



ALMERIA

<u>APELLIDOS Y NOMBRE / RAZÓN SOCIAL</u>		<u>NIF</u>	<u>EXPEDIENTE</u>	<u>SUP. COMPROMETIDA</u>				
				<u>(ha)</u>				
AGRICOLA DE PECHINA S.L.		****0655*	1190378	1.12				
<u>RESOLUCIÓN</u>								
ADMITIDO								
<u>IMPORTES POR ANUALIDAD</u>								
		<u>2018</u>	<u>2019</u>	<u>2020</u>	<u>2021</u>	<u>2022</u>		
IMPORTE MÁXIMO SUBVENCIONABLE		391,62 €	391,62 €	391,62 €	391,62 €	391,62 €		
IMPORTE MEDIO DE TRANSFERENCIA (€/ha)		349,66 €	349,66 €	349,66 €	349,66 €	349,66 €		
<u>DETALLE IMPORTES POR ANUALIDAD</u>								
<u>GRUPOS DE CULTIVO ADMITIDOS</u>		<u>SUP. COMPROM.</u>						
		<u>(ha)</u>	<u>2018</u>	<u>2019</u>	<u>2020</u>	<u>2021</u>	<u>2022</u>	
FRUTALES REGADÍO		1,12	391,62 €	391,62 €	391,62 €	391,62 €	391,62 €	
<u>RECINTOS COMPROMETIDOS</u>								
<u>REF.</u>	<u>REFERENCIA SIGPAC</u>	<u>CULTIVO DESCRIPCIÓN CULTIVO</u>	<u>S/R</u>	<u>PEND. MEDIA (%)</u>	<u>SUP. DEC. ADMIN. (ha)</u>	<u>NU SUP. CERT. (ha)</u>	<u>SUP. CAMPO (ha)</u>	<u>SUP. COMPROM. (ha)</u>
1700000005601821	04-047-021-00325-0001	206000 NARANJO-SIN VARIEDAD	R	0,70	0,13	0,13		0,13
1700000005601816	04-047-021-00328-0001	206000 NARANJO-SIN VARIEDAD	R	2,24	0,35	0,35		0,35
1700000005601809	04-047-021-00042-0001	206000 NARANJO-SIN VARIEDAD	R	2,50	0,47	0,47		0,47
1700000005601817	04-047-021-00331-0001	206000 NARANJO-SIN VARIEDAD	R	10,48	0,17	0,17		0,17

RESUMEN CRITERIOS DE SELECCIÓN

11.2.1.1 Mantenimiento de prácticas y métodos de agricultura ecológica: Cultivos permanentes distintos de olivar - Conv 2018.

PUNTOS: 11,00

	<u>PUNTOS</u>	<u>CUMPLE</u>
Porcentaje de superficie determinada en Red Natura 2000	4,00	100.0%
Porcentaje de superficie determinada situada en zonas RAMSAR	0,00	0.0%
Porcentaje de superficie determinada en zonas vulnerables a la contaminación por nitratos	0,00	0.0%
Pendiente media de la explotación	1,00	3.41%
Porcentaje de Superficie de la explotación en municipios con más del 40 por ciento de su superficie agraria dentro de la Zona de desertificación	6,00	100.0%



DETALLE CRITERIOS DE SELECCIÓN**11.2.1.1 Mantenimiento de prácticas y métodos de agricultura ecológica: Cultivos permanentes distintos de olivar - Conv 2018.****PUNTOS: 11,00****Porcentaje de superficie determinada en Red Natura 2000****PUNTOS: 4,00 100.0%**

<u>REF.</u>	<u>REFERENCIA SIGPAC</u>	<u>CULTIVO</u>	<u>DESCRIPCIÓN CULTIVO</u>	<u>S/R</u>	<u>SUP. COMPROM. (ha)</u>	<u>SUP. CUMPLE (ha)</u>
170000005601809	04-047-021-00042-0001	206000	NARANJO-SIN VARIEDAD	R	0,47	0,47
170000005601821	04-047-021-00325-0001	206000	NARANJO-SIN VARIEDAD	R	0,13	0,13
170000005601816	04-047-021-00328-0001	206000	NARANJO-SIN VARIEDAD	R	0,35	0,35
170000005601817	04-047-021-00331-0001	206000	NARANJO-SIN VARIEDAD	R	0,17	0,17

Porcentaje de superficie determinada situada en zonas RAMSAR**PUNTOS: 0,00 0.0%**

<u>REF.</u>	<u>REFERENCIA SIGPAC</u>	<u>CULTIVO</u>	<u>DESCRIPCIÓN CULTIVO</u>	<u>S/R</u>	<u>SUP. COMPROM. (ha)</u>	<u>SUP. CUMPLE (ha)</u>
170000005601809	04-047-021-00042-0001	206000	NARANJO-SIN VARIEDAD	R	0,47	0,00
170000005601821	04-047-021-00325-0001	206000	NARANJO-SIN VARIEDAD	R	0,13	0,00
170000005601816	04-047-021-00328-0001	206000	NARANJO-SIN VARIEDAD	R	0,35	0,00
170000005601817	04-047-021-00331-0001	206000	NARANJO-SIN VARIEDAD	R	0,17	0,00

Porcentaje de superficie determinada en zonas vulnerables a la contaminación por nitratos**PUNTOS: 0,00 0.0%**

<u>REF.</u>	<u>REFERENCIA SIGPAC</u>	<u>CULTIVO</u>	<u>DESCRIPCIÓN CULTIVO</u>	<u>S/R</u>	<u>SUP. COMPROM. (ha)</u>	<u>SUP. CUMPLE (ha)</u>
170000005601809	04-047-021-00042-0001	206000	NARANJO-SIN VARIEDAD	R	0,47	0,00
170000005601821	04-047-021-00325-0001	206000	NARANJO-SIN VARIEDAD	R	0,13	0,00
170000005601816	04-047-021-00328-0001	206000	NARANJO-SIN VARIEDAD	R	0,35	0,00
170000005601817	04-047-021-00331-0001	206000	NARANJO-SIN VARIEDAD	R	0,17	0,00

Pendiente media de la explotación**PUNTOS: 1,00 3.41%**

<u>REF.</u>	<u>REFERENCIA SIGPAC</u>	<u>CULTIVO</u>	<u>DESCRIPCIÓN CULTIVO</u>	<u>S/R</u>	<u>PENDIENTE MEDIA (%)</u>	<u>SUP. COMPROM. (ha)</u>
170000005601809	04-047-021-00042-0001	206000	NARANJO-SIN VARIEDAD	R	2,50	0,47
170000005601821	04-047-021-00325-0001	206000	NARANJO-SIN VARIEDAD	R	0,70	0,13
170000005601816	04-047-021-00328-0001	206000	NARANJO-SIN VARIEDAD	R	2,24	0,35
170000005601817	04-047-021-00331-0001	206000	NARANJO-SIN VARIEDAD	R	10,48	0,17

Porcentaje de Superficie de la explotación en municipios con más del 40 por ciento de su superficie agraria dentro de la Zona de desertificación**PUNTOS: 6,00 100.0%**

<u>REF.</u>	<u>REFERENCIA SIGPAC</u>	<u>CULTIVO</u>	<u>DESCRIPCIÓN CULTIVO</u>	<u>S/R</u>	<u>SUP. COMPROM. (ha)</u>	<u>SUP. CUMPLE (ha)</u>
170000005601809	04-047-021-00042-0001	206000	NARANJO-SIN VARIEDAD	R	0,47	0,47
170000005601821	04-047-021-00325-0001	206000	NARANJO-SIN VARIEDAD	R	0,13	0,13
170000005601816	04-047-021-00328-0001	206000	NARANJO-SIN VARIEDAD	R	0,35	0,35
170000005601817	04-047-021-00331-0001	206000	NARANJO-SIN VARIEDAD	R	0,17	0,17



<u>APELLIDOS Y NOMBRE / RAZÓN SOCIAL</u>	<u>NIF</u>	<u>EXPEDIENTE</u>	<u>SUP. COMPROMETIDA</u>		
			<u>(ha)</u>		
ALIAGA MUÑOZ FRANCISCA	****3397*	1095395	4.28		
RESOLUCIÓN					
ADMITIDO					
IMPORTE POR ANUALIDAD					
	2018	2019	2020	2021	2022
IMPORTE MÁXIMO SUBVENCIONABLE	925,51 €	925,51 €	925,51 €	925,51 €	925,51 €
IMPORTE MEDIO DE TRANSFERENCIA (€/ha)	216,24 €	216,24 €	216,24 €	216,24 €	216,24 €

DETALLE IMPORTES POR ANUALIDAD

<u>GRUPOS DE CULTIVO ADMITIDOS</u>	<u>SUP. COMPROM.</u>	2018	2019	2020	2021	2022
	<u>(ha)</u>					
FRUTALES SECANO	4,28	925,51 €	925,51 €	925,51 €	925,51 €	925,51 €

RECINTOS COMPROMETIDOS

<u>REF.</u>	<u>REFERENCIA SIGPAC</u>	<u>CULTIVO DESCRIPCIÓN CULTIVO</u>	<u>S/R</u>	<u>PEND. MEDIA (%)</u>	<u>SUP. DEC. ADMIN. (ha)</u>	<u>NU SUP. CERT. (ha)</u>	<u>SUP. CAMPO (ha)</u>	<u>SUP. COMPROM. (ha)</u>
1700000005164804	04-059-012-00714-0001	104000 ALMENDROS-SIN VARIEDAD	S	10,61	0,23	0,23		0,23
1700000005164808	04-059-010-00546-0005	104000 ALMENDROS-SIN VARIEDAD	S	16,24	0,38	0,38		0,38
1700000005164812	04-059-010-00708-0001	104000 ALMENDROS-SIN VARIEDAD	S	20,97	1,75	1,75		1,75
1700000005164801	04-059-011-00074-0005	104000 ALMENDROS-SIN VARIEDAD	S	25,66	0,15	0,15		0,15
1700000005164829	04-059-010-00592-0013	104000 ALMENDROS-SIN VARIEDAD	S	29,72	1,77	1,77		1,77

RESUMEN CRITERIOS DE SELECCIÓN

11.2.1.1 Mantenimiento de prácticas y métodos de agricultura ecológica: Cultivos permanentes distintos de olivar - Conv 2018. PUNTOS: 13,00

	<u>PUNTOS</u>	<u>CUMPLE</u>
Porcentaje de superficie determinada en Red Natura 2000	0,00	0.0%
Porcentaje de superficie determinada situada en zonas RAMSAR	0,00	0.0%
Porcentaje de superficie determinada en zonas vulnerables a la contaminación por nitratos	4,00	100.0%
Pendiente media de la explotación	3,00	23.78%
Porcentaje de Superficie de la explotación en municipios con más del 40 por ciento de su superficie agraria dentro de la Zona de desertificación	6,00	100.0%



DETALLE CRITERIOS DE SELECCIÓN**11.2.1.1 Mantenimiento de prácticas y métodos de agricultura ecológica: Cultivos permanentes distintos de olivar - Conv 2018.****PUNTOS: 13,00****Porcentaje de superficie determinada en Red Natura 2000****PUNTOS: 0,00 0.0%**

<u>REF.</u>	<u>REFERENCIA SIGPAC</u>	<u>CULTIVO</u>	<u>DESCRIPCIÓN CULTIVO</u>	<u>S/R</u>	<u>SUP. COMPROM. (ha)</u>	<u>SUP. CUMPLE (ha)</u>
170000005164808	04-059-010-00546-0005	104000	ALMENDROS-SIN VARIEDAD	S	0,38	0,00
170000005164829	04-059-010-00592-0013	104000	ALMENDROS-SIN VARIEDAD	S	1,77	0,00
170000005164812	04-059-010-00708-0001	104000	ALMENDROS-SIN VARIEDAD	S	1,75	0,00
170000005164801	04-059-011-00074-0005	104000	ALMENDROS-SIN VARIEDAD	S	0,15	0,00
170000005164804	04-059-012-00714-0001	104000	ALMENDROS-SIN VARIEDAD	S	0,23	0,00

Porcentaje de superficie determinada situada en zonas RAMSAR**PUNTOS: 0,00 0.0%**

<u>REF.</u>	<u>REFERENCIA SIGPAC</u>	<u>CULTIVO</u>	<u>DESCRIPCIÓN CULTIVO</u>	<u>S/R</u>	<u>SUP. COMPROM. (ha)</u>	<u>SUP. CUMPLE (ha)</u>
170000005164808	04-059-010-00546-0005	104000	ALMENDROS-SIN VARIEDAD	S	0,38	0,00
170000005164829	04-059-010-00592-0013	104000	ALMENDROS-SIN VARIEDAD	S	1,77	0,00
170000005164812	04-059-010-00708-0001	104000	ALMENDROS-SIN VARIEDAD	S	1,75	0,00
170000005164801	04-059-011-00074-0005	104000	ALMENDROS-SIN VARIEDAD	S	0,15	0,00
170000005164804	04-059-012-00714-0001	104000	ALMENDROS-SIN VARIEDAD	S	0,23	0,00

Porcentaje de superficie determinada en zonas vulnerables a la contaminación por nitratos**PUNTOS: 4,00 100.0%**


<u>REF.</u>	<u>REFERENCIA SIGPAC</u>	<u>CULTIVO</u>	<u>DESCRIPCIÓN CULTIVO</u>	<u>S/R</u>	<u>SUP. COMPROM. (ha)</u>	<u>SUP. CUMPLE (ha)</u>
170000005164808	04-059-010-00546-0005	104000	ALMENDROS-SIN VARIEDAD	S	0,38	0,38
170000005164829	04-059-010-00592-0013	104000	ALMENDROS-SIN VARIEDAD	S	1,77	1,77
170000005164812	04-059-010-00708-0001	104000	ALMENDROS-SIN VARIEDAD	S	1,75	1,75
170000005164801	04-059-011-00074-0005	104000	ALMENDROS-SIN VARIEDAD	S	0,15	0,15
170000005164804	04-059-012-00714-0001	104000	ALMENDROS-SIN VARIEDAD	S	0,23	0,23

Pendiente media de la explotación**PUNTOS: 3,00 23.78%**

<u>REF.</u>	<u>REFERENCIA SIGPAC</u>	<u>CULTIVO</u>	<u>DESCRIPCIÓN CULTIVO</u>	<u>S/R</u>	<u>PENDIENTE MEDIA (%)</u>	<u>SUP. COMPROM. (ha)</u>
170000005164808	04-059-010-00546-0005	104000	ALMENDROS-SIN VARIEDAD	S	16,24	0,38
170000005164829	04-059-010-00592-0013	104000	ALMENDROS-SIN VARIEDAD	S	29,72	1,77
170000005164812	04-059-010-00708-0001	104000	ALMENDROS-SIN VARIEDAD	S	20,97	1,75
170000005164801	04-059-011-00074-0005	104000	ALMENDROS-SIN VARIEDAD	S	25,66	0,15
170000005164804	04-059-012-00714-0001	104000	ALMENDROS-SIN VARIEDAD	S	10,61	0,23

Porcentaje de Superficie de la explotación en municipios con más del 40 por ciento de su superficie agraria dentro de la Zona de desertificación**PUNTOS: 6,00 100.0%**

<u>REF.</u>	<u>REFERENCIA SIGPAC</u>	<u>CULTIVO</u>	<u>DESCRIPCIÓN CULTIVO</u>	<u>S/R</u>	<u>SUP. COMPROM. (ha)</u>	<u>SUP. CUMPLE (ha)</u>
170000005164808	04-059-010-00546-0005	104000	ALMENDROS-SIN VARIEDAD	S	0,38	0,38
170000005164829	04-059-010-00592-0013	104000	ALMENDROS-SIN VARIEDAD	S	1,77	1,77
170000005164812	04-059-010-00708-0001	104000	ALMENDROS-SIN VARIEDAD	S	1,75	1,75
170000005164801	04-059-011-00074-0005	104000	ALMENDROS-SIN VARIEDAD	S	0,15	0,15
170000005164804	04-059-012-00714-0001	104000	ALMENDROS-SIN VARIEDAD	S	0,23	0,23



<u>APELLIDOS Y NOMBRE / RAZÓN SOCIAL</u>	<u>NIF</u>	<u>EXPEDIENTE</u>	<u>SUP. COMPROMETIDA</u>		
			<u>(ha)</u>		
ALONSO RIVERA JUAN	****8827*	1064808	32.98		
RESOLUCIÓN ADMITIDO					
IMPORTE MEDIO DE TRANSFERENCIA (€/ha)					
	2018	2019	2020	2021	2022
IMPORTE MÁXIMO SUBVENCIONABLE	7.131,60 €	7.131,60 €	7.131,60 €	7.131,60 €	7.131,60 €
IMPORTE MEDIO DE TRANSFERENCIA (€/ha)	216,24 €	216,24 €	216,24 €	216,24 €	216,24 €

DETALLE IMPORTES POR ANUALIDAD

<u>GRUPOS DE CULTIVO ADMITIDOS</u>	<u>SUP. COMPROM.</u>	2018	2019	2020	2021	2022
	<u>(ha)</u>					
FRUTALES SECANO	32,98	7.131,60 €	7.131,60 €	7.131,60 €	7.131,60 €	7.131,60 €

RECINTOS COMPROMETIDOS

<u>REF.</u>	<u>REFERENCIA SIGPAC</u>	<u>CULTIVO DESCRIPCIÓN CULTIVO</u>	<u>S/R</u>	<u>PEND. MEDIA (%)</u>	<u>SUP. DEC. ADMIN. (ha)</u>	<u>NU SUP. CERT. (ha)</u>	<u>SUP. CAMPO (ha)</u>	<u>SUP. COMPROM. (ha)</u>
170000004751411	04-070-042-00009-0003	104000 ALMENDROS-SIN VARIEDAD	S	5,29	0,28	0,28		0,28
170000004751395	04-070-042-00009-0026	104000 ALMENDROS-SIN VARIEDAD	S	7,24	0,66	0,66		0,66
170000004751404	04-070-001-00001-0027	104000 ALMENDROS-SIN VARIEDAD	S	8,05	0,55	0,55		0,55
170000004751412	04-070-042-00009-0007	104000 ALMENDROS-SIN VARIEDAD	S	9,09	1,18	1,18		1,18
170000004751394	04-070-001-00002-0002	104000 ALMENDROS-SIN VARIEDAD	S	9,58	0,41	0,41		0,41
170000004751403	04-070-001-00001-0026	104000 ALMENDROS-SIN VARIEDAD	S	11,17	0,44	0,44		0,44
170000004751396	04-070-042-00401-0001	104000 ALMENDROS-SIN VARIEDAD	S	11,40	2,95	2,95		2,95
170000004751393	04-070-001-00001-0001	104000 ALMENDROS-SIN VARIEDAD	S	11,49	3,09	3,09		3,09
170000004751415	04-070-001-00001-0009	104000 ALMENDROS-SIN VARIEDAD	S	12,60	2,31	2,31		2,31
170000004751409	04-070-042-00009-0005	104000 ALMENDROS-SIN VARIEDAD	S	12,72	3,48	3,48		3,48
170000004751406	04-070-001-00001-0010	104000 ALMENDROS-SIN VARIEDAD	S	13,35	0,96	0,96		0,96
170000004751397	04-070-042-00009-0020	104000 ALMENDROS-SIN VARIEDAD	S	14,33	1,83	1,83		1,83
170000004751401	04-070-001-00001-0002	104000 ALMENDROS-SIN VARIEDAD	S	14,82	3,88	3,89		3,88
170000004751405	04-070-001-00002-0003	104000 ALMENDROS-SIN VARIEDAD	S	14,98	2,57	2,57		2,57
170000004751408	04-070-042-00009-0006	104000 ALMENDROS-SIN VARIEDAD	S	15,02	0,97	0,97		0,97
170000004751407	04-070-042-00005-0001	104000 ALMENDROS-SIN VARIEDAD	S	15,08	0,86	0,86		0,86
170000004751416	04-070-042-00401-0011	104000 ALMENDROS-SIN VARIEDAD	S	15,82	2,30	2,30		2,30
170000004751398	04-070-042-00009-0021	104000 ALMENDROS-SIN VARIEDAD	S	16,22	0,48	0,48		0,48
170000004751410	04-070-042-00001-0002	104000 ALMENDROS-SIN VARIEDAD	S	17,15	0,31	0,31		0,31
170000004751417	04-070-001-00001-0020	104000 ALMENDROS-SIN VARIEDAD	S	18,03	0,47	0,47		0,47
170000004751414	04-070-042-00009-0014	104000 ALMENDROS-SIN VARIEDAD	S	19,94	1,40	1,40		1,40
170000004751402	04-070-001-00001-0023	104000 ALMENDROS-SIN VARIEDAD	S	20,88	0,28	0,28		0,28
170000004751413	04-070-042-00003-0002	104000 ALMENDROS-SIN VARIEDAD	S	22,40	1,32	1,32		1,32

RESUMEN CRITERIOS DE SELECCIÓN

11.2.1.1 Mantenimiento de prácticas y métodos de agricultura ecológica: Cultivos permanentes distintos de olivar - Conv 2018. PUNTOS: 8,00

	PUNTOS	CUMPLE
Porcentaje de superficie determinada en Red Natura 2000	0,00	0.0%
Porcentaje de superficie determinada situada en zonas RAMSAR	0,00	0.0%
Porcentaje de superficie determinada en zonas vulnerables a la contaminación por nitratos	0,00	0.0%
Pendiente media de la explotación	2,00	13.85%
Porcentaje de Superficie de la explotación en municipios con más del 40 por ciento de su superficie agraria dentro de la Zona de desertificación	6,00	100.0%



DETALLE CRITERIOS DE SELECCIÓN**11.2.1.1 Mantenimiento de prácticas y métodos de agricultura ecológica: Cultivos permanentes distintos de olivar - Conv 2018.****PUNTOS: 8,00****Porcentaje de superficie determinada en Red Natura 2000****PUNTOS: 0,00 0.0%**

REF.	REFERENCIA SIGPAC	CULTIVO	DESCRIPCIÓN CULTIVO	S/R	SUP. COMPROM. (ha)	SUP. CUMPLE (ha)
170000004751393	04-070-001-00001-0001	104000	ALMENDROS-SIN VARIEDAD	S	3,09	0,00
170000004751401	04-070-001-00001-0002	104000	ALMENDROS-SIN VARIEDAD	S	3,88	0,00
170000004751415	04-070-001-00001-0009	104000	ALMENDROS-SIN VARIEDAD	S	2,31	0,00
170000004751406	04-070-001-00001-0010	104000	ALMENDROS-SIN VARIEDAD	S	0,96	0,00
170000004751417	04-070-001-00001-0020	104000	ALMENDROS-SIN VARIEDAD	S	0,47	0,00
170000004751402	04-070-001-00001-0023	104000	ALMENDROS-SIN VARIEDAD	S	0,28	0,00
170000004751403	04-070-001-00001-0026	104000	ALMENDROS-SIN VARIEDAD	S	0,44	0,00
170000004751404	04-070-001-00001-0027	104000	ALMENDROS-SIN VARIEDAD	S	0,55	0,00
170000004751394	04-070-001-00002-0002	104000	ALMENDROS-SIN VARIEDAD	S	0,41	0,00
170000004751405	04-070-001-00002-0003	104000	ALMENDROS-SIN VARIEDAD	S	2,57	0,00
170000004751410	04-070-042-00001-0002	104000	ALMENDROS-SIN VARIEDAD	S	0,31	0,00
170000004751413	04-070-042-00003-0002	104000	ALMENDROS-SIN VARIEDAD	S	1,32	0,00
170000004751407	04-070-042-00005-0001	104000	ALMENDROS-SIN VARIEDAD	S	0,86	0,00
170000004751411	04-070-042-00009-0003	104000	ALMENDROS-SIN VARIEDAD	S	0,28	0,00
170000004751409	04-070-042-00009-0005	104000	ALMENDROS-SIN VARIEDAD	S	3,48	0,00
170000004751408	04-070-042-00009-0006	104000	ALMENDROS-SIN VARIEDAD	S	0,97	0,00
170000004751412	04-070-042-00009-0007	104000	ALMENDROS-SIN VARIEDAD	S	1,18	0,00
170000004751414	04-070-042-00009-0014	104000	ALMENDROS-SIN VARIEDAD	S	1,40	0,00
170000004751397	04-070-042-00009-0020	104000	ALMENDROS-SIN VARIEDAD	S	1,83	0,00
170000004751398	04-070-042-00009-0021	104000	ALMENDROS-SIN VARIEDAD	S	0,48	0,00
170000004751395	04-070-042-00009-0026	104000	ALMENDROS-SIN VARIEDAD	S	0,66	0,00
170000004751396	04-070-042-00401-0001	104000	ALMENDROS-SIN VARIEDAD	S	2,95	0,00
170000004751416	04-070-042-00401-0011	104000	ALMENDROS-SIN VARIEDAD	S	2,30	0,00

Porcentaje de superficie determinada situada en zonas RAMSAR**PUNTOS: 0,00 0.0%**

REF.	REFERENCIA SIGPAC	CULTIVO	DESCRIPCIÓN CULTIVO	S/R	SUP. COMPROM. (ha)	SUP. CUMPLE (ha)
170000004751393	04-070-001-00001-0001	104000	ALMENDROS-SIN VARIEDAD	S	3,09	0,00
170000004751401	04-070-001-00001-0002	104000	ALMENDROS-SIN VARIEDAD	S	3,88	0,00
170000004751415	04-070-001-00001-0009	104000	ALMENDROS-SIN VARIEDAD	S	2,31	0,00
170000004751406	04-070-001-00001-0010	104000	ALMENDROS-SIN VARIEDAD	S	0,96	0,00
170000004751417	04-070-001-00001-0020	104000	ALMENDROS-SIN VARIEDAD	S	0,47	0,00
170000004751402	04-070-001-00001-0023	104000	ALMENDROS-SIN VARIEDAD	S	0,28	0,00
170000004751403	04-070-001-00001-0026	104000	ALMENDROS-SIN VARIEDAD	S	0,44	0,00
170000004751404	04-070-001-00001-0027	104000	ALMENDROS-SIN VARIEDAD	S	0,55	0,00
170000004751394	04-070-001-00002-0002	104000	ALMENDROS-SIN VARIEDAD	S	0,41	0,00
170000004751405	04-070-001-00002-0003	104000	ALMENDROS-SIN VARIEDAD	S	2,57	0,00
170000004751410	04-070-042-00001-0002	104000	ALMENDROS-SIN VARIEDAD	S	0,31	0,00
170000004751413	04-070-042-00003-0002	104000	ALMENDROS-SIN VARIEDAD	S	1,32	0,00
170000004751407	04-070-042-00005-0001	104000	ALMENDROS-SIN VARIEDAD	S	0,86	0,00
170000004751411	04-070-042-00009-0003	104000	ALMENDROS-SIN VARIEDAD	S	0,28	0,00
170000004751409	04-070-042-00009-0005	104000	ALMENDROS-SIN VARIEDAD	S	3,48	0,00
170000004751408	04-070-042-00009-0006	104000	ALMENDROS-SIN VARIEDAD	S	0,97	0,00
170000004751412	04-070-042-00009-0007	104000	ALMENDROS-SIN VARIEDAD	S	1,18	0,00
170000004751414	04-070-042-00009-0014	104000	ALMENDROS-SIN VARIEDAD	S	1,40	0,00
170000004751397	04-070-042-00009-0020	104000	ALMENDROS-SIN VARIEDAD	S	1,83	0,00
170000004751398	04-070-042-00009-0021	104000	ALMENDROS-SIN VARIEDAD	S	0,48	0,00
170000004751395	04-070-042-00009-0026	104000	ALMENDROS-SIN VARIEDAD	S	0,66	0,00
170000004751396	04-070-042-00401-0001	104000	ALMENDROS-SIN VARIEDAD	S	2,95	0,00
170000004751416	04-070-042-00401-0011	104000	ALMENDROS-SIN VARIEDAD	S	2,30	0,00

Porcentaje de superficie determinada en zonas vulnerables a la contaminación por nitratos**PUNTOS: 0,00 0.0%**

<u>REF.</u>	<u>REFERENCIA SIGPAC</u>	<u>CULTIVO</u>	<u>DESCRIPCIÓN CULTIVO</u>	<u>S/R</u>	<u>SUP. COMPROM.</u> <u>(ha)</u>	<u>SUP. CUMPLE</u> <u>(ha)</u>
170000004751393	04-070-001-00001-0001	104000	ALMENDROS-SIN VARIEDAD	S	3,09	0,00
170000004751401	04-070-001-00001-0002	104000	ALMENDROS-SIN VARIEDAD	S	3,88	0,00
170000004751415	04-070-001-00001-0009	104000	ALMENDROS-SIN VARIEDAD	S	2,31	0,00
170000004751406	04-070-001-00001-0010	104000	ALMENDROS-SIN VARIEDAD	S	0,96	0,00
170000004751417	04-070-001-00001-0020	104000	ALMENDROS-SIN VARIEDAD	S	0,47	0,00
170000004751402	04-070-001-00001-0023	104000	ALMENDROS-SIN VARIEDAD	S	0,28	0,00
170000004751403	04-070-001-00001-0026	104000	ALMENDROS-SIN VARIEDAD	S	0,44	0,00
170000004751404	04-070-001-00001-0027	104000	ALMENDROS-SIN VARIEDAD	S	0,55	0,00
170000004751394	04-070-001-00002-0002	104000	ALMENDROS-SIN VARIEDAD	S	0,41	0,00
170000004751405	04-070-001-00002-0003	104000	ALMENDROS-SIN VARIEDAD	S	2,57	0,00
170000004751410	04-070-042-00001-0002	104000	ALMENDROS-SIN VARIEDAD	S	0,31	0,00
170000004751413	04-070-042-00003-0002	104000	ALMENDROS-SIN VARIEDAD	S	1,32	0,00
170000004751407	04-070-042-00005-0001	104000	ALMENDROS-SIN VARIEDAD	S	0,86	0,00
170000004751411	04-070-042-00009-0003	104000	ALMENDROS-SIN VARIEDAD	S	0,28	0,00
170000004751409	04-070-042-00009-0005	104000	ALMENDROS-SIN VARIEDAD	S	3,48	0,00
170000004751408	04-070-042-00009-0006	104000	ALMENDROS-SIN VARIEDAD	S	0,97	0,00
170000004751412	04-070-042-00009-0007	104000	ALMENDROS-SIN VARIEDAD	S	1,18	0,00
170000004751414	04-070-042-00009-0014	104000	ALMENDROS-SIN VARIEDAD	S	1,40	0,00
170000004751397	04-070-042-00009-0020	104000	ALMENDROS-SIN VARIEDAD	S	1,83	0,00
170000004751398	04-070-042-00009-0021	104000	ALMENDROS-SIN VARIEDAD	S	0,48	0,00
170000004751395	04-070-042-00009-0026	104000	ALMENDROS-SIN VARIEDAD	S	0,66	0,00
170000004751396	04-070-042-00401-0001	104000	ALMENDROS-SIN VARIEDAD	S	2,95	0,00
170000004751416	04-070-042-00401-0011	104000	ALMENDROS-SIN VARIEDAD	S	2,30	0,00

Pendiente media de la explotación**PUNTOS:** 2,00 13.85%

<u>REF.</u>	<u>REFERENCIA SIGPAC</u>	<u>CULTIVO</u>	<u>DESCRIPCIÓN CULTIVO</u>	<u>S/R</u>	<u>PENDIENTE MEDIA (%)</u>	<u>SUP. COMPROM.</u> <u>(ha)</u>
170000004751393	04-070-001-00001-0001	104000	ALMENDROS-SIN VARIEDAD	S	11,49	3,09
170000004751401	04-070-001-00001-0002	104000	ALMENDROS-SIN VARIEDAD	S	14,82	3,88
170000004751415	04-070-001-00001-0009	104000	ALMENDROS-SIN VARIEDAD	S	12,60	2,31
170000004751406	04-070-001-00001-0010	104000	ALMENDROS-SIN VARIEDAD	S	13,35	0,96
170000004751417	04-070-001-00001-0020	104000	ALMENDROS-SIN VARIEDAD	S	18,03	0,47
170000004751402	04-070-001-00001-0023	104000	ALMENDROS-SIN VARIEDAD	S	20,88	0,28
170000004751403	04-070-001-00001-0026	104000	ALMENDROS-SIN VARIEDAD	S	11,17	0,44
170000004751404	04-070-001-00001-0027	104000	ALMENDROS-SIN VARIEDAD	S	8,05	0,55
170000004751394	04-070-001-00002-0002	104000	ALMENDROS-SIN VARIEDAD	S	9,58	0,41
170000004751405	04-070-001-00002-0003	104000	ALMENDROS-SIN VARIEDAD	S	14,98	2,57
170000004751410	04-070-042-00001-0002	104000	ALMENDROS-SIN VARIEDAD	S	17,15	0,31
170000004751413	04-070-042-00003-0002	104000	ALMENDROS-SIN VARIEDAD	S	22,40	1,32
170000004751407	04-070-042-00005-0001	104000	ALMENDROS-SIN VARIEDAD	S	15,08	0,86
170000004751411	04-070-042-00009-0003	104000	ALMENDROS-SIN VARIEDAD	S	5,29	0,28
170000004751409	04-070-042-00009-0005	104000	ALMENDROS-SIN VARIEDAD	S	12,72	3,48
170000004751408	04-070-042-00009-0006	104000	ALMENDROS-SIN VARIEDAD	S	15,02	0,97
170000004751412	04-070-042-00009-0007	104000	ALMENDROS-SIN VARIEDAD	S	9,09	1,18
170000004751414	04-070-042-00009-0014	104000	ALMENDROS-SIN VARIEDAD	S	19,94	1,40
170000004751397	04-070-042-00009-0020	104000	ALMENDROS-SIN VARIEDAD	S	14,33	1,83
170000004751398	04-070-042-00009-0021	104000	ALMENDROS-SIN VARIEDAD	S	16,22	0,48
170000004751395	04-070-042-00009-0026	104000	ALMENDROS-SIN VARIEDAD	S	7,24	0,66
170000004751396	04-070-042-00401-0001	104000	ALMENDROS-SIN VARIEDAD	S	11,40	2,95
170000004751416	04-070-042-00401-0011	104000	ALMENDROS-SIN VARIEDAD	S	15,82	2,30

Porcentaje de Superficie de la explotación en municipios con más del 40 por ciento de su superficie agraria dentro de la Zona de desertificación**PUNTOS:** 6,00 100.0%

<u>REF.</u>	<u>REFERENCIA SIGPAC</u>	<u>CULTIVO</u>	<u>DESCRIPCIÓN CULTIVO</u>	<u>S/R</u>	<u>SUP. COMPROM.</u> <u>(ha)</u>	<u>SUP. CUMPLE</u> <u>(ha)</u>
1700000004751393	04-070-001-00001-0001	104000	ALMENDROS-SIN VARIEDAD	S	3,09	3,09
1700000004751401	04-070-001-00001-0002	104000	ALMENDROS-SIN VARIEDAD	S	3,88	3,88
1700000004751415	04-070-001-00001-0009	104000	ALMENDROS-SIN VARIEDAD	S	2,31	2,31
1700000004751406	04-070-001-00001-0010	104000	ALMENDROS-SIN VARIEDAD	S	0,96	0,96
1700000004751417	04-070-001-00001-0020	104000	ALMENDROS-SIN VARIEDAD	S	0,47	0,47
1700000004751402	04-070-001-00001-0023	104000	ALMENDROS-SIN VARIEDAD	S	0,28	0,28
1700000004751403	04-070-001-00001-0026	104000	ALMENDROS-SIN VARIEDAD	S	0,44	0,44
1700000004751404	04-070-001-00001-0027	104000	ALMENDROS-SIN VARIEDAD	S	0,55	0,55
1700000004751394	04-070-001-00002-0002	104000	ALMENDROS-SIN VARIEDAD	S	0,41	0,41
1700000004751405	04-070-001-00002-0003	104000	ALMENDROS-SIN VARIEDAD	S	2,57	2,57
1700000004751410	04-070-042-00001-0002	104000	ALMENDROS-SIN VARIEDAD	S	0,31	0,31
1700000004751413	04-070-042-00003-0002	104000	ALMENDROS-SIN VARIEDAD	S	1,32	1,32
1700000004751407	04-070-042-00005-0001	104000	ALMENDROS-SIN VARIEDAD	S	0,86	0,86
1700000004751411	04-070-042-00009-0003	104000	ALMENDROS-SIN VARIEDAD	S	0,28	0,28
1700000004751409	04-070-042-00009-0005	104000	ALMENDROS-SIN VARIEDAD	S	3,48	3,48
1700000004751408	04-070-042-00009-0006	104000	ALMENDROS-SIN VARIEDAD	S	0,97	0,97
1700000004751412	04-070-042-00009-0007	104000	ALMENDROS-SIN VARIEDAD	S	1,18	1,18
1700000004751414	04-070-042-00009-0014	104000	ALMENDROS-SIN VARIEDAD	S	1,40	1,40
1700000004751397	04-070-042-00009-0020	104000	ALMENDROS-SIN VARIEDAD	S	1,83	1,83
1700000004751398	04-070-042-00009-0021	104000	ALMENDROS-SIN VARIEDAD	S	0,48	0,48
1700000004751395	04-070-042-00009-0026	104000	ALMENDROS-SIN VARIEDAD	S	0,66	0,66
1700000004751396	04-070-042-00401-0001	104000	ALMENDROS-SIN VARIEDAD	S	2,95	2,95
1700000004751416	04-070-042-00401-0011	104000	ALMENDROS-SIN VARIEDAD	S	2,30	2,30



<u>APELLIDOS Y NOMBRE / RAZÓN SOCIAL</u>	<u>NIF</u>	<u>EXPEDIENTE</u>	<u>SUP. COMPROMETIDA</u>		
			<u>(ha)</u>		
ALONSO SOTO JESUS MIGUEL	****7206*	1233710	1.13		
RESOLUCIÓN					
ADMITIDO					
IMPORTE POR ANUALIDAD					
	2018	2019	2020	2021	2022
IMPORTE MÁXIMO SUBVENCIONABLE	244,35 €	244,35 €	244,35 €	244,35 €	244,35 €
IMPORTE MEDIO DE TRANSFERENCIA (€/ha)	216,24 €	216,24 €	216,24 €	216,24 €	216,24 €

DETALLE IMPORTES POR ANUALIDAD

<u>GRUPOS DE CULTIVO ADMITIDOS</u>	<u>SUP. COMPROM.</u>	2018	2019	2020	2021	2022
	<u>(ha)</u>					
FRUTALES SECANO	1,13	244,35 €	244,35 €	244,35 €	244,35 €	244,35 €

RECINTOS COMPROMETIDOS

<u>REF.</u>	<u>REFERENCIA SIGPAC</u>	<u>CULTIVO DESCRIPCIÓN CULTIVO</u>	<u>S/R</u>	<u>PEND. MEDIA (%)</u>	<u>SUP. DEC. ADMIN. (ha)</u>	<u>NU SUP. CERT. (ha)</u>	<u>SUP. CAMPO (ha)</u>	<u>SUP. COMPROM. (ha)</u>
1700000006349933	04-053-001-00658-0005	104000 ALMENDROS-SIN VARIEDAD	S	10,25	0,20	0,20		0,20
1700000006349932	04-053-001-00658-0004	104000 ALMENDROS-SIN VARIEDAD	S	11,29	0,31	0,31		0,31
1700000006349913	04-053-001-00358-0001	104000 ALMENDROS-SIN VARIEDAD	S	18,35	0,03	0,03		0,03
1700000006349934	04-099-017-00056-0002	104000 ALMENDROS-SIN VARIEDAD	S	20,63	0,32	0,32		0,32
1700000006349935	04-099-016-00034-0007	104000 ALMENDROS-SIN VARIEDAD	S	24,47	0,25	0,25		0,25
1700000006349921	04-099-017-00057-0001	104000 ALMENDROS-SIN VARIEDAD	S	46,15	0,02	0,02		0,02

INCIDENCIAS**INCIDENCIA DESCRIPCIÓN**

- 85013 Superficie resuelta para el grupo de pago menor que la mínima requerida (requisito anexo 1, Orden 26 mayo 2015)
Sup. Resuelta:0,33 Grupo de Pago:FRUTALES REGADÍO
- 85014 Recinto afectado por el requisito del cumplimiento de la superficie mínima para el grupo de pago (requisito anexo 1, Orden 26 mayo 2015)
Ref:1700000006349916 Recinto:04-006-037-00179-001 Cultivo:104000 ALMENDROS-SIN VARIEDAD Regadío Sup. Declarada:0,33
Superficie Resolver:0,33
- 85046 Solicita recinto que está comprometido para la convocatoria 2015 de Agricultura o Ganadería Ecológica.
Ref:1700000006349915 Recinto:04-053-001-00355-001 Cultivo:104000 ALMENDROS-SIN VARIEDAD Secano
Ref:1700000006349929 Recinto:04-099-015-00353-004 Cultivo:104000 ALMENDROS-SIN VARIEDAD Secano
Ref:1700000006349926 Recinto:04-099-016-00033-004 Cultivo:104000 ALMENDROS-SIN VARIEDAD Secano
Ref:1700000006349922 Recinto:04-099-017-00058-002 Cultivo:104000 ALMENDROS-SIN VARIEDAD Secano
Ref:1700000006349919 Recinto:04-099-017-00058-003 Cultivo:104000 ALMENDROS-SIN VARIEDAD Secano
Ref:1700000006349907 Recinto:04-099-017-00058-007 Cultivo:104000 ALMENDROS-SIN VARIEDAD Secano
Ref:1700000006349910 Recinto:04-099-017-00058-009 Cultivo:104000 ALMENDROS-SIN VARIEDAD Secano
Ref:1700000006349920 Recinto:04-099-017-00058-010 Cultivo:104000 ALMENDROS-SIN VARIEDAD Secano
Ref:1700000006349911 Recinto:04-099-017-00058-011 Cultivo:104000 ALMENDROS-SIN VARIEDAD Secano
Ref:1700000006349912 Recinto:04-099-017-00058-012 Cultivo:104000 ALMENDROS-SIN VARIEDAD Secano
Ref:1700000006349906 Recinto:04-099-017-00058-013 Cultivo:104000 ALMENDROS-SIN VARIEDAD Secano

RESUMEN CRITERIOS DE SELECCIÓN

11.2.1.1 Mantenimiento de prácticas y métodos de agricultura ecológica: Cultivos permanentes distintos de olivar - Conv 2018. PUNTOS: 8,00

	<u>PUNTOS</u>	<u>CUMPLE</u>
Porcentaje de superficie determinada en Red Natura 2000	0,00	0.0%
Porcentaje de superficie determinada situada en zonas RAMSAR	0,00	0.0%
Porcentaje de superficie determinada en zonas vulnerables a la contaminación por nitratos	0,00	0.0%
Pendiente media de la explotación	2,00	17.47%
Porcentaje de Superficie de la explotación en municipios con más del 40 por ciento de su superficie agraria dentro de la Zona de desertificación	6,00	100.0%



DETALLE CRITERIOS DE SELECCIÓN**11.2.1.1 Mantenimiento de prácticas y métodos de agricultura ecológica: Cultivos permanentes distintos de olivar - Conv 2018.****PUNTOS: 8,00****Porcentaje de superficie determinada en Red Natura 2000****PUNTOS: 0,00 0.0%**

<u>REF.</u>	<u>REFERENCIA SIGPAC</u>	<u>CULTIVO</u>	<u>DESCRIPCIÓN CULTIVO</u>	<u>S/R</u>	<u>SUP. COMPROM. (ha)</u>	<u>SUP. CUMPLE (ha)</u>
170000006349913	04-053-001-00358-0001	104000	ALMENDROS-SIN VARIEDAD	S	0,03	0,00
170000006349932	04-053-001-00658-0004	104000	ALMENDROS-SIN VARIEDAD	S	0,31	0,00
170000006349933	04-053-001-00658-0005	104000	ALMENDROS-SIN VARIEDAD	S	0,20	0,00
170000006349935	04-099-016-00034-0007	104000	ALMENDROS-SIN VARIEDAD	S	0,25	0,00
170000006349934	04-099-017-00056-0002	104000	ALMENDROS-SIN VARIEDAD	S	0,32	0,00
170000006349921	04-099-017-00057-0001	104000	ALMENDROS-SIN VARIEDAD	S	0,02	0,00

Porcentaje de superficie determinada situada en zonas RAMSAR**PUNTOS: 0,00 0.0%**

<u>REF.</u>	<u>REFERENCIA SIGPAC</u>	<u>CULTIVO</u>	<u>DESCRIPCIÓN CULTIVO</u>	<u>S/R</u>	<u>SUP. COMPROM. (ha)</u>	<u>SUP. CUMPLE (ha)</u>
170000006349913	04-053-001-00358-0001	104000	ALMENDROS-SIN VARIEDAD	S	0,03	0,00
170000006349932	04-053-001-00658-0004	104000	ALMENDROS-SIN VARIEDAD	S	0,31	0,00
170000006349933	04-053-001-00658-0005	104000	ALMENDROS-SIN VARIEDAD	S	0,20	0,00
170000006349935	04-099-016-00034-0007	104000	ALMENDROS-SIN VARIEDAD	S	0,25	0,00
170000006349934	04-099-017-00056-0002	104000	ALMENDROS-SIN VARIEDAD	S	0,32	0,00
170000006349921	04-099-017-00057-0001	104000	ALMENDROS-SIN VARIEDAD	S	0,02	0,00

Porcentaje de superficie determinada en zonas vulnerables a la contaminación por nitratos**PUNTOS: 0,00 0.0%**

<u>REF.</u>	<u>REFERENCIA SIGPAC</u>	<u>CULTIVO</u>	<u>DESCRIPCIÓN CULTIVO</u>	<u>S/R</u>	<u>SUP. COMPROM. (ha)</u>	<u>SUP. CUMPLE (ha)</u>
170000006349913	04-053-001-00358-0001	104000	ALMENDROS-SIN VARIEDAD	S	0,03	0,00
170000006349932	04-053-001-00658-0004	104000	ALMENDROS-SIN VARIEDAD	S	0,31	0,00
170000006349933	04-053-001-00658-0005	104000	ALMENDROS-SIN VARIEDAD	S	0,20	0,00
170000006349935	04-099-016-00034-0007	104000	ALMENDROS-SIN VARIEDAD	S	0,25	0,00
170000006349934	04-099-017-00056-0002	104000	ALMENDROS-SIN VARIEDAD	S	0,32	0,00
170000006349921	04-099-017-00057-0001	104000	ALMENDROS-SIN VARIEDAD	S	0,02	0,00

Pendiente media de la explotación**PUNTOS: 2,00 17.47%**

<u>REF.</u>	<u>REFERENCIA SIGPAC</u>	<u>CULTIVO</u>	<u>DESCRIPCIÓN CULTIVO</u>	<u>S/R</u>	<u>PENDIENTE MEDIA (%)</u>	<u>SUP. COMPROM. (ha)</u>
170000006349913	04-053-001-00358-0001	104000	ALMENDROS-SIN VARIEDAD	S	18,35	0,03
170000006349932	04-053-001-00658-0004	104000	ALMENDROS-SIN VARIEDAD	S	11,29	0,31
170000006349933	04-053-001-00658-0005	104000	ALMENDROS-SIN VARIEDAD	S	10,25	0,20
170000006349935	04-099-016-00034-0007	104000	ALMENDROS-SIN VARIEDAD	S	24,47	0,25
170000006349934	04-099-017-00056-0002	104000	ALMENDROS-SIN VARIEDAD	S	20,63	0,32
170000006349921	04-099-017-00057-0001	104000	ALMENDROS-SIN VARIEDAD	S	46,15	0,02

Porcentaje de Superficie de la explotación en municipios con más del 40 por ciento de su superficie agraria dentro de la Zona de desertificación**PUNTOS: 6,00 100.0%**

<u>REF.</u>	<u>REFERENCIA SIGPAC</u>	<u>CULTIVO</u>	<u>DESCRIPCIÓN CULTIVO</u>	<u>S/R</u>	<u>SUP. COMPROM. (ha)</u>	<u>SUP. CUMPLE (ha)</u>
170000006349913	04-053-001-00358-0001	104000	ALMENDROS-SIN VARIEDAD	S	0,03	0,03
170000006349932	04-053-001-00658-0004	104000	ALMENDROS-SIN VARIEDAD	S	0,31	0,31
170000006349933	04-053-001-00658-0005	104000	ALMENDROS-SIN VARIEDAD	S	0,20	0,20
170000006349935	04-099-016-00034-0007	104000	ALMENDROS-SIN VARIEDAD	S	0,25	0,25

<u>REF.</u>	<u>REFERENCIA SIGPAC</u>	<u>CULTIVO</u>	<u>DESCRIPCIÓN CULTIVO</u>	<u>S/R</u>	<u>SUP. COMPROM.</u> <u>(ha)</u>	<u>SUP. CUMPLE</u> <u>(ha)</u>
170000006349934	04-099-017-00056-0002	104000	ALMENDROS-SIN VARIEDAD	S	0,32	0,32
170000006349921	04-099-017-00057-0001	104000	ALMENDROS-SIN VARIEDAD	S	0,02	0,02



<u>APELLIDOS Y NOMBRE / RAZÓN SOCIAL</u>	<u>NIF</u>	<u>EXPEDIENTE</u>	<u>SUP. COMPROMETIDA</u>		
			<u>(ha)</u>		
ALVAREZ MARTINEZ AURORA	***2939*	1158932	1.15		
RESOLUCIÓN					
ADMITIDO					
IMPORTE POR ANUALIDAD					
	<u>2018</u>	<u>2019</u>	<u>2020</u>	<u>2021</u>	<u>2022</u>
IMPORTE MÁXIMO SUBVENCIONABLE	402,11 €	402,11 €	402,11 €	402,11 €	402,11 €
IMPORTE MEDIO DE TRANSFERENCIA (€/ha)	349,66 €	349,66 €	349,66 €	349,66 €	349,66 €

DETALLE IMPORTES POR ANUALIDAD

<u>GRUPOS DE CULTIVO ADMITIDOS</u>	<u>SUP. COMPROM.</u>	<u>2018</u>	<u>2019</u>	<u>2020</u>	<u>2021</u>	<u>2022</u>
	<u>(ha)</u>					
FRUTALES REGADÍO	1,15	402,11 €	402,11 €	402,11 €	402,11 €	402,11 €

RECINTOS COMPROMETIDOS

<u>REF.</u>	<u>REFERENCIA SIGPAC</u>	<u>CULTIVO DESCRIPCIÓN CULTIVO</u>	<u>S/R</u>	<u>PEND. MEDIA</u>	<u>SUP. DEC. ADMIN.</u>	<u>NU SUP. CERT.</u>	<u>SUP. CAMPO</u>	<u>SUP. COMPROM.</u>
				<u>(%)</u>	<u>(ha)</u>	<u>(ha)</u>	<u>(ha)</u>	<u>(ha)</u>
4154500	04-047-021-00050-0001	206000 NARANJO-SIN VARIEDAD	R	2,87	0,42	0,42		0,42
4154499	04-081-012-00025-0001	206000 NARANJO-SIN VARIEDAD	R	6,94	0,73	0,73		0,73

INCIDENCIAS**INCIDENCIA DESCRIPCIÓN**

7106	No indica en el impreso INFO_ADICIONAL-Reverso el Organismo de Control al que pertenece.
85007	Cultivo, variedad, regimen y/o uso del recinto SIGPAC no compatible con la operación (anexo IV.I, Orden 26 mayo 2015) Ref:4154498 Recinto:04-047-021-00052-001 Cultivo:206000 NARANJO-SIN VARIEDAD Secano Uso SIGPAC:CI Ref:4154497 Recinto:04-081-012-00121-001 Cultivo:206000 NARANJO-SIN VARIEDAD Secano Uso SIGPAC:CI

RESUMEN CRITERIOS DE SELECCIÓN

11.2.1.1 Mantenimiento de prácticas y métodos de agricultura ecológica: Cultivos permanentes distintos de olivar - Conv 2018. PUNTOS: 11,00

	<u>PUNTOS</u>	<u>CUMPLE</u>
Porcentaje de superficie determinada en Red Natura 2000	4,00	100.0%
Porcentaje de superficie determinada situada en zonas RAMSAR	0,00	0.0%
Porcentaje de superficie determinada en zonas vulnerables a la contaminación por nitratos	0,00	0.0%
Pendiente media de la explotación	1,00	5.46%
Porcentaje de Superficie de la explotación en municipios con más del 40 por ciento de su superficie agraria dentro de la Zona de desertificación	6,00	100.0%



DETALLE CRITERIOS DE SELECCIÓN**11.2.1.1 Mantenimiento de prácticas y métodos de agricultura ecológica: Cultivos permanentes distintos de olivar - Conv 2018.****PUNTOS: 11,00****Porcentaje de superficie determinada en Red Natura 2000****PUNTOS: 4,00 100.0%**

<u>REF.</u>	<u>REFERENCIA SIGPAC</u>	<u>CULTIVO</u>	<u>DESCRIPCIÓN CULTIVO</u>	<u>S/R</u>	<u>SUP. COMPROM. (ha)</u>	<u>SUP. CUMPLE (ha)</u>
4154500	04-047-021-00050-0001	206000	NARANJO-SIN VARIEDAD	R	0,42	0,42
4154499	04-081-012-00025-0001	206000	NARANJO-SIN VARIEDAD	R	0,73	0,73

Porcentaje de superficie determinada situada en zonas RAMSAR**PUNTOS: 0,00 0.0%**

<u>REF.</u>	<u>REFERENCIA SIGPAC</u>	<u>CULTIVO</u>	<u>DESCRIPCIÓN CULTIVO</u>	<u>S/R</u>	<u>SUP. COMPROM. (ha)</u>	<u>SUP. CUMPLE (ha)</u>
4154500	04-047-021-00050-0001	206000	NARANJO-SIN VARIEDAD	R	0,42	0,00
4154499	04-081-012-00025-0001	206000	NARANJO-SIN VARIEDAD	R	0,73	0,00

Porcentaje de superficie determinada en zonas vulnerables a la contaminación por nitratos**PUNTOS: 0,00 0.0%**

<u>REF.</u>	<u>REFERENCIA SIGPAC</u>	<u>CULTIVO</u>	<u>DESCRIPCIÓN CULTIVO</u>	<u>S/R</u>	<u>SUP. COMPROM. (ha)</u>	<u>SUP. CUMPLE (ha)</u>
4154500	04-047-021-00050-0001	206000	NARANJO-SIN VARIEDAD	R	0,42	0,00
4154499	04-081-012-00025-0001	206000	NARANJO-SIN VARIEDAD	R	0,73	0,00

Pendiente media de la explotación**PUNTOS: 1,00 5.46%**

<u>REF.</u>	<u>REFERENCIA SIGPAC</u>	<u>CULTIVO</u>	<u>DESCRIPCIÓN CULTIVO</u>	<u>S/R</u>	<u>PENDIENTE MEDIA (%)</u>	<u>SUP. COMPROM. (ha)</u>
4154500	04-047-021-00050-0001	206000	NARANJO-SIN VARIEDAD	R	2,87	0,42
4154499	04-081-012-00025-0001	206000	NARANJO-SIN VARIEDAD	R	6,94	0,73

Porcentaje de Superficie de la explotación en municipios con más del 40 por ciento de su superficie agraria dentro de la Zona de desertificación**PUNTOS: 6,00 100.0%**

<u>REF.</u>	<u>REFERENCIA SIGPAC</u>	<u>CULTIVO</u>	<u>DESCRIPCIÓN CULTIVO</u>	<u>S/R</u>	<u>SUP. COMPROM. (ha)</u>	<u>SUP. CUMPLE (ha)</u>
4154500	04-047-021-00050-0001	206000	NARANJO-SIN VARIEDAD	R	0,42	0,42
4154499	04-081-012-00025-0001	206000	NARANJO-SIN VARIEDAD	R	0,73	0,73



<u>APELLIDOS Y NOMBRE / RAZÓN SOCIAL</u>	<u>NIF</u>	<u>EXPEDIENTE</u>	<u>SUP. COMPROMETIDA</u>		
			<u>(ha)</u>		
ARAN CHACON JUAN	****5481*	1130846	10.8		
<u>RESOLUCIÓN</u>					
ADMITIDO					
<u>IMPORTES POR ANUALIDAD</u>					
	<u>2018</u>	<u>2019</u>	<u>2020</u>	<u>2021</u>	<u>2022</u>
IMPORTE MÁXIMO SUBVENCIONABLE	2.335,39 €	2.335,39 €	2.335,39 €	2.335,39 €	2.335,39 €
IMPORTE MEDIO DE TRANSFERENCIA (€/ha)	216,24 €	216,24 €	216,24 €	216,24 €	216,24 €

DETALLE IMPORTES POR ANUALIDAD

<u>GRUPOS DE CULTIVO ADMITIDOS</u>	<u>SUP. COMPROM.</u>	<u>2018</u>	<u>2019</u>	<u>2020</u>	<u>2021</u>	<u>2022</u>
	<u>(ha)</u>					
FRUTALES SECANO	10,80	2.335,39 €	2.335,39 €	2.335,39 €	2.335,39 €	2.335,39 €

RECINTOS COMPROMETIDOS

<u>REF.</u>	<u>REFERENCIA SIGPAC</u>	<u>CULTIVO DESCRIPCIÓN CULTIVO</u>	<u>S/R</u>	<u>PEND. MEDIA</u>	<u>SUP. DEC. ADMIN.</u>	<u>NU SUP. CERT.</u>	<u>SUP. CAMPO</u>	<u>SUP. COMPROM.</u>
				<u>(%)</u>	<u>(ha)</u>	<u>(ha)</u>	<u>(ha)</u>	<u>(ha)</u>
1700000005052062	04-037-025-00009-0001	104000 ALMENDROS-SIN VARIEDAD	S	7,31	0,26	0,26		0,26
1700000005052064	04-037-062-00081-0006	104000 ALMENDROS-SIN VARIEDAD	S	7,45	8,65	8,65		8,65
1700000005052061	04-037-025-00008-0001	104000 ALMENDROS-SIN VARIEDAD	S	7,58	1,89	1,89		1,89

RESUMEN CRITERIOS DE SELECCIÓN

11.2.1.1 Mantenimiento de prácticas y métodos de agricultura ecológica: Cultivos permanentes distintos de olivar - Conv 2018. PUNTOS: 7,00

	<u>PUNTOS</u>	<u>CUMPLE</u>
Porcentaje de superficie determinada en Red Natura 2000	0,00	0.0%
Porcentaje de superficie determinada situada en zonas RAMSAR	0,00	0.0%
Porcentaje de superficie determinada en zonas vulnerables a la contaminación por nitratos	0,00	0.0%
Pendiente media de la explotación	1,00	7.47%
Porcentaje de Superficie de la explotación en municipios con más del 40 por ciento de su superficie agraria dentro de la Zona de desertificación	6,00	100.0%



DETALLE CRITERIOS DE SELECCIÓN**11.2.1.1 Mantenimiento de prácticas y métodos de agricultura ecológica: Cultivos permanentes distintos de olivar - Conv 2018.****PUNTOS: 7,00****Porcentaje de superficie determinada en Red Natura 2000****PUNTOS: 0,00 0.0%**

<u>REF.</u>	<u>REFERENCIA SIGPAC</u>	<u>CULTIVO</u>	<u>DESCRIPCIÓN CULTIVO</u>	<u>S/R</u>	<u>SUP. COMPROM.</u> <u>(ha)</u>	<u>SUP. CUMPLE</u> <u>(ha)</u>
1700000005052061	04-037-025-00008-0001	104000	ALMENDROS-SIN VARIEDAD	S	1,89	0,00
1700000005052062	04-037-025-00009-0001	104000	ALMENDROS-SIN VARIEDAD	S	0,26	0,00
1700000005052064	04-037-062-00081-0006	104000	ALMENDROS-SIN VARIEDAD	S	8,65	0,00

Porcentaje de superficie determinada situada en zonas RAMSAR**PUNTOS: 0,00 0.0%**

<u>REF.</u>	<u>REFERENCIA SIGPAC</u>	<u>CULTIVO</u>	<u>DESCRIPCIÓN CULTIVO</u>	<u>S/R</u>	<u>SUP. COMPROM.</u> <u>(ha)</u>	<u>SUP. CUMPLE</u> <u>(ha)</u>
1700000005052061	04-037-025-00008-0001	104000	ALMENDROS-SIN VARIEDAD	S	1,89	0,00
1700000005052062	04-037-025-00009-0001	104000	ALMENDROS-SIN VARIEDAD	S	0,26	0,00
1700000005052064	04-037-062-00081-0006	104000	ALMENDROS-SIN VARIEDAD	S	8,65	0,00

Porcentaje de superficie determinada en zonas vulnerables a la contaminación por nitratos**PUNTOS: 0,00 0.0%**

<u>REF.</u>	<u>REFERENCIA SIGPAC</u>	<u>CULTIVO</u>	<u>DESCRIPCIÓN CULTIVO</u>	<u>S/R</u>	<u>SUP. COMPROM.</u> <u>(ha)</u>	<u>SUP. CUMPLE</u> <u>(ha)</u>
1700000005052061	04-037-025-00008-0001	104000	ALMENDROS-SIN VARIEDAD	S	1,89	0,00
1700000005052062	04-037-025-00009-0001	104000	ALMENDROS-SIN VARIEDAD	S	0,26	0,00
1700000005052064	04-037-062-00081-0006	104000	ALMENDROS-SIN VARIEDAD	S	8,65	0,00

Pendiente media de la explotación**PUNTOS: 1,00 7.47%**

<u>REF.</u>	<u>REFERENCIA SIGPAC</u>	<u>CULTIVO</u>	<u>DESCRIPCIÓN CULTIVO</u>	<u>S/R</u>	<u>PENDIENTE MEDIA (%)</u>	<u>SUP. COMPROM.</u> <u>(ha)</u>
1700000005052061	04-037-025-00008-0001	104000	ALMENDROS-SIN VARIEDAD	S	7,58	1,89
1700000005052062	04-037-025-00009-0001	104000	ALMENDROS-SIN VARIEDAD	S	7,31	0,26
1700000005052064	04-037-062-00081-0006	104000	ALMENDROS-SIN VARIEDAD	S	7,45	8,65

Porcentaje de Superficie de la explotación en municipios con más del 40 por ciento de su superficie agraria dentro de la Zona de desertificación**PUNTOS: 6,00 100.0%**

<u>REF.</u>	<u>REFERENCIA SIGPAC</u>	<u>CULTIVO</u>	<u>DESCRIPCIÓN CULTIVO</u>	<u>S/R</u>	<u>SUP. COMPROM.</u> <u>(ha)</u>	<u>SUP. CUMPLE</u> <u>(ha)</u>
1700000005052061	04-037-025-00008-0001	104000	ALMENDROS-SIN VARIEDAD	S	1,89	1,89
1700000005052062	04-037-025-00009-0001	104000	ALMENDROS-SIN VARIEDAD	S	0,26	0,26
1700000005052064	04-037-062-00081-0006	104000	ALMENDROS-SIN VARIEDAD	S	8,65	8,65



<u>APELLIDOS Y NOMBRE / RAZÓN SOCIAL</u>	<u>NIF</u>	<u>EXPEDIENTE</u>	<u>SUP. COMPROMETIDA</u>		
			<u>(ha)</u>		
ARAN NAVARRO BARTOLOME	***2863*	1114991	2.92		
RESOLUCIÓN					
ADMITIDO					
IMPORTES POR ANUALIDAD					
	<u>2018</u>	<u>2019</u>	<u>2020</u>	<u>2021</u>	<u>2022</u>
IMPORTE MÁXIMO SUBVENCIONABLE	631,42 €	631,42 €	631,42 €	631,42 €	631,42 €
IMPORTE MEDIO DE TRANSFERENCIA (€/ha)	216,24 €	216,24 €	216,24 €	216,24 €	216,24 €

DETALLE IMPORTES POR ANUALIDAD

<u>GRUPOS DE CULTIVO ADMITIDOS</u>	<u>SUP. COMPROM.</u>	<u>2018</u>	<u>2019</u>	<u>2020</u>	<u>2021</u>	<u>2022</u>
	<u>(ha)</u>					
FRUTALES SECANO	2,92	631,42 €	631,42 €	631,42 €	631,42 €	631,42 €

RECINTOS COMPROMETIDOS

<u>REF.</u>	<u>REFERENCIA SIGPAC</u>	<u>CULTIVO DESCRIPCIÓN CULTIVO</u>	<u>S/R</u>	<u>PEND. MEDIA (%)</u>	<u>SUP. DEC. ADMIN. (ha)</u>	<u>NU SUP. CERT. (ha)</u>	<u>SUP. CAMPO (ha)</u>	<u>SUP. COMPROM. (ha)</u>
1700000005972567	04-037-014-00024-0001	104000 ALMENDROS-SIN VARIEDAD	S	2,97	0,39	0,39		0,39
1700000005972558	04-070-003-00359-0001	104000 ALMENDROS-SIN VARIEDAD	S	10,37	0,23	0,23		0,23
1700000005972555	04-070-003-00356-0004	104000 ALMENDROS-SIN VARIEDAD	S	14,29	1,38	1,38		1,38
1700000005972559	04-070-003-00356-0007	104000 ALMENDROS-SIN VARIEDAD	S	21,38	0,22	0,22		0,22
1700000005972556	04-070-003-00351-0003	104000 ALMENDROS-SIN VARIEDAD	S	22,50	0,70	0,70		0,70

RESUMEN CRITERIOS DE SELECCIÓN

11.2.1.1 Mantenimiento de prácticas y métodos de agricultura ecológica: Cultivos permanentes distintos de olivar - Conv 2018. PUNTOS: 8,00

	<u>PUNTOS</u>	<u>CUMPLE</u>
Porcentaje de superficie determinada en Red Natura 2000	0,00	0.0%
Porcentaje de superficie determinada situada en zonas RAMSAR	0,00	0.0%
Porcentaje de superficie determinada en zonas vulnerables a la contaminación por nitratos	0,00	0.0%
Pendiente media de la explotación	2,00	14.97%
Porcentaje de Superficie de la explotación en municipios con más del 40 por ciento de su superficie agraria dentro de la Zona de desertificación	6,00	100.0%



DETALLE CRITERIOS DE SELECCIÓN**11.2.1.1 Mantenimiento de prácticas y métodos de agricultura ecológica: Cultivos permanentes distintos de olivar - Conv 2018.****PUNTOS: 8,00****Porcentaje de superficie determinada en Red Natura 2000****PUNTOS: 0,00 0.0%**

<u>REF.</u>	<u>REFERENCIA SIGPAC</u>	<u>CULTIVO</u>	<u>DESCRIPCIÓN CULTIVO</u>	<u>S/R</u>	<u>SUP. COMPROM. (ha)</u>	<u>SUP. CUMPLE (ha)</u>
170000005972567	04-037-014-00024-0001	104000	ALMENDROS-SIN VARIEDAD	S	0,39	0,00
170000005972556	04-070-003-00351-0003	104000	ALMENDROS-SIN VARIEDAD	S	0,70	0,00
170000005972555	04-070-003-00356-0004	104000	ALMENDROS-SIN VARIEDAD	S	1,38	0,00
170000005972559	04-070-003-00356-0007	104000	ALMENDROS-SIN VARIEDAD	S	0,22	0,00
170000005972558	04-070-003-00359-0001	104000	ALMENDROS-SIN VARIEDAD	S	0,23	0,00

Porcentaje de superficie determinada situada en zonas RAMSAR**PUNTOS: 0,00 0.0%**

<u>REF.</u>	<u>REFERENCIA SIGPAC</u>	<u>CULTIVO</u>	<u>DESCRIPCIÓN CULTIVO</u>	<u>S/R</u>	<u>SUP. COMPROM. (ha)</u>	<u>SUP. CUMPLE (ha)</u>
170000005972567	04-037-014-00024-0001	104000	ALMENDROS-SIN VARIEDAD	S	0,39	0,00
170000005972556	04-070-003-00351-0003	104000	ALMENDROS-SIN VARIEDAD	S	0,70	0,00
170000005972555	04-070-003-00356-0004	104000	ALMENDROS-SIN VARIEDAD	S	1,38	0,00
170000005972559	04-070-003-00356-0007	104000	ALMENDROS-SIN VARIEDAD	S	0,22	0,00
170000005972558	04-070-003-00359-0001	104000	ALMENDROS-SIN VARIEDAD	S	0,23	0,00

Porcentaje de superficie determinada en zonas vulnerables a la contaminación por nitratos**PUNTOS: 0,00 0.0%**

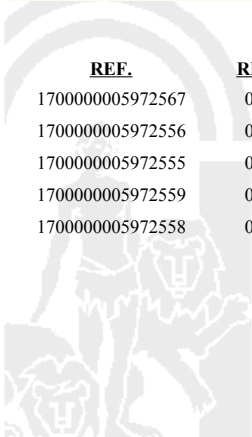
<u>REF.</u>	<u>REFERENCIA SIGPAC</u>	<u>CULTIVO</u>	<u>DESCRIPCIÓN CULTIVO</u>	<u>S/R</u>	<u>SUP. COMPROM. (ha)</u>	<u>SUP. CUMPLE (ha)</u>
170000005972567	04-037-014-00024-0001	104000	ALMENDROS-SIN VARIEDAD	S	0,39	0,00
170000005972556	04-070-003-00351-0003	104000	ALMENDROS-SIN VARIEDAD	S	0,70	0,00
170000005972555	04-070-003-00356-0004	104000	ALMENDROS-SIN VARIEDAD	S	1,38	0,00
170000005972559	04-070-003-00356-0007	104000	ALMENDROS-SIN VARIEDAD	S	0,22	0,00
170000005972558	04-070-003-00359-0001	104000	ALMENDROS-SIN VARIEDAD	S	0,23	0,00

Pendiente media de la explotación**PUNTOS: 2,00 14.97%**

<u>REF.</u>	<u>REFERENCIA SIGPAC</u>	<u>CULTIVO</u>	<u>DESCRIPCIÓN CULTIVO</u>	<u>S/R</u>	<u>PENDIENTE MEDIA (%)</u>	<u>SUP. COMPROM. (ha)</u>
170000005972567	04-037-014-00024-0001	104000	ALMENDROS-SIN VARIEDAD	S	2,97	0,39
170000005972556	04-070-003-00351-0003	104000	ALMENDROS-SIN VARIEDAD	S	22,50	0,70
170000005972555	04-070-003-00356-0004	104000	ALMENDROS-SIN VARIEDAD	S	14,29	1,38
170000005972559	04-070-003-00356-0007	104000	ALMENDROS-SIN VARIEDAD	S	21,38	0,22
170000005972558	04-070-003-00359-0001	104000	ALMENDROS-SIN VARIEDAD	S	10,37	0,23

Porcentaje de Superficie de la explotación en municipios con más del 40 por ciento de su superficie agraria dentro de la Zona de desertificación**PUNTOS: 6,00 100.0%**

<u>REF.</u>	<u>REFERENCIA SIGPAC</u>	<u>CULTIVO</u>	<u>DESCRIPCIÓN CULTIVO</u>	<u>S/R</u>	<u>SUP. COMPROM. (ha)</u>	<u>SUP. CUMPLE (ha)</u>
170000005972567	04-037-014-00024-0001	104000	ALMENDROS-SIN VARIEDAD	S	0,39	0,39
170000005972556	04-070-003-00351-0003	104000	ALMENDROS-SIN VARIEDAD	S	0,70	0,70
170000005972555	04-070-003-00356-0004	104000	ALMENDROS-SIN VARIEDAD	S	1,38	1,38
170000005972559	04-070-003-00356-0007	104000	ALMENDROS-SIN VARIEDAD	S	0,22	0,22
170000005972558	04-070-003-00359-0001	104000	ALMENDROS-SIN VARIEDAD	S	0,23	0,23



<u>APELLIDOS Y NOMBRE / RAZÓN SOCIAL</u>	<u>NIF</u>	<u>EXPEDIENTE</u>	<u>SUP. COMPROMETIDA</u>		
			<u>(ha)</u>		
ARAN PEREZ ANTONIA	****2331*	1221748	3.03		
RESOLUCIÓN					
ADMITIDO					
IMPORTE POR ANUALIDAD					
	2018	2019	2020	2021	2022
IMPORTE MÁXIMO SUBVENCIONABLE	655,21 €	655,21 €	655,21 €	655,21 €	655,21 €
IMPORTE MEDIO DE TRANSFERENCIA (€/ha)	216,24 €	216,24 €	216,24 €	216,24 €	216,24 €

DETALLE IMPORTES POR ANUALIDAD

<u>GRUPOS DE CULTIVO ADMITIDOS</u>	<u>SUP. COMPROM.</u>	2018	2019	2020	2021	2022
	<u>(ha)</u>					
FRUTALES SECANO	3,03	655,21 €	655,21 €	655,21 €	655,21 €	655,21 €

RECINTOS COMPROMETIDOS

<u>REF.</u>	<u>REFERENCIA SIGPAC</u>	<u>CULTIVO DESCRIPCIÓN CULTIVO</u>	<u>S/R</u>	<u>PEND. MEDIA (%)</u>	<u>SUP. DEC. ADMIN. (ha)</u>	<u>NU SUP. CERT. (ha)</u>	<u>SUP. CAMPO (ha)</u>	<u>SUP. COMPROM. (ha)</u>
1700000007228766	04-070-004-00261-0001	104000 ALMENDROS-SIN VARIEDAD	S	2,44	0,55	0,55		0,55
1700000007228759	04-070-004-00094-0001	104000 ALMENDROS-SIN VARIEDAD	S	3,57	0,31	0,31		0,31
1700000007228770	04-070-004-00099-0001	104000 ALMENDROS-SIN VARIEDAD	S	4,01	0,50	0,50		0,50
1700000007228758	04-070-004-00031-0002	104000 ALMENDROS-SIN VARIEDAD	S	4,13	1,67	1,67		1,67

INCIDENCIAS**INCIDENCIA DESCRIPCIÓN**

85001 El recinto declarado no cumple con las normas de producción ecológica (artículo 5-1 e), Orden 26 mayo 2015)
Ref:1700000007228771 Recinto:04-070-004-00239-001 Cultivo:104000 ALMENDROS-SIN VARIEDAD Secano

RESUMEN CRITERIOS DE SELECCIÓN

11.2.1.1 Mantenimiento de prácticas y métodos de agricultura ecológica: Cultivos permanentes distintos de olivar - Conv 2018. PUNTOS: 7,00

	<u>PUNTOS</u>	<u>CUMPLE</u>
Porcentaje de superficie determinada en Red Natura 2000	0,00	0.0%
Porcentaje de superficie determinada situada en zonas RAMSAR	0,00	0.0%
Porcentaje de superficie determinada en zonas vulnerables a la contaminación por nitratos	0,00	0.0%
Pendiente media de la explotación	1,00	3.75%
Porcentaje de Superficie de la explotación en municipios con más del 40 por ciento de su superficie agraria dentro de la Zona de desertificación	6,00	100.0%



DETALLE CRITERIOS DE SELECCIÓN**11.2.1.1 Mantenimiento de prácticas y métodos de agricultura ecológica: Cultivos permanentes distintos de olivar - Conv 2018.****PUNTOS: 7,00****Porcentaje de superficie determinada en Red Natura 2000****PUNTOS: 0,00 0.0%**

<u>REF.</u>	<u>REFERENCIA SIGPAC</u>	<u>CULTIVO</u>	<u>DESCRIPCIÓN CULTIVO</u>	<u>S/R</u>	<u>SUP. COMPROM. (ha)</u>	<u>SUP. CUMPLE (ha)</u>
170000007228758	04-070-004-00031-0002	104000	ALMENDROS-SIN VARIEDAD	S	1,67	0,00
1700000007228759	04-070-004-00094-0001	104000	ALMENDROS-SIN VARIEDAD	S	0,31	0,00
1700000007228770	04-070-004-00099-0001	104000	ALMENDROS-SIN VARIEDAD	S	0,50	0,00
1700000007228766	04-070-004-00261-0001	104000	ALMENDROS-SIN VARIEDAD	S	0,55	0,00

Porcentaje de superficie determinada situada en zonas RAMSAR**PUNTOS: 0,00 0.0%**

<u>REF.</u>	<u>REFERENCIA SIGPAC</u>	<u>CULTIVO</u>	<u>DESCRIPCIÓN CULTIVO</u>	<u>S/R</u>	<u>SUP. COMPROM. (ha)</u>	<u>SUP. CUMPLE (ha)</u>
1700000007228758	04-070-004-00031-0002	104000	ALMENDROS-SIN VARIEDAD	S	1,67	0,00
1700000007228759	04-070-004-00094-0001	104000	ALMENDROS-SIN VARIEDAD	S	0,31	0,00
1700000007228770	04-070-004-00099-0001	104000	ALMENDROS-SIN VARIEDAD	S	0,50	0,00
1700000007228766	04-070-004-00261-0001	104000	ALMENDROS-SIN VARIEDAD	S	0,55	0,00

Porcentaje de superficie determinada en zonas vulnerables a la contaminación por nitratos**PUNTOS: 0,00 0.0%**

<u>REF.</u>	<u>REFERENCIA SIGPAC</u>	<u>CULTIVO</u>	<u>DESCRIPCIÓN CULTIVO</u>	<u>S/R</u>	<u>SUP. COMPROM. (ha)</u>	<u>SUP. CUMPLE (ha)</u>
1700000007228758	04-070-004-00031-0002	104000	ALMENDROS-SIN VARIEDAD	S	1,67	0,00
1700000007228759	04-070-004-00094-0001	104000	ALMENDROS-SIN VARIEDAD	S	0,31	0,00
1700000007228770	04-070-004-00099-0001	104000	ALMENDROS-SIN VARIEDAD	S	0,50	0,00
1700000007228766	04-070-004-00261-0001	104000	ALMENDROS-SIN VARIEDAD	S	0,55	0,00

Pendiente media de la explotación**PUNTOS: 1,00 3.75%**

<u>REF.</u>	<u>REFERENCIA SIGPAC</u>	<u>CULTIVO</u>	<u>DESCRIPCIÓN CULTIVO</u>	<u>S/R</u>	<u>PENDIENTE MEDIA (%)</u>	<u>SUP. COMPROM. (ha)</u>
1700000007228758	04-070-004-00031-0002	104000	ALMENDROS-SIN VARIEDAD	S	4,13	1,67
1700000007228759	04-070-004-00094-0001	104000	ALMENDROS-SIN VARIEDAD	S	3,57	0,31
1700000007228770	04-070-004-00099-0001	104000	ALMENDROS-SIN VARIEDAD	S	4,01	0,50
1700000007228766	04-070-004-00261-0001	104000	ALMENDROS-SIN VARIEDAD	S	2,44	0,55

Porcentaje de Superficie de la explotación en municipios con más del 40 por ciento de su superficie agraria dentro de la Zona de desertificación**PUNTOS: 6,00 100.0%**

<u>REF.</u>	<u>REFERENCIA SIGPAC</u>	<u>CULTIVO</u>	<u>DESCRIPCIÓN CULTIVO</u>	<u>S/R</u>	<u>SUP. COMPROM. (ha)</u>	<u>SUP. CUMPLE (ha)</u>
1700000007228758	04-070-004-00031-0002	104000	ALMENDROS-SIN VARIEDAD	S	1,67	1,67
1700000007228759	04-070-004-00094-0001	104000	ALMENDROS-SIN VARIEDAD	S	0,31	0,31
1700000007228770	04-070-004-00099-0001	104000	ALMENDROS-SIN VARIEDAD	S	0,50	0,50
1700000007228766	04-070-004-00261-0001	104000	ALMENDROS-SIN VARIEDAD	S	0,55	0,55



<u>APELLIDOS Y NOMBRE / RAZÓN SOCIAL</u>	<u>NIF</u>	<u>EXPEDIENTE</u>	<u>SUP. COMPROMETIDA</u>		
			<u>(ha)</u>		
ARAN RODRIGUEZ CRISTOBAL	****8803*	1197438	6.79		
RESOLUCIÓN					
ADMITIDO					
IMPORTES POR ANUALIDAD					
	<u>2018</u>	<u>2019</u>	<u>2020</u>	<u>2021</u>	<u>2022</u>
IMPORTE MÁXIMO SUBVENCIONABLE	1.468,27 €	1.468,27 €	1.468,27 €	1.468,27 €	1.468,27 €
IMPORTE MEDIO DE TRANSFERENCIA (€/ha)	216,24 €	216,24 €	216,24 €	216,24 €	216,24 €

DETALLE IMPORTES POR ANUALIDAD

<u>GRUPOS DE CULTIVO ADMITIDOS</u>	<u>SUP. COMPROM.</u>	<u>2018</u>	<u>2019</u>	<u>2020</u>	<u>2021</u>	<u>2022</u>
	<u>(ha)</u>					
FRUTALES SECANO	6,79	1.468,27 €	1.468,27 €	1.468,27 €	1.468,27 €	1.468,27 €

RECINTOS COMPROMETIDOS

<u>REF.</u>	<u>REFERENCIA SIGPAC</u>	<u>CULTIVO DESCRIPCIÓN CULTIVO</u>	<u>S/R</u>	<u>PEND. MEDIA (%)</u>	<u>SUP. DEC. ADMIN. (ha)</u>	<u>NU SUP. CERT. (ha)</u>	<u>SUP. CAMPO (ha)</u>	<u>SUP. COMPROM. (ha)</u>
1700000006050820	04-070-014-00317-0002	104000 ALMENDROS-SIN VARIEDAD	S	13,92	0,53	0,53		0,53
1700000006050819	04-070-014-00318-0001	104000 ALMENDROS-SIN VARIEDAD	S	19,27	0,18	0,18		0,18
1700000006050818	04-070-012-00028-0003	104000 ALMENDROS-SIN VARIEDAD	S	19,73	0,97	0,97		0,97
1700000006050821	04-070-014-00316-0001	104000 ALMENDROS-SIN VARIEDAD	S	21,02	1,47	1,47		1,47
1700000006050823	04-070-014-00049-0003	104000 ALMENDROS-SIN VARIEDAD	S	24,98	1,59	1,59		1,59
1700000006050822	04-070-014-00069-0001	104000 ALMENDROS-SIN VARIEDAD	S	28,34	2,35	2,05		2,05

INCIDENCIAS**INCIDENCIA DESCRIPCIÓN**

7106	No indica en el impreso INFO_ADICIONAL-Reverso el Organismo de Control al que pertenece.
85002	Recinto declarado que no cumple en su totalidad con las normas de producción ecológica (artículo 5-1 e), Orden 26 mayo 2015) Ref:1700000006050822 Recinto:04-070-014-00069-001 Cultivo:104000 ALMENDROS-SIN VARIEDAD Secano Sup. Declarada:2,35 Superficie Certificada (Ha):2,05

RESUMEN CRITERIOS DE SELECCIÓN

11.2.1.1 Mantenimiento de prácticas y métodos de agricultura ecológica: Cultivos permanentes distintos de olivar - Conv 2018. PUNTOS: 9,00

	<u>PUNTOS</u>	<u>CUMPLE</u>
Porcentaje de superficie determinada en Red Natura 2000	0,00	0.0%
Porcentaje de superficie determinada situada en zonas RAMSAR	0,00	0.0%
Porcentaje de superficie determinada en zonas vulnerables a la contaminación por nitratos	0,00	0.0%
Pendiente media de la explotación	3,00	23.37%
Porcentaje de Superficie de la explotación en municipios con más del 40 por ciento de su superficie agraria dentro de la Zona de desertificación	6,00	100.0%



DETALLE CRITERIOS DE SELECCIÓN**11.2.1.1 Mantenimiento de prácticas y métodos de agricultura ecológica: Cultivos permanentes distintos de olivar - Conv 2018.****PUNTOS: 9,00****Porcentaje de superficie determinada en Red Natura 2000****PUNTOS: 0,00 0.0%**

<u>REF.</u>	<u>REFERENCIA SIGPAC</u>	<u>CULTIVO</u>	<u>DESCRIPCIÓN CULTIVO</u>	<u>S/R</u>	<u>SUP. COMPROM. (ha)</u>	<u>SUP. CUMPLE (ha)</u>
170000006050818	04-070-012-00028-0003	104000	ALMENDROS-SIN VARIEDAD	S	0,97	0,00
170000006050823	04-070-014-00049-0003	104000	ALMENDROS-SIN VARIEDAD	S	1,59	0,00
170000006050822	04-070-014-00069-0001	104000	ALMENDROS-SIN VARIEDAD	S	2,05	0,00
170000006050821	04-070-014-00316-0001	104000	ALMENDROS-SIN VARIEDAD	S	1,47	0,00
170000006050820	04-070-014-00317-0002	104000	ALMENDROS-SIN VARIEDAD	S	0,53	0,00
170000006050819	04-070-014-00318-0001	104000	ALMENDROS-SIN VARIEDAD	S	0,18	0,00

Porcentaje de superficie determinada situada en zonas RAMSAR**PUNTOS: 0,00 0.0%**

<u>REF.</u>	<u>REFERENCIA SIGPAC</u>	<u>CULTIVO</u>	<u>DESCRIPCIÓN CULTIVO</u>	<u>S/R</u>	<u>SUP. COMPROM. (ha)</u>	<u>SUP. CUMPLE (ha)</u>
170000006050818	04-070-012-00028-0003	104000	ALMENDROS-SIN VARIEDAD	S	0,97	0,00
170000006050823	04-070-014-00049-0003	104000	ALMENDROS-SIN VARIEDAD	S	1,59	0,00
170000006050822	04-070-014-00069-0001	104000	ALMENDROS-SIN VARIEDAD	S	2,05	0,00
170000006050821	04-070-014-00316-0001	104000	ALMENDROS-SIN VARIEDAD	S	1,47	0,00
170000006050820	04-070-014-00317-0002	104000	ALMENDROS-SIN VARIEDAD	S	0,53	0,00
170000006050819	04-070-014-00318-0001	104000	ALMENDROS-SIN VARIEDAD	S	0,18	0,00

Porcentaje de superficie determinada en zonas vulnerables a la contaminación por nitratos**PUNTOS: 0,00 0.0%**

<u>REF.</u>	<u>REFERENCIA SIGPAC</u>	<u>CULTIVO</u>	<u>DESCRIPCIÓN CULTIVO</u>	<u>S/R</u>	<u>SUP. COMPROM. (ha)</u>	<u>SUP. CUMPLE (ha)</u>
170000006050818	04-070-012-00028-0003	104000	ALMENDROS-SIN VARIEDAD	S	0,97	0,00
170000006050823	04-070-014-00049-0003	104000	ALMENDROS-SIN VARIEDAD	S	1,59	0,00
170000006050822	04-070-014-00069-0001	104000	ALMENDROS-SIN VARIEDAD	S	2,05	0,00
170000006050821	04-070-014-00316-0001	104000	ALMENDROS-SIN VARIEDAD	S	1,47	0,00
170000006050820	04-070-014-00317-0002	104000	ALMENDROS-SIN VARIEDAD	S	0,53	0,00
170000006050819	04-070-014-00318-0001	104000	ALMENDROS-SIN VARIEDAD	S	0,18	0,00

Pendiente media de la explotación**PUNTOS: 3,00 23.37%**

<u>REF.</u>	<u>REFERENCIA SIGPAC</u>	<u>CULTIVO</u>	<u>DESCRIPCIÓN CULTIVO</u>	<u>S/R</u>	<u>PENDIENTE MEDIA (%)</u>	<u>SUP. COMPROM. (ha)</u>
170000006050818	04-070-012-00028-0003	104000	ALMENDROS-SIN VARIEDAD	S	19,73	0,97
170000006050823	04-070-014-00049-0003	104000	ALMENDROS-SIN VARIEDAD	S	24,98	1,59
170000006050822	04-070-014-00069-0001	104000	ALMENDROS-SIN VARIEDAD	S	28,34	2,05
170000006050821	04-070-014-00316-0001	104000	ALMENDROS-SIN VARIEDAD	S	21,02	1,47
170000006050820	04-070-014-00317-0002	104000	ALMENDROS-SIN VARIEDAD	S	13,92	0,53
170000006050819	04-070-014-00318-0001	104000	ALMENDROS-SIN VARIEDAD	S	19,27	0,18

Porcentaje de Superficie de la explotación en municipios con más del 40 por ciento de su superficie agraria dentro de la Zona de desertificación**PUNTOS: 6,00 100.0%**

<u>REF.</u>	<u>REFERENCIA SIGPAC</u>	<u>CULTIVO</u>	<u>DESCRIPCIÓN CULTIVO</u>	<u>S/R</u>	<u>SUP. COMPROM. (ha)</u>	<u>SUP. CUMPLE (ha)</u>
170000006050818	04-070-012-00028-0003	104000	ALMENDROS-SIN VARIEDAD	S	0,97	0,97
170000006050823	04-070-014-00049-0003	104000	ALMENDROS-SIN VARIEDAD	S	1,59	1,59
170000006050822	04-070-014-00069-0001	104000	ALMENDROS-SIN VARIEDAD	S	2,05	2,05
170000006050821	04-070-014-00316-0001	104000	ALMENDROS-SIN VARIEDAD	S	1,47	1,47

<u>REF.</u>	<u>REFERENCIA SIGPAC</u>	<u>CULTIVO</u>	<u>DESCRIPCIÓN CULTIVO</u>	<u>S/R</u>	<u>SUP. COMPROM.</u> <u>(ha)</u>	<u>SUP. CUMPLE</u> <u>(ha)</u>
170000006050820	04-070-014-00317-0002	104000	ALMENDROS-SIN VARIEDAD	S	0,53	0,53
170000006050819	04-070-014-00318-0001	104000	ALMENDROS-SIN VARIEDAD	S	0,18	0,18



<u>APELLIDOS Y NOMBRE / RAZÓN SOCIAL</u>	<u>NIF</u>	<u>EXPEDIENTE</u>	<u>SUP. COMPROMETIDA</u>		
			<u>(ha)</u>		
ARANEGA GARCIA JUAN	****7838*	1019697	26.8		
<u>RESOLUCIÓN</u>					
ADMITIDO					
<u>IMPORTES POR ANUALIDAD</u>					
	<u>2018</u>	<u>2019</u>	<u>2020</u>	<u>2021</u>	<u>2022</u>
IMPORTE MÁXIMO SUBVENCIONABLE	5.795,23 €	5.795,23 €	5.795,23 €	5.795,23 €	5.795,23 €
IMPORTE MEDIO DE TRANSFERENCIA (€/ha)	216,24 €	216,24 €	216,24 €	216,24 €	216,24 €

DETALLE IMPORTES POR ANUALIDAD

<u>GRUPOS DE CULTIVO ADMITIDOS</u>	<u>SUP. COMPROM.</u>	<u>2018</u>	<u>2019</u>	<u>2020</u>	<u>2021</u>	<u>2022</u>
	<u>(ha)</u>					
FRUTALES SECANO	26,80	5.795,23 €	5.795,23 €	5.795,23 €	5.795,23 €	5.795,23 €

RECINTOS COMPROMETIDOS

<u>REF.</u>	<u>REFERENCIA SIGPAC</u>	<u>CULTIVO DESCRIPCIÓN CULTIVO</u>	<u>S/R</u>	<u>PEND. MEDIA</u>	<u>SUP. DEC. ADMIN.</u>	<u>NU SUP. CERT.</u>	<u>SUP. CAMPO</u>	<u>SUP. COMPROM.</u>
				<u>(%)</u>	<u>(ha)</u>	<u>(ha)</u>	<u>(ha)</u>	<u>(ha)</u>
1700000002789384	04-070-017-00121-0001	104000 ALMENDROS-SIN VARIEDAD	S	3,80	11,82	11,82		11,82
1700000002789385	04-070-017-00122-0001	104000 ALMENDROS-SIN VARIEDAD	S	3,94	2,54	2,54		2,54
1700000002789382	04-070-017-00027-0001	104000 ALMENDROS-SIN VARIEDAD	S	6,45	7,88	7,88		7,88
1700000002789383	04-070-042-00320-0003	104000 ALMENDROS-SIN VARIEDAD	S	15,35	4,56	4,56		4,56

RESUMEN CRITERIOS DE SELECCIÓN

11.2.1.1 Mantenimiento de prácticas y métodos de agricultura ecológica: Cultivos permanentes distintos de olivar - Conv 2018. PUNTOS: 7,00

	<u>PUNTOS</u>	<u>CUMPLE</u>
Porcentaje de superficie determinada en Red Natura 2000	0,00	0.0%
Porcentaje de superficie determinada situada en zonas RAMSAR	0,00	0.0%
Porcentaje de superficie determinada en zonas vulnerables a la contaminación por nitratos	0,00	0.0%
Pendiente media de la explotación	1,00	6.56%
Porcentaje de Superficie de la explotación en municipios con más del 40 por ciento de su superficie agraria dentro de la Zona de desertificación	6,00	100.0%



DETALLE CRITERIOS DE SELECCIÓN**11.2.1.1 Mantenimiento de prácticas y métodos de agricultura ecológica: Cultivos permanentes distintos de olivar - Conv 2018.****PUNTOS: 7,00****Porcentaje de superficie determinada en Red Natura 2000****PUNTOS: 0,00 0.0%**

<u>REF.</u>	<u>REFERENCIA SIGPAC</u>	<u>CULTIVO</u>	<u>DESCRIPCIÓN CULTIVO</u>	<u>S/R</u>	<u>SUP. COMPROM.</u> <u>(ha)</u>	<u>SUP. CUMPLE</u> <u>(ha)</u>
170000002789382	04-070-017-00027-0001	104000	ALMENDROS-SIN VARIEDAD	S	7,88	0,00
170000002789384	04-070-017-00121-0001	104000	ALMENDROS-SIN VARIEDAD	S	11,82	0,00
170000002789385	04-070-017-00122-0001	104000	ALMENDROS-SIN VARIEDAD	S	2,54	0,00
170000002789383	04-070-042-00320-0003	104000	ALMENDROS-SIN VARIEDAD	S	4,56	0,00

Porcentaje de superficie determinada situada en zonas RAMSAR**PUNTOS: 0,00 0.0%**

<u>REF.</u>	<u>REFERENCIA SIGPAC</u>	<u>CULTIVO</u>	<u>DESCRIPCIÓN CULTIVO</u>	<u>S/R</u>	<u>SUP. COMPROM.</u> <u>(ha)</u>	<u>SUP. CUMPLE</u> <u>(ha)</u>
170000002789382	04-070-017-00027-0001	104000	ALMENDROS-SIN VARIEDAD	S	7,88	0,00
170000002789384	04-070-017-00121-0001	104000	ALMENDROS-SIN VARIEDAD	S	11,82	0,00
170000002789385	04-070-017-00122-0001	104000	ALMENDROS-SIN VARIEDAD	S	2,54	0,00
170000002789383	04-070-042-00320-0003	104000	ALMENDROS-SIN VARIEDAD	S	4,56	0,00

Porcentaje de superficie determinada en zonas vulnerables a la contaminación por nitratos**PUNTOS: 0,00 0.0%**

<u>REF.</u>	<u>REFERENCIA SIGPAC</u>	<u>CULTIVO</u>	<u>DESCRIPCIÓN CULTIVO</u>	<u>S/R</u>	<u>SUP. COMPROM.</u> <u>(ha)</u>	<u>SUP. CUMPLE</u> <u>(ha)</u>
170000002789382	04-070-017-00027-0001	104000	ALMENDROS-SIN VARIEDAD	S	7,88	0,00
170000002789384	04-070-017-00121-0001	104000	ALMENDROS-SIN VARIEDAD	S	11,82	0,00
170000002789385	04-070-017-00122-0001	104000	ALMENDROS-SIN VARIEDAD	S	2,54	0,00
170000002789383	04-070-042-00320-0003	104000	ALMENDROS-SIN VARIEDAD	S	4,56	0,00

Pendiente media de la explotación**PUNTOS: 1,00 6.56%**

<u>REF.</u>	<u>REFERENCIA SIGPAC</u>	<u>CULTIVO</u>	<u>DESCRIPCIÓN CULTIVO</u>	<u>S/R</u>	<u>PENDIENTE MEDIA (%)</u>	<u>SUP. COMPROM.</u> <u>(ha)</u>
170000002789382	04-070-017-00027-0001	104000	ALMENDROS-SIN VARIEDAD	S	6,45	7,88
170000002789384	04-070-017-00121-0001	104000	ALMENDROS-SIN VARIEDAD	S	3,80	11,82
170000002789385	04-070-017-00122-0001	104000	ALMENDROS-SIN VARIEDAD	S	3,94	2,54
170000002789383	04-070-042-00320-0003	104000	ALMENDROS-SIN VARIEDAD	S	15,35	4,56

Porcentaje de Superficie de la explotación en municipios con más del 40 por ciento de su superficie agraria dentro de la Zona de desertificación**PUNTOS: 6,00 100.0%**

<u>REF.</u>	<u>REFERENCIA SIGPAC</u>	<u>CULTIVO</u>	<u>DESCRIPCIÓN CULTIVO</u>	<u>S/R</u>	<u>SUP. COMPROM.</u> <u>(ha)</u>	<u>SUP. CUMPLE</u> <u>(ha)</u>
170000002789382	04-070-017-00027-0001	104000	ALMENDROS-SIN VARIEDAD	S	7,88	7,88
170000002789384	04-070-017-00121-0001	104000	ALMENDROS-SIN VARIEDAD	S	11,82	11,82
170000002789385	04-070-017-00122-0001	104000	ALMENDROS-SIN VARIEDAD	S	2,54	2,54
170000002789383	04-070-042-00320-0003	104000	ALMENDROS-SIN VARIEDAD	S	4,56	4,56



<u>APELLIDOS Y NOMBRE / RAZÓN SOCIAL</u>	<u>NIF</u>	<u>EXPEDIENTE</u>	<u>SUP. COMPROMETIDA</u>		
			<u>(ha)</u>		
AYALA PEREZ NICOLAS	****4141*	1075223	3.76		
RESOLUCIÓN					
ADMITIDO					
IMPORTE POR ANUALIDAD					
	<u>2018</u>	<u>2019</u>	<u>2020</u>	<u>2021</u>	<u>2022</u>
IMPORTE MÁXIMO SUBVENCIONABLE	813,06 €	813,06 €	813,06 €	813,06 €	813,06 €
IMPORTE MEDIO DE TRANSFERENCIA (€/ha)	216,24 €	216,24 €	216,24 €	216,24 €	216,24 €

DETALLE IMPORTES POR ANUALIDAD

<u>GRUPOS DE CULTIVO ADMITIDOS</u>	<u>SUP. COMPROM.</u>	<u>2018</u>	<u>2019</u>	<u>2020</u>	<u>2021</u>	<u>2022</u>
	<u>(ha)</u>					
FRUTALES SECANO	3,76	813,06 €	813,06 €	813,06 €	813,06 €	813,06 €

RECINTOS COMPROMETIDOS

<u>REF.</u>	<u>REFERENCIA SIGPAC</u>	<u>CULTIVO DESCRIPCIÓN CULTIVO</u>	<u>S/R</u>	<u>PEND. MEDIA (%)</u>	<u>SUP. DEC. ADMIN. (ha)</u>	<u>NU SUP. CERT. (ha)</u>	<u>SUP. CAMPO (ha)</u>	<u>SUP. COMPROM. (ha)</u>
1700000003472891	04-053-007-00183-0001	104000 ALMENDROS-SIN VARIEDAD	S	7,35	0,54	0,54		0,54
1700000003472890	04-053-007-00176-0001	104000 ALMENDROS-SIN VARIEDAD	S	9,12	3,22	3,22		3,22

RESUMEN CRITERIOS DE SELECCIÓN

11.2.1.1 Mantenimiento de prácticas y métodos de agricultura ecológica: Cultivos permanentes distintos de olivar - Conv 2018. PUNTOS: 8,00

	<u>PUNTOS</u>	<u>CUMPLE</u>
Porcentaje de superficie determinada en Red Natura 2000	0,00	0.0%
Porcentaje de superficie determinada situada en zonas RAMSAR	0,00	0.0%
Porcentaje de superficie determinada en zonas vulnerables a la contaminación por nitratos	0,00	0.0%
Pendiente media de la explotación	2,00	8.87%
Porcentaje de Superficie de la explotación en municipios con más del 40 por ciento de su superficie agraria dentro de la Zona de desertificación	6,00	100.0%



DETALLE CRITERIOS DE SELECCIÓN**11.2.1.1 Mantenimiento de prácticas y métodos de agricultura ecológica: Cultivos permanentes distintos de olivar - Conv 2018.****PUNTOS: 8,00****Porcentaje de superficie determinada en Red Natura 2000****PUNTOS: 0,00 0.0%**

<u>REF.</u>	<u>REFERENCIA SIGPAC</u>	<u>CULTIVO</u>	<u>DESCRIPCIÓN CULTIVO</u>	<u>S/R</u>	<u>SUP. COMPROM. (ha)</u>	<u>SUP. CUMPLE (ha)</u>
170000003472890	04-053-007-00176-0001	104000	ALMENDROS-SIN VARIEDAD	S	3,22	0,00
170000003472891	04-053-007-00183-0001	104000	ALMENDROS-SIN VARIEDAD	S	0,54	0,00

Porcentaje de superficie determinada situada en zonas RAMSAR**PUNTOS: 0,00 0.0%**

<u>REF.</u>	<u>REFERENCIA SIGPAC</u>	<u>CULTIVO</u>	<u>DESCRIPCIÓN CULTIVO</u>	<u>S/R</u>	<u>SUP. COMPROM. (ha)</u>	<u>SUP. CUMPLE (ha)</u>
170000003472890	04-053-007-00176-0001	104000	ALMENDROS-SIN VARIEDAD	S	3,22	0,00
170000003472891	04-053-007-00183-0001	104000	ALMENDROS-SIN VARIEDAD	S	0,54	0,00

Porcentaje de superficie determinada en zonas vulnerables a la contaminación por nitratos**PUNTOS: 0,00 0.0%**

<u>REF.</u>	<u>REFERENCIA SIGPAC</u>	<u>CULTIVO</u>	<u>DESCRIPCIÓN CULTIVO</u>	<u>S/R</u>	<u>SUP. COMPROM. (ha)</u>	<u>SUP. CUMPLE (ha)</u>
170000003472890	04-053-007-00176-0001	104000	ALMENDROS-SIN VARIEDAD	S	3,22	0,00
170000003472891	04-053-007-00183-0001	104000	ALMENDROS-SIN VARIEDAD	S	0,54	0,00

Pendiente media de la explotación**PUNTOS: 2,00 8.87%**

<u>REF.</u>	<u>REFERENCIA SIGPAC</u>	<u>CULTIVO</u>	<u>DESCRIPCIÓN CULTIVO</u>	<u>S/R</u>	<u>PENDIENTE MEDIA (%)</u>	<u>SUP. COMPROM. (ha)</u>
170000003472890	04-053-007-00176-0001	104000	ALMENDROS-SIN VARIEDAD	S	9,12	3,22
170000003472891	04-053-007-00183-0001	104000	ALMENDROS-SIN VARIEDAD	S	7,35	0,54

Porcentaje de Superficie de la explotación en municipios con más del 40 por ciento de su superficie agraria dentro de la Zona de desertificación**PUNTOS: 6,00 100.0%**

<u>REF.</u>	<u>REFERENCIA SIGPAC</u>	<u>CULTIVO</u>	<u>DESCRIPCIÓN CULTIVO</u>	<u>S/R</u>	<u>SUP. COMPROM. (ha)</u>	<u>SUP. CUMPLE (ha)</u>
170000003472890	04-053-007-00176-0001	104000	ALMENDROS-SIN VARIEDAD	S	3,22	3,22
170000003472891	04-053-007-00183-0001	104000	ALMENDROS-SIN VARIEDAD	S	0,54	0,54



<u>APELLIDOS Y NOMBRE / RAZÓN SOCIAL</u>	<u>NIF</u>	<u>EXPEDIENTE</u>	<u>SUP. COMPROMETIDA</u>		
			<u>(ha)</u>		
AYEN TORRENTE DIEGO RAUL	***9583*	1132022	5.58		
<u>RESOLUCIÓN</u>					
ADMITIDO					
<u>IMPORTES POR ANUALIDAD</u>					
	<u>2018</u>	<u>2019</u>	<u>2020</u>	<u>2021</u>	<u>2022</u>
IMPORTE MÁXIMO SUBVENCIONABLE	1.206,62 €	1.206,62 €	1.206,62 €	1.206,62 €	1.206,62 €
IMPORTE MEDIO DE TRANSFERENCIA (€/ha)	216,24 €	216,24 €	216,24 €	216,24 €	216,24 €

DETALLE IMPORTES POR ANUALIDAD

<u>GRUPOS DE CULTIVO ADMITIDOS</u>	<u>SUP. COMPROM.</u>	<u>2018</u>	<u>2019</u>	<u>2020</u>	<u>2021</u>	<u>2022</u>
	<u>(ha)</u>					
FRUTALES SECANO	5,58	1.206,62 €	1.206,62 €	1.206,62 €	1.206,62 €	1.206,62 €

RECINTOS COMPROMETIDOS

<u>REF.</u>	<u>REFERENCIA SIGPAC</u>	<u>CULTIVO DESCRIPCIÓN CULTIVO</u>	<u>S/R</u>	<u>PEND. MEDIA</u>	<u>SUP. DEC. ADMIN.</u>	<u>NU SUP. CERT.</u>	<u>SUP. CAMPO</u>	<u>SUP. COMPROM.</u>
				<u>(%)</u>	<u>(ha)</u>	<u>(ha)</u>	<u>(ha)</u>	<u>(ha)</u>
1700000004898105	04-099-044-00118-0002	104000 ALMENDROS-SIN VARIEDAD	S	10,01	5,58	5,58	5,58	5,58

RESUMEN CRITERIOS DE SELECCIÓN

11.2.1.1 Mantenimiento de prácticas y métodos de agricultura ecológica: Cultivos permanentes distintos de olivar - Conv 2018. PUNTOS: 8,00

	<u>PUNTOS</u>	<u>CUMPLE</u>
Porcentaje de superficie determinada en Red Natura 2000	0,00	0.0%
Porcentaje de superficie determinada situada en zonas RAMSAR	0,00	0.0%
Porcentaje de superficie determinada en zonas vulnerables a la contaminación por nitratos	0,00	0.0%
Pendiente media de la explotación	2,00	10.01%
Porcentaje de Superficie de la explotación en municipios con más del 40 por ciento de su superficie agraria dentro de la Zona de desertificación	6,00	100.0%



DETALLE CRITERIOS DE SELECCIÓN**11.2.1.1 Mantenimiento de prácticas y métodos de agricultura ecológica: Cultivos permanentes distintos de olivar - Conv 2018.****PUNTOS: 8,00****Porcentaje de superficie determinada en Red Natura 2000****PUNTOS: 0,00 0.0%**

<u>REF.</u>	<u>REFERENCIA SIGPAC</u>	<u>CULTIVO</u>	<u>DESCRIPCIÓN CULTIVO</u>	<u>S/R</u>	<u>SUP. COMPROM. (ha)</u>	<u>SUP. CUMPLE (ha)</u>
1700000004898105	04-099-044-00118-0002	104000	ALMENDROS-SIN VARIEDAD	S	5,58	0,00

Porcentaje de superficie determinada situada en zonas RAMSAR**PUNTOS: 0,00 0.0%**

<u>REF.</u>	<u>REFERENCIA SIGPAC</u>	<u>CULTIVO</u>	<u>DESCRIPCIÓN CULTIVO</u>	<u>S/R</u>	<u>SUP. COMPROM. (ha)</u>	<u>SUP. CUMPLE (ha)</u>
1700000004898105	04-099-044-00118-0002	104000	ALMENDROS-SIN VARIEDAD	S	5,58	0,00

Porcentaje de superficie determinada en zonas vulnerables a la contaminación por nitratos**PUNTOS: 0,00 0.0%**

<u>REF.</u>	<u>REFERENCIA SIGPAC</u>	<u>CULTIVO</u>	<u>DESCRIPCIÓN CULTIVO</u>	<u>S/R</u>	<u>SUP. COMPROM. (ha)</u>	<u>SUP. CUMPLE (ha)</u>
1700000004898105	04-099-044-00118-0002	104000	ALMENDROS-SIN VARIEDAD	S	5,58	0,00

Pendiente media de la explotación**PUNTOS: 2,00 10.01%**

<u>REF.</u>	<u>REFERENCIA SIGPAC</u>	<u>CULTIVO</u>	<u>DESCRIPCIÓN CULTIVO</u>	<u>S/R</u>	<u>PENDIENTE MEDIA (%)</u>	<u>SUP. COMPROM. (ha)</u>
1700000004898105	04-099-044-00118-0002	104000	ALMENDROS-SIN VARIEDAD	S	10,01	5,58

Porcentaje de Superficie de la explotación en municipios con más del 40 por ciento de su superficie agraria dentro de la Zona de desertificación**PUNTOS: 6,00 100.0%**

<u>REF.</u>	<u>REFERENCIA SIGPAC</u>	<u>CULTIVO</u>	<u>DESCRIPCIÓN CULTIVO</u>	<u>S/R</u>	<u>SUP. COMPROM. (ha)</u>	<u>SUP. CUMPLE (ha)</u>
1700000004898105	04-099-044-00118-0002	104000	ALMENDROS-SIN VARIEDAD	S	5,58	5,58



<u>APELLIDOS Y NOMBRE / RAZÓN SOCIAL</u>	<u>NIF</u>	<u>EXPEDIENTE</u>	<u>SUP. COMPROMETIDA</u>			
			<u>(ha)</u>			
AYEN TORRENTE JUAN CARLOS	****5404*	1165688	17.88			
RESOLUCIÓN						
ADMITIDO						
IMPORTE POR ANUALIDAD						
		<u>2018</u>	<u>2019</u>	<u>2020</u>	<u>2021</u>	<u>2022</u>
IMPORTE MÁXIMO SUBVENCIONABLE		1.937,51 €	1.937,51 €	1.937,51 €	1.937,51 €	1.937,51 €
IMPORTE MEDIO DE TRANSFERENCIA (€/ha)		108,36 €	108,36 €	108,36 €	108,36 €	108,36 €

DETALLE IMPORTES POR ANUALIDAD

<u>GRUPOS DE CULTIVO ADMITIDOS</u>	<u>SUP. COMPROM.</u>	<u>2018</u>	<u>2019</u>	<u>2020</u>	<u>2021</u>	<u>2022</u>
	<u>(ha)</u>					
FRUTALES SECANO	8,96	1.937,51 €	1.937,51 €	1.937,51 €	1.937,51 €	1.937,51 €
HERBÁCEOS NO ELEGIBLES	8,92	0,00 €	0,00 €	0,00 €	0,00 €	0,00 €

RECINTOS COMPROMETIDOS

<u>REF.</u>	<u>REFERENCIA SIGPAC</u>	<u>CULTIVO DESCRIPCIÓN CULTIVO</u>	<u>S/R</u>	<u>PEND. MEDIA</u>	<u>SUP. DEC. ADMIN.</u>	<u>NU SUP. CERT.</u>	<u>SUP. CAMPO</u>	<u>SUP. COMPROM.</u>
				<u>(%)</u>	<u>(ha)</u>	<u>(ha)</u>	<u>(ha)</u>	<u>(ha)</u>
-120672	04-099-044-00041-0001	24901 BARBECHO SIN PRODUCCIÓN-SIN CUBIERTA VEGETAL	S	4,80	1,46	1,46		1,46
1700000004670469	04-099-044-00041-0001	20901 BARBECHO TRADICIONAL-SIN CUBIERTA VEGETAL	S	4,80	3,47	3,48		3,47
1700000004670463	04-099-009-00054-0001	20901 BARBECHO TRADICIONAL-SIN CUBIERTA VEGETAL	S	6,80	3,99	3,99		3,99
1700000004670478	04-099-044-00041-0002	104000 ALMENDROS-SIN VARIEDAD	S	9,83	5,47	5,47		5,47
1700000004670474	04-099-050-00296-0004	104000 ALMENDROS-SIN VARIEDAD	S	16,58	1,13	1,13		1,13
1700000004670475	04-099-050-00295-0008	104000 ALMENDROS-SIN VARIEDAD	S	19,53	0,32	0,32		0,32
1700000004670477	04-099-050-00295-0006	104000 ALMENDROS-SIN VARIEDAD	S	21,12	1,78	1,78		1,78
1700000004670476	04-099-050-00295-0007	104000 ALMENDROS-SIN VARIEDAD	S	25,21	0,19	0,19		0,19
1700000004670473	04-099-050-00296-0006	104000 ALMENDROS-SIN VARIEDAD	S	28,17	0,07	0,07		0,07

INCIDENCIAS**INCIDENCIA DESCRIPCIÓN**

85001	El recinto declarado no cumple con las normas de producción ecológica (artículo 5-1 e), Orden 26 mayo 2015) Ref:1700000004670470 Recinto:04-099-009-00055-001 Cultivo:20901 BARBECHO TRADICIONAL-SIN CUBIERTA VEGETAL Secano
85023	El grupo de cultivo declarado en el recinto no coincide con el grupo de cultivo existente en el Organismo de Certificación Ref:1700000004670468 Recinto:04-099-044-00117-001 Cultivo:5000 CEBADA-SIN VARIEDAD Secano Grupo de SIPEA:FRUTALES

RESUMEN CRITERIOS DE SELECCIÓN**11.2.1.1 Mantenimiento de prácticas y métodos de agricultura ecológica: Cultivos herbáceos - Conv 2018.**

PUNTOS: 7,00

	<u>PUNTOS</u>	<u>CUMPLE</u>
Porcentaje de superficie determinada en Red Natura 2000	0,00	0.0%
Porcentaje de superficie determinada situada en zonas RAMSAR	0,00	0.0%
Porcentaje de superficie determinada en zonas vulnerables a la contaminación por nitratos	0,00	0.0%
Pendiente media de la explotación	1,00	5.7%
Porcentaje de Superficie de la explotación en municipios con más del 40 por ciento de su superficie agraria dentro de la Zona de desertificación	6,00	100.0%

11.2.1.1 Mantenimiento de prácticas y métodos de agricultura ecológica: Cultivos permanentes distintos de olivar - Conv 2018.

PUNTOS: 8,00

	<u>PUNTOS</u>	<u>CUMPLE</u>
Porcentaje de superficie determinada en Red Natura 2000	0,00	0.0%
Porcentaje de superficie determinada situada en zonas RAMSAR	0,00	0.0%
Porcentaje de superficie determinada en zonas vulnerables a la contaminación por nitratos	0,00	0.0%
Pendiente media de la explotación	2,00	13.74%
Porcentaje de Superficie de la explotación en municipios con más del 40 por ciento de su superficie agraria dentro de la Zona de desertificación	6,00	100.0%

DETALLE CRITERIOS DE SELECCIÓN**11.2.1.1 Mantenimiento de prácticas y métodos de agricultura ecológica: Cultivos herbáceos - Conv 2018.****PUNTOS: 7,00****Porcentaje de superficie determinada en Red Natura 2000****PUNTOS: 0,00 0.0%**

<u>REF.</u>	<u>REFERENCIA SIGPAC</u>	<u>CULTIVO</u>	<u>DESCRIPCIÓN CULTIVO</u>	<u>S/R</u>	<u>SUP. COMPROM. (ha)</u>	<u>SUP. CUMPLE (ha)</u>
1700000004670463	04-099-009-00054-0001	20901	BARBECHO TRADICIONAL-SIN CUBIERTA VEGETAL	S	3,99	0,00
1700000004670469	04-099-044-00041-0001	20901	BARBECHO TRADICIONAL-SIN CUBIERTA VEGETAL	S	3,47	0,00
-120672	04-099-044-00041-0001	24901	BARBECHO SIN PRODUCCIÓN-SIN CUBIERTA VEGETAL	S	1,46	0,00

Porcentaje de superficie determinada situada en zonas RAMSAR**PUNTOS: 0,00 0.0%**

<u>REF.</u>	<u>REFERENCIA SIGPAC</u>	<u>CULTIVO</u>	<u>DESCRIPCIÓN CULTIVO</u>	<u>S/R</u>	<u>SUP. COMPROM. (ha)</u>	<u>SUP. CUMPLE (ha)</u>
1700000004670463	04-099-009-00054-0001	20901	BARBECHO TRADICIONAL-SIN CUBIERTA VEGETAL	S	3,99	0,00
1700000004670469	04-099-044-00041-0001	20901	BARBECHO TRADICIONAL-SIN CUBIERTA VEGETAL	S	3,47	0,00
-120672	04-099-044-00041-0001	24901	BARBECHO SIN PRODUCCIÓN-SIN CUBIERTA VEGETAL	S	1,46	0,00

Porcentaje de superficie determinada en zonas vulnerables a la contaminación por nitratos**PUNTOS: 0,00 0.0%**

<u>REF.</u>	<u>REFERENCIA SIGPAC</u>	<u>CULTIVO</u>	<u>DESCRIPCIÓN CULTIVO</u>	<u>S/R</u>	<u>SUP. COMPROM. (ha)</u>	<u>SUP. CUMPLE (ha)</u>
1700000004670463	04-099-009-00054-0001	20901	BARBECHO TRADICIONAL-SIN CUBIERTA VEGETAL	S	3,99	0,00
1700000004670469	04-099-044-00041-0001	20901	BARBECHO TRADICIONAL-SIN CUBIERTA VEGETAL	S	3,47	0,00
-120672	04-099-044-00041-0001	24901	BARBECHO SIN PRODUCCIÓN-SIN CUBIERTA VEGETAL	S	1,46	0,00

Pendiente media de la explotación**PUNTOS: 1,00 5.7%**

<u>REF.</u>	<u>REFERENCIA SIGPAC</u>	<u>CULTIVO</u>	<u>DESCRIPCIÓN CULTIVO</u>	<u>S/R</u>	<u>PENDIENTE MEDIA (%)</u>	<u>SUP. COMPROM. (ha)</u>
1700000004670463	04-099-009-00054-0001	20901	BARBECHO TRADICIONAL-SIN CUBIERTA VEGETAL	S	6,80	3,99
1700000004670469	04-099-044-00041-0001	20901	BARBECHO TRADICIONAL-SIN CUBIERTA VEGETAL	S	4,80	3,47
-120672	04-099-044-00041-0001	24901	BARBECHO SIN PRODUCCIÓN-SIN CUBIERTA VEGETAL	S	4,80	1,46

Porcentaje de Superficie de la explotación en municipios con más del 40 por ciento de su superficie agraria dentro de la Zona de desertificación**PUNTOS: 6,00 100.0%**

<u>REF.</u>	<u>REFERENCIA SIGPAC</u>	<u>CULTIVO</u>	<u>DESCRIPCIÓN CULTIVO</u>	<u>S/R</u>	<u>SUP. COMPROM. (ha)</u>	<u>SUP. CUMPLE (ha)</u>
1700000004670463	04-099-009-00054-0001	20901	BARBECHO TRADICIONAL-SIN CUBIERTA VEGETAL	S	3,99	3,99
1700000004670469	04-099-044-00041-0001	20901	BARBECHO TRADICIONAL-SIN CUBIERTA VEGETAL	S	3,47	3,47
-120672	04-099-044-00041-0001	24901	BARBECHO SIN PRODUCCIÓN-SIN CUBIERTA VEGETAL	S	1,46	1,46

11.2.1.1 Mantenimiento de prácticas y métodos de agricultura ecológica: Cultivos permanentes distintos de olivar - Conv 2018.**PUNTOS: 8,00****Porcentaje de superficie determinada en Red Natura 2000****PUNTOS: 0,00 0.0%**

<u>REF.</u>	<u>REFERENCIA SIGPAC</u>	<u>CULTIVO</u>	<u>DESCRIPCIÓN CULTIVO</u>	<u>S/R</u>	<u>SUP. COMPROM.</u> <u>(ha)</u>	<u>SUP. CUMPLE</u> <u>(ha)</u>
1700000004670478	04-099-044-00041-0002	104000	ALMENDROS-SIN VARIEDAD	S	5,47	0,00
1700000004670477	04-099-050-00295-0006	104000	ALMENDROS-SIN VARIEDAD	S	1,78	0,00
1700000004670476	04-099-050-00295-0007	104000	ALMENDROS-SIN VARIEDAD	S	0,19	0,00
1700000004670475	04-099-050-00295-0008	104000	ALMENDROS-SIN VARIEDAD	S	0,32	0,00
1700000004670474	04-099-050-00296-0004	104000	ALMENDROS-SIN VARIEDAD	S	1,13	0,00
1700000004670473	04-099-050-00296-0006	104000	ALMENDROS-SIN VARIEDAD	S	0,07	0,00

Porcentaje de superficie determinada situada en zonas RAMSAR**PUNTOS:** 0,00 0.0%

<u>REF.</u>	<u>REFERENCIA SIGPAC</u>	<u>CULTIVO</u>	<u>DESCRIPCIÓN CULTIVO</u>	<u>S/R</u>	<u>SUP. COMPROM.</u> <u>(ha)</u>	<u>SUP. CUMPLE</u> <u>(ha)</u>
1700000004670478	04-099-044-00041-0002	104000	ALMENDROS-SIN VARIEDAD	S	5,47	0,00
1700000004670477	04-099-050-00295-0006	104000	ALMENDROS-SIN VARIEDAD	S	1,78	0,00
1700000004670476	04-099-050-00295-0007	104000	ALMENDROS-SIN VARIEDAD	S	0,19	0,00
1700000004670475	04-099-050-00295-0008	104000	ALMENDROS-SIN VARIEDAD	S	0,32	0,00
1700000004670474	04-099-050-00296-0004	104000	ALMENDROS-SIN VARIEDAD	S	1,13	0,00
1700000004670473	04-099-050-00296-0006	104000	ALMENDROS-SIN VARIEDAD	S	0,07	0,00

Porcentaje de superficie determinada en zonas vulnerables a la contaminación por nitratos**PUNTOS:** 0,00 0.0%

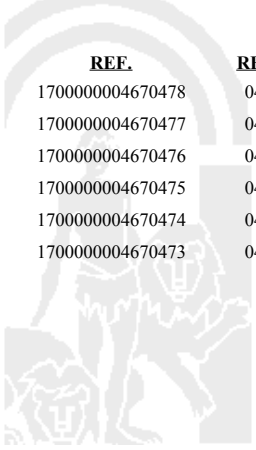
<u>REF.</u>	<u>REFERENCIA SIGPAC</u>	<u>CULTIVO</u>	<u>DESCRIPCIÓN CULTIVO</u>	<u>S/R</u>	<u>SUP. COMPROM.</u> <u>(ha)</u>	<u>SUP. CUMPLE</u> <u>(ha)</u>
1700000004670478	04-099-044-00041-0002	104000	ALMENDROS-SIN VARIEDAD	S	5,47	0,00
1700000004670477	04-099-050-00295-0006	104000	ALMENDROS-SIN VARIEDAD	S	1,78	0,00
1700000004670476	04-099-050-00295-0007	104000	ALMENDROS-SIN VARIEDAD	S	0,19	0,00
1700000004670475	04-099-050-00295-0008	104000	ALMENDROS-SIN VARIEDAD	S	0,32	0,00
1700000004670474	04-099-050-00296-0004	104000	ALMENDROS-SIN VARIEDAD	S	1,13	0,00
1700000004670473	04-099-050-00296-0006	104000	ALMENDROS-SIN VARIEDAD	S	0,07	0,00

Pendiente media de la explotación**PUNTOS:** 2,00 13.74%

<u>REF.</u>	<u>REFERENCIA SIGPAC</u>	<u>CULTIVO</u>	<u>DESCRIPCIÓN CULTIVO</u>	<u>S/R</u>	<u>PENDIENTE MEDIA (%)</u>	<u>SUP. COMPROM.</u> <u>(ha)</u>
1700000004670478	04-099-044-00041-0002	104000	ALMENDROS-SIN VARIEDAD	S	9,83	5,47
1700000004670477	04-099-050-00295-0006	104000	ALMENDROS-SIN VARIEDAD	S	21,12	1,78
1700000004670476	04-099-050-00295-0007	104000	ALMENDROS-SIN VARIEDAD	S	25,21	0,19
1700000004670475	04-099-050-00295-0008	104000	ALMENDROS-SIN VARIEDAD	S	19,53	0,32
1700000004670474	04-099-050-00296-0004	104000	ALMENDROS-SIN VARIEDAD	S	16,58	1,13
1700000004670473	04-099-050-00296-0006	104000	ALMENDROS-SIN VARIEDAD	S	28,17	0,07

Porcentaje de Superficie de la explotación en municipios con más del 40 por ciento de su superficie agraria dentro de la Zona de desertificación**PUNTOS:** 6,00 100.0%

<u>REF.</u>	<u>REFERENCIA SIGPAC</u>	<u>CULTIVO</u>	<u>DESCRIPCIÓN CULTIVO</u>	<u>S/R</u>	<u>SUP. COMPROM.</u> <u>(ha)</u>	<u>SUP. CUMPLE</u> <u>(ha)</u>
1700000004670478	04-099-044-00041-0002	104000	ALMENDROS-SIN VARIEDAD	S	5,47	5,47
1700000004670477	04-099-050-00295-0006	104000	ALMENDROS-SIN VARIEDAD	S	1,78	1,78
1700000004670476	04-099-050-00295-0007	104000	ALMENDROS-SIN VARIEDAD	S	0,19	0,19
1700000004670475	04-099-050-00295-0008	104000	ALMENDROS-SIN VARIEDAD	S	0,32	0,32
1700000004670474	04-099-050-00296-0004	104000	ALMENDROS-SIN VARIEDAD	S	1,13	1,13
1700000004670473	04-099-050-00296-0006	104000	ALMENDROS-SIN VARIEDAD	S	0,07	0,07



<u>APELLIDOS Y NOMBRE / RAZÓN SOCIAL</u>	<u>NIF</u>	<u>EXPEDIENTE</u>	<u>SUP. COMPROMETIDA</u>		
			<u>(ha)</u>		
BARNES MARTINEZ HIGINIO	****3269*	1021628	12.55		
<u>RESOLUCIÓN</u>					
ADMITIDO					
<u>IMPORTES POR ANUALIDAD</u>					
	<u>2018</u>	<u>2019</u>	<u>2020</u>	<u>2021</u>	<u>2022</u>
IMPORTE MÁXIMO SUBVENCIONABLE	2.713,81 €	2.713,81 €	2.713,81 €	2.713,81 €	2.713,81 €
IMPORTE MEDIO DE TRANSFERENCIA (€/ha)	216,24 €	216,24 €	216,24 €	216,24 €	216,24 €

DETALLE IMPORTES POR ANUALIDAD

<u>GRUPOS DE CULTIVO ADMITIDOS</u>	<u>SUP. COMPROM.</u>	<u>2018</u>	<u>2019</u>	<u>2020</u>	<u>2021</u>	<u>2022</u>
	<u>(ha)</u>					
FRUTALES SECANO	12,55	2.713,81 €	2.713,81 €	2.713,81 €	2.713,81 €	2.713,81 €

RECINTOS COMPROMETIDOS

<u>REF.</u>	<u>REFERENCIA SIGPAC</u>	<u>CULTIVO DESCRIPCIÓN CULTIVO</u>	<u>S/R</u>	<u>PEND. MEDIA</u>	<u>SUP. DEC. ADMIN.</u>	<u>NU SUP. CERT.</u>	<u>SUP. CAMPO</u>	<u>SUP. COMPROM.</u>
				<u>(%)</u>	<u>(ha)</u>	<u>(ha)</u>	<u>(ha)</u>	<u>(ha)</u>
1700000006841900	04-037-017-00033-0002	104000 ALMENDROS-SIN VARIEDAD	S	6,08	2,17	2,17		2,17
1700000006841888	04-037-019-00011-0001	104000 ALMENDROS-SIN VARIEDAD	S	6,61	1,71	1,71		1,71
1700000006841890	04-037-017-00004-0007	104000 ALMENDROS-SIN VARIEDAD	S	6,61	0,43	0,43		0,43
1700000006841891	04-037-019-00082-0001	104000 ALMENDROS-SIN VARIEDAD	S	6,98	0,49	0,49		0,49
1700000006841899	04-037-017-00004-0006	104000 ALMENDROS-SIN VARIEDAD	S	7,07	5,36	5,36		5,36
1700000006841898	04-037-017-00004-0002	104000 ALMENDROS-SIN VARIEDAD	S	7,23	0,75	0,75		0,75
1700000006841887	04-037-015-00003-0001	104000 ALMENDROS-SIN VARIEDAD	S	7,26	1,35	1,35		1,35
1700000006841893	04-070-024-00172-0009	104000 ALMENDROS-SIN VARIEDAD	S	7,70	0,09	0,09		0,09
1700000006841909	04-070-024-00172-0010	104000 ALMENDROS-SIN VARIEDAD	S	8,15	0,05	0,05		0,05
1700000006841897	04-037-015-00003-0004	104000 ALMENDROS-SIN VARIEDAD	S	10,47	0,15	0,15		0,15

RESUMEN CRITERIOS DE SELECCIÓN

11.2.1.1 Mantenimiento de prácticas y métodos de agricultura ecológica: Cultivos permanentes distintos de olivar - Conv 2018. PUNTOS: 7,00

	<u>PUNTOS</u>	<u>CUMPLE</u>
Porcentaje de superficie determinada en Red Natura 2000	0,00	0.0%
Porcentaje de superficie determinada situada en zonas RAMSAR	0,00	0.0%
Porcentaje de superficie determinada en zonas vulnerables a la contaminación por nitratos	0,00	0.0%
Pendiente media de la explotación	1,00	6.9%
Porcentaje de Superficie de la explotación en municipios con más del 40 por ciento de su superficie agraria dentro de la Zona de desertificación	6,00	100.0%



DETALLE CRITERIOS DE SELECCIÓN**11.2.1.1 Mantenimiento de prácticas y métodos de agricultura ecológica: Cultivos permanentes distintos de olivar - Conv 2018.****PUNTOS: 7,00****Porcentaje de superficie determinada en Red Natura 2000****PUNTOS: 0,00 0.0%**

REF.	REFERENCIA SIGPAC	CULTIVO	DESCRIPCIÓN CULTIVO	S/R	SUP. COMPROM. (ha)	SUP. CUMPLE (ha)
170000006841887	04-037-015-00003-0001	104000	ALMENDROS-SIN VARIEDAD	S	1,35	0,00
170000006841897	04-037-015-00003-0004	104000	ALMENDROS-SIN VARIEDAD	S	0,15	0,00
170000006841898	04-037-017-00004-0002	104000	ALMENDROS-SIN VARIEDAD	S	0,75	0,00
170000006841899	04-037-017-00004-0006	104000	ALMENDROS-SIN VARIEDAD	S	5,36	0,00
170000006841890	04-037-017-00004-0007	104000	ALMENDROS-SIN VARIEDAD	S	0,43	0,00
170000006841900	04-037-017-00033-0002	104000	ALMENDROS-SIN VARIEDAD	S	2,17	0,00
170000006841888	04-037-019-00011-0001	104000	ALMENDROS-SIN VARIEDAD	S	1,71	0,00
170000006841891	04-037-019-00082-0001	104000	ALMENDROS-SIN VARIEDAD	S	0,49	0,00
170000006841893	04-070-024-00172-0009	104000	ALMENDROS-SIN VARIEDAD	S	0,09	0,00
170000006841909	04-070-024-00172-0010	104000	ALMENDROS-SIN VARIEDAD	S	0,05	0,00

Porcentaje de superficie determinada situada en zonas RAMSAR**PUNTOS: 0,00 0.0%**

REF.	REFERENCIA SIGPAC	CULTIVO	DESCRIPCIÓN CULTIVO	S/R	SUP. COMPROM. (ha)	SUP. CUMPLE (ha)
170000006841887	04-037-015-00003-0001	104000	ALMENDROS-SIN VARIEDAD	S	1,35	0,00
170000006841897	04-037-015-00003-0004	104000	ALMENDROS-SIN VARIEDAD	S	0,15	0,00
170000006841898	04-037-017-00004-0002	104000	ALMENDROS-SIN VARIEDAD	S	0,75	0,00
170000006841899	04-037-017-00004-0006	104000	ALMENDROS-SIN VARIEDAD	S	5,36	0,00
170000006841890	04-037-017-00004-0007	104000	ALMENDROS-SIN VARIEDAD	S	0,43	0,00
170000006841900	04-037-017-00033-0002	104000	ALMENDROS-SIN VARIEDAD	S	2,17	0,00
170000006841888	04-037-019-00011-0001	104000	ALMENDROS-SIN VARIEDAD	S	1,71	0,00
170000006841891	04-037-019-00082-0001	104000	ALMENDROS-SIN VARIEDAD	S	0,49	0,00
170000006841893	04-070-024-00172-0009	104000	ALMENDROS-SIN VARIEDAD	S	0,09	0,00
170000006841909	04-070-024-00172-0010	104000	ALMENDROS-SIN VARIEDAD	S	0,05	0,00

Porcentaje de superficie determinada en zonas vulnerables a la contaminación por nitratos**PUNTOS: 0,00 0.0%**

REF.	REFERENCIA SIGPAC	CULTIVO	DESCRIPCIÓN CULTIVO	S/R	SUP. COMPROM. (ha)	SUP. CUMPLE (ha)
170000006841887	04-037-015-00003-0001	104000	ALMENDROS-SIN VARIEDAD	S	1,35	0,00
170000006841897	04-037-015-00003-0004	104000	ALMENDROS-SIN VARIEDAD	S	0,15	0,00
170000006841898	04-037-017-00004-0002	104000	ALMENDROS-SIN VARIEDAD	S	0,75	0,00
170000006841899	04-037-017-00004-0006	104000	ALMENDROS-SIN VARIEDAD	S	5,36	0,00
170000006841890	04-037-017-00004-0007	104000	ALMENDROS-SIN VARIEDAD	S	0,43	0,00
170000006841900	04-037-017-00033-0002	104000	ALMENDROS-SIN VARIEDAD	S	2,17	0,00
170000006841888	04-037-019-00011-0001	104000	ALMENDROS-SIN VARIEDAD	S	1,71	0,00
170000006841891	04-037-019-00082-0001	104000	ALMENDROS-SIN VARIEDAD	S	0,49	0,00
170000006841893	04-070-024-00172-0009	104000	ALMENDROS-SIN VARIEDAD	S	0,09	0,00
170000006841909	04-070-024-00172-0010	104000	ALMENDROS-SIN VARIEDAD	S	0,05	0,00

Pendiente media de la explotación**PUNTOS: 1,00 6.9%**

REF.	REFERENCIA SIGPAC	CULTIVO	DESCRIPCIÓN CULTIVO	S/R	PENDIENTE MEDIA (%)	SUP. COMPROM. (ha)
170000006841887	04-037-015-00003-0001	104000	ALMENDROS-SIN VARIEDAD	S	7,26	1,35
170000006841897	04-037-015-00003-0004	104000	ALMENDROS-SIN VARIEDAD	S	10,47	0,15
170000006841898	04-037-017-00004-0002	104000	ALMENDROS-SIN VARIEDAD	S	7,23	0,75
170000006841899	04-037-017-00004-0006	104000	ALMENDROS-SIN VARIEDAD	S	7,07	5,36
170000006841890	04-037-017-00004-0007	104000	ALMENDROS-SIN VARIEDAD	S	6,61	0,43

REF.	REFERENCIA SIGPAC	CULTIVO	DESCRIPCIÓN CULTIVO	S/R	PENDIENTE		SUP.
					MEDIA (%)	COMPROM.	(ha)
170000006841900	04-037-017-00033-0002	104000	ALMENDROS-SIN VARIEDAD	S	6,08		2,17
170000006841888	04-037-019-00011-0001	104000	ALMENDROS-SIN VARIEDAD	S	6,61		1,71
170000006841891	04-037-019-00082-0001	104000	ALMENDROS-SIN VARIEDAD	S	6,98		0,49
170000006841893	04-070-024-00172-0009	104000	ALMENDROS-SIN VARIEDAD	S	7,70		0,09
170000006841909	04-070-024-00172-0010	104000	ALMENDROS-SIN VARIEDAD	S	8,15		0,05

Porcentaje de Superficie de la explotación en municipios con más del 40 por ciento de su superficie agraria dentro de la Zona de desertificación PUNTOS: 6,00 100.0%

REF.	REFERENCIA SIGPAC	CULTIVO	DESCRIPCIÓN CULTIVO	S/R	SUP.	
					COMPROM.	CUMPLE
					(ha)	(ha)
170000006841887	04-037-015-00003-0001	104000	ALMENDROS-SIN VARIEDAD	S	1,35	1,35
170000006841897	04-037-015-00003-0004	104000	ALMENDROS-SIN VARIEDAD	S	0,15	0,15
170000006841898	04-037-017-00004-0002	104000	ALMENDROS-SIN VARIEDAD	S	0,75	0,75
170000006841899	04-037-017-00004-0006	104000	ALMENDROS-SIN VARIEDAD	S	5,36	5,36
170000006841890	04-037-017-00004-0007	104000	ALMENDROS-SIN VARIEDAD	S	0,43	0,43
170000006841900	04-037-017-00033-0002	104000	ALMENDROS-SIN VARIEDAD	S	2,17	2,17
170000006841888	04-037-019-00011-0001	104000	ALMENDROS-SIN VARIEDAD	S	1,71	1,71
170000006841891	04-037-019-00082-0001	104000	ALMENDROS-SIN VARIEDAD	S	0,49	0,49
170000006841893	04-070-024-00172-0009	104000	ALMENDROS-SIN VARIEDAD	S	0,09	0,09
170000006841909	04-070-024-00172-0010	104000	ALMENDROS-SIN VARIEDAD	S	0,05	0,05



<u>APELLIDOS Y NOMBRE / RAZÓN SOCIAL</u>	<u>NIF</u>	<u>EXPEDIENTE</u>	<u>SUP. COMPROMETIDA (ha)</u>
BAUTISTA ALCAINA PEDRO JOSE	***2605*	1143134	0
RESOLUCIÓN			
INADMITIDO			

INCIDENCIAS**INCIDENCIA DESCRIPCIÓN**

85013	Superficie resuelta para el grupo de pago menor que la mínima requerida (requisito anexo 1, Orden 26 mayo 2015) Sup. Resuelta:0,35 Grupo de Pago:FRUTALES SECANO
85014	Recinto afectado por el requisito del cumplimiento de la superficie mínima para el grupo de pago (requisito anexo 1, Orden 26 mayo 2015) Ref:1700000005184511 Recinto:04-099-023-00053-002 Cultivo:104000 ALMENDROS-SIN VARIEDAD Secano Sup. Declarada:0,35 Superficie Resolver:0,35
85018	Expendiente sin grupos de pago válidos
85046	Solicita recinto que está comprometido para la convocatoria 2015 de Agricultura o Ganadería Ecológica. Ref:1700000005184510 Recinto:04-099-023-00075-004 Cultivo:104000 ALMENDROS-SIN VARIEDAD Secano

RESUMEN CRITERIOS DE SELECCIÓN

11.2.1.1 Mantenimiento de prácticas y métodos de agricultura ecológica: Cultivos permanentes distintos de olivar - Conv 2018. PUNTOS: 0,00

	<u>PUNTOS</u>	<u>CUMPLE</u>
Porcentaje de superficie determinada en Red Natura 2000	0,00	0.0%
Porcentaje de superficie determinada situada en zonas RAMSAR	0,00	0.0%
Porcentaje de superficie determinada en zonas vulnerables a la contaminación por nitratos	0,00	0.0%
Pendiente media de la explotación	0,00	0.0%
Porcentaje de Superficie de la explotación en municipios con más del 40 por ciento de su superficie agraria dentro de la Zona de desertificación	0,00	0.0%

DETALLE CRITERIOS DE SELECCIÓN

11.2.1.1 Mantenimiento de prácticas y métodos de agricultura ecológica: Cultivos permanentes distintos de olivar - Conv 2018. PUNTOS: 0,00

Porcentaje de superficie determinada en Red Natura 2000	PUNTOS:	0,00	0.0%
Porcentaje de superficie determinada situada en zonas RAMSAR	PUNTOS:	0,00	0.0%
Porcentaje de superficie determinada en zonas vulnerables a la contaminación por nitratos	PUNTOS:	0,00	0.0%
Pendiente media de la explotación	PUNTOS:	0,00	0.0%
Porcentaje de Superficie de la explotación en municipios con más del 40 por ciento de su superficie agraria dentro de la Zona de desertificación	PUNTOS:	0,00	0.0%



<u>APELLIDOS Y NOMBRE / RAZÓN SOCIAL</u>	<u>NIF</u>	<u>EXPEDIENTE</u>	<u>SUP. COMPROMETIDA</u>		
			<u>(ha)</u>		
BENITEZ EGEA FRANCISCO	****7391*	1231708	20.68		
RESOLUCIÓN					
ADMITIDO					
IMPORTE POR ANUALIDAD					
	2018	2019	2020	2021	2022
IMPORTE MÁXIMO SUBVENCIONABLE	4.471,84 €	4.471,84 €	4.471,84 €	4.471,84 €	4.471,84 €
IMPORTE MEDIO DE TRANSFERENCIA (€/ha)	216,24 €	216,24 €	216,24 €	216,24 €	216,24 €

DETALLE IMPORTES POR ANUALIDAD

<u>GRUPOS DE CULTIVO ADMITIDOS</u>	<u>SUP. COMPROM.</u>	2018	2019	2020	2021	2022
	<u>(ha)</u>					
FRUTALES SECANO	20,68	4.471,84 €	4.471,84 €	4.471,84 €	4.471,84 €	4.471,84 €

RECINTOS COMPROMETIDOS

<u>REF.</u>	<u>REFERENCIA SIGPAC</u>	<u>CULTIVO DESCRIPCIÓN CULTIVO</u>	<u>S/R</u>	<u>PEND. MEDIA (%)</u>	<u>SUP. DEC. ADMIN. (ha)</u>	<u>NU SUP. CERT. (ha)</u>	<u>SUP. CAMPO (ha)</u>	<u>SUP. COMPROM. (ha)</u>
170000006384447	04-053-049-00982-0001	104000 ALMENDROS-SIN VARIEDAD	S	7,07	0,05	0,05		0,05
170000006384446	04-053-049-00982-0002	104000 ALMENDROS-SIN VARIEDAD	S	8,45	0,30	0,30		0,30
170000006384437	04-053-002-00425-0002	104000 ALMENDROS-SIN VARIEDAD	S	13,97	0,07	0,07		0,07
170000006384429	04-053-003-00020-0001	104000 ALMENDROS-SIN VARIEDAD	S	14,56	0,04	0,04		0,04
170000006384430	04-053-003-00020-0002	104000 ALMENDROS-SIN VARIEDAD	S	14,81	0,02	0,02		0,02
170000006384443	04-053-003-00007-0001	104000 ALMENDROS-SIN VARIEDAD	S	19,94	2,44	2,44		2,44
170000006384435	04-053-002-00723-0003	104000 ALMENDROS-SIN VARIEDAD	S	20,56	0,19	0,19		0,19
170000006384452	04-053-003-00006-0004	104000 ALMENDROS-SIN VARIEDAD	S	21,91	2,36	2,36		2,36
170000006384436	04-053-002-00723-0004	104000 ALMENDROS-SIN VARIEDAD	S	21,99	0,34	0,34		0,34
170000006384451	04-053-003-00018-0002	104000 ALMENDROS-SIN VARIEDAD	S	24,18	0,69	0,69		0,69
170000006384453	04-053-003-00021-0001	104000 ALMENDROS-SIN VARIEDAD	S	24,18	1,36	1,36		1,36
170000006384432	04-053-002-00715-0002	104000 ALMENDROS-SIN VARIEDAD	S	24,32	5,05	5,05		5,05
170000006384449	04-053-003-00037-0003	104000 ALMENDROS-SIN VARIEDAD	S	24,86	0,84	0,84		0,84
170000006384433	04-053-002-01112-0001	104000 ALMENDROS-SIN VARIEDAD	S	25,32	0,27	0,27		0,27
170000006384441	04-053-003-00493-0003	104000 ALMENDROS-SIN VARIEDAD	S	27,82	0,74	0,74		0,74
170000006384434	04-053-002-00723-0002	104000 ALMENDROS-SIN VARIEDAD	S	28,44	0,07	0,07		0,07
170000006384431	04-053-002-00723-0001	104000 ALMENDROS-SIN VARIEDAD	S	28,79	0,02	0,02		0,02
170000006384428	04-053-002-00213-0001	104000 ALMENDROS-SIN VARIEDAD	S	29,77	0,35	0,35		0,35
170000006384427	04-053-002-00212-0003	104000 ALMENDROS-SIN VARIEDAD	S	30,08	0,10	0,10		0,10
170000006384442	04-053-003-00018-0003	104000 ALMENDROS-SIN VARIEDAD	S	30,13	1,13	1,13		1,13
170000006384439	04-053-003-00474-0001	104000 ALMENDROS-SIN VARIEDAD	S	30,15	0,84	0,84		0,84
170000006384450	04-053-003-00036-0002	104000 ALMENDROS-SIN VARIEDAD	S	31,15	0,85	0,85		0,85
170000006384438	04-053-002-00409-0002	104000 ALMENDROS-SIN VARIEDAD	S	31,23	0,93	0,93		0,93
170000006384448	04-053-003-00388-0001	104000 ALMENDROS-SIN VARIEDAD	S	36,37	0,28	0,28		0,28
170000006384440	04-053-003-00493-0002	104000 ALMENDROS-SIN VARIEDAD	S	36,96	0,28	0,28		0,28
170000006384445	04-099-015-00220-0001	104000 ALMENDROS-SIN VARIEDAD	S	39,67	0,56	0,56		0,56
170000006384444	04-099-015-00219-0001	104000 ALMENDROS-SIN VARIEDAD	S	43,89	0,51	0,51		0,51

RESUMEN CRITERIOS DE SELECCIÓN

11.2.1.1 Mantenimiento de prácticas y métodos de agricultura ecológica: Cultivos permanentes distintos de olivar - Conv 2018. PUNTOS: 9,00

	PUNTOS	CUMPLE
Porcentaje de superficie determinada en Red Natura 2000	0,00	0.0%
Porcentaje de superficie determinada situada en zonas RAMSAR	0,00	0.0%
Porcentaje de superficie determinada en zonas vulnerables a la contaminación por nitratos	0,00	0.0%
Pendiente media de la explotación	3,00	25.78%
Porcentaje de Superficie de la explotación en municipios con más del 40 por ciento de su superficie agraria dentro de la Zona de desertificación	6,00	100.0%

DETALLE CRITERIOS DE SELECCIÓN**11.2.1.1 Mantenimiento de prácticas y métodos de agricultura ecológica: Cultivos permanentes distintos de olivar - Conv 2018.****PUNTOS: 9,00****Porcentaje de superficie determinada en Red Natura 2000****PUNTOS: 0,00 0.0%**

REF.	REFERENCIA SIGPAC	CULTIVO	DESCRIPCIÓN CULTIVO	S/R	SUP. COMPROM. (ha)	SUP. CUMPLE (ha)
170000006384427	04-053-002-00212-0003	104000	ALMENDROS-SIN VARIEDAD	S	0,10	0,00
170000006384428	04-053-002-00213-0001	104000	ALMENDROS-SIN VARIEDAD	S	0,35	0,00
170000006384438	04-053-002-00409-0002	104000	ALMENDROS-SIN VARIEDAD	S	0,93	0,00
170000006384437	04-053-002-00425-0002	104000	ALMENDROS-SIN VARIEDAD	S	0,07	0,00
170000006384432	04-053-002-00715-0002	104000	ALMENDROS-SIN VARIEDAD	S	5,05	0,00
170000006384431	04-053-002-00723-0001	104000	ALMENDROS-SIN VARIEDAD	S	0,02	0,00
170000006384434	04-053-002-00723-0002	104000	ALMENDROS-SIN VARIEDAD	S	0,07	0,00
170000006384435	04-053-002-00723-0003	104000	ALMENDROS-SIN VARIEDAD	S	0,19	0,00
170000006384436	04-053-002-00723-0004	104000	ALMENDROS-SIN VARIEDAD	S	0,34	0,00
170000006384433	04-053-002-01112-0001	104000	ALMENDROS-SIN VARIEDAD	S	0,27	0,00
170000006384452	04-053-003-00006-0004	104000	ALMENDROS-SIN VARIEDAD	S	2,36	0,00
170000006384443	04-053-003-00007-0001	104000	ALMENDROS-SIN VARIEDAD	S	2,44	0,00
170000006384451	04-053-003-00018-0002	104000	ALMENDROS-SIN VARIEDAD	S	0,69	0,00
170000006384442	04-053-003-00018-0003	104000	ALMENDROS-SIN VARIEDAD	S	1,13	0,00
170000006384429	04-053-003-00020-0001	104000	ALMENDROS-SIN VARIEDAD	S	0,04	0,00
170000006384430	04-053-003-00020-0002	104000	ALMENDROS-SIN VARIEDAD	S	0,02	0,00
170000006384453	04-053-003-00021-0001	104000	ALMENDROS-SIN VARIEDAD	S	1,36	0,00
170000006384450	04-053-003-00036-0002	104000	ALMENDROS-SIN VARIEDAD	S	0,85	0,00
170000006384449	04-053-003-00037-0003	104000	ALMENDROS-SIN VARIEDAD	S	0,84	0,00
170000006384448	04-053-003-00388-0001	104000	ALMENDROS-SIN VARIEDAD	S	0,28	0,00
170000006384439	04-053-003-00474-0001	104000	ALMENDROS-SIN VARIEDAD	S	0,84	0,00
170000006384440	04-053-003-00493-0002	104000	ALMENDROS-SIN VARIEDAD	S	0,28	0,00
170000006384441	04-053-003-00493-0003	104000	ALMENDROS-SIN VARIEDAD	S	0,74	0,00
170000006384447	04-053-049-00982-0001	104000	ALMENDROS-SIN VARIEDAD	S	0,05	0,00
170000006384446	04-053-049-00982-0002	104000	ALMENDROS-SIN VARIEDAD	S	0,30	0,00
170000006384444	04-099-015-00219-0001	104000	ALMENDROS-SIN VARIEDAD	S	0,51	0,00
170000006384445	04-099-015-00220-0001	104000	ALMENDROS-SIN VARIEDAD	S	0,56	0,00

Porcentaje de superficie determinada situada en zonas RAMSAR**PUNTOS: 0,00 0.0%**

REF.	REFERENCIA SIGPAC	CULTIVO	DESCRIPCIÓN CULTIVO	S/R	SUP. COMPROM. (ha)	SUP. CUMPLE (ha)
170000006384427	04-053-002-00212-0003	104000	ALMENDROS-SIN VARIEDAD	S	0,10	0,00
170000006384428	04-053-002-00213-0001	104000	ALMENDROS-SIN VARIEDAD	S	0,35	0,00
170000006384438	04-053-002-00409-0002	104000	ALMENDROS-SIN VARIEDAD	S	0,93	0,00
170000006384437	04-053-002-00425-0002	104000	ALMENDROS-SIN VARIEDAD	S	0,07	0,00
170000006384432	04-053-002-00715-0002	104000	ALMENDROS-SIN VARIEDAD	S	5,05	0,00
170000006384431	04-053-002-00723-0001	104000	ALMENDROS-SIN VARIEDAD	S	0,02	0,00
170000006384434	04-053-002-00723-0002	104000	ALMENDROS-SIN VARIEDAD	S	0,07	0,00
170000006384435	04-053-002-00723-0003	104000	ALMENDROS-SIN VARIEDAD	S	0,19	0,00
170000006384436	04-053-002-00723-0004	104000	ALMENDROS-SIN VARIEDAD	S	0,34	0,00
170000006384433	04-053-002-01112-0001	104000	ALMENDROS-SIN VARIEDAD	S	0,27	0,00
170000006384452	04-053-003-00006-0004	104000	ALMENDROS-SIN VARIEDAD	S	2,36	0,00
170000006384443	04-053-003-00007-0001	104000	ALMENDROS-SIN VARIEDAD	S	2,44	0,00
170000006384451	04-053-003-00018-0002	104000	ALMENDROS-SIN VARIEDAD	S	0,69	0,00
170000006384442	04-053-003-00018-0003	104000	ALMENDROS-SIN VARIEDAD	S	1,13	0,00
170000006384429	04-053-003-00020-0001	104000	ALMENDROS-SIN VARIEDAD	S	0,04	0,00
170000006384430	04-053-003-00020-0002	104000	ALMENDROS-SIN VARIEDAD	S	0,02	0,00
170000006384453	04-053-003-00021-0001	104000	ALMENDROS-SIN VARIEDAD	S	1,36	0,00
170000006384450	04-053-003-00036-0002	104000	ALMENDROS-SIN VARIEDAD	S	0,85	0,00
170000006384449	04-053-003-00037-0003	104000	ALMENDROS-SIN VARIEDAD	S	0,84	0,00
170000006384448	04-053-003-00388-0001	104000	ALMENDROS-SIN VARIEDAD	S	0,28	0,00

<u>REF.</u>	<u>REFERENCIA SIGPAC</u>	<u>CULTIVO</u>	<u>DESCRIPCIÓN CULTIVO</u>	<u>S/R</u>	<u>SUP. COMPROM.</u> <u>(ha)</u>	<u>SUP. CUMPLE</u> <u>(ha)</u>
1700000006384439	04-053-003-00474-0001	104000	ALMENDROS-SIN VARIEDAD	S	0,84	0,00
1700000006384440	04-053-003-00493-0002	104000	ALMENDROS-SIN VARIEDAD	S	0,28	0,00
1700000006384441	04-053-003-00493-0003	104000	ALMENDROS-SIN VARIEDAD	S	0,74	0,00
1700000006384447	04-053-049-00982-0001	104000	ALMENDROS-SIN VARIEDAD	S	0,05	0,00
1700000006384446	04-053-049-00982-0002	104000	ALMENDROS-SIN VARIEDAD	S	0,30	0,00
1700000006384444	04-099-015-00219-0001	104000	ALMENDROS-SIN VARIEDAD	S	0,51	0,00
1700000006384445	04-099-015-00220-0001	104000	ALMENDROS-SIN VARIEDAD	S	0,56	0,00

Porcentaje de superficie determinada en zonas vulnerables a la contaminación por nitratos**PUNTOS:** 0,00 0.0%

<u>REF.</u>	<u>REFERENCIA SIGPAC</u>	<u>CULTIVO</u>	<u>DESCRIPCIÓN CULTIVO</u>	<u>S/R</u>	<u>SUP. COMPROM.</u> <u>(ha)</u>	<u>SUP. CUMPLE</u> <u>(ha)</u>
1700000006384427	04-053-002-00212-0003	104000	ALMENDROS-SIN VARIEDAD	S	0,10	0,00
1700000006384428	04-053-002-00213-0001	104000	ALMENDROS-SIN VARIEDAD	S	0,35	0,00
1700000006384438	04-053-002-00409-0002	104000	ALMENDROS-SIN VARIEDAD	S	0,93	0,00
1700000006384437	04-053-002-00425-0002	104000	ALMENDROS-SIN VARIEDAD	S	0,07	0,00
1700000006384432	04-053-002-00715-0002	104000	ALMENDROS-SIN VARIEDAD	S	5,05	0,00
1700000006384431	04-053-002-00723-0001	104000	ALMENDROS-SIN VARIEDAD	S	0,02	0,00
1700000006384434	04-053-002-00723-0002	104000	ALMENDROS-SIN VARIEDAD	S	0,07	0,00
1700000006384435	04-053-002-00723-0003	104000	ALMENDROS-SIN VARIEDAD	S	0,19	0,00
1700000006384436	04-053-002-00723-0004	104000	ALMENDROS-SIN VARIEDAD	S	0,34	0,00
1700000006384433	04-053-002-01112-0001	104000	ALMENDROS-SIN VARIEDAD	S	0,27	0,00
1700000006384452	04-053-003-00006-0004	104000	ALMENDROS-SIN VARIEDAD	S	2,36	0,00
1700000006384443	04-053-003-00007-0001	104000	ALMENDROS-SIN VARIEDAD	S	2,44	0,00
1700000006384451	04-053-003-00018-0002	104000	ALMENDROS-SIN VARIEDAD	S	0,69	0,00
1700000006384442	04-053-003-00018-0003	104000	ALMENDROS-SIN VARIEDAD	S	1,13	0,00
1700000006384429	04-053-003-00020-0001	104000	ALMENDROS-SIN VARIEDAD	S	0,04	0,00
1700000006384430	04-053-003-00020-0002	104000	ALMENDROS-SIN VARIEDAD	S	0,02	0,00
1700000006384453	04-053-003-00021-0001	104000	ALMENDROS-SIN VARIEDAD	S	1,36	0,00
1700000006384450	04-053-003-00036-0002	104000	ALMENDROS-SIN VARIEDAD	S	0,85	0,00
1700000006384449	04-053-003-00037-0003	104000	ALMENDROS-SIN VARIEDAD	S	0,84	0,00
1700000006384448	04-053-003-00388-0001	104000	ALMENDROS-SIN VARIEDAD	S	0,28	0,00
1700000006384439	04-053-003-00474-0001	104000	ALMENDROS-SIN VARIEDAD	S	0,84	0,00
1700000006384440	04-053-003-00493-0002	104000	ALMENDROS-SIN VARIEDAD	S	0,28	0,00
1700000006384441	04-053-003-00493-0003	104000	ALMENDROS-SIN VARIEDAD	S	0,74	0,00
1700000006384447	04-053-049-00982-0001	104000	ALMENDROS-SIN VARIEDAD	S	0,05	0,00
1700000006384446	04-053-049-00982-0002	104000	ALMENDROS-SIN VARIEDAD	S	0,30	0,00
1700000006384444	04-099-015-00219-0001	104000	ALMENDROS-SIN VARIEDAD	S	0,51	0,00
1700000006384445	04-099-015-00220-0001	104000	ALMENDROS-SIN VARIEDAD	S	0,56	0,00

Pendiente media de la explotación**PUNTOS:** 3,00 25.78%

<u>REF.</u>	<u>REFERENCIA SIGPAC</u>	<u>CULTIVO</u>	<u>DESCRIPCIÓN CULTIVO</u>	<u>S/R</u>	<u>PENDIENTE MEDIA (%)</u>	<u>SUP. COMPROM.</u> <u>(ha)</u>
1700000006384427	04-053-002-00212-0003	104000	ALMENDROS-SIN VARIEDAD	S	30,08	0,10
1700000006384428	04-053-002-00213-0001	104000	ALMENDROS-SIN VARIEDAD	S	29,77	0,35
1700000006384438	04-053-002-00409-0002	104000	ALMENDROS-SIN VARIEDAD	S	31,23	0,93
1700000006384437	04-053-002-00425-0002	104000	ALMENDROS-SIN VARIEDAD	S	13,97	0,07
1700000006384432	04-053-002-00715-0002	104000	ALMENDROS-SIN VARIEDAD	S	24,32	5,05
1700000006384431	04-053-002-00723-0001	104000	ALMENDROS-SIN VARIEDAD	S	28,79	0,02
1700000006384434	04-053-002-00723-0002	104000	ALMENDROS-SIN VARIEDAD	S	28,44	0,07
1700000006384435	04-053-002-00723-0003	104000	ALMENDROS-SIN VARIEDAD	S	20,56	0,19
1700000006384436	04-053-002-00723-0004	104000	ALMENDROS-SIN VARIEDAD	S	21,99	0,34
1700000006384433	04-053-002-01112-0001	104000	ALMENDROS-SIN VARIEDAD	S	25,32	0,27
1700000006384452	04-053-003-00006-0004	104000	ALMENDROS-SIN VARIEDAD	S	21,91	2,36

REF.	REFERENCIA SIGPAC	CULTIVO	DESCRIPCIÓN CULTIVO	S/R	PENDIENTE	SUP.
					MEDIA (%)	COMPROM. (ha)
170000006384443	04-053-003-00007-0001	104000	ALMENDROS-SIN VARIEDAD	S	19,94	2,44
170000006384451	04-053-003-00018-0002	104000	ALMENDROS-SIN VARIEDAD	S	24,18	0,69
170000006384442	04-053-003-00018-0003	104000	ALMENDROS-SIN VARIEDAD	S	30,13	1,13
170000006384429	04-053-003-00020-0001	104000	ALMENDROS-SIN VARIEDAD	S	14,56	0,04
170000006384430	04-053-003-00020-0002	104000	ALMENDROS-SIN VARIEDAD	S	14,81	0,02
170000006384453	04-053-003-00021-0001	104000	ALMENDROS-SIN VARIEDAD	S	24,18	1,36
170000006384450	04-053-003-00036-0002	104000	ALMENDROS-SIN VARIEDAD	S	31,15	0,85
170000006384449	04-053-003-00037-0003	104000	ALMENDROS-SIN VARIEDAD	S	24,86	0,84
170000006384448	04-053-003-00388-0001	104000	ALMENDROS-SIN VARIEDAD	S	36,37	0,28
170000006384439	04-053-003-00474-0001	104000	ALMENDROS-SIN VARIEDAD	S	30,15	0,84
170000006384440	04-053-003-00493-0002	104000	ALMENDROS-SIN VARIEDAD	S	36,96	0,28
170000006384441	04-053-003-00493-0003	104000	ALMENDROS-SIN VARIEDAD	S	27,82	0,74
170000006384447	04-053-049-00982-0001	104000	ALMENDROS-SIN VARIEDAD	S	7,07	0,05
170000006384446	04-053-049-00982-0002	104000	ALMENDROS-SIN VARIEDAD	S	8,45	0,30
170000006384444	04-099-015-00219-0001	104000	ALMENDROS-SIN VARIEDAD	S	43,89	0,51
170000006384445	04-099-015-00220-0001	104000	ALMENDROS-SIN VARIEDAD	S	39,67	0,56

Porcentaje de Superficie de la explotación en municipios con más del 40 por ciento de su superficie agraria dentro de la Zona de desertificación

PUNTOS: 6,00 100.0%

REF.	REFERENCIA SIGPAC	CULTIVO	DESCRIPCIÓN CULTIVO	S/R	SUP.	SUP.
					COMPROM. (ha)	CUMPLE (ha)
170000006384427	04-053-002-00212-0003	104000	ALMENDROS-SIN VARIEDAD	S	0,10	0,10
170000006384428	04-053-002-00213-0001	104000	ALMENDROS-SIN VARIEDAD	S	0,35	0,35
170000006384438	04-053-002-00409-0002	104000	ALMENDROS-SIN VARIEDAD	S	0,93	0,93
170000006384437	04-053-002-00425-0002	104000	ALMENDROS-SIN VARIEDAD	S	0,07	0,07
170000006384432	04-053-002-00715-0002	104000	ALMENDROS-SIN VARIEDAD	S	5,05	5,05
170000006384431	04-053-002-00723-0001	104000	ALMENDROS-SIN VARIEDAD	S	0,02	0,02
170000006384434	04-053-002-00723-0002	104000	ALMENDROS-SIN VARIEDAD	S	0,07	0,07
170000006384435	04-053-002-00723-0003	104000	ALMENDROS-SIN VARIEDAD	S	0,19	0,19
170000006384436	04-053-002-00723-0004	104000	ALMENDROS-SIN VARIEDAD	S	0,34	0,34
170000006384433	04-053-002-01112-0001	104000	ALMENDROS-SIN VARIEDAD	S	0,27	0,27
170000006384452	04-053-003-00006-0004	104000	ALMENDROS-SIN VARIEDAD	S	2,36	2,36
170000006384443	04-053-003-00007-0001	104000	ALMENDROS-SIN VARIEDAD	S	2,44	2,44
170000006384451	04-053-003-00018-0002	104000	ALMENDROS-SIN VARIEDAD	S	0,69	0,69
170000006384442	04-053-003-00018-0003	104000	ALMENDROS-SIN VARIEDAD	S	1,13	1,13
170000006384429	04-053-003-00020-0001	104000	ALMENDROS-SIN VARIEDAD	S	0,04	0,04
170000006384430	04-053-003-00020-0002	104000	ALMENDROS-SIN VARIEDAD	S	0,02	0,02
170000006384453	04-053-003-00021-0001	104000	ALMENDROS-SIN VARIEDAD	S	1,36	1,36
170000006384450	04-053-003-00036-0002	104000	ALMENDROS-SIN VARIEDAD	S	0,85	0,85
170000006384449	04-053-003-00037-0003	104000	ALMENDROS-SIN VARIEDAD	S	0,84	0,84
170000006384448	04-053-003-00388-0001	104000	ALMENDROS-SIN VARIEDAD	S	0,28	0,28
170000006384439	04-053-003-00474-0001	104000	ALMENDROS-SIN VARIEDAD	S	0,84	0,84
170000006384440	04-053-003-00493-0002	104000	ALMENDROS-SIN VARIEDAD	S	0,28	0,28
170000006384441	04-053-003-00493-0003	104000	ALMENDROS-SIN VARIEDAD	S	0,74	0,74
170000006384447	04-053-049-00982-0001	104000	ALMENDROS-SIN VARIEDAD	S	0,05	0,05
170000006384446	04-053-049-00982-0002	104000	ALMENDROS-SIN VARIEDAD	S	0,30	0,30
170000006384444	04-099-015-00219-0001	104000	ALMENDROS-SIN VARIEDAD	S	0,51	0,51
170000006384445	04-099-015-00220-0001	104000	ALMENDROS-SIN VARIEDAD	S	0,56	0,56



<u>APELLIDOS Y NOMBRE / RAZÓN SOCIAL</u>	<u>NIF</u>	<u>EXPEDIENTE</u>	<u>SUP. COMPROMETIDA</u>		
			<u>(ha)</u>		
BERBEL ALONSO FRANCISCO	****4153*	1193527	6.47		
RESOLUCIÓN					
ADMITIDO					
IMPORTES POR ANUALIDAD					
	2018	2019	2020	2021	2022
IMPORTE MÁXIMO SUBVENCIONABLE	1.399,07 €	1.399,07 €	1.399,07 €	1.399,07 €	1.399,07 €
IMPORTE MEDIO DE TRANSFERENCIA (€/ha)	216,24 €	216,24 €	216,24 €	216,24 €	216,24 €

DETALLE IMPORTES POR ANUALIDAD

<u>GRUPOS DE CULTIVO ADMITIDOS</u>	<u>SUP. COMPROM.</u>	2018	2019	2020	2021	2022
	<u>(ha)</u>					
FRUTALES SECANO	6,47	1.399,07 €	1.399,07 €	1.399,07 €	1.399,07 €	1.399,07 €

RECINTOS COMPROMETIDOS

<u>REF.</u>	<u>REFERENCIA SIGPAC</u>	<u>CULTIVO DESCRIPCIÓN CULTIVO</u>	<u>S/R</u>	<u>PEND. MEDIA (%)</u>	<u>SUP. DEC. ADMIN. (ha)</u>	<u>NU SUP. CERT. (ha)</u>	<u>SUP. CAMPO (ha)</u>	<u>SUP. COMPROM. (ha)</u>
1700000004981390	04-089-008-00220-0004	104000 ALMENDROS-SIN VARIEDAD	S	7,64	0,06	0,06		0,06
1700000004981393	04-089-008-00219-0001	104000 ALMENDROS-SIN VARIEDAD	S	8,61	0,71	0,71		0,71
1700000004981391	04-089-008-00217-0006	104000 ALMENDROS-SIN VARIEDAD	S	9,59	0,97	0,97		0,97
1700000004981389	04-089-008-00220-0002	104000 ALMENDROS-SIN VARIEDAD	S	9,86	1,39	1,39		1,39
1700000004981392	04-089-008-00218-0005	104000 ALMENDROS-SIN VARIEDAD	S	12,12	1,04	1,04		1,04
1700000004981388	04-089-008-00219-0008	104000 ALMENDROS-SIN VARIEDAD	S	12,59	0,17	0,17		0,17
1700000004981387	04-006-019-00035-0014	104000 ALMENDROS-SIN VARIEDAD	S	20,85	2,13	2,13		2,13

INCIDENCIAS**INCIDENCIA DESCRIPCIÓN**

7106 No indica en el impreso INFO_ADICIONAL-Reverso el Organismo de Control al que pertenece.

RESUMEN CRITERIOS DE SELECCIÓN

11.2.1.1 Mantenimiento de prácticas y métodos de agricultura ecológica: Cultivos permanentes distintos de olivar - Conv 2018. PUNTOS: 8,00

	PUNTOS	CUMPLE
Porcentaje de superficie determinada en Red Natura 2000	0,00	0.0%
Porcentaje de superficie determinada situada en zonas RAMSAR	0,00	0.0%
Porcentaje de superficie determinada en zonas vulnerables a la contaminación por nitratos	0,00	0.0%
Pendiente media de la explotación	2,00	13.71%
Porcentaje de Superficie de la explotación en municipios con más del 40 por ciento de su superficie agraria dentro de la Zona de desertificación	6,00	100.0%



DETALLE CRITERIOS DE SELECCIÓN**11.2.1.1 Mantenimiento de prácticas y métodos de agricultura ecológica: Cultivos permanentes distintos de olivar - Conv 2018.****PUNTOS: 8,00****Porcentaje de superficie determinada en Red Natura 2000****PUNTOS: 0,00 0.0%**

REF.	REFERENCIA SIGPAC	CULTIVO	DESCRIPCIÓN CULTIVO	S/R	SUP. COMPROM. (ha)	SUP. CUMPLE (ha)
170000004981387	04-006-019-00035-0014	104000	ALMENDROS-SIN VARIEDAD	S	2,13	0,00
170000004981391	04-089-008-00217-0006	104000	ALMENDROS-SIN VARIEDAD	S	0,97	0,00
170000004981392	04-089-008-00218-0005	104000	ALMENDROS-SIN VARIEDAD	S	1,04	0,00
170000004981393	04-089-008-00219-0001	104000	ALMENDROS-SIN VARIEDAD	S	0,71	0,00
170000004981388	04-089-008-00219-0008	104000	ALMENDROS-SIN VARIEDAD	S	0,17	0,00
170000004981389	04-089-008-00220-0002	104000	ALMENDROS-SIN VARIEDAD	S	1,39	0,00
170000004981390	04-089-008-00220-0004	104000	ALMENDROS-SIN VARIEDAD	S	0,06	0,00

Porcentaje de superficie determinada situada en zonas RAMSAR**PUNTOS: 0,00 0.0%**

REF.	REFERENCIA SIGPAC	CULTIVO	DESCRIPCIÓN CULTIVO	S/R	SUP. COMPROM. (ha)	SUP. CUMPLE (ha)
170000004981387	04-006-019-00035-0014	104000	ALMENDROS-SIN VARIEDAD	S	2,13	0,00
170000004981391	04-089-008-00217-0006	104000	ALMENDROS-SIN VARIEDAD	S	0,97	0,00
170000004981392	04-089-008-00218-0005	104000	ALMENDROS-SIN VARIEDAD	S	1,04	0,00
170000004981393	04-089-008-00219-0001	104000	ALMENDROS-SIN VARIEDAD	S	0,71	0,00
170000004981388	04-089-008-00219-0008	104000	ALMENDROS-SIN VARIEDAD	S	0,17	0,00
170000004981389	04-089-008-00220-0002	104000	ALMENDROS-SIN VARIEDAD	S	1,39	0,00
170000004981390	04-089-008-00220-0004	104000	ALMENDROS-SIN VARIEDAD	S	0,06	0,00

Porcentaje de superficie determinada en zonas vulnerables a la contaminación por nitratos**PUNTOS: 0,00 0.0%**

REF.	REFERENCIA SIGPAC	CULTIVO	DESCRIPCIÓN CULTIVO	S/R	SUP. COMPROM. (ha)	SUP. CUMPLE (ha)
170000004981387	04-006-019-00035-0014	104000	ALMENDROS-SIN VARIEDAD	S	2,13	0,00
170000004981391	04-089-008-00217-0006	104000	ALMENDROS-SIN VARIEDAD	S	0,97	0,00
170000004981392	04-089-008-00218-0005	104000	ALMENDROS-SIN VARIEDAD	S	1,04	0,00
170000004981393	04-089-008-00219-0001	104000	ALMENDROS-SIN VARIEDAD	S	0,71	0,00
170000004981388	04-089-008-00219-0008	104000	ALMENDROS-SIN VARIEDAD	S	0,17	0,00
170000004981389	04-089-008-00220-0002	104000	ALMENDROS-SIN VARIEDAD	S	1,39	0,00
170000004981390	04-089-008-00220-0004	104000	ALMENDROS-SIN VARIEDAD	S	0,06	0,00

Pendiente media de la explotación**PUNTOS: 2,00 13.71%**

REF.	REFERENCIA SIGPAC	CULTIVO	DESCRIPCIÓN CULTIVO	S/R	PENDIENTE MEDIA (%)	SUP. COMPROM. (ha)
170000004981387	04-006-019-00035-0014	104000	ALMENDROS-SIN VARIEDAD	S	20,85	2,13
170000004981391	04-089-008-00217-0006	104000	ALMENDROS-SIN VARIEDAD	S	9,59	0,97
170000004981392	04-089-008-00218-0005	104000	ALMENDROS-SIN VARIEDAD	S	12,12	1,04
170000004981393	04-089-008-00219-0001	104000	ALMENDROS-SIN VARIEDAD	S	8,61	0,71
170000004981388	04-089-008-00219-0008	104000	ALMENDROS-SIN VARIEDAD	S	12,59	0,17
170000004981389	04-089-008-00220-0002	104000	ALMENDROS-SIN VARIEDAD	S	9,86	1,39
170000004981390	04-089-008-00220-0004	104000	ALMENDROS-SIN VARIEDAD	S	7,64	0,06

Porcentaje de Superficie de la explotación en municipios con más del 40 por ciento de su superficie agraria dentro de la Zona de desertificación**PUNTOS: 6,00 100.0%**

REF.	REFERENCIA SIGPAC	CULTIVO	DESCRIPCIÓN CULTIVO	S/R	SUP. COMPROM. (ha)	SUP. CUMPLE (ha)
------	-------------------	---------	---------------------	-----	--------------------	------------------

REF.	REFERENCIA SIGPAC	CULTIVO	DESCRIPCIÓN CULTIVO	S/R	SUP. COMPROM. (ha)	SUP. CUMPLE (ha)
1700000004981387	04-006-019-00035-0014	104000	ALMENDROS-SIN VARIEDAD	S	2,13	2,13
1700000004981391	04-089-008-00217-0006	104000	ALMENDROS-SIN VARIEDAD	S	0,97	0,97
1700000004981392	04-089-008-00218-0005	104000	ALMENDROS-SIN VARIEDAD	S	1,04	1,04
1700000004981393	04-089-008-00219-0001	104000	ALMENDROS-SIN VARIEDAD	S	0,71	0,71
1700000004981388	04-089-008-00219-0008	104000	ALMENDROS-SIN VARIEDAD	S	0,17	0,17
1700000004981389	04-089-008-00220-0002	104000	ALMENDROS-SIN VARIEDAD	S	1,39	1,39
1700000004981390	04-089-008-00220-0004	104000	ALMENDROS-SIN VARIEDAD	S	0,06	0,06



<u>APELLIDOS Y NOMBRE / RAZÓN SOCIAL</u>	<u>NIF</u>	<u>EXPEDIENTE</u>	<u>SUP. COMPROMETIDA</u>		
			<u>(ha)</u>		
BERCAR BUILDING S.L	***6873*	1082424	5.21		
RESOLUCIÓN					
ADMITIDO					
IMPORTE POR ANUALIDAD					
	2018	2019	2020	2021	2022
IMPORTE MÁXIMO SUBVENCIONABLE	1.126,61 €	1.126,61 €	1.126,61 €	1.126,61 €	1.126,61 €
IMPORTE MEDIO DE TRANSFERENCIA (€/ha)	216,24 €	216,24 €	216,24 €	216,24 €	216,24 €

DETALLE IMPORTES POR ANUALIDAD

<u>GRUPOS DE CULTIVO ADMITIDOS</u>	<u>SUP. COMPROM.</u>	2018	2019	2020	2021	2022
	<u>(ha)</u>					
FRUTALES SECANO	5,21	1.126,61 €	1.126,61 €	1.126,61 €	1.126,61 €	1.126,61 €

RECINTOS COMPROMETIDOS

<u>REF.</u>	<u>REFERENCIA SIGPAC</u>	<u>CULTIVO DESCRIPCIÓN CULTIVO</u>	<u>S/R</u>	<u>PEND. MEDIA</u>	<u>SUP. DEC. ADMIN.</u>	<u>NU SUP. CERT.</u>	<u>SUP. CAMPO</u>	<u>SUP. COMPROM.</u>
				<u>(%)</u>	<u>(ha)</u>	<u>(ha)</u>	<u>(ha)</u>	<u>(ha)</u>
1700000002727346	04-072-008-00306-0013	104000 ALMENDROS-SIN VARIEDAD	S	6,84	0,28	0,28		0,28
1700000002727344	04-072-008-00306-0003	104000 ALMENDROS-SIN VARIEDAD	S	8,95	1,10	1,10		1,10
1700000002727347	04-072-008-00306-0016	122000 ALGARROBO-SIN VARIEDAD	S	10,47	0,23	0,23		0,23
1700000002727343	04-072-008-00306-0002	104000 ALMENDROS-SIN VARIEDAD	S	12,03	0,23	0,23		0,23
1700000002727348	04-072-008-00306-0004	122000 ALGARROBO-SIN VARIEDAD	S	12,67	1,30	1,30		1,30
1700000002727345	04-072-008-00306-0007	104000 ALMENDROS-SIN VARIEDAD	S	14,40	2,07	2,07		2,07

RESUMEN CRITERIOS DE SELECCIÓN

11.2.1.1 Mantenimiento de prácticas y métodos de agricultura ecológica: Cultivos permanentes distintos de olivar - Conv 2018. PUNTOS: 8,00

	<u>PUNTOS</u>	<u>CUMPLE</u>
Porcentaje de superficie determinada en Red Natura 2000	0,00	0.0%
Porcentaje de superficie determinada situada en zonas RAMSAR	0,00	0.0%
Porcentaje de superficie determinada en zonas vulnerables a la contaminación por nitratos	0,00	0.0%
Pendiente media de la explotación	2,00	12.14%
Porcentaje de Superficie de la explotación en municipios con más del 40 por ciento de su superficie agraria dentro de la Zona de desertificación	6,00	100.0%



DETALLE CRITERIOS DE SELECCIÓN**11.2.1.1 Mantenimiento de prácticas y métodos de agricultura ecológica: Cultivos permanentes distintos de olivar - Conv 2018.****PUNTOS: 8,00****Porcentaje de superficie determinada en Red Natura 2000****PUNTOS: 0,00 0.0%**

<u>REF.</u>	<u>REFERENCIA SIGPAC</u>	<u>CULTIVO</u>	<u>DESCRIPCIÓN CULTIVO</u>	<u>S/R</u>	<u>SUP. COMPROM.</u> <u>(ha)</u>	<u>SUP. CUMPLE</u> <u>(ha)</u>
170000002727343	04-072-008-00306-0002	104000	ALMENDROS-SIN VARIEDAD	S	0,23	0,00
170000002727344	04-072-008-00306-0003	104000	ALMENDROS-SIN VARIEDAD	S	1,10	0,00
170000002727348	04-072-008-00306-0004	122000	ALGARROBO-SIN VARIEDAD	S	1,30	0,00
170000002727345	04-072-008-00306-0007	104000	ALMENDROS-SIN VARIEDAD	S	2,07	0,00
170000002727346	04-072-008-00306-0013	104000	ALMENDROS-SIN VARIEDAD	S	0,28	0,00
170000002727347	04-072-008-00306-0016	122000	ALGARROBO-SIN VARIEDAD	S	0,23	0,00

Porcentaje de superficie determinada situada en zonas RAMSAR**PUNTOS: 0,00 0.0%**

<u>REF.</u>	<u>REFERENCIA SIGPAC</u>	<u>CULTIVO</u>	<u>DESCRIPCIÓN CULTIVO</u>	<u>S/R</u>	<u>SUP. COMPROM.</u> <u>(ha)</u>	<u>SUP. CUMPLE</u> <u>(ha)</u>
170000002727343	04-072-008-00306-0002	104000	ALMENDROS-SIN VARIEDAD	S	0,23	0,00
170000002727344	04-072-008-00306-0003	104000	ALMENDROS-SIN VARIEDAD	S	1,10	0,00
170000002727348	04-072-008-00306-0004	122000	ALGARROBO-SIN VARIEDAD	S	1,30	0,00
170000002727345	04-072-008-00306-0007	104000	ALMENDROS-SIN VARIEDAD	S	2,07	0,00
170000002727346	04-072-008-00306-0013	104000	ALMENDROS-SIN VARIEDAD	S	0,28	0,00
170000002727347	04-072-008-00306-0016	122000	ALGARROBO-SIN VARIEDAD	S	0,23	0,00

Porcentaje de superficie determinada en zonas vulnerables a la contaminación por nitratos**PUNTOS: 0,00 0.0%**

<u>REF.</u>	<u>REFERENCIA SIGPAC</u>	<u>CULTIVO</u>	<u>DESCRIPCIÓN CULTIVO</u>	<u>S/R</u>	<u>SUP. COMPROM.</u> <u>(ha)</u>	<u>SUP. CUMPLE</u> <u>(ha)</u>
170000002727343	04-072-008-00306-0002	104000	ALMENDROS-SIN VARIEDAD	S	0,23	0,00
170000002727344	04-072-008-00306-0003	104000	ALMENDROS-SIN VARIEDAD	S	1,10	0,00
170000002727348	04-072-008-00306-0004	122000	ALGARROBO-SIN VARIEDAD	S	1,30	0,00
170000002727345	04-072-008-00306-0007	104000	ALMENDROS-SIN VARIEDAD	S	2,07	0,00
170000002727346	04-072-008-00306-0013	104000	ALMENDROS-SIN VARIEDAD	S	0,28	0,00
170000002727347	04-072-008-00306-0016	122000	ALGARROBO-SIN VARIEDAD	S	0,23	0,00

Pendiente media de la explotación**PUNTOS: 2,00 12.14%**

<u>REF.</u>	<u>REFERENCIA SIGPAC</u>	<u>CULTIVO</u>	<u>DESCRIPCIÓN CULTIVO</u>	<u>S/R</u>	<u>PENDIENTE MEDIA (%)</u>	<u>SUP. COMPROM.</u> <u>(ha)</u>
170000002727343	04-072-008-00306-0002	104000	ALMENDROS-SIN VARIEDAD	S	12,03	0,23
170000002727344	04-072-008-00306-0003	104000	ALMENDROS-SIN VARIEDAD	S	8,95	1,10
170000002727348	04-072-008-00306-0004	122000	ALGARROBO-SIN VARIEDAD	S	12,67	1,30
170000002727345	04-072-008-00306-0007	104000	ALMENDROS-SIN VARIEDAD	S	14,40	2,07
170000002727346	04-072-008-00306-0013	104000	ALMENDROS-SIN VARIEDAD	S	6,84	0,28
170000002727347	04-072-008-00306-0016	122000	ALGARROBO-SIN VARIEDAD	S	10,47	0,23

Porcentaje de Superficie de la explotación en municipios con más del 40 por ciento de su superficie agraria dentro de la Zona de desertificación**PUNTOS: 6,00 100.0%**

<u>REF.</u>	<u>REFERENCIA SIGPAC</u>	<u>CULTIVO</u>	<u>DESCRIPCIÓN CULTIVO</u>	<u>S/R</u>	<u>SUP. COMPROM.</u> <u>(ha)</u>	<u>SUP. CUMPLE</u> <u>(ha)</u>
170000002727343	04-072-008-00306-0002	104000	ALMENDROS-SIN VARIEDAD	S	0,23	0,23
170000002727344	04-072-008-00306-0003	104000	ALMENDROS-SIN VARIEDAD	S	1,10	1,10
170000002727348	04-072-008-00306-0004	122000	ALGARROBO-SIN VARIEDAD	S	1,30	1,30
170000002727345	04-072-008-00306-0007	104000	ALMENDROS-SIN VARIEDAD	S	2,07	2,07

REF.	REFERENCIA SIGPAC	CULTIVO	DESCRIPCIÓN CULTIVO	S/R	SUP. COMPROM. (ha)	SUP. CUMPLE (ha)
1700000002727346	04-072-008-00306-0013	104000	ALMENDROS-SIN VARIEDAD	S	0,28	0,28
1700000002727347	04-072-008-00306-0016	122000	ALGARROBO-SIN VARIEDAD	S	0,23	0,23



<u>APELLIDOS Y NOMBRE / RAZÓN SOCIAL</u>	<u>NIF</u>	<u>EXPEDIENTE</u>	<u>SUP. COMPROMETIDA</u>		
			<u>(ha)</u>		
BERRUEZO SEGURA JOSE ANTONIO	***6075*	1173306	1.73		
RESOLUCIÓN					
ADMITIDO					
IMPORTE POR ANUALIDAD					
	<u>2018</u>	<u>2019</u>	<u>2020</u>	<u>2021</u>	<u>2022</u>
IMPORTE MÁXIMO SUBVENCIONABLE	374,10 €	374,10 €	374,10 €	374,10 €	374,10 €
IMPORTE MEDIO DE TRANSFERENCIA (€/ha)	216,24 €	216,24 €	216,24 €	216,24 €	216,24 €

DETALLE IMPORTES POR ANUALIDAD

<u>GRUPOS DE CULTIVO ADMITIDOS</u>	<u>SUP. COMPROM.</u>	<u>2018</u>	<u>2019</u>	<u>2020</u>	<u>2021</u>	<u>2022</u>
	<u>(ha)</u>					
FRUTALES SECANO	1,73	374,10 €	374,10 €	374,10 €	374,10 €	374,10 €

RECINTOS COMPROMETIDOS

<u>REF.</u>	<u>REFERENCIA SIGPAC</u>	<u>CULTIVO DESCRIPCIÓN CULTIVO</u>	<u>S/R</u>	<u>PEND. MEDIA</u>	<u>SUP. DEC. ADMIN.</u>	<u>NU SUP. CERT.</u>	<u>SUP. CAMPO</u>	<u>SUP. COMPROM.</u>
				<u>(%)</u>	<u>(ha)</u>	<u>(ha)</u>	<u>(ha)</u>	<u>(ha)</u>
1700000005639571	04-019-004-00003-0001	104000 ALMENDROS-SIN VARIEDAD	S	18,29	0,91	0,91		0,91
1700000005639561	04-019-004-00002-0001	104000 ALMENDROS-SIN VARIEDAD	S	29,04	0,82	0,82		0,82

RESUMEN CRITERIOS DE SELECCIÓN

11.2.1.1 Mantenimiento de prácticas y métodos de agricultura ecológica: Cultivos permanentes distintos de olivar - Conv 2018. PUNTOS: 9,00

	<u>PUNTOS</u>	<u>CUMPLE</u>
Porcentaje de superficie determinada en Red Natura 2000	0,00	0.0%
Porcentaje de superficie determinada situada en zonas RAMSAR	0,00	0.0%
Porcentaje de superficie determinada en zonas vulnerables a la contaminación por nitratos	0,00	0.0%
Pendiente media de la explotación	3,00	23.38%
Porcentaje de Superficie de la explotación en municipios con más del 40 por ciento de su superficie agraria dentro de la Zona de desertificación	6,00	100.0%



DETALLE CRITERIOS DE SELECCIÓN**11.2.1.1 Mantenimiento de prácticas y métodos de agricultura ecológica: Cultivos permanentes distintos de olivar - Conv 2018.****PUNTOS: 9,00****Porcentaje de superficie determinada en Red Natura 2000****PUNTOS: 0,00 0.0%**

<u>REF.</u>	<u>REFERENCIA SIGPAC</u>	<u>CULTIVO</u>	<u>DESCRIPCIÓN CULTIVO</u>	<u>S/R</u>	<u>SUP. COMPROM. (ha)</u>	<u>SUP. CUMPLE (ha)</u>
1700000005639561	04-019-004-00002-0001	104000	ALMENDROS-SIN VARIEDAD	S	0,82	0,00
1700000005639571	04-019-004-00003-0001	104000	ALMENDROS-SIN VARIEDAD	S	0,91	0,00

Porcentaje de superficie determinada situada en zonas RAMSAR**PUNTOS: 0,00 0.0%**

<u>REF.</u>	<u>REFERENCIA SIGPAC</u>	<u>CULTIVO</u>	<u>DESCRIPCIÓN CULTIVO</u>	<u>S/R</u>	<u>SUP. COMPROM. (ha)</u>	<u>SUP. CUMPLE (ha)</u>
1700000005639561	04-019-004-00002-0001	104000	ALMENDROS-SIN VARIEDAD	S	0,82	0,00
1700000005639571	04-019-004-00003-0001	104000	ALMENDROS-SIN VARIEDAD	S	0,91	0,00

Porcentaje de superficie determinada en zonas vulnerables a la contaminación por nitratos**PUNTOS: 0,00 0.0%**

<u>REF.</u>	<u>REFERENCIA SIGPAC</u>	<u>CULTIVO</u>	<u>DESCRIPCIÓN CULTIVO</u>	<u>S/R</u>	<u>SUP. COMPROM. (ha)</u>	<u>SUP. CUMPLE (ha)</u>
1700000005639561	04-019-004-00002-0001	104000	ALMENDROS-SIN VARIEDAD	S	0,82	0,00
1700000005639571	04-019-004-00003-0001	104000	ALMENDROS-SIN VARIEDAD	S	0,91	0,00

Pendiente media de la explotación**PUNTOS: 3,00 23.38%**

<u>REF.</u>	<u>REFERENCIA SIGPAC</u>	<u>CULTIVO</u>	<u>DESCRIPCIÓN CULTIVO</u>	<u>S/R</u>	<u>PENDIENTE MEDIA (%)</u>	<u>SUP. COMPROM. (ha)</u>
1700000005639561	04-019-004-00002-0001	104000	ALMENDROS-SIN VARIEDAD	S	29,04	0,82
1700000005639571	04-019-004-00003-0001	104000	ALMENDROS-SIN VARIEDAD	S	18,29	0,91

Porcentaje de Superficie de la explotación en municipios con más del 40 por ciento de su superficie agraria dentro de la Zona de desertificación**PUNTOS: 6,00 100.0%**

<u>REF.</u>	<u>REFERENCIA SIGPAC</u>	<u>CULTIVO</u>	<u>DESCRIPCIÓN CULTIVO</u>	<u>S/R</u>	<u>SUP. COMPROM. (ha)</u>	<u>SUP. CUMPLE (ha)</u>
1700000005639561	04-019-004-00002-0001	104000	ALMENDROS-SIN VARIEDAD	S	0,82	0,82
1700000005639571	04-019-004-00003-0001	104000	ALMENDROS-SIN VARIEDAD	S	0,91	0,91



<u>APELLIDOS Y NOMBRE / RAZÓN SOCIAL</u>	<u>NIF</u>	<u>EXPEDIENTE</u>	<u>SUP. COMPROMETIDA</u>			
			<u>(ha)</u>			
BONILLO GARCIA MODESTO	****4143*	1059478	49.33			
RESOLUCIÓN						
ADMITIDO						
IMPORTE POR ANUALIDAD						
		2018	2019	2020	2021	2022
IMPORTE MÁXIMO SUBVENCIONABLE		6.630,13 €	6.630,13 €	6.630,13 €	6.630,13 €	6.630,13 €
IMPORTE MEDIO DE TRANSFERENCIA (€/ha)		134,40 €	134,40 €	134,40 €	134,40 €	134,40 €

DETALLE IMPORTES POR ANUALIDAD

<u>GRUPOS DE CULTIVO ADMITIDOS</u>	<u>SUP. COMPROM.</u>	2018	2019	2020	2021	2022
	<u>(ha)</u>					
FRUTALES REGADÍO	1,96	685,33 €	685,33 €	685,33 €	685,33 €	685,33 €
FRUTALES SECANO	19,62	4.242,63 €	4.242,63 €	4.242,63 €	4.242,63 €	4.242,63 €
HERBÁCEOS	11,26	1.702,17 €	1.702,17 €	1.702,17 €	1.702,17 €	1.702,17 €
HERBÁCEOS NO ELEGIBLES	16,49	0,00 €	0,00 €	0,00 €	0,00 €	0,00 €

RECINTOS COMPROMETIDOS

<u>REF.</u>	<u>REFERENCIA SIGPAC</u>	<u>CULTIVO DESCRIPCIÓN CULTIVO</u>	<u>S/R</u>	<u>PEND. MEDIA</u>	<u>SUP. DEC. ADMIN.</u>	<u>NU SUP. CERT.</u>	<u>SUP. CAMPO</u>	<u>SUP. COMPROM.</u>
				<u>(%)</u>	<u>(ha)</u>	<u>(ha)</u>	<u>(ha)</u>	<u>(ha)</u>
1700000006312067	04-098-023-00053-0001	104000 ALMENDROS-SIN VARIEDAD	S	4,38	0,14	0,14		0,14
1700000006312056	04-098-020-00048-0003	104000 ALMENDROS-SIN VARIEDAD	R	5,18	1,96	1,96		1,96
1700000006312054	04-099-002-00038-0001	104000 ALMENDROS-SIN VARIEDAD	S	5,60	13,71	13,71		13,71
1700000006312060	04-098-023-00096-0008	104000 ALMENDROS-SIN VARIEDAD	S	5,85	0,24	0,24		0,24
1700000006312062	04-098-023-00101-0001	104000 ALMENDROS-SIN VARIEDAD	S	6,93	0,38	0,38		0,38
1700000006312058	04-098-020-00137-0003	104000 ALMENDROS-SIN VARIEDAD	S	7,06	0,43	0,43		0,43
1700000006312068	04-098-022-00156-0009	104000 ALMENDROS-SIN VARIEDAD	S	7,96	0,03	0,03		0,03
-46480	04-099-002-00037-0003	20902 BARBECHO TRADICIONAL-CON CUBIERTA VEGETAL	S	9,06	16,49	16,49		16,49
1700000006312049	04-099-002-00037-0003	5000 CEBADA-SIN VARIEDAD	S	9,06	11,26	11,26		11,26
1700000006312057	04-098-023-00052-0001	104000 ALMENDROS-SIN VARIEDAD	S	9,90	0,09	0,09		0,09
1700000006312069	04-098-022-00156-0004	104000 ALMENDROS-SIN VARIEDAD	S	14,08	3,25	3,25		3,25
1700000006312063	04-098-022-00156-0010	104001 ALMENDROS-FITA MOLLAR	S	17,72	0,01	0,01		0,01
1700000006312061	04-098-022-00156-0011	104000 ALMENDROS-SIN VARIEDAD	S	20,45	0,09	0,09		0,09
1700000006312059	04-098-022-00110-0002	104000 ALMENDROS-SIN VARIEDAD	S	23,98	1,10	1,10		1,10
1700000006312064	04-098-022-00213-0001	104000 ALMENDROS-SIN VARIEDAD	S	24,17	0,15	0,15		0,15

RESUMEN CRITERIOS DE SELECCIÓN

11.2.1.1 Mantenimiento de prácticas y métodos de agricultura ecológica: Cultivos herbáceos - Conv 2018. PUNTOS: 8,00

	<u>PUNTOS</u>	<u>CUMPLE</u>
Porcentaje de superficie determinada en Red Natura 2000	0,00	0.0%
Porcentaje de superficie determinada situada en zonas RAMSAR	0,00	0.0%
Porcentaje de superficie determinada en zonas vulnerables a la contaminación por nitratos	0,00	0.0%
Pendiente media de la explotación	2,00	9.06%
Porcentaje de Superficie de la explotación en municipios con más del 40 por ciento de su superficie agraria dentro de la Zona de desertificación	6,00	100.0%

11.2.1.1 Mantenimiento de prácticas y métodos de agricultura ecológica: Cultivos permanentes distintos de olivar - Conv 2018. PUNTOS: 8,00

	<u>PUNTOS</u>	<u>CUMPLE</u>
Porcentaje de superficie determinada en Red Natura 2000	0,00	0.0%
Porcentaje de superficie determinada situada en zonas RAMSAR	0,00	0.0%
Porcentaje de superficie determinada en zonas vulnerables a la contaminación por nitratos	0,00	0.0%
Pendiente media de la explotación	2,00	8.04%
Porcentaje de Superficie de la explotación en municipios con más del 40 por ciento de su superficie agraria dentro de la Zona de desertificación	6,00	100.0%

DETALLE CRITERIOS DE SELECCIÓN**11.2.1.1 Mantenimiento de prácticas y métodos de agricultura ecológica: Cultivos herbáceos - Conv 2018.****PUNTOS: 8,00****Porcentaje de superficie determinada en Red Natura 2000****PUNTOS: 0,00 0.0%**

<u>REF.</u>	<u>REFERENCIA SIGPAC</u>	<u>CULTIVO</u>	<u>DESCRIPCIÓN CULTIVO</u>	<u>S/R</u>	<u>SUP. COMPROM.</u> <u>(ha)</u>	<u>SUP. CUMPLE</u> <u>(ha)</u>
1700000006312049	04-099-002-00037-0003	5000	CEBADA-SIN VARIEDAD	S	11,26	0,00
-46480	04-099-002-00037-0003	20902	BARBECHO TRADICIONAL-CON CUBIERTA VEGETAL	S	16,49	0,00

Porcentaje de superficie determinada situada en zonas RAMSAR**PUNTOS: 0,00 0.0%**

<u>REF.</u>	<u>REFERENCIA SIGPAC</u>	<u>CULTIVO</u>	<u>DESCRIPCIÓN CULTIVO</u>	<u>S/R</u>	<u>SUP. COMPROM.</u> <u>(ha)</u>	<u>SUP. CUMPLE</u> <u>(ha)</u>
1700000006312049	04-099-002-00037-0003	5000	CEBADA-SIN VARIEDAD	S	11,26	0,00
-46480	04-099-002-00037-0003	20902	BARBECHO TRADICIONAL-CON CUBIERTA VEGETAL	S	16,49	0,00

Porcentaje de superficie determinada en zonas vulnerables a la contaminación por nitratos**PUNTOS: 0,00 0.0%**

<u>REF.</u>	<u>REFERENCIA SIGPAC</u>	<u>CULTIVO</u>	<u>DESCRIPCIÓN CULTIVO</u>	<u>S/R</u>	<u>SUP. COMPROM.</u> <u>(ha)</u>	<u>SUP. CUMPLE</u> <u>(ha)</u>
1700000006312049	04-099-002-00037-0003	5000	CEBADA-SIN VARIEDAD	S	11,26	0,00
-46480	04-099-002-00037-0003	20902	BARBECHO TRADICIONAL-CON CUBIERTA VEGETAL	S	16,49	0,00

Pendiente media de la explotación**PUNTOS: 2,00 9.06%**

<u>REF.</u>	<u>REFERENCIA SIGPAC</u>	<u>CULTIVO</u>	<u>DESCRIPCIÓN CULTIVO</u>	<u>S/R</u>	<u>PENDIENTE MEDIA (%)</u>	<u>SUP. COMPROM.</u> <u>(ha)</u>
1700000006312049	04-099-002-00037-0003	5000	CEBADA-SIN VARIEDAD	S	9,06	11,26
-46480	04-099-002-00037-0003	20902	BARBECHO TRADICIONAL-CON CUBIERTA VEGETAL	S	9,06	16,49

Porcentaje de Superficie de la explotación en municipios con más del 40 por ciento de su superficie agraria dentro de la Zona de desertificación**PUNTOS: 6,00 100.0%**

<u>REF.</u>	<u>REFERENCIA SIGPAC</u>	<u>CULTIVO</u>	<u>DESCRIPCIÓN CULTIVO</u>	<u>S/R</u>	<u>SUP. COMPROM.</u> <u>(ha)</u>	<u>SUP. CUMPLE</u> <u>(ha)</u>
1700000006312049	04-099-002-00037-0003	5000	CEBADA-SIN VARIEDAD	S	11,26	11,26
-46480	04-099-002-00037-0003	20902	BARBECHO TRADICIONAL-CON CUBIERTA VEGETAL	S	16,49	16,49

11.2.1.1 Mantenimiento de prácticas y métodos de agricultura ecológica: Cultivos permanentes distintos de olivar - Conv 2018.**PUNTOS: 8,00****Porcentaje de superficie determinada en Red Natura 2000****PUNTOS: 0,00 0.0%**

<u>REF.</u>	<u>REFERENCIA SIGPAC</u>	<u>CULTIVO</u>	<u>DESCRIPCIÓN CULTIVO</u>	<u>S/R</u>	<u>SUP. COMPROM.</u> <u>(ha)</u>	<u>SUP. CUMPLE</u> <u>(ha)</u>
1700000006312056	04-098-020-00048-0003	104000	ALMENDROS-SIN VARIEDAD	R	1,96	0,00
1700000006312058	04-098-020-00137-0003	104000	ALMENDROS-SIN VARIEDAD	S	0,43	0,00
1700000006312059	04-098-022-00110-0002	104000	ALMENDROS-SIN VARIEDAD	S	1,10	0,00
1700000006312069	04-098-022-00156-0004	104000	ALMENDROS-SIN VARIEDAD	S	3,25	0,00
1700000006312068	04-098-022-00156-0009	104000	ALMENDROS-SIN VARIEDAD	S	0,03	0,00
1700000006312063	04-098-022-00156-0010	104001	ALMENDROS-FITA MOLLAR	S	0,01	0,00
1700000006312061	04-098-022-00156-0011	104000	ALMENDROS-SIN VARIEDAD	S	0,09	0,00

<u>REF.</u>	<u>REFERENCIA SIGPAC</u>	<u>CULTIVO</u>	<u>DESCRIPCIÓN CULTIVO</u>	<u>S/R</u>	<u>SUP. COMPROM.</u> <u>(ha)</u>	<u>SUP. CUMPLE</u> <u>(ha)</u>
170000006312064	04-098-022-00213-0001	104000	ALMENDROS-SIN VARIEDAD	S	0,15	0,00
170000006312057	04-098-023-00052-0001	104000	ALMENDROS-SIN VARIEDAD	S	0,09	0,00
170000006312067	04-098-023-00053-0001	104000	ALMENDROS-SIN VARIEDAD	S	0,14	0,00
170000006312060	04-098-023-00096-0008	104000	ALMENDROS-SIN VARIEDAD	S	0,24	0,00
170000006312062	04-098-023-00101-0001	104000	ALMENDROS-SIN VARIEDAD	S	0,38	0,00
170000006312054	04-099-002-00038-0001	104000	ALMENDROS-SIN VARIEDAD	S	13,71	0,00

Porcentaje de superficie determinada situada en zonas RAMSAR**PUNTOS:** 0,00 0.0%

<u>REF.</u>	<u>REFERENCIA SIGPAC</u>	<u>CULTIVO</u>	<u>DESCRIPCIÓN CULTIVO</u>	<u>S/R</u>	<u>SUP. COMPROM.</u> <u>(ha)</u>	<u>SUP. CUMPLE</u> <u>(ha)</u>
170000006312056	04-098-020-00048-0003	104000	ALMENDROS-SIN VARIEDAD	R	1,96	0,00
170000006312058	04-098-020-00137-0003	104000	ALMENDROS-SIN VARIEDAD	S	0,43	0,00
170000006312059	04-098-022-00110-0002	104000	ALMENDROS-SIN VARIEDAD	S	1,10	0,00
170000006312069	04-098-022-00156-0004	104000	ALMENDROS-SIN VARIEDAD	S	3,25	0,00
170000006312068	04-098-022-00156-0009	104000	ALMENDROS-SIN VARIEDAD	S	0,03	0,00
170000006312063	04-098-022-00156-0010	104001	ALMENDROS-FITA MOLLAR	S	0,01	0,00
170000006312061	04-098-022-00156-0011	104000	ALMENDROS-SIN VARIEDAD	S	0,09	0,00
170000006312064	04-098-022-00213-0001	104000	ALMENDROS-SIN VARIEDAD	S	0,15	0,00
170000006312057	04-098-023-00052-0001	104000	ALMENDROS-SIN VARIEDAD	S	0,09	0,00
170000006312067	04-098-023-00053-0001	104000	ALMENDROS-SIN VARIEDAD	S	0,14	0,00
170000006312060	04-098-023-00096-0008	104000	ALMENDROS-SIN VARIEDAD	S	0,24	0,00
170000006312062	04-098-023-00101-0001	104000	ALMENDROS-SIN VARIEDAD	S	0,38	0,00
170000006312054	04-099-002-00038-0001	104000	ALMENDROS-SIN VARIEDAD	S	13,71	0,00

Porcentaje de superficie determinada en zonas vulnerables a la contaminación por nitratos**PUNTOS:** 0,00 0.0%

<u>REF.</u>	<u>REFERENCIA SIGPAC</u>	<u>CULTIVO</u>	<u>DESCRIPCIÓN CULTIVO</u>	<u>S/R</u>	<u>SUP. COMPROM.</u> <u>(ha)</u>	<u>SUP. CUMPLE</u> <u>(ha)</u>
170000006312056	04-098-020-00048-0003	104000	ALMENDROS-SIN VARIEDAD	R	1,96	0,00
170000006312058	04-098-020-00137-0003	104000	ALMENDROS-SIN VARIEDAD	S	0,43	0,00
170000006312059	04-098-022-00110-0002	104000	ALMENDROS-SIN VARIEDAD	S	1,10	0,00
170000006312069	04-098-022-00156-0004	104000	ALMENDROS-SIN VARIEDAD	S	3,25	0,00
170000006312068	04-098-022-00156-0009	104000	ALMENDROS-SIN VARIEDAD	S	0,03	0,00
170000006312063	04-098-022-00156-0010	104001	ALMENDROS-FITA MOLLAR	S	0,01	0,00
170000006312061	04-098-022-00156-0011	104000	ALMENDROS-SIN VARIEDAD	S	0,09	0,00
170000006312064	04-098-022-00213-0001	104000	ALMENDROS-SIN VARIEDAD	S	0,15	0,00
170000006312057	04-098-023-00052-0001	104000	ALMENDROS-SIN VARIEDAD	S	0,09	0,00
170000006312067	04-098-023-00053-0001	104000	ALMENDROS-SIN VARIEDAD	S	0,14	0,00
170000006312060	04-098-023-00096-0008	104000	ALMENDROS-SIN VARIEDAD	S	0,24	0,00
170000006312062	04-098-023-00101-0001	104000	ALMENDROS-SIN VARIEDAD	S	0,38	0,00
170000006312054	04-099-002-00038-0001	104000	ALMENDROS-SIN VARIEDAD	S	13,71	0,00

Pendiente media de la explotación**PUNTOS:** 2,00 8.04%

<u>REF.</u>	<u>REFERENCIA SIGPAC</u>	<u>CULTIVO</u>	<u>DESCRIPCIÓN CULTIVO</u>	<u>S/R</u>	<u>PENDIENTE MEDIA (%)</u>	<u>SUP. COMPROM.</u> <u>(ha)</u>
170000006312056	04-098-020-00048-0003	104000	ALMENDROS-SIN VARIEDAD	R	5,18	1,96
170000006312058	04-098-020-00137-0003	104000	ALMENDROS-SIN VARIEDAD	S	7,06	0,43
170000006312059	04-098-022-00110-0002	104000	ALMENDROS-SIN VARIEDAD	S	23,98	1,10
170000006312069	04-098-022-00156-0004	104000	ALMENDROS-SIN VARIEDAD	S	14,08	3,25
170000006312068	04-098-022-00156-0009	104000	ALMENDROS-SIN VARIEDAD	S	7,96	0,03
170000006312063	04-098-022-00156-0010	104001	ALMENDROS-FITA MOLLAR	S	17,72	0,01
170000006312061	04-098-022-00156-0011	104000	ALMENDROS-SIN VARIEDAD	S	20,45	0,09

REF.	REFERENCIA SIGPAC	CULTIVO	DESCRIPCIÓN CULTIVO	S/R	PENDIENTE		SUP.
					MEDIA (%)	COMPROM.	(ha)
170000006312064	04-098-022-00213-0001	104000	ALMENDROS-SIN VARIEDAD	S	24,17		0,15
170000006312057	04-098-023-00052-0001	104000	ALMENDROS-SIN VARIEDAD	S	9,90		0,09
170000006312067	04-098-023-00053-0001	104000	ALMENDROS-SIN VARIEDAD	S	4,38		0,14
170000006312060	04-098-023-00096-0008	104000	ALMENDROS-SIN VARIEDAD	S	5,85		0,24
170000006312062	04-098-023-00101-0001	104000	ALMENDROS-SIN VARIEDAD	S	6,93		0,38
170000006312054	04-099-002-00038-0001	104000	ALMENDROS-SIN VARIEDAD	S	5,60		13,71

Porcentaje de Superficie de la explotación en municipios con más del 40 por ciento de su superficie agraria dentro de la Zona de desertificación

PUNTOS: 6,00 100.0%

REF.	REFERENCIA SIGPAC	CULTIVO	DESCRIPCIÓN CULTIVO	S/R	SUP.	
					COMPROM.	CUMPLE
					(ha)	(ha)
170000006312056	04-098-020-00048-0003	104000	ALMENDROS-SIN VARIEDAD	R	1,96	1,96
170000006312058	04-098-020-00137-0003	104000	ALMENDROS-SIN VARIEDAD	S	0,43	0,43
170000006312059	04-098-022-00110-0002	104000	ALMENDROS-SIN VARIEDAD	S	1,10	1,10
170000006312069	04-098-022-00156-0004	104000	ALMENDROS-SIN VARIEDAD	S	3,25	3,25
170000006312068	04-098-022-00156-0009	104000	ALMENDROS-SIN VARIEDAD	S	0,03	0,03
170000006312063	04-098-022-00156-0010	104001	ALMENDROS-FITA MOLLAR	S	0,01	0,01
170000006312061	04-098-022-00156-0011	104000	ALMENDROS-SIN VARIEDAD	S	0,09	0,09
170000006312064	04-098-022-00213-0001	104000	ALMENDROS-SIN VARIEDAD	S	0,15	0,15
170000006312057	04-098-023-00052-0001	104000	ALMENDROS-SIN VARIEDAD	S	0,09	0,09
170000006312067	04-098-023-00053-0001	104000	ALMENDROS-SIN VARIEDAD	S	0,14	0,14
170000006312060	04-098-023-00096-0008	104000	ALMENDROS-SIN VARIEDAD	S	0,24	0,24
170000006312062	04-098-023-00101-0001	104000	ALMENDROS-SIN VARIEDAD	S	0,38	0,38
170000006312054	04-099-002-00038-0001	104000	ALMENDROS-SIN VARIEDAD	S	13,71	13,71



<u>APELLIDOS Y NOMBRE / RAZÓN SOCIAL</u>	<u>NIF</u>	<u>EXPEDIENTE</u>	<u>SUP. COMPROMETIDA</u>		
			<u>(ha)</u>		
CABALLERO SANCHEZ ENCARNACION	****4233*	1018734	11.51		
RESOLUCIÓN					
ADMITIDO					
IMPORTE POR ANUALIDAD					
	2018	2019	2020	2021	2022
IMPORTE MÁXIMO SUBVENCIONABLE	2.488,92 €	2.488,92 €	2.488,92 €	2.488,92 €	2.488,92 €
IMPORTE MEDIO DE TRANSFERENCIA (€/ha)	216,24 €	216,24 €	216,24 €	216,24 €	216,24 €

DETALLE IMPORTES POR ANUALIDAD

<u>GRUPOS DE CULTIVO ADMITIDOS</u>	<u>SUP. COMPROM.</u>	2018	2019	2020	2021	2022
	<u>(ha)</u>					
FRUTALES SECANO	11,51	2.488,92 €	2.488,92 €	2.488,92 €	2.488,92 €	2.488,92 €

RECINTOS COMPROMETIDOS

<u>REF.</u>	<u>REFERENCIA SIGPAC</u>	<u>CULTIVO DESCRIPCIÓN CULTIVO</u>	<u>S/R</u>	<u>PEND. MEDIA (%)</u>	<u>SUP. DEC. ADMIN. (ha)</u>	<u>NU SUP. CERT. (ha)</u>	<u>SUP. CAMPO (ha)</u>	<u>SUP. COMPROM. (ha)</u>
1700000006586396	04-006-025-00004-0001	104000 ALMENDROS-SIN VARIEDAD	S	7,18	1,23	1,23		1,23
1700000006586392	04-099-029-00217-0001	104000 ALMENDROS-SIN VARIEDAD	S	13,71	5,65	5,65		5,65
1700000006586391	04-006-037-00485-0002	104000 ALMENDROS-SIN VARIEDAD	S	13,77	2,59	2,59		2,59
1700000006586395	04-006-016-00158-0003	104000 ALMENDROS-SIN VARIEDAD	S	15,68	0,22	0,22		0,22
1700000006586388	04-006-037-00485-0006	104000 ALMENDROS-SIN VARIEDAD	S	19,12	0,04	0,04		0,04
1700000006586389	04-006-013-00219-0003	104000 ALMENDROS-SIN VARIEDAD	S	24,57	0,20	0,20		0,20
1700000006586390	04-006-016-00158-0002	104000 ALMENDROS-SIN VARIEDAD	S	25,28	1,58	1,58		1,58

RESUMEN CRITERIOS DE SELECCIÓN

11.2.1.1 Mantenimiento de prácticas y métodos de agricultura ecológica: Cultivos permanentes distintos de olivar - Conv 2018. PUNTOS: 9,34

	<u>PUNTOS</u>	<u>CUMPLE</u>
Porcentaje de superficie determinada en Red Natura 2000	0,00	0.0%
Porcentaje de superficie determinada situada en zonas RAMSAR	0,00	0.0%
Porcentaje de superficie determinada en zonas vulnerables a la contaminación por nitratos	1,34	33.54%
Pendiente media de la explotación	2,00	14.86%
Porcentaje de Superficie de la explotación en municipios con más del 40 por ciento de su superficie agraria dentro de la Zona de desertificación	6,00	100.0%



DETALLE CRITERIOS DE SELECCIÓN**11.2.1.1 Mantenimiento de prácticas y métodos de agricultura ecológica: Cultivos permanentes distintos de olivar - Conv 2018.****PUNTOS: 9,34****Porcentaje de superficie determinada en Red Natura 2000****PUNTOS: 0,00 0.0%**

REF.	REFERENCIA SIGPAC	CULTIVO	DESCRIPCIÓN CULTIVO	S/R	SUP. COMPROM. (ha)	SUP. CUMPLE (ha)
170000006586389	04-006-013-00219-0003	104000	ALMENDROS-SIN VARIEDAD	S	0,20	0,00
170000006586390	04-006-016-00158-0002	104000	ALMENDROS-SIN VARIEDAD	S	1,58	0,00
170000006586395	04-006-016-00158-0003	104000	ALMENDROS-SIN VARIEDAD	S	0,22	0,00
170000006586396	04-006-025-00004-0001	104000	ALMENDROS-SIN VARIEDAD	S	1,23	0,00
170000006586391	04-006-037-00485-0002	104000	ALMENDROS-SIN VARIEDAD	S	2,59	0,00
170000006586388	04-006-037-00485-0006	104000	ALMENDROS-SIN VARIEDAD	S	0,04	0,00
170000006586392	04-099-029-00217-0001	104000	ALMENDROS-SIN VARIEDAD	S	5,65	0,00

Porcentaje de superficie determinada situada en zonas RAMSAR**PUNTOS: 0,00 0.0%**

REF.	REFERENCIA SIGPAC	CULTIVO	DESCRIPCIÓN CULTIVO	S/R	SUP. COMPROM. (ha)	SUP. CUMPLE (ha)
170000006586389	04-006-013-00219-0003	104000	ALMENDROS-SIN VARIEDAD	S	0,20	0,00
170000006586390	04-006-016-00158-0002	104000	ALMENDROS-SIN VARIEDAD	S	1,58	0,00
170000006586395	04-006-016-00158-0003	104000	ALMENDROS-SIN VARIEDAD	S	0,22	0,00
170000006586396	04-006-025-00004-0001	104000	ALMENDROS-SIN VARIEDAD	S	1,23	0,00
170000006586391	04-006-037-00485-0002	104000	ALMENDROS-SIN VARIEDAD	S	2,59	0,00
170000006586388	04-006-037-00485-0006	104000	ALMENDROS-SIN VARIEDAD	S	0,04	0,00
170000006586392	04-099-029-00217-0001	104000	ALMENDROS-SIN VARIEDAD	S	5,65	0,00

Porcentaje de superficie determinada en zonas vulnerables a la contaminación por nitratos**PUNTOS: 1,34 33.54%**

REF.	REFERENCIA SIGPAC	CULTIVO	DESCRIPCIÓN CULTIVO	S/R	SUP. COMPROM. (ha)	SUP. CUMPLE (ha)
170000006586389	04-006-013-00219-0003	104000	ALMENDROS-SIN VARIEDAD	S	0,20	0,00
170000006586390	04-006-016-00158-0002	104000	ALMENDROS-SIN VARIEDAD	S	1,58	0,00
170000006586395	04-006-016-00158-0003	104000	ALMENDROS-SIN VARIEDAD	S	0,22	0,00
170000006586396	04-006-025-00004-0001	104000	ALMENDROS-SIN VARIEDAD	S	1,23	1,23
170000006586391	04-006-037-00485-0002	104000	ALMENDROS-SIN VARIEDAD	S	2,59	2,59
170000006586388	04-006-037-00485-0006	104000	ALMENDROS-SIN VARIEDAD	S	0,04	0,04
170000006586392	04-099-029-00217-0001	104000	ALMENDROS-SIN VARIEDAD	S	5,65	0,00

Pendiente media de la explotación**PUNTOS: 2,00 14.86%**

REF.	REFERENCIA SIGPAC	CULTIVO	DESCRIPCIÓN CULTIVO	S/R	PENDIENTE MEDIA (%)	SUP. COMPROM. (ha)
170000006586389	04-006-013-00219-0003	104000	ALMENDROS-SIN VARIEDAD	S	24,57	0,20
170000006586390	04-006-016-00158-0002	104000	ALMENDROS-SIN VARIEDAD	S	25,28	1,58
170000006586395	04-006-016-00158-0003	104000	ALMENDROS-SIN VARIEDAD	S	15,68	0,22
170000006586396	04-006-025-00004-0001	104000	ALMENDROS-SIN VARIEDAD	S	7,18	1,23
170000006586391	04-006-037-00485-0002	104000	ALMENDROS-SIN VARIEDAD	S	13,77	2,59
170000006586388	04-006-037-00485-0006	104000	ALMENDROS-SIN VARIEDAD	S	19,12	0,04
170000006586392	04-099-029-00217-0001	104000	ALMENDROS-SIN VARIEDAD	S	13,71	5,65

Porcentaje de Superficie de la explotación en municipios con más del 40 por ciento de su superficie agraria dentro de la Zona de desertificación**PUNTOS: 6,00 100.0%**

REF.	REFERENCIA SIGPAC	CULTIVO	DESCRIPCIÓN CULTIVO	S/R	SUP. COMPROM. (ha)	SUP. CUMPLE (ha)
------	-------------------	---------	---------------------	-----	--------------------	------------------

REF.	REFERENCIA SIGPAC	CULTIVO	DESCRIPCIÓN CULTIVO	S/R	SUP. COMPROM. (ha)	SUP. CUMPLE (ha)
170000006586389	04-006-013-00219-0003	104000	ALMENDROS-SIN VARIEDAD	S	0,20	0,20
170000006586390	04-006-016-00158-0002	104000	ALMENDROS-SIN VARIEDAD	S	1,58	1,58
170000006586395	04-006-016-00158-0003	104000	ALMENDROS-SIN VARIEDAD	S	0,22	0,22
170000006586396	04-006-025-00004-0001	104000	ALMENDROS-SIN VARIEDAD	S	1,23	1,23
170000006586391	04-006-037-00485-0002	104000	ALMENDROS-SIN VARIEDAD	S	2,59	2,59
170000006586388	04-006-037-00485-0006	104000	ALMENDROS-SIN VARIEDAD	S	0,04	0,04
170000006586392	04-099-029-00217-0001	104000	ALMENDROS-SIN VARIEDAD	S	5,65	5,65



<u>APELLIDOS Y NOMBRE / RAZÓN SOCIAL</u>	<u>NIF</u>	<u>EXPEDIENTE</u>	<u>SUP. COMPROMETIDA</u>			
			<u>(ha)</u>			
CABRERA LOPEZ ADELAIDA	****1621*	1199581	61.54			
RESOLUCIÓN						
ADMITIDO						
IMPORTE POR ANUALIDAD						
		2018	2019	2020	2021	2022
IMPORTE MÁXIMO SUBVENCIONABLE		5.371,07 €	5.371,07 €	5.371,07 €	5.371,07 €	5.371,07 €
IMPORTE MEDIO DE TRANSFERENCIA (€/ha)		87,28 €	87,28 €	87,28 €	87,28 €	87,28 €

DETALLE IMPORTES POR ANUALIDAD

<u>GRUPOS DE CULTIVO ADMITIDOS</u>	<u>SUP. COMPROM.</u>	2018	2019	2020	2021	2022
	<u>(ha)</u>					
HERBÁCEOS	35,53	5.371,07 €	5.371,07 €	5.371,07 €	5.371,07 €	5.371,07 €
HERBÁCEOS NO ELEGIBLES	26,01	0,00 €	0,00 €	0,00 €	0,00 €	0,00 €

RECINTOS COMPROMETIDOS

<u>REF.</u>	<u>REFERENCIA SIGPAC</u>	<u>CULTIVO DESCRIPCIÓN CULTIVO</u>	<u>S/R</u>	<u>PEND. MEDIA</u>	<u>SUP. DEC. ADMIN.</u>	<u>NU SUP. CERT.</u>	<u>SUP. CAMPO</u>	<u>SUP. COMPROM.</u>
				<u>(%)</u>	<u>(ha)</u>	<u>(ha)</u>	<u>(ha)</u>	<u>(ha)</u>
170000006085614	04-063-033-00021-0001	5000 CEBADA-SIN VARIEDAD	S	0,93	2,90	2,90		2,90
170000006085604	04-063-034-00013-0001	5000 CEBADA-SIN VARIEDAD	S	1,03	10,04	10,04		10,04
170000006085613	04-063-034-00009-0001	8000 AVENA-SIN VARIEDAD	S	1,06	5,36	5,36		5,36
170000006085612	04-063-036-00027-0001	20901 BARBECHO TRADICIONAL-SIN CUBIERTA VEGETAL	S	1,51	2,86	2,86		2,86
170000006085615	04-063-034-00016-0002	20901 BARBECHO TRADICIONAL-SIN CUBIERTA VEGETAL	S	1,53	10,67	10,67		10,67
170000006085608	04-063-034-00019-0001	5000 CEBADA-SIN VARIEDAD	S	1,72	8,31	8,31		8,31
170000006085619	04-063-037-00003-0001	20901 BARBECHO TRADICIONAL-SIN CUBIERTA VEGETAL	S	2,21	1,22	1,22		1,22
170000006085620	04-063-003-00091-0001	24901 BARBECHO SIN PRODUCCIÓN-SIN CUBIERTA VEGETAL	S	2,67	2,96	2,96		2,96
170000006085616	04-063-031-00006-0002	5000 CEBADA-SIN VARIEDAD	S	3,00	7,15	7,15		7,15
170000006085618	04-063-003-00094-0002	24901 BARBECHO SIN PRODUCCIÓN-SIN CUBIERTA VEGETAL	S	3,31	1,12	1,12		1,12
170000006085609	04-063-035-00038-0001	20901 BARBECHO TRADICIONAL-SIN CUBIERTA VEGETAL	S	3,41	3,31	3,31		3,31
170000006085603	04-063-003-00085-0001	20901 BARBECHO TRADICIONAL-SIN CUBIERTA VEGETAL	S	4,16	3,29	3,29		3,29
170000006085606	04-063-035-00039-0002	20901 BARBECHO TRADICIONAL-SIN CUBIERTA VEGETAL	S	6,38	0,30	0,30		0,30
170000006085602	04-063-003-00007-0002	8000 AVENA-SIN VARIEDAD	S	7,20	1,77	1,77		1,77
170000006085605	04-063-035-00040-0001	20901 BARBECHO TRADICIONAL-SIN CUBIERTA VEGETAL	S	7,35	0,28	0,28		0,28

RESUMEN CRITERIOS DE SELECCIÓN

11.2.1.1 Mantenimiento de prácticas y métodos de agricultura ecológica: Cultivos herbáceos - Conv 2018. PUNTOS: 7,00

	<u>PUNTOS</u>	<u>CUMPLE</u>
Porcentaje de superficie determinada en Red Natura 2000	0,00	0.0%
Porcentaje de superficie determinada situada en zonas RAMSAR	0,00	0.0%
Porcentaje de superficie determinada en zonas vulnerables a la contaminación por nitratos	0,00	0.0%
Pendiente media de la explotación	1,00	2.13%
Porcentaje de Superficie de la explotación en municipios con más del 40 por ciento de su superficie agraria dentro de la Zona de desertificación	6,00	100.0%



DETALLE CRITERIOS DE SELECCIÓN**11.2.1.1 Mantenimiento de prácticas y métodos de agricultura ecológica: Cultivos herbáceos - Conv 2018.****PUNTOS: 7,00****Porcentaje de superficie determinada en Red Natura 2000****PUNTOS: 0,00 0.0%**

<u>REF.</u>	<u>REFERENCIA SIGPAC</u>	<u>CULTIVO</u>	<u>DESCRIPCIÓN CULTIVO</u>	<u>S/R</u>	<u>SUP. COMPROM. (ha)</u>	<u>SUP. CUMPLE (ha)</u>
170000006085602	04-063-003-00007-0002	8000	AVENA-SIN VARIEDAD	S	1,77	0,00
170000006085603	04-063-003-00085-0001	20901	BARBECHO TRADICIONAL-SIN CUBIERTA VEGETAL	S	3,29	0,00
170000006085620	04-063-003-00091-0001	24901	BARBECHO SIN PRODUCCIÓN-SIN CUBIERTA VEGETAL	S	2,96	0,00
170000006085618	04-063-003-00094-0002	24901	BARBECHO SIN PRODUCCIÓN-SIN CUBIERTA VEGETAL	S	1,12	0,00
170000006085616	04-063-031-00006-0002	5000	CEBADA-SIN VARIEDAD	S	7,15	0,00
170000006085614	04-063-033-00021-0001	5000	CEBADA-SIN VARIEDAD	S	2,90	0,00
170000006085613	04-063-034-00009-0001	8000	AVENA-SIN VARIEDAD	S	5,36	0,00
170000006085604	04-063-034-00013-0001	5000	CEBADA-SIN VARIEDAD	S	10,04	0,00
170000006085615	04-063-034-00016-0002	20901	BARBECHO TRADICIONAL-SIN CUBIERTA VEGETAL	S	10,67	0,00
170000006085608	04-063-034-00019-0001	5000	CEBADA-SIN VARIEDAD	S	8,31	0,00
170000006085609	04-063-035-00038-0001	20901	BARBECHO TRADICIONAL-SIN CUBIERTA VEGETAL	S	3,31	0,00
170000006085606	04-063-035-00039-0002	20901	BARBECHO TRADICIONAL-SIN CUBIERTA VEGETAL	S	0,30	0,00
170000006085605	04-063-035-00040-0001	20901	BARBECHO TRADICIONAL-SIN CUBIERTA VEGETAL	S	0,28	0,00
170000006085612	04-063-036-00027-0001	20901	BARBECHO TRADICIONAL-SIN CUBIERTA VEGETAL	S	2,86	0,00
170000006085619	04-063-037-00003-0001	20901	BARBECHO TRADICIONAL-SIN CUBIERTA VEGETAL	S	1,22	0,00

Porcentaje de superficie determinada situada en zonas RAMSAR**PUNTOS: 0,00 0.0%**

<u>REF.</u>	<u>REFERENCIA SIGPAC</u>	<u>CULTIVO</u>	<u>DESCRIPCIÓN CULTIVO</u>	<u>S/R</u>	<u>SUP. COMPROM. (ha)</u>	<u>SUP. CUMPLE (ha)</u>
170000006085602	04-063-003-00007-0002	8000	AVENA-SIN VARIEDAD	S	1,77	0,00
170000006085603	04-063-003-00085-0001	20901	BARBECHO TRADICIONAL-SIN CUBIERTA VEGETAL	S	3,29	0,00
170000006085620	04-063-003-00091-0001	24901	BARBECHO SIN PRODUCCIÓN-SIN CUBIERTA VEGETAL	S	2,96	0,00
170000006085618	04-063-003-00094-0002	24901	BARBECHO SIN PRODUCCIÓN-SIN CUBIERTA VEGETAL	S	1,12	0,00
170000006085616	04-063-031-00006-0002	5000	CEBADA-SIN VARIEDAD	S	7,15	0,00
170000006085614	04-063-033-00021-0001	5000	CEBADA-SIN VARIEDAD	S	2,90	0,00
170000006085613	04-063-034-00009-0001	8000	AVENA-SIN VARIEDAD	S	5,36	0,00
170000006085604	04-063-034-00013-0001	5000	CEBADA-SIN VARIEDAD	S	10,04	0,00
170000006085615	04-063-034-00016-0002	20901	BARBECHO TRADICIONAL-SIN CUBIERTA VEGETAL	S	10,67	0,00
170000006085608	04-063-034-00019-0001	5000	CEBADA-SIN VARIEDAD	S	8,31	0,00
170000006085609	04-063-035-00038-0001	20901	BARBECHO TRADICIONAL-SIN CUBIERTA VEGETAL	S	3,31	0,00
170000006085606	04-063-035-00039-0002	20901	BARBECHO TRADICIONAL-SIN CUBIERTA VEGETAL	S	0,30	0,00
170000006085605	04-063-035-00040-0001	20901	BARBECHO TRADICIONAL-SIN CUBIERTA VEGETAL	S	0,28	0,00
170000006085612	04-063-036-00027-0001	20901	BARBECHO TRADICIONAL-SIN CUBIERTA VEGETAL	S	2,86	0,00
170000006085619	04-063-037-00003-0001	20901	BARBECHO TRADICIONAL-SIN CUBIERTA VEGETAL	S	1,22	0,00

Porcentaje de superficie determinada en zonas vulnerables a la contaminación por nitratos**PUNTOS: 0,00 0.0%**

<u>REF.</u>	<u>REFERENCIA SIGPAC</u>	<u>CULTIVO</u>	<u>DESCRIPCIÓN CULTIVO</u>	<u>S/R</u>	<u>SUP. COMPROM. (ha)</u>	<u>SUP. CUMPLE (ha)</u>
170000006085602	04-063-003-00007-0002	8000	AVENA-SIN VARIEDAD	S	1,77	0,00
170000006085603	04-063-003-00085-0001	20901	BARBECHO TRADICIONAL-SIN CUBIERTA VEGETAL	S	3,29	0,00
170000006085620	04-063-003-00091-0001	24901	BARBECHO SIN PRODUCCIÓN-SIN CUBIERTA VEGETAL	S	2,96	0,00

<u>REF.</u>	<u>REFERENCIA SIGPAC</u>	<u>CULTIVO</u>	<u>DESCRIPCIÓN CULTIVO</u>	<u>S/R</u>	<u>SUP. COMPROM.</u> <u>(ha)</u>	<u>SUP. CUMPLE</u> <u>(ha)</u>
170000006085618	04-063-003-00094-0002	24901	BARBECHO SIN PRODUCCIÓN-SIN CUBIERTA VEGETAL	S	1,12	0,00
170000006085616	04-063-031-00006-0002	5000	CEBADA-SIN VARIEDAD	S	7,15	0,00
170000006085614	04-063-033-00021-0001	5000	CEBADA-SIN VARIEDAD	S	2,90	0,00
170000006085613	04-063-034-00009-0001	8000	AVENA-SIN VARIEDAD	S	5,36	0,00
170000006085604	04-063-034-00013-0001	5000	CEBADA-SIN VARIEDAD	S	10,04	0,00
170000006085615	04-063-034-00016-0002	20901	BARBECHO TRADICIONAL-SIN CUBIERTA VEGETAL	S	10,67	0,00
170000006085608	04-063-034-00019-0001	5000	CEBADA-SIN VARIEDAD	S	8,31	0,00
170000006085609	04-063-035-00038-0001	20901	BARBECHO TRADICIONAL-SIN CUBIERTA VEGETAL	S	3,31	0,00
170000006085606	04-063-035-00039-0002	20901	BARBECHO TRADICIONAL-SIN CUBIERTA VEGETAL	S	0,30	0,00
170000006085605	04-063-035-00040-0001	20901	BARBECHO TRADICIONAL-SIN CUBIERTA VEGETAL	S	0,28	0,00
170000006085612	04-063-036-00027-0001	20901	BARBECHO TRADICIONAL-SIN CUBIERTA VEGETAL	S	2,86	0,00
170000006085619	04-063-037-00003-0001	20901	BARBECHO TRADICIONAL-SIN CUBIERTA VEGETAL	S	1,22	0,00

Pendiente media de la explotación**PUNTOS:** 1,00 2.13%

<u>REF.</u>	<u>REFERENCIA SIGPAC</u>	<u>CULTIVO</u>	<u>DESCRIPCIÓN CULTIVO</u>	<u>S/R</u>	<u>PENDIENTE MEDIA (%)</u>	<u>SUP. COMPROM.</u> <u>(ha)</u>
170000006085602	04-063-003-00007-0002	8000	AVENA-SIN VARIEDAD	S	7,20	1,77
170000006085603	04-063-003-00085-0001	20901	BARBECHO TRADICIONAL-SIN CUBIERTA VEGETAL	S	4,16	3,29
170000006085620	04-063-003-00091-0001	24901	BARBECHO SIN PRODUCCIÓN-SIN CUBIERTA VEGETAL	S	2,67	2,96
170000006085618	04-063-003-00094-0002	24901	BARBECHO SIN PRODUCCIÓN-SIN CUBIERTA VEGETAL	S	3,31	1,12
170000006085616	04-063-031-00006-0002	5000	CEBADA-SIN VARIEDAD	S	3,00	7,15
170000006085614	04-063-033-00021-0001	5000	CEBADA-SIN VARIEDAD	S	0,93	2,90
170000006085613	04-063-034-00009-0001	8000	AVENA-SIN VARIEDAD	S	1,06	5,36
170000006085604	04-063-034-00013-0001	5000	CEBADA-SIN VARIEDAD	S	1,03	10,04
170000006085615	04-063-034-00016-0002	20901	BARBECHO TRADICIONAL-SIN CUBIERTA VEGETAL	S	1,53	10,67
170000006085608	04-063-034-00019-0001	5000	CEBADA-SIN VARIEDAD	S	1,72	8,31
170000006085609	04-063-035-00038-0001	20901	BARBECHO TRADICIONAL-SIN CUBIERTA VEGETAL	S	3,41	3,31
170000006085606	04-063-035-00039-0002	20901	BARBECHO TRADICIONAL-SIN CUBIERTA VEGETAL	S	6,38	0,30
170000006085605	04-063-035-00040-0001	20901	BARBECHO TRADICIONAL-SIN CUBIERTA VEGETAL	S	7,35	0,28
170000006085612	04-063-036-00027-0001	20901	BARBECHO TRADICIONAL-SIN CUBIERTA VEGETAL	S	1,51	2,86
170000006085619	04-063-037-00003-0001	20901	BARBECHO TRADICIONAL-SIN CUBIERTA VEGETAL	S	2,21	1,22

Porcentaje de Superficie de la explotación en municipios con más del 40 por ciento de su superficie agraria dentro de la Zona de desertificación**PUNTOS:** 6,00 100.0%

<u>REF.</u>	<u>REFERENCIA SIGPAC</u>	<u>CULTIVO</u>	<u>DESCRIPCIÓN CULTIVO</u>	<u>S/R</u>	<u>SUP. COMPROM.</u> <u>(ha)</u>	<u>SUP. CUMPLE</u> <u>(ha)</u>
170000006085602	04-063-003-00007-0002	8000	AVENA-SIN VARIEDAD	S	1,77	1,77
170000006085603	04-063-003-00085-0001	20901	BARBECHO TRADICIONAL-SIN CUBIERTA VEGETAL	S	3,29	3,29
170000006085620	04-063-003-00091-0001	24901	BARBECHO SIN PRODUCCIÓN-SIN CUBIERTA VEGETAL	S	2,96	2,96
170000006085618	04-063-003-00094-0002	24901	BARBECHO SIN PRODUCCIÓN-SIN CUBIERTA VEGETAL	S	1,12	1,12
170000006085616	04-063-031-00006-0002	5000	CEBADA-SIN VARIEDAD	S	7,15	7,15
170000006085614	04-063-033-00021-0001	5000	CEBADA-SIN VARIEDAD	S	2,90	2,90
170000006085613	04-063-034-00009-0001	8000	AVENA-SIN VARIEDAD	S	5,36	5,36
170000006085604	04-063-034-00013-0001	5000	CEBADA-SIN VARIEDAD	S	10,04	10,04
170000006085615	04-063-034-00016-0002	20901	BARBECHO TRADICIONAL-SIN CUBIERTA VEGETAL	S	10,67	10,67

REF.	REFERENCIA SIGPAC	CULTIVO	DESCRIPCIÓN CULTIVO	S/R	SUP. COMPROM. (ha)	SUP. CUMPLE (ha)
1700000006085608	04-063-034-00019-0001	5000	CEBADA-SIN VARIEDAD	S	8,31	8,31
1700000006085609	04-063-035-00038-0001	20901	BARBECHO TRADICIONAL-SIN CUBIERTA VEGETAL	S	3,31	3,31
1700000006085606	04-063-035-00039-0002	20901	BARBECHO TRADICIONAL-SIN CUBIERTA VEGETAL	S	0,30	0,30
1700000006085605	04-063-035-00040-0001	20901	BARBECHO TRADICIONAL-SIN CUBIERTA VEGETAL	S	0,28	0,28
1700000006085612	04-063-036-00027-0001	20901	BARBECHO TRADICIONAL-SIN CUBIERTA VEGETAL	S	2,86	2,86
1700000006085619	04-063-037-00003-0001	20901	BARBECHO TRADICIONAL-SIN CUBIERTA VEGETAL	S	1,22	1,22



<u>APELLIDOS Y NOMBRE / RAZÓN SOCIAL</u>	<u>NIF</u>	<u>EXPEDIENTE</u>	<u>SUP. COMPROMETIDA</u>		
			<u>(ha)</u>		
CABRERA ROMERO ENCARNACION	****8819*	1030897	4.73		
<u>RESOLUCIÓN</u>					
INADMITIDO					
<u>IMPORTES POR ANUALIDAD</u>					
	<u>2018</u>	<u>2019</u>	<u>2020</u>	<u>2021</u>	<u>2022</u>
IMPORTE MÁXIMO SUBVENCIONABLE	0,00 €	0,00 €	0,00 €	0,00 €	0,00 €
IMPORTE MEDIO DE TRANSFERENCIA (€/ha)	0,00 €	0,00 €	0,00 €	0,00 €	0,00 €

DETALLE IMPORTES POR ANUALIDAD

<u>GRUPOS DE CULTIVO ADMITIDOS</u>	<u>SUP. COMPROM.</u>	<u>2018</u>	<u>2019</u>	<u>2020</u>	<u>2021</u>	<u>2022</u>
	<u>(ha)</u>					
HERBÁCEOS NO ELEGIBLES	4,73	0,00 €	0,00 €	0,00 €	0,00 €	0,00 €

RECINTOS COMPROMETIDOS

<u>REF.</u>	<u>REFERENCIA SIGPAC</u>	<u>CULTIVO DESCRIPCIÓN CULTIVO</u>	<u>S/R</u>	<u>PEND. MEDIA (%)</u>	<u>SUP. DEC. ADMIN. (ha)</u>	<u>NU SUP. CERT. (ha)</u>	<u>SUP. CAMPO (ha)</u>	<u>SUP. COMPROM. (ha)</u>
1700000005185279	04-099-043-00150-0004	20902 BARBECHO TRADICIONAL-CON CUBIERTA VEGETAL	S	32,37	7,03	4,73		4,73

INCIDENCIASINCIDENCIA DESCRIPCIÓN

7106	No indica en el impreso INFO_ADICIONAL-Reverso el Organismo de Control al que pertenece.
85001	El recinto declarado no cumple con las normas de producción ecológica (artículo 5-1 e), Orden 26 mayo 2015) Ref:1700000005185273 Recinto:04-099-043-00150-001 Cultivo:113000 OTROS FRUTALES-SIN VARIEDAD Secano Ref:1700000005185272 Recinto:04-099-043-00150-002 Cultivo:113000 OTROS FRUTALES-SIN VARIEDAD Secano Ref:1700000005185291 Recinto:04-099-043-00187-001 Cultivo:104000 ALMENDROS-SIN VARIEDAD Secano Ref:1700000005185290 Recinto:04-099-043-00370-017 Cultivo:104000 ALMENDROS-SIN VARIEDAD Secano Ref:1700000005185287 Recinto:04-099-043-00370-024 Cultivo:104000 ALMENDROS-SIN VARIEDAD Secano Ref:1700000005185284 Recinto:04-099-043-00370-032 Cultivo:113000 OTROS FRUTALES-SIN VARIEDAD Secano Ref:1700000005185282 Recinto:04-099-043-00370-033 Cultivo:113000 OTROS FRUTALES-SIN VARIEDAD Secano Ref:1700000005185283 Recinto:04-099-043-00370-039 Cultivo:113000 OTROS FRUTALES-SIN VARIEDAD Secano Ref:1700000005185285 Recinto:04-099-043-00370-040 Cultivo:113000 OTROS FRUTALES-SIN VARIEDAD Secano Ref:1700000005185281 Recinto:04-099-043-00374-005 Cultivo:113000 OTROS FRUTALES-SIN VARIEDAD Secano Ref:1700000005185289 Recinto:04-099-043-00374-006 Cultivo:104000 ALMENDROS-SIN VARIEDAD Secano Ref:1700000005185286 Recinto:04-099-043-00380-007 Cultivo:104000 ALMENDROS-SIN VARIEDAD Secano
85002	Recinto declarado que no cumple en su totalidad con las normas de producción ecológica (artículo 5-1 e), Orden 26 mayo 2015) Ref:1700000005185279 Recinto:04-099-043-00150-004 Cultivo:20902 BARBECHO TRADICIONAL-CON CUBIERTA VEGETAL Secano Sup. Declarada:7,03 Superficie Certificada (Ha):4,73
87003	Expediente que no admitido en la ayuda por tener importe resuelto cero.

RESUMEN CRITERIOS DE SELECCIÓN**11.2.1.1 Mantenimiento de prácticas y métodos de agricultura ecológica: Cultivos herbáceos - Conv 2018. PUNTOS: 9,00**

	<u>PUNTOS</u>	<u>CUMPLE</u>
Porcentaje de superficie determinada en Red Natura 2000	0,00	0.0%
Porcentaje de superficie determinada situada en zonas RAMSAR	0,00	0.0%
Porcentaje de superficie determinada en zonas vulnerables a la contaminación por nitratos	0,00	0.0%
Pendiente media de la explotación	3,00	32.37%
Porcentaje de Superficie de la explotación en municipios con más del 40 por ciento de su superficie agraria dentro de la Zona de desertificación	6,00	100.0%

11.2.1.1 Mantenimiento de prácticas y métodos de agricultura ecológica: Cultivos permanentes distintos de olivar - Conv 2018. PUNTOS: 0,00

	<u>PUNTOS</u>	<u>CUMPLE</u>
Porcentaje de superficie determinada en Red Natura 2000	0,00	0.0%
Porcentaje de superficie determinada situada en zonas RAMSAR	0,00	0.0%
Porcentaje de superficie determinada en zonas vulnerables a la contaminación por nitratos	0,00	0.0%
Pendiente media de la explotación	0,00	0.0%
Porcentaje de Superficie de la explotación en municipios con más del 40 por ciento de su superficie agraria dentro de la Zona de desertificación	0,00	0.0%

DETALLE CRITERIOS DE SELECCIÓN**11.2.1.1 Mantenimiento de prácticas y métodos de agricultura ecológica: Cultivos herbáceos - Conv 2018.****PUNTOS: 9,00****Porcentaje de superficie determinada en Red Natura 2000****PUNTOS: 0,00 0.0%**

<u>REF.</u>	<u>REFERENCIA SIGPAC</u>	<u>CULTIVO</u>	<u>DESCRIPCIÓN CULTIVO</u>	<u>S/R</u>	<u>SUP. COMPROM. (ha)</u>	<u>SUP. CUMPLE (ha)</u>
1700000005185279	04-099-043-00150-0004	20902	BARBECHO TRADICIONAL-CON CUBIERTA VEGETAL	S	4,73	0,00

Porcentaje de superficie determinada situada en zonas RAMSAR**PUNTOS: 0,00 0.0%**

<u>REF.</u>	<u>REFERENCIA SIGPAC</u>	<u>CULTIVO</u>	<u>DESCRIPCIÓN CULTIVO</u>	<u>S/R</u>	<u>SUP. COMPROM. (ha)</u>	<u>SUP. CUMPLE (ha)</u>
1700000005185279	04-099-043-00150-0004	20902	BARBECHO TRADICIONAL-CON CUBIERTA VEGETAL	S	4,73	0,00

Porcentaje de superficie determinada en zonas vulnerables a la contaminación por nitratos**PUNTOS: 0,00 0.0%**

<u>REF.</u>	<u>REFERENCIA SIGPAC</u>	<u>CULTIVO</u>	<u>DESCRIPCIÓN CULTIVO</u>	<u>S/R</u>	<u>SUP. COMPROM. (ha)</u>	<u>SUP. CUMPLE (ha)</u>
1700000005185279	04-099-043-00150-0004	20902	BARBECHO TRADICIONAL-CON CUBIERTA VEGETAL	S	4,73	0,00

Pendiente media de la explotación**PUNTOS: 3,00 32.37%**

<u>REF.</u>	<u>REFERENCIA SIGPAC</u>	<u>CULTIVO</u>	<u>DESCRIPCIÓN CULTIVO</u>	<u>S/R</u>	<u>PENDIENTE MEDIA (%)</u>	<u>SUP. COMPROM. (ha)</u>
1700000005185279	04-099-043-00150-0004	20902	BARBECHO TRADICIONAL-CON CUBIERTA VEGETAL	S	32,37	4,73

Porcentaje de Superficie de la explotación en municipios con más del 40 por ciento de su superficie agraria dentro de la Zona de desertificación**PUNTOS: 6,00 100.0%**

<u>REF.</u>	<u>REFERENCIA SIGPAC</u>	<u>CULTIVO</u>	<u>DESCRIPCIÓN CULTIVO</u>	<u>S/R</u>	<u>SUP. COMPROM. (ha)</u>	<u>SUP. CUMPLE (ha)</u>
1700000005185279	04-099-043-00150-0004	20902	BARBECHO TRADICIONAL-CON CUBIERTA VEGETAL	S	4,73	4,73

11.2.1.1 Mantenimiento de prácticas y métodos de agricultura ecológica: Cultivos permanentes distintos de olivar - Conv 2018.**PUNTOS: 0,00****Porcentaje de superficie determinada en Red Natura 2000****PUNTOS: 0,00 0.0%****Porcentaje de superficie determinada situada en zonas RAMSAR****PUNTOS: 0,00 0.0%****Porcentaje de superficie determinada en zonas vulnerables a la contaminación por nitratos****PUNTOS: 0,00 0.0%****Pendiente media de la explotación****PUNTOS: 0,00 0.0%****Porcentaje de Superficie de la explotación en municipios con más del 40 por ciento de su superficie agraria dentro de la Zona de desertificación****PUNTOS: 0,00 0.0%**

<u>APELLIDOS Y NOMBRE / RAZÓN SOCIAL</u>	<u>NIF</u>	<u>EXPEDIENTE</u>	<u>SUP. COMPROMETIDA</u>		
			<u>(ha)</u>		
CAMPOY MASEGOSA ANDRES	****2949*	1172981	3.7		
RESOLUCIÓN					
ADMITIDO					
IMPORTE POR ANUALIDAD					
	2018	2019	2020	2021	2022
IMPORTE MÁXIMO SUBVENCIONABLE	800,09 €	800,09 €	800,09 €	800,09 €	800,09 €
IMPORTE MEDIO DE TRANSFERENCIA (€/ha)	216,24 €	216,24 €	216,24 €	216,24 €	216,24 €

DETALLE IMPORTES POR ANUALIDAD

<u>GRUPOS DE CULTIVO ADMITIDOS</u>	<u>SUP. COMPROM.</u>	2018	2019	2020	2021	2022
	<u>(ha)</u>					
FRUTALES SECANO	3,70	800,09 €	800,09 €	800,09 €	800,09 €	800,09 €

RECINTOS COMPROMETIDOS

<u>REF.</u>	<u>REFERENCIA SIGPAC</u>	<u>CULTIVO DESCRIPCIÓN CULTIVO</u>	<u>S/R</u>	<u>PEND. MEDIA (%)</u>	<u>SUP. DEC. ADMIN. (ha)</u>	<u>NU SUP. CERT. (ha)</u>	<u>SUP. CAMPO (ha)</u>	<u>SUP. COMPROM. (ha)</u>
1700000005309889	04-070-003-00415-0003	104000 ALMENDROS-SIN VARIEDAD	S	14,38	0,59	0,59		0,59
1700000005309896	04-070-003-00415-0001	104000 ALMENDROS-SIN VARIEDAD	S	15,88	2,82	2,82		2,82
1700000005309888	04-070-011-00396-0002	104000 ALMENDROS-SIN VARIEDAD	S	30,01	0,29	0,29		0,29

RESUMEN CRITERIOS DE SELECCIÓN

11.2.1.1 Mantenimiento de prácticas y métodos de agricultura ecológica: Cultivos permanentes distintos de olivar - Conv 2018. PUNTOS: 8,00

	<u>PUNTOS</u>	<u>CUMPLE</u>
Porcentaje de superficie determinada en Red Natura 2000	0,00	0.0%
Porcentaje de superficie determinada situada en zonas RAMSAR	0,00	0.0%
Porcentaje de superficie determinada en zonas vulnerables a la contaminación por nitratos	0,00	0.0%
Pendiente media de la explotación	2,00	16.75%
Porcentaje de Superficie de la explotación en municipios con más del 40 por ciento de su superficie agraria dentro de la Zona de desertificación	6,00	100.0%



DETALLE CRITERIOS DE SELECCIÓN**11.2.1.1 Mantenimiento de prácticas y métodos de agricultura ecológica: Cultivos permanentes distintos de olivar - Conv 2018.****PUNTOS: 8,00****Porcentaje de superficie determinada en Red Natura 2000****PUNTOS: 0,00 0.0%**

<u>REF.</u>	<u>REFERENCIA SIGPAC</u>	<u>CULTIVO</u>	<u>DESCRIPCIÓN CULTIVO</u>	<u>S/R</u>	<u>SUP. COMPROM.</u> <u>(ha)</u>	<u>SUP. CUMPLE</u> <u>(ha)</u>
170000005309896	04-070-003-00415-0001	104000	ALMENDROS-SIN VARIEDAD	S	2,82	0,00
1700000005309889	04-070-003-00415-0003	104000	ALMENDROS-SIN VARIEDAD	S	0,59	0,00
1700000005309888	04-070-011-00396-0002	104000	ALMENDROS-SIN VARIEDAD	S	0,29	0,00

Porcentaje de superficie determinada situada en zonas RAMSAR**PUNTOS: 0,00 0.0%**

<u>REF.</u>	<u>REFERENCIA SIGPAC</u>	<u>CULTIVO</u>	<u>DESCRIPCIÓN CULTIVO</u>	<u>S/R</u>	<u>SUP. COMPROM.</u> <u>(ha)</u>	<u>SUP. CUMPLE</u> <u>(ha)</u>
1700000005309896	04-070-003-00415-0001	104000	ALMENDROS-SIN VARIEDAD	S	2,82	0,00
1700000005309889	04-070-003-00415-0003	104000	ALMENDROS-SIN VARIEDAD	S	0,59	0,00
1700000005309888	04-070-011-00396-0002	104000	ALMENDROS-SIN VARIEDAD	S	0,29	0,00

Porcentaje de superficie determinada en zonas vulnerables a la contaminación por nitratos**PUNTOS: 0,00 0.0%**

<u>REF.</u>	<u>REFERENCIA SIGPAC</u>	<u>CULTIVO</u>	<u>DESCRIPCIÓN CULTIVO</u>	<u>S/R</u>	<u>SUP. COMPROM.</u> <u>(ha)</u>	<u>SUP. CUMPLE</u> <u>(ha)</u>
1700000005309896	04-070-003-00415-0001	104000	ALMENDROS-SIN VARIEDAD	S	2,82	0,00
1700000005309889	04-070-003-00415-0003	104000	ALMENDROS-SIN VARIEDAD	S	0,59	0,00
1700000005309888	04-070-011-00396-0002	104000	ALMENDROS-SIN VARIEDAD	S	0,29	0,00

Pendiente media de la explotación**PUNTOS: 2,00 16.75%**

<u>REF.</u>	<u>REFERENCIA SIGPAC</u>	<u>CULTIVO</u>	<u>DESCRIPCIÓN CULTIVO</u>	<u>S/R</u>	<u>PENDIENTE MEDIA (%)</u>	<u>SUP. COMPROM.</u> <u>(ha)</u>
1700000005309896	04-070-003-00415-0001	104000	ALMENDROS-SIN VARIEDAD	S	15,88	2,82
1700000005309889	04-070-003-00415-0003	104000	ALMENDROS-SIN VARIEDAD	S	14,38	0,59
1700000005309888	04-070-011-00396-0002	104000	ALMENDROS-SIN VARIEDAD	S	30,01	0,29

Porcentaje de Superficie de la explotación en municipios con más del 40 por ciento de su superficie agraria dentro de la Zona de desertificación**PUNTOS: 6,00 100.0%**

<u>REF.</u>	<u>REFERENCIA SIGPAC</u>	<u>CULTIVO</u>	<u>DESCRIPCIÓN CULTIVO</u>	<u>S/R</u>	<u>SUP. COMPROM.</u> <u>(ha)</u>	<u>SUP. CUMPLE</u> <u>(ha)</u>
1700000005309896	04-070-003-00415-0001	104000	ALMENDROS-SIN VARIEDAD	S	2,82	2,82
1700000005309889	04-070-003-00415-0003	104000	ALMENDROS-SIN VARIEDAD	S	0,59	0,59
1700000005309888	04-070-011-00396-0002	104000	ALMENDROS-SIN VARIEDAD	S	0,29	0,29



<u>APELLIDOS Y NOMBRE / RAZÓN SOCIAL</u>	<u>NIF</u>	<u>EXPEDIENTE</u>	<u>SUP. COMPROMETIDA</u>		
			<u>(ha)</u>		
CAMPOY MASEGOSA JOSEFA	***2882*	1118726	48,3		
RESOLUCIÓN					
ADMITIDO					
IMPORTES POR ANUALIDAD					
	2018	2019	2020	2021	2022
IMPORTE MÁXIMO SUBVENCIONABLE	9.726,48 €	9.726,48 €	9.726,48 €	9.726,48 €	9.726,48 €
IMPORTE MEDIO DE TRANSFERENCIA (€/ha)	201,38 €	201,38 €	201,38 €	201,38 €	201,38 €

DETALLE IMPORTES POR ANUALIDAD

<u>GRUPOS DE CULTIVO ADMITIDOS</u>	<u>SUP. COMPROM.</u>	2018	2019	2020	2021	2022
	<u>(ha)</u>					
FRUTALES SECANO	48,30	9.726,48 €	9.726,48 €	9.726,48 €	9.726,48 €	9.726,48 €

RECINTOS COMPROMETIDOS

<u>REF.</u>	<u>REFERENCIA SIGPAC</u>	<u>CULTIVO DESCRIPCIÓN CULTIVO</u>	<u>S/R</u>	<u>PEND. MEDIA (%)</u>	<u>SUP. DEC. ADMIN. (ha)</u>	<u>NU SUP. CERT. (ha)</u>	<u>SUP. CAMPO (ha)</u>	<u>SUP. COMPROM. (ha)</u>
1700000007184125	04-070-002-00290-0007	104000 ALMENDROS-SIN VARIEDAD	S	7,94	0,02	0,02		0,02
1700000007184123	04-070-002-00117-0004	104000 ALMENDROS-SIN VARIEDAD	S	11,31	22,38	22,38		22,38
1700000007184126	04-070-002-00290-0006	104000 ALMENDROS-SIN VARIEDAD	S	14,41	0,07	0,07		0,07
1700000007184128	04-070-002-00290-0004	104000 ALMENDROS-SIN VARIEDAD	S	17,09	0,14	0,14		0,14
1700000007184129	04-070-002-00290-0002	104000 ALMENDROS-SIN VARIEDAD	S	17,89	2,17	2,17		2,17
1700000007184127	04-070-003-00054-0001	104000 ALMENDROS-SIN VARIEDAD	S	21,52	20,44	20,44		20,44
1700000007184124	04-070-002-00397-0003	104000 ALMENDROS-SIN VARIEDAD	S	22,19	3,08	3,08		3,08

RESUMEN CRITERIOS DE SELECCIÓN

11.2.1.1 Mantenimiento de prácticas y métodos de agricultura ecológica: Cultivos permanentes distintos de olivar - Conv 2018. PUNTOS: 8,00

	<u>PUNTOS</u>	<u>CUMPLE</u>
Porcentaje de superficie determinada en Red Natura 2000	0,00	0.0%
Porcentaje de superficie determinada situada en zonas RAMSAR	0,00	0.0%
Porcentaje de superficie determinada en zonas vulnerables a la contaminación por nitratos	0,00	0.0%
Pendiente media de la explotación	2,00	16.64%
Porcentaje de Superficie de la explotación en municipios con más del 40 por ciento de su superficie agraria dentro de la Zona de desertificación	6,00	100.0%



DETALLE CRITERIOS DE SELECCIÓN**11.2.1.1 Mantenimiento de prácticas y métodos de agricultura ecológica: Cultivos permanentes distintos de olivar - Conv 2018.****PUNTOS: 8,00****Porcentaje de superficie determinada en Red Natura 2000****PUNTOS: 0,00 0.0%**

REF.	REFERENCIA SIGPAC	CULTIVO	DESCRIPCIÓN CULTIVO	S/R	SUP. COMPROM. (ha)	SUP. CUMPLE (ha)
170000007184123	04-070-002-00117-0004	104000	ALMENDROS-SIN VARIEDAD	S	22,38	0,00
170000007184129	04-070-002-00290-0002	104000	ALMENDROS-SIN VARIEDAD	S	2,17	0,00
170000007184128	04-070-002-00290-0004	104000	ALMENDROS-SIN VARIEDAD	S	0,14	0,00
170000007184126	04-070-002-00290-0006	104000	ALMENDROS-SIN VARIEDAD	S	0,07	0,00
170000007184125	04-070-002-00290-0007	104000	ALMENDROS-SIN VARIEDAD	S	0,02	0,00
170000007184124	04-070-002-00397-0003	104000	ALMENDROS-SIN VARIEDAD	S	3,08	0,00
170000007184127	04-070-003-00054-0001	104000	ALMENDROS-SIN VARIEDAD	S	20,44	0,00

Porcentaje de superficie determinada situada en zonas RAMSAR**PUNTOS: 0,00 0.0%**

REF.	REFERENCIA SIGPAC	CULTIVO	DESCRIPCIÓN CULTIVO	S/R	SUP. COMPROM. (ha)	SUP. CUMPLE (ha)
170000007184123	04-070-002-00117-0004	104000	ALMENDROS-SIN VARIEDAD	S	22,38	0,00
170000007184129	04-070-002-00290-0002	104000	ALMENDROS-SIN VARIEDAD	S	2,17	0,00
170000007184128	04-070-002-00290-0004	104000	ALMENDROS-SIN VARIEDAD	S	0,14	0,00
170000007184126	04-070-002-00290-0006	104000	ALMENDROS-SIN VARIEDAD	S	0,07	0,00
170000007184125	04-070-002-00290-0007	104000	ALMENDROS-SIN VARIEDAD	S	0,02	0,00
170000007184124	04-070-002-00397-0003	104000	ALMENDROS-SIN VARIEDAD	S	3,08	0,00
170000007184127	04-070-003-00054-0001	104000	ALMENDROS-SIN VARIEDAD	S	20,44	0,00

Porcentaje de superficie determinada en zonas vulnerables a la contaminación por nitratos**PUNTOS: 0,00 0.0%**

REF.	REFERENCIA SIGPAC	CULTIVO	DESCRIPCIÓN CULTIVO	S/R	SUP. COMPROM. (ha)	SUP. CUMPLE (ha)
170000007184123	04-070-002-00117-0004	104000	ALMENDROS-SIN VARIEDAD	S	22,38	0,00
170000007184129	04-070-002-00290-0002	104000	ALMENDROS-SIN VARIEDAD	S	2,17	0,00
170000007184128	04-070-002-00290-0004	104000	ALMENDROS-SIN VARIEDAD	S	0,14	0,00
170000007184126	04-070-002-00290-0006	104000	ALMENDROS-SIN VARIEDAD	S	0,07	0,00
170000007184125	04-070-002-00290-0007	104000	ALMENDROS-SIN VARIEDAD	S	0,02	0,00
170000007184124	04-070-002-00397-0003	104000	ALMENDROS-SIN VARIEDAD	S	3,08	0,00
170000007184127	04-070-003-00054-0001	104000	ALMENDROS-SIN VARIEDAD	S	20,44	0,00

Pendiente media de la explotación**PUNTOS: 2,00 16.64%**

REF.	REFERENCIA SIGPAC	CULTIVO	DESCRIPCIÓN CULTIVO	S/R	PENDIENTE MEDIA (%)	SUP. COMPROM. (ha)
170000007184123	04-070-002-00117-0004	104000	ALMENDROS-SIN VARIEDAD	S	11,31	22,38
170000007184129	04-070-002-00290-0002	104000	ALMENDROS-SIN VARIEDAD	S	17,89	2,17
170000007184128	04-070-002-00290-0004	104000	ALMENDROS-SIN VARIEDAD	S	17,09	0,14
170000007184126	04-070-002-00290-0006	104000	ALMENDROS-SIN VARIEDAD	S	14,41	0,07
170000007184125	04-070-002-00290-0007	104000	ALMENDROS-SIN VARIEDAD	S	7,94	0,02
170000007184124	04-070-002-00397-0003	104000	ALMENDROS-SIN VARIEDAD	S	22,19	3,08
170000007184127	04-070-003-00054-0001	104000	ALMENDROS-SIN VARIEDAD	S	21,52	20,44

Porcentaje de Superficie de la explotación en municipios con más del 40 por ciento de su superficie agraria dentro de la Zona de desertificación**PUNTOS: 6,00 100.0%**

REF.	REFERENCIA SIGPAC	CULTIVO	DESCRIPCIÓN CULTIVO	S/R	SUP. COMPROM. (ha)	SUP. CUMPLE (ha)
------	-------------------	---------	---------------------	-----	--------------------	------------------

REF.	REFERENCIA SIGPAC	CULTIVO	DESCRIPCIÓN CULTIVO	S/R	SUP. COMPROM. (ha)	SUP. CUMPLE (ha)
170000007184123	04-070-002-00117-0004	104000	ALMENDROS-SIN VARIEDAD	S	22,38	22,38
170000007184129	04-070-002-00290-0002	104000	ALMENDROS-SIN VARIEDAD	S	2,17	2,17
170000007184128	04-070-002-00290-0004	104000	ALMENDROS-SIN VARIEDAD	S	0,14	0,14
170000007184126	04-070-002-00290-0006	104000	ALMENDROS-SIN VARIEDAD	S	0,07	0,07
170000007184125	04-070-002-00290-0007	104000	ALMENDROS-SIN VARIEDAD	S	0,02	0,02
170000007184124	04-070-002-00397-0003	104000	ALMENDROS-SIN VARIEDAD	S	3,08	3,08
170000007184127	04-070-003-00054-0001	104000	ALMENDROS-SIN VARIEDAD	S	20,44	20,44



<u>APELLIDOS Y NOMBRE / RAZÓN SOCIAL</u>	<u>NIF</u>	<u>EXPEDIENTE</u>	<u>SUP. COMPROMETIDA (ha)</u>
CAMPOY MASEGOSA VIRGINIA	***2860*	1114781	0
<u>RESOLUCIÓN</u>			
INADMITIDO			

INCIDENCIAS**INCIDENCIA DESCRIPCIÓN**

85001	El recinto declarado no cumple con las normas de producción ecológica (artículo 5-1 e), Orden 26 mayo 2015) Ref:1700000005889015 Recinto:04-070-030-00004-004 Cultivo:104000 ALMENDROS-SIN VARIEDAD Secano Ref:1700000005889017 Recinto:04-070-030-00004-012 Cultivo:104000 ALMENDROS-SIN VARIEDAD Secano Ref:1700000005889018 Recinto:04-070-030-00005-006 Cultivo:104000 ALMENDROS-SIN VARIEDAD Secano Ref:1700000005889021 Recinto:04-070-030-00005-006 Cultivo:104000 ALMENDROS-SIN VARIEDAD Secano Ref:1700000005889019 Recinto:04-070-030-00026-002 Cultivo:104000 ALMENDROS-SIN VARIEDAD Secano Ref:1700000005889020 Recinto:04-070-030-00072-014 Cultivo:104000 ALMENDROS-SIN VARIEDAD Secano
85018	Expendiente sin grupos de pago válidos

RESUMEN CRITERIOS DE SELECCIÓN

11.2.1.1 Mantenimiento de prácticas y métodos de agricultura ecológica: Cultivos permanentes distintos de olivar - Conv 2018. PUNTOS: 0,00

	<u>PUNTOS</u>	<u>CUMPLE</u>
Porcentaje de superficie determinada en Red Natura 2000	0,00	0.0%
Porcentaje de superficie determinada situada en zonas RAMSAR	0,00	0.0%
Porcentaje de superficie determinada en zonas vulnerables a la contaminación por nitratos	0,00	0.0%
Pendiente media de la explotación	0,00	0.0%
Porcentaje de Superficie de la explotación en municipios con más del 40 por ciento de su superficie agraria dentro de la Zona de desertificación	0,00	0.0%

DETALLE CRITERIOS DE SELECCIÓN

11.2.1.1 Mantenimiento de prácticas y métodos de agricultura ecológica: Cultivos permanentes distintos de olivar - Conv 2018. PUNTOS: 0,00

Porcentaje de superficie determinada en Red Natura 2000	PUNTOS:	0,00	0.0%
Porcentaje de superficie determinada situada en zonas RAMSAR	PUNTOS:	0,00	0.0%
Porcentaje de superficie determinada en zonas vulnerables a la contaminación por nitratos	PUNTOS:	0,00	0.0%
Pendiente media de la explotación	PUNTOS:	0,00	0.0%
Porcentaje de Superficie de la explotación en municipios con más del 40 por ciento de su superficie agraria dentro de la Zona de desertificación	PUNTOS:	0,00	0.0%



<u>APELLIDOS Y NOMBRE / RAZÓN SOCIAL</u>	<u>NIF</u>	<u>EXPEDIENTE</u>	<u>SUP. COMPROMETIDA</u>		
CAÑADAS MARTINEZ JOSE MARIA	***0471*	1122178	<u>(ha)</u>		
RESOLUCIÓN					
ADMITIDO					
IMPORTE POR ANUALIDAD					
	<u>2018</u>	<u>2019</u>	<u>2020</u>	<u>2021</u>	<u>2022</u>
IMPORTE MÁXIMO SUBVENCIONABLE	1.522,33 €	1.522,33 €	1.522,33 €	1.522,33 €	1.522,33 €
IMPORTE MEDIO DE TRANSFERENCIA (€/ha)	216,24 €	216,24 €	216,24 €	216,24 €	216,24 €

DETALLE IMPORTES POR ANUALIDAD

<u>GRUPOS DE CULTIVO ADMITIDOS</u>	<u>SUP. COMPROM.</u>	<u>2018</u>	<u>2019</u>	<u>2020</u>	<u>2021</u>	<u>2022</u>
	<u>(ha)</u>					
FRUTALES SECANO	7,04	1.522,33 €	1.522,33 €	1.522,33 €	1.522,33 €	1.522,33 €

RECINTOS COMPROMETIDOS

<u>REF.</u>	<u>REFERENCIA SIGPAC</u>	<u>CULTIVO DESCRIPCIÓN CULTIVO</u>	<u>S/R</u>	<u>PEND. MEDIA (%)</u>	<u>SUP. DEC. ADMIN. (ha)</u>	<u>NU SUP. CERT. (ha)</u>	<u>SUP. CAMPO (ha)</u>	<u>SUP. COMPROM. (ha)</u>
1700000002300223	04-037-036-00025-0001	104000 ALMENDROS-SIN VARIEDAD	S	4,79	0,31	0,31		0,31
1700000002300218	04-037-039-00249-0001	104000 ALMENDROS-SIN VARIEDAD	S	6,48	0,46	0,46		0,46
1700000002300217	04-037-039-00161-0001	104000 ALMENDROS-SIN VARIEDAD	S	7,14	1,50	1,50		1,50
1700000002300215	04-037-033-00149-0001	104000 ALMENDROS-SIN VARIEDAD	S	7,97	0,68	0,68		0,68
1700000002300216	04-037-036-00050-0001	104000 ALMENDROS-SIN VARIEDAD	S	8,57	4,09	4,09		4,09

INCIDENCIAS**INCIDENCIA DESCRIPCIÓN**

85001	El recinto declarado no cumple con las normas de producción ecológica (artículo 5-1 e), Orden 26 mayo 2015) Ref:1700000002300222 Recinto:04-037-034-00101-002 Cultivo:104000 ALMENDROS-SIN VARIEDAD Secano Ref:1700000002300219 Recinto:04-037-044-00090-002 Cultivo:104000 ALMENDROS-SIN VARIEDAD Secano Ref:1700000002300220 Recinto:04-037-044-00091-001 Cultivo:104000 ALMENDROS-SIN VARIEDAD Secano Ref:1700000002300221 Recinto:04-037-044-00092-001 Cultivo:104000 ALMENDROS-SIN VARIEDAD Secano Ref:1700000002300224 Recinto:04-037-044-00097-001 Cultivo:104000 ALMENDROS-SIN VARIEDAD Secano Ref:1700000002300225 Recinto:04-037-044-00099-001 Cultivo:104000 ALMENDROS-SIN VARIEDAD Secano
-------	---

RESUMEN CRITERIOS DE SELECCIÓN

11.2.1.1 Mantenimiento de prácticas y métodos de agricultura ecológica: Cultivos permanentes distintos de olivar - Conv 2018. PUNTOS: 7,00

	<u>PUNTOS</u>	<u>CUMPLE</u>
Porcentaje de superficie determinada en Red Natura 2000	0,00	0.0%
Porcentaje de superficie determinada situada en zonas RAMSAR	0,00	0.0%
Porcentaje de superficie determinada en zonas vulnerables a la contaminación por nitratos	0,00	0.0%
Pendiente media de la explotación	1,00	7.9%
Porcentaje de Superficie de la explotación en municipios con más del 40 por ciento de su superficie agraria dentro de la Zona de desertificación	6,00	100.0%



DETALLE CRITERIOS DE SELECCIÓN**11.2.1.1 Mantenimiento de prácticas y métodos de agricultura ecológica: Cultivos permanentes distintos de olivar - Conv 2018.****PUNTOS: 7,00****Porcentaje de superficie determinada en Red Natura 2000****PUNTOS: 0,00 0.0%**

<u>REF.</u>	<u>REFERENCIA SIGPAC</u>	<u>CULTIVO</u>	<u>DESCRIPCIÓN CULTIVO</u>	<u>S/R</u>	<u>SUP. COMPROM. (ha)</u>	<u>SUP. CUMPLE (ha)</u>
170000002300215	04-037-033-00149-0001	104000	ALMENDROS-SIN VARIEDAD	S	0,68	0,00
170000002300223	04-037-036-00025-0001	104000	ALMENDROS-SIN VARIEDAD	S	0,31	0,00
170000002300216	04-037-036-00050-0001	104000	ALMENDROS-SIN VARIEDAD	S	4,09	0,00
170000002300217	04-037-039-00161-0001	104000	ALMENDROS-SIN VARIEDAD	S	1,50	0,00
170000002300218	04-037-039-00249-0001	104000	ALMENDROS-SIN VARIEDAD	S	0,46	0,00

Porcentaje de superficie determinada situada en zonas RAMSAR**PUNTOS: 0,00 0.0%**

<u>REF.</u>	<u>REFERENCIA SIGPAC</u>	<u>CULTIVO</u>	<u>DESCRIPCIÓN CULTIVO</u>	<u>S/R</u>	<u>SUP. COMPROM. (ha)</u>	<u>SUP. CUMPLE (ha)</u>
170000002300215	04-037-033-00149-0001	104000	ALMENDROS-SIN VARIEDAD	S	0,68	0,00
170000002300223	04-037-036-00025-0001	104000	ALMENDROS-SIN VARIEDAD	S	0,31	0,00
170000002300216	04-037-036-00050-0001	104000	ALMENDROS-SIN VARIEDAD	S	4,09	0,00
170000002300217	04-037-039-00161-0001	104000	ALMENDROS-SIN VARIEDAD	S	1,50	0,00
170000002300218	04-037-039-00249-0001	104000	ALMENDROS-SIN VARIEDAD	S	0,46	0,00

Porcentaje de superficie determinada en zonas vulnerables a la contaminación por nitratos**PUNTOS: 0,00 0.0%**

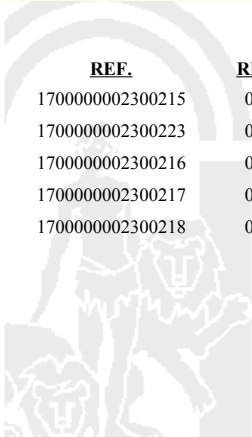
<u>REF.</u>	<u>REFERENCIA SIGPAC</u>	<u>CULTIVO</u>	<u>DESCRIPCIÓN CULTIVO</u>	<u>S/R</u>	<u>SUP. COMPROM. (ha)</u>	<u>SUP. CUMPLE (ha)</u>
170000002300215	04-037-033-00149-0001	104000	ALMENDROS-SIN VARIEDAD	S	0,68	0,00
170000002300223	04-037-036-00025-0001	104000	ALMENDROS-SIN VARIEDAD	S	0,31	0,00
170000002300216	04-037-036-00050-0001	104000	ALMENDROS-SIN VARIEDAD	S	4,09	0,00
170000002300217	04-037-039-00161-0001	104000	ALMENDROS-SIN VARIEDAD	S	1,50	0,00
170000002300218	04-037-039-00249-0001	104000	ALMENDROS-SIN VARIEDAD	S	0,46	0,00

Pendiente media de la explotación**PUNTOS: 1,00 7.9%**

<u>REF.</u>	<u>REFERENCIA SIGPAC</u>	<u>CULTIVO</u>	<u>DESCRIPCIÓN CULTIVO</u>	<u>S/R</u>	<u>PENDIENTE MEDIA (%)</u>	<u>SUP. COMPROM. (ha)</u>
170000002300215	04-037-033-00149-0001	104000	ALMENDROS-SIN VARIEDAD	S	7,97	0,68
170000002300223	04-037-036-00025-0001	104000	ALMENDROS-SIN VARIEDAD	S	4,79	0,31
170000002300216	04-037-036-00050-0001	104000	ALMENDROS-SIN VARIEDAD	S	8,57	4,09
170000002300217	04-037-039-00161-0001	104000	ALMENDROS-SIN VARIEDAD	S	7,14	1,50
170000002300218	04-037-039-00249-0001	104000	ALMENDROS-SIN VARIEDAD	S	6,48	0,46

Porcentaje de Superficie de la explotación en municipios con más del 40 por ciento de su superficie agraria dentro de la Zona de desertificación**PUNTOS: 6,00 100.0%**

<u>REF.</u>	<u>REFERENCIA SIGPAC</u>	<u>CULTIVO</u>	<u>DESCRIPCIÓN CULTIVO</u>	<u>S/R</u>	<u>SUP. COMPROM. (ha)</u>	<u>SUP. CUMPLE (ha)</u>
170000002300215	04-037-033-00149-0001	104000	ALMENDROS-SIN VARIEDAD	S	0,68	0,68
170000002300223	04-037-036-00025-0001	104000	ALMENDROS-SIN VARIEDAD	S	0,31	0,31
170000002300216	04-037-036-00050-0001	104000	ALMENDROS-SIN VARIEDAD	S	4,09	4,09
170000002300217	04-037-039-00161-0001	104000	ALMENDROS-SIN VARIEDAD	S	1,50	1,50
170000002300218	04-037-039-00249-0001	104000	ALMENDROS-SIN VARIEDAD	S	0,46	0,46



<u>APELLIDOS Y NOMBRE / RAZÓN SOCIAL</u>	<u>NIF</u>	<u>EXPEDIENTE</u>	<u>SUP. COMPROMETIDA</u>		
CAPARROS JIMENEZ MARIA PAZ	***2238*	1023995	<u>(ha)</u>		
RESOLUCIÓN					
ADMITIDO					
IMPORTE POR ANUALIDAD					
	2018	2019	2020	2021	2022
IMPORTE MÁXIMO SUBVENCIONABLE	8.770,26 €	8.770,26 €	8.770,26 €	8.770,26 €	8.770,26 €
IMPORTE MEDIO DE TRANSFERENCIA (€/ha)	214,27 €	214,27 €	214,27 €	214,27 €	214,27 €

DETALLE IMPORTES POR ANUALIDAD

<u>GRUPOS DE CULTIVO ADMITIDOS</u>	<u>SUP. COMPROM.</u>	2018	2019	2020	2021	2022
	<u>(ha)</u>					
FRUTALES SECANO	40,93	8.770,26 €	8.770,26 €	8.770,26 €	8.770,26 €	8.770,26 €

RECINTOS COMPROMETIDOS

<u>REF.</u>	<u>REFERENCIA SIGPAC</u>	<u>CULTIVO DESCRIPCIÓN CULTIVO</u>	<u>S/R</u>	<u>PEND. MEDIA</u>	<u>SUP. DEC. ADMIN.</u>	<u>NU SUP. CERT.</u>	<u>SUP. CAMPO</u>	<u>SUP. COMPROM.</u>
				<u>(%)</u>	<u>(ha)</u>	<u>(ha)</u>	<u>(ha)</u>	<u>(ha)</u>
170000006692548	04-006-005-00254-0011	104000 ALMENDROS-SIN VARIEDAD	S	3,66	0,07	0,07		0,07
170000006692550	04-006-005-00254-0010	104000 ALMENDROS-SIN VARIEDAD	S	4,75	0,04	0,04		0,04
170000006692552	04-006-005-00254-0008	104000 ALMENDROS-SIN VARIEDAD	S	6,18	0,14	0,14		0,14
170000006692549	04-006-005-00254-0009	104000 ALMENDROS-SIN VARIEDAD	S	14,19	0,08	0,08		0,08
170000006692547	04-006-010-00014-0011	104000 ALMENDROS-SIN VARIEDAD	S	19,11	1,90	1,90		1,90
170000006692545	04-006-010-00012-0001	104000 ALMENDROS-SIN VARIEDAD	S	22,95	9,38	9,38		9,38
170000006692546	04-006-010-00014-0004	104000 ALMENDROS-SIN VARIEDAD	S	24,11	2,53	2,53		2,53
170000006692557	04-006-010-00013-0002	104000 ALMENDROS-SIN VARIEDAD	S	24,55	6,59	6,59		6,59
170000006692556	04-006-004-00468-0008	104000 ALMENDROS-SIN VARIEDAD	S	25,01	0,24	0,24		0,24
170000006692551	04-006-004-00484-0013	104000 ALMENDROS-SIN VARIEDAD	S	29,45	8,82	8,82		8,82
170000006692559	04-006-010-00015-0007	104000 ALMENDROS-SIN VARIEDAD	S	29,52	0,07	0,07		0,07
170000006692558	04-006-010-00015-0001	104000 ALMENDROS-SIN VARIEDAD	S	29,99	8,00	8,00		8,00
170000006692555	04-006-004-00468-0002	104000 ALMENDROS-SIN VARIEDAD	S	31,27	2,85	2,85		2,85
170000006692560	04-006-010-00015-0005	104000 ALMENDROS-SIN VARIEDAD	S	34,47	0,07	0,07		0,07
170000006692553	04-006-004-00468-0013	104000 ALMENDROS-SIN VARIEDAD	S	35,81	0,02	0,02		0,02
170000006692554	04-006-004-00468-0021	104000 ALMENDROS-SIN VARIEDAD	S	39,24	0,13	0,13		0,13

RESUMEN CRITERIOS DE SELECCIÓN

11.2.1.1 Mantenimiento de prácticas y métodos de agricultura ecológica: Cultivos permanentes distintos de olivar - Conv 2018. PUNTOS: 9,00

	<u>PUNTOS</u>	<u>CUMPLE</u>
Porcentaje de superficie determinada en Red Natura 2000	0,00	0.0%
Porcentaje de superficie determinada situada en zonas RAMSAR	0,00	0.0%
Porcentaje de superficie determinada en zonas vulnerables a la contaminación por nitratos	0,00	0.0%
Pendiente media de la explotación	3,00	26.43%
Porcentaje de Superficie de la explotación en municipios con más del 40 por ciento de su superficie agraria dentro de la Zona de desertificación	6,00	100.0%



DETALLE CRITERIOS DE SELECCIÓN**11.2.1.1 Mantenimiento de prácticas y métodos de agricultura ecológica: Cultivos permanentes distintos de olivar - Conv 2018.****PUNTOS: 9,00****Porcentaje de superficie determinada en Red Natura 2000****PUNTOS: 0,00 0.0%**

REF.	REFERENCIA SIGPAC	CULTIVO	DESCRIPCIÓN CULTIVO	S/R	SUP. COMPROM. (ha)	SUP. CUMPLE (ha)
170000006692555	04-006-004-00468-0002	104000	ALMENDROS-SIN VARIEDAD	S	2,85	0,00
170000006692556	04-006-004-00468-0008	104000	ALMENDROS-SIN VARIEDAD	S	0,24	0,00
170000006692553	04-006-004-00468-0013	104000	ALMENDROS-SIN VARIEDAD	S	0,02	0,00
170000006692554	04-006-004-00468-0021	104000	ALMENDROS-SIN VARIEDAD	S	0,13	0,00
170000006692551	04-006-004-00484-0013	104000	ALMENDROS-SIN VARIEDAD	S	8,82	0,00
170000006692552	04-006-005-00254-0008	104000	ALMENDROS-SIN VARIEDAD	S	0,14	0,00
170000006692549	04-006-005-00254-0009	104000	ALMENDROS-SIN VARIEDAD	S	0,08	0,00
170000006692550	04-006-005-00254-0010	104000	ALMENDROS-SIN VARIEDAD	S	0,04	0,00
170000006692548	04-006-005-00254-0011	104000	ALMENDROS-SIN VARIEDAD	S	0,07	0,00
170000006692545	04-006-010-00012-0001	104000	ALMENDROS-SIN VARIEDAD	S	9,38	0,00
170000006692557	04-006-010-00013-0002	104000	ALMENDROS-SIN VARIEDAD	S	6,59	0,00
170000006692546	04-006-010-00014-0004	104000	ALMENDROS-SIN VARIEDAD	S	2,53	0,00
170000006692547	04-006-010-00014-0011	104000	ALMENDROS-SIN VARIEDAD	S	1,90	0,00
170000006692558	04-006-010-00015-0001	104000	ALMENDROS-SIN VARIEDAD	S	8,00	0,00
170000006692560	04-006-010-00015-0005	104000	ALMENDROS-SIN VARIEDAD	S	0,07	0,00
170000006692559	04-006-010-00015-0007	104000	ALMENDROS-SIN VARIEDAD	S	0,07	0,00

Porcentaje de superficie determinada situada en zonas RAMSAR**PUNTOS: 0,00 0.0%**

REF.	REFERENCIA SIGPAC	CULTIVO	DESCRIPCIÓN CULTIVO	S/R	SUP. COMPROM. (ha)	SUP. CUMPLE (ha)
170000006692555	04-006-004-00468-0002	104000	ALMENDROS-SIN VARIEDAD	S	2,85	0,00
170000006692556	04-006-004-00468-0008	104000	ALMENDROS-SIN VARIEDAD	S	0,24	0,00
170000006692553	04-006-004-00468-0013	104000	ALMENDROS-SIN VARIEDAD	S	0,02	0,00
170000006692554	04-006-004-00468-0021	104000	ALMENDROS-SIN VARIEDAD	S	0,13	0,00
170000006692551	04-006-004-00484-0013	104000	ALMENDROS-SIN VARIEDAD	S	8,82	0,00
170000006692552	04-006-005-00254-0008	104000	ALMENDROS-SIN VARIEDAD	S	0,14	0,00
170000006692549	04-006-005-00254-0009	104000	ALMENDROS-SIN VARIEDAD	S	0,08	0,00
170000006692550	04-006-005-00254-0010	104000	ALMENDROS-SIN VARIEDAD	S	0,04	0,00
170000006692548	04-006-005-00254-0011	104000	ALMENDROS-SIN VARIEDAD	S	0,07	0,00
170000006692545	04-006-010-00012-0001	104000	ALMENDROS-SIN VARIEDAD	S	9,38	0,00
170000006692557	04-006-010-00013-0002	104000	ALMENDROS-SIN VARIEDAD	S	6,59	0,00
170000006692546	04-006-010-00014-0004	104000	ALMENDROS-SIN VARIEDAD	S	2,53	0,00
170000006692547	04-006-010-00014-0011	104000	ALMENDROS-SIN VARIEDAD	S	1,90	0,00
170000006692558	04-006-010-00015-0001	104000	ALMENDROS-SIN VARIEDAD	S	8,00	0,00
170000006692560	04-006-010-00015-0005	104000	ALMENDROS-SIN VARIEDAD	S	0,07	0,00
170000006692559	04-006-010-00015-0007	104000	ALMENDROS-SIN VARIEDAD	S	0,07	0,00

Porcentaje de superficie determinada en zonas vulnerables a la contaminación por nitratos**PUNTOS: 0,00 0.0%**

REF.	REFERENCIA SIGPAC	CULTIVO	DESCRIPCIÓN CULTIVO	S/R	SUP. COMPROM. (ha)	SUP. CUMPLE (ha)
170000006692555	04-006-004-00468-0002	104000	ALMENDROS-SIN VARIEDAD	S	2,85	0,00
170000006692556	04-006-004-00468-0008	104000	ALMENDROS-SIN VARIEDAD	S	0,24	0,00
170000006692553	04-006-004-00468-0013	104000	ALMENDROS-SIN VARIEDAD	S	0,02	0,00
170000006692554	04-006-004-00468-0021	104000	ALMENDROS-SIN VARIEDAD	S	0,13	0,00
170000006692551	04-006-004-00484-0013	104000	ALMENDROS-SIN VARIEDAD	S	8,82	0,00
170000006692552	04-006-005-00254-0008	104000	ALMENDROS-SIN VARIEDAD	S	0,14	0,00
170000006692549	04-006-005-00254-0009	104000	ALMENDROS-SIN VARIEDAD	S	0,08	0,00
170000006692550	04-006-005-00254-0010	104000	ALMENDROS-SIN VARIEDAD	S	0,04	0,00
170000006692548	04-006-005-00254-0011	104000	ALMENDROS-SIN VARIEDAD	S	0,07	0,00


<u>REF.</u>	<u>REFERENCIA SIGPAC</u>	<u>CULTIVO</u>	<u>DESCRIPCIÓN CULTIVO</u>	<u>S/R</u>	<u>SUP. COMPROM.</u> <u>(ha)</u>	<u>SUP. CUMPLE</u> <u>(ha)</u>
1700000006692545	04-006-010-00012-0001	104000	ALMENDROS-SIN VARIEDAD	S	9,38	0,00
1700000006692557	04-006-010-00013-0002	104000	ALMENDROS-SIN VARIEDAD	S	6,59	0,00
1700000006692546	04-006-010-00014-0004	104000	ALMENDROS-SIN VARIEDAD	S	2,53	0,00
1700000006692547	04-006-010-00014-0011	104000	ALMENDROS-SIN VARIEDAD	S	1,90	0,00
1700000006692558	04-006-010-00015-0001	104000	ALMENDROS-SIN VARIEDAD	S	8,00	0,00
1700000006692560	04-006-010-00015-0005	104000	ALMENDROS-SIN VARIEDAD	S	0,07	0,00
1700000006692559	04-006-010-00015-0007	104000	ALMENDROS-SIN VARIEDAD	S	0,07	0,00

Pendiente media de la explotación**PUNTOS:** 3,00 26.43%

<u>REF.</u>	<u>REFERENCIA SIGPAC</u>	<u>CULTIVO</u>	<u>DESCRIPCIÓN CULTIVO</u>	<u>S/R</u>	<u>PENDIENTE MEDIA (%)</u>	<u>SUP. COMPROM.</u> <u>(ha)</u>
1700000006692555	04-006-004-00468-0002	104000	ALMENDROS-SIN VARIEDAD	S	31,27	2,85
1700000006692556	04-006-004-00468-0008	104000	ALMENDROS-SIN VARIEDAD	S	25,01	0,24
1700000006692553	04-006-004-00468-0013	104000	ALMENDROS-SIN VARIEDAD	S	35,81	0,02
1700000006692554	04-006-004-00468-0021	104000	ALMENDROS-SIN VARIEDAD	S	39,24	0,13
1700000006692551	04-006-004-00484-0013	104000	ALMENDROS-SIN VARIEDAD	S	29,45	8,82
1700000006692552	04-006-005-00254-0008	104000	ALMENDROS-SIN VARIEDAD	S	6,18	0,14
1700000006692549	04-006-005-00254-0009	104000	ALMENDROS-SIN VARIEDAD	S	14,19	0,08
1700000006692550	04-006-005-00254-0010	104000	ALMENDROS-SIN VARIEDAD	S	4,75	0,04
1700000006692548	04-006-005-00254-0011	104000	ALMENDROS-SIN VARIEDAD	S	3,66	0,07
1700000006692545	04-006-010-00012-0001	104000	ALMENDROS-SIN VARIEDAD	S	22,95	9,38
1700000006692557	04-006-010-00013-0002	104000	ALMENDROS-SIN VARIEDAD	S	24,55	6,59
1700000006692546	04-006-010-00014-0004	104000	ALMENDROS-SIN VARIEDAD	S	24,11	2,53
1700000006692547	04-006-010-00014-0011	104000	ALMENDROS-SIN VARIEDAD	S	19,11	1,90
1700000006692558	04-006-010-00015-0001	104000	ALMENDROS-SIN VARIEDAD	S	29,99	8,00
1700000006692560	04-006-010-00015-0005	104000	ALMENDROS-SIN VARIEDAD	S	34,47	0,07
1700000006692559	04-006-010-00015-0007	104000	ALMENDROS-SIN VARIEDAD	S	29,52	0,07

Porcentaje de Superficie de la explotación en municipios con más del 40 por ciento de su superficie agraria dentro de la Zona de desertificación**PUNTOS:** 6,00 100.0%

<u>REF.</u>	<u>REFERENCIA SIGPAC</u>	<u>CULTIVO</u>	<u>DESCRIPCIÓN CULTIVO</u>	<u>S/R</u>	<u>SUP. COMPROM.</u> <u>(ha)</u>	<u>SUP. CUMPLE</u> <u>(ha)</u>
1700000006692555	04-006-004-00468-0002	104000	ALMENDROS-SIN VARIEDAD	S	2,85	2,85
1700000006692556	04-006-004-00468-0008	104000	ALMENDROS-SIN VARIEDAD	S	0,24	0,24
1700000006692553	04-006-004-00468-0013	104000	ALMENDROS-SIN VARIEDAD	S	0,02	0,02
1700000006692554	04-006-004-00468-0021	104000	ALMENDROS-SIN VARIEDAD	S	0,13	0,13
1700000006692551	04-006-004-00484-0013	104000	ALMENDROS-SIN VARIEDAD	S	8,82	8,82
1700000006692552	04-006-005-00254-0008	104000	ALMENDROS-SIN VARIEDAD	S	0,14	0,14
1700000006692549	04-006-005-00254-0009	104000	ALMENDROS-SIN VARIEDAD	S	0,08	0,08
1700000006692550	04-006-005-00254-0010	104000	ALMENDROS-SIN VARIEDAD	S	0,04	0,04
1700000006692548	04-006-005-00254-0011	104000	ALMENDROS-SIN VARIEDAD	S	0,07	0,07
1700000006692545	04-006-010-00012-0001	104000	ALMENDROS-SIN VARIEDAD	S	9,38	9,38
1700000006692557	04-006-010-00013-0002	104000	ALMENDROS-SIN VARIEDAD	S	6,59	6,59
1700000006692546	04-006-010-00014-0004	104000	ALMENDROS-SIN VARIEDAD	S	2,53	2,53
1700000006692547	04-006-010-00014-0011	104000	ALMENDROS-SIN VARIEDAD	S	1,90	1,90
1700000006692558	04-006-010-00015-0001	104000	ALMENDROS-SIN VARIEDAD	S	8,00	8,00
1700000006692560	04-006-010-00015-0005	104000	ALMENDROS-SIN VARIEDAD	S	0,07	0,07
1700000006692559	04-006-010-00015-0007	104000	ALMENDROS-SIN VARIEDAD	S	0,07	0,07



<u>APELLIDOS Y NOMBRE / RAZÓN SOCIAL</u>	<u>NIF</u>	<u>EXPEDIENTE</u>	<u>SUP. COMPROMETIDA</u>		
			<u>(ha)</u>		
CARRETERO PARRA JERONIMO	****3064*	1203866	0.54		
RESOLUCIÓN					
ADMITIDO					
IMPORTE POR ANUALIDAD					
	2018	2019	2020	2021	2022
IMPORTE MÁXIMO SUBVENCIONABLE	188,82 €	188,82 €	188,82 €	188,82 €	188,82 €
IMPORTE MEDIO DE TRANSFERENCIA (€/ha)	349,67 €	349,67 €	349,67 €	349,67 €	349,67 €

DETALLE IMPORTE POR ANUALIDAD

<u>GRUPOS DE CULTIVO ADMITIDOS</u>	<u>SUP. COMPROM.</u>	2018	2019	2020	2021	2022
	<u>(ha)</u>					
FRUTALES REGADÍO	0,54	188,82 €	188,82 €	188,82 €	188,82 €	188,82 €

RECINTOS COMPROMETIDOS

<u>REF.</u>	<u>REFERENCIA SIGPAC</u>	<u>CULTIVO DESCRIPCIÓN CULTIVO</u>	<u>S/R</u>	<u>PEND. MEDIA (%)</u>	<u>SUP. DEC. ADMIN. (ha)</u>	<u>NU SUP. CERT. (ha)</u>	<u>SUP. CAMPO (ha)</u>	<u>SUP. COMPROM. (ha)</u>
1700000005382914	04-103-005-00165-0001	206000 NARANJO-SIN VARIEDAD	R	2,16	0,08	0,08		0,08
1700000005382913	04-103-005-00108-0001	206000 NARANJO-SIN VARIEDAD	R	2,89	0,16	0,16		0,16
1700000005382911	04-103-005-00107-0001	206000 NARANJO-SIN VARIEDAD	R	3,13	0,06	0,06		0,06
1700000005382912	04-103-005-00107-0002	206000 NARANJO-SIN VARIEDAD	R	4,73	0,02	0,02		0,02
1700000005382915	04-103-014-00381-0001	206000 NARANJO-SIN VARIEDAD	R	9,07	0,22	0,22		0,22

INCIDENCIAS**INCIDENCIA DESCRIPCIÓN**

85001 El recinto declarado no cumple con las normas de producción ecológica (artículo 5-1 e), Orden 26 mayo 2015)
Ref:1700000005382910 Recinto:04-103-004-00267-001 Cultivo:206000 NARANJO-SIN VARIEDAD Regadío

RESUMEN CRITERIOS DE SELECCIÓN

11.2.1.1 Mantenimiento de prácticas y métodos de agricultura ecológica: Cultivos permanentes distintos de olivar - Conv 2018. PUNTOS: 11,00

	<u>PUNTOS</u>	<u>CUMPLE</u>
Porcentaje de superficie determinada en Red Natura 2000	0,00	0.0%
Porcentaje de superficie determinada situada en zonas RAMSAR	0,00	0.0%
Porcentaje de superficie determinada en zonas vulnerables a la contaminación por nitratos	4,00	100.0%
Pendiente media de la explotación	1,00	5.39%
Porcentaje de Superficie de la explotación en municipios con más del 40 por ciento de su superficie agraria dentro de la Zona de desertificación	6,00	100.0%



DETALLE CRITERIOS DE SELECCIÓN**11.2.1.1 Mantenimiento de prácticas y métodos de agricultura ecológica: Cultivos permanentes distintos de olivar - Conv 2018.****PUNTOS: 11,00****Porcentaje de superficie determinada en Red Natura 2000****PUNTOS: 0,00 0.0%**

<u>REF.</u>	<u>REFERENCIA SIGPAC</u>	<u>CULTIVO</u>	<u>DESCRIPCIÓN CULTIVO</u>	<u>S/R</u>	<u>SUP. COMPROM. (ha)</u>	<u>SUP. CUMPLE (ha)</u>
170000005382911	04-103-005-00107-0001	206000	NARANJO-SIN VARIEDAD	R	0,06	0,00
170000005382912	04-103-005-00107-0002	206000	NARANJO-SIN VARIEDAD	R	0,02	0,00
170000005382913	04-103-005-00108-0001	206000	NARANJO-SIN VARIEDAD	R	0,16	0,00
170000005382914	04-103-005-00165-0001	206000	NARANJO-SIN VARIEDAD	R	0,08	0,00
170000005382915	04-103-014-00381-0001	206000	NARANJO-SIN VARIEDAD	R	0,22	0,00

Porcentaje de superficie determinada situada en zonas RAMSAR**PUNTOS: 0,00 0.0%**

<u>REF.</u>	<u>REFERENCIA SIGPAC</u>	<u>CULTIVO</u>	<u>DESCRIPCIÓN CULTIVO</u>	<u>S/R</u>	<u>SUP. COMPROM. (ha)</u>	<u>SUP. CUMPLE (ha)</u>
170000005382911	04-103-005-00107-0001	206000	NARANJO-SIN VARIEDAD	R	0,06	0,00
170000005382912	04-103-005-00107-0002	206000	NARANJO-SIN VARIEDAD	R	0,02	0,00
170000005382913	04-103-005-00108-0001	206000	NARANJO-SIN VARIEDAD	R	0,16	0,00
170000005382914	04-103-005-00165-0001	206000	NARANJO-SIN VARIEDAD	R	0,08	0,00
170000005382915	04-103-014-00381-0001	206000	NARANJO-SIN VARIEDAD	R	0,22	0,00

Porcentaje de superficie determinada en zonas vulnerables a la contaminación por nitratos**PUNTOS: 4,00 100.0%**

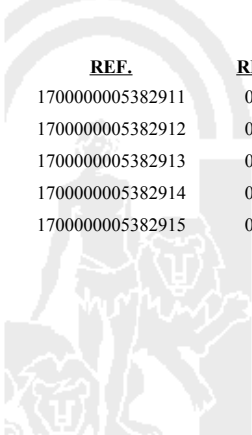
<u>REF.</u>	<u>REFERENCIA SIGPAC</u>	<u>CULTIVO</u>	<u>DESCRIPCIÓN CULTIVO</u>	<u>S/R</u>	<u>SUP. COMPROM. (ha)</u>	<u>SUP. CUMPLE (ha)</u>
170000005382911	04-103-005-00107-0001	206000	NARANJO-SIN VARIEDAD	R	0,06	0,06
170000005382912	04-103-005-00107-0002	206000	NARANJO-SIN VARIEDAD	R	0,02	0,02
170000005382913	04-103-005-00108-0001	206000	NARANJO-SIN VARIEDAD	R	0,16	0,16
170000005382914	04-103-005-00165-0001	206000	NARANJO-SIN VARIEDAD	R	0,08	0,08
170000005382915	04-103-014-00381-0001	206000	NARANJO-SIN VARIEDAD	R	0,22	0,22

Pendiente media de la explotación**PUNTOS: 1,00 5.39%**

<u>REF.</u>	<u>REFERENCIA SIGPAC</u>	<u>CULTIVO</u>	<u>DESCRIPCIÓN CULTIVO</u>	<u>S/R</u>	<u>PENDIENTE MEDIA (%)</u>	<u>SUP. COMPROM. (ha)</u>
170000005382911	04-103-005-00107-0001	206000	NARANJO-SIN VARIEDAD	R	3,13	0,06
170000005382912	04-103-005-00107-0002	206000	NARANJO-SIN VARIEDAD	R	4,73	0,02
170000005382913	04-103-005-00108-0001	206000	NARANJO-SIN VARIEDAD	R	2,89	0,16
170000005382914	04-103-005-00165-0001	206000	NARANJO-SIN VARIEDAD	R	2,16	0,08
170000005382915	04-103-014-00381-0001	206000	NARANJO-SIN VARIEDAD	R	9,07	0,22

Porcentaje de Superficie de la explotación en municipios con más del 40 por ciento de su superficie agraria dentro de la Zona de desertificación**PUNTOS: 6,00 100.0%**

<u>REF.</u>	<u>REFERENCIA SIGPAC</u>	<u>CULTIVO</u>	<u>DESCRIPCIÓN CULTIVO</u>	<u>S/R</u>	<u>SUP. COMPROM. (ha)</u>	<u>SUP. CUMPLE (ha)</u>
170000005382911	04-103-005-00107-0001	206000	NARANJO-SIN VARIEDAD	R	0,06	0,06
170000005382912	04-103-005-00107-0002	206000	NARANJO-SIN VARIEDAD	R	0,02	0,02
170000005382913	04-103-005-00108-0001	206000	NARANJO-SIN VARIEDAD	R	0,16	0,16
170000005382914	04-103-005-00165-0001	206000	NARANJO-SIN VARIEDAD	R	0,08	0,08
170000005382915	04-103-014-00381-0001	206000	NARANJO-SIN VARIEDAD	R	0,22	0,22



<u>APELLIDOS Y NOMBRE / RAZÓN SOCIAL</u>	<u>NIF</u>	<u>EXPEDIENTE</u>	<u>SUP. COMPROMETIDA</u> <u>(ha)</u>
CARRETERO RAMIREZ JOSE MANUEL	****8972*	1165809	0
RESOLUCIÓN			
INADMITIDO			

INCIDENCIAS**INCIDENCIA DESCRIPCIÓN**

85000	No inscrito en un organismo de control y certificación ecológico (artículo 5-1 c), Orden 26 mayo 2015)
85001	El recinto declarado no cumple con las normas de producción ecológica (artículo 5-1 e), Orden 26 mayo 2015) Ref:4159143 Recinto:04-028-004-00087-001 Cultivo:206000 NARANJO-SIN VARIEDAD Regadío Ref:4159144 Recinto:04-028-004-00111-001 Cultivo:206000 NARANJO-SIN VARIEDAD Regadío Ref:4159146 Recinto:04-028-004-00151-001 Cultivo:206000 NARANJO-SIN VARIEDAD Regadío
85007	Cultivo, variedad, regimen y/o uso del recinto SIGPAC no compatible con la operación (anexo IV.I, Orden 26 mayo 2015) Ref:4159142 Recinto:04-028-004-00066-002 Cultivo:206000 NARANJO-SIN VARIEDAD Secano Uso SIGPAC:CI
85018	Expendiente sin grupos de pago válidos

RESUMEN CRITERIOS DE SELECCIÓN

11.2.1.1 Mantenimiento de prácticas y métodos de agricultura ecológica: Cultivos permanentes distintos de olivar - Conv 2018. PUNTOS: 0,00

	<u>PUNTOS</u>	<u>CUMPLE</u>
Porcentaje de superficie determinada en Red Natura 2000	0,00	0.0%
Porcentaje de superficie determinada situada en zonas RAMSAR	0,00	0.0%
Porcentaje de superficie determinada en zonas vulnerables a la contaminación por nitratos	0,00	0.0%
Pendiente media de la explotación	0,00	0.0%
Porcentaje de Superficie de la explotación en municipios con más del 40 por ciento de su superficie agraria dentro de la Zona de desertificación	0,00	0.0%

DETALLE CRITERIOS DE SELECCIÓN

11.2.1.1 Mantenimiento de prácticas y métodos de agricultura ecológica: Cultivos permanentes distintos de olivar - Conv 2018. PUNTOS: 0,00

Porcentaje de superficie determinada en Red Natura 2000	PUNTOS: 0,00	0.0%
Porcentaje de superficie determinada situada en zonas RAMSAR	PUNTOS: 0,00	0.0%
Porcentaje de superficie determinada en zonas vulnerables a la contaminación por nitratos	PUNTOS: 0,00	0.0%
Pendiente media de la explotación	PUNTOS: 0,00	0.0%
Porcentaje de Superficie de la explotación en municipios con más del 40 por ciento de su superficie agraria dentro de la Zona de desertificación	PUNTOS: 0,00	0.0%



<u>APELLIDOS Y NOMBRE / RAZÓN SOCIAL</u>	<u>NIF</u>	<u>EXPEDIENTE</u>	<u>SUP. COMPROMETIDA</u> (ha)
CARRICONDO CARRION RAMONA	****4497*	1212708	0
RESOLUCIÓN			
INADMITIDO			

INCIDENCIAS**INCIDENCIA DESCRIPCIÓN**

85013	Superficie resuelta para el grupo de pago menor que la mínima requerida (requisito anexo 1, Orden 26 mayo 2015) Sup. Resuelta:0,46 Grupo de Pago:FRUTALES SECANO
85014	Recinto afectado por el requisito del cumplimiento de la superficie mínima para el grupo de pago (requisito anexo 1, Orden 26 mayo 2015) Ref:1700000006415069 Recinto:04-070-030-00054-001 Cultivo:104000 ALMENDROS-SIN VARIEDAD Secano Sup. Declarada:0,46 Superficie Resolver:0,46
85018	Expendiente sin grupos de pago válidos

RESUMEN CRITERIOS DE SELECCIÓN

11.2.1.1 Mantenimiento de prácticas y métodos de agricultura ecológica: Cultivos permanentes distintos de olivar - Conv 2018. PUNTOS: 0,00

	<u>PUNTOS</u>	<u>CUMPLE</u>
Porcentaje de superficie determinada en Red Natura 2000	0,00	0.0%
Porcentaje de superficie determinada situada en zonas RAMSAR	0,00	0.0%
Porcentaje de superficie determinada en zonas vulnerables a la contaminación por nitratos	0,00	0.0%
Pendiente media de la explotación	0,00	0.0%
Porcentaje de Superficie de la explotación en municipios con más del 40 por ciento de su superficie agraria dentro de la Zona de desertificación	0,00	0.0%

DETALLE CRITERIOS DE SELECCIÓN

11.2.1.1 Mantenimiento de prácticas y métodos de agricultura ecológica: Cultivos permanentes distintos de olivar - Conv 2018. PUNTOS: 0,00

Porcentaje de superficie determinada en Red Natura 2000	PUNTOS:	0,00	0.0%
Porcentaje de superficie determinada situada en zonas RAMSAR	PUNTOS:	0,00	0.0%
Porcentaje de superficie determinada en zonas vulnerables a la contaminación por nitratos	PUNTOS:	0,00	0.0%
Pendiente media de la explotación	PUNTOS:	0,00	0.0%
Porcentaje de Superficie de la explotación en municipios con más del 40 por ciento de su superficie agraria dentro de la Zona de desertificación	PUNTOS:	0,00	0.0%



<u>APELLIDOS Y NOMBRE / RAZÓN SOCIAL</u>	<u>NIF</u>	<u>EXPEDIENTE</u>	<u>SUP. COMPROMETIDA</u>		
			<u>(ha)</u>		
CARRICONDO MARTINEZ DIEGO JESUS	****3206*	1164624	57.96		
RESOLUCIÓN					
ADMITIDO					
IMPORTES POR ANUALIDAD					
	2018	2019	2020	2021	2022
IMPORTE MÁXIMO SUBVENCIONABLE	10.979,80 €	10.979,80 €	10.979,80 €	10.979,80 €	10.979,80 €
IMPORTE MEDIO DE TRANSFERENCIA (€/ha)	189,44 €	189,44 €	189,44 €	189,44 €	189,44 €

DETALLE IMPORTES POR ANUALIDAD

<u>GRUPOS DE CULTIVO ADMITIDOS</u>	<u>SUP. COMPROM.</u>	2018	2019	2020	2021	2022
	<u>(ha)</u>					
FRUTALES SECANO	57,96	10.979,80 €	10.979,80 €	10.979,80 €	10.979,80 €	10.979,80 €

RECINTOS COMPROMETIDOS

<u>REF.</u>	<u>REFERENCIA SIGPAC</u>	<u>CULTIVO DESCRIPCIÓN CULTIVO</u>	<u>S/R</u>	<u>PEND. MEDIA (%)</u>	<u>SUP. DEC. ADMIN. (ha)</u>	<u>NU SUP. CERT. (ha)</u>	<u>SUP. CAMPO (ha)</u>	<u>SUP. COMPROM. (ha)</u>
170000004616577	04-037-038-00085-0001	104000 ALMENDROS-SIN VARIEDAD	S	3,23	1,82	1,82		1,82
170000004616571	04-037-036-00037-0001	104000 ALMENDROS-SIN VARIEDAD	S	3,83	1,03	1,03		1,03
170000004616573	04-037-036-00205-0003	104000 ALMENDROS-SIN VARIEDAD	S	4,45	0,18	0,18		0,18
170000004616574	04-037-036-00205-0003	104000 ALMENDROS-SIN VARIEDAD	S	4,45	0,13	0,13		0,13
170000004616576	04-037-036-00205-0003	104000 ALMENDROS-SIN VARIEDAD	S	4,45	0,17	0,17		0,17
170000004616572	04-037-035-00031-0001	104000 ALMENDROS-SIN VARIEDAD	S	5,28	1,53	1,53		1,53
170000004616580	04-037-039-00232-0002	104000 ALMENDROS-SIN VARIEDAD	S	7,31	0,94	0,94		0,94
170000004616579	04-037-039-00230-0001	104000 ALMENDROS-SIN VARIEDAD	S	7,39	0,80	0,80		0,80
170000004616554	04-037-026-00014-0001	104000 ALMENDROS-SIN VARIEDAD	S	9,20	6,89	6,89		6,89
170000004616582	04-037-039-00265-0002	104000 ALMENDROS-SIN VARIEDAD	S	10,33	2,20	2,20		2,20
170000004616558	04-037-026-00015-0011	104000 ALMENDROS-SIN VARIEDAD	S	11,51	32,24	32,24		32,24
170000004616556	04-037-026-00015-0006	104000 ALMENDROS-SIN VARIEDAD	S	13,08	8,69	8,69		8,69
170000004616559	04-037-026-00020-0001	104000 ALMENDROS-SIN VARIEDAD	S	13,28	1,34	1,34		1,34

RESUMEN CRITERIOS DE SELECCIÓN

11.2.1.1 Mantenimiento de prácticas y métodos de agricultura ecológica: Cultivos permanentes distintos de olivar - Conv 2018. PUNTOS: 8,00

	<u>PUNTOS</u>	<u>CUMPLE</u>
Porcentaje de superficie determinada en Red Natura 2000	0,00	0.0%
Porcentaje de superficie determinada situada en zonas RAMSAR	0,00	0.0%
Porcentaje de superficie determinada en zonas vulnerables a la contaminación por nitratos	0,00	0.0%
Pendiente media de la explotación	2,00	10.72%
Porcentaje de Superficie de la explotación en municipios con más del 40 por ciento de su superficie agraria dentro de la Zona de desertificación	6,00	100.0%



DETALLE CRITERIOS DE SELECCIÓN**11.2.1.1 Mantenimiento de prácticas y métodos de agricultura ecológica: Cultivos permanentes distintos de olivar - Conv 2018.****PUNTOS: 8,00****Porcentaje de superficie determinada en Red Natura 2000****PUNTOS: 0,00 0.0%**

<u>REF.</u>	<u>REFERENCIA SIGPAC</u>	<u>CULTIVO</u>	<u>DESCRIPCIÓN CULTIVO</u>	<u>S/R</u>	<u>SUP. COMPROM.</u> <u>(ha)</u>	<u>SUP. CUMPLE</u> <u>(ha)</u>
170000004616554	04-037-026-00014-0001	104000	ALMENDROS-SIN VARIEDAD	S	6,89	0,00
170000004616556	04-037-026-00015-0006	104000	ALMENDROS-SIN VARIEDAD	S	8,69	0,00
170000004616558	04-037-026-00015-0011	104000	ALMENDROS-SIN VARIEDAD	S	32,24	0,00
170000004616559	04-037-026-00020-0001	104000	ALMENDROS-SIN VARIEDAD	S	1,34	0,00
170000004616572	04-037-035-00031-0001	104000	ALMENDROS-SIN VARIEDAD	S	1,53	0,00
170000004616571	04-037-036-00037-0001	104000	ALMENDROS-SIN VARIEDAD	S	1,03	0,00
170000004616573	04-037-036-00205-0003	104000	ALMENDROS-SIN VARIEDAD	S	0,18	0,00
170000004616574	04-037-036-00205-0003	104000	ALMENDROS-SIN VARIEDAD	S	0,13	0,00
170000004616576	04-037-036-00205-0003	104000	ALMENDROS-SIN VARIEDAD	S	0,17	0,00
170000004616577	04-037-038-00085-0001	104000	ALMENDROS-SIN VARIEDAD	S	1,82	0,00
170000004616579	04-037-039-00230-0001	104000	ALMENDROS-SIN VARIEDAD	S	0,80	0,00
170000004616580	04-037-039-00232-0002	104000	ALMENDROS-SIN VARIEDAD	S	0,94	0,00
170000004616582	04-037-039-00265-0002	104000	ALMENDROS-SIN VARIEDAD	S	2,20	0,00

Porcentaje de superficie determinada situada en zonas RAMSAR**PUNTOS: 0,00 0.0%**

<u>REF.</u>	<u>REFERENCIA SIGPAC</u>	<u>CULTIVO</u>	<u>DESCRIPCIÓN CULTIVO</u>	<u>S/R</u>	<u>SUP. COMPROM.</u> <u>(ha)</u>	<u>SUP. CUMPLE</u> <u>(ha)</u>
170000004616554	04-037-026-00014-0001	104000	ALMENDROS-SIN VARIEDAD	S	6,89	0,00
170000004616556	04-037-026-00015-0006	104000	ALMENDROS-SIN VARIEDAD	S	8,69	0,00
170000004616558	04-037-026-00015-0011	104000	ALMENDROS-SIN VARIEDAD	S	32,24	0,00
170000004616559	04-037-026-00020-0001	104000	ALMENDROS-SIN VARIEDAD	S	1,34	0,00
170000004616572	04-037-035-00031-0001	104000	ALMENDROS-SIN VARIEDAD	S	1,53	0,00
170000004616571	04-037-036-00037-0001	104000	ALMENDROS-SIN VARIEDAD	S	1,03	0,00
170000004616576	04-037-036-00205-0003	104000	ALMENDROS-SIN VARIEDAD	S	0,17	0,00
170000004616574	04-037-036-00205-0003	104000	ALMENDROS-SIN VARIEDAD	S	0,13	0,00
170000004616573	04-037-036-00205-0003	104000	ALMENDROS-SIN VARIEDAD	S	0,18	0,00
170000004616577	04-037-038-00085-0001	104000	ALMENDROS-SIN VARIEDAD	S	1,82	0,00
170000004616579	04-037-039-00230-0001	104000	ALMENDROS-SIN VARIEDAD	S	0,80	0,00
170000004616580	04-037-039-00232-0002	104000	ALMENDROS-SIN VARIEDAD	S	0,94	0,00
170000004616582	04-037-039-00265-0002	104000	ALMENDROS-SIN VARIEDAD	S	2,20	0,00

Porcentaje de superficie determinada en zonas vulnerables a la contaminación por nitratos**PUNTOS: 0,00 0.0%**

<u>REF.</u>	<u>REFERENCIA SIGPAC</u>	<u>CULTIVO</u>	<u>DESCRIPCIÓN CULTIVO</u>	<u>S/R</u>	<u>SUP. COMPROM.</u> <u>(ha)</u>	<u>SUP. CUMPLE</u> <u>(ha)</u>
170000004616554	04-037-026-00014-0001	104000	ALMENDROS-SIN VARIEDAD	S	6,89	0,00
170000004616556	04-037-026-00015-0006	104000	ALMENDROS-SIN VARIEDAD	S	8,69	0,00
170000004616558	04-037-026-00015-0011	104000	ALMENDROS-SIN VARIEDAD	S	32,24	0,00
170000004616559	04-037-026-00020-0001	104000	ALMENDROS-SIN VARIEDAD	S	1,34	0,00
170000004616572	04-037-035-00031-0001	104000	ALMENDROS-SIN VARIEDAD	S	1,53	0,00
170000004616571	04-037-036-00037-0001	104000	ALMENDROS-SIN VARIEDAD	S	1,03	0,00
170000004616576	04-037-036-00205-0003	104000	ALMENDROS-SIN VARIEDAD	S	0,17	0,00
170000004616574	04-037-036-00205-0003	104000	ALMENDROS-SIN VARIEDAD	S	0,13	0,00
170000004616573	04-037-036-00205-0003	104000	ALMENDROS-SIN VARIEDAD	S	0,18	0,00
170000004616577	04-037-038-00085-0001	104000	ALMENDROS-SIN VARIEDAD	S	1,82	0,00
170000004616579	04-037-039-00230-0001	104000	ALMENDROS-SIN VARIEDAD	S	0,80	0,00
170000004616580	04-037-039-00232-0002	104000	ALMENDROS-SIN VARIEDAD	S	0,94	0,00
170000004616582	04-037-039-00265-0002	104000	ALMENDROS-SIN VARIEDAD	S	2,20	0,00

Pendiente media de la explotación**PUNTOS: 2,00 10.72%**

REF.	REFERENCIA SIGPAC	CULTIVO	DESCRIPCIÓN CULTIVO	S/R	PENDIENTE		SUP.
					MEDIA (%)	COMPROM.	(ha)
170000004616554	04-037-026-00014-0001	104000	ALMENDROS-SIN VARIEDAD	S	9,20		6,89
170000004616556	04-037-026-00015-0006	104000	ALMENDROS-SIN VARIEDAD	S	13,08		8,69
170000004616558	04-037-026-00015-0011	104000	ALMENDROS-SIN VARIEDAD	S	11,51		32,24
170000004616559	04-037-026-00020-0001	104000	ALMENDROS-SIN VARIEDAD	S	13,28		1,34
170000004616572	04-037-035-00031-0001	104000	ALMENDROS-SIN VARIEDAD	S	5,28		1,53
170000004616571	04-037-036-00037-0001	104000	ALMENDROS-SIN VARIEDAD	S	3,83		1,03
170000004616574	04-037-036-00205-0003	104000	ALMENDROS-SIN VARIEDAD	S	4,45		0,13
170000004616573	04-037-036-00205-0003	104000	ALMENDROS-SIN VARIEDAD	S	4,45		0,18
170000004616576	04-037-036-00205-0003	104000	ALMENDROS-SIN VARIEDAD	S	4,45		0,17
170000004616577	04-037-038-00085-0001	104000	ALMENDROS-SIN VARIEDAD	S	3,23		1,82
170000004616579	04-037-039-00230-0001	104000	ALMENDROS-SIN VARIEDAD	S	7,39		0,80
170000004616580	04-037-039-00232-0002	104000	ALMENDROS-SIN VARIEDAD	S	7,31		0,94
170000004616582	04-037-039-00265-0002	104000	ALMENDROS-SIN VARIEDAD	S	10,33		2,20

Porcentaje de Superficie de la explotación en municipios con más del 40 por ciento de su superficie agraria dentro de la Zona de desertificación

PUNTOS: 6,00 100.0%

REF.	REFERENCIA SIGPAC	CULTIVO	DESCRIPCIÓN CULTIVO	S/R	SUP.		
					COMPROM.	CUMPLE	(ha)
170000004616554	04-037-026-00014-0001	104000	ALMENDROS-SIN VARIEDAD	S		6,89	6,89
170000004616556	04-037-026-00015-0006	104000	ALMENDROS-SIN VARIEDAD	S		8,69	8,69
170000004616558	04-037-026-00015-0011	104000	ALMENDROS-SIN VARIEDAD	S		32,24	32,24
170000004616559	04-037-026-00020-0001	104000	ALMENDROS-SIN VARIEDAD	S		1,34	1,34
170000004616572	04-037-035-00031-0001	104000	ALMENDROS-SIN VARIEDAD	S		1,53	1,53
170000004616571	04-037-036-00037-0001	104000	ALMENDROS-SIN VARIEDAD	S		1,03	1,03
170000004616574	04-037-036-00205-0003	104000	ALMENDROS-SIN VARIEDAD	S		0,13	0,13
170000004616576	04-037-036-00205-0003	104000	ALMENDROS-SIN VARIEDAD	S		0,17	0,17
170000004616573	04-037-036-00205-0003	104000	ALMENDROS-SIN VARIEDAD	S		0,18	0,18
170000004616577	04-037-038-00085-0001	104000	ALMENDROS-SIN VARIEDAD	S		1,82	1,82
170000004616579	04-037-039-00230-0001	104000	ALMENDROS-SIN VARIEDAD	S		0,80	0,80
170000004616580	04-037-039-00232-0002	104000	ALMENDROS-SIN VARIEDAD	S		0,94	0,94
170000004616582	04-037-039-00265-0002	104000	ALMENDROS-SIN VARIEDAD	S		2,20	2,20



<u>APELLIDOS Y NOMBRE / RAZÓN SOCIAL</u>	<u>NIF</u>	<u>EXPEDIENTE</u>	<u>SUP. COMPROMETIDA</u>			
			<u>(ha)</u>			
CARRICONDO MARTINEZ JUAN	****4905*	1049646	41.49			
RESOLUCIÓN ADMITIDO						
IMPORTE POR ANUALIDAD						
		2018	2019	2020	2021	2022
IMPORTE MÁXIMO SUBVENCIONABLE		4.266,59 €	4.266,59 €	4.266,59 €	4.266,59 €	4.266,59 €
IMPORTE MEDIO DE TRANSFERENCIA (€/ha)		102,83 €	102,83 €	102,83 €	102,83 €	102,83 €

DETALLE IMPORTES POR ANUALIDAD

<u>GRUPOS DE CULTIVO ADMITIDOS</u>	<u>SUP. COMPROM.</u>	2018	2019	2020	2021	2022
	<u>(ha)</u>					
FRUTALES SECANO	14,25	3.081,42 €	3.081,42 €	3.081,42 €	3.081,42 €	3.081,42 €
HERBÁCEOS	7,84	1.185,17 €	1.185,17 €	1.185,17 €	1.185,17 €	1.185,17 €
HERBÁCEOS NO ELEGIBLES	19,40	0,00 €	0,00 €	0,00 €	0,00 €	0,00 €

RECINTOS COMPROMETIDOS

<u>REF.</u>	<u>REFERENCIA SIGPAC</u>	<u>CULTIVO DESCRIPCIÓN CULTIVO</u>	<u>S/R</u>	<u>PEND. MEDIA (%)</u>	<u>SUP. DEC. ADMIN. (ha)</u>	<u>NU SUP. CERT. (ha)</u>	<u>SUP. CAMPO (ha)</u>	<u>SUP. COMPROM. (ha)</u>
1700000004763300	04-037-037-00032-0003	20902 BARBECHO TRADICIONAL-CON CUBIERTA VEGETAL	S	3,05	0,06	0,06		0,06
1700000004763321	04-037-064-00020-0001	104000 ALMENDROS-SIN VARIEDAD	S	5,49	4,70	4,70		4,70
1700000004763320	04-037-064-00019-0001	104000 ALMENDROS-SIN VARIEDAD	S	5,52	3,55	3,55		3,55
1700000004763290	04-037-022-00026-0001	20901 BARBECHO TRADICIONAL-SIN CUBIERTA VEGETAL	S	6,69	7,31	5,01		5,01
1700000004763301	04-037-022-00026-0001	5000 CEBADA-SIN VARIEDAD	S	6,69	3,36	2,30		2,30
1700000004763322	04-037-063-00027-0001	104000 ALMENDROS-SIN VARIEDAD	S	8,37	6,00	6,00		6,00
1700000004763292	04-037-022-00018-0002	20901 BARBECHO TRADICIONAL-SIN CUBIERTA VEGETAL	S	8,56	3,24	2,29		2,29
1700000004763302	04-037-022-00018-0002	5000 CEBADA-SIN VARIEDAD	S	8,56	7,83	5,54		5,54
1700000004763289	04-037-039-00300-0001	20901 BARBECHO TRADICIONAL-SIN CUBIERTA VEGETAL	S	10,62	12,04	12,04		12,04

INCIDENCIAS**INCIDENCIA DESCRIPCIÓN**

- 85001 El recinto declarado no cumple con las normas de producción ecológica (artículo 5-1 e), Orden 26 mayo 2015)
 Ref:1700000004763294 Recinto:04-037-029-00017-005 Cultivo:104000 ALMENDROS-SIN VARIEDAD Secano
 Ref:1700000004763296 Recinto:04-037-031-00027-002 Cultivo:104000 ALMENDROS-SIN VARIEDAD Secano
 Ref:1700000004763295 Recinto:04-037-031-00032-002 Cultivo:104000 ALMENDROS-SIN VARIEDAD Secano
 Ref:1700000004763293 Recinto:04-037-032-00007-001 Cultivo:104000 ALMENDROS-SIN VARIEDAD Secano
 Ref:4100018 Recinto:04-037-036-00182-001 Cultivo:104000 ALMENDROS-SIN VARIEDAD Secano
 Ref:1700000004763297 Recinto:04-037-044-00012-001 Cultivo:104000 ALMENDROS-SIN VARIEDAD Secano
 Ref:1700000004763298 Recinto:04-037-044-00016-002 Cultivo:104000 ALMENDROS-SIN VARIEDAD Secano
 Ref:1700000004763303 Recinto:04-037-044-00056-001 Cultivo:104000 ALMENDROS-SIN VARIEDAD Secano
 Ref:1700000004763304 Recinto:04-037-044-00057-001 Cultivo:104000 ALMENDROS-SIN VARIEDAD Secano
 Ref:1700000004763330 Recinto:04-037-064-00083-003 Cultivo:104000 ALMENDROS-SIN VARIEDAD Secano
- 85002 Recinto declarado que no cumple en su totalidad con las normas de producción ecológica (artículo 5-1 e), Orden 26 mayo 2015)
 Ref:1700000004763302 Recinto:04-037-022-00018-002 Cultivo:5000 CEBADA-SIN VARIEDAD Secano Sup. Declarada:7,83 Superficie Certificada (Ha):5,54
 Ref:1700000004763292 Recinto:04-037-022-00018-002 Cultivo:20901 BARBECHO TRADICIONAL-SIN CUBIERTA VEGETAL Secano Sup. Declarada:3,24 Superficie Certificada (Ha):2,29
 Ref:1700000004763301 Recinto:04-037-022-00026-001 Cultivo:5000 CEBADA-SIN VARIEDAD Secano Sup. Declarada:3,36 Superficie Certificada (Ha):2,3
 Ref:1700000004763290 Recinto:04-037-022-00026-001 Cultivo:20901 BARBECHO TRADICIONAL-SIN CUBIERTA VEGETAL Secano Sup. Declarada:7,31 Superficie Certificada (Ha):5,01
- 85007 Cultivo, variedad, regimen y/o uso del recinto SIGPAC no compatible con la operación (anexo IV.I, Orden 26 mayo 2015)
 Ref:4100018 Recinto:04-037-036-00182-001 Cultivo:104000 ALMENDROS-SIN VARIEDAD Secano Uso SIGPAC:TA
 Ref:1700000004763298 Recinto:04-037-044-00016-002 Cultivo:104000 ALMENDROS-SIN VARIEDAD Secano Uso SIGPAC:TA



RESUMEN CRITERIOS DE SELECCIÓN**11.2.1.1 Mantenimiento de prácticas y métodos de agricultura ecológica: Cultivos herbáceos - Conv 2018.** PUNTOS: 8,00

	PUNTOS	CUMPLE
Porcentaje de superficie determinada en Red Natura 2000	0,00	0.0%
Porcentaje de superficie determinada situada en zonas RAMSAR	0,00	0.0%
Porcentaje de superficie determinada en zonas vulnerables a la contaminación por nitratos	0,00	0.0%
Pendiente media de la explotación	2,00	8.96%
Porcentaje de Superficie de la explotación en municipios con más del 40 por ciento de su superficie agraria dentro de la Zona de desertificación	6,00	100.0%

11.2.1.1 Mantenimiento de prácticas y métodos de agricultura ecológica: Cultivos permanentes distintos de olivar - Conv 2018. PUNTOS: 7,00

	PUNTOS	CUMPLE
Porcentaje de superficie determinada en Red Natura 2000	0,00	0.0%
Porcentaje de superficie determinada situada en zonas RAMSAR	0,00	0.0%
Porcentaje de superficie determinada en zonas vulnerables a la contaminación por nitratos	0,00	0.0%
Pendiente media de la explotación	1,00	6.71%
Porcentaje de Superficie de la explotación en municipios con más del 40 por ciento de su superficie agraria dentro de la Zona de desertificación	6,00	100.0%

DETALLE CRITERIOS DE SELECCIÓN**11.2.1.1 Mantenimiento de prácticas y métodos de agricultura ecológica: Cultivos herbáceos - Conv 2018.** PUNTOS: 8,00

						PUNTOS:	0,00	0.0%
REF.	REFERENCIA SIGPAC	CULTIVO	DESCRIPCIÓN CULTIVO	S/R			SUP. COMPROM. (ha)	SUP. CUMPLE (ha)
1700000004763302	04-037-022-00018-0002	5000	CEBADA-SIN VARIEDAD	S			5,54	0,00
1700000004763292	04-037-022-00018-0002	20901	BARBECHO TRADICIONAL-SIN CUBIERTA VEGETAL	S			2,29	0,00
1700000004763301	04-037-022-00026-0001	5000	CEBADA-SIN VARIEDAD	S			2,30	0,00
1700000004763290	04-037-022-00026-0001	20901	BARBECHO TRADICIONAL-SIN CUBIERTA VEGETAL	S			5,01	0,00
1700000004763300	04-037-037-00032-0003	20902	BARBECHO TRADICIONAL-CON CUBIERTA VEGETAL	S			0,06	0,00
1700000004763289	04-037-039-00300-0001	20901	BARBECHO TRADICIONAL-SIN CUBIERTA VEGETAL	S			12,04	0,00

						PUNTOS:	0,00	0.0%
REF.	REFERENCIA SIGPAC	CULTIVO	DESCRIPCIÓN CULTIVO	S/R			SUP. COMPROM. (ha)	SUP. CUMPLE (ha)
1700000004763302	04-037-022-00018-0002	5000	CEBADA-SIN VARIEDAD	S			5,54	0,00
1700000004763292	04-037-022-00018-0002	20901	BARBECHO TRADICIONAL-SIN CUBIERTA VEGETAL	S			2,29	0,00
1700000004763301	04-037-022-00026-0001	5000	CEBADA-SIN VARIEDAD	S			2,30	0,00
1700000004763290	04-037-022-00026-0001	20901	BARBECHO TRADICIONAL-SIN CUBIERTA VEGETAL	S			5,01	0,00
1700000004763300	04-037-037-00032-0003	20902	BARBECHO TRADICIONAL-CON CUBIERTA VEGETAL	S			0,06	0,00
1700000004763289	04-037-039-00300-0001	20901	BARBECHO TRADICIONAL-SIN CUBIERTA VEGETAL	S			12,04	0,00

						PUNTOS:	0,00	0.0%
REF.	REFERENCIA SIGPAC	CULTIVO	DESCRIPCIÓN CULTIVO	S/R			SUP. COMPROM. (ha)	SUP. CUMPLE (ha)
1700000004763302	04-037-022-00018-0002	5000	CEBADA-SIN VARIEDAD	S			5,54	0,00
1700000004763292	04-037-022-00018-0002	20901	BARBECHO TRADICIONAL-SIN CUBIERTA VEGETAL	S			2,29	0,00

<u>REF.</u>	<u>REFERENCIA SIGPAC</u>	<u>CULTIVO</u>	<u>DESCRIPCIÓN CULTIVO</u>	<u>S/R</u>	<u>SUP. COMPROM.</u> <u>(ha)</u>	<u>SUP. CUMPLE</u> <u>(ha)</u>
170000004763301	04-037-022-00026-0001	5000	CEBADA-SIN VARIEDAD	S	2,30	0,00
170000004763290	04-037-022-00026-0001	20901	BARBECHO TRADICIONAL-SIN CUBIERTA VEGETAL	S	5,01	0,00
170000004763300	04-037-037-00032-0003	20902	BARBECHO TRADICIONAL-CON CUBIERTA VEGETAL	S	0,06	0,00
170000004763289	04-037-039-00300-0001	20901	BARBECHO TRADICIONAL-SIN CUBIERTA VEGETAL	S	12,04	0,00

Pendiente media de la explotación**PUNTOS:** 2,00 8.96%

<u>REF.</u>	<u>REFERENCIA SIGPAC</u>	<u>CULTIVO</u>	<u>DESCRIPCIÓN CULTIVO</u>	<u>S/R</u>	<u>PENDIENTE MEDIA (%)</u>	<u>SUP. COMPROM.</u> <u>(ha)</u>
170000004763302	04-037-022-00018-0002	5000	CEBADA-SIN VARIEDAD	S	8,56	5,54
170000004763292	04-037-022-00018-0002	20901	BARBECHO TRADICIONAL-SIN CUBIERTA VEGETAL	S	8,56	2,29
170000004763301	04-037-022-00026-0001	5000	CEBADA-SIN VARIEDAD	S	6,69	2,30
170000004763290	04-037-022-00026-0001	20901	BARBECHO TRADICIONAL-SIN CUBIERTA VEGETAL	S	6,69	5,01
170000004763300	04-037-037-00032-0003	20902	BARBECHO TRADICIONAL-CON CUBIERTA VEGETAL	S	3,05	0,06
170000004763289	04-037-039-00300-0001	20901	BARBECHO TRADICIONAL-SIN CUBIERTA VEGETAL	S	10,62	12,04

Porcentaje de Superficie de la explotación en municipios con más del 40 por ciento de su superficie agraria dentro de la Zona de desertificación**PUNTOS:** 6,00 100.0%

<u>REF.</u>	<u>REFERENCIA SIGPAC</u>	<u>CULTIVO</u>	<u>DESCRIPCIÓN CULTIVO</u>	<u>S/R</u>	<u>SUP. COMPROM.</u> <u>(ha)</u>	<u>SUP. CUMPLE</u> <u>(ha)</u>
170000004763302	04-037-022-00018-0002	5000	CEBADA-SIN VARIEDAD	S	5,54	5,54
170000004763292	04-037-022-00018-0002	20901	BARBECHO TRADICIONAL-SIN CUBIERTA VEGETAL	S	2,29	2,29
170000004763301	04-037-022-00026-0001	5000	CEBADA-SIN VARIEDAD	S	2,30	2,30
170000004763290	04-037-022-00026-0001	20901	BARBECHO TRADICIONAL-SIN CUBIERTA VEGETAL	S	5,01	5,01
170000004763300	04-037-037-00032-0003	20902	BARBECHO TRADICIONAL-CON CUBIERTA VEGETAL	S	0,06	0,06
170000004763289	04-037-039-00300-0001	20901	BARBECHO TRADICIONAL-SIN CUBIERTA VEGETAL	S	12,04	12,04

11.2.1.1 Mantenimiento de prácticas y métodos de agricultura ecológica: Cultivos permanentes distintos de olivar - Conv 2018.**PUNTOS:** 7,00**Porcentaje de superficie determinada en Red Natura 2000****PUNTOS:** 0,00 0.0%

<u>REF.</u>	<u>REFERENCIA SIGPAC</u>	<u>CULTIVO</u>	<u>DESCRIPCIÓN CULTIVO</u>	<u>S/R</u>	<u>SUP. COMPROM.</u> <u>(ha)</u>	<u>SUP. CUMPLE</u> <u>(ha)</u>
170000004763322	04-037-063-00027-0001	104000	ALMENDROS-SIN VARIEDAD	S	6,00	0,00
170000004763320	04-037-064-00019-0001	104000	ALMENDROS-SIN VARIEDAD	S	3,55	0,00
170000004763321	04-037-064-00020-0001	104000	ALMENDROS-SIN VARIEDAD	S	4,70	0,00

Porcentaje de superficie determinada situada en zonas RAMSAR**PUNTOS:** 0,00 0.0%

<u>REF.</u>	<u>REFERENCIA SIGPAC</u>	<u>CULTIVO</u>	<u>DESCRIPCIÓN CULTIVO</u>	<u>S/R</u>	<u>SUP. COMPROM.</u> <u>(ha)</u>	<u>SUP. CUMPLE</u> <u>(ha)</u>
170000004763322	04-037-063-00027-0001	104000	ALMENDROS-SIN VARIEDAD	S	6,00	0,00
170000004763320	04-037-064-00019-0001	104000	ALMENDROS-SIN VARIEDAD	S	3,55	0,00
170000004763321	04-037-064-00020-0001	104000	ALMENDROS-SIN VARIEDAD	S	4,70	0,00

Porcentaje de superficie determinada en zonas vulnerables a la contaminación por nitratos**PUNTOS:** 0,00 0.0%

<u>REF.</u>	<u>REFERENCIA SIGPAC</u>	<u>CULTIVO</u>	<u>DESCRIPCIÓN CULTIVO</u>	<u>S/R</u>	<u>SUP. COMPROM.</u> <u>(ha)</u>	<u>SUP. CUMPLE</u> <u>(ha)</u>
1700000004763322	04-037-063-00027-0001	104000	ALMENDROS-SIN VARIEDAD	S	6,00	0,00
1700000004763320	04-037-064-00019-0001	104000	ALMENDROS-SIN VARIEDAD	S	3,55	0,00
1700000004763321	04-037-064-00020-0001	104000	ALMENDROS-SIN VARIEDAD	S	4,70	0,00

Pendiente media de la explotación**PUNTOS:** 1,00 6.71%

<u>REF.</u>	<u>REFERENCIA SIGPAC</u>	<u>CULTIVO</u>	<u>DESCRIPCIÓN CULTIVO</u>	<u>S/R</u>	<u>PENDIENTE MEDIA (%)</u>	<u>SUP. COMPROM.</u> <u>(ha)</u>
1700000004763322	04-037-063-00027-0001	104000	ALMENDROS-SIN VARIEDAD	S	8,37	6,00
1700000004763320	04-037-064-00019-0001	104000	ALMENDROS-SIN VARIEDAD	S	5,52	3,55
1700000004763321	04-037-064-00020-0001	104000	ALMENDROS-SIN VARIEDAD	S	5,49	4,70

Porcentaje de Superficie de la explotación en municipios con más del 40 por ciento de su superficie agraria dentro de la Zona de desertificación**PUNTOS:** 6,00 100.0%

<u>REF.</u>	<u>REFERENCIA SIGPAC</u>	<u>CULTIVO</u>	<u>DESCRIPCIÓN CULTIVO</u>	<u>S/R</u>	<u>SUP. COMPROM.</u> <u>(ha)</u>	<u>SUP. CUMPLE</u> <u>(ha)</u>
1700000004763322	04-037-063-00027-0001	104000	ALMENDROS-SIN VARIEDAD	S	6,00	6,00
1700000004763320	04-037-064-00019-0001	104000	ALMENDROS-SIN VARIEDAD	S	3,55	3,55
1700000004763321	04-037-064-00020-0001	104000	ALMENDROS-SIN VARIEDAD	S	4,70	4,70



<u>APELLIDOS Y NOMBRE / RAZÓN SOCIAL</u>	<u>NIF</u>	<u>EXPEDIENTE</u>	<u>SUP. COMPROMETIDA</u>		
			<u>(ha)</u>		
CARRICONDO NAVARRO JUAN	****0226*	1189191	13.98		
<u>RESOLUCIÓN</u>					
ADMITIDO					
<u>IMPORTES POR ANUALIDAD</u>					
	<u>2018</u>	<u>2019</u>	<u>2020</u>	<u>2021</u>	<u>2022</u>
IMPORTE MÁXIMO SUBVENCIONABLE	3.023,04 €	3.023,04 €	3.023,04 €	3.023,04 €	3.023,04 €
IMPORTE MEDIO DE TRANSFERENCIA (€/ha)	216,24 €	216,24 €	216,24 €	216,24 €	216,24 €

DETALLE IMPORTES POR ANUALIDAD

<u>GRUPOS DE CULTIVO ADMITIDOS</u>	<u>SUP. COMPROM.</u>	<u>2018</u>	<u>2019</u>	<u>2020</u>	<u>2021</u>	<u>2022</u>
	<u>(ha)</u>					
FRUTALES SECANO	13,98	3.023,04 €	3.023,04 €	3.023,04 €	3.023,04 €	3.023,04 €

RECINTOS COMPROMETIDOS

<u>REF.</u>	<u>REFERENCIA SIGPAC</u>	<u>CULTIVO DESCRIPCIÓN CULTIVO</u>	<u>S/R</u>	<u>PEND. MEDIA</u>	<u>SUP. DEC. ADMIN.</u>	<u>NU SUP. CERT.</u>	<u>SUP. CAMPO</u>	<u>SUP. COMPROM.</u>
				<u>(%)</u>	<u>(ha)</u>	<u>(ha)</u>	<u>(ha)</u>	<u>(ha)</u>
1700000004743621	04-085-001-00061-0006	104000 ALMENDROS-SIN VARIEDAD	S	1,60	0,19	0,19		0,19
1700000004743609	04-061-008-00006-0029	104000 ALMENDROS-SIN VARIEDAD	S	2,98	1,67	1,67		1,67
1700000004743611	04-061-008-00006-0022	104000 ALMENDROS-SIN VARIEDAD	S	4,41	2,72	2,72		2,72
1700000004743616	04-037-061-00048-0005	104000 ALMENDROS-SIN VARIEDAD	S	4,73	4,38	4,38		4,38
1700000004743615	04-037-061-00048-0001	104000 ALMENDROS-SIN VARIEDAD	S	6,14	5,02	5,02		5,02

RESUMEN CRITERIOS DE SELECCIÓN

11.2.1.1 Mantenimiento de prácticas y métodos de agricultura ecológica: Cultivos permanentes distintos de olivar - Conv 2018. PUNTOS: 7,00

	<u>PUNTOS</u>	<u>CUMPLE</u>
Porcentaje de superficie determinada en Red Natura 2000	0,00	0.0%
Porcentaje de superficie determinada situada en zonas RAMSAR	0,00	0.0%
Porcentaje de superficie determinada en zonas vulnerables a la contaminación por nitratos	0,00	0.0%
Pendiente media de la explotación	1,00	4.92%
Porcentaje de Superficie de la explotación en municipios con más del 40 por ciento de su superficie agraria dentro de la Zona de desertificación	6,00	100.0%



DETALLE CRITERIOS DE SELECCIÓN**11.2.1.1 Mantenimiento de prácticas y métodos de agricultura ecológica: Cultivos permanentes distintos de olivar - Conv 2018.****PUNTOS: 7,00****Porcentaje de superficie determinada en Red Natura 2000****PUNTOS: 0,00 0.0%**

<u>REF.</u>	<u>REFERENCIA SIGPAC</u>	<u>CULTIVO</u>	<u>DESCRIPCIÓN CULTIVO</u>	<u>S/R</u>	<u>SUP. COMPROM. (ha)</u>	<u>SUP. CUMPLE (ha)</u>
1700000004743615	04-037-061-00048-0001	104000	ALMENDROS-SIN VARIEDAD	S	5,02	0,00
1700000004743616	04-037-061-00048-0005	104000	ALMENDROS-SIN VARIEDAD	S	4,38	0,00
1700000004743611	04-061-008-00006-0022	104000	ALMENDROS-SIN VARIEDAD	S	2,72	0,00
1700000004743609	04-061-008-00006-0029	104000	ALMENDROS-SIN VARIEDAD	S	1,67	0,00
1700000004743621	04-085-001-00061-0006	104000	ALMENDROS-SIN VARIEDAD	S	0,19	0,00

Porcentaje de superficie determinada situada en zonas RAMSAR**PUNTOS: 0,00 0.0%**

<u>REF.</u>	<u>REFERENCIA SIGPAC</u>	<u>CULTIVO</u>	<u>DESCRIPCIÓN CULTIVO</u>	<u>S/R</u>	<u>SUP. COMPROM. (ha)</u>	<u>SUP. CUMPLE (ha)</u>
1700000004743615	04-037-061-00048-0001	104000	ALMENDROS-SIN VARIEDAD	S	5,02	0,00
1700000004743616	04-037-061-00048-0005	104000	ALMENDROS-SIN VARIEDAD	S	4,38	0,00
1700000004743611	04-061-008-00006-0022	104000	ALMENDROS-SIN VARIEDAD	S	2,72	0,00
1700000004743609	04-061-008-00006-0029	104000	ALMENDROS-SIN VARIEDAD	S	1,67	0,00
1700000004743621	04-085-001-00061-0006	104000	ALMENDROS-SIN VARIEDAD	S	0,19	0,00

Porcentaje de superficie determinada en zonas vulnerables a la contaminación por nitratos**PUNTOS: 0,00 0.0%**

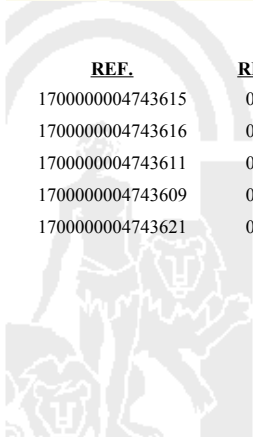
<u>REF.</u>	<u>REFERENCIA SIGPAC</u>	<u>CULTIVO</u>	<u>DESCRIPCIÓN CULTIVO</u>	<u>S/R</u>	<u>SUP. COMPROM. (ha)</u>	<u>SUP. CUMPLE (ha)</u>
1700000004743615	04-037-061-00048-0001	104000	ALMENDROS-SIN VARIEDAD	S	5,02	0,00
1700000004743616	04-037-061-00048-0005	104000	ALMENDROS-SIN VARIEDAD	S	4,38	0,00
1700000004743611	04-061-008-00006-0022	104000	ALMENDROS-SIN VARIEDAD	S	2,72	0,00
1700000004743609	04-061-008-00006-0029	104000	ALMENDROS-SIN VARIEDAD	S	1,67	0,00
1700000004743621	04-085-001-00061-0006	104000	ALMENDROS-SIN VARIEDAD	S	0,19	0,00

Pendiente media de la explotación**PUNTOS: 1,00 4.92%**

<u>REF.</u>	<u>REFERENCIA SIGPAC</u>	<u>CULTIVO</u>	<u>DESCRIPCIÓN CULTIVO</u>	<u>S/R</u>	<u>PENDIENTE MEDIA (%)</u>	<u>SUP. COMPROM. (ha)</u>
1700000004743615	04-037-061-00048-0001	104000	ALMENDROS-SIN VARIEDAD	S	6,14	5,02
1700000004743616	04-037-061-00048-0005	104000	ALMENDROS-SIN VARIEDAD	S	4,73	4,38
1700000004743611	04-061-008-00006-0022	104000	ALMENDROS-SIN VARIEDAD	S	4,41	2,72
1700000004743609	04-061-008-00006-0029	104000	ALMENDROS-SIN VARIEDAD	S	2,98	1,67
1700000004743621	04-085-001-00061-0006	104000	ALMENDROS-SIN VARIEDAD	S	1,60	0,19

Porcentaje de Superficie de la explotación en municipios con más del 40 por ciento de su superficie agraria dentro de la Zona de desertificación**PUNTOS: 6,00 100.0%**

<u>REF.</u>	<u>REFERENCIA SIGPAC</u>	<u>CULTIVO</u>	<u>DESCRIPCIÓN CULTIVO</u>	<u>S/R</u>	<u>SUP. COMPROM. (ha)</u>	<u>SUP. CUMPLE (ha)</u>
1700000004743615	04-037-061-00048-0001	104000	ALMENDROS-SIN VARIEDAD	S	5,02	5,02
1700000004743616	04-037-061-00048-0005	104000	ALMENDROS-SIN VARIEDAD	S	4,38	4,38
1700000004743611	04-061-008-00006-0022	104000	ALMENDROS-SIN VARIEDAD	S	2,72	2,72
1700000004743609	04-061-008-00006-0029	104000	ALMENDROS-SIN VARIEDAD	S	1,67	1,67
1700000004743621	04-085-001-00061-0006	104000	ALMENDROS-SIN VARIEDAD	S	0,19	0,19



<u>APellidos y nombre / RAZÓN SOCIAL</u>	<u>NIF</u>	<u>EXPEDIENTE</u>	<u>SUP. COMPROMETIDA (ha)</u>
CARRICONDO RECHE JUAN	***6385*	1107761	52.99
RESOLUCIÓN ADMITIDO			
IMPORTE POR ANUALIDAD			

	<u>2018</u>	<u>2019</u>	<u>2020</u>	<u>2021</u>	<u>2022</u>
IMPORTE MÁXIMO SUBVENCIONABLE	9.819,74 €	9.819,74 €	9.819,74 €	9.819,74 €	9.819,74 €
IMPORTE MEDIO DE TRANSFERENCIA (€/ha)	185,31 €	185,31 €	185,31 €	185,31 €	185,31 €

DETALLE IMPORTES POR ANUALIDAD

<u>GRUPOS DE CULTIVO ADMITIDOS</u>	<u>SUP. COMPROM. (ha)</u>	<u>2018</u>	<u>2019</u>	<u>2020</u>	<u>2021</u>	<u>2022</u>
FRUTALES SECANO	41,76	8.877,95 €	8.877,95 €	8.877,95 €	8.877,95 €	8.877,95 €
HERBÁCEOS	6,23	941,79 €	941,79 €	941,79 €	941,79 €	941,79 €
HERBÁCEOS NO ELEGIBLES	5,00	0,00 €	0,00 €	0,00 €	0,00 €	0,00 €

RECINTOS COMPROMETIDOS

<u>REF.</u>	<u>REFERENCIA SIGPAC</u>	<u>CULTIVO DESCRIPCIÓN CULTIVO</u>	<u>S/R</u>	<u>PEND. MEDIA (%)</u>	<u>SUP. DEC. ADMIN. (ha)</u>	<u>NU SUP. CERT. (ha)</u>	<u>SUP. CAMPO (ha)</u>	<u>SUP. COMPROM. (ha)</u>
170000006574751	04-037-064-00048-0001	1000 TRIGO BLANDO-SIN VARIEDAD	R	3,21	0,36	0,36		0,36
-46137	04-037-064-00054-0001	20901 BARBECHO TRADICIONAL-SIN CUBIERTA VEGETAL	S	4,03	5,00	5,00		5,00
170000006574755	04-037-064-00054-0001	1000 TRIGO BLANDO-SIN VARIEDAD	S	4,03	5,02	5,02		5,02
170000006574767	04-037-027-00006-0001	104000 ALMENDROS-SIN VARIEDAD	S	5,25	8,60	8,60		8,60
170000006574769	04-037-064-00026-0002	104000 ALMENDROS-SIN VARIEDAD	S	5,77	7,37	7,37		7,37
-45918	04-037-044-00110-0006	104000 ALMENDROS-SIN VARIEDAD	S	6,25	2,59	2,59		2,59
170000006574770	04-037-027-00005-0001	104000 ALMENDROS-SIN VARIEDAD	S	6,79	23,20	23,20		23,20
170000006574753	04-037-039-00298-0004	53000 YEROS-SIN VARIEDAD	S	21,30	0,85	0,85		0,85

INCIDENCIAS**INCIDENCIA DESCRIPCIÓN**

85007 Cultivo, variedad, regimen y/o uso del recinto SIGPAC no compatible con la operación (anexo IV.I, Orden 26 mayo 2015)
Ref:170000006574750 Recinto:04-037-044-00110-001 Cultivo:104000 ALMENDROS-SIN VARIEDAD Secano Uso SIGPAC:TA

RESUMEN CRITERIOS DE SELECCIÓN**11.2.1.1 Mantenimiento de prácticas y métodos de agricultura ecológica: Cultivos herbáceos - Conv 2018. PUNTOS: 7,00**

	<u>PUNTOS</u>	<u>CUMPLE</u>
Porcentaje de superficie determinada en Red Natura 2000	0,00	0.0%
Porcentaje de superficie determinada situada en zonas RAMSAR	0,00	0.0%
Porcentaje de superficie determinada en zonas vulnerables a la contaminación por nitratos	0,00	0.0%
Pendiente media de la explotación	1,00	5.31%
Porcentaje de Superficie de la explotación en municipios con más del 40 por ciento de su superficie agraria dentro de la Zona de desertificación	6,00	100.0%

11.2.1.1 Mantenimiento de prácticas y métodos de agricultura ecológica: Cultivos permanentes distintos de olivar - Conv 2018. PUNTOS: 7,00

	<u>PUNTOS</u>	<u>CUMPLE</u>
Porcentaje de superficie determinada en Red Natura 2000	0,00	0.0%
Porcentaje de superficie determinada situada en zonas RAMSAR	0,00	0.0%
Porcentaje de superficie determinada en zonas vulnerables a la contaminación por nitratos	0,00	0.0%
Pendiente media de la explotación	1,00	6.26%
Porcentaje de Superficie de la explotación en municipios con más del 40 por ciento de su superficie agraria dentro de la Zona de desertificación	6,00	100.0%



DETALLE CRITERIOS DE SELECCIÓN**11.2.1.1 Mantenimiento de prácticas y métodos de agricultura ecológica: Cultivos herbáceos - Conv 2018.****PUNTOS: 7,00****Porcentaje de superficie determinada en Red Natura 2000****PUNTOS: 0,00 0.0%**

<u>REF.</u>	<u>REFERENCIA SIGPAC</u>	<u>CULTIVO</u>	<u>DESCRIPCIÓN CULTIVO</u>	<u>S/R</u>	<u>SUP. COMPROM.</u> (ha)	<u>SUP. CUMPLE</u> (ha)
1700000006574753	04-037-039-00298-0004	53000	YEROS-SIN VARIEDAD	S	0,85	0,00
1700000006574751	04-037-064-00048-0001	1000	TRIGO BLANDO-SIN VARIEDAD	R	0,36	0,00
1700000006574755	04-037-064-00054-0001	1000	TRIGO BLANDO-SIN VARIEDAD	S	5,02	0,00
-46137	04-037-064-00054-0001	20901	BARBECHO TRADICIONAL-SIN CUBIERTA VEGETAL	S	5,00	0,00

Porcentaje de superficie determinada situada en zonas RAMSAR**PUNTOS: 0,00 0.0%**

<u>REF.</u>	<u>REFERENCIA SIGPAC</u>	<u>CULTIVO</u>	<u>DESCRIPCIÓN CULTIVO</u>	<u>S/R</u>	<u>SUP. COMPROM.</u> (ha)	<u>SUP. CUMPLE</u> (ha)
1700000006574753	04-037-039-00298-0004	53000	YEROS-SIN VARIEDAD	S	0,85	0,00
1700000006574751	04-037-064-00048-0001	1000	TRIGO BLANDO-SIN VARIEDAD	R	0,36	0,00
1700000006574755	04-037-064-00054-0001	1000	TRIGO BLANDO-SIN VARIEDAD	S	5,02	0,00
-46137	04-037-064-00054-0001	20901	BARBECHO TRADICIONAL-SIN CUBIERTA VEGETAL	S	5,00	0,00

Porcentaje de superficie determinada en zonas vulnerables a la contaminación por nitratos**PUNTOS: 0,00 0.0%**

<u>REF.</u>	<u>REFERENCIA SIGPAC</u>	<u>CULTIVO</u>	<u>DESCRIPCIÓN CULTIVO</u>	<u>S/R</u>	<u>SUP. COMPROM.</u> (ha)	<u>SUP. CUMPLE</u> (ha)
1700000006574753	04-037-039-00298-0004	53000	YEROS-SIN VARIEDAD	S	0,85	0,00
1700000006574751	04-037-064-00048-0001	1000	TRIGO BLANDO-SIN VARIEDAD	R	0,36	0,00
1700000006574755	04-037-064-00054-0001	1000	TRIGO BLANDO-SIN VARIEDAD	S	5,02	0,00
-46137	04-037-064-00054-0001	20901	BARBECHO TRADICIONAL-SIN CUBIERTA VEGETAL	S	5,00	0,00

Pendiente media de la explotación**PUNTOS: 1,00 5.31%**

<u>REF.</u>	<u>REFERENCIA SIGPAC</u>	<u>CULTIVO</u>	<u>DESCRIPCIÓN CULTIVO</u>	<u>S/R</u>	<u>PENDIENTE MEDIA (%)</u>	<u>SUP. COMPROM.</u> (ha)
1700000006574753	04-037-039-00298-0004	53000	YEROS-SIN VARIEDAD	S	21,30	0,85
1700000006574751	04-037-064-00048-0001	1000	TRIGO BLANDO-SIN VARIEDAD	R	3,21	0,36
1700000006574755	04-037-064-00054-0001	1000	TRIGO BLANDO-SIN VARIEDAD	S	4,03	5,02
-46137	04-037-064-00054-0001	20901	BARBECHO TRADICIONAL-SIN CUBIERTA VEGETAL	S	4,03	5,00

Porcentaje de Superficie de la explotación en municipios con más del 40 por ciento de su superficie agraria dentro de la Zona de desertificación**PUNTOS: 6,00 100.0%**

<u>REF.</u>	<u>REFERENCIA SIGPAC</u>	<u>CULTIVO</u>	<u>DESCRIPCIÓN CULTIVO</u>	<u>S/R</u>	<u>SUP. COMPROM.</u> (ha)	<u>SUP. CUMPLE</u> (ha)
1700000006574753	04-037-039-00298-0004	53000	YEROS-SIN VARIEDAD	S	0,85	0,85
1700000006574751	04-037-064-00048-0001	1000	TRIGO BLANDO-SIN VARIEDAD	R	0,36	0,36
1700000006574755	04-037-064-00054-0001	1000	TRIGO BLANDO-SIN VARIEDAD	S	5,02	5,02
-46137	04-037-064-00054-0001	20901	BARBECHO TRADICIONAL-SIN CUBIERTA VEGETAL	S	5,00	5,00

11.2.1.1 Mantenimiento de prácticas y métodos de agricultura ecológica: Cultivos permanentes distintos de olivar - Conv 2018.**PUNTOS: 7,00****Porcentaje de superficie determinada en Red Natura 2000****PUNTOS: 0,00 0.0%**

<u>REF.</u>	<u>REFERENCIA SIGPAC</u>	<u>CULTIVO</u>	<u>DESCRIPCIÓN CULTIVO</u>	<u>S/R</u>	<u>SUP. COMPROM.</u> <u>(ha)</u>	<u>SUP. CUMPLE</u> <u>(ha)</u>
1700000006574770	04-037-027-00005-0001	104000	ALMENDROS-SIN VARIEDAD	S	23,20	0,00
1700000006574767	04-037-027-00006-0001	104000	ALMENDROS-SIN VARIEDAD	S	8,60	0,00
-45918	04-037-044-00110-0006	104000	ALMENDROS-SIN VARIEDAD	S	2,59	0,00
1700000006574769	04-037-064-00026-0002	104000	ALMENDROS-SIN VARIEDAD	S	7,37	0,00

Porcentaje de superficie determinada situada en zonas RAMSAR**PUNTOS:** 0,00 0.0%

<u>REF.</u>	<u>REFERENCIA SIGPAC</u>	<u>CULTIVO</u>	<u>DESCRIPCIÓN CULTIVO</u>	<u>S/R</u>	<u>SUP. COMPROM.</u> <u>(ha)</u>	<u>SUP. CUMPLE</u> <u>(ha)</u>
1700000006574770	04-037-027-00005-0001	104000	ALMENDROS-SIN VARIEDAD	S	23,20	0,00
1700000006574767	04-037-027-00006-0001	104000	ALMENDROS-SIN VARIEDAD	S	8,60	0,00
-45918	04-037-044-00110-0006	104000	ALMENDROS-SIN VARIEDAD	S	2,59	0,00
1700000006574769	04-037-064-00026-0002	104000	ALMENDROS-SIN VARIEDAD	S	7,37	0,00

Porcentaje de superficie determinada en zonas vulnerables a la contaminación por nitratos**PUNTOS:** 0,00 0.0%

<u>REF.</u>	<u>REFERENCIA SIGPAC</u>	<u>CULTIVO</u>	<u>DESCRIPCIÓN CULTIVO</u>	<u>S/R</u>	<u>SUP. COMPROM.</u> <u>(ha)</u>	<u>SUP. CUMPLE</u> <u>(ha)</u>
1700000006574770	04-037-027-00005-0001	104000	ALMENDROS-SIN VARIEDAD	S	23,20	0,00
1700000006574767	04-037-027-00006-0001	104000	ALMENDROS-SIN VARIEDAD	S	8,60	0,00
-45918	04-037-044-00110-0006	104000	ALMENDROS-SIN VARIEDAD	S	2,59	0,00
1700000006574769	04-037-064-00026-0002	104000	ALMENDROS-SIN VARIEDAD	S	7,37	0,00

Pendiente media de la explotación**PUNTOS:** 1,00 6.26%

<u>REF.</u>	<u>REFERENCIA SIGPAC</u>	<u>CULTIVO</u>	<u>DESCRIPCIÓN CULTIVO</u>	<u>S/R</u>	<u>PENDIENTE MEDIA (%)</u>	<u>SUP. COMPROM.</u> <u>(ha)</u>
1700000006574770	04-037-027-00005-0001	104000	ALMENDROS-SIN VARIEDAD	S	6,79	23,20
1700000006574767	04-037-027-00006-0001	104000	ALMENDROS-SIN VARIEDAD	S	5,25	8,60
-45918	04-037-044-00110-0006	104000	ALMENDROS-SIN VARIEDAD	S	6,25	2,59
1700000006574769	04-037-064-00026-0002	104000	ALMENDROS-SIN VARIEDAD	S	5,77	7,37

Porcentaje de Superficie de la explotación en municipios con más del 40 por ciento de su superficie agraria dentro de la Zona de desertificación**PUNTOS:** 6,00 100.0%

<u>REF.</u>	<u>REFERENCIA SIGPAC</u>	<u>CULTIVO</u>	<u>DESCRIPCIÓN CULTIVO</u>	<u>S/R</u>	<u>SUP. COMPROM.</u> <u>(ha)</u>	<u>SUP. CUMPLE</u> <u>(ha)</u>
1700000006574770	04-037-027-00005-0001	104000	ALMENDROS-SIN VARIEDAD	S	23,20	23,20
1700000006574767	04-037-027-00006-0001	104000	ALMENDROS-SIN VARIEDAD	S	8,60	8,60
-45918	04-037-044-00110-0006	104000	ALMENDROS-SIN VARIEDAD	S	2,59	2,59
1700000006574769	04-037-064-00026-0002	104000	ALMENDROS-SIN VARIEDAD	S	7,37	7,37



<u>APELLIDOS Y NOMBRE / RAZÓN SOCIAL</u>	<u>NIF</u>	<u>EXPEDIENTE</u>	<u>SUP. COMPROMETIDA</u>		
			<u>(ha)</u>		
CARRICONDO RECHE MARIA QUITERIA	****8718*	1148254	7		
RESOLUCIÓN					
ADMITIDO					
IMPORTES POR ANUALIDAD					
	<u>2018</u>	<u>2019</u>	<u>2020</u>	<u>2021</u>	<u>2022</u>
IMPORTE MÁXIMO SUBVENCIONABLE	1.513,68 €	1.513,68 €	1.513,68 €	1.513,68 €	1.513,68 €
IMPORTE MEDIO DE TRANSFERENCIA (€/ha)	216,24 €	216,24 €	216,24 €	216,24 €	216,24 €

DETALLE IMPORTES POR ANUALIDAD

<u>GRUPOS DE CULTIVO ADMITIDOS</u>	<u>SUP. COMPROM.</u>	<u>2018</u>	<u>2019</u>	<u>2020</u>	<u>2021</u>	<u>2022</u>
	<u>(ha)</u>					
FRUTALES SECANO	7,00	1.513,68 €	1.513,68 €	1.513,68 €	1.513,68 €	1.513,68 €

RECINTOS COMPROMETIDOS

<u>REF.</u>	<u>REFERENCIA SIGPAC</u>	<u>CULTIVO DESCRIPCIÓN CULTIVO</u>	<u>S/R</u>	<u>PEND. MEDIA</u>	<u>SUP. DEC. ADMIN.</u>	<u>NU SUP. CERT.</u>	<u>SUP. CAMPO</u>	<u>SUP. COMPROM.</u>
				<u>(%)</u>	<u>(ha)</u>	<u>(ha)</u>	<u>(ha)</u>	<u>(ha)</u>
1700000006154089	04-037-029-00077-0001	104000 ALMENDROS-SIN VARIEDAD	S	5,18	0,25	0,25		0,25
1700000006154070	04-037-026-00012-0003	104000 ALMENDROS-SIN VARIEDAD	S	8,31	2,07	2,07		2,07
1700000006154076	04-037-026-00037-0003	104000 ALMENDROS-SIN VARIEDAD	S	8,97	1,24	1,24		1,24
1700000006154119	04-037-029-00031-0002	104000 ALMENDROS-SIN VARIEDAD	S	10,31	0,82	0,82		0,82
1700000006154113	04-037-029-00030-0001	104000 ALMENDROS-SIN VARIEDAD	S	10,74	0,08	0,08		0,08
1700000006154084	04-037-029-00076-0005	104000 ALMENDROS-SIN VARIEDAD	S	12,37	2,53	2,53		2,53
1700000006154075	04-037-026-00040-0001	104000 ALMENDROS-SIN VARIEDAD	S	15,49	0,01	0,01		0,01

INCIDENCIAS**INCIDENCIA DESCRIPCIÓN**

85001 El recinto declarado no cumple con las normas de producción ecológica (artículo 5-1 e), Orden 26 mayo 2015)
Ref:1700000006154115 Recinto:04-037-026-00037-001 Cultivo:104000 ALMENDROS-SIN VARIEDAD Secano

RESUMEN CRITERIOS DE SELECCIÓN

11.2.1.1 Mantenimiento de prácticas y métodos de agricultura ecológica: Cultivos permanentes distintos de olivar - Conv 2018. PUNTOS: 8,00

	<u>PUNTOS</u>	<u>CUMPLE</u>
Porcentaje de superficie determinada en Red Natura 2000	0,00	0.0%
Porcentaje de superficie determinada situada en zonas RAMSAR	0,00	0.0%
Porcentaje de superficie determinada en zonas vulnerables a la contaminación por nitratos	0,00	0.0%
Pendiente media de la explotación	2,00	10.05%
Porcentaje de Superficie de la explotación en municipios con más del 40 por ciento de su superficie agraria dentro de la Zona de desertificación	6,00	100.0%



DETALLE CRITERIOS DE SELECCIÓN**11.2.1.1 Mantenimiento de prácticas y métodos de agricultura ecológica: Cultivos permanentes distintos de olivar - Conv 2018.****PUNTOS: 8,00****Porcentaje de superficie determinada en Red Natura 2000****PUNTOS: 0,00 0.0%**

REF.	REFERENCIA SIGPAC	CULTIVO	DESCRIPCIÓN CULTIVO	S/R	SUP. COMPROM. (ha)	SUP. CUMPLE (ha)
170000006154070	04-037-026-00012-0003	104000	ALMENDROS-SIN VARIEDAD	S	2,07	0,00
170000006154076	04-037-026-00037-0003	104000	ALMENDROS-SIN VARIEDAD	S	1,24	0,00
170000006154075	04-037-026-00040-0001	104000	ALMENDROS-SIN VARIEDAD	S	0,01	0,00
170000006154113	04-037-029-00030-0001	104000	ALMENDROS-SIN VARIEDAD	S	0,08	0,00
170000006154119	04-037-029-00031-0002	104000	ALMENDROS-SIN VARIEDAD	S	0,82	0,00
170000006154084	04-037-029-00076-0005	104000	ALMENDROS-SIN VARIEDAD	S	2,53	0,00
170000006154089	04-037-029-00077-0001	104000	ALMENDROS-SIN VARIEDAD	S	0,25	0,00

Porcentaje de superficie determinada situada en zonas RAMSAR**PUNTOS: 0,00 0.0%**

REF.	REFERENCIA SIGPAC	CULTIVO	DESCRIPCIÓN CULTIVO	S/R	SUP. COMPROM. (ha)	SUP. CUMPLE (ha)
170000006154070	04-037-026-00012-0003	104000	ALMENDROS-SIN VARIEDAD	S	2,07	0,00
170000006154076	04-037-026-00037-0003	104000	ALMENDROS-SIN VARIEDAD	S	1,24	0,00
170000006154075	04-037-026-00040-0001	104000	ALMENDROS-SIN VARIEDAD	S	0,01	0,00
170000006154113	04-037-029-00030-0001	104000	ALMENDROS-SIN VARIEDAD	S	0,08	0,00
170000006154119	04-037-029-00031-0002	104000	ALMENDROS-SIN VARIEDAD	S	0,82	0,00
170000006154084	04-037-029-00076-0005	104000	ALMENDROS-SIN VARIEDAD	S	2,53	0,00
170000006154089	04-037-029-00077-0001	104000	ALMENDROS-SIN VARIEDAD	S	0,25	0,00

Porcentaje de superficie determinada en zonas vulnerables a la contaminación por nitratos**PUNTOS: 0,00 0.0%**

REF.	REFERENCIA SIGPAC	CULTIVO	DESCRIPCIÓN CULTIVO	S/R	SUP. COMPROM. (ha)	SUP. CUMPLE (ha)
170000006154070	04-037-026-00012-0003	104000	ALMENDROS-SIN VARIEDAD	S	2,07	0,00
170000006154076	04-037-026-00037-0003	104000	ALMENDROS-SIN VARIEDAD	S	1,24	0,00
170000006154075	04-037-026-00040-0001	104000	ALMENDROS-SIN VARIEDAD	S	0,01	0,00
170000006154113	04-037-029-00030-0001	104000	ALMENDROS-SIN VARIEDAD	S	0,08	0,00
170000006154119	04-037-029-00031-0002	104000	ALMENDROS-SIN VARIEDAD	S	0,82	0,00
170000006154084	04-037-029-00076-0005	104000	ALMENDROS-SIN VARIEDAD	S	2,53	0,00
170000006154089	04-037-029-00077-0001	104000	ALMENDROS-SIN VARIEDAD	S	0,25	0,00

Pendiente media de la explotación**PUNTOS: 2,00 10.05%**

REF.	REFERENCIA SIGPAC	CULTIVO	DESCRIPCIÓN CULTIVO	S/R	PENDIENTE MEDIA (%)	SUP. COMPROM. (ha)
170000006154070	04-037-026-00012-0003	104000	ALMENDROS-SIN VARIEDAD	S	8,31	2,07
170000006154076	04-037-026-00037-0003	104000	ALMENDROS-SIN VARIEDAD	S	8,97	1,24
170000006154075	04-037-026-00040-0001	104000	ALMENDROS-SIN VARIEDAD	S	15,49	0,01
170000006154113	04-037-029-00030-0001	104000	ALMENDROS-SIN VARIEDAD	S	10,74	0,08
170000006154119	04-037-029-00031-0002	104000	ALMENDROS-SIN VARIEDAD	S	10,31	0,82
170000006154084	04-037-029-00076-0005	104000	ALMENDROS-SIN VARIEDAD	S	12,37	2,53
170000006154089	04-037-029-00077-0001	104000	ALMENDROS-SIN VARIEDAD	S	5,18	0,25

Porcentaje de Superficie de la explotación en municipios con más del 40 por ciento de su superficie agraria dentro de la Zona de desertificación**PUNTOS: 6,00 100.0%**

REF.	REFERENCIA SIGPAC	CULTIVO	DESCRIPCIÓN CULTIVO	S/R	SUP. COMPROM. (ha)	SUP. CUMPLE (ha)
------	-------------------	---------	---------------------	-----	--------------------	------------------

REF.	REFERENCIA SIGPAC	CULTIVO	DESCRIPCIÓN CULTIVO	S/R	SUP. COMPROM. (ha)	SUP. CUMPLE (ha)
170000006154070	04-037-026-00012-0003	104000	ALMENDROS-SIN VARIEDAD	S	2,07	2,07
170000006154076	04-037-026-00037-0003	104000	ALMENDROS-SIN VARIEDAD	S	1,24	1,24
170000006154075	04-037-026-00040-0001	104000	ALMENDROS-SIN VARIEDAD	S	0,01	0,01
170000006154113	04-037-029-00030-0001	104000	ALMENDROS-SIN VARIEDAD	S	0,08	0,08
170000006154119	04-037-029-00031-0002	104000	ALMENDROS-SIN VARIEDAD	S	0,82	0,82
170000006154084	04-037-029-00076-0005	104000	ALMENDROS-SIN VARIEDAD	S	2,53	2,53
170000006154089	04-037-029-00077-0001	104000	ALMENDROS-SIN VARIEDAD	S	0,25	0,25



<u>APELLIDOS Y NOMBRE / RAZÓN SOCIAL</u>	<u>NIF</u>	<u>EXPEDIENTE</u>	<u>SUP. COMPROMETIDA</u>		
			<u>(ha)</u>		
CARRILLO FERNANDEZ GINESA	****7052*	1052859	45.72		
RESOLUCIÓN					
ADMITIDO					
IMPORTE POR ANUALIDAD					
	2018	2019	2020	2021	2022
IMPORTE MÁXIMO SUBVENCIONABLE	6.430,97 €	6.430,97 €	6.430,97 €	6.430,97 €	6.430,97 €
IMPORTE MEDIO DE TRANSFERENCIA (€/ha)	140,66 €	140,66 €	140,66 €	140,66 €	140,66 €

DETALLE IMPORTES POR ANUALIDAD

<u>GRUPOS DE CULTIVO ADMITIDOS</u>	<u>SUP. COMPROM.</u>	2018	2019	2020	2021	2022
	<u>(ha)</u>					
FRUTALES SECANO	18,24	3.944,22 €	3.944,22 €	3.944,22 €	3.944,22 €	3.944,22 €
HERBÁCEOS	16,45	2.486,75 €	2.486,75 €	2.486,75 €	2.486,75 €	2.486,75 €
HERBÁCEOS NO ELEGIBLES	11,03	0,00 €	0,00 €	0,00 €	0,00 €	0,00 €

RECINTOS COMPROMETIDOS

<u>REF.</u>	<u>REFERENCIA SIGPAC</u>	<u>CULTIVO DESCRIPCIÓN CULTIVO</u>	<u>S/R</u>	<u>PEND. MEDIA</u>	<u>SUP. DEC. ADMIN.</u>	<u>NU SUP. CERT.</u>	<u>SUP. CAMPO</u>	<u>SUP. COMPROM.</u>
				<u>(%)</u>	<u>(ha)</u>	<u>(ha)</u>	<u>(ha)</u>	<u>(ha)</u>
170000003540194	04-037-013-00028-0001	1000 TRIGO BLANDO-SIN VARIEDAD	S	4,50	1,18	1,18		1,18
170000003540191	04-037-061-00010-0002	1000 TRIGO BLANDO-SIN VARIEDAD	S	4,56	13,19	13,19		13,19
170000003540192	04-037-061-00010-0002	20902 BARBECHO TRADICIONAL-CON CUBIERTA VEGETAL	S	4,56	11,03	11,03		11,03
170000003540203	04-099-030-01004-0002	104000 ALMENDROS-SIN VARIEDAD	S	5,31	1,24	1,24		1,24
170000003540195	04-037-060-00077-0001	1000 TRIGO BLANDO-SIN VARIEDAD	S	6,07	0,32	0,32		0,32
170000003540204	04-037-010-00033-0001	104000 ALMENDROS-SIN VARIEDAD	S	6,41	10,14	10,14		10,14
170000003540196	04-037-014-00071-0001	1000 TRIGO BLANDO-SIN VARIEDAD	S	6,83	0,47	0,47		0,47
170000003540200	04-099-030-00733-0001	104000 ALMENDROS-SIN VARIEDAD	S	7,16	3,06	3,06		3,06
170000003540201	04-099-030-00734-0002	104000 ALMENDROS-SIN VARIEDAD	S	7,46	2,19	2,19		2,19
170000003540202	04-099-030-01004-0001	104000 ALMENDROS-SIN VARIEDAD	S	8,28	1,61	1,61		1,61
170000003540193	04-037-013-00045-0002	1000 TRIGO BLANDO-SIN VARIEDAD	S	11,54	1,29	1,29		1,29

RESUMEN CRITERIOS DE SELECCIÓN

11.2.1.1 Mantenimiento de prácticas y métodos de agricultura ecológica: Cultivos herbáceos - Conv 2018. PUNTOS: 7,00

	<u>PUNTOS</u>	<u>CUMPLE</u>
Porcentaje de superficie determinada en Red Natura 2000	0,00	0.0%
Porcentaje de superficie determinada situada en zonas RAMSAR	0,00	0.0%
Porcentaje de superficie determinada en zonas vulnerables a la contaminación por nitratos	0,00	0.0%
Pendiente media de la explotación	1,00	4.94%
Porcentaje de Superficie de la explotación en municipios con más del 40 por ciento de su superficie agraria dentro de la Zona de desertificación	6,00	100.0%

11.2.1.1 Mantenimiento de prácticas y métodos de agricultura ecológica: Cultivos permanentes distintos de olivar - Conv 2018. PUNTOS: 7,00

	<u>PUNTOS</u>	<u>CUMPLE</u>
Porcentaje de superficie determinada en Red Natura 2000	0,00	0.0%
Porcentaje de superficie determinada situada en zonas RAMSAR	0,00	0.0%
Porcentaje de superficie determinada en zonas vulnerables a la contaminación por nitratos	0,00	0.0%
Pendiente media de la explotación	1,00	6.75%
Porcentaje de Superficie de la explotación en municipios con más del 40 por ciento de su superficie agraria dentro de la Zona de desertificación	6,00	100.0%



DETALLE CRITERIOS DE SELECCIÓN**11.2.1.1 Mantenimiento de prácticas y métodos de agricultura ecológica: Cultivos herbáceos - Conv 2018.****PUNTOS: 7,00****Porcentaje de superficie determinada en Red Natura 2000****PUNTOS: 0,00 0.0%**

REF.	REFERENCIA SIGPAC	CULTIVO	DESCRIPCIÓN CULTIVO	S/R	SUP. COMPROM. (ha)	SUP. CUMPLE (ha)
170000003540194	04-037-013-00028-0001	1000	TRIGO BLANDO-SIN VARIEDAD	S	1,18	0,00
170000003540193	04-037-013-00045-0002	1000	TRIGO BLANDO-SIN VARIEDAD	S	1,29	0,00
170000003540196	04-037-014-00071-0001	1000	TRIGO BLANDO-SIN VARIEDAD	S	0,47	0,00
170000003540195	04-037-060-00077-0001	1000	TRIGO BLANDO-SIN VARIEDAD	S	0,32	0,00
170000003540191	04-037-061-00010-0002	1000	TRIGO BLANDO-SIN VARIEDAD	S	13,19	0,00
170000003540192	04-037-061-00010-0002	20902	BARBECHO TRADICIONAL-CON CUBIERTA VEGETAL	S	11,03	0,00

Porcentaje de superficie determinada situada en zonas RAMSAR**PUNTOS: 0,00 0.0%**

REF.	REFERENCIA SIGPAC	CULTIVO	DESCRIPCIÓN CULTIVO	S/R	SUP. COMPROM. (ha)	SUP. CUMPLE (ha)
170000003540194	04-037-013-00028-0001	1000	TRIGO BLANDO-SIN VARIEDAD	S	1,18	0,00
170000003540193	04-037-013-00045-0002	1000	TRIGO BLANDO-SIN VARIEDAD	S	1,29	0,00
170000003540196	04-037-014-00071-0001	1000	TRIGO BLANDO-SIN VARIEDAD	S	0,47	0,00
170000003540195	04-037-060-00077-0001	1000	TRIGO BLANDO-SIN VARIEDAD	S	0,32	0,00
170000003540191	04-037-061-00010-0002	1000	TRIGO BLANDO-SIN VARIEDAD	S	13,19	0,00
170000003540192	04-037-061-00010-0002	20902	BARBECHO TRADICIONAL-CON CUBIERTA VEGETAL	S	11,03	0,00

Porcentaje de superficie determinada en zonas vulnerables a la contaminación por nitratos**PUNTOS: 0,00 0.0%**

REF.	REFERENCIA SIGPAC	CULTIVO	DESCRIPCIÓN CULTIVO	S/R	SUP. COMPROM. (ha)	SUP. CUMPLE (ha)
170000003540194	04-037-013-00028-0001	1000	TRIGO BLANDO-SIN VARIEDAD	S	1,18	0,00
170000003540193	04-037-013-00045-0002	1000	TRIGO BLANDO-SIN VARIEDAD	S	1,29	0,00
170000003540196	04-037-014-00071-0001	1000	TRIGO BLANDO-SIN VARIEDAD	S	0,47	0,00
170000003540195	04-037-060-00077-0001	1000	TRIGO BLANDO-SIN VARIEDAD	S	0,32	0,00
170000003540191	04-037-061-00010-0002	1000	TRIGO BLANDO-SIN VARIEDAD	S	13,19	0,00
170000003540192	04-037-061-00010-0002	20902	BARBECHO TRADICIONAL-CON CUBIERTA VEGETAL	S	11,03	0,00

Pendiente media de la explotación**PUNTOS: 1,00 4.94%**

REF.	REFERENCIA SIGPAC	CULTIVO	DESCRIPCIÓN CULTIVO	S/R	PENDIENTE MEDIA (%)	SUP. COMPROM. (ha)
170000003540194	04-037-013-00028-0001	1000	TRIGO BLANDO-SIN VARIEDAD	S	4,50	1,18
170000003540193	04-037-013-00045-0002	1000	TRIGO BLANDO-SIN VARIEDAD	S	11,54	1,29
170000003540196	04-037-014-00071-0001	1000	TRIGO BLANDO-SIN VARIEDAD	S	6,83	0,47
170000003540195	04-037-060-00077-0001	1000	TRIGO BLANDO-SIN VARIEDAD	S	6,07	0,32
170000003540191	04-037-061-00010-0002	1000	TRIGO BLANDO-SIN VARIEDAD	S	4,56	13,19
170000003540192	04-037-061-00010-0002	20902	BARBECHO TRADICIONAL-CON CUBIERTA VEGETAL	S	4,56	11,03

Porcentaje de Superficie de la explotación en municipios con más del 40 por ciento de su superficie agraria dentro de la Zona de desertificación**PUNTOS: 6,00 100.0%**

REF.	REFERENCIA SIGPAC	CULTIVO	DESCRIPCIÓN CULTIVO	S/R	SUP. COMPROM. (ha)	SUP. CUMPLE (ha)
170000003540194	04-037-013-00028-0001	1000	TRIGO BLANDO-SIN VARIEDAD	S	1,18	1,18
170000003540193	04-037-013-00045-0002	1000	TRIGO BLANDO-SIN VARIEDAD	S	1,29	1,29

<u>REF.</u>	<u>REFERENCIA SIGPAC</u>	<u>CULTIVO</u>	<u>DESCRIPCIÓN CULTIVO</u>	<u>S/R</u>	<u>SUP. COMPROM.</u> <u>(ha)</u>	<u>SUP. CUMPLE</u> <u>(ha)</u>
170000003540196	04-037-014-00071-0001	1000	TRIGO BLANDO-SIN VARIEDAD	S	0,47	0,47
170000003540195	04-037-060-00077-0001	1000	TRIGO BLANDO-SIN VARIEDAD	S	0,32	0,32
170000003540191	04-037-061-00010-0002	1000	TRIGO BLANDO-SIN VARIEDAD	S	13,19	13,19
170000003540192	04-037-061-00010-0002	20902	BARBECHO TRADICIONAL-CON CUBIERTA VEGETAL	S	11,03	11,03

11.2.1.1 Mantenimiento de prácticas y métodos de agricultura ecológica: Cultivos permanentes distintos de olivar - Conv 2018.

PUNTOS: 7,00

Porcentaje de superficie determinada en Red Natura 2000

PUNTOS: 0,00 0.0%

<u>REF.</u>	<u>REFERENCIA SIGPAC</u>	<u>CULTIVO</u>	<u>DESCRIPCIÓN CULTIVO</u>	<u>S/R</u>	<u>SUP. COMPROM.</u> <u>(ha)</u>	<u>SUP. CUMPLE</u> <u>(ha)</u>
170000003540204	04-037-010-00033-0001	104000	ALMENDROS-SIN VARIEDAD	S	10,14	0,00
170000003540200	04-099-030-00733-0001	104000	ALMENDROS-SIN VARIEDAD	S	3,06	0,00
170000003540201	04-099-030-00734-0002	104000	ALMENDROS-SIN VARIEDAD	S	2,19	0,00
170000003540202	04-099-030-01004-0001	104000	ALMENDROS-SIN VARIEDAD	S	1,61	0,00
170000003540203	04-099-030-01004-0002	104000	ALMENDROS-SIN VARIEDAD	S	1,24	0,00

Porcentaje de superficie determinada situada en zonas RAMSAR

PUNTOS: 0,00 0.0%

<u>REF.</u>	<u>REFERENCIA SIGPAC</u>	<u>CULTIVO</u>	<u>DESCRIPCIÓN CULTIVO</u>	<u>S/R</u>	<u>SUP. COMPROM.</u> <u>(ha)</u>	<u>SUP. CUMPLE</u> <u>(ha)</u>
170000003540204	04-037-010-00033-0001	104000	ALMENDROS-SIN VARIEDAD	S	10,14	0,00
170000003540200	04-099-030-00733-0001	104000	ALMENDROS-SIN VARIEDAD	S	3,06	0,00
170000003540201	04-099-030-00734-0002	104000	ALMENDROS-SIN VARIEDAD	S	2,19	0,00
170000003540202	04-099-030-01004-0001	104000	ALMENDROS-SIN VARIEDAD	S	1,61	0,00
170000003540203	04-099-030-01004-0002	104000	ALMENDROS-SIN VARIEDAD	S	1,24	0,00

Porcentaje de superficie determinada en zonas vulnerables a la contaminación por nitratos

PUNTOS: 0,00 0.0%

<u>REF.</u>	<u>REFERENCIA SIGPAC</u>	<u>CULTIVO</u>	<u>DESCRIPCIÓN CULTIVO</u>	<u>S/R</u>	<u>SUP. COMPROM.</u> <u>(ha)</u>	<u>SUP. CUMPLE</u> <u>(ha)</u>
170000003540204	04-037-010-00033-0001	104000	ALMENDROS-SIN VARIEDAD	S	10,14	0,00
170000003540200	04-099-030-00733-0001	104000	ALMENDROS-SIN VARIEDAD	S	3,06	0,00
170000003540201	04-099-030-00734-0002	104000	ALMENDROS-SIN VARIEDAD	S	2,19	0,00
170000003540202	04-099-030-01004-0001	104000	ALMENDROS-SIN VARIEDAD	S	1,61	0,00
170000003540203	04-099-030-01004-0002	104000	ALMENDROS-SIN VARIEDAD	S	1,24	0,00

Pendiente media de la explotación

PUNTOS: 1,00 6.75%

<u>REF.</u>	<u>REFERENCIA SIGPAC</u>	<u>CULTIVO</u>	<u>DESCRIPCIÓN CULTIVO</u>	<u>S/R</u>	<u>PENDIENTE MEDIA (%)</u>	<u>SUP. COMPROM.</u> <u>(ha)</u>
170000003540204	04-037-010-00033-0001	104000	ALMENDROS-SIN VARIEDAD	S	6,41	10,14
170000003540200	04-099-030-00733-0001	104000	ALMENDROS-SIN VARIEDAD	S	7,16	3,06
170000003540201	04-099-030-00734-0002	104000	ALMENDROS-SIN VARIEDAD	S	7,46	2,19
170000003540202	04-099-030-01004-0001	104000	ALMENDROS-SIN VARIEDAD	S	8,28	1,61
170000003540203	04-099-030-01004-0002	104000	ALMENDROS-SIN VARIEDAD	S	5,31	1,24

Porcentaje de Superficie de la explotación en municipios con más del 40 por ciento de su superficie agraria dentro de la Zona de desertificación

PUNTOS: 6,00 100.0%

REF.	REFERENCIA SIGPAC	CULTIVO	DESCRIPCIÓN CULTIVO	S/R	SUP. COMPROM. (ha)	SUP. CUMPLE (ha)
170000003540204	04-037-010-00033-0001	104000	ALMENDROS-SIN VARIEDAD	S	10,14	10,14
170000003540200	04-099-030-00733-0001	104000	ALMENDROS-SIN VARIEDAD	S	3,06	3,06
170000003540201	04-099-030-00734-0002	104000	ALMENDROS-SIN VARIEDAD	S	2,19	2,19
170000003540202	04-099-030-01004-0001	104000	ALMENDROS-SIN VARIEDAD	S	1,61	1,61
170000003540203	04-099-030-01004-0002	104000	ALMENDROS-SIN VARIEDAD	S	1,24	1,24



<u>APELLIDOS Y NOMBRE / RAZÓN SOCIAL</u>	<u>NIF</u>	<u>EXPEDIENTE</u>	<u>SUP. COMPROMETIDA</u>		
			<u>(ha)</u>		
CARRILLO JIMENEZ ANA MARIA	***6439*	1135884	61.46		
<u>RESOLUCIÓN</u>					
ADMITIDO					
<u>IMPORTE POR ANUALIDAD</u>					
	<u>2018</u>	<u>2019</u>	<u>2020</u>	<u>2021</u>	<u>2022</u>
IMPORTE MÁXIMO SUBVENCIONABLE	10.341,25 €	10.341,25 €	10.341,25 €	10.341,25 €	10.341,25 €
IMPORTE MEDIO DE TRANSFERENCIA (€/ha)	168,26 €	168,26 €	168,26 €	168,26 €	168,26 €

DETALLE IMPORTES POR ANUALIDAD

<u>GRUPOS DE CULTIVO ADMITIDOS</u>	<u>SUP. COMPROM.</u>	<u>2018</u>	<u>2019</u>	<u>2020</u>	<u>2021</u>	<u>2022</u>
	<u>(ha)</u>					
FRUTALES SECANO	42,89	9.024,56 €	9.024,56 €	9.024,56 €	9.024,56 €	9.024,56 €
HERBÁCEOS	8,71	1.316,69 €	1.316,69 €	1.316,69 €	1.316,69 €	1.316,69 €
HERBÁCEOS NO ELEGIBLES	9,86	0,00 €	0,00 €	0,00 €	0,00 €	0,00 €



RECINTOS COMPROMETIDOS

REF.	REFERENCIA SIGPAC	CULTIVO	DESCRIPCIÓN CULTIVO	S/R	PEND. MEDIA (%)	SUP. DEC. ADMIN. (ha)	NU SUP. CERT. (ha)	SUP. CAMPO (ha)	SUP. COMPROM. (ha)
170000005185151	04-070-001-00079-0001	104000	ALMENDROS-SIN VARIEDAD	S	4,00	0,10	0,10		0,10
170000005185154	04-070-001-00145-0001	5000	CEBADA-SIN VARIEDAD	S	4,86	1,15	1,15		1,15
170000005185168	04-070-001-00089-0001	104000	ALMENDROS-SIN VARIEDAD	S	5,50	0,62	0,62		0,62
170000005185162	04-070-042-00051-0003	20901	BARBECHO TRADICIONAL-SIN CUBIERTA VEGETAL	S	6,08	1,13	1,13		1,13
170000005185189	04-070-009-00007-0004	104000	ALMENDROS-SIN VARIEDAD	S	6,11	0,07	0,07		0,07
170000005185178	04-070-042-00050-0013	104000	ALMENDROS-SIN VARIEDAD	S	6,34	2,56	2,56		2,56
170000005185152	04-070-001-00147-0001	5000	CEBADA-SIN VARIEDAD	S	6,85	1,85	1,85		1,85
170000005185191	04-070-009-00015-0002	104000	ALMENDROS-SIN VARIEDAD	S	6,95	0,55	0,55		0,55
170000005185175	04-070-009-00007-0001	104000	ALMENDROS-SIN VARIEDAD	S	7,15	1,19	1,19		1,19
170000005185186	04-070-042-00050-0003	104000	ALMENDROS-SIN VARIEDAD	S	8,33	0,40	0,40		0,40
170000005185167	04-070-042-00050-0001	20901	BARBECHO TRADICIONAL-SIN CUBIERTA VEGETAL	S	8,51	0,87	0,87		0,87
170000005185158	04-070-042-00016-0001	5000	CEBADA-SIN VARIEDAD	S	8,68	0,75	0,75		0,75
170000005185172	04-070-001-00143-0002	104000	ALMENDROS-SIN VARIEDAD	S	8,80	0,05	0,05		0,05
170000005185169	04-070-001-00088-0001	104000	ALMENDROS-SIN VARIEDAD	S	8,90	1,05	1,05		1,05
170000005185165	04-070-042-00051-0002	20901	BARBECHO TRADICIONAL-SIN CUBIERTA VEGETAL	S	9,04	1,56	1,56		1,56
170000005185159	04-070-042-00050-0010	20901	BARBECHO TRADICIONAL-SIN CUBIERTA VEGETAL	S	9,39	1,79	1,79		1,79
170000005185170	04-070-001-00140-0001	5000	CEBADA-SIN VARIEDAD	S	9,40	0,21	0,21		0,21
170000005185193	04-070-001-00086-0001	104000	ALMENDROS-SIN VARIEDAD	S	9,82	0,33	0,33		0,33
170000005185160	04-070-042-00050-0007	20901	BARBECHO TRADICIONAL-SIN CUBIERTA VEGETAL	S	9,90	1,65	1,65		1,65
170000005185171	04-070-001-00096-0001	104000	ALMENDROS-SIN VARIEDAD	S	10,10	1,11	1,11		1,11
170000005185188	04-070-009-00007-0002	104000	ALMENDROS-SIN VARIEDAD	S	10,23	0,37	0,37		0,37
170000005185156	04-070-009-00019-0001	104000	ALMENDROS-SIN VARIEDAD	S	10,40	1,16	1,16		1,16
170000005185164	04-070-009-00017-0001	24901	BARBECHO SIN PRODUCCIÓN-SIN CUBIERTA VEGETAL	S	10,58	1,72	1,72		1,72
170000005185173	04-070-001-00140-0002	104000	ALMENDROS-SIN VARIEDAD	S	10,60	0,95	0,95		0,95
170000005185198	04-070-042-00059-0001	104000	ALMENDROS-SIN VARIEDAD	S	10,65	1,53	1,53		1,53
170000005185161	04-070-042-00050-0011	20901	BARBECHO TRADICIONAL-SIN CUBIERTA VEGETAL	S	11,53	0,87	0,87		0,87
170000005185176	04-070-009-00007-0003	104000	ALMENDROS-SIN VARIEDAD	S	11,62	0,02	0,02		0,02
170000005185155	04-070-001-00082-0001	5000	CEBADA-SIN VARIEDAD	S	11,84	3,92	3,92		3,92
170000005185174	04-070-001-00147-0002	104000	ALMENDROS-SIN VARIEDAD	S	11,85	0,88	0,88		0,88
170000005185199	04-070-042-00050-0005	104000	ALMENDROS-SIN VARIEDAD	S	12,18	12,95	12,95		12,95
170000005185201	04-070-042-00056-0001	104000	ALMENDROS-SIN VARIEDAD	S	12,33	0,84	0,84		0,84
170000005185177	04-070-001-00147-0005	104000	ALMENDROS-SIN VARIEDAD	S	12,44	0,74	0,74		0,74
170000005185187	04-070-042-00050-0004	104000	ALMENDROS-SIN VARIEDAD	S	12,61	1,59	1,59		1,59
170000005185196	04-070-001-00085-0004	104000	ALMENDROS-SIN VARIEDAD	S	13,19	0,17	0,17		0,17
170000005185184	04-070-009-00020-0004	104000	ALMENDROS-SIN VARIEDAD	S	13,87	3,66	3,66		3,66
170000005185166	04-070-001-00082-0003	5000	CEBADA-SIN VARIEDAD	S	14,10	0,83	0,83		0,83
170000005185163	04-070-042-00050-0008	20901	BARBECHO TRADICIONAL-SIN CUBIERTA VEGETAL	S	15,70	0,27	0,27		0,27
170000005185182	04-070-042-00013-0004	104000	ALMENDROS-SIN VARIEDAD	S	16,23	0,17	0,17		0,17
170000005185180	04-070-042-00022-0002	104000	ALMENDROS-SIN VARIEDAD	S	16,38	1,66	1,66		1,66
170000005185185	04-070-009-00020-0003	104000	ALMENDROS-SIN VARIEDAD	S	16,50	0,22	0,22		0,22
170000005185190	04-070-001-00082-0005	104000	ALMENDROS-SIN VARIEDAD	S	16,92	0,13	0,13		0,13
170000005185197	04-070-001-00085-0001	104000	ALMENDROS-SIN VARIEDAD	S	17,66	0,41	0,41		0,41
170000005185181	04-070-042-00050-0002	104000	ALMENDROS-SIN VARIEDAD	S	17,96	0,38	0,38		0,38
170000005185192	04-070-001-00147-0003	104000	ALMENDROS-SIN VARIEDAD	S	18,51	2,50	2,50		2,50
170000005185183	04-070-042-00022-0001	104000	ALMENDROS-SIN VARIEDAD	S	19,07	0,73	0,73		0,73
170000005185195	04-070-042-00051-0008	104000	ALMENDROS-SIN VARIEDAD	S	20,11	1,70	1,70		1,70
170000005185202	04-070-009-00024-0002	104000	ALMENDROS-SIN VARIEDAD	S	20,50	0,41	0,41		0,41
170000005185200	04-070-001-00082-0006	104000	ALMENDROS-SIN VARIEDAD	S	23,83	0,17	0,17		0,17
170000005185179	04-070-042-00013-0002	104000	ALMENDROS-SIN VARIEDAD	S	24,40	1,52	1,52		1,52

INCIDENCIAS**INCIDENCIA DESCRIPCIÓN**

7106 No indica en el impreso INFO_ADICIONAL-Reverso el Organismo de Control al que pertenece.

RESUMEN CRITERIOS DE SELECCIÓN**11.2.1.1 Mantenimiento de prácticas y métodos de agricultura ecológica: Cultivos herbáceos - Conv 2018.****PUNTOS: 8,00**

	<u>PUNTOS</u>	<u>CUMPLE</u>
Porcentaje de superficie determinada en Red Natura 2000	0,00	0.0%
Porcentaje de superficie determinada situada en zonas RAMSAR	0,00	0.0%
Porcentaje de superficie determinada en zonas vulnerables a la contaminación por nitratos	0,00	0.0%
Pendiente media de la explotación	2,00	9.63%
Porcentaje de Superficie de la explotación en municipios con más del 40 por ciento de su superficie agraria dentro de la Zona de desertificación	6,00	100.0%

11.2.1.1 Mantenimiento de prácticas y métodos de agricultura ecológica: Cultivos permanentes distintos de olivar - Conv 2018. PUNTOS: 8,00

	<u>PUNTOS</u>	<u>CUMPLE</u>
Porcentaje de superficie determinada en Red Natura 2000	0,00	0.0%
Porcentaje de superficie determinada situada en zonas RAMSAR	0,00	0.0%
Porcentaje de superficie determinada en zonas vulnerables a la contaminación por nitratos	0,00	0.0%
Pendiente media de la explotación	2,00	13.0%
Porcentaje de Superficie de la explotación en municipios con más del 40 por ciento de su superficie agraria dentro de la Zona de desertificación	6,00	100.0%

DETALLE CRITERIOS DE SELECCIÓN

11.2.1.1 Mantenimiento de prácticas y métodos de agricultura ecológica: Cultivos herbáceos - Conv 2018. PUNTOS: 8,00

Porcentaje de superficie determinada en Red Natura 2000						PUNTOS:	0,00	0.0%
REF.	REFERENCIA SIGPAC	CULTIVO	DESCRIPCIÓN CULTIVO	S/R	SUP. COMPROM. (ha)	SUP. CUMPLE (ha)		
1700000005185155	04-070-001-00082-0001	5000	CEBADA-SIN VARIEDAD	S	3,92	0,00		
1700000005185166	04-070-001-00082-0003	5000	CEBADA-SIN VARIEDAD	S	0,83	0,00		
1700000005185170	04-070-001-00140-0001	5000	CEBADA-SIN VARIEDAD	S	0,21	0,00		
1700000005185154	04-070-001-00145-0001	5000	CEBADA-SIN VARIEDAD	S	1,15	0,00		
1700000005185152	04-070-001-00147-0001	5000	CEBADA-SIN VARIEDAD	S	1,85	0,00		
1700000005185164	04-070-009-00017-0001	24901	BARBECHO SIN PRODUCCIÓN-SIN CUBIERTA VEGETAL	S	1,72	0,00		
1700000005185158	04-070-042-00016-0001	5000	CEBADA-SIN VARIEDAD	S	0,75	0,00		
1700000005185167	04-070-042-00050-0001	20901	BARBECHO TRADICIONAL-SIN CUBIERTA VEGETAL	S	0,87	0,00		
1700000005185160	04-070-042-00050-0007	20901	BARBECHO TRADICIONAL-SIN CUBIERTA VEGETAL	S	1,65	0,00		
1700000005185163	04-070-042-00050-0008	20901	BARBECHO TRADICIONAL-SIN CUBIERTA VEGETAL	S	0,27	0,00		
1700000005185159	04-070-042-00050-0010	20901	BARBECHO TRADICIONAL-SIN CUBIERTA VEGETAL	S	1,79	0,00		
1700000005185161	04-070-042-00050-0011	20901	BARBECHO TRADICIONAL-SIN CUBIERTA VEGETAL	S	0,87	0,00		
1700000005185165	04-070-042-00051-0002	20901	BARBECHO TRADICIONAL-SIN CUBIERTA VEGETAL	S	1,56	0,00		
1700000005185162	04-070-042-00051-0003	20901	BARBECHO TRADICIONAL-SIN CUBIERTA VEGETAL	S	1,13	0,00		

Porcentaje de superficie determinada situada en zonas RAMSAR						PUNTOS:	0,00	0.0%
REF.	REFERENCIA SIGPAC	CULTIVO	DESCRIPCIÓN CULTIVO	S/R	SUP. COMPROM. (ha)	SUP. CUMPLE (ha)		
1700000005185155	04-070-001-00082-0001	5000	CEBADA-SIN VARIEDAD	S	3,92	0,00		
1700000005185166	04-070-001-00082-0003	5000	CEBADA-SIN VARIEDAD	S	0,83	0,00		
1700000005185170	04-070-001-00140-0001	5000	CEBADA-SIN VARIEDAD	S	0,21	0,00		
1700000005185154	04-070-001-00145-0001	5000	CEBADA-SIN VARIEDAD	S	1,15	0,00		
1700000005185152	04-070-001-00147-0001	5000	CEBADA-SIN VARIEDAD	S	1,85	0,00		
1700000005185164	04-070-009-00017-0001	24901	BARBECHO SIN PRODUCCIÓN-SIN CUBIERTA VEGETAL	S	1,72	0,00		
1700000005185158	04-070-042-00016-0001	5000	CEBADA-SIN VARIEDAD	S	0,75	0,00		
1700000005185167	04-070-042-00050-0001	20901	BARBECHO TRADICIONAL-SIN CUBIERTA VEGETAL	S	0,87	0,00		
1700000005185160	04-070-042-00050-0007	20901	BARBECHO TRADICIONAL-SIN CUBIERTA VEGETAL	S	1,65	0,00		

<u>REF.</u>	<u>REFERENCIA SIGPAC</u>	<u>CULTIVO</u>	<u>DESCRIPCIÓN CULTIVO</u>	<u>S/R</u>	<u>SUP. COMPROM.</u> <u>(ha)</u>	<u>SUP. CUMPLE</u> <u>(ha)</u>
170000005185163	04-070-042-00050-0008	20901	BARBECHO TRADICIONAL-SIN CUBIERTA VEGETAL	S	0,27	0,00
170000005185159	04-070-042-00050-0010	20901	BARBECHO TRADICIONAL-SIN CUBIERTA VEGETAL	S	1,79	0,00
170000005185161	04-070-042-00050-0011	20901	BARBECHO TRADICIONAL-SIN CUBIERTA VEGETAL	S	0,87	0,00
170000005185165	04-070-042-00051-0002	20901	BARBECHO TRADICIONAL-SIN CUBIERTA VEGETAL	S	1,56	0,00
170000005185162	04-070-042-00051-0003	20901	BARBECHO TRADICIONAL-SIN CUBIERTA VEGETAL	S	1,13	0,00

Porcentaje de superficie determinada en zonas vulnerables a la contaminación por nitratos**PUNTOS:** 0,00 0.0%

<u>REF.</u>	<u>REFERENCIA SIGPAC</u>	<u>CULTIVO</u>	<u>DESCRIPCIÓN CULTIVO</u>	<u>S/R</u>	<u>SUP. COMPROM.</u> <u>(ha)</u>	<u>SUP. CUMPLE</u> <u>(ha)</u>
170000005185155	04-070-001-00082-0001	5000	CEBADA-SIN VARIEDAD	S	3,92	0,00
170000005185166	04-070-001-00082-0003	5000	CEBADA-SIN VARIEDAD	S	0,83	0,00
170000005185170	04-070-001-00140-0001	5000	CEBADA-SIN VARIEDAD	S	0,21	0,00
170000005185154	04-070-001-00145-0001	5000	CEBADA-SIN VARIEDAD	S	1,15	0,00
170000005185152	04-070-001-00147-0001	5000	CEBADA-SIN VARIEDAD	S	1,85	0,00
170000005185164	04-070-009-00017-0001	24901	BARBECHO SIN PRODUCCIÓN-SIN CUBIERTA VEGETAL	S	1,72	0,00
170000005185158	04-070-042-00016-0001	5000	CEBADA-SIN VARIEDAD	S	0,75	0,00
170000005185167	04-070-042-00050-0001	20901	BARBECHO TRADICIONAL-SIN CUBIERTA VEGETAL	S	0,87	0,00
170000005185160	04-070-042-00050-0007	20901	BARBECHO TRADICIONAL-SIN CUBIERTA VEGETAL	S	1,65	0,00
170000005185163	04-070-042-00050-0008	20901	BARBECHO TRADICIONAL-SIN CUBIERTA VEGETAL	S	0,27	0,00
170000005185159	04-070-042-00050-0010	20901	BARBECHO TRADICIONAL-SIN CUBIERTA VEGETAL	S	1,79	0,00
170000005185161	04-070-042-00050-0011	20901	BARBECHO TRADICIONAL-SIN CUBIERTA VEGETAL	S	0,87	0,00
170000005185165	04-070-042-00051-0002	20901	BARBECHO TRADICIONAL-SIN CUBIERTA VEGETAL	S	1,56	0,00
170000005185162	04-070-042-00051-0003	20901	BARBECHO TRADICIONAL-SIN CUBIERTA VEGETAL	S	1,13	0,00

Pendiente media de la explotación**PUNTOS:** 2,00 9.63%

<u>REF.</u>	<u>REFERENCIA SIGPAC</u>	<u>CULTIVO</u>	<u>DESCRIPCIÓN CULTIVO</u>	<u>S/R</u>	<u>PENDIENTE MEDIA (%)</u>	<u>SUP. COMPROM.</u> <u>(ha)</u>
170000005185155	04-070-001-00082-0001	5000	CEBADA-SIN VARIEDAD	S	11,84	3,92
170000005185166	04-070-001-00082-0003	5000	CEBADA-SIN VARIEDAD	S	14,10	0,83
170000005185170	04-070-001-00140-0001	5000	CEBADA-SIN VARIEDAD	S	9,40	0,21
170000005185154	04-070-001-00145-0001	5000	CEBADA-SIN VARIEDAD	S	4,86	1,15
170000005185152	04-070-001-00147-0001	5000	CEBADA-SIN VARIEDAD	S	6,85	1,85
170000005185164	04-070-009-00017-0001	24901	BARBECHO SIN PRODUCCIÓN-SIN CUBIERTA VEGETAL	S	10,58	1,72
170000005185158	04-070-042-00016-0001	5000	CEBADA-SIN VARIEDAD	S	8,68	0,75
170000005185167	04-070-042-00050-0001	20901	BARBECHO TRADICIONAL-SIN CUBIERTA VEGETAL	S	8,51	0,87
170000005185160	04-070-042-00050-0007	20901	BARBECHO TRADICIONAL-SIN CUBIERTA VEGETAL	S	9,90	1,65
170000005185163	04-070-042-00050-0008	20901	BARBECHO TRADICIONAL-SIN CUBIERTA VEGETAL	S	15,70	0,27
170000005185159	04-070-042-00050-0010	20901	BARBECHO TRADICIONAL-SIN CUBIERTA VEGETAL	S	9,39	1,79
170000005185161	04-070-042-00050-0011	20901	BARBECHO TRADICIONAL-SIN CUBIERTA VEGETAL	S	11,53	0,87
170000005185165	04-070-042-00051-0002	20901	BARBECHO TRADICIONAL-SIN CUBIERTA VEGETAL	S	9,04	1,56
170000005185162	04-070-042-00051-0003	20901	BARBECHO TRADICIONAL-SIN CUBIERTA VEGETAL	S	6,08	1,13

Porcentaje de Superficie de la explotación en municipios con más del 40 por ciento de su superficie agraria dentro de la Zona de desertificación**PUNTOS:** 6,00 100.0%

<u>REF.</u>	<u>REFERENCIA SIGPAC</u>	<u>CULTIVO</u>	<u>DESCRIPCIÓN CULTIVO</u>	<u>S/R</u>	<u>SUP. COMPROM.</u> <u>(ha)</u>	<u>SUP. CUMPLE</u> <u>(ha)</u>
170000005185155	04-070-001-00082-0001	5000	CEBADA-SIN VARIEDAD	S	3,92	3,92
170000005185166	04-070-001-00082-0003	5000	CEBADA-SIN VARIEDAD	S	0,83	0,83
170000005185170	04-070-001-00140-0001	5000	CEBADA-SIN VARIEDAD	S	0,21	0,21
170000005185154	04-070-001-00145-0001	5000	CEBADA-SIN VARIEDAD	S	1,15	1,15
170000005185152	04-070-001-00147-0001	5000	CEBADA-SIN VARIEDAD	S	1,85	1,85
170000005185164	04-070-009-00017-0001	24901	BARBECHO SIN PRODUCCIÓN-SIN CUBIERTA VEGETAL	S	1,72	1,72
170000005185158	04-070-042-00016-0001	5000	CEBADA-SIN VARIEDAD	S	0,75	0,75
170000005185167	04-070-042-00050-0001	20901	BARBECHO TRADICIONAL-SIN CUBIERTA VEGETAL	S	0,87	0,87
170000005185160	04-070-042-00050-0007	20901	BARBECHO TRADICIONAL-SIN CUBIERTA VEGETAL	S	1,65	1,65
170000005185163	04-070-042-00050-0008	20901	BARBECHO TRADICIONAL-SIN CUBIERTA VEGETAL	S	0,27	0,27
170000005185159	04-070-042-00050-0010	20901	BARBECHO TRADICIONAL-SIN CUBIERTA VEGETAL	S	1,79	1,79
170000005185161	04-070-042-00050-0011	20901	BARBECHO TRADICIONAL-SIN CUBIERTA VEGETAL	S	0,87	0,87
170000005185165	04-070-042-00051-0002	20901	BARBECHO TRADICIONAL-SIN CUBIERTA VEGETAL	S	1,56	1,56
170000005185162	04-070-042-00051-0003	20901	BARBECHO TRADICIONAL-SIN CUBIERTA VEGETAL	S	1,13	1,13

11.2.1.1 Mantenimiento de prácticas y métodos de agricultura ecológica: Cultivos permanentes distintos de olivar - Conv 2018.**PUNTOS: 8,00****Porcentaje de superficie determinada en Red Natura 2000****PUNTOS: 0,00 0.0%**

<u>REF.</u>	<u>REFERENCIA SIGPAC</u>	<u>CULTIVO</u>	<u>DESCRIPCIÓN CULTIVO</u>	<u>S/R</u>	<u>SUP. COMPROM.</u> <u>(ha)</u>	<u>SUP. CUMPLE</u> <u>(ha)</u>
170000005185151	04-070-001-00079-0001	104000	ALMENDROS-SIN VARIEDAD	S	0,10	0,00
170000005185190	04-070-001-00082-0005	104000	ALMENDROS-SIN VARIEDAD	S	0,13	0,00
170000005185200	04-070-001-00082-0006	104000	ALMENDROS-SIN VARIEDAD	S	0,17	0,00
170000005185197	04-070-001-00085-0001	104000	ALMENDROS-SIN VARIEDAD	S	0,41	0,00
170000005185196	04-070-001-00085-0004	104000	ALMENDROS-SIN VARIEDAD	S	0,17	0,00
170000005185193	04-070-001-00086-0001	104000	ALMENDROS-SIN VARIEDAD	S	0,33	0,00
170000005185169	04-070-001-00088-0001	104000	ALMENDROS-SIN VARIEDAD	S	1,05	0,00
170000005185168	04-070-001-00089-0001	104000	ALMENDROS-SIN VARIEDAD	S	0,62	0,00
170000005185171	04-070-001-00096-0001	104000	ALMENDROS-SIN VARIEDAD	S	1,11	0,00
170000005185173	04-070-001-00140-0002	104000	ALMENDROS-SIN VARIEDAD	S	0,95	0,00
170000005185172	04-070-001-00143-0002	104000	ALMENDROS-SIN VARIEDAD	S	0,05	0,00
170000005185174	04-070-001-00147-0002	104000	ALMENDROS-SIN VARIEDAD	S	0,88	0,00
170000005185192	04-070-001-00147-0003	104000	ALMENDROS-SIN VARIEDAD	S	2,50	0,00
170000005185177	04-070-001-00147-0005	104000	ALMENDROS-SIN VARIEDAD	S	0,74	0,00
170000005185175	04-070-009-00007-0001	104000	ALMENDROS-SIN VARIEDAD	S	1,19	0,00
170000005185188	04-070-009-00007-0002	104000	ALMENDROS-SIN VARIEDAD	S	0,37	0,00
170000005185176	04-070-009-00007-0003	104000	ALMENDROS-SIN VARIEDAD	S	0,02	0,00
170000005185189	04-070-009-00007-0004	104000	ALMENDROS-SIN VARIEDAD	S	0,07	0,00
170000005185191	04-070-009-00015-0002	104000	ALMENDROS-SIN VARIEDAD	S	0,55	0,00
170000005185156	04-070-009-00019-0001	104000	ALMENDROS-SIN VARIEDAD	S	1,16	0,00
170000005185185	04-070-009-00020-0003	104000	ALMENDROS-SIN VARIEDAD	S	0,22	0,00
170000005185184	04-070-009-00020-0004	104000	ALMENDROS-SIN VARIEDAD	S	3,66	0,00
170000005185202	04-070-009-00024-0002	104000	ALMENDROS-SIN VARIEDAD	S	0,41	0,00
170000005185179	04-070-042-00013-0002	104000	ALMENDROS-SIN VARIEDAD	S	1,52	0,00
170000005185182	04-070-042-00013-0004	104000	ALMENDROS-SIN VARIEDAD	S	0,17	0,00
170000005185183	04-070-042-00022-0001	104000	ALMENDROS-SIN VARIEDAD	S	0,73	0,00
170000005185180	04-070-042-00022-0002	104000	ALMENDROS-SIN VARIEDAD	S	1,66	0,00
170000005185181	04-070-042-00050-0002	104000	ALMENDROS-SIN VARIEDAD	S	0,38	0,00
170000005185186	04-070-042-00050-0003	104000	ALMENDROS-SIN VARIEDAD	S	0,40	0,00
170000005185187	04-070-042-00050-0004	104000	ALMENDROS-SIN VARIEDAD	S	1,59	0,00
170000005185199	04-070-042-00050-0005	104000	ALMENDROS-SIN VARIEDAD	S	12,95	0,00

<u>REF.</u>	<u>REFERENCIA SIGPAC</u>	<u>CULTIVO</u>	<u>DESCRIPCIÓN CULTIVO</u>	<u>S/R</u>	<u>SUP. COMPROM.</u> <u>(ha)</u>	<u>SUP. CUMPLE</u> <u>(ha)</u>
1700000005185178	04-070-042-00050-0013	104000	ALMENDROS-SIN VARIEDAD	S	2,56	0,00
1700000005185195	04-070-042-00051-0008	104000	ALMENDROS-SIN VARIEDAD	S	1,70	0,00
1700000005185201	04-070-042-00056-0001	104000	ALMENDROS-SIN VARIEDAD	S	0,84	0,00
1700000005185198	04-070-042-00059-0001	104000	ALMENDROS-SIN VARIEDAD	S	1,53	0,00

Porcentaje de superficie determinada situada en zonas RAMSAR

PUNTOS: 0,00 0.0%

<u>REF.</u>	<u>REFERENCIA SIGPAC</u>	<u>CULTIVO</u>	<u>DESCRIPCIÓN CULTIVO</u>	<u>S/R</u>	<u>SUP. COMPROM.</u> <u>(ha)</u>	<u>SUP. CUMPLE</u> <u>(ha)</u>
1700000005185151	04-070-001-00079-0001	104000	ALMENDROS-SIN VARIEDAD	S	0,10	0,00
1700000005185190	04-070-001-00082-0005	104000	ALMENDROS-SIN VARIEDAD	S	0,13	0,00
1700000005185200	04-070-001-00082-0006	104000	ALMENDROS-SIN VARIEDAD	S	0,17	0,00
1700000005185197	04-070-001-00085-0001	104000	ALMENDROS-SIN VARIEDAD	S	0,41	0,00
1700000005185196	04-070-001-00085-0004	104000	ALMENDROS-SIN VARIEDAD	S	0,17	0,00
1700000005185193	04-070-001-00086-0001	104000	ALMENDROS-SIN VARIEDAD	S	0,33	0,00
1700000005185169	04-070-001-00088-0001	104000	ALMENDROS-SIN VARIEDAD	S	1,05	0,00
1700000005185168	04-070-001-00089-0001	104000	ALMENDROS-SIN VARIEDAD	S	0,62	0,00
1700000005185171	04-070-001-00096-0001	104000	ALMENDROS-SIN VARIEDAD	S	1,11	0,00
1700000005185173	04-070-001-00140-0002	104000	ALMENDROS-SIN VARIEDAD	S	0,95	0,00
1700000005185172	04-070-001-00143-0002	104000	ALMENDROS-SIN VARIEDAD	S	0,05	0,00
1700000005185174	04-070-001-00147-0002	104000	ALMENDROS-SIN VARIEDAD	S	0,88	0,00
1700000005185192	04-070-001-00147-0003	104000	ALMENDROS-SIN VARIEDAD	S	2,50	0,00
1700000005185177	04-070-001-00147-0005	104000	ALMENDROS-SIN VARIEDAD	S	0,74	0,00
1700000005185175	04-070-009-00007-0001	104000	ALMENDROS-SIN VARIEDAD	S	1,19	0,00
1700000005185188	04-070-009-00007-0002	104000	ALMENDROS-SIN VARIEDAD	S	0,37	0,00
1700000005185176	04-070-009-00007-0003	104000	ALMENDROS-SIN VARIEDAD	S	0,02	0,00
1700000005185189	04-070-009-00007-0004	104000	ALMENDROS-SIN VARIEDAD	S	0,07	0,00
1700000005185191	04-070-009-00015-0002	104000	ALMENDROS-SIN VARIEDAD	S	0,55	0,00
1700000005185156	04-070-009-00019-0001	104000	ALMENDROS-SIN VARIEDAD	S	1,16	0,00
1700000005185185	04-070-009-00020-0003	104000	ALMENDROS-SIN VARIEDAD	S	0,22	0,00
1700000005185184	04-070-009-00020-0004	104000	ALMENDROS-SIN VARIEDAD	S	3,66	0,00
1700000005185202	04-070-009-00024-0002	104000	ALMENDROS-SIN VARIEDAD	S	0,41	0,00
1700000005185179	04-070-042-00013-0002	104000	ALMENDROS-SIN VARIEDAD	S	1,52	0,00
1700000005185182	04-070-042-00013-0004	104000	ALMENDROS-SIN VARIEDAD	S	0,17	0,00
1700000005185183	04-070-042-00022-0001	104000	ALMENDROS-SIN VARIEDAD	S	0,73	0,00
1700000005185180	04-070-042-00022-0002	104000	ALMENDROS-SIN VARIEDAD	S	1,66	0,00
1700000005185181	04-070-042-00050-0002	104000	ALMENDROS-SIN VARIEDAD	S	0,38	0,00
1700000005185186	04-070-042-00050-0003	104000	ALMENDROS-SIN VARIEDAD	S	0,40	0,00
1700000005185187	04-070-042-00050-0004	104000	ALMENDROS-SIN VARIEDAD	S	1,59	0,00
1700000005185199	04-070-042-00050-0005	104000	ALMENDROS-SIN VARIEDAD	S	12,95	0,00
1700000005185178	04-070-042-00050-0013	104000	ALMENDROS-SIN VARIEDAD	S	2,56	0,00
1700000005185195	04-070-042-00051-0008	104000	ALMENDROS-SIN VARIEDAD	S	1,70	0,00
1700000005185201	04-070-042-00056-0001	104000	ALMENDROS-SIN VARIEDAD	S	0,84	0,00
1700000005185198	04-070-042-00059-0001	104000	ALMENDROS-SIN VARIEDAD	S	1,53	0,00

Porcentaje de superficie determinada en zonas vulnerables a la contaminación por nitratos

PUNTOS: 0,00 0.0%

<u>REF.</u>	<u>REFERENCIA SIGPAC</u>	<u>CULTIVO</u>	<u>DESCRIPCIÓN CULTIVO</u>	<u>S/R</u>	<u>SUP. COMPROM.</u> <u>(ha)</u>	<u>SUP. CUMPLE</u> <u>(ha)</u>
1700000005185151	04-070-001-00079-0001	104000	ALMENDROS-SIN VARIEDAD	S	0,10	0,00
1700000005185190	04-070-001-00082-0005	104000	ALMENDROS-SIN VARIEDAD	S	0,13	0,00
1700000005185200	04-070-001-00082-0006	104000	ALMENDROS-SIN VARIEDAD	S	0,17	0,00
1700000005185197	04-070-001-00085-0001	104000	ALMENDROS-SIN VARIEDAD	S	0,41	0,00
1700000005185196	04-070-001-00085-0004	104000	ALMENDROS-SIN VARIEDAD	S	0,17	0,00
1700000005185193	04-070-001-00086-0001	104000	ALMENDROS-SIN VARIEDAD	S	0,33	0,00

<u>REF.</u>	<u>REFERENCIA SIGPAC</u>	<u>CULTIVO</u>	<u>DESCRIPCIÓN CULTIVO</u>	<u>S/R</u>	<u>SUP. COMPROM.</u> <u>(ha)</u>	<u>SUP. CUMPLE</u> <u>(ha)</u>
170000005185169	04-070-001-00088-0001	104000	ALMENDROS-SIN VARIEDAD	S	1,05	0,00
170000005185168	04-070-001-00089-0001	104000	ALMENDROS-SIN VARIEDAD	S	0,62	0,00
170000005185171	04-070-001-00096-0001	104000	ALMENDROS-SIN VARIEDAD	S	1,11	0,00
170000005185173	04-070-001-00140-0002	104000	ALMENDROS-SIN VARIEDAD	S	0,95	0,00
170000005185172	04-070-001-00143-0002	104000	ALMENDROS-SIN VARIEDAD	S	0,05	0,00
170000005185174	04-070-001-00147-0002	104000	ALMENDROS-SIN VARIEDAD	S	0,88	0,00
170000005185192	04-070-001-00147-0003	104000	ALMENDROS-SIN VARIEDAD	S	2,50	0,00
170000005185177	04-070-001-00147-0005	104000	ALMENDROS-SIN VARIEDAD	S	0,74	0,00
170000005185175	04-070-009-00007-0001	104000	ALMENDROS-SIN VARIEDAD	S	1,19	0,00
170000005185188	04-070-009-00007-0002	104000	ALMENDROS-SIN VARIEDAD	S	0,37	0,00
170000005185176	04-070-009-00007-0003	104000	ALMENDROS-SIN VARIEDAD	S	0,02	0,00
170000005185189	04-070-009-00007-0004	104000	ALMENDROS-SIN VARIEDAD	S	0,07	0,00
170000005185191	04-070-009-00015-0002	104000	ALMENDROS-SIN VARIEDAD	S	0,55	0,00
170000005185156	04-070-009-00019-0001	104000	ALMENDROS-SIN VARIEDAD	S	1,16	0,00
170000005185185	04-070-009-00020-0003	104000	ALMENDROS-SIN VARIEDAD	S	0,22	0,00
170000005185184	04-070-009-00020-0004	104000	ALMENDROS-SIN VARIEDAD	S	3,66	0,00
170000005185202	04-070-009-00024-0002	104000	ALMENDROS-SIN VARIEDAD	S	0,41	0,00
170000005185179	04-070-042-00013-0002	104000	ALMENDROS-SIN VARIEDAD	S	1,52	0,00
170000005185182	04-070-042-00013-0004	104000	ALMENDROS-SIN VARIEDAD	S	0,17	0,00
170000005185183	04-070-042-00022-0001	104000	ALMENDROS-SIN VARIEDAD	S	0,73	0,00
170000005185180	04-070-042-00022-0002	104000	ALMENDROS-SIN VARIEDAD	S	1,66	0,00
170000005185181	04-070-042-00050-0002	104000	ALMENDROS-SIN VARIEDAD	S	0,38	0,00
170000005185186	04-070-042-00050-0003	104000	ALMENDROS-SIN VARIEDAD	S	0,40	0,00
170000005185187	04-070-042-00050-0004	104000	ALMENDROS-SIN VARIEDAD	S	1,59	0,00
170000005185199	04-070-042-00050-0005	104000	ALMENDROS-SIN VARIEDAD	S	12,95	0,00
170000005185178	04-070-042-00050-0013	104000	ALMENDROS-SIN VARIEDAD	S	2,56	0,00
170000005185195	04-070-042-00051-0008	104000	ALMENDROS-SIN VARIEDAD	S	1,70	0,00
170000005185201	04-070-042-00056-0001	104000	ALMENDROS-SIN VARIEDAD	S	0,84	0,00
170000005185198	04-070-042-00059-0001	104000	ALMENDROS-SIN VARIEDAD	S	1,53	0,00

Pendiente media de la explotación**PUNTOS:** 2,00 13.0%

<u>REF.</u>	<u>REFERENCIA SIGPAC</u>	<u>CULTIVO</u>	<u>DESCRIPCIÓN CULTIVO</u>	<u>S/R</u>	<u>PENDIENTE MEDIA (%)</u>	<u>SUP. COMPROM.</u> <u>(ha)</u>
170000005185151	04-070-001-00079-0001	104000	ALMENDROS-SIN VARIEDAD	S	4,00	0,10
170000005185190	04-070-001-00082-0005	104000	ALMENDROS-SIN VARIEDAD	S	16,92	0,13
170000005185200	04-070-001-00082-0006	104000	ALMENDROS-SIN VARIEDAD	S	23,83	0,17
170000005185197	04-070-001-00085-0001	104000	ALMENDROS-SIN VARIEDAD	S	17,66	0,41
170000005185196	04-070-001-00085-0004	104000	ALMENDROS-SIN VARIEDAD	S	13,19	0,17
170000005185193	04-070-001-00086-0001	104000	ALMENDROS-SIN VARIEDAD	S	9,82	0,33
170000005185169	04-070-001-00088-0001	104000	ALMENDROS-SIN VARIEDAD	S	8,90	1,05
170000005185168	04-070-001-00089-0001	104000	ALMENDROS-SIN VARIEDAD	S	5,50	0,62
170000005185171	04-070-001-00096-0001	104000	ALMENDROS-SIN VARIEDAD	S	10,10	1,11
170000005185173	04-070-001-00140-0002	104000	ALMENDROS-SIN VARIEDAD	S	10,60	0,95
170000005185172	04-070-001-00143-0002	104000	ALMENDROS-SIN VARIEDAD	S	8,80	0,05
170000005185174	04-070-001-00147-0002	104000	ALMENDROS-SIN VARIEDAD	S	11,85	0,88
170000005185192	04-070-001-00147-0003	104000	ALMENDROS-SIN VARIEDAD	S	18,51	2,50
170000005185177	04-070-001-00147-0005	104000	ALMENDROS-SIN VARIEDAD	S	12,44	0,74
170000005185175	04-070-009-00007-0001	104000	ALMENDROS-SIN VARIEDAD	S	7,15	1,19
170000005185188	04-070-009-00007-0002	104000	ALMENDROS-SIN VARIEDAD	S	10,23	0,37
170000005185176	04-070-009-00007-0003	104000	ALMENDROS-SIN VARIEDAD	S	11,62	0,02
170000005185189	04-070-009-00007-0004	104000	ALMENDROS-SIN VARIEDAD	S	6,11	0,07
170000005185191	04-070-009-00015-0002	104000	ALMENDROS-SIN VARIEDAD	S	6,95	0,55
170000005185156	04-070-009-00019-0001	104000	ALMENDROS-SIN VARIEDAD	S	10,40	1,16
170000005185185	04-070-009-00020-0003	104000	ALMENDROS-SIN VARIEDAD	S	16,50	0,22
170000005185184	04-070-009-00020-0004	104000	ALMENDROS-SIN VARIEDAD	S	13,87	3,66

REF.	REFERENCIA SIGPAC	CULTIVO	DESCRIPCIÓN CULTIVO	S/R	SUP. COMPROM.	
					PENDIENTE MEDIA (%)	(ha)
170000005185202	04-070-009-00024-0002	104000	ALMENDROS-SIN VARIEDAD	S	20,50	0,41
170000005185179	04-070-042-00013-0002	104000	ALMENDROS-SIN VARIEDAD	S	24,40	1,52
170000005185182	04-070-042-00013-0004	104000	ALMENDROS-SIN VARIEDAD	S	16,23	0,17
170000005185183	04-070-042-00022-0001	104000	ALMENDROS-SIN VARIEDAD	S	19,07	0,73
170000005185180	04-070-042-00022-0002	104000	ALMENDROS-SIN VARIEDAD	S	16,38	1,66
170000005185181	04-070-042-00050-0002	104000	ALMENDROS-SIN VARIEDAD	S	17,96	0,38
170000005185186	04-070-042-00050-0003	104000	ALMENDROS-SIN VARIEDAD	S	8,33	0,40
170000005185187	04-070-042-00050-0004	104000	ALMENDROS-SIN VARIEDAD	S	12,61	1,59
170000005185199	04-070-042-00050-0005	104000	ALMENDROS-SIN VARIEDAD	S	12,18	12,95
170000005185178	04-070-042-00050-0013	104000	ALMENDROS-SIN VARIEDAD	S	6,34	2,56
170000005185195	04-070-042-00051-0008	104000	ALMENDROS-SIN VARIEDAD	S	20,11	1,70
170000005185201	04-070-042-00056-0001	104000	ALMENDROS-SIN VARIEDAD	S	12,33	0,84
170000005185198	04-070-042-00059-0001	104000	ALMENDROS-SIN VARIEDAD	S	10,65	1,53

Porcentaje de Superficie de la explotación en municipios con más del 40 por ciento de su superficie agraria dentro de la Zona de desertificación

PUNTOS: 6,00 100.0%

REF.	REFERENCIA SIGPAC	CULTIVO	DESCRIPCIÓN CULTIVO	S/R	SUP. CUMPLE	
					(ha)	(ha)
170000005185151	04-070-001-00079-0001	104000	ALMENDROS-SIN VARIEDAD	S	0,10	0,10
170000005185190	04-070-001-00082-0005	104000	ALMENDROS-SIN VARIEDAD	S	0,13	0,13
170000005185200	04-070-001-00082-0006	104000	ALMENDROS-SIN VARIEDAD	S	0,17	0,17
170000005185197	04-070-001-00085-0001	104000	ALMENDROS-SIN VARIEDAD	S	0,41	0,41
170000005185196	04-070-001-00085-0004	104000	ALMENDROS-SIN VARIEDAD	S	0,17	0,17
170000005185193	04-070-001-00086-0001	104000	ALMENDROS-SIN VARIEDAD	S	0,33	0,33
170000005185169	04-070-001-00088-0001	104000	ALMENDROS-SIN VARIEDAD	S	1,05	1,05
170000005185168	04-070-001-00089-0001	104000	ALMENDROS-SIN VARIEDAD	S	0,62	0,62
170000005185171	04-070-001-00096-0001	104000	ALMENDROS-SIN VARIEDAD	S	1,11	1,11
170000005185173	04-070-001-00140-0002	104000	ALMENDROS-SIN VARIEDAD	S	0,95	0,95
170000005185172	04-070-001-00143-0002	104000	ALMENDROS-SIN VARIEDAD	S	0,05	0,05
170000005185174	04-070-001-00147-0002	104000	ALMENDROS-SIN VARIEDAD	S	0,88	0,88
170000005185192	04-070-001-00147-0003	104000	ALMENDROS-SIN VARIEDAD	S	2,50	2,50
170000005185177	04-070-001-00147-0005	104000	ALMENDROS-SIN VARIEDAD	S	0,74	0,74
170000005185175	04-070-009-00007-0001	104000	ALMENDROS-SIN VARIEDAD	S	1,19	1,19
170000005185188	04-070-009-00007-0002	104000	ALMENDROS-SIN VARIEDAD	S	0,37	0,37
170000005185176	04-070-009-00007-0003	104000	ALMENDROS-SIN VARIEDAD	S	0,02	0,02
170000005185189	04-070-009-00007-0004	104000	ALMENDROS-SIN VARIEDAD	S	0,07	0,07
170000005185191	04-070-009-00015-0002	104000	ALMENDROS-SIN VARIEDAD	S	0,55	0,55
170000005185156	04-070-009-00019-0001	104000	ALMENDROS-SIN VARIEDAD	S	1,16	1,16
170000005185185	04-070-009-00020-0003	104000	ALMENDROS-SIN VARIEDAD	S	0,22	0,22
170000005185184	04-070-009-00020-0004	104000	ALMENDROS-SIN VARIEDAD	S	3,66	3,66
170000005185202	04-070-009-00024-0002	104000	ALMENDROS-SIN VARIEDAD	S	0,41	0,41
170000005185179	04-070-042-00013-0002	104000	ALMENDROS-SIN VARIEDAD	S	1,52	1,52
170000005185182	04-070-042-00013-0004	104000	ALMENDROS-SIN VARIEDAD	S	0,17	0,17
170000005185183	04-070-042-00022-0001	104000	ALMENDROS-SIN VARIEDAD	S	0,73	0,73
170000005185180	04-070-042-00022-0002	104000	ALMENDROS-SIN VARIEDAD	S	1,66	1,66
170000005185181	04-070-042-00050-0002	104000	ALMENDROS-SIN VARIEDAD	S	0,38	0,38
170000005185186	04-070-042-00050-0003	104000	ALMENDROS-SIN VARIEDAD	S	0,40	0,40
170000005185187	04-070-042-00050-0004	104000	ALMENDROS-SIN VARIEDAD	S	1,59	1,59
170000005185199	04-070-042-00050-0005	104000	ALMENDROS-SIN VARIEDAD	S	12,95	12,95
170000005185178	04-070-042-00050-0013	104000	ALMENDROS-SIN VARIEDAD	S	2,56	2,56
170000005185195	04-070-042-00051-0008	104000	ALMENDROS-SIN VARIEDAD	S	1,70	1,70
170000005185201	04-070-042-00056-0001	104000	ALMENDROS-SIN VARIEDAD	S	0,84	0,84
170000005185198	04-070-042-00059-0001	104000	ALMENDROS-SIN VARIEDAD	S	1,53	1,53

<u>APELLIDOS Y NOMBRE / RAZÓN SOCIAL</u>	<u>NIF</u>	<u>EXPEDIENTE</u>	<u>SUP. COMPROMETIDA</u>			
			<u>(ha)</u>			
CARRILLO OLLER ANTONIO	****7365*	1142983	54.04			
RESOLUCIÓN						
ADMITIDO						
IMPORTE POR ANUALIDAD						
		<u>2018</u>	<u>2019</u>	<u>2020</u>	<u>2021</u>	<u>2022</u>
IMPORTE MÁXIMO SUBVENCIONABLE		10.471,21 €	10.471,21 €	10.471,21 €	10.471,21 €	10.471,21 €
IMPORTE MEDIO DE TRANSFERENCIA (€/ha)		193,77 €	193,77 €	193,77 €	193,77 €	193,77 €

DETALLE IMPORTES POR ANUALIDAD

<u>GRUPOS DE CULTIVO ADMITIDOS</u>	<u>SUP. COMPROM.</u>	<u>2018</u>	<u>2019</u>	<u>2020</u>	<u>2021</u>	<u>2022</u>
	<u>(ha)</u>					
FRUTALES SECANO	54,04	10.471,21 €	10.471,21 €	10.471,21 €	10.471,21 €	10.471,21 €

RECINTOS COMPROMETIDOS

<u>REF.</u>	<u>REFERENCIA SIGPAC</u>	<u>CULTIVO DESCRIPCIÓN CULTIVO</u>	<u>S/R</u>	<u>PEND. MEDIA (%)</u>	<u>SUP. DEC. ADMIN. (ha)</u>	<u>NU SUP. CERT. (ha)</u>	<u>SUP. CAMPO (ha)</u>	<u>SUP. COMPROM. (ha)</u>
170000003488240	04-006-001-00039-0001	104000 ALMENDROS-SIN VARIEDAD	S	12,47	0,83	0,83		0,83
170000003488254	04-006-009-00109-0014	104000 ALMENDROS-SIN VARIEDAD	S	13,85	0,34	0,34		0,34
170000003488259	04-006-009-00088-0016	104000 ALMENDROS-SIN VARIEDAD	S	13,95	2,21	2,21		2,21
170000003488272	04-006-008-00003-0001	104000 ALMENDROS-SIN VARIEDAD	S	14,01	0,91	0,91		0,91
170000003488265	04-006-005-00051-0001	104000 ALMENDROS-SIN VARIEDAD	S	14,49	0,15	0,15		0,15
170000003488242	04-006-006-00067-0002	104000 ALMENDROS-SIN VARIEDAD	S	14,90	0,04	0,04		0,04
170000003488243	04-006-006-00067-0002	104000 ALMENDROS-SIN VARIEDAD	S	14,90	0,68	0,68		0,68
170000003488270	04-006-007-00030-0001	104000 ALMENDROS-SIN VARIEDAD	S	15,74	0,33	0,33		0,33
170000003488256	04-006-009-00109-0001	104000 ALMENDROS-SIN VARIEDAD	S	15,76	1,16	1,16		1,16
170000003488269	04-006-007-00040-0002	104000 ALMENDROS-SIN VARIEDAD	S	15,81	0,31	0,31		0,31
170000003488250	04-006-007-00024-0001	104000 ALMENDROS-SIN VARIEDAD	S	16,08	0,56	0,56		0,56
170000003488260	04-006-009-00096-0001	104000 ALMENDROS-SIN VARIEDAD	S	16,26	2,12	2,12		2,12
170000003488271	04-006-006-00011-0001	104000 ALMENDROS-SIN VARIEDAD	S	16,91	0,55	0,55		0,55
170000003488255	04-006-009-00109-0016	104000 ALMENDROS-SIN VARIEDAD	S	16,94	0,08	0,08		0,08
170000003488263	04-006-006-00068-0002	104000 ALMENDROS-SIN VARIEDAD	S	16,96	0,10	0,10		0,10
170000003488251	04-006-007-00023-0001	104000 ALMENDROS-SIN VARIEDAD	S	17,03	2,45	2,45		2,45
170000003488257	04-006-009-00109-0012	104000 ALMENDROS-SIN VARIEDAD	S	17,72	0,49	0,49		0,49
170000003488274	04-006-007-00041-0002	104000 ALMENDROS-SIN VARIEDAD	S	17,84	1,21	1,21		1,21
4133149	04-006-008-00029-0001	104000 ALMENDROS-SIN VARIEDAD	S	18,71	0,58	0,58		0,58
170000003488261	04-006-006-00031-0002	104000 ALMENDROS-SIN VARIEDAD	S	18,86	0,74	0,74		0,74
170000003488253	04-006-011-00001-0012	104000 ALMENDROS-SIN VARIEDAD	S	19,07	0,27	0,27		0,27
170000003488267	04-006-008-00028-0001	104000 ALMENDROS-SIN VARIEDAD	S	19,16	2,46	2,46		2,46
170000003488264	04-006-006-00104-0001	104000 ALMENDROS-SIN VARIEDAD	S	19,50	3,86	3,86		3,86
170000003488245	04-006-007-00025-0002	104000 ALMENDROS-SIN VARIEDAD	S	19,63	0,63	0,63		0,63
170000003488258	04-006-009-00087-0001	104000 ALMENDROS-SIN VARIEDAD	S	19,88	3,08	3,08		3,08
170000003488244	04-006-007-00026-0001	104000 ALMENDROS-SIN VARIEDAD	S	20,22	0,96	0,96		0,96
170000003488241	04-006-006-00067-0001	104000 ALMENDROS-SIN VARIEDAD	S	20,71	2,11	2,11		2,11
170000003488247	04-006-007-00027-0001	104000 ALMENDROS-SIN VARIEDAD	S	20,87	0,20	0,20		0,20
170000003488248	04-006-006-00106-0001	104000 ALMENDROS-SIN VARIEDAD	S	20,99	0,63	0,63		0,63
170000003488252	04-006-011-00001-0009	104000 ALMENDROS-SIN VARIEDAD	S	21,31	8,95	8,95		8,95
170000003488262	04-006-006-00031-0003	104000 ALMENDROS-SIN VARIEDAD	S	21,77	0,56	0,56		0,56
170000003488249	04-006-006-00068-0004	104000 ALMENDROS-SIN VARIEDAD	S	21,91	0,03	0,03		0,03
170000003488266	04-006-008-00028-0018	104000 ALMENDROS-SIN VARIEDAD	S	23,10	1,68	1,68		1,68
4133150	04-006-015-00012-0002	104000 ALMENDROS-SIN VARIEDAD	S	24,02	1,29	1,29		1,29
170000003488268	04-006-009-00001-0002	104000 ALMENDROS-SIN VARIEDAD	S	25,29	7,61	7,61		7,61
170000003488246	04-006-007-00029-0001	104000 ALMENDROS-SIN VARIEDAD	S	25,79	0,25	0,25		0,25
4133151	04-006-009-00341-0003	104000 ALMENDROS-SIN VARIEDAD	S	26,60	2,66	2,63		2,63
170000003488273	04-006-017-00082-0005	104000 ALMENDROS-SIN VARIEDAD	S	27,31	1,00	1,00		1,00

INCIDENCIAS**INCIDENCIA DESCRIPCIÓN**

85002 Recinto declarado que no cumple en su totalidad con las normas de producción ecológica (artículo 5-1 e), Orden 26 mayo 2015)
Ref:4133151 Recinto:04-006-009-00341-003 Cultivo:104000 ALMENDROS-SIN VARIEDAD Secano Sup. Declarada:2,66 Superficie Certificada (Ha):2,63

RESUMEN CRITERIOS DE SELECCIÓN**11.2.1.1 Mantenimiento de prácticas y métodos de agricultura ecológica: Cultivos permanentes distintos de olivar - Conv 2018.** PUNTOS: 9,00

	PUNTOS	CUMPLE
Porcentaje de superficie determinada en Red Natura 2000	0,00	0.0%
Porcentaje de superficie determinada situada en zonas RAMSAR	0,00	0.0%
Porcentaje de superficie determinada en zonas vulnerables a la contaminación por nitratos	0,00	0.0%
Pendiente media de la explotación	3,00	20.42%
Porcentaje de Superficie de la explotación en municipios con más del 40 por ciento de su superficie agraria dentro de la Zona de desertificación	6,00	100.0%

DETALLE CRITERIOS DE SELECCIÓN**11.2.1.1 Mantenimiento de prácticas y métodos de agricultura ecológica: Cultivos permanentes distintos de olivar - Conv 2018.** PUNTOS: 9,00

REF.	REFERENCIA SIGPAC	CULTIVO	DESCRIPCIÓN CULTIVO	S/R	SUP. COMPROM. (ha)	SUP. CUMPLE (ha)
170000003488240	04-006-001-00039-0001	104000	ALMENDROS-SIN VARIEDAD	S	0,83	0,00
170000003488265	04-006-005-00051-0001	104000	ALMENDROS-SIN VARIEDAD	S	0,15	0,00
170000003488271	04-006-006-00011-0001	104000	ALMENDROS-SIN VARIEDAD	S	0,55	0,00
170000003488261	04-006-006-00031-0002	104000	ALMENDROS-SIN VARIEDAD	S	0,74	0,00
170000003488262	04-006-006-00031-0003	104000	ALMENDROS-SIN VARIEDAD	S	0,56	0,00
170000003488241	04-006-006-00067-0001	104000	ALMENDROS-SIN VARIEDAD	S	2,11	0,00
170000003488243	04-006-006-00067-0002	104000	ALMENDROS-SIN VARIEDAD	S	0,68	0,00
170000003488242	04-006-006-00067-0002	104000	ALMENDROS-SIN VARIEDAD	S	0,04	0,00
170000003488263	04-006-006-00068-0002	104000	ALMENDROS-SIN VARIEDAD	S	0,10	0,00
170000003488249	04-006-006-00068-0004	104000	ALMENDROS-SIN VARIEDAD	S	0,03	0,00
170000003488264	04-006-006-00104-0001	104000	ALMENDROS-SIN VARIEDAD	S	3,86	0,00
170000003488248	04-006-006-00106-0001	104000	ALMENDROS-SIN VARIEDAD	S	0,63	0,00
170000003488251	04-006-007-00023-0001	104000	ALMENDROS-SIN VARIEDAD	S	2,45	0,00
170000003488250	04-006-007-00024-0001	104000	ALMENDROS-SIN VARIEDAD	S	0,56	0,00
170000003488245	04-006-007-00025-0002	104000	ALMENDROS-SIN VARIEDAD	S	0,63	0,00
170000003488244	04-006-007-00026-0001	104000	ALMENDROS-SIN VARIEDAD	S	0,96	0,00
170000003488247	04-006-007-00027-0001	104000	ALMENDROS-SIN VARIEDAD	S	0,20	0,00
170000003488246	04-006-007-00029-0001	104000	ALMENDROS-SIN VARIEDAD	S	0,25	0,00
170000003488270	04-006-007-00030-0001	104000	ALMENDROS-SIN VARIEDAD	S	0,33	0,00
170000003488269	04-006-007-00040-0002	104000	ALMENDROS-SIN VARIEDAD	S	0,31	0,00
170000003488274	04-006-007-00041-0002	104000	ALMENDROS-SIN VARIEDAD	S	1,21	0,00
170000003488272	04-006-008-00003-0001	104000	ALMENDROS-SIN VARIEDAD	S	0,91	0,00
170000003488267	04-006-008-00028-0001	104000	ALMENDROS-SIN VARIEDAD	S	2,46	0,00
170000003488266	04-006-008-00028-0018	104000	ALMENDROS-SIN VARIEDAD	S	1,68	0,00
4133149	04-006-008-00029-0001	104000	ALMENDROS-SIN VARIEDAD	S	0,58	0,00
170000003488268	04-006-009-00001-0002	104000	ALMENDROS-SIN VARIEDAD	S	7,61	0,00
170000003488258	04-006-009-00087-0001	104000	ALMENDROS-SIN VARIEDAD	S	3,08	0,00
170000003488259	04-006-009-00088-0016	104000	ALMENDROS-SIN VARIEDAD	S	2,21	0,00
170000003488260	04-006-009-00096-0001	104000	ALMENDROS-SIN VARIEDAD	S	2,12	0,00
170000003488256	04-006-009-00109-0001	104000	ALMENDROS-SIN VARIEDAD	S	1,16	0,00
170000003488257	04-006-009-00109-0012	104000	ALMENDROS-SIN VARIEDAD	S	0,49	0,00
170000003488254	04-006-009-00109-0014	104000	ALMENDROS-SIN VARIEDAD	S	0,34	0,00
170000003488255	04-006-009-00109-0016	104000	ALMENDROS-SIN VARIEDAD	S	0,08	0,00
4133151	04-006-009-00341-0003	104000	ALMENDROS-SIN VARIEDAD	S	2,63	0,00
170000003488252	04-006-011-00001-0009	104000	ALMENDROS-SIN VARIEDAD	S	8,95	0,00
170000003488253	04-006-011-00001-0012	104000	ALMENDROS-SIN VARIEDAD	S	0,27	0,00
4133150	04-006-015-00012-0002	104000	ALMENDROS-SIN VARIEDAD	S	1,29	0,00
170000003488273	04-006-017-00082-0005	104000	ALMENDROS-SIN VARIEDAD	S	1,00	0,00

Porcentaje de superficie determinada situada en zonas RAMSAR PUNTOS: 0,00 0.0%

<u>REF.</u>	<u>REFERENCIA SIGPAC</u>	<u>CULTIVO</u>	<u>DESCRIPCIÓN CULTIVO</u>	<u>S/R</u>	<u>SUP. COMPROM.</u> <u>(ha)</u>	<u>SUP. CUMPLE</u> <u>(ha)</u>
170000003488240	04-006-001-00039-0001	104000	ALMENDROS-SIN VARIEDAD	S	0,83	0,00
170000003488265	04-006-005-00051-0001	104000	ALMENDROS-SIN VARIEDAD	S	0,15	0,00
170000003488271	04-006-006-00011-0001	104000	ALMENDROS-SIN VARIEDAD	S	0,55	0,00
170000003488261	04-006-006-00031-0002	104000	ALMENDROS-SIN VARIEDAD	S	0,74	0,00
170000003488262	04-006-006-00031-0003	104000	ALMENDROS-SIN VARIEDAD	S	0,56	0,00
170000003488241	04-006-006-00067-0001	104000	ALMENDROS-SIN VARIEDAD	S	2,11	0,00
170000003488243	04-006-006-00067-0002	104000	ALMENDROS-SIN VARIEDAD	S	0,68	0,00
170000003488242	04-006-006-00067-0002	104000	ALMENDROS-SIN VARIEDAD	S	0,04	0,00
170000003488263	04-006-006-00068-0002	104000	ALMENDROS-SIN VARIEDAD	S	0,10	0,00
170000003488249	04-006-006-00068-0004	104000	ALMENDROS-SIN VARIEDAD	S	0,03	0,00
170000003488264	04-006-006-00104-0001	104000	ALMENDROS-SIN VARIEDAD	S	3,86	0,00
170000003488248	04-006-006-00106-0001	104000	ALMENDROS-SIN VARIEDAD	S	0,63	0,00
170000003488251	04-006-007-00023-0001	104000	ALMENDROS-SIN VARIEDAD	S	2,45	0,00
170000003488250	04-006-007-00024-0001	104000	ALMENDROS-SIN VARIEDAD	S	0,56	0,00
170000003488245	04-006-007-00025-0002	104000	ALMENDROS-SIN VARIEDAD	S	0,63	0,00
170000003488244	04-006-007-00026-0001	104000	ALMENDROS-SIN VARIEDAD	S	0,96	0,00
170000003488247	04-006-007-00027-0001	104000	ALMENDROS-SIN VARIEDAD	S	0,20	0,00
170000003488246	04-006-007-00029-0001	104000	ALMENDROS-SIN VARIEDAD	S	0,25	0,00
170000003488270	04-006-007-00030-0001	104000	ALMENDROS-SIN VARIEDAD	S	0,33	0,00
170000003488269	04-006-007-00040-0002	104000	ALMENDROS-SIN VARIEDAD	S	0,31	0,00
170000003488274	04-006-007-00041-0002	104000	ALMENDROS-SIN VARIEDAD	S	1,21	0,00
170000003488272	04-006-008-00003-0001	104000	ALMENDROS-SIN VARIEDAD	S	0,91	0,00
170000003488267	04-006-008-00028-0001	104000	ALMENDROS-SIN VARIEDAD	S	2,46	0,00
170000003488266	04-006-008-00028-0018	104000	ALMENDROS-SIN VARIEDAD	S	1,68	0,00
4133149	04-006-008-00029-0001	104000	ALMENDROS-SIN VARIEDAD	S	0,58	0,00
170000003488268	04-006-009-00001-0002	104000	ALMENDROS-SIN VARIEDAD	S	7,61	0,00
170000003488258	04-006-009-00087-0001	104000	ALMENDROS-SIN VARIEDAD	S	3,08	0,00
170000003488259	04-006-009-00088-0016	104000	ALMENDROS-SIN VARIEDAD	S	2,21	0,00
170000003488260	04-006-009-00096-0001	104000	ALMENDROS-SIN VARIEDAD	S	2,12	0,00
170000003488256	04-006-009-00109-0001	104000	ALMENDROS-SIN VARIEDAD	S	1,16	0,00
170000003488257	04-006-009-00109-0012	104000	ALMENDROS-SIN VARIEDAD	S	0,49	0,00
170000003488254	04-006-009-00109-0014	104000	ALMENDROS-SIN VARIEDAD	S	0,34	0,00
170000003488255	04-006-009-00109-0016	104000	ALMENDROS-SIN VARIEDAD	S	0,08	0,00
4133151	04-006-009-00341-0003	104000	ALMENDROS-SIN VARIEDAD	S	2,63	0,00
170000003488252	04-006-011-00001-0009	104000	ALMENDROS-SIN VARIEDAD	S	8,95	0,00
170000003488253	04-006-011-00001-0012	104000	ALMENDROS-SIN VARIEDAD	S	0,27	0,00
4133150	04-006-015-00012-0002	104000	ALMENDROS-SIN VARIEDAD	S	1,29	0,00
170000003488273	04-006-017-00082-0005	104000	ALMENDROS-SIN VARIEDAD	S	1,00	0,00

Porcentaje de superficie determinada en zonas vulnerables a la contaminación por nitratos**PUNTOS:** 0,00 0.0%

<u>REF.</u>	<u>REFERENCIA SIGPAC</u>	<u>CULTIVO</u>	<u>DESCRIPCIÓN CULTIVO</u>	<u>S/R</u>	<u>SUP. COMPROM.</u> <u>(ha)</u>	<u>SUP. CUMPLE</u> <u>(ha)</u>
170000003488240	04-006-001-00039-0001	104000	ALMENDROS-SIN VARIEDAD	S	0,83	0,00
170000003488265	04-006-005-00051-0001	104000	ALMENDROS-SIN VARIEDAD	S	0,15	0,00
170000003488271	04-006-006-00011-0001	104000	ALMENDROS-SIN VARIEDAD	S	0,55	0,00
170000003488261	04-006-006-00031-0002	104000	ALMENDROS-SIN VARIEDAD	S	0,74	0,00
170000003488262	04-006-006-00031-0003	104000	ALMENDROS-SIN VARIEDAD	S	0,56	0,00
170000003488241	04-006-006-00067-0001	104000	ALMENDROS-SIN VARIEDAD	S	2,11	0,00
170000003488243	04-006-006-00067-0002	104000	ALMENDROS-SIN VARIEDAD	S	0,68	0,00
170000003488242	04-006-006-00067-0002	104000	ALMENDROS-SIN VARIEDAD	S	0,04	0,00
170000003488263	04-006-006-00068-0002	104000	ALMENDROS-SIN VARIEDAD	S	0,10	0,00
170000003488249	04-006-006-00068-0004	104000	ALMENDROS-SIN VARIEDAD	S	0,03	0,00
170000003488264	04-006-006-00104-0001	104000	ALMENDROS-SIN VARIEDAD	S	3,86	0,00
170000003488248	04-006-006-00106-0001	104000	ALMENDROS-SIN VARIEDAD	S	0,63	0,00
170000003488251	04-006-007-00023-0001	104000	ALMENDROS-SIN VARIEDAD	S	2,45	0,00

<u>REF.</u>	<u>REFERENCIA SIGPAC</u>	<u>CULTIVO</u>	<u>DESCRIPCIÓN CULTIVO</u>	<u>S/R</u>	<u>SUP. COMPROM.</u> <u>(ha)</u>	<u>SUP. CUMPLE</u> <u>(ha)</u>
170000003488250	04-006-007-00024-0001	104000	ALMENDROS-SIN VARIEDAD	S	0,56	0,00
170000003488245	04-006-007-00025-0002	104000	ALMENDROS-SIN VARIEDAD	S	0,63	0,00
170000003488244	04-006-007-00026-0001	104000	ALMENDROS-SIN VARIEDAD	S	0,96	0,00
170000003488247	04-006-007-00027-0001	104000	ALMENDROS-SIN VARIEDAD	S	0,20	0,00
170000003488246	04-006-007-00029-0001	104000	ALMENDROS-SIN VARIEDAD	S	0,25	0,00
170000003488270	04-006-007-00030-0001	104000	ALMENDROS-SIN VARIEDAD	S	0,33	0,00
170000003488269	04-006-007-00040-0002	104000	ALMENDROS-SIN VARIEDAD	S	0,31	0,00
170000003488274	04-006-007-00041-0002	104000	ALMENDROS-SIN VARIEDAD	S	1,21	0,00
170000003488272	04-006-008-00003-0001	104000	ALMENDROS-SIN VARIEDAD	S	0,91	0,00
170000003488267	04-006-008-00028-0001	104000	ALMENDROS-SIN VARIEDAD	S	2,46	0,00
170000003488266	04-006-008-00028-0018	104000	ALMENDROS-SIN VARIEDAD	S	1,68	0,00
4133149	04-006-008-00029-0001	104000	ALMENDROS-SIN VARIEDAD	S	0,58	0,00
170000003488268	04-006-009-00001-0002	104000	ALMENDROS-SIN VARIEDAD	S	7,61	0,00
170000003488258	04-006-009-00087-0001	104000	ALMENDROS-SIN VARIEDAD	S	3,08	0,00
170000003488259	04-006-009-00088-0016	104000	ALMENDROS-SIN VARIEDAD	S	2,21	0,00
170000003488260	04-006-009-00096-0001	104000	ALMENDROS-SIN VARIEDAD	S	2,12	0,00
170000003488256	04-006-009-00109-0001	104000	ALMENDROS-SIN VARIEDAD	S	1,16	0,00
170000003488257	04-006-009-00109-0012	104000	ALMENDROS-SIN VARIEDAD	S	0,49	0,00
170000003488254	04-006-009-00109-0014	104000	ALMENDROS-SIN VARIEDAD	S	0,34	0,00
170000003488255	04-006-009-00109-0016	104000	ALMENDROS-SIN VARIEDAD	S	0,08	0,00
4133151	04-006-009-00341-0003	104000	ALMENDROS-SIN VARIEDAD	S	2,63	0,00
170000003488252	04-006-011-00001-0009	104000	ALMENDROS-SIN VARIEDAD	S	8,95	0,00
170000003488253	04-006-011-00001-0012	104000	ALMENDROS-SIN VARIEDAD	S	0,27	0,00
4133150	04-006-015-00012-0002	104000	ALMENDROS-SIN VARIEDAD	S	1,29	0,00
170000003488273	04-006-017-00082-0005	104000	ALMENDROS-SIN VARIEDAD	S	1,00	0,00

Pendiente media de la explotación**PUNTOS:** 3,00 20.42%

<u>REF.</u>	<u>REFERENCIA SIGPAC</u>	<u>CULTIVO</u>	<u>DESCRIPCIÓN CULTIVO</u>	<u>S/R</u>	<u>PENDIENTE MEDIA (%)</u>	<u>SUP. COMPROM.</u> <u>(ha)</u>
170000003488240	04-006-001-00039-0001	104000	ALMENDROS-SIN VARIEDAD	S	12,47	0,83
170000003488265	04-006-005-00051-0001	104000	ALMENDROS-SIN VARIEDAD	S	14,49	0,15
170000003488271	04-006-006-00011-0001	104000	ALMENDROS-SIN VARIEDAD	S	16,91	0,55
170000003488261	04-006-006-00031-0002	104000	ALMENDROS-SIN VARIEDAD	S	18,86	0,74
170000003488262	04-006-006-00031-0003	104000	ALMENDROS-SIN VARIEDAD	S	21,77	0,56
170000003488241	04-006-006-00067-0001	104000	ALMENDROS-SIN VARIEDAD	S	20,71	2,11
170000003488243	04-006-006-00067-0002	104000	ALMENDROS-SIN VARIEDAD	S	14,90	0,68
170000003488242	04-006-006-00067-0002	104000	ALMENDROS-SIN VARIEDAD	S	14,90	0,04
170000003488263	04-006-006-00068-0002	104000	ALMENDROS-SIN VARIEDAD	S	16,96	0,10
170000003488249	04-006-006-00068-0004	104000	ALMENDROS-SIN VARIEDAD	S	21,91	0,03
170000003488264	04-006-006-00104-0001	104000	ALMENDROS-SIN VARIEDAD	S	19,50	3,86
170000003488248	04-006-006-00106-0001	104000	ALMENDROS-SIN VARIEDAD	S	20,99	0,63
170000003488251	04-006-007-00023-0001	104000	ALMENDROS-SIN VARIEDAD	S	17,03	2,45
170000003488250	04-006-007-00024-0001	104000	ALMENDROS-SIN VARIEDAD	S	16,08	0,56
170000003488245	04-006-007-00025-0002	104000	ALMENDROS-SIN VARIEDAD	S	19,63	0,63
170000003488244	04-006-007-00026-0001	104000	ALMENDROS-SIN VARIEDAD	S	20,22	0,96
170000003488247	04-006-007-00027-0001	104000	ALMENDROS-SIN VARIEDAD	S	20,87	0,20
170000003488246	04-006-007-00029-0001	104000	ALMENDROS-SIN VARIEDAD	S	25,79	0,25
170000003488270	04-006-007-00030-0001	104000	ALMENDROS-SIN VARIEDAD	S	15,74	0,33
170000003488269	04-006-007-00040-0002	104000	ALMENDROS-SIN VARIEDAD	S	15,81	0,31
170000003488274	04-006-007-00041-0002	104000	ALMENDROS-SIN VARIEDAD	S	17,84	1,21
170000003488272	04-006-008-00003-0001	104000	ALMENDROS-SIN VARIEDAD	S	14,01	0,91
170000003488267	04-006-008-00028-0001	104000	ALMENDROS-SIN VARIEDAD	S	19,16	2,46
170000003488266	04-006-008-00028-0018	104000	ALMENDROS-SIN VARIEDAD	S	23,10	1,68
4133149	04-006-008-00029-0001	104000	ALMENDROS-SIN VARIEDAD	S	18,71	0,58
170000003488268	04-006-009-00001-0002	104000	ALMENDROS-SIN VARIEDAD	S	25,29	7,61

REF.	REFERENCIA SIGPAC	CULTIVO	DESCRIPCIÓN CULTIVO	S/R	SUP. COMPROM.	
					PENDIENTE MEDIA (%)	(ha)
170000003488258	04-006-009-00087-0001	104000	ALMENDROS-SIN VARIEDAD	S	19,88	3,08
170000003488259	04-006-009-00088-0016	104000	ALMENDROS-SIN VARIEDAD	S	13,95	2,21
170000003488260	04-006-009-00096-0001	104000	ALMENDROS-SIN VARIEDAD	S	16,26	2,12
170000003488256	04-006-009-00109-0001	104000	ALMENDROS-SIN VARIEDAD	S	15,76	1,16
170000003488257	04-006-009-00109-0012	104000	ALMENDROS-SIN VARIEDAD	S	17,72	0,49
170000003488254	04-006-009-00109-0014	104000	ALMENDROS-SIN VARIEDAD	S	13,85	0,34
170000003488255	04-006-009-00109-0016	104000	ALMENDROS-SIN VARIEDAD	S	16,94	0,08
4133151	04-006-009-00341-0003	104000	ALMENDROS-SIN VARIEDAD	S	26,60	2,63
170000003488252	04-006-011-00001-0009	104000	ALMENDROS-SIN VARIEDAD	S	21,31	8,95
170000003488253	04-006-011-00001-0012	104000	ALMENDROS-SIN VARIEDAD	S	19,07	0,27
4133150	04-006-015-00012-0002	104000	ALMENDROS-SIN VARIEDAD	S	24,02	1,29
170000003488273	04-006-017-00082-0005	104000	ALMENDROS-SIN VARIEDAD	S	27,31	1,00

Porcentaje de Superficie de la explotación en municipios con más del 40 por ciento de su superficie agraria dentro de la Zona de desertificación

PUNTOS: 6,00 100.0%

REF.	REFERENCIA SIGPAC	CULTIVO	DESCRIPCIÓN CULTIVO	S/R	SUP. CUMPLE	
					(ha)	(ha)
170000003488240	04-006-001-00039-0001	104000	ALMENDROS-SIN VARIEDAD	S	0,83	0,83
170000003488265	04-006-005-00051-0001	104000	ALMENDROS-SIN VARIEDAD	S	0,15	0,15
170000003488271	04-006-006-00011-0001	104000	ALMENDROS-SIN VARIEDAD	S	0,55	0,55
170000003488261	04-006-006-00031-0002	104000	ALMENDROS-SIN VARIEDAD	S	0,74	0,74
170000003488262	04-006-006-00031-0003	104000	ALMENDROS-SIN VARIEDAD	S	0,56	0,56
170000003488241	04-006-006-00067-0001	104000	ALMENDROS-SIN VARIEDAD	S	2,11	2,11
170000003488243	04-006-006-00067-0002	104000	ALMENDROS-SIN VARIEDAD	S	0,68	0,68
170000003488242	04-006-006-00067-0002	104000	ALMENDROS-SIN VARIEDAD	S	0,04	0,04
170000003488263	04-006-006-00068-0002	104000	ALMENDROS-SIN VARIEDAD	S	0,10	0,10
170000003488249	04-006-006-00068-0004	104000	ALMENDROS-SIN VARIEDAD	S	0,03	0,03
170000003488264	04-006-006-00104-0001	104000	ALMENDROS-SIN VARIEDAD	S	3,86	3,86
170000003488248	04-006-006-00106-0001	104000	ALMENDROS-SIN VARIEDAD	S	0,63	0,63
170000003488251	04-006-007-00023-0001	104000	ALMENDROS-SIN VARIEDAD	S	2,45	2,45
170000003488250	04-006-007-00024-0001	104000	ALMENDROS-SIN VARIEDAD	S	0,56	0,56
170000003488245	04-006-007-00025-0002	104000	ALMENDROS-SIN VARIEDAD	S	0,63	0,63
170000003488244	04-006-007-00026-0001	104000	ALMENDROS-SIN VARIEDAD	S	0,96	0,96
170000003488247	04-006-007-00027-0001	104000	ALMENDROS-SIN VARIEDAD	S	0,20	0,20
170000003488246	04-006-007-00029-0001	104000	ALMENDROS-SIN VARIEDAD	S	0,25	0,25
170000003488270	04-006-007-00030-0001	104000	ALMENDROS-SIN VARIEDAD	S	0,33	0,33
170000003488269	04-006-007-00040-0002	104000	ALMENDROS-SIN VARIEDAD	S	0,31	0,31
170000003488274	04-006-007-00041-0002	104000	ALMENDROS-SIN VARIEDAD	S	1,21	1,21
170000003488272	04-006-008-00003-0001	104000	ALMENDROS-SIN VARIEDAD	S	0,91	0,91
170000003488267	04-006-008-00028-0001	104000	ALMENDROS-SIN VARIEDAD	S	2,46	2,46
170000003488266	04-006-008-00028-0018	104000	ALMENDROS-SIN VARIEDAD	S	1,68	1,68
4133149	04-006-008-00029-0001	104000	ALMENDROS-SIN VARIEDAD	S	0,58	0,58
170000003488268	04-006-009-00001-0002	104000	ALMENDROS-SIN VARIEDAD	S	7,61	7,61
170000003488258	04-006-009-00087-0001	104000	ALMENDROS-SIN VARIEDAD	S	3,08	3,08
170000003488259	04-006-009-00088-0016	104000	ALMENDROS-SIN VARIEDAD	S	2,21	2,21
170000003488260	04-006-009-00096-0001	104000	ALMENDROS-SIN VARIEDAD	S	2,12	2,12
170000003488256	04-006-009-00109-0001	104000	ALMENDROS-SIN VARIEDAD	S	1,16	1,16
170000003488257	04-006-009-00109-0012	104000	ALMENDROS-SIN VARIEDAD	S	0,49	0,49
170000003488254	04-006-009-00109-0014	104000	ALMENDROS-SIN VARIEDAD	S	0,34	0,34
170000003488255	04-006-009-00109-0016	104000	ALMENDROS-SIN VARIEDAD	S	0,08	0,08
4133151	04-006-009-00341-0003	104000	ALMENDROS-SIN VARIEDAD	S	2,63	2,63
170000003488252	04-006-011-00001-0009	104000	ALMENDROS-SIN VARIEDAD	S	8,95	8,95
170000003488253	04-006-011-00001-0012	104000	ALMENDROS-SIN VARIEDAD	S	0,27	0,27
4133150	04-006-015-00012-0002	104000	ALMENDROS-SIN VARIEDAD	S	1,29	1,29
170000003488273	04-006-017-00082-0005	104000	ALMENDROS-SIN VARIEDAD	S	1,00	1,00

<u>APELLIDOS Y NOMBRE / RAZÓN SOCIAL</u>	<u>NIF</u>	<u>EXPEDIENTE</u>	<u>SUP. COMPROMETIDA</u>		
			<u>(ha)</u>		
CARRILLO RECHE MANUEL	****8633*	1114452	35.74		
RESOLUCIÓN					
ADMITIDO					
IMPORTE POR ANUALIDAD					
	2018	2019	2020	2021	2022
IMPORTE MÁXIMO SUBVENCIONABLE	7.728,42 €	7.728,42 €	7.728,42 €	7.728,42 €	7.728,42 €
IMPORTE MEDIO DE TRANSFERENCIA (€/ha)	216,24 €	216,24 €	216,24 €	216,24 €	216,24 €

DETALLE IMPORTES POR ANUALIDAD

<u>GRUPOS DE CULTIVO ADMITIDOS</u>	<u>SUP. COMPROM.</u>	2018	2019	2020	2021	2022
	<u>(ha)</u>					
FRUTALES SECANO	35,74	7.728,42 €	7.728,42 €	7.728,42 €	7.728,42 €	7.728,42 €

RECINTOS COMPROMETIDOS

<u>REF.</u>	<u>REFERENCIA SIGPAC</u>	<u>CULTIVO DESCRIPCIÓN CULTIVO</u>	<u>S/R</u>	<u>PEND. MEDIA</u>	<u>SUP. DEC. ADMIN.</u>	<u>NU SUP. CERT.</u>	<u>SUP. CAMPO</u>	<u>SUP. COMPROM.</u>
				<u>(%)</u>	<u>(ha)</u>	<u>(ha)</u>	<u>(ha)</u>	<u>(ha)</u>
170000005407952	04-070-042-00048-0007	104000 ALMENDROS-SIN VARIEDAD	S	8,88	1,20	1,20		1,20
170000005407948	04-070-009-00016-0002	104000 ALMENDROS-SIN VARIEDAD	S	8,92	1,08	1,08		1,08
170000005407955	04-070-042-00048-0001	104000 ALMENDROS-SIN VARIEDAD	S	9,31	12,32	12,32		12,32
170000005407954	04-070-042-00046-0007	104000 ALMENDROS-SIN VARIEDAD	S	12,81	17,15	17,15		17,15
170000005407956	04-070-042-00047-0001	104000 ALMENDROS-SIN VARIEDAD	S	13,01	1,30	1,30		1,30
170000005407951	04-070-042-00058-0001	104000 ALMENDROS-SIN VARIEDAD	S	14,05	0,59	0,59		0,59
170000005407949	04-070-042-00058-0002	104000 ALMENDROS-SIN VARIEDAD	S	15,13	0,31	0,31		0,31
170000005407953	04-070-042-00054-0001	104000 ALMENDROS-SIN VARIEDAD	S	15,52	0,85	0,85		0,85
170000005407950	04-070-042-00055-0001	104000 ALMENDROS-SIN VARIEDAD	S	22,53	0,94	0,94		0,94

RESUMEN CRITERIOS DE SELECCIÓN

11.2.1.1 Mantenimiento de prácticas y métodos de agricultura ecológica: Cultivos permanentes distintos de olivar - Conv 2018. PUNTOS: 8,00

	<u>PUNTOS</u>	<u>CUMPLE</u>
Porcentaje de superficie determinada en Red Natura 2000	0,00	0.0%
Porcentaje de superficie determinada situada en zonas RAMSAR	0,00	0.0%
Porcentaje de superficie determinada en zonas vulnerables a la contaminación por nitratos	0,00	0.0%
Pendiente media de la explotación	2,00	11.72%
Porcentaje de Superficie de la explotación en municipios con más del 40 por ciento de su superficie agraria dentro de la Zona de desertificación	6,00	100.0%



DETALLE CRITERIOS DE SELECCIÓN**11.2.1.1 Mantenimiento de prácticas y métodos de agricultura ecológica: Cultivos permanentes distintos de olivar - Conv 2018.****PUNTOS: 8,00****Porcentaje de superficie determinada en Red Natura 2000****PUNTOS: 0,00 0.0%**

<u>REF.</u>	<u>REFERENCIA SIGPAC</u>	<u>CULTIVO</u>	<u>DESCRIPCIÓN CULTIVO</u>	<u>S/R</u>	<u>SUP. COMPROM. (ha)</u>	<u>SUP. CUMPLE (ha)</u>
170000005407948	04-070-009-00016-0002	104000	ALMENDROS-SIN VARIEDAD	S	1,08	0,00
170000005407954	04-070-042-00046-0007	104000	ALMENDROS-SIN VARIEDAD	S	17,15	0,00
170000005407956	04-070-042-00047-0001	104000	ALMENDROS-SIN VARIEDAD	S	1,30	0,00
170000005407955	04-070-042-00048-0001	104000	ALMENDROS-SIN VARIEDAD	S	12,32	0,00
170000005407952	04-070-042-00048-0007	104000	ALMENDROS-SIN VARIEDAD	S	1,20	0,00
170000005407953	04-070-042-00054-0001	104000	ALMENDROS-SIN VARIEDAD	S	0,85	0,00
170000005407950	04-070-042-00055-0001	104000	ALMENDROS-SIN VARIEDAD	S	0,94	0,00
170000005407951	04-070-042-00058-0001	104000	ALMENDROS-SIN VARIEDAD	S	0,59	0,00
170000005407949	04-070-042-00058-0002	104000	ALMENDROS-SIN VARIEDAD	S	0,31	0,00

Porcentaje de superficie determinada situada en zonas RAMSAR**PUNTOS: 0,00 0.0%**

<u>REF.</u>	<u>REFERENCIA SIGPAC</u>	<u>CULTIVO</u>	<u>DESCRIPCIÓN CULTIVO</u>	<u>S/R</u>	<u>SUP. COMPROM. (ha)</u>	<u>SUP. CUMPLE (ha)</u>
170000005407948	04-070-009-00016-0002	104000	ALMENDROS-SIN VARIEDAD	S	1,08	0,00
170000005407954	04-070-042-00046-0007	104000	ALMENDROS-SIN VARIEDAD	S	17,15	0,00
170000005407956	04-070-042-00047-0001	104000	ALMENDROS-SIN VARIEDAD	S	1,30	0,00
170000005407955	04-070-042-00048-0001	104000	ALMENDROS-SIN VARIEDAD	S	12,32	0,00
170000005407952	04-070-042-00048-0007	104000	ALMENDROS-SIN VARIEDAD	S	1,20	0,00
170000005407953	04-070-042-00054-0001	104000	ALMENDROS-SIN VARIEDAD	S	0,85	0,00
170000005407950	04-070-042-00055-0001	104000	ALMENDROS-SIN VARIEDAD	S	0,94	0,00
170000005407951	04-070-042-00058-0001	104000	ALMENDROS-SIN VARIEDAD	S	0,59	0,00
170000005407949	04-070-042-00058-0002	104000	ALMENDROS-SIN VARIEDAD	S	0,31	0,00

Porcentaje de superficie determinada en zonas vulnerables a la contaminación por nitratos**PUNTOS: 0,00 0.0%**

<u>REF.</u>	<u>REFERENCIA SIGPAC</u>	<u>CULTIVO</u>	<u>DESCRIPCIÓN CULTIVO</u>	<u>S/R</u>	<u>SUP. COMPROM. (ha)</u>	<u>SUP. CUMPLE (ha)</u>
170000005407948	04-070-009-00016-0002	104000	ALMENDROS-SIN VARIEDAD	S	1,08	0,00
170000005407954	04-070-042-00046-0007	104000	ALMENDROS-SIN VARIEDAD	S	17,15	0,00
170000005407956	04-070-042-00047-0001	104000	ALMENDROS-SIN VARIEDAD	S	1,30	0,00
170000005407955	04-070-042-00048-0001	104000	ALMENDROS-SIN VARIEDAD	S	12,32	0,00
170000005407952	04-070-042-00048-0007	104000	ALMENDROS-SIN VARIEDAD	S	1,20	0,00
170000005407953	04-070-042-00054-0001	104000	ALMENDROS-SIN VARIEDAD	S	0,85	0,00
170000005407950	04-070-042-00055-0001	104000	ALMENDROS-SIN VARIEDAD	S	0,94	0,00
170000005407951	04-070-042-00058-0001	104000	ALMENDROS-SIN VARIEDAD	S	0,59	0,00
170000005407949	04-070-042-00058-0002	104000	ALMENDROS-SIN VARIEDAD	S	0,31	0,00

Pendiente media de la explotación**PUNTOS: 2,00 11.72%**

<u>REF.</u>	<u>REFERENCIA SIGPAC</u>	<u>CULTIVO</u>	<u>DESCRIPCIÓN CULTIVO</u>	<u>S/R</u>	<u>PENDIENTE MEDIA (%)</u>	<u>SUP. COMPROM. (ha)</u>
170000005407948	04-070-009-00016-0002	104000	ALMENDROS-SIN VARIEDAD	S	8,92	1,08
170000005407954	04-070-042-00046-0007	104000	ALMENDROS-SIN VARIEDAD	S	12,81	17,15
170000005407956	04-070-042-00047-0001	104000	ALMENDROS-SIN VARIEDAD	S	13,01	1,30
170000005407955	04-070-042-00048-0001	104000	ALMENDROS-SIN VARIEDAD	S	9,31	12,32
170000005407952	04-070-042-00048-0007	104000	ALMENDROS-SIN VARIEDAD	S	8,88	1,20
170000005407953	04-070-042-00054-0001	104000	ALMENDROS-SIN VARIEDAD	S	15,52	0,85
170000005407950	04-070-042-00055-0001	104000	ALMENDROS-SIN VARIEDAD	S	22,53	0,94
170000005407951	04-070-042-00058-0001	104000	ALMENDROS-SIN VARIEDAD	S	14,05	0,59

REF.	REFERENCIA SIGPAC	CULTIVO	DESCRIPCIÓN CULTIVO	S/R	PENDIENTE	SUP.
					MEDIA (%)	COMPROM.
						(ha)
170000005407949	04-070-042-00058-0002	104000	ALMENDROS-SIN VARIEDAD	S	15,13	0,31

Porcentaje de Superficie de la explotación en municipios con más del 40 por ciento de su superficie agraria dentro de la Zona de desertificación PUNTOS: 6,00 100.0%

REF.	REFERENCIA SIGPAC	CULTIVO	DESCRIPCIÓN CULTIVO	S/R	SUP.	SUP.
					COMPROM.	CUMPLE
					(ha)	(ha)
1700000005407948	04-070-009-00016-0002	104000	ALMENDROS-SIN VARIEDAD	S	1,08	1,08
1700000005407954	04-070-042-00046-0007	104000	ALMENDROS-SIN VARIEDAD	S	17,15	17,15
1700000005407956	04-070-042-00047-0001	104000	ALMENDROS-SIN VARIEDAD	S	1,30	1,30
1700000005407955	04-070-042-00048-0001	104000	ALMENDROS-SIN VARIEDAD	S	12,32	12,32
1700000005407952	04-070-042-00048-0007	104000	ALMENDROS-SIN VARIEDAD	S	1,20	1,20
1700000005407953	04-070-042-00054-0001	104000	ALMENDROS-SIN VARIEDAD	S	0,85	0,85
1700000005407950	04-070-042-00055-0001	104000	ALMENDROS-SIN VARIEDAD	S	0,94	0,94
1700000005407951	04-070-042-00058-0001	104000	ALMENDROS-SIN VARIEDAD	S	0,59	0,59
1700000005407949	04-070-042-00058-0002	104000	ALMENDROS-SIN VARIEDAD	S	0,31	0,31



<u>APELLIDOS Y NOMBRE / RAZÓN SOCIAL</u>	<u>NIF</u>	<u>EXPEDIENTE</u>	<u>SUP. COMPROMETIDA</u>		
			<u>(ha)</u>		
CARRILLO SANCHEZ MARIA DEL CARMEN	****9050*	1212062	7.36		
RESOLUCIÓN					
ADMITIDO					
IMPORTE POR ANUALIDAD					
	<u>2018</u>	<u>2019</u>	<u>2020</u>	<u>2021</u>	<u>2022</u>
IMPORTE MÁXIMO SUBVENCIONABLE	1.591,53 €	1.591,53 €	1.591,53 €	1.591,53 €	1.591,53 €
IMPORTE MEDIO DE TRANSFERENCIA (€/ha)	216,24 €	216,24 €	216,24 €	216,24 €	216,24 €

DETALLE IMPORTES POR ANUALIDAD

<u>GRUPOS DE CULTIVO ADMITIDOS</u>	<u>SUP. COMPROM.</u>	<u>2018</u>	<u>2019</u>	<u>2020</u>	<u>2021</u>	<u>2022</u>
	<u>(ha)</u>					
FRUTALES SECANO	7,36	1.591,53 €	1.591,53 €	1.591,53 €	1.591,53 €	1.591,53 €

RECINTOS COMPROMETIDOS

<u>REF.</u>	<u>REFERENCIA SIGPAC</u>	<u>CULTIVO DESCRIPCIÓN CULTIVO</u>	<u>S/R</u>	<u>PEND. MEDIA (%)</u>	<u>SUP. DEC. ADMIN. (ha)</u>	<u>NU SUP. CERT. (ha)</u>	<u>SUP. CAMPO (ha)</u>	<u>SUP. COMPROM. (ha)</u>
1700000006965429	04-099-011-00001-0001	104000 ALMENDROS-SIN VARIEDAD	S	15,46	4,39	4,39		4,39
1700000006965433	04-099-011-00205-0009	104000 ALMENDROS-SIN VARIEDAD	S	15,58	0,83	0,83		0,83
1700000006965432	04-099-014-00112-0001	104000 ALMENDROS-SIN VARIEDAD	S	15,76	2,14	2,14		2,14

RESUMEN CRITERIOS DE SELECCIÓN

11.2.1.1 Mantenimiento de prácticas y métodos de agricultura ecológica: Cultivos permanentes distintos de olivar - Conv 2018. PUNTOS: 8,00

	<u>PUNTOS</u>	<u>CUMPLE</u>
Porcentaje de superficie determinada en Red Natura 2000	0,00	0.0%
Porcentaje de superficie determinada situada en zonas RAMSAR	0,00	0.0%
Porcentaje de superficie determinada en zonas vulnerables a la contaminación por nitratos	0,00	0.0%
Pendiente media de la explotación	2,00	15.56%
Porcentaje de Superficie de la explotación en municipios con más del 40 por ciento de su superficie agraria dentro de la Zona de desertificación	6,00	100.0%



DETALLE CRITERIOS DE SELECCIÓN**11.2.1.1 Mantenimiento de prácticas y métodos de agricultura ecológica: Cultivos permanentes distintos de olivar - Conv 2018.****PUNTOS: 8,00****Porcentaje de superficie determinada en Red Natura 2000****PUNTOS: 0,00 0.0%**

<u>REF.</u>	<u>REFERENCIA SIGPAC</u>	<u>CULTIVO</u>	<u>DESCRIPCIÓN CULTIVO</u>	<u>S/R</u>	<u>SUP. COMPROM. (ha)</u>	<u>SUP. CUMPLE (ha)</u>
1700000006965429	04-099-011-00001-0001	104000	ALMENDROS-SIN VARIEDAD	S	4,39	0,00
1700000006965433	04-099-011-00205-0009	104000	ALMENDROS-SIN VARIEDAD	S	0,83	0,00
1700000006965432	04-099-014-00112-0001	104000	ALMENDROS-SIN VARIEDAD	S	2,14	0,00

Porcentaje de superficie determinada situada en zonas RAMSAR**PUNTOS: 0,00 0.0%**

<u>REF.</u>	<u>REFERENCIA SIGPAC</u>	<u>CULTIVO</u>	<u>DESCRIPCIÓN CULTIVO</u>	<u>S/R</u>	<u>SUP. COMPROM. (ha)</u>	<u>SUP. CUMPLE (ha)</u>
1700000006965429	04-099-011-00001-0001	104000	ALMENDROS-SIN VARIEDAD	S	4,39	0,00
1700000006965433	04-099-011-00205-0009	104000	ALMENDROS-SIN VARIEDAD	S	0,83	0,00
1700000006965432	04-099-014-00112-0001	104000	ALMENDROS-SIN VARIEDAD	S	2,14	0,00

Porcentaje de superficie determinada en zonas vulnerables a la contaminación por nitratos**PUNTOS: 0,00 0.0%**

<u>REF.</u>	<u>REFERENCIA SIGPAC</u>	<u>CULTIVO</u>	<u>DESCRIPCIÓN CULTIVO</u>	<u>S/R</u>	<u>SUP. COMPROM. (ha)</u>	<u>SUP. CUMPLE (ha)</u>
1700000006965429	04-099-011-00001-0001	104000	ALMENDROS-SIN VARIEDAD	S	4,39	0,00
1700000006965433	04-099-011-00205-0009	104000	ALMENDROS-SIN VARIEDAD	S	0,83	0,00
1700000006965432	04-099-014-00112-0001	104000	ALMENDROS-SIN VARIEDAD	S	2,14	0,00

Pendiente media de la explotación**PUNTOS: 2,00 15.56%**

<u>REF.</u>	<u>REFERENCIA SIGPAC</u>	<u>CULTIVO</u>	<u>DESCRIPCIÓN CULTIVO</u>	<u>S/R</u>	<u>PENDIENTE MEDIA (%)</u>	<u>SUP. COMPROM. (ha)</u>
1700000006965429	04-099-011-00001-0001	104000	ALMENDROS-SIN VARIEDAD	S	15,46	4,39
1700000006965433	04-099-011-00205-0009	104000	ALMENDROS-SIN VARIEDAD	S	15,58	0,83
1700000006965432	04-099-014-00112-0001	104000	ALMENDROS-SIN VARIEDAD	S	15,76	2,14

Porcentaje de Superficie de la explotación en municipios con más del 40 por ciento de su superficie agraria dentro de la Zona de desertificación**PUNTOS: 6,00 100.0%**

<u>REF.</u>	<u>REFERENCIA SIGPAC</u>	<u>CULTIVO</u>	<u>DESCRIPCIÓN CULTIVO</u>	<u>S/R</u>	<u>SUP. COMPROM. (ha)</u>	<u>SUP. CUMPLE (ha)</u>
1700000006965429	04-099-011-00001-0001	104000	ALMENDROS-SIN VARIEDAD	S	4,39	4,39
1700000006965433	04-099-011-00205-0009	104000	ALMENDROS-SIN VARIEDAD	S	0,83	0,83
1700000006965432	04-099-014-00112-0001	104000	ALMENDROS-SIN VARIEDAD	S	2,14	2,14



<u>APELLIDOS Y NOMBRE / RAZÓN SOCIAL</u>	<u>NIF</u>	<u>EXPEDIENTE</u>	<u>SUP. COMPROMETIDA</u>		
			<u>(ha)</u>		
CASANOVA BORNAL GREGORIO	****7787*	1188693	14.04		
RESOLUCIÓN					
ADMITIDO					
IMPORTES POR ANUALIDAD					
	<u>2018</u>	<u>2019</u>	<u>2020</u>	<u>2021</u>	<u>2022</u>
IMPORTE MÁXIMO SUBVENCIONABLE	3.036,01 €	3.036,01 €	3.036,01 €	3.036,01 €	3.036,01 €
IMPORTE MEDIO DE TRANSFERENCIA (€/ha)	216,24 €	216,24 €	216,24 €	216,24 €	216,24 €

DETALLE IMPORTES POR ANUALIDAD

<u>GRUPOS DE CULTIVO ADMITIDOS</u>	<u>SUP. COMPROM.</u>	<u>2018</u>	<u>2019</u>	<u>2020</u>	<u>2021</u>	<u>2022</u>
	<u>(ha)</u>					
FRUTALES SECANO	14,04	3.036,01 €	3.036,01 €	3.036,01 €	3.036,01 €	3.036,01 €

RECINTOS COMPROMETIDOS

<u>REF.</u>	<u>REFERENCIA SIGPAC</u>	<u>CULTIVO DESCRIPCIÓN CULTIVO</u>	<u>S/R</u>	<u>PEND. MEDIA (%)</u>	<u>SUP. DEC. ADMIN. (ha)</u>	<u>NU SUP. CERT. (ha)</u>	<u>SUP. CAMPO (ha)</u>	<u>SUP. COMPROM. (ha)</u>
1700000006952407	04-098-017-00145-0003	104000 ALMENDROS-SIN VARIEDAD	S	9,50	0,57	0,57		0,57
1700000006952399	04-098-017-00145-0002	104000 ALMENDROS-SIN VARIEDAD	S	10,10	10,89	10,89		10,89
1700000006952404	04-098-017-00145-0009	104000 ALMENDROS-SIN VARIEDAD	S	12,40	0,80	0,80		0,80
1700000006952405	04-098-017-00146-0001	104000 ALMENDROS-SIN VARIEDAD	S	14,29	1,62	1,62		1,62
1700000006952403	04-098-017-00145-0007	104000 ALMENDROS-SIN VARIEDAD	S	15,10	0,04	0,04		0,04
1700000006952401	04-098-017-00145-0006	104000 ALMENDROS-SIN VARIEDAD	S	16,60	0,05	0,05		0,05
1700000006952400	04-098-017-00145-0005	104000 ALMENDROS-SIN VARIEDAD	S	22,50	0,07	0,07		0,07

INCIDENCIAS**INCIDENCIA DESCRIPCIÓN**

226 Recinto abandonado según SIGPAC por el que solicita alguna ayuda.
Ref:1700000006952402 Recinto:04-098-017-00146-003 Cultivo:104000 ALMENDROS-SIN VARIEDAD Secano

RESUMEN CRITERIOS DE SELECCIÓN

11.2.1.1 Mantenimiento de prácticas y métodos de agricultura ecológica: Cultivos permanentes distintos de olivar - Conv 2018. PUNTOS: 8,00

	<u>PUNTOS</u>	<u>CUMPLE</u>
Porcentaje de superficie determinada en Red Natura 2000	0,00	0.0%
Porcentaje de superficie determinada situada en zonas RAMSAR	0,00	0.0%
Porcentaje de superficie determinada en zonas vulnerables a la contaminación por nitratos	0,00	0.0%
Pendiente media de la explotación	2,00	10.79%
Porcentaje de Superficie de la explotación en municipios con más del 40 por ciento de su superficie agraria dentro de la Zona de desertificación	6,00	100.0%



DETALLE CRITERIOS DE SELECCIÓN**11.2.1.1 Mantenimiento de prácticas y métodos de agricultura ecológica: Cultivos permanentes distintos de olivar - Conv 2018.****PUNTOS: 8,00****Porcentaje de superficie determinada en Red Natura 2000****PUNTOS: 0,00 0.0%**

REF.	REFERENCIA SIGPAC	CULTIVO	DESCRIPCIÓN CULTIVO	S/R	SUP. COMPROM. (ha)	SUP. CUMPLE (ha)
170000006952399	04-098-017-00145-0002	104000	ALMENDROS-SIN VARIEDAD	S	10,89	0,00
170000006952407	04-098-017-00145-0003	104000	ALMENDROS-SIN VARIEDAD	S	0,57	0,00
170000006952400	04-098-017-00145-0005	104000	ALMENDROS-SIN VARIEDAD	S	0,07	0,00
170000006952401	04-098-017-00145-0006	104000	ALMENDROS-SIN VARIEDAD	S	0,05	0,00
170000006952403	04-098-017-00145-0007	104000	ALMENDROS-SIN VARIEDAD	S	0,04	0,00
170000006952404	04-098-017-00145-0009	104000	ALMENDROS-SIN VARIEDAD	S	0,80	0,00
170000006952405	04-098-017-00146-0001	104000	ALMENDROS-SIN VARIEDAD	S	1,62	0,00

Porcentaje de superficie determinada situada en zonas RAMSAR**PUNTOS: 0,00 0.0%**

REF.	REFERENCIA SIGPAC	CULTIVO	DESCRIPCIÓN CULTIVO	S/R	SUP. COMPROM. (ha)	SUP. CUMPLE (ha)
170000006952399	04-098-017-00145-0002	104000	ALMENDROS-SIN VARIEDAD	S	10,89	0,00
170000006952407	04-098-017-00145-0003	104000	ALMENDROS-SIN VARIEDAD	S	0,57	0,00
170000006952400	04-098-017-00145-0005	104000	ALMENDROS-SIN VARIEDAD	S	0,07	0,00
170000006952401	04-098-017-00145-0006	104000	ALMENDROS-SIN VARIEDAD	S	0,05	0,00
170000006952403	04-098-017-00145-0007	104000	ALMENDROS-SIN VARIEDAD	S	0,04	0,00
170000006952404	04-098-017-00145-0009	104000	ALMENDROS-SIN VARIEDAD	S	0,80	0,00
170000006952405	04-098-017-00146-0001	104000	ALMENDROS-SIN VARIEDAD	S	1,62	0,00

Porcentaje de superficie determinada en zonas vulnerables a la contaminación por nitratos**PUNTOS: 0,00 0.0%**

REF.	REFERENCIA SIGPAC	CULTIVO	DESCRIPCIÓN CULTIVO	S/R	SUP. COMPROM. (ha)	SUP. CUMPLE (ha)
170000006952399	04-098-017-00145-0002	104000	ALMENDROS-SIN VARIEDAD	S	10,89	0,00
170000006952407	04-098-017-00145-0003	104000	ALMENDROS-SIN VARIEDAD	S	0,57	0,00
170000006952400	04-098-017-00145-0005	104000	ALMENDROS-SIN VARIEDAD	S	0,07	0,00
170000006952401	04-098-017-00145-0006	104000	ALMENDROS-SIN VARIEDAD	S	0,05	0,00
170000006952403	04-098-017-00145-0007	104000	ALMENDROS-SIN VARIEDAD	S	0,04	0,00
170000006952404	04-098-017-00145-0009	104000	ALMENDROS-SIN VARIEDAD	S	0,80	0,00
170000006952405	04-098-017-00146-0001	104000	ALMENDROS-SIN VARIEDAD	S	1,62	0,00

Pendiente media de la explotación**PUNTOS: 2,00 10.79%**

REF.	REFERENCIA SIGPAC	CULTIVO	DESCRIPCIÓN CULTIVO	S/R	PENDIENTE MEDIA (%)	SUP. COMPROM. (ha)
170000006952399	04-098-017-00145-0002	104000	ALMENDROS-SIN VARIEDAD	S	10,10	10,89
170000006952407	04-098-017-00145-0003	104000	ALMENDROS-SIN VARIEDAD	S	9,50	0,57
170000006952400	04-098-017-00145-0005	104000	ALMENDROS-SIN VARIEDAD	S	22,50	0,07
170000006952401	04-098-017-00145-0006	104000	ALMENDROS-SIN VARIEDAD	S	16,60	0,05
170000006952403	04-098-017-00145-0007	104000	ALMENDROS-SIN VARIEDAD	S	15,10	0,04
170000006952404	04-098-017-00145-0009	104000	ALMENDROS-SIN VARIEDAD	S	12,40	0,80
170000006952405	04-098-017-00146-0001	104000	ALMENDROS-SIN VARIEDAD	S	14,29	1,62

Porcentaje de Superficie de la explotación en municipios con más del 40 por ciento de su superficie agraria dentro de la Zona de desertificación**PUNTOS: 6,00 100.0%**

REF.	REFERENCIA SIGPAC	CULTIVO	DESCRIPCIÓN CULTIVO	S/R	SUP. COMPROM. (ha)	SUP. CUMPLE (ha)
------	-------------------	---------	---------------------	-----	--------------------	------------------

REF.	REFERENCIA SIGPAC	CULTIVO	DESCRIPCIÓN CULTIVO	S/R	SUP. COMPROM. (ha)	SUP. CUMPLE (ha)
170000006952399	04-098-017-00145-0002	104000	ALMENDROS-SIN VARIEDAD	S	10,89	10,89
170000006952407	04-098-017-00145-0003	104000	ALMENDROS-SIN VARIEDAD	S	0,57	0,57
170000006952400	04-098-017-00145-0005	104000	ALMENDROS-SIN VARIEDAD	S	0,07	0,07
170000006952401	04-098-017-00145-0006	104000	ALMENDROS-SIN VARIEDAD	S	0,05	0,05
170000006952403	04-098-017-00145-0007	104000	ALMENDROS-SIN VARIEDAD	S	0,04	0,04
170000006952404	04-098-017-00145-0009	104000	ALMENDROS-SIN VARIEDAD	S	0,80	0,80
170000006952405	04-098-017-00146-0001	104000	ALMENDROS-SIN VARIEDAD	S	1,62	1,62



<u>APELLIDOS Y NOMBRE / RAZÓN SOCIAL</u>	<u>NIF</u>	<u>EXPEDIENTE</u>	<u>SUP. COMPROMETIDA (ha)</u>
CASTAÑO CASTAÑO LEONOR	***9524*	1049458	0
<u>RESOLUCIÓN</u> INADMITIDO			

INCIDENCIAS**INCIDENCIA DESCRIPCIÓN**

85013	Superficie resuelta para el grupo de pago menor que la mínima requerida (requisito anexo 1, Orden 26 mayo 2015) Sup. Resuelta:0 Grupo de Pago:FRUTALES SECANO Sup. Resuelta:0 Grupo de Pago:HERBÁCEOS
85018	Expendiente sin grupos de pago válidos
85046	Solicita recinto que está comprometido para la convocatoria 2015 de Agricultura o Ganadería Ecológica. Ref:1700000004453963 Recinto:04-008-001-00193-002 Cultivo:5000 CEBADA-SIN VARIEDAD Secano Ref:1700000004453979 Recinto:04-008-003-00017-001 Cultivo:104000 ALMENDROS-SIN VARIEDAD Secano Ref:1700000004453985 Recinto:04-008-003-00017-003 Cultivo:104000 ALMENDROS-SIN VARIEDAD Secano Ref:1700000004453974 Recinto:04-008-003-00069-002 Cultivo:104000 ALMENDROS-SIN VARIEDAD Secano Ref:1700000004453973 Recinto:04-008-003-00069-006 Cultivo:104000 ALMENDROS-SIN VARIEDAD Secano Ref:1700000004453989 Recinto:18-040-011-00022-001 Cultivo:104000 ALMENDROS-SIN VARIEDAD Secano Ref:1700000004453983 Recinto:18-040-011-00040-001 Cultivo:104000 ALMENDROS-SIN VARIEDAD Secano Ref:1700000004453984 Recinto:18-040-011-00041-001 Cultivo:104000 ALMENDROS-SIN VARIEDAD Secano Ref:1700000004453988 Recinto:18-040-013-00042-001 Cultivo:104000 ALMENDROS-SIN VARIEDAD Secano Ref:1700000004453980 Recinto:18-040-014-00304-001 Cultivo:104000 ALMENDROS-SIN VARIEDAD Secano

RESUMEN CRITERIOS DE SELECCIÓN**11.2.1.1 Mantenimiento de prácticas y métodos de agricultura ecológica: Cultivos herbáceos - Conv 2018. PUNTOS: 0,00**

	<u>PUNTOS</u>	<u>CUMPLE</u>
Porcentaje de superficie determinada en Red Natura 2000	0,00	0.0%
Porcentaje de superficie determinada situada en zonas RAMSAR	0,00	0.0%
Porcentaje de superficie determinada en zonas vulnerables a la contaminación por nitratos	0,00	0.0%
Pendiente media de la explotación	0,00	0.0%
Porcentaje de Superficie de la explotación en municipios con más del 40 por ciento de su superficie agraria dentro de la Zona de desertificación	0,00	0.0%

11.2.1.1 Mantenimiento de prácticas y métodos de agricultura ecológica: Cultivos permanentes distintos de olivar - Conv 2018. PUNTOS: 0,00

	<u>PUNTOS</u>	<u>CUMPLE</u>
Porcentaje de superficie determinada en Red Natura 2000	0,00	0.0%
Porcentaje de superficie determinada situada en zonas RAMSAR	0,00	0.0%
Porcentaje de superficie determinada en zonas vulnerables a la contaminación por nitratos	0,00	0.0%
Pendiente media de la explotación	0,00	0.0%
Porcentaje de Superficie de la explotación en municipios con más del 40 por ciento de su superficie agraria dentro de la Zona de desertificación	0,00	0.0%



DETALLE CRITERIOS DE SELECCIÓN**11.2.1.1 Mantenimiento de prácticas y métodos de agricultura ecológica: Cultivos herbáceos - Conv 2018.****PUNTOS: 0,00**

Porcentaje de superficie determinada en Red Natura 2000	PUNTOS:	0,00	0.0%
Porcentaje de superficie determinada situada en zonas RAMSAR	PUNTOS:	0,00	0.0%
Porcentaje de superficie determinada en zonas vulnerables a la contaminación por nitratos	PUNTOS:	0,00	0.0%
Pendiente media de la explotación	PUNTOS:	0,00	0.0%
Porcentaje de Superficie de la explotación en municipios con más del 40 por ciento de su superficie agraria dentro de la Zona de desertificación	PUNTOS:	0,00	0.0%

11.2.1.1 Mantenimiento de prácticas y métodos de agricultura ecológica: Cultivos permanentes distintos de olivar - Conv 2018.**PUNTOS: 0,00**

Porcentaje de superficie determinada en Red Natura 2000	PUNTOS:	0,00	0.0%
Porcentaje de superficie determinada situada en zonas RAMSAR	PUNTOS:	0,00	0.0%
Porcentaje de superficie determinada en zonas vulnerables a la contaminación por nitratos	PUNTOS:	0,00	0.0%
Pendiente media de la explotación	PUNTOS:	0,00	0.0%
Porcentaje de Superficie de la explotación en municipios con más del 40 por ciento de su superficie agraria dentro de la Zona de desertificación	PUNTOS:	0,00	0.0%



<u>APELLIDOS Y NOMBRE / RAZÓN SOCIAL</u>	<u>NIF</u>	<u>EXPEDIENTE</u>	<u>SUP. COMPROMETIDA</u>		
			<u>(ha)</u>		
CASTAÑO MARTÍNEZ JUAN JESÚS	****5119*	1020960	17.97		
RESOLUCIÓN					
ADMITIDO					
IMPORTE POR ANUALIDAD					
	2018	2019	2020	2021	2022
IMPORTE MÁXIMO SUBVENCIONABLE	2.971,34 €	2.971,34 €	2.971,34 €	2.971,34 €	2.971,34 €
IMPORTE MEDIO DE TRANSFERENCIA (€/ha)	165,35 €	165,35 €	165,35 €	165,35 €	165,35 €

DETALLE IMPORTES POR ANUALIDAD

<u>GRUPOS DE CULTIVO ADMITIDOS</u>	<u>SUP. COMPROM.</u>	2018	2019	2020	2021	2022
	<u>(ha)</u>					
FRUTALES SECANO	10,63	2.298,63 €	2.298,63 €	2.298,63 €	2.298,63 €	2.298,63 €
HERBÁCEOS	4,45	672,71 €	672,71 €	672,71 €	672,71 €	672,71 €
HERBÁCEOS NO ELEGIBLES	2,89	0,00 €	0,00 €	0,00 €	0,00 €	0,00 €

RECINTOS COMPROMETIDOS

<u>REF.</u>	<u>REFERENCIA SIGPAC</u>	<u>CULTIVO DESCRIPCIÓN CULTIVO</u>	<u>S/R</u>	<u>PEND. MEDIA</u>	<u>SUP. DEC. ADMIN.</u>	<u>NU SUP. CERT.</u>	<u>SUP. CAMPO</u>	<u>SUP. COMPROM.</u>
				<u>(%)</u>	<u>(ha)</u>	<u>(ha)</u>	<u>(ha)</u>	<u>(ha)</u>
170000005954641	18-040-013-00130-0001	5000 CEBADA-SIN VARIEDAD	S	3,26	0,43	0,43		0,43
170000005954631	04-008-001-00192-0002	5000 CEBADA-SIN VARIEDAD	S	4,15	1,09	1,09		1,09
170000005954654	18-057-043-00334-0001	104000 ALMENDROS-SIN VARIEDAD	S	7,35	4,95	4,95		4,95
170000005954638	04-008-002-00058-0003	5000 CEBADA-SIN VARIEDAD	S	7,61	2,93	2,93		2,93
170000005954652	04-008-003-00124-0001	104000 ALMENDROS-SIN VARIEDAD	S	10,53	2,50	2,50		2,50
170000005954640	04-008-003-00125-0001	20902 BARBECHO TRADICIONAL-CON CUBIERTA VEGETAL	S	10,77	2,89	2,89		2,89
170000005954649	04-008-003-00088-0002	104000 ALMENDROS-SIN VARIEDAD	S	10,79	3,18	3,18		3,18

RESUMEN CRITERIOS DE SELECCIÓN

11.2.1.1 Mantenimiento de prácticas y métodos de agricultura ecológica: Cultivos herbáceos - Conv 2018. PUNTOS: 8,00

	<u>PUNTOS</u>	<u>CUMPLE</u>
Porcentaje de superficie determinada en Red Natura 2000	0,00	0.0%
Porcentaje de superficie determinada situada en zonas RAMSAR	0,00	0.0%
Porcentaje de superficie determinada en zonas vulnerables a la contaminación por nitratos	0,00	0.0%
Pendiente media de la explotación	2,00	8.09%
Porcentaje de Superficie de la explotación en municipios con más del 40 por ciento de su superficie agraria dentro de la Zona de desertificación	6,00	100.0%

11.2.1.1 Mantenimiento de prácticas y métodos de agricultura ecológica: Cultivos permanentes distintos de olivar - Conv 2018. PUNTOS: 8,00

	<u>PUNTOS</u>	<u>CUMPLE</u>
Porcentaje de superficie determinada en Red Natura 2000	0,00	0.0%
Porcentaje de superficie determinada situada en zonas RAMSAR	0,00	0.0%
Porcentaje de superficie determinada en zonas vulnerables a la contaminación por nitratos	0,00	0.0%
Pendiente media de la explotación	2,00	9.13%
Porcentaje de Superficie de la explotación en municipios con más del 40 por ciento de su superficie agraria dentro de la Zona de desertificación	6,00	100.0%



DETALLE CRITERIOS DE SELECCIÓN**11.2.1.1 Mantenimiento de prácticas y métodos de agricultura ecológica: Cultivos herbáceos - Conv 2018.****PUNTOS: 8,00****Porcentaje de superficie determinada en Red Natura 2000****PUNTOS: 0,00 0.0%**

<u>REF.</u>	<u>REFERENCIA SIGPAC</u>	<u>CULTIVO</u>	<u>DESCRIPCIÓN CULTIVO</u>	<u>S/R</u>	<u>SUP. COMPROM. (ha)</u>	<u>SUP. CUMPLE (ha)</u>
170000005954631	04-008-001-00192-0002	5000	CEBADA-SIN VARIEDAD	S	1,09	0,00
170000005954638	04-008-002-00058-0003	5000	CEBADA-SIN VARIEDAD	S	2,93	0,00
170000005954640	04-008-003-00125-0001	20902	BARBECHO TRADICIONAL-CON CUBIERTA VEGETAL	S	2,89	0,00
170000005954641	18-040-013-00130-0001	5000	CEBADA-SIN VARIEDAD	S	0,43	0,00

Porcentaje de superficie determinada situada en zonas RAMSAR**PUNTOS: 0,00 0.0%**

<u>REF.</u>	<u>REFERENCIA SIGPAC</u>	<u>CULTIVO</u>	<u>DESCRIPCIÓN CULTIVO</u>	<u>S/R</u>	<u>SUP. COMPROM. (ha)</u>	<u>SUP. CUMPLE (ha)</u>
170000005954631	04-008-001-00192-0002	5000	CEBADA-SIN VARIEDAD	S	1,09	0,00
170000005954638	04-008-002-00058-0003	5000	CEBADA-SIN VARIEDAD	S	2,93	0,00
170000005954640	04-008-003-00125-0001	20902	BARBECHO TRADICIONAL-CON CUBIERTA VEGETAL	S	2,89	0,00
170000005954641	18-040-013-00130-0001	5000	CEBADA-SIN VARIEDAD	S	0,43	0,00

Porcentaje de superficie determinada en zonas vulnerables a la contaminación por nitratos**PUNTOS: 0,00 0.0%**

<u>REF.</u>	<u>REFERENCIA SIGPAC</u>	<u>CULTIVO</u>	<u>DESCRIPCIÓN CULTIVO</u>	<u>S/R</u>	<u>SUP. COMPROM. (ha)</u>	<u>SUP. CUMPLE (ha)</u>
170000005954631	04-008-001-00192-0002	5000	CEBADA-SIN VARIEDAD	S	1,09	0,00
170000005954638	04-008-002-00058-0003	5000	CEBADA-SIN VARIEDAD	S	2,93	0,00
170000005954640	04-008-003-00125-0001	20902	BARBECHO TRADICIONAL-CON CUBIERTA VEGETAL	S	2,89	0,00
170000005954641	18-040-013-00130-0001	5000	CEBADA-SIN VARIEDAD	S	0,43	0,00

Pendiente media de la explotación**PUNTOS: 2,00 8.09%**

<u>REF.</u>	<u>REFERENCIA SIGPAC</u>	<u>CULTIVO</u>	<u>DESCRIPCIÓN CULTIVO</u>	<u>S/R</u>	<u>PENDIENTE MEDIA (%)</u>	<u>SUP. COMPROM. (ha)</u>
170000005954631	04-008-001-00192-0002	5000	CEBADA-SIN VARIEDAD	S	4,15	1,09
170000005954638	04-008-002-00058-0003	5000	CEBADA-SIN VARIEDAD	S	7,61	2,93
170000005954640	04-008-003-00125-0001	20902	BARBECHO TRADICIONAL-CON CUBIERTA VEGETAL	S	10,77	2,89
170000005954641	18-040-013-00130-0001	5000	CEBADA-SIN VARIEDAD	S	3,26	0,43

Porcentaje de Superficie de la explotación en municipios con más del 40 por ciento de su superficie agraria dentro de la Zona de desertificación**PUNTOS: 6,00 100.0%**

<u>REF.</u>	<u>REFERENCIA SIGPAC</u>	<u>CULTIVO</u>	<u>DESCRIPCIÓN CULTIVO</u>	<u>S/R</u>	<u>SUP. COMPROM. (ha)</u>	<u>SUP. CUMPLE (ha)</u>
170000005954631	04-008-001-00192-0002	5000	CEBADA-SIN VARIEDAD	S	1,09	1,09
170000005954638	04-008-002-00058-0003	5000	CEBADA-SIN VARIEDAD	S	2,93	2,93
170000005954640	04-008-003-00125-0001	20902	BARBECHO TRADICIONAL-CON CUBIERTA VEGETAL	S	2,89	2,89
170000005954641	18-040-013-00130-0001	5000	CEBADA-SIN VARIEDAD	S	0,43	0,43

11.2.1.1 Mantenimiento de prácticas y métodos de agricultura ecológica: Cultivos permanentes distintos de olivar - Conv 2018.**PUNTOS: 8,00****Porcentaje de superficie determinada en Red Natura 2000****PUNTOS: 0,00 0.0%**

<u>REF.</u>	<u>REFERENCIA SIGPAC</u>	<u>CULTIVO</u>	<u>DESCRIPCIÓN CULTIVO</u>	<u>S/R</u>	<u>SUP. COMPROM.</u> <u>(ha)</u>	<u>SUP. CUMPLE</u> <u>(ha)</u>
1700000005954649	04-008-003-00088-0002	104000	ALMENDROS-SIN VARIEDAD	S	3,18	0,00
1700000005954652	04-008-003-00124-0001	104000	ALMENDROS-SIN VARIEDAD	S	2,50	0,00
1700000005954654	18-057-043-00334-0001	104000	ALMENDROS-SIN VARIEDAD	S	4,95	0,00

Porcentaje de superficie determinada situada en zonas RAMSAR**PUNTOS:** 0,00 0.0%

<u>REF.</u>	<u>REFERENCIA SIGPAC</u>	<u>CULTIVO</u>	<u>DESCRIPCIÓN CULTIVO</u>	<u>S/R</u>	<u>SUP. COMPROM.</u> <u>(ha)</u>	<u>SUP. CUMPLE</u> <u>(ha)</u>
1700000005954649	04-008-003-00088-0002	104000	ALMENDROS-SIN VARIEDAD	S	3,18	0,00
1700000005954652	04-008-003-00124-0001	104000	ALMENDROS-SIN VARIEDAD	S	2,50	0,00
1700000005954654	18-057-043-00334-0001	104000	ALMENDROS-SIN VARIEDAD	S	4,95	0,00

Porcentaje de superficie determinada en zonas vulnerables a la contaminación por nitratos**PUNTOS:** 0,00 0.0%

<u>REF.</u>	<u>REFERENCIA SIGPAC</u>	<u>CULTIVO</u>	<u>DESCRIPCIÓN CULTIVO</u>	<u>S/R</u>	<u>SUP. COMPROM.</u> <u>(ha)</u>	<u>SUP. CUMPLE</u> <u>(ha)</u>
1700000005954649	04-008-003-00088-0002	104000	ALMENDROS-SIN VARIEDAD	S	3,18	0,00
1700000005954652	04-008-003-00124-0001	104000	ALMENDROS-SIN VARIEDAD	S	2,50	0,00
1700000005954654	18-057-043-00334-0001	104000	ALMENDROS-SIN VARIEDAD	S	4,95	0,00

Pendiente media de la explotación**PUNTOS:** 2,00 9.13%

<u>REF.</u>	<u>REFERENCIA SIGPAC</u>	<u>CULTIVO</u>	<u>DESCRIPCIÓN CULTIVO</u>	<u>S/R</u>	<u>PENDIENTE MEDIA (%)</u>	<u>SUP. COMPROM.</u> <u>(ha)</u>
1700000005954649	04-008-003-00088-0002	104000	ALMENDROS-SIN VARIEDAD	S	10,79	3,18
1700000005954652	04-008-003-00124-0001	104000	ALMENDROS-SIN VARIEDAD	S	10,53	2,50
1700000005954654	18-057-043-00334-0001	104000	ALMENDROS-SIN VARIEDAD	S	7,35	4,95

Porcentaje de Superficie de la explotación en municipios con más del 40 por ciento de su superficie agraria dentro de la Zona de desertificación**PUNTOS:** 6,00 100.0%

<u>REF.</u>	<u>REFERENCIA SIGPAC</u>	<u>CULTIVO</u>	<u>DESCRIPCIÓN CULTIVO</u>	<u>S/R</u>	<u>SUP. COMPROM.</u> <u>(ha)</u>	<u>SUP. CUMPLE</u> <u>(ha)</u>
1700000005954649	04-008-003-00088-0002	104000	ALMENDROS-SIN VARIEDAD	S	3,18	3,18
1700000005954652	04-008-003-00124-0001	104000	ALMENDROS-SIN VARIEDAD	S	2,50	2,50
1700000005954654	18-057-043-00334-0001	104000	ALMENDROS-SIN VARIEDAD	S	4,95	4,95



<u>APELLIDOS Y NOMBRE / RAZÓN SOCIAL</u>	<u>NIF</u>	<u>EXPEDIENTE</u>	<u>SUP. COMPROMETIDA</u>		
			<u>(ha)</u>		
CASTELLANO TERUEL MARIA	****0956*	1077330	1.54		
<u>RESOLUCIÓN</u>					
ADMITIDO					
<u>IMPORTES POR ANUALIDAD</u>					

	<u>2018</u>	<u>2019</u>	<u>2020</u>	<u>2021</u>	<u>2022</u>
IMPORTE MÁXIMO SUBVENCIONABLE	333,01 €	333,01 €	333,01 €	333,01 €	333,01 €
IMPORTE MEDIO DE TRANSFERENCIA (€/ha)	216,24 €	216,24 €	216,24 €	216,24 €	216,24 €

DETALLE IMPORTES POR ANUALIDAD

<u>GRUPOS DE CULTIVO ADMITIDOS</u>	<u>SUP. COMPROM.</u>	<u>2018</u>	<u>2019</u>	<u>2020</u>	<u>2021</u>	<u>2022</u>
	<u>(ha)</u>					
FRUTALES SECANO	1,54	333,01 €	333,01 €	333,01 €	333,01 €	333,01 €

RECINTOS COMPROMETIDOS

<u>REF.</u>	<u>REFERENCIA SIGPAC</u>	<u>CULTIVO DESCRIPCIÓN CULTIVO</u>	<u>S/R</u>	<u>PEND. MEDIA (%)</u>	<u>SUP. DEC. ADMIN. (ha)</u>	<u>NU SUP. CERT. (ha)</u>	<u>SUP. CAMPO (ha)</u>	<u>SUP. COMPROM. (ha)</u>
-56856	04-090-016-00003-0043	104000 ALMENDROS-SIN VARIEDAD	S	23,63	0,82	0,82		0,82
-56855	04-090-016-00003-0042	104000 ALMENDROS-SIN VARIEDAD	S	42,15	0,72	0,72		0,72

INCIDENCIASINCIDENCIA DESCRIPCIÓN

7106 No indica en el impreso INFO_ADICIONAL-Reverso el Organismo de Control al que pertenece.

RESUMEN CRITERIOS DE SELECCIÓN

11.2.1.1 Mantenimiento de prácticas y métodos de agricultura ecológica: Cultivos permanentes distintos de olivar - Conv 2018. PUNTOS: 9,00

	<u>PUNTOS</u>	<u>CUMPLE</u>
Porcentaje de superficie determinada en Red Natura 2000	0,00	0.0%
Porcentaje de superficie determinada situada en zonas RAMSAR	0,00	0.0%
Porcentaje de superficie determinada en zonas vulnerables a la contaminación por nitratos	0,00	0.0%
Pendiente media de la explotación	3,00	32.29%
Porcentaje de Superficie de la explotación en municipios con más del 40 por ciento de su superficie agraria dentro de la Zona de desertificación	6,00	100.0%



DETALLE CRITERIOS DE SELECCIÓN**11.2.1.1 Mantenimiento de prácticas y métodos de agricultura ecológica: Cultivos permanentes distintos de olivar - Conv 2018.****PUNTOS: 9,00****Porcentaje de superficie determinada en Red Natura 2000****PUNTOS: 0,00 0.0%**

<u>REF.</u>	<u>REFERENCIA SIGPAC</u>	<u>CULTIVO</u>	<u>DESCRIPCIÓN CULTIVO</u>	<u>S/R</u>	<u>SUP. COMPROM. (ha)</u>	<u>SUP. CUMPLE (ha)</u>
-56855	04-090-016-00003-0042	104000	ALMENDROS-SIN VARIEDAD	S	0,72	0,00
-56856	04-090-016-00003-0043	104000	ALMENDROS-SIN VARIEDAD	S	0,82	0,00

Porcentaje de superficie determinada situada en zonas RAMSAR**PUNTOS: 0,00 0.0%**

<u>REF.</u>	<u>REFERENCIA SIGPAC</u>	<u>CULTIVO</u>	<u>DESCRIPCIÓN CULTIVO</u>	<u>S/R</u>	<u>SUP. COMPROM. (ha)</u>	<u>SUP. CUMPLE (ha)</u>
-56855	04-090-016-00003-0042	104000	ALMENDROS-SIN VARIEDAD	S	0,72	0,00
-56856	04-090-016-00003-0043	104000	ALMENDROS-SIN VARIEDAD	S	0,82	0,00

Porcentaje de superficie determinada en zonas vulnerables a la contaminación por nitratos**PUNTOS: 0,00 0.0%**

<u>REF.</u>	<u>REFERENCIA SIGPAC</u>	<u>CULTIVO</u>	<u>DESCRIPCIÓN CULTIVO</u>	<u>S/R</u>	<u>SUP. COMPROM. (ha)</u>	<u>SUP. CUMPLE (ha)</u>
-56855	04-090-016-00003-0042	104000	ALMENDROS-SIN VARIEDAD	S	0,72	0,00
-56856	04-090-016-00003-0043	104000	ALMENDROS-SIN VARIEDAD	S	0,82	0,00

Pendiente media de la explotación**PUNTOS: 3,00 32.29%**

<u>REF.</u>	<u>REFERENCIA SIGPAC</u>	<u>CULTIVO</u>	<u>DESCRIPCIÓN CULTIVO</u>	<u>S/R</u>	<u>PENDIENTE MEDIA (%)</u>	<u>SUP. COMPROM. (ha)</u>
-56855	04-090-016-00003-0042	104000	ALMENDROS-SIN VARIEDAD	S	42,15	0,72
-56856	04-090-016-00003-0043	104000	ALMENDROS-SIN VARIEDAD	S	23,63	0,82

Porcentaje de Superficie de la explotación en municipios con más del 40 por ciento de su superficie agraria dentro de la Zona de desertificación**PUNTOS: 6,00 100.0%**

<u>REF.</u>	<u>REFERENCIA SIGPAC</u>	<u>CULTIVO</u>	<u>DESCRIPCIÓN CULTIVO</u>	<u>S/R</u>	<u>SUP. COMPROM. (ha)</u>	<u>SUP. CUMPLE (ha)</u>
-56855	04-090-016-00003-0042	104000	ALMENDROS-SIN VARIEDAD	S	0,72	0,72
-56856	04-090-016-00003-0043	104000	ALMENDROS-SIN VARIEDAD	S	0,82	0,82



<u>APELLIDOS Y NOMBRE / RAZÓN SOCIAL</u>	<u>NIF</u>	<u>EXPEDIENTE</u>	<u>SUP. COMPROMETIDA</u>		
			<u>(ha)</u>		
CASTILLO MURCIA PEDRO JESUS	***6202*	1023014	6.74		
RESOLUCIÓN					
ADMITIDO					
IMPORTES POR ANUALIDAD					
	2018	2019	2020	2021	2022
IMPORTE MÁXIMO SUBVENCIONABLE	1.457,46 €	1.457,46 €	1.457,46 €	1.457,46 €	1.457,46 €
IMPORTE MEDIO DE TRANSFERENCIA (€/ha)	216,24 €	216,24 €	216,24 €	216,24 €	216,24 €

DETALLE IMPORTES POR ANUALIDAD

<u>GRUPOS DE CULTIVO ADMITIDOS</u>	<u>SUP. COMPROM.</u>	2018	2019	2020	2021	2022
	<u>(ha)</u>					
FRUTALES SECANO	6,74	1.457,46 €	1.457,46 €	1.457,46 €	1.457,46 €	1.457,46 €

RECINTOS COMPROMETIDOS

<u>REF.</u>	<u>REFERENCIA SIGPAC</u>	<u>CULTIVO DESCRIPCIÓN CULTIVO</u>	<u>S/R</u>	<u>PEND. MEDIA</u>	<u>SUP. DEC. ADMIN.</u>	<u>NU SUP. CERT.</u>	<u>SUP. CAMPO</u>	<u>SUP. COMPROM.</u>
				<u>(%)</u>	<u>(ha)</u>	<u>(ha)</u>	<u>(ha)</u>	<u>(ha)</u>
1700000006394891	04-070-021-00245-0001	104000 ALMENDROS-SIN VARIEDAD	S	10,42	0,12	0,12		0,12
1700000006394895	04-070-031-00104-0010	104000 ALMENDROS-SIN VARIEDAD	S	12,25	0,48	0,48		0,48
1700000006394899	04-070-037-00044-0007	104000 ALMENDROS-SIN VARIEDAD	S	13,50	0,17	0,17		0,17
1700000006394892	04-070-031-00098-0001	104000 ALMENDROS-SIN VARIEDAD	S	14,39	2,82	2,82		2,82
1700000006394900	04-070-037-00036-0002	104000 ALMENDROS-SIN VARIEDAD	S	16,32	0,71	0,71		0,71
1700000006394898	04-070-037-00036-0003	104000 ALMENDROS-SIN VARIEDAD	S	17,10	0,91	0,91		0,91
1700000006394893	04-070-031-00099-0031	104000 ALMENDROS-SIN VARIEDAD	S	19,10	0,17	0,17		0,17
1700000006394902	04-070-037-00031-0002	104000 ALMENDROS-SIN VARIEDAD	S	23,30	0,57	0,57		0,57
1700000006394897	04-070-039-00009-0003	104000 ALMENDROS-SIN VARIEDAD	S	28,70	0,14	0,14		0,14
1700000006394894	04-070-039-00010-0005	104000 ALMENDROS-SIN VARIEDAD	S	29,20	0,36	0,36		0,36
1700000006394901	04-070-037-00031-0003	104000 ALMENDROS-SIN VARIEDAD	S	30,84	0,29	0,29		0,29

RESUMEN CRITERIOS DE SELECCIÓN

11.2.1.1 Mantenimiento de prácticas y métodos de agricultura ecológica: Cultivos permanentes distintos de olivar - Conv 2018. PUNTOS: 8,00

	<u>PUNTOS</u>	<u>CUMPLE</u>
Porcentaje de superficie determinada en Red Natura 2000	0,00	0.0%
Porcentaje de superficie determinada situada en zonas RAMSAR	0,00	0.0%
Porcentaje de superficie determinada en zonas vulnerables a la contaminación por nitratos	0,00	0.0%
Pendiente media de la explotación	2,00	17.38%
Porcentaje de Superficie de la explotación en municipios con más del 40 por ciento de su superficie agraria dentro de la Zona de desertificación	6,00	100.0%



DETALLE CRITERIOS DE SELECCIÓN**11.2.1.1 Mantenimiento de prácticas y métodos de agricultura ecológica: Cultivos permanentes distintos de olivar - Conv 2018.****PUNTOS: 8,00****Porcentaje de superficie determinada en Red Natura 2000****PUNTOS: 0,00 0.0%**

REF.	REFERENCIA SIGPAC	CULTIVO	DESCRIPCIÓN CULTIVO	S/R	SUP. COMPROM. (ha)	SUP. CUMPLE (ha)
170000006394891	04-070-021-00245-0001	104000	ALMENDROS-SIN VARIEDAD	S	0,12	0,00
170000006394892	04-070-031-00098-0001	104000	ALMENDROS-SIN VARIEDAD	S	2,82	0,00
170000006394893	04-070-031-00099-0031	104000	ALMENDROS-SIN VARIEDAD	S	0,17	0,00
170000006394895	04-070-031-00104-0010	104000	ALMENDROS-SIN VARIEDAD	S	0,48	0,00
170000006394902	04-070-037-00031-0002	104000	ALMENDROS-SIN VARIEDAD	S	0,57	0,00
170000006394901	04-070-037-00031-0003	104000	ALMENDROS-SIN VARIEDAD	S	0,29	0,00
170000006394900	04-070-037-00036-0002	104000	ALMENDROS-SIN VARIEDAD	S	0,71	0,00
170000006394898	04-070-037-00036-0003	104000	ALMENDROS-SIN VARIEDAD	S	0,91	0,00
170000006394899	04-070-037-00044-0007	104000	ALMENDROS-SIN VARIEDAD	S	0,17	0,00
170000006394897	04-070-039-00009-0003	104000	ALMENDROS-SIN VARIEDAD	S	0,14	0,00
170000006394894	04-070-039-00010-0005	104000	ALMENDROS-SIN VARIEDAD	S	0,36	0,00

Porcentaje de superficie determinada situada en zonas RAMSAR**PUNTOS: 0,00 0.0%**

REF.	REFERENCIA SIGPAC	CULTIVO	DESCRIPCIÓN CULTIVO	S/R	SUP. COMPROM. (ha)	SUP. CUMPLE (ha)
170000006394891	04-070-021-00245-0001	104000	ALMENDROS-SIN VARIEDAD	S	0,12	0,00
170000006394892	04-070-031-00098-0001	104000	ALMENDROS-SIN VARIEDAD	S	2,82	0,00
170000006394893	04-070-031-00099-0031	104000	ALMENDROS-SIN VARIEDAD	S	0,17	0,00
170000006394895	04-070-031-00104-0010	104000	ALMENDROS-SIN VARIEDAD	S	0,48	0,00
170000006394902	04-070-037-00031-0002	104000	ALMENDROS-SIN VARIEDAD	S	0,57	0,00
170000006394901	04-070-037-00031-0003	104000	ALMENDROS-SIN VARIEDAD	S	0,29	0,00
170000006394900	04-070-037-00036-0002	104000	ALMENDROS-SIN VARIEDAD	S	0,71	0,00
170000006394898	04-070-037-00036-0003	104000	ALMENDROS-SIN VARIEDAD	S	0,91	0,00
170000006394899	04-070-037-00044-0007	104000	ALMENDROS-SIN VARIEDAD	S	0,17	0,00
170000006394897	04-070-039-00009-0003	104000	ALMENDROS-SIN VARIEDAD	S	0,14	0,00
170000006394894	04-070-039-00010-0005	104000	ALMENDROS-SIN VARIEDAD	S	0,36	0,00

Porcentaje de superficie determinada en zonas vulnerables a la contaminación por nitratos**PUNTOS: 0,00 0.0%**

REF.	REFERENCIA SIGPAC	CULTIVO	DESCRIPCIÓN CULTIVO	S/R	SUP. COMPROM. (ha)	SUP. CUMPLE (ha)
170000006394891	04-070-021-00245-0001	104000	ALMENDROS-SIN VARIEDAD	S	0,12	0,00
170000006394892	04-070-031-00098-0001	104000	ALMENDROS-SIN VARIEDAD	S	2,82	0,00
170000006394893	04-070-031-00099-0031	104000	ALMENDROS-SIN VARIEDAD	S	0,17	0,00
170000006394895	04-070-031-00104-0010	104000	ALMENDROS-SIN VARIEDAD	S	0,48	0,00
170000006394902	04-070-037-00031-0002	104000	ALMENDROS-SIN VARIEDAD	S	0,57	0,00
170000006394901	04-070-037-00031-0003	104000	ALMENDROS-SIN VARIEDAD	S	0,29	0,00
170000006394900	04-070-037-00036-0002	104000	ALMENDROS-SIN VARIEDAD	S	0,71	0,00
170000006394898	04-070-037-00036-0003	104000	ALMENDROS-SIN VARIEDAD	S	0,91	0,00
170000006394899	04-070-037-00044-0007	104000	ALMENDROS-SIN VARIEDAD	S	0,17	0,00
170000006394897	04-070-039-00009-0003	104000	ALMENDROS-SIN VARIEDAD	S	0,14	0,00
170000006394894	04-070-039-00010-0005	104000	ALMENDROS-SIN VARIEDAD	S	0,36	0,00

Pendiente media de la explotación**PUNTOS: 2,00 17.38%**

REF.	REFERENCIA SIGPAC	CULTIVO	DESCRIPCIÓN CULTIVO	S/R	PENDIENTE MEDIA (%)	SUP. COMPROM. (ha)
170000006394891	04-070-021-00245-0001	104000	ALMENDROS-SIN VARIEDAD	S	10,42	0,12
170000006394892	04-070-031-00098-0001	104000	ALMENDROS-SIN VARIEDAD	S	14,39	2,82

REF.	REFERENCIA SIGPAC	CULTIVO	DESCRIPCIÓN CULTIVO	S/R	PENDIENTE		SUP.
					MEDIA (%)	COMPROM.	(ha)
170000006394893	04-070-031-00099-0031	104000	ALMENDROS-SIN VARIEDAD	S	19,10		0,17
170000006394895	04-070-031-00104-0010	104000	ALMENDROS-SIN VARIEDAD	S	12,25		0,48
170000006394902	04-070-037-00031-0002	104000	ALMENDROS-SIN VARIEDAD	S	23,30		0,57
170000006394901	04-070-037-00031-0003	104000	ALMENDROS-SIN VARIEDAD	S	30,84		0,29
170000006394900	04-070-037-00036-0002	104000	ALMENDROS-SIN VARIEDAD	S	16,32		0,71
170000006394898	04-070-037-00036-0003	104000	ALMENDROS-SIN VARIEDAD	S	17,10		0,91
170000006394899	04-070-037-00044-0007	104000	ALMENDROS-SIN VARIEDAD	S	13,50		0,17
170000006394897	04-070-039-00009-0003	104000	ALMENDROS-SIN VARIEDAD	S	28,70		0,14
170000006394894	04-070-039-00010-0005	104000	ALMENDROS-SIN VARIEDAD	S	29,20		0,36

Porcentaje de Superficie de la explotación en municipios con más del 40 por ciento de su superficie agraria dentro de la Zona de desertificación

PUNTOS: 6,00 100.0%

REF.	REFERENCIA SIGPAC	CULTIVO	DESCRIPCIÓN CULTIVO	S/R	SUP.	
					COMPROM.	CUMPLE
					(ha)	(ha)
170000006394891	04-070-021-00245-0001	104000	ALMENDROS-SIN VARIEDAD	S	0,12	0,12
170000006394892	04-070-031-00098-0001	104000	ALMENDROS-SIN VARIEDAD	S	2,82	2,82
170000006394893	04-070-031-00099-0031	104000	ALMENDROS-SIN VARIEDAD	S	0,17	0,17
170000006394895	04-070-031-00104-0010	104000	ALMENDROS-SIN VARIEDAD	S	0,48	0,48
170000006394902	04-070-037-00031-0002	104000	ALMENDROS-SIN VARIEDAD	S	0,57	0,57
170000006394901	04-070-037-00031-0003	104000	ALMENDROS-SIN VARIEDAD	S	0,29	0,29
170000006394900	04-070-037-00036-0002	104000	ALMENDROS-SIN VARIEDAD	S	0,71	0,71
170000006394898	04-070-037-00036-0003	104000	ALMENDROS-SIN VARIEDAD	S	0,91	0,91
170000006394899	04-070-037-00044-0007	104000	ALMENDROS-SIN VARIEDAD	S	0,17	0,17
170000006394897	04-070-039-00009-0003	104000	ALMENDROS-SIN VARIEDAD	S	0,14	0,14
170000006394894	04-070-039-00010-0005	104000	ALMENDROS-SIN VARIEDAD	S	0,36	0,36



<u>APELLIDOS Y NOMBRE / RAZÓN SOCIAL</u>	<u>NIF</u>	<u>EXPEDIENTE</u>	<u>SUP. COMPROMETIDA</u>		
			<u>(ha)</u>		
CERDAN CABRERA ANTONIA	****7224*	1072014	11.17		
<u>RESOLUCIÓN</u>					
ADMITIDO					
<u>IMPORTES POR ANUALIDAD</u>					
	<u>2018</u>	<u>2019</u>	<u>2020</u>	<u>2021</u>	<u>2022</u>
IMPORTE MÁXIMO SUBVENCIONABLE	2.415,40 €	2.415,40 €	2.415,40 €	2.415,40 €	2.415,40 €
IMPORTE MEDIO DE TRANSFERENCIA (€/ha)	216,24 €	216,24 €	216,24 €	216,24 €	216,24 €

DETALLE IMPORTES POR ANUALIDAD

<u>GRUPOS DE CULTIVO ADMITIDOS</u>	<u>SUP. COMPROM.</u>	<u>2018</u>	<u>2019</u>	<u>2020</u>	<u>2021</u>	<u>2022</u>
	<u>(ha)</u>					
FRUTALES SECANO	11,17	2.415,40 €	2.415,40 €	2.415,40 €	2.415,40 €	2.415,40 €

RECINTOS COMPROMETIDOS

<u>REF.</u>	<u>REFERENCIA SIGPAC</u>	<u>CULTIVO DESCRIPCIÓN CULTIVO</u>	<u>S/R</u>	<u>PEND. MEDIA (%)</u>	<u>SUP. DEC. ADMIN. (ha)</u>	<u>NU SUP. CERT. (ha)</u>	<u>SUP. CAMPO (ha)</u>	<u>SUP. COMPROM. (ha)</u>
1700000004774873	04-099-051-00073-0001	104000 ALMENDROS-SIN VARIEDAD	S	9,36	0,25	0,25		0,25
1700000004774874	04-099-030-00504-0008	104000 ALMENDROS-SIN VARIEDAD	S	12,14	2,17	2,17		2,17
1700000004774871	04-099-030-00504-0001	104000 ALMENDROS-SIN VARIEDAD	S	18,39	8,12	8,12		8,12
1700000004774872	04-099-030-00927-0001	104000 ALMENDROS-SIN VARIEDAD	S	25,23	0,63	0,63		0,63

RESUMEN CRITERIOS DE SELECCIÓN

11.2.1.1 Mantenimiento de prácticas y métodos de agricultura ecológica: Cultivos permanentes distintos de olivar - Conv 2018. PUNTOS: 8,00

	<u>PUNTOS</u>	<u>CUMPLE</u>
Porcentaje de superficie determinada en Red Natura 2000	0,00	0.0%
Porcentaje de superficie determinada situada en zonas RAMSAR	0,00	0.0%
Porcentaje de superficie determinada en zonas vulnerables a la contaminación por nitratos	0,00	0.0%
Pendiente media de la explotación	2,00	17.36%
Porcentaje de Superficie de la explotación en municipios con más del 40 por ciento de su superficie agraria dentro de la Zona de desertificación	6,00	100.0%



DETALLE CRITERIOS DE SELECCIÓN**11.2.1.1 Mantenimiento de prácticas y métodos de agricultura ecológica: Cultivos permanentes distintos de olivar - Conv 2018.****PUNTOS: 8,00****Porcentaje de superficie determinada en Red Natura 2000****PUNTOS: 0,00 0.0%**

<u>REF.</u>	<u>REFERENCIA SIGPAC</u>	<u>CULTIVO</u>	<u>DESCRIPCIÓN CULTIVO</u>	<u>S/R</u>	<u>SUP. COMPROM.</u> <u>(ha)</u>	<u>SUP. CUMPLE</u> <u>(ha)</u>
1700000004774871	04-099-030-00504-0001	104000	ALMENDROS-SIN VARIEDAD	S	8,12	0,00
1700000004774874	04-099-030-00504-0008	104000	ALMENDROS-SIN VARIEDAD	S	2,17	0,00
1700000004774872	04-099-030-00927-0001	104000	ALMENDROS-SIN VARIEDAD	S	0,63	0,00
1700000004774873	04-099-051-00073-0001	104000	ALMENDROS-SIN VARIEDAD	S	0,25	0,00

Porcentaje de superficie determinada situada en zonas RAMSAR**PUNTOS: 0,00 0.0%**

<u>REF.</u>	<u>REFERENCIA SIGPAC</u>	<u>CULTIVO</u>	<u>DESCRIPCIÓN CULTIVO</u>	<u>S/R</u>	<u>SUP. COMPROM.</u> <u>(ha)</u>	<u>SUP. CUMPLE</u> <u>(ha)</u>
1700000004774871	04-099-030-00504-0001	104000	ALMENDROS-SIN VARIEDAD	S	8,12	0,00
1700000004774874	04-099-030-00504-0008	104000	ALMENDROS-SIN VARIEDAD	S	2,17	0,00
1700000004774872	04-099-030-00927-0001	104000	ALMENDROS-SIN VARIEDAD	S	0,63	0,00
1700000004774873	04-099-051-00073-0001	104000	ALMENDROS-SIN VARIEDAD	S	0,25	0,00

Porcentaje de superficie determinada en zonas vulnerables a la contaminación por nitratos**PUNTOS: 0,00 0.0%**

<u>REF.</u>	<u>REFERENCIA SIGPAC</u>	<u>CULTIVO</u>	<u>DESCRIPCIÓN CULTIVO</u>	<u>S/R</u>	<u>SUP. COMPROM.</u> <u>(ha)</u>	<u>SUP. CUMPLE</u> <u>(ha)</u>
1700000004774871	04-099-030-00504-0001	104000	ALMENDROS-SIN VARIEDAD	S	8,12	0,00
1700000004774874	04-099-030-00504-0008	104000	ALMENDROS-SIN VARIEDAD	S	2,17	0,00
1700000004774872	04-099-030-00927-0001	104000	ALMENDROS-SIN VARIEDAD	S	0,63	0,00
1700000004774873	04-099-051-00073-0001	104000	ALMENDROS-SIN VARIEDAD	S	0,25	0,00

Pendiente media de la explotación**PUNTOS: 2,00 17.36%**

<u>REF.</u>	<u>REFERENCIA SIGPAC</u>	<u>CULTIVO</u>	<u>DESCRIPCIÓN CULTIVO</u>	<u>S/R</u>	<u>PENDIENTE MEDIA (%)</u>	<u>SUP. COMPROM.</u> <u>(ha)</u>
1700000004774871	04-099-030-00504-0001	104000	ALMENDROS-SIN VARIEDAD	S	18,39	8,12
1700000004774874	04-099-030-00504-0008	104000	ALMENDROS-SIN VARIEDAD	S	12,14	2,17
1700000004774872	04-099-030-00927-0001	104000	ALMENDROS-SIN VARIEDAD	S	25,23	0,63
1700000004774873	04-099-051-00073-0001	104000	ALMENDROS-SIN VARIEDAD	S	9,36	0,25

Porcentaje de Superficie de la explotación en municipios con más del 40 por ciento de su superficie agraria dentro de la Zona de desertificación**PUNTOS: 6,00 100.0%**

<u>REF.</u>	<u>REFERENCIA SIGPAC</u>	<u>CULTIVO</u>	<u>DESCRIPCIÓN CULTIVO</u>	<u>S/R</u>	<u>SUP. COMPROM.</u> <u>(ha)</u>	<u>SUP. CUMPLE</u> <u>(ha)</u>
1700000004774871	04-099-030-00504-0001	104000	ALMENDROS-SIN VARIEDAD	S	8,12	8,12
1700000004774874	04-099-030-00504-0008	104000	ALMENDROS-SIN VARIEDAD	S	2,17	2,17
1700000004774872	04-099-030-00927-0001	104000	ALMENDROS-SIN VARIEDAD	S	0,63	0,63
1700000004774873	04-099-051-00073-0001	104000	ALMENDROS-SIN VARIEDAD	S	0,25	0,25



<u>APELLIDOS Y NOMBRE / RAZÓN SOCIAL</u>	<u>NIF</u>	<u>EXPEDIENTE</u>	<u>SUP. COMPROMETIDA</u> <u>(ha)</u>
CHACON GARCIA MIGUEL	***0378*	1119075	0
RESOLUCIÓN			
INADMITIDO			

INCIDENCIAS**INCIDENCIA DESCRIPCIÓN**

85001	El recinto declarado no cumple con las normas de producción ecológica (artículo 5-1 e), Orden 26 mayo 2015) Ref:1700000002674659 Recinto:04-053-057-00161-002 Cultivo:217000 GRANADO-SIN VARIEDAD Regadío
85018	Expendiente sin grupos de pago válidos

RESUMEN CRITERIOS DE SELECCIÓN

11.2.1.1 Mantenimiento de prácticas y métodos de agricultura ecológica: Cultivos permanentes distintos de olivar - Conv 2018. PUNTOS: 0,00

	<u>PUNTOS</u>	<u>CUMPLE</u>
Porcentaje de superficie determinada en Red Natura 2000	0,00	0.0%
Porcentaje de superficie determinada situada en zonas RAMSAR	0,00	0.0%
Porcentaje de superficie determinada en zonas vulnerables a la contaminación por nitratos	0,00	0.0%
Pendiente media de la explotación	0,00	0.0%
Porcentaje de Superficie de la explotación en municipios con más del 40 por ciento de su superficie agraria dentro de la Zona de desertificación	0,00	0.0%

DETALLE CRITERIOS DE SELECCIÓN

11.2.1.1 Mantenimiento de prácticas y métodos de agricultura ecológica: Cultivos permanentes distintos de olivar - Conv 2018. PUNTOS: 0,00

Porcentaje de superficie determinada en Red Natura 2000	PUNTOS: 0,00	0.0%
Porcentaje de superficie determinada situada en zonas RAMSAR	PUNTOS: 0,00	0.0%
Porcentaje de superficie determinada en zonas vulnerables a la contaminación por nitratos	PUNTOS: 0,00	0.0%
Pendiente media de la explotación	PUNTOS: 0,00	0.0%
Porcentaje de Superficie de la explotación en municipios con más del 40 por ciento de su superficie agraria dentro de la Zona de desertificación	PUNTOS: 0,00	0.0%



<u>APELLIDOS Y NOMBRE / RAZÓN SOCIAL</u>	<u>NIF</u>	<u>EXPEDIENTE</u>	<u>SUP. COMPROMETIDA</u>		
			<u>(ha)</u>		
CHACON SANCHEZ PEDRO FELIPE	***2889*	1227256	1.48		
<u>RESOLUCIÓN</u>					
ADMITIDO					
<u>IMPORTE POR ANUALIDAD</u>					

	<u>2018</u>	<u>2019</u>	<u>2020</u>	<u>2021</u>	<u>2022</u>
IMPORTE MÁXIMO SUBVENCIONABLE	320,04 €	320,04 €	320,04 €	320,04 €	320,04 €
IMPORTE MEDIO DE TRANSFERENCIA (€/ha)	216,24 €	216,24 €	216,24 €	216,24 €	216,24 €

DETALLE IMPORTES POR ANUALIDAD

<u>GRUPOS DE CULTIVO ADMITIDOS</u>	<u>SUP. COMPROM.</u>	<u>2018</u>	<u>2019</u>	<u>2020</u>	<u>2021</u>	<u>2022</u>
	<u>(ha)</u>					
FRUTALES SECANO	1,48	320,04 €	320,04 €	320,04 €	320,04 €	320,04 €

RECINTOS COMPROMETIDOS

<u>REF.</u>	<u>REFERENCIA SIGPAC</u>	<u>CULTIVO DESCRIPCIÓN CULTIVO</u>	<u>S/R</u>	<u>PEND. MEDIA (%)</u>	<u>SUP. DEC. ADMIN. (ha)</u>	<u>NU SUP. CERT. (ha)</u>	<u>SUP. CAMPO (ha)</u>	<u>SUP. COMPROM. (ha)</u>
170000005932456	04-070-003-00038-0005	104000 ALMENDROS-SIN VARIEDAD	S	13,84	0,66	0,66		0,66
1700000005932455	04-070-003-00037-0001	104000 ALMENDROS-SIN VARIEDAD	S	14,83	0,82	0,82		0,82

RESUMEN CRITERIOS DE SELECCIÓN

11.2.1.1 Mantenimiento de prácticas y métodos de agricultura ecológica: Cultivos permanentes distintos de olivar - Conv 2018. PUNTOS: 8,00

	<u>PUNTOS</u>	<u>CUMPLE</u>
Porcentaje de superficie determinada en Red Natura 2000	0,00	0.0%
Porcentaje de superficie determinada situada en zonas RAMSAR	0,00	0.0%
Porcentaje de superficie determinada en zonas vulnerables a la contaminación por nitratos	0,00	0.0%
Pendiente media de la explotación	2,00	14.39%
Porcentaje de Superficie de la explotación en municipios con más del 40 por ciento de su superficie agraria dentro de la Zona de desertificación	6,00	100.0%



DETALLE CRITERIOS DE SELECCIÓN**11.2.1.1 Mantenimiento de prácticas y métodos de agricultura ecológica: Cultivos permanentes distintos de olivar - Conv 2018.****PUNTOS: 8,00****Porcentaje de superficie determinada en Red Natura 2000****PUNTOS: 0,00 0.0%**

<u>REF.</u>	<u>REFERENCIA SIGPAC</u>	<u>CULTIVO</u>	<u>DESCRIPCIÓN CULTIVO</u>	<u>S/R</u>	<u>SUP. COMPROM. (ha)</u>	<u>SUP. CUMPLE (ha)</u>
170000005932455	04-070-003-00037-0001	104000	ALMENDROS-SIN VARIEDAD	S	0,82	0,00
1700000005932456	04-070-003-00038-0005	104000	ALMENDROS-SIN VARIEDAD	S	0,66	0,00

Porcentaje de superficie determinada situada en zonas RAMSAR**PUNTOS: 0,00 0.0%**

<u>REF.</u>	<u>REFERENCIA SIGPAC</u>	<u>CULTIVO</u>	<u>DESCRIPCIÓN CULTIVO</u>	<u>S/R</u>	<u>SUP. COMPROM. (ha)</u>	<u>SUP. CUMPLE (ha)</u>
1700000005932455	04-070-003-00037-0001	104000	ALMENDROS-SIN VARIEDAD	S	0,82	0,00
1700000005932456	04-070-003-00038-0005	104000	ALMENDROS-SIN VARIEDAD	S	0,66	0,00

Porcentaje de superficie determinada en zonas vulnerables a la contaminación por nitratos**PUNTOS: 0,00 0.0%**

<u>REF.</u>	<u>REFERENCIA SIGPAC</u>	<u>CULTIVO</u>	<u>DESCRIPCIÓN CULTIVO</u>	<u>S/R</u>	<u>SUP. COMPROM. (ha)</u>	<u>SUP. CUMPLE (ha)</u>
1700000005932455	04-070-003-00037-0001	104000	ALMENDROS-SIN VARIEDAD	S	0,82	0,00
1700000005932456	04-070-003-00038-0005	104000	ALMENDROS-SIN VARIEDAD	S	0,66	0,00

Pendiente media de la explotación**PUNTOS: 2,00 14.39%**

<u>REF.</u>	<u>REFERENCIA SIGPAC</u>	<u>CULTIVO</u>	<u>DESCRIPCIÓN CULTIVO</u>	<u>S/R</u>	<u>PENDIENTE MEDIA (%)</u>	<u>SUP. COMPROM. (ha)</u>
1700000005932455	04-070-003-00037-0001	104000	ALMENDROS-SIN VARIEDAD	S	14,83	0,82
1700000005932456	04-070-003-00038-0005	104000	ALMENDROS-SIN VARIEDAD	S	13,84	0,66

Porcentaje de Superficie de la explotación en municipios con más del 40 por ciento de su superficie agraria dentro de la Zona de desertificación**PUNTOS: 6,00 100.0%**

<u>REF.</u>	<u>REFERENCIA SIGPAC</u>	<u>CULTIVO</u>	<u>DESCRIPCIÓN CULTIVO</u>	<u>S/R</u>	<u>SUP. COMPROM. (ha)</u>	<u>SUP. CUMPLE (ha)</u>
1700000005932455	04-070-003-00037-0001	104000	ALMENDROS-SIN VARIEDAD	S	0,82	0,82
1700000005932456	04-070-003-00038-0005	104000	ALMENDROS-SIN VARIEDAD	S	0,66	0,66



<u>APELLIDOS Y NOMBRE / RAZÓN SOCIAL</u>	<u>NIF</u>	<u>EXPEDIENTE</u>	<u>SUP. COMPROMETIDA</u>		
			<u>(ha)</u>		
COLLANTES GOMEZ CARLOS	***9018*	1235335	2.65		
RESOLUCIÓN					
ADMITIDO					
IMPORTE POR ANUALIDAD					
	<u>2018</u>	<u>2019</u>	<u>2020</u>	<u>2021</u>	<u>2022</u>
IMPORTE MÁXIMO SUBVENCIONABLE	926,60 €	926,60 €	926,60 €	926,60 €	926,60 €
IMPORTE MEDIO DE TRANSFERENCIA (€/ha)	349,66 €	349,66 €	349,66 €	349,66 €	349,66 €

DETALLE IMPORTES POR ANUALIDAD

<u>GRUPOS DE CULTIVO ADMITIDOS</u>	<u>SUP. COMPROM.</u>	<u>2018</u>	<u>2019</u>	<u>2020</u>	<u>2021</u>	<u>2022</u>
	<u>(ha)</u>					
FRUTALES REGADÍO	2,65	926,60 €	926,60 €	926,60 €	926,60 €	926,60 €

RECINTOS COMPROMETIDOS

<u>REF.</u>	<u>REFERENCIA SIGPAC</u>	<u>CULTIVO DESCRIPCIÓN CULTIVO</u>	<u>S/R</u>	<u>PEND. MEDIA (%)</u>	<u>SUP. DEC. ADMIN. (ha)</u>	<u>NU SUP. CERT. (ha)</u>	<u>SUP. CAMPO (ha)</u>	<u>SUP. COMPROM. (ha)</u>
1700000007237101	04-103-011-00053-0005	206000 NARANJO-SIN VARIEDAD	R	70,00	0,92	0,92		0,92
1700000007237100	04-103-011-00053-0002	206000 NARANJO-SIN VARIEDAD	R	100,00	1,73	1,73		1,73

INCIDENCIAS**INCIDENCIA DESCRIPCIÓN**

85008	Recinto incompatible por estar solicitado para otra submedida (anexo II, Orden 26 mayo 2015) Ref:1700000007237090 Recinto:04-103-009-00003-003 Cultivo:209000 MANDARINO-SIN VARIEDAD Regadío
85046	Solicita recinto que está comprometido para la convocatoria 2015 de Agricultura o Ganadería Ecológica. Ref:-67194 Recinto:04-103-011-00024-002 Cultivo:207000 LIMONERO-SIN VARIEDAD Regadío Ref:1700000007237092 Recinto:04-103-011-00025-002 Cultivo:207000 LIMONERO-SIN VARIEDAD Regadío

RESUMEN CRITERIOS DE SELECCIÓN

11.2.1.1 Mantenimiento de prácticas y métodos de agricultura ecológica: Cultivos permanentes distintos de olivar - Conv 2018. PUNTOS: 9,00

	<u>PUNTOS</u>	<u>CUMPLE</u>
Porcentaje de superficie determinada en Red Natura 2000	0,00	0.0%
Porcentaje de superficie determinada situada en zonas RAMSAR	0,00	0.0%
Porcentaje de superficie determinada en zonas vulnerables a la contaminación por nitratos	0,00	0.0%
Pendiente media de la explotación	3,00	89.58%
Porcentaje de Superficie de la explotación en municipios con más del 40 por ciento de su superficie agraria dentro de la Zona de desertificación	6,00	100.0%



DETALLE CRITERIOS DE SELECCIÓN**11.2.1.1 Mantenimiento de prácticas y métodos de agricultura ecológica: Cultivos permanentes distintos de olivar - Conv 2018.****PUNTOS: 9,00****Porcentaje de superficie determinada en Red Natura 2000****PUNTOS: 0,00 0.0%**

<u>REF.</u>	<u>REFERENCIA SIGPAC</u>	<u>CULTIVO</u>	<u>DESCRIPCIÓN CULTIVO</u>	<u>S/R</u>	<u>SUP. COMPROM. (ha)</u>	<u>SUP. CUMPLE (ha)</u>
1700000007237100	04-103-011-00053-0002	206000	NARANJO-SIN VARIEDAD	R	1,73	0,00
1700000007237101	04-103-011-00053-0005	206000	NARANJO-SIN VARIEDAD	R	0,92	0,00

Porcentaje de superficie determinada situada en zonas RAMSAR**PUNTOS: 0,00 0.0%**

<u>REF.</u>	<u>REFERENCIA SIGPAC</u>	<u>CULTIVO</u>	<u>DESCRIPCIÓN CULTIVO</u>	<u>S/R</u>	<u>SUP. COMPROM. (ha)</u>	<u>SUP. CUMPLE (ha)</u>
1700000007237100	04-103-011-00053-0002	206000	NARANJO-SIN VARIEDAD	R	1,73	0,00
1700000007237101	04-103-011-00053-0005	206000	NARANJO-SIN VARIEDAD	R	0,92	0,00

Porcentaje de superficie determinada en zonas vulnerables a la contaminación por nitratos**PUNTOS: 0,00 0.0%**

<u>REF.</u>	<u>REFERENCIA SIGPAC</u>	<u>CULTIVO</u>	<u>DESCRIPCIÓN CULTIVO</u>	<u>S/R</u>	<u>SUP. COMPROM. (ha)</u>	<u>SUP. CUMPLE (ha)</u>
1700000007237100	04-103-011-00053-0002	206000	NARANJO-SIN VARIEDAD	R	1,73	0,00
1700000007237101	04-103-011-00053-0005	206000	NARANJO-SIN VARIEDAD	R	0,92	0,00

Pendiente media de la explotación**PUNTOS: 3,00 89.58%**

<u>REF.</u>	<u>REFERENCIA SIGPAC</u>	<u>CULTIVO</u>	<u>DESCRIPCIÓN CULTIVO</u>	<u>S/R</u>	<u>PENDIENTE MEDIA (%)</u>	<u>SUP. COMPROM. (ha)</u>
1700000007237100	04-103-011-00053-0002	206000	NARANJO-SIN VARIEDAD	R	100,00	1,73
1700000007237101	04-103-011-00053-0005	206000	NARANJO-SIN VARIEDAD	R	70,00	0,92

Porcentaje de Superficie de la explotación en municipios con más del 40 por ciento de su superficie agraria dentro de la Zona de desertificación**PUNTOS: 6,00 100.0%**

<u>REF.</u>	<u>REFERENCIA SIGPAC</u>	<u>CULTIVO</u>	<u>DESCRIPCIÓN CULTIVO</u>	<u>S/R</u>	<u>SUP. COMPROM. (ha)</u>	<u>SUP. CUMPLE (ha)</u>
1700000007237100	04-103-011-00053-0002	206000	NARANJO-SIN VARIEDAD	R	1,73	1,73
1700000007237101	04-103-011-00053-0005	206000	NARANJO-SIN VARIEDAD	R	0,92	0,92



<u>APELLIDOS Y NOMBRE / RAZÓN SOCIAL</u>	<u>NIF</u>	<u>EXPEDIENTE</u>	<u>SUP. COMPROMETIDA</u>		
			<u>(ha)</u>		
CORRAL CASTAÑO ENRIQUE	****8664*	1179594	6.04		
RESOLUCIÓN					
ADMITIDO					
IMPORTE POR ANUALIDAD					
	2018	2019	2020	2021	2022
IMPORTE MÁXIMO SUBVENCIONABLE	1.306,09 €	1.306,09 €	1.306,09 €	1.306,09 €	1.306,09 €
IMPORTE MEDIO DE TRANSFERENCIA (€/ha)	216,24 €	216,24 €	216,24 €	216,24 €	216,24 €

DETALLE IMPORTES POR ANUALIDAD

<u>GRUPOS DE CULTIVO ADMITIDOS</u>	<u>SUP. COMPROM.</u>	2018	2019	2020	2021	2022
	<u>(ha)</u>					
FRUTALES SECANO	6,04	1.306,09 €	1.306,09 €	1.306,09 €	1.306,09 €	1.306,09 €

RECINTOS COMPROMETIDOS

<u>REF.</u>	<u>REFERENCIA SIGPAC</u>	<u>CULTIVO DESCRIPCIÓN CULTIVO</u>	<u>S/R</u>	<u>PEND. MEDIA (%)</u>	<u>SUP. DEC. ADMIN. (ha)</u>	<u>NU SUP. CERT. (ha)</u>	<u>SUP. CAMPO (ha)</u>	<u>SUP. COMPROM. (ha)</u>
1700000002674992	04-008-001-00208-0001	104000 ALMENDROS-SIN VARIEDAD	S	3,10	1,26	1,26		1,26
1700000002674991	04-008-001-00195-0001	104000 ALMENDROS-SIN VARIEDAD	S	3,99	1,33	1,33		1,33
1700000002674993	04-083-002-00083-0001	104000 ALMENDROS-SIN VARIEDAD	S	8,75	1,11	1,11		1,11
1700000002674994	04-008-005-00040-0001	104000 ALMENDROS-SIN VARIEDAD	S	15,87	1,51	1,51		1,51
1700000002674995	04-008-003-00181-0002	104000 ALMENDROS-SIN VARIEDAD	S	16,09	0,83	0,83		0,83

RESUMEN CRITERIOS DE SELECCIÓN

11.2.1.1 Mantenimiento de prácticas y métodos de agricultura ecológica: Cultivos permanentes distintos de olivar - Conv 2018. PUNTOS: 8,00

	<u>PUNTOS</u>	<u>CUMPLE</u>
Porcentaje de superficie determinada en Red Natura 2000	0,00	0.0%
Porcentaje de superficie determinada situada en zonas RAMSAR	0,00	0.0%
Porcentaje de superficie determinada en zonas vulnerables a la contaminación por nitratos	0,00	0.0%
Pendiente media de la explotación	2,00	9.31%
Porcentaje de Superficie de la explotación en municipios con más del 40 por ciento de su superficie agraria dentro de la Zona de desertificación	6,00	100.0%



DETALLE CRITERIOS DE SELECCIÓN**11.2.1.1 Mantenimiento de prácticas y métodos de agricultura ecológica: Cultivos permanentes distintos de olivar - Conv 2018.****PUNTOS: 8,00****Porcentaje de superficie determinada en Red Natura 2000****PUNTOS: 0,00 0.0%**

<u>REF.</u>	<u>REFERENCIA SIGPAC</u>	<u>CULTIVO</u>	<u>DESCRIPCIÓN CULTIVO</u>	<u>S/R</u>	<u>SUP. COMPROM. (ha)</u>	<u>SUP. CUMPLE (ha)</u>
170000002674991	04-008-001-00195-0001	104000	ALMENDROS-SIN VARIEDAD	S	1,33	0,00
1700000002674992	04-008-001-00208-0001	104000	ALMENDROS-SIN VARIEDAD	S	1,26	0,00
1700000002674995	04-008-003-00181-0002	104000	ALMENDROS-SIN VARIEDAD	S	0,83	0,00
1700000002674994	04-008-005-00040-0001	104000	ALMENDROS-SIN VARIEDAD	S	1,51	0,00
1700000002674993	04-083-002-00083-0001	104000	ALMENDROS-SIN VARIEDAD	S	1,11	0,00

Porcentaje de superficie determinada situada en zonas RAMSAR**PUNTOS: 0,00 0.0%**

<u>REF.</u>	<u>REFERENCIA SIGPAC</u>	<u>CULTIVO</u>	<u>DESCRIPCIÓN CULTIVO</u>	<u>S/R</u>	<u>SUP. COMPROM. (ha)</u>	<u>SUP. CUMPLE (ha)</u>
1700000002674991	04-008-001-00195-0001	104000	ALMENDROS-SIN VARIEDAD	S	1,33	0,00
1700000002674992	04-008-001-00208-0001	104000	ALMENDROS-SIN VARIEDAD	S	1,26	0,00
1700000002674995	04-008-003-00181-0002	104000	ALMENDROS-SIN VARIEDAD	S	0,83	0,00
1700000002674994	04-008-005-00040-0001	104000	ALMENDROS-SIN VARIEDAD	S	1,51	0,00
1700000002674993	04-083-002-00083-0001	104000	ALMENDROS-SIN VARIEDAD	S	1,11	0,00

Porcentaje de superficie determinada en zonas vulnerables a la contaminación por nitratos**PUNTOS: 0,00 0.0%**

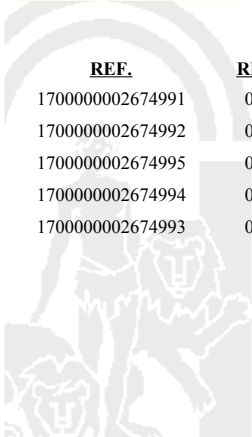
<u>REF.</u>	<u>REFERENCIA SIGPAC</u>	<u>CULTIVO</u>	<u>DESCRIPCIÓN CULTIVO</u>	<u>S/R</u>	<u>SUP. COMPROM. (ha)</u>	<u>SUP. CUMPLE (ha)</u>
1700000002674991	04-008-001-00195-0001	104000	ALMENDROS-SIN VARIEDAD	S	1,33	0,00
1700000002674992	04-008-001-00208-0001	104000	ALMENDROS-SIN VARIEDAD	S	1,26	0,00
1700000002674995	04-008-003-00181-0002	104000	ALMENDROS-SIN VARIEDAD	S	0,83	0,00
1700000002674994	04-008-005-00040-0001	104000	ALMENDROS-SIN VARIEDAD	S	1,51	0,00
1700000002674993	04-083-002-00083-0001	104000	ALMENDROS-SIN VARIEDAD	S	1,11	0,00

Pendiente media de la explotación**PUNTOS: 2,00 9.31%**

<u>REF.</u>	<u>REFERENCIA SIGPAC</u>	<u>CULTIVO</u>	<u>DESCRIPCIÓN CULTIVO</u>	<u>S/R</u>	<u>PENDIENTE MEDIA (%)</u>	<u>SUP. COMPROM. (ha)</u>
1700000002674991	04-008-001-00195-0001	104000	ALMENDROS-SIN VARIEDAD	S	3,99	1,33
1700000002674992	04-008-001-00208-0001	104000	ALMENDROS-SIN VARIEDAD	S	3,10	1,26
1700000002674995	04-008-003-00181-0002	104000	ALMENDROS-SIN VARIEDAD	S	16,09	0,83
1700000002674994	04-008-005-00040-0001	104000	ALMENDROS-SIN VARIEDAD	S	15,87	1,51
1700000002674993	04-083-002-00083-0001	104000	ALMENDROS-SIN VARIEDAD	S	8,75	1,11

Porcentaje de Superficie de la explotación en municipios con más del 40 por ciento de su superficie agraria dentro de la Zona de desertificación**PUNTOS: 6,00 100.0%**

<u>REF.</u>	<u>REFERENCIA SIGPAC</u>	<u>CULTIVO</u>	<u>DESCRIPCIÓN CULTIVO</u>	<u>S/R</u>	<u>SUP. COMPROM. (ha)</u>	<u>SUP. CUMPLE (ha)</u>
1700000002674991	04-008-001-00195-0001	104000	ALMENDROS-SIN VARIEDAD	S	1,33	1,33
1700000002674992	04-008-001-00208-0001	104000	ALMENDROS-SIN VARIEDAD	S	1,26	1,26
1700000002674995	04-008-003-00181-0002	104000	ALMENDROS-SIN VARIEDAD	S	0,83	0,83
1700000002674994	04-008-005-00040-0001	104000	ALMENDROS-SIN VARIEDAD	S	1,51	1,51
1700000002674993	04-083-002-00083-0001	104000	ALMENDROS-SIN VARIEDAD	S	1,11	1,11



<u>APELLIDOS Y NOMBRE / RAZÓN SOCIAL</u>	<u>NIF</u>	<u>EXPEDIENTE</u>	<u>SUP. COMPROMETIDA</u>			
			<u>(ha)</u>			
COTES OLIVER JUAN	***7497*	1230823	52,07			
RESOLUCIÓN ADMITIDO						
IMPORTE MÁXIMO SUBVENCIONABLE						
		2018	2019	2020	2021	2022
		4.528,46 €	4.528,46 €	4.528,46 €	4.528,46 €	4.528,46 €
IMPORTE MEDIO DE TRANSFERENCIA (€/ha)						
		86,97 €	86,97 €	86,97 €	86,97 €	86,97 €

DETALLE IMPORTES POR ANUALIDAD

<u>GRUPOS DE CULTIVO ADMITIDOS</u>	<u>SUP. COMPROM.</u>	<u>2018</u>	<u>2019</u>	<u>2020</u>	<u>2021</u>	<u>2022</u>
	<u>(ha)</u>					
FRUTALES SECANO	4,01	867,12 €	867,12 €	867,12 €	867,12 €	867,12 €
HERBÁCEOS	24,22	3.661,34 €	3.661,34 €	3.661,34 €	3.661,34 €	3.661,34 €
HERBÁCEOS NO ELEGIBLES	23,84	0,00 €	0,00 €	0,00 €	0,00 €	0,00 €

RECINTOS COMPROMETIDOS

<u>REF.</u>	<u>REFERENCIA SIGPAC</u>	<u>CULTIVO DESCRIPCIÓN CULTIVO</u>	<u>S/R</u>	<u>PEND. MEDIA (%)</u>	<u>SUP. DEC. ADMIN. (ha)</u>	<u>NU SUP. CERT. (ha)</u>	<u>SUP. CAMPO (ha)</u>	<u>SUP. COMPROM. (ha)</u>
1700000007015651	04-063-019-00002-0001	5000 CEBADA-SIN VARIEDAD	S	0,96	0,96	0,96		0,96
1700000007015653	18-149-015-00225-0001	5000 CEBADA-SIN VARIEDAD	S	1,12	7,51	7,51		7,51
1700000007015659	04-063-019-00005-0001	24901 BARBECHO SIN PRODUCCIÓN-SIN CUBIERTA VEGETAL	S	1,12	2,55	2,55		2,55
1700000007015678	04-063-019-00006-0001	104001 ALMENDROS-FITA MOLLAR	S	1,27	4,01	4,01		4,01
1700000007015645	04-063-019-00004-0001	5000 CEBADA-SIN VARIEDAD	S	1,54	1,86	1,86		1,86
1700000007015649	18-149-019-00028-0001	52000 VEZA-SIN VARIEDAD	S	1,79	1,29	1,29		1,29
-124924	04-063-019-00006-0002	20901 BARBECHO TRADICIONAL-SIN CUBIERTA VEGETAL	S	1,84	3,41	3,41		3,41
1700000007015634	18-149-014-00190-0001	20901 BARBECHO TRADICIONAL-SIN CUBIERTA VEGETAL	S	1,85	1,36	1,36		1,36
1700000007015660	18-149-019-00118-0002	20901 BARBECHO TRADICIONAL-SIN CUBIERTA VEGETAL	S	1,91	0,70	1,40		0,70
1700000007015629	04-037-009-00202-0001	20901 BARBECHO TRADICIONAL-SIN CUBIERTA VEGETAL	S	2,90	2,30	2,30		2,30
1700000007015640	18-149-019-00161-0001	5000 CEBADA-SIN VARIEDAD	S	2,90	12,38	12,38		12,38
1700000007015641	18-149-019-00190-0001	20901 BARBECHO TRADICIONAL-SIN CUBIERTA VEGETAL	S	3,53	7,71	7,71		7,71
1700000007015648	18-149-015-00224-0001	5000 CEBADA-SIN VARIEDAD	S	3,67	0,22	0,22		0,22
1700000007015647	18-149-019-00245-0001	20901 BARBECHO TRADICIONAL-SIN CUBIERTA VEGETAL	S	4,10	1,17	1,17		1,17
1700000007015639	04-037-016-00093-0001	20901 BARBECHO TRADICIONAL-SIN CUBIERTA VEGETAL	S	5,30	1,35	1,35		1,35
1700000007015631	04-037-016-00082-0001	20901 BARBECHO TRADICIONAL-SIN CUBIERTA VEGETAL	S	5,61	0,40	0,40		0,40
1700000007015662	18-149-014-00183-0001	20901 BARBECHO TRADICIONAL-SIN CUBIERTA VEGETAL	S	7,74	1,37	1,37		1,37
1700000007015656	04-063-049-00026-0001	20901 BARBECHO TRADICIONAL-SIN CUBIERTA VEGETAL	R	8,09	0,36	0,36		0,36
1700000007015642	18-149-014-00186-0001	20901 BARBECHO TRADICIONAL-SIN CUBIERTA VEGETAL	S	8,97	0,49	0,49		0,49
1700000007015661	18-149-015-00108-0002	20901 BARBECHO TRADICIONAL-SIN CUBIERTA VEGETAL	S	9,47	0,46	0,46		0,46
1700000007015655	18-149-020-00175-0002	20901 BARBECHO TRADICIONAL-SIN CUBIERTA VEGETAL	S	12,61	0,21	0,21		0,21



RESUMEN CRITERIOS DE SELECCIÓN**11.2.1.1 Mantenimiento de prácticas y métodos de agricultura ecológica: Cultivos herbáceos - Conv 2018.** PUNTOS: 7,00

	PUNTOS	CUMPLE
Porcentaje de superficie determinada en Red Natura 2000	0,00	0.0%
Porcentaje de superficie determinada situada en zonas RAMSAR	0,00	0.0%
Porcentaje de superficie determinada en zonas vulnerables a la contaminación por nitratos	0,00	0.0%
Pendiente media de la explotación	1,00	2.85%
Porcentaje de Superficie de la explotación en municipios con más del 40 por ciento de su superficie agraria dentro de la Zona de desertificación	6,00	100.0%

11.2.1.1 Mantenimiento de prácticas y métodos de agricultura ecológica: Cultivos permanentes distintos de olivar - Conv 2018. PUNTOS: 7,00

	PUNTOS	CUMPLE
Porcentaje de superficie determinada en Red Natura 2000	0,00	0.0%
Porcentaje de superficie determinada situada en zonas RAMSAR	0,00	0.0%
Porcentaje de superficie determinada en zonas vulnerables a la contaminación por nitratos	0,00	0.0%
Pendiente media de la explotación	1,00	1.27%
Porcentaje de Superficie de la explotación en municipios con más del 40 por ciento de su superficie agraria dentro de la Zona de desertificación	6,00	100.0%

DETALLE CRITERIOS DE SELECCIÓN**11.2.1.1 Mantenimiento de prácticas y métodos de agricultura ecológica: Cultivos herbáceos - Conv 2018.** PUNTOS: 7,00

						PUNTOS:	0,00	0.0%
REF.	REFERENCIA SIGPAC	CULTIVO	DESCRIPCIÓN CULTIVO	S/R		SUP. COMPROM.	SUP. CUMPLE	
						(ha)	(ha)	
170000007015629	04-037-009-00202-0001	20901	BARBECHO TRADICIONAL-SIN CUBIERTA VEGETAL	S		2,30	0,00	
170000007015631	04-037-016-00082-0001	20901	BARBECHO TRADICIONAL-SIN CUBIERTA VEGETAL	S		0,40	0,00	
170000007015639	04-037-016-00093-0001	20901	BARBECHO TRADICIONAL-SIN CUBIERTA VEGETAL	S		1,35	0,00	
170000007015651	04-063-019-00002-0001	5000	CEBADA-SIN VARIEDAD	S		0,96	0,00	
170000007015645	04-063-019-00004-0001	5000	CEBADA-SIN VARIEDAD	S		1,86	0,00	
170000007015659	04-063-019-00005-0001	24901	BARBECHO SIN PRODUCCIÓN-SIN CUBIERTA VEGETAL	S		2,55	0,00	
-124924	04-063-019-00006-0002	20901	BARBECHO TRADICIONAL-SIN CUBIERTA VEGETAL	S		3,41	0,00	
170000007015656	04-063-049-00026-0001	20901	BARBECHO TRADICIONAL-SIN CUBIERTA VEGETAL	R		0,36	0,00	
170000007015662	18-149-014-00183-0001	20901	BARBECHO TRADICIONAL-SIN CUBIERTA VEGETAL	S		1,37	0,00	
170000007015642	18-149-014-00186-0001	20901	BARBECHO TRADICIONAL-SIN CUBIERTA VEGETAL	S		0,49	0,00	
170000007015634	18-149-014-00190-0001	20901	BARBECHO TRADICIONAL-SIN CUBIERTA VEGETAL	S		1,36	0,00	
170000007015661	18-149-015-00108-0002	20901	BARBECHO TRADICIONAL-SIN CUBIERTA VEGETAL	S		0,46	0,00	
170000007015648	18-149-015-00224-0001	5000	CEBADA-SIN VARIEDAD	S		0,22	0,00	
170000007015653	18-149-015-00225-0001	5000	CEBADA-SIN VARIEDAD	S		7,51	0,00	
170000007015649	18-149-019-00028-0001	52000	VEZA-SIN VARIEDAD	S		1,29	0,00	
170000007015660	18-149-019-00118-0002	20901	BARBECHO TRADICIONAL-SIN CUBIERTA VEGETAL	S		0,70	0,00	
170000007015640	18-149-019-00161-0001	5000	CEBADA-SIN VARIEDAD	S		12,38	0,00	
170000007015641	18-149-019-00190-0001	20901	BARBECHO TRADICIONAL-SIN CUBIERTA VEGETAL	S		7,71	0,00	
170000007015647	18-149-019-00245-0001	20901	BARBECHO TRADICIONAL-SIN CUBIERTA VEGETAL	S		1,17	0,00	
170000007015655	18-149-020-00175-0002	20901	BARBECHO TRADICIONAL-SIN CUBIERTA VEGETAL	S		0,21	0,00	
Porcentaje de superficie determinada situada en zonas RAMSAR						PUNTOS:	0,00	0.0%

<u>REF.</u>	<u>REFERENCIA SIGPAC</u>	<u>CULTIVO</u>	<u>DESCRIPCIÓN CULTIVO</u>	<u>S/R</u>	<u>SUP. COMPROM.</u> <u>(ha)</u>	<u>SUP. CUMPLE</u> <u>(ha)</u>
170000007015629	04-037-009-00202-0001	20901	BARBECHO TRADICIONAL-SIN CUBIERTA VEGETAL	S	2,30	0,00
170000007015631	04-037-016-00082-0001	20901	BARBECHO TRADICIONAL-SIN CUBIERTA VEGETAL	S	0,40	0,00
170000007015639	04-037-016-00093-0001	20901	BARBECHO TRADICIONAL-SIN CUBIERTA VEGETAL	S	1,35	0,00
170000007015651	04-063-019-00002-0001	5000	CEBADA-SIN VARIEDAD	S	0,96	0,00
170000007015645	04-063-019-00004-0001	5000	CEBADA-SIN VARIEDAD	S	1,86	0,00
170000007015659	04-063-019-00005-0001	24901	BARBECHO SIN PRODUCCIÓN-SIN CUBIERTA VEGETAL	S	2,55	0,00
-124924	04-063-019-00006-0002	20901	BARBECHO TRADICIONAL-SIN CUBIERTA VEGETAL	S	3,41	0,00
170000007015656	04-063-049-00026-0001	20901	BARBECHO TRADICIONAL-SIN CUBIERTA VEGETAL	R	0,36	0,00
170000007015662	18-149-014-00183-0001	20901	BARBECHO TRADICIONAL-SIN CUBIERTA VEGETAL	S	1,37	0,00
170000007015642	18-149-014-00186-0001	20901	BARBECHO TRADICIONAL-SIN CUBIERTA VEGETAL	S	0,49	0,00
170000007015634	18-149-014-00190-0001	20901	BARBECHO TRADICIONAL-SIN CUBIERTA VEGETAL	S	1,36	0,00
170000007015661	18-149-015-00108-0002	20901	BARBECHO TRADICIONAL-SIN CUBIERTA VEGETAL	S	0,46	0,00
170000007015648	18-149-015-00224-0001	5000	CEBADA-SIN VARIEDAD	S	0,22	0,00
170000007015653	18-149-015-00225-0001	5000	CEBADA-SIN VARIEDAD	S	7,51	0,00
170000007015649	18-149-019-00028-0001	52000	VEZA-SIN VARIEDAD	S	1,29	0,00
170000007015660	18-149-019-00118-0002	20901	BARBECHO TRADICIONAL-SIN CUBIERTA VEGETAL	S	0,70	0,00
170000007015640	18-149-019-00161-0001	5000	CEBADA-SIN VARIEDAD	S	12,38	0,00
170000007015641	18-149-019-00190-0001	20901	BARBECHO TRADICIONAL-SIN CUBIERTA VEGETAL	S	7,71	0,00
170000007015647	18-149-019-00245-0001	20901	BARBECHO TRADICIONAL-SIN CUBIERTA VEGETAL	S	1,17	0,00
170000007015655	18-149-020-00175-0002	20901	BARBECHO TRADICIONAL-SIN CUBIERTA VEGETAL	S	0,21	0,00

Porcentaje de superficie determinada en zonas vulnerables a la contaminación por nitratos**PUNTOS:** 0,00 0.0%

<u>REF.</u>	<u>REFERENCIA SIGPAC</u>	<u>CULTIVO</u>	<u>DESCRIPCIÓN CULTIVO</u>	<u>S/R</u>	<u>SUP. COMPROM.</u> <u>(ha)</u>	<u>SUP. CUMPLE</u> <u>(ha)</u>
170000007015629	04-037-009-00202-0001	20901	BARBECHO TRADICIONAL-SIN CUBIERTA VEGETAL	S	2,30	0,00
170000007015631	04-037-016-00082-0001	20901	BARBECHO TRADICIONAL-SIN CUBIERTA VEGETAL	S	0,40	0,00
170000007015639	04-037-016-00093-0001	20901	BARBECHO TRADICIONAL-SIN CUBIERTA VEGETAL	S	1,35	0,00
170000007015651	04-063-019-00002-0001	5000	CEBADA-SIN VARIEDAD	S	0,96	0,00
170000007015645	04-063-019-00004-0001	5000	CEBADA-SIN VARIEDAD	S	1,86	0,00
170000007015659	04-063-019-00005-0001	24901	BARBECHO SIN PRODUCCIÓN-SIN CUBIERTA VEGETAL	S	2,55	0,00
-124924	04-063-019-00006-0002	20901	BARBECHO TRADICIONAL-SIN CUBIERTA VEGETAL	S	3,41	0,00
170000007015656	04-063-049-00026-0001	20901	BARBECHO TRADICIONAL-SIN CUBIERTA VEGETAL	R	0,36	0,00
170000007015662	18-149-014-00183-0001	20901	BARBECHO TRADICIONAL-SIN CUBIERTA VEGETAL	S	1,37	0,00
170000007015642	18-149-014-00186-0001	20901	BARBECHO TRADICIONAL-SIN CUBIERTA VEGETAL	S	0,49	0,00
170000007015634	18-149-014-00190-0001	20901	BARBECHO TRADICIONAL-SIN CUBIERTA VEGETAL	S	1,36	0,00
170000007015661	18-149-015-00108-0002	20901	BARBECHO TRADICIONAL-SIN CUBIERTA VEGETAL	S	0,46	0,00
170000007015648	18-149-015-00224-0001	5000	CEBADA-SIN VARIEDAD	S	0,22	0,00
170000007015653	18-149-015-00225-0001	5000	CEBADA-SIN VARIEDAD	S	7,51	0,00
170000007015649	18-149-019-00028-0001	52000	VEZA-SIN VARIEDAD	S	1,29	0,00
170000007015660	18-149-019-00118-0002	20901	BARBECHO TRADICIONAL-SIN CUBIERTA VEGETAL	S	0,70	0,00
170000007015640	18-149-019-00161-0001	5000	CEBADA-SIN VARIEDAD	S	12,38	0,00
170000007015641	18-149-019-00190-0001	20901	BARBECHO TRADICIONAL-SIN CUBIERTA VEGETAL	S	7,71	0,00
170000007015647	18-149-019-00245-0001	20901	BARBECHO TRADICIONAL-SIN CUBIERTA VEGETAL	S	1,17	0,00
170000007015655	18-149-020-00175-0002	20901	BARBECHO TRADICIONAL-SIN CUBIERTA VEGETAL	S	0,21	0,00

Pendiente media de la explotación**PUNTOS:** 1,00 2.85%

REF.	REFERENCIA SIGPAC	CULTIVO	DESCRIPCIÓN CULTIVO	S/R	PENDIENTE	SUP.
					MEDIA (%)	COMPROM.
						(ha)
170000007015629	04-037-009-00202-0001	20901	BARBECHO TRADICIONAL-SIN CUBIERTA VEGETAL	S	2,90	2,30
170000007015631	04-037-016-00082-0001	20901	BARBECHO TRADICIONAL-SIN CUBIERTA VEGETAL	S	5,61	0,40
170000007015639	04-037-016-00093-0001	20901	BARBECHO TRADICIONAL-SIN CUBIERTA VEGETAL	S	5,30	1,35
170000007015651	04-063-019-00002-0001	5000	CEBADA-SIN VARIEDAD	S	0,96	0,96
170000007015645	04-063-019-00004-0001	5000	CEBADA-SIN VARIEDAD	S	1,54	1,86
170000007015659	04-063-019-00005-0001	24901	BARBECHO SIN PRODUCCIÓN-SIN CUBIERTA VEGETAL	S	1,12	2,55
-124924	04-063-019-00006-0002	20901	BARBECHO TRADICIONAL-SIN CUBIERTA VEGETAL	S	1,84	3,41
170000007015656	04-063-049-00026-0001	20901	BARBECHO TRADICIONAL-SIN CUBIERTA VEGETAL	R	8,09	0,36
170000007015662	18-149-014-00183-0001	20901	BARBECHO TRADICIONAL-SIN CUBIERTA VEGETAL	S	7,74	1,37
170000007015642	18-149-014-00186-0001	20901	BARBECHO TRADICIONAL-SIN CUBIERTA VEGETAL	S	8,97	0,49
170000007015634	18-149-014-00190-0001	20901	BARBECHO TRADICIONAL-SIN CUBIERTA VEGETAL	S	1,85	1,36
170000007015661	18-149-015-00108-0002	20901	BARBECHO TRADICIONAL-SIN CUBIERTA VEGETAL	S	9,47	0,46
170000007015648	18-149-015-00224-0001	5000	CEBADA-SIN VARIEDAD	S	3,67	0,22
170000007015653	18-149-015-00225-0001	5000	CEBADA-SIN VARIEDAD	S	1,12	7,51
170000007015649	18-149-019-00028-0001	52000	VEZA-SIN VARIEDAD	S	1,79	1,29
170000007015660	18-149-019-00118-0002	20901	BARBECHO TRADICIONAL-SIN CUBIERTA VEGETAL	S	1,91	0,70
170000007015640	18-149-019-00161-0001	5000	CEBADA-SIN VARIEDAD	S	2,90	12,38
170000007015641	18-149-019-00190-0001	20901	BARBECHO TRADICIONAL-SIN CUBIERTA VEGETAL	S	3,53	7,71
170000007015647	18-149-019-00245-0001	20901	BARBECHO TRADICIONAL-SIN CUBIERTA VEGETAL	S	4,10	1,17
170000007015655	18-149-020-00175-0002	20901	BARBECHO TRADICIONAL-SIN CUBIERTA VEGETAL	S	12,61	0,21

Porcentaje de Superficie de la explotación en municipios con más del 40 por ciento de su superficie agraria dentro de la Zona de desertificación**PUNTOS:** 6,00 100.0%

REF.	REFERENCIA SIGPAC	CULTIVO	DESCRIPCIÓN CULTIVO	S/R	SUP.	SUP.
					COMPROM.	CUMPLE
					(ha)	(ha)
170000007015629	04-037-009-00202-0001	20901	BARBECHO TRADICIONAL-SIN CUBIERTA VEGETAL	S	2,30	2,30
170000007015631	04-037-016-00082-0001	20901	BARBECHO TRADICIONAL-SIN CUBIERTA VEGETAL	S	0,40	0,40
170000007015639	04-037-016-00093-0001	20901	BARBECHO TRADICIONAL-SIN CUBIERTA VEGETAL	S	1,35	1,35
170000007015651	04-063-019-00002-0001	5000	CEBADA-SIN VARIEDAD	S	0,96	0,96
170000007015645	04-063-019-00004-0001	5000	CEBADA-SIN VARIEDAD	S	1,86	1,86
170000007015659	04-063-019-00005-0001	24901	BARBECHO SIN PRODUCCIÓN-SIN CUBIERTA VEGETAL	S	2,55	2,55
-124924	04-063-019-00006-0002	20901	BARBECHO TRADICIONAL-SIN CUBIERTA VEGETAL	S	3,41	3,41
170000007015656	04-063-049-00026-0001	20901	BARBECHO TRADICIONAL-SIN CUBIERTA VEGETAL	R	0,36	0,36
170000007015662	18-149-014-00183-0001	20901	BARBECHO TRADICIONAL-SIN CUBIERTA VEGETAL	S	1,37	1,37
170000007015642	18-149-014-00186-0001	20901	BARBECHO TRADICIONAL-SIN CUBIERTA VEGETAL	S	0,49	0,49
170000007015634	18-149-014-00190-0001	20901	BARBECHO TRADICIONAL-SIN CUBIERTA VEGETAL	S	1,36	1,36
170000007015661	18-149-015-00108-0002	20901	BARBECHO TRADICIONAL-SIN CUBIERTA VEGETAL	S	0,46	0,46
170000007015648	18-149-015-00224-0001	5000	CEBADA-SIN VARIEDAD	S	0,22	0,22
170000007015653	18-149-015-00225-0001	5000	CEBADA-SIN VARIEDAD	S	7,51	7,51
170000007015649	18-149-019-00028-0001	52000	VEZA-SIN VARIEDAD	S	1,29	1,29
170000007015660	18-149-019-00118-0002	20901	BARBECHO TRADICIONAL-SIN CUBIERTA VEGETAL	S	0,70	0,70
170000007015640	18-149-019-00161-0001	5000	CEBADA-SIN VARIEDAD	S	12,38	12,38
170000007015641	18-149-019-00190-0001	20901	BARBECHO TRADICIONAL-SIN CUBIERTA VEGETAL	S	7,71	7,71
170000007015647	18-149-019-00245-0001	20901	BARBECHO TRADICIONAL-SIN CUBIERTA VEGETAL	S	1,17	1,17

<u>REF.</u>	<u>REFERENCIA SIGPAC</u>	<u>CULTIVO</u>	<u>DESCRIPCIÓN CULTIVO</u>	<u>S/R</u>	<u>SUP. COMPROM. (ha)</u>	<u>SUP. CUMPLE (ha)</u>
1700000007015655	18-149-020-00175-0002	20901	VEGETAL BARBECHO TRADICIONAL-SIN CUBIERTA VEGETAL	S	0,21	0,21

11.2.1.1 Mantenimiento de prácticas y métodos de agricultura ecológica: Cultivos permanentes distintos de olivar - Conv 2018.**PUNTOS: 7,00****Porcentaje de superficie determinada en Red Natura 2000****PUNTOS: 0,00 0.0%**

<u>REF.</u>	<u>REFERENCIA SIGPAC</u>	<u>CULTIVO</u>	<u>DESCRIPCIÓN CULTIVO</u>	<u>S/R</u>	<u>SUP. COMPROM. (ha)</u>	<u>SUP. CUMPLE (ha)</u>
1700000007015678	04-063-019-00006-0001	104001	ALMENDROS-FITA MOLLAR	S	4,01	0,00

Porcentaje de superficie determinada situada en zonas RAMSAR**PUNTOS: 0,00 0.0%**

<u>REF.</u>	<u>REFERENCIA SIGPAC</u>	<u>CULTIVO</u>	<u>DESCRIPCIÓN CULTIVO</u>	<u>S/R</u>	<u>SUP. COMPROM. (ha)</u>	<u>SUP. CUMPLE (ha)</u>
1700000007015678	04-063-019-00006-0001	104001	ALMENDROS-FITA MOLLAR	S	4,01	0,00

Porcentaje de superficie determinada en zonas vulnerables a la contaminación por nitratos**PUNTOS: 0,00 0.0%**

<u>REF.</u>	<u>REFERENCIA SIGPAC</u>	<u>CULTIVO</u>	<u>DESCRIPCIÓN CULTIVO</u>	<u>S/R</u>	<u>SUP. COMPROM. (ha)</u>	<u>SUP. CUMPLE (ha)</u>
1700000007015678	04-063-019-00006-0001	104001	ALMENDROS-FITA MOLLAR	S	4,01	0,00

Pendiente media de la explotación**PUNTOS: 1,00 1.27%**

<u>REF.</u>	<u>REFERENCIA SIGPAC</u>	<u>CULTIVO</u>	<u>DESCRIPCIÓN CULTIVO</u>	<u>S/R</u>	<u>PENDIENTE MEDIA (%)</u>	<u>SUP. COMPROM. (ha)</u>
1700000007015678	04-063-019-00006-0001	104001	ALMENDROS-FITA MOLLAR	S	1,27	4,01

Porcentaje de Superficie de la explotación en municipios con más del 40 por ciento de su superficie agraria dentro de la Zona de desertificación**PUNTOS: 6,00 100.0%**

<u>REF.</u>	<u>REFERENCIA SIGPAC</u>	<u>CULTIVO</u>	<u>DESCRIPCIÓN CULTIVO</u>	<u>S/R</u>	<u>SUP. COMPROM. (ha)</u>	<u>SUP. CUMPLE (ha)</u>
1700000007015678	04-063-019-00006-0001	104001	ALMENDROS-FITA MOLLAR	S	4,01	4,01



<u>APELLIDOS Y NOMBRE / RAZÓN SOCIAL</u>	<u>NIF</u>	<u>EXPEDIENTE</u>	<u>SUP. COMPROMETIDA</u>		
			<u>(ha)</u>		
DIAZ DIAZ JOSE ANTONIO	****5025*	1213181	2.79		
<u>RESOLUCIÓN</u>					
ADMITIDO					
<u>IMPORTES POR ANUALIDAD</u>					
	<u>2018</u>	<u>2019</u>	<u>2020</u>	<u>2021</u>	<u>2022</u>
IMPORTE MÁXIMO SUBVENCIONABLE	603,31 €	603,31 €	603,31 €	603,31 €	603,31 €
IMPORTE MEDIO DE TRANSFERENCIA (€/ha)	216,24 €	216,24 €	216,24 €	216,24 €	216,24 €

DETALLE IMPORTES POR ANUALIDAD

<u>GRUPOS DE CULTIVO ADMITIDOS</u>	<u>SUP. COMPROM.</u>	<u>2018</u>	<u>2019</u>	<u>2020</u>	<u>2021</u>	<u>2022</u>
	<u>(ha)</u>					
FRUTALES SECANO	2,79	603,31 €	603,31 €	603,31 €	603,31 €	603,31 €

RECINTOS COMPROMETIDOS

<u>REF.</u>	<u>REFERENCIA SIGPAC</u>	<u>CULTIVO DESCRIPCIÓN CULTIVO</u>	<u>S/R</u>	<u>PEND. MEDIA (%)</u>	<u>SUP. DEC. ADMIN. (ha)</u>	<u>NU SUP. CERT. (ha)</u>	<u>SUP. CAMPO (ha)</u>	<u>SUP. COMPROM. (ha)</u>
1700000006349632	04-063-047-00053-0002	104000 ALMENDROS-SIN VARIEDAD	S	21,53	2,79	2,79		2,79

RESUMEN CRITERIOS DE SELECCIÓN

11.2.1.1 Mantenimiento de prácticas y métodos de agricultura ecológica: Cultivos permanentes distintos de olivar - Conv 2018. PUNTOS: 9,00

	<u>PUNTOS</u>	<u>CUMPLE</u>
Porcentaje de superficie determinada en Red Natura 2000	0,00	0.0%
Porcentaje de superficie determinada situada en zonas RAMSAR	0,00	0.0%
Porcentaje de superficie determinada en zonas vulnerables a la contaminación por nitratos	0,00	0.0%
Pendiente media de la explotación	3,00	21.53%
Porcentaje de Superficie de la explotación en municipios con más del 40 por ciento de su superficie agraria dentro de la Zona de desertificación	6,00	100.0%



DETALLE CRITERIOS DE SELECCIÓN**11.2.1.1 Mantenimiento de prácticas y métodos de agricultura ecológica: Cultivos permanentes distintos de olivar - Conv 2018.****PUNTOS: 9,00****Porcentaje de superficie determinada en Red Natura 2000****PUNTOS: 0,00 0.0%**

<u>REF.</u>	<u>REFERENCIA SIGPAC</u>	<u>CULTIVO</u>	<u>DESCRIPCIÓN CULTIVO</u>	<u>S/R</u>	<u>SUP. COMPROM. (ha)</u>	<u>SUP. CUMPLE (ha)</u>
170000006349632	04-063-047-00053-0002	104000	ALMENDROS-SIN VARIEDAD	S	2,79	0,00

Porcentaje de superficie determinada situada en zonas RAMSAR**PUNTOS: 0,00 0.0%**

<u>REF.</u>	<u>REFERENCIA SIGPAC</u>	<u>CULTIVO</u>	<u>DESCRIPCIÓN CULTIVO</u>	<u>S/R</u>	<u>SUP. COMPROM. (ha)</u>	<u>SUP. CUMPLE (ha)</u>
170000006349632	04-063-047-00053-0002	104000	ALMENDROS-SIN VARIEDAD	S	2,79	0,00

Porcentaje de superficie determinada en zonas vulnerables a la contaminación por nitratos**PUNTOS: 0,00 0.0%**

<u>REF.</u>	<u>REFERENCIA SIGPAC</u>	<u>CULTIVO</u>	<u>DESCRIPCIÓN CULTIVO</u>	<u>S/R</u>	<u>SUP. COMPROM. (ha)</u>	<u>SUP. CUMPLE (ha)</u>
170000006349632	04-063-047-00053-0002	104000	ALMENDROS-SIN VARIEDAD	S	2,79	0,00

Pendiente media de la explotación**PUNTOS: 3,00 21.53%**

<u>REF.</u>	<u>REFERENCIA SIGPAC</u>	<u>CULTIVO</u>	<u>DESCRIPCIÓN CULTIVO</u>	<u>S/R</u>	<u>PENDIENTE MEDIA (%)</u>	<u>SUP. COMPROM. (ha)</u>
170000006349632	04-063-047-00053-0002	104000	ALMENDROS-SIN VARIEDAD	S	21,53	2,79

Porcentaje de Superficie de la explotación en municipios con más del 40 por ciento de su superficie agraria dentro de la Zona de desertificación**PUNTOS: 6,00 100.0%**

<u>REF.</u>	<u>REFERENCIA SIGPAC</u>	<u>CULTIVO</u>	<u>DESCRIPCIÓN CULTIVO</u>	<u>S/R</u>	<u>SUP. COMPROM. (ha)</u>	<u>SUP. CUMPLE (ha)</u>
170000006349632	04-063-047-00053-0002	104000	ALMENDROS-SIN VARIEDAD	S	2,79	2,79



<u>APELLIDOS Y NOMBRE / RAZÓN SOCIAL</u>	<u>NIF</u>	<u>EXPEDIENTE</u>	<u>SUP. COMPROMETIDA</u>			
			<u>(ha)</u>			
DIAZ GIL PEDRO LUIS	****3509*	1051993	13.69			
RESOLUCIÓN						
ADMITIDO						
IMPORTE POR ANUALIDAD						
		2018	2019	2020	2021	2022
IMPORTE MÁXIMO SUBVENCIONABLE		856,31 €	856,31 €	856,31 €	856,31 €	856,31 €
IMPORTE MEDIO DE TRANSFERENCIA (€/ha)		62,55 €	62,55 €	62,55 €	62,55 €	62,55 €

DETALLE IMPORTES POR ANUALIDAD

<u>GRUPOS DE CULTIVO ADMITIDOS</u>	<u>SUP. COMPROM.</u>	2018	2019	2020	2021	2022
	<u>(ha)</u>					
FRUTALES SECANO	3,96	856,31 €	856,31 €	856,31 €	856,31 €	856,31 €
HERBÁCEOS NO ELEGIBLES	9,73	0,00 €	0,00 €	0,00 €	0,00 €	0,00 €

RECINTOS COMPROMETIDOS

<u>REF.</u>	<u>REFERENCIA SIGPAC</u>	<u>CULTIVO DESCRIPCIÓN CULTIVO</u>	<u>S/R</u>	<u>PEND. MEDIA</u>	<u>SUP. DEC. ADMIN.</u>	<u>NU SUP. CERT.</u>	<u>SUP. CAMPO</u>	<u>SUP. COMPROM.</u>
				<u>(%)</u>	<u>(ha)</u>	<u>(ha)</u>	<u>(ha)</u>	<u>(ha)</u>
-43338	04-098-026-00002-0018	104000 ALMENDROS-SIN VARIEDAD	S	4,49	0,07	0,07		0,07
-43339	04-098-026-00006-0013	104000 ALMENDROS-SIN VARIEDAD	S	5,12	0,02	0,02		0,02
1700000002927285	04-098-026-00002-0001	20902 BARBECHO TRADICIONAL-CON CUBIERTA VEGETAL	S	6,03	0,05	0,05		0,05
1700000002927288	04-098-026-00002-0015	20902 BARBECHO TRADICIONAL-CON CUBIERTA VEGETAL	S	6,38	0,15	0,15		0,15
1700000002927296	04-098-026-00007-0001	104000 ALMENDROS-SIN VARIEDAD	S	7,03	2,50	2,50		2,50
1700000002927292	04-098-026-00009-0005	20902 BARBECHO TRADICIONAL-CON CUBIERTA VEGETAL	S	7,16	1,31	1,31		1,31
1700000002927294	04-098-026-00006-0012	104000 ALMENDROS-SIN VARIEDAD	S	7,28	0,67	0,67		0,67
1700000002927289	04-098-026-00006-0002	20902 BARBECHO TRADICIONAL-CON CUBIERTA VEGETAL	S	7,33	1,92	1,92		1,92
1700000002927286	04-098-026-00002-0004	20902 BARBECHO TRADICIONAL-CON CUBIERTA VEGETAL	S	7,56	0,78	0,78		0,78
1700000002927295	04-098-026-00009-0003	104000 ALMENDROS-SIN VARIEDAD	S	8,19	0,70	0,70		0,70
1700000002927287	04-098-026-00002-0005	20902 BARBECHO TRADICIONAL-CON CUBIERTA VEGETAL	S	9,75	3,72	3,72		3,72
1700000002927290	04-098-026-00006-0008	20902 BARBECHO TRADICIONAL-CON CUBIERTA VEGETAL	S	15,15	0,41	0,41		0,41
1700000002927291	04-098-026-00006-0011	20902 BARBECHO TRADICIONAL-CON CUBIERTA VEGETAL	S	15,59	1,39	1,39		1,39

RESUMEN CRITERIOS DE SELECCIÓN

11.2.1.1 Mantenimiento de prácticas y métodos de agricultura ecológica: Cultivos herbáceos - Conv 2018. PUNTOS: 8,00

	<u>PUNTOS</u>	<u>CUMPLE</u>
Porcentaje de superficie determinada en Red Natura 2000	0,00	0.0%
Porcentaje de superficie determinada situada en zonas RAMSAR	0,00	0.0%
Porcentaje de superficie determinada en zonas vulnerables a la contaminación por nitratos	0,00	0.0%
Pendiente media de la explotación	2,00	9.74%
Porcentaje de Superficie de la explotación en municipios con más del 40 por ciento de su superficie agraria dentro de la Zona de desertificación	6,00	100.0%

11.2.1.1 Mantenimiento de prácticas y métodos de agricultura ecológica: Cultivos permanentes distintos de olivar - Conv 2018. PUNTOS: 7,00

	<u>PUNTOS</u>	<u>CUMPLE</u>
Porcentaje de superficie determinada en Red Natura 2000	0,00	0.0%
Porcentaje de superficie determinada situada en zonas RAMSAR	0,00	0.0%
Porcentaje de superficie determinada en zonas vulnerables a la contaminación por nitratos	0,00	0.0%
Pendiente media de la explotación	1,00	7.22%
Porcentaje de Superficie de la explotación en municipios con más del 40 por ciento de su superficie agraria dentro de la Zona de desertificación	6,00	100.0%

DETALLE CRITERIOS DE SELECCIÓN**11.2.1.1 Mantenimiento de prácticas y métodos de agricultura ecológica: Cultivos herbáceos - Conv 2018.****PUNTOS: 8,00****Porcentaje de superficie determinada en Red Natura 2000****PUNTOS: 0,00 0.0%**

<u>REF.</u>	<u>REFERENCIA SIGPAC</u>	<u>CULTIVO</u>	<u>DESCRIPCIÓN CULTIVO</u>	<u>S/R</u>	<u>SUP. COMPROM. (ha)</u>	<u>SUP. CUMPLE (ha)</u>
170000002927285	04-098-026-00002-0001	20902	BARBECHO TRADICIONAL-CON CUBIERTA VEGETAL	S	0,05	0,00
170000002927286	04-098-026-00002-0004	20902	BARBECHO TRADICIONAL-CON CUBIERTA VEGETAL	S	0,78	0,00
170000002927287	04-098-026-00002-0005	20902	BARBECHO TRADICIONAL-CON CUBIERTA VEGETAL	S	3,72	0,00
170000002927288	04-098-026-00002-0015	20902	BARBECHO TRADICIONAL-CON CUBIERTA VEGETAL	S	0,15	0,00
170000002927289	04-098-026-00006-0002	20902	BARBECHO TRADICIONAL-CON CUBIERTA VEGETAL	S	1,92	0,00
170000002927290	04-098-026-00006-0008	20902	BARBECHO TRADICIONAL-CON CUBIERTA VEGETAL	S	0,41	0,00
170000002927291	04-098-026-00006-0011	20902	BARBECHO TRADICIONAL-CON CUBIERTA VEGETAL	S	1,39	0,00
170000002927292	04-098-026-00009-0005	20902	BARBECHO TRADICIONAL-CON CUBIERTA VEGETAL	S	1,31	0,00

Porcentaje de superficie determinada situada en zonas RAMSAR**PUNTOS: 0,00 0.0%**

<u>REF.</u>	<u>REFERENCIA SIGPAC</u>	<u>CULTIVO</u>	<u>DESCRIPCIÓN CULTIVO</u>	<u>S/R</u>	<u>SUP. COMPROM. (ha)</u>	<u>SUP. CUMPLE (ha)</u>
170000002927285	04-098-026-00002-0001	20902	BARBECHO TRADICIONAL-CON CUBIERTA VEGETAL	S	0,05	0,00
170000002927286	04-098-026-00002-0004	20902	BARBECHO TRADICIONAL-CON CUBIERTA VEGETAL	S	0,78	0,00
170000002927287	04-098-026-00002-0005	20902	BARBECHO TRADICIONAL-CON CUBIERTA VEGETAL	S	3,72	0,00
170000002927288	04-098-026-00002-0015	20902	BARBECHO TRADICIONAL-CON CUBIERTA VEGETAL	S	0,15	0,00
170000002927289	04-098-026-00006-0002	20902	BARBECHO TRADICIONAL-CON CUBIERTA VEGETAL	S	1,92	0,00
170000002927290	04-098-026-00006-0008	20902	BARBECHO TRADICIONAL-CON CUBIERTA VEGETAL	S	0,41	0,00
170000002927291	04-098-026-00006-0011	20902	BARBECHO TRADICIONAL-CON CUBIERTA VEGETAL	S	1,39	0,00
170000002927292	04-098-026-00009-0005	20902	BARBECHO TRADICIONAL-CON CUBIERTA VEGETAL	S	1,31	0,00

Porcentaje de superficie determinada en zonas vulnerables a la contaminación por nitratos**PUNTOS: 0,00 0.0%**

<u>REF.</u>	<u>REFERENCIA SIGPAC</u>	<u>CULTIVO</u>	<u>DESCRIPCIÓN CULTIVO</u>	<u>S/R</u>	<u>SUP. COMPROM. (ha)</u>	<u>SUP. CUMPLE (ha)</u>
170000002927285	04-098-026-00002-0001	20902	BARBECHO TRADICIONAL-CON CUBIERTA VEGETAL	S	0,05	0,00
170000002927286	04-098-026-00002-0004	20902	BARBECHO TRADICIONAL-CON CUBIERTA VEGETAL	S	0,78	0,00
170000002927287	04-098-026-00002-0005	20902	BARBECHO TRADICIONAL-CON CUBIERTA VEGETAL	S	3,72	0,00
170000002927288	04-098-026-00002-0015	20902	BARBECHO TRADICIONAL-CON CUBIERTA VEGETAL	S	0,15	0,00
170000002927289	04-098-026-00006-0002	20902	BARBECHO TRADICIONAL-CON CUBIERTA VEGETAL	S	1,92	0,00
170000002927290	04-098-026-00006-0008	20902	BARBECHO TRADICIONAL-CON CUBIERTA VEGETAL	S	0,41	0,00
170000002927291	04-098-026-00006-0011	20902	BARBECHO TRADICIONAL-CON CUBIERTA VEGETAL	S	1,39	0,00
170000002927292	04-098-026-00009-0005	20902	BARBECHO TRADICIONAL-CON CUBIERTA VEGETAL	S	1,31	0,00

Pendiente media de la explotación**PUNTOS: 2,00 9.74%**

<u>REF.</u>	<u>REFERENCIA SIGPAC</u>	<u>CULTIVO</u>	<u>DESCRIPCIÓN CULTIVO</u>	<u>S/R</u>	<u>PENDIENTE MEDIA (%)</u>	<u>SUP. COMPROM. (ha)</u>
170000002927285	04-098-026-00002-0001	20902	BARBECHO TRADICIONAL-CON CUBIERTA	S	6,03	0,05

REF.	REFERENCIA SIGPAC	CULTIVO	DESCRIPCIÓN CULTIVO	S/R	PENDIENTE	SUP.
					MEDIA (%)	COMPROM. (ha)
170000002927286	04-098-026-00002-0004	20902	VEGETAL BARBECHO TRADICIONAL-CON CUBIERTA VEGETAL	S	7,56	0,78
170000002927287	04-098-026-00002-0005	20902	BARBECHO TRADICIONAL-CON CUBIERTA VEGETAL	S	9,75	3,72
170000002927288	04-098-026-00002-0015	20902	BARBECHO TRADICIONAL-CON CUBIERTA VEGETAL	S	6,38	0,15
170000002927289	04-098-026-00006-0002	20902	BARBECHO TRADICIONAL-CON CUBIERTA VEGETAL	S	7,33	1,92
170000002927290	04-098-026-00006-0008	20902	BARBECHO TRADICIONAL-CON CUBIERTA VEGETAL	S	15,15	0,41
170000002927291	04-098-026-00006-0011	20902	BARBECHO TRADICIONAL-CON CUBIERTA VEGETAL	S	15,59	1,39
170000002927292	04-098-026-00009-0005	20902	BARBECHO TRADICIONAL-CON CUBIERTA VEGETAL	S	7,16	1,31

Porcentaje de Superficie de la explotación en municipios con más del 40 por ciento de su superficie agraria dentro de la Zona de desertificación

PUNTOS: 6,00 100.0%

REF.	REFERENCIA SIGPAC	CULTIVO	DESCRIPCIÓN CULTIVO	S/R	SUP.	SUP.
					COMPROM. (ha)	CUMPLE (ha)
170000002927285	04-098-026-00002-0001	20902	BARBECHO TRADICIONAL-CON CUBIERTA VEGETAL	S	0,05	0,05
170000002927286	04-098-026-00002-0004	20902	BARBECHO TRADICIONAL-CON CUBIERTA VEGETAL	S	0,78	0,78
170000002927287	04-098-026-00002-0005	20902	BARBECHO TRADICIONAL-CON CUBIERTA VEGETAL	S	3,72	3,72
170000002927288	04-098-026-00002-0015	20902	BARBECHO TRADICIONAL-CON CUBIERTA VEGETAL	S	0,15	0,15
170000002927289	04-098-026-00006-0002	20902	BARBECHO TRADICIONAL-CON CUBIERTA VEGETAL	S	1,92	1,92
170000002927290	04-098-026-00006-0008	20902	BARBECHO TRADICIONAL-CON CUBIERTA VEGETAL	S	0,41	0,41
170000002927291	04-098-026-00006-0011	20902	BARBECHO TRADICIONAL-CON CUBIERTA VEGETAL	S	1,39	1,39
170000002927292	04-098-026-00009-0005	20902	BARBECHO TRADICIONAL-CON CUBIERTA VEGETAL	S	1,31	1,31

11.2.1.1 Mantenimiento de prácticas y métodos de agricultura ecológica: Cultivos permanentes distintos de olivar - Conv 2018.

PUNTOS: 7,00

Porcentaje de superficie determinada en Red Natura 2000

PUNTOS: 0,00 0.0%

REF.	REFERENCIA SIGPAC	CULTIVO	DESCRIPCIÓN CULTIVO	S/R	SUP.	SUP.
					COMPROM. (ha)	CUMPLE (ha)
-43338	04-098-026-00002-0018	104000	ALMENDROS-SIN VARIEDAD	S	0,07	0,00
170000002927294	04-098-026-00006-0012	104000	ALMENDROS-SIN VARIEDAD	S	0,67	0,00
-43339	04-098-026-00006-0013	104000	ALMENDROS-SIN VARIEDAD	S	0,02	0,00
170000002927296	04-098-026-00007-0001	104000	ALMENDROS-SIN VARIEDAD	S	2,50	0,00
170000002927295	04-098-026-00009-0003	104000	ALMENDROS-SIN VARIEDAD	S	0,70	0,00

Porcentaje de superficie determinada situada en zonas RAMSAR

PUNTOS: 0,00 0.0%

REF.	REFERENCIA SIGPAC	CULTIVO	DESCRIPCIÓN CULTIVO	S/R	SUP.	SUP.
					COMPROM. (ha)	CUMPLE (ha)
-43338	04-098-026-00002-0018	104000	ALMENDROS-SIN VARIEDAD	S	0,07	0,00
170000002927294	04-098-026-00006-0012	104000	ALMENDROS-SIN VARIEDAD	S	0,67	0,00
-43339	04-098-026-00006-0013	104000	ALMENDROS-SIN VARIEDAD	S	0,02	0,00
170000002927296	04-098-026-00007-0001	104000	ALMENDROS-SIN VARIEDAD	S	2,50	0,00
170000002927295	04-098-026-00009-0003	104000	ALMENDROS-SIN VARIEDAD	S	0,70	0,00

Porcentaje de superficie determinada en zonas vulnerables a la contaminación por nitratos

PUNTOS: 0,00 0.0%

<u>REF.</u>	<u>REFERENCIA SIGPAC</u>	<u>CULTIVO</u>	<u>DESCRIPCIÓN CULTIVO</u>	<u>S/R</u>	<u>SUP. COMPROM.</u> (ha)	<u>SUP. CUMPLE</u> (ha)
-43338	04-098-026-00002-0018	104000	ALMENDROS-SIN VARIEDAD	S	0,07	0,00
1700000002927294	04-098-026-00006-0012	104000	ALMENDROS-SIN VARIEDAD	S	0,67	0,00
-43339	04-098-026-00006-0013	104000	ALMENDROS-SIN VARIEDAD	S	0,02	0,00
1700000002927296	04-098-026-00007-0001	104000	ALMENDROS-SIN VARIEDAD	S	2,50	0,00
1700000002927295	04-098-026-00009-0003	104000	ALMENDROS-SIN VARIEDAD	S	0,70	0,00

Pendiente media de la explotación**PUNTOS:** 1,00 7.22%

<u>REF.</u>	<u>REFERENCIA SIGPAC</u>	<u>CULTIVO</u>	<u>DESCRIPCIÓN CULTIVO</u>	<u>S/R</u>	<u>PENDIENTE MEDIA (%)</u>	<u>SUP. COMPROM.</u> (ha)
-43338	04-098-026-00002-0018	104000	ALMENDROS-SIN VARIEDAD	S	4,49	0,07
1700000002927294	04-098-026-00006-0012	104000	ALMENDROS-SIN VARIEDAD	S	7,28	0,67
-43339	04-098-026-00006-0013	104000	ALMENDROS-SIN VARIEDAD	S	5,12	0,02
1700000002927296	04-098-026-00007-0001	104000	ALMENDROS-SIN VARIEDAD	S	7,03	2,50
1700000002927295	04-098-026-00009-0003	104000	ALMENDROS-SIN VARIEDAD	S	8,19	0,70

Porcentaje de Superficie de la explotación en municipios con más del 40 por ciento de su superficie agraria dentro de la Zona de desertificación**PUNTOS:** 6,00 100.0%

<u>REF.</u>	<u>REFERENCIA SIGPAC</u>	<u>CULTIVO</u>	<u>DESCRIPCIÓN CULTIVO</u>	<u>S/R</u>	<u>SUP. COMPROM.</u> (ha)	<u>SUP. CUMPLE</u> (ha)
-43338	04-098-026-00002-0018	104000	ALMENDROS-SIN VARIEDAD	S	0,07	0,07
1700000002927294	04-098-026-00006-0012	104000	ALMENDROS-SIN VARIEDAD	S	0,67	0,67
-43339	04-098-026-00006-0013	104000	ALMENDROS-SIN VARIEDAD	S	0,02	0,02
1700000002927296	04-098-026-00007-0001	104000	ALMENDROS-SIN VARIEDAD	S	2,50	2,50
1700000002927295	04-098-026-00009-0003	104000	ALMENDROS-SIN VARIEDAD	S	0,70	0,70



<u>APELLIDOS Y NOMBRE / RAZÓN SOCIAL</u>	<u>NIF</u>	<u>EXPEDIENTE</u>	<u>SUP. COMPROMETIDA</u>		
			<u>(ha)</u>		
DIAZ MARTINEZ FRANCISCO	****5313*	1164940	2.46		
RESOLUCIÓN					
ADMITIDO					
IMPORTE POR ANUALIDAD					
	<u>2018</u>	<u>2019</u>	<u>2020</u>	<u>2021</u>	<u>2022</u>
IMPORTE MÁXIMO SUBVENCIONABLE	531,95 €	531,95 €	531,95 €	531,95 €	531,95 €
IMPORTE MEDIO DE TRANSFERENCIA (€/ha)	216,24 €	216,24 €	216,24 €	216,24 €	216,24 €

DETALLE IMPORTES POR ANUALIDAD

<u>GRUPOS DE CULTIVO ADMITIDOS</u>	<u>SUP. COMPROM.</u>	<u>2018</u>	<u>2019</u>	<u>2020</u>	<u>2021</u>	<u>2022</u>
	<u>(ha)</u>					
FRUTALES SECANO	2,46	531,95 €	531,95 €	531,95 €	531,95 €	531,95 €

RECINTOS COMPROMETIDOS

<u>REF.</u>	<u>REFERENCIA SIGPAC</u>	<u>CULTIVO DESCRIPCIÓN CULTIVO</u>	<u>S/R</u>	<u>PEND. MEDIA (%)</u>	<u>SUP. DEC. ADMIN. (ha)</u>	<u>NU SUP. CERT. (ha)</u>	<u>SUP. CAMPO (ha)</u>	<u>SUP. COMPROM. (ha)</u>
1700000005821075	04-063-043-00117-0008	104000 ALMENDROS-SIN VARIEDAD	S	11,02	1,34	1,34	1,34	1,34
1700000005821078	04-063-043-00117-0010	104000 ALMENDROS-SIN VARIEDAD	S	12,07	1,12	1,12	1,12	1,12

RESUMEN CRITERIOS DE SELECCIÓN

11.2.1.1 Mantenimiento de prácticas y métodos de agricultura ecológica: Cultivos permanentes distintos de olivar - Conv 2018. PUNTOS: 8,00

	<u>PUNTOS</u>	<u>CUMPLE</u>
Porcentaje de superficie determinada en Red Natura 2000	0,00	0.0%
Porcentaje de superficie determinada situada en zonas RAMSAR	0,00	0.0%
Porcentaje de superficie determinada en zonas vulnerables a la contaminación por nitratos	0,00	0.0%
Pendiente media de la explotación	2,00	11.5%
Porcentaje de Superficie de la explotación en municipios con más del 40 por ciento de su superficie agraria dentro de la Zona de desertificación	6,00	100.0%



DETALLE CRITERIOS DE SELECCIÓN**11.2.1.1 Mantenimiento de prácticas y métodos de agricultura ecológica: Cultivos permanentes distintos de olivar - Conv 2018.****PUNTOS: 8,00****Porcentaje de superficie determinada en Red Natura 2000****PUNTOS: 0,00 0.0%**

<u>REF.</u>	<u>REFERENCIA SIGPAC</u>	<u>CULTIVO</u>	<u>DESCRIPCIÓN CULTIVO</u>	<u>S/R</u>	<u>SUP. COMPROM. (ha)</u>	<u>SUP. CUMPLE (ha)</u>
1700000005821075	04-063-043-00117-0008	104000	ALMENDROS-SIN VARIEDAD	S	1,34	0,00
1700000005821078	04-063-043-00117-0010	104000	ALMENDROS-SIN VARIEDAD	S	1,12	0,00

Porcentaje de superficie determinada situada en zonas RAMSAR**PUNTOS: 0,00 0.0%**

<u>REF.</u>	<u>REFERENCIA SIGPAC</u>	<u>CULTIVO</u>	<u>DESCRIPCIÓN CULTIVO</u>	<u>S/R</u>	<u>SUP. COMPROM. (ha)</u>	<u>SUP. CUMPLE (ha)</u>
1700000005821075	04-063-043-00117-0008	104000	ALMENDROS-SIN VARIEDAD	S	1,34	0,00
1700000005821078	04-063-043-00117-0010	104000	ALMENDROS-SIN VARIEDAD	S	1,12	0,00

Porcentaje de superficie determinada en zonas vulnerables a la contaminación por nitratos**PUNTOS: 0,00 0.0%**

<u>REF.</u>	<u>REFERENCIA SIGPAC</u>	<u>CULTIVO</u>	<u>DESCRIPCIÓN CULTIVO</u>	<u>S/R</u>	<u>SUP. COMPROM. (ha)</u>	<u>SUP. CUMPLE (ha)</u>
1700000005821075	04-063-043-00117-0008	104000	ALMENDROS-SIN VARIEDAD	S	1,34	0,00
1700000005821078	04-063-043-00117-0010	104000	ALMENDROS-SIN VARIEDAD	S	1,12	0,00

Pendiente media de la explotación**PUNTOS: 2,00 11.5%**

<u>REF.</u>	<u>REFERENCIA SIGPAC</u>	<u>CULTIVO</u>	<u>DESCRIPCIÓN CULTIVO</u>	<u>S/R</u>	<u>PENDIENTE MEDIA (%)</u>	<u>SUP. COMPROM. (ha)</u>
1700000005821075	04-063-043-00117-0008	104000	ALMENDROS-SIN VARIEDAD	S	11,02	1,34
1700000005821078	04-063-043-00117-0010	104000	ALMENDROS-SIN VARIEDAD	S	12,07	1,12

Porcentaje de Superficie de la explotación en municipios con más del 40 por ciento de su superficie agraria dentro de la Zona de desertificación**PUNTOS: 6,00 100.0%**

<u>REF.</u>	<u>REFERENCIA SIGPAC</u>	<u>CULTIVO</u>	<u>DESCRIPCIÓN CULTIVO</u>	<u>S/R</u>	<u>SUP. COMPROM. (ha)</u>	<u>SUP. CUMPLE (ha)</u>
1700000005821075	04-063-043-00117-0008	104000	ALMENDROS-SIN VARIEDAD	S	1,34	1,34
1700000005821078	04-063-043-00117-0010	104000	ALMENDROS-SIN VARIEDAD	S	1,12	1,12



<u>APELLIDOS Y NOMBRE / RAZÓN SOCIAL</u>	<u>NIF</u>	<u>EXPEDIENTE</u>	<u>SUP. COMPROMETIDA</u>		
			<u>(ha)</u>		
DOMENE MEMBRIVE MANUEL	****6148*	1068399	6.72		
RESOLUCIÓN					
ADMITIDO					
IMPORTE POR ANUALIDAD					
	2018	2019	2020	2021	2022
IMPORTE MÁXIMO SUBVENCIONABLE	1.453,13 €	1.453,13 €	1.453,13 €	1.453,13 €	1.453,13 €
IMPORTE MEDIO DE TRANSFERENCIA (€/ha)	216,24 €	216,24 €	216,24 €	216,24 €	216,24 €

DETALLE IMPORTES POR ANUALIDAD

<u>GRUPOS DE CULTIVO ADMITIDOS</u>	<u>SUP. COMPROM.</u>	2018	2019	2020	2021	2022
	<u>(ha)</u>					
FRUTALES SECANO	6,72	1.453,13 €	1.453,13 €	1.453,13 €	1.453,13 €	1.453,13 €

RECINTOS COMPROMETIDOS

<u>REF.</u>	<u>REFERENCIA SIGPAC</u>	<u>CULTIVO DESCRIPCIÓN CULTIVO</u>	<u>S/R</u>	<u>PEND. MEDIA</u>	<u>SUP. DEC. ADMIN.</u>	<u>NU SUP. CERT.</u>	<u>SUP. CAMPO</u>	<u>SUP. COMPROM.</u>
				<u>(%)</u>	<u>(ha)</u>	<u>(ha)</u>	<u>(ha)</u>	<u>(ha)</u>
170000005836714	04-008-013-00262-0001	104000 ALMENDROS-SIN VARIEDAD	S	12,37	0,18	0,18		0,18
170000005836729	04-008-010-00021-0001	104000 ALMENDROS-SIN VARIEDAD	S	18,27	0,63	0,63		0,63
170000005836722	04-008-010-00021-0002	104000 ALMENDROS-SIN VARIEDAD	S	19,22	0,58	0,58		0,58
170000005836716	04-008-015-00016-0001	104000 ALMENDROS-SIN VARIEDAD	S	20,56	0,37	0,37		0,37
170000005836725	04-008-010-00078-0002	104000 ALMENDROS-SIN VARIEDAD	S	20,99	1,22	1,22		1,22
170000005836727	04-008-010-00020-0001	104000 ALMENDROS-SIN VARIEDAD	S	23,22	1,57	1,57		1,57
170000005836728	04-008-013-00244-0002	104000 ALMENDROS-SIN VARIEDAD	S	28,69	0,47	0,47		0,47
170000005836715	04-008-013-00244-0003	104000 ALMENDROS-SIN VARIEDAD	S	31,25	0,07	0,07		0,07
170000005836719	04-008-013-00242-0003	104000 ALMENDROS-SIN VARIEDAD	S	34,60	0,19	2,10		0,19
170000005836723	04-008-013-00226-0007	104000 ALMENDROS-SIN VARIEDAD	S	40,65	0,91	0,91		0,91
170000005836724	04-008-013-00226-0008	104000 ALMENDROS-SIN VARIEDAD	S	44,47	0,05	0,05		0,05
170000005836720	04-008-013-00241-0002	104000 ALMENDROS-SIN VARIEDAD	S	47,76	0,48	0,48		0,48

RESUMEN CRITERIOS DE SELECCIÓN

11.2.1.1 Mantenimiento de prácticas y métodos de agricultura ecológica: Cultivos permanentes distintos de olivar - Conv 2018. PUNTOS: 9,00

	<u>PUNTOS</u>	<u>CUMPLE</u>
Porcentaje de superficie determinada en Red Natura 2000	0,00	0.0%
Porcentaje de superficie determinada situada en zonas RAMSAR	0,00	0.0%
Porcentaje de superficie determinada en zonas vulnerables a la contaminación por nitratos	0,00	0.0%
Pendiente media de la explotación	3,00	26.63%
Porcentaje de Superficie de la explotación en municipios con más del 40 por ciento de su superficie agraria dentro de la Zona de desertificación	6,00	100.0%



DETALLE CRITERIOS DE SELECCIÓN**11.2.1.1 Mantenimiento de prácticas y métodos de agricultura ecológica: Cultivos permanentes distintos de olivar - Conv 2018.****PUNTOS: 9,00****Porcentaje de superficie determinada en Red Natura 2000****PUNTOS: 0,00 0.0%**

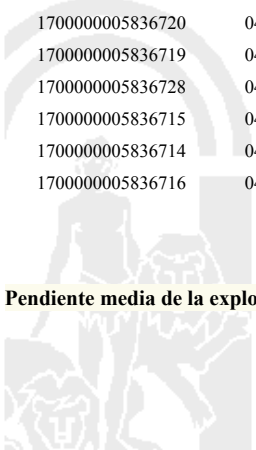
REF.	REFERENCIA SIGPAC	CULTIVO	DESCRIPCIÓN CULTIVO	S/R	SUP. COMPROM. (ha)	SUP. CUMPLE (ha)
170000005836727	04-008-010-00020-0001	104000	ALMENDROS-SIN VARIEDAD	S	1,57	0,00
170000005836729	04-008-010-00021-0001	104000	ALMENDROS-SIN VARIEDAD	S	0,63	0,00
170000005836722	04-008-010-00021-0002	104000	ALMENDROS-SIN VARIEDAD	S	0,58	0,00
170000005836725	04-008-010-00078-0002	104000	ALMENDROS-SIN VARIEDAD	S	1,22	0,00
170000005836723	04-008-013-00226-0007	104000	ALMENDROS-SIN VARIEDAD	S	0,91	0,00
170000005836724	04-008-013-00226-0008	104000	ALMENDROS-SIN VARIEDAD	S	0,05	0,00
170000005836720	04-008-013-00241-0002	104000	ALMENDROS-SIN VARIEDAD	S	0,48	0,00
170000005836719	04-008-013-00242-0003	104000	ALMENDROS-SIN VARIEDAD	S	0,19	0,00
170000005836728	04-008-013-00244-0002	104000	ALMENDROS-SIN VARIEDAD	S	0,47	0,00
170000005836715	04-008-013-00244-0003	104000	ALMENDROS-SIN VARIEDAD	S	0,07	0,00
170000005836714	04-008-013-00262-0001	104000	ALMENDROS-SIN VARIEDAD	S	0,18	0,00
170000005836716	04-008-015-00016-0001	104000	ALMENDROS-SIN VARIEDAD	S	0,37	0,00

Porcentaje de superficie determinada situada en zonas RAMSAR**PUNTOS: 0,00 0.0%**

REF.	REFERENCIA SIGPAC	CULTIVO	DESCRIPCIÓN CULTIVO	S/R	SUP. COMPROM. (ha)	SUP. CUMPLE (ha)
170000005836727	04-008-010-00020-0001	104000	ALMENDROS-SIN VARIEDAD	S	1,57	0,00
170000005836729	04-008-010-00021-0001	104000	ALMENDROS-SIN VARIEDAD	S	0,63	0,00
170000005836722	04-008-010-00021-0002	104000	ALMENDROS-SIN VARIEDAD	S	0,58	0,00
170000005836725	04-008-010-00078-0002	104000	ALMENDROS-SIN VARIEDAD	S	1,22	0,00
170000005836723	04-008-013-00226-0007	104000	ALMENDROS-SIN VARIEDAD	S	0,91	0,00
170000005836724	04-008-013-00226-0008	104000	ALMENDROS-SIN VARIEDAD	S	0,05	0,00
170000005836720	04-008-013-00241-0002	104000	ALMENDROS-SIN VARIEDAD	S	0,48	0,00
170000005836719	04-008-013-00242-0003	104000	ALMENDROS-SIN VARIEDAD	S	0,19	0,00
170000005836728	04-008-013-00244-0002	104000	ALMENDROS-SIN VARIEDAD	S	0,47	0,00
170000005836715	04-008-013-00244-0003	104000	ALMENDROS-SIN VARIEDAD	S	0,07	0,00
170000005836714	04-008-013-00262-0001	104000	ALMENDROS-SIN VARIEDAD	S	0,18	0,00
170000005836716	04-008-015-00016-0001	104000	ALMENDROS-SIN VARIEDAD	S	0,37	0,00

Porcentaje de superficie determinada en zonas vulnerables a la contaminación por nitratos**PUNTOS: 0,00 0.0%**

REF.	REFERENCIA SIGPAC	CULTIVO	DESCRIPCIÓN CULTIVO	S/R	SUP. COMPROM. (ha)	SUP. CUMPLE (ha)
170000005836727	04-008-010-00020-0001	104000	ALMENDROS-SIN VARIEDAD	S	1,57	0,00
170000005836729	04-008-010-00021-0001	104000	ALMENDROS-SIN VARIEDAD	S	0,63	0,00
170000005836722	04-008-010-00021-0002	104000	ALMENDROS-SIN VARIEDAD	S	0,58	0,00
170000005836725	04-008-010-00078-0002	104000	ALMENDROS-SIN VARIEDAD	S	1,22	0,00
170000005836723	04-008-013-00226-0007	104000	ALMENDROS-SIN VARIEDAD	S	0,91	0,00
170000005836724	04-008-013-00226-0008	104000	ALMENDROS-SIN VARIEDAD	S	0,05	0,00
170000005836720	04-008-013-00241-0002	104000	ALMENDROS-SIN VARIEDAD	S	0,48	0,00
170000005836719	04-008-013-00242-0003	104000	ALMENDROS-SIN VARIEDAD	S	0,19	0,00
170000005836728	04-008-013-00244-0002	104000	ALMENDROS-SIN VARIEDAD	S	0,47	0,00
170000005836715	04-008-013-00244-0003	104000	ALMENDROS-SIN VARIEDAD	S	0,07	0,00
170000005836714	04-008-013-00262-0001	104000	ALMENDROS-SIN VARIEDAD	S	0,18	0,00
170000005836716	04-008-015-00016-0001	104000	ALMENDROS-SIN VARIEDAD	S	0,37	0,00

Pendiente media de la explotación**PUNTOS: 3,00 26.63%**

REF.	REFERENCIA SIGPAC	CULTIVO	DESCRIPCIÓN CULTIVO	S/R	PENDIENTE		SUP.
					MEDIA (%)	COMPROM.	(ha)
170000005836727	04-008-010-00020-0001	104000	ALMENDROS-SIN VARIEDAD	S	23,22		1,57
170000005836729	04-008-010-00021-0001	104000	ALMENDROS-SIN VARIEDAD	S	18,27		0,63
170000005836722	04-008-010-00021-0002	104000	ALMENDROS-SIN VARIEDAD	S	19,22		0,58
170000005836725	04-008-010-00078-0002	104000	ALMENDROS-SIN VARIEDAD	S	20,99		1,22
170000005836723	04-008-013-00226-0007	104000	ALMENDROS-SIN VARIEDAD	S	40,65		0,91
170000005836724	04-008-013-00226-0008	104000	ALMENDROS-SIN VARIEDAD	S	44,47		0,05
170000005836720	04-008-013-00241-0002	104000	ALMENDROS-SIN VARIEDAD	S	47,76		0,48
170000005836719	04-008-013-00242-0003	104000	ALMENDROS-SIN VARIEDAD	S	34,60		0,19
170000005836728	04-008-013-00244-0002	104000	ALMENDROS-SIN VARIEDAD	S	28,69		0,47
170000005836715	04-008-013-00244-0003	104000	ALMENDROS-SIN VARIEDAD	S	31,25		0,07
170000005836714	04-008-013-00262-0001	104000	ALMENDROS-SIN VARIEDAD	S	12,37		0,18
170000005836716	04-008-015-00016-0001	104000	ALMENDROS-SIN VARIEDAD	S	20,56		0,37

Porcentaje de Superficie de la explotación en municipios con más del 40 por ciento de su superficie agraria dentro de la Zona de desertificación

PUNTOS: 6,00 100.0%

REF.	REFERENCIA SIGPAC	CULTIVO	DESCRIPCIÓN CULTIVO	S/R	PUNTOS		SUP.	SUP.
					COMPROM.	CUMPLE	(ha)	(ha)
170000005836727	04-008-010-00020-0001	104000	ALMENDROS-SIN VARIEDAD	S	6,00	100,0%	1,57	1,57
170000005836729	04-008-010-00021-0001	104000	ALMENDROS-SIN VARIEDAD	S	6,00	100,0%	0,63	0,63
170000005836722	04-008-010-00021-0002	104000	ALMENDROS-SIN VARIEDAD	S	6,00	100,0%	0,58	0,58
170000005836725	04-008-010-00078-0002	104000	ALMENDROS-SIN VARIEDAD	S	6,00	100,0%	1,22	1,22
170000005836723	04-008-013-00226-0007	104000	ALMENDROS-SIN VARIEDAD	S	6,00	100,0%	0,91	0,91
170000005836724	04-008-013-00226-0008	104000	ALMENDROS-SIN VARIEDAD	S	6,00	100,0%	0,05	0,05
170000005836720	04-008-013-00241-0002	104000	ALMENDROS-SIN VARIEDAD	S	6,00	100,0%	0,48	0,48
170000005836719	04-008-013-00242-0003	104000	ALMENDROS-SIN VARIEDAD	S	6,00	100,0%	0,19	0,19
170000005836728	04-008-013-00244-0002	104000	ALMENDROS-SIN VARIEDAD	S	6,00	100,0%	0,47	0,47
170000005836715	04-008-013-00244-0003	104000	ALMENDROS-SIN VARIEDAD	S	6,00	100,0%	0,07	0,07
170000005836714	04-008-013-00262-0001	104000	ALMENDROS-SIN VARIEDAD	S	6,00	100,0%	0,18	0,18
170000005836716	04-008-015-00016-0001	104000	ALMENDROS-SIN VARIEDAD	S	6,00	100,0%	0,37	0,37



<u>APELLIDOS Y NOMBRE / RAZÓN SOCIAL</u>	<u>NIF</u>	<u>EXPEDIENTE</u>	<u>SUP. COMPROMETIDA</u>		
			<u>(ha)</u>		
ECOCHIRIVEL CB	***2265*	1198591	1.36		
RESOLUCIÓN					
ADMITIDO					
IMPORTE POR ANUALIDAD					
	<u>2018</u>	<u>2019</u>	<u>2020</u>	<u>2021</u>	<u>2022</u>
IMPORTE MÁXIMO SUBVENCIONABLE	294,09 €	294,09 €	294,09 €	294,09 €	294,09 €
IMPORTE MEDIO DE TRANSFERENCIA (€/ha)	216,24 €	216,24 €	216,24 €	216,24 €	216,24 €

DETALLE IMPORTES POR ANUALIDAD

<u>GRUPOS DE CULTIVO ADMITIDOS</u>	<u>SUP. COMPROM.</u>	<u>2018</u>	<u>2019</u>	<u>2020</u>	<u>2021</u>	<u>2022</u>
	<u>(ha)</u>					
FRUTALES SECANO	1,36	294,09 €	294,09 €	294,09 €	294,09 €	294,09 €

RECINTOS COMPROMETIDOS

<u>REF.</u>	<u>REFERENCIA SIGPAC</u>	<u>CULTIVO DESCRIPCIÓN CULTIVO</u>	<u>S/R</u>	<u>PEND. MEDIA (%)</u>	<u>SUP. DEC. ADMIN. (ha)</u>	<u>NU SUP. CERT. (ha)</u>	<u>SUP. CAMPO (ha)</u>	<u>SUP. COMPROM. (ha)</u>
1700000005011779	04-037-047-00043-0001	104000 ALMENDROS-SIN VARIEDAD	S	5,63	0,71	0,71		0,71
1700000005011784	04-037-052-00210-0001	104000 ALMENDROS-SIN VARIEDAD	S	7,61	0,65	0,65		0,65

RESUMEN CRITERIOS DE SELECCIÓN

11.2.1.1 Mantenimiento de prácticas y métodos de agricultura ecológica: Cultivos permanentes distintos de olivar - Conv 2018. PUNTOS: 7,00

	<u>PUNTOS</u>	<u>CUMPLE</u>
Porcentaje de superficie determinada en Red Natura 2000	0,00	0.0%
Porcentaje de superficie determinada situada en zonas RAMSAR	0,00	0.0%
Porcentaje de superficie determinada en zonas vulnerables a la contaminación por nitratos	0,00	0.0%
Pendiente media de la explotación	1,00	6.58%
Porcentaje de Superficie de la explotación en municipios con más del 40 por ciento de su superficie agraria dentro de la Zona de desertificación	6,00	100.0%



DETALLE CRITERIOS DE SELECCIÓN**11.2.1.1 Mantenimiento de prácticas y métodos de agricultura ecológica: Cultivos permanentes distintos de olivar - Conv 2018.****PUNTOS: 7,00****Porcentaje de superficie determinada en Red Natura 2000****PUNTOS: 0,00 0.0%**

<u>REF.</u>	<u>REFERENCIA SIGPAC</u>	<u>CULTIVO</u>	<u>DESCRIPCIÓN CULTIVO</u>	<u>S/R</u>	<u>SUP. COMPROM. (ha)</u>	<u>SUP. CUMPLE (ha)</u>
1700000005011779	04-037-047-00043-0001	104000	ALMENDROS-SIN VARIEDAD	S	0,71	0,00
1700000005011784	04-037-052-00210-0001	104000	ALMENDROS-SIN VARIEDAD	S	0,65	0,00

Porcentaje de superficie determinada situada en zonas RAMSAR**PUNTOS: 0,00 0.0%**

<u>REF.</u>	<u>REFERENCIA SIGPAC</u>	<u>CULTIVO</u>	<u>DESCRIPCIÓN CULTIVO</u>	<u>S/R</u>	<u>SUP. COMPROM. (ha)</u>	<u>SUP. CUMPLE (ha)</u>
1700000005011779	04-037-047-00043-0001	104000	ALMENDROS-SIN VARIEDAD	S	0,71	0,00
1700000005011784	04-037-052-00210-0001	104000	ALMENDROS-SIN VARIEDAD	S	0,65	0,00

Porcentaje de superficie determinada en zonas vulnerables a la contaminación por nitratos**PUNTOS: 0,00 0.0%**

<u>REF.</u>	<u>REFERENCIA SIGPAC</u>	<u>CULTIVO</u>	<u>DESCRIPCIÓN CULTIVO</u>	<u>S/R</u>	<u>SUP. COMPROM. (ha)</u>	<u>SUP. CUMPLE (ha)</u>
1700000005011779	04-037-047-00043-0001	104000	ALMENDROS-SIN VARIEDAD	S	0,71	0,00
1700000005011784	04-037-052-00210-0001	104000	ALMENDROS-SIN VARIEDAD	S	0,65	0,00

Pendiente media de la explotación**PUNTOS: 1,00 6.58%**

<u>REF.</u>	<u>REFERENCIA SIGPAC</u>	<u>CULTIVO</u>	<u>DESCRIPCIÓN CULTIVO</u>	<u>S/R</u>	<u>PENDIENTE MEDIA (%)</u>	<u>SUP. COMPROM. (ha)</u>
1700000005011779	04-037-047-00043-0001	104000	ALMENDROS-SIN VARIEDAD	S	5,63	0,71
1700000005011784	04-037-052-00210-0001	104000	ALMENDROS-SIN VARIEDAD	S	7,61	0,65

Porcentaje de Superficie de la explotación en municipios con más del 40 por ciento de su superficie agraria dentro de la Zona de desertificación**PUNTOS: 6,00 100.0%**

<u>REF.</u>	<u>REFERENCIA SIGPAC</u>	<u>CULTIVO</u>	<u>DESCRIPCIÓN CULTIVO</u>	<u>S/R</u>	<u>SUP. COMPROM. (ha)</u>	<u>SUP. CUMPLE (ha)</u>
1700000005011779	04-037-047-00043-0001	104000	ALMENDROS-SIN VARIEDAD	S	0,71	0,71
1700000005011784	04-037-052-00210-0001	104000	ALMENDROS-SIN VARIEDAD	S	0,65	0,65



<u>APELLIDOS Y NOMBRE / RAZÓN SOCIAL</u>	<u>NIF</u>	<u>EXPEDIENTE</u>	<u>SUP. COMPROMETIDA (ha)</u>
EGEA RECHE FRANCISCO JAVIER	***8391*	1055703	0
<u>RESOLUCIÓN</u>			
INADMITIDO			

INCIDENCIAS**INCIDENCIA DESCRIPCIÓN**

85000	No inscrito en un organismo de control y certificación ecológico (artículo 5-1 c), Orden 26 mayo 2015)
85001	El recinto declarado no cumple con las normas de producción ecológica (artículo 5-1 e), Orden 26 mayo 2015) Ref:-29329 Recinto:04-037-002-00124-005 Cultivo:104000 ALMENDROS-SIN VARIEDAD Secano Ref:1700000005652486 Recinto:04-037-002-00124-029 Cultivo:104000 ALMENDROS-SIN VARIEDAD Secano Ref:1700000005652484 Recinto:04-037-042-00001-003 Cultivo:104000 ALMENDROS-SIN VARIEDAD Secano Ref:1700000005652487 Recinto:04-037-042-00001-003 Cultivo:104000 ALMENDROS-SIN VARIEDAD Secano Ref:1700000005652485 Recinto:04-037-042-00001-019 Cultivo:104000 ALMENDROS-SIN VARIEDAD Secano
85007	Cultivo, variedad, regimen y/o uso del recinto SIGPAC no compatible con la operación (anexo IV.I, Orden 26 mayo 2015) Ref:-29329 Recinto:04-037-002-00124-005 Cultivo:104000 ALMENDROS-SIN VARIEDAD Secano Uso SIGPAC:PR Ref:1700000005652484 Recinto:04-037-042-00001-003 Cultivo:104000 ALMENDROS-SIN VARIEDAD Secano Uso SIGPAC:TA Ref:1700000005652487 Recinto:04-037-042-00001-003 Cultivo:104000 ALMENDROS-SIN VARIEDAD Secano Uso SIGPAC:TA Ref:1700000005652485 Recinto:04-037-042-00001-019 Cultivo:104000 ALMENDROS-SIN VARIEDAD Secano Uso SIGPAC:TA
85018	Expendiente sin grupos de pago válidos

RESUMEN CRITERIOS DE SELECCIÓN

11.2.1.1 Mantenimiento de prácticas y métodos de agricultura ecológica: Cultivos permanentes distintos de olivar - Conv 2018. PUNTOS: 0,00

	<u>PUNTOS</u>	<u>CUMPLE</u>
Porcentaje de superficie determinada en Red Natura 2000	0,00	0.0%
Porcentaje de superficie determinada situada en zonas RAMSAR	0,00	0.0%
Porcentaje de superficie determinada en zonas vulnerables a la contaminación por nitratos	0,00	0.0%
Pendiente media de la explotación	0,00	0.0%
Porcentaje de Superficie de la explotación en municipios con más del 40 por ciento de su superficie agraria dentro de la Zona de desertificación	0,00	0.0%

DETALLE CRITERIOS DE SELECCIÓN

11.2.1.1 Mantenimiento de prácticas y métodos de agricultura ecológica: Cultivos permanentes distintos de olivar - Conv 2018. PUNTOS: 0,00

Porcentaje de superficie determinada en Red Natura 2000	PUNTOS: 0,00	0.0%
Porcentaje de superficie determinada situada en zonas RAMSAR	PUNTOS: 0,00	0.0%
Porcentaje de superficie determinada en zonas vulnerables a la contaminación por nitratos	PUNTOS: 0,00	0.0%
Pendiente media de la explotación	PUNTOS: 0,00	0.0%
Porcentaje de Superficie de la explotación en municipios con más del 40 por ciento de su superficie agraria dentro de la Zona de desertificación	PUNTOS: 0,00	0.0%



<u>APELLIDOS Y NOMBRE / RAZÓN SOCIAL</u>	<u>NIF</u>	<u>EXPEDIENTE</u>	<u>SUP. COMPROMETIDA</u>		
			<u>(ha)</u>		
EL LLANO DE LAS OLIVICAS, S.L.	****2050*	1180048	6.47		
RESOLUCIÓN					
ADMITIDO					
IMPORTES POR ANUALIDAD					

	<u>2018</u>	<u>2019</u>	<u>2020</u>	<u>2021</u>	<u>2022</u>
IMPORTE MÁXIMO SUBVENCIONABLE	1.399,07 €	1.399,07 €	1.399,07 €	1.399,07 €	1.399,07 €
IMPORTE MEDIO DE TRANSFERENCIA (€/ha)	216,24 €	216,24 €	216,24 €	216,24 €	216,24 €

DETALLE IMPORTES POR ANUALIDAD

<u>GRUPOS DE CULTIVO ADMITIDOS</u>	<u>SUP. COMPROM.</u>	<u>2018</u>	<u>2019</u>	<u>2020</u>	<u>2021</u>	<u>2022</u>
	<u>(ha)</u>					
FRUTALES SECANO	6,47	1.399,07 €	1.399,07 €	1.399,07 €	1.399,07 €	1.399,07 €

RECINTOS COMPROMETIDOS

<u>REF.</u>	<u>REFERENCIA SIGPAC</u>	<u>CULTIVO DESCRIPCIÓN CULTIVO</u>	<u>S/R</u>	<u>PEND. MEDIA (%)</u>	<u>SUP. DEC. ADMIN. (ha)</u>	<u>NU SUP. CERT. (ha)</u>	<u>SUP. CAMPO (ha)</u>	<u>SUP. COMPROM. (ha)</u>
170000005954325	04-061-003-00004-0008	104000 ALMENDROS-SIN VARIEDAD	S	6,00	2,38	2,38		2,38
170000005954314	04-061-003-00004-0007	104000 ALMENDROS-SIN VARIEDAD	S	6,12	0,78	0,78		0,78
170000005954321	04-061-002-00099-0018	104000 ALMENDROS-SIN VARIEDAD	S	12,21	0,36	0,36		0,36
170000005954324	04-061-003-00003-0004	104000 ALMENDROS-SIN VARIEDAD	S	12,39	0,58	0,58		0,58
170000005954322	04-061-002-00099-0015	104000 ALMENDROS-SIN VARIEDAD	S	13,90	0,08	0,08		0,08
170000005954327	04-061-003-00003-0003	104000 ALMENDROS-SIN VARIEDAD	S	14,43	0,38	0,38		0,38
170000005954317	04-061-002-00099-0026	104000 ALMENDROS-SIN VARIEDAD	S	16,00	1,37	1,37		1,37
170000005954311	04-061-002-00099-0013	104000 ALMENDROS-SIN VARIEDAD	S	18,03	0,11	0,11		0,11
170000005954323	04-061-002-00099-0016	104000 ALMENDROS-SIN VARIEDAD	S	21,93	0,14	0,14		0,14
170000005954320	04-061-002-00099-0017	104000 ALMENDROS-SIN VARIEDAD	S	26,99	0,28	0,28		0,28
170000005954318	04-061-002-00099-0038	104000 ALMENDROS-SIN VARIEDAD	S	30,33	0,01	0,01		0,01

INCIDENCIAS**INCIDENCIA DESCRIPCIÓN**

- 85013 Superficie resuelta para el grupo de pago menor que la mínima requerida (requisito anexo 1, Orden 26 mayo 2015)
Sup. Resuelta:0,19 Grupo de Pago:FRUTALES REGADÍO
- 85014 Recinto afectado por el requisito del cumplimiento de la superficie mínima para el grupo de pago (requisito anexo 1, Orden 26 mayo 2015)
Ref:1700000005954319 Recinto:04-061-003-00004-006 Cultivo:104000 ALMENDROS-SIN VARIEDAD Regadío Sup. Declarada:0,19
Superficie Resolver:0,19
- 85023 El grupo de cultivo declarado en el recinto no coincide con el grupo de cultivo existente en el Organismo de Certificación
Ref:1700000005954312 Recinto:04-061-002-00096-001 Cultivo:104000 ALMENDROS-SIN VARIEDAD Secano Grupo de SIPEA: OLIVAR
Ref:1700000005954316 Recinto:04-061-002-00143-002 Cultivo:104000 ALMENDROS-SIN VARIEDAD Secano Grupo de SIPEA: OLIVAR
Ref:1700000005954310 Recinto:04-061-002-00143-003 Cultivo:104000 ALMENDROS-SIN VARIEDAD Secano Grupo de SIPEA: OLIVAR
Ref:1700000005954309 Recinto:04-061-002-00144-001 Cultivo:104000 ALMENDROS-SIN VARIEDAD Secano Grupo de SIPEA: OLIVAR
Ref:1700000005954308 Recinto:04-061-002-00144-002 Cultivo:104000 ALMENDROS-SIN VARIEDAD Secano Grupo de SIPEA: OLIVAR
Ref:1700000005954307 Recinto:04-061-002-00165-002 Cultivo:104000 ALMENDROS-SIN VARIEDAD Secano Grupo de SIPEA: OLIVAR
Ref:1700000005954313 Recinto:04-061-002-00165-003 Cultivo:104000 ALMENDROS-SIN VARIEDAD Secano Grupo de SIPEA: OLIVAR
Ref:1700000005954326 Recinto:04-061-002-00166-001 Cultivo:104000 ALMENDROS-SIN VARIEDAD Secano Grupo de SIPEA: OLIVAR

RESUMEN CRITERIOS DE SELECCIÓN

11.2.1.1 Mantenimiento de prácticas y métodos de agricultura ecológica: Cultivos permanentes distintos de olivar - Conv 2018. PUNTOS: 8,00

	<u>PUNTOS</u>	<u>CUMPLE</u>
Porcentaje de superficie determinada en Red Natura 2000	0,00	0.0%
Porcentaje de superficie determinada situada en zonas RAMSAR	0,00	0.0%
Porcentaje de superficie determinada en zonas vulnerables a la contaminación por nitratos	0,00	0.0%
Pendiente media de la explotación	2,00	11.14%
Porcentaje de Superficie de la explotación en municipios con más del 40 por ciento de su superficie agraria dentro de la Zona de desertificación	6,00	100.0%

DETALLE CRITERIOS DE SELECCIÓN**11.2.1.1 Mantenimiento de prácticas y métodos de agricultura ecológica: Cultivos permanentes distintos de olivar - Conv 2018.****PUNTOS: 8,00****Porcentaje de superficie determinada en Red Natura 2000****PUNTOS: 0,00 0.0%**

REF.	REFERENCIA SIGPAC	CULTIVO	DESCRIPCIÓN CULTIVO	S/R	SUP. COMPROM. (ha)	SUP. CUMPLE (ha)
170000005954311	04-061-002-00099-0013	104000	ALMENDROS-SIN VARIEDAD	S	0,11	0,00
170000005954322	04-061-002-00099-0015	104000	ALMENDROS-SIN VARIEDAD	S	0,08	0,00
170000005954323	04-061-002-00099-0016	104000	ALMENDROS-SIN VARIEDAD	S	0,14	0,00
170000005954320	04-061-002-00099-0017	104000	ALMENDROS-SIN VARIEDAD	S	0,28	0,00
170000005954321	04-061-002-00099-0018	104000	ALMENDROS-SIN VARIEDAD	S	0,36	0,00
170000005954317	04-061-002-00099-0026	104000	ALMENDROS-SIN VARIEDAD	S	1,37	0,00
170000005954318	04-061-002-00099-0038	104000	ALMENDROS-SIN VARIEDAD	S	0,01	0,00
170000005954327	04-061-003-00003-0003	104000	ALMENDROS-SIN VARIEDAD	S	0,38	0,00
170000005954324	04-061-003-00003-0004	104000	ALMENDROS-SIN VARIEDAD	S	0,58	0,00
170000005954314	04-061-003-00004-0007	104000	ALMENDROS-SIN VARIEDAD	S	0,78	0,00
170000005954325	04-061-003-00004-0008	104000	ALMENDROS-SIN VARIEDAD	S	2,38	0,00

Porcentaje de superficie determinada situada en zonas RAMSAR**PUNTOS: 0,00 0.0%**

REF.	REFERENCIA SIGPAC	CULTIVO	DESCRIPCIÓN CULTIVO	S/R	SUP. COMPROM. (ha)	SUP. CUMPLE (ha)
170000005954311	04-061-002-00099-0013	104000	ALMENDROS-SIN VARIEDAD	S	0,11	0,00
170000005954322	04-061-002-00099-0015	104000	ALMENDROS-SIN VARIEDAD	S	0,08	0,00
170000005954323	04-061-002-00099-0016	104000	ALMENDROS-SIN VARIEDAD	S	0,14	0,00
170000005954320	04-061-002-00099-0017	104000	ALMENDROS-SIN VARIEDAD	S	0,28	0,00
170000005954321	04-061-002-00099-0018	104000	ALMENDROS-SIN VARIEDAD	S	0,36	0,00
170000005954317	04-061-002-00099-0026	104000	ALMENDROS-SIN VARIEDAD	S	1,37	0,00
170000005954318	04-061-002-00099-0038	104000	ALMENDROS-SIN VARIEDAD	S	0,01	0,00
170000005954327	04-061-003-00003-0003	104000	ALMENDROS-SIN VARIEDAD	S	0,38	0,00
170000005954324	04-061-003-00003-0004	104000	ALMENDROS-SIN VARIEDAD	S	0,58	0,00
170000005954314	04-061-003-00004-0007	104000	ALMENDROS-SIN VARIEDAD	S	0,78	0,00
170000005954325	04-061-003-00004-0008	104000	ALMENDROS-SIN VARIEDAD	S	2,38	0,00

Porcentaje de superficie determinada en zonas vulnerables a la contaminación por nitratos**PUNTOS: 0,00 0.0%**

REF.	REFERENCIA SIGPAC	CULTIVO	DESCRIPCIÓN CULTIVO	S/R	SUP. COMPROM. (ha)	SUP. CUMPLE (ha)
170000005954311	04-061-002-00099-0013	104000	ALMENDROS-SIN VARIEDAD	S	0,11	0,00
170000005954322	04-061-002-00099-0015	104000	ALMENDROS-SIN VARIEDAD	S	0,08	0,00
170000005954323	04-061-002-00099-0016	104000	ALMENDROS-SIN VARIEDAD	S	0,14	0,00
170000005954320	04-061-002-00099-0017	104000	ALMENDROS-SIN VARIEDAD	S	0,28	0,00
170000005954321	04-061-002-00099-0018	104000	ALMENDROS-SIN VARIEDAD	S	0,36	0,00
170000005954317	04-061-002-00099-0026	104000	ALMENDROS-SIN VARIEDAD	S	1,37	0,00
170000005954318	04-061-002-00099-0038	104000	ALMENDROS-SIN VARIEDAD	S	0,01	0,00
170000005954327	04-061-003-00003-0003	104000	ALMENDROS-SIN VARIEDAD	S	0,38	0,00
170000005954324	04-061-003-00003-0004	104000	ALMENDROS-SIN VARIEDAD	S	0,58	0,00
170000005954314	04-061-003-00004-0007	104000	ALMENDROS-SIN VARIEDAD	S	0,78	0,00
170000005954325	04-061-003-00004-0008	104000	ALMENDROS-SIN VARIEDAD	S	2,38	0,00

Pendiente media de la explotación**PUNTOS: 2,00 11.14%**

REF.	REFERENCIA SIGPAC	CULTIVO	DESCRIPCIÓN CULTIVO	S/R	PENDIENTE MEDIA (%)	SUP. COMPROM. (ha)
170000005954311	04-061-002-00099-0013	104000	ALMENDROS-SIN VARIEDAD	S	18,03	0,11
170000005954322	04-061-002-00099-0015	104000	ALMENDROS-SIN VARIEDAD	S	13,90	0,08

REF.	REFERENCIA SIGPAC	CULTIVO	DESCRIPCIÓN CULTIVO	S/R	PENDIENTE		SUP.
					MEDIA (%)	COMPROM.	(ha)
170000005954323	04-061-002-00099-0016	104000	ALMENDROS-SIN VARIEDAD	S	21,93		0,14
170000005954320	04-061-002-00099-0017	104000	ALMENDROS-SIN VARIEDAD	S	26,99		0,28
170000005954321	04-061-002-00099-0018	104000	ALMENDROS-SIN VARIEDAD	S	12,21		0,36
170000005954317	04-061-002-00099-0026	104000	ALMENDROS-SIN VARIEDAD	S	16,00		1,37
170000005954318	04-061-002-00099-0038	104000	ALMENDROS-SIN VARIEDAD	S	30,33		0,01
170000005954327	04-061-003-00003-0003	104000	ALMENDROS-SIN VARIEDAD	S	14,43		0,38
170000005954324	04-061-003-00003-0004	104000	ALMENDROS-SIN VARIEDAD	S	12,39		0,58
170000005954314	04-061-003-00004-0007	104000	ALMENDROS-SIN VARIEDAD	S	6,12		0,78
170000005954325	04-061-003-00004-0008	104000	ALMENDROS-SIN VARIEDAD	S	6,00		2,38

Porcentaje de Superficie de la explotación en municipios con más del 40 por ciento de su superficie agraria dentro de la Zona de desertificación

PUNTOS: 6,00 100.0%

REF.	REFERENCIA SIGPAC	CULTIVO	DESCRIPCIÓN CULTIVO	S/R	SUP.	
					COMPROM.	CUMPLE
					(ha)	(ha)
170000005954311	04-061-002-00099-0013	104000	ALMENDROS-SIN VARIEDAD	S	0,11	0,11
170000005954322	04-061-002-00099-0015	104000	ALMENDROS-SIN VARIEDAD	S	0,08	0,08
170000005954323	04-061-002-00099-0016	104000	ALMENDROS-SIN VARIEDAD	S	0,14	0,14
170000005954320	04-061-002-00099-0017	104000	ALMENDROS-SIN VARIEDAD	S	0,28	0,28
170000005954321	04-061-002-00099-0018	104000	ALMENDROS-SIN VARIEDAD	S	0,36	0,36
170000005954317	04-061-002-00099-0026	104000	ALMENDROS-SIN VARIEDAD	S	1,37	1,37
170000005954318	04-061-002-00099-0038	104000	ALMENDROS-SIN VARIEDAD	S	0,01	0,01
170000005954327	04-061-003-00003-0003	104000	ALMENDROS-SIN VARIEDAD	S	0,38	0,38
170000005954324	04-061-003-00003-0004	104000	ALMENDROS-SIN VARIEDAD	S	0,58	0,58
170000005954314	04-061-003-00004-0007	104000	ALMENDROS-SIN VARIEDAD	S	0,78	0,78
170000005954325	04-061-003-00004-0008	104000	ALMENDROS-SIN VARIEDAD	S	2,38	2,38



<u>APELLIDOS Y NOMBRE / RAZÓN SOCIAL</u>	<u>NIF</u>	<u>EXPEDIENTE</u>	<u>SUP. COMPROMETIDA</u>		
ESYAKOVA LOBANOVA VERA	***2312*	1217425	<u>(ha)</u>		
RESOLUCIÓN					
ADMITIDO					
IMPORTE POR ANUALIDAD					
	<u>2018</u>	<u>2019</u>	<u>2020</u>	<u>2021</u>	<u>2022</u>
IMPORTE MÁXIMO SUBVENCIONABLE	1.440,16 €	1.440,16 €	1.440,16 €	1.440,16 €	1.440,16 €
IMPORTE MEDIO DE TRANSFERENCIA (€/ha)	216,24 €	216,24 €	216,24 €	216,24 €	216,24 €

DETALLE IMPORTES POR ANUALIDAD

<u>GRUPOS DE CULTIVO ADMITIDOS</u>	<u>SUP. COMPROM.</u>	<u>2018</u>	<u>2019</u>	<u>2020</u>	<u>2021</u>	<u>2022</u>
	<u>(ha)</u>					
FRUTALES SECANO	6,66	1.440,16 €	1.440,16 €	1.440,16 €	1.440,16 €	1.440,16 €

RECINTOS COMPROMETIDOS

<u>REF.</u>	<u>REFERENCIA SIGPAC</u>	<u>CULTIVO DESCRIPCIÓN CULTIVO</u>	<u>S/R</u>	<u>PEND. MEDIA</u>	<u>SUP. DEC. ADMIN.</u>	<u>NU SUP. CERT.</u>	<u>SUP. CAMPO</u>	<u>SUP. COMPROM.</u>
				<u>(%)</u>	<u>(ha)</u>	<u>(ha)</u>	<u>(ha)</u>	<u>(ha)</u>
-167062	04-099-037-00032-0001	104000 ALMENDROS-SIN VARIEDAD	S	9,86	0,33	1,23		0,33
-167037	04-099-037-00032-0001	104000 ALMENDROS-SIN VARIEDAD	S	9,86	2,34	8,72		2,34
1700000006785310	04-099-038-00054-0018	104000 ALMENDROS-SIN VARIEDAD	S	15,85	0,41	0,41		0,41
1700000006785313	04-099-038-00054-0039	104000 ALMENDROS-SIN VARIEDAD	S	16,61	3,58	5,41		3,58

RESUMEN CRITERIOS DE SELECCIÓN

11.2.1.1 Mantenimiento de prácticas y métodos de agricultura ecológica: Cultivos permanentes distintos de olivar - Conv 2018. PUNTOS: 12,00

	<u>PUNTOS</u>	<u>CUMPLE</u>
Porcentaje de superficie determinada en Red Natura 2000	4,00	100.0%
Porcentaje de superficie determinada situada en zonas RAMSAR	0,00	0.0%
Porcentaje de superficie determinada en zonas vulnerables a la contaminación por nitratos	0,00	0.0%
Pendiente media de la explotación	2,00	13.86%
Porcentaje de Superficie de la explotación en municipios con más del 40 por ciento de su superficie agraria dentro de la Zona de desertificación	6,00	100.0%



DETALLE CRITERIOS DE SELECCIÓN**11.2.1.1 Mantenimiento de prácticas y métodos de agricultura ecológica: Cultivos permanentes distintos de olivar - Conv 2018.****PUNTOS: 12,00****Porcentaje de superficie determinada en Red Natura 2000****PUNTOS: 4,00 100.0%**

<u>REF.</u>	<u>REFERENCIA SIGPAC</u>	<u>CULTIVO</u>	<u>DESCRIPCIÓN CULTIVO</u>	<u>S/R</u>	<u>SUP. COMPROM. (ha)</u>	<u>SUP. CUMPLE (ha)</u>
-167037	04-099-037-00032-0001	104000	ALMENDROS-SIN VARIEDAD	S	2,34	2,34
-167062	04-099-037-00032-0001	104000	ALMENDROS-SIN VARIEDAD	S	0,33	0,33
1700000006785310	04-099-038-00054-0018	104000	ALMENDROS-SIN VARIEDAD	S	0,41	0,41
1700000006785313	04-099-038-00054-0039	104000	ALMENDROS-SIN VARIEDAD	S	3,58	3,58

Porcentaje de superficie determinada situada en zonas RAMSAR**PUNTOS: 0,00 0.0%**

<u>REF.</u>	<u>REFERENCIA SIGPAC</u>	<u>CULTIVO</u>	<u>DESCRIPCIÓN CULTIVO</u>	<u>S/R</u>	<u>SUP. COMPROM. (ha)</u>	<u>SUP. CUMPLE (ha)</u>
-167062	04-099-037-00032-0001	104000	ALMENDROS-SIN VARIEDAD	S	0,33	0,00
-167037	04-099-037-00032-0001	104000	ALMENDROS-SIN VARIEDAD	S	2,34	0,00
1700000006785310	04-099-038-00054-0018	104000	ALMENDROS-SIN VARIEDAD	S	0,41	0,00
1700000006785313	04-099-038-00054-0039	104000	ALMENDROS-SIN VARIEDAD	S	3,58	0,00

Porcentaje de superficie determinada en zonas vulnerables a la contaminación por nitratos**PUNTOS: 0,00 0.0%**

<u>REF.</u>	<u>REFERENCIA SIGPAC</u>	<u>CULTIVO</u>	<u>DESCRIPCIÓN CULTIVO</u>	<u>S/R</u>	<u>SUP. COMPROM. (ha)</u>	<u>SUP. CUMPLE (ha)</u>
-167037	04-099-037-00032-0001	104000	ALMENDROS-SIN VARIEDAD	S	2,34	0,00
-167062	04-099-037-00032-0001	104000	ALMENDROS-SIN VARIEDAD	S	0,33	0,00
1700000006785310	04-099-038-00054-0018	104000	ALMENDROS-SIN VARIEDAD	S	0,41	0,00
1700000006785313	04-099-038-00054-0039	104000	ALMENDROS-SIN VARIEDAD	S	3,58	0,00

Pendiente media de la explotación**PUNTOS: 2,00 13.86%**

<u>REF.</u>	<u>REFERENCIA SIGPAC</u>	<u>CULTIVO</u>	<u>DESCRIPCIÓN CULTIVO</u>	<u>S/R</u>	<u>PENDIENTE MEDIA (%)</u>	<u>SUP. COMPROM. (ha)</u>
-167037	04-099-037-00032-0001	104000	ALMENDROS-SIN VARIEDAD	S	9,86	2,34
-167062	04-099-037-00032-0001	104000	ALMENDROS-SIN VARIEDAD	S	9,86	0,33
1700000006785310	04-099-038-00054-0018	104000	ALMENDROS-SIN VARIEDAD	S	15,85	0,41
1700000006785313	04-099-038-00054-0039	104000	ALMENDROS-SIN VARIEDAD	S	16,61	3,58

Porcentaje de Superficie de la explotación en municipios con más del 40 por ciento de su superficie agraria dentro de la Zona de desertificación**PUNTOS: 6,00 100.0%**

<u>REF.</u>	<u>REFERENCIA SIGPAC</u>	<u>CULTIVO</u>	<u>DESCRIPCIÓN CULTIVO</u>	<u>S/R</u>	<u>SUP. COMPROM. (ha)</u>	<u>SUP. CUMPLE (ha)</u>
-167062	04-099-037-00032-0001	104000	ALMENDROS-SIN VARIEDAD	S	0,33	0,33
-167037	04-099-037-00032-0001	104000	ALMENDROS-SIN VARIEDAD	S	2,34	2,34
1700000006785310	04-099-038-00054-0018	104000	ALMENDROS-SIN VARIEDAD	S	0,41	0,41
1700000006785313	04-099-038-00054-0039	104000	ALMENDROS-SIN VARIEDAD	S	3,58	3,58



<u>APELLIDOS Y NOMBRE / RAZÓN SOCIAL</u>	<u>NIF</u>	<u>EXPEDIENTE</u>	<u>SUP. COMPROMETIDA</u>		
			<u>(ha)</u>		
FAJARDO MARTINEZ BALTASAR	****7511*	1197493	21.14		
RESOLUCIÓN					
ADMITIDO					
IMPORTES POR ANUALIDAD					
	<u>2018</u>	<u>2019</u>	<u>2020</u>	<u>2021</u>	<u>2022</u>
IMPORTE MÁXIMO SUBVENCIONABLE	4.406,69 €	4.406,69 €	4.406,69 €	4.406,69 €	4.406,69 €
IMPORTE MEDIO DE TRANSFERENCIA (€/ha)	208,45 €	208,45 €	208,45 €	208,45 €	208,45 €

DETALLE IMPORTES POR ANUALIDAD

<u>GRUPOS DE CULTIVO ADMITIDOS</u>	<u>SUP. COMPROM.</u>	<u>2018</u>	<u>2019</u>	<u>2020</u>	<u>2021</u>	<u>2022</u>
	<u>(ha)</u>					
FRUTALES SECANO	18,61	4.024,23 €	4.024,23 €	4.024,23 €	4.024,23 €	4.024,23 €
HERBÁCEOS	2,53	382,46 €	382,46 €	382,46 €	382,46 €	382,46 €

RECINTOS COMPROMETIDOS

<u>REF.</u>	<u>REFERENCIA SIGPAC</u>	<u>CULTIVO DESCRIPCIÓN CULTIVO</u>	<u>S/R</u>	<u>PEND. MEDIA</u>	<u>SUP. DEC. ADMIN.</u>	<u>NU SUP. CERT.</u>	<u>SUP. CAMPO</u>	<u>SUP. COMPROM.</u>
				<u>(%)</u>	<u>(ha)</u>	<u>(ha)</u>	<u>(ha)</u>	<u>(ha)</u>
1700000006967611	04-098-039-00032-0001	104000 ALMENDROS-SIN VARIEDAD	S	9,18	4,18	4,18	4,18	4,18
1700000006967607	04-098-038-00078-0001	1000 TRIGO BLANDO-SIN VARIEDAD	S	11,42	2,29	2,29	2,29	2,29
1700000006967608	04-098-038-00079-0001	1000 TRIGO BLANDO-SIN VARIEDAD	S	12,45	0,24	0,24	0,24	0,24
1700000006967610	04-098-039-00028-0001	104000 ALMENDROS-SIN VARIEDAD	S	13,39	0,90	0,90	0,90	0,90
1700000006967613	04-098-037-00290-0002	104000 ALMENDROS-SIN VARIEDAD	S	17,29	12,80	12,80	12,80	12,80
1700000006967609	04-063-009-00021-0002	104000 ALMENDROS-SIN VARIEDAD	S	19,07	0,73	0,73	0,73	0,73

INCIDENCIAS**INCIDENCIA DESCRIPCIÓN**

85001	El recinto declarado no cumple con las normas de producción ecológica (artículo 5-1 e), Orden 26 mayo 2015) Ref:1700000006967614 Recinto:04-098-039-00029-001 Cultivo:104000 ALMENDROS-SIN VARIEDAD Secano
85007	Cultivo, variedad, regimen y/o uso del recinto SIGPAC no compatible con la operación (anexo IV.I, Orden 26 mayo 2015) Ref:1700000006967614 Recinto:04-098-039-00029-001 Cultivo:104000 ALMENDROS-SIN VARIEDAD Secano Uso SIGPAC:TA

RESUMEN CRITERIOS DE SELECCIÓN**11.2.1.1 Mantenimiento de prácticas y métodos de agricultura ecológica: Cultivos herbáceos - Conv 2018. PUNTOS: 8,00**

	<u>PUNTOS</u>	<u>CUMPLE</u>
Porcentaje de superficie determinada en Red Natura 2000	0,00	0.0%
Porcentaje de superficie determinada situada en zonas RAMSAR	0,00	0.0%
Porcentaje de superficie determinada en zonas vulnerables a la contaminación por nitratos	0,00	0.0%
Pendiente media de la explotación	2,00	11.52%
Porcentaje de Superficie de la explotación en municipios con más del 40 por ciento de su superficie agraria dentro de la Zona de desertificación	6,00	100.0%

11.2.1.1 Mantenimiento de prácticas y métodos de agricultura ecológica: Cultivos permanentes distintos de olivar - Conv 2018. PUNTOS: 8,00

	<u>PUNTOS</u>	<u>CUMPLE</u>
Porcentaje de superficie determinada en Red Natura 2000	0,00	0.0%
Porcentaje de superficie determinada situada en zonas RAMSAR	0,00	0.0%
Porcentaje de superficie determinada en zonas vulnerables a la contaminación por nitratos	0,00	0.0%
Pendiente media de la explotación	2,00	15.35%
Porcentaje de Superficie de la explotación en municipios con más del 40 por ciento de su superficie agraria dentro de la Zona de desertificación	6,00	100.0%



DETALLE CRITERIOS DE SELECCIÓN**11.2.1.1 Mantenimiento de prácticas y métodos de agricultura ecológica: Cultivos herbáceos - Conv 2018.****PUNTOS: 8,00****Porcentaje de superficie determinada en Red Natura 2000****PUNTOS: 0,00 0.0%**

<u>REF.</u>	<u>REFERENCIA SIGPAC</u>	<u>CULTIVO</u>	<u>DESCRIPCIÓN CULTIVO</u>	<u>S/R</u>	<u>SUP. COMPROM. (ha)</u>	<u>SUP. CUMPLE (ha)</u>
170000006967607	04-098-038-00078-0001	1000	TRIGO BLANDO-SIN VARIEDAD	S	2,29	0,00
1700000006967608	04-098-038-00079-0001	1000	TRIGO BLANDO-SIN VARIEDAD	S	0,24	0,00

Porcentaje de superficie determinada situada en zonas RAMSAR**PUNTOS: 0,00 0.0%**

<u>REF.</u>	<u>REFERENCIA SIGPAC</u>	<u>CULTIVO</u>	<u>DESCRIPCIÓN CULTIVO</u>	<u>S/R</u>	<u>SUP. COMPROM. (ha)</u>	<u>SUP. CUMPLE (ha)</u>
1700000006967607	04-098-038-00078-0001	1000	TRIGO BLANDO-SIN VARIEDAD	S	2,29	0,00
1700000006967608	04-098-038-00079-0001	1000	TRIGO BLANDO-SIN VARIEDAD	S	0,24	0,00

Porcentaje de superficie determinada en zonas vulnerables a la contaminación por nitratos**PUNTOS: 0,00 0.0%**

<u>REF.</u>	<u>REFERENCIA SIGPAC</u>	<u>CULTIVO</u>	<u>DESCRIPCIÓN CULTIVO</u>	<u>S/R</u>	<u>SUP. COMPROM. (ha)</u>	<u>SUP. CUMPLE (ha)</u>
1700000006967607	04-098-038-00078-0001	1000	TRIGO BLANDO-SIN VARIEDAD	S	2,29	0,00
1700000006967608	04-098-038-00079-0001	1000	TRIGO BLANDO-SIN VARIEDAD	S	0,24	0,00

Pendiente media de la explotación**PUNTOS: 2,00 11.52%**

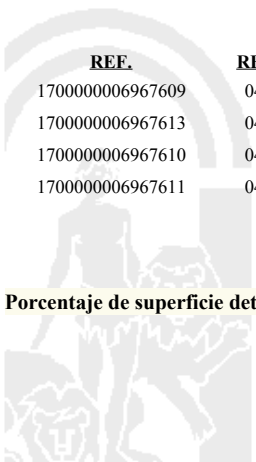
<u>REF.</u>	<u>REFERENCIA SIGPAC</u>	<u>CULTIVO</u>	<u>DESCRIPCIÓN CULTIVO</u>	<u>S/R</u>	<u>PENDIENTE MEDIA (%)</u>	<u>SUP. COMPROM. (ha)</u>
1700000006967607	04-098-038-00078-0001	1000	TRIGO BLANDO-SIN VARIEDAD	S	11,42	2,29
1700000006967608	04-098-038-00079-0001	1000	TRIGO BLANDO-SIN VARIEDAD	S	12,45	0,24

Porcentaje de Superficie de la explotación en municipios con más del 40 por ciento de su superficie agraria dentro de la Zona de desertificación**PUNTOS: 6,00 100.0%**

<u>REF.</u>	<u>REFERENCIA SIGPAC</u>	<u>CULTIVO</u>	<u>DESCRIPCIÓN CULTIVO</u>	<u>S/R</u>	<u>SUP. COMPROM. (ha)</u>	<u>SUP. CUMPLE (ha)</u>
1700000006967607	04-098-038-00078-0001	1000	TRIGO BLANDO-SIN VARIEDAD	S	2,29	2,29
1700000006967608	04-098-038-00079-0001	1000	TRIGO BLANDO-SIN VARIEDAD	S	0,24	0,24

11.2.1.1 Mantenimiento de prácticas y métodos de agricultura ecológica: Cultivos permanentes distintos de olivar - Conv 2018.**PUNTOS: 8,00****Porcentaje de superficie determinada en Red Natura 2000****PUNTOS: 0,00 0.0%**

<u>REF.</u>	<u>REFERENCIA SIGPAC</u>	<u>CULTIVO</u>	<u>DESCRIPCIÓN CULTIVO</u>	<u>S/R</u>	<u>SUP. COMPROM. (ha)</u>	<u>SUP. CUMPLE (ha)</u>
1700000006967609	04-063-009-00021-0002	104000	ALMENDROS-SIN VARIEDAD	S	0,73	0,00
1700000006967613	04-098-037-00290-0002	104000	ALMENDROS-SIN VARIEDAD	S	12,80	0,00
1700000006967610	04-098-039-00028-0001	104000	ALMENDROS-SIN VARIEDAD	S	0,90	0,00
1700000006967611	04-098-039-00032-0001	104000	ALMENDROS-SIN VARIEDAD	S	4,18	0,00

Porcentaje de superficie determinada situada en zonas RAMSAR**PUNTOS: 0,00 0.0%**

<u>REF.</u>	<u>REFERENCIA SIGPAC</u>	<u>CULTIVO</u>	<u>DESCRIPCIÓN CULTIVO</u>	<u>S/R</u>	<u>SUP. COMPROM.</u> (ha)	<u>SUP. CUMPLE</u> (ha)
1700000006967609	04-063-009-00021-0002	104000	ALMENDROS-SIN VARIEDAD	S	0,73	0,00
1700000006967613	04-098-037-00290-0002	104000	ALMENDROS-SIN VARIEDAD	S	12,80	0,00
1700000006967610	04-098-039-00028-0001	104000	ALMENDROS-SIN VARIEDAD	S	0,90	0,00
1700000006967611	04-098-039-00032-0001	104000	ALMENDROS-SIN VARIEDAD	S	4,18	0,00

Porcentaje de superficie determinada en zonas vulnerables a la contaminación por nitratos**PUNTOS:** 0,00 0.0%

<u>REF.</u>	<u>REFERENCIA SIGPAC</u>	<u>CULTIVO</u>	<u>DESCRIPCIÓN CULTIVO</u>	<u>S/R</u>	<u>SUP. COMPROM.</u> (ha)	<u>SUP. CUMPLE</u> (ha)
1700000006967609	04-063-009-00021-0002	104000	ALMENDROS-SIN VARIEDAD	S	0,73	0,00
1700000006967613	04-098-037-00290-0002	104000	ALMENDROS-SIN VARIEDAD	S	12,80	0,00
1700000006967610	04-098-039-00028-0001	104000	ALMENDROS-SIN VARIEDAD	S	0,90	0,00
1700000006967611	04-098-039-00032-0001	104000	ALMENDROS-SIN VARIEDAD	S	4,18	0,00

Pendiente media de la explotación**PUNTOS:** 2,00 15.35%

<u>REF.</u>	<u>REFERENCIA SIGPAC</u>	<u>CULTIVO</u>	<u>DESCRIPCIÓN CULTIVO</u>	<u>S/R</u>	<u>PENDIENTE MEDIA (%)</u>	<u>SUP. COMPROM.</u> (ha)
1700000006967609	04-063-009-00021-0002	104000	ALMENDROS-SIN VARIEDAD	S	19,07	0,73
1700000006967613	04-098-037-00290-0002	104000	ALMENDROS-SIN VARIEDAD	S	17,29	12,80
1700000006967610	04-098-039-00028-0001	104000	ALMENDROS-SIN VARIEDAD	S	13,39	0,90
1700000006967611	04-098-039-00032-0001	104000	ALMENDROS-SIN VARIEDAD	S	9,18	4,18

Porcentaje de Superficie de la explotación en municipios con más del 40 por ciento de su superficie agraria dentro de la Zona de desertificación**PUNTOS:** 6,00 100.0%

<u>REF.</u>	<u>REFERENCIA SIGPAC</u>	<u>CULTIVO</u>	<u>DESCRIPCIÓN CULTIVO</u>	<u>S/R</u>	<u>SUP. COMPROM.</u> (ha)	<u>SUP. CUMPLE</u> (ha)
1700000006967609	04-063-009-00021-0002	104000	ALMENDROS-SIN VARIEDAD	S	0,73	0,73
1700000006967613	04-098-037-00290-0002	104000	ALMENDROS-SIN VARIEDAD	S	12,80	12,80
1700000006967610	04-098-039-00028-0001	104000	ALMENDROS-SIN VARIEDAD	S	0,90	0,90
1700000006967611	04-098-039-00032-0001	104000	ALMENDROS-SIN VARIEDAD	S	4,18	4,18



<u>APELLIDOS Y NOMBRE / RAZÓN SOCIAL</u>	<u>NIF</u>	<u>EXPEDIENTE</u>	<u>SUP. COMPROMETIDA</u>			
			<u>(ha)</u>			
FAJARDO MOLINA ANDRES	***3221*	1186032	125.71			
RESOLUCIÓN						
ADMITIDO						
IMPORTE POR ANUALIDAD						
	2018	2019	2020	2021	2022	
IMPORTE MÁXIMO SUBVENCIONABLE	9.289,40 €	9.289,40 €	9.289,40 €	9.289,40 €	9.289,40 €	9.289,40 €
IMPORTE MEDIO DE TRANSFERENCIA (€/ha)	73,90 €	73,90 €	73,90 €	73,90 €	73,90 €	73,90 €
DETALLE IMPORTES POR ANUALIDAD						
GRUPOS DE CULTIVO ADMITIDOS	SUP. COMPROM.	2018	2019	2020	2021	2022
	(ha)					
HERBÁCEOS	61,45	9.289,40 €	9.289,40 €	9.289,40 €	9.289,40 €	9.289,40 €
HERBÁCEOS NO ELEGIBLES	64,26	0,00 €	0,00 €	0,00 €	0,00 €	0,00 €



RECINTOS COMPROMETIDOS

REF.	REFERENCIA SIGPAC	CULTIVO	DESCRIPCIÓN CULTIVO	S/R	PEND. MEDIA (%)	SUP. DEC. ADMIN. (ha)	NU SUP. CERT. (ha)	SUP. CAMPO (ha)	SUP. COMPROM. (ha)
170000006755882	04-098-087-00081-0001	20901	BARBECHO TRADICIONAL-SIN CUBIERTA VEGETAL	S	2,95	2,78	2,78		2,78
170000006755853	04-098-087-00105-0001	20901	BARBECHO TRADICIONAL-SIN CUBIERTA VEGETAL	S	3,38	0,78	0,78		0,78
170000006755857	04-098-087-00097-0001	20901	BARBECHO TRADICIONAL-SIN CUBIERTA VEGETAL	S	3,56	1,21	1,21		1,21
170000006755855	04-098-087-00103-0001	20901	BARBECHO TRADICIONAL-SIN CUBIERTA VEGETAL	S	3,82	0,82	0,82		0,82
170000006755834	04-098-041-00095-0001	20901	BARBECHO TRADICIONAL-SIN CUBIERTA VEGETAL	S	3,95	0,92	0,92		0,92
170000006755859	04-098-087-00101-0001	20901	BARBECHO TRADICIONAL-SIN CUBIERTA VEGETAL	S	4,24	0,28	0,28		0,28
170000006755856	04-098-087-00104-0001	20901	BARBECHO TRADICIONAL-SIN CUBIERTA VEGETAL	S	4,66	0,74	0,74		0,74
170000006755769	04-098-041-00149-0001	20901	BARBECHO TRADICIONAL-SIN CUBIERTA VEGETAL	S	5,36	2,19	2,19		2,19
170000006755795	04-098-041-00150-0001	20901	BARBECHO TRADICIONAL-SIN CUBIERTA VEGETAL	S	5,62	3,31	3,31		3,31
170000006755884	04-098-086-00042-0003	20901	BARBECHO TRADICIONAL-SIN CUBIERTA VEGETAL	S	5,94	0,53	0,53		0,53
170000006755747	04-098-037-00039-0001	8000	AVENA-SIN VARIEDAD	S	6,52	1,70	1,70		1,70
170000006755753	04-098-037-00051-0003	8000	AVENA-SIN VARIEDAD	S	6,90	1,76	1,76		1,76
170000006755724	04-063-043-00113-0001	8000	AVENA-SIN VARIEDAD	S	7,31	4,31	4,31		4,31
170000006755794	04-098-041-00148-0001	20901	BARBECHO TRADICIONAL-SIN CUBIERTA VEGETAL	S	7,44	3,39	3,39		3,39
170000006755870	04-098-041-00123-0001	20901	BARBECHO TRADICIONAL-SIN CUBIERTA VEGETAL	S	7,48	0,61	0,61		0,61
170000006755835	04-098-037-00055-0018	20901	BARBECHO TRADICIONAL-SIN CUBIERTA VEGETAL	S	7,60	1,87	1,87		1,87
170000006755810	04-098-037-00055-0022	20901	BARBECHO TRADICIONAL-SIN CUBIERTA VEGETAL	S	7,89	1,65	1,65		1,65
170000006755742	04-098-040-00006-0001	13000	TRITICALE-SIN VARIEDAD	S	8,48	5,44	5,44		5,44
170000006755843	04-098-073-00056-0008	8000	AVENA-SIN VARIEDAD	S	8,80	1,05	1,05		1,05
170000006755848	04-098-073-00056-0004	8000	AVENA-SIN VARIEDAD	S	8,91	1,77	1,77		1,77
170000006755799	04-098-039-00014-0001	6000	CENTENO-SIN VARIEDAD	S	9,38	11,06	11,06		11,06
170000006755814	04-098-037-00055-0001	20901	BARBECHO TRADICIONAL-SIN CUBIERTA VEGETAL	S	9,80	29,94	29,94		29,94
170000006755746	04-098-037-00051-0001	8000	AVENA-SIN VARIEDAD	S	9,93	2,60	2,60		2,60
170000006755829	04-098-037-00055-0021	20901	BARBECHO TRADICIONAL-SIN CUBIERTA VEGETAL	S	10,07	0,30	0,30		0,30
170000006755854	04-098-087-00079-0001	20901	BARBECHO TRADICIONAL-SIN CUBIERTA VEGETAL	S	10,20	0,16	0,16		0,16
170000006755730	04-098-073-00070-0011	8000	AVENA-SIN VARIEDAD	S	10,23	0,29	0,29		0,29
170000006755842	04-098-073-00058-0007	8000	AVENA-SIN VARIEDAD	S	10,24	0,28	0,28		0,28
170000006755745	04-098-037-00049-0001	8000	AVENA-SIN VARIEDAD	S	10,32	1,06	1,06		1,06
170000006755735	04-098-073-00063-0002	8000	AVENA-SIN VARIEDAD	S	10,37	2,34	2,34		2,34
170000006755771	04-098-041-00145-0001	13000	TRITICALE-SIN VARIEDAD	S	10,54	2,25	2,25		2,25
170000006755750	04-098-073-00070-0005	8000	AVENA-SIN VARIEDAD	S	10,68	0,83	0,83		0,83
170000006755833	04-098-041-00118-0003	20901	BARBECHO TRADICIONAL-SIN CUBIERTA VEGETAL	S	10,75	2,95	2,95		2,95
170000006755802	04-098-037-00280-0001	6000	CENTENO-SIN VARIEDAD	S	10,99	1,34	1,34		1,34
170000006755844	04-098-073-00053-0001	8000	AVENA-SIN VARIEDAD	S	11,21	0,82	0,82		0,82
170000006755748	04-098-037-00040-0002	8000	AVENA-SIN VARIEDAD	S	11,52	1,92	1,92		1,92
170000006755739	04-098-073-00070-0003	8000	AVENA-SIN VARIEDAD	S	11,70	0,77	0,77		0,77
170000006755737	04-098-073-00054-0001	8000	AVENA-SIN VARIEDAD	S	11,74	1,81	1,81		1,81
170000006755738	04-098-073-00069-0002	8000	AVENA-SIN VARIEDAD	S	12,02	0,71	0,71		0,71
170000006755729	04-098-073-00065-0001	8000	AVENA-SIN VARIEDAD	S	12,04	1,53	1,53		1,53
170000006755881	04-098-086-00089-0001	20901	BARBECHO TRADICIONAL-SIN CUBIERTA VEGETAL	S	12,15	0,13	0,13		0,13
170000006755743	04-098-071-00041-0001	20901	BARBECHO TRADICIONAL-SIN CUBIERTA VEGETAL	S	12,17	0,80	0,80		0,80
170000006755861	04-098-087-00088-0001	20901	BARBECHO TRADICIONAL-SIN CUBIERTA VEGETAL	S	12,24	0,06	0,06		0,06
170000006755876	04-098-087-00090-0002	20901	BARBECHO TRADICIONAL-SIN CUBIERTA VEGETAL	S	12,26	0,41	0,41		0,41
170000006755728	04-098-073-00064-0003	8000	AVENA-SIN VARIEDAD	S	12,43	2,54	2,54		2,54
170000006755860	04-098-039-00012-0001	20901	BARBECHO TRADICIONAL-SIN CUBIERTA VEGETAL	S	12,78	0,06	0,06		0,06
170000006755869	04-098-041-00122-0001	20901	BARBECHO TRADICIONAL-SIN CUBIERTA VEGETAL	S	12,80	0,18	0,18		0,18
170000006755809	04-098-037-00055-0027	20901	BARBECHO TRADICIONAL-SIN CUBIERTA VEGETAL	S	12,93	1,01	1,01		1,01
-118990	04-098-041-00135-0004	13000	TRITICALE-SIN VARIEDAD	S	13,15	6,34	6,34		6,34
-118979	04-098-041-00135-0004	6000	CENTENO-SIN VARIEDAD	S	13,15	5,00	5,00		5,00

RECINTOS COMPROMETIDOS

REF.	REFERENCIA SIGPAC	CULTIVO	DESCRIPCIÓN CULTIVO	S/R	PEND.	SUP. DEC.	NU SUP.	SUP.	SUP.
					MEDIA	ADMIN.	CERT.	CAMPO	COMPROM.
					(%)	(ha)	(ha)	(ha)	(ha)
170000006755762	04-098-037-00055-0028	20901	BARBECHO TRADICIONAL-SIN CUBIERTA VEGETAL	S	13,51	4,60	4,60		4,60
170000006755755	04-098-071-00047-0001	20901	BARBECHO TRADICIONAL-SIN CUBIERTA VEGETAL	S	14,05	0,81	0,81		0,81
170000006755773	04-098-086-00036-0001	20901	BARBECHO TRADICIONAL-SIN CUBIERTA VEGETAL	S	14,23	0,09	0,09		0,09
170000006755733	04-098-073-00071-0001	8000	AVENA-SIN VARIEDAD	S	16,39	0,99	0,99		0,99
170000006755804	04-098-037-00055-0026	20901	BARBECHO TRADICIONAL-SIN CUBIERTA VEGETAL	S	16,60	1,59	1,59		1,59
170000006755862	04-098-087-00089-0001	20901	BARBECHO TRADICIONAL-SIN CUBIERTA VEGETAL	S	16,84	0,05	0,05		0,05
170000006755757	04-098-073-00070-0006	8000	AVENA-SIN VARIEDAD	S	18,13	0,17	0,17		0,17
170000006755734	04-098-073-00070-0004	8000	AVENA-SIN VARIEDAD	S	19,63	0,77	0,77		0,77
170000006755883	04-098-086-00041-0001	20901	BARBECHO TRADICIONAL-SIN CUBIERTA VEGETAL	S	23,69	0,04	0,04		0,04

INCIDENCIAS**INCIDENCIA DESCRIPCIÓN**

85101	El recinto declarado no cumple con las normas de producción ecológica (artículo 5-1 e), Orden 26 mayo 2015) Ref:170000006755866 Recinto:04-098-036-00239-004 Cultivo:20902 BARBECHO TRADICIONAL-CON CUBIERTA VEGETAL Secano Ref:170000006755815 Recinto:04-098-037-00420-001 Cultivo:20901 BARBECHO TRADICIONAL-SIN CUBIERTA VEGETAL Secano Ref:4208269 Recinto:04-098-040-00014-001 Cultivo:20901 BARBECHO TRADICIONAL-SIN CUBIERTA VEGETAL Secano Ref:4173317 Recinto:04-098-040-00015-004 Cultivo:20901 BARBECHO TRADICIONAL-SIN CUBIERTA VEGETAL Secano Ref:4173300 Recinto:04-098-041-00133-002 Cultivo:20901 BARBECHO TRADICIONAL-SIN CUBIERTA VEGETAL Secano Ref:4173310 Recinto:04-098-041-00133-006 Cultivo:20901 BARBECHO TRADICIONAL-SIN CUBIERTA VEGETAL Secano Ref:170000006755797 Recinto:04-098-041-00135-006 Cultivo:13000 TRITICALE-SIN VARIEDAD Secano Ref:170000006755770 Recinto:04-098-041-00141-004 Cultivo:13000 TRITICALE-SIN VARIEDAD Secano Ref:170000006755756 Recinto:04-098-071-00052-001 Cultivo:20901 BARBECHO TRADICIONAL-SIN CUBIERTA VEGETAL Secano Ref:170000006755752 Recinto:04-098-071-00052-005 Cultivo:20901 BARBECHO TRADICIONAL-SIN CUBIERTA VEGETAL Secano Ref:4173760 Recinto:04-098-072-00006-001 Cultivo:8000 AVENA-SIN VARIEDAD Secano Ref:4208257 Recinto:04-098-072-00007-002 Cultivo:8000 AVENA-SIN VARIEDAD Secano Ref:4208247 Recinto:04-098-072-00007-003 Cultivo:8000 AVENA-SIN VARIEDAD Secano Ref:4173354 Recinto:04-098-072-00012-001 Cultivo:8000 AVENA-SIN VARIEDAD Secano Ref:4173367 Recinto:04-098-072-00013-001 Cultivo:8000 AVENA-SIN VARIEDAD Secano Ref:4173426 Recinto:04-098-072-00015-002 Cultivo:8000 AVENA-SIN VARIEDAD Secano Ref:4173397 Recinto:04-098-072-00015-003 Cultivo:8000 AVENA-SIN VARIEDAD Secano Ref:4173378 Recinto:04-098-072-00016-001 Cultivo:8000 AVENA-SIN VARIEDAD Secano Ref:4173716 Recinto:04-098-072-00017-001 Cultivo:8000 AVENA-SIN VARIEDAD Regadío Ref:4173733 Recinto:04-098-072-00018-002 Cultivo:8000 AVENA-SIN VARIEDAD Regadío Ref:4173496 Recinto:04-098-072-00019-001 Cultivo:8000 AVENA-SIN VARIEDAD Regadío Ref:4173704 Recinto:04-098-072-00023-001 Cultivo:8000 AVENA-SIN VARIEDAD Regadío Ref:4173514 Recinto:04-098-072-00025-001 Cultivo:8000 AVENA-SIN VARIEDAD Regadío Ref:4173678 Recinto:04-098-072-00026-001 Cultivo:8000 AVENA-SIN VARIEDAD Regadío Ref:4173629 Recinto:04-098-072-00027-001 Cultivo:8000 AVENA-SIN VARIEDAD Secano Ref:4173610 Recinto:04-098-072-00028-001 Cultivo:8000 AVENA-SIN VARIEDAD Secano Ref:4173587 Recinto:04-098-072-00029-001 Cultivo:8000 AVENA-SIN VARIEDAD Regadío Ref:4173601 Recinto:04-098-072-00029-002 Cultivo:8000 AVENA-SIN VARIEDAD Regadío Ref:170000006755740 Recinto:04-098-076-00208-001 Cultivo:20901 BARBECHO TRADICIONAL-SIN CUBIERTA VEGETAL Regadío Ref:170000006755741 Recinto:04-098-076-00208-002 Cultivo:20901 BARBECHO TRADICIONAL-SIN CUBIERTA VEGETAL Regadío Ref:170000006755837 Recinto:04-098-076-00208-019 Cultivo:20901 BARBECHO TRADICIONAL-SIN CUBIERTA VEGETAL Regadío Ref:170000006755838 Recinto:04-098-076-00208-020 Cultivo:20901 BARBECHO TRADICIONAL-SIN CUBIERTA VEGETAL Regadío Ref:170000006755782 Recinto:04-098-084-00001-001 Cultivo:20901 BARBECHO TRADICIONAL-SIN CUBIERTA VEGETAL Secano Ref:170000006755732 Recinto:04-098-084-00003-003 Cultivo:13000 TRITICALE-SIN VARIEDAD Secano Ref:170000006755727 Recinto:04-098-084-00003-009 Cultivo:13000 TRITICALE-SIN VARIEDAD Secano Ref:170000006755864 Recinto:04-098-084-00004-004 Cultivo:20901 BARBECHO TRADICIONAL-SIN CUBIERTA VEGETAL Secano Ref:170000006755726 Recinto:04-098-084-00013-003 Cultivo:13000 TRITICALE-SIN VARIEDAD Secano Ref:170000006755806 Recinto:04-098-084-00062-001 Cultivo:20901 BARBECHO TRADICIONAL-SIN CUBIERTA VEGETAL Secano Ref:170000006755816 Recinto:04-098-084-00062-003 Cultivo:20901 BARBECHO TRADICIONAL-SIN CUBIERTA VEGETAL Secano Ref:170000006755790 Recinto:04-098-084-00064-018 Cultivo:13000 TRITICALE-SIN VARIEDAD Secano
-------	---

INCIDENCIAS**INCIDENCIA DESCRIPCIÓN**

Ref:1700000006755828	Recinto:04-098-084-00065-006	Cultivo:13000	TRITICALE-SIN VARIEDAD	Secano
Ref:1700000006755791	Recinto:04-098-084-00065-007	Cultivo:13000	TRITICALE-SIN VARIEDAD	Secano
Ref:1700000006755813	Recinto:04-098-084-00065-011	Cultivo:13000	TRITICALE-SIN VARIEDAD	Secano
Ref:1700000006755758	Recinto:04-098-085-00011-001	Cultivo:8000	AVENA-SIN VARIEDAD	Secano
Ref:1700000006755851	Recinto:04-098-085-00021-007	Cultivo:20901	BARBECHO TRADICIONAL-SIN CUBIERTA VEGETAL	Secano
Ref:1700000006755852	Recinto:04-098-085-00021-011	Cultivo:20901	BARBECHO TRADICIONAL-SIN CUBIERTA VEGETAL	Secano
Ref:1700000006755754	Recinto:04-098-085-00022-001	Cultivo:13000	TRITICALE-SIN VARIEDAD	Secano
Ref:1700000006755858	Recinto:04-098-087-00098-001	Cultivo:20901	BARBECHO TRADICIONAL-SIN CUBIERTA VEGETAL	Secano
Ref:1700000006755873	Recinto:04-098-103-00073-001	Cultivo:8000	AVENA-SIN VARIEDAD	Secano
Ref:1700000006755875	Recinto:04-098-104-00024-002	Cultivo:24901	BARBECHO SIN PRODUCCIÓN-SIN CUBIERTA VEGETAL	Secano
Ref:1700000006755822	Recinto:04-098-105-00084-001	Cultivo:20901	BARBECHO TRADICIONAL-SIN CUBIERTA VEGETAL	Secano
Ref:1700000006755821	Recinto:04-098-106-00009-001	Cultivo:20901	BARBECHO TRADICIONAL-SIN CUBIERTA VEGETAL	Secano
Ref:1700000006755811	Recinto:04-098-106-00010-001	Cultivo:20901	BARBECHO TRADICIONAL-SIN CUBIERTA VEGETAL	Secano

RESUMEN CRITERIOS DE SELECCIÓN**11.2.1.1 Mantenimiento de prácticas y métodos de agricultura ecológica: Cultivos herbáceos - Conv 2018.** PUNTOS: 9,15

	PUNTOS	CUMPLE
Porcentaje de superficie determinada en Red Natura 2000	1,15	14.54%
Porcentaje de superficie determinada situada en zonas RAMSAR	0,00	0.0%
Porcentaje de superficie determinada en zonas vulnerables a la contaminación por nitratos	0,00	0.0%
Pendiente media de la explotación	2,00	9.79%
Porcentaje de Superficie de la explotación en municipios con más del 40 por ciento de su superficie agraria dentro de la Zona de desertificación	6,00	100.0%

DETALLE CRITERIOS DE SELECCIÓN**11.2.1.1 Mantenimiento de prácticas y métodos de agricultura ecológica: Cultivos herbáceos - Conv 2018.** PUNTOS: 9,15

REF.	REFERENCIA SIGPAC	CULTIVO	DESCRIPCIÓN CULTIVO	S/R	PUNTOS:	SUP. COMPROM. (ha)	SUP. CUMPLE (ha)
1700000006755724	04-063-043-00113-0001	8000	AVENA-SIN VARIEDAD	S	1,15	4,31	0,00
1700000006755747	04-098-037-00039-0001	8000	AVENA-SIN VARIEDAD	S		1,70	0,00
1700000006755748	04-098-037-00040-0002	8000	AVENA-SIN VARIEDAD	S		1,92	0,00
1700000006755745	04-098-037-00049-0001	8000	AVENA-SIN VARIEDAD	S		1,06	0,00
1700000006755746	04-098-037-00051-0001	8000	AVENA-SIN VARIEDAD	S		2,60	0,00
1700000006755753	04-098-037-00051-0003	8000	AVENA-SIN VARIEDAD	S		1,76	0,00
1700000006755814	04-098-037-00055-0001	20901	BARBECHO TRADICIONAL-SIN CUBIERTA VEGETAL	S		29,94	0,00
1700000006755835	04-098-037-00055-0018	20901	BARBECHO TRADICIONAL-SIN CUBIERTA VEGETAL	S		1,87	0,00
1700000006755829	04-098-037-00055-0021	20901	BARBECHO TRADICIONAL-SIN CUBIERTA VEGETAL	S		0,30	0,00
1700000006755810	04-098-037-00055-0022	20901	BARBECHO TRADICIONAL-SIN CUBIERTA VEGETAL	S		1,65	0,00
1700000006755804	04-098-037-00055-0026	20901	BARBECHO TRADICIONAL-SIN CUBIERTA VEGETAL	S		1,59	0,00
1700000006755809	04-098-037-00055-0027	20901	BARBECHO TRADICIONAL-SIN CUBIERTA VEGETAL	S		1,01	0,00
1700000006755762	04-098-037-00055-0028	20901	BARBECHO TRADICIONAL-SIN CUBIERTA VEGETAL	S		4,60	0,00
1700000006755802	04-098-037-00280-0001	6000	CENTENO-SIN VARIEDAD	S		1,34	0,00
1700000006755860	04-098-039-00012-0001	20901	BARBECHO TRADICIONAL-SIN CUBIERTA VEGETAL	S		0,06	0,00
1700000006755799	04-098-039-00014-0001	6000	CENTENO-SIN VARIEDAD	S		11,06	0,00
1700000006755742	04-098-040-00006-0001	13000	TRITICALE-SIN VARIEDAD	S		5,44	0,00
1700000006755834	04-098-041-00095-0001	20901	BARBECHO TRADICIONAL-SIN CUBIERTA	S		0,92	0,00

<u>REF.</u>	<u>REFERENCIA SIGPAC</u>	<u>CULTIVO</u>	<u>DESCRIPCIÓN CULTIVO</u>	<u>S/R</u>	<u>SUP. COMPROM.</u> <u>(ha)</u>	<u>SUP. CUMPLE</u> <u>(ha)</u>
			VEGETAL			
170000006755833	04-098-041-00118-0003	20901	BARBECHO TRADICIONAL-SIN CUBIERTA VEGETAL	S	2,95	0,00
170000006755869	04-098-041-00122-0001	20901	BARBECHO TRADICIONAL-SIN CUBIERTA VEGETAL	S	0,18	0,00
170000006755870	04-098-041-00123-0001	20901	BARBECHO TRADICIONAL-SIN CUBIERTA VEGETAL	S	0,61	0,00
-118979	04-098-041-00135-0004	6000	CENTENO-SIN VARIEDAD	S	5,00	0,00
-118990	04-098-041-00135-0004	13000	TRITICALE-SIN VARIEDAD	S	6,34	0,00
170000006755771	04-098-041-00145-0001	13000	TRITICALE-SIN VARIEDAD	S	2,25	0,00
170000006755794	04-098-041-00148-0001	20901	BARBECHO TRADICIONAL-SIN CUBIERTA VEGETAL	S	3,39	0,00
170000006755769	04-098-041-00149-0001	20901	BARBECHO TRADICIONAL-SIN CUBIERTA VEGETAL	S	2,19	0,00
170000006755795	04-098-041-00150-0001	20901	BARBECHO TRADICIONAL-SIN CUBIERTA VEGETAL	S	3,31	0,00
170000006755743	04-098-071-00041-0001	20901	BARBECHO TRADICIONAL-SIN CUBIERTA VEGETAL	S	0,80	0,80
170000006755755	04-098-071-00047-0001	20901	BARBECHO TRADICIONAL-SIN CUBIERTA VEGETAL	S	0,81	0,81
170000006755844	04-098-073-00053-0001	8000	AVENA-SIN VARIEDAD	S	0,82	0,82
170000006755737	04-098-073-00054-0001	8000	AVENA-SIN VARIEDAD	S	1,81	1,81
170000006755848	04-098-073-00056-0004	8000	AVENA-SIN VARIEDAD	S	1,77	1,77
170000006755843	04-098-073-00056-0008	8000	AVENA-SIN VARIEDAD	S	1,05	1,05
170000006755842	04-098-073-00058-0007	8000	AVENA-SIN VARIEDAD	S	0,28	0,28
170000006755735	04-098-073-00063-0002	8000	AVENA-SIN VARIEDAD	S	2,34	2,34
170000006755728	04-098-073-00064-0003	8000	AVENA-SIN VARIEDAD	S	2,54	2,54
170000006755729	04-098-073-00065-0001	8000	AVENA-SIN VARIEDAD	S	1,53	1,53
170000006755738	04-098-073-00069-0002	8000	AVENA-SIN VARIEDAD	S	0,71	0,71
170000006755739	04-098-073-00070-0003	8000	AVENA-SIN VARIEDAD	S	0,77	0,77
170000006755734	04-098-073-00070-0004	8000	AVENA-SIN VARIEDAD	S	0,77	0,77
170000006755750	04-098-073-00070-0005	8000	AVENA-SIN VARIEDAD	S	0,83	0,83
170000006755757	04-098-073-00070-0006	8000	AVENA-SIN VARIEDAD	S	0,17	0,17
170000006755730	04-098-073-00070-0011	8000	AVENA-SIN VARIEDAD	S	0,29	0,29
170000006755733	04-098-073-00071-0001	8000	AVENA-SIN VARIEDAD	S	0,99	0,99
170000006755773	04-098-086-00036-0001	20901	BARBECHO TRADICIONAL-SIN CUBIERTA VEGETAL	S	0,09	0,00
170000006755883	04-098-086-00041-0001	20901	BARBECHO TRADICIONAL-SIN CUBIERTA VEGETAL	S	0,04	0,00
170000006755884	04-098-086-00042-0003	20901	BARBECHO TRADICIONAL-SIN CUBIERTA VEGETAL	S	0,53	0,00
170000006755881	04-098-086-00089-0001	20901	BARBECHO TRADICIONAL-SIN CUBIERTA VEGETAL	S	0,13	0,00
170000006755854	04-098-087-00079-0001	20901	BARBECHO TRADICIONAL-SIN CUBIERTA VEGETAL	S	0,16	0,00
170000006755882	04-098-087-00081-0001	20901	BARBECHO TRADICIONAL-SIN CUBIERTA VEGETAL	S	2,78	0,00
170000006755861	04-098-087-00088-0001	20901	BARBECHO TRADICIONAL-SIN CUBIERTA VEGETAL	S	0,06	0,00
170000006755862	04-098-087-00089-0001	20901	BARBECHO TRADICIONAL-SIN CUBIERTA VEGETAL	S	0,05	0,00
170000006755876	04-098-087-00090-0002	20901	BARBECHO TRADICIONAL-SIN CUBIERTA VEGETAL	S	0,41	0,00
170000006755857	04-098-087-00097-0001	20901	BARBECHO TRADICIONAL-SIN CUBIERTA VEGETAL	S	1,21	0,00
170000006755859	04-098-087-00101-0001	20901	BARBECHO TRADICIONAL-SIN CUBIERTA VEGETAL	S	0,28	0,00
170000006755855	04-098-087-00103-0001	20901	BARBECHO TRADICIONAL-SIN CUBIERTA VEGETAL	S	0,82	0,00
170000006755856	04-098-087-00104-0001	20901	BARBECHO TRADICIONAL-SIN CUBIERTA VEGETAL	S	0,74	0,00
170000006755853	04-098-087-00105-0001	20901	BARBECHO TRADICIONAL-SIN CUBIERTA VEGETAL	S	0,78	0,00

Porcentaje de superficie determinada situada en zonas RAMSAR

PUNTOS: 0,00 0.0%

<u>REF.</u>	<u>REFERENCIA SIGPAC</u>	<u>CULTIVO</u>	<u>DESCRIPCIÓN CULTIVO</u>	<u>S/R</u>	<u>SUP. COMPROM.</u> <u>(ha)</u>	<u>SUP. CUMPLE</u> <u>(ha)</u>
170000006755724	04-063-043-00113-0001	8000	AVENA-SIN VARIEDAD	S	4,31	0,00

<u>REF.</u>	<u>REFERENCIA SIGPAC</u>	<u>CULTIVO</u>	<u>DESCRIPCIÓN CULTIVO</u>	<u>S/R</u>	<u>SUP. COMPROM.</u> <u>(ha)</u>	<u>SUP. CUMPLE</u> <u>(ha)</u>
170000006755747	04-098-037-00039-0001	8000	AVENA-SIN VARIEDAD	S	1,70	0,00
170000006755748	04-098-037-00040-0002	8000	AVENA-SIN VARIEDAD	S	1,92	0,00
170000006755745	04-098-037-00049-0001	8000	AVENA-SIN VARIEDAD	S	1,06	0,00
170000006755746	04-098-037-00051-0001	8000	AVENA-SIN VARIEDAD	S	2,60	0,00
170000006755753	04-098-037-00051-0003	8000	AVENA-SIN VARIEDAD	S	1,76	0,00
170000006755814	04-098-037-00055-0001	20901	BARBECHO TRADICIONAL-SIN CUBIERTA VEGETAL	S	29,94	0,00
170000006755835	04-098-037-00055-0018	20901	BARBECHO TRADICIONAL-SIN CUBIERTA VEGETAL	S	1,87	0,00
170000006755829	04-098-037-00055-0021	20901	BARBECHO TRADICIONAL-SIN CUBIERTA VEGETAL	S	0,30	0,00
170000006755810	04-098-037-00055-0022	20901	BARBECHO TRADICIONAL-SIN CUBIERTA VEGETAL	S	1,65	0,00
170000006755804	04-098-037-00055-0026	20901	BARBECHO TRADICIONAL-SIN CUBIERTA VEGETAL	S	1,59	0,00
170000006755809	04-098-037-00055-0027	20901	BARBECHO TRADICIONAL-SIN CUBIERTA VEGETAL	S	1,01	0,00
170000006755762	04-098-037-00055-0028	20901	BARBECHO TRADICIONAL-SIN CUBIERTA VEGETAL	S	4,60	0,00
170000006755802	04-098-037-00280-0001	6000	CENTENO-SIN VARIEDAD	S	1,34	0,00
170000006755860	04-098-039-00012-0001	20901	BARBECHO TRADICIONAL-SIN CUBIERTA VEGETAL	S	0,06	0,00
170000006755799	04-098-039-00014-0001	6000	CENTENO-SIN VARIEDAD	S	11,06	0,00
170000006755742	04-098-040-00006-0001	13000	TRITICALE-SIN VARIEDAD	S	5,44	0,00
170000006755834	04-098-041-00095-0001	20901	BARBECHO TRADICIONAL-SIN CUBIERTA VEGETAL	S	0,92	0,00
170000006755833	04-098-041-00118-0003	20901	BARBECHO TRADICIONAL-SIN CUBIERTA VEGETAL	S	2,95	0,00
170000006755869	04-098-041-00122-0001	20901	BARBECHO TRADICIONAL-SIN CUBIERTA VEGETAL	S	0,18	0,00
170000006755870	04-098-041-00123-0001	20901	BARBECHO TRADICIONAL-SIN CUBIERTA VEGETAL	S	0,61	0,00
-118979	04-098-041-00135-0004	6000	CENTENO-SIN VARIEDAD	S	5,00	0,00
-118990	04-098-041-00135-0004	13000	TRITICALE-SIN VARIEDAD	S	6,34	0,00
170000006755771	04-098-041-00145-0001	13000	TRITICALE-SIN VARIEDAD	S	2,25	0,00
170000006755794	04-098-041-00148-0001	20901	BARBECHO TRADICIONAL-SIN CUBIERTA VEGETAL	S	3,39	0,00
170000006755769	04-098-041-00149-0001	20901	BARBECHO TRADICIONAL-SIN CUBIERTA VEGETAL	S	2,19	0,00
170000006755795	04-098-041-00150-0001	20901	BARBECHO TRADICIONAL-SIN CUBIERTA VEGETAL	S	3,31	0,00
170000006755743	04-098-071-00041-0001	20901	BARBECHO TRADICIONAL-SIN CUBIERTA VEGETAL	S	0,80	0,00
170000006755755	04-098-071-00047-0001	20901	BARBECHO TRADICIONAL-SIN CUBIERTA VEGETAL	S	0,81	0,00
170000006755844	04-098-073-00053-0001	8000	AVENA-SIN VARIEDAD	S	0,82	0,00
170000006755737	04-098-073-00054-0001	8000	AVENA-SIN VARIEDAD	S	1,81	0,00
170000006755848	04-098-073-00056-0004	8000	AVENA-SIN VARIEDAD	S	1,77	0,00
170000006755843	04-098-073-00056-0008	8000	AVENA-SIN VARIEDAD	S	1,05	0,00
170000006755842	04-098-073-00058-0007	8000	AVENA-SIN VARIEDAD	S	0,28	0,00
170000006755735	04-098-073-00063-0002	8000	AVENA-SIN VARIEDAD	S	2,34	0,00
170000006755728	04-098-073-00064-0003	8000	AVENA-SIN VARIEDAD	S	2,54	0,00
170000006755729	04-098-073-00065-0001	8000	AVENA-SIN VARIEDAD	S	1,53	0,00
170000006755738	04-098-073-00069-0002	8000	AVENA-SIN VARIEDAD	S	0,71	0,00
170000006755739	04-098-073-00070-0003	8000	AVENA-SIN VARIEDAD	S	0,77	0,00
170000006755734	04-098-073-00070-0004	8000	AVENA-SIN VARIEDAD	S	0,77	0,00
170000006755750	04-098-073-00070-0005	8000	AVENA-SIN VARIEDAD	S	0,83	0,00
170000006755757	04-098-073-00070-0006	8000	AVENA-SIN VARIEDAD	S	0,17	0,00
170000006755730	04-098-073-00070-0011	8000	AVENA-SIN VARIEDAD	S	0,29	0,00
170000006755733	04-098-073-00071-0001	8000	AVENA-SIN VARIEDAD	S	0,99	0,00
170000006755773	04-098-086-00036-0001	20901	BARBECHO TRADICIONAL-SIN CUBIERTA VEGETAL	S	0,09	0,00
170000006755883	04-098-086-00041-0001	20901	BARBECHO TRADICIONAL-SIN CUBIERTA VEGETAL	S	0,04	0,00
170000006755884	04-098-086-00042-0003	20901	BARBECHO TRADICIONAL-SIN CUBIERTA VEGETAL	S	0,53	0,00
170000006755881	04-098-086-00089-0001	20901	BARBECHO TRADICIONAL-SIN CUBIERTA VEGETAL	S	0,13	0,00
170000006755854	04-098-087-00079-0001	20901	BARBECHO TRADICIONAL-SIN CUBIERTA VEGETAL	S	0,16	0,00

<u>REF.</u>	<u>REFERENCIA SIGPAC</u>	<u>CULTIVO</u>	<u>DESCRIPCIÓN CULTIVO</u>	<u>S/R</u>	<u>SUP. COMPROM.</u> <u>(ha)</u>	<u>SUP. CUMPLE</u> <u>(ha)</u>
170000006755882	04-098-087-00081-0001	20901	BARBECHO TRADICIONAL-SIN CUBIERTA VEGETAL	S	2,78	0,00
170000006755861	04-098-087-00088-0001	20901	BARBECHO TRADICIONAL-SIN CUBIERTA VEGETAL	S	0,06	0,00
170000006755862	04-098-087-00089-0001	20901	BARBECHO TRADICIONAL-SIN CUBIERTA VEGETAL	S	0,05	0,00
170000006755876	04-098-087-00090-0002	20901	BARBECHO TRADICIONAL-SIN CUBIERTA VEGETAL	S	0,41	0,00
170000006755857	04-098-087-00097-0001	20901	BARBECHO TRADICIONAL-SIN CUBIERTA VEGETAL	S	1,21	0,00
170000006755859	04-098-087-00101-0001	20901	BARBECHO TRADICIONAL-SIN CUBIERTA VEGETAL	S	0,28	0,00
170000006755855	04-098-087-00103-0001	20901	BARBECHO TRADICIONAL-SIN CUBIERTA VEGETAL	S	0,82	0,00
170000006755856	04-098-087-00104-0001	20901	BARBECHO TRADICIONAL-SIN CUBIERTA VEGETAL	S	0,74	0,00
170000006755853	04-098-087-00105-0001	20901	BARBECHO TRADICIONAL-SIN CUBIERTA VEGETAL	S	0,78	0,00

Porcentaje de superficie determinada en zonas vulnerables a la contaminación por nitratos**PUNTOS:** 0,00 0.0%

<u>REF.</u>	<u>REFERENCIA SIGPAC</u>	<u>CULTIVO</u>	<u>DESCRIPCIÓN CULTIVO</u>	<u>S/R</u>	<u>SUP. COMPROM.</u> <u>(ha)</u>	<u>SUP. CUMPLE</u> <u>(ha)</u>
170000006755724	04-063-043-00113-0001	8000	AVENA-SIN VARIEDAD	S	4,31	0,00
170000006755747	04-098-037-00039-0001	8000	AVENA-SIN VARIEDAD	S	1,70	0,00
170000006755748	04-098-037-00040-0002	8000	AVENA-SIN VARIEDAD	S	1,92	0,00
170000006755745	04-098-037-00049-0001	8000	AVENA-SIN VARIEDAD	S	1,06	0,00
170000006755746	04-098-037-00051-0001	8000	AVENA-SIN VARIEDAD	S	2,60	0,00
170000006755753	04-098-037-00051-0003	8000	AVENA-SIN VARIEDAD	S	1,76	0,00
170000006755814	04-098-037-00055-0001	20901	BARBECHO TRADICIONAL-SIN CUBIERTA VEGETAL	S	29,94	0,00
170000006755835	04-098-037-00055-0018	20901	BARBECHO TRADICIONAL-SIN CUBIERTA VEGETAL	S	1,87	0,00
170000006755829	04-098-037-00055-0021	20901	BARBECHO TRADICIONAL-SIN CUBIERTA VEGETAL	S	0,30	0,00
170000006755810	04-098-037-00055-0022	20901	BARBECHO TRADICIONAL-SIN CUBIERTA VEGETAL	S	1,65	0,00
170000006755804	04-098-037-00055-0026	20901	BARBECHO TRADICIONAL-SIN CUBIERTA VEGETAL	S	1,59	0,00
170000006755809	04-098-037-00055-0027	20901	BARBECHO TRADICIONAL-SIN CUBIERTA VEGETAL	S	1,01	0,00
170000006755762	04-098-037-00055-0028	20901	BARBECHO TRADICIONAL-SIN CUBIERTA VEGETAL	S	4,60	0,00
170000006755802	04-098-037-00280-0001	6000	CENTENO-SIN VARIEDAD	S	1,34	0,00
170000006755860	04-098-039-00012-0001	20901	BARBECHO TRADICIONAL-SIN CUBIERTA VEGETAL	S	0,06	0,00
170000006755799	04-098-039-00014-0001	6000	CENTENO-SIN VARIEDAD	S	11,06	0,00
170000006755742	04-098-040-00006-0001	13000	TRITICALE-SIN VARIEDAD	S	5,44	0,00
170000006755834	04-098-041-00095-0001	20901	BARBECHO TRADICIONAL-SIN CUBIERTA VEGETAL	S	0,92	0,00
170000006755833	04-098-041-00118-0003	20901	BARBECHO TRADICIONAL-SIN CUBIERTA VEGETAL	S	2,95	0,00
170000006755869	04-098-041-00122-0001	20901	BARBECHO TRADICIONAL-SIN CUBIERTA VEGETAL	S	0,18	0,00
170000006755870	04-098-041-00123-0001	20901	BARBECHO TRADICIONAL-SIN CUBIERTA VEGETAL	S	0,61	0,00
-118979	04-098-041-00135-0004	6000	CENTENO-SIN VARIEDAD	S	5,00	0,00
-118990	04-098-041-00135-0004	13000	TRITICALE-SIN VARIEDAD	S	6,34	0,00
170000006755771	04-098-041-00145-0001	13000	TRITICALE-SIN VARIEDAD	S	2,25	0,00
170000006755794	04-098-041-00148-0001	20901	BARBECHO TRADICIONAL-SIN CUBIERTA VEGETAL	S	3,39	0,00
170000006755769	04-098-041-00149-0001	20901	BARBECHO TRADICIONAL-SIN CUBIERTA VEGETAL	S	2,19	0,00
170000006755795	04-098-041-00150-0001	20901	BARBECHO TRADICIONAL-SIN CUBIERTA VEGETAL	S	3,31	0,00
170000006755743	04-098-071-00041-0001	20901	BARBECHO TRADICIONAL-SIN CUBIERTA VEGETAL	S	0,80	0,00
170000006755755	04-098-071-00047-0001	20901	BARBECHO TRADICIONAL-SIN CUBIERTA VEGETAL	S	0,81	0,00
170000006755844	04-098-073-00053-0001	8000	AVENA-SIN VARIEDAD	S	0,82	0,00
170000006755737	04-098-073-00054-0001	8000	AVENA-SIN VARIEDAD	S	1,81	0,00

<u>REF.</u>	<u>REFERENCIA SIGPAC</u>	<u>CULTIVO</u>	<u>DESCRIPCIÓN CULTIVO</u>	<u>S/R</u>	<u>SUP. COMPROM.</u> <u>(ha)</u>	<u>SUP. CUMPLE</u> <u>(ha)</u>
170000006755848	04-098-073-00056-0004	8000	AVENA-SIN VARIEDAD	S	1,77	0,00
170000006755843	04-098-073-00056-0008	8000	AVENA-SIN VARIEDAD	S	1,05	0,00
170000006755842	04-098-073-00058-0007	8000	AVENA-SIN VARIEDAD	S	0,28	0,00
170000006755735	04-098-073-00063-0002	8000	AVENA-SIN VARIEDAD	S	2,34	0,00
170000006755728	04-098-073-00064-0003	8000	AVENA-SIN VARIEDAD	S	2,54	0,00
170000006755729	04-098-073-00065-0001	8000	AVENA-SIN VARIEDAD	S	1,53	0,00
170000006755738	04-098-073-00069-0002	8000	AVENA-SIN VARIEDAD	S	0,71	0,00
170000006755739	04-098-073-00070-0003	8000	AVENA-SIN VARIEDAD	S	0,77	0,00
170000006755734	04-098-073-00070-0004	8000	AVENA-SIN VARIEDAD	S	0,77	0,00
170000006755750	04-098-073-00070-0005	8000	AVENA-SIN VARIEDAD	S	0,83	0,00
170000006755757	04-098-073-00070-0006	8000	AVENA-SIN VARIEDAD	S	0,17	0,00
170000006755730	04-098-073-00070-0011	8000	AVENA-SIN VARIEDAD	S	0,29	0,00
170000006755733	04-098-073-00071-0001	8000	AVENA-SIN VARIEDAD	S	0,99	0,00
170000006755773	04-098-086-00036-0001	20901	BARBECHO TRADICIONAL-SIN CUBIERTA VEGETAL	S	0,09	0,00
170000006755883	04-098-086-00041-0001	20901	BARBECHO TRADICIONAL-SIN CUBIERTA VEGETAL	S	0,04	0,00
170000006755884	04-098-086-00042-0003	20901	BARBECHO TRADICIONAL-SIN CUBIERTA VEGETAL	S	0,53	0,00
170000006755881	04-098-086-00089-0001	20901	BARBECHO TRADICIONAL-SIN CUBIERTA VEGETAL	S	0,13	0,00
170000006755854	04-098-087-00079-0001	20901	BARBECHO TRADICIONAL-SIN CUBIERTA VEGETAL	S	0,16	0,00
170000006755882	04-098-087-00081-0001	20901	BARBECHO TRADICIONAL-SIN CUBIERTA VEGETAL	S	2,78	0,00
170000006755861	04-098-087-00088-0001	20901	BARBECHO TRADICIONAL-SIN CUBIERTA VEGETAL	S	0,06	0,00
170000006755862	04-098-087-00089-0001	20901	BARBECHO TRADICIONAL-SIN CUBIERTA VEGETAL	S	0,05	0,00
170000006755876	04-098-087-00090-0002	20901	BARBECHO TRADICIONAL-SIN CUBIERTA VEGETAL	S	0,41	0,00
170000006755857	04-098-087-00097-0001	20901	BARBECHO TRADICIONAL-SIN CUBIERTA VEGETAL	S	1,21	0,00
170000006755859	04-098-087-00101-0001	20901	BARBECHO TRADICIONAL-SIN CUBIERTA VEGETAL	S	0,28	0,00
170000006755855	04-098-087-00103-0001	20901	BARBECHO TRADICIONAL-SIN CUBIERTA VEGETAL	S	0,82	0,00
170000006755856	04-098-087-00104-0001	20901	BARBECHO TRADICIONAL-SIN CUBIERTA VEGETAL	S	0,74	0,00
170000006755853	04-098-087-00105-0001	20901	BARBECHO TRADICIONAL-SIN CUBIERTA VEGETAL	S	0,78	0,00

Pendiente media de la explotación**PUNTOS:** 2,00 9.79%

<u>REF.</u>	<u>REFERENCIA SIGPAC</u>	<u>CULTIVO</u>	<u>DESCRIPCIÓN CULTIVO</u>	<u>S/R</u>	<u>PENDIENTE MEDIA (%)</u>	<u>SUP. COMPROM.</u> <u>(ha)</u>
170000006755724	04-063-043-00113-0001	8000	AVENA-SIN VARIEDAD	S	7,31	4,31
170000006755747	04-098-037-00039-0001	8000	AVENA-SIN VARIEDAD	S	6,52	1,70
170000006755748	04-098-037-00040-0002	8000	AVENA-SIN VARIEDAD	S	11,52	1,92
170000006755745	04-098-037-00049-0001	8000	AVENA-SIN VARIEDAD	S	10,32	1,06
170000006755746	04-098-037-00051-0001	8000	AVENA-SIN VARIEDAD	S	9,93	2,60
170000006755753	04-098-037-00051-0003	8000	AVENA-SIN VARIEDAD	S	6,90	1,76
170000006755814	04-098-037-00055-0001	20901	BARBECHO TRADICIONAL-SIN CUBIERTA VEGETAL	S	9,80	29,94
170000006755835	04-098-037-00055-0018	20901	BARBECHO TRADICIONAL-SIN CUBIERTA VEGETAL	S	7,60	1,87
170000006755829	04-098-037-00055-0021	20901	BARBECHO TRADICIONAL-SIN CUBIERTA VEGETAL	S	10,07	0,30
170000006755810	04-098-037-00055-0022	20901	BARBECHO TRADICIONAL-SIN CUBIERTA VEGETAL	S	7,89	1,65
170000006755804	04-098-037-00055-0026	20901	BARBECHO TRADICIONAL-SIN CUBIERTA VEGETAL	S	16,60	1,59
170000006755809	04-098-037-00055-0027	20901	BARBECHO TRADICIONAL-SIN CUBIERTA VEGETAL	S	12,93	1,01
170000006755762	04-098-037-00055-0028	20901	BARBECHO TRADICIONAL-SIN CUBIERTA VEGETAL	S	13,51	4,60
170000006755802	04-098-037-00280-0001	6000	CENTENO-SIN VARIEDAD	S	10,99	1,34
170000006755860	04-098-039-00012-0001	20901	BARBECHO TRADICIONAL-SIN CUBIERTA VEGETAL	S	12,78	0,06

REF.	REFERENCIA SIGPAC	CULTIVO	DESCRIPCIÓN CULTIVO	S/R	PENDIENTE	SUP.
					MEDIA (%)	COMPROM. (ha)
170000006755799	04-098-039-00014-0001	6000	CENTENO-SIN VARIEDAD	S	9,38	11,06
170000006755742	04-098-040-00006-0001	13000	TRITICALE-SIN VARIEDAD	S	8,48	5,44
170000006755834	04-098-041-00095-0001	20901	BARBECHO TRADICIONAL-SIN CUBIERTA VEGETAL	S	3,95	0,92
170000006755833	04-098-041-00118-0003	20901	BARBECHO TRADICIONAL-SIN CUBIERTA VEGETAL	S	10,75	2,95
170000006755869	04-098-041-00122-0001	20901	BARBECHO TRADICIONAL-SIN CUBIERTA VEGETAL	S	12,80	0,18
170000006755870	04-098-041-00123-0001	20901	BARBECHO TRADICIONAL-SIN CUBIERTA VEGETAL	S	7,48	0,61
-118979	04-098-041-00135-0004	6000	CENTENO-SIN VARIEDAD	S	13,15	5,00
-118990	04-098-041-00135-0004	13000	TRITICALE-SIN VARIEDAD	S	13,15	6,34
170000006755771	04-098-041-00145-0001	13000	TRITICALE-SIN VARIEDAD	S	10,54	2,25
170000006755794	04-098-041-00148-0001	20901	BARBECHO TRADICIONAL-SIN CUBIERTA VEGETAL	S	7,44	3,39
170000006755769	04-098-041-00149-0001	20901	BARBECHO TRADICIONAL-SIN CUBIERTA VEGETAL	S	5,36	2,19
170000006755795	04-098-041-00150-0001	20901	BARBECHO TRADICIONAL-SIN CUBIERTA VEGETAL	S	5,62	3,31
170000006755743	04-098-071-00041-0001	20901	BARBECHO TRADICIONAL-SIN CUBIERTA VEGETAL	S	12,17	0,80
170000006755755	04-098-071-00047-0001	20901	BARBECHO TRADICIONAL-SIN CUBIERTA VEGETAL	S	14,05	0,81
170000006755844	04-098-073-00053-0001	8000	AVENA-SIN VARIEDAD	S	11,21	0,82
170000006755737	04-098-073-00054-0001	8000	AVENA-SIN VARIEDAD	S	11,74	1,81
170000006755848	04-098-073-00056-0004	8000	AVENA-SIN VARIEDAD	S	8,91	1,77
170000006755843	04-098-073-00056-0008	8000	AVENA-SIN VARIEDAD	S	8,80	1,05
170000006755842	04-098-073-00058-0007	8000	AVENA-SIN VARIEDAD	S	10,24	0,28
170000006755735	04-098-073-00063-0002	8000	AVENA-SIN VARIEDAD	S	10,37	2,34
170000006755728	04-098-073-00064-0003	8000	AVENA-SIN VARIEDAD	S	12,43	2,54
170000006755729	04-098-073-00065-0001	8000	AVENA-SIN VARIEDAD	S	12,04	1,53
170000006755738	04-098-073-00069-0002	8000	AVENA-SIN VARIEDAD	S	12,02	0,71
170000006755739	04-098-073-00070-0003	8000	AVENA-SIN VARIEDAD	S	11,70	0,77
170000006755734	04-098-073-00070-0004	8000	AVENA-SIN VARIEDAD	S	19,63	0,77
170000006755750	04-098-073-00070-0005	8000	AVENA-SIN VARIEDAD	S	10,68	0,83
170000006755757	04-098-073-00070-0006	8000	AVENA-SIN VARIEDAD	S	18,13	0,17
170000006755730	04-098-073-00070-0011	8000	AVENA-SIN VARIEDAD	S	10,23	0,29
170000006755733	04-098-073-00071-0001	8000	AVENA-SIN VARIEDAD	S	16,39	0,99
170000006755773	04-098-086-00036-0001	20901	BARBECHO TRADICIONAL-SIN CUBIERTA VEGETAL	S	14,23	0,09
170000006755883	04-098-086-00041-0001	20901	BARBECHO TRADICIONAL-SIN CUBIERTA VEGETAL	S	23,69	0,04
170000006755884	04-098-086-00042-0003	20901	BARBECHO TRADICIONAL-SIN CUBIERTA VEGETAL	S	5,94	0,53
170000006755881	04-098-086-00089-0001	20901	BARBECHO TRADICIONAL-SIN CUBIERTA VEGETAL	S	12,15	0,13
170000006755854	04-098-087-00079-0001	20901	BARBECHO TRADICIONAL-SIN CUBIERTA VEGETAL	S	10,20	0,16
170000006755882	04-098-087-00081-0001	20901	BARBECHO TRADICIONAL-SIN CUBIERTA VEGETAL	S	2,95	2,78
170000006755861	04-098-087-00088-0001	20901	BARBECHO TRADICIONAL-SIN CUBIERTA VEGETAL	S	12,24	0,06
170000006755862	04-098-087-00089-0001	20901	BARBECHO TRADICIONAL-SIN CUBIERTA VEGETAL	S	16,84	0,05
170000006755876	04-098-087-00090-0002	20901	BARBECHO TRADICIONAL-SIN CUBIERTA VEGETAL	S	12,26	0,41
170000006755857	04-098-087-00097-0001	20901	BARBECHO TRADICIONAL-SIN CUBIERTA VEGETAL	S	3,56	1,21
170000006755859	04-098-087-00101-0001	20901	BARBECHO TRADICIONAL-SIN CUBIERTA VEGETAL	S	4,24	0,28
170000006755855	04-098-087-00103-0001	20901	BARBECHO TRADICIONAL-SIN CUBIERTA VEGETAL	S	3,82	0,82
170000006755856	04-098-087-00104-0001	20901	BARBECHO TRADICIONAL-SIN CUBIERTA VEGETAL	S	4,66	0,74
170000006755853	04-098-087-00105-0001	20901	BARBECHO TRADICIONAL-SIN CUBIERTA VEGETAL	S	3,38	0,78

Porcentaje de Superficie de la explotación en municipios con más del 40 por ciento de su superficie agraria dentro de la Zona de desertificación

PUNTOS: 6,00 100.0%

<u>REF.</u>	<u>REFERENCIA SIGPAC</u>	<u>CULTIVO</u>	<u>DESCRIPCIÓN CULTIVO</u>	<u>S/R</u>	<u>SUP. COMPROM.</u> <u>(ha)</u>	<u>SUP. CUMPLE</u> <u>(ha)</u>
1700000006755724	04-063-043-00113-0001	8000	AVENA-SIN VARIEDAD	S	4,31	4,31
1700000006755747	04-098-037-00039-0001	8000	AVENA-SIN VARIEDAD	S	1,70	1,70
1700000006755748	04-098-037-00040-0002	8000	AVENA-SIN VARIEDAD	S	1,92	1,92
1700000006755745	04-098-037-00049-0001	8000	AVENA-SIN VARIEDAD	S	1,06	1,06
1700000006755746	04-098-037-00051-0001	8000	AVENA-SIN VARIEDAD	S	2,60	2,60
1700000006755753	04-098-037-00051-0003	8000	AVENA-SIN VARIEDAD	S	1,76	1,76
1700000006755814	04-098-037-00055-0001	20901	BARBECHO TRADICIONAL-SIN CUBIERTA VEGETAL	S	29,94	29,94
1700000006755835	04-098-037-00055-0018	20901	BARBECHO TRADICIONAL-SIN CUBIERTA VEGETAL	S	1,87	1,87
1700000006755829	04-098-037-00055-0021	20901	BARBECHO TRADICIONAL-SIN CUBIERTA VEGETAL	S	0,30	0,30
1700000006755810	04-098-037-00055-0022	20901	BARBECHO TRADICIONAL-SIN CUBIERTA VEGETAL	S	1,65	1,65
1700000006755804	04-098-037-00055-0026	20901	BARBECHO TRADICIONAL-SIN CUBIERTA VEGETAL	S	1,59	1,59
1700000006755809	04-098-037-00055-0027	20901	BARBECHO TRADICIONAL-SIN CUBIERTA VEGETAL	S	1,01	1,01
1700000006755762	04-098-037-00055-0028	20901	BARBECHO TRADICIONAL-SIN CUBIERTA VEGETAL	S	4,60	4,60
1700000006755802	04-098-037-00280-0001	6000	CENTENO-SIN VARIEDAD	S	1,34	1,34
1700000006755860	04-098-039-00012-0001	20901	BARBECHO TRADICIONAL-SIN CUBIERTA VEGETAL	S	0,06	0,06
1700000006755799	04-098-039-00014-0001	6000	CENTENO-SIN VARIEDAD	S	11,06	11,06
1700000006755742	04-098-040-00006-0001	13000	TRITICALE-SIN VARIEDAD	S	5,44	5,44
1700000006755834	04-098-041-00095-0001	20901	BARBECHO TRADICIONAL-SIN CUBIERTA VEGETAL	S	0,92	0,92
1700000006755833	04-098-041-00118-0003	20901	BARBECHO TRADICIONAL-SIN CUBIERTA VEGETAL	S	2,95	2,95
1700000006755869	04-098-041-00122-0001	20901	BARBECHO TRADICIONAL-SIN CUBIERTA VEGETAL	S	0,18	0,18
1700000006755870	04-098-041-00123-0001	20901	BARBECHO TRADICIONAL-SIN CUBIERTA VEGETAL	S	0,61	0,61
-118979	04-098-041-00135-0004	6000	CENTENO-SIN VARIEDAD	S	5,00	5,00
-118990	04-098-041-00135-0004	13000	TRITICALE-SIN VARIEDAD	S	6,34	6,34
1700000006755771	04-098-041-00145-0001	13000	TRITICALE-SIN VARIEDAD	S	2,25	2,25
1700000006755794	04-098-041-00148-0001	20901	BARBECHO TRADICIONAL-SIN CUBIERTA VEGETAL	S	3,39	3,39
1700000006755769	04-098-041-00149-0001	20901	BARBECHO TRADICIONAL-SIN CUBIERTA VEGETAL	S	2,19	2,19
1700000006755795	04-098-041-00150-0001	20901	BARBECHO TRADICIONAL-SIN CUBIERTA VEGETAL	S	3,31	3,31
1700000006755743	04-098-071-00041-0001	20901	BARBECHO TRADICIONAL-SIN CUBIERTA VEGETAL	S	0,80	0,80
1700000006755755	04-098-071-00047-0001	20901	BARBECHO TRADICIONAL-SIN CUBIERTA VEGETAL	S	0,81	0,81
1700000006755844	04-098-073-00053-0001	8000	AVENA-SIN VARIEDAD	S	0,82	0,82
1700000006755737	04-098-073-00054-0001	8000	AVENA-SIN VARIEDAD	S	1,81	1,81
1700000006755848	04-098-073-00056-0004	8000	AVENA-SIN VARIEDAD	S	1,77	1,77
1700000006755843	04-098-073-00056-0008	8000	AVENA-SIN VARIEDAD	S	1,05	1,05
1700000006755842	04-098-073-00058-0007	8000	AVENA-SIN VARIEDAD	S	0,28	0,28
1700000006755735	04-098-073-00063-0002	8000	AVENA-SIN VARIEDAD	S	2,34	2,34
1700000006755728	04-098-073-00064-0003	8000	AVENA-SIN VARIEDAD	S	2,54	2,54
1700000006755729	04-098-073-00065-0001	8000	AVENA-SIN VARIEDAD	S	1,53	1,53
1700000006755738	04-098-073-00069-0002	8000	AVENA-SIN VARIEDAD	S	0,71	0,71
1700000006755739	04-098-073-00070-0003	8000	AVENA-SIN VARIEDAD	S	0,77	0,77
1700000006755734	04-098-073-00070-0004	8000	AVENA-SIN VARIEDAD	S	0,77	0,77
1700000006755750	04-098-073-00070-0005	8000	AVENA-SIN VARIEDAD	S	0,83	0,83
1700000006755757	04-098-073-00070-0006	8000	AVENA-SIN VARIEDAD	S	0,17	0,17
1700000006755730	04-098-073-00070-0011	8000	AVENA-SIN VARIEDAD	S	0,29	0,29
1700000006755733	04-098-073-00071-0001	8000	AVENA-SIN VARIEDAD	S	0,99	0,99
1700000006755773	04-098-086-00036-0001	20901	BARBECHO TRADICIONAL-SIN CUBIERTA VEGETAL	S	0,09	0,09
1700000006755883	04-098-086-00041-0001	20901	BARBECHO TRADICIONAL-SIN CUBIERTA VEGETAL	S	0,04	0,04
1700000006755884	04-098-086-00042-0003	20901	BARBECHO TRADICIONAL-SIN CUBIERTA VEGETAL	S	0,53	0,53
1700000006755881	04-098-086-00089-0001	20901	BARBECHO TRADICIONAL-SIN CUBIERTA VEGETAL	S	0,13	0,13
1700000006755854	04-098-087-00079-0001	20901	BARBECHO TRADICIONAL-SIN CUBIERTA VEGETAL	S	0,16	0,16

REF.	REFERENCIA SIGPAC	CULTIVO	DESCRIPCIÓN CULTIVO	S/R	SUP. COMPROM. (ha)	SUP. CUMPLE (ha)
170000006755882	04-098-087-00081-0001	20901	VEGETAL BARBECHO TRADICIONAL-SIN CUBIERTA VEGETAL	S	2,78	2,78
170000006755861	04-098-087-00088-0001	20901	BARBECHO TRADICIONAL-SIN CUBIERTA VEGETAL	S	0,06	0,06
170000006755862	04-098-087-00089-0001	20901	BARBECHO TRADICIONAL-SIN CUBIERTA VEGETAL	S	0,05	0,05
170000006755876	04-098-087-00090-0002	20901	BARBECHO TRADICIONAL-SIN CUBIERTA VEGETAL	S	0,41	0,41
170000006755857	04-098-087-00097-0001	20901	BARBECHO TRADICIONAL-SIN CUBIERTA VEGETAL	S	1,21	1,21
170000006755859	04-098-087-00101-0001	20901	BARBECHO TRADICIONAL-SIN CUBIERTA VEGETAL	S	0,28	0,28
170000006755855	04-098-087-00103-0001	20901	BARBECHO TRADICIONAL-SIN CUBIERTA VEGETAL	S	0,82	0,82
170000006755856	04-098-087-00104-0001	20901	BARBECHO TRADICIONAL-SIN CUBIERTA VEGETAL	S	0,74	0,74
170000006755853	04-098-087-00105-0001	20901	BARBECHO TRADICIONAL-SIN CUBIERTA VEGETAL	S	0,78	0,78



<u>APELLIDOS Y NOMBRE / RAZÓN SOCIAL</u>	<u>NIF</u>	<u>EXPEDIENTE</u>	<u>SUP. COMPROMETIDA (ha)</u>
FERNANDEZ CAYUELA ANA MARIA	***1285*	1115020	0
RESOLUCIÓN			
INADMITIDO			

INCIDENCIAS**INCIDENCIA DESCRIPCIÓN**

85000	No inscrito en un organismo de control y certificación ecológico (artículo 5-1 c), Orden 26 mayo 2015)
85001	El recinto declarado no cumple con las normas de producción ecológica (artículo 5-1 e), Orden 26 mayo 2015) Ref:1700000006839454 Recinto:04-006-017-00021-001 Cultivo:104000 ALMENDROS-SIN VARIEDAD Secano Ref:1700000006839459 Recinto:04-006-017-00021-004 Cultivo:104000 ALMENDROS-SIN VARIEDAD Secano Ref:1700000006839460 Recinto:04-070-004-00326-001 Cultivo:104000 ALMENDROS-SIN VARIEDAD Secano Ref:1700000006839457 Recinto:04-070-004-00326-002 Cultivo:104000 ALMENDROS-SIN VARIEDAD Secano Ref:1700000006839458 Recinto:04-070-004-00326-011 Cultivo:104000 ALMENDROS-SIN VARIEDAD Secano Ref:1700000006839455 Recinto:04-070-004-00339-002 Cultivo:104000 ALMENDROS-SIN VARIEDAD Secano Ref:1700000006839456 Recinto:04-070-004-00340-001 Cultivo:104000 ALMENDROS-SIN VARIEDAD Secano Ref:1700000006839467 Recinto:04-070-005-00014-001 Cultivo:104000 ALMENDROS-SIN VARIEDAD Secano Ref:1700000006839468 Recinto:04-070-012-00025-002 Cultivo:104000 ALMENDROS-SIN VARIEDAD Secano Ref:1700000006839465 Recinto:04-070-012-00025-003 Cultivo:104000 ALMENDROS-SIN VARIEDAD Secano Ref:1700000006839466 Recinto:04-070-014-00065-001 Cultivo:104000 ALMENDROS-SIN VARIEDAD Secano Ref:1700000006839463 Recinto:04-070-014-00065-002 Cultivo:104000 ALMENDROS-SIN VARIEDAD Secano Ref:1700000006839464 Recinto:04-070-014-00065-007 Cultivo:104000 ALMENDROS-SIN VARIEDAD Secano Ref:1700000006839461 Recinto:04-070-014-00089-002 Cultivo:104000 ALMENDROS-SIN VARIEDAD Secano Ref:1700000006839462 Recinto:04-070-014-00232-001 Cultivo:104000 ALMENDROS-SIN VARIEDAD Secano
85018	Expendiente sin grupos de pago válidos

RESUMEN CRITERIOS DE SELECCIÓN

11.2.1.1 Mantenimiento de prácticas y métodos de agricultura ecológica: Cultivos permanentes distintos de olivar - Conv 2018. PUNTOS: 0,00

	<u>PUNTOS</u>	<u>CUMPLE</u>
Porcentaje de superficie determinada en Red Natura 2000	0,00	0.0%
Porcentaje de superficie determinada situada en zonas RAMSAR	0,00	0.0%
Porcentaje de superficie determinada en zonas vulnerables a la contaminación por nitratos	0,00	0.0%
Pendiente media de la explotación	0,00	0.0%
Porcentaje de Superficie de la explotación en municipios con más del 40 por ciento de su superficie agraria dentro de la Zona de desertificación	0,00	0.0%

DETALLE CRITERIOS DE SELECCIÓN

11.2.1.1 Mantenimiento de prácticas y métodos de agricultura ecológica: Cultivos permanentes distintos de olivar - Conv 2018. PUNTOS: 0,00

Porcentaje de superficie determinada en Red Natura 2000	PUNTOS: 0,00	0.0%
Porcentaje de superficie determinada situada en zonas RAMSAR	PUNTOS: 0,00	0.0%
Porcentaje de superficie determinada en zonas vulnerables a la contaminación por nitratos	PUNTOS: 0,00	0.0%
Pendiente media de la explotación	PUNTOS: 0,00	0.0%
Porcentaje de Superficie de la explotación en municipios con más del 40 por ciento de su superficie agraria dentro de la Zona de desertificación	PUNTOS: 0,00	0.0%



<u>APELLIDOS Y NOMBRE / RAZÓN SOCIAL</u>	<u>NIF</u>	<u>EXPEDIENTE</u>	<u>SUP. COMPROMETIDA</u>		
			<u>(ha)</u>		
FERNANDEZ FERNANDEZ PILAR DEL CARMEN	****5057*	1115760	4.12		
<u>RESOLUCIÓN</u>					
ADMITIDO					
<u>IMPORTES POR ANUALIDAD</u>					

	<u>2018</u>	<u>2019</u>	<u>2020</u>	<u>2021</u>	<u>2022</u>
IMPORTE MÁXIMO SUBVENCIONABLE	890,91 €	890,91 €	890,91 €	890,91 €	890,91 €
IMPORTE MEDIO DE TRANSFERENCIA (€/ha)	216,24 €	216,24 €	216,24 €	216,24 €	216,24 €

DETALLE IMPORTES POR ANUALIDAD

<u>GRUPOS DE CULTIVO ADMITIDOS</u>	<u>SUP. COMPROM.</u>	<u>2018</u>	<u>2019</u>	<u>2020</u>	<u>2021</u>	<u>2022</u>
	<u>(ha)</u>					
FRUTALES SECANO	4,12	890,91 €	890,91 €	890,91 €	890,91 €	890,91 €

RECINTOS COMPROMETIDOS

<u>REF.</u>	<u>REFERENCIA SIGPAC</u>	<u>CULTIVO DESCRIPCIÓN CULTIVO</u>	<u>S/R</u>	<u>PEND. MEDIA (%)</u>	<u>SUP. DEC. ADMIN. (ha)</u>	<u>NU SUP. CERT. (ha)</u>	<u>SUP. CAMPO (ha)</u>	<u>SUP. COMPROM. (ha)</u>
170000005867983	04-070-028-00002-0005	104000 ALMENDROS-SIN VARIEDAD	S	15,45	2,58	2,58		2,58
1700000005867984	04-070-028-00368-0001	104000 ALMENDROS-SIN VARIEDAD	S	17,52	1,54	1,54		1,54

INCIDENCIASINCIDENCIA DESCRIPCIÓN

85001 El recinto declarado no cumple con las normas de producción ecológica (artículo 5-1 e), Orden 26 mayo 2015)
Ref:-83566 Recinto:04-070-028-00002-010 Cultivo:113000 OTROS FRUTALES-SIN VARIEDAD Secano

RESUMEN CRITERIOS DE SELECCIÓN

11.2.1.1 Mantenimiento de prácticas y métodos de agricultura ecológica: Cultivos permanentes distintos de olivar - Conv 2018. PUNTOS: 8,00

	<u>PUNTOS</u>	<u>CUMPLE</u>
Porcentaje de superficie determinada en Red Natura 2000	0,00	0.0%
Porcentaje de superficie determinada situada en zonas RAMSAR	0,00	0.0%
Porcentaje de superficie determinada en zonas vulnerables a la contaminación por nitratos	0,00	0.0%
Pendiente media de la explotación	2,00	16.22%
Porcentaje de Superficie de la explotación en municipios con más del 40 por ciento de su superficie agraria dentro de la Zona de desertificación	6,00	100.0%



DETALLE CRITERIOS DE SELECCIÓN**11.2.1.1 Mantenimiento de prácticas y métodos de agricultura ecológica: Cultivos permanentes distintos de olivar - Conv 2018.****PUNTOS: 8,00****Porcentaje de superficie determinada en Red Natura 2000****PUNTOS: 0,00 0.0%**

<u>REF.</u>	<u>REFERENCIA SIGPAC</u>	<u>CULTIVO</u>	<u>DESCRIPCIÓN CULTIVO</u>	<u>S/R</u>	<u>SUP. COMPROM. (ha)</u>	<u>SUP. CUMPLE (ha)</u>
170000005867983	04-070-028-00002-0005	104000	ALMENDROS-SIN VARIEDAD	S	2,58	0,00
1700000005867984	04-070-028-00368-0001	104000	ALMENDROS-SIN VARIEDAD	S	1,54	0,00

Porcentaje de superficie determinada situada en zonas RAMSAR**PUNTOS: 0,00 0.0%**

<u>REF.</u>	<u>REFERENCIA SIGPAC</u>	<u>CULTIVO</u>	<u>DESCRIPCIÓN CULTIVO</u>	<u>S/R</u>	<u>SUP. COMPROM. (ha)</u>	<u>SUP. CUMPLE (ha)</u>
1700000005867983	04-070-028-00002-0005	104000	ALMENDROS-SIN VARIEDAD	S	2,58	0,00
1700000005867984	04-070-028-00368-0001	104000	ALMENDROS-SIN VARIEDAD	S	1,54	0,00

Porcentaje de superficie determinada en zonas vulnerables a la contaminación por nitratos**PUNTOS: 0,00 0.0%**

<u>REF.</u>	<u>REFERENCIA SIGPAC</u>	<u>CULTIVO</u>	<u>DESCRIPCIÓN CULTIVO</u>	<u>S/R</u>	<u>SUP. COMPROM. (ha)</u>	<u>SUP. CUMPLE (ha)</u>
1700000005867983	04-070-028-00002-0005	104000	ALMENDROS-SIN VARIEDAD	S	2,58	0,00
1700000005867984	04-070-028-00368-0001	104000	ALMENDROS-SIN VARIEDAD	S	1,54	0,00

Pendiente media de la explotación**PUNTOS: 2,00 16.22%**

<u>REF.</u>	<u>REFERENCIA SIGPAC</u>	<u>CULTIVO</u>	<u>DESCRIPCIÓN CULTIVO</u>	<u>S/R</u>	<u>PENDIENTE MEDIA (%)</u>	<u>SUP. COMPROM. (ha)</u>
1700000005867983	04-070-028-00002-0005	104000	ALMENDROS-SIN VARIEDAD	S	15,45	2,58
1700000005867984	04-070-028-00368-0001	104000	ALMENDROS-SIN VARIEDAD	S	17,52	1,54

Porcentaje de Superficie de la explotación en municipios con más del 40 por ciento de su superficie agraria dentro de la Zona de desertificación**PUNTOS: 6,00 100.0%**

<u>REF.</u>	<u>REFERENCIA SIGPAC</u>	<u>CULTIVO</u>	<u>DESCRIPCIÓN CULTIVO</u>	<u>S/R</u>	<u>SUP. COMPROM. (ha)</u>	<u>SUP. CUMPLE (ha)</u>
1700000005867983	04-070-028-00002-0005	104000	ALMENDROS-SIN VARIEDAD	S	2,58	2,58
1700000005867984	04-070-028-00368-0001	104000	ALMENDROS-SIN VARIEDAD	S	1,54	1,54



<u>APELLIDOS Y NOMBRE / RAZÓN SOCIAL</u>	<u>NIF</u>	<u>EXPEDIENTE</u>	<u>SUP. COMPROMETIDA</u>		
FERNANDEZ GARCIA EUGENIA	****6015*	1217230	<u>(ha)</u>		
RESOLUCIÓN					
ADMITIDO					
IMPORTE POR ANUALIDAD					
	<u>2018</u>	<u>2019</u>	<u>2020</u>	<u>2021</u>	<u>2022</u>
IMPORTE MÁXIMO SUBVENCIONABLE	676,83 €	676,83 €	676,83 €	676,83 €	676,83 €
IMPORTE MEDIO DE TRANSFERENCIA (€/ha)	216,24 €	216,24 €	216,24 €	216,24 €	216,24 €

DETALLE IMPORTES POR ANUALIDAD

<u>GRUPOS DE CULTIVO ADMITIDOS</u>	<u>SUP. COMPROM.</u>	<u>2018</u>	<u>2019</u>	<u>2020</u>	<u>2021</u>	<u>2022</u>
	<u>(ha)</u>					
FRUTALES SECANO	3,13	676,83 €	676,83 €	676,83 €	676,83 €	676,83 €

RECINTOS COMPROMETIDOS

<u>REF.</u>	<u>REFERENCIA SIGPAC</u>	<u>CULTIVO DESCRIPCIÓN CULTIVO</u>	<u>S/R</u>	<u>PEND. MEDIA (%)</u>	<u>SUP. DEC. ADMIN. (ha)</u>	<u>NU SUP. CERT. (ha)</u>	<u>SUP. CAMPO (ha)</u>	<u>SUP. COMPROM. (ha)</u>
1700000005620807	04-072-001-00109-0001	104000 ALMENDROS-SIN VARIEDAD	S	5,23	1,73	1,73		1,73
1700000005620818	04-006-035-00085-0016	104000 ALMENDROS-SIN VARIEDAD	S	5,54	1,07	1,07		1,07
1700000005620809	04-006-035-00085-0004	104000 ALMENDROS-SIN VARIEDAD	S	12,76	0,19	0,19		0,19
1700000005620808	04-006-035-00085-0001	104000 ALMENDROS-SIN VARIEDAD	S	18,23	0,14	0,14		0,14

RESUMEN CRITERIOS DE SELECCIÓN

11.2.1.1 Mantenimiento de prácticas y métodos de agricultura ecológica: Cultivos permanentes distintos de olivar - Conv 2018. PUNTOS: 8,45

	<u>PUNTOS</u>	<u>CUMPLE</u>
Porcentaje de superficie determinada en Red Natura 2000	0,00	0.0%
Porcentaje de superficie determinada situada en zonas RAMSAR	0,00	0.0%
Porcentaje de superficie determinada en zonas vulnerables a la contaminación por nitratos	1,45	44.73%
Pendiente media de la explotación	1,00	6.37%
Porcentaje de Superficie de la explotación en municipios con más del 40 por ciento de su superficie agraria dentro de la Zona de desertificación	6,00	100.0%



DETALLE CRITERIOS DE SELECCIÓN**11.2.1.1 Mantenimiento de prácticas y métodos de agricultura ecológica: Cultivos permanentes distintos de olivar - Conv 2018.****PUNTOS: 8,45****Porcentaje de superficie determinada en Red Natura 2000****PUNTOS: 0,00 0.0%**

<u>REF.</u>	<u>REFERENCIA SIGPAC</u>	<u>CULTIVO</u>	<u>DESCRIPCIÓN CULTIVO</u>	<u>S/R</u>	<u>SUP. COMPROM.</u> <u>(ha)</u>	<u>SUP. CUMPLE</u> <u>(ha)</u>
170000005620808	04-006-035-00085-0001	104000	ALMENDROS-SIN VARIEDAD	S	0,14	0,00
1700000005620809	04-006-035-00085-0004	104000	ALMENDROS-SIN VARIEDAD	S	0,19	0,00
1700000005620818	04-006-035-00085-0016	104000	ALMENDROS-SIN VARIEDAD	S	1,07	0,00
1700000005620807	04-072-001-00109-0001	104000	ALMENDROS-SIN VARIEDAD	S	1,73	0,00

Porcentaje de superficie determinada situada en zonas RAMSAR**PUNTOS: 0,00 0.0%**

<u>REF.</u>	<u>REFERENCIA SIGPAC</u>	<u>CULTIVO</u>	<u>DESCRIPCIÓN CULTIVO</u>	<u>S/R</u>	<u>SUP. COMPROM.</u> <u>(ha)</u>	<u>SUP. CUMPLE</u> <u>(ha)</u>
1700000005620808	04-006-035-00085-0001	104000	ALMENDROS-SIN VARIEDAD	S	0,14	0,00
1700000005620809	04-006-035-00085-0004	104000	ALMENDROS-SIN VARIEDAD	S	0,19	0,00
1700000005620818	04-006-035-00085-0016	104000	ALMENDROS-SIN VARIEDAD	S	1,07	0,00
1700000005620807	04-072-001-00109-0001	104000	ALMENDROS-SIN VARIEDAD	S	1,73	0,00

Porcentaje de superficie determinada en zonas vulnerables a la contaminación por nitratos**PUNTOS: 1,45 44.73%**

<u>REF.</u>	<u>REFERENCIA SIGPAC</u>	<u>CULTIVO</u>	<u>DESCRIPCIÓN CULTIVO</u>	<u>S/R</u>	<u>SUP. COMPROM.</u> <u>(ha)</u>	<u>SUP. CUMPLE</u> <u>(ha)</u>
1700000005620808	04-006-035-00085-0001	104000	ALMENDROS-SIN VARIEDAD	S	0,14	0,14
1700000005620809	04-006-035-00085-0004	104000	ALMENDROS-SIN VARIEDAD	S	0,19	0,19
1700000005620818	04-006-035-00085-0016	104000	ALMENDROS-SIN VARIEDAD	S	1,07	1,07
1700000005620807	04-072-001-00109-0001	104000	ALMENDROS-SIN VARIEDAD	S	1,73	0,00

Pendiente media de la explotación**PUNTOS: 1,00 6.37%**

<u>REF.</u>	<u>REFERENCIA SIGPAC</u>	<u>CULTIVO</u>	<u>DESCRIPCIÓN CULTIVO</u>	<u>S/R</u>	<u>PENDIENTE MEDIA (%)</u>	<u>SUP. COMPROM.</u> <u>(ha)</u>
1700000005620808	04-006-035-00085-0001	104000	ALMENDROS-SIN VARIEDAD	S	18,23	0,14
1700000005620809	04-006-035-00085-0004	104000	ALMENDROS-SIN VARIEDAD	S	12,76	0,19
1700000005620818	04-006-035-00085-0016	104000	ALMENDROS-SIN VARIEDAD	S	5,54	1,07
1700000005620807	04-072-001-00109-0001	104000	ALMENDROS-SIN VARIEDAD	S	5,23	1,73

Porcentaje de Superficie de la explotación en municipios con más del 40 por ciento de su superficie agraria dentro de la Zona de desertificación**PUNTOS: 6,00 100.0%**

<u>REF.</u>	<u>REFERENCIA SIGPAC</u>	<u>CULTIVO</u>	<u>DESCRIPCIÓN CULTIVO</u>	<u>S/R</u>	<u>SUP. COMPROM.</u> <u>(ha)</u>	<u>SUP. CUMPLE</u> <u>(ha)</u>
1700000005620808	04-006-035-00085-0001	104000	ALMENDROS-SIN VARIEDAD	S	0,14	0,14
1700000005620809	04-006-035-00085-0004	104000	ALMENDROS-SIN VARIEDAD	S	0,19	0,19
1700000005620818	04-006-035-00085-0016	104000	ALMENDROS-SIN VARIEDAD	S	1,07	1,07
1700000005620807	04-072-001-00109-0001	104000	ALMENDROS-SIN VARIEDAD	S	1,73	1,73



<u>APELLIDOS Y NOMBRE / RAZÓN SOCIAL</u>	<u>NIF</u>	<u>EXPEDIENTE</u>	<u>SUP. COMPROMETIDA</u>		
			<u>(ha)</u>		
FERNANDEZ MARTINEZ MIGUEL	***7570*	1017917	5.56		
<u>RESOLUCIÓN</u>					
ADMITIDO					
<u>IMPORTES POR ANUALIDAD</u>					

	<u>2018</u>	<u>2019</u>	<u>2020</u>	<u>2021</u>	<u>2022</u>
IMPORTE MÁXIMO SUBVENCIONABLE	1.202,29 €	1.202,29 €	1.202,29 €	1.202,29 €	1.202,29 €
IMPORTE MEDIO DE TRANSFERENCIA (€/ha)	216,24 €	216,24 €	216,24 €	216,24 €	216,24 €

DETALLE IMPORTES POR ANUALIDAD

<u>GRUPOS DE CULTIVO ADMITIDOS</u>	<u>SUP. COMPROM.</u>	<u>2018</u>	<u>2019</u>	<u>2020</u>	<u>2021</u>	<u>2022</u>
	<u>(ha)</u>					
FRUTALES SECANO	5,56	1.202,29 €	1.202,29 €	1.202,29 €	1.202,29 €	1.202,29 €

RECINTOS COMPROMETIDOS

<u>REF.</u>	<u>REFERENCIA SIGPAC</u>	<u>CULTIVO DESCRIPCIÓN CULTIVO</u>	<u>S/R</u>	<u>PEND. MEDIA (%)</u>	<u>SUP. DEC. ADMIN. (ha)</u>	<u>NU SUP. CERT. (ha)</u>	<u>SUP. CAMPO (ha)</u>	<u>SUP. COMPROM. (ha)</u>
1700000007197309	04-070-004-00343-0001	104000 ALMENDROS-SIN VARIEDAD	S	12,99	5,33	5,33		5,33
1700000007197311	04-070-004-00343-0002	104000 ALMENDROS-SIN VARIEDAD	S	20,66	0,23	0,23		0,23

INCIDENCIASINCIDENCIA DESCRIPCIÓN

85001 El recinto declarado no cumple con las normas de producción ecológica (artículo 5-1 e), Orden 26 mayo 2015)
Ref:1700000007197318 Recinto:04-070-003-00097-001 Cultivo:104000 ALMENDROS-SIN VARIEDAD Secano

RESUMEN CRITERIOS DE SELECCIÓN

11.2.1.1 Mantenimiento de prácticas y métodos de agricultura ecológica: Cultivos permanentes distintos de olivar - Conv 2018. PUNTOS: 8,00

	<u>PUNTOS</u>	<u>CUMPLE</u>
Porcentaje de superficie determinada en Red Natura 2000	0,00	0.0%
Porcentaje de superficie determinada situada en zonas RAMSAR	0,00	0.0%
Porcentaje de superficie determinada en zonas vulnerables a la contaminación por nitratos	0,00	0.0%
Pendiente media de la explotación	2,00	13.31%
Porcentaje de Superficie de la explotación en municipios con más del 40 por ciento de su superficie agraria dentro de la Zona de desertificación	6,00	100.0%



DETALLE CRITERIOS DE SELECCIÓN**11.2.1.1 Mantenimiento de prácticas y métodos de agricultura ecológica: Cultivos permanentes distintos de olivar - Conv 2018.****PUNTOS: 8,00****Porcentaje de superficie determinada en Red Natura 2000****PUNTOS: 0,00 0.0%**

<u>REF.</u>	<u>REFERENCIA SIGPAC</u>	<u>CULTIVO</u>	<u>DESCRIPCIÓN CULTIVO</u>	<u>S/R</u>	<u>SUP. COMPROM. (ha)</u>	<u>SUP. CUMPLE (ha)</u>
1700000007197309	04-070-004-00343-0001	104000	ALMENDROS-SIN VARIEDAD	S	5,33	0,00
1700000007197311	04-070-004-00343-0002	104000	ALMENDROS-SIN VARIEDAD	S	0,23	0,00

Porcentaje de superficie determinada situada en zonas RAMSAR**PUNTOS: 0,00 0.0%**

<u>REF.</u>	<u>REFERENCIA SIGPAC</u>	<u>CULTIVO</u>	<u>DESCRIPCIÓN CULTIVO</u>	<u>S/R</u>	<u>SUP. COMPROM. (ha)</u>	<u>SUP. CUMPLE (ha)</u>
1700000007197309	04-070-004-00343-0001	104000	ALMENDROS-SIN VARIEDAD	S	5,33	0,00
1700000007197311	04-070-004-00343-0002	104000	ALMENDROS-SIN VARIEDAD	S	0,23	0,00

Porcentaje de superficie determinada en zonas vulnerables a la contaminación por nitratos**PUNTOS: 0,00 0.0%**

<u>REF.</u>	<u>REFERENCIA SIGPAC</u>	<u>CULTIVO</u>	<u>DESCRIPCIÓN CULTIVO</u>	<u>S/R</u>	<u>SUP. COMPROM. (ha)</u>	<u>SUP. CUMPLE (ha)</u>
1700000007197309	04-070-004-00343-0001	104000	ALMENDROS-SIN VARIEDAD	S	5,33	0,00
1700000007197311	04-070-004-00343-0002	104000	ALMENDROS-SIN VARIEDAD	S	0,23	0,00

Pendiente media de la explotación**PUNTOS: 2,00 13.31%**

<u>REF.</u>	<u>REFERENCIA SIGPAC</u>	<u>CULTIVO</u>	<u>DESCRIPCIÓN CULTIVO</u>	<u>S/R</u>	<u>PENDIENTE MEDIA (%)</u>	<u>SUP. COMPROM. (ha)</u>
1700000007197309	04-070-004-00343-0001	104000	ALMENDROS-SIN VARIEDAD	S	12,99	5,33
1700000007197311	04-070-004-00343-0002	104000	ALMENDROS-SIN VARIEDAD	S	20,66	0,23

Porcentaje de Superficie de la explotación en municipios con más del 40 por ciento de su superficie agraria dentro de la Zona de desertificación**PUNTOS: 6,00 100.0%**

<u>REF.</u>	<u>REFERENCIA SIGPAC</u>	<u>CULTIVO</u>	<u>DESCRIPCIÓN CULTIVO</u>	<u>S/R</u>	<u>SUP. COMPROM. (ha)</u>	<u>SUP. CUMPLE (ha)</u>
1700000007197309	04-070-004-00343-0001	104000	ALMENDROS-SIN VARIEDAD	S	5,33	5,33
1700000007197311	04-070-004-00343-0002	104000	ALMENDROS-SIN VARIEDAD	S	0,23	0,23



<u>APELLIDOS Y NOMBRE / RAZÓN SOCIAL</u>	<u>NIF</u>	<u>EXPEDIENTE</u>	<u>SUP. COMPROMETIDA</u> <u>(ha)</u>
FERNANDEZ PEREZ LUIS FRANCISCO	***6974*	1156888	0
<u>RESOLUCIÓN</u> INADMITIDO			

INCIDENCIAS**INCIDENCIA DESCRIPCIÓN**

85000	No inscrito en un organismo de control y certificación ecológico (artículo 5-1 c), Orden 26 mayo 2015)
85001	El recinto declarado no cumple con las normas de producción ecológica (artículo 5-1 e), Orden 26 mayo 2015) Ref:1700000005130744 Recinto:04-083-006-00058-001 Cultivo:104000 ALMENDROS-SIN VARIEDAD Secano Ref:1700000005130745 Recinto:04-092-016-00112-001 Cultivo:104000 ALMENDROS-SIN VARIEDAD Secano
85018	Expendiente sin grupos de pago válidos

RESUMEN CRITERIOS DE SELECCIÓN

11.2.1.1 Mantenimiento de prácticas y métodos de agricultura ecológica: Cultivos permanentes distintos de olivar - Conv 2018. PUNTOS: 0,00

	<u>PUNTOS</u>	<u>CUMPLE</u>
Porcentaje de superficie determinada en Red Natura 2000	0,00	0.0%
Porcentaje de superficie determinada situada en zonas RAMSAR	0,00	0.0%
Porcentaje de superficie determinada en zonas vulnerables a la contaminación por nitratos	0,00	0.0%
Pendiente media de la explotación	0,00	0.0%
Porcentaje de Superficie de la explotación en municipios con más del 40 por ciento de su superficie agraria dentro de la Zona de desertificación	0,00	0.0%

DETALLE CRITERIOS DE SELECCIÓN

11.2.1.1 Mantenimiento de prácticas y métodos de agricultura ecológica: Cultivos permanentes distintos de olivar - Conv 2018. PUNTOS: 0,00

Porcentaje de superficie determinada en Red Natura 2000	PUNTOS: 0,00	0.0%
Porcentaje de superficie determinada situada en zonas RAMSAR	PUNTOS: 0,00	0.0%
Porcentaje de superficie determinada en zonas vulnerables a la contaminación por nitratos	PUNTOS: 0,00	0.0%
Pendiente media de la explotación	PUNTOS: 0,00	0.0%
Porcentaje de Superficie de la explotación en municipios con más del 40 por ciento de su superficie agraria dentro de la Zona de desertificación	PUNTOS: 0,00	0.0%



<u>APELLIDOS Y NOMBRE / RAZÓN SOCIAL</u>	<u>NIF</u>	<u>EXPEDIENTE</u>	<u>SUP. COMPROMETIDA</u>					
FERNANDEZ SANCHEZ ANA	***3473*	1225520	<u>(ha)</u>					
RESOLUCIÓN								
ADMITIDO								
IMPORTES POR ANUALIDAD								
	<u>2018</u>	<u>2019</u>	<u>2020</u>	<u>2021</u>	<u>2022</u>			
IMPORTE MÁXIMO SUBVENCIONABLE	681,16 €	681,16 €	681,16 €	681,16 €	681,16 €			
IMPORTE MEDIO DE TRANSFERENCIA (€/ha)	216,24 €	216,24 €	216,24 €	216,24 €	216,24 €			
DETALLE IMPORTES POR ANUALIDAD								
<u>GRUPOS DE CULTIVO ADMITIDOS</u>	<u>SUP. COMPROM.</u>	<u>2018</u>	<u>2019</u>	<u>2020</u>	<u>2021</u>	<u>2022</u>		
FRUTALES SECANO	(ha)	2018	2019	2020	2021	2022		
	3,15	681,16 €	681,16 €	681,16 €	681,16 €	681,16 €		
RECINTOS COMPROMETIDOS								
<u>REF.</u>	<u>REFERENCIA SIGPAC</u>	<u>CULTIVO DESCRIPCIÓN CULTIVO</u>	<u>S/R</u>	<u>PEND. MEDIA (%)</u>	<u>SUP. DEC. ADMIN. (ha)</u>	<u>NU SUP. CERT. (ha)</u>	<u>SUP. CAMPO (ha)</u>	<u>SUP. COMPROM. (ha)</u>
1700000003489433	04-070-028-00002-0005	104000 ALMENDROS-SIN VARIEDAD	S	15,45	3,15	3,15		3,15

RESUMEN CRITERIOS DE SELECCIÓN

11.2.1.1 Mantenimiento de prácticas y métodos de agricultura ecológica: Cultivos permanentes distintos de olivar - Conv 2018. PUNTOS: 8,00

	<u>PUNTOS</u>	<u>CUMPLE</u>
Porcentaje de superficie determinada en Red Natura 2000	0,00	0.0%
Porcentaje de superficie determinada situada en zonas RAMSAR	0,00	0.0%
Porcentaje de superficie determinada en zonas vulnerables a la contaminación por nitratos	0,00	0.0%
Pendiente media de la explotación	2,00	15.45%
Porcentaje de Superficie de la explotación en municipios con más del 40 por ciento de su superficie agraria dentro de la Zona de desertificación	6,00	100.0%



DETALLE CRITERIOS DE SELECCIÓN**11.2.1.1 Mantenimiento de prácticas y métodos de agricultura ecológica: Cultivos permanentes distintos de olivar - Conv 2018.****PUNTOS: 8,00****Porcentaje de superficie determinada en Red Natura 2000****PUNTOS: 0,00 0.0%**

<u>REF.</u>	<u>REFERENCIA SIGPAC</u>	<u>CULTIVO</u>	<u>DESCRIPCIÓN CULTIVO</u>	<u>S/R</u>	<u>SUP. COMPROM. (ha)</u>	<u>SUP. CUMPLE (ha)</u>
170000003489433	04-070-028-00002-0005	104000	ALMENDROS-SIN VARIEDAD	S	3,15	0,00

Porcentaje de superficie determinada situada en zonas RAMSAR**PUNTOS: 0,00 0.0%**

<u>REF.</u>	<u>REFERENCIA SIGPAC</u>	<u>CULTIVO</u>	<u>DESCRIPCIÓN CULTIVO</u>	<u>S/R</u>	<u>SUP. COMPROM. (ha)</u>	<u>SUP. CUMPLE (ha)</u>
1700000003489433	04-070-028-00002-0005	104000	ALMENDROS-SIN VARIEDAD	S	3,15	0,00

Porcentaje de superficie determinada en zonas vulnerables a la contaminación por nitratos**PUNTOS: 0,00 0.0%**

<u>REF.</u>	<u>REFERENCIA SIGPAC</u>	<u>CULTIVO</u>	<u>DESCRIPCIÓN CULTIVO</u>	<u>S/R</u>	<u>SUP. COMPROM. (ha)</u>	<u>SUP. CUMPLE (ha)</u>
1700000003489433	04-070-028-00002-0005	104000	ALMENDROS-SIN VARIEDAD	S	3,15	0,00

Pendiente media de la explotación**PUNTOS: 2,00 15.45%**

<u>REF.</u>	<u>REFERENCIA SIGPAC</u>	<u>CULTIVO</u>	<u>DESCRIPCIÓN CULTIVO</u>	<u>S/R</u>	<u>PENDIENTE MEDIA (%)</u>	<u>SUP. COMPROM. (ha)</u>
1700000003489433	04-070-028-00002-0005	104000	ALMENDROS-SIN VARIEDAD	S	15,45	3,15

Porcentaje de Superficie de la explotación en municipios con más del 40 por ciento de su superficie agraria dentro de la Zona de desertificación**PUNTOS: 6,00 100.0%**

<u>REF.</u>	<u>REFERENCIA SIGPAC</u>	<u>CULTIVO</u>	<u>DESCRIPCIÓN CULTIVO</u>	<u>S/R</u>	<u>SUP. COMPROM. (ha)</u>	<u>SUP. CUMPLE (ha)</u>
1700000003489433	04-070-028-00002-0005	104000	ALMENDROS-SIN VARIEDAD	S	3,15	3,15



<u>APELLIDOS Y NOMBRE / RAZÓN SOCIAL</u>	<u>NIF</u>	<u>EXPEDIENTE</u>	<u>SUP. COMPROMETIDA</u>		
			<u>(ha)</u>		
GALERA GALERA SEBASTIAN	***0039*	1085328	20.06		
RESOLUCIÓN					
ADMITIDO					
IMPORTES POR ANUALIDAD					
	2018	2019	2020	2021	2022
IMPORTE MÁXIMO SUBVENCIONABLE	4.162,74 €	4.162,74 €	4.162,74 €	4.162,74 €	4.162,74 €
IMPORTE MEDIO DE TRANSFERENCIA (€/ha)	207,51 €	207,51 €	207,51 €	207,51 €	207,51 €

DETALLE IMPORTES POR ANUALIDAD

<u>GRUPOS DE CULTIVO ADMITIDOS</u>	<u>SUP. COMPROM.</u>	2018	2019	2020	2021	2022
	<u>(ha)</u>					
FRUTALES SECANO	17,37	3.756,09 €	3.756,09 €	3.756,09 €	3.756,09 €	3.756,09 €
HERBÁCEOS	2,69	406,65 €	406,65 €	406,65 €	406,65 €	406,65 €

RECINTOS COMPROMETIDOS

<u>REF.</u>	<u>REFERENCIA SIGPAC</u>	<u>CULTIVO DESCRIPCIÓN CULTIVO</u>	<u>S/R</u>	<u>PEND. MEDIA</u>	<u>SUP. DEC. ADMIN.</u>	<u>NU SUP. CERT.</u>	<u>SUP. CAMPO</u>	<u>SUP. COMPROM.</u>
				<u>(%)</u>	<u>(ha)</u>	<u>(ha)</u>	<u>(ha)</u>	<u>(ha)</u>
1700000004532542	04-099-022-00140-0019	104000 ALMENDROS-SIN VARIEDAD	S	10,01	2,43	2,43		2,43
1700000004532546	04-099-022-00140-0015	104000 ALMENDROS-SIN VARIEDAD	S	11,61	6,36	6,36		6,36
1700000004532543	04-099-022-00140-0016	104000 ALMENDROS-SIN VARIEDAD	S	11,88	0,32	0,32		0,32
1700000004532544	04-099-022-00141-0004	104000 ALMENDROS-SIN VARIEDAD	S	12,44	4,37	4,37		4,37
1700000004532541	04-099-022-00141-0008	104000 ALMENDROS-SIN VARIEDAD	S	13,97	0,03	0,03		0,03
1700000004532533	04-099-022-00140-0018	113000 OTROS FRUTALES-SIN VARIEDAD	S	14,52	0,06	0,06		0,06
1700000004532545	04-099-022-00140-0022	104000 ALMENDROS-SIN VARIEDAD	S	15,55	0,03	0,03		0,03
1700000004532539	04-099-022-00141-0015	104000 ALMENDROS-SIN VARIEDAD	S	15,59	1,79	1,79		1,79
1700000004532538	04-099-022-00138-0017	104000 ALMENDROS-SIN VARIEDAD	S	16,73	0,04	0,04		0,04
1700000004532540	04-099-050-00390-0002	104000 ALMENDROS-SIN VARIEDAD	S	19,57	1,94	1,94		1,94
1700000004532534	04-099-050-00390-0003	5000 CEBADA-SIN VARIEDAD	S	27,96	2,69	2,69		2,69

RESUMEN CRITERIOS DE SELECCIÓN

11.2.1.1 Mantenimiento de prácticas y métodos de agricultura ecológica: Cultivos herbáceos - Conv 2018. PUNTOS: 9,00

	<u>PUNTOS</u>	<u>CUMPLE</u>
Porcentaje de superficie determinada en Red Natura 2000	0,00	0.0%
Porcentaje de superficie determinada situada en zonas RAMSAR	0,00	0.0%
Porcentaje de superficie determinada en zonas vulnerables a la contaminación por nitratos	0,00	0.0%
Pendiente media de la explotación	3,00	27.96%
Porcentaje de Superficie de la explotación en municipios con más del 40 por ciento de su superficie agraria dentro de la Zona de desertificación	6,00	100.0%

11.2.1.1 Mantenimiento de prácticas y métodos de agricultura ecológica: Cultivos permanentes distintos de olivar - Conv 2018. PUNTOS: 8,00

	<u>PUNTOS</u>	<u>CUMPLE</u>
Porcentaje de superficie determinada en Red Natura 2000	0,00	0.0%
Porcentaje de superficie determinada situada en zonas RAMSAR	0,00	0.0%
Porcentaje de superficie determinada en zonas vulnerables a la contaminación por nitratos	0,00	0.0%
Pendiente media de la explotación	2,00	12.93%
Porcentaje de Superficie de la explotación en municipios con más del 40 por ciento de su superficie agraria dentro de la Zona de desertificación	6,00	100.0%



DETALLE CRITERIOS DE SELECCIÓN**11.2.1.1 Mantenimiento de prácticas y métodos de agricultura ecológica: Cultivos herbáceos - Conv 2018.****PUNTOS: 9,00****Porcentaje de superficie determinada en Red Natura 2000****PUNTOS: 0,00 0.0%**

<u>REF.</u>	<u>REFERENCIA SIGPAC</u>	<u>CULTIVO</u>	<u>DESCRIPCIÓN CULTIVO</u>	<u>S/R</u>	<u>SUP. COMPROM.</u> <u>(ha)</u>	<u>SUP. CUMPLE</u> <u>(ha)</u>
1700000004532534	04-099-050-00390-0003	5000	CEBADA-SIN VARIEDAD	S	2,69	0,00

Porcentaje de superficie determinada situada en zonas RAMSAR**PUNTOS: 0,00 0.0%**

<u>REF.</u>	<u>REFERENCIA SIGPAC</u>	<u>CULTIVO</u>	<u>DESCRIPCIÓN CULTIVO</u>	<u>S/R</u>	<u>SUP. COMPROM.</u> <u>(ha)</u>	<u>SUP. CUMPLE</u> <u>(ha)</u>
1700000004532534	04-099-050-00390-0003	5000	CEBADA-SIN VARIEDAD	S	2,69	0,00

Porcentaje de superficie determinada en zonas vulnerables a la contaminación por nitratos**PUNTOS: 0,00 0.0%**

<u>REF.</u>	<u>REFERENCIA SIGPAC</u>	<u>CULTIVO</u>	<u>DESCRIPCIÓN CULTIVO</u>	<u>S/R</u>	<u>SUP. COMPROM.</u> <u>(ha)</u>	<u>SUP. CUMPLE</u> <u>(ha)</u>
1700000004532534	04-099-050-00390-0003	5000	CEBADA-SIN VARIEDAD	S	2,69	0,00

Pendiente media de la explotación**PUNTOS: 3,00 27.96%**

<u>REF.</u>	<u>REFERENCIA SIGPAC</u>	<u>CULTIVO</u>	<u>DESCRIPCIÓN CULTIVO</u>	<u>S/R</u>	<u>PENDIENTE MEDIA (%)</u>	<u>SUP. COMPROM.</u> <u>(ha)</u>
1700000004532534	04-099-050-00390-0003	5000	CEBADA-SIN VARIEDAD	S	27,96	2,69

Porcentaje de Superficie de la explotación en municipios con más del 40 por ciento de su superficie agraria dentro de la Zona de desertificación**PUNTOS: 6,00 100.0%**

<u>REF.</u>	<u>REFERENCIA SIGPAC</u>	<u>CULTIVO</u>	<u>DESCRIPCIÓN CULTIVO</u>	<u>S/R</u>	<u>SUP. COMPROM.</u> <u>(ha)</u>	<u>SUP. CUMPLE</u> <u>(ha)</u>
1700000004532534	04-099-050-00390-0003	5000	CEBADA-SIN VARIEDAD	S	2,69	2,69

11.2.1.1 Mantenimiento de prácticas y métodos de agricultura ecológica: Cultivos permanentes distintos de olivar - Conv 2018.**PUNTOS: 8,00****Porcentaje de superficie determinada en Red Natura 2000****PUNTOS: 0,00 0.0%**

<u>REF.</u>	<u>REFERENCIA SIGPAC</u>	<u>CULTIVO</u>	<u>DESCRIPCIÓN CULTIVO</u>	<u>S/R</u>	<u>SUP. COMPROM.</u> <u>(ha)</u>	<u>SUP. CUMPLE</u> <u>(ha)</u>
1700000004532538	04-099-022-00138-0017	104000	ALMENDROS-SIN VARIEDAD	S	0,04	0,00
1700000004532546	04-099-022-00140-0015	104000	ALMENDROS-SIN VARIEDAD	S	6,36	0,00
1700000004532543	04-099-022-00140-0016	104000	ALMENDROS-SIN VARIEDAD	S	0,32	0,00
1700000004532533	04-099-022-00140-0018	113000	OTROS FRUTALES-SIN VARIEDAD	S	0,06	0,00
1700000004532542	04-099-022-00140-0019	104000	ALMENDROS-SIN VARIEDAD	S	2,43	0,00
1700000004532545	04-099-022-00140-0022	104000	ALMENDROS-SIN VARIEDAD	S	0,03	0,00
1700000004532544	04-099-022-00141-0004	104000	ALMENDROS-SIN VARIEDAD	S	4,37	0,00
1700000004532541	04-099-022-00141-0008	104000	ALMENDROS-SIN VARIEDAD	S	0,03	0,00
1700000004532539	04-099-022-00141-0015	104000	ALMENDROS-SIN VARIEDAD	S	1,79	0,00
1700000004532540	04-099-050-00390-0002	104000	ALMENDROS-SIN VARIEDAD	S	1,94	0,00

Porcentaje de superficie determinada situada en zonas RAMSAR**PUNTOS: 0,00 0.0%**

<u>REF.</u>	<u>REFERENCIA SIGPAC</u>	<u>CULTIVO</u>	<u>DESCRIPCIÓN CULTIVO</u>	<u>S/R</u>	<u>SUP. COMPROM.</u> <u>(ha)</u>	<u>SUP. CUMPLE</u> <u>(ha)</u>
1700000004532538	04-099-022-00138-0017	104000	ALMENDROS-SIN VARIEDAD	S	0,04	0,00
1700000004532546	04-099-022-00140-0015	104000	ALMENDROS-SIN VARIEDAD	S	6,36	0,00
1700000004532543	04-099-022-00140-0016	104000	ALMENDROS-SIN VARIEDAD	S	0,32	0,00
1700000004532533	04-099-022-00140-0018	113000	OTROS FRUTALES-SIN VARIEDAD	S	0,06	0,00
1700000004532542	04-099-022-00140-0019	104000	ALMENDROS-SIN VARIEDAD	S	2,43	0,00
1700000004532545	04-099-022-00140-0022	104000	ALMENDROS-SIN VARIEDAD	S	0,03	0,00
1700000004532544	04-099-022-00141-0004	104000	ALMENDROS-SIN VARIEDAD	S	4,37	0,00
1700000004532541	04-099-022-00141-0008	104000	ALMENDROS-SIN VARIEDAD	S	0,03	0,00
1700000004532539	04-099-022-00141-0015	104000	ALMENDROS-SIN VARIEDAD	S	1,79	0,00
1700000004532540	04-099-050-00390-0002	104000	ALMENDROS-SIN VARIEDAD	S	1,94	0,00

Porcentaje de superficie determinada en zonas vulnerables a la contaminación por nitratos**PUNTOS:** 0,00 0.0%

<u>REF.</u>	<u>REFERENCIA SIGPAC</u>	<u>CULTIVO</u>	<u>DESCRIPCIÓN CULTIVO</u>	<u>S/R</u>	<u>SUP. COMPROM.</u> <u>(ha)</u>	<u>SUP. CUMPLE</u> <u>(ha)</u>
1700000004532538	04-099-022-00138-0017	104000	ALMENDROS-SIN VARIEDAD	S	0,04	0,00
1700000004532546	04-099-022-00140-0015	104000	ALMENDROS-SIN VARIEDAD	S	6,36	0,00
1700000004532543	04-099-022-00140-0016	104000	ALMENDROS-SIN VARIEDAD	S	0,32	0,00
1700000004532533	04-099-022-00140-0018	113000	OTROS FRUTALES-SIN VARIEDAD	S	0,06	0,00
1700000004532542	04-099-022-00140-0019	104000	ALMENDROS-SIN VARIEDAD	S	2,43	0,00
1700000004532545	04-099-022-00140-0022	104000	ALMENDROS-SIN VARIEDAD	S	0,03	0,00
1700000004532544	04-099-022-00141-0004	104000	ALMENDROS-SIN VARIEDAD	S	4,37	0,00
1700000004532541	04-099-022-00141-0008	104000	ALMENDROS-SIN VARIEDAD	S	0,03	0,00
1700000004532539	04-099-022-00141-0015	104000	ALMENDROS-SIN VARIEDAD	S	1,79	0,00
1700000004532540	04-099-050-00390-0002	104000	ALMENDROS-SIN VARIEDAD	S	1,94	0,00

Pendiente media de la explotación**PUNTOS:** 2,00 12.93%

<u>REF.</u>	<u>REFERENCIA SIGPAC</u>	<u>CULTIVO</u>	<u>DESCRIPCIÓN CULTIVO</u>	<u>S/R</u>	<u>PENDIENTE MEDIA (%)</u>	<u>SUP. COMPROM.</u> <u>(ha)</u>
1700000004532538	04-099-022-00138-0017	104000	ALMENDROS-SIN VARIEDAD	S	16,73	0,04
1700000004532546	04-099-022-00140-0015	104000	ALMENDROS-SIN VARIEDAD	S	11,61	6,36
1700000004532543	04-099-022-00140-0016	104000	ALMENDROS-SIN VARIEDAD	S	11,88	0,32
1700000004532533	04-099-022-00140-0018	113000	OTROS FRUTALES-SIN VARIEDAD	S	14,52	0,06
1700000004532542	04-099-022-00140-0019	104000	ALMENDROS-SIN VARIEDAD	S	10,01	2,43
1700000004532545	04-099-022-00140-0022	104000	ALMENDROS-SIN VARIEDAD	S	15,55	0,03
1700000004532544	04-099-022-00141-0004	104000	ALMENDROS-SIN VARIEDAD	S	12,44	4,37
1700000004532541	04-099-022-00141-0008	104000	ALMENDROS-SIN VARIEDAD	S	13,97	0,03
1700000004532539	04-099-022-00141-0015	104000	ALMENDROS-SIN VARIEDAD	S	15,59	1,79
1700000004532540	04-099-050-00390-0002	104000	ALMENDROS-SIN VARIEDAD	S	19,57	1,94

Porcentaje de Superficie de la explotación en municipios con más del 40 por ciento de su superficie agraria dentro de la Zona de desertificación**PUNTOS:** 6,00 100.0%

<u>REF.</u>	<u>REFERENCIA SIGPAC</u>	<u>CULTIVO</u>	<u>DESCRIPCIÓN CULTIVO</u>	<u>S/R</u>	<u>SUP. COMPROM.</u> <u>(ha)</u>	<u>SUP. CUMPLE</u> <u>(ha)</u>
1700000004532538	04-099-022-00138-0017	104000	ALMENDROS-SIN VARIEDAD	S	0,04	0,04
1700000004532546	04-099-022-00140-0015	104000	ALMENDROS-SIN VARIEDAD	S	6,36	6,36
1700000004532543	04-099-022-00140-0016	104000	ALMENDROS-SIN VARIEDAD	S	0,32	0,32
1700000004532533	04-099-022-00140-0018	113000	OTROS FRUTALES-SIN VARIEDAD	S	0,06	0,06
1700000004532542	04-099-022-00140-0019	104000	ALMENDROS-SIN VARIEDAD	S	2,43	2,43
1700000004532545	04-099-022-00140-0022	104000	ALMENDROS-SIN VARIEDAD	S	0,03	0,03
1700000004532544	04-099-022-00141-0004	104000	ALMENDROS-SIN VARIEDAD	S	4,37	4,37
1700000004532541	04-099-022-00141-0008	104000	ALMENDROS-SIN VARIEDAD	S	0,03	0,03

<u>REF.</u>	<u>REFERENCIA SIGPAC</u>	<u>CULTIVO</u>	<u>DESCRIPCIÓN CULTIVO</u>	<u>S/R</u>	<u>SUP. COMPROM.</u> <u>(ha)</u>	<u>SUP. CUMPLE</u> <u>(ha)</u>
1700000004532539	04-099-022-00141-0015	104000	ALMENDROS-SIN VARIEDAD	S	1,79	1,79
1700000004532540	04-099-050-00390-0002	104000	ALMENDROS-SIN VARIEDAD	S	1,94	1,94



<u>APELLIDOS Y NOMBRE / RAZÓN SOCIAL</u>	<u>NIF</u>	<u>EXPEDIENTE</u>	<u>SUP. COMPROMETIDA</u>		
			<u>(ha)</u>		
GALERA MARTINEZ FRANCISCO	***8010*	1222580	5.38		
RESOLUCIÓN					
ADMITIDO					
IMPORTE POR ANUALIDAD					
	<u>2018</u>	<u>2019</u>	<u>2020</u>	<u>2021</u>	<u>2022</u>
IMPORTE MÁXIMO SUBVENCIONABLE	1.163,37 €	1.163,37 €	1.163,37 €	1.163,37 €	1.163,37 €
IMPORTE MEDIO DE TRANSFERENCIA (€/ha)	216,24 €	216,24 €	216,24 €	216,24 €	216,24 €

DETALLE IMPORTES POR ANUALIDAD

<u>GRUPOS DE CULTIVO ADMITIDOS</u>	<u>SUP. COMPROM.</u>	<u>2018</u>	<u>2019</u>	<u>2020</u>	<u>2021</u>	<u>2022</u>
	<u>(ha)</u>					
FRUTALES SECANO	5,38	1.163,37 €	1.163,37 €	1.163,37 €	1.163,37 €	1.163,37 €

RECINTOS COMPROMETIDOS

<u>REF.</u>	<u>REFERENCIA SIGPAC</u>	<u>CULTIVO DESCRIPCIÓN CULTIVO</u>	<u>S/R</u>	<u>PEND. MEDIA (%)</u>	<u>SUP. DEC. ADMIN. (ha)</u>	<u>NU SUP. CERT. (ha)</u>	<u>SUP. CAMPO (ha)</u>	<u>SUP. COMPROM. (ha)</u>
1700000004467770	04-006-001-00045-0016	104000 ALMENDROS-SIN VARIEDAD	S	14,19	1,23	1,23		1,23
1700000004467774	04-006-001-00045-0010	104000 ALMENDROS-SIN VARIEDAD	S	17,65	4,15	4,15		4,15

RESUMEN CRITERIOS DE SELECCIÓN

11.2.1.1 Mantenimiento de prácticas y métodos de agricultura ecológica: Cultivos permanentes distintos de olivar - Conv 2018. PUNTOS: 8,00

	<u>PUNTOS</u>	<u>CUMPLE</u>
Porcentaje de superficie determinada en Red Natura 2000	0,00	0.0%
Porcentaje de superficie determinada situada en zonas RAMSAR	0,00	0.0%
Porcentaje de superficie determinada en zonas vulnerables a la contaminación por nitratos	0,00	0.0%
Pendiente media de la explotación	2,00	16.86%
Porcentaje de Superficie de la explotación en municipios con más del 40 por ciento de su superficie agraria dentro de la Zona de desertificación	6,00	100.0%



DETALLE CRITERIOS DE SELECCIÓN**11.2.1.1 Mantenimiento de prácticas y métodos de agricultura ecológica: Cultivos permanentes distintos de olivar - Conv 2018.****PUNTOS: 8,00****Porcentaje de superficie determinada en Red Natura 2000****PUNTOS: 0,00 0.0%**

<u>REF.</u>	<u>REFERENCIA SIGPAC</u>	<u>CULTIVO</u>	<u>DESCRIPCIÓN CULTIVO</u>	<u>S/R</u>	<u>SUP. COMPROM. (ha)</u>	<u>SUP. CUMPLE (ha)</u>
1700000004467774	04-006-001-00045-0010	104000	ALMENDROS-SIN VARIEDAD	S	4,15	0,00
1700000004467770	04-006-001-00045-0016	104000	ALMENDROS-SIN VARIEDAD	S	1,23	0,00

Porcentaje de superficie determinada situada en zonas RAMSAR**PUNTOS: 0,00 0.0%**

<u>REF.</u>	<u>REFERENCIA SIGPAC</u>	<u>CULTIVO</u>	<u>DESCRIPCIÓN CULTIVO</u>	<u>S/R</u>	<u>SUP. COMPROM. (ha)</u>	<u>SUP. CUMPLE (ha)</u>
1700000004467774	04-006-001-00045-0010	104000	ALMENDROS-SIN VARIEDAD	S	4,15	0,00
1700000004467770	04-006-001-00045-0016	104000	ALMENDROS-SIN VARIEDAD	S	1,23	0,00

Porcentaje de superficie determinada en zonas vulnerables a la contaminación por nitratos**PUNTOS: 0,00 0.0%**

<u>REF.</u>	<u>REFERENCIA SIGPAC</u>	<u>CULTIVO</u>	<u>DESCRIPCIÓN CULTIVO</u>	<u>S/R</u>	<u>SUP. COMPROM. (ha)</u>	<u>SUP. CUMPLE (ha)</u>
1700000004467774	04-006-001-00045-0010	104000	ALMENDROS-SIN VARIEDAD	S	4,15	0,00
1700000004467770	04-006-001-00045-0016	104000	ALMENDROS-SIN VARIEDAD	S	1,23	0,00

Pendiente media de la explotación**PUNTOS: 2,00 16.86%**

<u>REF.</u>	<u>REFERENCIA SIGPAC</u>	<u>CULTIVO</u>	<u>DESCRIPCIÓN CULTIVO</u>	<u>S/R</u>	<u>PENDIENTE MEDIA (%)</u>	<u>SUP. COMPROM. (ha)</u>
1700000004467774	04-006-001-00045-0010	104000	ALMENDROS-SIN VARIEDAD	S	17,65	4,15
1700000004467770	04-006-001-00045-0016	104000	ALMENDROS-SIN VARIEDAD	S	14,19	1,23

Porcentaje de Superficie de la explotación en municipios con más del 40 por ciento de su superficie agraria dentro de la Zona de desertificación**PUNTOS: 6,00 100.0%**

<u>REF.</u>	<u>REFERENCIA SIGPAC</u>	<u>CULTIVO</u>	<u>DESCRIPCIÓN CULTIVO</u>	<u>S/R</u>	<u>SUP. COMPROM. (ha)</u>	<u>SUP. CUMPLE (ha)</u>
1700000004467774	04-006-001-00045-0010	104000	ALMENDROS-SIN VARIEDAD	S	4,15	4,15
1700000004467770	04-006-001-00045-0016	104000	ALMENDROS-SIN VARIEDAD	S	1,23	1,23



<u>APELLIDOS Y NOMBRE / RAZÓN SOCIAL</u>	<u>NIF</u>	<u>EXPEDIENTE</u>	<u>SUP. COMPROMETIDA</u>		
			<u>(ha)</u>		
GALERA MARTOS PEDRO	***0192*	1224126	6		
RESOLUCIÓN					
ADMITIDO					
IMPORTE POR ANUALIDAD					
	2018	2019	2020	2021	2022
IMPORTE MÁXIMO SUBVENCIONABLE	1.437,53 €	1.437,53 €	1.437,53 €	1.437,53 €	1.437,53 €
IMPORTE MEDIO DE TRANSFERENCIA (€/ha)	239,59 €	239,59 €	239,59 €	239,59 €	239,59 €

DETALLE IMPORTES POR ANUALIDAD

<u>GRUPOS DE CULTIVO ADMITIDOS</u>	<u>SUP. COMPROM.</u>	2018	2019	2020	2021	2022
	<u>(ha)</u>					
FRUTALES REGADÍO	1,05	367,14 €	367,14 €	367,14 €	367,14 €	367,14 €
FRUTALES SECANO	4,95	1.070,39 €	1.070,39 €	1.070,39 €	1.070,39 €	1.070,39 €

RECINTOS COMPROMETIDOS

<u>REF.</u>	<u>REFERENCIA SIGPAC</u>	<u>CULTIVO DESCRIPCIÓN CULTIVO</u>	<u>S/R</u>	<u>PEND. MEDIA (%)</u>	<u>SUP. DEC. ADMIN. (ha)</u>	<u>NU SUP. CERT. (ha)</u>	<u>SUP. CAMPO (ha)</u>	<u>SUP. COMPROM. (ha)</u>
1700000005602503	04-070-016-00040-0001	104000 ALMENDROS-SIN VARIEDAD	R	1,15	1,05	1,05	1,05	1,05
1700000005602506	04-070-024-00055-0001	104000 ALMENDROS-SIN VARIEDAD	S	8,48	2,39	2,39	2,39	2,39
1700000005602510	04-070-030-00043-0001	104000 ALMENDROS-SIN VARIEDAD	S	11,49	0,30	0,30	0,30	0,30
1700000005602509	04-070-030-00019-0002	104000 ALMENDROS-SIN VARIEDAD	S	16,65	2,26	2,26	2,26	2,26

INCIDENCIAS**INCIDENCIA DESCRIPCIÓN**

85001	El recinto declarado no cumple con las normas de producción ecológica (artículo 5-1 e), Orden 26 mayo 2015) Ref:1700000005602505 Recinto:04-070-022-00245-003 Cultivo:104000 ALMENDROS-SIN VARIEDAD Secano Ref:1700000005602504 Recinto:04-070-022-00245-004 Cultivo:104000 ALMENDROS-SIN VARIEDAD Secano Ref:1700000005602507 Recinto:04-070-022-00245-006 Cultivo:104000 ALMENDROS-SIN VARIEDAD Secano Ref:1700000005602508 Recinto:04-070-030-00044-001 Cultivo:104000 ALMENDROS-SIN VARIEDAD Secano
-------	---

RESUMEN CRITERIOS DE SELECCIÓN

11.2.1.1 Mantenimiento de prácticas y métodos de agricultura ecológica: Cultivos permanentes distintos de olivar - Conv 2018. PUNTOS: 8,00

	<u>PUNTOS</u>	<u>CUMPLE</u>
Porcentaje de superficie determinada en Red Natura 2000	0,00	0.0%
Porcentaje de superficie determinada situada en zonas RAMSAR	0,00	0.0%
Porcentaje de superficie determinada en zonas vulnerables a la contaminación por nitratos	0,00	0.0%
Pendiente media de la explotación	2,00	10.43%
Porcentaje de Superficie de la explotación en municipios con más del 40 por ciento de su superficie agraria dentro de la Zona de desertificación	6,00	100.0%



DETALLE CRITERIOS DE SELECCIÓN**11.2.1.1 Mantenimiento de prácticas y métodos de agricultura ecológica: Cultivos permanentes distintos de olivar - Conv 2018.****PUNTOS: 8,00****Porcentaje de superficie determinada en Red Natura 2000****PUNTOS: 0,00 0.0%**

<u>REF.</u>	<u>REFERENCIA SIGPAC</u>	<u>CULTIVO</u>	<u>DESCRIPCIÓN CULTIVO</u>	<u>S/R</u>	<u>SUP. COMPROM. (ha)</u>	<u>SUP. CUMPLE (ha)</u>
170000005602503	04-070-016-00040-0001	104000	ALMENDROS-SIN VARIEDAD	R	1,05	0,00
170000005602506	04-070-024-00055-0001	104000	ALMENDROS-SIN VARIEDAD	S	2,39	0,00
170000005602509	04-070-030-00019-0002	104000	ALMENDROS-SIN VARIEDAD	S	2,26	0,00
170000005602510	04-070-030-00043-0001	104000	ALMENDROS-SIN VARIEDAD	S	0,30	0,00

Porcentaje de superficie determinada situada en zonas RAMSAR**PUNTOS: 0,00 0.0%**

<u>REF.</u>	<u>REFERENCIA SIGPAC</u>	<u>CULTIVO</u>	<u>DESCRIPCIÓN CULTIVO</u>	<u>S/R</u>	<u>SUP. COMPROM. (ha)</u>	<u>SUP. CUMPLE (ha)</u>
170000005602503	04-070-016-00040-0001	104000	ALMENDROS-SIN VARIEDAD	R	1,05	0,00
170000005602506	04-070-024-00055-0001	104000	ALMENDROS-SIN VARIEDAD	S	2,39	0,00
170000005602509	04-070-030-00019-0002	104000	ALMENDROS-SIN VARIEDAD	S	2,26	0,00
170000005602510	04-070-030-00043-0001	104000	ALMENDROS-SIN VARIEDAD	S	0,30	0,00

Porcentaje de superficie determinada en zonas vulnerables a la contaminación por nitratos**PUNTOS: 0,00 0.0%**

<u>REF.</u>	<u>REFERENCIA SIGPAC</u>	<u>CULTIVO</u>	<u>DESCRIPCIÓN CULTIVO</u>	<u>S/R</u>	<u>SUP. COMPROM. (ha)</u>	<u>SUP. CUMPLE (ha)</u>
170000005602503	04-070-016-00040-0001	104000	ALMENDROS-SIN VARIEDAD	R	1,05	0,00
170000005602506	04-070-024-00055-0001	104000	ALMENDROS-SIN VARIEDAD	S	2,39	0,00
170000005602509	04-070-030-00019-0002	104000	ALMENDROS-SIN VARIEDAD	S	2,26	0,00
170000005602510	04-070-030-00043-0001	104000	ALMENDROS-SIN VARIEDAD	S	0,30	0,00

Pendiente media de la explotación**PUNTOS: 2,00 10.43%**

<u>REF.</u>	<u>REFERENCIA SIGPAC</u>	<u>CULTIVO</u>	<u>DESCRIPCIÓN CULTIVO</u>	<u>S/R</u>	<u>PENDIENTE MEDIA (%)</u>	<u>SUP. COMPROM. (ha)</u>
170000005602503	04-070-016-00040-0001	104000	ALMENDROS-SIN VARIEDAD	R	1,15	1,05
170000005602506	04-070-024-00055-0001	104000	ALMENDROS-SIN VARIEDAD	S	8,48	2,39
170000005602509	04-070-030-00019-0002	104000	ALMENDROS-SIN VARIEDAD	S	16,65	2,26
170000005602510	04-070-030-00043-0001	104000	ALMENDROS-SIN VARIEDAD	S	11,49	0,30

Porcentaje de Superficie de la explotación en municipios con más del 40 por ciento de su superficie agraria dentro de la Zona de desertificación**PUNTOS: 6,00 100.0%**

<u>REF.</u>	<u>REFERENCIA SIGPAC</u>	<u>CULTIVO</u>	<u>DESCRIPCIÓN CULTIVO</u>	<u>S/R</u>	<u>SUP. COMPROM. (ha)</u>	<u>SUP. CUMPLE (ha)</u>
170000005602503	04-070-016-00040-0001	104000	ALMENDROS-SIN VARIEDAD	R	1,05	1,05
170000005602506	04-070-024-00055-0001	104000	ALMENDROS-SIN VARIEDAD	S	2,39	2,39
170000005602509	04-070-030-00019-0002	104000	ALMENDROS-SIN VARIEDAD	S	2,26	2,26
170000005602510	04-070-030-00043-0001	104000	ALMENDROS-SIN VARIEDAD	S	0,30	0,30



<u>APELLIDOS Y NOMBRE / RAZÓN SOCIAL</u>	<u>NIF</u>	<u>EXPEDIENTE</u>	<u>SUP. COMPROMETIDA</u>		
			<u>(ha)</u>		
GALERA MASEGOSA MARIA JOSEFA	****7594*	1177612	1.18		
RESOLUCIÓN					
ADMITIDO					
IMPORTE POR ANUALIDAD					
	2018	2019	2020	2021	2022
IMPORTE MÁXIMO SUBVENCIONABLE	255,16 €	255,16 €	255,16 €	255,16 €	255,16 €
IMPORTE MEDIO DE TRANSFERENCIA (€/ha)	216,24 €	216,24 €	216,24 €	216,24 €	216,24 €

DETALLE IMPORTES POR ANUALIDAD

<u>GRUPOS DE CULTIVO ADMITIDOS</u>	<u>SUP. COMPROM.</u>	2018	2019	2020	2021	2022
	<u>(ha)</u>					
FRUTALES SECANO	1,18	255,16 €	255,16 €	255,16 €	255,16 €	255,16 €

RECINTOS COMPROMETIDOS

<u>REF.</u>	<u>REFERENCIA SIGPAC</u>	<u>CULTIVO DESCRIPCIÓN CULTIVO</u>	<u>S/R</u>	<u>PEND. MEDIA (%)</u>	<u>SUP. DEC. ADMIN. (ha)</u>	<u>NU SUP. CERT. (ha)</u>	<u>SUP. CAMPO (ha)</u>	<u>SUP. COMPROM. (ha)</u>
1700000006154917	04-070-018-00031-0007	104000 ALMENDROS-SIN VARIEDAD	S	5,19	0,74	0,74		0,74
1700000006154924	04-070-018-00036-0006	104000 ALMENDROS-SIN VARIEDAD	S	9,89	0,08	0,08		0,08
1700000006154928	04-070-018-00035-0015	104000 ALMENDROS-SIN VARIEDAD	S	12,83	0,27	0,27		0,27
1700000006154913	04-070-029-00022-0003	104000 ALMENDROS-SIN VARIEDAD	S	25,23	0,09	0,09		0,09

INCIDENCIAS**INCIDENCIA DESCRIPCIÓN**

85001	El recinto declarado no cumple con las normas de producción ecológica (artículo 5-1 e), Orden 26 mayo 2015) Ref:1700000006154925 Recinto:04-070-018-09002-004 Cultivo:104000 ALMENDROS-SIN VARIEDAD Secano
85013	Superficie resuelta para el grupo de pago menor que la mínima requerida (requisito anexo 1, Orden 26 mayo 2015) Sup. Resuelta:0,32 Grupo de Pago:FRUTALES REGADÍO
85014	Recinto afectado por el requisito del cumplimiento de la superficie mínima para el grupo de pago (requisito anexo 1, Orden 26 mayo 2015) Ref:1700000006154916 Recinto:04-070-021-00143-002 Cultivo:104000 ALMENDROS-SIN VARIEDAD Regadío Sup. Declarada:0,32 Superficie Resolver:0,32

RESUMEN CRITERIOS DE SELECCIÓN

11.2.1.1 Mantenimiento de prácticas y métodos de agricultura ecológica: Cultivos permanentes distintos de olivar - Conv 2018. PUNTOS: 8,00

	<u>PUNTOS</u>	<u>CUMPLE</u>
Porcentaje de superficie determinada en Red Natura 2000	0,00	0.0%
Porcentaje de superficie determinada situada en zonas RAMSAR	0,00	0.0%
Porcentaje de superficie determinada en zonas vulnerables a la contaminación por nitratos	0,00	0.0%
Pendiente media de la explotación	2,00	8.78%
Porcentaje de Superficie de la explotación en municipios con más del 40 por ciento de su superficie agraria dentro de la Zona de desertificación	6,00	100.0%



DETALLE CRITERIOS DE SELECCIÓN**11.2.1.1 Mantenimiento de prácticas y métodos de agricultura ecológica: Cultivos permanentes distintos de olivar - Conv 2018.****PUNTOS: 8,00****Porcentaje de superficie determinada en Red Natura 2000****PUNTOS: 0,00 0.0%**

<u>REF.</u>	<u>REFERENCIA SIGPAC</u>	<u>CULTIVO</u>	<u>DESCRIPCIÓN CULTIVO</u>	<u>S/R</u>	<u>SUP. COMPROM.</u> <u>(ha)</u>	<u>SUP. CUMPLE</u> <u>(ha)</u>
1700000006154917	04-070-018-00031-0007	104000	ALMENDROS-SIN VARIEDAD	S	0,74	0,00
1700000006154928	04-070-018-00035-0015	104000	ALMENDROS-SIN VARIEDAD	S	0,27	0,00
1700000006154924	04-070-018-00036-0006	104000	ALMENDROS-SIN VARIEDAD	S	0,08	0,00
1700000006154913	04-070-029-00022-0003	104000	ALMENDROS-SIN VARIEDAD	S	0,09	0,00

Porcentaje de superficie determinada situada en zonas RAMSAR**PUNTOS: 0,00 0.0%**

<u>REF.</u>	<u>REFERENCIA SIGPAC</u>	<u>CULTIVO</u>	<u>DESCRIPCIÓN CULTIVO</u>	<u>S/R</u>	<u>SUP. COMPROM.</u> <u>(ha)</u>	<u>SUP. CUMPLE</u> <u>(ha)</u>
1700000006154917	04-070-018-00031-0007	104000	ALMENDROS-SIN VARIEDAD	S	0,74	0,00
1700000006154928	04-070-018-00035-0015	104000	ALMENDROS-SIN VARIEDAD	S	0,27	0,00
1700000006154924	04-070-018-00036-0006	104000	ALMENDROS-SIN VARIEDAD	S	0,08	0,00
1700000006154913	04-070-029-00022-0003	104000	ALMENDROS-SIN VARIEDAD	S	0,09	0,00

Porcentaje de superficie determinada en zonas vulnerables a la contaminación por nitratos**PUNTOS: 0,00 0.0%**

<u>REF.</u>	<u>REFERENCIA SIGPAC</u>	<u>CULTIVO</u>	<u>DESCRIPCIÓN CULTIVO</u>	<u>S/R</u>	<u>SUP. COMPROM.</u> <u>(ha)</u>	<u>SUP. CUMPLE</u> <u>(ha)</u>
1700000006154917	04-070-018-00031-0007	104000	ALMENDROS-SIN VARIEDAD	S	0,74	0,00
1700000006154928	04-070-018-00035-0015	104000	ALMENDROS-SIN VARIEDAD	S	0,27	0,00
1700000006154924	04-070-018-00036-0006	104000	ALMENDROS-SIN VARIEDAD	S	0,08	0,00
1700000006154913	04-070-029-00022-0003	104000	ALMENDROS-SIN VARIEDAD	S	0,09	0,00

Pendiente media de la explotación**PUNTOS: 2,00 8.78%**

<u>REF.</u>	<u>REFERENCIA SIGPAC</u>	<u>CULTIVO</u>	<u>DESCRIPCIÓN CULTIVO</u>	<u>S/R</u>	<u>PENDIENTE MEDIA (%)</u>	<u>SUP. COMPROM.</u> <u>(ha)</u>
1700000006154917	04-070-018-00031-0007	104000	ALMENDROS-SIN VARIEDAD	S	5,19	0,74
1700000006154928	04-070-018-00035-0015	104000	ALMENDROS-SIN VARIEDAD	S	12,83	0,27
1700000006154924	04-070-018-00036-0006	104000	ALMENDROS-SIN VARIEDAD	S	9,89	0,08
1700000006154913	04-070-029-00022-0003	104000	ALMENDROS-SIN VARIEDAD	S	25,23	0,09

Porcentaje de Superficie de la explotación en municipios con más del 40 por ciento de su superficie agraria dentro de la Zona de desertificación**PUNTOS: 6,00 100.0%**

<u>REF.</u>	<u>REFERENCIA SIGPAC</u>	<u>CULTIVO</u>	<u>DESCRIPCIÓN CULTIVO</u>	<u>S/R</u>	<u>SUP. COMPROM.</u> <u>(ha)</u>	<u>SUP. CUMPLE</u> <u>(ha)</u>
1700000006154917	04-070-018-00031-0007	104000	ALMENDROS-SIN VARIEDAD	S	0,74	0,74
1700000006154928	04-070-018-00035-0015	104000	ALMENDROS-SIN VARIEDAD	S	0,27	0,27
1700000006154924	04-070-018-00036-0006	104000	ALMENDROS-SIN VARIEDAD	S	0,08	0,08
1700000006154913	04-070-029-00022-0003	104000	ALMENDROS-SIN VARIEDAD	S	0,09	0,09



<u>APellidos y nombre / RAZÓN SOCIAL</u>	<u>NIF</u>	<u>EXPEDIENTE</u>	<u>SUP. COMPROMETIDA</u>		
			<u>(ha)</u>		
GALERA MORALES LUCAS	****7366*	1192308	7.41		
RESOLUCIÓN					
ADMITIDO					
IMPORTE POR ANUALIDAD					
	2018	2019	2020	2021	2022
IMPORTE MÁXIMO SUBVENCIONABLE	840,51 €	840,51 €	840,51 €	840,51 €	840,51 €
IMPORTE MEDIO DE TRANSFERENCIA (€/ha)	113,43 €	113,43 €	113,43 €	113,43 €	113,43 €

DETALLE IMPORTES POR ANUALIDAD

<u>GRUPOS DE CULTIVO ADMITIDOS</u>	<u>SUP. COMPROM.</u>	2018	2019	2020	2021	2022
	<u>(ha)</u>					
HERBÁCEOS	5,56	840,51 €	840,51 €	840,51 €	840,51 €	840,51 €
HERBÁCEOS NO ELEGIBLES	1,85	0,00 €	0,00 €	0,00 €	0,00 €	0,00 €

RECINTOS COMPROMETIDOS

<u>REF.</u>	<u>REFERENCIA SIGPAC</u>	<u>CULTIVO DESCRIPCIÓN CULTIVO</u>	<u>S/R</u>	<u>PEND. MEDIA</u>	<u>SUP. DEC. ADMIN.</u>	<u>NU SUP. CERT.</u>	<u>SUP. CAMPO</u>	<u>SUP. COMPROM.</u>
				<u>(%)</u>	<u>(ha)</u>	<u>(ha)</u>	<u>(ha)</u>	<u>(ha)</u>
1700000006356200	04-063-045-00033-0002	20901 BARBECHO TRADICIONAL-SIN CUBIERTA VEGETAL	S	7,81	0,52	0,42		0,42
1700000006356250	04-063-045-00033-0002	20901 BARBECHO TRADICIONAL-SIN CUBIERTA VEGETAL	S	7,81	0,35	0,28		0,28
1700000006356242	04-063-046-00163-0001	20901 BARBECHO TRADICIONAL-SIN CUBIERTA VEGETAL	S	9,75	0,14	0,14		0,14
1700000006356248	04-063-045-00018-0001	8000 AVENA-SIN VARIEDAD	S	14,53	5,56	5,56		5,56
1700000006356245	04-063-046-00156-0002	20901 BARBECHO TRADICIONAL-SIN CUBIERTA VEGETAL	S	15,73	0,26	0,26		0,26
1700000006356247	04-063-046-00170-0009	20901 BARBECHO TRADICIONAL-SIN CUBIERTA VEGETAL	S	18,77	0,14	0,14		0,14
1700000006356249	04-063-045-00020-0001	20901 BARBECHO TRADICIONAL-SIN CUBIERTA VEGETAL	S	21,78	0,56	0,56		0,56
1700000006356229	04-063-046-00149-0005	20901 BARBECHO TRADICIONAL-SIN CUBIERTA VEGETAL	S	29,58	0,05	0,05		0,05

INCIDENCIAS**INCIDENCIA DESCRIPCIÓN**

- 85001 El recinto declarado no cumple con las normas de producción ecológica (artículo 5-1 e), Orden 26 mayo 2015)
Ref:-140647 Recinto:04-063-045-00022-020 Cultivo:8000 AVENA-SIN VARIEDAD Secano
- 85002 Recinto declarado que no cumple en su totalidad con las normas de producción ecológica (artículo 5-1 e), Orden 26 mayo 2015)
Ref:1700000006356200 Recinto:04-063-045-00033-002 Cultivo:20901 BARBECHO TRADICIONAL-SIN CUBIERTA VEGETAL Secano Sup. Declarada:0,52 Superficie Certificada (Ha):0,42
Ref:1700000006356250 Recinto:04-063-045-00033-002 Cultivo:20901 BARBECHO TRADICIONAL-SIN CUBIERTA VEGETAL Secano Sup. Declarada:0,35 Superficie Certificada (Ha):0,28

RESUMEN CRITERIOS DE SELECCIÓN

11.2.1.1 Mantenimiento de prácticas y métodos de agricultura ecológica: Cultivos herbáceos - Conv 2018. PUNTOS: 8,00

	<u>PUNTOS</u>	<u>CUMPLE</u>
Porcentaje de superficie determinada en Red Natura 2000	0,00	0.0%
Porcentaje de superficie determinada situada en zonas RAMSAR	0,00	0.0%
Porcentaje de superficie determinada en zonas vulnerables a la contaminación por nitratos	0,00	0.0%
Pendiente media de la explotación	2,00	14.58%
Porcentaje de Superficie de la explotación en municipios con más del 40 por ciento de su superficie agraria dentro de la Zona de desertificación	6,00	100.0%



DETALLE CRITERIOS DE SELECCIÓN**11.2.1.1 Mantenimiento de prácticas y métodos de agricultura ecológica: Cultivos herbáceos - Conv 2018.****PUNTOS: 8,00****Porcentaje de superficie determinada en Red Natura 2000****PUNTOS: 0,00 0.0%**

<u>REF.</u>	<u>REFERENCIA SIGPAC</u>	<u>CULTIVO</u>	<u>DESCRIPCIÓN CULTIVO</u>	<u>S/R</u>	<u>SUP. COMPROM.</u> <u>(ha)</u>	<u>SUP. CUMPLE</u> <u>(ha)</u>
170000006356248	04-063-045-00018-0001	8000	AVENA-SIN VARIEDAD	S	5,56	0,00
170000006356249	04-063-045-00020-0001	20901	BARBECHO TRADICIONAL-SIN CUBIERTA VEGETAL	S	0,56	0,00
170000006356200	04-063-045-00033-0002	20901	BARBECHO TRADICIONAL-SIN CUBIERTA VEGETAL	S	0,42	0,00
170000006356250	04-063-045-00033-0002	20901	BARBECHO TRADICIONAL-SIN CUBIERTA VEGETAL	S	0,28	0,00
170000006356229	04-063-046-00149-0005	20901	BARBECHO TRADICIONAL-SIN CUBIERTA VEGETAL	S	0,05	0,00
170000006356245	04-063-046-00156-0002	20901	BARBECHO TRADICIONAL-SIN CUBIERTA VEGETAL	S	0,26	0,00
170000006356242	04-063-046-00163-0001	20901	BARBECHO TRADICIONAL-SIN CUBIERTA VEGETAL	S	0,14	0,00
170000006356247	04-063-046-00170-0009	20901	BARBECHO TRADICIONAL-SIN CUBIERTA VEGETAL	S	0,14	0,00

Porcentaje de superficie determinada situada en zonas RAMSAR**PUNTOS: 0,00 0.0%**

<u>REF.</u>	<u>REFERENCIA SIGPAC</u>	<u>CULTIVO</u>	<u>DESCRIPCIÓN CULTIVO</u>	<u>S/R</u>	<u>SUP. COMPROM.</u> <u>(ha)</u>	<u>SUP. CUMPLE</u> <u>(ha)</u>
170000006356248	04-063-045-00018-0001	8000	AVENA-SIN VARIEDAD	S	5,56	0,00
170000006356249	04-063-045-00020-0001	20901	BARBECHO TRADICIONAL-SIN CUBIERTA VEGETAL	S	0,56	0,00
170000006356200	04-063-045-00033-0002	20901	BARBECHO TRADICIONAL-SIN CUBIERTA VEGETAL	S	0,42	0,00
170000006356250	04-063-045-00033-0002	20901	BARBECHO TRADICIONAL-SIN CUBIERTA VEGETAL	S	0,28	0,00
170000006356229	04-063-046-00149-0005	20901	BARBECHO TRADICIONAL-SIN CUBIERTA VEGETAL	S	0,05	0,00
170000006356245	04-063-046-00156-0002	20901	BARBECHO TRADICIONAL-SIN CUBIERTA VEGETAL	S	0,26	0,00
170000006356242	04-063-046-00163-0001	20901	BARBECHO TRADICIONAL-SIN CUBIERTA VEGETAL	S	0,14	0,00
170000006356247	04-063-046-00170-0009	20901	BARBECHO TRADICIONAL-SIN CUBIERTA VEGETAL	S	0,14	0,00

Porcentaje de superficie determinada en zonas vulnerables a la contaminación por nitratos**PUNTOS: 0,00 0.0%**

<u>REF.</u>	<u>REFERENCIA SIGPAC</u>	<u>CULTIVO</u>	<u>DESCRIPCIÓN CULTIVO</u>	<u>S/R</u>	<u>SUP. COMPROM.</u> <u>(ha)</u>	<u>SUP. CUMPLE</u> <u>(ha)</u>
170000006356248	04-063-045-00018-0001	8000	AVENA-SIN VARIEDAD	S	5,56	0,00
170000006356249	04-063-045-00020-0001	20901	BARBECHO TRADICIONAL-SIN CUBIERTA VEGETAL	S	0,56	0,00
170000006356200	04-063-045-00033-0002	20901	BARBECHO TRADICIONAL-SIN CUBIERTA VEGETAL	S	0,42	0,00
170000006356250	04-063-045-00033-0002	20901	BARBECHO TRADICIONAL-SIN CUBIERTA VEGETAL	S	0,28	0,00
170000006356229	04-063-046-00149-0005	20901	BARBECHO TRADICIONAL-SIN CUBIERTA VEGETAL	S	0,05	0,00
170000006356245	04-063-046-00156-0002	20901	BARBECHO TRADICIONAL-SIN CUBIERTA VEGETAL	S	0,26	0,00
170000006356242	04-063-046-00163-0001	20901	BARBECHO TRADICIONAL-SIN CUBIERTA VEGETAL	S	0,14	0,00
170000006356247	04-063-046-00170-0009	20901	BARBECHO TRADICIONAL-SIN CUBIERTA VEGETAL	S	0,14	0,00

Pendiente media de la explotación**PUNTOS: 2,00 14.58%**

<u>REF.</u>	<u>REFERENCIA SIGPAC</u>	<u>CULTIVO</u>	<u>DESCRIPCIÓN CULTIVO</u>	<u>S/R</u>	<u>PENDIENTE MEDIA (%)</u>	<u>SUP. COMPROM.</u> <u>(ha)</u>
170000006356248	04-063-045-00018-0001	8000	AVENA-SIN VARIEDAD	S	14,53	5,56
170000006356249	04-063-045-00020-0001	20901	BARBECHO TRADICIONAL-SIN CUBIERTA VEGETAL	S	21,78	0,56

REF.	REFERENCIA SIGPAC	CULTIVO	DESCRIPCIÓN CULTIVO	S/R	PENDIENTE		SUP.
					MEDIA (%)	COMPROM.	(ha)
170000006356200	04-063-045-00033-0002	20901	BARBECHO TRADICIONAL-SIN CUBIERTA VEGETAL	S	7,81		0,42
170000006356250	04-063-045-00033-0002	20901	BARBECHO TRADICIONAL-SIN CUBIERTA VEGETAL	S	7,81		0,28
170000006356229	04-063-046-00149-0005	20901	BARBECHO TRADICIONAL-SIN CUBIERTA VEGETAL	S	29,58		0,05
170000006356245	04-063-046-00156-0002	20901	BARBECHO TRADICIONAL-SIN CUBIERTA VEGETAL	S	15,73		0,26
170000006356242	04-063-046-00163-0001	20901	BARBECHO TRADICIONAL-SIN CUBIERTA VEGETAL	S	9,75		0,14
170000006356247	04-063-046-00170-0009	20901	BARBECHO TRADICIONAL-SIN CUBIERTA VEGETAL	S	18,77		0,14

Porcentaje de Superficie de la explotación en municipios con más del 40 por ciento de su superficie agraria dentro de la Zona de desertificación

PUNTOS: 6,00 100.0%

REF.	REFERENCIA SIGPAC	CULTIVO	DESCRIPCIÓN CULTIVO	S/R	SUP.	
					COMPROM.	CUMPLE
					(ha)	(ha)
170000006356248	04-063-045-00018-0001	8000	AVENA-SIN VARIEDAD	S	5,56	5,56
170000006356249	04-063-045-00020-0001	20901	BARBECHO TRADICIONAL-SIN CUBIERTA VEGETAL	S	0,56	0,56
170000006356200	04-063-045-00033-0002	20901	BARBECHO TRADICIONAL-SIN CUBIERTA VEGETAL	S	0,42	0,42
170000006356250	04-063-045-00033-0002	20901	BARBECHO TRADICIONAL-SIN CUBIERTA VEGETAL	S	0,28	0,28
170000006356229	04-063-046-00149-0005	20901	BARBECHO TRADICIONAL-SIN CUBIERTA VEGETAL	S	0,05	0,05
170000006356245	04-063-046-00156-0002	20901	BARBECHO TRADICIONAL-SIN CUBIERTA VEGETAL	S	0,26	0,26
170000006356242	04-063-046-00163-0001	20901	BARBECHO TRADICIONAL-SIN CUBIERTA VEGETAL	S	0,14	0,14
170000006356247	04-063-046-00170-0009	20901	BARBECHO TRADICIONAL-SIN CUBIERTA VEGETAL	S	0,14	0,14



<u>APELLIDOS Y NOMBRE / RAZÓN SOCIAL</u>	<u>NIF</u>	<u>EXPEDIENTE</u>	<u>SUP. COMPROMETIDA</u>		
			<u>(ha)</u>		
GALERA PEREZ JUAN PEDRO	***6561*	1023160	5.16		
RESOLUCIÓN					
ADMITIDO					
IMPORTE POR ANUALIDAD					
	<u>2018</u>	<u>2019</u>	<u>2020</u>	<u>2021</u>	<u>2022</u>
IMPORTE MÁXIMO SUBVENCIONABLE	1.115,80 €	1.115,80 €	1.115,80 €	1.115,80 €	1.115,80 €
IMPORTE MEDIO DE TRANSFERENCIA (€/ha)	216,24 €	216,24 €	216,24 €	216,24 €	216,24 €

DETALLE IMPORTES POR ANUALIDAD

<u>GRUPOS DE CULTIVO ADMITIDOS</u>	<u>SUP. COMPROM.</u>	<u>2018</u>	<u>2019</u>	<u>2020</u>	<u>2021</u>	<u>2022</u>
	<u>(ha)</u>					
FRUTALES SECANO	5,16	1.115,80 €	1.115,80 €	1.115,80 €	1.115,80 €	1.115,80 €

RECINTOS COMPROMETIDOS

<u>REF.</u>	<u>REFERENCIA SIGPAC</u>	<u>CULTIVO DESCRIPCIÓN CULTIVO</u>	<u>S/R</u>	<u>PEND. MEDIA (%)</u>	<u>SUP. DEC. ADMIN. (ha)</u>	<u>NU SUP. CERT. (ha)</u>	<u>SUP. CAMPO (ha)</u>	<u>SUP. COMPROM. (ha)</u>
170000002288036	04-006-006-00038-0001	104000 ALMENDROS-SIN VARIEDAD	S	9,68	1,40	1,40		1,40
170000002288041	04-006-006-00046-0002	104000 ALMENDROS-SIN VARIEDAD	S	13,72	1,05	1,05		1,05
170000002288037	04-099-029-00276-0003	104000 ALMENDROS-SIN VARIEDAD	S	20,95	2,71	2,71		2,71

INCIDENCIAS**INCIDENCIA DESCRIPCIÓN**

85013	Superficie resuelta para el grupo de pago menor que la mínima requerida (requisito anexo 1, Orden 26 mayo 2015) Sup. Resuelta:0,14 Grupo de Pago:FRUTALES REGADÍO
85014	Recinto afectado por el requisito del cumplimiento de la superficie mínima para el grupo de pago (requisito anexo 1, Orden 26 mayo 2015) Ref:-26362 Recinto:04-099-028-00154-001 Cultivo:104000 ALMENDROS-SIN VARIEDAD Regadío Sup. Declarada:0,06 Superficie Resolver:0,06 Ref:170000002288040 Recinto:04-099-028-00155-002 Cultivo:104000 ALMENDROS-SIN VARIEDAD Regadío Sup. Declarada:0,08 Superficie Resolver:0,08

RESUMEN CRITERIOS DE SELECCIÓN

11.2.1.1 Mantenimiento de prácticas y métodos de agricultura ecológica: Cultivos permanentes distintos de olivar - Conv 2018. PUNTOS: 8,00

	<u>PUNTOS</u>	<u>CUMPLE</u>
Porcentaje de superficie determinada en Red Natura 2000	0,00	0.0%
Porcentaje de superficie determinada situada en zonas RAMSAR	0,00	0.0%
Porcentaje de superficie determinada en zonas vulnerables a la contaminación por nitratos	0,00	0.0%
Pendiente media de la explotación	2,00	16.42%
Porcentaje de Superficie de la explotación en municipios con más del 40 por ciento de su superficie agraria dentro de la Zona de desertificación	6,00	100.0%



DETALLE CRITERIOS DE SELECCIÓN**11.2.1.1 Mantenimiento de prácticas y métodos de agricultura ecológica: Cultivos permanentes distintos de olivar - Conv 2018.****PUNTOS: 8,00****Porcentaje de superficie determinada en Red Natura 2000****PUNTOS: 0,00 0.0%**

<u>REF.</u>	<u>REFERENCIA SIGPAC</u>	<u>CULTIVO</u>	<u>DESCRIPCIÓN CULTIVO</u>	<u>S/R</u>	<u>SUP. COMPROM.</u> <u>(ha)</u>	<u>SUP. CUMPLE</u> <u>(ha)</u>
170000002288036	04-006-006-00038-0001	104000	ALMENDROS-SIN VARIEDAD	S	1,40	0,00
170000002288041	04-006-006-00046-0002	104000	ALMENDROS-SIN VARIEDAD	S	1,05	0,00
170000002288037	04-099-029-00276-0003	104000	ALMENDROS-SIN VARIEDAD	S	2,71	0,00

Porcentaje de superficie determinada situada en zonas RAMSAR**PUNTOS: 0,00 0.0%**

<u>REF.</u>	<u>REFERENCIA SIGPAC</u>	<u>CULTIVO</u>	<u>DESCRIPCIÓN CULTIVO</u>	<u>S/R</u>	<u>SUP. COMPROM.</u> <u>(ha)</u>	<u>SUP. CUMPLE</u> <u>(ha)</u>
170000002288036	04-006-006-00038-0001	104000	ALMENDROS-SIN VARIEDAD	S	1,40	0,00
170000002288041	04-006-006-00046-0002	104000	ALMENDROS-SIN VARIEDAD	S	1,05	0,00
170000002288037	04-099-029-00276-0003	104000	ALMENDROS-SIN VARIEDAD	S	2,71	0,00

Porcentaje de superficie determinada en zonas vulnerables a la contaminación por nitratos**PUNTOS: 0,00 0.0%**

<u>REF.</u>	<u>REFERENCIA SIGPAC</u>	<u>CULTIVO</u>	<u>DESCRIPCIÓN CULTIVO</u>	<u>S/R</u>	<u>SUP. COMPROM.</u> <u>(ha)</u>	<u>SUP. CUMPLE</u> <u>(ha)</u>
170000002288036	04-006-006-00038-0001	104000	ALMENDROS-SIN VARIEDAD	S	1,40	0,00
170000002288041	04-006-006-00046-0002	104000	ALMENDROS-SIN VARIEDAD	S	1,05	0,00
170000002288037	04-099-029-00276-0003	104000	ALMENDROS-SIN VARIEDAD	S	2,71	0,00

Pendiente media de la explotación**PUNTOS: 2,00 16.42%**

<u>REF.</u>	<u>REFERENCIA SIGPAC</u>	<u>CULTIVO</u>	<u>DESCRIPCIÓN CULTIVO</u>	<u>S/R</u>	<u>PENDIENTE MEDIA (%)</u>	<u>SUP. COMPROM.</u> <u>(ha)</u>
170000002288036	04-006-006-00038-0001	104000	ALMENDROS-SIN VARIEDAD	S	9,68	1,40
170000002288041	04-006-006-00046-0002	104000	ALMENDROS-SIN VARIEDAD	S	13,72	1,05
170000002288037	04-099-029-00276-0003	104000	ALMENDROS-SIN VARIEDAD	S	20,95	2,71

Porcentaje de Superficie de la explotación en municipios con más del 40 por ciento de su superficie agraria dentro de la Zona de desertificación**PUNTOS: 6,00 100.0%**

<u>REF.</u>	<u>REFERENCIA SIGPAC</u>	<u>CULTIVO</u>	<u>DESCRIPCIÓN CULTIVO</u>	<u>S/R</u>	<u>SUP. COMPROM.</u> <u>(ha)</u>	<u>SUP. CUMPLE</u> <u>(ha)</u>
170000002288036	04-006-006-00038-0001	104000	ALMENDROS-SIN VARIEDAD	S	1,40	1,40
170000002288041	04-006-006-00046-0002	104000	ALMENDROS-SIN VARIEDAD	S	1,05	1,05
170000002288037	04-099-029-00276-0003	104000	ALMENDROS-SIN VARIEDAD	S	2,71	2,71



<u>APELLIDOS Y NOMBRE / RAZÓN SOCIAL</u>	<u>NIF</u>	<u>EXPEDIENTE</u>	<u>SUP. COMPROMETIDA</u>		
			<u>(ha)</u>		
GALERA SANCHEZ LUCIA	****4697*	1162514	7.81		
RESOLUCIÓN					
ADMITIDO					
IMPORTE POR ANUALIDAD					
	2018	2019	2020	2021	2022
IMPORTE MÁXIMO SUBVENCIONABLE	1.688,83 €	1.688,83 €	1.688,83 €	1.688,83 €	1.688,83 €
IMPORTE MEDIO DE TRANSFERENCIA (€/ha)	216,24 €	216,24 €	216,24 €	216,24 €	216,24 €

DETALLE IMPORTES POR ANUALIDAD

<u>GRUPOS DE CULTIVO ADMITIDOS</u>	<u>SUP. COMPROM.</u>	2018	2019	2020	2021	2022
	<u>(ha)</u>					
FRUTALES SECANO	7,81	1.688,83 €	1.688,83 €	1.688,83 €	1.688,83 €	1.688,83 €

RECINTOS COMPROMETIDOS

<u>REF.</u>	<u>REFERENCIA SIGPAC</u>	<u>CULTIVO DESCRIPCIÓN CULTIVO</u>	<u>S/R</u>	<u>PEND. MEDIA</u>	<u>SUP. DEC. ADMIN.</u>	<u>NU SUP. CERT.</u>	<u>SUP. CAMPO</u>	<u>SUP. COMPROM.</u>
				<u>(%)</u>	<u>(ha)</u>	<u>(ha)</u>	<u>(ha)</u>	<u>(ha)</u>
1700000005424238	04-070-012-00009-0001	104000 ALMENDROS-SIN VARIEDAD	S	8,41	1,50	1,50		1,50
1700000005424239	04-070-012-00429-0001	104000 ALMENDROS-SIN VARIEDAD	S	9,93	2,03	2,03		2,03
1700000005424252	04-070-009-00097-0002	104000 ALMENDROS-SIN VARIEDAD	S	16,74	2,70	2,70		2,70
1700000005424240	04-070-009-00098-0001	104000 ALMENDROS-SIN VARIEDAD	S	18,40	1,58	1,58		1,58

RESUMEN CRITERIOS DE SELECCIÓN

11.2.1.1 Mantenimiento de prácticas y métodos de agricultura ecológica: Cultivos permanentes distintos de olivar - Conv 2018. PUNTOS: 8,00

	<u>PUNTOS</u>	<u>CUMPLE</u>
Porcentaje de superficie determinada en Red Natura 2000	0,00	0.0%
Porcentaje de superficie determinada situada en zonas RAMSAR	0,00	0.0%
Porcentaje de superficie determinada en zonas vulnerables a la contaminación por nitratos	0,00	0.0%
Pendiente media de la explotación	2,00	13.71%
Porcentaje de Superficie de la explotación en municipios con más del 40 por ciento de su superficie agraria dentro de la Zona de desertificación	6,00	100.0%



DETALLE CRITERIOS DE SELECCIÓN**11.2.1.1 Mantenimiento de prácticas y métodos de agricultura ecológica: Cultivos permanentes distintos de olivar - Conv 2018.****PUNTOS: 8,00****Porcentaje de superficie determinada en Red Natura 2000****PUNTOS: 0,00 0.0%**

<u>REF.</u>	<u>REFERENCIA SIGPAC</u>	<u>CULTIVO</u>	<u>DESCRIPCIÓN CULTIVO</u>	<u>S/R</u>	<u>SUP. COMPROM.</u> <u>(ha)</u>	<u>SUP. CUMPLE</u> <u>(ha)</u>
170000005424252	04-070-009-00097-0002	104000	ALMENDROS-SIN VARIEDAD	S	2,70	0,00
170000005424240	04-070-009-00098-0001	104000	ALMENDROS-SIN VARIEDAD	S	1,58	0,00
170000005424238	04-070-012-00009-0001	104000	ALMENDROS-SIN VARIEDAD	S	1,50	0,00
170000005424239	04-070-012-00429-0001	104000	ALMENDROS-SIN VARIEDAD	S	2,03	0,00

Porcentaje de superficie determinada situada en zonas RAMSAR**PUNTOS: 0,00 0.0%**

<u>REF.</u>	<u>REFERENCIA SIGPAC</u>	<u>CULTIVO</u>	<u>DESCRIPCIÓN CULTIVO</u>	<u>S/R</u>	<u>SUP. COMPROM.</u> <u>(ha)</u>	<u>SUP. CUMPLE</u> <u>(ha)</u>
170000005424252	04-070-009-00097-0002	104000	ALMENDROS-SIN VARIEDAD	S	2,70	0,00
170000005424240	04-070-009-00098-0001	104000	ALMENDROS-SIN VARIEDAD	S	1,58	0,00
170000005424238	04-070-012-00009-0001	104000	ALMENDROS-SIN VARIEDAD	S	1,50	0,00
170000005424239	04-070-012-00429-0001	104000	ALMENDROS-SIN VARIEDAD	S	2,03	0,00

Porcentaje de superficie determinada en zonas vulnerables a la contaminación por nitratos**PUNTOS: 0,00 0.0%**

<u>REF.</u>	<u>REFERENCIA SIGPAC</u>	<u>CULTIVO</u>	<u>DESCRIPCIÓN CULTIVO</u>	<u>S/R</u>	<u>SUP. COMPROM.</u> <u>(ha)</u>	<u>SUP. CUMPLE</u> <u>(ha)</u>
170000005424252	04-070-009-00097-0002	104000	ALMENDROS-SIN VARIEDAD	S	2,70	0,00
170000005424240	04-070-009-00098-0001	104000	ALMENDROS-SIN VARIEDAD	S	1,58	0,00
170000005424238	04-070-012-00009-0001	104000	ALMENDROS-SIN VARIEDAD	S	1,50	0,00
170000005424239	04-070-012-00429-0001	104000	ALMENDROS-SIN VARIEDAD	S	2,03	0,00

Pendiente media de la explotación**PUNTOS: 2,00 13.71%**

<u>REF.</u>	<u>REFERENCIA SIGPAC</u>	<u>CULTIVO</u>	<u>DESCRIPCIÓN CULTIVO</u>	<u>S/R</u>	<u>PENDIENTE MEDIA (%)</u>	<u>SUP. COMPROM.</u> <u>(ha)</u>
170000005424252	04-070-009-00097-0002	104000	ALMENDROS-SIN VARIEDAD	S	16,74	2,70
170000005424240	04-070-009-00098-0001	104000	ALMENDROS-SIN VARIEDAD	S	18,40	1,58
170000005424238	04-070-012-00009-0001	104000	ALMENDROS-SIN VARIEDAD	S	8,41	1,50
170000005424239	04-070-012-00429-0001	104000	ALMENDROS-SIN VARIEDAD	S	9,93	2,03

Porcentaje de Superficie de la explotación en municipios con más del 40 por ciento de su superficie agraria dentro de la Zona de desertificación**PUNTOS: 6,00 100.0%**

<u>REF.</u>	<u>REFERENCIA SIGPAC</u>	<u>CULTIVO</u>	<u>DESCRIPCIÓN CULTIVO</u>	<u>S/R</u>	<u>SUP. COMPROM.</u> <u>(ha)</u>	<u>SUP. CUMPLE</u> <u>(ha)</u>
170000005424252	04-070-009-00097-0002	104000	ALMENDROS-SIN VARIEDAD	S	2,70	2,70
170000005424240	04-070-009-00098-0001	104000	ALMENDROS-SIN VARIEDAD	S	1,58	1,58
170000005424238	04-070-012-00009-0001	104000	ALMENDROS-SIN VARIEDAD	S	1,50	1,50
170000005424239	04-070-012-00429-0001	104000	ALMENDROS-SIN VARIEDAD	S	2,03	2,03



<u>APELLIDOS Y NOMBRE / RAZÓN SOCIAL</u>	<u>NIF</u>	<u>EXPEDIENTE</u>	<u>SUP. COMPROMETIDA</u>		
			<u>(ha)</u>		
GALLEGO SANCHEZ RAMON	***9637*	1222789	47.02		
<u>RESOLUCIÓN</u>					
ADMITIDO					
<u>IMPORTES POR ANUALIDAD</u>					
	<u>2018</u>	<u>2019</u>	<u>2020</u>	<u>2021</u>	<u>2022</u>
IMPORTE MÁXIMO SUBVENCIONABLE	9.560,40 €	9.560,40 €	9.560,40 €	9.560,40 €	9.560,40 €
IMPORTE MEDIO DE TRANSFERENCIA (€/ha)	203,33 €	203,33 €	203,33 €	203,33 €	203,33 €

DETALLE IMPORTES POR ANUALIDAD

<u>GRUPOS DE CULTIVO ADMITIDOS</u>	<u>SUP. COMPROM.</u>	<u>2018</u>	<u>2019</u>	<u>2020</u>	<u>2021</u>	<u>2022</u>
	<u>(ha)</u>					
FRUTALES SECANO	47,02	9.560,40 €	9.560,40 €	9.560,40 €	9.560,40 €	9.560,40 €

RECINTOS COMPROMETIDOS

<u>REF.</u>	<u>REFERENCIA SIGPAC</u>	<u>CULTIVO DESCRIPCIÓN CULTIVO</u>	<u>S/R</u>	<u>PEND. MEDIA (%)</u>	<u>SUP. DEC. ADMIN. (ha)</u>	<u>NU SUP. CERT. (ha)</u>	<u>SUP. CAMPO (ha)</u>	<u>SUP. COMPROM. (ha)</u>
170000006532140	04-070-018-00009-0001	104000 ALMENDROS-SIN VARIEDAD	S	3,82	0,10	0,10		0,10
170000006532152	04-070-018-00031-0030	104000 ALMENDROS-SIN VARIEDAD	S	4,23	0,21	0,21		0,21
170000006532144	04-070-024-00086-0001	104000 ALMENDROS-SIN VARIEDAD	S	5,93	2,75	2,75		2,75
170000006532151	04-070-018-00012-0001	104000 ALMENDROS-SIN VARIEDAD	S	6,22	0,64	0,64		0,64
170000006532146	04-070-027-00071-0001	104000 ALMENDROS-SIN VARIEDAD	S	6,51	10,56	10,56		10,56
170000006532145	04-070-030-00034-0001	104000 ALMENDROS-SIN VARIEDAD	S	7,47	3,55	3,55		3,55
170000006532142	04-070-018-00051-0001	104000 ALMENDROS-SIN VARIEDAD	S	7,65	4,23	4,23		4,23
170000006532147	04-070-024-00091-0001	104000 ALMENDROS-SIN VARIEDAD	S	7,66	2,47	2,47		2,47
170000006532148	04-070-018-00010-0003	104000 ALMENDROS-SIN VARIEDAD	S	7,81	12,37	12,37		12,37
170000006532149	04-070-018-00010-0005	104000 ALMENDROS-SIN VARIEDAD	S	8,12	9,05	9,05		9,05
170000006532143	04-070-018-09005-0003	104000 ALMENDROS-SIN VARIEDAD	S	11,28	0,01	0,01		0,01
170000006532150	04-070-018-00011-0001	104000 ALMENDROS-SIN VARIEDAD	S	12,99	1,00	1,00		1,00
170000006532141	04-070-018-09005-0002	104000 ALMENDROS-SIN VARIEDAD	S	13,31	0,08	0,08		0,08

RESUMEN CRITERIOS DE SELECCIÓN

11.2.1.1 Mantenimiento de prácticas y métodos de agricultura ecológica: Cultivos permanentes distintos de olivar - Conv 2018. PUNTOS: 7,00

	<u>PUNTOS</u>	<u>CUMPLE</u>
Porcentaje de superficie determinada en Red Natura 2000	0,00	0.0%
Porcentaje de superficie determinada situada en zonas RAMSAR	0,00	0.0%
Porcentaje de superficie determinada en zonas vulnerables a la contaminación por nitratos	0,00	0.0%
Pendiente media de la explotación	1,00	7.49%
Porcentaje de Superficie de la explotación en municipios con más del 40 por ciento de su superficie agraria dentro de la Zona de desertificación	6,00	100.0%



DETALLE CRITERIOS DE SELECCIÓN**11.2.1.1 Mantenimiento de prácticas y métodos de agricultura ecológica: Cultivos permanentes distintos de olivar - Conv 2018.****PUNTOS: 7,00****Porcentaje de superficie determinada en Red Natura 2000****PUNTOS: 0,00 0.0%**

REF.	REFERENCIA SIGPAC	CULTIVO	DESCRIPCIÓN CULTIVO	S/R	SUP. COMPROM. (ha)	SUP. CUMPLE (ha)
170000006532140	04-070-018-00009-0001	104000	ALMENDROS-SIN VARIEDAD	S	0,10	0,00
170000006532148	04-070-018-00010-0003	104000	ALMENDROS-SIN VARIEDAD	S	12,37	0,00
170000006532149	04-070-018-00010-0005	104000	ALMENDROS-SIN VARIEDAD	S	9,05	0,00
170000006532150	04-070-018-00011-0001	104000	ALMENDROS-SIN VARIEDAD	S	1,00	0,00
170000006532151	04-070-018-00012-0001	104000	ALMENDROS-SIN VARIEDAD	S	0,64	0,00
170000006532152	04-070-018-00031-0030	104000	ALMENDROS-SIN VARIEDAD	S	0,21	0,00
170000006532142	04-070-018-00051-0001	104000	ALMENDROS-SIN VARIEDAD	S	4,23	0,00
170000006532141	04-070-018-09005-0002	104000	ALMENDROS-SIN VARIEDAD	S	0,08	0,00
170000006532143	04-070-018-09005-0003	104000	ALMENDROS-SIN VARIEDAD	S	0,01	0,00
170000006532144	04-070-024-00086-0001	104000	ALMENDROS-SIN VARIEDAD	S	2,75	0,00
170000006532147	04-070-024-00091-0001	104000	ALMENDROS-SIN VARIEDAD	S	2,47	0,00
170000006532146	04-070-027-00071-0001	104000	ALMENDROS-SIN VARIEDAD	S	10,56	0,00
170000006532145	04-070-030-00034-0001	104000	ALMENDROS-SIN VARIEDAD	S	3,55	0,00

Porcentaje de superficie determinada situada en zonas RAMSAR**PUNTOS: 0,00 0.0%**

REF.	REFERENCIA SIGPAC	CULTIVO	DESCRIPCIÓN CULTIVO	S/R	SUP. COMPROM. (ha)	SUP. CUMPLE (ha)
170000006532140	04-070-018-00009-0001	104000	ALMENDROS-SIN VARIEDAD	S	0,10	0,00
170000006532148	04-070-018-00010-0003	104000	ALMENDROS-SIN VARIEDAD	S	12,37	0,00
170000006532149	04-070-018-00010-0005	104000	ALMENDROS-SIN VARIEDAD	S	9,05	0,00
170000006532150	04-070-018-00011-0001	104000	ALMENDROS-SIN VARIEDAD	S	1,00	0,00
170000006532151	04-070-018-00012-0001	104000	ALMENDROS-SIN VARIEDAD	S	0,64	0,00
170000006532152	04-070-018-00031-0030	104000	ALMENDROS-SIN VARIEDAD	S	0,21	0,00
170000006532142	04-070-018-00051-0001	104000	ALMENDROS-SIN VARIEDAD	S	4,23	0,00
170000006532141	04-070-018-09005-0002	104000	ALMENDROS-SIN VARIEDAD	S	0,08	0,00
170000006532143	04-070-018-09005-0003	104000	ALMENDROS-SIN VARIEDAD	S	0,01	0,00
170000006532144	04-070-024-00086-0001	104000	ALMENDROS-SIN VARIEDAD	S	2,75	0,00
170000006532147	04-070-024-00091-0001	104000	ALMENDROS-SIN VARIEDAD	S	2,47	0,00
170000006532146	04-070-027-00071-0001	104000	ALMENDROS-SIN VARIEDAD	S	10,56	0,00
170000006532145	04-070-030-00034-0001	104000	ALMENDROS-SIN VARIEDAD	S	3,55	0,00

Porcentaje de superficie determinada en zonas vulnerables a la contaminación por nitratos**PUNTOS: 0,00 0.0%**

REF.	REFERENCIA SIGPAC	CULTIVO	DESCRIPCIÓN CULTIVO	S/R	SUP. COMPROM. (ha)	SUP. CUMPLE (ha)
170000006532140	04-070-018-00009-0001	104000	ALMENDROS-SIN VARIEDAD	S	0,10	0,00
170000006532148	04-070-018-00010-0003	104000	ALMENDROS-SIN VARIEDAD	S	12,37	0,00
170000006532149	04-070-018-00010-0005	104000	ALMENDROS-SIN VARIEDAD	S	9,05	0,00
170000006532150	04-070-018-00011-0001	104000	ALMENDROS-SIN VARIEDAD	S	1,00	0,00
170000006532151	04-070-018-00012-0001	104000	ALMENDROS-SIN VARIEDAD	S	0,64	0,00
170000006532152	04-070-018-00031-0030	104000	ALMENDROS-SIN VARIEDAD	S	0,21	0,00
170000006532142	04-070-018-00051-0001	104000	ALMENDROS-SIN VARIEDAD	S	4,23	0,00
170000006532141	04-070-018-09005-0002	104000	ALMENDROS-SIN VARIEDAD	S	0,08	0,00
170000006532143	04-070-018-09005-0003	104000	ALMENDROS-SIN VARIEDAD	S	0,01	0,00
170000006532144	04-070-024-00086-0001	104000	ALMENDROS-SIN VARIEDAD	S	2,75	0,00
170000006532147	04-070-024-00091-0001	104000	ALMENDROS-SIN VARIEDAD	S	2,47	0,00
170000006532146	04-070-027-00071-0001	104000	ALMENDROS-SIN VARIEDAD	S	10,56	0,00
170000006532145	04-070-030-00034-0001	104000	ALMENDROS-SIN VARIEDAD	S	3,55	0,00

Pendiente media de la explotación**PUNTOS: 1,00 7.49%**

REF.	REFERENCIA SIGPAC	CULTIVO	DESCRIPCIÓN CULTIVO	S/R	PENDIENTE		SUP.
					MEDIA (%)	COMPROM.	(ha)
170000006532140	04-070-018-00009-0001	104000	ALMENDROS-SIN VARIEDAD	S	3,82		0,10
170000006532148	04-070-018-00010-0003	104000	ALMENDROS-SIN VARIEDAD	S	7,81		12,37
170000006532149	04-070-018-00010-0005	104000	ALMENDROS-SIN VARIEDAD	S	8,12		9,05
170000006532150	04-070-018-00011-0001	104000	ALMENDROS-SIN VARIEDAD	S	12,99		1,00
170000006532151	04-070-018-00012-0001	104000	ALMENDROS-SIN VARIEDAD	S	6,22		0,64
170000006532152	04-070-018-00031-0030	104000	ALMENDROS-SIN VARIEDAD	S	4,23		0,21
170000006532142	04-070-018-00051-0001	104000	ALMENDROS-SIN VARIEDAD	S	7,65		4,23
170000006532141	04-070-018-09005-0002	104000	ALMENDROS-SIN VARIEDAD	S	13,31		0,08
170000006532143	04-070-018-09005-0003	104000	ALMENDROS-SIN VARIEDAD	S	11,28		0,01
170000006532144	04-070-024-00086-0001	104000	ALMENDROS-SIN VARIEDAD	S	5,93		2,75
170000006532147	04-070-024-00091-0001	104000	ALMENDROS-SIN VARIEDAD	S	7,66		2,47
170000006532146	04-070-027-00071-0001	104000	ALMENDROS-SIN VARIEDAD	S	6,51		10,56
170000006532145	04-070-030-00034-0001	104000	ALMENDROS-SIN VARIEDAD	S	7,47		3,55

Porcentaje de Superficie de la explotación en municipios con más del 40 por ciento de su superficie agraria dentro de la Zona de desertificación

PUNTOS: 6,00 100.0%

REF.	REFERENCIA SIGPAC	CULTIVO	DESCRIPCIÓN CULTIVO	S/R	SUP.		
					COMPROM.	CUMPLE	(ha)
170000006532140	04-070-018-00009-0001	104000	ALMENDROS-SIN VARIEDAD	S		0,10	0,10
170000006532148	04-070-018-00010-0003	104000	ALMENDROS-SIN VARIEDAD	S		12,37	12,37
170000006532149	04-070-018-00010-0005	104000	ALMENDROS-SIN VARIEDAD	S		9,05	9,05
170000006532150	04-070-018-00011-0001	104000	ALMENDROS-SIN VARIEDAD	S		1,00	1,00
170000006532151	04-070-018-00012-0001	104000	ALMENDROS-SIN VARIEDAD	S		0,64	0,64
170000006532152	04-070-018-00031-0030	104000	ALMENDROS-SIN VARIEDAD	S		0,21	0,21
170000006532142	04-070-018-00051-0001	104000	ALMENDROS-SIN VARIEDAD	S		4,23	4,23
170000006532141	04-070-018-09005-0002	104000	ALMENDROS-SIN VARIEDAD	S		0,08	0,08
170000006532143	04-070-018-09005-0003	104000	ALMENDROS-SIN VARIEDAD	S		0,01	0,01
170000006532144	04-070-024-00086-0001	104000	ALMENDROS-SIN VARIEDAD	S		2,75	2,75
170000006532147	04-070-024-00091-0001	104000	ALMENDROS-SIN VARIEDAD	S		2,47	2,47
170000006532146	04-070-027-00071-0001	104000	ALMENDROS-SIN VARIEDAD	S		10,56	10,56
170000006532145	04-070-030-00034-0001	104000	ALMENDROS-SIN VARIEDAD	S		3,55	3,55



<u>APellidos y nombre / RAZÓN SOCIAL</u>	<u>NIF</u>	<u>EXPEDIENTE</u>	<u>SUP. COMPROMETIDA (ha)</u>
GANDIA PEREZ MARIA ELENA	****4250*	1154791	109.98
RESOLUCIÓN ADMITIDO			
IMPORTE POR ANUALIDAD			

	<u>2018</u>	<u>2019</u>	<u>2020</u>	<u>2021</u>	<u>2022</u>
IMPORTE MÁXIMO SUBVENCIONABLE	14.341,50 €	14.341,50 €	14.341,50 €	14.341,50 €	14.341,50 €
IMPORTE MEDIO DE TRANSFERENCIA (€/ha)	130,40 €	130,40 €	130,40 €	130,40 €	130,40 €

DETALLE IMPORTES POR ANUALIDAD

<u>GRUPOS DE CULTIVO ADMITIDOS</u>	<u>SUP. COMPROM. (ha)</u>	<u>2018</u>	<u>2019</u>	<u>2020</u>	<u>2021</u>	<u>2022</u>
HERBÁCEOS	94,87	14.341,50 €	14.341,50 €	14.341,50 €	14.341,50 €	14.341,50 €
HERBÁCEOS NO ELEGIBLES	15,11	0,00 €	0,00 €	0,00 €	0,00 €	0,00 €

RECINTOS COMPROMETIDOS

<u>REF.</u>	<u>REFERENCIA SIGPAC</u>	<u>CULTIVO DESCRIPCIÓN CULTIVO</u>	<u>S/R</u>	<u>PEND. MEDIA (%)</u>	<u>SUP. DEC. ADMIN. (ha)</u>	<u>NU SUP. CERT. (ha)</u>	<u>SUP. CAMPO (ha)</u>	<u>SUP. COMPROM. (ha)</u>
170000006518149	04-063-027-00036-0001	60000 ALFALFA-SIN VARIEDAD	R	0,61	0,38	0,38		0,38
170000006518150	04-063-027-00033-0001	60000 ALFALFA-SIN VARIEDAD	R	0,84	0,30	0,30		0,30
170000006518164	04-063-038-00026-0001	5000 CEBADA-SIN VARIEDAD	S	1,82	0,89	0,89		0,89
170000006518168	04-063-027-00021-0001	88000 CÁRTAMO-SIN VARIEDAD	R	2,00	0,13	0,13		0,13
170000006518147	04-063-038-00017-0001	5000 CEBADA-SIN VARIEDAD	S	2,01	5,28	5,28		5,28
170000006518155	18-149-013-00222-0001	50001 GARBANZOS-GARBANZO DE AGRICULTURA ECOLÓGICA	S	2,42	1,42	1,42		1,42
170000006518146	04-063-032-00004-0001	8000 AVENA-SIN VARIEDAD	S	2,48	7,05	7,05		7,05
170000006518145	04-063-032-00012-0001	24901 BARBECHO SIN PRODUCCIÓN-SIN CUBIERTA VEGETAL	S	2,66	13,77	13,77		13,77
170000006518163	04-063-040-00034-0001	8000 AVENA-SIN VARIEDAD	S	2,92	3,26	3,26		3,26
170000006518167	18-149-013-00212-0001	13000 TRITICALE-SIN VARIEDAD	S	2,93	0,70	0,70		0,70
170000006518129	04-063-027-00028-0001	13000 TRITICALE-SIN VARIEDAD	S	2,94	0,77	0,77		0,77
170000006518169	04-063-040-00112-0001	13000 TRITICALE-SIN VARIEDAD	S	3,17	0,12	0,12		0,12
170000006518159	04-063-038-00025-0001	5000 CEBADA-SIN VARIEDAD	S	3,27	2,11	2,11		2,11
170000006518177	04-063-027-00018-0001	13000 TRITICALE-SIN VARIEDAD	R	3,29	0,41	0,41		0,41
170000006518171	04-063-027-00070-0001	13000 TRITICALE-SIN VARIEDAD	S	3,62	5,39	5,39		5,39
170000006518176	04-063-027-00012-0001	13000 TRITICALE-SIN VARIEDAD	R	4,42	0,10	0,20		0,10
170000006518142	04-063-031-00025-0001	8000 AVENA-SIN VARIEDAD	S	4,72	3,01	3,01		3,01
170000006518165	04-063-025-00107-0001	13000 TRITICALE-SIN VARIEDAD	S	5,15	0,87	0,87		0,87
170000006518172	04-063-026-00056-0001	13000 TRITICALE-SIN VARIEDAD	S	5,75	0,21	0,21		0,21
170000006518143	04-063-031-00035-0005	8000 AVENA-SIN VARIEDAD	S	6,00	16,33	16,33		16,33
170000006518166	18-149-011-00062-0002	13000 TRITICALE-SIN VARIEDAD	S	6,05	1,00	1,00		1,00
170000006518127	04-063-031-00020-0001	8000 AVENA-SIN VARIEDAD	S	6,10	6,01	6,01		6,01
170000006518139	04-063-031-00010-0001	8000 AVENA-SIN VARIEDAD	S	6,75	5,96	5,96		5,96
170000006518156	18-149-013-00223-0001	50001 GARBANZOS-GARBANZO DE AGRICULTURA ECOLÓGICA	S	6,95	0,89	0,89		0,89
170000006518141	18-149-013-00045-0001	5000 CEBADA-SIN VARIEDAD	S	7,17	4,78	4,78		4,78
170000006518175	04-063-030-00019-0001	8000 AVENA-SIN VARIEDAD	S	7,37	2,40	2,40		2,40
170000006518128	04-063-030-00028-0001	8000 AVENA-SIN VARIEDAD	S	7,63	1,04	1,04		1,04
170000006518138	04-063-025-00143-0001	13000 TRITICALE-SIN VARIEDAD	S	7,68	7,06	7,06		7,06
170000006518144	04-063-025-00092-0001	6000 CENTENO-SIN VARIEDAD	S	7,79	3,36	3,36		3,36
170000006518174	04-063-027-00084-0002	13000 TRITICALE-SIN VARIEDAD	S	7,93	7,17	7,17		7,17
170000006518154	18-149-011-00070-0002	20901 BARBECHO TRADICIONAL-SIN CUBIERTA VEGETAL	S	8,48	1,34	1,34		1,34
-71158	04-063-040-00125-0001	13000 TRITICALE-SIN VARIEDAD	S	10,36	0,25	0,25		0,25
170000006518152	04-063-040-00125-0001	13000 TRITICALE-SIN VARIEDAD	S	10,36	0,55	0,55		0,55
170000006518148	04-063-029-00080-0002	13000 TRITICALE-SIN VARIEDAD	S	10,45	0,49	0,49		0,49
170000006518134	04-063-025-00153-0001	6000 CENTENO-SIN VARIEDAD	S	11,27	2,74	2,74		2,74
170000006518160	04-063-025-00128-0001	13000 TRITICALE-SIN VARIEDAD	S	12,26	0,54	0,54		0,54
170000006518173	04-063-029-00077-0001	13000 TRITICALE-SIN VARIEDAD	S	13,35	1,00	1,00		1,00
170000006518136	18-149-013-60005-0003	6000 CENTENO-SIN VARIEDAD	S	13,53	0,16	0,16		0,16
170000006518161	04-063-040-00052-0001	13000 TRITICALE-SIN VARIEDAD	S	18,79	0,06	0,06		0,06
170000006518135	04-063-025-00154-0001	6000 CENTENO-SIN VARIEDAD	S	20,48	0,68	0,68		0,68

RESUMEN CRITERIOS DE SELECCIÓN**11.2.1.1 Mantenimiento de prácticas y métodos de agricultura ecológica: Cultivos herbáceos - Conv 2018.** PUNTOS: 7,00

	PUNTOS	CUMPLE
Porcentaje de superficie determinada en Red Natura 2000	0,00	0.0%
Porcentaje de superficie determinada situada en zonas RAMSAR	0,00	0.0%
Porcentaje de superficie determinada en zonas vulnerables a la contaminación por nitratos	0,00	0.0%
Pendiente media de la explotación	1,00	5.55%
Porcentaje de Superficie de la explotación en municipios con más del 40 por ciento de su superficie agraria dentro de la Zona de desertificación	6,00	100.0%

DETALLE CRITERIOS DE SELECCIÓN**11.2.1.1 Mantenimiento de prácticas y métodos de agricultura ecológica: Cultivos herbáceos - Conv 2018.** PUNTOS: 7,00

						PUNTOS:	0,00	0.0%
REF.	REFERENCIA SIGPAC	CULTIVO	DESCRIPCIÓN CULTIVO	S/R	SUP. COMPROM. (ha)	SUP. CUMPLE (ha)		
1700000006518144	04-063-025-00092-0001	6000	CENTENO-SIN VARIEDAD	S	3,36	0,00		
1700000006518165	04-063-025-00107-0001	13000	TRITICALE-SIN VARIEDAD	S	0,87	0,00		
1700000006518160	04-063-025-00128-0001	13000	TRITICALE-SIN VARIEDAD	S	0,54	0,00		
1700000006518138	04-063-025-00143-0001	13000	TRITICALE-SIN VARIEDAD	S	7,06	0,00		
1700000006518134	04-063-025-00153-0001	6000	CENTENO-SIN VARIEDAD	S	2,74	0,00		
1700000006518135	04-063-025-00154-0001	6000	CENTENO-SIN VARIEDAD	S	0,68	0,00		
1700000006518172	04-063-026-00056-0001	13000	TRITICALE-SIN VARIEDAD	S	0,21	0,00		
1700000006518176	04-063-027-00012-0001	13000	TRITICALE-SIN VARIEDAD	R	0,10	0,00		
1700000006518177	04-063-027-00018-0001	13000	TRITICALE-SIN VARIEDAD	R	0,41	0,00		
1700000006518168	04-063-027-00021-0001	88000	CÁRTAMO-SIN VARIEDAD	R	0,13	0,00		
1700000006518129	04-063-027-00028-0001	13000	TRITICALE-SIN VARIEDAD	S	0,77	0,00		
1700000006518150	04-063-027-00033-0001	60000	ALFALFA-SIN VARIEDAD	R	0,30	0,00		
1700000006518149	04-063-027-00036-0001	60000	ALFALFA-SIN VARIEDAD	R	0,38	0,00		
1700000006518171	04-063-027-00070-0001	13000	TRITICALE-SIN VARIEDAD	S	5,39	0,00		
1700000006518174	04-063-027-00084-0002	13000	TRITICALE-SIN VARIEDAD	S	7,17	0,00		
1700000006518173	04-063-029-00077-0001	13000	TRITICALE-SIN VARIEDAD	S	1,00	0,00		
1700000006518148	04-063-029-00080-0002	13000	TRITICALE-SIN VARIEDAD	S	0,49	0,00		
1700000006518175	04-063-030-00019-0001	8000	AVENA-SIN VARIEDAD	S	2,40	0,00		
1700000006518128	04-063-030-00028-0001	8000	AVENA-SIN VARIEDAD	S	1,04	0,00		
1700000006518139	04-063-031-00010-0001	8000	AVENA-SIN VARIEDAD	S	5,96	0,00		
1700000006518127	04-063-031-00020-0001	8000	AVENA-SIN VARIEDAD	S	6,01	0,00		
1700000006518142	04-063-031-00025-0001	8000	AVENA-SIN VARIEDAD	S	3,01	0,00		
1700000006518143	04-063-031-00035-0005	8000	AVENA-SIN VARIEDAD	S	16,33	0,00		
1700000006518146	04-063-032-00004-0001	8000	AVENA-SIN VARIEDAD	S	7,05	0,00		
1700000006518145	04-063-032-00012-0001	24901	BARBECHO SIN PRODUCCIÓN-SIN CUBIERTA VEGETAL	S	13,77	0,00		
1700000006518147	04-063-038-00017-0001	5000	CEBADA-SIN VARIEDAD	S	5,28	0,00		
1700000006518159	04-063-038-00025-0001	5000	CEBADA-SIN VARIEDAD	S	2,11	0,00		
1700000006518164	04-063-038-00026-0001	5000	CEBADA-SIN VARIEDAD	S	0,89	0,00		
1700000006518163	04-063-040-00034-0001	8000	AVENA-SIN VARIEDAD	S	3,26	0,00		
1700000006518161	04-063-040-00052-0001	13000	TRITICALE-SIN VARIEDAD	S	0,06	0,00		
1700000006518169	04-063-040-00112-0001	13000	TRITICALE-SIN VARIEDAD	S	0,12	0,00		
-71158	04-063-040-00125-0001	13000	TRITICALE-SIN VARIEDAD	S	0,25	0,00		
1700000006518152	04-063-040-00125-0001	13000	TRITICALE-SIN VARIEDAD	S	0,55	0,00		
1700000006518166	18-149-011-00062-0002	13000	TRITICALE-SIN VARIEDAD	S	1,00	0,00		
1700000006518154	18-149-011-00070-0002	20901	BARBECHO TRADICIONAL-SIN CUBIERTA VEGETAL	S	1,34	0,00		
1700000006518141	18-149-013-00045-0001	5000	CEBADA-SIN VARIEDAD	S	4,78	0,00		
1700000006518167	18-149-013-00212-0001	13000	TRITICALE-SIN VARIEDAD	S	0,70	0,00		
1700000006518155	18-149-013-00222-0001	50001	GARBANZOS-GARBANZO DE AGRICULTURA ECOLÓGICA	S	1,42	0,00		
1700000006518156	18-149-013-00223-0001	50001	GARBANZOS-GARBANZO DE AGRICULTURA ECOLÓGICA	S	0,89	0,00		

<u>REF.</u>	<u>REFERENCIA SIGPAC</u>	<u>CULTIVO</u>	<u>DESCRIPCIÓN CULTIVO</u>	<u>S/R</u>	<u>SUP. COMPROM.</u> <u>(ha)</u>	<u>SUP. CUMPLE</u> <u>(ha)</u>
1700000006518136	18-149-013-60005-0003	6000	CENTENO-SIN VARIEDAD	S	0,16	0,00

Porcentaje de superficie determinada situada en zonas RAMSAR**PUNTOS:** 0,00 0.0%

<u>REF.</u>	<u>REFERENCIA SIGPAC</u>	<u>CULTIVO</u>	<u>DESCRIPCIÓN CULTIVO</u>	<u>S/R</u>	<u>SUP. COMPROM.</u> <u>(ha)</u>	<u>SUP. CUMPLE</u> <u>(ha)</u>
1700000006518144	04-063-025-00092-0001	6000	CENTENO-SIN VARIEDAD	S	3,36	0,00
1700000006518165	04-063-025-00107-0001	13000	TRITICALE-SIN VARIEDAD	S	0,87	0,00
1700000006518160	04-063-025-00128-0001	13000	TRITICALE-SIN VARIEDAD	S	0,54	0,00
1700000006518138	04-063-025-00143-0001	13000	TRITICALE-SIN VARIEDAD	S	7,06	0,00
1700000006518134	04-063-025-00153-0001	6000	CENTENO-SIN VARIEDAD	S	2,74	0,00
1700000006518135	04-063-025-00154-0001	6000	CENTENO-SIN VARIEDAD	S	0,68	0,00
1700000006518172	04-063-026-00056-0001	13000	TRITICALE-SIN VARIEDAD	S	0,21	0,00
1700000006518176	04-063-027-00012-0001	13000	TRITICALE-SIN VARIEDAD	R	0,10	0,00
1700000006518177	04-063-027-00018-0001	13000	TRITICALE-SIN VARIEDAD	R	0,41	0,00
1700000006518168	04-063-027-00021-0001	88000	CÁRTAMO-SIN VARIEDAD	R	0,13	0,00
1700000006518129	04-063-027-00028-0001	13000	TRITICALE-SIN VARIEDAD	S	0,77	0,00
1700000006518150	04-063-027-00033-0001	60000	ALFALFA-SIN VARIEDAD	R	0,30	0,00
1700000006518149	04-063-027-00036-0001	60000	ALFALFA-SIN VARIEDAD	R	0,38	0,00
1700000006518171	04-063-027-00070-0001	13000	TRITICALE-SIN VARIEDAD	S	5,39	0,00
1700000006518174	04-063-027-00084-0002	13000	TRITICALE-SIN VARIEDAD	S	7,17	0,00
1700000006518173	04-063-029-00077-0001	13000	TRITICALE-SIN VARIEDAD	S	1,00	0,00
1700000006518148	04-063-029-00080-0002	13000	TRITICALE-SIN VARIEDAD	S	0,49	0,00
1700000006518175	04-063-030-00019-0001	8000	AVENA-SIN VARIEDAD	S	2,40	0,00
1700000006518128	04-063-030-00028-0001	8000	AVENA-SIN VARIEDAD	S	1,04	0,00
1700000006518139	04-063-031-00010-0001	8000	AVENA-SIN VARIEDAD	S	5,96	0,00
1700000006518127	04-063-031-00020-0001	8000	AVENA-SIN VARIEDAD	S	6,01	0,00
1700000006518142	04-063-031-00025-0001	8000	AVENA-SIN VARIEDAD	S	3,01	0,00
1700000006518143	04-063-031-00035-0005	8000	AVENA-SIN VARIEDAD	S	16,33	0,00
1700000006518146	04-063-032-00004-0001	8000	AVENA-SIN VARIEDAD	S	7,05	0,00
1700000006518145	04-063-032-00012-0001	24901	BARBECHO SIN PRODUCCIÓN-SIN CUBIERTA VEGETAL	S	13,77	0,00
1700000006518147	04-063-038-00017-0001	5000	CEBADA-SIN VARIEDAD	S	5,28	0,00
1700000006518159	04-063-038-00025-0001	5000	CEBADA-SIN VARIEDAD	S	2,11	0,00
1700000006518164	04-063-038-00026-0001	5000	CEBADA-SIN VARIEDAD	S	0,89	0,00
1700000006518163	04-063-040-00034-0001	8000	AVENA-SIN VARIEDAD	S	3,26	0,00
1700000006518161	04-063-040-00052-0001	13000	TRITICALE-SIN VARIEDAD	S	0,06	0,00
1700000006518169	04-063-040-00112-0001	13000	TRITICALE-SIN VARIEDAD	S	0,12	0,00
-71158	04-063-040-00125-0001	13000	TRITICALE-SIN VARIEDAD	S	0,25	0,00
1700000006518152	04-063-040-00125-0001	13000	TRITICALE-SIN VARIEDAD	S	0,55	0,00
1700000006518166	18-149-011-00062-0002	13000	TRITICALE-SIN VARIEDAD	S	1,00	0,00
1700000006518154	18-149-011-00070-0002	20901	BARBECHO TRADICIONAL-SIN CUBIERTA VEGETAL	S	1,34	0,00
1700000006518141	18-149-013-00045-0001	5000	CEBADA-SIN VARIEDAD	S	4,78	0,00
1700000006518167	18-149-013-00212-0001	13000	TRITICALE-SIN VARIEDAD	S	0,70	0,00
1700000006518155	18-149-013-00222-0001	50001	GARBANZOS-GARBANZO DE AGRICULTURA ECOLÓGICA	S	1,42	0,00
1700000006518156	18-149-013-00223-0001	50001	GARBANZOS-GARBANZO DE AGRICULTURA ECOLÓGICA	S	0,89	0,00
1700000006518136	18-149-013-60005-0003	6000	CENTENO-SIN VARIEDAD	S	0,16	0,00

Porcentaje de superficie determinada en zonas vulnerables a la contaminación por nitratos**PUNTOS:** 0,00 0.0%

<u>REF.</u>	<u>REFERENCIA SIGPAC</u>	<u>CULTIVO</u>	<u>DESCRIPCIÓN CULTIVO</u>	<u>S/R</u>	<u>SUP. COMPROM.</u> <u>(ha)</u>	<u>SUP. CUMPLE</u> <u>(ha)</u>
1700000006518144	04-063-025-00092-0001	6000	CENTENO-SIN VARIEDAD	S	3,36	0,00
1700000006518165	04-063-025-00107-0001	13000	TRITICALE-SIN VARIEDAD	S	0,87	0,00
1700000006518160	04-063-025-00128-0001	13000	TRITICALE-SIN VARIEDAD	S	0,54	0,00

<u>REF.</u>	<u>REFERENCIA SIGPAC</u>	<u>CULTIVO</u>	<u>DESCRIPCIÓN CULTIVO</u>	<u>S/R</u>	<u>SUP. COMPROM.</u> <u>(ha)</u>	<u>SUP. CUMPLE</u> <u>(ha)</u>
1700000006518138	04-063-025-00143-0001	13000	TRITICALE-SIN VARIEDAD	S	7,06	0,00
1700000006518134	04-063-025-00153-0001	6000	CENTENO-SIN VARIEDAD	S	2,74	0,00
1700000006518135	04-063-025-00154-0001	6000	CENTENO-SIN VARIEDAD	S	0,68	0,00
1700000006518172	04-063-026-00056-0001	13000	TRITICALE-SIN VARIEDAD	S	0,21	0,00
1700000006518176	04-063-027-00012-0001	13000	TRITICALE-SIN VARIEDAD	R	0,10	0,00
1700000006518177	04-063-027-00018-0001	13000	TRITICALE-SIN VARIEDAD	R	0,41	0,00
1700000006518168	04-063-027-00021-0001	88000	CÁRTAMO-SIN VARIEDAD	R	0,13	0,00
1700000006518129	04-063-027-00028-0001	13000	TRITICALE-SIN VARIEDAD	S	0,77	0,00
1700000006518150	04-063-027-00033-0001	60000	ALFALFA-SIN VARIEDAD	R	0,30	0,00
1700000006518149	04-063-027-00036-0001	60000	ALFALFA-SIN VARIEDAD	R	0,38	0,00
1700000006518171	04-063-027-00070-0001	13000	TRITICALE-SIN VARIEDAD	S	5,39	0,00
1700000006518174	04-063-027-00084-0002	13000	TRITICALE-SIN VARIEDAD	S	7,17	0,00
1700000006518173	04-063-029-00077-0001	13000	TRITICALE-SIN VARIEDAD	S	1,00	0,00
1700000006518148	04-063-029-00080-0002	13000	TRITICALE-SIN VARIEDAD	S	0,49	0,00
1700000006518175	04-063-030-00019-0001	8000	AVENA-SIN VARIEDAD	S	2,40	0,00
1700000006518128	04-063-030-00028-0001	8000	AVENA-SIN VARIEDAD	S	1,04	0,00
1700000006518139	04-063-031-00010-0001	8000	AVENA-SIN VARIEDAD	S	5,96	0,00
1700000006518127	04-063-031-00020-0001	8000	AVENA-SIN VARIEDAD	S	6,01	0,00
1700000006518142	04-063-031-00025-0001	8000	AVENA-SIN VARIEDAD	S	3,01	0,00
1700000006518143	04-063-031-00035-0005	8000	AVENA-SIN VARIEDAD	S	16,33	0,00
1700000006518146	04-063-032-00004-0001	8000	AVENA-SIN VARIEDAD	S	7,05	0,00
1700000006518145	04-063-032-00012-0001	24901	BARBECHO SIN PRODUCCIÓN-SIN CUBIERTA VEGETAL	S	13,77	0,00
1700000006518147	04-063-038-00017-0001	5000	CEBADA-SIN VARIEDAD	S	5,28	0,00
1700000006518159	04-063-038-00025-0001	5000	CEBADA-SIN VARIEDAD	S	2,11	0,00
1700000006518164	04-063-038-00026-0001	5000	CEBADA-SIN VARIEDAD	S	0,89	0,00
1700000006518163	04-063-040-00034-0001	8000	AVENA-SIN VARIEDAD	S	3,26	0,00
1700000006518161	04-063-040-00052-0001	13000	TRITICALE-SIN VARIEDAD	S	0,06	0,00
1700000006518169	04-063-040-00112-0001	13000	TRITICALE-SIN VARIEDAD	S	0,12	0,00
-71158	04-063-040-00125-0001	13000	TRITICALE-SIN VARIEDAD	S	0,25	0,00
1700000006518152	04-063-040-00125-0001	13000	TRITICALE-SIN VARIEDAD	S	0,55	0,00
1700000006518166	18-149-011-00062-0002	13000	TRITICALE-SIN VARIEDAD	S	1,00	0,00
1700000006518154	18-149-011-00070-0002	20901	BARBECHO TRADICIONAL-SIN CUBIERTA VEGETAL	S	1,34	0,00
1700000006518141	18-149-013-00045-0001	5000	CEBADA-SIN VARIEDAD	S	4,78	0,00
1700000006518167	18-149-013-00212-0001	13000	TRITICALE-SIN VARIEDAD	S	0,70	0,00
1700000006518155	18-149-013-00222-0001	50001	GARBANZOS-GARBANZO DE AGRICULTURA ECOLÓGICA	S	1,42	0,00
1700000006518156	18-149-013-00223-0001	50001	GARBANZOS-GARBANZO DE AGRICULTURA ECOLÓGICA	S	0,89	0,00
1700000006518136	18-149-013-60005-0003	6000	CENTENO-SIN VARIEDAD	S	0,16	0,00

Pendiente media de la explotación**PUNTOS:** 1,00 5.55%

<u>REF.</u>	<u>REFERENCIA SIGPAC</u>	<u>CULTIVO</u>	<u>DESCRIPCIÓN CULTIVO</u>	<u>S/R</u>	<u>PENDIENTE MEDIA (%)</u>	<u>SUP. COMPROM.</u> <u>(ha)</u>
1700000006518144	04-063-025-00092-0001	6000	CENTENO-SIN VARIEDAD	S	7,79	3,36
1700000006518165	04-063-025-00107-0001	13000	TRITICALE-SIN VARIEDAD	S	5,15	0,87
1700000006518160	04-063-025-00128-0001	13000	TRITICALE-SIN VARIEDAD	S	12,26	0,54
1700000006518138	04-063-025-00143-0001	13000	TRITICALE-SIN VARIEDAD	S	7,68	7,06
1700000006518134	04-063-025-00153-0001	6000	CENTENO-SIN VARIEDAD	S	11,27	2,74
1700000006518135	04-063-025-00154-0001	6000	CENTENO-SIN VARIEDAD	S	20,48	0,68
1700000006518172	04-063-026-00056-0001	13000	TRITICALE-SIN VARIEDAD	S	5,75	0,21
1700000006518176	04-063-027-00012-0001	13000	TRITICALE-SIN VARIEDAD	R	4,42	0,10
1700000006518177	04-063-027-00018-0001	13000	TRITICALE-SIN VARIEDAD	R	3,29	0,41
1700000006518168	04-063-027-00021-0001	88000	CÁRTAMO-SIN VARIEDAD	R	2,00	0,13
1700000006518129	04-063-027-00028-0001	13000	TRITICALE-SIN VARIEDAD	S	2,94	0,77
1700000006518150	04-063-027-00033-0001	60000	ALFALFA-SIN VARIEDAD	R	0,84	0,30
1700000006518149	04-063-027-00036-0001	60000	ALFALFA-SIN VARIEDAD	R	0,61	0,38

REF.	REFERENCIA SIGPAC	CULTIVO	DESCRIPCIÓN CULTIVO	S/R	PENDIENTE	SUP.
					MEDIA (%)	COMPROM.
						(ha)
170000006518171	04-063-027-00070-0001	13000	TRITICALE-SIN VARIEDAD	S	3,62	5,39
170000006518174	04-063-027-00084-0002	13000	TRITICALE-SIN VARIEDAD	S	7,93	7,17
170000006518173	04-063-029-00077-0001	13000	TRITICALE-SIN VARIEDAD	S	13,35	1,00
170000006518148	04-063-029-00080-0002	13000	TRITICALE-SIN VARIEDAD	S	10,45	0,49
170000006518175	04-063-030-00019-0001	8000	AVENA-SIN VARIEDAD	S	7,37	2,40
170000006518128	04-063-030-00028-0001	8000	AVENA-SIN VARIEDAD	S	7,63	1,04
170000006518139	04-063-031-00010-0001	8000	AVENA-SIN VARIEDAD	S	6,75	5,96
170000006518127	04-063-031-00020-0001	8000	AVENA-SIN VARIEDAD	S	6,10	6,01
170000006518142	04-063-031-00025-0001	8000	AVENA-SIN VARIEDAD	S	4,72	3,01
170000006518143	04-063-031-00035-0005	8000	AVENA-SIN VARIEDAD	S	6,00	16,33
170000006518146	04-063-032-00004-0001	8000	AVENA-SIN VARIEDAD	S	2,48	7,05
170000006518145	04-063-032-00012-0001	24901	BARBECHO SIN PRODUCCIÓN-SIN CUBIERTA VEGETAL	S	2,66	13,77
170000006518147	04-063-038-00017-0001	5000	CEBADA-SIN VARIEDAD	S	2,01	5,28
170000006518159	04-063-038-00025-0001	5000	CEBADA-SIN VARIEDAD	S	3,27	2,11
170000006518164	04-063-038-00026-0001	5000	CEBADA-SIN VARIEDAD	S	1,82	0,89
170000006518163	04-063-040-00034-0001	8000	AVENA-SIN VARIEDAD	S	2,92	3,26
170000006518161	04-063-040-00052-0001	13000	TRITICALE-SIN VARIEDAD	S	18,79	0,06
170000006518169	04-063-040-00112-0001	13000	TRITICALE-SIN VARIEDAD	S	3,17	0,12
170000006518152	04-063-040-00125-0001	13000	TRITICALE-SIN VARIEDAD	S	10,36	0,55
-71158	04-063-040-00125-0001	13000	TRITICALE-SIN VARIEDAD	S	10,36	0,25
170000006518166	18-149-011-00062-0002	13000	TRITICALE-SIN VARIEDAD	S	6,05	1,00
170000006518154	18-149-011-00070-0002	20901	BARBECHO TRADICIONAL-SIN CUBIERTA VEGETAL	S	8,48	1,34
170000006518141	18-149-013-00045-0001	5000	CEBADA-SIN VARIEDAD	S	7,17	4,78
170000006518167	18-149-013-00212-0001	13000	TRITICALE-SIN VARIEDAD	S	2,93	0,70
170000006518155	18-149-013-00222-0001	50001	GARBANZOS-GARBANZO DE AGRICULTURA ECOLÓGICA	S	2,42	1,42
170000006518156	18-149-013-00223-0001	50001	GARBANZOS-GARBANZO DE AGRICULTURA ECOLÓGICA	S	6,95	0,89
170000006518136	18-149-013-60005-0003	6000	CENTENO-SIN VARIEDAD	S	13,53	0,16

Porcentaje de Superficie de la explotación en municipios con más del 40 por ciento de su superficie agraria dentro de la Zona de desertificación

PUNTOS: 6,00 100.0%

REF.	REFERENCIA SIGPAC	CULTIVO	DESCRIPCIÓN CULTIVO	S/R	SUP.	SUP.
					COMPROM.	CUMPLE
					(ha)	(ha)
170000006518144	04-063-025-00092-0001	6000	CENTENO-SIN VARIEDAD	S	3,36	3,36
170000006518165	04-063-025-00107-0001	13000	TRITICALE-SIN VARIEDAD	S	0,87	0,87
170000006518160	04-063-025-00128-0001	13000	TRITICALE-SIN VARIEDAD	S	0,54	0,54
170000006518138	04-063-025-00143-0001	13000	TRITICALE-SIN VARIEDAD	S	7,06	7,06
170000006518134	04-063-025-00153-0001	6000	CENTENO-SIN VARIEDAD	S	2,74	2,74
170000006518135	04-063-025-00154-0001	6000	CENTENO-SIN VARIEDAD	S	0,68	0,68
170000006518172	04-063-026-00056-0001	13000	TRITICALE-SIN VARIEDAD	S	0,21	0,21
170000006518176	04-063-027-00012-0001	13000	TRITICALE-SIN VARIEDAD	R	0,10	0,10
170000006518177	04-063-027-00018-0001	13000	TRITICALE-SIN VARIEDAD	R	0,41	0,41
170000006518168	04-063-027-00021-0001	88000	CÁRTAMO-SIN VARIEDAD	R	0,13	0,13
170000006518129	04-063-027-00028-0001	13000	TRITICALE-SIN VARIEDAD	S	0,77	0,77
170000006518150	04-063-027-00033-0001	60000	ALFALFA-SIN VARIEDAD	R	0,30	0,30
170000006518149	04-063-027-00036-0001	60000	ALFALFA-SIN VARIEDAD	R	0,38	0,38
170000006518171	04-063-027-00070-0001	13000	TRITICALE-SIN VARIEDAD	S	5,39	5,39
170000006518174	04-063-027-00084-0002	13000	TRITICALE-SIN VARIEDAD	S	7,17	7,17
170000006518173	04-063-029-00077-0001	13000	TRITICALE-SIN VARIEDAD	S	1,00	1,00
170000006518148	04-063-029-00080-0002	13000	TRITICALE-SIN VARIEDAD	S	0,49	0,49
170000006518175	04-063-030-00019-0001	8000	AVENA-SIN VARIEDAD	S	2,40	2,40
170000006518128	04-063-030-00028-0001	8000	AVENA-SIN VARIEDAD	S	1,04	1,04
170000006518139	04-063-031-00010-0001	8000	AVENA-SIN VARIEDAD	S	5,96	5,96
170000006518127	04-063-031-00020-0001	8000	AVENA-SIN VARIEDAD	S	6,01	6,01
170000006518142	04-063-031-00025-0001	8000	AVENA-SIN VARIEDAD	S	3,01	3,01

<u>REF.</u>	<u>REFERENCIA SIGPAC</u>	<u>CULTIVO</u>	<u>DESCRIPCIÓN CULTIVO</u>	<u>S/R</u>	<u>SUP. COMPROM.</u> <u>(ha)</u>	<u>SUP. CUMPLE</u> <u>(ha)</u>
170000006518143	04-063-031-00035-0005	8000	AVENA-SIN VARIEDAD	S	16,33	16,33
170000006518146	04-063-032-00004-0001	8000	AVENA-SIN VARIEDAD	S	7,05	7,05
170000006518145	04-063-032-00012-0001	24901	BARBECHO SIN PRODUCCIÓN-SIN CUBIERTA VEGETAL	S	13,77	13,77
170000006518147	04-063-038-00017-0001	5000	CEBADA-SIN VARIEDAD	S	5,28	5,28
170000006518159	04-063-038-00025-0001	5000	CEBADA-SIN VARIEDAD	S	2,11	2,11
170000006518164	04-063-038-00026-0001	5000	CEBADA-SIN VARIEDAD	S	0,89	0,89
170000006518163	04-063-040-00034-0001	8000	AVENA-SIN VARIEDAD	S	3,26	3,26
170000006518161	04-063-040-00052-0001	13000	TRITICALE-SIN VARIEDAD	S	0,06	0,06
170000006518169	04-063-040-00112-0001	13000	TRITICALE-SIN VARIEDAD	S	0,12	0,12
170000006518152	04-063-040-00125-0001	13000	TRITICALE-SIN VARIEDAD	S	0,55	0,55
-71158	04-063-040-00125-0001	13000	TRITICALE-SIN VARIEDAD	S	0,25	0,25
170000006518166	18-149-011-00062-0002	13000	TRITICALE-SIN VARIEDAD	S	1,00	1,00
170000006518154	18-149-011-00070-0002	20901	BARBECHO TRADICIONAL-SIN CUBIERTA VEGETAL	S	1,34	1,34
170000006518141	18-149-013-00045-0001	5000	CEBADA-SIN VARIEDAD	S	4,78	4,78
170000006518167	18-149-013-00212-0001	13000	TRITICALE-SIN VARIEDAD	S	0,70	0,70
170000006518155	18-149-013-00222-0001	50001	GARBANZOS-GARBANZO DE AGRICULTURA ECOLÓGICA	S	1,42	1,42
170000006518156	18-149-013-00223-0001	50001	GARBANZOS-GARBANZO DE AGRICULTURA ECOLÓGICA	S	0,89	0,89
170000006518136	18-149-013-60005-0003	6000	CENTENO-SIN VARIEDAD	S	0,16	0,16



<u>APELLIDOS Y NOMBRE / RAZÓN SOCIAL</u>	<u>NIF</u>	<u>EXPEDIENTE</u>	<u>SUP. COMPROMETIDA</u>		
			<u>(ha)</u>		
GARCIA ALES CONSUELO	****1847*	1097066	14.38		
RESOLUCIÓN					
ADMITIDO					
IMPORTE POR ANUALIDAD					
	2018	2019	2020	2021	2022
IMPORTE MÁXIMO SUBVENCIONABLE	3.109,53 €	3.109,53 €	3.109,53 €	3.109,53 €	3.109,53 €
IMPORTE MEDIO DE TRANSFERENCIA (€/ha)	216,24 €	216,24 €	216,24 €	216,24 €	216,24 €

DETALLE IMPORTES POR ANUALIDAD

<u>GRUPOS DE CULTIVO ADMITIDOS</u>	<u>SUP. COMPROM.</u>	2018	2019	2020	2021	2022
	<u>(ha)</u>					
FRUTALES SECANO	14,38	3.109,53 €	3.109,53 €	3.109,53 €	3.109,53 €	3.109,53 €

RECINTOS COMPROMETIDOS

<u>REF.</u>	<u>REFERENCIA SIGPAC</u>	<u>CULTIVO DESCRIPCIÓN CULTIVO</u>	<u>S/R</u>	<u>PEND. MEDIA</u>	<u>SUP. DEC. ADMIN.</u>	<u>NU SUP. CERT.</u>	<u>SUP. CAMPO</u>	<u>SUP. COMPROM.</u>
				<u>(%)</u>	<u>(ha)</u>	<u>(ha)</u>	<u>(ha)</u>	<u>(ha)</u>
170000003542689	04-070-024-00014-0007	104000 ALMENDROS-SIN VARIEDAD	S	5,11	0,05	0,05		0,05
170000003542696	04-070-024-00018-0001	104000 ALMENDROS-SIN VARIEDAD	S	9,39	0,79	0,79		0,79
170000003542698	04-070-024-00014-0003	104000 ALMENDROS-SIN VARIEDAD	S	9,52	0,20	0,20		0,20
170000003542700	04-070-024-00026-0001	104000 ALMENDROS-SIN VARIEDAD	S	10,27	2,79	2,79		2,79
170000003542690	04-070-024-00014-0002	104000 ALMENDROS-SIN VARIEDAD	S	10,32	0,08	0,08		0,08
170000003542688	04-070-024-00014-0006	104000 ALMENDROS-SIN VARIEDAD	S	10,81	0,05	0,05		0,05
170000003542697	04-070-024-00012-0001	104000 ALMENDROS-SIN VARIEDAD	S	10,95	0,59	0,59		0,59
170000003542695	04-070-024-00016-0008	104000 ALMENDROS-SIN VARIEDAD	S	11,64	0,33	0,33		0,33
170000003542683	04-070-024-00009-0002	104000 ALMENDROS-SIN VARIEDAD	S	11,67	0,19	0,19		0,19
170000003542691	04-070-024-00012-0004	104000 ALMENDROS-SIN VARIEDAD	S	12,67	0,16	0,16		0,16
170000003542687	04-070-024-00017-0001	104000 ALMENDROS-SIN VARIEDAD	S	13,08	1,40	1,40		1,40
170000003542699	04-070-024-00010-0007	104000 ALMENDROS-SIN VARIEDAD	S	13,19	2,21	2,21		2,21
170000003542694	04-070-024-00016-0001	104000 ALMENDROS-SIN VARIEDAD	S	13,33	0,46	0,46		0,46
170000003542693	04-070-024-00014-0001	104000 ALMENDROS-SIN VARIEDAD	S	16,57	0,65	0,65		0,65
170000003542686	04-070-024-00015-0001	104000 ALMENDROS-SIN VARIEDAD	S	16,72	1,20	1,20		1,20
170000003542685	04-070-024-00013-0001	104000 ALMENDROS-SIN VARIEDAD	S	17,71	1,62	1,62		1,62
170000003542692	04-070-024-00012-0002	104000 ALMENDROS-SIN VARIEDAD	S	18,09	0,72	0,72		0,72
170000003542684	04-070-024-00011-0002	104000 ALMENDROS-SIN VARIEDAD	S	18,28	0,89	0,89		0,89

RESUMEN CRITERIOS DE SELECCIÓN

11.2.1.1 Mantenimiento de prácticas y métodos de agricultura ecológica: Cultivos permanentes distintos de olivar - Conv 2018. PUNTOS: 8,00

	<u>PUNTOS</u>	<u>CUMPLE</u>
Porcentaje de superficie determinada en Red Natura 2000	0,00	0.0%
Porcentaje de superficie determinada situada en zonas RAMSAR	0,00	0.0%
Porcentaje de superficie determinada en zonas vulnerables a la contaminación por nitratos	0,00	0.0%
Pendiente media de la explotación	2,00	13.67%
Porcentaje de Superficie de la explotación en municipios con más del 40 por ciento de su superficie agraria dentro de la Zona de desertificación	6,00	100.0%



DETALLE CRITERIOS DE SELECCIÓN**11.2.1.1 Mantenimiento de prácticas y métodos de agricultura ecológica: Cultivos permanentes distintos de olivar - Conv 2018.****PUNTOS: 8,00****Porcentaje de superficie determinada en Red Natura 2000****PUNTOS: 0,00 0.0%**

REF.	REFERENCIA SIGPAC	CULTIVO	DESCRIPCIÓN CULTIVO	S/R	SUP. COMPROM. (ha)	SUP. CUMPLE (ha)
170000003542683	04-070-024-00009-0002	104000	ALMENDROS-SIN VARIEDAD	S	0,19	0,00
170000003542699	04-070-024-00010-0007	104000	ALMENDROS-SIN VARIEDAD	S	2,21	0,00
170000003542684	04-070-024-00011-0002	104000	ALMENDROS-SIN VARIEDAD	S	0,89	0,00
170000003542697	04-070-024-00012-0001	104000	ALMENDROS-SIN VARIEDAD	S	0,59	0,00
170000003542692	04-070-024-00012-0002	104000	ALMENDROS-SIN VARIEDAD	S	0,72	0,00
170000003542691	04-070-024-00012-0004	104000	ALMENDROS-SIN VARIEDAD	S	0,16	0,00
170000003542685	04-070-024-00013-0001	104000	ALMENDROS-SIN VARIEDAD	S	1,62	0,00
170000003542693	04-070-024-00014-0001	104000	ALMENDROS-SIN VARIEDAD	S	0,65	0,00
170000003542690	04-070-024-00014-0002	104000	ALMENDROS-SIN VARIEDAD	S	0,08	0,00
170000003542698	04-070-024-00014-0003	104000	ALMENDROS-SIN VARIEDAD	S	0,20	0,00
170000003542688	04-070-024-00014-0006	104000	ALMENDROS-SIN VARIEDAD	S	0,05	0,00
170000003542689	04-070-024-00014-0007	104000	ALMENDROS-SIN VARIEDAD	S	0,05	0,00
170000003542686	04-070-024-00015-0001	104000	ALMENDROS-SIN VARIEDAD	S	1,20	0,00
170000003542694	04-070-024-00016-0001	104000	ALMENDROS-SIN VARIEDAD	S	0,46	0,00
170000003542695	04-070-024-00016-0008	104000	ALMENDROS-SIN VARIEDAD	S	0,33	0,00
170000003542687	04-070-024-00017-0001	104000	ALMENDROS-SIN VARIEDAD	S	1,40	0,00
170000003542696	04-070-024-00018-0001	104000	ALMENDROS-SIN VARIEDAD	S	0,79	0,00
170000003542700	04-070-024-00026-0001	104000	ALMENDROS-SIN VARIEDAD	S	2,79	0,00

Porcentaje de superficie determinada situada en zonas RAMSAR**PUNTOS: 0,00 0.0%**

REF.	REFERENCIA SIGPAC	CULTIVO	DESCRIPCIÓN CULTIVO	S/R	SUP. COMPROM. (ha)	SUP. CUMPLE (ha)
170000003542683	04-070-024-00009-0002	104000	ALMENDROS-SIN VARIEDAD	S	0,19	0,00
170000003542699	04-070-024-00010-0007	104000	ALMENDROS-SIN VARIEDAD	S	2,21	0,00
170000003542684	04-070-024-00011-0002	104000	ALMENDROS-SIN VARIEDAD	S	0,89	0,00
170000003542697	04-070-024-00012-0001	104000	ALMENDROS-SIN VARIEDAD	S	0,59	0,00
170000003542692	04-070-024-00012-0002	104000	ALMENDROS-SIN VARIEDAD	S	0,72	0,00
170000003542691	04-070-024-00012-0004	104000	ALMENDROS-SIN VARIEDAD	S	0,16	0,00
170000003542685	04-070-024-00013-0001	104000	ALMENDROS-SIN VARIEDAD	S	1,62	0,00
170000003542693	04-070-024-00014-0001	104000	ALMENDROS-SIN VARIEDAD	S	0,65	0,00
170000003542690	04-070-024-00014-0002	104000	ALMENDROS-SIN VARIEDAD	S	0,08	0,00
170000003542698	04-070-024-00014-0003	104000	ALMENDROS-SIN VARIEDAD	S	0,20	0,00
170000003542688	04-070-024-00014-0006	104000	ALMENDROS-SIN VARIEDAD	S	0,05	0,00
170000003542689	04-070-024-00014-0007	104000	ALMENDROS-SIN VARIEDAD	S	0,05	0,00
170000003542686	04-070-024-00015-0001	104000	ALMENDROS-SIN VARIEDAD	S	1,20	0,00
170000003542694	04-070-024-00016-0001	104000	ALMENDROS-SIN VARIEDAD	S	0,46	0,00
170000003542695	04-070-024-00016-0008	104000	ALMENDROS-SIN VARIEDAD	S	0,33	0,00
170000003542687	04-070-024-00017-0001	104000	ALMENDROS-SIN VARIEDAD	S	1,40	0,00
170000003542696	04-070-024-00018-0001	104000	ALMENDROS-SIN VARIEDAD	S	0,79	0,00
170000003542700	04-070-024-00026-0001	104000	ALMENDROS-SIN VARIEDAD	S	2,79	0,00

Porcentaje de superficie determinada en zonas vulnerables a la contaminación por nitratos**PUNTOS: 0,00 0.0%**

REF.	REFERENCIA SIGPAC	CULTIVO	DESCRIPCIÓN CULTIVO	S/R	SUP. COMPROM. (ha)	SUP. CUMPLE (ha)
170000003542683	04-070-024-00009-0002	104000	ALMENDROS-SIN VARIEDAD	S	0,19	0,00
170000003542699	04-070-024-00010-0007	104000	ALMENDROS-SIN VARIEDAD	S	2,21	0,00
170000003542684	04-070-024-00011-0002	104000	ALMENDROS-SIN VARIEDAD	S	0,89	0,00
170000003542697	04-070-024-00012-0001	104000	ALMENDROS-SIN VARIEDAD	S	0,59	0,00
170000003542692	04-070-024-00012-0002	104000	ALMENDROS-SIN VARIEDAD	S	0,72	0,00

<u>REF.</u>	<u>REFERENCIA SIGPAC</u>	<u>CULTIVO</u>	<u>DESCRIPCIÓN CULTIVO</u>	<u>S/R</u>	<u>SUP. COMPROM.</u> <u>(ha)</u>	<u>SUP. CUMPLE</u> <u>(ha)</u>
170000003542691	04-070-024-00012-0004	104000	ALMENDROS-SIN VARIEDAD	S	0,16	0,00
1700000003542685	04-070-024-00013-0001	104000	ALMENDROS-SIN VARIEDAD	S	1,62	0,00
1700000003542693	04-070-024-00014-0001	104000	ALMENDROS-SIN VARIEDAD	S	0,65	0,00
1700000003542690	04-070-024-00014-0002	104000	ALMENDROS-SIN VARIEDAD	S	0,08	0,00
1700000003542698	04-070-024-00014-0003	104000	ALMENDROS-SIN VARIEDAD	S	0,20	0,00
1700000003542688	04-070-024-00014-0006	104000	ALMENDROS-SIN VARIEDAD	S	0,05	0,00
1700000003542689	04-070-024-00014-0007	104000	ALMENDROS-SIN VARIEDAD	S	0,05	0,00
1700000003542686	04-070-024-00015-0001	104000	ALMENDROS-SIN VARIEDAD	S	1,20	0,00
1700000003542694	04-070-024-00016-0001	104000	ALMENDROS-SIN VARIEDAD	S	0,46	0,00
1700000003542695	04-070-024-00016-0008	104000	ALMENDROS-SIN VARIEDAD	S	0,33	0,00
1700000003542687	04-070-024-00017-0001	104000	ALMENDROS-SIN VARIEDAD	S	1,40	0,00
1700000003542696	04-070-024-00018-0001	104000	ALMENDROS-SIN VARIEDAD	S	0,79	0,00
1700000003542700	04-070-024-00026-0001	104000	ALMENDROS-SIN VARIEDAD	S	2,79	0,00

Pendiente media de la explotación**PUNTOS:** 2,00 13.67%

<u>REF.</u>	<u>REFERENCIA SIGPAC</u>	<u>CULTIVO</u>	<u>DESCRIPCIÓN CULTIVO</u>	<u>S/R</u>	<u>PENDIENTE MEDIA (%)</u>	<u>SUP. COMPROM.</u> <u>(ha)</u>
1700000003542683	04-070-024-00009-0002	104000	ALMENDROS-SIN VARIEDAD	S	11,67	0,19
1700000003542699	04-070-024-00010-0007	104000	ALMENDROS-SIN VARIEDAD	S	13,19	2,21
1700000003542684	04-070-024-00011-0002	104000	ALMENDROS-SIN VARIEDAD	S	18,28	0,89
1700000003542697	04-070-024-00012-0001	104000	ALMENDROS-SIN VARIEDAD	S	10,95	0,59
1700000003542692	04-070-024-00012-0002	104000	ALMENDROS-SIN VARIEDAD	S	18,09	0,72
1700000003542691	04-070-024-00012-0004	104000	ALMENDROS-SIN VARIEDAD	S	12,67	0,16
1700000003542685	04-070-024-00013-0001	104000	ALMENDROS-SIN VARIEDAD	S	17,71	1,62
1700000003542693	04-070-024-00014-0001	104000	ALMENDROS-SIN VARIEDAD	S	16,57	0,65
1700000003542690	04-070-024-00014-0002	104000	ALMENDROS-SIN VARIEDAD	S	10,32	0,08
1700000003542698	04-070-024-00014-0003	104000	ALMENDROS-SIN VARIEDAD	S	9,52	0,20
1700000003542688	04-070-024-00014-0006	104000	ALMENDROS-SIN VARIEDAD	S	10,81	0,05
1700000003542689	04-070-024-00014-0007	104000	ALMENDROS-SIN VARIEDAD	S	5,11	0,05
1700000003542686	04-070-024-00015-0001	104000	ALMENDROS-SIN VARIEDAD	S	16,72	1,20
1700000003542694	04-070-024-00016-0001	104000	ALMENDROS-SIN VARIEDAD	S	13,33	0,46
1700000003542695	04-070-024-00016-0008	104000	ALMENDROS-SIN VARIEDAD	S	11,64	0,33
1700000003542687	04-070-024-00017-0001	104000	ALMENDROS-SIN VARIEDAD	S	13,08	1,40
1700000003542696	04-070-024-00018-0001	104000	ALMENDROS-SIN VARIEDAD	S	9,39	0,79
1700000003542700	04-070-024-00026-0001	104000	ALMENDROS-SIN VARIEDAD	S	10,27	2,79

Porcentaje de Superficie de la explotación en municipios con más del 40 por ciento de su superficie agraria dentro de la Zona de desertificación**PUNTOS:** 6,00 100.0%

<u>REF.</u>	<u>REFERENCIA SIGPAC</u>	<u>CULTIVO</u>	<u>DESCRIPCIÓN CULTIVO</u>	<u>S/R</u>	<u>SUP. COMPROM.</u> <u>(ha)</u>	<u>SUP. CUMPLE</u> <u>(ha)</u>
1700000003542683	04-070-024-00009-0002	104000	ALMENDROS-SIN VARIEDAD	S	0,19	0,19
1700000003542699	04-070-024-00010-0007	104000	ALMENDROS-SIN VARIEDAD	S	2,21	2,21
1700000003542684	04-070-024-00011-0002	104000	ALMENDROS-SIN VARIEDAD	S	0,89	0,89
1700000003542697	04-070-024-00012-0001	104000	ALMENDROS-SIN VARIEDAD	S	0,59	0,59
1700000003542692	04-070-024-00012-0002	104000	ALMENDROS-SIN VARIEDAD	S	0,72	0,72
1700000003542691	04-070-024-00012-0004	104000	ALMENDROS-SIN VARIEDAD	S	0,16	0,16
1700000003542685	04-070-024-00013-0001	104000	ALMENDROS-SIN VARIEDAD	S	1,62	1,62
1700000003542693	04-070-024-00014-0001	104000	ALMENDROS-SIN VARIEDAD	S	0,65	0,65
1700000003542690	04-070-024-00014-0002	104000	ALMENDROS-SIN VARIEDAD	S	0,08	0,08
1700000003542698	04-070-024-00014-0003	104000	ALMENDROS-SIN VARIEDAD	S	0,20	0,20
1700000003542688	04-070-024-00014-0006	104000	ALMENDROS-SIN VARIEDAD	S	0,05	0,05
1700000003542689	04-070-024-00014-0007	104000	ALMENDROS-SIN VARIEDAD	S	0,05	0,05
1700000003542686	04-070-024-00015-0001	104000	ALMENDROS-SIN VARIEDAD	S	1,20	1,20
1700000003542694	04-070-024-00016-0001	104000	ALMENDROS-SIN VARIEDAD	S	0,46	0,46

REF.	REFERENCIA SIGPAC	CULTIVO	DESCRIPCIÓN CULTIVO	S/R	SUP. COMPROM. (ha)	SUP. CUMPLE (ha)
1700000003542695	04-070-024-00016-0008	104000	ALMENDROS-SIN VARIEDAD	S	0,33	0,33
1700000003542687	04-070-024-00017-0001	104000	ALMENDROS-SIN VARIEDAD	S	1,40	1,40
1700000003542696	04-070-024-00018-0001	104000	ALMENDROS-SIN VARIEDAD	S	0,79	0,79
1700000003542700	04-070-024-00026-0001	104000	ALMENDROS-SIN VARIEDAD	S	2,79	2,79



<u>APELLIDOS Y NOMBRE / RAZÓN SOCIAL</u>	<u>NIF</u>	<u>EXPEDIENTE</u>	<u>SUP. COMPROMETIDA</u>		
			<u>(ha)</u>		
GARCIA ARAN JOSE	****4685*	1192282	15.02		
RESOLUCIÓN					
ADMITIDO					
IMPORTE POR ANUALIDAD					
	2018	2019	2020	2021	2022
IMPORTE MÁXIMO SUBVENCIONABLE	3.247,92 €	3.247,92 €	3.247,92 €	3.247,92 €	3.247,92 €
IMPORTE MEDIO DE TRANSFERENCIA (€/ha)	216,24 €	216,24 €	216,24 €	216,24 €	216,24 €

DETALLE IMPORTES POR ANUALIDAD

<u>GRUPOS DE CULTIVO ADMITIDOS</u>	<u>SUP. COMPROM.</u>	2018	2019	2020	2021	2022
	<u>(ha)</u>					
FRUTALES SECANO	15,02	3.247,92 €	3.247,92 €	3.247,92 €	3.247,92 €	3.247,92 €

RECINTOS COMPROMETIDOS

<u>REF.</u>	<u>REFERENCIA SIGPAC</u>	<u>CULTIVO DESCRIPCIÓN CULTIVO</u>	<u>S/R</u>	<u>PEND. MEDIA</u>	<u>SUP. DEC. ADMIN.</u>	<u>NU SUP. CERT.</u>	<u>SUP. CAMPO</u>	<u>SUP. COMPROM.</u>
				<u>(%)</u>	<u>(ha)</u>	<u>(ha)</u>	<u>(ha)</u>	<u>(ha)</u>
1700000006155059	04-070-004-00237-0002	104000 ALMENDROS-SIN VARIEDAD	S	6,91	0,76	0,76		0,76
1700000006155072	04-070-003-00262-0001	104000 ALMENDROS-SIN VARIEDAD	S	8,81	0,67	0,67		0,67
1700000006155054	04-070-003-00292-0001	104000 ALMENDROS-SIN VARIEDAD	S	11,99	1,04	1,04		1,04
1700000006155057	04-070-003-00449-0001	104000 ALMENDROS-SIN VARIEDAD	S	11,99	0,46	0,46		0,46
1700000006155062	04-070-003-00292-0001	104000 ALMENDROS-SIN VARIEDAD	S	11,99	1,25	1,25		1,25
1700000006155055	04-070-003-00490-0003	104000 ALMENDROS-SIN VARIEDAD	S	12,55	0,99	1,09		0,99
1700000006155066	04-070-003-00434-0001	104000 ALMENDROS-SIN VARIEDAD	S	13,44	0,71	0,71		0,71
1700000006155067	04-070-003-00434-0002	104000 ALMENDROS-SIN VARIEDAD	S	14,46	0,99	0,99		0,99
1700000006155061	04-070-003-00435-0002	104000 ALMENDROS-SIN VARIEDAD	S	15,36	1,38	1,38		1,38
1700000006155056	04-070-003-00448-0001	104000 ALMENDROS-SIN VARIEDAD	S	15,50	1,99	1,99		1,99
1700000006155065	04-070-003-00433-0003	104000 ALMENDROS-SIN VARIEDAD	S	15,82	0,70	0,70		0,70
1700000006155064	04-070-003-00433-0001	104000 ALMENDROS-SIN VARIEDAD	S	16,95	1,05	1,05		1,05
1700000006155047	04-070-003-00171-0003	104000 ALMENDROS-SIN VARIEDAD	S	18,14	1,55	1,55		1,55
1700000006155049	04-070-003-00467-0001	104000 ALMENDROS-SIN VARIEDAD	S	18,69	1,25	1,25		1,25
1700000006155052	04-070-003-00520-0001	104000 ALMENDROS-SIN VARIEDAD	S	20,50	0,23	0,23		0,23

INCIDENCIAS**INCIDENCIA DESCRIPCIÓN**

85001 El recinto declarado no cumple con las normas de producción ecológica (artículo 5-1 e), Orden 26 mayo 2015)
 Ref:1700000006155060 Recinto:04-070-003-00571-003 Cultivo:104000 ALMENDROS-SIN VARIEDAD Secano
 Ref:1700000006155073 Recinto:04-070-005-00012-001 Cultivo:104000 ALMENDROS-SIN VARIEDAD Secano

RESUMEN CRITERIOS DE SELECCIÓN

11.2.1.1 Mantenimiento de prácticas y métodos de agricultura ecológica: Cultivos permanentes distintos de olivar - Conv 2018. PUNTOS: 8,00

	<u>PUNTOS</u>	<u>CUMPLE</u>
Porcentaje de superficie determinada en Red Natura 2000	0,00	0.0%
Porcentaje de superficie determinada situada en zonas RAMSAR	0,00	0.0%
Porcentaje de superficie determinada en zonas vulnerables a la contaminación por nitratos	0,00	0.0%
Pendiente media de la explotación	2,00	14.48%
Porcentaje de Superficie de la explotación en municipios con más del 40 por ciento de su superficie agraria dentro de la Zona de desertificación	6,00	100.0%



DETALLE CRITERIOS DE SELECCIÓN**11.2.1.1 Mantenimiento de prácticas y métodos de agricultura ecológica: Cultivos permanentes distintos de olivar - Conv 2018.****PUNTOS: 8,00****Porcentaje de superficie determinada en Red Natura 2000****PUNTOS: 0,00 0.0%**

<u>REF.</u>	<u>REFERENCIA SIGPAC</u>	<u>CULTIVO</u>	<u>DESCRIPCIÓN CULTIVO</u>	<u>S/R</u>	<u>SUP. COMPROM.</u> <u>(ha)</u>	<u>SUP. CUMPLE</u> <u>(ha)</u>
170000006155047	04-070-003-00171-0003	104000	ALMENDROS-SIN VARIEDAD	S	1,55	0,00
170000006155072	04-070-003-00262-0001	104000	ALMENDROS-SIN VARIEDAD	S	0,67	0,00
170000006155062	04-070-003-00292-0001	104000	ALMENDROS-SIN VARIEDAD	S	1,25	0,00
170000006155054	04-070-003-00292-0001	104000	ALMENDROS-SIN VARIEDAD	S	1,04	0,00
170000006155064	04-070-003-00433-0001	104000	ALMENDROS-SIN VARIEDAD	S	1,05	0,00
170000006155065	04-070-003-00433-0003	104000	ALMENDROS-SIN VARIEDAD	S	0,70	0,00
170000006155066	04-070-003-00434-0001	104000	ALMENDROS-SIN VARIEDAD	S	0,71	0,00
170000006155067	04-070-003-00434-0002	104000	ALMENDROS-SIN VARIEDAD	S	0,99	0,00
170000006155061	04-070-003-00435-0002	104000	ALMENDROS-SIN VARIEDAD	S	1,38	0,00
170000006155056	04-070-003-00448-0001	104000	ALMENDROS-SIN VARIEDAD	S	1,99	0,00
170000006155057	04-070-003-00449-0001	104000	ALMENDROS-SIN VARIEDAD	S	0,46	0,00
170000006155049	04-070-003-00467-0001	104000	ALMENDROS-SIN VARIEDAD	S	1,25	0,00
170000006155055	04-070-003-00490-0003	104000	ALMENDROS-SIN VARIEDAD	S	0,99	0,00
170000006155052	04-070-003-00520-0001	104000	ALMENDROS-SIN VARIEDAD	S	0,23	0,00
170000006155059	04-070-004-00237-0002	104000	ALMENDROS-SIN VARIEDAD	S	0,76	0,00

Porcentaje de superficie determinada situada en zonas RAMSAR**PUNTOS: 0,00 0.0%**

<u>REF.</u>	<u>REFERENCIA SIGPAC</u>	<u>CULTIVO</u>	<u>DESCRIPCIÓN CULTIVO</u>	<u>S/R</u>	<u>SUP. COMPROM.</u> <u>(ha)</u>	<u>SUP. CUMPLE</u> <u>(ha)</u>
170000006155047	04-070-003-00171-0003	104000	ALMENDROS-SIN VARIEDAD	S	1,55	0,00
170000006155072	04-070-003-00262-0001	104000	ALMENDROS-SIN VARIEDAD	S	0,67	0,00
170000006155062	04-070-003-00292-0001	104000	ALMENDROS-SIN VARIEDAD	S	1,25	0,00
170000006155054	04-070-003-00292-0001	104000	ALMENDROS-SIN VARIEDAD	S	1,04	0,00
170000006155064	04-070-003-00433-0001	104000	ALMENDROS-SIN VARIEDAD	S	1,05	0,00
170000006155065	04-070-003-00433-0003	104000	ALMENDROS-SIN VARIEDAD	S	0,70	0,00
170000006155066	04-070-003-00434-0001	104000	ALMENDROS-SIN VARIEDAD	S	0,71	0,00
170000006155067	04-070-003-00434-0002	104000	ALMENDROS-SIN VARIEDAD	S	0,99	0,00
170000006155061	04-070-003-00435-0002	104000	ALMENDROS-SIN VARIEDAD	S	1,38	0,00
170000006155056	04-070-003-00448-0001	104000	ALMENDROS-SIN VARIEDAD	S	1,99	0,00
170000006155057	04-070-003-00449-0001	104000	ALMENDROS-SIN VARIEDAD	S	0,46	0,00
170000006155049	04-070-003-00467-0001	104000	ALMENDROS-SIN VARIEDAD	S	1,25	0,00
170000006155055	04-070-003-00490-0003	104000	ALMENDROS-SIN VARIEDAD	S	0,99	0,00
170000006155052	04-070-003-00520-0001	104000	ALMENDROS-SIN VARIEDAD	S	0,23	0,00
170000006155059	04-070-004-00237-0002	104000	ALMENDROS-SIN VARIEDAD	S	0,76	0,00

Porcentaje de superficie determinada en zonas vulnerables a la contaminación por nitratos**PUNTOS: 0,00 0.0%**

<u>REF.</u>	<u>REFERENCIA SIGPAC</u>	<u>CULTIVO</u>	<u>DESCRIPCIÓN CULTIVO</u>	<u>S/R</u>	<u>SUP. COMPROM.</u> <u>(ha)</u>	<u>SUP. CUMPLE</u> <u>(ha)</u>
170000006155047	04-070-003-00171-0003	104000	ALMENDROS-SIN VARIEDAD	S	1,55	0,00
170000006155072	04-070-003-00262-0001	104000	ALMENDROS-SIN VARIEDAD	S	0,67	0,00
170000006155054	04-070-003-00292-0001	104000	ALMENDROS-SIN VARIEDAD	S	1,04	0,00
170000006155062	04-070-003-00292-0001	104000	ALMENDROS-SIN VARIEDAD	S	1,25	0,00
170000006155064	04-070-003-00433-0001	104000	ALMENDROS-SIN VARIEDAD	S	1,05	0,00
170000006155065	04-070-003-00433-0003	104000	ALMENDROS-SIN VARIEDAD	S	0,70	0,00
170000006155066	04-070-003-00434-0001	104000	ALMENDROS-SIN VARIEDAD	S	0,71	0,00
170000006155067	04-070-003-00434-0002	104000	ALMENDROS-SIN VARIEDAD	S	0,99	0,00
170000006155061	04-070-003-00435-0002	104000	ALMENDROS-SIN VARIEDAD	S	1,38	0,00
170000006155056	04-070-003-00448-0001	104000	ALMENDROS-SIN VARIEDAD	S	1,99	0,00
170000006155057	04-070-003-00449-0001	104000	ALMENDROS-SIN VARIEDAD	S	0,46	0,00

<u>REF.</u>	<u>REFERENCIA SIGPAC</u>	<u>CULTIVO</u>	<u>DESCRIPCIÓN CULTIVO</u>	<u>S/R</u>	<u>SUP. COMPROM.</u> <u>(ha)</u>	<u>SUP. CUMPLE</u> <u>(ha)</u>
1700000006155049	04-070-003-00467-0001	104000	ALMENDROS-SIN VARIEDAD	S	1,25	0,00
1700000006155055	04-070-003-00490-0003	104000	ALMENDROS-SIN VARIEDAD	S	0,99	0,00
1700000006155052	04-070-003-00520-0001	104000	ALMENDROS-SIN VARIEDAD	S	0,23	0,00
1700000006155059	04-070-004-00237-0002	104000	ALMENDROS-SIN VARIEDAD	S	0,76	0,00

Pendiente media de la explotación**PUNTOS:** 2,00 14.48%

<u>REF.</u>	<u>REFERENCIA SIGPAC</u>	<u>CULTIVO</u>	<u>DESCRIPCIÓN CULTIVO</u>	<u>S/R</u>	<u>PENDIENTE MEDIA (%)</u>	<u>SUP. COMPROM.</u> <u>(ha)</u>
1700000006155047	04-070-003-00171-0003	104000	ALMENDROS-SIN VARIEDAD	S	18,14	1,55
1700000006155072	04-070-003-00262-0001	104000	ALMENDROS-SIN VARIEDAD	S	8,81	0,67
1700000006155062	04-070-003-00292-0001	104000	ALMENDROS-SIN VARIEDAD	S	11,99	1,25
1700000006155054	04-070-003-00292-0001	104000	ALMENDROS-SIN VARIEDAD	S	11,99	1,04
1700000006155064	04-070-003-00433-0001	104000	ALMENDROS-SIN VARIEDAD	S	16,95	1,05
1700000006155065	04-070-003-00433-0003	104000	ALMENDROS-SIN VARIEDAD	S	15,82	0,70
1700000006155066	04-070-003-00434-0001	104000	ALMENDROS-SIN VARIEDAD	S	13,44	0,71
1700000006155067	04-070-003-00434-0002	104000	ALMENDROS-SIN VARIEDAD	S	14,46	0,99
1700000006155061	04-070-003-00435-0002	104000	ALMENDROS-SIN VARIEDAD	S	15,36	1,38
1700000006155056	04-070-003-00448-0001	104000	ALMENDROS-SIN VARIEDAD	S	15,50	1,99
1700000006155057	04-070-003-00449-0001	104000	ALMENDROS-SIN VARIEDAD	S	11,99	0,46
1700000006155049	04-070-003-00467-0001	104000	ALMENDROS-SIN VARIEDAD	S	18,69	1,25
1700000006155055	04-070-003-00490-0003	104000	ALMENDROS-SIN VARIEDAD	S	12,55	0,99
1700000006155052	04-070-003-00520-0001	104000	ALMENDROS-SIN VARIEDAD	S	20,50	0,23
1700000006155059	04-070-004-00237-0002	104000	ALMENDROS-SIN VARIEDAD	S	6,91	0,76

Porcentaje de Superficie de la explotación en municipios con más del 40 por ciento de su superficie agraria dentro de la Zona de desertificación**PUNTOS:** 6,00 100.0%

<u>REF.</u>	<u>REFERENCIA SIGPAC</u>	<u>CULTIVO</u>	<u>DESCRIPCIÓN CULTIVO</u>	<u>S/R</u>	<u>SUP. COMPROM.</u> <u>(ha)</u>	<u>SUP. CUMPLE</u> <u>(ha)</u>
1700000006155047	04-070-003-00171-0003	104000	ALMENDROS-SIN VARIEDAD	S	1,55	1,55
1700000006155072	04-070-003-00262-0001	104000	ALMENDROS-SIN VARIEDAD	S	0,67	0,67
1700000006155054	04-070-003-00292-0001	104000	ALMENDROS-SIN VARIEDAD	S	1,04	1,04
1700000006155062	04-070-003-00292-0001	104000	ALMENDROS-SIN VARIEDAD	S	1,25	1,25
1700000006155064	04-070-003-00433-0001	104000	ALMENDROS-SIN VARIEDAD	S	1,05	1,05
1700000006155065	04-070-003-00433-0003	104000	ALMENDROS-SIN VARIEDAD	S	0,70	0,70
1700000006155066	04-070-003-00434-0001	104000	ALMENDROS-SIN VARIEDAD	S	0,71	0,71
1700000006155067	04-070-003-00434-0002	104000	ALMENDROS-SIN VARIEDAD	S	0,99	0,99
1700000006155061	04-070-003-00435-0002	104000	ALMENDROS-SIN VARIEDAD	S	1,38	1,38
1700000006155056	04-070-003-00448-0001	104000	ALMENDROS-SIN VARIEDAD	S	1,99	1,99
1700000006155057	04-070-003-00449-0001	104000	ALMENDROS-SIN VARIEDAD	S	0,46	0,46
1700000006155049	04-070-003-00467-0001	104000	ALMENDROS-SIN VARIEDAD	S	1,25	1,25
1700000006155055	04-070-003-00490-0003	104000	ALMENDROS-SIN VARIEDAD	S	0,99	0,99
1700000006155052	04-070-003-00520-0001	104000	ALMENDROS-SIN VARIEDAD	S	0,23	0,23
1700000006155059	04-070-004-00237-0002	104000	ALMENDROS-SIN VARIEDAD	S	0,76	0,76



<u>APELLIDOS Y NOMBRE / RAZÓN SOCIAL</u>	<u>NIF</u>	<u>EXPEDIENTE</u>	<u>SUP. COMPROMETIDA</u>		
			<u>(ha)</u>		
GARCIA BERBEL JUAN	***5598*	1120765	6.03		
RESOLUCIÓN ADMITIDO					
IMPORTE POR ANUALIDAD					
	<u>2018</u>	<u>2019</u>	<u>2020</u>	<u>2021</u>	<u>2022</u>
IMPORTE MÁXIMO SUBVENCIONABLE	1.303,93 €	1.303,93 €	1.303,93 €	1.303,93 €	1.303,93 €
IMPORTE MEDIO DE TRANSFERENCIA (€/ha)	216,24 €	216,24 €	216,24 €	216,24 €	216,24 €

DETALLE IMPORTES POR ANUALIDAD

<u>GRUPOS DE CULTIVO ADMITIDOS</u>	<u>SUP. COMPROM.</u>	<u>2018</u>	<u>2019</u>	<u>2020</u>	<u>2021</u>	<u>2022</u>
	<u>(ha)</u>					
FRUTALES SECANO	6,03	1.303,93 €	1.303,93 €	1.303,93 €	1.303,93 €	1.303,93 €

RECINTOS COMPROMETIDOS

<u>REF.</u>	<u>REFERENCIA SIGPAC</u>	<u>CULTIVO DESCRIPCIÓN CULTIVO</u>	<u>S/R</u>	<u>PEND. MEDIA (%)</u>	<u>SUP. DEC. ADMIN. (ha)</u>	<u>NU SUP. CERT. (ha)</u>	<u>SUP. CAMPO (ha)</u>	<u>SUP. COMPROM. (ha)</u>
1700000004457238	04-070-031-00073-0022	104000 ALMENDROS-SIN VARIEDAD	S	19,98	6,03	6,03		6,03

INCIDENCIAS**INCIDENCIA DESCRIPCIÓN**

85001 El recinto declarado no cumple con las normas de producción ecológica (artículo 5-1 e), Orden 26 mayo 2015)
Ref:1700000004457239 Recinto:04-070-031-00073-006 Cultivo:104000 ALMENDROS-SIN VARIEDAD Secano

RESUMEN CRITERIOS DE SELECCIÓN

11.2.1.1 Mantenimiento de prácticas y métodos de agricultura ecológica: Cultivos permanentes distintos de olivar - Conv 2018. PUNTOS: 8,00

	<u>PUNTOS</u>	<u>CUMPLE</u>
Porcentaje de superficie determinada en Red Natura 2000	0,00	0.0%
Porcentaje de superficie determinada situada en zonas RAMSAR	0,00	0.0%
Porcentaje de superficie determinada en zonas vulnerables a la contaminación por nitratos	0,00	0.0%
Pendiente media de la explotación	2,00	19.98%
Porcentaje de Superficie de la explotación en municipios con más del 40 por ciento de su superficie agraria dentro de la Zona de desertificación	6,00	100.0%



DETALLE CRITERIOS DE SELECCIÓN**11.2.1.1 Mantenimiento de prácticas y métodos de agricultura ecológica: Cultivos permanentes distintos de olivar - Conv 2018.****PUNTOS: 8,00****Porcentaje de superficie determinada en Red Natura 2000****PUNTOS: 0,00 0.0%**

<u>REF.</u>	<u>REFERENCIA SIGPAC</u>	<u>CULTIVO</u>	<u>DESCRIPCIÓN CULTIVO</u>	<u>S/R</u>	<u>SUP. COMPROM. (ha)</u>	<u>SUP. CUMPLE (ha)</u>
1700000004457238	04-070-031-00073-0022	104000	ALMENDROS-SIN VARIEDAD	S	6,03	0,00

Porcentaje de superficie determinada situada en zonas RAMSAR**PUNTOS: 0,00 0.0%**

<u>REF.</u>	<u>REFERENCIA SIGPAC</u>	<u>CULTIVO</u>	<u>DESCRIPCIÓN CULTIVO</u>	<u>S/R</u>	<u>SUP. COMPROM. (ha)</u>	<u>SUP. CUMPLE (ha)</u>
1700000004457238	04-070-031-00073-0022	104000	ALMENDROS-SIN VARIEDAD	S	6,03	0,00

Porcentaje de superficie determinada en zonas vulnerables a la contaminación por nitratos**PUNTOS: 0,00 0.0%**

<u>REF.</u>	<u>REFERENCIA SIGPAC</u>	<u>CULTIVO</u>	<u>DESCRIPCIÓN CULTIVO</u>	<u>S/R</u>	<u>SUP. COMPROM. (ha)</u>	<u>SUP. CUMPLE (ha)</u>
1700000004457238	04-070-031-00073-0022	104000	ALMENDROS-SIN VARIEDAD	S	6,03	0,00

Pendiente media de la explotación**PUNTOS: 2,00 19.98%**

<u>REF.</u>	<u>REFERENCIA SIGPAC</u>	<u>CULTIVO</u>	<u>DESCRIPCIÓN CULTIVO</u>	<u>S/R</u>	<u>PENDIENTE MEDIA (%)</u>	<u>SUP. COMPROM. (ha)</u>
1700000004457238	04-070-031-00073-0022	104000	ALMENDROS-SIN VARIEDAD	S	19,98	6,03

Porcentaje de Superficie de la explotación en municipios con más del 40 por ciento de su superficie agraria dentro de la Zona de desertificación**PUNTOS: 6,00 100.0%**

<u>REF.</u>	<u>REFERENCIA SIGPAC</u>	<u>CULTIVO</u>	<u>DESCRIPCIÓN CULTIVO</u>	<u>S/R</u>	<u>SUP. COMPROM. (ha)</u>	<u>SUP. CUMPLE (ha)</u>
1700000004457238	04-070-031-00073-0022	104000	ALMENDROS-SIN VARIEDAD	S	6,03	6,03



<u>APELLIDOS Y NOMBRE / RAZÓN SOCIAL</u>	<u>NIF</u>	<u>EXPEDIENTE</u>	<u>SUP. COMPROMETIDA (ha)</u>
GARCIA CAPEL JUAN PEDRO	***5631*	1196467	0
<u>RESOLUCIÓN</u>			
INADMITIDO			

INCIDENCIAS**INCIDENCIA DESCRIPCIÓN**

85000	No inscrito en un organismo de control y certificación ecológico (artículo 5-1 c), Orden 26 mayo 2015)
85001	El recinto declarado no cumple con las normas de producción ecológica (artículo 5-1 e), Orden 26 mayo 2015) Ref:1700000005596709 Recinto:04-004-005-00014-002 Cultivo:104000 ALMENDROS-SIN VARIEDAD Secano Ref:1700000005596706 Recinto:04-004-005-00014-028 Cultivo:104000 ALMENDROS-SIN VARIEDAD Secano Ref:1700000005596703 Recinto:04-004-006-00015-002 Cultivo:104000 ALMENDROS-SIN VARIEDAD Secano Ref:1700000005596704 Recinto:04-004-006-00016-002 Cultivo:104000 ALMENDROS-SIN VARIEDAD Secano Ref:1700000005596694 Recinto:04-004-006-00196-007 Cultivo:113000 OTROS FRUTALES-SIN VARIEDAD Secano Ref:1700000005596705 Recinto:04-004-006-00199-002 Cultivo:104000 ALMENDROS-SIN VARIEDAD Secano Ref:1700000005596707 Recinto:04-004-007-00107-002 Cultivo:104000 ALMENDROS-SIN VARIEDAD Secano Ref:1700000005596708 Recinto:04-004-007-00107-004 Cultivo:104000 ALMENDROS-SIN VARIEDAD Secano
85007	Cultivo, variedad, regimen y/o uso del recinto SIGPAC no compatible con la operación (anexo IV.I, Orden 26 mayo 2015) Ref:1700000005596695 Recinto:04-004-006-00015-003 Cultivo:206000 NARANJO-SIN VARIEDAD Secano Uso SIGPAC:CI
85018	Expendiente sin grupos de pago válidos

RESUMEN CRITERIOS DE SELECCIÓN

11.2.1.1 Mantenimiento de prácticas y métodos de agricultura ecológica: Cultivos permanentes distintos de olivar - Conv 2018. PUNTOS: 0,00

	<u>PUNTOS</u>	<u>CUMPLE</u>
Porcentaje de superficie determinada en Red Natura 2000	0,00	0.0%
Porcentaje de superficie determinada situada en zonas RAMSAR	0,00	0.0%
Porcentaje de superficie determinada en zonas vulnerables a la contaminación por nitratos	0,00	0.0%
Pendiente media de la explotación	0,00	0.0%
Porcentaje de Superficie de la explotación en municipios con más del 40 por ciento de su superficie agraria dentro de la Zona de desertificación	0,00	0.0%

DETALLE CRITERIOS DE SELECCIÓN

11.2.1.1 Mantenimiento de prácticas y métodos de agricultura ecológica: Cultivos permanentes distintos de olivar - Conv 2018. PUNTOS: 0,00

Porcentaje de superficie determinada en Red Natura 2000	PUNTOS: 0,00	0.0%
Porcentaje de superficie determinada situada en zonas RAMSAR	PUNTOS: 0,00	0.0%
Porcentaje de superficie determinada en zonas vulnerables a la contaminación por nitratos	PUNTOS: 0,00	0.0%
Pendiente media de la explotación	PUNTOS: 0,00	0.0%
Porcentaje de Superficie de la explotación en municipios con más del 40 por ciento de su superficie agraria dentro de la Zona de desertificación	PUNTOS: 0,00	0.0%



<u>APELLIDOS Y NOMBRE / RAZÓN SOCIAL</u>	<u>NIF</u>	<u>EXPEDIENTE</u>	<u>SUP. COMPROMETIDA</u>		
			<u>(ha)</u>		
GARCIA CASTILLO FELIPE JOSE	****5973*	1104291	12.92		
<u>RESOLUCIÓN</u>					
ADMITIDO					
<u>IMPORTES POR ANUALIDAD</u>					
	<u>2018</u>	<u>2019</u>	<u>2020</u>	<u>2021</u>	<u>2022</u>
IMPORTE MÁXIMO SUBVENCIONABLE	2.793,82 €	2.793,82 €	2.793,82 €	2.793,82 €	2.793,82 €
IMPORTE MEDIO DE TRANSFERENCIA (€/ha)	216,24 €	216,24 €	216,24 €	216,24 €	216,24 €

DETALLE IMPORTES POR ANUALIDAD

<u>GRUPOS DE CULTIVO ADMITIDOS</u>	<u>SUP. COMPROM.</u>	<u>2018</u>	<u>2019</u>	<u>2020</u>	<u>2021</u>	<u>2022</u>
	<u>(ha)</u>					
FRUTALES SECANO	12,92	2.793,82 €	2.793,82 €	2.793,82 €	2.793,82 €	2.793,82 €

RECINTOS COMPROMETIDOS

<u>REF.</u>	<u>REFERENCIA SIGPAC</u>	<u>CULTIVO DESCRIPCIÓN CULTIVO</u>	<u>S/R</u>	<u>PEND. MEDIA</u>	<u>SUP. DEC. ADMIN.</u>	<u>NU SUP. CERT.</u>	<u>SUP. CAMPO</u>	<u>SUP. COMPROM.</u>
				<u>(%)</u>	<u>(ha)</u>	<u>(ha)</u>	<u>(ha)</u>	<u>(ha)</u>
1700000006415210	04-070-026-00122-0004	104000 ALMENDROS-SIN VARIEDAD	S	11,66	0,37	0,37		0,37
1700000006415217	04-070-026-00114-0006	104000 ALMENDROS-SIN VARIEDAD	S	13,04	0,59	0,59		0,59
1700000006415215	04-070-026-00122-0005	104000 ALMENDROS-SIN VARIEDAD	S	13,66	1,64	1,64		1,64
1700000006415211	04-070-026-00122-0006	104000 ALMENDROS-SIN VARIEDAD	S	14,20	5,49	5,49		5,49
1700000006415209	04-070-026-00122-0003	104000 ALMENDROS-SIN VARIEDAD	S	15,01	1,57	1,57		1,57
1700000006415208	04-070-026-00121-0023	104000 ALMENDROS-SIN VARIEDAD	S	15,54	0,16	0,16		0,16
1700000006415213	04-070-026-00122-0012	104000 ALMENDROS-SIN VARIEDAD	S	15,55	0,77	0,77		0,77
1700000006415206	04-070-026-00114-0007	104000 ALMENDROS-SIN VARIEDAD	S	16,94	0,68	0,68		0,68
1700000006415207	04-070-026-00120-0003	104000 ALMENDROS-SIN VARIEDAD	S	17,97	0,15	0,15		0,15
1700000006415205	04-070-026-00122-0002	104000 ALMENDROS-SIN VARIEDAD	S	18,45	1,47	1,47		1,47
1700000006415214	04-070-026-00121-0017	104000 ALMENDROS-SIN VARIEDAD	S	20,79	0,03	0,03		0,03

INCIDENCIASINCIDENCIA DESCRIPCIÓN

85001 El recinto declarado no cumple con las normas de producción ecológica (artículo 5-1 e), Orden 26 mayo 2015)
Ref:-70950 Recinto:04-070-026-00122-007 Cultivo:104000 ALMENDROS-SIN VARIEDAD Secano

RESUMEN CRITERIOS DE SELECCIÓN

11.2.1.1 Mantenimiento de prácticas y métodos de agricultura ecológica: Cultivos permanentes distintos de olivar - Conv 2018. PUNTOS: 8,00

	<u>PUNTOS</u>	<u>CUMPLE</u>
Porcentaje de superficie determinada en Red Natura 2000	0,00	0.0%
Porcentaje de superficie determinada situada en zonas RAMSAR	0,00	0.0%
Porcentaje de superficie determinada en zonas vulnerables a la contaminación por nitratos	0,00	0.0%
Pendiente media de la explotación	2,00	14.89%
Porcentaje de Superficie de la explotación en municipios con más del 40 por ciento de su superficie agraria dentro de la Zona de desertificación	6,00	100.0%



DETALLE CRITERIOS DE SELECCIÓN**11.2.1.1 Mantenimiento de prácticas y métodos de agricultura ecológica: Cultivos permanentes distintos de olivar - Conv 2018.****PUNTOS: 8,00****Porcentaje de superficie determinada en Red Natura 2000****PUNTOS: 0,00 0.0%**

REF.	REFERENCIA SIGPAC	CULTIVO	DESCRIPCIÓN CULTIVO	S/R	SUP. COMPROM. (ha)	SUP. CUMPLE (ha)
170000006415217	04-070-026-00114-0006	104000	ALMENDROS-SIN VARIEDAD	S	0,59	0,00
170000006415206	04-070-026-00114-0007	104000	ALMENDROS-SIN VARIEDAD	S	0,68	0,00
170000006415207	04-070-026-00120-0003	104000	ALMENDROS-SIN VARIEDAD	S	0,15	0,00
170000006415214	04-070-026-00121-0017	104000	ALMENDROS-SIN VARIEDAD	S	0,03	0,00
170000006415208	04-070-026-00121-0023	104000	ALMENDROS-SIN VARIEDAD	S	0,16	0,00
170000006415205	04-070-026-00122-0002	104000	ALMENDROS-SIN VARIEDAD	S	1,47	0,00
170000006415209	04-070-026-00122-0003	104000	ALMENDROS-SIN VARIEDAD	S	1,57	0,00
170000006415210	04-070-026-00122-0004	104000	ALMENDROS-SIN VARIEDAD	S	0,37	0,00
170000006415215	04-070-026-00122-0005	104000	ALMENDROS-SIN VARIEDAD	S	1,64	0,00
170000006415211	04-070-026-00122-0006	104000	ALMENDROS-SIN VARIEDAD	S	5,49	0,00
170000006415213	04-070-026-00122-0012	104000	ALMENDROS-SIN VARIEDAD	S	0,77	0,00

Porcentaje de superficie determinada situada en zonas RAMSAR**PUNTOS: 0,00 0.0%**

REF.	REFERENCIA SIGPAC	CULTIVO	DESCRIPCIÓN CULTIVO	S/R	SUP. COMPROM. (ha)	SUP. CUMPLE (ha)
170000006415217	04-070-026-00114-0006	104000	ALMENDROS-SIN VARIEDAD	S	0,59	0,00
170000006415206	04-070-026-00114-0007	104000	ALMENDROS-SIN VARIEDAD	S	0,68	0,00
170000006415207	04-070-026-00120-0003	104000	ALMENDROS-SIN VARIEDAD	S	0,15	0,00
170000006415214	04-070-026-00121-0017	104000	ALMENDROS-SIN VARIEDAD	S	0,03	0,00
170000006415208	04-070-026-00121-0023	104000	ALMENDROS-SIN VARIEDAD	S	0,16	0,00
170000006415205	04-070-026-00122-0002	104000	ALMENDROS-SIN VARIEDAD	S	1,47	0,00
170000006415209	04-070-026-00122-0003	104000	ALMENDROS-SIN VARIEDAD	S	1,57	0,00
170000006415210	04-070-026-00122-0004	104000	ALMENDROS-SIN VARIEDAD	S	0,37	0,00
170000006415215	04-070-026-00122-0005	104000	ALMENDROS-SIN VARIEDAD	S	1,64	0,00
170000006415211	04-070-026-00122-0006	104000	ALMENDROS-SIN VARIEDAD	S	5,49	0,00
170000006415213	04-070-026-00122-0012	104000	ALMENDROS-SIN VARIEDAD	S	0,77	0,00

Porcentaje de superficie determinada en zonas vulnerables a la contaminación por nitratos**PUNTOS: 0,00 0.0%**

REF.	REFERENCIA SIGPAC	CULTIVO	DESCRIPCIÓN CULTIVO	S/R	SUP. COMPROM. (ha)	SUP. CUMPLE (ha)
170000006415217	04-070-026-00114-0006	104000	ALMENDROS-SIN VARIEDAD	S	0,59	0,00
170000006415206	04-070-026-00114-0007	104000	ALMENDROS-SIN VARIEDAD	S	0,68	0,00
170000006415207	04-070-026-00120-0003	104000	ALMENDROS-SIN VARIEDAD	S	0,15	0,00
170000006415214	04-070-026-00121-0017	104000	ALMENDROS-SIN VARIEDAD	S	0,03	0,00
170000006415208	04-070-026-00121-0023	104000	ALMENDROS-SIN VARIEDAD	S	0,16	0,00
170000006415205	04-070-026-00122-0002	104000	ALMENDROS-SIN VARIEDAD	S	1,47	0,00
170000006415209	04-070-026-00122-0003	104000	ALMENDROS-SIN VARIEDAD	S	1,57	0,00
170000006415210	04-070-026-00122-0004	104000	ALMENDROS-SIN VARIEDAD	S	0,37	0,00
170000006415215	04-070-026-00122-0005	104000	ALMENDROS-SIN VARIEDAD	S	1,64	0,00
170000006415211	04-070-026-00122-0006	104000	ALMENDROS-SIN VARIEDAD	S	5,49	0,00
170000006415213	04-070-026-00122-0012	104000	ALMENDROS-SIN VARIEDAD	S	0,77	0,00

Pendiente media de la explotación**PUNTOS: 2,00 14.89%**

REF.	REFERENCIA SIGPAC	CULTIVO	DESCRIPCIÓN CULTIVO	S/R	PENDIENTE MEDIA (%)	SUP. COMPROM. (ha)
170000006415217	04-070-026-00114-0006	104000	ALMENDROS-SIN VARIEDAD	S	13,04	0,59
170000006415206	04-070-026-00114-0007	104000	ALMENDROS-SIN VARIEDAD	S	16,94	0,68

REF.	REFERENCIA SIGPAC	CULTIVO	DESCRIPCIÓN CULTIVO	S/R	PENDIENTE		SUP.
					MEDIA (%)	COMPROM.	(ha)
170000006415207	04-070-026-00120-0003	104000	ALMENDROS-SIN VARIEDAD	S	17,97		0,15
170000006415214	04-070-026-00121-0017	104000	ALMENDROS-SIN VARIEDAD	S	20,79		0,03
170000006415208	04-070-026-00121-0023	104000	ALMENDROS-SIN VARIEDAD	S	15,54		0,16
170000006415205	04-070-026-00122-0002	104000	ALMENDROS-SIN VARIEDAD	S	18,45		1,47
170000006415209	04-070-026-00122-0003	104000	ALMENDROS-SIN VARIEDAD	S	15,01		1,57
170000006415210	04-070-026-00122-0004	104000	ALMENDROS-SIN VARIEDAD	S	11,66		0,37
170000006415215	04-070-026-00122-0005	104000	ALMENDROS-SIN VARIEDAD	S	13,66		1,64
170000006415211	04-070-026-00122-0006	104000	ALMENDROS-SIN VARIEDAD	S	14,20		5,49
170000006415213	04-070-026-00122-0012	104000	ALMENDROS-SIN VARIEDAD	S	15,55		0,77

Porcentaje de Superficie de la explotación en municipios con más del 40 por ciento de su superficie agraria dentro de la Zona de desertificación

PUNTOS: 6,00 100.0%

REF.	REFERENCIA SIGPAC	CULTIVO	DESCRIPCIÓN CULTIVO	S/R	SUP.	
					COMPROM.	CUMPLE
170000006415217	04-070-026-00114-0006	104000	ALMENDROS-SIN VARIEDAD	S	0,59	0,59
170000006415206	04-070-026-00114-0007	104000	ALMENDROS-SIN VARIEDAD	S	0,68	0,68
170000006415207	04-070-026-00120-0003	104000	ALMENDROS-SIN VARIEDAD	S	0,15	0,15
170000006415214	04-070-026-00121-0017	104000	ALMENDROS-SIN VARIEDAD	S	0,03	0,03
170000006415208	04-070-026-00121-0023	104000	ALMENDROS-SIN VARIEDAD	S	0,16	0,16
170000006415205	04-070-026-00122-0002	104000	ALMENDROS-SIN VARIEDAD	S	1,47	1,47
170000006415209	04-070-026-00122-0003	104000	ALMENDROS-SIN VARIEDAD	S	1,57	1,57
170000006415210	04-070-026-00122-0004	104000	ALMENDROS-SIN VARIEDAD	S	0,37	0,37
170000006415215	04-070-026-00122-0005	104000	ALMENDROS-SIN VARIEDAD	S	1,64	1,64
170000006415211	04-070-026-00122-0006	104000	ALMENDROS-SIN VARIEDAD	S	5,49	5,49
170000006415213	04-070-026-00122-0012	104000	ALMENDROS-SIN VARIEDAD	S	0,77	0,77



<u>APELLIDOS Y NOMBRE / RAZÓN SOCIAL</u>	<u>NIF</u>	<u>EXPEDIENTE</u>	<u>SUP. COMPROMETIDA</u>		
			<u>(ha)</u>		
GARCIA GALERA JUAN	****2269*	1012818	49.27		
RESOLUCIÓN					
ADMITIDO					
IMPORTES POR ANUALIDAD					
	2018	2019	2020	2021	2022
IMPORTE MÁXIMO SUBVENCIONABLE	9.852,33 €	9.852,33 €	9.852,33 €	9.852,33 €	9.852,33 €
IMPORTE MEDIO DE TRANSFERENCIA (€/ha)	199,97 €	199,97 €	199,97 €	199,97 €	199,97 €

DETALLE IMPORTES POR ANUALIDAD

<u>GRUPOS DE CULTIVO ADMITIDOS</u>	<u>SUP. COMPROM.</u>	2018	2019	2020	2021	2022
	<u>(ha)</u>					
FRUTALES SECANO	49,27	9.852,33 €	9.852,33 €	9.852,33 €	9.852,33 €	9.852,33 €

RECINTOS COMPROMETIDOS

<u>REF.</u>	<u>REFERENCIA SIGPAC</u>	<u>CULTIVO DESCRIPCIÓN CULTIVO</u>	<u>S/R</u>	<u>PEND. MEDIA</u>	<u>SUP. DEC. ADMIN.</u>	<u>NU SUP. CERT.</u>	<u>SUP. CAMPO</u>	<u>SUP. COMPROM.</u>
				<u>(%)</u>	<u>(ha)</u>	<u>(ha)</u>	<u>(ha)</u>	<u>(ha)</u>
1700000002739202	04-070-024-00034-0002	104000 ALMENDROS-SIN VARIEDAD	S	8,58	0,77	0,77		0,77
1700000002739201	04-070-024-00033-0004	104000 ALMENDROS-SIN VARIEDAD	S	9,11	0,55	0,55		0,55
1700000002739211	04-070-002-00106-0001	104000 ALMENDROS-SIN VARIEDAD	S	10,13	2,71	2,71		2,71
1700000002739212	04-070-002-00105-0001	104000 ALMENDROS-SIN VARIEDAD	S	11,67	6,19	6,19		6,19
1700000002739207	04-070-002-00104-0001	104000 ALMENDROS-SIN VARIEDAD	S	11,80	2,96	2,96		2,96
1700000002739209	04-070-031-00010-0015	104000 ALMENDROS-SIN VARIEDAD	S	12,38	5,85	5,85		5,85
1700000002739200	04-070-002-00092-0001	104000 ALMENDROS-SIN VARIEDAD	S	12,62	0,80	0,80		0,80
1700000002739214	04-070-024-00008-0001	104000 ALMENDROS-SIN VARIEDAD	S	13,00	0,90	0,90		0,90
1700000002739213	04-070-002-00104-0002	104000 ALMENDROS-SIN VARIEDAD	S	13,56	0,79	0,79		0,79
1700000002739216	04-070-002-00180-0001	104000 ALMENDROS-SIN VARIEDAD	S	13,78	1,24	1,24		1,24
1700000002739203	04-070-031-00010-0006	125000 FRUTOS DE CÁSCARA-SIN VARIEDAD	S	15,78	13,43	13,43		13,43
1700000002739217	04-070-002-00177-0001	104000 ALMENDROS-SIN VARIEDAD	S	15,85	1,03	1,03		1,03
1700000002739210	04-070-002-00176-0002	104000 ALMENDROS-SIN VARIEDAD	S	16,49	6,02	6,02		6,02
1700000002739206	04-070-024-00033-0003	104000 ALMENDROS-SIN VARIEDAD	S	17,51	1,21	1,21		1,21
1700000002739215	04-070-024-00007-0002	104000 ALMENDROS-SIN VARIEDAD	S	18,03	0,84	0,84		0,84
1700000002739205	04-070-024-00034-0001	104000 ALMENDROS-SIN VARIEDAD	S	21,69	2,35	2,35		2,35
1700000002739204	04-070-024-00033-0002	104000 ALMENDROS-SIN VARIEDAD	S	23,18	0,73	0,73		0,73
1700000002739208	04-072-012-00015-0001	104000 ALMENDROS-SIN VARIEDAD	S	25,62	0,90	0,90		0,90

INCIDENCIAS**INCIDENCIA DESCRIPCIÓN**

85001 El recinto declarado no cumple con las normas de producción ecológica (artículo 5-1 e), Orden 26 mayo 2015)
Ref:-19151 Recinto:04-070-024-00033-009 Cultivo:104000 ALMENDROS-SIN VARIEDAD Secano

RESUMEN CRITERIOS DE SELECCIÓN

11.2.1.1 Mantenimiento de prácticas y métodos de agricultura ecológica: Cultivos permanentes distintos de olivar - Conv 2018. PUNTOS: 8,00

	<u>PUNTOS</u>	<u>CUMPLE</u>
Porcentaje de superficie determinada en Red Natura 2000	0,00	0.0%
Porcentaje de superficie determinada situada en zonas RAMSAR	0,00	0.0%
Porcentaje de superficie determinada en zonas vulnerables a la contaminación por nitratos	0,00	0.0%
Pendiente media de la explotación	2,00	14.68%
Porcentaje de Superficie de la explotación en municipios con más del 40 por ciento de su superficie agraria dentro de la Zona de desertificación	6,00	100.0%



DETALLE CRITERIOS DE SELECCIÓN**11.2.1.1 Mantenimiento de prácticas y métodos de agricultura ecológica: Cultivos permanentes distintos de olivar - Conv 2018.****PUNTOS: 8,00****Porcentaje de superficie determinada en Red Natura 2000****PUNTOS: 0,00 0.0%**

REF.	REFERENCIA SIGPAC	CULTIVO	DESCRIPCIÓN CULTIVO	S/R	SUP. COMPROM. (ha)	SUP. CUMPLE (ha)
170000002739200	04-070-002-00092-0001	104000	ALMENDROS-SIN VARIEDAD	S	0,80	0,00
170000002739207	04-070-002-00104-0001	104000	ALMENDROS-SIN VARIEDAD	S	2,96	0,00
170000002739213	04-070-002-00104-0002	104000	ALMENDROS-SIN VARIEDAD	S	0,79	0,00
170000002739212	04-070-002-00105-0001	104000	ALMENDROS-SIN VARIEDAD	S	6,19	0,00
170000002739211	04-070-002-00106-0001	104000	ALMENDROS-SIN VARIEDAD	S	2,71	0,00
170000002739210	04-070-002-00176-0002	104000	ALMENDROS-SIN VARIEDAD	S	6,02	0,00
170000002739217	04-070-002-00177-0001	104000	ALMENDROS-SIN VARIEDAD	S	1,03	0,00
170000002739216	04-070-002-00180-0001	104000	ALMENDROS-SIN VARIEDAD	S	1,24	0,00
170000002739215	04-070-024-00007-0002	104000	ALMENDROS-SIN VARIEDAD	S	0,84	0,00
170000002739214	04-070-024-00008-0001	104000	ALMENDROS-SIN VARIEDAD	S	0,90	0,00
170000002739204	04-070-024-00033-0002	104000	ALMENDROS-SIN VARIEDAD	S	0,73	0,00
170000002739206	04-070-024-00033-0003	104000	ALMENDROS-SIN VARIEDAD	S	1,21	0,00
170000002739201	04-070-024-00033-0004	104000	ALMENDROS-SIN VARIEDAD	S	0,55	0,00
170000002739205	04-070-024-00034-0001	104000	ALMENDROS-SIN VARIEDAD	S	2,35	0,00
170000002739202	04-070-024-00034-0002	104000	ALMENDROS-SIN VARIEDAD	S	0,77	0,00
170000002739203	04-070-031-00010-0006	125000	FRUTOS DE CÁSCARA-SIN VARIEDAD	S	13,43	0,00
170000002739209	04-070-031-00010-0015	104000	ALMENDROS-SIN VARIEDAD	S	5,85	0,00
170000002739208	04-072-012-00015-0001	104000	ALMENDROS-SIN VARIEDAD	S	0,90	0,00

Porcentaje de superficie determinada situada en zonas RAMSAR**PUNTOS: 0,00 0.0%**

REF.	REFERENCIA SIGPAC	CULTIVO	DESCRIPCIÓN CULTIVO	S/R	SUP. COMPROM. (ha)	SUP. CUMPLE (ha)
170000002739200	04-070-002-00092-0001	104000	ALMENDROS-SIN VARIEDAD	S	0,80	0,00
170000002739207	04-070-002-00104-0001	104000	ALMENDROS-SIN VARIEDAD	S	2,96	0,00
170000002739213	04-070-002-00104-0002	104000	ALMENDROS-SIN VARIEDAD	S	0,79	0,00
170000002739212	04-070-002-00105-0001	104000	ALMENDROS-SIN VARIEDAD	S	6,19	0,00
170000002739211	04-070-002-00106-0001	104000	ALMENDROS-SIN VARIEDAD	S	2,71	0,00
170000002739210	04-070-002-00176-0002	104000	ALMENDROS-SIN VARIEDAD	S	6,02	0,00
170000002739217	04-070-002-00177-0001	104000	ALMENDROS-SIN VARIEDAD	S	1,03	0,00
170000002739216	04-070-002-00180-0001	104000	ALMENDROS-SIN VARIEDAD	S	1,24	0,00
170000002739215	04-070-024-00007-0002	104000	ALMENDROS-SIN VARIEDAD	S	0,84	0,00
170000002739214	04-070-024-00008-0001	104000	ALMENDROS-SIN VARIEDAD	S	0,90	0,00
170000002739204	04-070-024-00033-0002	104000	ALMENDROS-SIN VARIEDAD	S	0,73	0,00
170000002739206	04-070-024-00033-0003	104000	ALMENDROS-SIN VARIEDAD	S	1,21	0,00
170000002739201	04-070-024-00033-0004	104000	ALMENDROS-SIN VARIEDAD	S	0,55	0,00
170000002739205	04-070-024-00034-0001	104000	ALMENDROS-SIN VARIEDAD	S	2,35	0,00
170000002739202	04-070-024-00034-0002	104000	ALMENDROS-SIN VARIEDAD	S	0,77	0,00
170000002739203	04-070-031-00010-0006	125000	FRUTOS DE CÁSCARA-SIN VARIEDAD	S	13,43	0,00
170000002739209	04-070-031-00010-0015	104000	ALMENDROS-SIN VARIEDAD	S	5,85	0,00
170000002739208	04-072-012-00015-0001	104000	ALMENDROS-SIN VARIEDAD	S	0,90	0,00

Porcentaje de superficie determinada en zonas vulnerables a la contaminación por nitratos**PUNTOS: 0,00 0.0%**

REF.	REFERENCIA SIGPAC	CULTIVO	DESCRIPCIÓN CULTIVO	S/R	SUP. COMPROM. (ha)	SUP. CUMPLE (ha)
170000002739200	04-070-002-00092-0001	104000	ALMENDROS-SIN VARIEDAD	S	0,80	0,00
170000002739207	04-070-002-00104-0001	104000	ALMENDROS-SIN VARIEDAD	S	2,96	0,00
170000002739213	04-070-002-00104-0002	104000	ALMENDROS-SIN VARIEDAD	S	0,79	0,00
170000002739212	04-070-002-00105-0001	104000	ALMENDROS-SIN VARIEDAD	S	6,19	0,00
170000002739211	04-070-002-00106-0001	104000	ALMENDROS-SIN VARIEDAD	S	2,71	0,00

<u>REF.</u>	<u>REFERENCIA SIGPAC</u>	<u>CULTIVO</u>	<u>DESCRIPCIÓN CULTIVO</u>	<u>S/R</u>	<u>SUP. COMPROM.</u> (ha)	<u>SUP. CUMPLE</u> (ha)
170000002739210	04-070-002-00176-0002	104000	ALMENDROS-SIN VARIEDAD	S	6,02	0,00
170000002739217	04-070-002-00177-0001	104000	ALMENDROS-SIN VARIEDAD	S	1,03	0,00
170000002739216	04-070-002-00180-0001	104000	ALMENDROS-SIN VARIEDAD	S	1,24	0,00
170000002739215	04-070-024-00007-0002	104000	ALMENDROS-SIN VARIEDAD	S	0,84	0,00
170000002739214	04-070-024-00008-0001	104000	ALMENDROS-SIN VARIEDAD	S	0,90	0,00
170000002739204	04-070-024-00033-0002	104000	ALMENDROS-SIN VARIEDAD	S	0,73	0,00
170000002739206	04-070-024-00033-0003	104000	ALMENDROS-SIN VARIEDAD	S	1,21	0,00
170000002739201	04-070-024-00033-0004	104000	ALMENDROS-SIN VARIEDAD	S	0,55	0,00
170000002739205	04-070-024-00034-0001	104000	ALMENDROS-SIN VARIEDAD	S	2,35	0,00
170000002739202	04-070-024-00034-0002	104000	ALMENDROS-SIN VARIEDAD	S	0,77	0,00
170000002739203	04-070-031-00010-0006	125000	FRUTOS DE CÁSCARA-SIN VARIEDAD	S	13,43	0,00
170000002739209	04-070-031-00010-0015	104000	ALMENDROS-SIN VARIEDAD	S	5,85	0,00
170000002739208	04-072-012-00015-0001	104000	ALMENDROS-SIN VARIEDAD	S	0,90	0,00

Pendiente media de la explotación**PUNTOS:** 2,00 14.68%

<u>REF.</u>	<u>REFERENCIA SIGPAC</u>	<u>CULTIVO</u>	<u>DESCRIPCIÓN CULTIVO</u>	<u>S/R</u>	<u>PENDIENTE MEDIA (%)</u>	<u>SUP. COMPROM.</u> (ha)
170000002739200	04-070-002-00092-0001	104000	ALMENDROS-SIN VARIEDAD	S	12,62	0,80
170000002739207	04-070-002-00104-0001	104000	ALMENDROS-SIN VARIEDAD	S	11,80	2,96
170000002739213	04-070-002-00104-0002	104000	ALMENDROS-SIN VARIEDAD	S	13,56	0,79
170000002739212	04-070-002-00105-0001	104000	ALMENDROS-SIN VARIEDAD	S	11,67	6,19
170000002739211	04-070-002-00106-0001	104000	ALMENDROS-SIN VARIEDAD	S	10,13	2,71
170000002739210	04-070-002-00176-0002	104000	ALMENDROS-SIN VARIEDAD	S	16,49	6,02
170000002739217	04-070-002-00177-0001	104000	ALMENDROS-SIN VARIEDAD	S	15,85	1,03
170000002739216	04-070-002-00180-0001	104000	ALMENDROS-SIN VARIEDAD	S	13,78	1,24
170000002739215	04-070-024-00007-0002	104000	ALMENDROS-SIN VARIEDAD	S	18,03	0,84
170000002739214	04-070-024-00008-0001	104000	ALMENDROS-SIN VARIEDAD	S	13,00	0,90
170000002739204	04-070-024-00033-0002	104000	ALMENDROS-SIN VARIEDAD	S	23,18	0,73
170000002739206	04-070-024-00033-0003	104000	ALMENDROS-SIN VARIEDAD	S	17,51	1,21
170000002739201	04-070-024-00033-0004	104000	ALMENDROS-SIN VARIEDAD	S	9,11	0,55
170000002739205	04-070-024-00034-0001	104000	ALMENDROS-SIN VARIEDAD	S	21,69	2,35
170000002739202	04-070-024-00034-0002	104000	ALMENDROS-SIN VARIEDAD	S	8,58	0,77
170000002739203	04-070-031-00010-0006	125000	FRUTOS DE CÁSCARA-SIN VARIEDAD	S	15,78	13,43
170000002739209	04-070-031-00010-0015	104000	ALMENDROS-SIN VARIEDAD	S	12,38	5,85
170000002739208	04-072-012-00015-0001	104000	ALMENDROS-SIN VARIEDAD	S	25,62	0,90

Porcentaje de Superficie de la explotación en municipios con más del 40 por ciento de su superficie agraria dentro de la Zona de desertificación**PUNTOS:** 6,00 100.0%

<u>REF.</u>	<u>REFERENCIA SIGPAC</u>	<u>CULTIVO</u>	<u>DESCRIPCIÓN CULTIVO</u>	<u>S/R</u>	<u>SUP. COMPROM.</u> (ha)	<u>SUP. CUMPLE</u> (ha)
170000002739200	04-070-002-00092-0001	104000	ALMENDROS-SIN VARIEDAD	S	0,80	0,80
170000002739207	04-070-002-00104-0001	104000	ALMENDROS-SIN VARIEDAD	S	2,96	2,96
170000002739213	04-070-002-00104-0002	104000	ALMENDROS-SIN VARIEDAD	S	0,79	0,79
170000002739212	04-070-002-00105-0001	104000	ALMENDROS-SIN VARIEDAD	S	6,19	6,19
170000002739211	04-070-002-00106-0001	104000	ALMENDROS-SIN VARIEDAD	S	2,71	2,71
170000002739210	04-070-002-00176-0002	104000	ALMENDROS-SIN VARIEDAD	S	6,02	6,02
170000002739217	04-070-002-00177-0001	104000	ALMENDROS-SIN VARIEDAD	S	1,03	1,03
170000002739216	04-070-002-00180-0001	104000	ALMENDROS-SIN VARIEDAD	S	1,24	1,24
170000002739215	04-070-024-00007-0002	104000	ALMENDROS-SIN VARIEDAD	S	0,84	0,84
170000002739214	04-070-024-00008-0001	104000	ALMENDROS-SIN VARIEDAD	S	0,90	0,90
170000002739204	04-070-024-00033-0002	104000	ALMENDROS-SIN VARIEDAD	S	0,73	0,73
170000002739206	04-070-024-00033-0003	104000	ALMENDROS-SIN VARIEDAD	S	1,21	1,21
170000002739201	04-070-024-00033-0004	104000	ALMENDROS-SIN VARIEDAD	S	0,55	0,55
170000002739205	04-070-024-00034-0001	104000	ALMENDROS-SIN VARIEDAD	S	2,35	2,35

REF.	REFERENCIA SIGPAC	CULTIVO	DESCRIPCIÓN CULTIVO	S/R	SUP. COMPROM. (ha)	SUP. CUMPLE (ha)
1700000002739202	04-070-024-00034-0002	104000	ALMENDROS-SIN VARIEDAD	S	0,77	0,77
1700000002739203	04-070-031-00010-0006	125000	FRUTOS DE CÁSCARA-SIN VARIEDAD	S	13,43	13,43
1700000002739209	04-070-031-00010-0015	104000	ALMENDROS-SIN VARIEDAD	S	5,85	5,85
1700000002739208	04-072-012-00015-0001	104000	ALMENDROS-SIN VARIEDAD	S	0,90	0,90



<u>APELLIDOS Y NOMBRE / RAZÓN SOCIAL</u>	<u>NIF</u>	<u>EXPEDIENTE</u>	<u>SUP. COMPROMETIDA</u>		
			<u>(ha)</u>		
GARCIA GALERA MARIA ROSA	****1369*	1013475	7.34		
<u>RESOLUCIÓN</u>					
ADMITIDO					
<u>IMPORTES POR ANUALIDAD</u>					
	<u>2018</u>	<u>2019</u>	<u>2020</u>	<u>2021</u>	<u>2022</u>
IMPORTE MÁXIMO SUBVENCIONABLE	1.587,20 €	1.587,20 €	1.587,20 €	1.587,20 €	1.587,20 €
IMPORTE MEDIO DE TRANSFERENCIA (€/ha)	216,24 €	216,24 €	216,24 €	216,24 €	216,24 €

DETALLE IMPORTES POR ANUALIDAD

<u>GRUPOS DE CULTIVO ADMITIDOS</u>	<u>SUP. COMPROM.</u>	<u>2018</u>	<u>2019</u>	<u>2020</u>	<u>2021</u>	<u>2022</u>
	<u>(ha)</u>					
FRUTALES SECANO	7,34	1.587,20 €	1.587,20 €	1.587,20 €	1.587,20 €	1.587,20 €

RECINTOS COMPROMETIDOS

<u>REF.</u>	<u>REFERENCIA SIGPAC</u>	<u>CULTIVO DESCRIPCIÓN CULTIVO</u>	<u>S/R</u>	<u>PEND. MEDIA</u>	<u>SUP. DEC. ADMIN.</u>	<u>NU SUP. CERT.</u>	<u>SUP. CAMPO</u>	<u>SUP. COMPROM.</u>
				<u>(%)</u>	<u>(ha)</u>	<u>(ha)</u>	<u>(ha)</u>	<u>(ha)</u>
1700000004795845	04-070-026-00211-0001	104000 ALMENDROS-SIN VARIEDAD	S	5,32	2,51	2,51		2,51
1700000004795846	04-070-026-00131-0003	104000 ALMENDROS-SIN VARIEDAD	S	6,76	1,07	1,07		1,07
1700000004795843	04-070-026-00053-0001	104000 ALMENDROS-SIN VARIEDAD	S	7,28	0,50	0,50		0,50
1700000004795847	04-070-026-00131-0002	104000 ALMENDROS-SIN VARIEDAD	S	9,30	0,74	0,74		0,74
1700000004795844	04-070-027-00059-0001	104000 ALMENDROS-SIN VARIEDAD	S	15,39	2,39	2,46		2,39
1700000004795848	04-070-026-00066-0001	104000 ALMENDROS-SIN VARIEDAD	S	15,64	0,13	0,13		0,13

RESUMEN CRITERIOS DE SELECCIÓN

11.2.1.1 Mantenimiento de prácticas y métodos de agricultura ecológica: Cultivos permanentes distintos de olivar - Conv 2018. PUNTOS: 8,00

	<u>PUNTOS</u>	<u>CUMPLE</u>
Porcentaje de superficie determinada en Red Natura 2000	0,00	0.0%
Porcentaje de superficie determinada situada en zonas RAMSAR	0,00	0.0%
Porcentaje de superficie determinada en zonas vulnerables a la contaminación por nitratos	0,00	0.0%
Pendiente media de la explotación	2,00	9.52%
Porcentaje de Superficie de la explotación en municipios con más del 40 por ciento de su superficie agraria dentro de la Zona de desertificación	6,00	100.0%



DETALLE CRITERIOS DE SELECCIÓN**11.2.1.1 Mantenimiento de prácticas y métodos de agricultura ecológica: Cultivos permanentes distintos de olivar - Conv 2018.****PUNTOS: 8,00****Porcentaje de superficie determinada en Red Natura 2000****PUNTOS: 0,00 0.0%**

<u>REF.</u>	<u>REFERENCIA SIGPAC</u>	<u>CULTIVO</u>	<u>DESCRIPCIÓN CULTIVO</u>	<u>S/R</u>	<u>SUP. COMPROM.</u> <u>(ha)</u>	<u>SUP. CUMPLE</u> <u>(ha)</u>
1700000004795843	04-070-026-00053-0001	104000	ALMENDROS-SIN VARIEDAD	S	0,50	0,00
1700000004795848	04-070-026-00066-0001	104000	ALMENDROS-SIN VARIEDAD	S	0,13	0,00
1700000004795847	04-070-026-00131-0002	104000	ALMENDROS-SIN VARIEDAD	S	0,74	0,00
1700000004795846	04-070-026-00131-0003	104000	ALMENDROS-SIN VARIEDAD	S	1,07	0,00
1700000004795845	04-070-026-00211-0001	104000	ALMENDROS-SIN VARIEDAD	S	2,51	0,00
1700000004795844	04-070-027-00059-0001	104000	ALMENDROS-SIN VARIEDAD	S	2,39	0,00

Porcentaje de superficie determinada situada en zonas RAMSAR**PUNTOS: 0,00 0.0%**

<u>REF.</u>	<u>REFERENCIA SIGPAC</u>	<u>CULTIVO</u>	<u>DESCRIPCIÓN CULTIVO</u>	<u>S/R</u>	<u>SUP. COMPROM.</u> <u>(ha)</u>	<u>SUP. CUMPLE</u> <u>(ha)</u>
1700000004795843	04-070-026-00053-0001	104000	ALMENDROS-SIN VARIEDAD	S	0,50	0,00
1700000004795848	04-070-026-00066-0001	104000	ALMENDROS-SIN VARIEDAD	S	0,13	0,00
1700000004795847	04-070-026-00131-0002	104000	ALMENDROS-SIN VARIEDAD	S	0,74	0,00
1700000004795846	04-070-026-00131-0003	104000	ALMENDROS-SIN VARIEDAD	S	1,07	0,00
1700000004795845	04-070-026-00211-0001	104000	ALMENDROS-SIN VARIEDAD	S	2,51	0,00
1700000004795844	04-070-027-00059-0001	104000	ALMENDROS-SIN VARIEDAD	S	2,39	0,00

Porcentaje de superficie determinada en zonas vulnerables a la contaminación por nitratos**PUNTOS: 0,00 0.0%**

<u>REF.</u>	<u>REFERENCIA SIGPAC</u>	<u>CULTIVO</u>	<u>DESCRIPCIÓN CULTIVO</u>	<u>S/R</u>	<u>SUP. COMPROM.</u> <u>(ha)</u>	<u>SUP. CUMPLE</u> <u>(ha)</u>
1700000004795843	04-070-026-00053-0001	104000	ALMENDROS-SIN VARIEDAD	S	0,50	0,00
1700000004795848	04-070-026-00066-0001	104000	ALMENDROS-SIN VARIEDAD	S	0,13	0,00
1700000004795847	04-070-026-00131-0002	104000	ALMENDROS-SIN VARIEDAD	S	0,74	0,00
1700000004795846	04-070-026-00131-0003	104000	ALMENDROS-SIN VARIEDAD	S	1,07	0,00
1700000004795845	04-070-026-00211-0001	104000	ALMENDROS-SIN VARIEDAD	S	2,51	0,00
1700000004795844	04-070-027-00059-0001	104000	ALMENDROS-SIN VARIEDAD	S	2,39	0,00

Pendiente media de la explotación**PUNTOS: 2,00 9.52%**

<u>REF.</u>	<u>REFERENCIA SIGPAC</u>	<u>CULTIVO</u>	<u>DESCRIPCIÓN CULTIVO</u>	<u>S/R</u>	<u>PENDIENTE MEDIA (%)</u>	<u>SUP. COMPROM.</u> <u>(ha)</u>
1700000004795843	04-070-026-00053-0001	104000	ALMENDROS-SIN VARIEDAD	S	7,28	0,50
1700000004795848	04-070-026-00066-0001	104000	ALMENDROS-SIN VARIEDAD	S	15,64	0,13
1700000004795847	04-070-026-00131-0002	104000	ALMENDROS-SIN VARIEDAD	S	9,30	0,74
1700000004795846	04-070-026-00131-0003	104000	ALMENDROS-SIN VARIEDAD	S	6,76	1,07
1700000004795845	04-070-026-00211-0001	104000	ALMENDROS-SIN VARIEDAD	S	5,32	2,51
1700000004795844	04-070-027-00059-0001	104000	ALMENDROS-SIN VARIEDAD	S	15,39	2,39

Porcentaje de Superficie de la explotación en municipios con más del 40 por ciento de su superficie agraria dentro de la Zona de desertificación**PUNTOS: 6,00 100.0%**

<u>REF.</u>	<u>REFERENCIA SIGPAC</u>	<u>CULTIVO</u>	<u>DESCRIPCIÓN CULTIVO</u>	<u>S/R</u>	<u>SUP. COMPROM.</u> <u>(ha)</u>	<u>SUP. CUMPLE</u> <u>(ha)</u>
1700000004795843	04-070-026-00053-0001	104000	ALMENDROS-SIN VARIEDAD	S	0,50	0,50
1700000004795848	04-070-026-00066-0001	104000	ALMENDROS-SIN VARIEDAD	S	0,13	0,13
1700000004795847	04-070-026-00131-0002	104000	ALMENDROS-SIN VARIEDAD	S	0,74	0,74
1700000004795846	04-070-026-00131-0003	104000	ALMENDROS-SIN VARIEDAD	S	1,07	1,07

REF.	REFERENCIA SIGPAC	CULTIVO	DESCRIPCIÓN CULTIVO	S/R	SUP. COMPROM. (ha)	SUP. CUMPLE (ha)
1700000004795845	04-070-026-00211-0001	104000	ALMENDROS-SIN VARIEDAD	S	2,51	2,51
1700000004795844	04-070-027-00059-0001	104000	ALMENDROS-SIN VARIEDAD	S	2,39	2,39



<u>APELLIDOS Y NOMBRE / RAZÓN SOCIAL</u>	<u>NIF</u>	<u>EXPEDIENTE</u>	<u>SUP. COMPROMETIDA</u>		
			<u>(ha)</u>		
GARCIA GARCIA AGUSTIN	****2673*	1053680	7.79		
<u>RESOLUCIÓN</u>					
ADMITIDO					
<u>IMPORTES POR ANUALIDAD</u>					
	<u>2018</u>	<u>2019</u>	<u>2020</u>	<u>2021</u>	<u>2022</u>
IMPORTE MÁXIMO SUBVENCIONABLE	2.100,78 €	2.100,78 €	2.100,78 €	2.100,78 €	2.100,78 €
IMPORTE MEDIO DE TRANSFERENCIA (€/ha)	269,68 €	269,68 €	269,68 €	269,68 €	269,68 €

DETALLE IMPORTES POR ANUALIDAD

<u>GRUPOS DE CULTIVO ADMITIDOS</u>	<u>SUP. COMPROM.</u>	<u>2018</u>	<u>2019</u>	<u>2020</u>	<u>2021</u>	<u>2022</u>
	<u>(ha)</u>					
FRUTALES REGADÍO	3,12	1.090,94 €	1.090,94 €	1.090,94 €	1.090,94 €	1.090,94 €
FRUTALES SECANO	4,67	1.009,84 €	1.009,84 €	1.009,84 €	1.009,84 €	1.009,84 €

RECINTOS COMPROMETIDOS

<u>REF.</u>	<u>REFERENCIA SIGPAC</u>	<u>CULTIVO DESCRIPCIÓN CULTIVO</u>	<u>S/R</u>	<u>PEND. MEDIA</u>	<u>SUP. DEC. ADMIN.</u>	<u>NU SUP. CERT.</u>	<u>SUP. CAMPO</u>	<u>SUP. COMPROM.</u>
				<u>(%)</u>	<u>(ha)</u>	<u>(ha)</u>	<u>(ha)</u>	<u>(ha)</u>
1700000002714808	04-098-022-00001-0002	104000 ALMENDROS-SIN VARIEDAD	S	3,63	1,46	1,46		1,46
1700000002714804	04-098-020-00002-0004	104000 ALMENDROS-SIN VARIEDAD	S	4,82	0,10	0,10		0,10
1700000002714803	04-098-020-00002-0003	104000 ALMENDROS-SIN VARIEDAD	S	4,83	1,17	1,17		1,17
1700000002714806	04-098-020-00013-0010	104000 ALMENDROS-SIN VARIEDAD	R	5,16	0,32	0,32		0,32
1700000002714807	04-098-020-00034-0001	104000 ALMENDROS-SIN VARIEDAD	S	7,00	1,13	1,13		1,13
1700000002714805	04-098-020-00013-0001	104000 ALMENDROS-SIN VARIEDAD	R	7,29	2,80	2,80		2,80
1700000002714809	04-098-022-00165-0002	104000 ALMENDROS-SIN VARIEDAD	S	11,75	0,81	0,81		0,81

RESUMEN CRITERIOS DE SELECCIÓN

11.2.1.1 Mantenimiento de prácticas y métodos de agricultura ecológica: Cultivos permanentes distintos de olivar - Conv 2018. PUNTOS: 7,00

	<u>PUNTOS</u>	<u>CUMPLE</u>
Porcentaje de superficie determinada en Red Natura 2000	0,00	0.0%
Porcentaje de superficie determinada situada en zonas RAMSAR	0,00	0.0%
Porcentaje de superficie determinada en zonas vulnerables a la contaminación por nitratos	0,00	0.0%
Pendiente media de la explotación	1,00	6.54%
Porcentaje de Superficie de la explotación en municipios con más del 40 por ciento de su superficie agraria dentro de la Zona de desertificación	6,00	100.0%



DETALLE CRITERIOS DE SELECCIÓN**11.2.1.1 Mantenimiento de prácticas y métodos de agricultura ecológica: Cultivos permanentes distintos de olivar - Conv 2018.****PUNTOS: 7,00****Porcentaje de superficie determinada en Red Natura 2000****PUNTOS: 0,00 0.0%**

<u>REF.</u>	<u>REFERENCIA SIGPAC</u>	<u>CULTIVO</u>	<u>DESCRIPCIÓN CULTIVO</u>	<u>S/R</u>	<u>SUP. COMPROM. (ha)</u>	<u>SUP. CUMPLE (ha)</u>
170000002714803	04-098-020-00002-0003	104000	ALMENDROS-SIN VARIEDAD	S	1,17	0,00
170000002714804	04-098-020-00002-0004	104000	ALMENDROS-SIN VARIEDAD	S	0,10	0,00
170000002714805	04-098-020-00013-0001	104000	ALMENDROS-SIN VARIEDAD	R	2,80	0,00
170000002714806	04-098-020-00013-0010	104000	ALMENDROS-SIN VARIEDAD	R	0,32	0,00
170000002714807	04-098-020-00034-0001	104000	ALMENDROS-SIN VARIEDAD	S	1,13	0,00
170000002714808	04-098-022-00001-0002	104000	ALMENDROS-SIN VARIEDAD	S	1,46	0,00
170000002714809	04-098-022-00165-0002	104000	ALMENDROS-SIN VARIEDAD	S	0,81	0,00

Porcentaje de superficie determinada situada en zonas RAMSAR**PUNTOS: 0,00 0.0%**

<u>REF.</u>	<u>REFERENCIA SIGPAC</u>	<u>CULTIVO</u>	<u>DESCRIPCIÓN CULTIVO</u>	<u>S/R</u>	<u>SUP. COMPROM. (ha)</u>	<u>SUP. CUMPLE (ha)</u>
170000002714803	04-098-020-00002-0003	104000	ALMENDROS-SIN VARIEDAD	S	1,17	0,00
170000002714804	04-098-020-00002-0004	104000	ALMENDROS-SIN VARIEDAD	S	0,10	0,00
170000002714805	04-098-020-00013-0001	104000	ALMENDROS-SIN VARIEDAD	R	2,80	0,00
170000002714806	04-098-020-00013-0010	104000	ALMENDROS-SIN VARIEDAD	R	0,32	0,00
170000002714807	04-098-020-00034-0001	104000	ALMENDROS-SIN VARIEDAD	S	1,13	0,00
170000002714808	04-098-022-00001-0002	104000	ALMENDROS-SIN VARIEDAD	S	1,46	0,00
170000002714809	04-098-022-00165-0002	104000	ALMENDROS-SIN VARIEDAD	S	0,81	0,00

Porcentaje de superficie determinada en zonas vulnerables a la contaminación por nitratos**PUNTOS: 0,00 0.0%**

<u>REF.</u>	<u>REFERENCIA SIGPAC</u>	<u>CULTIVO</u>	<u>DESCRIPCIÓN CULTIVO</u>	<u>S/R</u>	<u>SUP. COMPROM. (ha)</u>	<u>SUP. CUMPLE (ha)</u>
170000002714803	04-098-020-00002-0003	104000	ALMENDROS-SIN VARIEDAD	S	1,17	0,00
170000002714804	04-098-020-00002-0004	104000	ALMENDROS-SIN VARIEDAD	S	0,10	0,00
170000002714805	04-098-020-00013-0001	104000	ALMENDROS-SIN VARIEDAD	R	2,80	0,00
170000002714806	04-098-020-00013-0010	104000	ALMENDROS-SIN VARIEDAD	R	0,32	0,00
170000002714807	04-098-020-00034-0001	104000	ALMENDROS-SIN VARIEDAD	S	1,13	0,00
170000002714808	04-098-022-00001-0002	104000	ALMENDROS-SIN VARIEDAD	S	1,46	0,00
170000002714809	04-098-022-00165-0002	104000	ALMENDROS-SIN VARIEDAD	S	0,81	0,00

Pendiente media de la explotación**PUNTOS: 1,00 6.54%**

<u>REF.</u>	<u>REFERENCIA SIGPAC</u>	<u>CULTIVO</u>	<u>DESCRIPCIÓN CULTIVO</u>	<u>S/R</u>	<u>PENDIENTE MEDIA (%)</u>	<u>SUP. COMPROM. (ha)</u>
170000002714803	04-098-020-00002-0003	104000	ALMENDROS-SIN VARIEDAD	S	4,83	1,17
170000002714804	04-098-020-00002-0004	104000	ALMENDROS-SIN VARIEDAD	S	4,82	0,10
170000002714805	04-098-020-00013-0001	104000	ALMENDROS-SIN VARIEDAD	R	7,29	2,80
170000002714806	04-098-020-00013-0010	104000	ALMENDROS-SIN VARIEDAD	R	5,16	0,32
170000002714807	04-098-020-00034-0001	104000	ALMENDROS-SIN VARIEDAD	S	7,00	1,13
170000002714808	04-098-022-00001-0002	104000	ALMENDROS-SIN VARIEDAD	S	3,63	1,46
170000002714809	04-098-022-00165-0002	104000	ALMENDROS-SIN VARIEDAD	S	11,75	0,81

Porcentaje de Superficie de la explotación en municipios con más del 40 por ciento de su superficie agraria dentro de la Zona de desertificación**PUNTOS: 6,00 100.0%**

<u>REF.</u>	<u>REFERENCIA SIGPAC</u>	<u>CULTIVO</u>	<u>DESCRIPCIÓN CULTIVO</u>	<u>S/R</u>	<u>SUP. COMPROM. (ha)</u>	<u>SUP. CUMPLE (ha)</u>
-------------	--------------------------	----------------	----------------------------	------------	---------------------------	-------------------------

REF.	REFERENCIA SIGPAC	CULTIVO	DESCRIPCIÓN CULTIVO	S/R	SUP. COMPROM. (ha)	SUP. CUMPLE (ha)
170000002714803	04-098-020-00002-0003	104000	ALMENDROS-SIN VARIEDAD	S	1,17	1,17
170000002714804	04-098-020-00002-0004	104000	ALMENDROS-SIN VARIEDAD	S	0,10	0,10
170000002714805	04-098-020-00013-0001	104000	ALMENDROS-SIN VARIEDAD	R	2,80	2,80
170000002714806	04-098-020-00013-0010	104000	ALMENDROS-SIN VARIEDAD	R	0,32	0,32
170000002714807	04-098-020-00034-0001	104000	ALMENDROS-SIN VARIEDAD	S	1,13	1,13
170000002714808	04-098-022-00001-0002	104000	ALMENDROS-SIN VARIEDAD	S	1,46	1,46
170000002714809	04-098-022-00165-0002	104000	ALMENDROS-SIN VARIEDAD	S	0,81	0,81



<u>APELLIDOS Y NOMBRE / RAZÓN SOCIAL</u>	<u>NIF</u>	<u>EXPEDIENTE</u>	<u>SUP. COMPROMETIDA</u>		
			<u>(ha)</u>		
GARCIA GIL PEDRO ANTONIO	****2358*	1045156	5.21		
RESOLUCIÓN					
ADMITIDO					
IMPORTES POR ANUALIDAD					
	2018	2019	2020	2021	2022
IMPORTE MÁXIMO SUBVENCIONABLE	1.126,61 €	1.126,61 €	1.126,61 €	1.126,61 €	1.126,61 €
IMPORTE MEDIO DE TRANSFERENCIA (€/ha)	216,24 €	216,24 €	216,24 €	216,24 €	216,24 €

DETALLE IMPORTES POR ANUALIDAD

<u>GRUPOS DE CULTIVO ADMITIDOS</u>	<u>SUP. COMPROM.</u>	2018	2019	2020	2021	2022
	<u>(ha)</u>					
FRUTALES SECANO	5,21	1.126,61 €	1.126,61 €	1.126,61 €	1.126,61 €	1.126,61 €

RECINTOS COMPROMETIDOS

<u>REF.</u>	<u>REFERENCIA SIGPAC</u>	<u>CULTIVO DESCRIPCIÓN CULTIVO</u>	<u>S/R</u>	<u>PEND. MEDIA</u>	<u>SUP. DEC. ADMIN.</u>	<u>NU SUP. CERT.</u>	<u>SUP. CAMPO</u>	<u>SUP. COMPROM.</u>
				<u>(%)</u>	<u>(ha)</u>	<u>(ha)</u>	<u>(ha)</u>	<u>(ha)</u>
1700000005123784	04-070-031-00100-0032	104000 ALMENDROS-SIN VARIEDAD	S	17,18	0,89	0,89		0,89
1700000005123782	04-070-031-00092-0018	104000 ALMENDROS-SIN VARIEDAD	S	18,39	0,57	0,57		0,57
1700000005123779	04-070-031-00100-0039	104000 ALMENDROS-SIN VARIEDAD	S	18,65	0,49	0,98		0,49
1700000005123773	04-070-031-00125-0001	104000 ALMENDROS-SIN VARIEDAD	S	18,97	1,33	1,33		1,33
1700000005123776	04-070-031-00105-0003	104000 ALMENDROS-SIN VARIEDAD	S	19,81	0,27	0,27		0,27
1700000005123785	04-070-031-00027-0001	104000 ALMENDROS-SIN VARIEDAD	S	19,86	0,44	0,44		0,44
1700000005123775	04-070-031-00027-0002	104000 ALMENDROS-SIN VARIEDAD	S	20,30	0,91	0,91		0,91
1700000005123777	04-070-031-00034-0010	104000 ALMENDROS-SIN VARIEDAD	S	31,83	0,25	0,25		0,25
1700000005123778	04-070-031-00034-0010	104000 ALMENDROS-SIN VARIEDAD	S	31,83	0,06	0,06		0,06

RESUMEN CRITERIOS DE SELECCIÓN

11.2.1.1 Mantenimiento de prácticas y métodos de agricultura ecológica: Cultivos permanentes distintos de olivar - Conv 2018. PUNTOS: 8,00

	<u>PUNTOS</u>	<u>CUMPLE</u>
Porcentaje de superficie determinada en Red Natura 2000	0,00	0.0%
Porcentaje de superficie determinada situada en zonas RAMSAR	0,00	0.0%
Porcentaje de superficie determinada en zonas vulnerables a la contaminación por nitratos	0,00	0.0%
Pendiente media de la explotación	2,00	19.69%
Porcentaje de Superficie de la explotación en municipios con más del 40 por ciento de su superficie agraria dentro de la Zona de desertificación	6,00	100.0%



DETALLE CRITERIOS DE SELECCIÓN**11.2.1.1 Mantenimiento de prácticas y métodos de agricultura ecológica: Cultivos permanentes distintos de olivar - Conv 2018.****PUNTOS: 8,00****Porcentaje de superficie determinada en Red Natura 2000****PUNTOS: 0,00 0.0%**

REF.	REFERENCIA SIGPAC	CULTIVO	DESCRIPCIÓN CULTIVO	S/R	SUP. COMPROM. (ha)	SUP. CUMPLE (ha)
170000005123785	04-070-031-00027-0001	104000	ALMENDROS-SIN VARIEDAD	S	0,44	0,00
170000005123775	04-070-031-00027-0002	104000	ALMENDROS-SIN VARIEDAD	S	0,91	0,00
170000005123777	04-070-031-00034-0010	104000	ALMENDROS-SIN VARIEDAD	S	0,25	0,00
170000005123778	04-070-031-00034-0010	104000	ALMENDROS-SIN VARIEDAD	S	0,06	0,00
170000005123782	04-070-031-00092-0018	104000	ALMENDROS-SIN VARIEDAD	S	0,57	0,00
170000005123784	04-070-031-00100-0032	104000	ALMENDROS-SIN VARIEDAD	S	0,89	0,00
170000005123779	04-070-031-00100-0039	104000	ALMENDROS-SIN VARIEDAD	S	0,49	0,00
170000005123776	04-070-031-00105-0003	104000	ALMENDROS-SIN VARIEDAD	S	0,27	0,00
170000005123773	04-070-031-00125-0001	104000	ALMENDROS-SIN VARIEDAD	S	1,33	0,00

Porcentaje de superficie determinada situada en zonas RAMSAR**PUNTOS: 0,00 0.0%**

REF.	REFERENCIA SIGPAC	CULTIVO	DESCRIPCIÓN CULTIVO	S/R	SUP. COMPROM. (ha)	SUP. CUMPLE (ha)
170000005123785	04-070-031-00027-0001	104000	ALMENDROS-SIN VARIEDAD	S	0,44	0,00
170000005123775	04-070-031-00027-0002	104000	ALMENDROS-SIN VARIEDAD	S	0,91	0,00
170000005123778	04-070-031-00034-0010	104000	ALMENDROS-SIN VARIEDAD	S	0,06	0,00
170000005123777	04-070-031-00034-0010	104000	ALMENDROS-SIN VARIEDAD	S	0,25	0,00
170000005123782	04-070-031-00092-0018	104000	ALMENDROS-SIN VARIEDAD	S	0,57	0,00
170000005123784	04-070-031-00100-0032	104000	ALMENDROS-SIN VARIEDAD	S	0,89	0,00
170000005123779	04-070-031-00100-0039	104000	ALMENDROS-SIN VARIEDAD	S	0,49	0,00
170000005123776	04-070-031-00105-0003	104000	ALMENDROS-SIN VARIEDAD	S	0,27	0,00
170000005123773	04-070-031-00125-0001	104000	ALMENDROS-SIN VARIEDAD	S	1,33	0,00

Porcentaje de superficie determinada en zonas vulnerables a la contaminación por nitratos**PUNTOS: 0,00 0.0%**

REF.	REFERENCIA SIGPAC	CULTIVO	DESCRIPCIÓN CULTIVO	S/R	SUP. COMPROM. (ha)	SUP. CUMPLE (ha)
170000005123785	04-070-031-00027-0001	104000	ALMENDROS-SIN VARIEDAD	S	0,44	0,00
170000005123775	04-070-031-00027-0002	104000	ALMENDROS-SIN VARIEDAD	S	0,91	0,00
170000005123778	04-070-031-00034-0010	104000	ALMENDROS-SIN VARIEDAD	S	0,06	0,00
170000005123777	04-070-031-00034-0010	104000	ALMENDROS-SIN VARIEDAD	S	0,25	0,00
170000005123782	04-070-031-00092-0018	104000	ALMENDROS-SIN VARIEDAD	S	0,57	0,00
170000005123784	04-070-031-00100-0032	104000	ALMENDROS-SIN VARIEDAD	S	0,89	0,00
170000005123779	04-070-031-00100-0039	104000	ALMENDROS-SIN VARIEDAD	S	0,49	0,00
170000005123776	04-070-031-00105-0003	104000	ALMENDROS-SIN VARIEDAD	S	0,27	0,00
170000005123773	04-070-031-00125-0001	104000	ALMENDROS-SIN VARIEDAD	S	1,33	0,00

Pendiente media de la explotación**PUNTOS: 2,00 19.69%**

REF.	REFERENCIA SIGPAC	CULTIVO	DESCRIPCIÓN CULTIVO	S/R	PENDIENTE MEDIA (%)	SUP. COMPROM. (ha)
170000005123785	04-070-031-00027-0001	104000	ALMENDROS-SIN VARIEDAD	S	19,86	0,44
170000005123775	04-070-031-00027-0002	104000	ALMENDROS-SIN VARIEDAD	S	20,30	0,91
170000005123777	04-070-031-00034-0010	104000	ALMENDROS-SIN VARIEDAD	S	31,83	0,25
170000005123778	04-070-031-00034-0010	104000	ALMENDROS-SIN VARIEDAD	S	31,83	0,06
170000005123782	04-070-031-00092-0018	104000	ALMENDROS-SIN VARIEDAD	S	18,39	0,57
170000005123784	04-070-031-00100-0032	104000	ALMENDROS-SIN VARIEDAD	S	17,18	0,89
170000005123779	04-070-031-00100-0039	104000	ALMENDROS-SIN VARIEDAD	S	18,65	0,49
170000005123776	04-070-031-00105-0003	104000	ALMENDROS-SIN VARIEDAD	S	19,81	0,27

REF.	REFERENCIA SIGPAC	CULTIVO	DESCRIPCIÓN CULTIVO	S/R	PENDIENTE		SUP.
					MEDIA (%)	COMPROM.	
							(ha)
1700000005123773	04-070-031-00125-0001	104000	ALMENDROS-SIN VARIEDAD	S	18,97		1,33

Porcentaje de Superficie de la explotación en municipios con más del 40 por ciento de su superficie agraria dentro de la Zona de desertificación PUNTOS: 6,00 100.0%

REF.	REFERENCIA SIGPAC	CULTIVO	DESCRIPCIÓN CULTIVO	S/R	SUP.	
					COMPROM.	CUMPLE
					(ha)	(ha)
1700000005123785	04-070-031-00027-0001	104000	ALMENDROS-SIN VARIEDAD	S	0,44	0,44
1700000005123775	04-070-031-00027-0002	104000	ALMENDROS-SIN VARIEDAD	S	0,91	0,91
1700000005123777	04-070-031-00034-0010	104000	ALMENDROS-SIN VARIEDAD	S	0,25	0,25
1700000005123778	04-070-031-00034-0010	104000	ALMENDROS-SIN VARIEDAD	S	0,06	0,06
1700000005123782	04-070-031-00092-0018	104000	ALMENDROS-SIN VARIEDAD	S	0,57	0,57
1700000005123784	04-070-031-00100-0032	104000	ALMENDROS-SIN VARIEDAD	S	0,89	0,89
1700000005123779	04-070-031-00100-0039	104000	ALMENDROS-SIN VARIEDAD	S	0,49	0,49
1700000005123776	04-070-031-00105-0003	104000	ALMENDROS-SIN VARIEDAD	S	0,27	0,27
1700000005123773	04-070-031-00125-0001	104000	ALMENDROS-SIN VARIEDAD	S	1,33	1,33



<u>APELLIDOS Y NOMBRE / RAZÓN SOCIAL</u>	<u>NIF</u>	<u>EXPEDIENTE</u>	<u>SUP. COMPROMETIDA (ha)</u>
GARCIA LOPEZ MARIA DOLORES	***0463*	1232154	0

**RESOLUCIÓN
INADMITIDO**

INCIDENCIAS**INCIDENCIA DESCRIPCIÓN**

85000	No inscrito en un organismo de control y certificación ecológico (artículo 5-1 c), Orden 26 mayo 2015)
85001	El recinto declarado no cumple con las normas de producción ecológica (artículo 5-1 e), Orden 26 mayo 2015) Ref:1700000006900859 Recinto:04-053-001-00553-001 Cultivo:104000 ALMENDROS-SIN VARIEDAD Secano Ref:1700000006900860 Recinto:04-053-001-00554-003 Cultivo:104000 ALMENDROS-SIN VARIEDAD Secano Ref:1700000006900877 Recinto:04-053-002-00134-007 Cultivo:104000 ALMENDROS-SIN VARIEDAD Secano Ref:1700000006900872 Recinto:04-053-002-00134-008 Cultivo:104000 ALMENDROS-SIN VARIEDAD Secano Ref:1700000006900873 Recinto:04-053-002-00136-001 Cultivo:104000 ALMENDROS-SIN VARIEDAD Secano Ref:1700000006900875 Recinto:04-053-002-00373-001 Cultivo:104000 ALMENDROS-SIN VARIEDAD Secano Ref:1700000006900864 Recinto:04-053-002-00373-003 Cultivo:104000 ALMENDROS-SIN VARIEDAD Secano Ref:1700000006900867 Recinto:04-053-002-00398-006 Cultivo:104000 ALMENDROS-SIN VARIEDAD Secano Ref:1700000006900862 Recinto:04-053-002-00401-002 Cultivo:104000 ALMENDROS-SIN VARIEDAD Secano Ref:1700000006900881 Recinto:04-053-002-00402-005 Cultivo:104000 ALMENDROS-SIN VARIEDAD Secano Ref:1700000006900861 Recinto:04-053-002-00402-006 Cultivo:104000 ALMENDROS-SIN VARIEDAD Secano Ref:1700000006900863 Recinto:04-053-002-00402-007 Cultivo:104000 ALMENDROS-SIN VARIEDAD Secano Ref:1700000006900869 Recinto:04-053-002-00441-003 Cultivo:104000 ALMENDROS-SIN VARIEDAD Secano Ref:1700000006900874 Recinto:04-053-050-00020-002 Cultivo:104000 ALMENDROS-SIN VARIEDAD Secano Ref:1700000006900868 Recinto:04-053-051-00173-001 Cultivo:104000 ALMENDROS-SIN VARIEDAD Secano Ref:1700000006900866 Recinto:04-053-051-00176-004 Cultivo:104000 ALMENDROS-SIN VARIEDAD Secano Ref:1700000006900870 Recinto:04-053-052-00045-002 Cultivo:104000 ALMENDROS-SIN VARIEDAD Secano Ref:1700000006900882 Recinto:04-099-015-00093-001 Cultivo:104000 ALMENDROS-SIN VARIEDAD Secano Ref:1700000006900879 Recinto:04-099-015-00093-004 Cultivo:104000 ALMENDROS-SIN VARIEDAD Secano Ref:1700000006900880 Recinto:04-099-015-00329-001 Cultivo:104000 ALMENDROS-SIN VARIEDAD Secano Ref:1700000006900878 Recinto:04-099-015-00330-001 Cultivo:104000 ALMENDROS-SIN VARIEDAD Secano Ref:1700000006900876 Recinto:04-099-015-00330-003 Cultivo:104000 ALMENDROS-SIN VARIEDAD Secano Ref:4228262 Recinto:04-099-015-00343-002 Cultivo:104000 ALMENDROS-SIN VARIEDAD Secano
85007	Cultivo, variedad, regimen y/o uso del recinto SIGPAC no compatible con la operación (anexo IV.I, Orden 26 mayo 2015) Ref:1700000006900868 Recinto:04-053-051-00173-001 Cultivo:104000 ALMENDROS-SIN VARIEDAD Secano Uso SIGPAC:TA Ref:1700000006900866 Recinto:04-053-051-00176-004 Cultivo:104000 ALMENDROS-SIN VARIEDAD Secano Uso SIGPAC:TA Ref:1700000006900870 Recinto:04-053-052-00045-002 Cultivo:104000 ALMENDROS-SIN VARIEDAD Secano Uso SIGPAC:TA
85018	Expendiente sin grupos de pago válidos
85046	Solicita recinto que está comprometido para la convocatoria 2015 de Agricultura o Ganadería Ecológica. Ref:1700000006900859 Recinto:04-053-001-00553-001 Cultivo:104000 ALMENDROS-SIN VARIEDAD Secano Ref:1700000006900873 Recinto:04-053-002-00136-001 Cultivo:104000 ALMENDROS-SIN VARIEDAD Secano Ref:1700000006900875 Recinto:04-053-002-00373-001 Cultivo:104000 ALMENDROS-SIN VARIEDAD Secano Ref:1700000006900864 Recinto:04-053-002-00373-003 Cultivo:104000 ALMENDROS-SIN VARIEDAD Secano Ref:1700000006900862 Recinto:04-053-002-00401-002 Cultivo:104000 ALMENDROS-SIN VARIEDAD Secano Ref:1700000006900881 Recinto:04-053-002-00402-005 Cultivo:104000 ALMENDROS-SIN VARIEDAD Secano Ref:1700000006900861 Recinto:04-053-002-00402-006 Cultivo:104000 ALMENDROS-SIN VARIEDAD Secano Ref:1700000006900863 Recinto:04-053-002-00402-007 Cultivo:104000 ALMENDROS-SIN VARIEDAD Secano Ref:1700000006900869 Recinto:04-053-002-00441-003 Cultivo:104000 ALMENDROS-SIN VARIEDAD Secano Ref:1700000006900874 Recinto:04-053-050-00020-002 Cultivo:104000 ALMENDROS-SIN VARIEDAD Secano Ref:1700000006900882 Recinto:04-099-015-00093-001 Cultivo:104000 ALMENDROS-SIN VARIEDAD Secano Ref:1700000006900879 Recinto:04-099-015-00093-004 Cultivo:104000 ALMENDROS-SIN VARIEDAD Secano Ref:1700000006900880 Recinto:04-099-015-00329-001 Cultivo:104000 ALMENDROS-SIN VARIEDAD Secano



RESUMEN CRITERIOS DE SELECCIÓN**11.2.1.1 Mantenimiento de prácticas y métodos de agricultura ecológica: Cultivos permanentes distintos de olivar - Conv 2018.** PUNTOS: 0,00

	PUNTOS	CUMPLE
Porcentaje de superficie determinada en Red Natura 2000	0,00	0.0%
Porcentaje de superficie determinada situada en zonas RAMSAR	0,00	0.0%
Porcentaje de superficie determinada en zonas vulnerables a la contaminación por nitratos	0,00	0.0%
Pendiente media de la explotación	0,00	0.0%
Porcentaje de Superficie de la explotación en municipios con más del 40 por ciento de su superficie agraria dentro de la Zona de desertificación	0,00	0.0%

DETALLE CRITERIOS DE SELECCIÓN**11.2.1.1 Mantenimiento de prácticas y métodos de agricultura ecológica: Cultivos permanentes distintos de olivar - Conv 2018.** PUNTOS: 0,00

Porcentaje de superficie determinada en Red Natura 2000	PUNTOS: 0,00	0.0%
Porcentaje de superficie determinada situada en zonas RAMSAR	PUNTOS: 0,00	0.0%
Porcentaje de superficie determinada en zonas vulnerables a la contaminación por nitratos	PUNTOS: 0,00	0.0%
Pendiente media de la explotación	PUNTOS: 0,00	0.0%
Porcentaje de Superficie de la explotación en municipios con más del 40 por ciento de su superficie agraria dentro de la Zona de desertificación	PUNTOS: 0,00	0.0%



<u>APELLIDOS Y NOMBRE / RAZÓN SOCIAL</u>	<u>NIF</u>	<u>EXPEDIENTE</u>	<u>SUP. COMPROMETIDA</u>		
			<u>(ha)</u>		
GARCIA MARTINEZ AMADEA	****2973*	1216413	58.25		
RESOLUCIÓN					
ADMITIDO					
IMPORTE POR ANUALIDAD					
	2018	2019	2020	2021	2022
IMPORTE MÁXIMO SUBVENCIONABLE	5.703,64 €	5.703,64 €	5.703,64 €	5.703,64 €	5.703,64 €
IMPORTE MEDIO DE TRANSFERENCIA (€/ha)	97,92 €	97,92 €	97,92 €	97,92 €	97,92 €

DETALLE IMPORTES POR ANUALIDAD

<u>GRUPOS DE CULTIVO ADMITIDOS</u>	<u>SUP. COMPROM.</u>	2018	2019	2020	2021	2022
	<u>(ha)</u>					
HERBÁCEOS	37,73	5.703,64 €	5.703,64 €	5.703,64 €	5.703,64 €	5.703,64 €
HERBÁCEOS NO ELEGIBLES	20,52	0,00 €	0,00 €	0,00 €	0,00 €	0,00 €

RECINTOS COMPROMETIDOS

<u>REF.</u>	<u>REFERENCIA SIGPAC</u>	<u>CULTIVO DESCRIPCIÓN CULTIVO</u>	<u>S/R</u>	<u>PEND. MEDIA</u>	<u>SUP. DEC. ADMIN.</u>	<u>NU SUP. CERT.</u>	<u>SUP. CAMPO</u>	<u>SUP. COMPROM.</u>
				<u>(%)</u>	<u>(ha)</u>	<u>(ha)</u>	<u>(ha)</u>	<u>(ha)</u>
1700000006801372	04-063-035-00011-0009	20901 BARBECHO TRADICIONAL-SIN CUBIERTA VEGETAL	S	5,13	12,27	12,28		12,27
1700000006801373	04-063-035-00011-0009	20901 BARBECHO TRADICIONAL-SIN CUBIERTA VEGETAL	S	5,13	6,72	6,72		6,72
1700000006801378	04-063-035-00011-0009	5000 CEBADA-SIN VARIEDAD	S	5,13	0,24	0,24		0,24
1700000006801370	04-063-035-00017-0001	20901 BARBECHO TRADICIONAL-SIN CUBIERTA VEGETAL	S	5,61	0,37	0,37		0,37
1700000006801380	04-063-035-00011-0030	8000 AVENA-SIN VARIEDAD	S	6,49	4,22	4,22		4,22
1700000006801377	04-063-035-00011-0029	5000 CEBADA-SIN VARIEDAD	S	7,53	0,05	0,05		0,05
1700000006801379	04-063-035-00011-0029	20901 BARBECHO TRADICIONAL-SIN CUBIERTA VEGETAL	S	7,53	1,16	1,16		1,16
1700000006801375	04-063-035-00004-0008	5000 CEBADA-SIN VARIEDAD	S	8,32	20,41	20,41		20,41
1700000006801366	04-063-001-00004-0001	5000 CEBADA-SIN VARIEDAD	S	9,12	0,41	0,41		0,41
1700000006801374	04-063-001-00004-0001	5000 CEBADA-SIN VARIEDAD	S	9,12	9,61	9,61		9,61
1700000006801376	04-063-035-00011-0033	5000 CEBADA-SIN VARIEDAD	S	11,51	0,08	0,08		0,08
1700000006801367	04-098-054-00018-0002	8000 AVENA-SIN VARIEDAD	S	13,36	2,71	2,71		2,71

RESUMEN CRITERIOS DE SELECCIÓN

11.2.1.1 Mantenimiento de prácticas y métodos de agricultura ecológica: Cultivos herbáceos - Conv 2018. PUNTOS: 7,00

	<u>PUNTOS</u>	<u>CUMPLE</u>
Porcentaje de superficie determinada en Red Natura 2000	0,00	0.0%
Porcentaje de superficie determinada situada en zonas RAMSAR	0,00	0.0%
Porcentaje de superficie determinada en zonas vulnerables a la contaminación por nitratos	0,00	0.0%
Pendiente media de la explotación	1,00	7.48%
Porcentaje de Superficie de la explotación en municipios con más del 40 por ciento de su superficie agraria dentro de la Zona de desertificación	6,00	100.0%



DETALLE CRITERIOS DE SELECCIÓN**11.2.1.1 Mantenimiento de prácticas y métodos de agricultura ecológica: Cultivos herbáceos - Conv 2018.****PUNTOS: 7,00****Porcentaje de superficie determinada en Red Natura 2000****PUNTOS: 0,00 0.0%**

<u>REF.</u>	<u>REFERENCIA SIGPAC</u>	<u>CULTIVO</u>	<u>DESCRIPCIÓN CULTIVO</u>	<u>S/R</u>	<u>SUP. COMPROM.</u> <u>(ha)</u>	<u>SUP. CUMPLE</u> <u>(ha)</u>
170000006801366	04-063-001-00004-0001	5000	CEBADA-SIN VARIEDAD	S	0,41	0,00
170000006801374	04-063-001-00004-0001	5000	CEBADA-SIN VARIEDAD	S	9,61	0,00
170000006801375	04-063-035-00004-0008	5000	CEBADA-SIN VARIEDAD	S	20,41	0,00
170000006801378	04-063-035-00011-0009	5000	CEBADA-SIN VARIEDAD	S	0,24	0,00
170000006801372	04-063-035-00011-0009	20901	BARBECHO TRADICIONAL-SIN CUBIERTA VEGETAL	S	12,27	0,00
170000006801373	04-063-035-00011-0009	20901	BARBECHO TRADICIONAL-SIN CUBIERTA VEGETAL	S	6,72	0,00
170000006801377	04-063-035-00011-0029	5000	CEBADA-SIN VARIEDAD	S	0,05	0,00
170000006801379	04-063-035-00011-0029	20901	BARBECHO TRADICIONAL-SIN CUBIERTA VEGETAL	S	1,16	0,00
170000006801380	04-063-035-00011-0030	8000	AVENA-SIN VARIEDAD	S	4,22	0,00
170000006801376	04-063-035-00011-0033	5000	CEBADA-SIN VARIEDAD	S	0,08	0,00
170000006801370	04-063-035-00017-0001	20901	BARBECHO TRADICIONAL-SIN CUBIERTA VEGETAL	S	0,37	0,00
170000006801367	04-098-054-00018-0002	8000	AVENA-SIN VARIEDAD	S	2,71	0,00

Porcentaje de superficie determinada situada en zonas RAMSAR**PUNTOS: 0,00 0.0%**

<u>REF.</u>	<u>REFERENCIA SIGPAC</u>	<u>CULTIVO</u>	<u>DESCRIPCIÓN CULTIVO</u>	<u>S/R</u>	<u>SUP. COMPROM.</u> <u>(ha)</u>	<u>SUP. CUMPLE</u> <u>(ha)</u>
170000006801366	04-063-001-00004-0001	5000	CEBADA-SIN VARIEDAD	S	0,41	0,00
170000006801374	04-063-001-00004-0001	5000	CEBADA-SIN VARIEDAD	S	9,61	0,00
170000006801375	04-063-035-00004-0008	5000	CEBADA-SIN VARIEDAD	S	20,41	0,00
170000006801378	04-063-035-00011-0009	5000	CEBADA-SIN VARIEDAD	S	0,24	0,00
170000006801373	04-063-035-00011-0009	20901	BARBECHO TRADICIONAL-SIN CUBIERTA VEGETAL	S	6,72	0,00
170000006801372	04-063-035-00011-0009	20901	BARBECHO TRADICIONAL-SIN CUBIERTA VEGETAL	S	12,27	0,00
170000006801377	04-063-035-00011-0029	5000	CEBADA-SIN VARIEDAD	S	0,05	0,00
170000006801379	04-063-035-00011-0029	20901	BARBECHO TRADICIONAL-SIN CUBIERTA VEGETAL	S	1,16	0,00
170000006801380	04-063-035-00011-0030	8000	AVENA-SIN VARIEDAD	S	4,22	0,00
170000006801376	04-063-035-00011-0033	5000	CEBADA-SIN VARIEDAD	S	0,08	0,00
170000006801370	04-063-035-00017-0001	20901	BARBECHO TRADICIONAL-SIN CUBIERTA VEGETAL	S	0,37	0,00
170000006801367	04-098-054-00018-0002	8000	AVENA-SIN VARIEDAD	S	2,71	0,00

Porcentaje de superficie determinada en zonas vulnerables a la contaminación por nitratos**PUNTOS: 0,00 0.0%**

<u>REF.</u>	<u>REFERENCIA SIGPAC</u>	<u>CULTIVO</u>	<u>DESCRIPCIÓN CULTIVO</u>	<u>S/R</u>	<u>SUP. COMPROM.</u> <u>(ha)</u>	<u>SUP. CUMPLE</u> <u>(ha)</u>
170000006801374	04-063-001-00004-0001	5000	CEBADA-SIN VARIEDAD	S	9,61	0,00
170000006801366	04-063-001-00004-0001	5000	CEBADA-SIN VARIEDAD	S	0,41	0,00
170000006801375	04-063-035-00004-0008	5000	CEBADA-SIN VARIEDAD	S	20,41	0,00
170000006801378	04-063-035-00011-0009	5000	CEBADA-SIN VARIEDAD	S	0,24	0,00
170000006801372	04-063-035-00011-0009	20901	BARBECHO TRADICIONAL-SIN CUBIERTA VEGETAL	S	12,27	0,00
170000006801373	04-063-035-00011-0009	20901	BARBECHO TRADICIONAL-SIN CUBIERTA VEGETAL	S	6,72	0,00
170000006801377	04-063-035-00011-0029	5000	CEBADA-SIN VARIEDAD	S	0,05	0,00
170000006801379	04-063-035-00011-0029	20901	BARBECHO TRADICIONAL-SIN CUBIERTA VEGETAL	S	1,16	0,00
170000006801380	04-063-035-00011-0030	8000	AVENA-SIN VARIEDAD	S	4,22	0,00
170000006801376	04-063-035-00011-0033	5000	CEBADA-SIN VARIEDAD	S	0,08	0,00
170000006801370	04-063-035-00017-0001	20901	BARBECHO TRADICIONAL-SIN CUBIERTA VEGETAL	S	0,37	0,00
170000006801367	04-098-054-00018-0002	8000	AVENA-SIN VARIEDAD	S	2,71	0,00

Pendiente media de la explotación**PUNTOS:** 1,00 7.48%

REF.	REFERENCIA SIGPAC	CULTIVO	DESCRIPCIÓN CULTIVO	S/R	PENDIENTE	SUP.
					MEDIA (%)	COMPROM. (ha)
170000006801366	04-063-001-00004-0001	5000	CEBADA-SIN VARIEDAD	S	9,12	0,41
170000006801374	04-063-001-00004-0001	5000	CEBADA-SIN VARIEDAD	S	9,12	9,61
170000006801375	04-063-035-00004-0008	5000	CEBADA-SIN VARIEDAD	S	8,32	20,41
170000006801378	04-063-035-00011-0009	5000	CEBADA-SIN VARIEDAD	S	5,13	0,24
170000006801372	04-063-035-00011-0009	20901	BARBECHO TRADICIONAL-SIN CUBIERTA VEGETAL	S	5,13	12,27
170000006801373	04-063-035-00011-0009	20901	BARBECHO TRADICIONAL-SIN CUBIERTA VEGETAL	S	5,13	6,72
170000006801377	04-063-035-00011-0029	5000	CEBADA-SIN VARIEDAD	S	7,53	0,05
170000006801379	04-063-035-00011-0029	20901	BARBECHO TRADICIONAL-SIN CUBIERTA VEGETAL	S	7,53	1,16
170000006801380	04-063-035-00011-0030	8000	AVENA-SIN VARIEDAD	S	6,49	4,22
170000006801376	04-063-035-00011-0033	5000	CEBADA-SIN VARIEDAD	S	11,51	0,08
170000006801370	04-063-035-00017-0001	20901	BARBECHO TRADICIONAL-SIN CUBIERTA VEGETAL	S	5,61	0,37
170000006801367	04-098-054-00018-0002	8000	AVENA-SIN VARIEDAD	S	13,36	2,71

Porcentaje de Superficie de la explotación en municipios con más del 40 por ciento de su superficie agraria dentro de la Zona de desertificación**PUNTOS:** 6,00 100.0%

REF.	REFERENCIA SIGPAC	CULTIVO	DESCRIPCIÓN CULTIVO	S/R	SUP.	SUP.
					COMPROM. (ha)	CUMPLE (ha)
170000006801374	04-063-001-00004-0001	5000	CEBADA-SIN VARIEDAD	S	9,61	9,61
170000006801366	04-063-001-00004-0001	5000	CEBADA-SIN VARIEDAD	S	0,41	0,41
170000006801375	04-063-035-00004-0008	5000	CEBADA-SIN VARIEDAD	S	20,41	20,41
170000006801378	04-063-035-00011-0009	5000	CEBADA-SIN VARIEDAD	S	0,24	0,24
170000006801373	04-063-035-00011-0009	20901	BARBECHO TRADICIONAL-SIN CUBIERTA VEGETAL	S	6,72	6,72
170000006801372	04-063-035-00011-0009	20901	BARBECHO TRADICIONAL-SIN CUBIERTA VEGETAL	S	12,27	12,27
170000006801377	04-063-035-00011-0029	5000	CEBADA-SIN VARIEDAD	S	0,05	0,05
170000006801379	04-063-035-00011-0029	20901	BARBECHO TRADICIONAL-SIN CUBIERTA VEGETAL	S	1,16	1,16
170000006801380	04-063-035-00011-0030	8000	AVENA-SIN VARIEDAD	S	4,22	4,22
170000006801376	04-063-035-00011-0033	5000	CEBADA-SIN VARIEDAD	S	0,08	0,08
170000006801370	04-063-035-00017-0001	20901	BARBECHO TRADICIONAL-SIN CUBIERTA VEGETAL	S	0,37	0,37
170000006801367	04-098-054-00018-0002	8000	AVENA-SIN VARIEDAD	S	2,71	2,71



<u>APELLIDOS Y NOMBRE / RAZÓN SOCIAL</u>	<u>NIF</u>	<u>EXPEDIENTE</u>	<u>SUP. COMPROMETIDA</u>			
			<u>(ha)</u>			
GARCIA MARTINEZ MARIA	***3968*	1194911	63.11			
RESOLUCIÓN						
ADMITIDO						
IMPORTE POR ANUALIDAD						
	2018	2019	2020	2021	2022	
IMPORTE MÁXIMO SUBVENCIONABLE	9.207,76 €	9.207,76 €	9.207,76 €	9.207,76 €	9.207,76 €	
IMPORTE MEDIO DE TRANSFERENCIA (€/ha)	145,90 €	145,90 €	145,90 €	145,90 €	145,90 €	
DETALLE IMPORTES POR ANUALIDAD						
GRUPOS DE CULTIVO ADMITIDOS	SUP. COMPROM.	2018	2019	2020	2021	2022
	(ha)					
HERBÁCEOS	60,91	9.207,76 €	9.207,76 €	9.207,76 €	9.207,76 €	9.207,76 €
HERBÁCEOS NO ELEGIBLES	2,20	0,00 €	0,00 €	0,00 €	0,00 €	0,00 €



RECINTOS COMPROMETIDOS

REF.	REFERENCIA SIGPAC	CULTIVO	DESCRIPCIÓN CULTIVO	S/R	PEND. MEDIA (%)	SUP. DEC. ADMIN. (ha)	NU SUP. CERT. (ha)	SUP. CAMPO (ha)	SUP. COMPROM. (ha)
170000006936389	04-063-004-00060-0001	5000	CEBADA-SIN VARIEDAD	S	2,94	6,90	6,90	6,90	6,90
170000006936407	04-098-061-00038-0001	3110	TRIGO DURO-ASTRODUR	S	3,68	0,51	0,51	0,51	0,51
170000006936393	04-098-061-00023-0001	3110	TRIGO DURO-ASTRODUR	S	4,04	0,89	0,89	0,89	0,89
170000006936410	04-098-061-00032-0001	3110	TRIGO DURO-ASTRODUR	S	5,07	0,52	0,52	0,52	0,52
170000006936392	04-098-061-00024-0001	3110	TRIGO DURO-ASTRODUR	S	5,25	0,36	0,36	0,36	0,36
170000006936377	04-063-005-00053-0001	8000	AVENA-SIN VARIEDAD	S	5,48	2,19	2,19	2,19	2,19
170000006936418	04-063-005-00050-0001	8000	AVENA-SIN VARIEDAD	S	5,83	2,24	2,24	2,24	2,24
170000006936383	04-098-092-00133-0001	8000	AVENA-SIN VARIEDAD	S	5,91	1,45	1,45	1,45	1,45
170000006936382	04-063-005-00082-0001	1000	TRIGO BLANDO-SIN VARIEDAD	S	6,08	3,59	3,59	3,59	3,59
170000006936391	04-098-061-00039-0001	3110	TRIGO DURO-ASTRODUR	S	6,15	0,55	0,55	0,55	0,55
170000006936429	04-098-061-00037-0001	3110	TRIGO DURO-ASTRODUR	S	6,55	1,53	1,53	1,53	1,53
170000006936375	04-063-003-00008-0002	8000	AVENA-SIN VARIEDAD	S	6,81	9,23	9,23	9,23	9,23
170000006936379	04-063-005-00089-0007	1000	TRIGO BLANDO-SIN VARIEDAD	S	6,92	0,53	0,53	0,53	0,53
170000006936378	04-098-045-00005-0003	6000	CENTENO-SIN VARIEDAD	S	7,21	1,86	1,86	1,86	1,86
170000006936402	04-098-061-00048-0002	3110	TRIGO DURO-ASTRODUR	S	7,50	0,24	0,24	0,24	0,24
170000006936380	04-063-005-00089-0005	1000	TRIGO BLANDO-SIN VARIEDAD	S	7,95	3,07	3,07	3,07	3,07
170000006936381	04-063-005-00083-0001	1000	TRIGO BLANDO-SIN VARIEDAD	S	7,96	1,71	1,71	1,71	1,71
170000006936409	04-098-061-00033-0001	3110	TRIGO DURO-ASTRODUR	S	8,12	0,71	0,71	0,71	0,71
170000006936420	04-098-061-00036-0002	3110	TRIGO DURO-ASTRODUR	S	8,49	1,18	1,18	1,18	1,18
170000006936385	04-098-092-00139-0001	1000	TRIGO BLANDO-SIN VARIEDAD	S	8,53	1,77	1,77	1,77	1,77
170000006936396	04-098-061-00049-0001	3110	TRIGO DURO-ASTRODUR	S	9,10	0,60	0,60	0,60	0,60
-144543	04-098-061-00050-0002	3110	TRIGO DURO-ASTRODUR	S	9,52	0,66	0,66	0,66	0,66
170000006936419	04-098-061-00044-0001	3110	TRIGO DURO-ASTRODUR	S	9,54	1,21	1,21	1,21	1,21
170000006936397	04-098-061-00051-0001	3110	TRIGO DURO-ASTRODUR	S	9,82	0,29	0,29	0,29	0,29
170000006936416	04-098-047-00089-0001	1000	TRIGO BLANDO-SIN VARIEDAD	S	10,25	4,48	4,48	4,48	4,48
170000006936400	04-098-061-00046-0001	3110	TRIGO DURO-ASTRODUR	S	10,74	0,60	0,60	0,60	0,60
170000006936408	04-098-061-00030-0001	3110	TRIGO DURO-ASTRODUR	S	10,82	0,54	0,54	0,54	0,54
170000006936399	04-098-061-00045-0001	3110	TRIGO DURO-ASTRODUR	S	10,88	1,94	1,94	1,94	1,94
170000006936376	04-098-061-00040-0001	3110	TRIGO DURO-ASTRODUR	S	11,58	0,19	0,19	0,19	0,19
170000006936425	04-098-061-00075-0002	3110	TRIGO DURO-ASTRODUR	S	11,64	0,61	0,61	0,61	0,61
170000006936404	04-098-060-00050-0001	3110	TRIGO DURO-ASTRODUR	S	11,87	0,31	0,31	0,31	0,31
170000006936424	04-098-061-00070-0001	3110	TRIGO DURO-ASTRODUR	S	12,03	0,71	0,71	0,71	0,71
170000006936423	04-098-061-00061-0001	3110	TRIGO DURO-ASTRODUR	S	12,13	1,32	1,32	1,32	1,32
170000006936401	04-098-061-00047-0004	3110	TRIGO DURO-ASTRODUR	S	12,55	0,98	0,98	0,98	0,98
170000006936395	04-098-061-00052-0001	3110	TRIGO DURO-ASTRODUR	S	12,56	0,80	0,80	0,80	0,80
170000006936406	04-063-003-00035-0001	20901	BARBECHO TRADICIONAL-SIN CUBIERTA VEGETAL	S	12,59	2,20	2,20	2,20	2,20
170000006936428	04-098-061-00035-0001	3110	TRIGO DURO-ASTRODUR	S	12,86	0,33	0,33	0,33	0,33
170000006936405	04-098-060-00049-0001	3110	TRIGO DURO-ASTRODUR	S	13,37	1,54	1,54	1,54	1,54
170000006936421	04-098-059-00042-0001	3110	TRIGO DURO-ASTRODUR	S	13,61	0,55	0,55	0,55	0,55
170000006936403	04-098-060-00055-0002	3110	TRIGO DURO-ASTRODUR	S	13,93	0,92	0,92	0,92	0,92
170000006936427	04-098-061-00183-0001	3110	TRIGO DURO-ASTRODUR	S	14,50	0,34	0,34	0,34	0,34
170000006936394	04-098-061-00008-0001	3110	TRIGO DURO-ASTRODUR	S	14,55	0,22	0,22	0,22	0,22
170000006936417	04-098-061-00034-0001	3110	TRIGO DURO-ASTRODUR	S	17,34	0,12	0,12	0,12	0,12
170000006936390	04-098-059-00043-0001	3110	TRIGO DURO-ASTRODUR	S	20,36	0,34	0,34	0,34	0,34
170000006936422	04-098-059-00043-0001	3110	TRIGO DURO-ASTRODUR	S	20,36	0,28	0,28	0,28	0,28

INCIDENCIAS**INCIDENCIA DESCRIPCIÓN**

7106 No indica en el impreso INFO_ADICIONAL-Reverso el Organismo de Control al que pertenece.

RESUMEN CRITERIOS DE SELECCIÓN**11.2.1.1 Mantenimiento de prácticas y métodos de agricultura ecológica: Cultivos herbáceos - Conv 2018.**

PUNTOS: 9,35

	PUNTOS	CUMPLE
Porcentaje de superficie determinada en Red Natura 2000	1,35	34.69%
Porcentaje de superficie determinada situada en zonas RAMSAR	0,00	0.0%
Porcentaje de superficie determinada en zonas vulnerables a la contaminación por nitratos	0,00	0.0%
Pendiente media de la explotación	2,00	8.09%

	PUNTOS	CUMPLE
Porcentaje de Superficie de la explotación en municipios con más del 40 por ciento de su superficie agraria dentro de la Zona de desertificación	6,00	100.0%

DETALLE CRITERIOS DE SELECCIÓN

11.2.1.1 Mantenimiento de prácticas y métodos de agricultura ecológica: Cultivos herbáceos - Conv 2018.	PUNTOS: 9,35
--	---------------------

Porcentaje de superficie determinada en Red Natura 2000	PUNTOS: 1,35	34.69%
--	---------------------	---------------

REF.	REFERENCIA SIGPAC	CULTIVO	DESCRIPCIÓN CULTIVO	S/R	SUP. COMPROM. (ha)	SUP. CUMPLE (ha)
170000006936375	04-063-003-00008-0002	8000	AVENA-SIN VARIEDAD	S	9,23	0,00
170000006936406	04-063-003-00035-0001	20901	BARBECHO TRADICIONAL-SIN CUBIERTA VEGETAL	S	2,20	0,00
170000006936389	04-063-004-00060-0001	5000	CEBADA-SIN VARIEDAD	S	6,90	0,00
170000006936418	04-063-005-00050-0001	8000	AVENA-SIN VARIEDAD	S	2,24	0,00
170000006936377	04-063-005-00053-0001	8000	AVENA-SIN VARIEDAD	S	2,19	0,00
170000006936382	04-063-005-00082-0001	1000	TRIGO BLANDO-SIN VARIEDAD	S	3,59	0,00
170000006936381	04-063-005-00083-0001	1000	TRIGO BLANDO-SIN VARIEDAD	S	1,71	0,00
170000006936380	04-063-005-00089-0005	1000	TRIGO BLANDO-SIN VARIEDAD	S	3,07	0,00
170000006936379	04-063-005-00089-0007	1000	TRIGO BLANDO-SIN VARIEDAD	S	0,53	0,00
170000006936378	04-098-045-00005-0003	6000	CENTENO-SIN VARIEDAD	S	1,86	0,00
170000006936416	04-098-047-00089-0001	1000	TRIGO BLANDO-SIN VARIEDAD	S	4,48	0,00
170000006936421	04-098-059-00042-0001	3110	TRIGO DURO-ASTRODUR	S	0,55	0,55
170000006936422	04-098-059-00043-0001	3110	TRIGO DURO-ASTRODUR	S	0,28	0,28
170000006936390	04-098-059-00043-0001	3110	TRIGO DURO-ASTRODUR	S	0,34	0,34
170000006936405	04-098-060-00049-0001	3110	TRIGO DURO-ASTRODUR	S	1,54	1,54
170000006936404	04-098-060-00050-0001	3110	TRIGO DURO-ASTRODUR	S	0,31	0,31
170000006936403	04-098-060-00055-0002	3110	TRIGO DURO-ASTRODUR	S	0,92	0,92
170000006936394	04-098-061-00008-0001	3110	TRIGO DURO-ASTRODUR	S	0,22	0,22
170000006936393	04-098-061-00023-0001	3110	TRIGO DURO-ASTRODUR	S	0,89	0,89
170000006936392	04-098-061-00024-0001	3110	TRIGO DURO-ASTRODUR	S	0,36	0,36
170000006936408	04-098-061-00030-0001	3110	TRIGO DURO-ASTRODUR	S	0,54	0,54
170000006936410	04-098-061-00032-0001	3110	TRIGO DURO-ASTRODUR	S	0,52	0,52
170000006936409	04-098-061-00033-0001	3110	TRIGO DURO-ASTRODUR	S	0,71	0,71
170000006936417	04-098-061-00034-0001	3110	TRIGO DURO-ASTRODUR	S	0,12	0,12
170000006936428	04-098-061-00035-0001	3110	TRIGO DURO-ASTRODUR	S	0,33	0,33
170000006936420	04-098-061-00036-0002	3110	TRIGO DURO-ASTRODUR	S	1,18	1,18
170000006936429	04-098-061-00037-0001	3110	TRIGO DURO-ASTRODUR	S	1,53	1,53
170000006936407	04-098-061-00038-0001	3110	TRIGO DURO-ASTRODUR	S	0,51	0,51
170000006936391	04-098-061-00039-0001	3110	TRIGO DURO-ASTRODUR	S	0,55	0,55
170000006936376	04-098-061-00040-0001	3110	TRIGO DURO-ASTRODUR	S	0,19	0,19
170000006936419	04-098-061-00044-0001	3110	TRIGO DURO-ASTRODUR	S	1,21	1,21
170000006936399	04-098-061-00045-0001	3110	TRIGO DURO-ASTRODUR	S	1,94	1,94
170000006936400	04-098-061-00046-0001	3110	TRIGO DURO-ASTRODUR	S	0,60	0,60
170000006936401	04-098-061-00047-0004	3110	TRIGO DURO-ASTRODUR	S	0,98	0,98
170000006936402	04-098-061-00048-0002	3110	TRIGO DURO-ASTRODUR	S	0,24	0,24
170000006936396	04-098-061-00049-0001	3110	TRIGO DURO-ASTRODUR	S	0,60	0,60
-144543	04-098-061-00050-0002	3110	TRIGO DURO-ASTRODUR	S	0,66	0,66
170000006936397	04-098-061-00051-0001	3110	TRIGO DURO-ASTRODUR	S	0,29	0,29
170000006936395	04-098-061-00052-0001	3110	TRIGO DURO-ASTRODUR	S	0,80	0,80
170000006936423	04-098-061-00061-0001	3110	TRIGO DURO-ASTRODUR	S	1,32	1,32
170000006936424	04-098-061-00070-0001	3110	TRIGO DURO-ASTRODUR	S	0,71	0,71
170000006936425	04-098-061-00075-0002	3110	TRIGO DURO-ASTRODUR	S	0,61	0,61
170000006936427	04-098-061-00183-0001	3110	TRIGO DURO-ASTRODUR	S	0,34	0,34
170000006936383	04-098-092-00133-0001	8000	AVENA-SIN VARIEDAD	S	1,45	0,00
170000006936385	04-098-092-00139-0001	1000	TRIGO BLANDO-SIN VARIEDAD	S	1,77	0,00

Porcentaje de superficie determinada situada en zonas RAMSAR	PUNTOS: 0,00	0.0%
---	---------------------	-------------

<u>REF.</u>	<u>REFERENCIA SIGPAC</u>	<u>CULTIVO</u>	<u>DESCRIPCIÓN CULTIVO</u>	<u>S/R</u>	<u>SUP. COMPROM.</u> <u>(ha)</u>	<u>SUP. CUMPLE</u> <u>(ha)</u>
170000006936375	04-063-003-00008-0002	8000	AVENA-SIN VARIEDAD	S	9,23	0,00
170000006936406	04-063-003-00035-0001	20901	BARBECHO TRADICIONAL-SIN CUBIERTA VEGETAL	S	2,20	0,00
170000006936389	04-063-004-00060-0001	5000	CEBADA-SIN VARIEDAD	S	6,90	0,00
170000006936418	04-063-005-00050-0001	8000	AVENA-SIN VARIEDAD	S	2,24	0,00
170000006936377	04-063-005-00053-0001	8000	AVENA-SIN VARIEDAD	S	2,19	0,00
170000006936382	04-063-005-00082-0001	1000	TRIGO BLANDO-SIN VARIEDAD	S	3,59	0,00
170000006936381	04-063-005-00083-0001	1000	TRIGO BLANDO-SIN VARIEDAD	S	1,71	0,00
170000006936380	04-063-005-00089-0005	1000	TRIGO BLANDO-SIN VARIEDAD	S	3,07	0,00
170000006936379	04-063-005-00089-0007	1000	TRIGO BLANDO-SIN VARIEDAD	S	0,53	0,00
170000006936378	04-098-045-00005-0003	6000	CENTENO-SIN VARIEDAD	S	1,86	0,00
170000006936416	04-098-047-00089-0001	1000	TRIGO BLANDO-SIN VARIEDAD	S	4,48	0,00
170000006936421	04-098-059-00042-0001	3110	TRIGO DURO-ASTRODUR	S	0,55	0,00
170000006936390	04-098-059-00043-0001	3110	TRIGO DURO-ASTRODUR	S	0,34	0,00
170000006936422	04-098-059-00043-0001	3110	TRIGO DURO-ASTRODUR	S	0,28	0,00
170000006936405	04-098-060-00049-0001	3110	TRIGO DURO-ASTRODUR	S	1,54	0,00
170000006936404	04-098-060-00050-0001	3110	TRIGO DURO-ASTRODUR	S	0,31	0,00
170000006936403	04-098-060-00055-0002	3110	TRIGO DURO-ASTRODUR	S	0,92	0,00
170000006936394	04-098-061-00008-0001	3110	TRIGO DURO-ASTRODUR	S	0,22	0,00
170000006936393	04-098-061-00023-0001	3110	TRIGO DURO-ASTRODUR	S	0,89	0,00
170000006936392	04-098-061-00024-0001	3110	TRIGO DURO-ASTRODUR	S	0,36	0,00
170000006936408	04-098-061-00030-0001	3110	TRIGO DURO-ASTRODUR	S	0,54	0,00
170000006936410	04-098-061-00032-0001	3110	TRIGO DURO-ASTRODUR	S	0,52	0,00
170000006936409	04-098-061-00033-0001	3110	TRIGO DURO-ASTRODUR	S	0,71	0,00
170000006936417	04-098-061-00034-0001	3110	TRIGO DURO-ASTRODUR	S	0,12	0,00
170000006936428	04-098-061-00035-0001	3110	TRIGO DURO-ASTRODUR	S	0,33	0,00
170000006936420	04-098-061-00036-0002	3110	TRIGO DURO-ASTRODUR	S	1,18	0,00
170000006936429	04-098-061-00037-0001	3110	TRIGO DURO-ASTRODUR	S	1,53	0,00
170000006936407	04-098-061-00038-0001	3110	TRIGO DURO-ASTRODUR	S	0,51	0,00
170000006936391	04-098-061-00039-0001	3110	TRIGO DURO-ASTRODUR	S	0,55	0,00
170000006936376	04-098-061-00040-0001	3110	TRIGO DURO-ASTRODUR	S	0,19	0,00
170000006936419	04-098-061-00044-0001	3110	TRIGO DURO-ASTRODUR	S	1,21	0,00
170000006936399	04-098-061-00045-0001	3110	TRIGO DURO-ASTRODUR	S	1,94	0,00
170000006936400	04-098-061-00046-0001	3110	TRIGO DURO-ASTRODUR	S	0,60	0,00
170000006936401	04-098-061-00047-0004	3110	TRIGO DURO-ASTRODUR	S	0,98	0,00
170000006936402	04-098-061-00048-0002	3110	TRIGO DURO-ASTRODUR	S	0,24	0,00
170000006936396	04-098-061-00049-0001	3110	TRIGO DURO-ASTRODUR	S	0,60	0,00
-144543	04-098-061-00050-0002	3110	TRIGO DURO-ASTRODUR	S	0,66	0,00
170000006936397	04-098-061-00051-0001	3110	TRIGO DURO-ASTRODUR	S	0,29	0,00
170000006936395	04-098-061-00052-0001	3110	TRIGO DURO-ASTRODUR	S	0,80	0,00
170000006936423	04-098-061-00061-0001	3110	TRIGO DURO-ASTRODUR	S	1,32	0,00
170000006936424	04-098-061-00070-0001	3110	TRIGO DURO-ASTRODUR	S	0,71	0,00
170000006936425	04-098-061-00075-0002	3110	TRIGO DURO-ASTRODUR	S	0,61	0,00
170000006936427	04-098-061-00183-0001	3110	TRIGO DURO-ASTRODUR	S	0,34	0,00
170000006936383	04-098-092-00133-0001	8000	AVENA-SIN VARIEDAD	S	1,45	0,00
170000006936385	04-098-092-00139-0001	1000	TRIGO BLANDO-SIN VARIEDAD	S	1,77	0,00

Porcentaje de superficie determinada en zonas vulnerables a la contaminación por nitratos

PUNTOS: 0,00 0.0%

<u>REF.</u>	<u>REFERENCIA SIGPAC</u>	<u>CULTIVO</u>	<u>DESCRIPCIÓN CULTIVO</u>	<u>S/R</u>	<u>SUP. COMPROM.</u> <u>(ha)</u>	<u>SUP. CUMPLE</u> <u>(ha)</u>
170000006936375	04-063-003-00008-0002	8000	AVENA-SIN VARIEDAD	S	9,23	0,00
170000006936406	04-063-003-00035-0001	20901	BARBECHO TRADICIONAL-SIN CUBIERTA VEGETAL	S	2,20	0,00
170000006936389	04-063-004-00060-0001	5000	CEBADA-SIN VARIEDAD	S	6,90	0,00
170000006936418	04-063-005-00050-0001	8000	AVENA-SIN VARIEDAD	S	2,24	0,00
170000006936377	04-063-005-00053-0001	8000	AVENA-SIN VARIEDAD	S	2,19	0,00

<u>REF.</u>	<u>REFERENCIA SIGPAC</u>	<u>CULTIVO</u>	<u>DESCRIPCIÓN CULTIVO</u>	<u>S/R</u>	<u>SUP. COMPROM.</u> <u>(ha)</u>	<u>SUP. CUMPLE</u> <u>(ha)</u>
170000006936382	04-063-005-00082-0001	1000	TRIGO BLANDO-SIN VARIEDAD	S	3,59	0,00
170000006936381	04-063-005-00083-0001	1000	TRIGO BLANDO-SIN VARIEDAD	S	1,71	0,00
170000006936380	04-063-005-00089-0005	1000	TRIGO BLANDO-SIN VARIEDAD	S	3,07	0,00
170000006936379	04-063-005-00089-0007	1000	TRIGO BLANDO-SIN VARIEDAD	S	0,53	0,00
170000006936378	04-098-045-00005-0003	6000	CENTENO-SIN VARIEDAD	S	1,86	0,00
170000006936416	04-098-047-00089-0001	1000	TRIGO BLANDO-SIN VARIEDAD	S	4,48	0,00
170000006936421	04-098-059-00042-0001	3110	TRIGO DURO-ASTRODUR	S	0,55	0,00
170000006936390	04-098-059-00043-0001	3110	TRIGO DURO-ASTRODUR	S	0,34	0,00
170000006936422	04-098-059-00043-0001	3110	TRIGO DURO-ASTRODUR	S	0,28	0,00
170000006936405	04-098-060-00049-0001	3110	TRIGO DURO-ASTRODUR	S	1,54	0,00
170000006936404	04-098-060-00050-0001	3110	TRIGO DURO-ASTRODUR	S	0,31	0,00
170000006936403	04-098-060-00055-0002	3110	TRIGO DURO-ASTRODUR	S	0,92	0,00
170000006936394	04-098-061-00008-0001	3110	TRIGO DURO-ASTRODUR	S	0,22	0,00
170000006936393	04-098-061-00023-0001	3110	TRIGO DURO-ASTRODUR	S	0,89	0,00
170000006936392	04-098-061-00024-0001	3110	TRIGO DURO-ASTRODUR	S	0,36	0,00
170000006936408	04-098-061-00030-0001	3110	TRIGO DURO-ASTRODUR	S	0,54	0,00
170000006936410	04-098-061-00032-0001	3110	TRIGO DURO-ASTRODUR	S	0,52	0,00
170000006936409	04-098-061-00033-0001	3110	TRIGO DURO-ASTRODUR	S	0,71	0,00
170000006936417	04-098-061-00034-0001	3110	TRIGO DURO-ASTRODUR	S	0,12	0,00
170000006936428	04-098-061-00035-0001	3110	TRIGO DURO-ASTRODUR	S	0,33	0,00
170000006936420	04-098-061-00036-0002	3110	TRIGO DURO-ASTRODUR	S	1,18	0,00
170000006936429	04-098-061-00037-0001	3110	TRIGO DURO-ASTRODUR	S	1,53	0,00
170000006936407	04-098-061-00038-0001	3110	TRIGO DURO-ASTRODUR	S	0,51	0,00
170000006936391	04-098-061-00039-0001	3110	TRIGO DURO-ASTRODUR	S	0,55	0,00
170000006936376	04-098-061-00040-0001	3110	TRIGO DURO-ASTRODUR	S	0,19	0,00
170000006936419	04-098-061-00044-0001	3110	TRIGO DURO-ASTRODUR	S	1,21	0,00
170000006936399	04-098-061-00045-0001	3110	TRIGO DURO-ASTRODUR	S	1,94	0,00
170000006936400	04-098-061-00046-0001	3110	TRIGO DURO-ASTRODUR	S	0,60	0,00
170000006936401	04-098-061-00047-0004	3110	TRIGO DURO-ASTRODUR	S	0,98	0,00
170000006936402	04-098-061-00048-0002	3110	TRIGO DURO-ASTRODUR	S	0,24	0,00
170000006936396	04-098-061-00049-0001	3110	TRIGO DURO-ASTRODUR	S	0,60	0,00
-144543	04-098-061-00050-0002	3110	TRIGO DURO-ASTRODUR	S	0,66	0,00
170000006936397	04-098-061-00051-0001	3110	TRIGO DURO-ASTRODUR	S	0,29	0,00
170000006936395	04-098-061-00052-0001	3110	TRIGO DURO-ASTRODUR	S	0,80	0,00
170000006936423	04-098-061-00061-0001	3110	TRIGO DURO-ASTRODUR	S	1,32	0,00
170000006936424	04-098-061-00070-0001	3110	TRIGO DURO-ASTRODUR	S	0,71	0,00
170000006936425	04-098-061-00075-0002	3110	TRIGO DURO-ASTRODUR	S	0,61	0,00
170000006936427	04-098-061-00183-0001	3110	TRIGO DURO-ASTRODUR	S	0,34	0,00
170000006936383	04-098-092-00133-0001	8000	AVENA-SIN VARIEDAD	S	1,45	0,00
170000006936385	04-098-092-00139-0001	1000	TRIGO BLANDO-SIN VARIEDAD	S	1,77	0,00

Pendiente media de la explotación**PUNTOS:** 2,00 8.09%

<u>REF.</u>	<u>REFERENCIA SIGPAC</u>	<u>CULTIVO</u>	<u>DESCRIPCIÓN CULTIVO</u>	<u>S/R</u>	<u>PENDIENTE MEDIA (%)</u>	<u>SUP. COMPROM.</u> <u>(ha)</u>
170000006936375	04-063-003-00008-0002	8000	AVENA-SIN VARIEDAD	S	6,81	9,23
170000006936406	04-063-003-00035-0001	20901	BARBECHO TRADICIONAL-SIN CUBIERTA VEGETAL	S	12,59	2,20
170000006936389	04-063-004-00060-0001	5000	CEBADA-SIN VARIEDAD	S	2,94	6,90
170000006936418	04-063-005-00050-0001	8000	AVENA-SIN VARIEDAD	S	5,83	2,24
170000006936377	04-063-005-00053-0001	8000	AVENA-SIN VARIEDAD	S	5,48	2,19
170000006936382	04-063-005-00082-0001	1000	TRIGO BLANDO-SIN VARIEDAD	S	6,08	3,59
170000006936381	04-063-005-00083-0001	1000	TRIGO BLANDO-SIN VARIEDAD	S	7,96	1,71
170000006936380	04-063-005-00089-0005	1000	TRIGO BLANDO-SIN VARIEDAD	S	7,95	3,07
170000006936379	04-063-005-00089-0007	1000	TRIGO BLANDO-SIN VARIEDAD	S	6,92	0,53
170000006936378	04-098-045-00005-0003	6000	CENTENO-SIN VARIEDAD	S	7,21	1,86
170000006936416	04-098-047-00089-0001	1000	TRIGO BLANDO-SIN VARIEDAD	S	10,25	4,48

REF.	REFERENCIA SIGPAC	CULTIVO	DESCRIPCIÓN CULTIVO	S/R	PENDIENTE	SUP.
					MEDIA (%)	COMPROM. (ha)
170000006936421	04-098-059-00042-0001	3110	TRIGO DURO-ASTRODUR	S	13,61	0,55
170000006936390	04-098-059-00043-0001	3110	TRIGO DURO-ASTRODUR	S	20,36	0,34
170000006936422	04-098-059-00043-0001	3110	TRIGO DURO-ASTRODUR	S	20,36	0,28
170000006936405	04-098-060-00049-0001	3110	TRIGO DURO-ASTRODUR	S	13,37	1,54
170000006936404	04-098-060-00050-0001	3110	TRIGO DURO-ASTRODUR	S	11,87	0,31
170000006936403	04-098-060-00055-0002	3110	TRIGO DURO-ASTRODUR	S	13,93	0,92
170000006936394	04-098-061-00008-0001	3110	TRIGO DURO-ASTRODUR	S	14,55	0,22
170000006936393	04-098-061-00023-0001	3110	TRIGO DURO-ASTRODUR	S	4,04	0,89
170000006936392	04-098-061-00024-0001	3110	TRIGO DURO-ASTRODUR	S	5,25	0,36
170000006936408	04-098-061-00030-0001	3110	TRIGO DURO-ASTRODUR	S	10,82	0,54
170000006936410	04-098-061-00032-0001	3110	TRIGO DURO-ASTRODUR	S	5,07	0,52
170000006936409	04-098-061-00033-0001	3110	TRIGO DURO-ASTRODUR	S	8,12	0,71
170000006936417	04-098-061-00034-0001	3110	TRIGO DURO-ASTRODUR	S	17,34	0,12
170000006936428	04-098-061-00035-0001	3110	TRIGO DURO-ASTRODUR	S	12,86	0,33
170000006936420	04-098-061-00036-0002	3110	TRIGO DURO-ASTRODUR	S	8,49	1,18
170000006936429	04-098-061-00037-0001	3110	TRIGO DURO-ASTRODUR	S	6,55	1,53
170000006936407	04-098-061-00038-0001	3110	TRIGO DURO-ASTRODUR	S	3,68	0,51
170000006936391	04-098-061-00039-0001	3110	TRIGO DURO-ASTRODUR	S	6,15	0,55
170000006936376	04-098-061-00040-0001	3110	TRIGO DURO-ASTRODUR	S	11,58	0,19
170000006936419	04-098-061-00044-0001	3110	TRIGO DURO-ASTRODUR	S	9,54	1,21
170000006936399	04-098-061-00045-0001	3110	TRIGO DURO-ASTRODUR	S	10,88	1,94
170000006936400	04-098-061-00046-0001	3110	TRIGO DURO-ASTRODUR	S	10,74	0,60
170000006936401	04-098-061-00047-0004	3110	TRIGO DURO-ASTRODUR	S	12,55	0,98
170000006936402	04-098-061-00048-0002	3110	TRIGO DURO-ASTRODUR	S	7,50	0,24
170000006936396	04-098-061-00049-0001	3110	TRIGO DURO-ASTRODUR	S	9,10	0,60
-144543	04-098-061-00050-0002	3110	TRIGO DURO-ASTRODUR	S	9,52	0,66
170000006936397	04-098-061-00051-0001	3110	TRIGO DURO-ASTRODUR	S	9,82	0,29
170000006936395	04-098-061-00052-0001	3110	TRIGO DURO-ASTRODUR	S	12,56	0,80
170000006936423	04-098-061-00061-0001	3110	TRIGO DURO-ASTRODUR	S	12,13	1,32
170000006936424	04-098-061-00070-0001	3110	TRIGO DURO-ASTRODUR	S	12,03	0,71
170000006936425	04-098-061-00075-0002	3110	TRIGO DURO-ASTRODUR	S	11,64	0,61
170000006936427	04-098-061-00183-0001	3110	TRIGO DURO-ASTRODUR	S	14,50	0,34
170000006936383	04-098-092-00133-0001	8000	AVENA-SIN VARIEDAD	S	5,91	1,45
170000006936385	04-098-092-00139-0001	1000	TRIGO BLANDO-SIN VARIEDAD	S	8,53	1,77

Porcentaje de Superficie de la explotación en municipios con más del 40 por ciento de su superficie agraria dentro de la Zona de desertificación

PUNTOS: 6,00 100.0%

REF.	REFERENCIA SIGPAC	CULTIVO	DESCRIPCIÓN CULTIVO	S/R	SUP.	SUP.
					COMPROM. (ha)	CUMPLE (ha)
170000006936375	04-063-003-00008-0002	8000	AVENA-SIN VARIEDAD	S	9,23	9,23
170000006936406	04-063-003-00035-0001	20901	BARBECHO TRADICIONAL-SIN CUBIERTA VEGETAL	S	2,20	2,20
170000006936389	04-063-004-00060-0001	5000	CEBADA-SIN VARIEDAD	S	6,90	6,90
170000006936418	04-063-005-00050-0001	8000	AVENA-SIN VARIEDAD	S	2,24	2,24
170000006936377	04-063-005-00053-0001	8000	AVENA-SIN VARIEDAD	S	2,19	2,19
170000006936382	04-063-005-00082-0001	1000	TRIGO BLANDO-SIN VARIEDAD	S	3,59	3,59
170000006936381	04-063-005-00083-0001	1000	TRIGO BLANDO-SIN VARIEDAD	S	1,71	1,71
170000006936380	04-063-005-00089-0005	1000	TRIGO BLANDO-SIN VARIEDAD	S	3,07	3,07
170000006936379	04-063-005-00089-0007	1000	TRIGO BLANDO-SIN VARIEDAD	S	0,53	0,53
170000006936378	04-098-045-00005-0003	6000	CENTENO-SIN VARIEDAD	S	1,86	1,86
170000006936416	04-098-047-00089-0001	1000	TRIGO BLANDO-SIN VARIEDAD	S	4,48	4,48
170000006936421	04-098-059-00042-0001	3110	TRIGO DURO-ASTRODUR	S	0,55	0,55
170000006936422	04-098-059-00043-0001	3110	TRIGO DURO-ASTRODUR	S	0,28	0,28
170000006936390	04-098-059-00043-0001	3110	TRIGO DURO-ASTRODUR	S	0,34	0,34
170000006936405	04-098-060-00049-0001	3110	TRIGO DURO-ASTRODUR	S	1,54	1,54
170000006936404	04-098-060-00050-0001	3110	TRIGO DURO-ASTRODUR	S	0,31	0,31

<u>REF.</u>	<u>REFERENCIA SIGPAC</u>	<u>CULTIVO</u>	<u>DESCRIPCIÓN CULTIVO</u>	<u>S/R</u>	<u>SUP. COMPROM.</u> <u>(ha)</u>	<u>SUP. CUMPLE</u> <u>(ha)</u>
1700000006936403	04-098-060-00055-0002	3110	TRIGO DURO-ASTRODUR	S	0,92	0,92
1700000006936394	04-098-061-00008-0001	3110	TRIGO DURO-ASTRODUR	S	0,22	0,22
1700000006936393	04-098-061-00023-0001	3110	TRIGO DURO-ASTRODUR	S	0,89	0,89
1700000006936392	04-098-061-00024-0001	3110	TRIGO DURO-ASTRODUR	S	0,36	0,36
1700000006936408	04-098-061-00030-0001	3110	TRIGO DURO-ASTRODUR	S	0,54	0,54
1700000006936410	04-098-061-00032-0001	3110	TRIGO DURO-ASTRODUR	S	0,52	0,52
1700000006936409	04-098-061-00033-0001	3110	TRIGO DURO-ASTRODUR	S	0,71	0,71
1700000006936417	04-098-061-00034-0001	3110	TRIGO DURO-ASTRODUR	S	0,12	0,12
1700000006936428	04-098-061-00035-0001	3110	TRIGO DURO-ASTRODUR	S	0,33	0,33
1700000006936420	04-098-061-00036-0002	3110	TRIGO DURO-ASTRODUR	S	1,18	1,18
1700000006936429	04-098-061-00037-0001	3110	TRIGO DURO-ASTRODUR	S	1,53	1,53
1700000006936407	04-098-061-00038-0001	3110	TRIGO DURO-ASTRODUR	S	0,51	0,51
1700000006936391	04-098-061-00039-0001	3110	TRIGO DURO-ASTRODUR	S	0,55	0,55
1700000006936376	04-098-061-00040-0001	3110	TRIGO DURO-ASTRODUR	S	0,19	0,19
1700000006936419	04-098-061-00044-0001	3110	TRIGO DURO-ASTRODUR	S	1,21	1,21
1700000006936399	04-098-061-00045-0001	3110	TRIGO DURO-ASTRODUR	S	1,94	1,94
1700000006936400	04-098-061-00046-0001	3110	TRIGO DURO-ASTRODUR	S	0,60	0,60
1700000006936401	04-098-061-00047-0004	3110	TRIGO DURO-ASTRODUR	S	0,98	0,98
1700000006936402	04-098-061-00048-0002	3110	TRIGO DURO-ASTRODUR	S	0,24	0,24
1700000006936396	04-098-061-00049-0001	3110	TRIGO DURO-ASTRODUR	S	0,60	0,60
-144543	04-098-061-00050-0002	3110	TRIGO DURO-ASTRODUR	S	0,66	0,66
1700000006936397	04-098-061-00051-0001	3110	TRIGO DURO-ASTRODUR	S	0,29	0,29
1700000006936395	04-098-061-00052-0001	3110	TRIGO DURO-ASTRODUR	S	0,80	0,80
1700000006936423	04-098-061-00061-0001	3110	TRIGO DURO-ASTRODUR	S	1,32	1,32
1700000006936424	04-098-061-00070-0001	3110	TRIGO DURO-ASTRODUR	S	0,71	0,71
1700000006936425	04-098-061-00075-0002	3110	TRIGO DURO-ASTRODUR	S	0,61	0,61
1700000006936427	04-098-061-00183-0001	3110	TRIGO DURO-ASTRODUR	S	0,34	0,34
1700000006936383	04-098-092-00133-0001	8000	AVENA-SIN VARIEDAD	S	1,45	1,45
1700000006936385	04-098-092-00139-0001	1000	TRIGO BLANDO-SIN VARIEDAD	S	1,77	1,77



<u>APELLIDOS Y NOMBRE / RAZÓN SOCIAL</u>	<u>NIF</u>	<u>EXPEDIENTE</u>	<u>SUP. COMPROMETIDA</u>		
			<u>(ha)</u>		
GARCIA MERLOS PEDRO MANUEL	****7632*	1227986	7.4		
<u>RESOLUCIÓN</u>					
ADMITIDO					
<u>IMPORTES POR ANUALIDAD</u>					
	<u>2018</u>	<u>2019</u>	<u>2020</u>	<u>2021</u>	<u>2022</u>
IMPORTE MÁXIMO SUBVENCIONABLE	1.600,18 €	1.600,18 €	1.600,18 €	1.600,18 €	1.600,18 €
IMPORTE MEDIO DE TRANSFERENCIA (€/ha)	216,24 €	216,24 €	216,24 €	216,24 €	216,24 €

DETALLE IMPORTES POR ANUALIDAD

<u>GRUPOS DE CULTIVO ADMITIDOS</u>	<u>SUP. COMPROM.</u>	<u>2018</u>	<u>2019</u>	<u>2020</u>	<u>2021</u>	<u>2022</u>
	<u>(ha)</u>					
FRUTALES SECANO	7,40	1.600,18 €	1.600,18 €	1.600,18 €	1.600,18 €	1.600,18 €

RECINTOS COMPROMETIDOS

<u>REF.</u>	<u>REFERENCIA SIGPAC</u>	<u>CULTIVO DESCRIPCIÓN CULTIVO</u>	<u>S/R</u>	<u>PEND. MEDIA (%)</u>	<u>SUP. DEC. ADMIN. (ha)</u>	<u>NU SUP. CERT. (ha)</u>	<u>SUP. CAMPO (ha)</u>	<u>SUP. COMPROM. (ha)</u>
1700000006885844	04-099-004-00133-0001	104000 ALMENDROS-SIN VARIEDAD	S	9,33	0,73	0,73		0,73
1700000006885843	04-098-022-00424-0006	104000 ALMENDROS-SIN VARIEDAD	S	20,49	6,56	6,56		6,56
1700000006885845	04-099-004-00042-0002	104000 ALMENDROS-SIN VARIEDAD	S	25,80	0,11	0,11		0,11

RESUMEN CRITERIOS DE SELECCIÓN

11.2.1.1 Mantenimiento de prácticas y métodos de agricultura ecológica: Cultivos permanentes distintos de olivar - Conv 2018. PUNTOS: 8,00

	<u>PUNTOS</u>	<u>CUMPLE</u>
Porcentaje de superficie determinada en Red Natura 2000	0,00	0.0%
Porcentaje de superficie determinada situada en zonas RAMSAR	0,00	0.0%
Porcentaje de superficie determinada en zonas vulnerables a la contaminación por nitratos	0,00	0.0%
Pendiente media de la explotación	2,00	19.47%
Porcentaje de Superficie de la explotación en municipios con más del 40 por ciento de su superficie agraria dentro de la Zona de desertificación	6,00	100.0%



DETALLE CRITERIOS DE SELECCIÓN**11.2.1.1 Mantenimiento de prácticas y métodos de agricultura ecológica: Cultivos permanentes distintos de olivar - Conv 2018.****PUNTOS: 8,00****Porcentaje de superficie determinada en Red Natura 2000****PUNTOS: 0,00 0.0%**

<u>REF.</u>	<u>REFERENCIA SIGPAC</u>	<u>CULTIVO</u>	<u>DESCRIPCIÓN CULTIVO</u>	<u>S/R</u>	<u>SUP. COMPROM.</u> <u>(ha)</u>	<u>SUP. CUMPLE</u> <u>(ha)</u>
1700000006885843	04-098-022-00424-0006	104000	ALMENDROS-SIN VARIEDAD	S	6,56	0,00
1700000006885845	04-099-004-00042-0002	104000	ALMENDROS-SIN VARIEDAD	S	0,11	0,00
1700000006885844	04-099-004-00133-0001	104000	ALMENDROS-SIN VARIEDAD	S	0,73	0,00

Porcentaje de superficie determinada situada en zonas RAMSAR**PUNTOS: 0,00 0.0%**

<u>REF.</u>	<u>REFERENCIA SIGPAC</u>	<u>CULTIVO</u>	<u>DESCRIPCIÓN CULTIVO</u>	<u>S/R</u>	<u>SUP. COMPROM.</u> <u>(ha)</u>	<u>SUP. CUMPLE</u> <u>(ha)</u>
1700000006885843	04-098-022-00424-0006	104000	ALMENDROS-SIN VARIEDAD	S	6,56	0,00
1700000006885845	04-099-004-00042-0002	104000	ALMENDROS-SIN VARIEDAD	S	0,11	0,00
1700000006885844	04-099-004-00133-0001	104000	ALMENDROS-SIN VARIEDAD	S	0,73	0,00

Porcentaje de superficie determinada en zonas vulnerables a la contaminación por nitratos**PUNTOS: 0,00 0.0%**

<u>REF.</u>	<u>REFERENCIA SIGPAC</u>	<u>CULTIVO</u>	<u>DESCRIPCIÓN CULTIVO</u>	<u>S/R</u>	<u>SUP. COMPROM.</u> <u>(ha)</u>	<u>SUP. CUMPLE</u> <u>(ha)</u>
1700000006885843	04-098-022-00424-0006	104000	ALMENDROS-SIN VARIEDAD	S	6,56	0,00
1700000006885845	04-099-004-00042-0002	104000	ALMENDROS-SIN VARIEDAD	S	0,11	0,00
1700000006885844	04-099-004-00133-0001	104000	ALMENDROS-SIN VARIEDAD	S	0,73	0,00

Pendiente media de la explotación**PUNTOS: 2,00 19.47%**

<u>REF.</u>	<u>REFERENCIA SIGPAC</u>	<u>CULTIVO</u>	<u>DESCRIPCIÓN CULTIVO</u>	<u>S/R</u>	<u>PENDIENTE MEDIA (%)</u>	<u>SUP. COMPROM.</u> <u>(ha)</u>
1700000006885843	04-098-022-00424-0006	104000	ALMENDROS-SIN VARIEDAD	S	20,49	6,56
1700000006885845	04-099-004-00042-0002	104000	ALMENDROS-SIN VARIEDAD	S	25,80	0,11
1700000006885844	04-099-004-00133-0001	104000	ALMENDROS-SIN VARIEDAD	S	9,33	0,73

Porcentaje de Superficie de la explotación en municipios con más del 40 por ciento de su superficie agraria dentro de la Zona de desertificación**PUNTOS: 6,00 100.0%**

<u>REF.</u>	<u>REFERENCIA SIGPAC</u>	<u>CULTIVO</u>	<u>DESCRIPCIÓN CULTIVO</u>	<u>S/R</u>	<u>SUP. COMPROM.</u> <u>(ha)</u>	<u>SUP. CUMPLE</u> <u>(ha)</u>
1700000006885843	04-098-022-00424-0006	104000	ALMENDROS-SIN VARIEDAD	S	6,56	6,56
1700000006885845	04-099-004-00042-0002	104000	ALMENDROS-SIN VARIEDAD	S	0,11	0,11
1700000006885844	04-099-004-00133-0001	104000	ALMENDROS-SIN VARIEDAD	S	0,73	0,73



<u>APELLIDOS Y NOMBRE / RAZÓN SOCIAL</u>	<u>NIF</u>	<u>EXPEDIENTE</u>	<u>SUP. COMPROMETIDA</u>		
			<u>(ha)</u>		
GARCIA PEREZ JOSEFA	****4422*	1120525	19.18		
RESOLUCIÓN					
ADMITIDO					
IMPORTE POR ANUALIDAD					
	2018	2019	2020	2021	2022
IMPORTE MÁXIMO SUBVENCIONABLE	4.147,48 €	4.147,48 €	4.147,48 €	4.147,48 €	4.147,48 €
IMPORTE MEDIO DE TRANSFERENCIA (€/ha)	216,24 €	216,24 €	216,24 €	216,24 €	216,24 €

DETALLE IMPORTES POR ANUALIDAD

<u>GRUPOS DE CULTIVO ADMITIDOS</u>	<u>SUP. COMPROM.</u>	2018	2019	2020	2021	2022
	<u>(ha)</u>					
FRUTALES SECANO	19,18	4.147,48 €	4.147,48 €	4.147,48 €	4.147,48 €	4.147,48 €

RECINTOS COMPROMETIDOS

<u>REF.</u>	<u>REFERENCIA SIGPAC</u>	<u>CULTIVO DESCRIPCIÓN CULTIVO</u>	<u>S/R</u>	<u>PEND. MEDIA (%)</u>	<u>SUP. DEC. ADMIN. (ha)</u>	<u>NU SUP. CERT. (ha)</u>	<u>SUP. CAMPO (ha)</u>	<u>SUP. COMPROM. (ha)</u>
170000005611492	04-037-015-00075-0001	104000 ALMENDROS-SIN VARIEDAD	S	4,74	1,69	1,69		1,69
170000005611491	04-037-015-00058-0001	104000 ALMENDROS-SIN VARIEDAD	S	5,17	0,37	0,37		0,37
170000005611490	04-037-053-00025-0005	104000 ALMENDROS-SIN VARIEDAD	S	6,63	9,80	9,80		9,80
170000005611486	04-037-015-00010-0002	104000 ALMENDROS-SIN VARIEDAD	S	10,43	0,14	0,14		0,14
170000005611493	04-037-053-00058-0004	104000 ALMENDROS-SIN VARIEDAD	S	17,19	4,01	4,01		4,01
170000005611487	04-070-037-00015-0001	104000 ALMENDROS-SIN VARIEDAD	S	23,04	3,17	3,17		3,17

RESUMEN CRITERIOS DE SELECCIÓN

11.2.1.1 Mantenimiento de prácticas y métodos de agricultura ecológica: Cultivos permanentes distintos de olivar - Conv 2018. PUNTOS: 8,00

	<u>PUNTOS</u>	<u>CUMPLE</u>
Porcentaje de superficie determinada en Red Natura 2000	0,00	0.0%
Porcentaje de superficie determinada situada en zonas RAMSAR	0,00	0.0%
Porcentaje de superficie determinada en zonas vulnerables a la contaminación por nitratos	0,00	0.0%
Pendiente media de la explotación	2,00	11.38%
Porcentaje de Superficie de la explotación en municipios con más del 40 por ciento de su superficie agraria dentro de la Zona de desertificación	6,00	100.0%



DETALLE CRITERIOS DE SELECCIÓN**11.2.1.1 Mantenimiento de prácticas y métodos de agricultura ecológica: Cultivos permanentes distintos de olivar - Conv 2018.****PUNTOS: 8,00****Porcentaje de superficie determinada en Red Natura 2000****PUNTOS: 0,00 0.0%**

<u>REF.</u>	<u>REFERENCIA SIGPAC</u>	<u>CULTIVO</u>	<u>DESCRIPCIÓN CULTIVO</u>	<u>S/R</u>	<u>SUP. COMPROM. (ha)</u>	<u>SUP. CUMPLE (ha)</u>
170000005611486	04-037-015-00010-0002	104000	ALMENDROS-SIN VARIEDAD	S	0,14	0,00
170000005611491	04-037-015-00058-0001	104000	ALMENDROS-SIN VARIEDAD	S	0,37	0,00
170000005611492	04-037-015-00075-0001	104000	ALMENDROS-SIN VARIEDAD	S	1,69	0,00
170000005611490	04-037-053-00025-0005	104000	ALMENDROS-SIN VARIEDAD	S	9,80	0,00
170000005611493	04-037-053-00058-0004	104000	ALMENDROS-SIN VARIEDAD	S	4,01	0,00
170000005611487	04-070-037-00015-0001	104000	ALMENDROS-SIN VARIEDAD	S	3,17	0,00

Porcentaje de superficie determinada situada en zonas RAMSAR**PUNTOS: 0,00 0.0%**

<u>REF.</u>	<u>REFERENCIA SIGPAC</u>	<u>CULTIVO</u>	<u>DESCRIPCIÓN CULTIVO</u>	<u>S/R</u>	<u>SUP. COMPROM. (ha)</u>	<u>SUP. CUMPLE (ha)</u>
170000005611486	04-037-015-00010-0002	104000	ALMENDROS-SIN VARIEDAD	S	0,14	0,00
170000005611491	04-037-015-00058-0001	104000	ALMENDROS-SIN VARIEDAD	S	0,37	0,00
170000005611492	04-037-015-00075-0001	104000	ALMENDROS-SIN VARIEDAD	S	1,69	0,00
170000005611490	04-037-053-00025-0005	104000	ALMENDROS-SIN VARIEDAD	S	9,80	0,00
170000005611493	04-037-053-00058-0004	104000	ALMENDROS-SIN VARIEDAD	S	4,01	0,00
170000005611487	04-070-037-00015-0001	104000	ALMENDROS-SIN VARIEDAD	S	3,17	0,00

Porcentaje de superficie determinada en zonas vulnerables a la contaminación por nitratos**PUNTOS: 0,00 0.0%**

<u>REF.</u>	<u>REFERENCIA SIGPAC</u>	<u>CULTIVO</u>	<u>DESCRIPCIÓN CULTIVO</u>	<u>S/R</u>	<u>SUP. COMPROM. (ha)</u>	<u>SUP. CUMPLE (ha)</u>
170000005611486	04-037-015-00010-0002	104000	ALMENDROS-SIN VARIEDAD	S	0,14	0,00
170000005611491	04-037-015-00058-0001	104000	ALMENDROS-SIN VARIEDAD	S	0,37	0,00
170000005611492	04-037-015-00075-0001	104000	ALMENDROS-SIN VARIEDAD	S	1,69	0,00
170000005611490	04-037-053-00025-0005	104000	ALMENDROS-SIN VARIEDAD	S	9,80	0,00
170000005611493	04-037-053-00058-0004	104000	ALMENDROS-SIN VARIEDAD	S	4,01	0,00
170000005611487	04-070-037-00015-0001	104000	ALMENDROS-SIN VARIEDAD	S	3,17	0,00

Pendiente media de la explotación**PUNTOS: 2,00 11.38%**

<u>REF.</u>	<u>REFERENCIA SIGPAC</u>	<u>CULTIVO</u>	<u>DESCRIPCIÓN CULTIVO</u>	<u>S/R</u>	<u>PENDIENTE MEDIA (%)</u>	<u>SUP. COMPROM. (ha)</u>
170000005611486	04-037-015-00010-0002	104000	ALMENDROS-SIN VARIEDAD	S	10,43	0,14
170000005611491	04-037-015-00058-0001	104000	ALMENDROS-SIN VARIEDAD	S	5,17	0,37
170000005611492	04-037-015-00075-0001	104000	ALMENDROS-SIN VARIEDAD	S	4,74	1,69
170000005611490	04-037-053-00025-0005	104000	ALMENDROS-SIN VARIEDAD	S	6,63	9,80
170000005611493	04-037-053-00058-0004	104000	ALMENDROS-SIN VARIEDAD	S	17,19	4,01
170000005611487	04-070-037-00015-0001	104000	ALMENDROS-SIN VARIEDAD	S	23,04	3,17

Porcentaje de Superficie de la explotación en municipios con más del 40 por ciento de su superficie agraria dentro de la Zona de desertificación**PUNTOS: 6,00 100.0%**

<u>REF.</u>	<u>REFERENCIA SIGPAC</u>	<u>CULTIVO</u>	<u>DESCRIPCIÓN CULTIVO</u>	<u>S/R</u>	<u>SUP. COMPROM. (ha)</u>	<u>SUP. CUMPLE (ha)</u>
170000005611486	04-037-015-00010-0002	104000	ALMENDROS-SIN VARIEDAD	S	0,14	0,14
170000005611491	04-037-015-00058-0001	104000	ALMENDROS-SIN VARIEDAD	S	0,37	0,37
170000005611492	04-037-015-00075-0001	104000	ALMENDROS-SIN VARIEDAD	S	1,69	1,69
170000005611490	04-037-053-00025-0005	104000	ALMENDROS-SIN VARIEDAD	S	9,80	9,80

REF.	REFERENCIA SIGPAC	CULTIVO	DESCRIPCIÓN CULTIVO	S/R	SUP. COMPROM. (ha)	SUP. CUMPLE (ha)
170000005611493	04-037-053-00058-0004	104000	ALMENDROS-SIN VARIEDAD	S	4,01	4,01
170000005611487	04-070-037-00015-0001	104000	ALMENDROS-SIN VARIEDAD	S	3,17	3,17



<u>APELLIDOS Y NOMBRE / RAZÓN SOCIAL</u>	<u>NIF</u>	<u>EXPEDIENTE</u>	<u>SUP. COMPROMETIDA</u> (ha)
GARCIA SANCHEZ JERONIMO ISRAEL	****6031*	1135873	24.13

RESOLUCIÓN
ADMITIDO

IMPORTES POR ANUALIDAD

	<u>2018</u>	<u>2019</u>	<u>2020</u>	<u>2021</u>	<u>2022</u>
IMPORTE MÁXIMO SUBVENCIONABLE	5.217,87 €	5.217,87 €	5.217,87 €	5.217,87 €	5.217,87 €
IMPORTE MEDIO DE TRANSFERENCIA (€/ha)	216,24 €	216,24 €	216,24 €	216,24 €	216,24 €

DETALLE IMPORTES POR ANUALIDAD

<u>GRUPOS DE CULTIVO ADMITIDOS</u>	<u>SUP. COMPROM.</u> (ha)	<u>2018</u>	<u>2019</u>	<u>2020</u>	<u>2021</u>	<u>2022</u>
FRUTALES SECANO	24,13	5.217,87 €	5.217,87 €	5.217,87 €	5.217,87 €	5.217,87 €

RECINTOS COMPROMETIDOS

<u>REF.</u>	<u>REFERENCIA SIGPAC</u>	<u>CULTIVO DESCRIPCIÓN CULTIVO</u>	<u>S/R</u>	<u>PEND. MEDIA</u> (%)	<u>SUP. DEC. ADMIN.</u> (ha)	<u>NU SUP. CERT.</u> (ha)	<u>SUP. CAMPO</u> (ha)	<u>SUP. COMPROM.</u> (ha)
170000005183829	04-006-007-00045-0002	104000 ALMENDROS-SIN VARIEDAD	S	16,43	1,77	1,77		1,77
170000005183830	04-006-009-00032-0013	104000 ALMENDROS-SIN VARIEDAD	S	16,68	1,44	1,44		1,44
170000005183835	04-006-009-00028-0001	104000 ALMENDROS-SIN VARIEDAD	S	18,63	2,97	2,97		2,97
170000005183828	04-006-007-00043-0004	104000 ALMENDROS-SIN VARIEDAD	S	19,82	7,13	7,13		7,13
170000005183833	04-006-009-00027-0004	104000 ALMENDROS-SIN VARIEDAD	S	19,87	1,19	1,19		1,19
170000005183837	04-006-009-00032-0001	125000 FRUTOS DE CÁSCARA-SIN VARIEDAD	S	20,58	4,98	4,98		4,98
170000005183834	04-006-009-00029-0002	104000 ALMENDROS-SIN VARIEDAD	S	22,91	0,78	0,78		0,78
170000005183836	04-006-009-00032-0009	104000 ALMENDROS-SIN VARIEDAD	S	27,11	2,73	2,73		2,73
170000005183832	04-006-009-00027-0003	104000 ALMENDROS-SIN VARIEDAD	S	27,95	0,98	0,98		0,98
170000005183831	04-006-009-00027-0002	104000 ALMENDROS-SIN VARIEDAD	S	33,04	0,16	0,16		0,16

INCIDENCIAS

INCIDENCIA DESCRIPCIÓN

7106 No indica en el impreso INFO_ADICIONAL-Reverso el Organismo de Control al que pertenece.

RESUMEN CRITERIOS DE SELECCIÓN

11.2.1.1 Mantenimiento de prácticas y métodos de agricultura ecológica: Cultivos permanentes distintos de olivar - Conv 2018. PUNTOS: 9,00

	<u>PUNTOS</u>	<u>CUMPLE</u>
Porcentaje de superficie determinada en Red Natura 2000	0,00	0.0%
Porcentaje de superficie determinada situada en zonas RAMSAR	0,00	0.0%
Porcentaje de superficie determinada en zonas vulnerables a la contaminación por nitratos	0,00	0.0%
Pendiente media de la explotación	3,00	20.74%
Porcentaje de Superficie de la explotación en municipios con más del 40 por ciento de su superficie agraria dentro de la Zona de desertificación	6,00	100.0%



DETALLE CRITERIOS DE SELECCIÓN**11.2.1.1 Mantenimiento de prácticas y métodos de agricultura ecológica: Cultivos permanentes distintos de olivar - Conv 2018.****PUNTOS: 9,00****Porcentaje de superficie determinada en Red Natura 2000****PUNTOS: 0,00 0.0%**

REF.	REFERENCIA SIGPAC	CULTIVO	DESCRIPCIÓN CULTIVO	S/R	SUP. COMPROM. (ha)	SUP. CUMPLE (ha)
170000005183828	04-006-007-00043-0004	104000	ALMENDROS-SIN VARIEDAD	S	7,13	0,00
170000005183829	04-006-007-00045-0002	104000	ALMENDROS-SIN VARIEDAD	S	1,77	0,00
170000005183831	04-006-009-00027-0002	104000	ALMENDROS-SIN VARIEDAD	S	0,16	0,00
170000005183832	04-006-009-00027-0003	104000	ALMENDROS-SIN VARIEDAD	S	0,98	0,00
170000005183833	04-006-009-00027-0004	104000	ALMENDROS-SIN VARIEDAD	S	1,19	0,00
170000005183835	04-006-009-00028-0001	104000	ALMENDROS-SIN VARIEDAD	S	2,97	0,00
170000005183834	04-006-009-00029-0002	104000	ALMENDROS-SIN VARIEDAD	S	0,78	0,00
170000005183837	04-006-009-00032-0001	125000	FRUTOS DE CÁSCARA-SIN VARIEDAD	S	4,98	0,00
170000005183836	04-006-009-00032-0009	104000	ALMENDROS-SIN VARIEDAD	S	2,73	0,00
170000005183830	04-006-009-00032-0013	104000	ALMENDROS-SIN VARIEDAD	S	1,44	0,00

Porcentaje de superficie determinada situada en zonas RAMSAR**PUNTOS: 0,00 0.0%**

REF.	REFERENCIA SIGPAC	CULTIVO	DESCRIPCIÓN CULTIVO	S/R	SUP. COMPROM. (ha)	SUP. CUMPLE (ha)
170000005183828	04-006-007-00043-0004	104000	ALMENDROS-SIN VARIEDAD	S	7,13	0,00
170000005183829	04-006-007-00045-0002	104000	ALMENDROS-SIN VARIEDAD	S	1,77	0,00
170000005183831	04-006-009-00027-0002	104000	ALMENDROS-SIN VARIEDAD	S	0,16	0,00
170000005183832	04-006-009-00027-0003	104000	ALMENDROS-SIN VARIEDAD	S	0,98	0,00
170000005183833	04-006-009-00027-0004	104000	ALMENDROS-SIN VARIEDAD	S	1,19	0,00
170000005183835	04-006-009-00028-0001	104000	ALMENDROS-SIN VARIEDAD	S	2,97	0,00
170000005183834	04-006-009-00029-0002	104000	ALMENDROS-SIN VARIEDAD	S	0,78	0,00
170000005183837	04-006-009-00032-0001	125000	FRUTOS DE CÁSCARA-SIN VARIEDAD	S	4,98	0,00
170000005183836	04-006-009-00032-0009	104000	ALMENDROS-SIN VARIEDAD	S	2,73	0,00
170000005183830	04-006-009-00032-0013	104000	ALMENDROS-SIN VARIEDAD	S	1,44	0,00

Porcentaje de superficie determinada en zonas vulnerables a la contaminación por nitratos**PUNTOS: 0,00 0.0%**

REF.	REFERENCIA SIGPAC	CULTIVO	DESCRIPCIÓN CULTIVO	S/R	SUP. COMPROM. (ha)	SUP. CUMPLE (ha)
170000005183828	04-006-007-00043-0004	104000	ALMENDROS-SIN VARIEDAD	S	7,13	0,00
170000005183829	04-006-007-00045-0002	104000	ALMENDROS-SIN VARIEDAD	S	1,77	0,00
170000005183831	04-006-009-00027-0002	104000	ALMENDROS-SIN VARIEDAD	S	0,16	0,00
170000005183832	04-006-009-00027-0003	104000	ALMENDROS-SIN VARIEDAD	S	0,98	0,00
170000005183833	04-006-009-00027-0004	104000	ALMENDROS-SIN VARIEDAD	S	1,19	0,00
170000005183835	04-006-009-00028-0001	104000	ALMENDROS-SIN VARIEDAD	S	2,97	0,00
170000005183834	04-006-009-00029-0002	104000	ALMENDROS-SIN VARIEDAD	S	0,78	0,00
170000005183837	04-006-009-00032-0001	125000	FRUTOS DE CÁSCARA-SIN VARIEDAD	S	4,98	0,00
170000005183836	04-006-009-00032-0009	104000	ALMENDROS-SIN VARIEDAD	S	2,73	0,00
170000005183830	04-006-009-00032-0013	104000	ALMENDROS-SIN VARIEDAD	S	1,44	0,00

Pendiente media de la explotación**PUNTOS: 3,00 20.74%**

REF.	REFERENCIA SIGPAC	CULTIVO	DESCRIPCIÓN CULTIVO	S/R	PENDIENTE MEDIA (%)	SUP. COMPROM. (ha)
170000005183828	04-006-007-00043-0004	104000	ALMENDROS-SIN VARIEDAD	S	19,82	7,13
170000005183829	04-006-007-00045-0002	104000	ALMENDROS-SIN VARIEDAD	S	16,43	1,77
170000005183831	04-006-009-00027-0002	104000	ALMENDROS-SIN VARIEDAD	S	33,04	0,16
170000005183832	04-006-009-00027-0003	104000	ALMENDROS-SIN VARIEDAD	S	27,95	0,98
170000005183833	04-006-009-00027-0004	104000	ALMENDROS-SIN VARIEDAD	S	19,87	1,19

REF.	REFERENCIA SIGPAC	CULTIVO	DESCRIPCIÓN CULTIVO	S/R	PENDIENTE		SUP.
					MEDIA (%)	COMPROM.	(ha)
170000005183835	04-006-009-00028-0001	104000	ALMENDROS-SIN VARIEDAD	S	18,63	2,97	2,97
170000005183834	04-006-009-00029-0002	104000	ALMENDROS-SIN VARIEDAD	S	22,91	0,78	0,78
170000005183837	04-006-009-00032-0001	125000	FRUTOS DE CÁSCARA-SIN VARIEDAD	S	20,58	4,98	4,98
170000005183836	04-006-009-00032-0009	104000	ALMENDROS-SIN VARIEDAD	S	27,11	2,73	2,73
170000005183830	04-006-009-00032-0013	104000	ALMENDROS-SIN VARIEDAD	S	16,68	1,44	1,44

Porcentaje de Superficie de la explotación en municipios con más del 40 por ciento de su superficie agraria dentro de la Zona de desertificación PUNTOS: 6,00 100.0%

REF.	REFERENCIA SIGPAC	CULTIVO	DESCRIPCIÓN CULTIVO	S/R	SUP.	
					COMPROM.	CUMPLE
					(ha)	(ha)
170000005183828	04-006-007-00043-0004	104000	ALMENDROS-SIN VARIEDAD	S	7,13	7,13
170000005183829	04-006-007-00045-0002	104000	ALMENDROS-SIN VARIEDAD	S	1,77	1,77
170000005183831	04-006-009-00027-0002	104000	ALMENDROS-SIN VARIEDAD	S	0,16	0,16
170000005183832	04-006-009-00027-0003	104000	ALMENDROS-SIN VARIEDAD	S	0,98	0,98
170000005183833	04-006-009-00027-0004	104000	ALMENDROS-SIN VARIEDAD	S	1,19	1,19
170000005183835	04-006-009-00028-0001	104000	ALMENDROS-SIN VARIEDAD	S	2,97	2,97
170000005183834	04-006-009-00029-0002	104000	ALMENDROS-SIN VARIEDAD	S	0,78	0,78
170000005183837	04-006-009-00032-0001	125000	FRUTOS DE CÁSCARA-SIN VARIEDAD	S	4,98	4,98
170000005183836	04-006-009-00032-0009	104000	ALMENDROS-SIN VARIEDAD	S	2,73	2,73
170000005183830	04-006-009-00032-0013	104000	ALMENDROS-SIN VARIEDAD	S	1,44	1,44



<u>APELLIDOS Y NOMBRE / RAZÓN SOCIAL</u>	<u>NIF</u>	<u>EXPEDIENTE</u>	<u>SUP. COMPROMETIDA</u>		
			<u>(ha)</u>		
GARCIA SANCHEZ ROSA	****7079*	1009837	13.03		
<u>RESOLUCIÓN</u>					
ADMITIDO					
<u>IMPORTES POR ANUALIDAD</u>					
	<u>2018</u>	<u>2019</u>	<u>2020</u>	<u>2021</u>	<u>2022</u>
IMPORTE MÁXIMO SUBVENCIONABLE	2.817,61 €	2.817,61 €	2.817,61 €	2.817,61 €	2.817,61 €
IMPORTE MEDIO DE TRANSFERENCIA (€/ha)	216,24 €	216,24 €	216,24 €	216,24 €	216,24 €

DETALLE IMPORTES POR ANUALIDAD

<u>GRUPOS DE CULTIVO ADMITIDOS</u>	<u>SUP. COMPROM.</u>	<u>2018</u>	<u>2019</u>	<u>2020</u>	<u>2021</u>	<u>2022</u>
	<u>(ha)</u>					
FRUTALES SECANO	13,03	2.817,61 €	2.817,61 €	2.817,61 €	2.817,61 €	2.817,61 €

RECINTOS COMPROMETIDOS

<u>REF.</u>	<u>REFERENCIA SIGPAC</u>	<u>CULTIVO DESCRIPCIÓN CULTIVO</u>	<u>S/R</u>	<u>PEND. MEDIA (%)</u>	<u>SUP. DEC. ADMIN. (ha)</u>	<u>NU SUP. CERT. (ha)</u>	<u>SUP. CAMPO (ha)</u>	<u>SUP. COMPROM. (ha)</u>
1700000002669001	04-070-032-00084-0017	104000 ALMENDROS-SIN VARIEDAD	S	13,17	2,56	2,56		2,56
1700000002668999	04-070-032-00084-0022	104000 ALMENDROS-SIN VARIEDAD	S	14,75	0,30	0,30		0,30
1700000002669004	04-070-031-00056-0001	104000 ALMENDROS-SIN VARIEDAD	S	20,76	1,94	1,94		1,94
1700000002669005	04-070-031-00028-0001	104000 ALMENDROS-SIN VARIEDAD	S	21,03	1,14	1,14		1,14
1700000002669003	04-070-031-00056-0012	104000 ALMENDROS-SIN VARIEDAD	S	24,05	0,03	0,03		0,03
1700000002669006	04-070-030-00046-0008	104000 ALMENDROS-SIN VARIEDAD	S	26,45	0,05	0,05		0,05
1700000002668998	04-070-032-00084-0020	104000 ALMENDROS-SIN VARIEDAD	S	26,93	1,25	1,25		1,25
1700000002669007	04-070-030-00046-0003	104000 ALMENDROS-SIN VARIEDAD	S	27,83	1,58	1,58		1,58
1700000002669000	04-070-032-00084-0016	104000 ALMENDROS-SIN VARIEDAD	S	28,86	2,21	2,21		2,21
1700000002669002	04-070-032-00084-0014	104000 ALMENDROS-SIN VARIEDAD	S	28,88	1,97	1,97		1,97

RESUMEN CRITERIOS DE SELECCIÓN

11.2.1.1 Mantenimiento de prácticas y métodos de agricultura ecológica: Cultivos permanentes distintos de olivar - Conv 2018. PUNTOS: 9,00

	<u>PUNTOS</u>	<u>CUMPLE</u>
Porcentaje de superficie determinada en Red Natura 2000	0,00	0.0%
Porcentaje de superficie determinada situada en zonas RAMSAR	0,00	0.0%
Porcentaje de superficie determinada en zonas vulnerables a la contaminación por nitratos	0,00	0.0%
Pendiente media de la explotación	3,00	23.23%
Porcentaje de Superficie de la explotación en municipios con más del 40 por ciento de su superficie agraria dentro de la Zona de desertificación	6,00	100.0%



DETALLE CRITERIOS DE SELECCIÓN**11.2.1.1 Mantenimiento de prácticas y métodos de agricultura ecológica: Cultivos permanentes distintos de olivar - Conv 2018.****PUNTOS: 9,00****Porcentaje de superficie determinada en Red Natura 2000****PUNTOS: 0,00 0.0%**

REF.	REFERENCIA SIGPAC	CULTIVO	DESCRIPCIÓN CULTIVO	S/R	SUP. COMPROM. (ha)	SUP. CUMPLE (ha)
170000002669007	04-070-030-00046-0003	104000	ALMENDROS-SIN VARIEDAD	S	1,58	0,00
170000002669006	04-070-030-00046-0008	104000	ALMENDROS-SIN VARIEDAD	S	0,05	0,00
170000002669005	04-070-031-00028-0001	104000	ALMENDROS-SIN VARIEDAD	S	1,14	0,00
170000002669004	04-070-031-00056-0001	104000	ALMENDROS-SIN VARIEDAD	S	1,94	0,00
170000002669003	04-070-031-00056-0012	104000	ALMENDROS-SIN VARIEDAD	S	0,03	0,00
170000002669002	04-070-032-00084-0014	104000	ALMENDROS-SIN VARIEDAD	S	1,97	0,00
170000002669000	04-070-032-00084-0016	104000	ALMENDROS-SIN VARIEDAD	S	2,21	0,00
170000002669001	04-070-032-00084-0017	104000	ALMENDROS-SIN VARIEDAD	S	2,56	0,00
170000002668998	04-070-032-00084-0020	104000	ALMENDROS-SIN VARIEDAD	S	1,25	0,00
170000002668999	04-070-032-00084-0022	104000	ALMENDROS-SIN VARIEDAD	S	0,30	0,00

Porcentaje de superficie determinada situada en zonas RAMSAR**PUNTOS: 0,00 0.0%**

REF.	REFERENCIA SIGPAC	CULTIVO	DESCRIPCIÓN CULTIVO	S/R	SUP. COMPROM. (ha)	SUP. CUMPLE (ha)
170000002669007	04-070-030-00046-0003	104000	ALMENDROS-SIN VARIEDAD	S	1,58	0,00
170000002669006	04-070-030-00046-0008	104000	ALMENDROS-SIN VARIEDAD	S	0,05	0,00
170000002669005	04-070-031-00028-0001	104000	ALMENDROS-SIN VARIEDAD	S	1,14	0,00
170000002669004	04-070-031-00056-0001	104000	ALMENDROS-SIN VARIEDAD	S	1,94	0,00
170000002669003	04-070-031-00056-0012	104000	ALMENDROS-SIN VARIEDAD	S	0,03	0,00
170000002669002	04-070-032-00084-0014	104000	ALMENDROS-SIN VARIEDAD	S	1,97	0,00
170000002669000	04-070-032-00084-0016	104000	ALMENDROS-SIN VARIEDAD	S	2,21	0,00
170000002669001	04-070-032-00084-0017	104000	ALMENDROS-SIN VARIEDAD	S	2,56	0,00
170000002668998	04-070-032-00084-0020	104000	ALMENDROS-SIN VARIEDAD	S	1,25	0,00
170000002668999	04-070-032-00084-0022	104000	ALMENDROS-SIN VARIEDAD	S	0,30	0,00

Porcentaje de superficie determinada en zonas vulnerables a la contaminación por nitratos**PUNTOS: 0,00 0.0%**

REF.	REFERENCIA SIGPAC	CULTIVO	DESCRIPCIÓN CULTIVO	S/R	SUP. COMPROM. (ha)	SUP. CUMPLE (ha)
170000002669007	04-070-030-00046-0003	104000	ALMENDROS-SIN VARIEDAD	S	1,58	0,00
170000002669006	04-070-030-00046-0008	104000	ALMENDROS-SIN VARIEDAD	S	0,05	0,00
170000002669005	04-070-031-00028-0001	104000	ALMENDROS-SIN VARIEDAD	S	1,14	0,00
170000002669004	04-070-031-00056-0001	104000	ALMENDROS-SIN VARIEDAD	S	1,94	0,00
170000002669003	04-070-031-00056-0012	104000	ALMENDROS-SIN VARIEDAD	S	0,03	0,00
170000002669002	04-070-032-00084-0014	104000	ALMENDROS-SIN VARIEDAD	S	1,97	0,00
170000002669000	04-070-032-00084-0016	104000	ALMENDROS-SIN VARIEDAD	S	2,21	0,00
170000002669001	04-070-032-00084-0017	104000	ALMENDROS-SIN VARIEDAD	S	2,56	0,00
170000002668998	04-070-032-00084-0020	104000	ALMENDROS-SIN VARIEDAD	S	1,25	0,00
170000002668999	04-070-032-00084-0022	104000	ALMENDROS-SIN VARIEDAD	S	0,30	0,00

Pendiente media de la explotación**PUNTOS: 3,00 23.23%**

REF.	REFERENCIA SIGPAC	CULTIVO	DESCRIPCIÓN CULTIVO	S/R	PENDIENTE MEDIA (%)	SUP. COMPROM. (ha)
170000002669007	04-070-030-00046-0003	104000	ALMENDROS-SIN VARIEDAD	S	27,83	1,58
170000002669006	04-070-030-00046-0008	104000	ALMENDROS-SIN VARIEDAD	S	26,45	0,05
170000002669005	04-070-031-00028-0001	104000	ALMENDROS-SIN VARIEDAD	S	21,03	1,14
170000002669004	04-070-031-00056-0001	104000	ALMENDROS-SIN VARIEDAD	S	20,76	1,94
170000002669003	04-070-031-00056-0012	104000	ALMENDROS-SIN VARIEDAD	S	24,05	0,03

REF.	REFERENCIA SIGPAC	CULTIVO	DESCRIPCIÓN CULTIVO	S/R	PENDIENTE		SUP.
					MEDIA (%)	COMPROM.	(ha)
170000002669002	04-070-032-00084-0014	104000	ALMENDROS-SIN VARIEDAD	S	28,88		1,97
170000002669000	04-070-032-00084-0016	104000	ALMENDROS-SIN VARIEDAD	S	28,86		2,21
170000002669001	04-070-032-00084-0017	104000	ALMENDROS-SIN VARIEDAD	S	13,17		2,56
170000002668998	04-070-032-00084-0020	104000	ALMENDROS-SIN VARIEDAD	S	26,93		1,25
170000002668999	04-070-032-00084-0022	104000	ALMENDROS-SIN VARIEDAD	S	14,75		0,30

Porcentaje de Superficie de la explotación en municipios con más del 40 por ciento de su superficie agraria dentro de la Zona de desertificación PUNTOS: 6,00 100.0%

REF.	REFERENCIA SIGPAC	CULTIVO	DESCRIPCIÓN CULTIVO	S/R	SUP.	
					COMPROM.	CUMPLE
					(ha)	(ha)
170000002669007	04-070-030-00046-0003	104000	ALMENDROS-SIN VARIEDAD	S	1,58	1,58
170000002669006	04-070-030-00046-0008	104000	ALMENDROS-SIN VARIEDAD	S	0,05	0,05
170000002669005	04-070-031-00028-0001	104000	ALMENDROS-SIN VARIEDAD	S	1,14	1,14
170000002669004	04-070-031-00056-0001	104000	ALMENDROS-SIN VARIEDAD	S	1,94	1,94
170000002669003	04-070-031-00056-0012	104000	ALMENDROS-SIN VARIEDAD	S	0,03	0,03
170000002669002	04-070-032-00084-0014	104000	ALMENDROS-SIN VARIEDAD	S	1,97	1,97
170000002669000	04-070-032-00084-0016	104000	ALMENDROS-SIN VARIEDAD	S	2,21	2,21
170000002669001	04-070-032-00084-0017	104000	ALMENDROS-SIN VARIEDAD	S	2,56	2,56
170000002668998	04-070-032-00084-0020	104000	ALMENDROS-SIN VARIEDAD	S	1,25	1,25
170000002668999	04-070-032-00084-0022	104000	ALMENDROS-SIN VARIEDAD	S	0,30	0,30



<u>APELLIDOS Y NOMBRE / RAZÓN SOCIAL</u>	<u>NIF</u>	<u>EXPEDIENTE</u>	<u>SUP. COMPROMETIDA</u>		
			<u>(ha)</u>		
GARCIA TUDELA DIEGO CONRADO	****4762*	1150869	13.67		
RESOLUCIÓN					
ADMITIDO					
IMPORTE POR ANUALIDAD					
	<u>2018</u>	<u>2019</u>	<u>2020</u>	<u>2021</u>	<u>2022</u>
IMPORTE MÁXIMO SUBVENCIONABLE	2.956,00 €	2.956,00 €	2.956,00 €	2.956,00 €	2.956,00 €
IMPORTE MEDIO DE TRANSFERENCIA (€/ha)	216,24 €	216,24 €	216,24 €	216,24 €	216,24 €

DETALLE IMPORTES POR ANUALIDAD

<u>GRUPOS DE CULTIVO ADMITIDOS</u>	<u>SUP. COMPROM.</u>	<u>2018</u>	<u>2019</u>	<u>2020</u>	<u>2021</u>	<u>2022</u>
	<u>(ha)</u>					
FRUTALES SECANO	13,67	2.956,00 €	2.956,00 €	2.956,00 €	2.956,00 €	2.956,00 €

RECINTOS COMPROMETIDOS

<u>REF.</u>	<u>REFERENCIA SIGPAC</u>	<u>CULTIVO DESCRIPCIÓN CULTIVO</u>	<u>S/R</u>	<u>PEND. MEDIA (%)</u>	<u>SUP. DEC. ADMIN. (ha)</u>	<u>NU SUP. CERT. (ha)</u>	<u>SUP. CAMPO (ha)</u>	<u>SUP. COMPROM. (ha)</u>
1700000005441426	04-099-051-00019-0002	104000 ALMENDROS-SIN VARIEDAD	S	14,01	8,61	8,61		8,61
1700000005441424	04-099-051-00019-0003	104000 ALMENDROS-SIN VARIEDAD	S	18,28	3,55	3,55		3,55
1700000005441422	04-099-030-01113-0001	104000 ALMENDROS-SIN VARIEDAD	S	18,60	0,98	0,98		0,98
1700000005441425	04-099-030-01113-0003	104000 ALMENDROS-SIN VARIEDAD	S	23,62	0,53	0,53		0,53

RESUMEN CRITERIOS DE SELECCIÓN

11.2.1.1 Mantenimiento de prácticas y métodos de agricultura ecológica: Cultivos permanentes distintos de olivar - Conv 2018. PUNTOS: 8,00

	<u>PUNTOS</u>	<u>CUMPLE</u>
Porcentaje de superficie determinada en Red Natura 2000	0,00	0.0%
Porcentaje de superficie determinada situada en zonas RAMSAR	0,00	0.0%
Porcentaje de superficie determinada en zonas vulnerables a la contaminación por nitratos	0,00	0.0%
Pendiente media de la explotación	2,00	15.82%
Porcentaje de Superficie de la explotación en municipios con más del 40 por ciento de su superficie agraria dentro de la Zona de desertificación	6,00	100.0%



DETALLE CRITERIOS DE SELECCIÓN**11.2.1.1 Mantenimiento de prácticas y métodos de agricultura ecológica: Cultivos permanentes distintos de olivar - Conv 2018.****PUNTOS: 8,00****Porcentaje de superficie determinada en Red Natura 2000****PUNTOS: 0,00 0.0%**

<u>REF.</u>	<u>REFERENCIA SIGPAC</u>	<u>CULTIVO</u>	<u>DESCRIPCIÓN CULTIVO</u>	<u>S/R</u>	<u>SUP. COMPROM.</u> <u>(ha)</u>	<u>SUP. CUMPLE</u> <u>(ha)</u>
170000005441422	04-099-030-01113-0001	104000	ALMENDROS-SIN VARIEDAD	S	0,98	0,00
170000005441425	04-099-030-01113-0003	104000	ALMENDROS-SIN VARIEDAD	S	0,53	0,00
170000005441426	04-099-051-00019-0002	104000	ALMENDROS-SIN VARIEDAD	S	8,61	0,00
170000005441424	04-099-051-00019-0003	104000	ALMENDROS-SIN VARIEDAD	S	3,55	0,00

Porcentaje de superficie determinada situada en zonas RAMSAR**PUNTOS: 0,00 0.0%**

<u>REF.</u>	<u>REFERENCIA SIGPAC</u>	<u>CULTIVO</u>	<u>DESCRIPCIÓN CULTIVO</u>	<u>S/R</u>	<u>SUP. COMPROM.</u> <u>(ha)</u>	<u>SUP. CUMPLE</u> <u>(ha)</u>
170000005441422	04-099-030-01113-0001	104000	ALMENDROS-SIN VARIEDAD	S	0,98	0,00
170000005441425	04-099-030-01113-0003	104000	ALMENDROS-SIN VARIEDAD	S	0,53	0,00
170000005441426	04-099-051-00019-0002	104000	ALMENDROS-SIN VARIEDAD	S	8,61	0,00
170000005441424	04-099-051-00019-0003	104000	ALMENDROS-SIN VARIEDAD	S	3,55	0,00

Porcentaje de superficie determinada en zonas vulnerables a la contaminación por nitratos**PUNTOS: 0,00 0.0%**

<u>REF.</u>	<u>REFERENCIA SIGPAC</u>	<u>CULTIVO</u>	<u>DESCRIPCIÓN CULTIVO</u>	<u>S/R</u>	<u>SUP. COMPROM.</u> <u>(ha)</u>	<u>SUP. CUMPLE</u> <u>(ha)</u>
170000005441422	04-099-030-01113-0001	104000	ALMENDROS-SIN VARIEDAD	S	0,98	0,00
170000005441425	04-099-030-01113-0003	104000	ALMENDROS-SIN VARIEDAD	S	0,53	0,00
170000005441426	04-099-051-00019-0002	104000	ALMENDROS-SIN VARIEDAD	S	8,61	0,00
170000005441424	04-099-051-00019-0003	104000	ALMENDROS-SIN VARIEDAD	S	3,55	0,00

Pendiente media de la explotación**PUNTOS: 2,00 15.82%**

<u>REF.</u>	<u>REFERENCIA SIGPAC</u>	<u>CULTIVO</u>	<u>DESCRIPCIÓN CULTIVO</u>	<u>S/R</u>	<u>PENDIENTE MEDIA (%)</u>	<u>SUP. COMPROM.</u> <u>(ha)</u>
170000005441422	04-099-030-01113-0001	104000	ALMENDROS-SIN VARIEDAD	S	18,60	0,98
170000005441425	04-099-030-01113-0003	104000	ALMENDROS-SIN VARIEDAD	S	23,62	0,53
170000005441426	04-099-051-00019-0002	104000	ALMENDROS-SIN VARIEDAD	S	14,01	8,61
170000005441424	04-099-051-00019-0003	104000	ALMENDROS-SIN VARIEDAD	S	18,28	3,55

Porcentaje de Superficie de la explotación en municipios con más del 40 por ciento de su superficie agraria dentro de la Zona de desertificación**PUNTOS: 6,00 100.0%**

<u>REF.</u>	<u>REFERENCIA SIGPAC</u>	<u>CULTIVO</u>	<u>DESCRIPCIÓN CULTIVO</u>	<u>S/R</u>	<u>SUP. COMPROM.</u> <u>(ha)</u>	<u>SUP. CUMPLE</u> <u>(ha)</u>
170000005441422	04-099-030-01113-0001	104000	ALMENDROS-SIN VARIEDAD	S	0,98	0,98
170000005441425	04-099-030-01113-0003	104000	ALMENDROS-SIN VARIEDAD	S	0,53	0,53
170000005441426	04-099-051-00019-0002	104000	ALMENDROS-SIN VARIEDAD	S	8,61	8,61
170000005441424	04-099-051-00019-0003	104000	ALMENDROS-SIN VARIEDAD	S	3,55	3,55



<u>APELLIDOS Y NOMBRE / RAZÓN SOCIAL</u>	<u>NIF</u>	<u>EXPEDIENTE</u>	<u>SUP. COMPROMETIDA</u>			
			<u>(ha)</u>			
GARCIA VIZCAINO MAXIMINO	****2821*	1199378	70.96			
RESOLUCIÓN ADMITIDO						
IMPORTE POR ANUALIDAD						
		2018	2019	2020	2021	2022
IMPORTE MÁXIMO SUBVENCIONABLE		8.633,38 €	8.633,38 €	8.633,38 €	8.633,38 €	8.633,38 €
IMPORTE MEDIO DE TRANSFERENCIA (€/ha)		121,67 €	121,67 €	121,67 €	121,67 €	121,67 €

DETALLE IMPORTES POR ANUALIDAD

<u>GRUPOS DE CULTIVO ADMITIDOS</u>	<u>SUP. COMPROM.</u>	2018	2019	2020	2021	2022
	<u>(ha)</u>					
FRUTALES SECANO	18,54	4.009,09 €	4.009,09 €	4.009,09 €	4.009,09 €	4.009,09 €
HERBÁCEOS	30,59	4.624,29 €	4.624,29 €	4.624,29 €	4.624,29 €	4.624,29 €
HERBÁCEOS NO ELEGIBLES	21,83	0,00 €	0,00 €	0,00 €	0,00 €	0,00 €

RECINTOS COMPROMETIDOS

<u>REF.</u>	<u>REFERENCIA SIGPAC</u>	<u>CULTIVO DESCRIPCIÓN CULTIVO</u>	<u>S/R</u>	<u>PEND. MEDIA</u>	<u>SUP. DEC. ADMIN.</u>	<u>NU SUP. CERT.</u>	<u>SUP. CAMPO</u>	<u>SUP. COMPROM.</u>
				<u>(%)</u>	<u>(ha)</u>	<u>(ha)</u>	<u>(ha)</u>	<u>(ha)</u>
170000006200784	04-061-009-00012-0006	104000 ALMENDROS-SIN VARIEDAD	S	3,38	0,02	0,02		0,02
170000006200783	04-061-009-00012-0009	104000 ALMENDROS-SIN VARIEDAD	S	3,73	0,07	0,07		0,07
170000006200786	04-061-009-00012-0012	104000 ALMENDROS-SIN VARIEDAD	S	3,73	0,16	0,16		0,16
170000006200749	04-061-009-00012-0026	20901 BARBECHO TRADICIONAL-SIN CUBIERTA VEGETAL	S	3,96	3,09	3,09		3,09
170000006200785	04-061-009-00012-0007	104000 ALMENDROS-SIN VARIEDAD	S	3,96	0,03	0,03		0,03
170000006200782	04-061-009-00012-0008	104000 ALMENDROS-SIN VARIEDAD	S	4,20	0,06	0,06		0,06
170000006200788	04-061-009-00012-0010	104000 ALMENDROS-SIN VARIEDAD	S	4,23	0,13	0,13		0,13
170000006200738	04-061-009-00012-0022	20901 BARBECHO TRADICIONAL-SIN CUBIERTA VEGETAL	S	4,34	1,98	1,98		1,98
170000006200748	04-061-009-00012-0022	20902 BARBECHO TRADICIONAL-CON CUBIERTA VEGETAL	S	4,34	0,03	0,03		0,03
170000006200787	04-061-009-00012-0013	104000 ALMENDROS-SIN VARIEDAD	S	4,43	2,42	2,42		2,42
170000006200780	04-070-016-00063-0002	104000 ALMENDROS-SIN VARIEDAD	S	4,57	11,98	11,98		11,98
170000006200743	04-061-009-00012-0025	8000 AVENA-SIN VARIEDAD	S	4,66	1,20	1,20		1,20
170000006200740	04-061-009-00012-0027	1000 TRIGO BLANDO-SIN VARIEDAD	S	4,71	3,38	3,38		3,38
170000006200773	04-061-009-00009-0011	20901 BARBECHO TRADICIONAL-SIN CUBIERTA VEGETAL	S	5,41	0,97	0,97		0,97
170000006200737	04-061-008-00001-0002	8000 AVENA-SIN VARIEDAD	S	5,86	6,77	6,77		6,77
170000006200789	04-061-009-00012-0011	104000 ALMENDROS-SIN VARIEDAD	S	5,95	0,12	0,12		0,12
170000006200739	04-061-009-00012-0005	1000 TRIGO BLANDO-SIN VARIEDAD	S	6,25	1,97	1,97		1,97
170000006200765	04-061-009-00012-0005	20901 BARBECHO TRADICIONAL-SIN CUBIERTA VEGETAL	S	6,25	1,96	1,96		1,96
170000006200760	04-085-001-00025-0005	8000 AVENA-SIN VARIEDAD	S	6,79	0,03	0,03		0,03
170000006200776	04-085-001-00025-0005	5000 CEBADA-SIN VARIEDAD	S	6,79	1,05	1,05		1,05
170000006200759	04-061-008-00003-0001	8000 AVENA-SIN VARIEDAD	S	6,98	7,61	7,61		7,61
170000006200771	04-061-009-00009-0020	20901 BARBECHO TRADICIONAL-SIN CUBIERTA VEGETAL	S	7,76	4,75	4,75		4,75
170000006200778	04-061-009-00009-0017	24901 BARBECHO SIN PRODUCCIÓN-SIN CUBIERTA VEGETAL	S	7,83	1,50	1,50		1,50
170000006200761	04-085-001-00025-0021	8000 AVENA-SIN VARIEDAD	S	8,02	0,01	0,01		0,01
170000006200770	04-061-009-00009-0018	20901 BARBECHO TRADICIONAL-SIN CUBIERTA VEGETAL	S	8,02	0,89	0,89		0,89
170000006200741	04-061-009-00009-0022	20901 BARBECHO TRADICIONAL-SIN CUBIERTA VEGETAL	S	8,14	3,43	3,43		3,43
170000006200790	04-085-001-00073-0008	104000 ALMENDROS-SIN VARIEDAD	S	8,69	3,55	3,55		3,55
170000006200742	04-061-009-00009-0021	8000 AVENA-SIN VARIEDAD	S	8,71	6,58	6,58		6,58
170000006200762	04-061-009-00009-0021	20901 BARBECHO TRADICIONAL-SIN CUBIERTA VEGETAL	S	8,71	0,16	0,16		0,16
170000006200763	04-085-001-00025-0020	5000 CEBADA-SIN VARIEDAD	S	9,04	0,42	0,42		0,42
170000006200764	04-085-001-00073-0003	5000 CEBADA-SIN VARIEDAD	S	9,24	1,20	1,20		1,20
170000006200750	04-061-009-00009-0014	24901 BARBECHO SIN PRODUCCIÓN-SIN CUBIERTA VEGETAL	S	10,25	3,07	3,07		3,07
170000006200758	04-061-008-00002-0005	8000 AVENA-SIN VARIEDAD	S	14,26	0,37	0,37		0,37

INCIDENCIAS**INCIDENCIA DESCRIPCIÓN**

226	Recinto abandonado según SIGPAC por el que solicita alguna ayuda. Ref:-148029 Recinto:04-061-009-00009-025 Cultivo:20901 BARBECHO TRADICIONAL-SIN CUBIERTA VEGETAL Secano
85001	El recinto declarado no cumple con las normas de producción ecológica (artículo 5-1 e), Orden 26 mayo 2015) Ref:1700000006200781 Recinto:04-070-016-00082-001 Cultivo:104000 ALMENDROS-SIN VARIEDAD Secano Ref:-148033 Recinto:04-085-001-00073-021 Cultivo:20902 BARBECHO TRADICIONAL-CON CUBIERTA VEGETAL Secano

RESUMEN CRITERIOS DE SELECCIÓN**11.2.1.1 Mantenimiento de prácticas y métodos de agricultura ecológica: Cultivos herbáceos - Conv 2018.** PUNTOS: 7,00

	PUNTOS	CUMPLE
Porcentaje de superficie determinada en Red Natura 2000	0,00	0.0%
Porcentaje de superficie determinada situada en zonas RAMSAR	0,00	0.0%
Porcentaje de superficie determinada en zonas vulnerables a la contaminación por nitratos	0,00	0.0%
Pendiente media de la explotación	1,00	6.99%
Porcentaje de Superficie de la explotación en municipios con más del 40 por ciento de su superficie agraria dentro de la Zona de desertificación	6,00	100.0%

11.2.1.1 Mantenimiento de prácticas y métodos de agricultura ecológica: Cultivos permanentes distintos de olivar - Conv 2018. PUNTOS: 7,00

	PUNTOS	CUMPLE
Porcentaje de superficie determinada en Red Natura 2000	0,00	0.0%
Porcentaje de superficie determinada situada en zonas RAMSAR	0,00	0.0%
Porcentaje de superficie determinada en zonas vulnerables a la contaminación por nitratos	0,00	0.0%
Pendiente media de la explotación	1,00	5.33%
Porcentaje de Superficie de la explotación en municipios con más del 40 por ciento de su superficie agraria dentro de la Zona de desertificación	6,00	100.0%

DETALLE CRITERIOS DE SELECCIÓN**11.2.1.1 Mantenimiento de prácticas y métodos de agricultura ecológica: Cultivos herbáceos - Conv 2018.** PUNTOS: 7,00

REF.	REFERENCIA SIGPAC	CULTIVO	DESCRIPCIÓN CULTIVO	S/R	PUNTOS:	SUP. COMPROM.	SUP. CUMPLE
						(ha)	(ha)
1700000006200737	04-061-008-00001-0002	8000	AVENA-SIN VARIEDAD	S	0,00	6,77	0,00
1700000006200758	04-061-008-00002-0005	8000	AVENA-SIN VARIEDAD	S	0,00	0,37	0,00
1700000006200759	04-061-008-00003-0001	8000	AVENA-SIN VARIEDAD	S	0,00	7,61	0,00
1700000006200773	04-061-009-00009-0011	20901	BARBECHO TRADICIONAL-SIN CUBIERTA VEGETAL	S	0,00	0,97	0,00
1700000006200750	04-061-009-00009-0014	24901	BARBECHO SIN PRODUCCIÓN-SIN CUBIERTA VEGETAL	S	0,00	3,07	0,00
1700000006200778	04-061-009-00009-0017	24901	BARBECHO SIN PRODUCCIÓN-SIN CUBIERTA VEGETAL	S	0,00	1,50	0,00
1700000006200770	04-061-009-00009-0018	20901	BARBECHO TRADICIONAL-SIN CUBIERTA VEGETAL	S	0,00	0,89	0,00
1700000006200771	04-061-009-00009-0020	20901	BARBECHO TRADICIONAL-SIN CUBIERTA VEGETAL	S	0,00	4,75	0,00
1700000006200742	04-061-009-00009-0021	8000	AVENA-SIN VARIEDAD	S	0,00	6,58	0,00
1700000006200762	04-061-009-00009-0021	20901	BARBECHO TRADICIONAL-SIN CUBIERTA VEGETAL	S	0,00	0,16	0,00
1700000006200741	04-061-009-00009-0022	20901	BARBECHO TRADICIONAL-SIN CUBIERTA VEGETAL	S	0,00	3,43	0,00
1700000006200739	04-061-009-00012-0005	1000	TRIGO BLANDO-SIN VARIEDAD	S	0,00	1,97	0,00
1700000006200765	04-061-009-00012-0005	20901	BARBECHO TRADICIONAL-SIN CUBIERTA VEGETAL	S	0,00	1,96	0,00
1700000006200738	04-061-009-00012-0022	20901	BARBECHO TRADICIONAL-SIN CUBIERTA VEGETAL	S	0,00	1,98	0,00
1700000006200748	04-061-009-00012-0022	20902	BARBECHO TRADICIONAL-CON CUBIERTA VEGETAL	S	0,00	0,03	0,00
1700000006200743	04-061-009-00012-0025	8000	AVENA-SIN VARIEDAD	S	0,00	1,20	0,00
1700000006200749	04-061-009-00012-0026	20901	BARBECHO TRADICIONAL-SIN CUBIERTA VEGETAL	S	0,00	3,09	0,00

<u>REF.</u>	<u>REFERENCIA SIGPAC</u>	<u>CULTIVO</u>	<u>DESCRIPCIÓN CULTIVO</u>	<u>S/R</u>	<u>SUP. COMPROM.</u> <u>(ha)</u>	<u>SUP. CUMPLE</u> <u>(ha)</u>
170000006200740	04-061-009-00012-0027	1000	TRIGO BLANDO-SIN VARIEDAD	S	3,38	0,00
170000006200776	04-085-001-00025-0005	5000	CEBADA-SIN VARIEDAD	S	1,05	0,00
170000006200760	04-085-001-00025-0005	8000	AVENA-SIN VARIEDAD	S	0,03	0,00
170000006200763	04-085-001-00025-0020	5000	CEBADA-SIN VARIEDAD	S	0,42	0,00
170000006200761	04-085-001-00025-0021	8000	AVENA-SIN VARIEDAD	S	0,01	0,00
170000006200764	04-085-001-00073-0003	5000	CEBADA-SIN VARIEDAD	S	1,20	0,00

Porcentaje de superficie determinada situada en zonas RAMSAR**PUNTOS:** 0,00 0.0%

<u>REF.</u>	<u>REFERENCIA SIGPAC</u>	<u>CULTIVO</u>	<u>DESCRIPCIÓN CULTIVO</u>	<u>S/R</u>	<u>SUP. COMPROM.</u> <u>(ha)</u>	<u>SUP. CUMPLE</u> <u>(ha)</u>
170000006200737	04-061-008-00001-0002	8000	AVENA-SIN VARIEDAD	S	6,77	0,00
170000006200758	04-061-008-00002-0005	8000	AVENA-SIN VARIEDAD	S	0,37	0,00
170000006200759	04-061-008-00003-0001	8000	AVENA-SIN VARIEDAD	S	7,61	0,00
170000006200773	04-061-009-00009-0011	20901	BARBECHO TRADICIONAL-SIN CUBIERTA VEGETAL	S	0,97	0,00
170000006200750	04-061-009-00009-0014	24901	BARBECHO SIN PRODUCCIÓN-SIN CUBIERTA VEGETAL	S	3,07	0,00
170000006200778	04-061-009-00009-0017	24901	BARBECHO SIN PRODUCCIÓN-SIN CUBIERTA VEGETAL	S	1,50	0,00
170000006200770	04-061-009-00009-0018	20901	BARBECHO TRADICIONAL-SIN CUBIERTA VEGETAL	S	0,89	0,00
170000006200771	04-061-009-00009-0020	20901	BARBECHO TRADICIONAL-SIN CUBIERTA VEGETAL	S	4,75	0,00
170000006200742	04-061-009-00009-0021	8000	AVENA-SIN VARIEDAD	S	6,58	0,00
170000006200762	04-061-009-00009-0021	20901	BARBECHO TRADICIONAL-SIN CUBIERTA VEGETAL	S	0,16	0,00
170000006200741	04-061-009-00009-0022	20901	BARBECHO TRADICIONAL-SIN CUBIERTA VEGETAL	S	3,43	0,00
170000006200739	04-061-009-00012-0005	1000	TRIGO BLANDO-SIN VARIEDAD	S	1,97	0,00
170000006200765	04-061-009-00012-0005	20901	BARBECHO TRADICIONAL-SIN CUBIERTA VEGETAL	S	1,96	0,00
170000006200738	04-061-009-00012-0022	20901	BARBECHO TRADICIONAL-SIN CUBIERTA VEGETAL	S	1,98	0,00
170000006200748	04-061-009-00012-0022	20902	BARBECHO TRADICIONAL-CON CUBIERTA VEGETAL	S	0,03	0,00
170000006200743	04-061-009-00012-0025	8000	AVENA-SIN VARIEDAD	S	1,20	0,00
170000006200749	04-061-009-00012-0026	20901	BARBECHO TRADICIONAL-SIN CUBIERTA VEGETAL	S	3,09	0,00
170000006200740	04-061-009-00012-0027	1000	TRIGO BLANDO-SIN VARIEDAD	S	3,38	0,00
170000006200776	04-085-001-00025-0005	5000	CEBADA-SIN VARIEDAD	S	1,05	0,00
170000006200760	04-085-001-00025-0005	8000	AVENA-SIN VARIEDAD	S	0,03	0,00
170000006200763	04-085-001-00025-0020	5000	CEBADA-SIN VARIEDAD	S	0,42	0,00
170000006200761	04-085-001-00025-0021	8000	AVENA-SIN VARIEDAD	S	0,01	0,00
170000006200764	04-085-001-00073-0003	5000	CEBADA-SIN VARIEDAD	S	1,20	0,00

Porcentaje de superficie determinada en zonas vulnerables a la contaminación por nitratos**PUNTOS:** 0,00 0.0%

<u>REF.</u>	<u>REFERENCIA SIGPAC</u>	<u>CULTIVO</u>	<u>DESCRIPCIÓN CULTIVO</u>	<u>S/R</u>	<u>SUP. COMPROM.</u> <u>(ha)</u>	<u>SUP. CUMPLE</u> <u>(ha)</u>
170000006200737	04-061-008-00001-0002	8000	AVENA-SIN VARIEDAD	S	6,77	0,00
170000006200758	04-061-008-00002-0005	8000	AVENA-SIN VARIEDAD	S	0,37	0,00
170000006200759	04-061-008-00003-0001	8000	AVENA-SIN VARIEDAD	S	7,61	0,00
170000006200773	04-061-009-00009-0011	20901	BARBECHO TRADICIONAL-SIN CUBIERTA VEGETAL	S	0,97	0,00
170000006200750	04-061-009-00009-0014	24901	BARBECHO SIN PRODUCCIÓN-SIN CUBIERTA VEGETAL	S	3,07	0,00
170000006200778	04-061-009-00009-0017	24901	BARBECHO SIN PRODUCCIÓN-SIN CUBIERTA VEGETAL	S	1,50	0,00
170000006200770	04-061-009-00009-0018	20901	BARBECHO TRADICIONAL-SIN CUBIERTA VEGETAL	S	0,89	0,00
170000006200771	04-061-009-00009-0020	20901	BARBECHO TRADICIONAL-SIN CUBIERTA VEGETAL	S	4,75	0,00
170000006200742	04-061-009-00009-0021	8000	AVENA-SIN VARIEDAD	S	6,58	0,00
170000006200762	04-061-009-00009-0021	20901	BARBECHO TRADICIONAL-SIN CUBIERTA VEGETAL	S	0,16	0,00

<u>REF.</u>	<u>REFERENCIA SIGPAC</u>	<u>CULTIVO</u>	<u>DESCRIPCIÓN CULTIVO</u>	<u>S/R</u>	<u>SUP. COMPROM.</u> <u>(ha)</u>	<u>SUP. CUMPLE</u> <u>(ha)</u>
170000006200741	04-061-009-00009-0022	20901	VEGETAL BARBECHO TRADICIONAL-SIN CUBIERTA VEGETAL	S	3,43	0,00
170000006200739	04-061-009-00012-0005	1000	TRIGO BLANDO-SIN VARIEDAD	S	1,97	0,00
170000006200765	04-061-009-00012-0005	20901	BARBECHO TRADICIONAL-SIN CUBIERTA VEGETAL	S	1,96	0,00
170000006200738	04-061-009-00012-0022	20901	BARBECHO TRADICIONAL-SIN CUBIERTA VEGETAL	S	1,98	0,00
170000006200748	04-061-009-00012-0022	20902	BARBECHO TRADICIONAL-CON CUBIERTA VEGETAL	S	0,03	0,00
170000006200743	04-061-009-00012-0025	8000	AVENA-SIN VARIEDAD	S	1,20	0,00
170000006200749	04-061-009-00012-0026	20901	BARBECHO TRADICIONAL-SIN CUBIERTA VEGETAL	S	3,09	0,00
170000006200740	04-061-009-00012-0027	1000	TRIGO BLANDO-SIN VARIEDAD	S	3,38	0,00
170000006200776	04-085-001-00025-0005	5000	CEBADA-SIN VARIEDAD	S	1,05	0,00
170000006200760	04-085-001-00025-0005	8000	AVENA-SIN VARIEDAD	S	0,03	0,00
170000006200763	04-085-001-00025-0020	5000	CEBADA-SIN VARIEDAD	S	0,42	0,00
170000006200761	04-085-001-00025-0021	8000	AVENA-SIN VARIEDAD	S	0,01	0,00
170000006200764	04-085-001-00073-0003	5000	CEBADA-SIN VARIEDAD	S	1,20	0,00

Pendiente media de la explotación**PUNTOS:** 1,00 6.99%

<u>REF.</u>	<u>REFERENCIA SIGPAC</u>	<u>CULTIVO</u>	<u>DESCRIPCIÓN CULTIVO</u>	<u>S/R</u>	<u>PENDIENTE MEDIA (%)</u>	<u>SUP. COMPROM.</u> <u>(ha)</u>
170000006200737	04-061-008-00001-0002	8000	AVENA-SIN VARIEDAD	S	5,86	6,77
170000006200758	04-061-008-00002-0005	8000	AVENA-SIN VARIEDAD	S	14,26	0,37
170000006200759	04-061-008-00003-0001	8000	AVENA-SIN VARIEDAD	S	6,98	7,61
170000006200773	04-061-009-00009-0011	20901	BARBECHO TRADICIONAL-SIN CUBIERTA VEGETAL	S	5,41	0,97
170000006200750	04-061-009-00009-0014	24901	BARBECHO SIN PRODUCCIÓN-SIN CUBIERTA VEGETAL	S	10,25	3,07
170000006200778	04-061-009-00009-0017	24901	BARBECHO SIN PRODUCCIÓN-SIN CUBIERTA VEGETAL	S	7,83	1,50
170000006200770	04-061-009-00009-0018	20901	BARBECHO TRADICIONAL-SIN CUBIERTA VEGETAL	S	8,02	0,89
170000006200771	04-061-009-00009-0020	20901	BARBECHO TRADICIONAL-SIN CUBIERTA VEGETAL	S	7,76	4,75
170000006200742	04-061-009-00009-0021	8000	AVENA-SIN VARIEDAD	S	8,71	6,58
170000006200762	04-061-009-00009-0021	20901	BARBECHO TRADICIONAL-SIN CUBIERTA VEGETAL	S	8,71	0,16
170000006200741	04-061-009-00009-0022	20901	BARBECHO TRADICIONAL-SIN CUBIERTA VEGETAL	S	8,14	3,43
170000006200739	04-061-009-00012-0005	1000	TRIGO BLANDO-SIN VARIEDAD	S	6,25	1,97
170000006200765	04-061-009-00012-0005	20901	BARBECHO TRADICIONAL-SIN CUBIERTA VEGETAL	S	6,25	1,96
170000006200738	04-061-009-00012-0022	20901	BARBECHO TRADICIONAL-SIN CUBIERTA VEGETAL	S	4,34	1,98
170000006200748	04-061-009-00012-0022	20902	BARBECHO TRADICIONAL-CON CUBIERTA VEGETAL	S	4,34	0,03
170000006200743	04-061-009-00012-0025	8000	AVENA-SIN VARIEDAD	S	4,66	1,20
170000006200749	04-061-009-00012-0026	20901	BARBECHO TRADICIONAL-SIN CUBIERTA VEGETAL	S	3,96	3,09
170000006200740	04-061-009-00012-0027	1000	TRIGO BLANDO-SIN VARIEDAD	S	4,71	3,38
170000006200776	04-085-001-00025-0005	5000	CEBADA-SIN VARIEDAD	S	6,79	1,05
170000006200760	04-085-001-00025-0005	8000	AVENA-SIN VARIEDAD	S	6,79	0,03
170000006200763	04-085-001-00025-0020	5000	CEBADA-SIN VARIEDAD	S	9,04	0,42
170000006200761	04-085-001-00025-0021	8000	AVENA-SIN VARIEDAD	S	8,02	0,01
170000006200764	04-085-001-00073-0003	5000	CEBADA-SIN VARIEDAD	S	9,24	1,20

Porcentaje de Superficie de la explotación en municipios con más del 40 por ciento de su superficie agraria dentro de la Zona de desertificación**PUNTOS:** 6,00 100.0%

<u>REF.</u>	<u>REFERENCIA SIGPAC</u>	<u>CULTIVO</u>	<u>DESCRIPCIÓN CULTIVO</u>	<u>S/R</u>	<u>SUP. COMPROM.</u> <u>(ha)</u>	<u>SUP. CUMPLE</u> <u>(ha)</u>
170000006200737	04-061-008-00001-0002	8000	AVENA-SIN VARIEDAD	S	6,77	6,77

<u>REF.</u>	<u>REFERENCIA SIGPAC</u>	<u>CULTIVO</u>	<u>DESCRIPCIÓN CULTIVO</u>	<u>S/R</u>	<u>SUP. COMPROM.</u> <u>(ha)</u>	<u>SUP. CUMPLE</u> <u>(ha)</u>
170000006200758	04-061-008-00002-0005	8000	AVENA-SIN VARIEDAD	S	0,37	0,37
170000006200759	04-061-008-00003-0001	8000	AVENA-SIN VARIEDAD	S	7,61	7,61
170000006200773	04-061-009-00009-0011	20901	BARBECHO TRADICIONAL-SIN CUBIERTA VEGETAL	S	0,97	0,97
170000006200750	04-061-009-00009-0014	24901	BARBECHO SIN PRODUCCIÓN-SIN CUBIERTA VEGETAL	S	3,07	3,07
170000006200778	04-061-009-00009-0017	24901	BARBECHO SIN PRODUCCIÓN-SIN CUBIERTA VEGETAL	S	1,50	1,50
170000006200770	04-061-009-00009-0018	20901	BARBECHO TRADICIONAL-SIN CUBIERTA VEGETAL	S	0,89	0,89
170000006200771	04-061-009-00009-0020	20901	BARBECHO TRADICIONAL-SIN CUBIERTA VEGETAL	S	4,75	4,75
170000006200742	04-061-009-00009-0021	8000	AVENA-SIN VARIEDAD	S	6,58	6,58
170000006200762	04-061-009-00009-0021	20901	BARBECHO TRADICIONAL-SIN CUBIERTA VEGETAL	S	0,16	0,16
170000006200741	04-061-009-00009-0022	20901	BARBECHO TRADICIONAL-SIN CUBIERTA VEGETAL	S	3,43	3,43
170000006200739	04-061-009-00012-0005	1000	TRIGO BLANDO-SIN VARIEDAD	S	1,97	1,97
170000006200765	04-061-009-00012-0005	20901	BARBECHO TRADICIONAL-SIN CUBIERTA VEGETAL	S	1,96	1,96
170000006200738	04-061-009-00012-0022	20901	BARBECHO TRADICIONAL-SIN CUBIERTA VEGETAL	S	1,98	1,98
170000006200748	04-061-009-00012-0022	20902	BARBECHO TRADICIONAL-CON CUBIERTA VEGETAL	S	0,03	0,03
170000006200743	04-061-009-00012-0025	8000	AVENA-SIN VARIEDAD	S	1,20	1,20
170000006200749	04-061-009-00012-0026	20901	BARBECHO TRADICIONAL-SIN CUBIERTA VEGETAL	S	3,09	3,09
170000006200740	04-061-009-00012-0027	1000	TRIGO BLANDO-SIN VARIEDAD	S	3,38	3,38
170000006200776	04-085-001-00025-0005	5000	CEBADA-SIN VARIEDAD	S	1,05	1,05
170000006200760	04-085-001-00025-0005	8000	AVENA-SIN VARIEDAD	S	0,03	0,03
170000006200763	04-085-001-00025-0020	5000	CEBADA-SIN VARIEDAD	S	0,42	0,42
170000006200761	04-085-001-00025-0021	8000	AVENA-SIN VARIEDAD	S	0,01	0,01
170000006200764	04-085-001-00073-0003	5000	CEBADA-SIN VARIEDAD	S	1,20	1,20

11.2.1.1 Mantenimiento de prácticas y métodos de agricultura ecológica: Cultivos permanentes distintos de olivar - Conv 2018.**PUNTOS: 7,00****Porcentaje de superficie determinada en Red Natura 2000****PUNTOS: 0,00 0.0%**

<u>REF.</u>	<u>REFERENCIA SIGPAC</u>	<u>CULTIVO</u>	<u>DESCRIPCIÓN CULTIVO</u>	<u>S/R</u>	<u>SUP. COMPROM.</u> <u>(ha)</u>	<u>SUP. CUMPLE</u> <u>(ha)</u>
170000006200784	04-061-009-00012-0006	104000	ALMENDROS-SIN VARIEDAD	S	0,02	0,00
170000006200785	04-061-009-00012-0007	104000	ALMENDROS-SIN VARIEDAD	S	0,03	0,00
170000006200782	04-061-009-00012-0008	104000	ALMENDROS-SIN VARIEDAD	S	0,06	0,00
170000006200783	04-061-009-00012-0009	104000	ALMENDROS-SIN VARIEDAD	S	0,07	0,00
170000006200788	04-061-009-00012-0010	104000	ALMENDROS-SIN VARIEDAD	S	0,13	0,00
170000006200789	04-061-009-00012-0011	104000	ALMENDROS-SIN VARIEDAD	S	0,12	0,00
170000006200786	04-061-009-00012-0012	104000	ALMENDROS-SIN VARIEDAD	S	0,16	0,00
170000006200787	04-061-009-00012-0013	104000	ALMENDROS-SIN VARIEDAD	S	2,42	0,00
170000006200780	04-070-016-00063-0002	104000	ALMENDROS-SIN VARIEDAD	S	11,98	0,00
170000006200790	04-085-001-00073-0008	104000	ALMENDROS-SIN VARIEDAD	S	3,55	0,00

Porcentaje de superficie determinada situada en zonas RAMSAR**PUNTOS: 0,00 0.0%**

<u>REF.</u>	<u>REFERENCIA SIGPAC</u>	<u>CULTIVO</u>	<u>DESCRIPCIÓN CULTIVO</u>	<u>S/R</u>	<u>SUP. COMPROM.</u> <u>(ha)</u>	<u>SUP. CUMPLE</u> <u>(ha)</u>
170000006200784	04-061-009-00012-0006	104000	ALMENDROS-SIN VARIEDAD	S	0,02	0,00
170000006200785	04-061-009-00012-0007	104000	ALMENDROS-SIN VARIEDAD	S	0,03	0,00
170000006200782	04-061-009-00012-0008	104000	ALMENDROS-SIN VARIEDAD	S	0,06	0,00
170000006200783	04-061-009-00012-0009	104000	ALMENDROS-SIN VARIEDAD	S	0,07	0,00
170000006200788	04-061-009-00012-0010	104000	ALMENDROS-SIN VARIEDAD	S	0,13	0,00
170000006200789	04-061-009-00012-0011	104000	ALMENDROS-SIN VARIEDAD	S	0,12	0,00

<u>REF.</u>	<u>REFERENCIA SIGPAC</u>	<u>CULTIVO</u>	<u>DESCRIPCIÓN CULTIVO</u>	<u>S/R</u>	<u>SUP. COMPROM.</u> <u>(ha)</u>	<u>SUP. CUMPLE</u> <u>(ha)</u>
170000006200786	04-061-009-00012-0012	104000	ALMENDROS-SIN VARIEDAD	S	0,16	0,00
170000006200787	04-061-009-00012-0013	104000	ALMENDROS-SIN VARIEDAD	S	2,42	0,00
170000006200780	04-070-016-00063-0002	104000	ALMENDROS-SIN VARIEDAD	S	11,98	0,00
170000006200790	04-085-001-00073-0008	104000	ALMENDROS-SIN VARIEDAD	S	3,55	0,00

Porcentaje de superficie determinada en zonas vulnerables a la contaminación por nitratos**PUNTOS:** 0,00 0.0%


<u>REF.</u>	<u>REFERENCIA SIGPAC</u>	<u>CULTIVO</u>	<u>DESCRIPCIÓN CULTIVO</u>	<u>S/R</u>	<u>SUP. COMPROM.</u> <u>(ha)</u>	<u>SUP. CUMPLE</u> <u>(ha)</u>
170000006200784	04-061-009-00012-0006	104000	ALMENDROS-SIN VARIEDAD	S	0,02	0,00
170000006200785	04-061-009-00012-0007	104000	ALMENDROS-SIN VARIEDAD	S	0,03	0,00
170000006200782	04-061-009-00012-0008	104000	ALMENDROS-SIN VARIEDAD	S	0,06	0,00
170000006200783	04-061-009-00012-0009	104000	ALMENDROS-SIN VARIEDAD	S	0,07	0,00
170000006200788	04-061-009-00012-0010	104000	ALMENDROS-SIN VARIEDAD	S	0,13	0,00
170000006200789	04-061-009-00012-0011	104000	ALMENDROS-SIN VARIEDAD	S	0,12	0,00
170000006200786	04-061-009-00012-0012	104000	ALMENDROS-SIN VARIEDAD	S	0,16	0,00
170000006200787	04-061-009-00012-0013	104000	ALMENDROS-SIN VARIEDAD	S	2,42	0,00
170000006200780	04-070-016-00063-0002	104000	ALMENDROS-SIN VARIEDAD	S	11,98	0,00
170000006200790	04-085-001-00073-0008	104000	ALMENDROS-SIN VARIEDAD	S	3,55	0,00

Pendiente media de la explotación**PUNTOS:** 1,00 5.33%

<u>REF.</u>	<u>REFERENCIA SIGPAC</u>	<u>CULTIVO</u>	<u>DESCRIPCIÓN CULTIVO</u>	<u>S/R</u>	<u>PENDIENTE MEDIA (%)</u>	<u>SUP. COMPROM.</u> <u>(ha)</u>
170000006200784	04-061-009-00012-0006	104000	ALMENDROS-SIN VARIEDAD	S	3,38	0,02
170000006200785	04-061-009-00012-0007	104000	ALMENDROS-SIN VARIEDAD	S	3,96	0,03
170000006200782	04-061-009-00012-0008	104000	ALMENDROS-SIN VARIEDAD	S	4,20	0,06
170000006200783	04-061-009-00012-0009	104000	ALMENDROS-SIN VARIEDAD	S	3,73	0,07
170000006200788	04-061-009-00012-0010	104000	ALMENDROS-SIN VARIEDAD	S	4,23	0,13
170000006200789	04-061-009-00012-0011	104000	ALMENDROS-SIN VARIEDAD	S	5,95	0,12
170000006200786	04-061-009-00012-0012	104000	ALMENDROS-SIN VARIEDAD	S	3,73	0,16
170000006200787	04-061-009-00012-0013	104000	ALMENDROS-SIN VARIEDAD	S	4,43	2,42
170000006200780	04-070-016-00063-0002	104000	ALMENDROS-SIN VARIEDAD	S	4,57	11,98
170000006200790	04-085-001-00073-0008	104000	ALMENDROS-SIN VARIEDAD	S	8,69	3,55

Porcentaje de Superficie de la explotación en municipios con más del 40 por ciento de su superficie agraria dentro de la Zona de desertificación**PUNTOS:** 6,00 100.0%

<u>REF.</u>	<u>REFERENCIA SIGPAC</u>	<u>CULTIVO</u>	<u>DESCRIPCIÓN CULTIVO</u>	<u>S/R</u>	<u>SUP. COMPROM.</u> <u>(ha)</u>	<u>SUP. CUMPLE</u> <u>(ha)</u>
170000006200784	04-061-009-00012-0006	104000	ALMENDROS-SIN VARIEDAD	S	0,02	0,02
170000006200785	04-061-009-00012-0007	104000	ALMENDROS-SIN VARIEDAD	S	0,03	0,03
170000006200782	04-061-009-00012-0008	104000	ALMENDROS-SIN VARIEDAD	S	0,06	0,06
170000006200783	04-061-009-00012-0009	104000	ALMENDROS-SIN VARIEDAD	S	0,07	0,07
170000006200788	04-061-009-00012-0010	104000	ALMENDROS-SIN VARIEDAD	S	0,13	0,13
170000006200789	04-061-009-00012-0011	104000	ALMENDROS-SIN VARIEDAD	S	0,12	0,12
170000006200786	04-061-009-00012-0012	104000	ALMENDROS-SIN VARIEDAD	S	0,16	0,16
170000006200787	04-061-009-00012-0013	104000	ALMENDROS-SIN VARIEDAD	S	2,42	2,42
170000006200780	04-070-016-00063-0002	104000	ALMENDROS-SIN VARIEDAD	S	11,98	11,98
170000006200790	04-085-001-00073-0008	104000	ALMENDROS-SIN VARIEDAD	S	3,55	3,55



<u>APELLIDOS Y NOMBRE / RAZÓN SOCIAL</u>	<u>NIF</u>	<u>EXPEDIENTE</u>	<u>SUP. COMPROMETIDA</u>		
			<u>(ha)</u>		
GARRIDO MORENO JUAN FRANCISCO	***0944*	1099449	8.84		
RESOLUCIÓN					
ADMITIDO					
IMPORTE POR ANUALIDAD					
	<u>2018</u>	<u>2019</u>	<u>2020</u>	<u>2021</u>	<u>2022</u>
IMPORTE MÁXIMO SUBVENCIONABLE	1.911,56 €	1.911,56 €	1.911,56 €	1.911,56 €	1.911,56 €
IMPORTE MEDIO DE TRANSFERENCIA (€/ha)	216,24 €	216,24 €	216,24 €	216,24 €	216,24 €

DETALLE IMPORTES POR ANUALIDAD

<u>GRUPOS DE CULTIVO ADMITIDOS</u>	<u>SUP. COMPROM.</u>	<u>2018</u>	<u>2019</u>	<u>2020</u>	<u>2021</u>	<u>2022</u>
	<u>(ha)</u>					
FRUTALES SECANO	8,84	1.911,56 €	1.911,56 €	1.911,56 €	1.911,56 €	1.911,56 €

RECINTOS COMPROMETIDOS

<u>REF.</u>	<u>REFERENCIA SIGPAC</u>	<u>CULTIVO DESCRIPCIÓN CULTIVO</u>	<u>S/R</u>	<u>PEND. MEDIA</u>	<u>SUP. DEC. ADMIN.</u>	<u>NU SUP. CERT.</u>	<u>SUP. CAMPO</u>	<u>SUP. COMPROM.</u>
				<u>(%)</u>	<u>(ha)</u>	<u>(ha)</u>	<u>(ha)</u>	<u>(ha)</u>
170000004447352	04-070-028-00368-0024	104000 ALMENDROS-SIN VARIEDAD	S	11,81	2,03	2,03		2,03
170000004447347	04-070-028-00143-0002	104000 ALMENDROS-SIN VARIEDAD	S	13,75	0,93	0,93		0,93
170000004447349	04-070-028-00368-0001	104000 ALMENDROS-SIN VARIEDAD	S	17,52	0,18	0,18		0,18
170000004447353	04-070-028-00368-0001	104000 ALMENDROS-SIN VARIEDAD	S	17,52	2,85	2,85		2,85
-54827	04-070-028-00368-0023	104000 ALMENDROS-SIN VARIEDAD	S	20,21	0,32	0,32		0,32
170000004447354	04-070-028-00368-0006	104000 ALMENDROS-SIN VARIEDAD	S	21,37	1,69	1,69		1,69
170000004447356	04-070-028-00368-0027	104000 ALMENDROS-SIN VARIEDAD	S	22,01	0,22	0,22		0,22
170000004447355	04-070-028-00368-0022	104000 ALMENDROS-SIN VARIEDAD	S	22,36	0,22	0,22		0,22
170000004447351	04-070-028-00368-0021	104000 ALMENDROS-SIN VARIEDAD	S	26,50	0,40	0,40		0,40

INCIDENCIAS**INCIDENCIA DESCRIPCIÓN**

85001 El recinto declarado no cumple con las normas de producción ecológica (artículo 5-1 e), Orden 26 mayo 2015)
Ref:170000004447348 Recinto:04-070-028-00368-028 Cultivo:104000 ALMENDROS-SIN VARIEDAD Secano

RESUMEN CRITERIOS DE SELECCIÓN

11.2.1.1 Mantenimiento de prácticas y métodos de agricultura ecológica: Cultivos permanentes distintos de olivar - Conv 2018. PUNTOS: 8,00

	<u>PUNTOS</u>	<u>CUMPLE</u>
Porcentaje de superficie determinada en Red Natura 2000	0,00	0.0%
Porcentaje de superficie determinada situada en zonas RAMSAR	0,00	0.0%
Porcentaje de superficie determinada en zonas vulnerables a la contaminación por nitratos	0,00	0.0%
Pendiente media de la explotación	2,00	17.28%
Porcentaje de Superficie de la explotación en municipios con más del 40 por ciento de su superficie agraria dentro de la Zona de desertificación	6,00	100.0%



DETALLE CRITERIOS DE SELECCIÓN**11.2.1.1 Mantenimiento de prácticas y métodos de agricultura ecológica: Cultivos permanentes distintos de olivar - Conv 2018.****PUNTOS: 8,00****Porcentaje de superficie determinada en Red Natura 2000****PUNTOS: 0,00 0.0%**

<u>REF.</u>	<u>REFERENCIA SIGPAC</u>	<u>CULTIVO</u>	<u>DESCRIPCIÓN CULTIVO</u>	<u>S/R</u>	<u>SUP. COMPROM. (ha)</u>	<u>SUP. CUMPLE (ha)</u>
170000004447347	04-070-028-00143-0002	104000	ALMENDROS-SIN VARIEDAD	S	0,93	0,00
170000004447349	04-070-028-00368-0001	104000	ALMENDROS-SIN VARIEDAD	S	0,18	0,00
170000004447353	04-070-028-00368-0001	104000	ALMENDROS-SIN VARIEDAD	S	2,85	0,00
170000004447354	04-070-028-00368-0006	104000	ALMENDROS-SIN VARIEDAD	S	1,69	0,00
170000004447351	04-070-028-00368-0021	104000	ALMENDROS-SIN VARIEDAD	S	0,40	0,00
170000004447355	04-070-028-00368-0022	104000	ALMENDROS-SIN VARIEDAD	S	0,22	0,00
-54827	04-070-028-00368-0023	104000	ALMENDROS-SIN VARIEDAD	S	0,32	0,00
170000004447352	04-070-028-00368-0024	104000	ALMENDROS-SIN VARIEDAD	S	2,03	0,00
170000004447356	04-070-028-00368-0027	104000	ALMENDROS-SIN VARIEDAD	S	0,22	0,00

Porcentaje de superficie determinada situada en zonas RAMSAR**PUNTOS: 0,00 0.0%**

<u>REF.</u>	<u>REFERENCIA SIGPAC</u>	<u>CULTIVO</u>	<u>DESCRIPCIÓN CULTIVO</u>	<u>S/R</u>	<u>SUP. COMPROM. (ha)</u>	<u>SUP. CUMPLE (ha)</u>
170000004447347	04-070-028-00143-0002	104000	ALMENDROS-SIN VARIEDAD	S	0,93	0,00
170000004447349	04-070-028-00368-0001	104000	ALMENDROS-SIN VARIEDAD	S	0,18	0,00
170000004447353	04-070-028-00368-0001	104000	ALMENDROS-SIN VARIEDAD	S	2,85	0,00
170000004447354	04-070-028-00368-0006	104000	ALMENDROS-SIN VARIEDAD	S	1,69	0,00
170000004447351	04-070-028-00368-0021	104000	ALMENDROS-SIN VARIEDAD	S	0,40	0,00
170000004447355	04-070-028-00368-0022	104000	ALMENDROS-SIN VARIEDAD	S	0,22	0,00
-54827	04-070-028-00368-0023	104000	ALMENDROS-SIN VARIEDAD	S	0,32	0,00
170000004447352	04-070-028-00368-0024	104000	ALMENDROS-SIN VARIEDAD	S	2,03	0,00
170000004447356	04-070-028-00368-0027	104000	ALMENDROS-SIN VARIEDAD	S	0,22	0,00

Porcentaje de superficie determinada en zonas vulnerables a la contaminación por nitratos**PUNTOS: 0,00 0.0%**

<u>REF.</u>	<u>REFERENCIA SIGPAC</u>	<u>CULTIVO</u>	<u>DESCRIPCIÓN CULTIVO</u>	<u>S/R</u>	<u>SUP. COMPROM. (ha)</u>	<u>SUP. CUMPLE (ha)</u>
170000004447347	04-070-028-00143-0002	104000	ALMENDROS-SIN VARIEDAD	S	0,93	0,00
170000004447349	04-070-028-00368-0001	104000	ALMENDROS-SIN VARIEDAD	S	0,18	0,00
170000004447353	04-070-028-00368-0001	104000	ALMENDROS-SIN VARIEDAD	S	2,85	0,00
170000004447354	04-070-028-00368-0006	104000	ALMENDROS-SIN VARIEDAD	S	1,69	0,00
170000004447351	04-070-028-00368-0021	104000	ALMENDROS-SIN VARIEDAD	S	0,40	0,00
170000004447355	04-070-028-00368-0022	104000	ALMENDROS-SIN VARIEDAD	S	0,22	0,00
-54827	04-070-028-00368-0023	104000	ALMENDROS-SIN VARIEDAD	S	0,32	0,00
170000004447352	04-070-028-00368-0024	104000	ALMENDROS-SIN VARIEDAD	S	2,03	0,00
170000004447356	04-070-028-00368-0027	104000	ALMENDROS-SIN VARIEDAD	S	0,22	0,00

Pendiente media de la explotación**PUNTOS: 2,00 17.28%**

<u>REF.</u>	<u>REFERENCIA SIGPAC</u>	<u>CULTIVO</u>	<u>DESCRIPCIÓN CULTIVO</u>	<u>S/R</u>	<u>PENDIENTE MEDIA (%)</u>	<u>SUP. COMPROM. (ha)</u>
170000004447347	04-070-028-00143-0002	104000	ALMENDROS-SIN VARIEDAD	S	13,75	0,93
170000004447349	04-070-028-00368-0001	104000	ALMENDROS-SIN VARIEDAD	S	17,52	0,18
170000004447353	04-070-028-00368-0001	104000	ALMENDROS-SIN VARIEDAD	S	17,52	2,85
170000004447354	04-070-028-00368-0006	104000	ALMENDROS-SIN VARIEDAD	S	21,37	1,69
170000004447351	04-070-028-00368-0021	104000	ALMENDROS-SIN VARIEDAD	S	26,50	0,40
170000004447355	04-070-028-00368-0022	104000	ALMENDROS-SIN VARIEDAD	S	22,36	0,22
-54827	04-070-028-00368-0023	104000	ALMENDROS-SIN VARIEDAD	S	20,21	0,32
170000004447352	04-070-028-00368-0024	104000	ALMENDROS-SIN VARIEDAD	S	11,81	2,03

REF.	REFERENCIA SIGPAC	CULTIVO	DESCRIPCIÓN CULTIVO	S/R	PENDIENTE	SUP.
					MEDIA (%)	COMPROM.
					(ha)	(ha)
1700000004447356	04-070-028-00368-0027	104000	ALMENDROS-SIN VARIEDAD	S	22,01	0,22

Porcentaje de Superficie de la explotación en municipios con más del 40 por ciento de su superficie agraria dentro de la Zona de desertificación PUNTOS: 6,00 100.0%

REF.	REFERENCIA SIGPAC	CULTIVO	DESCRIPCIÓN CULTIVO	S/R	SUP.	SUP.
					COMPROM.	CUMPLE
					(ha)	(ha)
1700000004447347	04-070-028-00143-0002	104000	ALMENDROS-SIN VARIEDAD	S	0,93	0,93
1700000004447349	04-070-028-00368-0001	104000	ALMENDROS-SIN VARIEDAD	S	0,18	0,18
1700000004447353	04-070-028-00368-0001	104000	ALMENDROS-SIN VARIEDAD	S	2,85	2,85
1700000004447354	04-070-028-00368-0006	104000	ALMENDROS-SIN VARIEDAD	S	1,69	1,69
1700000004447351	04-070-028-00368-0021	104000	ALMENDROS-SIN VARIEDAD	S	0,40	0,40
1700000004447355	04-070-028-00368-0022	104000	ALMENDROS-SIN VARIEDAD	S	0,22	0,22
-54827	04-070-028-00368-0023	104000	ALMENDROS-SIN VARIEDAD	S	0,32	0,32
1700000004447352	04-070-028-00368-0024	104000	ALMENDROS-SIN VARIEDAD	S	2,03	2,03
1700000004447356	04-070-028-00368-0027	104000	ALMENDROS-SIN VARIEDAD	S	0,22	0,22



<u>APELLIDOS Y NOMBRE / RAZÓN SOCIAL</u>	<u>NIF</u>	<u>EXPEDIENTE</u>	<u>SUP. COMPROMETIDA</u>			
GAZQUEZ GOMEZ ANTONIO	****7641*	1171466	<u>(ha)</u>			
RESOLUCIÓN ADMITIDO						
IMPORTE POR ANUALIDAD						
		2018	2019	2020	2021	2022
IMPORTE MÁXIMO SUBVENCIONABLE		11.189,60 €	11.189,60 €	11.189,60 €	11.189,60 €	11.189,60 €
IMPORTE MEDIO DE TRANSFERENCIA (€/ha)		83,45 €	83,45 €	83,45 €	83,45 €	83,45 €

DETALLE IMPORTES POR ANUALIDAD

<u>GRUPOS DE CULTIVO ADMITIDOS</u>	<u>SUP. COMPROM.</u>	2018	2019	2020	2021	2022
	<u>(ha)</u>					
HERBÁCEOS	74,02	11.189,60 €	11.189,60 €	11.189,60 €	11.189,60 €	11.189,60 €
HERBÁCEOS NO ELEGIBLES	60,07	0,00 €	0,00 €	0,00 €	0,00 €	0,00 €

RECINTOS COMPROMETIDOS

<u>REF.</u>	<u>REFERENCIA SIGPAC</u>	<u>CULTIVO DESCRIPCIÓN CULTIVO</u>	<u>S/R</u>	<u>PEND. MEDIA</u>	<u>SUP. DEC. ADMIN.</u>	<u>NU SUP. CERT.</u>	<u>SUP. CAMPO</u>	<u>SUP. COMPROM.</u>
				<u>(%)</u>	<u>(ha)</u>	<u>(ha)</u>	<u>(ha)</u>	<u>(ha)</u>
170000006933007	18-167-012-00002-0001	8000 AVENA-SIN VARIEDAD	S	1,12	3,23	3,23		3,23
170000006932979	04-063-038-00039-0001	52052 VEZA-FILON	S	1,29	1,83	1,83		1,83
170000006933048	04-063-032-00037-0001	20901 BARBECHO TRADICIONAL-SIN CUBIERTA VEGETAL	S	1,64	1,28	1,28		1,28
170000006932980	04-063-038-00040-0001	52052 VEZA-FILON	S	1,76	8,89	8,89		8,89
170000006932975	04-063-038-00021-0001	5000 CEBADA-SIN VARIEDAD	S	2,25	6,27	6,27		6,27
170000006933010	18-167-010-00046-0003	8000 AVENA-SIN VARIEDAD	S	2,48	4,06	2,62		2,62
170000006933053	18-167-010-00046-0003	20901 BARBECHO TRADICIONAL-SIN CUBIERTA VEGETAL	S	2,48	7,37	4,75		4,75
170000006933065	04-063-032-00019-0001	20901 BARBECHO TRADICIONAL-SIN CUBIERTA VEGETAL	S	2,71	4,41	4,41		4,41
170000006933064	04-063-032-00011-0001	20901 BARBECHO TRADICIONAL-SIN CUBIERTA VEGETAL	S	2,96	6,71	6,71		6,71
170000006932976	04-063-038-00024-0001	5000 CEBADA-SIN VARIEDAD	S	3,65	2,63	2,63		2,63
170000006932988	04-063-040-00005-0001	5000 CEBADA-SIN VARIEDAD	S	3,85	3,39	3,39		3,39
170000006932989	04-063-040-00024-0006	5000 CEBADA-SIN VARIEDAD	S	3,98	9,98	9,98		9,98
170000006932987	04-063-040-00005-0004	5000 CEBADA-SIN VARIEDAD	S	4,06	0,44	0,44		0,44
170000006932982	04-063-039-00030-0001	5000 CEBADA-SIN VARIEDAD	S	4,43	4,62	4,62		4,62
170000006933058	04-063-040-00025-0002	20901 BARBECHO TRADICIONAL-SIN CUBIERTA VEGETAL	S	4,47	6,81	6,81		6,81
-105227	04-063-035-00003-0011	8000 AVENA-SIN VARIEDAD	S	4,67	7,19	7,19		7,19
-105211	04-063-035-00003-0011	20901 BARBECHO TRADICIONAL-SIN CUBIERTA VEGETAL	S	4,67	19,19	19,19		19,19
170000006933036	04-063-040-00007-0003	20901 BARBECHO TRADICIONAL-SIN CUBIERTA VEGETAL	S	4,88	3,09	3,09		3,09
170000006932993	04-063-040-00025-0001	5000 CEBADA-SIN VARIEDAD	S	5,32	11,16	11,16		11,16
170000006933012	04-063-040-00025-0001	20901 BARBECHO TRADICIONAL-SIN CUBIERTA VEGETAL	S	5,32	4,35	4,35		4,35
170000006933045	04-063-040-00025-0001	20901 BARBECHO TRADICIONAL-SIN CUBIERTA VEGETAL	S	5,32	1,30	1,30		1,30
170000006933067	04-063-040-00025-0001	20901 BARBECHO TRADICIONAL-SIN CUBIERTA VEGETAL	S	5,32	0,14	0,14		0,14
4145965	04-063-035-00046-0006	8000 AVENA-SIN VARIEDAD	S	5,45	8,88	8,88		8,88
170000006933038	04-063-040-00012-0002	20901 BARBECHO TRADICIONAL-SIN CUBIERTA VEGETAL	S	6,30	4,12	4,12		4,12
170000006932983	04-063-039-00031-0001	5000 CEBADA-SIN VARIEDAD	S	6,33	0,98	0,98		0,98
170000006933042	04-063-040-00012-0008	20901 BARBECHO TRADICIONAL-SIN CUBIERTA VEGETAL	S	6,79	0,08	0,08		0,08
170000006933043	04-063-040-00012-0008	20901 BARBECHO TRADICIONAL-SIN CUBIERTA VEGETAL	S	6,79	3,68	3,68		3,68
170000006933069	04-063-040-00005-0003	20901 BARBECHO TRADICIONAL-SIN CUBIERTA VEGETAL	S	11,08	0,16	0,16		0,16
170000006932991	04-063-040-00024-0007	5000 CEBADA-SIN VARIEDAD	S	13,20	1,07	1,07		1,07
170000006932992	04-063-040-00024-0007	5000 CEBADA-SIN VARIEDAD	S	13,20	0,84	0,84		0,84

INCIDENCIAS**INCIDENCIA DESCRIPCIÓN**

- 85002 Recinto declarado que no cumple en su totalidad con las normas de producción ecológica (artículo 5-1 e), Orden 26 mayo 2015)
Ref:170000006933010 Recinto:18-167-010-00046-003 Cultivo:8000 AVENA-SIN VARIEDAD Secano Sup. Declarada:4,06 Superficie Certificada (Ha):2,62
Ref:170000006933053 Recinto:18-167-010-00046-003 Cultivo:20901 BARBECHO TRADICIONAL-SIN CUBIERTA VEGETAL Secano Sup. Declarada:7,37 Superficie Certificada (Ha):4,75

RESUMEN CRITERIOS DE SELECCIÓN**11.2.1.1 Mantenimiento de prácticas y métodos de agricultura ecológica: Cultivos herbáceos - Conv 2018.** PUNTOS: 7,00

	PUNTOS	CUMPLE
Porcentaje de superficie determinada en Red Natura 2000	0,00	0.0%
Porcentaje de superficie determinada situada en zonas RAMSAR	0,00	0.0%
Porcentaje de superficie determinada en zonas vulnerables a la contaminación por nitratos	0,00	0.0%
Pendiente media de la explotación	1,00	4.21%
Porcentaje de Superficie de la explotación en municipios con más del 40 por ciento de su superficie agraria dentro de la Zona de desertificación	6,00	100.0%

DETALLE CRITERIOS DE SELECCIÓN**11.2.1.1 Mantenimiento de prácticas y métodos de agricultura ecológica: Cultivos herbáceos - Conv 2018.** PUNTOS: 7,00

REF.	REFERENCIA SIGPAC	CULTIVO	DESCRIPCIÓN CULTIVO	S/R	SUP. COMPROM. (ha)	SUP. CUMPLE (ha)
170000006933064	04-063-032-00011-0001	20901	BARBECHO TRADICIONAL-SIN CUBIERTA VEGETAL	S	6,71	0,00
170000006933065	04-063-032-00019-0001	20901	BARBECHO TRADICIONAL-SIN CUBIERTA VEGETAL	S	4,41	0,00
170000006933048	04-063-032-00037-0001	20901	BARBECHO TRADICIONAL-SIN CUBIERTA VEGETAL	S	1,28	0,00
-105227	04-063-035-00003-0011	8000	AVENA-SIN VARIEDAD	S	7,19	0,00
-105211	04-063-035-00003-0011	20901	BARBECHO TRADICIONAL-SIN CUBIERTA VEGETAL	S	19,19	0,00
4145965	04-063-035-00046-0006	8000	AVENA-SIN VARIEDAD	S	8,88	0,00
170000006932975	04-063-038-00021-0001	5000	CEBADA-SIN VARIEDAD	S	6,27	0,00
170000006932976	04-063-038-00024-0001	5000	CEBADA-SIN VARIEDAD	S	2,63	0,00
170000006932979	04-063-038-00039-0001	52052	VEZA-FILON	S	1,83	0,00
170000006932980	04-063-038-00040-0001	52052	VEZA-FILON	S	8,89	0,00
170000006932982	04-063-039-00030-0001	5000	CEBADA-SIN VARIEDAD	S	4,62	0,00
170000006932983	04-063-039-00031-0001	5000	CEBADA-SIN VARIEDAD	S	0,98	0,00
170000006932988	04-063-040-00005-0001	5000	CEBADA-SIN VARIEDAD	S	3,39	0,00
170000006933069	04-063-040-00005-0003	20901	BARBECHO TRADICIONAL-SIN CUBIERTA VEGETAL	S	0,16	0,00
170000006932987	04-063-040-00005-0004	5000	CEBADA-SIN VARIEDAD	S	0,44	0,00
170000006933036	04-063-040-00007-0003	20901	BARBECHO TRADICIONAL-SIN CUBIERTA VEGETAL	S	3,09	0,00
170000006933038	04-063-040-00012-0002	20901	BARBECHO TRADICIONAL-SIN CUBIERTA VEGETAL	S	4,12	0,00
170000006933042	04-063-040-00012-0008	20901	BARBECHO TRADICIONAL-SIN CUBIERTA VEGETAL	S	0,08	0,00
170000006933043	04-063-040-00012-0008	20901	BARBECHO TRADICIONAL-SIN CUBIERTA VEGETAL	S	3,68	0,00
170000006932989	04-063-040-00024-0006	5000	CEBADA-SIN VARIEDAD	S	9,98	0,00
170000006932992	04-063-040-00024-0007	5000	CEBADA-SIN VARIEDAD	S	0,84	0,00
170000006932991	04-063-040-00024-0007	5000	CEBADA-SIN VARIEDAD	S	1,07	0,00
170000006932993	04-063-040-00025-0001	5000	CEBADA-SIN VARIEDAD	S	11,16	0,00
170000006933045	04-063-040-00025-0001	20901	BARBECHO TRADICIONAL-SIN CUBIERTA VEGETAL	S	1,30	0,00
170000006933012	04-063-040-00025-0001	20901	BARBECHO TRADICIONAL-SIN CUBIERTA VEGETAL	S	4,35	0,00
170000006933067	04-063-040-00025-0001	20901	BARBECHO TRADICIONAL-SIN CUBIERTA VEGETAL	S	0,14	0,00
170000006933058	04-063-040-00025-0002	20901	BARBECHO TRADICIONAL-SIN CUBIERTA VEGETAL	S	6,81	0,00
170000006933010	18-167-010-00046-0003	8000	AVENA-SIN VARIEDAD	S	2,62	0,00
170000006933053	18-167-010-00046-0003	20901	BARBECHO TRADICIONAL-SIN CUBIERTA VEGETAL	S	4,75	0,00
170000006933007	18-167-012-00002-0001	8000	AVENA-SIN VARIEDAD	S	3,23	0,00

Porcentaje de superficie determinada situada en zonas RAMSAR PUNTOS: 0,00 0.0%

<u>REF.</u>	<u>REFERENCIA SIGPAC</u>	<u>CULTIVO</u>	<u>DESCRIPCIÓN CULTIVO</u>	<u>S/R</u>	<u>SUP. COMPROM.</u> <u>(ha)</u>	<u>SUP. CUMPLE</u> <u>(ha)</u>
170000006933064	04-063-032-00011-0001	20901	BARBECHO TRADICIONAL-SIN CUBIERTA VEGETAL	S	6,71	0,00
170000006933065	04-063-032-00019-0001	20901	BARBECHO TRADICIONAL-SIN CUBIERTA VEGETAL	S	4,41	0,00
170000006933048	04-063-032-00037-0001	20901	BARBECHO TRADICIONAL-SIN CUBIERTA VEGETAL	S	1,28	0,00
-105227	04-063-035-00003-0011	8000	AVENA-SIN VARIEDAD	S	7,19	0,00
-105211	04-063-035-00003-0011	20901	BARBECHO TRADICIONAL-SIN CUBIERTA VEGETAL	S	19,19	0,00
4145965	04-063-035-00046-0006	8000	AVENA-SIN VARIEDAD	S	8,88	0,00
170000006932975	04-063-038-00021-0001	5000	CEBADA-SIN VARIEDAD	S	6,27	0,00
170000006932976	04-063-038-00024-0001	5000	CEBADA-SIN VARIEDAD	S	2,63	0,00
170000006932979	04-063-038-00039-0001	52052	VEZA-FILON	S	1,83	0,00
170000006932980	04-063-038-00040-0001	52052	VEZA-FILON	S	8,89	0,00
170000006932982	04-063-039-00030-0001	5000	CEBADA-SIN VARIEDAD	S	4,62	0,00
170000006932983	04-063-039-00031-0001	5000	CEBADA-SIN VARIEDAD	S	0,98	0,00
170000006932988	04-063-040-00005-0001	5000	CEBADA-SIN VARIEDAD	S	3,39	0,00
170000006933069	04-063-040-00005-0003	20901	BARBECHO TRADICIONAL-SIN CUBIERTA VEGETAL	S	0,16	0,00
170000006932987	04-063-040-00005-0004	5000	CEBADA-SIN VARIEDAD	S	0,44	0,00
170000006933036	04-063-040-00007-0003	20901	BARBECHO TRADICIONAL-SIN CUBIERTA VEGETAL	S	3,09	0,00
170000006933038	04-063-040-00012-0002	20901	BARBECHO TRADICIONAL-SIN CUBIERTA VEGETAL	S	4,12	0,00
170000006933042	04-063-040-00012-0008	20901	BARBECHO TRADICIONAL-SIN CUBIERTA VEGETAL	S	0,08	0,00
170000006933043	04-063-040-00012-0008	20901	BARBECHO TRADICIONAL-SIN CUBIERTA VEGETAL	S	3,68	0,00
170000006932989	04-063-040-00024-0006	5000	CEBADA-SIN VARIEDAD	S	9,98	0,00
170000006932991	04-063-040-00024-0007	5000	CEBADA-SIN VARIEDAD	S	1,07	0,00
170000006932992	04-063-040-00024-0007	5000	CEBADA-SIN VARIEDAD	S	0,84	0,00
170000006932993	04-063-040-00025-0001	5000	CEBADA-SIN VARIEDAD	S	11,16	0,00
170000006933067	04-063-040-00025-0001	20901	BARBECHO TRADICIONAL-SIN CUBIERTA VEGETAL	S	0,14	0,00
170000006933012	04-063-040-00025-0001	20901	BARBECHO TRADICIONAL-SIN CUBIERTA VEGETAL	S	4,35	0,00
170000006933045	04-063-040-00025-0001	20901	BARBECHO TRADICIONAL-SIN CUBIERTA VEGETAL	S	1,30	0,00
170000006933058	04-063-040-00025-0002	20901	BARBECHO TRADICIONAL-SIN CUBIERTA VEGETAL	S	6,81	0,00
170000006933010	18-167-010-00046-0003	8000	AVENA-SIN VARIEDAD	S	2,62	0,00
170000006933053	18-167-010-00046-0003	20901	BARBECHO TRADICIONAL-SIN CUBIERTA VEGETAL	S	4,75	0,00
170000006933007	18-167-012-00002-0001	8000	AVENA-SIN VARIEDAD	S	3,23	0,00

Porcentaje de superficie determinada en zonas vulnerables a la contaminación por nitratos**PUNTOS:** 0,00 0.0%

<u>REF.</u>	<u>REFERENCIA SIGPAC</u>	<u>CULTIVO</u>	<u>DESCRIPCIÓN CULTIVO</u>	<u>S/R</u>	<u>SUP. COMPROM.</u> <u>(ha)</u>	<u>SUP. CUMPLE</u> <u>(ha)</u>
170000006933064	04-063-032-00011-0001	20901	BARBECHO TRADICIONAL-SIN CUBIERTA VEGETAL	S	6,71	0,00
170000006933065	04-063-032-00019-0001	20901	BARBECHO TRADICIONAL-SIN CUBIERTA VEGETAL	S	4,41	0,00
170000006933048	04-063-032-00037-0001	20901	BARBECHO TRADICIONAL-SIN CUBIERTA VEGETAL	S	1,28	0,00
-105227	04-063-035-00003-0011	8000	AVENA-SIN VARIEDAD	S	7,19	0,00
-105211	04-063-035-00003-0011	20901	BARBECHO TRADICIONAL-SIN CUBIERTA VEGETAL	S	19,19	0,00
4145965	04-063-035-00046-0006	8000	AVENA-SIN VARIEDAD	S	8,88	0,00
170000006932975	04-063-038-00021-0001	5000	CEBADA-SIN VARIEDAD	S	6,27	0,00
170000006932976	04-063-038-00024-0001	5000	CEBADA-SIN VARIEDAD	S	2,63	0,00
170000006932979	04-063-038-00039-0001	52052	VEZA-FILON	S	1,83	0,00
170000006932980	04-063-038-00040-0001	52052	VEZA-FILON	S	8,89	0,00
170000006932982	04-063-039-00030-0001	5000	CEBADA-SIN VARIEDAD	S	4,62	0,00
170000006932983	04-063-039-00031-0001	5000	CEBADA-SIN VARIEDAD	S	0,98	0,00
170000006932988	04-063-040-00005-0001	5000	CEBADA-SIN VARIEDAD	S	3,39	0,00
170000006933069	04-063-040-00005-0003	20901	BARBECHO TRADICIONAL-SIN CUBIERTA VEGETAL	S	0,16	0,00

REF.	REFERENCIA SIGPAC	CULTIVO	DESCRIPCIÓN CULTIVO	S/R	SUP. COMPROM. (ha)	SUP. CUMPLE (ha)
			VEGETAL			
170000006932987	04-063-040-00005-0004	5000	CEBADA-SIN VARIEDAD	S	0,44	0,00
170000006933036	04-063-040-00007-0003	20901	BARBECHO TRADICIONAL-SIN CUBIERTA VEGETAL	S	3,09	0,00
170000006933038	04-063-040-00012-0002	20901	BARBECHO TRADICIONAL-SIN CUBIERTA VEGETAL	S	4,12	0,00
170000006933042	04-063-040-00012-0008	20901	BARBECHO TRADICIONAL-SIN CUBIERTA VEGETAL	S	0,08	0,00
170000006933043	04-063-040-00012-0008	20901	BARBECHO TRADICIONAL-SIN CUBIERTA VEGETAL	S	3,68	0,00
170000006932989	04-063-040-00024-0006	5000	CEBADA-SIN VARIEDAD	S	9,98	0,00
170000006932991	04-063-040-00024-0007	5000	CEBADA-SIN VARIEDAD	S	1,07	0,00
170000006932992	04-063-040-00024-0007	5000	CEBADA-SIN VARIEDAD	S	0,84	0,00
170000006932993	04-063-040-00025-0001	5000	CEBADA-SIN VARIEDAD	S	11,16	0,00
170000006933067	04-063-040-00025-0001	20901	BARBECHO TRADICIONAL-SIN CUBIERTA VEGETAL	S	0,14	0,00
170000006933012	04-063-040-00025-0001	20901	BARBECHO TRADICIONAL-SIN CUBIERTA VEGETAL	S	4,35	0,00
170000006933045	04-063-040-00025-0001	20901	BARBECHO TRADICIONAL-SIN CUBIERTA VEGETAL	S	1,30	0,00
170000006933058	04-063-040-00025-0002	20901	BARBECHO TRADICIONAL-SIN CUBIERTA VEGETAL	S	6,81	0,00
170000006933010	18-167-010-00046-0003	8000	AVENA-SIN VARIEDAD	S	2,62	0,00
170000006933053	18-167-010-00046-0003	20901	BARBECHO TRADICIONAL-SIN CUBIERTA VEGETAL	S	4,75	0,00
170000006933007	18-167-012-00002-0001	8000	AVENA-SIN VARIEDAD	S	3,23	0,00

Pendiente media de la explotación**PUNTOS:** 1,00 4.21%

REF.	REFERENCIA SIGPAC	CULTIVO	DESCRIPCIÓN CULTIVO	S/R	PENDIENTE MEDIA (%)	SUP. COMPROM. (ha)
170000006933064	04-063-032-00011-0001	20901	BARBECHO TRADICIONAL-SIN CUBIERTA VEGETAL	S	2,96	6,71
170000006933065	04-063-032-00019-0001	20901	BARBECHO TRADICIONAL-SIN CUBIERTA VEGETAL	S	2,71	4,41
170000006933048	04-063-032-00037-0001	20901	BARBECHO TRADICIONAL-SIN CUBIERTA VEGETAL	S	1,64	1,28
-105227	04-063-035-00003-0011	8000	AVENA-SIN VARIEDAD	S	4,67	7,19
-105211	04-063-035-00003-0011	20901	BARBECHO TRADICIONAL-SIN CUBIERTA VEGETAL	S	4,67	19,19
4145965	04-063-035-00046-0006	8000	AVENA-SIN VARIEDAD	S	5,45	8,88
170000006932975	04-063-038-00021-0001	5000	CEBADA-SIN VARIEDAD	S	2,25	6,27
170000006932976	04-063-038-00024-0001	5000	CEBADA-SIN VARIEDAD	S	3,65	2,63
170000006932979	04-063-038-00039-0001	52052	VEZA-FILON	S	1,29	1,83
170000006932980	04-063-038-00040-0001	52052	VEZA-FILON	S	1,76	8,89
170000006932982	04-063-039-00030-0001	5000	CEBADA-SIN VARIEDAD	S	4,43	4,62
170000006932983	04-063-039-00031-0001	5000	CEBADA-SIN VARIEDAD	S	6,33	0,98
170000006932988	04-063-040-00005-0001	5000	CEBADA-SIN VARIEDAD	S	3,85	3,39
170000006933069	04-063-040-00005-0003	20901	BARBECHO TRADICIONAL-SIN CUBIERTA VEGETAL	S	11,08	0,16
170000006932987	04-063-040-00005-0004	5000	CEBADA-SIN VARIEDAD	S	4,06	0,44
170000006933036	04-063-040-00007-0003	20901	BARBECHO TRADICIONAL-SIN CUBIERTA VEGETAL	S	4,88	3,09
170000006933038	04-063-040-00012-0002	20901	BARBECHO TRADICIONAL-SIN CUBIERTA VEGETAL	S	6,30	4,12
170000006933042	04-063-040-00012-0008	20901	BARBECHO TRADICIONAL-SIN CUBIERTA VEGETAL	S	6,79	0,08
170000006933043	04-063-040-00012-0008	20901	BARBECHO TRADICIONAL-SIN CUBIERTA VEGETAL	S	6,79	3,68
170000006932989	04-063-040-00024-0006	5000	CEBADA-SIN VARIEDAD	S	3,98	9,98
170000006932991	04-063-040-00024-0007	5000	CEBADA-SIN VARIEDAD	S	13,20	1,07
170000006932992	04-063-040-00024-0007	5000	CEBADA-SIN VARIEDAD	S	13,20	0,84
170000006932993	04-063-040-00025-0001	5000	CEBADA-SIN VARIEDAD	S	5,32	11,16
170000006933067	04-063-040-00025-0001	20901	BARBECHO TRADICIONAL-SIN CUBIERTA VEGETAL	S	5,32	0,14
170000006933012	04-063-040-00025-0001	20901	BARBECHO TRADICIONAL-SIN CUBIERTA VEGETAL	S	5,32	4,35
170000006933045	04-063-040-00025-0001	20901	BARBECHO TRADICIONAL-SIN CUBIERTA VEGETAL	S	5,32	1,30

REF.	REFERENCIA SIGPAC	CULTIVO	DESCRIPCIÓN CULTIVO	S/R	PENDIENTE	SUP.
					MEDIA (%)	COMPROM.
						(ha)
170000006933058	04-063-040-00025-0002	20901	BARBECHO TRADICIONAL-SIN CUBIERTA VEGETAL	S	4,47	6,81
170000006933010	18-167-010-00046-0003	8000	AVENA-SIN VARIEDAD	S	2,48	2,62
170000006933053	18-167-010-00046-0003	20901	BARBECHO TRADICIONAL-SIN CUBIERTA VEGETAL	S	2,48	4,75
170000006933007	18-167-012-00002-0001	8000	AVENA-SIN VARIEDAD	S	1,12	3,23

Porcentaje de Superficie de la explotación en municipios con más del 40 por ciento de su superficie agraria dentro de la Zona de desertificación

PUNTOS: 6,00 100.0%

REF.	REFERENCIA SIGPAC	CULTIVO	DESCRIPCIÓN CULTIVO	S/R	SUP.	SUP.
					COMPROM.	CUMPLE
					(ha)	(ha)
170000006933064	04-063-032-00011-0001	20901	BARBECHO TRADICIONAL-SIN CUBIERTA VEGETAL	S	6,71	6,71
170000006933065	04-063-032-00019-0001	20901	BARBECHO TRADICIONAL-SIN CUBIERTA VEGETAL	S	4,41	4,41
170000006933048	04-063-032-00037-0001	20901	BARBECHO TRADICIONAL-SIN CUBIERTA VEGETAL	S	1,28	1,28
-105227	04-063-035-00003-0011	8000	AVENA-SIN VARIEDAD	S	7,19	7,19
-105211	04-063-035-00003-0011	20901	BARBECHO TRADICIONAL-SIN CUBIERTA VEGETAL	S	19,19	19,19
4145965	04-063-035-00046-0006	8000	AVENA-SIN VARIEDAD	S	8,88	8,88
170000006932975	04-063-038-00021-0001	5000	CEBADA-SIN VARIEDAD	S	6,27	6,27
170000006932976	04-063-038-00024-0001	5000	CEBADA-SIN VARIEDAD	S	2,63	2,63
170000006932979	04-063-038-00039-0001	52052	VEZA-FILON	S	1,83	1,83
170000006932980	04-063-038-00040-0001	52052	VEZA-FILON	S	8,89	8,89
170000006932982	04-063-039-00030-0001	5000	CEBADA-SIN VARIEDAD	S	4,62	4,62
170000006932983	04-063-039-00031-0001	5000	CEBADA-SIN VARIEDAD	S	0,98	0,98
170000006932988	04-063-040-00005-0001	5000	CEBADA-SIN VARIEDAD	S	3,39	3,39
170000006933069	04-063-040-00005-0003	20901	BARBECHO TRADICIONAL-SIN CUBIERTA VEGETAL	S	0,16	0,16
170000006932987	04-063-040-00005-0004	5000	CEBADA-SIN VARIEDAD	S	0,44	0,44
170000006933036	04-063-040-00007-0003	20901	BARBECHO TRADICIONAL-SIN CUBIERTA VEGETAL	S	3,09	3,09
170000006933038	04-063-040-00012-0002	20901	BARBECHO TRADICIONAL-SIN CUBIERTA VEGETAL	S	4,12	4,12
170000006933043	04-063-040-00012-0008	20901	BARBECHO TRADICIONAL-SIN CUBIERTA VEGETAL	S	3,68	3,68
170000006933042	04-063-040-00012-0008	20901	BARBECHO TRADICIONAL-SIN CUBIERTA VEGETAL	S	0,08	0,08
170000006932989	04-063-040-00024-0006	5000	CEBADA-SIN VARIEDAD	S	9,98	9,98
170000006932991	04-063-040-00024-0007	5000	CEBADA-SIN VARIEDAD	S	1,07	1,07
170000006932992	04-063-040-00024-0007	5000	CEBADA-SIN VARIEDAD	S	0,84	0,84
170000006932993	04-063-040-00025-0001	5000	CEBADA-SIN VARIEDAD	S	11,16	11,16
170000006933012	04-063-040-00025-0001	20901	BARBECHO TRADICIONAL-SIN CUBIERTA VEGETAL	S	4,35	4,35
170000006933067	04-063-040-00025-0001	20901	BARBECHO TRADICIONAL-SIN CUBIERTA VEGETAL	S	0,14	0,14
170000006933045	04-063-040-00025-0001	20901	BARBECHO TRADICIONAL-SIN CUBIERTA VEGETAL	S	1,30	1,30
170000006933058	04-063-040-00025-0002	20901	BARBECHO TRADICIONAL-SIN CUBIERTA VEGETAL	S	6,81	6,81
170000006933010	18-167-010-00046-0003	8000	AVENA-SIN VARIEDAD	S	2,62	2,62
170000006933053	18-167-010-00046-0003	20901	BARBECHO TRADICIONAL-SIN CUBIERTA VEGETAL	S	4,75	4,75
170000006933007	18-167-012-00002-0001	8000	AVENA-SIN VARIEDAD	S	3,23	3,23



<u>APELLIDOS Y NOMBRE / RAZÓN SOCIAL</u>	<u>NIF</u>	<u>EXPEDIENTE</u>	<u>SUP. COMPROMETIDA</u>			
			<u>(ha)</u>			
GAZQUEZ PEREZ ALFREDO RAMON	****4528*	1188743	125.57			
RESOLUCIÓN						
ADMITIDO						
IMPORTE POR ANUALIDAD						
		2018	2019	2020	2021	2022
IMPORTE MÁXIMO SUBVENCIONABLE		10.418,64 €	10.418,64 €	10.418,64 €	10.418,64 €	10.418,64 €
IMPORTE MEDIO DE TRANSFERENCIA (€/ha)		82,97 €	82,97 €	82,97 €	82,97 €	82,97 €

DETALLE IMPORTES POR ANUALIDAD

<u>GRUPOS DE CULTIVO ADMITIDOS</u>	<u>SUP. COMPROM.</u>	2018	2019	2020	2021	2022
	<u>(ha)</u>					
HERBÁCEOS	68,92	10.418,64 €	10.418,64 €	10.418,64 €	10.418,64 €	10.418,64 €
HERBÁCEOS NO ELEGIBLES	56,65	0,00 €	0,00 €	0,00 €	0,00 €	0,00 €

RECINTOS COMPROMETIDOS

<u>REF.</u>	<u>REFERENCIA SIGPAC</u>	<u>CULTIVO DESCRIPCIÓN CULTIVO</u>	<u>S/R</u>	<u>PEND. MEDIA</u>	<u>SUP. DEC. ADMIN.</u>	<u>NU SUP. CERT.</u>	<u>SUP. CAMPO</u>	<u>SUP. COMPROM.</u>
				<u>(%)</u>	<u>(ha)</u>	<u>(ha)</u>	<u>(ha)</u>	<u>(ha)</u>
4141534	04-063-038-00031-0001	20901 BARBECHO TRADICIONAL-SIN CUBIERTA VEGETAL	S	2,01	0,87	0,87		0,87
4141065	04-063-040-00087-0001	8000 AVENA-SIN VARIEDAD	S	2,20	0,47	0,47		0,47
4141068	04-063-038-00027-0001	5000 CEBADA-SIN VARIEDAD	S	2,32	0,23	0,23		0,23
4141392	04-063-040-00068-0001	20901 BARBECHO TRADICIONAL-SIN CUBIERTA VEGETAL	S	3,07	1,61	1,61		1,61
4141073	04-063-038-00028-0001	5000 CEBADA-SIN VARIEDAD	S	3,38	1,26	1,26		1,26
4141395	04-063-040-00069-0001	20901 BARBECHO TRADICIONAL-SIN CUBIERTA VEGETAL	S	3,43	0,05	0,05		0,05
4141174	04-063-040-00008-0002	5000 CEBADA-SIN VARIEDAD	S	3,45	10,08	10,08		10,08
4141521	04-063-039-00026-0001	20901 BARBECHO TRADICIONAL-SIN CUBIERTA VEGETAL	S	4,07	3,78	3,78		3,78
4141191	04-063-040-00020-0004	5000 CEBADA-SIN VARIEDAD	S	4,19	7,11	7,11		7,11
4141161	04-063-039-00038-0001	5000 CEBADA-SIN VARIEDAD	S	4,28	2,75	2,75		2,75
4141164	04-063-039-00037-0001	5000 CEBADA-SIN VARIEDAD	S	4,33	2,59	2,59		2,59
4141203	04-063-040-00003-0001	8000 AVENA-SIN VARIEDAD	S	4,69	2,17	2,17		2,17
4141499	04-063-040-00008-0004	20901 BARBECHO TRADICIONAL-SIN CUBIERTA VEGETAL	S	4,86	1,44	1,44		1,44
4141158	04-063-039-00028-0001	5000 CEBADA-SIN VARIEDAD	S	5,24	1,53	1,53		1,53
4141061	04-063-040-00086-0001	8000 AVENA-SIN VARIEDAD	S	5,44	0,64	0,64		0,64
4141390	04-063-039-00071-0001	20901 BARBECHO TRADICIONAL-SIN CUBIERTA VEGETAL	S	5,49	2,66	2,66		2,66
4141195	04-063-040-00042-0001	5000 CEBADA-SIN VARIEDAD	S	5,69	1,10	1,10		1,10
4141201	04-063-040-00020-0005	8000 AVENA-SIN VARIEDAD	S	5,72	0,58	0,58		0,58
4141505	04-063-040-00073-0001	5000 CEBADA-SIN VARIEDAD	S	5,88	7,35	7,35		7,35
4141540	04-063-040-00251-0001	20901 BARBECHO TRADICIONAL-SIN CUBIERTA VEGETAL	S	6,07	0,12	0,12		0,12
4141177	04-063-039-00067-0001	5000 CEBADA-SIN VARIEDAD	S	6,24	2,88	2,88		2,88
-100715	04-063-039-00043-0001	5000 CEBADA-SIN VARIEDAD	S	6,59	13,75	13,75		13,75
4141168	04-063-039-00043-0001	20901 BARBECHO TRADICIONAL-SIN CUBIERTA VEGETAL	S	6,59	32,71	32,71		32,71
4141510	04-063-040-00004-0003	20901 BARBECHO TRADICIONAL-SIN CUBIERTA VEGETAL	R	6,70	1,56	1,56		1,56
4141051	04-063-005-00127-0001	53000 YEROS-SIN VARIEDAD	S	7,22	0,23	0,23		0,23
4141388	04-063-039-00070-0001	20901 BARBECHO TRADICIONAL-SIN CUBIERTA VEGETAL	S	7,56	11,41	11,41		11,41
4141404	04-063-040-00211-0001	53000 YEROS-SIN VARIEDAD	S	8,72	8,59	8,59		8,59
4141043	04-063-005-00128-0001	53000 YEROS-SIN VARIEDAD	S	9,81	4,87	4,87		4,87
4141059	04-063-040-00019-0001	8000 AVENA-SIN VARIEDAD	S	10,28	0,74	0,74		0,74
4141400	04-063-039-00068-0001	20901 BARBECHO TRADICIONAL-SIN CUBIERTA VEGETAL	S	10,39	0,44	0,44		0,44



RESUMEN CRITERIOS DE SELECCIÓN**11.2.1.1 Mantenimiento de prácticas y métodos de agricultura ecológica: Cultivos herbáceos - Conv 2018.** PUNTOS: 7,00

	PUNTOS	CUMPLE
Porcentaje de superficie determinada en Red Natura 2000	0,00	0.0%
Porcentaje de superficie determinada situada en zonas RAMSAR	0,00	0.0%
Porcentaje de superficie determinada en zonas vulnerables a la contaminación por nitratos	0,00	0.0%
Pendiente media de la explotación	1,00	6.13%
Porcentaje de Superficie de la explotación en municipios con más del 40 por ciento de su superficie agraria dentro de la Zona de desertificación	6,00	100.0%

DETALLE CRITERIOS DE SELECCIÓN**11.2.1.1 Mantenimiento de prácticas y métodos de agricultura ecológica: Cultivos herbáceos - Conv 2018.** PUNTOS: 7,00

Porcentaje de superficie determinada en Red Natura 2000						PUNTOS:	0,00	0.0%
REF.	REFERENCIA SIGPAC	CULTIVO	DESCRIPCIÓN CULTIVO	S/R		SUP. COMPROM. (ha)	SUP. CUMPLE (ha)	
4141051	04-063-005-00127-0001	53000	YEROS-SIN VARIEDAD	S		0,23	0,00	
4141043	04-063-005-00128-0001	53000	YEROS-SIN VARIEDAD	S		4,87	0,00	
4141068	04-063-038-00027-0001	5000	CEBADA-SIN VARIEDAD	S		0,23	0,00	
4141073	04-063-038-00028-0001	5000	CEBADA-SIN VARIEDAD	S		1,26	0,00	
4141534	04-063-038-00031-0001	20901	BARBECHO TRADICIONAL-SIN CUBIERTA VEGETAL	S		0,87	0,00	
4141521	04-063-039-00026-0001	20901	BARBECHO TRADICIONAL-SIN CUBIERTA VEGETAL	S		3,78	0,00	
4141158	04-063-039-00028-0001	5000	CEBADA-SIN VARIEDAD	S		1,53	0,00	
4141164	04-063-039-00037-0001	5000	CEBADA-SIN VARIEDAD	S		2,59	0,00	
4141161	04-063-039-00038-0001	5000	CEBADA-SIN VARIEDAD	S		2,75	0,00	
-100715	04-063-039-00043-0001	5000	CEBADA-SIN VARIEDAD	S		13,75	0,00	
4141168	04-063-039-00043-0001	20901	BARBECHO TRADICIONAL-SIN CUBIERTA VEGETAL	S		32,71	0,00	
4141177	04-063-039-00067-0001	5000	CEBADA-SIN VARIEDAD	S		2,88	0,00	
4141400	04-063-039-00068-0001	20901	BARBECHO TRADICIONAL-SIN CUBIERTA VEGETAL	S		0,44	0,00	
4141388	04-063-039-00070-0001	20901	BARBECHO TRADICIONAL-SIN CUBIERTA VEGETAL	S		11,41	0,00	
4141390	04-063-039-00071-0001	20901	BARBECHO TRADICIONAL-SIN CUBIERTA VEGETAL	S		2,66	0,00	
4141203	04-063-040-00003-0001	8000	AVENA-SIN VARIEDAD	S		2,17	0,00	
4141510	04-063-040-00004-0003	20901	BARBECHO TRADICIONAL-SIN CUBIERTA VEGETAL	R		1,56	0,00	
4141174	04-063-040-00008-0002	5000	CEBADA-SIN VARIEDAD	S		10,08	0,00	
4141499	04-063-040-00008-0004	20901	BARBECHO TRADICIONAL-SIN CUBIERTA VEGETAL	S		1,44	0,00	
4141059	04-063-040-00019-0001	8000	AVENA-SIN VARIEDAD	S		0,74	0,00	
4141191	04-063-040-00020-0004	5000	CEBADA-SIN VARIEDAD	S		7,11	0,00	
4141201	04-063-040-00020-0005	8000	AVENA-SIN VARIEDAD	S		0,58	0,00	
4141195	04-063-040-00042-0001	5000	CEBADA-SIN VARIEDAD	S		1,10	0,00	
4141392	04-063-040-00068-0001	20901	BARBECHO TRADICIONAL-SIN CUBIERTA VEGETAL	S		1,61	0,00	
4141395	04-063-040-00069-0001	20901	BARBECHO TRADICIONAL-SIN CUBIERTA VEGETAL	S		0,05	0,00	
4141505	04-063-040-00073-0001	5000	CEBADA-SIN VARIEDAD	S		7,35	0,00	
4141061	04-063-040-00086-0001	8000	AVENA-SIN VARIEDAD	S		0,64	0,00	
4141065	04-063-040-00087-0001	8000	AVENA-SIN VARIEDAD	S		0,47	0,00	
4141404	04-063-040-00211-0001	53000	YEROS-SIN VARIEDAD	S		8,59	0,00	
4141540	04-063-040-00251-0001	20901	BARBECHO TRADICIONAL-SIN CUBIERTA VEGETAL	S		0,12	0,00	

Porcentaje de superficie determinada situada en zonas RAMSAR PUNTOS: 0,00 0.0%

REF.	REFERENCIA SIGPAC	CULTIVO	DESCRIPCIÓN CULTIVO	S/R	SUP. COMPROM. (ha)	SUP. CUMPLE (ha)
------	-------------------	---------	---------------------	-----	--------------------	------------------

<u>REF.</u>	<u>REFERENCIA SIGPAC</u>	<u>CULTIVO</u>	<u>DESCRIPCIÓN CULTIVO</u>	<u>S/R</u>	<u>SUP. COMPROM.</u> <u>(ha)</u>	<u>SUP. CUMPLE</u> <u>(ha)</u>
4141051	04-063-005-00127-0001	53000	YEROS-SIN VARIEDAD	S	0,23	0,00
4141043	04-063-005-00128-0001	53000	YEROS-SIN VARIEDAD	S	4,87	0,00
4141068	04-063-038-00027-0001	5000	CEBADA-SIN VARIEDAD	S	0,23	0,00
4141073	04-063-038-00028-0001	5000	CEBADA-SIN VARIEDAD	S	1,26	0,00
4141534	04-063-038-00031-0001	20901	BARBECHO TRADICIONAL-SIN CUBIERTA VEGETAL	S	0,87	0,00
4141521	04-063-039-00026-0001	20901	BARBECHO TRADICIONAL-SIN CUBIERTA VEGETAL	S	3,78	0,00
4141158	04-063-039-00028-0001	5000	CEBADA-SIN VARIEDAD	S	1,53	0,00
4141164	04-063-039-00037-0001	5000	CEBADA-SIN VARIEDAD	S	2,59	0,00
4141161	04-063-039-00038-0001	5000	CEBADA-SIN VARIEDAD	S	2,75	0,00
-100715	04-063-039-00043-0001	5000	CEBADA-SIN VARIEDAD	S	13,75	0,00
4141168	04-063-039-00043-0001	20901	BARBECHO TRADICIONAL-SIN CUBIERTA VEGETAL	S	32,71	0,00
4141177	04-063-039-00067-0001	5000	CEBADA-SIN VARIEDAD	S	2,88	0,00
4141400	04-063-039-00068-0001	20901	BARBECHO TRADICIONAL-SIN CUBIERTA VEGETAL	S	0,44	0,00
4141388	04-063-039-00070-0001	20901	BARBECHO TRADICIONAL-SIN CUBIERTA VEGETAL	S	11,41	0,00
4141390	04-063-039-00071-0001	20901	BARBECHO TRADICIONAL-SIN CUBIERTA VEGETAL	S	2,66	0,00
4141203	04-063-040-00003-0001	8000	AVENA-SIN VARIEDAD	S	2,17	0,00
4141510	04-063-040-00004-0003	20901	BARBECHO TRADICIONAL-SIN CUBIERTA VEGETAL	R	1,56	0,00
4141174	04-063-040-00008-0002	5000	CEBADA-SIN VARIEDAD	S	10,08	0,00
4141499	04-063-040-00008-0004	20901	BARBECHO TRADICIONAL-SIN CUBIERTA VEGETAL	S	1,44	0,00
4141059	04-063-040-00019-0001	8000	AVENA-SIN VARIEDAD	S	0,74	0,00
4141191	04-063-040-00020-0004	5000	CEBADA-SIN VARIEDAD	S	7,11	0,00
4141201	04-063-040-00020-0005	8000	AVENA-SIN VARIEDAD	S	0,58	0,00
4141195	04-063-040-00042-0001	5000	CEBADA-SIN VARIEDAD	S	1,10	0,00
4141392	04-063-040-00068-0001	20901	BARBECHO TRADICIONAL-SIN CUBIERTA VEGETAL	S	1,61	0,00
4141395	04-063-040-00069-0001	20901	BARBECHO TRADICIONAL-SIN CUBIERTA VEGETAL	S	0,05	0,00
4141505	04-063-040-00073-0001	5000	CEBADA-SIN VARIEDAD	S	7,35	0,00
4141061	04-063-040-00086-0001	8000	AVENA-SIN VARIEDAD	S	0,64	0,00
4141065	04-063-040-00087-0001	8000	AVENA-SIN VARIEDAD	S	0,47	0,00
4141404	04-063-040-00211-0001	53000	YEROS-SIN VARIEDAD	S	8,59	0,00
4141540	04-063-040-00251-0001	20901	BARBECHO TRADICIONAL-SIN CUBIERTA VEGETAL	S	0,12	0,00

Porcentaje de superficie determinada en zonas vulnerables a la contaminación por nitratos**PUNTOS:** 0,00 0.0%

<u>REF.</u>	<u>REFERENCIA SIGPAC</u>	<u>CULTIVO</u>	<u>DESCRIPCIÓN CULTIVO</u>	<u>S/R</u>	<u>SUP. COMPROM.</u> <u>(ha)</u>	<u>SUP. CUMPLE</u> <u>(ha)</u>
4141051	04-063-005-00127-0001	53000	YEROS-SIN VARIEDAD	S	0,23	0,00
4141043	04-063-005-00128-0001	53000	YEROS-SIN VARIEDAD	S	4,87	0,00
4141068	04-063-038-00027-0001	5000	CEBADA-SIN VARIEDAD	S	0,23	0,00
4141073	04-063-038-00028-0001	5000	CEBADA-SIN VARIEDAD	S	1,26	0,00
4141534	04-063-038-00031-0001	20901	BARBECHO TRADICIONAL-SIN CUBIERTA VEGETAL	S	0,87	0,00
4141521	04-063-039-00026-0001	20901	BARBECHO TRADICIONAL-SIN CUBIERTA VEGETAL	S	3,78	0,00
4141158	04-063-039-00028-0001	5000	CEBADA-SIN VARIEDAD	S	1,53	0,00
4141164	04-063-039-00037-0001	5000	CEBADA-SIN VARIEDAD	S	2,59	0,00
4141161	04-063-039-00038-0001	5000	CEBADA-SIN VARIEDAD	S	2,75	0,00
-100715	04-063-039-00043-0001	5000	CEBADA-SIN VARIEDAD	S	13,75	0,00
4141168	04-063-039-00043-0001	20901	BARBECHO TRADICIONAL-SIN CUBIERTA VEGETAL	S	32,71	0,00
4141177	04-063-039-00067-0001	5000	CEBADA-SIN VARIEDAD	S	2,88	0,00
4141400	04-063-039-00068-0001	20901	BARBECHO TRADICIONAL-SIN CUBIERTA VEGETAL	S	0,44	0,00
4141388	04-063-039-00070-0001	20901	BARBECHO TRADICIONAL-SIN CUBIERTA VEGETAL	S	11,41	0,00
4141390	04-063-039-00071-0001	20901	BARBECHO TRADICIONAL-SIN CUBIERTA VEGETAL	S	2,66	0,00

<u>REF.</u>	<u>REFERENCIA SIGPAC</u>	<u>CULTIVO</u>	<u>DESCRIPCIÓN CULTIVO</u>	<u>S/R</u>	<u>SUP. COMPROM.</u> <u>(ha)</u>	<u>SUP. CUMPLE</u> <u>(ha)</u>
			VEGETAL			
4141203	04-063-040-00003-0001	8000	AVENA-SIN VARIEDAD	S	2,17	0,00
4141510	04-063-040-00004-0003	20901	BARBECHO TRADICIONAL-SIN CUBIERTA VEGETAL	R	1,56	0,00
4141174	04-063-040-00008-0002	5000	CEBADA-SIN VARIEDAD	S	10,08	0,00
4141499	04-063-040-00008-0004	20901	BARBECHO TRADICIONAL-SIN CUBIERTA VEGETAL	S	1,44	0,00
4141059	04-063-040-00019-0001	8000	AVENA-SIN VARIEDAD	S	0,74	0,00
4141191	04-063-040-00020-0004	5000	CEBADA-SIN VARIEDAD	S	7,11	0,00
4141201	04-063-040-00020-0005	8000	AVENA-SIN VARIEDAD	S	0,58	0,00
4141195	04-063-040-00042-0001	5000	CEBADA-SIN VARIEDAD	S	1,10	0,00
4141392	04-063-040-00068-0001	20901	BARBECHO TRADICIONAL-SIN CUBIERTA VEGETAL	S	1,61	0,00
4141395	04-063-040-00069-0001	20901	BARBECHO TRADICIONAL-SIN CUBIERTA VEGETAL	S	0,05	0,00
4141505	04-063-040-00073-0001	5000	CEBADA-SIN VARIEDAD	S	7,35	0,00
4141061	04-063-040-00086-0001	8000	AVENA-SIN VARIEDAD	S	0,64	0,00
4141065	04-063-040-00087-0001	8000	AVENA-SIN VARIEDAD	S	0,47	0,00
4141404	04-063-040-00211-0001	53000	YEROS-SIN VARIEDAD	S	8,59	0,00
4141540	04-063-040-00251-0001	20901	BARBECHO TRADICIONAL-SIN CUBIERTA VEGETAL	S	0,12	0,00

Pendiente media de la explotación**PUNTOS:** 1,00 6.13%

<u>REF.</u>	<u>REFERENCIA SIGPAC</u>	<u>CULTIVO</u>	<u>DESCRIPCIÓN CULTIVO</u>	<u>S/R</u>	<u>PENDIENTE MEDIA (%)</u>	<u>SUP. COMPROM.</u> <u>(ha)</u>
4141051	04-063-005-00127-0001	53000	YEROS-SIN VARIEDAD	S	7,22	0,23
4141043	04-063-005-00128-0001	53000	YEROS-SIN VARIEDAD	S	9,81	4,87
4141068	04-063-038-00027-0001	5000	CEBADA-SIN VARIEDAD	S	2,32	0,23
4141073	04-063-038-00028-0001	5000	CEBADA-SIN VARIEDAD	S	3,38	1,26
4141534	04-063-038-00031-0001	20901	BARBECHO TRADICIONAL-SIN CUBIERTA VEGETAL	S	2,01	0,87
4141521	04-063-039-00026-0001	20901	BARBECHO TRADICIONAL-SIN CUBIERTA VEGETAL	S	4,07	3,78
4141158	04-063-039-00028-0001	5000	CEBADA-SIN VARIEDAD	S	5,24	1,53
4141164	04-063-039-00037-0001	5000	CEBADA-SIN VARIEDAD	S	4,33	2,59
4141161	04-063-039-00038-0001	5000	CEBADA-SIN VARIEDAD	S	4,28	2,75
-100715	04-063-039-00043-0001	5000	CEBADA-SIN VARIEDAD	S	6,59	13,75
4141168	04-063-039-00043-0001	20901	BARBECHO TRADICIONAL-SIN CUBIERTA VEGETAL	S	6,59	32,71
4141177	04-063-039-00067-0001	5000	CEBADA-SIN VARIEDAD	S	6,24	2,88
4141400	04-063-039-00068-0001	20901	BARBECHO TRADICIONAL-SIN CUBIERTA VEGETAL	S	10,39	0,44
4141388	04-063-039-00070-0001	20901	BARBECHO TRADICIONAL-SIN CUBIERTA VEGETAL	S	7,56	11,41
4141390	04-063-039-00071-0001	20901	BARBECHO TRADICIONAL-SIN CUBIERTA VEGETAL	S	5,49	2,66
4141203	04-063-040-00003-0001	8000	AVENA-SIN VARIEDAD	S	4,69	2,17
4141510	04-063-040-00004-0003	20901	BARBECHO TRADICIONAL-SIN CUBIERTA VEGETAL	R	6,70	1,56
4141174	04-063-040-00008-0002	5000	CEBADA-SIN VARIEDAD	S	3,45	10,08
4141499	04-063-040-00008-0004	20901	BARBECHO TRADICIONAL-SIN CUBIERTA VEGETAL	S	4,86	1,44
4141059	04-063-040-00019-0001	8000	AVENA-SIN VARIEDAD	S	10,28	0,74
4141191	04-063-040-00020-0004	5000	CEBADA-SIN VARIEDAD	S	4,19	7,11
4141201	04-063-040-00020-0005	8000	AVENA-SIN VARIEDAD	S	5,72	0,58
4141195	04-063-040-00042-0001	5000	CEBADA-SIN VARIEDAD	S	5,69	1,10
4141392	04-063-040-00068-0001	20901	BARBECHO TRADICIONAL-SIN CUBIERTA VEGETAL	S	3,07	1,61
4141395	04-063-040-00069-0001	20901	BARBECHO TRADICIONAL-SIN CUBIERTA VEGETAL	S	3,43	0,05
4141505	04-063-040-00073-0001	5000	CEBADA-SIN VARIEDAD	S	5,88	7,35
4141061	04-063-040-00086-0001	8000	AVENA-SIN VARIEDAD	S	5,44	0,64
4141065	04-063-040-00087-0001	8000	AVENA-SIN VARIEDAD	S	2,20	0,47
4141404	04-063-040-00211-0001	53000	YEROS-SIN VARIEDAD	S	8,72	8,59

REF.	REFERENCIA SIGPAC	CULTIVO	DESCRIPCIÓN CULTIVO	S/R	PENDIENTE	SUP.
					MEDIA (%)	COMPROM.
						(ha)
4141540	04-063-040-00251-0001	20901	BARBECHO TRADICIONAL-SIN CUBIERTA VEGETAL	S	6,07	0,12

Porcentaje de Superficie de la explotación en municipios con más del 40 por ciento de su superficie agraria dentro de la Zona de desertificación PUNTOS: 6,00 100.0%

REF.	REFERENCIA SIGPAC	CULTIVO	DESCRIPCIÓN CULTIVO	S/R	SUP.	SUP.
					COMPROM.	CUMPLE
					(ha)	(ha)
4141051	04-063-005-00127-0001	53000	YEROS-SIN VARIEDAD	S	0,23	0,23
4141043	04-063-005-00128-0001	53000	YEROS-SIN VARIEDAD	S	4,87	4,87
4141068	04-063-038-00027-0001	5000	CEBADA-SIN VARIEDAD	S	0,23	0,23
4141073	04-063-038-00028-0001	5000	CEBADA-SIN VARIEDAD	S	1,26	1,26
4141534	04-063-038-00031-0001	20901	BARBECHO TRADICIONAL-SIN CUBIERTA VEGETAL	S	0,87	0,87
4141521	04-063-039-00026-0001	20901	BARBECHO TRADICIONAL-SIN CUBIERTA VEGETAL	S	3,78	3,78
4141158	04-063-039-00028-0001	5000	CEBADA-SIN VARIEDAD	S	1,53	1,53
4141164	04-063-039-00037-0001	5000	CEBADA-SIN VARIEDAD	S	2,59	2,59
4141161	04-063-039-00038-0001	5000	CEBADA-SIN VARIEDAD	S	2,75	2,75
-100715	04-063-039-00043-0001	5000	CEBADA-SIN VARIEDAD	S	13,75	13,75
4141168	04-063-039-00043-0001	20901	BARBECHO TRADICIONAL-SIN CUBIERTA VEGETAL	S	32,71	32,71
4141177	04-063-039-00067-0001	5000	CEBADA-SIN VARIEDAD	S	2,88	2,88
4141400	04-063-039-00068-0001	20901	BARBECHO TRADICIONAL-SIN CUBIERTA VEGETAL	S	0,44	0,44
4141388	04-063-039-00070-0001	20901	BARBECHO TRADICIONAL-SIN CUBIERTA VEGETAL	S	11,41	11,41
4141390	04-063-039-00071-0001	20901	BARBECHO TRADICIONAL-SIN CUBIERTA VEGETAL	S	2,66	2,66
4141203	04-063-040-00003-0001	8000	AVENA-SIN VARIEDAD	S	2,17	2,17
4141510	04-063-040-00004-0003	20901	BARBECHO TRADICIONAL-SIN CUBIERTA VEGETAL	R	1,56	1,56
4141174	04-063-040-00008-0002	5000	CEBADA-SIN VARIEDAD	S	10,08	10,08
4141499	04-063-040-00008-0004	20901	BARBECHO TRADICIONAL-SIN CUBIERTA VEGETAL	S	1,44	1,44
4141059	04-063-040-00019-0001	8000	AVENA-SIN VARIEDAD	S	0,74	0,74
4141191	04-063-040-00020-0004	5000	CEBADA-SIN VARIEDAD	S	7,11	7,11
4141201	04-063-040-00020-0005	8000	AVENA-SIN VARIEDAD	S	0,58	0,58
4141195	04-063-040-00042-0001	5000	CEBADA-SIN VARIEDAD	S	1,10	1,10
4141392	04-063-040-00068-0001	20901	BARBECHO TRADICIONAL-SIN CUBIERTA VEGETAL	S	1,61	1,61
4141395	04-063-040-00069-0001	20901	BARBECHO TRADICIONAL-SIN CUBIERTA VEGETAL	S	0,05	0,05
4141505	04-063-040-00073-0001	5000	CEBADA-SIN VARIEDAD	S	7,35	7,35
4141061	04-063-040-00086-0001	8000	AVENA-SIN VARIEDAD	S	0,64	0,64
4141065	04-063-040-00087-0001	8000	AVENA-SIN VARIEDAD	S	0,47	0,47
4141404	04-063-040-00211-0001	53000	YEROS-SIN VARIEDAD	S	8,59	8,59
4141540	04-063-040-00251-0001	20901	BARBECHO TRADICIONAL-SIN CUBIERTA VEGETAL	S	0,12	0,12



<u>APELLIDOS Y NOMBRE / RAZÓN SOCIAL</u>	<u>NIF</u>	<u>EXPEDIENTE</u>	<u>SUP. COMPROMETIDA</u>		
			<u>(ha)</u>		
GEA GIRONA DIONISIO	****8296*	1172003	10.62		
<u>RESOLUCIÓN</u>					
ADMITIDO					
<u>IMPORTES POR ANUALIDAD</u>					
	<u>2018</u>	<u>2019</u>	<u>2020</u>	<u>2021</u>	<u>2022</u>
IMPORTE MÁXIMO SUBVENCIONABLE	2.296,47 €	2.296,47 €	2.296,47 €	2.296,47 €	2.296,47 €
IMPORTE MEDIO DE TRANSFERENCIA (€/ha)	216,24 €	216,24 €	216,24 €	216,24 €	216,24 €

DETALLE IMPORTES POR ANUALIDAD

<u>GRUPOS DE CULTIVO ADMITIDOS</u>	<u>SUP. COMPROM.</u>	<u>2018</u>	<u>2019</u>	<u>2020</u>	<u>2021</u>	<u>2022</u>
	<u>(ha)</u>					
FRUTALES SECANO	10,62	2.296,47 €	2.296,47 €	2.296,47 €	2.296,47 €	2.296,47 €

RECINTOS COMPROMETIDOS

<u>REF.</u>	<u>REFERENCIA SIGPAC</u>	<u>CULTIVO DESCRIPCIÓN CULTIVO</u>	<u>S/R</u>	<u>PEND. MEDIA</u>	<u>SUP. DEC. ADMIN.</u>	<u>NU SUP. CERT.</u>	<u>SUP. CAMPO</u>	<u>SUP. COMPROM.</u>
				<u>(%)</u>	<u>(ha)</u>	<u>(ha)</u>	<u>(ha)</u>	<u>(ha)</u>
1700000007014581	04-098-018-00135-0001	104000 ALMENDROS-SIN VARIEDAD	S	8,54	2,68	2,68		2,68
1700000007014589	04-098-018-00180-0002	104000 ALMENDROS-SIN VARIEDAD	S	9,25	1,15	1,15		1,15
1700000007014588	04-098-018-00180-0001	104000 ALMENDROS-SIN VARIEDAD	S	10,79	0,51	0,51		0,51
1700000007014602	04-098-017-00439-0002	104000 ALMENDROS-SIN VARIEDAD	S	11,50	6,28	6,28		6,28

RESUMEN CRITERIOS DE SELECCIÓN

11.2.1.1 Mantenimiento de prácticas y métodos de agricultura ecológica: Cultivos permanentes distintos de olivar - Conv 2018. PUNTOS: 8,00

	<u>PUNTOS</u>	<u>CUMPLE</u>
Porcentaje de superficie determinada en Red Natura 2000	0,00	0.0%
Porcentaje de superficie determinada situada en zonas RAMSAR	0,00	0.0%
Porcentaje de superficie determinada en zonas vulnerables a la contaminación por nitratos	0,00	0.0%
Pendiente media de la explotación	2,00	10.48%
Porcentaje de Superficie de la explotación en municipios con más del 40 por ciento de su superficie agraria dentro de la Zona de desertificación	6,00	100.0%



DETALLE CRITERIOS DE SELECCIÓN**11.2.1.1 Mantenimiento de prácticas y métodos de agricultura ecológica: Cultivos permanentes distintos de olivar - Conv 2018.****PUNTOS: 8,00****Porcentaje de superficie determinada en Red Natura 2000****PUNTOS: 0,00 0.0%**

<u>REF.</u>	<u>REFERENCIA SIGPAC</u>	<u>CULTIVO</u>	<u>DESCRIPCIÓN CULTIVO</u>	<u>S/R</u>	<u>SUP. COMPROM. (ha)</u>	<u>SUP. CUMPLE (ha)</u>
1700000007014602	04-098-017-00439-0002	104000	ALMENDROS-SIN VARIEDAD	S	6,28	0,00
1700000007014581	04-098-018-00135-0001	104000	ALMENDROS-SIN VARIEDAD	S	2,68	0,00
1700000007014588	04-098-018-00180-0001	104000	ALMENDROS-SIN VARIEDAD	S	0,51	0,00
1700000007014589	04-098-018-00180-0002	104000	ALMENDROS-SIN VARIEDAD	S	1,15	0,00

Porcentaje de superficie determinada situada en zonas RAMSAR**PUNTOS: 0,00 0.0%**

<u>REF.</u>	<u>REFERENCIA SIGPAC</u>	<u>CULTIVO</u>	<u>DESCRIPCIÓN CULTIVO</u>	<u>S/R</u>	<u>SUP. COMPROM. (ha)</u>	<u>SUP. CUMPLE (ha)</u>
1700000007014602	04-098-017-00439-0002	104000	ALMENDROS-SIN VARIEDAD	S	6,28	0,00
1700000007014581	04-098-018-00135-0001	104000	ALMENDROS-SIN VARIEDAD	S	2,68	0,00
1700000007014588	04-098-018-00180-0001	104000	ALMENDROS-SIN VARIEDAD	S	0,51	0,00
1700000007014589	04-098-018-00180-0002	104000	ALMENDROS-SIN VARIEDAD	S	1,15	0,00

Porcentaje de superficie determinada en zonas vulnerables a la contaminación por nitratos**PUNTOS: 0,00 0.0%**

<u>REF.</u>	<u>REFERENCIA SIGPAC</u>	<u>CULTIVO</u>	<u>DESCRIPCIÓN CULTIVO</u>	<u>S/R</u>	<u>SUP. COMPROM. (ha)</u>	<u>SUP. CUMPLE (ha)</u>
1700000007014602	04-098-017-00439-0002	104000	ALMENDROS-SIN VARIEDAD	S	6,28	0,00
1700000007014581	04-098-018-00135-0001	104000	ALMENDROS-SIN VARIEDAD	S	2,68	0,00
1700000007014588	04-098-018-00180-0001	104000	ALMENDROS-SIN VARIEDAD	S	0,51	0,00
1700000007014589	04-098-018-00180-0002	104000	ALMENDROS-SIN VARIEDAD	S	1,15	0,00

Pendiente media de la explotación**PUNTOS: 2,00 10.48%**

<u>REF.</u>	<u>REFERENCIA SIGPAC</u>	<u>CULTIVO</u>	<u>DESCRIPCIÓN CULTIVO</u>	<u>S/R</u>	<u>PENDIENTE MEDIA (%)</u>	<u>SUP. COMPROM. (ha)</u>
1700000007014602	04-098-017-00439-0002	104000	ALMENDROS-SIN VARIEDAD	S	11,50	6,28
1700000007014581	04-098-018-00135-0001	104000	ALMENDROS-SIN VARIEDAD	S	8,54	2,68
1700000007014588	04-098-018-00180-0001	104000	ALMENDROS-SIN VARIEDAD	S	10,79	0,51
1700000007014589	04-098-018-00180-0002	104000	ALMENDROS-SIN VARIEDAD	S	9,25	1,15

Porcentaje de Superficie de la explotación en municipios con más del 40 por ciento de su superficie agraria dentro de la Zona de desertificación**PUNTOS: 6,00 100.0%**

<u>REF.</u>	<u>REFERENCIA SIGPAC</u>	<u>CULTIVO</u>	<u>DESCRIPCIÓN CULTIVO</u>	<u>S/R</u>	<u>SUP. COMPROM. (ha)</u>	<u>SUP. CUMPLE (ha)</u>
1700000007014602	04-098-017-00439-0002	104000	ALMENDROS-SIN VARIEDAD	S	6,28	6,28
1700000007014581	04-098-018-00135-0001	104000	ALMENDROS-SIN VARIEDAD	S	2,68	2,68
1700000007014588	04-098-018-00180-0001	104000	ALMENDROS-SIN VARIEDAD	S	0,51	0,51
1700000007014589	04-098-018-00180-0002	104000	ALMENDROS-SIN VARIEDAD	S	1,15	1,15



<u>APELLIDOS Y NOMBRE / RAZÓN SOCIAL</u>	<u>NIF</u>	<u>EXPEDIENTE</u>	<u>SUP. COMPROMETIDA (ha)</u>
GEA GIRONA JOSE	***2846*	1042518	0
RESOLUCIÓN			
INADMITIDO			

INCIDENCIAS**INCIDENCIA DESCRIPCIÓN**

85013	Superficie resuelta para el grupo de pago menor que la mínima requerida (requisito anexo 1, Orden 26 mayo 2015) Sup. Resuelta:0,2 Grupo de Pago:FRUTALES REGADÍO Sup. Resuelta:0,68 Grupo de Pago:FRUTALES SECANO
85014	Recinto afectado por el requisito del cumplimiento de la superficie mínima para el grupo de pago (requisito anexo 1, Orden 26 mayo 2015) Ref:1700000002979873 Recinto:04-098-018-00112-001 Cultivo:104000 ALMENDROS-SIN VARIEDAD Regadío Sup. Declarada:0,2 Superficie Resolver:0,2 Ref:1700000002979877 Recinto:04-098-022-00004-002 Cultivo:104000 ALMENDROS-SIN VARIEDAD Secano Sup. Declarada:0,68 Superficie Resolver:0,68
85018	Expendiente sin grupos de pago válidos

RESUMEN CRITERIOS DE SELECCIÓN

11.2.1.1 Mantenimiento de prácticas y métodos de agricultura ecológica: Cultivos permanentes distintos de olivar - Conv 2018. PUNTOS: 0,00

	<u>PUNTOS</u>	<u>CUMPLE</u>
Porcentaje de superficie determinada en Red Natura 2000	0,00	0.0%
Porcentaje de superficie determinada situada en zonas RAMSAR	0,00	0.0%
Porcentaje de superficie determinada en zonas vulnerables a la contaminación por nitratos	0,00	0.0%
Pendiente media de la explotación	0,00	0.0%
Porcentaje de Superficie de la explotación en municipios con más del 40 por ciento de su superficie agraria dentro de la Zona de desertificación	0,00	0.0%

DETALLE CRITERIOS DE SELECCIÓN

11.2.1.1 Mantenimiento de prácticas y métodos de agricultura ecológica: Cultivos permanentes distintos de olivar - Conv 2018. PUNTOS: 0,00

Porcentaje de superficie determinada en Red Natura 2000	PUNTOS:	0,00	0.0%
Porcentaje de superficie determinada situada en zonas RAMSAR	PUNTOS:	0,00	0.0%
Porcentaje de superficie determinada en zonas vulnerables a la contaminación por nitratos	PUNTOS:	0,00	0.0%
Pendiente media de la explotación	PUNTOS:	0,00	0.0%
Porcentaje de Superficie de la explotación en municipios con más del 40 por ciento de su superficie agraria dentro de la Zona de desertificación	PUNTOS:	0,00	0.0%



<u>APELLIDOS Y NOMBRE / RAZÓN SOCIAL</u>	<u>NIF</u>	<u>EXPEDIENTE</u>	<u>SUP. COMPROMETIDA</u>		
			<u>(ha)</u>		
GEA LOPEZ ISABEL	****8283*	1173235	44.71		
RESOLUCIÓN					
ADMITIDO					
IMPORTE POR ANUALIDAD					
	2018	2019	2020	2021	2022
IMPORTE MÁXIMO SUBVENCIONABLE	9.260,69 €	9.260,69 €	9.260,69 €	9.260,69 €	9.260,69 €
IMPORTE MEDIO DE TRANSFERENCIA (€/ha)	207,13 €	207,13 €	207,13 €	207,13 €	207,13 €

DETALLE IMPORTES POR ANUALIDAD

<u>GRUPOS DE CULTIVO ADMITIDOS</u>	<u>SUP. COMPROM.</u>	2018	2019	2020	2021	2022
	<u>(ha)</u>					
FRUTALES SECANO	44,71	9.260,69 €	9.260,69 €	9.260,69 €	9.260,69 €	9.260,69 €

RECINTOS COMPROMETIDOS

<u>REF.</u>	<u>REFERENCIA SIGPAC</u>	<u>CULTIVO DESCRIPCIÓN CULTIVO</u>	<u>S/R</u>	<u>PEND. MEDIA (%)</u>	<u>SUP. DEC. ADMIN. (ha)</u>	<u>NU SUP. CERT. (ha)</u>	<u>SUP. CAMPO (ha)</u>	<u>SUP. COMPROM. (ha)</u>
1700000006612126	04-099-047-00010-0002	104000 ALMENDROS-SIN VARIEDAD	S	10,73	0,71	0,71		0,71
1700000006612136	04-099-046-00315-0001	104000 ALMENDROS-SIN VARIEDAD	S	11,80	6,95	6,95		6,95
1700000006612135	04-099-046-00315-0005	104000 ALMENDROS-SIN VARIEDAD	S	12,73	2,52	2,52		2,52
-39721	04-099-046-00146-0016	104000 ALMENDROS-SIN VARIEDAD	S	16,23	2,57	2,57		2,57
1700000006612134	04-099-046-00152-0012	104000 ALMENDROS-SIN VARIEDAD	S	16,73	0,17	0,17		0,17
-39725	04-099-046-00146-0023	104000 ALMENDROS-SIN VARIEDAD	S	17,52	1,49	1,54		1,49
-39724	04-099-046-00146-0023	104000 ALMENDROS-SIN VARIEDAD	S	17,52	12,06	12,43		12,06
1700000006612132	04-099-046-00152-0001	104000 ALMENDROS-SIN VARIEDAD	S	19,25	2,61	2,61		2,61
1700000006612123	04-099-047-00134-0003	104000 ALMENDROS-SIN VARIEDAD	S	19,48	2,24	2,24		2,24
1700000006612122	04-099-047-00016-0001	104000 ALMENDROS-SIN VARIEDAD	S	19,63	1,21	1,21		1,21
1700000006612124	04-099-047-00012-0004	104000 ALMENDROS-SIN VARIEDAD	S	20,08	3,36	3,36		3,36
1700000006612127	04-099-047-00012-0004	104000 ALMENDROS-SIN VARIEDAD	S	20,08	0,56	0,56		0,56
1700000006612129	04-099-045-00127-0001	104000 ALMENDROS-SIN VARIEDAD	S	26,84	2,50	2,50		2,50
1700000006612125	04-099-047-00130-0001	104000 ALMENDROS-SIN VARIEDAD	S	27,72	0,39	0,39		0,39
1700000006612130	04-099-046-00050-0003	104000 ALMENDROS-SIN VARIEDAD	S	28,25	5,37	5,37		5,37

INCIDENCIAS**INCIDENCIA DESCRIPCIÓN**

- 85001 El recinto declarado no cumple con las normas de producción ecológica (artículo 5-1 e), Orden 26 mayo 2015)
Ref:-39930 Recinto:04-099-047-00012-001 Cultivo:104000 ALMENDROS-SIN VARIEDAD Secano
- 85007 Cultivo, variedad, regimen y/o uso del recinto SIGPAC no compatible con la operación (anexo IV.I, Orden 26 mayo 2015)
Ref:-39930 Recinto:04-099-047-00012-001 Cultivo:104000 ALMENDROS-SIN VARIEDAD Secano Uso SIGPAC:TA

RESUMEN CRITERIOS DE SELECCIÓN

11.2.1.1 Mantenimiento de prácticas y métodos de agricultura ecológica: Cultivos permanentes distintos de olivar - Conv 2018. PUNTOS: 8,00

	<u>PUNTOS</u>	<u>CUMPLE</u>
Porcentaje de superficie determinada en Red Natura 2000	0,00	0.0%
Porcentaje de superficie determinada situada en zonas RAMSAR	0,00	0.0%
Porcentaje de superficie determinada en zonas vulnerables a la contaminación por nitratos	0,00	0.0%
Pendiente media de la explotación	2,00	18.56%
Porcentaje de Superficie de la explotación en municipios con más del 40 por ciento de su superficie agraria dentro de la Zona de desertificación	6,00	100.0%



DETALLE CRITERIOS DE SELECCIÓN**11.2.1.1 Mantenimiento de prácticas y métodos de agricultura ecológica: Cultivos permanentes distintos de olivar - Conv 2018.****PUNTOS: 8,00****Porcentaje de superficie determinada en Red Natura 2000****PUNTOS: 0,00 0.0%**

REF.	REFERENCIA SIGPAC	CULTIVO	DESCRIPCIÓN CULTIVO	S/R	SUP. COMPROM. (ha)	SUP. CUMPLE (ha)
170000006612129	04-099-045-00127-0001	104000	ALMENDROS-SIN VARIEDAD	S	2,50	0,00
170000006612130	04-099-046-00050-0003	104000	ALMENDROS-SIN VARIEDAD	S	5,37	0,00
-39721	04-099-046-00146-0016	104000	ALMENDROS-SIN VARIEDAD	S	2,57	0,00
-39724	04-099-046-00146-0023	104000	ALMENDROS-SIN VARIEDAD	S	12,06	0,00
-39725	04-099-046-00146-0023	104000	ALMENDROS-SIN VARIEDAD	S	1,49	0,00
170000006612132	04-099-046-00152-0001	104000	ALMENDROS-SIN VARIEDAD	S	2,61	0,00
170000006612134	04-099-046-00152-0012	104000	ALMENDROS-SIN VARIEDAD	S	0,17	0,00
170000006612136	04-099-046-00315-0001	104000	ALMENDROS-SIN VARIEDAD	S	6,95	0,00
170000006612135	04-099-046-00315-0005	104000	ALMENDROS-SIN VARIEDAD	S	2,52	0,00
170000006612126	04-099-047-00010-0002	104000	ALMENDROS-SIN VARIEDAD	S	0,71	0,00
170000006612124	04-099-047-00012-0004	104000	ALMENDROS-SIN VARIEDAD	S	3,36	0,00
170000006612127	04-099-047-00012-0004	104000	ALMENDROS-SIN VARIEDAD	S	0,56	0,00
170000006612122	04-099-047-00016-0001	104000	ALMENDROS-SIN VARIEDAD	S	1,21	0,00
170000006612125	04-099-047-00130-0001	104000	ALMENDROS-SIN VARIEDAD	S	0,39	0,00
170000006612123	04-099-047-00134-0003	104000	ALMENDROS-SIN VARIEDAD	S	2,24	0,00

Porcentaje de superficie determinada situada en zonas RAMSAR**PUNTOS: 0,00 0.0%**

REF.	REFERENCIA SIGPAC	CULTIVO	DESCRIPCIÓN CULTIVO	S/R	SUP. COMPROM. (ha)	SUP. CUMPLE (ha)
170000006612129	04-099-045-00127-0001	104000	ALMENDROS-SIN VARIEDAD	S	2,50	0,00
170000006612130	04-099-046-00050-0003	104000	ALMENDROS-SIN VARIEDAD	S	5,37	0,00
-39721	04-099-046-00146-0016	104000	ALMENDROS-SIN VARIEDAD	S	2,57	0,00
-39724	04-099-046-00146-0023	104000	ALMENDROS-SIN VARIEDAD	S	12,06	0,00
-39725	04-099-046-00146-0023	104000	ALMENDROS-SIN VARIEDAD	S	1,49	0,00
170000006612132	04-099-046-00152-0001	104000	ALMENDROS-SIN VARIEDAD	S	2,61	0,00
170000006612134	04-099-046-00152-0012	104000	ALMENDROS-SIN VARIEDAD	S	0,17	0,00
170000006612136	04-099-046-00315-0001	104000	ALMENDROS-SIN VARIEDAD	S	6,95	0,00
170000006612135	04-099-046-00315-0005	104000	ALMENDROS-SIN VARIEDAD	S	2,52	0,00
170000006612126	04-099-047-00010-0002	104000	ALMENDROS-SIN VARIEDAD	S	0,71	0,00
170000006612124	04-099-047-00012-0004	104000	ALMENDROS-SIN VARIEDAD	S	3,36	0,00
170000006612127	04-099-047-00012-0004	104000	ALMENDROS-SIN VARIEDAD	S	0,56	0,00
170000006612122	04-099-047-00016-0001	104000	ALMENDROS-SIN VARIEDAD	S	1,21	0,00
170000006612125	04-099-047-00130-0001	104000	ALMENDROS-SIN VARIEDAD	S	0,39	0,00
170000006612123	04-099-047-00134-0003	104000	ALMENDROS-SIN VARIEDAD	S	2,24	0,00

Porcentaje de superficie determinada en zonas vulnerables a la contaminación por nitratos**PUNTOS: 0,00 0.0%**

REF.	REFERENCIA SIGPAC	CULTIVO	DESCRIPCIÓN CULTIVO	S/R	SUP. COMPROM. (ha)	SUP. CUMPLE (ha)
170000006612129	04-099-045-00127-0001	104000	ALMENDROS-SIN VARIEDAD	S	2,50	0,00
170000006612130	04-099-046-00050-0003	104000	ALMENDROS-SIN VARIEDAD	S	5,37	0,00
-39721	04-099-046-00146-0016	104000	ALMENDROS-SIN VARIEDAD	S	2,57	0,00
-39725	04-099-046-00146-0023	104000	ALMENDROS-SIN VARIEDAD	S	1,49	0,00
-39724	04-099-046-00146-0023	104000	ALMENDROS-SIN VARIEDAD	S	12,06	0,00
170000006612132	04-099-046-00152-0001	104000	ALMENDROS-SIN VARIEDAD	S	2,61	0,00
170000006612134	04-099-046-00152-0012	104000	ALMENDROS-SIN VARIEDAD	S	0,17	0,00
170000006612136	04-099-046-00315-0001	104000	ALMENDROS-SIN VARIEDAD	S	6,95	0,00
170000006612135	04-099-046-00315-0005	104000	ALMENDROS-SIN VARIEDAD	S	2,52	0,00
170000006612126	04-099-047-00010-0002	104000	ALMENDROS-SIN VARIEDAD	S	0,71	0,00
170000006612127	04-099-047-00012-0004	104000	ALMENDROS-SIN VARIEDAD	S	0,56	0,00

<u>REF.</u>	<u>REFERENCIA SIGPAC</u>	<u>CULTIVO</u>	<u>DESCRIPCIÓN CULTIVO</u>	<u>S/R</u>	<u>SUP. COMPROM.</u> (ha)	<u>SUP. CUMPLE</u> (ha)
1700000006612124	04-099-047-00012-0004	104000	ALMENDROS-SIN VARIEDAD	S	3,36	0,00
1700000006612122	04-099-047-00016-0001	104000	ALMENDROS-SIN VARIEDAD	S	1,21	0,00
1700000006612125	04-099-047-00130-0001	104000	ALMENDROS-SIN VARIEDAD	S	0,39	0,00
1700000006612123	04-099-047-00134-0003	104000	ALMENDROS-SIN VARIEDAD	S	2,24	0,00

Pendiente media de la explotación**PUNTOS:** 2,00 18.56%

<u>REF.</u>	<u>REFERENCIA SIGPAC</u>	<u>CULTIVO</u>	<u>DESCRIPCIÓN CULTIVO</u>	<u>S/R</u>	<u>PENDIENTE MEDIA (%)</u>	<u>SUP. COMPROM.</u> (ha)
1700000006612129	04-099-045-00127-0001	104000	ALMENDROS-SIN VARIEDAD	S	26,84	2,50
1700000006612130	04-099-046-00050-0003	104000	ALMENDROS-SIN VARIEDAD	S	28,25	5,37
-39721	04-099-046-00146-0016	104000	ALMENDROS-SIN VARIEDAD	S	16,23	2,57
-39725	04-099-046-00146-0023	104000	ALMENDROS-SIN VARIEDAD	S	17,52	1,49
-39724	04-099-046-00146-0023	104000	ALMENDROS-SIN VARIEDAD	S	17,52	12,06
1700000006612132	04-099-046-00152-0001	104000	ALMENDROS-SIN VARIEDAD	S	19,25	2,61
1700000006612134	04-099-046-00152-0012	104000	ALMENDROS-SIN VARIEDAD	S	16,73	0,17
1700000006612136	04-099-046-00315-0001	104000	ALMENDROS-SIN VARIEDAD	S	11,80	6,95
1700000006612135	04-099-046-00315-0005	104000	ALMENDROS-SIN VARIEDAD	S	12,73	2,52
1700000006612126	04-099-047-00010-0002	104000	ALMENDROS-SIN VARIEDAD	S	10,73	0,71
1700000006612127	04-099-047-00012-0004	104000	ALMENDROS-SIN VARIEDAD	S	20,08	0,56
1700000006612124	04-099-047-00012-0004	104000	ALMENDROS-SIN VARIEDAD	S	20,08	3,36
1700000006612122	04-099-047-00016-0001	104000	ALMENDROS-SIN VARIEDAD	S	19,63	1,21
1700000006612125	04-099-047-00130-0001	104000	ALMENDROS-SIN VARIEDAD	S	27,72	0,39
1700000006612123	04-099-047-00134-0003	104000	ALMENDROS-SIN VARIEDAD	S	19,48	2,24

Porcentaje de Superficie de la explotación en municipios con más del 40 por ciento de su superficie agraria dentro de la Zona de desertificación**PUNTOS:** 6,00 100.0%

<u>REF.</u>	<u>REFERENCIA SIGPAC</u>	<u>CULTIVO</u>	<u>DESCRIPCIÓN CULTIVO</u>	<u>S/R</u>	<u>SUP. COMPROM.</u> (ha)	<u>SUP. CUMPLE</u> (ha)
1700000006612129	04-099-045-00127-0001	104000	ALMENDROS-SIN VARIEDAD	S	2,50	2,50
1700000006612130	04-099-046-00050-0003	104000	ALMENDROS-SIN VARIEDAD	S	5,37	5,37
-39721	04-099-046-00146-0016	104000	ALMENDROS-SIN VARIEDAD	S	2,57	2,57
-39724	04-099-046-00146-0023	104000	ALMENDROS-SIN VARIEDAD	S	12,06	12,06
-39725	04-099-046-00146-0023	104000	ALMENDROS-SIN VARIEDAD	S	1,49	1,49
1700000006612132	04-099-046-00152-0001	104000	ALMENDROS-SIN VARIEDAD	S	2,61	2,61
1700000006612134	04-099-046-00152-0012	104000	ALMENDROS-SIN VARIEDAD	S	0,17	0,17
1700000006612136	04-099-046-00315-0001	104000	ALMENDROS-SIN VARIEDAD	S	6,95	6,95
1700000006612135	04-099-046-00315-0005	104000	ALMENDROS-SIN VARIEDAD	S	2,52	2,52
1700000006612126	04-099-047-00010-0002	104000	ALMENDROS-SIN VARIEDAD	S	0,71	0,71
1700000006612127	04-099-047-00012-0004	104000	ALMENDROS-SIN VARIEDAD	S	0,56	0,56
1700000006612124	04-099-047-00012-0004	104000	ALMENDROS-SIN VARIEDAD	S	3,36	3,36
1700000006612122	04-099-047-00016-0001	104000	ALMENDROS-SIN VARIEDAD	S	1,21	1,21
1700000006612125	04-099-047-00130-0001	104000	ALMENDROS-SIN VARIEDAD	S	0,39	0,39
1700000006612123	04-099-047-00134-0003	104000	ALMENDROS-SIN VARIEDAD	S	2,24	2,24



<u>APELLIDOS Y NOMBRE / RAZÓN SOCIAL</u>	<u>NIF</u>	<u>EXPEDIENTE</u>	<u>SUP. COMPROMETIDA</u>		
			<u>(ha)</u>		
GEA SANCHEZ SANTIAGO	***2602*	1028383	11.16		
<u>RESOLUCIÓN</u>					
ADMITIDO					
<u>IMPORTES POR ANUALIDAD</u>					
	<u>2018</u>	<u>2019</u>	<u>2020</u>	<u>2021</u>	<u>2022</u>
IMPORTE MÁXIMO SUBVENCIONABLE	2.413,24 €	2.413,24 €	2.413,24 €	2.413,24 €	2.413,24 €
IMPORTE MEDIO DE TRANSFERENCIA (€/ha)	216,24 €	216,24 €	216,24 €	216,24 €	216,24 €

DETALLE IMPORTES POR ANUALIDAD

<u>GRUPOS DE CULTIVO ADMITIDOS</u>	<u>SUP. COMPROM.</u>	<u>2018</u>	<u>2019</u>	<u>2020</u>	<u>2021</u>	<u>2022</u>
	<u>(ha)</u>					
FRUTALES SECANO	11,16	2.413,24 €	2.413,24 €	2.413,24 €	2.413,24 €	2.413,24 €

RECINTOS COMPROMETIDOS

<u>REF.</u>	<u>REFERENCIA SIGPAC</u>	<u>CULTIVO DESCRIPCIÓN CULTIVO</u>	<u>S/R</u>	<u>PEND. MEDIA</u>	<u>SUP. DEC. ADMIN.</u>	<u>NU SUP. CERT.</u>	<u>SUP. CAMPO</u>	<u>SUP. COMPROM.</u>
				<u>(%)</u>	<u>(ha)</u>	<u>(ha)</u>	<u>(ha)</u>	<u>(ha)</u>
1700000002662312	04-006-002-00052-0001	104000 ALMENDROS-SIN VARIEDAD	S	7,87	1,83	1,83		1,83
-29106	04-098-018-00156-0002	104000 ALMENDROS-SIN VARIEDAD	S	8,75	0,34	0,34		0,34
1700000002662316	04-098-018-00132-0001	104000 ALMENDROS-SIN VARIEDAD	S	10,30	1,39	1,39		1,39
1700000002662319	04-098-019-00152-0002	104000 ALMENDROS-SIN VARIEDAD	S	10,77	0,34	0,34		0,34
1700000002662320	04-098-018-00154-0001	104000 ALMENDROS-SIN VARIEDAD	S	11,12	1,30	1,30		1,30
1700000002662317	04-098-018-00156-0001	104000 ALMENDROS-SIN VARIEDAD	S	11,80	1,80	1,80		1,80
1700000002662314	04-006-006-00007-0001	104000 ALMENDROS-SIN VARIEDAD	S	12,64	3,74	3,74		3,74
1700000002662318	04-098-019-00152-0003	104000 ALMENDROS-SIN VARIEDAD	S	16,21	0,42	0,42		0,42

RESUMEN CRITERIOS DE SELECCIÓN

11.2.1.1 Mantenimiento de prácticas y métodos de agricultura ecológica: Cultivos permanentes distintos de olivar - Conv 2018. PUNTOS: 8,00

	<u>PUNTOS</u>	<u>CUMPLE</u>
Porcentaje de superficie determinada en Red Natura 2000	0,00	0.0%
Porcentaje de superficie determinada situada en zonas RAMSAR	0,00	0.0%
Porcentaje de superficie determinada en zonas vulnerables a la contaminación por nitratos	0,00	0.0%
Pendiente media de la explotación	2,00	11.21%
Porcentaje de Superficie de la explotación en municipios con más del 40 por ciento de su superficie agraria dentro de la Zona de desertificación	6,00	100.0%



DETALLE CRITERIOS DE SELECCIÓN**11.2.1.1 Mantenimiento de prácticas y métodos de agricultura ecológica: Cultivos permanentes distintos de olivar - Conv 2018.****PUNTOS: 8,00****Porcentaje de superficie determinada en Red Natura 2000****PUNTOS: 0,00 0.0%**

REF.	REFERENCIA SIGPAC	CULTIVO	DESCRIPCIÓN CULTIVO	S/R	SUP. COMPROM. (ha)	SUP. CUMPLE (ha)
170000002662312	04-006-002-00052-0001	104000	ALMENDROS-SIN VARIEDAD	S	1,83	0,00
170000002662314	04-006-006-00007-0001	104000	ALMENDROS-SIN VARIEDAD	S	3,74	0,00
170000002662316	04-098-018-00132-0001	104000	ALMENDROS-SIN VARIEDAD	S	1,39	0,00
170000002662320	04-098-018-00154-0001	104000	ALMENDROS-SIN VARIEDAD	S	1,30	0,00
170000002662317	04-098-018-00156-0001	104000	ALMENDROS-SIN VARIEDAD	S	1,80	0,00
-29106	04-098-018-00156-0002	104000	ALMENDROS-SIN VARIEDAD	S	0,34	0,00
170000002662319	04-098-019-00152-0002	104000	ALMENDROS-SIN VARIEDAD	S	0,34	0,00
170000002662318	04-098-019-00152-0003	104000	ALMENDROS-SIN VARIEDAD	S	0,42	0,00

Porcentaje de superficie determinada situada en zonas RAMSAR**PUNTOS: 0,00 0.0%**

REF.	REFERENCIA SIGPAC	CULTIVO	DESCRIPCIÓN CULTIVO	S/R	SUP. COMPROM. (ha)	SUP. CUMPLE (ha)
170000002662312	04-006-002-00052-0001	104000	ALMENDROS-SIN VARIEDAD	S	1,83	0,00
170000002662314	04-006-006-00007-0001	104000	ALMENDROS-SIN VARIEDAD	S	3,74	0,00
170000002662316	04-098-018-00132-0001	104000	ALMENDROS-SIN VARIEDAD	S	1,39	0,00
170000002662320	04-098-018-00154-0001	104000	ALMENDROS-SIN VARIEDAD	S	1,30	0,00
170000002662317	04-098-018-00156-0001	104000	ALMENDROS-SIN VARIEDAD	S	1,80	0,00
-29106	04-098-018-00156-0002	104000	ALMENDROS-SIN VARIEDAD	S	0,34	0,00
170000002662319	04-098-019-00152-0002	104000	ALMENDROS-SIN VARIEDAD	S	0,34	0,00
170000002662318	04-098-019-00152-0003	104000	ALMENDROS-SIN VARIEDAD	S	0,42	0,00

Porcentaje de superficie determinada en zonas vulnerables a la contaminación por nitratos**PUNTOS: 0,00 0.0%**

REF.	REFERENCIA SIGPAC	CULTIVO	DESCRIPCIÓN CULTIVO	S/R	SUP. COMPROM. (ha)	SUP. CUMPLE (ha)
170000002662312	04-006-002-00052-0001	104000	ALMENDROS-SIN VARIEDAD	S	1,83	0,00
170000002662314	04-006-006-00007-0001	104000	ALMENDROS-SIN VARIEDAD	S	3,74	0,00
170000002662316	04-098-018-00132-0001	104000	ALMENDROS-SIN VARIEDAD	S	1,39	0,00
170000002662320	04-098-018-00154-0001	104000	ALMENDROS-SIN VARIEDAD	S	1,30	0,00
170000002662317	04-098-018-00156-0001	104000	ALMENDROS-SIN VARIEDAD	S	1,80	0,00
-29106	04-098-018-00156-0002	104000	ALMENDROS-SIN VARIEDAD	S	0,34	0,00
170000002662319	04-098-019-00152-0002	104000	ALMENDROS-SIN VARIEDAD	S	0,34	0,00
170000002662318	04-098-019-00152-0003	104000	ALMENDROS-SIN VARIEDAD	S	0,42	0,00

Pendiente media de la explotación**PUNTOS: 2,00 11.21%**

REF.	REFERENCIA SIGPAC	CULTIVO	DESCRIPCIÓN CULTIVO	S/R	PENDIENTE MEDIA (%)	SUP. COMPROM. (ha)
170000002662312	04-006-002-00052-0001	104000	ALMENDROS-SIN VARIEDAD	S	7,87	1,83
170000002662314	04-006-006-00007-0001	104000	ALMENDROS-SIN VARIEDAD	S	12,64	3,74
170000002662316	04-098-018-00132-0001	104000	ALMENDROS-SIN VARIEDAD	S	10,30	1,39
170000002662320	04-098-018-00154-0001	104000	ALMENDROS-SIN VARIEDAD	S	11,12	1,30
170000002662317	04-098-018-00156-0001	104000	ALMENDROS-SIN VARIEDAD	S	11,80	1,80
-29106	04-098-018-00156-0002	104000	ALMENDROS-SIN VARIEDAD	S	8,75	0,34
170000002662319	04-098-019-00152-0002	104000	ALMENDROS-SIN VARIEDAD	S	10,77	0,34
170000002662318	04-098-019-00152-0003	104000	ALMENDROS-SIN VARIEDAD	S	16,21	0,42

Porcentaje de Superficie de la explotación en municipios con más del 40 por ciento de su superficie agraria dentro de la Zona de desertificación**PUNTOS: 6,00 100.0%**

REF.	REFERENCIA SIGPAC	CULTIVO	DESCRIPCIÓN CULTIVO	S/R	SUP. COMPROM. (ha)	SUP. CUMPLE (ha)
1700000002662312	04-006-002-00052-0001	104000	ALMENDROS-SIN VARIEDAD	S	1,83	1,83
1700000002662314	04-006-006-00007-0001	104000	ALMENDROS-SIN VARIEDAD	S	3,74	3,74
1700000002662316	04-098-018-00132-0001	104000	ALMENDROS-SIN VARIEDAD	S	1,39	1,39
1700000002662320	04-098-018-00154-0001	104000	ALMENDROS-SIN VARIEDAD	S	1,30	1,30
1700000002662317	04-098-018-00156-0001	104000	ALMENDROS-SIN VARIEDAD	S	1,80	1,80
-29106	04-098-018-00156-0002	104000	ALMENDROS-SIN VARIEDAD	S	0,34	0,34
1700000002662319	04-098-019-00152-0002	104000	ALMENDROS-SIN VARIEDAD	S	0,34	0,34
1700000002662318	04-098-019-00152-0003	104000	ALMENDROS-SIN VARIEDAD	S	0,42	0,42



<u>APELLIDOS Y NOMBRE / RAZÓN SOCIAL</u>	<u>NIF</u>	<u>EXPEDIENTE</u>	<u>SUP. COMPROMETIDA</u>		
			<u>(ha)</u>		
GIMENEZ MARTOS TRINIDAD	****7312*	1144149	10.85		
RESOLUCIÓN					
ADMITIDO					
IMPORTE POR ANUALIDAD					
	2018	2019	2020	2021	2022
IMPORTE MÁXIMO SUBVENCIONABLE	2.346,20 €	2.346,20 €	2.346,20 €	2.346,20 €	2.346,20 €
IMPORTE MEDIO DE TRANSFERENCIA (€/ha)	216,24 €	216,24 €	216,24 €	216,24 €	216,24 €

DETALLE IMPORTES POR ANUALIDAD

<u>GRUPOS DE CULTIVO ADMITIDOS</u>	<u>SUP. COMPROM.</u>	2018	2019	2020	2021	2022
	<u>(ha)</u>					
FRUTALES SECANO	10,85	2.346,20 €	2.346,20 €	2.346,20 €	2.346,20 €	2.346,20 €

RECINTOS COMPROMETIDOS

<u>REF.</u>	<u>REFERENCIA SIGPAC</u>	<u>CULTIVO DESCRIPCIÓN CULTIVO</u>	<u>S/R</u>	<u>PEND. MEDIA (%)</u>	<u>SUP. DEC. ADMIN. (ha)</u>	<u>NU SUP. CERT. (ha)</u>	<u>SUP. CAMPO (ha)</u>	<u>SUP. COMPROM. (ha)</u>
1700000007257255	04-070-003-00116-0001	104000 ALMENDROS-SIN VARIEDAD	S	3,47	1,07	1,07		1,07
1700000007257252	04-070-003-00166-0003	104000 ALMENDROS-SIN VARIEDAD	S	12,28	0,75	0,75		0,75
1700000007257254	04-070-003-00393-0006	104000 ALMENDROS-SIN VARIEDAD	S	14,10	3,78	5,92		3,78
1700000007257253	04-070-003-00166-0004	104000 ALMENDROS-SIN VARIEDAD	S	14,38	3,38	3,38		3,38
1700000007257258	04-070-003-00384-0001	104000 ALMENDROS-SIN VARIEDAD	S	16,16	1,22	1,22		1,22
1700000007257257	04-070-003-00380-0001	104000 ALMENDROS-SIN VARIEDAD	S	17,00	0,33	0,33		0,33
4139802	04-070-003-00649-0001	104000 ALMENDROS-SIN VARIEDAD	S	25,78	0,25	0,25		0,25
1700000007257256	04-070-003-00166-0006	104000 ALMENDROS-SIN VARIEDAD	S	29,36	0,07	0,07		0,07

INCIDENCIAS**INCIDENCIA DESCRIPCIÓN**

85001 El recinto declarado no cumple con las normas de producción ecológica (artículo 5-1 e), Orden 26 mayo 2015)
Ref:1700000007257259 Recinto:04-070-003-00394-001 Cultivo:104000 ALMENDROS-SIN VARIEDAD Secano

RESUMEN CRITERIOS DE SELECCIÓN

11.2.1.1 Mantenimiento de prácticas y métodos de agricultura ecológica: Cultivos permanentes distintos de olivar - Conv 2018. PUNTOS: 8,00

	<u>PUNTOS</u>	<u>CUMPLE</u>
Porcentaje de superficie determinada en Red Natura 2000	0,00	0.0%
Porcentaje de superficie determinada situada en zonas RAMSAR	0,00	0.0%
Porcentaje de superficie determinada en zonas vulnerables a la contaminación por nitratos	0,00	0.0%
Pendiente media de la explotación	2,00	13.7%
Porcentaje de Superficie de la explotación en municipios con más del 40 por ciento de su superficie agraria dentro de la Zona de desertificación	6,00	100.0%



DETALLE CRITERIOS DE SELECCIÓN**11.2.1.1 Mantenimiento de prácticas y métodos de agricultura ecológica: Cultivos permanentes distintos de olivar - Conv 2018.****PUNTOS: 8,00****Porcentaje de superficie determinada en Red Natura 2000****PUNTOS: 0,00 0.0%**

REF.	REFERENCIA SIGPAC	CULTIVO	DESCRIPCIÓN CULTIVO	S/R	SUP. COMPROM. (ha)	SUP. CUMPLE (ha)
170000007257255	04-070-003-00116-0001	104000	ALMENDROS-SIN VARIEDAD	S	1,07	0,00
170000007257252	04-070-003-00166-0003	104000	ALMENDROS-SIN VARIEDAD	S	0,75	0,00
170000007257253	04-070-003-00166-0004	104000	ALMENDROS-SIN VARIEDAD	S	3,38	0,00
170000007257256	04-070-003-00166-0006	104000	ALMENDROS-SIN VARIEDAD	S	0,07	0,00
170000007257257	04-070-003-00380-0001	104000	ALMENDROS-SIN VARIEDAD	S	0,33	0,00
170000007257258	04-070-003-00384-0001	104000	ALMENDROS-SIN VARIEDAD	S	1,22	0,00
170000007257254	04-070-003-00393-0006	104000	ALMENDROS-SIN VARIEDAD	S	3,78	0,00
4139802	04-070-003-00649-0001	104000	ALMENDROS-SIN VARIEDAD	S	0,25	0,00

Porcentaje de superficie determinada situada en zonas RAMSAR**PUNTOS: 0,00 0.0%**

REF.	REFERENCIA SIGPAC	CULTIVO	DESCRIPCIÓN CULTIVO	S/R	SUP. COMPROM. (ha)	SUP. CUMPLE (ha)
170000007257255	04-070-003-00116-0001	104000	ALMENDROS-SIN VARIEDAD	S	1,07	0,00
170000007257252	04-070-003-00166-0003	104000	ALMENDROS-SIN VARIEDAD	S	0,75	0,00
170000007257253	04-070-003-00166-0004	104000	ALMENDROS-SIN VARIEDAD	S	3,38	0,00
170000007257256	04-070-003-00166-0006	104000	ALMENDROS-SIN VARIEDAD	S	0,07	0,00
170000007257257	04-070-003-00380-0001	104000	ALMENDROS-SIN VARIEDAD	S	0,33	0,00
170000007257258	04-070-003-00384-0001	104000	ALMENDROS-SIN VARIEDAD	S	1,22	0,00
170000007257254	04-070-003-00393-0006	104000	ALMENDROS-SIN VARIEDAD	S	3,78	0,00
4139802	04-070-003-00649-0001	104000	ALMENDROS-SIN VARIEDAD	S	0,25	0,00

Porcentaje de superficie determinada en zonas vulnerables a la contaminación por nitratos**PUNTOS: 0,00 0.0%**

REF.	REFERENCIA SIGPAC	CULTIVO	DESCRIPCIÓN CULTIVO	S/R	SUP. COMPROM. (ha)	SUP. CUMPLE (ha)
170000007257255	04-070-003-00116-0001	104000	ALMENDROS-SIN VARIEDAD	S	1,07	0,00
170000007257252	04-070-003-00166-0003	104000	ALMENDROS-SIN VARIEDAD	S	0,75	0,00
170000007257253	04-070-003-00166-0004	104000	ALMENDROS-SIN VARIEDAD	S	3,38	0,00
170000007257256	04-070-003-00166-0006	104000	ALMENDROS-SIN VARIEDAD	S	0,07	0,00
170000007257257	04-070-003-00380-0001	104000	ALMENDROS-SIN VARIEDAD	S	0,33	0,00
170000007257258	04-070-003-00384-0001	104000	ALMENDROS-SIN VARIEDAD	S	1,22	0,00
170000007257254	04-070-003-00393-0006	104000	ALMENDROS-SIN VARIEDAD	S	3,78	0,00
4139802	04-070-003-00649-0001	104000	ALMENDROS-SIN VARIEDAD	S	0,25	0,00

Pendiente media de la explotación**PUNTOS: 2,00 13.7%**

REF.	REFERENCIA SIGPAC	CULTIVO	DESCRIPCIÓN CULTIVO	S/R	PENDIENTE MEDIA (%)	SUP. COMPROM. (ha)
170000007257255	04-070-003-00116-0001	104000	ALMENDROS-SIN VARIEDAD	S	3,47	1,07
170000007257252	04-070-003-00166-0003	104000	ALMENDROS-SIN VARIEDAD	S	12,28	0,75
170000007257253	04-070-003-00166-0004	104000	ALMENDROS-SIN VARIEDAD	S	14,38	3,38
170000007257256	04-070-003-00166-0006	104000	ALMENDROS-SIN VARIEDAD	S	29,36	0,07
170000007257257	04-070-003-00380-0001	104000	ALMENDROS-SIN VARIEDAD	S	17,00	0,33
170000007257258	04-070-003-00384-0001	104000	ALMENDROS-SIN VARIEDAD	S	16,16	1,22
170000007257254	04-070-003-00393-0006	104000	ALMENDROS-SIN VARIEDAD	S	14,10	3,78
4139802	04-070-003-00649-0001	104000	ALMENDROS-SIN VARIEDAD	S	25,78	0,25

Porcentaje de Superficie de la explotación en municipios con más del 40 por ciento de su superficie agraria dentro de la Zona de desertificación**PUNTOS: 6,00 100.0%**

REF.	REFERENCIA SIGPAC	CULTIVO	DESCRIPCIÓN CULTIVO	S/R	SUP. COMPROM. (ha)	SUP. CUMPLE (ha)
1700000007257255	04-070-003-00116-0001	104000	ALMENDROS-SIN VARIEDAD	S	1,07	1,07
1700000007257252	04-070-003-00166-0003	104000	ALMENDROS-SIN VARIEDAD	S	0,75	0,75
1700000007257253	04-070-003-00166-0004	104000	ALMENDROS-SIN VARIEDAD	S	3,38	3,38
1700000007257256	04-070-003-00166-0006	104000	ALMENDROS-SIN VARIEDAD	S	0,07	0,07
1700000007257257	04-070-003-00380-0001	104000	ALMENDROS-SIN VARIEDAD	S	0,33	0,33
1700000007257258	04-070-003-00384-0001	104000	ALMENDROS-SIN VARIEDAD	S	1,22	1,22
1700000007257254	04-070-003-00393-0006	104000	ALMENDROS-SIN VARIEDAD	S	3,78	3,78
4139802	04-070-003-00649-0001	104000	ALMENDROS-SIN VARIEDAD	S	0,25	0,25



<u>APELLIDOS Y NOMBRE / RAZÓN SOCIAL</u>	<u>NIF</u>	<u>EXPEDIENTE</u>	<u>SUP. COMPROMETIDA</u>		
			<u>(ha)</u>		
GOMEZ GALERA FRANCISCO JAVIER	***9413*	1008307	2.78		
RESOLUCIÓN					
ADMITIDO					
IMPORTE POR ANUALIDAD					
	<u>2018</u>	<u>2019</u>	<u>2020</u>	<u>2021</u>	<u>2022</u>
IMPORTE MÁXIMO SUBVENCIONABLE	601,15 €	601,15 €	601,15 €	601,15 €	601,15 €
IMPORTE MEDIO DE TRANSFERENCIA (€/ha)	216,24 €	216,24 €	216,24 €	216,24 €	216,24 €

DETALLE IMPORTES POR ANUALIDAD

<u>GRUPOS DE CULTIVO ADMITIDOS</u>	<u>SUP. COMPROM.</u>	<u>2018</u>	<u>2019</u>	<u>2020</u>	<u>2021</u>	<u>2022</u>
	<u>(ha)</u>					
FRUTALES SECANO	2,78	601,15 €	601,15 €	601,15 €	601,15 €	601,15 €

RECINTOS COMPROMETIDOS

<u>REF.</u>	<u>REFERENCIA SIGPAC</u>	<u>CULTIVO DESCRIPCIÓN CULTIVO</u>	<u>S/R</u>	<u>PEND. MEDIA (%)</u>	<u>SUP. DEC. ADMIN. (ha)</u>	<u>NU SUP. CERT. (ha)</u>	<u>SUP. CAMPO (ha)</u>	<u>SUP. COMPROM. (ha)</u>
1700000003472422	04-008-002-00027-0003	104000 ALMENDROS-SIN VARIEDAD	S	9,14	0,06	0,06		0,06
1700000003472418	04-008-002-00020-0004	104000 ALMENDROS-SIN VARIEDAD	S	9,37	0,23	0,23		0,23
1700000003472419	04-008-002-00027-0004	104000 ALMENDROS-SIN VARIEDAD	S	11,43	1,26	1,26		1,26
1700000003472420	04-008-002-00027-0007	104000 ALMENDROS-SIN VARIEDAD	S	12,29	1,07	1,07		1,07
1700000003472421	04-008-002-00027-0005	104000 ALMENDROS-SIN VARIEDAD	S	14,92	0,16	0,16		0,16

RESUMEN CRITERIOS DE SELECCIÓN

11.2.1.1 Mantenimiento de prácticas y métodos de agricultura ecológica: Cultivos permanentes distintos de olivar - Conv 2018. PUNTOS: 8,00

	<u>PUNTOS</u>	<u>CUMPLE</u>
Porcentaje de superficie determinada en Red Natura 2000	0,00	0.0%
Porcentaje de superficie determinada situada en zonas RAMSAR	0,00	0.0%
Porcentaje de superficie determinada en zonas vulnerables a la contaminación por nitratos	0,00	0.0%
Pendiente media de la explotación	2,00	11.74%
Porcentaje de Superficie de la explotación en municipios con más del 40 por ciento de su superficie agraria dentro de la Zona de desertificación	6,00	100.0%



DETALLE CRITERIOS DE SELECCIÓN**11.2.1.1 Mantenimiento de prácticas y métodos de agricultura ecológica: Cultivos permanentes distintos de olivar - Conv 2018.****PUNTOS: 8,00****Porcentaje de superficie determinada en Red Natura 2000****PUNTOS: 0,00 0.0%**

<u>REF.</u>	<u>REFERENCIA SIGPAC</u>	<u>CULTIVO</u>	<u>DESCRIPCIÓN CULTIVO</u>	<u>S/R</u>	<u>SUP. COMPROM. (ha)</u>	<u>SUP. CUMPLE (ha)</u>
170000003472418	04-008-002-00020-0004	104000	ALMENDROS-SIN VARIEDAD	S	0,23	0,00
170000003472422	04-008-002-00027-0003	104000	ALMENDROS-SIN VARIEDAD	S	0,06	0,00
170000003472419	04-008-002-00027-0004	104000	ALMENDROS-SIN VARIEDAD	S	1,26	0,00
170000003472421	04-008-002-00027-0005	104000	ALMENDROS-SIN VARIEDAD	S	0,16	0,00
170000003472420	04-008-002-00027-0007	104000	ALMENDROS-SIN VARIEDAD	S	1,07	0,00

Porcentaje de superficie determinada situada en zonas RAMSAR**PUNTOS: 0,00 0.0%**

<u>REF.</u>	<u>REFERENCIA SIGPAC</u>	<u>CULTIVO</u>	<u>DESCRIPCIÓN CULTIVO</u>	<u>S/R</u>	<u>SUP. COMPROM. (ha)</u>	<u>SUP. CUMPLE (ha)</u>
170000003472418	04-008-002-00020-0004	104000	ALMENDROS-SIN VARIEDAD	S	0,23	0,00
170000003472422	04-008-002-00027-0003	104000	ALMENDROS-SIN VARIEDAD	S	0,06	0,00
170000003472419	04-008-002-00027-0004	104000	ALMENDROS-SIN VARIEDAD	S	1,26	0,00
170000003472421	04-008-002-00027-0005	104000	ALMENDROS-SIN VARIEDAD	S	0,16	0,00
170000003472420	04-008-002-00027-0007	104000	ALMENDROS-SIN VARIEDAD	S	1,07	0,00

Porcentaje de superficie determinada en zonas vulnerables a la contaminación por nitratos**PUNTOS: 0,00 0.0%**

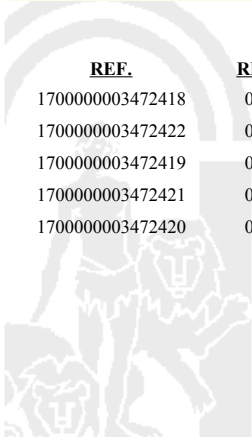
<u>REF.</u>	<u>REFERENCIA SIGPAC</u>	<u>CULTIVO</u>	<u>DESCRIPCIÓN CULTIVO</u>	<u>S/R</u>	<u>SUP. COMPROM. (ha)</u>	<u>SUP. CUMPLE (ha)</u>
170000003472418	04-008-002-00020-0004	104000	ALMENDROS-SIN VARIEDAD	S	0,23	0,00
170000003472422	04-008-002-00027-0003	104000	ALMENDROS-SIN VARIEDAD	S	0,06	0,00
170000003472419	04-008-002-00027-0004	104000	ALMENDROS-SIN VARIEDAD	S	1,26	0,00
170000003472421	04-008-002-00027-0005	104000	ALMENDROS-SIN VARIEDAD	S	0,16	0,00
170000003472420	04-008-002-00027-0007	104000	ALMENDROS-SIN VARIEDAD	S	1,07	0,00

Pendiente media de la explotación**PUNTOS: 2,00 11.74%**

<u>REF.</u>	<u>REFERENCIA SIGPAC</u>	<u>CULTIVO</u>	<u>DESCRIPCIÓN CULTIVO</u>	<u>S/R</u>	<u>PENDIENTE MEDIA (%)</u>	<u>SUP. COMPROM. (ha)</u>
170000003472418	04-008-002-00020-0004	104000	ALMENDROS-SIN VARIEDAD	S	9,37	0,23
170000003472422	04-008-002-00027-0003	104000	ALMENDROS-SIN VARIEDAD	S	9,14	0,06
170000003472419	04-008-002-00027-0004	104000	ALMENDROS-SIN VARIEDAD	S	11,43	1,26
170000003472421	04-008-002-00027-0005	104000	ALMENDROS-SIN VARIEDAD	S	14,92	0,16
170000003472420	04-008-002-00027-0007	104000	ALMENDROS-SIN VARIEDAD	S	12,29	1,07

Porcentaje de Superficie de la explotación en municipios con más del 40 por ciento de su superficie agraria dentro de la Zona de desertificación**PUNTOS: 6,00 100.0%**

<u>REF.</u>	<u>REFERENCIA SIGPAC</u>	<u>CULTIVO</u>	<u>DESCRIPCIÓN CULTIVO</u>	<u>S/R</u>	<u>SUP. COMPROM. (ha)</u>	<u>SUP. CUMPLE (ha)</u>
170000003472418	04-008-002-00020-0004	104000	ALMENDROS-SIN VARIEDAD	S	0,23	0,23
170000003472422	04-008-002-00027-0003	104000	ALMENDROS-SIN VARIEDAD	S	0,06	0,06
170000003472419	04-008-002-00027-0004	104000	ALMENDROS-SIN VARIEDAD	S	1,26	1,26
170000003472421	04-008-002-00027-0005	104000	ALMENDROS-SIN VARIEDAD	S	0,16	0,16
170000003472420	04-008-002-00027-0007	104000	ALMENDROS-SIN VARIEDAD	S	1,07	1,07



<u>APELLIDOS Y NOMBRE / RAZÓN SOCIAL</u>	<u>NIF</u>	<u>EXPEDIENTE</u>	<u>SUP. COMPROMETIDA</u>		
			<u>(ha)</u>		
GOMEZ GAZQUEZ MANUEL	***9957*	1104968	1.76		
<u>RESOLUCIÓN</u>					
ADMITIDO					
<u>IMPORTES POR ANUALIDAD</u>					
	<u>2018</u>	<u>2019</u>	<u>2020</u>	<u>2021</u>	<u>2022</u>
IMPORTE MÁXIMO SUBVENCIONABLE	380,58 €	380,58 €	380,58 €	380,58 €	380,58 €
IMPORTE MEDIO DE TRANSFERENCIA (€/ha)	216,24 €	216,24 €	216,24 €	216,24 €	216,24 €

DETALLE IMPORTES POR ANUALIDAD

<u>GRUPOS DE CULTIVO ADMITIDOS</u>	<u>SUP. COMPROM.</u>	<u>2018</u>	<u>2019</u>	<u>2020</u>	<u>2021</u>	<u>2022</u>
	<u>(ha)</u>					
FRUTALES SECANO	1,76	380,58 €	380,58 €	380,58 €	380,58 €	380,58 €

RECINTOS COMPROMETIDOS

<u>REF.</u>	<u>REFERENCIA SIGPAC</u>	<u>CULTIVO DESCRIPCIÓN CULTIVO</u>	<u>S/R</u>	<u>PEND. MEDIA (%)</u>	<u>SUP. DEC. ADMIN. (ha)</u>	<u>NU SUP. CERT. (ha)</u>	<u>SUP. CAMPO (ha)</u>	<u>SUP. COMPROM. (ha)</u>
1700000003048131	04-063-042-00001-0002	104000 ALMENDROS-SIN VARIEDAD	S	9,65	0,55	0,55		0,55
1700000003048127	04-063-042-00001-0003	104000 ALMENDROS-SIN VARIEDAD	S	13,49	0,13	0,13		0,13
1700000003048130	04-063-040-00241-0001	104000 ALMENDROS-SIN VARIEDAD	S	13,58	0,48	0,48		0,48
1700000003048129	04-063-040-00240-0001	104000 ALMENDROS-SIN VARIEDAD	S	14,19	0,60	0,60		0,60

RESUMEN CRITERIOS DE SELECCIÓN

11.2.1.1 Mantenimiento de prácticas y métodos de agricultura ecológica: Cultivos permanentes distintos de olivar - Conv 2018. PUNTOS: 8,00

	<u>PUNTOS</u>	<u>CUMPLE</u>
Porcentaje de superficie determinada en Red Natura 2000	0,00	0.0%
Porcentaje de superficie determinada situada en zonas RAMSAR	0,00	0.0%
Porcentaje de superficie determinada en zonas vulnerables a la contaminación por nitratos	0,00	0.0%
Pendiente media de la explotación	2,00	12.55%
Porcentaje de Superficie de la explotación en municipios con más del 40 por ciento de su superficie agraria dentro de la Zona de desertificación	6,00	100.0%



DETALLE CRITERIOS DE SELECCIÓN**11.2.1.1 Mantenimiento de prácticas y métodos de agricultura ecológica: Cultivos permanentes distintos de olivar - Conv 2018.****PUNTOS: 8,00****Porcentaje de superficie determinada en Red Natura 2000****PUNTOS: 0,00 0.0%**

<u>REF.</u>	<u>REFERENCIA SIGPAC</u>	<u>CULTIVO</u>	<u>DESCRIPCIÓN CULTIVO</u>	<u>S/R</u>	<u>SUP. COMPROM.</u> <u>(ha)</u>	<u>SUP. CUMPLE</u> <u>(ha)</u>
170000003048129	04-063-040-00240-0001	104000	ALMENDROS-SIN VARIEDAD	S	0,60	0,00
170000003048130	04-063-040-00241-0001	104000	ALMENDROS-SIN VARIEDAD	S	0,48	0,00
170000003048131	04-063-042-00001-0002	104000	ALMENDROS-SIN VARIEDAD	S	0,55	0,00
170000003048127	04-063-042-00001-0003	104000	ALMENDROS-SIN VARIEDAD	S	0,13	0,00

Porcentaje de superficie determinada situada en zonas RAMSAR**PUNTOS: 0,00 0.0%**

<u>REF.</u>	<u>REFERENCIA SIGPAC</u>	<u>CULTIVO</u>	<u>DESCRIPCIÓN CULTIVO</u>	<u>S/R</u>	<u>SUP. COMPROM.</u> <u>(ha)</u>	<u>SUP. CUMPLE</u> <u>(ha)</u>
170000003048129	04-063-040-00240-0001	104000	ALMENDROS-SIN VARIEDAD	S	0,60	0,00
170000003048130	04-063-040-00241-0001	104000	ALMENDROS-SIN VARIEDAD	S	0,48	0,00
170000003048131	04-063-042-00001-0002	104000	ALMENDROS-SIN VARIEDAD	S	0,55	0,00
170000003048127	04-063-042-00001-0003	104000	ALMENDROS-SIN VARIEDAD	S	0,13	0,00

Porcentaje de superficie determinada en zonas vulnerables a la contaminación por nitratos**PUNTOS: 0,00 0.0%**

<u>REF.</u>	<u>REFERENCIA SIGPAC</u>	<u>CULTIVO</u>	<u>DESCRIPCIÓN CULTIVO</u>	<u>S/R</u>	<u>SUP. COMPROM.</u> <u>(ha)</u>	<u>SUP. CUMPLE</u> <u>(ha)</u>
170000003048129	04-063-040-00240-0001	104000	ALMENDROS-SIN VARIEDAD	S	0,60	0,00
170000003048130	04-063-040-00241-0001	104000	ALMENDROS-SIN VARIEDAD	S	0,48	0,00
170000003048131	04-063-042-00001-0002	104000	ALMENDROS-SIN VARIEDAD	S	0,55	0,00
170000003048127	04-063-042-00001-0003	104000	ALMENDROS-SIN VARIEDAD	S	0,13	0,00

Pendiente media de la explotación**PUNTOS: 2,00 12.55%**

<u>REF.</u>	<u>REFERENCIA SIGPAC</u>	<u>CULTIVO</u>	<u>DESCRIPCIÓN CULTIVO</u>	<u>S/R</u>	<u>PENDIENTE MEDIA (%)</u>	<u>SUP. COMPROM.</u> <u>(ha)</u>
170000003048129	04-063-040-00240-0001	104000	ALMENDROS-SIN VARIEDAD	S	14,19	0,60
170000003048130	04-063-040-00241-0001	104000	ALMENDROS-SIN VARIEDAD	S	13,58	0,48
170000003048131	04-063-042-00001-0002	104000	ALMENDROS-SIN VARIEDAD	S	9,65	0,55
170000003048127	04-063-042-00001-0003	104000	ALMENDROS-SIN VARIEDAD	S	13,49	0,13

Porcentaje de Superficie de la explotación en municipios con más del 40 por ciento de su superficie agraria dentro de la Zona de desertificación**PUNTOS: 6,00 100.0%**

<u>REF.</u>	<u>REFERENCIA SIGPAC</u>	<u>CULTIVO</u>	<u>DESCRIPCIÓN CULTIVO</u>	<u>S/R</u>	<u>SUP. COMPROM.</u> <u>(ha)</u>	<u>SUP. CUMPLE</u> <u>(ha)</u>
170000003048129	04-063-040-00240-0001	104000	ALMENDROS-SIN VARIEDAD	S	0,60	0,60
170000003048130	04-063-040-00241-0001	104000	ALMENDROS-SIN VARIEDAD	S	0,48	0,48
170000003048131	04-063-042-00001-0002	104000	ALMENDROS-SIN VARIEDAD	S	0,55	0,55
170000003048127	04-063-042-00001-0003	104000	ALMENDROS-SIN VARIEDAD	S	0,13	0,13



<u>APELLIDOS Y NOMBRE / RAZÓN SOCIAL</u>	<u>NIF</u>	<u>EXPEDIENTE</u>	<u>SUP. COMPROMETIDA</u>			
			<u>(ha)</u>			
GOMEZ PLAZA JOSE	****8181*	1041950	17,92			
RESOLUCIÓN						
ADMITIDO						
IMPORTE POR ANUALIDAD						
		<u>2018</u>	<u>2019</u>	<u>2020</u>	<u>2021</u>	<u>2022</u>
IMPORTE MÁXIMO SUBVENCIONABLE		802,71 €	802,71 €	802,71 €	802,71 €	802,71 €
IMPORTE MEDIO DE TRANSFERENCIA (€/ha)		44,79 €	44,79 €	44,79 €	44,79 €	44,79 €

DETALLE IMPORTES POR ANUALIDAD

<u>GRUPOS DE CULTIVO ADMITIDOS</u>	<u>SUP. COMPROM.</u>	<u>2018</u>	<u>2019</u>	<u>2020</u>	<u>2021</u>	<u>2022</u>
	<u>(ha)</u>					
HERBÁCEOS	5,31	802,71 €	802,71 €	802,71 €	802,71 €	802,71 €
HERBÁCEOS NO ELEGIBLES	12,61	0,00 €	0,00 €	0,00 €	0,00 €	0,00 €

RECINTOS COMPROMETIDOS

<u>REF.</u>	<u>REFERENCIA SIGPAC</u>	<u>CULTIVO DESCRIPCIÓN CULTIVO</u>	<u>S/R</u>	<u>PEND. MEDIA</u>	<u>SUP. DEC. ADMIN.</u>	<u>NU SUP. CERT.</u>	<u>SUP. CAMPO</u>	<u>SUP. COMPROM.</u>
				<u>(%)</u>	<u>(ha)</u>	<u>(ha)</u>	<u>(ha)</u>	<u>(ha)</u>
1700000005533328	04-088-035-00022-0010	3045 TRIGO DURO-VITRON	S	18,40	0,75	0,75		0,75
1700000005533322	04-088-035-00016-0014	3045 TRIGO DURO-VITRON	S	26,02	0,16	0,16		0,16
1700000005533326	04-088-035-00025-0008	3045 TRIGO DURO-VITRON	S	26,84	0,19	0,19		0,19
1700000005533325	04-088-035-00025-0009	3045 TRIGO DURO-VITRON	S	32,55	0,07	0,07		0,07
1700000005533329	04-088-035-00015-0017	3045 TRIGO DURO-VITRON	S	34,21	0,59	0,59		0,59
1700000005533330	04-088-035-00015-0018	3045 TRIGO DURO-VITRON	S	35,84	3,55	3,55		3,55
1700000005533327	04-088-035-00025-0001	24902 BARBECHO SIN PRODUCCIÓN-CON CUBIERTA VEGETAL	S	47,62	12,61	12,61		12,61

RESUMEN CRITERIOS DE SELECCIÓN

11.2.1.1 Mantenimiento de prácticas y métodos de agricultura ecológica: Cultivos herbáceos - Conv 2018. PUNTOS: 13,00

	<u>PUNTOS</u>	<u>CUMPLE</u>
Porcentaje de superficie determinada en Red Natura 2000	4,00	100.0%
Porcentaje de superficie determinada situada en zonas RAMSAR	0,00	0.0%
Porcentaje de superficie determinada en zonas vulnerables a la contaminación por nitratos	0,00	0.0%
Pendiente media de la explotación	3,00	43.15%
Porcentaje de Superficie de la explotación en municipios con más del 40 por ciento de su superficie agraria dentro de la Zona de desertificación	6,00	100.0%



DETALLE CRITERIOS DE SELECCIÓN**11.2.1.1 Mantenimiento de prácticas y métodos de agricultura ecológica: Cultivos herbáceos - Conv 2018.****PUNTOS: 13,00****Porcentaje de superficie determinada en Red Natura 2000****PUNTOS: 4,00 100.0%**

<u>REF.</u>	<u>REFERENCIA SIGPAC</u>	<u>CULTIVO</u>	<u>DESCRIPCIÓN CULTIVO</u>	<u>S/R</u>	<u>SUP. COMPROM. (ha)</u>	<u>SUP. CUMPLE (ha)</u>
170000005533329	04-088-035-00015-0017	3045	TRIGO DURO-VITRON	S	0,59	0,59
170000005533330	04-088-035-00015-0018	3045	TRIGO DURO-VITRON	S	3,55	3,55
170000005533322	04-088-035-00016-0014	3045	TRIGO DURO-VITRON	S	0,16	0,16
170000005533328	04-088-035-00022-0010	3045	TRIGO DURO-VITRON	S	0,75	0,75
170000005533327	04-088-035-00025-0001	24902	BARBECHO SIN PRODUCCIÓN-CON CUBIERTA VEGETAL	S	12,61	12,61
170000005533326	04-088-035-00025-0008	3045	TRIGO DURO-VITRON	S	0,19	0,19
170000005533325	04-088-035-00025-0009	3045	TRIGO DURO-VITRON	S	0,07	0,07

Porcentaje de superficie determinada situada en zonas RAMSAR**PUNTOS: 0,00 0.0%**

<u>REF.</u>	<u>REFERENCIA SIGPAC</u>	<u>CULTIVO</u>	<u>DESCRIPCIÓN CULTIVO</u>	<u>S/R</u>	<u>SUP. COMPROM. (ha)</u>	<u>SUP. CUMPLE (ha)</u>
170000005533329	04-088-035-00015-0017	3045	TRIGO DURO-VITRON	S	0,59	0,00
170000005533330	04-088-035-00015-0018	3045	TRIGO DURO-VITRON	S	3,55	0,00
170000005533322	04-088-035-00016-0014	3045	TRIGO DURO-VITRON	S	0,16	0,00
170000005533328	04-088-035-00022-0010	3045	TRIGO DURO-VITRON	S	0,75	0,00
170000005533327	04-088-035-00025-0001	24902	BARBECHO SIN PRODUCCIÓN-CON CUBIERTA VEGETAL	S	12,61	0,00
170000005533326	04-088-035-00025-0008	3045	TRIGO DURO-VITRON	S	0,19	0,00
170000005533325	04-088-035-00025-0009	3045	TRIGO DURO-VITRON	S	0,07	0,00

Porcentaje de superficie determinada en zonas vulnerables a la contaminación por nitratos**PUNTOS: 0,00 0.0%**

<u>REF.</u>	<u>REFERENCIA SIGPAC</u>	<u>CULTIVO</u>	<u>DESCRIPCIÓN CULTIVO</u>	<u>S/R</u>	<u>SUP. COMPROM. (ha)</u>	<u>SUP. CUMPLE (ha)</u>
170000005533329	04-088-035-00015-0017	3045	TRIGO DURO-VITRON	S	0,59	0,00
170000005533330	04-088-035-00015-0018	3045	TRIGO DURO-VITRON	S	3,55	0,00
170000005533322	04-088-035-00016-0014	3045	TRIGO DURO-VITRON	S	0,16	0,00
170000005533328	04-088-035-00022-0010	3045	TRIGO DURO-VITRON	S	0,75	0,00
170000005533327	04-088-035-00025-0001	24902	BARBECHO SIN PRODUCCIÓN-CON CUBIERTA VEGETAL	S	12,61	0,00
170000005533326	04-088-035-00025-0008	3045	TRIGO DURO-VITRON	S	0,19	0,00
170000005533325	04-088-035-00025-0009	3045	TRIGO DURO-VITRON	S	0,07	0,00

Pendiente media de la explotación**PUNTOS: 3,00 43.15%**

<u>REF.</u>	<u>REFERENCIA SIGPAC</u>	<u>CULTIVO</u>	<u>DESCRIPCIÓN CULTIVO</u>	<u>S/R</u>	<u>PENDIENTE MEDIA (%)</u>	<u>SUP. COMPROM. (ha)</u>
170000005533329	04-088-035-00015-0017	3045	TRIGO DURO-VITRON	S	34,21	0,59
170000005533330	04-088-035-00015-0018	3045	TRIGO DURO-VITRON	S	35,84	3,55
170000005533322	04-088-035-00016-0014	3045	TRIGO DURO-VITRON	S	26,02	0,16
170000005533328	04-088-035-00022-0010	3045	TRIGO DURO-VITRON	S	18,40	0,75
170000005533327	04-088-035-00025-0001	24902	BARBECHO SIN PRODUCCIÓN-CON CUBIERTA VEGETAL	S	47,62	12,61
170000005533326	04-088-035-00025-0008	3045	TRIGO DURO-VITRON	S	26,84	0,19
170000005533325	04-088-035-00025-0009	3045	TRIGO DURO-VITRON	S	32,55	0,07

Porcentaje de Superficie de la explotación en municipios con más del 40 por ciento de su superficie agraria dentro de la Zona de desertificación**PUNTOS: 6,00 100.0%**

<u>REF.</u>	<u>REFERENCIA SIGPAC</u>	<u>CULTIVO</u>	<u>DESCRIPCIÓN CULTIVO</u>	<u>S/R</u>	<u>SUP. COMPROM.</u> <u>(ha)</u>	<u>SUP. CUMPLE</u> <u>(ha)</u>
170000005533329	04-088-035-00015-0017	3045	TRIGO DURO-VITRON	S	0,59	0,59
170000005533330	04-088-035-00015-0018	3045	TRIGO DURO-VITRON	S	3,55	3,55
170000005533322	04-088-035-00016-0014	3045	TRIGO DURO-VITRON	S	0,16	0,16
170000005533328	04-088-035-00022-0010	3045	TRIGO DURO-VITRON	S	0,75	0,75
170000005533327	04-088-035-00025-0001	24902	BARBECHO SIN PRODUCCIÓN-CON CUBIERTA VEGETAL	S	12,61	12,61
170000005533326	04-088-035-00025-0008	3045	TRIGO DURO-VITRON	S	0,19	0,19
170000005533325	04-088-035-00025-0009	3045	TRIGO DURO-VITRON	S	0,07	0,07



<u>APELLIDOS Y NOMBRE / RAZÓN SOCIAL</u>	<u>NIF</u>	<u>EXPEDIENTE</u>	<u>SUP. COMPROMETIDA</u>		
			<u>(ha)</u>		
GOMEZ RODRIGUEZ TOMAS	****2839*	1192278	14.6		
<u>RESOLUCIÓN</u>					
ADMITIDO					
<u>IMPORTES POR ANUALIDAD</u>					
	<u>2018</u>	<u>2019</u>	<u>2020</u>	<u>2021</u>	<u>2022</u>
IMPORTE MÁXIMO SUBVENCIONABLE	3.157,10 €	3.157,10 €	3.157,10 €	3.157,10 €	3.157,10 €
IMPORTE MEDIO DE TRANSFERENCIA (€/ha)	216,24 €	216,24 €	216,24 €	216,24 €	216,24 €

DETALLE IMPORTES POR ANUALIDAD

<u>GRUPOS DE CULTIVO ADMITIDOS</u>	<u>SUP. COMPROM.</u>	<u>2018</u>	<u>2019</u>	<u>2020</u>	<u>2021</u>	<u>2022</u>
	<u>(ha)</u>					
FRUTALES SECANO	14,60	3.157,10 €	3.157,10 €	3.157,10 €	3.157,10 €	3.157,10 €

RECINTOS COMPROMETIDOS

<u>REF.</u>	<u>REFERENCIA SIGPAC</u>	<u>CULTIVO DESCRIPCIÓN CULTIVO</u>	<u>S/R</u>	<u>PEND. MEDIA</u>	<u>SUP. DEC. ADMIN.</u>	<u>NU SUP. CERT.</u>	<u>SUP. CAMPO</u>	<u>SUP. COMPROM.</u>
				<u>(%)</u>	<u>(ha)</u>	<u>(ha)</u>	<u>(ha)</u>	<u>(ha)</u>
1700000007004869	04-099-016-00082-0001	104000 ALMENDROS-SIN VARIEDAD	S	21,96	1,22	1,22	1,22	1,22
1700000007004874	04-099-046-00134-0007	104000 ALMENDROS-SIN VARIEDAD	S	23,14	0,47	0,47	0,47	0,47
1700000007004877	04-099-046-00268-0006	104000 ALMENDROS-SIN VARIEDAD	S	23,97	1,01	1,01	1,01	1,01
1700000007004873	04-099-046-00134-0003	104000 ALMENDROS-SIN VARIEDAD	S	24,76	2,13	2,13	2,13	2,13
1700000007004876	04-099-046-00268-0003	104000 ALMENDROS-SIN VARIEDAD	S	25,33	3,57	3,57	3,57	3,57
1700000007004870	04-099-046-00134-0005	104000 ALMENDROS-SIN VARIEDAD	S	25,90	0,35	0,35	0,35	0,35
1700000007004875	04-099-046-00135-0004	104000 ALMENDROS-SIN VARIEDAD	S	30,17	2,95	2,95	2,95	2,95
1700000007004878	04-099-046-00134-0002	104000 ALMENDROS-SIN VARIEDAD	S	30,65	0,84	0,84	0,84	0,84
1700000007004867	04-099-046-00257-0001	104000 ALMENDROS-SIN VARIEDAD	S	30,99	2,06	2,06	2,06	2,06

RESUMEN CRITERIOS DE SELECCIÓN

11.2.1.1 Mantenimiento de prácticas y métodos de agricultura ecológica: Cultivos permanentes distintos de olivar - Conv 2018. PUNTOS: 9,00

	<u>PUNTOS</u>	<u>CUMPLE</u>
Porcentaje de superficie determinada en Red Natura 2000	0,00	0.0%
Porcentaje de superficie determinada situada en zonas RAMSAR	0,00	0.0%
Porcentaje de superficie determinada en zonas vulnerables a la contaminación por nitratos	0,00	0.0%
Pendiente media de la explotación	3,00	26.9%
Porcentaje de Superficie de la explotación en municipios con más del 40 por ciento de su superficie agraria dentro de la Zona de desertificación	6,00	100.0%



DETALLE CRITERIOS DE SELECCIÓN**11.2.1.1 Mantenimiento de prácticas y métodos de agricultura ecológica: Cultivos permanentes distintos de olivar - Conv 2018.****PUNTOS: 9,00****Porcentaje de superficie determinada en Red Natura 2000****PUNTOS: 0,00 0.0%**

<u>REF.</u>	<u>REFERENCIA SIGPAC</u>	<u>CULTIVO</u>	<u>DESCRIPCIÓN CULTIVO</u>	<u>S/R</u>	<u>SUP. COMPROM. (ha)</u>	<u>SUP. CUMPLE (ha)</u>
170000007004869	04-099-016-00082-0001	104000	ALMENDROS-SIN VARIEDAD	S	1,22	0,00
170000007004878	04-099-046-00134-0002	104000	ALMENDROS-SIN VARIEDAD	S	0,84	0,00
170000007004873	04-099-046-00134-0003	104000	ALMENDROS-SIN VARIEDAD	S	2,13	0,00
170000007004870	04-099-046-00134-0005	104000	ALMENDROS-SIN VARIEDAD	S	0,35	0,00
170000007004874	04-099-046-00134-0007	104000	ALMENDROS-SIN VARIEDAD	S	0,47	0,00
170000007004875	04-099-046-00135-0004	104000	ALMENDROS-SIN VARIEDAD	S	2,95	0,00
170000007004867	04-099-046-00257-0001	104000	ALMENDROS-SIN VARIEDAD	S	2,06	0,00
170000007004876	04-099-046-00268-0003	104000	ALMENDROS-SIN VARIEDAD	S	3,57	0,00
170000007004877	04-099-046-00268-0006	104000	ALMENDROS-SIN VARIEDAD	S	1,01	0,00

Porcentaje de superficie determinada situada en zonas RAMSAR**PUNTOS: 0,00 0.0%**

<u>REF.</u>	<u>REFERENCIA SIGPAC</u>	<u>CULTIVO</u>	<u>DESCRIPCIÓN CULTIVO</u>	<u>S/R</u>	<u>SUP. COMPROM. (ha)</u>	<u>SUP. CUMPLE (ha)</u>
170000007004869	04-099-016-00082-0001	104000	ALMENDROS-SIN VARIEDAD	S	1,22	0,00
170000007004878	04-099-046-00134-0002	104000	ALMENDROS-SIN VARIEDAD	S	0,84	0,00
170000007004873	04-099-046-00134-0003	104000	ALMENDROS-SIN VARIEDAD	S	2,13	0,00
170000007004870	04-099-046-00134-0005	104000	ALMENDROS-SIN VARIEDAD	S	0,35	0,00
170000007004874	04-099-046-00134-0007	104000	ALMENDROS-SIN VARIEDAD	S	0,47	0,00
170000007004875	04-099-046-00135-0004	104000	ALMENDROS-SIN VARIEDAD	S	2,95	0,00
170000007004867	04-099-046-00257-0001	104000	ALMENDROS-SIN VARIEDAD	S	2,06	0,00
170000007004876	04-099-046-00268-0003	104000	ALMENDROS-SIN VARIEDAD	S	3,57	0,00
170000007004877	04-099-046-00268-0006	104000	ALMENDROS-SIN VARIEDAD	S	1,01	0,00

Porcentaje de superficie determinada en zonas vulnerables a la contaminación por nitratos**PUNTOS: 0,00 0.0%**

<u>REF.</u>	<u>REFERENCIA SIGPAC</u>	<u>CULTIVO</u>	<u>DESCRIPCIÓN CULTIVO</u>	<u>S/R</u>	<u>SUP. COMPROM. (ha)</u>	<u>SUP. CUMPLE (ha)</u>
170000007004869	04-099-016-00082-0001	104000	ALMENDROS-SIN VARIEDAD	S	1,22	0,00
170000007004878	04-099-046-00134-0002	104000	ALMENDROS-SIN VARIEDAD	S	0,84	0,00
170000007004873	04-099-046-00134-0003	104000	ALMENDROS-SIN VARIEDAD	S	2,13	0,00
170000007004870	04-099-046-00134-0005	104000	ALMENDROS-SIN VARIEDAD	S	0,35	0,00
170000007004874	04-099-046-00134-0007	104000	ALMENDROS-SIN VARIEDAD	S	0,47	0,00
170000007004875	04-099-046-00135-0004	104000	ALMENDROS-SIN VARIEDAD	S	2,95	0,00
170000007004867	04-099-046-00257-0001	104000	ALMENDROS-SIN VARIEDAD	S	2,06	0,00
170000007004876	04-099-046-00268-0003	104000	ALMENDROS-SIN VARIEDAD	S	3,57	0,00
170000007004877	04-099-046-00268-0006	104000	ALMENDROS-SIN VARIEDAD	S	1,01	0,00

Pendiente media de la explotación**PUNTOS: 3,00 26.9%**

<u>REF.</u>	<u>REFERENCIA SIGPAC</u>	<u>CULTIVO</u>	<u>DESCRIPCIÓN CULTIVO</u>	<u>S/R</u>	<u>PENDIENTE MEDIA (%)</u>	<u>SUP. COMPROM. (ha)</u>
170000007004869	04-099-016-00082-0001	104000	ALMENDROS-SIN VARIEDAD	S	21,96	1,22
170000007004878	04-099-046-00134-0002	104000	ALMENDROS-SIN VARIEDAD	S	30,65	0,84
170000007004873	04-099-046-00134-0003	104000	ALMENDROS-SIN VARIEDAD	S	24,76	2,13
170000007004870	04-099-046-00134-0005	104000	ALMENDROS-SIN VARIEDAD	S	25,90	0,35
170000007004874	04-099-046-00134-0007	104000	ALMENDROS-SIN VARIEDAD	S	23,14	0,47
170000007004875	04-099-046-00135-0004	104000	ALMENDROS-SIN VARIEDAD	S	30,17	2,95
170000007004867	04-099-046-00257-0001	104000	ALMENDROS-SIN VARIEDAD	S	30,99	2,06
170000007004876	04-099-046-00268-0003	104000	ALMENDROS-SIN VARIEDAD	S	25,33	3,57

REF.	REFERENCIA SIGPAC	CULTIVO	DESCRIPCIÓN CULTIVO	S/R	PENDIENTE		SUP.
					MEDIA (%)	COMPROM.	
1700000007004877	04-099-046-00268-0006	104000	ALMENDROS-SIN VARIEDAD	S	23,97		(ha) 1,01

Porcentaje de Superficie de la explotación en municipios con más del 40 por ciento de su superficie agraria dentro de la Zona de desertificación PUNTOS: 6,00 100.0%

REF.	REFERENCIA SIGPAC	CULTIVO	DESCRIPCIÓN CULTIVO	S/R	SUP.	
					COMPROM.	CUMPLE
1700000007004869	04-099-016-00082-0001	104000	ALMENDROS-SIN VARIEDAD	S	1,22	1,22
1700000007004878	04-099-046-00134-0002	104000	ALMENDROS-SIN VARIEDAD	S	0,84	0,84
1700000007004873	04-099-046-00134-0003	104000	ALMENDROS-SIN VARIEDAD	S	2,13	2,13
1700000007004870	04-099-046-00134-0005	104000	ALMENDROS-SIN VARIEDAD	S	0,35	0,35
1700000007004874	04-099-046-00134-0007	104000	ALMENDROS-SIN VARIEDAD	S	0,47	0,47
1700000007004875	04-099-046-00135-0004	104000	ALMENDROS-SIN VARIEDAD	S	2,95	2,95
1700000007004867	04-099-046-00257-0001	104000	ALMENDROS-SIN VARIEDAD	S	2,06	2,06
1700000007004876	04-099-046-00268-0003	104000	ALMENDROS-SIN VARIEDAD	S	3,57	3,57
1700000007004877	04-099-046-00268-0006	104000	ALMENDROS-SIN VARIEDAD	S	1,01	1,01



<u>APELLIDOS Y NOMBRE / RAZÓN SOCIAL</u>	<u>NIF</u>	<u>EXPEDIENTE</u>	<u>SUP. COMPROMETIDA</u>		
			<u>(ha)</u>		
GOMEZ SANCHEZ ANTONIO MIGUEL	****2263*	1230868	26.57		
RESOLUCIÓN					
ADMITIDO					
IMPORTES POR ANUALIDAD					
	2018	2019	2020	2021	2022
IMPORTE MÁXIMO SUBVENCIONABLE	5.745,50 €	5.745,50 €	5.745,50 €	5.745,50 €	5.745,50 €
IMPORTE MEDIO DE TRANSFERENCIA (€/ha)	216,24 €	216,24 €	216,24 €	216,24 €	216,24 €

DETALLE IMPORTES POR ANUALIDAD

<u>GRUPOS DE CULTIVO ADMITIDOS</u>	<u>SUP. COMPROM.</u>	2018	2019	2020	2021	2022
	<u>(ha)</u>					
FRUTALES SECANO	26,57	5.745,50 €	5.745,50 €	5.745,50 €	5.745,50 €	5.745,50 €

RECINTOS COMPROMETIDOS

<u>REF.</u>	<u>REFERENCIA SIGPAC</u>	<u>CULTIVO DESCRIPCIÓN CULTIVO</u>	<u>S/R</u>	<u>PEND. MEDIA (%)</u>	<u>SUP. DEC. ADMIN. (ha)</u>	<u>NU SUP. CERT. (ha)</u>	<u>SUP. CAMPO (ha)</u>	<u>SUP. COMPROM. (ha)</u>
170000003019165	04-099-017-00001-0008	104000 ALMENDROS-SIN VARIEDAD	S	14,77	0,45	0,45		0,45
170000003019168	04-053-001-00548-0001	104000 ALMENDROS-SIN VARIEDAD	S	19,05	0,95	0,95		0,95
170000003019152	04-099-017-00074-0003	104000 ALMENDROS-SIN VARIEDAD	S	19,15	0,20	0,20		0,20
170000003019151	04-053-001-00176-0001	104000 ALMENDROS-SIN VARIEDAD	S	22,13	1,22	1,22		1,22
170000003019163	04-099-017-00001-0006	104000 ALMENDROS-SIN VARIEDAD	S	23,27	0,10	0,10		0,10
170000003019167	04-099-017-00001-0009	104000 ALMENDROS-SIN VARIEDAD	S	23,94	1,05	1,05		1,05
170000003019153	04-099-017-00001-0023	104000 ALMENDROS-SIN VARIEDAD	S	24,49	0,43	0,43		0,43
170000003019166	04-053-001-00260-0001	104000 ALMENDROS-SIN VARIEDAD	S	24,73	0,56	0,56		0,56
170000003019169	04-099-017-00001-0011	104000 ALMENDROS-SIN VARIEDAD	S	24,91	2,09	2,09		2,09
170000003019170	04-053-001-00251-0001	104000 ALMENDROS-SIN VARIEDAD	S	25,42	7,31	7,31		7,31
170000003019156	04-099-017-00001-0017	104000 ALMENDROS-SIN VARIEDAD	S	27,54	1,08	1,08		1,08
170000003019172	04-053-050-00002-0002	104000 ALMENDROS-SIN VARIEDAD	S	29,08	0,55	0,55		0,55
170000003019160	04-099-017-00001-0021	104000 ALMENDROS-SIN VARIEDAD	S	29,15	2,08	2,08		2,08
170000003019161	04-099-017-00001-0004	104000 ALMENDROS-SIN VARIEDAD	S	31,63	3,48	3,48		3,48
170000003019158	04-099-017-00084-0003	104000 ALMENDROS-SIN VARIEDAD	S	32,28	3,73	3,73		3,73
170000003019157	04-099-017-00001-0026	104000 ALMENDROS-SIN VARIEDAD	S	33,75	0,19	0,19		0,19
170000003019173	04-053-050-00541-0002	104000 ALMENDROS-SIN VARIEDAD	S	38,23	0,95	0,95		0,95
170000003019164	04-099-017-00001-0007	104000 ALMENDROS-SIN VARIEDAD	S	40,09	0,15	0,15		0,15

INCIDENCIAS**INCIDENCIA DESCRIPCIÓN**

85001 El recinto declarado no cumple con las normas de producción ecológica (artículo 5-1 e), Orden 26 mayo 2015)
 Ref:170000003019155 Recinto:04-099-017-00204-003 Cultivo:104000 ALMENDROS-SIN VARIEDAD Secano
 Ref:170000003019174 Recinto:04-099-017-00204-008 Cultivo:104000 ALMENDROS-SIN VARIEDAD Secano

RESUMEN CRITERIOS DE SELECCIÓN

11.2.1.1 Mantenimiento de prácticas y métodos de agricultura ecológica: Cultivos permanentes distintos de olivar - Conv 2018. PUNTOS: 9,00

	<u>PUNTOS</u>	<u>CUMPLE</u>
Porcentaje de superficie determinada en Red Natura 2000	0,00	0.0%
Porcentaje de superficie determinada situada en zonas RAMSAR	0,00	0.0%
Porcentaje de superficie determinada en zonas vulnerables a la contaminación por nitratos	0,00	0.0%
Pendiente media de la explotación	3,00	27.51%
Porcentaje de Superficie de la explotación en municipios con más del 40 por ciento de su superficie agraria dentro de la Zona de desertificación	6,00	100.0%



DETALLE CRITERIOS DE SELECCIÓN**11.2.1.1 Mantenimiento de prácticas y métodos de agricultura ecológica: Cultivos permanentes distintos de olivar - Conv 2018.****PUNTOS: 9,00****Porcentaje de superficie determinada en Red Natura 2000****PUNTOS: 0,00 0.0%**

REF.	REFERENCIA SIGPAC	CULTIVO	DESCRIPCIÓN CULTIVO	S/R	SUP. COMPROM. (ha)	SUP. CUMPLE (ha)
170000003019151	04-053-001-00176-0001	104000	ALMENDROS-SIN VARIEDAD	S	1,22	0,00
170000003019170	04-053-001-00251-0001	104000	ALMENDROS-SIN VARIEDAD	S	7,31	0,00
170000003019166	04-053-001-00260-0001	104000	ALMENDROS-SIN VARIEDAD	S	0,56	0,00
170000003019168	04-053-001-00548-0001	104000	ALMENDROS-SIN VARIEDAD	S	0,95	0,00
170000003019172	04-053-050-00002-0002	104000	ALMENDROS-SIN VARIEDAD	S	0,55	0,00
170000003019173	04-053-050-00541-0002	104000	ALMENDROS-SIN VARIEDAD	S	0,95	0,00
170000003019161	04-099-017-00001-0004	104000	ALMENDROS-SIN VARIEDAD	S	3,48	0,00
170000003019163	04-099-017-00001-0006	104000	ALMENDROS-SIN VARIEDAD	S	0,10	0,00
170000003019164	04-099-017-00001-0007	104000	ALMENDROS-SIN VARIEDAD	S	0,15	0,00
170000003019165	04-099-017-00001-0008	104000	ALMENDROS-SIN VARIEDAD	S	0,45	0,00
170000003019167	04-099-017-00001-0009	104000	ALMENDROS-SIN VARIEDAD	S	1,05	0,00
170000003019169	04-099-017-00001-0011	104000	ALMENDROS-SIN VARIEDAD	S	2,09	0,00
170000003019156	04-099-017-00001-0017	104000	ALMENDROS-SIN VARIEDAD	S	1,08	0,00
170000003019160	04-099-017-00001-0021	104000	ALMENDROS-SIN VARIEDAD	S	2,08	0,00
170000003019153	04-099-017-00001-0023	104000	ALMENDROS-SIN VARIEDAD	S	0,43	0,00
170000003019157	04-099-017-00001-0026	104000	ALMENDROS-SIN VARIEDAD	S	0,19	0,00
170000003019152	04-099-017-00074-0003	104000	ALMENDROS-SIN VARIEDAD	S	0,20	0,00
170000003019158	04-099-017-00084-0003	104000	ALMENDROS-SIN VARIEDAD	S	3,73	0,00

Porcentaje de superficie determinada situada en zonas RAMSAR**PUNTOS: 0,00 0.0%**

REF.	REFERENCIA SIGPAC	CULTIVO	DESCRIPCIÓN CULTIVO	S/R	SUP. COMPROM. (ha)	SUP. CUMPLE (ha)
170000003019151	04-053-001-00176-0001	104000	ALMENDROS-SIN VARIEDAD	S	1,22	0,00
170000003019170	04-053-001-00251-0001	104000	ALMENDROS-SIN VARIEDAD	S	7,31	0,00
170000003019166	04-053-001-00260-0001	104000	ALMENDROS-SIN VARIEDAD	S	0,56	0,00
170000003019168	04-053-001-00548-0001	104000	ALMENDROS-SIN VARIEDAD	S	0,95	0,00
170000003019172	04-053-050-00002-0002	104000	ALMENDROS-SIN VARIEDAD	S	0,55	0,00
170000003019173	04-053-050-00541-0002	104000	ALMENDROS-SIN VARIEDAD	S	0,95	0,00
170000003019161	04-099-017-00001-0004	104000	ALMENDROS-SIN VARIEDAD	S	3,48	0,00
170000003019163	04-099-017-00001-0006	104000	ALMENDROS-SIN VARIEDAD	S	0,10	0,00
170000003019164	04-099-017-00001-0007	104000	ALMENDROS-SIN VARIEDAD	S	0,15	0,00
170000003019165	04-099-017-00001-0008	104000	ALMENDROS-SIN VARIEDAD	S	0,45	0,00
170000003019167	04-099-017-00001-0009	104000	ALMENDROS-SIN VARIEDAD	S	1,05	0,00
170000003019169	04-099-017-00001-0011	104000	ALMENDROS-SIN VARIEDAD	S	2,09	0,00
170000003019156	04-099-017-00001-0017	104000	ALMENDROS-SIN VARIEDAD	S	1,08	0,00
170000003019160	04-099-017-00001-0021	104000	ALMENDROS-SIN VARIEDAD	S	2,08	0,00
170000003019153	04-099-017-00001-0023	104000	ALMENDROS-SIN VARIEDAD	S	0,43	0,00
170000003019157	04-099-017-00001-0026	104000	ALMENDROS-SIN VARIEDAD	S	0,19	0,00
170000003019152	04-099-017-00074-0003	104000	ALMENDROS-SIN VARIEDAD	S	0,20	0,00
170000003019158	04-099-017-00084-0003	104000	ALMENDROS-SIN VARIEDAD	S	3,73	0,00

Porcentaje de superficie determinada en zonas vulnerables a la contaminación por nitratos**PUNTOS: 0,00 0.0%**

REF.	REFERENCIA SIGPAC	CULTIVO	DESCRIPCIÓN CULTIVO	S/R	SUP. COMPROM. (ha)	SUP. CUMPLE (ha)
170000003019151	04-053-001-00176-0001	104000	ALMENDROS-SIN VARIEDAD	S	1,22	0,00
170000003019170	04-053-001-00251-0001	104000	ALMENDROS-SIN VARIEDAD	S	7,31	0,00
170000003019166	04-053-001-00260-0001	104000	ALMENDROS-SIN VARIEDAD	S	0,56	0,00
170000003019168	04-053-001-00548-0001	104000	ALMENDROS-SIN VARIEDAD	S	0,95	0,00
170000003019172	04-053-050-00002-0002	104000	ALMENDROS-SIN VARIEDAD	S	0,55	0,00

<u>REF.</u>	<u>REFERENCIA SIGPAC</u>	<u>CULTIVO</u>	<u>DESCRIPCIÓN CULTIVO</u>	<u>S/R</u>	<u>SUP. COMPROM.</u> (ha)	<u>SUP. CUMPLE</u> (ha)
170000003019173	04-053-050-00541-0002	104000	ALMENDROS-SIN VARIEDAD	S	0,95	0,00
170000003019161	04-099-017-00001-0004	104000	ALMENDROS-SIN VARIEDAD	S	3,48	0,00
170000003019163	04-099-017-00001-0006	104000	ALMENDROS-SIN VARIEDAD	S	0,10	0,00
170000003019164	04-099-017-00001-0007	104000	ALMENDROS-SIN VARIEDAD	S	0,15	0,00
170000003019165	04-099-017-00001-0008	104000	ALMENDROS-SIN VARIEDAD	S	0,45	0,00
170000003019167	04-099-017-00001-0009	104000	ALMENDROS-SIN VARIEDAD	S	1,05	0,00
170000003019169	04-099-017-00001-0011	104000	ALMENDROS-SIN VARIEDAD	S	2,09	0,00
170000003019156	04-099-017-00001-0017	104000	ALMENDROS-SIN VARIEDAD	S	1,08	0,00
170000003019160	04-099-017-00001-0021	104000	ALMENDROS-SIN VARIEDAD	S	2,08	0,00
170000003019153	04-099-017-00001-0023	104000	ALMENDROS-SIN VARIEDAD	S	0,43	0,00
170000003019157	04-099-017-00001-0026	104000	ALMENDROS-SIN VARIEDAD	S	0,19	0,00
170000003019152	04-099-017-00074-0003	104000	ALMENDROS-SIN VARIEDAD	S	0,20	0,00
170000003019158	04-099-017-00084-0003	104000	ALMENDROS-SIN VARIEDAD	S	3,73	0,00

Pendiente media de la explotación**PUNTOS:** 3,00 27.51%

<u>REF.</u>	<u>REFERENCIA SIGPAC</u>	<u>CULTIVO</u>	<u>DESCRIPCIÓN CULTIVO</u>	<u>S/R</u>	<u>PENDIENTE MEDIA (%)</u>	<u>SUP. COMPROM.</u> (ha)
170000003019151	04-053-001-00176-0001	104000	ALMENDROS-SIN VARIEDAD	S	22,13	1,22
170000003019170	04-053-001-00251-0001	104000	ALMENDROS-SIN VARIEDAD	S	25,42	7,31
170000003019166	04-053-001-00260-0001	104000	ALMENDROS-SIN VARIEDAD	S	24,73	0,56
170000003019168	04-053-001-00548-0001	104000	ALMENDROS-SIN VARIEDAD	S	19,05	0,95
170000003019172	04-053-050-00002-0002	104000	ALMENDROS-SIN VARIEDAD	S	29,08	0,55
170000003019173	04-053-050-00541-0002	104000	ALMENDROS-SIN VARIEDAD	S	38,23	0,95
170000003019161	04-099-017-00001-0004	104000	ALMENDROS-SIN VARIEDAD	S	31,63	3,48
170000003019163	04-099-017-00001-0006	104000	ALMENDROS-SIN VARIEDAD	S	23,27	0,10
170000003019164	04-099-017-00001-0007	104000	ALMENDROS-SIN VARIEDAD	S	40,09	0,15
170000003019165	04-099-017-00001-0008	104000	ALMENDROS-SIN VARIEDAD	S	14,77	0,45
170000003019167	04-099-017-00001-0009	104000	ALMENDROS-SIN VARIEDAD	S	23,94	1,05
170000003019169	04-099-017-00001-0011	104000	ALMENDROS-SIN VARIEDAD	S	24,91	2,09
170000003019156	04-099-017-00001-0017	104000	ALMENDROS-SIN VARIEDAD	S	27,54	1,08
170000003019160	04-099-017-00001-0021	104000	ALMENDROS-SIN VARIEDAD	S	29,15	2,08
170000003019153	04-099-017-00001-0023	104000	ALMENDROS-SIN VARIEDAD	S	24,49	0,43
170000003019157	04-099-017-00001-0026	104000	ALMENDROS-SIN VARIEDAD	S	33,75	0,19
170000003019152	04-099-017-00074-0003	104000	ALMENDROS-SIN VARIEDAD	S	19,15	0,20
170000003019158	04-099-017-00084-0003	104000	ALMENDROS-SIN VARIEDAD	S	32,28	3,73

Porcentaje de Superficie de la explotación en municipios con más del 40 por ciento de su superficie agraria dentro de la Zona de desertificación**PUNTOS:** 6,00 100.0%

<u>REF.</u>	<u>REFERENCIA SIGPAC</u>	<u>CULTIVO</u>	<u>DESCRIPCIÓN CULTIVO</u>	<u>S/R</u>	<u>SUP. COMPROM.</u> (ha)	<u>SUP. CUMPLE</u> (ha)
170000003019151	04-053-001-00176-0001	104000	ALMENDROS-SIN VARIEDAD	S	1,22	1,22
170000003019170	04-053-001-00251-0001	104000	ALMENDROS-SIN VARIEDAD	S	7,31	7,31
170000003019166	04-053-001-00260-0001	104000	ALMENDROS-SIN VARIEDAD	S	0,56	0,56
170000003019168	04-053-001-00548-0001	104000	ALMENDROS-SIN VARIEDAD	S	0,95	0,95
170000003019172	04-053-050-00002-0002	104000	ALMENDROS-SIN VARIEDAD	S	0,55	0,55
170000003019173	04-053-050-00541-0002	104000	ALMENDROS-SIN VARIEDAD	S	0,95	0,95
170000003019161	04-099-017-00001-0004	104000	ALMENDROS-SIN VARIEDAD	S	3,48	3,48
170000003019163	04-099-017-00001-0006	104000	ALMENDROS-SIN VARIEDAD	S	0,10	0,10
170000003019164	04-099-017-00001-0007	104000	ALMENDROS-SIN VARIEDAD	S	0,15	0,15
170000003019165	04-099-017-00001-0008	104000	ALMENDROS-SIN VARIEDAD	S	0,45	0,45
170000003019167	04-099-017-00001-0009	104000	ALMENDROS-SIN VARIEDAD	S	1,05	1,05
170000003019169	04-099-017-00001-0011	104000	ALMENDROS-SIN VARIEDAD	S	2,09	2,09
170000003019156	04-099-017-00001-0017	104000	ALMENDROS-SIN VARIEDAD	S	1,08	1,08
170000003019160	04-099-017-00001-0021	104000	ALMENDROS-SIN VARIEDAD	S	2,08	2,08

REF.	REFERENCIA SIGPAC	CULTIVO	DESCRIPCIÓN CULTIVO	S/R	SUP. COMPROM. (ha)	SUP. CUMPLE (ha)
170000003019153	04-099-017-00001-0023	104000	ALMENDROS-SIN VARIEDAD	S	0,43	0,43
170000003019157	04-099-017-00001-0026	104000	ALMENDROS-SIN VARIEDAD	S	0,19	0,19
170000003019152	04-099-017-00074-0003	104000	ALMENDROS-SIN VARIEDAD	S	0,20	0,20
170000003019158	04-099-017-00084-0003	104000	ALMENDROS-SIN VARIEDAD	S	3,73	3,73



<u>APELLIDOS Y NOMBRE / RAZÓN SOCIAL</u>	<u>NIF</u>	<u>EXPEDIENTE</u>	<u>SUP. COMPROMETIDA</u>		
			<u>(ha)</u>		
GONGORA RODULFO GASPAR	****4597*	1122560	0.89		
RESOLUCIÓN					
ADMITIDO					
IMPORTE POR ANUALIDAD					
	<u>2018</u>	<u>2019</u>	<u>2020</u>	<u>2021</u>	<u>2022</u>
IMPORTE MÁXIMO SUBVENCIONABLE	311,20 €	311,20 €	311,20 €	311,20 €	311,20 €
IMPORTE MEDIO DE TRANSFERENCIA (€/ha)	349,66 €	349,66 €	349,66 €	349,66 €	349,66 €

DETALLE IMPORTES POR ANUALIDAD

<u>GRUPOS DE CULTIVO ADMITIDOS</u>	<u>SUP. COMPROM.</u>	<u>2018</u>	<u>2019</u>	<u>2020</u>	<u>2021</u>	<u>2022</u>
	<u>(ha)</u>					
FRUTALES REGADÍO	0,89	311,20 €	311,20 €	311,20 €	311,20 €	311,20 €

RECINTOS COMPROMETIDOS

<u>REF.</u>	<u>REFERENCIA SIGPAC</u>	<u>CULTIVO DESCRIPCIÓN CULTIVO</u>	<u>S/R</u>	<u>PEND. MEDIA (%)</u>	<u>SUP. DEC. ADMIN. (ha)</u>	<u>NU SUP. CERT. (ha)</u>	<u>SUP. CAMPO (ha)</u>	<u>SUP. COMPROM. (ha)</u>
4130840	04-081-013-00066-0001	206000 NARANJO-SIN VARIEDAD	R	5,39	0,56	0,56		0,56
4130837	04-010-004-00024-0001	206000 NARANJO-SIN VARIEDAD	R	11,11	0,33	0,33		0,33

INCIDENCIAS**INCIDENCIA DESCRIPCIÓN**

7106 No indica en el impreso INFO_ADICIONAL-Reverso el Organismo de Control al que pertenece.

RESUMEN CRITERIOS DE SELECCIÓN

11.2.1.1 Mantenimiento de prácticas y métodos de agricultura ecológica: Cultivos permanentes distintos de olivar - Conv 2018. PUNTOS: 8,37

	<u>PUNTOS</u>	<u>CUMPLE</u>
Porcentaje de superficie determinada en Red Natura 2000	1,37	37.08%
Porcentaje de superficie determinada situada en zonas RAMSAR	0,00	0.0%
Porcentaje de superficie determinada en zonas vulnerables a la contaminación por nitratos	0,00	0.0%
Pendiente media de la explotación	1,00	7.52%
Porcentaje de Superficie de la explotación en municipios con más del 40 por ciento de su superficie agraria dentro de la Zona de desertificación	6,00	100.0%



DETALLE CRITERIOS DE SELECCIÓN**11.2.1.1 Mantenimiento de prácticas y métodos de agricultura ecológica: Cultivos permanentes distintos de olivar - Conv 2018.****PUNTOS: 8,37****Porcentaje de superficie determinada en Red Natura 2000****PUNTOS: 1,37 37.08%**

<u>REF.</u>	<u>REFERENCIA SIGPAC</u>	<u>CULTIVO</u>	<u>DESCRIPCIÓN CULTIVO</u>	<u>S/R</u>	<u>SUP. COMPROM. (ha)</u>	<u>SUP. CUMPLE (ha)</u>
4130837	04-010-004-00024-0001	206000	NARANJO-SIN VARIEDAD	R	0,33	0,33
4130840	04-081-013-00066-0001	206000	NARANJO-SIN VARIEDAD	R	0,56	0,00

Porcentaje de superficie determinada situada en zonas RAMSAR**PUNTOS: 0,00 0.0%**

<u>REF.</u>	<u>REFERENCIA SIGPAC</u>	<u>CULTIVO</u>	<u>DESCRIPCIÓN CULTIVO</u>	<u>S/R</u>	<u>SUP. COMPROM. (ha)</u>	<u>SUP. CUMPLE (ha)</u>
4130837	04-010-004-00024-0001	206000	NARANJO-SIN VARIEDAD	R	0,33	0,00
4130840	04-081-013-00066-0001	206000	NARANJO-SIN VARIEDAD	R	0,56	0,00

Porcentaje de superficie determinada en zonas vulnerables a la contaminación por nitratos**PUNTOS: 0,00 0.0%**

<u>REF.</u>	<u>REFERENCIA SIGPAC</u>	<u>CULTIVO</u>	<u>DESCRIPCIÓN CULTIVO</u>	<u>S/R</u>	<u>SUP. COMPROM. (ha)</u>	<u>SUP. CUMPLE (ha)</u>
4130837	04-010-004-00024-0001	206000	NARANJO-SIN VARIEDAD	R	0,33	0,00
4130840	04-081-013-00066-0001	206000	NARANJO-SIN VARIEDAD	R	0,56	0,00

Pendiente media de la explotación**PUNTOS: 1,00 7.52%**

<u>REF.</u>	<u>REFERENCIA SIGPAC</u>	<u>CULTIVO</u>	<u>DESCRIPCIÓN CULTIVO</u>	<u>S/R</u>	<u>PENDIENTE MEDIA (%)</u>	<u>SUP. COMPROM. (ha)</u>
4130837	04-010-004-00024-0001	206000	NARANJO-SIN VARIEDAD	R	11,11	0,33
4130840	04-081-013-00066-0001	206000	NARANJO-SIN VARIEDAD	R	5,39	0,56

Porcentaje de Superficie de la explotación en municipios con más del 40 por ciento de su superficie agraria dentro de la Zona de desertificación**PUNTOS: 6,00 100.0%**

<u>REF.</u>	<u>REFERENCIA SIGPAC</u>	<u>CULTIVO</u>	<u>DESCRIPCIÓN CULTIVO</u>	<u>S/R</u>	<u>SUP. COMPROM. (ha)</u>	<u>SUP. CUMPLE (ha)</u>
4130837	04-010-004-00024-0001	206000	NARANJO-SIN VARIEDAD	R	0,33	0,33
4130840	04-081-013-00066-0001	206000	NARANJO-SIN VARIEDAD	R	0,56	0,56



<u>APELLIDOS Y NOMBRE / RAZÓN SOCIAL</u>	<u>NIF</u>	<u>EXPEDIENTE</u>	<u>SUP. COMPROMETIDA</u>			
			<u>(ha)</u>			
GONZALEZ BALLESTEROS ANTONIO BERNARDO	****7723*	1209988	49.41			
RESOLUCIÓN						
ADMITIDO						
IMPORTE POR ANUALIDAD						
		<u>2018</u>	<u>2019</u>	<u>2020</u>	<u>2021</u>	<u>2022</u>
IMPORTE MÁXIMO SUBVENCIONABLE		4.657,55 €	4.657,55 €	4.657,55 €	4.657,55 €	4.657,55 €
IMPORTE MEDIO DE TRANSFERENCIA (€/ha)		94,26 €	94,26 €	94,26 €	94,26 €	94,26 €

DETALLE IMPORTES POR ANUALIDAD

<u>GRUPOS DE CULTIVO ADMITIDOS</u>	<u>SUP. COMPROM.</u>	<u>2018</u>	<u>2019</u>	<u>2020</u>	<u>2021</u>	<u>2022</u>
	<u>(ha)</u>					
HERBÁCEOS	30,81	4.657,55 €	4.657,55 €	4.657,55 €	4.657,55 €	4.657,55 €
HERBÁCEOS NO ELEGIBLES	18,60	0,00 €	0,00 €	0,00 €	0,00 €	0,00 €

RECINTOS COMPROMETIDOS

<u>REF.</u>	<u>REFERENCIA SIGPAC</u>	<u>CULTIVO DESCRIPCIÓN CULTIVO</u>	<u>S/R</u>	<u>PEND. MEDIA (%)</u>	<u>SUP. DEC. ADMIN. (ha)</u>	<u>NU SUP. CERT. (ha)</u>	<u>SUP. CAMPO (ha)</u>	<u>SUP. COMPROM. (ha)</u>
1700000006428086	04-063-025-00073-0001	5000 CEBADA-SIN VARIEDAD	S	4,70	0,27	0,53		0,27
1700000006428068	04-063-024-00019-0001	20901 BARBECHO TRADICIONAL-SIN CUBIERTA VEGETAL	S	4,88	0,70	1,39		0,70
1700000006428057	04-063-024-00011-0001	20901 BARBECHO TRADICIONAL-SIN CUBIERTA VEGETAL	S	5,72	3,05	6,10		2,93
1700000006428061	04-063-025-00015-0001	20901 BARBECHO TRADICIONAL-SIN CUBIERTA VEGETAL	S	6,90	1,45	2,90		1,45
1700000006428062	04-063-024-00014-0001	8000 AVENA-SIN VARIEDAD	S	7,04	2,85	5,70		2,85
1700000006428050	04-063-024-00028-0001	1000 TRIGO BLANDO-SIN VARIEDAD	S	7,27	3,30	6,60		3,30
1700000006428075	04-063-024-00009-0002	20901 BARBECHO TRADICIONAL-SIN CUBIERTA VEGETAL	S	7,38	12,56	25,12		12,56
1700000006428074	04-063-024-00022-0001	5000 CEBADA-SIN VARIEDAD	S	7,57	5,93	11,86		5,93
1700000006428087	04-063-025-00070-0001	5000 CEBADA-SIN VARIEDAD	S	8,16	1,06	2,12		1,06
1700000006428072	04-063-025-00017-0001	5000 CEBADA-SIN VARIEDAD	S	8,21	0,77	1,54		0,77
1700000006428064	04-063-025-00002-0001	20901 BARBECHO TRADICIONAL-SIN CUBIERTA VEGETAL	S	8,36	0,96	1,92		0,96
1700000006428085	04-063-024-00005-0001	5000 CEBADA-SIN VARIEDAD	S	8,63	7,34	14,63		7,34
1700000006428056	04-063-025-00056-0001	1000 TRIGO BLANDO-SIN VARIEDAD	S	8,71	0,49	0,97		0,49
1700000006428084	04-063-025-00054-0001	5000 CEBADA-SIN VARIEDAD	S	9,33	2,28	4,56		2,28
1700000006428071	04-063-025-00018-0001	5000 CEBADA-SIN VARIEDAD	S	9,53	2,90	5,79		2,90
1700000006428058	04-063-025-00061-0001	1000 TRIGO BLANDO-SIN VARIEDAD	S	9,55	0,84	1,67		0,84
1700000006428076	04-063-023-00124-0003	1000 TRIGO BLANDO-SIN VARIEDAD	S	9,71	1,43	2,86		1,43
1700000006428053	04-063-024-00031-0001	1000 TRIGO BLANDO-SIN VARIEDAD	S	10,19	0,62	1,26		0,17
1700000006428077	04-063-023-00123-0001	1000 TRIGO BLANDO-SIN VARIEDAD	S	10,35	0,25	0,49		0,25
1700000006428078	04-063-023-00124-0001	1000 TRIGO BLANDO-SIN VARIEDAD	S	10,92	0,14	0,27		0,14
1700000006428054	04-063-025-00055-0001	1000 TRIGO BLANDO-SIN VARIEDAD	S	11,00	0,79	1,52		0,79



INCIDENCIAS**INCIDENCIA DESCRIPCIÓN**

- 218 La superficie total declarada sobre un mismo recinto en el conjunto de los expedientes, no puede superar la superficie total que el SIGPAC establece para ese recinto.
Ref:170000006428057 Recinto:04-063-024-00011-001 Cultivo:20901 BARBECHO TRADICIONAL-SIN CUBIERTA VEGETAL Secano Suma de superficies declaradas para este recinto por todos los solicitantes (Áreas):622 Superficie SIGPAC medida para este recinto (Áreas):610 Exceso de superficie declarada (Hectáreas):0,12
Ref:170000006428053 Recinto:04-063-024-00031-001 Cultivo:1000 TRIGO BLANDO-SIN VARIEDAD Secano Suma de superficies declaradas para este recinto por todos los solicitantes (Áreas):172 Superficie SIGPAC medida para este recinto (Áreas):127 Exceso de superficie declarada (Hectáreas):0,45
- 85001 El recinto declarado no cumple con las normas de producción ecológica (artículo 5-1 e), Orden 26 mayo 2015)
Ref:170000006428063 Recinto:04-063-023-00128-002 Cultivo:20901 BARBECHO TRADICIONAL-SIN CUBIERTA VEGETAL Secano
Ref:170000006428081 Recinto:04-063-025-00078-001 Cultivo:20901 BARBECHO TRADICIONAL-SIN CUBIERTA VEGETAL Secano
Ref:170000006428080 Recinto:04-063-025-00079-001 Cultivo:5000 CEBADA-SIN VARIEDAD Secano
Ref:170000006428083 Recinto:04-063-025-00088-001 Cultivo:20901 BARBECHO TRADICIONAL-SIN CUBIERTA VEGETAL Secano
Ref:170000006428082 Recinto:04-063-025-00096-001 Cultivo:20901 BARBECHO TRADICIONAL-SIN CUBIERTA VEGETAL Secano
Ref:170000006428059 Recinto:04-063-025-00104-001 Cultivo:5000 CEBADA-SIN VARIEDAD Secano
Ref:170000006428092 Recinto:04-063-025-00169-001 Cultivo:20901 BARBECHO TRADICIONAL-SIN CUBIERTA VEGETAL Secano
Ref:170000006428055 Recinto:04-063-025-00172-001 Cultivo:1000 TRIGO BLANDO-SIN VARIEDAD Secano
Ref:170000006428093 Recinto:04-063-043-00041-001 Cultivo:20901 BARBECHO TRADICIONAL-SIN CUBIERTA VEGETAL Secano

RESUMEN CRITERIOS DE SELECCIÓN**11.2.1.1 Mantenimiento de prácticas y métodos de agricultura ecológica: Cultivos herbáceos - Conv 2018.** PUNTOS: 7,00

	PUNTOS	CUMPLE
Porcentaje de superficie determinada en Red Natura 2000	0,00	0.0%
Porcentaje de superficie determinada situada en zonas RAMSAR	0,00	0.0%
Porcentaje de superficie determinada en zonas vulnerables a la contaminación por nitratos	0,00	0.0%
Pendiente media de la explotación	1,00	7.87%
Porcentaje de Superficie de la explotación en municipios con más del 40 por ciento de su superficie agraria dentro de la Zona de desertificación	6,00	100.0%

DETALLE CRITERIOS DE SELECCIÓN**11.2.1.1 Mantenimiento de prácticas y métodos de agricultura ecológica: Cultivos herbáceos - Conv 2018.** PUNTOS: 7,00

						PUNTOS:	0,00	0.0%
REF.	REFERENCIA SIGPAC	CULTIVO	DESCRIPCIÓN CULTIVO	S/R		SUP. COMPROM.	SUP. CUMPLE	
						(ha)	(ha)	
170000006428077	04-063-023-00123-0001	1000	TRIGO BLANDO-SIN VARIEDAD	S		0,25	0,00	
170000006428078	04-063-023-00124-0001	1000	TRIGO BLANDO-SIN VARIEDAD	S		0,14	0,00	
170000006428076	04-063-023-00124-0003	1000	TRIGO BLANDO-SIN VARIEDAD	S		1,43	0,00	
170000006428085	04-063-024-00005-0001	5000	CEBADA-SIN VARIEDAD	S		7,34	0,00	
170000006428075	04-063-024-00009-0002	20901	BARBECHO TRADICIONAL-SIN CUBIERTA VEGETAL	S		12,56	0,00	
170000006428057	04-063-024-00011-0001	20901	BARBECHO TRADICIONAL-SIN CUBIERTA VEGETAL	S		2,93	0,00	
170000006428062	04-063-024-00014-0001	8000	AVENA-SIN VARIEDAD	S		2,85	0,00	
170000006428068	04-063-024-00019-0001	20901	BARBECHO TRADICIONAL-SIN CUBIERTA VEGETAL	S		0,70	0,00	
170000006428074	04-063-024-00022-0001	5000	CEBADA-SIN VARIEDAD	S		5,93	0,00	
170000006428050	04-063-024-00028-0001	1000	TRIGO BLANDO-SIN VARIEDAD	S		3,30	0,00	
170000006428053	04-063-024-00031-0001	1000	TRIGO BLANDO-SIN VARIEDAD	S		0,17	0,00	
170000006428064	04-063-025-00002-0001	20901	BARBECHO TRADICIONAL-SIN CUBIERTA VEGETAL	S		0,96	0,00	
170000006428061	04-063-025-00015-0001	20901	BARBECHO TRADICIONAL-SIN CUBIERTA VEGETAL	S		1,45	0,00	
170000006428072	04-063-025-00017-0001	5000	CEBADA-SIN VARIEDAD	S		0,77	0,00	
170000006428071	04-063-025-00018-0001	5000	CEBADA-SIN VARIEDAD	S		2,90	0,00	
170000006428084	04-063-025-00054-0001	5000	CEBADA-SIN VARIEDAD	S		2,28	0,00	

<u>REF.</u>	<u>REFERENCIA SIGPAC</u>	<u>CULTIVO</u>	<u>DESCRIPCIÓN CULTIVO</u>	<u>S/R</u>	<u>SUP. COMPROM.</u> <u>(ha)</u>	<u>SUP. CUMPLE</u> <u>(ha)</u>
170000006428054	04-063-025-00055-0001	1000	TRIGO BLANDO-SIN VARIEDAD	S	0,79	0,00
170000006428056	04-063-025-00056-0001	1000	TRIGO BLANDO-SIN VARIEDAD	S	0,49	0,00
170000006428058	04-063-025-00061-0001	1000	TRIGO BLANDO-SIN VARIEDAD	S	0,84	0,00
170000006428087	04-063-025-00070-0001	5000	CEBADA-SIN VARIEDAD	S	1,06	0,00
170000006428086	04-063-025-00073-0001	5000	CEBADA-SIN VARIEDAD	S	0,27	0,00

Porcentaje de superficie determinada situada en zonas RAMSAR**PUNTOS:** 0,00 0.0%

<u>REF.</u>	<u>REFERENCIA SIGPAC</u>	<u>CULTIVO</u>	<u>DESCRIPCIÓN CULTIVO</u>	<u>S/R</u>	<u>SUP. COMPROM.</u> <u>(ha)</u>	<u>SUP. CUMPLE</u> <u>(ha)</u>
170000006428077	04-063-023-00123-0001	1000	TRIGO BLANDO-SIN VARIEDAD	S	0,25	0,00
170000006428078	04-063-023-00124-0001	1000	TRIGO BLANDO-SIN VARIEDAD	S	0,14	0,00
170000006428076	04-063-023-00124-0003	1000	TRIGO BLANDO-SIN VARIEDAD	S	1,43	0,00
170000006428085	04-063-024-00005-0001	5000	CEBADA-SIN VARIEDAD	S	7,34	0,00
170000006428075	04-063-024-00009-0002	20901	BARBECHO TRADICIONAL-SIN CUBIERTA VEGETAL	S	12,56	0,00
170000006428057	04-063-024-00011-0001	20901	BARBECHO TRADICIONAL-SIN CUBIERTA VEGETAL	S	2,93	0,00
170000006428062	04-063-024-00014-0001	8000	AVENA-SIN VARIEDAD	S	2,85	0,00
170000006428068	04-063-024-00019-0001	20901	BARBECHO TRADICIONAL-SIN CUBIERTA VEGETAL	S	0,70	0,00
170000006428074	04-063-024-00022-0001	5000	CEBADA-SIN VARIEDAD	S	5,93	0,00
170000006428050	04-063-024-00028-0001	1000	TRIGO BLANDO-SIN VARIEDAD	S	3,30	0,00
170000006428053	04-063-024-00031-0001	1000	TRIGO BLANDO-SIN VARIEDAD	S	0,17	0,00
170000006428064	04-063-025-00002-0001	20901	BARBECHO TRADICIONAL-SIN CUBIERTA VEGETAL	S	0,96	0,00
170000006428061	04-063-025-00015-0001	20901	BARBECHO TRADICIONAL-SIN CUBIERTA VEGETAL	S	1,45	0,00
170000006428072	04-063-025-00017-0001	5000	CEBADA-SIN VARIEDAD	S	0,77	0,00
170000006428071	04-063-025-00018-0001	5000	CEBADA-SIN VARIEDAD	S	2,90	0,00
170000006428084	04-063-025-00054-0001	5000	CEBADA-SIN VARIEDAD	S	2,28	0,00
170000006428054	04-063-025-00055-0001	1000	TRIGO BLANDO-SIN VARIEDAD	S	0,79	0,00
170000006428056	04-063-025-00056-0001	1000	TRIGO BLANDO-SIN VARIEDAD	S	0,49	0,00
170000006428058	04-063-025-00061-0001	1000	TRIGO BLANDO-SIN VARIEDAD	S	0,84	0,00
170000006428087	04-063-025-00070-0001	5000	CEBADA-SIN VARIEDAD	S	1,06	0,00
170000006428086	04-063-025-00073-0001	5000	CEBADA-SIN VARIEDAD	S	0,27	0,00

Porcentaje de superficie determinada en zonas vulnerables a la contaminación por nitratos**PUNTOS:** 0,00 0.0%

<u>REF.</u>	<u>REFERENCIA SIGPAC</u>	<u>CULTIVO</u>	<u>DESCRIPCIÓN CULTIVO</u>	<u>S/R</u>	<u>SUP. COMPROM.</u> <u>(ha)</u>	<u>SUP. CUMPLE</u> <u>(ha)</u>
170000006428077	04-063-023-00123-0001	1000	TRIGO BLANDO-SIN VARIEDAD	S	0,25	0,00
170000006428078	04-063-023-00124-0001	1000	TRIGO BLANDO-SIN VARIEDAD	S	0,14	0,00
170000006428076	04-063-023-00124-0003	1000	TRIGO BLANDO-SIN VARIEDAD	S	1,43	0,00
170000006428085	04-063-024-00005-0001	5000	CEBADA-SIN VARIEDAD	S	7,34	0,00
170000006428075	04-063-024-00009-0002	20901	BARBECHO TRADICIONAL-SIN CUBIERTA VEGETAL	S	12,56	0,00
170000006428057	04-063-024-00011-0001	20901	BARBECHO TRADICIONAL-SIN CUBIERTA VEGETAL	S	2,93	0,00
170000006428062	04-063-024-00014-0001	8000	AVENA-SIN VARIEDAD	S	2,85	0,00
170000006428068	04-063-024-00019-0001	20901	BARBECHO TRADICIONAL-SIN CUBIERTA VEGETAL	S	0,70	0,00
170000006428074	04-063-024-00022-0001	5000	CEBADA-SIN VARIEDAD	S	5,93	0,00
170000006428050	04-063-024-00028-0001	1000	TRIGO BLANDO-SIN VARIEDAD	S	3,30	0,00
170000006428053	04-063-024-00031-0001	1000	TRIGO BLANDO-SIN VARIEDAD	S	0,17	0,00
170000006428064	04-063-025-00002-0001	20901	BARBECHO TRADICIONAL-SIN CUBIERTA VEGETAL	S	0,96	0,00
170000006428061	04-063-025-00015-0001	20901	BARBECHO TRADICIONAL-SIN CUBIERTA VEGETAL	S	1,45	0,00
170000006428072	04-063-025-00017-0001	5000	CEBADA-SIN VARIEDAD	S	0,77	0,00
170000006428071	04-063-025-00018-0001	5000	CEBADA-SIN VARIEDAD	S	2,90	0,00

<u>REF.</u>	<u>REFERENCIA SIGPAC</u>	<u>CULTIVO</u>	<u>DESCRIPCIÓN CULTIVO</u>	<u>S/R</u>	<u>SUP. COMPROM.</u> <u>(ha)</u>	<u>SUP. CUMPLE</u> <u>(ha)</u>
170000006428084	04-063-025-00054-0001	5000	CEBADA-SIN VARIEDAD	S	2,28	0,00
170000006428054	04-063-025-00055-0001	1000	TRIGO BLANDO-SIN VARIEDAD	S	0,79	0,00
170000006428056	04-063-025-00056-0001	1000	TRIGO BLANDO-SIN VARIEDAD	S	0,49	0,00
170000006428058	04-063-025-00061-0001	1000	TRIGO BLANDO-SIN VARIEDAD	S	0,84	0,00
170000006428087	04-063-025-00070-0001	5000	CEBADA-SIN VARIEDAD	S	1,06	0,00
170000006428086	04-063-025-00073-0001	5000	CEBADA-SIN VARIEDAD	S	0,27	0,00

Pendiente media de la explotación**PUNTOS:** 1,00 7.87%

<u>REF.</u>	<u>REFERENCIA SIGPAC</u>	<u>CULTIVO</u>	<u>DESCRIPCIÓN CULTIVO</u>	<u>S/R</u>	<u>PENDIENTE MEDIA (%)</u>	<u>SUP. COMPROM.</u> <u>(ha)</u>
170000006428077	04-063-023-00123-0001	1000	TRIGO BLANDO-SIN VARIEDAD	S	10,35	0,25
170000006428078	04-063-023-00124-0001	1000	TRIGO BLANDO-SIN VARIEDAD	S	10,92	0,14
170000006428076	04-063-023-00124-0003	1000	TRIGO BLANDO-SIN VARIEDAD	S	9,71	1,43
170000006428085	04-063-024-00005-0001	5000	CEBADA-SIN VARIEDAD	S	8,63	7,34
170000006428075	04-063-024-00009-0002	20901	BARBECHO TRADICIONAL-SIN CUBIERTA VEGETAL	S	7,38	12,56
170000006428057	04-063-024-00011-0001	20901	BARBECHO TRADICIONAL-SIN CUBIERTA VEGETAL	S	5,72	2,93
170000006428062	04-063-024-00014-0001	8000	AVENA-SIN VARIEDAD	S	7,04	2,85
170000006428068	04-063-024-00019-0001	20901	BARBECHO TRADICIONAL-SIN CUBIERTA VEGETAL	S	4,88	0,70
170000006428074	04-063-024-00022-0001	5000	CEBADA-SIN VARIEDAD	S	7,57	5,93
170000006428050	04-063-024-00028-0001	1000	TRIGO BLANDO-SIN VARIEDAD	S	7,27	3,30
170000006428053	04-063-024-00031-0001	1000	TRIGO BLANDO-SIN VARIEDAD	S	10,19	0,17
170000006428064	04-063-025-00002-0001	20901	BARBECHO TRADICIONAL-SIN CUBIERTA VEGETAL	S	8,36	0,96
170000006428061	04-063-025-00015-0001	20901	BARBECHO TRADICIONAL-SIN CUBIERTA VEGETAL	S	6,90	1,45
170000006428072	04-063-025-00017-0001	5000	CEBADA-SIN VARIEDAD	S	8,21	0,77
170000006428071	04-063-025-00018-0001	5000	CEBADA-SIN VARIEDAD	S	9,53	2,90
170000006428084	04-063-025-00054-0001	5000	CEBADA-SIN VARIEDAD	S	9,33	2,28
170000006428054	04-063-025-00055-0001	1000	TRIGO BLANDO-SIN VARIEDAD	S	11,00	0,79
170000006428056	04-063-025-00056-0001	1000	TRIGO BLANDO-SIN VARIEDAD	S	8,71	0,49
170000006428058	04-063-025-00061-0001	1000	TRIGO BLANDO-SIN VARIEDAD	S	9,55	0,84
170000006428087	04-063-025-00070-0001	5000	CEBADA-SIN VARIEDAD	S	8,16	1,06
170000006428086	04-063-025-00073-0001	5000	CEBADA-SIN VARIEDAD	S	4,70	0,27

Porcentaje de Superficie de la explotación en municipios con más del 40 por ciento de su superficie agraria dentro de la Zona de desertificación**PUNTOS:** 6,00 100.0%

<u>REF.</u>	<u>REFERENCIA SIGPAC</u>	<u>CULTIVO</u>	<u>DESCRIPCIÓN CULTIVO</u>	<u>S/R</u>	<u>SUP. COMPROM.</u> <u>(ha)</u>	<u>SUP. CUMPLE</u> <u>(ha)</u>
170000006428077	04-063-023-00123-0001	1000	TRIGO BLANDO-SIN VARIEDAD	S	0,25	0,25
170000006428078	04-063-023-00124-0001	1000	TRIGO BLANDO-SIN VARIEDAD	S	0,14	0,14
170000006428076	04-063-023-00124-0003	1000	TRIGO BLANDO-SIN VARIEDAD	S	1,43	1,43
170000006428085	04-063-024-00005-0001	5000	CEBADA-SIN VARIEDAD	S	7,34	7,34
170000006428075	04-063-024-00009-0002	20901	BARBECHO TRADICIONAL-SIN CUBIERTA VEGETAL	S	12,56	12,56
170000006428057	04-063-024-00011-0001	20901	BARBECHO TRADICIONAL-SIN CUBIERTA VEGETAL	S	2,93	2,93
170000006428062	04-063-024-00014-0001	8000	AVENA-SIN VARIEDAD	S	2,85	2,85
170000006428068	04-063-024-00019-0001	20901	BARBECHO TRADICIONAL-SIN CUBIERTA VEGETAL	S	0,70	0,70
170000006428074	04-063-024-00022-0001	5000	CEBADA-SIN VARIEDAD	S	5,93	5,93
170000006428050	04-063-024-00028-0001	1000	TRIGO BLANDO-SIN VARIEDAD	S	3,30	3,30
170000006428053	04-063-024-00031-0001	1000	TRIGO BLANDO-SIN VARIEDAD	S	0,17	0,17
170000006428064	04-063-025-00002-0001	20901	BARBECHO TRADICIONAL-SIN CUBIERTA VEGETAL	S	0,96	0,96
170000006428061	04-063-025-00015-0001	20901	BARBECHO TRADICIONAL-SIN CUBIERTA VEGETAL	S	1,45	1,45

REF.	REFERENCIA SIGPAC	CULTIVO	DESCRIPCIÓN CULTIVO	S/R	SUP. COMPROM. (ha)	SUP. CUMPLE (ha)
1700000006428072	04-063-025-00017-0001	5000	CEBADA-SIN VARIEDAD	S	0,77	0,77
1700000006428071	04-063-025-00018-0001	5000	CEBADA-SIN VARIEDAD	S	2,90	2,90
1700000006428084	04-063-025-00054-0001	5000	CEBADA-SIN VARIEDAD	S	2,28	2,28
1700000006428054	04-063-025-00055-0001	1000	TRIGO BLANDO-SIN VARIEDAD	S	0,79	0,79
1700000006428056	04-063-025-00056-0001	1000	TRIGO BLANDO-SIN VARIEDAD	S	0,49	0,49
1700000006428058	04-063-025-00061-0001	1000	TRIGO BLANDO-SIN VARIEDAD	S	0,84	0,84
1700000006428087	04-063-025-00070-0001	5000	CEBADA-SIN VARIEDAD	S	1,06	1,06
1700000006428086	04-063-025-00073-0001	5000	CEBADA-SIN VARIEDAD	S	0,27	0,27



<u>APELLIDOS Y NOMBRE / RAZÓN SOCIAL</u>	<u>NIF</u>	<u>EXPEDIENTE</u>	<u>SUP. COMPROMETIDA</u>		
			<u>(ha)</u>		
GONZALEZ PEÑA DIEGO	****2459*	1161503	6.07		
RESOLUCIÓN					
ADMITIDO					
IMPORTE POR ANUALIDAD					
	2018	2019	2020	2021	2022
IMPORTE MÁXIMO SUBVENCIONABLE	1.208,78 €	1.208,78 €	1.208,78 €	1.208,78 €	1.208,78 €
IMPORTE MEDIO DE TRANSFERENCIA (€/ha)	199,14 €	199,14 €	199,14 €	199,14 €	199,14 €

DETALLE IMPORTES POR ANUALIDAD

<u>GRUPOS DE CULTIVO ADMITIDOS</u>	<u>SUP. COMPROM.</u>	2018	2019	2020	2021	2022
	<u>(ha)</u>					
FRUTALES SECANO	5,59	1.208,78 €	1.208,78 €	1.208,78 €	1.208,78 €	1.208,78 €
HERBÁCEOS NO ELEGIBLES	0,48	0,00 €	0,00 €	0,00 €	0,00 €	0,00 €

RECINTOS COMPROMETIDOS

<u>REF.</u>	<u>REFERENCIA SIGPAC</u>	<u>CULTIVO DESCRIPCIÓN CULTIVO</u>	<u>S/R</u>	<u>PEND. MEDIA (%)</u>	<u>SUP. DEC. ADMIN. (ha)</u>	<u>NU SUP. CERT. (ha)</u>	<u>SUP. CAMPO (ha)</u>	<u>SUP. COMPROM. (ha)</u>
170000004913927	04-027-002-00049-0002	104000 ALMENDROS-SIN VARIEDAD	S	13,09	0,22	0,22		0,22
170000004913937	04-027-002-00049-0003	104000 ALMENDROS-SIN VARIEDAD	S	15,59	0,54	0,54		0,54
170000004913934	04-027-003-00067-0005	104000 ALMENDROS-SIN VARIEDAD	S	16,09	0,32	0,32		0,32
170000004913939	04-027-003-00061-0008	104000 ALMENDROS-SIN VARIEDAD	S	17,00	0,07	0,07		0,07
170000004913921	04-027-002-00049-0004	24902 BARBECHO SIN PRODUCCIÓN-CON CUBIERTA VEGETAL	S	17,06	0,48	0,48		0,48
170000004913928	04-027-003-00068-0005	104000 ALMENDROS-SIN VARIEDAD	S	19,75	0,32	0,32		0,32
170000004913940	04-027-003-00067-0003	104000 ALMENDROS-SIN VARIEDAD	S	20,45	0,27	0,27		0,27
170000004913938	04-027-003-00061-0001	104000 ALMENDROS-SIN VARIEDAD	S	20,78	1,38	1,38		1,38
170000004913935	04-027-003-00067-0006	104000 ALMENDROS-SIN VARIEDAD	S	24,10	0,58	0,57		0,57
170000004913929	04-027-003-00068-0004	104000 ALMENDROS-SIN VARIEDAD	S	24,31	0,94	0,94		0,94
170000004913936	04-027-003-00067-0007	104000 ALMENDROS-SIN VARIEDAD	S	28,80	0,75	0,74		0,74
170000004913933	04-027-003-00067-0004	104000 ALMENDROS-SIN VARIEDAD	S	29,14	0,23	0,22		0,22

INCIDENCIAS**INCIDENCIA DESCRIPCIÓN**

85002	Recinto declarado que no cumple en su totalidad con las normas de producción ecológica (artículo 5-1 e), Orden 26 mayo 2015) Ref:170000004913933 Recinto:04-027-003-00067-004 Cultivo:104000 ALMENDROS-SIN VARIEDAD Secano Sup. Declarada:0,22 Superficie Certificada (Ha):0,22 Ref:170000004913935 Recinto:04-027-003-00067-006 Cultivo:104000 ALMENDROS-SIN VARIEDAD Secano Sup. Declarada:0,58 Superficie Certificada (Ha):0,57 Ref:170000004913936 Recinto:04-027-003-00067-007 Cultivo:104000 ALMENDROS-SIN VARIEDAD Secano Sup. Declarada:0,75 Superficie Certificada (Ha):0,74
-------	--

RESUMEN CRITERIOS DE SELECCIÓN

11.2.1.1 Mantenimiento de prácticas y métodos de agricultura ecológica: Cultivos herbáceos - Conv 2018. PUNTOS: 8,00

	<u>PUNTOS</u>	<u>CUMPLE</u>
Porcentaje de superficie determinada en Red Natura 2000	0,00	0.0%
Porcentaje de superficie determinada situada en zonas RAMSAR	0,00	0.0%
Porcentaje de superficie determinada en zonas vulnerables a la contaminación por nitratos	0,00	0.0%
Pendiente media de la explotación	2,00	17.06%
Porcentaje de Superficie de la explotación en municipios con más del 40 por ciento de su superficie agraria dentro de la Zona de desertificación	6,00	100.0%

11.2.1.1 Mantenimiento de prácticas y métodos de agricultura ecológica: Cultivos permanentes distintos de olivar - Conv 2018. PUNTOS: 9,00

	<u>PUNTOS</u>	<u>CUMPLE</u>
Porcentaje de superficie determinada en Red Natura 2000	0,00	0.0%
Porcentaje de superficie determinada situada en zonas RAMSAR	0,00	0.0%
Porcentaje de superficie determinada en zonas vulnerables a la contaminación por nitratos	0,00	0.0%
Pendiente media de la explotación	3,00	21.91%
Porcentaje de Superficie de la explotación en municipios con más del 40 por ciento de su superficie agraria dentro de la Zona de desertificación	6,00	100.0%

DETALLE CRITERIOS DE SELECCIÓN**11.2.1.1 Mantenimiento de prácticas y métodos de agricultura ecológica: Cultivos herbáceos - Conv 2018.****PUNTOS: 8,00****Porcentaje de superficie determinada en Red Natura 2000****PUNTOS: 0,00 0.0%**

<u>REF.</u>	<u>REFERENCIA SIGPAC</u>	<u>CULTIVO</u>	<u>DESCRIPCIÓN CULTIVO</u>	<u>S/R</u>	<u>SUP. COMPROM. (ha)</u>	<u>SUP. CUMPLE (ha)</u>
170000004913921	04-027-002-00049-0004	24902	BARBECHO SIN PRODUCCIÓN-CON CUBIERTA VEGETAL	S	0,48	0,00

Porcentaje de superficie determinada situada en zonas RAMSAR**PUNTOS: 0,00 0.0%**

<u>REF.</u>	<u>REFERENCIA SIGPAC</u>	<u>CULTIVO</u>	<u>DESCRIPCIÓN CULTIVO</u>	<u>S/R</u>	<u>SUP. COMPROM. (ha)</u>	<u>SUP. CUMPLE (ha)</u>
170000004913921	04-027-002-00049-0004	24902	BARBECHO SIN PRODUCCIÓN-CON CUBIERTA VEGETAL	S	0,48	0,00

Porcentaje de superficie determinada en zonas vulnerables a la contaminación por nitratos**PUNTOS: 0,00 0.0%**

<u>REF.</u>	<u>REFERENCIA SIGPAC</u>	<u>CULTIVO</u>	<u>DESCRIPCIÓN CULTIVO</u>	<u>S/R</u>	<u>SUP. COMPROM. (ha)</u>	<u>SUP. CUMPLE (ha)</u>
170000004913921	04-027-002-00049-0004	24902	BARBECHO SIN PRODUCCIÓN-CON CUBIERTA VEGETAL	S	0,48	0,00

Pendiente media de la explotación**PUNTOS: 2,00 17.06%**

<u>REF.</u>	<u>REFERENCIA SIGPAC</u>	<u>CULTIVO</u>	<u>DESCRIPCIÓN CULTIVO</u>	<u>S/R</u>	<u>PENDIENTE MEDIA (%)</u>	<u>SUP. COMPROM. (ha)</u>
170000004913921	04-027-002-00049-0004	24902	BARBECHO SIN PRODUCCIÓN-CON CUBIERTA VEGETAL	S	17,06	0,48

Porcentaje de Superficie de la explotación en municipios con más del 40 por ciento de su superficie agraria dentro de la Zona de desertificación**PUNTOS: 6,00 100.0%**

<u>REF.</u>	<u>REFERENCIA SIGPAC</u>	<u>CULTIVO</u>	<u>DESCRIPCIÓN CULTIVO</u>	<u>S/R</u>	<u>SUP. COMPROM. (ha)</u>	<u>SUP. CUMPLE (ha)</u>
170000004913921	04-027-002-00049-0004	24902	BARBECHO SIN PRODUCCIÓN-CON CUBIERTA VEGETAL	S	0,48	0,48

11.2.1.1 Mantenimiento de prácticas y métodos de agricultura ecológica: Cultivos permanentes distintos de olivar - Conv 2018.**PUNTOS: 9,00****Porcentaje de superficie determinada en Red Natura 2000****PUNTOS: 0,00 0.0%**

<u>REF.</u>	<u>REFERENCIA SIGPAC</u>	<u>CULTIVO</u>	<u>DESCRIPCIÓN CULTIVO</u>	<u>S/R</u>	<u>SUP. COMPROM. (ha)</u>	<u>SUP. CUMPLE (ha)</u>
170000004913927	04-027-002-00049-0002	104000	ALMENDROS-SIN VARIEDAD	S	0,22	0,00
170000004913937	04-027-002-00049-0003	104000	ALMENDROS-SIN VARIEDAD	S	0,54	0,00
170000004913938	04-027-003-00061-0001	104000	ALMENDROS-SIN VARIEDAD	S	1,38	0,00
170000004913939	04-027-003-00061-0008	104000	ALMENDROS-SIN VARIEDAD	S	0,07	0,00
170000004913940	04-027-003-00067-0003	104000	ALMENDROS-SIN VARIEDAD	S	0,27	0,00
170000004913933	04-027-003-00067-0004	104000	ALMENDROS-SIN VARIEDAD	S	0,22	0,00
170000004913934	04-027-003-00067-0005	104000	ALMENDROS-SIN VARIEDAD	S	0,32	0,00
170000004913935	04-027-003-00067-0006	104000	ALMENDROS-SIN VARIEDAD	S	0,57	0,00
170000004913936	04-027-003-00067-0007	104000	ALMENDROS-SIN VARIEDAD	S	0,74	0,00
170000004913929	04-027-003-00068-0004	104000	ALMENDROS-SIN VARIEDAD	S	0,94	0,00
170000004913928	04-027-003-00068-0005	104000	ALMENDROS-SIN VARIEDAD	S	0,32	0,00

Porcentaje de superficie determinada situada en zonas RAMSAR**PUNTOS: 0,00 0.0%**

<u>REF.</u>	<u>REFERENCIA SIGPAC</u>	<u>CULTIVO</u>	<u>DESCRIPCIÓN CULTIVO</u>	<u>S/R</u>	<u>SUP. COMPROM.</u> <u>(ha)</u>	<u>SUP. CUMPLE</u> <u>(ha)</u>
1700000004913927	04-027-002-00049-0002	104000	ALMENDROS-SIN VARIEDAD	S	0,22	0,00
1700000004913937	04-027-002-00049-0003	104000	ALMENDROS-SIN VARIEDAD	S	0,54	0,00
1700000004913938	04-027-003-00061-0001	104000	ALMENDROS-SIN VARIEDAD	S	1,38	0,00
1700000004913939	04-027-003-00061-0008	104000	ALMENDROS-SIN VARIEDAD	S	0,07	0,00
1700000004913940	04-027-003-00067-0003	104000	ALMENDROS-SIN VARIEDAD	S	0,27	0,00
1700000004913933	04-027-003-00067-0004	104000	ALMENDROS-SIN VARIEDAD	S	0,22	0,00
1700000004913934	04-027-003-00067-0005	104000	ALMENDROS-SIN VARIEDAD	S	0,32	0,00
1700000004913935	04-027-003-00067-0006	104000	ALMENDROS-SIN VARIEDAD	S	0,57	0,00
1700000004913936	04-027-003-00067-0007	104000	ALMENDROS-SIN VARIEDAD	S	0,74	0,00
1700000004913929	04-027-003-00068-0004	104000	ALMENDROS-SIN VARIEDAD	S	0,94	0,00
1700000004913928	04-027-003-00068-0005	104000	ALMENDROS-SIN VARIEDAD	S	0,32	0,00

Porcentaje de superficie determinada en zonas vulnerables a la contaminación por nitratos**PUNTOS:** 0,00 0.0%

<u>REF.</u>	<u>REFERENCIA SIGPAC</u>	<u>CULTIVO</u>	<u>DESCRIPCIÓN CULTIVO</u>	<u>S/R</u>	<u>SUP. COMPROM.</u> <u>(ha)</u>	<u>SUP. CUMPLE</u> <u>(ha)</u>
1700000004913927	04-027-002-00049-0002	104000	ALMENDROS-SIN VARIEDAD	S	0,22	0,00
1700000004913937	04-027-002-00049-0003	104000	ALMENDROS-SIN VARIEDAD	S	0,54	0,00
1700000004913938	04-027-003-00061-0001	104000	ALMENDROS-SIN VARIEDAD	S	1,38	0,00
1700000004913939	04-027-003-00061-0008	104000	ALMENDROS-SIN VARIEDAD	S	0,07	0,00
1700000004913940	04-027-003-00067-0003	104000	ALMENDROS-SIN VARIEDAD	S	0,27	0,00
1700000004913933	04-027-003-00067-0004	104000	ALMENDROS-SIN VARIEDAD	S	0,22	0,00
1700000004913934	04-027-003-00067-0005	104000	ALMENDROS-SIN VARIEDAD	S	0,32	0,00
1700000004913935	04-027-003-00067-0006	104000	ALMENDROS-SIN VARIEDAD	S	0,57	0,00
1700000004913936	04-027-003-00067-0007	104000	ALMENDROS-SIN VARIEDAD	S	0,74	0,00
1700000004913929	04-027-003-00068-0004	104000	ALMENDROS-SIN VARIEDAD	S	0,94	0,00
1700000004913928	04-027-003-00068-0005	104000	ALMENDROS-SIN VARIEDAD	S	0,32	0,00

Pendiente media de la explotación**PUNTOS:** 3,00 21.91%

<u>REF.</u>	<u>REFERENCIA SIGPAC</u>	<u>CULTIVO</u>	<u>DESCRIPCIÓN CULTIVO</u>	<u>S/R</u>	<u>PENDIENTE MEDIA (%)</u>	<u>SUP. COMPROM.</u> <u>(ha)</u>
1700000004913927	04-027-002-00049-0002	104000	ALMENDROS-SIN VARIEDAD	S	13,09	0,22
1700000004913937	04-027-002-00049-0003	104000	ALMENDROS-SIN VARIEDAD	S	15,59	0,54
1700000004913938	04-027-003-00061-0001	104000	ALMENDROS-SIN VARIEDAD	S	20,78	1,38
1700000004913939	04-027-003-00061-0008	104000	ALMENDROS-SIN VARIEDAD	S	17,00	0,07
1700000004913940	04-027-003-00067-0003	104000	ALMENDROS-SIN VARIEDAD	S	20,45	0,27
1700000004913933	04-027-003-00067-0004	104000	ALMENDROS-SIN VARIEDAD	S	29,14	0,22
1700000004913934	04-027-003-00067-0005	104000	ALMENDROS-SIN VARIEDAD	S	16,09	0,32
1700000004913935	04-027-003-00067-0006	104000	ALMENDROS-SIN VARIEDAD	S	24,10	0,57
1700000004913936	04-027-003-00067-0007	104000	ALMENDROS-SIN VARIEDAD	S	28,80	0,74
1700000004913929	04-027-003-00068-0004	104000	ALMENDROS-SIN VARIEDAD	S	24,31	0,94
1700000004913928	04-027-003-00068-0005	104000	ALMENDROS-SIN VARIEDAD	S	19,75	0,32

Porcentaje de Superficie de la explotación en municipios con más del 40 por ciento de su superficie agraria dentro de la Zona de desertificación**PUNTOS:** 6,00 100.0%

<u>REF.</u>	<u>REFERENCIA SIGPAC</u>	<u>CULTIVO</u>	<u>DESCRIPCIÓN CULTIVO</u>	<u>S/R</u>	<u>SUP. COMPROM.</u> <u>(ha)</u>	<u>SUP. CUMPLE</u> <u>(ha)</u>
1700000004913927	04-027-002-00049-0002	104000	ALMENDROS-SIN VARIEDAD	S	0,22	0,22
1700000004913937	04-027-002-00049-0003	104000	ALMENDROS-SIN VARIEDAD	S	0,54	0,54
1700000004913938	04-027-003-00061-0001	104000	ALMENDROS-SIN VARIEDAD	S	1,38	1,38
1700000004913939	04-027-003-00061-0008	104000	ALMENDROS-SIN VARIEDAD	S	0,07	0,07
1700000004913940	04-027-003-00067-0003	104000	ALMENDROS-SIN VARIEDAD	S	0,27	0,27

REF.	REFERENCIA SIGPAC	CULTIVO	DESCRIPCIÓN CULTIVO	S/R	SUP. COMPROM. (ha)	SUP. CUMPLE (ha)
1700000004913933	04-027-003-00067-0004	104000	ALMENDROS-SIN VARIEDAD	S	0,22	0,22
1700000004913934	04-027-003-00067-0005	104000	ALMENDROS-SIN VARIEDAD	S	0,32	0,32
1700000004913935	04-027-003-00067-0006	104000	ALMENDROS-SIN VARIEDAD	S	0,57	0,57
1700000004913936	04-027-003-00067-0007	104000	ALMENDROS-SIN VARIEDAD	S	0,74	0,74
1700000004913929	04-027-003-00068-0004	104000	ALMENDROS-SIN VARIEDAD	S	0,94	0,94
1700000004913928	04-027-003-00068-0005	104000	ALMENDROS-SIN VARIEDAD	S	0,32	0,32



<u>APELLIDOS Y NOMBRE / RAZÓN SOCIAL</u>	<u>NIF</u>	<u>EXPEDIENTE</u>	<u>SUP. COMPROMETIDA</u>		
			<u>(ha)</u>		
GONZALEZ PEREZ FRANCISCA	***9081*	1059472	5.88		
RESOLUCIÓN					
ADMITIDO					
IMPORTE POR ANUALIDAD					
	<u>2018</u>	<u>2019</u>	<u>2020</u>	<u>2021</u>	<u>2022</u>
IMPORTE MÁXIMO SUBVENCIONABLE	1.271,49 €	1.271,49 €	1.271,49 €	1.271,49 €	1.271,49 €
IMPORTE MEDIO DE TRANSFERENCIA (€/ha)	216,24 €	216,24 €	216,24 €	216,24 €	216,24 €

DETALLE IMPORTES POR ANUALIDAD

<u>GRUPOS DE CULTIVO ADMITIDOS</u>	<u>SUP. COMPROM.</u>	<u>2018</u>	<u>2019</u>	<u>2020</u>	<u>2021</u>	<u>2022</u>
	<u>(ha)</u>					
FRUTALES SECANO	5,88	1.271,49 €	1.271,49 €	1.271,49 €	1.271,49 €	1.271,49 €

RECINTOS COMPROMETIDOS

<u>REF.</u>	<u>REFERENCIA SIGPAC</u>	<u>CULTIVO DESCRIPCIÓN CULTIVO</u>	<u>S/R</u>	<u>PEND. MEDIA</u>	<u>SUP. DEC. ADMIN.</u>	<u>NU SUP. CERT.</u>	<u>SUP. CAMPO</u>	<u>SUP. COMPROM.</u>
				<u>(%)</u>	<u>(ha)</u>	<u>(ha)</u>	<u>(ha)</u>	<u>(ha)</u>
1700000006397565	04-099-045-00006-0002	104000 ALMENDROS-SIN VARIEDAD	S	17,06	4,87	4,87		4,87
1700000006397566	04-099-045-00179-0001	104000 ALMENDROS-SIN VARIEDAD	S	19,88	1,01	1,01		1,01

RESUMEN CRITERIOS DE SELECCIÓN

11.2.1.1 Mantenimiento de prácticas y métodos de agricultura ecológica: Cultivos permanentes distintos de olivar - Conv 2018. PUNTOS: 8,00

	<u>PUNTOS</u>	<u>CUMPLE</u>
Porcentaje de superficie determinada en Red Natura 2000	0,00	0.0%
Porcentaje de superficie determinada situada en zonas RAMSAR	0,00	0.0%
Porcentaje de superficie determinada en zonas vulnerables a la contaminación por nitratos	0,00	0.0%
Pendiente media de la explotación	2,00	17.54%
Porcentaje de Superficie de la explotación en municipios con más del 40 por ciento de su superficie agraria dentro de la Zona de desertificación	6,00	100.0%



DETALLE CRITERIOS DE SELECCIÓN**11.2.1.1 Mantenimiento de prácticas y métodos de agricultura ecológica: Cultivos permanentes distintos de olivar - Conv 2018.****PUNTOS: 8,00****Porcentaje de superficie determinada en Red Natura 2000****PUNTOS: 0,00 0.0%**

<u>REF.</u>	<u>REFERENCIA SIGPAC</u>	<u>CULTIVO</u>	<u>DESCRIPCIÓN CULTIVO</u>	<u>S/R</u>	<u>SUP. COMPROM. (ha)</u>	<u>SUP. CUMPLE (ha)</u>
1700000006397565	04-099-045-00006-0002	104000	ALMENDROS-SIN VARIEDAD	S	4,87	0,00
1700000006397566	04-099-045-00179-0001	104000	ALMENDROS-SIN VARIEDAD	S	1,01	0,00

Porcentaje de superficie determinada situada en zonas RAMSAR**PUNTOS: 0,00 0.0%**

<u>REF.</u>	<u>REFERENCIA SIGPAC</u>	<u>CULTIVO</u>	<u>DESCRIPCIÓN CULTIVO</u>	<u>S/R</u>	<u>SUP. COMPROM. (ha)</u>	<u>SUP. CUMPLE (ha)</u>
1700000006397565	04-099-045-00006-0002	104000	ALMENDROS-SIN VARIEDAD	S	4,87	0,00
1700000006397566	04-099-045-00179-0001	104000	ALMENDROS-SIN VARIEDAD	S	1,01	0,00

Porcentaje de superficie determinada en zonas vulnerables a la contaminación por nitratos**PUNTOS: 0,00 0.0%**

<u>REF.</u>	<u>REFERENCIA SIGPAC</u>	<u>CULTIVO</u>	<u>DESCRIPCIÓN CULTIVO</u>	<u>S/R</u>	<u>SUP. COMPROM. (ha)</u>	<u>SUP. CUMPLE (ha)</u>
1700000006397565	04-099-045-00006-0002	104000	ALMENDROS-SIN VARIEDAD	S	4,87	0,00
1700000006397566	04-099-045-00179-0001	104000	ALMENDROS-SIN VARIEDAD	S	1,01	0,00

Pendiente media de la explotación**PUNTOS: 2,00 17.54%**

<u>REF.</u>	<u>REFERENCIA SIGPAC</u>	<u>CULTIVO</u>	<u>DESCRIPCIÓN CULTIVO</u>	<u>S/R</u>	<u>PENDIENTE MEDIA (%)</u>	<u>SUP. COMPROM. (ha)</u>
1700000006397565	04-099-045-00006-0002	104000	ALMENDROS-SIN VARIEDAD	S	17,06	4,87
1700000006397566	04-099-045-00179-0001	104000	ALMENDROS-SIN VARIEDAD	S	19,88	1,01

Porcentaje de Superficie de la explotación en municipios con más del 40 por ciento de su superficie agraria dentro de la Zona de desertificación**PUNTOS: 6,00 100.0%**

<u>REF.</u>	<u>REFERENCIA SIGPAC</u>	<u>CULTIVO</u>	<u>DESCRIPCIÓN CULTIVO</u>	<u>S/R</u>	<u>SUP. COMPROM. (ha)</u>	<u>SUP. CUMPLE (ha)</u>
1700000006397565	04-099-045-00006-0002	104000	ALMENDROS-SIN VARIEDAD	S	4,87	4,87
1700000006397566	04-099-045-00179-0001	104000	ALMENDROS-SIN VARIEDAD	S	1,01	1,01



<u>APELLIDOS Y NOMBRE / RAZÓN SOCIAL</u>	<u>NIF</u>	<u>EXPEDIENTE</u>	<u>SUP. COMPROMETIDA</u>		
			<u>(ha)</u>		
GONZALEZ PEREZ JUAN	***6537*	1029912	5.37		
<u>RESOLUCIÓN</u>					
ADMITIDO					
<u>IMPORTES POR ANUALIDAD</u>					
	<u>2018</u>	<u>2019</u>	<u>2020</u>	<u>2021</u>	<u>2022</u>
IMPORTE MÁXIMO SUBVENCIONABLE	1.161,21 €	1.161,21 €	1.161,21 €	1.161,21 €	1.161,21 €
IMPORTE MEDIO DE TRANSFERENCIA (€/ha)	216,24 €	216,24 €	216,24 €	216,24 €	216,24 €

DETALLE IMPORTES POR ANUALIDAD

<u>GRUPOS DE CULTIVO ADMITIDOS</u>	<u>SUP. COMPROM.</u>	<u>2018</u>	<u>2019</u>	<u>2020</u>	<u>2021</u>	<u>2022</u>
	<u>(ha)</u>					
FRUTALES SECANO	5,37	1.161,21 €	1.161,21 €	1.161,21 €	1.161,21 €	1.161,21 €

RECINTOS COMPROMETIDOS

<u>REF.</u>	<u>REFERENCIA SIGPAC</u>	<u>CULTIVO DESCRIPCIÓN CULTIVO</u>	<u>S/R</u>	<u>PEND. MEDIA</u>	<u>SUP. DEC. ADMIN.</u>	<u>NU SUP. CERT.</u>	<u>SUP. CAMPO</u>	<u>SUP. COMPROM.</u>
				<u>(%)</u>	<u>(ha)</u>	<u>(ha)</u>	<u>(ha)</u>	<u>(ha)</u>
1700000006250589	04-099-045-00153-0002	104000 ALMENDROS-SIN VARIEDAD	S	14,98	5,37	5,37	5,37	5,37

RESUMEN CRITERIOS DE SELECCIÓN

11.2.1.1 Mantenimiento de prácticas y métodos de agricultura ecológica: Cultivos permanentes distintos de olivar - Conv 2018. PUNTOS: 8,00

	<u>PUNTOS</u>	<u>CUMPLE</u>
Porcentaje de superficie determinada en Red Natura 2000	0,00	0.0%
Porcentaje de superficie determinada situada en zonas RAMSAR	0,00	0.0%
Porcentaje de superficie determinada en zonas vulnerables a la contaminación por nitratos	0,00	0.0%
Pendiente media de la explotación	2,00	14.98%
Porcentaje de Superficie de la explotación en municipios con más del 40 por ciento de su superficie agraria dentro de la Zona de desertificación	6,00	100.0%



DETALLE CRITERIOS DE SELECCIÓN**11.2.1.1 Mantenimiento de prácticas y métodos de agricultura ecológica: Cultivos permanentes distintos de olivar - Conv 2018.****PUNTOS: 8,00****Porcentaje de superficie determinada en Red Natura 2000****PUNTOS: 0,00 0.0%**

<u>REF.</u>	<u>REFERENCIA SIGPAC</u>	<u>CULTIVO</u>	<u>DESCRIPCIÓN CULTIVO</u>	<u>S/R</u>	<u>SUP. COMPROM. (ha)</u>	<u>SUP. CUMPLE (ha)</u>
1700000006250589	04-099-045-00153-0002	104000	ALMENDROS-SIN VARIEDAD	S	5,37	0,00

Porcentaje de superficie determinada situada en zonas RAMSAR**PUNTOS: 0,00 0.0%**

<u>REF.</u>	<u>REFERENCIA SIGPAC</u>	<u>CULTIVO</u>	<u>DESCRIPCIÓN CULTIVO</u>	<u>S/R</u>	<u>SUP. COMPROM. (ha)</u>	<u>SUP. CUMPLE (ha)</u>
1700000006250589	04-099-045-00153-0002	104000	ALMENDROS-SIN VARIEDAD	S	5,37	0,00

Porcentaje de superficie determinada en zonas vulnerables a la contaminación por nitratos**PUNTOS: 0,00 0.0%**

<u>REF.</u>	<u>REFERENCIA SIGPAC</u>	<u>CULTIVO</u>	<u>DESCRIPCIÓN CULTIVO</u>	<u>S/R</u>	<u>SUP. COMPROM. (ha)</u>	<u>SUP. CUMPLE (ha)</u>
1700000006250589	04-099-045-00153-0002	104000	ALMENDROS-SIN VARIEDAD	S	5,37	0,00

Pendiente media de la explotación**PUNTOS: 2,00 14.98%**

<u>REF.</u>	<u>REFERENCIA SIGPAC</u>	<u>CULTIVO</u>	<u>DESCRIPCIÓN CULTIVO</u>	<u>S/R</u>	<u>PENDIENTE MEDIA (%)</u>	<u>SUP. COMPROM. (ha)</u>
1700000006250589	04-099-045-00153-0002	104000	ALMENDROS-SIN VARIEDAD	S	14,98	5,37

Porcentaje de Superficie de la explotación en municipios con más del 40 por ciento de su superficie agraria dentro de la Zona de desertificación**PUNTOS: 6,00 100.0%**

<u>REF.</u>	<u>REFERENCIA SIGPAC</u>	<u>CULTIVO</u>	<u>DESCRIPCIÓN CULTIVO</u>	<u>S/R</u>	<u>SUP. COMPROM. (ha)</u>	<u>SUP. CUMPLE (ha)</u>
1700000006250589	04-099-045-00153-0002	104000	ALMENDROS-SIN VARIEDAD	S	5,37	5,37



<u>APELLIDOS Y NOMBRE / RAZÓN SOCIAL</u>	<u>NIF</u>	<u>EXPEDIENTE</u>	<u>SUP. COMPROMETIDA (ha)</u>
GONZALEZ SANCHEZ QUITERIA	***2725*	1024565	0
RESOLUCIÓN			
INADMITIDO			

INCIDENCIAS**INCIDENCIA DESCRIPCIÓN**

85001	El recinto declarado no cumple con las normas de producción ecológica (artículo 5-1 e), Orden 26 mayo 2015) Ref:1700000005308040 Recinto:04-070-003-00090-001 Cultivo:104000 ALMENDROS-SIN VARIEDAD Secano Ref:1700000005308061 Recinto:04-070-003-00314-002 Cultivo:104000 ALMENDROS-SIN VARIEDAD Secano
85013	Superficie resuelta para el grupo de pago menor que la mínima requerida (requisito anexo 1, Orden 26 mayo 2015) Sup. Resuelta:0,26 Grupo de Pago:FRUTALES SECANO
85014	Recinto afectado por el requisito del cumplimiento de la superficie mínima para el grupo de pago (requisito anexo 1, Orden 26 mayo 2015) Ref:1700000005308068 Recinto:04-070-003-00199-001 Cultivo:104000 ALMENDROS-SIN VARIEDAD Secano Sup. Declarada:0,26 Superficie Resolver:0,26
85018	Expendiente sin grupos de pago válidos
85043	Recinto solicitado para 11.2.1.1 para las Convocatorias 2018 y 2015 para el mismo expediente. Ref:1700000005308063 Recinto:04-070-003-00339-002 Cultivo:104000 ALMENDROS-SIN VARIEDAD Secano Superficie declarada (Hectáreas):0,1 Superficie declarada para el recinto físico (Hectáreas):1,48 Superficie certificada ecológica (Hectáreas):1,38 Exceso de superficie declarada (Hectáreas):0,1

RESUMEN CRITERIOS DE SELECCIÓN

11.2.1.1 Mantenimiento de prácticas y métodos de agricultura ecológica: Cultivos permanentes distintos de olivar - Conv 2018. PUNTOS: 0,00

	PUNTOS	CUMPLE
Porcentaje de superficie determinada en Red Natura 2000	0,00	0.0%
Porcentaje de superficie determinada situada en zonas RAMSAR	0,00	0.0%
Porcentaje de superficie determinada en zonas vulnerables a la contaminación por nitratos	0,00	0.0%
Pendiente media de la explotación	0,00	0.0%
Porcentaje de Superficie de la explotación en municipios con más del 40 por ciento de su superficie agraria dentro de la Zona de desertificación	0,00	0.0%

DETALLE CRITERIOS DE SELECCIÓN

11.2.1.1 Mantenimiento de prácticas y métodos de agricultura ecológica: Cultivos permanentes distintos de olivar - Conv 2018. PUNTOS: 0,00

Porcentaje de superficie determinada en Red Natura 2000	PUNTOS: 0,00	0.0%
Porcentaje de superficie determinada situada en zonas RAMSAR	PUNTOS: 0,00	0.0%
Porcentaje de superficie determinada en zonas vulnerables a la contaminación por nitratos	PUNTOS: 0,00	0.0%
Pendiente media de la explotación	PUNTOS: 0,00	0.0%
Porcentaje de Superficie de la explotación en municipios con más del 40 por ciento de su superficie agraria dentro de la Zona de desertificación	PUNTOS: 0,00	0.0%



<u>APELLIDOS Y NOMBRE / RAZÓN SOCIAL</u>	<u>NIF</u>	<u>EXPEDIENTE</u>	<u>SUP. COMPROMETIDA</u> (ha)
GRANADOS SANCHEZ MARIA CATALINA	***6863*	1198951	46.89
RESOLUCIÓN			
ADMITIDO			
IMPORTES POR ANUALIDAD			

	<u>2018</u>	<u>2019</u>	<u>2020</u>	<u>2021</u>	<u>2022</u>
IMPORTE MÁXIMO SUBVENCIONABLE	9.543,54 €	9.543,54 €	9.543,54 €	9.543,54 €	9.543,54 €
IMPORTE MEDIO DE TRANSFERENCIA (€/ha)	203,53 €	203,53 €	203,53 €	203,53 €	203,53 €

DETALLE IMPORTES POR ANUALIDAD

<u>GRUPOS DE CULTIVO ADMITIDOS</u>	<u>SUP. COMPROM.</u> (ha)	<u>2018</u>	<u>2019</u>	<u>2020</u>	<u>2021</u>	<u>2022</u>
FRUTALES SECANO	46,89	9.543,54 €	9.543,54 €	9.543,54 €	9.543,54 €	9.543,54 €

RECINTOS COMPROMETIDOS

<u>REF.</u>	<u>REFERENCIA SIGPAC</u>	<u>CULTIVO DESCRIPCIÓN CULTIVO</u>	<u>S/R</u>	<u>PEND. MEDIA</u> (%)	<u>SUP. DEC. ADMIN.</u> (ha)	<u>NU SUP. CERT.</u> (ha)	<u>SUP. CAMPO</u> (ha)	<u>SUP. COMPROM.</u> (ha)
170000006661402	04-006-006-00040-0001	104000 ALMENDROS-SIN VARIEDAD	S	8,76	2,15	2,15		2,15
170000006661403	04-006-006-00041-0001	104000 ALMENDROS-SIN VARIEDAD	S	10,07	2,14	2,14		2,14
170000006661396	04-006-006-00021-0010	104000 ALMENDROS-SIN VARIEDAD	S	10,36	2,12	2,12		2,12
170000006661381	04-006-002-00087-0001	104000 ALMENDROS-SIN VARIEDAD	S	11,10	2,19	2,19		2,19
170000006661399	04-006-006-00021-0013	104000 ALMENDROS-SIN VARIEDAD	S	11,89	0,80	0,80		0,80
170000006661391	04-006-002-00086-0005	104000 ALMENDROS-SIN VARIEDAD	S	11,98	2,38	2,38		2,38
170000006661392	04-006-002-00090-0001	104000 ALMENDROS-SIN VARIEDAD	S	12,34	0,59	0,59		0,59
170000006661378	04-006-006-00113-0002	104000 ALMENDROS-SIN VARIEDAD	S	13,02	0,61	0,61		0,61
170000006661377	04-006-006-00117-0002	104000 ALMENDROS-SIN VARIEDAD	S	13,93	0,18	0,18		0,18
170000006661400	04-006-006-00117-0001	104000 ALMENDROS-SIN VARIEDAD	S	14,26	1,50	1,50		1,50
170000006661393	04-006-006-00021-0006	104000 ALMENDROS-SIN VARIEDAD	S	15,10	11,09	11,09		11,09
170000006661385	04-006-006-00044-0003	104000 ALMENDROS-SIN VARIEDAD	S	16,12	2,20	2,20		2,20
170000006661380	04-006-002-00029-0003	104000 ALMENDROS-SIN VARIEDAD	S	16,24	7,32	7,32		7,32
170000006661386	04-006-006-00047-0001	104000 ALMENDROS-SIN VARIEDAD	S	16,80	1,54	1,54		1,54
170000006661394	04-006-006-00023-0002	104000 ALMENDROS-SIN VARIEDAD	S	16,82	2,07	2,07		2,07
170000006661388	04-006-006-00061-0001	104000 ALMENDROS-SIN VARIEDAD	S	17,14	1,21	1,21		1,21
170000006661373	04-006-001-00093-0001	104000 ALMENDROS-SIN VARIEDAD	S	18,11	0,59	0,59		0,59
170000006661383	04-006-001-00093-0004	104000 ALMENDROS-SIN VARIEDAD	S	20,59	0,02	0,02		0,02
170000006661389	04-006-006-00047-0002	104000 ALMENDROS-SIN VARIEDAD	S	21,27	3,27	3,27		3,27
170000006661397	04-006-006-00023-0001	104000 ALMENDROS-SIN VARIEDAD	S	21,38	1,52	1,52		1,52
170000006661379	04-006-002-00028-0001	104000 ALMENDROS-SIN VARIEDAD	S	21,66	1,40	1,40		1,40

INCIDENCIAS**INCIDENCIA DESCRIPCIÓN**

85001	El recinto declarado no cumple con las normas de producción ecológica (artículo 5-1 e), Orden 26 mayo 2015) Ref:170000006661382 Recinto:04-006-002-00087-002 Cultivo:104000 ALMENDROS-SIN VARIEDAD Secano Ref:170000006661395 Recinto:04-006-002-00191-006 Cultivo:104000 ALMENDROS-SIN VARIEDAD Secano Ref:170000006661398 Recinto:04-006-005-00096-001 Cultivo:104000 ALMENDROS-SIN VARIEDAD Secano Ref:170000006661375 Recinto:04-006-006-00008-001 Cultivo:104000 ALMENDROS-SIN VARIEDAD Secano Ref:170000006661376 Recinto:04-006-006-00008-003 Cultivo:104000 ALMENDROS-SIN VARIEDAD Secano Ref:170000006661384 Recinto:04-006-006-00044-008 Cultivo:104000 ALMENDROS-SIN VARIEDAD Secano
-------	---

RESUMEN CRITERIOS DE SELECCIÓN

11.2.1.1 Mantenimiento de prácticas y métodos de agricultura ecológica: Cultivos permanentes distintos de olivar - Conv 2018. PUNTOS: 8,00

	<u>PUNTOS</u>	<u>CUMPLE</u>
Porcentaje de superficie determinada en Red Natura 2000	0,00	0.0%
Porcentaje de superficie determinada situada en zonas RAMSAR	0,00	0.0%
Porcentaje de superficie determinada en zonas vulnerables a la contaminación por nitratos	0,00	0.0%
Pendiente media de la explotación	2,00	15.15%
Porcentaje de Superficie de la explotación en municipios con más del 40 por ciento de su superficie agraria dentro de la Zona de desertificación	6,00	100.0%

DETALLE CRITERIOS DE SELECCIÓN**11.2.1.1 Mantenimiento de prácticas y métodos de agricultura ecológica: Cultivos permanentes distintos de olivar - Conv 2018.****PUNTOS: 8,00****Porcentaje de superficie determinada en Red Natura 2000****PUNTOS: 0,00 0.0%**

REF.	REFERENCIA SIGPAC	CULTIVO	DESCRIPCIÓN CULTIVO	S/R	SUP. COMPROM. (ha)	SUP. CUMPLE (ha)
170000006661373	04-006-001-00093-0001	104000	ALMENDROS-SIN VARIEDAD	S	0,59	0,00
170000006661383	04-006-001-00093-0004	104000	ALMENDROS-SIN VARIEDAD	S	0,02	0,00
170000006661379	04-006-002-00028-0001	104000	ALMENDROS-SIN VARIEDAD	S	1,40	0,00
170000006661380	04-006-002-00029-0003	104000	ALMENDROS-SIN VARIEDAD	S	7,32	0,00
170000006661391	04-006-002-00086-0005	104000	ALMENDROS-SIN VARIEDAD	S	2,38	0,00
170000006661381	04-006-002-00087-0001	104000	ALMENDROS-SIN VARIEDAD	S	2,19	0,00
170000006661392	04-006-002-00090-0001	104000	ALMENDROS-SIN VARIEDAD	S	0,59	0,00
170000006661393	04-006-006-00021-0006	104000	ALMENDROS-SIN VARIEDAD	S	11,09	0,00
170000006661396	04-006-006-00021-0010	104000	ALMENDROS-SIN VARIEDAD	S	2,12	0,00
170000006661399	04-006-006-00021-0013	104000	ALMENDROS-SIN VARIEDAD	S	0,80	0,00
170000006661397	04-006-006-00023-0001	104000	ALMENDROS-SIN VARIEDAD	S	1,52	0,00
170000006661394	04-006-006-00023-0002	104000	ALMENDROS-SIN VARIEDAD	S	2,07	0,00
170000006661402	04-006-006-00040-0001	104000	ALMENDROS-SIN VARIEDAD	S	2,15	0,00
170000006661403	04-006-006-00041-0001	104000	ALMENDROS-SIN VARIEDAD	S	2,14	0,00
170000006661385	04-006-006-00044-0003	104000	ALMENDROS-SIN VARIEDAD	S	2,20	0,00
170000006661386	04-006-006-00047-0001	104000	ALMENDROS-SIN VARIEDAD	S	1,54	0,00
170000006661389	04-006-006-00047-0002	104000	ALMENDROS-SIN VARIEDAD	S	3,27	0,00
170000006661388	04-006-006-00061-0001	104000	ALMENDROS-SIN VARIEDAD	S	1,21	0,00
170000006661378	04-006-006-00113-0002	104000	ALMENDROS-SIN VARIEDAD	S	0,61	0,00
170000006661400	04-006-006-00117-0001	104000	ALMENDROS-SIN VARIEDAD	S	1,50	0,00
170000006661377	04-006-006-00117-0002	104000	ALMENDROS-SIN VARIEDAD	S	0,18	0,00

Porcentaje de superficie determinada situada en zonas RAMSAR**PUNTOS: 0,00 0.0%**

REF.	REFERENCIA SIGPAC	CULTIVO	DESCRIPCIÓN CULTIVO	S/R	SUP. COMPROM. (ha)	SUP. CUMPLE (ha)
170000006661373	04-006-001-00093-0001	104000	ALMENDROS-SIN VARIEDAD	S	0,59	0,00
170000006661383	04-006-001-00093-0004	104000	ALMENDROS-SIN VARIEDAD	S	0,02	0,00
170000006661379	04-006-002-00028-0001	104000	ALMENDROS-SIN VARIEDAD	S	1,40	0,00
170000006661380	04-006-002-00029-0003	104000	ALMENDROS-SIN VARIEDAD	S	7,32	0,00
170000006661391	04-006-002-00086-0005	104000	ALMENDROS-SIN VARIEDAD	S	2,38	0,00
170000006661381	04-006-002-00087-0001	104000	ALMENDROS-SIN VARIEDAD	S	2,19	0,00
170000006661392	04-006-002-00090-0001	104000	ALMENDROS-SIN VARIEDAD	S	0,59	0,00
170000006661393	04-006-006-00021-0006	104000	ALMENDROS-SIN VARIEDAD	S	11,09	0,00
170000006661396	04-006-006-00021-0010	104000	ALMENDROS-SIN VARIEDAD	S	2,12	0,00
170000006661399	04-006-006-00021-0013	104000	ALMENDROS-SIN VARIEDAD	S	0,80	0,00
170000006661397	04-006-006-00023-0001	104000	ALMENDROS-SIN VARIEDAD	S	1,52	0,00
170000006661394	04-006-006-00023-0002	104000	ALMENDROS-SIN VARIEDAD	S	2,07	0,00
170000006661402	04-006-006-00040-0001	104000	ALMENDROS-SIN VARIEDAD	S	2,15	0,00
170000006661403	04-006-006-00041-0001	104000	ALMENDROS-SIN VARIEDAD	S	2,14	0,00
170000006661385	04-006-006-00044-0003	104000	ALMENDROS-SIN VARIEDAD	S	2,20	0,00
170000006661386	04-006-006-00047-0001	104000	ALMENDROS-SIN VARIEDAD	S	1,54	0,00
170000006661389	04-006-006-00047-0002	104000	ALMENDROS-SIN VARIEDAD	S	3,27	0,00
170000006661388	04-006-006-00061-0001	104000	ALMENDROS-SIN VARIEDAD	S	1,21	0,00
170000006661378	04-006-006-00113-0002	104000	ALMENDROS-SIN VARIEDAD	S	0,61	0,00
170000006661400	04-006-006-00117-0001	104000	ALMENDROS-SIN VARIEDAD	S	1,50	0,00
170000006661377	04-006-006-00117-0002	104000	ALMENDROS-SIN VARIEDAD	S	0,18	0,00

Porcentaje de superficie determinada en zonas vulnerables a la contaminación por nitratos**PUNTOS: 0,00 0.0%**

<u>REF.</u>	<u>REFERENCIA SIGPAC</u>	<u>CULTIVO</u>	<u>DESCRIPCIÓN CULTIVO</u>	<u>S/R</u>	<u>SUP. COMPROM.</u> <u>(ha)</u>	<u>SUP. CUMPLE</u> <u>(ha)</u>
1700000006661373	04-006-001-00093-0001	104000	ALMENDROS-SIN VARIEDAD	S	0,59	0,00
1700000006661383	04-006-001-00093-0004	104000	ALMENDROS-SIN VARIEDAD	S	0,02	0,00
1700000006661379	04-006-002-00028-0001	104000	ALMENDROS-SIN VARIEDAD	S	1,40	0,00
1700000006661380	04-006-002-00029-0003	104000	ALMENDROS-SIN VARIEDAD	S	7,32	0,00
1700000006661391	04-006-002-00086-0005	104000	ALMENDROS-SIN VARIEDAD	S	2,38	0,00
1700000006661381	04-006-002-00087-0001	104000	ALMENDROS-SIN VARIEDAD	S	2,19	0,00
1700000006661392	04-006-002-00090-0001	104000	ALMENDROS-SIN VARIEDAD	S	0,59	0,00
1700000006661393	04-006-006-00021-0006	104000	ALMENDROS-SIN VARIEDAD	S	11,09	0,00
1700000006661396	04-006-006-00021-0010	104000	ALMENDROS-SIN VARIEDAD	S	2,12	0,00
1700000006661399	04-006-006-00021-0013	104000	ALMENDROS-SIN VARIEDAD	S	0,80	0,00
1700000006661397	04-006-006-00023-0001	104000	ALMENDROS-SIN VARIEDAD	S	1,52	0,00
1700000006661394	04-006-006-00023-0002	104000	ALMENDROS-SIN VARIEDAD	S	2,07	0,00
1700000006661402	04-006-006-00040-0001	104000	ALMENDROS-SIN VARIEDAD	S	2,15	0,00
1700000006661403	04-006-006-00041-0001	104000	ALMENDROS-SIN VARIEDAD	S	2,14	0,00
1700000006661385	04-006-006-00044-0003	104000	ALMENDROS-SIN VARIEDAD	S	2,20	0,00
1700000006661386	04-006-006-00047-0001	104000	ALMENDROS-SIN VARIEDAD	S	1,54	0,00
1700000006661389	04-006-006-00047-0002	104000	ALMENDROS-SIN VARIEDAD	S	3,27	0,00
1700000006661388	04-006-006-00061-0001	104000	ALMENDROS-SIN VARIEDAD	S	1,21	0,00
1700000006661378	04-006-006-00113-0002	104000	ALMENDROS-SIN VARIEDAD	S	0,61	0,00
1700000006661400	04-006-006-00117-0001	104000	ALMENDROS-SIN VARIEDAD	S	1,50	0,00
1700000006661377	04-006-006-00117-0002	104000	ALMENDROS-SIN VARIEDAD	S	0,18	0,00

Pendiente media de la explotación**PUNTOS:** 2,00 15.15%

<u>REF.</u>	<u>REFERENCIA SIGPAC</u>	<u>CULTIVO</u>	<u>DESCRIPCIÓN CULTIVO</u>	<u>S/R</u>	<u>PENDIENTE MEDIA (%)</u>	<u>SUP. COMPROM.</u> <u>(ha)</u>
1700000006661373	04-006-001-00093-0001	104000	ALMENDROS-SIN VARIEDAD	S	18,11	0,59
1700000006661383	04-006-001-00093-0004	104000	ALMENDROS-SIN VARIEDAD	S	20,59	0,02
1700000006661379	04-006-002-00028-0001	104000	ALMENDROS-SIN VARIEDAD	S	21,66	1,40
1700000006661380	04-006-002-00029-0003	104000	ALMENDROS-SIN VARIEDAD	S	16,24	7,32
1700000006661391	04-006-002-00086-0005	104000	ALMENDROS-SIN VARIEDAD	S	11,98	2,38
1700000006661381	04-006-002-00087-0001	104000	ALMENDROS-SIN VARIEDAD	S	11,10	2,19
1700000006661392	04-006-002-00090-0001	104000	ALMENDROS-SIN VARIEDAD	S	12,34	0,59
1700000006661393	04-006-006-00021-0006	104000	ALMENDROS-SIN VARIEDAD	S	15,10	11,09
1700000006661396	04-006-006-00021-0010	104000	ALMENDROS-SIN VARIEDAD	S	10,36	2,12
1700000006661399	04-006-006-00021-0013	104000	ALMENDROS-SIN VARIEDAD	S	11,89	0,80
1700000006661397	04-006-006-00023-0001	104000	ALMENDROS-SIN VARIEDAD	S	21,38	1,52
1700000006661394	04-006-006-00023-0002	104000	ALMENDROS-SIN VARIEDAD	S	16,82	2,07
1700000006661402	04-006-006-00040-0001	104000	ALMENDROS-SIN VARIEDAD	S	8,76	2,15
1700000006661403	04-006-006-00041-0001	104000	ALMENDROS-SIN VARIEDAD	S	10,07	2,14
1700000006661385	04-006-006-00044-0003	104000	ALMENDROS-SIN VARIEDAD	S	16,12	2,20
1700000006661386	04-006-006-00047-0001	104000	ALMENDROS-SIN VARIEDAD	S	16,80	1,54
1700000006661389	04-006-006-00047-0002	104000	ALMENDROS-SIN VARIEDAD	S	21,27	3,27
1700000006661388	04-006-006-00061-0001	104000	ALMENDROS-SIN VARIEDAD	S	17,14	1,21
1700000006661378	04-006-006-00113-0002	104000	ALMENDROS-SIN VARIEDAD	S	13,02	0,61
1700000006661400	04-006-006-00117-0001	104000	ALMENDROS-SIN VARIEDAD	S	14,26	1,50
1700000006661377	04-006-006-00117-0002	104000	ALMENDROS-SIN VARIEDAD	S	13,93	0,18

Porcentaje de Superficie de la explotación en municipios con más del 40 por ciento de su superficie agraria dentro de la Zona de desertificación**PUNTOS:** 6,00 100.0%

<u>REF.</u>	<u>REFERENCIA SIGPAC</u>	<u>CULTIVO</u>	<u>DESCRIPCIÓN CULTIVO</u>	<u>S/R</u>	<u>SUP. COMPROM.</u> <u>(ha)</u>	<u>SUP. CUMPLE</u> <u>(ha)</u>
1700000006661373	04-006-001-00093-0001	104000	ALMENDROS-SIN VARIEDAD	S	0,59	0,59
1700000006661383	04-006-001-00093-0004	104000	ALMENDROS-SIN VARIEDAD	S	0,02	0,02
1700000006661379	04-006-002-00028-0001	104000	ALMENDROS-SIN VARIEDAD	S	1,40	1,40

<u>REF.</u>	<u>REFERENCIA SIGPAC</u>	<u>CULTIVO</u>	<u>DESCRIPCIÓN CULTIVO</u>	<u>S/R</u>	<u>SUP. COMPROM.</u> <u>(ha)</u>	<u>SUP. CUMPLE</u> <u>(ha)</u>
1700000006661380	04-006-002-00029-0003	104000	ALMENDROS-SIN VARIEDAD	S	7,32	7,32
1700000006661391	04-006-002-00086-0005	104000	ALMENDROS-SIN VARIEDAD	S	2,38	2,38
1700000006661381	04-006-002-00087-0001	104000	ALMENDROS-SIN VARIEDAD	S	2,19	2,19
1700000006661392	04-006-002-00090-0001	104000	ALMENDROS-SIN VARIEDAD	S	0,59	0,59
1700000006661393	04-006-006-00021-0006	104000	ALMENDROS-SIN VARIEDAD	S	11,09	11,09
1700000006661396	04-006-006-00021-0010	104000	ALMENDROS-SIN VARIEDAD	S	2,12	2,12
1700000006661399	04-006-006-00021-0013	104000	ALMENDROS-SIN VARIEDAD	S	0,80	0,80
1700000006661397	04-006-006-00023-0001	104000	ALMENDROS-SIN VARIEDAD	S	1,52	1,52
1700000006661394	04-006-006-00023-0002	104000	ALMENDROS-SIN VARIEDAD	S	2,07	2,07
1700000006661402	04-006-006-00040-0001	104000	ALMENDROS-SIN VARIEDAD	S	2,15	2,15
1700000006661403	04-006-006-00041-0001	104000	ALMENDROS-SIN VARIEDAD	S	2,14	2,14
1700000006661385	04-006-006-00044-0003	104000	ALMENDROS-SIN VARIEDAD	S	2,20	2,20
1700000006661386	04-006-006-00047-0001	104000	ALMENDROS-SIN VARIEDAD	S	1,54	1,54
1700000006661389	04-006-006-00047-0002	104000	ALMENDROS-SIN VARIEDAD	S	3,27	3,27
1700000006661388	04-006-006-00061-0001	104000	ALMENDROS-SIN VARIEDAD	S	1,21	1,21
1700000006661378	04-006-006-00113-0002	104000	ALMENDROS-SIN VARIEDAD	S	0,61	0,61
1700000006661400	04-006-006-00117-0001	104000	ALMENDROS-SIN VARIEDAD	S	1,50	1,50
1700000006661377	04-006-006-00117-0002	104000	ALMENDROS-SIN VARIEDAD	S	0,18	0,18



<u>APELLIDOS Y NOMBRE / RAZÓN SOCIAL</u>	<u>NIF</u>	<u>EXPEDIENTE</u>	<u>SUP. COMPROMETIDA</u>		
			<u>(ha)</u>		
GRANADOS TERUEL SALVADOR	***6297*	1199309	21.38		
RESOLUCIÓN					
ADMITIDO					
IMPORTES POR ANUALIDAD					
	<u>2018</u>	<u>2019</u>	<u>2020</u>	<u>2021</u>	<u>2022</u>
IMPORTE MÁXIMO SUBVENCIONABLE	4.623,21 €	4.623,21 €	4.623,21 €	4.623,21 €	4.623,21 €
IMPORTE MEDIO DE TRANSFERENCIA (€/ha)	216,24 €	216,24 €	216,24 €	216,24 €	216,24 €

DETALLE IMPORTES POR ANUALIDAD

<u>GRUPOS DE CULTIVO ADMITIDOS</u>	<u>SUP. COMPROM.</u>	<u>2018</u>	<u>2019</u>	<u>2020</u>	<u>2021</u>	<u>2022</u>
	<u>(ha)</u>					
FRUTALES SECANO	21,38	4.623,21 €	4.623,21 €	4.623,21 €	4.623,21 €	4.623,21 €

RECINTOS COMPROMETIDOS

<u>REF.</u>	<u>REFERENCIA SIGPAC</u>	<u>CULTIVO DESCRIPCIÓN CULTIVO</u>	<u>S/R</u>	<u>PEND. MEDIA</u>	<u>SUP. DEC. ADMIN.</u>	<u>NU SUP. CERT.</u>	<u>SUP. CAMPO</u>	<u>SUP. COMPROM.</u>
				<u>(%)</u>	<u>(ha)</u>	<u>(ha)</u>	<u>(ha)</u>	<u>(ha)</u>
4188408	04-006-002-00059-0003	104000 ALMENDROS-SIN VARIEDAD	S	6,70	0,04	0,04		0,04
4143640	04-006-002-00059-0007	104000 ALMENDROS-SIN VARIEDAD	S	7,75	0,39	0,39		0,39
1700000005851329	04-006-002-00059-0006	104000 ALMENDROS-SIN VARIEDAD	S	9,10	0,06	0,06		0,06
4143639	04-006-006-00042-0001	104000 ALMENDROS-SIN VARIEDAD	S	10,17	1,32	1,32		1,32
1700000005851321	04-006-002-00061-0001	104000 ALMENDROS-SIN VARIEDAD	S	11,51	2,00	2,00		2,00
1700000005851327	04-006-002-00073-0002	104000 ALMENDROS-SIN VARIEDAD	S	11,80	1,13	1,13		1,13
4143638	04-006-006-00006-0001	104000 ALMENDROS-SIN VARIEDAD	S	11,89	1,62	1,62		1,62
4143641	04-006-002-00059-0004	104000 ALMENDROS-SIN VARIEDAD	S	12,68	0,86	0,86		0,86
1700000005851320	04-006-006-00043-0002	104000 ALMENDROS-SIN VARIEDAD	S	15,00	1,78	1,78		1,78
1700000005851322	04-006-006-00084-0006	104000 ALMENDROS-SIN VARIEDAD	S	19,59	0,09	0,09		0,09
1700000005851328	04-006-006-00084-0009	104000 ALMENDROS-SIN VARIEDAD	S	20,48	2,69	2,69		2,69
4188498	04-006-006-00084-0004	104000 ALMENDROS-SIN VARIEDAD	S	20,60	1,73	1,73		1,73
4188497	04-006-011-00011-0001	104000 ALMENDROS-SIN VARIEDAD	S	21,24	3,40	3,40		3,40
1700000005851323	04-006-006-00084-0003	104000 ALMENDROS-SIN VARIEDAD	S	21,75	0,22	0,22		0,22
1700000005851324	04-006-006-00084-0001	104000 ALMENDROS-SIN VARIEDAD	S	24,37	4,05	4,05		4,05

INCIDENCIAS**INCIDENCIA DESCRIPCIÓN**

85007 Cultivo, variedad, regimen y/o uso del recinto SIGPAC no compatible con la operación (anexo IV.I, Orden 26 mayo 2015)
Ref:1700000005851319 Recinto:04-006-002-00059-001 Cultivo:104000 ALMENDROS-SIN VARIEDAD Secano Uso SIGPAC:PR

RESUMEN CRITERIOS DE SELECCIÓN

11.2.1.1 Mantenimiento de prácticas y métodos de agricultura ecológica: Cultivos permanentes distintos de olivar - Conv 2018. PUNTOS: 8,00

	<u>PUNTOS</u>	<u>CUMPLE</u>
Porcentaje de superficie determinada en Red Natura 2000	0,00	0.0%
Porcentaje de superficie determinada situada en zonas RAMSAR	0,00	0.0%
Porcentaje de superficie determinada en zonas vulnerables a la contaminación por nitratos	0,00	0.0%
Pendiente media de la explotación	2,00	17.71%
Porcentaje de Superficie de la explotación en municipios con más del 40 por ciento de su superficie agraria dentro de la Zona de desertificación	6,00	100.0%



DETALLE CRITERIOS DE SELECCIÓN**11.2.1.1 Mantenimiento de prácticas y métodos de agricultura ecológica: Cultivos permanentes distintos de olivar - Conv 2018.****PUNTOS: 8,00****Porcentaje de superficie determinada en Red Natura 2000****PUNTOS: 0,00 0.0%**

REF.	REFERENCIA SIGPAC	CULTIVO	DESCRIPCIÓN CULTIVO	S/R	SUP. COMPROM. (ha)	SUP. CUMPLE (ha)
4188408	04-006-002-00059-0003	104000	ALMENDROS-SIN VARIEDAD	S	0,04	0,00
4143641	04-006-002-00059-0004	104000	ALMENDROS-SIN VARIEDAD	S	0,86	0,00
170000005851329	04-006-002-00059-0006	104000	ALMENDROS-SIN VARIEDAD	S	0,06	0,00
4143640	04-006-002-00059-0007	104000	ALMENDROS-SIN VARIEDAD	S	0,39	0,00
170000005851321	04-006-002-00061-0001	104000	ALMENDROS-SIN VARIEDAD	S	2,00	0,00
170000005851327	04-006-002-00073-0002	104000	ALMENDROS-SIN VARIEDAD	S	1,13	0,00
4143638	04-006-006-00006-0001	104000	ALMENDROS-SIN VARIEDAD	S	1,62	0,00
4143639	04-006-006-00042-0001	104000	ALMENDROS-SIN VARIEDAD	S	1,32	0,00
170000005851320	04-006-006-00043-0002	104000	ALMENDROS-SIN VARIEDAD	S	1,78	0,00
170000005851324	04-006-006-00084-0001	104000	ALMENDROS-SIN VARIEDAD	S	4,05	0,00
170000005851323	04-006-006-00084-0003	104000	ALMENDROS-SIN VARIEDAD	S	0,22	0,00
4188498	04-006-006-00084-0004	104000	ALMENDROS-SIN VARIEDAD	S	1,73	0,00
170000005851322	04-006-006-00084-0006	104000	ALMENDROS-SIN VARIEDAD	S	0,09	0,00
170000005851328	04-006-006-00084-0009	104000	ALMENDROS-SIN VARIEDAD	S	2,69	0,00
4188497	04-006-011-00011-0001	104000	ALMENDROS-SIN VARIEDAD	S	3,40	0,00

Porcentaje de superficie determinada situada en zonas RAMSAR**PUNTOS: 0,00 0.0%**

REF.	REFERENCIA SIGPAC	CULTIVO	DESCRIPCIÓN CULTIVO	S/R	SUP. COMPROM. (ha)	SUP. CUMPLE (ha)
4188408	04-006-002-00059-0003	104000	ALMENDROS-SIN VARIEDAD	S	0,04	0,00
4143641	04-006-002-00059-0004	104000	ALMENDROS-SIN VARIEDAD	S	0,86	0,00
170000005851329	04-006-002-00059-0006	104000	ALMENDROS-SIN VARIEDAD	S	0,06	0,00
4143640	04-006-002-00059-0007	104000	ALMENDROS-SIN VARIEDAD	S	0,39	0,00
170000005851321	04-006-002-00061-0001	104000	ALMENDROS-SIN VARIEDAD	S	2,00	0,00
170000005851327	04-006-002-00073-0002	104000	ALMENDROS-SIN VARIEDAD	S	1,13	0,00
4143638	04-006-006-00006-0001	104000	ALMENDROS-SIN VARIEDAD	S	1,62	0,00
4143639	04-006-006-00042-0001	104000	ALMENDROS-SIN VARIEDAD	S	1,32	0,00
170000005851320	04-006-006-00043-0002	104000	ALMENDROS-SIN VARIEDAD	S	1,78	0,00
170000005851324	04-006-006-00084-0001	104000	ALMENDROS-SIN VARIEDAD	S	4,05	0,00
170000005851323	04-006-006-00084-0003	104000	ALMENDROS-SIN VARIEDAD	S	0,22	0,00
4188498	04-006-006-00084-0004	104000	ALMENDROS-SIN VARIEDAD	S	1,73	0,00
170000005851322	04-006-006-00084-0006	104000	ALMENDROS-SIN VARIEDAD	S	0,09	0,00
170000005851328	04-006-006-00084-0009	104000	ALMENDROS-SIN VARIEDAD	S	2,69	0,00
4188497	04-006-011-00011-0001	104000	ALMENDROS-SIN VARIEDAD	S	3,40	0,00

Porcentaje de superficie determinada en zonas vulnerables a la contaminación por nitratos**PUNTOS: 0,00 0.0%**

REF.	REFERENCIA SIGPAC	CULTIVO	DESCRIPCIÓN CULTIVO	S/R	SUP. COMPROM. (ha)	SUP. CUMPLE (ha)
4188408	04-006-002-00059-0003	104000	ALMENDROS-SIN VARIEDAD	S	0,04	0,00
4143641	04-006-002-00059-0004	104000	ALMENDROS-SIN VARIEDAD	S	0,86	0,00
170000005851329	04-006-002-00059-0006	104000	ALMENDROS-SIN VARIEDAD	S	0,06	0,00
4143640	04-006-002-00059-0007	104000	ALMENDROS-SIN VARIEDAD	S	0,39	0,00
170000005851321	04-006-002-00061-0001	104000	ALMENDROS-SIN VARIEDAD	S	2,00	0,00
170000005851327	04-006-002-00073-0002	104000	ALMENDROS-SIN VARIEDAD	S	1,13	0,00
4143638	04-006-006-00006-0001	104000	ALMENDROS-SIN VARIEDAD	S	1,62	0,00
4143639	04-006-006-00042-0001	104000	ALMENDROS-SIN VARIEDAD	S	1,32	0,00
170000005851320	04-006-006-00043-0002	104000	ALMENDROS-SIN VARIEDAD	S	1,78	0,00
170000005851324	04-006-006-00084-0001	104000	ALMENDROS-SIN VARIEDAD	S	4,05	0,00
170000005851323	04-006-006-00084-0003	104000	ALMENDROS-SIN VARIEDAD	S	0,22	0,00

<u>REF.</u>	<u>REFERENCIA SIGPAC</u>	<u>CULTIVO</u>	<u>DESCRIPCIÓN CULTIVO</u>	<u>S/R</u>	<u>SUP. COMPROM.</u> (ha)	<u>SUP. CUMPLE</u> (ha)
4188498	04-006-006-00084-0004	104000	ALMENDROS-SIN VARIEDAD	S	1,73	0,00
1700000005851322	04-006-006-00084-0006	104000	ALMENDROS-SIN VARIEDAD	S	0,09	0,00
1700000005851328	04-006-006-00084-0009	104000	ALMENDROS-SIN VARIEDAD	S	2,69	0,00
4188497	04-006-011-00011-0001	104000	ALMENDROS-SIN VARIEDAD	S	3,40	0,00

Pendiente media de la explotación**PUNTOS:** 2,00 17.71%

<u>REF.</u>	<u>REFERENCIA SIGPAC</u>	<u>CULTIVO</u>	<u>DESCRIPCIÓN CULTIVO</u>	<u>S/R</u>	<u>PENDIENTE MEDIA (%)</u>	<u>SUP. COMPROM.</u> (ha)
4188408	04-006-002-00059-0003	104000	ALMENDROS-SIN VARIEDAD	S	6,70	0,04
4143641	04-006-002-00059-0004	104000	ALMENDROS-SIN VARIEDAD	S	12,68	0,86
1700000005851329	04-006-002-00059-0006	104000	ALMENDROS-SIN VARIEDAD	S	9,10	0,06
4143640	04-006-002-00059-0007	104000	ALMENDROS-SIN VARIEDAD	S	7,75	0,39
1700000005851321	04-006-002-00061-0001	104000	ALMENDROS-SIN VARIEDAD	S	11,51	2,00
1700000005851327	04-006-002-00073-0002	104000	ALMENDROS-SIN VARIEDAD	S	11,80	1,13
4143638	04-006-006-00006-0001	104000	ALMENDROS-SIN VARIEDAD	S	11,89	1,62
4143639	04-006-006-00042-0001	104000	ALMENDROS-SIN VARIEDAD	S	10,17	1,32
1700000005851320	04-006-006-00043-0002	104000	ALMENDROS-SIN VARIEDAD	S	15,00	1,78
1700000005851324	04-006-006-00084-0001	104000	ALMENDROS-SIN VARIEDAD	S	24,37	4,05
1700000005851323	04-006-006-00084-0003	104000	ALMENDROS-SIN VARIEDAD	S	21,75	0,22
4188498	04-006-006-00084-0004	104000	ALMENDROS-SIN VARIEDAD	S	20,60	1,73
1700000005851322	04-006-006-00084-0006	104000	ALMENDROS-SIN VARIEDAD	S	19,59	0,09
1700000005851328	04-006-006-00084-0009	104000	ALMENDROS-SIN VARIEDAD	S	20,48	2,69
4188497	04-006-011-00011-0001	104000	ALMENDROS-SIN VARIEDAD	S	21,24	3,40

Porcentaje de Superficie de la explotación en municipios con más del 40 por ciento de su superficie agraria dentro de la Zona de desertificación**PUNTOS:** 6,00 100.0%

<u>REF.</u>	<u>REFERENCIA SIGPAC</u>	<u>CULTIVO</u>	<u>DESCRIPCIÓN CULTIVO</u>	<u>S/R</u>	<u>SUP. COMPROM.</u> (ha)	<u>SUP. CUMPLE</u> (ha)
4188408	04-006-002-00059-0003	104000	ALMENDROS-SIN VARIEDAD	S	0,04	0,04
4143641	04-006-002-00059-0004	104000	ALMENDROS-SIN VARIEDAD	S	0,86	0,86
1700000005851329	04-006-002-00059-0006	104000	ALMENDROS-SIN VARIEDAD	S	0,06	0,06
4143640	04-006-002-00059-0007	104000	ALMENDROS-SIN VARIEDAD	S	0,39	0,39
1700000005851321	04-006-002-00061-0001	104000	ALMENDROS-SIN VARIEDAD	S	2,00	2,00
1700000005851327	04-006-002-00073-0002	104000	ALMENDROS-SIN VARIEDAD	S	1,13	1,13
4143638	04-006-006-00006-0001	104000	ALMENDROS-SIN VARIEDAD	S	1,62	1,62
4143639	04-006-006-00042-0001	104000	ALMENDROS-SIN VARIEDAD	S	1,32	1,32
1700000005851320	04-006-006-00043-0002	104000	ALMENDROS-SIN VARIEDAD	S	1,78	1,78
1700000005851324	04-006-006-00084-0001	104000	ALMENDROS-SIN VARIEDAD	S	4,05	4,05
1700000005851323	04-006-006-00084-0003	104000	ALMENDROS-SIN VARIEDAD	S	0,22	0,22
4188498	04-006-006-00084-0004	104000	ALMENDROS-SIN VARIEDAD	S	1,73	1,73
1700000005851322	04-006-006-00084-0006	104000	ALMENDROS-SIN VARIEDAD	S	0,09	0,09
1700000005851328	04-006-006-00084-0009	104000	ALMENDROS-SIN VARIEDAD	S	2,69	2,69
4188497	04-006-011-00011-0001	104000	ALMENDROS-SIN VARIEDAD	S	3,40	3,40



<u>APELLIDOS Y NOMBRE / RAZÓN SOCIAL</u>	<u>NIF</u>	<u>EXPEDIENTE</u>	<u>SUP. COMPROMETIDA</u> (ha)
GRANERO RODRIGUEZ EMILIO	***4116*	1079322	0
RESOLUCIÓN			
INADMITIDO			

INCIDENCIAS**INCIDENCIA DESCRIPCIÓN**

85007	Cultivo, variedad, regimen y/o uso del recinto SIGPAC no compatible con la operación (anexo IV.I, Orden 26 mayo 2015) Ref:1700000002743833 Recinto:04-059-017-00377-001 Cultivo:206000 NARANJO-SIN VARIEDAD Secano Uso SIGPAC:CI Ref:1700000002743831 Recinto:04-059-017-00377-014 Cultivo:206000 NARANJO-SIN VARIEDAD Secano Uso SIGPAC:CI
85013	Superficie resuelta para el grupo de pago menor que la mínima requerida (requisito anexo 1, Orden 26 mayo 2015) Sup. Resuelta:0,13 Grupo de Pago:FRUTALES SECANO
85014	Recinto afectado por el requisito del cumplimiento de la superficie mínima para el grupo de pago (requisito anexo 1, Orden 26 mayo 2015) Ref:1700000002743832 Recinto:04-059-017-00377-007 Cultivo:113000 OTROS FRUTALES-SIN VARIEDAD Secano Sup. Declarada: 0,13 Superficie Resolver:0,13
85018	Expendiente sin grupos de pago válidos

RESUMEN CRITERIOS DE SELECCIÓN

11.2.1.1 Mantenimiento de prácticas y métodos de agricultura ecológica: Cultivos permanentes distintos de olivar - Conv 2018. PUNTOS: 0,00

	<u>PUNTOS</u>	<u>CUMPLE</u>
Porcentaje de superficie determinada en Red Natura 2000	0,00	0.0%
Porcentaje de superficie determinada situada en zonas RAMSAR	0,00	0.0%
Porcentaje de superficie determinada en zonas vulnerables a la contaminación por nitratos	0,00	0.0%
Pendiente media de la explotación	0,00	0.0%
Porcentaje de Superficie de la explotación en municipios con más del 40 por ciento de su superficie agraria dentro de la Zona de desertificación	0,00	0.0%

DETALLE CRITERIOS DE SELECCIÓN

11.2.1.1 Mantenimiento de prácticas y métodos de agricultura ecológica: Cultivos permanentes distintos de olivar - Conv 2018. PUNTOS: 0,00

Porcentaje de superficie determinada en Red Natura 2000	PUNTOS: 0,00	0.0%
Porcentaje de superficie determinada situada en zonas RAMSAR	PUNTOS: 0,00	0.0%
Porcentaje de superficie determinada en zonas vulnerables a la contaminación por nitratos	PUNTOS: 0,00	0.0%
Pendiente media de la explotación	PUNTOS: 0,00	0.0%
Porcentaje de Superficie de la explotación en municipios con más del 40 por ciento de su superficie agraria dentro de la Zona de desertificación	PUNTOS: 0,00	0.0%



<u>APELLIDOS Y NOMBRE / RAZÓN SOCIAL</u>	<u>NIF</u>	<u>EXPEDIENTE</u>	<u>SUP. COMPROMETIDA</u>		
			<u>(ha)</u>		
GUILLEN CONCHILLO PEDRO JESUS	***5582*	1237515	29.5		
RESOLUCIÓN					
ADMITIDO					
IMPORTE POR ANUALIDAD					
	<u>2018</u>	<u>2019</u>	<u>2020</u>	<u>2021</u>	<u>2022</u>
IMPORTE MÁXIMO SUBVENCIONABLE	6.379,08 €	6.379,08 €	6.379,08 €	6.379,08 €	6.379,08 €
IMPORTE MEDIO DE TRANSFERENCIA (€/ha)	216,24 €	216,24 €	216,24 €	216,24 €	216,24 €

DETALLE IMPORTES POR ANUALIDAD

<u>GRUPOS DE CULTIVO ADMITIDOS</u>	<u>SUP. COMPROM.</u>	<u>2018</u>	<u>2019</u>	<u>2020</u>	<u>2021</u>	<u>2022</u>
	<u>(ha)</u>					
FRUTALES SECANO	29,50	6.379,08 €	6.379,08 €	6.379,08 €	6.379,08 €	6.379,08 €

RECINTOS COMPROMETIDOS

<u>REF.</u>	<u>REFERENCIA SIGPAC</u>	<u>CULTIVO DESCRIPCIÓN CULTIVO</u>	<u>S/R</u>	<u>PEND. MEDIA (%)</u>	<u>SUP. DEC. ADMIN. (ha)</u>	<u>NU SUP. CERT. (ha)</u>	<u>SUP. CAMPO (ha)</u>	<u>SUP. COMPROM. (ha)</u>
1700000006684940	04-070-030-00001-0144	104000 ALMENDROS-SIN VARIEDAD	S	23,08	18,74	18,74		18,74
1700000006684941	04-070-030-00001-0145	104000 ALMENDROS-SIN VARIEDAD	S	23,95	10,76	10,76		10,76

INCIDENCIAS**INCIDENCIA DESCRIPCIÓN**

85001 El recinto declarado no cumple con las normas de producción ecológica (artículo 5-1 e), Orden 26 mayo 2015)
Ref:-109533 Recinto:04-070-031-00001-013 Cultivo:104000 ALMENDROS-SIN VARIEDAD Secano
Ref:-109534 Recinto:04-070-031-00001-014 Cultivo:104000 ALMENDROS-SIN VARIEDAD Secano

RESUMEN CRITERIOS DE SELECCIÓN

11.2.1.1 Mantenimiento de prácticas y métodos de agricultura ecológica: Cultivos permanentes distintos de olivar - Conv 2018. PUNTOS: 9,00

	<u>PUNTOS</u>	<u>CUMPLE</u>
Porcentaje de superficie determinada en Red Natura 2000	0,00	0.0%
Porcentaje de superficie determinada situada en zonas RAMSAR	0,00	0.0%
Porcentaje de superficie determinada en zonas vulnerables a la contaminación por nitratos	0,00	0.0%
Pendiente media de la explotación	3,00	23.4%
Porcentaje de Superficie de la explotación en municipios con más del 40 por ciento de su superficie agraria dentro de la Zona de desertificación	6,00	100.0%



DETALLE CRITERIOS DE SELECCIÓN**11.2.1.1 Mantenimiento de prácticas y métodos de agricultura ecológica: Cultivos permanentes distintos de olivar - Conv 2018.****PUNTOS: 9,00****Porcentaje de superficie determinada en Red Natura 2000****PUNTOS: 0,00 0.0%**

<u>REF.</u>	<u>REFERENCIA SIGPAC</u>	<u>CULTIVO</u>	<u>DESCRIPCIÓN CULTIVO</u>	<u>S/R</u>	<u>SUP. COMPROM. (ha)</u>	<u>SUP. CUMPLE (ha)</u>
1700000006684940	04-070-030-00001-0144	104000	ALMENDROS-SIN VARIEDAD	S	18,74	0,00
1700000006684941	04-070-030-00001-0145	104000	ALMENDROS-SIN VARIEDAD	S	10,76	0,00

Porcentaje de superficie determinada situada en zonas RAMSAR**PUNTOS: 0,00 0.0%**

<u>REF.</u>	<u>REFERENCIA SIGPAC</u>	<u>CULTIVO</u>	<u>DESCRIPCIÓN CULTIVO</u>	<u>S/R</u>	<u>SUP. COMPROM. (ha)</u>	<u>SUP. CUMPLE (ha)</u>
1700000006684940	04-070-030-00001-0144	104000	ALMENDROS-SIN VARIEDAD	S	18,74	0,00
1700000006684941	04-070-030-00001-0145	104000	ALMENDROS-SIN VARIEDAD	S	10,76	0,00

Porcentaje de superficie determinada en zonas vulnerables a la contaminación por nitratos**PUNTOS: 0,00 0.0%**

<u>REF.</u>	<u>REFERENCIA SIGPAC</u>	<u>CULTIVO</u>	<u>DESCRIPCIÓN CULTIVO</u>	<u>S/R</u>	<u>SUP. COMPROM. (ha)</u>	<u>SUP. CUMPLE (ha)</u>
1700000006684940	04-070-030-00001-0144	104000	ALMENDROS-SIN VARIEDAD	S	18,74	0,00
1700000006684941	04-070-030-00001-0145	104000	ALMENDROS-SIN VARIEDAD	S	10,76	0,00

Pendiente media de la explotación**PUNTOS: 3,00 23.4%**

<u>REF.</u>	<u>REFERENCIA SIGPAC</u>	<u>CULTIVO</u>	<u>DESCRIPCIÓN CULTIVO</u>	<u>S/R</u>	<u>PENDIENTE MEDIA (%)</u>	<u>SUP. COMPROM. (ha)</u>
1700000006684940	04-070-030-00001-0144	104000	ALMENDROS-SIN VARIEDAD	S	23,08	18,74
1700000006684941	04-070-030-00001-0145	104000	ALMENDROS-SIN VARIEDAD	S	23,95	10,76

Porcentaje de Superficie de la explotación en municipios con más del 40 por ciento de su superficie agraria dentro de la Zona de desertificación**PUNTOS: 6,00 100.0%**

<u>REF.</u>	<u>REFERENCIA SIGPAC</u>	<u>CULTIVO</u>	<u>DESCRIPCIÓN CULTIVO</u>	<u>S/R</u>	<u>SUP. COMPROM. (ha)</u>	<u>SUP. CUMPLE (ha)</u>
1700000006684940	04-070-030-00001-0144	104000	ALMENDROS-SIN VARIEDAD	S	18,74	18,74
1700000006684941	04-070-030-00001-0145	104000	ALMENDROS-SIN VARIEDAD	S	10,76	10,76



<u>APELLIDOS Y NOMBRE / RAZÓN SOCIAL</u>	<u>NIF</u>	<u>EXPEDIENTE</u>	<u>SUP. COMPROMETIDA</u> (ha)
GUILLEN ROMERO MARIA DEL CARMEN	***7311*	1228438	0
RESOLUCIÓN			
INADMITIDO			

INCIDENCIAS**INCIDENCIA DESCRIPCIÓN**

85001	El recinto declarado no cumple con las normas de producción ecológica (artículo 5-1 e), Orden 26 mayo 2015) Ref:4200579 Recinto:04-066-034-00035-001 Cultivo:113000 OTROS FRUTALES-SIN VARIEDAD Secano
85018	Expendiente sin grupos de pago válidos

RESUMEN CRITERIOS DE SELECCIÓN

11.2.1.1 Mantenimiento de prácticas y métodos de agricultura ecológica: Cultivos permanentes distintos de olivar - Conv 2018. PUNTOS: 0,00

	<u>PUNTOS</u>	<u>CUMPLE</u>
Porcentaje de superficie determinada en Red Natura 2000	0,00	0.0%
Porcentaje de superficie determinada situada en zonas RAMSAR	0,00	0.0%
Porcentaje de superficie determinada en zonas vulnerables a la contaminación por nitratos	0,00	0.0%
Pendiente media de la explotación	0,00	0.0%
Porcentaje de Superficie de la explotación en municipios con más del 40 por ciento de su superficie agraria dentro de la Zona de desertificación	0,00	0.0%

DETALLE CRITERIOS DE SELECCIÓN

11.2.1.1 Mantenimiento de prácticas y métodos de agricultura ecológica: Cultivos permanentes distintos de olivar - Conv 2018. PUNTOS: 0,00

Porcentaje de superficie determinada en Red Natura 2000	PUNTOS: 0,00	0.0%
Porcentaje de superficie determinada situada en zonas RAMSAR	PUNTOS: 0,00	0.0%
Porcentaje de superficie determinada en zonas vulnerables a la contaminación por nitratos	PUNTOS: 0,00	0.0%
Pendiente media de la explotación	PUNTOS: 0,00	0.0%
Porcentaje de Superficie de la explotación en municipios con más del 40 por ciento de su superficie agraria dentro de la Zona de desertificación	PUNTOS: 0,00	0.0%



<u>APELLIDOS Y NOMBRE / RAZÓN SOCIAL</u>	<u>NIF</u>	<u>EXPEDIENTE</u>	<u>SUP. COMPROMETIDA</u>		
			<u>(ha)</u>		
GUIRAO CABRERA MARIA	****5544*	1096373	10.83		
RESOLUCIÓN					
ADMITIDO					
IMPORTE POR ANUALIDAD					
	2018	2019	2020	2021	2022
IMPORTE MÁXIMO SUBVENCIONABLE	2.341,88 €	2.341,88 €	2.341,88 €	2.341,88 €	2.341,88 €
IMPORTE MEDIO DE TRANSFERENCIA (€/ha)	216,24 €	216,24 €	216,24 €	216,24 €	216,24 €

DETALLE IMPORTES POR ANUALIDAD

<u>GRUPOS DE CULTIVO ADMITIDOS</u>	<u>SUP. COMPROM.</u>	2018	2019	2020	2021	2022
	<u>(ha)</u>					
FRUTALES SECANO	10,83	2.341,88 €	2.341,88 €	2.341,88 €	2.341,88 €	2.341,88 €

RECINTOS COMPROMETIDOS

<u>REF.</u>	<u>REFERENCIA SIGPAC</u>	<u>CULTIVO DESCRIPCIÓN CULTIVO</u>	<u>S/R</u>	<u>PEND. MEDIA (%)</u>	<u>SUP. DEC. ADMIN. (ha)</u>	<u>NU SUP. CERT. (ha)</u>	<u>SUP. CAMPO (ha)</u>	<u>SUP. COMPROM. (ha)</u>
170000005841523	04-099-022-00134-0001	104000 ALMENDROS-SIN VARIEDAD	S	11,37	0,23	0,22	0,23	0,22
170000005841527	04-099-016-00104-0005	104000 ALMENDROS-SIN VARIEDAD	S	12,40	5,37	5,37	5,37	5,37
170000005841526	04-099-049-00135-0001	104000 ALMENDROS-SIN VARIEDAD	S	13,00	0,15	0,15	0,15	0,15
170000005841519	04-099-048-00053-0002	104000 ALMENDROS-SIN VARIEDAD	S	13,52	0,34	0,34	0,34	0,34
170000005841524	04-099-022-00644-0001	104000 ALMENDROS-SIN VARIEDAD	S	13,53	2,22	2,22	2,22	2,22
170000005841517	04-099-048-00053-0006	104000 ALMENDROS-SIN VARIEDAD	S	13,72	0,06	0,06	0,06	0,06
170000005841528	04-099-022-00133-0001	104000 ALMENDROS-SIN VARIEDAD	S	14,82	1,15	1,15	1,05	1,05
170000005841518	04-099-049-00136-0001	104000 ALMENDROS-SIN VARIEDAD	S	14,84	0,03	0,03	0,03	0,03
170000005841521	04-099-048-00054-0001	104000 ALMENDROS-SIN VARIEDAD	S	17,58	0,51	0,51	0,51	0,51
170000005841525	04-099-048-00067-0001	104000 ALMENDROS-SIN VARIEDAD	S	19,61	0,21	0,21	0,21	0,21
170000005841520	04-099-022-00621-0001	104000 ALMENDROS-SIN VARIEDAD	S	19,98	0,47	0,47	0,47	0,47
170000005841522	04-099-022-00077-0002	104000 ALMENDROS-SIN VARIEDAD	S	21,04	0,20	0,20	0,20	0,20

INCIDENCIAS**INCIDENCIA DESCRIPCIÓN**

85002 Recinto declarado que no cumple en su totalidad con las normas de producción ecológica (artículo 5-1 e), Orden 26 mayo 2015)
Ref:170000005841523 Recinto:04-099-022-00134-001 Cultivo:104000 ALMENDROS-SIN VARIEDAD Secano Sup. Declarada:0,23
Superficie Certificada (Ha):0,22

RESUMEN CRITERIOS DE SELECCIÓN

11.2.1.1 Mantenimiento de prácticas y métodos de agricultura ecológica: Cultivos permanentes distintos de olivar - Conv 2018. PUNTOS: 8,00

	<u>PUNTOS</u>	<u>CUMPLE</u>
Porcentaje de superficie determinada en Red Natura 2000	0,00	0.0%
Porcentaje de superficie determinada situada en zonas RAMSAR	0,00	0.0%
Porcentaje de superficie determinada en zonas vulnerables a la contaminación por nitratos	0,00	0.0%
Pendiente media de la explotación	2,00	13.78%
Porcentaje de Superficie de la explotación en municipios con más del 40 por ciento de su superficie agraria dentro de la Zona de desertificación	6,00	100.0%



DETALLE CRITERIOS DE SELECCIÓN**11.2.1.1 Mantenimiento de prácticas y métodos de agricultura ecológica: Cultivos permanentes distintos de olivar - Conv 2018.****PUNTOS: 8,00****Porcentaje de superficie determinada en Red Natura 2000****PUNTOS: 0,00 0.0%**

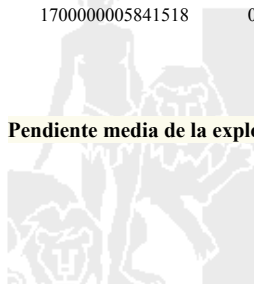
<u>REF.</u>	<u>REFERENCIA SIGPAC</u>	<u>CULTIVO</u>	<u>DESCRIPCIÓN CULTIVO</u>	<u>S/R</u>	<u>SUP. COMPROM.</u> <u>(ha)</u>	<u>SUP. CUMPLE</u> <u>(ha)</u>
170000005841527	04-099-016-00104-0005	104000	ALMENDROS-SIN VARIEDAD	S	5,37	0,00
170000005841522	04-099-022-00077-0002	104000	ALMENDROS-SIN VARIEDAD	S	0,20	0,00
170000005841528	04-099-022-00133-0001	104000	ALMENDROS-SIN VARIEDAD	S	1,05	0,00
170000005841523	04-099-022-00134-0001	104000	ALMENDROS-SIN VARIEDAD	S	0,22	0,00
170000005841520	04-099-022-00621-0001	104000	ALMENDROS-SIN VARIEDAD	S	0,47	0,00
170000005841524	04-099-022-00644-0001	104000	ALMENDROS-SIN VARIEDAD	S	2,22	0,00
170000005841519	04-099-048-00053-0002	104000	ALMENDROS-SIN VARIEDAD	S	0,34	0,00
170000005841517	04-099-048-00053-0006	104000	ALMENDROS-SIN VARIEDAD	S	0,06	0,00
170000005841521	04-099-048-00054-0001	104000	ALMENDROS-SIN VARIEDAD	S	0,51	0,00
170000005841525	04-099-048-00067-0001	104000	ALMENDROS-SIN VARIEDAD	S	0,21	0,00
170000005841526	04-099-049-00135-0001	104000	ALMENDROS-SIN VARIEDAD	S	0,15	0,00
170000005841518	04-099-049-00136-0001	104000	ALMENDROS-SIN VARIEDAD	S	0,03	0,00

Porcentaje de superficie determinada situada en zonas RAMSAR**PUNTOS: 0,00 0.0%**

<u>REF.</u>	<u>REFERENCIA SIGPAC</u>	<u>CULTIVO</u>	<u>DESCRIPCIÓN CULTIVO</u>	<u>S/R</u>	<u>SUP. COMPROM.</u> <u>(ha)</u>	<u>SUP. CUMPLE</u> <u>(ha)</u>
170000005841527	04-099-016-00104-0005	104000	ALMENDROS-SIN VARIEDAD	S	5,37	0,00
170000005841522	04-099-022-00077-0002	104000	ALMENDROS-SIN VARIEDAD	S	0,20	0,00
170000005841528	04-099-022-00133-0001	104000	ALMENDROS-SIN VARIEDAD	S	1,05	0,00
170000005841523	04-099-022-00134-0001	104000	ALMENDROS-SIN VARIEDAD	S	0,22	0,00
170000005841520	04-099-022-00621-0001	104000	ALMENDROS-SIN VARIEDAD	S	0,47	0,00
170000005841524	04-099-022-00644-0001	104000	ALMENDROS-SIN VARIEDAD	S	2,22	0,00
170000005841519	04-099-048-00053-0002	104000	ALMENDROS-SIN VARIEDAD	S	0,34	0,00
170000005841517	04-099-048-00053-0006	104000	ALMENDROS-SIN VARIEDAD	S	0,06	0,00
170000005841521	04-099-048-00054-0001	104000	ALMENDROS-SIN VARIEDAD	S	0,51	0,00
170000005841525	04-099-048-00067-0001	104000	ALMENDROS-SIN VARIEDAD	S	0,21	0,00
170000005841526	04-099-049-00135-0001	104000	ALMENDROS-SIN VARIEDAD	S	0,15	0,00
170000005841518	04-099-049-00136-0001	104000	ALMENDROS-SIN VARIEDAD	S	0,03	0,00

Porcentaje de superficie determinada en zonas vulnerables a la contaminación por nitratos**PUNTOS: 0,00 0.0%**

<u>REF.</u>	<u>REFERENCIA SIGPAC</u>	<u>CULTIVO</u>	<u>DESCRIPCIÓN CULTIVO</u>	<u>S/R</u>	<u>SUP. COMPROM.</u> <u>(ha)</u>	<u>SUP. CUMPLE</u> <u>(ha)</u>
170000005841527	04-099-016-00104-0005	104000	ALMENDROS-SIN VARIEDAD	S	5,37	0,00
170000005841522	04-099-022-00077-0002	104000	ALMENDROS-SIN VARIEDAD	S	0,20	0,00
170000005841528	04-099-022-00133-0001	104000	ALMENDROS-SIN VARIEDAD	S	1,05	0,00
170000005841523	04-099-022-00134-0001	104000	ALMENDROS-SIN VARIEDAD	S	0,22	0,00
170000005841520	04-099-022-00621-0001	104000	ALMENDROS-SIN VARIEDAD	S	0,47	0,00
170000005841524	04-099-022-00644-0001	104000	ALMENDROS-SIN VARIEDAD	S	2,22	0,00
170000005841519	04-099-048-00053-0002	104000	ALMENDROS-SIN VARIEDAD	S	0,34	0,00
170000005841517	04-099-048-00053-0006	104000	ALMENDROS-SIN VARIEDAD	S	0,06	0,00
170000005841521	04-099-048-00054-0001	104000	ALMENDROS-SIN VARIEDAD	S	0,51	0,00
170000005841525	04-099-048-00067-0001	104000	ALMENDROS-SIN VARIEDAD	S	0,21	0,00
170000005841526	04-099-049-00135-0001	104000	ALMENDROS-SIN VARIEDAD	S	0,15	0,00
170000005841518	04-099-049-00136-0001	104000	ALMENDROS-SIN VARIEDAD	S	0,03	0,00

Pendiente media de la explotación**PUNTOS: 2,00 13.78%**

REF.	REFERENCIA SIGPAC	CULTIVO	DESCRIPCIÓN CULTIVO	S/R	PENDIENTE		SUP.
					MEDIA (%)	COMPROM.	(ha)
170000005841527	04-099-016-00104-0005	104000	ALMENDROS-SIN VARIEDAD	S	12,40		5,37
170000005841522	04-099-022-00077-0002	104000	ALMENDROS-SIN VARIEDAD	S	21,04		0,20
170000005841528	04-099-022-00133-0001	104000	ALMENDROS-SIN VARIEDAD	S	14,82		1,05
170000005841523	04-099-022-00134-0001	104000	ALMENDROS-SIN VARIEDAD	S	11,37		0,22
170000005841520	04-099-022-00621-0001	104000	ALMENDROS-SIN VARIEDAD	S	19,98		0,47
170000005841524	04-099-022-00644-0001	104000	ALMENDROS-SIN VARIEDAD	S	13,53		2,22
170000005841519	04-099-048-00053-0002	104000	ALMENDROS-SIN VARIEDAD	S	13,52		0,34
170000005841517	04-099-048-00053-0006	104000	ALMENDROS-SIN VARIEDAD	S	13,72		0,06
170000005841521	04-099-048-00054-0001	104000	ALMENDROS-SIN VARIEDAD	S	17,58		0,51
170000005841525	04-099-048-00067-0001	104000	ALMENDROS-SIN VARIEDAD	S	19,61		0,21
170000005841526	04-099-049-00135-0001	104000	ALMENDROS-SIN VARIEDAD	S	13,00		0,15
170000005841518	04-099-049-00136-0001	104000	ALMENDROS-SIN VARIEDAD	S	14,84		0,03

Porcentaje de Superficie de la explotación en municipios con más del 40 por ciento de su superficie agraria dentro de la Zona de desertificación

PUNTOS: 6,00 100.0%

REF.	REFERENCIA SIGPAC	CULTIVO	DESCRIPCIÓN CULTIVO	S/R	PUNTOS		SUP.	SUP.
					COMPROM.	CUMPLE	(ha)	(ha)
170000005841527	04-099-016-00104-0005	104000	ALMENDROS-SIN VARIEDAD	S	6,00	100,0%	5,37	5,37
170000005841522	04-099-022-00077-0002	104000	ALMENDROS-SIN VARIEDAD	S	6,00	100,0%	0,20	0,20
170000005841528	04-099-022-00133-0001	104000	ALMENDROS-SIN VARIEDAD	S	6,00	100,0%	1,05	1,05
170000005841523	04-099-022-00134-0001	104000	ALMENDROS-SIN VARIEDAD	S	6,00	100,0%	0,22	0,22
170000005841520	04-099-022-00621-0001	104000	ALMENDROS-SIN VARIEDAD	S	6,00	100,0%	0,47	0,47
170000005841524	04-099-022-00644-0001	104000	ALMENDROS-SIN VARIEDAD	S	6,00	100,0%	2,22	2,22
170000005841519	04-099-048-00053-0002	104000	ALMENDROS-SIN VARIEDAD	S	6,00	100,0%	0,34	0,34
170000005841517	04-099-048-00053-0006	104000	ALMENDROS-SIN VARIEDAD	S	6,00	100,0%	0,06	0,06
170000005841521	04-099-048-00054-0001	104000	ALMENDROS-SIN VARIEDAD	S	6,00	100,0%	0,51	0,51
170000005841525	04-099-048-00067-0001	104000	ALMENDROS-SIN VARIEDAD	S	6,00	100,0%	0,21	0,21
170000005841526	04-099-049-00135-0001	104000	ALMENDROS-SIN VARIEDAD	S	6,00	100,0%	0,15	0,15
170000005841518	04-099-049-00136-0001	104000	ALMENDROS-SIN VARIEDAD	S	6,00	100,0%	0,03	0,03



<u>APELLIDOS Y NOMBRE / RAZÓN SOCIAL</u>	<u>NIF</u>	<u>EXPEDIENTE</u>	<u>SUP. COMPROMETIDA</u>		
			<u>(ha)</u>		
GUIRAO SANCHEZ ADRIAN	****6536*	1223486	25.63		
<u>RESOLUCIÓN</u>					
ADMITIDO					
<u>IMPORTES POR ANUALIDAD</u>					
	<u>2018</u>	<u>2019</u>	<u>2020</u>	<u>2021</u>	<u>2022</u>
IMPORTE MÁXIMO SUBVENCIONABLE	5.542,23 €	5.542,23 €	5.542,23 €	5.542,23 €	5.542,23 €
IMPORTE MEDIO DE TRANSFERENCIA (€/ha)	216,24 €	216,24 €	216,24 €	216,24 €	216,24 €

DETALLE IMPORTES POR ANUALIDAD

<u>GRUPOS DE CULTIVO ADMITIDOS</u>	<u>SUP. COMPROM.</u>	<u>2018</u>	<u>2019</u>	<u>2020</u>	<u>2021</u>	<u>2022</u>
	<u>(ha)</u>					
FRUTALES SECANO	25,63	5.542,23 €	5.542,23 €	5.542,23 €	5.542,23 €	5.542,23 €

RECINTOS COMPROMETIDOS

<u>REF.</u>	<u>REFERENCIA SIGPAC</u>	<u>CULTIVO DESCRIPCIÓN CULTIVO</u>	<u>S/R</u>	<u>PEND. MEDIA (%)</u>	<u>SUP. DEC. ADMIN. (ha)</u>	<u>NU SUP. CERT. (ha)</u>	<u>SUP. CAMPO (ha)</u>	<u>SUP. COMPROM. (ha)</u>
1700000006479208	04-099-031-00001-0001	104000 ALMENDROS-SIN VARIEDAD	S	6,98	0,88	0,88		0,88
1700000006479204	04-037-003-00005-0001	104000 ALMENDROS-SIN VARIEDAD	S	7,57	5,63	5,63		5,63
1700000006479205	04-037-003-00005-0006	104000 ALMENDROS-SIN VARIEDAD	S	7,74	6,38	6,38		6,38
1700000006479203	04-037-003-90026-0003	104000 ALMENDROS-SIN VARIEDAD	S	8,47	0,14	0,14		0,14
1700000006479201	04-037-003-00003-0002	104000 ALMENDROS-SIN VARIEDAD	S	8,66	8,18	8,18		8,18
1700000006479207	04-037-003-00006-0003	104000 ALMENDROS-SIN VARIEDAD	S	9,03	3,26	3,26		3,26
1700000006479202	04-037-003-00006-0010	104000 ALMENDROS-SIN VARIEDAD	S	12,06	0,54	0,54		0,54
1700000006479209	04-037-003-00005-0008	104000 ALMENDROS-SIN VARIEDAD	S	12,10	0,30	0,30		0,30
1700000006479210	04-037-003-00005-0009	104000 ALMENDROS-SIN VARIEDAD	S	12,24	0,16	0,16		0,16
1700000006479206	04-037-003-00005-0011	104000 ALMENDROS-SIN VARIEDAD	S	12,36	0,16	0,16		0,16

RESUMEN CRITERIOS DE SELECCIÓN

11.2.1.1 Mantenimiento de prácticas y métodos de agricultura ecológica: Cultivos permanentes distintos de olivar - Conv 2018. PUNTOS: 8,00

	<u>PUNTOS</u>	<u>CUMPLE</u>
Porcentaje de superficie determinada en Red Natura 2000	0,00	0.0%
Porcentaje de superficie determinada situada en zonas RAMSAR	0,00	0.0%
Porcentaje de superficie determinada en zonas vulnerables a la contaminación por nitratos	0,00	0.0%
Pendiente media de la explotación	2,00	8.34%
Porcentaje de Superficie de la explotación en municipios con más del 40 por ciento de su superficie agraria dentro de la Zona de desertificación	6,00	100.0%



DETALLE CRITERIOS DE SELECCIÓN**11.2.1.1 Mantenimiento de prácticas y métodos de agricultura ecológica: Cultivos permanentes distintos de olivar - Conv 2018.****PUNTOS: 8,00****Porcentaje de superficie determinada en Red Natura 2000****PUNTOS: 0,00 0.0%**

REF.	REFERENCIA SIGPAC	CULTIVO	DESCRIPCIÓN CULTIVO	S/R	SUP. COMPROM. (ha)	SUP. CUMPLE (ha)
170000006479201	04-037-003-00003-0002	104000	ALMENDROS-SIN VARIEDAD	S	8,18	0,00
170000006479204	04-037-003-00005-0001	104000	ALMENDROS-SIN VARIEDAD	S	5,63	0,00
170000006479205	04-037-003-00005-0006	104000	ALMENDROS-SIN VARIEDAD	S	6,38	0,00
170000006479209	04-037-003-00005-0008	104000	ALMENDROS-SIN VARIEDAD	S	0,30	0,00
170000006479210	04-037-003-00005-0009	104000	ALMENDROS-SIN VARIEDAD	S	0,16	0,00
170000006479206	04-037-003-00005-0011	104000	ALMENDROS-SIN VARIEDAD	S	0,16	0,00
170000006479207	04-037-003-00006-0003	104000	ALMENDROS-SIN VARIEDAD	S	3,26	0,00
170000006479202	04-037-003-00006-0010	104000	ALMENDROS-SIN VARIEDAD	S	0,54	0,00
170000006479203	04-037-003-90026-0003	104000	ALMENDROS-SIN VARIEDAD	S	0,14	0,00
170000006479208	04-099-031-00001-0001	104000	ALMENDROS-SIN VARIEDAD	S	0,88	0,00

Porcentaje de superficie determinada situada en zonas RAMSAR**PUNTOS: 0,00 0.0%**

REF.	REFERENCIA SIGPAC	CULTIVO	DESCRIPCIÓN CULTIVO	S/R	SUP. COMPROM. (ha)	SUP. CUMPLE (ha)
170000006479201	04-037-003-00003-0002	104000	ALMENDROS-SIN VARIEDAD	S	8,18	0,00
170000006479204	04-037-003-00005-0001	104000	ALMENDROS-SIN VARIEDAD	S	5,63	0,00
170000006479205	04-037-003-00005-0006	104000	ALMENDROS-SIN VARIEDAD	S	6,38	0,00
170000006479209	04-037-003-00005-0008	104000	ALMENDROS-SIN VARIEDAD	S	0,30	0,00
170000006479210	04-037-003-00005-0009	104000	ALMENDROS-SIN VARIEDAD	S	0,16	0,00
170000006479206	04-037-003-00005-0011	104000	ALMENDROS-SIN VARIEDAD	S	0,16	0,00
170000006479207	04-037-003-00006-0003	104000	ALMENDROS-SIN VARIEDAD	S	3,26	0,00
170000006479202	04-037-003-00006-0010	104000	ALMENDROS-SIN VARIEDAD	S	0,54	0,00
170000006479203	04-037-003-90026-0003	104000	ALMENDROS-SIN VARIEDAD	S	0,14	0,00
170000006479208	04-099-031-00001-0001	104000	ALMENDROS-SIN VARIEDAD	S	0,88	0,00

Porcentaje de superficie determinada en zonas vulnerables a la contaminación por nitratos**PUNTOS: 0,00 0.0%**

REF.	REFERENCIA SIGPAC	CULTIVO	DESCRIPCIÓN CULTIVO	S/R	SUP. COMPROM. (ha)	SUP. CUMPLE (ha)
170000006479201	04-037-003-00003-0002	104000	ALMENDROS-SIN VARIEDAD	S	8,18	0,00
170000006479204	04-037-003-00005-0001	104000	ALMENDROS-SIN VARIEDAD	S	5,63	0,00
170000006479205	04-037-003-00005-0006	104000	ALMENDROS-SIN VARIEDAD	S	6,38	0,00
170000006479209	04-037-003-00005-0008	104000	ALMENDROS-SIN VARIEDAD	S	0,30	0,00
170000006479210	04-037-003-00005-0009	104000	ALMENDROS-SIN VARIEDAD	S	0,16	0,00
170000006479206	04-037-003-00005-0011	104000	ALMENDROS-SIN VARIEDAD	S	0,16	0,00
170000006479207	04-037-003-00006-0003	104000	ALMENDROS-SIN VARIEDAD	S	3,26	0,00
170000006479202	04-037-003-00006-0010	104000	ALMENDROS-SIN VARIEDAD	S	0,54	0,00
170000006479203	04-037-003-90026-0003	104000	ALMENDROS-SIN VARIEDAD	S	0,14	0,00
170000006479208	04-099-031-00001-0001	104000	ALMENDROS-SIN VARIEDAD	S	0,88	0,00

Pendiente media de la explotación**PUNTOS: 2,00 8.34%**

REF.	REFERENCIA SIGPAC	CULTIVO	DESCRIPCIÓN CULTIVO	S/R	PENDIENTE MEDIA (%)	SUP. COMPROM. (ha)
170000006479201	04-037-003-00003-0002	104000	ALMENDROS-SIN VARIEDAD	S	8,66	8,18
170000006479204	04-037-003-00005-0001	104000	ALMENDROS-SIN VARIEDAD	S	7,57	5,63
170000006479205	04-037-003-00005-0006	104000	ALMENDROS-SIN VARIEDAD	S	7,74	6,38
170000006479209	04-037-003-00005-0008	104000	ALMENDROS-SIN VARIEDAD	S	12,10	0,30
170000006479210	04-037-003-00005-0009	104000	ALMENDROS-SIN VARIEDAD	S	12,24	0,16

REF.	REFERENCIA SIGPAC	CULTIVO	DESCRIPCIÓN CULTIVO	S/R	PENDIENTE		SUP.
					MEDIA (%)	COMPROM.	(ha)
170000006479206	04-037-003-00005-0011	104000	ALMENDROS-SIN VARIEDAD	S	12,36		0,16
170000006479207	04-037-003-00006-0003	104000	ALMENDROS-SIN VARIEDAD	S	9,03		3,26
170000006479202	04-037-003-00006-0010	104000	ALMENDROS-SIN VARIEDAD	S	12,06		0,54
170000006479203	04-037-003-90026-0003	104000	ALMENDROS-SIN VARIEDAD	S	8,47		0,14
170000006479208	04-099-031-00001-0001	104000	ALMENDROS-SIN VARIEDAD	S	6,98		0,88

Porcentaje de Superficie de la explotación en municipios con más del 40 por ciento de su superficie agraria dentro de la Zona de desertificación PUNTOS: 6,00 100.0%

REF.	REFERENCIA SIGPAC	CULTIVO	DESCRIPCIÓN CULTIVO	S/R	SUP.	
					COMPROM.	CUMPLE
					(ha)	(ha)
170000006479201	04-037-003-00003-0002	104000	ALMENDROS-SIN VARIEDAD	S	8,18	8,18
170000006479204	04-037-003-00005-0001	104000	ALMENDROS-SIN VARIEDAD	S	5,63	5,63
170000006479205	04-037-003-00005-0006	104000	ALMENDROS-SIN VARIEDAD	S	6,38	6,38
170000006479209	04-037-003-00005-0008	104000	ALMENDROS-SIN VARIEDAD	S	0,30	0,30
170000006479210	04-037-003-00005-0009	104000	ALMENDROS-SIN VARIEDAD	S	0,16	0,16
170000006479206	04-037-003-00005-0011	104000	ALMENDROS-SIN VARIEDAD	S	0,16	0,16
170000006479207	04-037-003-00006-0003	104000	ALMENDROS-SIN VARIEDAD	S	3,26	3,26
170000006479202	04-037-003-00006-0010	104000	ALMENDROS-SIN VARIEDAD	S	0,54	0,54
170000006479203	04-037-003-90026-0003	104000	ALMENDROS-SIN VARIEDAD	S	0,14	0,14
170000006479208	04-099-031-00001-0001	104000	ALMENDROS-SIN VARIEDAD	S	0,88	0,88



<u>APELLIDOS Y NOMBRE / RAZÓN SOCIAL</u>	<u>NIF</u>	<u>EXPEDIENTE</u>	<u>SUP. COMPROMETIDA</u>		
			<u>(ha)</u>		
HARO RODRIGUEZ ENCARNACION	***6354*	1237473	30.96		
RESOLUCIÓN					
ADMITIDO					
IMPORTES POR ANUALIDAD					
	2018	2019	2020	2021	2022
IMPORTE MÁXIMO SUBVENCIONABLE	6.694,79 €	6.694,79 €	6.694,79 €	6.694,79 €	6.694,79 €
IMPORTE MEDIO DE TRANSFERENCIA (€/ha)	216,24 €	216,24 €	216,24 €	216,24 €	216,24 €

DETALLE IMPORTES POR ANUALIDAD

<u>GRUPOS DE CULTIVO ADMITIDOS</u>	<u>SUP. COMPROM.</u>	2018	2019	2020	2021	2022
	<u>(ha)</u>					
FRUTALES SECANO	30,96	6.694,79 €	6.694,79 €	6.694,79 €	6.694,79 €	6.694,79 €

RECINTOS COMPROMETIDOS

<u>REF.</u>	<u>REFERENCIA SIGPAC</u>	<u>CULTIVO DESCRIPCIÓN CULTIVO</u>	<u>S/R</u>	<u>PEND. MEDIA</u>	<u>SUP. DEC. ADMIN.</u>	<u>NU SUP. CERT.</u>	<u>SUP. CAMPO</u>	<u>SUP. COMPROM.</u>
				<u>(%)</u>	<u>(ha)</u>	<u>(ha)</u>	<u>(ha)</u>	<u>(ha)</u>
-188056	04-099-016-00001-0053	104000 ALMENDROS-SIN VARIEDAD	S	26,91	2,23	2,33		2,23
1700000006686261	04-099-016-00001-0053	104000 ALMENDROS-SIN VARIEDAD	S	26,91	1,58	1,65		1,58
-188055	04-099-016-00001-0031	104000 ALMENDROS-SIN VARIEDAD	S	27,61	1,32	1,33		1,32
1700000006686256	04-099-016-00001-0031	104000 ALMENDROS-SIN VARIEDAD	S	27,61	8,35	8,42		8,35
1700000006686257	04-099-016-00151-0025	104000 ALMENDROS-SIN VARIEDAD	S	27,77	5,50	5,50		5,50
1700000006686255	04-099-016-00001-0012	104000 ALMENDROS-SIN VARIEDAD	S	27,88	2,91	2,91		2,91
1700000006686259	04-099-016-00001-0048	104000 ALMENDROS-SIN VARIEDAD	S	29,32	1,68	1,68		1,68
1700000006686258	04-099-016-00001-0036	104000 ALMENDROS-SIN VARIEDAD	S	29,80	2,71	2,71		2,71
1700000006686254	04-099-016-00001-0057	104000 ALMENDROS-SIN VARIEDAD	S	29,81	4,68	4,68		4,68

RESUMEN CRITERIOS DE SELECCIÓN

11.2.1.1 Mantenimiento de prácticas y métodos de agricultura ecológica: Cultivos permanentes distintos de olivar - Conv 2018. PUNTOS: 9,00

	<u>PUNTOS</u>	<u>CUMPLE</u>
Porcentaje de superficie determinada en Red Natura 2000	0,00	0.0%
Porcentaje de superficie determinada situada en zonas RAMSAR	0,00	0.0%
Porcentaje de superficie determinada en zonas vulnerables a la contaminación por nitratos	0,00	0.0%
Pendiente media de la explotación	3,00	28.2%
Porcentaje de Superficie de la explotación en municipios con más del 40 por ciento de su superficie agraria dentro de la Zona de desertificación	6,00	100.0%



DETALLE CRITERIOS DE SELECCIÓN**11.2.1.1 Mantenimiento de prácticas y métodos de agricultura ecológica: Cultivos permanentes distintos de olivar - Conv 2018.****PUNTOS: 9,00****Porcentaje de superficie determinada en Red Natura 2000****PUNTOS: 0,00 0.0%**

<u>REF.</u>	<u>REFERENCIA SIGPAC</u>	<u>CULTIVO</u>	<u>DESCRIPCIÓN CULTIVO</u>	<u>S/R</u>	<u>SUP. COMPROM. (ha)</u>	<u>SUP. CUMPLE (ha)</u>
170000006686255	04-099-016-00001-0012	104000	ALMENDROS-SIN VARIEDAD	S	2,91	0,00
-188055	04-099-016-00001-0031	104000	ALMENDROS-SIN VARIEDAD	S	1,32	0,00
170000006686256	04-099-016-00001-0031	104000	ALMENDROS-SIN VARIEDAD	S	8,35	0,00
170000006686258	04-099-016-00001-0036	104000	ALMENDROS-SIN VARIEDAD	S	2,71	0,00
170000006686259	04-099-016-00001-0048	104000	ALMENDROS-SIN VARIEDAD	S	1,68	0,00
170000006686261	04-099-016-00001-0053	104000	ALMENDROS-SIN VARIEDAD	S	1,58	0,00
-188056	04-099-016-00001-0053	104000	ALMENDROS-SIN VARIEDAD	S	2,23	0,00
170000006686254	04-099-016-00001-0057	104000	ALMENDROS-SIN VARIEDAD	S	4,68	0,00
170000006686257	04-099-016-00151-0025	104000	ALMENDROS-SIN VARIEDAD	S	5,50	0,00

Porcentaje de superficie determinada situada en zonas RAMSAR**PUNTOS: 0,00 0.0%**

<u>REF.</u>	<u>REFERENCIA SIGPAC</u>	<u>CULTIVO</u>	<u>DESCRIPCIÓN CULTIVO</u>	<u>S/R</u>	<u>SUP. COMPROM. (ha)</u>	<u>SUP. CUMPLE (ha)</u>
170000006686255	04-099-016-00001-0012	104000	ALMENDROS-SIN VARIEDAD	S	2,91	0,00
-188055	04-099-016-00001-0031	104000	ALMENDROS-SIN VARIEDAD	S	1,32	0,00
170000006686256	04-099-016-00001-0031	104000	ALMENDROS-SIN VARIEDAD	S	8,35	0,00
170000006686258	04-099-016-00001-0036	104000	ALMENDROS-SIN VARIEDAD	S	2,71	0,00
170000006686259	04-099-016-00001-0048	104000	ALMENDROS-SIN VARIEDAD	S	1,68	0,00
170000006686261	04-099-016-00001-0053	104000	ALMENDROS-SIN VARIEDAD	S	1,58	0,00
-188056	04-099-016-00001-0053	104000	ALMENDROS-SIN VARIEDAD	S	2,23	0,00
170000006686254	04-099-016-00001-0057	104000	ALMENDROS-SIN VARIEDAD	S	4,68	0,00
170000006686257	04-099-016-00151-0025	104000	ALMENDROS-SIN VARIEDAD	S	5,50	0,00

Porcentaje de superficie determinada en zonas vulnerables a la contaminación por nitratos**PUNTOS: 0,00 0.0%**

<u>REF.</u>	<u>REFERENCIA SIGPAC</u>	<u>CULTIVO</u>	<u>DESCRIPCIÓN CULTIVO</u>	<u>S/R</u>	<u>SUP. COMPROM. (ha)</u>	<u>SUP. CUMPLE (ha)</u>
170000006686255	04-099-016-00001-0012	104000	ALMENDROS-SIN VARIEDAD	S	2,91	0,00
-188055	04-099-016-00001-0031	104000	ALMENDROS-SIN VARIEDAD	S	1,32	0,00
170000006686256	04-099-016-00001-0031	104000	ALMENDROS-SIN VARIEDAD	S	8,35	0,00
170000006686258	04-099-016-00001-0036	104000	ALMENDROS-SIN VARIEDAD	S	2,71	0,00
170000006686259	04-099-016-00001-0048	104000	ALMENDROS-SIN VARIEDAD	S	1,68	0,00
170000006686261	04-099-016-00001-0053	104000	ALMENDROS-SIN VARIEDAD	S	1,58	0,00
-188056	04-099-016-00001-0053	104000	ALMENDROS-SIN VARIEDAD	S	2,23	0,00
170000006686254	04-099-016-00001-0057	104000	ALMENDROS-SIN VARIEDAD	S	4,68	0,00
170000006686257	04-099-016-00151-0025	104000	ALMENDROS-SIN VARIEDAD	S	5,50	0,00

Pendiente media de la explotación**PUNTOS: 3,00 28.2%**

<u>REF.</u>	<u>REFERENCIA SIGPAC</u>	<u>CULTIVO</u>	<u>DESCRIPCIÓN CULTIVO</u>	<u>S/R</u>	<u>PENDIENTE MEDIA (%)</u>	<u>SUP. COMPROM. (ha)</u>
170000006686255	04-099-016-00001-0012	104000	ALMENDROS-SIN VARIEDAD	S	27,88	2,91
170000006686256	04-099-016-00001-0031	104000	ALMENDROS-SIN VARIEDAD	S	27,61	8,35
-188055	04-099-016-00001-0031	104000	ALMENDROS-SIN VARIEDAD	S	27,61	1,32
170000006686258	04-099-016-00001-0036	104000	ALMENDROS-SIN VARIEDAD	S	29,80	2,71
170000006686259	04-099-016-00001-0048	104000	ALMENDROS-SIN VARIEDAD	S	29,32	1,68
-188056	04-099-016-00001-0053	104000	ALMENDROS-SIN VARIEDAD	S	26,91	2,23
170000006686261	04-099-016-00001-0053	104000	ALMENDROS-SIN VARIEDAD	S	26,91	1,58
170000006686254	04-099-016-00001-0057	104000	ALMENDROS-SIN VARIEDAD	S	29,81	4,68

REF.	REFERENCIA SIGPAC	CULTIVO	DESCRIPCIÓN CULTIVO	S/R	PENDIENTE		SUP.
					MEDIA (%)	COMPROM.	
							(ha)
1700000006686257	04-099-016-00151-0025	104000	ALMENDROS-SIN VARIEDAD	S	27,77		5,50

Porcentaje de Superficie de la explotación en municipios con más del 40 por ciento de su superficie agraria dentro de la Zona de desertificación PUNTOS: 6,00 100.0%

REF.	REFERENCIA SIGPAC	CULTIVO	DESCRIPCIÓN CULTIVO	S/R	SUP.	
					COMPROM.	CUMPLE
					(ha)	(ha)
1700000006686255	04-099-016-00001-0012	104000	ALMENDROS-SIN VARIEDAD	S	2,91	2,91
-188055	04-099-016-00001-0031	104000	ALMENDROS-SIN VARIEDAD	S	1,32	1,32
1700000006686256	04-099-016-00001-0031	104000	ALMENDROS-SIN VARIEDAD	S	8,35	8,35
1700000006686258	04-099-016-00001-0036	104000	ALMENDROS-SIN VARIEDAD	S	2,71	2,71
1700000006686259	04-099-016-00001-0048	104000	ALMENDROS-SIN VARIEDAD	S	1,68	1,68
-188056	04-099-016-00001-0053	104000	ALMENDROS-SIN VARIEDAD	S	2,23	2,23
1700000006686261	04-099-016-00001-0053	104000	ALMENDROS-SIN VARIEDAD	S	1,58	1,58
1700000006686254	04-099-016-00001-0057	104000	ALMENDROS-SIN VARIEDAD	S	4,68	4,68
1700000006686257	04-099-016-00151-0025	104000	ALMENDROS-SIN VARIEDAD	S	5,50	5,50



<u>APELLIDOS Y NOMBRE / RAZÓN SOCIAL</u>	<u>NIF</u>	<u>EXPEDIENTE</u>	<u>SUP. COMPROMETIDA</u>			
			<u>(ha)</u>			
HERENGUI INVERSIONES SL	****0258*	1236616	66.85			
RESOLUCIÓN						
ADMITIDO						
IMPORTE POR ANUALIDAD						
		<u>2018</u>	<u>2019</u>	<u>2020</u>	<u>2021</u>	<u>2022</u>
IMPORTE MÁXIMO SUBVENCIONABLE		12.133,23 €	12.133,23 €	12.133,23 €	12.133,23 €	12.133,23 €
IMPORTE MEDIO DE TRANSFERENCIA (€/ha)		181,50 €	181,50 €	181,50 €	181,50 €	181,50 €

DETALLE IMPORTES POR ANUALIDAD

<u>GRUPOS DE CULTIVO ADMITIDOS</u>	<u>SUP. COMPROM.</u>	<u>2018</u>	<u>2019</u>	<u>2020</u>	<u>2021</u>	<u>2022</u>
	<u>(ha)</u>					
FRUTALES SECANO	66,85	12.133,23 €	12.133,23 €	12.133,23 €	12.133,23 €	12.133,23 €

RECINTOS COMPROMETIDOS

<u>REF.</u>	<u>REFERENCIA SIGPAC</u>	<u>CULTIVO DESCRIPCIÓN CULTIVO</u>	<u>S/R</u>	<u>PEND. MEDIA (%)</u>	<u>SUP. DEC. ADMIN. (ha)</u>	<u>NU SUP. CERT. (ha)</u>	<u>SUP. CAMPO (ha)</u>	<u>SUP. COMPROM. (ha)</u>
170000006683543	04-006-037-00192-0003	104000 ALMENDROS-SIN VARIEDAD	S	3,81	0,17	0,17		0,17
170000006683465	04-099-016-00001-0002	104000 ALMENDROS-SIN VARIEDAD	S	9,19	0,40	0,40		0,40
170000006683469	04-070-030-00001-0163	104000 ALMENDROS-SIN VARIEDAD	S	12,43	0,11	0,11		0,11
170000006683467	04-070-030-00001-0164	104000 ALMENDROS-SIN VARIEDAD	S	13,51	0,10	0,10		0,10
170000006683473	04-070-030-00002-0001	104000 ALMENDROS-SIN VARIEDAD	S	16,36	0,64	0,64		0,64
170000006683541	04-006-010-00066-0005	104000 ALMENDROS-SIN VARIEDAD	S	16,42	1,66	1,66		1,66
170000006683518	04-099-017-00254-0003	104000 ALMENDROS-SIN VARIEDAD	S	18,20	0,17	0,17		0,17
170000006683471	04-070-030-00002-0002	104000 ALMENDROS-SIN VARIEDAD	S	18,21	0,28	0,28		0,28
170000006683529	04-099-017-00254-0002	104000 ALMENDROS-SIN VARIEDAD	S	18,70	0,08	0,08		0,08
170000006683537	04-070-030-00001-0146	104000 ALMENDROS-SIN VARIEDAD	S	20,94	7,85	7,85		7,85
170000006683475	04-099-017-00133-0005	104000 ALMENDROS-SIN VARIEDAD	S	21,26	0,25	0,25		0,25
170000006683533	04-070-030-00001-0149	104000 ALMENDROS-SIN VARIEDAD	S	22,41	2,35	2,35		2,35
170000006683564	04-099-016-00150-0001	104000 ALMENDROS-SIN VARIEDAD	S	22,56	2,34	2,34		2,34
170000006683531	04-099-017-00254-0001	104000 ALMENDROS-SIN VARIEDAD	S	22,63	0,02	0,02		0,02
170000006683575	04-099-046-00001-0002	104000 ALMENDROS-SIN VARIEDAD	S	24,02	0,14	0,14		0,14
170000006683456	04-099-016-00001-0035	104000 ALMENDROS-SIN VARIEDAD	S	25,20	2,22	2,22		2,22
170000006683549	04-099-017-00125-0001	104000 ALMENDROS-SIN VARIEDAD	S	25,73	0,51	0,51		0,51
170000006683546	04-070-030-00001-0148	104000 ALMENDROS-SIN VARIEDAD	S	26,02	3,76	3,76		3,76
170000006683617	04-070-030-00001-0001	104000 ALMENDROS-SIN VARIEDAD	S	26,18	3,63	3,63		3,63
170000006683616	04-070-030-00001-0002	104000 ALMENDROS-SIN VARIEDAD	S	26,24	12,12	12,12		12,12
170000006683461	04-099-016-00001-0040	104000 ALMENDROS-SIN VARIEDAD	S	27,73	1,55	1,55		1,55
170000006683525	04-099-017-00254-0004	104000 ALMENDROS-SIN VARIEDAD	S	27,83	2,25	2,25		2,25
170000006683615	04-070-030-00001-0003	104000 ALMENDROS-SIN VARIEDAD	S	29,72	2,13	2,13		2,13
170000006683526	04-099-017-00253-0001	104000 ALMENDROS-SIN VARIEDAD	S	31,56	0,43	0,43		0,43
170000006683479	04-099-017-00252-0003	104000 ALMENDROS-SIN VARIEDAD	S	31,88	2,03	2,03		2,03
170000006683459	04-099-016-00001-0049	104000 ALMENDROS-SIN VARIEDAD	S	32,10	8,30	8,30		8,30
170000006683550	04-099-017-00122-0002	104000 ALMENDROS-SIN VARIEDAD	S	32,11	3,81	3,81		3,81
170000006683556	04-099-016-00151-0029	104000 ALMENDROS-SIN VARIEDAD	S	32,52	0,76	0,76		0,76
170000006683572	04-099-046-00094-0006	104000 ALMENDROS-SIN VARIEDAD	S	32,59	0,23	2,09		0,23
170000006683576	04-099-046-00309-0002	104000 ALMENDROS-SIN VARIEDAD	S	33,06	0,70	1,45		0,70
170000006683522	04-099-017-00259-0002	104000 ALMENDROS-SIN VARIEDAD	S	33,85	2,31	2,31		2,31
170000006683481	04-099-017-00252-0004	104000 ALMENDROS-SIN VARIEDAD	S	33,92	2,53	2,53		2,53
170000006683476	04-099-017-00131-0003	104000 ALMENDROS-SIN VARIEDAD	S	34,02	0,25	0,25		0,25
170000006683560	04-099-017-00129-0001	104000 ALMENDROS-SIN VARIEDAD	S	34,63	0,26	0,26		0,26
170000006683548	04-099-017-00123-0001	104000 ALMENDROS-SIN VARIEDAD	S	35,01	0,51	0,51		0,51



INCIDENCIAS**INCIDENCIA DESCRIPCIÓN**

64	La cuenta bancaria declarada no existe para el CIF/NIF del solicitante en la relación de cuentas bancarias válidas según el O.P.
85001	El recinto declarado no cumple con las normas de producción ecológica (artículo 5-1 e), Orden 26 mayo 2015) Ref:1700000006683618 Recinto:04-006-037-00192-006 Cultivo:104000 ALMENDROS-SIN VARIEDAD Secano Ref:1700000006683535 Recinto:04-070-030-00001-143 Cultivo:102000 VIÑEDO VINIFICACIÓN-SIN VARIEDAD Secano Ref:-38592 Recinto:04-070-030-00001-191 Cultivo:104000 ALMENDROS-SIN VARIEDAD Secano Ref:1700000006683463 Recinto:04-099-016-00001-004 Cultivo:104000 ALMENDROS-SIN VARIEDAD Secano Ref:1700000006683539 Recinto:04-099-016-00001-073 Cultivo:104000 ALMENDROS-SIN VARIEDAD Secano Ref:-38598 Recinto:04-099-016-00043-031 Cultivo:104000 ALMENDROS-SIN VARIEDAD Secano Ref:-38599 Recinto:04-099-016-00043-032 Cultivo:104000 ALMENDROS-SIN VARIEDAD Secano Ref:1700000006683566 Recinto:04-099-016-00066-005 Cultivo:104000 ALMENDROS-SIN VARIEDAD Secano Ref:1700000006683558 Recinto:04-099-016-00151-019 Cultivo:104000 ALMENDROS-SIN VARIEDAD Secano Ref:1700000006683553 Recinto:04-099-017-00122-003 Cultivo:104000 ALMENDROS-SIN VARIEDAD Secano Ref:1700000006683562 Recinto:04-099-017-00125-002 Cultivo:104000 ALMENDROS-SIN VARIEDAD Secano Ref:1700000006683516 Recinto:04-099-017-00254-007 Cultivo:20902 BARBECHO TRADICIONAL-CON CUBIERTA VEGETAL Secano Ref:1700000006683520 Recinto:04-099-017-00258-001 Cultivo:104000 ALMENDROS-SIN VARIEDAD Secano Ref:1700000006683523 Recinto:04-099-017-00258-001 Cultivo:104000 ALMENDROS-SIN VARIEDAD Secano Ref:-38607 Recinto:04-099-046-00001-014 Cultivo:104000 ALMENDROS-SIN VARIEDAD Secano Ref:-38609 Recinto:04-099-046-00094-010 Cultivo:104000 ALMENDROS-SIN VARIEDAD Secano Ref:-38610 Recinto:04-099-046-00309-003 Cultivo:104000 ALMENDROS-SIN VARIEDAD Secano
85007	Cultivo, variedad, regimen y/o uso del recinto SIGPAC no compatible con la operación (anexo IV.I, Orden 26 mayo 2015) Ref:1700000006683544 Recinto:04-070-030-00001-147 Cultivo:104000 ALMENDROS-SIN VARIEDAD Secano Uso SIGPAC:TA

RESUMEN CRITERIOS DE SELECCIÓN**11.2.1.1 Mantenimiento de prácticas y métodos de agricultura ecológica: Cultivos herbáceos - Conv 2018. PUNTOS: 0,00**

	<u>PUNTOS</u>	<u>CUMPLE</u>
Porcentaje de superficie determinada en Red Natura 2000	0,00	0.0%
Porcentaje de superficie determinada situada en zonas RAMSAR	0,00	0.0%
Porcentaje de superficie determinada en zonas vulnerables a la contaminación por nitratos	0,00	0.0%
Pendiente media de la explotación	0,00	0.0%
Porcentaje de Superficie de la explotación en municipios con más del 40 por ciento de su superficie agraria dentro de la Zona de desertificación	0,00	0.0%

11.2.1.1 Mantenimiento de prácticas y métodos de agricultura ecológica: Cultivos permanentes distintos de olivar - Conv 2018. PUNTOS: 10,00

	<u>PUNTOS</u>	<u>CUMPLE</u>
Porcentaje de superficie determinada en Red Natura 2000	0,00	0.0%
Porcentaje de superficie determinada situada en zonas RAMSAR	0,00	0.0%
Porcentaje de superficie determinada en zonas vulnerables a la contaminación por nitratos	1,00	0.25%
Pendiente media de la explotación	3,00	26.99%
Porcentaje de Superficie de la explotación en municipios con más del 40 por ciento de su superficie agraria dentro de la Zona de desertificación	6,00	100.0%

DETALLE CRITERIOS DE SELECCIÓN**11.2.1.1 Mantenimiento de prácticas y métodos de agricultura ecológica: Cultivos herbáceos - Conv 2018. PUNTOS: 0,00**

Porcentaje de superficie determinada en Red Natura 2000	PUNTOS: 0,00	0.0%
Porcentaje de superficie determinada situada en zonas RAMSAR	PUNTOS: 0,00	0.0%
Porcentaje de superficie determinada en zonas vulnerables a la contaminación por nitratos	PUNTOS: 0,00	0.0%
Pendiente media de la explotación	PUNTOS: 0,00	0.0%
Porcentaje de Superficie de la explotación en municipios con más del 40 por ciento de su superficie agraria dentro de la Zona de desertificación	PUNTOS: 0,00	0.0%

11.2.1.1 Mantenimiento de prácticas y métodos de agricultura ecológica: Cultivos permanentes distintos de olivar - Conv 2018. PUNTOS: 10,00

Porcentaje de superficie determinada en Red Natura 2000	PUNTOS: 0,00	0.0%
---	---------------------	------

<u>REF.</u>	<u>REFERENCIA SIGPAC</u>	<u>CULTIVO</u>	<u>DESCRIPCIÓN CULTIVO</u>	<u>S/R</u>	<u>SUP. COMPROM.</u> <u>(ha)</u>	<u>SUP. CUMPLE</u> <u>(ha)</u>
1700000006683541	04-006-010-00066-0005	104000	ALMENDROS-SIN VARIEDAD	S	1,66	0,00
1700000006683543	04-006-037-00192-0003	104000	ALMENDROS-SIN VARIEDAD	S	0,17	0,00
1700000006683617	04-070-030-00001-0001	104000	ALMENDROS-SIN VARIEDAD	S	3,63	0,00
1700000006683616	04-070-030-00001-0002	104000	ALMENDROS-SIN VARIEDAD	S	12,12	0,00
1700000006683615	04-070-030-00001-0003	104000	ALMENDROS-SIN VARIEDAD	S	2,13	0,00
1700000006683537	04-070-030-00001-0146	104000	ALMENDROS-SIN VARIEDAD	S	7,85	0,00
1700000006683546	04-070-030-00001-0148	104000	ALMENDROS-SIN VARIEDAD	S	3,76	0,00
1700000006683533	04-070-030-00001-0149	104000	ALMENDROS-SIN VARIEDAD	S	2,35	0,00
1700000006683469	04-070-030-00001-0163	104000	ALMENDROS-SIN VARIEDAD	S	0,11	0,00
1700000006683467	04-070-030-00001-0164	104000	ALMENDROS-SIN VARIEDAD	S	0,10	0,00
1700000006683473	04-070-030-00002-0001	104000	ALMENDROS-SIN VARIEDAD	S	0,64	0,00
1700000006683471	04-070-030-00002-0002	104000	ALMENDROS-SIN VARIEDAD	S	0,28	0,00
1700000006683465	04-099-016-00001-0002	104000	ALMENDROS-SIN VARIEDAD	S	0,40	0,00
1700000006683456	04-099-016-00001-0035	104000	ALMENDROS-SIN VARIEDAD	S	2,22	0,00
1700000006683461	04-099-016-00001-0040	104000	ALMENDROS-SIN VARIEDAD	S	1,55	0,00
1700000006683459	04-099-016-00001-0049	104000	ALMENDROS-SIN VARIEDAD	S	8,30	0,00
1700000006683564	04-099-016-00150-0001	104000	ALMENDROS-SIN VARIEDAD	S	2,34	0,00
1700000006683556	04-099-016-00151-0029	104000	ALMENDROS-SIN VARIEDAD	S	0,76	0,00
1700000006683550	04-099-017-00122-0002	104000	ALMENDROS-SIN VARIEDAD	S	3,81	0,00
1700000006683548	04-099-017-00123-0001	104000	ALMENDROS-SIN VARIEDAD	S	0,51	0,00
1700000006683549	04-099-017-00125-0001	104000	ALMENDROS-SIN VARIEDAD	S	0,51	0,00
1700000006683560	04-099-017-00129-0001	104000	ALMENDROS-SIN VARIEDAD	S	0,26	0,00
1700000006683476	04-099-017-00131-0003	104000	ALMENDROS-SIN VARIEDAD	S	0,25	0,00
1700000006683475	04-099-017-00133-0005	104000	ALMENDROS-SIN VARIEDAD	S	0,25	0,00
1700000006683479	04-099-017-00252-0003	104000	ALMENDROS-SIN VARIEDAD	S	2,03	0,00
1700000006683481	04-099-017-00252-0004	104000	ALMENDROS-SIN VARIEDAD	S	2,53	0,00
1700000006683526	04-099-017-00253-0001	104000	ALMENDROS-SIN VARIEDAD	S	0,43	0,00
1700000006683531	04-099-017-00254-0001	104000	ALMENDROS-SIN VARIEDAD	S	0,02	0,00
1700000006683529	04-099-017-00254-0002	104000	ALMENDROS-SIN VARIEDAD	S	0,08	0,00
1700000006683518	04-099-017-00254-0003	104000	ALMENDROS-SIN VARIEDAD	S	0,17	0,00
1700000006683525	04-099-017-00254-0004	104000	ALMENDROS-SIN VARIEDAD	S	2,25	0,00
1700000006683522	04-099-017-00259-0002	104000	ALMENDROS-SIN VARIEDAD	S	2,31	0,00
1700000006683575	04-099-046-00001-0002	104000	ALMENDROS-SIN VARIEDAD	S	0,14	0,00
1700000006683572	04-099-046-00094-0006	104000	ALMENDROS-SIN VARIEDAD	S	0,23	0,00
1700000006683576	04-099-046-00309-0002	104000	ALMENDROS-SIN VARIEDAD	S	0,70	0,00

Porcentaje de superficie determinada situada en zonas RAMSAR**PUNTOS:** 0,00 0.0%

<u>REF.</u>	<u>REFERENCIA SIGPAC</u>	<u>CULTIVO</u>	<u>DESCRIPCIÓN CULTIVO</u>	<u>S/R</u>	<u>SUP. COMPROM.</u> <u>(ha)</u>	<u>SUP. CUMPLE</u> <u>(ha)</u>
1700000006683541	04-006-010-00066-0005	104000	ALMENDROS-SIN VARIEDAD	S	1,66	0,00
1700000006683543	04-006-037-00192-0003	104000	ALMENDROS-SIN VARIEDAD	S	0,17	0,00
1700000006683617	04-070-030-00001-0001	104000	ALMENDROS-SIN VARIEDAD	S	3,63	0,00
1700000006683616	04-070-030-00001-0002	104000	ALMENDROS-SIN VARIEDAD	S	12,12	0,00
1700000006683615	04-070-030-00001-0003	104000	ALMENDROS-SIN VARIEDAD	S	2,13	0,00
1700000006683537	04-070-030-00001-0146	104000	ALMENDROS-SIN VARIEDAD	S	7,85	0,00
1700000006683546	04-070-030-00001-0148	104000	ALMENDROS-SIN VARIEDAD	S	3,76	0,00
1700000006683533	04-070-030-00001-0149	104000	ALMENDROS-SIN VARIEDAD	S	2,35	0,00
1700000006683469	04-070-030-00001-0163	104000	ALMENDROS-SIN VARIEDAD	S	0,11	0,00
1700000006683467	04-070-030-00001-0164	104000	ALMENDROS-SIN VARIEDAD	S	0,10	0,00
1700000006683473	04-070-030-00002-0001	104000	ALMENDROS-SIN VARIEDAD	S	0,64	0,00
1700000006683471	04-070-030-00002-0002	104000	ALMENDROS-SIN VARIEDAD	S	0,28	0,00
1700000006683465	04-099-016-00001-0002	104000	ALMENDROS-SIN VARIEDAD	S	0,40	0,00
1700000006683456	04-099-016-00001-0035	104000	ALMENDROS-SIN VARIEDAD	S	2,22	0,00
1700000006683461	04-099-016-00001-0040	104000	ALMENDROS-SIN VARIEDAD	S	1,55	0,00
1700000006683459	04-099-016-00001-0049	104000	ALMENDROS-SIN VARIEDAD	S	8,30	0,00

<u>REF.</u>	<u>REFERENCIA SIGPAC</u>	<u>CULTIVO</u>	<u>DESCRIPCIÓN CULTIVO</u>	<u>S/R</u>	<u>SUP. COMPROM.</u> <u>(ha)</u>	<u>SUP. CUMPLE</u> <u>(ha)</u>
1700000006683564	04-099-016-00150-0001	104000	ALMENDROS-SIN VARIEDAD	S	2,34	0,00
1700000006683556	04-099-016-00151-0029	104000	ALMENDROS-SIN VARIEDAD	S	0,76	0,00
1700000006683550	04-099-017-00122-0002	104000	ALMENDROS-SIN VARIEDAD	S	3,81	0,00
1700000006683548	04-099-017-00123-0001	104000	ALMENDROS-SIN VARIEDAD	S	0,51	0,00
1700000006683549	04-099-017-00125-0001	104000	ALMENDROS-SIN VARIEDAD	S	0,51	0,00
1700000006683560	04-099-017-00129-0001	104000	ALMENDROS-SIN VARIEDAD	S	0,26	0,00
1700000006683476	04-099-017-00131-0003	104000	ALMENDROS-SIN VARIEDAD	S	0,25	0,00
1700000006683475	04-099-017-00133-0005	104000	ALMENDROS-SIN VARIEDAD	S	0,25	0,00
1700000006683479	04-099-017-00252-0003	104000	ALMENDROS-SIN VARIEDAD	S	2,03	0,00
1700000006683481	04-099-017-00252-0004	104000	ALMENDROS-SIN VARIEDAD	S	2,53	0,00
1700000006683526	04-099-017-00253-0001	104000	ALMENDROS-SIN VARIEDAD	S	0,43	0,00
1700000006683531	04-099-017-00254-0001	104000	ALMENDROS-SIN VARIEDAD	S	0,02	0,00
1700000006683529	04-099-017-00254-0002	104000	ALMENDROS-SIN VARIEDAD	S	0,08	0,00
1700000006683518	04-099-017-00254-0003	104000	ALMENDROS-SIN VARIEDAD	S	0,17	0,00
1700000006683525	04-099-017-00254-0004	104000	ALMENDROS-SIN VARIEDAD	S	2,25	0,00
1700000006683522	04-099-017-00259-0002	104000	ALMENDROS-SIN VARIEDAD	S	2,31	0,00
1700000006683575	04-099-046-00001-0002	104000	ALMENDROS-SIN VARIEDAD	S	0,14	0,00
1700000006683572	04-099-046-00094-0006	104000	ALMENDROS-SIN VARIEDAD	S	0,23	0,00
1700000006683576	04-099-046-00309-0002	104000	ALMENDROS-SIN VARIEDAD	S	0,70	0,00

Porcentaje de superficie determinada en zonas vulnerables a la contaminación por nitratos**PUNTOS:** 1,00 0.25%

<u>REF.</u>	<u>REFERENCIA SIGPAC</u>	<u>CULTIVO</u>	<u>DESCRIPCIÓN CULTIVO</u>	<u>S/R</u>	<u>SUP. COMPROM.</u> <u>(ha)</u>	<u>SUP. CUMPLE</u> <u>(ha)</u>
1700000006683541	04-006-010-00066-0005	104000	ALMENDROS-SIN VARIEDAD	S	1,66	0,00
1700000006683543	04-006-037-00192-0003	104000	ALMENDROS-SIN VARIEDAD	S	0,17	0,17
1700000006683617	04-070-030-00001-0001	104000	ALMENDROS-SIN VARIEDAD	S	3,63	0,00
1700000006683616	04-070-030-00001-0002	104000	ALMENDROS-SIN VARIEDAD	S	12,12	0,00
1700000006683615	04-070-030-00001-0003	104000	ALMENDROS-SIN VARIEDAD	S	2,13	0,00
1700000006683537	04-070-030-00001-0146	104000	ALMENDROS-SIN VARIEDAD	S	7,85	0,00
1700000006683546	04-070-030-00001-0148	104000	ALMENDROS-SIN VARIEDAD	S	3,76	0,00
1700000006683533	04-070-030-00001-0149	104000	ALMENDROS-SIN VARIEDAD	S	2,35	0,00
1700000006683469	04-070-030-00001-0163	104000	ALMENDROS-SIN VARIEDAD	S	0,11	0,00
1700000006683467	04-070-030-00001-0164	104000	ALMENDROS-SIN VARIEDAD	S	0,10	0,00
1700000006683473	04-070-030-00002-0001	104000	ALMENDROS-SIN VARIEDAD	S	0,64	0,00
1700000006683471	04-070-030-00002-0002	104000	ALMENDROS-SIN VARIEDAD	S	0,28	0,00
1700000006683465	04-099-016-00001-0002	104000	ALMENDROS-SIN VARIEDAD	S	0,40	0,00
1700000006683456	04-099-016-00001-0035	104000	ALMENDROS-SIN VARIEDAD	S	2,22	0,00
1700000006683461	04-099-016-00001-0040	104000	ALMENDROS-SIN VARIEDAD	S	1,55	0,00
1700000006683459	04-099-016-00001-0049	104000	ALMENDROS-SIN VARIEDAD	S	8,30	0,00
1700000006683564	04-099-016-00150-0001	104000	ALMENDROS-SIN VARIEDAD	S	2,34	0,00
1700000006683556	04-099-016-00151-0029	104000	ALMENDROS-SIN VARIEDAD	S	0,76	0,00
1700000006683550	04-099-017-00122-0002	104000	ALMENDROS-SIN VARIEDAD	S	3,81	0,00
1700000006683548	04-099-017-00123-0001	104000	ALMENDROS-SIN VARIEDAD	S	0,51	0,00
1700000006683549	04-099-017-00125-0001	104000	ALMENDROS-SIN VARIEDAD	S	0,51	0,00
1700000006683560	04-099-017-00129-0001	104000	ALMENDROS-SIN VARIEDAD	S	0,26	0,00
1700000006683476	04-099-017-00131-0003	104000	ALMENDROS-SIN VARIEDAD	S	0,25	0,00
1700000006683475	04-099-017-00133-0005	104000	ALMENDROS-SIN VARIEDAD	S	0,25	0,00
1700000006683479	04-099-017-00252-0003	104000	ALMENDROS-SIN VARIEDAD	S	2,03	0,00
1700000006683481	04-099-017-00252-0004	104000	ALMENDROS-SIN VARIEDAD	S	2,53	0,00
1700000006683526	04-099-017-00253-0001	104000	ALMENDROS-SIN VARIEDAD	S	0,43	0,00
1700000006683531	04-099-017-00254-0001	104000	ALMENDROS-SIN VARIEDAD	S	0,02	0,00
1700000006683529	04-099-017-00254-0002	104000	ALMENDROS-SIN VARIEDAD	S	0,08	0,00
1700000006683518	04-099-017-00254-0003	104000	ALMENDROS-SIN VARIEDAD	S	0,17	0,00
1700000006683525	04-099-017-00254-0004	104000	ALMENDROS-SIN VARIEDAD	S	2,25	0,00
1700000006683522	04-099-017-00259-0002	104000	ALMENDROS-SIN VARIEDAD	S	2,31	0,00

<u>REF.</u>	<u>REFERENCIA SIGPAC</u>	<u>CULTIVO</u>	<u>DESCRIPCIÓN CULTIVO</u>	<u>S/R</u>	<u>SUP. COMPROM.</u> <u>(ha)</u>	<u>SUP. CUMPLE</u> <u>(ha)</u>
1700000006683575	04-099-046-00001-0002	104000	ALMENDROS-SIN VARIEDAD	S	0,14	0,00
1700000006683572	04-099-046-00094-0006	104000	ALMENDROS-SIN VARIEDAD	S	0,23	0,00
1700000006683576	04-099-046-00309-0002	104000	ALMENDROS-SIN VARIEDAD	S	0,70	0,00

Pendiente media de la explotación**PUNTOS:** 3,00 26.99%

<u>REF.</u>	<u>REFERENCIA SIGPAC</u>	<u>CULTIVO</u>	<u>DESCRIPCIÓN CULTIVO</u>	<u>S/R</u>	<u>PENDIENTE MEDIA (%)</u>	<u>SUP. COMPROM.</u> <u>(ha)</u>
1700000006683541	04-006-010-00066-0005	104000	ALMENDROS-SIN VARIEDAD	S	16,42	1,66
1700000006683543	04-006-037-00192-0003	104000	ALMENDROS-SIN VARIEDAD	S	3,81	0,17
1700000006683617	04-070-030-00001-0001	104000	ALMENDROS-SIN VARIEDAD	S	26,18	3,63
1700000006683616	04-070-030-00001-0002	104000	ALMENDROS-SIN VARIEDAD	S	26,24	12,12
1700000006683615	04-070-030-00001-0003	104000	ALMENDROS-SIN VARIEDAD	S	29,72	2,13
1700000006683537	04-070-030-00001-0146	104000	ALMENDROS-SIN VARIEDAD	S	20,94	7,85
1700000006683546	04-070-030-00001-0148	104000	ALMENDROS-SIN VARIEDAD	S	26,02	3,76
1700000006683533	04-070-030-00001-0149	104000	ALMENDROS-SIN VARIEDAD	S	22,41	2,35
1700000006683469	04-070-030-00001-0163	104000	ALMENDROS-SIN VARIEDAD	S	12,43	0,11
1700000006683467	04-070-030-00001-0164	104000	ALMENDROS-SIN VARIEDAD	S	13,51	0,10
1700000006683473	04-070-030-00002-0001	104000	ALMENDROS-SIN VARIEDAD	S	16,36	0,64
1700000006683471	04-070-030-00002-0002	104000	ALMENDROS-SIN VARIEDAD	S	18,21	0,28
1700000006683465	04-099-016-00001-0002	104000	ALMENDROS-SIN VARIEDAD	S	9,19	0,40
1700000006683456	04-099-016-00001-0035	104000	ALMENDROS-SIN VARIEDAD	S	25,20	2,22
1700000006683461	04-099-016-00001-0040	104000	ALMENDROS-SIN VARIEDAD	S	27,73	1,55
1700000006683459	04-099-016-00001-0049	104000	ALMENDROS-SIN VARIEDAD	S	32,10	8,30
1700000006683564	04-099-016-00150-0001	104000	ALMENDROS-SIN VARIEDAD	S	22,56	2,34
1700000006683556	04-099-016-00151-0029	104000	ALMENDROS-SIN VARIEDAD	S	32,52	0,76
1700000006683550	04-099-017-00122-0002	104000	ALMENDROS-SIN VARIEDAD	S	32,11	3,81
1700000006683548	04-099-017-00123-0001	104000	ALMENDROS-SIN VARIEDAD	S	35,01	0,51
1700000006683549	04-099-017-00125-0001	104000	ALMENDROS-SIN VARIEDAD	S	25,73	0,51
1700000006683560	04-099-017-00129-0001	104000	ALMENDROS-SIN VARIEDAD	S	34,63	0,26
1700000006683476	04-099-017-00131-0003	104000	ALMENDROS-SIN VARIEDAD	S	34,02	0,25
1700000006683475	04-099-017-00133-0005	104000	ALMENDROS-SIN VARIEDAD	S	21,26	0,25
1700000006683479	04-099-017-00252-0003	104000	ALMENDROS-SIN VARIEDAD	S	31,88	2,03
1700000006683481	04-099-017-00252-0004	104000	ALMENDROS-SIN VARIEDAD	S	33,92	2,53
1700000006683526	04-099-017-00253-0001	104000	ALMENDROS-SIN VARIEDAD	S	31,56	0,43
1700000006683531	04-099-017-00254-0001	104000	ALMENDROS-SIN VARIEDAD	S	22,63	0,02
1700000006683529	04-099-017-00254-0002	104000	ALMENDROS-SIN VARIEDAD	S	18,70	0,08
1700000006683518	04-099-017-00254-0003	104000	ALMENDROS-SIN VARIEDAD	S	18,20	0,17
1700000006683525	04-099-017-00254-0004	104000	ALMENDROS-SIN VARIEDAD	S	27,83	2,25
1700000006683522	04-099-017-00259-0002	104000	ALMENDROS-SIN VARIEDAD	S	33,85	2,31
1700000006683575	04-099-046-00001-0002	104000	ALMENDROS-SIN VARIEDAD	S	24,02	0,14
1700000006683572	04-099-046-00094-0006	104000	ALMENDROS-SIN VARIEDAD	S	32,59	0,23
1700000006683576	04-099-046-00309-0002	104000	ALMENDROS-SIN VARIEDAD	S	33,06	0,70

Porcentaje de Superficie de la explotación en municipios con más del 40 por ciento de su superficie agraria dentro de la Zona de desertificación**PUNTOS:** 6,00 100.0%

<u>REF.</u>	<u>REFERENCIA SIGPAC</u>	<u>CULTIVO</u>	<u>DESCRIPCIÓN CULTIVO</u>	<u>S/R</u>	<u>SUP. COMPROM.</u> <u>(ha)</u>	<u>SUP. CUMPLE</u> <u>(ha)</u>
1700000006683541	04-006-010-00066-0005	104000	ALMENDROS-SIN VARIEDAD	S	1,66	1,66
1700000006683543	04-006-037-00192-0003	104000	ALMENDROS-SIN VARIEDAD	S	0,17	0,17
1700000006683617	04-070-030-00001-0001	104000	ALMENDROS-SIN VARIEDAD	S	3,63	3,63
1700000006683616	04-070-030-00001-0002	104000	ALMENDROS-SIN VARIEDAD	S	12,12	12,12
1700000006683615	04-070-030-00001-0003	104000	ALMENDROS-SIN VARIEDAD	S	2,13	2,13
1700000006683537	04-070-030-00001-0146	104000	ALMENDROS-SIN VARIEDAD	S	7,85	7,85
1700000006683546	04-070-030-00001-0148	104000	ALMENDROS-SIN VARIEDAD	S	3,76	3,76

<u>REF.</u>	<u>REFERENCIA SIGPAC</u>	<u>CULTIVO</u>	<u>DESCRIPCIÓN CULTIVO</u>	<u>S/R</u>	<u>SUP. COMPROM.</u> <u>(ha)</u>	<u>SUP. CUMPLE</u> <u>(ha)</u>
1700000006683533	04-070-030-00001-0149	104000	ALMENDROS-SIN VARIEDAD	S	2,35	2,35
1700000006683469	04-070-030-00001-0163	104000	ALMENDROS-SIN VARIEDAD	S	0,11	0,11
1700000006683467	04-070-030-00001-0164	104000	ALMENDROS-SIN VARIEDAD	S	0,10	0,10
1700000006683473	04-070-030-00002-0001	104000	ALMENDROS-SIN VARIEDAD	S	0,64	0,64
1700000006683471	04-070-030-00002-0002	104000	ALMENDROS-SIN VARIEDAD	S	0,28	0,28
1700000006683465	04-099-016-00001-0002	104000	ALMENDROS-SIN VARIEDAD	S	0,40	0,40
1700000006683456	04-099-016-00001-0035	104000	ALMENDROS-SIN VARIEDAD	S	2,22	2,22
1700000006683461	04-099-016-00001-0040	104000	ALMENDROS-SIN VARIEDAD	S	1,55	1,55
1700000006683459	04-099-016-00001-0049	104000	ALMENDROS-SIN VARIEDAD	S	8,30	8,30
1700000006683564	04-099-016-00150-0001	104000	ALMENDROS-SIN VARIEDAD	S	2,34	2,34
1700000006683556	04-099-016-00151-0029	104000	ALMENDROS-SIN VARIEDAD	S	0,76	0,76
1700000006683550	04-099-017-00122-0002	104000	ALMENDROS-SIN VARIEDAD	S	3,81	3,81
1700000006683548	04-099-017-00123-0001	104000	ALMENDROS-SIN VARIEDAD	S	0,51	0,51
1700000006683549	04-099-017-00125-0001	104000	ALMENDROS-SIN VARIEDAD	S	0,51	0,51
1700000006683560	04-099-017-00129-0001	104000	ALMENDROS-SIN VARIEDAD	S	0,26	0,26
1700000006683476	04-099-017-00131-0003	104000	ALMENDROS-SIN VARIEDAD	S	0,25	0,25
1700000006683475	04-099-017-00133-0005	104000	ALMENDROS-SIN VARIEDAD	S	0,25	0,25
1700000006683479	04-099-017-00252-0003	104000	ALMENDROS-SIN VARIEDAD	S	2,03	2,03
1700000006683481	04-099-017-00252-0004	104000	ALMENDROS-SIN VARIEDAD	S	2,53	2,53
1700000006683526	04-099-017-00253-0001	104000	ALMENDROS-SIN VARIEDAD	S	0,43	0,43
1700000006683531	04-099-017-00254-0001	104000	ALMENDROS-SIN VARIEDAD	S	0,02	0,02
1700000006683529	04-099-017-00254-0002	104000	ALMENDROS-SIN VARIEDAD	S	0,08	0,08
1700000006683518	04-099-017-00254-0003	104000	ALMENDROS-SIN VARIEDAD	S	0,17	0,17
1700000006683525	04-099-017-00254-0004	104000	ALMENDROS-SIN VARIEDAD	S	2,25	2,25
1700000006683522	04-099-017-00259-0002	104000	ALMENDROS-SIN VARIEDAD	S	2,31	2,31
1700000006683575	04-099-046-00001-0002	104000	ALMENDROS-SIN VARIEDAD	S	0,14	0,14
1700000006683572	04-099-046-00094-0006	104000	ALMENDROS-SIN VARIEDAD	S	0,23	0,23
1700000006683576	04-099-046-00309-0002	104000	ALMENDROS-SIN VARIEDAD	S	0,70	0,70



<u>APELLIDOS Y NOMBRE / RAZÓN SOCIAL</u>	<u>NIF</u>	<u>EXPEDIENTE</u>	<u>SUP. COMPROMETIDA</u>			
			<u>(ha)</u>			
HERMANOS ARCAS MARTINEZ CB	***8508*	1174037	110.29			
RESOLUCIÓN						
ADMITIDO						
IMPORTE POR ANUALIDAD						
	2018	2019	2020	2021	2022	
IMPORTE MÁXIMO SUBVENCIONABLE	9.124,62 €	9.124,62 €	9.124,62 €	9.124,62 €	9.124,62 €	9.124,62 €
IMPORTE MEDIO DE TRANSFERENCIA (€/ha)	82,73 €	82,73 €	82,73 €	82,73 €	82,73 €	82,73 €
DETALLE IMPORTES POR ANUALIDAD						
GRUPOS DE CULTIVO ADMITIDOS	SUP. COMPROM.	2018	2019	2020	2021	2022
	(ha)					
HERBÁCEOS	60,36	9.124,62 €	9.124,62 €	9.124,62 €	9.124,62 €	9.124,62 €
HERBÁCEOS NO ELEGIBLES	49,93	0,00 €	0,00 €	0,00 €	0,00 €	0,00 €



RECINTOS COMPROMETIDOS

REF.	REFERENCIA SIGPAC	CULTIVO	DESCRIPCIÓN CULTIVO	S/R	PEND. MEDIA (%)	SUP. DEC. ADMIN. (ha)	NU SUP. CERT. (ha)	SUP. CAMPO (ha)	SUP. COMPROM. (ha)
170000005676081	04-063-036-00024-0001	8000	AVENA-SIN VARIEDAD	S	2,08	6,05	6,05		6,05
170000005676072	04-098-110-00052-0001	20901	BARBECHO TRADICIONAL-SIN CUBIERTA VEGETAL	R	3,58	0,13	0,13		0,13
170000005676048	04-098-110-00007-0001	5000	CEBADA-SIN VARIEDAD	S	4,77	0,95	0,95		0,95
-72747	04-098-110-00053-0006	20901	BARBECHO TRADICIONAL-SIN CUBIERTA VEGETAL	R	6,13	0,20	0,20		0,20
170000005676099	04-063-003-00032-0001	5000	CEBADA-SIN VARIEDAD	S	6,50	1,18	1,18		1,18
170000005676074	04-098-110-00033-0001	20901	BARBECHO TRADICIONAL-SIN CUBIERTA VEGETAL	S	7,34	0,96	0,96		0,96
170000005676061	04-098-092-00107-0003	5000	CEBADA-SIN VARIEDAD	S	7,49	0,55	0,55		0,55
170000005676047	04-098-110-00008-0001	5000	CEBADA-SIN VARIEDAD	S	7,77	0,84	0,84		0,84
170000005676063	04-098-092-00107-0002	5000	CEBADA-SIN VARIEDAD	S	7,89	0,54	0,54		0,54
170000005676049	04-098-110-00009-0001	5000	CEBADA-SIN VARIEDAD	S	8,10	2,56	2,56		2,56
170000005676093	04-063-007-00099-0001	24901	BARBECHO SIN PRODUCCIÓN-SIN CUBIERTA VEGETAL	S	8,22	10,45	10,45		10,45
170000005676100	04-063-003-00100-0001	5000	CEBADA-SIN VARIEDAD	S	8,58	2,93	2,93		2,93
170000005676050	04-098-044-00019-0001	8000	AVENA-SIN VARIEDAD	S	8,89	3,97	3,97		3,97
170000005676106	04-063-007-00085-0001	1000	TRIGO BLANDO-SIN VARIEDAD	S	9,05	5,31	5,31		5,31
170000005676101	04-098-092-00069-0002	8000	AVENA-SIN VARIEDAD	S	9,67	2,37	2,37		2,37
170000005676062	04-098-110-00079-0001	5000	CEBADA-SIN VARIEDAD	S	9,84	6,09	6,09		6,09
170000005676085	04-098-110-00036-0001	20901	BARBECHO TRADICIONAL-SIN CUBIERTA VEGETAL	S	10,14	2,02	2,02		2,02
170000005676079	04-063-007-00031-0001	20901	BARBECHO TRADICIONAL-SIN CUBIERTA VEGETAL	S	10,67	2,31	2,31		2,31
170000005676041	04-098-091-00043-0001	5000	CEBADA-SIN VARIEDAD	S	10,74	0,78	0,78		0,78
170000005676057	04-063-003-00009-0016	20901	BARBECHO TRADICIONAL-SIN CUBIERTA VEGETAL	S	11,13	3,27	3,27		3,27
170000005676071	04-098-092-00106-0001	5000	CEBADA-SIN VARIEDAD	S	11,17	2,32	2,32		2,32
170000005676039	04-098-091-00045-0002	5000	CEBADA-SIN VARIEDAD	S	11,56	0,33	0,33		0,33
170000005676053	04-063-003-00039-0001	20901	BARBECHO TRADICIONAL-SIN CUBIERTA VEGETAL	S	12,45	1,80	1,80		1,80
170000005676104	04-063-007-00087-0001	1000	TRIGO BLANDO-SIN VARIEDAD	S	12,47	5,27	5,27		5,27
170000005676046	04-098-110-00021-0002	5000	CEBADA-SIN VARIEDAD	S	12,59	5,31	2,68		2,68
170000005676084	04-098-110-00021-0002	20901	BARBECHO TRADICIONAL-SIN CUBIERTA VEGETAL	S	12,59	5,43	2,75		2,75
170000005676045	04-063-003-00009-0012	8000	AVENA-SIN VARIEDAD	S	12,68	5,14	5,14		5,14
170000005676077	04-063-003-00009-0011	20901	BARBECHO TRADICIONAL-SIN CUBIERTA VEGETAL	S	12,87	2,25	2,25		2,25
170000005676075	04-098-110-00053-0004	20901	BARBECHO TRADICIONAL-SIN CUBIERTA VEGETAL	S	13,24	1,20	1,20		1,20
170000005676035	04-063-003-00009-0001	8000	AVENA-SIN VARIEDAD	S	13,27	1,98	1,98		1,98
170000005676097	04-063-007-00089-0001	1000	TRIGO BLANDO-SIN VARIEDAD	S	13,66	2,10	2,10		2,10
170000005676055	04-063-003-00041-0001	20901	BARBECHO TRADICIONAL-SIN CUBIERTA VEGETAL	S	14,07	2,24	2,24		2,24
170000005676043	04-063-003-00009-0014	8000	AVENA-SIN VARIEDAD	S	15,08	0,28	0,28		0,28
170000005676042	04-063-003-00058-0002	20901	BARBECHO TRADICIONAL-SIN CUBIERTA VEGETAL	S	15,09	12,22	12,22		12,22
170000005676056	04-063-003-00009-0015	20901	BARBECHO TRADICIONAL-SIN CUBIERTA VEGETAL	S	15,23	0,79	0,79		0,79
170000005676036	04-098-092-00096-0001	5000	CEBADA-SIN VARIEDAD	S	15,40	2,26	2,26		2,26
170000005676044	04-063-003-00009-0013	8000	AVENA-SIN VARIEDAD	S	15,47	0,84	0,84		0,84
170000005676078	04-098-092-00069-0001	8000	AVENA-SIN VARIEDAD	S	15,51	1,68	1,68		1,68
170000005676052	04-063-003-00056-0001	20901	BARBECHO TRADICIONAL-SIN CUBIERTA VEGETAL	S	15,54	1,71	1,71		1,71
170000005676082	04-098-097-00005-0005	20901	BARBECHO TRADICIONAL-SIN CUBIERTA VEGETAL	S	16,56	4,22	4,22		4,22
170000005676080	04-098-092-00088-0003	20901	BARBECHO TRADICIONAL-SIN CUBIERTA VEGETAL	S	17,35	1,27	1,27		1,27
170000005676083	04-098-092-00102-0001	5000	CEBADA-SIN VARIEDAD	S	17,93	0,42	0,42		0,42
170000005676058	04-063-003-00058-0005	8000	AVENA-SIN VARIEDAD	S	18,07	0,94	0,94		0,94
170000005676054	04-063-003-00009-0019	20901	BARBECHO TRADICIONAL-SIN CUBIERTA VEGETAL	S	20,39	0,14	0,14		0,14

INCIDENCIAS**INCIDENCIA DESCRIPCIÓN**

- 85001 El recinto declarado no cumple con las normas de producción ecológica (artículo 5-1 e), Orden 26 mayo 2015)
Ref:1700000005676059 Recinto:04-063-003-00058-010 Cultivo:117000 CASTAÑOS-SIN VARIEDAD Secano
- 85002 Recinto declarado que no cumple en su totalidad con las normas de producción ecológica (artículo 5-1 e), Orden 26 mayo 2015)
Ref:1700000005676046 Recinto:04-098-110-00021-002 Cultivo:5000 CEBADA-SIN VARIEDAD Secano Sup. Declarada:5,31 Superficie Certificada (Ha):2,68
Ref:1700000005676084 Recinto:04-098-110-00021-002 Cultivo:20901 BARBECHO TRADICIONAL-SIN CUBIERTA VEGETAL

INCIDENCIAS**INCIDENCIA DESCRIPCIÓN**

Secano Sup. Declarada:5,43 Superficie Certificada (Ha):2,75

RESUMEN CRITERIOS DE SELECCIÓN**11.2.1.1 Mantenimiento de prácticas y métodos de agricultura ecológica: Cultivos herbáceos - Conv 2018.** PUNTOS: 9,18

	PUNTOS	CUMPLE
Porcentaje de superficie determinada en Red Natura 2000	1,18	17.86%
Porcentaje de superficie determinada situada en zonas RAMSAR	0,00	0.0%
Porcentaje de superficie determinada en zonas vulnerables a la contaminación por nitratos	0,00	0.0%
Pendiente media de la explotación	2,00	11.24%
Porcentaje de Superficie de la explotación en municipios con más del 40 por ciento de su superficie agraria dentro de la Zona de desertificación	6,00	100.0%

11.2.1.1 Mantenimiento de prácticas y métodos de agricultura ecológica: Cultivos permanentes distintos de olivar - Conv 2018. PUNTOS: 0,00

	PUNTOS	CUMPLE
Porcentaje de superficie determinada en Red Natura 2000	0,00	0.0%
Porcentaje de superficie determinada situada en zonas RAMSAR	0,00	0.0%
Porcentaje de superficie determinada en zonas vulnerables a la contaminación por nitratos	0,00	0.0%
Pendiente media de la explotación	0,00	0.0%
Porcentaje de Superficie de la explotación en municipios con más del 40 por ciento de su superficie agraria dentro de la Zona de desertificación	0,00	0.0%

DETALLE CRITERIOS DE SELECCIÓN**11.2.1.1 Mantenimiento de prácticas y métodos de agricultura ecológica: Cultivos herbáceos - Conv 2018.** PUNTOS: 9,18

						PUNTOS:	1,18	17.86%
REF.	REFERENCIA SIGPAC	CULTIVO	DESCRIPCIÓN CULTIVO	S/R		SUP. COMPROM.	SUP. CUMPLE	
						(ha)	(ha)	
170000005676035	04-063-003-00009-0001	8000	AVENA-SIN VARIEDAD	S		1,98	0,00	
1700000005676077	04-063-003-00009-0011	20901	BARBECHO TRADICIONAL-SIN CUBIERTA VEGETAL	S		2,25	0,00	
1700000005676045	04-063-003-00009-0012	8000	AVENA-SIN VARIEDAD	S		5,14	0,00	
1700000005676044	04-063-003-00009-0013	8000	AVENA-SIN VARIEDAD	S		0,84	0,00	
1700000005676043	04-063-003-00009-0014	8000	AVENA-SIN VARIEDAD	S		0,28	0,00	
1700000005676056	04-063-003-00009-0015	20901	BARBECHO TRADICIONAL-SIN CUBIERTA VEGETAL	S		0,79	0,00	
1700000005676057	04-063-003-00009-0016	20901	BARBECHO TRADICIONAL-SIN CUBIERTA VEGETAL	S		3,27	0,00	
1700000005676054	04-063-003-00009-0019	20901	BARBECHO TRADICIONAL-SIN CUBIERTA VEGETAL	S		0,14	0,00	
1700000005676099	04-063-003-00032-0001	5000	CEBADA-SIN VARIEDAD	S		1,18	0,00	
1700000005676053	04-063-003-00039-0001	20901	BARBECHO TRADICIONAL-SIN CUBIERTA VEGETAL	S		1,80	0,00	
1700000005676055	04-063-003-00041-0001	20901	BARBECHO TRADICIONAL-SIN CUBIERTA VEGETAL	S		2,24	0,00	
1700000005676052	04-063-003-00056-0001	20901	BARBECHO TRADICIONAL-SIN CUBIERTA VEGETAL	S		1,71	0,00	
1700000005676042	04-063-003-00058-0002	20901	BARBECHO TRADICIONAL-SIN CUBIERTA VEGETAL	S		12,22	0,00	
1700000005676058	04-063-003-00058-0005	8000	AVENA-SIN VARIEDAD	S		0,94	0,00	
1700000005676100	04-063-003-00100-0001	5000	CEBADA-SIN VARIEDAD	S		2,93	0,00	
1700000005676079	04-063-007-00031-0001	20901	BARBECHO TRADICIONAL-SIN CUBIERTA VEGETAL	S		2,31	0,00	
1700000005676106	04-063-007-00085-0001	1000	TRIGO BLANDO-SIN VARIEDAD	S		5,31	0,00	
1700000005676104	04-063-007-00087-0001	1000	TRIGO BLANDO-SIN VARIEDAD	S		5,27	0,00	
1700000005676097	04-063-007-00089-0001	1000	TRIGO BLANDO-SIN VARIEDAD	S		2,10	0,00	
1700000005676093	04-063-007-00099-0001	24901	BARBECHO SIN PRODUCCIÓN-SIN CUBIERTA VEGETAL	S		10,45	0,00	
1700000005676081	04-063-036-00024-0001	8000	AVENA-SIN VARIEDAD	S		6,05	0,00	
1700000005676050	04-098-044-00019-0001	8000	AVENA-SIN VARIEDAD	S		3,97	0,00	

<u>REF.</u>	<u>REFERENCIA SIGPAC</u>	<u>CULTIVO</u>	<u>DESCRIPCIÓN CULTIVO</u>	<u>S/R</u>	<u>SUP. COMPROM.</u> <u>(ha)</u>	<u>SUP. CUMPLE</u> <u>(ha)</u>
170000005676041	04-098-091-00043-0001	5000	CEBADA-SIN VARIEDAD	S	0,78	0,00
170000005676039	04-098-091-00045-0002	5000	CEBADA-SIN VARIEDAD	S	0,33	0,00
170000005676078	04-098-092-00069-0001	8000	AVENA-SIN VARIEDAD	S	1,68	0,00
170000005676101	04-098-092-00069-0002	8000	AVENA-SIN VARIEDAD	S	2,37	0,00
170000005676080	04-098-092-00088-0003	20901	BARBECHO TRADICIONAL-SIN CUBIERTA VEGETAL	S	1,27	0,00
170000005676036	04-098-092-00096-0001	5000	CEBADA-SIN VARIEDAD	S	2,26	0,00
170000005676083	04-098-092-00102-0001	5000	CEBADA-SIN VARIEDAD	S	0,42	0,00
170000005676071	04-098-092-00106-0001	5000	CEBADA-SIN VARIEDAD	S	2,32	0,00
170000005676063	04-098-092-00107-0002	5000	CEBADA-SIN VARIEDAD	S	0,54	0,00
170000005676061	04-098-092-00107-0003	5000	CEBADA-SIN VARIEDAD	S	0,55	0,00
170000005676082	04-098-097-00005-0005	20901	BARBECHO TRADICIONAL-SIN CUBIERTA VEGETAL	S	4,22	4,22
170000005676048	04-098-110-00007-0001	5000	CEBADA-SIN VARIEDAD	S	0,95	0,00
170000005676047	04-098-110-00008-0001	5000	CEBADA-SIN VARIEDAD	S	0,84	0,00
170000005676049	04-098-110-00009-0001	5000	CEBADA-SIN VARIEDAD	S	2,56	2,56
170000005676046	04-098-110-00021-0002	5000	CEBADA-SIN VARIEDAD	S	2,68	2,68
170000005676084	04-098-110-00021-0002	20901	BARBECHO TRADICIONAL-SIN CUBIERTA VEGETAL	S	2,75	2,75
170000005676074	04-098-110-00033-0001	20901	BARBECHO TRADICIONAL-SIN CUBIERTA VEGETAL	S	0,96	0,00
170000005676085	04-098-110-00036-0001	20901	BARBECHO TRADICIONAL-SIN CUBIERTA VEGETAL	S	2,02	0,00
170000005676072	04-098-110-00052-0001	20901	BARBECHO TRADICIONAL-SIN CUBIERTA VEGETAL	R	0,13	0,00
170000005676075	04-098-110-00053-0004	20901	BARBECHO TRADICIONAL-SIN CUBIERTA VEGETAL	S	1,20	1,20
-72747	04-098-110-00053-0006	20901	BARBECHO TRADICIONAL-SIN CUBIERTA VEGETAL	R	0,20	0,20
170000005676062	04-098-110-00079-0001	5000	CEBADA-SIN VARIEDAD	S	6,09	6,09

Porcentaje de superficie determinada situada en zonas RAMSAR**PUNTOS:** 0,00 0.0%

<u>REF.</u>	<u>REFERENCIA SIGPAC</u>	<u>CULTIVO</u>	<u>DESCRIPCIÓN CULTIVO</u>	<u>S/R</u>	<u>SUP. COMPROM.</u> <u>(ha)</u>	<u>SUP. CUMPLE</u> <u>(ha)</u>
170000005676035	04-063-003-00009-0001	8000	AVENA-SIN VARIEDAD	S	1,98	0,00
170000005676077	04-063-003-00009-0011	20901	BARBECHO TRADICIONAL-SIN CUBIERTA VEGETAL	S	2,25	0,00
170000005676045	04-063-003-00009-0012	8000	AVENA-SIN VARIEDAD	S	5,14	0,00
170000005676044	04-063-003-00009-0013	8000	AVENA-SIN VARIEDAD	S	0,84	0,00
170000005676043	04-063-003-00009-0014	8000	AVENA-SIN VARIEDAD	S	0,28	0,00
170000005676056	04-063-003-00009-0015	20901	BARBECHO TRADICIONAL-SIN CUBIERTA VEGETAL	S	0,79	0,00
170000005676057	04-063-003-00009-0016	20901	BARBECHO TRADICIONAL-SIN CUBIERTA VEGETAL	S	3,27	0,00
170000005676054	04-063-003-00009-0019	20901	BARBECHO TRADICIONAL-SIN CUBIERTA VEGETAL	S	0,14	0,00
170000005676099	04-063-003-00032-0001	5000	CEBADA-SIN VARIEDAD	S	1,18	0,00
170000005676053	04-063-003-00039-0001	20901	BARBECHO TRADICIONAL-SIN CUBIERTA VEGETAL	S	1,80	0,00
170000005676055	04-063-003-00041-0001	20901	BARBECHO TRADICIONAL-SIN CUBIERTA VEGETAL	S	2,24	0,00
170000005676052	04-063-003-00056-0001	20901	BARBECHO TRADICIONAL-SIN CUBIERTA VEGETAL	S	1,71	0,00
170000005676042	04-063-003-00058-0002	20901	BARBECHO TRADICIONAL-SIN CUBIERTA VEGETAL	S	12,22	0,00
170000005676058	04-063-003-00058-0005	8000	AVENA-SIN VARIEDAD	S	0,94	0,00
170000005676100	04-063-003-00100-0001	5000	CEBADA-SIN VARIEDAD	S	2,93	0,00
170000005676079	04-063-007-00031-0001	20901	BARBECHO TRADICIONAL-SIN CUBIERTA VEGETAL	S	2,31	0,00
170000005676106	04-063-007-00085-0001	1000	TRIGO BLANDO-SIN VARIEDAD	S	5,31	0,00
170000005676104	04-063-007-00087-0001	1000	TRIGO BLANDO-SIN VARIEDAD	S	5,27	0,00
170000005676097	04-063-007-00089-0001	1000	TRIGO BLANDO-SIN VARIEDAD	S	2,10	0,00
170000005676093	04-063-007-00099-0001	24901	BARBECHO SIN PRODUCCIÓN-SIN CUBIERTA VEGETAL	S	10,45	0,00
170000005676081	04-063-036-00024-0001	8000	AVENA-SIN VARIEDAD	S	6,05	0,00
170000005676050	04-098-044-00019-0001	8000	AVENA-SIN VARIEDAD	S	3,97	0,00

<u>REF.</u>	<u>REFERENCIA SIGPAC</u>	<u>CULTIVO</u>	<u>DESCRIPCIÓN CULTIVO</u>	<u>S/R</u>	<u>SUP. COMPROM.</u> <u>(ha)</u>	<u>SUP. CUMPLE</u> <u>(ha)</u>
170000005676041	04-098-091-00043-0001	5000	CEBADA-SIN VARIEDAD	S	0,78	0,00
170000005676039	04-098-091-00045-0002	5000	CEBADA-SIN VARIEDAD	S	0,33	0,00
170000005676078	04-098-092-00069-0001	8000	AVENA-SIN VARIEDAD	S	1,68	0,00
170000005676101	04-098-092-00069-0002	8000	AVENA-SIN VARIEDAD	S	2,37	0,00
170000005676080	04-098-092-00088-0003	20901	BARBECHO TRADICIONAL-SIN CUBIERTA VEGETAL	S	1,27	0,00
170000005676036	04-098-092-00096-0001	5000	CEBADA-SIN VARIEDAD	S	2,26	0,00
170000005676083	04-098-092-00102-0001	5000	CEBADA-SIN VARIEDAD	S	0,42	0,00
170000005676071	04-098-092-00106-0001	5000	CEBADA-SIN VARIEDAD	S	2,32	0,00
170000005676063	04-098-092-00107-0002	5000	CEBADA-SIN VARIEDAD	S	0,54	0,00
170000005676061	04-098-092-00107-0003	5000	CEBADA-SIN VARIEDAD	S	0,55	0,00
170000005676082	04-098-097-00005-0005	20901	BARBECHO TRADICIONAL-SIN CUBIERTA VEGETAL	S	4,22	0,00
170000005676048	04-098-110-00007-0001	5000	CEBADA-SIN VARIEDAD	S	0,95	0,00
170000005676047	04-098-110-00008-0001	5000	CEBADA-SIN VARIEDAD	S	0,84	0,00
170000005676049	04-098-110-00009-0001	5000	CEBADA-SIN VARIEDAD	S	2,56	0,00
170000005676046	04-098-110-00021-0002	5000	CEBADA-SIN VARIEDAD	S	2,68	0,00
170000005676084	04-098-110-00021-0002	20901	BARBECHO TRADICIONAL-SIN CUBIERTA VEGETAL	S	2,75	0,00
170000005676074	04-098-110-00033-0001	20901	BARBECHO TRADICIONAL-SIN CUBIERTA VEGETAL	S	0,96	0,00
170000005676085	04-098-110-00036-0001	20901	BARBECHO TRADICIONAL-SIN CUBIERTA VEGETAL	S	2,02	0,00
170000005676072	04-098-110-00052-0001	20901	BARBECHO TRADICIONAL-SIN CUBIERTA VEGETAL	R	0,13	0,00
170000005676075	04-098-110-00053-0004	20901	BARBECHO TRADICIONAL-SIN CUBIERTA VEGETAL	S	1,20	0,00
-72747	04-098-110-00053-0006	20901	BARBECHO TRADICIONAL-SIN CUBIERTA VEGETAL	R	0,20	0,00
170000005676062	04-098-110-00079-0001	5000	CEBADA-SIN VARIEDAD	S	6,09	0,00

Porcentaje de superficie determinada en zonas vulnerables a la contaminación por nitratos**PUNTOS:** 0,00 0.0%

<u>REF.</u>	<u>REFERENCIA SIGPAC</u>	<u>CULTIVO</u>	<u>DESCRIPCIÓN CULTIVO</u>	<u>S/R</u>	<u>SUP. COMPROM.</u> <u>(ha)</u>	<u>SUP. CUMPLE</u> <u>(ha)</u>
170000005676035	04-063-003-00009-0001	8000	AVENA-SIN VARIEDAD	S	1,98	0,00
170000005676077	04-063-003-00009-0011	20901	BARBECHO TRADICIONAL-SIN CUBIERTA VEGETAL	S	2,25	0,00
170000005676045	04-063-003-00009-0012	8000	AVENA-SIN VARIEDAD	S	5,14	0,00
170000005676044	04-063-003-00009-0013	8000	AVENA-SIN VARIEDAD	S	0,84	0,00
170000005676043	04-063-003-00009-0014	8000	AVENA-SIN VARIEDAD	S	0,28	0,00
170000005676056	04-063-003-00009-0015	20901	BARBECHO TRADICIONAL-SIN CUBIERTA VEGETAL	S	0,79	0,00
170000005676057	04-063-003-00009-0016	20901	BARBECHO TRADICIONAL-SIN CUBIERTA VEGETAL	S	3,27	0,00
170000005676054	04-063-003-00009-0019	20901	BARBECHO TRADICIONAL-SIN CUBIERTA VEGETAL	S	0,14	0,00
170000005676099	04-063-003-00032-0001	5000	CEBADA-SIN VARIEDAD	S	1,18	0,00
170000005676053	04-063-003-00039-0001	20901	BARBECHO TRADICIONAL-SIN CUBIERTA VEGETAL	S	1,80	0,00
170000005676055	04-063-003-00041-0001	20901	BARBECHO TRADICIONAL-SIN CUBIERTA VEGETAL	S	2,24	0,00
170000005676052	04-063-003-00056-0001	20901	BARBECHO TRADICIONAL-SIN CUBIERTA VEGETAL	S	1,71	0,00
170000005676042	04-063-003-00058-0002	20901	BARBECHO TRADICIONAL-SIN CUBIERTA VEGETAL	S	12,22	0,00
170000005676058	04-063-003-00058-0005	8000	AVENA-SIN VARIEDAD	S	0,94	0,00
170000005676100	04-063-003-00100-0001	5000	CEBADA-SIN VARIEDAD	S	2,93	0,00
170000005676079	04-063-007-00031-0001	20901	BARBECHO TRADICIONAL-SIN CUBIERTA VEGETAL	S	2,31	0,00
170000005676106	04-063-007-00085-0001	1000	TRIGO BLANDO-SIN VARIEDAD	S	5,31	0,00
170000005676104	04-063-007-00087-0001	1000	TRIGO BLANDO-SIN VARIEDAD	S	5,27	0,00
170000005676097	04-063-007-00089-0001	1000	TRIGO BLANDO-SIN VARIEDAD	S	2,10	0,00
170000005676093	04-063-007-00099-0001	24901	BARBECHO SIN PRODUCCIÓN-SIN CUBIERTA VEGETAL	S	10,45	0,00
170000005676081	04-063-036-00024-0001	8000	AVENA-SIN VARIEDAD	S	6,05	0,00
170000005676050	04-098-044-00019-0001	8000	AVENA-SIN VARIEDAD	S	3,97	0,00

<u>REF.</u>	<u>REFERENCIA SIGPAC</u>	<u>CULTIVO</u>	<u>DESCRIPCIÓN CULTIVO</u>	<u>S/R</u>	<u>SUP. COMPROM.</u> <u>(ha)</u>	<u>SUP. CUMPLE</u> <u>(ha)</u>
170000005676041	04-098-091-00043-0001	5000	CEBADA-SIN VARIEDAD	S	0,78	0,00
170000005676039	04-098-091-00045-0002	5000	CEBADA-SIN VARIEDAD	S	0,33	0,00
170000005676078	04-098-092-00069-0001	8000	AVENA-SIN VARIEDAD	S	1,68	0,00
170000005676101	04-098-092-00069-0002	8000	AVENA-SIN VARIEDAD	S	2,37	0,00
170000005676080	04-098-092-00088-0003	20901	BARBECHO TRADICIONAL-SIN CUBIERTA VEGETAL	S	1,27	0,00
170000005676036	04-098-092-00096-0001	5000	CEBADA-SIN VARIEDAD	S	2,26	0,00
170000005676083	04-098-092-00102-0001	5000	CEBADA-SIN VARIEDAD	S	0,42	0,00
170000005676071	04-098-092-00106-0001	5000	CEBADA-SIN VARIEDAD	S	2,32	0,00
170000005676063	04-098-092-00107-0002	5000	CEBADA-SIN VARIEDAD	S	0,54	0,00
170000005676061	04-098-092-00107-0003	5000	CEBADA-SIN VARIEDAD	S	0,55	0,00
170000005676082	04-098-097-00005-0005	20901	BARBECHO TRADICIONAL-SIN CUBIERTA VEGETAL	S	4,22	0,00
170000005676048	04-098-110-00007-0001	5000	CEBADA-SIN VARIEDAD	S	0,95	0,00
170000005676047	04-098-110-00008-0001	5000	CEBADA-SIN VARIEDAD	S	0,84	0,00
170000005676049	04-098-110-00009-0001	5000	CEBADA-SIN VARIEDAD	S	2,56	0,00
170000005676046	04-098-110-00021-0002	5000	CEBADA-SIN VARIEDAD	S	2,68	0,00
170000005676084	04-098-110-00021-0002	20901	BARBECHO TRADICIONAL-SIN CUBIERTA VEGETAL	S	2,75	0,00
170000005676074	04-098-110-00033-0001	20901	BARBECHO TRADICIONAL-SIN CUBIERTA VEGETAL	S	0,96	0,00
170000005676085	04-098-110-00036-0001	20901	BARBECHO TRADICIONAL-SIN CUBIERTA VEGETAL	S	2,02	0,00
170000005676072	04-098-110-00052-0001	20901	BARBECHO TRADICIONAL-SIN CUBIERTA VEGETAL	R	0,13	0,00
170000005676075	04-098-110-00053-0004	20901	BARBECHO TRADICIONAL-SIN CUBIERTA VEGETAL	S	1,20	0,00
-72747	04-098-110-00053-0006	20901	BARBECHO TRADICIONAL-SIN CUBIERTA VEGETAL	R	0,20	0,00
170000005676062	04-098-110-00079-0001	5000	CEBADA-SIN VARIEDAD	S	6,09	0,00

Pendiente media de la explotación**PUNTOS:** 2,00 11.24%

<u>REF.</u>	<u>REFERENCIA SIGPAC</u>	<u>CULTIVO</u>	<u>DESCRIPCIÓN CULTIVO</u>	<u>S/R</u>	<u>PENDIENTE MEDIA (%)</u>	<u>SUP. COMPROM.</u> <u>(ha)</u>
170000005676035	04-063-003-00009-0001	8000	AVENA-SIN VARIEDAD	S	13,27	1,98
170000005676077	04-063-003-00009-0011	20901	BARBECHO TRADICIONAL-SIN CUBIERTA VEGETAL	S	12,87	2,25
170000005676045	04-063-003-00009-0012	8000	AVENA-SIN VARIEDAD	S	12,68	5,14
170000005676044	04-063-003-00009-0013	8000	AVENA-SIN VARIEDAD	S	15,47	0,84
170000005676043	04-063-003-00009-0014	8000	AVENA-SIN VARIEDAD	S	15,08	0,28
170000005676056	04-063-003-00009-0015	20901	BARBECHO TRADICIONAL-SIN CUBIERTA VEGETAL	S	15,23	0,79
170000005676057	04-063-003-00009-0016	20901	BARBECHO TRADICIONAL-SIN CUBIERTA VEGETAL	S	11,13	3,27
170000005676054	04-063-003-00009-0019	20901	BARBECHO TRADICIONAL-SIN CUBIERTA VEGETAL	S	20,39	0,14
170000005676099	04-063-003-00032-0001	5000	CEBADA-SIN VARIEDAD	S	6,50	1,18
170000005676053	04-063-003-00039-0001	20901	BARBECHO TRADICIONAL-SIN CUBIERTA VEGETAL	S	12,45	1,80
170000005676055	04-063-003-00041-0001	20901	BARBECHO TRADICIONAL-SIN CUBIERTA VEGETAL	S	14,07	2,24
170000005676052	04-063-003-00056-0001	20901	BARBECHO TRADICIONAL-SIN CUBIERTA VEGETAL	S	15,54	1,71
170000005676042	04-063-003-00058-0002	20901	BARBECHO TRADICIONAL-SIN CUBIERTA VEGETAL	S	15,09	12,22
170000005676058	04-063-003-00058-0005	8000	AVENA-SIN VARIEDAD	S	18,07	0,94
170000005676100	04-063-003-00100-0001	5000	CEBADA-SIN VARIEDAD	S	8,58	2,93
170000005676079	04-063-007-00031-0001	20901	BARBECHO TRADICIONAL-SIN CUBIERTA VEGETAL	S	10,67	2,31
170000005676106	04-063-007-00085-0001	1000	TRIGO BLANDO-SIN VARIEDAD	S	9,05	5,31
170000005676104	04-063-007-00087-0001	1000	TRIGO BLANDO-SIN VARIEDAD	S	12,47	5,27
170000005676097	04-063-007-00089-0001	1000	TRIGO BLANDO-SIN VARIEDAD	S	13,66	2,10
170000005676093	04-063-007-00099-0001	24901	BARBECHO SIN PRODUCCIÓN-SIN CUBIERTA VEGETAL	S	8,22	10,45
170000005676081	04-063-036-00024-0001	8000	AVENA-SIN VARIEDAD	S	2,08	6,05
170000005676050	04-098-044-00019-0001	8000	AVENA-SIN VARIEDAD	S	8,89	3,97

REF.	REFERENCIA SIGPAC	CULTIVO	DESCRIPCIÓN CULTIVO	S/R	PENDIENTE	SUP.
					MEDIA (%)	COMPROM.
					(ha)	(ha)
170000005676041	04-098-091-00043-0001	5000	CEBADA-SIN VARIEDAD	S	10,74	0,78
170000005676039	04-098-091-00045-0002	5000	CEBADA-SIN VARIEDAD	S	11,56	0,33
170000005676078	04-098-092-00069-0001	8000	AVENA-SIN VARIEDAD	S	15,51	1,68
170000005676101	04-098-092-00069-0002	8000	AVENA-SIN VARIEDAD	S	9,67	2,37
170000005676080	04-098-092-00088-0003	20901	BARBECHO TRADICIONAL-SIN CUBIERTA VEGETAL	S	17,35	1,27
170000005676036	04-098-092-00096-0001	5000	CEBADA-SIN VARIEDAD	S	15,40	2,26
170000005676083	04-098-092-00102-0001	5000	CEBADA-SIN VARIEDAD	S	17,93	0,42
170000005676071	04-098-092-00106-0001	5000	CEBADA-SIN VARIEDAD	S	11,17	2,32
170000005676063	04-098-092-00107-0002	5000	CEBADA-SIN VARIEDAD	S	7,89	0,54
170000005676061	04-098-092-00107-0003	5000	CEBADA-SIN VARIEDAD	S	7,49	0,55
170000005676082	04-098-097-00005-0005	20901	BARBECHO TRADICIONAL-SIN CUBIERTA VEGETAL	S	16,56	4,22
170000005676048	04-098-110-00007-0001	5000	CEBADA-SIN VARIEDAD	S	4,77	0,95
170000005676047	04-098-110-00008-0001	5000	CEBADA-SIN VARIEDAD	S	7,77	0,84
170000005676049	04-098-110-00009-0001	5000	CEBADA-SIN VARIEDAD	S	8,10	2,56
170000005676046	04-098-110-00021-0002	5000	CEBADA-SIN VARIEDAD	S	12,59	2,68
170000005676084	04-098-110-00021-0002	20901	BARBECHO TRADICIONAL-SIN CUBIERTA VEGETAL	S	12,59	2,75
170000005676074	04-098-110-00033-0001	20901	BARBECHO TRADICIONAL-SIN CUBIERTA VEGETAL	S	7,34	0,96
170000005676085	04-098-110-00036-0001	20901	BARBECHO TRADICIONAL-SIN CUBIERTA VEGETAL	S	10,14	2,02
170000005676072	04-098-110-00052-0001	20901	BARBECHO TRADICIONAL-SIN CUBIERTA VEGETAL	R	3,58	0,13
170000005676075	04-098-110-00053-0004	20901	BARBECHO TRADICIONAL-SIN CUBIERTA VEGETAL	S	13,24	1,20
-72747	04-098-110-00053-0006	20901	BARBECHO TRADICIONAL-SIN CUBIERTA VEGETAL	R	6,13	0,20
170000005676062	04-098-110-00079-0001	5000	CEBADA-SIN VARIEDAD	S	9,84	6,09

Porcentaje de Superficie de la explotación en municipios con más del 40 por ciento de su superficie agraria dentro de la Zona de desertificación

PUNTOS: 6,00 100.0%

REF.	REFERENCIA SIGPAC	CULTIVO	DESCRIPCIÓN CULTIVO	S/R	SUP.	SUP.
					COMPROM.	CUMPLE
					(ha)	(ha)
170000005676035	04-063-003-00009-0001	8000	AVENA-SIN VARIEDAD	S	1,98	1,98
170000005676077	04-063-003-00009-0011	20901	BARBECHO TRADICIONAL-SIN CUBIERTA VEGETAL	S	2,25	2,25
170000005676045	04-063-003-00009-0012	8000	AVENA-SIN VARIEDAD	S	5,14	5,14
170000005676044	04-063-003-00009-0013	8000	AVENA-SIN VARIEDAD	S	0,84	0,84
170000005676043	04-063-003-00009-0014	8000	AVENA-SIN VARIEDAD	S	0,28	0,28
170000005676056	04-063-003-00009-0015	20901	BARBECHO TRADICIONAL-SIN CUBIERTA VEGETAL	S	0,79	0,79
170000005676057	04-063-003-00009-0016	20901	BARBECHO TRADICIONAL-SIN CUBIERTA VEGETAL	S	3,27	3,27
170000005676054	04-063-003-00009-0019	20901	BARBECHO TRADICIONAL-SIN CUBIERTA VEGETAL	S	0,14	0,14
170000005676099	04-063-003-00032-0001	5000	CEBADA-SIN VARIEDAD	S	1,18	1,18
170000005676053	04-063-003-00039-0001	20901	BARBECHO TRADICIONAL-SIN CUBIERTA VEGETAL	S	1,80	1,80
170000005676055	04-063-003-00041-0001	20901	BARBECHO TRADICIONAL-SIN CUBIERTA VEGETAL	S	2,24	2,24
170000005676052	04-063-003-00056-0001	20901	BARBECHO TRADICIONAL-SIN CUBIERTA VEGETAL	S	1,71	1,71
170000005676042	04-063-003-00058-0002	20901	BARBECHO TRADICIONAL-SIN CUBIERTA VEGETAL	S	12,22	12,22
170000005676058	04-063-003-00058-0005	8000	AVENA-SIN VARIEDAD	S	0,94	0,94
170000005676100	04-063-003-00100-0001	5000	CEBADA-SIN VARIEDAD	S	2,93	2,93
170000005676079	04-063-007-00031-0001	20901	BARBECHO TRADICIONAL-SIN CUBIERTA VEGETAL	S	2,31	2,31
170000005676106	04-063-007-00085-0001	1000	TRIGO BLANDO-SIN VARIEDAD	S	5,31	5,31
170000005676104	04-063-007-00087-0001	1000	TRIGO BLANDO-SIN VARIEDAD	S	5,27	5,27
170000005676097	04-063-007-00089-0001	1000	TRIGO BLANDO-SIN VARIEDAD	S	2,10	2,10
170000005676093	04-063-007-00099-0001	24901	BARBECHO SIN PRODUCCIÓN-SIN CUBIERTA VEGETAL	S	10,45	10,45
170000005676081	04-063-036-00024-0001	8000	AVENA-SIN VARIEDAD	S	6,05	6,05

REF.	REFERENCIA SIGPAC	CULTIVO	DESCRIPCIÓN CULTIVO	S/R	SUP. COMPROM.	SUP. CUMPLE
					(ha)	(ha)
1700000005676050	04-098-044-00019-0001	8000	AVENA-SIN VARIEDAD	S	3,97	3,97
1700000005676041	04-098-091-00043-0001	5000	CEBADA-SIN VARIEDAD	S	0,78	0,78
1700000005676039	04-098-091-00045-0002	5000	CEBADA-SIN VARIEDAD	S	0,33	0,33
1700000005676078	04-098-092-00069-0001	8000	AVENA-SIN VARIEDAD	S	1,68	1,68
1700000005676101	04-098-092-00069-0002	8000	AVENA-SIN VARIEDAD	S	2,37	2,37
1700000005676080	04-098-092-00088-0003	20901	BARBECHO TRADICIONAL-SIN CUBIERTA VEGETAL	S	1,27	1,27
1700000005676036	04-098-092-00096-0001	5000	CEBADA-SIN VARIEDAD	S	2,26	2,26
1700000005676083	04-098-092-00102-0001	5000	CEBADA-SIN VARIEDAD	S	0,42	0,42
1700000005676071	04-098-092-00106-0001	5000	CEBADA-SIN VARIEDAD	S	2,32	2,32
1700000005676063	04-098-092-00107-0002	5000	CEBADA-SIN VARIEDAD	S	0,54	0,54
1700000005676061	04-098-092-00107-0003	5000	CEBADA-SIN VARIEDAD	S	0,55	0,55
1700000005676082	04-098-097-00005-0005	20901	BARBECHO TRADICIONAL-SIN CUBIERTA VEGETAL	S	4,22	4,22
1700000005676048	04-098-110-00007-0001	5000	CEBADA-SIN VARIEDAD	S	0,95	0,95
1700000005676047	04-098-110-00008-0001	5000	CEBADA-SIN VARIEDAD	S	0,84	0,84
1700000005676049	04-098-110-00009-0001	5000	CEBADA-SIN VARIEDAD	S	2,56	2,56
1700000005676046	04-098-110-00021-0002	5000	CEBADA-SIN VARIEDAD	S	2,68	2,68
1700000005676084	04-098-110-00021-0002	20901	BARBECHO TRADICIONAL-SIN CUBIERTA VEGETAL	S	2,75	2,75
1700000005676074	04-098-110-00033-0001	20901	BARBECHO TRADICIONAL-SIN CUBIERTA VEGETAL	S	0,96	0,96
1700000005676085	04-098-110-00036-0001	20901	BARBECHO TRADICIONAL-SIN CUBIERTA VEGETAL	S	2,02	2,02
1700000005676072	04-098-110-00052-0001	20901	BARBECHO TRADICIONAL-SIN CUBIERTA VEGETAL	R	0,13	0,13
1700000005676075	04-098-110-00053-0004	20901	BARBECHO TRADICIONAL-SIN CUBIERTA VEGETAL	S	1,20	1,20
-72747	04-098-110-00053-0006	20901	BARBECHO TRADICIONAL-SIN CUBIERTA VEGETAL	R	0,20	0,20
1700000005676062	04-098-110-00079-0001	5000	CEBADA-SIN VARIEDAD	S	6,09	6,09

11.2.1.1 Mantenimiento de prácticas y métodos de agricultura ecológica: Cultivos permanentes distintos de olivar - Conv 2018.

PUNTOS: 0,00

Porcentaje de superficie determinada en Red Natura 2000

PUNTOS: 0,00 0.0%

Porcentaje de superficie determinada situada en zonas RAMSAR

PUNTOS: 0,00 0.0%

Porcentaje de superficie determinada en zonas vulnerables a la contaminación por nitratos

PUNTOS: 0,00 0.0%

Pendiente media de la explotación

PUNTOS: 0,00 0.0%

Porcentaje de Superficie de la explotación en municipios con más del 40 por ciento de su superficie agraria dentro de la Zona de desertificación

PUNTOS: 0,00 0.0%



<u>APELLIDOS Y NOMBRE / RAZÓN SOCIAL</u>	<u>NIF</u>	<u>EXPEDIENTE</u>	<u>SUP. COMPROMETIDA</u>		
			<u>(ha)</u>		
HERMANOS BENAVENTE MARTÍNEZ C.B.	***8791*	1203462	99.8		
RESOLUCIÓN					
ADMITIDO					
IMPORTE POR ANUALIDAD					
	2018	2019	2020	2021	2022
IMPORTE MÁXIMO SUBVENCIONABLE	11.009,71 €	11.009,71 €	11.009,71 €	11.009,71 €	11.009,71 €
IMPORTE MEDIO DE TRANSFERENCIA (€/ha)	110,32 €	110,32 €	110,32 €	110,32 €	110,32 €

DETALLE IMPORTES POR ANUALIDAD

<u>GRUPOS DE CULTIVO ADMITIDOS</u>	<u>SUP. COMPROM.</u>	2018	2019	2020	2021	2022
	<u>(ha)</u>					
HERBÁCEOS	72,83	11.009,71 €	11.009,71 €	11.009,71 €	11.009,71 €	11.009,71 €
HERBÁCEOS NO ELEGIBLES	26,97	0,00 €	0,00 €	0,00 €	0,00 €	0,00 €

RECINTOS COMPROMETIDOS

<u>REF.</u>	<u>REFERENCIA SIGPAC</u>	<u>CULTIVO DESCRIPCIÓN CULTIVO</u>	<u>S/R</u>	<u>PEND. MEDIA</u>	<u>SUP. DEC. ADMIN.</u>	<u>NU SUP. CERT.</u>	<u>SUP. CAMPO</u>	<u>SUP. COMPROM.</u>
				<u>(%)</u>	<u>(ha)</u>	<u>(ha)</u>	<u>(ha)</u>	<u>(ha)</u>
4192209	04-063-018-00069-0001	5000 CEBADA-SIN VARIEDAD	S	0,98	8,15	8,15		8,15
4192221	04-063-018-00066-0001	50004 GARBANZOS-GARBANZO DE PEDROSILLO	S	1,31	3,88	3,88		3,88
4192219	04-063-018-00068-0001	5000 CEBADA-SIN VARIEDAD	S	1,44	6,51	6,51		6,51
4192208	04-063-017-00009-0001	5000 CEBADA-SIN VARIEDAD	S	1,46	7,23	7,23		7,23
4192216	04-063-018-00062-0001	50004 GARBANZOS-GARBANZO DE PEDROSILLO	S	1,54	2,48	2,48		2,48
4192218	04-063-017-00007-0001	50004 GARBANZOS-GARBANZO DE PEDROSILLO	S	1,54	5,40	5,40		5,40
4192207	04-063-017-00010-0001	5000 CEBADA-SIN VARIEDAD	S	1,62	0,99	0,99		0,99
4192217	04-063-018-00060-0001	50004 GARBANZOS-GARBANZO DE PEDROSILLO	S	1,85	1,85	1,85		1,85
4192215	04-063-017-00002-0001	50004 GARBANZOS-GARBANZO DE PEDROSILLO	S	2,13	4,63	4,63		4,63
4192220	04-063-017-00005-0001	50004 GARBANZOS-GARBANZO DE PEDROSILLO	S	2,50	9,02	9,02		9,02
4192213	04-063-017-00026-0002	20901 BARBECHO TRADICIONAL-SIN CUBIERTA VEGETAL	S	3,22	8,13	8,13		8,13
4192210	04-063-017-00024-0001	20901 BARBECHO TRADICIONAL-SIN CUBIERTA VEGETAL	S	3,24	18,84	18,84		18,84
4192212	04-063-017-00028-0001	5000 CEBADA-SIN VARIEDAD	S	3,28	9,67	9,67		9,67
4192214	04-063-017-00031-0003	5000 CEBADA-SIN VARIEDAD	S	3,35	8,36	8,36		8,36
4192211	04-063-017-00021-0001	5000 CEBADA-SIN VARIEDAD	S	3,43	4,66	4,66		4,66

RESUMEN CRITERIOS DE SELECCIÓN

11.2.1.1 Mantenimiento de prácticas y métodos de agricultura ecológica: Cultivos herbáceos - Conv 2018. PUNTOS: 7,00

	<u>PUNTOS</u>	<u>CUMPLE</u>
Porcentaje de superficie determinada en Red Natura 2000	0,00	0.0%
Porcentaje de superficie determinada situada en zonas RAMSAR	0,00	0.0%
Porcentaje de superficie determinada en zonas vulnerables a la contaminación por nitratos	0,00	0.0%
Pendiente media de la explotación	1,00	2.46%
Porcentaje de Superficie de la explotación en municipios con más del 40 por ciento de su superficie agraria dentro de la Zona de desertificación	6,00	100.0%



DETALLE CRITERIOS DE SELECCIÓN**11.2.1.1 Mantenimiento de prácticas y métodos de agricultura ecológica: Cultivos herbáceos - Conv 2018.****PUNTOS: 7,00****Porcentaje de superficie determinada en Red Natura 2000****PUNTOS: 0,00 0.0%**

<u>REF.</u>	<u>REFERENCIA SIGPAC</u>	<u>CULTIVO</u>	<u>DESCRIPCIÓN CULTIVO</u>	<u>S/R</u>	<u>SUP. COMPROM.</u> <u>(ha)</u>	<u>SUP. CUMPLE</u> <u>(ha)</u>
4192215	04-063-017-00002-0001	50004	GARBANZOS-GARBANZO DE PEDROSILLO	S	4,63	0,00
4192220	04-063-017-00005-0001	50004	GARBANZOS-GARBANZO DE PEDROSILLO	S	9,02	0,00
4192218	04-063-017-00007-0001	50004	GARBANZOS-GARBANZO DE PEDROSILLO	S	5,40	0,00
4192208	04-063-017-00009-0001	5000	CEBADA-SIN VARIEDAD	S	7,23	0,00
4192207	04-063-017-00010-0001	5000	CEBADA-SIN VARIEDAD	S	0,99	0,00
4192211	04-063-017-00021-0001	5000	CEBADA-SIN VARIEDAD	S	4,66	0,00
4192210	04-063-017-00024-0001	20901	BARBECHO TRADICIONAL-SIN CUBIERTA VEGETAL	S	18,84	0,00
4192213	04-063-017-00026-0002	20901	BARBECHO TRADICIONAL-SIN CUBIERTA VEGETAL	S	8,13	0,00
4192212	04-063-017-00028-0001	5000	CEBADA-SIN VARIEDAD	S	9,67	0,00
4192214	04-063-017-00031-0003	5000	CEBADA-SIN VARIEDAD	S	8,36	0,00
4192217	04-063-018-00060-0001	50004	GARBANZOS-GARBANZO DE PEDROSILLO	S	1,85	0,00
4192216	04-063-018-00062-0001	50004	GARBANZOS-GARBANZO DE PEDROSILLO	S	2,48	0,00
4192221	04-063-018-00066-0001	50004	GARBANZOS-GARBANZO DE PEDROSILLO	S	3,88	0,00
4192219	04-063-018-00068-0001	5000	CEBADA-SIN VARIEDAD	S	6,51	0,00
4192209	04-063-018-00069-0001	5000	CEBADA-SIN VARIEDAD	S	8,15	0,00

Porcentaje de superficie determinada situada en zonas RAMSAR**PUNTOS: 0,00 0.0%**

<u>REF.</u>	<u>REFERENCIA SIGPAC</u>	<u>CULTIVO</u>	<u>DESCRIPCIÓN CULTIVO</u>	<u>S/R</u>	<u>SUP. COMPROM.</u> <u>(ha)</u>	<u>SUP. CUMPLE</u> <u>(ha)</u>
4192215	04-063-017-00002-0001	50004	GARBANZOS-GARBANZO DE PEDROSILLO	S	4,63	0,00
4192220	04-063-017-00005-0001	50004	GARBANZOS-GARBANZO DE PEDROSILLO	S	9,02	0,00
4192218	04-063-017-00007-0001	50004	GARBANZOS-GARBANZO DE PEDROSILLO	S	5,40	0,00
4192208	04-063-017-00009-0001	5000	CEBADA-SIN VARIEDAD	S	7,23	0,00
4192207	04-063-017-00010-0001	5000	CEBADA-SIN VARIEDAD	S	0,99	0,00
4192211	04-063-017-00021-0001	5000	CEBADA-SIN VARIEDAD	S	4,66	0,00
4192210	04-063-017-00024-0001	20901	BARBECHO TRADICIONAL-SIN CUBIERTA VEGETAL	S	18,84	0,00
4192213	04-063-017-00026-0002	20901	BARBECHO TRADICIONAL-SIN CUBIERTA VEGETAL	S	8,13	0,00
4192212	04-063-017-00028-0001	5000	CEBADA-SIN VARIEDAD	S	9,67	0,00
4192214	04-063-017-00031-0003	5000	CEBADA-SIN VARIEDAD	S	8,36	0,00
4192217	04-063-018-00060-0001	50004	GARBANZOS-GARBANZO DE PEDROSILLO	S	1,85	0,00
4192216	04-063-018-00062-0001	50004	GARBANZOS-GARBANZO DE PEDROSILLO	S	2,48	0,00
4192221	04-063-018-00066-0001	50004	GARBANZOS-GARBANZO DE PEDROSILLO	S	3,88	0,00
4192219	04-063-018-00068-0001	5000	CEBADA-SIN VARIEDAD	S	6,51	0,00
4192209	04-063-018-00069-0001	5000	CEBADA-SIN VARIEDAD	S	8,15	0,00

Porcentaje de superficie determinada en zonas vulnerables a la contaminación por nitratos**PUNTOS: 0,00 0.0%**

<u>REF.</u>	<u>REFERENCIA SIGPAC</u>	<u>CULTIVO</u>	<u>DESCRIPCIÓN CULTIVO</u>	<u>S/R</u>	<u>SUP. COMPROM.</u> <u>(ha)</u>	<u>SUP. CUMPLE</u> <u>(ha)</u>
4192215	04-063-017-00002-0001	50004	GARBANZOS-GARBANZO DE PEDROSILLO	S	4,63	0,00
4192220	04-063-017-00005-0001	50004	GARBANZOS-GARBANZO DE PEDROSILLO	S	9,02	0,00
4192218	04-063-017-00007-0001	50004	GARBANZOS-GARBANZO DE PEDROSILLO	S	5,40	0,00
4192208	04-063-017-00009-0001	5000	CEBADA-SIN VARIEDAD	S	7,23	0,00
4192207	04-063-017-00010-0001	5000	CEBADA-SIN VARIEDAD	S	0,99	0,00
4192211	04-063-017-00021-0001	5000	CEBADA-SIN VARIEDAD	S	4,66	0,00
4192210	04-063-017-00024-0001	20901	BARBECHO TRADICIONAL-SIN CUBIERTA VEGETAL	S	18,84	0,00
4192213	04-063-017-00026-0002	20901	BARBECHO TRADICIONAL-SIN CUBIERTA VEGETAL	S	8,13	0,00


<u>REF.</u>	<u>REFERENCIA SIGPAC</u>	<u>CULTIVO</u>	<u>DESCRIPCIÓN CULTIVO</u>	<u>S/R</u>	<u>SUP. COMPROM.</u> <u>(ha)</u>	<u>SUP. CUMPLE</u> <u>(ha)</u>
4192212	04-063-017-00028-0001	5000	CEBADA-SIN VARIEDAD	S	9,67	0,00
4192214	04-063-017-00031-0003	5000	CEBADA-SIN VARIEDAD	S	8,36	0,00
4192217	04-063-018-00060-0001	50004	GARBANZOS-GARBANZO DE PEDROSILLO	S	1,85	0,00
4192216	04-063-018-00062-0001	50004	GARBANZOS-GARBANZO DE PEDROSILLO	S	2,48	0,00
4192221	04-063-018-00066-0001	50004	GARBANZOS-GARBANZO DE PEDROSILLO	S	3,88	0,00
4192219	04-063-018-00068-0001	5000	CEBADA-SIN VARIEDAD	S	6,51	0,00
4192209	04-063-018-00069-0001	5000	CEBADA-SIN VARIEDAD	S	8,15	0,00

Pendiente media de la explotación**PUNTOS:** 1,00 2.46%

<u>REF.</u>	<u>REFERENCIA SIGPAC</u>	<u>CULTIVO</u>	<u>DESCRIPCIÓN CULTIVO</u>	<u>S/R</u>	<u>PENDIENTE MEDIA (%)</u>	<u>SUP. COMPROM.</u> <u>(ha)</u>
4192215	04-063-017-00002-0001	50004	GARBANZOS-GARBANZO DE PEDROSILLO	S	2,13	4,63
4192220	04-063-017-00005-0001	50004	GARBANZOS-GARBANZO DE PEDROSILLO	S	2,50	9,02
4192218	04-063-017-00007-0001	50004	GARBANZOS-GARBANZO DE PEDROSILLO	S	1,54	5,40
4192208	04-063-017-00009-0001	5000	CEBADA-SIN VARIEDAD	S	1,46	7,23
4192207	04-063-017-00010-0001	5000	CEBADA-SIN VARIEDAD	S	1,62	0,99
4192211	04-063-017-00021-0001	5000	CEBADA-SIN VARIEDAD	S	3,43	4,66
4192210	04-063-017-00024-0001	20901	BARBECHO TRADICIONAL-SIN CUBIERTA VEGETAL	S	3,24	18,84
4192213	04-063-017-00026-0002	20901	BARBECHO TRADICIONAL-SIN CUBIERTA VEGETAL	S	3,22	8,13
4192212	04-063-017-00028-0001	5000	CEBADA-SIN VARIEDAD	S	3,28	9,67
4192214	04-063-017-00031-0003	5000	CEBADA-SIN VARIEDAD	S	3,35	8,36
4192217	04-063-018-00060-0001	50004	GARBANZOS-GARBANZO DE PEDROSILLO	S	1,85	1,85
4192216	04-063-018-00062-0001	50004	GARBANZOS-GARBANZO DE PEDROSILLO	S	1,54	2,48
4192221	04-063-018-00066-0001	50004	GARBANZOS-GARBANZO DE PEDROSILLO	S	1,31	3,88
4192219	04-063-018-00068-0001	5000	CEBADA-SIN VARIEDAD	S	1,44	6,51
4192209	04-063-018-00069-0001	5000	CEBADA-SIN VARIEDAD	S	0,98	8,15

Porcentaje de Superficie de la explotación en municipios con más del 40 por ciento de su superficie agraria dentro de la Zona de desertificación**PUNTOS:** 6,00 100.0%

<u>REF.</u>	<u>REFERENCIA SIGPAC</u>	<u>CULTIVO</u>	<u>DESCRIPCIÓN CULTIVO</u>	<u>S/R</u>	<u>SUP. COMPROM.</u> <u>(ha)</u>	<u>SUP. CUMPLE</u> <u>(ha)</u>
4192215	04-063-017-00002-0001	50004	GARBANZOS-GARBANZO DE PEDROSILLO	S	4,63	4,63
4192220	04-063-017-00005-0001	50004	GARBANZOS-GARBANZO DE PEDROSILLO	S	9,02	9,02
4192218	04-063-017-00007-0001	50004	GARBANZOS-GARBANZO DE PEDROSILLO	S	5,40	5,40
4192208	04-063-017-00009-0001	5000	CEBADA-SIN VARIEDAD	S	7,23	7,23
4192207	04-063-017-00010-0001	5000	CEBADA-SIN VARIEDAD	S	0,99	0,99
4192211	04-063-017-00021-0001	5000	CEBADA-SIN VARIEDAD	S	4,66	4,66
4192210	04-063-017-00024-0001	20901	BARBECHO TRADICIONAL-SIN CUBIERTA VEGETAL	S	18,84	18,84
4192213	04-063-017-00026-0002	20901	BARBECHO TRADICIONAL-SIN CUBIERTA VEGETAL	S	8,13	8,13
4192212	04-063-017-00028-0001	5000	CEBADA-SIN VARIEDAD	S	9,67	9,67
4192214	04-063-017-00031-0003	5000	CEBADA-SIN VARIEDAD	S	8,36	8,36
4192217	04-063-018-00060-0001	50004	GARBANZOS-GARBANZO DE PEDROSILLO	S	1,85	1,85
4192216	04-063-018-00062-0001	50004	GARBANZOS-GARBANZO DE PEDROSILLO	S	2,48	2,48
4192221	04-063-018-00066-0001	50004	GARBANZOS-GARBANZO DE PEDROSILLO	S	3,88	3,88
4192219	04-063-018-00068-0001	5000	CEBADA-SIN VARIEDAD	S	6,51	6,51
4192209	04-063-018-00069-0001	5000	CEBADA-SIN VARIEDAD	S	8,15	8,15



<u>APELLIDOS Y NOMBRE / RAZÓN SOCIAL</u>	<u>NIF</u>	<u>EXPEDIENTE</u>	<u>SUP. COMPROMETIDA</u>				
HERNANDEZ FUENTES ENRIQUETA	***9013*	1229050	<u>(ha)</u>				
RESOLUCIÓN							
ADMITIDO							
IMPORTES POR ANUALIDAD							
	<u>2018</u>	<u>2019</u>	<u>2020</u>	<u>2021</u>	<u>2022</u>		
IMPORTE MÁXIMO SUBVENCIONABLE	475,73 €	475,73 €	475,73 €	475,73 €	475,73 €		
IMPORTE MEDIO DE TRANSFERENCIA (€/ha)	216,24 €	216,24 €	216,24 €	216,24 €	216,24 €		
DETALLE IMPORTES POR ANUALIDAD							
<u>GRUPOS DE CULTIVO ADMITIDOS</u>	<u>SUP. COMPROM.</u>	<u>2018</u>	<u>2019</u>	<u>2020</u>	<u>2021</u>	<u>2022</u>	
FRUTALES SECANO	(ha)	475,73 €	475,73 €	475,73 €	475,73 €	475,73 €	
	2,20						
RECINTOS COMPROMETIDOS							
<u>REF.</u>	<u>REFERENCIA SIGPAC</u>	<u>CULTIVO DESCRIPCIÓN CULTIVO</u>	<u>PEND. MEDIA</u>	<u>SUP. DEC. ADMIN.</u>	<u>NU SUP. CERT.</u>	<u>SUP. CAMPO</u>	<u>SUP. COMPROM.</u>
-56295	04-070-031-00111-0003	104000 ALMENDROS-SIN VARIEDAD	S/R (%)	(ha)	(ha)	(ha)	(ha)
			18,02	2,20	2,20		2,20

RESUMEN CRITERIOS DE SELECCIÓN

11.2.1.1 Mantenimiento de prácticas y métodos de agricultura ecológica: Cultivos permanentes distintos de olivar - Conv 2018. PUNTOS: 8,00

	<u>PUNTOS</u>	<u>CUMPLE</u>
Porcentaje de superficie determinada en Red Natura 2000	0,00	0.0%
Porcentaje de superficie determinada situada en zonas RAMSAR	0,00	0.0%
Porcentaje de superficie determinada en zonas vulnerables a la contaminación por nitratos	0,00	0.0%
Pendiente media de la explotación	2,00	18.02%
Porcentaje de Superficie de la explotación en municipios con más del 40 por ciento de su superficie agraria dentro de la Zona de desertificación	6,00	100.0%



DETALLE CRITERIOS DE SELECCIÓN**11.2.1.1 Mantenimiento de prácticas y métodos de agricultura ecológica: Cultivos permanentes distintos de olivar - Conv 2018.****PUNTOS: 8,00****Porcentaje de superficie determinada en Red Natura 2000****PUNTOS: 0,00 0.0%**

<u>REF.</u>	<u>REFERENCIA SIGPAC</u>	<u>CULTIVO</u>	<u>DESCRIPCIÓN CULTIVO</u>	<u>S/R</u>	<u>SUP. COMPROM. (ha)</u>	<u>SUP. CUMPLE (ha)</u>
-56295	04-070-031-001111-0003	104000	ALMENDROS-SIN VARIEDAD	S	2,20	0,00

Porcentaje de superficie determinada situada en zonas RAMSAR**PUNTOS: 0,00 0.0%**

<u>REF.</u>	<u>REFERENCIA SIGPAC</u>	<u>CULTIVO</u>	<u>DESCRIPCIÓN CULTIVO</u>	<u>S/R</u>	<u>SUP. COMPROM. (ha)</u>	<u>SUP. CUMPLE (ha)</u>
-56295	04-070-031-001111-0003	104000	ALMENDROS-SIN VARIEDAD	S	2,20	0,00

Porcentaje de superficie determinada en zonas vulnerables a la contaminación por nitratos**PUNTOS: 0,00 0.0%**

<u>REF.</u>	<u>REFERENCIA SIGPAC</u>	<u>CULTIVO</u>	<u>DESCRIPCIÓN CULTIVO</u>	<u>S/R</u>	<u>SUP. COMPROM. (ha)</u>	<u>SUP. CUMPLE (ha)</u>
-56295	04-070-031-001111-0003	104000	ALMENDROS-SIN VARIEDAD	S	2,20	0,00

Pendiente media de la explotación**PUNTOS: 2,00 18.02%**

<u>REF.</u>	<u>REFERENCIA SIGPAC</u>	<u>CULTIVO</u>	<u>DESCRIPCIÓN CULTIVO</u>	<u>S/R</u>	<u>PENDIENTE MEDIA (%)</u>	<u>SUP. COMPROM. (ha)</u>
-56295	04-070-031-001111-0003	104000	ALMENDROS-SIN VARIEDAD	S	18,02	2,20

Porcentaje de Superficie de la explotación en municipios con más del 40 por ciento de su superficie agraria dentro de la Zona de desertificación**PUNTOS: 6,00 100.0%**

<u>REF.</u>	<u>REFERENCIA SIGPAC</u>	<u>CULTIVO</u>	<u>DESCRIPCIÓN CULTIVO</u>	<u>S/R</u>	<u>SUP. COMPROM. (ha)</u>	<u>SUP. CUMPLE (ha)</u>
-56295	04-070-031-001111-0003	104000	ALMENDROS-SIN VARIEDAD	S	2,20	2,20



<u>APELLIDOS Y NOMBRE / RAZÓN SOCIAL</u>	<u>NIF</u>	<u>EXPEDIENTE</u>	<u>SUP. COMPROMETIDA</u>		
			<u>(ha)</u>		
HIJOS DE OLIMPIA SANCHEZ,S.L.	****0212*	1177953	21.83		
RESOLUCIÓN					
ADMITIDO					
IMPORTE POR ANUALIDAD					

	<u>2018</u>	<u>2019</u>	<u>2020</u>	<u>2021</u>	<u>2022</u>
IMPORTE MÁXIMO SUBVENCIONABLE	4.720,52 €	4.720,52 €	4.720,52 €	4.720,52 €	4.720,52 €
IMPORTE MEDIO DE TRANSFERENCIA (€/ha)	216,24 €	216,24 €	216,24 €	216,24 €	216,24 €

DETALLE IMPORTES POR ANUALIDAD

<u>GRUPOS DE CULTIVO ADMITIDOS</u>	<u>SUP. COMPROM.</u>	<u>2018</u>	<u>2019</u>	<u>2020</u>	<u>2021</u>	<u>2022</u>
	<u>(ha)</u>					
FRUTALES SECANO	21,83	4.720,52 €	4.720,52 €	4.720,52 €	4.720,52 €	4.720,52 €

RECINTOS COMPROMETIDOS

<u>REF.</u>	<u>REFERENCIA SIGPAC</u>	<u>CULTIVO DESCRIPCIÓN CULTIVO</u>	<u>S/R</u>	<u>PEND. MEDIA (%)</u>	<u>SUP. DEC. ADMIN. (ha)</u>	<u>NU SUP. CERT. (ha)</u>	<u>SUP. CAMPO (ha)</u>	<u>SUP. COMPROM. (ha)</u>
-90426	04-070-002-00258-0006	104000 ALMENDROS-SIN VARIEDAD	S	3,99	0,78	0,78		0,78
1700000007260413	04-070-002-00256-0001	104000 ALMENDROS-SIN VARIEDAD	S	11,26	18,90	18,90		18,90
1700000007260436	04-070-002-00256-0006	104000 ALMENDROS-SIN VARIEDAD	S	13,96	1,10	1,10		1,10
1700000007260415	04-070-002-00258-0003	104000 ALMENDROS-SIN VARIEDAD	S	14,46	1,05	1,05		1,05

INCIDENCIAS**INCIDENCIA DESCRIPCIÓN**

85001	El recinto declarado no cumple con las normas de producción ecológica (artículo 5-1 e), Orden 26 mayo 2015) Ref:4118447 Recinto:04-070-006-00013-001 Cultivo:104000 ALMENDROS-SIN VARIEDAD Secano Ref:1700000007260423 Recinto:04-070-006-00031-001 Cultivo:104000 ALMENDROS-SIN VARIEDAD Secano Ref:1700000007260431 Recinto:04-070-006-00031-008 Cultivo:104000 ALMENDROS-SIN VARIEDAD Secano Ref:-89934 Recinto:04-070-007-00022-002 Cultivo:104000 ALMENDROS-SIN VARIEDAD Secano Ref:1700000007260435 Recinto:04-070-007-00023-002 Cultivo:104000 ALMENDROS-SIN VARIEDAD Secano Ref:1700000007260446 Recinto:04-070-007-00029-009 Cultivo:104000 ALMENDROS-SIN VARIEDAD Secano Ref:1700000007260433 Recinto:04-070-007-00034-010 Cultivo:104000 ALMENDROS-SIN VARIEDAD Secano Ref:1700000007260444 Recinto:04-070-007-00037-001 Cultivo:104000 ALMENDROS-SIN VARIEDAD Secano Ref:1700000007260445 Recinto:04-070-007-00054-003 Cultivo:104000 ALMENDROS-SIN VARIEDAD Secano Ref:1700000007260442 Recinto:04-070-008-00053-001 Cultivo:104000 ALMENDROS-SIN VARIEDAD Secano Ref:1700000007260443 Recinto:04-070-008-00123-004 Cultivo:104000 ALMENDROS-SIN VARIEDAD Secano Ref:1700000007260441 Recinto:04-070-008-00123-005 Cultivo:104000 ALMENDROS-SIN VARIEDAD Secano Ref:1700000007260430 Recinto:04-070-008-00128-002 Cultivo:104000 ALMENDROS-SIN VARIEDAD Secano Ref:1700000007260432 Recinto:04-070-008-00130-001 Cultivo:104000 ALMENDROS-SIN VARIEDAD Secano Ref:1700000007260425 Recinto:04-070-008-00140-002 Cultivo:104000 ALMENDROS-SIN VARIEDAD Secano Ref:1700000007260427 Recinto:04-070-015-00015-001 Cultivo:104000 ALMENDROS-SIN VARIEDAD Secano Ref:1700000007260428 Recinto:04-070-015-00015-003 Cultivo:104000 ALMENDROS-SIN VARIEDAD Secano Ref:1700000007260429 Recinto:04-070-015-00015-004 Cultivo:104000 ALMENDROS-SIN VARIEDAD Secano Ref:1700000007260426 Recinto:04-070-015-00051-001 Cultivo:104000 ALMENDROS-SIN VARIEDAD Secano Ref:1700000007260438 Recinto:04-070-015-00100-001 Cultivo:104000 ALMENDROS-SIN VARIEDAD Secano Ref:1700000007260437 Recinto:04-070-015-00105-001 Cultivo:104000 ALMENDROS-SIN VARIEDAD Secano Ref:1700000007260440 Recinto:04-070-015-00117-001 Cultivo:104000 ALMENDROS-SIN VARIEDAD Secano Ref:1700000007260439 Recinto:04-070-018-00015-002 Cultivo:104000 ALMENDROS-SIN VARIEDAD Secano Ref:1700000007260416 Recinto:04-070-042-00258-001 Cultivo:104000 ALMENDROS-SIN VARIEDAD Secano
-------	--

RESUMEN CRITERIOS DE SELECCIÓN

11.2.1.1 Mantenimiento de prácticas y métodos de agricultura ecológica: Cultivos permanentes distintos de olivar - Conv 2018. PUNTOS: 8,00

	<u>PUNTOS</u>	<u>CUMPLE</u>
Porcentaje de superficie determinada en Red Natura 2000	0,00	0.0%
Porcentaje de superficie determinada situada en zonas RAMSAR	0,00	0.0%
Porcentaje de superficie determinada en zonas vulnerables a la contaminación por nitratos	0,00	0.0%
Pendiente media de la explotación	2,00	11.29%
Porcentaje de Superficie de la explotación en municipios con más del 40 por ciento de su superficie agraria dentro de la Zona de desertificación	6,00	100.0%

DETALLE CRITERIOS DE SELECCIÓN**11.2.1.1 Mantenimiento de prácticas y métodos de agricultura ecológica: Cultivos permanentes distintos de olivar - Conv 2018.****PUNTOS: 8,00****Porcentaje de superficie determinada en Red Natura 2000****PUNTOS: 0,00 0.0%**

<u>REF.</u>	<u>REFERENCIA SIGPAC</u>	<u>CULTIVO</u>	<u>DESCRIPCIÓN CULTIVO</u>	<u>S/R</u>	<u>SUP. COMPROM. (ha)</u>	<u>SUP. CUMPLE (ha)</u>
170000007260413	04-070-002-00256-0001	104000	ALMENDROS-SIN VARIEDAD	S	18,90	0,00
170000007260436	04-070-002-00256-0006	104000	ALMENDROS-SIN VARIEDAD	S	1,10	0,00
170000007260415	04-070-002-00258-0003	104000	ALMENDROS-SIN VARIEDAD	S	1,05	0,00
-90426	04-070-002-00258-0006	104000	ALMENDROS-SIN VARIEDAD	S	0,78	0,00

Porcentaje de superficie determinada situada en zonas RAMSAR**PUNTOS: 0,00 0.0%**

<u>REF.</u>	<u>REFERENCIA SIGPAC</u>	<u>CULTIVO</u>	<u>DESCRIPCIÓN CULTIVO</u>	<u>S/R</u>	<u>SUP. COMPROM. (ha)</u>	<u>SUP. CUMPLE (ha)</u>
170000007260413	04-070-002-00256-0001	104000	ALMENDROS-SIN VARIEDAD	S	18,90	0,00
170000007260436	04-070-002-00256-0006	104000	ALMENDROS-SIN VARIEDAD	S	1,10	0,00
170000007260415	04-070-002-00258-0003	104000	ALMENDROS-SIN VARIEDAD	S	1,05	0,00
-90426	04-070-002-00258-0006	104000	ALMENDROS-SIN VARIEDAD	S	0,78	0,00

Porcentaje de superficie determinada en zonas vulnerables a la contaminación por nitratos**PUNTOS: 0,00 0.0%**

<u>REF.</u>	<u>REFERENCIA SIGPAC</u>	<u>CULTIVO</u>	<u>DESCRIPCIÓN CULTIVO</u>	<u>S/R</u>	<u>SUP. COMPROM. (ha)</u>	<u>SUP. CUMPLE (ha)</u>
170000007260413	04-070-002-00256-0001	104000	ALMENDROS-SIN VARIEDAD	S	18,90	0,00
170000007260436	04-070-002-00256-0006	104000	ALMENDROS-SIN VARIEDAD	S	1,10	0,00
170000007260415	04-070-002-00258-0003	104000	ALMENDROS-SIN VARIEDAD	S	1,05	0,00
-90426	04-070-002-00258-0006	104000	ALMENDROS-SIN VARIEDAD	S	0,78	0,00

Pendiente media de la explotación**PUNTOS: 2,00 11.29%**

<u>REF.</u>	<u>REFERENCIA SIGPAC</u>	<u>CULTIVO</u>	<u>DESCRIPCIÓN CULTIVO</u>	<u>S/R</u>	<u>PENDIENTE MEDIA (%)</u>	<u>SUP. COMPROM. (ha)</u>
170000007260413	04-070-002-00256-0001	104000	ALMENDROS-SIN VARIEDAD	S	11,26	18,90
170000007260436	04-070-002-00256-0006	104000	ALMENDROS-SIN VARIEDAD	S	13,96	1,10
170000007260415	04-070-002-00258-0003	104000	ALMENDROS-SIN VARIEDAD	S	14,46	1,05
-90426	04-070-002-00258-0006	104000	ALMENDROS-SIN VARIEDAD	S	3,99	0,78

Porcentaje de Superficie de la explotación en municipios con más del 40 por ciento de su superficie agraria dentro de la Zona de desertificación**PUNTOS: 6,00 100.0%**

<u>REF.</u>	<u>REFERENCIA SIGPAC</u>	<u>CULTIVO</u>	<u>DESCRIPCIÓN CULTIVO</u>	<u>S/R</u>	<u>SUP. COMPROM. (ha)</u>	<u>SUP. CUMPLE (ha)</u>
170000007260413	04-070-002-00256-0001	104000	ALMENDROS-SIN VARIEDAD	S	18,90	18,90
170000007260436	04-070-002-00256-0006	104000	ALMENDROS-SIN VARIEDAD	S	1,10	1,10
170000007260415	04-070-002-00258-0003	104000	ALMENDROS-SIN VARIEDAD	S	1,05	1,05
-90426	04-070-002-00258-0006	104000	ALMENDROS-SIN VARIEDAD	S	0,78	0,78



<u>APELLIDOS Y NOMBRE / RAZÓN SOCIAL</u>	<u>NIF</u>	<u>EXPEDIENTE</u>	<u>SUP. COMPROMETIDA</u>		
			<u>(ha)</u>		
JIMENEZ ANDREU MARIA ISABEL	***6693*	1132563	14.58		
RESOLUCIÓN					
ADMITIDO					
IMPORTE POR ANUALIDAD					
	<u>2018</u>	<u>2019</u>	<u>2020</u>	<u>2021</u>	<u>2022</u>
IMPORTE MÁXIMO SUBVENCIONABLE	3.152,78 €	3.152,78 €	3.152,78 €	3.152,78 €	3.152,78 €
IMPORTE MEDIO DE TRANSFERENCIA (€/ha)	216,24 €	216,24 €	216,24 €	216,24 €	216,24 €

DETALLE IMPORTES POR ANUALIDAD

<u>GRUPOS DE CULTIVO ADMITIDOS</u>	<u>SUP. COMPROM.</u>	<u>2018</u>	<u>2019</u>	<u>2020</u>	<u>2021</u>	<u>2022</u>
	<u>(ha)</u>					
FRUTALES SECANO	14,58	3.152,78 €	3.152,78 €	3.152,78 €	3.152,78 €	3.152,78 €

RECINTOS COMPROMETIDOS

<u>REF.</u>	<u>REFERENCIA SIGPAC</u>	<u>CULTIVO DESCRIPCIÓN CULTIVO</u>	<u>S/R</u>	<u>PEND. MEDIA</u>	<u>SUP. DEC. ADMIN.</u>	<u>NU SUP. CERT.</u>	<u>SUP. CAMPO</u>	<u>SUP. COMPROM.</u>
				<u>(%)</u>	<u>(ha)</u>	<u>(ha)</u>	<u>(ha)</u>	<u>(ha)</u>
1700000004550387	04-037-009-00041-0001	104000 ALMENDROS-SIN VARIEDAD	S	3,47	7,86	7,86		7,86
1700000004550388	04-037-007-00512-0002	104000 ALMENDROS-SIN VARIEDAD	S	4,75	0,58	0,58		0,58
1700000004550386	04-037-007-00271-0001	104000 ALMENDROS-SIN VARIEDAD	S	6,22	6,14	6,14		6,14

RESUMEN CRITERIOS DE SELECCIÓN

11.2.1.1 Mantenimiento de prácticas y métodos de agricultura ecológica: Cultivos permanentes distintos de olivar - Conv 2018. PUNTOS: 7,00

	<u>PUNTOS</u>	<u>CUMPLE</u>
Porcentaje de superficie determinada en Red Natura 2000	0,00	0.0%
Porcentaje de superficie determinada situada en zonas RAMSAR	0,00	0.0%
Porcentaje de superficie determinada en zonas vulnerables a la contaminación por nitratos	0,00	0.0%
Pendiente media de la explotación	1,00	4.68%
Porcentaje de Superficie de la explotación en municipios con más del 40 por ciento de su superficie agraria dentro de la Zona de desertificación	6,00	100.0%



DETALLE CRITERIOS DE SELECCIÓN**11.2.1.1 Mantenimiento de prácticas y métodos de agricultura ecológica: Cultivos permanentes distintos de olivar - Conv 2018.****PUNTOS: 7,00****Porcentaje de superficie determinada en Red Natura 2000****PUNTOS: 0,00 0.0%**

<u>REF.</u>	<u>REFERENCIA SIGPAC</u>	<u>CULTIVO</u>	<u>DESCRIPCIÓN CULTIVO</u>	<u>S/R</u>	<u>SUP. COMPROM. (ha)</u>	<u>SUP. CUMPLE (ha)</u>
170000004550386	04-037-007-00271-0001	104000	ALMENDROS-SIN VARIEDAD	S	6,14	0,00
1700000004550388	04-037-007-00512-0002	104000	ALMENDROS-SIN VARIEDAD	S	0,58	0,00
1700000004550387	04-037-009-00041-0001	104000	ALMENDROS-SIN VARIEDAD	S	7,86	0,00

Porcentaje de superficie determinada situada en zonas RAMSAR**PUNTOS: 0,00 0.0%**

<u>REF.</u>	<u>REFERENCIA SIGPAC</u>	<u>CULTIVO</u>	<u>DESCRIPCIÓN CULTIVO</u>	<u>S/R</u>	<u>SUP. COMPROM. (ha)</u>	<u>SUP. CUMPLE (ha)</u>
1700000004550386	04-037-007-00271-0001	104000	ALMENDROS-SIN VARIEDAD	S	6,14	0,00
1700000004550388	04-037-007-00512-0002	104000	ALMENDROS-SIN VARIEDAD	S	0,58	0,00
1700000004550387	04-037-009-00041-0001	104000	ALMENDROS-SIN VARIEDAD	S	7,86	0,00

Porcentaje de superficie determinada en zonas vulnerables a la contaminación por nitratos**PUNTOS: 0,00 0.0%**

<u>REF.</u>	<u>REFERENCIA SIGPAC</u>	<u>CULTIVO</u>	<u>DESCRIPCIÓN CULTIVO</u>	<u>S/R</u>	<u>SUP. COMPROM. (ha)</u>	<u>SUP. CUMPLE (ha)</u>
1700000004550386	04-037-007-00271-0001	104000	ALMENDROS-SIN VARIEDAD	S	6,14	0,00
1700000004550388	04-037-007-00512-0002	104000	ALMENDROS-SIN VARIEDAD	S	0,58	0,00
1700000004550387	04-037-009-00041-0001	104000	ALMENDROS-SIN VARIEDAD	S	7,86	0,00

Pendiente media de la explotación**PUNTOS: 1,00 4.68%**

<u>REF.</u>	<u>REFERENCIA SIGPAC</u>	<u>CULTIVO</u>	<u>DESCRIPCIÓN CULTIVO</u>	<u>S/R</u>	<u>PENDIENTE MEDIA (%)</u>	<u>SUP. COMPROM. (ha)</u>
1700000004550386	04-037-007-00271-0001	104000	ALMENDROS-SIN VARIEDAD	S	6,22	6,14
1700000004550388	04-037-007-00512-0002	104000	ALMENDROS-SIN VARIEDAD	S	4,75	0,58
1700000004550387	04-037-009-00041-0001	104000	ALMENDROS-SIN VARIEDAD	S	3,47	7,86

Porcentaje de Superficie de la explotación en municipios con más del 40 por ciento de su superficie agraria dentro de la Zona de desertificación**PUNTOS: 6,00 100.0%**

<u>REF.</u>	<u>REFERENCIA SIGPAC</u>	<u>CULTIVO</u>	<u>DESCRIPCIÓN CULTIVO</u>	<u>S/R</u>	<u>SUP. COMPROM. (ha)</u>	<u>SUP. CUMPLE (ha)</u>
1700000004550386	04-037-007-00271-0001	104000	ALMENDROS-SIN VARIEDAD	S	6,14	6,14
1700000004550388	04-037-007-00512-0002	104000	ALMENDROS-SIN VARIEDAD	S	0,58	0,58
1700000004550387	04-037-009-00041-0001	104000	ALMENDROS-SIN VARIEDAD	S	7,86	7,86



<u>APELLIDOS Y NOMBRE / RAZÓN SOCIAL</u>	<u>NIF</u>	<u>EXPEDIENTE</u>	<u>SUP. COMPROMETIDA</u>		
			<u>(ha)</u>		
JIMENEZ CARRILLO JUAN	****2781*	1070993	20.42		
RESOLUCIÓN					
ADMITIDO					
IMPORTE POR ANUALIDAD					
	2018	2019	2020	2021	2022
IMPORTE MÁXIMO SUBVENCIONABLE	4.415,62 €	4.415,62 €	4.415,62 €	4.415,62 €	4.415,62 €
IMPORTE MEDIO DE TRANSFERENCIA (€/ha)	216,24 €	216,24 €	216,24 €	216,24 €	216,24 €

DETALLE IMPORTES POR ANUALIDAD

<u>GRUPOS DE CULTIVO ADMITIDOS</u>	<u>SUP. COMPROM.</u>	2018	2019	2020	2021	2022
	<u>(ha)</u>					
FRUTALES SECANO	20,42	4.415,62 €	4.415,62 €	4.415,62 €	4.415,62 €	4.415,62 €

RECINTOS COMPROMETIDOS

<u>REF.</u>	<u>REFERENCIA SIGPAC</u>	<u>CULTIVO DESCRIPCIÓN CULTIVO</u>	<u>S/R</u>	<u>PEND. MEDIA (%)</u>	<u>SUP. DEC. ADMIN. (ha)</u>	<u>NU SUP. CERT. (ha)</u>	<u>SUP. CAMPO (ha)</u>	<u>SUP. COMPROM. (ha)</u>
4102818	04-006-011-00108-0001	104000 ALMENDROS-SIN VARIEDAD	S	15,26	1,82	1,82		1,82
4102957	04-006-011-00106-0014	104000 ALMENDROS-SIN VARIEDAD	S	23,53	4,93	4,93		4,93
4102958	04-006-005-00217-0002	104000 ALMENDROS-SIN VARIEDAD	S	27,39	7,02	7,02		7,02
4102819	04-006-011-00108-0008	104000 ALMENDROS-SIN VARIEDAD	S	31,32	3,09	3,09		3,09
4102820	04-006-011-00108-0012	104000 ALMENDROS-SIN VARIEDAD	S	31,32	0,08	0,08		0,08
4102824	04-006-011-00108-0022	104000 ALMENDROS-SIN VARIEDAD	S	32,25	0,13	0,13		0,13
4102822	04-006-011-00108-0017	104000 ALMENDROS-SIN VARIEDAD	S	33,29	2,47	2,47		2,47
4102821	04-006-011-00108-0014	104000 ALMENDROS-SIN VARIEDAD	S	33,63	0,19	0,19		0,19
4102959	04-006-005-00217-0005	104000 ALMENDROS-SIN VARIEDAD	S	37,64	0,47	0,47		0,47
4102825	04-006-011-00108-0023	104000 ALMENDROS-SIN VARIEDAD	S	44,36	0,22	0,22		0,22

RESUMEN CRITERIOS DE SELECCIÓN

11.2.1.1 Mantenimiento de prácticas y métodos de agricultura ecológica: Cultivos permanentes distintos de olivar - Conv 2018. PUNTOS: 9,00

	<u>PUNTOS</u>	<u>CUMPLE</u>
Porcentaje de superficie determinada en Red Natura 2000	0,00	0.0%
Porcentaje de superficie determinada situada en zonas RAMSAR	0,00	0.0%
Porcentaje de superficie determinada en zonas vulnerables a la contaminación por nitratos	0,00	0.0%
Pendiente media de la explotación	3,00	27.21%
Porcentaje de Superficie de la explotación en municipios con más del 40 por ciento de su superficie agraria dentro de la Zona de desertificación	6,00	100.0%



DETALLE CRITERIOS DE SELECCIÓN**11.2.1.1 Mantenimiento de prácticas y métodos de agricultura ecológica: Cultivos permanentes distintos de olivar - Conv 2018.****PUNTOS: 9,00****Porcentaje de superficie determinada en Red Natura 2000****PUNTOS: 0,00 0.0%**

REF.	REFERENCIA SIGPAC	CULTIVO	DESCRIPCIÓN CULTIVO	S/R	SUP. COMPROM. (ha)	SUP. CUMPLE (ha)
4102958	04-006-005-00217-0002	104000	ALMENDROS-SIN VARIEDAD	S	7,02	0,00
4102959	04-006-005-00217-0005	104000	ALMENDROS-SIN VARIEDAD	S	0,47	0,00
4102957	04-006-011-00106-0014	104000	ALMENDROS-SIN VARIEDAD	S	4,93	0,00
4102818	04-006-011-00108-0001	104000	ALMENDROS-SIN VARIEDAD	S	1,82	0,00
4102819	04-006-011-00108-0008	104000	ALMENDROS-SIN VARIEDAD	S	3,09	0,00
4102820	04-006-011-00108-0012	104000	ALMENDROS-SIN VARIEDAD	S	0,08	0,00
4102821	04-006-011-00108-0014	104000	ALMENDROS-SIN VARIEDAD	S	0,19	0,00
4102822	04-006-011-00108-0017	104000	ALMENDROS-SIN VARIEDAD	S	2,47	0,00
4102824	04-006-011-00108-0022	104000	ALMENDROS-SIN VARIEDAD	S	0,13	0,00
4102825	04-006-011-00108-0023	104000	ALMENDROS-SIN VARIEDAD	S	0,22	0,00

Porcentaje de superficie determinada situada en zonas RAMSAR**PUNTOS: 0,00 0.0%**

REF.	REFERENCIA SIGPAC	CULTIVO	DESCRIPCIÓN CULTIVO	S/R	SUP. COMPROM. (ha)	SUP. CUMPLE (ha)
4102958	04-006-005-00217-0002	104000	ALMENDROS-SIN VARIEDAD	S	7,02	0,00
4102959	04-006-005-00217-0005	104000	ALMENDROS-SIN VARIEDAD	S	0,47	0,00
4102957	04-006-011-00106-0014	104000	ALMENDROS-SIN VARIEDAD	S	4,93	0,00
4102818	04-006-011-00108-0001	104000	ALMENDROS-SIN VARIEDAD	S	1,82	0,00
4102819	04-006-011-00108-0008	104000	ALMENDROS-SIN VARIEDAD	S	3,09	0,00
4102820	04-006-011-00108-0012	104000	ALMENDROS-SIN VARIEDAD	S	0,08	0,00
4102821	04-006-011-00108-0014	104000	ALMENDROS-SIN VARIEDAD	S	0,19	0,00
4102822	04-006-011-00108-0017	104000	ALMENDROS-SIN VARIEDAD	S	2,47	0,00
4102824	04-006-011-00108-0022	104000	ALMENDROS-SIN VARIEDAD	S	0,13	0,00
4102825	04-006-011-00108-0023	104000	ALMENDROS-SIN VARIEDAD	S	0,22	0,00

Porcentaje de superficie determinada en zonas vulnerables a la contaminación por nitratos**PUNTOS: 0,00 0.0%**

REF.	REFERENCIA SIGPAC	CULTIVO	DESCRIPCIÓN CULTIVO	S/R	SUP. COMPROM. (ha)	SUP. CUMPLE (ha)
4102958	04-006-005-00217-0002	104000	ALMENDROS-SIN VARIEDAD	S	7,02	0,00
4102959	04-006-005-00217-0005	104000	ALMENDROS-SIN VARIEDAD	S	0,47	0,00
4102957	04-006-011-00106-0014	104000	ALMENDROS-SIN VARIEDAD	S	4,93	0,00
4102818	04-006-011-00108-0001	104000	ALMENDROS-SIN VARIEDAD	S	1,82	0,00
4102819	04-006-011-00108-0008	104000	ALMENDROS-SIN VARIEDAD	S	3,09	0,00
4102820	04-006-011-00108-0012	104000	ALMENDROS-SIN VARIEDAD	S	0,08	0,00
4102821	04-006-011-00108-0014	104000	ALMENDROS-SIN VARIEDAD	S	0,19	0,00
4102822	04-006-011-00108-0017	104000	ALMENDROS-SIN VARIEDAD	S	2,47	0,00
4102824	04-006-011-00108-0022	104000	ALMENDROS-SIN VARIEDAD	S	0,13	0,00
4102825	04-006-011-00108-0023	104000	ALMENDROS-SIN VARIEDAD	S	0,22	0,00

Pendiente media de la explotación**PUNTOS: 3,00 27.21%**

REF.	REFERENCIA SIGPAC	CULTIVO	DESCRIPCIÓN CULTIVO	S/R	PENDIENTE MEDIA (%)	SUP. COMPROM. (ha)
4102958	04-006-005-00217-0002	104000	ALMENDROS-SIN VARIEDAD	S	27,39	7,02
4102959	04-006-005-00217-0005	104000	ALMENDROS-SIN VARIEDAD	S	37,64	0,47
4102957	04-006-011-00106-0014	104000	ALMENDROS-SIN VARIEDAD	S	23,53	4,93
4102818	04-006-011-00108-0001	104000	ALMENDROS-SIN VARIEDAD	S	15,26	1,82
4102819	04-006-011-00108-0008	104000	ALMENDROS-SIN VARIEDAD	S	31,32	3,09

REF.	REFERENCIA SIGPAC	CULTIVO	DESCRIPCIÓN CULTIVO	S/R	PENDIENTE		SUP.
					MEDIA (%)	COMPROM.	
							(ha)
4102820	04-006-011-00108-0012	104000	ALMENDROS-SIN VARIEDAD	S	31,32		0,08
4102821	04-006-011-00108-0014	104000	ALMENDROS-SIN VARIEDAD	S	33,63		0,19
4102822	04-006-011-00108-0017	104000	ALMENDROS-SIN VARIEDAD	S	33,29		2,47
4102824	04-006-011-00108-0022	104000	ALMENDROS-SIN VARIEDAD	S	32,25		0,13
4102825	04-006-011-00108-0023	104000	ALMENDROS-SIN VARIEDAD	S	44,36		0,22

Porcentaje de Superficie de la explotación en municipios con más del 40 por ciento de su superficie agraria dentro de la Zona de desertificación PUNTOS: 6,00 100.0%

REF.	REFERENCIA SIGPAC	CULTIVO	DESCRIPCIÓN CULTIVO	S/R	SUP.	
					COMPROM.	CUMPLE
					(ha)	(ha)
4102958	04-006-005-00217-0002	104000	ALMENDROS-SIN VARIEDAD	S	7,02	7,02
4102959	04-006-005-00217-0005	104000	ALMENDROS-SIN VARIEDAD	S	0,47	0,47
4102957	04-006-011-00106-0014	104000	ALMENDROS-SIN VARIEDAD	S	4,93	4,93
4102818	04-006-011-00108-0001	104000	ALMENDROS-SIN VARIEDAD	S	1,82	1,82
4102819	04-006-011-00108-0008	104000	ALMENDROS-SIN VARIEDAD	S	3,09	3,09
4102820	04-006-011-00108-0012	104000	ALMENDROS-SIN VARIEDAD	S	0,08	0,08
4102821	04-006-011-00108-0014	104000	ALMENDROS-SIN VARIEDAD	S	0,19	0,19
4102822	04-006-011-00108-0017	104000	ALMENDROS-SIN VARIEDAD	S	2,47	2,47
4102824	04-006-011-00108-0022	104000	ALMENDROS-SIN VARIEDAD	S	0,13	0,13
4102825	04-006-011-00108-0023	104000	ALMENDROS-SIN VARIEDAD	S	0,22	0,22



<u>APELLIDOS Y NOMBRE / RAZÓN SOCIAL</u>	<u>NIF</u>	<u>EXPEDIENTE</u>	<u>SUP. COMPROMETIDA</u>		
			<u>(ha)</u>		
JIMENEZ EGEA MARIA	****4170*	1036405	3.1		
<u>RESOLUCIÓN</u>					
ADMITIDO					
<u>IMPORTES POR ANUALIDAD</u>					

	<u>2018</u>	<u>2019</u>	<u>2020</u>	<u>2021</u>	<u>2022</u>
IMPORTE MÁXIMO SUBVENCIONABLE	670,34 €	670,34 €	670,34 €	670,34 €	670,34 €
IMPORTE MEDIO DE TRANSFERENCIA (€/ha)	216,24 €	216,24 €	216,24 €	216,24 €	216,24 €

DETALLE IMPORTES POR ANUALIDAD

<u>GRUPOS DE CULTIVO ADMITIDOS</u>	<u>SUP. COMPROM.</u>	<u>2018</u>	<u>2019</u>	<u>2020</u>	<u>2021</u>	<u>2022</u>
	<u>(ha)</u>					
FRUTALES SECANO	3,10	670,34 €	670,34 €	670,34 €	670,34 €	670,34 €

RECINTOS COMPROMETIDOS

<u>REF.</u>	<u>REFERENCIA SIGPAC</u>	<u>CULTIVO DESCRIPCIÓN CULTIVO</u>	<u>S/R</u>	<u>PEND. MEDIA</u>	<u>SUP. DEC. ADMIN.</u>	<u>NU SUP. CERT.</u>	<u>SUP. CAMPO</u>	<u>SUP. COMPROM.</u>
				<u>(%)</u>	<u>(ha)</u>	<u>(ha)</u>	<u>(ha)</u>	<u>(ha)</u>
1700000005487210	04-037-043-00054-0001	104000 ALMENDROS-SIN VARIEDAD	S	5,17	1,55	1,55		1,55
1700000005487209	04-037-043-00053-0001	104000 ALMENDROS-SIN VARIEDAD	S	5,48	1,55	1,55		1,55

RESUMEN CRITERIOS DE SELECCIÓN

11.2.1.1 Mantenimiento de prácticas y métodos de agricultura ecológica: Cultivos permanentes distintos de olivar - Conv 2018. PUNTOS: 7,00

	<u>PUNTOS</u>	<u>CUMPLE</u>
Porcentaje de superficie determinada en Red Natura 2000	0,00	0.0%
Porcentaje de superficie determinada situada en zonas RAMSAR	0,00	0.0%
Porcentaje de superficie determinada en zonas vulnerables a la contaminación por nitratos	0,00	0.0%
Pendiente media de la explotación	1,00	5.32%
Porcentaje de Superficie de la explotación en municipios con más del 40 por ciento de su superficie agraria dentro de la Zona de desertificación	6,00	100.0%



DETALLE CRITERIOS DE SELECCIÓN**11.2.1.1 Mantenimiento de prácticas y métodos de agricultura ecológica: Cultivos permanentes distintos de olivar - Conv 2018.****PUNTOS: 7,00****Porcentaje de superficie determinada en Red Natura 2000****PUNTOS: 0,00 0.0%**

<u>REF.</u>	<u>REFERENCIA SIGPAC</u>	<u>CULTIVO</u>	<u>DESCRIPCIÓN CULTIVO</u>	<u>S/R</u>	<u>SUP. COMPROM. (ha)</u>	<u>SUP. CUMPLE (ha)</u>
1700000005487209	04-037-043-00053-0001	104000	ALMENDROS-SIN VARIEDAD	S	1,55	0,00
1700000005487210	04-037-043-00054-0001	104000	ALMENDROS-SIN VARIEDAD	S	1,55	0,00

Porcentaje de superficie determinada situada en zonas RAMSAR**PUNTOS: 0,00 0.0%**

<u>REF.</u>	<u>REFERENCIA SIGPAC</u>	<u>CULTIVO</u>	<u>DESCRIPCIÓN CULTIVO</u>	<u>S/R</u>	<u>SUP. COMPROM. (ha)</u>	<u>SUP. CUMPLE (ha)</u>
1700000005487209	04-037-043-00053-0001	104000	ALMENDROS-SIN VARIEDAD	S	1,55	0,00
1700000005487210	04-037-043-00054-0001	104000	ALMENDROS-SIN VARIEDAD	S	1,55	0,00

Porcentaje de superficie determinada en zonas vulnerables a la contaminación por nitratos**PUNTOS: 0,00 0.0%**

<u>REF.</u>	<u>REFERENCIA SIGPAC</u>	<u>CULTIVO</u>	<u>DESCRIPCIÓN CULTIVO</u>	<u>S/R</u>	<u>SUP. COMPROM. (ha)</u>	<u>SUP. CUMPLE (ha)</u>
1700000005487209	04-037-043-00053-0001	104000	ALMENDROS-SIN VARIEDAD	S	1,55	0,00
1700000005487210	04-037-043-00054-0001	104000	ALMENDROS-SIN VARIEDAD	S	1,55	0,00

Pendiente media de la explotación**PUNTOS: 1,00 5.32%**

<u>REF.</u>	<u>REFERENCIA SIGPAC</u>	<u>CULTIVO</u>	<u>DESCRIPCIÓN CULTIVO</u>	<u>S/R</u>	<u>PENDIENTE MEDIA (%)</u>	<u>SUP. COMPROM. (ha)</u>
1700000005487209	04-037-043-00053-0001	104000	ALMENDROS-SIN VARIEDAD	S	5,48	1,55
1700000005487210	04-037-043-00054-0001	104000	ALMENDROS-SIN VARIEDAD	S	5,17	1,55

Porcentaje de Superficie de la explotación en municipios con más del 40 por ciento de su superficie agraria dentro de la Zona de desertificación**PUNTOS: 6,00 100.0%**

<u>REF.</u>	<u>REFERENCIA SIGPAC</u>	<u>CULTIVO</u>	<u>DESCRIPCIÓN CULTIVO</u>	<u>S/R</u>	<u>SUP. COMPROM. (ha)</u>	<u>SUP. CUMPLE (ha)</u>
1700000005487209	04-037-043-00053-0001	104000	ALMENDROS-SIN VARIEDAD	S	1,55	1,55
1700000005487210	04-037-043-00054-0001	104000	ALMENDROS-SIN VARIEDAD	S	1,55	1,55



<u>APELLIDOS Y NOMBRE / RAZÓN SOCIAL</u>	<u>NIF</u>	<u>EXPEDIENTE</u>	<u>SUP. COMPROMETIDA</u>		
			<u>(ha)</u>		
JIMENEZ LOZANO HERMENEGILDA	****1461*	1116489	29.47		
RESOLUCIÓN					
ADMITIDO					
IMPORTES POR ANUALIDAD					
	2018	2019	2020	2021	2022
IMPORTE MÁXIMO SUBVENCIONABLE	6.372,59 €	6.372,59 €	6.372,59 €	6.372,59 €	6.372,59 €
IMPORTE MEDIO DE TRANSFERENCIA (€/ha)	216,24 €	216,24 €	216,24 €	216,24 €	216,24 €

DETALLE IMPORTES POR ANUALIDAD

<u>GRUPOS DE CULTIVO ADMITIDOS</u>	<u>SUP. COMPROM.</u>	2018	2019	2020	2021	2022
	<u>(ha)</u>					
FRUTALES SECANO	29,47	6.372,59 €	6.372,59 €	6.372,59 €	6.372,59 €	6.372,59 €

RECINTOS COMPROMETIDOS

<u>REF.</u>	<u>REFERENCIA SIGPAC</u>	<u>CULTIVO DESCRIPCIÓN CULTIVO</u>	<u>S/R</u>	<u>PEND. MEDIA (%)</u>	<u>SUP. DEC. ADMIN. (ha)</u>	<u>NU SUP. CERT. (ha)</u>	<u>SUP. CAMPO (ha)</u>	<u>SUP. COMPROM. (ha)</u>
170000006414935	04-006-004-00334-0015	104000 ALMENDROS-SIN VARIEDAD	S	14,43	0,03	0,03		0,03
170000006414948	04-006-004-00482-0021	104000 ALMENDROS-SIN VARIEDAD	S	19,63	0,03	0,03		0,03
170000006414893	04-006-004-00276-0001	104000 ALMENDROS-SIN VARIEDAD	S	21,44	1,20	1,20		1,20
170000006414927	04-006-005-00270-0007	104000 ALMENDROS-SIN VARIEDAD	S	22,86	0,11	0,11		0,11
170000006414932	04-006-004-00290-0001	104000 ALMENDROS-SIN VARIEDAD	S	24,95	1,53	1,53		1,53
170000006414940	04-006-004-00334-0017	104000 ALMENDROS-SIN VARIEDAD	S	25,01	0,01	0,01		0,01
170000006414947	04-006-004-00482-0003	104000 ALMENDROS-SIN VARIEDAD	S	25,69	1,47	1,47		1,47
170000006414929	04-006-005-00208-0003	104000 ALMENDROS-SIN VARIEDAD	S	27,69	0,34	0,34		0,34
170000006414931	04-006-005-00270-0002	104000 ALMENDROS-SIN VARIEDAD	S	28,81	2,25	2,25		2,25
170000006414942	04-006-004-00476-0007	104000 ALMENDROS-SIN VARIEDAD	S	29,14	1,32	1,32		1,32
170000006414924	04-006-005-00270-0005	104000 ALMENDROS-SIN VARIEDAD	S	30,11	2,15	2,15		2,15
170000006414941	04-006-004-00475-0001	104000 ALMENDROS-SIN VARIEDAD	S	30,25	1,03	1,03		1,03
170000006414930	04-006-005-00270-0003	104000 ALMENDROS-SIN VARIEDAD	S	30,32	1,21	1,21		1,21
170000006414943	04-006-004-00482-0001	104000 ALMENDROS-SIN VARIEDAD	S	31,46	8,68	8,68		8,68
170000006414926	04-006-005-00294-0002	104000 ALMENDROS-SIN VARIEDAD	S	32,91	0,04	0,04		0,04
170000006414936	04-006-004-00334-0006	104000 ALMENDROS-SIN VARIEDAD	S	33,07	0,83	0,83		0,83
170000006414925	04-006-005-00273-0001	104000 ALMENDROS-SIN VARIEDAD	S	33,13	1,64	1,64		1,64
170000006414933	04-006-004-00334-0011	104000 ALMENDROS-SIN VARIEDAD	S	33,78	0,43	0,43		0,43
170000006414919	04-006-005-00318-0002	104000 ALMENDROS-SIN VARIEDAD	S	34,52	1,51	1,51		1,51
170000006414938	04-006-004-00365-0017	104000 ALMENDROS-SIN VARIEDAD	S	35,41	1,24	1,24		1,24
170000006414937	04-006-004-00365-0002	104000 ALMENDROS-SIN VARIEDAD	S	37,06	1,80	1,80		1,80
170000006414928	04-006-005-00260-0001	104000 ALMENDROS-SIN VARIEDAD	S	41,09	0,32	0,32		0,32
170000006414934	04-006-005-00294-0003	104000 ALMENDROS-SIN VARIEDAD	S	42,62	0,26	0,26		0,26
170000006414944	04-006-004-00475-0003	104000 ALMENDROS-SIN VARIEDAD	S	47,63	0,04	0,04		0,04

RESUMEN CRITERIOS DE SELECCIÓN

11.2.1.1 Mantenimiento de prácticas y métodos de agricultura ecológica: Cultivos permanentes distintos de olivar - Conv 2018. PUNTOS: 9,00

	PUNTOS	CUMPLE
Porcentaje de superficie determinada en Red Natura 2000	0,00	0.0%
Porcentaje de superficie determinada situada en zonas RAMSAR	0,00	0.0%
Porcentaje de superficie determinada en zonas vulnerables a la contaminación por nitratos	0,00	0.0%
Pendiente media de la explotación	3,00	30.89%
Porcentaje de Superficie de la explotación en municipios con más del 40 por ciento de su superficie agraria dentro de la Zona de desertificación	6,00	100.0%



DETALLE CRITERIOS DE SELECCIÓN**11.2.1.1 Mantenimiento de prácticas y métodos de agricultura ecológica: Cultivos permanentes distintos de olivar - Conv 2018.****PUNTOS: 9,00****Porcentaje de superficie determinada en Red Natura 2000****PUNTOS: 0,00 0.0%**

REF.	REFERENCIA SIGPAC	CULTIVO	DESCRIPCIÓN CULTIVO	S/R	SUP. COMPROM. (ha)	SUP. CUMPLE (ha)
170000006414893	04-006-004-00276-0001	104000	ALMENDROS-SIN VARIEDAD	S	1,20	0,00
170000006414932	04-006-004-00290-0001	104000	ALMENDROS-SIN VARIEDAD	S	1,53	0,00
170000006414936	04-006-004-00334-0006	104000	ALMENDROS-SIN VARIEDAD	S	0,83	0,00
170000006414933	04-006-004-00334-0011	104000	ALMENDROS-SIN VARIEDAD	S	0,43	0,00
170000006414935	04-006-004-00334-0015	104000	ALMENDROS-SIN VARIEDAD	S	0,03	0,00
170000006414940	04-006-004-00334-0017	104000	ALMENDROS-SIN VARIEDAD	S	0,01	0,00
170000006414937	04-006-004-00365-0002	104000	ALMENDROS-SIN VARIEDAD	S	1,80	0,00
170000006414938	04-006-004-00365-0017	104000	ALMENDROS-SIN VARIEDAD	S	1,24	0,00
170000006414941	04-006-004-00475-0001	104000	ALMENDROS-SIN VARIEDAD	S	1,03	0,00
170000006414944	04-006-004-00475-0003	104000	ALMENDROS-SIN VARIEDAD	S	0,04	0,00
170000006414942	04-006-004-00476-0007	104000	ALMENDROS-SIN VARIEDAD	S	1,32	0,00
170000006414943	04-006-004-00482-0001	104000	ALMENDROS-SIN VARIEDAD	S	8,68	0,00
170000006414947	04-006-004-00482-0003	104000	ALMENDROS-SIN VARIEDAD	S	1,47	0,00
170000006414948	04-006-004-00482-0021	104000	ALMENDROS-SIN VARIEDAD	S	0,03	0,00
170000006414929	04-006-005-00208-0003	104000	ALMENDROS-SIN VARIEDAD	S	0,34	0,00
170000006414928	04-006-005-00260-0001	104000	ALMENDROS-SIN VARIEDAD	S	0,32	0,00
170000006414931	04-006-005-00270-0002	104000	ALMENDROS-SIN VARIEDAD	S	2,25	0,00
170000006414930	04-006-005-00270-0003	104000	ALMENDROS-SIN VARIEDAD	S	1,21	0,00
170000006414924	04-006-005-00270-0005	104000	ALMENDROS-SIN VARIEDAD	S	2,15	0,00
170000006414927	04-006-005-00270-0007	104000	ALMENDROS-SIN VARIEDAD	S	0,11	0,00
170000006414925	04-006-005-00273-0001	104000	ALMENDROS-SIN VARIEDAD	S	1,64	0,00
170000006414926	04-006-005-00294-0002	104000	ALMENDROS-SIN VARIEDAD	S	0,04	0,00
170000006414934	04-006-005-00294-0003	104000	ALMENDROS-SIN VARIEDAD	S	0,26	0,00
170000006414919	04-006-005-00318-0002	104000	ALMENDROS-SIN VARIEDAD	S	1,51	0,00

Porcentaje de superficie determinada situada en zonas RAMSAR**PUNTOS: 0,00 0.0%**

REF.	REFERENCIA SIGPAC	CULTIVO	DESCRIPCIÓN CULTIVO	S/R	SUP. COMPROM. (ha)	SUP. CUMPLE (ha)
170000006414893	04-006-004-00276-0001	104000	ALMENDROS-SIN VARIEDAD	S	1,20	0,00
170000006414932	04-006-004-00290-0001	104000	ALMENDROS-SIN VARIEDAD	S	1,53	0,00
170000006414936	04-006-004-00334-0006	104000	ALMENDROS-SIN VARIEDAD	S	0,83	0,00
170000006414933	04-006-004-00334-0011	104000	ALMENDROS-SIN VARIEDAD	S	0,43	0,00
170000006414935	04-006-004-00334-0015	104000	ALMENDROS-SIN VARIEDAD	S	0,03	0,00
170000006414940	04-006-004-00334-0017	104000	ALMENDROS-SIN VARIEDAD	S	0,01	0,00
170000006414937	04-006-004-00365-0002	104000	ALMENDROS-SIN VARIEDAD	S	1,80	0,00
170000006414938	04-006-004-00365-0017	104000	ALMENDROS-SIN VARIEDAD	S	1,24	0,00
170000006414941	04-006-004-00475-0001	104000	ALMENDROS-SIN VARIEDAD	S	1,03	0,00
170000006414944	04-006-004-00475-0003	104000	ALMENDROS-SIN VARIEDAD	S	0,04	0,00
170000006414942	04-006-004-00476-0007	104000	ALMENDROS-SIN VARIEDAD	S	1,32	0,00
170000006414943	04-006-004-00482-0001	104000	ALMENDROS-SIN VARIEDAD	S	8,68	0,00
170000006414947	04-006-004-00482-0003	104000	ALMENDROS-SIN VARIEDAD	S	1,47	0,00
170000006414948	04-006-004-00482-0021	104000	ALMENDROS-SIN VARIEDAD	S	0,03	0,00
170000006414929	04-006-005-00208-0003	104000	ALMENDROS-SIN VARIEDAD	S	0,34	0,00
170000006414928	04-006-005-00260-0001	104000	ALMENDROS-SIN VARIEDAD	S	0,32	0,00
170000006414931	04-006-005-00270-0002	104000	ALMENDROS-SIN VARIEDAD	S	2,25	0,00
170000006414930	04-006-005-00270-0003	104000	ALMENDROS-SIN VARIEDAD	S	1,21	0,00
170000006414924	04-006-005-00270-0005	104000	ALMENDROS-SIN VARIEDAD	S	2,15	0,00
170000006414927	04-006-005-00270-0007	104000	ALMENDROS-SIN VARIEDAD	S	0,11	0,00
170000006414925	04-006-005-00273-0001	104000	ALMENDROS-SIN VARIEDAD	S	1,64	0,00
170000006414926	04-006-005-00294-0002	104000	ALMENDROS-SIN VARIEDAD	S	0,04	0,00
170000006414934	04-006-005-00294-0003	104000	ALMENDROS-SIN VARIEDAD	S	0,26	0,00

<u>REF.</u>	<u>REFERENCIA SIGPAC</u>	<u>CULTIVO</u>	<u>DESCRIPCIÓN CULTIVO</u>	<u>S/R</u>	<u>SUP. COMPROM.</u> <u>(ha)</u>	<u>SUP. CUMPLE</u> <u>(ha)</u>
1700000006414919	04-006-005-00318-0002	104000	ALMENDROS-SIN VARIEDAD	S	1,51	0,00

Porcentaje de superficie determinada en zonas vulnerables a la contaminación por nitratos**PUNTOS:** 0,00 0.0%

<u>REF.</u>	<u>REFERENCIA SIGPAC</u>	<u>CULTIVO</u>	<u>DESCRIPCIÓN CULTIVO</u>	<u>S/R</u>	<u>SUP. COMPROM.</u> <u>(ha)</u>	<u>SUP. CUMPLE</u> <u>(ha)</u>
1700000006414893	04-006-004-00276-0001	104000	ALMENDROS-SIN VARIEDAD	S	1,20	0,00
1700000006414932	04-006-004-00290-0001	104000	ALMENDROS-SIN VARIEDAD	S	1,53	0,00
1700000006414936	04-006-004-00334-0006	104000	ALMENDROS-SIN VARIEDAD	S	0,83	0,00
1700000006414933	04-006-004-00334-0011	104000	ALMENDROS-SIN VARIEDAD	S	0,43	0,00
1700000006414935	04-006-004-00334-0015	104000	ALMENDROS-SIN VARIEDAD	S	0,03	0,00
1700000006414940	04-006-004-00334-0017	104000	ALMENDROS-SIN VARIEDAD	S	0,01	0,00
1700000006414937	04-006-004-00365-0002	104000	ALMENDROS-SIN VARIEDAD	S	1,80	0,00
1700000006414938	04-006-004-00365-0017	104000	ALMENDROS-SIN VARIEDAD	S	1,24	0,00
1700000006414941	04-006-004-00475-0001	104000	ALMENDROS-SIN VARIEDAD	S	1,03	0,00
1700000006414944	04-006-004-00475-0003	104000	ALMENDROS-SIN VARIEDAD	S	0,04	0,00
1700000006414942	04-006-004-00476-0007	104000	ALMENDROS-SIN VARIEDAD	S	1,32	0,00
1700000006414943	04-006-004-00482-0001	104000	ALMENDROS-SIN VARIEDAD	S	8,68	0,00
1700000006414947	04-006-004-00482-0003	104000	ALMENDROS-SIN VARIEDAD	S	1,47	0,00
1700000006414948	04-006-004-00482-0021	104000	ALMENDROS-SIN VARIEDAD	S	0,03	0,00
1700000006414929	04-006-005-00208-0003	104000	ALMENDROS-SIN VARIEDAD	S	0,34	0,00
1700000006414928	04-006-005-00260-0001	104000	ALMENDROS-SIN VARIEDAD	S	0,32	0,00
1700000006414931	04-006-005-00270-0002	104000	ALMENDROS-SIN VARIEDAD	S	2,25	0,00
1700000006414930	04-006-005-00270-0003	104000	ALMENDROS-SIN VARIEDAD	S	1,21	0,00
1700000006414924	04-006-005-00270-0005	104000	ALMENDROS-SIN VARIEDAD	S	2,15	0,00
1700000006414927	04-006-005-00270-0007	104000	ALMENDROS-SIN VARIEDAD	S	0,11	0,00
1700000006414925	04-006-005-00273-0001	104000	ALMENDROS-SIN VARIEDAD	S	1,64	0,00
1700000006414926	04-006-005-00294-0002	104000	ALMENDROS-SIN VARIEDAD	S	0,04	0,00
1700000006414934	04-006-005-00294-0003	104000	ALMENDROS-SIN VARIEDAD	S	0,26	0,00
1700000006414919	04-006-005-00318-0002	104000	ALMENDROS-SIN VARIEDAD	S	1,51	0,00

Pendiente media de la explotación**PUNTOS:** 3,00 30.89%

<u>REF.</u>	<u>REFERENCIA SIGPAC</u>	<u>CULTIVO</u>	<u>DESCRIPCIÓN CULTIVO</u>	<u>S/R</u>	<u>PENDIENTE MEDIA (%)</u>	<u>SUP. COMPROM.</u> <u>(ha)</u>
1700000006414893	04-006-004-00276-0001	104000	ALMENDROS-SIN VARIEDAD	S	21,44	1,20
1700000006414932	04-006-004-00290-0001	104000	ALMENDROS-SIN VARIEDAD	S	24,95	1,53
1700000006414936	04-006-004-00334-0006	104000	ALMENDROS-SIN VARIEDAD	S	33,07	0,83
1700000006414933	04-006-004-00334-0011	104000	ALMENDROS-SIN VARIEDAD	S	33,78	0,43
1700000006414935	04-006-004-00334-0015	104000	ALMENDROS-SIN VARIEDAD	S	14,43	0,03
1700000006414940	04-006-004-00334-0017	104000	ALMENDROS-SIN VARIEDAD	S	25,01	0,01
1700000006414937	04-006-004-00365-0002	104000	ALMENDROS-SIN VARIEDAD	S	37,06	1,80
1700000006414938	04-006-004-00365-0017	104000	ALMENDROS-SIN VARIEDAD	S	35,41	1,24
1700000006414941	04-006-004-00475-0001	104000	ALMENDROS-SIN VARIEDAD	S	30,25	1,03
1700000006414944	04-006-004-00475-0003	104000	ALMENDROS-SIN VARIEDAD	S	47,63	0,04
1700000006414942	04-006-004-00476-0007	104000	ALMENDROS-SIN VARIEDAD	S	29,14	1,32
1700000006414943	04-006-004-00482-0001	104000	ALMENDROS-SIN VARIEDAD	S	31,46	8,68
1700000006414947	04-006-004-00482-0003	104000	ALMENDROS-SIN VARIEDAD	S	25,69	1,47
1700000006414948	04-006-004-00482-0021	104000	ALMENDROS-SIN VARIEDAD	S	19,63	0,03
1700000006414929	04-006-005-00208-0003	104000	ALMENDROS-SIN VARIEDAD	S	27,69	0,34
1700000006414928	04-006-005-00260-0001	104000	ALMENDROS-SIN VARIEDAD	S	41,09	0,32
1700000006414931	04-006-005-00270-0002	104000	ALMENDROS-SIN VARIEDAD	S	28,81	2,25
1700000006414930	04-006-005-00270-0003	104000	ALMENDROS-SIN VARIEDAD	S	30,32	1,21
1700000006414924	04-006-005-00270-0005	104000	ALMENDROS-SIN VARIEDAD	S	30,11	2,15
1700000006414927	04-006-005-00270-0007	104000	ALMENDROS-SIN VARIEDAD	S	22,86	0,11

REF.	REFERENCIA SIGPAC	CULTIVO	DESCRIPCIÓN CULTIVO	S/R	PENDIENTE	SUP.
					MEDIA (%)	COMPROM. (ha)
170000006414925	04-006-005-00273-0001	104000	ALMENDROS-SIN VARIEDAD	S	33,13	1,64
170000006414926	04-006-005-00294-0002	104000	ALMENDROS-SIN VARIEDAD	S	32,91	0,04
170000006414934	04-006-005-00294-0003	104000	ALMENDROS-SIN VARIEDAD	S	42,62	0,26
170000006414919	04-006-005-00318-0002	104000	ALMENDROS-SIN VARIEDAD	S	34,52	1,51

Porcentaje de Superficie de la explotación en municipios con más del 40 por ciento de su superficie agraria dentro de la Zona de desertificación PUNTOS: 6,00 100.0%

REF.	REFERENCIA SIGPAC	CULTIVO	DESCRIPCIÓN CULTIVO	S/R	SUP.	SUP.
					COMPROM. (ha)	CUMPLE (ha)
170000006414893	04-006-004-00276-0001	104000	ALMENDROS-SIN VARIEDAD	S	1,20	1,20
170000006414932	04-006-004-00290-0001	104000	ALMENDROS-SIN VARIEDAD	S	1,53	1,53
170000006414936	04-006-004-00334-0006	104000	ALMENDROS-SIN VARIEDAD	S	0,83	0,83
170000006414933	04-006-004-00334-0011	104000	ALMENDROS-SIN VARIEDAD	S	0,43	0,43
170000006414935	04-006-004-00334-0015	104000	ALMENDROS-SIN VARIEDAD	S	0,03	0,03
170000006414940	04-006-004-00334-0017	104000	ALMENDROS-SIN VARIEDAD	S	0,01	0,01
170000006414937	04-006-004-00365-0002	104000	ALMENDROS-SIN VARIEDAD	S	1,80	1,80
170000006414938	04-006-004-00365-0017	104000	ALMENDROS-SIN VARIEDAD	S	1,24	1,24
170000006414941	04-006-004-00475-0001	104000	ALMENDROS-SIN VARIEDAD	S	1,03	1,03
170000006414944	04-006-004-00475-0003	104000	ALMENDROS-SIN VARIEDAD	S	0,04	0,04
170000006414942	04-006-004-00476-0007	104000	ALMENDROS-SIN VARIEDAD	S	1,32	1,32
170000006414943	04-006-004-00482-0001	104000	ALMENDROS-SIN VARIEDAD	S	8,68	8,68
170000006414947	04-006-004-00482-0003	104000	ALMENDROS-SIN VARIEDAD	S	1,47	1,47
170000006414948	04-006-004-00482-0021	104000	ALMENDROS-SIN VARIEDAD	S	0,03	0,03
170000006414929	04-006-005-00208-0003	104000	ALMENDROS-SIN VARIEDAD	S	0,34	0,34
170000006414928	04-006-005-00260-0001	104000	ALMENDROS-SIN VARIEDAD	S	0,32	0,32
170000006414931	04-006-005-00270-0002	104000	ALMENDROS-SIN VARIEDAD	S	2,25	2,25
170000006414930	04-006-005-00270-0003	104000	ALMENDROS-SIN VARIEDAD	S	1,21	1,21
170000006414924	04-006-005-00270-0005	104000	ALMENDROS-SIN VARIEDAD	S	2,15	2,15
170000006414927	04-006-005-00270-0007	104000	ALMENDROS-SIN VARIEDAD	S	0,11	0,11
170000006414925	04-006-005-00273-0001	104000	ALMENDROS-SIN VARIEDAD	S	1,64	1,64
170000006414926	04-006-005-00294-0002	104000	ALMENDROS-SIN VARIEDAD	S	0,04	0,04
170000006414934	04-006-005-00294-0003	104000	ALMENDROS-SIN VARIEDAD	S	0,26	0,26
170000006414919	04-006-005-00318-0002	104000	ALMENDROS-SIN VARIEDAD	S	1,51	1,51



<u>APELLIDOS Y NOMBRE / RAZÓN SOCIAL</u>	<u>NIF</u>	<u>EXPEDIENTE</u>	<u>SUP. COMPROMETIDA</u>			
			<u>(ha)</u>			
JIMENEZ LOZANO INOCENTE	****7911*	1229113	58.66			
RESOLUCIÓN						
ADMITIDO						
IMPORTE POR ANUALIDAD						
		<u>2018</u>	<u>2019</u>	<u>2020</u>	<u>2021</u>	<u>2022</u>
IMPORTE MÁXIMO SUBVENCIONABLE		11.310,33 €	11.310,33 €	11.310,33 €	11.310,33 €	11.310,33 €
IMPORTE MEDIO DE TRANSFERENCIA (€/ha)		192,81 €	192,81 €	192,81 €	192,81 €	192,81 €

DETALLE IMPORTES POR ANUALIDAD

<u>GRUPOS DE CULTIVO ADMITIDOS</u>	<u>SUP. COMPROM.</u>	<u>2018</u>	<u>2019</u>	<u>2020</u>	<u>2021</u>	<u>2022</u>
	<u>(ha)</u>					
FRUTALES REGADÍO	1,09	381,13 €	381,13 €	381,13 €	381,13 €	381,13 €
FRUTALES SECANO	57,57	10.929,20 €	10.929,20 €	10.929,20 €	10.929,20 €	10.929,20 €

RECINTOS COMPROMETIDOS

<u>REF.</u>	<u>REFERENCIA SIGPAC</u>	<u>CULTIVO DESCRIPCIÓN CULTIVO</u>	<u>S/R</u>	<u>PEND. MEDIA</u>	<u>SUP. DEC. ADMIN.</u>	<u>NU SUP. CERT.</u>	<u>SUP. CAMPO</u>	<u>SUP. COMPROM.</u>
				<u>(%)</u>	<u>(ha)</u>	<u>(ha)</u>	<u>(ha)</u>	<u>(ha)</u>
170000003030985	04-006-011-00202-0003	104000 ALMENDROS-SIN VARIEDAD	R	2,99	0,08	0,08		0,08
170000003030981	04-006-011-00135-0001	104000 ALMENDROS-SIN VARIEDAD	R	4,86	0,28	0,28		0,28
170000003030978	04-006-010-00124-0001	104000 ALMENDROS-SIN VARIEDAD	R	4,91	0,20	0,20		0,20
170000003030980	04-006-011-00155-0001	104000 ALMENDROS-SIN VARIEDAD	R	5,19	0,21	0,21		0,21
170000003030986	04-006-011-00202-0001	104000 ALMENDROS-SIN VARIEDAD	R	5,72	0,32	0,32		0,32
170000003030969	04-006-011-00076-0009	104000 ALMENDROS-SIN VARIEDAD	S	19,72	0,07	0,07		0,07
170000003031000	04-006-010-00028-0006	104000 ALMENDROS-SIN VARIEDAD	S	19,88	0,25	0,25		0,25
170000003030999	04-006-010-00028-0005	104000 ALMENDROS-SIN VARIEDAD	S	20,41	0,25	0,25		0,25
170000003030979	04-006-010-00051-0007	104000 ALMENDROS-SIN VARIEDAD	S	21,12	0,02	0,02		0,02
170000003030993	04-006-010-00051-0006	104000 ALMENDROS-SIN VARIEDAD	S	22,77	1,51	1,51		1,51
170000003030990	04-006-011-00076-0026	104000 ALMENDROS-SIN VARIEDAD	S	22,99	4,47	4,47		4,47
170000003030998	04-006-013-00037-0001	104000 ALMENDROS-SIN VARIEDAD	S	23,10	1,27	1,27		1,27
170000003030984	04-006-013-00002-0001	104000 ALMENDROS-SIN VARIEDAD	S	23,58	0,86	0,86		0,86
170000003030982	04-006-011-00116-0001	104000 ALMENDROS-SIN VARIEDAD	S	23,74	2,19	2,19		2,19
170000003030989	04-006-011-00076-0017	104000 ALMENDROS-SIN VARIEDAD	S	24,12	0,13	0,13		0,13
170000003030977	04-006-010-00041-0007	104000 ALMENDROS-SIN VARIEDAD	S	24,43	0,16	0,16		0,16
170000003030996	04-006-004-00471-0012	104000 ALMENDROS-SIN VARIEDAD	S	25,54	0,05	0,05		0,05
170000003030988	04-006-011-00093-0001	104000 ALMENDROS-SIN VARIEDAD	S	26,80	2,56	2,56		2,56
170000003030974	04-006-010-00041-0003	104000 ALMENDROS-SIN VARIEDAD	S	27,21	0,33	0,33		0,33
170000003030995	04-006-013-00037-0004	104000 ALMENDROS-SIN VARIEDAD	S	27,23	0,07	0,07		0,07
170000003030987	04-006-011-00076-0020	104000 ALMENDROS-SIN VARIEDAD	S	27,62	11,85	11,85		11,85
170000003030976	04-006-010-00041-0005	104000 ALMENDROS-SIN VARIEDAD	S	28,18	0,50	0,50		0,50
170000003030983	04-006-013-00001-0001	104000 ALMENDROS-SIN VARIEDAD	S	28,79	0,28	0,28		0,28
170000003030972	04-006-010-00040-0004	104000 ALMENDROS-SIN VARIEDAD	S	29,95	3,38	3,38		3,38
170000003030994	04-006-010-00028-0007	104000 ALMENDROS-SIN VARIEDAD	S	30,04	4,08	4,08		4,08
170000003031002	04-006-004-00471-0014	104000 ALMENDROS-SIN VARIEDAD	S	30,80	1,57	1,57		1,57
170000003030997	04-006-013-00001-0003	104000 ALMENDROS-SIN VARIEDAD	S	31,03	0,16	0,16		0,16
170000003030975	04-006-010-00041-0004	104000 ALMENDROS-SIN VARIEDAD	S	32,64	0,45	0,45		0,45
170000003030968	04-006-011-00076-0011	104000 ALMENDROS-SIN VARIEDAD	S	33,21	1,90	1,90		1,90
170000003030992	04-006-010-00035-0023	104000 ALMENDROS-SIN VARIEDAD	S	33,54	11,87	11,87		11,87
170000003030991	04-006-011-00076-0021	104000 ALMENDROS-SIN VARIEDAD	S	34,04	0,02	0,02		0,02
170000003030971	04-006-011-00076-0013	104000 ALMENDROS-SIN VARIEDAD	S	35,29	6,25	6,25		6,25
170000003031001	04-006-004-00471-0013	104000 ALMENDROS-SIN VARIEDAD	S	36,13	0,50	0,50		0,50
170000003030973	04-006-010-00041-0002	104000 ALMENDROS-SIN VARIEDAD	S	40,76	0,57	0,57		0,57

INCIDENCIAS**INCIDENCIA DESCRIPCIÓN**

85001 El recinto declarado no cumple con las normas de producción ecológica (artículo 5-1 e), Orden 26 mayo 2015)
Ref:1700000003030970 Recinto:04-006-011-00076-016 Cultivo:104000 ALMENDROS-SIN VARIEDAD Secano

RESUMEN CRITERIOS DE SELECCIÓN**11.2.1.1 Mantenimiento de prácticas y métodos de agricultura ecológica: Cultivos permanentes distintos de olivar - Conv 2018.** PUNTOS: 9,00

	PUNTOS	CUMPLE
Porcentaje de superficie determinada en Red Natura 2000	0,00	0.0%
Porcentaje de superficie determinada situada en zonas RAMSAR	0,00	0.0%
Porcentaje de superficie determinada en zonas vulnerables a la contaminación por nitratos	0,00	0.0%
Pendiente media de la explotación	3,00	29.13%
Porcentaje de Superficie de la explotación en municipios con más del 40 por ciento de su superficie agraria dentro de la Zona de desertificación	6,00	100.0%

DETALLE CRITERIOS DE SELECCIÓN**11.2.1.1 Mantenimiento de prácticas y métodos de agricultura ecológica: Cultivos permanentes distintos de olivar - Conv 2018.** PUNTOS: 9,00

REF.	REFERENCIA SIGPAC	CULTIVO	DESCRIPCIÓN CULTIVO	S/R	SUP. COMPROM. (ha)	SUP. CUMPLE (ha)
170000003030996	04-006-004-00471-0012	104000	ALMENDROS-SIN VARIEDAD	S	0,05	0,00
170000003031001	04-006-004-00471-0013	104000	ALMENDROS-SIN VARIEDAD	S	0,50	0,00
170000003031002	04-006-004-00471-0014	104000	ALMENDROS-SIN VARIEDAD	S	1,57	0,00
170000003030999	04-006-010-00028-0005	104000	ALMENDROS-SIN VARIEDAD	S	0,25	0,00
170000003031000	04-006-010-00028-0006	104000	ALMENDROS-SIN VARIEDAD	S	0,25	0,00
170000003030994	04-006-010-00028-0007	104000	ALMENDROS-SIN VARIEDAD	S	4,08	0,00
170000003030992	04-006-010-00035-0023	104000	ALMENDROS-SIN VARIEDAD	S	11,87	0,00
170000003030972	04-006-010-00040-0004	104000	ALMENDROS-SIN VARIEDAD	S	3,38	0,00
170000003030973	04-006-010-00041-0002	104000	ALMENDROS-SIN VARIEDAD	S	0,57	0,00
170000003030974	04-006-010-00041-0003	104000	ALMENDROS-SIN VARIEDAD	S	0,33	0,00
170000003030975	04-006-010-00041-0004	104000	ALMENDROS-SIN VARIEDAD	S	0,45	0,00
170000003030976	04-006-010-00041-0005	104000	ALMENDROS-SIN VARIEDAD	S	0,50	0,00
170000003030977	04-006-010-00041-0007	104000	ALMENDROS-SIN VARIEDAD	S	0,16	0,00
170000003030993	04-006-010-00051-0006	104000	ALMENDROS-SIN VARIEDAD	S	1,51	0,00
170000003030979	04-006-010-00051-0007	104000	ALMENDROS-SIN VARIEDAD	S	0,02	0,00
170000003030978	04-006-010-00124-0001	104000	ALMENDROS-SIN VARIEDAD	R	0,20	0,00
170000003030969	04-006-011-00076-0009	104000	ALMENDROS-SIN VARIEDAD	S	0,07	0,00
170000003030968	04-006-011-00076-0011	104000	ALMENDROS-SIN VARIEDAD	S	1,90	0,00
170000003030971	04-006-011-00076-0013	104000	ALMENDROS-SIN VARIEDAD	S	6,25	0,00
170000003030989	04-006-011-00076-0017	104000	ALMENDROS-SIN VARIEDAD	S	0,13	0,00
170000003030987	04-006-011-00076-0020	104000	ALMENDROS-SIN VARIEDAD	S	11,85	0,00
170000003030991	04-006-011-00076-0021	104000	ALMENDROS-SIN VARIEDAD	S	0,02	0,00
170000003030990	04-006-011-00076-0026	104000	ALMENDROS-SIN VARIEDAD	S	4,47	0,00
170000003030988	04-006-011-00093-0001	104000	ALMENDROS-SIN VARIEDAD	S	2,56	0,00
170000003030982	04-006-011-00116-0001	104000	ALMENDROS-SIN VARIEDAD	S	2,19	0,00
170000003030981	04-006-011-00135-0001	104000	ALMENDROS-SIN VARIEDAD	R	0,28	0,00
170000003030980	04-006-011-00155-0001	104000	ALMENDROS-SIN VARIEDAD	R	0,21	0,00
170000003030986	04-006-011-00202-0001	104000	ALMENDROS-SIN VARIEDAD	R	0,32	0,00
170000003030985	04-006-011-00202-0003	104000	ALMENDROS-SIN VARIEDAD	R	0,08	0,00
170000003030983	04-006-013-00001-0001	104000	ALMENDROS-SIN VARIEDAD	S	0,28	0,00
170000003030997	04-006-013-00001-0003	104000	ALMENDROS-SIN VARIEDAD	S	0,16	0,00
170000003030984	04-006-013-00002-0001	104000	ALMENDROS-SIN VARIEDAD	S	0,86	0,00
170000003030998	04-006-013-00037-0001	104000	ALMENDROS-SIN VARIEDAD	S	1,27	0,00
170000003030995	04-006-013-00037-0004	104000	ALMENDROS-SIN VARIEDAD	S	0,07	0,00

Porcentaje de superficie determinada situada en zonas RAMSAR PUNTOS: 0,00 0.0%

REF.	REFERENCIA SIGPAC	CULTIVO	DESCRIPCIÓN CULTIVO	S/R	SUP. COMPROM. (ha)	SUP. CUMPLE (ha)
170000003030996	04-006-004-00471-0012	104000	ALMENDROS-SIN VARIEDAD	S	0,05	0,00

<u>REF.</u>	<u>REFERENCIA SIGPAC</u>	<u>CULTIVO</u>	<u>DESCRIPCIÓN CULTIVO</u>	<u>S/R</u>	<u>SUP. COMPROM.</u> <u>(ha)</u>	<u>SUP. CUMPLE</u> <u>(ha)</u>
170000003031001	04-006-004-00471-0013	104000	ALMENDROS-SIN VARIEDAD	S	0,50	0,00
170000003031002	04-006-004-00471-0014	104000	ALMENDROS-SIN VARIEDAD	S	1,57	0,00
170000003030999	04-006-010-00028-0005	104000	ALMENDROS-SIN VARIEDAD	S	0,25	0,00
170000003031000	04-006-010-00028-0006	104000	ALMENDROS-SIN VARIEDAD	S	0,25	0,00
170000003030994	04-006-010-00028-0007	104000	ALMENDROS-SIN VARIEDAD	S	4,08	0,00
170000003030992	04-006-010-00035-0023	104000	ALMENDROS-SIN VARIEDAD	S	11,87	0,00
170000003030972	04-006-010-00040-0004	104000	ALMENDROS-SIN VARIEDAD	S	3,38	0,00
170000003030973	04-006-010-00041-0002	104000	ALMENDROS-SIN VARIEDAD	S	0,57	0,00
170000003030974	04-006-010-00041-0003	104000	ALMENDROS-SIN VARIEDAD	S	0,33	0,00
170000003030975	04-006-010-00041-0004	104000	ALMENDROS-SIN VARIEDAD	S	0,45	0,00
170000003030976	04-006-010-00041-0005	104000	ALMENDROS-SIN VARIEDAD	S	0,50	0,00
170000003030977	04-006-010-00041-0007	104000	ALMENDROS-SIN VARIEDAD	S	0,16	0,00
170000003030993	04-006-010-00051-0006	104000	ALMENDROS-SIN VARIEDAD	S	1,51	0,00
170000003030979	04-006-010-00051-0007	104000	ALMENDROS-SIN VARIEDAD	S	0,02	0,00
170000003030978	04-006-010-00124-0001	104000	ALMENDROS-SIN VARIEDAD	R	0,20	0,00
170000003030969	04-006-011-00076-0009	104000	ALMENDROS-SIN VARIEDAD	S	0,07	0,00
170000003030968	04-006-011-00076-0011	104000	ALMENDROS-SIN VARIEDAD	S	1,90	0,00
170000003030971	04-006-011-00076-0013	104000	ALMENDROS-SIN VARIEDAD	S	6,25	0,00
170000003030989	04-006-011-00076-0017	104000	ALMENDROS-SIN VARIEDAD	S	0,13	0,00
170000003030987	04-006-011-00076-0020	104000	ALMENDROS-SIN VARIEDAD	S	11,85	0,00
170000003030991	04-006-011-00076-0021	104000	ALMENDROS-SIN VARIEDAD	S	0,02	0,00
170000003030990	04-006-011-00076-0026	104000	ALMENDROS-SIN VARIEDAD	S	4,47	0,00
170000003030988	04-006-011-00093-0001	104000	ALMENDROS-SIN VARIEDAD	S	2,56	0,00
170000003030982	04-006-011-00116-0001	104000	ALMENDROS-SIN VARIEDAD	S	2,19	0,00
170000003030981	04-006-011-00135-0001	104000	ALMENDROS-SIN VARIEDAD	R	0,28	0,00
170000003030980	04-006-011-00155-0001	104000	ALMENDROS-SIN VARIEDAD	R	0,21	0,00
170000003030986	04-006-011-00202-0001	104000	ALMENDROS-SIN VARIEDAD	R	0,32	0,00
170000003030985	04-006-011-00202-0003	104000	ALMENDROS-SIN VARIEDAD	R	0,08	0,00
170000003030983	04-006-013-00001-0001	104000	ALMENDROS-SIN VARIEDAD	S	0,28	0,00
170000003030997	04-006-013-00001-0003	104000	ALMENDROS-SIN VARIEDAD	S	0,16	0,00
170000003030984	04-006-013-00002-0001	104000	ALMENDROS-SIN VARIEDAD	S	0,86	0,00
170000003030998	04-006-013-00037-0001	104000	ALMENDROS-SIN VARIEDAD	S	1,27	0,00
170000003030995	04-006-013-00037-0004	104000	ALMENDROS-SIN VARIEDAD	S	0,07	0,00

Porcentaje de superficie determinada en zonas vulnerables a la contaminación por nitratos**PUNTOS:** 0,00 0.0%

<u>REF.</u>	<u>REFERENCIA SIGPAC</u>	<u>CULTIVO</u>	<u>DESCRIPCIÓN CULTIVO</u>	<u>S/R</u>	<u>SUP. COMPROM.</u> <u>(ha)</u>	<u>SUP. CUMPLE</u> <u>(ha)</u>
170000003030996	04-006-004-00471-0012	104000	ALMENDROS-SIN VARIEDAD	S	0,05	0,00
170000003031001	04-006-004-00471-0013	104000	ALMENDROS-SIN VARIEDAD	S	0,50	0,00
170000003031002	04-006-004-00471-0014	104000	ALMENDROS-SIN VARIEDAD	S	1,57	0,00
170000003030999	04-006-010-00028-0005	104000	ALMENDROS-SIN VARIEDAD	S	0,25	0,00
170000003031000	04-006-010-00028-0006	104000	ALMENDROS-SIN VARIEDAD	S	0,25	0,00
170000003030994	04-006-010-00028-0007	104000	ALMENDROS-SIN VARIEDAD	S	4,08	0,00
170000003030992	04-006-010-00035-0023	104000	ALMENDROS-SIN VARIEDAD	S	11,87	0,00
170000003030972	04-006-010-00040-0004	104000	ALMENDROS-SIN VARIEDAD	S	3,38	0,00
170000003030973	04-006-010-00041-0002	104000	ALMENDROS-SIN VARIEDAD	S	0,57	0,00
170000003030974	04-006-010-00041-0003	104000	ALMENDROS-SIN VARIEDAD	S	0,33	0,00
170000003030975	04-006-010-00041-0004	104000	ALMENDROS-SIN VARIEDAD	S	0,45	0,00
170000003030976	04-006-010-00041-0005	104000	ALMENDROS-SIN VARIEDAD	S	0,50	0,00
170000003030977	04-006-010-00041-0007	104000	ALMENDROS-SIN VARIEDAD	S	0,16	0,00
170000003030993	04-006-010-00051-0006	104000	ALMENDROS-SIN VARIEDAD	S	1,51	0,00
170000003030979	04-006-010-00051-0007	104000	ALMENDROS-SIN VARIEDAD	S	0,02	0,00
170000003030978	04-006-010-00124-0001	104000	ALMENDROS-SIN VARIEDAD	R	0,20	0,00
170000003030969	04-006-011-00076-0009	104000	ALMENDROS-SIN VARIEDAD	S	0,07	0,00
170000003030968	04-006-011-00076-0011	104000	ALMENDROS-SIN VARIEDAD	S	1,90	0,00

REF.	REFERENCIA SIGPAC	CULTIVO	DESCRIPCIÓN CULTIVO	S/R	SUP. COMPROM. (ha)	SUP. CUMPLE (ha)
1700000003030971	04-006-011-00076-0013	104000	ALMENDROS-SIN VARIEDAD	S	6,25	0,00
1700000003030989	04-006-011-00076-0017	104000	ALMENDROS-SIN VARIEDAD	S	0,13	0,00
1700000003030987	04-006-011-00076-0020	104000	ALMENDROS-SIN VARIEDAD	S	11,85	0,00
1700000003030991	04-006-011-00076-0021	104000	ALMENDROS-SIN VARIEDAD	S	0,02	0,00
1700000003030990	04-006-011-00076-0026	104000	ALMENDROS-SIN VARIEDAD	S	4,47	0,00
1700000003030988	04-006-011-00093-0001	104000	ALMENDROS-SIN VARIEDAD	S	2,56	0,00
1700000003030982	04-006-011-00116-0001	104000	ALMENDROS-SIN VARIEDAD	S	2,19	0,00
1700000003030981	04-006-011-00135-0001	104000	ALMENDROS-SIN VARIEDAD	R	0,28	0,00
1700000003030980	04-006-011-00155-0001	104000	ALMENDROS-SIN VARIEDAD	R	0,21	0,00
1700000003030986	04-006-011-00202-0001	104000	ALMENDROS-SIN VARIEDAD	R	0,32	0,00
1700000003030985	04-006-011-00202-0003	104000	ALMENDROS-SIN VARIEDAD	R	0,08	0,00
1700000003030983	04-006-013-00001-0001	104000	ALMENDROS-SIN VARIEDAD	S	0,28	0,00
1700000003030997	04-006-013-00001-0003	104000	ALMENDROS-SIN VARIEDAD	S	0,16	0,00
1700000003030984	04-006-013-00002-0001	104000	ALMENDROS-SIN VARIEDAD	S	0,86	0,00
1700000003030998	04-006-013-00037-0001	104000	ALMENDROS-SIN VARIEDAD	S	1,27	0,00
1700000003030995	04-006-013-00037-0004	104000	ALMENDROS-SIN VARIEDAD	S	0,07	0,00

Pendiente media de la explotación**PUNTOS:** 3,00 29.13%

REF.	REFERENCIA SIGPAC	CULTIVO	DESCRIPCIÓN CULTIVO	S/R	PENDIENTE MEDIA (%)	SUP. COMPROM. (ha)
1700000003030996	04-006-004-00471-0012	104000	ALMENDROS-SIN VARIEDAD	S	25,54	0,05
1700000003031001	04-006-004-00471-0013	104000	ALMENDROS-SIN VARIEDAD	S	36,13	0,50
1700000003031002	04-006-004-00471-0014	104000	ALMENDROS-SIN VARIEDAD	S	30,80	1,57
1700000003030999	04-006-010-00028-0005	104000	ALMENDROS-SIN VARIEDAD	S	20,41	0,25
1700000003031000	04-006-010-00028-0006	104000	ALMENDROS-SIN VARIEDAD	S	19,88	0,25
1700000003030994	04-006-010-00028-0007	104000	ALMENDROS-SIN VARIEDAD	S	30,04	4,08
1700000003030992	04-006-010-00035-0023	104000	ALMENDROS-SIN VARIEDAD	S	33,54	11,87
1700000003030972	04-006-010-00040-0004	104000	ALMENDROS-SIN VARIEDAD	S	29,95	3,38
1700000003030973	04-006-010-00041-0002	104000	ALMENDROS-SIN VARIEDAD	S	40,76	0,57
1700000003030974	04-006-010-00041-0003	104000	ALMENDROS-SIN VARIEDAD	S	27,21	0,33
1700000003030975	04-006-010-00041-0004	104000	ALMENDROS-SIN VARIEDAD	S	32,64	0,45
1700000003030976	04-006-010-00041-0005	104000	ALMENDROS-SIN VARIEDAD	S	28,18	0,50
1700000003030977	04-006-010-00041-0007	104000	ALMENDROS-SIN VARIEDAD	S	24,43	0,16
1700000003030993	04-006-010-00051-0006	104000	ALMENDROS-SIN VARIEDAD	S	22,77	1,51
1700000003030979	04-006-010-00051-0007	104000	ALMENDROS-SIN VARIEDAD	S	21,12	0,02
1700000003030978	04-006-010-00124-0001	104000	ALMENDROS-SIN VARIEDAD	R	4,91	0,20
1700000003030969	04-006-011-00076-0009	104000	ALMENDROS-SIN VARIEDAD	S	19,72	0,07
1700000003030968	04-006-011-00076-0011	104000	ALMENDROS-SIN VARIEDAD	S	33,21	1,90
1700000003030971	04-006-011-00076-0013	104000	ALMENDROS-SIN VARIEDAD	S	35,29	6,25
1700000003030989	04-006-011-00076-0017	104000	ALMENDROS-SIN VARIEDAD	S	24,12	0,13
1700000003030987	04-006-011-00076-0020	104000	ALMENDROS-SIN VARIEDAD	S	27,62	11,85
1700000003030991	04-006-011-00076-0021	104000	ALMENDROS-SIN VARIEDAD	S	34,04	0,02
1700000003030990	04-006-011-00076-0026	104000	ALMENDROS-SIN VARIEDAD	S	22,99	4,47
1700000003030988	04-006-011-00093-0001	104000	ALMENDROS-SIN VARIEDAD	S	26,80	2,56
1700000003030982	04-006-011-00116-0001	104000	ALMENDROS-SIN VARIEDAD	S	23,74	2,19
1700000003030981	04-006-011-00135-0001	104000	ALMENDROS-SIN VARIEDAD	R	4,86	0,28
1700000003030980	04-006-011-00155-0001	104000	ALMENDROS-SIN VARIEDAD	R	5,19	0,21
1700000003030986	04-006-011-00202-0001	104000	ALMENDROS-SIN VARIEDAD	R	5,72	0,32
1700000003030985	04-006-011-00202-0003	104000	ALMENDROS-SIN VARIEDAD	R	2,99	0,08
1700000003030983	04-006-013-00001-0001	104000	ALMENDROS-SIN VARIEDAD	S	28,79	0,28
1700000003030997	04-006-013-00001-0003	104000	ALMENDROS-SIN VARIEDAD	S	31,03	0,16
1700000003030984	04-006-013-00002-0001	104000	ALMENDROS-SIN VARIEDAD	S	23,58	0,86
1700000003030998	04-006-013-00037-0001	104000	ALMENDROS-SIN VARIEDAD	S	23,10	1,27
1700000003030995	04-006-013-00037-0004	104000	ALMENDROS-SIN VARIEDAD	S	27,23	0,07

Porcentaje de Superficie de la explotación en municipios con más del 40 por ciento de su superficie agraria dentro de la Zona de desertificación**PUNTOS:** 6,00 100.0%

<u>REF.</u>	<u>REFERENCIA SIGPAC</u>	<u>CULTIVO</u>	<u>DESCRIPCIÓN CULTIVO</u>	<u>S/R</u>	<u>SUP. COMPROM.</u> <u>(ha)</u>	<u>SUP. CUMPLE</u> <u>(ha)</u>
1700000003030996	04-006-004-00471-0012	104000	ALMENDROS-SIN VARIEDAD	S	0,05	0,05
1700000003031001	04-006-004-00471-0013	104000	ALMENDROS-SIN VARIEDAD	S	0,50	0,50
1700000003031002	04-006-004-00471-0014	104000	ALMENDROS-SIN VARIEDAD	S	1,57	1,57
1700000003030999	04-006-010-00028-0005	104000	ALMENDROS-SIN VARIEDAD	S	0,25	0,25
1700000003031000	04-006-010-00028-0006	104000	ALMENDROS-SIN VARIEDAD	S	0,25	0,25
1700000003030994	04-006-010-00028-0007	104000	ALMENDROS-SIN VARIEDAD	S	4,08	4,08
1700000003030992	04-006-010-00035-0023	104000	ALMENDROS-SIN VARIEDAD	S	11,87	11,87
1700000003030972	04-006-010-00040-0004	104000	ALMENDROS-SIN VARIEDAD	S	3,38	3,38
1700000003030973	04-006-010-00041-0002	104000	ALMENDROS-SIN VARIEDAD	S	0,57	0,57
1700000003030974	04-006-010-00041-0003	104000	ALMENDROS-SIN VARIEDAD	S	0,33	0,33
1700000003030975	04-006-010-00041-0004	104000	ALMENDROS-SIN VARIEDAD	S	0,45	0,45
1700000003030976	04-006-010-00041-0005	104000	ALMENDROS-SIN VARIEDAD	S	0,50	0,50
1700000003030977	04-006-010-00041-0007	104000	ALMENDROS-SIN VARIEDAD	S	0,16	0,16
1700000003030993	04-006-010-00051-0006	104000	ALMENDROS-SIN VARIEDAD	S	1,51	1,51
1700000003030979	04-006-010-00051-0007	104000	ALMENDROS-SIN VARIEDAD	S	0,02	0,02
1700000003030978	04-006-010-00124-0001	104000	ALMENDROS-SIN VARIEDAD	R	0,20	0,20
1700000003030969	04-006-011-00076-0009	104000	ALMENDROS-SIN VARIEDAD	S	0,07	0,07
1700000003030968	04-006-011-00076-0011	104000	ALMENDROS-SIN VARIEDAD	S	1,90	1,90
1700000003030971	04-006-011-00076-0013	104000	ALMENDROS-SIN VARIEDAD	S	6,25	6,25
1700000003030989	04-006-011-00076-0017	104000	ALMENDROS-SIN VARIEDAD	S	0,13	0,13
1700000003030987	04-006-011-00076-0020	104000	ALMENDROS-SIN VARIEDAD	S	11,85	11,85
1700000003030991	04-006-011-00076-0021	104000	ALMENDROS-SIN VARIEDAD	S	0,02	0,02
1700000003030990	04-006-011-00076-0026	104000	ALMENDROS-SIN VARIEDAD	S	4,47	4,47
1700000003030988	04-006-011-00093-0001	104000	ALMENDROS-SIN VARIEDAD	S	2,56	2,56
1700000003030982	04-006-011-00116-0001	104000	ALMENDROS-SIN VARIEDAD	S	2,19	2,19
1700000003030981	04-006-011-00135-0001	104000	ALMENDROS-SIN VARIEDAD	R	0,28	0,28
1700000003030980	04-006-011-00155-0001	104000	ALMENDROS-SIN VARIEDAD	R	0,21	0,21
1700000003030986	04-006-011-00202-0001	104000	ALMENDROS-SIN VARIEDAD	R	0,32	0,32
1700000003030985	04-006-011-00202-0003	104000	ALMENDROS-SIN VARIEDAD	R	0,08	0,08
1700000003030983	04-006-013-00001-0001	104000	ALMENDROS-SIN VARIEDAD	S	0,28	0,28
1700000003030997	04-006-013-00001-0003	104000	ALMENDROS-SIN VARIEDAD	S	0,16	0,16
1700000003030984	04-006-013-00002-0001	104000	ALMENDROS-SIN VARIEDAD	S	0,86	0,86
1700000003030998	04-006-013-00037-0001	104000	ALMENDROS-SIN VARIEDAD	S	1,27	1,27
1700000003030995	04-006-013-00037-0004	104000	ALMENDROS-SIN VARIEDAD	S	0,07	0,07



<u>APELLIDOS Y NOMBRE / RAZÓN SOCIAL</u>	<u>NIF</u>	<u>EXPEDIENTE</u>	<u>SUP. COMPROMETIDA</u>			
			<u>(ha)</u>			
JIMENEZ LOZANO JUAN	****5687*	1071255	39.77			
RESOLUCIÓN						
ADMITIDO						
IMPORTE POR ANUALIDAD						
		<u>2018</u>	<u>2019</u>	<u>2020</u>	<u>2021</u>	<u>2022</u>
IMPORTE MÁXIMO SUBVENCIONABLE		8.753,30 €	8.753,30 €	8.753,30 €	8.753,30 €	8.753,30 €
IMPORTE MEDIO DE TRANSFERENCIA (€/ha)		220,10 €	220,10 €	220,10 €	220,10 €	220,10 €

DETALLE IMPORTES POR ANUALIDAD

<u>GRUPOS DE CULTIVO ADMITIDOS</u>	<u>SUP. COMPROM.</u>	<u>2018</u>	<u>2019</u>	<u>2020</u>	<u>2021</u>	<u>2022</u>
	<u>(ha)</u>					
FRUTALES REGADÍO	1,15	402,11 €	402,11 €	402,11 €	402,11 €	402,11 €
FRUTALES SECANO	38,62	8.351,19 €	8.351,19 €	8.351,19 €	8.351,19 €	8.351,19 €

RECINTOS COMPROMETIDOS

<u>REF.</u>	<u>REFERENCIA SIGPAC</u>	<u>CULTIVO DESCRIPCIÓN CULTIVO</u>	<u>S/R</u>	<u>PEND. MEDIA</u>	<u>SUP. DEC. ADMIN.</u>	<u>NU SUP. CERT.</u>	<u>SUP. CAMPO</u>	<u>SUP. COMPROM.</u>
				<u>(%)</u>	<u>(ha)</u>	<u>(ha)</u>	<u>(ha)</u>	<u>(ha)</u>
170000005840955	04-006-004-00184-0001	104000 ALMENDROS-SIN VARIEDAD	R	5,57	0,29	0,29	0,29	0,29
170000005840921	04-006-004-00185-0001	104000 ALMENDROS-SIN VARIEDAD	R	7,28	0,62	0,62	0,62	0,62
170000005840920	04-006-004-00024-0001	104000 ALMENDROS-SIN VARIEDAD	R	8,35	0,24	0,24	0,24	0,24
170000005840931	04-006-011-00077-0012	104000 ALMENDROS-SIN VARIEDAD	S	16,14	0,22	0,22	0,22	0,22
170000005840937	04-006-011-00266-0001	104000 ALMENDROS-SIN VARIEDAD	S	19,65	0,10	0,10	0,10	0,10
170000005840935	04-006-011-00114-0008	104000 ALMENDROS-SIN VARIEDAD	S	20,64	0,82	0,82	0,82	0,82
170000005840930	04-006-011-00010-0001	104000 ALMENDROS-SIN VARIEDAD	S	21,22	2,27	2,27	2,27	2,27
170000005840934	04-006-011-00266-0005	104000 ALMENDROS-SIN VARIEDAD	S	21,28	0,10	0,10	0,10	0,10
170000005840924	04-006-011-00074-0029	104000 ALMENDROS-SIN VARIEDAD	S	23,76	4,09	4,09	4,09	4,09
170000005840925	04-006-011-00281-0002	104000 ALMENDROS-SIN VARIEDAD	S	24,69	3,56	3,56	3,56	3,56
170000005840951	04-006-011-00266-0012	104000 ALMENDROS-SIN VARIEDAD	S	24,73	1,02	1,02	1,02	1,02
170000005840926	04-006-011-00074-0030	104000 ALMENDROS-SIN VARIEDAD	S	24,85	1,29	1,29	1,29	1,29
170000005840941	04-006-011-00113-0003	104000 ALMENDROS-SIN VARIEDAD	S	25,73	2,45	2,45	2,45	2,45
170000005840956	04-006-005-00149-0016	104000 ALMENDROS-SIN VARIEDAD	S	26,93	0,05	0,05	0,05	0,05
170000005840923	04-006-011-00074-0018	104000 ALMENDROS-SIN VARIEDAD	S	26,97	6,37	6,37	6,37	6,37
170000005840954	04-006-005-00135-0001	104000 ALMENDROS-SIN VARIEDAD	S	27,34	1,64	1,64	1,64	1,64
170000005840922	04-006-005-00217-0007	104000 ALMENDROS-SIN VARIEDAD	S	27,41	0,02	0,02	0,02	0,02
170000005840957	04-006-005-00149-0015	104000 ALMENDROS-SIN VARIEDAD	S	29,25	0,31	0,31	0,31	0,31
170000005840932	04-006-011-00078-0001	104000 ALMENDROS-SIN VARIEDAD	S	29,61	3,35	3,35	3,35	3,35
170000005840952	04-006-005-00149-0004	104000 ALMENDROS-SIN VARIEDAD	S	29,73	4,23	4,23	4,23	4,23
170000005840943	04-006-011-00094-0002	104000 ALMENDROS-SIN VARIEDAD	S	30,74	1,22	1,22	1,22	1,22
170000005840933	04-006-011-00080-0001	104000 ALMENDROS-SIN VARIEDAD	S	30,94	2,74	2,74	2,74	2,74
170000005840940	04-006-011-00113-0005	104000 ALMENDROS-SIN VARIEDAD	S	31,36	1,32	1,32	1,32	1,32
170000005840958	04-006-005-00149-0005	104000 ALMENDROS-SIN VARIEDAD	S	35,80	0,59	0,59	0,59	0,59
170000005840927	04-006-011-00077-0010	104000 ALMENDROS-SIN VARIEDAD	S	36,44	0,67	0,67	0,67	0,67
170000005840936	04-006-011-00114-0007	104000 ALMENDROS-SIN VARIEDAD	S	38,96	0,17	0,17	0,17	0,17
170000005840939	04-006-011-00094-0008	104000 ALMENDROS-SIN VARIEDAD	S	40,63	0,02	0,02	0,02	0,02

RESUMEN CRITERIOS DE SELECCIÓN

11.2.1.1 Mantenimiento de prácticas y métodos de agricultura ecológica: Cultivos permanentes distintos de olivar - Conv 2018. PUNTOS: 9,00

	<u>PUNTOS</u>	<u>CUMPLE</u>
Porcentaje de superficie determinada en Red Natura 2000	0,00	0.0%
Porcentaje de superficie determinada situada en zonas RAMSAR	0,00	0.0%
Porcentaje de superficie determinada en zonas vulnerables a la contaminación por nitratos	0,00	0.0%
Pendiente media de la explotación	3,00	26.54%
Porcentaje de Superficie de la explotación en municipios con más del 40 por ciento de su superficie agraria dentro de la Zona de desertificación	6,00	100.0%

DETALLE CRITERIOS DE SELECCIÓN**11.2.1.1 Mantenimiento de prácticas y métodos de agricultura ecológica: Cultivos permanentes distintos de olivar - Conv 2018.****PUNTOS: 9,00****Porcentaje de superficie determinada en Red Natura 2000****PUNTOS: 0,00 0.0%**

<u>REF.</u>	<u>REFERENCIA SIGPAC</u>	<u>CULTIVO</u>	<u>DESCRIPCIÓN CULTIVO</u>	<u>S/R</u>	<u>SUP. COMPROM. (ha)</u>	<u>SUP. CUMPLE (ha)</u>
170000005840920	04-006-004-00024-0001	104000	ALMENDROS-SIN VARIEDAD	R	0,24	0,00
170000005840955	04-006-004-00184-0001	104000	ALMENDROS-SIN VARIEDAD	R	0,29	0,00
170000005840921	04-006-004-00185-0001	104000	ALMENDROS-SIN VARIEDAD	R	0,62	0,00
170000005840954	04-006-005-00135-0001	104000	ALMENDROS-SIN VARIEDAD	S	1,64	0,00
170000005840952	04-006-005-00149-0004	104000	ALMENDROS-SIN VARIEDAD	S	4,23	0,00
170000005840958	04-006-005-00149-0005	104000	ALMENDROS-SIN VARIEDAD	S	0,59	0,00
170000005840957	04-006-005-00149-0015	104000	ALMENDROS-SIN VARIEDAD	S	0,31	0,00
170000005840956	04-006-005-00149-0016	104000	ALMENDROS-SIN VARIEDAD	S	0,05	0,00
170000005840922	04-006-005-00217-0007	104000	ALMENDROS-SIN VARIEDAD	S	0,02	0,00
170000005840930	04-006-011-00010-0001	104000	ALMENDROS-SIN VARIEDAD	S	2,27	0,00
170000005840923	04-006-011-00074-0018	104000	ALMENDROS-SIN VARIEDAD	S	6,37	0,00
170000005840924	04-006-011-00074-0029	104000	ALMENDROS-SIN VARIEDAD	S	4,09	0,00
170000005840926	04-006-011-00074-0030	104000	ALMENDROS-SIN VARIEDAD	S	1,29	0,00
170000005840927	04-006-011-00077-0010	104000	ALMENDROS-SIN VARIEDAD	S	0,67	0,00
170000005840931	04-006-011-00077-0012	104000	ALMENDROS-SIN VARIEDAD	S	0,22	0,00
170000005840932	04-006-011-00078-0001	104000	ALMENDROS-SIN VARIEDAD	S	3,35	0,00
170000005840933	04-006-011-00080-0001	104000	ALMENDROS-SIN VARIEDAD	S	2,74	0,00
170000005840943	04-006-011-00094-0002	104000	ALMENDROS-SIN VARIEDAD	S	1,22	0,00
170000005840939	04-006-011-00094-0008	104000	ALMENDROS-SIN VARIEDAD	S	0,02	0,00
170000005840941	04-006-011-00113-0003	104000	ALMENDROS-SIN VARIEDAD	S	2,45	0,00
170000005840940	04-006-011-00113-0005	104000	ALMENDROS-SIN VARIEDAD	S	1,32	0,00
170000005840936	04-006-011-00114-0007	104000	ALMENDROS-SIN VARIEDAD	S	0,17	0,00
170000005840935	04-006-011-00114-0008	104000	ALMENDROS-SIN VARIEDAD	S	0,82	0,00
170000005840937	04-006-011-00266-0001	104000	ALMENDROS-SIN VARIEDAD	S	0,10	0,00
170000005840934	04-006-011-00266-0005	104000	ALMENDROS-SIN VARIEDAD	S	0,10	0,00
170000005840951	04-006-011-00266-0012	104000	ALMENDROS-SIN VARIEDAD	S	1,02	0,00
170000005840925	04-006-011-00281-0002	104000	ALMENDROS-SIN VARIEDAD	S	3,56	0,00

Porcentaje de superficie determinada situada en zonas RAMSAR**PUNTOS: 0,00 0.0%**

<u>REF.</u>	<u>REFERENCIA SIGPAC</u>	<u>CULTIVO</u>	<u>DESCRIPCIÓN CULTIVO</u>	<u>S/R</u>	<u>SUP. COMPROM. (ha)</u>	<u>SUP. CUMPLE (ha)</u>
170000005840920	04-006-004-00024-0001	104000	ALMENDROS-SIN VARIEDAD	R	0,24	0,00
170000005840955	04-006-004-00184-0001	104000	ALMENDROS-SIN VARIEDAD	R	0,29	0,00
170000005840921	04-006-004-00185-0001	104000	ALMENDROS-SIN VARIEDAD	R	0,62	0,00
170000005840954	04-006-005-00135-0001	104000	ALMENDROS-SIN VARIEDAD	S	1,64	0,00
170000005840952	04-006-005-00149-0004	104000	ALMENDROS-SIN VARIEDAD	S	4,23	0,00
170000005840958	04-006-005-00149-0005	104000	ALMENDROS-SIN VARIEDAD	S	0,59	0,00
170000005840957	04-006-005-00149-0015	104000	ALMENDROS-SIN VARIEDAD	S	0,31	0,00
170000005840956	04-006-005-00149-0016	104000	ALMENDROS-SIN VARIEDAD	S	0,05	0,00
170000005840922	04-006-005-00217-0007	104000	ALMENDROS-SIN VARIEDAD	S	0,02	0,00
170000005840930	04-006-011-00010-0001	104000	ALMENDROS-SIN VARIEDAD	S	2,27	0,00
170000005840923	04-006-011-00074-0018	104000	ALMENDROS-SIN VARIEDAD	S	6,37	0,00
170000005840924	04-006-011-00074-0029	104000	ALMENDROS-SIN VARIEDAD	S	4,09	0,00
170000005840926	04-006-011-00074-0030	104000	ALMENDROS-SIN VARIEDAD	S	1,29	0,00
170000005840927	04-006-011-00077-0010	104000	ALMENDROS-SIN VARIEDAD	S	0,67	0,00
170000005840931	04-006-011-00077-0012	104000	ALMENDROS-SIN VARIEDAD	S	0,22	0,00
170000005840932	04-006-011-00078-0001	104000	ALMENDROS-SIN VARIEDAD	S	3,35	0,00
170000005840933	04-006-011-00080-0001	104000	ALMENDROS-SIN VARIEDAD	S	2,74	0,00
170000005840943	04-006-011-00094-0002	104000	ALMENDROS-SIN VARIEDAD	S	1,22	0,00
170000005840939	04-006-011-00094-0008	104000	ALMENDROS-SIN VARIEDAD	S	0,02	0,00
170000005840941	04-006-011-00113-0003	104000	ALMENDROS-SIN VARIEDAD	S	2,45	0,00

<u>REF.</u>	<u>REFERENCIA SIGPAC</u>	<u>CULTIVO</u>	<u>DESCRIPCIÓN CULTIVO</u>	<u>S/R</u>	<u>SUP. COMPROM.</u> <u>(ha)</u>	<u>SUP. CUMPLE</u> <u>(ha)</u>
170000005840940	04-006-011-00113-0005	104000	ALMENDROS-SIN VARIEDAD	S	1,32	0,00
170000005840936	04-006-011-00114-0007	104000	ALMENDROS-SIN VARIEDAD	S	0,17	0,00
170000005840935	04-006-011-00114-0008	104000	ALMENDROS-SIN VARIEDAD	S	0,82	0,00
170000005840937	04-006-011-00266-0001	104000	ALMENDROS-SIN VARIEDAD	S	0,10	0,00
170000005840934	04-006-011-00266-0005	104000	ALMENDROS-SIN VARIEDAD	S	0,10	0,00
170000005840951	04-006-011-00266-0012	104000	ALMENDROS-SIN VARIEDAD	S	1,02	0,00
170000005840925	04-006-011-00281-0002	104000	ALMENDROS-SIN VARIEDAD	S	3,56	0,00

Porcentaje de superficie determinada en zonas vulnerables a la contaminación por nitratos**PUNTOS:** 0,00 0.0%

<u>REF.</u>	<u>REFERENCIA SIGPAC</u>	<u>CULTIVO</u>	<u>DESCRIPCIÓN CULTIVO</u>	<u>S/R</u>	<u>SUP. COMPROM.</u> <u>(ha)</u>	<u>SUP. CUMPLE</u> <u>(ha)</u>
170000005840920	04-006-004-00024-0001	104000	ALMENDROS-SIN VARIEDAD	R	0,24	0,00
170000005840955	04-006-004-00184-0001	104000	ALMENDROS-SIN VARIEDAD	R	0,29	0,00
170000005840921	04-006-004-00185-0001	104000	ALMENDROS-SIN VARIEDAD	R	0,62	0,00
170000005840954	04-006-005-00135-0001	104000	ALMENDROS-SIN VARIEDAD	S	1,64	0,00
170000005840952	04-006-005-00149-0004	104000	ALMENDROS-SIN VARIEDAD	S	4,23	0,00
170000005840958	04-006-005-00149-0005	104000	ALMENDROS-SIN VARIEDAD	S	0,59	0,00
170000005840957	04-006-005-00149-0015	104000	ALMENDROS-SIN VARIEDAD	S	0,31	0,00
170000005840956	04-006-005-00149-0016	104000	ALMENDROS-SIN VARIEDAD	S	0,05	0,00
170000005840922	04-006-005-00217-0007	104000	ALMENDROS-SIN VARIEDAD	S	0,02	0,00
170000005840930	04-006-011-00010-0001	104000	ALMENDROS-SIN VARIEDAD	S	2,27	0,00
170000005840923	04-006-011-00074-0018	104000	ALMENDROS-SIN VARIEDAD	S	6,37	0,00
170000005840924	04-006-011-00074-0029	104000	ALMENDROS-SIN VARIEDAD	S	4,09	0,00
170000005840926	04-006-011-00074-0030	104000	ALMENDROS-SIN VARIEDAD	S	1,29	0,00
170000005840927	04-006-011-00077-0010	104000	ALMENDROS-SIN VARIEDAD	S	0,67	0,00
170000005840931	04-006-011-00077-0012	104000	ALMENDROS-SIN VARIEDAD	S	0,22	0,00
170000005840932	04-006-011-00078-0001	104000	ALMENDROS-SIN VARIEDAD	S	3,35	0,00
170000005840933	04-006-011-00080-0001	104000	ALMENDROS-SIN VARIEDAD	S	2,74	0,00
170000005840943	04-006-011-00094-0002	104000	ALMENDROS-SIN VARIEDAD	S	1,22	0,00
170000005840939	04-006-011-00094-0008	104000	ALMENDROS-SIN VARIEDAD	S	0,02	0,00
170000005840941	04-006-011-00113-0003	104000	ALMENDROS-SIN VARIEDAD	S	2,45	0,00
170000005840940	04-006-011-00113-0005	104000	ALMENDROS-SIN VARIEDAD	S	1,32	0,00
170000005840936	04-006-011-00114-0007	104000	ALMENDROS-SIN VARIEDAD	S	0,17	0,00
170000005840935	04-006-011-00114-0008	104000	ALMENDROS-SIN VARIEDAD	S	0,82	0,00
170000005840937	04-006-011-00266-0001	104000	ALMENDROS-SIN VARIEDAD	S	0,10	0,00
170000005840934	04-006-011-00266-0005	104000	ALMENDROS-SIN VARIEDAD	S	0,10	0,00
170000005840951	04-006-011-00266-0012	104000	ALMENDROS-SIN VARIEDAD	S	1,02	0,00
170000005840925	04-006-011-00281-0002	104000	ALMENDROS-SIN VARIEDAD	S	3,56	0,00

Pendiente media de la explotación**PUNTOS:** 3,00 26.54%

<u>REF.</u>	<u>REFERENCIA SIGPAC</u>	<u>CULTIVO</u>	<u>DESCRIPCIÓN CULTIVO</u>	<u>S/R</u>	<u>PENDIENTE MEDIA (%)</u>	<u>SUP. COMPROM.</u> <u>(ha)</u>
170000005840920	04-006-004-00024-0001	104000	ALMENDROS-SIN VARIEDAD	R	8,35	0,24
170000005840955	04-006-004-00184-0001	104000	ALMENDROS-SIN VARIEDAD	R	5,57	0,29
170000005840921	04-006-004-00185-0001	104000	ALMENDROS-SIN VARIEDAD	R	7,28	0,62
170000005840954	04-006-005-00135-0001	104000	ALMENDROS-SIN VARIEDAD	S	27,34	1,64
170000005840952	04-006-005-00149-0004	104000	ALMENDROS-SIN VARIEDAD	S	29,73	4,23
170000005840958	04-006-005-00149-0005	104000	ALMENDROS-SIN VARIEDAD	S	35,80	0,59
170000005840957	04-006-005-00149-0015	104000	ALMENDROS-SIN VARIEDAD	S	29,25	0,31
170000005840956	04-006-005-00149-0016	104000	ALMENDROS-SIN VARIEDAD	S	26,93	0,05
170000005840922	04-006-005-00217-0007	104000	ALMENDROS-SIN VARIEDAD	S	27,41	0,02
170000005840930	04-006-011-00010-0001	104000	ALMENDROS-SIN VARIEDAD	S	21,22	2,27
170000005840923	04-006-011-00074-0018	104000	ALMENDROS-SIN VARIEDAD	S	26,97	6,37

REF.	REFERENCIA SIGPAC	CULTIVO	DESCRIPCIÓN CULTIVO	S/R	PENDIENTE	SUP.
					MEDIA (%)	COMPROM. (ha)
170000005840924	04-006-011-00074-0029	104000	ALMENDROS-SIN VARIEDAD	S	23,76	4,09
170000005840926	04-006-011-00074-0030	104000	ALMENDROS-SIN VARIEDAD	S	24,85	1,29
170000005840927	04-006-011-00077-0010	104000	ALMENDROS-SIN VARIEDAD	S	36,44	0,67
170000005840931	04-006-011-00077-0012	104000	ALMENDROS-SIN VARIEDAD	S	16,14	0,22
170000005840932	04-006-011-00078-0001	104000	ALMENDROS-SIN VARIEDAD	S	29,61	3,35
170000005840933	04-006-011-00080-0001	104000	ALMENDROS-SIN VARIEDAD	S	30,94	2,74
170000005840943	04-006-011-00094-0002	104000	ALMENDROS-SIN VARIEDAD	S	30,74	1,22
170000005840939	04-006-011-00094-0008	104000	ALMENDROS-SIN VARIEDAD	S	40,63	0,02
170000005840941	04-006-011-00113-0003	104000	ALMENDROS-SIN VARIEDAD	S	25,73	2,45
170000005840940	04-006-011-00113-0005	104000	ALMENDROS-SIN VARIEDAD	S	31,36	1,32
170000005840936	04-006-011-00114-0007	104000	ALMENDROS-SIN VARIEDAD	S	38,96	0,17
170000005840935	04-006-011-00114-0008	104000	ALMENDROS-SIN VARIEDAD	S	20,64	0,82
170000005840937	04-006-011-00266-0001	104000	ALMENDROS-SIN VARIEDAD	S	19,65	0,10
170000005840934	04-006-011-00266-0005	104000	ALMENDROS-SIN VARIEDAD	S	21,28	0,10
170000005840951	04-006-011-00266-0012	104000	ALMENDROS-SIN VARIEDAD	S	24,73	1,02
170000005840925	04-006-011-00281-0002	104000	ALMENDROS-SIN VARIEDAD	S	24,69	3,56

Porcentaje de Superficie de la explotación en municipios con más del 40 por ciento de su superficie agraria dentro de la Zona de desertificación

PUNTOS: 6,00 100.0%

REF.	REFERENCIA SIGPAC	CULTIVO	DESCRIPCIÓN CULTIVO	S/R	SUP.	SUP.
					COMPROM. (ha)	CUMPLE (ha)
170000005840920	04-006-004-00024-0001	104000	ALMENDROS-SIN VARIEDAD	R	0,24	0,24
170000005840955	04-006-004-00184-0001	104000	ALMENDROS-SIN VARIEDAD	R	0,29	0,29
170000005840921	04-006-004-00185-0001	104000	ALMENDROS-SIN VARIEDAD	R	0,62	0,62
170000005840954	04-006-005-00135-0001	104000	ALMENDROS-SIN VARIEDAD	S	1,64	1,64
170000005840952	04-006-005-00149-0004	104000	ALMENDROS-SIN VARIEDAD	S	4,23	4,23
170000005840958	04-006-005-00149-0005	104000	ALMENDROS-SIN VARIEDAD	S	0,59	0,59
170000005840957	04-006-005-00149-0015	104000	ALMENDROS-SIN VARIEDAD	S	0,31	0,31
170000005840956	04-006-005-00149-0016	104000	ALMENDROS-SIN VARIEDAD	S	0,05	0,05
170000005840922	04-006-005-00217-0007	104000	ALMENDROS-SIN VARIEDAD	S	0,02	0,02
170000005840930	04-006-011-00010-0001	104000	ALMENDROS-SIN VARIEDAD	S	2,27	2,27
170000005840923	04-006-011-00074-0018	104000	ALMENDROS-SIN VARIEDAD	S	6,37	6,37
170000005840924	04-006-011-00074-0029	104000	ALMENDROS-SIN VARIEDAD	S	4,09	4,09
170000005840926	04-006-011-00074-0030	104000	ALMENDROS-SIN VARIEDAD	S	1,29	1,29
170000005840927	04-006-011-00077-0010	104000	ALMENDROS-SIN VARIEDAD	S	0,67	0,67
170000005840931	04-006-011-00077-0012	104000	ALMENDROS-SIN VARIEDAD	S	0,22	0,22
170000005840932	04-006-011-00078-0001	104000	ALMENDROS-SIN VARIEDAD	S	3,35	3,35
170000005840933	04-006-011-00080-0001	104000	ALMENDROS-SIN VARIEDAD	S	2,74	2,74
170000005840943	04-006-011-00094-0002	104000	ALMENDROS-SIN VARIEDAD	S	1,22	1,22
170000005840939	04-006-011-00094-0008	104000	ALMENDROS-SIN VARIEDAD	S	0,02	0,02
170000005840941	04-006-011-00113-0003	104000	ALMENDROS-SIN VARIEDAD	S	2,45	2,45
170000005840940	04-006-011-00113-0005	104000	ALMENDROS-SIN VARIEDAD	S	1,32	1,32
170000005840936	04-006-011-00114-0007	104000	ALMENDROS-SIN VARIEDAD	S	0,17	0,17
170000005840935	04-006-011-00114-0008	104000	ALMENDROS-SIN VARIEDAD	S	0,82	0,82
170000005840937	04-006-011-00266-0001	104000	ALMENDROS-SIN VARIEDAD	S	0,10	0,10
170000005840934	04-006-011-00266-0005	104000	ALMENDROS-SIN VARIEDAD	S	0,10	0,10
170000005840951	04-006-011-00266-0012	104000	ALMENDROS-SIN VARIEDAD	S	1,02	1,02
170000005840925	04-006-011-00281-0002	104000	ALMENDROS-SIN VARIEDAD	S	3,56	3,56



<u>APELLIDOS Y NOMBRE / RAZÓN SOCIAL</u>	<u>NIF</u>	<u>EXPEDIENTE</u>	<u>SUP. COMPROMETIDA</u>			
			<u>(ha)</u>			
JIMENEZ MARTINEZ PEDRO	***9781*	1136005	10.99			
RESOLUCIÓN						
ADMITIDO						
IMPORTE POR ANUALIDAD						
		<u>2018</u>	<u>2019</u>	<u>2020</u>	<u>2021</u>	<u>2022</u>
IMPORTE MÁXIMO SUBVENCIONABLE		1.191,22 €	1.191,22 €	1.191,22 €	1.191,22 €	1.191,22 €
IMPORTE MEDIO DE TRANSFERENCIA (€/ha)		108,39 €	108,39 €	108,39 €	108,39 €	108,39 €

DETALLE IMPORTES POR ANUALIDAD

<u>GRUPOS DE CULTIVO ADMITIDOS</u>	<u>SUP. COMPROM.</u>	<u>2018</u>	<u>2019</u>	<u>2020</u>	<u>2021</u>	<u>2022</u>
	<u>(ha)</u>					
HERBÁCEOS	7,88	1.191,22 €	1.191,22 €	1.191,22 €	1.191,22 €	1.191,22 €
HERBÁCEOS NO ELEGIBLES	3,11	0,00 €	0,00 €	0,00 €	0,00 €	0,00 €

RECINTOS COMPROMETIDOS

<u>REF.</u>	<u>REFERENCIA SIGPAC</u>	<u>CULTIVO DESCRIPCIÓN CULTIVO</u>	<u>S/R</u>	<u>PEND. MEDIA (%)</u>	<u>SUP. DEC. ADMIN. (ha)</u>	<u>NU SUP. CERT. (ha)</u>	<u>SUP. CAMPO (ha)</u>	<u>SUP. COMPROM. (ha)</u>
170000006378098	04-098-084-00011-0011	8000 AVENA-SIN VARIEDAD	S	5,44	0,03	0,03		0,03
170000006378112	04-098-084-00012-0002	20901 BARBECHO TRADICIONAL-SIN CUBIERTA VEGETAL	S	13,04	1,27	1,27		1,27
170000006378116	04-098-084-00012-0002	20902 BARBECHO TRADICIONAL-CON CUBIERTA VEGETAL	S	13,04	0,89	0,89		0,89
170000006378118	04-098-084-00012-0002	8000 AVENA-SIN VARIEDAD	S	13,04	3,18	3,18		3,18
170000006378119	04-098-084-00012-0002	20901 BARBECHO TRADICIONAL-SIN CUBIERTA VEGETAL	S	13,04	0,95	0,95		0,95
170000006378103	04-098-084-00059-0003	8000 AVENA-SIN VARIEDAD	S	13,39	0,54	0,54		0,54
170000006378097	04-098-084-00011-0004	8000 AVENA-SIN VARIEDAD	S	13,53	0,18	0,18		0,18
170000006378100	04-098-084-00059-0001	8000 AVENA-SIN VARIEDAD	S	14,40	1,80	1,80		1,80
170000006378102	04-098-084-00060-0002	8000 AVENA-SIN VARIEDAD	S	16,06	1,04	1,04		1,04
170000006378107	04-098-084-00061-0018	8000 AVENA-SIN VARIEDAD	S	16,10	0,23	0,23		0,23
170000006378108	04-098-084-00061-0008	8000 AVENA-SIN VARIEDAD	S	16,16	0,88	0,88		0,88

RESUMEN CRITERIOS DE SELECCIÓN

11.2.1.1 Mantenimiento de prácticas y métodos de agricultura ecológica: Cultivos herbáceos - Conv 2018. PUNTOS: 12,00

	<u>PUNTOS</u>	<u>CUMPLE</u>
Porcentaje de superficie determinada en Red Natura 2000	4,00	100.0%
Porcentaje de superficie determinada situada en zonas RAMSAR	0,00	0.0%
Porcentaje de superficie determinada en zonas vulnerables a la contaminación por nitratos	0,00	0.0%
Pendiente media de la explotación	2,00	13.87%
Porcentaje de Superficie de la explotación en municipios con más del 40 por ciento de su superficie agraria dentro de la Zona de desertificación	6,00	100.0%



DETALLE CRITERIOS DE SELECCIÓN**11.2.1.1 Mantenimiento de prácticas y métodos de agricultura ecológica: Cultivos herbáceos - Conv 2018.****PUNTOS: 12,00****Porcentaje de superficie determinada en Red Natura 2000****PUNTOS: 4,00 100.0%**

<u>REF.</u>	<u>REFERENCIA SIGPAC</u>	<u>CULTIVO</u>	<u>DESCRIPCIÓN CULTIVO</u>	<u>S/R</u>	<u>SUP. COMPROM.</u> <u>(ha)</u>	<u>SUP. CUMPLE</u> <u>(ha)</u>
170000006378097	04-098-084-00011-0004	8000	AVENA-SIN VARIEDAD	S	0,18	0,18
170000006378098	04-098-084-00011-0011	8000	AVENA-SIN VARIEDAD	S	0,03	0,03
170000006378118	04-098-084-00012-0002	8000	AVENA-SIN VARIEDAD	S	3,18	3,18
170000006378119	04-098-084-00012-0002	20901	BARBECHO TRADICIONAL-SIN CUBIERTA VEGETAL	S	0,95	0,95
170000006378112	04-098-084-00012-0002	20901	BARBECHO TRADICIONAL-SIN CUBIERTA VEGETAL	S	1,27	1,27
170000006378116	04-098-084-00012-0002	20902	BARBECHO TRADICIONAL-CON CUBIERTA VEGETAL	S	0,89	0,89
170000006378100	04-098-084-00059-0001	8000	AVENA-SIN VARIEDAD	S	1,80	1,80
170000006378103	04-098-084-00059-0003	8000	AVENA-SIN VARIEDAD	S	0,54	0,54
170000006378102	04-098-084-00060-0002	8000	AVENA-SIN VARIEDAD	S	1,04	1,04
170000006378108	04-098-084-00061-0008	8000	AVENA-SIN VARIEDAD	S	0,88	0,88
170000006378107	04-098-084-00061-0018	8000	AVENA-SIN VARIEDAD	S	0,23	0,23

Porcentaje de superficie determinada situada en zonas RAMSAR**PUNTOS: 0,00 0.0%**

<u>REF.</u>	<u>REFERENCIA SIGPAC</u>	<u>CULTIVO</u>	<u>DESCRIPCIÓN CULTIVO</u>	<u>S/R</u>	<u>SUP. COMPROM.</u> <u>(ha)</u>	<u>SUP. CUMPLE</u> <u>(ha)</u>
170000006378097	04-098-084-00011-0004	8000	AVENA-SIN VARIEDAD	S	0,18	0,00
170000006378098	04-098-084-00011-0011	8000	AVENA-SIN VARIEDAD	S	0,03	0,00
170000006378118	04-098-084-00012-0002	8000	AVENA-SIN VARIEDAD	S	3,18	0,00
170000006378119	04-098-084-00012-0002	20901	BARBECHO TRADICIONAL-SIN CUBIERTA VEGETAL	S	0,95	0,00
170000006378112	04-098-084-00012-0002	20901	BARBECHO TRADICIONAL-SIN CUBIERTA VEGETAL	S	1,27	0,00
170000006378116	04-098-084-00012-0002	20902	BARBECHO TRADICIONAL-CON CUBIERTA VEGETAL	S	0,89	0,00
170000006378100	04-098-084-00059-0001	8000	AVENA-SIN VARIEDAD	S	1,80	0,00
170000006378103	04-098-084-00059-0003	8000	AVENA-SIN VARIEDAD	S	0,54	0,00
170000006378102	04-098-084-00060-0002	8000	AVENA-SIN VARIEDAD	S	1,04	0,00
170000006378108	04-098-084-00061-0008	8000	AVENA-SIN VARIEDAD	S	0,88	0,00
170000006378107	04-098-084-00061-0018	8000	AVENA-SIN VARIEDAD	S	0,23	0,00

Porcentaje de superficie determinada en zonas vulnerables a la contaminación por nitratos**PUNTOS: 0,00 0.0%**

<u>REF.</u>	<u>REFERENCIA SIGPAC</u>	<u>CULTIVO</u>	<u>DESCRIPCIÓN CULTIVO</u>	<u>S/R</u>	<u>SUP. COMPROM.</u> <u>(ha)</u>	<u>SUP. CUMPLE</u> <u>(ha)</u>
170000006378097	04-098-084-00011-0004	8000	AVENA-SIN VARIEDAD	S	0,18	0,00
170000006378098	04-098-084-00011-0011	8000	AVENA-SIN VARIEDAD	S	0,03	0,00
170000006378118	04-098-084-00012-0002	8000	AVENA-SIN VARIEDAD	S	3,18	0,00
170000006378119	04-098-084-00012-0002	20901	BARBECHO TRADICIONAL-SIN CUBIERTA VEGETAL	S	0,95	0,00
170000006378112	04-098-084-00012-0002	20901	BARBECHO TRADICIONAL-SIN CUBIERTA VEGETAL	S	1,27	0,00
170000006378116	04-098-084-00012-0002	20902	BARBECHO TRADICIONAL-CON CUBIERTA VEGETAL	S	0,89	0,00
170000006378100	04-098-084-00059-0001	8000	AVENA-SIN VARIEDAD	S	1,80	0,00
170000006378103	04-098-084-00059-0003	8000	AVENA-SIN VARIEDAD	S	0,54	0,00
170000006378102	04-098-084-00060-0002	8000	AVENA-SIN VARIEDAD	S	1,04	0,00
170000006378108	04-098-084-00061-0008	8000	AVENA-SIN VARIEDAD	S	0,88	0,00
170000006378107	04-098-084-00061-0018	8000	AVENA-SIN VARIEDAD	S	0,23	0,00

Pendiente media de la explotación**PUNTOS: 2,00 13.87%**

REF.	REFERENCIA SIGPAC	CULTIVO	DESCRIPCIÓN CULTIVO	S/R	PENDIENTE		SUP.
					MEDIA (%)	COMPRON.	
							(ha)
170000006378097	04-098-084-00011-0004	8000	AVENA-SIN VARIEDAD	S	13,53		0,18
170000006378098	04-098-084-00011-0011	8000	AVENA-SIN VARIEDAD	S	5,44		0,03
170000006378118	04-098-084-00012-0002	8000	AVENA-SIN VARIEDAD	S	13,04		3,18
170000006378119	04-098-084-00012-0002	20901	BARBECHO TRADICIONAL-SIN CUBIERTA VEGETAL	S	13,04		0,95
170000006378112	04-098-084-00012-0002	20901	BARBECHO TRADICIONAL-SIN CUBIERTA VEGETAL	S	13,04		1,27
170000006378116	04-098-084-00012-0002	20902	BARBECHO TRADICIONAL-CON CUBIERTA VEGETAL	S	13,04		0,89
170000006378100	04-098-084-00059-0001	8000	AVENA-SIN VARIEDAD	S	14,40		1,80
170000006378103	04-098-084-00059-0003	8000	AVENA-SIN VARIEDAD	S	13,39		0,54
170000006378102	04-098-084-00060-0002	8000	AVENA-SIN VARIEDAD	S	16,06		1,04
170000006378108	04-098-084-00061-0008	8000	AVENA-SIN VARIEDAD	S	16,16		0,88
170000006378107	04-098-084-00061-0018	8000	AVENA-SIN VARIEDAD	S	16,10		0,23

Porcentaje de Superficie de la explotación en municipios con más del 40 por ciento de su superficie agraria dentro de la Zona de desertificación

PUNTOS: 6,00 100.0%

REF.	REFERENCIA SIGPAC	CULTIVO	DESCRIPCIÓN CULTIVO	S/R	SUP.	
					COMPRON.	CUMPLE
					(ha)	(ha)
170000006378097	04-098-084-00011-0004	8000	AVENA-SIN VARIEDAD	S	0,18	0,18
170000006378098	04-098-084-00011-0011	8000	AVENA-SIN VARIEDAD	S	0,03	0,03
170000006378118	04-098-084-00012-0002	8000	AVENA-SIN VARIEDAD	S	3,18	3,18
170000006378119	04-098-084-00012-0002	20901	BARBECHO TRADICIONAL-SIN CUBIERTA VEGETAL	S	0,95	0,95
170000006378112	04-098-084-00012-0002	20901	BARBECHO TRADICIONAL-SIN CUBIERTA VEGETAL	S	1,27	1,27
170000006378116	04-098-084-00012-0002	20902	BARBECHO TRADICIONAL-CON CUBIERTA VEGETAL	S	0,89	0,89
170000006378100	04-098-084-00059-0001	8000	AVENA-SIN VARIEDAD	S	1,80	1,80
170000006378103	04-098-084-00059-0003	8000	AVENA-SIN VARIEDAD	S	0,54	0,54
170000006378102	04-098-084-00060-0002	8000	AVENA-SIN VARIEDAD	S	1,04	1,04
170000006378108	04-098-084-00061-0008	8000	AVENA-SIN VARIEDAD	S	0,88	0,88
170000006378107	04-098-084-00061-0018	8000	AVENA-SIN VARIEDAD	S	0,23	0,23



<u>APELLIDOS Y NOMBRE / RAZÓN SOCIAL</u>	<u>NIF</u>	<u>EXPEDIENTE</u>	<u>SUP. COMPROMETIDA</u>		
			<u>(ha)</u>		
JIMENEZ SANTISTEBAN LUIS JOSE	****3272*	1148478	23.29		
RESOLUCIÓN					
ADMITIDO					
IMPORTE POR ANUALIDAD					
	2018	2019	2020	2021	2022
IMPORTE MÁXIMO SUBVENCIONABLE	5.036,23 €	5.036,23 €	5.036,23 €	5.036,23 €	5.036,23 €
IMPORTE MEDIO DE TRANSFERENCIA (€/ha)	216,24 €	216,24 €	216,24 €	216,24 €	216,24 €

DETALLE IMPORTES POR ANUALIDAD

<u>GRUPOS DE CULTIVO ADMITIDOS</u>	<u>SUP. COMPROM.</u>	2018	2019	2020	2021	2022
	<u>(ha)</u>					
FRUTALES SECANO	23,29	5.036,23 €	5.036,23 €	5.036,23 €	5.036,23 €	5.036,23 €

RECINTOS COMPROMETIDOS

<u>REF.</u>	<u>REFERENCIA SIGPAC</u>	<u>CULTIVO DESCRIPCIÓN CULTIVO</u>	<u>S/R</u>	<u>PEND. MEDIA (%)</u>	<u>SUP. DEC. ADMIN. (ha)</u>	<u>NU SUP. CERT. (ha)</u>	<u>SUP. CAMPO (ha)</u>	<u>SUP. COMPROM. (ha)</u>
1700000006469463	04-070-015-00261-0001	104000 ALMENDROS-SIN VARIEDAD	S	5,64	0,29	0,29		0,29
1700000006469461	04-070-015-00007-0001	104000 ALMENDROS-SIN VARIEDAD	S	11,82	1,25	1,25		1,25
1700000006469464	04-070-006-00003-0004	104000 ALMENDROS-SIN VARIEDAD	S	11,98	0,57	0,57		0,57
1700000006469465	04-070-001-00138-0003	104000 ALMENDROS-SIN VARIEDAD	S	12,80	0,06	0,06		0,06
1700000006469462	04-070-015-00008-0002	104000 ALMENDROS-SIN VARIEDAD	S	12,99	1,36	1,36		1,36
1700000006469460	04-070-001-00130-0011	104000 ALMENDROS-SIN VARIEDAD	S	14,78	12,00	12,00		12,00
1700000006469466	04-070-001-00130-0017	104000 ALMENDROS-SIN VARIEDAD	S	16,60	0,29	0,29		0,29
1700000006469467	04-070-001-00130-0017	104000 ALMENDROS-SIN VARIEDAD	S	16,60	0,19	0,19		0,19
1700000006469468	04-061-008-00041-0002	104000 ALMENDROS-SIN VARIEDAD	S	20,21	3,28	3,28		3,28
1700000006469459	04-061-008-00036-0002	104000 ALMENDROS-SIN VARIEDAD	S	20,38	4,00	4,00		4,00

RESUMEN CRITERIOS DE SELECCIÓN

11.2.1.1 Mantenimiento de prácticas y métodos de agricultura ecológica: Cultivos permanentes distintos de olivar - Conv 2018. PUNTOS: 8,00

	<u>PUNTOS</u>	<u>CUMPLE</u>
Porcentaje de superficie determinada en Red Natura 2000	0,00	0.0%
Porcentaje de superficie determinada situada en zonas RAMSAR	0,00	0.0%
Porcentaje de superficie determinada en zonas vulnerables a la contaminación por nitratos	0,00	0.0%
Pendiente media de la explotación	2,00	16.09%
Porcentaje de Superficie de la explotación en municipios con más del 40 por ciento de su superficie agraria dentro de la Zona de desertificación	6,00	100.0%



DETALLE CRITERIOS DE SELECCIÓN**11.2.1.1 Mantenimiento de prácticas y métodos de agricultura ecológica: Cultivos permanentes distintos de olivar - Conv 2018.****PUNTOS: 8,00****Porcentaje de superficie determinada en Red Natura 2000****PUNTOS: 0,00 0.0%**

REF.	REFERENCIA SIGPAC	CULTIVO	DESCRIPCIÓN CULTIVO	S/R	SUP. COMPROM. (ha)	SUP. CUMPLE (ha)
170000006469459	04-061-008-00036-0002	104000	ALMENDROS-SIN VARIEDAD	S	4,00	0,00
170000006469468	04-061-008-00041-0002	104000	ALMENDROS-SIN VARIEDAD	S	3,28	0,00
170000006469460	04-070-001-00130-0011	104000	ALMENDROS-SIN VARIEDAD	S	12,00	0,00
170000006469467	04-070-001-00130-0017	104000	ALMENDROS-SIN VARIEDAD	S	0,19	0,00
170000006469466	04-070-001-00130-0017	104000	ALMENDROS-SIN VARIEDAD	S	0,29	0,00
170000006469465	04-070-001-00138-0003	104000	ALMENDROS-SIN VARIEDAD	S	0,06	0,00
170000006469464	04-070-006-00003-0004	104000	ALMENDROS-SIN VARIEDAD	S	0,57	0,00
170000006469461	04-070-015-00007-0001	104000	ALMENDROS-SIN VARIEDAD	S	1,25	0,00
170000006469462	04-070-015-00008-0002	104000	ALMENDROS-SIN VARIEDAD	S	1,36	0,00
170000006469463	04-070-015-00261-0001	104000	ALMENDROS-SIN VARIEDAD	S	0,29	0,00

Porcentaje de superficie determinada situada en zonas RAMSAR**PUNTOS: 0,00 0.0%**

REF.	REFERENCIA SIGPAC	CULTIVO	DESCRIPCIÓN CULTIVO	S/R	SUP. COMPROM. (ha)	SUP. CUMPLE (ha)
170000006469459	04-061-008-00036-0002	104000	ALMENDROS-SIN VARIEDAD	S	4,00	0,00
170000006469468	04-061-008-00041-0002	104000	ALMENDROS-SIN VARIEDAD	S	3,28	0,00
170000006469460	04-070-001-00130-0011	104000	ALMENDROS-SIN VARIEDAD	S	12,00	0,00
170000006469467	04-070-001-00130-0017	104000	ALMENDROS-SIN VARIEDAD	S	0,19	0,00
170000006469466	04-070-001-00130-0017	104000	ALMENDROS-SIN VARIEDAD	S	0,29	0,00
170000006469465	04-070-001-00138-0003	104000	ALMENDROS-SIN VARIEDAD	S	0,06	0,00
170000006469464	04-070-006-00003-0004	104000	ALMENDROS-SIN VARIEDAD	S	0,57	0,00
170000006469461	04-070-015-00007-0001	104000	ALMENDROS-SIN VARIEDAD	S	1,25	0,00
170000006469462	04-070-015-00008-0002	104000	ALMENDROS-SIN VARIEDAD	S	1,36	0,00
170000006469463	04-070-015-00261-0001	104000	ALMENDROS-SIN VARIEDAD	S	0,29	0,00

Porcentaje de superficie determinada en zonas vulnerables a la contaminación por nitratos**PUNTOS: 0,00 0.0%**

REF.	REFERENCIA SIGPAC	CULTIVO	DESCRIPCIÓN CULTIVO	S/R	SUP. COMPROM. (ha)	SUP. CUMPLE (ha)
170000006469459	04-061-008-00036-0002	104000	ALMENDROS-SIN VARIEDAD	S	4,00	0,00
170000006469468	04-061-008-00041-0002	104000	ALMENDROS-SIN VARIEDAD	S	3,28	0,00
170000006469460	04-070-001-00130-0011	104000	ALMENDROS-SIN VARIEDAD	S	12,00	0,00
170000006469467	04-070-001-00130-0017	104000	ALMENDROS-SIN VARIEDAD	S	0,19	0,00
170000006469466	04-070-001-00130-0017	104000	ALMENDROS-SIN VARIEDAD	S	0,29	0,00
170000006469465	04-070-001-00138-0003	104000	ALMENDROS-SIN VARIEDAD	S	0,06	0,00
170000006469464	04-070-006-00003-0004	104000	ALMENDROS-SIN VARIEDAD	S	0,57	0,00
170000006469461	04-070-015-00007-0001	104000	ALMENDROS-SIN VARIEDAD	S	1,25	0,00
170000006469462	04-070-015-00008-0002	104000	ALMENDROS-SIN VARIEDAD	S	1,36	0,00
170000006469463	04-070-015-00261-0001	104000	ALMENDROS-SIN VARIEDAD	S	0,29	0,00

Pendiente media de la explotación**PUNTOS: 2,00 16.09%**

REF.	REFERENCIA SIGPAC	CULTIVO	DESCRIPCIÓN CULTIVO	S/R	PENDIENTE MEDIA (%)	SUP. COMPROM. (ha)
170000006469459	04-061-008-00036-0002	104000	ALMENDROS-SIN VARIEDAD	S	20,38	4,00
170000006469468	04-061-008-00041-0002	104000	ALMENDROS-SIN VARIEDAD	S	20,21	3,28
170000006469460	04-070-001-00130-0011	104000	ALMENDROS-SIN VARIEDAD	S	14,78	12,00
170000006469467	04-070-001-00130-0017	104000	ALMENDROS-SIN VARIEDAD	S	16,60	0,19
170000006469466	04-070-001-00130-0017	104000	ALMENDROS-SIN VARIEDAD	S	16,60	0,29

REF.	REFERENCIA SIGPAC	CULTIVO	DESCRIPCIÓN CULTIVO	S/R	PENDIENTE		SUP.
					MEDIA (%)	COMPROM.	(ha)
170000006469465	04-070-001-00138-0003	104000	ALMENDROS-SIN VARIEDAD	S	12,80		0,06
170000006469464	04-070-006-00003-0004	104000	ALMENDROS-SIN VARIEDAD	S	11,98		0,57
170000006469461	04-070-015-00007-0001	104000	ALMENDROS-SIN VARIEDAD	S	11,82		1,25
170000006469462	04-070-015-00008-0002	104000	ALMENDROS-SIN VARIEDAD	S	12,99		1,36
170000006469463	04-070-015-00261-0001	104000	ALMENDROS-SIN VARIEDAD	S	5,64		0,29

Porcentaje de Superficie de la explotación en municipios con más del 40 por ciento de su superficie agraria dentro de la Zona de desertificación PUNTOS: 6,00 100.0%

REF.	REFERENCIA SIGPAC	CULTIVO	DESCRIPCIÓN CULTIVO	S/R	SUP.		
					COMPROM.	CUMPLE	(ha)
170000006469459	04-061-008-00036-0002	104000	ALMENDROS-SIN VARIEDAD	S		4,00	4,00
170000006469468	04-061-008-00041-0002	104000	ALMENDROS-SIN VARIEDAD	S		3,28	3,28
170000006469460	04-070-001-00130-0011	104000	ALMENDROS-SIN VARIEDAD	S		12,00	12,00
170000006469466	04-070-001-00130-0017	104000	ALMENDROS-SIN VARIEDAD	S		0,29	0,29
170000006469467	04-070-001-00130-0017	104000	ALMENDROS-SIN VARIEDAD	S		0,19	0,19
170000006469465	04-070-001-00138-0003	104000	ALMENDROS-SIN VARIEDAD	S		0,06	0,06
170000006469464	04-070-006-00003-0004	104000	ALMENDROS-SIN VARIEDAD	S		0,57	0,57
170000006469461	04-070-015-00007-0001	104000	ALMENDROS-SIN VARIEDAD	S		1,25	1,25
170000006469462	04-070-015-00008-0002	104000	ALMENDROS-SIN VARIEDAD	S		1,36	1,36
170000006469463	04-070-015-00261-0001	104000	ALMENDROS-SIN VARIEDAD	S		0,29	0,29



<u>APELLIDOS Y NOMBRE / RAZÓN SOCIAL</u>	<u>NIF</u>	<u>EXPEDIENTE</u>	<u>SUP. COMPROMETIDA</u>			
			<u>(ha)</u>			
KEOPS-AGRO,S.L.	****3803*	1237031	3.64			
RESOLUCIÓN ADMITIDO						
IMPORTE POR ANUALIDAD						
		2018	2019	2020	2021	2022
IMPORTE MÁXIMO SUBVENCIONABLE		444,44 €	444,44 €	444,44 €	444,44 €	444,44 €
IMPORTE MEDIO DE TRANSFERENCIA (€/ha)		122,10 €	122,10 €	122,10 €	122,10 €	122,10 €

DETALLE IMPORTE POR ANUALIDAD

<u>GRUPOS DE CULTIVO ADMITIDOS</u>	<u>SUP. COMPROM.</u>	2018	2019	2020	2021	2022
	<u>(ha)</u>					
HERBÁCEOS	2,94	444,44 €	444,44 €	444,44 €	444,44 €	444,44 €
HERBÁCEOS NO ELEGIBLES	0,70	0,00 €	0,00 €	0,00 €	0,00 €	0,00 €

RECINTOS COMPROMETIDOS

<u>REF.</u>	<u>REFERENCIA SIGPAC</u>	<u>CULTIVO DESCRIPCIÓN CULTIVO</u>	<u>S/R</u>	<u>PEND. MEDIA (%)</u>	<u>SUP. DEC. ADMIN. (ha)</u>	<u>NU SUP. CERT. (ha)</u>	<u>SUP. CAMPO (ha)</u>	<u>SUP. COMPROM. (ha)</u>
1700000006210106	04-047-022-00218-0005	60020 ALFALFA-ALTIVA	R	4,32	0,58	0,58	0,39	0,39
1700000006210114	04-047-022-00211-0002	60020 ALFALFA-ALTIVA	R	4,95	0,53	0,53	0,40	0,40
1700000006210111	04-047-022-00046-0023	60020 ALFALFA-ALTIVA	R	5,19	0,46	0,46	0,46	0,46
1700000006210102	04-047-022-00046-0030	241000 MEZCLA VEZA - AVENA-SIN VARIEDAD	R	6,31	0,07	0,07	0,07	0,07
1700000006210096	04-047-022-00046-0020	24901 BARBECHO SIN PRODUCCIÓN-SIN CUBIERTA VEGETAL	R	8,03	0,70	0,70	0,70	0,70
1700000006210099	04-047-022-00046-0027	241000 MEZCLA VEZA - AVENA-SIN VARIEDAD	R	8,72	0,10	0,10	0,10	0,10
1700000006210101	04-047-022-00046-0029	241000 MEZCLA VEZA - AVENA-SIN VARIEDAD	R	8,81	0,11	0,11	0,11	0,11
1700000006210110	04-047-022-00046-0033	60020 ALFALFA-ALTIVA	R	9,10	0,70	0,70	0,70	0,70
1700000006210104	04-047-022-00046-0031	241000 MEZCLA VEZA - AVENA-SIN VARIEDAD	R	9,36	0,09	0,09	0,09	0,09
1700000006210109	04-047-022-00046-0021	241000 MEZCLA VEZA - AVENA-SIN VARIEDAD	R	9,57	0,44	0,44	0,44	0,44
1700000006210100	04-047-022-00046-0028	241000 MEZCLA VEZA - AVENA-SIN VARIEDAD	R	11,67	0,06	0,06	0,06	0,06
1700000006210107	04-047-022-00219-0017	60020 ALFALFA-ALTIVA	R	12,89	0,12	0,12	0,12	0,12
1700000006210098	04-047-022-00046-0026	24901 BARBECHO SIN PRODUCCIÓN-SIN CUBIERTA VEGETAL	R	15,34	0,15	0,15	0,00	0,00

INCIDENCIAS**INCIDENCIA DESCRIPCIÓN**

- 85001 El recinto declarado no cumple con las normas de producción ecológica (artículo 5-1 e), Orden 26 mayo 2015)
 Ref:1700000006210092 Recinto:04-047-022-00044-004 Cultivo:207000 LIMONERO-SIN VARIEDAD Regadío
 Ref:1700000006210137 Recinto:04-047-022-00046-001 Cultivo:122000 ALGARROBO-SIN VARIEDAD Regadío
 Ref:1700000006210115 Recinto:04-047-022-00046-005 Cultivo:206000 NARANJO-SIN VARIEDAD Regadío
 Ref:1700000006210116 Recinto:04-047-022-00046-018 Cultivo:206000 NARANJO-SIN VARIEDAD Regadío
 Ref:1700000006210123 Recinto:04-047-022-00046-019 Cultivo:206000 NARANJO-SIN VARIEDAD Regadío
 Ref:1700000006210119 Recinto:04-047-022-00046-032 Cultivo:206000 NARANJO-SIN VARIEDAD Regadío
 Ref:1700000006210121 Recinto:04-047-022-00046-044 Cultivo:206000 NARANJO-SIN VARIEDAD Regadío
 Ref:1700000006210126 Recinto:04-047-022-00046-047 Cultivo:102000 VIÑEDO VINIFICACIÓN-SIN VARIEDAD Regadío
 Ref:1700000006210120 Recinto:04-047-022-00202-012 Cultivo:206000 NARANJO-SIN VARIEDAD Regadío
 Ref:1700000006210124 Recinto:04-047-022-00218-003 Cultivo:206000 NARANJO-SIN VARIEDAD Regadío
 Ref:1700000006210122 Recinto:04-047-022-00218-004 Cultivo:206000 NARANJO-SIN VARIEDAD Regadío
- 85007 Cultivo, variedad, regimen y/o uso del recinto SIGPAC no compatible con la operación (anexo IV.I, Orden 26 mayo 2015)
 Ref:1700000006210092 Recinto:04-047-022-00044-004 Cultivo:207000 LIMONERO-SIN VARIEDAD Regadío Uso SIGPAC:PS
 Ref:1700000006210137 Recinto:04-047-022-00046-001 Cultivo:122000 ALGARROBO-SIN VARIEDAD Regadío Uso SIGPAC:PR
 Ref:1700000006210136 Recinto:04-047-022-00046-041 Cultivo:122000 ALGARROBO-SIN VARIEDAD Regadío Uso SIGPAC:PA
 Ref:1700000006210126 Recinto:04-047-022-00046-047 Cultivo:102000 VIÑEDO VINIFICACIÓN-SIN VARIEDAD Regadío Uso SIGPAC:FY
- 85023 El grupo de cultivo declarado en el recinto no coincide con el grupo de cultivo existente en el Organismo de Certificación
 Ref:1700000006210136 Recinto:04-047-022-00046-041 Cultivo:122000 ALGARROBO-SIN VARIEDAD Regadío Grupo de SIPEA: HERBACEOS



RESUMEN CRITERIOS DE SELECCIÓN**11.2.1.1 Mantenimiento de prácticas y métodos de agricultura ecológica: Cultivos herbáceos - Conv 2018.** PUNTOS: 11,00

	PUNTOS	CUMPLE
Porcentaje de superficie determinada en Red Natura 2000	4,00	100.0%
Porcentaje de superficie determinada situada en zonas RAMSAR	0,00	0.0%
Porcentaje de superficie determinada en zonas vulnerables a la contaminación por nitratos	0,00	0.0%
Pendiente media de la explotación	1,00	7.59%
Porcentaje de Superficie de la explotación en municipios con más del 40 por ciento de su superficie agraria dentro de la Zona de desertificación	6,00	100.0%

11.2.1.1 Mantenimiento de prácticas y métodos de agricultura ecológica: Cultivos permanentes distintos de olivar - Conv 2018. PUNTOS: 0,00

	PUNTOS	CUMPLE
Porcentaje de superficie determinada en Red Natura 2000	0,00	0.0%
Porcentaje de superficie determinada situada en zonas RAMSAR	0,00	0.0%
Porcentaje de superficie determinada en zonas vulnerables a la contaminación por nitratos	0,00	0.0%
Pendiente media de la explotación	0,00	0.0%
Porcentaje de Superficie de la explotación en municipios con más del 40 por ciento de su superficie agraria dentro de la Zona de desertificación	0,00	0.0%

DETALLE CRITERIOS DE SELECCIÓN**11.2.1.1 Mantenimiento de prácticas y métodos de agricultura ecológica: Cultivos herbáceos - Conv 2018.** PUNTOS: 11,00

REF.	REFERENCIA SIGPAC	CULTIVO	DESCRIPCIÓN CULTIVO	S/R	PUNTOS:	SUP. COMPROM. (ha)	SUP. CUMPLE (ha)
1700000006210096	04-047-022-00046-0020	24901	BARBECHO SIN PRODUCCIÓN-SIN CUBIERTA VEGETAL	R	4,00	0,70	0,70
1700000006210109	04-047-022-00046-0021	241000	MEZCLA VEZA - AVENA-SIN VARIEDAD	R		0,44	0,44
1700000006210111	04-047-022-00046-0023	60020	ALFALFA-ALTIVA	R		0,46	0,46
1700000006210098	04-047-022-00046-0026	24901	BARBECHO SIN PRODUCCIÓN-SIN CUBIERTA VEGETAL	R		0,00	0,00
1700000006210099	04-047-022-00046-0027	241000	MEZCLA VEZA - AVENA-SIN VARIEDAD	R		0,10	0,10
1700000006210100	04-047-022-00046-0028	241000	MEZCLA VEZA - AVENA-SIN VARIEDAD	R		0,06	0,06
1700000006210101	04-047-022-00046-0029	241000	MEZCLA VEZA - AVENA-SIN VARIEDAD	R		0,11	0,11
1700000006210102	04-047-022-00046-0030	241000	MEZCLA VEZA - AVENA-SIN VARIEDAD	R		0,07	0,07
1700000006210104	04-047-022-00046-0031	241000	MEZCLA VEZA - AVENA-SIN VARIEDAD	R		0,09	0,09
1700000006210110	04-047-022-00046-0033	60020	ALFALFA-ALTIVA	R		0,70	0,70
1700000006210114	04-047-022-00211-0002	60020	ALFALFA-ALTIVA	R		0,40	0,40
1700000006210106	04-047-022-00218-0005	60020	ALFALFA-ALTIVA	R		0,39	0,39
1700000006210107	04-047-022-00219-0017	60020	ALFALFA-ALTIVA	R		0,12	0,12

Porcentaje de superficie determinada situada en zonas RAMSAR PUNTOS: 0,00 0.0%

REF.	REFERENCIA SIGPAC	CULTIVO	DESCRIPCIÓN CULTIVO	S/R	PUNTOS:	SUP. COMPROM. (ha)	SUP. CUMPLE (ha)
1700000006210096	04-047-022-00046-0020	24901	BARBECHO SIN PRODUCCIÓN-SIN CUBIERTA VEGETAL	R		0,70	0,00
1700000006210109	04-047-022-00046-0021	241000	MEZCLA VEZA - AVENA-SIN VARIEDAD	R		0,44	0,00
1700000006210111	04-047-022-00046-0023	60020	ALFALFA-ALTIVA	R		0,46	0,00
1700000006210098	04-047-022-00046-0026	24901	BARBECHO SIN PRODUCCIÓN-SIN CUBIERTA VEGETAL	R		0,00	0,00
1700000006210099	04-047-022-00046-0027	241000	MEZCLA VEZA - AVENA-SIN VARIEDAD	R		0,10	0,00
1700000006210100	04-047-022-00046-0028	241000	MEZCLA VEZA - AVENA-SIN VARIEDAD	R		0,06	0,00
1700000006210101	04-047-022-00046-0029	241000	MEZCLA VEZA - AVENA-SIN VARIEDAD	R		0,11	0,00
1700000006210102	04-047-022-00046-0030	241000	MEZCLA VEZA - AVENA-SIN VARIEDAD	R		0,07	0,00
1700000006210104	04-047-022-00046-0031	241000	MEZCLA VEZA - AVENA-SIN VARIEDAD	R		0,09	0,00

<u>REF.</u>	<u>REFERENCIA SIGPAC</u>	<u>CULTIVO</u>	<u>DESCRIPCIÓN CULTIVO</u>	<u>S/R</u>	<u>SUP. COMPROM.</u> <u>(ha)</u>	<u>SUP. CUMPLE</u> <u>(ha)</u>
170000006210110	04-047-022-00046-0033	60020	ALFALFA-ALTIVA	R	0,70	0,00
170000006210114	04-047-022-00211-0002	60020	ALFALFA-ALTIVA	R	0,40	0,00
170000006210106	04-047-022-00218-0005	60020	ALFALFA-ALTIVA	R	0,39	0,00
170000006210107	04-047-022-00219-0017	60020	ALFALFA-ALTIVA	R	0,12	0,00

Porcentaje de superficie determinada en zonas vulnerables a la contaminación por nitratos**PUNTOS:** 0,00 0.0%

<u>REF.</u>	<u>REFERENCIA SIGPAC</u>	<u>CULTIVO</u>	<u>DESCRIPCIÓN CULTIVO</u>	<u>S/R</u>	<u>SUP. COMPROM.</u> <u>(ha)</u>	<u>SUP. CUMPLE</u> <u>(ha)</u>
170000006210096	04-047-022-00046-0020	24901	BARBECHO SIN PRODUCCIÓN-SIN CUBIERTA VEGETAL	R	0,70	0,00
170000006210109	04-047-022-00046-0021	241000	MEZCLA VEZA - AVENA-SIN VARIEDAD	R	0,44	0,00
170000006210111	04-047-022-00046-0023	60020	ALFALFA-ALTIVA	R	0,46	0,00
170000006210098	04-047-022-00046-0026	24901	BARBECHO SIN PRODUCCIÓN-SIN CUBIERTA VEGETAL	R	0,00	0,00
170000006210099	04-047-022-00046-0027	241000	MEZCLA VEZA - AVENA-SIN VARIEDAD	R	0,10	0,00
170000006210100	04-047-022-00046-0028	241000	MEZCLA VEZA - AVENA-SIN VARIEDAD	R	0,06	0,00
170000006210101	04-047-022-00046-0029	241000	MEZCLA VEZA - AVENA-SIN VARIEDAD	R	0,11	0,00
170000006210102	04-047-022-00046-0030	241000	MEZCLA VEZA - AVENA-SIN VARIEDAD	R	0,07	0,00
170000006210104	04-047-022-00046-0031	241000	MEZCLA VEZA - AVENA-SIN VARIEDAD	R	0,09	0,00
170000006210110	04-047-022-00046-0033	60020	ALFALFA-ALTIVA	R	0,70	0,00
170000006210114	04-047-022-00211-0002	60020	ALFALFA-ALTIVA	R	0,40	0,00
170000006210106	04-047-022-00218-0005	60020	ALFALFA-ALTIVA	R	0,39	0,00
170000006210107	04-047-022-00219-0017	60020	ALFALFA-ALTIVA	R	0,12	0,00

Pendiente media de la explotación**PUNTOS:** 1,00 7.59%

<u>REF.</u>	<u>REFERENCIA SIGPAC</u>	<u>CULTIVO</u>	<u>DESCRIPCIÓN CULTIVO</u>	<u>S/R</u>	<u>PENDIENTE MEDIA (%)</u>	<u>SUP. COMPROM.</u> <u>(ha)</u>
170000006210096	04-047-022-00046-0020	24901	BARBECHO SIN PRODUCCIÓN-SIN CUBIERTA VEGETAL	R	8,03	0,70
170000006210109	04-047-022-00046-0021	241000	MEZCLA VEZA - AVENA-SIN VARIEDAD	R	9,57	0,44
170000006210111	04-047-022-00046-0023	60020	ALFALFA-ALTIVA	R	5,19	0,46
170000006210098	04-047-022-00046-0026	24901	BARBECHO SIN PRODUCCIÓN-SIN CUBIERTA VEGETAL	R	15,34	0,00
170000006210099	04-047-022-00046-0027	241000	MEZCLA VEZA - AVENA-SIN VARIEDAD	R	8,72	0,10
170000006210100	04-047-022-00046-0028	241000	MEZCLA VEZA - AVENA-SIN VARIEDAD	R	11,67	0,06
170000006210101	04-047-022-00046-0029	241000	MEZCLA VEZA - AVENA-SIN VARIEDAD	R	8,81	0,11
170000006210102	04-047-022-00046-0030	241000	MEZCLA VEZA - AVENA-SIN VARIEDAD	R	6,31	0,07
170000006210104	04-047-022-00046-0031	241000	MEZCLA VEZA - AVENA-SIN VARIEDAD	R	9,36	0,09
170000006210110	04-047-022-00046-0033	60020	ALFALFA-ALTIVA	R	9,10	0,70
170000006210114	04-047-022-00211-0002	60020	ALFALFA-ALTIVA	R	4,95	0,40
170000006210106	04-047-022-00218-0005	60020	ALFALFA-ALTIVA	R	4,32	0,39
170000006210107	04-047-022-00219-0017	60020	ALFALFA-ALTIVA	R	12,89	0,12

Porcentaje de Superficie de la explotación en municipios con más del 40 por ciento de su superficie agraria dentro de la Zona de desertificación**PUNTOS:** 6,00 100.0%

<u>REF.</u>	<u>REFERENCIA SIGPAC</u>	<u>CULTIVO</u>	<u>DESCRIPCIÓN CULTIVO</u>	<u>S/R</u>	<u>SUP. COMPROM.</u> <u>(ha)</u>	<u>SUP. CUMPLE</u> <u>(ha)</u>
170000006210096	04-047-022-00046-0020	24901	BARBECHO SIN PRODUCCIÓN-SIN CUBIERTA VEGETAL	R	0,70	0,70
170000006210109	04-047-022-00046-0021	241000	MEZCLA VEZA - AVENA-SIN VARIEDAD	R	0,44	0,44
170000006210111	04-047-022-00046-0023	60020	ALFALFA-ALTIVA	R	0,46	0,46
170000006210098	04-047-022-00046-0026	24901	BARBECHO SIN PRODUCCIÓN-SIN CUBIERTA VEGETAL	R	0,00	0,00
170000006210099	04-047-022-00046-0027	241000	MEZCLA VEZA - AVENA-SIN VARIEDAD	R	0,10	0,10
170000006210100	04-047-022-00046-0028	241000	MEZCLA VEZA - AVENA-SIN VARIEDAD	R	0,06	0,06

<u>REF.</u>	<u>REFERENCIA SIGPAC</u>	<u>CULTIVO</u>	<u>DESCRIPCIÓN CULTIVO</u>	<u>S/R</u>	<u>SUP. COMPROM.</u> <u>(ha)</u>	<u>SUP. CUMPLE</u> <u>(ha)</u>
1700000006210101	04-047-022-00046-0029	241000	MEZCLA VEZA - AVENA-SIN VARIEDAD	R	0,11	0,11
1700000006210102	04-047-022-00046-0030	241000	MEZCLA VEZA - AVENA-SIN VARIEDAD	R	0,07	0,07
1700000006210104	04-047-022-00046-0031	241000	MEZCLA VEZA - AVENA-SIN VARIEDAD	R	0,09	0,09
1700000006210110	04-047-022-00046-0033	60020	ALFALFA-ALTIVA	R	0,70	0,70
1700000006210114	04-047-022-00211-0002	60020	ALFALFA-ALTIVA	R	0,40	0,40
1700000006210106	04-047-022-00218-0005	60020	ALFALFA-ALTIVA	R	0,39	0,39
1700000006210107	04-047-022-00219-0017	60020	ALFALFA-ALTIVA	R	0,12	0,12

11.2.1.1 Mantenimiento de prácticas y métodos de agricultura ecológica: Cultivos permanentes distintos de olivar - Conv 2018.

PUNTOS: 0,00

Porcentaje de superficie determinada en Red Natura 2000	PUNTOS:	0,00	0.0%
Porcentaje de superficie determinada situada en zonas RAMSAR	PUNTOS:	0,00	0.0%
Porcentaje de superficie determinada en zonas vulnerables a la contaminación por nitratos	PUNTOS:	0,00	0.0%
Pendiente media de la explotación	PUNTOS:	0,00	0.0%
Porcentaje de Superficie de la explotación en municipios con más del 40 por ciento de su superficie agraria dentro de la Zona de desertificación	PUNTOS:	0,00	0.0%



<u>APELLIDOS Y NOMBRE / RAZÓN SOCIAL</u>	<u>NIF</u>	<u>EXPEDIENTE</u>	<u>SUP. COMPROMETIDA</u>		
			<u>(ha)</u>		
LINARES FERNANDEZ ANTONIO MANUEL	****3457*	1082433	23.47		
RESOLUCIÓN					
ADMITIDO					
IMPORTES POR ANUALIDAD					
	2018	2019	2020	2021	2022
IMPORTE MÁXIMO SUBVENCIONABLE	5.075,15 €	5.075,15 €	5.075,15 €	5.075,15 €	5.075,15 €
IMPORTE MEDIO DE TRANSFERENCIA (€/ha)	216,24 €	216,24 €	216,24 €	216,24 €	216,24 €

DETALLE IMPORTES POR ANUALIDAD

<u>GRUPOS DE CULTIVO ADMITIDOS</u>	<u>SUP. COMPROM.</u>	2018	2019	2020	2021	2022
	<u>(ha)</u>					
FRUTALES SECANO	23,47	5.075,15 €	5.075,15 €	5.075,15 €	5.075,15 €	5.075,15 €

RECINTOS COMPROMETIDOS

<u>REF.</u>	<u>REFERENCIA SIGPAC</u>	<u>CULTIVO DESCRIPCIÓN CULTIVO</u>	<u>S/R</u>	<u>PEND. MEDIA</u>	<u>SUP. DEC. ADMIN.</u>	<u>NU SUP. CERT.</u>	<u>SUP. CAMPO</u>	<u>SUP. COMPROM.</u>
				<u>(%)</u>	<u>(ha)</u>	<u>(ha)</u>	<u>(ha)</u>	<u>(ha)</u>
170000005249746	04-029-043-00040-0001	104000 ALMENDROS-SIN VARIEDAD	S	26,58	1,03	1,03		1,03
170000005249742	04-003-005-00376-0001	104000 ALMENDROS-SIN VARIEDAD	S	27,74	0,84	0,84		0,84
170000005249738	04-029-068-00004-0001	104000 ALMENDROS-SIN VARIEDAD	S	29,59	0,03	0,03		0,03
170000005249736	04-029-068-00001-0006	104000 ALMENDROS-SIN VARIEDAD	S	29,75	0,31	0,31		0,31
170000005249743	04-029-043-00039-0001	104000 ALMENDROS-SIN VARIEDAD	S	30,18	0,74	0,74		0,74
170000005249731	04-029-068-00005-0001	104000 ALMENDROS-SIN VARIEDAD	S	32,00	0,19	0,19		0,19
170000005249732	04-029-068-00006-0002	104000 ALMENDROS-SIN VARIEDAD	S	34,66	0,50	0,50		0,50
170000005249735	04-029-068-00001-0004	104000 ALMENDROS-SIN VARIEDAD	S	35,17	0,01	0,01		0,01
170000005249744	04-029-043-00036-0001	104000 ALMENDROS-SIN VARIEDAD	S	35,22	0,32	0,32		0,32
170000005249741	04-003-005-00377-0001	104000 ALMENDROS-SIN VARIEDAD	S	35,86	6,00	6,00		6,00
170000005249737	04-029-068-00002-0002	104000 ALMENDROS-SIN VARIEDAD	S	36,03	0,23	0,23		0,23
170000005249745	04-029-043-00095-0001	104000 ALMENDROS-SIN VARIEDAD	S	37,52	1,11	1,11		1,11
170000005249733	04-029-068-00010-0002	104000 ALMENDROS-SIN VARIEDAD	S	38,32	0,21	0,21		0,21
170000005249750	04-029-068-00001-0003	104000 ALMENDROS-SIN VARIEDAD	S	41,71	2,09	2,09		2,09
170000005249747	04-003-005-00377-0007	104000 ALMENDROS-SIN VARIEDAD	S	43,57	2,65	2,65		2,65
170000005249740	04-029-068-00028-0001	104000 ALMENDROS-SIN VARIEDAD	S	43,71	0,39	0,39		0,39
170000005249739	04-029-068-00026-0001	104000 ALMENDROS-SIN VARIEDAD	S	43,92	0,34	0,34		0,34
170000005249749	04-003-005-00377-0011	104000 ALMENDROS-SIN VARIEDAD	S	44,00	0,56	0,56		0,56
170000005249748	04-029-068-00027-0001	104000 ALMENDROS-SIN VARIEDAD	S	49,73	5,64	5,64		5,64
170000005249734	04-029-068-00018-0002	104000 ALMENDROS-SIN VARIEDAD	S	56,63	0,28	0,28		0,28

INCIDENCIAS**INCIDENCIA DESCRIPCIÓN**

85001 El recinto declarado no cumple con las normas de producción ecológica (artículo 5-1 e), Orden 26 mayo 2015)
Ref:170000005249730 Recinto:04-003-004-00289-001 Cultivo:104000 ALMENDROS-SIN VARIEDAD Secano

RESUMEN CRITERIOS DE SELECCIÓN

11.2.1.1 Mantenimiento de prácticas y métodos de agricultura ecológica: Cultivos permanentes distintos de olivar - Conv 2018. PUNTOS: 9,00

	<u>PUNTOS</u>	<u>CUMPLE</u>
Porcentaje de superficie determinada en Red Natura 2000	0,00	0.0%
Porcentaje de superficie determinada situada en zonas RAMSAR	0,00	0.0%
Porcentaje de superficie determinada en zonas vulnerables a la contaminación por nitratos	0,00	0.0%
Pendiente media de la explotación	3,00	40.34%
Porcentaje de Superficie de la explotación en municipios con más del 40 por ciento de su superficie agraria dentro de la Zona de desertificación	6,00	100.0%



DETALLE CRITERIOS DE SELECCIÓN**11.2.1.1 Mantenimiento de prácticas y métodos de agricultura ecológica: Cultivos permanentes distintos de olivar - Conv 2018.****PUNTOS: 9,00****Porcentaje de superficie determinada en Red Natura 2000****PUNTOS: 0,00 0.0%**

REF.	REFERENCIA SIGPAC	CULTIVO	DESCRIPCIÓN CULTIVO	S/R	SUP. COMPROM. (ha)	SUP. CUMPLE (ha)
170000005249742	04-003-005-00376-0001	104000	ALMENDROS-SIN VARIEDAD	S	0,84	0,00
170000005249741	04-003-005-00377-0001	104000	ALMENDROS-SIN VARIEDAD	S	6,00	0,00
170000005249747	04-003-005-00377-0007	104000	ALMENDROS-SIN VARIEDAD	S	2,65	0,00
170000005249749	04-003-005-00377-0011	104000	ALMENDROS-SIN VARIEDAD	S	0,56	0,00
170000005249744	04-029-043-00036-0001	104000	ALMENDROS-SIN VARIEDAD	S	0,32	0,00
170000005249743	04-029-043-00039-0001	104000	ALMENDROS-SIN VARIEDAD	S	0,74	0,00
170000005249746	04-029-043-00040-0001	104000	ALMENDROS-SIN VARIEDAD	S	1,03	0,00
170000005249745	04-029-043-00095-0001	104000	ALMENDROS-SIN VARIEDAD	S	1,11	0,00
170000005249750	04-029-068-00001-0003	104000	ALMENDROS-SIN VARIEDAD	S	2,09	0,00
170000005249735	04-029-068-00001-0004	104000	ALMENDROS-SIN VARIEDAD	S	0,01	0,00
170000005249736	04-029-068-00001-0006	104000	ALMENDROS-SIN VARIEDAD	S	0,31	0,00
170000005249737	04-029-068-00002-0002	104000	ALMENDROS-SIN VARIEDAD	S	0,23	0,00
170000005249738	04-029-068-00004-0001	104000	ALMENDROS-SIN VARIEDAD	S	0,03	0,00
170000005249731	04-029-068-00005-0001	104000	ALMENDROS-SIN VARIEDAD	S	0,19	0,00
170000005249732	04-029-068-00006-0002	104000	ALMENDROS-SIN VARIEDAD	S	0,50	0,00
170000005249733	04-029-068-00010-0002	104000	ALMENDROS-SIN VARIEDAD	S	0,21	0,00
170000005249734	04-029-068-00018-0002	104000	ALMENDROS-SIN VARIEDAD	S	0,28	0,00
170000005249739	04-029-068-00026-0001	104000	ALMENDROS-SIN VARIEDAD	S	0,34	0,00
170000005249748	04-029-068-00027-0001	104000	ALMENDROS-SIN VARIEDAD	S	5,64	0,00
170000005249740	04-029-068-00028-0001	104000	ALMENDROS-SIN VARIEDAD	S	0,39	0,00

Porcentaje de superficie determinada situada en zonas RAMSAR**PUNTOS: 0,00 0.0%**

REF.	REFERENCIA SIGPAC	CULTIVO	DESCRIPCIÓN CULTIVO	S/R	SUP. COMPROM. (ha)	SUP. CUMPLE (ha)
170000005249742	04-003-005-00376-0001	104000	ALMENDROS-SIN VARIEDAD	S	0,84	0,00
170000005249741	04-003-005-00377-0001	104000	ALMENDROS-SIN VARIEDAD	S	6,00	0,00
170000005249747	04-003-005-00377-0007	104000	ALMENDROS-SIN VARIEDAD	S	2,65	0,00
170000005249749	04-003-005-00377-0011	104000	ALMENDROS-SIN VARIEDAD	S	0,56	0,00
170000005249744	04-029-043-00036-0001	104000	ALMENDROS-SIN VARIEDAD	S	0,32	0,00
170000005249743	04-029-043-00039-0001	104000	ALMENDROS-SIN VARIEDAD	S	0,74	0,00
170000005249746	04-029-043-00040-0001	104000	ALMENDROS-SIN VARIEDAD	S	1,03	0,00
170000005249745	04-029-043-00095-0001	104000	ALMENDROS-SIN VARIEDAD	S	1,11	0,00
170000005249750	04-029-068-00001-0003	104000	ALMENDROS-SIN VARIEDAD	S	2,09	0,00
170000005249735	04-029-068-00001-0004	104000	ALMENDROS-SIN VARIEDAD	S	0,01	0,00
170000005249736	04-029-068-00001-0006	104000	ALMENDROS-SIN VARIEDAD	S	0,31	0,00
170000005249737	04-029-068-00002-0002	104000	ALMENDROS-SIN VARIEDAD	S	0,23	0,00
170000005249738	04-029-068-00004-0001	104000	ALMENDROS-SIN VARIEDAD	S	0,03	0,00
170000005249731	04-029-068-00005-0001	104000	ALMENDROS-SIN VARIEDAD	S	0,19	0,00
170000005249732	04-029-068-00006-0002	104000	ALMENDROS-SIN VARIEDAD	S	0,50	0,00
170000005249733	04-029-068-00010-0002	104000	ALMENDROS-SIN VARIEDAD	S	0,21	0,00
170000005249734	04-029-068-00018-0002	104000	ALMENDROS-SIN VARIEDAD	S	0,28	0,00
170000005249739	04-029-068-00026-0001	104000	ALMENDROS-SIN VARIEDAD	S	0,34	0,00
170000005249748	04-029-068-00027-0001	104000	ALMENDROS-SIN VARIEDAD	S	5,64	0,00
170000005249740	04-029-068-00028-0001	104000	ALMENDROS-SIN VARIEDAD	S	0,39	0,00

Porcentaje de superficie determinada en zonas vulnerables a la contaminación por nitratos**PUNTOS: 0,00 0.0%**

REF.	REFERENCIA SIGPAC	CULTIVO	DESCRIPCIÓN CULTIVO	S/R	SUP. COMPROM. (ha)	SUP. CUMPLE (ha)
170000005249742	04-003-005-00376-0001	104000	ALMENDROS-SIN VARIEDAD	S	0,84	0,00

<u>REF.</u>	<u>REFERENCIA SIGPAC</u>	<u>CULTIVO</u>	<u>DESCRIPCIÓN CULTIVO</u>	<u>S/R</u>	<u>SUP. COMPROM.</u> (ha)	<u>SUP. CUMPLE</u> (ha)
170000005249741	04-003-005-00377-0001	104000	ALMENDROS-SIN VARIEDAD	S	6,00	0,00
170000005249747	04-003-005-00377-0007	104000	ALMENDROS-SIN VARIEDAD	S	2,65	0,00
170000005249749	04-003-005-00377-0011	104000	ALMENDROS-SIN VARIEDAD	S	0,56	0,00
170000005249744	04-029-043-00036-0001	104000	ALMENDROS-SIN VARIEDAD	S	0,32	0,00
170000005249743	04-029-043-00039-0001	104000	ALMENDROS-SIN VARIEDAD	S	0,74	0,00
170000005249746	04-029-043-00040-0001	104000	ALMENDROS-SIN VARIEDAD	S	1,03	0,00
170000005249745	04-029-043-00095-0001	104000	ALMENDROS-SIN VARIEDAD	S	1,11	0,00
170000005249750	04-029-068-00001-0003	104000	ALMENDROS-SIN VARIEDAD	S	2,09	0,00
170000005249735	04-029-068-00001-0004	104000	ALMENDROS-SIN VARIEDAD	S	0,01	0,00
170000005249736	04-029-068-00001-0006	104000	ALMENDROS-SIN VARIEDAD	S	0,31	0,00
170000005249737	04-029-068-00002-0002	104000	ALMENDROS-SIN VARIEDAD	S	0,23	0,00
170000005249738	04-029-068-00004-0001	104000	ALMENDROS-SIN VARIEDAD	S	0,03	0,00
170000005249731	04-029-068-00005-0001	104000	ALMENDROS-SIN VARIEDAD	S	0,19	0,00
170000005249732	04-029-068-00006-0002	104000	ALMENDROS-SIN VARIEDAD	S	0,50	0,00
170000005249733	04-029-068-00010-0002	104000	ALMENDROS-SIN VARIEDAD	S	0,21	0,00
170000005249734	04-029-068-00018-0002	104000	ALMENDROS-SIN VARIEDAD	S	0,28	0,00
170000005249739	04-029-068-00026-0001	104000	ALMENDROS-SIN VARIEDAD	S	0,34	0,00
170000005249748	04-029-068-00027-0001	104000	ALMENDROS-SIN VARIEDAD	S	5,64	0,00
170000005249740	04-029-068-00028-0001	104000	ALMENDROS-SIN VARIEDAD	S	0,39	0,00

Pendiente media de la explotación**PUNTOS:** 3,00 40.34%

<u>REF.</u>	<u>REFERENCIA SIGPAC</u>	<u>CULTIVO</u>	<u>DESCRIPCIÓN CULTIVO</u>	<u>S/R</u>	<u>PENDIENTE MEDIA (%)</u>	<u>SUP. COMPROM.</u> (ha)
170000005249742	04-003-005-00376-0001	104000	ALMENDROS-SIN VARIEDAD	S	27,74	0,84
170000005249741	04-003-005-00377-0001	104000	ALMENDROS-SIN VARIEDAD	S	35,86	6,00
170000005249747	04-003-005-00377-0007	104000	ALMENDROS-SIN VARIEDAD	S	43,57	2,65
170000005249749	04-003-005-00377-0011	104000	ALMENDROS-SIN VARIEDAD	S	44,00	0,56
170000005249744	04-029-043-00036-0001	104000	ALMENDROS-SIN VARIEDAD	S	35,22	0,32
170000005249743	04-029-043-00039-0001	104000	ALMENDROS-SIN VARIEDAD	S	30,18	0,74
170000005249746	04-029-043-00040-0001	104000	ALMENDROS-SIN VARIEDAD	S	26,58	1,03
170000005249745	04-029-043-00095-0001	104000	ALMENDROS-SIN VARIEDAD	S	37,52	1,11
170000005249750	04-029-068-00001-0003	104000	ALMENDROS-SIN VARIEDAD	S	41,71	2,09
170000005249735	04-029-068-00001-0004	104000	ALMENDROS-SIN VARIEDAD	S	35,17	0,01
170000005249736	04-029-068-00001-0006	104000	ALMENDROS-SIN VARIEDAD	S	29,75	0,31
170000005249737	04-029-068-00002-0002	104000	ALMENDROS-SIN VARIEDAD	S	36,03	0,23
170000005249738	04-029-068-00004-0001	104000	ALMENDROS-SIN VARIEDAD	S	29,59	0,03
170000005249731	04-029-068-00005-0001	104000	ALMENDROS-SIN VARIEDAD	S	32,00	0,19
170000005249732	04-029-068-00006-0002	104000	ALMENDROS-SIN VARIEDAD	S	34,66	0,50
170000005249733	04-029-068-00010-0002	104000	ALMENDROS-SIN VARIEDAD	S	38,32	0,21
170000005249734	04-029-068-00018-0002	104000	ALMENDROS-SIN VARIEDAD	S	56,63	0,28
170000005249739	04-029-068-00026-0001	104000	ALMENDROS-SIN VARIEDAD	S	43,92	0,34
170000005249748	04-029-068-00027-0001	104000	ALMENDROS-SIN VARIEDAD	S	49,73	5,64
170000005249740	04-029-068-00028-0001	104000	ALMENDROS-SIN VARIEDAD	S	43,71	0,39

Porcentaje de Superficie de la explotación en municipios con más del 40 por ciento de su superficie agraria dentro de la Zona de desertificación**PUNTOS:** 6,00 100.0%

<u>REF.</u>	<u>REFERENCIA SIGPAC</u>	<u>CULTIVO</u>	<u>DESCRIPCIÓN CULTIVO</u>	<u>S/R</u>	<u>SUP. COMPROM.</u> (ha)	<u>SUP. CUMPLE</u> (ha)
170000005249742	04-003-005-00376-0001	104000	ALMENDROS-SIN VARIEDAD	S	0,84	0,84
170000005249741	04-003-005-00377-0001	104000	ALMENDROS-SIN VARIEDAD	S	6,00	6,00
170000005249747	04-003-005-00377-0007	104000	ALMENDROS-SIN VARIEDAD	S	2,65	2,65
170000005249749	04-003-005-00377-0011	104000	ALMENDROS-SIN VARIEDAD	S	0,56	0,56
170000005249744	04-029-043-00036-0001	104000	ALMENDROS-SIN VARIEDAD	S	0,32	0,32
170000005249743	04-029-043-00039-0001	104000	ALMENDROS-SIN VARIEDAD	S	0,74	0,74

<u>REF.</u>	<u>REFERENCIA SIGPAC</u>	<u>CULTIVO</u>	<u>DESCRIPCIÓN CULTIVO</u>	<u>S/R</u>	<u>SUP. COMPROM.</u> <u>(ha)</u>	<u>SUP. CUMPLE</u> <u>(ha)</u>
1700000005249746	04-029-043-00040-0001	104000	ALMENDROS-SIN VARIEDAD	S	1,03	1,03
1700000005249745	04-029-043-00095-0001	104000	ALMENDROS-SIN VARIEDAD	S	1,11	1,11
1700000005249750	04-029-068-00001-0003	104000	ALMENDROS-SIN VARIEDAD	S	2,09	2,09
1700000005249735	04-029-068-00001-0004	104000	ALMENDROS-SIN VARIEDAD	S	0,01	0,01
1700000005249736	04-029-068-00001-0006	104000	ALMENDROS-SIN VARIEDAD	S	0,31	0,31
1700000005249737	04-029-068-00002-0002	104000	ALMENDROS-SIN VARIEDAD	S	0,23	0,23
1700000005249738	04-029-068-00004-0001	104000	ALMENDROS-SIN VARIEDAD	S	0,03	0,03
1700000005249731	04-029-068-00005-0001	104000	ALMENDROS-SIN VARIEDAD	S	0,19	0,19
1700000005249732	04-029-068-00006-0002	104000	ALMENDROS-SIN VARIEDAD	S	0,50	0,50
1700000005249733	04-029-068-00010-0002	104000	ALMENDROS-SIN VARIEDAD	S	0,21	0,21
1700000005249734	04-029-068-00018-0002	104000	ALMENDROS-SIN VARIEDAD	S	0,28	0,28
1700000005249739	04-029-068-00026-0001	104000	ALMENDROS-SIN VARIEDAD	S	0,34	0,34
1700000005249748	04-029-068-00027-0001	104000	ALMENDROS-SIN VARIEDAD	S	5,64	5,64
1700000005249740	04-029-068-00028-0001	104000	ALMENDROS-SIN VARIEDAD	S	0,39	0,39



<u>APELLIDOS Y NOMBRE / RAZÓN SOCIAL</u>	<u>NIF</u>	<u>EXPEDIENTE</u>	<u>SUP. COMPROMETIDA</u>			
			<u>(ha)</u>			
LIZARTE TORRENTE JOSE ANTONIO	***9626*	1112810	1.93			
RESOLUCIÓN						
ADMITIDO						
IMPORTES POR ANUALIDAD						
		<u>2018</u>	<u>2019</u>	<u>2020</u>	<u>2021</u>	<u>2022</u>
IMPORTE MÁXIMO SUBVENCIONABLE		417,34 €	417,34 €	417,34 €	417,34 €	417,34 €
IMPORTE MEDIO DE TRANSFERENCIA (€/ha)		216,24 €	216,24 €	216,24 €	216,24 €	216,24 €

DETALLE IMPORTES POR ANUALIDAD

<u>GRUPOS DE CULTIVO ADMITIDOS</u>	<u>SUP. COMPROM.</u>	<u>2018</u>	<u>2019</u>	<u>2020</u>	<u>2021</u>	<u>2022</u>
	<u>(ha)</u>					
FRUTALES SECANO	1,93	417,34 €	417,34 €	417,34 €	417,34 €	417,34 €

RECINTOS COMPROMETIDOS

<u>REF.</u>	<u>REFERENCIA SIGPAC</u>	<u>CULTIVO DESCRIPCIÓN CULTIVO</u>	<u>S/R</u>	<u>PEND. MEDIA (%)</u>	<u>SUP. DEC. ADMIN. (ha)</u>	<u>NU SUP. CERT. (ha)</u>	<u>SUP. CAMPO (ha)</u>	<u>SUP. COMPROM. (ha)</u>
1700000002713494	04-070-008-00096-0002	104000 ALMENDROS-SIN VARIEDAD	S	16,90	1,93	1,93		1,93

INCIDENCIAS**INCIDENCIA DESCRIPCIÓN**

85001	El recinto declarado no cumple con las normas de producción ecológica (artículo 5-1 e), Orden 26 mayo 2015)
	Ref:1700000002713482 Recinto:04-070-008-00030-001 Cultivo:104000 ALMENDROS-SIN VARIEDAD Secano
	Ref:1700000002713492 Recinto:04-070-008-00042-001 Cultivo:104000 ALMENDROS-SIN VARIEDAD Secano
	Ref:1700000002713491 Recinto:04-070-008-00112-001 Cultivo:104000 ALMENDROS-SIN VARIEDAD Secano
	Ref:1700000002713489 Recinto:04-070-008-00113-001 Cultivo:104000 ALMENDROS-SIN VARIEDAD Secano
	Ref:1700000002713493 Recinto:04-070-008-00150-001 Cultivo:104000 ALMENDROS-SIN VARIEDAD Secano
	Ref:1700000002713487 Recinto:04-070-016-00090-001 Cultivo:104000 ALMENDROS-SIN VARIEDAD Secano
	Ref:1700000002713490 Recinto:04-070-016-00090-001 Cultivo:104000 ALMENDROS-SIN VARIEDAD Secano
	Ref:1700000002713488 Recinto:04-070-016-00091-001 Cultivo:104000 ALMENDROS-SIN VARIEDAD Secano
	Ref:1700000002713485 Recinto:04-070-042-00141-001 Cultivo:104000 ALMENDROS-SIN VARIEDAD Secano
	Ref:1700000002713484 Recinto:04-070-042-00363-002 Cultivo:104000 ALMENDROS-SIN VARIEDAD Secano
	Ref:1700000002713486 Recinto:04-070-042-00363-002 Cultivo:104000 ALMENDROS-SIN VARIEDAD Secano
	Ref:1700000002713483 Recinto:04-070-042-00364-003 Cultivo:104000 ALMENDROS-SIN VARIEDAD Secano

RESUMEN CRITERIOS DE SELECCIÓN

11.2.1.1 Mantenimiento de prácticas y métodos de agricultura ecológica: Cultivos permanentes distintos de olivar - Conv 2018. PUNTOS: 8,00

	<u>PUNTOS</u>	<u>CUMPLE</u>
Porcentaje de superficie determinada en Red Natura 2000	0,00	0.0%
Porcentaje de superficie determinada situada en zonas RAMSAR	0,00	0.0%
Porcentaje de superficie determinada en zonas vulnerables a la contaminación por nitratos	0,00	0.0%
Pendiente media de la explotación	2,00	16.9%
Porcentaje de Superficie de la explotación en municipios con más del 40 por ciento de su superficie agraria dentro de la Zona de desertificación	6,00	100.0%



DETALLE CRITERIOS DE SELECCIÓN**11.2.1.1 Mantenimiento de prácticas y métodos de agricultura ecológica: Cultivos permanentes distintos de olivar - Conv 2018.****PUNTOS: 8,00****Porcentaje de superficie determinada en Red Natura 2000****PUNTOS: 0,00 0.0%**

<u>REF.</u>	<u>REFERENCIA SIGPAC</u>	<u>CULTIVO</u>	<u>DESCRIPCIÓN CULTIVO</u>	<u>S/R</u>	<u>SUP. COMPROM. (ha)</u>	<u>SUP. CUMPLE (ha)</u>
1700000002713494	04-070-008-00096-0002	104000	ALMENDROS-SIN VARIEDAD	S	1,93	0,00

Porcentaje de superficie determinada situada en zonas RAMSAR**PUNTOS: 0,00 0.0%**

<u>REF.</u>	<u>REFERENCIA SIGPAC</u>	<u>CULTIVO</u>	<u>DESCRIPCIÓN CULTIVO</u>	<u>S/R</u>	<u>SUP. COMPROM. (ha)</u>	<u>SUP. CUMPLE (ha)</u>
1700000002713494	04-070-008-00096-0002	104000	ALMENDROS-SIN VARIEDAD	S	1,93	0,00

Porcentaje de superficie determinada en zonas vulnerables a la contaminación por nitratos**PUNTOS: 0,00 0.0%**

<u>REF.</u>	<u>REFERENCIA SIGPAC</u>	<u>CULTIVO</u>	<u>DESCRIPCIÓN CULTIVO</u>	<u>S/R</u>	<u>SUP. COMPROM. (ha)</u>	<u>SUP. CUMPLE (ha)</u>
1700000002713494	04-070-008-00096-0002	104000	ALMENDROS-SIN VARIEDAD	S	1,93	0,00

Pendiente media de la explotación**PUNTOS: 2,00 16.9%**

<u>REF.</u>	<u>REFERENCIA SIGPAC</u>	<u>CULTIVO</u>	<u>DESCRIPCIÓN CULTIVO</u>	<u>S/R</u>	<u>PENDIENTE MEDIA (%)</u>	<u>SUP. COMPROM. (ha)</u>
1700000002713494	04-070-008-00096-0002	104000	ALMENDROS-SIN VARIEDAD	S	16,90	1,93

Porcentaje de Superficie de la explotación en municipios con más del 40 por ciento de su superficie agraria dentro de la Zona de desertificación**PUNTOS: 6,00 100.0%**

<u>REF.</u>	<u>REFERENCIA SIGPAC</u>	<u>CULTIVO</u>	<u>DESCRIPCIÓN CULTIVO</u>	<u>S/R</u>	<u>SUP. COMPROM. (ha)</u>	<u>SUP. CUMPLE (ha)</u>
1700000002713494	04-070-008-00096-0002	104000	ALMENDROS-SIN VARIEDAD	S	1,93	1,93



<u>APELLIDOS Y NOMBRE / RAZÓN SOCIAL</u>	<u>NIF</u>	<u>EXPEDIENTE</u>	<u>SUP. COMPROMETIDA</u>		
			<u>(ha)</u>		
LLINARES PEREZ PEDRO JOSE	****1507*	1216765	9.59		
RESOLUCIÓN					
ADMITIDO					
IMPORTE POR ANUALIDAD					
	2018	2019	2020	2021	2022
IMPORTE MÁXIMO SUBVENCIONABLE	2.073,74 €	2.073,74 €	2.073,74 €	2.073,74 €	2.073,74 €
IMPORTE MEDIO DE TRANSFERENCIA (€/ha)	216,24 €	216,24 €	216,24 €	216,24 €	216,24 €

DETALLE IMPORTES POR ANUALIDAD

<u>GRUPOS DE CULTIVO ADMITIDOS</u>	<u>SUP. COMPROM.</u>	2018	2019	2020	2021	2022
	<u>(ha)</u>					
FRUTALES SECANO	9,59	2.073,74 €	2.073,74 €	2.073,74 €	2.073,74 €	2.073,74 €

RECINTOS COMPROMETIDOS

<u>REF.</u>	<u>REFERENCIA SIGPAC</u>	<u>CULTIVO DESCRIPCIÓN CULTIVO</u>	<u>S/R</u>	<u>PEND. MEDIA (%)</u>	<u>SUP. DEC. ADMIN. (ha)</u>	<u>NU SUP. CERT. (ha)</u>	<u>SUP. CAMPO (ha)</u>	<u>SUP. COMPROM. (ha)</u>
1700000006952717	04-006-016-00116-0011	104000 ALMENDROS-SIN VARIEDAD	S	13,54	1,45	1,45		1,45
1700000006952712	04-006-016-00116-0017	104000 ALMENDROS-SIN VARIEDAD	S	15,32	0,15	0,15		0,15
1700000006952713	04-006-016-00116-0017	104000 ALMENDROS-SIN VARIEDAD	S	15,32	0,43	0,43		0,43
1700000006952714	04-006-016-00116-0017	104000 ALMENDROS-SIN VARIEDAD	S	15,32	0,03	0,03		0,03
1700000006952711	04-006-016-00249-0005	104000 ALMENDROS-SIN VARIEDAD	S	16,96	0,07	0,07		0,07
1700000006952716	04-006-016-00113-0002	104000 ALMENDROS-SIN VARIEDAD	S	17,72	6,02	6,02		6,02
1700000006952715	04-006-016-00249-0003	104000 ALMENDROS-SIN VARIEDAD	S	17,87	0,10	0,09		0,09
1700000006952718	04-006-011-00222-0011	104000 ALMENDROS-SIN VARIEDAD	S	22,14	0,23	0,23		0,23
1700000006952710	04-006-011-00222-0001	104000 ALMENDROS-SIN VARIEDAD	S	23,49	1,12	1,12		1,12

INCIDENCIAS**INCIDENCIA DESCRIPCIÓN**

7106	No indica en el impreso INFO_ADICIONAL-Reverso el Organismo de Control al que pertenece.
85002	Recinto declarado que no cumple en su totalidad con las normas de producción ecológica (artículo 5-1 e), Orden 26 mayo 2015) Ref:1700000006952715 Recinto:04-006-016-00249-003 Cultivo:104000 ALMENDROS-SIN VARIEDAD Secano Sup. Declarada:0,1 Superficie Certificada (Ha):0,09

RESUMEN CRITERIOS DE SELECCIÓN

11.2.1.1 Mantenimiento de prácticas y métodos de agricultura ecológica: Cultivos permanentes distintos de olivar - Conv 2018. PUNTOS: 8,00

	<u>PUNTOS</u>	<u>CUMPLE</u>
Porcentaje de superficie determinada en Red Natura 2000	0,00	0.0%
Porcentaje de superficie determinada situada en zonas RAMSAR	0,00	0.0%
Porcentaje de superficie determinada en zonas vulnerables a la contaminación por nitratos	0,00	0.0%
Pendiente media de la explotación	2,00	17.71%
Porcentaje de Superficie de la explotación en municipios con más del 40 por ciento de su superficie agraria dentro de la Zona de desertificación	6,00	100.0%



DETALLE CRITERIOS DE SELECCIÓN**11.2.1.1 Mantenimiento de prácticas y métodos de agricultura ecológica: Cultivos permanentes distintos de olivar - Conv 2018.****PUNTOS: 8,00****Porcentaje de superficie determinada en Red Natura 2000****PUNTOS: 0,00 0.0%**

<u>REF.</u>	<u>REFERENCIA SIGPAC</u>	<u>CULTIVO</u>	<u>DESCRIPCIÓN CULTIVO</u>	<u>S/R</u>	<u>SUP. COMPROM. (ha)</u>	<u>SUP. CUMPLE (ha)</u>
170000006952710	04-006-011-00222-0001	104000	ALMENDROS-SIN VARIEDAD	S	1,12	0,00
170000006952718	04-006-011-00222-0011	104000	ALMENDROS-SIN VARIEDAD	S	0,23	0,00
170000006952716	04-006-016-00113-0002	104000	ALMENDROS-SIN VARIEDAD	S	6,02	0,00
170000006952717	04-006-016-00116-0011	104000	ALMENDROS-SIN VARIEDAD	S	1,45	0,00
170000006952712	04-006-016-00116-0017	104000	ALMENDROS-SIN VARIEDAD	S	0,15	0,00
170000006952713	04-006-016-00116-0017	104000	ALMENDROS-SIN VARIEDAD	S	0,43	0,00
170000006952714	04-006-016-00116-0017	104000	ALMENDROS-SIN VARIEDAD	S	0,03	0,00
170000006952715	04-006-016-00249-0003	104000	ALMENDROS-SIN VARIEDAD	S	0,09	0,00
170000006952711	04-006-016-00249-0005	104000	ALMENDROS-SIN VARIEDAD	S	0,07	0,00

Porcentaje de superficie determinada situada en zonas RAMSAR**PUNTOS: 0,00 0.0%**

<u>REF.</u>	<u>REFERENCIA SIGPAC</u>	<u>CULTIVO</u>	<u>DESCRIPCIÓN CULTIVO</u>	<u>S/R</u>	<u>SUP. COMPROM. (ha)</u>	<u>SUP. CUMPLE (ha)</u>
170000006952710	04-006-011-00222-0001	104000	ALMENDROS-SIN VARIEDAD	S	1,12	0,00
170000006952718	04-006-011-00222-0011	104000	ALMENDROS-SIN VARIEDAD	S	0,23	0,00
170000006952716	04-006-016-00113-0002	104000	ALMENDROS-SIN VARIEDAD	S	6,02	0,00
170000006952717	04-006-016-00116-0011	104000	ALMENDROS-SIN VARIEDAD	S	1,45	0,00
170000006952712	04-006-016-00116-0017	104000	ALMENDROS-SIN VARIEDAD	S	0,15	0,00
170000006952713	04-006-016-00116-0017	104000	ALMENDROS-SIN VARIEDAD	S	0,43	0,00
170000006952714	04-006-016-00116-0017	104000	ALMENDROS-SIN VARIEDAD	S	0,03	0,00
170000006952715	04-006-016-00249-0003	104000	ALMENDROS-SIN VARIEDAD	S	0,09	0,00
170000006952711	04-006-016-00249-0005	104000	ALMENDROS-SIN VARIEDAD	S	0,07	0,00

Porcentaje de superficie determinada en zonas vulnerables a la contaminación por nitratos**PUNTOS: 0,00 0.0%**

<u>REF.</u>	<u>REFERENCIA SIGPAC</u>	<u>CULTIVO</u>	<u>DESCRIPCIÓN CULTIVO</u>	<u>S/R</u>	<u>SUP. COMPROM. (ha)</u>	<u>SUP. CUMPLE (ha)</u>
170000006952710	04-006-011-00222-0001	104000	ALMENDROS-SIN VARIEDAD	S	1,12	0,00
170000006952718	04-006-011-00222-0011	104000	ALMENDROS-SIN VARIEDAD	S	0,23	0,00
170000006952716	04-006-016-00113-0002	104000	ALMENDROS-SIN VARIEDAD	S	6,02	0,00
170000006952717	04-006-016-00116-0011	104000	ALMENDROS-SIN VARIEDAD	S	1,45	0,00
170000006952714	04-006-016-00116-0017	104000	ALMENDROS-SIN VARIEDAD	S	0,03	0,00
170000006952713	04-006-016-00116-0017	104000	ALMENDROS-SIN VARIEDAD	S	0,43	0,00
170000006952712	04-006-016-00116-0017	104000	ALMENDROS-SIN VARIEDAD	S	0,15	0,00
170000006952715	04-006-016-00249-0003	104000	ALMENDROS-SIN VARIEDAD	S	0,09	0,00
170000006952711	04-006-016-00249-0005	104000	ALMENDROS-SIN VARIEDAD	S	0,07	0,00

Pendiente media de la explotación**PUNTOS: 2,00 17.71%**

<u>REF.</u>	<u>REFERENCIA SIGPAC</u>	<u>CULTIVO</u>	<u>DESCRIPCIÓN CULTIVO</u>	<u>S/R</u>	<u>PENDIENTE MEDIA (%)</u>	<u>SUP. COMPROM. (ha)</u>
170000006952710	04-006-011-00222-0001	104000	ALMENDROS-SIN VARIEDAD	S	23,49	1,12
170000006952718	04-006-011-00222-0011	104000	ALMENDROS-SIN VARIEDAD	S	22,14	0,23
170000006952716	04-006-016-00113-0002	104000	ALMENDROS-SIN VARIEDAD	S	17,72	6,02
170000006952717	04-006-016-00116-0011	104000	ALMENDROS-SIN VARIEDAD	S	13,54	1,45
170000006952712	04-006-016-00116-0017	104000	ALMENDROS-SIN VARIEDAD	S	15,32	0,15
170000006952713	04-006-016-00116-0017	104000	ALMENDROS-SIN VARIEDAD	S	15,32	0,43
170000006952714	04-006-016-00116-0017	104000	ALMENDROS-SIN VARIEDAD	S	15,32	0,03
170000006952715	04-006-016-00249-0003	104000	ALMENDROS-SIN VARIEDAD	S	17,87	0,09

REF.	REFERENCIA SIGPAC	CULTIVO	DESCRIPCIÓN CULTIVO	S/R	PENDIENTE		SUP.
					MEDIA (%)	COMPROM.	(ha)
1700000006952711	04-006-016-00249-0005	104000	ALMENDROS-SIN VARIEDAD	S	16,96	0,07	

Porcentaje de Superficie de la explotación en municipios con más del 40 por ciento de su superficie agraria dentro de la Zona de desertificación PUNTOS: 6,00 100.0%

REF.	REFERENCIA SIGPAC	CULTIVO	DESCRIPCIÓN CULTIVO	S/R	SUP.	
					COMPROM.	CUMPLE
					(ha)	(ha)
1700000006952710	04-006-011-00222-0001	104000	ALMENDROS-SIN VARIEDAD	S	1,12	1,12
1700000006952718	04-006-011-00222-0011	104000	ALMENDROS-SIN VARIEDAD	S	0,23	0,23
1700000006952716	04-006-016-00113-0002	104000	ALMENDROS-SIN VARIEDAD	S	6,02	6,02
1700000006952717	04-006-016-00116-0011	104000	ALMENDROS-SIN VARIEDAD	S	1,45	1,45
1700000006952713	04-006-016-00116-0017	104000	ALMENDROS-SIN VARIEDAD	S	0,43	0,43
1700000006952714	04-006-016-00116-0017	104000	ALMENDROS-SIN VARIEDAD	S	0,03	0,03
1700000006952712	04-006-016-00116-0017	104000	ALMENDROS-SIN VARIEDAD	S	0,15	0,15
1700000006952715	04-006-016-00249-0003	104000	ALMENDROS-SIN VARIEDAD	S	0,09	0,09
1700000006952711	04-006-016-00249-0005	104000	ALMENDROS-SIN VARIEDAD	S	0,07	0,07



<u>APELLIDOS Y NOMBRE / RAZÓN SOCIAL</u>	<u>NIF</u>	<u>EXPEDIENTE</u>	<u>SUP. COMPROMETIDA</u>		
			<u>(ha)</u>		
LLORENTE GARCIA JOSE ANTONIO	***7388*	1027255	11.35		
RESOLUCIÓN					
ADMITIDO					
IMPORTE POR ANUALIDAD					
	<u>2018</u>	<u>2019</u>	<u>2020</u>	<u>2021</u>	<u>2022</u>
IMPORTE MÁXIMO SUBVENCIONABLE	2.454,32 €	2.454,32 €	2.454,32 €	2.454,32 €	2.454,32 €
IMPORTE MEDIO DE TRANSFERENCIA (€/ha)	216,24 €	216,24 €	216,24 €	216,24 €	216,24 €

DETALLE IMPORTES POR ANUALIDAD

<u>GRUPOS DE CULTIVO ADMITIDOS</u>	<u>SUP. COMPROM.</u>	<u>2018</u>	<u>2019</u>	<u>2020</u>	<u>2021</u>	<u>2022</u>
	<u>(ha)</u>					
FRUTALES SECANO	11,35	2.454,32 €	2.454,32 €	2.454,32 €	2.454,32 €	2.454,32 €

RECINTOS COMPROMETIDOS

<u>REF.</u>	<u>REFERENCIA SIGPAC</u>	<u>CULTIVO DESCRIPCIÓN CULTIVO</u>	<u>S/R</u>	<u>PEND. MEDIA</u>	<u>SUP. DEC. ADMIN.</u>	<u>NU SUP. CERT.</u>	<u>SUP. CAMPO</u>	<u>SUP. COMPROM.</u>
				<u>(%)</u>	<u>(ha)</u>	<u>(ha)</u>	<u>(ha)</u>	<u>(ha)</u>
1700000006466262	04-037-007-00264-0001	104000 ALMENDROS-SIN VARIEDAD	S	4,01	4,29	4,29		4,29
1700000006466264	04-037-007-00263-0006	104000 ALMENDROS-SIN VARIEDAD	S	9,71	5,99	6,76		5,99
1700000006466268	04-070-003-00211-0001	104000 ALMENDROS-SIN VARIEDAD	S	12,63	1,07	1,07		1,07

RESUMEN CRITERIOS DE SELECCIÓN

11.2.1.1 Mantenimiento de prácticas y métodos de agricultura ecológica: Cultivos permanentes distintos de olivar - Conv 2018. PUNTOS: 7,00

	<u>PUNTOS</u>	<u>CUMPLE</u>
Porcentaje de superficie determinada en Red Natura 2000	0,00	0.0%
Porcentaje de superficie determinada situada en zonas RAMSAR	0,00	0.0%
Porcentaje de superficie determinada en zonas vulnerables a la contaminación por nitratos	0,00	0.0%
Pendiente media de la explotación	1,00	7.83%
Porcentaje de Superficie de la explotación en municipios con más del 40 por ciento de su superficie agraria dentro de la Zona de desertificación	6,00	100.0%



DETALLE CRITERIOS DE SELECCIÓN**11.2.1.1 Mantenimiento de prácticas y métodos de agricultura ecológica: Cultivos permanentes distintos de olivar - Conv 2018.****PUNTOS: 7,00****Porcentaje de superficie determinada en Red Natura 2000****PUNTOS: 0,00 0.0%**

<u>REF.</u>	<u>REFERENCIA SIGPAC</u>	<u>CULTIVO</u>	<u>DESCRIPCIÓN CULTIVO</u>	<u>S/R</u>	<u>SUP. COMPROM.</u> <u>(ha)</u>	<u>SUP. CUMPLE</u> <u>(ha)</u>
170000006466264	04-037-007-00263-0006	104000	ALMENDROS-SIN VARIEDAD	S	5,99	0,00
170000006466262	04-037-007-00264-0001	104000	ALMENDROS-SIN VARIEDAD	S	4,29	0,00
170000006466268	04-070-003-00211-0001	104000	ALMENDROS-SIN VARIEDAD	S	1,07	0,00

Porcentaje de superficie determinada situada en zonas RAMSAR**PUNTOS: 0,00 0.0%**

<u>REF.</u>	<u>REFERENCIA SIGPAC</u>	<u>CULTIVO</u>	<u>DESCRIPCIÓN CULTIVO</u>	<u>S/R</u>	<u>SUP. COMPROM.</u> <u>(ha)</u>	<u>SUP. CUMPLE</u> <u>(ha)</u>
170000006466264	04-037-007-00263-0006	104000	ALMENDROS-SIN VARIEDAD	S	5,99	0,00
170000006466262	04-037-007-00264-0001	104000	ALMENDROS-SIN VARIEDAD	S	4,29	0,00
170000006466268	04-070-003-00211-0001	104000	ALMENDROS-SIN VARIEDAD	S	1,07	0,00

Porcentaje de superficie determinada en zonas vulnerables a la contaminación por nitratos**PUNTOS: 0,00 0.0%**

<u>REF.</u>	<u>REFERENCIA SIGPAC</u>	<u>CULTIVO</u>	<u>DESCRIPCIÓN CULTIVO</u>	<u>S/R</u>	<u>SUP. COMPROM.</u> <u>(ha)</u>	<u>SUP. CUMPLE</u> <u>(ha)</u>
170000006466264	04-037-007-00263-0006	104000	ALMENDROS-SIN VARIEDAD	S	5,99	0,00
170000006466262	04-037-007-00264-0001	104000	ALMENDROS-SIN VARIEDAD	S	4,29	0,00
170000006466268	04-070-003-00211-0001	104000	ALMENDROS-SIN VARIEDAD	S	1,07	0,00

Pendiente media de la explotación**PUNTOS: 1,00 7.83%**

<u>REF.</u>	<u>REFERENCIA SIGPAC</u>	<u>CULTIVO</u>	<u>DESCRIPCIÓN CULTIVO</u>	<u>S/R</u>	<u>PENDIENTE MEDIA (%)</u>	<u>SUP. COMPROM.</u> <u>(ha)</u>
170000006466264	04-037-007-00263-0006	104000	ALMENDROS-SIN VARIEDAD	S	9,71	5,99
170000006466262	04-037-007-00264-0001	104000	ALMENDROS-SIN VARIEDAD	S	4,01	4,29
170000006466268	04-070-003-00211-0001	104000	ALMENDROS-SIN VARIEDAD	S	12,63	1,07

Porcentaje de Superficie de la explotación en municipios con más del 40 por ciento de su superficie agraria dentro de la Zona de desertificación**PUNTOS: 6,00 100.0%**

<u>REF.</u>	<u>REFERENCIA SIGPAC</u>	<u>CULTIVO</u>	<u>DESCRIPCIÓN CULTIVO</u>	<u>S/R</u>	<u>SUP. COMPROM.</u> <u>(ha)</u>	<u>SUP. CUMPLE</u> <u>(ha)</u>
170000006466264	04-037-007-00263-0006	104000	ALMENDROS-SIN VARIEDAD	S	5,99	5,99
170000006466262	04-037-007-00264-0001	104000	ALMENDROS-SIN VARIEDAD	S	4,29	4,29
170000006466268	04-070-003-00211-0001	104000	ALMENDROS-SIN VARIEDAD	S	1,07	1,07



<u>APELLIDOS Y NOMBRE / RAZÓN SOCIAL</u>	<u>NIF</u>	<u>EXPEDIENTE</u>	<u>SUP. COMPROMETIDA</u>		
			<u>(ha)</u>		
LOPEZ BENITEZ MARIA ENCARNACION	****9005*	1013977	1.37		
RESOLUCIÓN					
ADMITIDO					
IMPORTE POR ANUALIDAD					
	2018	2019	2020	2021	2022
IMPORTE MÁXIMO SUBVENCIONABLE	296,25 €	296,25 €	296,25 €	296,25 €	296,25 €
IMPORTE MEDIO DE TRANSFERENCIA (€/ha)	216,24 €	216,24 €	216,24 €	216,24 €	216,24 €

DETALLE IMPORTES POR ANUALIDAD

<u>GRUPOS DE CULTIVO ADMITIDOS</u>	<u>SUP. COMPROM.</u>	2018	2019	2020	2021	2022
	<u>(ha)</u>					
FRUTALES SECANO	1,37	296,25 €	296,25 €	296,25 €	296,25 €	296,25 €

RECINTOS COMPROMETIDOS

<u>REF.</u>	<u>REFERENCIA SIGPAC</u>	<u>CULTIVO DESCRIPCIÓN CULTIVO</u>	<u>S/R</u>	<u>PEND. MEDIA</u>	<u>SUP. DEC. ADMIN.</u>	<u>NU SUP. CERT.</u>	<u>SUP. CAMPO</u>	<u>SUP. COMPROM.</u>
				<u>(%)</u>	<u>(ha)</u>	<u>(ha)</u>	<u>(ha)</u>	<u>(ha)</u>
1700000003485245	04-099-047-00140-0004	104000 ALMENDROS-SIN VARIEDAD	S	6,78	0,36	0,36		0,36
1700000003485244	04-099-047-00140-0001	104000 ALMENDROS-SIN VARIEDAD	S	7,65	0,49	0,49		0,49
1700000003485247	04-099-047-00140-0001	104000 ALMENDROS-SIN VARIEDAD	S	7,65	0,07	0,07		0,07
1700000003485246	04-099-047-00140-0002	104000 ALMENDROS-SIN VARIEDAD	S	8,82	0,40	0,40		0,40
1700000003485249	04-099-047-00140-0005	104000 ALMENDROS-SIN VARIEDAD	S	10,57	0,05	0,05		0,05

RESUMEN CRITERIOS DE SELECCIÓN

11.2.1.1 Mantenimiento de prácticas y métodos de agricultura ecológica: Cultivos permanentes distintos de olivar - Conv 2018. PUNTOS: 7,00

	<u>PUNTOS</u>	<u>CUMPLE</u>
Porcentaje de superficie determinada en Red Natura 2000	0,00	0.0%
Porcentaje de superficie determinada situada en zonas RAMSAR	0,00	0.0%
Porcentaje de superficie determinada en zonas vulnerables a la contaminación por nitratos	0,00	0.0%
Pendiente media de la explotación	1,00	7.88%
Porcentaje de Superficie de la explotación en municipios con más del 40 por ciento de su superficie agraria dentro de la Zona de desertificación	6,00	100.0%



DETALLE CRITERIOS DE SELECCIÓN**11.2.1.1 Mantenimiento de prácticas y métodos de agricultura ecológica: Cultivos permanentes distintos de olivar - Conv 2018.****PUNTOS: 7,00****Porcentaje de superficie determinada en Red Natura 2000****PUNTOS: 0,00 0.0%**

<u>REF.</u>	<u>REFERENCIA SIGPAC</u>	<u>CULTIVO</u>	<u>DESCRIPCIÓN CULTIVO</u>	<u>S/R</u>	<u>SUP. COMPROM. (ha)</u>	<u>SUP. CUMPLE (ha)</u>
170000003485244	04-099-047-00140-0001	104000	ALMENDROS-SIN VARIEDAD	S	0,49	0,00
170000003485247	04-099-047-00140-0001	104000	ALMENDROS-SIN VARIEDAD	S	0,07	0,00
170000003485246	04-099-047-00140-0002	104000	ALMENDROS-SIN VARIEDAD	S	0,40	0,00
170000003485245	04-099-047-00140-0004	104000	ALMENDROS-SIN VARIEDAD	S	0,36	0,00
170000003485249	04-099-047-00140-0005	104000	ALMENDROS-SIN VARIEDAD	S	0,05	0,00

Porcentaje de superficie determinada situada en zonas RAMSAR**PUNTOS: 0,00 0.0%**

<u>REF.</u>	<u>REFERENCIA SIGPAC</u>	<u>CULTIVO</u>	<u>DESCRIPCIÓN CULTIVO</u>	<u>S/R</u>	<u>SUP. COMPROM. (ha)</u>	<u>SUP. CUMPLE (ha)</u>
170000003485247	04-099-047-00140-0001	104000	ALMENDROS-SIN VARIEDAD	S	0,07	0,00
170000003485244	04-099-047-00140-0001	104000	ALMENDROS-SIN VARIEDAD	S	0,49	0,00
170000003485246	04-099-047-00140-0002	104000	ALMENDROS-SIN VARIEDAD	S	0,40	0,00
170000003485245	04-099-047-00140-0004	104000	ALMENDROS-SIN VARIEDAD	S	0,36	0,00
170000003485249	04-099-047-00140-0005	104000	ALMENDROS-SIN VARIEDAD	S	0,05	0,00

Porcentaje de superficie determinada en zonas vulnerables a la contaminación por nitratos**PUNTOS: 0,00 0.0%**

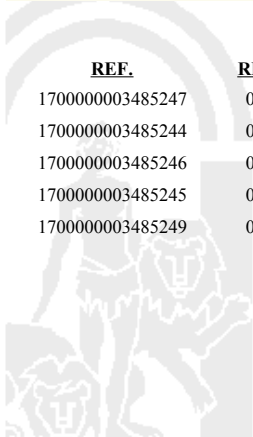
<u>REF.</u>	<u>REFERENCIA SIGPAC</u>	<u>CULTIVO</u>	<u>DESCRIPCIÓN CULTIVO</u>	<u>S/R</u>	<u>SUP. COMPROM. (ha)</u>	<u>SUP. CUMPLE (ha)</u>
170000003485244	04-099-047-00140-0001	104000	ALMENDROS-SIN VARIEDAD	S	0,49	0,00
170000003485247	04-099-047-00140-0001	104000	ALMENDROS-SIN VARIEDAD	S	0,07	0,00
170000003485246	04-099-047-00140-0002	104000	ALMENDROS-SIN VARIEDAD	S	0,40	0,00
170000003485245	04-099-047-00140-0004	104000	ALMENDROS-SIN VARIEDAD	S	0,36	0,00
170000003485249	04-099-047-00140-0005	104000	ALMENDROS-SIN VARIEDAD	S	0,05	0,00

Pendiente media de la explotación**PUNTOS: 1,00 7.88%**

<u>REF.</u>	<u>REFERENCIA SIGPAC</u>	<u>CULTIVO</u>	<u>DESCRIPCIÓN CULTIVO</u>	<u>S/R</u>	<u>PENDIENTE MEDIA (%)</u>	<u>SUP. COMPROM. (ha)</u>
170000003485244	04-099-047-00140-0001	104000	ALMENDROS-SIN VARIEDAD	S	7,65	0,49
170000003485247	04-099-047-00140-0001	104000	ALMENDROS-SIN VARIEDAD	S	7,65	0,07
170000003485246	04-099-047-00140-0002	104000	ALMENDROS-SIN VARIEDAD	S	8,82	0,40
170000003485245	04-099-047-00140-0004	104000	ALMENDROS-SIN VARIEDAD	S	6,78	0,36
170000003485249	04-099-047-00140-0005	104000	ALMENDROS-SIN VARIEDAD	S	10,57	0,05

Porcentaje de Superficie de la explotación en municipios con más del 40 por ciento de su superficie agraria dentro de la Zona de desertificación**PUNTOS: 6,00 100.0%**

<u>REF.</u>	<u>REFERENCIA SIGPAC</u>	<u>CULTIVO</u>	<u>DESCRIPCIÓN CULTIVO</u>	<u>S/R</u>	<u>SUP. COMPROM. (ha)</u>	<u>SUP. CUMPLE (ha)</u>
170000003485247	04-099-047-00140-0001	104000	ALMENDROS-SIN VARIEDAD	S	0,07	0,07
170000003485244	04-099-047-00140-0001	104000	ALMENDROS-SIN VARIEDAD	S	0,49	0,49
170000003485246	04-099-047-00140-0002	104000	ALMENDROS-SIN VARIEDAD	S	0,40	0,40
170000003485245	04-099-047-00140-0004	104000	ALMENDROS-SIN VARIEDAD	S	0,36	0,36
170000003485249	04-099-047-00140-0005	104000	ALMENDROS-SIN VARIEDAD	S	0,05	0,05



<u>APELLIDOS Y NOMBRE / RAZÓN SOCIAL</u>	<u>NIF</u>	<u>EXPEDIENTE</u>	<u>SUP. COMPROMETIDA</u> <u>(ha)</u>
LOPEZ CABRERA FRANCISCO JESUS	***6803*	1199529	108.96
RESOLUCIÓN			
ADMITIDO			
IMPORTE POR ANUALIDAD			

	<u>2018</u>	<u>2019</u>	<u>2020</u>	<u>2021</u>	<u>2022</u>
IMPORTE MÁXIMO SUBVENCIONABLE	10.566,18 €	10.566,18 €	10.566,18 €	10.566,18 €	10.566,18 €
IMPORTE MEDIO DE TRANSFERENCIA (€/ha)	96,97 €	96,97 €	96,97 €	96,97 €	96,97 €

DETALLE IMPORTES POR ANUALIDAD

<u>GRUPOS DE CULTIVO ADMITIDOS</u>	<u>SUP. COMPROM.</u> <u>(ha)</u>	<u>2018</u>	<u>2019</u>	<u>2020</u>	<u>2021</u>	<u>2022</u>
FRUTALES SECANO	7,03	1.520,17 €	1.520,17 €	1.520,17 €	1.520,17 €	1.520,17 €
HERBÁCEOS	59,84	9.046,01 €	9.046,01 €	9.046,01 €	9.046,01 €	9.046,01 €
HERBÁCEOS NO ELEGIBLES	42,09	0,00 €	0,00 €	0,00 €	0,00 €	0,00 €

RECINTOS COMPROMETIDOS

<u>REF.</u>	<u>REFERENCIA SIGPAC</u>	<u>CULTIVO DESCRIPCIÓN CULTIVO</u>	<u>S/R</u>	<u>PEND. MEDIA</u> <u>(%)</u>	<u>SUP. DEC. ADMIN.</u> <u>(ha)</u>	<u>NU SUP. CERT.</u> <u>(ha)</u>	<u>SUP. CAMPO</u> <u>(ha)</u>	<u>SUP. COMPROM.</u> <u>(ha)</u>
170000006096603	04-063-036-00001-0001	5000 CEBADA-SIN VARIEDAD	S	0,92	5,60	5,60		5,60
170000006096598	04-063-036-00010-0001	5000 CEBADA-SIN VARIEDAD	S	0,93	3,52	3,52		3,52
170000006096612	04-063-036-00003-0001	20901 BARBECHO TRADICIONAL-SIN CUBIERTA VEGETAL	S	0,95	3,61	3,61		3,61
170000006096597	04-063-034-00011-0001	20901 BARBECHO TRADICIONAL-SIN CUBIERTA VEGETAL	S	0,98	24,49	24,49		24,49
170000006096613	04-063-036-00015-0001	20901 BARBECHO TRADICIONAL-SIN CUBIERTA VEGETAL	S	1,07	1,67	1,67		1,67
170000006096616	04-063-034-00007-0001	5000 CEBADA-SIN VARIEDAD	S	1,26	5,02	5,02		5,02
170000006096615	04-063-033-00022-0001	8000 AVENA-SIN VARIEDAD	S	1,27	1,77	1,77		1,77
170000006096608	04-063-037-00029-0001	5000 CEBADA-SIN VARIEDAD	S	1,38	5,40	5,40		5,40
170000006096614	04-063-036-00025-0001	20901 BARBECHO TRADICIONAL-SIN CUBIERTA VEGETAL	S	1,68	6,04	6,04		6,04
170000006096605	04-063-033-00007-0001	8000 AVENA-SIN VARIEDAD	S	1,72	8,17	8,17		8,17
170000006096607	04-063-004-00003-0001	5000 CEBADA-SIN VARIEDAD	S	1,93	3,96	3,96		3,96
170000006096610	04-063-036-00018-0001	5000 CEBADA-SIN VARIEDAD	S	2,00	11,62	11,62		11,62
170000006096611	04-063-036-00019-0001	5000 CEBADA-SIN VARIEDAD	S	2,18	5,14	5,14		5,14
170000006096617	04-063-033-00004-0001	8000 AVENA-SIN VARIEDAD	S	2,20	3,72	3,72		3,72
170000006096602	04-063-033-00010-0001	8000 AVENA-SIN VARIEDAD	S	2,40	5,06	5,06		5,06
170000006096604	04-063-035-00043-0001	20901 BARBECHO TRADICIONAL-SIN CUBIERTA VEGETAL	S	2,86	0,99	0,99		0,99
170000006096600	04-063-003-00090-0001	24901 BARBECHO SIN PRODUCCIÓN-SIN CUBIERTA VEGETAL	S	3,01	1,20	1,20		1,20
170000006096601	04-063-003-00093-0001	24901 BARBECHO SIN PRODUCCIÓN-SIN CUBIERTA VEGETAL	S	3,54	1,63	1,63		1,63
170000006096599	04-063-003-00089-0001	24901 BARBECHO SIN PRODUCCIÓN-SIN CUBIERTA VEGETAL	S	3,55	2,46	2,46		2,46
170000006096606	04-063-033-00006-0001	8000 AVENA-SIN VARIEDAD	S	3,72	0,86	0,86		0,86
170000006096618	04-063-003-00003-0001	104000 ALMENDROS-SIN VARIEDAD	S	6,43	0,37	0,37		0,37
170000006096619	04-063-035-00030-0002	104000 ALMENDROS-SIN VARIEDAD	S	10,25	5,17	5,17		5,17
170000006096620	04-063-035-00030-0003	104000 ALMENDROS-SIN VARIEDAD	S	12,31	1,49	1,49		1,49



RESUMEN CRITERIOS DE SELECCIÓN**11.2.1.1 Mantenimiento de prácticas y métodos de agricultura ecológica: Cultivos herbáceos - Conv 2018.** PUNTOS: 7,00

	PUNTOS	CUMPLE
Porcentaje de superficie determinada en Red Natura 2000	0,00	0.0%
Porcentaje de superficie determinada situada en zonas RAMSAR	0,00	0.0%
Porcentaje de superficie determinada en zonas vulnerables a la contaminación por nitratos	0,00	0.0%
Pendiente media de la explotación	1,00	1.61%
Porcentaje de Superficie de la explotación en municipios con más del 40 por ciento de su superficie agraria dentro de la Zona de desertificación	6,00	100.0%

11.2.1.1 Mantenimiento de prácticas y métodos de agricultura ecológica: Cultivos permanentes distintos de olivar - Conv 2018. PUNTOS: 8,00

	PUNTOS	CUMPLE
Porcentaje de superficie determinada en Red Natura 2000	0,00	0.0%
Porcentaje de superficie determinada situada en zonas RAMSAR	0,00	0.0%
Porcentaje de superficie determinada en zonas vulnerables a la contaminación por nitratos	0,00	0.0%
Pendiente media de la explotación	2,00	10.49%
Porcentaje de Superficie de la explotación en municipios con más del 40 por ciento de su superficie agraria dentro de la Zona de desertificación	6,00	100.0%

DETALLE CRITERIOS DE SELECCIÓN**11.2.1.1 Mantenimiento de prácticas y métodos de agricultura ecológica: Cultivos herbáceos - Conv 2018.** PUNTOS: 7,00

REF.	REFERENCIA SIGPAC	CULTIVO	DESCRIPCIÓN CULTIVO	S/R	PUNTOS:	SUP. COMPROM. (ha)	SUP. CUMPLE (ha)
170000006096599	04-063-003-00089-0001	24901	BARBECHO SIN PRODUCCIÓN-SIN CUBIERTA VEGETAL	S	0,00	2,46	0,00
170000006096600	04-063-003-00090-0001	24901	BARBECHO SIN PRODUCCIÓN-SIN CUBIERTA VEGETAL	S	0,00	1,20	0,00
170000006096601	04-063-003-00093-0001	24901	BARBECHO SIN PRODUCCIÓN-SIN CUBIERTA VEGETAL	S	0,00	1,63	0,00
170000006096607	04-063-004-00003-0001	5000	CEBADA-SIN VARIEDAD	S	0,00	3,96	0,00
170000006096617	04-063-033-00004-0001	8000	AVENA-SIN VARIEDAD	S	0,00	3,72	0,00
170000006096606	04-063-033-00006-0001	8000	AVENA-SIN VARIEDAD	S	0,00	0,86	0,00
170000006096605	04-063-033-00007-0001	8000	AVENA-SIN VARIEDAD	S	0,00	8,17	0,00
170000006096602	04-063-033-00010-0001	8000	AVENA-SIN VARIEDAD	S	0,00	5,06	0,00
170000006096615	04-063-033-00022-0001	8000	AVENA-SIN VARIEDAD	S	0,00	1,77	0,00
170000006096616	04-063-034-00007-0001	5000	CEBADA-SIN VARIEDAD	S	0,00	5,02	0,00
170000006096597	04-063-034-00011-0001	20901	BARBECHO TRADICIONAL-SIN CUBIERTA VEGETAL	S	0,00	24,49	0,00
170000006096604	04-063-035-00043-0001	20901	BARBECHO TRADICIONAL-SIN CUBIERTA VEGETAL	S	0,00	0,99	0,00
170000006096603	04-063-036-00001-0001	5000	CEBADA-SIN VARIEDAD	S	0,00	5,60	0,00
170000006096612	04-063-036-00003-0001	20901	BARBECHO TRADICIONAL-SIN CUBIERTA VEGETAL	S	0,00	3,61	0,00
170000006096598	04-063-036-00010-0001	5000	CEBADA-SIN VARIEDAD	S	0,00	3,52	0,00
170000006096613	04-063-036-00015-0001	20901	BARBECHO TRADICIONAL-SIN CUBIERTA VEGETAL	S	0,00	1,67	0,00
170000006096610	04-063-036-00018-0001	5000	CEBADA-SIN VARIEDAD	S	0,00	11,62	0,00
170000006096611	04-063-036-00019-0001	5000	CEBADA-SIN VARIEDAD	S	0,00	5,14	0,00
170000006096614	04-063-036-00025-0001	20901	BARBECHO TRADICIONAL-SIN CUBIERTA VEGETAL	S	0,00	6,04	0,00
170000006096608	04-063-037-00029-0001	5000	CEBADA-SIN VARIEDAD	S	0,00	5,40	0,00

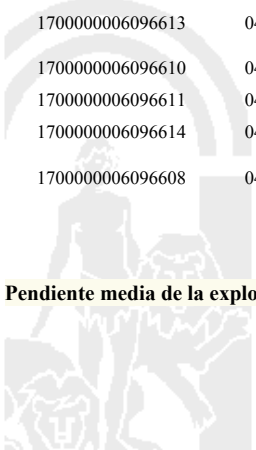
Porcentaje de superficie determinada situada en zonas RAMSAR PUNTOS: 0,00 0.0%

REF.	REFERENCIA SIGPAC	CULTIVO	DESCRIPCIÓN CULTIVO	S/R	SUP. COMPROM. (ha)	SUP. CUMPLE (ha)
170000006096599	04-063-003-00089-0001	24901	BARBECHO SIN PRODUCCIÓN-SIN CUBIERTA	S	2,46	0,00

<u>REF.</u>	<u>REFERENCIA SIGPAC</u>	<u>CULTIVO</u>	<u>DESCRIPCIÓN CULTIVO</u>	<u>S/R</u>	<u>SUP. COMPROM.</u> <u>(ha)</u>	<u>SUP. CUMPLE</u> <u>(ha)</u>
170000006096600	04-063-003-00090-0001	24901	VEGETAL BARBECHO SIN PRODUCCIÓN-SIN CUBIERTA VEGETAL	S	1,20	0,00
170000006096601	04-063-003-00093-0001	24901	BARBECHO SIN PRODUCCIÓN-SIN CUBIERTA VEGETAL	S	1,63	0,00
170000006096607	04-063-004-00003-0001	5000	CEBADA-SIN VARIEDAD	S	3,96	0,00
170000006096617	04-063-033-00004-0001	8000	AVENA-SIN VARIEDAD	S	3,72	0,00
170000006096606	04-063-033-00006-0001	8000	AVENA-SIN VARIEDAD	S	0,86	0,00
170000006096605	04-063-033-00007-0001	8000	AVENA-SIN VARIEDAD	S	8,17	0,00
170000006096602	04-063-033-00010-0001	8000	AVENA-SIN VARIEDAD	S	5,06	0,00
170000006096615	04-063-033-00022-0001	8000	AVENA-SIN VARIEDAD	S	1,77	0,00
170000006096616	04-063-034-00007-0001	5000	CEBADA-SIN VARIEDAD	S	5,02	0,00
170000006096597	04-063-034-00011-0001	20901	BARBECHO TRADICIONAL-SIN CUBIERTA VEGETAL	S	24,49	0,00
170000006096604	04-063-035-00043-0001	20901	BARBECHO TRADICIONAL-SIN CUBIERTA VEGETAL	S	0,99	0,00
170000006096603	04-063-036-00001-0001	5000	CEBADA-SIN VARIEDAD	S	5,60	0,00
170000006096612	04-063-036-00003-0001	20901	BARBECHO TRADICIONAL-SIN CUBIERTA VEGETAL	S	3,61	0,00
170000006096598	04-063-036-00010-0001	5000	CEBADA-SIN VARIEDAD	S	3,52	0,00
170000006096613	04-063-036-00015-0001	20901	BARBECHO TRADICIONAL-SIN CUBIERTA VEGETAL	S	1,67	0,00
170000006096610	04-063-036-00018-0001	5000	CEBADA-SIN VARIEDAD	S	11,62	0,00
170000006096611	04-063-036-00019-0001	5000	CEBADA-SIN VARIEDAD	S	5,14	0,00
170000006096614	04-063-036-00025-0001	20901	BARBECHO TRADICIONAL-SIN CUBIERTA VEGETAL	S	6,04	0,00
170000006096608	04-063-037-00029-0001	5000	CEBADA-SIN VARIEDAD	S	5,40	0,00

Porcentaje de superficie determinada en zonas vulnerables a la contaminación por nitratos**PUNTOS:** 0,00 0.0%

<u>REF.</u>	<u>REFERENCIA SIGPAC</u>	<u>CULTIVO</u>	<u>DESCRIPCIÓN CULTIVO</u>	<u>S/R</u>	<u>SUP. COMPROM.</u> <u>(ha)</u>	<u>SUP. CUMPLE</u> <u>(ha)</u>
170000006096599	04-063-003-00089-0001	24901	BARBECHO SIN PRODUCCIÓN-SIN CUBIERTA VEGETAL	S	2,46	0,00
170000006096600	04-063-003-00090-0001	24901	BARBECHO SIN PRODUCCIÓN-SIN CUBIERTA VEGETAL	S	1,20	0,00
170000006096601	04-063-003-00093-0001	24901	BARBECHO SIN PRODUCCIÓN-SIN CUBIERTA VEGETAL	S	1,63	0,00
170000006096607	04-063-004-00003-0001	5000	CEBADA-SIN VARIEDAD	S	3,96	0,00
170000006096617	04-063-033-00004-0001	8000	AVENA-SIN VARIEDAD	S	3,72	0,00
170000006096606	04-063-033-00006-0001	8000	AVENA-SIN VARIEDAD	S	0,86	0,00
170000006096605	04-063-033-00007-0001	8000	AVENA-SIN VARIEDAD	S	8,17	0,00
170000006096602	04-063-033-00010-0001	8000	AVENA-SIN VARIEDAD	S	5,06	0,00
170000006096615	04-063-033-00022-0001	8000	AVENA-SIN VARIEDAD	S	1,77	0,00
170000006096616	04-063-034-00007-0001	5000	CEBADA-SIN VARIEDAD	S	5,02	0,00
170000006096597	04-063-034-00011-0001	20901	BARBECHO TRADICIONAL-SIN CUBIERTA VEGETAL	S	24,49	0,00
170000006096604	04-063-035-00043-0001	20901	BARBECHO TRADICIONAL-SIN CUBIERTA VEGETAL	S	0,99	0,00
170000006096603	04-063-036-00001-0001	5000	CEBADA-SIN VARIEDAD	S	5,60	0,00
170000006096612	04-063-036-00003-0001	20901	BARBECHO TRADICIONAL-SIN CUBIERTA VEGETAL	S	3,61	0,00
170000006096598	04-063-036-00010-0001	5000	CEBADA-SIN VARIEDAD	S	3,52	0,00
170000006096613	04-063-036-00015-0001	20901	BARBECHO TRADICIONAL-SIN CUBIERTA VEGETAL	S	1,67	0,00
170000006096610	04-063-036-00018-0001	5000	CEBADA-SIN VARIEDAD	S	11,62	0,00
170000006096611	04-063-036-00019-0001	5000	CEBADA-SIN VARIEDAD	S	5,14	0,00
170000006096614	04-063-036-00025-0001	20901	BARBECHO TRADICIONAL-SIN CUBIERTA VEGETAL	S	6,04	0,00
170000006096608	04-063-037-00029-0001	5000	CEBADA-SIN VARIEDAD	S	5,40	0,00

Pendiente media de la explotación**PUNTOS:** 1,00 1.61%

REF.	REFERENCIA SIGPAC	CULTIVO	DESCRIPCIÓN CULTIVO	S/R	PENDIENTE		SUP.
					MEDIA (%)	COMPROM.	(ha)
170000006096599	04-063-003-00089-0001	24901	BARBECHO SIN PRODUCCIÓN-SIN CUBIERTA VEGETAL	S	3,55		2,46
170000006096600	04-063-003-00090-0001	24901	BARBECHO SIN PRODUCCIÓN-SIN CUBIERTA VEGETAL	S	3,01		1,20
170000006096601	04-063-003-00093-0001	24901	BARBECHO SIN PRODUCCIÓN-SIN CUBIERTA VEGETAL	S	3,54		1,63
170000006096607	04-063-004-00003-0001	5000	CEBADA-SIN VARIEDAD	S	1,93		3,96
170000006096617	04-063-033-00004-0001	8000	AVENA-SIN VARIEDAD	S	2,20		3,72
170000006096606	04-063-033-00006-0001	8000	AVENA-SIN VARIEDAD	S	3,72		0,86
170000006096605	04-063-033-00007-0001	8000	AVENA-SIN VARIEDAD	S	1,72		8,17
170000006096602	04-063-033-00010-0001	8000	AVENA-SIN VARIEDAD	S	2,40		5,06
170000006096615	04-063-033-00022-0001	8000	AVENA-SIN VARIEDAD	S	1,27		1,77
170000006096616	04-063-034-00007-0001	5000	CEBADA-SIN VARIEDAD	S	1,26		5,02
170000006096597	04-063-034-00011-0001	20901	BARBECHO TRADICIONAL-SIN CUBIERTA VEGETAL	S	0,98		24,49
170000006096604	04-063-035-00043-0001	20901	BARBECHO TRADICIONAL-SIN CUBIERTA VEGETAL	S	2,86		0,99
170000006096603	04-063-036-00001-0001	5000	CEBADA-SIN VARIEDAD	S	0,92		5,60
170000006096612	04-063-036-00003-0001	20901	BARBECHO TRADICIONAL-SIN CUBIERTA VEGETAL	S	0,95		3,61
170000006096598	04-063-036-00010-0001	5000	CEBADA-SIN VARIEDAD	S	0,93		3,52
170000006096613	04-063-036-00015-0001	20901	BARBECHO TRADICIONAL-SIN CUBIERTA VEGETAL	S	1,07		1,67
170000006096610	04-063-036-00018-0001	5000	CEBADA-SIN VARIEDAD	S	2,00		11,62
170000006096611	04-063-036-00019-0001	5000	CEBADA-SIN VARIEDAD	S	2,18		5,14
170000006096614	04-063-036-00025-0001	20901	BARBECHO TRADICIONAL-SIN CUBIERTA VEGETAL	S	1,68		6,04
170000006096608	04-063-037-00029-0001	5000	CEBADA-SIN VARIEDAD	S	1,38		5,40

Porcentaje de Superficie de la explotación en municipios con más del 40 por ciento de su superficie agraria dentro de la Zona de desertificación

PUNTOS: 6,00 100.0%

REF.	REFERENCIA SIGPAC	CULTIVO	DESCRIPCIÓN CULTIVO	S/R	PENDIENTE		SUP.	SUP.
					MEDIA (%)	COMPROM.	(ha)	CUMPLE
170000006096599	04-063-003-00089-0001	24901	BARBECHO SIN PRODUCCIÓN-SIN CUBIERTA VEGETAL	S			2,46	2,46
170000006096600	04-063-003-00090-0001	24901	BARBECHO SIN PRODUCCIÓN-SIN CUBIERTA VEGETAL	S			1,20	1,20
170000006096601	04-063-003-00093-0001	24901	BARBECHO SIN PRODUCCIÓN-SIN CUBIERTA VEGETAL	S			1,63	1,63
170000006096607	04-063-004-00003-0001	5000	CEBADA-SIN VARIEDAD	S			3,96	3,96
170000006096617	04-063-033-00004-0001	8000	AVENA-SIN VARIEDAD	S			3,72	3,72
170000006096606	04-063-033-00006-0001	8000	AVENA-SIN VARIEDAD	S			0,86	0,86
170000006096605	04-063-033-00007-0001	8000	AVENA-SIN VARIEDAD	S			8,17	8,17
170000006096602	04-063-033-00010-0001	8000	AVENA-SIN VARIEDAD	S			5,06	5,06
170000006096615	04-063-033-00022-0001	8000	AVENA-SIN VARIEDAD	S			1,77	1,77
170000006096616	04-063-034-00007-0001	5000	CEBADA-SIN VARIEDAD	S			5,02	5,02
170000006096597	04-063-034-00011-0001	20901	BARBECHO TRADICIONAL-SIN CUBIERTA VEGETAL	S			24,49	24,49
170000006096604	04-063-035-00043-0001	20901	BARBECHO TRADICIONAL-SIN CUBIERTA VEGETAL	S			0,99	0,99
170000006096603	04-063-036-00001-0001	5000	CEBADA-SIN VARIEDAD	S			5,60	5,60
170000006096612	04-063-036-00003-0001	20901	BARBECHO TRADICIONAL-SIN CUBIERTA VEGETAL	S			3,61	3,61
170000006096598	04-063-036-00010-0001	5000	CEBADA-SIN VARIEDAD	S			3,52	3,52
170000006096613	04-063-036-00015-0001	20901	BARBECHO TRADICIONAL-SIN CUBIERTA VEGETAL	S			1,67	1,67
170000006096610	04-063-036-00018-0001	5000	CEBADA-SIN VARIEDAD	S			11,62	11,62
170000006096611	04-063-036-00019-0001	5000	CEBADA-SIN VARIEDAD	S			5,14	5,14
170000006096614	04-063-036-00025-0001	20901	BARBECHO TRADICIONAL-SIN CUBIERTA VEGETAL	S			6,04	6,04
170000006096608	04-063-037-00029-0001	5000	CEBADA-SIN VARIEDAD	S			5,40	5,40

11.2.1.1 Mantenimiento de prácticas y métodos de agricultura ecológica: Cultivos permanentes distintos de olivar - Conv 2018.

PUNTOS: 8,00

Porcentaje de superficie determinada en Red Natura 2000

PUNTOS: 0,00 0.0%

<u>REF.</u>	<u>REFERENCIA SIGPAC</u>	<u>CULTIVO</u>	<u>DESCRIPCIÓN CULTIVO</u>	<u>S/R</u>	<u>SUP. COMPROM.</u> <u>(ha)</u>	<u>SUP. CUMPLE</u> <u>(ha)</u>
170000006096618	04-063-003-00003-0001	104000	ALMENDROS-SIN VARIEDAD	S	0,37	0,00
1700000006096619	04-063-035-00030-0002	104000	ALMENDROS-SIN VARIEDAD	S	5,17	0,00
1700000006096620	04-063-035-00030-0003	104000	ALMENDROS-SIN VARIEDAD	S	1,49	0,00

Porcentaje de superficie determinada situada en zonas RAMSAR**PUNTOS:** 0,00 0.0%

<u>REF.</u>	<u>REFERENCIA SIGPAC</u>	<u>CULTIVO</u>	<u>DESCRIPCIÓN CULTIVO</u>	<u>S/R</u>	<u>SUP. COMPROM.</u> <u>(ha)</u>	<u>SUP. CUMPLE</u> <u>(ha)</u>
1700000006096618	04-063-003-00003-0001	104000	ALMENDROS-SIN VARIEDAD	S	0,37	0,00
1700000006096619	04-063-035-00030-0002	104000	ALMENDROS-SIN VARIEDAD	S	5,17	0,00
1700000006096620	04-063-035-00030-0003	104000	ALMENDROS-SIN VARIEDAD	S	1,49	0,00

Porcentaje de superficie determinada en zonas vulnerables a la contaminación por nitratos**PUNTOS:** 0,00 0.0%

<u>REF.</u>	<u>REFERENCIA SIGPAC</u>	<u>CULTIVO</u>	<u>DESCRIPCIÓN CULTIVO</u>	<u>S/R</u>	<u>SUP. COMPROM.</u> <u>(ha)</u>	<u>SUP. CUMPLE</u> <u>(ha)</u>
1700000006096618	04-063-003-00003-0001	104000	ALMENDROS-SIN VARIEDAD	S	0,37	0,00
1700000006096619	04-063-035-00030-0002	104000	ALMENDROS-SIN VARIEDAD	S	5,17	0,00
1700000006096620	04-063-035-00030-0003	104000	ALMENDROS-SIN VARIEDAD	S	1,49	0,00

Pendiente media de la explotación**PUNTOS:** 2,00 10.49%

<u>REF.</u>	<u>REFERENCIA SIGPAC</u>	<u>CULTIVO</u>	<u>DESCRIPCIÓN CULTIVO</u>	<u>S/R</u>	<u>PENDIENTE MEDIA (%)</u>	<u>SUP. COMPROM.</u> <u>(ha)</u>
1700000006096618	04-063-003-00003-0001	104000	ALMENDROS-SIN VARIEDAD	S	6,43	0,37
1700000006096619	04-063-035-00030-0002	104000	ALMENDROS-SIN VARIEDAD	S	10,25	5,17
1700000006096620	04-063-035-00030-0003	104000	ALMENDROS-SIN VARIEDAD	S	12,31	1,49

Porcentaje de Superficie de la explotación en municipios con más del 40 por ciento de su superficie agraria dentro de la Zona de desertificación**PUNTOS:** 6,00 100.0%

<u>REF.</u>	<u>REFERENCIA SIGPAC</u>	<u>CULTIVO</u>	<u>DESCRIPCIÓN CULTIVO</u>	<u>S/R</u>	<u>SUP. COMPROM.</u> <u>(ha)</u>	<u>SUP. CUMPLE</u> <u>(ha)</u>
1700000006096618	04-063-003-00003-0001	104000	ALMENDROS-SIN VARIEDAD	S	0,37	0,37
1700000006096619	04-063-035-00030-0002	104000	ALMENDROS-SIN VARIEDAD	S	5,17	5,17
1700000006096620	04-063-035-00030-0003	104000	ALMENDROS-SIN VARIEDAD	S	1,49	1,49



<u>APELLIDOS Y NOMBRE / RAZÓN SOCIAL</u>	<u>NIF</u>	<u>EXPEDIENTE</u>	<u>SUP. COMPROMETIDA</u>		
			<u>(ha)</u>		
LOPEZ EGEA MARIA DOLORES	***3848*	1206728	4.65		
RESOLUCIÓN					
ADMITIDO					
IMPORTE POR ANUALIDAD					
	2018	2019	2020	2021	2022
IMPORTE MÁXIMO SUBVENCIONABLE	520,02 €	520,02 €	520,02 €	520,02 €	520,02 €
IMPORTE MEDIO DE TRANSFERENCIA (€/ha)	111,83 €	111,83 €	111,83 €	111,83 €	111,83 €

DETALLE IMPORTES POR ANUALIDAD

<u>GRUPOS DE CULTIVO ADMITIDOS</u>	<u>SUP. COMPROM.</u>	2018	2019	2020	2021	2022
	<u>(ha)</u>					
HERBÁCEOS	3,44	520,02 €	520,02 €	520,02 €	520,02 €	520,02 €
HERBÁCEOS NO ELEGIBLES	1,21	0,00 €	0,00 €	0,00 €	0,00 €	0,00 €

RECINTOS COMPROMETIDOS

<u>REF.</u>	<u>REFERENCIA SIGPAC</u>	<u>CULTIVO DESCRIPCIÓN CULTIVO</u>	<u>S/R</u>	<u>PEND. MEDIA</u>	<u>SUP. DEC. ADMIN.</u>	<u>NU SUP. CERT.</u>	<u>SUP. CAMPO</u>	<u>SUP. COMPROM.</u>
				<u>(%)</u>	<u>(ha)</u>	<u>(ha)</u>	<u>(ha)</u>	<u>(ha)</u>
1700000007004761	04-098-024-00150-0025	5000 CEBADA-SIN VARIEDAD	R	2,94	1,56	1,56		1,56
1700000007004763	04-098-024-00152-0001	5000 CEBADA-SIN VARIEDAD	R	3,45	1,57	1,57		1,57
1700000007004759	04-098-024-00150-0046	20901 BARBECHO TRADICIONAL-SIN CUBIERTA VEGETAL	R	4,73	0,87	0,87		0,87
1700000007004764	04-098-024-00129-0001	20901 BARBECHO TRADICIONAL-SIN CUBIERTA VEGETAL	R	6,91	0,23	0,23		0,23
1700000007004760	04-098-024-00150-0027	20901 BARBECHO TRADICIONAL-SIN CUBIERTA VEGETAL	R	8,74	0,11	0,11		0,11
1700000007004762	04-098-024-00152-0009	5000 CEBADA-SIN VARIEDAD	R	11,25	0,31	0,31		0,31

RESUMEN CRITERIOS DE SELECCIÓN

11.2.1.1 Mantenimiento de prácticas y métodos de agricultura ecológica: Cultivos herbáceos - Conv 2018. PUNTOS: 7,00

	<u>PUNTOS</u>	<u>CUMPLE</u>
Porcentaje de superficie determinada en Red Natura 2000	0,00	0.0%
Porcentaje de superficie determinada situada en zonas RAMSAR	0,00	0.0%
Porcentaje de superficie determinada en zonas vulnerables a la contaminación por nitratos	0,00	0.0%
Pendiente media de la explotación	1,00	4.34%
Porcentaje de Superficie de la explotación en municipios con más del 40 por ciento de su superficie agraria dentro de la Zona de desertificación	6,00	100.0%



DETALLE CRITERIOS DE SELECCIÓN**11.2.1.1 Mantenimiento de prácticas y métodos de agricultura ecológica: Cultivos herbáceos - Conv 2018.****PUNTOS: 7,00****Porcentaje de superficie determinada en Red Natura 2000****PUNTOS: 0,00 0.0%**

<u>REF.</u>	<u>REFERENCIA SIGPAC</u>	<u>CULTIVO</u>	<u>DESCRIPCIÓN CULTIVO</u>	<u>S/R</u>	<u>SUP. COMPROM.</u> (ha)	<u>SUP. CUMPLE</u> (ha)
170000007004764	04-098-024-00129-0001	20901	BARBECHO TRADICIONAL-SIN CUBIERTA VEGETAL	R	0,23	0,00
170000007004761	04-098-024-00150-0025	5000	CEBADA-SIN VARIEDAD	R	1,56	0,00
170000007004760	04-098-024-00150-0027	20901	BARBECHO TRADICIONAL-SIN CUBIERTA VEGETAL	R	0,11	0,00
170000007004759	04-098-024-00150-0046	20901	BARBECHO TRADICIONAL-SIN CUBIERTA VEGETAL	R	0,87	0,00
170000007004763	04-098-024-00152-0001	5000	CEBADA-SIN VARIEDAD	R	1,57	0,00
170000007004762	04-098-024-00152-0009	5000	CEBADA-SIN VARIEDAD	R	0,31	0,00

Porcentaje de superficie determinada situada en zonas RAMSAR**PUNTOS: 0,00 0.0%**

<u>REF.</u>	<u>REFERENCIA SIGPAC</u>	<u>CULTIVO</u>	<u>DESCRIPCIÓN CULTIVO</u>	<u>S/R</u>	<u>SUP. COMPROM.</u> (ha)	<u>SUP. CUMPLE</u> (ha)
170000007004764	04-098-024-00129-0001	20901	BARBECHO TRADICIONAL-SIN CUBIERTA VEGETAL	R	0,23	0,00
170000007004761	04-098-024-00150-0025	5000	CEBADA-SIN VARIEDAD	R	1,56	0,00
170000007004760	04-098-024-00150-0027	20901	BARBECHO TRADICIONAL-SIN CUBIERTA VEGETAL	R	0,11	0,00
170000007004759	04-098-024-00150-0046	20901	BARBECHO TRADICIONAL-SIN CUBIERTA VEGETAL	R	0,87	0,00
170000007004763	04-098-024-00152-0001	5000	CEBADA-SIN VARIEDAD	R	1,57	0,00
170000007004762	04-098-024-00152-0009	5000	CEBADA-SIN VARIEDAD	R	0,31	0,00

Porcentaje de superficie determinada en zonas vulnerables a la contaminación por nitratos**PUNTOS: 0,00 0.0%**

<u>REF.</u>	<u>REFERENCIA SIGPAC</u>	<u>CULTIVO</u>	<u>DESCRIPCIÓN CULTIVO</u>	<u>S/R</u>	<u>SUP. COMPROM.</u> (ha)	<u>SUP. CUMPLE</u> (ha)
170000007004764	04-098-024-00129-0001	20901	BARBECHO TRADICIONAL-SIN CUBIERTA VEGETAL	R	0,23	0,00
170000007004761	04-098-024-00150-0025	5000	CEBADA-SIN VARIEDAD	R	1,56	0,00
170000007004760	04-098-024-00150-0027	20901	BARBECHO TRADICIONAL-SIN CUBIERTA VEGETAL	R	0,11	0,00
170000007004759	04-098-024-00150-0046	20901	BARBECHO TRADICIONAL-SIN CUBIERTA VEGETAL	R	0,87	0,00
170000007004763	04-098-024-00152-0001	5000	CEBADA-SIN VARIEDAD	R	1,57	0,00
170000007004762	04-098-024-00152-0009	5000	CEBADA-SIN VARIEDAD	R	0,31	0,00

Pendiente media de la explotación**PUNTOS: 1,00 4.34%**

<u>REF.</u>	<u>REFERENCIA SIGPAC</u>	<u>CULTIVO</u>	<u>DESCRIPCIÓN CULTIVO</u>	<u>S/R</u>	<u>PENDIENTE MEDIA (%)</u>	<u>SUP. COMPROM.</u> (ha)
170000007004764	04-098-024-00129-0001	20901	BARBECHO TRADICIONAL-SIN CUBIERTA VEGETAL	R	6,91	0,23
170000007004761	04-098-024-00150-0025	5000	CEBADA-SIN VARIEDAD	R	2,94	1,56
170000007004760	04-098-024-00150-0027	20901	BARBECHO TRADICIONAL-SIN CUBIERTA VEGETAL	R	8,74	0,11
170000007004759	04-098-024-00150-0046	20901	BARBECHO TRADICIONAL-SIN CUBIERTA VEGETAL	R	4,73	0,87
170000007004763	04-098-024-00152-0001	5000	CEBADA-SIN VARIEDAD	R	3,45	1,57
170000007004762	04-098-024-00152-0009	5000	CEBADA-SIN VARIEDAD	R	11,25	0,31

Porcentaje de Superficie de la explotación en municipios con más del 40 por ciento de su superficie agraria dentro de la Zona de desertificación**PUNTOS: 6,00 100.0%**

REF.	REFERENCIA SIGPAC	CULTIVO	DESCRIPCIÓN CULTIVO	S/R	SUP. COMPROM. (ha)	SUP. CUMPLE (ha)
1700000007004764	04-098-024-00129-0001	20901	BARBECHO TRADICIONAL-SIN CUBIERTA VEGETAL	R	0,23	0,23
1700000007004761	04-098-024-00150-0025	5000	CEBADA-SIN VARIEDAD	R	1,56	1,56
1700000007004760	04-098-024-00150-0027	20901	BARBECHO TRADICIONAL-SIN CUBIERTA VEGETAL	R	0,11	0,11
1700000007004759	04-098-024-00150-0046	20901	BARBECHO TRADICIONAL-SIN CUBIERTA VEGETAL	R	0,87	0,87
1700000007004763	04-098-024-00152-0001	5000	CEBADA-SIN VARIEDAD	R	1,57	1,57
1700000007004762	04-098-024-00152-0009	5000	CEBADA-SIN VARIEDAD	R	0,31	0,31



<u>APELLIDOS Y NOMBRE / RAZÓN SOCIAL</u>	<u>NIF</u>	<u>EXPEDIENTE</u>	<u>SUP. COMPROMETIDA (ha)</u>
LOPEZ GAZQUEZ ISABEL	***0457*	1156651	0
RESOLUCIÓN			
INADMITIDO			

INCIDENCIAS**INCIDENCIA DESCRIPCIÓN**

85001	El recinto declarado no cumple con las normas de producción ecológica (artículo 5-1 e), Orden 26 mayo 2015) Ref:1700000002968392 Recinto:04-099-013-00001-001 Cultivo:104000 ALMENDROS-SIN VARIEDAD Secano Ref:1700000002968393 Recinto:04-099-013-00001-009 Cultivo:104000 ALMENDROS-SIN VARIEDAD Secano
85013	Superficie resuelta para el grupo de pago menor que la mínima requerida (requisito anexo 1, Orden 26 mayo 2015) Sup. Resuelta:0,36 Grupo de Pago:FRUTALES SECANO
85014	Recinto afectado por el requisito del cumplimiento de la superficie mínima para el grupo de pago (requisito anexo 1, Orden 26 mayo 2015) Ref:1700000002968403 Recinto:04-099-013-00099-002 Cultivo:104000 ALMENDROS-SIN VARIEDAD Secano Sup. Declarada:0,04 Superficie Resolver:0,04 Ref:1700000002968407 Recinto:04-099-013-00105-001 Cultivo:104000 ALMENDROS-SIN VARIEDAD Secano Sup. Declarada:0,04 Superficie Resolver:0,04 Ref:1700000002968399 Recinto:04-099-046-00306-002 Cultivo:104000 ALMENDROS-SIN VARIEDAD Secano Sup. Declarada:0,28 Superficie Resolver:0,28
85018	Expendiente sin grupos de pago válidos

RESUMEN CRITERIOS DE SELECCIÓN

11.2.1.1 Mantenimiento de prácticas y métodos de agricultura ecológica: Cultivos permanentes distintos de olivar - Conv 2018. PUNTOS: 0,00

	<u>PUNTOS</u>	<u>CUMPLE</u>
Porcentaje de superficie determinada en Red Natura 2000	0,00	0.0%
Porcentaje de superficie determinada situada en zonas RAMSAR	0,00	0.0%
Porcentaje de superficie determinada en zonas vulnerables a la contaminación por nitratos	0,00	0.0%
Pendiente media de la explotación	0,00	0.0%
Porcentaje de Superficie de la explotación en municipios con más del 40 por ciento de su superficie agraria dentro de la Zona de desertificación	0,00	0.0%

DETALLE CRITERIOS DE SELECCIÓN

11.2.1.1 Mantenimiento de prácticas y métodos de agricultura ecológica: Cultivos permanentes distintos de olivar - Conv 2018. PUNTOS: 0,00

Porcentaje de superficie determinada en Red Natura 2000	PUNTOS: 0,00	0.0%
Porcentaje de superficie determinada situada en zonas RAMSAR	PUNTOS: 0,00	0.0%
Porcentaje de superficie determinada en zonas vulnerables a la contaminación por nitratos	PUNTOS: 0,00	0.0%
Pendiente media de la explotación	PUNTOS: 0,00	0.0%
Porcentaje de Superficie de la explotación en municipios con más del 40 por ciento de su superficie agraria dentro de la Zona de desertificación	PUNTOS: 0,00	0.0%



<u>APELLIDOS Y NOMBRE / RAZÓN SOCIAL</u>	<u>NIF</u>	<u>EXPEDIENTE</u>	<u>SUP. COMPROMETIDA</u>		
			<u>(ha)</u>		
LOPEZ HEREDIA ENCARNACION	****8816*	1037895	1.46		
RESOLUCIÓN					
ADMITIDO					
IMPORTE POR ANUALIDAD					
	<u>2018</u>	<u>2019</u>	<u>2020</u>	<u>2021</u>	<u>2022</u>
IMPORTE MÁXIMO SUBVENCIONABLE	315,71 €	315,71 €	315,71 €	315,71 €	315,71 €
IMPORTE MEDIO DE TRANSFERENCIA (€/ha)	216,24 €	216,24 €	216,24 €	216,24 €	216,24 €

DETALLE IMPORTES POR ANUALIDAD

<u>GRUPOS DE CULTIVO ADMITIDOS</u>	<u>SUP. COMPROM.</u>	<u>2018</u>	<u>2019</u>	<u>2020</u>	<u>2021</u>	<u>2022</u>
	<u>(ha)</u>					
FRUTALES SECANO	1,46	315,71 €	315,71 €	315,71 €	315,71 €	315,71 €

RECINTOS COMPROMETIDOS

<u>REF.</u>	<u>REFERENCIA SIGPAC</u>	<u>CULTIVO DESCRIPCIÓN CULTIVO</u>	<u>S/R</u>	<u>PEND. MEDIA (%)</u>	<u>SUP. DEC. ADMIN. (ha)</u>	<u>NU SUP. CERT. (ha)</u>	<u>SUP. CAMPO (ha)</u>	<u>SUP. COMPROM. (ha)</u>
1700000002571323	04-099-043-00351-0001	104000 ALMENDROS-SIN VARIEDAD	S	10,76	0,04	0,04		0,04
1700000002571322	04-099-043-00335-0002	104000 ALMENDROS-SIN VARIEDAD	S	13,07	0,22	0,22		0,22
1700000002571321	04-099-043-00335-0001	104000 ALMENDROS-SIN VARIEDAD	S	16,90	0,94	0,94		0,94
1700000002571320	04-099-043-00190-0001	104000 ALMENDROS-SIN VARIEDAD	S	17,06	0,26	0,26		0,26

RESUMEN CRITERIOS DE SELECCIÓN

11.2.1.1 Mantenimiento de prácticas y métodos de agricultura ecológica: Cultivos permanentes distintos de olivar - Conv 2018. PUNTOS: 8,00

	<u>PUNTOS</u>	<u>CUMPLE</u>
Porcentaje de superficie determinada en Red Natura 2000	0,00	0.0%
Porcentaje de superficie determinada situada en zonas RAMSAR	0,00	0.0%
Porcentaje de superficie determinada en zonas vulnerables a la contaminación por nitratos	0,00	0.0%
Pendiente media de la explotación	2,00	16.19%
Porcentaje de Superficie de la explotación en municipios con más del 40 por ciento de su superficie agraria dentro de la Zona de desertificación	6,00	100.0%



DETALLE CRITERIOS DE SELECCIÓN**11.2.1.1 Mantenimiento de prácticas y métodos de agricultura ecológica: Cultivos permanentes distintos de olivar - Conv 2018.****PUNTOS: 8,00****Porcentaje de superficie determinada en Red Natura 2000****PUNTOS: 0,00 0.0%**

<u>REF.</u>	<u>REFERENCIA SIGPAC</u>	<u>CULTIVO</u>	<u>DESCRIPCIÓN CULTIVO</u>	<u>S/R</u>	<u>SUP. COMPROM.</u> <u>(ha)</u>	<u>SUP. CUMPLE</u> <u>(ha)</u>
170000002571320	04-099-043-00190-0001	104000	ALMENDROS-SIN VARIEDAD	S	0,26	0,00
170000002571321	04-099-043-00335-0001	104000	ALMENDROS-SIN VARIEDAD	S	0,94	0,00
170000002571322	04-099-043-00335-0002	104000	ALMENDROS-SIN VARIEDAD	S	0,22	0,00
170000002571323	04-099-043-00351-0001	104000	ALMENDROS-SIN VARIEDAD	S	0,04	0,00

Porcentaje de superficie determinada situada en zonas RAMSAR**PUNTOS: 0,00 0.0%**

<u>REF.</u>	<u>REFERENCIA SIGPAC</u>	<u>CULTIVO</u>	<u>DESCRIPCIÓN CULTIVO</u>	<u>S/R</u>	<u>SUP. COMPROM.</u> <u>(ha)</u>	<u>SUP. CUMPLE</u> <u>(ha)</u>
170000002571320	04-099-043-00190-0001	104000	ALMENDROS-SIN VARIEDAD	S	0,26	0,00
170000002571321	04-099-043-00335-0001	104000	ALMENDROS-SIN VARIEDAD	S	0,94	0,00
170000002571322	04-099-043-00335-0002	104000	ALMENDROS-SIN VARIEDAD	S	0,22	0,00
170000002571323	04-099-043-00351-0001	104000	ALMENDROS-SIN VARIEDAD	S	0,04	0,00

Porcentaje de superficie determinada en zonas vulnerables a la contaminación por nitratos**PUNTOS: 0,00 0.0%**

<u>REF.</u>	<u>REFERENCIA SIGPAC</u>	<u>CULTIVO</u>	<u>DESCRIPCIÓN CULTIVO</u>	<u>S/R</u>	<u>SUP. COMPROM.</u> <u>(ha)</u>	<u>SUP. CUMPLE</u> <u>(ha)</u>
170000002571320	04-099-043-00190-0001	104000	ALMENDROS-SIN VARIEDAD	S	0,26	0,00
170000002571321	04-099-043-00335-0001	104000	ALMENDROS-SIN VARIEDAD	S	0,94	0,00
170000002571322	04-099-043-00335-0002	104000	ALMENDROS-SIN VARIEDAD	S	0,22	0,00
170000002571323	04-099-043-00351-0001	104000	ALMENDROS-SIN VARIEDAD	S	0,04	0,00

Pendiente media de la explotación**PUNTOS: 2,00 16.19%**

<u>REF.</u>	<u>REFERENCIA SIGPAC</u>	<u>CULTIVO</u>	<u>DESCRIPCIÓN CULTIVO</u>	<u>S/R</u>	<u>PENDIENTE MEDIA (%)</u>	<u>SUP. COMPROM.</u> <u>(ha)</u>
170000002571320	04-099-043-00190-0001	104000	ALMENDROS-SIN VARIEDAD	S	17,06	0,26
170000002571321	04-099-043-00335-0001	104000	ALMENDROS-SIN VARIEDAD	S	16,90	0,94
170000002571322	04-099-043-00335-0002	104000	ALMENDROS-SIN VARIEDAD	S	13,07	0,22
170000002571323	04-099-043-00351-0001	104000	ALMENDROS-SIN VARIEDAD	S	10,76	0,04

Porcentaje de Superficie de la explotación en municipios con más del 40 por ciento de su superficie agraria dentro de la Zona de desertificación**PUNTOS: 6,00 100.0%**

<u>REF.</u>	<u>REFERENCIA SIGPAC</u>	<u>CULTIVO</u>	<u>DESCRIPCIÓN CULTIVO</u>	<u>S/R</u>	<u>SUP. COMPROM.</u> <u>(ha)</u>	<u>SUP. CUMPLE</u> <u>(ha)</u>
170000002571320	04-099-043-00190-0001	104000	ALMENDROS-SIN VARIEDAD	S	0,26	0,26
170000002571321	04-099-043-00335-0001	104000	ALMENDROS-SIN VARIEDAD	S	0,94	0,94
170000002571322	04-099-043-00335-0002	104000	ALMENDROS-SIN VARIEDAD	S	0,22	0,22
170000002571323	04-099-043-00351-0001	104000	ALMENDROS-SIN VARIEDAD	S	0,04	0,04



<u>APELLIDOS Y NOMBRE / RAZÓN SOCIAL</u>	<u>NIF</u>	<u>EXPEDIENTE</u>	<u>SUP. COMPROMETIDA</u>		
			<u>(ha)</u>		
LOPEZ MARTINEZ AMALIA	****5876*	1132997	2.74		
RESOLUCIÓN					
ADMITIDO					
IMPORTE POR ANUALIDAD					
	2018	2019	2020	2021	2022
IMPORTE MÁXIMO SUBVENCIONABLE	712,57 €	712,57 €	712,57 €	712,57 €	712,57 €
IMPORTE MEDIO DE TRANSFERENCIA (€/ha)	260,06 €	260,06 €	260,06 €	260,06 €	260,06 €

DETALLE IMPORTES POR ANUALIDAD

<u>GRUPOS DE CULTIVO ADMITIDOS</u>	<u>SUP. COMPROM.</u>	2018	2019	2020	2021	2022
	<u>(ha)</u>					
FRUTALES REGADÍO	0,90	314,69 €	314,69 €	314,69 €	314,69 €	314,69 €
FRUTALES SECANO	1,84	397,88 €	397,88 €	397,88 €	397,88 €	397,88 €

RECINTOS COMPROMETIDOS

<u>REF.</u>	<u>REFERENCIA SIGPAC</u>	<u>CULTIVO DESCRIPCIÓN CULTIVO</u>	<u>S/R</u>	<u>PEND. MEDIA</u>	<u>SUP. DEC. ADMIN.</u>	<u>NU SUP. CERT.</u>	<u>SUP. CAMPO</u>	<u>SUP. COMPROM.</u>
				<u>(%)</u>	<u>(ha)</u>	<u>(ha)</u>	<u>(ha)</u>	<u>(ha)</u>
170000005013014	04-037-029-00127-0009	104000 ALMENDROS-SIN VARIEDAD	R	8,14	0,08	0,08		0,08
170000005013008	04-037-026-00044-0001	104000 ALMENDROS-SIN VARIEDAD	S	10,20	1,08	1,08		1,08
170000005013009	04-037-026-00044-0002	104000 ALMENDROS-SIN VARIEDAD	S	10,32	0,64	0,64		0,64
170000005013011	04-037-029-00127-0011	104000 ALMENDROS-SIN VARIEDAD	S	10,79	0,12	0,12		0,12
170000005013013	04-037-029-00127-0006	104000 ALMENDROS-SIN VARIEDAD	R	11,06	0,26	0,26		0,26
170000005013012	04-037-029-00127-0005	104000 ALMENDROS-SIN VARIEDAD	R	13,05	0,56	0,56		0,56

RESUMEN CRITERIOS DE SELECCIÓN

11.2.1.1 Mantenimiento de prácticas y métodos de agricultura ecológica: Cultivos permanentes distintos de olivar - Conv 2018. PUNTOS: 8,00

	<u>PUNTOS</u>	<u>CUMPLE</u>
Porcentaje de superficie determinada en Red Natura 2000	0,00	0.0%
Porcentaje de superficie determinada situada en zonas RAMSAR	0,00	0.0%
Porcentaje de superficie determinada en zonas vulnerables a la contaminación por nitratos	0,00	0.0%
Pendiente media de la explotación	2,00	10.86%
Porcentaje de Superficie de la explotación en municipios con más del 40 por ciento de su superficie agraria dentro de la Zona de desertificación	6,00	100.0%



DETALLE CRITERIOS DE SELECCIÓN**11.2.1.1 Mantenimiento de prácticas y métodos de agricultura ecológica: Cultivos permanentes distintos de olivar - Conv 2018.****PUNTOS: 8,00****Porcentaje de superficie determinada en Red Natura 2000****PUNTOS: 0,00 0.0%**

<u>REF.</u>	<u>REFERENCIA SIGPAC</u>	<u>CULTIVO</u>	<u>DESCRIPCIÓN CULTIVO</u>	<u>S/R</u>	<u>SUP. COMPROM. (ha)</u>	<u>SUP. CUMPLE (ha)</u>
170000005013008	04-037-026-00044-0001	104000	ALMENDROS-SIN VARIEDAD	S	1,08	0,00
170000005013009	04-037-026-00044-0002	104000	ALMENDROS-SIN VARIEDAD	S	0,64	0,00
170000005013012	04-037-029-00127-0005	104000	ALMENDROS-SIN VARIEDAD	R	0,56	0,00
170000005013013	04-037-029-00127-0006	104000	ALMENDROS-SIN VARIEDAD	R	0,26	0,00
170000005013014	04-037-029-00127-0009	104000	ALMENDROS-SIN VARIEDAD	R	0,08	0,00
170000005013011	04-037-029-00127-0011	104000	ALMENDROS-SIN VARIEDAD	S	0,12	0,00

Porcentaje de superficie determinada situada en zonas RAMSAR**PUNTOS: 0,00 0.0%**

<u>REF.</u>	<u>REFERENCIA SIGPAC</u>	<u>CULTIVO</u>	<u>DESCRIPCIÓN CULTIVO</u>	<u>S/R</u>	<u>SUP. COMPROM. (ha)</u>	<u>SUP. CUMPLE (ha)</u>
170000005013008	04-037-026-00044-0001	104000	ALMENDROS-SIN VARIEDAD	S	1,08	0,00
170000005013009	04-037-026-00044-0002	104000	ALMENDROS-SIN VARIEDAD	S	0,64	0,00
170000005013012	04-037-029-00127-0005	104000	ALMENDROS-SIN VARIEDAD	R	0,56	0,00
170000005013013	04-037-029-00127-0006	104000	ALMENDROS-SIN VARIEDAD	R	0,26	0,00
170000005013014	04-037-029-00127-0009	104000	ALMENDROS-SIN VARIEDAD	R	0,08	0,00
170000005013011	04-037-029-00127-0011	104000	ALMENDROS-SIN VARIEDAD	S	0,12	0,00

Porcentaje de superficie determinada en zonas vulnerables a la contaminación por nitratos**PUNTOS: 0,00 0.0%**

<u>REF.</u>	<u>REFERENCIA SIGPAC</u>	<u>CULTIVO</u>	<u>DESCRIPCIÓN CULTIVO</u>	<u>S/R</u>	<u>SUP. COMPROM. (ha)</u>	<u>SUP. CUMPLE (ha)</u>
170000005013008	04-037-026-00044-0001	104000	ALMENDROS-SIN VARIEDAD	S	1,08	0,00
170000005013009	04-037-026-00044-0002	104000	ALMENDROS-SIN VARIEDAD	S	0,64	0,00
170000005013012	04-037-029-00127-0005	104000	ALMENDROS-SIN VARIEDAD	R	0,56	0,00
170000005013013	04-037-029-00127-0006	104000	ALMENDROS-SIN VARIEDAD	R	0,26	0,00
170000005013014	04-037-029-00127-0009	104000	ALMENDROS-SIN VARIEDAD	R	0,08	0,00
170000005013011	04-037-029-00127-0011	104000	ALMENDROS-SIN VARIEDAD	S	0,12	0,00

Pendiente media de la explotación**PUNTOS: 2,00 10.86%**

<u>REF.</u>	<u>REFERENCIA SIGPAC</u>	<u>CULTIVO</u>	<u>DESCRIPCIÓN CULTIVO</u>	<u>S/R</u>	<u>PENDIENTE MEDIA (%)</u>	<u>SUP. COMPROM. (ha)</u>
170000005013008	04-037-026-00044-0001	104000	ALMENDROS-SIN VARIEDAD	S	10,20	1,08
170000005013009	04-037-026-00044-0002	104000	ALMENDROS-SIN VARIEDAD	S	10,32	0,64
170000005013012	04-037-029-00127-0005	104000	ALMENDROS-SIN VARIEDAD	R	13,05	0,56
170000005013013	04-037-029-00127-0006	104000	ALMENDROS-SIN VARIEDAD	R	11,06	0,26
170000005013014	04-037-029-00127-0009	104000	ALMENDROS-SIN VARIEDAD	R	8,14	0,08
170000005013011	04-037-029-00127-0011	104000	ALMENDROS-SIN VARIEDAD	S	10,79	0,12

Porcentaje de Superficie de la explotación en municipios con más del 40 por ciento de su superficie agraria dentro de la Zona de desertificación**PUNTOS: 6,00 100.0%**

<u>REF.</u>	<u>REFERENCIA SIGPAC</u>	<u>CULTIVO</u>	<u>DESCRIPCIÓN CULTIVO</u>	<u>S/R</u>	<u>SUP. COMPROM. (ha)</u>	<u>SUP. CUMPLE (ha)</u>
170000005013008	04-037-026-00044-0001	104000	ALMENDROS-SIN VARIEDAD	S	1,08	1,08
170000005013009	04-037-026-00044-0002	104000	ALMENDROS-SIN VARIEDAD	S	0,64	0,64
170000005013012	04-037-029-00127-0005	104000	ALMENDROS-SIN VARIEDAD	R	0,56	0,56
170000005013013	04-037-029-00127-0006	104000	ALMENDROS-SIN VARIEDAD	R	0,26	0,26

REF.	REFERENCIA SIGPAC	CULTIVO	DESCRIPCIÓN CULTIVO	S/R	SUP. COMPROM. (ha)	SUP. CUMPLE (ha)
170000005013014	04-037-029-00127-0009	104000	ALMENDROS-SIN VARIEDAD	R	0,08	0,08
170000005013011	04-037-029-00127-0011	104000	ALMENDROS-SIN VARIEDAD	S	0,12	0,12



<u>APELLIDOS Y NOMBRE / RAZÓN SOCIAL</u>	<u>NIF</u>	<u>EXPEDIENTE</u>	<u>SUP. COMPROMETIDA</u>		
			<u>(ha)</u>		
LOPEZ MARTINEZ ANTONIA	****4575*	1218984	73.71		
RESOLUCIÓN ADMITIDO					
IMPORTE MÁXIMO SUBVENCIONABLE					
	2018	2019	2020	2021	2022
	6.602,97 €	6.602,97 €	6.602,97 €	6.602,97 €	6.602,97 €
IMPORTE MEDIO DE TRANSFERENCIA (€/ha)					
	89,58 €	89,58 €	89,58 €	89,58 €	89,58 €

DETALLE IMPORTES POR ANUALIDAD

<u>GRUPOS DE CULTIVO ADMITIDOS</u>	<u>SUP. COMPROM.</u>	2018	2019	2020	2021	2022
	<u>(ha)</u>					
FRUTALES SECANO	7,92	1.712,62 €	1.712,62 €	1.712,62 €	1.712,62 €	1.712,62 €
HERBÁCEOS	32,35	4.890,35 €	4.890,35 €	4.890,35 €	4.890,35 €	4.890,35 €
HERBÁCEOS NO ELEGIBLES	33,44	0,00 €	0,00 €	0,00 €	0,00 €	0,00 €

RECINTOS COMPROMETIDOS

<u>REF.</u>	<u>REFERENCIA SIGPAC</u>	<u>CULTIVO DESCRIPCIÓN CULTIVO</u>	<u>S/R</u>	<u>PEND. MEDIA</u>	<u>SUP. DEC. ADMIN.</u>	<u>NU SUP. CERT.</u>	<u>SUP. CAMPO</u>	<u>SUP. COMPROM.</u>
				<u>(%)</u>	<u>(ha)</u>	<u>(ha)</u>	<u>(ha)</u>	<u>(ha)</u>
1700000007257139	04-098-052-00023-0001	20901 BARBECHO TRADICIONAL-SIN CUBIERTA VEGETAL	S	5,22	5,66	5,66		5,66
1700000007257130	04-098-052-00060-0001	5000 CEBADA-SIN VARIEDAD	S	5,36	5,94	5,94		5,94
1700000007257141	04-098-052-00026-0004	20901 BARBECHO TRADICIONAL-SIN CUBIERTA VEGETAL	S	5,85	7,76	7,76		7,76
1700000007257125	04-098-051-00008-0002	8000 AVENA-SIN VARIEDAD	S	6,61	9,63	9,63		9,63
1700000007257131	04-098-052-00022-0001	5000 CEBADA-SIN VARIEDAD	S	7,52	5,43	5,43		5,43
1700000007257144	04-098-052-00027-0001	8000 AVENA-SIN VARIEDAD	S	9,22	11,35	11,35		11,35
1700000007257140	04-098-052-00059-0004	20901 BARBECHO TRADICIONAL-SIN CUBIERTA VEGETAL	S	11,76	15,56	15,56		15,56
1700000007257138	04-098-052-00026-0006	20901 BARBECHO TRADICIONAL-SIN CUBIERTA VEGETAL	S	12,52	4,46	4,46		4,46
1700000007257146	04-098-052-00007-0001	104000 ALMENDROS-SIN VARIEDAD	S	14,60	7,92	7,92		7,92

RESUMEN CRITERIOS DE SELECCIÓN

11.2.1.1 Mantenimiento de prácticas y métodos de agricultura ecológica: Cultivos herbáceos - Conv 2018. PUNTOS: 8,00

	<u>PUNTOS</u>	<u>CUMPLE</u>
Porcentaje de superficie determinada en Red Natura 2000	0,00	0.0%
Porcentaje de superficie determinada situada en zonas RAMSAR	0,00	0.0%
Porcentaje de superficie determinada en zonas vulnerables a la contaminación por nitratos	0,00	0.0%
Pendiente media de la explotación	2,00	8.43%
Porcentaje de Superficie de la explotación en municipios con más del 40 por ciento de su superficie agraria dentro de la Zona de desertificación	6,00	100.0%

11.2.1.1 Mantenimiento de prácticas y métodos de agricultura ecológica: Cultivos permanentes distintos de olivar - Conv 2018. PUNTOS: 8,00

	<u>PUNTOS</u>	<u>CUMPLE</u>
Porcentaje de superficie determinada en Red Natura 2000	0,00	0.0%
Porcentaje de superficie determinada situada en zonas RAMSAR	0,00	0.0%
Porcentaje de superficie determinada en zonas vulnerables a la contaminación por nitratos	0,00	0.0%
Pendiente media de la explotación	2,00	14.6%
Porcentaje de Superficie de la explotación en municipios con más del 40 por ciento de su superficie agraria dentro de la Zona de desertificación	6,00	100.0%



DETALLE CRITERIOS DE SELECCIÓN**11.2.1.1 Mantenimiento de prácticas y métodos de agricultura ecológica: Cultivos herbáceos - Conv 2018.****PUNTOS: 8,00****Porcentaje de superficie determinada en Red Natura 2000****PUNTOS: 0,00 0.0%**

<u>REF.</u>	<u>REFERENCIA SIGPAC</u>	<u>CULTIVO</u>	<u>DESCRIPCIÓN CULTIVO</u>	<u>S/R</u>	<u>SUP. COMPROM.</u> <u>(ha)</u>	<u>SUP. CUMPLE</u> <u>(ha)</u>
170000007257125	04-098-051-00008-0002	8000	AVENA-SIN VARIEDAD	S	9,63	0,00
170000007257131	04-098-052-00022-0001	5000	CEBADA-SIN VARIEDAD	S	5,43	0,00
170000007257139	04-098-052-00023-0001	20901	BARBECHO TRADICIONAL-SIN CUBIERTA VEGETAL	S	5,66	0,00
170000007257141	04-098-052-00026-0004	20901	BARBECHO TRADICIONAL-SIN CUBIERTA VEGETAL	S	7,76	0,00
170000007257138	04-098-052-00026-0006	20901	BARBECHO TRADICIONAL-SIN CUBIERTA VEGETAL	S	4,46	0,00
170000007257144	04-098-052-00027-0001	8000	AVENA-SIN VARIEDAD	S	11,35	0,00
170000007257140	04-098-052-00059-0004	20901	BARBECHO TRADICIONAL-SIN CUBIERTA VEGETAL	S	15,56	0,00
170000007257130	04-098-052-00060-0001	5000	CEBADA-SIN VARIEDAD	S	5,94	0,00

Porcentaje de superficie determinada situada en zonas RAMSAR**PUNTOS: 0,00 0.0%**

<u>REF.</u>	<u>REFERENCIA SIGPAC</u>	<u>CULTIVO</u>	<u>DESCRIPCIÓN CULTIVO</u>	<u>S/R</u>	<u>SUP. COMPROM.</u> <u>(ha)</u>	<u>SUP. CUMPLE</u> <u>(ha)</u>
170000007257125	04-098-051-00008-0002	8000	AVENA-SIN VARIEDAD	S	9,63	0,00
170000007257131	04-098-052-00022-0001	5000	CEBADA-SIN VARIEDAD	S	5,43	0,00
170000007257139	04-098-052-00023-0001	20901	BARBECHO TRADICIONAL-SIN CUBIERTA VEGETAL	S	5,66	0,00
170000007257141	04-098-052-00026-0004	20901	BARBECHO TRADICIONAL-SIN CUBIERTA VEGETAL	S	7,76	0,00
170000007257138	04-098-052-00026-0006	20901	BARBECHO TRADICIONAL-SIN CUBIERTA VEGETAL	S	4,46	0,00
170000007257144	04-098-052-00027-0001	8000	AVENA-SIN VARIEDAD	S	11,35	0,00
170000007257140	04-098-052-00059-0004	20901	BARBECHO TRADICIONAL-SIN CUBIERTA VEGETAL	S	15,56	0,00
170000007257130	04-098-052-00060-0001	5000	CEBADA-SIN VARIEDAD	S	5,94	0,00

Porcentaje de superficie determinada en zonas vulnerables a la contaminación por nitratos**PUNTOS: 0,00 0.0%**

<u>REF.</u>	<u>REFERENCIA SIGPAC</u>	<u>CULTIVO</u>	<u>DESCRIPCIÓN CULTIVO</u>	<u>S/R</u>	<u>SUP. COMPROM.</u> <u>(ha)</u>	<u>SUP. CUMPLE</u> <u>(ha)</u>
170000007257125	04-098-051-00008-0002	8000	AVENA-SIN VARIEDAD	S	9,63	0,00
170000007257131	04-098-052-00022-0001	5000	CEBADA-SIN VARIEDAD	S	5,43	0,00
170000007257139	04-098-052-00023-0001	20901	BARBECHO TRADICIONAL-SIN CUBIERTA VEGETAL	S	5,66	0,00
170000007257141	04-098-052-00026-0004	20901	BARBECHO TRADICIONAL-SIN CUBIERTA VEGETAL	S	7,76	0,00
170000007257138	04-098-052-00026-0006	20901	BARBECHO TRADICIONAL-SIN CUBIERTA VEGETAL	S	4,46	0,00
170000007257144	04-098-052-00027-0001	8000	AVENA-SIN VARIEDAD	S	11,35	0,00
170000007257140	04-098-052-00059-0004	20901	BARBECHO TRADICIONAL-SIN CUBIERTA VEGETAL	S	15,56	0,00
170000007257130	04-098-052-00060-0001	5000	CEBADA-SIN VARIEDAD	S	5,94	0,00

Pendiente media de la explotación**PUNTOS: 2,00 8.43%**

<u>REF.</u>	<u>REFERENCIA SIGPAC</u>	<u>CULTIVO</u>	<u>DESCRIPCIÓN CULTIVO</u>	<u>S/R</u>	<u>PENDIENTE MEDIA (%)</u>	<u>SUP. COMPROM.</u> <u>(ha)</u>
170000007257125	04-098-051-00008-0002	8000	AVENA-SIN VARIEDAD	S	6,61	9,63
170000007257131	04-098-052-00022-0001	5000	CEBADA-SIN VARIEDAD	S	7,52	5,43
170000007257139	04-098-052-00023-0001	20901	BARBECHO TRADICIONAL-SIN CUBIERTA VEGETAL	S	5,22	5,66
170000007257141	04-098-052-00026-0004	20901	BARBECHO TRADICIONAL-SIN CUBIERTA VEGETAL	S	5,85	7,76
170000007257138	04-098-052-00026-0006	20901	BARBECHO TRADICIONAL-SIN CUBIERTA VEGETAL	S	12,52	4,46

REF.	REFERENCIA SIGPAC	CULTIVO	DESCRIPCIÓN CULTIVO	S/R	PENDIENTE	SUP.
					MEDIA (%)	COMPROM. (ha)
170000007257144	04-098-052-00027-0001	8000	AVENA-SIN VARIEDAD	S	9,22	11,35
170000007257140	04-098-052-00059-0004	20901	BARBECHO TRADICIONAL-SIN CUBIERTA VEGETAL	S	11,76	15,56
170000007257130	04-098-052-00060-0001	5000	CEBADA-SIN VARIEDAD	S	5,36	5,94

Porcentaje de Superficie de la explotación en municipios con más del 40 por ciento de su superficie agraria dentro de la Zona de desertificación PUNTOS: 6,00 100.0%

REF.	REFERENCIA SIGPAC	CULTIVO	DESCRIPCIÓN CULTIVO	S/R	SUP.	SUP.
					COMPROM. (ha)	CUMPLE (ha)
170000007257125	04-098-051-00008-0002	8000	AVENA-SIN VARIEDAD	S	9,63	9,63
170000007257131	04-098-052-00022-0001	5000	CEBADA-SIN VARIEDAD	S	5,43	5,43
170000007257139	04-098-052-00023-0001	20901	BARBECHO TRADICIONAL-SIN CUBIERTA VEGETAL	S	5,66	5,66
170000007257141	04-098-052-00026-0004	20901	BARBECHO TRADICIONAL-SIN CUBIERTA VEGETAL	S	7,76	7,76
170000007257138	04-098-052-00026-0006	20901	BARBECHO TRADICIONAL-SIN CUBIERTA VEGETAL	S	4,46	4,46
170000007257144	04-098-052-00027-0001	8000	AVENA-SIN VARIEDAD	S	11,35	11,35
170000007257140	04-098-052-00059-0004	20901	BARBECHO TRADICIONAL-SIN CUBIERTA VEGETAL	S	15,56	15,56
170000007257130	04-098-052-00060-0001	5000	CEBADA-SIN VARIEDAD	S	5,94	5,94

11.2.1.1 Mantenimiento de prácticas y métodos de agricultura ecológica: Cultivos permanentes distintos de olivar - Conv 2018. PUNTOS: 8,00

Porcentaje de superficie determinada en Red Natura 2000 PUNTOS: 0,00 0.0%

REF.	REFERENCIA SIGPAC	CULTIVO	DESCRIPCIÓN CULTIVO	S/R	SUP.	SUP.
					COMPROM. (ha)	CUMPLE (ha)
170000007257146	04-098-052-00007-0001	104000	ALMENDROS-SIN VARIEDAD	S	7,92	0,00

Porcentaje de superficie determinada situada en zonas RAMSAR PUNTOS: 0,00 0.0%

REF.	REFERENCIA SIGPAC	CULTIVO	DESCRIPCIÓN CULTIVO	S/R	SUP.	SUP.
					COMPROM. (ha)	CUMPLE (ha)
170000007257146	04-098-052-00007-0001	104000	ALMENDROS-SIN VARIEDAD	S	7,92	0,00

Porcentaje de superficie determinada en zonas vulnerables a la contaminación por nitratos PUNTOS: 0,00 0.0%

REF.	REFERENCIA SIGPAC	CULTIVO	DESCRIPCIÓN CULTIVO	S/R	SUP.	SUP.
					COMPROM. (ha)	CUMPLE (ha)
170000007257146	04-098-052-00007-0001	104000	ALMENDROS-SIN VARIEDAD	S	7,92	0,00

Pendiente media de la explotación PUNTOS: 2,00 14.6%

REF.	REFERENCIA SIGPAC	CULTIVO	DESCRIPCIÓN CULTIVO	S/R	PENDIENTE	SUP.
					MEDIA (%)	COMPROM. (ha)
170000007257146	04-098-052-00007-0001	104000	ALMENDROS-SIN VARIEDAD	S	14,60	7,92

Porcentaje de Superficie de la explotación en municipios con más del 40 por ciento de su superficie agraria dentro de la Zona de desertificación PUNTOS: 6,00 100.0%

REF.	REFERENCIA SIGPAC	CULTIVO	DESCRIPCIÓN CULTIVO	S/R	SUP.	SUP.
					COMPROM. (ha)	CUMPLE (ha)

<u>REF.</u>	<u>REFERENCIA SIGPAC</u>	<u>CULTIVO</u>	<u>DESCRIPCIÓN CULTIVO</u>	<u>S/R</u>	<u>SUP. COMPROM.</u> (ha)	<u>SUP. CUMPLE</u> (ha)
1700000007257146	04-098-052-00007-0001	104000	ALMENDROS-SIN VARIEDAD	S	7,92	7,92



<u>APELLIDOS Y NOMBRE / RAZÓN SOCIAL</u>	<u>NIF</u>	<u>EXPEDIENTE</u>	<u>SUP. COMPROMETIDA</u>		
			<u>(ha)</u>		
LOPEZ MARTINEZ BERNARDO	***6966*	1141822	30.93		
RESOLUCIÓN					
ADMITIDO					
IMPORTE POR ANUALIDAD					
	2018	2019	2020	2021	2022
IMPORTE MÁXIMO SUBVENCIONABLE	6.688,30 €	6.688,30 €	6.688,30 €	6.688,30 €	6.688,30 €
IMPORTE MEDIO DE TRANSFERENCIA (€/ha)	216,24 €	216,24 €	216,24 €	216,24 €	216,24 €

DETALLE IMPORTES POR ANUALIDAD

<u>GRUPOS DE CULTIVO ADMITIDOS</u>	<u>SUP. COMPROM.</u>	2018	2019	2020	2021	2022
	<u>(ha)</u>					
FRUTALES SECANO	30,93	6.688,30 €	6.688,30 €	6.688,30 €	6.688,30 €	6.688,30 €

RECINTOS COMPROMETIDOS

<u>REF.</u>	<u>REFERENCIA SIGPAC</u>	<u>CULTIVO DESCRIPCIÓN CULTIVO</u>	<u>S/R</u>	<u>PEND. MEDIA</u>	<u>SUP. DEC. ADMIN.</u>	<u>NU SUP. CERT.</u>	<u>SUP. CAMPO</u>	<u>SUP. COMPROM.</u>
				<u>(%)</u>	<u>(ha)</u>	<u>(ha)</u>	<u>(ha)</u>	<u>(ha)</u>
1700000004612966	04-099-051-80013-0010	104000 ALMENDROS-SIN VARIEDAD	S	4,32	0,53	0,53		0,53
1700000004612969	04-099-050-00369-0002	104000 ALMENDROS-SIN VARIEDAD	S	4,60	0,07	0,07		0,07
1700000004612973	04-099-051-00091-0001	104000 ALMENDROS-SIN VARIEDAD	S	8,10	0,22	0,22		0,22
1700000004612965	04-099-051-00012-0015	104000 ALMENDROS-SIN VARIEDAD	S	8,91	0,20	0,20		0,20
1700000004612972	04-099-051-00012-0002	104000 ALMENDROS-SIN VARIEDAD	S	10,59	0,84	0,84		0,84
1700000004612970	04-099-050-00370-0001	104000 ALMENDROS-SIN VARIEDAD	S	12,80	0,11	0,11		0,11
1700000004612971	04-099-051-00012-0001	104000 ALMENDROS-SIN VARIEDAD	S	14,71	25,27	25,47		25,27
1700000004612968	04-099-050-00096-0002	104000 ALMENDROS-SIN VARIEDAD	S	17,20	0,13	0,13		0,13
1700000004612967	04-099-050-00078-0001	104000 ALMENDROS-SIN VARIEDAD	S	22,57	3,56	3,56		3,56

RESUMEN CRITERIOS DE SELECCIÓN

11.2.1.1 Mantenimiento de prácticas y métodos de agricultura ecológica: Cultivos permanentes distintos de olivar - Conv 2018. PUNTOS: 8,00

	<u>PUNTOS</u>	<u>CUMPLE</u>
Porcentaje de superficie determinada en Red Natura 2000	0,00	0.0%
Porcentaje de superficie determinada situada en zonas RAMSAR	0,00	0.0%
Porcentaje de superficie determinada en zonas vulnerables a la contaminación por nitratos	0,00	0.0%
Pendiente media de la explotación	2,00	15.22%
Porcentaje de Superficie de la explotación en municipios con más del 40 por ciento de su superficie agraria dentro de la Zona de desertificación	6,00	100.0%



DETALLE CRITERIOS DE SELECCIÓN**11.2.1.1 Mantenimiento de prácticas y métodos de agricultura ecológica: Cultivos permanentes distintos de olivar - Conv 2018.****PUNTOS: 8,00****Porcentaje de superficie determinada en Red Natura 2000****PUNTOS: 0,00 0.0%**

<u>REF.</u>	<u>REFERENCIA SIGPAC</u>	<u>CULTIVO</u>	<u>DESCRIPCIÓN CULTIVO</u>	<u>S/R</u>	<u>SUP. COMPROM.</u> <u>(ha)</u>	<u>SUP. CUMPLE</u> <u>(ha)</u>
170000004612967	04-099-050-00078-0001	104000	ALMENDROS-SIN VARIEDAD	S	3,56	0,00
170000004612968	04-099-050-00096-0002	104000	ALMENDROS-SIN VARIEDAD	S	0,13	0,00
170000004612969	04-099-050-00369-0002	104000	ALMENDROS-SIN VARIEDAD	S	0,07	0,00
170000004612970	04-099-050-00370-0001	104000	ALMENDROS-SIN VARIEDAD	S	0,11	0,00
170000004612971	04-099-051-00012-0001	104000	ALMENDROS-SIN VARIEDAD	S	25,27	0,00
170000004612972	04-099-051-00012-0002	104000	ALMENDROS-SIN VARIEDAD	S	0,84	0,00
170000004612965	04-099-051-00012-0015	104000	ALMENDROS-SIN VARIEDAD	S	0,20	0,00
170000004612973	04-099-051-00091-0001	104000	ALMENDROS-SIN VARIEDAD	S	0,22	0,00
170000004612966	04-099-051-80013-0010	104000	ALMENDROS-SIN VARIEDAD	S	0,53	0,00

Porcentaje de superficie determinada situada en zonas RAMSAR**PUNTOS: 0,00 0.0%**

<u>REF.</u>	<u>REFERENCIA SIGPAC</u>	<u>CULTIVO</u>	<u>DESCRIPCIÓN CULTIVO</u>	<u>S/R</u>	<u>SUP. COMPROM.</u> <u>(ha)</u>	<u>SUP. CUMPLE</u> <u>(ha)</u>
170000004612967	04-099-050-00078-0001	104000	ALMENDROS-SIN VARIEDAD	S	3,56	0,00
170000004612968	04-099-050-00096-0002	104000	ALMENDROS-SIN VARIEDAD	S	0,13	0,00
170000004612969	04-099-050-00369-0002	104000	ALMENDROS-SIN VARIEDAD	S	0,07	0,00
170000004612970	04-099-050-00370-0001	104000	ALMENDROS-SIN VARIEDAD	S	0,11	0,00
170000004612971	04-099-051-00012-0001	104000	ALMENDROS-SIN VARIEDAD	S	25,27	0,00
170000004612972	04-099-051-00012-0002	104000	ALMENDROS-SIN VARIEDAD	S	0,84	0,00
170000004612965	04-099-051-00012-0015	104000	ALMENDROS-SIN VARIEDAD	S	0,20	0,00
170000004612973	04-099-051-00091-0001	104000	ALMENDROS-SIN VARIEDAD	S	0,22	0,00
170000004612966	04-099-051-80013-0010	104000	ALMENDROS-SIN VARIEDAD	S	0,53	0,00

Porcentaje de superficie determinada en zonas vulnerables a la contaminación por nitratos**PUNTOS: 0,00 0.0%**

<u>REF.</u>	<u>REFERENCIA SIGPAC</u>	<u>CULTIVO</u>	<u>DESCRIPCIÓN CULTIVO</u>	<u>S/R</u>	<u>SUP. COMPROM.</u> <u>(ha)</u>	<u>SUP. CUMPLE</u> <u>(ha)</u>
170000004612967	04-099-050-00078-0001	104000	ALMENDROS-SIN VARIEDAD	S	3,56	0,00
170000004612968	04-099-050-00096-0002	104000	ALMENDROS-SIN VARIEDAD	S	0,13	0,00
170000004612969	04-099-050-00369-0002	104000	ALMENDROS-SIN VARIEDAD	S	0,07	0,00
170000004612970	04-099-050-00370-0001	104000	ALMENDROS-SIN VARIEDAD	S	0,11	0,00
170000004612971	04-099-051-00012-0001	104000	ALMENDROS-SIN VARIEDAD	S	25,27	0,00
170000004612972	04-099-051-00012-0002	104000	ALMENDROS-SIN VARIEDAD	S	0,84	0,00
170000004612965	04-099-051-00012-0015	104000	ALMENDROS-SIN VARIEDAD	S	0,20	0,00
170000004612973	04-099-051-00091-0001	104000	ALMENDROS-SIN VARIEDAD	S	0,22	0,00
170000004612966	04-099-051-80013-0010	104000	ALMENDROS-SIN VARIEDAD	S	0,53	0,00

Pendiente media de la explotación**PUNTOS: 2,00 15.22%**

<u>REF.</u>	<u>REFERENCIA SIGPAC</u>	<u>CULTIVO</u>	<u>DESCRIPCIÓN CULTIVO</u>	<u>S/R</u>	<u>PENDIENTE MEDIA (%)</u>	<u>SUP. COMPROM.</u> <u>(ha)</u>
170000004612967	04-099-050-00078-0001	104000	ALMENDROS-SIN VARIEDAD	S	22,57	3,56
170000004612968	04-099-050-00096-0002	104000	ALMENDROS-SIN VARIEDAD	S	17,20	0,13
170000004612969	04-099-050-00369-0002	104000	ALMENDROS-SIN VARIEDAD	S	4,60	0,07
170000004612970	04-099-050-00370-0001	104000	ALMENDROS-SIN VARIEDAD	S	12,80	0,11
170000004612971	04-099-051-00012-0001	104000	ALMENDROS-SIN VARIEDAD	S	14,71	25,27
170000004612972	04-099-051-00012-0002	104000	ALMENDROS-SIN VARIEDAD	S	10,59	0,84
170000004612965	04-099-051-00012-0015	104000	ALMENDROS-SIN VARIEDAD	S	8,91	0,20
170000004612973	04-099-051-00091-0001	104000	ALMENDROS-SIN VARIEDAD	S	8,10	0,22

REF.	REFERENCIA SIGPAC	CULTIVO	DESCRIPCIÓN CULTIVO	S/R	PENDIENTE	SUP.
					MEDIA (%)	COMPROM.
						(ha)
1700000004612966	04-099-051-80013-0010	104000	ALMENDROS-SIN VARIEDAD	S	4,32	0,53

Porcentaje de Superficie de la explotación en municipios con más del 40 por ciento de su superficie agraria dentro de la Zona de desertificación PUNTOS: 6,00 100.0%

REF.	REFERENCIA SIGPAC	CULTIVO	DESCRIPCIÓN CULTIVO	S/R	SUP.	SUP.
					COMPROM.	CUMPLE
					(ha)	(ha)
1700000004612967	04-099-050-00078-0001	104000	ALMENDROS-SIN VARIEDAD	S	3,56	3,56
1700000004612968	04-099-050-00096-0002	104000	ALMENDROS-SIN VARIEDAD	S	0,13	0,13
1700000004612969	04-099-050-00369-0002	104000	ALMENDROS-SIN VARIEDAD	S	0,07	0,07
1700000004612970	04-099-050-00370-0001	104000	ALMENDROS-SIN VARIEDAD	S	0,11	0,11
1700000004612971	04-099-051-00012-0001	104000	ALMENDROS-SIN VARIEDAD	S	25,27	25,27
1700000004612972	04-099-051-00012-0002	104000	ALMENDROS-SIN VARIEDAD	S	0,84	0,84
1700000004612965	04-099-051-00012-0015	104000	ALMENDROS-SIN VARIEDAD	S	0,20	0,20
1700000004612973	04-099-051-00091-0001	104000	ALMENDROS-SIN VARIEDAD	S	0,22	0,22
1700000004612966	04-099-051-80013-0010	104000	ALMENDROS-SIN VARIEDAD	S	0,53	0,53



<u>APELLIDOS Y NOMBRE / RAZÓN SOCIAL</u>	<u>NIF</u>	<u>EXPEDIENTE</u>	<u>SUP. COMPROMETIDA</u>				
			<u>(ha)</u>				
LOPEZ MARTINEZ ISABEL	****8759*	1141173	18.24				
RESOLUCIÓN							
ADMITIDO							
IMPORTES POR ANUALIDAD							
	<u>2018</u>	<u>2019</u>	<u>2020</u>	<u>2021</u>	<u>2022</u>		
IMPORTE MÁXIMO SUBVENCIONABLE	3.944,22 €	3.944,22 €	3.944,22 €	3.944,22 €	3.944,22 €		
IMPORTE MEDIO DE TRANSFERENCIA (€/ha)	216,24 €	216,24 €	216,24 €	216,24 €	216,24 €		
DETALLE IMPORTES POR ANUALIDAD							
<u>GRUPOS DE CULTIVO ADMITIDOS</u>	<u>SUP. COMPROM.</u>	<u>2018</u>	<u>2019</u>	<u>2020</u>	<u>2021</u>	<u>2022</u>	
	<u>(ha)</u>						
FRUTALES SECANO	18,24	3.944,22 €	3.944,22 €	3.944,22 €	3.944,22 €	3.944,22 €	
RECINTOS COMPROMETIDOS							
<u>REF.</u>	<u>REFERENCIA SIGPAC</u>	<u>CULTIVO DESCRIPCIÓN CULTIVO</u>	<u>PEND. MEDIA</u>	<u>SUP. DEC. ADMIN.</u>	<u>NU SUP. CERT.</u>	<u>SUP. CAMPO</u>	<u>SUP. COMPROM.</u>
			<u>S/R</u>	<u>(%)</u>	<u>(ha)</u>	<u>(ha)</u>	<u>(ha)</u>
1700000004610464	04-099-051-00008-0001	104000 ALMENDROS-SIN VARIEDAD	S	11,77	18,24	18,24	18,24

RESUMEN CRITERIOS DE SELECCIÓN

11.2.1.1 Mantenimiento de prácticas y métodos de agricultura ecológica: Cultivos permanentes distintos de olivar - Conv 2018. PUNTOS: 8,00

	<u>PUNTOS</u>	<u>CUMPLE</u>
Porcentaje de superficie determinada en Red Natura 2000	0,00	0.0%
Porcentaje de superficie determinada situada en zonas RAMSAR	0,00	0.0%
Porcentaje de superficie determinada en zonas vulnerables a la contaminación por nitratos	0,00	0.0%
Pendiente media de la explotación	2,00	11.77%
Porcentaje de Superficie de la explotación en municipios con más del 40 por ciento de su superficie agraria dentro de la Zona de desertificación	6,00	100.0%



DETALLE CRITERIOS DE SELECCIÓN**11.2.1.1 Mantenimiento de prácticas y métodos de agricultura ecológica: Cultivos permanentes distintos de olivar - Conv 2018.****PUNTOS: 8,00****Porcentaje de superficie determinada en Red Natura 2000****PUNTOS: 0,00 0.0%**

<u>REF.</u>	<u>REFERENCIA SIGPAC</u>	<u>CULTIVO</u>	<u>DESCRIPCIÓN CULTIVO</u>	<u>S/R</u>	<u>SUP. COMPROM. (ha)</u>	<u>SUP. CUMPLE (ha)</u>
1700000004610464	04-099-051-00008-0001	104000	ALMENDROS-SIN VARIEDAD	S	18,24	0,00

Porcentaje de superficie determinada situada en zonas RAMSAR**PUNTOS: 0,00 0.0%**

<u>REF.</u>	<u>REFERENCIA SIGPAC</u>	<u>CULTIVO</u>	<u>DESCRIPCIÓN CULTIVO</u>	<u>S/R</u>	<u>SUP. COMPROM. (ha)</u>	<u>SUP. CUMPLE (ha)</u>
1700000004610464	04-099-051-00008-0001	104000	ALMENDROS-SIN VARIEDAD	S	18,24	0,00

Porcentaje de superficie determinada en zonas vulnerables a la contaminación por nitratos**PUNTOS: 0,00 0.0%**

<u>REF.</u>	<u>REFERENCIA SIGPAC</u>	<u>CULTIVO</u>	<u>DESCRIPCIÓN CULTIVO</u>	<u>S/R</u>	<u>SUP. COMPROM. (ha)</u>	<u>SUP. CUMPLE (ha)</u>
1700000004610464	04-099-051-00008-0001	104000	ALMENDROS-SIN VARIEDAD	S	18,24	0,00

Pendiente media de la explotación**PUNTOS: 2,00 11.77%**

<u>REF.</u>	<u>REFERENCIA SIGPAC</u>	<u>CULTIVO</u>	<u>DESCRIPCIÓN CULTIVO</u>	<u>S/R</u>	<u>PENDIENTE MEDIA (%)</u>	<u>SUP. COMPROM. (ha)</u>
1700000004610464	04-099-051-00008-0001	104000	ALMENDROS-SIN VARIEDAD	S	11,77	18,24

Porcentaje de Superficie de la explotación en municipios con más del 40 por ciento de su superficie agraria dentro de la Zona de desertificación**PUNTOS: 6,00 100.0%**

<u>REF.</u>	<u>REFERENCIA SIGPAC</u>	<u>CULTIVO</u>	<u>DESCRIPCIÓN CULTIVO</u>	<u>S/R</u>	<u>SUP. COMPROM. (ha)</u>	<u>SUP. CUMPLE (ha)</u>
1700000004610464	04-099-051-00008-0001	104000	ALMENDROS-SIN VARIEDAD	S	18,24	18,24



<u>APELLIDOS Y NOMBRE / RAZÓN SOCIAL</u>	<u>NIF</u>	<u>EXPEDIENTE</u>	<u>SUP. COMPROMETIDA</u>		
			<u>(ha)</u>		
LOPEZ MARTINEZ ISAIAS	****9501*	1199733	72.17		
RESOLUCIÓN					
ADMITIDO					
IMPORTE POR ANUALIDAD					
	2018	2019	2020	2021	2022
IMPORTE MÁXIMO SUBVENCIONABLE	9.563,79 €	9.563,79 €	9.563,79 €	9.563,79 €	9.563,79 €
IMPORTE MEDIO DE TRANSFERENCIA (€/ha)	132,52 €	132,52 €	132,52 €	132,52 €	132,52 €

DETALLE IMPORTES POR ANUALIDAD

<u>GRUPOS DE CULTIVO ADMITIDOS</u>	<u>SUP. COMPROM.</u>	2018	2019	2020	2021	2022
	<u>(ha)</u>					
FRUTALES SECANO	27,17	5.875,24 €	5.875,24 €	5.875,24 €	5.875,24 €	5.875,24 €
HERBÁCEOS	24,40	3.688,55 €	3.688,55 €	3.688,55 €	3.688,55 €	3.688,55 €
HERBÁCEOS NO ELEGIBLES	20,60	0,00 €	0,00 €	0,00 €	0,00 €	0,00 €

RECINTOS COMPROMETIDOS

<u>REF.</u>	<u>REFERENCIA SIGPAC</u>	<u>CULTIVO DESCRIPCIÓN CULTIVO</u>	<u>S/R</u>	<u>PEND. MEDIA</u>	<u>SUP. DEC. ADMIN.</u>	<u>NU SUP. CERT.</u>	<u>SUP. CAMPO</u>	<u>SUP. COMPROM.</u>
				<u>(%)</u>	<u>(ha)</u>	<u>(ha)</u>	<u>(ha)</u>	<u>(ha)</u>
1700000006251317	04-063-036-00040-0001	8000 AVENA-SIN VARIEDAD	S	0,52	3,59	3,59		3,59
1700000006251320	04-063-033-00020-0001	8000 AVENA-SIN VARIEDAD	S	0,77	4,97	4,97		4,97
1700000006251321	04-063-036-00009-0001	104000 ALMENDROS-SIN VARIEDAD	S	1,00	3,53	3,53		3,53
1700000006251323	04-063-034-00008-0001	5000 CEBADA-SIN VARIEDAD	S	1,07	5,07	5,07		5,07
1700000006251318	04-063-034-00006-0001	5000 CEBADA-SIN VARIEDAD	S	1,22	5,40	5,40		5,40
1700000006251322	04-063-034-00015-0001	20901 BARBECHO TRADICIONAL-SIN CUBIERTA VEGETAL	S	1,30	20,60	20,60		20,60
1700000006251329	04-063-036-00037-0001	104000 ALMENDROS-SIN VARIEDAD	S	1,69	8,35	8,35		8,35
1700000006251324	04-063-034-00020-0001	5000 CEBADA-SIN VARIEDAD	S	1,92	5,37	5,37		5,37
1700000006251328	04-063-035-00036-0001	104000 ALMENDROS-SIN VARIEDAD	S	2,75	4,84	4,84		4,84
1700000006251326	04-063-003-00092-0001	104000 ALMENDROS-SIN VARIEDAD	S	4,47	8,17	8,17		8,17
1700000006251325	04-063-035-00037-0001	104000 ALMENDROS-SIN VARIEDAD	S	4,86	2,11	2,11		2,11
1700000006251327	04-063-035-00037-0003	104000 ALMENDROS-SIN VARIEDAD	S	5,50	0,17	0,17		0,17

RESUMEN CRITERIOS DE SELECCIÓN

11.2.1.1 Mantenimiento de prácticas y métodos de agricultura ecológica: Cultivos herbáceos - Conv 2018. PUNTOS: 7,00

	<u>PUNTOS</u>	<u>CUMPLE</u>
Porcentaje de superficie determinada en Red Natura 2000	0,00	0.0%
Porcentaje de superficie determinada situada en zonas RAMSAR	0,00	0.0%
Porcentaje de superficie determinada en zonas vulnerables a la contaminación por nitratos	0,00	0.0%
Pendiente media de la explotación	1,00	1.22%
Porcentaje de Superficie de la explotación en municipios con más del 40 por ciento de su superficie agraria dentro de la Zona de desertificación	6,00	100.0%

11.2.1.1 Mantenimiento de prácticas y métodos de agricultura ecológica: Cultivos permanentes distintos de olivar - Conv 2018. PUNTOS: 7,00

	<u>PUNTOS</u>	<u>CUMPLE</u>
Porcentaje de superficie determinada en Red Natura 2000	0,00	0.0%
Porcentaje de superficie determinada situada en zonas RAMSAR	0,00	0.0%
Porcentaje de superficie determinada en zonas vulnerables a la contaminación por nitratos	0,00	0.0%
Pendiente media de la explotación	1,00	2.9%
Porcentaje de Superficie de la explotación en municipios con más del 40 por ciento de su superficie agraria dentro de la Zona de desertificación	6,00	100.0%

DETALLE CRITERIOS DE SELECCIÓN**11.2.1.1 Mantenimiento de prácticas y métodos de agricultura ecológica: Cultivos herbáceos - Conv 2018.****PUNTOS: 7,00****Porcentaje de superficie determinada en Red Natura 2000****PUNTOS: 0,00 0.0%**

REF.	REFERENCIA SIGPAC	CULTIVO	DESCRIPCIÓN CULTIVO	S/R	SUP. COMPROM. (ha)	SUP. CUMPLE (ha)
170000006251320	04-063-033-00020-0001	8000	AVENA-SIN VARIEDAD	S	4,97	0,00
170000006251318	04-063-034-00006-0001	5000	CEBADA-SIN VARIEDAD	S	5,40	0,00
170000006251323	04-063-034-00008-0001	5000	CEBADA-SIN VARIEDAD	S	5,07	0,00
170000006251322	04-063-034-00015-0001	20901	BARBECHO TRADICIONAL-SIN CUBIERTA VEGETAL	S	20,60	0,00
170000006251324	04-063-034-00020-0001	5000	CEBADA-SIN VARIEDAD	S	5,37	0,00
170000006251317	04-063-036-00040-0001	8000	AVENA-SIN VARIEDAD	S	3,59	0,00

Porcentaje de superficie determinada situada en zonas RAMSAR**PUNTOS: 0,00 0.0%**

REF.	REFERENCIA SIGPAC	CULTIVO	DESCRIPCIÓN CULTIVO	S/R	SUP. COMPROM. (ha)	SUP. CUMPLE (ha)
170000006251320	04-063-033-00020-0001	8000	AVENA-SIN VARIEDAD	S	4,97	0,00
170000006251318	04-063-034-00006-0001	5000	CEBADA-SIN VARIEDAD	S	5,40	0,00
170000006251323	04-063-034-00008-0001	5000	CEBADA-SIN VARIEDAD	S	5,07	0,00
170000006251322	04-063-034-00015-0001	20901	BARBECHO TRADICIONAL-SIN CUBIERTA VEGETAL	S	20,60	0,00
170000006251324	04-063-034-00020-0001	5000	CEBADA-SIN VARIEDAD	S	5,37	0,00
170000006251317	04-063-036-00040-0001	8000	AVENA-SIN VARIEDAD	S	3,59	0,00

Porcentaje de superficie determinada en zonas vulnerables a la contaminación por nitratos**PUNTOS: 0,00 0.0%**

REF.	REFERENCIA SIGPAC	CULTIVO	DESCRIPCIÓN CULTIVO	S/R	SUP. COMPROM. (ha)	SUP. CUMPLE (ha)
170000006251320	04-063-033-00020-0001	8000	AVENA-SIN VARIEDAD	S	4,97	0,00
170000006251318	04-063-034-00006-0001	5000	CEBADA-SIN VARIEDAD	S	5,40	0,00
170000006251323	04-063-034-00008-0001	5000	CEBADA-SIN VARIEDAD	S	5,07	0,00
170000006251322	04-063-034-00015-0001	20901	BARBECHO TRADICIONAL-SIN CUBIERTA VEGETAL	S	20,60	0,00
170000006251324	04-063-034-00020-0001	5000	CEBADA-SIN VARIEDAD	S	5,37	0,00
170000006251317	04-063-036-00040-0001	8000	AVENA-SIN VARIEDAD	S	3,59	0,00

Pendiente media de la explotación**PUNTOS: 1,00 1.22%**

REF.	REFERENCIA SIGPAC	CULTIVO	DESCRIPCIÓN CULTIVO	S/R	PENDIENTE MEDIA (%)	SUP. COMPROM. (ha)
170000006251320	04-063-033-00020-0001	8000	AVENA-SIN VARIEDAD	S	0,77	4,97
170000006251318	04-063-034-00006-0001	5000	CEBADA-SIN VARIEDAD	S	1,22	5,40
170000006251323	04-063-034-00008-0001	5000	CEBADA-SIN VARIEDAD	S	1,07	5,07
170000006251322	04-063-034-00015-0001	20901	BARBECHO TRADICIONAL-SIN CUBIERTA VEGETAL	S	1,30	20,60
170000006251324	04-063-034-00020-0001	5000	CEBADA-SIN VARIEDAD	S	1,92	5,37
170000006251317	04-063-036-00040-0001	8000	AVENA-SIN VARIEDAD	S	0,52	3,59

Porcentaje de Superficie de la explotación en municipios con más del 40 por ciento de su superficie agraria dentro de la Zona de desertificación**PUNTOS: 6,00 100.0%**

REF.	REFERENCIA SIGPAC	CULTIVO	DESCRIPCIÓN CULTIVO	S/R	SUP. COMPROM. (ha)	SUP. CUMPLE (ha)
170000006251320	04-063-033-00020-0001	8000	AVENA-SIN VARIEDAD	S	4,97	4,97
170000006251318	04-063-034-00006-0001	5000	CEBADA-SIN VARIEDAD	S	5,40	5,40

<u>REF.</u>	<u>REFERENCIA SIGPAC</u>	<u>CULTIVO</u>	<u>DESCRIPCIÓN CULTIVO</u>	<u>S/R</u>	<u>SUP. COMPROM.</u> <u>(ha)</u>	<u>SUP. CUMPLE</u> <u>(ha)</u>
170000006251323	04-063-034-00008-0001	5000	CEBADA-SIN VARIEDAD	S	5,07	5,07
170000006251322	04-063-034-00015-0001	20901	BARBECHO TRADICIONAL-SIN CUBIERTA VEGETAL	S	20,60	20,60
170000006251324	04-063-034-00020-0001	5000	CEBADA-SIN VARIEDAD	S	5,37	5,37
170000006251317	04-063-036-00040-0001	8000	AVENA-SIN VARIEDAD	S	3,59	3,59

11.2.1.1 Mantenimiento de prácticas y métodos de agricultura ecológica: Cultivos permanentes distintos de olivar - Conv 2018.**PUNTOS: 7,00****Porcentaje de superficie determinada en Red Natura 2000****PUNTOS: 0,00 0.0%**

<u>REF.</u>	<u>REFERENCIA SIGPAC</u>	<u>CULTIVO</u>	<u>DESCRIPCIÓN CULTIVO</u>	<u>S/R</u>	<u>SUP. COMPROM.</u> <u>(ha)</u>	<u>SUP. CUMPLE</u> <u>(ha)</u>
170000006251326	04-063-003-00092-0001	104000	ALMENDROS-SIN VARIEDAD	S	8,17	0,00
170000006251328	04-063-035-00036-0001	104000	ALMENDROS-SIN VARIEDAD	S	4,84	0,00
170000006251325	04-063-035-00037-0001	104000	ALMENDROS-SIN VARIEDAD	S	2,11	0,00
170000006251327	04-063-035-00037-0003	104000	ALMENDROS-SIN VARIEDAD	S	0,17	0,00
170000006251321	04-063-036-00009-0001	104000	ALMENDROS-SIN VARIEDAD	S	3,53	0,00
170000006251329	04-063-036-00037-0001	104000	ALMENDROS-SIN VARIEDAD	S	8,35	0,00

Porcentaje de superficie determinada situada en zonas RAMSAR**PUNTOS: 0,00 0.0%**

<u>REF.</u>	<u>REFERENCIA SIGPAC</u>	<u>CULTIVO</u>	<u>DESCRIPCIÓN CULTIVO</u>	<u>S/R</u>	<u>SUP. COMPROM.</u> <u>(ha)</u>	<u>SUP. CUMPLE</u> <u>(ha)</u>
170000006251326	04-063-003-00092-0001	104000	ALMENDROS-SIN VARIEDAD	S	8,17	0,00
170000006251328	04-063-035-00036-0001	104000	ALMENDROS-SIN VARIEDAD	S	4,84	0,00
170000006251325	04-063-035-00037-0001	104000	ALMENDROS-SIN VARIEDAD	S	2,11	0,00
170000006251327	04-063-035-00037-0003	104000	ALMENDROS-SIN VARIEDAD	S	0,17	0,00
170000006251321	04-063-036-00009-0001	104000	ALMENDROS-SIN VARIEDAD	S	3,53	0,00
170000006251329	04-063-036-00037-0001	104000	ALMENDROS-SIN VARIEDAD	S	8,35	0,00

Porcentaje de superficie determinada en zonas vulnerables a la contaminación por nitratos**PUNTOS: 0,00 0.0%**

<u>REF.</u>	<u>REFERENCIA SIGPAC</u>	<u>CULTIVO</u>	<u>DESCRIPCIÓN CULTIVO</u>	<u>S/R</u>	<u>SUP. COMPROM.</u> <u>(ha)</u>	<u>SUP. CUMPLE</u> <u>(ha)</u>
170000006251326	04-063-003-00092-0001	104000	ALMENDROS-SIN VARIEDAD	S	8,17	0,00
170000006251328	04-063-035-00036-0001	104000	ALMENDROS-SIN VARIEDAD	S	4,84	0,00
170000006251325	04-063-035-00037-0001	104000	ALMENDROS-SIN VARIEDAD	S	2,11	0,00
170000006251327	04-063-035-00037-0003	104000	ALMENDROS-SIN VARIEDAD	S	0,17	0,00
170000006251321	04-063-036-00009-0001	104000	ALMENDROS-SIN VARIEDAD	S	3,53	0,00
170000006251329	04-063-036-00037-0001	104000	ALMENDROS-SIN VARIEDAD	S	8,35	0,00

Pendiente media de la explotación**PUNTOS: 1,00 2.9%**

<u>REF.</u>	<u>REFERENCIA SIGPAC</u>	<u>CULTIVO</u>	<u>DESCRIPCIÓN CULTIVO</u>	<u>S/R</u>	<u>PENDIENTE MEDIA (%)</u>	<u>SUP. COMPROM.</u> <u>(ha)</u>
170000006251326	04-063-003-00092-0001	104000	ALMENDROS-SIN VARIEDAD	S	4,47	8,17
170000006251328	04-063-035-00036-0001	104000	ALMENDROS-SIN VARIEDAD	S	2,75	4,84
170000006251325	04-063-035-00037-0001	104000	ALMENDROS-SIN VARIEDAD	S	4,86	2,11
170000006251327	04-063-035-00037-0003	104000	ALMENDROS-SIN VARIEDAD	S	5,50	0,17
170000006251321	04-063-036-00009-0001	104000	ALMENDROS-SIN VARIEDAD	S	1,00	3,53
170000006251329	04-063-036-00037-0001	104000	ALMENDROS-SIN VARIEDAD	S	1,69	8,35

Porcentaje de Superficie de la explotación en municipios con más del 40 por ciento de su superficie agraria dentro de la Zona de desertificación**PUNTOS: 6,00 100.0%**

REF.	REFERENCIA SIGPAC	CULTIVO	DESCRIPCIÓN CULTIVO	S/R	SUP. COMPROM. (ha)	SUP. CUMPLE (ha)
1700000006251326	04-063-003-00092-0001	104000	ALMENDROS-SIN VARIEDAD	S	8,17	8,17
1700000006251328	04-063-035-00036-0001	104000	ALMENDROS-SIN VARIEDAD	S	4,84	4,84
1700000006251325	04-063-035-00037-0001	104000	ALMENDROS-SIN VARIEDAD	S	2,11	2,11
1700000006251327	04-063-035-00037-0003	104000	ALMENDROS-SIN VARIEDAD	S	0,17	0,17
1700000006251321	04-063-036-00009-0001	104000	ALMENDROS-SIN VARIEDAD	S	3,53	3,53
1700000006251329	04-063-036-00037-0001	104000	ALMENDROS-SIN VARIEDAD	S	8,35	8,35



<u>APELLIDOS Y NOMBRE / RAZÓN SOCIAL</u>	<u>NIF</u>	<u>EXPEDIENTE</u>	<u>SUP. COMPROMETIDA</u> <u>(ha)</u>
LOPEZ MARTINEZ JOSE	***9713*	13000018	0
RESOLUCIÓN INADMITIDO			

INCIDENCIAS**INCIDENCIA DESCRIPCIÓN**

7106	No indica en el impreso INFO_ADICIONAL-Reverso el Organismo de Control al que pertenece.
85000	No inscrito en un organismo de control y certificación ecológico (artículo 5-1 c), Orden 26 mayo 2015)
85001	El recinto declarado no cumple con las normas de producción ecológica (artículo 5-1 e), Orden 26 mayo 2015) Ref:4512184 Recinto:04-099-017-00287-001 Cultivo:104000 ALMENDROS-SIN VARIEDAD Secano Ref:4512182 Recinto:04-099-022-00033-004 Cultivo:104000 ALMENDROS-SIN VARIEDAD Secano Ref:4512183 Recinto:04-099-022-00033-005 Cultivo:104000 ALMENDROS-SIN VARIEDAD Secano Ref:4512185 Recinto:04-099-022-00033-008 Cultivo:104000 ALMENDROS-SIN VARIEDAD Secano
85018	Expendiente sin grupos de pago válidos

RESUMEN CRITERIOS DE SELECCIÓN

11.2.1.1 Mantenimiento de prácticas y métodos de agricultura ecológica: Cultivos permanentes distintos de olivar - Conv 2018. PUNTOS: 0,00

	<u>PUNTOS</u>	<u>CUMPLE</u>
Porcentaje de superficie determinada en Red Natura 2000	0,00	0.0%
Porcentaje de superficie determinada situada en zonas RAMSAR	0,00	0.0%
Porcentaje de superficie determinada en zonas vulnerables a la contaminación por nitratos	0,00	0.0%
Pendiente media de la explotación	0,00	0.0%
Porcentaje de Superficie de la explotación en municipios con más del 40 por ciento de su superficie agraria dentro de la Zona de desertificación	0,00	0.0%

DETALLE CRITERIOS DE SELECCIÓN

11.2.1.1 Mantenimiento de prácticas y métodos de agricultura ecológica: Cultivos permanentes distintos de olivar - Conv 2018. PUNTOS: 0,00

Porcentaje de superficie determinada en Red Natura 2000	PUNTOS: 0,00	0.0%
Porcentaje de superficie determinada situada en zonas RAMSAR	PUNTOS: 0,00	0.0%
Porcentaje de superficie determinada en zonas vulnerables a la contaminación por nitratos	PUNTOS: 0,00	0.0%
Pendiente media de la explotación	PUNTOS: 0,00	0.0%
Porcentaje de Superficie de la explotación en municipios con más del 40 por ciento de su superficie agraria dentro de la Zona de desertificación	PUNTOS: 0,00	0.0%



<u>APELLIDOS Y NOMBRE / RAZÓN SOCIAL</u>	<u>NIF</u>	<u>EXPEDIENTE</u>	<u>SUP. COMPROMETIDA</u>		
			<u>(ha)</u>		
LOPEZ MARTINEZ PRUDENCIA	***9964*	1202678	1.85		
RESOLUCIÓN					
ADMITIDO					
IMPORTES POR ANUALIDAD					
	<u>2018</u>	<u>2019</u>	<u>2020</u>	<u>2021</u>	<u>2022</u>
IMPORTE MÁXIMO SUBVENCIONABLE	400,04 €	400,04 €	400,04 €	400,04 €	400,04 €
IMPORTE MEDIO DE TRANSFERENCIA (€/ha)	216,24 €	216,24 €	216,24 €	216,24 €	216,24 €

DETALLE IMPORTES POR ANUALIDAD

<u>GRUPOS DE CULTIVO ADMITIDOS</u>	<u>SUP. COMPROM.</u>	<u>2018</u>	<u>2019</u>	<u>2020</u>	<u>2021</u>	<u>2022</u>
	<u>(ha)</u>					
FRUTALES SECANO	1,85	400,04 €	400,04 €	400,04 €	400,04 €	400,04 €

RECINTOS COMPROMETIDOS

<u>REF.</u>	<u>REFERENCIA SIGPAC</u>	<u>CULTIVO DESCRIPCIÓN CULTIVO</u>	<u>S/R</u>	<u>PEND. MEDIA (%)</u>	<u>SUP. DEC. ADMIN. (ha)</u>	<u>NU SUP. CERT. (ha)</u>	<u>SUP. CAMPO (ha)</u>	<u>SUP. COMPROM. (ha)</u>
1700000002970164	04-053-044-00391-0013	104000 ALMENDROS-SIN VARIEDAD	S	18,72	0,88	0,88		0,88
1700000002970166	04-053-044-00391-0013	104000 ALMENDROS-SIN VARIEDAD	S	18,72	0,30	0,30		0,30
1700000002970165	04-053-044-00893-0002	104000 ALMENDROS-SIN VARIEDAD	S	40,42	0,67	0,67		0,67

RESUMEN CRITERIOS DE SELECCIÓN

11.2.1.1 Mantenimiento de prácticas y métodos de agricultura ecológica: Cultivos permanentes distintos de olivar - Conv 2018. PUNTOS: 9,00

	<u>PUNTOS</u>	<u>CUMPLE</u>
Porcentaje de superficie determinada en Red Natura 2000	0,00	0.0%
Porcentaje de superficie determinada situada en zonas RAMSAR	0,00	0.0%
Porcentaje de superficie determinada en zonas vulnerables a la contaminación por nitratos	0,00	0.0%
Pendiente media de la explotación	3,00	26.58%
Porcentaje de Superficie de la explotación en municipios con más del 40 por ciento de su superficie agraria dentro de la Zona de desertificación	6,00	100.0%



DETALLE CRITERIOS DE SELECCIÓN**11.2.1.1 Mantenimiento de prácticas y métodos de agricultura ecológica: Cultivos permanentes distintos de olivar - Conv 2018.****PUNTOS: 9,00****Porcentaje de superficie determinada en Red Natura 2000****PUNTOS: 0,00 0.0%**

<u>REF.</u>	<u>REFERENCIA SIGPAC</u>	<u>CULTIVO</u>	<u>DESCRIPCIÓN CULTIVO</u>	<u>S/R</u>	<u>SUP. COMPROM.</u> <u>(ha)</u>	<u>SUP. CUMPLE</u> <u>(ha)</u>
170000002970166	04-053-044-00391-0013	104000	ALMENDROS-SIN VARIEDAD	S	0,30	0,00
170000002970164	04-053-044-00391-0013	104000	ALMENDROS-SIN VARIEDAD	S	0,88	0,00
170000002970165	04-053-044-00893-0002	104000	ALMENDROS-SIN VARIEDAD	S	0,67	0,00

Porcentaje de superficie determinada situada en zonas RAMSAR**PUNTOS: 0,00 0.0%**

<u>REF.</u>	<u>REFERENCIA SIGPAC</u>	<u>CULTIVO</u>	<u>DESCRIPCIÓN CULTIVO</u>	<u>S/R</u>	<u>SUP. COMPROM.</u> <u>(ha)</u>	<u>SUP. CUMPLE</u> <u>(ha)</u>
170000002970164	04-053-044-00391-0013	104000	ALMENDROS-SIN VARIEDAD	S	0,88	0,00
170000002970166	04-053-044-00391-0013	104000	ALMENDROS-SIN VARIEDAD	S	0,30	0,00
170000002970165	04-053-044-00893-0002	104000	ALMENDROS-SIN VARIEDAD	S	0,67	0,00

Porcentaje de superficie determinada en zonas vulnerables a la contaminación por nitratos**PUNTOS: 0,00 0.0%**

<u>REF.</u>	<u>REFERENCIA SIGPAC</u>	<u>CULTIVO</u>	<u>DESCRIPCIÓN CULTIVO</u>	<u>S/R</u>	<u>SUP. COMPROM.</u> <u>(ha)</u>	<u>SUP. CUMPLE</u> <u>(ha)</u>
170000002970164	04-053-044-00391-0013	104000	ALMENDROS-SIN VARIEDAD	S	0,88	0,00
170000002970166	04-053-044-00391-0013	104000	ALMENDROS-SIN VARIEDAD	S	0,30	0,00
170000002970165	04-053-044-00893-0002	104000	ALMENDROS-SIN VARIEDAD	S	0,67	0,00

Pendiente media de la explotación**PUNTOS: 3,00 26.58%**

<u>REF.</u>	<u>REFERENCIA SIGPAC</u>	<u>CULTIVO</u>	<u>DESCRIPCIÓN CULTIVO</u>	<u>S/R</u>	<u>PENDIENTE MEDIA (%)</u>	<u>SUP. COMPROM.</u> <u>(ha)</u>
170000002970166	04-053-044-00391-0013	104000	ALMENDROS-SIN VARIEDAD	S	18,72	0,30
170000002970164	04-053-044-00391-0013	104000	ALMENDROS-SIN VARIEDAD	S	18,72	0,88
170000002970165	04-053-044-00893-0002	104000	ALMENDROS-SIN VARIEDAD	S	40,42	0,67

Porcentaje de Superficie de la explotación en municipios con más del 40 por ciento de su superficie agraria dentro de la Zona de desertificación**PUNTOS: 6,00 100.0%**

<u>REF.</u>	<u>REFERENCIA SIGPAC</u>	<u>CULTIVO</u>	<u>DESCRIPCIÓN CULTIVO</u>	<u>S/R</u>	<u>SUP. COMPROM.</u> <u>(ha)</u>	<u>SUP. CUMPLE</u> <u>(ha)</u>
170000002970164	04-053-044-00391-0013	104000	ALMENDROS-SIN VARIEDAD	S	0,88	0,88
170000002970166	04-053-044-00391-0013	104000	ALMENDROS-SIN VARIEDAD	S	0,30	0,30
170000002970165	04-053-044-00893-0002	104000	ALMENDROS-SIN VARIEDAD	S	0,67	0,67



<u>APELLIDOS Y NOMBRE / RAZÓN SOCIAL</u>	<u>NIF</u>	<u>EXPEDIENTE</u>	<u>SUP. COMPROMETIDA</u> (ha)
LOPEZ MORENO DIEGO	***6527*	1085521	25.46

RESOLUCIÓN
ADMITIDO

IMPORTE POR ANUALIDAD

	<u>2018</u>	<u>2019</u>	<u>2020</u>	<u>2021</u>	<u>2022</u>
IMPORTE MÁXIMO SUBVENCIONABLE	5.505,47 €	5.505,47 €	5.505,47 €	5.505,47 €	5.505,47 €
IMPORTE MEDIO DE TRANSFERENCIA (€/ha)	216,24 €	216,24 €	216,24 €	216,24 €	216,24 €

DETALLE IMPORTE POR ANUALIDAD

<u>GRUPOS DE CULTIVO ADMITIDOS</u>	<u>SUP. COMPROM.</u> (ha)	<u>2018</u>	<u>2019</u>	<u>2020</u>	<u>2021</u>	<u>2022</u>
FRUTALES SECANO	25,46	5.505,47 €	5.505,47 €	5.505,47 €	5.505,47 €	5.505,47 €

RECINTOS COMPROMETIDOS

<u>REF.</u>	<u>REFERENCIA SIGPAC</u>	<u>CULTIVO DESCRIPCIÓN CULTIVO</u>	<u>S/R</u>	<u>PEND. MEDIA</u> (%)	<u>SUP. DEC. ADMIN.</u> (ha)	<u>NU SUP. CERT.</u> (ha)	<u>SUP. CAMPO</u> (ha)	<u>SUP. COMPROM.</u> (ha)
170000003529525	04-099-017-00208-0002	104000 ALMENDROS-SIN VARIEDAD	S	12,07	0,11	0,11		0,11
170000003529519	04-099-017-00332-0007	125000 FRUTOS DE CÁSCARA-SIN VARIEDAD	S	12,66	0,12	0,12		0,12
170000003529527	04-099-017-00334-0004	104000 ALMENDROS-SIN VARIEDAD	S	12,78	0,11	0,11		0,11
170000003529529	04-099-017-00214-0004	104000 ALMENDROS-SIN VARIEDAD	S	12,85	0,09	0,09		0,09
170000003529522	04-099-017-00208-0003	104000 ALMENDROS-SIN VARIEDAD	S	13,38	0,14	0,13		0,13
170000003529533	04-099-017-00332-0005	104000 ALMENDROS-SIN VARIEDAD	S	15,46	0,17	0,17		0,17
-61414	04-099-017-00216-0003	104000 ALMENDROS-SIN VARIEDAD	S	22,81	0,30	0,30		0,30
170000003529520	04-099-017-00214-0001	104000 ALMENDROS-SIN VARIEDAD	S	24,41	2,11	2,10		2,10
170000003529526	04-099-017-00216-0001	104000 ALMENDROS-SIN VARIEDAD	S	25,50	1,93	1,98		1,93
170000003529532	04-099-017-00334-0001	104000 ALMENDROS-SIN VARIEDAD	S	26,01	1,59	1,59		1,59
170000003529518	04-099-017-00208-0001	104000 ALMENDROS-SIN VARIEDAD	S	27,17	0,17	0,17		0,17
170000003529524	04-099-017-00208-0001	104000 ALMENDROS-SIN VARIEDAD	S	27,17	0,24	0,24		0,24
170000003529528	04-099-017-00335-0001	104000 ALMENDROS-SIN VARIEDAD	S	30,05	2,22	2,20		2,20
170000003529523	04-099-017-00210-0001	104000 ALMENDROS-SIN VARIEDAD	S	30,25	3,32	3,32		3,32
170000003529534	04-099-017-00332-0002	104000 ALMENDROS-SIN VARIEDAD	S	30,29	5,17	5,17		5,17
170000003529531	04-099-017-00327-0001	104000 ALMENDROS-SIN VARIEDAD	S	32,40	1,11	1,11		1,11
170000003529535	04-099-017-00328-0001	104000 ALMENDROS-SIN VARIEDAD	S	35,24	4,32	4,32		4,32
170000003529530	04-099-017-00214-0002	104000 ALMENDROS-SIN VARIEDAD	S	37,16	1,84	1,84		1,84
170000003529536	04-099-017-00327-0003	104000 ALMENDROS-SIN VARIEDAD	S	37,44	0,44	0,44		0,44

INCIDENCIAS

INCIDENCIA DESCRIPCIÓN

85002	Recinto declarado que no cumple en su totalidad con las normas de producción ecológica (artículo 5-1 e), Orden 26 mayo 2015) Ref:1700000003529522 Recinto:04-099-017-00208-003 Cultivo:104000 ALMENDROS-SIN VARIEDAD Secano Sup. Declarada:0,14 Superficie Certificada (Ha):0,13 Ref:1700000003529520 Recinto:04-099-017-00214-001 Cultivo:104000 ALMENDROS-SIN VARIEDAD Secano Sup. Declarada:2,11 Superficie Certificada (Ha):2,1 Ref:1700000003529528 Recinto:04-099-017-00335-001 Cultivo:104000 ALMENDROS-SIN VARIEDAD Secano Sup. Declarada:2,22 Superficie Certificada (Ha):2,2
-------	---

RESUMEN CRITERIOS DE SELECCIÓN

11.2.1.1 Mantenimiento de prácticas y métodos de agricultura ecológica: Cultivos permanentes distintos de olivar - Conv 2018. PUNTOS: 9,00

	<u>PUNTOS</u>	<u>CUMPLE</u>
Porcentaje de superficie determinada en Red Natura 2000	0,00	0.0%
Porcentaje de superficie determinada situada en zonas RAMSAR	0,00	0.0%
Porcentaje de superficie determinada en zonas vulnerables a la contaminación por nitratos	0,00	0.0%
Pendiente media de la explotación	3,00	30.08%
Porcentaje de Superficie de la explotación en municipios con más del 40 por ciento de su superficie agraria dentro de la Zona de desertificación	6,00	100.0%

DETALLE CRITERIOS DE SELECCIÓN**11.2.1.1 Mantenimiento de prácticas y métodos de agricultura ecológica: Cultivos permanentes distintos de olivar - Conv 2018.****PUNTOS: 9,00****Porcentaje de superficie determinada en Red Natura 2000****PUNTOS: 0,00 0.0%**

REF.	REFERENCIA SIGPAC	CULTIVO	DESCRIPCIÓN CULTIVO	S/R	SUP. COMPROM. (ha)	SUP. CUMPLE (ha)
170000003529518	04-099-017-00208-0001	104000	ALMENDROS-SIN VARIEDAD	S	0,17	0,00
170000003529524	04-099-017-00208-0001	104000	ALMENDROS-SIN VARIEDAD	S	0,24	0,00
170000003529525	04-099-017-00208-0002	104000	ALMENDROS-SIN VARIEDAD	S	0,11	0,00
170000003529522	04-099-017-00208-0003	104000	ALMENDROS-SIN VARIEDAD	S	0,13	0,00
170000003529523	04-099-017-00210-0001	104000	ALMENDROS-SIN VARIEDAD	S	3,32	0,00
170000003529520	04-099-017-00214-0001	104000	ALMENDROS-SIN VARIEDAD	S	2,10	0,00
170000003529530	04-099-017-00214-0002	104000	ALMENDROS-SIN VARIEDAD	S	1,84	0,00
170000003529529	04-099-017-00214-0004	104000	ALMENDROS-SIN VARIEDAD	S	0,09	0,00
170000003529526	04-099-017-00216-0001	104000	ALMENDROS-SIN VARIEDAD	S	1,93	0,00
-61414	04-099-017-00216-0003	104000	ALMENDROS-SIN VARIEDAD	S	0,30	0,00
170000003529531	04-099-017-00327-0001	104000	ALMENDROS-SIN VARIEDAD	S	1,11	0,00
170000003529536	04-099-017-00327-0003	104000	ALMENDROS-SIN VARIEDAD	S	0,44	0,00
170000003529535	04-099-017-00328-0001	104000	ALMENDROS-SIN VARIEDAD	S	4,32	0,00
170000003529534	04-099-017-00332-0002	104000	ALMENDROS-SIN VARIEDAD	S	5,17	0,00
170000003529533	04-099-017-00332-0005	104000	ALMENDROS-SIN VARIEDAD	S	0,17	0,00
170000003529519	04-099-017-00332-0007	125000	FRUTOS DE CÁSCARA-SIN VARIEDAD	S	0,12	0,00
170000003529532	04-099-017-00334-0001	104000	ALMENDROS-SIN VARIEDAD	S	1,59	0,00
170000003529527	04-099-017-00334-0004	104000	ALMENDROS-SIN VARIEDAD	S	0,11	0,00
170000003529528	04-099-017-00335-0001	104000	ALMENDROS-SIN VARIEDAD	S	2,20	0,00

Porcentaje de superficie determinada situada en zonas RAMSAR**PUNTOS: 0,00 0.0%**

REF.	REFERENCIA SIGPAC	CULTIVO	DESCRIPCIÓN CULTIVO	S/R	SUP. COMPROM. (ha)	SUP. CUMPLE (ha)
170000003529518	04-099-017-00208-0001	104000	ALMENDROS-SIN VARIEDAD	S	0,17	0,00
170000003529524	04-099-017-00208-0001	104000	ALMENDROS-SIN VARIEDAD	S	0,24	0,00
170000003529525	04-099-017-00208-0002	104000	ALMENDROS-SIN VARIEDAD	S	0,11	0,00
170000003529522	04-099-017-00208-0003	104000	ALMENDROS-SIN VARIEDAD	S	0,13	0,00
170000003529523	04-099-017-00210-0001	104000	ALMENDROS-SIN VARIEDAD	S	3,32	0,00
170000003529520	04-099-017-00214-0001	104000	ALMENDROS-SIN VARIEDAD	S	2,10	0,00
170000003529530	04-099-017-00214-0002	104000	ALMENDROS-SIN VARIEDAD	S	1,84	0,00
170000003529529	04-099-017-00214-0004	104000	ALMENDROS-SIN VARIEDAD	S	0,09	0,00
170000003529526	04-099-017-00216-0001	104000	ALMENDROS-SIN VARIEDAD	S	1,93	0,00
-61414	04-099-017-00216-0003	104000	ALMENDROS-SIN VARIEDAD	S	0,30	0,00
170000003529531	04-099-017-00327-0001	104000	ALMENDROS-SIN VARIEDAD	S	1,11	0,00
170000003529536	04-099-017-00327-0003	104000	ALMENDROS-SIN VARIEDAD	S	0,44	0,00
170000003529535	04-099-017-00328-0001	104000	ALMENDROS-SIN VARIEDAD	S	4,32	0,00
170000003529534	04-099-017-00332-0002	104000	ALMENDROS-SIN VARIEDAD	S	5,17	0,00
170000003529533	04-099-017-00332-0005	104000	ALMENDROS-SIN VARIEDAD	S	0,17	0,00
170000003529519	04-099-017-00332-0007	125000	FRUTOS DE CÁSCARA-SIN VARIEDAD	S	0,12	0,00
170000003529532	04-099-017-00334-0001	104000	ALMENDROS-SIN VARIEDAD	S	1,59	0,00
170000003529527	04-099-017-00334-0004	104000	ALMENDROS-SIN VARIEDAD	S	0,11	0,00
170000003529528	04-099-017-00335-0001	104000	ALMENDROS-SIN VARIEDAD	S	2,20	0,00

Porcentaje de superficie determinada en zonas vulnerables a la contaminación por nitratos**PUNTOS: 0,00 0.0%**

REF.	REFERENCIA SIGPAC	CULTIVO	DESCRIPCIÓN CULTIVO	S/R	SUP. COMPROM. (ha)	SUP. CUMPLE (ha)
170000003529524	04-099-017-00208-0001	104000	ALMENDROS-SIN VARIEDAD	S	0,24	0,00
170000003529518	04-099-017-00208-0001	104000	ALMENDROS-SIN VARIEDAD	S	0,17	0,00
170000003529525	04-099-017-00208-0002	104000	ALMENDROS-SIN VARIEDAD	S	0,11	0,00

<u>REF.</u>	<u>REFERENCIA SIGPAC</u>	<u>CULTIVO</u>	<u>DESCRIPCIÓN CULTIVO</u>	<u>S/R</u>	<u>SUP. COMPROM.</u> <u>(ha)</u>	<u>SUP. CUMPLE</u> <u>(ha)</u>
1700000003529522	04-099-017-00208-0003	104000	ALMENDROS-SIN VARIEDAD	S	0,13	0,00
1700000003529523	04-099-017-00210-0001	104000	ALMENDROS-SIN VARIEDAD	S	3,32	0,00
1700000003529520	04-099-017-00214-0001	104000	ALMENDROS-SIN VARIEDAD	S	2,10	0,00
1700000003529530	04-099-017-00214-0002	104000	ALMENDROS-SIN VARIEDAD	S	1,84	0,00
1700000003529529	04-099-017-00214-0004	104000	ALMENDROS-SIN VARIEDAD	S	0,09	0,00
1700000003529526	04-099-017-00216-0001	104000	ALMENDROS-SIN VARIEDAD	S	1,93	0,00
-61414	04-099-017-00216-0003	104000	ALMENDROS-SIN VARIEDAD	S	0,30	0,00
1700000003529531	04-099-017-00327-0001	104000	ALMENDROS-SIN VARIEDAD	S	1,11	0,00
1700000003529536	04-099-017-00327-0003	104000	ALMENDROS-SIN VARIEDAD	S	0,44	0,00
1700000003529535	04-099-017-00328-0001	104000	ALMENDROS-SIN VARIEDAD	S	4,32	0,00
1700000003529534	04-099-017-00332-0002	104000	ALMENDROS-SIN VARIEDAD	S	5,17	0,00
1700000003529533	04-099-017-00332-0005	104000	ALMENDROS-SIN VARIEDAD	S	0,17	0,00
1700000003529519	04-099-017-00332-0007	125000	FRUTOS DE CÁSCARA-SIN VARIEDAD	S	0,12	0,00
1700000003529532	04-099-017-00334-0001	104000	ALMENDROS-SIN VARIEDAD	S	1,59	0,00
1700000003529527	04-099-017-00334-0004	104000	ALMENDROS-SIN VARIEDAD	S	0,11	0,00
1700000003529528	04-099-017-00335-0001	104000	ALMENDROS-SIN VARIEDAD	S	2,20	0,00

Pendiente media de la explotación**PUNTOS:** 3,00 30.08%

<u>REF.</u>	<u>REFERENCIA SIGPAC</u>	<u>CULTIVO</u>	<u>DESCRIPCIÓN CULTIVO</u>	<u>S/R</u>	<u>PENDIENTE MEDIA (%)</u>	<u>SUP. COMPROM.</u> <u>(ha)</u>
1700000003529518	04-099-017-00208-0001	104000	ALMENDROS-SIN VARIEDAD	S	27,17	0,17
1700000003529524	04-099-017-00208-0001	104000	ALMENDROS-SIN VARIEDAD	S	27,17	0,24
1700000003529525	04-099-017-00208-0002	104000	ALMENDROS-SIN VARIEDAD	S	12,07	0,11
1700000003529522	04-099-017-00208-0003	104000	ALMENDROS-SIN VARIEDAD	S	13,38	0,13
1700000003529523	04-099-017-00210-0001	104000	ALMENDROS-SIN VARIEDAD	S	30,25	3,32
1700000003529520	04-099-017-00214-0001	104000	ALMENDROS-SIN VARIEDAD	S	24,41	2,10
1700000003529530	04-099-017-00214-0002	104000	ALMENDROS-SIN VARIEDAD	S	37,16	1,84
1700000003529529	04-099-017-00214-0004	104000	ALMENDROS-SIN VARIEDAD	S	12,85	0,09
1700000003529526	04-099-017-00216-0001	104000	ALMENDROS-SIN VARIEDAD	S	25,50	1,93
-61414	04-099-017-00216-0003	104000	ALMENDROS-SIN VARIEDAD	S	22,81	0,30
1700000003529531	04-099-017-00327-0001	104000	ALMENDROS-SIN VARIEDAD	S	32,40	1,11
1700000003529536	04-099-017-00327-0003	104000	ALMENDROS-SIN VARIEDAD	S	37,44	0,44
1700000003529535	04-099-017-00328-0001	104000	ALMENDROS-SIN VARIEDAD	S	35,24	4,32
1700000003529534	04-099-017-00332-0002	104000	ALMENDROS-SIN VARIEDAD	S	30,29	5,17
1700000003529533	04-099-017-00332-0005	104000	ALMENDROS-SIN VARIEDAD	S	15,46	0,17
1700000003529519	04-099-017-00332-0007	125000	FRUTOS DE CÁSCARA-SIN VARIEDAD	S	12,66	0,12
1700000003529532	04-099-017-00334-0001	104000	ALMENDROS-SIN VARIEDAD	S	26,01	1,59
1700000003529527	04-099-017-00334-0004	104000	ALMENDROS-SIN VARIEDAD	S	12,78	0,11
1700000003529528	04-099-017-00335-0001	104000	ALMENDROS-SIN VARIEDAD	S	30,05	2,20

Porcentaje de Superficie de la explotación en municipios con más del 40 por ciento de su superficie agraria dentro de la Zona de desertificación**PUNTOS:** 6,00 100.0%

<u>REF.</u>	<u>REFERENCIA SIGPAC</u>	<u>CULTIVO</u>	<u>DESCRIPCIÓN CULTIVO</u>	<u>S/R</u>	<u>SUP. COMPROM.</u> <u>(ha)</u>	<u>SUP. CUMPLE</u> <u>(ha)</u>
1700000003529518	04-099-017-00208-0001	104000	ALMENDROS-SIN VARIEDAD	S	0,17	0,17
1700000003529524	04-099-017-00208-0001	104000	ALMENDROS-SIN VARIEDAD	S	0,24	0,24
1700000003529525	04-099-017-00208-0002	104000	ALMENDROS-SIN VARIEDAD	S	0,11	0,11
1700000003529522	04-099-017-00208-0003	104000	ALMENDROS-SIN VARIEDAD	S	0,13	0,13
1700000003529523	04-099-017-00210-0001	104000	ALMENDROS-SIN VARIEDAD	S	3,32	3,32
1700000003529520	04-099-017-00214-0001	104000	ALMENDROS-SIN VARIEDAD	S	2,10	2,10
1700000003529530	04-099-017-00214-0002	104000	ALMENDROS-SIN VARIEDAD	S	1,84	1,84
1700000003529529	04-099-017-00214-0004	104000	ALMENDROS-SIN VARIEDAD	S	0,09	0,09
1700000003529526	04-099-017-00216-0001	104000	ALMENDROS-SIN VARIEDAD	S	1,93	1,93
-61414	04-099-017-00216-0003	104000	ALMENDROS-SIN VARIEDAD	S	0,30	0,30

REF.	REFERENCIA SIGPAC	CULTIVO	DESCRIPCIÓN CULTIVO	S/R	SUP. COMPROM. (ha)	SUP. CUMPLE (ha)
1700000003529531	04-099-017-00327-0001	104000	ALMENDROS-SIN VARIEDAD	S	1,11	1,11
1700000003529536	04-099-017-00327-0003	104000	ALMENDROS-SIN VARIEDAD	S	0,44	0,44
1700000003529535	04-099-017-00328-0001	104000	ALMENDROS-SIN VARIEDAD	S	4,32	4,32
1700000003529534	04-099-017-00332-0002	104000	ALMENDROS-SIN VARIEDAD	S	5,17	5,17
1700000003529533	04-099-017-00332-0005	104000	ALMENDROS-SIN VARIEDAD	S	0,17	0,17
1700000003529519	04-099-017-00332-0007	125000	FRUTOS DE CÁSCARA-SIN VARIEDAD	S	0,12	0,12
1700000003529532	04-099-017-00334-0001	104000	ALMENDROS-SIN VARIEDAD	S	1,59	1,59
1700000003529527	04-099-017-00334-0004	104000	ALMENDROS-SIN VARIEDAD	S	0,11	0,11
1700000003529528	04-099-017-00335-0001	104000	ALMENDROS-SIN VARIEDAD	S	2,20	2,20



<u>APELLIDOS Y NOMBRE / RAZÓN SOCIAL</u>	<u>NIF</u>	<u>EXPEDIENTE</u>	<u>SUP. COMPROMETIDA</u>		
			<u>(ha)</u>		
LOPEZ OLLER MARIA ANGELES	****4738*	1079556	6.95		
RESOLUCIÓN					
ADMITIDO					
IMPORTES POR ANUALIDAD					
	<u>2018</u>	<u>2019</u>	<u>2020</u>	<u>2021</u>	<u>2022</u>
IMPORTE MÁXIMO SUBVENCIONABLE	1.502,87 €	1.502,87 €	1.502,87 €	1.502,87 €	1.502,87 €
IMPORTE MEDIO DE TRANSFERENCIA (€/ha)	216,24 €	216,24 €	216,24 €	216,24 €	216,24 €

DETALLE IMPORTES POR ANUALIDAD

<u>GRUPOS DE CULTIVO ADMITIDOS</u>	<u>SUP. COMPROM.</u>	<u>2018</u>	<u>2019</u>	<u>2020</u>	<u>2021</u>	<u>2022</u>
	<u>(ha)</u>					
FRUTALES SECANO	6,95	1.502,87 €	1.502,87 €	1.502,87 €	1.502,87 €	1.502,87 €

RECINTOS COMPROMETIDOS

<u>REF.</u>	<u>REFERENCIA SIGPAC</u>	<u>CULTIVO DESCRIPCIÓN CULTIVO</u>	<u>S/R</u>	<u>PEND. MEDIA</u>	<u>SUP. DEC. ADMIN.</u>	<u>NU SUP. CERT.</u>	<u>SUP. CAMPO</u>	<u>SUP. COMPROM.</u>
				<u>(%)</u>	<u>(ha)</u>	<u>(ha)</u>	<u>(ha)</u>	<u>(ha)</u>
1700000002923840	04-083-007-00194-0007	104000 ALMENDROS-SIN VARIEDAD	S	7,96	0,64	0,64		0,64
1700000002923841	04-092-016-00118-0001	104000 ALMENDROS-SIN VARIEDAD	S	8,26	3,55	3,55		3,55
1700000002923842	04-092-016-00119-0001	104000 ALMENDROS-SIN VARIEDAD	S	11,67	2,76	2,76		2,76

RESUMEN CRITERIOS DE SELECCIÓN

11.2.1.1 Mantenimiento de prácticas y métodos de agricultura ecológica: Cultivos permanentes distintos de olivar - Conv 2018. PUNTOS: 8,00

	<u>PUNTOS</u>	<u>CUMPLE</u>
Porcentaje de superficie determinada en Red Natura 2000	0,00	0.0%
Porcentaje de superficie determinada situada en zonas RAMSAR	0,00	0.0%
Porcentaje de superficie determinada en zonas vulnerables a la contaminación por nitratos	0,00	0.0%
Pendiente media de la explotación	2,00	9.59%
Porcentaje de Superficie de la explotación en municipios con más del 40 por ciento de su superficie agraria dentro de la Zona de desertificación	6,00	100.0%



DETALLE CRITERIOS DE SELECCIÓN**11.2.1.1 Mantenimiento de prácticas y métodos de agricultura ecológica: Cultivos permanentes distintos de olivar - Conv 2018.****PUNTOS: 8,00****Porcentaje de superficie determinada en Red Natura 2000****PUNTOS: 0,00 0.0%**

<u>REF.</u>	<u>REFERENCIA SIGPAC</u>	<u>CULTIVO</u>	<u>DESCRIPCIÓN CULTIVO</u>	<u>S/R</u>	<u>SUP. COMPROM.</u> <u>(ha)</u>	<u>SUP. CUMPLE</u> <u>(ha)</u>
170000002923840	04-083-007-00194-0007	104000	ALMENDROS-SIN VARIEDAD	S	0,64	0,00
170000002923841	04-092-016-00118-0001	104000	ALMENDROS-SIN VARIEDAD	S	3,55	0,00
170000002923842	04-092-016-00119-0001	104000	ALMENDROS-SIN VARIEDAD	S	2,76	0,00

Porcentaje de superficie determinada situada en zonas RAMSAR**PUNTOS: 0,00 0.0%**

<u>REF.</u>	<u>REFERENCIA SIGPAC</u>	<u>CULTIVO</u>	<u>DESCRIPCIÓN CULTIVO</u>	<u>S/R</u>	<u>SUP. COMPROM.</u> <u>(ha)</u>	<u>SUP. CUMPLE</u> <u>(ha)</u>
170000002923840	04-083-007-00194-0007	104000	ALMENDROS-SIN VARIEDAD	S	0,64	0,00
170000002923841	04-092-016-00118-0001	104000	ALMENDROS-SIN VARIEDAD	S	3,55	0,00
170000002923842	04-092-016-00119-0001	104000	ALMENDROS-SIN VARIEDAD	S	2,76	0,00

Porcentaje de superficie determinada en zonas vulnerables a la contaminación por nitratos**PUNTOS: 0,00 0.0%**

<u>REF.</u>	<u>REFERENCIA SIGPAC</u>	<u>CULTIVO</u>	<u>DESCRIPCIÓN CULTIVO</u>	<u>S/R</u>	<u>SUP. COMPROM.</u> <u>(ha)</u>	<u>SUP. CUMPLE</u> <u>(ha)</u>
170000002923840	04-083-007-00194-0007	104000	ALMENDROS-SIN VARIEDAD	S	0,64	0,00
170000002923841	04-092-016-00118-0001	104000	ALMENDROS-SIN VARIEDAD	S	3,55	0,00
170000002923842	04-092-016-00119-0001	104000	ALMENDROS-SIN VARIEDAD	S	2,76	0,00

Pendiente media de la explotación**PUNTOS: 2,00 9.59%**

<u>REF.</u>	<u>REFERENCIA SIGPAC</u>	<u>CULTIVO</u>	<u>DESCRIPCIÓN CULTIVO</u>	<u>S/R</u>	<u>PENDIENTE MEDIA (%)</u>	<u>SUP. COMPROM.</u> <u>(ha)</u>
170000002923840	04-083-007-00194-0007	104000	ALMENDROS-SIN VARIEDAD	S	7,96	0,64
170000002923841	04-092-016-00118-0001	104000	ALMENDROS-SIN VARIEDAD	S	8,26	3,55
170000002923842	04-092-016-00119-0001	104000	ALMENDROS-SIN VARIEDAD	S	11,67	2,76

Porcentaje de Superficie de la explotación en municipios con más del 40 por ciento de su superficie agraria dentro de la Zona de desertificación**PUNTOS: 6,00 100.0%**

<u>REF.</u>	<u>REFERENCIA SIGPAC</u>	<u>CULTIVO</u>	<u>DESCRIPCIÓN CULTIVO</u>	<u>S/R</u>	<u>SUP. COMPROM.</u> <u>(ha)</u>	<u>SUP. CUMPLE</u> <u>(ha)</u>
170000002923840	04-083-007-00194-0007	104000	ALMENDROS-SIN VARIEDAD	S	0,64	0,64
170000002923841	04-092-016-00118-0001	104000	ALMENDROS-SIN VARIEDAD	S	3,55	3,55
170000002923842	04-092-016-00119-0001	104000	ALMENDROS-SIN VARIEDAD	S	2,76	2,76



<u>APELLIDOS Y NOMBRE / RAZÓN SOCIAL</u>		<u>NIF</u>	<u>EXPEDIENTE</u>	<u>SUP. COMPROMETIDA</u>				
				<u>(ha)</u>				
LOPEZ PEREZ MARÍA JOAQUINA		****2791*	1229601	0.32				
<u>RESOLUCIÓN</u>								
INADMITIDO								
<u>IMPORTE POR ANUALIDAD</u>								
		<u>2018</u>	<u>2019</u>	<u>2020</u>	<u>2021</u>	<u>2022</u>		
IMPORTE MÁXIMO SUBVENCIONABLE		0,00 €	0,00 €	0,00 €	0,00 €	0,00 €		
IMPORTE MEDIO DE TRANSFERENCIA (€/ha)		0,00 €	0,00 €	0,00 €	0,00 €	0,00 €		
<u>DETALLE IMPORTES POR ANUALIDAD</u>								
<u>GRUPOS DE CULTIVO ADMITIDOS</u>		<u>SUP. COMPROM.</u>						
		<u>(ha)</u>	<u>2018</u>	<u>2019</u>	<u>2020</u>	<u>2021</u>	<u>2022</u>	
HERBÁCEOS NO ELEGIBLES		0,32	0,00 €	0,00 €	0,00 €	0,00 €	0,00 €	
<u>RECINTOS COMPROMETIDOS</u>								
<u>REF.</u>	<u>REFERENCIA SIGPAC</u>	<u>CULTIVO DESCRIPCIÓN CULTIVO</u>	<u>S/R</u>	<u>PEND. MEDIA (%)</u>	<u>SUP. DEC. ADMIN. (ha)</u>	<u>NU SUP. CERT. (ha)</u>	<u>SUP. CAMPO (ha)</u>	<u>SUP. COMPROM. (ha)</u>
-70448	04-099-009-00045-0046	20902 BARBECHO TRADICIONAL-CON CUBIERTA VEGETAL	S	15,16	8,70	8,70		0,32
-70196	04-099-009-00106-0006	20901 BARBECHO TRADICIONAL-SIN CUBIERTA VEGETAL	S	18,43	0,47	0,47		0,00



INCIDENCIAS**INCIDENCIA DESCRIPCIÓN**

- 218 La superficie total declarada sobre un mismo recinto en el conjunto de los expedientes, no puede superar la superficie total que el SIGPAC establece para ese recinto.
Ref:170000005548355 Recinto:04-099-009-00043-001 Cultivo:5000 CEBADA-SIN VARIEDAD Secano Suma de superficies declaradas para este recinto por todos los solicitantes (Áreas):98 Superficie SIGPAC medida para este recinto (Áreas):49 Exceso de superficie declarada (Hectáreas):0,49
Ref:-70402 Recinto:04-099-009-00045-002 Cultivo:5000 CEBADA-SIN VARIEDAD Secano Suma de superficies declaradas para este recinto por todos los solicitantes (Áreas):2723 Superficie SIGPAC medida para este recinto (Áreas):1437 Exceso de superficie declarada (Hectáreas):12,86
Ref:-70414 Recinto:04-099-009-00045-002 Cultivo:5000 CEBADA-SIN VARIEDAD Secano Suma de superficies declaradas para este recinto por todos los solicitantes (Áreas):2723 Superficie SIGPAC medida para este recinto (Áreas):1437 Exceso de superficie declarada (Hectáreas):12,86
Ref:-70381 Recinto:04-099-009-00045-002 Cultivo:8000 AVENA-SIN VARIEDAD Secano Suma de superficies declaradas para este recinto por todos los solicitantes (Áreas):2723 Superficie SIGPAC medida para este recinto (Áreas):1437 Exceso de superficie declarada (Hectáreas):12,86
Ref:-70421 Recinto:04-099-009-00045-002 Cultivo:52000 VEZA-SIN VARIEDAD Secano Suma de superficies declaradas para este recinto por todos los solicitantes (Áreas):2723 Superficie SIGPAC medida para este recinto (Áreas):1437 Exceso de superficie declarada (Hectáreas):12,86
Ref:-70448 Recinto:04-099-009-00045-046 Cultivo:20902 BARBECHO TRADICIONAL-CON CUBIERTA VEGETAL Secano Suma de superficies declaradas para este recinto por todos los solicitantes (Áreas):1708 Superficie SIGPAC medida para este recinto (Áreas):870 Exceso de superficie declarada (Hectáreas):8,38
Ref:-70440 Recinto:04-099-009-00045-057 Cultivo:5000 CEBADA-SIN VARIEDAD Secano Suma de superficies declaradas para este recinto por todos los solicitantes (Áreas):691 Superficie SIGPAC medida para este recinto (Áreas):355 Exceso de superficie declarada (Hectáreas):3,36
Ref:170000005548372 Recinto:04-099-022-00575-001 Cultivo:52000 VEZA-SIN VARIEDAD Secano Suma de superficies declaradas para este recinto por todos los solicitantes (Áreas):20 Superficie SIGPAC medida para este recinto (Áreas):10 Exceso de superficie declarada (Hectáreas):0,1
Ref:170000005548373 Recinto:04-099-022-00576-001 Cultivo:52000 VEZA-SIN VARIEDAD Secano Suma de superficies declaradas para este recinto por todos los solicitantes (Áreas):16 Superficie SIGPAC medida para este recinto (Áreas):8 Exceso de superficie declarada (Hectáreas):0,08
Ref:170000005548361 Recinto:04-099-022-00578-001 Cultivo:52000 VEZA-SIN VARIEDAD Regadío Suma de superficies declaradas para este recinto por todos los solicitantes (Áreas):68 Superficie SIGPAC medida para este recinto (Áreas):34 Exceso de superficie declarada (Hectáreas):0,34
Ref:170000005548368 Recinto:04-099-022-00609-002 Cultivo:52000 VEZA-SIN VARIEDAD Regadío Suma de superficies declaradas para este recinto por todos los solicitantes (Áreas):36 Superficie SIGPAC medida para este recinto (Áreas):18 Exceso de superficie declarada (Hectáreas):0,18
- 4012 Existen líneas de declaración de la solicitud que presentan solapes de superficie gráfica con líneas de declaración de otras solicitudes.
Ref:-70196 Recinto:04-099-009-00106-006 Cultivo:20901 BARBECHO TRADICIONAL-SIN CUBIERTA VEGETAL Secano Superficie solapada (Hectáreas):0,47
- 85002 Recinto declarado que no cumple en su totalidad con las normas de producción ecológica (artículo 5-1 e), Orden 26 mayo 2015)
Ref:-70402 Recinto:04-099-009-00045-002 Cultivo:5000 CEBADA-SIN VARIEDAD Secano Sup. Declarada:2,02 Superficie Certificada (Ha):0,93
Ref:-70414 Recinto:04-099-009-00045-002 Cultivo:5000 CEBADA-SIN VARIEDAD Secano Sup. Declarada:3,89 Superficie Certificada (Ha):1,8
Ref:-70381 Recinto:04-099-009-00045-002 Cultivo:8000 AVENA-SIN VARIEDAD Secano Sup. Declarada:1,81 Superficie Certificada (Ha):0,84
Ref:-70421 Recinto:04-099-009-00045-002 Cultivo:52000 VEZA-SIN VARIEDAD Secano Sup. Declarada:6,65 Superficie Certificada (Ha):3,08
- 85013 Superficie resuelta para el grupo de pago menor que la mínima requerida (requisito anexo 1, Orden 26 mayo 2015)
Sup. Resuelta:0,19 Grupo de Pago:HERBÁCEOS
- 85014 Recinto afectado por el requisito del cumplimiento de la superficie mínima para el grupo de pago (requisito anexo 1, Orden 26 mayo 2015)
Ref:170000005548355 Recinto:04-099-009-00043-001 Cultivo:5000 CEBADA-SIN VARIEDAD Secano Sup. Declarada:0,49 Superficie Resolver:0
Ref:-70402 Recinto:04-099-009-00045-002 Cultivo:5000 CEBADA-SIN VARIEDAD Secano Sup. Declarada:2,02 Superficie Resolver:0
Ref:-70414 Recinto:04-099-009-00045-002 Cultivo:5000 CEBADA-SIN VARIEDAD Secano Sup. Declarada:3,89 Superficie Resolver:0
Ref:-70381 Recinto:04-099-009-00045-002 Cultivo:8000 AVENA-SIN VARIEDAD Secano Sup. Declarada:1,81 Superficie Resolver:0
Ref:-70421 Recinto:04-099-009-00045-002 Cultivo:52000 VEZA-SIN VARIEDAD Secano Sup. Declarada:6,65 Superficie Resolver:0
Ref:-70440 Recinto:04-099-009-00045-057 Cultivo:5000 CEBADA-SIN VARIEDAD Secano Sup. Declarada:3,55 Superficie Resolver:0,19
Ref:170000005548372 Recinto:04-099-022-00575-001 Cultivo:52000 VEZA-SIN VARIEDAD Secano Sup. Declarada:0,1 Superficie Resolver:0
Ref:170000005548373 Recinto:04-099-022-00576-001 Cultivo:52000 VEZA-SIN VARIEDAD Secano Sup. Declarada:0,08 Superficie Resolver:0
Ref:170000005548361 Recinto:04-099-022-00578-001 Cultivo:52000 VEZA-SIN VARIEDAD Regadío Sup. Declarada:0,34 Superficie Resolver:0
Ref:170000005548368 Recinto:04-099-022-00609-002 Cultivo:52000 VEZA-SIN VARIEDAD Regadío Sup. Declarada:0,18 Superficie Resolver:0
- 87003 Expediente que no admitido en la ayuda por tener importe resuelto cero.

RESUMEN CRITERIOS DE SELECCIÓN**11.2.1.1 Mantenimiento de prácticas y métodos de agricultura ecológica: Cultivos herbáceos - Conv 2018.****PUNTOS: 8,00****Porcentaje de superficie determinada en Red Natura 2000****PUNTOS CUMPLE**
0,00 0.0%

	PUNTOS	CUMPLE
Porcentaje de superficie determinada situada en zonas RAMSAR	0,00	0.0%
Porcentaje de superficie determinada en zonas vulnerables a la contaminación por nitratos	0,00	0.0%
Pendiente media de la explotación	2,00	15.16%
Porcentaje de Superficie de la explotación en municipios con más del 40 por ciento de su superficie agraria dentro de la Zona de desertificación	6,00	100.0%

DETALLE CRITERIOS DE SELECCIÓN**11.2.1.1 Mantenimiento de prácticas y métodos de agricultura ecológica: Cultivos herbáceos - Conv 2018.** **PUNTOS: 8,00****Porcentaje de superficie determinada en Red Natura 2000** **PUNTOS: 0,00 0.0%**

REF.	REFERENCIA SIGPAC	CULTIVO	DESCRIPCIÓN CULTIVO	S/R	SUP. COMPROM. (ha)	SUP. CUMPLE (ha)
-70448	04-099-009-00045-0046	20902	BARBECHO TRADICIONAL-CON CUBIERTA VEGETAL	S	0,32	0,00
-70196	04-099-009-00106-0006	20901	BARBECHO TRADICIONAL-SIN CUBIERTA VEGETAL	S	0,00	0,00

Porcentaje de superficie determinada situada en zonas RAMSAR **PUNTOS: 0,00 0.0%**

REF.	REFERENCIA SIGPAC	CULTIVO	DESCRIPCIÓN CULTIVO	S/R	SUP. COMPROM. (ha)	SUP. CUMPLE (ha)
-70448	04-099-009-00045-0046	20902	BARBECHO TRADICIONAL-CON CUBIERTA VEGETAL	S	0,32	0,00
-70196	04-099-009-00106-0006	20901	BARBECHO TRADICIONAL-SIN CUBIERTA VEGETAL	S	0,00	0,00

Porcentaje de superficie determinada en zonas vulnerables a la contaminación por nitratos **PUNTOS: 0,00 0.0%**


REF.	REFERENCIA SIGPAC	CULTIVO	DESCRIPCIÓN CULTIVO	S/R	SUP. COMPROM. (ha)	SUP. CUMPLE (ha)
-70448	04-099-009-00045-0046	20902	BARBECHO TRADICIONAL-CON CUBIERTA VEGETAL	S	0,32	0,00
-70196	04-099-009-00106-0006	20901	BARBECHO TRADICIONAL-SIN CUBIERTA VEGETAL	S	0,00	0,00

Pendiente media de la explotación **PUNTOS: 2,00 15.16%**

REF.	REFERENCIA SIGPAC	CULTIVO	DESCRIPCIÓN CULTIVO	S/R	PENDIENTE MEDIA (%)	SUP. COMPROM. (ha)
-70448	04-099-009-00045-0046	20902	BARBECHO TRADICIONAL-CON CUBIERTA VEGETAL	S	15,16	0,32
-70196	04-099-009-00106-0006	20901	BARBECHO TRADICIONAL-SIN CUBIERTA VEGETAL	S	18,43	0,00

Porcentaje de Superficie de la explotación en municipios con más del 40 por ciento de su superficie agraria dentro de la Zona de desertificación **PUNTOS: 6,00 100.0%**

REF.	REFERENCIA SIGPAC	CULTIVO	DESCRIPCIÓN CULTIVO	S/R	SUP. COMPROM. (ha)	SUP. CUMPLE (ha)
-70448	04-099-009-00045-0046	20902	BARBECHO TRADICIONAL-CON CUBIERTA VEGETAL	S	0,32	0,32
-70196	04-099-009-00106-0006	20901	BARBECHO TRADICIONAL-SIN CUBIERTA VEGETAL	S	0,00	0,00



<u>APELLIDOS Y NOMBRE / RAZÓN SOCIAL</u>	<u>NIF</u>	<u>EXPEDIENTE</u>	<u>SUP. COMPROMETIDA</u> <u>(ha)</u>
LOPEZ PEREZ ROSA	***2790*	1209266	0

RESOLUCIÓN
INADMITIDO

RECINTOS COMPROMETIDOS

<u>REF.</u>	<u>REFERENCIA SIGPAC</u>	<u>CULTIVO</u>	<u>DESCRIPCIÓN CULTIVO</u>	<u>S/R</u>	<u>PEND. MEDIA</u> <u>(%)</u>	<u>SUP. DEC. ADMIN.</u> <u>(ha)</u>	<u>NU SUP. CERT.</u> <u>(ha)</u>	<u>SUP. CAMPO</u> <u>(ha)</u>	<u>SUP. COMPROM.</u> <u>(ha)</u>
170000005548368	04-099-022-00609-0002	20902	BARBECHO TRADICIONAL-CON CUBIERTA VEGETAL	R	5,94	0,18	0,18		0,00
170000005548366	04-099-009-00105-0001	20901	BARBECHO TRADICIONAL-SIN CUBIERTA VEGETAL	S	13,48	1,32	1,32		0,00
170000005548364	04-099-009-00043-0016	20901	BARBECHO TRADICIONAL-SIN CUBIERTA VEGETAL	S	13,88	1,66	1,66		0,00
170000005548365	04-099-009-00043-0016	20901	BARBECHO TRADICIONAL-SIN CUBIERTA VEGETAL	S	13,88	2,52	2,52		0,00
170000005548360	04-099-009-00045-0002	20901	BARBECHO TRADICIONAL-SIN CUBIERTA VEGETAL	S	15,68	5,51	6,16		0,00
170000005548397	04-099-009-00045-0002	20901	BARBECHO TRADICIONAL-SIN CUBIERTA VEGETAL	S	15,68	0,55	0,61		0,00
170000005548357	04-099-009-00106-0006	20901	BARBECHO TRADICIONAL-SIN CUBIERTA VEGETAL	S	18,43	0,47	0,47		0,00



INCIDENCIAS**INCIDENCIA DESCRIPCIÓN**

- 218 La superficie total declarada sobre un mismo recinto en el conjunto de los expedientes, no puede superar la superficie total que el SIGPAC establece para ese recinto.
Ref:1700000005548364 Recinto:04-099-009-00043-016 Cultivo:20901 BARBECHO TRADICIONAL-SIN CUBIERTA VEGETAL Secano Suma de superficies declaradas para este recinto por todos los solicitantes (Áreas):856 Superficie SIGPAC medida para este recinto (Áreas):438 Exceso de superficie declarada (Hectáreas):4,18
Ref:1700000005548365 Recinto:04-099-009-00043-016 Cultivo:20901 BARBECHO TRADICIONAL-SIN CUBIERTA VEGETAL Secano Suma de superficies declaradas para este recinto por todos los solicitantes (Áreas):856 Superficie SIGPAC medida para este recinto (Áreas):438 Exceso de superficie declarada (Hectáreas):4,18
Ref:1700000005548362 Recinto:04-099-009-00044-001 Cultivo:5000 CEBADA-SIN VARIEDAD Secano Suma de superficies declaradas para este recinto por todos los solicitantes (Áreas):333 Superficie SIGPAC medida para este recinto (Áreas):168 Exceso de superficie declarada (Hectáreas):1,65
Ref:1700000005548369 Recinto:04-099-009-00045-002 Cultivo:5000 CEBADA-SIN VARIEDAD Secano Suma de superficies declaradas para este recinto por todos los solicitantes (Áreas):2723 Superficie SIGPAC medida para este recinto (Áreas):1437 Exceso de superficie declarada (Hectáreas):12,86
Ref:1700000005548370 Recinto:04-099-009-00045-002 Cultivo:5000 CEBADA-SIN VARIEDAD Secano Suma de superficies declaradas para este recinto por todos los solicitantes (Áreas):2723 Superficie SIGPAC medida para este recinto (Áreas):1437 Exceso de superficie declarada (Hectáreas):12,86
Ref:1700000005548374 Recinto:04-099-009-00045-002 Cultivo:5000 CEBADA-SIN VARIEDAD Secano Suma de superficies declaradas para este recinto por todos los solicitantes (Áreas):2723 Superficie SIGPAC medida para este recinto (Áreas):1437 Exceso de superficie declarada (Hectáreas):12,86
Ref:1700000005548375 Recinto:04-099-009-00045-002 Cultivo:5000 CEBADA-SIN VARIEDAD Secano Suma de superficies declaradas para este recinto por todos los solicitantes (Áreas):2723 Superficie SIGPAC medida para este recinto (Áreas):1437 Exceso de superficie declarada (Hectáreas):12,86
Ref:1700000005548398 Recinto:04-099-009-00045-002 Cultivo:5000 CEBADA-SIN VARIEDAD Secano Suma de superficies declaradas para este recinto por todos los solicitantes (Áreas):2723 Superficie SIGPAC medida para este recinto (Áreas):1437 Exceso de superficie declarada (Hectáreas):12,86
Ref:1700000005548401 Recinto:04-099-009-00045-002 Cultivo:5000 CEBADA-SIN VARIEDAD Secano Suma de superficies declaradas para este recinto por todos los solicitantes (Áreas):2723 Superficie SIGPAC medida para este recinto (Áreas):1437 Exceso de superficie declarada (Hectáreas):12,86
Ref:1700000005548360 Recinto:04-099-009-00045-002 Cultivo:20901 BARBECHO TRADICIONAL-SIN CUBIERTA VEGETAL Secano Suma de superficies declaradas para este recinto por todos los solicitantes (Áreas):2723 Superficie SIGPAC medida para este recinto (Áreas):1437 Exceso de superficie declarada (Hectáreas):12,86
Ref:1700000005548397 Recinto:04-099-009-00045-002 Cultivo:20901 BARBECHO TRADICIONAL-SIN CUBIERTA VEGETAL Secano Suma de superficies declaradas para este recinto por todos los solicitantes (Áreas):2723 Superficie SIGPAC medida para este recinto (Áreas):1437 Exceso de superficie declarada (Hectáreas):12,86
Ref:1700000005548397 Recinto:04-099-009-00045-002 Cultivo:20901 BARBECHO TRADICIONAL-SIN CUBIERTA VEGETAL Secano Suma de superficies declaradas para este recinto por todos los solicitantes (Áreas):2723 Superficie SIGPAC medida para este recinto (Áreas):1437 Exceso de superficie declarada (Hectáreas):12,86
Ref:139288 Recinto:04-099-009-00045-046 Cultivo:20901 BARBECHO TRADICIONAL-SIN CUBIERTA VEGETAL Secano Suma de superficies declaradas para este recinto por todos los solicitantes (Áreas):1708 Superficie SIGPAC medida para este recinto (Áreas):870 Exceso de superficie declarada (Hectáreas):8,38
Ref:139305 Recinto:04-099-009-00045-057 Cultivo:5000 CEBADA-SIN VARIEDAD Secano Suma de superficies declaradas para este recinto por todos los solicitantes (Áreas):691 Superficie SIGPAC medida para este recinto (Áreas):355 Exceso de superficie declarada (Hectáreas):3,36
Ref:139306 Recinto:04-099-009-00045-057 Cultivo:5000 CEBADA-SIN VARIEDAD Secano Suma de superficies declaradas para este recinto por todos los solicitantes (Áreas):691 Superficie SIGPAC medida para este recinto (Áreas):355 Exceso de superficie declarada (Hectáreas):3,36
Ref:1700000005548363 Recinto:04-099-009-00058-003 Cultivo:8000 AVENA-SIN VARIEDAD Regadío Suma de superficies declaradas para este recinto por todos los solicitantes (Áreas):16 Superficie SIGPAC medida para este recinto (Áreas):8 Exceso de superficie declarada (Hectáreas):0,08
Ref:1700000005548366 Recinto:04-099-009-00105-001 Cultivo:20901 BARBECHO TRADICIONAL-SIN CUBIERTA VEGETAL Secano Suma de superficies declaradas para este recinto por todos los solicitantes (Áreas):264 Superficie SIGPAC medida para este recinto (Áreas):132 Exceso de superficie declarada (Hectáreas):1,32
Ref:1700000005548368 Recinto:04-099-022-00609-002 Cultivo:20902 BARBECHO TRADICIONAL-CON CUBIERTA VEGETAL Regadío Suma de superficies declaradas para este recinto por todos los solicitantes (Áreas):36 Superficie SIGPAC medida para este recinto (Áreas):18 Exceso de superficie declarada (Hectáreas):0,18
- 4012 Existen líneas de declaración de la solicitud que presentan solapes de superficie gráfica con líneas de declaración de otras solicitudes.
Ref:1700000005548357 Recinto:04-099-009-00106-006 Cultivo:20901 BARBECHO TRADICIONAL-SIN CUBIERTA VEGETAL Secano Superficie solapada (Hectáreas):0,47
- 85001 El recinto declarado no cumple con las normas de producción ecológica (artículo 5-1 e), Orden 26 mayo 2015)
Ref:-139288 Recinto:04-099-009-00045-046 Cultivo:20901 BARBECHO TRADICIONAL-SIN CUBIERTA VEGETAL Secano
Ref:-139289 Recinto:04-099-009-00045-049 Cultivo:20901 BARBECHO TRADICIONAL-SIN CUBIERTA VEGETAL Secano
Ref:-139296 Recinto:04-099-009-00045-051 Cultivo:5000 CEBADA-SIN VARIEDAD Secano
Ref:-139305 Recinto:04-099-009-00045-057 Cultivo:5000 CEBADA-SIN VARIEDAD Secano
Ref:-139306 Recinto:04-099-009-00045-057 Cultivo:5000 CEBADA-SIN VARIEDAD Secano
- 85013 Superficie resuelta para el grupo de pago menor que la mínima requerida (requisito anexo 1, Orden 26 mayo 2015)
Sup. Resuelta:0 Grupo de Pago:HERBÁCEOS
- 85014 Recinto afectado por el requisito del cumplimiento de la superficie mínima para el grupo de pago (requisito anexo 1, Orden 26 mayo 2015)
Ref:1700000005548362 Recinto:04-099-009-00044-001 Cultivo:5000 CEBADA-SIN VARIEDAD Secano Sup. Declarada:1,65 Superficie Resolver:0
Ref:1700000005548369 Recinto:04-099-009-00045-002 Cultivo:5000 CEBADA-SIN VARIEDAD Secano Sup. Declarada:0,17 Superficie Resolver:0
Ref:1700000005548370 Recinto:04-099-009-00045-002 Cultivo:5000 CEBADA-SIN VARIEDAD Secano Sup. Declarada:0,08 Superficie Resolver:0
Ref:1700000005548374 Recinto:04-099-009-00045-002 Cultivo:5000 CEBADA-SIN VARIEDAD Secano Sup. Declarada:1,36 Superficie Resolver:0
Ref:1700000005548375 Recinto:04-099-009-00045-002 Cultivo:5000 CEBADA-SIN VARIEDAD Secano Sup. Declarada:1,42

INCIDENCIAS**INCIDENCIA DESCRIPCIÓN**

	Superficie Resolver:0 Ref:170000005548398 Recinto:04-099-009-00045-002 Cultivo:5000 CEBADA-SIN VARIEDAD Secano Sup. Declarada:3,39
	Superficie Resolver:0 Ref:170000005548401 Recinto:04-099-009-00045-002 Cultivo:5000 CEBADA-SIN VARIEDAD Secano Sup. Declarada:0,38
	Superficie Resolver:0 Ref:170000005548363 Recinto:04-099-009-00058-003 Cultivo:8000 AVENA-SIN VARIEDAD Regadío Sup. Declarada:0,08
85023	Superficie Resolver:0 El grupo de cultivo declarado en el recinto no coincide con el grupo de cultivo existente en el Organismo de Certificación Ref:4272300 Recinto:04-099-009-00043-018 Cultivo:20901 BARBECHO TRADICIONAL-SIN CUBIERTA VEGETAL Secano Grupo de SIPEA:FRUTALES Ref:4272300 Recinto:04-099-009-00043-018 Cultivo:20901 BARBECHO TRADICIONAL-SIN CUBIERTA VEGETAL Secano Grupo de SIPEA:VIÑEDO

RESUMEN CRITERIOS DE SELECCIÓN**11.2.1.1 Mantenimiento de prácticas y métodos de agricultura ecológica: Cultivos herbáceos - Conv 2018. PUNTOS: 0,00**

	PUNTOS	CUMPLE
Porcentaje de superficie determinada en Red Natura 2000	0,00	0.0%
Porcentaje de superficie determinada situada en zonas RAMSAR	0,00	0.0%
Porcentaje de superficie determinada en zonas vulnerables a la contaminación por nitratos	0,00	0.0%
Pendiente media de la explotación	0,00	0.0%
Porcentaje de Superficie de la explotación en municipios con más del 40 por ciento de su superficie agraria dentro de la Zona de desertificación	0,00	0.0%

DETALLE CRITERIOS DE SELECCIÓN**11.2.1.1 Mantenimiento de prácticas y métodos de agricultura ecológica: Cultivos herbáceos - Conv 2018. PUNTOS: 0,00**

REF.	REFERENCIA SIGPAC	CULTIVO	DESCRIPCIÓN CULTIVO	S/R	PUNTOS:	SUP. COMPROM. (ha)	SUP. CUMPLE (ha)
170000005548364	04-099-009-00043-0016	20901	BARBECHO TRADICIONAL-SIN CUBIERTA VEGETAL	S	0,00	0,00	0,00
170000005548365	04-099-009-00043-0016	20901	BARBECHO TRADICIONAL-SIN CUBIERTA VEGETAL	S	0,00	0,00	0,00
170000005548360	04-099-009-00045-0002	20901	BARBECHO TRADICIONAL-SIN CUBIERTA VEGETAL	S	0,00	0,00	0,00
170000005548397	04-099-009-00045-0002	20901	BARBECHO TRADICIONAL-SIN CUBIERTA VEGETAL	S	0,00	0,00	0,00
170000005548366	04-099-009-00105-0001	20901	BARBECHO TRADICIONAL-SIN CUBIERTA VEGETAL	S	0,00	0,00	0,00
170000005548357	04-099-009-00106-0006	20901	BARBECHO TRADICIONAL-SIN CUBIERTA VEGETAL	S	0,00	0,00	0,00
170000005548368	04-099-022-00609-0002	20902	BARBECHO TRADICIONAL-CON CUBIERTA VEGETAL	R	0,00	0,00	0,00

Porcentaje de superficie determinada situada en zonas RAMSAR PUNTOS: 0,00 0.0%

REF.	REFERENCIA SIGPAC	CULTIVO	DESCRIPCIÓN CULTIVO	S/R	PUNTOS:	SUP. COMPROM. (ha)	SUP. CUMPLE (ha)
170000005548364	04-099-009-00043-0016	20901	BARBECHO TRADICIONAL-SIN CUBIERTA VEGETAL	S	0,00	0,00	0,00
170000005548365	04-099-009-00043-0016	20901	BARBECHO TRADICIONAL-SIN CUBIERTA VEGETAL	S	0,00	0,00	0,00
170000005548397	04-099-009-00045-0002	20901	BARBECHO TRADICIONAL-SIN CUBIERTA VEGETAL	S	0,00	0,00	0,00
170000005548360	04-099-009-00045-0002	20901	BARBECHO TRADICIONAL-SIN CUBIERTA VEGETAL	S	0,00	0,00	0,00
170000005548366	04-099-009-00105-0001	20901	BARBECHO TRADICIONAL-SIN CUBIERTA VEGETAL	S	0,00	0,00	0,00
170000005548357	04-099-009-00106-0006	20901	BARBECHO TRADICIONAL-SIN CUBIERTA VEGETAL	S	0,00	0,00	0,00
170000005548368	04-099-022-00609-0002	20902	BARBECHO TRADICIONAL-CON CUBIERTA VEGETAL	R	0,00	0,00	0,00

Porcentaje de superficie determinada en zonas vulnerables a la contaminación por nitratos PUNTOS: 0,00 0.0%

<u>REF.</u>	<u>REFERENCIA SIGPAC</u>	<u>CULTIVO</u>	<u>DESCRIPCIÓN CULTIVO</u>	<u>S/R</u>	<u>SUP. COMPROM.</u> <u>(ha)</u>	<u>SUP. CUMPLE</u> <u>(ha)</u>
170000005548364	04-099-009-00043-0016	20901	BARBECHO TRADICIONAL-SIN CUBIERTA VEGETAL	S	0,00	0,00
170000005548365	04-099-009-00043-0016	20901	BARBECHO TRADICIONAL-SIN CUBIERTA VEGETAL	S	0,00	0,00
170000005548397	04-099-009-00045-0002	20901	BARBECHO TRADICIONAL-SIN CUBIERTA VEGETAL	S	0,00	0,00
170000005548360	04-099-009-00045-0002	20901	BARBECHO TRADICIONAL-SIN CUBIERTA VEGETAL	S	0,00	0,00
170000005548366	04-099-009-00105-0001	20901	BARBECHO TRADICIONAL-SIN CUBIERTA VEGETAL	S	0,00	0,00
170000005548357	04-099-009-00106-0006	20901	BARBECHO TRADICIONAL-SIN CUBIERTA VEGETAL	S	0,00	0,00
170000005548368	04-099-022-00609-0002	20902	BARBECHO TRADICIONAL-CON CUBIERTA VEGETAL	R	0,00	0,00

Pendiente media de la explotación**PUNTOS:** 0,00 0.0%

<u>REF.</u>	<u>REFERENCIA SIGPAC</u>	<u>CULTIVO</u>	<u>DESCRIPCIÓN CULTIVO</u>	<u>S/R</u>	<u>PENDIENTE MEDIA (%)</u>	<u>SUP. COMPROM.</u> <u>(ha)</u>
170000005548364	04-099-009-00043-0016	20901	BARBECHO TRADICIONAL-SIN CUBIERTA VEGETAL	S	13,88	0,00
170000005548365	04-099-009-00043-0016	20901	BARBECHO TRADICIONAL-SIN CUBIERTA VEGETAL	S	13,88	0,00
170000005548360	04-099-009-00045-0002	20901	BARBECHO TRADICIONAL-SIN CUBIERTA VEGETAL	S	15,68	0,00
170000005548397	04-099-009-00045-0002	20901	BARBECHO TRADICIONAL-SIN CUBIERTA VEGETAL	S	15,68	0,00
170000005548366	04-099-009-00105-0001	20901	BARBECHO TRADICIONAL-SIN CUBIERTA VEGETAL	S	13,48	0,00
170000005548357	04-099-009-00106-0006	20901	BARBECHO TRADICIONAL-SIN CUBIERTA VEGETAL	S	18,43	0,00
170000005548368	04-099-022-00609-0002	20902	BARBECHO TRADICIONAL-CON CUBIERTA VEGETAL	R	5,94	0,00

Porcentaje de Superficie de la explotación en municipios con más del 40 por ciento de su superficie agraria dentro de la Zona de desertificación**PUNTOS:** 0,00 0.0%

<u>REF.</u>	<u>REFERENCIA SIGPAC</u>	<u>CULTIVO</u>	<u>DESCRIPCIÓN CULTIVO</u>	<u>S/R</u>	<u>SUP. COMPROM.</u> <u>(ha)</u>	<u>SUP. CUMPLE</u> <u>(ha)</u>
170000005548365	04-099-009-00043-0016	20901	BARBECHO TRADICIONAL-SIN CUBIERTA VEGETAL	S	0,00	0,00
170000005548364	04-099-009-00043-0016	20901	BARBECHO TRADICIONAL-SIN CUBIERTA VEGETAL	S	0,00	0,00
170000005548397	04-099-009-00045-0002	20901	BARBECHO TRADICIONAL-SIN CUBIERTA VEGETAL	S	0,00	0,00
170000005548360	04-099-009-00045-0002	20901	BARBECHO TRADICIONAL-SIN CUBIERTA VEGETAL	S	0,00	0,00
170000005548366	04-099-009-00105-0001	20901	BARBECHO TRADICIONAL-SIN CUBIERTA VEGETAL	S	0,00	0,00
170000005548357	04-099-009-00106-0006	20901	BARBECHO TRADICIONAL-SIN CUBIERTA VEGETAL	S	0,00	0,00
170000005548368	04-099-022-00609-0002	20902	BARBECHO TRADICIONAL-CON CUBIERTA VEGETAL	R	0,00	0,00



<u>APELLIDOS Y NOMBRE / RAZÓN SOCIAL</u>	<u>NIF</u>	<u>EXPEDIENTE</u>	<u>SUP. COMPROMETIDA</u>		
			<u>(ha)</u>		
LOPEZ RODRIGUEZ FRANCISCO JAVIER	****8492*	1224905	1.81		
<u>RESOLUCIÓN</u>					
ADMITIDO					
<u>IMPORTES POR ANUALIDAD</u>					

	<u>2018</u>	<u>2019</u>	<u>2020</u>	<u>2021</u>	<u>2022</u>
IMPORTE MÁXIMO SUBVENCIONABLE	391,39 €	391,39 €	391,39 €	391,39 €	391,39 €
IMPORTE MEDIO DE TRANSFERENCIA (€/ha)	216,24 €	216,24 €	216,24 €	216,24 €	216,24 €

DETALLE IMPORTES POR ANUALIDAD

<u>GRUPOS DE CULTIVO ADMITIDOS</u>	<u>SUP. COMPROM.</u>	<u>2018</u>	<u>2019</u>	<u>2020</u>	<u>2021</u>	<u>2022</u>
	<u>(ha)</u>					
FRUTALES SECANO	1,81	391,39 €	391,39 €	391,39 €	391,39 €	391,39 €

RECINTOS COMPROMETIDOS

<u>REF.</u>	<u>REFERENCIA SIGPAC</u>	<u>CULTIVO DESCRIPCIÓN CULTIVO</u>	<u>S/R</u>	<u>PEND. MEDIA (%)</u>	<u>SUP. DEC. ADMIN. (ha)</u>	<u>NU SUP. CERT. (ha)</u>	<u>SUP. CAMPO (ha)</u>	<u>SUP. COMPROM. (ha)</u>
-172048	04-029-040-00216-0002	104000 ALMENDROS-SIN VARIEDAD	S	35,35	0,75	2,40		0,75
1700000005924466	04-029-040-00216-0012	104000 ALMENDROS-SIN VARIEDAD	S	36,12	0,42	0,42		0,42
1700000005924464	04-029-040-00244-0002	104000 ALMENDROS-SIN VARIEDAD	S	44,65	0,64	0,64		0,64

INCIDENCIASINCIDENCIA DESCRIPCIÓN

85046 Solicita recinto que está comprometido para la convocatoria 2015 de Agricultura o Ganadería Ecológica.
Ref:4216397 Recinto:04-029-040-00243-003 Cultivo:104000 ALMENDROS-SIN VARIEDAD Secano
Ref:4216386 Recinto:04-029-040-00243-006 Cultivo:104000 ALMENDROS-SIN VARIEDAD Secano

RESUMEN CRITERIOS DE SELECCIÓN

11.2.1.1 Mantenimiento de prácticas y métodos de agricultura ecológica: Cultivos permanentes distintos de olivar - Conv 2018. PUNTOS: 9,00

	<u>PUNTOS</u>	<u>CUMPLE</u>
Porcentaje de superficie determinada en Red Natura 2000	0,00	0.0%
Porcentaje de superficie determinada situada en zonas RAMSAR	0,00	0.0%
Porcentaje de superficie determinada en zonas vulnerables a la contaminación por nitratos	0,00	0.0%
Pendiente media de la explotación	3,00	38.82%
Porcentaje de Superficie de la explotación en municipios con más del 40 por ciento de su superficie agraria dentro de la Zona de desertificación	6,00	100.0%



DETALLE CRITERIOS DE SELECCIÓN**11.2.1.1 Mantenimiento de prácticas y métodos de agricultura ecológica: Cultivos permanentes distintos de olivar - Conv 2018.****PUNTOS: 9,00****Porcentaje de superficie determinada en Red Natura 2000****PUNTOS: 0,00 0.0%**

<u>REF.</u>	<u>REFERENCIA SIGPAC</u>	<u>CULTIVO</u>	<u>DESCRIPCIÓN CULTIVO</u>	<u>S/R</u>	<u>SUP. COMPROM. (ha)</u>	<u>SUP. CUMPLE (ha)</u>
-172048	04-029-040-00216-0002	104000	ALMENDROS-SIN VARIEDAD	S	0,75	0,00
1700000005924466	04-029-040-00216-0012	104000	ALMENDROS-SIN VARIEDAD	S	0,42	0,00
1700000005924464	04-029-040-00244-0002	104000	ALMENDROS-SIN VARIEDAD	S	0,64	0,00

Porcentaje de superficie determinada situada en zonas RAMSAR**PUNTOS: 0,00 0.0%**

<u>REF.</u>	<u>REFERENCIA SIGPAC</u>	<u>CULTIVO</u>	<u>DESCRIPCIÓN CULTIVO</u>	<u>S/R</u>	<u>SUP. COMPROM. (ha)</u>	<u>SUP. CUMPLE (ha)</u>
-172048	04-029-040-00216-0002	104000	ALMENDROS-SIN VARIEDAD	S	0,75	0,00
1700000005924466	04-029-040-00216-0012	104000	ALMENDROS-SIN VARIEDAD	S	0,42	0,00
1700000005924464	04-029-040-00244-0002	104000	ALMENDROS-SIN VARIEDAD	S	0,64	0,00

Porcentaje de superficie determinada en zonas vulnerables a la contaminación por nitratos**PUNTOS: 0,00 0.0%**

<u>REF.</u>	<u>REFERENCIA SIGPAC</u>	<u>CULTIVO</u>	<u>DESCRIPCIÓN CULTIVO</u>	<u>S/R</u>	<u>SUP. COMPROM. (ha)</u>	<u>SUP. CUMPLE (ha)</u>
-172048	04-029-040-00216-0002	104000	ALMENDROS-SIN VARIEDAD	S	0,75	0,00
1700000005924466	04-029-040-00216-0012	104000	ALMENDROS-SIN VARIEDAD	S	0,42	0,00
1700000005924464	04-029-040-00244-0002	104000	ALMENDROS-SIN VARIEDAD	S	0,64	0,00

Pendiente media de la explotación**PUNTOS: 3,00 38.82%**

<u>REF.</u>	<u>REFERENCIA SIGPAC</u>	<u>CULTIVO</u>	<u>DESCRIPCIÓN CULTIVO</u>	<u>S/R</u>	<u>PENDIENTE MEDIA (%)</u>	<u>SUP. COMPROM. (ha)</u>
-172048	04-029-040-00216-0002	104000	ALMENDROS-SIN VARIEDAD	S	35,35	0,75
1700000005924466	04-029-040-00216-0012	104000	ALMENDROS-SIN VARIEDAD	S	36,12	0,42
1700000005924464	04-029-040-00244-0002	104000	ALMENDROS-SIN VARIEDAD	S	44,65	0,64

Porcentaje de Superficie de la explotación en municipios con más del 40 por ciento de su superficie agraria dentro de la Zona de desertificación**PUNTOS: 6,00 100.0%**

<u>REF.</u>	<u>REFERENCIA SIGPAC</u>	<u>CULTIVO</u>	<u>DESCRIPCIÓN CULTIVO</u>	<u>S/R</u>	<u>SUP. COMPROM. (ha)</u>	<u>SUP. CUMPLE (ha)</u>
-172048	04-029-040-00216-0002	104000	ALMENDROS-SIN VARIEDAD	S	0,75	0,75
1700000005924466	04-029-040-00216-0012	104000	ALMENDROS-SIN VARIEDAD	S	0,42	0,42
1700000005924464	04-029-040-00244-0002	104000	ALMENDROS-SIN VARIEDAD	S	0,64	0,64



<u>APELLIDOS Y NOMBRE / RAZÓN SOCIAL</u>	<u>NIF</u>	<u>EXPEDIENTE</u>	<u>SUP. COMPROMETIDA</u> (ha)
LOPEZ TORREGROSA ANGELA	***5833*	1236926	0
<u>RESOLUCIÓN</u> INADMITIDO			

INCIDENCIAS**INCIDENCIA DESCRIPCIÓN**

85007	Cultivo, variedad, regimen y/o uso del recinto SIGPAC no compatible con la operación (anexo IV.I, Orden 26 mayo 2015) Ref:4235899 Recinto:04-103-012-00001-001 Cultivo:206000 NARANJO-SIN VARIEDAD Secano Uso SIGPAC:CI
85018	Expendiente sin grupos de pago válidos

RESUMEN CRITERIOS DE SELECCIÓN

11.2.1.1 Mantenimiento de prácticas y métodos de agricultura ecológica: Cultivos permanentes distintos de olivar - Conv 2018. PUNTOS: 0,00

	<u>PUNTOS</u>	<u>CUMPLE</u>
Porcentaje de superficie determinada en Red Natura 2000	0,00	0.0%
Porcentaje de superficie determinada situada en zonas RAMSAR	0,00	0.0%
Porcentaje de superficie determinada en zonas vulnerables a la contaminación por nitratos	0,00	0.0%
Pendiente media de la explotación	0,00	0.0%
Porcentaje de Superficie de la explotación en municipios con más del 40 por ciento de su superficie agraria dentro de la Zona de desertificación	0,00	0.0%

DETALLE CRITERIOS DE SELECCIÓN

11.2.1.1 Mantenimiento de prácticas y métodos de agricultura ecológica: Cultivos permanentes distintos de olivar - Conv 2018. PUNTOS: 0,00

Porcentaje de superficie determinada en Red Natura 2000	PUNTOS: 0,00	0.0%
Porcentaje de superficie determinada situada en zonas RAMSAR	PUNTOS: 0,00	0.0%
Porcentaje de superficie determinada en zonas vulnerables a la contaminación por nitratos	PUNTOS: 0,00	0.0%
Pendiente media de la explotación	PUNTOS: 0,00	0.0%
Porcentaje de Superficie de la explotación en municipios con más del 40 por ciento de su superficie agraria dentro de la Zona de desertificación	PUNTOS: 0,00	0.0%



<u>APELLIDOS Y NOMBRE / RAZÓN SOCIAL</u>	<u>NIF</u>	<u>EXPEDIENTE</u>	<u>SUP. COMPROMETIDA</u>		
			<u>(ha)</u>		
LOPEZ VAZQUEZ PEDRO	****5477*	1099310	18.09		
RESOLUCIÓN					
ADMITIDO					
IMPORTES POR ANUALIDAD					
	2018	2019	2020	2021	2022
IMPORTE MÁXIMO SUBVENCIONABLE	3.911,78 €	3.911,78 €	3.911,78 €	3.911,78 €	3.911,78 €
IMPORTE MEDIO DE TRANSFERENCIA (€/ha)	216,24 €	216,24 €	216,24 €	216,24 €	216,24 €

DETALLE IMPORTES POR ANUALIDAD

<u>GRUPOS DE CULTIVO ADMITIDOS</u>	<u>SUP. COMPROM.</u>	2018	2019	2020	2021	2022
	<u>(ha)</u>					
FRUTALES SECANO	18,09	3.911,78 €	3.911,78 €	3.911,78 €	3.911,78 €	3.911,78 €

RECINTOS COMPROMETIDOS

<u>REF.</u>	<u>REFERENCIA SIGPAC</u>	<u>CULTIVO DESCRIPCIÓN CULTIVO</u>	<u>S/R</u>	<u>PEND. MEDIA</u>	<u>SUP. DEC. ADMIN.</u>	<u>NU SUP. CERT.</u>	<u>SUP. CAMPO</u>	<u>SUP. COMPROM.</u>
				<u>(%)</u>	<u>(ha)</u>	<u>(ha)</u>	<u>(ha)</u>	<u>(ha)</u>
1700000005630337	04-063-049-00315-0001	104000 ALMENDROS-SIN VARIEDAD	S	5,51	1,57	1,57		1,57
1700000005630341	04-063-049-00268-0002	104000 ALMENDROS-SIN VARIEDAD	S	6,66	2,53	2,53		2,53
1700000005630338	04-063-049-00252-0001	104000 ALMENDROS-SIN VARIEDAD	S	7,13	2,00	2,00		2,00
1700000005630340	04-063-049-00267-0001	104000 ALMENDROS-SIN VARIEDAD	S	11,07	2,45	2,45		2,45
1700000005630336	04-063-049-00264-0001	104000 ALMENDROS-SIN VARIEDAD	S	11,23	3,36	3,36		3,36
1700000005630342	04-063-049-00279-0002	104000 ALMENDROS-SIN VARIEDAD	S	12,01	1,48	1,48		1,48
1700000005630344	04-063-049-00279-0001	104000 ALMENDROS-SIN VARIEDAD	S	14,34	0,31	0,31		0,31
1700000005630334	04-063-044-00094-0001	104000 ALMENDROS-SIN VARIEDAD	S	15,70	4,39	4,39		4,39

RESUMEN CRITERIOS DE SELECCIÓN

11.2.1.1 Mantenimiento de prácticas y métodos de agricultura ecológica: Cultivos permanentes distintos de olivar - Conv 2018. PUNTOS: 8,00

	<u>PUNTOS</u>	<u>CUMPLE</u>
Porcentaje de superficie determinada en Red Natura 2000	0,00	0.0%
Porcentaje de superficie determinada situada en zonas RAMSAR	0,00	0.0%
Porcentaje de superficie determinada en zonas vulnerables a la contaminación por nitratos	0,00	0.0%
Pendiente media de la explotación	2,00	10.82%
Porcentaje de Superficie de la explotación en municipios con más del 40 por ciento de su superficie agraria dentro de la Zona de desertificación	6,00	100.0%



DETALLE CRITERIOS DE SELECCIÓN**11.2.1.1 Mantenimiento de prácticas y métodos de agricultura ecológica: Cultivos permanentes distintos de olivar - Conv 2018.****PUNTOS: 8,00****Porcentaje de superficie determinada en Red Natura 2000****PUNTOS: 0,00 0.0%**

REF.	REFERENCIA SIGPAC	CULTIVO	DESCRIPCIÓN CULTIVO	S/R	SUP. COMPROM. (ha)	SUP. CUMPLE (ha)
170000005630334	04-063-044-00094-0001	104000	ALMENDROS-SIN VARIEDAD	S	4,39	0,00
170000005630338	04-063-049-00252-0001	104000	ALMENDROS-SIN VARIEDAD	S	2,00	0,00
170000005630336	04-063-049-00264-0001	104000	ALMENDROS-SIN VARIEDAD	S	3,36	0,00
170000005630340	04-063-049-00267-0001	104000	ALMENDROS-SIN VARIEDAD	S	2,45	0,00
170000005630341	04-063-049-00268-0002	104000	ALMENDROS-SIN VARIEDAD	S	2,53	0,00
170000005630344	04-063-049-00279-0001	104000	ALMENDROS-SIN VARIEDAD	S	0,31	0,00
170000005630342	04-063-049-00279-0002	104000	ALMENDROS-SIN VARIEDAD	S	1,48	0,00
170000005630337	04-063-049-00315-0001	104000	ALMENDROS-SIN VARIEDAD	S	1,57	0,00

Porcentaje de superficie determinada situada en zonas RAMSAR**PUNTOS: 0,00 0.0%**

REF.	REFERENCIA SIGPAC	CULTIVO	DESCRIPCIÓN CULTIVO	S/R	SUP. COMPROM. (ha)	SUP. CUMPLE (ha)
170000005630334	04-063-044-00094-0001	104000	ALMENDROS-SIN VARIEDAD	S	4,39	0,00
170000005630338	04-063-049-00252-0001	104000	ALMENDROS-SIN VARIEDAD	S	2,00	0,00
170000005630336	04-063-049-00264-0001	104000	ALMENDROS-SIN VARIEDAD	S	3,36	0,00
170000005630340	04-063-049-00267-0001	104000	ALMENDROS-SIN VARIEDAD	S	2,45	0,00
170000005630341	04-063-049-00268-0002	104000	ALMENDROS-SIN VARIEDAD	S	2,53	0,00
170000005630344	04-063-049-00279-0001	104000	ALMENDROS-SIN VARIEDAD	S	0,31	0,00
170000005630342	04-063-049-00279-0002	104000	ALMENDROS-SIN VARIEDAD	S	1,48	0,00
170000005630337	04-063-049-00315-0001	104000	ALMENDROS-SIN VARIEDAD	S	1,57	0,00

Porcentaje de superficie determinada en zonas vulnerables a la contaminación por nitratos**PUNTOS: 0,00 0.0%**

REF.	REFERENCIA SIGPAC	CULTIVO	DESCRIPCIÓN CULTIVO	S/R	SUP. COMPROM. (ha)	SUP. CUMPLE (ha)
170000005630334	04-063-044-00094-0001	104000	ALMENDROS-SIN VARIEDAD	S	4,39	0,00
170000005630338	04-063-049-00252-0001	104000	ALMENDROS-SIN VARIEDAD	S	2,00	0,00
170000005630336	04-063-049-00264-0001	104000	ALMENDROS-SIN VARIEDAD	S	3,36	0,00
170000005630340	04-063-049-00267-0001	104000	ALMENDROS-SIN VARIEDAD	S	2,45	0,00
170000005630341	04-063-049-00268-0002	104000	ALMENDROS-SIN VARIEDAD	S	2,53	0,00
170000005630344	04-063-049-00279-0001	104000	ALMENDROS-SIN VARIEDAD	S	0,31	0,00
170000005630342	04-063-049-00279-0002	104000	ALMENDROS-SIN VARIEDAD	S	1,48	0,00
170000005630337	04-063-049-00315-0001	104000	ALMENDROS-SIN VARIEDAD	S	1,57	0,00

Pendiente media de la explotación**PUNTOS: 2,00 10.82%**

REF.	REFERENCIA SIGPAC	CULTIVO	DESCRIPCIÓN CULTIVO	S/R	PENDIENTE MEDIA (%)	SUP. COMPROM. (ha)
170000005630334	04-063-044-00094-0001	104000	ALMENDROS-SIN VARIEDAD	S	15,70	4,39
170000005630338	04-063-049-00252-0001	104000	ALMENDROS-SIN VARIEDAD	S	7,13	2,00
170000005630336	04-063-049-00264-0001	104000	ALMENDROS-SIN VARIEDAD	S	11,23	3,36
170000005630340	04-063-049-00267-0001	104000	ALMENDROS-SIN VARIEDAD	S	11,07	2,45
170000005630341	04-063-049-00268-0002	104000	ALMENDROS-SIN VARIEDAD	S	6,66	2,53
170000005630344	04-063-049-00279-0001	104000	ALMENDROS-SIN VARIEDAD	S	14,34	0,31
170000005630342	04-063-049-00279-0002	104000	ALMENDROS-SIN VARIEDAD	S	12,01	1,48
170000005630337	04-063-049-00315-0001	104000	ALMENDROS-SIN VARIEDAD	S	5,51	1,57

Porcentaje de Superficie de la explotación en municipios con más del 40 por ciento de su superficie agraria dentro de la Zona de desertificación**PUNTOS: 6,00 100.0%**

REF.	REFERENCIA SIGPAC	CULTIVO	DESCRIPCIÓN CULTIVO	S/R	SUP. COMPROM. (ha)	SUP. CUMPLE (ha)
1700000005630334	04-063-044-00094-0001	104000	ALMENDROS-SIN VARIEDAD	S	4,39	4,39
1700000005630338	04-063-049-00252-0001	104000	ALMENDROS-SIN VARIEDAD	S	2,00	2,00
1700000005630336	04-063-049-00264-0001	104000	ALMENDROS-SIN VARIEDAD	S	3,36	3,36
1700000005630340	04-063-049-00267-0001	104000	ALMENDROS-SIN VARIEDAD	S	2,45	2,45
1700000005630341	04-063-049-00268-0002	104000	ALMENDROS-SIN VARIEDAD	S	2,53	2,53
1700000005630344	04-063-049-00279-0001	104000	ALMENDROS-SIN VARIEDAD	S	0,31	0,31
1700000005630342	04-063-049-00279-0002	104000	ALMENDROS-SIN VARIEDAD	S	1,48	1,48
1700000005630337	04-063-049-00315-0001	104000	ALMENDROS-SIN VARIEDAD	S	1,57	1,57



<u>APELLIDOS Y NOMBRE / RAZÓN SOCIAL</u>	<u>NIF</u>	<u>EXPEDIENTE</u>	<u>SUP. COMPROMETIDA</u>		
			<u>(ha)</u>		
LOS CAMPILLICOS,S.L.	****5391*	1180466	12.44		
RESOLUCIÓN					
ADMITIDO					
IMPORTE POR ANUALIDAD					
	2018	2019	2020	2021	2022
IMPORTE MÁXIMO SUBVENCIONABLE	2.690,03 €	2.690,03 €	2.690,03 €	2.690,03 €	2.690,03 €
IMPORTE MEDIO DE TRANSFERENCIA (€/ha)	216,24 €	216,24 €	216,24 €	216,24 €	216,24 €

DETALLE IMPORTES POR ANUALIDAD

<u>GRUPOS DE CULTIVO ADMITIDOS</u>	<u>SUP. COMPROM.</u>	2018	2019	2020	2021	2022
	<u>(ha)</u>					
FRUTALES SECANO	12,44	2.690,03 €	2.690,03 €	2.690,03 €	2.690,03 €	2.690,03 €

RECINTOS COMPROMETIDOS

<u>REF.</u>	<u>REFERENCIA SIGPAC</u>	<u>CULTIVO DESCRIPCIÓN CULTIVO</u>	<u>S/R</u>	<u>PEND. MEDIA</u>	<u>SUP. DEC. ADMIN.</u>	<u>NU SUP. CERT.</u>	<u>SUP. CAMPO</u>	<u>SUP. COMPROM.</u>
				<u>(%)</u>	<u>(ha)</u>	<u>(ha)</u>	<u>(ha)</u>	<u>(ha)</u>
1700000004762081	04-070-016-00007-0005	104001 ALMENDROS-FITA MOLLAR	S	0,93	1,02	1,02		1,02
1700000004762077	04-070-016-00007-0003	104000 ALMENDROS-SIN VARIEDAD	S	1,22	0,51	0,51		0,51
1700000004762086	04-076-021-00029-0005	104000 ALMENDROS-SIN VARIEDAD	S	13,77	0,16	0,16		0,16
1700000004762097	04-076-021-00029-0003	104000 ALMENDROS-SIN VARIEDAD	S	17,20	0,40	0,40		0,40
1700000004762094	04-076-017-00139-0001	104000 ALMENDROS-SIN VARIEDAD	S	22,84	0,42	0,42		0,42
1700000004762088	04-076-017-00001-0001	104000 ALMENDROS-SIN VARIEDAD	S	24,11	0,26	0,26		0,26
1700000004762099	04-076-022-00028-0003	104000 ALMENDROS-SIN VARIEDAD	S	24,77	0,57	0,57		0,57
1700000004762102	04-076-022-00024-0001	104000 ALMENDROS-SIN VARIEDAD	S	25,06	0,94	0,94		0,94
1700000004762085	04-076-021-00029-0004	104000 ALMENDROS-SIN VARIEDAD	S	25,65	1,15	1,15		1,15
1700000004762103	04-076-017-00079-0002	104000 ALMENDROS-SIN VARIEDAD	S	26,31	0,16	0,16		0,16
1700000004762093	04-076-017-00090-0001	104000 ALMENDROS-SIN VARIEDAD	S	26,39	1,25	1,25		1,25
1700000004762090	04-076-017-00083-0005	104000 ALMENDROS-SIN VARIEDAD	S	26,54	3,01	3,01		3,01
1700000004762092	04-076-017-00086-0002	104000 ALMENDROS-SIN VARIEDAD	S	27,25	0,91	0,91		0,91
1700000004762095	04-076-017-00086-0002	104001 ALMENDROS-FITA MOLLAR	S	27,25	0,08	0,08		0,08
1700000004762104	04-076-017-00080-0003	104000 ALMENDROS-SIN VARIEDAD	S	31,51	0,43	0,43		0,43
1700000004762089	04-076-017-00082-0001	104000 ALMENDROS-SIN VARIEDAD	S	35,92	0,40	0,40		0,40
1700000004762091	04-076-017-00085-0001	104000 ALMENDROS-SIN VARIEDAD	S	36,05	0,70	0,70		0,70
1700000004762105	04-076-017-00084-0002	104000 ALMENDROS-SIN VARIEDAD	S	45,89	0,07	0,07		0,07

RESUMEN CRITERIOS DE SELECCIÓN

11.2.1.1 Mantenimiento de prácticas y métodos de agricultura ecológica: Cultivos permanentes distintos de olivar - Conv 2018. PUNTOS: 9,00

	<u>PUNTOS</u>	<u>CUMPLE</u>
Porcentaje de superficie determinada en Red Natura 2000	0,00	0.0%
Porcentaje de superficie determinada situada en zonas RAMSAR	0,00	0.0%
Porcentaje de superficie determinada en zonas vulnerables a la contaminación por nitratos	0,00	0.0%
Pendiente media de la explotación	3,00	23.64%
Porcentaje de Superficie de la explotación en municipios con más del 40 por ciento de su superficie agraria dentro de la Zona de desertificación	6,00	100.0%



DETALLE CRITERIOS DE SELECCIÓN**11.2.1.1 Mantenimiento de prácticas y métodos de agricultura ecológica: Cultivos permanentes distintos de olivar - Conv 2018.****PUNTOS: 9,00****Porcentaje de superficie determinada en Red Natura 2000****PUNTOS: 0,00 0.0%**

REF.	REFERENCIA SIGPAC	CULTIVO	DESCRIPCIÓN CULTIVO	S/R	SUP. COMPROM. (ha)	SUP. CUMPLE (ha)
170000004762077	04-070-016-00007-0003	104000	ALMENDROS-SIN VARIEDAD	S	0,51	0,00
170000004762081	04-070-016-00007-0005	104001	ALMENDROS-FITA MOLLAR	S	1,02	0,00
170000004762088	04-076-017-00001-0001	104000	ALMENDROS-SIN VARIEDAD	S	0,26	0,00
170000004762103	04-076-017-00079-0002	104000	ALMENDROS-SIN VARIEDAD	S	0,16	0,00
170000004762104	04-076-017-00080-0003	104000	ALMENDROS-SIN VARIEDAD	S	0,43	0,00
170000004762089	04-076-017-00082-0001	104000	ALMENDROS-SIN VARIEDAD	S	0,40	0,00
170000004762090	04-076-017-00083-0005	104000	ALMENDROS-SIN VARIEDAD	S	3,01	0,00
170000004762105	04-076-017-00084-0002	104000	ALMENDROS-SIN VARIEDAD	S	0,07	0,00
170000004762091	04-076-017-00085-0001	104000	ALMENDROS-SIN VARIEDAD	S	0,70	0,00
170000004762092	04-076-017-00086-0002	104000	ALMENDROS-SIN VARIEDAD	S	0,91	0,00
170000004762095	04-076-017-00086-0002	104001	ALMENDROS-FITA MOLLAR	S	0,08	0,00
170000004762093	04-076-017-00090-0001	104000	ALMENDROS-SIN VARIEDAD	S	1,25	0,00
170000004762094	04-076-017-00139-0001	104000	ALMENDROS-SIN VARIEDAD	S	0,42	0,00
170000004762097	04-076-021-00029-0003	104000	ALMENDROS-SIN VARIEDAD	S	0,40	0,00
170000004762085	04-076-021-00029-0004	104000	ALMENDROS-SIN VARIEDAD	S	1,15	0,00
170000004762086	04-076-021-00029-0005	104000	ALMENDROS-SIN VARIEDAD	S	0,16	0,00
170000004762102	04-076-022-00024-0001	104000	ALMENDROS-SIN VARIEDAD	S	0,94	0,00
170000004762099	04-076-022-00028-0003	104000	ALMENDROS-SIN VARIEDAD	S	0,57	0,00

Porcentaje de superficie determinada situada en zonas RAMSAR**PUNTOS: 0,00 0.0%**

REF.	REFERENCIA SIGPAC	CULTIVO	DESCRIPCIÓN CULTIVO	S/R	SUP. COMPROM. (ha)	SUP. CUMPLE (ha)
170000004762077	04-070-016-00007-0003	104000	ALMENDROS-SIN VARIEDAD	S	0,51	0,00
170000004762081	04-070-016-00007-0005	104001	ALMENDROS-FITA MOLLAR	S	1,02	0,00
170000004762088	04-076-017-00001-0001	104000	ALMENDROS-SIN VARIEDAD	S	0,26	0,00
170000004762103	04-076-017-00079-0002	104000	ALMENDROS-SIN VARIEDAD	S	0,16	0,00
170000004762104	04-076-017-00080-0003	104000	ALMENDROS-SIN VARIEDAD	S	0,43	0,00
170000004762089	04-076-017-00082-0001	104000	ALMENDROS-SIN VARIEDAD	S	0,40	0,00
170000004762090	04-076-017-00083-0005	104000	ALMENDROS-SIN VARIEDAD	S	3,01	0,00
170000004762105	04-076-017-00084-0002	104000	ALMENDROS-SIN VARIEDAD	S	0,07	0,00
170000004762091	04-076-017-00085-0001	104000	ALMENDROS-SIN VARIEDAD	S	0,70	0,00
170000004762092	04-076-017-00086-0002	104000	ALMENDROS-SIN VARIEDAD	S	0,91	0,00
170000004762095	04-076-017-00086-0002	104001	ALMENDROS-FITA MOLLAR	S	0,08	0,00
170000004762093	04-076-017-00090-0001	104000	ALMENDROS-SIN VARIEDAD	S	1,25	0,00
170000004762094	04-076-017-00139-0001	104000	ALMENDROS-SIN VARIEDAD	S	0,42	0,00
170000004762097	04-076-021-00029-0003	104000	ALMENDROS-SIN VARIEDAD	S	0,40	0,00
170000004762085	04-076-021-00029-0004	104000	ALMENDROS-SIN VARIEDAD	S	1,15	0,00
170000004762086	04-076-021-00029-0005	104000	ALMENDROS-SIN VARIEDAD	S	0,16	0,00
170000004762102	04-076-022-00024-0001	104000	ALMENDROS-SIN VARIEDAD	S	0,94	0,00
170000004762099	04-076-022-00028-0003	104000	ALMENDROS-SIN VARIEDAD	S	0,57	0,00

Porcentaje de superficie determinada en zonas vulnerables a la contaminación por nitratos**PUNTOS: 0,00 0.0%**

REF.	REFERENCIA SIGPAC	CULTIVO	DESCRIPCIÓN CULTIVO	S/R	SUP. COMPROM. (ha)	SUP. CUMPLE (ha)
170000004762077	04-070-016-00007-0003	104000	ALMENDROS-SIN VARIEDAD	S	0,51	0,00
170000004762081	04-070-016-00007-0005	104001	ALMENDROS-FITA MOLLAR	S	1,02	0,00
170000004762088	04-076-017-00001-0001	104000	ALMENDROS-SIN VARIEDAD	S	0,26	0,00
170000004762103	04-076-017-00079-0002	104000	ALMENDROS-SIN VARIEDAD	S	0,16	0,00
170000004762104	04-076-017-00080-0003	104000	ALMENDROS-SIN VARIEDAD	S	0,43	0,00

<u>REF.</u>	<u>REFERENCIA SIGPAC</u>	<u>CULTIVO</u>	<u>DESCRIPCIÓN CULTIVO</u>	<u>S/R</u>	<u>SUP. COMPROM.</u> <u>(ha)</u>	<u>SUP. CUMPLE</u> <u>(ha)</u>
1700000004762089	04-076-017-00082-0001	104000	ALMENDROS-SIN VARIEDAD	S	0,40	0,00
1700000004762090	04-076-017-00083-0005	104000	ALMENDROS-SIN VARIEDAD	S	3,01	0,00
1700000004762105	04-076-017-00084-0002	104000	ALMENDROS-SIN VARIEDAD	S	0,07	0,00
1700000004762091	04-076-017-00085-0001	104000	ALMENDROS-SIN VARIEDAD	S	0,70	0,00
1700000004762092	04-076-017-00086-0002	104000	ALMENDROS-SIN VARIEDAD	S	0,91	0,00
1700000004762095	04-076-017-00086-0002	104001	ALMENDROS-FITA MOLLAR	S	0,08	0,00
1700000004762093	04-076-017-00090-0001	104000	ALMENDROS-SIN VARIEDAD	S	1,25	0,00
1700000004762094	04-076-017-00139-0001	104000	ALMENDROS-SIN VARIEDAD	S	0,42	0,00
1700000004762097	04-076-021-00029-0003	104000	ALMENDROS-SIN VARIEDAD	S	0,40	0,00
1700000004762085	04-076-021-00029-0004	104000	ALMENDROS-SIN VARIEDAD	S	1,15	0,00
1700000004762086	04-076-021-00029-0005	104000	ALMENDROS-SIN VARIEDAD	S	0,16	0,00
1700000004762102	04-076-022-00024-0001	104000	ALMENDROS-SIN VARIEDAD	S	0,94	0,00
1700000004762099	04-076-022-00028-0003	104000	ALMENDROS-SIN VARIEDAD	S	0,57	0,00

Pendiente media de la explotación**PUNTOS:** 3,00 23.64%

<u>REF.</u>	<u>REFERENCIA SIGPAC</u>	<u>CULTIVO</u>	<u>DESCRIPCIÓN CULTIVO</u>	<u>S/R</u>	<u>PENDIENTE MEDIA (%)</u>	<u>SUP. COMPROM.</u> <u>(ha)</u>
1700000004762077	04-070-016-00007-0003	104000	ALMENDROS-SIN VARIEDAD	S	1,22	0,51
1700000004762081	04-070-016-00007-0005	104001	ALMENDROS-FITA MOLLAR	S	0,93	1,02
1700000004762088	04-076-017-00001-0001	104000	ALMENDROS-SIN VARIEDAD	S	24,11	0,26
1700000004762103	04-076-017-00079-0002	104000	ALMENDROS-SIN VARIEDAD	S	26,31	0,16
1700000004762104	04-076-017-00080-0003	104000	ALMENDROS-SIN VARIEDAD	S	31,51	0,43
1700000004762089	04-076-017-00082-0001	104000	ALMENDROS-SIN VARIEDAD	S	35,92	0,40
1700000004762090	04-076-017-00083-0005	104000	ALMENDROS-SIN VARIEDAD	S	26,54	3,01
1700000004762105	04-076-017-00084-0002	104000	ALMENDROS-SIN VARIEDAD	S	45,89	0,07
1700000004762091	04-076-017-00085-0001	104000	ALMENDROS-SIN VARIEDAD	S	36,05	0,70
1700000004762092	04-076-017-00086-0002	104000	ALMENDROS-SIN VARIEDAD	S	27,25	0,91
1700000004762095	04-076-017-00086-0002	104001	ALMENDROS-FITA MOLLAR	S	27,25	0,08
1700000004762093	04-076-017-00090-0001	104000	ALMENDROS-SIN VARIEDAD	S	26,39	1,25
1700000004762094	04-076-017-00139-0001	104000	ALMENDROS-SIN VARIEDAD	S	22,84	0,42
1700000004762097	04-076-021-00029-0003	104000	ALMENDROS-SIN VARIEDAD	S	17,20	0,40
1700000004762085	04-076-021-00029-0004	104000	ALMENDROS-SIN VARIEDAD	S	25,65	1,15
1700000004762086	04-076-021-00029-0005	104000	ALMENDROS-SIN VARIEDAD	S	13,77	0,16
1700000004762102	04-076-022-00024-0001	104000	ALMENDROS-SIN VARIEDAD	S	25,06	0,94
1700000004762099	04-076-022-00028-0003	104000	ALMENDROS-SIN VARIEDAD	S	24,77	0,57

Porcentaje de Superficie de la explotación en municipios con más del 40 por ciento de su superficie agraria dentro de la Zona de desertificación**PUNTOS:** 6,00 100.0%

<u>REF.</u>	<u>REFERENCIA SIGPAC</u>	<u>CULTIVO</u>	<u>DESCRIPCIÓN CULTIVO</u>	<u>S/R</u>	<u>SUP. COMPROM.</u> <u>(ha)</u>	<u>SUP. CUMPLE</u> <u>(ha)</u>
1700000004762077	04-070-016-00007-0003	104000	ALMENDROS-SIN VARIEDAD	S	0,51	0,51
1700000004762081	04-070-016-00007-0005	104001	ALMENDROS-FITA MOLLAR	S	1,02	1,02
1700000004762088	04-076-017-00001-0001	104000	ALMENDROS-SIN VARIEDAD	S	0,26	0,26
1700000004762103	04-076-017-00079-0002	104000	ALMENDROS-SIN VARIEDAD	S	0,16	0,16
1700000004762104	04-076-017-00080-0003	104000	ALMENDROS-SIN VARIEDAD	S	0,43	0,43
1700000004762089	04-076-017-00082-0001	104000	ALMENDROS-SIN VARIEDAD	S	0,40	0,40
1700000004762090	04-076-017-00083-0005	104000	ALMENDROS-SIN VARIEDAD	S	3,01	3,01
1700000004762105	04-076-017-00084-0002	104000	ALMENDROS-SIN VARIEDAD	S	0,07	0,07
1700000004762091	04-076-017-00085-0001	104000	ALMENDROS-SIN VARIEDAD	S	0,70	0,70
1700000004762092	04-076-017-00086-0002	104000	ALMENDROS-SIN VARIEDAD	S	0,91	0,91
1700000004762095	04-076-017-00086-0002	104001	ALMENDROS-FITA MOLLAR	S	0,08	0,08
1700000004762093	04-076-017-00090-0001	104000	ALMENDROS-SIN VARIEDAD	S	1,25	1,25
1700000004762094	04-076-017-00139-0001	104000	ALMENDROS-SIN VARIEDAD	S	0,42	0,42
1700000004762097	04-076-021-00029-0003	104000	ALMENDROS-SIN VARIEDAD	S	0,40	0,40

REF.	REFERENCIA SIGPAC	CULTIVO	DESCRIPCIÓN CULTIVO	S/R	SUP. COMPROM. (ha)	SUP. CUMPLE (ha)
1700000004762085	04-076-021-00029-0004	104000	ALMENDROS-SIN VARIEDAD	S	1,15	1,15
1700000004762086	04-076-021-00029-0005	104000	ALMENDROS-SIN VARIEDAD	S	0,16	0,16
1700000004762102	04-076-022-00024-0001	104000	ALMENDROS-SIN VARIEDAD	S	0,94	0,94
1700000004762099	04-076-022-00028-0003	104000	ALMENDROS-SIN VARIEDAD	S	0,57	0,57



<u>APELLIDOS Y NOMBRE / RAZÓN SOCIAL</u>	<u>NIF</u>	<u>EXPEDIENTE</u>	<u>SUP. COMPROMETIDA</u>			
			<u>(ha)</u>			
LOZANO MARTINEZ JUAN	****2200*	1213723	55.87			
RESOLUCIÓN						
ADMITIDO						
IMPORTE POR ANUALIDAD						
		2018	2019	2020	2021	2022
IMPORTE MÁXIMO SUBVENCIONABLE		10.708,64 €	10.708,64 €	10.708,64 €	10.708,64 €	10.708,64 €
IMPORTE MEDIO DE TRANSFERENCIA (€/ha)		191,67 €	191,67 €	191,67 €	191,67 €	191,67 €

DETALLE IMPORTES POR ANUALIDAD

<u>GRUPOS DE CULTIVO ADMITIDOS</u>	<u>SUP. COMPROM.</u>	2018	2019	2020	2021	2022
	<u>(ha)</u>					
FRUTALES SECANO	55,87	10.708,64 €	10.708,64 €	10.708,64 €	10.708,64 €	10.708,64 €

RECINTOS COMPROMETIDOS

<u>REF.</u>	<u>REFERENCIA SIGPAC</u>	<u>CULTIVO DESCRIPCIÓN CULTIVO</u>	<u>S/R</u>	<u>PEND. MEDIA (%)</u>	<u>SUP. DEC. ADMIN. (ha)</u>	<u>NU SUP. CERT. (ha)</u>	<u>SUP. CAMPO (ha)</u>	<u>SUP. COMPROM. (ha)</u>
170000005978625	04-099-028-00101-0001	104000 ALMENDROS-SIN VARIEDAD	S	7,92	0,36	0,36		0,36
170000005978627	04-099-028-00068-0001	104000 ALMENDROS-SIN VARIEDAD	S	10,66	1,02	1,02		1,02
170000005978624	04-099-028-00099-0001	104000 ALMENDROS-SIN VARIEDAD	S	11,66	5,84	5,84		5,84
170000005978626	04-099-028-00102-0001	104000 ALMENDROS-SIN VARIEDAD	S	12,64	0,75	0,75		0,75
170000005978635	04-006-002-00014-0004	104000 ALMENDROS-SIN VARIEDAD	S	15,50	1,12	1,12		1,12
170000005978638	04-006-002-00008-0009	104000 ALMENDROS-SIN VARIEDAD	S	15,64	0,64	0,64		0,64
170000005978628	04-099-028-00098-0001	104000 ALMENDROS-SIN VARIEDAD	S	16,68	3,04	3,04		3,04
170000005978633	04-006-002-00010-0005	104000 ALMENDROS-SIN VARIEDAD	S	17,52	0,12	0,12		0,12
170000005978620	04-006-001-00091-0003	104000 ALMENDROS-SIN VARIEDAD	S	19,68	1,29	1,29		1,29
170000005978644	04-006-002-00014-0005	104000 ALMENDROS-SIN VARIEDAD	S	23,60	7,40	7,40		7,40
170000005978630	04-099-028-00071-0001	104000 ALMENDROS-SIN VARIEDAD	S	23,64	2,30	2,30		2,30
170000005978652	04-006-001-00238-0003	104000 ALMENDROS-SIN VARIEDAD	S	26,71	0,66	0,66		0,66
170000005978634	04-006-001-00238-0004	104000 ALMENDROS-SIN VARIEDAD	S	27,18	0,94	0,94		0,94
170000005978637	04-006-003-00071-0001	104000 ALMENDROS-SIN VARIEDAD	S	27,29	2,03	2,03		2,03
170000005978639	04-006-004-00044-0001	104000 ALMENDROS-SIN VARIEDAD	S	27,89	0,50	0,50		0,50
170000005978647	04-006-001-00100-0004	104000 ALMENDROS-SIN VARIEDAD	S	28,54	8,31	8,31		8,31
170000005978641	04-006-004-00146-0002	104000 ALMENDROS-SIN VARIEDAD	S	29,41	0,27	0,27		0,27
170000005978621	04-006-004-00170-0003	104000 ALMENDROS-SIN VARIEDAD	S	30,78	3,14	3,14		3,14
170000005978632	04-006-002-00010-0006	104000 ALMENDROS-SIN VARIEDAD	S	30,97	1,23	1,23		1,23
170000005978646	04-006-004-00043-0002	104000 ALMENDROS-SIN VARIEDAD	S	32,43	0,36	0,36		0,36
170000005978629	04-006-005-00310-0001	104000 ALMENDROS-SIN VARIEDAD	S	32,51	1,63	1,63		1,63
170000005978640	04-006-004-00162-0003	104000 ALMENDROS-SIN VARIEDAD	S	32,97	2,96	2,96		2,96
170000005978643	04-006-004-00219-0001	104000 ALMENDROS-SIN VARIEDAD	S	33,78	0,72	0,72		0,72
170000005978623	04-006-005-00302-0001	104000 ALMENDROS-SIN VARIEDAD	S	34,03	0,81	0,81		0,81
170000005978642	04-006-004-00216-0001	104000 ALMENDROS-SIN VARIEDAD	S	34,04	0,14	0,14		0,14
170000005978636	04-006-003-00104-0003	104000 ALMENDROS-SIN VARIEDAD	S	35,03	1,49	1,49		1,49
170000005978622	04-006-005-00304-0001	104000 ALMENDROS-SIN VARIEDAD	S	36,53	0,90	0,90		0,90
170000005978631	04-006-001-00238-0007	104000 ALMENDROS-SIN VARIEDAD	S	39,47	0,26	0,26		0,26
170000005978648	04-006-001-00100-0011	104000 ALMENDROS-SIN VARIEDAD	S	39,78	4,13	4,13		4,13
170000005978651	04-006-001-00109-0005	104000 ALMENDROS-SIN VARIEDAD	S	41,35	0,16	0,16		0,16
170000005978649	04-006-001-00103-0001	104000 ALMENDROS-SIN VARIEDAD	S	42,96	0,53	0,53		0,53
170000005978650	04-006-001-00106-0003	104000 ALMENDROS-SIN VARIEDAD	S	45,72	0,64	0,64		0,64
170000005978645	04-006-004-00170-0002	104000 ALMENDROS-SIN VARIEDAD	S	46,15	0,18	0,18		0,18



RESUMEN CRITERIOS DE SELECCIÓN**11.2.1.1 Mantenimiento de prácticas y métodos de agricultura ecológica: Cultivos permanentes distintos de olivar - Conv 2018.** PUNTOS: 9,00

	PUNTOS	CUMPLE
Porcentaje de superficie determinada en Red Natura 2000	0,00	0.0%
Porcentaje de superficie determinada situada en zonas RAMSAR	0,00	0.0%
Porcentaje de superficie determinada en zonas vulnerables a la contaminación por nitratos	0,00	0.0%
Pendiente media de la explotación	3,00	26.2%
Porcentaje de Superficie de la explotación en municipios con más del 40 por ciento de su superficie agraria dentro de la Zona de desertificación	6,00	100.0%

DETALLE CRITERIOS DE SELECCIÓN**11.2.1.1 Mantenimiento de prácticas y métodos de agricultura ecológica: Cultivos permanentes distintos de olivar - Conv 2018.** PUNTOS: 9,00

						PUNTOS:	0,00	0.0%
REF.	REFERENCIA SIGPAC	CULTIVO	DESCRIPCIÓN CULTIVO	S/R		SUP. COMPROM.	SUP. CUMPLE	
						(ha)	(ha)	
170000005978620	04-006-001-00091-0003	104000	ALMENDROS-SIN VARIEDAD	S		1,29	0,00	
170000005978647	04-006-001-00100-0004	104000	ALMENDROS-SIN VARIEDAD	S		8,31	0,00	
170000005978648	04-006-001-00100-0011	104000	ALMENDROS-SIN VARIEDAD	S		4,13	0,00	
170000005978649	04-006-001-00103-0001	104000	ALMENDROS-SIN VARIEDAD	S		0,53	0,00	
170000005978650	04-006-001-00106-0003	104000	ALMENDROS-SIN VARIEDAD	S		0,64	0,00	
170000005978651	04-006-001-00109-0005	104000	ALMENDROS-SIN VARIEDAD	S		0,16	0,00	
170000005978652	04-006-001-00238-0003	104000	ALMENDROS-SIN VARIEDAD	S		0,66	0,00	
170000005978634	04-006-001-00238-0004	104000	ALMENDROS-SIN VARIEDAD	S		0,94	0,00	
170000005978631	04-006-001-00238-0007	104000	ALMENDROS-SIN VARIEDAD	S		0,26	0,00	
170000005978638	04-006-002-00008-0009	104000	ALMENDROS-SIN VARIEDAD	S		0,64	0,00	
170000005978633	04-006-002-00010-0005	104000	ALMENDROS-SIN VARIEDAD	S		0,12	0,00	
170000005978632	04-006-002-00010-0006	104000	ALMENDROS-SIN VARIEDAD	S		1,23	0,00	
170000005978635	04-006-002-00014-0004	104000	ALMENDROS-SIN VARIEDAD	S		1,12	0,00	
170000005978644	04-006-002-00014-0005	104000	ALMENDROS-SIN VARIEDAD	S		7,40	0,00	
170000005978637	04-006-003-00071-0001	104000	ALMENDROS-SIN VARIEDAD	S		2,03	0,00	
170000005978636	04-006-003-00104-0003	104000	ALMENDROS-SIN VARIEDAD	S		1,49	0,00	
170000005978646	04-006-004-00043-0002	104000	ALMENDROS-SIN VARIEDAD	S		0,36	0,00	
170000005978639	04-006-004-00044-0001	104000	ALMENDROS-SIN VARIEDAD	S		0,50	0,00	
170000005978641	04-006-004-00146-0002	104000	ALMENDROS-SIN VARIEDAD	S		0,27	0,00	
170000005978640	04-006-004-00162-0003	104000	ALMENDROS-SIN VARIEDAD	S		2,96	0,00	
170000005978645	04-006-004-00170-0002	104000	ALMENDROS-SIN VARIEDAD	S		0,18	0,00	
170000005978621	04-006-004-00170-0003	104000	ALMENDROS-SIN VARIEDAD	S		3,14	0,00	
170000005978642	04-006-004-00216-0001	104000	ALMENDROS-SIN VARIEDAD	S		0,14	0,00	
170000005978643	04-006-004-00219-0001	104000	ALMENDROS-SIN VARIEDAD	S		0,72	0,00	
170000005978623	04-006-005-00302-0001	104000	ALMENDROS-SIN VARIEDAD	S		0,81	0,00	
170000005978622	04-006-005-00304-0001	104000	ALMENDROS-SIN VARIEDAD	S		0,90	0,00	
170000005978629	04-006-005-00310-0001	104000	ALMENDROS-SIN VARIEDAD	S		1,63	0,00	
170000005978627	04-099-028-00068-0001	104000	ALMENDROS-SIN VARIEDAD	S		1,02	0,00	
170000005978630	04-099-028-00071-0001	104000	ALMENDROS-SIN VARIEDAD	S		2,30	0,00	
170000005978628	04-099-028-00098-0001	104000	ALMENDROS-SIN VARIEDAD	S		3,04	0,00	
170000005978624	04-099-028-00099-0001	104000	ALMENDROS-SIN VARIEDAD	S		5,84	0,00	
170000005978625	04-099-028-00101-0001	104000	ALMENDROS-SIN VARIEDAD	S		0,36	0,00	
170000005978626	04-099-028-00102-0001	104000	ALMENDROS-SIN VARIEDAD	S		0,75	0,00	

Porcentaje de superficie determinada situada en zonas RAMSAR PUNTOS: 0,00 0.0%

REF.	REFERENCIA SIGPAC	CULTIVO	DESCRIPCIÓN CULTIVO	S/R		SUP. COMPROM.	SUP. CUMPLE
						(ha)	(ha)
170000005978620	04-006-001-00091-0003	104000	ALMENDROS-SIN VARIEDAD	S		1,29	0,00
170000005978647	04-006-001-00100-0004	104000	ALMENDROS-SIN VARIEDAD	S		8,31	0,00

<u>REF.</u>	<u>REFERENCIA SIGPAC</u>	<u>CULTIVO</u>	<u>DESCRIPCIÓN CULTIVO</u>	<u>S/R</u>	<u>SUP. COMPROM.</u> <u>(ha)</u>	<u>SUP. CUMPLE</u> <u>(ha)</u>
170000005978648	04-006-001-00100-0011	104000	ALMENDROS-SIN VARIEDAD	S	4,13	0,00
170000005978649	04-006-001-00103-0001	104000	ALMENDROS-SIN VARIEDAD	S	0,53	0,00
170000005978650	04-006-001-00106-0003	104000	ALMENDROS-SIN VARIEDAD	S	0,64	0,00
170000005978651	04-006-001-00109-0005	104000	ALMENDROS-SIN VARIEDAD	S	0,16	0,00
170000005978652	04-006-001-00238-0003	104000	ALMENDROS-SIN VARIEDAD	S	0,66	0,00
170000005978634	04-006-001-00238-0004	104000	ALMENDROS-SIN VARIEDAD	S	0,94	0,00
170000005978631	04-006-001-00238-0007	104000	ALMENDROS-SIN VARIEDAD	S	0,26	0,00
170000005978638	04-006-002-00008-0009	104000	ALMENDROS-SIN VARIEDAD	S	0,64	0,00
170000005978633	04-006-002-00010-0005	104000	ALMENDROS-SIN VARIEDAD	S	0,12	0,00
170000005978632	04-006-002-00010-0006	104000	ALMENDROS-SIN VARIEDAD	S	1,23	0,00
170000005978635	04-006-002-00014-0004	104000	ALMENDROS-SIN VARIEDAD	S	1,12	0,00
170000005978644	04-006-002-00014-0005	104000	ALMENDROS-SIN VARIEDAD	S	7,40	0,00
170000005978637	04-006-003-00071-0001	104000	ALMENDROS-SIN VARIEDAD	S	2,03	0,00
170000005978636	04-006-003-00104-0003	104000	ALMENDROS-SIN VARIEDAD	S	1,49	0,00
170000005978646	04-006-004-00043-0002	104000	ALMENDROS-SIN VARIEDAD	S	0,36	0,00
170000005978639	04-006-004-00044-0001	104000	ALMENDROS-SIN VARIEDAD	S	0,50	0,00
170000005978641	04-006-004-00146-0002	104000	ALMENDROS-SIN VARIEDAD	S	0,27	0,00
170000005978640	04-006-004-00162-0003	104000	ALMENDROS-SIN VARIEDAD	S	2,96	0,00
170000005978645	04-006-004-00170-0002	104000	ALMENDROS-SIN VARIEDAD	S	0,18	0,00
170000005978621	04-006-004-00170-0003	104000	ALMENDROS-SIN VARIEDAD	S	3,14	0,00
170000005978642	04-006-004-00216-0001	104000	ALMENDROS-SIN VARIEDAD	S	0,14	0,00
170000005978643	04-006-004-00219-0001	104000	ALMENDROS-SIN VARIEDAD	S	0,72	0,00
170000005978623	04-006-005-00302-0001	104000	ALMENDROS-SIN VARIEDAD	S	0,81	0,00
170000005978622	04-006-005-00304-0001	104000	ALMENDROS-SIN VARIEDAD	S	0,90	0,00
170000005978629	04-006-005-00310-0001	104000	ALMENDROS-SIN VARIEDAD	S	1,63	0,00
170000005978627	04-099-028-00068-0001	104000	ALMENDROS-SIN VARIEDAD	S	1,02	0,00
170000005978630	04-099-028-00071-0001	104000	ALMENDROS-SIN VARIEDAD	S	2,30	0,00
170000005978628	04-099-028-00098-0001	104000	ALMENDROS-SIN VARIEDAD	S	3,04	0,00
170000005978624	04-099-028-00099-0001	104000	ALMENDROS-SIN VARIEDAD	S	5,84	0,00
170000005978625	04-099-028-00101-0001	104000	ALMENDROS-SIN VARIEDAD	S	0,36	0,00
170000005978626	04-099-028-00102-0001	104000	ALMENDROS-SIN VARIEDAD	S	0,75	0,00

Porcentaje de superficie determinada en zonas vulnerables a la contaminación por nitratos**PUNTOS:** 0,00 0.0%

<u>REF.</u>	<u>REFERENCIA SIGPAC</u>	<u>CULTIVO</u>	<u>DESCRIPCIÓN CULTIVO</u>	<u>S/R</u>	<u>SUP. COMPROM.</u> <u>(ha)</u>	<u>SUP. CUMPLE</u> <u>(ha)</u>
170000005978620	04-006-001-00091-0003	104000	ALMENDROS-SIN VARIEDAD	S	1,29	0,00
170000005978647	04-006-001-00100-0004	104000	ALMENDROS-SIN VARIEDAD	S	8,31	0,00
170000005978648	04-006-001-00100-0011	104000	ALMENDROS-SIN VARIEDAD	S	4,13	0,00
170000005978649	04-006-001-00103-0001	104000	ALMENDROS-SIN VARIEDAD	S	0,53	0,00
170000005978650	04-006-001-00106-0003	104000	ALMENDROS-SIN VARIEDAD	S	0,64	0,00
170000005978651	04-006-001-00109-0005	104000	ALMENDROS-SIN VARIEDAD	S	0,16	0,00
170000005978652	04-006-001-00238-0003	104000	ALMENDROS-SIN VARIEDAD	S	0,66	0,00
170000005978634	04-006-001-00238-0004	104000	ALMENDROS-SIN VARIEDAD	S	0,94	0,00
170000005978631	04-006-001-00238-0007	104000	ALMENDROS-SIN VARIEDAD	S	0,26	0,00
170000005978638	04-006-002-00008-0009	104000	ALMENDROS-SIN VARIEDAD	S	0,64	0,00
170000005978633	04-006-002-00010-0005	104000	ALMENDROS-SIN VARIEDAD	S	0,12	0,00
170000005978632	04-006-002-00010-0006	104000	ALMENDROS-SIN VARIEDAD	S	1,23	0,00
170000005978635	04-006-002-00014-0004	104000	ALMENDROS-SIN VARIEDAD	S	1,12	0,00
170000005978644	04-006-002-00014-0005	104000	ALMENDROS-SIN VARIEDAD	S	7,40	0,00
170000005978637	04-006-003-00071-0001	104000	ALMENDROS-SIN VARIEDAD	S	2,03	0,00
170000005978636	04-006-003-00104-0003	104000	ALMENDROS-SIN VARIEDAD	S	1,49	0,00
170000005978646	04-006-004-00043-0002	104000	ALMENDROS-SIN VARIEDAD	S	0,36	0,00
170000005978639	04-006-004-00044-0001	104000	ALMENDROS-SIN VARIEDAD	S	0,50	0,00
170000005978641	04-006-004-00146-0002	104000	ALMENDROS-SIN VARIEDAD	S	0,27	0,00
170000005978640	04-006-004-00162-0003	104000	ALMENDROS-SIN VARIEDAD	S	2,96	0,00

<u>REF.</u>	<u>REFERENCIA SIGPAC</u>	<u>CULTIVO</u>	<u>DESCRIPCIÓN CULTIVO</u>	<u>S/R</u>	<u>SUP. COMPROM.</u> <u>(ha)</u>	<u>SUP. CUMPLE</u> <u>(ha)</u>
170000005978645	04-006-004-00170-0002	104000	ALMENDROS-SIN VARIEDAD	S	0,18	0,00
1700000005978621	04-006-004-00170-0003	104000	ALMENDROS-SIN VARIEDAD	S	3,14	0,00
1700000005978642	04-006-004-00216-0001	104000	ALMENDROS-SIN VARIEDAD	S	0,14	0,00
1700000005978643	04-006-004-00219-0001	104000	ALMENDROS-SIN VARIEDAD	S	0,72	0,00
1700000005978623	04-006-005-00302-0001	104000	ALMENDROS-SIN VARIEDAD	S	0,81	0,00
1700000005978622	04-006-005-00304-0001	104000	ALMENDROS-SIN VARIEDAD	S	0,90	0,00
1700000005978629	04-006-005-00310-0001	104000	ALMENDROS-SIN VARIEDAD	S	1,63	0,00
1700000005978627	04-099-028-00068-0001	104000	ALMENDROS-SIN VARIEDAD	S	1,02	0,00
1700000005978630	04-099-028-00071-0001	104000	ALMENDROS-SIN VARIEDAD	S	2,30	0,00
1700000005978628	04-099-028-00098-0001	104000	ALMENDROS-SIN VARIEDAD	S	3,04	0,00
1700000005978624	04-099-028-00099-0001	104000	ALMENDROS-SIN VARIEDAD	S	5,84	0,00
1700000005978625	04-099-028-00101-0001	104000	ALMENDROS-SIN VARIEDAD	S	0,36	0,00
1700000005978626	04-099-028-00102-0001	104000	ALMENDROS-SIN VARIEDAD	S	0,75	0,00

Pendiente media de la explotación**PUNTOS:** 3,00 26.2%

<u>REF.</u>	<u>REFERENCIA SIGPAC</u>	<u>CULTIVO</u>	<u>DESCRIPCIÓN CULTIVO</u>	<u>S/R</u>	<u>PENDIENTE MEDIA (%)</u>	<u>SUP. COMPROM.</u> <u>(ha)</u>
1700000005978620	04-006-001-00091-0003	104000	ALMENDROS-SIN VARIEDAD	S	19,68	1,29
1700000005978647	04-006-001-00100-0004	104000	ALMENDROS-SIN VARIEDAD	S	28,54	8,31
1700000005978648	04-006-001-00100-0011	104000	ALMENDROS-SIN VARIEDAD	S	39,78	4,13
1700000005978649	04-006-001-00103-0001	104000	ALMENDROS-SIN VARIEDAD	S	42,96	0,53
1700000005978650	04-006-001-00106-0003	104000	ALMENDROS-SIN VARIEDAD	S	45,72	0,64
1700000005978651	04-006-001-00109-0005	104000	ALMENDROS-SIN VARIEDAD	S	41,35	0,16
1700000005978652	04-006-001-00238-0003	104000	ALMENDROS-SIN VARIEDAD	S	26,71	0,66
1700000005978634	04-006-001-00238-0004	104000	ALMENDROS-SIN VARIEDAD	S	27,18	0,94
1700000005978631	04-006-001-00238-0007	104000	ALMENDROS-SIN VARIEDAD	S	39,47	0,26
1700000005978638	04-006-002-00008-0009	104000	ALMENDROS-SIN VARIEDAD	S	15,64	0,64
1700000005978633	04-006-002-00010-0005	104000	ALMENDROS-SIN VARIEDAD	S	17,52	0,12
1700000005978632	04-006-002-00010-0006	104000	ALMENDROS-SIN VARIEDAD	S	30,97	1,23
1700000005978635	04-006-002-00014-0004	104000	ALMENDROS-SIN VARIEDAD	S	15,50	1,12
1700000005978644	04-006-002-00014-0005	104000	ALMENDROS-SIN VARIEDAD	S	23,60	7,40
1700000005978637	04-006-003-00071-0001	104000	ALMENDROS-SIN VARIEDAD	S	27,29	2,03
1700000005978636	04-006-003-00104-0003	104000	ALMENDROS-SIN VARIEDAD	S	35,03	1,49
1700000005978646	04-006-004-00043-0002	104000	ALMENDROS-SIN VARIEDAD	S	32,43	0,36
1700000005978639	04-006-004-00044-0001	104000	ALMENDROS-SIN VARIEDAD	S	27,89	0,50
1700000005978641	04-006-004-00146-0002	104000	ALMENDROS-SIN VARIEDAD	S	29,41	0,27
1700000005978640	04-006-004-00162-0003	104000	ALMENDROS-SIN VARIEDAD	S	32,97	2,96
1700000005978645	04-006-004-00170-0002	104000	ALMENDROS-SIN VARIEDAD	S	46,15	0,18
1700000005978621	04-006-004-00170-0003	104000	ALMENDROS-SIN VARIEDAD	S	30,78	3,14
1700000005978642	04-006-004-00216-0001	104000	ALMENDROS-SIN VARIEDAD	S	34,04	0,14
1700000005978643	04-006-004-00219-0001	104000	ALMENDROS-SIN VARIEDAD	S	33,78	0,72
1700000005978623	04-006-005-00302-0001	104000	ALMENDROS-SIN VARIEDAD	S	34,03	0,81
1700000005978622	04-006-005-00304-0001	104000	ALMENDROS-SIN VARIEDAD	S	36,53	0,90
1700000005978629	04-006-005-00310-0001	104000	ALMENDROS-SIN VARIEDAD	S	32,51	1,63
1700000005978627	04-099-028-00068-0001	104000	ALMENDROS-SIN VARIEDAD	S	10,66	1,02
1700000005978630	04-099-028-00071-0001	104000	ALMENDROS-SIN VARIEDAD	S	23,64	2,30
1700000005978628	04-099-028-00098-0001	104000	ALMENDROS-SIN VARIEDAD	S	16,68	3,04
1700000005978624	04-099-028-00099-0001	104000	ALMENDROS-SIN VARIEDAD	S	11,66	5,84
1700000005978625	04-099-028-00101-0001	104000	ALMENDROS-SIN VARIEDAD	S	7,92	0,36
1700000005978626	04-099-028-00102-0001	104000	ALMENDROS-SIN VARIEDAD	S	12,64	0,75

Porcentaje de Superficie de la explotación en municipios con más del 40 por ciento de su superficie agraria dentro de la Zona de desertificación**PUNTOS:** 6,00 100.0%

<u>REF.</u>	<u>REFERENCIA SIGPAC</u>	<u>CULTIVO</u>	<u>DESCRIPCIÓN CULTIVO</u>	<u>S/R</u>	<u>SUP. COMPROM.</u> <u>(ha)</u>	<u>SUP. CUMPLE</u> <u>(ha)</u>
1700000005978620	04-006-001-00091-0003	104000	ALMENDROS-SIN VARIEDAD	S	1,29	1,29
1700000005978647	04-006-001-00100-0004	104000	ALMENDROS-SIN VARIEDAD	S	8,31	8,31
1700000005978648	04-006-001-00100-0011	104000	ALMENDROS-SIN VARIEDAD	S	4,13	4,13
1700000005978649	04-006-001-00103-0001	104000	ALMENDROS-SIN VARIEDAD	S	0,53	0,53
1700000005978650	04-006-001-00106-0003	104000	ALMENDROS-SIN VARIEDAD	S	0,64	0,64
1700000005978651	04-006-001-00109-0005	104000	ALMENDROS-SIN VARIEDAD	S	0,16	0,16
1700000005978652	04-006-001-00238-0003	104000	ALMENDROS-SIN VARIEDAD	S	0,66	0,66
1700000005978634	04-006-001-00238-0004	104000	ALMENDROS-SIN VARIEDAD	S	0,94	0,94
1700000005978631	04-006-001-00238-0007	104000	ALMENDROS-SIN VARIEDAD	S	0,26	0,26
1700000005978638	04-006-002-00008-0009	104000	ALMENDROS-SIN VARIEDAD	S	0,64	0,64
1700000005978633	04-006-002-00010-0005	104000	ALMENDROS-SIN VARIEDAD	S	0,12	0,12
1700000005978632	04-006-002-00010-0006	104000	ALMENDROS-SIN VARIEDAD	S	1,23	1,23
1700000005978635	04-006-002-00014-0004	104000	ALMENDROS-SIN VARIEDAD	S	1,12	1,12
1700000005978644	04-006-002-00014-0005	104000	ALMENDROS-SIN VARIEDAD	S	7,40	7,40
1700000005978637	04-006-003-00071-0001	104000	ALMENDROS-SIN VARIEDAD	S	2,03	2,03
1700000005978636	04-006-003-00104-0003	104000	ALMENDROS-SIN VARIEDAD	S	1,49	1,49
1700000005978646	04-006-004-00043-0002	104000	ALMENDROS-SIN VARIEDAD	S	0,36	0,36
1700000005978639	04-006-004-00044-0001	104000	ALMENDROS-SIN VARIEDAD	S	0,50	0,50
1700000005978641	04-006-004-00146-0002	104000	ALMENDROS-SIN VARIEDAD	S	0,27	0,27
1700000005978640	04-006-004-00162-0003	104000	ALMENDROS-SIN VARIEDAD	S	2,96	2,96
1700000005978645	04-006-004-00170-0002	104000	ALMENDROS-SIN VARIEDAD	S	0,18	0,18
1700000005978621	04-006-004-00170-0003	104000	ALMENDROS-SIN VARIEDAD	S	3,14	3,14
1700000005978642	04-006-004-00216-0001	104000	ALMENDROS-SIN VARIEDAD	S	0,14	0,14
1700000005978643	04-006-004-00219-0001	104000	ALMENDROS-SIN VARIEDAD	S	0,72	0,72
1700000005978623	04-006-005-00302-0001	104000	ALMENDROS-SIN VARIEDAD	S	0,81	0,81
1700000005978622	04-006-005-00304-0001	104000	ALMENDROS-SIN VARIEDAD	S	0,90	0,90
1700000005978629	04-006-005-00310-0001	104000	ALMENDROS-SIN VARIEDAD	S	1,63	1,63
1700000005978627	04-099-028-00068-0001	104000	ALMENDROS-SIN VARIEDAD	S	1,02	1,02
1700000005978630	04-099-028-00071-0001	104000	ALMENDROS-SIN VARIEDAD	S	2,30	2,30
1700000005978628	04-099-028-00098-0001	104000	ALMENDROS-SIN VARIEDAD	S	3,04	3,04
1700000005978624	04-099-028-00099-0001	104000	ALMENDROS-SIN VARIEDAD	S	5,84	5,84
1700000005978625	04-099-028-00101-0001	104000	ALMENDROS-SIN VARIEDAD	S	0,36	0,36
1700000005978626	04-099-028-00102-0001	104000	ALMENDROS-SIN VARIEDAD	S	0,75	0,75



<u>APELLIDOS Y NOMBRE / RAZÓN SOCIAL</u>	<u>NIF</u>	<u>EXPEDIENTE</u>	<u>SUP. COMPROMETIDA</u>			
			<u>(ha)</u>			
LOZANO MARTINEZ MANUEL	****6452*	1070742	43.27			
RESOLUCIÓN ADMITIDO						
IMPORTE POR ANUALIDAD						
		2018	2019	2020	2021	2022
IMPORTE MÁXIMO SUBVENCIONABLE		9.073,86 €	9.073,86 €	9.073,86 €	9.073,86 €	9.073,86 €
IMPORTE MEDIO DE TRANSFERENCIA (€/ha)		209,70 €	209,70 €	209,70 €	209,70 €	209,70 €

DETALLE IMPORTES POR ANUALIDAD

<u>GRUPOS DE CULTIVO ADMITIDOS</u>	<u>SUP. COMPROM.</u>	2018	2019	2020	2021	2022
	<u>(ha)</u>					
FRUTALES SECANO	43,27	9.073,86 €	9.073,86 €	9.073,86 €	9.073,86 €	9.073,86 €

RECINTOS COMPROMETIDOS

<u>REF.</u>	<u>REFERENCIA SIGPAC</u>	<u>CULTIVO DESCRIPCIÓN CULTIVO</u>	<u>S/R</u>	<u>PEND. MEDIA (%)</u>	<u>SUP. DEC. ADMIN. (ha)</u>	<u>NU SUP. CERT. (ha)</u>	<u>SUP. CAMPO (ha)</u>	<u>SUP. COMPROM. (ha)</u>
170000006004122	04-099-028-00105-0001	104000 ALMENDROS-SIN VARIEDAD	S	4,87	0,03	0,03		0,03
170000006004131	04-099-028-00104-0001	104000 ALMENDROS-SIN VARIEDAD	S	8,58	0,79	0,79		0,79
170000006004133	04-099-028-00067-0001	104000 ALMENDROS-SIN VARIEDAD	S	10,14	6,31	6,31		6,31
170000006004132	04-099-028-00106-0001	104000 ALMENDROS-SIN VARIEDAD	S	10,25	0,35	0,35		0,35
170000006004128	04-006-004-00001-0004	104000 ALMENDROS-SIN VARIEDAD	S	10,55	0,34	0,34		0,34
170000006004129	04-099-028-00096-0003	104000 ALMENDROS-SIN VARIEDAD	S	10,65	1,63	1,63		1,63
170000006004130	04-099-028-00097-0001	104000 ALMENDROS-SIN VARIEDAD	S	11,96	0,63	0,63		0,63
170000006004124	04-099-029-00306-0014	104000 ALMENDROS-SIN VARIEDAD	S	13,18	2,91	2,90		2,90
170000006004119	04-006-001-00120-0001	104000 ALMENDROS-SIN VARIEDAD	S	17,97	0,38	0,38		0,38
170000006004123	04-006-001-00120-0001	104000 ALMENDROS-SIN VARIEDAD	S	17,97	0,29	0,29		0,29
170000006004138	04-006-010-00019-0004	104000 ALMENDROS-SIN VARIEDAD	S	18,50	5,05	5,05		5,05
170000006004110	04-006-001-00112-0005	104000 ALMENDROS-SIN VARIEDAD	S	19,43	0,41	0,41		0,41
170000006004136	04-006-001-00112-0003	104000 ALMENDROS-SIN VARIEDAD	S	24,63	0,86	0,86		0,86
170000006004134	04-006-001-00230-0001	104000 ALMENDROS-SIN VARIEDAD	S	24,99	0,95	0,95		0,95
170000006004135	04-006-001-00267-0001	104000 ALMENDROS-SIN VARIEDAD	S	25,11	1,01	0,49		0,49
170000006004137	04-006-001-00277-0001	104000 ALMENDROS-SIN VARIEDAD	S	25,84	0,59	0,59		0,59
170000006004108	04-006-011-00079-0001	104000 ALMENDROS-SIN VARIEDAD	S	26,67	1,86	1,86		1,86
170000006004112	04-006-001-00109-0002	104000 ALMENDROS-SIN VARIEDAD	S	27,36	1,38	1,59		1,38
170000006004114	04-006-001-00109-0002	104000 ALMENDROS-SIN VARIEDAD	S	27,36	1,21	1,40		1,21
170000006004126	04-006-001-00223-0001	104000 ALMENDROS-SIN VARIEDAD	S	28,53	1,05	1,05		1,05
170000006004125	04-006-001-00221-0003	104000 ALMENDROS-SIN VARIEDAD	S	29,25	5,95	5,95		5,95
170000006004115	04-006-001-00109-0001	104000 ALMENDROS-SIN VARIEDAD	S	30,87	0,45	0,45		0,45
170000006004113	04-006-001-00108-0003	104000 ALMENDROS-SIN VARIEDAD	S	32,27	0,21	0,21		0,21
170000006004139	04-006-004-00223-0001	104000 ALMENDROS-SIN VARIEDAD	S	34,53	6,00	6,00		6,00
170000006004111	04-006-004-00027-0006	104000 ALMENDROS-SIN VARIEDAD	S	36,25	1,22	1,22		1,22
170000006004121	04-006-001-00101-0003	104000 ALMENDROS-SIN VARIEDAD	S	38,63	0,77	0,77		0,77
170000006004120	04-006-001-00101-0002	104000 ALMENDROS-SIN VARIEDAD	S	43,94	1,13	1,13		1,13
170000006004141	04-006-004-00322-0002	104000 ALMENDROS-SIN VARIEDAD	S	46,03	0,04	0,04		0,04

INCIDENCIAS**INCIDENCIA DESCRIPCIÓN**

- 85001 El recinto declarado no cumple con las normas de producción ecológica (artículo 5-1 e), Orden 26 mayo 2015)
 Ref:-53423 Recinto:04-006-001-00109-028 Cultivo:104000 ALMENDROS-SIN VARIEDAD Secano
 Ref:170000006004109 Recinto:04-006-003-00198-002 Cultivo:104000 ALMENDROS-SIN VARIEDAD Regadío
 Ref:170000006004127 Recinto:04-006-004-00019-001 Cultivo:104000 ALMENDROS-SIN VARIEDAD Regadío
 Ref:170000006004140 Recinto:04-006-004-00288-001 Cultivo:104000 ALMENDROS-SIN VARIEDAD Secano
 Ref:170000006004116 Recinto:04-099-029-00306-019 Cultivo:104000 ALMENDROS-SIN VARIEDAD Secano
 Ref:170000006004117 Recinto:04-099-029-00306-021 Cultivo:104000 ALMENDROS-SIN VARIEDAD Secano
 Ref:170000006004118 Recinto:04-099-029-00306-024 Cultivo:104000 ALMENDROS-SIN VARIEDAD Secano
- 85002 Recinto declarado que no cumple en su totalidad con las normas de producción ecológica (artículo 5-1 e), Orden 26 mayo 2015)
 Ref:170000006004135 Recinto:04-006-001-00267-001 Cultivo:104000 ALMENDROS-SIN VARIEDAD Secano Sup. Declarada:1,01 Superficie Certificada (Ha):0,49
 Ref:170000006004124 Recinto:04-099-029-00306-014 Cultivo:104000 ALMENDROS-SIN VARIEDAD Secano Sup. Declarada:2,91 Superficie Certificada (Ha):2,9

RESUMEN CRITERIOS DE SELECCIÓN**11.2.1.1 Mantenimiento de prácticas y métodos de agricultura ecológica: Cultivos permanentes distintos de olivar - Conv 2018.** PUNTOS: 9,00

	PUNTOS	CUMPLE
Porcentaje de superficie determinada en Red Natura 2000	0,00	0.0%
Porcentaje de superficie determinada situada en zonas RAMSAR	0,00	0.0%
Porcentaje de superficie determinada en zonas vulnerables a la contaminación por nitratos	0,00	0.0%
Pendiente media de la explotación	3,00	23.22%
Porcentaje de Superficie de la explotación en municipios con más del 40 por ciento de su superficie agraria dentro de la Zona de desertificación	6,00	100.0%

DETALLE CRITERIOS DE SELECCIÓN**11.2.1.1 Mantenimiento de prácticas y métodos de agricultura ecológica: Cultivos permanentes distintos de olivar - Conv 2018.** PUNTOS: 9,00

Porcentaje de superficie determinada en Red Natura 2000						PUNTOS:	0,00	0.0%
REF.	REFERENCIA SIGPAC	CULTIVO	DESCRIPCIÓN CULTIVO	S/R	SUP. COMPROM. (ha)	SUP. CUMPLE (ha)		
170000006004120	04-006-001-00101-0002	104000	ALMENDROS-SIN VARIEDAD	S	1,13	0,00		
170000006004121	04-006-001-00101-0003	104000	ALMENDROS-SIN VARIEDAD	S	0,77	0,00		
170000006004113	04-006-001-00108-0003	104000	ALMENDROS-SIN VARIEDAD	S	0,21	0,00		
170000006004115	04-006-001-00109-0001	104000	ALMENDROS-SIN VARIEDAD	S	0,45	0,00		
170000006004114	04-006-001-00109-0002	104000	ALMENDROS-SIN VARIEDAD	S	1,21	0,00		
170000006004112	04-006-001-00109-0002	104000	ALMENDROS-SIN VARIEDAD	S	1,38	0,00		
170000006004136	04-006-001-00112-0003	104000	ALMENDROS-SIN VARIEDAD	S	0,86	0,00		
170000006004110	04-006-001-00112-0005	104000	ALMENDROS-SIN VARIEDAD	S	0,41	0,00		
170000006004119	04-006-001-00120-0001	104000	ALMENDROS-SIN VARIEDAD	S	0,38	0,00		
170000006004123	04-006-001-00120-0001	104000	ALMENDROS-SIN VARIEDAD	S	0,29	0,00		
170000006004125	04-006-001-00221-0003	104000	ALMENDROS-SIN VARIEDAD	S	5,95	0,00		
170000006004126	04-006-001-00223-0001	104000	ALMENDROS-SIN VARIEDAD	S	1,05	0,00		
170000006004134	04-006-001-00230-0001	104000	ALMENDROS-SIN VARIEDAD	S	0,95	0,00		
170000006004135	04-006-001-00267-0001	104000	ALMENDROS-SIN VARIEDAD	S	0,49	0,00		
170000006004137	04-006-001-00277-0001	104000	ALMENDROS-SIN VARIEDAD	S	0,59	0,00		
170000006004128	04-006-004-00001-0004	104000	ALMENDROS-SIN VARIEDAD	S	0,34	0,00		
170000006004111	04-006-004-00027-0006	104000	ALMENDROS-SIN VARIEDAD	S	1,22	0,00		
170000006004139	04-006-004-00223-0001	104000	ALMENDROS-SIN VARIEDAD	S	6,00	0,00		
170000006004141	04-006-004-00322-0002	104000	ALMENDROS-SIN VARIEDAD	S	0,04	0,00		
170000006004138	04-006-010-00019-0004	104000	ALMENDROS-SIN VARIEDAD	S	5,05	0,00		
170000006004108	04-006-011-00079-0001	104000	ALMENDROS-SIN VARIEDAD	S	1,86	0,00		
170000006004133	04-099-028-00067-0001	104000	ALMENDROS-SIN VARIEDAD	S	6,31	0,00		
170000006004129	04-099-028-00096-0003	104000	ALMENDROS-SIN VARIEDAD	S	1,63	0,00		
170000006004130	04-099-028-00097-0001	104000	ALMENDROS-SIN VARIEDAD	S	0,63	0,00		
170000006004131	04-099-028-00104-0001	104000	ALMENDROS-SIN VARIEDAD	S	0,79	0,00		
170000006004122	04-099-028-00105-0001	104000	ALMENDROS-SIN VARIEDAD	S	0,03	0,00		
170000006004132	04-099-028-00106-0001	104000	ALMENDROS-SIN VARIEDAD	S	0,35	0,00		
170000006004124	04-099-029-00306-0014	104000	ALMENDROS-SIN VARIEDAD	S	2,90	0,00		

Porcentaje de superficie determinada situada en zonas RAMSAR PUNTOS: 0,00 0.0%

REF.	REFERENCIA SIGPAC	CULTIVO	DESCRIPCIÓN CULTIVO	S/R	SUP. COMPROM. (ha)	SUP. CUMPLE (ha)		
170000006004120	04-006-001-00101-0002	104000	ALMENDROS-SIN VARIEDAD	S	1,13	0,00		
170000006004121	04-006-001-00101-0003	104000	ALMENDROS-SIN VARIEDAD	S	0,77	0,00		
170000006004113	04-006-001-00108-0003	104000	ALMENDROS-SIN VARIEDAD	S	0,21	0,00		
170000006004115	04-006-001-00109-0001	104000	ALMENDROS-SIN VARIEDAD	S	0,45	0,00		
170000006004112	04-006-001-00109-0002	104000	ALMENDROS-SIN VARIEDAD	S	1,38	0,00		
170000006004114	04-006-001-00109-0002	104000	ALMENDROS-SIN VARIEDAD	S	1,21	0,00		
170000006004136	04-006-001-00112-0003	104000	ALMENDROS-SIN VARIEDAD	S	0,86	0,00		

<u>REF.</u>	<u>REFERENCIA SIGPAC</u>	<u>CULTIVO</u>	<u>DESCRIPCIÓN CULTIVO</u>	<u>S/R</u>	<u>SUP. COMPROM.</u> <u>(ha)</u>	<u>SUP. CUMPLE</u> <u>(ha)</u>
1700000006004110	04-006-001-00112-0005	104000	ALMENDROS-SIN VARIEDAD	S	0,41	0,00
1700000006004123	04-006-001-00120-0001	104000	ALMENDROS-SIN VARIEDAD	S	0,29	0,00
1700000006004119	04-006-001-00120-0001	104000	ALMENDROS-SIN VARIEDAD	S	0,38	0,00
1700000006004125	04-006-001-00221-0003	104000	ALMENDROS-SIN VARIEDAD	S	5,95	0,00
1700000006004126	04-006-001-00223-0001	104000	ALMENDROS-SIN VARIEDAD	S	1,05	0,00
1700000006004134	04-006-001-00230-0001	104000	ALMENDROS-SIN VARIEDAD	S	0,95	0,00
1700000006004135	04-006-001-00267-0001	104000	ALMENDROS-SIN VARIEDAD	S	0,49	0,00
1700000006004137	04-006-001-00277-0001	104000	ALMENDROS-SIN VARIEDAD	S	0,59	0,00
1700000006004128	04-006-004-00001-0004	104000	ALMENDROS-SIN VARIEDAD	S	0,34	0,00
1700000006004111	04-006-004-00027-0006	104000	ALMENDROS-SIN VARIEDAD	S	1,22	0,00
1700000006004139	04-006-004-00223-0001	104000	ALMENDROS-SIN VARIEDAD	S	6,00	0,00
1700000006004141	04-006-004-00322-0002	104000	ALMENDROS-SIN VARIEDAD	S	0,04	0,00
1700000006004138	04-006-010-00019-0004	104000	ALMENDROS-SIN VARIEDAD	S	5,05	0,00
1700000006004108	04-006-011-00079-0001	104000	ALMENDROS-SIN VARIEDAD	S	1,86	0,00
1700000006004133	04-099-028-00067-0001	104000	ALMENDROS-SIN VARIEDAD	S	6,31	0,00
1700000006004129	04-099-028-00096-0003	104000	ALMENDROS-SIN VARIEDAD	S	1,63	0,00
1700000006004130	04-099-028-00097-0001	104000	ALMENDROS-SIN VARIEDAD	S	0,63	0,00
1700000006004131	04-099-028-00104-0001	104000	ALMENDROS-SIN VARIEDAD	S	0,79	0,00
1700000006004122	04-099-028-00105-0001	104000	ALMENDROS-SIN VARIEDAD	S	0,03	0,00
1700000006004132	04-099-028-00106-0001	104000	ALMENDROS-SIN VARIEDAD	S	0,35	0,00
1700000006004124	04-099-029-00306-0014	104000	ALMENDROS-SIN VARIEDAD	S	2,90	0,00

Porcentaje de superficie determinada en zonas vulnerables a la contaminación por nitratos**PUNTOS:** 0,00 0.0%

<u>REF.</u>	<u>REFERENCIA SIGPAC</u>	<u>CULTIVO</u>	<u>DESCRIPCIÓN CULTIVO</u>	<u>S/R</u>	<u>SUP. COMPROM.</u> <u>(ha)</u>	<u>SUP. CUMPLE</u> <u>(ha)</u>
1700000006004120	04-006-001-00101-0002	104000	ALMENDROS-SIN VARIEDAD	S	1,13	0,00
1700000006004121	04-006-001-00101-0003	104000	ALMENDROS-SIN VARIEDAD	S	0,77	0,00
1700000006004113	04-006-001-00108-0003	104000	ALMENDROS-SIN VARIEDAD	S	0,21	0,00
1700000006004115	04-006-001-00109-0001	104000	ALMENDROS-SIN VARIEDAD	S	0,45	0,00
1700000006004112	04-006-001-00109-0002	104000	ALMENDROS-SIN VARIEDAD	S	1,38	0,00
1700000006004114	04-006-001-00109-0002	104000	ALMENDROS-SIN VARIEDAD	S	1,21	0,00
1700000006004136	04-006-001-00112-0003	104000	ALMENDROS-SIN VARIEDAD	S	0,86	0,00
1700000006004110	04-006-001-00112-0005	104000	ALMENDROS-SIN VARIEDAD	S	0,41	0,00
1700000006004123	04-006-001-00120-0001	104000	ALMENDROS-SIN VARIEDAD	S	0,29	0,00
1700000006004119	04-006-001-00120-0001	104000	ALMENDROS-SIN VARIEDAD	S	0,38	0,00
1700000006004125	04-006-001-00221-0003	104000	ALMENDROS-SIN VARIEDAD	S	5,95	0,00
1700000006004126	04-006-001-00223-0001	104000	ALMENDROS-SIN VARIEDAD	S	1,05	0,00
1700000006004134	04-006-001-00230-0001	104000	ALMENDROS-SIN VARIEDAD	S	0,95	0,00
1700000006004135	04-006-001-00267-0001	104000	ALMENDROS-SIN VARIEDAD	S	0,49	0,00
1700000006004137	04-006-001-00277-0001	104000	ALMENDROS-SIN VARIEDAD	S	0,59	0,00
1700000006004128	04-006-004-00001-0004	104000	ALMENDROS-SIN VARIEDAD	S	0,34	0,00
1700000006004111	04-006-004-00027-0006	104000	ALMENDROS-SIN VARIEDAD	S	1,22	0,00
1700000006004139	04-006-004-00223-0001	104000	ALMENDROS-SIN VARIEDAD	S	6,00	0,00
1700000006004141	04-006-004-00322-0002	104000	ALMENDROS-SIN VARIEDAD	S	0,04	0,00
1700000006004138	04-006-010-00019-0004	104000	ALMENDROS-SIN VARIEDAD	S	5,05	0,00
1700000006004108	04-006-011-00079-0001	104000	ALMENDROS-SIN VARIEDAD	S	1,86	0,00
1700000006004133	04-099-028-00067-0001	104000	ALMENDROS-SIN VARIEDAD	S	6,31	0,00
1700000006004129	04-099-028-00096-0003	104000	ALMENDROS-SIN VARIEDAD	S	1,63	0,00
1700000006004130	04-099-028-00097-0001	104000	ALMENDROS-SIN VARIEDAD	S	0,63	0,00
1700000006004131	04-099-028-00104-0001	104000	ALMENDROS-SIN VARIEDAD	S	0,79	0,00
1700000006004122	04-099-028-00105-0001	104000	ALMENDROS-SIN VARIEDAD	S	0,03	0,00
1700000006004132	04-099-028-00106-0001	104000	ALMENDROS-SIN VARIEDAD	S	0,35	0,00
1700000006004124	04-099-029-00306-0014	104000	ALMENDROS-SIN VARIEDAD	S	2,90	0,00

Pendiente media de la explotación**PUNTOS:** 3,00 23.22%

REF.	REFERENCIA SIGPAC	CULTIVO	DESCRIPCIÓN CULTIVO	S/R	PENDIENTE	SUP.
					MEDIA (%)	COMPROM. (ha)
170000006004120	04-006-001-00101-0002	104000	ALMENDROS-SIN VARIEDAD	S	43,94	1,13
170000006004121	04-006-001-00101-0003	104000	ALMENDROS-SIN VARIEDAD	S	38,63	0,77
170000006004113	04-006-001-00108-0003	104000	ALMENDROS-SIN VARIEDAD	S	32,27	0,21
170000006004115	04-006-001-00109-0001	104000	ALMENDROS-SIN VARIEDAD	S	30,87	0,45
170000006004112	04-006-001-00109-0002	104000	ALMENDROS-SIN VARIEDAD	S	27,36	1,38
170000006004114	04-006-001-00109-0002	104000	ALMENDROS-SIN VARIEDAD	S	27,36	1,21
170000006004136	04-006-001-00112-0003	104000	ALMENDROS-SIN VARIEDAD	S	24,63	0,86
170000006004110	04-006-001-00112-0005	104000	ALMENDROS-SIN VARIEDAD	S	19,43	0,41
170000006004123	04-006-001-00120-0001	104000	ALMENDROS-SIN VARIEDAD	S	17,97	0,29
170000006004119	04-006-001-00120-0001	104000	ALMENDROS-SIN VARIEDAD	S	17,97	0,38
170000006004125	04-006-001-00221-0003	104000	ALMENDROS-SIN VARIEDAD	S	29,25	5,95
170000006004126	04-006-001-00223-0001	104000	ALMENDROS-SIN VARIEDAD	S	28,53	1,05
170000006004134	04-006-001-00230-0001	104000	ALMENDROS-SIN VARIEDAD	S	24,99	0,95
170000006004135	04-006-001-00267-0001	104000	ALMENDROS-SIN VARIEDAD	S	25,11	0,49
170000006004137	04-006-001-00277-0001	104000	ALMENDROS-SIN VARIEDAD	S	25,84	0,59
170000006004128	04-006-004-00001-0004	104000	ALMENDROS-SIN VARIEDAD	S	10,55	0,34
170000006004111	04-006-004-00027-0006	104000	ALMENDROS-SIN VARIEDAD	S	36,25	1,22
170000006004139	04-006-004-00223-0001	104000	ALMENDROS-SIN VARIEDAD	S	34,53	6,00
170000006004141	04-006-004-00322-0002	104000	ALMENDROS-SIN VARIEDAD	S	46,03	0,04
170000006004138	04-006-010-00019-0004	104000	ALMENDROS-SIN VARIEDAD	S	18,50	5,05
170000006004108	04-006-011-00079-0001	104000	ALMENDROS-SIN VARIEDAD	S	26,67	1,86
170000006004133	04-099-028-00067-0001	104000	ALMENDROS-SIN VARIEDAD	S	10,14	6,31
170000006004129	04-099-028-00096-0003	104000	ALMENDROS-SIN VARIEDAD	S	10,65	1,63
170000006004130	04-099-028-00097-0001	104000	ALMENDROS-SIN VARIEDAD	S	11,96	0,63
170000006004131	04-099-028-00104-0001	104000	ALMENDROS-SIN VARIEDAD	S	8,58	0,79
170000006004122	04-099-028-00105-0001	104000	ALMENDROS-SIN VARIEDAD	S	4,87	0,03
170000006004132	04-099-028-00106-0001	104000	ALMENDROS-SIN VARIEDAD	S	10,25	0,35
170000006004124	04-099-029-00306-0014	104000	ALMENDROS-SIN VARIEDAD	S	13,18	2,90

Porcentaje de Superficie de la explotación en municipios con más del 40 por ciento de su superficie agraria dentro de la Zona de desertificación

PUNTOS: 6,00 100.0%

REF.	REFERENCIA SIGPAC	CULTIVO	DESCRIPCIÓN CULTIVO	S/R	SUP.	SUP.
					COMPROM. (ha)	CUMPLE (ha)
170000006004120	04-006-001-00101-0002	104000	ALMENDROS-SIN VARIEDAD	S	1,13	1,13
170000006004121	04-006-001-00101-0003	104000	ALMENDROS-SIN VARIEDAD	S	0,77	0,77
170000006004113	04-006-001-00108-0003	104000	ALMENDROS-SIN VARIEDAD	S	0,21	0,21
170000006004115	04-006-001-00109-0001	104000	ALMENDROS-SIN VARIEDAD	S	0,45	0,45
170000006004112	04-006-001-00109-0002	104000	ALMENDROS-SIN VARIEDAD	S	1,38	1,38
170000006004114	04-006-001-00109-0002	104000	ALMENDROS-SIN VARIEDAD	S	1,21	1,21
170000006004136	04-006-001-00112-0003	104000	ALMENDROS-SIN VARIEDAD	S	0,86	0,86
170000006004110	04-006-001-00112-0005	104000	ALMENDROS-SIN VARIEDAD	S	0,41	0,41
170000006004123	04-006-001-00120-0001	104000	ALMENDROS-SIN VARIEDAD	S	0,29	0,29
170000006004119	04-006-001-00120-0001	104000	ALMENDROS-SIN VARIEDAD	S	0,38	0,38
170000006004125	04-006-001-00221-0003	104000	ALMENDROS-SIN VARIEDAD	S	5,95	5,95
170000006004126	04-006-001-00223-0001	104000	ALMENDROS-SIN VARIEDAD	S	1,05	1,05
170000006004134	04-006-001-00230-0001	104000	ALMENDROS-SIN VARIEDAD	S	0,95	0,95
170000006004135	04-006-001-00267-0001	104000	ALMENDROS-SIN VARIEDAD	S	0,49	0,49
170000006004137	04-006-001-00277-0001	104000	ALMENDROS-SIN VARIEDAD	S	0,59	0,59
170000006004128	04-006-004-00001-0004	104000	ALMENDROS-SIN VARIEDAD	S	0,34	0,34
170000006004111	04-006-004-00027-0006	104000	ALMENDROS-SIN VARIEDAD	S	1,22	1,22
170000006004139	04-006-004-00223-0001	104000	ALMENDROS-SIN VARIEDAD	S	6,00	6,00
170000006004141	04-006-004-00322-0002	104000	ALMENDROS-SIN VARIEDAD	S	0,04	0,04
170000006004138	04-006-010-00019-0004	104000	ALMENDROS-SIN VARIEDAD	S	5,05	5,05
170000006004108	04-006-011-00079-0001	104000	ALMENDROS-SIN VARIEDAD	S	1,86	1,86
170000006004133	04-099-028-00067-0001	104000	ALMENDROS-SIN VARIEDAD	S	6,31	6,31
170000006004129	04-099-028-00096-0003	104000	ALMENDROS-SIN VARIEDAD	S	1,63	1,63

REF.	REFERENCIA SIGPAC	CULTIVO	DESCRIPCIÓN CULTIVO	S/R	SUP. COMPROM. (ha)	SUP. CUMPLE (ha)
170000006004130	04-099-028-00097-0001	104000	ALMENDROS-SIN VARIEDAD	S	0,63	0,63
170000006004131	04-099-028-00104-0001	104000	ALMENDROS-SIN VARIEDAD	S	0,79	0,79
170000006004122	04-099-028-00105-0001	104000	ALMENDROS-SIN VARIEDAD	S	0,03	0,03
170000006004132	04-099-028-00106-0001	104000	ALMENDROS-SIN VARIEDAD	S	0,35	0,35
170000006004124	04-099-029-00306-0014	104000	ALMENDROS-SIN VARIEDAD	S	2,90	2,90



<u>APELLIDOS Y NOMBRE / RAZÓN SOCIAL</u>	<u>NIF</u>	<u>EXPEDIENTE</u>	<u>SUP. COMPROMETIDA</u>		
			<u>(ha)</u>		
MANCHON GANDIA MARIA ENCARNACION	****3035*	1177065	30.36		
RESOLUCIÓN					
ADMITIDO					
IMPORTE POR ANUALIDAD					
	2018	2019	2020	2021	2022
IMPORTE MÁXIMO SUBVENCIONABLE	6.781,19 €	6.781,19 €	6.781,19 €	6.781,19 €	6.781,19 €
IMPORTE MEDIO DE TRANSFERENCIA (€/ha)	223,36 €	223,36 €	223,36 €	223,36 €	223,36 €

DETALLE IMPORTES POR ANUALIDAD

<u>GRUPOS DE CULTIVO ADMITIDOS</u>	<u>SUP. COMPROM.</u>	2018	2019	2020	2021	2022
	<u>(ha)</u>					
FRUTALES REGADÍO	1,62	566,45 €	566,45 €	566,45 €	566,45 €	566,45 €
FRUTALES SECANO	28,74	6.214,74 €	6.214,74 €	6.214,74 €	6.214,74 €	6.214,74 €

RECINTOS COMPROMETIDOS

<u>REF.</u>	<u>REFERENCIA SIGPAC</u>	<u>CULTIVO DESCRIPCIÓN CULTIVO</u>	<u>S/R</u>	<u>PEND. MEDIA</u>	<u>SUP. DEC. ADMIN.</u>	<u>NU SUP. CERT.</u>	<u>SUP. CAMPO</u>	<u>SUP. COMPROM.</u>
				<u>(%)</u>	<u>(ha)</u>	<u>(ha)</u>	<u>(ha)</u>	<u>(ha)</u>
1700000006570284	04-099-045-00043-0001	104000 ALMENDROS-SIN VARIEDAD	R	5,61	1,05	1,05		1,05
1700000006570261	04-099-029-00275-0007	104000 ALMENDROS-SIN VARIEDAD	S	9,20	0,09	0,09		0,09
1700000006570285	04-099-050-00021-0005	104000 ALMENDROS-SIN VARIEDAD	S	9,30	4,36	4,36		4,36
1700000006570240	04-098-021-00112-0011	104000 ALMENDROS-SIN VARIEDAD	S	10,38	0,02	0,02		0,02
1700000006570288	04-099-050-00404-0006	104000 ALMENDROS-SIN VARIEDAD	S	10,85	6,95	6,95		6,95
-122502	04-099-029-00275-0008	104000 ALMENDROS-SIN VARIEDAD	S	12,14	0,02	3,00		0,02
1700000006570189	04-037-012-00001-0001	104000 ALMENDROS-SIN VARIEDAD	S	12,80	13,03	13,03		13,03
1700000006570279	04-099-050-00027-0001	104000 ALMENDROS-SIN VARIEDAD	R	12,84	0,57	0,57		0,57
1700000006570282	04-099-050-00027-0001	104000 ALMENDROS-SIN VARIEDAD	S	12,84	3,18	3,18		3,18
1700000006570247	04-098-021-00112-0001	104000 ALMENDROS-SIN VARIEDAD	S	12,92	1,09	1,09		1,09

INCIDENCIAS**INCIDENCIA DESCRIPCIÓN**

85046 Solicita recinto que está comprometido para la convocatoria 2015 de Agricultura o Ganadería Ecológica.
Ref:1700000006570244 Recinto:04-098-021-00086-017 Cultivo:104000 ALMENDROS-SIN VARIEDAD Secano

RESUMEN CRITERIOS DE SELECCIÓN

11.2.1.1 Mantenimiento de prácticas y métodos de agricultura ecológica: Cultivos permanentes distintos de olivar - Conv 2018. PUNTOS: 8,00

	<u>PUNTOS</u>	<u>CUMPLE</u>
Porcentaje de superficie determinada en Red Natura 2000	0,00	0.0%
Porcentaje de superficie determinada situada en zonas RAMSAR	0,00	0.0%
Porcentaje de superficie determinada en zonas vulnerables a la contaminación por nitratos	0,00	0.0%
Pendiente media de la explotación	2,00	11.6%
Porcentaje de Superficie de la explotación en municipios con más del 40 por ciento de su superficie agraria dentro de la Zona de desertificación	6,00	100.0%



DETALLE CRITERIOS DE SELECCIÓN**11.2.1.1 Mantenimiento de prácticas y métodos de agricultura ecológica: Cultivos permanentes distintos de olivar - Conv 2018.****PUNTOS: 8,00****Porcentaje de superficie determinada en Red Natura 2000****PUNTOS: 0,00 0.0%**

REF.	REFERENCIA SIGPAC	CULTIVO	DESCRIPCIÓN CULTIVO	S/R	SUP. COMPROM. (ha)	SUP. CUMPLE (ha)
170000006570189	04-037-012-00001-0001	104000	ALMENDROS-SIN VARIEDAD	S	13,03	0,00
170000006570247	04-098-021-00112-0001	104000	ALMENDROS-SIN VARIEDAD	S	1,09	0,00
170000006570240	04-098-021-00112-0011	104000	ALMENDROS-SIN VARIEDAD	S	0,02	0,00
170000006570261	04-099-029-00275-0007	104000	ALMENDROS-SIN VARIEDAD	S	0,09	0,00
-122502	04-099-029-00275-0008	104000	ALMENDROS-SIN VARIEDAD	S	0,02	0,00
170000006570284	04-099-045-00043-0001	104000	ALMENDROS-SIN VARIEDAD	R	1,05	0,00
170000006570285	04-099-050-00021-0005	104000	ALMENDROS-SIN VARIEDAD	S	4,36	0,00
170000006570279	04-099-050-00027-0001	104000	ALMENDROS-SIN VARIEDAD	R	0,57	0,00
170000006570282	04-099-050-00027-0001	104000	ALMENDROS-SIN VARIEDAD	S	3,18	0,00
170000006570288	04-099-050-00404-0006	104000	ALMENDROS-SIN VARIEDAD	S	6,95	0,00

Porcentaje de superficie determinada situada en zonas RAMSAR**PUNTOS: 0,00 0.0%**

REF.	REFERENCIA SIGPAC	CULTIVO	DESCRIPCIÓN CULTIVO	S/R	SUP. COMPROM. (ha)	SUP. CUMPLE (ha)
170000006570189	04-037-012-00001-0001	104000	ALMENDROS-SIN VARIEDAD	S	13,03	0,00
170000006570247	04-098-021-00112-0001	104000	ALMENDROS-SIN VARIEDAD	S	1,09	0,00
170000006570240	04-098-021-00112-0011	104000	ALMENDROS-SIN VARIEDAD	S	0,02	0,00
170000006570261	04-099-029-00275-0007	104000	ALMENDROS-SIN VARIEDAD	S	0,09	0,00
-122502	04-099-029-00275-0008	104000	ALMENDROS-SIN VARIEDAD	S	0,02	0,00
170000006570284	04-099-045-00043-0001	104000	ALMENDROS-SIN VARIEDAD	R	1,05	0,00
170000006570285	04-099-050-00021-0005	104000	ALMENDROS-SIN VARIEDAD	S	4,36	0,00
170000006570279	04-099-050-00027-0001	104000	ALMENDROS-SIN VARIEDAD	R	0,57	0,00
170000006570282	04-099-050-00027-0001	104000	ALMENDROS-SIN VARIEDAD	S	3,18	0,00
170000006570288	04-099-050-00404-0006	104000	ALMENDROS-SIN VARIEDAD	S	6,95	0,00

Porcentaje de superficie determinada en zonas vulnerables a la contaminación por nitratos**PUNTOS: 0,00 0.0%**

REF.	REFERENCIA SIGPAC	CULTIVO	DESCRIPCIÓN CULTIVO	S/R	SUP. COMPROM. (ha)	SUP. CUMPLE (ha)
170000006570189	04-037-012-00001-0001	104000	ALMENDROS-SIN VARIEDAD	S	13,03	0,00
170000006570247	04-098-021-00112-0001	104000	ALMENDROS-SIN VARIEDAD	S	1,09	0,00
170000006570240	04-098-021-00112-0011	104000	ALMENDROS-SIN VARIEDAD	S	0,02	0,00
170000006570261	04-099-029-00275-0007	104000	ALMENDROS-SIN VARIEDAD	S	0,09	0,00
-122502	04-099-029-00275-0008	104000	ALMENDROS-SIN VARIEDAD	S	0,02	0,00
170000006570284	04-099-045-00043-0001	104000	ALMENDROS-SIN VARIEDAD	R	1,05	0,00
170000006570285	04-099-050-00021-0005	104000	ALMENDROS-SIN VARIEDAD	S	4,36	0,00
170000006570282	04-099-050-00027-0001	104000	ALMENDROS-SIN VARIEDAD	S	3,18	0,00
170000006570279	04-099-050-00027-0001	104000	ALMENDROS-SIN VARIEDAD	R	0,57	0,00
170000006570288	04-099-050-00404-0006	104000	ALMENDROS-SIN VARIEDAD	S	6,95	0,00

Pendiente media de la explotación**PUNTOS: 2,00 11.6%**

REF.	REFERENCIA SIGPAC	CULTIVO	DESCRIPCIÓN CULTIVO	S/R	PENDIENTE MEDIA (%)	SUP. COMPROM. (ha)
170000006570189	04-037-012-00001-0001	104000	ALMENDROS-SIN VARIEDAD	S	12,80	13,03
170000006570247	04-098-021-00112-0001	104000	ALMENDROS-SIN VARIEDAD	S	12,92	1,09
170000006570240	04-098-021-00112-0011	104000	ALMENDROS-SIN VARIEDAD	S	10,38	0,02
170000006570261	04-099-029-00275-0007	104000	ALMENDROS-SIN VARIEDAD	S	9,20	0,09
-122502	04-099-029-00275-0008	104000	ALMENDROS-SIN VARIEDAD	S	12,14	0,02

REF.	REFERENCIA SIGPAC	CULTIVO	DESCRIPCIÓN CULTIVO	S/R	PENDIENTE		SUP.
					MEDIA (%)	COMPROM.	(ha)
170000006570284	04-099-045-00043-0001	104000	ALMENDROS-SIN VARIEDAD	R	5,61		1,05
170000006570285	04-099-050-00021-0005	104000	ALMENDROS-SIN VARIEDAD	S	9,30		4,36
170000006570279	04-099-050-00027-0001	104000	ALMENDROS-SIN VARIEDAD	R	12,84		0,57
170000006570282	04-099-050-00027-0001	104000	ALMENDROS-SIN VARIEDAD	S	12,84		3,18
170000006570288	04-099-050-00404-0006	104000	ALMENDROS-SIN VARIEDAD	S	10,85		6,95

Porcentaje de Superficie de la explotación en municipios con más del 40 por ciento de su superficie agraria dentro de la Zona de desertificación PUNTOS: 6,00 100.0%

REF.	REFERENCIA SIGPAC	CULTIVO	DESCRIPCIÓN CULTIVO	S/R	SUP.		
					COMPROM.	CUMPLE	(ha)
170000006570189	04-037-012-00001-0001	104000	ALMENDROS-SIN VARIEDAD	S		13,03	13,03
170000006570247	04-098-021-00112-0001	104000	ALMENDROS-SIN VARIEDAD	S		1,09	1,09
170000006570240	04-098-021-00112-0011	104000	ALMENDROS-SIN VARIEDAD	S		0,02	0,02
170000006570261	04-099-029-00275-0007	104000	ALMENDROS-SIN VARIEDAD	S		0,09	0,09
-122502	04-099-029-00275-0008	104000	ALMENDROS-SIN VARIEDAD	S		0,02	0,02
170000006570284	04-099-045-00043-0001	104000	ALMENDROS-SIN VARIEDAD	R		1,05	1,05
170000006570285	04-099-050-00021-0005	104000	ALMENDROS-SIN VARIEDAD	S		4,36	4,36
170000006570282	04-099-050-00027-0001	104000	ALMENDROS-SIN VARIEDAD	S		3,18	3,18
170000006570279	04-099-050-00027-0001	104000	ALMENDROS-SIN VARIEDAD	R		0,57	0,57
170000006570288	04-099-050-00404-0006	104000	ALMENDROS-SIN VARIEDAD	S		6,95	6,95



<u>APELLIDOS Y NOMBRE / RAZÓN SOCIAL</u>	<u>NIF</u>	<u>EXPEDIENTE</u>	<u>SUP. COMPROMETIDA</u>		
			<u>(ha)</u>		
MANZANO RUZAFÁ MANUEL JOSE	***7549*	1162537	17.11		
<u>RESOLUCIÓN</u>					
ADMITIDO					
<u>IMPORTES POR ANUALIDAD</u>					
	<u>2018</u>	<u>2019</u>	<u>2020</u>	<u>2021</u>	<u>2022</u>
IMPORTE MÁXIMO SUBVENCIONABLE	3.699,87 €	3.699,87 €	3.699,87 €	3.699,87 €	3.699,87 €
IMPORTE MEDIO DE TRANSFERENCIA (€/ha)	216,24 €	216,24 €	216,24 €	216,24 €	216,24 €

DETALLE IMPORTES POR ANUALIDAD

<u>GRUPOS DE CULTIVO ADMITIDOS</u>	<u>SUP. COMPROM.</u>	<u>2018</u>	<u>2019</u>	<u>2020</u>	<u>2021</u>	<u>2022</u>
	<u>(ha)</u>					
FRUTALES SECANO	17,11	3.699,87 €	3.699,87 €	3.699,87 €	3.699,87 €	3.699,87 €

RECINTOS COMPROMETIDOS

<u>REF.</u>	<u>REFERENCIA SIGPAC</u>	<u>CULTIVO DESCRIPCIÓN CULTIVO</u>	<u>S/R</u>	<u>PEND. MEDIA (%)</u>	<u>SUP. DEC. ADMIN. (ha)</u>	<u>NU SUP. CERT. (ha)</u>	<u>SUP. CAMPO (ha)</u>	<u>SUP. COMPROM. (ha)</u>
1700000006540695	04-098-106-00042-0001	104000 ALMENDROS-SIN VARIEDAD	S	6,64	3,64	3,64		3,64
1700000006540697	04-098-106-00047-0001	104000 ALMENDROS-SIN VARIEDAD	S	7,08	0,48	0,48		0,48
1700000006540696	04-098-106-00046-0001	104000 ALMENDROS-SIN VARIEDAD	S	7,71	0,13	0,13		0,13
1700000006540694	04-098-073-00058-0006	104000 ALMENDROS-SIN VARIEDAD	S	8,09	12,34	12,34		12,34
1700000006540693	04-098-073-00057-0001	104000 ALMENDROS-SIN VARIEDAD	S	16,65	0,52	0,52		0,52

RESUMEN CRITERIOS DE SELECCIÓN

11.2.1.1 Mantenimiento de prácticas y métodos de agricultura ecológica: Cultivos permanentes distintos de olivar - Conv 2018.

PUNTOS: 11,79

	<u>PUNTOS</u>	<u>CUMPLE</u>
Porcentaje de superficie determinada en Red Natura 2000	3,79	78.73%
Porcentaje de superficie determinada situada en zonas RAMSAR	0,00	0.0%
Porcentaje de superficie determinada en zonas vulnerables a la contaminación por nitratos	0,00	0.0%
Pendiente media de la explotación	2,00	8.01%
Porcentaje de Superficie de la explotación en municipios con más del 40 por ciento de su superficie agraria dentro de la Zona de desertificación	6,00	100.0%



DETALLE CRITERIOS DE SELECCIÓN**11.2.1.1 Mantenimiento de prácticas y métodos de agricultura ecológica: Cultivos permanentes distintos de olivar - Conv 2018.****PUNTOS: 11,79****Porcentaje de superficie determinada en Red Natura 2000****PUNTOS: 3,79 78.73%**

<u>REF.</u>	<u>REFERENCIA SIGPAC</u>	<u>CULTIVO</u>	<u>DESCRIPCIÓN CULTIVO</u>	<u>S/R</u>	<u>SUP. COMPROM. (ha)</u>	<u>SUP. CUMPLE (ha)</u>
170000006540693	04-098-073-00057-0001	104000	ALMENDROS-SIN VARIEDAD	S	0,52	0,52
170000006540694	04-098-073-00058-0006	104000	ALMENDROS-SIN VARIEDAD	S	12,34	12,34
170000006540695	04-098-106-00042-0001	104000	ALMENDROS-SIN VARIEDAD	S	3,64	0,00
170000006540696	04-098-106-00046-0001	104000	ALMENDROS-SIN VARIEDAD	S	0,13	0,13
170000006540697	04-098-106-00047-0001	104000	ALMENDROS-SIN VARIEDAD	S	0,48	0,48

Porcentaje de superficie determinada situada en zonas RAMSAR**PUNTOS: 0,00 0.0%**

<u>REF.</u>	<u>REFERENCIA SIGPAC</u>	<u>CULTIVO</u>	<u>DESCRIPCIÓN CULTIVO</u>	<u>S/R</u>	<u>SUP. COMPROM. (ha)</u>	<u>SUP. CUMPLE (ha)</u>
170000006540693	04-098-073-00057-0001	104000	ALMENDROS-SIN VARIEDAD	S	0,52	0,00
170000006540694	04-098-073-00058-0006	104000	ALMENDROS-SIN VARIEDAD	S	12,34	0,00
170000006540695	04-098-106-00042-0001	104000	ALMENDROS-SIN VARIEDAD	S	3,64	0,00
170000006540696	04-098-106-00046-0001	104000	ALMENDROS-SIN VARIEDAD	S	0,13	0,00
170000006540697	04-098-106-00047-0001	104000	ALMENDROS-SIN VARIEDAD	S	0,48	0,00

Porcentaje de superficie determinada en zonas vulnerables a la contaminación por nitratos**PUNTOS: 0,00 0.0%**


<u>REF.</u>	<u>REFERENCIA SIGPAC</u>	<u>CULTIVO</u>	<u>DESCRIPCIÓN CULTIVO</u>	<u>S/R</u>	<u>SUP. COMPROM. (ha)</u>	<u>SUP. CUMPLE (ha)</u>
170000006540693	04-098-073-00057-0001	104000	ALMENDROS-SIN VARIEDAD	S	0,52	0,00
170000006540694	04-098-073-00058-0006	104000	ALMENDROS-SIN VARIEDAD	S	12,34	0,00
170000006540695	04-098-106-00042-0001	104000	ALMENDROS-SIN VARIEDAD	S	3,64	0,00
170000006540696	04-098-106-00046-0001	104000	ALMENDROS-SIN VARIEDAD	S	0,13	0,00
170000006540697	04-098-106-00047-0001	104000	ALMENDROS-SIN VARIEDAD	S	0,48	0,00

Pendiente media de la explotación**PUNTOS: 2,00 8.01%**

<u>REF.</u>	<u>REFERENCIA SIGPAC</u>	<u>CULTIVO</u>	<u>DESCRIPCIÓN CULTIVO</u>	<u>S/R</u>	<u>PENDIENTE MEDIA (%)</u>	<u>SUP. COMPROM. (ha)</u>
170000006540693	04-098-073-00057-0001	104000	ALMENDROS-SIN VARIEDAD	S	16,65	0,52
170000006540694	04-098-073-00058-0006	104000	ALMENDROS-SIN VARIEDAD	S	8,09	12,34
170000006540695	04-098-106-00042-0001	104000	ALMENDROS-SIN VARIEDAD	S	6,64	3,64
170000006540696	04-098-106-00046-0001	104000	ALMENDROS-SIN VARIEDAD	S	7,71	0,13
170000006540697	04-098-106-00047-0001	104000	ALMENDROS-SIN VARIEDAD	S	7,08	0,48

Porcentaje de Superficie de la explotación en municipios con más del 40 por ciento de su superficie agraria dentro de la Zona de desertificación**PUNTOS: 6,00 100.0%**

<u>REF.</u>	<u>REFERENCIA SIGPAC</u>	<u>CULTIVO</u>	<u>DESCRIPCIÓN CULTIVO</u>	<u>S/R</u>	<u>SUP. COMPROM. (ha)</u>	<u>SUP. CUMPLE (ha)</u>
170000006540693	04-098-073-00057-0001	104000	ALMENDROS-SIN VARIEDAD	S	0,52	0,52
170000006540694	04-098-073-00058-0006	104000	ALMENDROS-SIN VARIEDAD	S	12,34	12,34
170000006540695	04-098-106-00042-0001	104000	ALMENDROS-SIN VARIEDAD	S	3,64	3,64
170000006540696	04-098-106-00046-0001	104000	ALMENDROS-SIN VARIEDAD	S	0,13	0,13
170000006540697	04-098-106-00047-0001	104000	ALMENDROS-SIN VARIEDAD	S	0,48	0,48



<u>APELLIDOS Y NOMBRE / RAZÓN SOCIAL</u>	<u>NIF</u>	<u>EXPEDIENTE</u>	<u>SUP. COMPROMETIDA</u>		
MARIN GRANADOS JUAN ANTONIO	***9836*	1015896	<u>(ha)</u>		
RESOLUCIÓN					
ADMITIDO					
IMPORTES POR ANUALIDAD					
	<u>2018</u>	<u>2019</u>	<u>2020</u>	<u>2021</u>	<u>2022</u>
IMPORTE MÁXIMO SUBVENCIONABLE	5.992,01 €	5.992,01 €	5.992,01 €	5.992,01 €	5.992,01 €
IMPORTE MEDIO DE TRANSFERENCIA (€/ha)	216,24 €	216,24 €	216,24 €	216,24 €	216,24 €

DETALLE IMPORTES POR ANUALIDAD

<u>GRUPOS DE CULTIVO ADMITIDOS</u>	<u>SUP. COMPROM.</u>	<u>2018</u>	<u>2019</u>	<u>2020</u>	<u>2021</u>	<u>2022</u>
	<u>(ha)</u>					
FRUTALES SECANO	27,71	5.992,01 €	5.992,01 €	5.992,01 €	5.992,01 €	5.992,01 €

RECINTOS COMPROMETIDOS

<u>REF.</u>	<u>REFERENCIA SIGPAC</u>	<u>CULTIVO DESCRIPCIÓN CULTIVO</u>	<u>S/R</u>	<u>PEND. MEDIA (%)</u>	<u>SUP. DEC. ADMIN. (ha)</u>	<u>NU SUP. CERT. (ha)</u>	<u>SUP. CAMPO (ha)</u>	<u>SUP. COMPROM. (ha)</u>
1700000002969089	04-070-030-00017-0003	104000 ALMENDROS-SIN VARIEDAD	S	15,11	14,81	14,81		14,81
1700000002969100	04-070-030-00017-0276	104000 ALMENDROS-SIN VARIEDAD	S	16,13	5,43	5,43		5,43
1700000002969091	04-070-030-00017-0149	104000 ALMENDROS-SIN VARIEDAD	S	17,65	2,68	2,68		2,68
1700000002969102	04-070-030-00017-0297	104000 ALMENDROS-SIN VARIEDAD	S	17,88	1,03	1,03		1,03
1700000002969090	04-070-030-00017-0296	104000 ALMENDROS-SIN VARIEDAD	S	20,73	1,78	1,78		1,78
1700000002969079	04-070-030-00017-0002	104000 ALMENDROS-SIN VARIEDAD	S	21,28	0,86	0,86		0,86
1700000002969103	04-070-030-00017-0295	104000 ALMENDROS-SIN VARIEDAD	S	22,99	1,12	1,12		1,12

RESUMEN CRITERIOS DE SELECCIÓN

11.2.1.1 Mantenimiento de prácticas y métodos de agricultura ecológica: Cultivos permanentes distintos de olivar - Conv 2018. PUNTOS: 8,00

	<u>PUNTOS</u>	<u>CUMPLE</u>
Porcentaje de superficie determinada en Red Natura 2000	0,00	0.0%
Porcentaje de superficie determinada situada en zonas RAMSAR	0,00	0.0%
Porcentaje de superficie determinada en zonas vulnerables a la contaminación por nitratos	0,00	0.0%
Pendiente media de la explotación	2,00	16.53%
Porcentaje de Superficie de la explotación en municipios con más del 40 por ciento de su superficie agraria dentro de la Zona de desertificación	6,00	100.0%



DETALLE CRITERIOS DE SELECCIÓN**11.2.1.1 Mantenimiento de prácticas y métodos de agricultura ecológica: Cultivos permanentes distintos de olivar - Conv 2018.****PUNTOS: 8,00****Porcentaje de superficie determinada en Red Natura 2000****PUNTOS: 0,00 0.0%**

REF.	REFERENCIA SIGPAC	CULTIVO	DESCRIPCIÓN CULTIVO	S/R	SUP. COMPROM. (ha)	SUP. CUMPLE (ha)
170000002969079	04-070-030-00017-0002	104000	ALMENDROS-SIN VARIEDAD	S	0,86	0,00
170000002969089	04-070-030-00017-0003	104000	ALMENDROS-SIN VARIEDAD	S	14,81	0,00
170000002969091	04-070-030-00017-0149	104000	ALMENDROS-SIN VARIEDAD	S	2,68	0,00
170000002969100	04-070-030-00017-0276	104000	ALMENDROS-SIN VARIEDAD	S	5,43	0,00
170000002969103	04-070-030-00017-0295	104000	ALMENDROS-SIN VARIEDAD	S	1,12	0,00
170000002969090	04-070-030-00017-0296	104000	ALMENDROS-SIN VARIEDAD	S	1,78	0,00
170000002969102	04-070-030-00017-0297	104000	ALMENDROS-SIN VARIEDAD	S	1,03	0,00

Porcentaje de superficie determinada situada en zonas RAMSAR**PUNTOS: 0,00 0.0%**

REF.	REFERENCIA SIGPAC	CULTIVO	DESCRIPCIÓN CULTIVO	S/R	SUP. COMPROM. (ha)	SUP. CUMPLE (ha)
170000002969079	04-070-030-00017-0002	104000	ALMENDROS-SIN VARIEDAD	S	0,86	0,00
170000002969089	04-070-030-00017-0003	104000	ALMENDROS-SIN VARIEDAD	S	14,81	0,00
170000002969091	04-070-030-00017-0149	104000	ALMENDROS-SIN VARIEDAD	S	2,68	0,00
170000002969100	04-070-030-00017-0276	104000	ALMENDROS-SIN VARIEDAD	S	5,43	0,00
170000002969103	04-070-030-00017-0295	104000	ALMENDROS-SIN VARIEDAD	S	1,12	0,00
170000002969090	04-070-030-00017-0296	104000	ALMENDROS-SIN VARIEDAD	S	1,78	0,00
170000002969102	04-070-030-00017-0297	104000	ALMENDROS-SIN VARIEDAD	S	1,03	0,00

Porcentaje de superficie determinada en zonas vulnerables a la contaminación por nitratos**PUNTOS: 0,00 0.0%**

REF.	REFERENCIA SIGPAC	CULTIVO	DESCRIPCIÓN CULTIVO	S/R	SUP. COMPROM. (ha)	SUP. CUMPLE (ha)
170000002969079	04-070-030-00017-0002	104000	ALMENDROS-SIN VARIEDAD	S	0,86	0,00
170000002969089	04-070-030-00017-0003	104000	ALMENDROS-SIN VARIEDAD	S	14,81	0,00
170000002969091	04-070-030-00017-0149	104000	ALMENDROS-SIN VARIEDAD	S	2,68	0,00
170000002969100	04-070-030-00017-0276	104000	ALMENDROS-SIN VARIEDAD	S	5,43	0,00
170000002969103	04-070-030-00017-0295	104000	ALMENDROS-SIN VARIEDAD	S	1,12	0,00
170000002969090	04-070-030-00017-0296	104000	ALMENDROS-SIN VARIEDAD	S	1,78	0,00
170000002969102	04-070-030-00017-0297	104000	ALMENDROS-SIN VARIEDAD	S	1,03	0,00

Pendiente media de la explotación**PUNTOS: 2,00 16.53%**

REF.	REFERENCIA SIGPAC	CULTIVO	DESCRIPCIÓN CULTIVO	S/R	PENDIENTE MEDIA (%)	SUP. COMPROM. (ha)
170000002969079	04-070-030-00017-0002	104000	ALMENDROS-SIN VARIEDAD	S	21,28	0,86
170000002969089	04-070-030-00017-0003	104000	ALMENDROS-SIN VARIEDAD	S	15,11	14,81
170000002969091	04-070-030-00017-0149	104000	ALMENDROS-SIN VARIEDAD	S	17,65	2,68
170000002969100	04-070-030-00017-0276	104000	ALMENDROS-SIN VARIEDAD	S	16,13	5,43
170000002969103	04-070-030-00017-0295	104000	ALMENDROS-SIN VARIEDAD	S	22,99	1,12
170000002969090	04-070-030-00017-0296	104000	ALMENDROS-SIN VARIEDAD	S	20,73	1,78
170000002969102	04-070-030-00017-0297	104000	ALMENDROS-SIN VARIEDAD	S	17,88	1,03

Porcentaje de Superficie de la explotación en municipios con más del 40 por ciento de su superficie agraria dentro de la Zona de desertificación**PUNTOS: 6,00 100.0%**

REF.	REFERENCIA SIGPAC	CULTIVO	DESCRIPCIÓN CULTIVO	S/R	SUP. COMPROM. (ha)	SUP. CUMPLE (ha)
------	-------------------	---------	---------------------	-----	--------------------	------------------

REF.	REFERENCIA SIGPAC	CULTIVO	DESCRIPCIÓN CULTIVO	S/R	SUP. COMPROM. (ha)	SUP. CUMPLE (ha)
1700000002969079	04-070-030-00017-0002	104000	ALMENDROS-SIN VARIEDAD	S	0,86	0,86
1700000002969089	04-070-030-00017-0003	104000	ALMENDROS-SIN VARIEDAD	S	14,81	14,81
1700000002969091	04-070-030-00017-0149	104000	ALMENDROS-SIN VARIEDAD	S	2,68	2,68
1700000002969100	04-070-030-00017-0276	104000	ALMENDROS-SIN VARIEDAD	S	5,43	5,43
1700000002969103	04-070-030-00017-0295	104000	ALMENDROS-SIN VARIEDAD	S	1,12	1,12
1700000002969090	04-070-030-00017-0296	104000	ALMENDROS-SIN VARIEDAD	S	1,78	1,78
1700000002969102	04-070-030-00017-0297	104000	ALMENDROS-SIN VARIEDAD	S	1,03	1,03



<u>APELLIDOS Y NOMBRE / RAZÓN SOCIAL</u>	<u>NIF</u>	<u>EXPEDIENTE</u>	<u>SUP. COMPROMETIDA</u>		
			<u>(ha)</u>		
MARTIN GUTIERREZ EUSEBIO	****7752*	1075642	3.47		
RESOLUCIÓN					
ADMITIDO					
IMPORTE POR ANUALIDAD					
	2018	2019	2020	2021	2022
IMPORTE MÁXIMO SUBVENCIONABLE	750,35 €	750,35 €	750,35 €	750,35 €	750,35 €
IMPORTE MEDIO DE TRANSFERENCIA (€/ha)	216,24 €	216,24 €	216,24 €	216,24 €	216,24 €

DETALLE IMPORTES POR ANUALIDAD

<u>GRUPOS DE CULTIVO ADMITIDOS</u>	<u>SUP. COMPROM.</u>	2018	2019	2020	2021	2022
	<u>(ha)</u>					
FRUTALES SECANO	3,47	750,35 €	750,35 €	750,35 €	750,35 €	750,35 €

RECINTOS COMPROMETIDOS

<u>REF.</u>	<u>REFERENCIA SIGPAC</u>	<u>CULTIVO DESCRIPCIÓN CULTIVO</u>	<u>S/R</u>	<u>PEND. MEDIA (%)</u>	<u>SUP. DEC. ADMIN. (ha)</u>	<u>NU SUP. CERT. (ha)</u>	<u>SUP. CAMPO (ha)</u>	<u>SUP. COMPROM. (ha)</u>
1700000007193057	04-006-008-00057-0003	104000 ALMENDROS-SIN VARIEDAD	S	11,87	0,17	0,17		0,17
1700000007193047	04-006-008-00056-0021	104000 ALMENDROS-SIN VARIEDAD	S	16,53	0,25	0,25		0,25
1700000007193049	04-006-007-00050-0004	104000 ALMENDROS-SIN VARIEDAD	S	18,01	0,50	0,50		0,50
1700000007193058	04-006-008-00057-0007	104000 ALMENDROS-SIN VARIEDAD	S	18,87	1,87	1,87		1,87
1700000007193063	04-006-007-00050-0011	104000 ALMENDROS-SIN VARIEDAD	S	22,69	0,44	0,44		0,44
1700000007193056	04-006-007-00051-0007	104000 ALMENDROS-SIN VARIEDAD	S	25,51	0,24	0,24		0,24

RESUMEN CRITERIOS DE SELECCIÓN

11.2.1.1 Mantenimiento de prácticas y métodos de agricultura ecológica: Cultivos permanentes distintos de olivar - Conv 2018. PUNTOS: 8,00

	<u>PUNTOS</u>	<u>CUMPLE</u>
Porcentaje de superficie determinada en Red Natura 2000	0,00	0.0%
Porcentaje de superficie determinada situada en zonas RAMSAR	0,00	0.0%
Porcentaje de superficie determinada en zonas vulnerables a la contaminación por nitratos	0,00	0.0%
Pendiente media de la explotación	2,00	19.18%
Porcentaje de Superficie de la explotación en municipios con más del 40 por ciento de su superficie agraria dentro de la Zona de desertificación	6,00	100.0%



DETALLE CRITERIOS DE SELECCIÓN**11.2.1.1 Mantenimiento de prácticas y métodos de agricultura ecológica: Cultivos permanentes distintos de olivar - Conv 2018.****PUNTOS: 8,00****Porcentaje de superficie determinada en Red Natura 2000****PUNTOS: 0,00 0.0%**

<u>REF.</u>	<u>REFERENCIA SIGPAC</u>	<u>CULTIVO</u>	<u>DESCRIPCIÓN CULTIVO</u>	<u>S/R</u>	<u>SUP. COMPROM. (ha)</u>	<u>SUP. CUMPLE (ha)</u>
170000007193049	04-006-007-00050-0004	104000	ALMENDROS-SIN VARIEDAD	S	0,50	0,00
1700000007193063	04-006-007-00050-0011	104000	ALMENDROS-SIN VARIEDAD	S	0,44	0,00
1700000007193056	04-006-007-00051-0007	104000	ALMENDROS-SIN VARIEDAD	S	0,24	0,00
1700000007193047	04-006-008-00056-0021	104000	ALMENDROS-SIN VARIEDAD	S	0,25	0,00
1700000007193057	04-006-008-00057-0003	104000	ALMENDROS-SIN VARIEDAD	S	0,17	0,00
1700000007193058	04-006-008-00057-0007	104000	ALMENDROS-SIN VARIEDAD	S	1,87	0,00

Porcentaje de superficie determinada situada en zonas RAMSAR**PUNTOS: 0,00 0.0%**

<u>REF.</u>	<u>REFERENCIA SIGPAC</u>	<u>CULTIVO</u>	<u>DESCRIPCIÓN CULTIVO</u>	<u>S/R</u>	<u>SUP. COMPROM. (ha)</u>	<u>SUP. CUMPLE (ha)</u>
1700000007193049	04-006-007-00050-0004	104000	ALMENDROS-SIN VARIEDAD	S	0,50	0,00
1700000007193063	04-006-007-00050-0011	104000	ALMENDROS-SIN VARIEDAD	S	0,44	0,00
1700000007193056	04-006-007-00051-0007	104000	ALMENDROS-SIN VARIEDAD	S	0,24	0,00
1700000007193047	04-006-008-00056-0021	104000	ALMENDROS-SIN VARIEDAD	S	0,25	0,00
1700000007193057	04-006-008-00057-0003	104000	ALMENDROS-SIN VARIEDAD	S	0,17	0,00
1700000007193058	04-006-008-00057-0007	104000	ALMENDROS-SIN VARIEDAD	S	1,87	0,00

Porcentaje de superficie determinada en zonas vulnerables a la contaminación por nitratos**PUNTOS: 0,00 0.0%**

<u>REF.</u>	<u>REFERENCIA SIGPAC</u>	<u>CULTIVO</u>	<u>DESCRIPCIÓN CULTIVO</u>	<u>S/R</u>	<u>SUP. COMPROM. (ha)</u>	<u>SUP. CUMPLE (ha)</u>
1700000007193049	04-006-007-00050-0004	104000	ALMENDROS-SIN VARIEDAD	S	0,50	0,00
1700000007193063	04-006-007-00050-0011	104000	ALMENDROS-SIN VARIEDAD	S	0,44	0,00
1700000007193056	04-006-007-00051-0007	104000	ALMENDROS-SIN VARIEDAD	S	0,24	0,00
1700000007193047	04-006-008-00056-0021	104000	ALMENDROS-SIN VARIEDAD	S	0,25	0,00
1700000007193057	04-006-008-00057-0003	104000	ALMENDROS-SIN VARIEDAD	S	0,17	0,00
1700000007193058	04-006-008-00057-0007	104000	ALMENDROS-SIN VARIEDAD	S	1,87	0,00

Pendiente media de la explotación**PUNTOS: 2,00 19.18%**

<u>REF.</u>	<u>REFERENCIA SIGPAC</u>	<u>CULTIVO</u>	<u>DESCRIPCIÓN CULTIVO</u>	<u>S/R</u>	<u>PENDIENTE MEDIA (%)</u>	<u>SUP. COMPROM. (ha)</u>
1700000007193049	04-006-007-00050-0004	104000	ALMENDROS-SIN VARIEDAD	S	18,01	0,50
1700000007193063	04-006-007-00050-0011	104000	ALMENDROS-SIN VARIEDAD	S	22,69	0,44
1700000007193056	04-006-007-00051-0007	104000	ALMENDROS-SIN VARIEDAD	S	25,51	0,24
1700000007193047	04-006-008-00056-0021	104000	ALMENDROS-SIN VARIEDAD	S	16,53	0,25
1700000007193057	04-006-008-00057-0003	104000	ALMENDROS-SIN VARIEDAD	S	11,87	0,17
1700000007193058	04-006-008-00057-0007	104000	ALMENDROS-SIN VARIEDAD	S	18,87	1,87

Porcentaje de Superficie de la explotación en municipios con más del 40 por ciento de su superficie agraria dentro de la Zona de desertificación**PUNTOS: 6,00 100.0%**

<u>REF.</u>	<u>REFERENCIA SIGPAC</u>	<u>CULTIVO</u>	<u>DESCRIPCIÓN CULTIVO</u>	<u>S/R</u>	<u>SUP. COMPROM. (ha)</u>	<u>SUP. CUMPLE (ha)</u>
1700000007193049	04-006-007-00050-0004	104000	ALMENDROS-SIN VARIEDAD	S	0,50	0,50
1700000007193063	04-006-007-00050-0011	104000	ALMENDROS-SIN VARIEDAD	S	0,44	0,44
1700000007193056	04-006-007-00051-0007	104000	ALMENDROS-SIN VARIEDAD	S	0,24	0,24
1700000007193047	04-006-008-00056-0021	104000	ALMENDROS-SIN VARIEDAD	S	0,25	0,25

<u>REF.</u>	<u>REFERENCIA SIGPAC</u>	<u>CULTIVO</u>	<u>DESCRIPCIÓN CULTIVO</u>	<u>S/R</u>	<u>SUP. COMPROM.</u> <u>(ha)</u>	<u>SUP. CUMPLE</u> <u>(ha)</u>
1700000007193057	04-006-008-00057-0003	104000	ALMENDROS-SIN VARIEDAD	S	0,17	0,17
1700000007193058	04-006-008-00057-0007	104000	ALMENDROS-SIN VARIEDAD	S	1,87	1,87



<u>APELLIDOS Y NOMBRE / RAZÓN SOCIAL</u>	<u>NIF</u>	<u>EXPEDIENTE</u>	<u>SUP. COMPROMETIDA</u>		
			<u>(ha)</u>		
MARTINEZ ALCHAPAR ANTONIO	****1300*	1155761	3.13		
<u>RESOLUCIÓN</u>					
ADMITIDO					
<u>IMPORTES POR ANUALIDAD</u>					
	<u>2018</u>	<u>2019</u>	<u>2020</u>	<u>2021</u>	<u>2022</u>
IMPORTE MÁXIMO SUBVENCIONABLE	676,83 €	676,83 €	676,83 €	676,83 €	676,83 €
IMPORTE MEDIO DE TRANSFERENCIA (€/ha)	216,24 €	216,24 €	216,24 €	216,24 €	216,24 €

DETALLE IMPORTES POR ANUALIDAD

<u>GRUPOS DE CULTIVO ADMITIDOS</u>	<u>SUP. COMPROM.</u>	<u>2018</u>	<u>2019</u>	<u>2020</u>	<u>2021</u>	<u>2022</u>
	<u>(ha)</u>					
FRUTALES SECANO	3,13	676,83 €	676,83 €	676,83 €	676,83 €	676,83 €

RECINTOS COMPROMETIDOS

<u>REF.</u>	<u>REFERENCIA SIGPAC</u>	<u>CULTIVO DESCRIPCIÓN CULTIVO</u>	<u>S/R</u>	<u>PEND. MEDIA (%)</u>	<u>SUP. DEC. ADMIN. (ha)</u>	<u>NU SUP. CERT. (ha)</u>	<u>SUP. CAMPO (ha)</u>	<u>SUP. COMPROM. (ha)</u>
1700000005302188	04-070-012-00029-0002	104000 ALMENDROS-SIN VARIEDAD	S	13,90	1,48	1,48		1,48
1700000005302189	04-070-012-00029-0021	104000 ALMENDROS-SIN VARIEDAD	S	15,39	0,04	0,04		0,04
1700000005302187	04-070-012-00029-0001	104000 ALMENDROS-SIN VARIEDAD	S	17,53	1,61	1,61		1,61

RESUMEN CRITERIOS DE SELECCIÓN

11.2.1.1 Mantenimiento de prácticas y métodos de agricultura ecológica: Cultivos permanentes distintos de olivar - Conv 2018. PUNTOS: 8,00

	<u>PUNTOS</u>	<u>CUMPLE</u>
Porcentaje de superficie determinada en Red Natura 2000	0,00	0.0%
Porcentaje de superficie determinada situada en zonas RAMSAR	0,00	0.0%
Porcentaje de superficie determinada en zonas vulnerables a la contaminación por nitratos	0,00	0.0%
Pendiente media de la explotación	2,00	15.79%
Porcentaje de Superficie de la explotación en municipios con más del 40 por ciento de su superficie agraria dentro de la Zona de desertificación	6,00	100.0%



DETALLE CRITERIOS DE SELECCIÓN**11.2.1.1 Mantenimiento de prácticas y métodos de agricultura ecológica: Cultivos permanentes distintos de olivar - Conv 2018.****PUNTOS: 8,00****Porcentaje de superficie determinada en Red Natura 2000****PUNTOS: 0,00 0.0%**

<u>REF.</u>	<u>REFERENCIA SIGPAC</u>	<u>CULTIVO</u>	<u>DESCRIPCIÓN CULTIVO</u>	<u>S/R</u>	<u>SUP. COMPROM.</u> <u>(ha)</u>	<u>SUP. CUMPLE</u> <u>(ha)</u>
170000005302187	04-070-012-00029-0001	104000	ALMENDROS-SIN VARIEDAD	S	1,61	0,00
1700000005302188	04-070-012-00029-0002	104000	ALMENDROS-SIN VARIEDAD	S	1,48	0,00
1700000005302189	04-070-012-00029-0021	104000	ALMENDROS-SIN VARIEDAD	S	0,04	0,00

Porcentaje de superficie determinada situada en zonas RAMSAR**PUNTOS: 0,00 0.0%**

<u>REF.</u>	<u>REFERENCIA SIGPAC</u>	<u>CULTIVO</u>	<u>DESCRIPCIÓN CULTIVO</u>	<u>S/R</u>	<u>SUP. COMPROM.</u> <u>(ha)</u>	<u>SUP. CUMPLE</u> <u>(ha)</u>
1700000005302187	04-070-012-00029-0001	104000	ALMENDROS-SIN VARIEDAD	S	1,61	0,00
1700000005302188	04-070-012-00029-0002	104000	ALMENDROS-SIN VARIEDAD	S	1,48	0,00
1700000005302189	04-070-012-00029-0021	104000	ALMENDROS-SIN VARIEDAD	S	0,04	0,00

Porcentaje de superficie determinada en zonas vulnerables a la contaminación por nitratos**PUNTOS: 0,00 0.0%**

<u>REF.</u>	<u>REFERENCIA SIGPAC</u>	<u>CULTIVO</u>	<u>DESCRIPCIÓN CULTIVO</u>	<u>S/R</u>	<u>SUP. COMPROM.</u> <u>(ha)</u>	<u>SUP. CUMPLE</u> <u>(ha)</u>
1700000005302187	04-070-012-00029-0001	104000	ALMENDROS-SIN VARIEDAD	S	1,61	0,00
1700000005302188	04-070-012-00029-0002	104000	ALMENDROS-SIN VARIEDAD	S	1,48	0,00
1700000005302189	04-070-012-00029-0021	104000	ALMENDROS-SIN VARIEDAD	S	0,04	0,00

Pendiente media de la explotación**PUNTOS: 2,00 15.79%**

<u>REF.</u>	<u>REFERENCIA SIGPAC</u>	<u>CULTIVO</u>	<u>DESCRIPCIÓN CULTIVO</u>	<u>S/R</u>	<u>PENDIENTE MEDIA (%)</u>	<u>SUP. COMPROM.</u> <u>(ha)</u>
1700000005302187	04-070-012-00029-0001	104000	ALMENDROS-SIN VARIEDAD	S	17,53	1,61
1700000005302188	04-070-012-00029-0002	104000	ALMENDROS-SIN VARIEDAD	S	13,90	1,48
1700000005302189	04-070-012-00029-0021	104000	ALMENDROS-SIN VARIEDAD	S	15,39	0,04

Porcentaje de Superficie de la explotación en municipios con más del 40 por ciento de su superficie agraria dentro de la Zona de desertificación**PUNTOS: 6,00 100.0%**

<u>REF.</u>	<u>REFERENCIA SIGPAC</u>	<u>CULTIVO</u>	<u>DESCRIPCIÓN CULTIVO</u>	<u>S/R</u>	<u>SUP. COMPROM.</u> <u>(ha)</u>	<u>SUP. CUMPLE</u> <u>(ha)</u>
1700000005302187	04-070-012-00029-0001	104000	ALMENDROS-SIN VARIEDAD	S	1,61	1,61
1700000005302188	04-070-012-00029-0002	104000	ALMENDROS-SIN VARIEDAD	S	1,48	1,48
1700000005302189	04-070-012-00029-0021	104000	ALMENDROS-SIN VARIEDAD	S	0,04	0,04



<u>APELLIDOS Y NOMBRE / RAZÓN SOCIAL</u>	<u>NIF</u>	<u>EXPEDIENTE</u>	<u>SUP. COMPROMETIDA</u>			
			<u>(ha)</u>			
MARTINEZ BAUTISTA MARIA ISABEL	****3851*	1132141	42.15			
RESOLUCIÓN ADMITIDO						
IMPORTE POR ANUALIDAD						
		2018	2019	2020	2021	2022
IMPORTE MÁXIMO SUBVENCIONABLE		7.307,52 €	7.307,52 €	7.307,52 €	7.307,52 €	7.307,52 €
IMPORTE MEDIO DE TRANSFERENCIA (€/ha)		173,37 €	173,37 €	173,37 €	173,37 €	173,37 €

DETALLE IMPORTES POR ANUALIDAD

<u>GRUPOS DE CULTIVO ADMITIDOS</u>	<u>SUP. COMPROM.</u>	2018	2019	2020	2021	2022
	<u>(ha)</u>					
FRUTALES SECANO	14,38	3.109,53 €	3.109,53 €	3.109,53 €	3.109,53 €	3.109,53 €
HERBÁCEOS	27,77	4.197,99 €	4.197,99 €	4.197,99 €	4.197,99 €	4.197,99 €

RECINTOS COMPROMETIDOS

<u>REF.</u>	<u>REFERENCIA SIGPAC</u>	<u>CULTIVO DESCRIPCIÓN CULTIVO</u>	<u>S/R</u>	<u>PEND. MEDIA</u>	<u>SUP. DEC. ADMIN.</u>	<u>NU SUP. CERT.</u>	<u>SUP. CAMPO</u>	<u>SUP. COMPROM.</u>
				<u>(%)</u>	<u>(ha)</u>	<u>(ha)</u>	<u>(ha)</u>	<u>(ha)</u>
170000006025001	04-037-064-00038-0001	8000 AVENA-SIN VARIEDAD	R	2,20	0,13	0,13		0,13
170000006024992	04-037-064-00042-0001	8000 AVENA-SIN VARIEDAD	R	2,52	0,27	0,27		0,27
170000006024989	04-037-064-00080-0001	8000 AVENA-SIN VARIEDAD	R	2,95	0,55	0,55		0,55
170000006024991	04-037-064-00066-0001	8000 AVENA-SIN VARIEDAD	R	3,29	0,45	0,45		0,45
170000006025000	04-037-064-00009-0003	5000 CEBADA-SIN VARIEDAD	S	3,40	2,09	2,09		2,09
170000006024988	04-037-064-90011-0003	1000 TRIGO BLANDO-SIN VARIEDAD	S	5,01	0,31	0,31		0,31
170000006025006	04-037-064-90011-0003	53000 YEROS-SIN VARIEDAD	S	5,01	0,08	0,08		0,08
170000006024995	04-037-064-90011-0005	53000 YEROS-SIN VARIEDAD	S	5,34	0,19	0,19		0,19
170000006024994	04-037-064-90011-0004	53000 YEROS-SIN VARIEDAD	S	5,44	0,11	0,11		0,11
-72358	04-037-064-90011-0006	104000 ALMENDROS-SIN VARIEDAD	S	5,51	0,05	0,05		0,05
170000006024987	04-037-064-90011-0002	1000 TRIGO BLANDO-SIN VARIEDAD	S	5,84	0,22	0,22		0,22
170000006024999	04-037-064-90011-0002	5000 CEBADA-SIN VARIEDAD	S	5,84	0,47	0,47		0,47
170000006024984	04-037-064-00009-0001	5000 CEBADA-SIN VARIEDAD	S	5,88	6,22	2,35		2,35
170000006024985	04-037-064-00009-0001	1000 TRIGO BLANDO-SIN VARIEDAD	S	5,88	5,18	1,96		1,96
170000006024993	04-037-064-00009-0001	53000 YEROS-SIN VARIEDAD	S	5,88	21,49	8,12		8,12
170000006024996	04-037-064-00009-0001	5000 CEBADA-SIN VARIEDAD	S	5,88	11,23	4,24		4,24
170000006025003	04-037-064-00009-0001	1000 TRIGO BLANDO-SIN VARIEDAD	S	5,88	12,76	4,82		4,82
170000006024990	04-037-064-00071-0001	8000 AVENA-SIN VARIEDAD	R	6,00	0,17	0,17		0,17
170000006024986	04-037-064-90008-0001	1000 TRIGO BLANDO-SIN VARIEDAD	S	6,11	0,64	0,64		0,64
170000006024998	04-037-064-90008-0001	5000 CEBADA-SIN VARIEDAD	S	6,11	0,57	0,57		0,57
170000006025005	04-037-064-90008-0001	53000 YEROS-SIN VARIEDAD	S	6,11	0,03	0,03		0,03
170000006025007	04-070-002-00051-0009	104000 ALMENDROS-SIN VARIEDAD	S	12,54	14,33	14,33		14,33

INCIDENCIAS**INCIDENCIA DESCRIPCIÓN**

- 85002 Recinto declarado que no cumple en su totalidad con las normas de producción ecológica (artículo 5-1 e), Orden 26 mayo 2015)
 Ref:170000006024985 Recinto:04-037-064-00009-001 Cultivo:1000 TRIGO BLANDO-SIN VARIEDAD Secano Sup. Declarada:5,18
 Superficie Certificada (Ha):1,96
 Ref:170000006025003 Recinto:04-037-064-00009-001 Cultivo:1000 TRIGO BLANDO-SIN VARIEDAD Secano Sup. Declarada:12,76
 Superficie Certificada (Ha):4,82
 Ref:170000006024984 Recinto:04-037-064-00009-001 Cultivo:5000 CEBADA-SIN VARIEDAD Secano Sup. Declarada:6,22
 Superficie Certificada (Ha):2,35
 Ref:170000006024996 Recinto:04-037-064-00009-001 Cultivo:5000 CEBADA-SIN VARIEDAD Secano Sup. Declarada:11,23
 Superficie Certificada (Ha):4,24
 Ref:170000006024993 Recinto:04-037-064-00009-001 Cultivo:53000 YEROS-SIN VARIEDAD Secano Sup. Declarada:21,49
 Superficie Certificada (Ha):8,12



RESUMEN CRITERIOS DE SELECCIÓN**11.2.1.1 Mantenimiento de prácticas y métodos de agricultura ecológica: Cultivos herbáceos - Conv 2018.** PUNTOS: 7,00

	PUNTOS	CUMPLE
Porcentaje de superficie determinada en Red Natura 2000	0,00	0.0%
Porcentaje de superficie determinada situada en zonas RAMSAR	0,00	0.0%
Porcentaje de superficie determinada en zonas vulnerables a la contaminación por nitratos	0,00	0.0%
Pendiente media de la explotación	1,00	5.54%
Porcentaje de Superficie de la explotación en municipios con más del 40 por ciento de su superficie agraria dentro de la Zona de desertificación	6,00	100.0%

11.2.1.1 Mantenimiento de prácticas y métodos de agricultura ecológica: Cultivos permanentes distintos de olivar - Conv 2018. PUNTOS: 8,00

	PUNTOS	CUMPLE
Porcentaje de superficie determinada en Red Natura 2000	0,00	0.0%
Porcentaje de superficie determinada situada en zonas RAMSAR	0,00	0.0%
Porcentaje de superficie determinada en zonas vulnerables a la contaminación por nitratos	0,00	0.0%
Pendiente media de la explotación	2,00	12.52%
Porcentaje de Superficie de la explotación en municipios con más del 40 por ciento de su superficie agraria dentro de la Zona de desertificación	6,00	100.0%

DETALLE CRITERIOS DE SELECCIÓN**11.2.1.1 Mantenimiento de prácticas y métodos de agricultura ecológica: Cultivos herbáceos - Conv 2018.** PUNTOS: 7,00

REF.	REFERENCIA SIGPAC	CULTIVO	DESCRIPCIÓN CULTIVO	S/R	PUNTOS:	SUP. COMPROM. (ha)	SUP. CUMPLE (ha)
170000006025003	04-037-064-00009-0001	1000	TRIGO BLANDO-SIN VARIEDAD	S	0,00	4,82	0,00
170000006024985	04-037-064-00009-0001	1000	TRIGO BLANDO-SIN VARIEDAD	S	0,00	1,96	0,00
170000006024996	04-037-064-00009-0001	5000	CEBADA-SIN VARIEDAD	S	0,00	4,24	0,00
170000006024984	04-037-064-00009-0001	5000	CEBADA-SIN VARIEDAD	S	0,00	2,35	0,00
170000006024993	04-037-064-00009-0001	53000	YEROS-SIN VARIEDAD	S	0,00	8,12	0,00
170000006025000	04-037-064-00009-0003	5000	CEBADA-SIN VARIEDAD	S	0,00	2,09	0,00
170000006025001	04-037-064-00038-0001	8000	AVENA-SIN VARIEDAD	R	0,00	0,13	0,00
170000006024992	04-037-064-00042-0001	8000	AVENA-SIN VARIEDAD	R	0,00	0,27	0,00
170000006024991	04-037-064-00066-0001	8000	AVENA-SIN VARIEDAD	R	0,00	0,45	0,00
170000006024990	04-037-064-00071-0001	8000	AVENA-SIN VARIEDAD	R	0,00	0,17	0,00
170000006024989	04-037-064-00080-0001	8000	AVENA-SIN VARIEDAD	R	0,00	0,55	0,00
170000006024986	04-037-064-90008-0001	1000	TRIGO BLANDO-SIN VARIEDAD	S	0,00	0,64	0,00
170000006024998	04-037-064-90008-0001	5000	CEBADA-SIN VARIEDAD	S	0,00	0,57	0,00
170000006025005	04-037-064-90008-0001	53000	YEROS-SIN VARIEDAD	S	0,00	0,03	0,00
170000006024987	04-037-064-90011-0002	1000	TRIGO BLANDO-SIN VARIEDAD	S	0,00	0,22	0,00
170000006024999	04-037-064-90011-0002	5000	CEBADA-SIN VARIEDAD	S	0,00	0,47	0,00
170000006024988	04-037-064-90011-0003	1000	TRIGO BLANDO-SIN VARIEDAD	S	0,00	0,31	0,00
170000006025006	04-037-064-90011-0003	53000	YEROS-SIN VARIEDAD	S	0,00	0,08	0,00
170000006024994	04-037-064-90011-0004	53000	YEROS-SIN VARIEDAD	S	0,00	0,11	0,00
170000006024995	04-037-064-90011-0005	53000	YEROS-SIN VARIEDAD	S	0,00	0,19	0,00

Porcentaje de superficie determinada situada en zonas RAMSAR PUNTOS: 0,00 0,0%

REF.	REFERENCIA SIGPAC	CULTIVO	DESCRIPCIÓN CULTIVO	S/R	PUNTOS:	SUP. COMPROM. (ha)	SUP. CUMPLE (ha)
170000006024985	04-037-064-00009-0001	1000	TRIGO BLANDO-SIN VARIEDAD	S	0,00	1,96	0,00
170000006025003	04-037-064-00009-0001	1000	TRIGO BLANDO-SIN VARIEDAD	S	0,00	4,82	0,00
170000006024984	04-037-064-00009-0001	5000	CEBADA-SIN VARIEDAD	S	0,00	2,35	0,00
170000006024996	04-037-064-00009-0001	5000	CEBADA-SIN VARIEDAD	S	0,00	4,24	0,00

<u>REF.</u>	<u>REFERENCIA SIGPAC</u>	<u>CULTIVO</u>	<u>DESCRIPCIÓN CULTIVO</u>	<u>S/R</u>	<u>SUP. COMPROM.</u> <u>(ha)</u>	<u>SUP. CUMPLE</u> <u>(ha)</u>
1700000006024993	04-037-064-00009-0001	53000	YEROS-SIN VARIEDAD	S	8,12	0,00
1700000006025000	04-037-064-00009-0003	5000	CEBADA-SIN VARIEDAD	S	2,09	0,00
1700000006025001	04-037-064-00038-0001	8000	AVENA-SIN VARIEDAD	R	0,13	0,00
1700000006024992	04-037-064-00042-0001	8000	AVENA-SIN VARIEDAD	R	0,27	0,00
1700000006024991	04-037-064-00066-0001	8000	AVENA-SIN VARIEDAD	R	0,45	0,00
1700000006024990	04-037-064-00071-0001	8000	AVENA-SIN VARIEDAD	R	0,17	0,00
1700000006024989	04-037-064-00080-0001	8000	AVENA-SIN VARIEDAD	R	0,55	0,00
1700000006024986	04-037-064-90008-0001	1000	TRIGO BLANDO-SIN VARIEDAD	S	0,64	0,00
1700000006024998	04-037-064-90008-0001	5000	CEBADA-SIN VARIEDAD	S	0,57	0,00
1700000006025005	04-037-064-90008-0001	53000	YEROS-SIN VARIEDAD	S	0,03	0,00
1700000006024987	04-037-064-90011-0002	1000	TRIGO BLANDO-SIN VARIEDAD	S	0,22	0,00
1700000006024999	04-037-064-90011-0002	5000	CEBADA-SIN VARIEDAD	S	0,47	0,00
1700000006024988	04-037-064-90011-0003	1000	TRIGO BLANDO-SIN VARIEDAD	S	0,31	0,00
1700000006025006	04-037-064-90011-0003	53000	YEROS-SIN VARIEDAD	S	0,08	0,00
1700000006024994	04-037-064-90011-0004	53000	YEROS-SIN VARIEDAD	S	0,11	0,00
1700000006024995	04-037-064-90011-0005	53000	YEROS-SIN VARIEDAD	S	0,19	0,00

Porcentaje de superficie determinada en zonas vulnerables a la contaminación por nitratos**PUNTOS:** 0,00 0.0%

<u>REF.</u>	<u>REFERENCIA SIGPAC</u>	<u>CULTIVO</u>	<u>DESCRIPCIÓN CULTIVO</u>	<u>S/R</u>	<u>SUP. COMPROM.</u> <u>(ha)</u>	<u>SUP. CUMPLE</u> <u>(ha)</u>
1700000006024985	04-037-064-00009-0001	1000	TRIGO BLANDO-SIN VARIEDAD	S	1,96	0,00
1700000006025003	04-037-064-00009-0001	1000	TRIGO BLANDO-SIN VARIEDAD	S	4,82	0,00
1700000006024996	04-037-064-00009-0001	5000	CEBADA-SIN VARIEDAD	S	4,24	0,00
1700000006024984	04-037-064-00009-0001	5000	CEBADA-SIN VARIEDAD	S	2,35	0,00
1700000006024993	04-037-064-00009-0001	53000	YEROS-SIN VARIEDAD	S	8,12	0,00
1700000006025000	04-037-064-00009-0003	5000	CEBADA-SIN VARIEDAD	S	2,09	0,00
1700000006025001	04-037-064-00038-0001	8000	AVENA-SIN VARIEDAD	R	0,13	0,00
1700000006024992	04-037-064-00042-0001	8000	AVENA-SIN VARIEDAD	R	0,27	0,00
1700000006024991	04-037-064-00066-0001	8000	AVENA-SIN VARIEDAD	R	0,45	0,00
1700000006024990	04-037-064-00071-0001	8000	AVENA-SIN VARIEDAD	R	0,17	0,00
1700000006024989	04-037-064-00080-0001	8000	AVENA-SIN VARIEDAD	R	0,55	0,00
1700000006024986	04-037-064-90008-0001	1000	TRIGO BLANDO-SIN VARIEDAD	S	0,64	0,00
1700000006024998	04-037-064-90008-0001	5000	CEBADA-SIN VARIEDAD	S	0,57	0,00
1700000006025005	04-037-064-90008-0001	53000	YEROS-SIN VARIEDAD	S	0,03	0,00
1700000006024987	04-037-064-90011-0002	1000	TRIGO BLANDO-SIN VARIEDAD	S	0,22	0,00
1700000006024999	04-037-064-90011-0002	5000	CEBADA-SIN VARIEDAD	S	0,47	0,00
1700000006024988	04-037-064-90011-0003	1000	TRIGO BLANDO-SIN VARIEDAD	S	0,31	0,00
1700000006025006	04-037-064-90011-0003	53000	YEROS-SIN VARIEDAD	S	0,08	0,00
1700000006024994	04-037-064-90011-0004	53000	YEROS-SIN VARIEDAD	S	0,11	0,00
1700000006024995	04-037-064-90011-0005	53000	YEROS-SIN VARIEDAD	S	0,19	0,00

Pendiente media de la explotación**PUNTOS:** 1,00 5.54%

<u>REF.</u>	<u>REFERENCIA SIGPAC</u>	<u>CULTIVO</u>	<u>DESCRIPCIÓN CULTIVO</u>	<u>S/R</u>	<u>PENDIENTE MEDIA (%)</u>	<u>SUP. COMPROM.</u> <u>(ha)</u>
1700000006024985	04-037-064-00009-0001	1000	TRIGO BLANDO-SIN VARIEDAD	S	5,88	1,96
1700000006025003	04-037-064-00009-0001	1000	TRIGO BLANDO-SIN VARIEDAD	S	5,88	4,82
1700000006024984	04-037-064-00009-0001	5000	CEBADA-SIN VARIEDAD	S	5,88	2,35
1700000006024996	04-037-064-00009-0001	5000	CEBADA-SIN VARIEDAD	S	5,88	4,24
1700000006024993	04-037-064-00009-0001	53000	YEROS-SIN VARIEDAD	S	5,88	8,12
1700000006025000	04-037-064-00009-0003	5000	CEBADA-SIN VARIEDAD	S	3,40	2,09
1700000006025001	04-037-064-00038-0001	8000	AVENA-SIN VARIEDAD	R	2,20	0,13
1700000006024992	04-037-064-00042-0001	8000	AVENA-SIN VARIEDAD	R	2,52	0,27
1700000006024991	04-037-064-00066-0001	8000	AVENA-SIN VARIEDAD	R	3,29	0,45

REF.	REFERENCIA SIGPAC	CULTIVO	DESCRIPCIÓN CULTIVO	S/R	PENDIENTE	SUP.
					MEDIA (%)	COMPROM. (ha)
170000006024990	04-037-064-00071-0001	8000	AVENA-SIN VARIEDAD	R	6,00	0,17
170000006024989	04-037-064-00080-0001	8000	AVENA-SIN VARIEDAD	R	2,95	0,55
170000006024986	04-037-064-90008-0001	1000	TRIGO BLANDO-SIN VARIEDAD	S	6,11	0,64
170000006024998	04-037-064-90008-0001	5000	CEBADA-SIN VARIEDAD	S	6,11	0,57
170000006025005	04-037-064-90008-0001	53000	YEROS-SIN VARIEDAD	S	6,11	0,03
170000006024987	04-037-064-90011-0002	1000	TRIGO BLANDO-SIN VARIEDAD	S	5,84	0,22
170000006024999	04-037-064-90011-0002	5000	CEBADA-SIN VARIEDAD	S	5,84	0,47
170000006024988	04-037-064-90011-0003	1000	TRIGO BLANDO-SIN VARIEDAD	S	5,01	0,31
170000006025006	04-037-064-90011-0003	53000	YEROS-SIN VARIEDAD	S	5,01	0,08
170000006024994	04-037-064-90011-0004	53000	YEROS-SIN VARIEDAD	S	5,44	0,11
170000006024995	04-037-064-90011-0005	53000	YEROS-SIN VARIEDAD	S	5,34	0,19

Porcentaje de Superficie de la explotación en municipios con más del 40 por ciento de su superficie agraria dentro de la Zona de desertificación

PUNTOS: 6,00 100.0%

REF.	REFERENCIA SIGPAC	CULTIVO	DESCRIPCIÓN CULTIVO	S/R	SUP.	SUP.
					COMPROM. (ha)	CUMPLE (ha)
170000006024985	04-037-064-00009-0001	1000	TRIGO BLANDO-SIN VARIEDAD	S	1,96	1,96
170000006025003	04-037-064-00009-0001	1000	TRIGO BLANDO-SIN VARIEDAD	S	4,82	4,82
170000006024984	04-037-064-00009-0001	5000	CEBADA-SIN VARIEDAD	S	2,35	2,35
170000006024996	04-037-064-00009-0001	5000	CEBADA-SIN VARIEDAD	S	4,24	4,24
170000006024993	04-037-064-00009-0001	53000	YEROS-SIN VARIEDAD	S	8,12	8,12
170000006025000	04-037-064-00009-0003	5000	CEBADA-SIN VARIEDAD	S	2,09	2,09
170000006025001	04-037-064-00038-0001	8000	AVENA-SIN VARIEDAD	R	0,13	0,13
170000006024992	04-037-064-00042-0001	8000	AVENA-SIN VARIEDAD	R	0,27	0,27
170000006024991	04-037-064-00066-0001	8000	AVENA-SIN VARIEDAD	R	0,45	0,45
170000006024990	04-037-064-00071-0001	8000	AVENA-SIN VARIEDAD	R	0,17	0,17
170000006024989	04-037-064-00080-0001	8000	AVENA-SIN VARIEDAD	R	0,55	0,55
170000006024986	04-037-064-90008-0001	1000	TRIGO BLANDO-SIN VARIEDAD	S	0,64	0,64
170000006024998	04-037-064-90008-0001	5000	CEBADA-SIN VARIEDAD	S	0,57	0,57
170000006025005	04-037-064-90008-0001	53000	YEROS-SIN VARIEDAD	S	0,03	0,03
170000006024987	04-037-064-90011-0002	1000	TRIGO BLANDO-SIN VARIEDAD	S	0,22	0,22
170000006024999	04-037-064-90011-0002	5000	CEBADA-SIN VARIEDAD	S	0,47	0,47
170000006024988	04-037-064-90011-0003	1000	TRIGO BLANDO-SIN VARIEDAD	S	0,31	0,31
170000006025006	04-037-064-90011-0003	53000	YEROS-SIN VARIEDAD	S	0,08	0,08
170000006024994	04-037-064-90011-0004	53000	YEROS-SIN VARIEDAD	S	0,11	0,11
170000006024995	04-037-064-90011-0005	53000	YEROS-SIN VARIEDAD	S	0,19	0,19

11.2.1.1 Mantenimiento de prácticas y métodos de agricultura ecológica: Cultivos permanentes distintos de olivar - Conv 2018.

PUNTOS: 8,00

Porcentaje de superficie determinada en Red Natura 2000

PUNTOS: 0,00 0.0%

REF.	REFERENCIA SIGPAC	CULTIVO	DESCRIPCIÓN CULTIVO	S/R	SUP.	SUP.
					COMPROM. (ha)	CUMPLE (ha)
-72358	04-037-064-90011-0006	104000	ALMENDROS-SIN VARIEDAD	S	0,05	0,00
170000006025007	04-070-002-00051-0009	104000	ALMENDROS-SIN VARIEDAD	S	14,33	0,00

Porcentaje de superficie determinada situada en zonas RAMSAR

PUNTOS: 0,00 0.0%

REF.	REFERENCIA SIGPAC	CULTIVO	DESCRIPCIÓN CULTIVO	S/R	SUP.	SUP.
					COMPROM. (ha)	CUMPLE (ha)
-72358	04-037-064-90011-0006	104000	ALMENDROS-SIN VARIEDAD	S	0,05	0,00
170000006025007	04-070-002-00051-0009	104000	ALMENDROS-SIN VARIEDAD	S	14,33	0,00

Porcentaje de superficie determinada en zonas vulnerables a la contaminación por nitratos**PUNTOS:** 0,00 0.0%

<u>REF.</u>	<u>REFERENCIA SIGPAC</u>	<u>CULTIVO</u>	<u>DESCRIPCIÓN CULTIVO</u>	<u>S/R</u>	<u>SUP. COMPROM.</u> <u>(ha)</u>	<u>SUP. CUMPLE</u> <u>(ha)</u>
-72358	04-037-064-90011-0006	104000	ALMENDROS-SIN VARIEDAD	S	0,05	0,00
1700000006025007	04-070-002-00051-0009	104000	ALMENDROS-SIN VARIEDAD	S	14,33	0,00

Pendiente media de la explotación**PUNTOS:** 2,00 12.52%

<u>REF.</u>	<u>REFERENCIA SIGPAC</u>	<u>CULTIVO</u>	<u>DESCRIPCIÓN CULTIVO</u>	<u>S/R</u>	<u>PENDIENTE MEDIA (%)</u>	<u>SUP. COMPROM.</u> <u>(ha)</u>
-72358	04-037-064-90011-0006	104000	ALMENDROS-SIN VARIEDAD	S	5,51	0,05
1700000006025007	04-070-002-00051-0009	104000	ALMENDROS-SIN VARIEDAD	S	12,54	14,33

Porcentaje de Superficie de la explotación en municipios con más del 40 por ciento de su superficie agraria dentro de la Zona de desertificación**PUNTOS:** 6,00 100.0%

<u>REF.</u>	<u>REFERENCIA SIGPAC</u>	<u>CULTIVO</u>	<u>DESCRIPCIÓN CULTIVO</u>	<u>S/R</u>	<u>SUP. COMPROM.</u> <u>(ha)</u>	<u>SUP. CUMPLE</u> <u>(ha)</u>
-72358	04-037-064-90011-0006	104000	ALMENDROS-SIN VARIEDAD	S	0,05	0,05
1700000006025007	04-070-002-00051-0009	104000	ALMENDROS-SIN VARIEDAD	S	14,33	14,33



<u>APELLIDOS Y NOMBRE / RAZÓN SOCIAL</u>		<u>NIF</u>	<u>EXPEDIENTE</u>	<u>SUP. COMPROMETIDA</u>				
MARTINEZ BENITEZ ESTEBAN		***9784*	1100506	<u>(ha)</u>				
<u>RESOLUCIÓN</u>								
ADMITIDO								
<u>IMPORTES POR ANUALIDAD</u>								
		<u>2018</u>	<u>2019</u>	<u>2020</u>	<u>2021</u>	<u>2022</u>		
IMPORTE MÁXIMO SUBVENCIONABLE		927,67 €	927,67 €	927,67 €	927,67 €	927,67 €		
IMPORTE MEDIO DE TRANSFERENCIA (€/ha)		216,24 €	216,24 €	216,24 €	216,24 €	216,24 €		
<u>DETALLE IMPORTES POR ANUALIDAD</u>								
<u>GRUPOS DE CULTIVO ADMITIDOS</u>		<u>SUP. COMPROM.</u>						
		<u>(ha)</u>	<u>2018</u>	<u>2019</u>	<u>2020</u>	<u>2021</u>	<u>2022</u>	
FRUTALES SECANO		4,29	927,67 €	927,67 €	927,67 €	927,67 €	927,67 €	
<u>RECINTOS COMPROMETIDOS</u>								
<u>REF.</u>	<u>REFERENCIA SIGPAC</u>	<u>CULTIVO DESCRIPCIÓN CULTIVO</u>	<u>S/R</u>	<u>PEND. MEDIA (%)</u>	<u>SUP. DEC. ADMIN. (ha)</u>	<u>NU SUP. CERT. (ha)</u>	<u>SUP. CAMPO (ha)</u>	<u>SUP. COMPROM. (ha)</u>
1700000006420512	04-098-034-00008-0001	104000 ALMENDROS-SIN VARIEDAD	S	13,87	4,29	4,29		4,29

RESUMEN CRITERIOS DE SELECCIÓN

11.2.1.1 Mantenimiento de prácticas y métodos de agricultura ecológica: Cultivos permanentes distintos de olivar - Conv 2018. PUNTOS: 12,00

	<u>PUNTOS</u>	<u>CUMPLE</u>
Porcentaje de superficie determinada en Red Natura 2000	4,00	100.0%
Porcentaje de superficie determinada situada en zonas RAMSAR	0,00	0.0%
Porcentaje de superficie determinada en zonas vulnerables a la contaminación por nitratos	0,00	0.0%
Pendiente media de la explotación	2,00	13.87%
Porcentaje de Superficie de la explotación en municipios con más del 40 por ciento de su superficie agraria dentro de la Zona de desertificación	6,00	100.0%



DETALLE CRITERIOS DE SELECCIÓN**11.2.1.1 Mantenimiento de prácticas y métodos de agricultura ecológica: Cultivos permanentes distintos de olivar - Conv 2018.****PUNTOS: 12,00****Porcentaje de superficie determinada en Red Natura 2000****PUNTOS: 4,00 100.0%**

<u>REF.</u>	<u>REFERENCIA SIGPAC</u>	<u>CULTIVO</u>	<u>DESCRIPCIÓN CULTIVO</u>	<u>S/R</u>	<u>SUP. COMPROM. (ha)</u>	<u>SUP. CUMPLE (ha)</u>
1700000006420512	04-098-034-00008-0001	104000	ALMENDROS-SIN VARIEDAD	S	4,29	4,29

Porcentaje de superficie determinada situada en zonas RAMSAR**PUNTOS: 0,00 0.0%**

<u>REF.</u>	<u>REFERENCIA SIGPAC</u>	<u>CULTIVO</u>	<u>DESCRIPCIÓN CULTIVO</u>	<u>S/R</u>	<u>SUP. COMPROM. (ha)</u>	<u>SUP. CUMPLE (ha)</u>
1700000006420512	04-098-034-00008-0001	104000	ALMENDROS-SIN VARIEDAD	S	4,29	0,00

Porcentaje de superficie determinada en zonas vulnerables a la contaminación por nitratos**PUNTOS: 0,00 0.0%**

<u>REF.</u>	<u>REFERENCIA SIGPAC</u>	<u>CULTIVO</u>	<u>DESCRIPCIÓN CULTIVO</u>	<u>S/R</u>	<u>SUP. COMPROM. (ha)</u>	<u>SUP. CUMPLE (ha)</u>
1700000006420512	04-098-034-00008-0001	104000	ALMENDROS-SIN VARIEDAD	S	4,29	0,00

Pendiente media de la explotación**PUNTOS: 2,00 13.87%**

<u>REF.</u>	<u>REFERENCIA SIGPAC</u>	<u>CULTIVO</u>	<u>DESCRIPCIÓN CULTIVO</u>	<u>S/R</u>	<u>PENDIENTE MEDIA (%)</u>	<u>SUP. COMPROM. (ha)</u>
1700000006420512	04-098-034-00008-0001	104000	ALMENDROS-SIN VARIEDAD	S	13,87	4,29

Porcentaje de Superficie de la explotación en municipios con más del 40 por ciento de su superficie agraria dentro de la Zona de desertificación**PUNTOS: 6,00 100.0%**

<u>REF.</u>	<u>REFERENCIA SIGPAC</u>	<u>CULTIVO</u>	<u>DESCRIPCIÓN CULTIVO</u>	<u>S/R</u>	<u>SUP. COMPROM. (ha)</u>	<u>SUP. CUMPLE (ha)</u>
1700000006420512	04-098-034-00008-0001	104000	ALMENDROS-SIN VARIEDAD	S	4,29	4,29



<u>APELLIDOS Y NOMBRE / RAZÓN SOCIAL</u>	<u>NIF</u>	<u>EXPEDIENTE</u>	<u>SUP. COMPROMETIDA</u>		
			<u>(ha)</u>		
MARTINEZ CACERES LUISA	****2643*	1012784	9.24		
RESOLUCIÓN					
ADMITIDO					
IMPORTE POR ANUALIDAD					
	2018	2019	2020	2021	2022
IMPORTE MÁXIMO SUBVENCIONABLE	1.998,06 €	1.998,06 €	1.998,06 €	1.998,06 €	1.998,06 €
IMPORTE MEDIO DE TRANSFERENCIA (€/ha)	216,24 €	216,24 €	216,24 €	216,24 €	216,24 €

DETALLE IMPORTES POR ANUALIDAD

<u>GRUPOS DE CULTIVO ADMITIDOS</u>	<u>SUP. COMPROM.</u>	2018	2019	2020	2021	2022
	<u>(ha)</u>					
FRUTALES SECANO	9,24	1.998,06 €	1.998,06 €	1.998,06 €	1.998,06 €	1.998,06 €

RECINTOS COMPROMETIDOS

<u>REF.</u>	<u>REFERENCIA SIGPAC</u>	<u>CULTIVO DESCRIPCIÓN CULTIVO</u>	<u>S/R</u>	<u>PEND. MEDIA</u>	<u>SUP. DEC. ADMIN.</u>	<u>NU SUP. CERT.</u>	<u>SUP. CAMPO</u>	<u>SUP. COMPROM.</u>
				<u>(%)</u>	<u>(ha)</u>	<u>(ha)</u>	<u>(ha)</u>	<u>(ha)</u>
170000002276705	04-037-038-00069-0001	104000 ALMENDROS-SIN VARIEDAD	S	3,06	0,38	0,38		0,38
170000002276706	04-037-038-00093-0001	104000 ALMENDROS-SIN VARIEDAD	S	3,35	2,98	2,98		2,98
170000002276703	04-037-039-00281-0001	104000 ALMENDROS-SIN VARIEDAD	S	4,04	0,05	0,05		0,05
170000002276704	04-037-044-00066-0001	104000 ALMENDROS-SIN VARIEDAD	S	4,19	0,85	0,85		0,85
170000002276698	04-037-036-00053-0001	104000 ALMENDROS-SIN VARIEDAD	S	5,99	0,77	0,77		0,77
170000002276696	04-037-034-00052-0001	104000 ALMENDROS-SIN VARIEDAD	S	7,28	0,60	0,60		0,60
170000002276695	04-037-034-00050-0001	104000 ALMENDROS-SIN VARIEDAD	S	7,37	0,47	0,47		0,47
170000002276697	04-037-034-00132-0001	104000 ALMENDROS-SIN VARIEDAD	S	9,25	0,26	0,26		0,26
170000002276700	18-057-014-00823-0001	104000 ALMENDROS-SIN VARIEDAD	S	10,90	0,71	0,71		0,71
170000002276701	18-057-014-00824-0001	104000 ALMENDROS-SIN VARIEDAD	S	11,13	0,15	0,15		0,15
170000002276699	18-057-014-00768-0002	104000 ALMENDROS-SIN VARIEDAD	S	11,17	1,40	1,40		1,40
170000002276702	18-057-014-00826-0001	104000 ALMENDROS-SIN VARIEDAD	S	11,76	0,62	0,62		0,62

RESUMEN CRITERIOS DE SELECCIÓN

11.2.1.1 Mantenimiento de prácticas y métodos de agricultura ecológica: Cultivos permanentes distintos de olivar - Conv 2018. PUNTOS: 7,00

	<u>PUNTOS</u>	<u>CUMPLE</u>
Porcentaje de superficie determinada en Red Natura 2000	0,00	0.0%
Porcentaje de superficie determinada situada en zonas RAMSAR	0,00	0.0%
Porcentaje de superficie determinada en zonas vulnerables a la contaminación por nitratos	0,00	0.0%
Pendiente media de la explotación	1,00	6.72%
Porcentaje de Superficie de la explotación en municipios con más del 40 por ciento de su superficie agraria dentro de la Zona de desertificación	6,00	100.0%



DETALLE CRITERIOS DE SELECCIÓN**11.2.1.1 Mantenimiento de prácticas y métodos de agricultura ecológica: Cultivos permanentes distintos de olivar - Conv 2018.****PUNTOS: 7,00****Porcentaje de superficie determinada en Red Natura 2000****PUNTOS: 0,00 0.0%**

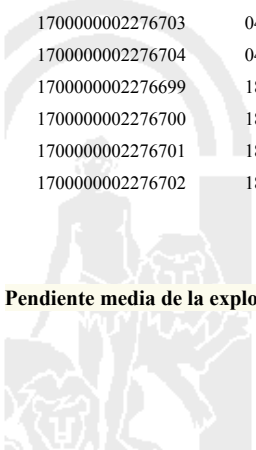
REF.	REFERENCIA SIGPAC	CULTIVO	DESCRIPCIÓN CULTIVO	S/R	SUP. COMPROM. (ha)	SUP. CUMPLE (ha)
170000002276695	04-037-034-00050-0001	104000	ALMENDROS-SIN VARIEDAD	S	0,47	0,00
170000002276696	04-037-034-00052-0001	104000	ALMENDROS-SIN VARIEDAD	S	0,60	0,00
170000002276697	04-037-034-00132-0001	104000	ALMENDROS-SIN VARIEDAD	S	0,26	0,00
170000002276698	04-037-036-00053-0001	104000	ALMENDROS-SIN VARIEDAD	S	0,77	0,00
170000002276705	04-037-038-00069-0001	104000	ALMENDROS-SIN VARIEDAD	S	0,38	0,00
170000002276706	04-037-038-00093-0001	104000	ALMENDROS-SIN VARIEDAD	S	2,98	0,00
170000002276703	04-037-039-00281-0001	104000	ALMENDROS-SIN VARIEDAD	S	0,05	0,00
170000002276704	04-037-044-00066-0001	104000	ALMENDROS-SIN VARIEDAD	S	0,85	0,00
170000002276699	18-057-014-00768-0002	104000	ALMENDROS-SIN VARIEDAD	S	1,40	0,00
170000002276700	18-057-014-00823-0001	104000	ALMENDROS-SIN VARIEDAD	S	0,71	0,00
170000002276701	18-057-014-00824-0001	104000	ALMENDROS-SIN VARIEDAD	S	0,15	0,00
170000002276702	18-057-014-00826-0001	104000	ALMENDROS-SIN VARIEDAD	S	0,62	0,00

Porcentaje de superficie determinada situada en zonas RAMSAR**PUNTOS: 0,00 0.0%**

REF.	REFERENCIA SIGPAC	CULTIVO	DESCRIPCIÓN CULTIVO	S/R	SUP. COMPROM. (ha)	SUP. CUMPLE (ha)
170000002276695	04-037-034-00050-0001	104000	ALMENDROS-SIN VARIEDAD	S	0,47	0,00
170000002276696	04-037-034-00052-0001	104000	ALMENDROS-SIN VARIEDAD	S	0,60	0,00
170000002276697	04-037-034-00132-0001	104000	ALMENDROS-SIN VARIEDAD	S	0,26	0,00
170000002276698	04-037-036-00053-0001	104000	ALMENDROS-SIN VARIEDAD	S	0,77	0,00
170000002276705	04-037-038-00069-0001	104000	ALMENDROS-SIN VARIEDAD	S	0,38	0,00
170000002276706	04-037-038-00093-0001	104000	ALMENDROS-SIN VARIEDAD	S	2,98	0,00
170000002276703	04-037-039-00281-0001	104000	ALMENDROS-SIN VARIEDAD	S	0,05	0,00
170000002276704	04-037-044-00066-0001	104000	ALMENDROS-SIN VARIEDAD	S	0,85	0,00
170000002276699	18-057-014-00768-0002	104000	ALMENDROS-SIN VARIEDAD	S	1,40	0,00
170000002276700	18-057-014-00823-0001	104000	ALMENDROS-SIN VARIEDAD	S	0,71	0,00
170000002276701	18-057-014-00824-0001	104000	ALMENDROS-SIN VARIEDAD	S	0,15	0,00
170000002276702	18-057-014-00826-0001	104000	ALMENDROS-SIN VARIEDAD	S	0,62	0,00

Porcentaje de superficie determinada en zonas vulnerables a la contaminación por nitratos**PUNTOS: 0,00 0.0%**

REF.	REFERENCIA SIGPAC	CULTIVO	DESCRIPCIÓN CULTIVO	S/R	SUP. COMPROM. (ha)	SUP. CUMPLE (ha)
170000002276695	04-037-034-00050-0001	104000	ALMENDROS-SIN VARIEDAD	S	0,47	0,00
170000002276696	04-037-034-00052-0001	104000	ALMENDROS-SIN VARIEDAD	S	0,60	0,00
170000002276697	04-037-034-00132-0001	104000	ALMENDROS-SIN VARIEDAD	S	0,26	0,00
170000002276698	04-037-036-00053-0001	104000	ALMENDROS-SIN VARIEDAD	S	0,77	0,00
170000002276705	04-037-038-00069-0001	104000	ALMENDROS-SIN VARIEDAD	S	0,38	0,00
170000002276706	04-037-038-00093-0001	104000	ALMENDROS-SIN VARIEDAD	S	2,98	0,00
170000002276703	04-037-039-00281-0001	104000	ALMENDROS-SIN VARIEDAD	S	0,05	0,00
170000002276704	04-037-044-00066-0001	104000	ALMENDROS-SIN VARIEDAD	S	0,85	0,00
170000002276699	18-057-014-00768-0002	104000	ALMENDROS-SIN VARIEDAD	S	1,40	0,00
170000002276700	18-057-014-00823-0001	104000	ALMENDROS-SIN VARIEDAD	S	0,71	0,00
170000002276701	18-057-014-00824-0001	104000	ALMENDROS-SIN VARIEDAD	S	0,15	0,00
170000002276702	18-057-014-00826-0001	104000	ALMENDROS-SIN VARIEDAD	S	0,62	0,00

Pendiente media de la explotación**PUNTOS: 1,00 6.72%**

REF.	REFERENCIA SIGPAC	CULTIVO	DESCRIPCIÓN CULTIVO	S/R	PENDIENTE		SUP.
					MEDIA (%)	COMPROM.	(ha)
170000002276695	04-037-034-00050-0001	104000	ALMENDROS-SIN VARIEDAD	S	7,37		0,47
170000002276696	04-037-034-00052-0001	104000	ALMENDROS-SIN VARIEDAD	S	7,28		0,60
170000002276697	04-037-034-00132-0001	104000	ALMENDROS-SIN VARIEDAD	S	9,25		0,26
170000002276698	04-037-036-00053-0001	104000	ALMENDROS-SIN VARIEDAD	S	5,99		0,77
170000002276705	04-037-038-00069-0001	104000	ALMENDROS-SIN VARIEDAD	S	3,06		0,38
170000002276706	04-037-038-00093-0001	104000	ALMENDROS-SIN VARIEDAD	S	3,35		2,98
170000002276703	04-037-039-00281-0001	104000	ALMENDROS-SIN VARIEDAD	S	4,04		0,05
170000002276704	04-037-044-00066-0001	104000	ALMENDROS-SIN VARIEDAD	S	4,19		0,85
170000002276699	18-057-014-00768-0002	104000	ALMENDROS-SIN VARIEDAD	S	11,17		1,40
170000002276700	18-057-014-00823-0001	104000	ALMENDROS-SIN VARIEDAD	S	10,90		0,71
170000002276701	18-057-014-00824-0001	104000	ALMENDROS-SIN VARIEDAD	S	11,13		0,15
170000002276702	18-057-014-00826-0001	104000	ALMENDROS-SIN VARIEDAD	S	11,76		0,62

Porcentaje de Superficie de la explotación en municipios con más del 40 por ciento de su superficie agraria dentro de la Zona de desertificación

PUNTOS: 6,00 100.0%

REF.	REFERENCIA SIGPAC	CULTIVO	DESCRIPCIÓN CULTIVO	S/R	PUNTOS	
					SUP. COMPROM. (ha)	SUP. CUMPLE (ha)
170000002276695	04-037-034-00050-0001	104000	ALMENDROS-SIN VARIEDAD	S	0,47	0,47
170000002276696	04-037-034-00052-0001	104000	ALMENDROS-SIN VARIEDAD	S	0,60	0,60
170000002276697	04-037-034-00132-0001	104000	ALMENDROS-SIN VARIEDAD	S	0,26	0,26
170000002276698	04-037-036-00053-0001	104000	ALMENDROS-SIN VARIEDAD	S	0,77	0,77
170000002276705	04-037-038-00069-0001	104000	ALMENDROS-SIN VARIEDAD	S	0,38	0,38
170000002276706	04-037-038-00093-0001	104000	ALMENDROS-SIN VARIEDAD	S	2,98	2,98
170000002276703	04-037-039-00281-0001	104000	ALMENDROS-SIN VARIEDAD	S	0,05	0,05
170000002276704	04-037-044-00066-0001	104000	ALMENDROS-SIN VARIEDAD	S	0,85	0,85
170000002276699	18-057-014-00768-0002	104000	ALMENDROS-SIN VARIEDAD	S	1,40	1,40
170000002276700	18-057-014-00823-0001	104000	ALMENDROS-SIN VARIEDAD	S	0,71	0,71
170000002276701	18-057-014-00824-0001	104000	ALMENDROS-SIN VARIEDAD	S	0,15	0,15
170000002276702	18-057-014-00826-0001	104000	ALMENDROS-SIN VARIEDAD	S	0,62	0,62



<u>APELLIDOS Y NOMBRE / RAZÓN SOCIAL</u>	<u>NIF</u>	<u>EXPEDIENTE</u>	<u>SUP. COMPROMETIDA</u>			
			<u>(ha)</u>			
MARTINEZ CAMPOY JUAN	***0606*	1031016	33.49			
RESOLUCIÓN						
ADMITIDO						
IMPORTE POR ANUALIDAD						
		2018	2019	2020	2021	2022
IMPORTE MÁXIMO SUBVENCIONABLE		7.241,88 €	7.241,88 €	7.241,88 €	7.241,88 €	7.241,88 €
IMPORTE MEDIO DE TRANSFERENCIA (€/ha)		216,24 €	216,24 €	216,24 €	216,24 €	216,24 €

DETALLE IMPORTES POR ANUALIDAD

<u>GRUPOS DE CULTIVO ADMITIDOS</u>	<u>SUP. COMPROM.</u>	2018	2019	2020	2021	2022
	<u>(ha)</u>					
FRUTALES SECANO	33,49	7.241,88 €	7.241,88 €	7.241,88 €	7.241,88 €	7.241,88 €

RECINTOS COMPROMETIDOS

<u>REF.</u>	<u>REFERENCIA SIGPAC</u>	<u>CULTIVO DESCRIPCIÓN CULTIVO</u>	<u>S/R</u>	<u>PEND. MEDIA (%)</u>	<u>SUP. DEC. ADMIN. (ha)</u>	<u>NU SUP. CERT. (ha)</u>	<u>SUP. CAMPO (ha)</u>	<u>SUP. COMPROM. (ha)</u>
1700000004795519	04-037-013-00152-0001	104000 ALMENDROS-SIN VARIEDAD	S	4,28	0,15	0,15		0,15
1700000004795516	04-037-013-00149-0006	104000 ALMENDROS-SIN VARIEDAD	S	6,42	0,22	0,22		0,22
1700000004795514	04-037-013-00151-0005	104000 ALMENDROS-SIN VARIEDAD	S	7,90	0,10	0,10		0,10
1700000004795511	04-070-005-00083-0001	104000 ALMENDROS-SIN VARIEDAD	S	11,83	0,59	0,59		0,59
1700000004795494	04-006-011-00192-0014	104000 ALMENDROS-SIN VARIEDAD	S	12,65	0,09	0,09		0,09
1700000004795512	04-070-005-00107-0001	104000 ALMENDROS-SIN VARIEDAD	S	13,40	0,26	0,26		0,26
1700000004795518	04-037-013-00149-0001	104000 ALMENDROS-SIN VARIEDAD	S	14,06	4,41	4,41		4,41
1700000004795531	04-006-002-00035-0004	104000 ALMENDROS-SIN VARIEDAD	S	15,15	1,41	1,41		1,41
1700000004795510	04-037-013-00092-0003	104000 ALMENDROS-SIN VARIEDAD	S	15,24	2,23	2,23		2,23
1700000004795513	04-037-012-00036-0001	104000 ALMENDROS-SIN VARIEDAD	S	15,28	1,67	1,67		1,67
1700000004795525	04-006-004-00265-0001	104000 ALMENDROS-SIN VARIEDAD	S	15,82	2,65	2,65		2,65
1700000004795532	04-006-004-00193-0001	104000 ALMENDROS-SIN VARIEDAD	S	16,00	1,51	1,51		1,51
1700000004795504	04-006-004-00293-0001	104000 ALMENDROS-SIN VARIEDAD	S	16,43	0,19	0,19		0,19
1700000004795501	04-006-011-00220-0001	104000 ALMENDROS-SIN VARIEDAD	S	16,72	1,11	1,11		1,11
1700000004795497	04-006-011-00192-0008	104000 ALMENDROS-SIN VARIEDAD	S	16,75	0,74	0,74		0,74
1700000004795517	04-037-013-00091-0002	104000 ALMENDROS-SIN VARIEDAD	S	17,29	0,61	0,61		0,61
1700000004795509	04-006-010-00006-0001	104000 ALMENDROS-SIN VARIEDAD	S	17,42	1,55	1,55		1,55
1700000004795507	04-006-011-00192-0006	104000 ALMENDROS-SIN VARIEDAD	S	18,91	0,43	0,43		0,43
1700000004795495	04-006-011-00192-0019	104000 ALMENDROS-SIN VARIEDAD	S	20,07	0,05	0,05		0,05
1700000004795522	04-099-029-00185-0001	104000 ALMENDROS-SIN VARIEDAD	S	20,90	0,24	0,24		0,24
1700000004795529	04-006-004-00199-0001	104000 ALMENDROS-SIN VARIEDAD	S	21,94	1,00	1,00		1,00
1700000004795523	04-006-004-00270-0001	104000 ALMENDROS-SIN VARIEDAD	S	22,11	1,02	1,02		1,02
1700000004795496	04-006-011-00192-0007	104000 ALMENDROS-SIN VARIEDAD	S	22,27	0,61	0,61		0,61
1700000004795508	04-006-010-00003-0001	104000 ALMENDROS-SIN VARIEDAD	S	22,36	1,97	1,97		1,97
1700000004795530	04-006-004-00201-0001	104000 ALMENDROS-SIN VARIEDAD	S	22,44	1,22	1,22		1,22
1700000004795527	04-006-004-00207-0001	104000 ALMENDROS-SIN VARIEDAD	S	23,36	0,85	0,85		0,85
1700000004795524	04-006-004-00271-0004	104000 ALMENDROS-SIN VARIEDAD	S	23,65	1,73	1,73		1,73
1700000004795500	04-006-011-00192-0021	104000 ALMENDROS-SIN VARIEDAD	S	24,43	0,03	0,03		0,03
1700000004795520	04-006-002-00035-0003	104000 ALMENDROS-SIN VARIEDAD	S	25,17	0,18	0,18		0,18
1700000004795521	04-070-005-00107-0002	104000 ALMENDROS-SIN VARIEDAD	S	25,60	0,26	0,26		0,26
1700000004795515	04-037-013-00151-0004	104000 ALMENDROS-SIN VARIEDAD	S	26,07	1,14	1,14		1,14
1700000004795505	04-006-004-00386-0001	104000 ALMENDROS-SIN VARIEDAD	S	26,72	0,86	0,86		0,86
1700000004795528	04-006-004-00221-0001	104000 ALMENDROS-SIN VARIEDAD	S	27,34	0,67	0,67		0,67
1700000004795506	04-006-010-00006-0005	104000 ALMENDROS-SIN VARIEDAD	S	29,34	0,22	0,22		0,22
1700000004795526	04-006-004-00467-0004	104000 ALMENDROS-SIN VARIEDAD	S	29,60	0,14	0,14		0,14
1700000004795498	04-006-016-00108-0002	104000 ALMENDROS-SIN VARIEDAD	S	30,52	0,12	0,13		0,12
1700000004795502	04-006-004-00467-0005	104000 ALMENDROS-SIN VARIEDAD	S	36,09	1,07	1,07		1,07
1700000004795503	04-006-004-00467-0015	104000 ALMENDROS-SIN VARIEDAD	S	43,35	0,19	0,19		0,19

INCIDENCIAS**INCIDENCIA DESCRIPCIÓN**

226 Recinto abandonado según SIGPAC por el que solicita alguna ayuda.
Ref:1700000004795499 Recinto:04-006-016-00108-003 Cultivo:104000 ALMENDROS-SIN VARIEDAD Secano

RESUMEN CRITERIOS DE SELECCIÓN**11.2.1.1 Mantenimiento de prácticas y métodos de agricultura ecológica: Cultivos permanentes distintos de olivar - Conv 2018.** PUNTOS: 8,00

	PUNTOS	CUMPLE
Porcentaje de superficie determinada en Red Natura 2000	0,00	0.0%
Porcentaje de superficie determinada situada en zonas RAMSAR	0,00	0.0%
Porcentaje de superficie determinada en zonas vulnerables a la contaminación por nitratos	0,00	0.0%
Pendiente media de la explotación	2,00	19.21%
Porcentaje de Superficie de la explotación en municipios con más del 40 por ciento de su superficie agraria dentro de la Zona de desertificación	6,00	100.0%

DETALLE CRITERIOS DE SELECCIÓN**11.2.1.1 Mantenimiento de prácticas y métodos de agricultura ecológica: Cultivos permanentes distintos de olivar - Conv 2018.** PUNTOS: 8,00

REF.	REFERENCIA SIGPAC	CULTIVO	DESCRIPCIÓN CULTIVO	S/R	SUP. COMPROM. (ha)	SUP. CUMPLE (ha)
1700000004795520	04-006-002-00035-0003	104000	ALMENDROS-SIN VARIEDAD	S	0,18	0,00
1700000004795531	04-006-002-00035-0004	104000	ALMENDROS-SIN VARIEDAD	S	1,41	0,00
1700000004795532	04-006-004-00193-0001	104000	ALMENDROS-SIN VARIEDAD	S	1,51	0,00
1700000004795529	04-006-004-00199-0001	104000	ALMENDROS-SIN VARIEDAD	S	1,00	0,00
1700000004795530	04-006-004-00201-0001	104000	ALMENDROS-SIN VARIEDAD	S	1,22	0,00
1700000004795527	04-006-004-00207-0001	104000	ALMENDROS-SIN VARIEDAD	S	0,85	0,00
1700000004795528	04-006-004-00221-0001	104000	ALMENDROS-SIN VARIEDAD	S	0,67	0,00
1700000004795525	04-006-004-00265-0001	104000	ALMENDROS-SIN VARIEDAD	S	2,65	0,00
1700000004795523	04-006-004-00270-0001	104000	ALMENDROS-SIN VARIEDAD	S	1,02	0,00
1700000004795524	04-006-004-00271-0004	104000	ALMENDROS-SIN VARIEDAD	S	1,73	0,00
1700000004795504	04-006-004-00293-0001	104000	ALMENDROS-SIN VARIEDAD	S	0,19	0,00
1700000004795505	04-006-004-00386-0001	104000	ALMENDROS-SIN VARIEDAD	S	0,86	0,00
1700000004795526	04-006-004-00467-0004	104000	ALMENDROS-SIN VARIEDAD	S	0,14	0,00
1700000004795502	04-006-004-00467-0005	104000	ALMENDROS-SIN VARIEDAD	S	1,07	0,00
1700000004795503	04-006-004-00467-0015	104000	ALMENDROS-SIN VARIEDAD	S	0,19	0,00
1700000004795508	04-006-010-00003-0001	104000	ALMENDROS-SIN VARIEDAD	S	1,97	0,00
1700000004795509	04-006-010-00006-0001	104000	ALMENDROS-SIN VARIEDAD	S	1,55	0,00
1700000004795506	04-006-010-00006-0005	104000	ALMENDROS-SIN VARIEDAD	S	0,22	0,00
1700000004795507	04-006-011-00192-0006	104000	ALMENDROS-SIN VARIEDAD	S	0,43	0,00
1700000004795496	04-006-011-00192-0007	104000	ALMENDROS-SIN VARIEDAD	S	0,61	0,00
1700000004795497	04-006-011-00192-0008	104000	ALMENDROS-SIN VARIEDAD	S	0,74	0,00
1700000004795494	04-006-011-00192-0014	104000	ALMENDROS-SIN VARIEDAD	S	0,09	0,00
1700000004795495	04-006-011-00192-0019	104000	ALMENDROS-SIN VARIEDAD	S	0,05	0,00
1700000004795500	04-006-011-00192-0021	104000	ALMENDROS-SIN VARIEDAD	S	0,03	0,00
1700000004795501	04-006-011-00220-0001	104000	ALMENDROS-SIN VARIEDAD	S	1,11	0,00
1700000004795498	04-006-016-00108-0002	104000	ALMENDROS-SIN VARIEDAD	S	0,12	0,00
1700000004795513	04-037-012-00036-0001	104000	ALMENDROS-SIN VARIEDAD	S	1,67	0,00
1700000004795517	04-037-013-00091-0002	104000	ALMENDROS-SIN VARIEDAD	S	0,61	0,00
1700000004795510	04-037-013-00092-0003	104000	ALMENDROS-SIN VARIEDAD	S	2,23	0,00
1700000004795518	04-037-013-00149-0001	104000	ALMENDROS-SIN VARIEDAD	S	4,41	0,00
1700000004795516	04-037-013-00149-0006	104000	ALMENDROS-SIN VARIEDAD	S	0,22	0,00
1700000004795515	04-037-013-00151-0004	104000	ALMENDROS-SIN VARIEDAD	S	1,14	0,00
1700000004795514	04-037-013-00151-0005	104000	ALMENDROS-SIN VARIEDAD	S	0,10	0,00
1700000004795519	04-037-013-00152-0001	104000	ALMENDROS-SIN VARIEDAD	S	0,15	0,00
1700000004795511	04-070-005-00083-0001	104000	ALMENDROS-SIN VARIEDAD	S	0,59	0,00
1700000004795512	04-070-005-00107-0001	104000	ALMENDROS-SIN VARIEDAD	S	0,26	0,00
1700000004795521	04-070-005-00107-0002	104000	ALMENDROS-SIN VARIEDAD	S	0,26	0,00
1700000004795522	04-099-029-00185-0001	104000	ALMENDROS-SIN VARIEDAD	S	0,24	0,00

Porcentaje de superficie determinada situada en zonas RAMSAR

PUNTOS: 0,00 0.0%

<u>REF.</u>	<u>REFERENCIA SIGPAC</u>	<u>CULTIVO</u>	<u>DESCRIPCIÓN CULTIVO</u>	<u>S/R</u>	<u>SUP. COMPROM.</u> <u>(ha)</u>	<u>SUP. CUMPLE</u> <u>(ha)</u>
1700000004795520	04-006-002-00035-0003	104000	ALMENDROS-SIN VARIEDAD	S	0,18	0,00
1700000004795531	04-006-002-00035-0004	104000	ALMENDROS-SIN VARIEDAD	S	1,41	0,00
1700000004795532	04-006-004-00193-0001	104000	ALMENDROS-SIN VARIEDAD	S	1,51	0,00
1700000004795529	04-006-004-00199-0001	104000	ALMENDROS-SIN VARIEDAD	S	1,00	0,00
1700000004795530	04-006-004-00201-0001	104000	ALMENDROS-SIN VARIEDAD	S	1,22	0,00
1700000004795527	04-006-004-00207-0001	104000	ALMENDROS-SIN VARIEDAD	S	0,85	0,00
1700000004795528	04-006-004-00221-0001	104000	ALMENDROS-SIN VARIEDAD	S	0,67	0,00
1700000004795525	04-006-004-00265-0001	104000	ALMENDROS-SIN VARIEDAD	S	2,65	0,00
1700000004795523	04-006-004-00270-0001	104000	ALMENDROS-SIN VARIEDAD	S	1,02	0,00
1700000004795524	04-006-004-00271-0004	104000	ALMENDROS-SIN VARIEDAD	S	1,73	0,00
1700000004795504	04-006-004-00293-0001	104000	ALMENDROS-SIN VARIEDAD	S	0,19	0,00
1700000004795505	04-006-004-00386-0001	104000	ALMENDROS-SIN VARIEDAD	S	0,86	0,00
1700000004795526	04-006-004-00467-0004	104000	ALMENDROS-SIN VARIEDAD	S	0,14	0,00
1700000004795502	04-006-004-00467-0005	104000	ALMENDROS-SIN VARIEDAD	S	1,07	0,00
1700000004795503	04-006-004-00467-0015	104000	ALMENDROS-SIN VARIEDAD	S	0,19	0,00
1700000004795508	04-006-010-00003-0001	104000	ALMENDROS-SIN VARIEDAD	S	1,97	0,00
1700000004795509	04-006-010-00006-0001	104000	ALMENDROS-SIN VARIEDAD	S	1,55	0,00
1700000004795506	04-006-010-00006-0005	104000	ALMENDROS-SIN VARIEDAD	S	0,22	0,00
1700000004795507	04-006-011-00192-0006	104000	ALMENDROS-SIN VARIEDAD	S	0,43	0,00
1700000004795496	04-006-011-00192-0007	104000	ALMENDROS-SIN VARIEDAD	S	0,61	0,00
1700000004795497	04-006-011-00192-0008	104000	ALMENDROS-SIN VARIEDAD	S	0,74	0,00
1700000004795494	04-006-011-00192-0014	104000	ALMENDROS-SIN VARIEDAD	S	0,09	0,00
1700000004795495	04-006-011-00192-0019	104000	ALMENDROS-SIN VARIEDAD	S	0,05	0,00
1700000004795500	04-006-011-00192-0021	104000	ALMENDROS-SIN VARIEDAD	S	0,03	0,00
1700000004795501	04-006-011-00220-0001	104000	ALMENDROS-SIN VARIEDAD	S	1,11	0,00
1700000004795498	04-006-016-00108-0002	104000	ALMENDROS-SIN VARIEDAD	S	0,12	0,00
1700000004795513	04-037-012-00036-0001	104000	ALMENDROS-SIN VARIEDAD	S	1,67	0,00
1700000004795517	04-037-013-00091-0002	104000	ALMENDROS-SIN VARIEDAD	S	0,61	0,00
1700000004795510	04-037-013-00092-0003	104000	ALMENDROS-SIN VARIEDAD	S	2,23	0,00
1700000004795518	04-037-013-00149-0001	104000	ALMENDROS-SIN VARIEDAD	S	4,41	0,00
1700000004795516	04-037-013-00149-0006	104000	ALMENDROS-SIN VARIEDAD	S	0,22	0,00
1700000004795515	04-037-013-00151-0004	104000	ALMENDROS-SIN VARIEDAD	S	1,14	0,00
1700000004795514	04-037-013-00151-0005	104000	ALMENDROS-SIN VARIEDAD	S	0,10	0,00
1700000004795519	04-037-013-00152-0001	104000	ALMENDROS-SIN VARIEDAD	S	0,15	0,00
1700000004795511	04-070-005-00083-0001	104000	ALMENDROS-SIN VARIEDAD	S	0,59	0,00
1700000004795512	04-070-005-00107-0001	104000	ALMENDROS-SIN VARIEDAD	S	0,26	0,00
1700000004795521	04-070-005-00107-0002	104000	ALMENDROS-SIN VARIEDAD	S	0,26	0,00
1700000004795522	04-099-029-00185-0001	104000	ALMENDROS-SIN VARIEDAD	S	0,24	0,00

Porcentaje de superficie determinada en zonas vulnerables a la contaminación por nitratos**PUNTOS:** 0,00 0.0%

<u>REF.</u>	<u>REFERENCIA SIGPAC</u>	<u>CULTIVO</u>	<u>DESCRIPCIÓN CULTIVO</u>	<u>S/R</u>	<u>SUP. COMPROM.</u> <u>(ha)</u>	<u>SUP. CUMPLE</u> <u>(ha)</u>
1700000004795520	04-006-002-00035-0003	104000	ALMENDROS-SIN VARIEDAD	S	0,18	0,00
1700000004795531	04-006-002-00035-0004	104000	ALMENDROS-SIN VARIEDAD	S	1,41	0,00
1700000004795532	04-006-004-00193-0001	104000	ALMENDROS-SIN VARIEDAD	S	1,51	0,00
1700000004795529	04-006-004-00199-0001	104000	ALMENDROS-SIN VARIEDAD	S	1,00	0,00
1700000004795530	04-006-004-00201-0001	104000	ALMENDROS-SIN VARIEDAD	S	1,22	0,00
1700000004795527	04-006-004-00207-0001	104000	ALMENDROS-SIN VARIEDAD	S	0,85	0,00
1700000004795528	04-006-004-00221-0001	104000	ALMENDROS-SIN VARIEDAD	S	0,67	0,00
1700000004795525	04-006-004-00265-0001	104000	ALMENDROS-SIN VARIEDAD	S	2,65	0,00
1700000004795523	04-006-004-00270-0001	104000	ALMENDROS-SIN VARIEDAD	S	1,02	0,00
1700000004795524	04-006-004-00271-0004	104000	ALMENDROS-SIN VARIEDAD	S	1,73	0,00
1700000004795504	04-006-004-00293-0001	104000	ALMENDROS-SIN VARIEDAD	S	0,19	0,00
1700000004795505	04-006-004-00386-0001	104000	ALMENDROS-SIN VARIEDAD	S	0,86	0,00
1700000004795526	04-006-004-00467-0004	104000	ALMENDROS-SIN VARIEDAD	S	0,14	0,00

<u>REF.</u>	<u>REFERENCIA SIGPAC</u>	<u>CULTIVO</u>	<u>DESCRIPCIÓN CULTIVO</u>	<u>S/R</u>	<u>SUP. COMPROM.</u> <u>(ha)</u>	<u>SUP. CUMPLE</u> <u>(ha)</u>
1700000004795502	04-006-004-00467-0005	104000	ALMENDROS-SIN VARIEDAD	S	1,07	0,00
1700000004795503	04-006-004-00467-0015	104000	ALMENDROS-SIN VARIEDAD	S	0,19	0,00
1700000004795508	04-006-010-00003-0001	104000	ALMENDROS-SIN VARIEDAD	S	1,97	0,00
1700000004795509	04-006-010-00006-0001	104000	ALMENDROS-SIN VARIEDAD	S	1,55	0,00
1700000004795506	04-006-010-00006-0005	104000	ALMENDROS-SIN VARIEDAD	S	0,22	0,00
1700000004795507	04-006-011-00192-0006	104000	ALMENDROS-SIN VARIEDAD	S	0,43	0,00
1700000004795496	04-006-011-00192-0007	104000	ALMENDROS-SIN VARIEDAD	S	0,61	0,00
1700000004795497	04-006-011-00192-0008	104000	ALMENDROS-SIN VARIEDAD	S	0,74	0,00
1700000004795494	04-006-011-00192-0014	104000	ALMENDROS-SIN VARIEDAD	S	0,09	0,00
1700000004795495	04-006-011-00192-0019	104000	ALMENDROS-SIN VARIEDAD	S	0,05	0,00
1700000004795500	04-006-011-00192-0021	104000	ALMENDROS-SIN VARIEDAD	S	0,03	0,00
1700000004795501	04-006-011-00220-0001	104000	ALMENDROS-SIN VARIEDAD	S	1,11	0,00
1700000004795498	04-006-016-00108-0002	104000	ALMENDROS-SIN VARIEDAD	S	0,12	0,00
1700000004795513	04-037-012-00036-0001	104000	ALMENDROS-SIN VARIEDAD	S	1,67	0,00
1700000004795517	04-037-013-00091-0002	104000	ALMENDROS-SIN VARIEDAD	S	0,61	0,00
1700000004795510	04-037-013-00092-0003	104000	ALMENDROS-SIN VARIEDAD	S	2,23	0,00
1700000004795518	04-037-013-00149-0001	104000	ALMENDROS-SIN VARIEDAD	S	4,41	0,00
1700000004795516	04-037-013-00149-0006	104000	ALMENDROS-SIN VARIEDAD	S	0,22	0,00
1700000004795515	04-037-013-00151-0004	104000	ALMENDROS-SIN VARIEDAD	S	1,14	0,00
1700000004795514	04-037-013-00151-0005	104000	ALMENDROS-SIN VARIEDAD	S	0,10	0,00
1700000004795519	04-037-013-00152-0001	104000	ALMENDROS-SIN VARIEDAD	S	0,15	0,00
1700000004795511	04-070-005-00083-0001	104000	ALMENDROS-SIN VARIEDAD	S	0,59	0,00
1700000004795512	04-070-005-00107-0001	104000	ALMENDROS-SIN VARIEDAD	S	0,26	0,00
1700000004795521	04-070-005-00107-0002	104000	ALMENDROS-SIN VARIEDAD	S	0,26	0,00
1700000004795522	04-099-029-00185-0001	104000	ALMENDROS-SIN VARIEDAD	S	0,24	0,00

Pendiente media de la explotación**PUNTOS:** 2,00 19.21%

<u>REF.</u>	<u>REFERENCIA SIGPAC</u>	<u>CULTIVO</u>	<u>DESCRIPCIÓN CULTIVO</u>	<u>S/R</u>	<u>PENDIENTE MEDIA (%)</u>	<u>SUP. COMPROM.</u> <u>(ha)</u>
1700000004795520	04-006-002-00035-0003	104000	ALMENDROS-SIN VARIEDAD	S	25,17	0,18
1700000004795531	04-006-002-00035-0004	104000	ALMENDROS-SIN VARIEDAD	S	15,15	1,41
1700000004795532	04-006-004-00193-0001	104000	ALMENDROS-SIN VARIEDAD	S	16,00	1,51
1700000004795529	04-006-004-00199-0001	104000	ALMENDROS-SIN VARIEDAD	S	21,94	1,00
1700000004795530	04-006-004-00201-0001	104000	ALMENDROS-SIN VARIEDAD	S	22,44	1,22
1700000004795527	04-006-004-00207-0001	104000	ALMENDROS-SIN VARIEDAD	S	23,36	0,85
1700000004795528	04-006-004-00221-0001	104000	ALMENDROS-SIN VARIEDAD	S	27,34	0,67
1700000004795525	04-006-004-00265-0001	104000	ALMENDROS-SIN VARIEDAD	S	15,82	2,65
1700000004795523	04-006-004-00270-0001	104000	ALMENDROS-SIN VARIEDAD	S	22,11	1,02
1700000004795524	04-006-004-00271-0004	104000	ALMENDROS-SIN VARIEDAD	S	23,65	1,73
1700000004795504	04-006-004-00293-0001	104000	ALMENDROS-SIN VARIEDAD	S	16,43	0,19
1700000004795505	04-006-004-00386-0001	104000	ALMENDROS-SIN VARIEDAD	S	26,72	0,86
1700000004795526	04-006-004-00467-0004	104000	ALMENDROS-SIN VARIEDAD	S	29,60	0,14
1700000004795502	04-006-004-00467-0005	104000	ALMENDROS-SIN VARIEDAD	S	36,09	1,07
1700000004795503	04-006-004-00467-0015	104000	ALMENDROS-SIN VARIEDAD	S	43,35	0,19
1700000004795508	04-006-010-00003-0001	104000	ALMENDROS-SIN VARIEDAD	S	22,36	1,97
1700000004795509	04-006-010-00006-0001	104000	ALMENDROS-SIN VARIEDAD	S	17,42	1,55
1700000004795506	04-006-010-00006-0005	104000	ALMENDROS-SIN VARIEDAD	S	29,34	0,22
1700000004795507	04-006-011-00192-0006	104000	ALMENDROS-SIN VARIEDAD	S	18,91	0,43
1700000004795496	04-006-011-00192-0007	104000	ALMENDROS-SIN VARIEDAD	S	22,27	0,61
1700000004795497	04-006-011-00192-0008	104000	ALMENDROS-SIN VARIEDAD	S	16,75	0,74
1700000004795494	04-006-011-00192-0014	104000	ALMENDROS-SIN VARIEDAD	S	12,65	0,09
1700000004795495	04-006-011-00192-0019	104000	ALMENDROS-SIN VARIEDAD	S	20,07	0,05
1700000004795500	04-006-011-00192-0021	104000	ALMENDROS-SIN VARIEDAD	S	24,43	0,03
1700000004795501	04-006-011-00220-0001	104000	ALMENDROS-SIN VARIEDAD	S	16,72	1,11
1700000004795498	04-006-016-00108-0002	104000	ALMENDROS-SIN VARIEDAD	S	30,52	0,12

REF.	REFERENCIA SIGPAC	CULTIVO	DESCRIPCIÓN CULTIVO	S/R	PENDIENTE		SUP.
					MEDIA (%)	COMPROM.	(ha)
170000004795513	04-037-012-00036-0001	104000	ALMENDROS-SIN VARIEDAD	S	15,28		1,67
170000004795517	04-037-013-00091-0002	104000	ALMENDROS-SIN VARIEDAD	S	17,29		0,61
170000004795510	04-037-013-00092-0003	104000	ALMENDROS-SIN VARIEDAD	S	15,24		2,23
170000004795518	04-037-013-00149-0001	104000	ALMENDROS-SIN VARIEDAD	S	14,06		4,41
170000004795516	04-037-013-00149-0006	104000	ALMENDROS-SIN VARIEDAD	S	6,42		0,22
170000004795515	04-037-013-00151-0004	104000	ALMENDROS-SIN VARIEDAD	S	26,07		1,14
170000004795514	04-037-013-00151-0005	104000	ALMENDROS-SIN VARIEDAD	S	7,90		0,10
170000004795519	04-037-013-00152-0001	104000	ALMENDROS-SIN VARIEDAD	S	4,28		0,15
170000004795511	04-070-005-00083-0001	104000	ALMENDROS-SIN VARIEDAD	S	11,83		0,59
170000004795512	04-070-005-00107-0001	104000	ALMENDROS-SIN VARIEDAD	S	13,40		0,26
170000004795521	04-070-005-00107-0002	104000	ALMENDROS-SIN VARIEDAD	S	25,60		0,26
170000004795522	04-099-029-00185-0001	104000	ALMENDROS-SIN VARIEDAD	S	20,90		0,24

Porcentaje de Superficie de la explotación en municipios con más del 40 por ciento de su superficie agraria dentro de la Zona de desertificación

PUNTOS: 6,00 100.0%

REF.	REFERENCIA SIGPAC	CULTIVO	DESCRIPCIÓN CULTIVO	S/R	SUP. CUMPLE	
					(ha)	(ha)
170000004795520	04-006-002-00035-0003	104000	ALMENDROS-SIN VARIEDAD	S	0,18	0,18
170000004795531	04-006-002-00035-0004	104000	ALMENDROS-SIN VARIEDAD	S	1,41	1,41
170000004795532	04-006-004-00193-0001	104000	ALMENDROS-SIN VARIEDAD	S	1,51	1,51
170000004795529	04-006-004-00199-0001	104000	ALMENDROS-SIN VARIEDAD	S	1,00	1,00
170000004795530	04-006-004-00201-0001	104000	ALMENDROS-SIN VARIEDAD	S	1,22	1,22
170000004795527	04-006-004-00207-0001	104000	ALMENDROS-SIN VARIEDAD	S	0,85	0,85
170000004795528	04-006-004-00221-0001	104000	ALMENDROS-SIN VARIEDAD	S	0,67	0,67
170000004795525	04-006-004-00265-0001	104000	ALMENDROS-SIN VARIEDAD	S	2,65	2,65
170000004795523	04-006-004-00270-0001	104000	ALMENDROS-SIN VARIEDAD	S	1,02	1,02
170000004795524	04-006-004-00271-0004	104000	ALMENDROS-SIN VARIEDAD	S	1,73	1,73
170000004795504	04-006-004-00293-0001	104000	ALMENDROS-SIN VARIEDAD	S	0,19	0,19
170000004795505	04-006-004-00386-0001	104000	ALMENDROS-SIN VARIEDAD	S	0,86	0,86
170000004795526	04-006-004-00467-0004	104000	ALMENDROS-SIN VARIEDAD	S	0,14	0,14
170000004795502	04-006-004-00467-0005	104000	ALMENDROS-SIN VARIEDAD	S	1,07	1,07
170000004795503	04-006-004-00467-0015	104000	ALMENDROS-SIN VARIEDAD	S	0,19	0,19
170000004795508	04-006-010-00003-0001	104000	ALMENDROS-SIN VARIEDAD	S	1,97	1,97
170000004795509	04-006-010-00006-0001	104000	ALMENDROS-SIN VARIEDAD	S	1,55	1,55
170000004795506	04-006-010-00006-0005	104000	ALMENDROS-SIN VARIEDAD	S	0,22	0,22
170000004795507	04-006-011-00192-0006	104000	ALMENDROS-SIN VARIEDAD	S	0,43	0,43
170000004795496	04-006-011-00192-0007	104000	ALMENDROS-SIN VARIEDAD	S	0,61	0,61
170000004795497	04-006-011-00192-0008	104000	ALMENDROS-SIN VARIEDAD	S	0,74	0,74
170000004795494	04-006-011-00192-0014	104000	ALMENDROS-SIN VARIEDAD	S	0,09	0,09
170000004795495	04-006-011-00192-0019	104000	ALMENDROS-SIN VARIEDAD	S	0,05	0,05
170000004795500	04-006-011-00192-0021	104000	ALMENDROS-SIN VARIEDAD	S	0,03	0,03
170000004795501	04-006-011-00220-0001	104000	ALMENDROS-SIN VARIEDAD	S	1,11	1,11
170000004795498	04-006-016-00108-0002	104000	ALMENDROS-SIN VARIEDAD	S	0,12	0,12
170000004795513	04-037-012-00036-0001	104000	ALMENDROS-SIN VARIEDAD	S	1,67	1,67
170000004795517	04-037-013-00091-0002	104000	ALMENDROS-SIN VARIEDAD	S	0,61	0,61
170000004795510	04-037-013-00092-0003	104000	ALMENDROS-SIN VARIEDAD	S	2,23	2,23
170000004795518	04-037-013-00149-0001	104000	ALMENDROS-SIN VARIEDAD	S	4,41	4,41
170000004795516	04-037-013-00149-0006	104000	ALMENDROS-SIN VARIEDAD	S	0,22	0,22
170000004795515	04-037-013-00151-0004	104000	ALMENDROS-SIN VARIEDAD	S	1,14	1,14
170000004795514	04-037-013-00151-0005	104000	ALMENDROS-SIN VARIEDAD	S	0,10	0,10
170000004795519	04-037-013-00152-0001	104000	ALMENDROS-SIN VARIEDAD	S	0,15	0,15
170000004795511	04-070-005-00083-0001	104000	ALMENDROS-SIN VARIEDAD	S	0,59	0,59
170000004795512	04-070-005-00107-0001	104000	ALMENDROS-SIN VARIEDAD	S	0,26	0,26
170000004795521	04-070-005-00107-0002	104000	ALMENDROS-SIN VARIEDAD	S	0,26	0,26
170000004795522	04-099-029-00185-0001	104000	ALMENDROS-SIN VARIEDAD	S	0,24	0,24

<u>APELLIDOS Y NOMBRE / RAZÓN SOCIAL</u>	<u>NIF</u>	<u>EXPEDIENTE</u>	<u>SUP. COMPROMETIDA</u>		
			<u>(ha)</u>		
MARTINEZ CARRION JUAN	****4417*	1195026	17.25		
<u>RESOLUCIÓN</u>					
ADMITIDO					
<u>IMPORTES POR ANUALIDAD</u>					
	<u>2018</u>	<u>2019</u>	<u>2020</u>	<u>2021</u>	<u>2022</u>
IMPORTE MÁXIMO SUBVENCIONABLE	3.730,14 €	3.730,14 €	3.730,14 €	3.730,14 €	3.730,14 €
IMPORTE MEDIO DE TRANSFERENCIA (€/ha)	216,24 €	216,24 €	216,24 €	216,24 €	216,24 €

DETALLE IMPORTES POR ANUALIDAD

<u>GRUPOS DE CULTIVO ADMITIDOS</u>	<u>SUP. COMPROM.</u>	<u>2018</u>	<u>2019</u>	<u>2020</u>	<u>2021</u>	<u>2022</u>
	<u>(ha)</u>					
FRUTALES SECANO	17,25	3.730,14 €	3.730,14 €	3.730,14 €	3.730,14 €	3.730,14 €

RECINTOS COMPROMETIDOS

<u>REF.</u>	<u>REFERENCIA SIGPAC</u>	<u>CULTIVO DESCRIPCIÓN CULTIVO</u>	<u>S/R</u>	<u>PEND. MEDIA</u>	<u>SUP. DEC. ADMIN.</u>	<u>NU SUP. CERT.</u>	<u>SUP. CAMPO</u>	<u>SUP. COMPROM.</u>
				<u>(%)</u>	<u>(ha)</u>	<u>(ha)</u>	<u>(ha)</u>	<u>(ha)</u>
1700000004786036	04-070-001-00045-0002	104000 ALMENDROS-SIN VARIEDAD	S	7,68	0,95	0,95		0,95
1700000004786035	04-070-001-00005-0004	104000 ALMENDROS-SIN VARIEDAD	S	11,42	1,36	1,36		1,36
1700000004786033	04-070-001-00149-0002	104000 ALMENDROS-SIN VARIEDAD	S	16,46	6,84	6,84		6,84
1700000004786034	04-070-001-00005-0003	104000 ALMENDROS-SIN VARIEDAD	S	16,51	8,10	8,10		8,10

RESUMEN CRITERIOS DE SELECCIÓN

11.2.1.1 Mantenimiento de prácticas y métodos de agricultura ecológica: Cultivos permanentes distintos de olivar - Conv 2018. PUNTOS: 8,00

	<u>PUNTOS</u>	<u>CUMPLE</u>
Porcentaje de superficie determinada en Red Natura 2000	0,00	0.0%
Porcentaje de superficie determinada situada en zonas RAMSAR	0,00	0.0%
Porcentaje de superficie determinada en zonas vulnerables a la contaminación por nitratos	0,00	0.0%
Pendiente media de la explotación	2,00	15.6%
Porcentaje de Superficie de la explotación en municipios con más del 40 por ciento de su superficie agraria dentro de la Zona de desertificación	6,00	100.0%



DETALLE CRITERIOS DE SELECCIÓN**11.2.1.1 Mantenimiento de prácticas y métodos de agricultura ecológica: Cultivos permanentes distintos de olivar - Conv 2018.****PUNTOS: 8,00****Porcentaje de superficie determinada en Red Natura 2000****PUNTOS: 0,00 0.0%**

<u>REF.</u>	<u>REFERENCIA SIGPAC</u>	<u>CULTIVO</u>	<u>DESCRIPCIÓN CULTIVO</u>	<u>S/R</u>	<u>SUP. COMPROM.</u> <u>(ha)</u>	<u>SUP. CUMPLE</u> <u>(ha)</u>
170000004786034	04-070-001-00005-0003	104000	ALMENDROS-SIN VARIEDAD	S	8,10	0,00
170000004786035	04-070-001-00005-0004	104000	ALMENDROS-SIN VARIEDAD	S	1,36	0,00
170000004786036	04-070-001-00045-0002	104000	ALMENDROS-SIN VARIEDAD	S	0,95	0,00
170000004786033	04-070-001-00149-0002	104000	ALMENDROS-SIN VARIEDAD	S	6,84	0,00

Porcentaje de superficie determinada situada en zonas RAMSAR**PUNTOS: 0,00 0.0%**

<u>REF.</u>	<u>REFERENCIA SIGPAC</u>	<u>CULTIVO</u>	<u>DESCRIPCIÓN CULTIVO</u>	<u>S/R</u>	<u>SUP. COMPROM.</u> <u>(ha)</u>	<u>SUP. CUMPLE</u> <u>(ha)</u>
170000004786034	04-070-001-00005-0003	104000	ALMENDROS-SIN VARIEDAD	S	8,10	0,00
170000004786035	04-070-001-00005-0004	104000	ALMENDROS-SIN VARIEDAD	S	1,36	0,00
170000004786036	04-070-001-00045-0002	104000	ALMENDROS-SIN VARIEDAD	S	0,95	0,00
170000004786033	04-070-001-00149-0002	104000	ALMENDROS-SIN VARIEDAD	S	6,84	0,00

Porcentaje de superficie determinada en zonas vulnerables a la contaminación por nitratos**PUNTOS: 0,00 0.0%**

<u>REF.</u>	<u>REFERENCIA SIGPAC</u>	<u>CULTIVO</u>	<u>DESCRIPCIÓN CULTIVO</u>	<u>S/R</u>	<u>SUP. COMPROM.</u> <u>(ha)</u>	<u>SUP. CUMPLE</u> <u>(ha)</u>
170000004786034	04-070-001-00005-0003	104000	ALMENDROS-SIN VARIEDAD	S	8,10	0,00
170000004786035	04-070-001-00005-0004	104000	ALMENDROS-SIN VARIEDAD	S	1,36	0,00
170000004786036	04-070-001-00045-0002	104000	ALMENDROS-SIN VARIEDAD	S	0,95	0,00
170000004786033	04-070-001-00149-0002	104000	ALMENDROS-SIN VARIEDAD	S	6,84	0,00

Pendiente media de la explotación**PUNTOS: 2,00 15.6%**

<u>REF.</u>	<u>REFERENCIA SIGPAC</u>	<u>CULTIVO</u>	<u>DESCRIPCIÓN CULTIVO</u>	<u>S/R</u>	<u>PENDIENTE MEDIA (%)</u>	<u>SUP. COMPROM.</u> <u>(ha)</u>
170000004786034	04-070-001-00005-0003	104000	ALMENDROS-SIN VARIEDAD	S	16,51	8,10
170000004786035	04-070-001-00005-0004	104000	ALMENDROS-SIN VARIEDAD	S	11,42	1,36
170000004786036	04-070-001-00045-0002	104000	ALMENDROS-SIN VARIEDAD	S	7,68	0,95
170000004786033	04-070-001-00149-0002	104000	ALMENDROS-SIN VARIEDAD	S	16,46	6,84

Porcentaje de Superficie de la explotación en municipios con más del 40 por ciento de su superficie agraria dentro de la Zona de desertificación**PUNTOS: 6,00 100.0%**

<u>REF.</u>	<u>REFERENCIA SIGPAC</u>	<u>CULTIVO</u>	<u>DESCRIPCIÓN CULTIVO</u>	<u>S/R</u>	<u>SUP. COMPROM.</u> <u>(ha)</u>	<u>SUP. CUMPLE</u> <u>(ha)</u>
170000004786034	04-070-001-00005-0003	104000	ALMENDROS-SIN VARIEDAD	S	8,10	8,10
170000004786035	04-070-001-00005-0004	104000	ALMENDROS-SIN VARIEDAD	S	1,36	1,36
170000004786036	04-070-001-00045-0002	104000	ALMENDROS-SIN VARIEDAD	S	0,95	0,95
170000004786033	04-070-001-00149-0002	104000	ALMENDROS-SIN VARIEDAD	S	6,84	6,84



<u>APELLIDOS Y NOMBRE / RAZÓN SOCIAL</u>	<u>NIF</u>	<u>EXPEDIENTE</u>	<u>SUP. COMPROMETIDA</u>		
			<u>(ha)</u>		
MARTINEZ GALERA MARCOS	****1553*	1058435	33.2		
RESOLUCIÓN					
ADMITIDO					
IMPORTE POR ANUALIDAD					
	2018	2019	2020	2021	2022
IMPORTE MÁXIMO SUBVENCIONABLE	7.179,17 €	7.179,17 €	7.179,17 €	7.179,17 €	7.179,17 €
IMPORTE MEDIO DE TRANSFERENCIA (€/ha)	216,24 €	216,24 €	216,24 €	216,24 €	216,24 €

DETALLE IMPORTES POR ANUALIDAD

<u>GRUPOS DE CULTIVO ADMITIDOS</u>	<u>SUP. COMPROM.</u>	2018	2019	2020	2021	2022
	<u>(ha)</u>					
FRUTALES SECANO	33,20	7.179,17 €	7.179,17 €	7.179,17 €	7.179,17 €	7.179,17 €

RECINTOS COMPROMETIDOS

<u>REF.</u>	<u>REFERENCIA SIGPAC</u>	<u>CULTIVO DESCRIPCIÓN CULTIVO</u>	<u>S/R</u>	<u>PEND. MEDIA</u>	<u>SUP. DEC. ADMIN.</u>	<u>NU SUP. CERT.</u>	<u>SUP. CAMPO</u>	<u>SUP. COMPROM.</u>
				<u>(%)</u>	<u>(ha)</u>	<u>(ha)</u>	<u>(ha)</u>	<u>(ha)</u>
170000005318495	04-070-020-00042-0018	104000 ALMENDROS-SIN VARIEDAD	S	4,72	1,61	1,61		1,61
170000005318494	04-070-020-00042-0022	104000 ALMENDROS-SIN VARIEDAD	S	4,74	4,42	4,42		4,42
170000005318491	04-070-020-00042-0019	104000 ALMENDROS-SIN VARIEDAD	S	6,07	13,60	13,60		13,60
170000005318498	04-070-020-00042-0010	104000 ALMENDROS-SIN VARIEDAD	S	6,33	4,22	9,41		4,22
170000005318493	04-070-020-00042-0035	104000 ALMENDROS-SIN VARIEDAD	S	6,43	3,93	3,93		3,93
170000005318497	04-070-020-00042-0023	104000 ALMENDROS-SIN VARIEDAD	S	7,80	0,22	0,22		0,22
170000005318492	04-070-024-00087-0001	104000 ALMENDROS-SIN VARIEDAD	S	8,74	5,20	5,20		5,20

RESUMEN CRITERIOS DE SELECCIÓN

11.2.1.1 Mantenimiento de prácticas y métodos de agricultura ecológica: Cultivos permanentes distintos de olivar - Conv 2018. PUNTOS: 7,00

	<u>PUNTOS</u>	<u>CUMPLE</u>
Porcentaje de superficie determinada en Red Natura 2000	0,00	0.0%
Porcentaje de superficie determinada situada en zonas RAMSAR	0,00	0.0%
Porcentaje de superficie determinada en zonas vulnerables a la contaminación por nitratos	0,00	0.0%
Pendiente media de la explotación	1,00	6.33%
Porcentaje de Superficie de la explotación en municipios con más del 40 por ciento de su superficie agraria dentro de la Zona de desertificación	6,00	100.0%



DETALLE CRITERIOS DE SELECCIÓN**11.2.1.1 Mantenimiento de prácticas y métodos de agricultura ecológica: Cultivos permanentes distintos de olivar - Conv 2018.****PUNTOS: 7,00****Porcentaje de superficie determinada en Red Natura 2000****PUNTOS: 0,00 0.0%**

REF.	REFERENCIA SIGPAC	CULTIVO	DESCRIPCIÓN CULTIVO	S/R	SUP. COMPROM. (ha)	SUP. CUMPLE (ha)
170000005318498	04-070-020-00042-0010	104000	ALMENDROS-SIN VARIEDAD	S	4,22	0,00
170000005318495	04-070-020-00042-0018	104000	ALMENDROS-SIN VARIEDAD	S	1,61	0,00
170000005318491	04-070-020-00042-0019	104000	ALMENDROS-SIN VARIEDAD	S	13,60	0,00
170000005318494	04-070-020-00042-0022	104000	ALMENDROS-SIN VARIEDAD	S	4,42	0,00
170000005318497	04-070-020-00042-0023	104000	ALMENDROS-SIN VARIEDAD	S	0,22	0,00
170000005318493	04-070-020-00042-0035	104000	ALMENDROS-SIN VARIEDAD	S	3,93	0,00
170000005318492	04-070-024-00087-0001	104000	ALMENDROS-SIN VARIEDAD	S	5,20	0,00

Porcentaje de superficie determinada situada en zonas RAMSAR**PUNTOS: 0,00 0.0%**

REF.	REFERENCIA SIGPAC	CULTIVO	DESCRIPCIÓN CULTIVO	S/R	SUP. COMPROM. (ha)	SUP. CUMPLE (ha)
170000005318498	04-070-020-00042-0010	104000	ALMENDROS-SIN VARIEDAD	S	4,22	0,00
170000005318495	04-070-020-00042-0018	104000	ALMENDROS-SIN VARIEDAD	S	1,61	0,00
170000005318491	04-070-020-00042-0019	104000	ALMENDROS-SIN VARIEDAD	S	13,60	0,00
170000005318494	04-070-020-00042-0022	104000	ALMENDROS-SIN VARIEDAD	S	4,42	0,00
170000005318497	04-070-020-00042-0023	104000	ALMENDROS-SIN VARIEDAD	S	0,22	0,00
170000005318493	04-070-020-00042-0035	104000	ALMENDROS-SIN VARIEDAD	S	3,93	0,00
170000005318492	04-070-024-00087-0001	104000	ALMENDROS-SIN VARIEDAD	S	5,20	0,00

Porcentaje de superficie determinada en zonas vulnerables a la contaminación por nitratos**PUNTOS: 0,00 0.0%**

REF.	REFERENCIA SIGPAC	CULTIVO	DESCRIPCIÓN CULTIVO	S/R	SUP. COMPROM. (ha)	SUP. CUMPLE (ha)
170000005318498	04-070-020-00042-0010	104000	ALMENDROS-SIN VARIEDAD	S	4,22	0,00
170000005318495	04-070-020-00042-0018	104000	ALMENDROS-SIN VARIEDAD	S	1,61	0,00
170000005318491	04-070-020-00042-0019	104000	ALMENDROS-SIN VARIEDAD	S	13,60	0,00
170000005318494	04-070-020-00042-0022	104000	ALMENDROS-SIN VARIEDAD	S	4,42	0,00
170000005318497	04-070-020-00042-0023	104000	ALMENDROS-SIN VARIEDAD	S	0,22	0,00
170000005318493	04-070-020-00042-0035	104000	ALMENDROS-SIN VARIEDAD	S	3,93	0,00
170000005318492	04-070-024-00087-0001	104000	ALMENDROS-SIN VARIEDAD	S	5,20	0,00

Pendiente media de la explotación**PUNTOS: 1,00 6.33%**

REF.	REFERENCIA SIGPAC	CULTIVO	DESCRIPCIÓN CULTIVO	S/R	PENDIENTE MEDIA (%)	SUP. COMPROM. (ha)
170000005318498	04-070-020-00042-0010	104000	ALMENDROS-SIN VARIEDAD	S	6,33	4,22
170000005318495	04-070-020-00042-0018	104000	ALMENDROS-SIN VARIEDAD	S	4,72	1,61
170000005318491	04-070-020-00042-0019	104000	ALMENDROS-SIN VARIEDAD	S	6,07	13,60
170000005318494	04-070-020-00042-0022	104000	ALMENDROS-SIN VARIEDAD	S	4,74	4,42
170000005318497	04-070-020-00042-0023	104000	ALMENDROS-SIN VARIEDAD	S	7,80	0,22
170000005318493	04-070-020-00042-0035	104000	ALMENDROS-SIN VARIEDAD	S	6,43	3,93
170000005318492	04-070-024-00087-0001	104000	ALMENDROS-SIN VARIEDAD	S	8,74	5,20

Porcentaje de Superficie de la explotación en municipios con más del 40 por ciento de su superficie agraria dentro de la Zona de desertificación**PUNTOS: 6,00 100.0%**

REF.	REFERENCIA SIGPAC	CULTIVO	DESCRIPCIÓN CULTIVO	S/R	SUP. COMPROM. (ha)	SUP. CUMPLE (ha)
------	-------------------	---------	---------------------	-----	--------------------	------------------

REF.	REFERENCIA SIGPAC	CULTIVO	DESCRIPCIÓN CULTIVO	S/R	SUP. COMPROM. (ha)	SUP. CUMPLE (ha)
170000005318498	04-070-020-00042-0010	104000	ALMENDROS-SIN VARIEDAD	S	4,22	4,22
1700000005318495	04-070-020-00042-0018	104000	ALMENDROS-SIN VARIEDAD	S	1,61	1,61
1700000005318491	04-070-020-00042-0019	104000	ALMENDROS-SIN VARIEDAD	S	13,60	13,60
1700000005318494	04-070-020-00042-0022	104000	ALMENDROS-SIN VARIEDAD	S	4,42	4,42
1700000005318497	04-070-020-00042-0023	104000	ALMENDROS-SIN VARIEDAD	S	0,22	0,22
1700000005318493	04-070-020-00042-0035	104000	ALMENDROS-SIN VARIEDAD	S	3,93	3,93
1700000005318492	04-070-024-00087-0001	104000	ALMENDROS-SIN VARIEDAD	S	5,20	5,20



<u>APELLIDOS Y NOMBRE / RAZÓN SOCIAL</u>	<u>NIF</u>	<u>EXPEDIENTE</u>	<u>SUP. COMPROMETIDA</u>			
			<u>(ha)</u>			
MARTINEZ GARCIA CONSUELO	***0143*	1055544	32.69			
RESOLUCIÓN						
ADMITIDO						
IMPORTE POR ANUALIDAD						
		2018	2019	2020	2021	2022
IMPORTE MÁXIMO SUBVENCIONABLE		7.068,89 €	7.068,89 €	7.068,89 €	7.068,89 €	7.068,89 €
IMPORTE MEDIO DE TRANSFERENCIA (€/ha)		216,24 €	216,24 €	216,24 €	216,24 €	216,24 €

DETALLE IMPORTES POR ANUALIDAD

<u>GRUPOS DE CULTIVO ADMITIDOS</u>	<u>SUP. COMPROM.</u>	2018	2019	2020	2021	2022
	<u>(ha)</u>					
FRUTALES SECANO	32,69	7.068,89 €	7.068,89 €	7.068,89 €	7.068,89 €	7.068,89 €

RECINTOS COMPROMETIDOS

<u>REF.</u>	<u>REFERENCIA SIGPAC</u>	<u>CULTIVO DESCRIPCIÓN CULTIVO</u>	<u>S/R</u>	<u>PEND. MEDIA</u>	<u>SUP. DEC. ADMIN.</u>	<u>NU SUP. CERT.</u>	<u>SUP. CAMPO</u>	<u>SUP. COMPROM.</u>
				<u>(%)</u>	<u>(ha)</u>	<u>(ha)</u>	<u>(ha)</u>	<u>(ha)</u>
1700000004966814	04-037-016-00170-0001	104000 ALMENDROS-SIN VARIEDAD	S	4,30	2,00	2,00		2,00
1700000004966813	04-037-016-00169-0001	104000 ALMENDROS-SIN VARIEDAD	S	4,70	1,39	1,39		1,39
1700000004966812	04-037-016-00168-0001	104000 ALMENDROS-SIN VARIEDAD	S	5,92	1,03	1,03		1,03
1700000004966830	04-037-019-00013-0001	104000 ALMENDROS-SIN VARIEDAD	S	6,55	0,52	0,52		0,52
1700000004966831	04-037-019-00098-0001	104000 ALMENDROS-SIN VARIEDAD	S	6,91	0,10	0,10		0,10
1700000004966836	04-037-017-00029-0001	104000 ALMENDROS-SIN VARIEDAD	S	6,94	0,67	0,67		0,67
1700000004966835	04-037-017-00028-0001	104000 ALMENDROS-SIN VARIEDAD	S	7,44	1,83	1,83		1,83
1700000004966828	04-037-053-00052-0002	104000 ALMENDROS-SIN VARIEDAD	S	7,51	0,55	0,55		0,55
1700000004966834	04-037-017-00027-0001	104000 ALMENDROS-SIN VARIEDAD	S	7,79	1,78	1,78		1,78
1700000004966833	04-037-052-00236-0031	104000 ALMENDROS-SIN VARIEDAD	S	10,90	0,12	0,12		0,12
1700000004966839	04-037-053-00007-0020	104000 ALMENDROS-SIN VARIEDAD	S	10,90	0,91	0,91		0,91
1700000004966821	04-037-052-00236-0021	104000 ALMENDROS-SIN VARIEDAD	S	11,56	0,48	0,48		0,48
1700000004966854	04-037-052-00236-0004	104000 ALMENDROS-SIN VARIEDAD	S	13,14	0,41	0,41		0,41
1700000004966832	04-037-053-00007-0002	104000 ALMENDROS-SIN VARIEDAD	S	13,45	5,70	5,70		5,70
1700000004966850	04-037-053-00003-0002	104000 ALMENDROS-SIN VARIEDAD	S	13,48	2,46	2,46		2,46
1700000004966827	04-037-052-00342-0005	104000 ALMENDROS-SIN VARIEDAD	S	14,85	4,04	4,04		4,04
1700000004966841	04-037-053-00007-0003	104000 ALMENDROS-SIN VARIEDAD	S	16,48	3,04	3,04		3,04
1700000004966852	04-037-052-00236-0003	104000 ALMENDROS-SIN VARIEDAD	S	19,39	2,10	2,10		2,10
1700000004966822	04-037-052-00340-0001	104000 ALMENDROS-SIN VARIEDAD	S	19,82	1,61	1,61		1,61
1700000004966829	04-037-052-00336-0004	104000 ALMENDROS-SIN VARIEDAD	S	22,06	0,58	0,58		0,58
1700000004966819	04-037-052-00338-0005	104000 ALMENDROS-SIN VARIEDAD	S	24,60	1,21	1,21		1,21
1700000004966848	04-037-052-00340-0004	104000 ALMENDROS-SIN VARIEDAD	S	25,02	0,16	0,19		0,16

RESUMEN CRITERIOS DE SELECCIÓN

11.2.1.1 Mantenimiento de prácticas y métodos de agricultura ecológica: Cultivos permanentes distintos de olivar - Conv 2018. PUNTOS: 8,00

	<u>PUNTOS</u>	<u>CUMPLE</u>
Porcentaje de superficie determinada en Red Natura 2000	0,00	0.0%
Porcentaje de superficie determinada situada en zonas RAMSAR	0,00	0.0%
Porcentaje de superficie determinada en zonas vulnerables a la contaminación por nitratos	0,00	0.0%
Pendiente media de la explotación	2,00	12.94%
Porcentaje de Superficie de la explotación en municipios con más del 40 por ciento de su superficie agraria dentro de la Zona de desertificación	6,00	100.0%



DETALLE CRITERIOS DE SELECCIÓN**11.2.1.1 Mantenimiento de prácticas y métodos de agricultura ecológica: Cultivos permanentes distintos de olivar - Conv 2018.****PUNTOS: 8,00****Porcentaje de superficie determinada en Red Natura 2000****PUNTOS: 0,00 0.0%**

REF.	REFERENCIA SIGPAC	CULTIVO	DESCRIPCIÓN CULTIVO	S/R	SUP. COMPROM. (ha)	SUP. CUMPLE (ha)
170000004966812	04-037-016-00168-0001	104000	ALMENDROS-SIN VARIEDAD	S	1,03	0,00
170000004966813	04-037-016-00169-0001	104000	ALMENDROS-SIN VARIEDAD	S	1,39	0,00
170000004966814	04-037-016-00170-0001	104000	ALMENDROS-SIN VARIEDAD	S	2,00	0,00
170000004966834	04-037-017-00027-0001	104000	ALMENDROS-SIN VARIEDAD	S	1,78	0,00
170000004966835	04-037-017-00028-0001	104000	ALMENDROS-SIN VARIEDAD	S	1,83	0,00
170000004966836	04-037-017-00029-0001	104000	ALMENDROS-SIN VARIEDAD	S	0,67	0,00
170000004966830	04-037-019-00013-0001	104000	ALMENDROS-SIN VARIEDAD	S	0,52	0,00
170000004966831	04-037-019-00098-0001	104000	ALMENDROS-SIN VARIEDAD	S	0,10	0,00
170000004966852	04-037-052-00236-0003	104000	ALMENDROS-SIN VARIEDAD	S	2,10	0,00
170000004966854	04-037-052-00236-0004	104000	ALMENDROS-SIN VARIEDAD	S	0,41	0,00
170000004966821	04-037-052-00236-0021	104000	ALMENDROS-SIN VARIEDAD	S	0,48	0,00
170000004966833	04-037-052-00236-0031	104000	ALMENDROS-SIN VARIEDAD	S	0,12	0,00
170000004966829	04-037-052-00336-0004	104000	ALMENDROS-SIN VARIEDAD	S	0,58	0,00
170000004966819	04-037-052-00338-0005	104000	ALMENDROS-SIN VARIEDAD	S	1,21	0,00
170000004966822	04-037-052-00340-0001	104000	ALMENDROS-SIN VARIEDAD	S	1,61	0,00
170000004966848	04-037-052-00340-0004	104000	ALMENDROS-SIN VARIEDAD	S	0,16	0,00
170000004966827	04-037-052-00342-0005	104000	ALMENDROS-SIN VARIEDAD	S	4,04	0,00
170000004966850	04-037-053-00003-0002	104000	ALMENDROS-SIN VARIEDAD	S	2,46	0,00
170000004966832	04-037-053-00007-0002	104000	ALMENDROS-SIN VARIEDAD	S	5,70	0,00
170000004966841	04-037-053-00007-0003	104000	ALMENDROS-SIN VARIEDAD	S	3,04	0,00
170000004966839	04-037-053-00007-0020	104000	ALMENDROS-SIN VARIEDAD	S	0,91	0,00
170000004966828	04-037-053-00052-0002	104000	ALMENDROS-SIN VARIEDAD	S	0,55	0,00

Porcentaje de superficie determinada situada en zonas RAMSAR**PUNTOS: 0,00 0.0%**

REF.	REFERENCIA SIGPAC	CULTIVO	DESCRIPCIÓN CULTIVO	S/R	SUP. COMPROM. (ha)	SUP. CUMPLE (ha)
170000004966812	04-037-016-00168-0001	104000	ALMENDROS-SIN VARIEDAD	S	1,03	0,00
170000004966813	04-037-016-00169-0001	104000	ALMENDROS-SIN VARIEDAD	S	1,39	0,00
170000004966814	04-037-016-00170-0001	104000	ALMENDROS-SIN VARIEDAD	S	2,00	0,00
170000004966834	04-037-017-00027-0001	104000	ALMENDROS-SIN VARIEDAD	S	1,78	0,00
170000004966835	04-037-017-00028-0001	104000	ALMENDROS-SIN VARIEDAD	S	1,83	0,00
170000004966836	04-037-017-00029-0001	104000	ALMENDROS-SIN VARIEDAD	S	0,67	0,00
170000004966830	04-037-019-00013-0001	104000	ALMENDROS-SIN VARIEDAD	S	0,52	0,00
170000004966831	04-037-019-00098-0001	104000	ALMENDROS-SIN VARIEDAD	S	0,10	0,00
170000004966852	04-037-052-00236-0003	104000	ALMENDROS-SIN VARIEDAD	S	2,10	0,00
170000004966854	04-037-052-00236-0004	104000	ALMENDROS-SIN VARIEDAD	S	0,41	0,00
170000004966821	04-037-052-00236-0021	104000	ALMENDROS-SIN VARIEDAD	S	0,48	0,00
170000004966833	04-037-052-00236-0031	104000	ALMENDROS-SIN VARIEDAD	S	0,12	0,00
170000004966829	04-037-052-00336-0004	104000	ALMENDROS-SIN VARIEDAD	S	0,58	0,00
170000004966819	04-037-052-00338-0005	104000	ALMENDROS-SIN VARIEDAD	S	1,21	0,00
170000004966822	04-037-052-00340-0001	104000	ALMENDROS-SIN VARIEDAD	S	1,61	0,00
170000004966848	04-037-052-00340-0004	104000	ALMENDROS-SIN VARIEDAD	S	0,16	0,00
170000004966827	04-037-052-00342-0005	104000	ALMENDROS-SIN VARIEDAD	S	4,04	0,00
170000004966850	04-037-053-00003-0002	104000	ALMENDROS-SIN VARIEDAD	S	2,46	0,00
170000004966832	04-037-053-00007-0002	104000	ALMENDROS-SIN VARIEDAD	S	5,70	0,00
170000004966841	04-037-053-00007-0003	104000	ALMENDROS-SIN VARIEDAD	S	3,04	0,00
170000004966839	04-037-053-00007-0020	104000	ALMENDROS-SIN VARIEDAD	S	0,91	0,00
170000004966828	04-037-053-00052-0002	104000	ALMENDROS-SIN VARIEDAD	S	0,55	0,00

Porcentaje de superficie determinada en zonas vulnerables a la contaminación por nitratos**PUNTOS: 0,00 0.0%**

<u>REF.</u>	<u>REFERENCIA SIGPAC</u>	<u>CULTIVO</u>	<u>DESCRIPCIÓN CULTIVO</u>	<u>S/R</u>	<u>SUP. COMPROM.</u> <u>(ha)</u>	<u>SUP. CUMPLE</u> <u>(ha)</u>
1700000004966812	04-037-016-00168-0001	104000	ALMENDROS-SIN VARIEDAD	S	1,03	0,00
1700000004966813	04-037-016-00169-0001	104000	ALMENDROS-SIN VARIEDAD	S	1,39	0,00
1700000004966814	04-037-016-00170-0001	104000	ALMENDROS-SIN VARIEDAD	S	2,00	0,00
1700000004966834	04-037-017-00027-0001	104000	ALMENDROS-SIN VARIEDAD	S	1,78	0,00
1700000004966835	04-037-017-00028-0001	104000	ALMENDROS-SIN VARIEDAD	S	1,83	0,00
1700000004966836	04-037-017-00029-0001	104000	ALMENDROS-SIN VARIEDAD	S	0,67	0,00
1700000004966830	04-037-019-00013-0001	104000	ALMENDROS-SIN VARIEDAD	S	0,52	0,00
1700000004966831	04-037-019-00098-0001	104000	ALMENDROS-SIN VARIEDAD	S	0,10	0,00
1700000004966852	04-037-052-00236-0003	104000	ALMENDROS-SIN VARIEDAD	S	2,10	0,00
1700000004966854	04-037-052-00236-0004	104000	ALMENDROS-SIN VARIEDAD	S	0,41	0,00
1700000004966821	04-037-052-00236-0021	104000	ALMENDROS-SIN VARIEDAD	S	0,48	0,00
1700000004966833	04-037-052-00236-0031	104000	ALMENDROS-SIN VARIEDAD	S	0,12	0,00
1700000004966829	04-037-052-00336-0004	104000	ALMENDROS-SIN VARIEDAD	S	0,58	0,00
1700000004966819	04-037-052-00338-0005	104000	ALMENDROS-SIN VARIEDAD	S	1,21	0,00
1700000004966822	04-037-052-00340-0001	104000	ALMENDROS-SIN VARIEDAD	S	1,61	0,00
1700000004966848	04-037-052-00340-0004	104000	ALMENDROS-SIN VARIEDAD	S	0,16	0,00
1700000004966827	04-037-052-00342-0005	104000	ALMENDROS-SIN VARIEDAD	S	4,04	0,00
1700000004966850	04-037-053-00003-0002	104000	ALMENDROS-SIN VARIEDAD	S	2,46	0,00
1700000004966832	04-037-053-00007-0002	104000	ALMENDROS-SIN VARIEDAD	S	5,70	0,00
1700000004966841	04-037-053-00007-0003	104000	ALMENDROS-SIN VARIEDAD	S	3,04	0,00
1700000004966839	04-037-053-00007-0020	104000	ALMENDROS-SIN VARIEDAD	S	0,91	0,00
1700000004966828	04-037-053-00052-0002	104000	ALMENDROS-SIN VARIEDAD	S	0,55	0,00

Pendiente media de la explotación**PUNTOS:** 2,00 12.94%

<u>REF.</u>	<u>REFERENCIA SIGPAC</u>	<u>CULTIVO</u>	<u>DESCRIPCIÓN CULTIVO</u>	<u>S/R</u>	<u>PENDIENTE MEDIA (%)</u>	<u>SUP. COMPROM.</u> <u>(ha)</u>
1700000004966812	04-037-016-00168-0001	104000	ALMENDROS-SIN VARIEDAD	S	5,92	1,03
1700000004966813	04-037-016-00169-0001	104000	ALMENDROS-SIN VARIEDAD	S	4,70	1,39
1700000004966814	04-037-016-00170-0001	104000	ALMENDROS-SIN VARIEDAD	S	4,30	2,00
1700000004966834	04-037-017-00027-0001	104000	ALMENDROS-SIN VARIEDAD	S	7,79	1,78
1700000004966835	04-037-017-00028-0001	104000	ALMENDROS-SIN VARIEDAD	S	7,44	1,83
1700000004966836	04-037-017-00029-0001	104000	ALMENDROS-SIN VARIEDAD	S	6,94	0,67
1700000004966830	04-037-019-00013-0001	104000	ALMENDROS-SIN VARIEDAD	S	6,55	0,52
1700000004966831	04-037-019-00098-0001	104000	ALMENDROS-SIN VARIEDAD	S	6,91	0,10
1700000004966852	04-037-052-00236-0003	104000	ALMENDROS-SIN VARIEDAD	S	19,39	2,10
1700000004966854	04-037-052-00236-0004	104000	ALMENDROS-SIN VARIEDAD	S	13,14	0,41
1700000004966821	04-037-052-00236-0021	104000	ALMENDROS-SIN VARIEDAD	S	11,56	0,48
1700000004966833	04-037-052-00236-0031	104000	ALMENDROS-SIN VARIEDAD	S	10,90	0,12
1700000004966829	04-037-052-00336-0004	104000	ALMENDROS-SIN VARIEDAD	S	22,06	0,58
1700000004966819	04-037-052-00338-0005	104000	ALMENDROS-SIN VARIEDAD	S	24,60	1,21
1700000004966822	04-037-052-00340-0001	104000	ALMENDROS-SIN VARIEDAD	S	19,82	1,61
1700000004966848	04-037-052-00340-0004	104000	ALMENDROS-SIN VARIEDAD	S	25,02	0,16
1700000004966827	04-037-052-00342-0005	104000	ALMENDROS-SIN VARIEDAD	S	14,85	4,04
1700000004966850	04-037-053-00003-0002	104000	ALMENDROS-SIN VARIEDAD	S	13,48	2,46
1700000004966832	04-037-053-00007-0002	104000	ALMENDROS-SIN VARIEDAD	S	13,45	5,70
1700000004966841	04-037-053-00007-0003	104000	ALMENDROS-SIN VARIEDAD	S	16,48	3,04
1700000004966839	04-037-053-00007-0020	104000	ALMENDROS-SIN VARIEDAD	S	10,90	0,91
1700000004966828	04-037-053-00052-0002	104000	ALMENDROS-SIN VARIEDAD	S	7,51	0,55

Porcentaje de Superficie de la explotación en municipios con más del 40 por ciento de su superficie agraria dentro de la Zona de desertificación**PUNTOS:** 6,00 100.0%

<u>REF.</u>	<u>REFERENCIA SIGPAC</u>	<u>CULTIVO</u>	<u>DESCRIPCIÓN CULTIVO</u>	<u>S/R</u>	<u>SUP. COMPROM.</u> <u>(ha)</u>	<u>SUP. CUMPLE</u> <u>(ha)</u>
1700000004966812	04-037-016-00168-0001	104000	ALMENDROS-SIN VARIEDAD	S	1,03	1,03

<u>REF.</u>	<u>REFERENCIA SIGPAC</u>	<u>CULTIVO</u>	<u>DESCRIPCIÓN CULTIVO</u>	<u>S/R</u>	<u>SUP. COMPROM.</u> <u>(ha)</u>	<u>SUP. CUMPLE</u> <u>(ha)</u>
1700000004966813	04-037-016-00169-0001	104000	ALMENDROS-SIN VARIEDAD	S	1,39	1,39
1700000004966814	04-037-016-00170-0001	104000	ALMENDROS-SIN VARIEDAD	S	2,00	2,00
1700000004966834	04-037-017-00027-0001	104000	ALMENDROS-SIN VARIEDAD	S	1,78	1,78
1700000004966835	04-037-017-00028-0001	104000	ALMENDROS-SIN VARIEDAD	S	1,83	1,83
1700000004966836	04-037-017-00029-0001	104000	ALMENDROS-SIN VARIEDAD	S	0,67	0,67
1700000004966830	04-037-019-00013-0001	104000	ALMENDROS-SIN VARIEDAD	S	0,52	0,52
1700000004966831	04-037-019-00098-0001	104000	ALMENDROS-SIN VARIEDAD	S	0,10	0,10
1700000004966852	04-037-052-00236-0003	104000	ALMENDROS-SIN VARIEDAD	S	2,10	2,10
1700000004966854	04-037-052-00236-0004	104000	ALMENDROS-SIN VARIEDAD	S	0,41	0,41
1700000004966821	04-037-052-00236-0021	104000	ALMENDROS-SIN VARIEDAD	S	0,48	0,48
1700000004966833	04-037-052-00236-0031	104000	ALMENDROS-SIN VARIEDAD	S	0,12	0,12
1700000004966829	04-037-052-00336-0004	104000	ALMENDROS-SIN VARIEDAD	S	0,58	0,58
1700000004966819	04-037-052-00338-0005	104000	ALMENDROS-SIN VARIEDAD	S	1,21	1,21
1700000004966822	04-037-052-00340-0001	104000	ALMENDROS-SIN VARIEDAD	S	1,61	1,61
1700000004966848	04-037-052-00340-0004	104000	ALMENDROS-SIN VARIEDAD	S	0,16	0,16
1700000004966827	04-037-052-00342-0005	104000	ALMENDROS-SIN VARIEDAD	S	4,04	4,04
1700000004966850	04-037-053-00003-0002	104000	ALMENDROS-SIN VARIEDAD	S	2,46	2,46
1700000004966832	04-037-053-00007-0002	104000	ALMENDROS-SIN VARIEDAD	S	5,70	5,70
1700000004966841	04-037-053-00007-0003	104000	ALMENDROS-SIN VARIEDAD	S	3,04	3,04
1700000004966839	04-037-053-00007-0020	104000	ALMENDROS-SIN VARIEDAD	S	0,91	0,91
1700000004966828	04-037-053-00052-0002	104000	ALMENDROS-SIN VARIEDAD	S	0,55	0,55



<u>APELLIDOS Y NOMBRE / RAZÓN SOCIAL</u>	<u>NIF</u>	<u>EXPEDIENTE</u>	<u>SUP. COMPROMETIDA</u> <u>(ha)</u>
MARTINEZ GEA BARBARA	***1984*	1068633	0
RESOLUCIÓN			
INADMITIDO			

INCIDENCIAS**INCIDENCIA DESCRIPCIÓN**

85013	Superficie resuelta para el grupo de pago menor que la mínima requerida (requisito anexo 1, Orden 26 mayo 2015) Sup. Resuelta:0,38 Grupo de Pago:FRUTALES SECANO
85014	Recinto afectado por el requisito del cumplimiento de la superficie mínima para el grupo de pago (requisito anexo 1, Orden 26 mayo 2015) Ref:1700000002706586 Recinto:04-099-046-00067-016 Cultivo:104000 ALMENDROS-SIN VARIEDAD Secano Sup. Declarada:0,38 Superficie Resolver:0,38
85018	Expendiente sin grupos de pago válidos

RESUMEN CRITERIOS DE SELECCIÓN

11.2.1.1 Mantenimiento de prácticas y métodos de agricultura ecológica: Cultivos permanentes distintos de olivar - Conv 2018. PUNTOS: 0,00

	<u>PUNTOS</u>	<u>CUMPLE</u>
Porcentaje de superficie determinada en Red Natura 2000	0,00	0.0%
Porcentaje de superficie determinada situada en zonas RAMSAR	0,00	0.0%
Porcentaje de superficie determinada en zonas vulnerables a la contaminación por nitratos	0,00	0.0%
Pendiente media de la explotación	0,00	0.0%
Porcentaje de Superficie de la explotación en municipios con más del 40 por ciento de su superficie agraria dentro de la Zona de desertificación	0,00	0.0%

DETALLE CRITERIOS DE SELECCIÓN

11.2.1.1 Mantenimiento de prácticas y métodos de agricultura ecológica: Cultivos permanentes distintos de olivar - Conv 2018. PUNTOS: 0,00

Porcentaje de superficie determinada en Red Natura 2000	PUNTOS:	0,00	0.0%
Porcentaje de superficie determinada situada en zonas RAMSAR	PUNTOS:	0,00	0.0%
Porcentaje de superficie determinada en zonas vulnerables a la contaminación por nitratos	PUNTOS:	0,00	0.0%
Pendiente media de la explotación	PUNTOS:	0,00	0.0%
Porcentaje de Superficie de la explotación en municipios con más del 40 por ciento de su superficie agraria dentro de la Zona de desertificación	PUNTOS:	0,00	0.0%



<u>APELLIDOS Y NOMBRE / RAZÓN SOCIAL</u>	<u>NIF</u>	<u>EXPEDIENTE</u>	<u>SUP. COMPROMETIDA</u>			
			<u>(ha)</u>			
MARTINEZ GONZALEZ LUISA ANA	****0169*	1213113	24.57			
RESOLUCIÓN						
ADMITIDO						
IMPORTE POR ANUALIDAD						
		2018	2019	2020	2021	2022
IMPORTE MÁXIMO SUBVENCIONABLE		2.519,90 €	2.519,90 €	2.519,90 €	2.519,90 €	2.519,90 €
IMPORTE MEDIO DE TRANSFERENCIA (€/ha)		102,56 €	102,56 €	102,56 €	102,56 €	102,56 €

DETALLE IMPORTES POR ANUALIDAD

<u>GRUPOS DE CULTIVO ADMITIDOS</u>	<u>SUP. COMPROM.</u>	2018	2019	2020	2021	2022
	<u>(ha)</u>					
FRUTALES SECANO	4,97	1.074,71 €	1.074,71 €	1.074,71 €	1.074,71 €	1.074,71 €
HERBÁCEOS	9,56	1.445,19 €	1.445,19 €	1.445,19 €	1.445,19 €	1.445,19 €
HERBÁCEOS NO ELEGIBLES	10,04	0,00 €	0,00 €	0,00 €	0,00 €	0,00 €

RECINTOS COMPROMETIDOS

<u>REF.</u>	<u>REFERENCIA SIGPAC</u>	<u>CULTIVO DESCRIPCIÓN CULTIVO</u>	<u>S/R</u>	<u>PEND. MEDIA (%)</u>	<u>SUP. DEC. ADMIN. (ha)</u>	<u>NU SUP. CERT. (ha)</u>	<u>SUP. CAMPO (ha)</u>	<u>SUP. COMPROM. (ha)</u>
1700000007004446	04-037-036-00084-0002	24901 BARBECHO SIN PRODUCCIÓN-SIN CUBIERTA VEGETAL	S	3,70	1,24	1,24		1,24
-55939	04-037-037-00017-0006	20901 BARBECHO TRADICIONAL-SIN CUBIERTA VEGETAL	S	4,68	0,04	0,04		0,04
1700000007004454	04-037-039-00016-0001	104000 ALMENDROS-SIN VARIEDAD	S	7,17	1,93	1,93		1,93
1700000007004445	04-037-033-00020-0001	8000 AVENA-SIN VARIEDAD	S	8,17	0,49	0,49		0,49
1700000007004442	04-037-039-00011-0001	20901 BARBECHO TRADICIONAL-SIN CUBIERTA VEGETAL	S	12,38	3,15	3,15		3,15
1700000007004440	04-037-039-00007-0025	20901 BARBECHO TRADICIONAL-SIN CUBIERTA VEGETAL	S	13,04	2,68	2,68		2,68
1700000007004441	04-037-039-00007-0025	20901 BARBECHO TRADICIONAL-SIN CUBIERTA VEGETAL	S	13,04	2,06	2,06		2,06
1700000007004463	04-037-039-00007-0025	20901 BARBECHO TRADICIONAL-SIN CUBIERTA VEGETAL	S	13,04	0,53	0,53		0,53
1700000007004448	04-037-039-00007-0040	20901 BARBECHO TRADICIONAL-SIN CUBIERTA VEGETAL	S	13,92	0,34	0,34		0,34
1700000007004451	04-037-039-00007-0014	104000 ALMENDROS-SIN VARIEDAD	S	14,29	0,48	0,48		0,48
1700000007004443	04-037-039-00007-0011	8000 AVENA-SIN VARIEDAD	S	14,50	6,48	6,48		6,48
1700000007004444	04-037-039-00010-0002	8000 AVENA-SIN VARIEDAD	S	15,54	2,59	2,59		2,59
1700000007004461	04-037-039-00007-0018	104000 ALMENDROS-SIN VARIEDAD	S	15,59	1,25	1,25		1,25
1700000007004450	04-037-039-00007-0016	104000 ALMENDROS-SIN VARIEDAD	S	17,86	1,31	1,31		1,31

INCIDENCIAS**INCIDENCIA DESCRIPCIÓN**

- 85001 El recinto declarado no cumple con las normas de producción ecológica (artículo 5-1 e), Orden 26 mayo 2015)
 Ref:1700000007004449 Recinto:04-037-008-00010-001 Cultivo:104000 ALMENDROS-SIN VARIEDAD Secano
 Ref:1700000007004467 Recinto:04-037-036-00017-002 Cultivo:104000 ALMENDROS-SIN VARIEDAD Secano
 Ref:1700000007004468 Recinto:04-037-036-00056-002 Cultivo:104000 ALMENDROS-SIN VARIEDAD Secano
 Ref:-55938 Recinto:04-037-037-00017-005 Cultivo:104000 ALMENDROS-SIN VARIEDAD Secano
 Ref:4108461 Recinto:04-037-038-00051-001 Cultivo:104000 ALMENDROS-SIN VARIEDAD Secano
 Ref:-55940 Recinto:04-037-039-00007-002 Cultivo:104000 ALMENDROS-SIN VARIEDAD Secano
 Ref:1700000007004457 Recinto:04-037-039-00007-010 Cultivo:104000 ALMENDROS-SIN VARIEDAD Secano
 Ref:1700000007004464 Recinto:04-037-039-00007-020 Cultivo:104000 ALMENDROS-SIN VARIEDAD Secano
 Ref:1700000007004452 Recinto:04-037-039-00007-024 Cultivo:104000 ALMENDROS-SIN VARIEDAD Secano
 Ref:-55941 Recinto:04-037-039-00007-045 Cultivo:104000 ALMENDROS-SIN VARIEDAD Secano
 Ref:1700000007004465 Recinto:04-037-039-00008-001 Cultivo:104000 ALMENDROS-SIN VARIEDAD Secano
 Ref:1700000007004466 Recinto:04-037-039-00009-001 Cultivo:104000 ALMENDROS-SIN VARIEDAD Secano
 Ref:1700000007004460 Recinto:04-037-039-00010-003 Cultivo:104000 ALMENDROS-SIN VARIEDAD Secano
 Ref:1700000007004458 Recinto:04-037-039-00014-002 Cultivo:104000 ALMENDROS-SIN VARIEDAD Secano
 Ref:-56280 Recinto:04-037-039-00195-012 Cultivo:104000 ALMENDROS-SIN VARIEDAD Secano
 Ref:1700000007004459 Recinto:04-037-044-00011-002 Cultivo:104000 ALMENDROS-SIN VARIEDAD Secano
- 85007 Cultivo, variedad, regimen y/o uso del recinto SIGPAC no compatible con la operación (anexo IV.I, Orden 26 mayo 2015)
 Ref:4108461 Recinto:04-037-038-00051-001 Cultivo:104000 ALMENDROS-SIN VARIEDAD Secano Uso SIGPAC:TA
 Ref:-56280 Recinto:04-037-039-00195-012 Cultivo:104000 ALMENDROS-SIN VARIEDAD Secano Uso SIGPAC:TA
- 85023 El grupo de cultivo declarado en el recinto no coincide con el grupo de cultivo existente en el Organismo de Certificación
 Ref:1700000007004455 Recinto:04-037-037-00017-001 Cultivo:104000 ALMENDROS-SIN VARIEDAD Secano Grupo de SIPEA: HERBACEOS

RESUMEN CRITERIOS DE SELECCIÓN**11.2.1.1 Mantenimiento de prácticas y métodos de agricultura ecológica: Cultivos herbáceos - Conv 2018.** PUNTOS: 8,00

	PUNTOS	CUMPLE
Porcentaje de superficie determinada en Red Natura 2000	0,00	0.0%
Porcentaje de superficie determinada situada en zonas RAMSAR	0,00	0.0%
Porcentaje de superficie determinada en zonas vulnerables a la contaminación por nitratos	0,00	0.0%
Pendiente media de la explotación	2,00	13.03%
Porcentaje de Superficie de la explotación en municipios con más del 40 por ciento de su superficie agraria dentro de la Zona de desertificación	6,00	100.0%

11.2.1.1 Mantenimiento de prácticas y métodos de agricultura ecológica: Cultivos permanentes distintos de olivar - Conv 2018. PUNTOS: 8,00

	PUNTOS	CUMPLE
Porcentaje de superficie determinada en Red Natura 2000	0,00	0.0%
Porcentaje de superficie determinada situada en zonas RAMSAR	0,00	0.0%
Porcentaje de superficie determinada en zonas vulnerables a la contaminación por nitratos	0,00	0.0%
Pendiente media de la explotación	2,00	12.79%
Porcentaje de Superficie de la explotación en municipios con más del 40 por ciento de su superficie agraria dentro de la Zona de desertificación	6,00	100.0%

DETALLE CRITERIOS DE SELECCIÓN**11.2.1.1 Mantenimiento de prácticas y métodos de agricultura ecológica: Cultivos herbáceos - Conv 2018.** PUNTOS: 8,00

REF.	REFERENCIA SIGPAC	CULTIVO	DESCRIPCIÓN CULTIVO	S/R	PUNTOS:	SUP. COMPROM. (ha)	SUP. CUMPLE (ha)
170000007004445	04-037-033-00020-0001	8000	AVENA-SIN VARIEDAD	S	0,00	0,49	0,00
170000007004446	04-037-036-00084-0002	24901	BARBECHO SIN PRODUCCIÓN-SIN CUBIERTA VEGETAL	S	0,00	1,24	0,00
-55939	04-037-037-00017-0006	20901	BARBECHO TRADICIONAL-SIN CUBIERTA VEGETAL	S	0,00	0,04	0,00
170000007004443	04-037-039-00007-0011	8000	AVENA-SIN VARIEDAD	S	0,00	6,48	0,00
170000007004441	04-037-039-00007-0025	20901	BARBECHO TRADICIONAL-SIN CUBIERTA VEGETAL	S	0,00	2,06	0,00
170000007004463	04-037-039-00007-0025	20901	BARBECHO TRADICIONAL-SIN CUBIERTA VEGETAL	S	0,00	0,53	0,00
170000007004440	04-037-039-00007-0025	20901	BARBECHO TRADICIONAL-SIN CUBIERTA VEGETAL	S	0,00	2,68	0,00
170000007004448	04-037-039-00007-0040	20901	BARBECHO TRADICIONAL-SIN CUBIERTA VEGETAL	S	0,00	0,34	0,00
170000007004444	04-037-039-00010-0002	8000	AVENA-SIN VARIEDAD	S	0,00	2,59	0,00
170000007004442	04-037-039-00011-0001	20901	BARBECHO TRADICIONAL-SIN CUBIERTA VEGETAL	S	0,00	3,15	0,00

Porcentaje de superficie determinada situada en zonas RAMSAR PUNTOS: 0,00 0.0%

REF.	REFERENCIA SIGPAC	CULTIVO	DESCRIPCIÓN CULTIVO	S/R	PUNTOS:	SUP. COMPROM. (ha)	SUP. CUMPLE (ha)
170000007004445	04-037-033-00020-0001	8000	AVENA-SIN VARIEDAD	S	0,00	0,49	0,00
170000007004446	04-037-036-00084-0002	24901	BARBECHO SIN PRODUCCIÓN-SIN CUBIERTA VEGETAL	S	0,00	1,24	0,00
-55939	04-037-037-00017-0006	20901	BARBECHO TRADICIONAL-SIN CUBIERTA VEGETAL	S	0,00	0,04	0,00
170000007004443	04-037-039-00007-0011	8000	AVENA-SIN VARIEDAD	S	0,00	6,48	0,00
170000007004441	04-037-039-00007-0025	20901	BARBECHO TRADICIONAL-SIN CUBIERTA VEGETAL	S	0,00	2,06	0,00
170000007004440	04-037-039-00007-0025	20901	BARBECHO TRADICIONAL-SIN CUBIERTA VEGETAL	S	0,00	2,68	0,00
170000007004463	04-037-039-00007-0025	20901	BARBECHO TRADICIONAL-SIN CUBIERTA VEGETAL	S	0,00	0,53	0,00
170000007004448	04-037-039-00007-0040	20901	BARBECHO TRADICIONAL-SIN CUBIERTA VEGETAL	S	0,00	0,34	0,00
170000007004444	04-037-039-00010-0002	8000	AVENA-SIN VARIEDAD	S	0,00	2,59	0,00

<u>REF.</u>	<u>REFERENCIA SIGPAC</u>	<u>CULTIVO</u>	<u>DESCRIPCIÓN CULTIVO</u>	<u>S/R</u>	<u>SUP. COMPROM.</u> <u>(ha)</u>	<u>SUP. CUMPLE</u> <u>(ha)</u>
1700000007004442	04-037-039-00011-0001	20901	BARBECHO TRADICIONAL-SIN CUBIERTA VEGETAL	S	3,15	0,00

Porcentaje de superficie determinada en zonas vulnerables a la contaminación por nitratos PUNTOS: 0,00 0.0%

<u>REF.</u>	<u>REFERENCIA SIGPAC</u>	<u>CULTIVO</u>	<u>DESCRIPCIÓN CULTIVO</u>	<u>S/R</u>	<u>SUP. COMPROM.</u> <u>(ha)</u>	<u>SUP. CUMPLE</u> <u>(ha)</u>
1700000007004445	04-037-033-00020-0001	8000	AVENA-SIN VARIEDAD	S	0,49	0,00
1700000007004446	04-037-036-00084-0002	24901	BARBECHO SIN PRODUCCIÓN-SIN CUBIERTA VEGETAL	S	1,24	0,00
-55939	04-037-037-00017-0006	20901	BARBECHO TRADICIONAL-SIN CUBIERTA VEGETAL	S	0,04	0,00
1700000007004443	04-037-039-00007-0011	8000	AVENA-SIN VARIEDAD	S	6,48	0,00
1700000007004440	04-037-039-00007-0025	20901	BARBECHO TRADICIONAL-SIN CUBIERTA VEGETAL	S	2,68	0,00
1700000007004441	04-037-039-00007-0025	20901	BARBECHO TRADICIONAL-SIN CUBIERTA VEGETAL	S	2,06	0,00
1700000007004463	04-037-039-00007-0025	20901	BARBECHO TRADICIONAL-SIN CUBIERTA VEGETAL	S	0,53	0,00
1700000007004448	04-037-039-00007-0040	20901	BARBECHO TRADICIONAL-SIN CUBIERTA VEGETAL	S	0,34	0,00
1700000007004444	04-037-039-00010-0002	8000	AVENA-SIN VARIEDAD	S	2,59	0,00
1700000007004442	04-037-039-00011-0001	20901	BARBECHO TRADICIONAL-SIN CUBIERTA VEGETAL	S	3,15	0,00

Pendiente media de la explotación PUNTOS: 2,00 13.03%

<u>REF.</u>	<u>REFERENCIA SIGPAC</u>	<u>CULTIVO</u>	<u>DESCRIPCIÓN CULTIVO</u>	<u>S/R</u>	<u>PENDIENTE MEDIA (%)</u>	<u>SUP. COMPROM.</u> <u>(ha)</u>
1700000007004445	04-037-033-00020-0001	8000	AVENA-SIN VARIEDAD	S	8,17	0,49
1700000007004446	04-037-036-00084-0002	24901	BARBECHO SIN PRODUCCIÓN-SIN CUBIERTA VEGETAL	S	3,70	1,24
-55939	04-037-037-00017-0006	20901	BARBECHO TRADICIONAL-SIN CUBIERTA VEGETAL	S	4,68	0,04
1700000007004443	04-037-039-00007-0011	8000	AVENA-SIN VARIEDAD	S	14,50	6,48
1700000007004463	04-037-039-00007-0025	20901	BARBECHO TRADICIONAL-SIN CUBIERTA VEGETAL	S	13,04	0,53
1700000007004441	04-037-039-00007-0025	20901	BARBECHO TRADICIONAL-SIN CUBIERTA VEGETAL	S	13,04	2,06
1700000007004440	04-037-039-00007-0025	20901	BARBECHO TRADICIONAL-SIN CUBIERTA VEGETAL	S	13,04	2,68
1700000007004448	04-037-039-00007-0040	20901	BARBECHO TRADICIONAL-SIN CUBIERTA VEGETAL	S	13,92	0,34
1700000007004444	04-037-039-00010-0002	8000	AVENA-SIN VARIEDAD	S	15,54	2,59
1700000007004442	04-037-039-00011-0001	20901	BARBECHO TRADICIONAL-SIN CUBIERTA VEGETAL	S	12,38	3,15

Porcentaje de Superficie de la explotación en municipios con más del 40 por ciento de su superficie agraria dentro de la Zona de desertificación PUNTOS: 6,00 100.0%

<u>REF.</u>	<u>REFERENCIA SIGPAC</u>	<u>CULTIVO</u>	<u>DESCRIPCIÓN CULTIVO</u>	<u>S/R</u>	<u>SUP. COMPROM.</u> <u>(ha)</u>	<u>SUP. CUMPLE</u> <u>(ha)</u>
1700000007004445	04-037-033-00020-0001	8000	AVENA-SIN VARIEDAD	S	0,49	0,49
1700000007004446	04-037-036-00084-0002	24901	BARBECHO SIN PRODUCCIÓN-SIN CUBIERTA VEGETAL	S	1,24	1,24
-55939	04-037-037-00017-0006	20901	BARBECHO TRADICIONAL-SIN CUBIERTA VEGETAL	S	0,04	0,04
1700000007004443	04-037-039-00007-0011	8000	AVENA-SIN VARIEDAD	S	6,48	6,48
1700000007004441	04-037-039-00007-0025	20901	BARBECHO TRADICIONAL-SIN CUBIERTA VEGETAL	S	2,06	2,06
1700000007004440	04-037-039-00007-0025	20901	BARBECHO TRADICIONAL-SIN CUBIERTA VEGETAL	S	2,68	2,68
1700000007004463	04-037-039-00007-0025	20901	BARBECHO TRADICIONAL-SIN CUBIERTA VEGETAL	S	0,53	0,53
1700000007004448	04-037-039-00007-0040	20901	BARBECHO TRADICIONAL-SIN CUBIERTA VEGETAL	S	0,34	0,34
1700000007004444	04-037-039-00010-0002	8000	AVENA-SIN VARIEDAD	S	2,59	2,59

<u>REF.</u>	<u>REFERENCIA SIGPAC</u>	<u>CULTIVO</u>	<u>DESCRIPCIÓN CULTIVO</u>	<u>S/R</u>	<u>SUP. COMPROM.</u> <u>(ha)</u>	<u>SUP. CUMPLE</u> <u>(ha)</u>
1700000007004442	04-037-039-00011-0001	20901	BARBECHO TRADICIONAL-SIN CUBIERTA VEGETAL	S	3,15	3,15

11.2.1.1 Mantenimiento de prácticas y métodos de agricultura ecológica: Cultivos permanentes distintos de olivar - Conv 2018. PUNTOS: 8,00

Porcentaje de superficie determinada en Red Natura 2000 PUNTOS: 0,00 0.0%

<u>REF.</u>	<u>REFERENCIA SIGPAC</u>	<u>CULTIVO</u>	<u>DESCRIPCIÓN CULTIVO</u>	<u>S/R</u>	<u>SUP. COMPROM.</u> <u>(ha)</u>	<u>SUP. CUMPLE</u> <u>(ha)</u>
1700000007004451	04-037-039-00007-0014	104000	ALMENDROS-SIN VARIEDAD	S	0,48	0,00
1700000007004450	04-037-039-00007-0016	104000	ALMENDROS-SIN VARIEDAD	S	1,31	0,00
1700000007004461	04-037-039-00007-0018	104000	ALMENDROS-SIN VARIEDAD	S	1,25	0,00
1700000007004454	04-037-039-00016-0001	104000	ALMENDROS-SIN VARIEDAD	S	1,93	0,00

Porcentaje de superficie determinada situada en zonas RAMSAR PUNTOS: 0,00 0.0%

<u>REF.</u>	<u>REFERENCIA SIGPAC</u>	<u>CULTIVO</u>	<u>DESCRIPCIÓN CULTIVO</u>	<u>S/R</u>	<u>SUP. COMPROM.</u> <u>(ha)</u>	<u>SUP. CUMPLE</u> <u>(ha)</u>
1700000007004451	04-037-039-00007-0014	104000	ALMENDROS-SIN VARIEDAD	S	0,48	0,00
1700000007004450	04-037-039-00007-0016	104000	ALMENDROS-SIN VARIEDAD	S	1,31	0,00
1700000007004461	04-037-039-00007-0018	104000	ALMENDROS-SIN VARIEDAD	S	1,25	0,00
1700000007004454	04-037-039-00016-0001	104000	ALMENDROS-SIN VARIEDAD	S	1,93	0,00

Porcentaje de superficie determinada en zonas vulnerables a la contaminación por nitratos PUNTOS: 0,00 0.0%

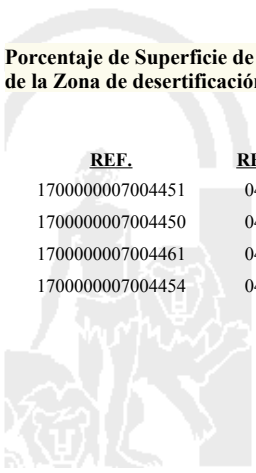
<u>REF.</u>	<u>REFERENCIA SIGPAC</u>	<u>CULTIVO</u>	<u>DESCRIPCIÓN CULTIVO</u>	<u>S/R</u>	<u>SUP. COMPROM.</u> <u>(ha)</u>	<u>SUP. CUMPLE</u> <u>(ha)</u>
1700000007004451	04-037-039-00007-0014	104000	ALMENDROS-SIN VARIEDAD	S	0,48	0,00
1700000007004450	04-037-039-00007-0016	104000	ALMENDROS-SIN VARIEDAD	S	1,31	0,00
1700000007004461	04-037-039-00007-0018	104000	ALMENDROS-SIN VARIEDAD	S	1,25	0,00
1700000007004454	04-037-039-00016-0001	104000	ALMENDROS-SIN VARIEDAD	S	1,93	0,00

Pendiente media de la explotación PUNTOS: 2,00 12.79%

<u>REF.</u>	<u>REFERENCIA SIGPAC</u>	<u>CULTIVO</u>	<u>DESCRIPCIÓN CULTIVO</u>	<u>S/R</u>	<u>PENDIENTE MEDIA (%)</u>	<u>SUP. COMPROM.</u> <u>(ha)</u>
1700000007004451	04-037-039-00007-0014	104000	ALMENDROS-SIN VARIEDAD	S	14,29	0,48
1700000007004450	04-037-039-00007-0016	104000	ALMENDROS-SIN VARIEDAD	S	17,86	1,31
1700000007004461	04-037-039-00007-0018	104000	ALMENDROS-SIN VARIEDAD	S	15,59	1,25
1700000007004454	04-037-039-00016-0001	104000	ALMENDROS-SIN VARIEDAD	S	7,17	1,93

Porcentaje de Superficie de la explotación en municipios con más del 40 por ciento de su superficie agraria dentro de la Zona de desertificación PUNTOS: 6,00 100.0%

<u>REF.</u>	<u>REFERENCIA SIGPAC</u>	<u>CULTIVO</u>	<u>DESCRIPCIÓN CULTIVO</u>	<u>S/R</u>	<u>SUP. COMPROM.</u> <u>(ha)</u>	<u>SUP. CUMPLE</u> <u>(ha)</u>
1700000007004451	04-037-039-00007-0014	104000	ALMENDROS-SIN VARIEDAD	S	0,48	0,48
1700000007004450	04-037-039-00007-0016	104000	ALMENDROS-SIN VARIEDAD	S	1,31	1,31
1700000007004461	04-037-039-00007-0018	104000	ALMENDROS-SIN VARIEDAD	S	1,25	1,25
1700000007004454	04-037-039-00016-0001	104000	ALMENDROS-SIN VARIEDAD	S	1,93	1,93



<u>APELLIDOS Y NOMBRE / RAZÓN SOCIAL</u>	<u>NIF</u>	<u>EXPEDIENTE</u>	<u>SUP. COMPROMETIDA</u>		
			<u>(ha)</u>		
MARTINEZ GONZALEZ PEDRO	***0624*	1177565	2.47		
RESOLUCIÓN					
ADMITIDO					
IMPORTES POR ANUALIDAD					
	2018	2019	2020	2021	2022
IMPORTE MÁXIMO SUBVENCIONABLE	534,11 €	534,11 €	534,11 €	534,11 €	534,11 €
IMPORTE MEDIO DE TRANSFERENCIA (€/ha)	216,24 €	216,24 €	216,24 €	216,24 €	216,24 €

DETALLE IMPORTES POR ANUALIDAD

<u>GRUPOS DE CULTIVO ADMITIDOS</u>	<u>SUP. COMPROM.</u>	2018	2019	2020	2021	2022
	<u>(ha)</u>					
FRUTALES SECANO	2,47	534,11 €	534,11 €	534,11 €	534,11 €	534,11 €

RECINTOS COMPROMETIDOS

<u>REF.</u>	<u>REFERENCIA SIGPAC</u>	<u>CULTIVO DESCRIPCIÓN CULTIVO</u>	<u>S/R</u>	<u>PEND. MEDIA (%)</u>	<u>SUP. DEC. ADMIN. (ha)</u>	<u>NU SUP. CERT. (ha)</u>	<u>SUP. CAMPO (ha)</u>	<u>SUP. COMPROM. (ha)</u>
1700000005598296	04-070-022-00334-0002	104000 ALMENDROS-SIN VARIEDAD	S	3,96	0,08	0,08		0,08
1700000005598293	04-070-022-00333-0002	104000 ALMENDROS-SIN VARIEDAD	S	4,40	0,21	0,21		0,21
1700000005598289	04-070-021-00012-0010	104000 ALMENDROS-SIN VARIEDAD	S	4,62	0,15	0,15		0,15
1700000005598299	04-070-021-00323-0004	104000 ALMENDROS-SIN VARIEDAD	S	4,94	1,12	1,12		1,12
1700000005598284	04-070-022-00335-0004	104000 ALMENDROS-SIN VARIEDAD	S	5,40	0,15	0,15		0,15
1700000005598291	04-070-021-00012-0003	104000 ALMENDROS-SIN VARIEDAD	S	6,40	0,06	0,06		0,06
1700000005598288	04-070-021-00012-0007	104000 ALMENDROS-SIN VARIEDAD	S	6,90	0,54	0,54		0,54
1700000005598281	04-070-021-00008-0001	104000 ALMENDROS-SIN VARIEDAD	S	7,26	0,04	0,04		0,04
1700000005598285	04-070-022-00318-0002	104000 ALMENDROS-SIN VARIEDAD	S	11,27	0,12	0,12		0,12

INCIDENCIAS**INCIDENCIA DESCRIPCIÓN**

85013	Superficie resuelta para el grupo de pago menor que la mínima requerida (requisito anexo 1, Orden 26 mayo 2015) Sup. Resuelta:0,44 Grupo de Pago:FRUTALES REGADÍO
85014	Recinto afectado por el requisito del cumplimiento de la superficie mínima para el grupo de pago (requisito anexo 1, Orden 26 mayo 2015) Ref:1700000005598300 Recinto:04-070-021-00226-003 Cultivo:104000 ALMENDROS-SIN VARIEDAD Regadío Sup. Declarada:0,15 Superficie Resolver:0,15 Ref:1700000005598301 Recinto:04-070-021-00227-002 Cultivo:104000 ALMENDROS-SIN VARIEDAD Regadío Sup. Declarada:0,29 Superficie Resolver:0,29
85046	Solicita recinto que está comprometido para la convocatoria 2015 de Agricultura o Ganadería Ecológica. Ref:1700000005598282 Recinto:04-070-021-00215-026 Cultivo:104000 ALMENDROS-SIN VARIEDAD Secano

RESUMEN CRITERIOS DE SELECCIÓN

11.2.1.1 Mantenimiento de prácticas y métodos de agricultura ecológica: Cultivos permanentes distintos de olivar - Conv 2018. PUNTOS: 7,00

	<u>PUNTOS</u>	<u>CUMPLE</u>
Porcentaje de superficie determinada en Red Natura 2000	0,00	0.0%
Porcentaje de superficie determinada situada en zonas RAMSAR	0,00	0.0%
Porcentaje de superficie determinada en zonas vulnerables a la contaminación por nitratos	0,00	0.0%
Pendiente media de la explotación	1,00	5.68%
Porcentaje de Superficie de la explotación en municipios con más del 40 por ciento de su superficie agraria dentro de la Zona de desertificación	6,00	100.0%



DETALLE CRITERIOS DE SELECCIÓN**11.2.1.1 Mantenimiento de prácticas y métodos de agricultura ecológica: Cultivos permanentes distintos de olivar - Conv 2018.****PUNTOS: 7,00****Porcentaje de superficie determinada en Red Natura 2000****PUNTOS: 0,00 0.0%**

<u>REF.</u>	<u>REFERENCIA SIGPAC</u>	<u>CULTIVO</u>	<u>DESCRIPCIÓN CULTIVO</u>	<u>S/R</u>	<u>SUP. COMPROM. (ha)</u>	<u>SUP. CUMPLE (ha)</u>
170000005598281	04-070-021-00008-0001	104000	ALMENDROS-SIN VARIEDAD	S	0,04	0,00
170000005598291	04-070-021-00012-0003	104000	ALMENDROS-SIN VARIEDAD	S	0,06	0,00
170000005598288	04-070-021-00012-0007	104000	ALMENDROS-SIN VARIEDAD	S	0,54	0,00
170000005598289	04-070-021-00012-0010	104000	ALMENDROS-SIN VARIEDAD	S	0,15	0,00
170000005598299	04-070-021-00323-0004	104000	ALMENDROS-SIN VARIEDAD	S	1,12	0,00
170000005598285	04-070-022-00318-0002	104000	ALMENDROS-SIN VARIEDAD	S	0,12	0,00
170000005598293	04-070-022-00333-0002	104000	ALMENDROS-SIN VARIEDAD	S	0,21	0,00
170000005598296	04-070-022-00334-0002	104000	ALMENDROS-SIN VARIEDAD	S	0,08	0,00
170000005598284	04-070-022-00335-0004	104000	ALMENDROS-SIN VARIEDAD	S	0,15	0,00

Porcentaje de superficie determinada situada en zonas RAMSAR**PUNTOS: 0,00 0.0%**

<u>REF.</u>	<u>REFERENCIA SIGPAC</u>	<u>CULTIVO</u>	<u>DESCRIPCIÓN CULTIVO</u>	<u>S/R</u>	<u>SUP. COMPROM. (ha)</u>	<u>SUP. CUMPLE (ha)</u>
170000005598281	04-070-021-00008-0001	104000	ALMENDROS-SIN VARIEDAD	S	0,04	0,00
170000005598291	04-070-021-00012-0003	104000	ALMENDROS-SIN VARIEDAD	S	0,06	0,00
170000005598288	04-070-021-00012-0007	104000	ALMENDROS-SIN VARIEDAD	S	0,54	0,00
170000005598289	04-070-021-00012-0010	104000	ALMENDROS-SIN VARIEDAD	S	0,15	0,00
170000005598299	04-070-021-00323-0004	104000	ALMENDROS-SIN VARIEDAD	S	1,12	0,00
170000005598285	04-070-022-00318-0002	104000	ALMENDROS-SIN VARIEDAD	S	0,12	0,00
170000005598293	04-070-022-00333-0002	104000	ALMENDROS-SIN VARIEDAD	S	0,21	0,00
170000005598296	04-070-022-00334-0002	104000	ALMENDROS-SIN VARIEDAD	S	0,08	0,00
170000005598284	04-070-022-00335-0004	104000	ALMENDROS-SIN VARIEDAD	S	0,15	0,00

Porcentaje de superficie determinada en zonas vulnerables a la contaminación por nitratos**PUNTOS: 0,00 0.0%**

<u>REF.</u>	<u>REFERENCIA SIGPAC</u>	<u>CULTIVO</u>	<u>DESCRIPCIÓN CULTIVO</u>	<u>S/R</u>	<u>SUP. COMPROM. (ha)</u>	<u>SUP. CUMPLE (ha)</u>
170000005598281	04-070-021-00008-0001	104000	ALMENDROS-SIN VARIEDAD	S	0,04	0,00
170000005598291	04-070-021-00012-0003	104000	ALMENDROS-SIN VARIEDAD	S	0,06	0,00
170000005598288	04-070-021-00012-0007	104000	ALMENDROS-SIN VARIEDAD	S	0,54	0,00
170000005598289	04-070-021-00012-0010	104000	ALMENDROS-SIN VARIEDAD	S	0,15	0,00
170000005598299	04-070-021-00323-0004	104000	ALMENDROS-SIN VARIEDAD	S	1,12	0,00
170000005598285	04-070-022-00318-0002	104000	ALMENDROS-SIN VARIEDAD	S	0,12	0,00
170000005598293	04-070-022-00333-0002	104000	ALMENDROS-SIN VARIEDAD	S	0,21	0,00
170000005598296	04-070-022-00334-0002	104000	ALMENDROS-SIN VARIEDAD	S	0,08	0,00
170000005598284	04-070-022-00335-0004	104000	ALMENDROS-SIN VARIEDAD	S	0,15	0,00

Pendiente media de la explotación**PUNTOS: 1,00 5.68%**

<u>REF.</u>	<u>REFERENCIA SIGPAC</u>	<u>CULTIVO</u>	<u>DESCRIPCIÓN CULTIVO</u>	<u>S/R</u>	<u>PENDIENTE MEDIA (%)</u>	<u>SUP. COMPROM. (ha)</u>
170000005598281	04-070-021-00008-0001	104000	ALMENDROS-SIN VARIEDAD	S	7,26	0,04
170000005598291	04-070-021-00012-0003	104000	ALMENDROS-SIN VARIEDAD	S	6,40	0,06
170000005598288	04-070-021-00012-0007	104000	ALMENDROS-SIN VARIEDAD	S	6,90	0,54
170000005598289	04-070-021-00012-0010	104000	ALMENDROS-SIN VARIEDAD	S	4,62	0,15
170000005598299	04-070-021-00323-0004	104000	ALMENDROS-SIN VARIEDAD	S	4,94	1,12
170000005598285	04-070-022-00318-0002	104000	ALMENDROS-SIN VARIEDAD	S	11,27	0,12
170000005598293	04-070-022-00333-0002	104000	ALMENDROS-SIN VARIEDAD	S	4,40	0,21
170000005598296	04-070-022-00334-0002	104000	ALMENDROS-SIN VARIEDAD	S	3,96	0,08

REF.	REFERENCIA SIGPAC	CULTIVO	DESCRIPCIÓN CULTIVO	S/R	PENDIENTE	SUP.
					MEDIA (%)	COMPROM. (ha)
1700000005598284	04-070-022-00335-0004	104000	ALMENDROS-SIN VARIEDAD	S	5,40	0,15

Porcentaje de Superficie de la explotación en municipios con más del 40 por ciento de su superficie agraria dentro de la Zona de desertificación PUNTOS: 6,00 100.0%

REF.	REFERENCIA SIGPAC	CULTIVO	DESCRIPCIÓN CULTIVO	S/R	SUP.	SUP.
					COMPROM. (ha)	CUMPLE (ha)
1700000005598281	04-070-021-00008-0001	104000	ALMENDROS-SIN VARIEDAD	S	0,04	0,04
1700000005598291	04-070-021-00012-0003	104000	ALMENDROS-SIN VARIEDAD	S	0,06	0,06
1700000005598288	04-070-021-00012-0007	104000	ALMENDROS-SIN VARIEDAD	S	0,54	0,54
1700000005598289	04-070-021-00012-0010	104000	ALMENDROS-SIN VARIEDAD	S	0,15	0,15
1700000005598299	04-070-021-00323-0004	104000	ALMENDROS-SIN VARIEDAD	S	1,12	1,12
1700000005598285	04-070-022-00318-0002	104000	ALMENDROS-SIN VARIEDAD	S	0,12	0,12
1700000005598293	04-070-022-00333-0002	104000	ALMENDROS-SIN VARIEDAD	S	0,21	0,21
1700000005598296	04-070-022-00334-0002	104000	ALMENDROS-SIN VARIEDAD	S	0,08	0,08
1700000005598284	04-070-022-00335-0004	104000	ALMENDROS-SIN VARIEDAD	S	0,15	0,15



<u>APELLIDOS Y NOMBRE / RAZÓN SOCIAL</u>	<u>NIF</u>	<u>EXPEDIENTE</u>	<u>SUP. COMPROMETIDA</u>		
			<u>(ha)</u>		
MARTINEZ JIMENEZ ANTONIA	****2962*	1183951	5.57		
RESOLUCIÓN					
ADMITIDO					
IMPORTE POR ANUALIDAD					
	<u>2018</u>	<u>2019</u>	<u>2020</u>	<u>2021</u>	<u>2022</u>
IMPORTE MÁXIMO SUBVENCIONABLE	1.204,46 €	1.204,46 €	1.204,46 €	1.204,46 €	1.204,46 €
IMPORTE MEDIO DE TRANSFERENCIA (€/ha)	216,24 €	216,24 €	216,24 €	216,24 €	216,24 €

DETALLE IMPORTES POR ANUALIDAD

<u>GRUPOS DE CULTIVO ADMITIDOS</u>	<u>SUP. COMPROM.</u>	<u>2018</u>	<u>2019</u>	<u>2020</u>	<u>2021</u>	<u>2022</u>
	<u>(ha)</u>					
FRUTALES SECANO	5,57	1.204,46 €	1.204,46 €	1.204,46 €	1.204,46 €	1.204,46 €

RECINTOS COMPROMETIDOS

<u>REF.</u>	<u>REFERENCIA SIGPAC</u>	<u>CULTIVO DESCRIPCIÓN CULTIVO</u>	<u>S/R</u>	<u>PEND. MEDIA</u>	<u>SUP. DEC. ADMIN.</u>	<u>NU SUP. CERT.</u>	<u>SUP. CAMPO</u>	<u>SUP. COMPROM.</u>
				<u>(%)</u>	<u>(ha)</u>	<u>(ha)</u>	<u>(ha)</u>	<u>(ha)</u>
1700000004589403	04-006-006-00005-0001	104000 ALMENDROS-SIN VARIEDAD	S	8,29	2,06	2,06		2,06
1700000004589402	04-006-006-00002-0001	104000 ALMENDROS-SIN VARIEDAD	S	14,36	3,51	3,51		3,51

RESUMEN CRITERIOS DE SELECCIÓN

11.2.1.1 Mantenimiento de prácticas y métodos de agricultura ecológica: Cultivos permanentes distintos de olivar - Conv 2018. PUNTOS: 8,00

	<u>PUNTOS</u>	<u>CUMPLE</u>
Porcentaje de superficie determinada en Red Natura 2000	0,00	0.0%
Porcentaje de superficie determinada situada en zonas RAMSAR	0,00	0.0%
Porcentaje de superficie determinada en zonas vulnerables a la contaminación por nitratos	0,00	0.0%
Pendiente media de la explotación	2,00	12.11%
Porcentaje de Superficie de la explotación en municipios con más del 40 por ciento de su superficie agraria dentro de la Zona de desertificación	6,00	100.0%



DETALLE CRITERIOS DE SELECCIÓN**11.2.1.1 Mantenimiento de prácticas y métodos de agricultura ecológica: Cultivos permanentes distintos de olivar - Conv 2018.****PUNTOS: 8,00****Porcentaje de superficie determinada en Red Natura 2000****PUNTOS: 0,00 0.0%**

<u>REF.</u>	<u>REFERENCIA SIGPAC</u>	<u>CULTIVO</u>	<u>DESCRIPCIÓN CULTIVO</u>	<u>S/R</u>	<u>SUP. COMPROM. (ha)</u>	<u>SUP. CUMPLE (ha)</u>
1700000004589402	04-006-006-00002-0001	104000	ALMENDROS-SIN VARIEDAD	S	3,51	0,00
1700000004589403	04-006-006-00005-0001	104000	ALMENDROS-SIN VARIEDAD	S	2,06	0,00

Porcentaje de superficie determinada situada en zonas RAMSAR**PUNTOS: 0,00 0.0%**

<u>REF.</u>	<u>REFERENCIA SIGPAC</u>	<u>CULTIVO</u>	<u>DESCRIPCIÓN CULTIVO</u>	<u>S/R</u>	<u>SUP. COMPROM. (ha)</u>	<u>SUP. CUMPLE (ha)</u>
1700000004589402	04-006-006-00002-0001	104000	ALMENDROS-SIN VARIEDAD	S	3,51	0,00
1700000004589403	04-006-006-00005-0001	104000	ALMENDROS-SIN VARIEDAD	S	2,06	0,00

Porcentaje de superficie determinada en zonas vulnerables a la contaminación por nitratos**PUNTOS: 0,00 0.0%**

<u>REF.</u>	<u>REFERENCIA SIGPAC</u>	<u>CULTIVO</u>	<u>DESCRIPCIÓN CULTIVO</u>	<u>S/R</u>	<u>SUP. COMPROM. (ha)</u>	<u>SUP. CUMPLE (ha)</u>
1700000004589402	04-006-006-00002-0001	104000	ALMENDROS-SIN VARIEDAD	S	3,51	0,00
1700000004589403	04-006-006-00005-0001	104000	ALMENDROS-SIN VARIEDAD	S	2,06	0,00

Pendiente media de la explotación**PUNTOS: 2,00 12.11%**

<u>REF.</u>	<u>REFERENCIA SIGPAC</u>	<u>CULTIVO</u>	<u>DESCRIPCIÓN CULTIVO</u>	<u>S/R</u>	<u>PENDIENTE MEDIA (%)</u>	<u>SUP. COMPROM. (ha)</u>
1700000004589402	04-006-006-00002-0001	104000	ALMENDROS-SIN VARIEDAD	S	14,36	3,51
1700000004589403	04-006-006-00005-0001	104000	ALMENDROS-SIN VARIEDAD	S	8,29	2,06

Porcentaje de Superficie de la explotación en municipios con más del 40 por ciento de su superficie agraria dentro de la Zona de desertificación**PUNTOS: 6,00 100.0%**

<u>REF.</u>	<u>REFERENCIA SIGPAC</u>	<u>CULTIVO</u>	<u>DESCRIPCIÓN CULTIVO</u>	<u>S/R</u>	<u>SUP. COMPROM. (ha)</u>	<u>SUP. CUMPLE (ha)</u>
1700000004589402	04-006-006-00002-0001	104000	ALMENDROS-SIN VARIEDAD	S	3,51	3,51
1700000004589403	04-006-006-00005-0001	104000	ALMENDROS-SIN VARIEDAD	S	2,06	2,06



<u>APELLIDOS Y NOMBRE / RAZÓN SOCIAL</u>	<u>NIF</u>	<u>EXPEDIENTE</u>	<u>SUP. COMPROMETIDA</u>		
			<u>(ha)</u>		
MARTINEZ JIMENEZ JOSE ANTONIO	****5911*	1141655	5.82		
RESOLUCIÓN					
ADMITIDO					
IMPORTES POR ANUALIDAD					
	<u>2018</u>	<u>2019</u>	<u>2020</u>	<u>2021</u>	<u>2022</u>
IMPORTE MÁXIMO SUBVENCIONABLE	1.258,52 €	1.258,52 €	1.258,52 €	1.258,52 €	1.258,52 €
IMPORTE MEDIO DE TRANSFERENCIA (€/ha)	216,24 €	216,24 €	216,24 €	216,24 €	216,24 €

DETALLE IMPORTES POR ANUALIDAD

<u>GRUPOS DE CULTIVO ADMITIDOS</u>	<u>SUP. COMPROM.</u>	<u>2018</u>	<u>2019</u>	<u>2020</u>	<u>2021</u>	<u>2022</u>
	<u>(ha)</u>					
FRUTALES SECANO	5,82	1.258,52 €	1.258,52 €	1.258,52 €	1.258,52 €	1.258,52 €

RECINTOS COMPROMETIDOS

<u>REF.</u>	<u>REFERENCIA SIGPAC</u>	<u>CULTIVO DESCRIPCIÓN CULTIVO</u>	<u>S/R</u>	<u>PEND. MEDIA (%)</u>	<u>SUP. DEC. ADMIN. (ha)</u>	<u>NU SUP. CERT. (ha)</u>	<u>SUP. CAMPO (ha)</u>	<u>SUP. COMPROM. (ha)</u>
1700000004887982	04-056-004-00036-0001	104000 ALMENDROS-SIN VARIEDAD	S	22,29	0,37	0,37		0,37
1700000004887978	04-056-004-00028-0001	104001 ALMENDROS-FITA MOLLAR	S	28,72	0,64	0,64		0,64
1700000004887980	04-056-004-00029-0005	104000 ALMENDROS-SIN VARIEDAD	S	38,83	3,48	3,41		3,41
1700000004887979	04-056-004-00029-0004	104001 ALMENDROS-FITA MOLLAR	S	41,72	1,40	1,40		1,40

INCIDENCIAS**INCIDENCIA DESCRIPCIÓN**

85001	El recinto declarado no cumple con las normas de producción ecológica (artículo 5-1 e), Orden 26 mayo 2015) Ref:1700000004887981 Recinto:04-056-004-00032-001 Cultivo:104000 ALMENDROS-SIN VARIEDAD Secano
85002	Recinto declarado que no cumple en su totalidad con las normas de producción ecológica (artículo 5-1 e), Orden 26 mayo 2015) Ref:1700000004887980 Recinto:04-056-004-00029-005 Cultivo:104000 ALMENDROS-SIN VARIEDAD Secano Sup. Declarada:3,48 Superficie Certificada (Ha):3,41

RESUMEN CRITERIOS DE SELECCIÓN

11.2.1.1 Mantenimiento de prácticas y métodos de agricultura ecológica: Cultivos permanentes distintos de olivar - Conv 2018. PUNTOS: 9,00

	<u>PUNTOS</u>	<u>CUMPLE</u>
Porcentaje de superficie determinada en Red Natura 2000	0,00	0.0%
Porcentaje de superficie determinada situada en zonas RAMSAR	0,00	0.0%
Porcentaje de superficie determinada en zonas vulnerables a la contaminación por nitratos	0,00	0.0%
Pendiente media de la explotación	3,00	37.36%
Porcentaje de Superficie de la explotación en municipios con más del 40 por ciento de su superficie agraria dentro de la Zona de desertificación	6,00	100.0%



DETALLE CRITERIOS DE SELECCIÓN**11.2.1.1 Mantenimiento de prácticas y métodos de agricultura ecológica: Cultivos permanentes distintos de olivar - Conv 2018.****PUNTOS: 9,00****Porcentaje de superficie determinada en Red Natura 2000****PUNTOS: 0,00 0.0%**

<u>REF.</u>	<u>REFERENCIA SIGPAC</u>	<u>CULTIVO</u>	<u>DESCRIPCIÓN CULTIVO</u>	<u>S/R</u>	<u>SUP. COMPROM.</u> <u>(ha)</u>	<u>SUP. CUMPLE</u> <u>(ha)</u>
170000004887978	04-056-004-00028-0001	104001	ALMENDROS-FITA MOLLAR	S	0,64	0,00
170000004887979	04-056-004-00029-0004	104001	ALMENDROS-FITA MOLLAR	S	1,40	0,00
170000004887980	04-056-004-00029-0005	104000	ALMENDROS-SIN VARIEDAD	S	3,41	0,00
170000004887982	04-056-004-00036-0001	104000	ALMENDROS-SIN VARIEDAD	S	0,37	0,00

Porcentaje de superficie determinada situada en zonas RAMSAR**PUNTOS: 0,00 0.0%**

<u>REF.</u>	<u>REFERENCIA SIGPAC</u>	<u>CULTIVO</u>	<u>DESCRIPCIÓN CULTIVO</u>	<u>S/R</u>	<u>SUP. COMPROM.</u> <u>(ha)</u>	<u>SUP. CUMPLE</u> <u>(ha)</u>
170000004887978	04-056-004-00028-0001	104001	ALMENDROS-FITA MOLLAR	S	0,64	0,00
170000004887979	04-056-004-00029-0004	104001	ALMENDROS-FITA MOLLAR	S	1,40	0,00
170000004887980	04-056-004-00029-0005	104000	ALMENDROS-SIN VARIEDAD	S	3,41	0,00
170000004887982	04-056-004-00036-0001	104000	ALMENDROS-SIN VARIEDAD	S	0,37	0,00

Porcentaje de superficie determinada en zonas vulnerables a la contaminación por nitratos**PUNTOS: 0,00 0.0%**

<u>REF.</u>	<u>REFERENCIA SIGPAC</u>	<u>CULTIVO</u>	<u>DESCRIPCIÓN CULTIVO</u>	<u>S/R</u>	<u>SUP. COMPROM.</u> <u>(ha)</u>	<u>SUP. CUMPLE</u> <u>(ha)</u>
170000004887978	04-056-004-00028-0001	104001	ALMENDROS-FITA MOLLAR	S	0,64	0,00
170000004887979	04-056-004-00029-0004	104001	ALMENDROS-FITA MOLLAR	S	1,40	0,00
170000004887980	04-056-004-00029-0005	104000	ALMENDROS-SIN VARIEDAD	S	3,41	0,00
170000004887982	04-056-004-00036-0001	104000	ALMENDROS-SIN VARIEDAD	S	0,37	0,00

Pendiente media de la explotación**PUNTOS: 3,00 37.36%**

<u>REF.</u>	<u>REFERENCIA SIGPAC</u>	<u>CULTIVO</u>	<u>DESCRIPCIÓN CULTIVO</u>	<u>S/R</u>	<u>PENDIENTE MEDIA (%)</u>	<u>SUP. COMPROM.</u> <u>(ha)</u>
170000004887978	04-056-004-00028-0001	104001	ALMENDROS-FITA MOLLAR	S	28,72	0,64
170000004887979	04-056-004-00029-0004	104001	ALMENDROS-FITA MOLLAR	S	41,72	1,40
170000004887980	04-056-004-00029-0005	104000	ALMENDROS-SIN VARIEDAD	S	38,83	3,41
170000004887982	04-056-004-00036-0001	104000	ALMENDROS-SIN VARIEDAD	S	22,29	0,37

Porcentaje de Superficie de la explotación en municipios con más del 40 por ciento de su superficie agraria dentro de la Zona de desertificación**PUNTOS: 6,00 100.0%**

<u>REF.</u>	<u>REFERENCIA SIGPAC</u>	<u>CULTIVO</u>	<u>DESCRIPCIÓN CULTIVO</u>	<u>S/R</u>	<u>SUP. COMPROM.</u> <u>(ha)</u>	<u>SUP. CUMPLE</u> <u>(ha)</u>
170000004887978	04-056-004-00028-0001	104001	ALMENDROS-FITA MOLLAR	S	0,64	0,64
170000004887979	04-056-004-00029-0004	104001	ALMENDROS-FITA MOLLAR	S	1,40	1,40
170000004887980	04-056-004-00029-0005	104000	ALMENDROS-SIN VARIEDAD	S	3,41	3,41
170000004887982	04-056-004-00036-0001	104000	ALMENDROS-SIN VARIEDAD	S	0,37	0,37



<u>APELLIDOS Y NOMBRE / RAZÓN SOCIAL</u>	<u>NIF</u>	<u>EXPEDIENTE</u>	<u>SUP. COMPROMETIDA</u>		
			<u>(ha)</u>		
MARTINEZ JIMENEZ ROSA	***4476*	1129210	12.02		
RESOLUCIÓN					
ADMITIDO					
IMPORTE POR ANUALIDAD					
	<u>2018</u>	<u>2019</u>	<u>2020</u>	<u>2021</u>	<u>2022</u>
IMPORTE MÁXIMO SUBVENCIONABLE	2.599,20 €	2.599,20 €	2.599,20 €	2.599,20 €	2.599,20 €
IMPORTE MEDIO DE TRANSFERENCIA (€/ha)	216,24 €	216,24 €	216,24 €	216,24 €	216,24 €

DETALLE IMPORTES POR ANUALIDAD

<u>GRUPOS DE CULTIVO ADMITIDOS</u>	<u>SUP. COMPROM.</u>	<u>2018</u>	<u>2019</u>	<u>2020</u>	<u>2021</u>	<u>2022</u>
	<u>(ha)</u>					
FRUTALES SECANO	12,02	2.599,20 €	2.599,20 €	2.599,20 €	2.599,20 €	2.599,20 €

RECINTOS COMPROMETIDOS

<u>REF.</u>	<u>REFERENCIA SIGPAC</u>	<u>CULTIVO DESCRIPCIÓN CULTIVO</u>	<u>S/R</u>	<u>PEND. MEDIA</u>	<u>SUP. DEC. ADMIN.</u>	<u>NU SUP. CERT.</u>	<u>SUP. CAMPO</u>	<u>SUP. COMPROM.</u>
				<u>(%)</u>	<u>(ha)</u>	<u>(ha)</u>	<u>(ha)</u>	<u>(ha)</u>
1700000005618289	04-099-030-00685-0007	104000 ALMENDROS-SIN VARIEDAD	S	16,66	12,02	22,85		12,02

INCIDENCIAS**INCIDENCIA DESCRIPCIÓN**

85046 Solicita recinto que está comprometido para la convocatoria 2015 de Agricultura o Ganadería Ecológica.
Ref:1700000005618290 Recinto:04-099-030-00684-010 Cultivo:104000 ALMENDROS-SIN VARIEDAD Secano

RESUMEN CRITERIOS DE SELECCIÓN

11.2.1.1 Mantenimiento de prácticas y métodos de agricultura ecológica: Cultivos permanentes distintos de olivar - Conv 2018. PUNTOS: 8,00

	<u>PUNTOS</u>	<u>CUMPLE</u>
Porcentaje de superficie determinada en Red Natura 2000	0,00	0.0%
Porcentaje de superficie determinada situada en zonas RAMSAR	0,00	0.0%
Porcentaje de superficie determinada en zonas vulnerables a la contaminación por nitratos	0,00	0.0%
Pendiente media de la explotación	2,00	16.66%
Porcentaje de Superficie de la explotación en municipios con más del 40 por ciento de su superficie agraria dentro de la Zona de desertificación	6,00	100.0%



DETALLE CRITERIOS DE SELECCIÓN**11.2.1.1 Mantenimiento de prácticas y métodos de agricultura ecológica: Cultivos permanentes distintos de olivar - Conv 2018.****PUNTOS: 8,00****Porcentaje de superficie determinada en Red Natura 2000****PUNTOS: 0,00 0.0%**

<u>REF.</u>	<u>REFERENCIA SIGPAC</u>	<u>CULTIVO</u>	<u>DESCRIPCIÓN CULTIVO</u>	<u>S/R</u>	<u>SUP. COMPROM. (ha)</u>	<u>SUP. CUMPLE (ha)</u>
1700000005618289	04-099-030-00685-0007	104000	ALMENDROS-SIN VARIEDAD	S	12,02	0,00

Porcentaje de superficie determinada situada en zonas RAMSAR**PUNTOS: 0,00 0.0%**

<u>REF.</u>	<u>REFERENCIA SIGPAC</u>	<u>CULTIVO</u>	<u>DESCRIPCIÓN CULTIVO</u>	<u>S/R</u>	<u>SUP. COMPROM. (ha)</u>	<u>SUP. CUMPLE (ha)</u>
1700000005618289	04-099-030-00685-0007	104000	ALMENDROS-SIN VARIEDAD	S	12,02	0,00

Porcentaje de superficie determinada en zonas vulnerables a la contaminación por nitratos**PUNTOS: 0,00 0.0%**

<u>REF.</u>	<u>REFERENCIA SIGPAC</u>	<u>CULTIVO</u>	<u>DESCRIPCIÓN CULTIVO</u>	<u>S/R</u>	<u>SUP. COMPROM. (ha)</u>	<u>SUP. CUMPLE (ha)</u>
1700000005618289	04-099-030-00685-0007	104000	ALMENDROS-SIN VARIEDAD	S	12,02	0,00

Pendiente media de la explotación**PUNTOS: 2,00 16.66%**

<u>REF.</u>	<u>REFERENCIA SIGPAC</u>	<u>CULTIVO</u>	<u>DESCRIPCIÓN CULTIVO</u>	<u>S/R</u>	<u>PENDIENTE MEDIA (%)</u>	<u>SUP. COMPROM. (ha)</u>
1700000005618289	04-099-030-00685-0007	104000	ALMENDROS-SIN VARIEDAD	S	16,66	12,02

Porcentaje de Superficie de la explotación en municipios con más del 40 por ciento de su superficie agraria dentro de la Zona de desertificación**PUNTOS: 6,00 100.0%**

<u>REF.</u>	<u>REFERENCIA SIGPAC</u>	<u>CULTIVO</u>	<u>DESCRIPCIÓN CULTIVO</u>	<u>S/R</u>	<u>SUP. COMPROM. (ha)</u>	<u>SUP. CUMPLE (ha)</u>
1700000005618289	04-099-030-00685-0007	104000	ALMENDROS-SIN VARIEDAD	S	12,02	12,02



<u>APELLIDOS Y NOMBRE / RAZÓN SOCIAL</u>	<u>NIF</u>	<u>EXPEDIENTE</u>	<u>SUP. COMPROMETIDA</u>		
			<u>(ha)</u>		
MARTINEZ LOPEZ GREGORIA	****6330*	1105280	4.91		
RESOLUCIÓN					
ADMITIDO					
IMPORTE POR ANUALIDAD					
	<u>2018</u>	<u>2019</u>	<u>2020</u>	<u>2021</u>	<u>2022</u>
IMPORTE MÁXIMO SUBVENCIONABLE	1.061,74 €	1.061,74 €	1.061,74 €	1.061,74 €	1.061,74 €
IMPORTE MEDIO DE TRANSFERENCIA (€/ha)	216,24 €	216,24 €	216,24 €	216,24 €	216,24 €

DETALLE IMPORTES POR ANUALIDAD

<u>GRUPOS DE CULTIVO ADMITIDOS</u>	<u>SUP. COMPROM.</u>	<u>2018</u>	<u>2019</u>	<u>2020</u>	<u>2021</u>	<u>2022</u>
	<u>(ha)</u>					
FRUTALES SECANO	4,91	1.061,74 €	1.061,74 €	1.061,74 €	1.061,74 €	1.061,74 €

RECINTOS COMPROMETIDOS

<u>REF.</u>	<u>REFERENCIA SIGPAC</u>	<u>CULTIVO DESCRIPCIÓN CULTIVO</u>	<u>S/R</u>	<u>PEND. MEDIA</u>	<u>SUP. DEC. ADMIN.</u>	<u>NU SUP. CERT.</u>	<u>SUP. CAMPO</u>	<u>SUP. COMPROM.</u>
				<u>(%)</u>	<u>(ha)</u>	<u>(ha)</u>	<u>(ha)</u>	<u>(ha)</u>
4121745	04-037-046-00024-0001	104000 ALMENDROS-SIN VARIEDAD	S	4,77	0,43	0,43		0,43
4121743	04-037-057-00039-0001	104000 ALMENDROS-SIN VARIEDAD	S	7,06	3,31	3,31		3,31
4121744	04-037-042-00009-0002	104000 ALMENDROS-SIN VARIEDAD	S	8,40	1,17	1,17		1,17

RESUMEN CRITERIOS DE SELECCIÓN

11.2.1.1 Mantenimiento de prácticas y métodos de agricultura ecológica: Cultivos permanentes distintos de olivar - Conv 2018. PUNTOS: 7,00

	<u>PUNTOS</u>	<u>CUMPLE</u>
Porcentaje de superficie determinada en Red Natura 2000	0,00	0.0%
Porcentaje de superficie determinada situada en zonas RAMSAR	0,00	0.0%
Porcentaje de superficie determinada en zonas vulnerables a la contaminación por nitratos	0,00	0.0%
Pendiente media de la explotación	1,00	7.18%
Porcentaje de Superficie de la explotación en municipios con más del 40 por ciento de su superficie agraria dentro de la Zona de desertificación	6,00	100.0%



DETALLE CRITERIOS DE SELECCIÓN**11.2.1.1 Mantenimiento de prácticas y métodos de agricultura ecológica: Cultivos permanentes distintos de olivar - Conv 2018.****PUNTOS: 7,00****Porcentaje de superficie determinada en Red Natura 2000****PUNTOS: 0,00 0.0%**

<u>REF.</u>	<u>REFERENCIA SIGPAC</u>	<u>CULTIVO</u>	<u>DESCRIPCIÓN CULTIVO</u>	<u>S/R</u>	<u>SUP. COMPROM. (ha)</u>	<u>SUP. CUMPLE (ha)</u>
4121744	04-037-042-00009-0002	104000	ALMENDROS-SIN VARIEDAD	S	1,17	0,00
4121745	04-037-046-00024-0001	104000	ALMENDROS-SIN VARIEDAD	S	0,43	0,00
4121743	04-037-057-00039-0001	104000	ALMENDROS-SIN VARIEDAD	S	3,31	0,00

Porcentaje de superficie determinada situada en zonas RAMSAR**PUNTOS: 0,00 0.0%**

<u>REF.</u>	<u>REFERENCIA SIGPAC</u>	<u>CULTIVO</u>	<u>DESCRIPCIÓN CULTIVO</u>	<u>S/R</u>	<u>SUP. COMPROM. (ha)</u>	<u>SUP. CUMPLE (ha)</u>
4121744	04-037-042-00009-0002	104000	ALMENDROS-SIN VARIEDAD	S	1,17	0,00
4121745	04-037-046-00024-0001	104000	ALMENDROS-SIN VARIEDAD	S	0,43	0,00
4121743	04-037-057-00039-0001	104000	ALMENDROS-SIN VARIEDAD	S	3,31	0,00

Porcentaje de superficie determinada en zonas vulnerables a la contaminación por nitratos**PUNTOS: 0,00 0.0%**

<u>REF.</u>	<u>REFERENCIA SIGPAC</u>	<u>CULTIVO</u>	<u>DESCRIPCIÓN CULTIVO</u>	<u>S/R</u>	<u>SUP. COMPROM. (ha)</u>	<u>SUP. CUMPLE (ha)</u>
4121744	04-037-042-00009-0002	104000	ALMENDROS-SIN VARIEDAD	S	1,17	0,00
4121745	04-037-046-00024-0001	104000	ALMENDROS-SIN VARIEDAD	S	0,43	0,00
4121743	04-037-057-00039-0001	104000	ALMENDROS-SIN VARIEDAD	S	3,31	0,00

Pendiente media de la explotación**PUNTOS: 1,00 7.18%**

<u>REF.</u>	<u>REFERENCIA SIGPAC</u>	<u>CULTIVO</u>	<u>DESCRIPCIÓN CULTIVO</u>	<u>S/R</u>	<u>PENDIENTE MEDIA (%)</u>	<u>SUP. COMPROM. (ha)</u>
4121744	04-037-042-00009-0002	104000	ALMENDROS-SIN VARIEDAD	S	8,40	1,17
4121745	04-037-046-00024-0001	104000	ALMENDROS-SIN VARIEDAD	S	4,77	0,43
4121743	04-037-057-00039-0001	104000	ALMENDROS-SIN VARIEDAD	S	7,06	3,31

Porcentaje de Superficie de la explotación en municipios con más del 40 por ciento de su superficie agraria dentro de la Zona de desertificación**PUNTOS: 6,00 100.0%**

<u>REF.</u>	<u>REFERENCIA SIGPAC</u>	<u>CULTIVO</u>	<u>DESCRIPCIÓN CULTIVO</u>	<u>S/R</u>	<u>SUP. COMPROM. (ha)</u>	<u>SUP. CUMPLE (ha)</u>
4121744	04-037-042-00009-0002	104000	ALMENDROS-SIN VARIEDAD	S	1,17	1,17
4121745	04-037-046-00024-0001	104000	ALMENDROS-SIN VARIEDAD	S	0,43	0,43
4121743	04-037-057-00039-0001	104000	ALMENDROS-SIN VARIEDAD	S	3,31	3,31



<u>APELLIDOS Y NOMBRE / RAZÓN SOCIAL</u>	<u>NIF</u>	<u>EXPEDIENTE</u>	<u>SUP. COMPROMETIDA</u>			
			<u>(ha)</u>			
MARTINEZ MARTINEZ DANIEL	****4100*	1169713	65.02			
RESOLUCIÓN						
ADMITIDO						
IMPORTE POR ANUALIDAD						
		2018	2019	2020	2021	2022
IMPORTE MÁXIMO SUBVENCIONABLE		11.081,00 €	11.081,00 €	11.081,00 €	11.081,00 €	11.081,00 €
IMPORTE MEDIO DE TRANSFERENCIA (€/ha)		170,42 €	170,42 €	170,42 €	170,42 €	170,42 €

DETALLE IMPORTES POR ANUALIDAD

<u>GRUPOS DE CULTIVO ADMITIDOS</u>	<u>SUP. COMPROM.</u>	2018	2019	2020	2021	2022
	<u>(ha)</u>					
FRUTALES SECANO	23,77	5.140,02 €	5.140,02 €	5.140,02 €	5.140,02 €	5.140,02 €
HERBÁCEOS	39,30	5.940,98 €	5.940,98 €	5.940,98 €	5.940,98 €	5.940,98 €
HERBÁCEOS NO ELEGIBLES	1,95	0,00 €	0,00 €	0,00 €	0,00 €	0,00 €

RECINTOS COMPROMETIDOS

<u>REF.</u>	<u>REFERENCIA SIGPAC</u>	<u>CULTIVO DESCRIPCIÓN CULTIVO</u>	<u>S/R</u>	<u>PEND. MEDIA</u>	<u>SUP. DEC. ADMIN.</u>	<u>NU SUP. CERT.</u>	<u>SUP. CAMPO</u>	<u>SUP. COMPROM.</u>
				<u>(%)</u>	<u>(ha)</u>	<u>(ha)</u>	<u>(ha)</u>	<u>(ha)</u>
1700000006692917	04-063-031-00045-0001	8000 AVENA-SIN VARIEDAD	S	2,06	1,25	1,25		1,25
4103096	18-167-011-00082-0001	8000 AVENA-SIN VARIEDAD	S	2,17	6,64	6,64		6,64
1700000006692912	04-063-029-00020-0001	20901 BARBECHO TRADICIONAL-SIN CUBIERTA VEGETAL	S	2,89	1,02	1,02		1,02
1700000006692913	04-063-030-00002-0002	8000 AVENA-SIN VARIEDAD	S	3,12	0,12	0,12		0,12
1700000006692919	04-063-031-00001-0001	104000 ALMENDROS-SIN VARIEDAD	S	3,26	11,23	11,23		11,23
1700000006692911	04-063-030-00002-0001	8000 AVENA-SIN VARIEDAD	S	3,44	1,39	1,39		1,39
1700000006692918	04-063-029-00083-0001	20901 BARBECHO TRADICIONAL-SIN CUBIERTA VEGETAL	S	3,74	0,93	0,93		0,93
1700000006692916	04-063-031-00029-0003	8000 AVENA-SIN VARIEDAD	S	4,03	1,87	1,87		1,87
1700000006692915	04-063-031-00029-0001	8000 AVENA-SIN VARIEDAD	S	5,11	25,82	25,82		25,82
1700000006692914	18-149-013-00119-0003	88000 CÁRTAMO-SIN VARIEDAD	S	6,07	2,21	2,21		2,21
1700000006692920	18-149-013-00119-0001	104000 ALMENDROS-SIN VARIEDAD	S	6,10	12,54	12,54		12,54

INCIDENCIAS**INCIDENCIA DESCRIPCIÓN**

85001 El recinto declarado no cumple con las normas de producción ecológica (artículo 5-1 e), Orden 26 mayo 2015)
Ref:1700000006692910 Recinto:04-063-025-00076-001 Cultivo:6000 CENTENO-SIN VARIEDAD Secano

RESUMEN CRITERIOS DE SELECCIÓN

11.2.1.1 Mantenimiento de prácticas y métodos de agricultura ecológica: Cultivos herbáceos - Conv 2018. PUNTOS: 7,00

	<u>PUNTOS</u>	<u>CUMPLE</u>
Porcentaje de superficie determinada en Red Natura 2000	0,00	0.0%
Porcentaje de superficie determinada situada en zonas RAMSAR	0,00	0.0%
Porcentaje de superficie determinada en zonas vulnerables a la contaminación por nitratos	0,00	0.0%
Pendiente media de la explotación	1,00	4.4%
Porcentaje de Superficie de la explotación en municipios con más del 40 por ciento de su superficie agraria dentro de la Zona de desertificación	6,00	100.0%

11.2.1.1 Mantenimiento de prácticas y métodos de agricultura ecológica: Cultivos permanentes distintos de olivar - Conv 2018. PUNTOS: 7,00

	<u>PUNTOS</u>	<u>CUMPLE</u>
Porcentaje de superficie determinada en Red Natura 2000	0,00	0.0%
Porcentaje de superficie determinada situada en zonas RAMSAR	0,00	0.0%
Porcentaje de superficie determinada en zonas vulnerables a la contaminación por nitratos	0,00	0.0%
Pendiente media de la explotación	1,00	4.76%
Porcentaje de Superficie de la explotación en municipios con más del 40 por ciento de su superficie agraria dentro de la Zona de desertificación	6,00	100.0%

DETALLE CRITERIOS DE SELECCIÓN**11.2.1.1 Mantenimiento de prácticas y métodos de agricultura ecológica: Cultivos herbáceos - Conv 2018.****PUNTOS: 7,00****Porcentaje de superficie determinada en Red Natura 2000****PUNTOS: 0,00 0.0%**

<u>REF.</u>	<u>REFERENCIA SIGPAC</u>	<u>CULTIVO</u>	<u>DESCRIPCIÓN CULTIVO</u>	<u>S/R</u>	<u>SUP. COMPROM.</u> <u>(ha)</u>	<u>SUP. CUMPLE</u> <u>(ha)</u>
170000006692912	04-063-029-00020-0001	20901	BARBECHO TRADICIONAL-SIN CUBIERTA VEGETAL	S	1,02	0,00
170000006692918	04-063-029-00083-0001	20901	BARBECHO TRADICIONAL-SIN CUBIERTA VEGETAL	S	0,93	0,00
170000006692911	04-063-030-00002-0001	8000	AVENA-SIN VARIEDAD	S	1,39	0,00
170000006692913	04-063-030-00002-0002	8000	AVENA-SIN VARIEDAD	S	0,12	0,00
170000006692915	04-063-031-00029-0001	8000	AVENA-SIN VARIEDAD	S	25,82	0,00
170000006692916	04-063-031-00029-0003	8000	AVENA-SIN VARIEDAD	S	1,87	0,00
170000006692917	04-063-031-00045-0001	8000	AVENA-SIN VARIEDAD	S	1,25	0,00
170000006692914	18-149-013-00119-0003	88000	CÁRTAMO-SIN VARIEDAD	S	2,21	0,00
4103096	18-167-011-00082-0001	8000	AVENA-SIN VARIEDAD	S	6,64	0,00

Porcentaje de superficie determinada situada en zonas RAMSAR**PUNTOS: 0,00 0.0%**

<u>REF.</u>	<u>REFERENCIA SIGPAC</u>	<u>CULTIVO</u>	<u>DESCRIPCIÓN CULTIVO</u>	<u>S/R</u>	<u>SUP. COMPROM.</u> <u>(ha)</u>	<u>SUP. CUMPLE</u> <u>(ha)</u>
170000006692912	04-063-029-00020-0001	20901	BARBECHO TRADICIONAL-SIN CUBIERTA VEGETAL	S	1,02	0,00
170000006692918	04-063-029-00083-0001	20901	BARBECHO TRADICIONAL-SIN CUBIERTA VEGETAL	S	0,93	0,00
170000006692911	04-063-030-00002-0001	8000	AVENA-SIN VARIEDAD	S	1,39	0,00
170000006692913	04-063-030-00002-0002	8000	AVENA-SIN VARIEDAD	S	0,12	0,00
170000006692915	04-063-031-00029-0001	8000	AVENA-SIN VARIEDAD	S	25,82	0,00
170000006692916	04-063-031-00029-0003	8000	AVENA-SIN VARIEDAD	S	1,87	0,00
170000006692917	04-063-031-00045-0001	8000	AVENA-SIN VARIEDAD	S	1,25	0,00
170000006692914	18-149-013-00119-0003	88000	CÁRTAMO-SIN VARIEDAD	S	2,21	0,00
4103096	18-167-011-00082-0001	8000	AVENA-SIN VARIEDAD	S	6,64	0,00

Porcentaje de superficie determinada en zonas vulnerables a la contaminación por nitratos**PUNTOS: 0,00 0.0%**

<u>REF.</u>	<u>REFERENCIA SIGPAC</u>	<u>CULTIVO</u>	<u>DESCRIPCIÓN CULTIVO</u>	<u>S/R</u>	<u>SUP. COMPROM.</u> <u>(ha)</u>	<u>SUP. CUMPLE</u> <u>(ha)</u>
170000006692912	04-063-029-00020-0001	20901	BARBECHO TRADICIONAL-SIN CUBIERTA VEGETAL	S	1,02	0,00
170000006692918	04-063-029-00083-0001	20901	BARBECHO TRADICIONAL-SIN CUBIERTA VEGETAL	S	0,93	0,00
170000006692911	04-063-030-00002-0001	8000	AVENA-SIN VARIEDAD	S	1,39	0,00
170000006692913	04-063-030-00002-0002	8000	AVENA-SIN VARIEDAD	S	0,12	0,00
170000006692915	04-063-031-00029-0001	8000	AVENA-SIN VARIEDAD	S	25,82	0,00
170000006692916	04-063-031-00029-0003	8000	AVENA-SIN VARIEDAD	S	1,87	0,00
170000006692917	04-063-031-00045-0001	8000	AVENA-SIN VARIEDAD	S	1,25	0,00
170000006692914	18-149-013-00119-0003	88000	CÁRTAMO-SIN VARIEDAD	S	2,21	0,00
4103096	18-167-011-00082-0001	8000	AVENA-SIN VARIEDAD	S	6,64	0,00

Pendiente media de la explotación**PUNTOS: 1,00 4.4%**

<u>REF.</u>	<u>REFERENCIA SIGPAC</u>	<u>CULTIVO</u>	<u>DESCRIPCIÓN CULTIVO</u>	<u>S/R</u>	<u>PENDIENTE MEDIA (%)</u>	<u>SUP. COMPROM.</u> <u>(ha)</u>
170000006692912	04-063-029-00020-0001	20901	BARBECHO TRADICIONAL-SIN CUBIERTA VEGETAL	S	2,89	1,02
170000006692918	04-063-029-00083-0001	20901	BARBECHO TRADICIONAL-SIN CUBIERTA VEGETAL	S	3,74	0,93
170000006692911	04-063-030-00002-0001	8000	AVENA-SIN VARIEDAD	S	3,44	1,39
170000006692913	04-063-030-00002-0002	8000	AVENA-SIN VARIEDAD	S	3,12	0,12

REF.	REFERENCIA SIGPAC	CULTIVO	DESCRIPCIÓN CULTIVO	S/R	PENDIENTE	SUP.
					MEDIA (%)	COMPROM. (ha)
1700000006692915	04-063-031-00029-0001	8000	AVENA-SIN VARIEDAD	S	5,11	25,82
1700000006692916	04-063-031-00029-0003	8000	AVENA-SIN VARIEDAD	S	4,03	1,87
1700000006692917	04-063-031-00045-0001	8000	AVENA-SIN VARIEDAD	S	2,06	1,25
1700000006692914	18-149-013-00119-0003	88000	CÁRTAMO-SIN VARIEDAD	S	6,07	2,21
4103096	18-167-011-00082-0001	8000	AVENA-SIN VARIEDAD	S	2,17	6,64

Porcentaje de Superficie de la explotación en municipios con más del 40 por ciento de su superficie agraria dentro de la Zona de desertificación PUNTOS: 6,00 100.0%

REF.	REFERENCIA SIGPAC	CULTIVO	DESCRIPCIÓN CULTIVO	S/R	SUP.	SUP.
					COMPROM. (ha)	CUMPLE (ha)
1700000006692912	04-063-029-00020-0001	20901	BARBECHO TRADICIONAL-SIN CUBIERTA VEGETAL	S	1,02	1,02
1700000006692918	04-063-029-00083-0001	20901	BARBECHO TRADICIONAL-SIN CUBIERTA VEGETAL	S	0,93	0,93
1700000006692911	04-063-030-00002-0001	8000	AVENA-SIN VARIEDAD	S	1,39	1,39
1700000006692913	04-063-030-00002-0002	8000	AVENA-SIN VARIEDAD	S	0,12	0,12
1700000006692915	04-063-031-00029-0001	8000	AVENA-SIN VARIEDAD	S	25,82	25,82
1700000006692916	04-063-031-00029-0003	8000	AVENA-SIN VARIEDAD	S	1,87	1,87
1700000006692917	04-063-031-00045-0001	8000	AVENA-SIN VARIEDAD	S	1,25	1,25
1700000006692914	18-149-013-00119-0003	88000	CÁRTAMO-SIN VARIEDAD	S	2,21	2,21
4103096	18-167-011-00082-0001	8000	AVENA-SIN VARIEDAD	S	6,64	6,64

11.2.1.1 Mantenimiento de prácticas y métodos de agricultura ecológica: Cultivos permanentes distintos de olivar - Conv 2018. PUNTOS: 7,00

Porcentaje de superficie determinada en Red Natura 2000 PUNTOS: 0,00 0.0%

REF.	REFERENCIA SIGPAC	CULTIVO	DESCRIPCIÓN CULTIVO	S/R	SUP.	SUP.
					COMPROM. (ha)	CUMPLE (ha)
1700000006692919	04-063-031-00001-0001	104000	ALMENDROS-SIN VARIEDAD	S	11,23	0,00
1700000006692920	18-149-013-00119-0001	104000	ALMENDROS-SIN VARIEDAD	S	12,54	0,00

Porcentaje de superficie determinada situada en zonas RAMSAR PUNTOS: 0,00 0.0%

REF.	REFERENCIA SIGPAC	CULTIVO	DESCRIPCIÓN CULTIVO	S/R	SUP.	SUP.
					COMPROM. (ha)	CUMPLE (ha)
1700000006692919	04-063-031-00001-0001	104000	ALMENDROS-SIN VARIEDAD	S	11,23	0,00
1700000006692920	18-149-013-00119-0001	104000	ALMENDROS-SIN VARIEDAD	S	12,54	0,00

Porcentaje de superficie determinada en zonas vulnerables a la contaminación por nitratos PUNTOS: 0,00 0.0%

REF.	REFERENCIA SIGPAC	CULTIVO	DESCRIPCIÓN CULTIVO	S/R	SUP.	SUP.
					COMPROM. (ha)	CUMPLE (ha)
1700000006692919	04-063-031-00001-0001	104000	ALMENDROS-SIN VARIEDAD	S	11,23	0,00
1700000006692920	18-149-013-00119-0001	104000	ALMENDROS-SIN VARIEDAD	S	12,54	0,00

Pendiente media de la explotación PUNTOS: 1,00 4.76%

REF.	REFERENCIA SIGPAC	CULTIVO	DESCRIPCIÓN CULTIVO	S/R	PENDIENTE	SUP.
					MEDIA (%)	COMPROM. (ha)
1700000006692919	04-063-031-00001-0001	104000	ALMENDROS-SIN VARIEDAD	S	3,26	11,23
1700000006692920	18-149-013-00119-0001	104000	ALMENDROS-SIN VARIEDAD	S	6,10	12,54

Porcentaje de Superficie de la explotación en municipios con más del 40 por ciento de su superficie agraria dentro de la Zona de desertificación PUNTOS: 6,00 100.0%

REF.	REFERENCIA SIGPAC	CULTIVO	DESCRIPCIÓN CULTIVO	S/R	<u>SUP.</u> <u>COMPROM.</u> <u>(ha)</u>	<u>SUP.</u> <u>CUMPLE</u> <u>(ha)</u>
1700000006692919	04-063-031-00001-0001	104000	ALMENDROS-SIN VARIEDAD	S	11,23	11,23
1700000006692920	18-149-013-00119-0001	104000	ALMENDROS-SIN VARIEDAD	S	12,54	12,54



<u>APELLIDOS Y NOMBRE / RAZÓN SOCIAL</u>	<u>NIF</u>	<u>EXPEDIENTE</u>	<u>SUP. COMPROMETIDA</u>		
			<u>(ha)</u>		
MARTINEZ MARTINEZ JOSEFA	***0872*	1045451	30.03		
RESOLUCIÓN					
ADMITIDO					
IMPORTES POR ANUALIDAD					
	2018	2019	2020	2021	2022
IMPORTE MÁXIMO SUBVENCIONABLE	5.674,34 €	5.674,34 €	5.674,34 €	5.674,34 €	5.674,34 €
IMPORTE MEDIO DE TRANSFERENCIA (€/ha)	188,96 €	188,96 €	188,96 €	188,96 €	188,96 €

DETALLE IMPORTES POR ANUALIDAD

<u>GRUPOS DE CULTIVO ADMITIDOS</u>	<u>SUP. COMPROM.</u>	2018	2019	2020	2021	2022
	<u>(ha)</u>					
FRUTALES SECANO	23,13	5.001,63 €	5.001,63 €	5.001,63 €	5.001,63 €	5.001,63 €
HERBÁCEOS	4,45	672,71 €	672,71 €	672,71 €	672,71 €	672,71 €
HERBÁCEOS NO ELEGIBLES	2,45	0,00 €	0,00 €	0,00 €	0,00 €	0,00 €

RECINTOS COMPROMETIDOS

<u>REF.</u>	<u>REFERENCIA SIGPAC</u>	<u>CULTIVO DESCRIPCIÓN CULTIVO</u>	<u>S/R</u>	<u>PEND. MEDIA</u>	<u>SUP. DEC. ADMIN.</u>	<u>NU SUP. CERT.</u>	<u>SUP. CAMPO</u>	<u>SUP. COMPROM.</u>
				<u>(%)</u>	<u>(ha)</u>	<u>(ha)</u>	<u>(ha)</u>	<u>(ha)</u>
1700000004755808	04-037-024-00002-0001	104000 ALMENDROS-SIN VARIEDAD	S	1,96	0,13	0,13		0,13
1700000004755825	04-037-039-00336-0004	104000 ALMENDROS-SIN VARIEDAD	S	6,05	3,11	3,11		3,11
1700000004755807	04-037-024-00001-0001	104000 ALMENDROS-SIN VARIEDAD	S	6,77	19,89	19,89		19,89
1700000004755793	04-037-039-00018-0002	20901 BARBECHO TRADICIONAL-SIN CUBIERTA VEGETAL	S	7,19	2,45	2,45		2,45
1700000004755791	04-037-022-00030-0002	5000 CEBADA-SIN VARIEDAD	S	7,73	4,45	4,45		4,45

INCIDENCIAS**INCIDENCIA DESCRIPCIÓN**

85001	El recinto declarado no cumple con las normas de producción ecológica (artículo 5-1 e), Orden 26 mayo 2015) Ref:1700000004755792 Recinto:04-037-023-00009-001 Cultivo:104000 ALMENDROS-SIN VARIEDAD Secano Ref:1700000004755794 Recinto:04-037-023-00010-001 Cultivo:104000 ALMENDROS-SIN VARIEDAD Secano Ref:-38190 Recinto:04-037-024-00001-004 Cultivo:104000 ALMENDROS-SIN VARIEDAD Secano
85007	Cultivo, variedad, regimen y/o uso del recinto SIGPAC no compatible con la operación (anexo IV.I, Orden 26 mayo 2015) Ref:-38190 Recinto:04-037-024-00001-004 Cultivo:104000 ALMENDROS-SIN VARIEDAD Secano Uso SIGPAC:TA

RESUMEN CRITERIOS DE SELECCIÓN**11.2.1.1 Mantenimiento de prácticas y métodos de agricultura ecológica: Cultivos herbáceos - Conv 2018.** PUNTOS: 7,00

	<u>PUNTOS</u>	<u>CUMPLE</u>
Porcentaje de superficie determinada en Red Natura 2000	0,00	0.0%
Porcentaje de superficie determinada situada en zonas RAMSAR	0,00	0.0%
Porcentaje de superficie determinada en zonas vulnerables a la contaminación por nitratos	0,00	0.0%
Pendiente media de la explotación	1,00	7.54%
Porcentaje de Superficie de la explotación en municipios con más del 40 por ciento de su superficie agraria dentro de la Zona de desertificación	6,00	100.0%

11.2.1.1 Mantenimiento de prácticas y métodos de agricultura ecológica: Cultivos permanentes distintos de olivar - Conv 2018. PUNTOS: 7,00

	<u>PUNTOS</u>	<u>CUMPLE</u>
Porcentaje de superficie determinada en Red Natura 2000	0,00	0.0%
Porcentaje de superficie determinada situada en zonas RAMSAR	0,00	0.0%
Porcentaje de superficie determinada en zonas vulnerables a la contaminación por nitratos	0,00	0.0%
Pendiente media de la explotación	1,00	6.65%
Porcentaje de Superficie de la explotación en municipios con más del 40 por ciento de su superficie agraria dentro de la Zona de desertificación	6,00	100.0%



DETALLE CRITERIOS DE SELECCIÓN**11.2.1.1 Mantenimiento de prácticas y métodos de agricultura ecológica: Cultivos herbáceos - Conv 2018.****PUNTOS: 7,00****Porcentaje de superficie determinada en Red Natura 2000****PUNTOS: 0,00 0.0%**

<u>REF.</u>	<u>REFERENCIA SIGPAC</u>	<u>CULTIVO</u>	<u>DESCRIPCIÓN CULTIVO</u>	<u>S/R</u>	<u>SUP. COMPROM. (ha)</u>	<u>SUP. CUMPLE (ha)</u>
1700000004755791	04-037-022-00030-0002	5000	CEBADA-SIN VARIEDAD	S	4,45	0,00
1700000004755793	04-037-039-00018-0002	20901	BARBECHO TRADICIONAL-SIN CUBIERTA VEGETAL	S	2,45	0,00

Porcentaje de superficie determinada situada en zonas RAMSAR**PUNTOS: 0,00 0.0%**

<u>REF.</u>	<u>REFERENCIA SIGPAC</u>	<u>CULTIVO</u>	<u>DESCRIPCIÓN CULTIVO</u>	<u>S/R</u>	<u>SUP. COMPROM. (ha)</u>	<u>SUP. CUMPLE (ha)</u>
1700000004755791	04-037-022-00030-0002	5000	CEBADA-SIN VARIEDAD	S	4,45	0,00
1700000004755793	04-037-039-00018-0002	20901	BARBECHO TRADICIONAL-SIN CUBIERTA VEGETAL	S	2,45	0,00

Porcentaje de superficie determinada en zonas vulnerables a la contaminación por nitratos**PUNTOS: 0,00 0.0%**

<u>REF.</u>	<u>REFERENCIA SIGPAC</u>	<u>CULTIVO</u>	<u>DESCRIPCIÓN CULTIVO</u>	<u>S/R</u>	<u>SUP. COMPROM. (ha)</u>	<u>SUP. CUMPLE (ha)</u>
1700000004755791	04-037-022-00030-0002	5000	CEBADA-SIN VARIEDAD	S	4,45	0,00
1700000004755793	04-037-039-00018-0002	20901	BARBECHO TRADICIONAL-SIN CUBIERTA VEGETAL	S	2,45	0,00

Pendiente media de la explotación**PUNTOS: 1,00 7.54%**

<u>REF.</u>	<u>REFERENCIA SIGPAC</u>	<u>CULTIVO</u>	<u>DESCRIPCIÓN CULTIVO</u>	<u>S/R</u>	<u>PENDIENTE MEDIA (%)</u>	<u>SUP. COMPROM. (ha)</u>
1700000004755791	04-037-022-00030-0002	5000	CEBADA-SIN VARIEDAD	S	7,73	4,45
1700000004755793	04-037-039-00018-0002	20901	BARBECHO TRADICIONAL-SIN CUBIERTA VEGETAL	S	7,19	2,45

Porcentaje de Superficie de la explotación en municipios con más del 40 por ciento de su superficie agraria dentro de la Zona de desertificación**PUNTOS: 6,00 100.0%**

<u>REF.</u>	<u>REFERENCIA SIGPAC</u>	<u>CULTIVO</u>	<u>DESCRIPCIÓN CULTIVO</u>	<u>S/R</u>	<u>SUP. COMPROM. (ha)</u>	<u>SUP. CUMPLE (ha)</u>
1700000004755791	04-037-022-00030-0002	5000	CEBADA-SIN VARIEDAD	S	4,45	4,45
1700000004755793	04-037-039-00018-0002	20901	BARBECHO TRADICIONAL-SIN CUBIERTA VEGETAL	S	2,45	2,45

11.2.1.1 Mantenimiento de prácticas y métodos de agricultura ecológica: Cultivos permanentes distintos de olivar - Conv 2018.**PUNTOS: 7,00****Porcentaje de superficie determinada en Red Natura 2000****PUNTOS: 0,00 0.0%**

<u>REF.</u>	<u>REFERENCIA SIGPAC</u>	<u>CULTIVO</u>	<u>DESCRIPCIÓN CULTIVO</u>	<u>S/R</u>	<u>SUP. COMPROM. (ha)</u>	<u>SUP. CUMPLE (ha)</u>
1700000004755807	04-037-024-00001-0001	104000	ALMENDROS-SIN VARIEDAD	S	19,89	0,00
1700000004755808	04-037-024-00002-0001	104000	ALMENDROS-SIN VARIEDAD	S	0,13	0,00
1700000004755825	04-037-039-00336-0004	104000	ALMENDROS-SIN VARIEDAD	S	3,11	0,00

Porcentaje de superficie determinada situada en zonas RAMSAR**PUNTOS: 0,00 0.0%**

<u>REF.</u>	<u>REFERENCIA SIGPAC</u>	<u>CULTIVO</u>	<u>DESCRIPCIÓN CULTIVO</u>	<u>S/R</u>	<u>SUP. COMPROM.</u> <u>(ha)</u>	<u>SUP. CUMPLE</u> <u>(ha)</u>
1700000004755807	04-037-024-00001-0001	104000	ALMENDROS-SIN VARIEDAD	S	19,89	0,00
1700000004755808	04-037-024-00002-0001	104000	ALMENDROS-SIN VARIEDAD	S	0,13	0,00
1700000004755825	04-037-039-00336-0004	104000	ALMENDROS-SIN VARIEDAD	S	3,11	0,00

Porcentaje de superficie determinada en zonas vulnerables a la contaminación por nitratos PUNTOS: 0,00 0.0%

<u>REF.</u>	<u>REFERENCIA SIGPAC</u>	<u>CULTIVO</u>	<u>DESCRIPCIÓN CULTIVO</u>	<u>S/R</u>	<u>SUP. COMPROM.</u> <u>(ha)</u>	<u>SUP. CUMPLE</u> <u>(ha)</u>
1700000004755807	04-037-024-00001-0001	104000	ALMENDROS-SIN VARIEDAD	S	19,89	0,00
1700000004755808	04-037-024-00002-0001	104000	ALMENDROS-SIN VARIEDAD	S	0,13	0,00
1700000004755825	04-037-039-00336-0004	104000	ALMENDROS-SIN VARIEDAD	S	3,11	0,00

Pendiente media de la explotación PUNTOS: 1,00 6.65%

<u>REF.</u>	<u>REFERENCIA SIGPAC</u>	<u>CULTIVO</u>	<u>DESCRIPCIÓN CULTIVO</u>	<u>S/R</u>	<u>PENDIENTE MEDIA (%)</u>	<u>SUP. COMPROM.</u> <u>(ha)</u>
1700000004755807	04-037-024-00001-0001	104000	ALMENDROS-SIN VARIEDAD	S	6,77	19,89
1700000004755808	04-037-024-00002-0001	104000	ALMENDROS-SIN VARIEDAD	S	1,96	0,13
1700000004755825	04-037-039-00336-0004	104000	ALMENDROS-SIN VARIEDAD	S	6,05	3,11

Porcentaje de Superficie de la explotación en municipios con más del 40 por ciento de su superficie agraria dentro de la Zona de desertificación PUNTOS: 6,00 100.0%

<u>REF.</u>	<u>REFERENCIA SIGPAC</u>	<u>CULTIVO</u>	<u>DESCRIPCIÓN CULTIVO</u>	<u>S/R</u>	<u>SUP. COMPROM.</u> <u>(ha)</u>	<u>SUP. CUMPLE</u> <u>(ha)</u>
1700000004755807	04-037-024-00001-0001	104000	ALMENDROS-SIN VARIEDAD	S	19,89	19,89
1700000004755808	04-037-024-00002-0001	104000	ALMENDROS-SIN VARIEDAD	S	0,13	0,13
1700000004755825	04-037-039-00336-0004	104000	ALMENDROS-SIN VARIEDAD	S	3,11	3,11



<u>APellidos y nombre / RAZÓN SOCIAL</u>	<u>NIF</u>	<u>EXPEDIENTE</u>	<u>SUP. COMPROMETIDA</u>			
			<u>(ha)</u>			
MARTINEZ MARTOS JOSE ANTONIO	****2397*	1217278	27.2			
RESOLUCIÓN ADMITIDO						
IMPORTE POR ANUALIDAD						
		2018	2019	2020	2021	2022
IMPORTE MÁXIMO SUBVENCIONABLE		4.869,34 €	4.869,34 €	4.869,34 €	4.869,34 €	4.869,34 €
IMPORTE MEDIO DE TRANSFERENCIA (€/ha)		179,02 €	179,02 €	179,02 €	179,02 €	179,02 €

DETALLE IMPORTES POR ANUALIDAD

<u>GRUPOS DE CULTIVO ADMITIDOS</u>	<u>SUP. COMPROM.</u>	2018	2019	2020	2021	2022
	<u>(ha)</u>					
FRUTALES SECANO	16,59	3.587,42 €	3.587,42 €	3.587,42 €	3.587,42 €	3.587,42 €
HERBÁCEOS	8,48	1.281,92 €	1.281,92 €	1.281,92 €	1.281,92 €	1.281,92 €
HERBÁCEOS NO ELEGIBLES	2,13	0,00 €	0,00 €	0,00 €	0,00 €	0,00 €

RECINTOS COMPROMETIDOS

<u>REF.</u>	<u>REFERENCIA SIGPAC</u>	<u>CULTIVO DESCRIPCIÓN CULTIVO</u>	<u>S/R</u>	<u>PEND. MEDIA</u>	<u>SUP. DEC. ADMIN.</u>	<u>NU SUP. CERT.</u>	<u>SUP. CAMPO</u>	<u>SUP. COMPROM.</u>
				<u>(%)</u>	<u>(ha)</u>	<u>(ha)</u>	<u>(ha)</u>	<u>(ha)</u>
170000006520181	04-070-026-00032-0002	8000 AVENA-SIN VARIEDAD	S	3,01	0,02	0,02		0,02
170000006520180	04-070-026-00030-0001	8000 AVENA-SIN VARIEDAD	S	3,06	0,22	0,22		0,22
170000006520192	04-070-026-00031-0002	8000 AVENA-SIN VARIEDAD	S	3,09	0,10	0,10		0,10
170000006520240	04-076-015-00001-0015	104000 ALMENDROS-SIN VARIEDAD	S	4,39	3,08	3,08		3,08
170000006520179	04-070-026-00019-0006	8000 AVENA-SIN VARIEDAD	S	4,85	7,92	7,92		7,92
170000006520262	04-076-015-00001-0060	104000 ALMENDROS-SIN VARIEDAD	S	4,93	0,14	0,14		0,14
170000006520204	04-070-026-00019-0010	8000 AVENA-SIN VARIEDAD	S	5,85	0,22	0,22		0,22
170000006520200	04-070-026-00212-0002	20901 BARBECHO TRADICIONAL-SIN CUBIERTA VEGETAL	S	6,14	1,35	1,35		1,35
170000006520257	04-076-015-00001-0050	104000 ALMENDROS-SIN VARIEDAD	S	6,89	0,14	0,14		0,14
170000006520189	04-070-026-00130-0003	20901 BARBECHO TRADICIONAL-SIN CUBIERTA VEGETAL	S	6,90	0,09	0,09		0,09
170000006520203	04-070-026-00212-0004	20901 BARBECHO TRADICIONAL-SIN CUBIERTA VEGETAL	S	7,01	0,04	0,04		0,04
170000006520186	04-070-026-00130-0005	20901 BARBECHO TRADICIONAL-SIN CUBIERTA VEGETAL	S	7,11	0,65	0,65		0,65
170000006520249	04-076-015-00001-0032	104000 ALMENDROS-SIN VARIEDAD	S	8,65	4,02	4,02		4,02
170000006520267	04-076-015-00001-0061	104000 ALMENDROS-SIN VARIEDAD	S	9,22	0,20	0,27		0,20
170000006520256	04-070-031-00010-0013	104000 ALMENDROS-SIN VARIEDAD	S	10,22	0,10	0,10		0,10
170000006520242	04-085-001-00057-0015	104000 ALMENDROS-SIN VARIEDAD	S	11,39	0,09	0,09		0,09
170000006520243	04-076-015-00001-0031	104000 ALMENDROS-SIN VARIEDAD	S	11,89	1,84	1,84		1,84
170000006520239	04-070-031-00020-0051	104000 ALMENDROS-SIN VARIEDAD	S	13,48	0,03	0,03		0,03
170000006520236	04-076-015-00001-0038	104000 ALMENDROS-SIN VARIEDAD	S	14,65	0,24	0,24		0,24
170000006520230	04-076-015-00001-0025	104000 ALMENDROS-SIN VARIEDAD	S	15,10	0,18	0,18		0,18
170000006520269	04-076-015-00001-0012	104000 ALMENDROS-SIN VARIEDAD	S	17,01	0,69	0,69		0,69
170000006520254	04-076-015-00001-0033	104000 ALMENDROS-SIN VARIEDAD	S	17,95	0,91	0,91		0,91
170000006520233	04-070-031-00020-0042	104000 ALMENDROS-SIN VARIEDAD	S	17,98	1,04	1,04		1,04
170000006520270	04-076-015-00001-0051	104000 ALMENDROS-SIN VARIEDAD	S	19,28	0,15	0,15		0,15
170000006520232	04-070-031-00018-0015	104000 ALMENDROS-SIN VARIEDAD	S	22,38	0,52	0,52		0,52
170000006520234	04-070-031-00020-0045	104000 ALMENDROS-SIN VARIEDAD	S	26,01	3,01	3,01		3,01
170000006520235	04-070-031-00020-0054	104000 ALMENDROS-SIN VARIEDAD	S	30,54	0,21	0,21		0,21

INCIDENCIAS**INCIDENCIA DESCRIPCIÓN**

- 85007 Cultivo, variedad, regimen y/o uso del recinto SIGPAC no compatible con la operación (anexo IV.I, Orden 26 mayo 2015)
Ref:170000006520185 Recinto:04-070-031-00020-053 Cultivo:104000 ALMENDROS-SIN VARIEDAD Secano Uso SIGPAC:TA
Ref:170000006520218 Recinto:04-076-015-00001-057 Cultivo:104000 ALMENDROS-SIN VARIEDAD Secano Uso SIGPAC:TA
- 85023 El grupo de cultivo declarado en el recinto no coincide con el grupo de cultivo existente en el Organismo de Certificación
Ref:170000006520185 Recinto:04-070-031-00020-053 Cultivo:104000 ALMENDROS-SIN VARIEDAD Secano Grupo de SIPEA: HERBACEOS

RESUMEN CRITERIOS DE SELECCIÓN**11.2.1.1 Mantenimiento de prácticas y métodos de agricultura ecológica: Cultivos herbáceos - Conv 2018.** PUNTOS: 7,00

	PUNTOS	CUMPLE
Porcentaje de superficie determinada en Red Natura 2000	0,00	0.0%
Porcentaje de superficie determinada situada en zonas RAMSAR	0,00	0.0%
Porcentaje de superficie determinada en zonas vulnerables a la contaminación por nitratos	0,00	0.0%
Pendiente media de la explotación	1,00	5.14%
Porcentaje de Superficie de la explotación en municipios con más del 40 por ciento de su superficie agraria dentro de la Zona de desertificación	6,00	100.0%

11.2.1.1 Mantenimiento de prácticas y métodos de agricultura ecológica: Cultivos permanentes distintos de olivar - Conv 2018. PUNTOS: 8,00

	PUNTOS	CUMPLE
Porcentaje de superficie determinada en Red Natura 2000	0,00	0.0%
Porcentaje de superficie determinada situada en zonas RAMSAR	0,00	0.0%
Porcentaje de superficie determinada en zonas vulnerables a la contaminación por nitratos	0,00	0.0%
Pendiente media de la explotación	2,00	13.76%
Porcentaje de Superficie de la explotación en municipios con más del 40 por ciento de su superficie agraria dentro de la Zona de desertificación	6,00	100.0%

DETALLE CRITERIOS DE SELECCIÓN**11.2.1.1 Mantenimiento de prácticas y métodos de agricultura ecológica: Cultivos herbáceos - Conv 2018.** PUNTOS: 7,00

						PUNTOS:	0,00	0.0%
REF.	REFERENCIA SIGPAC	CULTIVO	DESCRIPCIÓN CULTIVO	S/R		SUP. COMPROM.	SUP. CUMPLE	
						(ha)	(ha)	
1700000006520179	04-070-026-00019-0006	8000	AVENA-SIN VARIEDAD	S		7,92	0,00	
1700000006520204	04-070-026-00019-0010	8000	AVENA-SIN VARIEDAD	S		0,22	0,00	
1700000006520180	04-070-026-00030-0001	8000	AVENA-SIN VARIEDAD	S		0,22	0,00	
1700000006520192	04-070-026-00031-0002	8000	AVENA-SIN VARIEDAD	S		0,10	0,00	
1700000006520181	04-070-026-00032-0002	8000	AVENA-SIN VARIEDAD	S		0,02	0,00	
1700000006520189	04-070-026-00130-0003	20901	BARBECHO TRADICIONAL-SIN CUBIERTA VEGETAL	S		0,09	0,00	
1700000006520186	04-070-026-00130-0005	20901	BARBECHO TRADICIONAL-SIN CUBIERTA VEGETAL	S		0,65	0,00	
1700000006520200	04-070-026-00212-0002	20901	BARBECHO TRADICIONAL-SIN CUBIERTA VEGETAL	S		1,35	0,00	
1700000006520203	04-070-026-00212-0004	20901	BARBECHO TRADICIONAL-SIN CUBIERTA VEGETAL	S		0,04	0,00	

Porcentaje de superficie determinada situada en zonas RAMSAR PUNTOS: 0,00 0.0%

						PUNTOS:	0,00	0.0%
REF.	REFERENCIA SIGPAC	CULTIVO	DESCRIPCIÓN CULTIVO	S/R		SUP. COMPROM.	SUP. CUMPLE	
						(ha)	(ha)	
1700000006520179	04-070-026-00019-0006	8000	AVENA-SIN VARIEDAD	S		7,92	0,00	
1700000006520204	04-070-026-00019-0010	8000	AVENA-SIN VARIEDAD	S		0,22	0,00	
1700000006520180	04-070-026-00030-0001	8000	AVENA-SIN VARIEDAD	S		0,22	0,00	
1700000006520192	04-070-026-00031-0002	8000	AVENA-SIN VARIEDAD	S		0,10	0,00	
1700000006520181	04-070-026-00032-0002	8000	AVENA-SIN VARIEDAD	S		0,02	0,00	
1700000006520189	04-070-026-00130-0003	20901	BARBECHO TRADICIONAL-SIN CUBIERTA VEGETAL	S		0,09	0,00	
1700000006520186	04-070-026-00130-0005	20901	BARBECHO TRADICIONAL-SIN CUBIERTA VEGETAL	S		0,65	0,00	
1700000006520200	04-070-026-00212-0002	20901	BARBECHO TRADICIONAL-SIN CUBIERTA VEGETAL	S		1,35	0,00	
1700000006520203	04-070-026-00212-0004	20901	BARBECHO TRADICIONAL-SIN CUBIERTA VEGETAL	S		0,04	0,00	

Porcentaje de superficie determinada en zonas vulnerables a la contaminación por nitratos PUNTOS: 0,00 0.0%

<u>REF.</u>	<u>REFERENCIA SIGPAC</u>	<u>CULTIVO</u>	<u>DESCRIPCIÓN CULTIVO</u>	<u>S/R</u>	<u>SUP. COMPROM.</u> <u>(ha)</u>	<u>SUP. CUMPLE</u> <u>(ha)</u>
1700000006520179	04-070-026-00019-0006	8000	AVENA-SIN VARIEDAD	S	7,92	0,00
1700000006520204	04-070-026-00019-0010	8000	AVENA-SIN VARIEDAD	S	0,22	0,00
1700000006520180	04-070-026-00030-0001	8000	AVENA-SIN VARIEDAD	S	0,22	0,00
1700000006520192	04-070-026-00031-0002	8000	AVENA-SIN VARIEDAD	S	0,10	0,00
1700000006520181	04-070-026-00032-0002	8000	AVENA-SIN VARIEDAD	S	0,02	0,00
1700000006520189	04-070-026-00130-0003	20901	BARBECHO TRADICIONAL-SIN CUBIERTA VEGETAL	S	0,09	0,00
1700000006520186	04-070-026-00130-0005	20901	BARBECHO TRADICIONAL-SIN CUBIERTA VEGETAL	S	0,65	0,00
1700000006520200	04-070-026-00212-0002	20901	BARBECHO TRADICIONAL-SIN CUBIERTA VEGETAL	S	1,35	0,00
1700000006520203	04-070-026-00212-0004	20901	BARBECHO TRADICIONAL-SIN CUBIERTA VEGETAL	S	0,04	0,00

Pendiente media de la explotación**PUNTOS:** 1,00 5.14%

<u>REF.</u>	<u>REFERENCIA SIGPAC</u>	<u>CULTIVO</u>	<u>DESCRIPCIÓN CULTIVO</u>	<u>S/R</u>	<u>PENDIENTE MEDIA (%)</u>	<u>SUP. COMPROM.</u> <u>(ha)</u>
1700000006520179	04-070-026-00019-0006	8000	AVENA-SIN VARIEDAD	S	4,85	7,92
1700000006520204	04-070-026-00019-0010	8000	AVENA-SIN VARIEDAD	S	5,85	0,22
1700000006520180	04-070-026-00030-0001	8000	AVENA-SIN VARIEDAD	S	3,06	0,22
1700000006520192	04-070-026-00031-0002	8000	AVENA-SIN VARIEDAD	S	3,09	0,10
1700000006520181	04-070-026-00032-0002	8000	AVENA-SIN VARIEDAD	S	3,01	0,02
1700000006520189	04-070-026-00130-0003	20901	BARBECHO TRADICIONAL-SIN CUBIERTA VEGETAL	S	6,90	0,09
1700000006520186	04-070-026-00130-0005	20901	BARBECHO TRADICIONAL-SIN CUBIERTA VEGETAL	S	7,11	0,65
1700000006520200	04-070-026-00212-0002	20901	BARBECHO TRADICIONAL-SIN CUBIERTA VEGETAL	S	6,14	1,35
1700000006520203	04-070-026-00212-0004	20901	BARBECHO TRADICIONAL-SIN CUBIERTA VEGETAL	S	7,01	0,04

Porcentaje de Superficie de la explotación en municipios con más del 40 por ciento de su superficie agraria dentro de la Zona de desertificación**PUNTOS:** 6,00 100.0%

<u>REF.</u>	<u>REFERENCIA SIGPAC</u>	<u>CULTIVO</u>	<u>DESCRIPCIÓN CULTIVO</u>	<u>S/R</u>	<u>SUP. COMPROM.</u> <u>(ha)</u>	<u>SUP. CUMPLE</u> <u>(ha)</u>
1700000006520179	04-070-026-00019-0006	8000	AVENA-SIN VARIEDAD	S	7,92	7,92
1700000006520204	04-070-026-00019-0010	8000	AVENA-SIN VARIEDAD	S	0,22	0,22
1700000006520180	04-070-026-00030-0001	8000	AVENA-SIN VARIEDAD	S	0,22	0,22
1700000006520192	04-070-026-00031-0002	8000	AVENA-SIN VARIEDAD	S	0,10	0,10
1700000006520181	04-070-026-00032-0002	8000	AVENA-SIN VARIEDAD	S	0,02	0,02
1700000006520189	04-070-026-00130-0003	20901	BARBECHO TRADICIONAL-SIN CUBIERTA VEGETAL	S	0,09	0,09
1700000006520186	04-070-026-00130-0005	20901	BARBECHO TRADICIONAL-SIN CUBIERTA VEGETAL	S	0,65	0,65
1700000006520200	04-070-026-00212-0002	20901	BARBECHO TRADICIONAL-SIN CUBIERTA VEGETAL	S	1,35	1,35
1700000006520203	04-070-026-00212-0004	20901	BARBECHO TRADICIONAL-SIN CUBIERTA VEGETAL	S	0,04	0,04

11.2.1.1 Mantenimiento de prácticas y métodos de agricultura ecológica: Cultivos permanentes distintos de olivar - Conv 2018.**PUNTOS:** 8,00**Porcentaje de superficie determinada en Red Natura 2000****PUNTOS:** 0,00 0.0%

<u>REF.</u>	<u>REFERENCIA SIGPAC</u>	<u>CULTIVO</u>	<u>DESCRIPCIÓN CULTIVO</u>	<u>S/R</u>	<u>SUP. COMPROM.</u> <u>(ha)</u>	<u>SUP. CUMPLE</u> <u>(ha)</u>
1700000006520256	04-070-031-00010-0013	104000	ALMENDROS-SIN VARIEDAD	S	0,10	0,00
1700000006520232	04-070-031-00018-0015	104000	ALMENDROS-SIN VARIEDAD	S	0,52	0,00
1700000006520233	04-070-031-00020-0042	104000	ALMENDROS-SIN VARIEDAD	S	1,04	0,00
1700000006520234	04-070-031-00020-0045	104000	ALMENDROS-SIN VARIEDAD	S	3,01	0,00

<u>REF.</u>	<u>REFERENCIA SIGPAC</u>	<u>CULTIVO</u>	<u>DESCRIPCIÓN CULTIVO</u>	<u>S/R</u>	<u>SUP. COMPROM.</u> <u>(ha)</u>	<u>SUP. CUMPLE</u> <u>(ha)</u>
1700000006520239	04-070-031-00020-0051	104000	ALMENDROS-SIN VARIEDAD	S	0,03	0,00
1700000006520235	04-070-031-00020-0054	104000	ALMENDROS-SIN VARIEDAD	S	0,21	0,00
1700000006520269	04-076-015-00001-0012	104000	ALMENDROS-SIN VARIEDAD	S	0,69	0,00
1700000006520240	04-076-015-00001-0015	104000	ALMENDROS-SIN VARIEDAD	S	3,08	0,00
1700000006520230	04-076-015-00001-0025	104000	ALMENDROS-SIN VARIEDAD	S	0,18	0,00
1700000006520243	04-076-015-00001-0031	104000	ALMENDROS-SIN VARIEDAD	S	1,84	0,00
1700000006520249	04-076-015-00001-0032	104000	ALMENDROS-SIN VARIEDAD	S	4,02	0,00
1700000006520254	04-076-015-00001-0033	104000	ALMENDROS-SIN VARIEDAD	S	0,91	0,00
1700000006520236	04-076-015-00001-0038	104000	ALMENDROS-SIN VARIEDAD	S	0,24	0,00
1700000006520257	04-076-015-00001-0050	104000	ALMENDROS-SIN VARIEDAD	S	0,14	0,00
1700000006520270	04-076-015-00001-0051	104000	ALMENDROS-SIN VARIEDAD	S	0,15	0,00
1700000006520262	04-076-015-00001-0060	104000	ALMENDROS-SIN VARIEDAD	S	0,14	0,00
1700000006520267	04-076-015-00001-0061	104000	ALMENDROS-SIN VARIEDAD	S	0,20	0,00
1700000006520242	04-085-001-00057-0015	104000	ALMENDROS-SIN VARIEDAD	S	0,09	0,00

Porcentaje de superficie determinada situada en zonas RAMSAR**PUNTOS:** 0,00 0.0%

<u>REF.</u>	<u>REFERENCIA SIGPAC</u>	<u>CULTIVO</u>	<u>DESCRIPCIÓN CULTIVO</u>	<u>S/R</u>	<u>SUP. COMPROM.</u> <u>(ha)</u>	<u>SUP. CUMPLE</u> <u>(ha)</u>
1700000006520256	04-070-031-00010-0013	104000	ALMENDROS-SIN VARIEDAD	S	0,10	0,00
1700000006520232	04-070-031-00018-0015	104000	ALMENDROS-SIN VARIEDAD	S	0,52	0,00
1700000006520233	04-070-031-00020-0042	104000	ALMENDROS-SIN VARIEDAD	S	1,04	0,00
1700000006520234	04-070-031-00020-0045	104000	ALMENDROS-SIN VARIEDAD	S	3,01	0,00
1700000006520239	04-070-031-00020-0051	104000	ALMENDROS-SIN VARIEDAD	S	0,03	0,00
1700000006520235	04-070-031-00020-0054	104000	ALMENDROS-SIN VARIEDAD	S	0,21	0,00
1700000006520269	04-076-015-00001-0012	104000	ALMENDROS-SIN VARIEDAD	S	0,69	0,00
1700000006520240	04-076-015-00001-0015	104000	ALMENDROS-SIN VARIEDAD	S	3,08	0,00
1700000006520230	04-076-015-00001-0025	104000	ALMENDROS-SIN VARIEDAD	S	0,18	0,00
1700000006520243	04-076-015-00001-0031	104000	ALMENDROS-SIN VARIEDAD	S	1,84	0,00
1700000006520249	04-076-015-00001-0032	104000	ALMENDROS-SIN VARIEDAD	S	4,02	0,00
1700000006520254	04-076-015-00001-0033	104000	ALMENDROS-SIN VARIEDAD	S	0,91	0,00
1700000006520236	04-076-015-00001-0038	104000	ALMENDROS-SIN VARIEDAD	S	0,24	0,00
1700000006520257	04-076-015-00001-0050	104000	ALMENDROS-SIN VARIEDAD	S	0,14	0,00
1700000006520270	04-076-015-00001-0051	104000	ALMENDROS-SIN VARIEDAD	S	0,15	0,00
1700000006520262	04-076-015-00001-0060	104000	ALMENDROS-SIN VARIEDAD	S	0,14	0,00
1700000006520267	04-076-015-00001-0061	104000	ALMENDROS-SIN VARIEDAD	S	0,20	0,00
1700000006520242	04-085-001-00057-0015	104000	ALMENDROS-SIN VARIEDAD	S	0,09	0,00

Porcentaje de superficie determinada en zonas vulnerables a la contaminación por nitratos**PUNTOS:** 0,00 0.0%

<u>REF.</u>	<u>REFERENCIA SIGPAC</u>	<u>CULTIVO</u>	<u>DESCRIPCIÓN CULTIVO</u>	<u>S/R</u>	<u>SUP. COMPROM.</u> <u>(ha)</u>	<u>SUP. CUMPLE</u> <u>(ha)</u>
1700000006520256	04-070-031-00010-0013	104000	ALMENDROS-SIN VARIEDAD	S	0,10	0,00
1700000006520232	04-070-031-00018-0015	104000	ALMENDROS-SIN VARIEDAD	S	0,52	0,00
1700000006520233	04-070-031-00020-0042	104000	ALMENDROS-SIN VARIEDAD	S	1,04	0,00
1700000006520234	04-070-031-00020-0045	104000	ALMENDROS-SIN VARIEDAD	S	3,01	0,00
1700000006520239	04-070-031-00020-0051	104000	ALMENDROS-SIN VARIEDAD	S	0,03	0,00
1700000006520235	04-070-031-00020-0054	104000	ALMENDROS-SIN VARIEDAD	S	0,21	0,00
1700000006520269	04-076-015-00001-0012	104000	ALMENDROS-SIN VARIEDAD	S	0,69	0,00
1700000006520240	04-076-015-00001-0015	104000	ALMENDROS-SIN VARIEDAD	S	3,08	0,00
1700000006520230	04-076-015-00001-0025	104000	ALMENDROS-SIN VARIEDAD	S	0,18	0,00
1700000006520243	04-076-015-00001-0031	104000	ALMENDROS-SIN VARIEDAD	S	1,84	0,00
1700000006520249	04-076-015-00001-0032	104000	ALMENDROS-SIN VARIEDAD	S	4,02	0,00
1700000006520254	04-076-015-00001-0033	104000	ALMENDROS-SIN VARIEDAD	S	0,91	0,00
1700000006520236	04-076-015-00001-0038	104000	ALMENDROS-SIN VARIEDAD	S	0,24	0,00

<u>REF.</u>	<u>REFERENCIA SIGPAC</u>	<u>CULTIVO</u>	<u>DESCRIPCIÓN CULTIVO</u>	<u>S/R</u>	<u>SUP. COMPROM.</u> <u>(ha)</u>	<u>SUP. CUMPLE</u> <u>(ha)</u>
1700000006520257	04-076-015-00001-0050	104000	ALMENDROS-SIN VARIEDAD	S	0,14	0,00
1700000006520270	04-076-015-00001-0051	104000	ALMENDROS-SIN VARIEDAD	S	0,15	0,00
1700000006520262	04-076-015-00001-0060	104000	ALMENDROS-SIN VARIEDAD	S	0,14	0,00
1700000006520267	04-076-015-00001-0061	104000	ALMENDROS-SIN VARIEDAD	S	0,20	0,00
1700000006520242	04-085-001-00057-0015	104000	ALMENDROS-SIN VARIEDAD	S	0,09	0,00

Pendiente media de la explotación**PUNTOS:** 2,00 13.76%

<u>REF.</u>	<u>REFERENCIA SIGPAC</u>	<u>CULTIVO</u>	<u>DESCRIPCIÓN CULTIVO</u>	<u>S/R</u>	<u>PENDIENTE MEDIA (%)</u>	<u>SUP. COMPROM.</u> <u>(ha)</u>
1700000006520256	04-070-031-00010-0013	104000	ALMENDROS-SIN VARIEDAD	S	10,22	0,10
1700000006520232	04-070-031-00018-0015	104000	ALMENDROS-SIN VARIEDAD	S	22,38	0,52
1700000006520233	04-070-031-00020-0042	104000	ALMENDROS-SIN VARIEDAD	S	17,98	1,04
1700000006520234	04-070-031-00020-0045	104000	ALMENDROS-SIN VARIEDAD	S	26,01	3,01
1700000006520239	04-070-031-00020-0051	104000	ALMENDROS-SIN VARIEDAD	S	13,48	0,03
1700000006520235	04-070-031-00020-0054	104000	ALMENDROS-SIN VARIEDAD	S	30,54	0,21
1700000006520269	04-076-015-00001-0012	104000	ALMENDROS-SIN VARIEDAD	S	17,01	0,69
1700000006520240	04-076-015-00001-0015	104000	ALMENDROS-SIN VARIEDAD	S	4,39	3,08
1700000006520230	04-076-015-00001-0025	104000	ALMENDROS-SIN VARIEDAD	S	15,10	0,18
1700000006520243	04-076-015-00001-0031	104000	ALMENDROS-SIN VARIEDAD	S	11,89	1,84
1700000006520249	04-076-015-00001-0032	104000	ALMENDROS-SIN VARIEDAD	S	8,65	4,02
1700000006520254	04-076-015-00001-0033	104000	ALMENDROS-SIN VARIEDAD	S	17,95	0,91
1700000006520236	04-076-015-00001-0038	104000	ALMENDROS-SIN VARIEDAD	S	14,65	0,24
1700000006520257	04-076-015-00001-0050	104000	ALMENDROS-SIN VARIEDAD	S	6,89	0,14
1700000006520270	04-076-015-00001-0051	104000	ALMENDROS-SIN VARIEDAD	S	19,28	0,15
1700000006520262	04-076-015-00001-0060	104000	ALMENDROS-SIN VARIEDAD	S	4,93	0,14
1700000006520267	04-076-015-00001-0061	104000	ALMENDROS-SIN VARIEDAD	S	9,22	0,20
1700000006520242	04-085-001-00057-0015	104000	ALMENDROS-SIN VARIEDAD	S	11,39	0,09

Porcentaje de Superficie de la explotación en municipios con más del 40 por ciento de su superficie agraria dentro de la Zona de desertificación**PUNTOS:** 6,00 100.0%

<u>REF.</u>	<u>REFERENCIA SIGPAC</u>	<u>CULTIVO</u>	<u>DESCRIPCIÓN CULTIVO</u>	<u>S/R</u>	<u>SUP. COMPROM.</u> <u>(ha)</u>	<u>SUP. CUMPLE</u> <u>(ha)</u>
1700000006520256	04-070-031-00010-0013	104000	ALMENDROS-SIN VARIEDAD	S	0,10	0,10
1700000006520232	04-070-031-00018-0015	104000	ALMENDROS-SIN VARIEDAD	S	0,52	0,52
1700000006520233	04-070-031-00020-0042	104000	ALMENDROS-SIN VARIEDAD	S	1,04	1,04
1700000006520234	04-070-031-00020-0045	104000	ALMENDROS-SIN VARIEDAD	S	3,01	3,01
1700000006520239	04-070-031-00020-0051	104000	ALMENDROS-SIN VARIEDAD	S	0,03	0,03
1700000006520235	04-070-031-00020-0054	104000	ALMENDROS-SIN VARIEDAD	S	0,21	0,21
1700000006520269	04-076-015-00001-0012	104000	ALMENDROS-SIN VARIEDAD	S	0,69	0,69
1700000006520240	04-076-015-00001-0015	104000	ALMENDROS-SIN VARIEDAD	S	3,08	3,08
1700000006520230	04-076-015-00001-0025	104000	ALMENDROS-SIN VARIEDAD	S	0,18	0,18
1700000006520243	04-076-015-00001-0031	104000	ALMENDROS-SIN VARIEDAD	S	1,84	1,84
1700000006520249	04-076-015-00001-0032	104000	ALMENDROS-SIN VARIEDAD	S	4,02	4,02
1700000006520254	04-076-015-00001-0033	104000	ALMENDROS-SIN VARIEDAD	S	0,91	0,91
1700000006520236	04-076-015-00001-0038	104000	ALMENDROS-SIN VARIEDAD	S	0,24	0,24
1700000006520257	04-076-015-00001-0050	104000	ALMENDROS-SIN VARIEDAD	S	0,14	0,14
1700000006520270	04-076-015-00001-0051	104000	ALMENDROS-SIN VARIEDAD	S	0,15	0,15
1700000006520262	04-076-015-00001-0060	104000	ALMENDROS-SIN VARIEDAD	S	0,14	0,14
1700000006520267	04-076-015-00001-0061	104000	ALMENDROS-SIN VARIEDAD	S	0,20	0,20
1700000006520242	04-085-001-00057-0015	104000	ALMENDROS-SIN VARIEDAD	S	0,09	0,09

<u>APELLIDOS Y NOMBRE / RAZÓN SOCIAL</u>	<u>NIF</u>	<u>EXPEDIENTE</u>	<u>SUP. COMPROMETIDA</u>		
			<u>(ha)</u>		
MARTINEZ MASEGOSA TOMAS	****7433*	1113584	1.59		
RESOLUCIÓN					
ADMITIDO					
IMPORTES POR ANUALIDAD					
	<u>2018</u>	<u>2019</u>	<u>2020</u>	<u>2021</u>	<u>2022</u>
IMPORTE MÁXIMO SUBVENCIONABLE	343,82 €	343,82 €	343,82 €	343,82 €	343,82 €
IMPORTE MEDIO DE TRANSFERENCIA (€/ha)	216,24 €	216,24 €	216,24 €	216,24 €	216,24 €

DETALLE IMPORTES POR ANUALIDAD

<u>GRUPOS DE CULTIVO ADMITIDOS</u>	<u>SUP. COMPROM.</u>	<u>2018</u>	<u>2019</u>	<u>2020</u>	<u>2021</u>	<u>2022</u>
	<u>(ha)</u>					
FRUTALES SECANO	1,59	343,82 €	343,82 €	343,82 €	343,82 €	343,82 €

RECINTOS COMPROMETIDOS

<u>REF.</u>	<u>REFERENCIA SIGPAC</u>	<u>CULTIVO DESCRIPCIÓN CULTIVO</u>	<u>S/R</u>	<u>PEND. MEDIA (%)</u>	<u>SUP. DEC. ADMIN. (ha)</u>	<u>NU SUP. CERT. (ha)</u>	<u>SUP. CAMPO (ha)</u>	<u>SUP. COMPROM. (ha)</u>
1700000006275476	04-070-032-00108-0001	104000 ALMENDROS-SIN VARIEDAD	S	23,30	1,59	1,59		1,59

INCIDENCIAS**INCIDENCIA DESCRIPCIÓN**

85001 El recinto declarado no cumple con las normas de producción ecológica (artículo 5-1 e), Orden 26 mayo 2015)
 Ref:1700000006275468 Recinto:04-070-031-00065-006 Cultivo:104000 ALMENDROS-SIN VARIEDAD Secano
 Ref:1700000006275472 Recinto:04-070-031-00065-006 Cultivo:104000 ALMENDROS-SIN VARIEDAD Secano

RESUMEN CRITERIOS DE SELECCIÓN

11.2.1.1 Mantenimiento de prácticas y métodos de agricultura ecológica: Cultivos permanentes distintos de olivar - Conv 2018. PUNTOS: 9,00

	<u>PUNTOS</u>	<u>CUMPLE</u>
Porcentaje de superficie determinada en Red Natura 2000	0,00	0.0%
Porcentaje de superficie determinada situada en zonas RAMSAR	0,00	0.0%
Porcentaje de superficie determinada en zonas vulnerables a la contaminación por nitratos	0,00	0.0%
Pendiente media de la explotación	3,00	23.3%
Porcentaje de Superficie de la explotación en municipios con más del 40 por ciento de su superficie agraria dentro de la Zona de desertificación	6,00	100.0%



DETALLE CRITERIOS DE SELECCIÓN**11.2.1.1 Mantenimiento de prácticas y métodos de agricultura ecológica: Cultivos permanentes distintos de olivar - Conv 2018.****PUNTOS: 9,00****Porcentaje de superficie determinada en Red Natura 2000****PUNTOS: 0,00 0.0%**

<u>REF.</u>	<u>REFERENCIA SIGPAC</u>	<u>CULTIVO</u>	<u>DESCRIPCIÓN CULTIVO</u>	<u>S/R</u>	<u>SUP. COMPROM. (ha)</u>	<u>SUP. CUMPLE (ha)</u>
1700000006275476	04-070-032-00108-0001	104000	ALMENDROS-SIN VARIEDAD	S	1,59	0,00

Porcentaje de superficie determinada situada en zonas RAMSAR**PUNTOS: 0,00 0.0%**

<u>REF.</u>	<u>REFERENCIA SIGPAC</u>	<u>CULTIVO</u>	<u>DESCRIPCIÓN CULTIVO</u>	<u>S/R</u>	<u>SUP. COMPROM. (ha)</u>	<u>SUP. CUMPLE (ha)</u>
1700000006275476	04-070-032-00108-0001	104000	ALMENDROS-SIN VARIEDAD	S	1,59	0,00

Porcentaje de superficie determinada en zonas vulnerables a la contaminación por nitratos**PUNTOS: 0,00 0.0%**

<u>REF.</u>	<u>REFERENCIA SIGPAC</u>	<u>CULTIVO</u>	<u>DESCRIPCIÓN CULTIVO</u>	<u>S/R</u>	<u>SUP. COMPROM. (ha)</u>	<u>SUP. CUMPLE (ha)</u>
1700000006275476	04-070-032-00108-0001	104000	ALMENDROS-SIN VARIEDAD	S	1,59	0,00

Pendiente media de la explotación**PUNTOS: 3,00 23.3%**

<u>REF.</u>	<u>REFERENCIA SIGPAC</u>	<u>CULTIVO</u>	<u>DESCRIPCIÓN CULTIVO</u>	<u>S/R</u>	<u>PENDIENTE MEDIA (%)</u>	<u>SUP. COMPROM. (ha)</u>
1700000006275476	04-070-032-00108-0001	104000	ALMENDROS-SIN VARIEDAD	S	23,30	1,59

Porcentaje de Superficie de la explotación en municipios con más del 40 por ciento de su superficie agraria dentro de la Zona de desertificación**PUNTOS: 6,00 100.0%**

<u>REF.</u>	<u>REFERENCIA SIGPAC</u>	<u>CULTIVO</u>	<u>DESCRIPCIÓN CULTIVO</u>	<u>S/R</u>	<u>SUP. COMPROM. (ha)</u>	<u>SUP. CUMPLE (ha)</u>
1700000006275476	04-070-032-00108-0001	104000	ALMENDROS-SIN VARIEDAD	S	1,59	1,59



<u>APELLIDOS Y NOMBRE / RAZÓN SOCIAL</u>	<u>NIF</u>	<u>EXPEDIENTE</u>	<u>SUP. COMPROMETIDA</u>			
MARTINEZ MUÑOZ CARMEN	***6536*	1217609	<u>(ha)</u>			
RESOLUCIÓN						
ADMITIDO						
IMPORTE POR ANUALIDAD						
		2018	2019	2020	2021	2022
IMPORTE MÁXIMO SUBVENCIONABLE		6.950,80 €	6.950,80 €	6.950,80 €	6.950,80 €	6.950,80 €
IMPORTE MEDIO DE TRANSFERENCIA (€/ha)		91,06 €	91,06 €	91,06 €	91,06 €	91,06 €

DETALLE IMPORTES POR ANUALIDAD

<u>GRUPOS DE CULTIVO ADMITIDOS</u>	<u>SUP. COMPROM.</u>	2018	2019	2020	2021	2022
	<u>(ha)</u>					
HERBÁCEOS	45,98	6.950,80 €	6.950,80 €	6.950,80 €	6.950,80 €	6.950,80 €
HERBÁCEOS NO ELEGIBLES	30,35	0,00 €	0,00 €	0,00 €	0,00 €	0,00 €

RECINTOS COMPROMETIDOS

<u>REF.</u>	<u>REFERENCIA SIGPAC</u>	<u>CULTIVO DESCRIPCIÓN CULTIVO</u>	<u>S/R</u>	<u>PEND. MEDIA</u>	<u>SUP. DEC. ADMIN.</u>	<u>NU SUP. CERT.</u>	<u>SUP. CAMPO</u>	<u>SUP. COMPROM.</u>
				<u>(%)</u>	<u>(ha)</u>	<u>(ha)</u>	<u>(ha)</u>	<u>(ha)</u>
170000007162459	04-063-002-00002-0001	5000 CEBADA-SIN VARIEDAD	S	2,82	15,22	15,22		15,22
170000007162464	04-063-035-00011-0002	8000 AVENA-SIN VARIEDAD	S	6,56	1,11	1,11		1,11
170000007162443	04-063-001-00002-0004	20901 BARBECHO TRADICIONAL-SIN CUBIERTA VEGETAL	S	7,32	15,39	15,39		15,39
170000007162456	04-063-001-00006-0002	8000 AVENA-SIN VARIEDAD	S	7,87	1,16	1,16		1,16
170000007162444	04-063-001-00004-0001	20901 BARBECHO TRADICIONAL-SIN CUBIERTA VEGETAL	S	9,12	2,75	5,50		2,75
170000007162463	04-063-035-00004-0012	8000 AVENA-SIN VARIEDAD	S	9,25	3,46	3,46		3,46
170000007162466	04-098-054-00019-0001	5000 CEBADA-SIN VARIEDAD	S	9,87	3,93	3,93		3,93
170000007162467	04-063-001-00002-0005	8000 AVENA-SIN VARIEDAD	S	9,88	8,97	8,97		8,97
170000007162458	04-063-035-00004-0004	5000 CEBADA-SIN VARIEDAD	S	10,06	8,20	8,20		8,20
170000007162445	04-098-054-00018-0006	20901 BARBECHO TRADICIONAL-SIN CUBIERTA VEGETAL	S	10,98	5,47	5,47		5,47
170000007162460	04-063-003-00012-0001	5000 CEBADA-SIN VARIEDAD	S	11,70	0,40	0,40		0,40
170000007162446	04-098-054-00018-0003	20901 BARBECHO TRADICIONAL-SIN CUBIERTA VEGETAL	S	13,69	6,74	6,74		6,74
170000007162457	04-063-035-00004-0001	5000 CEBADA-SIN VARIEDAD	S	13,73	0,87	0,87		0,87
170000007162465	04-063-001-00002-0011	8000 AVENA-SIN VARIEDAD	S	14,19	1,84	1,84		1,84
170000007162462	04-098-054-00018-0005	8000 AVENA-SIN VARIEDAD	S	15,08	0,60	0,60		0,60
170000007162461	04-063-003-00014-0004	5000 CEBADA-SIN VARIEDAD	S	15,78	0,22	0,22		0,22

RESUMEN CRITERIOS DE SELECCIÓN

11.2.1.1 Mantenimiento de prácticas y métodos de agricultura ecológica: Cultivos herbáceos - Conv 2018. PUNTOS: 8,00

	<u>PUNTOS</u>	<u>CUMPLE</u>
Porcentaje de superficie determinada en Red Natura 2000	0,00	0.0%
Porcentaje de superficie determinada situada en zonas RAMSAR	0,00	0.0%
Porcentaje de superficie determinada en zonas vulnerables a la contaminación por nitratos	0,00	0.0%
Pendiente media de la explotación	2,00	8.47%
Porcentaje de Superficie de la explotación en municipios con más del 40 por ciento de su superficie agraria dentro de la Zona de desertificación	6,00	100.0%



DETALLE CRITERIOS DE SELECCIÓN**11.2.1.1 Mantenimiento de prácticas y métodos de agricultura ecológica: Cultivos herbáceos - Conv 2018.****PUNTOS: 8,00****Porcentaje de superficie determinada en Red Natura 2000****PUNTOS: 0,00 0.0%**

<u>REF.</u>	<u>REFERENCIA SIGPAC</u>	<u>CULTIVO</u>	<u>DESCRIPCIÓN CULTIVO</u>	<u>S/R</u>	<u>SUP. COMPROM.</u> <u>(ha)</u>	<u>SUP. CUMPLE</u> <u>(ha)</u>
170000007162443	04-063-001-00002-0004	20901	BARBECHO TRADICIONAL-SIN CUBIERTA VEGETAL	S	15,39	0,00
1700000007162467	04-063-001-00002-0005	8000	AVENA-SIN VARIEDAD	S	8,97	0,00
1700000007162465	04-063-001-00002-0011	8000	AVENA-SIN VARIEDAD	S	1,84	0,00
1700000007162444	04-063-001-00004-0001	20901	BARBECHO TRADICIONAL-SIN CUBIERTA VEGETAL	S	2,75	0,00
1700000007162456	04-063-001-00006-0002	8000	AVENA-SIN VARIEDAD	S	1,16	0,00
1700000007162459	04-063-002-00002-0001	5000	CEBADA-SIN VARIEDAD	S	15,22	0,00
1700000007162460	04-063-003-00012-0001	5000	CEBADA-SIN VARIEDAD	S	0,40	0,00
1700000007162461	04-063-003-00014-0004	5000	CEBADA-SIN VARIEDAD	S	0,22	0,00
1700000007162457	04-063-035-00004-0001	5000	CEBADA-SIN VARIEDAD	S	0,87	0,00
1700000007162458	04-063-035-00004-0004	5000	CEBADA-SIN VARIEDAD	S	8,20	0,00
1700000007162463	04-063-035-00004-0012	8000	AVENA-SIN VARIEDAD	S	3,46	0,00
1700000007162464	04-063-035-00011-0002	8000	AVENA-SIN VARIEDAD	S	1,11	0,00
1700000007162446	04-098-054-00018-0003	20901	BARBECHO TRADICIONAL-SIN CUBIERTA VEGETAL	S	6,74	0,00
1700000007162462	04-098-054-00018-0005	8000	AVENA-SIN VARIEDAD	S	0,60	0,00
1700000007162445	04-098-054-00018-0006	20901	BARBECHO TRADICIONAL-SIN CUBIERTA VEGETAL	S	5,47	0,00
1700000007162466	04-098-054-00019-0001	5000	CEBADA-SIN VARIEDAD	S	3,93	0,00

Porcentaje de superficie determinada situada en zonas RAMSAR**PUNTOS: 0,00 0.0%**

<u>REF.</u>	<u>REFERENCIA SIGPAC</u>	<u>CULTIVO</u>	<u>DESCRIPCIÓN CULTIVO</u>	<u>S/R</u>	<u>SUP. COMPROM.</u> <u>(ha)</u>	<u>SUP. CUMPLE</u> <u>(ha)</u>
1700000007162443	04-063-001-00002-0004	20901	BARBECHO TRADICIONAL-SIN CUBIERTA VEGETAL	S	15,39	0,00
1700000007162467	04-063-001-00002-0005	8000	AVENA-SIN VARIEDAD	S	8,97	0,00
1700000007162465	04-063-001-00002-0011	8000	AVENA-SIN VARIEDAD	S	1,84	0,00
1700000007162444	04-063-001-00004-0001	20901	BARBECHO TRADICIONAL-SIN CUBIERTA VEGETAL	S	2,75	0,00
1700000007162456	04-063-001-00006-0002	8000	AVENA-SIN VARIEDAD	S	1,16	0,00
1700000007162459	04-063-002-00002-0001	5000	CEBADA-SIN VARIEDAD	S	15,22	0,00
1700000007162460	04-063-003-00012-0001	5000	CEBADA-SIN VARIEDAD	S	0,40	0,00
1700000007162461	04-063-003-00014-0004	5000	CEBADA-SIN VARIEDAD	S	0,22	0,00
1700000007162457	04-063-035-00004-0001	5000	CEBADA-SIN VARIEDAD	S	0,87	0,00
1700000007162458	04-063-035-00004-0004	5000	CEBADA-SIN VARIEDAD	S	8,20	0,00
1700000007162463	04-063-035-00004-0012	8000	AVENA-SIN VARIEDAD	S	3,46	0,00
1700000007162464	04-063-035-00011-0002	8000	AVENA-SIN VARIEDAD	S	1,11	0,00
1700000007162446	04-098-054-00018-0003	20901	BARBECHO TRADICIONAL-SIN CUBIERTA VEGETAL	S	6,74	0,00
1700000007162462	04-098-054-00018-0005	8000	AVENA-SIN VARIEDAD	S	0,60	0,00
1700000007162445	04-098-054-00018-0006	20901	BARBECHO TRADICIONAL-SIN CUBIERTA VEGETAL	S	5,47	0,00
1700000007162466	04-098-054-00019-0001	5000	CEBADA-SIN VARIEDAD	S	3,93	0,00

Porcentaje de superficie determinada en zonas vulnerables a la contaminación por nitratos**PUNTOS: 0,00 0.0%**

<u>REF.</u>	<u>REFERENCIA SIGPAC</u>	<u>CULTIVO</u>	<u>DESCRIPCIÓN CULTIVO</u>	<u>S/R</u>	<u>SUP. COMPROM.</u> <u>(ha)</u>	<u>SUP. CUMPLE</u> <u>(ha)</u>
1700000007162443	04-063-001-00002-0004	20901	BARBECHO TRADICIONAL-SIN CUBIERTA VEGETAL	S	15,39	0,00
1700000007162467	04-063-001-00002-0005	8000	AVENA-SIN VARIEDAD	S	8,97	0,00
1700000007162465	04-063-001-00002-0011	8000	AVENA-SIN VARIEDAD	S	1,84	0,00
1700000007162444	04-063-001-00004-0001	20901	BARBECHO TRADICIONAL-SIN CUBIERTA VEGETAL	S	2,75	0,00
1700000007162456	04-063-001-00006-0002	8000	AVENA-SIN VARIEDAD	S	1,16	0,00

REF.	REFERENCIA SIGPAC	CULTIVO	DESCRIPCIÓN CULTIVO	S/R	SUP. COMPROM. (ha)	SUP. CUMPLE (ha)
170000007162459	04-063-002-00002-0001	5000	CEBADA-SIN VARIEDAD	S	15,22	0,00
170000007162460	04-063-003-00012-0001	5000	CEBADA-SIN VARIEDAD	S	0,40	0,00
170000007162461	04-063-003-00014-0004	5000	CEBADA-SIN VARIEDAD	S	0,22	0,00
170000007162457	04-063-035-00004-0001	5000	CEBADA-SIN VARIEDAD	S	0,87	0,00
170000007162458	04-063-035-00004-0004	5000	CEBADA-SIN VARIEDAD	S	8,20	0,00
170000007162463	04-063-035-00004-0012	8000	AVENA-SIN VARIEDAD	S	3,46	0,00
170000007162464	04-063-035-00011-0002	8000	AVENA-SIN VARIEDAD	S	1,11	0,00
170000007162446	04-098-054-00018-0003	20901	BARBECHO TRADICIONAL-SIN CUBIERTA VEGETAL	S	6,74	0,00
170000007162462	04-098-054-00018-0005	8000	AVENA-SIN VARIEDAD	S	0,60	0,00
170000007162445	04-098-054-00018-0006	20901	BARBECHO TRADICIONAL-SIN CUBIERTA VEGETAL	S	5,47	0,00
170000007162466	04-098-054-00019-0001	5000	CEBADA-SIN VARIEDAD	S	3,93	0,00

Pendiente media de la explotación**PUNTOS:** 2,00 8.47%

REF.	REFERENCIA SIGPAC	CULTIVO	DESCRIPCIÓN CULTIVO	S/R	PENDIENTE MEDIA (%)	SUP. COMPROM. (ha)
170000007162443	04-063-001-00002-0004	20901	BARBECHO TRADICIONAL-SIN CUBIERTA VEGETAL	S	7,32	15,39
170000007162467	04-063-001-00002-0005	8000	AVENA-SIN VARIEDAD	S	9,88	8,97
170000007162465	04-063-001-00002-0011	8000	AVENA-SIN VARIEDAD	S	14,19	1,84
170000007162444	04-063-001-00004-0001	20901	BARBECHO TRADICIONAL-SIN CUBIERTA VEGETAL	S	9,12	2,75
170000007162456	04-063-001-00006-0002	8000	AVENA-SIN VARIEDAD	S	7,87	1,16
170000007162459	04-063-002-00002-0001	5000	CEBADA-SIN VARIEDAD	S	2,82	15,22
170000007162460	04-063-003-00012-0001	5000	CEBADA-SIN VARIEDAD	S	11,70	0,40
170000007162461	04-063-003-00014-0004	5000	CEBADA-SIN VARIEDAD	S	15,78	0,22
170000007162457	04-063-035-00004-0001	5000	CEBADA-SIN VARIEDAD	S	13,73	0,87
170000007162458	04-063-035-00004-0004	5000	CEBADA-SIN VARIEDAD	S	10,06	8,20
170000007162463	04-063-035-00004-0012	8000	AVENA-SIN VARIEDAD	S	9,25	3,46
170000007162464	04-063-035-00011-0002	8000	AVENA-SIN VARIEDAD	S	6,56	1,11
170000007162446	04-098-054-00018-0003	20901	BARBECHO TRADICIONAL-SIN CUBIERTA VEGETAL	S	13,69	6,74
170000007162462	04-098-054-00018-0005	8000	AVENA-SIN VARIEDAD	S	15,08	0,60
170000007162445	04-098-054-00018-0006	20901	BARBECHO TRADICIONAL-SIN CUBIERTA VEGETAL	S	10,98	5,47
170000007162466	04-098-054-00019-0001	5000	CEBADA-SIN VARIEDAD	S	9,87	3,93

Porcentaje de Superficie de la explotación en municipios con más del 40 por ciento de su superficie agraria dentro de la Zona de desertificación**PUNTOS:** 6,00 100.0%

REF.	REFERENCIA SIGPAC	CULTIVO	DESCRIPCIÓN CULTIVO	S/R	SUP. COMPROM. (ha)	SUP. CUMPLE (ha)
170000007162443	04-063-001-00002-0004	20901	BARBECHO TRADICIONAL-SIN CUBIERTA VEGETAL	S	15,39	15,39
170000007162467	04-063-001-00002-0005	8000	AVENA-SIN VARIEDAD	S	8,97	8,97
170000007162465	04-063-001-00002-0011	8000	AVENA-SIN VARIEDAD	S	1,84	1,84
170000007162444	04-063-001-00004-0001	20901	BARBECHO TRADICIONAL-SIN CUBIERTA VEGETAL	S	2,75	2,75
170000007162456	04-063-001-00006-0002	8000	AVENA-SIN VARIEDAD	S	1,16	1,16
170000007162459	04-063-002-00002-0001	5000	CEBADA-SIN VARIEDAD	S	15,22	15,22
170000007162460	04-063-003-00012-0001	5000	CEBADA-SIN VARIEDAD	S	0,40	0,40
170000007162461	04-063-003-00014-0004	5000	CEBADA-SIN VARIEDAD	S	0,22	0,22
170000007162457	04-063-035-00004-0001	5000	CEBADA-SIN VARIEDAD	S	0,87	0,87
170000007162458	04-063-035-00004-0004	5000	CEBADA-SIN VARIEDAD	S	8,20	8,20
170000007162463	04-063-035-00004-0012	8000	AVENA-SIN VARIEDAD	S	3,46	3,46
170000007162464	04-063-035-00011-0002	8000	AVENA-SIN VARIEDAD	S	1,11	1,11
170000007162446	04-098-054-00018-0003	20901	BARBECHO TRADICIONAL-SIN CUBIERTA VEGETAL	S	6,74	6,74
170000007162462	04-098-054-00018-0005	8000	AVENA-SIN VARIEDAD	S	0,60	0,60

REF.	REFERENCIA SIGPAC	CULTIVO	DESCRIPCIÓN CULTIVO	S/R	SUP. COMPROM. (ha)	SUP. CUMPLE (ha)
1700000007162445	04-098-054-00018-0006	20901	BARBECHO TRADICIONAL-SIN CUBIERTA VEGETAL	S	5,47	5,47
1700000007162466	04-098-054-00019-0001	5000	CEBADA-SIN VARIEDAD	S	3,93	3,93



<u>APELLIDOS Y NOMBRE / RAZÓN SOCIAL</u>	<u>NIF</u>	<u>EXPEDIENTE</u>	<u>SUP. COMPROMETIDA</u>		
			<u>(ha)</u>		
MARTINEZ OLIVER JOSE ANTONIO	****3195*	1063249	17.74		
<u>RESOLUCIÓN</u>					
ADMITIDO					
<u>IMPORTES POR ANUALIDAD</u>					
	<u>2018</u>	<u>2019</u>	<u>2020</u>	<u>2021</u>	<u>2022</u>
IMPORTE MÁXIMO SUBVENCIONABLE	3.836,10 €	3.836,10 €	3.836,10 €	3.836,10 €	3.836,10 €
IMPORTE MEDIO DE TRANSFERENCIA (€/ha)	216,24 €	216,24 €	216,24 €	216,24 €	216,24 €

DETALLE IMPORTES POR ANUALIDAD

<u>GRUPOS DE CULTIVO ADMITIDOS</u>	<u>SUP. COMPROM.</u>	<u>2018</u>	<u>2019</u>	<u>2020</u>	<u>2021</u>	<u>2022</u>
	<u>(ha)</u>					
FRUTALES SECANO	17,74	3.836,10 €	3.836,10 €	3.836,10 €	3.836,10 €	3.836,10 €

RECINTOS COMPROMETIDOS

<u>REF.</u>	<u>REFERENCIA SIGPAC</u>	<u>CULTIVO DESCRIPCIÓN CULTIVO</u>	<u>S/R</u>	<u>PEND. MEDIA</u>	<u>SUP. DEC. ADMIN.</u>	<u>NU SUP. CERT.</u>	<u>SUP. CAMPO</u>	<u>SUP. COMPROM.</u>
				<u>(%)</u>	<u>(ha)</u>	<u>(ha)</u>	<u>(ha)</u>	<u>(ha)</u>
170000005128532	04-037-036-00031-0001	104000 ALMENDROS-SIN VARIEDAD	S	2,84	0,28	0,28		0,28
170000005128537	18-057-014-00200-0001	104000 ALMENDROS-SIN VARIEDAD	S	3,51	0,69	0,69		0,69
170000005128536	04-037-039-00219-0001	104000 ALMENDROS-SIN VARIEDAD	S	3,56	0,74	0,74		0,74
170000005128535	04-037-038-00061-0001	104000 ALMENDROS-SIN VARIEDAD	S	4,03	2,64	2,64		2,64
170000005128534	04-037-038-00062-0001	104000 ALMENDROS-SIN VARIEDAD	S	4,52	0,56	0,56		0,56
170000005128533	04-037-036-00032-0001	104000 ALMENDROS-SIN VARIEDAD	S	4,75	0,63	0,63		0,63
170000005128539	04-037-039-00244-0001	104000 ALMENDROS-SIN VARIEDAD	S	4,85	0,69	0,69		0,69
170000005128540	04-037-039-00150-0001	104000 ALMENDROS-SIN VARIEDAD	S	6,30	10,91	10,91		10,91
170000005128538	04-037-039-00253-0001	104000 ALMENDROS-SIN VARIEDAD	S	7,58	0,60	0,60		0,60

RESUMEN CRITERIOS DE SELECCIÓN

11.2.1.1 Mantenimiento de prácticas y métodos de agricultura ecológica: Cultivos permanentes distintos de olivar - Conv 2018. PUNTOS: 7,00

	<u>PUNTOS</u>	<u>CUMPLE</u>
Porcentaje de superficie determinada en Red Natura 2000	0,00	0.0%
Porcentaje de superficie determinada situada en zonas RAMSAR	0,00	0.0%
Porcentaje de superficie determinada en zonas vulnerables a la contaminación por nitratos	0,00	0.0%
Pendiente media de la explotación	1,00	5.56%
Porcentaje de Superficie de la explotación en municipios con más del 40 por ciento de su superficie agraria dentro de la Zona de desertificación	6,00	100.0%



DETALLE CRITERIOS DE SELECCIÓN**11.2.1.1 Mantenimiento de prácticas y métodos de agricultura ecológica: Cultivos permanentes distintos de olivar - Conv 2018.****PUNTOS: 7,00****Porcentaje de superficie determinada en Red Natura 2000****PUNTOS: 0,00 0.0%**

REF.	REFERENCIA SIGPAC	CULTIVO	DESCRIPCIÓN CULTIVO	S/R	SUP. COMPROM. (ha)	SUP. CUMPLE (ha)
170000005128532	04-037-036-00031-0001	104000	ALMENDROS-SIN VARIEDAD	S	0,28	0,00
170000005128533	04-037-036-00032-0001	104000	ALMENDROS-SIN VARIEDAD	S	0,63	0,00
170000005128535	04-037-038-00061-0001	104000	ALMENDROS-SIN VARIEDAD	S	2,64	0,00
170000005128534	04-037-038-00062-0001	104000	ALMENDROS-SIN VARIEDAD	S	0,56	0,00
170000005128540	04-037-039-00150-0001	104000	ALMENDROS-SIN VARIEDAD	S	10,91	0,00
170000005128536	04-037-039-00219-0001	104000	ALMENDROS-SIN VARIEDAD	S	0,74	0,00
170000005128539	04-037-039-00244-0001	104000	ALMENDROS-SIN VARIEDAD	S	0,69	0,00
170000005128538	04-037-039-00253-0001	104000	ALMENDROS-SIN VARIEDAD	S	0,60	0,00
170000005128537	18-057-014-00200-0001	104000	ALMENDROS-SIN VARIEDAD	S	0,69	0,00

Porcentaje de superficie determinada situada en zonas RAMSAR**PUNTOS: 0,00 0.0%**

REF.	REFERENCIA SIGPAC	CULTIVO	DESCRIPCIÓN CULTIVO	S/R	SUP. COMPROM. (ha)	SUP. CUMPLE (ha)
170000005128532	04-037-036-00031-0001	104000	ALMENDROS-SIN VARIEDAD	S	0,28	0,00
170000005128533	04-037-036-00032-0001	104000	ALMENDROS-SIN VARIEDAD	S	0,63	0,00
170000005128535	04-037-038-00061-0001	104000	ALMENDROS-SIN VARIEDAD	S	2,64	0,00
170000005128534	04-037-038-00062-0001	104000	ALMENDROS-SIN VARIEDAD	S	0,56	0,00
170000005128540	04-037-039-00150-0001	104000	ALMENDROS-SIN VARIEDAD	S	10,91	0,00
170000005128536	04-037-039-00219-0001	104000	ALMENDROS-SIN VARIEDAD	S	0,74	0,00
170000005128539	04-037-039-00244-0001	104000	ALMENDROS-SIN VARIEDAD	S	0,69	0,00
170000005128538	04-037-039-00253-0001	104000	ALMENDROS-SIN VARIEDAD	S	0,60	0,00
170000005128537	18-057-014-00200-0001	104000	ALMENDROS-SIN VARIEDAD	S	0,69	0,00

Porcentaje de superficie determinada en zonas vulnerables a la contaminación por nitratos**PUNTOS: 0,00 0.0%**

REF.	REFERENCIA SIGPAC	CULTIVO	DESCRIPCIÓN CULTIVO	S/R	SUP. COMPROM. (ha)	SUP. CUMPLE (ha)
170000005128532	04-037-036-00031-0001	104000	ALMENDROS-SIN VARIEDAD	S	0,28	0,00
170000005128533	04-037-036-00032-0001	104000	ALMENDROS-SIN VARIEDAD	S	0,63	0,00
170000005128535	04-037-038-00061-0001	104000	ALMENDROS-SIN VARIEDAD	S	2,64	0,00
170000005128534	04-037-038-00062-0001	104000	ALMENDROS-SIN VARIEDAD	S	0,56	0,00
170000005128540	04-037-039-00150-0001	104000	ALMENDROS-SIN VARIEDAD	S	10,91	0,00
170000005128536	04-037-039-00219-0001	104000	ALMENDROS-SIN VARIEDAD	S	0,74	0,00
170000005128539	04-037-039-00244-0001	104000	ALMENDROS-SIN VARIEDAD	S	0,69	0,00
170000005128538	04-037-039-00253-0001	104000	ALMENDROS-SIN VARIEDAD	S	0,60	0,00
170000005128537	18-057-014-00200-0001	104000	ALMENDROS-SIN VARIEDAD	S	0,69	0,00

Pendiente media de la explotación**PUNTOS: 1,00 5.56%**

REF.	REFERENCIA SIGPAC	CULTIVO	DESCRIPCIÓN CULTIVO	S/R	PENDIENTE MEDIA (%)	SUP. COMPROM. (ha)
170000005128532	04-037-036-00031-0001	104000	ALMENDROS-SIN VARIEDAD	S	2,84	0,28
170000005128533	04-037-036-00032-0001	104000	ALMENDROS-SIN VARIEDAD	S	4,75	0,63
170000005128535	04-037-038-00061-0001	104000	ALMENDROS-SIN VARIEDAD	S	4,03	2,64
170000005128534	04-037-038-00062-0001	104000	ALMENDROS-SIN VARIEDAD	S	4,52	0,56
170000005128540	04-037-039-00150-0001	104000	ALMENDROS-SIN VARIEDAD	S	6,30	10,91
170000005128536	04-037-039-00219-0001	104000	ALMENDROS-SIN VARIEDAD	S	3,56	0,74
170000005128539	04-037-039-00244-0001	104000	ALMENDROS-SIN VARIEDAD	S	4,85	0,69
170000005128538	04-037-039-00253-0001	104000	ALMENDROS-SIN VARIEDAD	S	7,58	0,60

REF.	REFERENCIA SIGPAC	CULTIVO	DESCRIPCIÓN CULTIVO	S/R	PENDIENTE	SUP.
					MEDIA (%)	COMPROM.
						(ha)
1700000005128537	18-057-014-00200-0001	104000	ALMENDROS-SIN VARIEDAD	S	3,51	0,69

Porcentaje de Superficie de la explotación en municipios con más del 40 por ciento de su superficie agraria dentro de la Zona de desertificación PUNTOS: 6,00 100.0%

REF.	REFERENCIA SIGPAC	CULTIVO	DESCRIPCIÓN CULTIVO	S/R	SUP.	SUP.
					COMPROM.	CUMPLE
					(ha)	(ha)
1700000005128532	04-037-036-00031-0001	104000	ALMENDROS-SIN VARIEDAD	S	0,28	0,28
1700000005128533	04-037-036-00032-0001	104000	ALMENDROS-SIN VARIEDAD	S	0,63	0,63
1700000005128535	04-037-038-00061-0001	104000	ALMENDROS-SIN VARIEDAD	S	2,64	2,64
1700000005128534	04-037-038-00062-0001	104000	ALMENDROS-SIN VARIEDAD	S	0,56	0,56
1700000005128540	04-037-039-00150-0001	104000	ALMENDROS-SIN VARIEDAD	S	10,91	10,91
1700000005128536	04-037-039-00219-0001	104000	ALMENDROS-SIN VARIEDAD	S	0,74	0,74
1700000005128539	04-037-039-00244-0001	104000	ALMENDROS-SIN VARIEDAD	S	0,69	0,69
1700000005128538	04-037-039-00253-0001	104000	ALMENDROS-SIN VARIEDAD	S	0,60	0,60
1700000005128537	18-057-014-00200-0001	104000	ALMENDROS-SIN VARIEDAD	S	0,69	0,69



<u>APELLIDOS Y NOMBRE / RAZÓN SOCIAL</u>	<u>NIF</u>	<u>EXPEDIENTE</u>	<u>SUP. COMPROMETIDA</u>		
			<u>(ha)</u>		
MARTINEZ PEREZ ANICETO	***6923*	1127829	9.95		
<u>RESOLUCIÓN</u>					
ADMITIDO					
<u>IMPORTES POR ANUALIDAD</u>					
	<u>2018</u>	<u>2019</u>	<u>2020</u>	<u>2021</u>	<u>2022</u>
IMPORTE MÁXIMO SUBVENCIONABLE	2.151,59 €	2.151,59 €	2.151,59 €	2.151,59 €	2.151,59 €
IMPORTE MEDIO DE TRANSFERENCIA (€/ha)	216,24 €	216,24 €	216,24 €	216,24 €	216,24 €

DETALLE IMPORTES POR ANUALIDAD

<u>GRUPOS DE CULTIVO ADMITIDOS</u>	<u>SUP. COMPROM.</u>	<u>2018</u>	<u>2019</u>	<u>2020</u>	<u>2021</u>	<u>2022</u>
	<u>(ha)</u>					
FRUTALES SECANO	9,95	2.151,59 €	2.151,59 €	2.151,59 €	2.151,59 €	2.151,59 €

RECINTOS COMPROMETIDOS

<u>REF.</u>	<u>REFERENCIA SIGPAC</u>	<u>CULTIVO DESCRIPCIÓN CULTIVO</u>	<u>S/R</u>	<u>PEND. MEDIA (%)</u>	<u>SUP. DEC. ADMIN. (ha)</u>	<u>NU SUP. CERT. (ha)</u>	<u>SUP. CAMPO (ha)</u>	<u>SUP. COMPROM. (ha)</u>
1700000006806310	04-099-047-00134-0003	104000 ALMENDROS-SIN VARIEDAD	S	19,48	0,78	0,78		0,78
1700000006806309	04-099-047-00016-0001	104000 ALMENDROS-SIN VARIEDAD	S	19,63	8,38	8,38		8,38
1700000006806318	04-099-047-00016-0003	104000 ALMENDROS-SIN VARIEDAD	S	21,74	0,73	0,73		0,73
1700000006806298	04-099-047-00016-0005	104000 ALMENDROS-SIN VARIEDAD	S	21,87	0,06	0,06		0,06

RESUMEN CRITERIOS DE SELECCIÓN

11.2.1.1 Mantenimiento de prácticas y métodos de agricultura ecológica: Cultivos permanentes distintos de olivar - Conv 2018. PUNTOS: 8,00

	<u>PUNTOS</u>	<u>CUMPLE</u>
Porcentaje de superficie determinada en Red Natura 2000	0,00	0.0%
Porcentaje de superficie determinada situada en zonas RAMSAR	0,00	0.0%
Porcentaje de superficie determinada en zonas vulnerables a la contaminación por nitratos	0,00	0.0%
Pendiente media de la explotación	2,00	19.79%
Porcentaje de Superficie de la explotación en municipios con más del 40 por ciento de su superficie agraria dentro de la Zona de desertificación	6,00	100.0%



DETALLE CRITERIOS DE SELECCIÓN**11.2.1.1 Mantenimiento de prácticas y métodos de agricultura ecológica: Cultivos permanentes distintos de olivar - Conv 2018.****PUNTOS: 8,00****Porcentaje de superficie determinada en Red Natura 2000****PUNTOS: 0,00 0.0%**

<u>REF.</u>	<u>REFERENCIA SIGPAC</u>	<u>CULTIVO</u>	<u>DESCRIPCIÓN CULTIVO</u>	<u>S/R</u>	<u>SUP. COMPROM.</u> <u>(ha)</u>	<u>SUP. CUMPLE</u> <u>(ha)</u>
170000006806309	04-099-047-00016-0001	104000	ALMENDROS-SIN VARIEDAD	S	8,38	0,00
1700000006806318	04-099-047-00016-0003	104000	ALMENDROS-SIN VARIEDAD	S	0,73	0,00
1700000006806298	04-099-047-00016-0005	104000	ALMENDROS-SIN VARIEDAD	S	0,06	0,00
1700000006806310	04-099-047-00134-0003	104000	ALMENDROS-SIN VARIEDAD	S	0,78	0,00

Porcentaje de superficie determinada situada en zonas RAMSAR**PUNTOS: 0,00 0.0%**

<u>REF.</u>	<u>REFERENCIA SIGPAC</u>	<u>CULTIVO</u>	<u>DESCRIPCIÓN CULTIVO</u>	<u>S/R</u>	<u>SUP. COMPROM.</u> <u>(ha)</u>	<u>SUP. CUMPLE</u> <u>(ha)</u>
1700000006806309	04-099-047-00016-0001	104000	ALMENDROS-SIN VARIEDAD	S	8,38	0,00
1700000006806318	04-099-047-00016-0003	104000	ALMENDROS-SIN VARIEDAD	S	0,73	0,00
1700000006806298	04-099-047-00016-0005	104000	ALMENDROS-SIN VARIEDAD	S	0,06	0,00
1700000006806310	04-099-047-00134-0003	104000	ALMENDROS-SIN VARIEDAD	S	0,78	0,00

Porcentaje de superficie determinada en zonas vulnerables a la contaminación por nitratos**PUNTOS: 0,00 0.0%**

<u>REF.</u>	<u>REFERENCIA SIGPAC</u>	<u>CULTIVO</u>	<u>DESCRIPCIÓN CULTIVO</u>	<u>S/R</u>	<u>SUP. COMPROM.</u> <u>(ha)</u>	<u>SUP. CUMPLE</u> <u>(ha)</u>
1700000006806309	04-099-047-00016-0001	104000	ALMENDROS-SIN VARIEDAD	S	8,38	0,00
1700000006806318	04-099-047-00016-0003	104000	ALMENDROS-SIN VARIEDAD	S	0,73	0,00
1700000006806298	04-099-047-00016-0005	104000	ALMENDROS-SIN VARIEDAD	S	0,06	0,00
1700000006806310	04-099-047-00134-0003	104000	ALMENDROS-SIN VARIEDAD	S	0,78	0,00

Pendiente media de la explotación**PUNTOS: 2,00 19.79%**

<u>REF.</u>	<u>REFERENCIA SIGPAC</u>	<u>CULTIVO</u>	<u>DESCRIPCIÓN CULTIVO</u>	<u>S/R</u>	<u>PENDIENTE MEDIA (%)</u>	<u>SUP. COMPROM.</u> <u>(ha)</u>
1700000006806309	04-099-047-00016-0001	104000	ALMENDROS-SIN VARIEDAD	S	19,63	8,38
1700000006806318	04-099-047-00016-0003	104000	ALMENDROS-SIN VARIEDAD	S	21,74	0,73
1700000006806298	04-099-047-00016-0005	104000	ALMENDROS-SIN VARIEDAD	S	21,87	0,06
1700000006806310	04-099-047-00134-0003	104000	ALMENDROS-SIN VARIEDAD	S	19,48	0,78

Porcentaje de Superficie de la explotación en municipios con más del 40 por ciento de su superficie agraria dentro de la Zona de desertificación**PUNTOS: 6,00 100.0%**

<u>REF.</u>	<u>REFERENCIA SIGPAC</u>	<u>CULTIVO</u>	<u>DESCRIPCIÓN CULTIVO</u>	<u>S/R</u>	<u>SUP. COMPROM.</u> <u>(ha)</u>	<u>SUP. CUMPLE</u> <u>(ha)</u>
1700000006806309	04-099-047-00016-0001	104000	ALMENDROS-SIN VARIEDAD	S	8,38	8,38
1700000006806318	04-099-047-00016-0003	104000	ALMENDROS-SIN VARIEDAD	S	0,73	0,73
1700000006806298	04-099-047-00016-0005	104000	ALMENDROS-SIN VARIEDAD	S	0,06	0,06
1700000006806310	04-099-047-00134-0003	104000	ALMENDROS-SIN VARIEDAD	S	0,78	0,78



<u>APELLIDOS Y NOMBRE / RAZÓN SOCIAL</u>	<u>NIF</u>	<u>EXPEDIENTE</u>	<u>SUP. COMPROMETIDA</u>		
			<u>(ha)</u>		
MARTINEZ PEREZ MIGUEL QUINTIN	****6534*	1046375	5.65		
<u>RESOLUCIÓN</u>					
ADMITIDO					
<u>IMPORTES POR ANUALIDAD</u>					
	<u>2018</u>	<u>2019</u>	<u>2020</u>	<u>2021</u>	<u>2022</u>
IMPORTE MÁXIMO SUBVENCIONABLE	1.221,76 €	1.221,76 €	1.221,76 €	1.221,76 €	1.221,76 €
IMPORTE MEDIO DE TRANSFERENCIA (€/ha)	216,24 €	216,24 €	216,24 €	216,24 €	216,24 €

DETALLE IMPORTES POR ANUALIDAD

<u>GRUPOS DE CULTIVO ADMITIDOS</u>	<u>SUP. COMPROM.</u>	<u>2018</u>	<u>2019</u>	<u>2020</u>	<u>2021</u>	<u>2022</u>
	<u>(ha)</u>					
FRUTALES SECANO	5,65	1.221,76 €	1.221,76 €	1.221,76 €	1.221,76 €	1.221,76 €

RECINTOS COMPROMETIDOS

<u>REF.</u>	<u>REFERENCIA SIGPAC</u>	<u>CULTIVO DESCRIPCIÓN CULTIVO</u>	<u>S/R</u>	<u>PEND. MEDIA (%)</u>	<u>SUP. DEC. ADMIN. (ha)</u>	<u>NU SUP. CERT. (ha)</u>	<u>SUP. CAMPO (ha)</u>	<u>SUP. COMPROM. (ha)</u>
-39702	04-099-022-00020-0009	104001 ALMENDROS-FITA MOLLAR	S	8,73	0,47	0,47		0,47
1700000005814650	04-099-022-00020-0001	104001 ALMENDROS-FITA MOLLAR	S	11,44	0,29	0,29		0,29
1700000005814644	04-099-017-00291-0003	104000 ALMENDROS-SIN VARIEDAD	S	15,08	0,01	0,01		0,01
1700000005814647	04-099-017-00293-0001	104000 ALMENDROS-SIN VARIEDAD	S	16,32	0,06	0,06		0,06
1700000005814660	04-099-026-00028-0002	104000 ALMENDROS-SIN VARIEDAD	S	17,34	0,25	0,25		0,25
1700000005814633	04-099-022-00020-0004	104000 ALMENDROS-SIN VARIEDAD	S	18,30	3,69	3,69		3,69
1700000005814645	04-099-017-00292-0001	104000 ALMENDROS-SIN VARIEDAD	S	18,44	0,06	0,06		0,06
1700000005814646	04-099-017-00292-0002	104000 ALMENDROS-SIN VARIEDAD	S	18,75	0,01	0,01		0,01
1700000005814673	04-099-017-00290-0001	104000 ALMENDROS-SIN VARIEDAD	S	20,07	0,10	0,10		0,10
1700000005814643	04-099-017-00291-0002	104000 ALMENDROS-SIN VARIEDAD	S	21,78	0,07	0,07		0,07
1700000005814648	04-099-017-00293-0002	104000 ALMENDROS-SIN VARIEDAD	S	22,03	0,02	0,02		0,02
1700000005814661	04-099-026-00028-0003	104000 ALMENDROS-SIN VARIEDAD	S	28,00	0,63	0,62		0,62

INCIDENCIASINCIDENCIA DESCRIPCIÓN

- 85001 El recinto declarado no cumple con las normas de producción ecológica (artículo 5-1 e), Orden 26 mayo 2015)
Ref:1700000005814663 Recinto:04-099-050-00419-001 Cultivo:104000 ALMENDROS-SIN VARIEDAD Secano
- 85002 Recinto declarado que no cumple en su totalidad con las normas de producción ecológica (artículo 5-1 e), Orden 26 mayo 2015)
Ref:1700000005814661 Recinto:04-099-026-00028-003 Cultivo:104000 ALMENDROS-SIN VARIEDAD Secano Sup. Declarada:0,63 Superficie Certificada (Ha):0,62

RESUMEN CRITERIOS DE SELECCIÓN

11.2.1.1 Mantenimiento de prácticas y métodos de agricultura ecológica: Cultivos permanentes distintos de olivar - Conv 2018. PUNTOS: 8,00

	<u>PUNTOS</u>	<u>CUMPLE</u>
Porcentaje de superficie determinada en Red Natura 2000	0,00	0.0%
Porcentaje de superficie determinada situada en zonas RAMSAR	0,00	0.0%
Porcentaje de superficie determinada en zonas vulnerables a la contaminación por nitratos	0,00	0.0%
Pendiente media de la explotación	2,00	18.24%
Porcentaje de Superficie de la explotación en municipios con más del 40 por ciento de su superficie agraria dentro de la Zona de desertificación	6,00	100.0%



DETALLE CRITERIOS DE SELECCIÓN**11.2.1.1 Mantenimiento de prácticas y métodos de agricultura ecológica: Cultivos permanentes distintos de olivar - Conv 2018.****PUNTOS: 8,00****Porcentaje de superficie determinada en Red Natura 2000****PUNTOS: 0,00 0.0%**

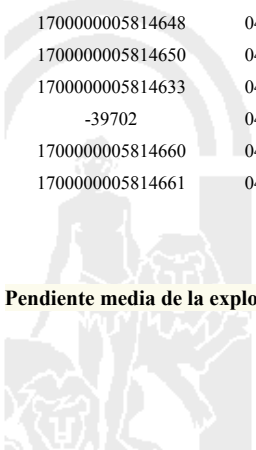
REF.	REFERENCIA SIGPAC	CULTIVO	DESCRIPCIÓN CULTIVO	S/R	SUP. COMPROM. (ha)	SUP. CUMPLE (ha)
170000005814673	04-099-017-00290-0001	104000	ALMENDROS-SIN VARIEDAD	S	0,10	0,00
1700000005814643	04-099-017-00291-0002	104000	ALMENDROS-SIN VARIEDAD	S	0,07	0,00
1700000005814644	04-099-017-00291-0003	104000	ALMENDROS-SIN VARIEDAD	S	0,01	0,00
1700000005814645	04-099-017-00292-0001	104000	ALMENDROS-SIN VARIEDAD	S	0,06	0,00
1700000005814646	04-099-017-00292-0002	104000	ALMENDROS-SIN VARIEDAD	S	0,01	0,00
1700000005814647	04-099-017-00293-0001	104000	ALMENDROS-SIN VARIEDAD	S	0,06	0,00
1700000005814648	04-099-017-00293-0002	104000	ALMENDROS-SIN VARIEDAD	S	0,02	0,00
1700000005814650	04-099-022-00020-0001	104001	ALMENDROS-FITA MOLLAR	S	0,29	0,00
1700000005814633	04-099-022-00020-0004	104000	ALMENDROS-SIN VARIEDAD	S	3,69	0,00
-39702	04-099-022-00020-0009	104001	ALMENDROS-FITA MOLLAR	S	0,47	0,00
1700000005814660	04-099-026-00028-0002	104000	ALMENDROS-SIN VARIEDAD	S	0,25	0,00
1700000005814661	04-099-026-00028-0003	104000	ALMENDROS-SIN VARIEDAD	S	0,62	0,00

Porcentaje de superficie determinada situada en zonas RAMSAR**PUNTOS: 0,00 0.0%**

REF.	REFERENCIA SIGPAC	CULTIVO	DESCRIPCIÓN CULTIVO	S/R	SUP. COMPROM. (ha)	SUP. CUMPLE (ha)
1700000005814673	04-099-017-00290-0001	104000	ALMENDROS-SIN VARIEDAD	S	0,10	0,00
1700000005814643	04-099-017-00291-0002	104000	ALMENDROS-SIN VARIEDAD	S	0,07	0,00
1700000005814644	04-099-017-00291-0003	104000	ALMENDROS-SIN VARIEDAD	S	0,01	0,00
1700000005814645	04-099-017-00292-0001	104000	ALMENDROS-SIN VARIEDAD	S	0,06	0,00
1700000005814646	04-099-017-00292-0002	104000	ALMENDROS-SIN VARIEDAD	S	0,01	0,00
1700000005814647	04-099-017-00293-0001	104000	ALMENDROS-SIN VARIEDAD	S	0,06	0,00
1700000005814648	04-099-017-00293-0002	104000	ALMENDROS-SIN VARIEDAD	S	0,02	0,00
1700000005814650	04-099-022-00020-0001	104001	ALMENDROS-FITA MOLLAR	S	0,29	0,00
1700000005814633	04-099-022-00020-0004	104000	ALMENDROS-SIN VARIEDAD	S	3,69	0,00
-39702	04-099-022-00020-0009	104001	ALMENDROS-FITA MOLLAR	S	0,47	0,00
1700000005814660	04-099-026-00028-0002	104000	ALMENDROS-SIN VARIEDAD	S	0,25	0,00
1700000005814661	04-099-026-00028-0003	104000	ALMENDROS-SIN VARIEDAD	S	0,62	0,00

Porcentaje de superficie determinada en zonas vulnerables a la contaminación por nitratos**PUNTOS: 0,00 0.0%**

REF.	REFERENCIA SIGPAC	CULTIVO	DESCRIPCIÓN CULTIVO	S/R	SUP. COMPROM. (ha)	SUP. CUMPLE (ha)
1700000005814673	04-099-017-00290-0001	104000	ALMENDROS-SIN VARIEDAD	S	0,10	0,00
1700000005814643	04-099-017-00291-0002	104000	ALMENDROS-SIN VARIEDAD	S	0,07	0,00
1700000005814644	04-099-017-00291-0003	104000	ALMENDROS-SIN VARIEDAD	S	0,01	0,00
1700000005814645	04-099-017-00292-0001	104000	ALMENDROS-SIN VARIEDAD	S	0,06	0,00
1700000005814646	04-099-017-00292-0002	104000	ALMENDROS-SIN VARIEDAD	S	0,01	0,00
1700000005814647	04-099-017-00293-0001	104000	ALMENDROS-SIN VARIEDAD	S	0,06	0,00
1700000005814648	04-099-017-00293-0002	104000	ALMENDROS-SIN VARIEDAD	S	0,02	0,00
1700000005814650	04-099-022-00020-0001	104001	ALMENDROS-FITA MOLLAR	S	0,29	0,00
1700000005814633	04-099-022-00020-0004	104000	ALMENDROS-SIN VARIEDAD	S	3,69	0,00
-39702	04-099-022-00020-0009	104001	ALMENDROS-FITA MOLLAR	S	0,47	0,00
1700000005814660	04-099-026-00028-0002	104000	ALMENDROS-SIN VARIEDAD	S	0,25	0,00
1700000005814661	04-099-026-00028-0003	104000	ALMENDROS-SIN VARIEDAD	S	0,62	0,00

Pendiente media de la explotación**PUNTOS: 2,00 18.24%**

REF.	REFERENCIA SIGPAC	CULTIVO	DESCRIPCIÓN CULTIVO	S/R	PENDIENTE		SUP.
					MEDIA (%)	COMPROM.	(ha)
170000005814673	04-099-017-00290-0001	104000	ALMENDROS-SIN VARIEDAD	S	20,07		0,10
1700000005814643	04-099-017-00291-0002	104000	ALMENDROS-SIN VARIEDAD	S	21,78		0,07
1700000005814644	04-099-017-00291-0003	104000	ALMENDROS-SIN VARIEDAD	S	15,08		0,01
1700000005814645	04-099-017-00292-0001	104000	ALMENDROS-SIN VARIEDAD	S	18,44		0,06
1700000005814646	04-099-017-00292-0002	104000	ALMENDROS-SIN VARIEDAD	S	18,75		0,01
1700000005814647	04-099-017-00293-0001	104000	ALMENDROS-SIN VARIEDAD	S	16,32		0,06
1700000005814648	04-099-017-00293-0002	104000	ALMENDROS-SIN VARIEDAD	S	22,03		0,02
1700000005814650	04-099-022-00020-0001	104001	ALMENDROS-FITA MOLLAR	S	11,44		0,29
1700000005814633	04-099-022-00020-0004	104000	ALMENDROS-SIN VARIEDAD	S	18,30		3,69
-39702	04-099-022-00020-0009	104001	ALMENDROS-FITA MOLLAR	S	8,73		0,47
1700000005814660	04-099-026-00028-0002	104000	ALMENDROS-SIN VARIEDAD	S	17,34		0,25
1700000005814661	04-099-026-00028-0003	104000	ALMENDROS-SIN VARIEDAD	S	28,00		0,62

Porcentaje de Superficie de la explotación en municipios con más del 40 por ciento de su superficie agraria dentro de la Zona de desertificación

PUNTOS: 6,00 100.0%

REF.	REFERENCIA SIGPAC	CULTIVO	DESCRIPCIÓN CULTIVO	S/R	PUNTOS	
					SUP. COMPROM. (ha)	SUP. CUMPLE (ha)
1700000005814673	04-099-017-00290-0001	104000	ALMENDROS-SIN VARIEDAD	S	0,10	0,10
1700000005814643	04-099-017-00291-0002	104000	ALMENDROS-SIN VARIEDAD	S	0,07	0,07
1700000005814644	04-099-017-00291-0003	104000	ALMENDROS-SIN VARIEDAD	S	0,01	0,01
1700000005814645	04-099-017-00292-0001	104000	ALMENDROS-SIN VARIEDAD	S	0,06	0,06
1700000005814646	04-099-017-00292-0002	104000	ALMENDROS-SIN VARIEDAD	S	0,01	0,01
1700000005814647	04-099-017-00293-0001	104000	ALMENDROS-SIN VARIEDAD	S	0,06	0,06
1700000005814648	04-099-017-00293-0002	104000	ALMENDROS-SIN VARIEDAD	S	0,02	0,02
1700000005814650	04-099-022-00020-0001	104001	ALMENDROS-FITA MOLLAR	S	0,29	0,29
1700000005814633	04-099-022-00020-0004	104000	ALMENDROS-SIN VARIEDAD	S	3,69	3,69
-39702	04-099-022-00020-0009	104001	ALMENDROS-FITA MOLLAR	S	0,47	0,47
1700000005814660	04-099-026-00028-0002	104000	ALMENDROS-SIN VARIEDAD	S	0,25	0,25
1700000005814661	04-099-026-00028-0003	104000	ALMENDROS-SIN VARIEDAD	S	0,62	0,62



<u>APELLIDOS Y NOMBRE / RAZÓN SOCIAL</u>	<u>NIF</u>	<u>EXPEDIENTE</u>	<u>SUP. COMPROMETIDA</u>			
			<u>(ha)</u>			
MARTINEZ PEREZ PEDRO JOSE	****0602*	1012673	72.08			
RESOLUCIÓN						
ADMITIDO						
IMPORTE POR ANUALIDAD						
		2018	2019	2020	2021	2022
IMPORTE MÁXIMO SUBVENCIONABLE		12.811,79 €	12.811,79 €	12.811,79 €	12.811,79 €	12.811,79 €
IMPORTE MEDIO DE TRANSFERENCIA (€/ha)		177,74 €	177,74 €	177,74 €	177,74 €	177,74 €

DETALLE IMPORTES POR ANUALIDAD

<u>GRUPOS DE CULTIVO ADMITIDOS</u>	<u>SUP. COMPROM.</u>	2018	2019	2020	2021	2022
	<u>(ha)</u>					
FRUTALES SECANO	72,08	12.811,79 €	12.811,79 €	12.811,79 €	12.811,79 €	12.811,79 €

RECINTOS COMPROMETIDOS

<u>REF.</u>	<u>REFERENCIA SIGPAC</u>	<u>CULTIVO DESCRIPCIÓN CULTIVO</u>	<u>S/R</u>	<u>PEND. MEDIA (%)</u>	<u>SUP. DEC. ADMIN. (ha)</u>	<u>NU SUP. CERT. (ha)</u>	<u>SUP. CAMPO (ha)</u>	<u>SUP. COMPROM. (ha)</u>
170000002794629	04-037-013-00012-0001	104000 ALMENDROS-SIN VARIEDAD	S	2,90	2,22	2,22		2,22
170000002794624	04-037-009-00199-0001	104000 ALMENDROS-SIN VARIEDAD	S	3,32	1,43	1,43		1,43
170000002794614	04-037-009-00032-0001	104000 ALMENDROS-SIN VARIEDAD	S	4,20	0,75	0,75		0,75
170000002794612	04-037-009-00189-0001	104000 ALMENDROS-SIN VARIEDAD	S	4,33	1,41	1,41		1,41
170000002794623	04-037-010-00029-0002	104000 ALMENDROS-SIN VARIEDAD	S	5,26	0,22	0,22		0,22
170000002794628	04-037-010-00075-0001	104000 ALMENDROS-SIN VARIEDAD	S	5,42	0,49	0,49		0,49
170000002794625	04-037-010-00027-0001	104000 ALMENDROS-SIN VARIEDAD	S	5,47	1,13	1,13		1,13
170000002794603	04-037-009-00175-0001	104000 ALMENDROS-SIN VARIEDAD	S	5,82	1,50	1,50		1,50
170000002794611	04-037-009-00198-0001	104000 ALMENDROS-SIN VARIEDAD	S	5,99	2,23	2,23		2,23
170000002794626	04-037-013-00018-0001	104000 ALMENDROS-SIN VARIEDAD	S	6,12	3,34	3,34		3,34
170000002794604	04-037-009-00177-0004	104000 ALMENDROS-SIN VARIEDAD	S	6,48	3,85	3,85		3,85
170000002794601	04-037-009-00132-0002	104000 ALMENDROS-SIN VARIEDAD	S	6,57	1,51	1,51		1,51
170000002794605	04-037-009-00219-0002	104000 ALMENDROS-SIN VARIEDAD	S	6,79	2,90	2,90		2,90
170000002794622	04-037-010-00029-0001	104000 ALMENDROS-SIN VARIEDAD	S	6,79	0,45	0,45		0,45
170000002794602	04-037-009-00174-0001	104000 ALMENDROS-SIN VARIEDAD	S	6,88	9,73	9,73		9,73
170000002794613	04-037-009-00177-0006	104000 ALMENDROS-SIN VARIEDAD	S	7,98	0,07	0,07		0,07
170000002794606	04-037-009-00220-0001	104000 ALMENDROS-SIN VARIEDAD	S	8,98	1,79	1,79		1,79
170000002794610	04-006-004-00177-0005	104000 ALMENDROS-SIN VARIEDAD	S	16,09	0,07	0,07		0,07
170000002794600	04-099-026-00088-0001	104000 ALMENDROS-SIN VARIEDAD	S	16,92	12,72	12,72		12,72
170000002794627	04-099-024-00022-0001	104000 ALMENDROS-SIN VARIEDAD	S	17,20	0,04	0,04		0,04
170000002794620	04-099-024-00024-0002	104000 ALMENDROS-SIN VARIEDAD	S	21,65	7,89	7,89		7,89
170000002794599	04-099-024-00031-0002	104000 ALMENDROS-SIN VARIEDAD	S	22,18	0,55	0,55		0,55
170000002794619	04-006-004-00177-0002	104000 ALMENDROS-SIN VARIEDAD	S	22,41	1,09	1,09		1,09
170000002794598	04-099-024-00030-0002	104000 ALMENDROS-SIN VARIEDAD	S	22,97	0,51	0,51		0,51
170000002794607	04-006-005-00023-0001	104000 ALMENDROS-SIN VARIEDAD	S	23,01	1,22	1,22		1,22
170000002794616	04-006-001-00141-0002	104000 ALMENDROS-SIN VARIEDAD	S	23,15	0,43	0,43		0,43
170000002794609	04-006-004-00200-0001	104000 ALMENDROS-SIN VARIEDAD	S	24,05	0,92	0,92		0,92
170000002794597	04-099-024-00027-0002	104000 ALMENDROS-SIN VARIEDAD	S	24,94	0,45	0,45		0,45
170000002794617	04-006-001-00118-0006	104000 ALMENDROS-SIN VARIEDAD	S	24,99	0,05	0,05		0,05
170000002794615	04-006-004-00050-0004	104000 ALMENDROS-SIN VARIEDAD	S	25,01	0,73	0,73		0,73
170000002794618	04-006-001-00118-0005	104000 ALMENDROS-SIN VARIEDAD	S	25,08	4,27	4,27		4,27
170000002794596	04-099-024-00026-0001	104000 ALMENDROS-SIN VARIEDAD	S	25,97	0,36	0,36		0,36
170000002794608	04-006-005-00021-0001	104000 ALMENDROS-SIN VARIEDAD	S	26,67	1,03	1,03		1,03
170000002794621	04-099-024-00412-0004	104000 ALMENDROS-SIN VARIEDAD	S	26,98	3,35	3,35		3,35
170000002794595	04-099-024-00023-0001	104000 ALMENDROS-SIN VARIEDAD	S	27,71	1,00	1,00		1,00
170000002794594	04-099-024-00022-0002	104000 ALMENDROS-SIN VARIEDAD	S	28,27	0,38	0,38		0,38



RESUMEN CRITERIOS DE SELECCIÓN**11.2.1.1 Mantenimiento de prácticas y métodos de agricultura ecológica: Cultivos permanentes distintos de olivar - Conv 2018.** PUNTOS: 8,00

	PUNTOS	CUMPLE
Porcentaje de superficie determinada en Red Natura 2000	0,00	0.0%
Porcentaje de superficie determinada situada en zonas RAMSAR	0,00	0.0%
Porcentaje de superficie determinada en zonas vulnerables a la contaminación por nitratos	0,00	0.0%
Pendiente media de la explotación	2,00	14.07%
Porcentaje de Superficie de la explotación en municipios con más del 40 por ciento de su superficie agraria dentro de la Zona de desertificación	6,00	100.0%

DETALLE CRITERIOS DE SELECCIÓN**11.2.1.1 Mantenimiento de prácticas y métodos de agricultura ecológica: Cultivos permanentes distintos de olivar - Conv 2018.** PUNTOS: 8,00

						PUNTOS:	0,00	0.0%
REF.	REFERENCIA SIGPAC	CULTIVO	DESCRIPCIÓN CULTIVO	S/R	SUP. COMPROM. (ha)	SUP. CUMPLE (ha)		
170000002794618	04-006-001-00118-0005	104000	ALMENDROS-SIN VARIEDAD	S	4,27	0,00		
170000002794617	04-006-001-00118-0006	104000	ALMENDROS-SIN VARIEDAD	S	0,05	0,00		
170000002794616	04-006-001-00141-0002	104000	ALMENDROS-SIN VARIEDAD	S	0,43	0,00		
170000002794615	04-006-004-00050-0004	104000	ALMENDROS-SIN VARIEDAD	S	0,73	0,00		
170000002794619	04-006-004-00177-0002	104000	ALMENDROS-SIN VARIEDAD	S	1,09	0,00		
170000002794610	04-006-004-00177-0005	104000	ALMENDROS-SIN VARIEDAD	S	0,07	0,00		
170000002794609	04-006-004-00200-0001	104000	ALMENDROS-SIN VARIEDAD	S	0,92	0,00		
170000002794608	04-006-005-00021-0001	104000	ALMENDROS-SIN VARIEDAD	S	1,03	0,00		
170000002794607	04-006-005-00023-0001	104000	ALMENDROS-SIN VARIEDAD	S	1,22	0,00		
170000002794614	04-037-009-00032-0001	104000	ALMENDROS-SIN VARIEDAD	S	0,75	0,00		
170000002794601	04-037-009-00132-0002	104000	ALMENDROS-SIN VARIEDAD	S	1,51	0,00		
170000002794602	04-037-009-00174-0001	104000	ALMENDROS-SIN VARIEDAD	S	9,73	0,00		
170000002794603	04-037-009-00175-0001	104000	ALMENDROS-SIN VARIEDAD	S	1,50	0,00		
170000002794604	04-037-009-00177-0004	104000	ALMENDROS-SIN VARIEDAD	S	3,85	0,00		
170000002794613	04-037-009-00177-0006	104000	ALMENDROS-SIN VARIEDAD	S	0,07	0,00		
170000002794612	04-037-009-00189-0001	104000	ALMENDROS-SIN VARIEDAD	S	1,41	0,00		
170000002794611	04-037-009-00198-0001	104000	ALMENDROS-SIN VARIEDAD	S	2,23	0,00		
170000002794624	04-037-009-00199-0001	104000	ALMENDROS-SIN VARIEDAD	S	1,43	0,00		
170000002794605	04-037-009-00219-0002	104000	ALMENDROS-SIN VARIEDAD	S	2,90	0,00		
170000002794606	04-037-009-00220-0001	104000	ALMENDROS-SIN VARIEDAD	S	1,79	0,00		
170000002794625	04-037-010-00027-0001	104000	ALMENDROS-SIN VARIEDAD	S	1,13	0,00		
170000002794622	04-037-010-00029-0001	104000	ALMENDROS-SIN VARIEDAD	S	0,45	0,00		
170000002794623	04-037-010-00029-0002	104000	ALMENDROS-SIN VARIEDAD	S	0,22	0,00		
170000002794628	04-037-010-00075-0001	104000	ALMENDROS-SIN VARIEDAD	S	0,49	0,00		
170000002794629	04-037-013-00012-0001	104000	ALMENDROS-SIN VARIEDAD	S	2,22	0,00		
170000002794626	04-037-013-00018-0001	104000	ALMENDROS-SIN VARIEDAD	S	3,34	0,00		
170000002794627	04-099-024-00022-0001	104000	ALMENDROS-SIN VARIEDAD	S	0,04	0,00		
170000002794594	04-099-024-00022-0002	104000	ALMENDROS-SIN VARIEDAD	S	0,38	0,00		
170000002794595	04-099-024-00023-0001	104000	ALMENDROS-SIN VARIEDAD	S	1,00	0,00		
170000002794620	04-099-024-00024-0002	104000	ALMENDROS-SIN VARIEDAD	S	7,89	0,00		
170000002794596	04-099-024-00026-0001	104000	ALMENDROS-SIN VARIEDAD	S	0,36	0,00		
170000002794597	04-099-024-00027-0002	104000	ALMENDROS-SIN VARIEDAD	S	0,45	0,00		
170000002794598	04-099-024-00030-0002	104000	ALMENDROS-SIN VARIEDAD	S	0,51	0,00		
170000002794599	04-099-024-00031-0002	104000	ALMENDROS-SIN VARIEDAD	S	0,55	0,00		
170000002794621	04-099-024-00412-0004	104000	ALMENDROS-SIN VARIEDAD	S	3,35	0,00		
170000002794600	04-099-026-00088-0001	104000	ALMENDROS-SIN VARIEDAD	S	12,72	0,00		

Porcentaje de superficie determinada situada en zonas RAMSAR

PUNTOS: 0,00 0.0%

<u>REF.</u>	<u>REFERENCIA SIGPAC</u>	<u>CULTIVO</u>	<u>DESCRIPCIÓN CULTIVO</u>	<u>S/R</u>	<u>SUP. COMPROM.</u> <u>(ha)</u>	<u>SUP. CUMPLE</u> <u>(ha)</u>
1700000002794618	04-006-001-00118-0005	104000	ALMENDROS-SIN VARIEDAD	S	4,27	0,00
1700000002794617	04-006-001-00118-0006	104000	ALMENDROS-SIN VARIEDAD	S	0,05	0,00
1700000002794616	04-006-001-00141-0002	104000	ALMENDROS-SIN VARIEDAD	S	0,43	0,00
1700000002794615	04-006-004-00050-0004	104000	ALMENDROS-SIN VARIEDAD	S	0,73	0,00
1700000002794619	04-006-004-00177-0002	104000	ALMENDROS-SIN VARIEDAD	S	1,09	0,00
1700000002794610	04-006-004-00177-0005	104000	ALMENDROS-SIN VARIEDAD	S	0,07	0,00
1700000002794609	04-006-004-00200-0001	104000	ALMENDROS-SIN VARIEDAD	S	0,92	0,00
1700000002794608	04-006-005-00021-0001	104000	ALMENDROS-SIN VARIEDAD	S	1,03	0,00
1700000002794607	04-006-005-00023-0001	104000	ALMENDROS-SIN VARIEDAD	S	1,22	0,00
1700000002794614	04-037-009-00032-0001	104000	ALMENDROS-SIN VARIEDAD	S	0,75	0,00
1700000002794601	04-037-009-00132-0002	104000	ALMENDROS-SIN VARIEDAD	S	1,51	0,00
1700000002794602	04-037-009-00174-0001	104000	ALMENDROS-SIN VARIEDAD	S	9,73	0,00
1700000002794603	04-037-009-00175-0001	104000	ALMENDROS-SIN VARIEDAD	S	1,50	0,00
1700000002794604	04-037-009-00177-0004	104000	ALMENDROS-SIN VARIEDAD	S	3,85	0,00
1700000002794613	04-037-009-00177-0006	104000	ALMENDROS-SIN VARIEDAD	S	0,07	0,00
1700000002794612	04-037-009-00189-0001	104000	ALMENDROS-SIN VARIEDAD	S	1,41	0,00
1700000002794611	04-037-009-00198-0001	104000	ALMENDROS-SIN VARIEDAD	S	2,23	0,00
1700000002794624	04-037-009-00199-0001	104000	ALMENDROS-SIN VARIEDAD	S	1,43	0,00
1700000002794605	04-037-009-00219-0002	104000	ALMENDROS-SIN VARIEDAD	S	2,90	0,00
1700000002794606	04-037-009-00220-0001	104000	ALMENDROS-SIN VARIEDAD	S	1,79	0,00
1700000002794625	04-037-010-00027-0001	104000	ALMENDROS-SIN VARIEDAD	S	1,13	0,00
1700000002794622	04-037-010-00029-0001	104000	ALMENDROS-SIN VARIEDAD	S	0,45	0,00
1700000002794623	04-037-010-00029-0002	104000	ALMENDROS-SIN VARIEDAD	S	0,22	0,00
1700000002794628	04-037-010-00075-0001	104000	ALMENDROS-SIN VARIEDAD	S	0,49	0,00
1700000002794629	04-037-013-00012-0001	104000	ALMENDROS-SIN VARIEDAD	S	2,22	0,00
1700000002794626	04-037-013-00018-0001	104000	ALMENDROS-SIN VARIEDAD	S	3,34	0,00
1700000002794627	04-099-024-00022-0001	104000	ALMENDROS-SIN VARIEDAD	S	0,04	0,00
1700000002794594	04-099-024-00022-0002	104000	ALMENDROS-SIN VARIEDAD	S	0,38	0,00
1700000002794595	04-099-024-00023-0001	104000	ALMENDROS-SIN VARIEDAD	S	1,00	0,00
1700000002794620	04-099-024-00024-0002	104000	ALMENDROS-SIN VARIEDAD	S	7,89	0,00
1700000002794596	04-099-024-00026-0001	104000	ALMENDROS-SIN VARIEDAD	S	0,36	0,00
1700000002794597	04-099-024-00027-0002	104000	ALMENDROS-SIN VARIEDAD	S	0,45	0,00
1700000002794598	04-099-024-00030-0002	104000	ALMENDROS-SIN VARIEDAD	S	0,51	0,00
1700000002794599	04-099-024-00031-0002	104000	ALMENDROS-SIN VARIEDAD	S	0,55	0,00
1700000002794621	04-099-024-00412-0004	104000	ALMENDROS-SIN VARIEDAD	S	3,35	0,00
1700000002794600	04-099-026-00088-0001	104000	ALMENDROS-SIN VARIEDAD	S	12,72	0,00

Porcentaje de superficie determinada en zonas vulnerables a la contaminación por nitratos**PUNTOS:** 0,00 0.0%

<u>REF.</u>	<u>REFERENCIA SIGPAC</u>	<u>CULTIVO</u>	<u>DESCRIPCIÓN CULTIVO</u>	<u>S/R</u>	<u>SUP. COMPROM.</u> <u>(ha)</u>	<u>SUP. CUMPLE</u> <u>(ha)</u>
1700000002794618	04-006-001-00118-0005	104000	ALMENDROS-SIN VARIEDAD	S	4,27	0,00
1700000002794617	04-006-001-00118-0006	104000	ALMENDROS-SIN VARIEDAD	S	0,05	0,00
1700000002794616	04-006-001-00141-0002	104000	ALMENDROS-SIN VARIEDAD	S	0,43	0,00
1700000002794615	04-006-004-00050-0004	104000	ALMENDROS-SIN VARIEDAD	S	0,73	0,00
1700000002794619	04-006-004-00177-0002	104000	ALMENDROS-SIN VARIEDAD	S	1,09	0,00
1700000002794610	04-006-004-00177-0005	104000	ALMENDROS-SIN VARIEDAD	S	0,07	0,00
1700000002794609	04-006-004-00200-0001	104000	ALMENDROS-SIN VARIEDAD	S	0,92	0,00
1700000002794608	04-006-005-00021-0001	104000	ALMENDROS-SIN VARIEDAD	S	1,03	0,00
1700000002794607	04-006-005-00023-0001	104000	ALMENDROS-SIN VARIEDAD	S	1,22	0,00
1700000002794614	04-037-009-00032-0001	104000	ALMENDROS-SIN VARIEDAD	S	0,75	0,00
1700000002794601	04-037-009-00132-0002	104000	ALMENDROS-SIN VARIEDAD	S	1,51	0,00
1700000002794602	04-037-009-00174-0001	104000	ALMENDROS-SIN VARIEDAD	S	9,73	0,00
1700000002794603	04-037-009-00175-0001	104000	ALMENDROS-SIN VARIEDAD	S	1,50	0,00
1700000002794604	04-037-009-00177-0004	104000	ALMENDROS-SIN VARIEDAD	S	3,85	0,00
1700000002794613	04-037-009-00177-0006	104000	ALMENDROS-SIN VARIEDAD	S	0,07	0,00

<u>REF.</u>	<u>REFERENCIA SIGPAC</u>	<u>CULTIVO</u>	<u>DESCRIPCIÓN CULTIVO</u>	<u>S/R</u>	<u>SUP. COMPROM.</u> <u>(ha)</u>	<u>SUP. CUMPLE</u> <u>(ha)</u>
1700000002794612	04-037-009-00189-0001	104000	ALMENDROS-SIN VARIEDAD	S	1,41	0,00
1700000002794611	04-037-009-00198-0001	104000	ALMENDROS-SIN VARIEDAD	S	2,23	0,00
1700000002794624	04-037-009-00199-0001	104000	ALMENDROS-SIN VARIEDAD	S	1,43	0,00
1700000002794605	04-037-009-00219-0002	104000	ALMENDROS-SIN VARIEDAD	S	2,90	0,00
1700000002794606	04-037-009-00220-0001	104000	ALMENDROS-SIN VARIEDAD	S	1,79	0,00
1700000002794625	04-037-010-00027-0001	104000	ALMENDROS-SIN VARIEDAD	S	1,13	0,00
1700000002794622	04-037-010-00029-0001	104000	ALMENDROS-SIN VARIEDAD	S	0,45	0,00
1700000002794623	04-037-010-00029-0002	104000	ALMENDROS-SIN VARIEDAD	S	0,22	0,00
1700000002794628	04-037-010-00075-0001	104000	ALMENDROS-SIN VARIEDAD	S	0,49	0,00
1700000002794629	04-037-013-00012-0001	104000	ALMENDROS-SIN VARIEDAD	S	2,22	0,00
1700000002794626	04-037-013-00018-0001	104000	ALMENDROS-SIN VARIEDAD	S	3,34	0,00
1700000002794627	04-099-024-00022-0001	104000	ALMENDROS-SIN VARIEDAD	S	0,04	0,00
1700000002794594	04-099-024-00022-0002	104000	ALMENDROS-SIN VARIEDAD	S	0,38	0,00
1700000002794595	04-099-024-00023-0001	104000	ALMENDROS-SIN VARIEDAD	S	1,00	0,00
1700000002794620	04-099-024-00024-0002	104000	ALMENDROS-SIN VARIEDAD	S	7,89	0,00
1700000002794596	04-099-024-00026-0001	104000	ALMENDROS-SIN VARIEDAD	S	0,36	0,00
1700000002794597	04-099-024-00027-0002	104000	ALMENDROS-SIN VARIEDAD	S	0,45	0,00
1700000002794598	04-099-024-00030-0002	104000	ALMENDROS-SIN VARIEDAD	S	0,51	0,00
1700000002794599	04-099-024-00031-0002	104000	ALMENDROS-SIN VARIEDAD	S	0,55	0,00
1700000002794621	04-099-024-00412-0004	104000	ALMENDROS-SIN VARIEDAD	S	3,35	0,00
1700000002794600	04-099-026-00088-0001	104000	ALMENDROS-SIN VARIEDAD	S	12,72	0,00

Pendiente media de la explotación**PUNTOS:** 2,00 14.07%

<u>REF.</u>	<u>REFERENCIA SIGPAC</u>	<u>CULTIVO</u>	<u>DESCRIPCIÓN CULTIVO</u>	<u>S/R</u>	<u>PENDIENTE MEDIA (%)</u>	<u>SUP. COMPROM.</u> <u>(ha)</u>
1700000002794618	04-006-001-00118-0005	104000	ALMENDROS-SIN VARIEDAD	S	25,08	4,27
1700000002794617	04-006-001-00118-0006	104000	ALMENDROS-SIN VARIEDAD	S	24,99	0,05
1700000002794616	04-006-001-00141-0002	104000	ALMENDROS-SIN VARIEDAD	S	23,15	0,43
1700000002794615	04-006-004-00050-0004	104000	ALMENDROS-SIN VARIEDAD	S	25,01	0,73
1700000002794619	04-006-004-00177-0002	104000	ALMENDROS-SIN VARIEDAD	S	22,41	1,09
1700000002794610	04-006-004-00177-0005	104000	ALMENDROS-SIN VARIEDAD	S	16,09	0,07
1700000002794609	04-006-004-00200-0001	104000	ALMENDROS-SIN VARIEDAD	S	24,05	0,92
1700000002794608	04-006-005-00021-0001	104000	ALMENDROS-SIN VARIEDAD	S	26,67	1,03
1700000002794607	04-006-005-00023-0001	104000	ALMENDROS-SIN VARIEDAD	S	23,01	1,22
1700000002794614	04-037-009-00032-0001	104000	ALMENDROS-SIN VARIEDAD	S	4,20	0,75
1700000002794601	04-037-009-00132-0002	104000	ALMENDROS-SIN VARIEDAD	S	6,57	1,51
1700000002794602	04-037-009-00174-0001	104000	ALMENDROS-SIN VARIEDAD	S	6,88	9,73
1700000002794603	04-037-009-00175-0001	104000	ALMENDROS-SIN VARIEDAD	S	5,82	1,50
1700000002794604	04-037-009-00177-0004	104000	ALMENDROS-SIN VARIEDAD	S	6,48	3,85
1700000002794613	04-037-009-00177-0006	104000	ALMENDROS-SIN VARIEDAD	S	7,98	0,07
1700000002794612	04-037-009-00189-0001	104000	ALMENDROS-SIN VARIEDAD	S	4,33	1,41
1700000002794611	04-037-009-00198-0001	104000	ALMENDROS-SIN VARIEDAD	S	5,99	2,23
1700000002794624	04-037-009-00199-0001	104000	ALMENDROS-SIN VARIEDAD	S	3,32	1,43
1700000002794605	04-037-009-00219-0002	104000	ALMENDROS-SIN VARIEDAD	S	6,79	2,90
1700000002794606	04-037-009-00220-0001	104000	ALMENDROS-SIN VARIEDAD	S	8,98	1,79
1700000002794625	04-037-010-00027-0001	104000	ALMENDROS-SIN VARIEDAD	S	5,47	1,13
1700000002794622	04-037-010-00029-0001	104000	ALMENDROS-SIN VARIEDAD	S	6,79	0,45
1700000002794623	04-037-010-00029-0002	104000	ALMENDROS-SIN VARIEDAD	S	5,26	0,22
1700000002794628	04-037-010-00075-0001	104000	ALMENDROS-SIN VARIEDAD	S	5,42	0,49
1700000002794629	04-037-013-00012-0001	104000	ALMENDROS-SIN VARIEDAD	S	2,90	2,22
1700000002794626	04-037-013-00018-0001	104000	ALMENDROS-SIN VARIEDAD	S	6,12	3,34
1700000002794627	04-099-024-00022-0001	104000	ALMENDROS-SIN VARIEDAD	S	17,20	0,04
1700000002794594	04-099-024-00022-0002	104000	ALMENDROS-SIN VARIEDAD	S	28,27	0,38
1700000002794595	04-099-024-00023-0001	104000	ALMENDROS-SIN VARIEDAD	S	27,71	1,00
1700000002794620	04-099-024-00024-0002	104000	ALMENDROS-SIN VARIEDAD	S	21,65	7,89

REF.	REFERENCIA SIGPAC	CULTIVO	DESCRIPCIÓN CULTIVO	S/R	PENDIENTE	SUP.
					MEDIA (%)	COMPROM.
						(ha)
170000002794596	04-099-024-00026-0001	104000	ALMENDROS-SIN VARIEDAD	S	25,97	0,36
170000002794597	04-099-024-00027-0002	104000	ALMENDROS-SIN VARIEDAD	S	24,94	0,45
170000002794598	04-099-024-00030-0002	104000	ALMENDROS-SIN VARIEDAD	S	22,97	0,51
170000002794599	04-099-024-00031-0002	104000	ALMENDROS-SIN VARIEDAD	S	22,18	0,55
170000002794621	04-099-024-00412-0004	104000	ALMENDROS-SIN VARIEDAD	S	26,98	3,35
170000002794600	04-099-026-00088-0001	104000	ALMENDROS-SIN VARIEDAD	S	16,92	12,72

Porcentaje de Superficie de la explotación en municipios con más del 40 por ciento de su superficie agraria dentro de la Zona de desertificación

PUNTOS: 6,00 100.0%

REF.	REFERENCIA SIGPAC	CULTIVO	DESCRIPCIÓN CULTIVO	S/R	SUP.	SUP.
					COMPROM.	CUMPLE
					(ha)	(ha)
170000002794618	04-006-001-00118-0005	104000	ALMENDROS-SIN VARIEDAD	S	4,27	4,27
170000002794617	04-006-001-00118-0006	104000	ALMENDROS-SIN VARIEDAD	S	0,05	0,05
170000002794616	04-006-001-00141-0002	104000	ALMENDROS-SIN VARIEDAD	S	0,43	0,43
170000002794615	04-006-004-00050-0004	104000	ALMENDROS-SIN VARIEDAD	S	0,73	0,73
170000002794619	04-006-004-00177-0002	104000	ALMENDROS-SIN VARIEDAD	S	1,09	1,09
170000002794610	04-006-004-00177-0005	104000	ALMENDROS-SIN VARIEDAD	S	0,07	0,07
170000002794609	04-006-004-00200-0001	104000	ALMENDROS-SIN VARIEDAD	S	0,92	0,92
170000002794608	04-006-005-00021-0001	104000	ALMENDROS-SIN VARIEDAD	S	1,03	1,03
170000002794607	04-006-005-00023-0001	104000	ALMENDROS-SIN VARIEDAD	S	1,22	1,22
170000002794614	04-037-009-00032-0001	104000	ALMENDROS-SIN VARIEDAD	S	0,75	0,75
170000002794601	04-037-009-00132-0002	104000	ALMENDROS-SIN VARIEDAD	S	1,51	1,51
170000002794602	04-037-009-00174-0001	104000	ALMENDROS-SIN VARIEDAD	S	9,73	9,73
170000002794603	04-037-009-00175-0001	104000	ALMENDROS-SIN VARIEDAD	S	1,50	1,50
170000002794604	04-037-009-00177-0004	104000	ALMENDROS-SIN VARIEDAD	S	3,85	3,85
170000002794613	04-037-009-00177-0006	104000	ALMENDROS-SIN VARIEDAD	S	0,07	0,07
170000002794612	04-037-009-00189-0001	104000	ALMENDROS-SIN VARIEDAD	S	1,41	1,41
170000002794611	04-037-009-00198-0001	104000	ALMENDROS-SIN VARIEDAD	S	2,23	2,23
170000002794624	04-037-009-00199-0001	104000	ALMENDROS-SIN VARIEDAD	S	1,43	1,43
170000002794605	04-037-009-00219-0002	104000	ALMENDROS-SIN VARIEDAD	S	2,90	2,90
170000002794606	04-037-009-00220-0001	104000	ALMENDROS-SIN VARIEDAD	S	1,79	1,79
170000002794625	04-037-010-00027-0001	104000	ALMENDROS-SIN VARIEDAD	S	1,13	1,13
170000002794622	04-037-010-00029-0001	104000	ALMENDROS-SIN VARIEDAD	S	0,45	0,45
170000002794623	04-037-010-00029-0002	104000	ALMENDROS-SIN VARIEDAD	S	0,22	0,22
170000002794628	04-037-010-00075-0001	104000	ALMENDROS-SIN VARIEDAD	S	0,49	0,49
170000002794629	04-037-013-00012-0001	104000	ALMENDROS-SIN VARIEDAD	S	2,22	2,22
170000002794626	04-037-013-00018-0001	104000	ALMENDROS-SIN VARIEDAD	S	3,34	3,34
170000002794627	04-099-024-00022-0001	104000	ALMENDROS-SIN VARIEDAD	S	0,04	0,04
170000002794594	04-099-024-00022-0002	104000	ALMENDROS-SIN VARIEDAD	S	0,38	0,38
170000002794595	04-099-024-00023-0001	104000	ALMENDROS-SIN VARIEDAD	S	1,00	1,00
170000002794620	04-099-024-00024-0002	104000	ALMENDROS-SIN VARIEDAD	S	7,89	7,89
170000002794596	04-099-024-00026-0001	104000	ALMENDROS-SIN VARIEDAD	S	0,36	0,36
170000002794597	04-099-024-00027-0002	104000	ALMENDROS-SIN VARIEDAD	S	0,45	0,45
170000002794598	04-099-024-00030-0002	104000	ALMENDROS-SIN VARIEDAD	S	0,51	0,51
170000002794599	04-099-024-00031-0002	104000	ALMENDROS-SIN VARIEDAD	S	0,55	0,55
170000002794621	04-099-024-00412-0004	104000	ALMENDROS-SIN VARIEDAD	S	3,35	3,35
170000002794600	04-099-026-00088-0001	104000	ALMENDROS-SIN VARIEDAD	S	12,72	12,72



<u>APELLIDOS Y NOMBRE / RAZÓN SOCIAL</u>	<u>NIF</u>	<u>EXPEDIENTE</u>	<u>SUP. COMPROMETIDA</u>		
MARTINEZ PEREZ RAFAEL	****0764*	1029981	<u>(ha)</u>		
RESOLUCIÓN					
ADMITIDO					
IMPORTES POR ANUALIDAD					
	<u>2018</u>	<u>2019</u>	<u>2020</u>	<u>2021</u>	<u>2022</u>
IMPORTE MÁXIMO SUBVENCIONABLE	1.265,00 €	1.265,00 €	1.265,00 €	1.265,00 €	1.265,00 €
IMPORTE MEDIO DE TRANSFERENCIA (€/ha)	216,24 €	216,24 €	216,24 €	216,24 €	216,24 €

DETALLE IMPORTES POR ANUALIDAD

<u>GRUPOS DE CULTIVO ADMITIDOS</u>	<u>SUP. COMPROM.</u>	<u>2018</u>	<u>2019</u>	<u>2020</u>	<u>2021</u>	<u>2022</u>
	<u>(ha)</u>					
FRUTALES SECANO	5,85	1.265,00 €	1.265,00 €	1.265,00 €	1.265,00 €	1.265,00 €

RECINTOS COMPROMETIDOS

<u>REF.</u>	<u>REFERENCIA SIGPAC</u>	<u>CULTIVO DESCRIPCIÓN CULTIVO</u>	<u>S/R</u>	<u>PEND. MEDIA</u>	<u>SUP. DEC. ADMIN.</u>	<u>NU SUP. CERT.</u>	<u>SUP. CAMPO</u>	<u>SUP. COMPROM.</u>
				<u>(%)</u>	<u>(ha)</u>	<u>(ha)</u>	<u>(ha)</u>	<u>(ha)</u>
1700000005483780	04-037-019-00070-0001	104000 ALMENDROS-SIN VARIEDAD	S	4,15	1,50	1,50		1,50
1700000005483788	04-037-054-00080-0001	104000 ALMENDROS-SIN VARIEDAD	S	7,00	1,15	2,30		1,15
1700000005483785	04-037-054-00033-0002	104000 ALMENDROS-SIN VARIEDAD	S	8,96	3,20	3,20		3,20

RESUMEN CRITERIOS DE SELECCIÓN

11.2.1.1 Mantenimiento de prácticas y métodos de agricultura ecológica: Cultivos permanentes distintos de olivar - Conv 2018. PUNTOS: 7,00

	<u>PUNTOS</u>	<u>CUMPLE</u>
Porcentaje de superficie determinada en Red Natura 2000	0,00	0.0%
Porcentaje de superficie determinada situada en zonas RAMSAR	0,00	0.0%
Porcentaje de superficie determinada en zonas vulnerables a la contaminación por nitratos	0,00	0.0%
Pendiente media de la explotación	1,00	7.34%
Porcentaje de Superficie de la explotación en municipios con más del 40 por ciento de su superficie agraria dentro de la Zona de desertificación	6,00	100.0%



DETALLE CRITERIOS DE SELECCIÓN**11.2.1.1 Mantenimiento de prácticas y métodos de agricultura ecológica: Cultivos permanentes distintos de olivar - Conv 2018.****PUNTOS: 7,00****Porcentaje de superficie determinada en Red Natura 2000****PUNTOS: 0,00 0.0%**

<u>REF.</u>	<u>REFERENCIA SIGPAC</u>	<u>CULTIVO</u>	<u>DESCRIPCIÓN CULTIVO</u>	<u>S/R</u>	<u>SUP. COMPROM.</u> <u>(ha)</u>	<u>SUP. CUMPLE</u> <u>(ha)</u>
170000005483780	04-037-019-00070-0001	104000	ALMENDROS-SIN VARIEDAD	S	1,50	0,00
170000005483785	04-037-054-00033-0002	104000	ALMENDROS-SIN VARIEDAD	S	3,20	0,00
170000005483788	04-037-054-00080-0001	104000	ALMENDROS-SIN VARIEDAD	S	1,15	0,00

Porcentaje de superficie determinada situada en zonas RAMSAR**PUNTOS: 0,00 0.0%**

<u>REF.</u>	<u>REFERENCIA SIGPAC</u>	<u>CULTIVO</u>	<u>DESCRIPCIÓN CULTIVO</u>	<u>S/R</u>	<u>SUP. COMPROM.</u> <u>(ha)</u>	<u>SUP. CUMPLE</u> <u>(ha)</u>
170000005483780	04-037-019-00070-0001	104000	ALMENDROS-SIN VARIEDAD	S	1,50	0,00
170000005483785	04-037-054-00033-0002	104000	ALMENDROS-SIN VARIEDAD	S	3,20	0,00
170000005483788	04-037-054-00080-0001	104000	ALMENDROS-SIN VARIEDAD	S	1,15	0,00

Porcentaje de superficie determinada en zonas vulnerables a la contaminación por nitratos**PUNTOS: 0,00 0.0%**

<u>REF.</u>	<u>REFERENCIA SIGPAC</u>	<u>CULTIVO</u>	<u>DESCRIPCIÓN CULTIVO</u>	<u>S/R</u>	<u>SUP. COMPROM.</u> <u>(ha)</u>	<u>SUP. CUMPLE</u> <u>(ha)</u>
170000005483780	04-037-019-00070-0001	104000	ALMENDROS-SIN VARIEDAD	S	1,50	0,00
170000005483785	04-037-054-00033-0002	104000	ALMENDROS-SIN VARIEDAD	S	3,20	0,00
170000005483788	04-037-054-00080-0001	104000	ALMENDROS-SIN VARIEDAD	S	1,15	0,00

Pendiente media de la explotación**PUNTOS: 1,00 7.34%**

<u>REF.</u>	<u>REFERENCIA SIGPAC</u>	<u>CULTIVO</u>	<u>DESCRIPCIÓN CULTIVO</u>	<u>S/R</u>	<u>PENDIENTE MEDIA (%)</u>	<u>SUP. COMPROM.</u> <u>(ha)</u>
170000005483780	04-037-019-00070-0001	104000	ALMENDROS-SIN VARIEDAD	S	4,15	1,50
170000005483785	04-037-054-00033-0002	104000	ALMENDROS-SIN VARIEDAD	S	8,96	3,20
170000005483788	04-037-054-00080-0001	104000	ALMENDROS-SIN VARIEDAD	S	7,00	1,15

Porcentaje de Superficie de la explotación en municipios con más del 40 por ciento de su superficie agraria dentro de la Zona de desertificación**PUNTOS: 6,00 100.0%**

<u>REF.</u>	<u>REFERENCIA SIGPAC</u>	<u>CULTIVO</u>	<u>DESCRIPCIÓN CULTIVO</u>	<u>S/R</u>	<u>SUP. COMPROM.</u> <u>(ha)</u>	<u>SUP. CUMPLE</u> <u>(ha)</u>
170000005483780	04-037-019-00070-0001	104000	ALMENDROS-SIN VARIEDAD	S	1,50	1,50
170000005483785	04-037-054-00033-0002	104000	ALMENDROS-SIN VARIEDAD	S	3,20	3,20
170000005483788	04-037-054-00080-0001	104000	ALMENDROS-SIN VARIEDAD	S	1,15	1,15



<u>APELLIDOS Y NOMBRE / RAZÓN SOCIAL</u>	<u>NIF</u>	<u>EXPEDIENTE</u>	<u>SUP. COMPROMETIDA</u>		
			<u>(ha)</u>		
MARTINEZ QUILES ANA MARIA	****7584*	1153081	4.16		
RESOLUCIÓN					
ADMITIDO					
IMPORTE POR ANUALIDAD					
	<u>2018</u>	<u>2019</u>	<u>2020</u>	<u>2021</u>	<u>2022</u>
IMPORTE MÁXIMO SUBVENCIONABLE	899,56 €	899,56 €	899,56 €	899,56 €	899,56 €
IMPORTE MEDIO DE TRANSFERENCIA (€/ha)	216,24 €	216,24 €	216,24 €	216,24 €	216,24 €

DETALLE IMPORTES POR ANUALIDAD

<u>GRUPOS DE CULTIVO ADMITIDOS</u>	<u>SUP. COMPROM.</u>	<u>2018</u>	<u>2019</u>	<u>2020</u>	<u>2021</u>	<u>2022</u>
	<u>(ha)</u>					
FRUTALES SECANO	4,16	899,56 €	899,56 €	899,56 €	899,56 €	899,56 €

RECINTOS COMPROMETIDOS

<u>REF.</u>	<u>REFERENCIA SIGPAC</u>	<u>CULTIVO DESCRIPCIÓN CULTIVO</u>	<u>S/R</u>	<u>PEND. MEDIA</u>	<u>SUP. DEC. ADMIN.</u>	<u>NU SUP. CERT.</u>	<u>SUP. CAMPO</u>	<u>SUP. COMPROM.</u>
				<u>(%)</u>	<u>(ha)</u>	<u>(ha)</u>	<u>(ha)</u>	<u>(ha)</u>
1700000005686145	04-070-001-00037-0001	104000 ALMENDROS-SIN VARIEDAD	S	6,61	1,59	1,59		1,59
1700000005686147	04-037-024-00008-0001	104000 ALMENDROS-SIN VARIEDAD	S	6,93	0,24	0,24		0,24
1700000005686144	04-070-001-00178-0003	104000 ALMENDROS-SIN VARIEDAD	S	10,13	2,33	2,33		2,33

RESUMEN CRITERIOS DE SELECCIÓN

11.2.1.1 Mantenimiento de prácticas y métodos de agricultura ecológica: Cultivos permanentes distintos de olivar - Conv 2018. PUNTOS: 8,00

	<u>PUNTOS</u>	<u>CUMPLE</u>
Porcentaje de superficie determinada en Red Natura 2000	0,00	0.0%
Porcentaje de superficie determinada situada en zonas RAMSAR	0,00	0.0%
Porcentaje de superficie determinada en zonas vulnerables a la contaminación por nitratos	0,00	0.0%
Pendiente media de la explotación	2,00	8.6%
Porcentaje de Superficie de la explotación en municipios con más del 40 por ciento de su superficie agraria dentro de la Zona de desertificación	6,00	100.0%



DETALLE CRITERIOS DE SELECCIÓN**11.2.1.1 Mantenimiento de prácticas y métodos de agricultura ecológica: Cultivos permanentes distintos de olivar - Conv 2018.****PUNTOS: 8,00****Porcentaje de superficie determinada en Red Natura 2000****PUNTOS: 0,00 0.0%**

<u>REF.</u>	<u>REFERENCIA SIGPAC</u>	<u>CULTIVO</u>	<u>DESCRIPCIÓN CULTIVO</u>	<u>S/R</u>	<u>SUP. COMPROM. (ha)</u>	<u>SUP. CUMPLE (ha)</u>
1700000005686147	04-037-024-00008-0001	104000	ALMENDROS-SIN VARIEDAD	S	0,24	0,00
1700000005686145	04-070-001-00037-0001	104000	ALMENDROS-SIN VARIEDAD	S	1,59	0,00
1700000005686144	04-070-001-00178-0003	104000	ALMENDROS-SIN VARIEDAD	S	2,33	0,00

Porcentaje de superficie determinada situada en zonas RAMSAR**PUNTOS: 0,00 0.0%**

<u>REF.</u>	<u>REFERENCIA SIGPAC</u>	<u>CULTIVO</u>	<u>DESCRIPCIÓN CULTIVO</u>	<u>S/R</u>	<u>SUP. COMPROM. (ha)</u>	<u>SUP. CUMPLE (ha)</u>
1700000005686147	04-037-024-00008-0001	104000	ALMENDROS-SIN VARIEDAD	S	0,24	0,00
1700000005686145	04-070-001-00037-0001	104000	ALMENDROS-SIN VARIEDAD	S	1,59	0,00
1700000005686144	04-070-001-00178-0003	104000	ALMENDROS-SIN VARIEDAD	S	2,33	0,00

Porcentaje de superficie determinada en zonas vulnerables a la contaminación por nitratos**PUNTOS: 0,00 0.0%**

<u>REF.</u>	<u>REFERENCIA SIGPAC</u>	<u>CULTIVO</u>	<u>DESCRIPCIÓN CULTIVO</u>	<u>S/R</u>	<u>SUP. COMPROM. (ha)</u>	<u>SUP. CUMPLE (ha)</u>
1700000005686147	04-037-024-00008-0001	104000	ALMENDROS-SIN VARIEDAD	S	0,24	0,00
1700000005686145	04-070-001-00037-0001	104000	ALMENDROS-SIN VARIEDAD	S	1,59	0,00
1700000005686144	04-070-001-00178-0003	104000	ALMENDROS-SIN VARIEDAD	S	2,33	0,00

Pendiente media de la explotación**PUNTOS: 2,00 8.6%**

<u>REF.</u>	<u>REFERENCIA SIGPAC</u>	<u>CULTIVO</u>	<u>DESCRIPCIÓN CULTIVO</u>	<u>S/R</u>	<u>PENDIENTE MEDIA (%)</u>	<u>SUP. COMPROM. (ha)</u>
1700000005686147	04-037-024-00008-0001	104000	ALMENDROS-SIN VARIEDAD	S	6,93	0,24
1700000005686145	04-070-001-00037-0001	104000	ALMENDROS-SIN VARIEDAD	S	6,61	1,59
1700000005686144	04-070-001-00178-0003	104000	ALMENDROS-SIN VARIEDAD	S	10,13	2,33

Porcentaje de Superficie de la explotación en municipios con más del 40 por ciento de su superficie agraria dentro de la Zona de desertificación**PUNTOS: 6,00 100.0%**

<u>REF.</u>	<u>REFERENCIA SIGPAC</u>	<u>CULTIVO</u>	<u>DESCRIPCIÓN CULTIVO</u>	<u>S/R</u>	<u>SUP. COMPROM. (ha)</u>	<u>SUP. CUMPLE (ha)</u>
1700000005686147	04-037-024-00008-0001	104000	ALMENDROS-SIN VARIEDAD	S	0,24	0,24
1700000005686145	04-070-001-00037-0001	104000	ALMENDROS-SIN VARIEDAD	S	1,59	1,59
1700000005686144	04-070-001-00178-0003	104000	ALMENDROS-SIN VARIEDAD	S	2,33	2,33



<u>APELLIDOS Y NOMBRE / RAZÓN SOCIAL</u>	<u>NIF</u>	<u>EXPEDIENTE</u>	<u>SUP. COMPROMETIDA</u>		
			<u>(ha)</u>		
MARTINEZ QUILES ROSA SERAFINA	****2293*	1207533	12.9		
RESOLUCIÓN					
ADMITIDO					
IMPORTE POR ANUALIDAD					
	2018	2019	2020	2021	2022
IMPORTE MÁXIMO SUBVENCIONABLE	2.789,50 €	2.789,50 €	2.789,50 €	2.789,50 €	2.789,50 €
IMPORTE MEDIO DE TRANSFERENCIA (€/ha)	216,24 €	216,24 €	216,24 €	216,24 €	216,24 €

DETALLE IMPORTES POR ANUALIDAD

<u>GRUPOS DE CULTIVO ADMITIDOS</u>	<u>SUP. COMPROM.</u>	2018	2019	2020	2021	2022
	<u>(ha)</u>					
FRUTALES SECANO	12,90	2.789,50 €	2.789,50 €	2.789,50 €	2.789,50 €	2.789,50 €

RECINTOS COMPROMETIDOS

<u>REF.</u>	<u>REFERENCIA SIGPAC</u>	<u>CULTIVO DESCRIPCIÓN CULTIVO</u>	<u>S/R</u>	<u>PEND. MEDIA</u>	<u>SUP. DEC. ADMIN.</u>	<u>NU SUP. CERT.</u>	<u>SUP. CAMPO</u>	<u>SUP. COMPROM.</u>
				<u>(%)</u>	<u>(ha)</u>	<u>(ha)</u>	<u>(ha)</u>	<u>(ha)</u>
1700000004457635	04-070-003-00397-0008	104000 ALMENDROS-SIN VARIEDAD	S	11,23	0,03	0,03		0,03
1700000004457641	04-070-003-00397-0003	104000 ALMENDROS-SIN VARIEDAD	S	11,62	0,92	0,92		0,92
1700000004457643	04-070-003-00397-0002	104000 ALMENDROS-SIN VARIEDAD	S	11,92	1,06	1,06		1,06
1700000004457644	04-070-003-00065-0003	104000 ALMENDROS-SIN VARIEDAD	S	14,68	0,67	0,67		0,67
1700000004457642	04-070-003-00396-0001	104000 ALMENDROS-SIN VARIEDAD	S	15,12	1,54	1,54		1,54
1700000004457636	04-070-031-00127-0001	104000 ALMENDROS-SIN VARIEDAD	S	15,99	0,65	0,65		0,65
1700000004457645	04-070-036-00160-0008	104000 ALMENDROS-SIN VARIEDAD	S	19,09	4,09	4,09		4,09
1700000004457634	04-070-031-00088-0001	104000 ALMENDROS-SIN VARIEDAD	S	21,18	1,05	1,05		1,05
1700000004457640	04-070-031-00089-0001	104000 ALMENDROS-SIN VARIEDAD	S	25,64	0,77	0,77		0,77
1700000004457637	04-070-032-00041-0001	104000 ALMENDROS-SIN VARIEDAD	S	28,29	1,26	1,26		1,26
1700000004457638	04-070-032-00142-0001	104000 ALMENDROS-SIN VARIEDAD	S	33,36	0,86	0,86		0,86

INCIDENCIAS**INCIDENCIA DESCRIPCIÓN**

85001 El recinto declarado no cumple con las normas de producción ecológica (artículo 5-1 e), Orden 26 mayo 2015)
Ref:1700000004457639 Recinto:04-070-031-00126-001 Cultivo:104000 ALMENDROS-SIN VARIEDAD Secano

RESUMEN CRITERIOS DE SELECCIÓN

11.2.1.1 Mantenimiento de prácticas y métodos de agricultura ecológica: Cultivos permanentes distintos de olivar - Conv 2018. PUNTOS: 8,00

	<u>PUNTOS</u>	<u>CUMPLE</u>
Porcentaje de superficie determinada en Red Natura 2000	0,00	0.0%
Porcentaje de superficie determinada situada en zonas RAMSAR	0,00	0.0%
Porcentaje de superficie determinada en zonas vulnerables a la contaminación por nitratos	0,00	0.0%
Pendiente media de la explotación	2,00	19.5%
Porcentaje de Superficie de la explotación en municipios con más del 40 por ciento de su superficie agraria dentro de la Zona de desertificación	6,00	100.0%



DETALLE CRITERIOS DE SELECCIÓN**11.2.1.1 Mantenimiento de prácticas y métodos de agricultura ecológica: Cultivos permanentes distintos de olivar - Conv 2018.****PUNTOS: 8,00****Porcentaje de superficie determinada en Red Natura 2000****PUNTOS: 0,00 0.0%**

REF.	REFERENCIA SIGPAC	CULTIVO	DESCRIPCIÓN CULTIVO	S/R	SUP. COMPROM. (ha)	SUP. CUMPLE (ha)
170000004457644	04-070-003-00065-0003	104000	ALMENDROS-SIN VARIEDAD	S	0,67	0,00
170000004457642	04-070-003-00396-0001	104000	ALMENDROS-SIN VARIEDAD	S	1,54	0,00
170000004457643	04-070-003-00397-0002	104000	ALMENDROS-SIN VARIEDAD	S	1,06	0,00
170000004457641	04-070-003-00397-0003	104000	ALMENDROS-SIN VARIEDAD	S	0,92	0,00
170000004457635	04-070-003-00397-0008	104000	ALMENDROS-SIN VARIEDAD	S	0,03	0,00
170000004457634	04-070-031-00088-0001	104000	ALMENDROS-SIN VARIEDAD	S	1,05	0,00
170000004457640	04-070-031-00089-0001	104000	ALMENDROS-SIN VARIEDAD	S	0,77	0,00
170000004457636	04-070-031-00127-0001	104000	ALMENDROS-SIN VARIEDAD	S	0,65	0,00
170000004457637	04-070-032-00041-0001	104000	ALMENDROS-SIN VARIEDAD	S	1,26	0,00
170000004457638	04-070-032-00142-0001	104000	ALMENDROS-SIN VARIEDAD	S	0,86	0,00
170000004457645	04-070-036-00160-0008	104000	ALMENDROS-SIN VARIEDAD	S	4,09	0,00

Porcentaje de superficie determinada situada en zonas RAMSAR**PUNTOS: 0,00 0.0%**

REF.	REFERENCIA SIGPAC	CULTIVO	DESCRIPCIÓN CULTIVO	S/R	SUP. COMPROM. (ha)	SUP. CUMPLE (ha)
170000004457644	04-070-003-00065-0003	104000	ALMENDROS-SIN VARIEDAD	S	0,67	0,00
170000004457642	04-070-003-00396-0001	104000	ALMENDROS-SIN VARIEDAD	S	1,54	0,00
170000004457643	04-070-003-00397-0002	104000	ALMENDROS-SIN VARIEDAD	S	1,06	0,00
170000004457641	04-070-003-00397-0003	104000	ALMENDROS-SIN VARIEDAD	S	0,92	0,00
170000004457635	04-070-003-00397-0008	104000	ALMENDROS-SIN VARIEDAD	S	0,03	0,00
170000004457634	04-070-031-00088-0001	104000	ALMENDROS-SIN VARIEDAD	S	1,05	0,00
170000004457640	04-070-031-00089-0001	104000	ALMENDROS-SIN VARIEDAD	S	0,77	0,00
170000004457636	04-070-031-00127-0001	104000	ALMENDROS-SIN VARIEDAD	S	0,65	0,00
170000004457637	04-070-032-00041-0001	104000	ALMENDROS-SIN VARIEDAD	S	1,26	0,00
170000004457638	04-070-032-00142-0001	104000	ALMENDROS-SIN VARIEDAD	S	0,86	0,00
170000004457645	04-070-036-00160-0008	104000	ALMENDROS-SIN VARIEDAD	S	4,09	0,00

Porcentaje de superficie determinada en zonas vulnerables a la contaminación por nitratos**PUNTOS: 0,00 0.0%**

REF.	REFERENCIA SIGPAC	CULTIVO	DESCRIPCIÓN CULTIVO	S/R	SUP. COMPROM. (ha)	SUP. CUMPLE (ha)
170000004457644	04-070-003-00065-0003	104000	ALMENDROS-SIN VARIEDAD	S	0,67	0,00
170000004457642	04-070-003-00396-0001	104000	ALMENDROS-SIN VARIEDAD	S	1,54	0,00
170000004457643	04-070-003-00397-0002	104000	ALMENDROS-SIN VARIEDAD	S	1,06	0,00
170000004457641	04-070-003-00397-0003	104000	ALMENDROS-SIN VARIEDAD	S	0,92	0,00
170000004457635	04-070-003-00397-0008	104000	ALMENDROS-SIN VARIEDAD	S	0,03	0,00
170000004457634	04-070-031-00088-0001	104000	ALMENDROS-SIN VARIEDAD	S	1,05	0,00
170000004457640	04-070-031-00089-0001	104000	ALMENDROS-SIN VARIEDAD	S	0,77	0,00
170000004457636	04-070-031-00127-0001	104000	ALMENDROS-SIN VARIEDAD	S	0,65	0,00
170000004457637	04-070-032-00041-0001	104000	ALMENDROS-SIN VARIEDAD	S	1,26	0,00
170000004457638	04-070-032-00142-0001	104000	ALMENDROS-SIN VARIEDAD	S	0,86	0,00
170000004457645	04-070-036-00160-0008	104000	ALMENDROS-SIN VARIEDAD	S	4,09	0,00

Pendiente media de la explotación**PUNTOS: 2,00 19.5%**

REF.	REFERENCIA SIGPAC	CULTIVO	DESCRIPCIÓN CULTIVO	S/R	PENDIENTE MEDIA (%)	SUP. COMPROM. (ha)
170000004457644	04-070-003-00065-0003	104000	ALMENDROS-SIN VARIEDAD	S	14,68	0,67
170000004457642	04-070-003-00396-0001	104000	ALMENDROS-SIN VARIEDAD	S	15,12	1,54

REF.	REFERENCIA SIGPAC	CULTIVO	DESCRIPCIÓN CULTIVO	S/R	PENDIENTE		SUP.
					MEDIA (%)	COMPROM.	(ha)
170000004457643	04-070-003-00397-0002	104000	ALMENDROS-SIN VARIEDAD	S	11,92		1,06
170000004457641	04-070-003-00397-0003	104000	ALMENDROS-SIN VARIEDAD	S	11,62		0,92
170000004457635	04-070-003-00397-0008	104000	ALMENDROS-SIN VARIEDAD	S	11,23		0,03
170000004457634	04-070-031-00088-0001	104000	ALMENDROS-SIN VARIEDAD	S	21,18		1,05
170000004457640	04-070-031-00089-0001	104000	ALMENDROS-SIN VARIEDAD	S	25,64		0,77
170000004457636	04-070-031-00127-0001	104000	ALMENDROS-SIN VARIEDAD	S	15,99		0,65
170000004457637	04-070-032-00041-0001	104000	ALMENDROS-SIN VARIEDAD	S	28,29		1,26
170000004457638	04-070-032-00142-0001	104000	ALMENDROS-SIN VARIEDAD	S	33,36		0,86
170000004457645	04-070-036-00160-0008	104000	ALMENDROS-SIN VARIEDAD	S	19,09		4,09

Porcentaje de Superficie de la explotación en municipios con más del 40 por ciento de su superficie agraria dentro de la Zona de desertificación

PUNTOS: 6,00 100.0%

REF.	REFERENCIA SIGPAC	CULTIVO	DESCRIPCIÓN CULTIVO	S/R	SUP.	
					COMPROM.	CUMPLE
					(ha)	(ha)
170000004457644	04-070-003-00065-0003	104000	ALMENDROS-SIN VARIEDAD	S	0,67	0,67
170000004457642	04-070-003-00396-0001	104000	ALMENDROS-SIN VARIEDAD	S	1,54	1,54
170000004457643	04-070-003-00397-0002	104000	ALMENDROS-SIN VARIEDAD	S	1,06	1,06
170000004457641	04-070-003-00397-0003	104000	ALMENDROS-SIN VARIEDAD	S	0,92	0,92
170000004457635	04-070-003-00397-0008	104000	ALMENDROS-SIN VARIEDAD	S	0,03	0,03
170000004457634	04-070-031-00088-0001	104000	ALMENDROS-SIN VARIEDAD	S	1,05	1,05
170000004457640	04-070-031-00089-0001	104000	ALMENDROS-SIN VARIEDAD	S	0,77	0,77
170000004457636	04-070-031-00127-0001	104000	ALMENDROS-SIN VARIEDAD	S	0,65	0,65
170000004457637	04-070-032-00041-0001	104000	ALMENDROS-SIN VARIEDAD	S	1,26	1,26
170000004457638	04-070-032-00142-0001	104000	ALMENDROS-SIN VARIEDAD	S	0,86	0,86
170000004457645	04-070-036-00160-0008	104000	ALMENDROS-SIN VARIEDAD	S	4,09	4,09



<u>APELLIDOS Y NOMBRE / RAZÓN SOCIAL</u>	<u>NIF</u>	<u>EXPEDIENTE</u>	<u>SUP. COMPROMETIDA</u>		
			<u>(ha)</u>		
MARTINEZ RAMIREZ ANTONIO JOSE	****4496*	1065638	25.83		
RESOLUCIÓN					
ADMITIDO					
IMPORTE POR ANUALIDAD					
	2018	2019	2020	2021	2022
IMPORTE MÁXIMO SUBVENCIONABLE	5.585,48 €	5.585,48 €	5.585,48 €	5.585,48 €	5.585,48 €
IMPORTE MEDIO DE TRANSFERENCIA (€/ha)	216,24 €	216,24 €	216,24 €	216,24 €	216,24 €

DETALLE IMPORTES POR ANUALIDAD

<u>GRUPOS DE CULTIVO ADMITIDOS</u>	<u>SUP. COMPROM.</u>	2018	2019	2020	2021	2022
	<u>(ha)</u>					
FRUTALES SECANO	25,83	5.585,48 €	5.585,48 €	5.585,48 €	5.585,48 €	5.585,48 €

RECINTOS COMPROMETIDOS

<u>REF.</u>	<u>REFERENCIA SIGPAC</u>	<u>CULTIVO DESCRIPCIÓN CULTIVO</u>	<u>S/R</u>	<u>PEND. MEDIA</u>	<u>SUP. DEC. ADMIN.</u>	<u>NU SUP. CERT.</u>	<u>SUP. CAMPO</u>	<u>SUP. COMPROM.</u>
				<u>(%)</u>	<u>(ha)</u>	<u>(ha)</u>	<u>(ha)</u>	<u>(ha)</u>
170000005438285	04-070-042-00010-0010	104000 ALMENDROS-SIN VARIEDAD	S	9,36	1,22	1,22	1,22	1,22
170000005438276	04-070-001-00013-0001	104000 ALMENDROS-SIN VARIEDAD	S	10,70	1,27	1,27	1,27	1,27
170000005438280	04-070-001-00013-0003	104000 ALMENDROS-SIN VARIEDAD	S	11,03	1,37	1,37	1,37	1,37
170000005438277	04-070-042-00010-0009	104000 ALMENDROS-SIN VARIEDAD	S	11,97	1,04	1,04	1,04	1,04
170000005438286	04-070-042-00010-0014	104000 ALMENDROS-SIN VARIEDAD	S	13,49	1,46	1,46	1,46	1,46
170000005438287	04-070-042-00010-0014	104000 ALMENDROS-SIN VARIEDAD	S	13,49	2,13	2,13	2,13	2,13
170000005438279	04-070-042-00011-0002	104000 ALMENDROS-SIN VARIEDAD	S	13,86	2,19	2,19	2,19	2,19
170000005438282	04-070-042-00010-0007	104000 ALMENDROS-SIN VARIEDAD	S	14,23	14,38	14,38	14,38	14,38
170000005438281	04-070-042-00010-0005	112000 NOGALES-SIN VARIEDAD	S	15,66	0,05	0,05	0,05	0,05
170000005438278	04-070-042-00010-0011	104000 ALMENDROS-SIN VARIEDAD	S	16,72	0,49	0,49	0,49	0,49
170000005438283	04-070-042-00011-0001	104000 ALMENDROS-SIN VARIEDAD	S	17,37	0,10	0,10	0,10	0,10
170000005438284	04-070-042-00010-0013	112000 NOGALES-SIN VARIEDAD	S	22,47	0,13	0,13	0,13	0,13

RESUMEN CRITERIOS DE SELECCIÓN

11.2.1.1 Mantenimiento de prácticas y métodos de agricultura ecológica: Cultivos permanentes distintos de olivar - Conv 2018. PUNTOS: 8,00

	<u>PUNTOS</u>	<u>CUMPLE</u>
Porcentaje de superficie determinada en Red Natura 2000	0,00	0.0%
Porcentaje de superficie determinada situada en zonas RAMSAR	0,00	0.0%
Porcentaje de superficie determinada en zonas vulnerables a la contaminación por nitratos	0,00	0.0%
Pendiente media de la explotación	2,00	13.54%
Porcentaje de Superficie de la explotación en municipios con más del 40 por ciento de su superficie agraria dentro de la Zona de desertificación	6,00	100.0%



DETALLE CRITERIOS DE SELECCIÓN**11.2.1.1 Mantenimiento de prácticas y métodos de agricultura ecológica: Cultivos permanentes distintos de olivar - Conv 2018.****PUNTOS: 8,00****Porcentaje de superficie determinada en Red Natura 2000****PUNTOS: 0,00 0.0%**


REF.	REFERENCIA SIGPAC	CULTIVO	DESCRIPCIÓN CULTIVO	S/R	SUP. COMPROM. (ha)	SUP. CUMPLE (ha)
170000005438276	04-070-001-00013-0001	104000	ALMENDROS-SIN VARIEDAD	S	1,27	0,00
170000005438280	04-070-001-00013-0003	104000	ALMENDROS-SIN VARIEDAD	S	1,37	0,00
170000005438281	04-070-042-00010-0005	112000	NOGALES-SIN VARIEDAD	S	0,05	0,00
170000005438282	04-070-042-00010-0007	104000	ALMENDROS-SIN VARIEDAD	S	14,38	0,00
170000005438277	04-070-042-00010-0009	104000	ALMENDROS-SIN VARIEDAD	S	1,04	0,00
170000005438285	04-070-042-00010-0010	104000	ALMENDROS-SIN VARIEDAD	S	1,22	0,00
170000005438278	04-070-042-00010-0011	104000	ALMENDROS-SIN VARIEDAD	S	0,49	0,00
170000005438284	04-070-042-00010-0013	112000	NOGALES-SIN VARIEDAD	S	0,13	0,00
170000005438287	04-070-042-00010-0014	104000	ALMENDROS-SIN VARIEDAD	S	2,13	0,00
170000005438286	04-070-042-00010-0014	104000	ALMENDROS-SIN VARIEDAD	S	1,46	0,00
170000005438283	04-070-042-00011-0001	104000	ALMENDROS-SIN VARIEDAD	S	0,10	0,00
170000005438279	04-070-042-00011-0002	104000	ALMENDROS-SIN VARIEDAD	S	2,19	0,00

Porcentaje de superficie determinada situada en zonas RAMSAR**PUNTOS: 0,00 0.0%**

REF.	REFERENCIA SIGPAC	CULTIVO	DESCRIPCIÓN CULTIVO	S/R	SUP. COMPROM. (ha)	SUP. CUMPLE (ha)
170000005438276	04-070-001-00013-0001	104000	ALMENDROS-SIN VARIEDAD	S	1,27	0,00
170000005438280	04-070-001-00013-0003	104000	ALMENDROS-SIN VARIEDAD	S	1,37	0,00
170000005438281	04-070-042-00010-0005	112000	NOGALES-SIN VARIEDAD	S	0,05	0,00
170000005438282	04-070-042-00010-0007	104000	ALMENDROS-SIN VARIEDAD	S	14,38	0,00
170000005438277	04-070-042-00010-0009	104000	ALMENDROS-SIN VARIEDAD	S	1,04	0,00
170000005438285	04-070-042-00010-0010	104000	ALMENDROS-SIN VARIEDAD	S	1,22	0,00
170000005438278	04-070-042-00010-0011	104000	ALMENDROS-SIN VARIEDAD	S	0,49	0,00
170000005438284	04-070-042-00010-0013	112000	NOGALES-SIN VARIEDAD	S	0,13	0,00
170000005438286	04-070-042-00010-0014	104000	ALMENDROS-SIN VARIEDAD	S	1,46	0,00
170000005438287	04-070-042-00010-0014	104000	ALMENDROS-SIN VARIEDAD	S	2,13	0,00
170000005438283	04-070-042-00011-0001	104000	ALMENDROS-SIN VARIEDAD	S	0,10	0,00
170000005438279	04-070-042-00011-0002	104000	ALMENDROS-SIN VARIEDAD	S	2,19	0,00

Porcentaje de superficie determinada en zonas vulnerables a la contaminación por nitratos**PUNTOS: 0,00 0.0%**

REF.	REFERENCIA SIGPAC	CULTIVO	DESCRIPCIÓN CULTIVO	S/R	SUP. COMPROM. (ha)	SUP. CUMPLE (ha)
170000005438276	04-070-001-00013-0001	104000	ALMENDROS-SIN VARIEDAD	S	1,27	0,00
170000005438280	04-070-001-00013-0003	104000	ALMENDROS-SIN VARIEDAD	S	1,37	0,00
170000005438281	04-070-042-00010-0005	112000	NOGALES-SIN VARIEDAD	S	0,05	0,00
170000005438282	04-070-042-00010-0007	104000	ALMENDROS-SIN VARIEDAD	S	14,38	0,00
170000005438277	04-070-042-00010-0009	104000	ALMENDROS-SIN VARIEDAD	S	1,04	0,00
170000005438285	04-070-042-00010-0010	104000	ALMENDROS-SIN VARIEDAD	S	1,22	0,00
170000005438278	04-070-042-00010-0011	104000	ALMENDROS-SIN VARIEDAD	S	0,49	0,00
170000005438284	04-070-042-00010-0013	112000	NOGALES-SIN VARIEDAD	S	0,13	0,00
170000005438286	04-070-042-00010-0014	104000	ALMENDROS-SIN VARIEDAD	S	1,46	0,00
170000005438287	04-070-042-00010-0014	104000	ALMENDROS-SIN VARIEDAD	S	2,13	0,00
170000005438283	04-070-042-00011-0001	104000	ALMENDROS-SIN VARIEDAD	S	0,10	0,00
170000005438279	04-070-042-00011-0002	104000	ALMENDROS-SIN VARIEDAD	S	2,19	0,00

Pendiente media de la explotación**PUNTOS: 2,00 13.54%**

REF.	REFERENCIA SIGPAC	CULTIVO	DESCRIPCIÓN CULTIVO	S/R	PENDIENTE		SUP.
					MEDIA (%)	COMPROM.	(ha)
170000005438276	04-070-001-00013-0001	104000	ALMENDROS-SIN VARIEDAD	S	10,70		1,27
170000005438280	04-070-001-00013-0003	104000	ALMENDROS-SIN VARIEDAD	S	11,03		1,37
170000005438281	04-070-042-00010-0005	112000	NOGALES-SIN VARIEDAD	S	15,66		0,05
170000005438282	04-070-042-00010-0007	104000	ALMENDROS-SIN VARIEDAD	S	14,23		14,38
170000005438277	04-070-042-00010-0009	104000	ALMENDROS-SIN VARIEDAD	S	11,97		1,04
170000005438285	04-070-042-00010-0010	104000	ALMENDROS-SIN VARIEDAD	S	9,36		1,22
170000005438278	04-070-042-00010-0011	104000	ALMENDROS-SIN VARIEDAD	S	16,72		0,49
170000005438284	04-070-042-00010-0013	112000	NOGALES-SIN VARIEDAD	S	22,47		0,13
170000005438287	04-070-042-00010-0014	104000	ALMENDROS-SIN VARIEDAD	S	13,49		2,13
170000005438286	04-070-042-00010-0014	104000	ALMENDROS-SIN VARIEDAD	S	13,49		1,46
170000005438283	04-070-042-00011-0001	104000	ALMENDROS-SIN VARIEDAD	S	17,37		0,10
170000005438279	04-070-042-00011-0002	104000	ALMENDROS-SIN VARIEDAD	S	13,86		2,19

Porcentaje de Superficie de la explotación en municipios con más del 40 por ciento de su superficie agraria dentro de la Zona de desertificación

PUNTOS: 6,00 100.0%

REF.	REFERENCIA SIGPAC	CULTIVO	DESCRIPCIÓN CULTIVO	S/R	PUNTOS	
					SUP. COMPROM. (ha)	SUP. CUMPLE (ha)
170000005438276	04-070-001-00013-0001	104000	ALMENDROS-SIN VARIEDAD	S	1,27	1,27
170000005438280	04-070-001-00013-0003	104000	ALMENDROS-SIN VARIEDAD	S	1,37	1,37
170000005438281	04-070-042-00010-0005	112000	NOGALES-SIN VARIEDAD	S	0,05	0,05
170000005438282	04-070-042-00010-0007	104000	ALMENDROS-SIN VARIEDAD	S	14,38	14,38
170000005438277	04-070-042-00010-0009	104000	ALMENDROS-SIN VARIEDAD	S	1,04	1,04
170000005438285	04-070-042-00010-0010	104000	ALMENDROS-SIN VARIEDAD	S	1,22	1,22
170000005438278	04-070-042-00010-0011	104000	ALMENDROS-SIN VARIEDAD	S	0,49	0,49
170000005438284	04-070-042-00010-0013	112000	NOGALES-SIN VARIEDAD	S	0,13	0,13
170000005438286	04-070-042-00010-0014	104000	ALMENDROS-SIN VARIEDAD	S	1,46	1,46
170000005438287	04-070-042-00010-0014	104000	ALMENDROS-SIN VARIEDAD	S	2,13	2,13
170000005438283	04-070-042-00011-0001	104000	ALMENDROS-SIN VARIEDAD	S	0,10	0,10
170000005438279	04-070-042-00011-0002	104000	ALMENDROS-SIN VARIEDAD	S	2,19	2,19



<u>APELLIDOS Y NOMBRE / RAZÓN SOCIAL</u>	<u>NIF</u>	<u>EXPEDIENTE</u>	<u>SUP. COMPROMETIDA</u>		
			<u>(ha)</u>		
MARTINEZ ROMERO MARIA INES	***6651*	1214174	9.8		
<u>RESOLUCIÓN</u>					
ADMITIDO					
<u>IMPORTES POR ANUALIDAD</u>					

	<u>2018</u>	<u>2019</u>	<u>2020</u>	<u>2021</u>	<u>2022</u>
IMPORTE MÁXIMO SUBVENCIONABLE	2.119,15 €	2.119,15 €	2.119,15 €	2.119,15 €	2.119,15 €
IMPORTE MEDIO DE TRANSFERENCIA (€/ha)	216,24 €	216,24 €	216,24 €	216,24 €	216,24 €

DETALLE IMPORTES POR ANUALIDAD

<u>GRUPOS DE CULTIVO ADMITIDOS</u>	<u>SUP. COMPROM.</u>	<u>2018</u>	<u>2019</u>	<u>2020</u>	<u>2021</u>	<u>2022</u>
	<u>(ha)</u>					
FRUTALES SECANO	9,80	2.119,15 €	2.119,15 €	2.119,15 €	2.119,15 €	2.119,15 €

RECINTOS COMPROMETIDOS

<u>REF.</u>	<u>REFERENCIA SIGPAC</u>	<u>CULTIVO DESCRIPCIÓN CULTIVO</u>	<u>S/R</u>	<u>PEND. MEDIA (%)</u>	<u>SUP. DEC. ADMIN. (ha)</u>	<u>NU SUP. CERT. (ha)</u>	<u>SUP. CAMPO (ha)</u>	<u>SUP. COMPROM. (ha)</u>
170000006890303	04-099-009-00026-0007	104000 ALMENDROS-SIN VARIEDAD	S	18,04	9,46	9,46		9,46
170000006890305	04-099-009-00023-0002	104000 ALMENDROS-SIN VARIEDAD	S	18,24	0,34	0,34		0,34

INCIDENCIASINCIDENCIA DESCRIPCIÓN

85008 Recinto incompatible por estar solicitado para otra submedida (anexo II, Orden 26 mayo 2015)
Ref:170000006890304 Recinto:04-099-008-00022-015 Cultivo:104000 ALMENDROS-SIN VARIEDAD Secano

RESUMEN CRITERIOS DE SELECCIÓN

11.2.1.1 Mantenimiento de prácticas y métodos de agricultura ecológica: Cultivos permanentes distintos de olivar - Conv 2018. PUNTOS: 8,00

	<u>PUNTOS</u>	<u>CUMPLE</u>
Porcentaje de superficie determinada en Red Natura 2000	0,00	0.0%
Porcentaje de superficie determinada situada en zonas RAMSAR	0,00	0.0%
Porcentaje de superficie determinada en zonas vulnerables a la contaminación por nitratos	0,00	0.0%
Pendiente media de la explotación	2,00	18.05%
Porcentaje de Superficie de la explotación en municipios con más del 40 por ciento de su superficie agraria dentro de la Zona de desertificación	6,00	100.0%



DETALLE CRITERIOS DE SELECCIÓN**11.2.1.1 Mantenimiento de prácticas y métodos de agricultura ecológica: Cultivos permanentes distintos de olivar - Conv 2018.****PUNTOS: 8,00****Porcentaje de superficie determinada en Red Natura 2000****PUNTOS: 0,00 0.0%**

<u>REF.</u>	<u>REFERENCIA SIGPAC</u>	<u>CULTIVO</u>	<u>DESCRIPCIÓN CULTIVO</u>	<u>S/R</u>	<u>SUP. COMPROM. (ha)</u>	<u>SUP. CUMPLE (ha)</u>
1700000006890305	04-099-009-00023-0002	104000	ALMENDROS-SIN VARIEDAD	S	0,34	0,00
1700000006890303	04-099-009-00026-0007	104000	ALMENDROS-SIN VARIEDAD	S	9,46	0,00

Porcentaje de superficie determinada situada en zonas RAMSAR**PUNTOS: 0,00 0.0%**

<u>REF.</u>	<u>REFERENCIA SIGPAC</u>	<u>CULTIVO</u>	<u>DESCRIPCIÓN CULTIVO</u>	<u>S/R</u>	<u>SUP. COMPROM. (ha)</u>	<u>SUP. CUMPLE (ha)</u>
1700000006890305	04-099-009-00023-0002	104000	ALMENDROS-SIN VARIEDAD	S	0,34	0,00
1700000006890303	04-099-009-00026-0007	104000	ALMENDROS-SIN VARIEDAD	S	9,46	0,00

Porcentaje de superficie determinada en zonas vulnerables a la contaminación por nitratos**PUNTOS: 0,00 0.0%**

<u>REF.</u>	<u>REFERENCIA SIGPAC</u>	<u>CULTIVO</u>	<u>DESCRIPCIÓN CULTIVO</u>	<u>S/R</u>	<u>SUP. COMPROM. (ha)</u>	<u>SUP. CUMPLE (ha)</u>
1700000006890305	04-099-009-00023-0002	104000	ALMENDROS-SIN VARIEDAD	S	0,34	0,00
1700000006890303	04-099-009-00026-0007	104000	ALMENDROS-SIN VARIEDAD	S	9,46	0,00

Pendiente media de la explotación**PUNTOS: 2,00 18.05%**

<u>REF.</u>	<u>REFERENCIA SIGPAC</u>	<u>CULTIVO</u>	<u>DESCRIPCIÓN CULTIVO</u>	<u>S/R</u>	<u>PENDIENTE MEDIA (%)</u>	<u>SUP. COMPROM. (ha)</u>
1700000006890305	04-099-009-00023-0002	104000	ALMENDROS-SIN VARIEDAD	S	18,24	0,34
1700000006890303	04-099-009-00026-0007	104000	ALMENDROS-SIN VARIEDAD	S	18,04	9,46

Porcentaje de Superficie de la explotación en municipios con más del 40 por ciento de su superficie agraria dentro de la Zona de desertificación**PUNTOS: 6,00 100.0%**

<u>REF.</u>	<u>REFERENCIA SIGPAC</u>	<u>CULTIVO</u>	<u>DESCRIPCIÓN CULTIVO</u>	<u>S/R</u>	<u>SUP. COMPROM. (ha)</u>	<u>SUP. CUMPLE (ha)</u>
1700000006890305	04-099-009-00023-0002	104000	ALMENDROS-SIN VARIEDAD	S	0,34	0,34
1700000006890303	04-099-009-00026-0007	104000	ALMENDROS-SIN VARIEDAD	S	9,46	9,46



<u>APELLIDOS Y NOMBRE / RAZÓN SOCIAL</u>	<u>NIF</u>	<u>EXPEDIENTE</u>	<u>SUP. COMPROMETIDA</u>		
			<u>(ha)</u>		
MARTINEZ RUIZ AMADEO	***9785*	1121841	3.14		
RESOLUCIÓN					
ADMITIDO					
IMPORTE POR ANUALIDAD					
	2018	2019	2020	2021	2022
IMPORTE MÁXIMO SUBVENCIONABLE	678,99 €	678,99 €	678,99 €	678,99 €	678,99 €
IMPORTE MEDIO DE TRANSFERENCIA (€/ha)	216,24 €	216,24 €	216,24 €	216,24 €	216,24 €

DETALLE IMPORTES POR ANUALIDAD

<u>GRUPOS DE CULTIVO ADMITIDOS</u>	<u>SUP. COMPROM.</u>	2018	2019	2020	2021	2022
	<u>(ha)</u>					
FRUTALES SECANO	3,14	678,99 €	678,99 €	678,99 €	678,99 €	678,99 €

RECINTOS COMPROMETIDOS

<u>REF.</u>	<u>REFERENCIA SIGPAC</u>	<u>CULTIVO DESCRIPCIÓN CULTIVO</u>	<u>S/R</u>	<u>PEND. MEDIA (%)</u>	<u>SUP. DEC. ADMIN. (ha)</u>	<u>NU SUP. CERT. (ha)</u>	<u>SUP. CAMPO (ha)</u>	<u>SUP. COMPROM. (ha)</u>
170000005618535	04-098-032-00012-0002	104000 ALMENDROS-SIN VARIEDAD	S	10,39	0,90	0,90		0,90
170000005618538	04-098-083-00085-0003	104000 ALMENDROS-SIN VARIEDAD	S	11,62	0,15	0,15		0,15
170000005618544	04-098-032-00012-0001	104000 ALMENDROS-SIN VARIEDAD	S	13,08	0,22	0,22		0,22
170000005618546	04-098-083-00088-0001	104000 ALMENDROS-SIN VARIEDAD	S	16,89	0,05	0,05		0,05
170000005618549	04-098-083-00088-0005	104000 ALMENDROS-SIN VARIEDAD	S	17,03	0,59	0,59		0,59
170000005618553	04-098-083-00085-0001	104000 ALMENDROS-SIN VARIEDAD	S	19,87	0,28	0,28		0,28
170000005618552	04-098-083-00092-0001	104000 ALMENDROS-SIN VARIEDAD	S	21,81	0,55	0,55		0,55
170000005618539	04-098-083-00088-0002	104000 ALMENDROS-SIN VARIEDAD	S	22,57	0,40	0,40		0,40

RESUMEN CRITERIOS DE SELECCIÓN

11.2.1.1 Mantenimiento de prácticas y métodos de agricultura ecológica: Cultivos permanentes distintos de olivar - Conv 2018. PUNTOS: 8,00

	<u>PUNTOS</u>	<u>CUMPLE</u>
Porcentaje de superficie determinada en Red Natura 2000	0,00	0.0%
Porcentaje de superficie determinada situada en zonas RAMSAR	0,00	0.0%
Porcentaje de superficie determinada en zonas vulnerables a la contaminación por nitratos	0,00	0.0%
Pendiente media de la explotación	2,00	16.39%
Porcentaje de Superficie de la explotación en municipios con más del 40 por ciento de su superficie agraria dentro de la Zona de desertificación	6,00	100.0%



DETALLE CRITERIOS DE SELECCIÓN**11.2.1.1 Mantenimiento de prácticas y métodos de agricultura ecológica: Cultivos permanentes distintos de olivar - Conv 2018.****PUNTOS: 8,00****Porcentaje de superficie determinada en Red Natura 2000****PUNTOS: 0,00 0.0%**

REF.	REFERENCIA SIGPAC	CULTIVO	DESCRIPCIÓN CULTIVO	S/R	SUP. COMPROM. (ha)	SUP. CUMPLE (ha)
170000005618544	04-098-032-00012-0001	104000	ALMENDROS-SIN VARIEDAD	S	0,22	0,00
1700000005618535	04-098-032-00012-0002	104000	ALMENDROS-SIN VARIEDAD	S	0,90	0,00
1700000005618553	04-098-083-00085-0001	104000	ALMENDROS-SIN VARIEDAD	S	0,28	0,00
1700000005618538	04-098-083-00085-0003	104000	ALMENDROS-SIN VARIEDAD	S	0,15	0,00
1700000005618546	04-098-083-00088-0001	104000	ALMENDROS-SIN VARIEDAD	S	0,05	0,00
1700000005618539	04-098-083-00088-0002	104000	ALMENDROS-SIN VARIEDAD	S	0,40	0,00
1700000005618549	04-098-083-00088-0005	104000	ALMENDROS-SIN VARIEDAD	S	0,59	0,00
1700000005618552	04-098-083-00092-0001	104000	ALMENDROS-SIN VARIEDAD	S	0,55	0,00

Porcentaje de superficie determinada situada en zonas RAMSAR**PUNTOS: 0,00 0.0%**

REF.	REFERENCIA SIGPAC	CULTIVO	DESCRIPCIÓN CULTIVO	S/R	SUP. COMPROM. (ha)	SUP. CUMPLE (ha)
1700000005618544	04-098-032-00012-0001	104000	ALMENDROS-SIN VARIEDAD	S	0,22	0,00
1700000005618535	04-098-032-00012-0002	104000	ALMENDROS-SIN VARIEDAD	S	0,90	0,00
1700000005618553	04-098-083-00085-0001	104000	ALMENDROS-SIN VARIEDAD	S	0,28	0,00
1700000005618538	04-098-083-00085-0003	104000	ALMENDROS-SIN VARIEDAD	S	0,15	0,00
1700000005618546	04-098-083-00088-0001	104000	ALMENDROS-SIN VARIEDAD	S	0,05	0,00
1700000005618539	04-098-083-00088-0002	104000	ALMENDROS-SIN VARIEDAD	S	0,40	0,00
1700000005618549	04-098-083-00088-0005	104000	ALMENDROS-SIN VARIEDAD	S	0,59	0,00
1700000005618552	04-098-083-00092-0001	104000	ALMENDROS-SIN VARIEDAD	S	0,55	0,00

Porcentaje de superficie determinada en zonas vulnerables a la contaminación por nitratos**PUNTOS: 0,00 0.0%**

REF.	REFERENCIA SIGPAC	CULTIVO	DESCRIPCIÓN CULTIVO	S/R	SUP. COMPROM. (ha)	SUP. CUMPLE (ha)
1700000005618544	04-098-032-00012-0001	104000	ALMENDROS-SIN VARIEDAD	S	0,22	0,00
1700000005618535	04-098-032-00012-0002	104000	ALMENDROS-SIN VARIEDAD	S	0,90	0,00
1700000005618553	04-098-083-00085-0001	104000	ALMENDROS-SIN VARIEDAD	S	0,28	0,00
1700000005618538	04-098-083-00085-0003	104000	ALMENDROS-SIN VARIEDAD	S	0,15	0,00
1700000005618546	04-098-083-00088-0001	104000	ALMENDROS-SIN VARIEDAD	S	0,05	0,00
1700000005618539	04-098-083-00088-0002	104000	ALMENDROS-SIN VARIEDAD	S	0,40	0,00
1700000005618549	04-098-083-00088-0005	104000	ALMENDROS-SIN VARIEDAD	S	0,59	0,00
1700000005618552	04-098-083-00092-0001	104000	ALMENDROS-SIN VARIEDAD	S	0,55	0,00

Pendiente media de la explotación**PUNTOS: 2,00 16.39%**

REF.	REFERENCIA SIGPAC	CULTIVO	DESCRIPCIÓN CULTIVO	S/R	PENDIENTE MEDIA (%)	SUP. COMPROM. (ha)
1700000005618544	04-098-032-00012-0001	104000	ALMENDROS-SIN VARIEDAD	S	13,08	0,22
1700000005618535	04-098-032-00012-0002	104000	ALMENDROS-SIN VARIEDAD	S	10,39	0,90
1700000005618553	04-098-083-00085-0001	104000	ALMENDROS-SIN VARIEDAD	S	19,87	0,28
1700000005618538	04-098-083-00085-0003	104000	ALMENDROS-SIN VARIEDAD	S	11,62	0,15
1700000005618546	04-098-083-00088-0001	104000	ALMENDROS-SIN VARIEDAD	S	16,89	0,05
1700000005618539	04-098-083-00088-0002	104000	ALMENDROS-SIN VARIEDAD	S	22,57	0,40
1700000005618549	04-098-083-00088-0005	104000	ALMENDROS-SIN VARIEDAD	S	17,03	0,59
1700000005618552	04-098-083-00092-0001	104000	ALMENDROS-SIN VARIEDAD	S	21,81	0,55

Porcentaje de Superficie de la explotación en municipios con más del 40 por ciento de su superficie agraria dentro de la Zona de desertificación**PUNTOS: 6,00 100.0%**

REF.	REFERENCIA SIGPAC	CULTIVO	DESCRIPCIÓN CULTIVO	S/R	SUP. COMPROM. (ha)	SUP. CUMPLE (ha)
1700000005618544	04-098-032-00012-0001	104000	ALMENDROS-SIN VARIEDAD	S	0,22	0,22
1700000005618535	04-098-032-00012-0002	104000	ALMENDROS-SIN VARIEDAD	S	0,90	0,90
1700000005618553	04-098-083-00085-0001	104000	ALMENDROS-SIN VARIEDAD	S	0,28	0,28
1700000005618538	04-098-083-00085-0003	104000	ALMENDROS-SIN VARIEDAD	S	0,15	0,15
1700000005618546	04-098-083-00088-0001	104000	ALMENDROS-SIN VARIEDAD	S	0,05	0,05
1700000005618539	04-098-083-00088-0002	104000	ALMENDROS-SIN VARIEDAD	S	0,40	0,40
1700000005618549	04-098-083-00088-0005	104000	ALMENDROS-SIN VARIEDAD	S	0,59	0,59
1700000005618552	04-098-083-00092-0001	104000	ALMENDROS-SIN VARIEDAD	S	0,55	0,55



<u>APELLIDOS Y NOMBRE / RAZÓN SOCIAL</u>	<u>NIF</u>	<u>EXPEDIENTE</u>	<u>SUP. COMPROMETIDA</u>		
			<u>(ha)</u>		
MARTINEZ SANCHEZ JUAN	****8744*	1048556	40.66		
RESOLUCIÓN					
ADMITIDO					
IMPORTE POR ANUALIDAD					
	<u>2018</u>	<u>2019</u>	<u>2020</u>	<u>2021</u>	<u>2022</u>
IMPORTE MÁXIMO SUBVENCIONABLE	8.735,23 €	8.735,23 €	8.735,23 €	8.735,23 €	8.735,23 €
IMPORTE MEDIO DE TRANSFERENCIA (€/ha)	214,84 €	214,84 €	214,84 €	214,84 €	214,84 €

DETALLE IMPORTES POR ANUALIDAD

<u>GRUPOS DE CULTIVO ADMITIDOS</u>	<u>SUP. COMPROM.</u>	<u>2018</u>	<u>2019</u>	<u>2020</u>	<u>2021</u>	<u>2022</u>
	<u>(ha)</u>					
FRUTALES SECANO	40,66	8.735,23 €	8.735,23 €	8.735,23 €	8.735,23 €	8.735,23 €

RECINTOS COMPROMETIDOS

<u>REF.</u>	<u>REFERENCIA SIGPAC</u>	<u>CULTIVO DESCRIPCIÓN CULTIVO</u>	<u>S/R</u>	<u>PEND. MEDIA</u>	<u>SUP. DEC. ADMIN.</u>	<u>NU SUP. CERT.</u>	<u>SUP. CAMPO</u>	<u>SUP. COMPROM.</u>
				<u>(%)</u>	<u>(ha)</u>	<u>(ha)</u>	<u>(ha)</u>	<u>(ha)</u>
1700000005374617	04-070-021-00114-0001	104000 ALMENDROS-SIN VARIEDAD	S	5,83	0,24	0,24	0,24	0,24
-37883	04-070-020-00001-0020	104000 ALMENDROS-SIN VARIEDAD	S	6,20	0,92	0,92	0,92	0,92
4098423	04-070-020-00001-0002	104000 ALMENDROS-SIN VARIEDAD	S	6,54	2,99	2,99	2,99	2,99
1700000005374610	04-070-020-00007-0003	104000 ALMENDROS-SIN VARIEDAD	S	7,21	0,23	0,23	0,23	0,23
1700000005374614	04-061-008-00009-0003	104000 ALMENDROS-SIN VARIEDAD	S	7,90	1,83	1,83	1,83	1,83
1700000005374615	04-061-008-00009-0002	104000 ALMENDROS-SIN VARIEDAD	S	8,59	0,65	0,65	0,65	0,65
1700000005374613	04-061-008-00009-0019	104000 ALMENDROS-SIN VARIEDAD	S	10,16	0,13	0,13	0,13	0,13
1700000005374616	04-061-008-00009-0006	104000 ALMENDROS-SIN VARIEDAD	S	10,75	1,09	1,09	1,09	1,09
1700000005374619	04-061-008-00009-0008	104000 ALMENDROS-SIN VARIEDAD	S	11,08	22,31	22,31	22,31	22,31
1700000005374611	04-061-008-00009-0022	104000 ALMENDROS-SIN VARIEDAD	S	12,37	8,67	8,67	8,67	8,67
1700000005374618	04-061-008-00009-0004	104000 ALMENDROS-SIN VARIEDAD	S	12,69	0,40	0,40	0,40	0,40
1700000005374621	04-061-008-00009-0005	104000 ALMENDROS-SIN VARIEDAD	S	13,70	0,61	0,61	0,61	0,61
1700000005374609	04-061-008-00009-0001	104000 ALMENDROS-SIN VARIEDAD	S	18,20	0,45	0,45	0,45	0,45
1700000005374620	04-070-021-00099-0001	104000 ALMENDROS-SIN VARIEDAD	S	20,76	0,14	0,14	0,14	0,14

RESUMEN CRITERIOS DE SELECCIÓN

11.2.1.1 Mantenimiento de prácticas y métodos de agricultura ecológica: Cultivos permanentes distintos de olivar - Conv 2018. PUNTOS: 8,00

	<u>PUNTOS</u>	<u>CUMPLE</u>
Porcentaje de superficie determinada en Red Natura 2000	0,00	0.0%
Porcentaje de superficie determinada situada en zonas RAMSAR	0,00	0.0%
Porcentaje de superficie determinada en zonas vulnerables a la contaminación por nitratos	0,00	0.0%
Pendiente media de la explotación	2,00	10.83%
Porcentaje de Superficie de la explotación en municipios con más del 40 por ciento de su superficie agraria dentro de la Zona de desertificación	6,00	100.0%



DETALLE CRITERIOS DE SELECCIÓN**11.2.1.1 Mantenimiento de prácticas y métodos de agricultura ecológica: Cultivos permanentes distintos de olivar - Conv 2018.****PUNTOS: 8,00****Porcentaje de superficie determinada en Red Natura 2000****PUNTOS: 0,00 0.0%**

<u>REF.</u>	<u>REFERENCIA SIGPAC</u>	<u>CULTIVO</u>	<u>DESCRIPCIÓN CULTIVO</u>	<u>S/R</u>	<u>SUP. COMPROM.</u> <u>(ha)</u>	<u>SUP. CUMPLE</u> <u>(ha)</u>
170000005374609	04-061-008-00009-0001	104000	ALMENDROS-SIN VARIEDAD	S	0,45	0,00
170000005374615	04-061-008-00009-0002	104000	ALMENDROS-SIN VARIEDAD	S	0,65	0,00
170000005374614	04-061-008-00009-0003	104000	ALMENDROS-SIN VARIEDAD	S	1,83	0,00
170000005374618	04-061-008-00009-0004	104000	ALMENDROS-SIN VARIEDAD	S	0,40	0,00
170000005374621	04-061-008-00009-0005	104000	ALMENDROS-SIN VARIEDAD	S	0,61	0,00
170000005374616	04-061-008-00009-0006	104000	ALMENDROS-SIN VARIEDAD	S	1,09	0,00
170000005374619	04-061-008-00009-0008	104000	ALMENDROS-SIN VARIEDAD	S	22,31	0,00
170000005374613	04-061-008-00009-0019	104000	ALMENDROS-SIN VARIEDAD	S	0,13	0,00
170000005374611	04-061-008-00009-0022	104000	ALMENDROS-SIN VARIEDAD	S	8,67	0,00
4098423	04-070-020-00001-0002	104000	ALMENDROS-SIN VARIEDAD	S	2,99	0,00
-37883	04-070-020-00001-0020	104000	ALMENDROS-SIN VARIEDAD	S	0,92	0,00
170000005374610	04-070-020-00007-0003	104000	ALMENDROS-SIN VARIEDAD	S	0,23	0,00
170000005374620	04-070-021-00099-0001	104000	ALMENDROS-SIN VARIEDAD	S	0,14	0,00
170000005374617	04-070-021-00114-0001	104000	ALMENDROS-SIN VARIEDAD	S	0,24	0,00

Porcentaje de superficie determinada situada en zonas RAMSAR**PUNTOS: 0,00 0.0%**

<u>REF.</u>	<u>REFERENCIA SIGPAC</u>	<u>CULTIVO</u>	<u>DESCRIPCIÓN CULTIVO</u>	<u>S/R</u>	<u>SUP. COMPROM.</u> <u>(ha)</u>	<u>SUP. CUMPLE</u> <u>(ha)</u>
170000005374609	04-061-008-00009-0001	104000	ALMENDROS-SIN VARIEDAD	S	0,45	0,00
170000005374615	04-061-008-00009-0002	104000	ALMENDROS-SIN VARIEDAD	S	0,65	0,00
170000005374614	04-061-008-00009-0003	104000	ALMENDROS-SIN VARIEDAD	S	1,83	0,00
170000005374618	04-061-008-00009-0004	104000	ALMENDROS-SIN VARIEDAD	S	0,40	0,00
170000005374621	04-061-008-00009-0005	104000	ALMENDROS-SIN VARIEDAD	S	0,61	0,00
170000005374616	04-061-008-00009-0006	104000	ALMENDROS-SIN VARIEDAD	S	1,09	0,00
170000005374619	04-061-008-00009-0008	104000	ALMENDROS-SIN VARIEDAD	S	22,31	0,00
170000005374613	04-061-008-00009-0019	104000	ALMENDROS-SIN VARIEDAD	S	0,13	0,00
170000005374611	04-061-008-00009-0022	104000	ALMENDROS-SIN VARIEDAD	S	8,67	0,00
4098423	04-070-020-00001-0002	104000	ALMENDROS-SIN VARIEDAD	S	2,99	0,00
-37883	04-070-020-00001-0020	104000	ALMENDROS-SIN VARIEDAD	S	0,92	0,00
170000005374610	04-070-020-00007-0003	104000	ALMENDROS-SIN VARIEDAD	S	0,23	0,00
170000005374620	04-070-021-00099-0001	104000	ALMENDROS-SIN VARIEDAD	S	0,14	0,00
170000005374617	04-070-021-00114-0001	104000	ALMENDROS-SIN VARIEDAD	S	0,24	0,00

Porcentaje de superficie determinada en zonas vulnerables a la contaminación por nitratos**PUNTOS: 0,00 0.0%**

<u>REF.</u>	<u>REFERENCIA SIGPAC</u>	<u>CULTIVO</u>	<u>DESCRIPCIÓN CULTIVO</u>	<u>S/R</u>	<u>SUP. COMPROM.</u> <u>(ha)</u>	<u>SUP. CUMPLE</u> <u>(ha)</u>
170000005374609	04-061-008-00009-0001	104000	ALMENDROS-SIN VARIEDAD	S	0,45	0,00
170000005374615	04-061-008-00009-0002	104000	ALMENDROS-SIN VARIEDAD	S	0,65	0,00
170000005374614	04-061-008-00009-0003	104000	ALMENDROS-SIN VARIEDAD	S	1,83	0,00
170000005374618	04-061-008-00009-0004	104000	ALMENDROS-SIN VARIEDAD	S	0,40	0,00
170000005374621	04-061-008-00009-0005	104000	ALMENDROS-SIN VARIEDAD	S	0,61	0,00
170000005374616	04-061-008-00009-0006	104000	ALMENDROS-SIN VARIEDAD	S	1,09	0,00
170000005374619	04-061-008-00009-0008	104000	ALMENDROS-SIN VARIEDAD	S	22,31	0,00
170000005374613	04-061-008-00009-0019	104000	ALMENDROS-SIN VARIEDAD	S	0,13	0,00
170000005374611	04-061-008-00009-0022	104000	ALMENDROS-SIN VARIEDAD	S	8,67	0,00
4098423	04-070-020-00001-0002	104000	ALMENDROS-SIN VARIEDAD	S	2,99	0,00
-37883	04-070-020-00001-0020	104000	ALMENDROS-SIN VARIEDAD	S	0,92	0,00
170000005374610	04-070-020-00007-0003	104000	ALMENDROS-SIN VARIEDAD	S	0,23	0,00
170000005374620	04-070-021-00099-0001	104000	ALMENDROS-SIN VARIEDAD	S	0,14	0,00

<u>REF.</u>	<u>REFERENCIA SIGPAC</u>	<u>CULTIVO</u>	<u>DESCRIPCIÓN CULTIVO</u>	<u>S/R</u>	<u>SUP. COMPROM.</u> (ha)	<u>SUP. CUMPLE</u> (ha)
170000005374617	04-070-021-00114-0001	104000	ALMENDROS-SIN VARIEDAD	S	0,24	0,00

Pendiente media de la explotación**PUNTOS:** 2,00 10.83%

<u>REF.</u>	<u>REFERENCIA SIGPAC</u>	<u>CULTIVO</u>	<u>DESCRIPCIÓN CULTIVO</u>	<u>S/R</u>	<u>PENDIENTE MEDIA (%)</u>	<u>SUP. COMPROM.</u> (ha)
170000005374609	04-061-008-00009-0001	104000	ALMENDROS-SIN VARIEDAD	S	18,20	0,45
170000005374615	04-061-008-00009-0002	104000	ALMENDROS-SIN VARIEDAD	S	8,59	0,65
170000005374614	04-061-008-00009-0003	104000	ALMENDROS-SIN VARIEDAD	S	7,90	1,83
170000005374618	04-061-008-00009-0004	104000	ALMENDROS-SIN VARIEDAD	S	12,69	0,40
170000005374621	04-061-008-00009-0005	104000	ALMENDROS-SIN VARIEDAD	S	13,70	0,61
170000005374616	04-061-008-00009-0006	104000	ALMENDROS-SIN VARIEDAD	S	10,75	1,09
170000005374619	04-061-008-00009-0008	104000	ALMENDROS-SIN VARIEDAD	S	11,08	22,31
170000005374613	04-061-008-00009-0019	104000	ALMENDROS-SIN VARIEDAD	S	10,16	0,13
170000005374611	04-061-008-00009-0022	104000	ALMENDROS-SIN VARIEDAD	S	12,37	8,67
4098423	04-070-020-00001-0002	104000	ALMENDROS-SIN VARIEDAD	S	6,54	2,99
-37883	04-070-020-00001-0020	104000	ALMENDROS-SIN VARIEDAD	S	6,20	0,92
170000005374610	04-070-020-00007-0003	104000	ALMENDROS-SIN VARIEDAD	S	7,21	0,23
170000005374620	04-070-021-00099-0001	104000	ALMENDROS-SIN VARIEDAD	S	20,76	0,14
170000005374617	04-070-021-00114-0001	104000	ALMENDROS-SIN VARIEDAD	S	5,83	0,24

Porcentaje de Superficie de la explotación en municipios con más del 40 por ciento de su superficie agraria dentro de la Zona de desertificación**PUNTOS:** 6,00 100.0%

<u>REF.</u>	<u>REFERENCIA SIGPAC</u>	<u>CULTIVO</u>	<u>DESCRIPCIÓN CULTIVO</u>	<u>S/R</u>	<u>SUP. COMPROM.</u> (ha)	<u>SUP. CUMPLE</u> (ha)
170000005374609	04-061-008-00009-0001	104000	ALMENDROS-SIN VARIEDAD	S	0,45	0,45
170000005374615	04-061-008-00009-0002	104000	ALMENDROS-SIN VARIEDAD	S	0,65	0,65
170000005374614	04-061-008-00009-0003	104000	ALMENDROS-SIN VARIEDAD	S	1,83	1,83
170000005374618	04-061-008-00009-0004	104000	ALMENDROS-SIN VARIEDAD	S	0,40	0,40
170000005374621	04-061-008-00009-0005	104000	ALMENDROS-SIN VARIEDAD	S	0,61	0,61
170000005374616	04-061-008-00009-0006	104000	ALMENDROS-SIN VARIEDAD	S	1,09	1,09
170000005374619	04-061-008-00009-0008	104000	ALMENDROS-SIN VARIEDAD	S	22,31	22,31
170000005374613	04-061-008-00009-0019	104000	ALMENDROS-SIN VARIEDAD	S	0,13	0,13
170000005374611	04-061-008-00009-0022	104000	ALMENDROS-SIN VARIEDAD	S	8,67	8,67
4098423	04-070-020-00001-0002	104000	ALMENDROS-SIN VARIEDAD	S	2,99	2,99
-37883	04-070-020-00001-0020	104000	ALMENDROS-SIN VARIEDAD	S	0,92	0,92
170000005374610	04-070-020-00007-0003	104000	ALMENDROS-SIN VARIEDAD	S	0,23	0,23
170000005374620	04-070-021-00099-0001	104000	ALMENDROS-SIN VARIEDAD	S	0,14	0,14
170000005374617	04-070-021-00114-0001	104000	ALMENDROS-SIN VARIEDAD	S	0,24	0,24



<u>APELLIDOS Y NOMBRE / RAZÓN SOCIAL</u>	<u>NIF</u>	<u>EXPEDIENTE</u>	<u>SUP. COMPROMETIDA</u>		
			<u>(ha)</u>		
MARTINEZ SANCHEZ MIGUEL ANGEL	****3971*	1072714	6.13		
RESOLUCIÓN					
ADMITIDO					
IMPORTE POR ANUALIDAD					
	<u>2018</u>	<u>2019</u>	<u>2020</u>	<u>2021</u>	<u>2022</u>
IMPORTE MÁXIMO SUBVENCIONABLE	1.325,55 €	1.325,55 €	1.325,55 €	1.325,55 €	1.325,55 €
IMPORTE MEDIO DE TRANSFERENCIA (€/ha)	216,24 €	216,24 €	216,24 €	216,24 €	216,24 €

DETALLE IMPORTES POR ANUALIDAD

<u>GRUPOS DE CULTIVO ADMITIDOS</u>	<u>SUP. COMPROM.</u>	<u>2018</u>	<u>2019</u>	<u>2020</u>	<u>2021</u>	<u>2022</u>
	<u>(ha)</u>					
FRUTALES SECANO	6,13	1.325,55 €	1.325,55 €	1.325,55 €	1.325,55 €	1.325,55 €

RECINTOS COMPROMETIDOS

<u>REF.</u>	<u>REFERENCIA SIGPAC</u>	<u>CULTIVO DESCRIPCIÓN CULTIVO</u>	<u>S/R</u>	<u>PEND. MEDIA (%)</u>	<u>SUP. DEC. ADMIN. (ha)</u>	<u>NU SUP. CERT. (ha)</u>	<u>SUP. CAMPO (ha)</u>	<u>SUP. COMPROM. (ha)</u>
1700000002947328	04-070-001-00040-0001	104000 ALMENDROS-SIN VARIEDAD	S	7,59	1,30	1,30		1,30
1700000002947331	04-070-001-00205-0001	104000 ALMENDROS-SIN VARIEDAD	S	8,98	0,32	0,32		0,32
1700000002947330	04-070-001-00137-0001	104000 ALMENDROS-SIN VARIEDAD	S	10,66	0,77	0,77		0,77
1700000002947329	04-070-001-00136-0001	104000 ALMENDROS-SIN VARIEDAD	S	11,11	1,48	1,48		1,48
1700000002947325	04-070-001-00024-0001	104000 ALMENDROS-SIN VARIEDAD	S	12,34	1,84	1,84		1,84
1700000002947326	04-070-001-00025-0001	104000 ALMENDROS-SIN VARIEDAD	S	16,54	0,42	0,42		0,42

RESUMEN CRITERIOS DE SELECCIÓN

11.2.1.1 Mantenimiento de prácticas y métodos de agricultura ecológica: Cultivos permanentes distintos de olivar - Conv 2018. PUNTOS: 8,00

	<u>PUNTOS</u>	<u>CUMPLE</u>
Porcentaje de superficie determinada en Red Natura 2000	0,00	0.0%
Porcentaje de superficie determinada situada en zonas RAMSAR	0,00	0.0%
Porcentaje de superficie determinada en zonas vulnerables a la contaminación por nitratos	0,00	0.0%
Pendiente media de la explotación	2,00	10.94%
Porcentaje de Superficie de la explotación en municipios con más del 40 por ciento de su superficie agraria dentro de la Zona de desertificación	6,00	100.0%



DETALLE CRITERIOS DE SELECCIÓN**11.2.1.1 Mantenimiento de prácticas y métodos de agricultura ecológica: Cultivos permanentes distintos de olivar - Conv 2018.****PUNTOS: 8,00****Porcentaje de superficie determinada en Red Natura 2000****PUNTOS: 0,00 0.0%**

<u>REF.</u>	<u>REFERENCIA SIGPAC</u>	<u>CULTIVO</u>	<u>DESCRIPCIÓN CULTIVO</u>	<u>S/R</u>	<u>SUP. COMPROM. (ha)</u>	<u>SUP. CUMPLE (ha)</u>
170000002947325	04-070-001-00024-0001	104000	ALMENDROS-SIN VARIEDAD	S	1,84	0,00
170000002947326	04-070-001-00025-0001	104000	ALMENDROS-SIN VARIEDAD	S	0,42	0,00
170000002947328	04-070-001-00040-0001	104000	ALMENDROS-SIN VARIEDAD	S	1,30	0,00
170000002947329	04-070-001-00136-0001	104000	ALMENDROS-SIN VARIEDAD	S	1,48	0,00
170000002947330	04-070-001-00137-0001	104000	ALMENDROS-SIN VARIEDAD	S	0,77	0,00
170000002947331	04-070-001-00205-0001	104000	ALMENDROS-SIN VARIEDAD	S	0,32	0,00

Porcentaje de superficie determinada situada en zonas RAMSAR**PUNTOS: 0,00 0.0%**

<u>REF.</u>	<u>REFERENCIA SIGPAC</u>	<u>CULTIVO</u>	<u>DESCRIPCIÓN CULTIVO</u>	<u>S/R</u>	<u>SUP. COMPROM. (ha)</u>	<u>SUP. CUMPLE (ha)</u>
170000002947325	04-070-001-00024-0001	104000	ALMENDROS-SIN VARIEDAD	S	1,84	0,00
170000002947326	04-070-001-00025-0001	104000	ALMENDROS-SIN VARIEDAD	S	0,42	0,00
170000002947328	04-070-001-00040-0001	104000	ALMENDROS-SIN VARIEDAD	S	1,30	0,00
170000002947329	04-070-001-00136-0001	104000	ALMENDROS-SIN VARIEDAD	S	1,48	0,00
170000002947330	04-070-001-00137-0001	104000	ALMENDROS-SIN VARIEDAD	S	0,77	0,00
170000002947331	04-070-001-00205-0001	104000	ALMENDROS-SIN VARIEDAD	S	0,32	0,00

Porcentaje de superficie determinada en zonas vulnerables a la contaminación por nitratos**PUNTOS: 0,00 0.0%**

<u>REF.</u>	<u>REFERENCIA SIGPAC</u>	<u>CULTIVO</u>	<u>DESCRIPCIÓN CULTIVO</u>	<u>S/R</u>	<u>SUP. COMPROM. (ha)</u>	<u>SUP. CUMPLE (ha)</u>
170000002947325	04-070-001-00024-0001	104000	ALMENDROS-SIN VARIEDAD	S	1,84	0,00
170000002947326	04-070-001-00025-0001	104000	ALMENDROS-SIN VARIEDAD	S	0,42	0,00
170000002947328	04-070-001-00040-0001	104000	ALMENDROS-SIN VARIEDAD	S	1,30	0,00
170000002947329	04-070-001-00136-0001	104000	ALMENDROS-SIN VARIEDAD	S	1,48	0,00
170000002947330	04-070-001-00137-0001	104000	ALMENDROS-SIN VARIEDAD	S	0,77	0,00
170000002947331	04-070-001-00205-0001	104000	ALMENDROS-SIN VARIEDAD	S	0,32	0,00

Pendiente media de la explotación**PUNTOS: 2,00 10.94%**

<u>REF.</u>	<u>REFERENCIA SIGPAC</u>	<u>CULTIVO</u>	<u>DESCRIPCIÓN CULTIVO</u>	<u>S/R</u>	<u>PENDIENTE MEDIA (%)</u>	<u>SUP. COMPROM. (ha)</u>
170000002947325	04-070-001-00024-0001	104000	ALMENDROS-SIN VARIEDAD	S	12,34	1,84
170000002947326	04-070-001-00025-0001	104000	ALMENDROS-SIN VARIEDAD	S	16,54	0,42
170000002947328	04-070-001-00040-0001	104000	ALMENDROS-SIN VARIEDAD	S	7,59	1,30
170000002947329	04-070-001-00136-0001	104000	ALMENDROS-SIN VARIEDAD	S	11,11	1,48
170000002947330	04-070-001-00137-0001	104000	ALMENDROS-SIN VARIEDAD	S	10,66	0,77
170000002947331	04-070-001-00205-0001	104000	ALMENDROS-SIN VARIEDAD	S	8,98	0,32

Porcentaje de Superficie de la explotación en municipios con más del 40 por ciento de su superficie agraria dentro de la Zona de desertificación**PUNTOS: 6,00 100.0%**

<u>REF.</u>	<u>REFERENCIA SIGPAC</u>	<u>CULTIVO</u>	<u>DESCRIPCIÓN CULTIVO</u>	<u>S/R</u>	<u>SUP. COMPROM. (ha)</u>	<u>SUP. CUMPLE (ha)</u>
170000002947325	04-070-001-00024-0001	104000	ALMENDROS-SIN VARIEDAD	S	1,84	1,84
170000002947326	04-070-001-00025-0001	104000	ALMENDROS-SIN VARIEDAD	S	0,42	0,42
170000002947328	04-070-001-00040-0001	104000	ALMENDROS-SIN VARIEDAD	S	1,30	1,30
170000002947329	04-070-001-00136-0001	104000	ALMENDROS-SIN VARIEDAD	S	1,48	1,48

REF.	REFERENCIA SIGPAC	CULTIVO	DESCRIPCIÓN CULTIVO	S/R	SUP. COMPROM. (ha)	SUP. CUMPLE (ha)
1700000002947330	04-070-001-00137-0001	104000	ALMENDROS-SIN VARIEDAD	S	0,77	0,77
1700000002947331	04-070-001-00205-0001	104000	ALMENDROS-SIN VARIEDAD	S	0,32	0,32



<u>APELLIDOS Y NOMBRE / RAZÓN SOCIAL</u>	<u>NIF</u>	<u>EXPEDIENTE</u>	<u>SUP. COMPROMETIDA</u>		
			<u>(ha)</u>		
MARTOS GARCIA JOSE	****6912*	1073922	25.72		
RESOLUCIÓN ADMITIDO					
IMPORTE MÁXIMO SUBVENCIONABLE					
		2018	2019	2020	2021
		5.561,69 €	5.561,69 €	5.561,69 €	5.561,69 €
IMPORTE MEDIO DE TRANSFERENCIA (€/ha)					
		216,24 €	216,24 €	216,24 €	216,24 €

DETALLE IMPORTES POR ANUALIDAD

<u>GRUPOS DE CULTIVO ADMITIDOS</u>	<u>SUP. COMPROM.</u>	2018	2019	2020	2021	2022
	<u>(ha)</u>					
FRUTALES SECANO	25,72	5.561,69 €	5.561,69 €	5.561,69 €	5.561,69 €	5.561,69 €

RECINTOS COMPROMETIDOS

<u>REF.</u>	<u>REFERENCIA SIGPAC</u>	<u>CULTIVO DESCRIPCIÓN CULTIVO</u>	<u>S/R</u>	<u>PEND. MEDIA (%)</u>	<u>SUP. DEC. ADMIN. (ha)</u>	<u>NU SUP. CERT. (ha)</u>	<u>SUP. CAMPO (ha)</u>	<u>SUP. COMPROM. (ha)</u>
170000004609964	04-070-034-00030-0001	104000 ALMENDROS-SIN VARIEDAD	S	11,02	0,02	0,02		0,02
170000004609939	04-070-025-00124-0002	104000 ALMENDROS-SIN VARIEDAD	S	11,20	0,07	0,07		0,07
170000004609960	04-070-034-00029-0002	104000 ALMENDROS-SIN VARIEDAD	S	13,65	0,05	0,05		0,05
170000004609945	04-070-034-00054-0001	104000 ALMENDROS-SIN VARIEDAD	S	14,58	0,32	0,27		0,27
170000004609958	04-070-034-00024-0001	104000 ALMENDROS-SIN VARIEDAD	S	18,33	0,22	0,22		0,22
170000004609962	04-070-034-00037-0002	104000 ALMENDROS-SIN VARIEDAD	S	19,99	0,14	0,14		0,14
170000004609935	04-070-034-00027-0001	104000 ALMENDROS-SIN VARIEDAD	S	20,30	1,04	1,04		1,04
170000004609937	04-070-025-00111-0003	104000 ALMENDROS-SIN VARIEDAD	S	20,84	0,75	0,75		0,75
170000004609956	04-070-034-00025-0001	104000 ALMENDROS-SIN VARIEDAD	S	21,73	0,49	0,49		0,49
170000004609948	04-070-034-00037-0003	104000 ALMENDROS-SIN VARIEDAD	S	21,77	2,83	2,83		2,83
170000004609936	04-070-025-00100-0005	104000 ALMENDROS-SIN VARIEDAD	S	22,69	3,31	3,31		3,31
170000004609957	04-070-034-00031-0001	104000 ALMENDROS-SIN VARIEDAD	S	23,21	0,31	0,31		0,31
170000004609954	04-070-034-00069-0001	104000 ALMENDROS-SIN VARIEDAD	S	23,39	2,10	2,10		2,10
170000004609933	04-070-034-00023-0001	104000 ALMENDROS-SIN VARIEDAD	S	23,81	0,42	0,42		0,42
170000004609953	04-070-034-00081-0001	104000 ALMENDROS-SIN VARIEDAD	S	24,90	0,82	0,82		0,82
170000004609944	04-070-034-00060-0001	104000 ALMENDROS-SIN VARIEDAD	S	24,92	2,87	2,87		2,87
170000004609952	04-070-034-00080-0001	104000 ALMENDROS-SIN VARIEDAD	S	25,53	0,97	0,97		0,97
170000004609934	04-070-034-00026-0001	104000 ALMENDROS-SIN VARIEDAD	S	25,67	1,18	1,18		1,18
170000004609951	04-006-010-00116-0002	104000 ALMENDROS-SIN VARIEDAD	S	25,79	4,37	4,37		4,37
170000004609955	04-070-034-00171-0001	104000 ALMENDROS-SIN VARIEDAD	S	25,85	1,68	1,68		1,68
170000004609938	04-070-025-00119-0002	104000 ALMENDROS-SIN VARIEDAD	S	28,16	1,61	1,61		1,61
170000004609940	04-070-025-00125-0001	104000 ALMENDROS-SIN VARIEDAD	S	30,43	0,20	0,20		0,20

INCIDENCIAS**INCIDENCIA DESCRIPCIÓN**

- 85001 El recinto declarado no cumple con las normas de producción ecológica (artículo 5-1 e), Orden 26 mayo 2015)
Ref:55299 Recinto:04-006-010-00116-009 Cultivo:104000 ALMENDROS-SIN VARIEDAD Secano
Ref:55300 Recinto:04-006-010-00116-011 Cultivo:104000 ALMENDROS-SIN VARIEDAD Secano
Ref:170000004609947 Recinto:04-070-025-00100-010 Cultivo:104000 ALMENDROS-SIN VARIEDAD Secano
Ref:170000004609963 Recinto:04-070-034-00038-001 Cultivo:104000 ALMENDROS-SIN VARIEDAD Secano
Ref:170000004609942 Recinto:04-070-034-00041-001 Cultivo:104000 ALMENDROS-SIN VARIEDAD Secano
Ref:170000004609932 Recinto:04-070-034-00042-002 Cultivo:104000 ALMENDROS-SIN VARIEDAD Secano
Ref:170000004609965 Recinto:04-070-034-00042-003 Cultivo:104001 ALMENDROS-FITA MOLLAR Secano
Ref:170000004609961 Recinto:04-070-034-00042-004 Cultivo:104000 ALMENDROS-SIN VARIEDAD Secano
Ref:170000004609931 Recinto:04-070-034-00042-005 Cultivo:104000 ALMENDROS-SIN VARIEDAD Secano
Ref:170000004609943 Recinto:04-070-034-00062-002 Cultivo:104000 ALMENDROS-SIN VARIEDAD Secano
Ref:170000004609941 Recinto:04-070-034-00142-001 Cultivo:104000 ALMENDROS-SIN VARIEDAD Secano
Ref:170000004609949 Recinto:04-070-034-00154-001 Cultivo:104000 ALMENDROS-SIN VARIEDAD Secano
Ref:170000004609950 Recinto:04-070-034-00154-001 Cultivo:104000 ALMENDROS-SIN VARIEDAD Secano
- 85002 Recinto declarado que no cumple en su totalidad con las normas de producción ecológica (artículo 5-1 e), Orden 26 mayo 2015)
Ref:170000004609945 Recinto:04-070-034-00054-001 Cultivo:104000 ALMENDROS-SIN VARIEDAD Secano Sup. Declarada:0,32 Superficie Certificada (Ha):0,27
- 85043 Recinto solicitado para 11.2.1.1 para las Convocatorias 2018 y 2015 para el mismo expediente.
Ref:170000004609946 Recinto:04-070-034-00159-001 Cultivo:104000 ALMENDROS-SIN VARIEDAD Secano Superficie declarada (Hectáreas):0,3 Superficie declarada para el recinto físico (Hectáreas):0,68 Superficie certificada ecológica (Hectáreas):0,38 Exceso de superficie declarada (Hectáreas):0,3

RESUMEN CRITERIOS DE SELECCIÓN**11.2.1.1 Mantenimiento de prácticas y métodos de agricultura ecológica: Cultivos permanentes distintos de olivar - Conv 2018.** PUNTOS: 9,00

	PUNTOS	CUMPLE
Porcentaje de superficie determinada en Red Natura 2000	0,00	0.0%
Porcentaje de superficie determinada situada en zonas RAMSAR	0,00	0.0%
Porcentaje de superficie determinada en zonas vulnerables a la contaminación por nitratos	0,00	0.0%
Pendiente media de la explotación	3,00	24.01%
Porcentaje de Superficie de la explotación en municipios con más del 40 por ciento de su superficie agraria dentro de la Zona de desertificación	6,00	100.0%

DETALLE CRITERIOS DE SELECCIÓN**11.2.1.1 Mantenimiento de prácticas y métodos de agricultura ecológica: Cultivos permanentes distintos de olivar - Conv 2018.** PUNTOS: 9,00

Porcentaje de superficie determinada en Red Natura 2000						PUNTOS:	0,00	0.0%
REF.	REFERENCIA SIGPAC	CULTIVO	DESCRIPCIÓN CULTIVO	S/R	SUP. COMPROM. (ha)	SUP. CUMPLE (ha)		
170000004609951	04-006-010-00116-0002	104000	ALMENDROS-SIN VARIEDAD	S	4,37	0,00		
170000004609936	04-070-025-00100-0005	104000	ALMENDROS-SIN VARIEDAD	S	3,31	0,00		
170000004609937	04-070-025-00111-0003	104000	ALMENDROS-SIN VARIEDAD	S	0,75	0,00		
170000004609938	04-070-025-00119-0002	104000	ALMENDROS-SIN VARIEDAD	S	1,61	0,00		
170000004609939	04-070-025-00124-0002	104000	ALMENDROS-SIN VARIEDAD	S	0,07	0,00		
170000004609940	04-070-025-00125-0001	104000	ALMENDROS-SIN VARIEDAD	S	0,20	0,00		
170000004609933	04-070-034-00023-0001	104000	ALMENDROS-SIN VARIEDAD	S	0,42	0,00		
170000004609958	04-070-034-00024-0001	104000	ALMENDROS-SIN VARIEDAD	S	0,22	0,00		
170000004609956	04-070-034-00025-0001	104000	ALMENDROS-SIN VARIEDAD	S	0,49	0,00		
170000004609934	04-070-034-00026-0001	104000	ALMENDROS-SIN VARIEDAD	S	1,18	0,00		
170000004609935	04-070-034-00027-0001	104000	ALMENDROS-SIN VARIEDAD	S	1,04	0,00		
170000004609960	04-070-034-00029-0002	104000	ALMENDROS-SIN VARIEDAD	S	0,05	0,00		
170000004609964	04-070-034-00030-0001	104000	ALMENDROS-SIN VARIEDAD	S	0,02	0,00		
170000004609957	04-070-034-00031-0001	104000	ALMENDROS-SIN VARIEDAD	S	0,31	0,00		
170000004609962	04-070-034-00037-0002	104000	ALMENDROS-SIN VARIEDAD	S	0,14	0,00		
170000004609948	04-070-034-00037-0003	104000	ALMENDROS-SIN VARIEDAD	S	2,83	0,00		
170000004609945	04-070-034-00054-0001	104000	ALMENDROS-SIN VARIEDAD	S	0,27	0,00		
170000004609944	04-070-034-00060-0001	104000	ALMENDROS-SIN VARIEDAD	S	2,87	0,00		
170000004609954	04-070-034-00069-0001	104000	ALMENDROS-SIN VARIEDAD	S	2,10	0,00		
170000004609952	04-070-034-00080-0001	104000	ALMENDROS-SIN VARIEDAD	S	0,97	0,00		
170000004609953	04-070-034-00081-0001	104000	ALMENDROS-SIN VARIEDAD	S	0,82	0,00		
170000004609955	04-070-034-00171-0001	104000	ALMENDROS-SIN VARIEDAD	S	1,68	0,00		

Porcentaje de superficie determinada situada en zonas RAMSAR						PUNTOS:	0,00	0.0%
REF.	REFERENCIA SIGPAC	CULTIVO	DESCRIPCIÓN CULTIVO	S/R	SUP. COMPROM. (ha)	SUP. CUMPLE (ha)		
170000004609951	04-006-010-00116-0002	104000	ALMENDROS-SIN VARIEDAD	S	4,37	0,00		
170000004609936	04-070-025-00100-0005	104000	ALMENDROS-SIN VARIEDAD	S	3,31	0,00		
170000004609937	04-070-025-00111-0003	104000	ALMENDROS-SIN VARIEDAD	S	0,75	0,00		
170000004609938	04-070-025-00119-0002	104000	ALMENDROS-SIN VARIEDAD	S	1,61	0,00		
170000004609939	04-070-025-00124-0002	104000	ALMENDROS-SIN VARIEDAD	S	0,07	0,00		
170000004609940	04-070-025-00125-0001	104000	ALMENDROS-SIN VARIEDAD	S	0,20	0,00		
170000004609933	04-070-034-00023-0001	104000	ALMENDROS-SIN VARIEDAD	S	0,42	0,00		
170000004609958	04-070-034-00024-0001	104000	ALMENDROS-SIN VARIEDAD	S	0,22	0,00		
170000004609956	04-070-034-00025-0001	104000	ALMENDROS-SIN VARIEDAD	S	0,49	0,00		
170000004609934	04-070-034-00026-0001	104000	ALMENDROS-SIN VARIEDAD	S	1,18	0,00		
170000004609935	04-070-034-00027-0001	104000	ALMENDROS-SIN VARIEDAD	S	1,04	0,00		
170000004609960	04-070-034-00029-0002	104000	ALMENDROS-SIN VARIEDAD	S	0,05	0,00		
170000004609964	04-070-034-00030-0001	104000	ALMENDROS-SIN VARIEDAD	S	0,02	0,00		

<u>REF.</u>	<u>REFERENCIA SIGPAC</u>	<u>CULTIVO</u>	<u>DESCRIPCIÓN CULTIVO</u>	<u>S/R</u>	<u>SUP. COMPROM.</u> <u>(ha)</u>	<u>SUP. CUMPLE</u> <u>(ha)</u>
170000004609957	04-070-034-00031-0001	104000	ALMENDROS-SIN VARIEDAD	S	0,31	0,00
170000004609962	04-070-034-00037-0002	104000	ALMENDROS-SIN VARIEDAD	S	0,14	0,00
170000004609948	04-070-034-00037-0003	104000	ALMENDROS-SIN VARIEDAD	S	2,83	0,00
170000004609945	04-070-034-00054-0001	104000	ALMENDROS-SIN VARIEDAD	S	0,27	0,00
170000004609944	04-070-034-00060-0001	104000	ALMENDROS-SIN VARIEDAD	S	2,87	0,00
170000004609954	04-070-034-00069-0001	104000	ALMENDROS-SIN VARIEDAD	S	2,10	0,00
170000004609952	04-070-034-00080-0001	104000	ALMENDROS-SIN VARIEDAD	S	0,97	0,00
170000004609953	04-070-034-00081-0001	104000	ALMENDROS-SIN VARIEDAD	S	0,82	0,00
170000004609955	04-070-034-00171-0001	104000	ALMENDROS-SIN VARIEDAD	S	1,68	0,00

Porcentaje de superficie determinada en zonas vulnerables a la contaminación por nitratos**PUNTOS:** 0,00 0.0%

<u>REF.</u>	<u>REFERENCIA SIGPAC</u>	<u>CULTIVO</u>	<u>DESCRIPCIÓN CULTIVO</u>	<u>S/R</u>	<u>SUP. COMPROM.</u> <u>(ha)</u>	<u>SUP. CUMPLE</u> <u>(ha)</u>
170000004609951	04-006-010-00116-0002	104000	ALMENDROS-SIN VARIEDAD	S	4,37	0,00
170000004609936	04-070-025-00100-0005	104000	ALMENDROS-SIN VARIEDAD	S	3,31	0,00
170000004609937	04-070-025-00111-0003	104000	ALMENDROS-SIN VARIEDAD	S	0,75	0,00
170000004609938	04-070-025-00119-0002	104000	ALMENDROS-SIN VARIEDAD	S	1,61	0,00
170000004609939	04-070-025-00124-0002	104000	ALMENDROS-SIN VARIEDAD	S	0,07	0,00
170000004609940	04-070-025-00125-0001	104000	ALMENDROS-SIN VARIEDAD	S	0,20	0,00
170000004609933	04-070-034-00023-0001	104000	ALMENDROS-SIN VARIEDAD	S	0,42	0,00
170000004609958	04-070-034-00024-0001	104000	ALMENDROS-SIN VARIEDAD	S	0,22	0,00
170000004609956	04-070-034-00025-0001	104000	ALMENDROS-SIN VARIEDAD	S	0,49	0,00
170000004609934	04-070-034-00026-0001	104000	ALMENDROS-SIN VARIEDAD	S	1,18	0,00
170000004609935	04-070-034-00027-0001	104000	ALMENDROS-SIN VARIEDAD	S	1,04	0,00
170000004609960	04-070-034-00029-0002	104000	ALMENDROS-SIN VARIEDAD	S	0,05	0,00
170000004609964	04-070-034-00030-0001	104000	ALMENDROS-SIN VARIEDAD	S	0,02	0,00
170000004609957	04-070-034-00031-0001	104000	ALMENDROS-SIN VARIEDAD	S	0,31	0,00
170000004609962	04-070-034-00037-0002	104000	ALMENDROS-SIN VARIEDAD	S	0,14	0,00
170000004609948	04-070-034-00037-0003	104000	ALMENDROS-SIN VARIEDAD	S	2,83	0,00
170000004609945	04-070-034-00054-0001	104000	ALMENDROS-SIN VARIEDAD	S	0,27	0,00
170000004609944	04-070-034-00060-0001	104000	ALMENDROS-SIN VARIEDAD	S	2,87	0,00
170000004609954	04-070-034-00069-0001	104000	ALMENDROS-SIN VARIEDAD	S	2,10	0,00
170000004609952	04-070-034-00080-0001	104000	ALMENDROS-SIN VARIEDAD	S	0,97	0,00
170000004609953	04-070-034-00081-0001	104000	ALMENDROS-SIN VARIEDAD	S	0,82	0,00
170000004609955	04-070-034-00171-0001	104000	ALMENDROS-SIN VARIEDAD	S	1,68	0,00

Pendiente media de la explotación**PUNTOS:** 3,00 24.01%

<u>REF.</u>	<u>REFERENCIA SIGPAC</u>	<u>CULTIVO</u>	<u>DESCRIPCIÓN CULTIVO</u>	<u>S/R</u>	<u>PENDIENTE MEDIA (%)</u>	<u>SUP. COMPROM.</u> <u>(ha)</u>
170000004609951	04-006-010-00116-0002	104000	ALMENDROS-SIN VARIEDAD	S	25,79	4,37
170000004609936	04-070-025-00100-0005	104000	ALMENDROS-SIN VARIEDAD	S	22,69	3,31
170000004609937	04-070-025-00111-0003	104000	ALMENDROS-SIN VARIEDAD	S	20,84	0,75
170000004609938	04-070-025-00119-0002	104000	ALMENDROS-SIN VARIEDAD	S	28,16	1,61
170000004609939	04-070-025-00124-0002	104000	ALMENDROS-SIN VARIEDAD	S	11,20	0,07
170000004609940	04-070-025-00125-0001	104000	ALMENDROS-SIN VARIEDAD	S	30,43	0,20
170000004609933	04-070-034-00023-0001	104000	ALMENDROS-SIN VARIEDAD	S	23,81	0,42
170000004609958	04-070-034-00024-0001	104000	ALMENDROS-SIN VARIEDAD	S	18,33	0,22
170000004609956	04-070-034-00025-0001	104000	ALMENDROS-SIN VARIEDAD	S	21,73	0,49
170000004609934	04-070-034-00026-0001	104000	ALMENDROS-SIN VARIEDAD	S	25,67	1,18
170000004609935	04-070-034-00027-0001	104000	ALMENDROS-SIN VARIEDAD	S	20,30	1,04
170000004609960	04-070-034-00029-0002	104000	ALMENDROS-SIN VARIEDAD	S	13,65	0,05
170000004609964	04-070-034-00030-0001	104000	ALMENDROS-SIN VARIEDAD	S	11,02	0,02
170000004609957	04-070-034-00031-0001	104000	ALMENDROS-SIN VARIEDAD	S	23,21	0,31

REF.	REFERENCIA SIGPAC	CULTIVO	DESCRIPCIÓN CULTIVO	S/R	PENDIENTE		SUP.
					MEDIA (%)	COMPROM.	(ha)
170000004609962	04-070-034-00037-0002	104000	ALMENDROS-SIN VARIEDAD	S	19,99		0,14
170000004609948	04-070-034-00037-0003	104000	ALMENDROS-SIN VARIEDAD	S	21,77		2,83
170000004609945	04-070-034-00054-0001	104000	ALMENDROS-SIN VARIEDAD	S	14,58		0,27
170000004609944	04-070-034-00060-0001	104000	ALMENDROS-SIN VARIEDAD	S	24,92		2,87
170000004609954	04-070-034-00069-0001	104000	ALMENDROS-SIN VARIEDAD	S	23,39		2,10
170000004609952	04-070-034-00080-0001	104000	ALMENDROS-SIN VARIEDAD	S	25,53		0,97
170000004609953	04-070-034-00081-0001	104000	ALMENDROS-SIN VARIEDAD	S	24,90		0,82
170000004609955	04-070-034-00171-0001	104000	ALMENDROS-SIN VARIEDAD	S	25,85		1,68

Porcentaje de Superficie de la explotación en municipios con más del 40 por ciento de su superficie agraria dentro de la Zona de desertificación

PUNTOS: 6,00 100.0%

REF.	REFERENCIA SIGPAC	CULTIVO	DESCRIPCIÓN CULTIVO	S/R	SUP. CUMPLE	
					(ha)	(ha)
170000004609951	04-006-010-00116-0002	104000	ALMENDROS-SIN VARIEDAD	S	4,37	4,37
170000004609936	04-070-025-00100-0005	104000	ALMENDROS-SIN VARIEDAD	S	3,31	3,31
170000004609937	04-070-025-00111-0003	104000	ALMENDROS-SIN VARIEDAD	S	0,75	0,75
170000004609938	04-070-025-00119-0002	104000	ALMENDROS-SIN VARIEDAD	S	1,61	1,61
170000004609939	04-070-025-00124-0002	104000	ALMENDROS-SIN VARIEDAD	S	0,07	0,07
170000004609940	04-070-025-00125-0001	104000	ALMENDROS-SIN VARIEDAD	S	0,20	0,20
170000004609933	04-070-034-00023-0001	104000	ALMENDROS-SIN VARIEDAD	S	0,42	0,42
170000004609958	04-070-034-00024-0001	104000	ALMENDROS-SIN VARIEDAD	S	0,22	0,22
170000004609956	04-070-034-00025-0001	104000	ALMENDROS-SIN VARIEDAD	S	0,49	0,49
170000004609934	04-070-034-00026-0001	104000	ALMENDROS-SIN VARIEDAD	S	1,18	1,18
170000004609935	04-070-034-00027-0001	104000	ALMENDROS-SIN VARIEDAD	S	1,04	1,04
170000004609960	04-070-034-00029-0002	104000	ALMENDROS-SIN VARIEDAD	S	0,05	0,05
170000004609964	04-070-034-00030-0001	104000	ALMENDROS-SIN VARIEDAD	S	0,02	0,02
170000004609957	04-070-034-00031-0001	104000	ALMENDROS-SIN VARIEDAD	S	0,31	0,31
170000004609962	04-070-034-00037-0002	104000	ALMENDROS-SIN VARIEDAD	S	0,14	0,14
170000004609948	04-070-034-00037-0003	104000	ALMENDROS-SIN VARIEDAD	S	2,83	2,83
170000004609945	04-070-034-00054-0001	104000	ALMENDROS-SIN VARIEDAD	S	0,27	0,27
170000004609944	04-070-034-00060-0001	104000	ALMENDROS-SIN VARIEDAD	S	2,87	2,87
170000004609954	04-070-034-00069-0001	104000	ALMENDROS-SIN VARIEDAD	S	2,10	2,10
170000004609952	04-070-034-00080-0001	104000	ALMENDROS-SIN VARIEDAD	S	0,97	0,97
170000004609953	04-070-034-00081-0001	104000	ALMENDROS-SIN VARIEDAD	S	0,82	0,82
170000004609955	04-070-034-00171-0001	104000	ALMENDROS-SIN VARIEDAD	S	1,68	1,68



<u>APELLIDOS Y NOMBRE / RAZÓN SOCIAL</u>	<u>NIF</u>	<u>EXPEDIENTE</u>	<u>SUP. COMPROMETIDA</u>			
			<u>(ha)</u>			
MARTOS JIMENEZ GENOVEVA MARIA	****6442*	1056078	106.69			
RESOLUCIÓN						
ADMITIDO						
IMPORTE POR ANUALIDAD						
		2018	2019	2020	2021	2022
IMPORTE MÁXIMO SUBVENCIONABLE		15.570,79 €	15.570,79 €	15.570,79 €	15.570,79 €	15.570,79 €
IMPORTE MEDIO DE TRANSFERENCIA (€/ha)		145,94 €	145,94 €	145,94 €	145,94 €	145,94 €

DETALLE IMPORTES POR ANUALIDAD

<u>GRUPOS DE CULTIVO ADMITIDOS</u>	<u>SUP. COMPROM.</u>	2018	2019	2020	2021	2022
	<u>(ha)</u>					
FRUTALES SECANO	106,69	15.570,79 €	15.570,79 €	15.570,79 €	15.570,79 €	15.570,79 €

RECINTOS COMPROMETIDOS

<u>REF.</u>	<u>REFERENCIA SIGPAC</u>	<u>CULTIVO DESCRIPCIÓN CULTIVO</u>	<u>S/R</u>	<u>PEND. MEDIA (%)</u>	<u>SUP. DEC. ADMIN. (ha)</u>	<u>NU SUP. CERT. (ha)</u>	<u>SUP. CAMPO (ha)</u>	<u>SUP. COMPROM. (ha)</u>
170000005886299	04-099-028-00081-0002	104000 ALMENDROS-SIN VARIEDAD	S	6,78	0,03	0,03		0,03
170000005886279	04-099-028-00073-0003	104000 ALMENDROS-SIN VARIEDAD	S	14,34	0,01	0,01		0,01
170000005886295	04-099-028-00087-0003	104000 ALMENDROS-SIN VARIEDAD	S	14,36	0,34	0,34		0,34
170000005886275	04-006-002-00050-0011	104000 ALMENDROS-SIN VARIEDAD	S	15,54	3,17	3,17		3,17
170000005886284	04-099-027-00051-0039	104000 ALMENDROS-SIN VARIEDAD	S	15,64	1,03	1,03		1,03
170000005886282	04-099-028-00081-0001	104000 ALMENDROS-SIN VARIEDAD	S	15,67	0,07	0,07		0,07
170000005886276	04-099-028-00072-0002	104000 ALMENDROS-SIN VARIEDAD	S	16,54	4,34	4,34		4,34
170000005886293	04-099-028-00083-0005	104000 ALMENDROS-SIN VARIEDAD	S	16,56	0,59	0,59		0,59
170000005886280	04-099-027-00051-0016	104000 ALMENDROS-SIN VARIEDAD	S	17,66	27,43	27,43		27,43
170000005886251	04-006-002-00050-0001	104000 ALMENDROS-SIN VARIEDAD	S	18,11	5,23	6,81		5,23
170000005886285	04-006-011-00091-0003	104000 ALMENDROS-SIN VARIEDAD	S	18,92	0,34	0,37		0,34
170000005886283	04-099-027-00051-0015	104000 ALMENDROS-SIN VARIEDAD	S	18,99	14,69	15,81		14,69
170000005886296	04-099-028-00161-0001	104000 ALMENDROS-SIN VARIEDAD	S	22,74	1,82	1,82		1,82
170000005886278	04-099-028-00073-0001	104000 ALMENDROS-SIN VARIEDAD	S	23,05	3,00	3,05		3,00
170000005886274	04-006-005-00148-0009	104000 ALMENDROS-SIN VARIEDAD	S	23,73	2,39	2,39		2,39
170000005886294	04-099-028-00087-0002	104000 ALMENDROS-SIN VARIEDAD	S	23,75	4,11	4,11		4,11
170000005886297	04-099-028-00083-0003	104000 ALMENDROS-SIN VARIEDAD	S	23,79	13,54	13,54		13,54
170000005886266	04-006-011-00091-0012	104000 ALMENDROS-SIN VARIEDAD	S	23,91	0,13	0,13		0,13
170000005886298	04-099-028-00087-0008	104000 ALMENDROS-SIN VARIEDAD	S	25,17	1,10	1,10		1,10
170000005886292	04-099-028-00087-0007	104000 ALMENDROS-SIN VARIEDAD	S	25,31	0,06	0,06		0,06
170000005886281	04-099-028-00074-0001	104000 ALMENDROS-SIN VARIEDAD	S	26,59	0,09	0,09		0,09
170000005886277	04-099-028-00072-0008	104000 ALMENDROS-SIN VARIEDAD	S	28,01	4,61	4,61		4,61
170000005886287	04-006-005-00154-0001	104000 ALMENDROS-SIN VARIEDAD	S	28,51	2,24	2,24		2,24
170000005886270	04-006-005-00155-0013	104000 ALMENDROS-SIN VARIEDAD	S	28,83	0,03	0,03		0,03
170000005886258	04-006-011-00094-0018	104000 ALMENDROS-SIN VARIEDAD	S	29,46	0,03	0,03		0,03
170000005886271	04-006-011-00091-0006	104000 ALMENDROS-SIN VARIEDAD	S	29,63	2,36	2,43		2,36
170000005886269	04-006-005-00155-0010	104000 ALMENDROS-SIN VARIEDAD	S	30,10	4,46	4,46		4,46
170000005886286	04-006-005-00155-0009	104000 ALMENDROS-SIN VARIEDAD	S	30,47	1,20	1,20		1,20
170000005886265	04-006-011-00094-0002	104000 ALMENDROS-SIN VARIEDAD	S	30,74	3,24	4,47		3,24
170000005886268	04-006-011-00091-0005	104000 ALMENDROS-SIN VARIEDAD	S	32,02	0,80	0,80		0,80
170000005886272	04-006-005-00141-0003	104000 ALMENDROS-SIN VARIEDAD	S	32,62	1,73	1,73		1,73
170000005886273	04-006-005-00142-0001	104000 ALMENDROS-SIN VARIEDAD	S	32,71	1,37	1,37		1,37
170000005886300	04-006-005-00148-0014	104000 ALMENDROS-SIN VARIEDAD	S	34,28	0,16	0,16		0,16
170000005886263	04-006-011-00094-0001	104000 ALMENDROS-SIN VARIEDAD	S	35,10	0,17	0,17		0,17
170000005886267	04-006-011-00091-0004	104000 ALMENDROS-SIN VARIEDAD	S	37,24	0,74	0,74		0,74
170000005886301	04-006-005-00148-0026	104000 ALMENDROS-SIN VARIEDAD	S	56,59	0,01	0,01		0,01
170000005886260	04-006-011-00094-0021	104000 ALMENDROS-SIN VARIEDAD	S	58,35	0,02	0,02		0,02
170000005886256	04-006-011-00094-0022	104000 ALMENDROS-SIN VARIEDAD	S	67,13	0,01	0,01		0,01



RESUMEN CRITERIOS DE SELECCIÓN**11.2.1.1 Mantenimiento de prácticas y métodos de agricultura ecológica: Cultivos permanentes distintos de olivar - Conv 2018.** PUNTOS: 9,00

	PUNTOS	CUMPLE
Porcentaje de superficie determinada en Red Natura 2000	0,00	0.0%
Porcentaje de superficie determinada situada en zonas RAMSAR	0,00	0.0%
Porcentaje de superficie determinada en zonas vulnerables a la contaminación por nitratos	0,00	0.0%
Pendiente media de la explotación	3,00	21.96%
Porcentaje de Superficie de la explotación en municipios con más del 40 por ciento de su superficie agraria dentro de la Zona de desertificación	6,00	100.0%

DETALLE CRITERIOS DE SELECCIÓN**11.2.1.1 Mantenimiento de prácticas y métodos de agricultura ecológica: Cultivos permanentes distintos de olivar - Conv 2018.** PUNTOS: 9,00

REF.	REFERENCIA SIGPAC	CULTIVO	DESCRIPCIÓN CULTIVO	S/R	SUP. COMPROM. (ha)	SUP. CUMPLE (ha)
170000005886251	04-006-002-00050-0001	104000	ALMENDROS-SIN VARIEDAD	S	5,23	0,00
170000005886275	04-006-002-00050-0011	104000	ALMENDROS-SIN VARIEDAD	S	3,17	0,00
170000005886272	04-006-005-00141-0003	104000	ALMENDROS-SIN VARIEDAD	S	1,73	0,00
170000005886273	04-006-005-00142-0001	104000	ALMENDROS-SIN VARIEDAD	S	1,37	0,00
170000005886274	04-006-005-00148-0009	104000	ALMENDROS-SIN VARIEDAD	S	2,39	0,00
170000005886300	04-006-005-00148-0014	104000	ALMENDROS-SIN VARIEDAD	S	0,16	0,00
170000005886301	04-006-005-00148-0026	104000	ALMENDROS-SIN VARIEDAD	S	0,01	0,00
170000005886287	04-006-005-00154-0001	104000	ALMENDROS-SIN VARIEDAD	S	2,24	0,00
170000005886286	04-006-005-00155-0009	104000	ALMENDROS-SIN VARIEDAD	S	1,20	0,00
170000005886269	04-006-005-00155-0010	104000	ALMENDROS-SIN VARIEDAD	S	4,46	0,00
170000005886270	04-006-005-00155-0013	104000	ALMENDROS-SIN VARIEDAD	S	0,03	0,00
170000005886285	04-006-011-00091-0003	104000	ALMENDROS-SIN VARIEDAD	S	0,34	0,00
170000005886267	04-006-011-00091-0004	104000	ALMENDROS-SIN VARIEDAD	S	0,74	0,00
170000005886268	04-006-011-00091-0005	104000	ALMENDROS-SIN VARIEDAD	S	0,80	0,00
170000005886271	04-006-011-00091-0006	104000	ALMENDROS-SIN VARIEDAD	S	2,36	0,00
170000005886266	04-006-011-00091-0012	104000	ALMENDROS-SIN VARIEDAD	S	0,13	0,00
170000005886263	04-006-011-00094-0001	104000	ALMENDROS-SIN VARIEDAD	S	0,17	0,00
170000005886265	04-006-011-00094-0002	104000	ALMENDROS-SIN VARIEDAD	S	3,24	0,00
170000005886258	04-006-011-00094-0018	104000	ALMENDROS-SIN VARIEDAD	S	0,03	0,00
170000005886260	04-006-011-00094-0021	104000	ALMENDROS-SIN VARIEDAD	S	0,02	0,00
170000005886256	04-006-011-00094-0022	104000	ALMENDROS-SIN VARIEDAD	S	0,01	0,00
170000005886283	04-099-027-00051-0015	104000	ALMENDROS-SIN VARIEDAD	S	14,69	0,00
170000005886280	04-099-027-00051-0016	104000	ALMENDROS-SIN VARIEDAD	S	27,43	0,00
170000005886284	04-099-027-00051-0039	104000	ALMENDROS-SIN VARIEDAD	S	1,03	0,00
170000005886276	04-099-028-00072-0002	104000	ALMENDROS-SIN VARIEDAD	S	4,34	0,00
170000005886277	04-099-028-00072-0008	104000	ALMENDROS-SIN VARIEDAD	S	4,61	0,00
170000005886278	04-099-028-00073-0001	104000	ALMENDROS-SIN VARIEDAD	S	3,00	0,00
170000005886279	04-099-028-00073-0003	104000	ALMENDROS-SIN VARIEDAD	S	0,01	0,00
170000005886281	04-099-028-00074-0001	104000	ALMENDROS-SIN VARIEDAD	S	0,09	0,00
170000005886282	04-099-028-00081-0001	104000	ALMENDROS-SIN VARIEDAD	S	0,07	0,00
170000005886299	04-099-028-00081-0002	104000	ALMENDROS-SIN VARIEDAD	S	0,03	0,00
170000005886297	04-099-028-00083-0003	104000	ALMENDROS-SIN VARIEDAD	S	13,54	0,00
170000005886293	04-099-028-00083-0005	104000	ALMENDROS-SIN VARIEDAD	S	0,59	0,00
170000005886294	04-099-028-00087-0002	104000	ALMENDROS-SIN VARIEDAD	S	4,11	0,00
170000005886295	04-099-028-00087-0003	104000	ALMENDROS-SIN VARIEDAD	S	0,34	0,00
170000005886292	04-099-028-00087-0007	104000	ALMENDROS-SIN VARIEDAD	S	0,06	0,00
170000005886298	04-099-028-00087-0008	104000	ALMENDROS-SIN VARIEDAD	S	1,10	0,00
170000005886296	04-099-028-00161-0001	104000	ALMENDROS-SIN VARIEDAD	S	1,82	0,00

Porcentaje de superficie determinada situada en zonas RAMSAR PUNTOS: 0,00 0.0%

<u>REF.</u>	<u>REFERENCIA SIGPAC</u>	<u>CULTIVO</u>	<u>DESCRIPCIÓN CULTIVO</u>	<u>S/R</u>	<u>SUP. COMPROM.</u> <u>(ha)</u>	<u>SUP. CUMPLE</u> <u>(ha)</u>
1700000005886251	04-006-002-00050-0001	104000	ALMENDROS-SIN VARIEDAD	S	5,23	0,00
1700000005886275	04-006-002-00050-0011	104000	ALMENDROS-SIN VARIEDAD	S	3,17	0,00
1700000005886272	04-006-005-00141-0003	104000	ALMENDROS-SIN VARIEDAD	S	1,73	0,00
1700000005886273	04-006-005-00142-0001	104000	ALMENDROS-SIN VARIEDAD	S	1,37	0,00
1700000005886274	04-006-005-00148-0009	104000	ALMENDROS-SIN VARIEDAD	S	2,39	0,00
1700000005886300	04-006-005-00148-0014	104000	ALMENDROS-SIN VARIEDAD	S	0,16	0,00
1700000005886301	04-006-005-00148-0026	104000	ALMENDROS-SIN VARIEDAD	S	0,01	0,00
1700000005886287	04-006-005-00154-0001	104000	ALMENDROS-SIN VARIEDAD	S	2,24	0,00
1700000005886286	04-006-005-00155-0009	104000	ALMENDROS-SIN VARIEDAD	S	1,20	0,00
1700000005886269	04-006-005-00155-0010	104000	ALMENDROS-SIN VARIEDAD	S	4,46	0,00
1700000005886270	04-006-005-00155-0013	104000	ALMENDROS-SIN VARIEDAD	S	0,03	0,00
1700000005886285	04-006-011-00091-0003	104000	ALMENDROS-SIN VARIEDAD	S	0,34	0,00
1700000005886267	04-006-011-00091-0004	104000	ALMENDROS-SIN VARIEDAD	S	0,74	0,00
1700000005886268	04-006-011-00091-0005	104000	ALMENDROS-SIN VARIEDAD	S	0,80	0,00
1700000005886271	04-006-011-00091-0006	104000	ALMENDROS-SIN VARIEDAD	S	2,36	0,00
1700000005886266	04-006-011-00091-0012	104000	ALMENDROS-SIN VARIEDAD	S	0,13	0,00
1700000005886263	04-006-011-00094-0001	104000	ALMENDROS-SIN VARIEDAD	S	0,17	0,00
1700000005886265	04-006-011-00094-0002	104000	ALMENDROS-SIN VARIEDAD	S	3,24	0,00
1700000005886258	04-006-011-00094-0018	104000	ALMENDROS-SIN VARIEDAD	S	0,03	0,00
1700000005886260	04-006-011-00094-0021	104000	ALMENDROS-SIN VARIEDAD	S	0,02	0,00
1700000005886256	04-006-011-00094-0022	104000	ALMENDROS-SIN VARIEDAD	S	0,01	0,00
1700000005886283	04-099-027-00051-0015	104000	ALMENDROS-SIN VARIEDAD	S	14,69	0,00
1700000005886280	04-099-027-00051-0016	104000	ALMENDROS-SIN VARIEDAD	S	27,43	0,00
1700000005886284	04-099-027-00051-0039	104000	ALMENDROS-SIN VARIEDAD	S	1,03	0,00
1700000005886276	04-099-028-00072-0002	104000	ALMENDROS-SIN VARIEDAD	S	4,34	0,00
1700000005886277	04-099-028-00072-0008	104000	ALMENDROS-SIN VARIEDAD	S	4,61	0,00
1700000005886278	04-099-028-00073-0001	104000	ALMENDROS-SIN VARIEDAD	S	3,00	0,00
1700000005886279	04-099-028-00073-0003	104000	ALMENDROS-SIN VARIEDAD	S	0,01	0,00
1700000005886281	04-099-028-00074-0001	104000	ALMENDROS-SIN VARIEDAD	S	0,09	0,00
1700000005886282	04-099-028-00081-0001	104000	ALMENDROS-SIN VARIEDAD	S	0,07	0,00
1700000005886299	04-099-028-00081-0002	104000	ALMENDROS-SIN VARIEDAD	S	0,03	0,00
1700000005886297	04-099-028-00083-0003	104000	ALMENDROS-SIN VARIEDAD	S	13,54	0,00
1700000005886293	04-099-028-00083-0005	104000	ALMENDROS-SIN VARIEDAD	S	0,59	0,00
1700000005886294	04-099-028-00087-0002	104000	ALMENDROS-SIN VARIEDAD	S	4,11	0,00
1700000005886295	04-099-028-00087-0003	104000	ALMENDROS-SIN VARIEDAD	S	0,34	0,00
1700000005886292	04-099-028-00087-0007	104000	ALMENDROS-SIN VARIEDAD	S	0,06	0,00
1700000005886298	04-099-028-00087-0008	104000	ALMENDROS-SIN VARIEDAD	S	1,10	0,00
1700000005886296	04-099-028-00161-0001	104000	ALMENDROS-SIN VARIEDAD	S	1,82	0,00

Porcentaje de superficie determinada en zonas vulnerables a la contaminación por nitratos**PUNTOS:** 0,00 0.0%

<u>REF.</u>	<u>REFERENCIA SIGPAC</u>	<u>CULTIVO</u>	<u>DESCRIPCIÓN CULTIVO</u>	<u>S/R</u>	<u>SUP. COMPROM.</u> <u>(ha)</u>	<u>SUP. CUMPLE</u> <u>(ha)</u>
1700000005886251	04-006-002-00050-0001	104000	ALMENDROS-SIN VARIEDAD	S	5,23	0,00
1700000005886275	04-006-002-00050-0011	104000	ALMENDROS-SIN VARIEDAD	S	3,17	0,00
1700000005886272	04-006-005-00141-0003	104000	ALMENDROS-SIN VARIEDAD	S	1,73	0,00
1700000005886273	04-006-005-00142-0001	104000	ALMENDROS-SIN VARIEDAD	S	1,37	0,00
1700000005886274	04-006-005-00148-0009	104000	ALMENDROS-SIN VARIEDAD	S	2,39	0,00
1700000005886300	04-006-005-00148-0014	104000	ALMENDROS-SIN VARIEDAD	S	0,16	0,00
1700000005886301	04-006-005-00148-0026	104000	ALMENDROS-SIN VARIEDAD	S	0,01	0,00
1700000005886287	04-006-005-00154-0001	104000	ALMENDROS-SIN VARIEDAD	S	2,24	0,00
1700000005886286	04-006-005-00155-0009	104000	ALMENDROS-SIN VARIEDAD	S	1,20	0,00
1700000005886269	04-006-005-00155-0010	104000	ALMENDROS-SIN VARIEDAD	S	4,46	0,00
1700000005886270	04-006-005-00155-0013	104000	ALMENDROS-SIN VARIEDAD	S	0,03	0,00
1700000005886285	04-006-011-00091-0003	104000	ALMENDROS-SIN VARIEDAD	S	0,34	0,00
1700000005886267	04-006-011-00091-0004	104000	ALMENDROS-SIN VARIEDAD	S	0,74	0,00

<u>REF.</u>	<u>REFERENCIA SIGPAC</u>	<u>CULTIVO</u>	<u>DESCRIPCIÓN CULTIVO</u>	<u>S/R</u>	<u>SUP. COMPROM.</u> <u>(ha)</u>	<u>SUP. CUMPLE</u> <u>(ha)</u>
1700000005886268	04-006-011-00091-0005	104000	ALMENDROS-SIN VARIEDAD	S	0,80	0,00
1700000005886271	04-006-011-00091-0006	104000	ALMENDROS-SIN VARIEDAD	S	2,36	0,00
1700000005886266	04-006-011-00091-0012	104000	ALMENDROS-SIN VARIEDAD	S	0,13	0,00
1700000005886263	04-006-011-00094-0001	104000	ALMENDROS-SIN VARIEDAD	S	0,17	0,00
1700000005886265	04-006-011-00094-0002	104000	ALMENDROS-SIN VARIEDAD	S	3,24	0,00
1700000005886258	04-006-011-00094-0018	104000	ALMENDROS-SIN VARIEDAD	S	0,03	0,00
1700000005886260	04-006-011-00094-0021	104000	ALMENDROS-SIN VARIEDAD	S	0,02	0,00
1700000005886256	04-006-011-00094-0022	104000	ALMENDROS-SIN VARIEDAD	S	0,01	0,00
1700000005886283	04-099-027-00051-0015	104000	ALMENDROS-SIN VARIEDAD	S	14,69	0,00
1700000005886280	04-099-027-00051-0016	104000	ALMENDROS-SIN VARIEDAD	S	27,43	0,00
1700000005886284	04-099-027-00051-0039	104000	ALMENDROS-SIN VARIEDAD	S	1,03	0,00
1700000005886276	04-099-028-00072-0002	104000	ALMENDROS-SIN VARIEDAD	S	4,34	0,00
1700000005886277	04-099-028-00072-0008	104000	ALMENDROS-SIN VARIEDAD	S	4,61	0,00
1700000005886278	04-099-028-00073-0001	104000	ALMENDROS-SIN VARIEDAD	S	3,00	0,00
1700000005886279	04-099-028-00073-0003	104000	ALMENDROS-SIN VARIEDAD	S	0,01	0,00
1700000005886281	04-099-028-00074-0001	104000	ALMENDROS-SIN VARIEDAD	S	0,09	0,00
1700000005886282	04-099-028-00081-0001	104000	ALMENDROS-SIN VARIEDAD	S	0,07	0,00
1700000005886299	04-099-028-00081-0002	104000	ALMENDROS-SIN VARIEDAD	S	0,03	0,00
1700000005886297	04-099-028-00083-0003	104000	ALMENDROS-SIN VARIEDAD	S	13,54	0,00
1700000005886293	04-099-028-00083-0005	104000	ALMENDROS-SIN VARIEDAD	S	0,59	0,00
1700000005886294	04-099-028-00087-0002	104000	ALMENDROS-SIN VARIEDAD	S	4,11	0,00
1700000005886295	04-099-028-00087-0003	104000	ALMENDROS-SIN VARIEDAD	S	0,34	0,00
1700000005886292	04-099-028-00087-0007	104000	ALMENDROS-SIN VARIEDAD	S	0,06	0,00
1700000005886298	04-099-028-00087-0008	104000	ALMENDROS-SIN VARIEDAD	S	1,10	0,00
1700000005886296	04-099-028-00161-0001	104000	ALMENDROS-SIN VARIEDAD	S	1,82	0,00

Pendiente media de la explotación**PUNTOS:** 3,00 21.96%

<u>REF.</u>	<u>REFERENCIA SIGPAC</u>	<u>CULTIVO</u>	<u>DESCRIPCIÓN CULTIVO</u>	<u>S/R</u>	<u>PENDIENTE MEDIA (%)</u>	<u>SUP. COMPROM.</u> <u>(ha)</u>
1700000005886251	04-006-002-00050-0001	104000	ALMENDROS-SIN VARIEDAD	S	18,11	5,23
1700000005886275	04-006-002-00050-0011	104000	ALMENDROS-SIN VARIEDAD	S	15,54	3,17
1700000005886272	04-006-005-00141-0003	104000	ALMENDROS-SIN VARIEDAD	S	32,62	1,73
1700000005886273	04-006-005-00142-0001	104000	ALMENDROS-SIN VARIEDAD	S	32,71	1,37
1700000005886274	04-006-005-00148-0009	104000	ALMENDROS-SIN VARIEDAD	S	23,73	2,39
1700000005886300	04-006-005-00148-0014	104000	ALMENDROS-SIN VARIEDAD	S	34,28	0,16
1700000005886301	04-006-005-00148-0026	104000	ALMENDROS-SIN VARIEDAD	S	56,59	0,01
1700000005886287	04-006-005-00154-0001	104000	ALMENDROS-SIN VARIEDAD	S	28,51	2,24
1700000005886286	04-006-005-00155-0009	104000	ALMENDROS-SIN VARIEDAD	S	30,47	1,20
1700000005886269	04-006-005-00155-0010	104000	ALMENDROS-SIN VARIEDAD	S	30,10	4,46
1700000005886270	04-006-005-00155-0013	104000	ALMENDROS-SIN VARIEDAD	S	28,83	0,03
1700000005886285	04-006-011-00091-0003	104000	ALMENDROS-SIN VARIEDAD	S	18,92	0,34
1700000005886267	04-006-011-00091-0004	104000	ALMENDROS-SIN VARIEDAD	S	37,24	0,74
1700000005886268	04-006-011-00091-0005	104000	ALMENDROS-SIN VARIEDAD	S	32,02	0,80
1700000005886271	04-006-011-00091-0006	104000	ALMENDROS-SIN VARIEDAD	S	29,63	2,36
1700000005886266	04-006-011-00091-0012	104000	ALMENDROS-SIN VARIEDAD	S	23,91	0,13
1700000005886263	04-006-011-00094-0001	104000	ALMENDROS-SIN VARIEDAD	S	35,10	0,17
1700000005886265	04-006-011-00094-0002	104000	ALMENDROS-SIN VARIEDAD	S	30,74	3,24
1700000005886258	04-006-011-00094-0018	104000	ALMENDROS-SIN VARIEDAD	S	29,46	0,03
1700000005886260	04-006-011-00094-0021	104000	ALMENDROS-SIN VARIEDAD	S	58,35	0,02
1700000005886256	04-006-011-00094-0022	104000	ALMENDROS-SIN VARIEDAD	S	67,13	0,01
1700000005886283	04-099-027-00051-0015	104000	ALMENDROS-SIN VARIEDAD	S	18,99	14,69
1700000005886280	04-099-027-00051-0016	104000	ALMENDROS-SIN VARIEDAD	S	17,66	27,43
1700000005886284	04-099-027-00051-0039	104000	ALMENDROS-SIN VARIEDAD	S	15,64	1,03
1700000005886276	04-099-028-00072-0002	104000	ALMENDROS-SIN VARIEDAD	S	16,54	4,34
1700000005886277	04-099-028-00072-0008	104000	ALMENDROS-SIN VARIEDAD	S	28,01	4,61

REF.	REFERENCIA SIGPAC	CULTIVO	DESCRIPCIÓN CULTIVO	S/R	PENDIENTE	SUP.
					MEDIA (%)	COMPROM. (ha)
170000005886278	04-099-028-00073-0001	104000	ALMENDROS-SIN VARIEDAD	S	23,05	3,00
170000005886279	04-099-028-00073-0003	104000	ALMENDROS-SIN VARIEDAD	S	14,34	0,01
170000005886281	04-099-028-00074-0001	104000	ALMENDROS-SIN VARIEDAD	S	26,59	0,09
170000005886282	04-099-028-00081-0001	104000	ALMENDROS-SIN VARIEDAD	S	15,67	0,07
170000005886299	04-099-028-00081-0002	104000	ALMENDROS-SIN VARIEDAD	S	6,78	0,03
170000005886297	04-099-028-00083-0003	104000	ALMENDROS-SIN VARIEDAD	S	23,79	13,54
170000005886293	04-099-028-00083-0005	104000	ALMENDROS-SIN VARIEDAD	S	16,56	0,59
170000005886294	04-099-028-00087-0002	104000	ALMENDROS-SIN VARIEDAD	S	23,75	4,11
170000005886295	04-099-028-00087-0003	104000	ALMENDROS-SIN VARIEDAD	S	14,36	0,34
170000005886292	04-099-028-00087-0007	104000	ALMENDROS-SIN VARIEDAD	S	25,31	0,06
170000005886298	04-099-028-00087-0008	104000	ALMENDROS-SIN VARIEDAD	S	25,17	1,10
170000005886296	04-099-028-00161-0001	104000	ALMENDROS-SIN VARIEDAD	S	22,74	1,82

Porcentaje de Superficie de la explotación en municipios con más del 40 por ciento de su superficie agraria dentro de la Zona de desertificación

PUNTOS: 6,00 100.0%

REF.	REFERENCIA SIGPAC	CULTIVO	DESCRIPCIÓN CULTIVO	S/R	SUP.	SUP.
					COMPROM. (ha)	CUMPLE (ha)
170000005886251	04-006-002-00050-0001	104000	ALMENDROS-SIN VARIEDAD	S	5,23	5,23
170000005886275	04-006-002-00050-0011	104000	ALMENDROS-SIN VARIEDAD	S	3,17	3,17
170000005886272	04-006-005-00141-0003	104000	ALMENDROS-SIN VARIEDAD	S	1,73	1,73
170000005886273	04-006-005-00142-0001	104000	ALMENDROS-SIN VARIEDAD	S	1,37	1,37
170000005886274	04-006-005-00148-0009	104000	ALMENDROS-SIN VARIEDAD	S	2,39	2,39
170000005886300	04-006-005-00148-0014	104000	ALMENDROS-SIN VARIEDAD	S	0,16	0,16
170000005886301	04-006-005-00148-0026	104000	ALMENDROS-SIN VARIEDAD	S	0,01	0,01
170000005886287	04-006-005-00154-0001	104000	ALMENDROS-SIN VARIEDAD	S	2,24	2,24
170000005886286	04-006-005-00155-0009	104000	ALMENDROS-SIN VARIEDAD	S	1,20	1,20
170000005886269	04-006-005-00155-0010	104000	ALMENDROS-SIN VARIEDAD	S	4,46	4,46
170000005886270	04-006-005-00155-0013	104000	ALMENDROS-SIN VARIEDAD	S	0,03	0,03
170000005886285	04-006-011-00091-0003	104000	ALMENDROS-SIN VARIEDAD	S	0,34	0,34
170000005886267	04-006-011-00091-0004	104000	ALMENDROS-SIN VARIEDAD	S	0,74	0,74
170000005886268	04-006-011-00091-0005	104000	ALMENDROS-SIN VARIEDAD	S	0,80	0,80
170000005886271	04-006-011-00091-0006	104000	ALMENDROS-SIN VARIEDAD	S	2,36	2,36
170000005886266	04-006-011-00091-0012	104000	ALMENDROS-SIN VARIEDAD	S	0,13	0,13
170000005886263	04-006-011-00094-0001	104000	ALMENDROS-SIN VARIEDAD	S	0,17	0,17
170000005886265	04-006-011-00094-0002	104000	ALMENDROS-SIN VARIEDAD	S	3,24	3,24
170000005886258	04-006-011-00094-0018	104000	ALMENDROS-SIN VARIEDAD	S	0,03	0,03
170000005886260	04-006-011-00094-0021	104000	ALMENDROS-SIN VARIEDAD	S	0,02	0,02
170000005886256	04-006-011-00094-0022	104000	ALMENDROS-SIN VARIEDAD	S	0,01	0,01
170000005886283	04-099-027-00051-0015	104000	ALMENDROS-SIN VARIEDAD	S	14,69	14,69
170000005886280	04-099-027-00051-0016	104000	ALMENDROS-SIN VARIEDAD	S	27,43	27,43
170000005886284	04-099-027-00051-0039	104000	ALMENDROS-SIN VARIEDAD	S	1,03	1,03
170000005886276	04-099-028-00072-0002	104000	ALMENDROS-SIN VARIEDAD	S	4,34	4,34
170000005886277	04-099-028-00072-0008	104000	ALMENDROS-SIN VARIEDAD	S	4,61	4,61
170000005886278	04-099-028-00073-0001	104000	ALMENDROS-SIN VARIEDAD	S	3,00	3,00
170000005886279	04-099-028-00073-0003	104000	ALMENDROS-SIN VARIEDAD	S	0,01	0,01
170000005886281	04-099-028-00074-0001	104000	ALMENDROS-SIN VARIEDAD	S	0,09	0,09
170000005886282	04-099-028-00081-0001	104000	ALMENDROS-SIN VARIEDAD	S	0,07	0,07
170000005886299	04-099-028-00081-0002	104000	ALMENDROS-SIN VARIEDAD	S	0,03	0,03
170000005886297	04-099-028-00083-0003	104000	ALMENDROS-SIN VARIEDAD	S	13,54	13,54
170000005886293	04-099-028-00083-0005	104000	ALMENDROS-SIN VARIEDAD	S	0,59	0,59
170000005886294	04-099-028-00087-0002	104000	ALMENDROS-SIN VARIEDAD	S	4,11	4,11
170000005886295	04-099-028-00087-0003	104000	ALMENDROS-SIN VARIEDAD	S	0,34	0,34
170000005886292	04-099-028-00087-0007	104000	ALMENDROS-SIN VARIEDAD	S	0,06	0,06
170000005886298	04-099-028-00087-0008	104000	ALMENDROS-SIN VARIEDAD	S	1,10	1,10
170000005886296	04-099-028-00161-0001	104000	ALMENDROS-SIN VARIEDAD	S	1,82	1,82

<u>APELLIDOS Y NOMBRE / RAZÓN SOCIAL</u>	<u>NIF</u>	<u>EXPEDIENTE</u>	<u>SUP. COMPROMETIDA</u>		
			<u>(ha)</u>		
MARTOS SANCHEZ ANTONIO	***2964*	1054582	10.64		
RESOLUCIÓN					
ADMITIDO					
IMPORTE POR ANUALIDAD					
	2018	2019	2020	2021	2022
IMPORTE MÁXIMO SUBVENCIONABLE	2.300,79 €	2.300,79 €	2.300,79 €	2.300,79 €	2.300,79 €
IMPORTE MEDIO DE TRANSFERENCIA (€/ha)	216,24 €	216,24 €	216,24 €	216,24 €	216,24 €

DETALLE IMPORTES POR ANUALIDAD

<u>GRUPOS DE CULTIVO ADMITIDOS</u>	<u>SUP. COMPROM.</u>	2018	2019	2020	2021	2022
	<u>(ha)</u>					
FRUTALES SECANO	10,64	2.300,79 €	2.300,79 €	2.300,79 €	2.300,79 €	2.300,79 €

RECINTOS COMPROMETIDOS

<u>REF.</u>	<u>REFERENCIA SIGPAC</u>	<u>CULTIVO DESCRIPCIÓN CULTIVO</u>	<u>S/R</u>	<u>PEND. MEDIA (%)</u>	<u>SUP. DEC. ADMIN. (ha)</u>	<u>NU SUP. CERT. (ha)</u>	<u>SUP. CAMPO (ha)</u>	<u>SUP. COMPROM. (ha)</u>
1700000004595569	04-099-026-00079-0001	104000 ALMENDROS-SIN VARIEDAD	S	14,11	4,60	4,60		4,60
1700000004595575	04-099-026-00094-0013	104000 ALMENDROS-SIN VARIEDAD	S	15,62	0,04	0,04		0,04
1700000004595573	04-099-026-00063-0002	104000 ALMENDROS-SIN VARIEDAD	S	16,41	1,24	1,24		1,24
1700000004595570	04-099-026-00094-0003	104000 ALMENDROS-SIN VARIEDAD	S	16,52	2,73	2,73		2,73
1700000004595572	04-099-026-00012-0027	104000 ALMENDROS-SIN VARIEDAD	S	20,37	1,98	1,98		1,98
1700000004595574	04-099-026-00094-0027	104000 ALMENDROS-SIN VARIEDAD	S	24,87	0,05	0,05		0,05

RESUMEN CRITERIOS DE SELECCIÓN

11.2.1.1 Mantenimiento de prácticas y métodos de agricultura ecológica: Cultivos permanentes distintos de olivar - Conv 2018. PUNTOS: 8,00

	<u>PUNTOS</u>	<u>CUMPLE</u>
Porcentaje de superficie determinada en Red Natura 2000	0,00	0.0%
Porcentaje de superficie determinada situada en zonas RAMSAR	0,00	0.0%
Porcentaje de superficie determinada en zonas vulnerables a la contaminación por nitratos	0,00	0.0%
Pendiente media de la explotación	2,00	16.22%
Porcentaje de Superficie de la explotación en municipios con más del 40 por ciento de su superficie agraria dentro de la Zona de desertificación	6,00	100.0%



DETALLE CRITERIOS DE SELECCIÓN**11.2.1.1 Mantenimiento de prácticas y métodos de agricultura ecológica: Cultivos permanentes distintos de olivar - Conv 2018.****PUNTOS: 8,00****Porcentaje de superficie determinada en Red Natura 2000****PUNTOS: 0,00 0.0%**

<u>REF.</u>	<u>REFERENCIA SIGPAC</u>	<u>CULTIVO</u>	<u>DESCRIPCIÓN CULTIVO</u>	<u>S/R</u>	<u>SUP. COMPROM. (ha)</u>	<u>SUP. CUMPLE (ha)</u>
170000004595572	04-099-026-00012-0027	104000	ALMENDROS-SIN VARIEDAD	S	1,98	0,00
170000004595573	04-099-026-00063-0002	104000	ALMENDROS-SIN VARIEDAD	S	1,24	0,00
170000004595569	04-099-026-00079-0001	104000	ALMENDROS-SIN VARIEDAD	S	4,60	0,00
170000004595570	04-099-026-00094-0003	104000	ALMENDROS-SIN VARIEDAD	S	2,73	0,00
170000004595575	04-099-026-00094-0013	104000	ALMENDROS-SIN VARIEDAD	S	0,04	0,00
170000004595574	04-099-026-00094-0027	104000	ALMENDROS-SIN VARIEDAD	S	0,05	0,00

Porcentaje de superficie determinada situada en zonas RAMSAR**PUNTOS: 0,00 0.0%**

<u>REF.</u>	<u>REFERENCIA SIGPAC</u>	<u>CULTIVO</u>	<u>DESCRIPCIÓN CULTIVO</u>	<u>S/R</u>	<u>SUP. COMPROM. (ha)</u>	<u>SUP. CUMPLE (ha)</u>
170000004595572	04-099-026-00012-0027	104000	ALMENDROS-SIN VARIEDAD	S	1,98	0,00
170000004595573	04-099-026-00063-0002	104000	ALMENDROS-SIN VARIEDAD	S	1,24	0,00
170000004595569	04-099-026-00079-0001	104000	ALMENDROS-SIN VARIEDAD	S	4,60	0,00
170000004595570	04-099-026-00094-0003	104000	ALMENDROS-SIN VARIEDAD	S	2,73	0,00
170000004595575	04-099-026-00094-0013	104000	ALMENDROS-SIN VARIEDAD	S	0,04	0,00
170000004595574	04-099-026-00094-0027	104000	ALMENDROS-SIN VARIEDAD	S	0,05	0,00

Porcentaje de superficie determinada en zonas vulnerables a la contaminación por nitratos**PUNTOS: 0,00 0.0%**

<u>REF.</u>	<u>REFERENCIA SIGPAC</u>	<u>CULTIVO</u>	<u>DESCRIPCIÓN CULTIVO</u>	<u>S/R</u>	<u>SUP. COMPROM. (ha)</u>	<u>SUP. CUMPLE (ha)</u>
170000004595572	04-099-026-00012-0027	104000	ALMENDROS-SIN VARIEDAD	S	1,98	0,00
170000004595573	04-099-026-00063-0002	104000	ALMENDROS-SIN VARIEDAD	S	1,24	0,00
170000004595569	04-099-026-00079-0001	104000	ALMENDROS-SIN VARIEDAD	S	4,60	0,00
170000004595570	04-099-026-00094-0003	104000	ALMENDROS-SIN VARIEDAD	S	2,73	0,00
170000004595575	04-099-026-00094-0013	104000	ALMENDROS-SIN VARIEDAD	S	0,04	0,00
170000004595574	04-099-026-00094-0027	104000	ALMENDROS-SIN VARIEDAD	S	0,05	0,00

Pendiente media de la explotación**PUNTOS: 2,00 16.22%**

<u>REF.</u>	<u>REFERENCIA SIGPAC</u>	<u>CULTIVO</u>	<u>DESCRIPCIÓN CULTIVO</u>	<u>S/R</u>	<u>PENDIENTE MEDIA (%)</u>	<u>SUP. COMPROM. (ha)</u>
170000004595572	04-099-026-00012-0027	104000	ALMENDROS-SIN VARIEDAD	S	20,37	1,98
170000004595573	04-099-026-00063-0002	104000	ALMENDROS-SIN VARIEDAD	S	16,41	1,24
170000004595569	04-099-026-00079-0001	104000	ALMENDROS-SIN VARIEDAD	S	14,11	4,60
170000004595570	04-099-026-00094-0003	104000	ALMENDROS-SIN VARIEDAD	S	16,52	2,73
170000004595575	04-099-026-00094-0013	104000	ALMENDROS-SIN VARIEDAD	S	15,62	0,04
170000004595574	04-099-026-00094-0027	104000	ALMENDROS-SIN VARIEDAD	S	24,87	0,05

Porcentaje de Superficie de la explotación en municipios con más del 40 por ciento de su superficie agraria dentro de la Zona de desertificación**PUNTOS: 6,00 100.0%**

<u>REF.</u>	<u>REFERENCIA SIGPAC</u>	<u>CULTIVO</u>	<u>DESCRIPCIÓN CULTIVO</u>	<u>S/R</u>	<u>SUP. COMPROM. (ha)</u>	<u>SUP. CUMPLE (ha)</u>
170000004595572	04-099-026-00012-0027	104000	ALMENDROS-SIN VARIEDAD	S	1,98	1,98
170000004595573	04-099-026-00063-0002	104000	ALMENDROS-SIN VARIEDAD	S	1,24	1,24
170000004595569	04-099-026-00079-0001	104000	ALMENDROS-SIN VARIEDAD	S	4,60	4,60
170000004595570	04-099-026-00094-0003	104000	ALMENDROS-SIN VARIEDAD	S	2,73	2,73

REF.	REFERENCIA SIGPAC	CULTIVO	DESCRIPCIÓN CULTIVO	S/R	SUP. COMPROM. (ha)	SUP. CUMPLE (ha)
1700000004595575	04-099-026-00094-0013	104000	ALMENDROS-SIN VARIEDAD	S	0,04	0,04
1700000004595574	04-099-026-00094-0027	104000	ALMENDROS-SIN VARIEDAD	S	0,05	0,05



<u>APELLIDOS Y NOMBRE / RAZÓN SOCIAL</u>	<u>NIF</u>	<u>EXPEDIENTE</u>	<u>SUP. COMPROMETIDA</u>		
			<u>(ha)</u>		
MASEGOSA CARRION LUISA JOSE	****7562*	1220203	34.7		
RESOLUCIÓN					
ADMITIDO					
IMPORTE POR ANUALIDAD					
	2018	2019	2020	2021	2022
IMPORTE MÁXIMO SUBVENCIONABLE	7.503,53 €	7.503,53 €	7.503,53 €	7.503,53 €	7.503,53 €
IMPORTE MEDIO DE TRANSFERENCIA (€/ha)	216,24 €	216,24 €	216,24 €	216,24 €	216,24 €

DETALLE IMPORTES POR ANUALIDAD

<u>GRUPOS DE CULTIVO ADMITIDOS</u>	<u>SUP. COMPROM.</u>	2018	2019	2020	2021	2022
	<u>(ha)</u>					
FRUTALES SECANO	34,70	7.503,53 €	7.503,53 €	7.503,53 €	7.503,53 €	7.503,53 €

RECINTOS COMPROMETIDOS

<u>REF.</u>	<u>REFERENCIA SIGPAC</u>	<u>CULTIVO DESCRIPCIÓN CULTIVO</u>	<u>S/R</u>	<u>PEND. MEDIA (%)</u>	<u>SUP. DEC. ADMIN. (ha)</u>	<u>NU SUP. CERT. (ha)</u>	<u>SUP. CAMPO (ha)</u>	<u>SUP. COMPROM. (ha)</u>
1700000005567147	04-070-017-00166-0001	104000 ALMENDROS-SIN VARIEDAD	S	4,03	0,99	0,99		0,99
1700000005567142	04-070-017-00152-0001	104000 ALMENDROS-SIN VARIEDAD	S	5,11	2,03	2,03		2,03
1700000005567145	04-070-018-00024-0001	104000 ALMENDROS-SIN VARIEDAD	S	5,37	4,87	4,87		4,87
1700000005567131	04-070-035-00116-0002	104000 ALMENDROS-SIN VARIEDAD	S	9,08	0,01	0,01		0,01
1700000005567143	04-070-017-00025-0001	104000 ALMENDROS-SIN VARIEDAD	S	9,58	2,03	2,03		2,03
1700000005567146	04-070-018-00020-0004	104000 ALMENDROS-SIN VARIEDAD	S	10,44	1,87	1,87		1,87
1700000005567132	04-070-035-00117-0002	104000 ALMENDROS-SIN VARIEDAD	S	11,29	0,07	0,07		0,07
1700000005567136	04-070-042-00374-0017	104000 ALMENDROS-SIN VARIEDAD	S	12,18	11,36	11,64		11,36
1700000005567150	04-070-027-00053-0004	104000 ALMENDROS-SIN VARIEDAD	S	13,40	0,99	0,99		0,99
1700000005567135	04-070-042-00373-0002	104000 ALMENDROS-SIN VARIEDAD	S	14,57	0,04	0,04		0,04
1700000005567133	04-070-035-00118-0002	104000 ALMENDROS-SIN VARIEDAD	S	15,97	0,09	0,09		0,09
1700000005567130	04-070-035-00115-0003	104000 ALMENDROS-SIN VARIEDAD	S	17,46	0,09	0,09		0,09
1700000005567151	04-070-027-00053-0003	104000 ALMENDROS-SIN VARIEDAD	S	17,62	7,72	7,72		7,72
1700000005567153	04-070-030-00003-0003	104000 ALMENDROS-SIN VARIEDAD	S	26,18	1,92	1,92		1,92
1700000005567139	04-072-013-00020-0002	104000 ALMENDROS-SIN VARIEDAD	S	35,94	0,07	0,07		0,07
1700000005567140	04-072-013-00066-0006	104000 ALMENDROS-SIN VARIEDAD	S	41,28	0,55	0,55		0,55

INCIDENCIAS**INCIDENCIA DESCRIPCIÓN**

- 85013 Superficie resuelta para el grupo de pago menor que la mínima requerida (requisito anexo 1, Orden 26 mayo 2015)
Sup. Resuelta:0,2 Grupo de Pago:FRUTALES REGADÍO
- 85014 Recinto afectado por el requisito del cumplimiento de la superficie mínima para el grupo de pago (requisito anexo 1, Orden 26 mayo 2015)
Ref:1700000005567144 Recinto:04-070-021-00166-002 Cultivo:104000 ALMENDROS-SIN VARIEDAD Regadío Sup. Declarada:0,2 Superficie Resolver:0,2

RESUMEN CRITERIOS DE SELECCIÓN

11.2.1.1 Mantenimiento de prácticas y métodos de agricultura ecológica: Cultivos permanentes distintos de olivar - Conv 2018. PUNTOS: 8,00

	<u>PUNTOS</u>	<u>CUMPLE</u>
Porcentaje de superficie determinada en Red Natura 2000	0,00	0.0%
Porcentaje de superficie determinada situada en zonas RAMSAR	0,00	0.0%
Porcentaje de superficie determinada en zonas vulnerables a la contaminación por nitratos	0,00	0.0%
Pendiente media de la explotación	2,00	12.88%
Porcentaje de Superficie de la explotación en municipios con más del 40 por ciento de su superficie agraria dentro de la Zona de desertificación	6,00	100.0%



DETALLE CRITERIOS DE SELECCIÓN**11.2.1.1 Mantenimiento de prácticas y métodos de agricultura ecológica: Cultivos permanentes distintos de olivar - Conv 2018.****PUNTOS: 8,00****Porcentaje de superficie determinada en Red Natura 2000****PUNTOS: 0,00 0.0%**

REF.	REFERENCIA SIGPAC	CULTIVO	DESCRIPCIÓN CULTIVO	S/R	SUP. COMPROM. (ha)	SUP. CUMPLE (ha)
170000005567143	04-070-017-00025-0001	104000	ALMENDROS-SIN VARIEDAD	S	2,03	0,00
170000005567142	04-070-017-00152-0001	104000	ALMENDROS-SIN VARIEDAD	S	2,03	0,00
170000005567147	04-070-017-00166-0001	104000	ALMENDROS-SIN VARIEDAD	S	0,99	0,00
170000005567146	04-070-018-00020-0004	104000	ALMENDROS-SIN VARIEDAD	S	1,87	0,00
170000005567145	04-070-018-00024-0001	104000	ALMENDROS-SIN VARIEDAD	S	4,87	0,00
170000005567151	04-070-027-00053-0003	104000	ALMENDROS-SIN VARIEDAD	S	7,72	0,00
170000005567150	04-070-027-00053-0004	104000	ALMENDROS-SIN VARIEDAD	S	0,99	0,00
170000005567153	04-070-030-00003-0003	104000	ALMENDROS-SIN VARIEDAD	S	1,92	0,00
170000005567130	04-070-035-00115-0003	104000	ALMENDROS-SIN VARIEDAD	S	0,09	0,00
170000005567131	04-070-035-00116-0002	104000	ALMENDROS-SIN VARIEDAD	S	0,01	0,00
170000005567132	04-070-035-00117-0002	104000	ALMENDROS-SIN VARIEDAD	S	0,07	0,00
170000005567133	04-070-035-00118-0002	104000	ALMENDROS-SIN VARIEDAD	S	0,09	0,00
170000005567135	04-070-042-00373-0002	104000	ALMENDROS-SIN VARIEDAD	S	0,04	0,00
170000005567136	04-070-042-00374-0017	104000	ALMENDROS-SIN VARIEDAD	S	11,36	0,00
170000005567139	04-072-013-00020-0002	104000	ALMENDROS-SIN VARIEDAD	S	0,07	0,00
170000005567140	04-072-013-00066-0006	104000	ALMENDROS-SIN VARIEDAD	S	0,55	0,00

Porcentaje de superficie determinada situada en zonas RAMSAR**PUNTOS: 0,00 0.0%**

REF.	REFERENCIA SIGPAC	CULTIVO	DESCRIPCIÓN CULTIVO	S/R	SUP. COMPROM. (ha)	SUP. CUMPLE (ha)
170000005567143	04-070-017-00025-0001	104000	ALMENDROS-SIN VARIEDAD	S	2,03	0,00
170000005567142	04-070-017-00152-0001	104000	ALMENDROS-SIN VARIEDAD	S	2,03	0,00
170000005567147	04-070-017-00166-0001	104000	ALMENDROS-SIN VARIEDAD	S	0,99	0,00
170000005567146	04-070-018-00020-0004	104000	ALMENDROS-SIN VARIEDAD	S	1,87	0,00
170000005567145	04-070-018-00024-0001	104000	ALMENDROS-SIN VARIEDAD	S	4,87	0,00
170000005567151	04-070-027-00053-0003	104000	ALMENDROS-SIN VARIEDAD	S	7,72	0,00
170000005567150	04-070-027-00053-0004	104000	ALMENDROS-SIN VARIEDAD	S	0,99	0,00
170000005567153	04-070-030-00003-0003	104000	ALMENDROS-SIN VARIEDAD	S	1,92	0,00
170000005567130	04-070-035-00115-0003	104000	ALMENDROS-SIN VARIEDAD	S	0,09	0,00
170000005567131	04-070-035-00116-0002	104000	ALMENDROS-SIN VARIEDAD	S	0,01	0,00
170000005567132	04-070-035-00117-0002	104000	ALMENDROS-SIN VARIEDAD	S	0,07	0,00
170000005567133	04-070-035-00118-0002	104000	ALMENDROS-SIN VARIEDAD	S	0,09	0,00
170000005567135	04-070-042-00373-0002	104000	ALMENDROS-SIN VARIEDAD	S	0,04	0,00
170000005567136	04-070-042-00374-0017	104000	ALMENDROS-SIN VARIEDAD	S	11,36	0,00
170000005567139	04-072-013-00020-0002	104000	ALMENDROS-SIN VARIEDAD	S	0,07	0,00
170000005567140	04-072-013-00066-0006	104000	ALMENDROS-SIN VARIEDAD	S	0,55	0,00

Porcentaje de superficie determinada en zonas vulnerables a la contaminación por nitratos**PUNTOS: 0,00 0.0%**

REF.	REFERENCIA SIGPAC	CULTIVO	DESCRIPCIÓN CULTIVO	S/R	SUP. COMPROM. (ha)	SUP. CUMPLE (ha)
170000005567143	04-070-017-00025-0001	104000	ALMENDROS-SIN VARIEDAD	S	2,03	0,00
170000005567142	04-070-017-00152-0001	104000	ALMENDROS-SIN VARIEDAD	S	2,03	0,00
170000005567147	04-070-017-00166-0001	104000	ALMENDROS-SIN VARIEDAD	S	0,99	0,00
170000005567146	04-070-018-00020-0004	104000	ALMENDROS-SIN VARIEDAD	S	1,87	0,00
170000005567145	04-070-018-00024-0001	104000	ALMENDROS-SIN VARIEDAD	S	4,87	0,00
170000005567151	04-070-027-00053-0003	104000	ALMENDROS-SIN VARIEDAD	S	7,72	0,00
170000005567150	04-070-027-00053-0004	104000	ALMENDROS-SIN VARIEDAD	S	0,99	0,00
170000005567153	04-070-030-00003-0003	104000	ALMENDROS-SIN VARIEDAD	S	1,92	0,00
170000005567130	04-070-035-00115-0003	104000	ALMENDROS-SIN VARIEDAD	S	0,09	0,00


<u>REF.</u>	<u>REFERENCIA SIGPAC</u>	<u>CULTIVO</u>	<u>DESCRIPCIÓN CULTIVO</u>	<u>S/R</u>	<u>SUP. COMPROM.</u> <u>(ha)</u>	<u>SUP. CUMPLE</u> <u>(ha)</u>
170000005567131	04-070-035-00116-0002	104000	ALMENDROS-SIN VARIEDAD	S	0,01	0,00
170000005567132	04-070-035-00117-0002	104000	ALMENDROS-SIN VARIEDAD	S	0,07	0,00
170000005567133	04-070-035-00118-0002	104000	ALMENDROS-SIN VARIEDAD	S	0,09	0,00
170000005567135	04-070-042-00373-0002	104000	ALMENDROS-SIN VARIEDAD	S	0,04	0,00
170000005567136	04-070-042-00374-0017	104000	ALMENDROS-SIN VARIEDAD	S	11,36	0,00
170000005567139	04-072-013-00020-0002	104000	ALMENDROS-SIN VARIEDAD	S	0,07	0,00
170000005567140	04-072-013-00066-0006	104000	ALMENDROS-SIN VARIEDAD	S	0,55	0,00

Pendiente media de la explotación**PUNTOS:** 2,00 12.88%

<u>REF.</u>	<u>REFERENCIA SIGPAC</u>	<u>CULTIVO</u>	<u>DESCRIPCIÓN CULTIVO</u>	<u>S/R</u>	<u>PENDIENTE MEDIA (%)</u>	<u>SUP. COMPROM.</u> <u>(ha)</u>
170000005567143	04-070-017-00025-0001	104000	ALMENDROS-SIN VARIEDAD	S	9,58	2,03
170000005567142	04-070-017-00152-0001	104000	ALMENDROS-SIN VARIEDAD	S	5,11	2,03
170000005567147	04-070-017-00166-0001	104000	ALMENDROS-SIN VARIEDAD	S	4,03	0,99
170000005567146	04-070-018-00020-0004	104000	ALMENDROS-SIN VARIEDAD	S	10,44	1,87
170000005567145	04-070-018-00024-0001	104000	ALMENDROS-SIN VARIEDAD	S	5,37	4,87
170000005567151	04-070-027-00053-0003	104000	ALMENDROS-SIN VARIEDAD	S	17,62	7,72
170000005567150	04-070-027-00053-0004	104000	ALMENDROS-SIN VARIEDAD	S	13,40	0,99
170000005567153	04-070-030-00003-0003	104000	ALMENDROS-SIN VARIEDAD	S	26,18	1,92
170000005567130	04-070-035-00115-0003	104000	ALMENDROS-SIN VARIEDAD	S	17,46	0,09
170000005567131	04-070-035-00116-0002	104000	ALMENDROS-SIN VARIEDAD	S	9,08	0,01
170000005567132	04-070-035-00117-0002	104000	ALMENDROS-SIN VARIEDAD	S	11,29	0,07
170000005567133	04-070-035-00118-0002	104000	ALMENDROS-SIN VARIEDAD	S	15,97	0,09
170000005567135	04-070-042-00373-0002	104000	ALMENDROS-SIN VARIEDAD	S	14,57	0,04
170000005567136	04-070-042-00374-0017	104000	ALMENDROS-SIN VARIEDAD	S	12,18	11,36
170000005567139	04-072-013-00020-0002	104000	ALMENDROS-SIN VARIEDAD	S	35,94	0,07
170000005567140	04-072-013-00066-0006	104000	ALMENDROS-SIN VARIEDAD	S	41,28	0,55

Porcentaje de Superficie de la explotación en municipios con más del 40 por ciento de su superficie agraria dentro de la Zona de desertificación**PUNTOS:** 6,00 100.0%

<u>REF.</u>	<u>REFERENCIA SIGPAC</u>	<u>CULTIVO</u>	<u>DESCRIPCIÓN CULTIVO</u>	<u>S/R</u>	<u>SUP. COMPROM.</u> <u>(ha)</u>	<u>SUP. CUMPLE</u> <u>(ha)</u>
170000005567143	04-070-017-00025-0001	104000	ALMENDROS-SIN VARIEDAD	S	2,03	2,03
170000005567142	04-070-017-00152-0001	104000	ALMENDROS-SIN VARIEDAD	S	2,03	2,03
170000005567147	04-070-017-00166-0001	104000	ALMENDROS-SIN VARIEDAD	S	0,99	0,99
170000005567146	04-070-018-00020-0004	104000	ALMENDROS-SIN VARIEDAD	S	1,87	1,87
170000005567145	04-070-018-00024-0001	104000	ALMENDROS-SIN VARIEDAD	S	4,87	4,87
170000005567151	04-070-027-00053-0003	104000	ALMENDROS-SIN VARIEDAD	S	7,72	7,72
170000005567150	04-070-027-00053-0004	104000	ALMENDROS-SIN VARIEDAD	S	0,99	0,99
170000005567153	04-070-030-00003-0003	104000	ALMENDROS-SIN VARIEDAD	S	1,92	1,92
170000005567130	04-070-035-00115-0003	104000	ALMENDROS-SIN VARIEDAD	S	0,09	0,09
170000005567131	04-070-035-00116-0002	104000	ALMENDROS-SIN VARIEDAD	S	0,01	0,01
170000005567132	04-070-035-00117-0002	104000	ALMENDROS-SIN VARIEDAD	S	0,07	0,07
170000005567133	04-070-035-00118-0002	104000	ALMENDROS-SIN VARIEDAD	S	0,09	0,09
170000005567135	04-070-042-00373-0002	104000	ALMENDROS-SIN VARIEDAD	S	0,04	0,04
170000005567136	04-070-042-00374-0017	104000	ALMENDROS-SIN VARIEDAD	S	11,36	11,36
170000005567139	04-072-013-00020-0002	104000	ALMENDROS-SIN VARIEDAD	S	0,07	0,07
170000005567140	04-072-013-00066-0006	104000	ALMENDROS-SIN VARIEDAD	S	0,55	0,55



<u>APELLIDOS Y NOMBRE / RAZÓN SOCIAL</u>	<u>NIF</u>	<u>EXPEDIENTE</u>	<u>SUP. COMPROMETIDA</u>		
MASEGOSA CARRION PASCUALA ESTER MARIA	****9559*	1098059	<u>(ha)</u>		
RESOLUCIÓN					
ADMITIDO					
IMPORTE POR ANUALIDAD					
	<u>2018</u>	<u>2019</u>	<u>2020</u>	<u>2021</u>	<u>2022</u>
IMPORTE MÁXIMO SUBVENCIONABLE	7.624,62 €	7.624,62 €	7.624,62 €	7.624,62 €	7.624,62 €
IMPORTE MEDIO DE TRANSFERENCIA (€/ha)	216,24 €	216,24 €	216,24 €	216,24 €	216,24 €

DETALLE IMPORTES POR ANUALIDAD

<u>GRUPOS DE CULTIVO ADMITIDOS</u>	<u>SUP. COMPROM.</u>	<u>2018</u>	<u>2019</u>	<u>2020</u>	<u>2021</u>	<u>2022</u>
	<u>(ha)</u>					
FRUTALES SECANO	35,26	7.624,62 €	7.624,62 €	7.624,62 €	7.624,62 €	7.624,62 €

RECINTOS COMPROMETIDOS

<u>REF.</u>	<u>REFERENCIA SIGPAC</u>	<u>CULTIVO DESCRIPCIÓN CULTIVO</u>	<u>S/R</u>	<u>PEND. MEDIA (%)</u>	<u>SUP. DEC. ADMIN. (ha)</u>	<u>NU SUP. CERT. (ha)</u>	<u>SUP. CAMPO (ha)</u>	<u>SUP. COMPROM. (ha)</u>
170000006172619	04-070-016-00138-0001	104000 ALMENDROS-SIN VARIEDAD	S	1,54	1,50	1,50		1,50
170000006172625	04-070-026-00155-0001	104000 ALMENDROS-SIN VARIEDAD	S	1,67	0,15	0,15		0,15
170000006172616	04-070-026-00152-0002	104000 ALMENDROS-SIN VARIEDAD	S	2,51	0,11	0,11		0,11
170000006172617	04-070-017-00128-0001	104000 ALMENDROS-SIN VARIEDAD	S	3,55	0,79	0,79		0,79
170000006172623	04-070-017-00082-0001	104000 ALMENDROS-SIN VARIEDAD	S	4,24	3,12	3,12		3,12
170000006172614	04-070-017-00114-0001	104000 ALMENDROS-SIN VARIEDAD	S	4,48	1,57	1,57		1,57
170000006172613	04-070-017-00045-0014	104000 ALMENDROS-SIN VARIEDAD	S	4,53	1,06	1,06		1,06
170000006172620	04-070-017-00045-0014	104000 ALMENDROS-SIN VARIEDAD	S	4,53	2,82	2,82		2,82
170000006172626	04-070-026-00014-0001	104000 ALMENDROS-SIN VARIEDAD	S	4,68	1,68	1,68		1,68
170000006172615	04-070-017-00045-0009	104000 ALMENDROS-SIN VARIEDAD	S	5,20	1,16	1,16		1,16
170000006172624	04-070-018-00003-0001	104000 ALMENDROS-SIN VARIEDAD	S	5,20	1,97	1,97		1,97
170000006172631	04-070-018-00008-0001	104000 ALMENDROS-SIN VARIEDAD	S	6,11	1,24	1,24		1,24
170000006172630	04-070-018-00007-0001	104000 ALMENDROS-SIN VARIEDAD	S	6,30	1,09	1,09		1,09
170000006172635	04-070-018-00013-0001	104000 ALMENDROS-SIN VARIEDAD	S	6,34	2,04	2,04		2,04
170000006172627	04-070-018-00005-0001	104000 ALMENDROS-SIN VARIEDAD	S	6,39	0,59	0,59		0,59
170000006172634	04-070-026-00193-0001	104000 ALMENDROS-SIN VARIEDAD	S	7,60	0,19	0,19		0,19
170000006172628	04-070-018-00018-0001	104000 ALMENDROS-SIN VARIEDAD	S	8,70	2,46	2,46		2,46
170000006172633	04-070-042-00365-0006	104000 ALMENDROS-SIN VARIEDAD	S	9,65	8,96	8,96		8,96
170000006172629	04-070-026-00052-0001	104000 ALMENDROS-SIN VARIEDAD	S	10,98	0,69	0,69		0,69
170000006172621	04-070-042-00365-0004	104000 ALMENDROS-SIN VARIEDAD	S	13,44	0,43	0,43		0,43
170000006172622	04-070-027-00030-0001	104000 ALMENDROS-SIN VARIEDAD	S	13,89	0,43	0,43		0,43
170000006172632	04-070-027-00032-0008	104000 ALMENDROS-SIN VARIEDAD	S	19,35	0,18	0,18		0,18
170000006172618	04-070-027-00041-0001	104000 ALMENDROS-SIN VARIEDAD	S	24,25	1,03	1,03		1,03

RESUMEN CRITERIOS DE SELECCIÓN

11.2.1.1 Mantenimiento de prácticas y métodos de agricultura ecológica: Cultivos permanentes distintos de olivar - Conv 2018. PUNTOS: 7,00

	<u>PUNTOS</u>	<u>CUMPLE</u>
Porcentaje de superficie determinada en Red Natura 2000	0,00	0.0%
Porcentaje de superficie determinada situada en zonas RAMSAR	0,00	0.0%
Porcentaje de superficie determinada en zonas vulnerables a la contaminación por nitratos	0,00	0.0%
Pendiente media de la explotación	1,00	7.26%
Porcentaje de Superficie de la explotación en municipios con más del 40 por ciento de su superficie agraria dentro de la Zona de desertificación	6,00	100.0%



DETALLE CRITERIOS DE SELECCIÓN**11.2.1.1 Mantenimiento de prácticas y métodos de agricultura ecológica: Cultivos permanentes distintos de olivar - Conv 2018.****PUNTOS: 7,00****Porcentaje de superficie determinada en Red Natura 2000****PUNTOS: 0,00 0.0%**

REF.	REFERENCIA SIGPAC	CULTIVO	DESCRIPCIÓN CULTIVO	S/R	SUP. COMPROM. (ha)	SUP. CUMPLE (ha)
170000006172619	04-070-016-00138-0001	104000	ALMENDROS-SIN VARIEDAD	S	1,50	0,00
170000006172615	04-070-017-00045-0009	104000	ALMENDROS-SIN VARIEDAD	S	1,16	0,00
170000006172620	04-070-017-00045-0014	104000	ALMENDROS-SIN VARIEDAD	S	2,82	0,00
170000006172613	04-070-017-00045-0014	104000	ALMENDROS-SIN VARIEDAD	S	1,06	0,00
170000006172623	04-070-017-00082-0001	104000	ALMENDROS-SIN VARIEDAD	S	3,12	0,00
170000006172614	04-070-017-00114-0001	104000	ALMENDROS-SIN VARIEDAD	S	1,57	0,00
170000006172617	04-070-017-00128-0001	104000	ALMENDROS-SIN VARIEDAD	S	0,79	0,00
170000006172624	04-070-018-00003-0001	104000	ALMENDROS-SIN VARIEDAD	S	1,97	0,00
170000006172627	04-070-018-00005-0001	104000	ALMENDROS-SIN VARIEDAD	S	0,59	0,00
170000006172630	04-070-018-00007-0001	104000	ALMENDROS-SIN VARIEDAD	S	1,09	0,00
170000006172631	04-070-018-00008-0001	104000	ALMENDROS-SIN VARIEDAD	S	1,24	0,00
170000006172635	04-070-018-00013-0001	104000	ALMENDROS-SIN VARIEDAD	S	2,04	0,00
170000006172628	04-070-018-00018-0001	104000	ALMENDROS-SIN VARIEDAD	S	2,46	0,00
170000006172626	04-070-026-00014-0001	104000	ALMENDROS-SIN VARIEDAD	S	1,68	0,00
170000006172629	04-070-026-00052-0001	104000	ALMENDROS-SIN VARIEDAD	S	0,69	0,00
170000006172616	04-070-026-00152-0002	104000	ALMENDROS-SIN VARIEDAD	S	0,11	0,00
170000006172625	04-070-026-00155-0001	104000	ALMENDROS-SIN VARIEDAD	S	0,15	0,00
170000006172634	04-070-026-00193-0001	104000	ALMENDROS-SIN VARIEDAD	S	0,19	0,00
170000006172622	04-070-027-00030-0001	104000	ALMENDROS-SIN VARIEDAD	S	0,43	0,00
170000006172632	04-070-027-00032-0008	104000	ALMENDROS-SIN VARIEDAD	S	0,18	0,00
170000006172618	04-070-027-00041-0001	104000	ALMENDROS-SIN VARIEDAD	S	1,03	0,00
170000006172621	04-070-042-00365-0004	104000	ALMENDROS-SIN VARIEDAD	S	0,43	0,00
170000006172633	04-070-042-00365-0006	104000	ALMENDROS-SIN VARIEDAD	S	8,96	0,00

Porcentaje de superficie determinada situada en zonas RAMSAR**PUNTOS: 0,00 0.0%**

REF.	REFERENCIA SIGPAC	CULTIVO	DESCRIPCIÓN CULTIVO	S/R	SUP. COMPROM. (ha)	SUP. CUMPLE (ha)
170000006172619	04-070-016-00138-0001	104000	ALMENDROS-SIN VARIEDAD	S	1,50	0,00
170000006172615	04-070-017-00045-0009	104000	ALMENDROS-SIN VARIEDAD	S	1,16	0,00
170000006172613	04-070-017-00045-0014	104000	ALMENDROS-SIN VARIEDAD	S	1,06	0,00
170000006172620	04-070-017-00045-0014	104000	ALMENDROS-SIN VARIEDAD	S	2,82	0,00
170000006172623	04-070-017-00082-0001	104000	ALMENDROS-SIN VARIEDAD	S	3,12	0,00
170000006172614	04-070-017-00114-0001	104000	ALMENDROS-SIN VARIEDAD	S	1,57	0,00
170000006172617	04-070-017-00128-0001	104000	ALMENDROS-SIN VARIEDAD	S	0,79	0,00
170000006172624	04-070-018-00003-0001	104000	ALMENDROS-SIN VARIEDAD	S	1,97	0,00
170000006172627	04-070-018-00005-0001	104000	ALMENDROS-SIN VARIEDAD	S	0,59	0,00
170000006172630	04-070-018-00007-0001	104000	ALMENDROS-SIN VARIEDAD	S	1,09	0,00
170000006172631	04-070-018-00008-0001	104000	ALMENDROS-SIN VARIEDAD	S	1,24	0,00
170000006172635	04-070-018-00013-0001	104000	ALMENDROS-SIN VARIEDAD	S	2,04	0,00
170000006172628	04-070-018-00018-0001	104000	ALMENDROS-SIN VARIEDAD	S	2,46	0,00
170000006172626	04-070-026-00014-0001	104000	ALMENDROS-SIN VARIEDAD	S	1,68	0,00
170000006172629	04-070-026-00052-0001	104000	ALMENDROS-SIN VARIEDAD	S	0,69	0,00
170000006172616	04-070-026-00152-0002	104000	ALMENDROS-SIN VARIEDAD	S	0,11	0,00
170000006172625	04-070-026-00155-0001	104000	ALMENDROS-SIN VARIEDAD	S	0,15	0,00
170000006172634	04-070-026-00193-0001	104000	ALMENDROS-SIN VARIEDAD	S	0,19	0,00
170000006172622	04-070-027-00030-0001	104000	ALMENDROS-SIN VARIEDAD	S	0,43	0,00
170000006172632	04-070-027-00032-0008	104000	ALMENDROS-SIN VARIEDAD	S	0,18	0,00
170000006172618	04-070-027-00041-0001	104000	ALMENDROS-SIN VARIEDAD	S	1,03	0,00
170000006172621	04-070-042-00365-0004	104000	ALMENDROS-SIN VARIEDAD	S	0,43	0,00
170000006172633	04-070-042-00365-0006	104000	ALMENDROS-SIN VARIEDAD	S	8,96	0,00

Porcentaje de superficie determinada en zonas vulnerables a la contaminación por nitratos**PUNTOS: 0,00 0.0%**

<u>REF.</u>	<u>REFERENCIA SIGPAC</u>	<u>CULTIVO</u>	<u>DESCRIPCIÓN CULTIVO</u>	<u>S/R</u>	<u>SUP. COMPROM.</u> <u>(ha)</u>	<u>SUP. CUMPLE</u> <u>(ha)</u>
170000006172619	04-070-016-00138-0001	104000	ALMENDROS-SIN VARIEDAD	S	1,50	0,00
170000006172615	04-070-017-00045-0009	104000	ALMENDROS-SIN VARIEDAD	S	1,16	0,00
170000006172613	04-070-017-00045-0014	104000	ALMENDROS-SIN VARIEDAD	S	1,06	0,00
170000006172620	04-070-017-00045-0014	104000	ALMENDROS-SIN VARIEDAD	S	2,82	0,00
170000006172623	04-070-017-00082-0001	104000	ALMENDROS-SIN VARIEDAD	S	3,12	0,00
170000006172614	04-070-017-00114-0001	104000	ALMENDROS-SIN VARIEDAD	S	1,57	0,00
170000006172617	04-070-017-00128-0001	104000	ALMENDROS-SIN VARIEDAD	S	0,79	0,00
170000006172624	04-070-018-00003-0001	104000	ALMENDROS-SIN VARIEDAD	S	1,97	0,00
170000006172627	04-070-018-00005-0001	104000	ALMENDROS-SIN VARIEDAD	S	0,59	0,00
170000006172630	04-070-018-00007-0001	104000	ALMENDROS-SIN VARIEDAD	S	1,09	0,00
170000006172631	04-070-018-00008-0001	104000	ALMENDROS-SIN VARIEDAD	S	1,24	0,00
170000006172635	04-070-018-00013-0001	104000	ALMENDROS-SIN VARIEDAD	S	2,04	0,00
170000006172628	04-070-018-00018-0001	104000	ALMENDROS-SIN VARIEDAD	S	2,46	0,00
170000006172626	04-070-026-00014-0001	104000	ALMENDROS-SIN VARIEDAD	S	1,68	0,00
170000006172629	04-070-026-00052-0001	104000	ALMENDROS-SIN VARIEDAD	S	0,69	0,00
170000006172616	04-070-026-00152-0002	104000	ALMENDROS-SIN VARIEDAD	S	0,11	0,00
170000006172625	04-070-026-00155-0001	104000	ALMENDROS-SIN VARIEDAD	S	0,15	0,00
170000006172634	04-070-026-00193-0001	104000	ALMENDROS-SIN VARIEDAD	S	0,19	0,00
170000006172622	04-070-027-00030-0001	104000	ALMENDROS-SIN VARIEDAD	S	0,43	0,00
170000006172632	04-070-027-00032-0008	104000	ALMENDROS-SIN VARIEDAD	S	0,18	0,00
170000006172618	04-070-027-00041-0001	104000	ALMENDROS-SIN VARIEDAD	S	1,03	0,00
170000006172621	04-070-042-00365-0004	104000	ALMENDROS-SIN VARIEDAD	S	0,43	0,00
170000006172633	04-070-042-00365-0006	104000	ALMENDROS-SIN VARIEDAD	S	8,96	0,00

Pendiente media de la explotación**PUNTOS:** 1,00 7.26%

<u>REF.</u>	<u>REFERENCIA SIGPAC</u>	<u>CULTIVO</u>	<u>DESCRIPCIÓN CULTIVO</u>	<u>S/R</u>	<u>PENDIENTE MEDIA (%)</u>	<u>SUP. COMPROM.</u> <u>(ha)</u>
170000006172619	04-070-016-00138-0001	104000	ALMENDROS-SIN VARIEDAD	S	1,54	1,50
170000006172615	04-070-017-00045-0009	104000	ALMENDROS-SIN VARIEDAD	S	5,20	1,16
170000006172613	04-070-017-00045-0014	104000	ALMENDROS-SIN VARIEDAD	S	4,53	1,06
170000006172620	04-070-017-00045-0014	104000	ALMENDROS-SIN VARIEDAD	S	4,53	2,82
170000006172623	04-070-017-00082-0001	104000	ALMENDROS-SIN VARIEDAD	S	4,24	3,12
170000006172614	04-070-017-00114-0001	104000	ALMENDROS-SIN VARIEDAD	S	4,48	1,57
170000006172617	04-070-017-00128-0001	104000	ALMENDROS-SIN VARIEDAD	S	3,55	0,79
170000006172624	04-070-018-00003-0001	104000	ALMENDROS-SIN VARIEDAD	S	5,20	1,97
170000006172627	04-070-018-00005-0001	104000	ALMENDROS-SIN VARIEDAD	S	6,39	0,59
170000006172630	04-070-018-00007-0001	104000	ALMENDROS-SIN VARIEDAD	S	6,30	1,09
170000006172631	04-070-018-00008-0001	104000	ALMENDROS-SIN VARIEDAD	S	6,11	1,24
170000006172635	04-070-018-00013-0001	104000	ALMENDROS-SIN VARIEDAD	S	6,34	2,04
170000006172628	04-070-018-00018-0001	104000	ALMENDROS-SIN VARIEDAD	S	8,70	2,46
170000006172626	04-070-026-00014-0001	104000	ALMENDROS-SIN VARIEDAD	S	4,68	1,68
170000006172629	04-070-026-00052-0001	104000	ALMENDROS-SIN VARIEDAD	S	10,98	0,69
170000006172616	04-070-026-00152-0002	104000	ALMENDROS-SIN VARIEDAD	S	2,51	0,11
170000006172625	04-070-026-00155-0001	104000	ALMENDROS-SIN VARIEDAD	S	1,67	0,15
170000006172634	04-070-026-00193-0001	104000	ALMENDROS-SIN VARIEDAD	S	7,60	0,19
170000006172622	04-070-027-00030-0001	104000	ALMENDROS-SIN VARIEDAD	S	13,89	0,43
170000006172632	04-070-027-00032-0008	104000	ALMENDROS-SIN VARIEDAD	S	19,35	0,18
170000006172618	04-070-027-00041-0001	104000	ALMENDROS-SIN VARIEDAD	S	24,25	1,03
170000006172621	04-070-042-00365-0004	104000	ALMENDROS-SIN VARIEDAD	S	13,44	0,43
170000006172633	04-070-042-00365-0006	104000	ALMENDROS-SIN VARIEDAD	S	9,65	8,96

Porcentaje de Superficie de la explotación en municipios con más del 40 por ciento de su superficie agraria dentro de la Zona de desertificación**PUNTOS:** 6,00 100.0%

<u>REF.</u>	<u>REFERENCIA SIGPAC</u>	<u>CULTIVO</u>	<u>DESCRIPCIÓN CULTIVO</u>	<u>S/R</u>	<u>SUP. COMPROM.</u> <u>(ha)</u>	<u>SUP. CUMPLE</u> <u>(ha)</u>
1700000006172619	04-070-016-00138-0001	104000	ALMENDROS-SIN VARIEDAD	S	1,50	1,50
1700000006172615	04-070-017-00045-0009	104000	ALMENDROS-SIN VARIEDAD	S	1,16	1,16
1700000006172620	04-070-017-00045-0014	104000	ALMENDROS-SIN VARIEDAD	S	2,82	2,82
1700000006172613	04-070-017-00045-0014	104000	ALMENDROS-SIN VARIEDAD	S	1,06	1,06
1700000006172623	04-070-017-00082-0001	104000	ALMENDROS-SIN VARIEDAD	S	3,12	3,12
1700000006172614	04-070-017-00114-0001	104000	ALMENDROS-SIN VARIEDAD	S	1,57	1,57
1700000006172617	04-070-017-00128-0001	104000	ALMENDROS-SIN VARIEDAD	S	0,79	0,79
1700000006172624	04-070-018-00003-0001	104000	ALMENDROS-SIN VARIEDAD	S	1,97	1,97
1700000006172627	04-070-018-00005-0001	104000	ALMENDROS-SIN VARIEDAD	S	0,59	0,59
1700000006172630	04-070-018-00007-0001	104000	ALMENDROS-SIN VARIEDAD	S	1,09	1,09
1700000006172631	04-070-018-00008-0001	104000	ALMENDROS-SIN VARIEDAD	S	1,24	1,24
1700000006172635	04-070-018-00013-0001	104000	ALMENDROS-SIN VARIEDAD	S	2,04	2,04
1700000006172628	04-070-018-00018-0001	104000	ALMENDROS-SIN VARIEDAD	S	2,46	2,46
1700000006172626	04-070-026-00014-0001	104000	ALMENDROS-SIN VARIEDAD	S	1,68	1,68
1700000006172629	04-070-026-00052-0001	104000	ALMENDROS-SIN VARIEDAD	S	0,69	0,69
1700000006172616	04-070-026-00152-0002	104000	ALMENDROS-SIN VARIEDAD	S	0,11	0,11
1700000006172625	04-070-026-00155-0001	104000	ALMENDROS-SIN VARIEDAD	S	0,15	0,15
1700000006172634	04-070-026-00193-0001	104000	ALMENDROS-SIN VARIEDAD	S	0,19	0,19
1700000006172622	04-070-027-00030-0001	104000	ALMENDROS-SIN VARIEDAD	S	0,43	0,43
1700000006172632	04-070-027-00032-0008	104000	ALMENDROS-SIN VARIEDAD	S	0,18	0,18
1700000006172618	04-070-027-00041-0001	104000	ALMENDROS-SIN VARIEDAD	S	1,03	1,03
1700000006172621	04-070-042-00365-0004	104000	ALMENDROS-SIN VARIEDAD	S	0,43	0,43
1700000006172633	04-070-042-00365-0006	104000	ALMENDROS-SIN VARIEDAD	S	8,96	8,96



<u>APELLIDOS Y NOMBRE / RAZÓN SOCIAL</u>	<u>NIF</u>	<u>EXPEDIENTE</u>	<u>SUP. COMPROMETIDA</u>		
			<u>(ha)</u>		
MASEGOSA UJALDON JOSE	****1357*	1229249	47.68		
RESOLUCIÓN ADMITIDO					
IMPORTE MEDIO DE TRANSFERENCIA (€/ha)					
	2018	2019	2020	2021	2022
IMPORTE MÁXIMO SUBVENCIONABLE	7.095,54 €	7.095,54 €	7.095,54 €	7.095,54 €	7.095,54 €
IMPORTE MEDIO DE TRANSFERENCIA (€/ha)	148,82 €	148,82 €	148,82 €	148,82 €	148,82 €

DETALLE IMPORTES POR ANUALIDAD

<u>GRUPOS DE CULTIVO ADMITIDOS</u>	<u>SUP. COMPROM.</u>	2018	2019	2020	2021	2022
	<u>(ha)</u>					
FRUTALES SECANO	24,62	5.323,83 €	5.323,83 €	5.323,83 €	5.323,83 €	5.323,83 €
HERBÁCEOS	11,72	1.771,71 €	1.771,71 €	1.771,71 €	1.771,71 €	1.771,71 €
HERBÁCEOS NO ELEGIBLES	11,34	0,00 €	0,00 €	0,00 €	0,00 €	0,00 €

RECINTOS COMPROMETIDOS

<u>REF.</u>	<u>REFERENCIA SIGPAC</u>	<u>CULTIVO DESCRIPCIÓN CULTIVO</u>	<u>S/R</u>	<u>PEND. MEDIA (%)</u>	<u>SUP. DEC. ADMIN. (ha)</u>	<u>NU SUP. CERT. (ha)</u>	<u>SUP. CAMPO (ha)</u>	<u>SUP. COMPROM. (ha)</u>
1700000006172868	04-070-002-00263-0002	5000 CEBADA-SIN VARIEDAD	S	3,54	0,72	0,72		0,72
1700000006172884	04-070-017-00163-0001	104000 ALMENDROS-SIN VARIEDAD	S	4,67	5,49	5,49		5,49
1700000006172876	04-070-018-00025-0001	104000 ALMENDROS-SIN VARIEDAD	S	4,99	1,73	1,73		1,73
1700000006172869	04-070-002-00263-0003	5000 CEBADA-SIN VARIEDAD	S	5,45	0,27	0,27		0,27
1700000006172866	04-070-002-00148-0001	5000 CEBADA-SIN VARIEDAD	S	6,41	0,39	0,39		0,39
1700000006172860	04-070-002-00148-0005	5000 CEBADA-SIN VARIEDAD	S	6,82	0,01	0,01		0,01
1700000006172861	04-070-002-00390-0001	5000 CEBADA-SIN VARIEDAD	S	7,89	0,19	0,19		0,19
1700000006172879	04-070-009-00095-0001	104000 ALMENDROS-SIN VARIEDAD	S	8,56	1,52	1,52		1,52
1700000006172883	04-070-009-00117-0002	104000 ALMENDROS-SIN VARIEDAD	S	8,75	0,82	0,82		0,82
1700000006172865	04-070-002-00147-0010	5000 CEBADA-SIN VARIEDAD	S	9,53	0,92	0,92		0,92
1700000006172864	04-070-002-00148-0003	5000 CEBADA-SIN VARIEDAD	S	9,74	0,03	0,03		0,03
1700000006172862	04-070-002-09007-0002	5000 CEBADA-SIN VARIEDAD	S	9,97	0,02	0,02		0,02
1700000006172867	04-070-002-00147-0013	5000 CEBADA-SIN VARIEDAD	S	10,07	0,73	0,73		0,73
1700000006172863	04-070-002-00149-0005	5000 CEBADA-SIN VARIEDAD	S	11,12	5,87	5,87		5,87
1700000006172870	04-070-002-00147-0009	5000 CEBADA-SIN VARIEDAD	S	11,66	0,55	0,55		0,55
1700000006172878	04-070-009-00092-0004	104000 ALMENDROS-SIN VARIEDAD	S	12,69	4,38	4,38		4,38
1700000006172871	04-070-002-00147-0012	5000 CEBADA-SIN VARIEDAD	S	12,71	2,02	2,02		2,02
-179371	04-070-002-00014-0003	24901 BARBECHO SIN PRODUCCIÓN-SIN CUBIERTA VEGETAL	S	12,92	1,46	1,46		1,46
1700000006172859	04-070-002-00014-0003	20901 BARBECHO TRADICIONAL-SIN CUBIERTA VEGETAL	S	12,92	9,88	9,88		9,88
1700000006172877	04-070-002-00149-0001	104000 ALMENDROS-SIN VARIEDAD	S	13,31	2,05	2,05		2,05
1700000006172880	04-070-002-00263-0001	104000 ALMENDROS-SIN VARIEDAD	S	14,61	0,87	0,87		0,87
1700000006172882	04-070-002-00147-0007	104000 ALMENDROS-SIN VARIEDAD	S	18,74	0,93	0,93		0,93
1700000006172874	04-070-029-00028-0001	104000 ALMENDROS-SIN VARIEDAD	S	20,46	3,39	3,39		3,39
1700000006172872	04-070-029-00007-0001	104000 ALMENDROS-SIN VARIEDAD	S	21,22	0,26	0,26		0,26
1700000006172873	04-070-029-00027-0001	104000 ALMENDROS-SIN VARIEDAD	S	21,63	1,35	1,35		1,35
1700000006172875	04-070-029-00054-0005	104000 ALMENDROS-SIN VARIEDAD	S	21,71	0,76	0,76		0,76
1700000006172881	04-070-029-00026-0001	104000 ALMENDROS-SIN VARIEDAD	S	22,24	1,07	1,07		1,07



RESUMEN CRITERIOS DE SELECCIÓN**11.2.1.1 Mantenimiento de prácticas y métodos de agricultura ecológica: Cultivos herbáceos - Conv 2018.** PUNTOS: 8,00

	PUNTOS	CUMPLE
Porcentaje de superficie determinada en Red Natura 2000	0,00	0.0%
Porcentaje de superficie determinada situada en zonas RAMSAR	0,00	0.0%
Porcentaje de superficie determinada en zonas vulnerables a la contaminación por nitratos	0,00	0.0%
Pendiente media de la explotación	2,00	11.65%
Porcentaje de Superficie de la explotación en municipios con más del 40 por ciento de su superficie agraria dentro de la Zona de desertificación	6,00	100.0%

11.2.1.1 Mantenimiento de prácticas y métodos de agricultura ecológica: Cultivos permanentes distintos de olivar - Conv 2018. PUNTOS: 8,00

	PUNTOS	CUMPLE
Porcentaje de superficie determinada en Red Natura 2000	0,00	0.0%
Porcentaje de superficie determinada situada en zonas RAMSAR	0,00	0.0%
Porcentaje de superficie determinada en zonas vulnerables a la contaminación por nitratos	0,00	0.0%
Pendiente media de la explotación	2,00	12.67%
Porcentaje de Superficie de la explotación en municipios con más del 40 por ciento de su superficie agraria dentro de la Zona de desertificación	6,00	100.0%

DETALLE CRITERIOS DE SELECCIÓN**11.2.1.1 Mantenimiento de prácticas y métodos de agricultura ecológica: Cultivos herbáceos - Conv 2018.** PUNTOS: 8,00

REF.	REFERENCIA SIGPAC	CULTIVO	DESCRIPCIÓN CULTIVO	S/R	PUNTOS:	SUP. COMPROM. (ha)	SUP. CUMPLE (ha)
1700000006172859	04-070-002-00014-0003	20901	BARBECHO TRADICIONAL-SIN CUBIERTA VEGETAL	S	0,00	9,88	0,00
-179371	04-070-002-00014-0003	24901	BARBECHO SIN PRODUCCIÓN-SIN CUBIERTA VEGETAL	S	0,00	1,46	0,00
1700000006172870	04-070-002-00147-0009	5000	CEBADA-SIN VARIEDAD	S		0,55	0,00
1700000006172865	04-070-002-00147-0010	5000	CEBADA-SIN VARIEDAD	S		0,92	0,00
1700000006172871	04-070-002-00147-0012	5000	CEBADA-SIN VARIEDAD	S		2,02	0,00
1700000006172867	04-070-002-00147-0013	5000	CEBADA-SIN VARIEDAD	S		0,73	0,00
1700000006172866	04-070-002-00148-0001	5000	CEBADA-SIN VARIEDAD	S		0,39	0,00
1700000006172864	04-070-002-00148-0003	5000	CEBADA-SIN VARIEDAD	S		0,03	0,00
1700000006172860	04-070-002-00148-0005	5000	CEBADA-SIN VARIEDAD	S		0,01	0,00
1700000006172863	04-070-002-00149-0005	5000	CEBADA-SIN VARIEDAD	S		5,87	0,00
1700000006172868	04-070-002-00263-0002	5000	CEBADA-SIN VARIEDAD	S		0,72	0,00
1700000006172869	04-070-002-00263-0003	5000	CEBADA-SIN VARIEDAD	S		0,27	0,00
1700000006172861	04-070-002-00390-0001	5000	CEBADA-SIN VARIEDAD	S		0,19	0,00
1700000006172862	04-070-002-09007-0002	5000	CEBADA-SIN VARIEDAD	S		0,02	0,00

Porcentaje de superficie determinada situada en zonas RAMSAR PUNTOS: 0,00 0.0%

REF.	REFERENCIA SIGPAC	CULTIVO	DESCRIPCIÓN CULTIVO	S/R	PUNTOS:	SUP. COMPROM. (ha)	SUP. CUMPLE (ha)
1700000006172859	04-070-002-00014-0003	20901	BARBECHO TRADICIONAL-SIN CUBIERTA VEGETAL	S	0,00	9,88	0,00
-179371	04-070-002-00014-0003	24901	BARBECHO SIN PRODUCCIÓN-SIN CUBIERTA VEGETAL	S	0,00	1,46	0,00
1700000006172870	04-070-002-00147-0009	5000	CEBADA-SIN VARIEDAD	S		0,55	0,00
1700000006172865	04-070-002-00147-0010	5000	CEBADA-SIN VARIEDAD	S		0,92	0,00
1700000006172871	04-070-002-00147-0012	5000	CEBADA-SIN VARIEDAD	S		2,02	0,00
1700000006172867	04-070-002-00147-0013	5000	CEBADA-SIN VARIEDAD	S		0,73	0,00
1700000006172866	04-070-002-00148-0001	5000	CEBADA-SIN VARIEDAD	S		0,39	0,00
1700000006172864	04-070-002-00148-0003	5000	CEBADA-SIN VARIEDAD	S		0,03	0,00

<u>REF.</u>	<u>REFERENCIA SIGPAC</u>	<u>CULTIVO</u>	<u>DESCRIPCIÓN CULTIVO</u>	<u>S/R</u>	<u>SUP. COMPROM.</u> <u>(ha)</u>	<u>SUP. CUMPLE</u> <u>(ha)</u>
1700000006172860	04-070-002-00148-0005	5000	CEBADA-SIN VARIEDAD	S	0,01	0,00
1700000006172863	04-070-002-00149-0005	5000	CEBADA-SIN VARIEDAD	S	5,87	0,00
1700000006172868	04-070-002-00263-0002	5000	CEBADA-SIN VARIEDAD	S	0,72	0,00
1700000006172869	04-070-002-00263-0003	5000	CEBADA-SIN VARIEDAD	S	0,27	0,00
1700000006172861	04-070-002-00390-0001	5000	CEBADA-SIN VARIEDAD	S	0,19	0,00
1700000006172862	04-070-002-09007-0002	5000	CEBADA-SIN VARIEDAD	S	0,02	0,00

Porcentaje de superficie determinada en zonas vulnerables a la contaminación por nitratos**PUNTOS:** 0,00 0.0%

<u>REF.</u>	<u>REFERENCIA SIGPAC</u>	<u>CULTIVO</u>	<u>DESCRIPCIÓN CULTIVO</u>	<u>S/R</u>	<u>SUP. COMPROM.</u> <u>(ha)</u>	<u>SUP. CUMPLE</u> <u>(ha)</u>
1700000006172859	04-070-002-00014-0003	20901	BARBECHO TRADICIONAL-SIN CUBIERTA VEGETAL	S	9,88	0,00
-179371	04-070-002-00014-0003	24901	BARBECHO SIN PRODUCCIÓN-SIN CUBIERTA VEGETAL	S	1,46	0,00
1700000006172870	04-070-002-00147-0009	5000	CEBADA-SIN VARIEDAD	S	0,55	0,00
1700000006172865	04-070-002-00147-0010	5000	CEBADA-SIN VARIEDAD	S	0,92	0,00
1700000006172871	04-070-002-00147-0012	5000	CEBADA-SIN VARIEDAD	S	2,02	0,00
1700000006172867	04-070-002-00147-0013	5000	CEBADA-SIN VARIEDAD	S	0,73	0,00
1700000006172866	04-070-002-00148-0001	5000	CEBADA-SIN VARIEDAD	S	0,39	0,00
1700000006172864	04-070-002-00148-0003	5000	CEBADA-SIN VARIEDAD	S	0,03	0,00
1700000006172860	04-070-002-00148-0005	5000	CEBADA-SIN VARIEDAD	S	0,01	0,00
1700000006172863	04-070-002-00149-0005	5000	CEBADA-SIN VARIEDAD	S	5,87	0,00
1700000006172868	04-070-002-00263-0002	5000	CEBADA-SIN VARIEDAD	S	0,72	0,00
1700000006172869	04-070-002-00263-0003	5000	CEBADA-SIN VARIEDAD	S	0,27	0,00
1700000006172861	04-070-002-00390-0001	5000	CEBADA-SIN VARIEDAD	S	0,19	0,00
1700000006172862	04-070-002-09007-0002	5000	CEBADA-SIN VARIEDAD	S	0,02	0,00

Pendiente media de la explotación**PUNTOS:** 2,00 11.65%

<u>REF.</u>	<u>REFERENCIA SIGPAC</u>	<u>CULTIVO</u>	<u>DESCRIPCIÓN CULTIVO</u>	<u>S/R</u>	<u>PENDIENTE MEDIA (%)</u>	<u>SUP. COMPROM.</u> <u>(ha)</u>
1700000006172859	04-070-002-00014-0003	20901	BARBECHO TRADICIONAL-SIN CUBIERTA VEGETAL	S	12,92	9,88
-179371	04-070-002-00014-0003	24901	BARBECHO SIN PRODUCCIÓN-SIN CUBIERTA VEGETAL	S	12,92	1,46
1700000006172870	04-070-002-00147-0009	5000	CEBADA-SIN VARIEDAD	S	11,66	0,55
1700000006172865	04-070-002-00147-0010	5000	CEBADA-SIN VARIEDAD	S	9,53	0,92
1700000006172871	04-070-002-00147-0012	5000	CEBADA-SIN VARIEDAD	S	12,71	2,02
1700000006172867	04-070-002-00147-0013	5000	CEBADA-SIN VARIEDAD	S	10,07	0,73
1700000006172866	04-070-002-00148-0001	5000	CEBADA-SIN VARIEDAD	S	6,41	0,39
1700000006172864	04-070-002-00148-0003	5000	CEBADA-SIN VARIEDAD	S	9,74	0,03
1700000006172860	04-070-002-00148-0005	5000	CEBADA-SIN VARIEDAD	S	6,82	0,01
1700000006172863	04-070-002-00149-0005	5000	CEBADA-SIN VARIEDAD	S	11,12	5,87
1700000006172868	04-070-002-00263-0002	5000	CEBADA-SIN VARIEDAD	S	3,54	0,72
1700000006172869	04-070-002-00263-0003	5000	CEBADA-SIN VARIEDAD	S	5,45	0,27
1700000006172861	04-070-002-00390-0001	5000	CEBADA-SIN VARIEDAD	S	7,89	0,19
1700000006172862	04-070-002-09007-0002	5000	CEBADA-SIN VARIEDAD	S	9,97	0,02

Porcentaje de Superficie de la explotación en municipios con más del 40 por ciento de su superficie agraria dentro de la Zona de desertificación**PUNTOS:** 6,00 100.0%

<u>REF.</u>	<u>REFERENCIA SIGPAC</u>	<u>CULTIVO</u>	<u>DESCRIPCIÓN CULTIVO</u>	<u>S/R</u>	<u>SUP. COMPROM.</u> <u>(ha)</u>	<u>SUP. CUMPLE</u> <u>(ha)</u>
1700000006172859	04-070-002-00014-0003	20901	BARBECHO TRADICIONAL-SIN CUBIERTA VEGETAL	S	9,88	9,88
-179371	04-070-002-00014-0003	24901	BARBECHO SIN PRODUCCIÓN-SIN CUBIERTA VEGETAL	S	1,46	1,46

<u>REF.</u>	<u>REFERENCIA SIGPAC</u>	<u>CULTIVO</u>	<u>DESCRIPCIÓN CULTIVO</u>	<u>S/R</u>	<u>SUP. COMPROM. (ha)</u>	<u>SUP. CUMPLE (ha)</u>
170000006172870	04-070-002-00147-0009	5000	CEBADA-SIN VARIEDAD	S	0,55	0,55
170000006172865	04-070-002-00147-0010	5000	CEBADA-SIN VARIEDAD	S	0,92	0,92
170000006172871	04-070-002-00147-0012	5000	CEBADA-SIN VARIEDAD	S	2,02	2,02
170000006172867	04-070-002-00147-0013	5000	CEBADA-SIN VARIEDAD	S	0,73	0,73
170000006172866	04-070-002-00148-0001	5000	CEBADA-SIN VARIEDAD	S	0,39	0,39
170000006172864	04-070-002-00148-0003	5000	CEBADA-SIN VARIEDAD	S	0,03	0,03
170000006172860	04-070-002-00148-0005	5000	CEBADA-SIN VARIEDAD	S	0,01	0,01
170000006172863	04-070-002-00149-0005	5000	CEBADA-SIN VARIEDAD	S	5,87	5,87
170000006172868	04-070-002-00263-0002	5000	CEBADA-SIN VARIEDAD	S	0,72	0,72
170000006172869	04-070-002-00263-0003	5000	CEBADA-SIN VARIEDAD	S	0,27	0,27
170000006172861	04-070-002-00390-0001	5000	CEBADA-SIN VARIEDAD	S	0,19	0,19
170000006172862	04-070-002-09007-0002	5000	CEBADA-SIN VARIEDAD	S	0,02	0,02

11.2.1.1 Mantenimiento de prácticas y métodos de agricultura ecológica: Cultivos permanentes distintos de olivar - Conv 2018.**PUNTOS: 8,00****Porcentaje de superficie determinada en Red Natura 2000****PUNTOS: 0,00 0.0%**

<u>REF.</u>	<u>REFERENCIA SIGPAC</u>	<u>CULTIVO</u>	<u>DESCRIPCIÓN CULTIVO</u>	<u>S/R</u>	<u>SUP. COMPROM. (ha)</u>	<u>SUP. CUMPLE (ha)</u>
170000006172882	04-070-002-00147-0007	104000	ALMENDROS-SIN VARIEDAD	S	0,93	0,00
170000006172877	04-070-002-00149-0001	104000	ALMENDROS-SIN VARIEDAD	S	2,05	0,00
170000006172880	04-070-002-00263-0001	104000	ALMENDROS-SIN VARIEDAD	S	0,87	0,00
170000006172878	04-070-009-00092-0004	104000	ALMENDROS-SIN VARIEDAD	S	4,38	0,00
170000006172879	04-070-009-00095-0001	104000	ALMENDROS-SIN VARIEDAD	S	1,52	0,00
170000006172883	04-070-009-00117-0002	104000	ALMENDROS-SIN VARIEDAD	S	0,82	0,00
170000006172884	04-070-017-00163-0001	104000	ALMENDROS-SIN VARIEDAD	S	5,49	0,00
170000006172876	04-070-018-00025-0001	104000	ALMENDROS-SIN VARIEDAD	S	1,73	0,00
170000006172872	04-070-029-00007-0001	104000	ALMENDROS-SIN VARIEDAD	S	0,26	0,00
170000006172881	04-070-029-00026-0001	104000	ALMENDROS-SIN VARIEDAD	S	1,07	0,00
170000006172873	04-070-029-00027-0001	104000	ALMENDROS-SIN VARIEDAD	S	1,35	0,00
170000006172874	04-070-029-00028-0001	104000	ALMENDROS-SIN VARIEDAD	S	3,39	0,00
170000006172875	04-070-029-00054-0005	104000	ALMENDROS-SIN VARIEDAD	S	0,76	0,00

Porcentaje de superficie determinada situada en zonas RAMSAR**PUNTOS: 0,00 0.0%**

<u>REF.</u>	<u>REFERENCIA SIGPAC</u>	<u>CULTIVO</u>	<u>DESCRIPCIÓN CULTIVO</u>	<u>S/R</u>	<u>SUP. COMPROM. (ha)</u>	<u>SUP. CUMPLE (ha)</u>
170000006172882	04-070-002-00147-0007	104000	ALMENDROS-SIN VARIEDAD	S	0,93	0,00
170000006172877	04-070-002-00149-0001	104000	ALMENDROS-SIN VARIEDAD	S	2,05	0,00
170000006172880	04-070-002-00263-0001	104000	ALMENDROS-SIN VARIEDAD	S	0,87	0,00
170000006172878	04-070-009-00092-0004	104000	ALMENDROS-SIN VARIEDAD	S	4,38	0,00
170000006172879	04-070-009-00095-0001	104000	ALMENDROS-SIN VARIEDAD	S	1,52	0,00
170000006172883	04-070-009-00117-0002	104000	ALMENDROS-SIN VARIEDAD	S	0,82	0,00
170000006172884	04-070-017-00163-0001	104000	ALMENDROS-SIN VARIEDAD	S	5,49	0,00
170000006172876	04-070-018-00025-0001	104000	ALMENDROS-SIN VARIEDAD	S	1,73	0,00
170000006172872	04-070-029-00007-0001	104000	ALMENDROS-SIN VARIEDAD	S	0,26	0,00
170000006172881	04-070-029-00026-0001	104000	ALMENDROS-SIN VARIEDAD	S	1,07	0,00
170000006172873	04-070-029-00027-0001	104000	ALMENDROS-SIN VARIEDAD	S	1,35	0,00
170000006172874	04-070-029-00028-0001	104000	ALMENDROS-SIN VARIEDAD	S	3,39	0,00
170000006172875	04-070-029-00054-0005	104000	ALMENDROS-SIN VARIEDAD	S	0,76	0,00

Porcentaje de superficie determinada en zonas vulnerables a la contaminación por nitratos**PUNTOS: 0,00 0.0%**


<u>REF.</u>	<u>REFERENCIA SIGPAC</u>	<u>CULTIVO</u>	<u>DESCRIPCIÓN CULTIVO</u>	<u>S/R</u>	<u>SUP. COMPROM.</u> (ha)	<u>SUP. CUMPLE</u> (ha)
1700000006172882	04-070-002-00147-0007	104000	ALMENDROS-SIN VARIEDAD	S	0,93	0,00
1700000006172877	04-070-002-00149-0001	104000	ALMENDROS-SIN VARIEDAD	S	2,05	0,00
1700000006172880	04-070-002-00263-0001	104000	ALMENDROS-SIN VARIEDAD	S	0,87	0,00
1700000006172878	04-070-009-00092-0004	104000	ALMENDROS-SIN VARIEDAD	S	4,38	0,00
1700000006172879	04-070-009-00095-0001	104000	ALMENDROS-SIN VARIEDAD	S	1,52	0,00
1700000006172883	04-070-009-00117-0002	104000	ALMENDROS-SIN VARIEDAD	S	0,82	0,00
1700000006172884	04-070-017-00163-0001	104000	ALMENDROS-SIN VARIEDAD	S	5,49	0,00
1700000006172876	04-070-018-00025-0001	104000	ALMENDROS-SIN VARIEDAD	S	1,73	0,00
1700000006172872	04-070-029-00007-0001	104000	ALMENDROS-SIN VARIEDAD	S	0,26	0,00
1700000006172881	04-070-029-00026-0001	104000	ALMENDROS-SIN VARIEDAD	S	1,07	0,00
1700000006172873	04-070-029-00027-0001	104000	ALMENDROS-SIN VARIEDAD	S	1,35	0,00
1700000006172874	04-070-029-00028-0001	104000	ALMENDROS-SIN VARIEDAD	S	3,39	0,00
1700000006172875	04-070-029-00054-0005	104000	ALMENDROS-SIN VARIEDAD	S	0,76	0,00

Pendiente media de la explotación**PUNTOS:** 2,00 12.67%

<u>REF.</u>	<u>REFERENCIA SIGPAC</u>	<u>CULTIVO</u>	<u>DESCRIPCIÓN CULTIVO</u>	<u>S/R</u>	<u>PENDIENTE MEDIA (%)</u>	<u>SUP. COMPROM.</u> (ha)
1700000006172882	04-070-002-00147-0007	104000	ALMENDROS-SIN VARIEDAD	S	18,74	0,93
1700000006172877	04-070-002-00149-0001	104000	ALMENDROS-SIN VARIEDAD	S	13,31	2,05
1700000006172880	04-070-002-00263-0001	104000	ALMENDROS-SIN VARIEDAD	S	14,61	0,87
1700000006172878	04-070-009-00092-0004	104000	ALMENDROS-SIN VARIEDAD	S	12,69	4,38
1700000006172879	04-070-009-00095-0001	104000	ALMENDROS-SIN VARIEDAD	S	8,56	1,52
1700000006172883	04-070-009-00117-0002	104000	ALMENDROS-SIN VARIEDAD	S	8,75	0,82
1700000006172884	04-070-017-00163-0001	104000	ALMENDROS-SIN VARIEDAD	S	4,67	5,49
1700000006172876	04-070-018-00025-0001	104000	ALMENDROS-SIN VARIEDAD	S	4,99	1,73
1700000006172872	04-070-029-00007-0001	104000	ALMENDROS-SIN VARIEDAD	S	21,22	0,26
1700000006172881	04-070-029-00026-0001	104000	ALMENDROS-SIN VARIEDAD	S	22,24	1,07
1700000006172873	04-070-029-00027-0001	104000	ALMENDROS-SIN VARIEDAD	S	21,63	1,35
1700000006172874	04-070-029-00028-0001	104000	ALMENDROS-SIN VARIEDAD	S	20,46	3,39
1700000006172875	04-070-029-00054-0005	104000	ALMENDROS-SIN VARIEDAD	S	21,71	0,76

Porcentaje de Superficie de la explotación en municipios con más del 40 por ciento de su superficie agraria dentro de la Zona de desertificación**PUNTOS:** 6,00 100.0%

<u>REF.</u>	<u>REFERENCIA SIGPAC</u>	<u>CULTIVO</u>	<u>DESCRIPCIÓN CULTIVO</u>	<u>S/R</u>	<u>SUP. COMPROM.</u> (ha)	<u>SUP. CUMPLE</u> (ha)
1700000006172882	04-070-002-00147-0007	104000	ALMENDROS-SIN VARIEDAD	S	0,93	0,93
1700000006172877	04-070-002-00149-0001	104000	ALMENDROS-SIN VARIEDAD	S	2,05	2,05
1700000006172880	04-070-002-00263-0001	104000	ALMENDROS-SIN VARIEDAD	S	0,87	0,87
1700000006172878	04-070-009-00092-0004	104000	ALMENDROS-SIN VARIEDAD	S	4,38	4,38
1700000006172879	04-070-009-00095-0001	104000	ALMENDROS-SIN VARIEDAD	S	1,52	1,52
1700000006172883	04-070-009-00117-0002	104000	ALMENDROS-SIN VARIEDAD	S	0,82	0,82
1700000006172884	04-070-017-00163-0001	104000	ALMENDROS-SIN VARIEDAD	S	5,49	5,49
1700000006172876	04-070-018-00025-0001	104000	ALMENDROS-SIN VARIEDAD	S	1,73	1,73
1700000006172872	04-070-029-00007-0001	104000	ALMENDROS-SIN VARIEDAD	S	0,26	0,26
1700000006172881	04-070-029-00026-0001	104000	ALMENDROS-SIN VARIEDAD	S	1,07	1,07
1700000006172873	04-070-029-00027-0001	104000	ALMENDROS-SIN VARIEDAD	S	1,35	1,35
1700000006172874	04-070-029-00028-0001	104000	ALMENDROS-SIN VARIEDAD	S	3,39	3,39
1700000006172875	04-070-029-00054-0005	104000	ALMENDROS-SIN VARIEDAD	S	0,76	0,76



<u>APELLIDOS Y NOMBRE / RAZÓN SOCIAL</u>	<u>NIF</u>	<u>EXPEDIENTE</u>	<u>SUP. COMPROMETIDA</u>		
			<u>(ha)</u>		
MEJIA ORTIZ MARLENY	***0981*	1192271	5		
RESOLUCIÓN					
ADMITIDO					
IMPORTE POR ANUALIDAD					
	2018	2019	2020	2021	2022
IMPORTE MÁXIMO SUBVENCIONABLE	1.081,20 €	1.081,20 €	1.081,20 €	1.081,20 €	1.081,20 €
IMPORTE MEDIO DE TRANSFERENCIA (€/ha)	216,24 €	216,24 €	216,24 €	216,24 €	216,24 €

DETALLE IMPORTES POR ANUALIDAD

<u>GRUPOS DE CULTIVO ADMITIDOS</u>	<u>SUP. COMPROM.</u>	2018	2019	2020	2021	2022
	<u>(ha)</u>					
FRUTALES SECANO	5,00	1.081,20 €	1.081,20 €	1.081,20 €	1.081,20 €	1.081,20 €

RECINTOS COMPROMETIDOS

<u>REF.</u>	<u>REFERENCIA SIGPAC</u>	<u>CULTIVO DESCRIPCIÓN CULTIVO</u>	<u>S/R</u>	<u>PEND. MEDIA (%)</u>	<u>SUP. DEC. ADMIN. (ha)</u>	<u>NU SUP. CERT. (ha)</u>	<u>SUP. CAMPO (ha)</u>	<u>SUP. COMPROM. (ha)</u>
1700000007004642	04-099-016-00050-0006	104000 ALMENDROS-SIN VARIEDAD	S	29,44	2,71	2,71		2,71
1700000007004640	04-099-016-00050-0001	104000 ALMENDROS-SIN VARIEDAD	S	36,49	2,29	2,29		2,29

INCIDENCIAS**INCIDENCIA DESCRIPCIÓN**

85001 El recinto declarado no cumple con las normas de producción ecológica (artículo 5-1 e), Orden 26 mayo 2015)
 Ref:1700000007004639 Recinto:04-099-016-00043-002 Cultivo:104000 ALMENDROS-SIN VARIEDAD Secano
 Ref:1700000007004641 Recinto:04-099-016-00043-012 Cultivo:104000 ALMENDROS-SIN VARIEDAD Secano

RESUMEN CRITERIOS DE SELECCIÓN

11.2.1.1 Mantenimiento de prácticas y métodos de agricultura ecológica: Cultivos permanentes distintos de olivar - Conv 2018. PUNTOS: 9,00

	<u>PUNTOS</u>	<u>CUMPLE</u>
Porcentaje de superficie determinada en Red Natura 2000	0,00	0.0%
Porcentaje de superficie determinada situada en zonas RAMSAR	0,00	0.0%
Porcentaje de superficie determinada en zonas vulnerables a la contaminación por nitratos	0,00	0.0%
Pendiente media de la explotación	3,00	32.67%
Porcentaje de Superficie de la explotación en municipios con más del 40 por ciento de su superficie agraria dentro de la Zona de desertificación	6,00	100.0%



DETALLE CRITERIOS DE SELECCIÓN**11.2.1.1 Mantenimiento de prácticas y métodos de agricultura ecológica: Cultivos permanentes distintos de olivar - Conv 2018.****PUNTOS: 9,00****Porcentaje de superficie determinada en Red Natura 2000****PUNTOS: 0,00 0.0%**

<u>REF.</u>	<u>REFERENCIA SIGPAC</u>	<u>CULTIVO</u>	<u>DESCRIPCIÓN CULTIVO</u>	<u>S/R</u>	<u>SUP. COMPROM. (ha)</u>	<u>SUP. CUMPLE (ha)</u>
1700000007004640	04-099-016-00050-0001	104000	ALMENDROS-SIN VARIEDAD	S	2,29	0,00
1700000007004642	04-099-016-00050-0006	104000	ALMENDROS-SIN VARIEDAD	S	2,71	0,00

Porcentaje de superficie determinada situada en zonas RAMSAR**PUNTOS: 0,00 0.0%**

<u>REF.</u>	<u>REFERENCIA SIGPAC</u>	<u>CULTIVO</u>	<u>DESCRIPCIÓN CULTIVO</u>	<u>S/R</u>	<u>SUP. COMPROM. (ha)</u>	<u>SUP. CUMPLE (ha)</u>
1700000007004640	04-099-016-00050-0001	104000	ALMENDROS-SIN VARIEDAD	S	2,29	0,00
1700000007004642	04-099-016-00050-0006	104000	ALMENDROS-SIN VARIEDAD	S	2,71	0,00

Porcentaje de superficie determinada en zonas vulnerables a la contaminación por nitratos**PUNTOS: 0,00 0.0%**

<u>REF.</u>	<u>REFERENCIA SIGPAC</u>	<u>CULTIVO</u>	<u>DESCRIPCIÓN CULTIVO</u>	<u>S/R</u>	<u>SUP. COMPROM. (ha)</u>	<u>SUP. CUMPLE (ha)</u>
1700000007004640	04-099-016-00050-0001	104000	ALMENDROS-SIN VARIEDAD	S	2,29	0,00
1700000007004642	04-099-016-00050-0006	104000	ALMENDROS-SIN VARIEDAD	S	2,71	0,00

Pendiente media de la explotación**PUNTOS: 3,00 32.67%**

<u>REF.</u>	<u>REFERENCIA SIGPAC</u>	<u>CULTIVO</u>	<u>DESCRIPCIÓN CULTIVO</u>	<u>S/R</u>	<u>PENDIENTE MEDIA (%)</u>	<u>SUP. COMPROM. (ha)</u>
1700000007004640	04-099-016-00050-0001	104000	ALMENDROS-SIN VARIEDAD	S	36,49	2,29
1700000007004642	04-099-016-00050-0006	104000	ALMENDROS-SIN VARIEDAD	S	29,44	2,71

Porcentaje de Superficie de la explotación en municipios con más del 40 por ciento de su superficie agraria dentro de la Zona de desertificación**PUNTOS: 6,00 100.0%**

<u>REF.</u>	<u>REFERENCIA SIGPAC</u>	<u>CULTIVO</u>	<u>DESCRIPCIÓN CULTIVO</u>	<u>S/R</u>	<u>SUP. COMPROM. (ha)</u>	<u>SUP. CUMPLE (ha)</u>
1700000007004640	04-099-016-00050-0001	104000	ALMENDROS-SIN VARIEDAD	S	2,29	2,29
1700000007004642	04-099-016-00050-0006	104000	ALMENDROS-SIN VARIEDAD	S	2,71	2,71



<u>APELLIDOS Y NOMBRE / RAZÓN SOCIAL</u>	<u>NIF</u>	<u>EXPEDIENTE</u>	<u>SUP. COMPROMETIDA</u>		
MELGARES GARCIA LUISA	****8103*	1177371	<u>(ha)</u>		
RESOLUCIÓN					
ADMITIDO					
IMPORTES POR ANUALIDAD					
	<u>2018</u>	<u>2019</u>	<u>2020</u>	<u>2021</u>	<u>2022</u>
IMPORTE MÁXIMO SUBVENCIONABLE	875,77 €	875,77 €	875,77 €	875,77 €	875,77 €
IMPORTE MEDIO DE TRANSFERENCIA (€/ha)	216,24 €	216,24 €	216,24 €	216,24 €	216,24 €

DETALLE IMPORTES POR ANUALIDAD

<u>GRUPOS DE CULTIVO ADMITIDOS</u>	<u>SUP. COMPROM.</u>	<u>2018</u>	<u>2019</u>	<u>2020</u>	<u>2021</u>	<u>2022</u>
	<u>(ha)</u>					
FRUTALES SECANO	4,05	875,77 €	875,77 €	875,77 €	875,77 €	875,77 €

RECINTOS COMPROMETIDOS

<u>REF.</u>	<u>REFERENCIA SIGPAC</u>	<u>CULTIVO DESCRIPCIÓN CULTIVO</u>	<u>S/R</u>	<u>PEND. MEDIA</u>	<u>SUP. DEC. ADMIN.</u>	<u>NU SUP. CERT.</u>	<u>SUP. CAMPO</u>	<u>SUP. COMPROM.</u>
				<u>(%)</u>	<u>(ha)</u>	<u>(ha)</u>	<u>(ha)</u>	<u>(ha)</u>
4191183	04-019-008-00248-0002	104000 ALMENDROS-SIN VARIEDAD	S	21,80	0,21	0,21		0,21
4191231	04-019-008-00255-0001	104000 ALMENDROS-SIN VARIEDAD	S	27,30	0,81	0,81		0,81
4191272	04-019-008-00248-0003	104000 ALMENDROS-SIN VARIEDAD	S	27,30	0,08	0,08		0,08
4191151	04-019-008-00363-0002	104000 ALMENDROS-SIN VARIEDAD	S	28,40	1,87	1,87		1,87
4191244	04-019-008-00253-0001	104000 ALMENDROS-SIN VARIEDAD	S	29,60	0,12	0,12		0,12
4191223	04-019-008-00251-0001	104000 ALMENDROS-SIN VARIEDAD	S	38,50	0,96	0,96		0,96

RESUMEN CRITERIOS DE SELECCIÓN

11.2.1.1 Mantenimiento de prácticas y métodos de agricultura ecológica: Cultivos permanentes distintos de olivar - Conv 2018. PUNTOS: 9,00

	<u>PUNTOS</u>	<u>CUMPLE</u>
Porcentaje de superficie determinada en Red Natura 2000	0,00	0.0%
Porcentaje de superficie determinada situada en zonas RAMSAR	0,00	0.0%
Porcentaje de superficie determinada en zonas vulnerables a la contaminación por nitratos	0,00	0.0%
Pendiente media de la explotación	3,00	30.24%
Porcentaje de Superficie de la explotación en municipios con más del 40 por ciento de su superficie agraria dentro de la Zona de desertificación	6,00	100.0%



DETALLE CRITERIOS DE SELECCIÓN**11.2.1.1 Mantenimiento de prácticas y métodos de agricultura ecológica: Cultivos permanentes distintos de olivar - Conv 2018.****PUNTOS: 9,00****Porcentaje de superficie determinada en Red Natura 2000****PUNTOS: 0,00 0.0%**

<u>REF.</u>	<u>REFERENCIA SIGPAC</u>	<u>CULTIVO</u>	<u>DESCRIPCIÓN CULTIVO</u>	<u>S/R</u>	<u>SUP. COMPROM. (ha)</u>	<u>SUP. CUMPLE (ha)</u>
4191183	04-019-008-00248-0002	104000	ALMENDROS-SIN VARIEDAD	S	0,21	0,00
4191272	04-019-008-00248-0003	104000	ALMENDROS-SIN VARIEDAD	S	0,08	0,00
4191223	04-019-008-00251-0001	104000	ALMENDROS-SIN VARIEDAD	S	0,96	0,00
4191244	04-019-008-00253-0001	104000	ALMENDROS-SIN VARIEDAD	S	0,12	0,00
4191231	04-019-008-00255-0001	104000	ALMENDROS-SIN VARIEDAD	S	0,81	0,00
4191151	04-019-008-00363-0002	104000	ALMENDROS-SIN VARIEDAD	S	1,87	0,00

Porcentaje de superficie determinada situada en zonas RAMSAR**PUNTOS: 0,00 0.0%**

<u>REF.</u>	<u>REFERENCIA SIGPAC</u>	<u>CULTIVO</u>	<u>DESCRIPCIÓN CULTIVO</u>	<u>S/R</u>	<u>SUP. COMPROM. (ha)</u>	<u>SUP. CUMPLE (ha)</u>
4191183	04-019-008-00248-0002	104000	ALMENDROS-SIN VARIEDAD	S	0,21	0,00
4191272	04-019-008-00248-0003	104000	ALMENDROS-SIN VARIEDAD	S	0,08	0,00
4191223	04-019-008-00251-0001	104000	ALMENDROS-SIN VARIEDAD	S	0,96	0,00
4191244	04-019-008-00253-0001	104000	ALMENDROS-SIN VARIEDAD	S	0,12	0,00
4191231	04-019-008-00255-0001	104000	ALMENDROS-SIN VARIEDAD	S	0,81	0,00
4191151	04-019-008-00363-0002	104000	ALMENDROS-SIN VARIEDAD	S	1,87	0,00

Porcentaje de superficie determinada en zonas vulnerables a la contaminación por nitratos**PUNTOS: 0,00 0.0%**

<u>REF.</u>	<u>REFERENCIA SIGPAC</u>	<u>CULTIVO</u>	<u>DESCRIPCIÓN CULTIVO</u>	<u>S/R</u>	<u>SUP. COMPROM. (ha)</u>	<u>SUP. CUMPLE (ha)</u>
4191183	04-019-008-00248-0002	104000	ALMENDROS-SIN VARIEDAD	S	0,21	0,00
4191272	04-019-008-00248-0003	104000	ALMENDROS-SIN VARIEDAD	S	0,08	0,00
4191223	04-019-008-00251-0001	104000	ALMENDROS-SIN VARIEDAD	S	0,96	0,00
4191244	04-019-008-00253-0001	104000	ALMENDROS-SIN VARIEDAD	S	0,12	0,00
4191231	04-019-008-00255-0001	104000	ALMENDROS-SIN VARIEDAD	S	0,81	0,00
4191151	04-019-008-00363-0002	104000	ALMENDROS-SIN VARIEDAD	S	1,87	0,00

Pendiente media de la explotación**PUNTOS: 3,00 30.24%**

<u>REF.</u>	<u>REFERENCIA SIGPAC</u>	<u>CULTIVO</u>	<u>DESCRIPCIÓN CULTIVO</u>	<u>S/R</u>	<u>PENDIENTE MEDIA (%)</u>	<u>SUP. COMPROM. (ha)</u>
4191183	04-019-008-00248-0002	104000	ALMENDROS-SIN VARIEDAD	S	21,80	0,21
4191272	04-019-008-00248-0003	104000	ALMENDROS-SIN VARIEDAD	S	27,30	0,08
4191223	04-019-008-00251-0001	104000	ALMENDROS-SIN VARIEDAD	S	38,50	0,96
4191244	04-019-008-00253-0001	104000	ALMENDROS-SIN VARIEDAD	S	29,60	0,12
4191231	04-019-008-00255-0001	104000	ALMENDROS-SIN VARIEDAD	S	27,30	0,81
4191151	04-019-008-00363-0002	104000	ALMENDROS-SIN VARIEDAD	S	28,40	1,87

Porcentaje de Superficie de la explotación en municipios con más del 40 por ciento de su superficie agraria dentro de la Zona de desertificación**PUNTOS: 6,00 100.0%**

<u>REF.</u>	<u>REFERENCIA SIGPAC</u>	<u>CULTIVO</u>	<u>DESCRIPCIÓN CULTIVO</u>	<u>S/R</u>	<u>SUP. COMPROM. (ha)</u>	<u>SUP. CUMPLE (ha)</u>
4191183	04-019-008-00248-0002	104000	ALMENDROS-SIN VARIEDAD	S	0,21	0,21
4191272	04-019-008-00248-0003	104000	ALMENDROS-SIN VARIEDAD	S	0,08	0,08
4191223	04-019-008-00251-0001	104000	ALMENDROS-SIN VARIEDAD	S	0,96	0,96
4191244	04-019-008-00253-0001	104000	ALMENDROS-SIN VARIEDAD	S	0,12	0,12

REF.	REFERENCIA SIGPAC	CULTIVO	DESCRIPCIÓN CULTIVO	S/R	SUP. COMPROM. (ha)	SUP. CUMPLE (ha)
4191231	04-019-008-00255-0001	104000	ALMENDROS-SIN VARIEDAD	S	0,81	0,81
4191151	04-019-008-00363-0002	104000	ALMENDROS-SIN VARIEDAD	S	1,87	1,87



<u>APELLIDOS Y NOMBRE / RAZÓN SOCIAL</u>	<u>NIF</u>	<u>EXPEDIENTE</u>	<u>SUP. COMPROMETIDA</u>		
			<u>(ha)</u>		
MELLADO MARTINEZ ASUNCION	****7470*	1224399	11.04		
RESOLUCIÓN					
ADMITIDO					
IMPORTES POR ANUALIDAD					
	<u>2018</u>	<u>2019</u>	<u>2020</u>	<u>2021</u>	<u>2022</u>
IMPORTE MÁXIMO SUBVENCIONABLE	2.387,29 €	2.387,29 €	2.387,29 €	2.387,29 €	2.387,29 €
IMPORTE MEDIO DE TRANSFERENCIA (€/ha)	216,24 €	216,24 €	216,24 €	216,24 €	216,24 €

DETALLE IMPORTES POR ANUALIDAD

<u>GRUPOS DE CULTIVO ADMITIDOS</u>	<u>SUP. COMPROM.</u>	<u>2018</u>	<u>2019</u>	<u>2020</u>	<u>2021</u>	<u>2022</u>
	<u>(ha)</u>					
FRUTALES SECANO	11,04	2.387,29 €	2.387,29 €	2.387,29 €	2.387,29 €	2.387,29 €

RECINTOS COMPROMETIDOS

<u>REF.</u>	<u>REFERENCIA SIGPAC</u>	<u>CULTIVO DESCRIPCIÓN CULTIVO</u>	<u>S/R</u>	<u>PEND. MEDIA (%)</u>	<u>SUP. DEC. ADMIN. (ha)</u>	<u>NU SUP. CERT. (ha)</u>	<u>SUP. CAMPO (ha)</u>	<u>SUP. COMPROM. (ha)</u>
1700000005611594	04-070-024-00041-0005	104000 ALMENDROS-SIN VARIEDAD	S	7,04	4,43	4,43		4,43
1700000005611593	04-070-024-00040-0002	104000 ALMENDROS-SIN VARIEDAD	S	9,79	1,46	1,46		1,46
1700000005611596	04-070-024-00041-0002	104000 ALMENDROS-SIN VARIEDAD	S	16,18	4,89	4,89		4,89
1700000005611595	04-070-024-00040-0019	104000 ALMENDROS-SIN VARIEDAD	S	18,34	0,26	0,26		0,26

RESUMEN CRITERIOS DE SELECCIÓN

11.2.1.1 Mantenimiento de prácticas y métodos de agricultura ecológica: Cultivos permanentes distintos de olivar - Conv 2018. PUNTOS: 8,00

	<u>PUNTOS</u>	<u>CUMPLE</u>
Porcentaje de superficie determinada en Red Natura 2000	0,00	0.0%
Porcentaje de superficie determinada situada en zonas RAMSAR	0,00	0.0%
Porcentaje de superficie determinada en zonas vulnerables a la contaminación por nitratos	0,00	0.0%
Pendiente media de la explotación	2,00	11.72%
Porcentaje de Superficie de la explotación en municipios con más del 40 por ciento de su superficie agraria dentro de la Zona de desertificación	6,00	100.0%



DETALLE CRITERIOS DE SELECCIÓN**11.2.1.1 Mantenimiento de prácticas y métodos de agricultura ecológica: Cultivos permanentes distintos de olivar - Conv 2018.****PUNTOS: 8,00****Porcentaje de superficie determinada en Red Natura 2000****PUNTOS: 0,00 0.0%**

<u>REF.</u>	<u>REFERENCIA SIGPAC</u>	<u>CULTIVO</u>	<u>DESCRIPCIÓN CULTIVO</u>	<u>S/R</u>	<u>SUP. COMPROM.</u> <u>(ha)</u>	<u>SUP. CUMPLE</u> <u>(ha)</u>
170000005611593	04-070-024-00040-0002	104000	ALMENDROS-SIN VARIEDAD	S	1,46	0,00
170000005611595	04-070-024-00040-0019	104000	ALMENDROS-SIN VARIEDAD	S	0,26	0,00
170000005611596	04-070-024-00041-0002	104000	ALMENDROS-SIN VARIEDAD	S	4,89	0,00
170000005611594	04-070-024-00041-0005	104000	ALMENDROS-SIN VARIEDAD	S	4,43	0,00

Porcentaje de superficie determinada situada en zonas RAMSAR**PUNTOS: 0,00 0.0%**

<u>REF.</u>	<u>REFERENCIA SIGPAC</u>	<u>CULTIVO</u>	<u>DESCRIPCIÓN CULTIVO</u>	<u>S/R</u>	<u>SUP. COMPROM.</u> <u>(ha)</u>	<u>SUP. CUMPLE</u> <u>(ha)</u>
170000005611593	04-070-024-00040-0002	104000	ALMENDROS-SIN VARIEDAD	S	1,46	0,00
170000005611595	04-070-024-00040-0019	104000	ALMENDROS-SIN VARIEDAD	S	0,26	0,00
170000005611596	04-070-024-00041-0002	104000	ALMENDROS-SIN VARIEDAD	S	4,89	0,00
170000005611594	04-070-024-00041-0005	104000	ALMENDROS-SIN VARIEDAD	S	4,43	0,00

Porcentaje de superficie determinada en zonas vulnerables a la contaminación por nitratos**PUNTOS: 0,00 0.0%**

<u>REF.</u>	<u>REFERENCIA SIGPAC</u>	<u>CULTIVO</u>	<u>DESCRIPCIÓN CULTIVO</u>	<u>S/R</u>	<u>SUP. COMPROM.</u> <u>(ha)</u>	<u>SUP. CUMPLE</u> <u>(ha)</u>
170000005611593	04-070-024-00040-0002	104000	ALMENDROS-SIN VARIEDAD	S	1,46	0,00
170000005611595	04-070-024-00040-0019	104000	ALMENDROS-SIN VARIEDAD	S	0,26	0,00
170000005611596	04-070-024-00041-0002	104000	ALMENDROS-SIN VARIEDAD	S	4,89	0,00
170000005611594	04-070-024-00041-0005	104000	ALMENDROS-SIN VARIEDAD	S	4,43	0,00

Pendiente media de la explotación**PUNTOS: 2,00 11.72%**

<u>REF.</u>	<u>REFERENCIA SIGPAC</u>	<u>CULTIVO</u>	<u>DESCRIPCIÓN CULTIVO</u>	<u>S/R</u>	<u>PENDIENTE MEDIA (%)</u>	<u>SUP. COMPROM.</u> <u>(ha)</u>
170000005611593	04-070-024-00040-0002	104000	ALMENDROS-SIN VARIEDAD	S	9,79	1,46
170000005611595	04-070-024-00040-0019	104000	ALMENDROS-SIN VARIEDAD	S	18,34	0,26
170000005611596	04-070-024-00041-0002	104000	ALMENDROS-SIN VARIEDAD	S	16,18	4,89
170000005611594	04-070-024-00041-0005	104000	ALMENDROS-SIN VARIEDAD	S	7,04	4,43

Porcentaje de Superficie de la explotación en municipios con más del 40 por ciento de su superficie agraria dentro de la Zona de desertificación**PUNTOS: 6,00 100.0%**

<u>REF.</u>	<u>REFERENCIA SIGPAC</u>	<u>CULTIVO</u>	<u>DESCRIPCIÓN CULTIVO</u>	<u>S/R</u>	<u>SUP. COMPROM.</u> <u>(ha)</u>	<u>SUP. CUMPLE</u> <u>(ha)</u>
170000005611593	04-070-024-00040-0002	104000	ALMENDROS-SIN VARIEDAD	S	1,46	1,46
170000005611595	04-070-024-00040-0019	104000	ALMENDROS-SIN VARIEDAD	S	0,26	0,26
170000005611596	04-070-024-00041-0002	104000	ALMENDROS-SIN VARIEDAD	S	4,89	4,89
170000005611594	04-070-024-00041-0005	104000	ALMENDROS-SIN VARIEDAD	S	4,43	4,43



<u>APELLIDOS Y NOMBRE / RAZÓN SOCIAL</u>	<u>NIF</u>	<u>EXPEDIENTE</u>	<u>SUP. COMPROMETIDA</u>		
			<u>(ha)</u>		
MEMBRIVE MARTINEZ JOSE	****7967*	1057916	54.28		
RESOLUCIÓN					
ADMITIDO					
IMPORTES POR ANUALIDAD					
	2018	2019	2020	2021	2022
IMPORTE MÁXIMO SUBVENCIONABLE	10.502,34 €	10.502,34 €	10.502,34 €	10.502,34 €	10.502,34 €
IMPORTE MEDIO DE TRANSFERENCIA (€/ha)	193,48 €	193,48 €	193,48 €	193,48 €	193,48 €

DETALLE IMPORTES POR ANUALIDAD

<u>GRUPOS DE CULTIVO ADMITIDOS</u>	<u>SUP. COMPROM.</u>	2018	2019	2020	2021	2022
	<u>(ha)</u>					
FRUTALES SECANO	54,28	10.502,34 €	10.502,34 €	10.502,34 €	10.502,34 €	10.502,34 €

RECINTOS COMPROMETIDOS

<u>REF.</u>	<u>REFERENCIA SIGPAC</u>	<u>CULTIVO DESCRIPCIÓN CULTIVO</u>	<u>S/R</u>	<u>PEND. MEDIA (%)</u>	<u>SUP. DEC. ADMIN. (ha)</u>	<u>NU SUP. CERT. (ha)</u>	<u>SUP. CAMPO (ha)</u>	<u>SUP. COMPROM. (ha)</u>
170000002267212	04-092-015-00129-0006	104000 ALMENDROS-SIN VARIEDAD	S	5,04	0,61	0,61	0,61	0,61
170000002267199	04-092-015-00120-0007	104000 ALMENDROS-SIN VARIEDAD	S	9,62	2,03	2,03	2,03	2,03
170000002267208	04-092-015-00129-0001	104000 ALMENDROS-SIN VARIEDAD	S	9,96	3,80	3,80	3,80	3,80
170000002267207	04-092-015-00128-0002	104000 ALMENDROS-SIN VARIEDAD	S	10,25	3,17	3,17	3,17	3,17
170000002267206	04-092-015-00116-0002	104000 ALMENDROS-SIN VARIEDAD	S	11,28	0,03	0,03	0,03	0,03
170000002267205	04-092-015-00117-0007	104000 ALMENDROS-SIN VARIEDAD	S	11,99	0,06	0,06	0,06	0,06
170000002267217	04-092-015-00165-0003	104000 ALMENDROS-SIN VARIEDAD	S	12,14	6,67	6,67	6,67	6,67
170000002267202	04-092-015-00121-0001	104000 ALMENDROS-SIN VARIEDAD	S	12,34	3,46	3,46	3,46	3,46
170000002267198	04-092-015-00118-0001	104000 ALMENDROS-SIN VARIEDAD	S	12,81	0,91	0,91	0,91	0,91
170000002267215	04-092-015-00136-0004	104000 ALMENDROS-SIN VARIEDAD	S	13,61	0,03	0,03	0,03	0,03
170000002267197	04-092-015-00116-0001	104000 ALMENDROS-SIN VARIEDAD	S	14,37	1,02	1,02	1,02	1,02
170000002267218	04-092-015-00166-0002	104000 ALMENDROS-SIN VARIEDAD	S	14,38	0,41	0,41	0,41	0,41
170000002267213	04-092-015-00132-0003	104000 ALMENDROS-SIN VARIEDAD	S	15,69	0,22	0,22	0,22	0,22
170000002267214	04-092-015-00320-0006	104000 ALMENDROS-SIN VARIEDAD	S	16,40	2,90	2,90	2,90	2,90
170000002267204	04-092-015-00132-0002	104000 ALMENDROS-SIN VARIEDAD	S	16,47	5,52	5,52	5,52	5,52
170000002267203	04-092-015-00132-0001	104000 ALMENDROS-SIN VARIEDAD	S	17,22	1,89	1,89	1,89	1,89
170000002267216	04-092-015-00145-0003	104000 ALMENDROS-SIN VARIEDAD	S	17,46	0,53	0,53	0,53	0,53
170000002267196	04-092-015-00116-0005	104000 ALMENDROS-SIN VARIEDAD	S	19,39	0,20	0,20	0,20	0,20
170000002267200	04-092-015-00116-0003	104000 ALMENDROS-SIN VARIEDAD	S	20,27	4,41	4,41	4,41	4,41
170000002267210	04-092-015-00129-0007	104000 ALMENDROS-SIN VARIEDAD	S	20,79	4,64	4,64	4,64	4,64
170000002267211	04-092-015-00133-0001	104000 ALMENDROS-SIN VARIEDAD	S	21,33	4,76	4,76	4,76	4,76
170000002267209	04-092-015-00128-0001	104000 ALMENDROS-SIN VARIEDAD	S	21,62	4,11	4,11	4,11	4,11
170000002267201	04-092-015-00118-0004	104000 ALMENDROS-SIN VARIEDAD	S	25,28	2,90	2,90	2,90	2,90

RESUMEN CRITERIOS DE SELECCIÓN

11.2.1.1 Mantenimiento de prácticas y métodos de agricultura ecológica: Cultivos permanentes distintos de olivar - Conv 2018. PUNTOS: 8,00

	PUNTOS	CUMPLE
Porcentaje de superficie determinada en Red Natura 2000	0,00	0.0%
Porcentaje de superficie determinada situada en zonas RAMSAR	0,00	0.0%
Porcentaje de superficie determinada en zonas vulnerables a la contaminación por nitratos	0,00	0.0%
Pendiente media de la explotación	2,00	16.35%
Porcentaje de Superficie de la explotación en municipios con más del 40 por ciento de su superficie agraria dentro de la Zona de desertificación	6,00	100.0%



DETALLE CRITERIOS DE SELECCIÓN**11.2.1.1 Mantenimiento de prácticas y métodos de agricultura ecológica: Cultivos permanentes distintos de olivar - Conv 2018.****PUNTOS: 8,00****Porcentaje de superficie determinada en Red Natura 2000****PUNTOS: 0,00 0.0%**

REF.	REFERENCIA SIGPAC	CULTIVO	DESCRIPCIÓN CULTIVO	S/R	SUP. COMPROM. (ha)	SUP. CUMPLE (ha)
170000002267197	04-092-015-00116-0001	104000	ALMENDROS-SIN VARIEDAD	S	1,02	0,00
170000002267206	04-092-015-00116-0002	104000	ALMENDROS-SIN VARIEDAD	S	0,03	0,00
170000002267200	04-092-015-00116-0003	104000	ALMENDROS-SIN VARIEDAD	S	4,41	0,00
170000002267196	04-092-015-00116-0005	104000	ALMENDROS-SIN VARIEDAD	S	0,20	0,00
170000002267205	04-092-015-00117-0007	104000	ALMENDROS-SIN VARIEDAD	S	0,06	0,00
170000002267198	04-092-015-00118-0001	104000	ALMENDROS-SIN VARIEDAD	S	0,91	0,00
170000002267201	04-092-015-00118-0004	104000	ALMENDROS-SIN VARIEDAD	S	2,90	0,00
170000002267199	04-092-015-00120-0007	104000	ALMENDROS-SIN VARIEDAD	S	2,03	0,00
170000002267202	04-092-015-00121-0001	104000	ALMENDROS-SIN VARIEDAD	S	3,46	0,00
170000002267209	04-092-015-00128-0001	104000	ALMENDROS-SIN VARIEDAD	S	4,11	0,00
170000002267207	04-092-015-00128-0002	104000	ALMENDROS-SIN VARIEDAD	S	3,17	0,00
170000002267208	04-092-015-00129-0001	104000	ALMENDROS-SIN VARIEDAD	S	3,80	0,00
170000002267212	04-092-015-00129-0006	104000	ALMENDROS-SIN VARIEDAD	S	0,61	0,00
170000002267210	04-092-015-00129-0007	104000	ALMENDROS-SIN VARIEDAD	S	4,64	0,00
170000002267203	04-092-015-00132-0001	104000	ALMENDROS-SIN VARIEDAD	S	1,89	0,00
170000002267204	04-092-015-00132-0002	104000	ALMENDROS-SIN VARIEDAD	S	5,52	0,00
170000002267213	04-092-015-00132-0003	104000	ALMENDROS-SIN VARIEDAD	S	0,22	0,00
170000002267211	04-092-015-00133-0001	104000	ALMENDROS-SIN VARIEDAD	S	4,76	0,00
170000002267215	04-092-015-00136-0004	104000	ALMENDROS-SIN VARIEDAD	S	0,03	0,00
170000002267216	04-092-015-00145-0003	104000	ALMENDROS-SIN VARIEDAD	S	0,53	0,00
170000002267217	04-092-015-00165-0003	104000	ALMENDROS-SIN VARIEDAD	S	6,67	0,00
170000002267218	04-092-015-00166-0002	104000	ALMENDROS-SIN VARIEDAD	S	0,41	0,00
170000002267214	04-092-015-00320-0006	104000	ALMENDROS-SIN VARIEDAD	S	2,90	0,00

Porcentaje de superficie determinada situada en zonas RAMSAR**PUNTOS: 0,00 0.0%**

REF.	REFERENCIA SIGPAC	CULTIVO	DESCRIPCIÓN CULTIVO	S/R	SUP. COMPROM. (ha)	SUP. CUMPLE (ha)
170000002267197	04-092-015-00116-0001	104000	ALMENDROS-SIN VARIEDAD	S	1,02	0,00
170000002267206	04-092-015-00116-0002	104000	ALMENDROS-SIN VARIEDAD	S	0,03	0,00
170000002267200	04-092-015-00116-0003	104000	ALMENDROS-SIN VARIEDAD	S	4,41	0,00
170000002267196	04-092-015-00116-0005	104000	ALMENDROS-SIN VARIEDAD	S	0,20	0,00
170000002267205	04-092-015-00117-0007	104000	ALMENDROS-SIN VARIEDAD	S	0,06	0,00
170000002267198	04-092-015-00118-0001	104000	ALMENDROS-SIN VARIEDAD	S	0,91	0,00
170000002267201	04-092-015-00118-0004	104000	ALMENDROS-SIN VARIEDAD	S	2,90	0,00
170000002267199	04-092-015-00120-0007	104000	ALMENDROS-SIN VARIEDAD	S	2,03	0,00
170000002267202	04-092-015-00121-0001	104000	ALMENDROS-SIN VARIEDAD	S	3,46	0,00
170000002267209	04-092-015-00128-0001	104000	ALMENDROS-SIN VARIEDAD	S	4,11	0,00
170000002267207	04-092-015-00128-0002	104000	ALMENDROS-SIN VARIEDAD	S	3,17	0,00
170000002267208	04-092-015-00129-0001	104000	ALMENDROS-SIN VARIEDAD	S	3,80	0,00
170000002267212	04-092-015-00129-0006	104000	ALMENDROS-SIN VARIEDAD	S	0,61	0,00
170000002267210	04-092-015-00129-0007	104000	ALMENDROS-SIN VARIEDAD	S	4,64	0,00
170000002267203	04-092-015-00132-0001	104000	ALMENDROS-SIN VARIEDAD	S	1,89	0,00
170000002267204	04-092-015-00132-0002	104000	ALMENDROS-SIN VARIEDAD	S	5,52	0,00
170000002267213	04-092-015-00132-0003	104000	ALMENDROS-SIN VARIEDAD	S	0,22	0,00
170000002267211	04-092-015-00133-0001	104000	ALMENDROS-SIN VARIEDAD	S	4,76	0,00
170000002267215	04-092-015-00136-0004	104000	ALMENDROS-SIN VARIEDAD	S	0,03	0,00
170000002267216	04-092-015-00145-0003	104000	ALMENDROS-SIN VARIEDAD	S	0,53	0,00
170000002267217	04-092-015-00165-0003	104000	ALMENDROS-SIN VARIEDAD	S	6,67	0,00
170000002267218	04-092-015-00166-0002	104000	ALMENDROS-SIN VARIEDAD	S	0,41	0,00
170000002267214	04-092-015-00320-0006	104000	ALMENDROS-SIN VARIEDAD	S	2,90	0,00

Porcentaje de superficie determinada en zonas vulnerables a la contaminación por nitratos**PUNTOS: 0,00 0.0%**

<u>REF.</u>	<u>REFERENCIA SIGPAC</u>	<u>CULTIVO</u>	<u>DESCRIPCIÓN CULTIVO</u>	<u>S/R</u>	<u>SUP. COMPROM.</u> <u>(ha)</u>	<u>SUP. CUMPLE</u> <u>(ha)</u>
170000002267197	04-092-015-00116-0001	104000	ALMENDROS-SIN VARIEDAD	S	1,02	0,00
170000002267206	04-092-015-00116-0002	104000	ALMENDROS-SIN VARIEDAD	S	0,03	0,00
170000002267200	04-092-015-00116-0003	104000	ALMENDROS-SIN VARIEDAD	S	4,41	0,00
170000002267196	04-092-015-00116-0005	104000	ALMENDROS-SIN VARIEDAD	S	0,20	0,00
170000002267205	04-092-015-00117-0007	104000	ALMENDROS-SIN VARIEDAD	S	0,06	0,00
170000002267198	04-092-015-00118-0001	104000	ALMENDROS-SIN VARIEDAD	S	0,91	0,00
170000002267201	04-092-015-00118-0004	104000	ALMENDROS-SIN VARIEDAD	S	2,90	0,00
170000002267199	04-092-015-00120-0007	104000	ALMENDROS-SIN VARIEDAD	S	2,03	0,00
170000002267202	04-092-015-00121-0001	104000	ALMENDROS-SIN VARIEDAD	S	3,46	0,00
170000002267209	04-092-015-00128-0001	104000	ALMENDROS-SIN VARIEDAD	S	4,11	0,00
170000002267207	04-092-015-00128-0002	104000	ALMENDROS-SIN VARIEDAD	S	3,17	0,00
170000002267208	04-092-015-00129-0001	104000	ALMENDROS-SIN VARIEDAD	S	3,80	0,00
170000002267212	04-092-015-00129-0006	104000	ALMENDROS-SIN VARIEDAD	S	0,61	0,00
170000002267210	04-092-015-00129-0007	104000	ALMENDROS-SIN VARIEDAD	S	4,64	0,00
170000002267203	04-092-015-00132-0001	104000	ALMENDROS-SIN VARIEDAD	S	1,89	0,00
170000002267204	04-092-015-00132-0002	104000	ALMENDROS-SIN VARIEDAD	S	5,52	0,00
170000002267213	04-092-015-00132-0003	104000	ALMENDROS-SIN VARIEDAD	S	0,22	0,00
170000002267211	04-092-015-00133-0001	104000	ALMENDROS-SIN VARIEDAD	S	4,76	0,00
170000002267215	04-092-015-00136-0004	104000	ALMENDROS-SIN VARIEDAD	S	0,03	0,00
170000002267216	04-092-015-00145-0003	104000	ALMENDROS-SIN VARIEDAD	S	0,53	0,00
170000002267217	04-092-015-00165-0003	104000	ALMENDROS-SIN VARIEDAD	S	6,67	0,00
170000002267218	04-092-015-00166-0002	104000	ALMENDROS-SIN VARIEDAD	S	0,41	0,00
170000002267214	04-092-015-00320-0006	104000	ALMENDROS-SIN VARIEDAD	S	2,90	0,00

Pendiente media de la explotación**PUNTOS:** 2,00 16.35%

<u>REF.</u>	<u>REFERENCIA SIGPAC</u>	<u>CULTIVO</u>	<u>DESCRIPCIÓN CULTIVO</u>	<u>S/R</u>	<u>PENDIENTE MEDIA (%)</u>	<u>SUP. COMPROM.</u> <u>(ha)</u>
170000002267197	04-092-015-00116-0001	104000	ALMENDROS-SIN VARIEDAD	S	14,37	1,02
170000002267206	04-092-015-00116-0002	104000	ALMENDROS-SIN VARIEDAD	S	11,28	0,03
170000002267200	04-092-015-00116-0003	104000	ALMENDROS-SIN VARIEDAD	S	20,27	4,41
170000002267196	04-092-015-00116-0005	104000	ALMENDROS-SIN VARIEDAD	S	19,39	0,20
170000002267205	04-092-015-00117-0007	104000	ALMENDROS-SIN VARIEDAD	S	11,99	0,06
170000002267198	04-092-015-00118-0001	104000	ALMENDROS-SIN VARIEDAD	S	12,81	0,91
170000002267201	04-092-015-00118-0004	104000	ALMENDROS-SIN VARIEDAD	S	25,28	2,90
170000002267199	04-092-015-00120-0007	104000	ALMENDROS-SIN VARIEDAD	S	9,62	2,03
170000002267202	04-092-015-00121-0001	104000	ALMENDROS-SIN VARIEDAD	S	12,34	3,46
170000002267209	04-092-015-00128-0001	104000	ALMENDROS-SIN VARIEDAD	S	21,62	4,11
170000002267207	04-092-015-00128-0002	104000	ALMENDROS-SIN VARIEDAD	S	10,25	3,17
170000002267208	04-092-015-00129-0001	104000	ALMENDROS-SIN VARIEDAD	S	9,96	3,80
170000002267212	04-092-015-00129-0006	104000	ALMENDROS-SIN VARIEDAD	S	5,04	0,61
170000002267210	04-092-015-00129-0007	104000	ALMENDROS-SIN VARIEDAD	S	20,79	4,64
170000002267203	04-092-015-00132-0001	104000	ALMENDROS-SIN VARIEDAD	S	17,22	1,89
170000002267204	04-092-015-00132-0002	104000	ALMENDROS-SIN VARIEDAD	S	16,47	5,52
170000002267213	04-092-015-00132-0003	104000	ALMENDROS-SIN VARIEDAD	S	15,69	0,22
170000002267211	04-092-015-00133-0001	104000	ALMENDROS-SIN VARIEDAD	S	21,33	4,76
170000002267215	04-092-015-00136-0004	104000	ALMENDROS-SIN VARIEDAD	S	13,61	0,03
170000002267216	04-092-015-00145-0003	104000	ALMENDROS-SIN VARIEDAD	S	17,46	0,53
170000002267217	04-092-015-00165-0003	104000	ALMENDROS-SIN VARIEDAD	S	12,14	6,67
170000002267218	04-092-015-00166-0002	104000	ALMENDROS-SIN VARIEDAD	S	14,38	0,41
170000002267214	04-092-015-00320-0006	104000	ALMENDROS-SIN VARIEDAD	S	16,40	2,90

Porcentaje de Superficie de la explotación en municipios con más del 40 por ciento de su superficie agraria dentro de la Zona de desertificación**PUNTOS:** 6,00 100.0%

<u>REF.</u>	<u>REFERENCIA SIGPAC</u>	<u>CULTIVO</u>	<u>DESCRIPCIÓN CULTIVO</u>	<u>S/R</u>	<u>SUP. COMPROM.</u> <u>(ha)</u>	<u>SUP. CUMPLE</u> <u>(ha)</u>
1700000002267197	04-092-015-00116-0001	104000	ALMENDROS-SIN VARIEDAD	S	1,02	1,02
1700000002267206	04-092-015-00116-0002	104000	ALMENDROS-SIN VARIEDAD	S	0,03	0,03
1700000002267200	04-092-015-00116-0003	104000	ALMENDROS-SIN VARIEDAD	S	4,41	4,41
1700000002267196	04-092-015-00116-0005	104000	ALMENDROS-SIN VARIEDAD	S	0,20	0,20
1700000002267205	04-092-015-00117-0007	104000	ALMENDROS-SIN VARIEDAD	S	0,06	0,06
1700000002267198	04-092-015-00118-0001	104000	ALMENDROS-SIN VARIEDAD	S	0,91	0,91
1700000002267201	04-092-015-00118-0004	104000	ALMENDROS-SIN VARIEDAD	S	2,90	2,90
1700000002267199	04-092-015-00120-0007	104000	ALMENDROS-SIN VARIEDAD	S	2,03	2,03
1700000002267202	04-092-015-00121-0001	104000	ALMENDROS-SIN VARIEDAD	S	3,46	3,46
1700000002267209	04-092-015-00128-0001	104000	ALMENDROS-SIN VARIEDAD	S	4,11	4,11
1700000002267207	04-092-015-00128-0002	104000	ALMENDROS-SIN VARIEDAD	S	3,17	3,17
1700000002267208	04-092-015-00129-0001	104000	ALMENDROS-SIN VARIEDAD	S	3,80	3,80
1700000002267212	04-092-015-00129-0006	104000	ALMENDROS-SIN VARIEDAD	S	0,61	0,61
1700000002267210	04-092-015-00129-0007	104000	ALMENDROS-SIN VARIEDAD	S	4,64	4,64
1700000002267203	04-092-015-00132-0001	104000	ALMENDROS-SIN VARIEDAD	S	1,89	1,89
1700000002267204	04-092-015-00132-0002	104000	ALMENDROS-SIN VARIEDAD	S	5,52	5,52
1700000002267213	04-092-015-00132-0003	104000	ALMENDROS-SIN VARIEDAD	S	0,22	0,22
1700000002267211	04-092-015-00133-0001	104000	ALMENDROS-SIN VARIEDAD	S	4,76	4,76
1700000002267215	04-092-015-00136-0004	104000	ALMENDROS-SIN VARIEDAD	S	0,03	0,03
1700000002267216	04-092-015-00145-0003	104000	ALMENDROS-SIN VARIEDAD	S	0,53	0,53
1700000002267217	04-092-015-00165-0003	104000	ALMENDROS-SIN VARIEDAD	S	6,67	6,67
1700000002267218	04-092-015-00166-0002	104000	ALMENDROS-SIN VARIEDAD	S	0,41	0,41
1700000002267214	04-092-015-00320-0006	104000	ALMENDROS-SIN VARIEDAD	S	2,90	2,90



<u>APELLIDOS Y NOMBRE / RAZÓN SOCIAL</u>	<u>NIF</u>	<u>EXPEDIENTE</u>	<u>SUP. COMPROMETIDA</u>			
			<u>(ha)</u>			
MEMBRIVES PEREZ ANTONIO	***2346*	1141318	14			
RESOLUCIÓN						
ADMITIDO						
IMPORTE POR ANUALIDAD						
		<u>2018</u>	<u>2019</u>	<u>2020</u>	<u>2021</u>	<u>2022</u>
IMPORTE MÁXIMO SUBVENCIONABLE		2.551,63 €	2.551,63 €	2.551,63 €	2.551,63 €	2.551,63 €
IMPORTE MEDIO DE TRANSFERENCIA (€/ha)		182,26 €	182,26 €	182,26 €	182,26 €	182,26 €

DETALLE IMPORTES POR ANUALIDAD

<u>GRUPOS DE CULTIVO ADMITIDOS</u>	<u>SUP. COMPROM.</u>	<u>2018</u>	<u>2019</u>	<u>2020</u>	<u>2021</u>	<u>2022</u>
	<u>(ha)</u>					
FRUTALES SECANO	11,80	2.551,63 €	2.551,63 €	2.551,63 €	2.551,63 €	2.551,63 €
HERBÁCEOS NO ELEGIBLES	2,20	0,00 €	0,00 €	0,00 €	0,00 €	0,00 €

RECINTOS COMPROMETIDOS

<u>REF.</u>	<u>REFERENCIA SIGPAC</u>	<u>CULTIVO DESCRIPCIÓN CULTIVO</u>	<u>S/R</u>	<u>PEND. MEDIA</u>	<u>SUP. DEC. ADMIN.</u>	<u>NU SUP. CERT.</u>	<u>SUP. CAMPO</u>	<u>SUP. COMPROM.</u>
				<u>(%)</u>	<u>(ha)</u>	<u>(ha)</u>	<u>(ha)</u>	<u>(ha)</u>
170000004975903	18-040-010-00042-0001	104000 ALMENDROS-SIN VARIEDAD	S	1,91	0,55	0,55		0,55
170000004975907	18-040-008-00194-0001	104000 ALMENDROS-SIN VARIEDAD	S	6,08	2,25	2,25		2,25
170000004975902	18-040-010-00009-0001	104000 ALMENDROS-SIN VARIEDAD	S	6,43	1,21	1,21		1,21
170000004975890	04-083-008-00072-0001	20902 BARBECHO TRADICIONAL-CON CUBIERTA VEGETAL	S	6,87	0,76	0,76		0,76
170000004975899	04-083-001-00023-0003	104000 ALMENDROS-SIN VARIEDAD	S	9,82	0,06	0,06		0,06
170000004975898	04-083-001-00193-0002	104000 ALMENDROS-SIN VARIEDAD	S	11,07	1,77	1,77		1,77
170000004975905	04-083-008-00072-0003	104000 ALMENDROS-SIN VARIEDAD	S	12,04	0,70	0,70		0,70
170000004975904	04-083-008-00072-0002	104000 ALMENDROS-SIN VARIEDAD	S	13,12	2,07	2,07		2,07
170000004975894	04-083-007-00240-0001	104000 ALMENDROS-SIN VARIEDAD	S	16,23	1,09	0,85		0,85
170000004975897	04-083-007-00240-0001	104000 ALMENDROS-SIN VARIEDAD	S	16,23	0,07	0,05		0,05
170000004975892	04-083-009-00070-0001	20902 BARBECHO TRADICIONAL-CON CUBIERTA VEGETAL	S	17,01	1,44	1,44		1,44
170000004975896	04-083-007-00240-0005	104000 ALMENDROS-SIN VARIEDAD	S	18,58	0,17	0,16		0,16
170000004975906	04-083-009-00051-0001	104000 ALMENDROS-SIN VARIEDAD	S	19,27	2,00	2,00		2,00
170000004975895	04-083-007-00240-0003	104000 ALMENDROS-SIN VARIEDAD	S	21,95	0,13	0,13		0,13

INCIDENCIAS**INCIDENCIA DESCRIPCIÓN**

- 85001 El recinto declarado no cumple con las normas de producción ecológica (artículo 5-1 e), Orden 26 mayo 2015)
Ref:170000004975901 Recinto:04-083-007-00129-002 Cultivo:104000 ALMENDROS-SIN VARIEDAD Regadío
- 85002 Recinto declarado que no cumple en su totalidad con las normas de producción ecológica (artículo 5-1 e), Orden 26 mayo 2015)
Ref:170000004975894 Recinto:04-083-007-00240-001 Cultivo:104000 ALMENDROS-SIN VARIEDAD Secano Sup. Declarada:1,09 Superficie Certificada (Ha):0,85
Ref:170000004975897 Recinto:04-083-007-00240-001 Cultivo:104000 ALMENDROS-SIN VARIEDAD Secano Sup. Declarada:0,07 Superficie Certificada (Ha):0,05
Ref:170000004975896 Recinto:04-083-007-00240-005 Cultivo:104000 ALMENDROS-SIN VARIEDAD Secano Sup. Declarada:0,17 Superficie Certificada (Ha):0,16
- 85013 Superficie resuelta para el grupo de pago menor que la mínima requerida (requisito anexo 1, Orden 26 mayo 2015)
Sup. Resuelta:0,38 Grupo de Pago:FRUTALES REGADÍO
- 85014 Recinto afectado por el requisito del cumplimiento de la superficie mínima para el grupo de pago (requisito anexo 1, Orden 26 mayo 2015)
Ref:170000004975900 Recinto:04-083-007-00183-001 Cultivo:104000 ALMENDROS-SIN VARIEDAD Regadío Sup. Declarada:0,38 Superficie Resolver:0,38



RESUMEN CRITERIOS DE SELECCIÓN**11.2.1.1 Mantenimiento de prácticas y métodos de agricultura ecológica: Cultivos herbáceos - Conv 2018.** PUNTOS: 8,00

	PUNTOS	CUMPLE
Porcentaje de superficie determinada en Red Natura 2000	0,00	0.0%
Porcentaje de superficie determinada situada en zonas RAMSAR	0,00	0.0%
Porcentaje de superficie determinada en zonas vulnerables a la contaminación por nitratos	0,00	0.0%
Pendiente media de la explotación	2,00	13.5%
Porcentaje de Superficie de la explotación en municipios con más del 40 por ciento de su superficie agraria dentro de la Zona de desertificación	6,00	100.0%

11.2.1.1 Mantenimiento de prácticas y métodos de agricultura ecológica: Cultivos permanentes distintos de olivar - Conv 2018. PUNTOS: 8,00

	PUNTOS	CUMPLE
Porcentaje de superficie determinada en Red Natura 2000	0,00	0.0%
Porcentaje de superficie determinada situada en zonas RAMSAR	0,00	0.0%
Porcentaje de superficie determinada en zonas vulnerables a la contaminación por nitratos	0,00	0.0%
Pendiente media de la explotación	2,00	11.63%
Porcentaje de Superficie de la explotación en municipios con más del 40 por ciento de su superficie agraria dentro de la Zona de desertificación	6,00	100.0%

DETALLE CRITERIOS DE SELECCIÓN**11.2.1.1 Mantenimiento de prácticas y métodos de agricultura ecológica: Cultivos herbáceos - Conv 2018.** PUNTOS: 8,00

					PUNTOS:	0,00	0.0%
REF.	REFERENCIA SIGPAC	CULTIVO	DESCRIPCIÓN CULTIVO	S/R		SUP. COMPROM. (ha)	SUP. CUMPLE (ha)
1700000004975890	04-083-008-00072-0001	20902	BARBECHO TRADICIONAL-CON CUBIERTA VEGETAL	S		0,76	0,00
1700000004975892	04-083-009-00070-0001	20902	BARBECHO TRADICIONAL-CON CUBIERTA VEGETAL	S		1,44	0,00

					PUNTOS:	0,00	0.0%
REF.	REFERENCIA SIGPAC	CULTIVO	DESCRIPCIÓN CULTIVO	S/R		SUP. COMPROM. (ha)	SUP. CUMPLE (ha)
1700000004975890	04-083-008-00072-0001	20902	BARBECHO TRADICIONAL-CON CUBIERTA VEGETAL	S		0,76	0,00
1700000004975892	04-083-009-00070-0001	20902	BARBECHO TRADICIONAL-CON CUBIERTA VEGETAL	S		1,44	0,00

					PUNTOS:	0,00	0.0%
REF.	REFERENCIA SIGPAC	CULTIVO	DESCRIPCIÓN CULTIVO	S/R		SUP. COMPROM. (ha)	SUP. CUMPLE (ha)
1700000004975890	04-083-008-00072-0001	20902	BARBECHO TRADICIONAL-CON CUBIERTA VEGETAL	S		0,76	0,00
1700000004975892	04-083-009-00070-0001	20902	BARBECHO TRADICIONAL-CON CUBIERTA VEGETAL	S		1,44	0,00

Pendiente media de la explotación PUNTOS: 2,00 13.5%

REF.	REFERENCIA SIGPAC	CULTIVO	DESCRIPCIÓN CULTIVO	S/R	PENDIENTE MEDIA (%)	SUP. COMPROM. (ha)
1700000004975890	04-083-008-00072-0001	20902	BARBECHO TRADICIONAL-CON CUBIERTA VEGETAL	S	6,87	0,76
1700000004975892	04-083-009-00070-0001	20902	BARBECHO TRADICIONAL-CON CUBIERTA VEGETAL	S	17,01	1,44

Porcentaje de Superficie de la explotación en municipios con más del 40 por ciento de su superficie agraria dentro de la Zona de desertificación PUNTOS: 6,00 100.0%

REF.	REFERENCIA SIGPAC	CULTIVO	DESCRIPCIÓN CULTIVO	S/R	SUP. COMPROM. (ha)	SUP. CUMPLE (ha)
170000004975890	04-083-008-00072-0001	20902	BARBECHO TRADICIONAL-CON CUBIERTA VEGETAL	S	0,76	0,76
170000004975892	04-083-009-00070-0001	20902	BARBECHO TRADICIONAL-CON CUBIERTA VEGETAL	S	1,44	1,44

11.2.1.1 Mantenimiento de prácticas y métodos de agricultura ecológica: Cultivos permanentes distintos de olivar - Conv 2018. PUNTOS: 8,00**Porcentaje de superficie determinada en Red Natura 2000** PUNTOS: 0,00 0.0%

REF.	REFERENCIA SIGPAC	CULTIVO	DESCRIPCIÓN CULTIVO	S/R	SUP. COMPROM. (ha)	SUP. CUMPLE (ha)
170000004975899	04-083-001-00023-0003	104000	ALMENDROS-SIN VARIEDAD	S	0,06	0,00
170000004975898	04-083-001-00193-0002	104000	ALMENDROS-SIN VARIEDAD	S	1,77	0,00
170000004975897	04-083-007-00240-0001	104000	ALMENDROS-SIN VARIEDAD	S	0,05	0,00
170000004975894	04-083-007-00240-0001	104000	ALMENDROS-SIN VARIEDAD	S	0,85	0,00
170000004975895	04-083-007-00240-0003	104000	ALMENDROS-SIN VARIEDAD	S	0,13	0,00
170000004975896	04-083-007-00240-0005	104000	ALMENDROS-SIN VARIEDAD	S	0,16	0,00
170000004975904	04-083-008-00072-0002	104000	ALMENDROS-SIN VARIEDAD	S	2,07	0,00
170000004975905	04-083-008-00072-0003	104000	ALMENDROS-SIN VARIEDAD	S	0,70	0,00
170000004975906	04-083-009-00051-0001	104000	ALMENDROS-SIN VARIEDAD	S	2,00	0,00
170000004975907	18-040-008-00194-0001	104000	ALMENDROS-SIN VARIEDAD	S	2,25	0,00
170000004975902	18-040-010-00009-0001	104000	ALMENDROS-SIN VARIEDAD	S	1,21	0,00
170000004975903	18-040-010-00042-0001	104000	ALMENDROS-SIN VARIEDAD	S	0,55	0,00

Porcentaje de superficie determinada situada en zonas RAMSAR PUNTOS: 0,00 0.0%

REF.	REFERENCIA SIGPAC	CULTIVO	DESCRIPCIÓN CULTIVO	S/R	SUP. COMPROM. (ha)	SUP. CUMPLE (ha)
170000004975899	04-083-001-00023-0003	104000	ALMENDROS-SIN VARIEDAD	S	0,06	0,00
170000004975898	04-083-001-00193-0002	104000	ALMENDROS-SIN VARIEDAD	S	1,77	0,00
170000004975897	04-083-007-00240-0001	104000	ALMENDROS-SIN VARIEDAD	S	0,05	0,00
170000004975894	04-083-007-00240-0001	104000	ALMENDROS-SIN VARIEDAD	S	0,85	0,00
170000004975895	04-083-007-00240-0003	104000	ALMENDROS-SIN VARIEDAD	S	0,13	0,00
170000004975896	04-083-007-00240-0005	104000	ALMENDROS-SIN VARIEDAD	S	0,16	0,00
170000004975904	04-083-008-00072-0002	104000	ALMENDROS-SIN VARIEDAD	S	2,07	0,00
170000004975905	04-083-008-00072-0003	104000	ALMENDROS-SIN VARIEDAD	S	0,70	0,00
170000004975906	04-083-009-00051-0001	104000	ALMENDROS-SIN VARIEDAD	S	2,00	0,00
170000004975907	18-040-008-00194-0001	104000	ALMENDROS-SIN VARIEDAD	S	2,25	0,00
170000004975902	18-040-010-00009-0001	104000	ALMENDROS-SIN VARIEDAD	S	1,21	0,00
170000004975903	18-040-010-00042-0001	104000	ALMENDROS-SIN VARIEDAD	S	0,55	0,00

Porcentaje de superficie determinada en zonas vulnerables a la contaminación por nitratos PUNTOS: 0,00 0.0%

REF.	REFERENCIA SIGPAC	CULTIVO	DESCRIPCIÓN CULTIVO	S/R	SUP. COMPROM. (ha)	SUP. CUMPLE (ha)
170000004975899	04-083-001-00023-0003	104000	ALMENDROS-SIN VARIEDAD	S	0,06	0,00
170000004975898	04-083-001-00193-0002	104000	ALMENDROS-SIN VARIEDAD	S	1,77	0,00
170000004975894	04-083-007-00240-0001	104000	ALMENDROS-SIN VARIEDAD	S	0,85	0,00
170000004975897	04-083-007-00240-0001	104000	ALMENDROS-SIN VARIEDAD	S	0,05	0,00
170000004975895	04-083-007-00240-0003	104000	ALMENDROS-SIN VARIEDAD	S	0,13	0,00
170000004975896	04-083-007-00240-0005	104000	ALMENDROS-SIN VARIEDAD	S	0,16	0,00
170000004975904	04-083-008-00072-0002	104000	ALMENDROS-SIN VARIEDAD	S	2,07	0,00
170000004975905	04-083-008-00072-0003	104000	ALMENDROS-SIN VARIEDAD	S	0,70	0,00

<u>REF.</u>	<u>REFERENCIA SIGPAC</u>	<u>CULTIVO</u>	<u>DESCRIPCIÓN CULTIVO</u>	<u>S/R</u>	<u>SUP. COMPROM.</u> <u>(ha)</u>	<u>SUP. CUMPLE</u> <u>(ha)</u>
170000004975906	04-083-009-00051-0001	104000	ALMENDROS-SIN VARIEDAD	S	2,00	0,00
1700000004975907	18-040-008-00194-0001	104000	ALMENDROS-SIN VARIEDAD	S	2,25	0,00
1700000004975902	18-040-010-00009-0001	104000	ALMENDROS-SIN VARIEDAD	S	1,21	0,00
1700000004975903	18-040-010-00042-0001	104000	ALMENDROS-SIN VARIEDAD	S	0,55	0,00

Pendiente media de la explotación**PUNTOS:** 2,00 11.63%

<u>REF.</u>	<u>REFERENCIA SIGPAC</u>	<u>CULTIVO</u>	<u>DESCRIPCIÓN CULTIVO</u>	<u>S/R</u>	<u>PENDIENTE MEDIA (%)</u>	<u>SUP. COMPROM.</u> <u>(ha)</u>
1700000004975899	04-083-001-00023-0003	104000	ALMENDROS-SIN VARIEDAD	S	9,82	0,06
1700000004975898	04-083-001-00193-0002	104000	ALMENDROS-SIN VARIEDAD	S	11,07	1,77
1700000004975897	04-083-007-00240-0001	104000	ALMENDROS-SIN VARIEDAD	S	16,23	0,05
1700000004975894	04-083-007-00240-0001	104000	ALMENDROS-SIN VARIEDAD	S	16,23	0,85
1700000004975895	04-083-007-00240-0003	104000	ALMENDROS-SIN VARIEDAD	S	21,95	0,13
1700000004975896	04-083-007-00240-0005	104000	ALMENDROS-SIN VARIEDAD	S	18,58	0,16
1700000004975904	04-083-008-00072-0002	104000	ALMENDROS-SIN VARIEDAD	S	13,12	2,07
1700000004975905	04-083-008-00072-0003	104000	ALMENDROS-SIN VARIEDAD	S	12,04	0,70
1700000004975906	04-083-009-00051-0001	104000	ALMENDROS-SIN VARIEDAD	S	19,27	2,00
1700000004975907	18-040-008-00194-0001	104000	ALMENDROS-SIN VARIEDAD	S	6,08	2,25
1700000004975902	18-040-010-00009-0001	104000	ALMENDROS-SIN VARIEDAD	S	6,43	1,21
1700000004975903	18-040-010-00042-0001	104000	ALMENDROS-SIN VARIEDAD	S	1,91	0,55

Porcentaje de Superficie de la explotación en municipios con más del 40 por ciento de su superficie agraria dentro de la Zona de desertificación**PUNTOS:** 6,00 100.0%

<u>REF.</u>	<u>REFERENCIA SIGPAC</u>	<u>CULTIVO</u>	<u>DESCRIPCIÓN CULTIVO</u>	<u>S/R</u>	<u>SUP. COMPROM.</u> <u>(ha)</u>	<u>SUP. CUMPLE</u> <u>(ha)</u>
1700000004975899	04-083-001-00023-0003	104000	ALMENDROS-SIN VARIEDAD	S	0,06	0,06
1700000004975898	04-083-001-00193-0002	104000	ALMENDROS-SIN VARIEDAD	S	1,77	1,77
1700000004975897	04-083-007-00240-0001	104000	ALMENDROS-SIN VARIEDAD	S	0,05	0,05
1700000004975894	04-083-007-00240-0001	104000	ALMENDROS-SIN VARIEDAD	S	0,85	0,85
1700000004975895	04-083-007-00240-0003	104000	ALMENDROS-SIN VARIEDAD	S	0,13	0,13
1700000004975896	04-083-007-00240-0005	104000	ALMENDROS-SIN VARIEDAD	S	0,16	0,16
1700000004975904	04-083-008-00072-0002	104000	ALMENDROS-SIN VARIEDAD	S	2,07	2,07
1700000004975905	04-083-008-00072-0003	104000	ALMENDROS-SIN VARIEDAD	S	0,70	0,70
1700000004975906	04-083-009-00051-0001	104000	ALMENDROS-SIN VARIEDAD	S	2,00	2,00
1700000004975907	18-040-008-00194-0001	104000	ALMENDROS-SIN VARIEDAD	S	2,25	2,25
1700000004975902	18-040-010-00009-0001	104000	ALMENDROS-SIN VARIEDAD	S	1,21	1,21
1700000004975903	18-040-010-00042-0001	104000	ALMENDROS-SIN VARIEDAD	S	0,55	0,55



<u>APELLIDOS Y NOMBRE / RAZÓN SOCIAL</u>	<u>NIF</u>	<u>EXPEDIENTE</u>	<u>SUP. COMPROMETIDA</u>		
			<u>(ha)</u>		
MERLOS MARTINEZ RAFAEL JUAN	****1560*	1170871	17		
RESOLUCIÓN					
ADMITIDO					
IMPORTE POR ANUALIDAD					
	<u>2018</u>	<u>2019</u>	<u>2020</u>	<u>2021</u>	<u>2022</u>
IMPORTE MÁXIMO SUBVENCIONABLE	3.676,08 €	3.676,08 €	3.676,08 €	3.676,08 €	3.676,08 €
IMPORTE MEDIO DE TRANSFERENCIA (€/ha)	216,24 €	216,24 €	216,24 €	216,24 €	216,24 €

DETALLE IMPORTES POR ANUALIDAD

<u>GRUPOS DE CULTIVO ADMITIDOS</u>	<u>SUP. COMPROM.</u>	<u>2018</u>	<u>2019</u>	<u>2020</u>	<u>2021</u>	<u>2022</u>
	<u>(ha)</u>					
FRUTALES SECANO	17,00	3.676,08 €	3.676,08 €	3.676,08 €	3.676,08 €	3.676,08 €

RECINTOS COMPROMETIDOS

<u>REF.</u>	<u>REFERENCIA SIGPAC</u>	<u>CULTIVO DESCRIPCIÓN CULTIVO</u>	<u>S/R</u>	<u>PEND. MEDIA (%)</u>	<u>SUP. DEC. ADMIN. (ha)</u>	<u>NU SUP. CERT. (ha)</u>	<u>SUP. CAMPO (ha)</u>	<u>SUP. COMPROM. (ha)</u>
1700000007014195	04-037-043-00087-0001	104000 ALMENDROS-SIN VARIEDAD	S	4,05	9,29	9,29		9,29
1700000007014194	04-037-043-00010-0003	104000 ALMENDROS-SIN VARIEDAD	S	5,31	7,71	7,71		7,71

RESUMEN CRITERIOS DE SELECCIÓN

11.2.1.1 Mantenimiento de prácticas y métodos de agricultura ecológica: Cultivos permanentes distintos de olivar - Conv 2018. PUNTOS: 7,00

	<u>PUNTOS</u>	<u>CUMPLE</u>
Porcentaje de superficie determinada en Red Natura 2000	0,00	0.0%
Porcentaje de superficie determinada situada en zonas RAMSAR	0,00	0.0%
Porcentaje de superficie determinada en zonas vulnerables a la contaminación por nitratos	0,00	0.0%
Pendiente media de la explotación	1,00	4.62%
Porcentaje de Superficie de la explotación en municipios con más del 40 por ciento de su superficie agraria dentro de la Zona de desertificación	6,00	100.0%



DETALLE CRITERIOS DE SELECCIÓN**11.2.1.1 Mantenimiento de prácticas y métodos de agricultura ecológica: Cultivos permanentes distintos de olivar - Conv 2018.****PUNTOS: 7,00****Porcentaje de superficie determinada en Red Natura 2000****PUNTOS: 0,00 0.0%**

<u>REF.</u>	<u>REFERENCIA SIGPAC</u>	<u>CULTIVO</u>	<u>DESCRIPCIÓN CULTIVO</u>	<u>S/R</u>	<u>SUP. COMPROM. (ha)</u>	<u>SUP. CUMPLE (ha)</u>
1700000007014194	04-037-043-00010-0003	104000	ALMENDROS-SIN VARIEDAD	S	7,71	0,00
1700000007014195	04-037-043-00087-0001	104000	ALMENDROS-SIN VARIEDAD	S	9,29	0,00

Porcentaje de superficie determinada situada en zonas RAMSAR**PUNTOS: 0,00 0.0%**

<u>REF.</u>	<u>REFERENCIA SIGPAC</u>	<u>CULTIVO</u>	<u>DESCRIPCIÓN CULTIVO</u>	<u>S/R</u>	<u>SUP. COMPROM. (ha)</u>	<u>SUP. CUMPLE (ha)</u>
1700000007014194	04-037-043-00010-0003	104000	ALMENDROS-SIN VARIEDAD	S	7,71	0,00
1700000007014195	04-037-043-00087-0001	104000	ALMENDROS-SIN VARIEDAD	S	9,29	0,00

Porcentaje de superficie determinada en zonas vulnerables a la contaminación por nitratos**PUNTOS: 0,00 0.0%**

<u>REF.</u>	<u>REFERENCIA SIGPAC</u>	<u>CULTIVO</u>	<u>DESCRIPCIÓN CULTIVO</u>	<u>S/R</u>	<u>SUP. COMPROM. (ha)</u>	<u>SUP. CUMPLE (ha)</u>
1700000007014194	04-037-043-00010-0003	104000	ALMENDROS-SIN VARIEDAD	S	7,71	0,00
1700000007014195	04-037-043-00087-0001	104000	ALMENDROS-SIN VARIEDAD	S	9,29	0,00

Pendiente media de la explotación**PUNTOS: 1,00 4.62%**

<u>REF.</u>	<u>REFERENCIA SIGPAC</u>	<u>CULTIVO</u>	<u>DESCRIPCIÓN CULTIVO</u>	<u>S/R</u>	<u>PENDIENTE MEDIA (%)</u>	<u>SUP. COMPROM. (ha)</u>
1700000007014194	04-037-043-00010-0003	104000	ALMENDROS-SIN VARIEDAD	S	5,31	7,71
1700000007014195	04-037-043-00087-0001	104000	ALMENDROS-SIN VARIEDAD	S	4,05	9,29

Porcentaje de Superficie de la explotación en municipios con más del 40 por ciento de su superficie agraria dentro de la Zona de desertificación**PUNTOS: 6,00 100.0%**

<u>REF.</u>	<u>REFERENCIA SIGPAC</u>	<u>CULTIVO</u>	<u>DESCRIPCIÓN CULTIVO</u>	<u>S/R</u>	<u>SUP. COMPROM. (ha)</u>	<u>SUP. CUMPLE (ha)</u>
1700000007014194	04-037-043-00010-0003	104000	ALMENDROS-SIN VARIEDAD	S	7,71	7,71
1700000007014195	04-037-043-00087-0001	104000	ALMENDROS-SIN VARIEDAD	S	9,29	9,29



<u>APELLIDOS Y NOMBRE / RAZÓN SOCIAL</u>	<u>NIF</u>	<u>EXPEDIENTE</u>	<u>SUP. COMPROMETIDA</u>			
			<u>(ha)</u>			
MIRAVETE JORDAN JUAN	****8955*	1135700	59.62			
RESOLUCIÓN ADMITIDO						
IMPORTE POR ANUALIDAD						
		<u>2018</u>	<u>2019</u>	<u>2020</u>	<u>2021</u>	<u>2022</u>
IMPORTE MÁXIMO SUBVENCIONABLE		8.870,36 €	8.870,36 €	8.870,36 €	8.870,36 €	8.870,36 €
IMPORTE MEDIO DE TRANSFERENCIA (€/ha)		148,78 €	148,78 €	148,78 €	148,78 €	148,78 €

DETALLE IMPORTES POR ANUALIDAD

<u>GRUPOS DE CULTIVO ADMITIDOS</u>	<u>SUP. COMPROM.</u>	<u>2018</u>	<u>2019</u>	<u>2020</u>	<u>2021</u>	<u>2022</u>
	<u>(ha)</u>					
FRUTALES SECANO	31,80	6.876,43 €	6.876,43 €	6.876,43 €	6.876,43 €	6.876,43 €
HERBÁCEOS	13,19	1.993,93 €	1.993,93 €	1.993,93 €	1.993,93 €	1.993,93 €
HERBÁCEOS NO ELEGIBLES	14,63	0,00 €	0,00 €	0,00 €	0,00 €	0,00 €

RECINTOS COMPROMETIDOS

<u>REF.</u>	<u>REFERENCIA SIGPAC</u>	<u>CULTIVO DESCRIPCIÓN CULTIVO</u>	<u>S/R</u>	<u>PEND. MEDIA (%)</u>	<u>SUP. DEC. ADMIN. (ha)</u>	<u>NU SUP. CERT. (ha)</u>	<u>SUP. CAMPO (ha)</u>	<u>SUP. COMPROM. (ha)</u>
170000005813122	04-099-050-00373-0001	8000 AVENA-SIN VARIEDAD	R	5,41	0,57	0,57		0,57
170000005813119	04-099-050-00057-0002	5000 CEBADA-SIN VARIEDAD	S	5,75	1,99	1,99		1,99
170000005813105	04-099-050-00125-0001	5000 CEBADA-SIN VARIEDAD	R	5,90	0,86	0,86		0,86
170000005813121	04-099-050-00372-0003	8000 AVENA-SIN VARIEDAD	R	5,93	0,15	0,25		0,15
170000005813099	04-099-050-00125-0003	5000 CEBADA-SIN VARIEDAD	R	6,02	0,31	0,39		0,31
170000005813106	04-099-050-00376-0001	5000 CEBADA-SIN VARIEDAD	R	6,51	0,08	0,08		0,08
170000005813141	04-099-050-00289-0001	104000 ALMENDROS-SIN VARIEDAD	S	7,54	1,27	1,27		1,27
170000005813117	04-099-050-00130-0014	20902 BARBECHO TRADICIONAL-CON CUBIERTA VEGETAL	S	8,44	3,53	3,53		3,53
170000005813101	04-099-050-00375-0001	5000 CEBADA-SIN VARIEDAD	R	8,70	0,04	0,08		0,04
-96610	04-099-050-00126-0002	8000 AVENA-SIN VARIEDAD	S	8,93	1,24	1,24		1,24
170000005813125	04-099-050-00126-0002	24901 BARBECHO SIN PRODUCCIÓN-SIN CUBIERTA VEGETAL	S	8,93	5,83	5,83		5,83
170000005813115	04-099-050-00261-0001	20901 BARBECHO TRADICIONAL-SIN CUBIERTA VEGETAL	S	11,07	0,35	0,35		0,35
-96614	04-099-050-00262-0001	20901 BARBECHO TRADICIONAL-SIN CUBIERTA VEGETAL	S	11,82	0,46	0,46		0,46
170000005813120	04-099-050-00262-0001	8000 AVENA-SIN VARIEDAD	S	11,82	4,77	4,77		4,77
170000005813138	04-099-050-00287-0003	104000 ALMENDROS-SIN VARIEDAD	S	12,48	23,28	23,28		23,28
170000005813167	04-099-050-00286-0001	104000 ALMENDROS-SIN VARIEDAD	S	14,35	4,58	4,58		4,58
170000005813118	04-099-050-00130-0015	20902 BARBECHO TRADICIONAL-CON CUBIERTA VEGETAL	S	15,91	4,46	4,46		4,46
170000005813166	04-099-050-00268-0003	104000 ALMENDROS-SIN VARIEDAD	S	22,03	0,40	0,40		0,40
170000005813116	04-099-050-00265-0001	8000 AVENA-SIN VARIEDAD	S	22,78	2,00	2,00		2,00
170000005813126	04-099-050-00126-0001	8000 AVENA-SIN VARIEDAD	S	23,14	1,18	1,18		1,18
170000005813164	04-099-050-00126-0014	104000 ALMENDROS-SIN VARIEDAD	S	23,22	1,54	1,54		1,54
170000005813130	04-099-050-00286-0004	104000 ALMENDROS-SIN VARIEDAD	S	24,16	0,07	0,07		0,07
170000005813157	04-099-050-00266-0001	104000 ALMENDROS-SIN VARIEDAD	S	28,44	0,64	0,64		0,64
170000005813108	04-099-050-00266-0004	104000 ALMENDROS-SIN VARIEDAD	S	31,15	0,02	0,02		0,02



INCIDENCIAS**INCIDENCIA DESCRIPCIÓN**

85001	El recinto declarado no cumple con las normas de producción ecológica (artículo 5-1 e), Orden 26 mayo 2015) Ref:170000005813159 Recinto:04-099-050-00130-012 Cultivo:104000 ALMENDROS-SIN VARIEDAD Secano Ref:170000005813153 Recinto:04-099-050-00266-002 Cultivo:104000 ALMENDROS-SIN VARIEDAD Secano Ref:170000005813158 Recinto:04-099-050-00268-004 Cultivo:104000 ALMENDROS-SIN VARIEDAD Secano Ref:170000005813165 Recinto:04-099-050-00269-001 Cultivo:104000 ALMENDROS-SIN VARIEDAD Secano Ref:170000005813168 Recinto:04-099-050-00286-002 Cultivo:104000 ALMENDROS-SIN VARIEDAD Regadío Ref:-96465 Recinto:04-099-050-00286-006 Cultivo:104000 ALMENDROS-SIN VARIEDAD Secano Ref:170000005813140 Recinto:04-099-050-00288-002 Cultivo:104000 ALMENDROS-SIN VARIEDAD Secano Ref:170000005813161 Recinto:04-099-050-00288-006 Cultivo:104000 ALMENDROS-SIN VARIEDAD Secano
85007	Cultivo, variedad, regimen y/o uso del recinto SIGPAC no compatible con la operación (anexo IV.I, Orden 26 mayo 2015) Ref:170000005813089 Recinto:04-099-050-00288-005 Cultivo:104000 ALMENDROS-SIN VARIEDAD Secano Uso SIGPAC:FY
85013	Superficie resuelta para el grupo de pago menor que la mínima requerida (requisito anexo 1, Orden 26 mayo 2015) Sup. Resuelta:0,43 Grupo de Pago:FRUTALES REGADÍO
85014	Recinto afectado por el requisito del cumplimiento de la superficie mínima para el grupo de pago (requisito anexo 1, Orden 26 mayo 2015) Ref:170000005813146 Recinto:04-099-050-00053-001 Cultivo:104000 ALMENDROS-SIN VARIEDAD Regadío Sup. Declarada:0,22 Superficie Resolver:0,22 Ref:170000005813147 Recinto:04-099-050-00055-001 Cultivo:104000 ALMENDROS-SIN VARIEDAD Regadío Sup. Declarada:0,21 Superficie Resolver:0,21

RESUMEN CRITERIOS DE SELECCIÓN**11.2.1.1 Mantenimiento de prácticas y métodos de agricultura ecológica: Cultivos herbáceos - Conv 2018.** PUNTOS: 8,00

	<u>PUNTOS</u>	<u>CUMPLE</u>
Porcentaje de superficie determinada en Red Natura 2000	0,00	0.0%
Porcentaje de superficie determinada situada en zonas RAMSAR	0,00	0.0%
Porcentaje de superficie determinada en zonas vulnerables a la contaminación por nitratos	0,00	0.0%
Pendiente media de la explotación	2,00	11.71%
Porcentaje de Superficie de la explotación en municipios con más del 40 por ciento de su superficie agraria dentro de la Zona de desertificación	6,00	100.0%

11.2.1.1 Mantenimiento de prácticas y métodos de agricultura ecológica: Cultivos permanentes distintos de olivar - Conv 2018. PUNTOS: 8,00

	<u>PUNTOS</u>	<u>CUMPLE</u>
Porcentaje de superficie determinada en Red Natura 2000	0,00	0.0%
Porcentaje de superficie determinada situada en zonas RAMSAR	0,00	0.0%
Porcentaje de superficie determinada en zonas vulnerables a la contaminación por nitratos	0,00	0.0%
Pendiente media de la explotación	2,00	13.55%
Porcentaje de Superficie de la explotación en municipios con más del 40 por ciento de su superficie agraria dentro de la Zona de desertificación	6,00	100.0%

DETALLE CRITERIOS DE SELECCIÓN**11.2.1.1 Mantenimiento de prácticas y métodos de agricultura ecológica: Cultivos herbáceos - Conv 2018.** PUNTOS: 8,00

						<u>PUNTOS:</u>	0,00	0.0%
<u>REF.</u>	<u>REFERENCIA SIGPAC</u>	<u>CULTIVO</u>	<u>DESCRIPCIÓN CULTIVO</u>	<u>S/R</u>		<u>SUP. COMPROM.</u>	<u>SUP. CUMPLE</u>	
						(ha)	(ha)	
170000005813119	04-099-050-00057-0002	5000	CEBADA-SIN VARIEDAD	S		1,99	0,00	
170000005813105	04-099-050-00125-0001	5000	CEBADA-SIN VARIEDAD	R		0,86	0,00	
170000005813099	04-099-050-00125-0003	5000	CEBADA-SIN VARIEDAD	R		0,31	0,00	
170000005813126	04-099-050-00126-0001	8000	AVENA-SIN VARIEDAD	S		1,18	0,00	
-96610	04-099-050-00126-0002	8000	AVENA-SIN VARIEDAD	S		1,24	0,00	
170000005813125	04-099-050-00126-0002	24901	BARBECHO SIN PRODUCCIÓN-SIN CUBIERTA VEGETAL	S		5,83	0,00	
170000005813117	04-099-050-00130-0014	20902	BARBECHO TRADICIONAL-CON CUBIERTA VEGETAL	S		3,53	0,00	
170000005813118	04-099-050-00130-0015	20902	BARBECHO TRADICIONAL-CON CUBIERTA VEGETAL	S		4,46	0,00	
170000005813115	04-099-050-00261-0001	20901	BARBECHO TRADICIONAL-SIN CUBIERTA	S		0,35	0,00	

<u>REF.</u>	<u>REFERENCIA SIGPAC</u>	<u>CULTIVO</u>	<u>DESCRIPCIÓN CULTIVO</u>	<u>S/R</u>	<u>SUP. COMPROM.</u> <u>(ha)</u>	<u>SUP. CUMPLE</u> <u>(ha)</u>
170000005813120	04-099-050-00262-0001	8000	VEGETAL			
			AVENA-SIN VARIEDAD	S	4,77	0,00
-96614	04-099-050-00262-0001	20901	BARBECHO TRADICIONAL-SIN CUBIERTA VEGETAL	S	0,46	0,00
170000005813116	04-099-050-00265-0001	8000	AVENA-SIN VARIEDAD	S	2,00	0,00
170000005813121	04-099-050-00372-0003	8000	AVENA-SIN VARIEDAD	R	0,15	0,00
170000005813122	04-099-050-00373-0001	8000	AVENA-SIN VARIEDAD	R	0,57	0,00
170000005813101	04-099-050-00375-0001	5000	CEBADA-SIN VARIEDAD	R	0,04	0,00
170000005813106	04-099-050-00376-0001	5000	CEBADA-SIN VARIEDAD	R	0,08	0,00

Porcentaje de superficie determinada situada en zonas RAMSAR**PUNTOS:** 0,00 0.0%

<u>REF.</u>	<u>REFERENCIA SIGPAC</u>	<u>CULTIVO</u>	<u>DESCRIPCIÓN CULTIVO</u>	<u>S/R</u>	<u>SUP. COMPROM.</u> <u>(ha)</u>	<u>SUP. CUMPLE</u> <u>(ha)</u>
170000005813119	04-099-050-00057-0002	5000	CEBADA-SIN VARIEDAD	S	1,99	0,00
170000005813105	04-099-050-00125-0001	5000	CEBADA-SIN VARIEDAD	R	0,86	0,00
170000005813099	04-099-050-00125-0003	5000	CEBADA-SIN VARIEDAD	R	0,31	0,00
170000005813126	04-099-050-00126-0001	8000	AVENA-SIN VARIEDAD	S	1,18	0,00
-96610	04-099-050-00126-0002	8000	AVENA-SIN VARIEDAD	S	1,24	0,00
170000005813125	04-099-050-00126-0002	24901	BARBECHO SIN PRODUCCIÓN-SIN CUBIERTA VEGETAL	S	5,83	0,00
170000005813117	04-099-050-00130-0014	20902	BARBECHO TRADICIONAL-CON CUBIERTA VEGETAL	S	3,53	0,00
170000005813118	04-099-050-00130-0015	20902	BARBECHO TRADICIONAL-CON CUBIERTA VEGETAL	S	4,46	0,00
170000005813115	04-099-050-00261-0001	20901	BARBECHO TRADICIONAL-SIN CUBIERTA VEGETAL	S	0,35	0,00
170000005813120	04-099-050-00262-0001	8000	AVENA-SIN VARIEDAD	S	4,77	0,00
-96614	04-099-050-00262-0001	20901	BARBECHO TRADICIONAL-SIN CUBIERTA VEGETAL	S	0,46	0,00
170000005813116	04-099-050-00265-0001	8000	AVENA-SIN VARIEDAD	S	2,00	0,00
170000005813121	04-099-050-00372-0003	8000	AVENA-SIN VARIEDAD	R	0,15	0,00
170000005813122	04-099-050-00373-0001	8000	AVENA-SIN VARIEDAD	R	0,57	0,00
170000005813101	04-099-050-00375-0001	5000	CEBADA-SIN VARIEDAD	R	0,04	0,00
170000005813106	04-099-050-00376-0001	5000	CEBADA-SIN VARIEDAD	R	0,08	0,00

Porcentaje de superficie determinada en zonas vulnerables a la contaminación por nitratos**PUNTOS:** 0,00 0.0%

<u>REF.</u>	<u>REFERENCIA SIGPAC</u>	<u>CULTIVO</u>	<u>DESCRIPCIÓN CULTIVO</u>	<u>S/R</u>	<u>SUP. COMPROM.</u> <u>(ha)</u>	<u>SUP. CUMPLE</u> <u>(ha)</u>
170000005813119	04-099-050-00057-0002	5000	CEBADA-SIN VARIEDAD	S	1,99	0,00
170000005813105	04-099-050-00125-0001	5000	CEBADA-SIN VARIEDAD	R	0,86	0,00
170000005813099	04-099-050-00125-0003	5000	CEBADA-SIN VARIEDAD	R	0,31	0,00
170000005813126	04-099-050-00126-0001	8000	AVENA-SIN VARIEDAD	S	1,18	0,00
-96610	04-099-050-00126-0002	8000	AVENA-SIN VARIEDAD	S	1,24	0,00
170000005813125	04-099-050-00126-0002	24901	BARBECHO SIN PRODUCCIÓN-SIN CUBIERTA VEGETAL	S	5,83	0,00
170000005813117	04-099-050-00130-0014	20902	BARBECHO TRADICIONAL-CON CUBIERTA VEGETAL	S	3,53	0,00
170000005813118	04-099-050-00130-0015	20902	BARBECHO TRADICIONAL-CON CUBIERTA VEGETAL	S	4,46	0,00
170000005813115	04-099-050-00261-0001	20901	BARBECHO TRADICIONAL-SIN CUBIERTA VEGETAL	S	0,35	0,00
170000005813120	04-099-050-00262-0001	8000	AVENA-SIN VARIEDAD	S	4,77	0,00
-96614	04-099-050-00262-0001	20901	BARBECHO TRADICIONAL-SIN CUBIERTA VEGETAL	S	0,46	0,00
170000005813116	04-099-050-00265-0001	8000	AVENA-SIN VARIEDAD	S	2,00	0,00
170000005813121	04-099-050-00372-0003	8000	AVENA-SIN VARIEDAD	R	0,15	0,00
170000005813122	04-099-050-00373-0001	8000	AVENA-SIN VARIEDAD	R	0,57	0,00
170000005813101	04-099-050-00375-0001	5000	CEBADA-SIN VARIEDAD	R	0,04	0,00
170000005813106	04-099-050-00376-0001	5000	CEBADA-SIN VARIEDAD	R	0,08	0,00

Pendiente media de la explotación**PUNTOS:** 2,00 11.71%

REF.	REFERENCIA SIGPAC	CULTIVO	DESCRIPCIÓN CULTIVO	S/R	PENDIENTE	SUP.
					MEDIA (%)	COMPROM.
						(ha)
170000005813119	04-099-050-00057-0002	5000	CEBADA-SIN VARIEDAD	S	5,75	1,99
170000005813105	04-099-050-00125-0001	5000	CEBADA-SIN VARIEDAD	R	5,90	0,86
170000005813099	04-099-050-00125-0003	5000	CEBADA-SIN VARIEDAD	R	6,02	0,31
170000005813126	04-099-050-00126-0001	8000	AVENA-SIN VARIEDAD	S	23,14	1,18
-96610	04-099-050-00126-0002	8000	AVENA-SIN VARIEDAD	S	8,93	1,24
170000005813125	04-099-050-00126-0002	24901	BARBECHO SIN PRODUCCIÓN-SIN CUBIERTA VEGETAL	S	8,93	5,83
170000005813117	04-099-050-00130-0014	20902	BARBECHO TRADICIONAL-CON CUBIERTA VEGETAL	S	8,44	3,53
170000005813118	04-099-050-00130-0015	20902	BARBECHO TRADICIONAL-CON CUBIERTA VEGETAL	S	15,91	4,46
170000005813115	04-099-050-00261-0001	20901	BARBECHO TRADICIONAL-SIN CUBIERTA VEGETAL	S	11,07	0,35
170000005813120	04-099-050-00262-0001	8000	AVENA-SIN VARIEDAD	S	11,82	4,77
-96614	04-099-050-00262-0001	20901	BARBECHO TRADICIONAL-SIN CUBIERTA VEGETAL	S	11,82	0,46
170000005813116	04-099-050-00265-0001	8000	AVENA-SIN VARIEDAD	S	22,78	2,00
170000005813121	04-099-050-00372-0003	8000	AVENA-SIN VARIEDAD	R	5,93	0,15
170000005813122	04-099-050-00373-0001	8000	AVENA-SIN VARIEDAD	R	5,41	0,57
170000005813101	04-099-050-00375-0001	5000	CEBADA-SIN VARIEDAD	R	8,70	0,04
170000005813106	04-099-050-00376-0001	5000	CEBADA-SIN VARIEDAD	R	6,51	0,08

Porcentaje de Superficie de la explotación en municipios con más del 40 por ciento de su superficie agraria dentro de la Zona de desertificación**PUNTOS:** 6,00 100.0%

REF.	REFERENCIA SIGPAC	CULTIVO	DESCRIPCIÓN CULTIVO	S/R	SUP.	SUP.
					COMPROM.	CUMPLE
					(ha)	(ha)
170000005813119	04-099-050-00057-0002	5000	CEBADA-SIN VARIEDAD	S	1,99	1,99
170000005813105	04-099-050-00125-0001	5000	CEBADA-SIN VARIEDAD	R	0,86	0,86
170000005813099	04-099-050-00125-0003	5000	CEBADA-SIN VARIEDAD	R	0,31	0,31
170000005813126	04-099-050-00126-0001	8000	AVENA-SIN VARIEDAD	S	1,18	1,18
-96610	04-099-050-00126-0002	8000	AVENA-SIN VARIEDAD	S	1,24	1,24
170000005813125	04-099-050-00126-0002	24901	BARBECHO SIN PRODUCCIÓN-SIN CUBIERTA VEGETAL	S	5,83	5,83
170000005813117	04-099-050-00130-0014	20902	BARBECHO TRADICIONAL-CON CUBIERTA VEGETAL	S	3,53	3,53
170000005813118	04-099-050-00130-0015	20902	BARBECHO TRADICIONAL-CON CUBIERTA VEGETAL	S	4,46	4,46
170000005813115	04-099-050-00261-0001	20901	BARBECHO TRADICIONAL-SIN CUBIERTA VEGETAL	S	0,35	0,35
170000005813120	04-099-050-00262-0001	8000	AVENA-SIN VARIEDAD	S	4,77	4,77
-96614	04-099-050-00262-0001	20901	BARBECHO TRADICIONAL-SIN CUBIERTA VEGETAL	S	0,46	0,46
170000005813116	04-099-050-00265-0001	8000	AVENA-SIN VARIEDAD	S	2,00	2,00
170000005813121	04-099-050-00372-0003	8000	AVENA-SIN VARIEDAD	R	0,15	0,15
170000005813122	04-099-050-00373-0001	8000	AVENA-SIN VARIEDAD	R	0,57	0,57
170000005813101	04-099-050-00375-0001	5000	CEBADA-SIN VARIEDAD	R	0,04	0,04
170000005813106	04-099-050-00376-0001	5000	CEBADA-SIN VARIEDAD	R	0,08	0,08

11.2.1.1 Mantenimiento de prácticas y métodos de agricultura ecológica: Cultivos permanentes distintos de olivar - Conv 2018.**PUNTOS:** 8,00**Porcentaje de superficie determinada en Red Natura 2000****PUNTOS:** 0,00 0.0%

REF.	REFERENCIA SIGPAC	CULTIVO	DESCRIPCIÓN CULTIVO	S/R	SUP.	SUP.
					COMPROM.	CUMPLE
					(ha)	(ha)
170000005813164	04-099-050-00126-0014	104000	ALMENDROS-SIN VARIEDAD	S	1,54	0,00
170000005813157	04-099-050-00266-0001	104000	ALMENDROS-SIN VARIEDAD	S	0,64	0,00
170000005813108	04-099-050-00266-0004	104000	ALMENDROS-SIN VARIEDAD	S	0,02	0,00
170000005813166	04-099-050-00268-0003	104000	ALMENDROS-SIN VARIEDAD	S	0,40	0,00
170000005813167	04-099-050-00286-0001	104000	ALMENDROS-SIN VARIEDAD	S	4,58	0,00

<u>REF.</u>	<u>REFERENCIA SIGPAC</u>	<u>CULTIVO</u>	<u>DESCRIPCIÓN CULTIVO</u>	<u>S/R</u>	<u>SUP. COMPROM.</u> <u>(ha)</u>	<u>SUP. CUMPLE</u> <u>(ha)</u>
170000005813130	04-099-050-00286-0004	104000	ALMENDROS-SIN VARIEDAD	S	0,07	0,00
1700000005813138	04-099-050-00287-0003	104000	ALMENDROS-SIN VARIEDAD	S	23,28	0,00
1700000005813141	04-099-050-00289-0001	104000	ALMENDROS-SIN VARIEDAD	S	1,27	0,00

Porcentaje de superficie determinada situada en zonas RAMSAR**PUNTOS:** 0,00 0.0%

<u>REF.</u>	<u>REFERENCIA SIGPAC</u>	<u>CULTIVO</u>	<u>DESCRIPCIÓN CULTIVO</u>	<u>S/R</u>	<u>SUP. COMPROM.</u> <u>(ha)</u>	<u>SUP. CUMPLE</u> <u>(ha)</u>
1700000005813164	04-099-050-00126-0014	104000	ALMENDROS-SIN VARIEDAD	S	1,54	0,00
1700000005813157	04-099-050-00266-0001	104000	ALMENDROS-SIN VARIEDAD	S	0,64	0,00
1700000005813108	04-099-050-00266-0004	104000	ALMENDROS-SIN VARIEDAD	S	0,02	0,00
1700000005813166	04-099-050-00268-0003	104000	ALMENDROS-SIN VARIEDAD	S	0,40	0,00
1700000005813167	04-099-050-00286-0001	104000	ALMENDROS-SIN VARIEDAD	S	4,58	0,00
1700000005813130	04-099-050-00286-0004	104000	ALMENDROS-SIN VARIEDAD	S	0,07	0,00
1700000005813138	04-099-050-00287-0003	104000	ALMENDROS-SIN VARIEDAD	S	23,28	0,00
1700000005813141	04-099-050-00289-0001	104000	ALMENDROS-SIN VARIEDAD	S	1,27	0,00

Porcentaje de superficie determinada en zonas vulnerables a la contaminación por nitratos**PUNTOS:** 0,00 0.0%

<u>REF.</u>	<u>REFERENCIA SIGPAC</u>	<u>CULTIVO</u>	<u>DESCRIPCIÓN CULTIVO</u>	<u>S/R</u>	<u>SUP. COMPROM.</u> <u>(ha)</u>	<u>SUP. CUMPLE</u> <u>(ha)</u>
1700000005813164	04-099-050-00126-0014	104000	ALMENDROS-SIN VARIEDAD	S	1,54	0,00
1700000005813157	04-099-050-00266-0001	104000	ALMENDROS-SIN VARIEDAD	S	0,64	0,00
1700000005813108	04-099-050-00266-0004	104000	ALMENDROS-SIN VARIEDAD	S	0,02	0,00
1700000005813166	04-099-050-00268-0003	104000	ALMENDROS-SIN VARIEDAD	S	0,40	0,00
1700000005813167	04-099-050-00286-0001	104000	ALMENDROS-SIN VARIEDAD	S	4,58	0,00
1700000005813130	04-099-050-00286-0004	104000	ALMENDROS-SIN VARIEDAD	S	0,07	0,00
1700000005813138	04-099-050-00287-0003	104000	ALMENDROS-SIN VARIEDAD	S	23,28	0,00
1700000005813141	04-099-050-00289-0001	104000	ALMENDROS-SIN VARIEDAD	S	1,27	0,00

Pendiente media de la explotación**PUNTOS:** 2,00 13.55%

<u>REF.</u>	<u>REFERENCIA SIGPAC</u>	<u>CULTIVO</u>	<u>DESCRIPCIÓN CULTIVO</u>	<u>S/R</u>	<u>PENDIENTE MEDIA (%)</u>	<u>SUP. COMPROM.</u> <u>(ha)</u>
1700000005813164	04-099-050-00126-0014	104000	ALMENDROS-SIN VARIEDAD	S	23,22	1,54
1700000005813157	04-099-050-00266-0001	104000	ALMENDROS-SIN VARIEDAD	S	28,44	0,64
1700000005813108	04-099-050-00266-0004	104000	ALMENDROS-SIN VARIEDAD	S	31,15	0,02
1700000005813166	04-099-050-00268-0003	104000	ALMENDROS-SIN VARIEDAD	S	22,03	0,40
1700000005813167	04-099-050-00286-0001	104000	ALMENDROS-SIN VARIEDAD	S	14,35	4,58
1700000005813130	04-099-050-00286-0004	104000	ALMENDROS-SIN VARIEDAD	S	24,16	0,07
1700000005813138	04-099-050-00287-0003	104000	ALMENDROS-SIN VARIEDAD	S	12,48	23,28
1700000005813141	04-099-050-00289-0001	104000	ALMENDROS-SIN VARIEDAD	S	7,54	1,27

Porcentaje de Superficie de la explotación en municipios con más del 40 por ciento de su superficie agraria dentro de la Zona de desertificación**PUNTOS:** 6,00 100.0%

<u>REF.</u>	<u>REFERENCIA SIGPAC</u>	<u>CULTIVO</u>	<u>DESCRIPCIÓN CULTIVO</u>	<u>S/R</u>	<u>SUP. COMPROM.</u> <u>(ha)</u>	<u>SUP. CUMPLE</u> <u>(ha)</u>
1700000005813164	04-099-050-00126-0014	104000	ALMENDROS-SIN VARIEDAD	S	1,54	1,54
1700000005813157	04-099-050-00266-0001	104000	ALMENDROS-SIN VARIEDAD	S	0,64	0,64
1700000005813108	04-099-050-00266-0004	104000	ALMENDROS-SIN VARIEDAD	S	0,02	0,02
1700000005813166	04-099-050-00268-0003	104000	ALMENDROS-SIN VARIEDAD	S	0,40	0,40
1700000005813167	04-099-050-00286-0001	104000	ALMENDROS-SIN VARIEDAD	S	4,58	4,58

REF.	REFERENCIA SIGPAC	CULTIVO	DESCRIPCIÓN CULTIVO	S/R	SUP. COMPROM. (ha)	SUP. CUMPLE (ha)
170000005813130	04-099-050-00286-0004	104000	ALMENDROS-SIN VARIEDAD	S	0,07	0,07
1700000005813138	04-099-050-00287-0003	104000	ALMENDROS-SIN VARIEDAD	S	23,28	23,28
1700000005813141	04-099-050-00289-0001	104000	ALMENDROS-SIN VARIEDAD	S	1,27	1,27



<u>APELLIDOS Y NOMBRE / RAZÓN SOCIAL</u>	<u>NIF</u>	<u>EXPEDIENTE</u>	<u>SUP. COMPROMETIDA</u>			
			<u>(ha)</u>			
MIRON NAVARRO DOLORES	***2787*	1161609	26.06			
RESOLUCIÓN						
ADMITIDO						
IMPORTE POR ANUALIDAD						
		<u>2018</u>	<u>2019</u>	<u>2020</u>	<u>2021</u>	<u>2022</u>
IMPORTE MÁXIMO SUBVENCIONABLE		3.347,40 €	3.347,40 €	3.347,40 €	3.347,40 €	3.347,40 €
IMPORTE MEDIO DE TRANSFERENCIA (€/ha)		128,45 €	128,45 €	128,45 €	128,45 €	128,45 €

DETALLE IMPORTES POR ANUALIDAD

<u>GRUPOS DE CULTIVO ADMITIDOS</u>	<u>SUP. COMPROM.</u>	<u>2018</u>	<u>2019</u>	<u>2020</u>	<u>2021</u>	<u>2022</u>
	<u>(ha)</u>					
FRUTALES SECANO	15,48	3.347,40 €	3.347,40 €	3.347,40 €	3.347,40 €	3.347,40 €
HERBÁCEOS NO ELEGIBLES	10,58	0,00 €	0,00 €	0,00 €	0,00 €	0,00 €

RECINTOS COMPROMETIDOS

<u>REF.</u>	<u>REFERENCIA SIGPAC</u>	<u>CULTIVO DESCRIPCIÓN CULTIVO</u>	<u>S/R</u>	<u>PEND. MEDIA (%)</u>	<u>SUP. DEC. ADMIN. (ha)</u>	<u>NU SUP. CERT. (ha)</u>	<u>SUP. CAMPO (ha)</u>	<u>SUP. COMPROM. (ha)</u>
1700000004731951	04-037-003-00245-0003	104000 ALMENDROS-SIN VARIEDAD	S	4,70	0,29	0,29		0,29
1700000004731952	04-037-003-00245-0001	104000 ALMENDROS-SIN VARIEDAD	S	5,50	0,07	0,07		0,07
1700000004731938	04-037-005-00003-0004	20901 BARBECHO TRADICIONAL-SIN CUBIERTA VEGETAL	S	7,17	3,81	3,81		3,81
-46641	04-037-003-00148-0015	104000 ALMENDROS-SIN VARIEDAD	S	7,49	2,21	2,21		2,21
1700000004731953	04-037-005-00030-0001	104000 ALMENDROS-SIN VARIEDAD	S	7,51	7,47	7,47		7,47
1700000004731947	04-037-005-00004-0001	104000 ALMENDROS-SIN VARIEDAD	S	8,36	0,32	0,32		0,32
-46733	04-037-003-00148-0005	20901 BARBECHO TRADICIONAL-SIN CUBIERTA VEGETAL	S	9,58	5,42	8,74		5,42
1700000004731944	04-037-003-00148-0008	20901 BARBECHO TRADICIONAL-SIN CUBIERTA VEGETAL	S	10,88	1,25	1,25		1,25
1700000004731950	04-037-005-00003-0003	104000 ALMENDROS-SIN VARIEDAD	S	10,96	4,85	4,85		4,85
1700000004731946	04-037-005-00007-0002	104000 ALMENDROS-SIN VARIEDAD	S	11,94	0,27	0,27		0,27
1700000004731939	04-037-005-00007-0003	20901 BARBECHO TRADICIONAL-SIN CUBIERTA VEGETAL	S	20,73	0,10	0,10		0,10

INCIDENCIAS**INCIDENCIA DESCRIPCIÓN**

- 85001 El recinto declarado no cumple con las normas de producción ecológica (artículo 5-1 e), Orden 26 mayo 2015)
Ref:1700000004731945 Recinto:04-037-003-00148-013 Cultivo:20901 BARBECHO TRADICIONAL-SIN CUBIERTA VEGETAL Secano
Ref:1700000004731943 Recinto:04-037-005-00007-004 Cultivo:113000 OTROS FRUTALES-SIN VARIEDAD Secano
- 85007 Cultivo, variedad, regimen y/o uso del recinto SIGPAC no compatible con la operación (anexo IV.I, Orden 26 mayo 2015)
Ref:1700000004731936 Recinto:04-037-003-00148-005 Cultivo:104000 ALMENDROS-SIN VARIEDAD Secano Uso SIGPAC:TA
- 85023 El grupo de cultivo declarado en el recinto no coincide con el grupo de cultivo existente en el Organismo de Certificación
Ref:1700000004731936 Recinto:04-037-003-00148-005 Cultivo:104000 ALMENDROS-SIN VARIEDAD Secano Grupo de SIPEA: HERBACEOS



RESUMEN CRITERIOS DE SELECCIÓN**11.2.1.1 Mantenimiento de prácticas y métodos de agricultura ecológica: Cultivos herbáceos - Conv 2018.** PUNTOS: 8,00

	PUNTOS	CUMPLE
Porcentaje de superficie determinada en Red Natura 2000	0,00	0.0%
Porcentaje de superficie determinada situada en zonas RAMSAR	0,00	0.0%
Porcentaje de superficie determinada en zonas vulnerables a la contaminación por nitratos	0,00	0.0%
Pendiente media de la explotación	2,00	8.97%
Porcentaje de Superficie de la explotación en municipios con más del 40 por ciento de su superficie agraria dentro de la Zona de desertificación	6,00	100.0%

11.2.1.1 Mantenimiento de prácticas y métodos de agricultura ecológica: Cultivos permanentes distintos de olivar - Conv 2018. PUNTOS: 8,00

	PUNTOS	CUMPLE
Porcentaje de superficie determinada en Red Natura 2000	0,00	0.0%
Porcentaje de superficie determinada situada en zonas RAMSAR	0,00	0.0%
Porcentaje de superficie determinada en zonas vulnerables a la contaminación por nitratos	0,00	0.0%
Pendiente media de la explotación	2,00	8.62%
Porcentaje de Superficie de la explotación en municipios con más del 40 por ciento de su superficie agraria dentro de la Zona de desertificación	6,00	100.0%

DETALLE CRITERIOS DE SELECCIÓN**11.2.1.1 Mantenimiento de prácticas y métodos de agricultura ecológica: Cultivos herbáceos - Conv 2018.** PUNTOS: 8,00

						PUNTOS:	0,00	0.0%
REF.	REFERENCIA SIGPAC	CULTIVO	DESCRIPCIÓN CULTIVO	S/R			SUP. COMPROM. (ha)	SUP. CUMPLE (ha)
-46733	04-037-003-00148-0005	20901	BARBECHO TRADICIONAL-SIN CUBIERTA VEGETAL	S			5,42	0,00
170000004731944	04-037-003-00148-0008	20901	BARBECHO TRADICIONAL-SIN CUBIERTA VEGETAL	S			1,25	0,00
170000004731938	04-037-005-00003-0004	20901	BARBECHO TRADICIONAL-SIN CUBIERTA VEGETAL	S			3,81	0,00
170000004731939	04-037-005-00007-0003	20901	BARBECHO TRADICIONAL-SIN CUBIERTA VEGETAL	S			0,10	0,00

						PUNTOS:	0,00	0.0%
REF.	REFERENCIA SIGPAC	CULTIVO	DESCRIPCIÓN CULTIVO	S/R			SUP. COMPROM. (ha)	SUP. CUMPLE (ha)
-46733	04-037-003-00148-0005	20901	BARBECHO TRADICIONAL-SIN CUBIERTA VEGETAL	S			5,42	0,00
170000004731944	04-037-003-00148-0008	20901	BARBECHO TRADICIONAL-SIN CUBIERTA VEGETAL	S			1,25	0,00
170000004731938	04-037-005-00003-0004	20901	BARBECHO TRADICIONAL-SIN CUBIERTA VEGETAL	S			3,81	0,00
170000004731939	04-037-005-00007-0003	20901	BARBECHO TRADICIONAL-SIN CUBIERTA VEGETAL	S			0,10	0,00

						PUNTOS:	0,00	0.0%
REF.	REFERENCIA SIGPAC	CULTIVO	DESCRIPCIÓN CULTIVO	S/R			SUP. COMPROM. (ha)	SUP. CUMPLE (ha)
-46733	04-037-003-00148-0005	20901	BARBECHO TRADICIONAL-SIN CUBIERTA VEGETAL	S			5,42	0,00
170000004731944	04-037-003-00148-0008	20901	BARBECHO TRADICIONAL-SIN CUBIERTA VEGETAL	S			1,25	0,00
170000004731938	04-037-005-00003-0004	20901	BARBECHO TRADICIONAL-SIN CUBIERTA VEGETAL	S			3,81	0,00
170000004731939	04-037-005-00007-0003	20901	BARBECHO TRADICIONAL-SIN CUBIERTA VEGETAL	S			0,10	0,00

						PUNTOS:	2,00	8.97%
Pendiente media de la explotación								

REF.	REFERENCIA SIGPAC	CULTIVO	DESCRIPCIÓN CULTIVO	S/R	PENDIENTE	SUP.
					MEDIA (%)	COMPROM. (ha)
-46733	04-037-003-00148-0005	20901	BARBECHO TRADICIONAL-SIN CUBIERTA VEGETAL	S	9,58	5,42
1700000004731944	04-037-003-00148-0008	20901	BARBECHO TRADICIONAL-SIN CUBIERTA VEGETAL	S	10,88	1,25
1700000004731938	04-037-005-00003-0004	20901	BARBECHO TRADICIONAL-SIN CUBIERTA VEGETAL	S	7,17	3,81
1700000004731939	04-037-005-00007-0003	20901	BARBECHO TRADICIONAL-SIN CUBIERTA VEGETAL	S	20,73	0,10

Porcentaje de Superficie de la explotación en municipios con más del 40 por ciento de su superficie agraria dentro de la Zona de desertificación

PUNTOS: 6,00 100.0%

REF.	REFERENCIA SIGPAC	CULTIVO	DESCRIPCIÓN CULTIVO	S/R	SUP.	SUP.
					COMPROM. (ha)	CUMPLE (ha)
-46733	04-037-003-00148-0005	20901	BARBECHO TRADICIONAL-SIN CUBIERTA VEGETAL	S	5,42	5,42
1700000004731944	04-037-003-00148-0008	20901	BARBECHO TRADICIONAL-SIN CUBIERTA VEGETAL	S	1,25	1,25
1700000004731938	04-037-005-00003-0004	20901	BARBECHO TRADICIONAL-SIN CUBIERTA VEGETAL	S	3,81	3,81
1700000004731939	04-037-005-00007-0003	20901	BARBECHO TRADICIONAL-SIN CUBIERTA VEGETAL	S	0,10	0,10

11.2.1.1 Mantenimiento de prácticas y métodos de agricultura ecológica: Cultivos permanentes distintos de olivar - Conv 2018.

PUNTOS: 8,00

Porcentaje de superficie determinada en Red Natura 2000

PUNTOS: 0,00 0.0%

REF.	REFERENCIA SIGPAC	CULTIVO	DESCRIPCIÓN CULTIVO	S/R	SUP.	SUP.
					COMPROM. (ha)	CUMPLE (ha)
-46641	04-037-003-00148-0015	104000	ALMENDROS-SIN VARIEDAD	S	2,21	0,00
1700000004731952	04-037-003-00245-0001	104000	ALMENDROS-SIN VARIEDAD	S	0,07	0,00
1700000004731951	04-037-003-00245-0003	104000	ALMENDROS-SIN VARIEDAD	S	0,29	0,00
1700000004731950	04-037-005-00003-0003	104000	ALMENDROS-SIN VARIEDAD	S	4,85	0,00
1700000004731947	04-037-005-00004-0001	104000	ALMENDROS-SIN VARIEDAD	S	0,32	0,00
1700000004731946	04-037-005-00007-0002	104000	ALMENDROS-SIN VARIEDAD	S	0,27	0,00
1700000004731953	04-037-005-00030-0001	104000	ALMENDROS-SIN VARIEDAD	S	7,47	0,00

Porcentaje de superficie determinada situada en zonas RAMSAR

PUNTOS: 0,00 0.0%

REF.	REFERENCIA SIGPAC	CULTIVO	DESCRIPCIÓN CULTIVO	S/R	SUP.	SUP.
					COMPROM. (ha)	CUMPLE (ha)
-46641	04-037-003-00148-0015	104000	ALMENDROS-SIN VARIEDAD	S	2,21	0,00
1700000004731952	04-037-003-00245-0001	104000	ALMENDROS-SIN VARIEDAD	S	0,07	0,00
1700000004731951	04-037-003-00245-0003	104000	ALMENDROS-SIN VARIEDAD	S	0,29	0,00
1700000004731950	04-037-005-00003-0003	104000	ALMENDROS-SIN VARIEDAD	S	4,85	0,00
1700000004731947	04-037-005-00004-0001	104000	ALMENDROS-SIN VARIEDAD	S	0,32	0,00
1700000004731946	04-037-005-00007-0002	104000	ALMENDROS-SIN VARIEDAD	S	0,27	0,00
1700000004731953	04-037-005-00030-0001	104000	ALMENDROS-SIN VARIEDAD	S	7,47	0,00

Porcentaje de superficie determinada en zonas vulnerables a la contaminación por nitratos

PUNTOS: 0,00 0.0%

REF.	REFERENCIA SIGPAC	CULTIVO	DESCRIPCIÓN CULTIVO	S/R	SUP.	SUP.
					COMPROM. (ha)	CUMPLE (ha)
-46641	04-037-003-00148-0015	104000	ALMENDROS-SIN VARIEDAD	S	2,21	0,00
1700000004731952	04-037-003-00245-0001	104000	ALMENDROS-SIN VARIEDAD	S	0,07	0,00
1700000004731951	04-037-003-00245-0003	104000	ALMENDROS-SIN VARIEDAD	S	0,29	0,00
1700000004731950	04-037-005-00003-0003	104000	ALMENDROS-SIN VARIEDAD	S	4,85	0,00

<u>REF.</u>	<u>REFERENCIA SIGPAC</u>	<u>CULTIVO</u>	<u>DESCRIPCIÓN CULTIVO</u>	<u>S/R</u>	<u>SUP. COMPROM.</u> <u>(ha)</u>	<u>SUP. CUMPLE</u> <u>(ha)</u>
1700000004731947	04-037-005-00004-0001	104000	ALMENDROS-SIN VARIEDAD	S	0,32	0,00
1700000004731946	04-037-005-00007-0002	104000	ALMENDROS-SIN VARIEDAD	S	0,27	0,00
1700000004731953	04-037-005-00030-0001	104000	ALMENDROS-SIN VARIEDAD	S	7,47	0,00

Pendiente media de la explotación**PUNTOS:** 2,00 8.62%

<u>REF.</u>	<u>REFERENCIA SIGPAC</u>	<u>CULTIVO</u>	<u>DESCRIPCIÓN CULTIVO</u>	<u>S/R</u>	<u>PENDIENTE MEDIA (%)</u>	<u>SUP. COMPROM.</u> <u>(ha)</u>
-46641	04-037-003-00148-0015	104000	ALMENDROS-SIN VARIEDAD	S	7,49	2,21
1700000004731952	04-037-003-00245-0001	104000	ALMENDROS-SIN VARIEDAD	S	5,50	0,07
1700000004731951	04-037-003-00245-0003	104000	ALMENDROS-SIN VARIEDAD	S	4,70	0,29
1700000004731950	04-037-005-00003-0003	104000	ALMENDROS-SIN VARIEDAD	S	10,96	4,85
1700000004731947	04-037-005-00004-0001	104000	ALMENDROS-SIN VARIEDAD	S	8,36	0,32
1700000004731946	04-037-005-00007-0002	104000	ALMENDROS-SIN VARIEDAD	S	11,94	0,27
1700000004731953	04-037-005-00030-0001	104000	ALMENDROS-SIN VARIEDAD	S	7,51	7,47

Porcentaje de Superficie de la explotación en municipios con más del 40 por ciento de su superficie agraria dentro de la Zona de desertificación**PUNTOS:** 6,00 100.0%

<u>REF.</u>	<u>REFERENCIA SIGPAC</u>	<u>CULTIVO</u>	<u>DESCRIPCIÓN CULTIVO</u>	<u>S/R</u>	<u>SUP. COMPROM.</u> <u>(ha)</u>	<u>SUP. CUMPLE</u> <u>(ha)</u>
-46641	04-037-003-00148-0015	104000	ALMENDROS-SIN VARIEDAD	S	2,21	2,21
1700000004731952	04-037-003-00245-0001	104000	ALMENDROS-SIN VARIEDAD	S	0,07	0,07
1700000004731951	04-037-003-00245-0003	104000	ALMENDROS-SIN VARIEDAD	S	0,29	0,29
1700000004731950	04-037-005-00003-0003	104000	ALMENDROS-SIN VARIEDAD	S	4,85	4,85
1700000004731947	04-037-005-00004-0001	104000	ALMENDROS-SIN VARIEDAD	S	0,32	0,32
1700000004731946	04-037-005-00007-0002	104000	ALMENDROS-SIN VARIEDAD	S	0,27	0,27
1700000004731953	04-037-005-00030-0001	104000	ALMENDROS-SIN VARIEDAD	S	7,47	7,47



<u>APELLIDOS Y NOMBRE / RAZÓN SOCIAL</u>	<u>NIF</u>	<u>EXPEDIENTE</u>	<u>SUP. COMPROMETIDA (ha)</u>
MOLINA MARTINEZ JUAN	***9119*	1100263	0
RESOLUCIÓN			
INADMITIDO			

INCIDENCIAS**INCIDENCIA DESCRIPCIÓN**

85013	Superficie resuelta para el grupo de pago menor que la mínima requerida (requisito anexo 1, Orden 26 mayo 2015) Sup. Resuelta:0,1 Grupo de Pago:FRUTALES SECANO
85014	Recinto afectado por el requisito del cumplimiento de la superficie mínima para el grupo de pago (requisito anexo 1, Orden 26 mayo 2015) Ref:170000004475550 Recinto:04-059-019-00095-002 Cultivo:104000 ALMENDROS-SIN VARIEDAD Secano Sup. Declarada:0,02 Superficie Resolver:0,02 Ref:-71375 Recinto:04-059-020-00016-002 Cultivo:104000 ALMENDROS-SIN VARIEDAD Secano Sup. Declarada:0,08 Superficie Resolver:0,08
85018	Expendiente sin grupos de pago válidos

RESUMEN CRITERIOS DE SELECCIÓN

11.2.1.1 Mantenimiento de prácticas y métodos de agricultura ecológica: Cultivos permanentes distintos de olivar - Conv 2018. PUNTOS: 0,00

	<u>PUNTOS</u>	<u>CUMPLE</u>
Porcentaje de superficie determinada en Red Natura 2000	0,00	0.0%
Porcentaje de superficie determinada situada en zonas RAMSAR	0,00	0.0%
Porcentaje de superficie determinada en zonas vulnerables a la contaminación por nitratos	0,00	0.0%
Pendiente media de la explotación	0,00	0.0%
Porcentaje de Superficie de la explotación en municipios con más del 40 por ciento de su superficie agraria dentro de la Zona de desertificación	0,00	0.0%

DETALLE CRITERIOS DE SELECCIÓN

11.2.1.1 Mantenimiento de prácticas y métodos de agricultura ecológica: Cultivos permanentes distintos de olivar - Conv 2018. PUNTOS: 0,00

Porcentaje de superficie determinada en Red Natura 2000	PUNTOS: 0,00	0.0%
Porcentaje de superficie determinada situada en zonas RAMSAR	PUNTOS: 0,00	0.0%
Porcentaje de superficie determinada en zonas vulnerables a la contaminación por nitratos	PUNTOS: 0,00	0.0%
Pendiente media de la explotación	PUNTOS: 0,00	0.0%
Porcentaje de Superficie de la explotación en municipios con más del 40 por ciento de su superficie agraria dentro de la Zona de desertificación	PUNTOS: 0,00	0.0%



<u>APELLIDOS Y NOMBRE / RAZÓN SOCIAL</u>	<u>NIF</u>	<u>EXPEDIENTE</u>	<u>SUP. COMPROMETIDA</u>		
			<u>(ha)</u>		
MOLINA MOLINA MARIA	***2114*	1135901	12.05		
RESOLUCIÓN					
ADMITIDO					
IMPORTES POR ANUALIDAD					
	<u>2018</u>	<u>2019</u>	<u>2020</u>	<u>2021</u>	<u>2022</u>
IMPORTE MÁXIMO SUBVENCIONABLE	2.605,69 €	2.605,69 €	2.605,69 €	2.605,69 €	2.605,69 €
IMPORTE MEDIO DE TRANSFERENCIA (€/ha)	216,24 €	216,24 €	216,24 €	216,24 €	216,24 €

DETALLE IMPORTES POR ANUALIDAD

<u>GRUPOS DE CULTIVO ADMITIDOS</u>	<u>SUP. COMPROM.</u>	<u>2018</u>	<u>2019</u>	<u>2020</u>	<u>2021</u>	<u>2022</u>
	<u>(ha)</u>					
FRUTALES SECANO	12,05	2.605,69 €	2.605,69 €	2.605,69 €	2.605,69 €	2.605,69 €

RECINTOS COMPROMETIDOS

<u>REF.</u>	<u>REFERENCIA SIGPAC</u>	<u>CULTIVO DESCRIPCIÓN CULTIVO</u>	<u>S/R</u>	<u>PEND. MEDIA (%)</u>	<u>SUP. DEC. ADMIN. (ha)</u>	<u>NU SUP. CERT. (ha)</u>	<u>SUP. CAMPO (ha)</u>	<u>SUP. COMPROM. (ha)</u>
-96431	04-099-035-00098-0003	104000 ALMENDROS-SIN VARIEDAD	S	8,84	1,08	0,98		0,98
1700000005185836	04-099-035-00098-0003	104000 ALMENDROS-SIN VARIEDAD	S	8,84	11,03	10,05		10,05
1700000005185851	04-099-049-00063-0001	104000 ALMENDROS-SIN VARIEDAD	S	18,16	1,02	1,02		1,02

INCIDENCIAS**INCIDENCIA DESCRIPCIÓN**

85001	El recinto declarado no cumple con las normas de producción ecológica (artículo 5-1 e), Orden 26 mayo 2015) Ref:1700000005185826 Recinto:04-099-017-00249-002 Cultivo:104000 ALMENDROS-SIN VARIEDAD Secano Ref:1700000005185827 Recinto:04-099-017-00250-001 Cultivo:104000 ALMENDROS-SIN VARIEDAD Secano Ref:1700000005185828 Recinto:04-099-017-00315-002 Cultivo:104000 ALMENDROS-SIN VARIEDAD Secano Ref:1700000005185829 Recinto:04-099-017-00359-001 Cultivo:104000 ALMENDROS-SIN VARIEDAD Secano Ref:1700000005185837 Recinto:04-099-049-00087-003 Cultivo:104000 ALMENDROS-SIN VARIEDAD Secano Ref:1700000005185838 Recinto:04-099-049-00119-007 Cultivo:104001 ALMENDROS-FITA MOLLAR Secano Ref:1700000005185842 Recinto:04-099-049-00151-001 Cultivo:104000 ALMENDROS-SIN VARIEDAD Secano Ref:1700000005185825 Recinto:04-099-049-00183-002 Cultivo:104000 ALMENDROS-SIN VARIEDAD Secano Ref:1700000005185823 Recinto:04-099-049-00184-004 Cultivo:104000 ALMENDROS-SIN VARIEDAD Secano
85002	Recinto declarado que no cumple en su totalidad con las normas de producción ecológica (artículo 5-1 e), Orden 26 mayo 2015) Ref:1700000005185836 Recinto:04-099-035-00098-003 Cultivo:104000 ALMENDROS-SIN VARIEDAD Secano Sup. Declarada:11,03 Superficie Certificada (Ha):10,05 Ref:-96431 Recinto:04-099-035-00098-003 Cultivo:104000 ALMENDROS-SIN VARIEDAD Secano Sup. Declarada:1,08 Superficie Certificada (Ha):0,98
85043	Recinto solicitado para 11.2.1.1 para las Convocatorias 2018 y 2015 para el mismo expediente. Ref:-96432 Recinto:04-099-049-00184-001 Cultivo:104000 ALMENDROS-SIN VARIEDAD Secano Superficie declarada (Hectáreas):0,39 Superficie declarada para el recinto físico (Hectáreas):4,64 Superficie certificada ecológica (Hectáreas):4,24 Exceso de superficie declarada (Hectáreas):0,4 Ref:-96433 Recinto:04-099-049-00184-001 Cultivo:104000 ALMENDROS-SIN VARIEDAD Secano Superficie declarada (Hectáreas):0,01 Superficie declarada para el recinto físico (Hectáreas):4,64 Superficie certificada ecológica (Hectáreas):4,24 Exceso de superficie declarada (Hectáreas):0,4

RESUMEN CRITERIOS DE SELECCIÓN

11.2.1.1 Mantenimiento de prácticas y métodos de agricultura ecológica: Cultivos permanentes distintos de olivar - Conv 2018. PUNTOS: 8,00

	<u>PUNTOS</u>	<u>CUMPLE</u>
Porcentaje de superficie determinada en Red Natura 2000	0,00	0.0%
Porcentaje de superficie determinada situada en zonas RAMSAR	0,00	0.0%
Porcentaje de superficie determinada en zonas vulnerables a la contaminación por nitratos	0,00	0.0%
Pendiente media de la explotación	2,00	9.63%
Porcentaje de Superficie de la explotación en municipios con más del 40 por ciento de su superficie agraria dentro de la Zona de desertificación	6,00	100.0%



DETALLE CRITERIOS DE SELECCIÓN**11.2.1.1 Mantenimiento de prácticas y métodos de agricultura ecológica: Cultivos permanentes distintos de olivar - Conv 2018.****PUNTOS: 8,00****Porcentaje de superficie determinada en Red Natura 2000****PUNTOS: 0,00 0.0%**

<u>REF.</u>	<u>REFERENCIA SIGPAC</u>	<u>CULTIVO</u>	<u>DESCRIPCIÓN CULTIVO</u>	<u>S/R</u>	<u>SUP. COMPROM.</u> <u>(ha)</u>	<u>SUP. CUMPLE</u> <u>(ha)</u>
-96431	04-099-035-00098-0003	104000	ALMENDROS-SIN VARIEDAD	S	0,98	0,00
1700000005185836	04-099-035-00098-0003	104000	ALMENDROS-SIN VARIEDAD	S	10,05	0,00
1700000005185851	04-099-049-00063-0001	104000	ALMENDROS-SIN VARIEDAD	S	1,02	0,00

Porcentaje de superficie determinada situada en zonas RAMSAR**PUNTOS: 0,00 0.0%**

<u>REF.</u>	<u>REFERENCIA SIGPAC</u>	<u>CULTIVO</u>	<u>DESCRIPCIÓN CULTIVO</u>	<u>S/R</u>	<u>SUP. COMPROM.</u> <u>(ha)</u>	<u>SUP. CUMPLE</u> <u>(ha)</u>
-96431	04-099-035-00098-0003	104000	ALMENDROS-SIN VARIEDAD	S	0,98	0,00
1700000005185836	04-099-035-00098-0003	104000	ALMENDROS-SIN VARIEDAD	S	10,05	0,00
1700000005185851	04-099-049-00063-0001	104000	ALMENDROS-SIN VARIEDAD	S	1,02	0,00

Porcentaje de superficie determinada en zonas vulnerables a la contaminación por nitratos**PUNTOS: 0,00 0.0%**

<u>REF.</u>	<u>REFERENCIA SIGPAC</u>	<u>CULTIVO</u>	<u>DESCRIPCIÓN CULTIVO</u>	<u>S/R</u>	<u>SUP. COMPROM.</u> <u>(ha)</u>	<u>SUP. CUMPLE</u> <u>(ha)</u>
1700000005185836	04-099-035-00098-0003	104000	ALMENDROS-SIN VARIEDAD	S	10,05	0,00
-96431	04-099-035-00098-0003	104000	ALMENDROS-SIN VARIEDAD	S	0,98	0,00
1700000005185851	04-099-049-00063-0001	104000	ALMENDROS-SIN VARIEDAD	S	1,02	0,00

Pendiente media de la explotación**PUNTOS: 2,00 9.63%**

<u>REF.</u>	<u>REFERENCIA SIGPAC</u>	<u>CULTIVO</u>	<u>DESCRIPCIÓN CULTIVO</u>	<u>S/R</u>	<u>PENDIENTE MEDIA (%)</u>	<u>SUP. COMPROM.</u> <u>(ha)</u>
1700000005185836	04-099-035-00098-0003	104000	ALMENDROS-SIN VARIEDAD	S	8,84	10,05
-96431	04-099-035-00098-0003	104000	ALMENDROS-SIN VARIEDAD	S	8,84	0,98
1700000005185851	04-099-049-00063-0001	104000	ALMENDROS-SIN VARIEDAD	S	18,16	1,02

Porcentaje de Superficie de la explotación en municipios con más del 40 por ciento de su superficie agraria dentro de la Zona de desertificación**PUNTOS: 6,00 100.0%**

<u>REF.</u>	<u>REFERENCIA SIGPAC</u>	<u>CULTIVO</u>	<u>DESCRIPCIÓN CULTIVO</u>	<u>S/R</u>	<u>SUP. COMPROM.</u> <u>(ha)</u>	<u>SUP. CUMPLE</u> <u>(ha)</u>
1700000005185836	04-099-035-00098-0003	104000	ALMENDROS-SIN VARIEDAD	S	10,05	10,05
-96431	04-099-035-00098-0003	104000	ALMENDROS-SIN VARIEDAD	S	0,98	0,98
1700000005185851	04-099-049-00063-0001	104000	ALMENDROS-SIN VARIEDAD	S	1,02	1,02



<u>APELLIDOS Y NOMBRE / RAZÓN SOCIAL</u>	<u>NIF</u>	<u>EXPEDIENTE</u>	<u>SUP. COMPROMETIDA</u>		
			<u>(ha)</u>		
MOLINO RODRIGUEZ GERTRUDIS	****8557*	1199693	16.43		
RESOLUCIÓN					
ADMITIDO					
IMPORTES POR ANUALIDAD					
	<u>2018</u>	<u>2019</u>	<u>2020</u>	<u>2021</u>	<u>2022</u>
IMPORTE MÁXIMO SUBVENCIONABLE	3.552,82 €	3.552,82 €	3.552,82 €	3.552,82 €	3.552,82 €
IMPORTE MEDIO DE TRANSFERENCIA (€/ha)	216,24 €	216,24 €	216,24 €	216,24 €	216,24 €

DETALLE IMPORTES POR ANUALIDAD

<u>GRUPOS DE CULTIVO ADMITIDOS</u>	<u>SUP. COMPROM.</u>	<u>2018</u>	<u>2019</u>	<u>2020</u>	<u>2021</u>	<u>2022</u>
	<u>(ha)</u>					
FRUTALES SECANO	16,43	3.552,82 €	3.552,82 €	3.552,82 €	3.552,82 €	3.552,82 €

RECINTOS COMPROMETIDOS

<u>REF.</u>	<u>REFERENCIA SIGPAC</u>	<u>CULTIVO DESCRIPCIÓN CULTIVO</u>	<u>S/R</u>	<u>PEND. MEDIA (%)</u>	<u>SUP. DEC. ADMIN. (ha)</u>	<u>NU SUP. CERT. (ha)</u>	<u>SUP. CAMPO (ha)</u>	<u>SUP. COMPROM. (ha)</u>
1700000006727411	04-070-004-00241-0001	104000 ALMENDROS-SIN VARIEDAD	S	7,31	12,28	12,28		12,28
1700000006727412	04-070-012-00430-0001	104000 ALMENDROS-SIN VARIEDAD	S	9,38	0,41	0,41		0,41
1700000006727413	04-070-014-00121-0003	104000 ALMENDROS-SIN VARIEDAD	S	24,01	0,75	0,75		0,75
1700000006727410	04-006-013-00008-0007	104000 ALMENDROS-SIN VARIEDAD	S	24,12	2,99	2,99		2,99

INCIDENCIAS**INCIDENCIA DESCRIPCIÓN**

85001 El recinto declarado no cumple con las normas de producción ecológica (artículo 5-1 e), Orden 26 mayo 2015)
Ref:-148930 Recinto:04-070-012-00004-001 Cultivo:104000 ALMENDROS-SIN VARIEDAD Secano

RESUMEN CRITERIOS DE SELECCIÓN

11.2.1.1 Mantenimiento de prácticas y métodos de agricultura ecológica: Cultivos permanentes distintos de olivar - Conv 2018. PUNTOS: 8,00

	<u>PUNTOS</u>	<u>CUMPLE</u>
Porcentaje de superficie determinada en Red Natura 2000	0,00	0.0%
Porcentaje de superficie determinada situada en zonas RAMSAR	0,00	0.0%
Porcentaje de superficie determinada en zonas vulnerables a la contaminación por nitratos	0,00	0.0%
Pendiente media de la explotación	2,00	11.18%
Porcentaje de Superficie de la explotación en municipios con más del 40 por ciento de su superficie agraria dentro de la Zona de desertificación	6,00	100.0%



DETALLE CRITERIOS DE SELECCIÓN**11.2.1.1 Mantenimiento de prácticas y métodos de agricultura ecológica: Cultivos permanentes distintos de olivar - Conv 2018.****PUNTOS: 8,00****Porcentaje de superficie determinada en Red Natura 2000****PUNTOS: 0,00 0.0%**

<u>REF.</u>	<u>REFERENCIA SIGPAC</u>	<u>CULTIVO</u>	<u>DESCRIPCIÓN CULTIVO</u>	<u>S/R</u>	<u>SUP. COMPROM. (ha)</u>	<u>SUP. CUMPLE (ha)</u>
170000006727410	04-006-013-00008-0007	104000	ALMENDROS-SIN VARIEDAD	S	2,99	0,00
170000006727411	04-070-004-00241-0001	104000	ALMENDROS-SIN VARIEDAD	S	12,28	0,00
170000006727412	04-070-012-00430-0001	104000	ALMENDROS-SIN VARIEDAD	S	0,41	0,00
170000006727413	04-070-014-00121-0003	104000	ALMENDROS-SIN VARIEDAD	S	0,75	0,00

Porcentaje de superficie determinada situada en zonas RAMSAR**PUNTOS: 0,00 0.0%**

<u>REF.</u>	<u>REFERENCIA SIGPAC</u>	<u>CULTIVO</u>	<u>DESCRIPCIÓN CULTIVO</u>	<u>S/R</u>	<u>SUP. COMPROM. (ha)</u>	<u>SUP. CUMPLE (ha)</u>
170000006727410	04-006-013-00008-0007	104000	ALMENDROS-SIN VARIEDAD	S	2,99	0,00
170000006727411	04-070-004-00241-0001	104000	ALMENDROS-SIN VARIEDAD	S	12,28	0,00
170000006727412	04-070-012-00430-0001	104000	ALMENDROS-SIN VARIEDAD	S	0,41	0,00
170000006727413	04-070-014-00121-0003	104000	ALMENDROS-SIN VARIEDAD	S	0,75	0,00

Porcentaje de superficie determinada en zonas vulnerables a la contaminación por nitratos**PUNTOS: 0,00 0.0%**

<u>REF.</u>	<u>REFERENCIA SIGPAC</u>	<u>CULTIVO</u>	<u>DESCRIPCIÓN CULTIVO</u>	<u>S/R</u>	<u>SUP. COMPROM. (ha)</u>	<u>SUP. CUMPLE (ha)</u>
170000006727410	04-006-013-00008-0007	104000	ALMENDROS-SIN VARIEDAD	S	2,99	0,00
170000006727411	04-070-004-00241-0001	104000	ALMENDROS-SIN VARIEDAD	S	12,28	0,00
170000006727412	04-070-012-00430-0001	104000	ALMENDROS-SIN VARIEDAD	S	0,41	0,00
170000006727413	04-070-014-00121-0003	104000	ALMENDROS-SIN VARIEDAD	S	0,75	0,00

Pendiente media de la explotación**PUNTOS: 2,00 11.18%**

<u>REF.</u>	<u>REFERENCIA SIGPAC</u>	<u>CULTIVO</u>	<u>DESCRIPCIÓN CULTIVO</u>	<u>S/R</u>	<u>PENDIENTE MEDIA (%)</u>	<u>SUP. COMPROM. (ha)</u>
170000006727410	04-006-013-00008-0007	104000	ALMENDROS-SIN VARIEDAD	S	24,12	2,99
170000006727411	04-070-004-00241-0001	104000	ALMENDROS-SIN VARIEDAD	S	7,31	12,28
170000006727412	04-070-012-00430-0001	104000	ALMENDROS-SIN VARIEDAD	S	9,38	0,41
170000006727413	04-070-014-00121-0003	104000	ALMENDROS-SIN VARIEDAD	S	24,01	0,75

Porcentaje de Superficie de la explotación en municipios con más del 40 por ciento de su superficie agraria dentro de la Zona de desertificación**PUNTOS: 6,00 100.0%**

<u>REF.</u>	<u>REFERENCIA SIGPAC</u>	<u>CULTIVO</u>	<u>DESCRIPCIÓN CULTIVO</u>	<u>S/R</u>	<u>SUP. COMPROM. (ha)</u>	<u>SUP. CUMPLE (ha)</u>
170000006727410	04-006-013-00008-0007	104000	ALMENDROS-SIN VARIEDAD	S	2,99	2,99
170000006727411	04-070-004-00241-0001	104000	ALMENDROS-SIN VARIEDAD	S	12,28	12,28
170000006727412	04-070-012-00430-0001	104000	ALMENDROS-SIN VARIEDAD	S	0,41	0,41
170000006727413	04-070-014-00121-0003	104000	ALMENDROS-SIN VARIEDAD	S	0,75	0,75



<u>APELLIDOS Y NOMBRE / RAZÓN SOCIAL</u>	<u>NIF</u>	<u>EXPEDIENTE</u>	<u>SUP. COMPROMETIDA</u>		
			<u>(ha)</u>		
MONTIEL MORATA ANDRES	****1062*	1040637	0.5		
RESOLUCIÓN					
ADMITIDO					
IMPORTES POR ANUALIDAD					
	<u>2018</u>	<u>2019</u>	<u>2020</u>	<u>2021</u>	<u>2022</u>
IMPORTE MÁXIMO SUBVENCIONABLE	174,83 €	174,83 €	174,83 €	174,83 €	174,83 €
IMPORTE MEDIO DE TRANSFERENCIA (€/ha)	349,66 €	349,66 €	349,66 €	349,66 €	349,66 €

DETALLE IMPORTES POR ANUALIDAD

<u>GRUPOS DE CULTIVO ADMITIDOS</u>	<u>SUP. COMPROM.</u>	<u>2018</u>	<u>2019</u>	<u>2020</u>	<u>2021</u>	<u>2022</u>
	<u>(ha)</u>					
FRUTALES REGADÍO	0,50	174,83 €	174,83 €	174,83 €	174,83 €	174,83 €

RECINTOS COMPROMETIDOS

<u>REF.</u>	<u>REFERENCIA SIGPAC</u>	<u>CULTIVO DESCRIPCIÓN CULTIVO</u>	<u>S/R</u>	<u>PEND. MEDIA</u>	<u>SUP. DEC. ADMIN.</u>	<u>NU SUP. CERT.</u>	<u>SUP. CAMPO</u>	<u>SUP. COMPROM.</u>
				<u>(%)</u>	<u>(ha)</u>	<u>(ha)</u>	<u>(ha)</u>	<u>(ha)</u>
1700000005238978	04-024-002-00106-0001	206000 NARANJO-SIN VARIEDAD	R	2,99	0,50	0,50		0,50

RESUMEN CRITERIOS DE SELECCIÓN

11.2.1.1 Mantenimiento de prácticas y métodos de agricultura ecológica: Cultivos permanentes distintos de olivar - Conv 2018. PUNTOS: 11,00

	<u>PUNTOS</u>	<u>CUMPLE</u>
Porcentaje de superficie determinada en Red Natura 2000	0,00	0.0%
Porcentaje de superficie determinada situada en zonas RAMSAR	0,00	0.0%
Porcentaje de superficie determinada en zonas vulnerables a la contaminación por nitratos	4,00	100.0%
Pendiente media de la explotación	1,00	3.0%
Porcentaje de Superficie de la explotación en municipios con más del 40 por ciento de su superficie agraria dentro de la Zona de desertificación	6,00	100.0%



DETALLE CRITERIOS DE SELECCIÓN**11.2.1.1 Mantenimiento de prácticas y métodos de agricultura ecológica: Cultivos permanentes distintos de olivar - Conv 2018.****PUNTOS: 11,00****Porcentaje de superficie determinada en Red Natura 2000****PUNTOS: 0,00 0.0%**

<u>REF.</u>	<u>REFERENCIA SIGPAC</u>	<u>CULTIVO</u>	<u>DESCRIPCIÓN CULTIVO</u>	<u>S/R</u>	<u>SUP. COMPROM. (ha)</u>	<u>SUP. CUMPLE (ha)</u>
1700000005238978	04-024-002-00106-0001	206000	NARANJO-SIN VARIEDAD	R	0,50	0,00

Porcentaje de superficie determinada situada en zonas RAMSAR**PUNTOS: 0,00 0.0%**

<u>REF.</u>	<u>REFERENCIA SIGPAC</u>	<u>CULTIVO</u>	<u>DESCRIPCIÓN CULTIVO</u>	<u>S/R</u>	<u>SUP. COMPROM. (ha)</u>	<u>SUP. CUMPLE (ha)</u>
1700000005238978	04-024-002-00106-0001	206000	NARANJO-SIN VARIEDAD	R	0,50	0,00

Porcentaje de superficie determinada en zonas vulnerables a la contaminación por nitratos**PUNTOS: 4,00 100.0%**

<u>REF.</u>	<u>REFERENCIA SIGPAC</u>	<u>CULTIVO</u>	<u>DESCRIPCIÓN CULTIVO</u>	<u>S/R</u>	<u>SUP. COMPROM. (ha)</u>	<u>SUP. CUMPLE (ha)</u>
1700000005238978	04-024-002-00106-0001	206000	NARANJO-SIN VARIEDAD	R	0,50	0,50

Pendiente media de la explotación**PUNTOS: 1,00 3.0%**

<u>REF.</u>	<u>REFERENCIA SIGPAC</u>	<u>CULTIVO</u>	<u>DESCRIPCIÓN CULTIVO</u>	<u>S/R</u>	<u>PENDIENTE MEDIA (%)</u>	<u>SUP. COMPROM. (ha)</u>
1700000005238978	04-024-002-00106-0001	206000	NARANJO-SIN VARIEDAD	R	2,99	0,50

Porcentaje de Superficie de la explotación en municipios con más del 40 por ciento de su superficie agraria dentro de la Zona de desertificación**PUNTOS: 6,00 100.0%**

<u>REF.</u>	<u>REFERENCIA SIGPAC</u>	<u>CULTIVO</u>	<u>DESCRIPCIÓN CULTIVO</u>	<u>S/R</u>	<u>SUP. COMPROM. (ha)</u>	<u>SUP. CUMPLE (ha)</u>
1700000005238978	04-024-002-00106-0001	206000	NARANJO-SIN VARIEDAD	R	0,50	0,50



<u>APELLIDOS Y NOMBRE / RAZÓN SOCIAL</u>	<u>NIF</u>	<u>EXPEDIENTE</u>	<u>SUP. COMPROMETIDA</u>		
			<u>(ha)</u>		
MOTA BALLESTEROS MARIA	***6818*	1171424	3.16		
RESOLUCIÓN					
ADMITIDO					
IMPORTE POR ANUALIDAD					
	2018	2019	2020	2021	2022
IMPORTE MÁXIMO SUBVENCIONABLE	683,32 €	683,32 €	683,32 €	683,32 €	683,32 €
IMPORTE MEDIO DE TRANSFERENCIA (€/ha)	216,24 €	216,24 €	216,24 €	216,24 €	216,24 €

DETALLE IMPORTES POR ANUALIDAD

<u>GRUPOS DE CULTIVO ADMITIDOS</u>	<u>SUP. COMPROM.</u>	2018	2019	2020	2021	2022
	<u>(ha)</u>					
FRUTALES SECANO	3,16	683,32 €	683,32 €	683,32 €	683,32 €	683,32 €

RECINTOS COMPROMETIDOS

<u>REF.</u>	<u>REFERENCIA SIGPAC</u>	<u>CULTIVO DESCRIPCIÓN CULTIVO</u>	<u>S/R</u>	<u>PEND. MEDIA</u>	<u>SUP. DEC. ADMIN.</u>	<u>NU SUP. CERT.</u>	<u>SUP. CAMPO</u>	<u>SUP. COMPROM.</u>
				<u>(%)</u>	<u>(ha)</u>	<u>(ha)</u>	<u>(ha)</u>	<u>(ha)</u>
1700000006939358	04-037-064-00007-0003	104000 ALMENDROS-SIN VARIEDAD	S	8,08	1,37	1,37		1,37
1700000006939359	04-037-064-00007-0006	104000 ALMENDROS-SIN VARIEDAD	S	9,59	1,79	1,79		1,79

INCIDENCIAS**INCIDENCIA DESCRIPCIÓN**

85001 El recinto declarado no cumple con las normas de producción ecológica (artículo 5-1 e), Orden 26 mayo 2015)
 Ref:1700000006939360 Recinto:04-037-064-00015-002 Cultivo:104000 ALMENDROS-SIN VARIEDAD Secano
 Ref:1700000006939361 Recinto:04-037-064-00015-010 Cultivo:104000 ALMENDROS-SIN VARIEDAD Secano

RESUMEN CRITERIOS DE SELECCIÓN

11.2.1.1 Mantenimiento de prácticas y métodos de agricultura ecológica: Cultivos permanentes distintos de olivar - Conv 2018. PUNTOS: 8,00

	<u>PUNTOS</u>	<u>CUMPLE</u>
Porcentaje de superficie determinada en Red Natura 2000	0,00	0.0%
Porcentaje de superficie determinada situada en zonas RAMSAR	0,00	0.0%
Porcentaje de superficie determinada en zonas vulnerables a la contaminación por nitratos	0,00	0.0%
Pendiente media de la explotación	2,00	8.94%
Porcentaje de Superficie de la explotación en municipios con más del 40 por ciento de su superficie agraria dentro de la Zona de desertificación	6,00	100.0%



DETALLE CRITERIOS DE SELECCIÓN**11.2.1.1 Mantenimiento de prácticas y métodos de agricultura ecológica: Cultivos permanentes distintos de olivar - Conv 2018.****PUNTOS: 8,00****Porcentaje de superficie determinada en Red Natura 2000****PUNTOS: 0,00 0.0%**

<u>REF.</u>	<u>REFERENCIA SIGPAC</u>	<u>CULTIVO</u>	<u>DESCRIPCIÓN CULTIVO</u>	<u>S/R</u>	<u>SUP. COMPROM. (ha)</u>	<u>SUP. CUMPLE (ha)</u>
170000006939358	04-037-064-00007-0003	104000	ALMENDROS-SIN VARIEDAD	S	1,37	0,00
1700000006939359	04-037-064-00007-0006	104000	ALMENDROS-SIN VARIEDAD	S	1,79	0,00

Porcentaje de superficie determinada situada en zonas RAMSAR**PUNTOS: 0,00 0.0%**

<u>REF.</u>	<u>REFERENCIA SIGPAC</u>	<u>CULTIVO</u>	<u>DESCRIPCIÓN CULTIVO</u>	<u>S/R</u>	<u>SUP. COMPROM. (ha)</u>	<u>SUP. CUMPLE (ha)</u>
1700000006939358	04-037-064-00007-0003	104000	ALMENDROS-SIN VARIEDAD	S	1,37	0,00
1700000006939359	04-037-064-00007-0006	104000	ALMENDROS-SIN VARIEDAD	S	1,79	0,00

Porcentaje de superficie determinada en zonas vulnerables a la contaminación por nitratos**PUNTOS: 0,00 0.0%**

<u>REF.</u>	<u>REFERENCIA SIGPAC</u>	<u>CULTIVO</u>	<u>DESCRIPCIÓN CULTIVO</u>	<u>S/R</u>	<u>SUP. COMPROM. (ha)</u>	<u>SUP. CUMPLE (ha)</u>
1700000006939358	04-037-064-00007-0003	104000	ALMENDROS-SIN VARIEDAD	S	1,37	0,00
1700000006939359	04-037-064-00007-0006	104000	ALMENDROS-SIN VARIEDAD	S	1,79	0,00

Pendiente media de la explotación**PUNTOS: 2,00 8.94%**

<u>REF.</u>	<u>REFERENCIA SIGPAC</u>	<u>CULTIVO</u>	<u>DESCRIPCIÓN CULTIVO</u>	<u>S/R</u>	<u>PENDIENTE MEDIA (%)</u>	<u>SUP. COMPROM. (ha)</u>
1700000006939358	04-037-064-00007-0003	104000	ALMENDROS-SIN VARIEDAD	S	8,08	1,37
1700000006939359	04-037-064-00007-0006	104000	ALMENDROS-SIN VARIEDAD	S	9,59	1,79

Porcentaje de Superficie de la explotación en municipios con más del 40 por ciento de su superficie agraria dentro de la Zona de desertificación**PUNTOS: 6,00 100.0%**

<u>REF.</u>	<u>REFERENCIA SIGPAC</u>	<u>CULTIVO</u>	<u>DESCRIPCIÓN CULTIVO</u>	<u>S/R</u>	<u>SUP. COMPROM. (ha)</u>	<u>SUP. CUMPLE (ha)</u>
1700000006939358	04-037-064-00007-0003	104000	ALMENDROS-SIN VARIEDAD	S	1,37	1,37
1700000006939359	04-037-064-00007-0006	104000	ALMENDROS-SIN VARIEDAD	S	1,79	1,79



<u>APELLIDOS Y NOMBRE / RAZÓN SOCIAL</u>	<u>NIF</u>	<u>EXPEDIENTE</u>	<u>SUP. COMPROMETIDA</u>		
			<u>(ha)</u>		
MOTA RODRIGUEZ JUAN JESUS	***6843*	1074017	2.75		
<u>RESOLUCIÓN</u>					
ADMITIDO					
<u>IMPORTE POR ANUALIDAD</u>					

	<u>2018</u>	<u>2019</u>	<u>2020</u>	<u>2021</u>	<u>2022</u>
IMPORTE MÁXIMO SUBVENCIONABLE	594,66 €	594,66 €	594,66 €	594,66 €	594,66 €
IMPORTE MEDIO DE TRANSFERENCIA (€/ha)	216,24 €	216,24 €	216,24 €	216,24 €	216,24 €

DETALLE IMPORTES POR ANUALIDAD

<u>GRUPOS DE CULTIVO ADMITIDOS</u>	<u>SUP. COMPROM.</u>	<u>2018</u>	<u>2019</u>	<u>2020</u>	<u>2021</u>	<u>2022</u>
	<u>(ha)</u>					
FRUTALES SECANO	2,75	594,66 €	594,66 €	594,66 €	594,66 €	594,66 €

RECINTOS COMPROMETIDOS

<u>REF.</u>	<u>REFERENCIA SIGPAC</u>	<u>CULTIVO DESCRIPCIÓN CULTIVO</u>	<u>S/R</u>	<u>PEND. MEDIA (%)</u>	<u>SUP. DEC. ADMIN. (ha)</u>	<u>NU SUP. CERT. (ha)</u>	<u>SUP. CAMPO (ha)</u>	<u>SUP. COMPROM. (ha)</u>
1700000005176034	04-037-057-00042-0001	104000 ALMENDROS-SIN VARIEDAD	S	5,20	0,83	0,83		0,83
1700000005176032	04-037-046-00084-0001	104000 ALMENDROS-SIN VARIEDAD	S	7,45	1,92	1,92		1,92

RESUMEN CRITERIOS DE SELECCIÓN

11.2.1.1 Mantenimiento de prácticas y métodos de agricultura ecológica: Cultivos permanentes distintos de olivar - Conv 2018. PUNTOS: 7,00

	<u>PUNTOS</u>	<u>CUMPLE</u>
Porcentaje de superficie determinada en Red Natura 2000	0,00	0.0%
Porcentaje de superficie determinada situada en zonas RAMSAR	0,00	0.0%
Porcentaje de superficie determinada en zonas vulnerables a la contaminación por nitratos	0,00	0.0%
Pendiente media de la explotación	1,00	6.77%
Porcentaje de Superficie de la explotación en municipios con más del 40 por ciento de su superficie agraria dentro de la Zona de desertificación	6,00	100.0%



DETALLE CRITERIOS DE SELECCIÓN**11.2.1.1 Mantenimiento de prácticas y métodos de agricultura ecológica: Cultivos permanentes distintos de olivar - Conv 2018.****PUNTOS: 7,00****Porcentaje de superficie determinada en Red Natura 2000****PUNTOS: 0,00 0.0%**

<u>REF.</u>	<u>REFERENCIA SIGPAC</u>	<u>CULTIVO</u>	<u>DESCRIPCIÓN CULTIVO</u>	<u>S/R</u>	<u>SUP. COMPROM. (ha)</u>	<u>SUP. CUMPLE (ha)</u>
1700000005176032	04-037-046-00084-0001	104000	ALMENDROS-SIN VARIEDAD	S	1,92	0,00
1700000005176034	04-037-057-00042-0001	104000	ALMENDROS-SIN VARIEDAD	S	0,83	0,00

Porcentaje de superficie determinada situada en zonas RAMSAR**PUNTOS: 0,00 0.0%**

<u>REF.</u>	<u>REFERENCIA SIGPAC</u>	<u>CULTIVO</u>	<u>DESCRIPCIÓN CULTIVO</u>	<u>S/R</u>	<u>SUP. COMPROM. (ha)</u>	<u>SUP. CUMPLE (ha)</u>
1700000005176032	04-037-046-00084-0001	104000	ALMENDROS-SIN VARIEDAD	S	1,92	0,00
1700000005176034	04-037-057-00042-0001	104000	ALMENDROS-SIN VARIEDAD	S	0,83	0,00

Porcentaje de superficie determinada en zonas vulnerables a la contaminación por nitratos**PUNTOS: 0,00 0.0%**

<u>REF.</u>	<u>REFERENCIA SIGPAC</u>	<u>CULTIVO</u>	<u>DESCRIPCIÓN CULTIVO</u>	<u>S/R</u>	<u>SUP. COMPROM. (ha)</u>	<u>SUP. CUMPLE (ha)</u>
1700000005176032	04-037-046-00084-0001	104000	ALMENDROS-SIN VARIEDAD	S	1,92	0,00
1700000005176034	04-037-057-00042-0001	104000	ALMENDROS-SIN VARIEDAD	S	0,83	0,00

Pendiente media de la explotación**PUNTOS: 1,00 6.77%**

<u>REF.</u>	<u>REFERENCIA SIGPAC</u>	<u>CULTIVO</u>	<u>DESCRIPCIÓN CULTIVO</u>	<u>S/R</u>	<u>PENDIENTE MEDIA (%)</u>	<u>SUP. COMPROM. (ha)</u>
1700000005176032	04-037-046-00084-0001	104000	ALMENDROS-SIN VARIEDAD	S	7,45	1,92
1700000005176034	04-037-057-00042-0001	104000	ALMENDROS-SIN VARIEDAD	S	5,20	0,83

Porcentaje de Superficie de la explotación en municipios con más del 40 por ciento de su superficie agraria dentro de la Zona de desertificación**PUNTOS: 6,00 100.0%**

<u>REF.</u>	<u>REFERENCIA SIGPAC</u>	<u>CULTIVO</u>	<u>DESCRIPCIÓN CULTIVO</u>	<u>S/R</u>	<u>SUP. COMPROM. (ha)</u>	<u>SUP. CUMPLE (ha)</u>
1700000005176032	04-037-046-00084-0001	104000	ALMENDROS-SIN VARIEDAD	S	1,92	1,92
1700000005176034	04-037-057-00042-0001	104000	ALMENDROS-SIN VARIEDAD	S	0,83	0,83



<u>APELLIDOS Y NOMBRE / RAZÓN SOCIAL</u>	<u>NIF</u>	<u>EXPEDIENTE</u>	<u>SUP. COMPROMETIDA</u> <u>(ha)</u>
MOTOS ALIAGA LEOPOLDO	****7656*	1197473	0

RESOLUCIÓN INADMITIDO

DETALLE IMPORTES POR ANUALIDAD**GRUPOS DE CULTIVO NO ADMITIDOS**

HERBÁCEOS

HERBÁCEOS NO ELEGIBLES

RECINTOS COMPROMETIDOS

<u>REF.</u>	<u>REFERENCIA SIGPAC</u>	<u>CULTIVO DESCRIPCIÓN CULTIVO</u>	<u>S/R</u>	<u>PEND. MEDIA (%)</u>	<u>SUP. DEC. ADMIN. (ha)</u>	<u>NU SUP. CERT. (ha)</u>	<u>SUP. CAMPO (ha)</u>	<u>SUP. COMPROM. (ha)</u>
170000006850844	04-098-088-00113-0001	20901 BARBECHO TRADICIONAL-SIN CUBIERTA VEGETAL	S	1,56	0,67	0,67		0,67
170000006850851	04-098-038-00044-0001	5000 CEBADA-SIN VARIEDAD	R	1,71	0,22	0,22		0,22
170000006850843	04-098-088-00076-0001	20901 BARBECHO TRADICIONAL-SIN CUBIERTA VEGETAL	S	2,18	0,67	0,67		0,67
170000006850874	04-098-038-00030-0002	8000 AVENA-SIN VARIEDAD	S	4,36	0,15	0,15		0,15
170000006850849	04-098-037-00281-0002	20901 BARBECHO TRADICIONAL-SIN CUBIERTA VEGETAL	S	4,91	0,49	0,49		0,49
170000006850835	04-063-048-00072-0001	20901 BARBECHO TRADICIONAL-SIN CUBIERTA VEGETAL	R	5,72	0,23	0,23		0,23
170000006850865	04-098-086-00037-0002	20901 BARBECHO TRADICIONAL-SIN CUBIERTA VEGETAL	S	5,98	1,19	1,19		1,19
170000006850871	04-098-086-00032-0002	20901 BARBECHO TRADICIONAL-SIN CUBIERTA VEGETAL	S	5,98	0,19	0,19		0,19
170000006850841	04-098-086-00027-0001	20901 BARBECHO TRADICIONAL-SIN CUBIERTA VEGETAL	S	6,32	0,41	0,41		0,41
170000006850839	04-098-086-00038-0001	20901 BARBECHO TRADICIONAL-SIN CUBIERTA VEGETAL	S	7,38	1,53	1,53		1,53
170000006850872	04-098-086-00033-0001	20901 BARBECHO TRADICIONAL-SIN CUBIERTA VEGETAL	S	7,47	0,25	0,25		0,25
170000006850873	04-098-038-00029-0004	8000 AVENA-SIN VARIEDAD	S	7,79	1,22	1,22		1,22
170000006850840	04-098-086-00011-0001	20901 BARBECHO TRADICIONAL-SIN CUBIERTA VEGETAL	S	7,94	0,21	0,21		0,21
170000006850836	04-098-037-00266-0001	20901 BARBECHO TRADICIONAL-SIN CUBIERTA VEGETAL	S	9,41	0,95	0,95		0,95
170000006850837	04-098-037-00265-0001	20901 BARBECHO TRADICIONAL-SIN CUBIERTA VEGETAL	S	9,52	1,14	1,14		1,14
170000006850867	04-063-010-00050-0002	20901 BARBECHO TRADICIONAL-SIN CUBIERTA VEGETAL	S	9,77	1,80	1,80		1,80
170000006850848	04-098-037-00284-0002	20901 BARBECHO TRADICIONAL-SIN CUBIERTA VEGETAL	S	10,53	0,29	0,29		0,29
170000006850852	04-098-038-00030-0001	8000 AVENA-SIN VARIEDAD	S	10,98	1,22	1,22		1,22
170000006850842	04-098-086-00009-0001	20901 BARBECHO TRADICIONAL-SIN CUBIERTA VEGETAL	S	11,26	0,20	0,20		0,20
170000006850862	04-098-038-00148-0001	5000 CEBADA-SIN VARIEDAD	S	11,71	0,30	0,30		0,30
170000006850850	04-098-037-00340-0003	20901 BARBECHO TRADICIONAL-SIN CUBIERTA VEGETAL	S	11,86	6,90	6,93		6,90
170000006850853	04-098-038-00036-0001	5000 CEBADA-SIN VARIEDAD	R	11,92	0,04	0,04		0,04
170000006850834	04-063-010-00050-0003	20901 BARBECHO TRADICIONAL-SIN CUBIERTA VEGETAL	S	12,07	0,40	0,40		0,40
170000006850855	04-098-038-00021-0001	8000 AVENA-SIN VARIEDAD	S	12,09	1,52	1,52		1,52
170000006850878	04-098-038-00021-0001	8000 AVENA-SIN VARIEDAD	S	12,09	5,16	5,16		5,16
170000006850877	04-098-038-00020-0004	8000 AVENA-SIN VARIEDAD	S	12,71	1,92	1,92		1,92
170000006850858	04-098-038-00031-0001	5000 CEBADA-SIN VARIEDAD	S	12,72	1,46	1,46		1,46
170000006850861	04-098-038-00018-0001	5000 CEBADA-SIN VARIEDAD	S	13,72	2,43	2,43		2,43
170000006850863	04-098-038-00017-0003	5000 CEBADA-SIN VARIEDAD	S	14,28	0,90	0,90		0,90
170000006850870	04-098-086-00032-0003	20901 BARBECHO TRADICIONAL-SIN CUBIERTA VEGETAL	S	14,83	0,39	0,39		0,39
170000006850866	04-098-037-00275-0004	20901 BARBECHO TRADICIONAL-SIN CUBIERTA VEGETAL	S	16,06	1,48	1,48		1,48
170000006850838	04-098-037-00275-0006	20901 BARBECHO TRADICIONAL-SIN CUBIERTA VEGETAL	S	17,61	0,12	0,12		0,12
170000006850869	04-098-086-00031-0001	20901 BARBECHO TRADICIONAL-SIN CUBIERTA VEGETAL	S	17,67	0,70	0,70		0,70
170000006850847	04-098-037-00343-0001	20901 BARBECHO TRADICIONAL-SIN CUBIERTA VEGETAL	S	20,97	1,00	0,98		0,98
170000006850859	04-098-038-00031-0003	5000 CEBADA-SIN VARIEDAD	S	23,48	0,22	0,22		0,22
170000006850860	04-098-038-00032-0001	5000 CEBADA-SIN VARIEDAD	S	24,04	0,93	0,93		0,93
170000006850857	04-098-038-00034-0001	5000 CEBADA-SIN VARIEDAD	S	29,98	0,07	0,07		0,07
170000006850856	04-098-038-00033-0001	5000 CEBADA-SIN VARIEDAD	S	30,35	0,10	0,10		0,10

INCIDENCIAS**INCIDENCIA DESCRIPCIÓN**

7106	No indica en el impreso INFO_ADICIONAL-Reverso el Organismo de Control al que pertenece.
85001	El recinto declarado no cumple con las normas de producción ecológica (artículo 5-1 e), Orden 26 mayo 2015) Ref:1700000006850845 Recinto:04-098-037-00340-008 Cultivo:20901 BARBECHO TRADICIONAL-SIN CUBIERTA VEGETAL Secano Ref:1700000006850846 Recinto:04-098-037-00343-003 Cultivo:20901 BARBECHO TRADICIONAL-SIN CUBIERTA VEGETAL Secano Ref:1700000006850864 Recinto:04-098-037-00343-004 Cultivo:20901 BARBECHO TRADICIONAL-SIN CUBIERTA VEGETAL Secano Ref:1700000006850854 Recinto:04-098-038-00038-001 Cultivo:5000 CEBADA-SIN VARIEDAD Regadío
85002	Recinto declarado que no cumple en su totalidad con las normas de producción ecológica (artículo 5-1 e), Orden 26 mayo 2015) Ref:1700000006850847 Recinto:04-098-037-00343-001 Cultivo:20901 BARBECHO TRADICIONAL-SIN CUBIERTA VEGETAL Secano Sup. Declarada:1 Superficie Certificada (Ha):0,98
85040	El solicitante se encuentra en situación de retirada de la certificación por su organismo de control

RESUMEN CRITERIOS DE SELECCIÓN**11.2.1.1 Mantenimiento de prácticas y métodos de agricultura ecológica: Cultivos herbáceos - Conv 2018.** PUNTOS: 8,00

	PUNTOS	CUMPLE
Porcentaje de superficie determinada en Red Natura 2000	0,00	0.0%
Porcentaje de superficie determinada situada en zonas RAMSAR	0,00	0.0%
Porcentaje de superficie determinada en zonas vulnerables a la contaminación por nitratos	0,00	0.0%
Pendiente media de la explotación	2,00	11.69%
Porcentaje de Superficie de la explotación en municipios con más del 40 por ciento de su superficie agraria dentro de la Zona de desertificación	6,00	100.0%

DETALLE CRITERIOS DE SELECCIÓN**11.2.1.1 Mantenimiento de prácticas y métodos de agricultura ecológica: Cultivos herbáceos - Conv 2018.** PUNTOS: 8,00

REF.	REFERENCIA SIGPAC	CULTIVO	DESCRIPCIÓN CULTIVO	S/R	PUNTOS:	SUP. COMPROM. (ha)	SUP. CUMPLE (ha)
1700000006850867	04-063-010-00050-0002	20901	BARBECHO TRADICIONAL-SIN CUBIERTA VEGETAL	S	0,00	0.0%	0,00
1700000006850834	04-063-010-00050-0003	20901	BARBECHO TRADICIONAL-SIN CUBIERTA VEGETAL	S			0,00
1700000006850835	04-063-048-00072-0001	20901	BARBECHO TRADICIONAL-SIN CUBIERTA VEGETAL	R			0,00
1700000006850837	04-098-037-00265-0001	20901	BARBECHO TRADICIONAL-SIN CUBIERTA VEGETAL	S			0,00
1700000006850836	04-098-037-00266-0001	20901	BARBECHO TRADICIONAL-SIN CUBIERTA VEGETAL	S			0,00
1700000006850866	04-098-037-00275-0004	20901	BARBECHO TRADICIONAL-SIN CUBIERTA VEGETAL	S			0,00
1700000006850838	04-098-037-00275-0006	20901	BARBECHO TRADICIONAL-SIN CUBIERTA VEGETAL	S			0,00
1700000006850849	04-098-037-00281-0002	20901	BARBECHO TRADICIONAL-SIN CUBIERTA VEGETAL	S			0,00
1700000006850848	04-098-037-00284-0002	20901	BARBECHO TRADICIONAL-SIN CUBIERTA VEGETAL	S			0,00
1700000006850850	04-098-037-00340-0003	20901	BARBECHO TRADICIONAL-SIN CUBIERTA VEGETAL	S			0,00
1700000006850847	04-098-037-00343-0001	20901	BARBECHO TRADICIONAL-SIN CUBIERTA VEGETAL	S			0,00
1700000006850863	04-098-038-00017-0003	5000	CEBADA-SIN VARIEDAD	S			0,00
1700000006850861	04-098-038-00018-0001	5000	CEBADA-SIN VARIEDAD	S			0,00
1700000006850877	04-098-038-00020-0004	8000	AVENA-SIN VARIEDAD	S			0,00
1700000006850855	04-098-038-00021-0001	8000	AVENA-SIN VARIEDAD	S			0,00
1700000006850878	04-098-038-00021-0001	8000	AVENA-SIN VARIEDAD	S			0,00
1700000006850873	04-098-038-00029-0004	8000	AVENA-SIN VARIEDAD	S			0,00
1700000006850852	04-098-038-00030-0001	8000	AVENA-SIN VARIEDAD	S			0,00
1700000006850874	04-098-038-00030-0002	8000	AVENA-SIN VARIEDAD	S			0,00
1700000006850858	04-098-038-00031-0001	5000	CEBADA-SIN VARIEDAD	S			0,00
1700000006850859	04-098-038-00031-0003	5000	CEBADA-SIN VARIEDAD	S			0,00

<u>REF.</u>	<u>REFERENCIA SIGPAC</u>	<u>CULTIVO</u>	<u>DESCRIPCIÓN CULTIVO</u>	<u>S/R</u>	<u>SUP. COMPROM.</u> <u>(ha)</u>	<u>SUP. CUMPLE</u> <u>(ha)</u>
170000006850860	04-098-038-00032-0001	5000	CEBADA-SIN VARIEDAD	S	0,93	0,00
170000006850856	04-098-038-00033-0001	5000	CEBADA-SIN VARIEDAD	S	0,10	0,00
170000006850857	04-098-038-00034-0001	5000	CEBADA-SIN VARIEDAD	S	0,07	0,00
170000006850853	04-098-038-00036-0001	5000	CEBADA-SIN VARIEDAD	R	0,04	0,00
170000006850851	04-098-038-00044-0001	5000	CEBADA-SIN VARIEDAD	R	0,22	0,00
170000006850862	04-098-038-00148-0001	5000	CEBADA-SIN VARIEDAD	S	0,30	0,00
170000006850842	04-098-086-00009-0001	20901	BARBECHO TRADICIONAL-SIN CUBIERTA VEGETAL	S	0,20	0,00
170000006850840	04-098-086-00011-0001	20901	BARBECHO TRADICIONAL-SIN CUBIERTA VEGETAL	S	0,21	0,00
170000006850841	04-098-086-00027-0001	20901	BARBECHO TRADICIONAL-SIN CUBIERTA VEGETAL	S	0,41	0,00
170000006850869	04-098-086-00031-0001	20901	BARBECHO TRADICIONAL-SIN CUBIERTA VEGETAL	S	0,70	0,00
170000006850871	04-098-086-00032-0002	20901	BARBECHO TRADICIONAL-SIN CUBIERTA VEGETAL	S	0,19	0,00
170000006850870	04-098-086-00032-0003	20901	BARBECHO TRADICIONAL-SIN CUBIERTA VEGETAL	S	0,39	0,00
170000006850872	04-098-086-00033-0001	20901	BARBECHO TRADICIONAL-SIN CUBIERTA VEGETAL	S	0,25	0,00
170000006850865	04-098-086-00037-0002	20901	BARBECHO TRADICIONAL-SIN CUBIERTA VEGETAL	S	1,19	0,00
170000006850839	04-098-086-00038-0001	20901	BARBECHO TRADICIONAL-SIN CUBIERTA VEGETAL	S	1,53	0,00
170000006850843	04-098-088-00076-0001	20901	BARBECHO TRADICIONAL-SIN CUBIERTA VEGETAL	S	0,67	0,00
170000006850844	04-098-088-00113-0001	20901	BARBECHO TRADICIONAL-SIN CUBIERTA VEGETAL	S	0,67	0,00

Porcentaje de superficie determinada situada en zonas RAMSAR**PUNTOS:** 0,00 0.0%

<u>REF.</u>	<u>REFERENCIA SIGPAC</u>	<u>CULTIVO</u>	<u>DESCRIPCIÓN CULTIVO</u>	<u>S/R</u>	<u>SUP. COMPROM.</u> <u>(ha)</u>	<u>SUP. CUMPLE</u> <u>(ha)</u>
170000006850867	04-063-010-00050-0002	20901	BARBECHO TRADICIONAL-SIN CUBIERTA VEGETAL	S	1,80	0,00
170000006850834	04-063-010-00050-0003	20901	BARBECHO TRADICIONAL-SIN CUBIERTA VEGETAL	S	0,40	0,00
170000006850835	04-063-048-00072-0001	20901	BARBECHO TRADICIONAL-SIN CUBIERTA VEGETAL	R	0,23	0,00
170000006850837	04-098-037-00265-0001	20901	BARBECHO TRADICIONAL-SIN CUBIERTA VEGETAL	S	1,14	0,00
170000006850836	04-098-037-00266-0001	20901	BARBECHO TRADICIONAL-SIN CUBIERTA VEGETAL	S	0,95	0,00
170000006850866	04-098-037-00275-0004	20901	BARBECHO TRADICIONAL-SIN CUBIERTA VEGETAL	S	1,48	0,00
170000006850838	04-098-037-00275-0006	20901	BARBECHO TRADICIONAL-SIN CUBIERTA VEGETAL	S	0,12	0,00
170000006850849	04-098-037-00281-0002	20901	BARBECHO TRADICIONAL-SIN CUBIERTA VEGETAL	S	0,49	0,00
170000006850848	04-098-037-00284-0002	20901	BARBECHO TRADICIONAL-SIN CUBIERTA VEGETAL	S	0,29	0,00
170000006850850	04-098-037-00340-0003	20901	BARBECHO TRADICIONAL-SIN CUBIERTA VEGETAL	S	6,90	0,00
170000006850847	04-098-037-00343-0001	20901	BARBECHO TRADICIONAL-SIN CUBIERTA VEGETAL	S	0,98	0,00
170000006850863	04-098-038-00017-0003	5000	CEBADA-SIN VARIEDAD	S	0,90	0,00
170000006850861	04-098-038-00018-0001	5000	CEBADA-SIN VARIEDAD	S	2,43	0,00
170000006850877	04-098-038-00020-0004	8000	AVENA-SIN VARIEDAD	S	1,92	0,00
170000006850855	04-098-038-00021-0001	8000	AVENA-SIN VARIEDAD	S	1,52	0,00
170000006850878	04-098-038-00021-0001	8000	AVENA-SIN VARIEDAD	S	5,16	0,00
170000006850873	04-098-038-00029-0004	8000	AVENA-SIN VARIEDAD	S	1,22	0,00
170000006850852	04-098-038-00030-0001	8000	AVENA-SIN VARIEDAD	S	1,22	0,00
170000006850874	04-098-038-00030-0002	8000	AVENA-SIN VARIEDAD	S	0,15	0,00
170000006850858	04-098-038-00031-0001	5000	CEBADA-SIN VARIEDAD	S	1,46	0,00
170000006850859	04-098-038-00031-0003	5000	CEBADA-SIN VARIEDAD	S	0,22	0,00
170000006850860	04-098-038-00032-0001	5000	CEBADA-SIN VARIEDAD	S	0,93	0,00
170000006850856	04-098-038-00033-0001	5000	CEBADA-SIN VARIEDAD	S	0,10	0,00
170000006850857	04-098-038-00034-0001	5000	CEBADA-SIN VARIEDAD	S	0,07	0,00
170000006850853	04-098-038-00036-0001	5000	CEBADA-SIN VARIEDAD	R	0,04	0,00

<u>REF.</u>	<u>REFERENCIA SIGPAC</u>	<u>CULTIVO</u>	<u>DESCRIPCIÓN CULTIVO</u>	<u>S/R</u>	<u>SUP. COMPROM.</u> <u>(ha)</u>	<u>SUP. CUMPLE</u> <u>(ha)</u>
170000006850851	04-098-038-00044-0001	5000	CEBADA-SIN VARIEDAD	R	0,22	0,00
170000006850862	04-098-038-00148-0001	5000	CEBADA-SIN VARIEDAD	S	0,30	0,00
170000006850842	04-098-086-00009-0001	20901	BARBECHO TRADICIONAL-SIN CUBIERTA VEGETAL	S	0,20	0,00
170000006850840	04-098-086-00011-0001	20901	BARBECHO TRADICIONAL-SIN CUBIERTA VEGETAL	S	0,21	0,00
170000006850841	04-098-086-00027-0001	20901	BARBECHO TRADICIONAL-SIN CUBIERTA VEGETAL	S	0,41	0,00
170000006850869	04-098-086-00031-0001	20901	BARBECHO TRADICIONAL-SIN CUBIERTA VEGETAL	S	0,70	0,00
170000006850871	04-098-086-00032-0002	20901	BARBECHO TRADICIONAL-SIN CUBIERTA VEGETAL	S	0,19	0,00
170000006850870	04-098-086-00032-0003	20901	BARBECHO TRADICIONAL-SIN CUBIERTA VEGETAL	S	0,39	0,00
170000006850872	04-098-086-00033-0001	20901	BARBECHO TRADICIONAL-SIN CUBIERTA VEGETAL	S	0,25	0,00
170000006850865	04-098-086-00037-0002	20901	BARBECHO TRADICIONAL-SIN CUBIERTA VEGETAL	S	1,19	0,00
170000006850839	04-098-086-00038-0001	20901	BARBECHO TRADICIONAL-SIN CUBIERTA VEGETAL	S	1,53	0,00
170000006850843	04-098-088-00076-0001	20901	BARBECHO TRADICIONAL-SIN CUBIERTA VEGETAL	S	0,67	0,00
170000006850844	04-098-088-00113-0001	20901	BARBECHO TRADICIONAL-SIN CUBIERTA VEGETAL	S	0,67	0,00

Porcentaje de superficie determinada en zonas vulnerables a la contaminación por nitratos**PUNTOS:** 0,00 0.0%

<u>REF.</u>	<u>REFERENCIA SIGPAC</u>	<u>CULTIVO</u>	<u>DESCRIPCIÓN CULTIVO</u>	<u>S/R</u>	<u>SUP. COMPROM.</u> <u>(ha)</u>	<u>SUP. CUMPLE</u> <u>(ha)</u>
170000006850867	04-063-010-00050-0002	20901	BARBECHO TRADICIONAL-SIN CUBIERTA VEGETAL	S	1,80	0,00
170000006850834	04-063-010-00050-0003	20901	BARBECHO TRADICIONAL-SIN CUBIERTA VEGETAL	S	0,40	0,00
170000006850835	04-063-048-00072-0001	20901	BARBECHO TRADICIONAL-SIN CUBIERTA VEGETAL	R	0,23	0,00
170000006850837	04-098-037-00265-0001	20901	BARBECHO TRADICIONAL-SIN CUBIERTA VEGETAL	S	1,14	0,00
170000006850836	04-098-037-00266-0001	20901	BARBECHO TRADICIONAL-SIN CUBIERTA VEGETAL	S	0,95	0,00
170000006850866	04-098-037-00275-0004	20901	BARBECHO TRADICIONAL-SIN CUBIERTA VEGETAL	S	1,48	0,00
170000006850838	04-098-037-00275-0006	20901	BARBECHO TRADICIONAL-SIN CUBIERTA VEGETAL	S	0,12	0,00
170000006850849	04-098-037-00281-0002	20901	BARBECHO TRADICIONAL-SIN CUBIERTA VEGETAL	S	0,49	0,00
170000006850848	04-098-037-00284-0002	20901	BARBECHO TRADICIONAL-SIN CUBIERTA VEGETAL	S	0,29	0,00
170000006850850	04-098-037-00340-0003	20901	BARBECHO TRADICIONAL-SIN CUBIERTA VEGETAL	S	6,90	0,00
170000006850847	04-098-037-00343-0001	20901	BARBECHO TRADICIONAL-SIN CUBIERTA VEGETAL	S	0,98	0,00
170000006850863	04-098-038-00017-0003	5000	CEBADA-SIN VARIEDAD	S	0,90	0,00
170000006850861	04-098-038-00018-0001	5000	CEBADA-SIN VARIEDAD	S	2,43	0,00
170000006850877	04-098-038-00020-0004	8000	AVENA-SIN VARIEDAD	S	1,92	0,00
170000006850855	04-098-038-00021-0001	8000	AVENA-SIN VARIEDAD	S	1,52	0,00
170000006850878	04-098-038-00021-0001	8000	AVENA-SIN VARIEDAD	S	5,16	0,00
170000006850873	04-098-038-00029-0004	8000	AVENA-SIN VARIEDAD	S	1,22	0,00
170000006850852	04-098-038-00030-0001	8000	AVENA-SIN VARIEDAD	S	1,22	0,00
170000006850874	04-098-038-00030-0002	8000	AVENA-SIN VARIEDAD	S	0,15	0,00
170000006850858	04-098-038-00031-0001	5000	CEBADA-SIN VARIEDAD	S	1,46	0,00
170000006850859	04-098-038-00031-0003	5000	CEBADA-SIN VARIEDAD	S	0,22	0,00
170000006850860	04-098-038-00032-0001	5000	CEBADA-SIN VARIEDAD	S	0,93	0,00
170000006850856	04-098-038-00033-0001	5000	CEBADA-SIN VARIEDAD	S	0,10	0,00
170000006850857	04-098-038-00034-0001	5000	CEBADA-SIN VARIEDAD	S	0,07	0,00
170000006850853	04-098-038-00036-0001	5000	CEBADA-SIN VARIEDAD	R	0,04	0,00
170000006850851	04-098-038-00044-0001	5000	CEBADA-SIN VARIEDAD	R	0,22	0,00
170000006850862	04-098-038-00148-0001	5000	CEBADA-SIN VARIEDAD	S	0,30	0,00
170000006850842	04-098-086-00009-0001	20901	BARBECHO TRADICIONAL-SIN CUBIERTA VEGETAL	S	0,20	0,00
170000006850840	04-098-086-00011-0001	20901	BARBECHO TRADICIONAL-SIN CUBIERTA VEGETAL	S	0,21	0,00

<u>REF.</u>	<u>REFERENCIA SIGPAC</u>	<u>CULTIVO</u>	<u>DESCRIPCIÓN CULTIVO</u>	<u>S/R</u>	<u>SUP. COMPROM.</u> <u>(ha)</u>	<u>SUP. CUMPLE</u> <u>(ha)</u>
170000006850841	04-098-086-00027-0001	20901	VEGETAL BARBECHO TRADICIONAL-SIN CUBIERTA VEGETAL	S	0,41	0,00
170000006850869	04-098-086-00031-0001	20901	BARBECHO TRADICIONAL-SIN CUBIERTA VEGETAL	S	0,70	0,00
170000006850871	04-098-086-00032-0002	20901	BARBECHO TRADICIONAL-SIN CUBIERTA VEGETAL	S	0,19	0,00
170000006850870	04-098-086-00032-0003	20901	BARBECHO TRADICIONAL-SIN CUBIERTA VEGETAL	S	0,39	0,00
170000006850872	04-098-086-00033-0001	20901	BARBECHO TRADICIONAL-SIN CUBIERTA VEGETAL	S	0,25	0,00
170000006850865	04-098-086-00037-0002	20901	BARBECHO TRADICIONAL-SIN CUBIERTA VEGETAL	S	1,19	0,00
170000006850839	04-098-086-00038-0001	20901	BARBECHO TRADICIONAL-SIN CUBIERTA VEGETAL	S	1,53	0,00
170000006850843	04-098-088-00076-0001	20901	BARBECHO TRADICIONAL-SIN CUBIERTA VEGETAL	S	0,67	0,00
170000006850844	04-098-088-00113-0001	20901	BARBECHO TRADICIONAL-SIN CUBIERTA VEGETAL	S	0,67	0,00

Pendiente media de la explotación**PUNTOS:** 2,00 11.69%

<u>REF.</u>	<u>REFERENCIA SIGPAC</u>	<u>CULTIVO</u>	<u>DESCRIPCIÓN CULTIVO</u>	<u>S/R</u>	<u>PENDIENTE MEDIA (%)</u>	<u>SUP. COMPROM.</u> <u>(ha)</u>
170000006850867	04-063-010-00050-0002	20901	BARBECHO TRADICIONAL-SIN CUBIERTA VEGETAL	S	9,77	1,80
170000006850834	04-063-010-00050-0003	20901	BARBECHO TRADICIONAL-SIN CUBIERTA VEGETAL	S	12,07	0,40
170000006850835	04-063-048-00072-0001	20901	BARBECHO TRADICIONAL-SIN CUBIERTA VEGETAL	R	5,72	0,23
170000006850837	04-098-037-00265-0001	20901	BARBECHO TRADICIONAL-SIN CUBIERTA VEGETAL	S	9,52	1,14
170000006850836	04-098-037-00266-0001	20901	BARBECHO TRADICIONAL-SIN CUBIERTA VEGETAL	S	9,41	0,95
170000006850866	04-098-037-00275-0004	20901	BARBECHO TRADICIONAL-SIN CUBIERTA VEGETAL	S	16,06	1,48
170000006850838	04-098-037-00275-0006	20901	BARBECHO TRADICIONAL-SIN CUBIERTA VEGETAL	S	17,61	0,12
170000006850849	04-098-037-00281-0002	20901	BARBECHO TRADICIONAL-SIN CUBIERTA VEGETAL	S	4,91	0,49
170000006850848	04-098-037-00284-0002	20901	BARBECHO TRADICIONAL-SIN CUBIERTA VEGETAL	S	10,53	0,29
170000006850850	04-098-037-00340-0003	20901	BARBECHO TRADICIONAL-SIN CUBIERTA VEGETAL	S	11,86	6,90
170000006850847	04-098-037-00343-0001	20901	BARBECHO TRADICIONAL-SIN CUBIERTA VEGETAL	S	20,97	0,98
170000006850863	04-098-038-00017-0003	5000	CEBADA-SIN VARIEDAD	S	14,28	0,90
170000006850861	04-098-038-00018-0001	5000	CEBADA-SIN VARIEDAD	S	13,72	2,43
170000006850877	04-098-038-00020-0004	8000	AVENA-SIN VARIEDAD	S	12,71	1,92
170000006850878	04-098-038-00021-0001	8000	AVENA-SIN VARIEDAD	S	12,09	5,16
170000006850855	04-098-038-00021-0001	8000	AVENA-SIN VARIEDAD	S	12,09	1,52
170000006850873	04-098-038-00029-0004	8000	AVENA-SIN VARIEDAD	S	7,79	1,22
170000006850852	04-098-038-00030-0001	8000	AVENA-SIN VARIEDAD	S	10,98	1,22
170000006850874	04-098-038-00030-0002	8000	AVENA-SIN VARIEDAD	S	4,36	0,15
170000006850858	04-098-038-00031-0001	5000	CEBADA-SIN VARIEDAD	S	12,72	1,46
170000006850859	04-098-038-00031-0003	5000	CEBADA-SIN VARIEDAD	S	23,48	0,22
170000006850860	04-098-038-00032-0001	5000	CEBADA-SIN VARIEDAD	S	24,04	0,93
170000006850856	04-098-038-00033-0001	5000	CEBADA-SIN VARIEDAD	S	30,35	0,10
170000006850857	04-098-038-00034-0001	5000	CEBADA-SIN VARIEDAD	S	29,98	0,07
170000006850853	04-098-038-00036-0001	5000	CEBADA-SIN VARIEDAD	R	11,92	0,04
170000006850851	04-098-038-00044-0001	5000	CEBADA-SIN VARIEDAD	R	1,71	0,22
170000006850862	04-098-038-00148-0001	5000	CEBADA-SIN VARIEDAD	S	11,71	0,30
170000006850842	04-098-086-00009-0001	20901	BARBECHO TRADICIONAL-SIN CUBIERTA VEGETAL	S	11,26	0,20
170000006850840	04-098-086-00011-0001	20901	BARBECHO TRADICIONAL-SIN CUBIERTA VEGETAL	S	7,94	0,21
170000006850841	04-098-086-00027-0001	20901	BARBECHO TRADICIONAL-SIN CUBIERTA VEGETAL	S	6,32	0,41
170000006850869	04-098-086-00031-0001	20901	BARBECHO TRADICIONAL-SIN CUBIERTA VEGETAL	S	17,67	0,70

REF.	REFERENCIA SIGPAC	CULTIVO	DESCRIPCIÓN CULTIVO	S/R	PENDIENTE	SUP.
					MEDIA (%)	COMPROM.
						(ha)
170000006850871	04-098-086-00032-0002	20901	BARBECHO TRADICIONAL-SIN CUBIERTA VEGETAL	S	5,98	0,19
170000006850870	04-098-086-00032-0003	20901	BARBECHO TRADICIONAL-SIN CUBIERTA VEGETAL	S	14,83	0,39
170000006850872	04-098-086-00033-0001	20901	BARBECHO TRADICIONAL-SIN CUBIERTA VEGETAL	S	7,47	0,25
170000006850865	04-098-086-00037-0002	20901	BARBECHO TRADICIONAL-SIN CUBIERTA VEGETAL	S	5,98	1,19
170000006850839	04-098-086-00038-0001	20901	BARBECHO TRADICIONAL-SIN CUBIERTA VEGETAL	S	7,38	1,53
170000006850843	04-098-088-00076-0001	20901	BARBECHO TRADICIONAL-SIN CUBIERTA VEGETAL	S	2,18	0,67
170000006850844	04-098-088-00113-0001	20901	BARBECHO TRADICIONAL-SIN CUBIERTA VEGETAL	S	1,56	0,67

Porcentaje de Superficie de la explotación en municipios con más del 40 por ciento de su superficie agraria dentro de la Zona de desertificación

PUNTOS: 6,00 100.0%

REF.	REFERENCIA SIGPAC	CULTIVO	DESCRIPCIÓN CULTIVO	S/R	SUP.	SUP.
					COMPROM.	CUMPLE
					(ha)	(ha)
170000006850867	04-063-010-00050-0002	20901	BARBECHO TRADICIONAL-SIN CUBIERTA VEGETAL	S	1,80	1,80
170000006850834	04-063-010-00050-0003	20901	BARBECHO TRADICIONAL-SIN CUBIERTA VEGETAL	S	0,40	0,40
170000006850835	04-063-048-00072-0001	20901	BARBECHO TRADICIONAL-SIN CUBIERTA VEGETAL	R	0,23	0,23
170000006850837	04-098-037-00265-0001	20901	BARBECHO TRADICIONAL-SIN CUBIERTA VEGETAL	S	1,14	1,14
170000006850836	04-098-037-00266-0001	20901	BARBECHO TRADICIONAL-SIN CUBIERTA VEGETAL	S	0,95	0,95
170000006850866	04-098-037-00275-0004	20901	BARBECHO TRADICIONAL-SIN CUBIERTA VEGETAL	S	1,48	1,48
170000006850838	04-098-037-00275-0006	20901	BARBECHO TRADICIONAL-SIN CUBIERTA VEGETAL	S	0,12	0,12
170000006850849	04-098-037-00281-0002	20901	BARBECHO TRADICIONAL-SIN CUBIERTA VEGETAL	S	0,49	0,49
170000006850848	04-098-037-00284-0002	20901	BARBECHO TRADICIONAL-SIN CUBIERTA VEGETAL	S	0,29	0,29
170000006850850	04-098-037-00340-0003	20901	BARBECHO TRADICIONAL-SIN CUBIERTA VEGETAL	S	6,90	6,90
170000006850847	04-098-037-00343-0001	20901	BARBECHO TRADICIONAL-SIN CUBIERTA VEGETAL	S	0,98	0,98
170000006850863	04-098-038-00017-0003	5000	CEBADA-SIN VARIEDAD	S	0,90	0,90
170000006850861	04-098-038-00018-0001	5000	CEBADA-SIN VARIEDAD	S	2,43	2,43
170000006850877	04-098-038-00020-0004	8000	AVENA-SIN VARIEDAD	S	1,92	1,92
170000006850878	04-098-038-00021-0001	8000	AVENA-SIN VARIEDAD	S	5,16	5,16
170000006850855	04-098-038-00021-0001	8000	AVENA-SIN VARIEDAD	S	1,52	1,52
170000006850873	04-098-038-00029-0004	8000	AVENA-SIN VARIEDAD	S	1,22	1,22
170000006850852	04-098-038-00030-0001	8000	AVENA-SIN VARIEDAD	S	1,22	1,22
170000006850874	04-098-038-00030-0002	8000	AVENA-SIN VARIEDAD	S	0,15	0,15
170000006850858	04-098-038-00031-0001	5000	CEBADA-SIN VARIEDAD	S	1,46	1,46
170000006850859	04-098-038-00031-0003	5000	CEBADA-SIN VARIEDAD	S	0,22	0,22
170000006850860	04-098-038-00032-0001	5000	CEBADA-SIN VARIEDAD	S	0,93	0,93
170000006850856	04-098-038-00033-0001	5000	CEBADA-SIN VARIEDAD	S	0,10	0,10
170000006850857	04-098-038-00034-0001	5000	CEBADA-SIN VARIEDAD	S	0,07	0,07
170000006850853	04-098-038-00036-0001	5000	CEBADA-SIN VARIEDAD	R	0,04	0,04
170000006850851	04-098-038-00044-0001	5000	CEBADA-SIN VARIEDAD	R	0,22	0,22
170000006850862	04-098-038-00148-0001	5000	CEBADA-SIN VARIEDAD	S	0,30	0,30
170000006850842	04-098-086-00009-0001	20901	BARBECHO TRADICIONAL-SIN CUBIERTA VEGETAL	S	0,20	0,20
170000006850840	04-098-086-00011-0001	20901	BARBECHO TRADICIONAL-SIN CUBIERTA VEGETAL	S	0,21	0,21
170000006850841	04-098-086-00027-0001	20901	BARBECHO TRADICIONAL-SIN CUBIERTA VEGETAL	S	0,41	0,41
170000006850869	04-098-086-00031-0001	20901	BARBECHO TRADICIONAL-SIN CUBIERTA VEGETAL	S	0,70	0,70
170000006850871	04-098-086-00032-0002	20901	BARBECHO TRADICIONAL-SIN CUBIERTA VEGETAL	S	0,19	0,19
170000006850870	04-098-086-00032-0003	20901	BARBECHO TRADICIONAL-SIN CUBIERTA VEGETAL	S	0,39	0,39
170000006850872	04-098-086-00033-0001	20901	BARBECHO TRADICIONAL-SIN CUBIERTA VEGETAL	S	0,25	0,25

REF.	REFERENCIA SIGPAC	CULTIVO	DESCRIPCIÓN CULTIVO	S/R	SUP. COMPROM. (ha)	SUP. CUMPLE (ha)
1700000006850865	04-098-086-00037-0002	20901	VEGETAL BARBECHO TRADICIONAL-SIN CUBIERTA VEGETAL	S	1,19	1,19
1700000006850839	04-098-086-00038-0001	20901	BARBECHO TRADICIONAL-SIN CUBIERTA VEGETAL	S	1,53	1,53
1700000006850843	04-098-088-00076-0001	20901	BARBECHO TRADICIONAL-SIN CUBIERTA VEGETAL	S	0,67	0,67
1700000006850844	04-098-088-00113-0001	20901	BARBECHO TRADICIONAL-SIN CUBIERTA VEGETAL	S	0,67	0,67



<u>APELLIDOS Y NOMBRE / RAZÓN SOCIAL</u>	<u>NIF</u>	<u>EXPEDIENTE</u>	<u>SUP. COMPROMETIDA</u>		
			<u>(ha)</u>		
MUÑOZ CORTES JUAN	****6701*	1186115	7.55		
RESOLUCIÓN					
ADMITIDO					
IMPORTES POR ANUALIDAD					
	2018	2019	2020	2021	2022
IMPORTE MÁXIMO SUBVENCIONABLE	1.632,61 €	1.632,61 €	1.632,61 €	1.632,61 €	1.632,61 €
IMPORTE MEDIO DE TRANSFERENCIA (€/ha)	216,24 €	216,24 €	216,24 €	216,24 €	216,24 €

DETALLE IMPORTES POR ANUALIDAD

<u>GRUPOS DE CULTIVO ADMITIDOS</u>	<u>SUP. COMPROM.</u>	2018	2019	2020	2021	2022
	<u>(ha)</u>					
FRUTALES SECANO	7,55	1.632,61 €	1.632,61 €	1.632,61 €	1.632,61 €	1.632,61 €

RECINTOS COMPROMETIDOS

<u>REF.</u>	<u>REFERENCIA SIGPAC</u>	<u>CULTIVO DESCRIPCIÓN CULTIVO</u>	<u>S/R</u>	<u>PEND. MEDIA</u>	<u>SUP. DEC. ADMIN.</u>	<u>NU SUP. CERT.</u>	<u>SUP. CAMPO</u>	<u>SUP. COMPROM.</u>
				<u>(%)</u>	<u>(ha)</u>	<u>(ha)</u>	<u>(ha)</u>	<u>(ha)</u>
1700000004925211	04-059-003-00028-0001	104000 ALMENDROS-SIN VARIEDAD	S	2,99	0,36	0,36		0,36
1700000004925214	04-059-003-00019-0003	104000 ALMENDROS-SIN VARIEDAD	S	4,71	2,61	2,61		2,61
1700000004925213	04-059-003-00003-0001	104000 ALMENDROS-SIN VARIEDAD	S	5,43	0,45	0,50		0,45
1700000004925212	04-059-004-00150-0001	104000 ALMENDROS-SIN VARIEDAD	S	7,79	0,93	0,93		0,93
1700000004925208	04-059-006-00063-0001	104000 ALMENDROS-SIN VARIEDAD	S	10,28	0,35	0,35		0,35
1700000004925215	04-059-002-00195-0001	104000 ALMENDROS-SIN VARIEDAD	S	13,78	0,13	0,13		0,13
1700000004925210	04-059-006-00045-0007	104000 ALMENDROS-SIN VARIEDAD	S	15,01	0,52	0,52		0,52
1700000004925202	04-017-013-00304-0002	104000 ALMENDROS-SIN VARIEDAD	S	17,31	0,26	0,26		0,26
1700000004925209	04-059-006-00045-0006	104000 ALMENDROS-SIN VARIEDAD	S	17,87	0,15	0,15		0,15
1700000004925203	04-059-006-00088-0002	104000 ALMENDROS-SIN VARIEDAD	S	19,63	0,48	0,48		0,48
1700000004925206	04-059-001-00041-0004	104000 ALMENDROS-SIN VARIEDAD	S	19,84	0,15	0,15		0,15
1700000004925216	04-059-002-00227-0002	104000 ALMENDROS-SIN VARIEDAD	S	20,60	0,15	0,15		0,15
1700000004925217	04-059-002-00175-0005	104000 ALMENDROS-SIN VARIEDAD	S	23,31	0,19	0,19		0,19
1700000004925207	04-059-006-00063-0002	104000 ALMENDROS-SIN VARIEDAD	S	25,66	0,38	0,38		0,38
1700000004925205	04-059-025-00074-0003	104000 ALMENDROS-SIN VARIEDAD	S	29,27	0,32	0,32		0,32
1700000004925204	04-059-007-00041-0002	104000 ALMENDROS-SIN VARIEDAD	S	33,13	0,12	0,12		0,12

RESUMEN CRITERIOS DE SELECCIÓN

11.2.1.1 Mantenimiento de prácticas y métodos de agricultura ecológica: Cultivos permanentes distintos de olivar - Conv 2018. PUNTOS: 11,89

	<u>PUNTOS</u>	<u>CUMPLE</u>
Porcentaje de superficie determinada en Red Natura 2000	0,00	0.0%
Porcentaje de superficie determinada situada en zonas RAMSAR	0,00	0.0%
Porcentaje de superficie determinada en zonas vulnerables a la contaminación por nitratos	3,89	88.74%
Pendiente media de la explotación	2,00	11.45%
Porcentaje de Superficie de la explotación en municipios con más del 40 por ciento de su superficie agraria dentro de la Zona de desertificación	6,00	100.0%



DETALLE CRITERIOS DE SELECCIÓN**11.2.1.1 Mantenimiento de prácticas y métodos de agricultura ecológica: Cultivos permanentes distintos de olivar - Conv 2018.****PUNTOS: 11,89****Porcentaje de superficie determinada en Red Natura 2000****PUNTOS: 0,00 0.0%**

REF.	REFERENCIA SIGPAC	CULTIVO	DESCRIPCIÓN CULTIVO	S/R	SUP. COMPROM. (ha)	SUP. CUMPLE (ha)
170000004925202	04-017-013-00304-0002	104000	ALMENDROS-SIN VARIEDAD	S	0,26	0,00
170000004925206	04-059-001-00041-0004	104000	ALMENDROS-SIN VARIEDAD	S	0,15	0,00
170000004925217	04-059-002-00175-0005	104000	ALMENDROS-SIN VARIEDAD	S	0,19	0,00
170000004925215	04-059-002-00195-0001	104000	ALMENDROS-SIN VARIEDAD	S	0,13	0,00
170000004925216	04-059-002-00227-0002	104000	ALMENDROS-SIN VARIEDAD	S	0,15	0,00
170000004925213	04-059-003-00003-0001	104000	ALMENDROS-SIN VARIEDAD	S	0,45	0,00
170000004925214	04-059-003-00019-0003	104000	ALMENDROS-SIN VARIEDAD	S	2,61	0,00
170000004925211	04-059-003-00028-0001	104000	ALMENDROS-SIN VARIEDAD	S	0,36	0,00
170000004925212	04-059-004-00150-0001	104000	ALMENDROS-SIN VARIEDAD	S	0,93	0,00
170000004925209	04-059-006-00045-0006	104000	ALMENDROS-SIN VARIEDAD	S	0,15	0,00
170000004925210	04-059-006-00045-0007	104000	ALMENDROS-SIN VARIEDAD	S	0,52	0,00
170000004925208	04-059-006-00063-0001	104000	ALMENDROS-SIN VARIEDAD	S	0,35	0,00
170000004925207	04-059-006-00063-0002	104000	ALMENDROS-SIN VARIEDAD	S	0,38	0,00
170000004925203	04-059-006-00088-0002	104000	ALMENDROS-SIN VARIEDAD	S	0,48	0,00
170000004925204	04-059-007-00041-0002	104000	ALMENDROS-SIN VARIEDAD	S	0,12	0,00
170000004925205	04-059-025-00074-0003	104000	ALMENDROS-SIN VARIEDAD	S	0,32	0,00

Porcentaje de superficie determinada situada en zonas RAMSAR**PUNTOS: 0,00 0.0%**

REF.	REFERENCIA SIGPAC	CULTIVO	DESCRIPCIÓN CULTIVO	S/R	SUP. COMPROM. (ha)	SUP. CUMPLE (ha)
170000004925202	04-017-013-00304-0002	104000	ALMENDROS-SIN VARIEDAD	S	0,26	0,00
170000004925206	04-059-001-00041-0004	104000	ALMENDROS-SIN VARIEDAD	S	0,15	0,00
170000004925217	04-059-002-00175-0005	104000	ALMENDROS-SIN VARIEDAD	S	0,19	0,00
170000004925215	04-059-002-00195-0001	104000	ALMENDROS-SIN VARIEDAD	S	0,13	0,00
170000004925216	04-059-002-00227-0002	104000	ALMENDROS-SIN VARIEDAD	S	0,15	0,00
170000004925213	04-059-003-00003-0001	104000	ALMENDROS-SIN VARIEDAD	S	0,45	0,00
170000004925214	04-059-003-00019-0003	104000	ALMENDROS-SIN VARIEDAD	S	2,61	0,00
170000004925211	04-059-003-00028-0001	104000	ALMENDROS-SIN VARIEDAD	S	0,36	0,00
170000004925212	04-059-004-00150-0001	104000	ALMENDROS-SIN VARIEDAD	S	0,93	0,00
170000004925209	04-059-006-00045-0006	104000	ALMENDROS-SIN VARIEDAD	S	0,15	0,00
170000004925210	04-059-006-00045-0007	104000	ALMENDROS-SIN VARIEDAD	S	0,52	0,00
170000004925208	04-059-006-00063-0001	104000	ALMENDROS-SIN VARIEDAD	S	0,35	0,00
170000004925207	04-059-006-00063-0002	104000	ALMENDROS-SIN VARIEDAD	S	0,38	0,00
170000004925203	04-059-006-00088-0002	104000	ALMENDROS-SIN VARIEDAD	S	0,48	0,00
170000004925204	04-059-007-00041-0002	104000	ALMENDROS-SIN VARIEDAD	S	0,12	0,00
170000004925205	04-059-025-00074-0003	104000	ALMENDROS-SIN VARIEDAD	S	0,32	0,00

Porcentaje de superficie determinada en zonas vulnerables a la contaminación por nitratos**PUNTOS: 3,89 88.74%**

REF.	REFERENCIA SIGPAC	CULTIVO	DESCRIPCIÓN CULTIVO	S/R	SUP. COMPROM. (ha)	SUP. CUMPLE (ha)
170000004925202	04-017-013-00304-0002	104000	ALMENDROS-SIN VARIEDAD	S	0,26	0,00
170000004925206	04-059-001-00041-0004	104000	ALMENDROS-SIN VARIEDAD	S	0,15	0,00
170000004925217	04-059-002-00175-0005	104000	ALMENDROS-SIN VARIEDAD	S	0,19	0,19
170000004925215	04-059-002-00195-0001	104000	ALMENDROS-SIN VARIEDAD	S	0,13	0,13
170000004925216	04-059-002-00227-0002	104000	ALMENDROS-SIN VARIEDAD	S	0,15	0,15
170000004925213	04-059-003-00003-0001	104000	ALMENDROS-SIN VARIEDAD	S	0,45	0,45
170000004925214	04-059-003-00019-0003	104000	ALMENDROS-SIN VARIEDAD	S	2,61	2,61
170000004925211	04-059-003-00028-0001	104000	ALMENDROS-SIN VARIEDAD	S	0,36	0,36
170000004925212	04-059-004-00150-0001	104000	ALMENDROS-SIN VARIEDAD	S	0,93	0,93


<u>REF.</u>	<u>REFERENCIA SIGPAC</u>	<u>CULTIVO</u>	<u>DESCRIPCIÓN CULTIVO</u>	<u>S/R</u>	<u>SUP. COMPROM.</u> <u>(ha)</u>	<u>SUP. CUMPLE</u> <u>(ha)</u>
170000004925209	04-059-006-00045-0006	104000	ALMENDROS-SIN VARIEDAD	S	0,15	0,15
1700000004925210	04-059-006-00045-0007	104000	ALMENDROS-SIN VARIEDAD	S	0,52	0,52
1700000004925208	04-059-006-00063-0001	104000	ALMENDROS-SIN VARIEDAD	S	0,35	0,35
1700000004925207	04-059-006-00063-0002	104000	ALMENDROS-SIN VARIEDAD	S	0,38	0,38
1700000004925203	04-059-006-00088-0002	104000	ALMENDROS-SIN VARIEDAD	S	0,48	0,48
1700000004925204	04-059-007-00041-0002	104000	ALMENDROS-SIN VARIEDAD	S	0,12	0,00
1700000004925205	04-059-025-00074-0003	104000	ALMENDROS-SIN VARIEDAD	S	0,32	0,00

Pendiente media de la explotación**PUNTOS:** 2,00 11.45%

<u>REF.</u>	<u>REFERENCIA SIGPAC</u>	<u>CULTIVO</u>	<u>DESCRIPCIÓN CULTIVO</u>	<u>S/R</u>	<u>PENDIENTE MEDIA (%)</u>	<u>SUP. COMPROM.</u> <u>(ha)</u>
1700000004925202	04-017-013-00304-0002	104000	ALMENDROS-SIN VARIEDAD	S	17,31	0,26
1700000004925206	04-059-001-00041-0004	104000	ALMENDROS-SIN VARIEDAD	S	19,84	0,15
1700000004925217	04-059-002-00175-0005	104000	ALMENDROS-SIN VARIEDAD	S	23,31	0,19
1700000004925215	04-059-002-00195-0001	104000	ALMENDROS-SIN VARIEDAD	S	13,78	0,13
1700000004925216	04-059-002-00227-0002	104000	ALMENDROS-SIN VARIEDAD	S	20,60	0,15
1700000004925213	04-059-003-00003-0001	104000	ALMENDROS-SIN VARIEDAD	S	5,43	0,45
1700000004925214	04-059-003-00019-0003	104000	ALMENDROS-SIN VARIEDAD	S	4,71	2,61
1700000004925211	04-059-003-00028-0001	104000	ALMENDROS-SIN VARIEDAD	S	2,99	0,36
1700000004925212	04-059-004-00150-0001	104000	ALMENDROS-SIN VARIEDAD	S	7,79	0,93
1700000004925209	04-059-006-00045-0006	104000	ALMENDROS-SIN VARIEDAD	S	17,87	0,15
1700000004925210	04-059-006-00045-0007	104000	ALMENDROS-SIN VARIEDAD	S	15,01	0,52
1700000004925208	04-059-006-00063-0001	104000	ALMENDROS-SIN VARIEDAD	S	10,28	0,35
1700000004925207	04-059-006-00063-0002	104000	ALMENDROS-SIN VARIEDAD	S	25,66	0,38
1700000004925203	04-059-006-00088-0002	104000	ALMENDROS-SIN VARIEDAD	S	19,63	0,48
1700000004925204	04-059-007-00041-0002	104000	ALMENDROS-SIN VARIEDAD	S	33,13	0,12
1700000004925205	04-059-025-00074-0003	104000	ALMENDROS-SIN VARIEDAD	S	29,27	0,32

Porcentaje de Superficie de la explotación en municipios con más del 40 por ciento de su superficie agraria dentro de la Zona de desertificación**PUNTOS:** 6,00 100.0%

<u>REF.</u>	<u>REFERENCIA SIGPAC</u>	<u>CULTIVO</u>	<u>DESCRIPCIÓN CULTIVO</u>	<u>S/R</u>	<u>SUP. COMPROM.</u> <u>(ha)</u>	<u>SUP. CUMPLE</u> <u>(ha)</u>
1700000004925202	04-017-013-00304-0002	104000	ALMENDROS-SIN VARIEDAD	S	0,26	0,26
1700000004925206	04-059-001-00041-0004	104000	ALMENDROS-SIN VARIEDAD	S	0,15	0,15
1700000004925217	04-059-002-00175-0005	104000	ALMENDROS-SIN VARIEDAD	S	0,19	0,19
1700000004925215	04-059-002-00195-0001	104000	ALMENDROS-SIN VARIEDAD	S	0,13	0,13
1700000004925216	04-059-002-00227-0002	104000	ALMENDROS-SIN VARIEDAD	S	0,15	0,15
1700000004925213	04-059-003-00003-0001	104000	ALMENDROS-SIN VARIEDAD	S	0,45	0,45
1700000004925214	04-059-003-00019-0003	104000	ALMENDROS-SIN VARIEDAD	S	2,61	2,61
1700000004925211	04-059-003-00028-0001	104000	ALMENDROS-SIN VARIEDAD	S	0,36	0,36
1700000004925212	04-059-004-00150-0001	104000	ALMENDROS-SIN VARIEDAD	S	0,93	0,93
1700000004925209	04-059-006-00045-0006	104000	ALMENDROS-SIN VARIEDAD	S	0,15	0,15
1700000004925210	04-059-006-00045-0007	104000	ALMENDROS-SIN VARIEDAD	S	0,52	0,52
1700000004925208	04-059-006-00063-0001	104000	ALMENDROS-SIN VARIEDAD	S	0,35	0,35
1700000004925207	04-059-006-00063-0002	104000	ALMENDROS-SIN VARIEDAD	S	0,38	0,38
1700000004925203	04-059-006-00088-0002	104000	ALMENDROS-SIN VARIEDAD	S	0,48	0,48
1700000004925204	04-059-007-00041-0002	104000	ALMENDROS-SIN VARIEDAD	S	0,12	0,12
1700000004925205	04-059-025-00074-0003	104000	ALMENDROS-SIN VARIEDAD	S	0,32	0,32



<u>APELLIDOS Y NOMBRE / RAZÓN SOCIAL</u>	<u>NIF</u>	<u>EXPEDIENTE</u>	<u>SUP. COMPROMETIDA</u>		
NAVARRETE LOZANO ISABEL	****8625*	1079773	<u>(ha)</u>		
RESOLUCIÓN					
ADMITIDO					
IMPORTE POR ANUALIDAD					
	<u>2018</u>	<u>2019</u>	<u>2020</u>	<u>2021</u>	<u>2022</u>
IMPORTE MÁXIMO SUBVENCIONABLE	1.610,99 €	1.610,99 €	1.610,99 €	1.610,99 €	1.610,99 €
IMPORTE MEDIO DE TRANSFERENCIA (€/ha)	216,24 €	216,24 €	216,24 €	216,24 €	216,24 €

DETALLE IMPORTES POR ANUALIDAD

<u>GRUPOS DE CULTIVO ADMITIDOS</u>	<u>SUP. COMPROM.</u>	<u>2018</u>	<u>2019</u>	<u>2020</u>	<u>2021</u>	<u>2022</u>
	<u>(ha)</u>					
FRUTALES SECANO	7,45	1.610,99 €	1.610,99 €	1.610,99 €	1.610,99 €	1.610,99 €

RECINTOS COMPROMETIDOS

<u>REF.</u>	<u>REFERENCIA SIGPAC</u>	<u>CULTIVO DESCRIPCIÓN CULTIVO</u>	<u>S/R</u>	<u>PEND. MEDIA (%)</u>	<u>SUP. DEC. ADMIN. (ha)</u>	<u>NU SUP. CERT. (ha)</u>	<u>SUP. CAMPO (ha)</u>	<u>SUP. COMPROM. (ha)</u>
170000003526555	04-089-013-00062-0001	104000 ALMENDROS-SIN VARIEDAD	S	14,05	0,25	0,25		0,25
170000003526551	04-089-013-00084-0014	104000 ALMENDROS-SIN VARIEDAD	S	14,22	0,05	0,05		0,05
170000003526550	04-006-002-00062-0002	104000 ALMENDROS-SIN VARIEDAD	S	14,28	5,34	5,34		5,34
170000003526553	04-089-013-00084-0012	104000 ALMENDROS-SIN VARIEDAD	S	17,32	0,11	0,11		0,11
170000003526554	04-089-013-00084-0009	104000 ALMENDROS-SIN VARIEDAD	S	27,11	0,42	0,42		0,42
170000003526556	04-006-009-00040-0001	104000 ALMENDROS-SIN VARIEDAD	S	32,83	0,39	0,39		0,39
170000003526552	04-089-014-00157-0005	104000 ALMENDROS-SIN VARIEDAD	S	33,28	0,89	0,89		0,89

RESUMEN CRITERIOS DE SELECCIÓN

11.2.1.1 Mantenimiento de prácticas y métodos de agricultura ecológica: Cultivos permanentes distintos de olivar - Conv 2018. PUNTOS: 8,00

	<u>PUNTOS</u>	<u>CUMPLE</u>
Porcentaje de superficie determinada en Red Natura 2000	0,00	0.0%
Porcentaje de superficie determinada situada en zonas RAMSAR	0,00	0.0%
Porcentaje de superficie determinada en zonas vulnerables a la contaminación por nitratos	0,00	0.0%
Pendiente media de la explotación	2,00	18.28%
Porcentaje de Superficie de la explotación en municipios con más del 40 por ciento de su superficie agraria dentro de la Zona de desertificación	6,00	100.0%



DETALLE CRITERIOS DE SELECCIÓN**11.2.1.1 Mantenimiento de prácticas y métodos de agricultura ecológica: Cultivos permanentes distintos de olivar - Conv 2018.****PUNTOS: 8,00****Porcentaje de superficie determinada en Red Natura 2000****PUNTOS: 0,00 0.0%**

<u>REF.</u>	<u>REFERENCIA SIGPAC</u>	<u>CULTIVO</u>	<u>DESCRIPCIÓN CULTIVO</u>	<u>S/R</u>	<u>SUP. COMPROM.</u> <u>(ha)</u>	<u>SUP. CUMPLE</u> <u>(ha)</u>
170000003526550	04-006-002-00062-0002	104000	ALMENDROS-SIN VARIEDAD	S	5,34	0,00
1700000003526556	04-006-009-00040-0001	104000	ALMENDROS-SIN VARIEDAD	S	0,39	0,00
1700000003526555	04-089-013-00062-0001	104000	ALMENDROS-SIN VARIEDAD	S	0,25	0,00
1700000003526554	04-089-013-00084-0009	104000	ALMENDROS-SIN VARIEDAD	S	0,42	0,00
1700000003526553	04-089-013-00084-0012	104000	ALMENDROS-SIN VARIEDAD	S	0,11	0,00
1700000003526551	04-089-013-00084-0014	104000	ALMENDROS-SIN VARIEDAD	S	0,05	0,00
1700000003526552	04-089-014-00157-0005	104000	ALMENDROS-SIN VARIEDAD	S	0,89	0,00

Porcentaje de superficie determinada situada en zonas RAMSAR**PUNTOS: 0,00 0.0%**

<u>REF.</u>	<u>REFERENCIA SIGPAC</u>	<u>CULTIVO</u>	<u>DESCRIPCIÓN CULTIVO</u>	<u>S/R</u>	<u>SUP. COMPROM.</u> <u>(ha)</u>	<u>SUP. CUMPLE</u> <u>(ha)</u>
1700000003526550	04-006-002-00062-0002	104000	ALMENDROS-SIN VARIEDAD	S	5,34	0,00
1700000003526556	04-006-009-00040-0001	104000	ALMENDROS-SIN VARIEDAD	S	0,39	0,00
1700000003526555	04-089-013-00062-0001	104000	ALMENDROS-SIN VARIEDAD	S	0,25	0,00
1700000003526554	04-089-013-00084-0009	104000	ALMENDROS-SIN VARIEDAD	S	0,42	0,00
1700000003526553	04-089-013-00084-0012	104000	ALMENDROS-SIN VARIEDAD	S	0,11	0,00
1700000003526551	04-089-013-00084-0014	104000	ALMENDROS-SIN VARIEDAD	S	0,05	0,00
1700000003526552	04-089-014-00157-0005	104000	ALMENDROS-SIN VARIEDAD	S	0,89	0,00

Porcentaje de superficie determinada en zonas vulnerables a la contaminación por nitratos**PUNTOS: 0,00 0.0%**

<u>REF.</u>	<u>REFERENCIA SIGPAC</u>	<u>CULTIVO</u>	<u>DESCRIPCIÓN CULTIVO</u>	<u>S/R</u>	<u>SUP. COMPROM.</u> <u>(ha)</u>	<u>SUP. CUMPLE</u> <u>(ha)</u>
1700000003526550	04-006-002-00062-0002	104000	ALMENDROS-SIN VARIEDAD	S	5,34	0,00
1700000003526556	04-006-009-00040-0001	104000	ALMENDROS-SIN VARIEDAD	S	0,39	0,00
1700000003526555	04-089-013-00062-0001	104000	ALMENDROS-SIN VARIEDAD	S	0,25	0,00
1700000003526554	04-089-013-00084-0009	104000	ALMENDROS-SIN VARIEDAD	S	0,42	0,00
1700000003526553	04-089-013-00084-0012	104000	ALMENDROS-SIN VARIEDAD	S	0,11	0,00
1700000003526551	04-089-013-00084-0014	104000	ALMENDROS-SIN VARIEDAD	S	0,05	0,00
1700000003526552	04-089-014-00157-0005	104000	ALMENDROS-SIN VARIEDAD	S	0,89	0,00

Pendiente media de la explotación**PUNTOS: 2,00 18.28%**

<u>REF.</u>	<u>REFERENCIA SIGPAC</u>	<u>CULTIVO</u>	<u>DESCRIPCIÓN CULTIVO</u>	<u>S/R</u>	<u>PENDIENTE MEDIA (%)</u>	<u>SUP. COMPROM.</u> <u>(ha)</u>
1700000003526550	04-006-002-00062-0002	104000	ALMENDROS-SIN VARIEDAD	S	14,28	5,34
1700000003526556	04-006-009-00040-0001	104000	ALMENDROS-SIN VARIEDAD	S	32,83	0,39
1700000003526555	04-089-013-00062-0001	104000	ALMENDROS-SIN VARIEDAD	S	14,05	0,25
1700000003526554	04-089-013-00084-0009	104000	ALMENDROS-SIN VARIEDAD	S	27,11	0,42
1700000003526553	04-089-013-00084-0012	104000	ALMENDROS-SIN VARIEDAD	S	17,32	0,11
1700000003526551	04-089-013-00084-0014	104000	ALMENDROS-SIN VARIEDAD	S	14,22	0,05
1700000003526552	04-089-014-00157-0005	104000	ALMENDROS-SIN VARIEDAD	S	33,28	0,89

Porcentaje de Superficie de la explotación en municipios con más del 40 por ciento de su superficie agraria dentro de la Zona de desertificación**PUNTOS: 6,00 100.0%**

<u>REF.</u>	<u>REFERENCIA SIGPAC</u>	<u>CULTIVO</u>	<u>DESCRIPCIÓN CULTIVO</u>	<u>S/R</u>	<u>SUP. COMPROM.</u> <u>(ha)</u>	<u>SUP. CUMPLE</u> <u>(ha)</u>
-------------	--------------------------	----------------	----------------------------	------------	-------------------------------------	-----------------------------------

REF.	REFERENCIA SIGPAC	CULTIVO	DESCRIPCIÓN CULTIVO	S/R	SUP. COMPROM. (ha)	SUP. CUMPLE (ha)
170000003526550	04-006-002-00062-0002	104000	ALMENDROS-SIN VARIEDAD	S	5,34	5,34
1700000003526556	04-006-009-00040-0001	104000	ALMENDROS-SIN VARIEDAD	S	0,39	0,39
1700000003526555	04-089-013-00062-0001	104000	ALMENDROS-SIN VARIEDAD	S	0,25	0,25
1700000003526554	04-089-013-00084-0009	104000	ALMENDROS-SIN VARIEDAD	S	0,42	0,42
1700000003526553	04-089-013-00084-0012	104000	ALMENDROS-SIN VARIEDAD	S	0,11	0,11
1700000003526551	04-089-013-00084-0014	104000	ALMENDROS-SIN VARIEDAD	S	0,05	0,05
1700000003526552	04-089-014-00157-0005	104000	ALMENDROS-SIN VARIEDAD	S	0,89	0,89



<u>APELLIDOS Y NOMBRE / RAZÓN SOCIAL</u>	<u>NIF</u>	<u>EXPEDIENTE</u>	<u>SUP. COMPROMETIDA</u>		
NAVARRETE SOLA ESTEBAN	***0132*	1116761	<u>(ha)</u>		
RESOLUCIÓN					
ADMITIDO					
IMPORTE POR ANUALIDAD					
	<u>2018</u>	<u>2019</u>	<u>2020</u>	<u>2021</u>	<u>2022</u>
IMPORTE MÁXIMO SUBVENCIONABLE	1.072,55 €	1.072,55 €	1.072,55 €	1.072,55 €	1.072,55 €
IMPORTE MEDIO DE TRANSFERENCIA (€/ha)	216,24 €	216,24 €	216,24 €	216,24 €	216,24 €

DETALLE IMPORTES POR ANUALIDAD

<u>GRUPOS DE CULTIVO ADMITIDOS</u>	<u>SUP. COMPROM.</u>	<u>2018</u>	<u>2019</u>	<u>2020</u>	<u>2021</u>	<u>2022</u>
	<u>(ha)</u>					
FRUTALES SECANO	4,96	1.072,55 €	1.072,55 €	1.072,55 €	1.072,55 €	1.072,55 €

RECINTOS COMPROMETIDOS

<u>REF.</u>	<u>REFERENCIA SIGPAC</u>	<u>CULTIVO DESCRIPCIÓN CULTIVO</u>	<u>S/R</u>	<u>PEND. MEDIA (%)</u>	<u>SUP. DEC. ADMIN. (ha)</u>	<u>NU SUP. CERT. (ha)</u>	<u>SUP. CAMPO (ha)</u>	<u>SUP. COMPROM. (ha)</u>
1700000005307491	04-037-046-00080-0001	104000 ALMENDROS-SIN VARIEDAD	S	3,58	1,15	1,15		1,15
1700000005307497	04-037-057-00045-0001	104000 ALMENDROS-SIN VARIEDAD	S	4,89	0,91	0,91		0,91
1700000005307493	04-037-056-00012-0001	104000 ALMENDROS-SIN VARIEDAD	S	5,99	0,63	0,63		0,63
1700000005307494	04-037-057-00004-0001	104000 ALMENDROS-SIN VARIEDAD	S	6,71	1,22	1,22		1,22
1700000005307495	04-037-057-00005-0001	104000 ALMENDROS-SIN VARIEDAD	S	9,17	0,70	0,70		0,70
1700000005307498	04-037-057-00051-0001	104000 ALMENDROS-SIN VARIEDAD	S	10,62	0,35	0,35		0,35

INCIDENCIAS**INCIDENCIA DESCRIPCIÓN**

85001 El recinto declarado no cumple con las normas de producción ecológica (artículo 5-1 e), Orden 26 mayo 2015)
Ref:1700000005307496 Recinto:04-037-057-00037-001 Cultivo:104000 ALMENDROS-SIN VARIEDAD Regadío

RESUMEN CRITERIOS DE SELECCIÓN

11.2.1.1 Mantenimiento de prácticas y métodos de agricultura ecológica: Cultivos permanentes distintos de olivar - Conv 2018. PUNTOS: 7,00

	<u>PUNTOS</u>	<u>CUMPLE</u>
Porcentaje de superficie determinada en Red Natura 2000	0,00	0.0%
Porcentaje de superficie determinada situada en zonas RAMSAR	0,00	0.0%
Porcentaje de superficie determinada en zonas vulnerables a la contaminación por nitratos	0,00	0.0%
Pendiente media de la explotación	1,00	6.18%
Porcentaje de Superficie de la explotación en municipios con más del 40 por ciento de su superficie agraria dentro de la Zona de desertificación	6,00	100.0%



DETALLE CRITERIOS DE SELECCIÓN**11.2.1.1 Mantenimiento de prácticas y métodos de agricultura ecológica: Cultivos permanentes distintos de olivar - Conv 2018.****PUNTOS: 7,00****Porcentaje de superficie determinada en Red Natura 2000****PUNTOS: 0,00 0.0%**

<u>REF.</u>	<u>REFERENCIA SIGPAC</u>	<u>CULTIVO</u>	<u>DESCRIPCIÓN CULTIVO</u>	<u>S/R</u>	<u>SUP. COMPROM. (ha)</u>	<u>SUP. CUMPLE (ha)</u>
170000005307491	04-037-046-00080-0001	104000	ALMENDROS-SIN VARIEDAD	S	1,15	0,00
170000005307493	04-037-056-00012-0001	104000	ALMENDROS-SIN VARIEDAD	S	0,63	0,00
170000005307494	04-037-057-00004-0001	104000	ALMENDROS-SIN VARIEDAD	S	1,22	0,00
170000005307495	04-037-057-00005-0001	104000	ALMENDROS-SIN VARIEDAD	S	0,70	0,00
170000005307497	04-037-057-00045-0001	104000	ALMENDROS-SIN VARIEDAD	S	0,91	0,00
170000005307498	04-037-057-00051-0001	104000	ALMENDROS-SIN VARIEDAD	S	0,35	0,00

Porcentaje de superficie determinada situada en zonas RAMSAR**PUNTOS: 0,00 0.0%**

<u>REF.</u>	<u>REFERENCIA SIGPAC</u>	<u>CULTIVO</u>	<u>DESCRIPCIÓN CULTIVO</u>	<u>S/R</u>	<u>SUP. COMPROM. (ha)</u>	<u>SUP. CUMPLE (ha)</u>
170000005307491	04-037-046-00080-0001	104000	ALMENDROS-SIN VARIEDAD	S	1,15	0,00
170000005307493	04-037-056-00012-0001	104000	ALMENDROS-SIN VARIEDAD	S	0,63	0,00
170000005307494	04-037-057-00004-0001	104000	ALMENDROS-SIN VARIEDAD	S	1,22	0,00
170000005307495	04-037-057-00005-0001	104000	ALMENDROS-SIN VARIEDAD	S	0,70	0,00
170000005307497	04-037-057-00045-0001	104000	ALMENDROS-SIN VARIEDAD	S	0,91	0,00
170000005307498	04-037-057-00051-0001	104000	ALMENDROS-SIN VARIEDAD	S	0,35	0,00

Porcentaje de superficie determinada en zonas vulnerables a la contaminación por nitratos**PUNTOS: 0,00 0.0%**

<u>REF.</u>	<u>REFERENCIA SIGPAC</u>	<u>CULTIVO</u>	<u>DESCRIPCIÓN CULTIVO</u>	<u>S/R</u>	<u>SUP. COMPROM. (ha)</u>	<u>SUP. CUMPLE (ha)</u>
170000005307491	04-037-046-00080-0001	104000	ALMENDROS-SIN VARIEDAD	S	1,15	0,00
170000005307493	04-037-056-00012-0001	104000	ALMENDROS-SIN VARIEDAD	S	0,63	0,00
170000005307494	04-037-057-00004-0001	104000	ALMENDROS-SIN VARIEDAD	S	1,22	0,00
170000005307495	04-037-057-00005-0001	104000	ALMENDROS-SIN VARIEDAD	S	0,70	0,00
170000005307497	04-037-057-00045-0001	104000	ALMENDROS-SIN VARIEDAD	S	0,91	0,00
170000005307498	04-037-057-00051-0001	104000	ALMENDROS-SIN VARIEDAD	S	0,35	0,00

Pendiente media de la explotación**PUNTOS: 1,00 6.18%**

<u>REF.</u>	<u>REFERENCIA SIGPAC</u>	<u>CULTIVO</u>	<u>DESCRIPCIÓN CULTIVO</u>	<u>S/R</u>	<u>PENDIENTE MEDIA (%)</u>	<u>SUP. COMPROM. (ha)</u>
170000005307491	04-037-046-00080-0001	104000	ALMENDROS-SIN VARIEDAD	S	3,58	1,15
170000005307493	04-037-056-00012-0001	104000	ALMENDROS-SIN VARIEDAD	S	5,99	0,63
170000005307494	04-037-057-00004-0001	104000	ALMENDROS-SIN VARIEDAD	S	6,71	1,22
170000005307495	04-037-057-00005-0001	104000	ALMENDROS-SIN VARIEDAD	S	9,17	0,70
170000005307497	04-037-057-00045-0001	104000	ALMENDROS-SIN VARIEDAD	S	4,89	0,91
170000005307498	04-037-057-00051-0001	104000	ALMENDROS-SIN VARIEDAD	S	10,62	0,35

Porcentaje de Superficie de la explotación en municipios con más del 40 por ciento de su superficie agraria dentro de la Zona de desertificación**PUNTOS: 6,00 100.0%**

<u>REF.</u>	<u>REFERENCIA SIGPAC</u>	<u>CULTIVO</u>	<u>DESCRIPCIÓN CULTIVO</u>	<u>S/R</u>	<u>SUP. COMPROM. (ha)</u>	<u>SUP. CUMPLE (ha)</u>
170000005307491	04-037-046-00080-0001	104000	ALMENDROS-SIN VARIEDAD	S	1,15	1,15
170000005307493	04-037-056-00012-0001	104000	ALMENDROS-SIN VARIEDAD	S	0,63	0,63
170000005307494	04-037-057-00004-0001	104000	ALMENDROS-SIN VARIEDAD	S	1,22	1,22
170000005307495	04-037-057-00005-0001	104000	ALMENDROS-SIN VARIEDAD	S	0,70	0,70

REF.	REFERENCIA SIGPAC	CULTIVO	DESCRIPCIÓN CULTIVO	S/R	SUP. COMPROM. (ha)	SUP. CUMPLE (ha)
1700000005307497	04-037-057-00045-0001	104000	ALMENDROS-SIN VARIEDAD	S	0,91	0,91
1700000005307498	04-037-057-00051-0001	104000	ALMENDROS-SIN VARIEDAD	S	0,35	0,35



<u>APELLIDOS Y NOMBRE / RAZÓN SOCIAL</u>	<u>NIF</u>	<u>EXPEDIENTE</u>	<u>SUP. COMPROMETIDA</u>		
			<u>(ha)</u>		
NAVARRO ALFONSO MATEO	****7859*	1012141	6.27		
<u>RESOLUCIÓN</u>					
ADMITIDO					
<u>IMPORTES POR ANUALIDAD</u>					
	<u>2018</u>	<u>2019</u>	<u>2020</u>	<u>2021</u>	<u>2022</u>
IMPORTE MÁXIMO SUBVENCIONABLE	1.355,82 €	1.355,82 €	1.355,82 €	1.355,82 €	1.355,82 €
IMPORTE MEDIO DE TRANSFERENCIA (€/ha)	216,24 €	216,24 €	216,24 €	216,24 €	216,24 €

DETALLE IMPORTES POR ANUALIDAD

<u>GRUPOS DE CULTIVO ADMITIDOS</u>	<u>SUP. COMPROM.</u>	<u>2018</u>	<u>2019</u>	<u>2020</u>	<u>2021</u>	<u>2022</u>
	<u>(ha)</u>					
FRUTALES SECANO	6,27	1.355,82 €	1.355,82 €	1.355,82 €	1.355,82 €	1.355,82 €

RECINTOS COMPROMETIDOS

<u>REF.</u>	<u>REFERENCIA SIGPAC</u>	<u>CULTIVO DESCRIPCIÓN CULTIVO</u>	<u>S/R</u>	<u>PEND. MEDIA</u>	<u>SUP. DEC. ADMIN.</u>	<u>NU SUP. CERT.</u>	<u>SUP. CAMPO</u>	<u>SUP. COMPROM.</u>
				<u>(%)</u>	<u>(ha)</u>	<u>(ha)</u>	<u>(ha)</u>	<u>(ha)</u>
1700000002726080	04-006-002-00197-0009	104000 ALMENDROS-SIN VARIEDAD	S	7,33	0,02	0,02		0,02
1700000002726081	04-006-002-00057-0010	104000 ALMENDROS-SIN VARIEDAD	S	7,34	0,16	0,16		0,16
1700000002726079	04-006-002-00057-0015	104000 ALMENDROS-SIN VARIEDAD	S	7,49	0,06	0,06		0,06
1700000002726076	04-006-002-00085-0002	104000 ALMENDROS-SIN VARIEDAD	S	7,64	0,77	0,77		0,77
1700000002726074	04-006-002-00057-0003	104000 ALMENDROS-SIN VARIEDAD	S	8,33	3,86	3,86		3,86
1700000002726078	04-006-002-00057-0014	104000 ALMENDROS-SIN VARIEDAD	S	8,47	0,02	0,02		0,02
1700000002726077	04-006-002-00094-0001	104000 ALMENDROS-SIN VARIEDAD	S	9,42	0,79	0,79		0,79
1700000002726075	04-006-002-00092-0001	104000 ALMENDROS-SIN VARIEDAD	S	10,22	0,59	0,59		0,59

RESUMEN CRITERIOS DE SELECCIÓN

11.2.1.1 Mantenimiento de prácticas y métodos de agricultura ecológica: Cultivos permanentes distintos de olivar - Conv 2018. PUNTOS: 8,00

	<u>PUNTOS</u>	<u>CUMPLE</u>
Porcentaje de superficie determinada en Red Natura 2000	0,00	0.0%
Porcentaje de superficie determinada situada en zonas RAMSAR	0,00	0.0%
Porcentaje de superficie determinada en zonas vulnerables a la contaminación por nitratos	0,00	0.0%
Pendiente media de la explotación	2,00	8.52%
Porcentaje de Superficie de la explotación en municipios con más del 40 por ciento de su superficie agraria dentro de la Zona de desertificación	6,00	100.0%



DETALLE CRITERIOS DE SELECCIÓN**11.2.1.1 Mantenimiento de prácticas y métodos de agricultura ecológica: Cultivos permanentes distintos de olivar - Conv 2018.****PUNTOS: 8,00****Porcentaje de superficie determinada en Red Natura 2000****PUNTOS: 0,00 0.0%**

REF.	REFERENCIA SIGPAC	CULTIVO	DESCRIPCIÓN CULTIVO	S/R	SUP. COMPROM. (ha)	SUP. CUMPLE (ha)
170000002726074	04-006-002-00057-0003	104000	ALMENDROS-SIN VARIEDAD	S	3,86	0,00
170000002726081	04-006-002-00057-0010	104000	ALMENDROS-SIN VARIEDAD	S	0,16	0,00
170000002726078	04-006-002-00057-0014	104000	ALMENDROS-SIN VARIEDAD	S	0,02	0,00
170000002726079	04-006-002-00057-0015	104000	ALMENDROS-SIN VARIEDAD	S	0,06	0,00
170000002726076	04-006-002-00085-0002	104000	ALMENDROS-SIN VARIEDAD	S	0,77	0,00
170000002726075	04-006-002-00092-0001	104000	ALMENDROS-SIN VARIEDAD	S	0,59	0,00
170000002726077	04-006-002-00094-0001	104000	ALMENDROS-SIN VARIEDAD	S	0,79	0,00
170000002726080	04-006-002-00197-0009	104000	ALMENDROS-SIN VARIEDAD	S	0,02	0,00

Porcentaje de superficie determinada situada en zonas RAMSAR**PUNTOS: 0,00 0.0%**

REF.	REFERENCIA SIGPAC	CULTIVO	DESCRIPCIÓN CULTIVO	S/R	SUP. COMPROM. (ha)	SUP. CUMPLE (ha)
170000002726074	04-006-002-00057-0003	104000	ALMENDROS-SIN VARIEDAD	S	3,86	0,00
170000002726081	04-006-002-00057-0010	104000	ALMENDROS-SIN VARIEDAD	S	0,16	0,00
170000002726078	04-006-002-00057-0014	104000	ALMENDROS-SIN VARIEDAD	S	0,02	0,00
170000002726079	04-006-002-00057-0015	104000	ALMENDROS-SIN VARIEDAD	S	0,06	0,00
170000002726076	04-006-002-00085-0002	104000	ALMENDROS-SIN VARIEDAD	S	0,77	0,00
170000002726075	04-006-002-00092-0001	104000	ALMENDROS-SIN VARIEDAD	S	0,59	0,00
170000002726077	04-006-002-00094-0001	104000	ALMENDROS-SIN VARIEDAD	S	0,79	0,00
170000002726080	04-006-002-00197-0009	104000	ALMENDROS-SIN VARIEDAD	S	0,02	0,00

Porcentaje de superficie determinada en zonas vulnerables a la contaminación por nitratos**PUNTOS: 0,00 0.0%**

REF.	REFERENCIA SIGPAC	CULTIVO	DESCRIPCIÓN CULTIVO	S/R	SUP. COMPROM. (ha)	SUP. CUMPLE (ha)
170000002726074	04-006-002-00057-0003	104000	ALMENDROS-SIN VARIEDAD	S	3,86	0,00
170000002726081	04-006-002-00057-0010	104000	ALMENDROS-SIN VARIEDAD	S	0,16	0,00
170000002726078	04-006-002-00057-0014	104000	ALMENDROS-SIN VARIEDAD	S	0,02	0,00
170000002726079	04-006-002-00057-0015	104000	ALMENDROS-SIN VARIEDAD	S	0,06	0,00
170000002726076	04-006-002-00085-0002	104000	ALMENDROS-SIN VARIEDAD	S	0,77	0,00
170000002726075	04-006-002-00092-0001	104000	ALMENDROS-SIN VARIEDAD	S	0,59	0,00
170000002726077	04-006-002-00094-0001	104000	ALMENDROS-SIN VARIEDAD	S	0,79	0,00
170000002726080	04-006-002-00197-0009	104000	ALMENDROS-SIN VARIEDAD	S	0,02	0,00

Pendiente media de la explotación**PUNTOS: 2,00 8.52%**

REF.	REFERENCIA SIGPAC	CULTIVO	DESCRIPCIÓN CULTIVO	S/R	PENDIENTE MEDIA (%)	SUP. COMPROM. (ha)
170000002726074	04-006-002-00057-0003	104000	ALMENDROS-SIN VARIEDAD	S	8,33	3,86
170000002726081	04-006-002-00057-0010	104000	ALMENDROS-SIN VARIEDAD	S	7,34	0,16
170000002726078	04-006-002-00057-0014	104000	ALMENDROS-SIN VARIEDAD	S	8,47	0,02
170000002726079	04-006-002-00057-0015	104000	ALMENDROS-SIN VARIEDAD	S	7,49	0,06
170000002726076	04-006-002-00085-0002	104000	ALMENDROS-SIN VARIEDAD	S	7,64	0,77
170000002726075	04-006-002-00092-0001	104000	ALMENDROS-SIN VARIEDAD	S	10,22	0,59
170000002726077	04-006-002-00094-0001	104000	ALMENDROS-SIN VARIEDAD	S	9,42	0,79
170000002726080	04-006-002-00197-0009	104000	ALMENDROS-SIN VARIEDAD	S	7,33	0,02

Porcentaje de Superficie de la explotación en municipios con más del 40 por ciento de su superficie agraria dentro de la Zona de desertificación**PUNTOS: 6,00 100.0%**

REF.	REFERENCIA SIGPAC	CULTIVO	DESCRIPCIÓN CULTIVO	S/R	SUP. COMPROM. (ha)	SUP. CUMPLE (ha)
1700000002726074	04-006-002-00057-0003	104000	ALMENDROS-SIN VARIEDAD	S	3,86	3,86
1700000002726081	04-006-002-00057-0010	104000	ALMENDROS-SIN VARIEDAD	S	0,16	0,16
1700000002726078	04-006-002-00057-0014	104000	ALMENDROS-SIN VARIEDAD	S	0,02	0,02
1700000002726079	04-006-002-00057-0015	104000	ALMENDROS-SIN VARIEDAD	S	0,06	0,06
1700000002726076	04-006-002-00085-0002	104000	ALMENDROS-SIN VARIEDAD	S	0,77	0,77
1700000002726075	04-006-002-00092-0001	104000	ALMENDROS-SIN VARIEDAD	S	0,59	0,59
1700000002726077	04-006-002-00094-0001	104000	ALMENDROS-SIN VARIEDAD	S	0,79	0,79
1700000002726080	04-006-002-00197-0009	104000	ALMENDROS-SIN VARIEDAD	S	0,02	0,02



<u>APELLIDOS Y NOMBRE / RAZÓN SOCIAL</u>	<u>NIF</u>	<u>EXPEDIENTE</u>	<u>SUP. COMPROMETIDA</u>		
			<u>(ha)</u>		
NAVARRO ARAN ALFONSO	***9388*	1129184	25.28		
RESOLUCIÓN					
ADMITIDO					
IMPORTE POR ANUALIDAD					
	2018	2019	2020	2021	2022
IMPORTE MÁXIMO SUBVENCIONABLE	5.466,55 €	5.466,55 €	5.466,55 €	5.466,55 €	5.466,55 €
IMPORTE MEDIO DE TRANSFERENCIA (€/ha)	216,24 €	216,24 €	216,24 €	216,24 €	216,24 €

DETALLE IMPORTES POR ANUALIDAD

<u>GRUPOS DE CULTIVO ADMITIDOS</u>	<u>SUP. COMPROM.</u>	2018	2019	2020	2021	2022
	<u>(ha)</u>					
FRUTALES SECANO	25,28	5.466,55 €	5.466,55 €	5.466,55 €	5.466,55 €	5.466,55 €

RECINTOS COMPROMETIDOS

<u>REF.</u>	<u>REFERENCIA SIGPAC</u>	<u>CULTIVO DESCRIPCIÓN CULTIVO</u>	<u>S/R</u>	<u>PEND. MEDIA (%)</u>	<u>SUP. DEC. ADMIN. (ha)</u>	<u>NU SUP. CERT. (ha)</u>	<u>SUP. CAMPO (ha)</u>	<u>SUP. COMPROM. (ha)</u>
1700000006173853	04-099-030-01082-0002	104000 ALMENDROS-SIN VARIEDAD	S	14,72	0,10	0,10		0,10
1700000006173847	04-099-030-00609-0002	104000 ALMENDROS-SIN VARIEDAD	S	15,23	3,15	3,15		3,15
1700000006173851	04-099-030-00606-0002	104000 ALMENDROS-SIN VARIEDAD	S	15,29	0,17	0,17		0,17
1700000006173840	04-099-030-00597-0003	104000 ALMENDROS-SIN VARIEDAD	S	16,40	1,74	1,74		1,74
1700000006173850	04-099-030-00606-0001	104000 ALMENDROS-SIN VARIEDAD	S	17,31	1,27	1,27		1,27
1700000006173843	04-099-030-00603-0001	104000 ALMENDROS-SIN VARIEDAD	S	17,44	0,82	0,82		0,82
1700000006173849	04-099-030-00605-0001	104000 ALMENDROS-SIN VARIEDAD	S	17,94	1,15	1,15		1,15
1700000006173854	04-099-030-00596-0004	104000 ALMENDROS-SIN VARIEDAD	S	18,00	6,28	6,28		6,28
1700000006173845	04-099-030-00602-0001	104000 ALMENDROS-SIN VARIEDAD	S	18,68	1,06	1,06		1,06
1700000006173856	04-099-029-00071-0001	104000 ALMENDROS-SIN VARIEDAD	S	18,85	3,37	3,37		3,37
1700000006173855	04-099-030-00651-0002	104000 ALMENDROS-SIN VARIEDAD	S	19,20	0,83	0,83		0,83
1700000006173839	04-099-030-00607-0001	104000 ALMENDROS-SIN VARIEDAD	S	19,62	0,36	0,36		0,36
1700000006173844	04-099-030-00601-0005	104000 ALMENDROS-SIN VARIEDAD	S	19,65	0,16	0,16		0,16
1700000006173858	04-099-030-00651-0003	104000 ALMENDROS-SIN VARIEDAD	S	20,22	0,20	0,20		0,20
1700000006173874	04-099-029-00110-0015	104000 ALMENDROS-SIN VARIEDAD	S	20,62	0,17	0,17		0,17
1700000006173838	04-099-030-00604-0001	104000 ALMENDROS-SIN VARIEDAD	S	20,71	0,65	0,65		0,65
1700000006173848	04-099-030-00601-0003	104000 ALMENDROS-SIN VARIEDAD	S	21,68	0,30	0,30		0,30
1700000006173875	04-099-029-00110-0021	104000 ALMENDROS-SIN VARIEDAD	S	22,28	0,20	0,20		0,20
1700000006173842	04-099-030-00608-0001	104000 ALMENDROS-SIN VARIEDAD	S	22,69	0,24	0,24		0,24
1700000006173872	04-099-029-00110-0005	104000 ALMENDROS-SIN VARIEDAD	S	23,46	0,34	0,34		0,34
1700000006173869	04-099-029-00110-0003	104000 ALMENDROS-SIN VARIEDAD	S	30,60	0,46	0,46		0,46
1700000006173873	04-099-029-00110-0014	104000 ALMENDROS-SIN VARIEDAD	S	31,77	1,53	1,53		1,53
1700000006173868	04-099-029-00109-0004	104000 ALMENDROS-SIN VARIEDAD	S	32,66	0,52	0,52		0,52
1700000006173870	04-099-029-00110-0001	104000 ALMENDROS-SIN VARIEDAD	S	35,26	0,16	0,16		0,16
1700000006173859	04-099-029-00090-0001	104000 ALMENDROS-SIN VARIEDAD	S	40,43	0,05	0,05		0,05

INCIDENCIAS**INCIDENCIA DESCRIPCIÓN**

85001 El recinto declarado no cumple con las normas de producción ecológica (artículo 5-1 e), Orden 26 mayo 2015)
 Ref:1700000006173852 Recinto:04-099-030-00597-004 Cultivo:104000 ALMENDROS-SIN VARIEDAD Regadío
 Ref:1700000006173841 Recinto:04-099-030-00597-008 Cultivo:104000 ALMENDROS-SIN VARIEDAD Secano

RESUMEN CRITERIOS DE SELECCIÓN

11.2.1.1 Mantenimiento de prácticas y métodos de agricultura ecológica: Cultivos permanentes distintos de olivar - Conv 2018. PUNTOS: 8,00

	<u>PUNTOS</u>	<u>CUMPLE</u>
Porcentaje de superficie determinada en Red Natura 2000	0,00	0.0%
Porcentaje de superficie determinada situada en zonas RAMSAR	0,00	0.0%
Porcentaje de superficie determinada en zonas vulnerables a la contaminación por nitratos	0,00	0.0%
Pendiente media de la explotación	2,00	19.49%
Porcentaje de Superficie de la explotación en municipios con más del 40 por ciento de su superficie agraria dentro de la Zona de desertificación	6,00	100.0%

DETALLE CRITERIOS DE SELECCIÓN**11.2.1.1 Mantenimiento de prácticas y métodos de agricultura ecológica: Cultivos permanentes distintos de olivar - Conv 2018.****PUNTOS: 8,00****Porcentaje de superficie determinada en Red Natura 2000****PUNTOS: 0,00 0.0%**

REF.	REFERENCIA SIGPAC	CULTIVO	DESCRIPCIÓN CULTIVO	S/R	SUP. COMPROM. (ha)	SUP. CUMPLE (ha)
170000006173856	04-099-029-00071-0001	104000	ALMENDROS-SIN VARIEDAD	S	3,37	0,00
170000006173859	04-099-029-00090-0001	104000	ALMENDROS-SIN VARIEDAD	S	0,05	0,00
170000006173868	04-099-029-00109-0004	104000	ALMENDROS-SIN VARIEDAD	S	0,52	0,00
170000006173870	04-099-029-00110-0001	104000	ALMENDROS-SIN VARIEDAD	S	0,16	0,00
170000006173869	04-099-029-00110-0003	104000	ALMENDROS-SIN VARIEDAD	S	0,46	0,00
170000006173872	04-099-029-00110-0005	104000	ALMENDROS-SIN VARIEDAD	S	0,34	0,00
170000006173873	04-099-029-00110-0014	104000	ALMENDROS-SIN VARIEDAD	S	1,53	0,00
170000006173874	04-099-029-00110-0015	104000	ALMENDROS-SIN VARIEDAD	S	0,17	0,00
170000006173875	04-099-029-00110-0021	104000	ALMENDROS-SIN VARIEDAD	S	0,20	0,00
170000006173854	04-099-030-00596-0004	104000	ALMENDROS-SIN VARIEDAD	S	6,28	0,00
170000006173840	04-099-030-00597-0003	104000	ALMENDROS-SIN VARIEDAD	S	1,74	0,00
170000006173848	04-099-030-00601-0003	104000	ALMENDROS-SIN VARIEDAD	S	0,30	0,00
170000006173844	04-099-030-00601-0005	104000	ALMENDROS-SIN VARIEDAD	S	0,16	0,00
170000006173845	04-099-030-00602-0001	104000	ALMENDROS-SIN VARIEDAD	S	1,06	0,00
170000006173843	04-099-030-00603-0001	104000	ALMENDROS-SIN VARIEDAD	S	0,82	0,00
170000006173838	04-099-030-00604-0001	104000	ALMENDROS-SIN VARIEDAD	S	0,65	0,00
170000006173849	04-099-030-00605-0001	104000	ALMENDROS-SIN VARIEDAD	S	1,15	0,00
170000006173850	04-099-030-00606-0001	104000	ALMENDROS-SIN VARIEDAD	S	1,27	0,00
170000006173851	04-099-030-00606-0002	104000	ALMENDROS-SIN VARIEDAD	S	0,17	0,00
170000006173839	04-099-030-00607-0001	104000	ALMENDROS-SIN VARIEDAD	S	0,36	0,00
170000006173842	04-099-030-00608-0001	104000	ALMENDROS-SIN VARIEDAD	S	0,24	0,00
170000006173847	04-099-030-00609-0002	104000	ALMENDROS-SIN VARIEDAD	S	3,15	0,00
170000006173855	04-099-030-00651-0002	104000	ALMENDROS-SIN VARIEDAD	S	0,83	0,00
170000006173858	04-099-030-00651-0003	104000	ALMENDROS-SIN VARIEDAD	S	0,20	0,00
170000006173853	04-099-030-01082-0002	104000	ALMENDROS-SIN VARIEDAD	S	0,10	0,00

Porcentaje de superficie determinada situada en zonas RAMSAR**PUNTOS: 0,00 0.0%**

REF.	REFERENCIA SIGPAC	CULTIVO	DESCRIPCIÓN CULTIVO	S/R	SUP. COMPROM. (ha)	SUP. CUMPLE (ha)
170000006173856	04-099-029-00071-0001	104000	ALMENDROS-SIN VARIEDAD	S	3,37	0,00
170000006173859	04-099-029-00090-0001	104000	ALMENDROS-SIN VARIEDAD	S	0,05	0,00
170000006173868	04-099-029-00109-0004	104000	ALMENDROS-SIN VARIEDAD	S	0,52	0,00
170000006173870	04-099-029-00110-0001	104000	ALMENDROS-SIN VARIEDAD	S	0,16	0,00
170000006173869	04-099-029-00110-0003	104000	ALMENDROS-SIN VARIEDAD	S	0,46	0,00
170000006173872	04-099-029-00110-0005	104000	ALMENDROS-SIN VARIEDAD	S	0,34	0,00
170000006173873	04-099-029-00110-0014	104000	ALMENDROS-SIN VARIEDAD	S	1,53	0,00
170000006173874	04-099-029-00110-0015	104000	ALMENDROS-SIN VARIEDAD	S	0,17	0,00
170000006173875	04-099-029-00110-0021	104000	ALMENDROS-SIN VARIEDAD	S	0,20	0,00
170000006173854	04-099-030-00596-0004	104000	ALMENDROS-SIN VARIEDAD	S	6,28	0,00
170000006173840	04-099-030-00597-0003	104000	ALMENDROS-SIN VARIEDAD	S	1,74	0,00
170000006173848	04-099-030-00601-0003	104000	ALMENDROS-SIN VARIEDAD	S	0,30	0,00
170000006173844	04-099-030-00601-0005	104000	ALMENDROS-SIN VARIEDAD	S	0,16	0,00
170000006173845	04-099-030-00602-0001	104000	ALMENDROS-SIN VARIEDAD	S	1,06	0,00
170000006173843	04-099-030-00603-0001	104000	ALMENDROS-SIN VARIEDAD	S	0,82	0,00
170000006173838	04-099-030-00604-0001	104000	ALMENDROS-SIN VARIEDAD	S	0,65	0,00
170000006173849	04-099-030-00605-0001	104000	ALMENDROS-SIN VARIEDAD	S	1,15	0,00
170000006173850	04-099-030-00606-0001	104000	ALMENDROS-SIN VARIEDAD	S	1,27	0,00
170000006173851	04-099-030-00606-0002	104000	ALMENDROS-SIN VARIEDAD	S	0,17	0,00
170000006173839	04-099-030-00607-0001	104000	ALMENDROS-SIN VARIEDAD	S	0,36	0,00
170000006173842	04-099-030-00608-0001	104000	ALMENDROS-SIN VARIEDAD	S	0,24	0,00
170000006173847	04-099-030-00609-0002	104000	ALMENDROS-SIN VARIEDAD	S	3,15	0,00

<u>REF.</u>	<u>REFERENCIA SIGPAC</u>	<u>CULTIVO</u>	<u>DESCRIPCIÓN CULTIVO</u>	<u>S/R</u>	<u>SUP. COMPROM.</u> <u>(ha)</u>	<u>SUP. CUMPLE</u> <u>(ha)</u>
170000006173855	04-099-030-00651-0002	104000	ALMENDROS-SIN VARIEDAD	S	0,83	0,00
170000006173858	04-099-030-00651-0003	104000	ALMENDROS-SIN VARIEDAD	S	0,20	0,00
170000006173853	04-099-030-01082-0002	104000	ALMENDROS-SIN VARIEDAD	S	0,10	0,00

Porcentaje de superficie determinada en zonas vulnerables a la contaminación por nitratos**PUNTOS:** 0,00 0.0%

<u>REF.</u>	<u>REFERENCIA SIGPAC</u>	<u>CULTIVO</u>	<u>DESCRIPCIÓN CULTIVO</u>	<u>S/R</u>	<u>SUP. COMPROM.</u> <u>(ha)</u>	<u>SUP. CUMPLE</u> <u>(ha)</u>
170000006173856	04-099-029-00071-0001	104000	ALMENDROS-SIN VARIEDAD	S	3,37	0,00
170000006173859	04-099-029-00090-0001	104000	ALMENDROS-SIN VARIEDAD	S	0,05	0,00
170000006173868	04-099-029-00109-0004	104000	ALMENDROS-SIN VARIEDAD	S	0,52	0,00
170000006173870	04-099-029-00110-0001	104000	ALMENDROS-SIN VARIEDAD	S	0,16	0,00
170000006173869	04-099-029-00110-0003	104000	ALMENDROS-SIN VARIEDAD	S	0,46	0,00
170000006173872	04-099-029-00110-0005	104000	ALMENDROS-SIN VARIEDAD	S	0,34	0,00
170000006173873	04-099-029-00110-0014	104000	ALMENDROS-SIN VARIEDAD	S	1,53	0,00
170000006173874	04-099-029-00110-0015	104000	ALMENDROS-SIN VARIEDAD	S	0,17	0,00
170000006173875	04-099-029-00110-0021	104000	ALMENDROS-SIN VARIEDAD	S	0,20	0,00
170000006173854	04-099-030-00596-0004	104000	ALMENDROS-SIN VARIEDAD	S	6,28	0,00
170000006173840	04-099-030-00597-0003	104000	ALMENDROS-SIN VARIEDAD	S	1,74	0,00
170000006173848	04-099-030-00601-0003	104000	ALMENDROS-SIN VARIEDAD	S	0,30	0,00
170000006173844	04-099-030-00601-0005	104000	ALMENDROS-SIN VARIEDAD	S	0,16	0,00
170000006173845	04-099-030-00602-0001	104000	ALMENDROS-SIN VARIEDAD	S	1,06	0,00
170000006173843	04-099-030-00603-0001	104000	ALMENDROS-SIN VARIEDAD	S	0,82	0,00
170000006173838	04-099-030-00604-0001	104000	ALMENDROS-SIN VARIEDAD	S	0,65	0,00
170000006173849	04-099-030-00605-0001	104000	ALMENDROS-SIN VARIEDAD	S	1,15	0,00
170000006173850	04-099-030-00606-0001	104000	ALMENDROS-SIN VARIEDAD	S	1,27	0,00
170000006173851	04-099-030-00606-0002	104000	ALMENDROS-SIN VARIEDAD	S	0,17	0,00
170000006173839	04-099-030-00607-0001	104000	ALMENDROS-SIN VARIEDAD	S	0,36	0,00
170000006173842	04-099-030-00608-0001	104000	ALMENDROS-SIN VARIEDAD	S	0,24	0,00
170000006173847	04-099-030-00609-0002	104000	ALMENDROS-SIN VARIEDAD	S	3,15	0,00
170000006173855	04-099-030-00651-0002	104000	ALMENDROS-SIN VARIEDAD	S	0,83	0,00
170000006173858	04-099-030-00651-0003	104000	ALMENDROS-SIN VARIEDAD	S	0,20	0,00
170000006173853	04-099-030-01082-0002	104000	ALMENDROS-SIN VARIEDAD	S	0,10	0,00

Pendiente media de la explotación**PUNTOS:** 2,00 19.49%

<u>REF.</u>	<u>REFERENCIA SIGPAC</u>	<u>CULTIVO</u>	<u>DESCRIPCIÓN CULTIVO</u>	<u>S/R</u>	<u>PENDIENTE MEDIA (%)</u>	<u>SUP. COMPROM.</u> <u>(ha)</u>
170000006173856	04-099-029-00071-0001	104000	ALMENDROS-SIN VARIEDAD	S	18,85	3,37
170000006173859	04-099-029-00090-0001	104000	ALMENDROS-SIN VARIEDAD	S	40,43	0,05
170000006173868	04-099-029-00109-0004	104000	ALMENDROS-SIN VARIEDAD	S	32,66	0,52
170000006173870	04-099-029-00110-0001	104000	ALMENDROS-SIN VARIEDAD	S	35,26	0,16
170000006173869	04-099-029-00110-0003	104000	ALMENDROS-SIN VARIEDAD	S	30,60	0,46
170000006173872	04-099-029-00110-0005	104000	ALMENDROS-SIN VARIEDAD	S	23,46	0,34
170000006173873	04-099-029-00110-0014	104000	ALMENDROS-SIN VARIEDAD	S	31,77	1,53
170000006173874	04-099-029-00110-0015	104000	ALMENDROS-SIN VARIEDAD	S	20,62	0,17
170000006173875	04-099-029-00110-0021	104000	ALMENDROS-SIN VARIEDAD	S	22,28	0,20
170000006173854	04-099-030-00596-0004	104000	ALMENDROS-SIN VARIEDAD	S	18,00	6,28
170000006173840	04-099-030-00597-0003	104000	ALMENDROS-SIN VARIEDAD	S	16,40	1,74
170000006173848	04-099-030-00601-0003	104000	ALMENDROS-SIN VARIEDAD	S	21,68	0,30
170000006173844	04-099-030-00601-0005	104000	ALMENDROS-SIN VARIEDAD	S	19,65	0,16
170000006173845	04-099-030-00602-0001	104000	ALMENDROS-SIN VARIEDAD	S	18,68	1,06
170000006173843	04-099-030-00603-0001	104000	ALMENDROS-SIN VARIEDAD	S	17,44	0,82
170000006173838	04-099-030-00604-0001	104000	ALMENDROS-SIN VARIEDAD	S	20,71	0,65
170000006173849	04-099-030-00605-0001	104000	ALMENDROS-SIN VARIEDAD	S	17,94	1,15

REF.	REFERENCIA SIGPAC	CULTIVO	DESCRIPCIÓN CULTIVO	S/R	PENDIENTE		SUP.
					MEDIA (%)	COMPROM.	(ha)
170000006173850	04-099-030-00606-0001	104000	ALMENDROS-SIN VARIEDAD	S	17,31		1,27
170000006173851	04-099-030-00606-0002	104000	ALMENDROS-SIN VARIEDAD	S	15,29		0,17
170000006173839	04-099-030-00607-0001	104000	ALMENDROS-SIN VARIEDAD	S	19,62		0,36
170000006173842	04-099-030-00608-0001	104000	ALMENDROS-SIN VARIEDAD	S	22,69		0,24
170000006173847	04-099-030-00609-0002	104000	ALMENDROS-SIN VARIEDAD	S	15,23		3,15
170000006173855	04-099-030-00651-0002	104000	ALMENDROS-SIN VARIEDAD	S	19,20		0,83
170000006173858	04-099-030-00651-0003	104000	ALMENDROS-SIN VARIEDAD	S	20,22		0,20
170000006173853	04-099-030-01082-0002	104000	ALMENDROS-SIN VARIEDAD	S	14,72		0,10

Porcentaje de Superficie de la explotación en municipios con más del 40 por ciento de su superficie agraria dentro de la Zona de desertificación

PUNTOS: 6,00 100.0%

REF.	REFERENCIA SIGPAC	CULTIVO	DESCRIPCIÓN CULTIVO	S/R	SUP. CUMPLE	
					(ha)	(ha)
170000006173856	04-099-029-00071-0001	104000	ALMENDROS-SIN VARIEDAD	S	3,37	3,37
170000006173859	04-099-029-00090-0001	104000	ALMENDROS-SIN VARIEDAD	S	0,05	0,05
170000006173868	04-099-029-00109-0004	104000	ALMENDROS-SIN VARIEDAD	S	0,52	0,52
170000006173870	04-099-029-00110-0001	104000	ALMENDROS-SIN VARIEDAD	S	0,16	0,16
170000006173869	04-099-029-00110-0003	104000	ALMENDROS-SIN VARIEDAD	S	0,46	0,46
170000006173872	04-099-029-00110-0005	104000	ALMENDROS-SIN VARIEDAD	S	0,34	0,34
170000006173873	04-099-029-00110-0014	104000	ALMENDROS-SIN VARIEDAD	S	1,53	1,53
170000006173874	04-099-029-00110-0015	104000	ALMENDROS-SIN VARIEDAD	S	0,17	0,17
170000006173875	04-099-029-00110-0021	104000	ALMENDROS-SIN VARIEDAD	S	0,20	0,20
170000006173854	04-099-030-00596-0004	104000	ALMENDROS-SIN VARIEDAD	S	6,28	6,28
170000006173840	04-099-030-00597-0003	104000	ALMENDROS-SIN VARIEDAD	S	1,74	1,74
170000006173848	04-099-030-00601-0003	104000	ALMENDROS-SIN VARIEDAD	S	0,30	0,30
170000006173844	04-099-030-00601-0005	104000	ALMENDROS-SIN VARIEDAD	S	0,16	0,16
170000006173845	04-099-030-00602-0001	104000	ALMENDROS-SIN VARIEDAD	S	1,06	1,06
170000006173843	04-099-030-00603-0001	104000	ALMENDROS-SIN VARIEDAD	S	0,82	0,82
170000006173838	04-099-030-00604-0001	104000	ALMENDROS-SIN VARIEDAD	S	0,65	0,65
170000006173849	04-099-030-00605-0001	104000	ALMENDROS-SIN VARIEDAD	S	1,15	1,15
170000006173850	04-099-030-00606-0001	104000	ALMENDROS-SIN VARIEDAD	S	1,27	1,27
170000006173851	04-099-030-00606-0002	104000	ALMENDROS-SIN VARIEDAD	S	0,17	0,17
170000006173839	04-099-030-00607-0001	104000	ALMENDROS-SIN VARIEDAD	S	0,36	0,36
170000006173842	04-099-030-00608-0001	104000	ALMENDROS-SIN VARIEDAD	S	0,24	0,24
170000006173847	04-099-030-00609-0002	104000	ALMENDROS-SIN VARIEDAD	S	3,15	3,15
170000006173855	04-099-030-00651-0002	104000	ALMENDROS-SIN VARIEDAD	S	0,83	0,83
170000006173858	04-099-030-00651-0003	104000	ALMENDROS-SIN VARIEDAD	S	0,20	0,20
170000006173853	04-099-030-01082-0002	104000	ALMENDROS-SIN VARIEDAD	S	0,10	0,10



<u>APELLIDOS Y NOMBRE / RAZÓN SOCIAL</u>	<u>NIF</u>	<u>EXPEDIENTE</u>	<u>SUP. COMPROMETIDA</u>			
NAVARRO LOPEZ ENCARNACION	****8757*	1100170	<u>(ha)</u>			
RESOLUCIÓN ADMITIDO						
IMPORTE POR ANUALIDAD						
		<u>2018</u>	<u>2019</u>	<u>2020</u>	<u>2021</u>	<u>2022</u>
IMPORTE MÁXIMO SUBVENCIONABLE		4.672,66 €	4.672,66 €	4.672,66 €	4.672,66 €	4.672,66 €
IMPORTE MEDIO DE TRANSFERENCIA (€/ha)		83,11 €	83,11 €	83,11 €	83,11 €	83,11 €

DETALLE IMPORTES POR ANUALIDAD

<u>GRUPOS DE CULTIVO ADMITIDOS</u>	<u>SUP. COMPROM.</u>	<u>2018</u>	<u>2019</u>	<u>2020</u>	<u>2021</u>	<u>2022</u>
	<u>(ha)</u>					
HERBÁCEOS	30,91	4.672,66 €	4.672,66 €	4.672,66 €	4.672,66 €	4.672,66 €
HERBÁCEOS NO ELEGIBLES	25,31	0,00 €	0,00 €	0,00 €	0,00 €	0,00 €

RECINTOS COMPROMETIDOS

<u>REF.</u>	<u>REFERENCIA SIGPAC</u>	<u>CULTIVO DESCRIPCIÓN CULTIVO</u>	<u>S/R</u>	<u>PEND. MEDIA</u>	<u>SUP. DEC. ADMIN.</u>	<u>NU SUP. CERT.</u>	<u>SUP. CAMPO</u>	<u>SUP. COMPROM.</u>
				<u>(%)</u>	<u>(ha)</u>	<u>(ha)</u>	<u>(ha)</u>	<u>(ha)</u>
170000005360576	04-098-043-00018-0002	20901 BARBECHO TRADICIONAL-SIN CUBIERTA VEGETAL	S	2,87	1,27	1,27		1,27
170000005360574	04-098-088-00001-0001	20901 BARBECHO TRADICIONAL-SIN CUBIERTA VEGETAL	S	2,99	0,65	0,65		0,65
170000005360573	04-098-043-00019-0002	20901 BARBECHO TRADICIONAL-SIN CUBIERTA VEGETAL	S	3,84	2,55	2,55		2,55
170000005360557	04-098-090-00137-0004	8000 AVENA-SIN VARIEDAD	S	4,71	1,43	1,43		1,43
170000005360575	04-098-043-00018-0001	20901 BARBECHO TRADICIONAL-SIN CUBIERTA VEGETAL	S	5,32	2,94	2,94		2,94
170000005360554	04-098-090-00137-0005	5000 CEBADA-SIN VARIEDAD	S	6,77	0,38	0,38		0,38
170000005360558	04-098-089-00001-0001	5000 CEBADA-SIN VARIEDAD	S	7,25	2,86	2,86		2,86
170000005360550	04-098-043-00014-0001	5000 CEBADA-SIN VARIEDAD	S	7,96	6,81	6,80		6,80
170000005360578	04-098-089-00005-0001	24901 BARBECHO SIN PRODUCCIÓN-SIN CUBIERTA VEGETAL	S	8,24	8,42	8,41		8,41
170000005360577	04-098-089-00004-0001	20901 BARBECHO TRADICIONAL-SIN CUBIERTA VEGETAL	S	8,56	9,45	9,45		9,45
170000005360561	04-098-090-00140-0007	8000 AVENA-SIN VARIEDAD	S	9,37	7,90	7,90		7,90
170000005360556	04-098-090-00134-0001	5000 CEBADA-SIN VARIEDAD	S	9,39	1,20	1,20		1,20
170000005360553	04-098-090-00140-0015	20901 BARBECHO TRADICIONAL-SIN CUBIERTA VEGETAL	S	10,02	0,04	0,04		0,04
170000005360562	04-098-090-00128-0001	8000 AVENA-SIN VARIEDAD	S	11,39	5,76	5,76		5,76
170000005360555	04-098-090-00136-0002	5000 CEBADA-SIN VARIEDAD	S	11,96	0,52	0,52		0,52
170000005360559	04-098-090-00140-0014	5000 CEBADA-SIN VARIEDAD	S	12,46	2,01	2,01		2,01
170000005360560	04-098-090-00140-0014	8000 AVENA-SIN VARIEDAD	S	12,46	2,05	2,05		2,05

INCIDENCIAS**INCIDENCIA DESCRIPCIÓN**

- 85002 Recinto declarado que no cumple en su totalidad con las normas de producción ecológica (artículo 5-1 e), Orden 26 mayo 2015)
 Ref:1700000005360550 Recinto:04-098-043-00014-001 Cultivo:5000 CEBADA-SIN VARIEDAD Secano Sup. Declarada:6,81
 Superficie Certificada (Ha):6,8
 Ref:1700000005360578 Recinto:04-098-089-00005-001 Cultivo:24901 BARBECHO SIN PRODUCCIÓN-SIN CUBIERTA VEGETAL
 Secano Sup. Declarada:8,42 Superficie Certificada (Ha):8,41

RESUMEN CRITERIOS DE SELECCIÓN

11.2.1.1 Mantenimiento de prácticas y métodos de agricultura ecológica: Cultivos herbáceos - Conv 2018. PUNTOS: 8,00

	<u>PUNTOS</u>	<u>CUMPLE</u>
Porcentaje de superficie determinada en Red Natura 2000	0,00	0.0%
Porcentaje de superficie determinada situada en zonas RAMSAR	0,00	0.0%
Porcentaje de superficie determinada en zonas vulnerables a la contaminación por nitratos	0,00	0.0%
Pendiente media de la explotación	2,00	8.42%
Porcentaje de Superficie de la explotación en municipios con más del 40 por ciento de su superficie agraria dentro de la Zona de desertificación	6,00	100.0%

DETALLE CRITERIOS DE SELECCIÓN**11.2.1.1 Mantenimiento de prácticas y métodos de agricultura ecológica: Cultivos herbáceos - Conv 2018.****PUNTOS: 8,00****Porcentaje de superficie determinada en Red Natura 2000****PUNTOS: 0,00 0.0%**

<u>REF.</u>	<u>REFERENCIA SIGPAC</u>	<u>CULTIVO</u>	<u>DESCRIPCIÓN CULTIVO</u>	<u>S/R</u>	<u>SUP. COMPROM. (ha)</u>	<u>SUP. CUMPLE (ha)</u>
170000005360550	04-098-043-00014-0001	5000	CEBADA-SIN VARIEDAD	S	6,80	0,00
170000005360575	04-098-043-00018-0001	20901	BARBECHO TRADICIONAL-SIN CUBIERTA VEGETAL	S	2,94	0,00
170000005360576	04-098-043-00018-0002	20901	BARBECHO TRADICIONAL-SIN CUBIERTA VEGETAL	S	1,27	0,00
170000005360573	04-098-043-00019-0002	20901	BARBECHO TRADICIONAL-SIN CUBIERTA VEGETAL	S	2,55	0,00
170000005360574	04-098-088-00001-0001	20901	BARBECHO TRADICIONAL-SIN CUBIERTA VEGETAL	S	0,65	0,00
170000005360558	04-098-089-00001-0001	5000	CEBADA-SIN VARIEDAD	S	2,86	0,00
170000005360577	04-098-089-00004-0001	20901	BARBECHO TRADICIONAL-SIN CUBIERTA VEGETAL	S	9,45	0,00
170000005360578	04-098-089-00005-0001	24901	BARBECHO SIN PRODUCCIÓN-SIN CUBIERTA VEGETAL	S	8,41	0,00
170000005360562	04-098-090-00128-0001	8000	AVENA-SIN VARIEDAD	S	5,76	0,00
170000005360556	04-098-090-00134-0001	5000	CEBADA-SIN VARIEDAD	S	1,20	0,00
170000005360555	04-098-090-00136-0002	5000	CEBADA-SIN VARIEDAD	S	0,52	0,00
170000005360557	04-098-090-00137-0004	8000	AVENA-SIN VARIEDAD	S	1,43	0,00
170000005360554	04-098-090-00137-0005	5000	CEBADA-SIN VARIEDAD	S	0,38	0,00
170000005360561	04-098-090-00140-0007	8000	AVENA-SIN VARIEDAD	S	7,90	0,00
170000005360559	04-098-090-00140-0014	5000	CEBADA-SIN VARIEDAD	S	2,01	0,00
170000005360560	04-098-090-00140-0014	8000	AVENA-SIN VARIEDAD	S	2,05	0,00
170000005360553	04-098-090-00140-0015	20901	BARBECHO TRADICIONAL-SIN CUBIERTA VEGETAL	S	0,04	0,00

Porcentaje de superficie determinada situada en zonas RAMSAR**PUNTOS: 0,00 0.0%**

<u>REF.</u>	<u>REFERENCIA SIGPAC</u>	<u>CULTIVO</u>	<u>DESCRIPCIÓN CULTIVO</u>	<u>S/R</u>	<u>SUP. COMPROM. (ha)</u>	<u>SUP. CUMPLE (ha)</u>
170000005360550	04-098-043-00014-0001	5000	CEBADA-SIN VARIEDAD	S	6,80	0,00
170000005360575	04-098-043-00018-0001	20901	BARBECHO TRADICIONAL-SIN CUBIERTA VEGETAL	S	2,94	0,00
170000005360576	04-098-043-00018-0002	20901	BARBECHO TRADICIONAL-SIN CUBIERTA VEGETAL	S	1,27	0,00
170000005360573	04-098-043-00019-0002	20901	BARBECHO TRADICIONAL-SIN CUBIERTA VEGETAL	S	2,55	0,00
170000005360574	04-098-088-00001-0001	20901	BARBECHO TRADICIONAL-SIN CUBIERTA VEGETAL	S	0,65	0,00
170000005360558	04-098-089-00001-0001	5000	CEBADA-SIN VARIEDAD	S	2,86	0,00
170000005360577	04-098-089-00004-0001	20901	BARBECHO TRADICIONAL-SIN CUBIERTA VEGETAL	S	9,45	0,00
170000005360578	04-098-089-00005-0001	24901	BARBECHO SIN PRODUCCIÓN-SIN CUBIERTA VEGETAL	S	8,41	0,00
170000005360562	04-098-090-00128-0001	8000	AVENA-SIN VARIEDAD	S	5,76	0,00
170000005360556	04-098-090-00134-0001	5000	CEBADA-SIN VARIEDAD	S	1,20	0,00
170000005360555	04-098-090-00136-0002	5000	CEBADA-SIN VARIEDAD	S	0,52	0,00
170000005360557	04-098-090-00137-0004	8000	AVENA-SIN VARIEDAD	S	1,43	0,00
170000005360554	04-098-090-00137-0005	5000	CEBADA-SIN VARIEDAD	S	0,38	0,00
170000005360561	04-098-090-00140-0007	8000	AVENA-SIN VARIEDAD	S	7,90	0,00
170000005360559	04-098-090-00140-0014	5000	CEBADA-SIN VARIEDAD	S	2,01	0,00
170000005360560	04-098-090-00140-0014	8000	AVENA-SIN VARIEDAD	S	2,05	0,00
170000005360553	04-098-090-00140-0015	20901	BARBECHO TRADICIONAL-SIN CUBIERTA VEGETAL	S	0,04	0,00

Porcentaje de superficie determinada en zonas vulnerables a la contaminación por nitratos**PUNTOS: 0,00 0.0%**

<u>REF.</u>	<u>REFERENCIA SIGPAC</u>	<u>CULTIVO</u>	<u>DESCRIPCIÓN CULTIVO</u>	<u>S/R</u>	<u>SUP. COMPROM. (ha)</u>	<u>SUP. CUMPLE (ha)</u>
170000005360550	04-098-043-00014-0001	5000	CEBADA-SIN VARIEDAD	S	6,80	0,00

<u>REF.</u>	<u>REFERENCIA SIGPAC</u>	<u>CULTIVO</u>	<u>DESCRIPCIÓN CULTIVO</u>	<u>S/R</u>	<u>SUP. COMPROM.</u> <u>(ha)</u>	<u>SUP. CUMPLE</u> <u>(ha)</u>
170000005360575	04-098-043-00018-0001	20901	BARBECHO TRADICIONAL-SIN CUBIERTA VEGETAL	S	2,94	0,00
170000005360576	04-098-043-00018-0002	20901	BARBECHO TRADICIONAL-SIN CUBIERTA VEGETAL	S	1,27	0,00
170000005360573	04-098-043-00019-0002	20901	BARBECHO TRADICIONAL-SIN CUBIERTA VEGETAL	S	2,55	0,00
170000005360574	04-098-088-00001-0001	20901	BARBECHO TRADICIONAL-SIN CUBIERTA VEGETAL	S	0,65	0,00
170000005360558	04-098-089-00001-0001	5000	CEBADA-SIN VARIEDAD	S	2,86	0,00
170000005360577	04-098-089-00004-0001	20901	BARBECHO TRADICIONAL-SIN CUBIERTA VEGETAL	S	9,45	0,00
170000005360578	04-098-089-00005-0001	24901	BARBECHO SIN PRODUCCIÓN-SIN CUBIERTA VEGETAL	S	8,41	0,00
170000005360562	04-098-090-00128-0001	8000	AVENA-SIN VARIEDAD	S	5,76	0,00
170000005360556	04-098-090-00134-0001	5000	CEBADA-SIN VARIEDAD	S	1,20	0,00
170000005360555	04-098-090-00136-0002	5000	CEBADA-SIN VARIEDAD	S	0,52	0,00
170000005360557	04-098-090-00137-0004	8000	AVENA-SIN VARIEDAD	S	1,43	0,00
170000005360554	04-098-090-00137-0005	5000	CEBADA-SIN VARIEDAD	S	0,38	0,00
170000005360561	04-098-090-00140-0007	8000	AVENA-SIN VARIEDAD	S	7,90	0,00
170000005360559	04-098-090-00140-0014	5000	CEBADA-SIN VARIEDAD	S	2,01	0,00
170000005360560	04-098-090-00140-0014	8000	AVENA-SIN VARIEDAD	S	2,05	0,00
170000005360553	04-098-090-00140-0015	20901	BARBECHO TRADICIONAL-SIN CUBIERTA VEGETAL	S	0,04	0,00

Pendiente media de la explotación**PUNTOS:** 2,00 8.42%

<u>REF.</u>	<u>REFERENCIA SIGPAC</u>	<u>CULTIVO</u>	<u>DESCRIPCIÓN CULTIVO</u>	<u>S/R</u>	<u>PENDIENTE MEDIA (%)</u>	<u>SUP. COMPROM.</u> <u>(ha)</u>
170000005360550	04-098-043-00014-0001	5000	CEBADA-SIN VARIEDAD	S	7,96	6,80
170000005360575	04-098-043-00018-0001	20901	BARBECHO TRADICIONAL-SIN CUBIERTA VEGETAL	S	5,32	2,94
170000005360576	04-098-043-00018-0002	20901	BARBECHO TRADICIONAL-SIN CUBIERTA VEGETAL	S	2,87	1,27
170000005360573	04-098-043-00019-0002	20901	BARBECHO TRADICIONAL-SIN CUBIERTA VEGETAL	S	3,84	2,55
170000005360574	04-098-088-00001-0001	20901	BARBECHO TRADICIONAL-SIN CUBIERTA VEGETAL	S	2,99	0,65
170000005360558	04-098-089-00001-0001	5000	CEBADA-SIN VARIEDAD	S	7,25	2,86
170000005360577	04-098-089-00004-0001	20901	BARBECHO TRADICIONAL-SIN CUBIERTA VEGETAL	S	8,56	9,45
170000005360578	04-098-089-00005-0001	24901	BARBECHO SIN PRODUCCIÓN-SIN CUBIERTA VEGETAL	S	8,24	8,41
170000005360562	04-098-090-00128-0001	8000	AVENA-SIN VARIEDAD	S	11,39	5,76
170000005360556	04-098-090-00134-0001	5000	CEBADA-SIN VARIEDAD	S	9,39	1,20
170000005360555	04-098-090-00136-0002	5000	CEBADA-SIN VARIEDAD	S	11,96	0,52
170000005360557	04-098-090-00137-0004	8000	AVENA-SIN VARIEDAD	S	4,71	1,43
170000005360554	04-098-090-00137-0005	5000	CEBADA-SIN VARIEDAD	S	6,77	0,38
170000005360561	04-098-090-00140-0007	8000	AVENA-SIN VARIEDAD	S	9,37	7,90
170000005360559	04-098-090-00140-0014	5000	CEBADA-SIN VARIEDAD	S	12,46	2,01
170000005360560	04-098-090-00140-0014	8000	AVENA-SIN VARIEDAD	S	12,46	2,05
170000005360553	04-098-090-00140-0015	20901	BARBECHO TRADICIONAL-SIN CUBIERTA VEGETAL	S	10,02	0,04

Porcentaje de Superficie de la explotación en municipios con más del 40 por ciento de su superficie agraria dentro de la Zona de desertificación**PUNTOS:** 6,00 100.0%

<u>REF.</u>	<u>REFERENCIA SIGPAC</u>	<u>CULTIVO</u>	<u>DESCRIPCIÓN CULTIVO</u>	<u>S/R</u>	<u>SUP. COMPROM.</u> <u>(ha)</u>	<u>SUP. CUMPLE</u> <u>(ha)</u>
170000005360550	04-098-043-00014-0001	5000	CEBADA-SIN VARIEDAD	S	6,80	6,80
170000005360575	04-098-043-00018-0001	20901	BARBECHO TRADICIONAL-SIN CUBIERTA VEGETAL	S	2,94	2,94
170000005360576	04-098-043-00018-0002	20901	BARBECHO TRADICIONAL-SIN CUBIERTA VEGETAL	S	1,27	1,27
170000005360573	04-098-043-00019-0002	20901	BARBECHO TRADICIONAL-SIN CUBIERTA VEGETAL	S	2,55	2,55

<u>REF.</u>	<u>REFERENCIA SIGPAC</u>	<u>CULTIVO</u>	<u>DESCRIPCIÓN CULTIVO</u>	<u>S/R</u>	<u>SUP. COMPROM.</u> <u>(ha)</u>	<u>SUP. CUMPLE</u> <u>(ha)</u>
170000005360574	04-098-088-00001-0001	20901	BARBECHO TRADICIONAL-SIN CUBIERTA VEGETAL	S	0,65	0,65
170000005360558	04-098-089-00001-0001	5000	CEBADA-SIN VARIEDAD	S	2,86	2,86
170000005360577	04-098-089-00004-0001	20901	BARBECHO TRADICIONAL-SIN CUBIERTA VEGETAL	S	9,45	9,45
170000005360578	04-098-089-00005-0001	24901	BARBECHO SIN PRODUCCIÓN-SIN CUBIERTA VEGETAL	S	8,41	8,41
170000005360562	04-098-090-00128-0001	8000	AVENA-SIN VARIEDAD	S	5,76	5,76
170000005360556	04-098-090-00134-0001	5000	CEBADA-SIN VARIEDAD	S	1,20	1,20
170000005360555	04-098-090-00136-0002	5000	CEBADA-SIN VARIEDAD	S	0,52	0,52
170000005360557	04-098-090-00137-0004	8000	AVENA-SIN VARIEDAD	S	1,43	1,43
170000005360554	04-098-090-00137-0005	5000	CEBADA-SIN VARIEDAD	S	0,38	0,38
170000005360561	04-098-090-00140-0007	8000	AVENA-SIN VARIEDAD	S	7,90	7,90
170000005360559	04-098-090-00140-0014	5000	CEBADA-SIN VARIEDAD	S	2,01	2,01
170000005360560	04-098-090-00140-0014	8000	AVENA-SIN VARIEDAD	S	2,05	2,05
170000005360553	04-098-090-00140-0015	20901	BARBECHO TRADICIONAL-SIN CUBIERTA VEGETAL	S	0,04	0,04



<u>APELLIDOS Y NOMBRE / RAZÓN SOCIAL</u>	<u>NIF</u>	<u>EXPEDIENTE</u>	<u>SUP. COMPROMETIDA</u>		
			<u>(ha)</u>		
NAVARRO LOPEZ MARIA CATALINA	****2675*	1135409	4.36		
RESOLUCIÓN					
ADMITIDO					
IMPORTE POR ANUALIDAD					
	<u>2018</u>	<u>2019</u>	<u>2020</u>	<u>2021</u>	<u>2022</u>
IMPORTE MÁXIMO SUBVENCIONABLE	942,81 €	942,81 €	942,81 €	942,81 €	942,81 €
IMPORTE MEDIO DE TRANSFERENCIA (€/ha)	216,24 €	216,24 €	216,24 €	216,24 €	216,24 €

DETALLE IMPORTES POR ANUALIDAD

<u>GRUPOS DE CULTIVO ADMITIDOS</u>	<u>SUP. COMPROM.</u>	<u>2018</u>	<u>2019</u>	<u>2020</u>	<u>2021</u>	<u>2022</u>
	<u>(ha)</u>					
FRUTALES SECANO	4,36	942,81 €	942,81 €	942,81 €	942,81 €	942,81 €

RECINTOS COMPROMETIDOS

<u>REF.</u>	<u>REFERENCIA SIGPAC</u>	<u>CULTIVO DESCRIPCIÓN CULTIVO</u>	<u>S/R</u>	<u>PEND. MEDIA (%)</u>	<u>SUP. DEC. ADMIN. (ha)</u>	<u>NU SUP. CERT. (ha)</u>	<u>SUP. CAMPO (ha)</u>	<u>SUP. COMPROM. (ha)</u>
1700000003472253	04-099-050-00109-0004	104000 ALMENDROS-SIN VARIEDAD	S	17,01	3,95	3,95		3,95
1700000003472255	04-099-050-00337-0003	104000 ALMENDROS-SIN VARIEDAD	S	23,70	0,28	0,28		0,28
1700000003472254	04-099-050-00337-0002	104000 ALMENDROS-SIN VARIEDAD	S	26,81	0,13	0,13		0,13

RESUMEN CRITERIOS DE SELECCIÓN

11.2.1.1 Mantenimiento de prácticas y métodos de agricultura ecológica: Cultivos permanentes distintos de olivar - Conv 2018. PUNTOS: 8,00

	<u>PUNTOS</u>	<u>CUMPLE</u>
Porcentaje de superficie determinada en Red Natura 2000	0,00	0.0%
Porcentaje de superficie determinada situada en zonas RAMSAR	0,00	0.0%
Porcentaje de superficie determinada en zonas vulnerables a la contaminación por nitratos	0,00	0.0%
Pendiente media de la explotación	2,00	17.73%
Porcentaje de Superficie de la explotación en municipios con más del 40 por ciento de su superficie agraria dentro de la Zona de desertificación	6,00	100.0%



DETALLE CRITERIOS DE SELECCIÓN**11.2.1.1 Mantenimiento de prácticas y métodos de agricultura ecológica: Cultivos permanentes distintos de olivar - Conv 2018.****PUNTOS: 8,00****Porcentaje de superficie determinada en Red Natura 2000****PUNTOS: 0,00 0.0%**

<u>REF.</u>	<u>REFERENCIA SIGPAC</u>	<u>CULTIVO</u>	<u>DESCRIPCIÓN CULTIVO</u>	<u>S/R</u>	<u>SUP. COMPROM.</u> <u>(ha)</u>	<u>SUP. CUMPLE</u> <u>(ha)</u>
170000003472253	04-099-050-00109-0004	104000	ALMENDROS-SIN VARIEDAD	S	3,95	0,00
170000003472254	04-099-050-00337-0002	104000	ALMENDROS-SIN VARIEDAD	S	0,13	0,00
170000003472255	04-099-050-00337-0003	104000	ALMENDROS-SIN VARIEDAD	S	0,28	0,00

Porcentaje de superficie determinada situada en zonas RAMSAR**PUNTOS: 0,00 0.0%**

<u>REF.</u>	<u>REFERENCIA SIGPAC</u>	<u>CULTIVO</u>	<u>DESCRIPCIÓN CULTIVO</u>	<u>S/R</u>	<u>SUP. COMPROM.</u> <u>(ha)</u>	<u>SUP. CUMPLE</u> <u>(ha)</u>
170000003472253	04-099-050-00109-0004	104000	ALMENDROS-SIN VARIEDAD	S	3,95	0,00
170000003472254	04-099-050-00337-0002	104000	ALMENDROS-SIN VARIEDAD	S	0,13	0,00
170000003472255	04-099-050-00337-0003	104000	ALMENDROS-SIN VARIEDAD	S	0,28	0,00

Porcentaje de superficie determinada en zonas vulnerables a la contaminación por nitratos**PUNTOS: 0,00 0.0%**

<u>REF.</u>	<u>REFERENCIA SIGPAC</u>	<u>CULTIVO</u>	<u>DESCRIPCIÓN CULTIVO</u>	<u>S/R</u>	<u>SUP. COMPROM.</u> <u>(ha)</u>	<u>SUP. CUMPLE</u> <u>(ha)</u>
170000003472253	04-099-050-00109-0004	104000	ALMENDROS-SIN VARIEDAD	S	3,95	0,00
170000003472254	04-099-050-00337-0002	104000	ALMENDROS-SIN VARIEDAD	S	0,13	0,00
170000003472255	04-099-050-00337-0003	104000	ALMENDROS-SIN VARIEDAD	S	0,28	0,00

Pendiente media de la explotación**PUNTOS: 2,00 17.73%**

<u>REF.</u>	<u>REFERENCIA SIGPAC</u>	<u>CULTIVO</u>	<u>DESCRIPCIÓN CULTIVO</u>	<u>S/R</u>	<u>PENDIENTE MEDIA (%)</u>	<u>SUP. COMPROM.</u> <u>(ha)</u>
170000003472253	04-099-050-00109-0004	104000	ALMENDROS-SIN VARIEDAD	S	17,01	3,95
170000003472254	04-099-050-00337-0002	104000	ALMENDROS-SIN VARIEDAD	S	26,81	0,13
170000003472255	04-099-050-00337-0003	104000	ALMENDROS-SIN VARIEDAD	S	23,70	0,28

Porcentaje de Superficie de la explotación en municipios con más del 40 por ciento de su superficie agraria dentro de la Zona de desertificación**PUNTOS: 6,00 100.0%**

<u>REF.</u>	<u>REFERENCIA SIGPAC</u>	<u>CULTIVO</u>	<u>DESCRIPCIÓN CULTIVO</u>	<u>S/R</u>	<u>SUP. COMPROM.</u> <u>(ha)</u>	<u>SUP. CUMPLE</u> <u>(ha)</u>
170000003472253	04-099-050-00109-0004	104000	ALMENDROS-SIN VARIEDAD	S	3,95	3,95
170000003472254	04-099-050-00337-0002	104000	ALMENDROS-SIN VARIEDAD	S	0,13	0,13
170000003472255	04-099-050-00337-0003	104000	ALMENDROS-SIN VARIEDAD	S	0,28	0,28



<u>APELLIDOS Y NOMBRE / RAZÓN SOCIAL</u>	<u>NIF</u>	<u>EXPEDIENTE</u>	<u>SUP. COMPROMETIDA</u>			
			<u>(ha)</u>			
NAVARRO MARTINEZ JOSE	****5400*	1129087	25.61			
RESOLUCIÓN						
ADMITIDO						
IMPORTE POR ANUALIDAD						
		2018	2019	2020	2021	2022
IMPORTE MÁXIMO SUBVENCIONABLE		5.715,36 €	5.715,36 €	5.715,36 €	5.715,36 €	5.715,36 €
IMPORTE MEDIO DE TRANSFERENCIA (€/ha)		223,17 €	223,17 €	223,17 €	223,17 €	223,17 €

DETALLE IMPORTES POR ANUALIDAD

<u>GRUPOS DE CULTIVO ADMITIDOS</u>	<u>SUP. COMPROM.</u>	2018	2019	2020	2021	2022
	<u>(ha)</u>					
FRUTALES REGADÍO	1,33	465,05 €	465,05 €	465,05 €	465,05 €	465,05 €
FRUTALES SECANO	24,28	5.250,31 €	5.250,31 €	5.250,31 €	5.250,31 €	5.250,31 €

RECINTOS COMPROMETIDOS

<u>REF.</u>	<u>REFERENCIA SIGPAC</u>	<u>CULTIVO DESCRIPCIÓN CULTIVO</u>	<u>S/R</u>	<u>PEND. MEDIA</u>	<u>SUP. DEC. ADMIN.</u>	<u>NU SUP. CERT.</u>	<u>SUP. CAMPO</u>	<u>SUP. COMPROM.</u>
				<u>(%)</u>	<u>(ha)</u>	<u>(ha)</u>	<u>(ha)</u>	<u>(ha)</u>
170000006938901	04-070-004-00163-0001	104000 ALMENDROS-SIN VARIEDAD	S	3,60	0,36	0,36		0,36
170000006938915	04-070-004-00398-0001	104000 ALMENDROS-SIN VARIEDAD	S	4,30	0,67	0,67		0,67
170000006938914	04-070-004-00092-0001	104000 ALMENDROS-SIN VARIEDAD	S	4,63	0,66	0,66		0,66
170000006938924	04-070-004-00091-0001	104000 ALMENDROS-SIN VARIEDAD	S	4,73	2,32	2,32		2,32
170000006938899	04-070-004-00162-0001	104000 ALMENDROS-SIN VARIEDAD	S	4,81	0,72	0,72		0,72
170000006938912	04-085-001-00004-0010	104000 ALMENDROS-SIN VARIEDAD	R	8,18	0,14	0,14		0,14
170000006938896	04-076-004-00062-0002	104000 ALMENDROS-SIN VARIEDAD	S	8,34	0,54	0,54		0,54
170000006938925	04-070-003-00234-0002	104000 ALMENDROS-SIN VARIEDAD	S	8,61	0,81	0,81		0,81
170000006938910	04-085-001-00005-0004	104000 ALMENDROS-SIN VARIEDAD	S	8,96	0,04	0,04		0,04
170000006938900	04-096-001-00017-0001	104000 ALMENDROS-SIN VARIEDAD	R	9,07	0,11	0,11		0,11
170000006938907	04-096-001-00019-0001	104000 ALMENDROS-SIN VARIEDAD	R	9,53	0,68	0,68		0,68
170000006938916	04-070-024-00005-0001	104000 ALMENDROS-SIN VARIEDAD	S	10,10	1,17	1,17		1,17
170000006938894	04-070-024-00006-0003	104000 ALMENDROS-SIN VARIEDAD	S	12,88	1,85	1,85		1,85
170000006938909	04-085-003-00101-0013	104000 ALMENDROS-SIN VARIEDAD	R	12,90	0,06	0,06		0,06
170000006938905	04-085-001-00004-0003	104000 ALMENDROS-SIN VARIEDAD	S	12,92	0,49	0,49		0,49
170000006938913	04-085-002-00010-0002	104000 ALMENDROS-SIN VARIEDAD	S	13,00	0,25	0,25		0,25
170000006938920	04-085-003-00101-0007	104000 ALMENDROS-SIN VARIEDAD	R	13,75	0,21	0,21		0,21
170000006938893	04-070-024-00004-0004	104000 ALMENDROS-SIN VARIEDAD	S	15,26	0,72	0,72		0,72
170000006938918	04-070-033-00151-0002	104000 ALMENDROS-SIN VARIEDAD	S	20,16	0,44	0,44		0,44
170000006938895	04-070-033-00151-0001	104000 ALMENDROS-SIN VARIEDAD	S	20,48	5,22	5,22		5,22
170000006938921	04-085-002-00044-0003	104000 ALMENDROS-SIN VARIEDAD	S	21,02	0,85	0,85		0,85
170000006938922	04-085-002-00353-0003	104000 ALMENDROS-SIN VARIEDAD	S	22,23	0,12	0,12		0,12
170000006938898	04-070-024-00004-0003	104000 ALMENDROS-SIN VARIEDAD	S	23,21	0,15	0,15		0,15
170000006938904	04-070-033-00189-0002	104000 ALMENDROS-SIN VARIEDAD	S	24,36	0,43	0,43		0,43
170000006938917	04-070-033-00202-0001	104000 ALMENDROS-SIN VARIEDAD	S	25,20	3,93	3,93		3,93
170000006938926	04-085-001-00004-0027	104000 ALMENDROS-SIN VARIEDAD	S	26,38	0,04	0,04		0,04
170000006938892	04-070-011-00291-0003	104000 ALMENDROS-SIN VARIEDAD	S	27,31	1,84	1,84		1,84
170000006938908	04-070-011-00291-0004	104000 ALMENDROS-SIN VARIEDAD	S	28,35	0,14	0,14		0,14
170000006938897	04-070-011-00291-0002	104000 ALMENDROS-SIN VARIEDAD	S	28,80	0,22	0,22		0,22
170000006938903	04-070-033-00203-0001	104000 ALMENDROS-SIN VARIEDAD	S	28,80	0,28	0,28		0,28
170000006938911	04-085-001-00004-0014	104000 ALMENDROS-SIN VARIEDAD	R	30,35	0,08	0,08		0,08
170000006938919	04-085-001-00004-0014	104000 ALMENDROS-SIN VARIEDAD	R	30,35	0,05	0,05		0,05
170000006938923	04-085-002-00353-0004	104000 ALMENDROS-SIN VARIEDAD	S	38,60	0,02	0,02		0,02

INCIDENCIAS**INCIDENCIA DESCRIPCIÓN**

85023 El grupo de cultivo declarado en el recinto no coincide con el grupo de cultivo existente en el Organismo de Certificación
Ref:170000006938906 Recinto:04-096-001-00013-005 Cultivo:104000 ALMENDROS-SIN VARIEDAD Secano Grupo de SIPEA:
HERBACEOS

RESUMEN CRITERIOS DE SELECCIÓN**11.2.1.1 Mantenimiento de prácticas y métodos de agricultura ecológica: Cultivos permanentes distintos de olivar - Conv 2018.** PUNTOS: 8,00

	PUNTOS	CUMPLE
Porcentaje de superficie determinada en Red Natura 2000	0,00	0.0%
Porcentaje de superficie determinada situada en zonas RAMSAR	0,00	0.0%
Porcentaje de superficie determinada en zonas vulnerables a la contaminación por nitratos	0,00	0.0%
Pendiente media de la explotación	2,00	16.62%
Porcentaje de Superficie de la explotación en municipios con más del 40 por ciento de su superficie agraria dentro de la Zona de desertificación	6,00	100.0%

DETALLE CRITERIOS DE SELECCIÓN**11.2.1.1 Mantenimiento de prácticas y métodos de agricultura ecológica: Cultivos permanentes distintos de olivar - Conv 2018.** PUNTOS: 8,00

						PUNTOS:	0,00	0.0%
REF.	REFERENCIA SIGPAC	CULTIVO	DESCRIPCIÓN CULTIVO	S/R		SUP. COMPROM.	SUP. CUMPLE	
						(ha)	(ha)	
170000006938925	04-070-003-00234-0002	104000	ALMENDROS-SIN VARIEDAD	S		0,81	0,00	
170000006938924	04-070-004-00091-0001	104000	ALMENDROS-SIN VARIEDAD	S		2,32	0,00	
170000006938914	04-070-004-00092-0001	104000	ALMENDROS-SIN VARIEDAD	S		0,66	0,00	
170000006938899	04-070-004-00162-0001	104000	ALMENDROS-SIN VARIEDAD	S		0,72	0,00	
170000006938901	04-070-004-00163-0001	104000	ALMENDROS-SIN VARIEDAD	S		0,36	0,00	
170000006938915	04-070-004-00398-0001	104000	ALMENDROS-SIN VARIEDAD	S		0,67	0,00	
170000006938897	04-070-011-00291-0002	104000	ALMENDROS-SIN VARIEDAD	S		0,22	0,00	
170000006938892	04-070-011-00291-0003	104000	ALMENDROS-SIN VARIEDAD	S		1,84	0,00	
170000006938908	04-070-011-00291-0004	104000	ALMENDROS-SIN VARIEDAD	S		0,14	0,00	
170000006938898	04-070-024-00004-0003	104000	ALMENDROS-SIN VARIEDAD	S		0,15	0,00	
170000006938893	04-070-024-00004-0004	104000	ALMENDROS-SIN VARIEDAD	S		0,72	0,00	
170000006938916	04-070-024-00005-0001	104000	ALMENDROS-SIN VARIEDAD	S		1,17	0,00	
170000006938894	04-070-024-00006-0003	104000	ALMENDROS-SIN VARIEDAD	S		1,85	0,00	
170000006938895	04-070-033-00151-0001	104000	ALMENDROS-SIN VARIEDAD	S		5,22	0,00	
170000006938918	04-070-033-00151-0002	104000	ALMENDROS-SIN VARIEDAD	S		0,44	0,00	
170000006938904	04-070-033-00189-0002	104000	ALMENDROS-SIN VARIEDAD	S		0,43	0,00	
170000006938917	04-070-033-00202-0001	104000	ALMENDROS-SIN VARIEDAD	S		3,93	0,00	
170000006938903	04-070-033-00203-0001	104000	ALMENDROS-SIN VARIEDAD	S		0,28	0,00	
170000006938896	04-076-004-00062-0002	104000	ALMENDROS-SIN VARIEDAD	S		0,54	0,00	
170000006938905	04-085-001-00004-0003	104000	ALMENDROS-SIN VARIEDAD	S		0,49	0,00	
170000006938912	04-085-001-00004-0010	104000	ALMENDROS-SIN VARIEDAD	R		0,14	0,00	
170000006938919	04-085-001-00004-0014	104000	ALMENDROS-SIN VARIEDAD	R		0,05	0,00	
170000006938911	04-085-001-00004-0014	104000	ALMENDROS-SIN VARIEDAD	R		0,08	0,00	
170000006938926	04-085-001-00004-0027	104000	ALMENDROS-SIN VARIEDAD	S		0,04	0,00	
170000006938910	04-085-001-00005-0004	104000	ALMENDROS-SIN VARIEDAD	S		0,04	0,00	
170000006938913	04-085-002-00010-0002	104000	ALMENDROS-SIN VARIEDAD	S		0,25	0,00	
170000006938921	04-085-002-00044-0003	104000	ALMENDROS-SIN VARIEDAD	S		0,85	0,00	
170000006938922	04-085-002-00353-0003	104000	ALMENDROS-SIN VARIEDAD	S		0,12	0,00	
170000006938923	04-085-002-00353-0004	104000	ALMENDROS-SIN VARIEDAD	S		0,02	0,00	
170000006938920	04-085-003-00101-0007	104000	ALMENDROS-SIN VARIEDAD	R		0,21	0,00	
170000006938909	04-085-003-00101-0013	104000	ALMENDROS-SIN VARIEDAD	R		0,06	0,00	
170000006938900	04-096-001-00017-0001	104000	ALMENDROS-SIN VARIEDAD	R		0,11	0,00	
170000006938907	04-096-001-00019-0001	104000	ALMENDROS-SIN VARIEDAD	R		0,68	0,00	

Porcentaje de superficie determinada situada en zonas RAMSAR PUNTOS: 0,00 0.0%

REF.	REFERENCIA SIGPAC	CULTIVO	DESCRIPCIÓN CULTIVO	S/R		SUP. COMPROM.	SUP. CUMPLE
						(ha)	(ha)
170000006938925	04-070-003-00234-0002	104000	ALMENDROS-SIN VARIEDAD	S		0,81	0,00
170000006938924	04-070-004-00091-0001	104000	ALMENDROS-SIN VARIEDAD	S		2,32	0,00

<u>REF.</u>	<u>REFERENCIA SIGPAC</u>	<u>CULTIVO</u>	<u>DESCRIPCIÓN CULTIVO</u>	<u>S/R</u>	<u>SUP. COMPROM.</u> <u>(ha)</u>	<u>SUP. CUMPLE</u> <u>(ha)</u>
170000006938914	04-070-004-00092-0001	104000	ALMENDROS-SIN VARIEDAD	S	0,66	0,00
170000006938899	04-070-004-00162-0001	104000	ALMENDROS-SIN VARIEDAD	S	0,72	0,00
170000006938901	04-070-004-00163-0001	104000	ALMENDROS-SIN VARIEDAD	S	0,36	0,00
170000006938915	04-070-004-00398-0001	104000	ALMENDROS-SIN VARIEDAD	S	0,67	0,00
170000006938897	04-070-011-00291-0002	104000	ALMENDROS-SIN VARIEDAD	S	0,22	0,00
170000006938892	04-070-011-00291-0003	104000	ALMENDROS-SIN VARIEDAD	S	1,84	0,00
170000006938908	04-070-011-00291-0004	104000	ALMENDROS-SIN VARIEDAD	S	0,14	0,00
170000006938898	04-070-024-00004-0003	104000	ALMENDROS-SIN VARIEDAD	S	0,15	0,00
170000006938893	04-070-024-00004-0004	104000	ALMENDROS-SIN VARIEDAD	S	0,72	0,00
170000006938916	04-070-024-00005-0001	104000	ALMENDROS-SIN VARIEDAD	S	1,17	0,00
170000006938894	04-070-024-00006-0003	104000	ALMENDROS-SIN VARIEDAD	S	1,85	0,00
170000006938895	04-070-033-00151-0001	104000	ALMENDROS-SIN VARIEDAD	S	5,22	0,00
170000006938918	04-070-033-00151-0002	104000	ALMENDROS-SIN VARIEDAD	S	0,44	0,00
170000006938904	04-070-033-00189-0002	104000	ALMENDROS-SIN VARIEDAD	S	0,43	0,00
170000006938917	04-070-033-00202-0001	104000	ALMENDROS-SIN VARIEDAD	S	3,93	0,00
170000006938903	04-070-033-00203-0001	104000	ALMENDROS-SIN VARIEDAD	S	0,28	0,00
170000006938896	04-076-004-00062-0002	104000	ALMENDROS-SIN VARIEDAD	S	0,54	0,00
170000006938905	04-085-001-00004-0003	104000	ALMENDROS-SIN VARIEDAD	S	0,49	0,00
170000006938912	04-085-001-00004-0010	104000	ALMENDROS-SIN VARIEDAD	R	0,14	0,00
170000006938911	04-085-001-00004-0014	104000	ALMENDROS-SIN VARIEDAD	R	0,08	0,00
170000006938919	04-085-001-00004-0014	104000	ALMENDROS-SIN VARIEDAD	R	0,05	0,00
170000006938926	04-085-001-00004-0027	104000	ALMENDROS-SIN VARIEDAD	S	0,04	0,00
170000006938910	04-085-001-00005-0004	104000	ALMENDROS-SIN VARIEDAD	S	0,04	0,00
170000006938913	04-085-002-00010-0002	104000	ALMENDROS-SIN VARIEDAD	S	0,25	0,00
170000006938921	04-085-002-00044-0003	104000	ALMENDROS-SIN VARIEDAD	S	0,85	0,00
170000006938922	04-085-002-00353-0003	104000	ALMENDROS-SIN VARIEDAD	S	0,12	0,00
170000006938923	04-085-002-00353-0004	104000	ALMENDROS-SIN VARIEDAD	S	0,02	0,00
170000006938920	04-085-003-00101-0007	104000	ALMENDROS-SIN VARIEDAD	R	0,21	0,00
170000006938909	04-085-003-00101-0013	104000	ALMENDROS-SIN VARIEDAD	R	0,06	0,00
170000006938900	04-096-001-00017-0001	104000	ALMENDROS-SIN VARIEDAD	R	0,11	0,00
170000006938907	04-096-001-00019-0001	104000	ALMENDROS-SIN VARIEDAD	R	0,68	0,00

Porcentaje de superficie determinada en zonas vulnerables a la contaminación por nitratos**PUNTOS:** 0,00 0.0%

<u>REF.</u>	<u>REFERENCIA SIGPAC</u>	<u>CULTIVO</u>	<u>DESCRIPCIÓN CULTIVO</u>	<u>S/R</u>	<u>SUP. COMPROM.</u> <u>(ha)</u>	<u>SUP. CUMPLE</u> <u>(ha)</u>
170000006938925	04-070-003-00234-0002	104000	ALMENDROS-SIN VARIEDAD	S	0,81	0,00
170000006938924	04-070-004-00091-0001	104000	ALMENDROS-SIN VARIEDAD	S	2,32	0,00
170000006938914	04-070-004-00092-0001	104000	ALMENDROS-SIN VARIEDAD	S	0,66	0,00
170000006938899	04-070-004-00162-0001	104000	ALMENDROS-SIN VARIEDAD	S	0,72	0,00
170000006938901	04-070-004-00163-0001	104000	ALMENDROS-SIN VARIEDAD	S	0,36	0,00
170000006938915	04-070-004-00398-0001	104000	ALMENDROS-SIN VARIEDAD	S	0,67	0,00
170000006938897	04-070-011-00291-0002	104000	ALMENDROS-SIN VARIEDAD	S	0,22	0,00
170000006938892	04-070-011-00291-0003	104000	ALMENDROS-SIN VARIEDAD	S	1,84	0,00
170000006938908	04-070-011-00291-0004	104000	ALMENDROS-SIN VARIEDAD	S	0,14	0,00
170000006938898	04-070-024-00004-0003	104000	ALMENDROS-SIN VARIEDAD	S	0,15	0,00
170000006938893	04-070-024-00004-0004	104000	ALMENDROS-SIN VARIEDAD	S	0,72	0,00
170000006938916	04-070-024-00005-0001	104000	ALMENDROS-SIN VARIEDAD	S	1,17	0,00
170000006938894	04-070-024-00006-0003	104000	ALMENDROS-SIN VARIEDAD	S	1,85	0,00
170000006938895	04-070-033-00151-0001	104000	ALMENDROS-SIN VARIEDAD	S	5,22	0,00
170000006938918	04-070-033-00151-0002	104000	ALMENDROS-SIN VARIEDAD	S	0,44	0,00
170000006938904	04-070-033-00189-0002	104000	ALMENDROS-SIN VARIEDAD	S	0,43	0,00
170000006938917	04-070-033-00202-0001	104000	ALMENDROS-SIN VARIEDAD	S	3,93	0,00
170000006938903	04-070-033-00203-0001	104000	ALMENDROS-SIN VARIEDAD	S	0,28	0,00
170000006938896	04-076-004-00062-0002	104000	ALMENDROS-SIN VARIEDAD	S	0,54	0,00
170000006938905	04-085-001-00004-0003	104000	ALMENDROS-SIN VARIEDAD	S	0,49	0,00

<u>REF.</u>	<u>REFERENCIA SIGPAC</u>	<u>CULTIVO</u>	<u>DESCRIPCIÓN CULTIVO</u>	<u>S/R</u>	<u>SUP. COMPROM.</u> <u>(ha)</u>	<u>SUP. CUMPLE</u> <u>(ha)</u>
1700000006938912	04-085-001-00004-0010	104000	ALMENDROS-SIN VARIEDAD	R	0,14	0,00
1700000006938919	04-085-001-00004-0014	104000	ALMENDROS-SIN VARIEDAD	R	0,05	0,00
1700000006938911	04-085-001-00004-0014	104000	ALMENDROS-SIN VARIEDAD	R	0,08	0,00
1700000006938926	04-085-001-00004-0027	104000	ALMENDROS-SIN VARIEDAD	S	0,04	0,00
1700000006938910	04-085-001-00005-0004	104000	ALMENDROS-SIN VARIEDAD	S	0,04	0,00
1700000006938913	04-085-002-00010-0002	104000	ALMENDROS-SIN VARIEDAD	S	0,25	0,00
1700000006938921	04-085-002-00044-0003	104000	ALMENDROS-SIN VARIEDAD	S	0,85	0,00
1700000006938922	04-085-002-00353-0003	104000	ALMENDROS-SIN VARIEDAD	S	0,12	0,00
1700000006938923	04-085-002-00353-0004	104000	ALMENDROS-SIN VARIEDAD	S	0,02	0,00
1700000006938920	04-085-003-00101-0007	104000	ALMENDROS-SIN VARIEDAD	R	0,21	0,00
1700000006938909	04-085-003-00101-0013	104000	ALMENDROS-SIN VARIEDAD	R	0,06	0,00
1700000006938900	04-096-001-00017-0001	104000	ALMENDROS-SIN VARIEDAD	R	0,11	0,00
1700000006938907	04-096-001-00019-0001	104000	ALMENDROS-SIN VARIEDAD	R	0,68	0,00

Pendiente media de la explotación**PUNTOS:** 2,00 16.62%

<u>REF.</u>	<u>REFERENCIA SIGPAC</u>	<u>CULTIVO</u>	<u>DESCRIPCIÓN CULTIVO</u>	<u>S/R</u>	<u>PENDIENTE MEDIA (%)</u>	<u>SUP. COMPROM.</u> <u>(ha)</u>
1700000006938925	04-070-003-00234-0002	104000	ALMENDROS-SIN VARIEDAD	S	8,61	0,81
1700000006938924	04-070-004-00091-0001	104000	ALMENDROS-SIN VARIEDAD	S	4,73	2,32
1700000006938914	04-070-004-00092-0001	104000	ALMENDROS-SIN VARIEDAD	S	4,63	0,66
1700000006938899	04-070-004-00162-0001	104000	ALMENDROS-SIN VARIEDAD	S	4,81	0,72
1700000006938901	04-070-004-00163-0001	104000	ALMENDROS-SIN VARIEDAD	S	3,60	0,36
1700000006938915	04-070-004-00398-0001	104000	ALMENDROS-SIN VARIEDAD	S	4,30	0,67
1700000006938897	04-070-011-00291-0002	104000	ALMENDROS-SIN VARIEDAD	S	28,80	0,22
1700000006938892	04-070-011-00291-0003	104000	ALMENDROS-SIN VARIEDAD	S	27,31	1,84
1700000006938908	04-070-011-00291-0004	104000	ALMENDROS-SIN VARIEDAD	S	28,35	0,14
1700000006938898	04-070-024-00004-0003	104000	ALMENDROS-SIN VARIEDAD	S	23,21	0,15
1700000006938893	04-070-024-00004-0004	104000	ALMENDROS-SIN VARIEDAD	S	15,26	0,72
1700000006938916	04-070-024-00005-0001	104000	ALMENDROS-SIN VARIEDAD	S	10,10	1,17
1700000006938894	04-070-024-00006-0003	104000	ALMENDROS-SIN VARIEDAD	S	12,88	1,85
1700000006938895	04-070-033-00151-0001	104000	ALMENDROS-SIN VARIEDAD	S	20,48	5,22
1700000006938918	04-070-033-00151-0002	104000	ALMENDROS-SIN VARIEDAD	S	20,16	0,44
1700000006938904	04-070-033-00189-0002	104000	ALMENDROS-SIN VARIEDAD	S	24,36	0,43
1700000006938917	04-070-033-00202-0001	104000	ALMENDROS-SIN VARIEDAD	S	25,20	3,93
1700000006938903	04-070-033-00203-0001	104000	ALMENDROS-SIN VARIEDAD	S	28,80	0,28
1700000006938896	04-076-004-00062-0002	104000	ALMENDROS-SIN VARIEDAD	S	8,34	0,54
1700000006938905	04-085-001-00004-0003	104000	ALMENDROS-SIN VARIEDAD	S	12,92	0,49
1700000006938912	04-085-001-00004-0010	104000	ALMENDROS-SIN VARIEDAD	R	8,18	0,14
1700000006938919	04-085-001-00004-0014	104000	ALMENDROS-SIN VARIEDAD	R	30,35	0,05
1700000006938911	04-085-001-00004-0014	104000	ALMENDROS-SIN VARIEDAD	R	30,35	0,08
1700000006938926	04-085-001-00004-0027	104000	ALMENDROS-SIN VARIEDAD	S	26,38	0,04
1700000006938910	04-085-001-00005-0004	104000	ALMENDROS-SIN VARIEDAD	S	8,96	0,04
1700000006938913	04-085-002-00010-0002	104000	ALMENDROS-SIN VARIEDAD	S	13,00	0,25
1700000006938921	04-085-002-00044-0003	104000	ALMENDROS-SIN VARIEDAD	S	21,02	0,85
1700000006938922	04-085-002-00353-0003	104000	ALMENDROS-SIN VARIEDAD	S	22,23	0,12
1700000006938923	04-085-002-00353-0004	104000	ALMENDROS-SIN VARIEDAD	S	38,60	0,02
1700000006938920	04-085-003-00101-0007	104000	ALMENDROS-SIN VARIEDAD	R	13,75	0,21
1700000006938909	04-085-003-00101-0013	104000	ALMENDROS-SIN VARIEDAD	R	12,90	0,06
1700000006938900	04-096-001-00017-0001	104000	ALMENDROS-SIN VARIEDAD	R	9,07	0,11
1700000006938907	04-096-001-00019-0001	104000	ALMENDROS-SIN VARIEDAD	R	9,53	0,68

Porcentaje de Superficie de la explotación en municipios con más del 40 por ciento de su superficie agraria dentro de la Zona de desertificación**PUNTOS:** 6,00 100.0%

<u>REF.</u>	<u>REFERENCIA SIGPAC</u>	<u>CULTIVO</u>	<u>DESCRIPCIÓN CULTIVO</u>	<u>S/R</u>	<u>SUP. COMPROM.</u> <u>(ha)</u>	<u>SUP. CUMPLE</u> <u>(ha)</u>
1700000006938925	04-070-003-00234-0002	104000	ALMENDROS-SIN VARIEDAD	S	0,81	0,81
1700000006938924	04-070-004-00091-0001	104000	ALMENDROS-SIN VARIEDAD	S	2,32	2,32
1700000006938914	04-070-004-00092-0001	104000	ALMENDROS-SIN VARIEDAD	S	0,66	0,66
1700000006938899	04-070-004-00162-0001	104000	ALMENDROS-SIN VARIEDAD	S	0,72	0,72
1700000006938901	04-070-004-00163-0001	104000	ALMENDROS-SIN VARIEDAD	S	0,36	0,36
1700000006938915	04-070-004-00398-0001	104000	ALMENDROS-SIN VARIEDAD	S	0,67	0,67
1700000006938897	04-070-011-00291-0002	104000	ALMENDROS-SIN VARIEDAD	S	0,22	0,22
1700000006938892	04-070-011-00291-0003	104000	ALMENDROS-SIN VARIEDAD	S	1,84	1,84
1700000006938908	04-070-011-00291-0004	104000	ALMENDROS-SIN VARIEDAD	S	0,14	0,14
1700000006938898	04-070-024-00004-0003	104000	ALMENDROS-SIN VARIEDAD	S	0,15	0,15
1700000006938893	04-070-024-00004-0004	104000	ALMENDROS-SIN VARIEDAD	S	0,72	0,72
1700000006938916	04-070-024-00005-0001	104000	ALMENDROS-SIN VARIEDAD	S	1,17	1,17
1700000006938894	04-070-024-00006-0003	104000	ALMENDROS-SIN VARIEDAD	S	1,85	1,85
1700000006938895	04-070-033-00151-0001	104000	ALMENDROS-SIN VARIEDAD	S	5,22	5,22
1700000006938918	04-070-033-00151-0002	104000	ALMENDROS-SIN VARIEDAD	S	0,44	0,44
1700000006938904	04-070-033-00189-0002	104000	ALMENDROS-SIN VARIEDAD	S	0,43	0,43
1700000006938917	04-070-033-00202-0001	104000	ALMENDROS-SIN VARIEDAD	S	3,93	3,93
1700000006938903	04-070-033-00203-0001	104000	ALMENDROS-SIN VARIEDAD	S	0,28	0,28
1700000006938896	04-076-004-00062-0002	104000	ALMENDROS-SIN VARIEDAD	S	0,54	0,54
1700000006938905	04-085-001-00004-0003	104000	ALMENDROS-SIN VARIEDAD	S	0,49	0,49
1700000006938912	04-085-001-00004-0010	104000	ALMENDROS-SIN VARIEDAD	R	0,14	0,14
1700000006938911	04-085-001-00004-0014	104000	ALMENDROS-SIN VARIEDAD	R	0,08	0,08
1700000006938919	04-085-001-00004-0014	104000	ALMENDROS-SIN VARIEDAD	R	0,05	0,05
1700000006938926	04-085-001-00004-0027	104000	ALMENDROS-SIN VARIEDAD	S	0,04	0,04
1700000006938910	04-085-001-00005-0004	104000	ALMENDROS-SIN VARIEDAD	S	0,04	0,04
1700000006938913	04-085-002-00010-0002	104000	ALMENDROS-SIN VARIEDAD	S	0,25	0,25
1700000006938921	04-085-002-00044-0003	104000	ALMENDROS-SIN VARIEDAD	S	0,85	0,85
1700000006938922	04-085-002-00353-0003	104000	ALMENDROS-SIN VARIEDAD	S	0,12	0,12
1700000006938923	04-085-002-00353-0004	104000	ALMENDROS-SIN VARIEDAD	S	0,02	0,02
1700000006938920	04-085-003-00101-0007	104000	ALMENDROS-SIN VARIEDAD	R	0,21	0,21
1700000006938909	04-085-003-00101-0013	104000	ALMENDROS-SIN VARIEDAD	R	0,06	0,06
1700000006938900	04-096-001-00017-0001	104000	ALMENDROS-SIN VARIEDAD	R	0,11	0,11
1700000006938907	04-096-001-00019-0001	104000	ALMENDROS-SIN VARIEDAD	R	0,68	0,68



<u>APELLIDOS Y NOMBRE / RAZÓN SOCIAL</u>	<u>NIF</u>	<u>EXPEDIENTE</u>	<u>SUP. COMPROMETIDA (ha)</u>
NAVARRO MARTINEZ MARIA FRANCISCA	****1695*	1199812	0
RESOLUCIÓN			
INADMITIDO			

INCIDENCIAS**INCIDENCIA DESCRIPCIÓN**

218	La superficie total declarada sobre un mismo recinto en el conjunto de los expedientes, no puede superar la superficie total que el SIGPAC establece para ese recinto. Ref:4189099 Recinto:04-011-007-00072-002 Cultivo:206000 NARANJO-SIN VARIEDAD Regadío Suma de superficies declaradas para este recinto por todos los solicitantes (Áreas):8 Superficie SIGPAC medida para este recinto (Áreas):4 Exceso de superficie declarada (Hectáreas):0,04 Ref:4189098 Recinto:04-011-007-00074-002 Cultivo:206000 NARANJO-SIN VARIEDAD Regadío Suma de superficies declaradas para este recinto por todos los solicitantes (Áreas):18 Superficie SIGPAC medida para este recinto (Áreas):9 Exceso de superficie declarada (Hectáreas):0,09
85001	El recinto declarado no cumple con las normas de producción ecológica (artículo 5-1 e), Orden 26 mayo 2015) Ref:4189091 Recinto:04-011-007-00065-001 Cultivo:206000 NARANJO-SIN VARIEDAD Regadío Ref:4189090 Recinto:04-011-007-00076-001 Cultivo:206000 NARANJO-SIN VARIEDAD Regadío Ref:4189092 Recinto:04-011-007-00093-001 Cultivo:206000 NARANJO-SIN VARIEDAD Regadío Ref:4189094 Recinto:04-011-007-00108-001 Cultivo:206000 NARANJO-SIN VARIEDAD Regadío Ref:4189097 Recinto:04-011-009-00004-001 Cultivo:206000 NARANJO-SIN VARIEDAD Regadío Ref:4189100 Recinto:04-011-009-00011-001 Cultivo:206000 NARANJO-SIN VARIEDAD Regadío
85007	Cultivo, variedad, regimen y/o uso del recinto SIGPAC no compatible con la operación (anexo IV.I, Orden 26 mayo 2015) Ref:4189096 Recinto:04-011-009-00008-001 Cultivo:206000 NARANJO-SIN VARIEDAD Secano Uso SIGPAC:CI
85013	Superficie resuelta para el grupo de pago menor que la mínima requerida (requisito anexo 1, Orden 26 mayo 2015) Sup. Resuelta:0,25 Grupo de Pago:FRUTALES REGADÍO
85014	Recinto afectado por el requisito del cumplimiento de la superficie mínima para el grupo de pago (requisito anexo 1, Orden 26 mayo 2015) Ref:4189089 Recinto:04-011-007-00058-001 Cultivo:206000 NARANJO-SIN VARIEDAD Regadío Sup. Declarada:0,09 Superficie Resolver:0,09 Ref:4189088 Recinto:04-011-007-00061-001 Cultivo:206000 NARANJO-SIN VARIEDAD Regadío Sup. Declarada:0,06 Superficie Resolver:0,06 Ref:4189095 Recinto:04-011-007-00071-002 Cultivo:206000 NARANJO-SIN VARIEDAD Regadío Sup. Declarada:0,02 Superficie Resolver:0,02 Ref:4189099 Recinto:04-011-007-00072-002 Cultivo:206000 NARANJO-SIN VARIEDAD Regadío Sup. Declarada:0,04 Superficie Resolver:0 Ref:4189098 Recinto:04-011-007-00074-002 Cultivo:206000 NARANJO-SIN VARIEDAD Regadío Sup. Declarada:0,09 Superficie Resolver:0 Ref:4189093 Recinto:04-011-007-00086-001 Cultivo:206000 NARANJO-SIN VARIEDAD Regadío Sup. Declarada:0,08 Superficie Resolver:0,08
85018	Expediente sin grupos de pago válidos

RESUMEN CRITERIOS DE SELECCIÓN

11.2.1.1 Mantenimiento de prácticas y métodos de agricultura ecológica: Cultivos permanentes distintos de olivar - Conv 2018. PUNTOS: 0,00

	<u>PUNTOS</u>	<u>CUMPLE</u>
Porcentaje de superficie determinada en Red Natura 2000	0,00	0.0%
Porcentaje de superficie determinada situada en zonas RAMSAR	0,00	0.0%
Porcentaje de superficie determinada en zonas vulnerables a la contaminación por nitratos	0,00	0.0%
Pendiente media de la explotación	0,00	0.0%
Porcentaje de Superficie de la explotación en municipios con más del 40 por ciento de su superficie agraria dentro de la Zona de desertificación	0,00	0.0%



DETALLE CRITERIOS DE SELECCIÓN**11.2.1.1 Mantenimiento de prácticas y métodos de agricultura ecológica: Cultivos permanentes distintos de olivar - Conv 2018.** **PUNTOS: 0,00**

Porcentaje de superficie determinada en Red Natura 2000	PUNTOS:	0,00	0.0%
Porcentaje de superficie determinada situada en zonas RAMSAR	PUNTOS:	0,00	0.0%
Porcentaje de superficie determinada en zonas vulnerables a la contaminación por nitratos	PUNTOS:	0,00	0.0%
Pendiente media de la explotación	PUNTOS:	0,00	0.0%
Porcentaje de Superficie de la explotación en municipios con más del 40 por ciento de su superficie agraria dentro de la Zona de desertificación	PUNTOS:	0,00	0.0%



<u>APELLIDOS Y NOMBRE / RAZÓN SOCIAL</u>	<u>NIF</u>	<u>EXPEDIENTE</u>	<u>SUP. COMPROMETIDA</u>		
			<u>(ha)</u>		
NAVARRO NIETO LAURA	***1978*	1136017	28.78		
RESOLUCIÓN					
ADMITIDO					
IMPORTE POR ANUALIDAD					
	2018	2019	2020	2021	2022
IMPORTE MÁXIMO SUBVENCIONABLE	2.247,90 €	2.247,90 €	2.247,90 €	2.247,90 €	2.247,90 €
IMPORTE MEDIO DE TRANSFERENCIA (€/ha)	78,11 €	78,11 €	78,11 €	78,11 €	78,11 €

DETALLE IMPORTES POR ANUALIDAD

<u>GRUPOS DE CULTIVO ADMITIDOS</u>	<u>SUP. COMPROM.</u>	2018	2019	2020	2021	2022
	<u>(ha)</u>					
HERBÁCEOS	14,87	2.247,90 €	2.247,90 €	2.247,90 €	2.247,90 €	2.247,90 €
HERBÁCEOS NO ELEGIBLES	13,91	0,00 €	0,00 €	0,00 €	0,00 €	0,00 €

RECINTOS COMPROMETIDOS

<u>REF.</u>	<u>REFERENCIA SIGPAC</u>	<u>CULTIVO DESCRIPCIÓN CULTIVO</u>	<u>S/R</u>	<u>PEND. MEDIA</u>	<u>SUP. DEC. ADMIN.</u>	<u>NU SUP. CERT.</u>	<u>SUP. CAMPO</u>	<u>SUP. COMPROM.</u>
				<u>(%)</u>	<u>(ha)</u>	<u>(ha)</u>	<u>(ha)</u>	<u>(ha)</u>
1700000007004655	18-149-014-00347-0001	5000 CEBADA-SIN VARIEDAD	S	3,11	14,87	14,87		14,87
1700000007004680	18-149-014-00347-0001	20901 BARBECHO TRADICIONAL-SIN CUBIERTA VEGETAL	S	3,11	12,02	12,02		12,02
1700000007004669	18-149-015-00171-0001	20901 BARBECHO TRADICIONAL-SIN CUBIERTA VEGETAL	S	7,76	1,89	1,89		1,89

RESUMEN CRITERIOS DE SELECCIÓN

11.2.1.1 Mantenimiento de prácticas y métodos de agricultura ecológica: Cultivos herbáceos - Conv 2018. PUNTOS: 7,00

	<u>PUNTOS</u>	<u>CUMPLE</u>
Porcentaje de superficie determinada en Red Natura 2000	0,00	0.0%
Porcentaje de superficie determinada situada en zonas RAMSAR	0,00	0.0%
Porcentaje de superficie determinada en zonas vulnerables a la contaminación por nitratos	0,00	0.0%
Pendiente media de la explotación	1,00	3.42%
Porcentaje de Superficie de la explotación en municipios con más del 40 por ciento de su superficie agraria dentro de la Zona de desertificación	6,00	100.0%



DETALLE CRITERIOS DE SELECCIÓN**11.2.1.1 Mantenimiento de prácticas y métodos de agricultura ecológica: Cultivos herbáceos - Conv 2018.****PUNTOS: 7,00****Porcentaje de superficie determinada en Red Natura 2000****PUNTOS: 0,00 0.0%**

<u>REF.</u>	<u>REFERENCIA SIGPAC</u>	<u>CULTIVO</u>	<u>DESCRIPCIÓN CULTIVO</u>	<u>S/R</u>	<u>SUP. COMPROM.</u> <u>(ha)</u>	<u>SUP. CUMPLE</u> <u>(ha)</u>
1700000007004655	18-149-014-00347-0001	5000	CEBADA-SIN VARIEDAD	S	14,87	0,00
1700000007004680	18-149-014-00347-0001	20901	BARBECHO TRADICIONAL-SIN CUBIERTA VEGETAL	S	12,02	0,00
1700000007004669	18-149-015-00171-0001	20901	BARBECHO TRADICIONAL-SIN CUBIERTA VEGETAL	S	1,89	0,00

Porcentaje de superficie determinada situada en zonas RAMSAR**PUNTOS: 0,00 0.0%**

<u>REF.</u>	<u>REFERENCIA SIGPAC</u>	<u>CULTIVO</u>	<u>DESCRIPCIÓN CULTIVO</u>	<u>S/R</u>	<u>SUP. COMPROM.</u> <u>(ha)</u>	<u>SUP. CUMPLE</u> <u>(ha)</u>
1700000007004655	18-149-014-00347-0001	5000	CEBADA-SIN VARIEDAD	S	14,87	0,00
1700000007004680	18-149-014-00347-0001	20901	BARBECHO TRADICIONAL-SIN CUBIERTA VEGETAL	S	12,02	0,00
1700000007004669	18-149-015-00171-0001	20901	BARBECHO TRADICIONAL-SIN CUBIERTA VEGETAL	S	1,89	0,00

Porcentaje de superficie determinada en zonas vulnerables a la contaminación por nitratos**PUNTOS: 0,00 0.0%**

<u>REF.</u>	<u>REFERENCIA SIGPAC</u>	<u>CULTIVO</u>	<u>DESCRIPCIÓN CULTIVO</u>	<u>S/R</u>	<u>SUP. COMPROM.</u> <u>(ha)</u>	<u>SUP. CUMPLE</u> <u>(ha)</u>
1700000007004655	18-149-014-00347-0001	5000	CEBADA-SIN VARIEDAD	S	14,87	0,00
1700000007004680	18-149-014-00347-0001	20901	BARBECHO TRADICIONAL-SIN CUBIERTA VEGETAL	S	12,02	0,00
1700000007004669	18-149-015-00171-0001	20901	BARBECHO TRADICIONAL-SIN CUBIERTA VEGETAL	S	1,89	0,00

Pendiente media de la explotación**PUNTOS: 1,00 3.42%**

<u>REF.</u>	<u>REFERENCIA SIGPAC</u>	<u>CULTIVO</u>	<u>DESCRIPCIÓN CULTIVO</u>	<u>S/R</u>	<u>PENDIENTE MEDIA (%)</u>	<u>SUP. COMPROM.</u> <u>(ha)</u>
1700000007004655	18-149-014-00347-0001	5000	CEBADA-SIN VARIEDAD	S	3,11	14,87
1700000007004680	18-149-014-00347-0001	20901	BARBECHO TRADICIONAL-SIN CUBIERTA VEGETAL	S	3,11	12,02
1700000007004669	18-149-015-00171-0001	20901	BARBECHO TRADICIONAL-SIN CUBIERTA VEGETAL	S	7,76	1,89

Porcentaje de Superficie de la explotación en municipios con más del 40 por ciento de su superficie agraria dentro de la Zona de desertificación**PUNTOS: 6,00 100.0%**

<u>REF.</u>	<u>REFERENCIA SIGPAC</u>	<u>CULTIVO</u>	<u>DESCRIPCIÓN CULTIVO</u>	<u>S/R</u>	<u>SUP. COMPROM.</u> <u>(ha)</u>	<u>SUP. CUMPLE</u> <u>(ha)</u>
1700000007004655	18-149-014-00347-0001	5000	CEBADA-SIN VARIEDAD	S	14,87	14,87
1700000007004680	18-149-014-00347-0001	20901	BARBECHO TRADICIONAL-SIN CUBIERTA VEGETAL	S	12,02	12,02
1700000007004669	18-149-015-00171-0001	20901	BARBECHO TRADICIONAL-SIN CUBIERTA VEGETAL	S	1,89	1,89



<u>APELLIDOS Y NOMBRE / RAZÓN SOCIAL</u>	<u>NIF</u>	<u>EXPEDIENTE</u>	<u>SUP. COMPROMETIDA</u>			
			<u>(ha)</u>			
NAVARRO TUNEZ FRANCISCO	****3585*	1074867	104.67			
RESOLUCIÓN						
ADMITIDO						
IMPORTE POR ANUALIDAD						
		<u>2018</u>	<u>2019</u>	<u>2020</u>	<u>2021</u>	<u>2022</u>
IMPORTE MÁXIMO SUBVENCIONABLE		10.267,47 €	10.267,47 €	10.267,47 €	10.267,47 €	10.267,47 €
IMPORTE MEDIO DE TRANSFERENCIA (€/ha)		98,09 €	98,09 €	98,09 €	98,09 €	98,09 €

DETALLE IMPORTES POR ANUALIDAD

<u>GRUPOS DE CULTIVO ADMITIDOS</u>	<u>SUP. COMPROM.</u>	<u>2018</u>	<u>2019</u>	<u>2020</u>	<u>2021</u>	<u>2022</u>
	<u>(ha)</u>					
HERBÁCEOS	67,92	10.267,47 €	10.267,47 €	10.267,47 €	10.267,47 €	10.267,47 €
HERBÁCEOS NO ELEGIBLES	36,75	0,00 €	0,00 €	0,00 €	0,00 €	0,00 €

RECINTOS COMPROMETIDOS

<u>REF.</u>	<u>REFERENCIA SIGPAC</u>	<u>CULTIVO DESCRIPCIÓN CULTIVO</u>	<u>S/R</u>	<u>PEND. MEDIA (%)</u>	<u>SUP. DEC. ADMIN. (ha)</u>	<u>NU SUP. CERT. (ha)</u>	<u>SUP. CAMPO (ha)</u>	<u>SUP. COMPROM. (ha)</u>
170000006174125	04-037-009-00108-0001	8000 AVENA-SIN VARIEDAD	S	1,87	0,88	0,88		0,88
170000006174108	04-037-014-00007-0001	1000 TRIGO BLANDO-SIN VARIEDAD	S	2,42	0,55	0,55		0,55
170000006174122	04-037-009-00107-0001	8000 AVENA-SIN VARIEDAD	S	2,51	4,00	4,00		4,00
170000006174107	04-037-009-00077-0002	5000 CEBADA-SIN VARIEDAD	S	2,88	4,97	4,97		4,97
170000006174124	04-037-014-00006-0001	1000 TRIGO BLANDO-SIN VARIEDAD	S	3,05	2,49	2,49		2,49
170000006174123	04-037-009-00106-0001	8000 AVENA-SIN VARIEDAD	S	3,16	0,72	0,72		0,72
170000006174137	04-037-016-00031-0001	20901 BARBECHO TRADICIONAL-SIN CUBIERTA VEGETAL	S	3,43	0,37	0,37		0,37
170000006174131	04-037-009-00166-0001	20901 BARBECHO TRADICIONAL-SIN CUBIERTA VEGETAL	S	4,11	2,22	4,29		2,22
170000006174133	04-037-014-00039-0001	1000 TRIGO BLANDO-SIN VARIEDAD	S	4,81	0,53	0,53		0,53
170000006174116	04-037-009-00165-0001	24901 BARBECHO SIN PRODUCCIÓN-SIN CUBIERTA VEGETAL	S	4,85	3,07	3,07		3,07
170000006174130	04-037-009-00165-0001	20901 BARBECHO TRADICIONAL-SIN CUBIERTA VEGETAL	S	4,85	2,08	2,08		2,08
170000006174114	04-037-009-00163-0001	24901 BARBECHO SIN PRODUCCIÓN-SIN CUBIERTA VEGETAL	S	5,25	0,67	0,67		0,67
170000006174115	04-037-009-00164-0001	24901 BARBECHO SIN PRODUCCIÓN-SIN CUBIERTA VEGETAL	S	5,33	0,66	0,66		0,66
170000006174128	04-037-014-00055-0002	5000 CEBADA-SIN VARIEDAD	S	5,35	0,48	0,48		0,48
170000006174117	04-037-009-00230-0001	24901 BARBECHO SIN PRODUCCIÓN-SIN CUBIERTA VEGETAL	S	5,73	2,93	2,93		2,93
170000006174135	04-037-016-00092-0003	20901 BARBECHO TRADICIONAL-SIN CUBIERTA VEGETAL	S	5,83	11,17	11,17		11,17
170000006174106	04-037-007-00362-0003	8000 AVENA-SIN VARIEDAD	S	6,64	1,21	1,21		1,21
170000006174136	04-070-003-00652-0001	20901 BARBECHO TRADICIONAL-SIN CUBIERTA VEGETAL	S	6,93	11,85	11,85		11,85
170000006174129	04-070-003-00645-0001	20901 BARBECHO TRADICIONAL-SIN CUBIERTA VEGETAL	S	8,05	1,73	1,73		1,73
-26314	04-070-003-00653-0001	5000 CEBADA-SIN VARIEDAD	S	8,15	9,23	9,23		9,23
170000006174111	04-070-003-00653-0001	244000 MEZCLA VEZA-CEBADA-SIN VARIEDAD	S	8,15	10,01	10,01		10,01
170000006174109	04-037-010-00055-0003	8000 AVENA-SIN VARIEDAD	S	8,86	1,16	1,16		1,16
-26186	04-070-003-00642-0001	8000 AVENA-SIN VARIEDAD	S	9,06	14,78	14,78		14,78
-26184	04-070-003-00642-0001	5000 CEBADA-SIN VARIEDAD	S	9,06	16,91	16,91		16,91

RESUMEN CRITERIOS DE SELECCIÓN**11.2.1.1 Mantenimiento de prácticas y métodos de agricultura ecológica: Cultivos herbáceos - Conv 2018.** PUNTOS: 7,00

	<u>PUNTOS</u>	<u>CUMPLE</u>
Porcentaje de superficie determinada en Red Natura 2000	0,00	0.0%
Porcentaje de superficie determinada situada en zonas RAMSAR	0,00	0.0%
Porcentaje de superficie determinada en zonas vulnerables a la contaminación por nitratos	0,00	0.0%
Pendiente media de la explotación	1,00	6.93%
Porcentaje de Superficie de la explotación en municipios con más del 40 por ciento de su superficie agraria dentro de la Zona de desertificación	6,00	100.0%

DETALLE CRITERIOS DE SELECCIÓN**11.2.1.1 Mantenimiento de prácticas y métodos de agricultura ecológica: Cultivos herbáceos - Conv 2018.****PUNTOS: 7,00****Porcentaje de superficie determinada en Red Natura 2000****PUNTOS: 0,00 0.0%**

<u>REF.</u>	<u>REFERENCIA SIGPAC</u>	<u>CULTIVO</u>	<u>DESCRIPCIÓN CULTIVO</u>	<u>S/R</u>	<u>SUP. COMPROM.</u> <u>(ha)</u>	<u>SUP. CUMPLE</u> <u>(ha)</u>
170000006174106	04-037-007-00362-0003	8000	AVENA-SIN VARIEDAD	S	1,21	0,00
170000006174107	04-037-009-00077-0002	5000	CEBADA-SIN VARIEDAD	S	4,97	0,00
170000006174123	04-037-009-00106-0001	8000	AVENA-SIN VARIEDAD	S	0,72	0,00
170000006174122	04-037-009-00107-0001	8000	AVENA-SIN VARIEDAD	S	4,00	0,00
170000006174125	04-037-009-00108-0001	8000	AVENA-SIN VARIEDAD	S	0,88	0,00
170000006174114	04-037-009-00163-0001	24901	BARBECHO SIN PRODUCCIÓN-SIN CUBIERTA VEGETAL	S	0,67	0,00
170000006174115	04-037-009-00164-0001	24901	BARBECHO SIN PRODUCCIÓN-SIN CUBIERTA VEGETAL	S	0,66	0,00
170000006174130	04-037-009-00165-0001	20901	BARBECHO TRADICIONAL-SIN CUBIERTA VEGETAL	S	2,08	0,00
170000006174116	04-037-009-00165-0001	24901	BARBECHO SIN PRODUCCIÓN-SIN CUBIERTA VEGETAL	S	3,07	0,00
170000006174131	04-037-009-00166-0001	20901	BARBECHO TRADICIONAL-SIN CUBIERTA VEGETAL	S	2,22	0,00
170000006174117	04-037-009-00230-0001	24901	BARBECHO SIN PRODUCCIÓN-SIN CUBIERTA VEGETAL	S	2,93	0,00
170000006174109	04-037-010-00055-0003	8000	AVENA-SIN VARIEDAD	S	1,16	0,00
170000006174124	04-037-014-00006-0001	1000	TRIGO BLANDO-SIN VARIEDAD	S	2,49	0,00
170000006174108	04-037-014-00007-0001	1000	TRIGO BLANDO-SIN VARIEDAD	S	0,55	0,00
170000006174133	04-037-014-00039-0001	1000	TRIGO BLANDO-SIN VARIEDAD	S	0,53	0,00
170000006174128	04-037-014-00055-0002	5000	CEBADA-SIN VARIEDAD	S	0,48	0,00
170000006174137	04-037-016-00031-0001	20901	BARBECHO TRADICIONAL-SIN CUBIERTA VEGETAL	S	0,37	0,00
170000006174135	04-037-016-00092-0003	20901	BARBECHO TRADICIONAL-SIN CUBIERTA VEGETAL	S	11,17	0,00
-26184	04-070-003-00642-0001	5000	CEBADA-SIN VARIEDAD	S	16,91	0,00
-26186	04-070-003-00642-0001	8000	AVENA-SIN VARIEDAD	S	14,78	0,00
170000006174129	04-070-003-00645-0001	20901	BARBECHO TRADICIONAL-SIN CUBIERTA VEGETAL	S	1,73	0,00
170000006174136	04-070-003-00652-0001	20901	BARBECHO TRADICIONAL-SIN CUBIERTA VEGETAL	S	11,85	0,00
-26314	04-070-003-00653-0001	5000	CEBADA-SIN VARIEDAD	S	9,23	0,00
170000006174111	04-070-003-00653-0001	244000	MEZCLA VEZA-CEBADA-SIN VARIEDAD	S	10,01	0,00

Porcentaje de superficie determinada situada en zonas RAMSAR**PUNTOS: 0,00 0.0%**

<u>REF.</u>	<u>REFERENCIA SIGPAC</u>	<u>CULTIVO</u>	<u>DESCRIPCIÓN CULTIVO</u>	<u>S/R</u>	<u>SUP. COMPROM.</u> <u>(ha)</u>	<u>SUP. CUMPLE</u> <u>(ha)</u>
170000006174106	04-037-007-00362-0003	8000	AVENA-SIN VARIEDAD	S	1,21	0,00
170000006174107	04-037-009-00077-0002	5000	CEBADA-SIN VARIEDAD	S	4,97	0,00
170000006174123	04-037-009-00106-0001	8000	AVENA-SIN VARIEDAD	S	0,72	0,00
170000006174122	04-037-009-00107-0001	8000	AVENA-SIN VARIEDAD	S	4,00	0,00
170000006174125	04-037-009-00108-0001	8000	AVENA-SIN VARIEDAD	S	0,88	0,00
170000006174114	04-037-009-00163-0001	24901	BARBECHO SIN PRODUCCIÓN-SIN CUBIERTA VEGETAL	S	0,67	0,00
170000006174115	04-037-009-00164-0001	24901	BARBECHO SIN PRODUCCIÓN-SIN CUBIERTA VEGETAL	S	0,66	0,00
170000006174130	04-037-009-00165-0001	20901	BARBECHO TRADICIONAL-SIN CUBIERTA VEGETAL	S	2,08	0,00
170000006174116	04-037-009-00165-0001	24901	BARBECHO SIN PRODUCCIÓN-SIN CUBIERTA VEGETAL	S	3,07	0,00
170000006174131	04-037-009-00166-0001	20901	BARBECHO TRADICIONAL-SIN CUBIERTA VEGETAL	S	2,22	0,00
170000006174117	04-037-009-00230-0001	24901	BARBECHO SIN PRODUCCIÓN-SIN CUBIERTA VEGETAL	S	2,93	0,00
170000006174109	04-037-010-00055-0003	8000	AVENA-SIN VARIEDAD	S	1,16	0,00
170000006174124	04-037-014-00006-0001	1000	TRIGO BLANDO-SIN VARIEDAD	S	2,49	0,00
170000006174108	04-037-014-00007-0001	1000	TRIGO BLANDO-SIN VARIEDAD	S	0,55	0,00
170000006174133	04-037-014-00039-0001	1000	TRIGO BLANDO-SIN VARIEDAD	S	0,53	0,00
170000006174128	04-037-014-00055-0002	5000	CEBADA-SIN VARIEDAD	S	0,48	0,00

<u>REF.</u>	<u>REFERENCIA SIGPAC</u>	<u>CULTIVO</u>	<u>DESCRIPCIÓN CULTIVO</u>	<u>S/R</u>	<u>SUP. COMPROM.</u> <u>(ha)</u>	<u>SUP. CUMPLE</u> <u>(ha)</u>
1700000006174137	04-037-016-00031-0001	20901	BARBECHO TRADICIONAL-SIN CUBIERTA VEGETAL	S	0,37	0,00
1700000006174135	04-037-016-00092-0003	20901	BARBECHO TRADICIONAL-SIN CUBIERTA VEGETAL	S	11,17	0,00
-26184	04-070-003-00642-0001	5000	CEBADA-SIN VARIEDAD	S	16,91	0,00
-26186	04-070-003-00642-0001	8000	AVENA-SIN VARIEDAD	S	14,78	0,00
1700000006174129	04-070-003-00645-0001	20901	BARBECHO TRADICIONAL-SIN CUBIERTA VEGETAL	S	1,73	0,00
1700000006174136	04-070-003-00652-0001	20901	BARBECHO TRADICIONAL-SIN CUBIERTA VEGETAL	S	11,85	0,00
-26314	04-070-003-00653-0001	5000	CEBADA-SIN VARIEDAD	S	9,23	0,00
1700000006174111	04-070-003-00653-0001	244000	MEZCLA VEZA-CEBADA-SIN VARIEDAD	S	10,01	0,00

Porcentaje de superficie determinada en zonas vulnerables a la contaminación por nitratos**PUNTOS:** 0,00 0.0%

<u>REF.</u>	<u>REFERENCIA SIGPAC</u>	<u>CULTIVO</u>	<u>DESCRIPCIÓN CULTIVO</u>	<u>S/R</u>	<u>SUP. COMPROM.</u> <u>(ha)</u>	<u>SUP. CUMPLE</u> <u>(ha)</u>
1700000006174106	04-037-007-00362-0003	8000	AVENA-SIN VARIEDAD	S	1,21	0,00
1700000006174107	04-037-009-00077-0002	5000	CEBADA-SIN VARIEDAD	S	4,97	0,00
1700000006174123	04-037-009-00106-0001	8000	AVENA-SIN VARIEDAD	S	0,72	0,00
1700000006174122	04-037-009-00107-0001	8000	AVENA-SIN VARIEDAD	S	4,00	0,00
1700000006174125	04-037-009-00108-0001	8000	AVENA-SIN VARIEDAD	S	0,88	0,00
1700000006174114	04-037-009-00163-0001	24901	BARBECHO SIN PRODUCCIÓN-SIN CUBIERTA VEGETAL	S	0,67	0,00
1700000006174115	04-037-009-00164-0001	24901	BARBECHO SIN PRODUCCIÓN-SIN CUBIERTA VEGETAL	S	0,66	0,00
1700000006174130	04-037-009-00165-0001	20901	BARBECHO TRADICIONAL-SIN CUBIERTA VEGETAL	S	2,08	0,00
1700000006174116	04-037-009-00165-0001	24901	BARBECHO SIN PRODUCCIÓN-SIN CUBIERTA VEGETAL	S	3,07	0,00
1700000006174131	04-037-009-00166-0001	20901	BARBECHO TRADICIONAL-SIN CUBIERTA VEGETAL	S	2,22	0,00
1700000006174117	04-037-009-00230-0001	24901	BARBECHO SIN PRODUCCIÓN-SIN CUBIERTA VEGETAL	S	2,93	0,00
1700000006174109	04-037-010-00055-0003	8000	AVENA-SIN VARIEDAD	S	1,16	0,00
1700000006174124	04-037-014-00006-0001	1000	TRIGO BLANDO-SIN VARIEDAD	S	2,49	0,00
1700000006174108	04-037-014-00007-0001	1000	TRIGO BLANDO-SIN VARIEDAD	S	0,55	0,00
1700000006174133	04-037-014-00039-0001	1000	TRIGO BLANDO-SIN VARIEDAD	S	0,53	0,00
1700000006174128	04-037-014-00055-0002	5000	CEBADA-SIN VARIEDAD	S	0,48	0,00
1700000006174137	04-037-016-00031-0001	20901	BARBECHO TRADICIONAL-SIN CUBIERTA VEGETAL	S	0,37	0,00
1700000006174135	04-037-016-00092-0003	20901	BARBECHO TRADICIONAL-SIN CUBIERTA VEGETAL	S	11,17	0,00
-26184	04-070-003-00642-0001	5000	CEBADA-SIN VARIEDAD	S	16,91	0,00
-26186	04-070-003-00642-0001	8000	AVENA-SIN VARIEDAD	S	14,78	0,00
1700000006174129	04-070-003-00645-0001	20901	BARBECHO TRADICIONAL-SIN CUBIERTA VEGETAL	S	1,73	0,00
1700000006174136	04-070-003-00652-0001	20901	BARBECHO TRADICIONAL-SIN CUBIERTA VEGETAL	S	11,85	0,00
-26314	04-070-003-00653-0001	5000	CEBADA-SIN VARIEDAD	S	9,23	0,00
1700000006174111	04-070-003-00653-0001	244000	MEZCLA VEZA-CEBADA-SIN VARIEDAD	S	10,01	0,00

Pendiente media de la explotación**PUNTOS:** 1,00 6.93%

<u>REF.</u>	<u>REFERENCIA SIGPAC</u>	<u>CULTIVO</u>	<u>DESCRIPCIÓN CULTIVO</u>	<u>S/R</u>	<u>PENDIENTE MEDIA (%)</u>	<u>SUP. COMPROM.</u> <u>(ha)</u>
1700000006174106	04-037-007-00362-0003	8000	AVENA-SIN VARIEDAD	S	6,64	1,21
1700000006174107	04-037-009-00077-0002	5000	CEBADA-SIN VARIEDAD	S	2,88	4,97
1700000006174123	04-037-009-00106-0001	8000	AVENA-SIN VARIEDAD	S	3,16	0,72
1700000006174122	04-037-009-00107-0001	8000	AVENA-SIN VARIEDAD	S	2,51	4,00
1700000006174125	04-037-009-00108-0001	8000	AVENA-SIN VARIEDAD	S	1,87	0,88
1700000006174114	04-037-009-00163-0001	24901	BARBECHO SIN PRODUCCIÓN-SIN CUBIERTA VEGETAL	S	5,25	0,67
1700000006174115	04-037-009-00164-0001	24901	BARBECHO SIN PRODUCCIÓN-SIN CUBIERTA VEGETAL	S	5,33	0,66

REF.	REFERENCIA SIGPAC	CULTIVO	DESCRIPCIÓN CULTIVO	S/R	PENDIENTE	SUP.
					MEDIA (%)	COMPROM. (ha)
1700000006174130	04-037-009-00165-0001	20901	BARBECHO TRADICIONAL-SIN CUBIERTA VEGETAL	S	4,85	2,08
1700000006174116	04-037-009-00165-0001	24901	BARBECHO SIN PRODUCCIÓN-SIN CUBIERTA VEGETAL	S	4,85	3,07
1700000006174131	04-037-009-00166-0001	20901	BARBECHO TRADICIONAL-SIN CUBIERTA VEGETAL	S	4,11	2,22
1700000006174117	04-037-009-00230-0001	24901	BARBECHO SIN PRODUCCIÓN-SIN CUBIERTA VEGETAL	S	5,73	2,93
1700000006174109	04-037-010-00055-0003	8000	AVENA-SIN VARIEDAD	S	8,86	1,16
1700000006174124	04-037-014-00006-0001	1000	TRIGO BLANDO-SIN VARIEDAD	S	3,05	2,49
1700000006174108	04-037-014-00007-0001	1000	TRIGO BLANDO-SIN VARIEDAD	S	2,42	0,55
1700000006174133	04-037-014-00039-0001	1000	TRIGO BLANDO-SIN VARIEDAD	S	4,81	0,53
1700000006174128	04-037-014-00055-0002	5000	CEBADA-SIN VARIEDAD	S	5,35	0,48
1700000006174137	04-037-016-00031-0001	20901	BARBECHO TRADICIONAL-SIN CUBIERTA VEGETAL	S	3,43	0,37
1700000006174135	04-037-016-00092-0003	20901	BARBECHO TRADICIONAL-SIN CUBIERTA VEGETAL	S	5,83	11,17
-26184	04-070-003-00642-0001	5000	CEBADA-SIN VARIEDAD	S	9,06	16,91
-26186	04-070-003-00642-0001	8000	AVENA-SIN VARIEDAD	S	9,06	14,78
1700000006174129	04-070-003-00645-0001	20901	BARBECHO TRADICIONAL-SIN CUBIERTA VEGETAL	S	8,05	1,73
1700000006174136	04-070-003-00652-0001	20901	BARBECHO TRADICIONAL-SIN CUBIERTA VEGETAL	S	6,93	11,85
-26314	04-070-003-00653-0001	5000	CEBADA-SIN VARIEDAD	S	8,15	9,23
1700000006174111	04-070-003-00653-0001	244000	MEZCLA VEZA-CEBADA-SIN VARIEDAD	S	8,15	10,01

Porcentaje de Superficie de la explotación en municipios con más del 40 por ciento de su superficie agraria dentro de la Zona de desertificación

PUNTOS: 6,00 100.0%

REF.	REFERENCIA SIGPAC	CULTIVO	DESCRIPCIÓN CULTIVO	S/R	SUP.	SUP.
					COMPROM. (ha)	CUMPLE (ha)
1700000006174106	04-037-007-00362-0003	8000	AVENA-SIN VARIEDAD	S	1,21	1,21
1700000006174107	04-037-009-00077-0002	5000	CEBADA-SIN VARIEDAD	S	4,97	4,97
1700000006174123	04-037-009-00106-0001	8000	AVENA-SIN VARIEDAD	S	0,72	0,72
1700000006174122	04-037-009-00107-0001	8000	AVENA-SIN VARIEDAD	S	4,00	4,00
1700000006174125	04-037-009-00108-0001	8000	AVENA-SIN VARIEDAD	S	0,88	0,88
1700000006174114	04-037-009-00163-0001	24901	BARBECHO SIN PRODUCCIÓN-SIN CUBIERTA VEGETAL	S	0,67	0,67
1700000006174115	04-037-009-00164-0001	24901	BARBECHO SIN PRODUCCIÓN-SIN CUBIERTA VEGETAL	S	0,66	0,66
1700000006174130	04-037-009-00165-0001	20901	BARBECHO TRADICIONAL-SIN CUBIERTA VEGETAL	S	2,08	2,08
1700000006174116	04-037-009-00165-0001	24901	BARBECHO SIN PRODUCCIÓN-SIN CUBIERTA VEGETAL	S	3,07	3,07
1700000006174131	04-037-009-00166-0001	20901	BARBECHO TRADICIONAL-SIN CUBIERTA VEGETAL	S	2,22	2,22
1700000006174117	04-037-009-00230-0001	24901	BARBECHO SIN PRODUCCIÓN-SIN CUBIERTA VEGETAL	S	2,93	2,93
1700000006174109	04-037-010-00055-0003	8000	AVENA-SIN VARIEDAD	S	1,16	1,16
1700000006174124	04-037-014-00006-0001	1000	TRIGO BLANDO-SIN VARIEDAD	S	2,49	2,49
1700000006174108	04-037-014-00007-0001	1000	TRIGO BLANDO-SIN VARIEDAD	S	0,55	0,55
1700000006174133	04-037-014-00039-0001	1000	TRIGO BLANDO-SIN VARIEDAD	S	0,53	0,53
1700000006174128	04-037-014-00055-0002	5000	CEBADA-SIN VARIEDAD	S	0,48	0,48
1700000006174137	04-037-016-00031-0001	20901	BARBECHO TRADICIONAL-SIN CUBIERTA VEGETAL	S	0,37	0,37
1700000006174135	04-037-016-00092-0003	20901	BARBECHO TRADICIONAL-SIN CUBIERTA VEGETAL	S	11,17	11,17
-26184	04-070-003-00642-0001	5000	CEBADA-SIN VARIEDAD	S	16,91	16,91
-26186	04-070-003-00642-0001	8000	AVENA-SIN VARIEDAD	S	14,78	14,78
1700000006174129	04-070-003-00645-0001	20901	BARBECHO TRADICIONAL-SIN CUBIERTA VEGETAL	S	1,73	1,73
1700000006174136	04-070-003-00652-0001	20901	BARBECHO TRADICIONAL-SIN CUBIERTA VEGETAL	S	11,85	11,85
-26314	04-070-003-00653-0001	5000	CEBADA-SIN VARIEDAD	S	9,23	9,23
1700000006174111	04-070-003-00653-0001	244000	MEZCLA VEZA-CEBADA-SIN VARIEDAD	S	10,01	10,01

<u>APELLIDOS Y NOMBRE / RAZÓN SOCIAL</u>	<u>NIF</u>	<u>EXPEDIENTE</u>	<u>SUP. COMPROMETIDA (ha)</u>
OLIVER GONZALEZ ISABEL	***4394*	1099501	0
<u>RESOLUCIÓN</u>			
INADMITIDO			

INCIDENCIAS**INCIDENCIA DESCRIPCIÓN**

85000	No inscrito en un organismo de control y certificación ecológico (artículo 5-1 c), Orden 26 mayo 2015)
85001	El recinto declarado no cumple con las normas de producción ecológica (artículo 5-1 e), Orden 26 mayo 2015) Ref:1700000002302937 Recinto:04-037-031-00018-002 Cultivo:104000 ALMENDROS-SIN VARIEDAD Secano Ref:1700000002302939 Recinto:04-037-035-00022-001 Cultivo:104000 ALMENDROS-SIN VARIEDAD Secano Ref:1700000002302940 Recinto:04-037-039-00172-001 Cultivo:104000 ALMENDROS-SIN VARIEDAD Secano Ref:1700000002302938 Recinto:04-037-044-00171-001 Cultivo:104000 ALMENDROS-SIN VARIEDAD Secano
85018	Expendiente sin grupos de pago válidos

RESUMEN CRITERIOS DE SELECCIÓN

11.2.1.1 Mantenimiento de prácticas y métodos de agricultura ecológica: Cultivos permanentes distintos de olivar - Conv 2018. PUNTOS: 0,00

	<u>PUNTOS</u>	<u>CUMPLE</u>
Porcentaje de superficie determinada en Red Natura 2000	0,00	0.0%
Porcentaje de superficie determinada situada en zonas RAMSAR	0,00	0.0%
Porcentaje de superficie determinada en zonas vulnerables a la contaminación por nitratos	0,00	0.0%
Pendiente media de la explotación	0,00	0.0%
Porcentaje de Superficie de la explotación en municipios con más del 40 por ciento de su superficie agraria dentro de la Zona de desertificación	0,00	0.0%

DETALLE CRITERIOS DE SELECCIÓN

11.2.1.1 Mantenimiento de prácticas y métodos de agricultura ecológica: Cultivos permanentes distintos de olivar - Conv 2018. PUNTOS: 0,00

Porcentaje de superficie determinada en Red Natura 2000	PUNTOS:	0,00	0.0%
Porcentaje de superficie determinada situada en zonas RAMSAR	PUNTOS:	0,00	0.0%
Porcentaje de superficie determinada en zonas vulnerables a la contaminación por nitratos	PUNTOS:	0,00	0.0%
Pendiente media de la explotación	PUNTOS:	0,00	0.0%
Porcentaje de Superficie de la explotación en municipios con más del 40 por ciento de su superficie agraria dentro de la Zona de desertificación	PUNTOS:	0,00	0.0%



<u>APELLIDOS Y NOMBRE / RAZÓN SOCIAL</u>	<u>NIF</u>	<u>EXPEDIENTE</u>	<u>SUP. COMPROMETIDA</u>			
			<u>(ha)</u>			
OLIVER MARTINEZ DIEGO	****2751*	1206822	33.37			
RESOLUCIÓN						
ADMITIDO						
IMPORTE POR ANUALIDAD						
		<u>2018</u>	<u>2019</u>	<u>2020</u>	<u>2021</u>	<u>2022</u>
IMPORTE MÁXIMO SUBVENCIONABLE		2.654,55 €	2.654,55 €	2.654,55 €	2.654,55 €	2.654,55 €
IMPORTE MEDIO DE TRANSFERENCIA (€/ha)		79,55 €	79,55 €	79,55 €	79,55 €	79,55 €

DETALLE IMPORTES POR ANUALIDAD

<u>GRUPOS DE CULTIVO ADMITIDOS</u>	<u>SUP. COMPROM.</u>	<u>2018</u>	<u>2019</u>	<u>2020</u>	<u>2021</u>	<u>2022</u>
	<u>(ha)</u>					
HERBÁCEOS	17,56	2.654,55 €	2.654,55 €	2.654,55 €	2.654,55 €	2.654,55 €
HERBÁCEOS NO ELEGIBLES	15,81	0,00 €	0,00 €	0,00 €	0,00 €	0,00 €

RECINTOS COMPROMETIDOS

<u>REF.</u>	<u>REFERENCIA SIGPAC</u>	<u>CULTIVO DESCRIPCIÓN CULTIVO</u>	<u>S/R</u>	<u>PEND. MEDIA</u>	<u>SUP. DEC. ADMIN.</u>	<u>NU SUP. CERT.</u>	<u>SUP. CAMPO</u>	<u>SUP. COMPROM.</u>
				<u>(%)</u>	<u>(ha)</u>	<u>(ha)</u>	<u>(ha)</u>	<u>(ha)</u>
1700000006832756	18-149-015-00163-0001	8000 AVENA-SIN VARIEDAD	S	0,98	5,99	5,99		5,99
1700000006832746	04-063-018-00015-0001	20901 BARBECHO TRADICIONAL-SIN CUBIERTA VEGETAL	S	1,20	2,67	2,67		2,67
1700000006832757	18-149-015-00134-0001	24901 BARBECHO SIN PRODUCCIÓN-SIN CUBIERTA VEGETAL	S	1,62	4,88	4,88		4,88
1700000006832748	18-149-019-00118-0002	20901 BARBECHO TRADICIONAL-SIN CUBIERTA VEGETAL	S	1,91	8,26	8,26		8,26
1700000006832759	18-149-019-00019-0001	5000 CEBADA-SIN VARIEDAD	S	2,22	1,71	1,71		1,71
1700000006832749	18-149-019-00234-0001	8000 AVENA-SIN VARIEDAD	S	3,47	5,74	5,74		5,74
1700000006832751	18-149-019-00234-0001	8000 AVENA-SIN VARIEDAD	S	3,47	4,12	4,12		4,12

RESUMEN CRITERIOS DE SELECCIÓN

11.2.1.1 Mantenimiento de prácticas y métodos de agricultura ecológica: Cultivos herbáceos - Conv 2018. PUNTOS: 7,00

	<u>PUNTOS</u>	<u>CUMPLE</u>
Porcentaje de superficie determinada en Red Natura 2000	0,00	0.0%
Porcentaje de superficie determinada situada en zonas RAMSAR	0,00	0.0%
Porcentaje de superficie determinada en zonas vulnerables a la contaminación por nitratos	0,00	0.0%
Pendiente media de la explotación	1,00	2.12%
Porcentaje de Superficie de la explotación en municipios con más del 40 por ciento de su superficie agraria dentro de la Zona de desertificación	6,00	100.0%



DETALLE CRITERIOS DE SELECCIÓN**11.2.1.1 Mantenimiento de prácticas y métodos de agricultura ecológica: Cultivos herbáceos - Conv 2018.****PUNTOS: 7,00****Porcentaje de superficie determinada en Red Natura 2000****PUNTOS: 0,00 0.0%**

<u>REF.</u>	<u>REFERENCIA SIGPAC</u>	<u>CULTIVO</u>	<u>DESCRIPCIÓN CULTIVO</u>	<u>S/R</u>	<u>SUP. COMPROM.</u> (ha)	<u>SUP. CUMPLE</u> (ha)
170000006832746	04-063-018-00015-0001	20901	BARBECHO TRADICIONAL-SIN CUBIERTA VEGETAL	S	2,67	0,00
170000006832757	18-149-015-00134-0001	24901	BARBECHO SIN PRODUCCIÓN-SIN CUBIERTA VEGETAL	S	4,88	0,00
170000006832756	18-149-015-00163-0001	8000	AVENA-SIN VARIEDAD	S	5,99	0,00
170000006832759	18-149-019-00019-0001	5000	CEBADA-SIN VARIEDAD	S	1,71	0,00
170000006832748	18-149-019-00118-0002	20901	BARBECHO TRADICIONAL-SIN CUBIERTA VEGETAL	S	8,26	0,00
170000006832749	18-149-019-00234-0001	8000	AVENA-SIN VARIEDAD	S	5,74	0,00
170000006832751	18-149-019-00234-0001	8000	AVENA-SIN VARIEDAD	S	4,12	0,00

Porcentaje de superficie determinada situada en zonas RAMSAR**PUNTOS: 0,00 0.0%**

<u>REF.</u>	<u>REFERENCIA SIGPAC</u>	<u>CULTIVO</u>	<u>DESCRIPCIÓN CULTIVO</u>	<u>S/R</u>	<u>SUP. COMPROM.</u> (ha)	<u>SUP. CUMPLE</u> (ha)
170000006832746	04-063-018-00015-0001	20901	BARBECHO TRADICIONAL-SIN CUBIERTA VEGETAL	S	2,67	0,00
170000006832757	18-149-015-00134-0001	24901	BARBECHO SIN PRODUCCIÓN-SIN CUBIERTA VEGETAL	S	4,88	0,00
170000006832756	18-149-015-00163-0001	8000	AVENA-SIN VARIEDAD	S	5,99	0,00
170000006832759	18-149-019-00019-0001	5000	CEBADA-SIN VARIEDAD	S	1,71	0,00
170000006832748	18-149-019-00118-0002	20901	BARBECHO TRADICIONAL-SIN CUBIERTA VEGETAL	S	8,26	0,00
170000006832749	18-149-019-00234-0001	8000	AVENA-SIN VARIEDAD	S	5,74	0,00
170000006832751	18-149-019-00234-0001	8000	AVENA-SIN VARIEDAD	S	4,12	0,00

Porcentaje de superficie determinada en zonas vulnerables a la contaminación por nitratos**PUNTOS: 0,00 0.0%**

<u>REF.</u>	<u>REFERENCIA SIGPAC</u>	<u>CULTIVO</u>	<u>DESCRIPCIÓN CULTIVO</u>	<u>S/R</u>	<u>SUP. COMPROM.</u> (ha)	<u>SUP. CUMPLE</u> (ha)
170000006832746	04-063-018-00015-0001	20901	BARBECHO TRADICIONAL-SIN CUBIERTA VEGETAL	S	2,67	0,00
170000006832757	18-149-015-00134-0001	24901	BARBECHO SIN PRODUCCIÓN-SIN CUBIERTA VEGETAL	S	4,88	0,00
170000006832756	18-149-015-00163-0001	8000	AVENA-SIN VARIEDAD	S	5,99	0,00
170000006832759	18-149-019-00019-0001	5000	CEBADA-SIN VARIEDAD	S	1,71	0,00
170000006832748	18-149-019-00118-0002	20901	BARBECHO TRADICIONAL-SIN CUBIERTA VEGETAL	S	8,26	0,00
170000006832751	18-149-019-00234-0001	8000	AVENA-SIN VARIEDAD	S	4,12	0,00
170000006832749	18-149-019-00234-0001	8000	AVENA-SIN VARIEDAD	S	5,74	0,00

Pendiente media de la explotación**PUNTOS: 1,00 2.12%**

<u>REF.</u>	<u>REFERENCIA SIGPAC</u>	<u>CULTIVO</u>	<u>DESCRIPCIÓN CULTIVO</u>	<u>S/R</u>	<u>PENDIENTE MEDIA (%)</u>	<u>SUP. COMPROM.</u> (ha)
170000006832746	04-063-018-00015-0001	20901	BARBECHO TRADICIONAL-SIN CUBIERTA VEGETAL	S	1,20	2,67
170000006832757	18-149-015-00134-0001	24901	BARBECHO SIN PRODUCCIÓN-SIN CUBIERTA VEGETAL	S	1,62	4,88
170000006832756	18-149-015-00163-0001	8000	AVENA-SIN VARIEDAD	S	0,98	5,99
170000006832759	18-149-019-00019-0001	5000	CEBADA-SIN VARIEDAD	S	2,22	1,71
170000006832748	18-149-019-00118-0002	20901	BARBECHO TRADICIONAL-SIN CUBIERTA VEGETAL	S	1,91	8,26
170000006832751	18-149-019-00234-0001	8000	AVENA-SIN VARIEDAD	S	3,47	4,12
170000006832749	18-149-019-00234-0001	8000	AVENA-SIN VARIEDAD	S	3,47	5,74

Porcentaje de Superficie de la explotación en municipios con más del 40 por ciento de su superficie agraria dentro de la Zona de desertificación**PUNTOS: 6,00 100.0%**

REF.	REFERENCIA SIGPAC	CULTIVO	DESCRIPCIÓN CULTIVO	S/R	SUP. COMPROM. (ha)	SUP. CUMPLE (ha)
1700000006832746	04-063-018-00015-0001	20901	BARBECHO TRADICIONAL-SIN CUBIERTA VEGETAL	S	2,67	2,67
1700000006832757	18-149-015-00134-0001	24901	BARBECHO SIN PRODUCCIÓN-SIN CUBIERTA VEGETAL	S	4,88	4,88
1700000006832756	18-149-015-00163-0001	8000	AVENA-SIN VARIEDAD	S	5,99	5,99
1700000006832759	18-149-019-00019-0001	5000	CEBADA-SIN VARIEDAD	S	1,71	1,71
1700000006832748	18-149-019-00118-0002	20901	BARBECHO TRADICIONAL-SIN CUBIERTA VEGETAL	S	8,26	8,26
1700000006832751	18-149-019-00234-0001	8000	AVENA-SIN VARIEDAD	S	4,12	4,12
1700000006832749	18-149-019-00234-0001	8000	AVENA-SIN VARIEDAD	S	5,74	5,74



<u>APELLIDOS Y NOMBRE / RAZÓN SOCIAL</u>	<u>NIF</u>	<u>EXPEDIENTE</u>	<u>SUP. COMPROMETIDA</u>			
			<u>(ha)</u>			
OLIVER MARTINEZ GINES	****2953*	1070284	2.92			
RESOLUCIÓN						
ADMITIDO						
IMPORTE POR ANUALIDAD						
		2018	2019	2020	2021	2022
IMPORTE MÁXIMO SUBVENCIONABLE		748,83 €	748,83 €	748,83 €	748,83 €	748,83 €
IMPORTE MEDIO DE TRANSFERENCIA (€/ha)		256,45 €	256,45 €	256,45 €	256,45 €	256,45 €

DETALLE IMPORTES POR ANUALIDAD

<u>GRUPOS DE CULTIVO ADMITIDOS</u>	<u>SUP. COMPROM.</u>	2018	2019	2020	2021	2022
	<u>(ha)</u>					
FRUTALES REGADÍO	0,88	307,70 €	307,70 €	307,70 €	307,70 €	307,70 €
FRUTALES SECANO	2,04	441,13 €	441,13 €	441,13 €	441,13 €	441,13 €

RECINTOS COMPROMETIDOS

<u>REF.</u>	<u>REFERENCIA SIGPAC</u>	<u>CULTIVO DESCRIPCIÓN CULTIVO</u>	<u>S/R</u>	<u>PEND. MEDIA</u>	<u>SUP. DEC. ADMIN.</u>	<u>NU SUP. CERT.</u>	<u>SUP. CAMPO</u>	<u>SUP. COMPROM.</u>
				<u>(%)</u>	<u>(ha)</u>	<u>(ha)</u>	<u>(ha)</u>	<u>(ha)</u>
1700000006174199	04-070-042-00299-0001	104000 ALMENDROS-SIN VARIEDAD	R	5,81	0,31	0,31		0,31
1700000006174192	04-070-020-00096-0002	104000 ALMENDROS-SIN VARIEDAD	R	8,33	0,19	0,19		0,19
1700000006174200	04-070-042-00297-0001	104000 ALMENDROS-SIN VARIEDAD	R	8,55	0,25	0,25		0,25
1700000006174205	04-070-042-00308-0002	104000 ALMENDROS-SIN VARIEDAD	R	10,19	0,13	0,13		0,13
1700000006174201	04-070-042-00295-0006	104000 ALMENDROS-SIN VARIEDAD	S	15,67	0,53	0,53		0,53
1700000006174197	04-070-019-00027-0002	104000 ALMENDROS-SIN VARIEDAD	S	16,49	0,86	0,86		0,86
1700000006174202	04-070-042-00295-0002	104000 ALMENDROS-SIN VARIEDAD	S	18,44	0,65	0,65		0,65

RESUMEN CRITERIOS DE SELECCIÓN

11.2.1.1 Mantenimiento de prácticas y métodos de agricultura ecológica: Cultivos permanentes distintos de olivar - Conv 2018. PUNTOS: 8,00

	<u>PUNTOS</u>	<u>CUMPLE</u>
Porcentaje de superficie determinada en Red Natura 2000	0,00	0.0%
Porcentaje de superficie determinada situada en zonas RAMSAR	0,00	0.0%
Porcentaje de superficie determinada en zonas vulnerables a la contaminación por nitratos	0,00	0.0%
Pendiente media de la explotación	2,00	14.15%
Porcentaje de Superficie de la explotación en municipios con más del 40 por ciento de su superficie agraria dentro de la Zona de desertificación	6,00	100.0%



DETALLE CRITERIOS DE SELECCIÓN**11.2.1.1 Mantenimiento de prácticas y métodos de agricultura ecológica: Cultivos permanentes distintos de olivar - Conv 2018.****PUNTOS: 8,00****Porcentaje de superficie determinada en Red Natura 2000****PUNTOS: 0,00 0.0%**

REF.	REFERENCIA SIGPAC	CULTIVO	DESCRIPCIÓN CULTIVO	S/R	SUP. COMPROM. (ha)	SUP. CUMPLE (ha)
170000006174197	04-070-019-00027-0002	104000	ALMENDROS-SIN VARIEDAD	S	0,86	0,00
170000006174192	04-070-020-00096-0002	104000	ALMENDROS-SIN VARIEDAD	R	0,19	0,00
170000006174202	04-070-042-00295-0002	104000	ALMENDROS-SIN VARIEDAD	S	0,65	0,00
170000006174201	04-070-042-00295-0006	104000	ALMENDROS-SIN VARIEDAD	S	0,53	0,00
170000006174200	04-070-042-00297-0001	104000	ALMENDROS-SIN VARIEDAD	R	0,25	0,00
170000006174199	04-070-042-00299-0001	104000	ALMENDROS-SIN VARIEDAD	R	0,31	0,00
170000006174205	04-070-042-00308-0002	104000	ALMENDROS-SIN VARIEDAD	R	0,13	0,00

Porcentaje de superficie determinada situada en zonas RAMSAR**PUNTOS: 0,00 0.0%**

REF.	REFERENCIA SIGPAC	CULTIVO	DESCRIPCIÓN CULTIVO	S/R	SUP. COMPROM. (ha)	SUP. CUMPLE (ha)
170000006174197	04-070-019-00027-0002	104000	ALMENDROS-SIN VARIEDAD	S	0,86	0,00
170000006174192	04-070-020-00096-0002	104000	ALMENDROS-SIN VARIEDAD	R	0,19	0,00
170000006174202	04-070-042-00295-0002	104000	ALMENDROS-SIN VARIEDAD	S	0,65	0,00
170000006174201	04-070-042-00295-0006	104000	ALMENDROS-SIN VARIEDAD	S	0,53	0,00
170000006174200	04-070-042-00297-0001	104000	ALMENDROS-SIN VARIEDAD	R	0,25	0,00
170000006174199	04-070-042-00299-0001	104000	ALMENDROS-SIN VARIEDAD	R	0,31	0,00
170000006174205	04-070-042-00308-0002	104000	ALMENDROS-SIN VARIEDAD	R	0,13	0,00

Porcentaje de superficie determinada en zonas vulnerables a la contaminación por nitratos**PUNTOS: 0,00 0.0%**

REF.	REFERENCIA SIGPAC	CULTIVO	DESCRIPCIÓN CULTIVO	S/R	SUP. COMPROM. (ha)	SUP. CUMPLE (ha)
170000006174197	04-070-019-00027-0002	104000	ALMENDROS-SIN VARIEDAD	S	0,86	0,00
170000006174192	04-070-020-00096-0002	104000	ALMENDROS-SIN VARIEDAD	R	0,19	0,00
170000006174202	04-070-042-00295-0002	104000	ALMENDROS-SIN VARIEDAD	S	0,65	0,00
170000006174201	04-070-042-00295-0006	104000	ALMENDROS-SIN VARIEDAD	S	0,53	0,00
170000006174200	04-070-042-00297-0001	104000	ALMENDROS-SIN VARIEDAD	R	0,25	0,00
170000006174199	04-070-042-00299-0001	104000	ALMENDROS-SIN VARIEDAD	R	0,31	0,00
170000006174205	04-070-042-00308-0002	104000	ALMENDROS-SIN VARIEDAD	R	0,13	0,00

Pendiente media de la explotación**PUNTOS: 2,00 14.15%**

REF.	REFERENCIA SIGPAC	CULTIVO	DESCRIPCIÓN CULTIVO	S/R	PENDIENTE MEDIA (%)	SUP. COMPROM. (ha)
170000006174197	04-070-019-00027-0002	104000	ALMENDROS-SIN VARIEDAD	S	16,49	0,86
170000006174192	04-070-020-00096-0002	104000	ALMENDROS-SIN VARIEDAD	R	8,33	0,19
170000006174202	04-070-042-00295-0002	104000	ALMENDROS-SIN VARIEDAD	S	18,44	0,65
170000006174201	04-070-042-00295-0006	104000	ALMENDROS-SIN VARIEDAD	S	15,67	0,53
170000006174200	04-070-042-00297-0001	104000	ALMENDROS-SIN VARIEDAD	R	8,55	0,25
170000006174199	04-070-042-00299-0001	104000	ALMENDROS-SIN VARIEDAD	R	5,81	0,31
170000006174205	04-070-042-00308-0002	104000	ALMENDROS-SIN VARIEDAD	R	10,19	0,13

Porcentaje de Superficie de la explotación en municipios con más del 40 por ciento de su superficie agraria dentro de la Zona de desertificación**PUNTOS: 6,00 100.0%**

REF.	REFERENCIA SIGPAC	CULTIVO	DESCRIPCIÓN CULTIVO	S/R	SUP. COMPROM. (ha)	SUP. CUMPLE (ha)
------	-------------------	---------	---------------------	-----	--------------------	------------------

REF.	REFERENCIA SIGPAC	CULTIVO	DESCRIPCIÓN CULTIVO	S/R	SUP. COMPROM. (ha)	SUP. CUMPLE (ha)
170000006174197	04-070-019-00027-0002	104000	ALMENDROS-SIN VARIEDAD	S	0,86	0,86
170000006174192	04-070-020-00096-0002	104000	ALMENDROS-SIN VARIEDAD	R	0,19	0,19
170000006174202	04-070-042-00295-0002	104000	ALMENDROS-SIN VARIEDAD	S	0,65	0,65
170000006174201	04-070-042-00295-0006	104000	ALMENDROS-SIN VARIEDAD	S	0,53	0,53
170000006174200	04-070-042-00297-0001	104000	ALMENDROS-SIN VARIEDAD	R	0,25	0,25
170000006174199	04-070-042-00299-0001	104000	ALMENDROS-SIN VARIEDAD	R	0,31	0,31
170000006174205	04-070-042-00308-0002	104000	ALMENDROS-SIN VARIEDAD	R	0,13	0,13



<u>APELLIDOS Y NOMBRE / RAZÓN SOCIAL</u>	<u>NIF</u>	<u>EXPEDIENTE</u>	<u>SUP. COMPROMETIDA</u>		
			<u>(ha)</u>		
OLIVER MARTINEZ JOSE	****5905*	1206838	30.71		
RESOLUCIÓN					
ADMITIDO					
IMPORTE POR ANUALIDAD					
	2018	2019	2020	2021	2022
IMPORTE MÁXIMO SUBVENCIONABLE	2.414,18 €	2.414,18 €	2.414,18 €	2.414,18 €	2.414,18 €
IMPORTE MEDIO DE TRANSFERENCIA (€/ha)	78,61 €	78,61 €	78,61 €	78,61 €	78,61 €

DETALLE IMPORTES POR ANUALIDAD

<u>GRUPOS DE CULTIVO ADMITIDOS</u>	<u>SUP. COMPROM.</u>	2018	2019	2020	2021	2022
	<u>(ha)</u>					
HERBÁCEOS	15,97	2.414,18 €	2.414,18 €	2.414,18 €	2.414,18 €	2.414,18 €
HERBÁCEOS NO ELEGIBLES	14,74	0,00 €	0,00 €	0,00 €	0,00 €	0,00 €

RECINTOS COMPROMETIDOS

<u>REF.</u>	<u>REFERENCIA SIGPAC</u>	<u>CULTIVO DESCRIPCIÓN CULTIVO</u>	<u>S/R</u>	<u>PEND. MEDIA</u>	<u>SUP. DEC. ADMIN.</u>	<u>NU SUP. CERT.</u>	<u>SUP. CAMPO</u>	<u>SUP. COMPROM.</u>
				<u>(%)</u>	<u>(ha)</u>	<u>(ha)</u>	<u>(ha)</u>	<u>(ha)</u>
170000006831524	18-149-019-00041-0003	20901 BARBECHO TRADICIONAL-SIN CUBIERTA VEGETAL	S	0,71	0,10	0,10		0,10
170000006831523	18-149-015-00227-0001	5000 CEBADA-SIN VARIEDAD	S	0,91	5,30	5,30		5,30
170000006831520	04-063-018-00009-0001	5000 CEBADA-SIN VARIEDAD	S	1,27	0,12	0,12		0,12
170000006831532	18-149-019-00041-0002	20901 BARBECHO TRADICIONAL-SIN CUBIERTA VEGETAL	S	1,57	1,32	1,32		1,32
170000006831534	18-149-015-00228-0001	5000 CEBADA-SIN VARIEDAD	S	2,19	1,04	1,55		1,04
170000006831521	18-149-019-00151-0001	20901 BARBECHO TRADICIONAL-SIN CUBIERTA VEGETAL	S	2,84	12,81	12,81		12,81
170000006831526	18-149-015-00159-0001	8000 AVENA-SIN VARIEDAD	S	3,33	5,27	5,27		5,27
170000006831527	18-149-019-00200-0001	20901 BARBECHO TRADICIONAL-SIN CUBIERTA VEGETAL	S	3,43	0,51	0,51		0,51
170000006831535	18-149-020-00168-0003	5000 CEBADA-SIN VARIEDAD	S	8,62	4,24	4,24		4,24

RESUMEN CRITERIOS DE SELECCIÓN

11.2.1.1 Mantenimiento de prácticas y métodos de agricultura ecológica: Cultivos herbáceos - Conv 2018. PUNTOS: 7,00

	<u>PUNTOS</u>	<u>CUMPLE</u>
Porcentaje de superficie determinada en Red Natura 2000	0,00	0.0%
Porcentaje de superficie determinada situada en zonas RAMSAR	0,00	0.0%
Porcentaje de superficie determinada en zonas vulnerables a la contaminación por nitratos	0,00	0.0%
Pendiente media de la explotación	1,00	3.31%
Porcentaje de Superficie de la explotación en municipios con más del 40 por ciento de su superficie agraria dentro de la Zona de desertificación	6,00	100.0%



DETALLE CRITERIOS DE SELECCIÓN**11.2.1.1 Mantenimiento de prácticas y métodos de agricultura ecológica: Cultivos herbáceos - Conv 2018.****PUNTOS: 7,00****Porcentaje de superficie determinada en Red Natura 2000****PUNTOS: 0,00 0.0%**

<u>REF.</u>	<u>REFERENCIA SIGPAC</u>	<u>CULTIVO</u>	<u>DESCRIPCIÓN CULTIVO</u>	<u>S/R</u>	<u>SUP. COMPROM.</u> <u>(ha)</u>	<u>SUP. CUMPLE</u> <u>(ha)</u>
170000006831520	04-063-018-00009-0001	5000	CEBADA-SIN VARIEDAD	S	0,12	0,00
170000006831526	18-149-015-00159-0001	8000	AVENA-SIN VARIEDAD	S	5,27	0,00
170000006831523	18-149-015-00227-0001	5000	CEBADA-SIN VARIEDAD	S	5,30	0,00
170000006831534	18-149-015-00228-0001	5000	CEBADA-SIN VARIEDAD	S	1,04	0,00
170000006831532	18-149-019-00041-0002	20901	BARBECHO TRADICIONAL-SIN CUBIERTA VEGETAL	S	1,32	0,00
170000006831524	18-149-019-00041-0003	20901	BARBECHO TRADICIONAL-SIN CUBIERTA VEGETAL	S	0,10	0,00
170000006831521	18-149-019-00151-0001	20901	BARBECHO TRADICIONAL-SIN CUBIERTA VEGETAL	S	12,81	0,00
170000006831527	18-149-019-00200-0001	20901	BARBECHO TRADICIONAL-SIN CUBIERTA VEGETAL	S	0,51	0,00
170000006831535	18-149-020-00168-0003	5000	CEBADA-SIN VARIEDAD	S	4,24	0,00

Porcentaje de superficie determinada situada en zonas RAMSAR**PUNTOS: 0,00 0.0%**

<u>REF.</u>	<u>REFERENCIA SIGPAC</u>	<u>CULTIVO</u>	<u>DESCRIPCIÓN CULTIVO</u>	<u>S/R</u>	<u>SUP. COMPROM.</u> <u>(ha)</u>	<u>SUP. CUMPLE</u> <u>(ha)</u>
170000006831520	04-063-018-00009-0001	5000	CEBADA-SIN VARIEDAD	S	0,12	0,00
170000006831526	18-149-015-00159-0001	8000	AVENA-SIN VARIEDAD	S	5,27	0,00
170000006831523	18-149-015-00227-0001	5000	CEBADA-SIN VARIEDAD	S	5,30	0,00
170000006831534	18-149-015-00228-0001	5000	CEBADA-SIN VARIEDAD	S	1,04	0,00
170000006831532	18-149-019-00041-0002	20901	BARBECHO TRADICIONAL-SIN CUBIERTA VEGETAL	S	1,32	0,00
170000006831524	18-149-019-00041-0003	20901	BARBECHO TRADICIONAL-SIN CUBIERTA VEGETAL	S	0,10	0,00
170000006831521	18-149-019-00151-0001	20901	BARBECHO TRADICIONAL-SIN CUBIERTA VEGETAL	S	12,81	0,00
170000006831527	18-149-019-00200-0001	20901	BARBECHO TRADICIONAL-SIN CUBIERTA VEGETAL	S	0,51	0,00
170000006831535	18-149-020-00168-0003	5000	CEBADA-SIN VARIEDAD	S	4,24	0,00

Porcentaje de superficie determinada en zonas vulnerables a la contaminación por nitratos**PUNTOS: 0,00 0.0%**

<u>REF.</u>	<u>REFERENCIA SIGPAC</u>	<u>CULTIVO</u>	<u>DESCRIPCIÓN CULTIVO</u>	<u>S/R</u>	<u>SUP. COMPROM.</u> <u>(ha)</u>	<u>SUP. CUMPLE</u> <u>(ha)</u>
170000006831520	04-063-018-00009-0001	5000	CEBADA-SIN VARIEDAD	S	0,12	0,00
170000006831526	18-149-015-00159-0001	8000	AVENA-SIN VARIEDAD	S	5,27	0,00
170000006831523	18-149-015-00227-0001	5000	CEBADA-SIN VARIEDAD	S	5,30	0,00
170000006831534	18-149-015-00228-0001	5000	CEBADA-SIN VARIEDAD	S	1,04	0,00
170000006831532	18-149-019-00041-0002	20901	BARBECHO TRADICIONAL-SIN CUBIERTA VEGETAL	S	1,32	0,00
170000006831524	18-149-019-00041-0003	20901	BARBECHO TRADICIONAL-SIN CUBIERTA VEGETAL	S	0,10	0,00
170000006831521	18-149-019-00151-0001	20901	BARBECHO TRADICIONAL-SIN CUBIERTA VEGETAL	S	12,81	0,00
170000006831527	18-149-019-00200-0001	20901	BARBECHO TRADICIONAL-SIN CUBIERTA VEGETAL	S	0,51	0,00
170000006831535	18-149-020-00168-0003	5000	CEBADA-SIN VARIEDAD	S	4,24	0,00

Pendiente media de la explotación**PUNTOS: 1,00 3.31%**

<u>REF.</u>	<u>REFERENCIA SIGPAC</u>	<u>CULTIVO</u>	<u>DESCRIPCIÓN CULTIVO</u>	<u>S/R</u>	<u>PENDIENTE MEDIA (%)</u>	<u>SUP. COMPROM.</u> <u>(ha)</u>
170000006831520	04-063-018-00009-0001	5000	CEBADA-SIN VARIEDAD	S	1,27	0,12
170000006831526	18-149-015-00159-0001	8000	AVENA-SIN VARIEDAD	S	3,33	5,27
170000006831523	18-149-015-00227-0001	5000	CEBADA-SIN VARIEDAD	S	0,91	5,30

REF.	REFERENCIA SIGPAC	CULTIVO	DESCRIPCIÓN CULTIVO	S/R	PENDIENTE		SUP.
					MEDIA (%)	COMPROM.	
						(ha)	(ha)
170000006831534	18-149-015-00228-0001	5000	CEBADA-SIN VARIEDAD	S	2,19		1,04
170000006831532	18-149-019-00041-0002	20901	BARBECHO TRADICIONAL-SIN CUBIERTA VEGETAL	S	1,57		1,32
170000006831524	18-149-019-00041-0003	20901	BARBECHO TRADICIONAL-SIN CUBIERTA VEGETAL	S	0,71		0,10
170000006831521	18-149-019-00151-0001	20901	BARBECHO TRADICIONAL-SIN CUBIERTA VEGETAL	S	2,84		12,81
170000006831527	18-149-019-00200-0001	20901	BARBECHO TRADICIONAL-SIN CUBIERTA VEGETAL	S	3,43		0,51
170000006831535	18-149-020-00168-0003	5000	CEBADA-SIN VARIEDAD	S	8,62		4,24

Porcentaje de Superficie de la explotación en municipios con más del 40 por ciento de su superficie agraria dentro de la Zona de desertificación

PUNTOS: 6,00 100.0%

REF.	REFERENCIA SIGPAC	CULTIVO	DESCRIPCIÓN CULTIVO	S/R	SUP.		
					COMPROM.	CUMPLE	
						(ha)	(ha)
170000006831520	04-063-018-00009-0001	5000	CEBADA-SIN VARIEDAD	S	0,12	0,12	
170000006831526	18-149-015-00159-0001	8000	AVENA-SIN VARIEDAD	S	5,27	5,27	
170000006831523	18-149-015-00227-0001	5000	CEBADA-SIN VARIEDAD	S	5,30	5,30	
170000006831534	18-149-015-00228-0001	5000	CEBADA-SIN VARIEDAD	S	1,04	1,04	
170000006831532	18-149-019-00041-0002	20901	BARBECHO TRADICIONAL-SIN CUBIERTA VEGETAL	S	1,32	1,32	
170000006831524	18-149-019-00041-0003	20901	BARBECHO TRADICIONAL-SIN CUBIERTA VEGETAL	S	0,10	0,10	
170000006831521	18-149-019-00151-0001	20901	BARBECHO TRADICIONAL-SIN CUBIERTA VEGETAL	S	12,81	12,81	
170000006831527	18-149-019-00200-0001	20901	BARBECHO TRADICIONAL-SIN CUBIERTA VEGETAL	S	0,51	0,51	
170000006831535	18-149-020-00168-0003	5000	CEBADA-SIN VARIEDAD	S	4,24	4,24	



<u>APELLIDOS Y NOMBRE / RAZÓN SOCIAL</u>	<u>NIF</u>	<u>EXPEDIENTE</u>	<u>SUP. COMPROMETIDA (ha)</u>
OLIVER OLIVER ROSA	***6981*	1163450	0
<u>RESOLUCIÓN</u>			
INADMITIDO			

INCIDENCIAS**INCIDENCIA DESCRIPCIÓN**

85001	El recinto declarado no cumple con las normas de producción ecológica (artículo 5-1 e), Orden 26 mayo 2015) Ref:1700000005135477 Recinto:04-037-025-00018-001 Cultivo:104000 ALMENDROS-SIN VARIEDAD Secano
85013	Superficie resuelta para el grupo de pago menor que la mínima requerida (requisito anexo 1, Orden 26 mayo 2015) Sup. Resuelta:0,65 Grupo de Pago:FRUTALES SECANO
85014	Recinto afectado por el requisito del cumplimiento de la superficie mínima para el grupo de pago (requisito anexo 1, Orden 26 mayo 2015) Ref:1700000005135520 Recinto:04-037-061-00045-002 Cultivo:104000 ALMENDROS-SIN VARIEDAD Secano Sup. Declarada:0,23 Superficie Resolver:0,23 Ref:1700000005135524 Recinto:04-070-001-00098-001 Cultivo:104000 ALMENDROS-SIN VARIEDAD Secano Sup. Declarada:0,42 Superficie Resolver:0,42
85018	Expendiente sin grupos de pago válidos

RESUMEN CRITERIOS DE SELECCIÓN

11.2.1.1 Mantenimiento de prácticas y métodos de agricultura ecológica: Cultivos permanentes distintos de olivar - Conv 2018. PUNTOS: 0,00

	<u>PUNTOS</u>	<u>CUMPLE</u>
Porcentaje de superficie determinada en Red Natura 2000	0,00	0.0%
Porcentaje de superficie determinada situada en zonas RAMSAR	0,00	0.0%
Porcentaje de superficie determinada en zonas vulnerables a la contaminación por nitratos	0,00	0.0%
Pendiente media de la explotación	0,00	0.0%
Porcentaje de Superficie de la explotación en municipios con más del 40 por ciento de su superficie agraria dentro de la Zona de desertificación	0,00	0.0%

DETALLE CRITERIOS DE SELECCIÓN

11.2.1.1 Mantenimiento de prácticas y métodos de agricultura ecológica: Cultivos permanentes distintos de olivar - Conv 2018. PUNTOS: 0,00

Porcentaje de superficie determinada en Red Natura 2000	PUNTOS: 0,00	0.0%
Porcentaje de superficie determinada situada en zonas RAMSAR	PUNTOS: 0,00	0.0%
Porcentaje de superficie determinada en zonas vulnerables a la contaminación por nitratos	PUNTOS: 0,00	0.0%
Pendiente media de la explotación	PUNTOS: 0,00	0.0%
Porcentaje de Superficie de la explotación en municipios con más del 40 por ciento de su superficie agraria dentro de la Zona de desertificación	PUNTOS: 0,00	0.0%



<u>APELLIDOS Y NOMBRE / RAZÓN SOCIAL</u>	<u>NIF</u>	<u>EXPEDIENTE</u>	<u>SUP. COMPROMETIDA</u>			
			<u>(ha)</u>			
ORDOÑEZ ALONSO TANIA	****3112*	1016224	99.4			
RESOLUCIÓN						
ADMITIDO						
IMPORTE POR ANUALIDAD						
		<u>2018</u>	<u>2019</u>	<u>2020</u>	<u>2021</u>	<u>2022</u>
IMPORTE MÁXIMO SUBVENCIONABLE		15.097,88 €	15.097,88 €	15.097,88 €	15.097,88 €	15.097,88 €
IMPORTE MEDIO DE TRANSFERENCIA (€/ha)		151,89 €	151,89 €	151,89 €	151,89 €	151,89 €

DETALLE IMPORTES POR ANUALIDAD


<u>GRUPOS DE CULTIVO ADMITIDOS</u>	<u>SUP. COMPROM.</u>	<u>2018</u>	<u>2019</u>	<u>2020</u>	<u>2021</u>	<u>2022</u>
	<u>(ha)</u>					
FRUTALES SECANO	99,40	15.097,88 €	15.097,88 €	15.097,88 €	15.097,88 €	15.097,88 €

RECINTOS COMPROMETIDOS

<u>REF.</u>	<u>REFERENCIA SIGPAC</u>	<u>CULTIVO DESCRIPCIÓN CULTIVO</u>	<u>S/R</u>	<u>PEND. MEDIA (%)</u>	<u>SUP. DEC. ADMIN. (ha)</u>	<u>NU SUP. CERT. (ha)</u>	<u>SUP. CAMPO (ha)</u>	<u>SUP. COMPROM. (ha)</u>
170000005945030	04-090-012-00002-0026	104000 ALMENDROS-SIN VARIEDAD	S	12,39	2,76	2,76		2,76
170000005945023	04-090-007-00013-0001	104000 ALMENDROS-SIN VARIEDAD	S	14,69	3,04	3,04		3,04
170000005945043	04-090-007-00012-0005	104000 ALMENDROS-SIN VARIEDAD	S	17,65	0,87	0,87		0,87
170000005945019	04-090-011-00019-0006	104000 ALMENDROS-SIN VARIEDAD	S	17,69	0,16	0,16		0,16
170000005945046	04-090-007-00010-0001	104000 ALMENDROS-SIN VARIEDAD	S	17,91	0,16	0,16		0,16
170000005945032	04-090-012-00002-0031	104000 ALMENDROS-SIN VARIEDAD	S	18,09	0,51	0,51		0,51
170000005945026	04-090-011-00019-0003	104000 ALMENDROS-SIN VARIEDAD	S	19,79	23,87	28,56		23,87
170000005945050	04-090-007-00010-0006	104000 ALMENDROS-SIN VARIEDAD	S	20,64	0,29	0,29		0,29
170000005945042	04-090-007-00012-0001	104000 ALMENDROS-SIN VARIEDAD	S	20,79	22,21	22,21		22,21
170000005945048	04-090-007-00010-0002	104000 ALMENDROS-SIN VARIEDAD	S	21,49	4,81	4,81		4,81
170000005945031	04-090-012-00002-0029	104000 ALMENDROS-SIN VARIEDAD	S	21,92	0,55	0,55		0,55
170000005945044	04-090-007-00012-0006	104000 ALMENDROS-SIN VARIEDAD	S	22,18	0,38	0,38		0,38
170000005945021	04-090-012-00002-0002	104000 ALMENDROS-SIN VARIEDAD	S	23,03	14,61	14,61		14,61
170000005945025	04-090-011-00019-0001	104000 ALMENDROS-SIN VARIEDAD	S	24,89	5,04	5,04		5,04
170000005945028	04-090-013-00086-0012	104000 ALMENDROS-SIN VARIEDAD	S	24,99	0,14	0,31		0,14
170000005945024	04-090-011-00018-0001	104000 ALMENDROS-SIN VARIEDAD	S	25,10	5,70	5,70		5,70
170000005945029	04-090-012-00002-0024	104000 ALMENDROS-SIN VARIEDAD	S	25,85	4,65	4,65		4,65
170000005945027	04-090-012-00004-0002	104000 ALMENDROS-SIN VARIEDAD	S	26,19	0,20	0,20		0,20
170000005945045	04-090-007-00012-0013	104000 ALMENDROS-SIN VARIEDAD	S	26,78	0,83	0,83		0,83
170000005945049	04-090-007-00016-0002	104000 ALMENDROS-SIN VARIEDAD	S	28,12	1,86	1,86		1,86
170000005945022	04-090-012-00002-0018	104000 ALMENDROS-SIN VARIEDAD	S	30,36	0,66	0,66		0,66
170000005945033	04-008-016-00164-0001	104000 ALMENDROS-SIN VARIEDAD	S	41,25	0,82	0,82		0,82
170000005945052	04-008-017-00099-0013	104000 ALMENDROS-SIN VARIEDAD	S	42,60	1,09	1,09		1,09
170000005945034	04-008-016-00152-0003	104000 ALMENDROS-SIN VARIEDAD	S	43,34	1,13	1,13		1,13
170000005945055	04-008-017-00072-0001	104000 ALMENDROS-SIN VARIEDAD	S	52,31	0,65	0,65		0,65
170000005945056	04-008-017-00079-0003	104000 ALMENDROS-SIN VARIEDAD	S	60,70	0,78	0,78		0,78
170000005945051	04-008-017-00099-0001	113000 OTROS FRUTALES-SIN VARIEDAD	S	67,56	1,63	2,47		1,63

INCIDENCIAS**INCIDENCIA DESCRIPCIÓN**

- 85001 El recinto declarado no cumple con las normas de producción ecológica (artículo 5-1 e), Orden 26 mayo 2015)
Ref:170000005945039 Recinto:04-008-016-00139-006 Cultivo:104000 ALMENDROS-SIN VARIEDAD Secano
- 85013 Superficie resuelta para el grupo de pago menor que la mínima requerida (requisito anexo 1, Orden 26 mayo 2015)
Sup. Resuelta:0,37 Grupo de Pago:FRUTALES REGADÍO
- 85014 Recinto afectado por el requisito del cumplimiento de la superficie mínima para el grupo de pago (requisito anexo 1, Orden 26 mayo 2015)
Ref:170000005945020 Recinto:04-090-011-00019-007 Cultivo:104000 ALMENDROS-SIN VARIEDAD Regadío Sup. Declarada:0,37 Superficie Resolver:0,37



RESUMEN CRITERIOS DE SELECCIÓN**11.2.1.1 Mantenimiento de prácticas y métodos de agricultura ecológica: Cultivos permanentes distintos de olivar - Conv 2018.** PUNTOS: 9,00

	PUNTOS	CUMPLE
Porcentaje de superficie determinada en Red Natura 2000	0,00	0.0%
Porcentaje de superficie determinada situada en zonas RAMSAR	0,00	0.0%
Porcentaje de superficie determinada en zonas vulnerables a la contaminación por nitratos	0,00	0.0%
Pendiente media de la explotación	3,00	23.36%
Porcentaje de Superficie de la explotación en municipios con más del 40 por ciento de su superficie agraria dentro de la Zona de desertificación	6,00	100.0%

DETALLE CRITERIOS DE SELECCIÓN**11.2.1.1 Mantenimiento de prácticas y métodos de agricultura ecológica: Cultivos permanentes distintos de olivar - Conv 2018.** PUNTOS: 9,00

REF.	REFERENCIA SIGPAC	CULTIVO	DESCRIPCIÓN CULTIVO	S/R	SUP. COMPROM. (ha)	SUP. CUMPLE (ha)
170000005945034	04-008-016-00152-0003	104000	ALMENDROS-SIN VARIEDAD	S	1,13	0,00
170000005945033	04-008-016-00164-0001	104000	ALMENDROS-SIN VARIEDAD	S	0,82	0,00
170000005945055	04-008-017-00072-0001	104000	ALMENDROS-SIN VARIEDAD	S	0,65	0,00
170000005945056	04-008-017-00079-0003	104000	ALMENDROS-SIN VARIEDAD	S	0,78	0,00
170000005945051	04-008-017-00099-0001	113000	OTROS FRUTALES-SIN VARIEDAD	S	1,63	0,00
170000005945052	04-008-017-00099-0013	104000	ALMENDROS-SIN VARIEDAD	S	1,09	0,00
170000005945046	04-090-007-00010-0001	104000	ALMENDROS-SIN VARIEDAD	S	0,16	0,00
170000005945048	04-090-007-00010-0002	104000	ALMENDROS-SIN VARIEDAD	S	4,81	0,00
170000005945050	04-090-007-00010-0006	104000	ALMENDROS-SIN VARIEDAD	S	0,29	0,00
170000005945042	04-090-007-00012-0001	104000	ALMENDROS-SIN VARIEDAD	S	22,21	0,00
170000005945043	04-090-007-00012-0005	104000	ALMENDROS-SIN VARIEDAD	S	0,87	0,00
170000005945044	04-090-007-00012-0006	104000	ALMENDROS-SIN VARIEDAD	S	0,38	0,00
170000005945045	04-090-007-00012-0013	104000	ALMENDROS-SIN VARIEDAD	S	0,83	0,00
170000005945023	04-090-007-00013-0001	104000	ALMENDROS-SIN VARIEDAD	S	3,04	0,00
170000005945049	04-090-007-00016-0002	104000	ALMENDROS-SIN VARIEDAD	S	1,86	0,00
170000005945024	04-090-011-00018-0001	104000	ALMENDROS-SIN VARIEDAD	S	5,70	0,00
170000005945025	04-090-011-00019-0001	104000	ALMENDROS-SIN VARIEDAD	S	5,04	0,00
170000005945026	04-090-011-00019-0003	104000	ALMENDROS-SIN VARIEDAD	S	23,87	0,00
170000005945019	04-090-011-00019-0006	104000	ALMENDROS-SIN VARIEDAD	S	0,16	0,00
170000005945021	04-090-012-00002-0002	104000	ALMENDROS-SIN VARIEDAD	S	14,61	0,00
170000005945022	04-090-012-00002-0018	104000	ALMENDROS-SIN VARIEDAD	S	0,66	0,00
170000005945029	04-090-012-00002-0024	104000	ALMENDROS-SIN VARIEDAD	S	4,65	0,00
170000005945030	04-090-012-00002-0026	104000	ALMENDROS-SIN VARIEDAD	S	2,76	0,00
170000005945031	04-090-012-00002-0029	104000	ALMENDROS-SIN VARIEDAD	S	0,55	0,00
170000005945032	04-090-012-00002-0031	104000	ALMENDROS-SIN VARIEDAD	S	0,51	0,00
170000005945027	04-090-012-00004-0002	104000	ALMENDROS-SIN VARIEDAD	S	0,20	0,00
170000005945028	04-090-013-00086-0012	104000	ALMENDROS-SIN VARIEDAD	S	0,14	0,00

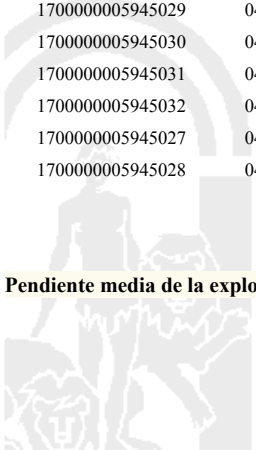
Porcentaje de superficie determinada situada en zonas RAMSAR PUNTOS: 0,00 0.0%

REF.	REFERENCIA SIGPAC	CULTIVO	DESCRIPCIÓN CULTIVO	S/R	SUP. COMPROM. (ha)	SUP. CUMPLE (ha)
170000005945034	04-008-016-00152-0003	104000	ALMENDROS-SIN VARIEDAD	S	1,13	0,00
170000005945033	04-008-016-00164-0001	104000	ALMENDROS-SIN VARIEDAD	S	0,82	0,00
170000005945055	04-008-017-00072-0001	104000	ALMENDROS-SIN VARIEDAD	S	0,65	0,00
170000005945056	04-008-017-00079-0003	104000	ALMENDROS-SIN VARIEDAD	S	0,78	0,00
170000005945051	04-008-017-00099-0001	113000	OTROS FRUTALES-SIN VARIEDAD	S	1,63	0,00
170000005945052	04-008-017-00099-0013	104000	ALMENDROS-SIN VARIEDAD	S	1,09	0,00
170000005945046	04-090-007-00010-0001	104000	ALMENDROS-SIN VARIEDAD	S	0,16	0,00
170000005945048	04-090-007-00010-0002	104000	ALMENDROS-SIN VARIEDAD	S	4,81	0,00

<u>REF.</u>	<u>REFERENCIA SIGPAC</u>	<u>CULTIVO</u>	<u>DESCRIPCIÓN CULTIVO</u>	<u>S/R</u>	<u>SUP. COMPROM.</u> <u>(ha)</u>	<u>SUP. CUMPLE</u> <u>(ha)</u>
170000005945050	04-090-007-00010-0006	104000	ALMENDROS-SIN VARIEDAD	S	0,29	0,00
1700000005945042	04-090-007-00012-0001	104000	ALMENDROS-SIN VARIEDAD	S	22,21	0,00
1700000005945043	04-090-007-00012-0005	104000	ALMENDROS-SIN VARIEDAD	S	0,87	0,00
1700000005945044	04-090-007-00012-0006	104000	ALMENDROS-SIN VARIEDAD	S	0,38	0,00
1700000005945045	04-090-007-00012-0013	104000	ALMENDROS-SIN VARIEDAD	S	0,83	0,00
1700000005945023	04-090-007-00013-0001	104000	ALMENDROS-SIN VARIEDAD	S	3,04	0,00
1700000005945049	04-090-007-00016-0002	104000	ALMENDROS-SIN VARIEDAD	S	1,86	0,00
1700000005945024	04-090-011-00018-0001	104000	ALMENDROS-SIN VARIEDAD	S	5,70	0,00
1700000005945025	04-090-011-00019-0001	104000	ALMENDROS-SIN VARIEDAD	S	5,04	0,00
1700000005945026	04-090-011-00019-0003	104000	ALMENDROS-SIN VARIEDAD	S	23,87	0,00
1700000005945019	04-090-011-00019-0006	104000	ALMENDROS-SIN VARIEDAD	S	0,16	0,00
1700000005945021	04-090-012-00002-0002	104000	ALMENDROS-SIN VARIEDAD	S	14,61	0,00
1700000005945022	04-090-012-00002-0018	104000	ALMENDROS-SIN VARIEDAD	S	0,66	0,00
1700000005945029	04-090-012-00002-0024	104000	ALMENDROS-SIN VARIEDAD	S	4,65	0,00
1700000005945030	04-090-012-00002-0026	104000	ALMENDROS-SIN VARIEDAD	S	2,76	0,00
1700000005945031	04-090-012-00002-0029	104000	ALMENDROS-SIN VARIEDAD	S	0,55	0,00
1700000005945032	04-090-012-00002-0031	104000	ALMENDROS-SIN VARIEDAD	S	0,51	0,00
1700000005945027	04-090-012-00004-0002	104000	ALMENDROS-SIN VARIEDAD	S	0,20	0,00
1700000005945028	04-090-013-00086-0012	104000	ALMENDROS-SIN VARIEDAD	S	0,14	0,00

Porcentaje de superficie determinada en zonas vulnerables a la contaminación por nitratos**PUNTOS:** 0,00 0.0%

<u>REF.</u>	<u>REFERENCIA SIGPAC</u>	<u>CULTIVO</u>	<u>DESCRIPCIÓN CULTIVO</u>	<u>S/R</u>	<u>SUP. COMPROM.</u> <u>(ha)</u>	<u>SUP. CUMPLE</u> <u>(ha)</u>
1700000005945034	04-008-016-00152-0003	104000	ALMENDROS-SIN VARIEDAD	S	1,13	0,00
1700000005945033	04-008-016-00164-0001	104000	ALMENDROS-SIN VARIEDAD	S	0,82	0,00
1700000005945055	04-008-017-00072-0001	104000	ALMENDROS-SIN VARIEDAD	S	0,65	0,00
1700000005945056	04-008-017-00079-0003	104000	ALMENDROS-SIN VARIEDAD	S	0,78	0,00
1700000005945051	04-008-017-00099-0001	113000	OTROS FRUTALES-SIN VARIEDAD	S	1,63	0,00
1700000005945052	04-008-017-00099-0013	104000	ALMENDROS-SIN VARIEDAD	S	1,09	0,00
1700000005945046	04-090-007-00010-0001	104000	ALMENDROS-SIN VARIEDAD	S	0,16	0,00
1700000005945048	04-090-007-00010-0002	104000	ALMENDROS-SIN VARIEDAD	S	4,81	0,00
1700000005945050	04-090-007-00010-0006	104000	ALMENDROS-SIN VARIEDAD	S	0,29	0,00
1700000005945042	04-090-007-00012-0001	104000	ALMENDROS-SIN VARIEDAD	S	22,21	0,00
1700000005945043	04-090-007-00012-0005	104000	ALMENDROS-SIN VARIEDAD	S	0,87	0,00
1700000005945044	04-090-007-00012-0006	104000	ALMENDROS-SIN VARIEDAD	S	0,38	0,00
1700000005945045	04-090-007-00012-0013	104000	ALMENDROS-SIN VARIEDAD	S	0,83	0,00
1700000005945023	04-090-007-00013-0001	104000	ALMENDROS-SIN VARIEDAD	S	3,04	0,00
1700000005945049	04-090-007-00016-0002	104000	ALMENDROS-SIN VARIEDAD	S	1,86	0,00
1700000005945024	04-090-011-00018-0001	104000	ALMENDROS-SIN VARIEDAD	S	5,70	0,00
1700000005945025	04-090-011-00019-0001	104000	ALMENDROS-SIN VARIEDAD	S	5,04	0,00
1700000005945026	04-090-011-00019-0003	104000	ALMENDROS-SIN VARIEDAD	S	23,87	0,00
1700000005945019	04-090-011-00019-0006	104000	ALMENDROS-SIN VARIEDAD	S	0,16	0,00
1700000005945021	04-090-012-00002-0002	104000	ALMENDROS-SIN VARIEDAD	S	14,61	0,00
1700000005945022	04-090-012-00002-0018	104000	ALMENDROS-SIN VARIEDAD	S	0,66	0,00
1700000005945029	04-090-012-00002-0024	104000	ALMENDROS-SIN VARIEDAD	S	4,65	0,00
1700000005945030	04-090-012-00002-0026	104000	ALMENDROS-SIN VARIEDAD	S	2,76	0,00
1700000005945031	04-090-012-00002-0029	104000	ALMENDROS-SIN VARIEDAD	S	0,55	0,00
1700000005945032	04-090-012-00002-0031	104000	ALMENDROS-SIN VARIEDAD	S	0,51	0,00
1700000005945027	04-090-012-00004-0002	104000	ALMENDROS-SIN VARIEDAD	S	0,20	0,00
1700000005945028	04-090-013-00086-0012	104000	ALMENDROS-SIN VARIEDAD	S	0,14	0,00

Pendiente media de la explotación**PUNTOS:** 3,00 23.36%

REF.	REFERENCIA SIGPAC	CULTIVO	DESCRIPCIÓN CULTIVO	S/R	PENDIENTE	SUP.
					MEDIA (%)	COMPROM.
						(ha)
170000005945034	04-008-016-00152-0003	104000	ALMENDROS-SIN VARIEDAD	S	43,34	1,13
170000005945033	04-008-016-00164-0001	104000	ALMENDROS-SIN VARIEDAD	S	41,25	0,82
170000005945055	04-008-017-00072-0001	104000	ALMENDROS-SIN VARIEDAD	S	52,31	0,65
170000005945056	04-008-017-00079-0003	104000	ALMENDROS-SIN VARIEDAD	S	60,70	0,78
170000005945051	04-008-017-00099-0001	113000	OTROS FRUTALES-SIN VARIEDAD	S	67,56	1,63
170000005945052	04-008-017-00099-0013	104000	ALMENDROS-SIN VARIEDAD	S	42,60	1,09
170000005945046	04-090-007-00010-0001	104000	ALMENDROS-SIN VARIEDAD	S	17,91	0,16
170000005945048	04-090-007-00010-0002	104000	ALMENDROS-SIN VARIEDAD	S	21,49	4,81
170000005945050	04-090-007-00010-0006	104000	ALMENDROS-SIN VARIEDAD	S	20,64	0,29
170000005945042	04-090-007-00012-0001	104000	ALMENDROS-SIN VARIEDAD	S	20,79	22,21
170000005945043	04-090-007-00012-0005	104000	ALMENDROS-SIN VARIEDAD	S	17,65	0,87
170000005945044	04-090-007-00012-0006	104000	ALMENDROS-SIN VARIEDAD	S	22,18	0,38
170000005945045	04-090-007-00012-0013	104000	ALMENDROS-SIN VARIEDAD	S	26,78	0,83
170000005945023	04-090-007-00013-0001	104000	ALMENDROS-SIN VARIEDAD	S	14,69	3,04
170000005945049	04-090-007-00016-0002	104000	ALMENDROS-SIN VARIEDAD	S	28,12	1,86
170000005945024	04-090-011-00018-0001	104000	ALMENDROS-SIN VARIEDAD	S	25,10	5,70
170000005945025	04-090-011-00019-0001	104000	ALMENDROS-SIN VARIEDAD	S	24,89	5,04
170000005945026	04-090-011-00019-0003	104000	ALMENDROS-SIN VARIEDAD	S	19,79	23,87
170000005945019	04-090-011-00019-0006	104000	ALMENDROS-SIN VARIEDAD	S	17,69	0,16
170000005945021	04-090-012-00002-0002	104000	ALMENDROS-SIN VARIEDAD	S	23,03	14,61
170000005945022	04-090-012-00002-0018	104000	ALMENDROS-SIN VARIEDAD	S	30,36	0,66
170000005945029	04-090-012-00002-0024	104000	ALMENDROS-SIN VARIEDAD	S	25,85	4,65
170000005945030	04-090-012-00002-0026	104000	ALMENDROS-SIN VARIEDAD	S	12,39	2,76
170000005945031	04-090-012-00002-0029	104000	ALMENDROS-SIN VARIEDAD	S	21,92	0,55
170000005945032	04-090-012-00002-0031	104000	ALMENDROS-SIN VARIEDAD	S	18,09	0,51
170000005945027	04-090-012-00004-0002	104000	ALMENDROS-SIN VARIEDAD	S	26,19	0,20
170000005945028	04-090-013-00086-0012	104000	ALMENDROS-SIN VARIEDAD	S	24,99	0,14

Porcentaje de Superficie de la explotación en municipios con más del 40 por ciento de su superficie agraria dentro de la Zona de desertificación

PUNTOS: 6,00 100.0%

REF.	REFERENCIA SIGPAC	CULTIVO	DESCRIPCIÓN CULTIVO	S/R	SUP.	SUP.
					COMPROM.	CUMPLE
					(ha)	(ha)
170000005945034	04-008-016-00152-0003	104000	ALMENDROS-SIN VARIEDAD	S	1,13	1,13
170000005945033	04-008-016-00164-0001	104000	ALMENDROS-SIN VARIEDAD	S	0,82	0,82
170000005945055	04-008-017-00072-0001	104000	ALMENDROS-SIN VARIEDAD	S	0,65	0,65
170000005945056	04-008-017-00079-0003	104000	ALMENDROS-SIN VARIEDAD	S	0,78	0,78
170000005945051	04-008-017-00099-0001	113000	OTROS FRUTALES-SIN VARIEDAD	S	1,63	1,63
170000005945052	04-008-017-00099-0013	104000	ALMENDROS-SIN VARIEDAD	S	1,09	1,09
170000005945046	04-090-007-00010-0001	104000	ALMENDROS-SIN VARIEDAD	S	0,16	0,16
170000005945048	04-090-007-00010-0002	104000	ALMENDROS-SIN VARIEDAD	S	4,81	4,81
170000005945050	04-090-007-00010-0006	104000	ALMENDROS-SIN VARIEDAD	S	0,29	0,29
170000005945042	04-090-007-00012-0001	104000	ALMENDROS-SIN VARIEDAD	S	22,21	22,21
170000005945043	04-090-007-00012-0005	104000	ALMENDROS-SIN VARIEDAD	S	0,87	0,87
170000005945044	04-090-007-00012-0006	104000	ALMENDROS-SIN VARIEDAD	S	0,38	0,38
170000005945045	04-090-007-00012-0013	104000	ALMENDROS-SIN VARIEDAD	S	0,83	0,83
170000005945023	04-090-007-00013-0001	104000	ALMENDROS-SIN VARIEDAD	S	3,04	3,04
170000005945049	04-090-007-00016-0002	104000	ALMENDROS-SIN VARIEDAD	S	1,86	1,86
170000005945024	04-090-011-00018-0001	104000	ALMENDROS-SIN VARIEDAD	S	5,70	5,70
170000005945025	04-090-011-00019-0001	104000	ALMENDROS-SIN VARIEDAD	S	5,04	5,04
170000005945026	04-090-011-00019-0003	104000	ALMENDROS-SIN VARIEDAD	S	23,87	23,87
170000005945019	04-090-011-00019-0006	104000	ALMENDROS-SIN VARIEDAD	S	0,16	0,16
170000005945021	04-090-012-00002-0002	104000	ALMENDROS-SIN VARIEDAD	S	14,61	14,61
170000005945022	04-090-012-00002-0018	104000	ALMENDROS-SIN VARIEDAD	S	0,66	0,66
170000005945029	04-090-012-00002-0024	104000	ALMENDROS-SIN VARIEDAD	S	4,65	4,65
170000005945030	04-090-012-00002-0026	104000	ALMENDROS-SIN VARIEDAD	S	2,76	2,76
170000005945031	04-090-012-00002-0029	104000	ALMENDROS-SIN VARIEDAD	S	0,55	0,55

REF.	REFERENCIA SIGPAC	CULTIVO	DESCRIPCIÓN CULTIVO	S/R	SUP. COMPROM. (ha)	SUP. CUMPLE (ha)
1700000005945032	04-090-012-00002-0031	104000	ALMENDROS-SIN VARIEDAD	S	0,51	0,51
1700000005945027	04-090-012-00004-0002	104000	ALMENDROS-SIN VARIEDAD	S	0,20	0,20
1700000005945028	04-090-013-00086-0012	104000	ALMENDROS-SIN VARIEDAD	S	0,14	0,14



<u>APELLIDOS Y NOMBRE / RAZÓN SOCIAL</u>	<u>NIF</u>	<u>EXPEDIENTE</u>	<u>SUP. COMPROMETIDA</u>		
			<u>(ha)</u>		
ORTEGA PARRA ISABEL	***6955*	1224329	0.73		
RESOLUCIÓN					
ADMITIDO					
IMPORTES POR ANUALIDAD					
	<u>2018</u>	<u>2019</u>	<u>2020</u>	<u>2021</u>	<u>2022</u>
IMPORTE MÁXIMO SUBVENCIONABLE	255,25 €	255,25 €	255,25 €	255,25 €	255,25 €
IMPORTE MEDIO DE TRANSFERENCIA (€/ha)	349,66 €	349,66 €	349,66 €	349,66 €	349,66 €

DETALLE IMPORTES POR ANUALIDAD

<u>GRUPOS DE CULTIVO ADMITIDOS</u>	<u>SUP. COMPROM.</u>	<u>2018</u>	<u>2019</u>	<u>2020</u>	<u>2021</u>	<u>2022</u>
	<u>(ha)</u>					
FRUTALES REGADÍO	0,73	255,25 €	255,25 €	255,25 €	255,25 €	255,25 €

RECINTOS COMPROMETIDOS

<u>REF.</u>	<u>REFERENCIA SIGPAC</u>	<u>CULTIVO DESCRIPCIÓN CULTIVO</u>	<u>S/R</u>	<u>PEND. MEDIA (%)</u>	<u>SUP. DEC. ADMIN. (ha)</u>	<u>NU SUP. CERT. (ha)</u>	<u>SUP. CAMPO (ha)</u>	<u>SUP. COMPROM. (ha)</u>
170000006664561	04-035-001-00166-0001	217000 GRANADO-SIN VARIEDAD	R	2,47	0,26	0,26		0,26
170000006664562	04-035-001-00166-0002	217000 GRANADO-SIN VARIEDAD	R	2,57	0,26	0,26		0,26
170000006664556	04-035-001-00165-0005	217000 GRANADO-SIN VARIEDAD	R	7,10	0,29	0,21		0,21

INCIDENCIAS**INCIDENCIA DESCRIPCIÓN**

- 85001 El recinto declarado no cumple con las normas de producción ecológica (artículo 5-1 e), Orden 26 mayo 2015)
Ref:-174001 Recinto:04-035-001-00165-010 Cultivo:217000 GRANADO-SIN VARIEDAD Secano
Ref:-174002 Recinto:04-035-001-00165-011 Cultivo:217000 GRANADO-SIN VARIEDAD Secano
- 85002 Recinto declarado que no cumple en su totalidad con las normas de producción ecológica (artículo 5-1 e), Orden 26 mayo 2015)
Ref:170000006664556 Recinto:04-035-001-00165-005 Cultivo:217000 GRANADO-SIN VARIEDAD Regadío Sup. Declarada:0,29 Superficie Certificada (Ha):0,21
Ref:-173997 Recinto:04-035-001-00165-005 Cultivo:217000 GRANADO-SIN VARIEDAD Secano Sup. Declarada:0,41 Superficie Certificada (Ha):0,29
- 85007 Cultivo, variedad, regimen y/o uso del recinto SIGPAC no compatible con la operación (anexo IV.I, Orden 26 mayo 2015)
Ref:170000006664566 Recinto:04-035-001-00165-001 Cultivo:122000 ALGARROBO-SIN VARIEDAD Regadío Uso SIGPAC:TA
Ref:170000006664559 Recinto:04-035-001-00165-004 Cultivo:217000 GRANADO-SIN VARIEDAD Secano Uso SIGPAC:PS
Ref:-174001 Recinto:04-035-001-00165-010 Cultivo:217000 GRANADO-SIN VARIEDAD Secano Uso SIGPAC:TA
- 85013 Superficie resuelta para el grupo de pago menor que la mínima requerida (requisito anexo 1, Orden 26 mayo 2015)
Sup. Resuelta:0,29 Grupo de Pago:FRUTALES SECANO
- 85014 Recinto afectado por el requisito del cumplimiento de la superficie mínima para el grupo de pago (requisito anexo 1, Orden 26 mayo 2015)
Ref:-173997 Recinto:04-035-001-00165-005 Cultivo:217000 GRANADO-SIN VARIEDAD Secano Sup. Declarada:0,41 Superficie Resolver:0,29

RESUMEN CRITERIOS DE SELECCIÓN

11.2.1.1 Mantenimiento de prácticas y métodos de agricultura ecológica: Cultivos permanentes distintos de olivar - Conv 2018. PUNTOS: 7,00

	<u>PUNTOS</u>	<u>CUMPLE</u>
Porcentaje de superficie determinada en Red Natura 2000	0,00	0.0%
Porcentaje de superficie determinada situada en zonas RAMSAR	0,00	0.0%
Porcentaje de superficie determinada en zonas vulnerables a la contaminación por nitratos	0,00	0.0%
Pendiente media de la explotación	1,00	3.84%
Porcentaje de Superficie de la explotación en municipios con más del 40 por ciento de su superficie agraria dentro de la Zona de desertificación	6,00	100.0%



DETALLE CRITERIOS DE SELECCIÓN**11.2.1.1 Mantenimiento de prácticas y métodos de agricultura ecológica: Cultivos permanentes distintos de olivar - Conv 2018.****PUNTOS: 7,00****Porcentaje de superficie determinada en Red Natura 2000****PUNTOS: 0,00 0.0%**

<u>REF.</u>	<u>REFERENCIA SIGPAC</u>	<u>CULTIVO</u>	<u>DESCRIPCIÓN CULTIVO</u>	<u>S/R</u>	<u>SUP. COMPROM.</u> <u>(ha)</u>	<u>SUP. CUMPLE</u> <u>(ha)</u>
170000006664556	04-035-001-00165-0005	217000	GRANADO-SIN VARIEDAD	R	0,21	0,00
170000006664561	04-035-001-00166-0001	217000	GRANADO-SIN VARIEDAD	R	0,26	0,00
170000006664562	04-035-001-00166-0002	217000	GRANADO-SIN VARIEDAD	R	0,26	0,00

Porcentaje de superficie determinada situada en zonas RAMSAR**PUNTOS: 0,00 0.0%**

<u>REF.</u>	<u>REFERENCIA SIGPAC</u>	<u>CULTIVO</u>	<u>DESCRIPCIÓN CULTIVO</u>	<u>S/R</u>	<u>SUP. COMPROM.</u> <u>(ha)</u>	<u>SUP. CUMPLE</u> <u>(ha)</u>
170000006664556	04-035-001-00165-0005	217000	GRANADO-SIN VARIEDAD	R	0,21	0,00
170000006664561	04-035-001-00166-0001	217000	GRANADO-SIN VARIEDAD	R	0,26	0,00
170000006664562	04-035-001-00166-0002	217000	GRANADO-SIN VARIEDAD	R	0,26	0,00

Porcentaje de superficie determinada en zonas vulnerables a la contaminación por nitratos**PUNTOS: 0,00 0.0%**

<u>REF.</u>	<u>REFERENCIA SIGPAC</u>	<u>CULTIVO</u>	<u>DESCRIPCIÓN CULTIVO</u>	<u>S/R</u>	<u>SUP. COMPROM.</u> <u>(ha)</u>	<u>SUP. CUMPLE</u> <u>(ha)</u>
170000006664556	04-035-001-00165-0005	217000	GRANADO-SIN VARIEDAD	R	0,21	0,00
170000006664561	04-035-001-00166-0001	217000	GRANADO-SIN VARIEDAD	R	0,26	0,00
170000006664562	04-035-001-00166-0002	217000	GRANADO-SIN VARIEDAD	R	0,26	0,00

Pendiente media de la explotación**PUNTOS: 1,00 3.84%**

<u>REF.</u>	<u>REFERENCIA SIGPAC</u>	<u>CULTIVO</u>	<u>DESCRIPCIÓN CULTIVO</u>	<u>S/R</u>	<u>PENDIENTE MEDIA (%)</u>	<u>SUP. COMPROM.</u> <u>(ha)</u>
170000006664556	04-035-001-00165-0005	217000	GRANADO-SIN VARIEDAD	R	7,10	0,21
170000006664561	04-035-001-00166-0001	217000	GRANADO-SIN VARIEDAD	R	2,47	0,26
170000006664562	04-035-001-00166-0002	217000	GRANADO-SIN VARIEDAD	R	2,57	0,26

Porcentaje de Superficie de la explotación en municipios con más del 40 por ciento de su superficie agraria dentro de la Zona de desertificación**PUNTOS: 6,00 100.0%**

<u>REF.</u>	<u>REFERENCIA SIGPAC</u>	<u>CULTIVO</u>	<u>DESCRIPCIÓN CULTIVO</u>	<u>S/R</u>	<u>SUP. COMPROM.</u> <u>(ha)</u>	<u>SUP. CUMPLE</u> <u>(ha)</u>
170000006664556	04-035-001-00165-0005	217000	GRANADO-SIN VARIEDAD	R	0,21	0,21
170000006664561	04-035-001-00166-0001	217000	GRANADO-SIN VARIEDAD	R	0,26	0,26
170000006664562	04-035-001-00166-0002	217000	GRANADO-SIN VARIEDAD	R	0,26	0,26



<u>APELLIDOS Y NOMBRE / RAZÓN SOCIAL</u>	<u>NIF</u>	<u>EXPEDIENTE</u>	<u>SUP. COMPROMETIDA</u>		
			<u>(ha)</u>		
ORTIGOSA CASTAÑO MARAVILLAS	****8312*	1134681	4.23		
RESOLUCIÓN					
ADMITIDO					
IMPORTE POR ANUALIDAD					

	<u>2018</u>	<u>2019</u>	<u>2020</u>	<u>2021</u>	<u>2022</u>
IMPORTE MÁXIMO SUBVENCIONABLE	914,70 €	914,70 €	914,70 €	914,70 €	914,70 €
IMPORTE MEDIO DE TRANSFERENCIA (€/ha)	216,24 €	216,24 €	216,24 €	216,24 €	216,24 €

DETALLE IMPORTES POR ANUALIDAD

<u>GRUPOS DE CULTIVO ADMITIDOS</u>	<u>SUP. COMPROM.</u>	<u>2018</u>	<u>2019</u>	<u>2020</u>	<u>2021</u>	<u>2022</u>
	<u>(ha)</u>					
FRUTALES SECANO	4,23	914,70 €	914,70 €	914,70 €	914,70 €	914,70 €

RECINTOS COMPROMETIDOS

<u>REF.</u>	<u>REFERENCIA SIGPAC</u>	<u>CULTIVO DESCRIPCIÓN CULTIVO</u>	<u>S/R</u>	<u>PEND. MEDIA (%)</u>	<u>SUP. DEC. ADMIN. (ha)</u>	<u>NU SUP. CERT. (ha)</u>	<u>SUP. CAMPO (ha)</u>	<u>SUP. COMPROM. (ha)</u>
1700000002968850	04-083-004-00105-0003	104000 ALMENDROS-SIN VARIEDAD	S	8,76	1,96	1,96		1,96
1700000002968854	04-083-004-00158-0001	104000 ALMENDROS-SIN VARIEDAD	S	10,96	2,27	2,27		2,27

INCIDENCIAS**INCIDENCIA DESCRIPCIÓN**

85001	El recinto declarado no cumple con las normas de producción ecológica (artículo 5-1 e), Orden 26 mayo 2015) Ref:1700000002968856 Recinto:18-040-013-00072-001 Cultivo:104000 ALMENDROS-SIN VARIEDAD Secano Ref:1700000002968849 Recinto:18-040-013-00073-001 Cultivo:104000 ALMENDROS-SIN VARIEDAD Secano
-------	---

RESUMEN CRITERIOS DE SELECCIÓN

11.2.1.1 Mantenimiento de prácticas y métodos de agricultura ecológica: Cultivos permanentes distintos de olivar - Conv 2018. PUNTOS: 8,00

	<u>PUNTOS</u>	<u>CUMPLE</u>
Porcentaje de superficie determinada en Red Natura 2000	0,00	0.0%
Porcentaje de superficie determinada situada en zonas RAMSAR	0,00	0.0%
Porcentaje de superficie determinada en zonas vulnerables a la contaminación por nitratos	0,00	0.0%
Pendiente media de la explotación	2,00	9.94%
Porcentaje de Superficie de la explotación en municipios con más del 40 por ciento de su superficie agraria dentro de la Zona de desertificación	6,00	100.0%



DETALLE CRITERIOS DE SELECCIÓN**11.2.1.1 Mantenimiento de prácticas y métodos de agricultura ecológica: Cultivos permanentes distintos de olivar - Conv 2018.****PUNTOS: 8,00****Porcentaje de superficie determinada en Red Natura 2000****PUNTOS: 0,00 0.0%**

<u>REF.</u>	<u>REFERENCIA SIGPAC</u>	<u>CULTIVO</u>	<u>DESCRIPCIÓN CULTIVO</u>	<u>S/R</u>	<u>SUP. COMPROM. (ha)</u>	<u>SUP. CUMPLE (ha)</u>
170000002968850	04-083-004-00105-0003	104000	ALMENDROS-SIN VARIEDAD	S	1,96	0,00
170000002968854	04-083-004-00158-0001	104000	ALMENDROS-SIN VARIEDAD	S	2,27	0,00

Porcentaje de superficie determinada situada en zonas RAMSAR**PUNTOS: 0,00 0.0%**

<u>REF.</u>	<u>REFERENCIA SIGPAC</u>	<u>CULTIVO</u>	<u>DESCRIPCIÓN CULTIVO</u>	<u>S/R</u>	<u>SUP. COMPROM. (ha)</u>	<u>SUP. CUMPLE (ha)</u>
170000002968850	04-083-004-00105-0003	104000	ALMENDROS-SIN VARIEDAD	S	1,96	0,00
170000002968854	04-083-004-00158-0001	104000	ALMENDROS-SIN VARIEDAD	S	2,27	0,00

Porcentaje de superficie determinada en zonas vulnerables a la contaminación por nitratos**PUNTOS: 0,00 0.0%**

<u>REF.</u>	<u>REFERENCIA SIGPAC</u>	<u>CULTIVO</u>	<u>DESCRIPCIÓN CULTIVO</u>	<u>S/R</u>	<u>SUP. COMPROM. (ha)</u>	<u>SUP. CUMPLE (ha)</u>
170000002968850	04-083-004-00105-0003	104000	ALMENDROS-SIN VARIEDAD	S	1,96	0,00
170000002968854	04-083-004-00158-0001	104000	ALMENDROS-SIN VARIEDAD	S	2,27	0,00

Pendiente media de la explotación**PUNTOS: 2,00 9.94%**

<u>REF.</u>	<u>REFERENCIA SIGPAC</u>	<u>CULTIVO</u>	<u>DESCRIPCIÓN CULTIVO</u>	<u>S/R</u>	<u>PENDIENTE MEDIA (%)</u>	<u>SUP. COMPROM. (ha)</u>
170000002968850	04-083-004-00105-0003	104000	ALMENDROS-SIN VARIEDAD	S	8,76	1,96
170000002968854	04-083-004-00158-0001	104000	ALMENDROS-SIN VARIEDAD	S	10,96	2,27

Porcentaje de Superficie de la explotación en municipios con más del 40 por ciento de su superficie agraria dentro de la Zona de desertificación**PUNTOS: 6,00 100.0%**

<u>REF.</u>	<u>REFERENCIA SIGPAC</u>	<u>CULTIVO</u>	<u>DESCRIPCIÓN CULTIVO</u>	<u>S/R</u>	<u>SUP. COMPROM. (ha)</u>	<u>SUP. CUMPLE (ha)</u>
170000002968850	04-083-004-00105-0003	104000	ALMENDROS-SIN VARIEDAD	S	1,96	1,96
170000002968854	04-083-004-00158-0001	104000	ALMENDROS-SIN VARIEDAD	S	2,27	2,27



<u>APELLIDOS Y NOMBRE / RAZÓN SOCIAL</u>	<u>NIF</u>	<u>EXPEDIENTE</u>	<u>SUP. COMPROMETIDA</u>		
			<u>(ha)</u>		
ORTIZ CARRILLO JESUSA	****4152*	1045677	21.84		
RESOLUCIÓN					
ADMITIDO					
IMPORTES POR ANUALIDAD					
	2018	2019	2020	2021	2022
IMPORTE MÁXIMO SUBVENCIONABLE	4.722,68 €	4.722,68 €	4.722,68 €	4.722,68 €	4.722,68 €
IMPORTE MEDIO DE TRANSFERENCIA (€/ha)	216,24 €	216,24 €	216,24 €	216,24 €	216,24 €

DETALLE IMPORTES POR ANUALIDAD

<u>GRUPOS DE CULTIVO ADMITIDOS</u>	<u>SUP. COMPROM.</u>	2018	2019	2020	2021	2022
	<u>(ha)</u>					
FRUTALES SECANO	21,84	4.722,68 €	4.722,68 €	4.722,68 €	4.722,68 €	4.722,68 €

RECINTOS COMPROMETIDOS

<u>REF.</u>	<u>REFERENCIA SIGPAC</u>	<u>CULTIVO DESCRIPCIÓN CULTIVO</u>	<u>S/R</u>	<u>PEND. MEDIA</u>	<u>SUP. DEC. ADMIN.</u>	<u>NU SUP. CERT.</u>	<u>SUP. CAMPO</u>	<u>SUP. COMPROM.</u>
				<u>(%)</u>	<u>(ha)</u>	<u>(ha)</u>	<u>(ha)</u>	<u>(ha)</u>
170000003027946	04-037-013-00142-0001	104000 ALMENDROS-SIN VARIEDAD	S	4,44	3,67	3,67		3,67
170000003027948	04-070-004-00236-0002	104000 ALMENDROS-SIN VARIEDAD	S	4,68	0,03	0,03		0,03
170000003027955	04-070-004-00149-0001	104000 ALMENDROS-SIN VARIEDAD	S	4,70	0,29	0,29		0,29
170000003027959	04-070-004-00100-0002	104000 ALMENDROS-SIN VARIEDAD	S	4,94	1,07	1,07		1,07
170000003027947	04-037-013-00143-0001	104000 ALMENDROS-SIN VARIEDAD	S	5,30	1,88	1,88		1,88
170000003027950	04-070-004-00101-0002	104000 ALMENDROS-SIN VARIEDAD	S	5,82	1,24	1,24		1,24
170000003027952	04-070-004-00145-0001	104000 ALMENDROS-SIN VARIEDAD	S	5,83	0,29	0,29		0,29
170000003027956	04-070-004-00236-0001	104000 ALMENDROS-SIN VARIEDAD	S	5,98	0,65	0,65		0,65
170000003027949	04-070-004-00236-0005	104000 ALMENDROS-SIN VARIEDAD	S	6,27	0,01	0,01		0,01
170000003027958	04-037-014-00057-0001	104000 ALMENDROS-SIN VARIEDAD	S	8,48	1,79	1,79		1,79
170000003027951	04-070-004-00315-0001	104000 ALMENDROS-SIN VARIEDAD	S	8,51	0,40	0,40		0,40
170000003027954	04-070-004-00148-0001	104000 ALMENDROS-SIN VARIEDAD	S	9,02	0,24	0,24		0,24
170000003027957	04-070-004-00236-0004	104000 ALMENDROS-SIN VARIEDAD	S	9,80	0,19	0,19		0,19
170000003027960	04-070-012-00005-0001	104000 ALMENDROS-SIN VARIEDAD	S	11,13	0,18	0,18		0,18
170000003027953	04-070-011-00277-0001	104000 ALMENDROS-SIN VARIEDAD	S	14,02	1,06	1,06		1,06
170000003027965	04-070-014-00159-0001	104000 ALMENDROS-SIN VARIEDAD	S	18,15	0,76	0,76		0,76
170000003027964	04-070-011-00277-0009	104000 ALMENDROS-SIN VARIEDAD	S	20,64	0,41	0,41		0,41
170000003027962	04-070-014-00108-0001	104000 ALMENDROS-SIN VARIEDAD	S	24,59	0,91	0,91		0,91
170000003027961	04-070-014-00104-0001	104000 ALMENDROS-SIN VARIEDAD	S	27,39	1,63	1,63		1,63
170000003027969	04-070-014-00152-0013	104000 ALMENDROS-SIN VARIEDAD	S	27,66	0,34	0,34		0,34
170000003027967	04-070-014-00152-0005	104000 ALMENDROS-SIN VARIEDAD	S	28,89	1,72	1,72		1,72
170000003027966	04-070-014-00152-0015	104000 ALMENDROS-SIN VARIEDAD	S	30,76	0,27	0,27		0,27
170000003027970	04-070-014-00152-0006	104000 ALMENDROS-SIN VARIEDAD	S	31,58	2,14	2,14		2,14
170000003027968	04-070-014-00152-0004	104000 ALMENDROS-SIN VARIEDAD	S	35,37	0,39	0,39		0,39
170000003027963	04-070-014-00141-0002	104000 ALMENDROS-SIN VARIEDAD	S	42,37	0,28	0,28		0,28

RESUMEN CRITERIOS DE SELECCIÓN

11.2.1.1 Mantenimiento de prácticas y métodos de agricultura ecológica: Cultivos permanentes distintos de olivar - Conv 2018. PUNTOS: 8,00

	PUNTOS	CUMPLE
Porcentaje de superficie determinada en Red Natura 2000	0,00	0.0%
Porcentaje de superficie determinada situada en zonas RAMSAR	0,00	0.0%
Porcentaje de superficie determinada en zonas vulnerables a la contaminación por nitratos	0,00	0.0%
Pendiente media de la explotación	2,00	15.35%
Porcentaje de Superficie de la explotación en municipios con más del 40 por ciento de su superficie agraria dentro de la Zona de desertificación	6,00	100.0%



DETALLE CRITERIOS DE SELECCIÓN**11.2.1.1 Mantenimiento de prácticas y métodos de agricultura ecológica: Cultivos permanentes distintos de olivar - Conv 2018.****PUNTOS: 8,00****Porcentaje de superficie determinada en Red Natura 2000****PUNTOS: 0,00 0.0%**

REF.	REFERENCIA SIGPAC	CULTIVO	DESCRIPCIÓN CULTIVO	S/R	SUP. COMPROM. (ha)	SUP. CUMPLE (ha)
170000003027946	04-037-013-00142-0001	104000	ALMENDROS-SIN VARIEDAD	S	3,67	0,00
170000003027947	04-037-013-00143-0001	104000	ALMENDROS-SIN VARIEDAD	S	1,88	0,00
170000003027958	04-037-014-00057-0001	104000	ALMENDROS-SIN VARIEDAD	S	1,79	0,00
170000003027959	04-070-004-00100-0002	104000	ALMENDROS-SIN VARIEDAD	S	1,07	0,00
170000003027950	04-070-004-00101-0002	104000	ALMENDROS-SIN VARIEDAD	S	1,24	0,00
170000003027952	04-070-004-00145-0001	104000	ALMENDROS-SIN VARIEDAD	S	0,29	0,00
170000003027954	04-070-004-00148-0001	104000	ALMENDROS-SIN VARIEDAD	S	0,24	0,00
170000003027955	04-070-004-00149-0001	104000	ALMENDROS-SIN VARIEDAD	S	0,29	0,00
170000003027956	04-070-004-00236-0001	104000	ALMENDROS-SIN VARIEDAD	S	0,65	0,00
170000003027948	04-070-004-00236-0002	104000	ALMENDROS-SIN VARIEDAD	S	0,03	0,00
170000003027957	04-070-004-00236-0004	104000	ALMENDROS-SIN VARIEDAD	S	0,19	0,00
170000003027949	04-070-004-00236-0005	104000	ALMENDROS-SIN VARIEDAD	S	0,01	0,00
170000003027951	04-070-004-00315-0001	104000	ALMENDROS-SIN VARIEDAD	S	0,40	0,00
170000003027953	04-070-011-00277-0001	104000	ALMENDROS-SIN VARIEDAD	S	1,06	0,00
170000003027964	04-070-011-00277-0009	104000	ALMENDROS-SIN VARIEDAD	S	0,41	0,00
170000003027960	04-070-012-00005-0001	104000	ALMENDROS-SIN VARIEDAD	S	0,18	0,00
170000003027961	04-070-014-00104-0001	104000	ALMENDROS-SIN VARIEDAD	S	1,63	0,00
170000003027962	04-070-014-00108-0001	104000	ALMENDROS-SIN VARIEDAD	S	0,91	0,00
170000003027963	04-070-014-00141-0002	104000	ALMENDROS-SIN VARIEDAD	S	0,28	0,00
170000003027968	04-070-014-00152-0004	104000	ALMENDROS-SIN VARIEDAD	S	0,39	0,00
170000003027967	04-070-014-00152-0005	104000	ALMENDROS-SIN VARIEDAD	S	1,72	0,00
170000003027970	04-070-014-00152-0006	104000	ALMENDROS-SIN VARIEDAD	S	2,14	0,00
170000003027969	04-070-014-00152-0013	104000	ALMENDROS-SIN VARIEDAD	S	0,34	0,00
170000003027966	04-070-014-00152-0015	104000	ALMENDROS-SIN VARIEDAD	S	0,27	0,00
170000003027965	04-070-014-00159-0001	104000	ALMENDROS-SIN VARIEDAD	S	0,76	0,00

Porcentaje de superficie determinada situada en zonas RAMSAR**PUNTOS: 0,00 0.0%**

REF.	REFERENCIA SIGPAC	CULTIVO	DESCRIPCIÓN CULTIVO	S/R	SUP. COMPROM. (ha)	SUP. CUMPLE (ha)
170000003027946	04-037-013-00142-0001	104000	ALMENDROS-SIN VARIEDAD	S	3,67	0,00
170000003027947	04-037-013-00143-0001	104000	ALMENDROS-SIN VARIEDAD	S	1,88	0,00
170000003027958	04-037-014-00057-0001	104000	ALMENDROS-SIN VARIEDAD	S	1,79	0,00
170000003027959	04-070-004-00100-0002	104000	ALMENDROS-SIN VARIEDAD	S	1,07	0,00
170000003027950	04-070-004-00101-0002	104000	ALMENDROS-SIN VARIEDAD	S	1,24	0,00
170000003027952	04-070-004-00145-0001	104000	ALMENDROS-SIN VARIEDAD	S	0,29	0,00
170000003027954	04-070-004-00148-0001	104000	ALMENDROS-SIN VARIEDAD	S	0,24	0,00
170000003027955	04-070-004-00149-0001	104000	ALMENDROS-SIN VARIEDAD	S	0,29	0,00
170000003027956	04-070-004-00236-0001	104000	ALMENDROS-SIN VARIEDAD	S	0,65	0,00
170000003027948	04-070-004-00236-0002	104000	ALMENDROS-SIN VARIEDAD	S	0,03	0,00
170000003027957	04-070-004-00236-0004	104000	ALMENDROS-SIN VARIEDAD	S	0,19	0,00
170000003027949	04-070-004-00236-0005	104000	ALMENDROS-SIN VARIEDAD	S	0,01	0,00
170000003027951	04-070-004-00315-0001	104000	ALMENDROS-SIN VARIEDAD	S	0,40	0,00
170000003027953	04-070-011-00277-0001	104000	ALMENDROS-SIN VARIEDAD	S	1,06	0,00
170000003027964	04-070-011-00277-0009	104000	ALMENDROS-SIN VARIEDAD	S	0,41	0,00
170000003027960	04-070-012-00005-0001	104000	ALMENDROS-SIN VARIEDAD	S	0,18	0,00
170000003027961	04-070-014-00104-0001	104000	ALMENDROS-SIN VARIEDAD	S	1,63	0,00
170000003027962	04-070-014-00108-0001	104000	ALMENDROS-SIN VARIEDAD	S	0,91	0,00
170000003027963	04-070-014-00141-0002	104000	ALMENDROS-SIN VARIEDAD	S	0,28	0,00
170000003027968	04-070-014-00152-0004	104000	ALMENDROS-SIN VARIEDAD	S	0,39	0,00
170000003027967	04-070-014-00152-0005	104000	ALMENDROS-SIN VARIEDAD	S	1,72	0,00
170000003027970	04-070-014-00152-0006	104000	ALMENDROS-SIN VARIEDAD	S	2,14	0,00

<u>REF.</u>	<u>REFERENCIA SIGPAC</u>	<u>CULTIVO</u>	<u>DESCRIPCIÓN CULTIVO</u>	<u>S/R</u>	<u>SUP. COMPROM.</u> <u>(ha)</u>	<u>SUP. CUMPLE</u> <u>(ha)</u>
170000003027969	04-070-014-00152-0013	104000	ALMENDROS-SIN VARIEDAD	S	0,34	0,00
170000003027966	04-070-014-00152-0015	104000	ALMENDROS-SIN VARIEDAD	S	0,27	0,00
170000003027965	04-070-014-00159-0001	104000	ALMENDROS-SIN VARIEDAD	S	0,76	0,00

Porcentaje de superficie determinada en zonas vulnerables a la contaminación por nitratos**PUNTOS:** 0,00 0.0%

<u>REF.</u>	<u>REFERENCIA SIGPAC</u>	<u>CULTIVO</u>	<u>DESCRIPCIÓN CULTIVO</u>	<u>S/R</u>	<u>SUP. COMPROM.</u> <u>(ha)</u>	<u>SUP. CUMPLE</u> <u>(ha)</u>
170000003027946	04-037-013-00142-0001	104000	ALMENDROS-SIN VARIEDAD	S	3,67	0,00
170000003027947	04-037-013-00143-0001	104000	ALMENDROS-SIN VARIEDAD	S	1,88	0,00
170000003027958	04-037-014-00057-0001	104000	ALMENDROS-SIN VARIEDAD	S	1,79	0,00
170000003027959	04-070-004-00100-0002	104000	ALMENDROS-SIN VARIEDAD	S	1,07	0,00
170000003027950	04-070-004-00101-0002	104000	ALMENDROS-SIN VARIEDAD	S	1,24	0,00
170000003027952	04-070-004-00145-0001	104000	ALMENDROS-SIN VARIEDAD	S	0,29	0,00
170000003027954	04-070-004-00148-0001	104000	ALMENDROS-SIN VARIEDAD	S	0,24	0,00
170000003027955	04-070-004-00149-0001	104000	ALMENDROS-SIN VARIEDAD	S	0,29	0,00
170000003027956	04-070-004-00236-0001	104000	ALMENDROS-SIN VARIEDAD	S	0,65	0,00
170000003027948	04-070-004-00236-0002	104000	ALMENDROS-SIN VARIEDAD	S	0,03	0,00
170000003027957	04-070-004-00236-0004	104000	ALMENDROS-SIN VARIEDAD	S	0,19	0,00
170000003027949	04-070-004-00236-0005	104000	ALMENDROS-SIN VARIEDAD	S	0,01	0,00
170000003027951	04-070-004-00315-0001	104000	ALMENDROS-SIN VARIEDAD	S	0,40	0,00
170000003027953	04-070-011-00277-0001	104000	ALMENDROS-SIN VARIEDAD	S	1,06	0,00
170000003027964	04-070-011-00277-0009	104000	ALMENDROS-SIN VARIEDAD	S	0,41	0,00
170000003027960	04-070-012-00005-0001	104000	ALMENDROS-SIN VARIEDAD	S	0,18	0,00
170000003027961	04-070-014-00104-0001	104000	ALMENDROS-SIN VARIEDAD	S	1,63	0,00
170000003027962	04-070-014-00108-0001	104000	ALMENDROS-SIN VARIEDAD	S	0,91	0,00
170000003027963	04-070-014-00141-0002	104000	ALMENDROS-SIN VARIEDAD	S	0,28	0,00
170000003027968	04-070-014-00152-0004	104000	ALMENDROS-SIN VARIEDAD	S	0,39	0,00
170000003027967	04-070-014-00152-0005	104000	ALMENDROS-SIN VARIEDAD	S	1,72	0,00
170000003027970	04-070-014-00152-0006	104000	ALMENDROS-SIN VARIEDAD	S	2,14	0,00
170000003027969	04-070-014-00152-0013	104000	ALMENDROS-SIN VARIEDAD	S	0,34	0,00
170000003027966	04-070-014-00152-0015	104000	ALMENDROS-SIN VARIEDAD	S	0,27	0,00
170000003027965	04-070-014-00159-0001	104000	ALMENDROS-SIN VARIEDAD	S	0,76	0,00

Pendiente media de la explotación**PUNTOS:** 2,00 15.35%

<u>REF.</u>	<u>REFERENCIA SIGPAC</u>	<u>CULTIVO</u>	<u>DESCRIPCIÓN CULTIVO</u>	<u>S/R</u>	<u>PENDIENTE MEDIA (%)</u>	<u>SUP. COMPROM.</u> <u>(ha)</u>
170000003027946	04-037-013-00142-0001	104000	ALMENDROS-SIN VARIEDAD	S	4,44	3,67
170000003027947	04-037-013-00143-0001	104000	ALMENDROS-SIN VARIEDAD	S	5,30	1,88
170000003027958	04-037-014-00057-0001	104000	ALMENDROS-SIN VARIEDAD	S	8,48	1,79
170000003027959	04-070-004-00100-0002	104000	ALMENDROS-SIN VARIEDAD	S	4,94	1,07
170000003027950	04-070-004-00101-0002	104000	ALMENDROS-SIN VARIEDAD	S	5,82	1,24
170000003027952	04-070-004-00145-0001	104000	ALMENDROS-SIN VARIEDAD	S	5,83	0,29
170000003027954	04-070-004-00148-0001	104000	ALMENDROS-SIN VARIEDAD	S	9,02	0,24
170000003027955	04-070-004-00149-0001	104000	ALMENDROS-SIN VARIEDAD	S	4,70	0,29
170000003027956	04-070-004-00236-0001	104000	ALMENDROS-SIN VARIEDAD	S	5,98	0,65
170000003027948	04-070-004-00236-0002	104000	ALMENDROS-SIN VARIEDAD	S	4,68	0,03
170000003027957	04-070-004-00236-0004	104000	ALMENDROS-SIN VARIEDAD	S	9,80	0,19
170000003027949	04-070-004-00236-0005	104000	ALMENDROS-SIN VARIEDAD	S	6,27	0,01
170000003027951	04-070-004-00315-0001	104000	ALMENDROS-SIN VARIEDAD	S	8,51	0,40
170000003027953	04-070-011-00277-0001	104000	ALMENDROS-SIN VARIEDAD	S	14,02	1,06
170000003027964	04-070-011-00277-0009	104000	ALMENDROS-SIN VARIEDAD	S	20,64	0,41
170000003027960	04-070-012-00005-0001	104000	ALMENDROS-SIN VARIEDAD	S	11,13	0,18
170000003027961	04-070-014-00104-0001	104000	ALMENDROS-SIN VARIEDAD	S	27,39	1,63

REF.	REFERENCIA SIGPAC	CULTIVO	DESCRIPCIÓN CULTIVO	S/R	PENDIENTE		SUP.
					MEDIA (%)	COMPROM.	(ha)
170000003027962	04-070-014-00108-0001	104000	ALMENDROS-SIN VARIEDAD	S	24,59		0,91
170000003027963	04-070-014-00141-0002	104000	ALMENDROS-SIN VARIEDAD	S	42,37		0,28
170000003027968	04-070-014-00152-0004	104000	ALMENDROS-SIN VARIEDAD	S	35,37		0,39
170000003027967	04-070-014-00152-0005	104000	ALMENDROS-SIN VARIEDAD	S	28,89		1,72
170000003027970	04-070-014-00152-0006	104000	ALMENDROS-SIN VARIEDAD	S	31,58		2,14
170000003027969	04-070-014-00152-0013	104000	ALMENDROS-SIN VARIEDAD	S	27,66		0,34
170000003027966	04-070-014-00152-0015	104000	ALMENDROS-SIN VARIEDAD	S	30,76		0,27
170000003027965	04-070-014-00159-0001	104000	ALMENDROS-SIN VARIEDAD	S	18,15		0,76

Porcentaje de Superficie de la explotación en municipios con más del 40 por ciento de su superficie agraria dentro de la Zona de desertificación

PUNTOS: 6,00 100.0%

REF.	REFERENCIA SIGPAC	CULTIVO	DESCRIPCIÓN CULTIVO	S/R	SUP. CUMPLE	
					(ha)	(ha)
170000003027946	04-037-013-00142-0001	104000	ALMENDROS-SIN VARIEDAD	S	3,67	3,67
170000003027947	04-037-013-00143-0001	104000	ALMENDROS-SIN VARIEDAD	S	1,88	1,88
170000003027958	04-037-014-00057-0001	104000	ALMENDROS-SIN VARIEDAD	S	1,79	1,79
170000003027959	04-070-004-00100-0002	104000	ALMENDROS-SIN VARIEDAD	S	1,07	1,07
170000003027950	04-070-004-00101-0002	104000	ALMENDROS-SIN VARIEDAD	S	1,24	1,24
170000003027952	04-070-004-00145-0001	104000	ALMENDROS-SIN VARIEDAD	S	0,29	0,29
170000003027954	04-070-004-00148-0001	104000	ALMENDROS-SIN VARIEDAD	S	0,24	0,24
170000003027955	04-070-004-00149-0001	104000	ALMENDROS-SIN VARIEDAD	S	0,29	0,29
170000003027956	04-070-004-00236-0001	104000	ALMENDROS-SIN VARIEDAD	S	0,65	0,65
170000003027948	04-070-004-00236-0002	104000	ALMENDROS-SIN VARIEDAD	S	0,03	0,03
170000003027957	04-070-004-00236-0004	104000	ALMENDROS-SIN VARIEDAD	S	0,19	0,19
170000003027949	04-070-004-00236-0005	104000	ALMENDROS-SIN VARIEDAD	S	0,01	0,01
170000003027951	04-070-004-00315-0001	104000	ALMENDROS-SIN VARIEDAD	S	0,40	0,40
170000003027953	04-070-011-00277-0001	104000	ALMENDROS-SIN VARIEDAD	S	1,06	1,06
170000003027964	04-070-011-00277-0009	104000	ALMENDROS-SIN VARIEDAD	S	0,41	0,41
170000003027960	04-070-012-00005-0001	104000	ALMENDROS-SIN VARIEDAD	S	0,18	0,18
170000003027961	04-070-014-00104-0001	104000	ALMENDROS-SIN VARIEDAD	S	1,63	1,63
170000003027962	04-070-014-00108-0001	104000	ALMENDROS-SIN VARIEDAD	S	0,91	0,91
170000003027963	04-070-014-00141-0002	104000	ALMENDROS-SIN VARIEDAD	S	0,28	0,28
170000003027968	04-070-014-00152-0004	104000	ALMENDROS-SIN VARIEDAD	S	0,39	0,39
170000003027967	04-070-014-00152-0005	104000	ALMENDROS-SIN VARIEDAD	S	1,72	1,72
170000003027970	04-070-014-00152-0006	104000	ALMENDROS-SIN VARIEDAD	S	2,14	2,14
170000003027969	04-070-014-00152-0013	104000	ALMENDROS-SIN VARIEDAD	S	0,34	0,34
170000003027966	04-070-014-00152-0015	104000	ALMENDROS-SIN VARIEDAD	S	0,27	0,27
170000003027965	04-070-014-00159-0001	104000	ALMENDROS-SIN VARIEDAD	S	0,76	0,76



<u>APELLIDOS Y NOMBRE / RAZÓN SOCIAL</u>	<u>NIF</u>	<u>EXPEDIENTE</u>	<u>SUP. COMPROMETIDA</u>		
			<u>(ha)</u>		
ORTIZ CARRILLO LUCAS	****5058*	1075265	1.19		
RESOLUCIÓN					
ADMITIDO					
IMPORTE POR ANUALIDAD					
	<u>2018</u>	<u>2019</u>	<u>2020</u>	<u>2021</u>	<u>2022</u>
IMPORTE MÁXIMO SUBVENCIONABLE	257,33 €	257,33 €	257,33 €	257,33 €	257,33 €
IMPORTE MEDIO DE TRANSFERENCIA (€/ha)	216,24 €	216,24 €	216,24 €	216,24 €	216,24 €

DETALLE IMPORTES POR ANUALIDAD

<u>GRUPOS DE CULTIVO ADMITIDOS</u>	<u>SUP. COMPROM.</u>	<u>2018</u>	<u>2019</u>	<u>2020</u>	<u>2021</u>	<u>2022</u>
	<u>(ha)</u>					
FRUTALES SECANO	1,19	257,33 €	257,33 €	257,33 €	257,33 €	257,33 €

RECINTOS COMPROMETIDOS

<u>REF.</u>	<u>REFERENCIA SIGPAC</u>	<u>CULTIVO DESCRIPCIÓN CULTIVO</u>	<u>S/R</u>	<u>PEND. MEDIA</u>	<u>SUP. DEC. ADMIN.</u>	<u>NU SUP. CERT.</u>	<u>SUP. CAMPO</u>	<u>SUP. COMPROM.</u>
				<u>(%)</u>	<u>(ha)</u>	<u>(ha)</u>	<u>(ha)</u>	<u>(ha)</u>
1700000006650434	04-099-048-00038-0014	104000 ALMENDROS-SIN VARIEDAD	S	9,40	0,42	0,42		0,42
1700000006650420	04-099-048-00039-0002	104000 ALMENDROS-SIN VARIEDAD	S	16,33	0,28	0,28		0,28
1700000006650437	04-099-019-00016-0003	104000 ALMENDROS-SIN VARIEDAD	S	21,71	0,15	0,15		0,15
1700000006650438	04-099-018-00013-0004	104000 ALMENDROS-SIN VARIEDAD	S	22,15	0,07	0,07		0,07
1700000006650439	04-099-018-00013-0004	104000 ALMENDROS-SIN VARIEDAD	S	22,15	0,05	0,05		0,05
1700000006650440	04-099-018-00013-0004	104000 ALMENDROS-SIN VARIEDAD	S	22,15	0,22	0,22		0,22

RESUMEN CRITERIOS DE SELECCIÓN

11.2.1.1 Mantenimiento de prácticas y métodos de agricultura ecológica: Cultivos permanentes distintos de olivar - Conv 2018. PUNTOS: 8,00

	<u>PUNTOS</u>	<u>CUMPLE</u>
Porcentaje de superficie determinada en Red Natura 2000	0,00	0.0%
Porcentaje de superficie determinada situada en zonas RAMSAR	0,00	0.0%
Porcentaje de superficie determinada en zonas vulnerables a la contaminación por nitratos	0,00	0.0%
Pendiente media de la explotación	2,00	16.23%
Porcentaje de Superficie de la explotación en municipios con más del 40 por ciento de su superficie agraria dentro de la Zona de desertificación	6,00	100.0%



DETALLE CRITERIOS DE SELECCIÓN**11.2.1.1 Mantenimiento de prácticas y métodos de agricultura ecológica: Cultivos permanentes distintos de olivar - Conv 2018.****PUNTOS: 8,00****Porcentaje de superficie determinada en Red Natura 2000****PUNTOS: 0,00 0.0%**

<u>REF.</u>	<u>REFERENCIA SIGPAC</u>	<u>CULTIVO</u>	<u>DESCRIPCIÓN CULTIVO</u>	<u>S/R</u>	<u>SUP. COMPROM. (ha)</u>	<u>SUP. CUMPLE (ha)</u>
170000006650439	04-099-018-00013-0004	104000	ALMENDROS-SIN VARIEDAD	S	0,05	0,00
170000006650438	04-099-018-00013-0004	104000	ALMENDROS-SIN VARIEDAD	S	0,07	0,00
170000006650440	04-099-018-00013-0004	104000	ALMENDROS-SIN VARIEDAD	S	0,22	0,00
170000006650437	04-099-019-00016-0003	104000	ALMENDROS-SIN VARIEDAD	S	0,15	0,00
170000006650434	04-099-048-00038-0014	104000	ALMENDROS-SIN VARIEDAD	S	0,42	0,00
170000006650420	04-099-048-00039-0002	104000	ALMENDROS-SIN VARIEDAD	S	0,28	0,00

Porcentaje de superficie determinada situada en zonas RAMSAR**PUNTOS: 0,00 0.0%**

<u>REF.</u>	<u>REFERENCIA SIGPAC</u>	<u>CULTIVO</u>	<u>DESCRIPCIÓN CULTIVO</u>	<u>S/R</u>	<u>SUP. COMPROM. (ha)</u>	<u>SUP. CUMPLE (ha)</u>
170000006650440	04-099-018-00013-0004	104000	ALMENDROS-SIN VARIEDAD	S	0,22	0,00
170000006650439	04-099-018-00013-0004	104000	ALMENDROS-SIN VARIEDAD	S	0,05	0,00
170000006650438	04-099-018-00013-0004	104000	ALMENDROS-SIN VARIEDAD	S	0,07	0,00
170000006650437	04-099-019-00016-0003	104000	ALMENDROS-SIN VARIEDAD	S	0,15	0,00
170000006650434	04-099-048-00038-0014	104000	ALMENDROS-SIN VARIEDAD	S	0,42	0,00
170000006650420	04-099-048-00039-0002	104000	ALMENDROS-SIN VARIEDAD	S	0,28	0,00

Porcentaje de superficie determinada en zonas vulnerables a la contaminación por nitratos**PUNTOS: 0,00 0.0%**

<u>REF.</u>	<u>REFERENCIA SIGPAC</u>	<u>CULTIVO</u>	<u>DESCRIPCIÓN CULTIVO</u>	<u>S/R</u>	<u>SUP. COMPROM. (ha)</u>	<u>SUP. CUMPLE (ha)</u>
170000006650438	04-099-018-00013-0004	104000	ALMENDROS-SIN VARIEDAD	S	0,07	0,00
170000006650439	04-099-018-00013-0004	104000	ALMENDROS-SIN VARIEDAD	S	0,05	0,00
170000006650440	04-099-018-00013-0004	104000	ALMENDROS-SIN VARIEDAD	S	0,22	0,00
170000006650437	04-099-019-00016-0003	104000	ALMENDROS-SIN VARIEDAD	S	0,15	0,00
170000006650434	04-099-048-00038-0014	104000	ALMENDROS-SIN VARIEDAD	S	0,42	0,00
170000006650420	04-099-048-00039-0002	104000	ALMENDROS-SIN VARIEDAD	S	0,28	0,00

Pendiente media de la explotación**PUNTOS: 2,00 16.23%**

<u>REF.</u>	<u>REFERENCIA SIGPAC</u>	<u>CULTIVO</u>	<u>DESCRIPCIÓN CULTIVO</u>	<u>S/R</u>	<u>PENDIENTE MEDIA (%)</u>	<u>SUP. COMPROM. (ha)</u>
170000006650440	04-099-018-00013-0004	104000	ALMENDROS-SIN VARIEDAD	S	22,15	0,22
170000006650439	04-099-018-00013-0004	104000	ALMENDROS-SIN VARIEDAD	S	22,15	0,05
170000006650438	04-099-018-00013-0004	104000	ALMENDROS-SIN VARIEDAD	S	22,15	0,07
170000006650437	04-099-019-00016-0003	104000	ALMENDROS-SIN VARIEDAD	S	21,71	0,15
170000006650434	04-099-048-00038-0014	104000	ALMENDROS-SIN VARIEDAD	S	9,40	0,42
170000006650420	04-099-048-00039-0002	104000	ALMENDROS-SIN VARIEDAD	S	16,33	0,28

Porcentaje de Superficie de la explotación en municipios con más del 40 por ciento de su superficie agraria dentro de la Zona de desertificación**PUNTOS: 6,00 100.0%**

<u>REF.</u>	<u>REFERENCIA SIGPAC</u>	<u>CULTIVO</u>	<u>DESCRIPCIÓN CULTIVO</u>	<u>S/R</u>	<u>SUP. COMPROM. (ha)</u>	<u>SUP. CUMPLE (ha)</u>
170000006650438	04-099-018-00013-0004	104000	ALMENDROS-SIN VARIEDAD	S	0,07	0,07
170000006650440	04-099-018-00013-0004	104000	ALMENDROS-SIN VARIEDAD	S	0,22	0,22
170000006650439	04-099-018-00013-0004	104000	ALMENDROS-SIN VARIEDAD	S	0,05	0,05
170000006650437	04-099-019-00016-0003	104000	ALMENDROS-SIN VARIEDAD	S	0,15	0,15

REF.	REFERENCIA SIGPAC	CULTIVO	DESCRIPCIÓN CULTIVO	S/R	SUP. COMPROM. (ha)	SUP. CUMPLE (ha)
1700000006650434	04-099-048-00038-0014	104000	ALMENDROS-SIN VARIEDAD	S	0,42	0,42
1700000006650420	04-099-048-00039-0002	104000	ALMENDROS-SIN VARIEDAD	S	0,28	0,28



<u>APELLIDOS Y NOMBRE / RAZÓN SOCIAL</u>	<u>NIF</u>	<u>EXPEDIENTE</u>	<u>SUP. COMPROMETIDA</u>		
			<u>(ha)</u>		
ORTIZ CARRILLO MIGUEL ANGEL	****5543*	1182993	10.8		
<u>RESOLUCIÓN</u>					
ADMITIDO					
<u>IMPORTES POR ANUALIDAD</u>					
	<u>2018</u>	<u>2019</u>	<u>2020</u>	<u>2021</u>	<u>2022</u>
IMPORTE MÁXIMO SUBVENCIONABLE	2.335,39 €	2.335,39 €	2.335,39 €	2.335,39 €	2.335,39 €
IMPORTE MEDIO DE TRANSFERENCIA (€/ha)	216,24 €	216,24 €	216,24 €	216,24 €	216,24 €

DETALLE IMPORTES POR ANUALIDAD

<u>GRUPOS DE CULTIVO ADMITIDOS</u>	<u>SUP. COMPROM.</u>	<u>2018</u>	<u>2019</u>	<u>2020</u>	<u>2021</u>	<u>2022</u>
	<u>(ha)</u>					
FRUTALES SECANO	10,80	2.335,39 €	2.335,39 €	2.335,39 €	2.335,39 €	2.335,39 €

RECINTOS COMPROMETIDOS

<u>REF.</u>	<u>REFERENCIA SIGPAC</u>	<u>CULTIVO DESCRIPCIÓN CULTIVO</u>	<u>S/R</u>	<u>PEND. MEDIA</u>	<u>SUP. DEC. ADMIN.</u>	<u>NU SUP. CERT.</u>	<u>SUP. CAMPO</u>	<u>SUP. COMPROM.</u>
				<u>(%)</u>	<u>(ha)</u>	<u>(ha)</u>	<u>(ha)</u>	<u>(ha)</u>
1700000005361224	04-006-002-00038-0001	124000 PISTACHO-SIN VARIEDAD	S	12,79	0,58	0,58	0,58	0,58
1700000005361223	04-006-001-00014-0001	124000 PISTACHO-SIN VARIEDAD	S	14,30	0,34	0,34	0,34	0,34
1700000005361194	04-006-002-00038-0005	124000 PISTACHO-SIN VARIEDAD	S	15,91	0,72	0,72	0,72	0,72
1700000005361216	04-006-001-00015-0003	124000 PISTACHO-SIN VARIEDAD	S	17,10	1,28	1,28	1,28	1,28
1700000005361221	04-006-001-00013-0001	104000 ALMENDROS-SIN VARIEDAD	S	17,90	5,29	5,29	5,29	5,29
1700000005361213	04-099-017-00091-0004	104000 ALMENDROS-SIN VARIEDAD	S	19,00	0,03	0,03	0,03	0,03
1700000005361227	04-006-002-00038-0004	124000 PISTACHO-SIN VARIEDAD	S	19,21	0,84	0,84	0,84	0,84
1700000005361226	04-006-002-00038-0003	124000 PISTACHO-SIN VARIEDAD	S	21,73	0,53	0,53	0,53	0,53
1700000005361195	04-006-002-00054-0001	104000 ALMENDROS-SIN VARIEDAD	S	24,03	0,71	0,71	0,71	0,71
1700000005361225	04-006-002-00038-0002	124000 PISTACHO-SIN VARIEDAD	S	30,29	0,46	0,46	0,46	0,46
1700000005361193	04-099-017-00121-0050	104000 ALMENDROS-SIN VARIEDAD	S	36,01	0,02	0,02	0,02	0,02

INCIDENCIASINCIDENCIA DESCRIPCIÓN

85001 El recinto declarado no cumple con las normas de producción ecológica (artículo 5-1 e), Orden 26 mayo 2015)
Ref:1700000005361217 Recinto:04-006-001-00015-004 Cultivo:124000 PISTACHO-SIN VARIEDAD Secano

RESUMEN CRITERIOS DE SELECCIÓN

11.2.1.1 Mantenimiento de prácticas y métodos de agricultura ecológica: Cultivos permanentes distintos de olivar - Conv 2018. PUNTOS: 8,00

	<u>PUNTOS</u>	<u>CUMPLE</u>
Porcentaje de superficie determinada en Red Natura 2000	0,00	0.0%
Porcentaje de superficie determinada situada en zonas RAMSAR	0,00	0.0%
Porcentaje de superficie determinada en zonas vulnerables a la contaminación por nitratos	0,00	0.0%
Pendiente media de la explotación	2,00	18.54%
Porcentaje de Superficie de la explotación en municipios con más del 40 por ciento de su superficie agraria dentro de la Zona de desertificación	6,00	100.0%



DETALLE CRITERIOS DE SELECCIÓN**11.2.1.1 Mantenimiento de prácticas y métodos de agricultura ecológica: Cultivos permanentes distintos de olivar - Conv 2018.****PUNTOS: 8,00****Porcentaje de superficie determinada en Red Natura 2000****PUNTOS: 0,00 0.0%**

<u>REF.</u>	<u>REFERENCIA SIGPAC</u>	<u>CULTIVO</u>	<u>DESCRIPCIÓN CULTIVO</u>	<u>S/R</u>	<u>SUP. COMPROM. (ha)</u>	<u>SUP. CUMPLE (ha)</u>
170000005361221	04-006-001-00013-0001	104000	ALMENDROS-SIN VARIEDAD	S	5,29	0,00
170000005361223	04-006-001-00014-0001	124000	PISTACHO-SIN VARIEDAD	S	0,34	0,00
170000005361216	04-006-001-00015-0003	124000	PISTACHO-SIN VARIEDAD	S	1,28	0,00
170000005361224	04-006-002-00038-0001	124000	PISTACHO-SIN VARIEDAD	S	0,58	0,00
170000005361225	04-006-002-00038-0002	124000	PISTACHO-SIN VARIEDAD	S	0,46	0,00
170000005361226	04-006-002-00038-0003	124000	PISTACHO-SIN VARIEDAD	S	0,53	0,00
170000005361227	04-006-002-00038-0004	124000	PISTACHO-SIN VARIEDAD	S	0,84	0,00
170000005361194	04-006-002-00038-0005	124000	PISTACHO-SIN VARIEDAD	S	0,72	0,00
170000005361195	04-006-002-00054-0001	104000	ALMENDROS-SIN VARIEDAD	S	0,71	0,00
170000005361213	04-099-017-00091-0004	104000	ALMENDROS-SIN VARIEDAD	S	0,03	0,00
170000005361193	04-099-017-00121-0050	104000	ALMENDROS-SIN VARIEDAD	S	0,02	0,00

Porcentaje de superficie determinada situada en zonas RAMSAR**PUNTOS: 0,00 0.0%**

<u>REF.</u>	<u>REFERENCIA SIGPAC</u>	<u>CULTIVO</u>	<u>DESCRIPCIÓN CULTIVO</u>	<u>S/R</u>	<u>SUP. COMPROM. (ha)</u>	<u>SUP. CUMPLE (ha)</u>
170000005361221	04-006-001-00013-0001	104000	ALMENDROS-SIN VARIEDAD	S	5,29	0,00
170000005361223	04-006-001-00014-0001	124000	PISTACHO-SIN VARIEDAD	S	0,34	0,00
170000005361216	04-006-001-00015-0003	124000	PISTACHO-SIN VARIEDAD	S	1,28	0,00
170000005361224	04-006-002-00038-0001	124000	PISTACHO-SIN VARIEDAD	S	0,58	0,00
170000005361225	04-006-002-00038-0002	124000	PISTACHO-SIN VARIEDAD	S	0,46	0,00
170000005361226	04-006-002-00038-0003	124000	PISTACHO-SIN VARIEDAD	S	0,53	0,00
170000005361227	04-006-002-00038-0004	124000	PISTACHO-SIN VARIEDAD	S	0,84	0,00
170000005361194	04-006-002-00038-0005	124000	PISTACHO-SIN VARIEDAD	S	0,72	0,00
170000005361195	04-006-002-00054-0001	104000	ALMENDROS-SIN VARIEDAD	S	0,71	0,00
170000005361213	04-099-017-00091-0004	104000	ALMENDROS-SIN VARIEDAD	S	0,03	0,00
170000005361193	04-099-017-00121-0050	104000	ALMENDROS-SIN VARIEDAD	S	0,02	0,00

Porcentaje de superficie determinada en zonas vulnerables a la contaminación por nitratos**PUNTOS: 0,00 0.0%**

<u>REF.</u>	<u>REFERENCIA SIGPAC</u>	<u>CULTIVO</u>	<u>DESCRIPCIÓN CULTIVO</u>	<u>S/R</u>	<u>SUP. COMPROM. (ha)</u>	<u>SUP. CUMPLE (ha)</u>
170000005361221	04-006-001-00013-0001	104000	ALMENDROS-SIN VARIEDAD	S	5,29	0,00
170000005361223	04-006-001-00014-0001	124000	PISTACHO-SIN VARIEDAD	S	0,34	0,00
170000005361216	04-006-001-00015-0003	124000	PISTACHO-SIN VARIEDAD	S	1,28	0,00
170000005361224	04-006-002-00038-0001	124000	PISTACHO-SIN VARIEDAD	S	0,58	0,00
170000005361225	04-006-002-00038-0002	124000	PISTACHO-SIN VARIEDAD	S	0,46	0,00
170000005361226	04-006-002-00038-0003	124000	PISTACHO-SIN VARIEDAD	S	0,53	0,00
170000005361227	04-006-002-00038-0004	124000	PISTACHO-SIN VARIEDAD	S	0,84	0,00
170000005361194	04-006-002-00038-0005	124000	PISTACHO-SIN VARIEDAD	S	0,72	0,00
170000005361195	04-006-002-00054-0001	104000	ALMENDROS-SIN VARIEDAD	S	0,71	0,00
170000005361213	04-099-017-00091-0004	104000	ALMENDROS-SIN VARIEDAD	S	0,03	0,00
170000005361193	04-099-017-00121-0050	104000	ALMENDROS-SIN VARIEDAD	S	0,02	0,00

Pendiente media de la explotación**PUNTOS: 2,00 18.54%**

<u>REF.</u>	<u>REFERENCIA SIGPAC</u>	<u>CULTIVO</u>	<u>DESCRIPCIÓN CULTIVO</u>	<u>S/R</u>	<u>PENDIENTE MEDIA (%)</u>	<u>SUP. COMPROM. (ha)</u>
170000005361221	04-006-001-00013-0001	104000	ALMENDROS-SIN VARIEDAD	S	17,90	5,29
170000005361223	04-006-001-00014-0001	124000	PISTACHO-SIN VARIEDAD	S	14,30	0,34

REF.	REFERENCIA SIGPAC	CULTIVO	DESCRIPCIÓN CULTIVO	S/R	PENDIENTE		SUP.
					MEDIA (%)	COMPROM.	(ha)
170000005361216	04-006-001-00015-0003	124000	PISTACHO-SIN VARIEDAD	S	17,10		1,28
170000005361224	04-006-002-00038-0001	124000	PISTACHO-SIN VARIEDAD	S	12,79		0,58
170000005361225	04-006-002-00038-0002	124000	PISTACHO-SIN VARIEDAD	S	30,29		0,46
170000005361226	04-006-002-00038-0003	124000	PISTACHO-SIN VARIEDAD	S	21,73		0,53
170000005361227	04-006-002-00038-0004	124000	PISTACHO-SIN VARIEDAD	S	19,21		0,84
170000005361194	04-006-002-00038-0005	124000	PISTACHO-SIN VARIEDAD	S	15,91		0,72
170000005361195	04-006-002-00054-0001	104000	ALMENDROS-SIN VARIEDAD	S	24,03		0,71
170000005361213	04-099-017-00091-0004	104000	ALMENDROS-SIN VARIEDAD	S	19,00		0,03
170000005361193	04-099-017-00121-0050	104000	ALMENDROS-SIN VARIEDAD	S	36,01		0,02

Porcentaje de Superficie de la explotación en municipios con más del 40 por ciento de su superficie agraria dentro de la Zona de desertificación

PUNTOS: 6,00 100.0%

REF.	REFERENCIA SIGPAC	CULTIVO	DESCRIPCIÓN CULTIVO	S/R	SUP.	
					COMPROM.	CUMPLE
170000005361221	04-006-001-00013-0001	104000	ALMENDROS-SIN VARIEDAD	S	5,29	5,29
170000005361223	04-006-001-00014-0001	124000	PISTACHO-SIN VARIEDAD	S	0,34	0,34
170000005361216	04-006-001-00015-0003	124000	PISTACHO-SIN VARIEDAD	S	1,28	1,28
170000005361224	04-006-002-00038-0001	124000	PISTACHO-SIN VARIEDAD	S	0,58	0,58
170000005361225	04-006-002-00038-0002	124000	PISTACHO-SIN VARIEDAD	S	0,46	0,46
170000005361226	04-006-002-00038-0003	124000	PISTACHO-SIN VARIEDAD	S	0,53	0,53
170000005361227	04-006-002-00038-0004	124000	PISTACHO-SIN VARIEDAD	S	0,84	0,84
170000005361194	04-006-002-00038-0005	124000	PISTACHO-SIN VARIEDAD	S	0,72	0,72
170000005361195	04-006-002-00054-0001	104000	ALMENDROS-SIN VARIEDAD	S	0,71	0,71
170000005361213	04-099-017-00091-0004	104000	ALMENDROS-SIN VARIEDAD	S	0,03	0,03
170000005361193	04-099-017-00121-0050	104000	ALMENDROS-SIN VARIEDAD	S	0,02	0,02



<u>APELLIDOS Y NOMBRE / RAZÓN SOCIAL</u>	<u>NIF</u>	<u>EXPEDIENTE</u>	<u>SUP. COMPROMETIDA</u>			
			<u>(ha)</u>			
PARDO MENDEZ JOSE ANTONIO	****7564*	1161065	18.38			
RESOLUCIÓN						
ADMITIDO						
IMPORTES POR ANUALIDAD						
		2018	2019	2020	2021	2022
IMPORTE MÁXIMO SUBVENCIONABLE		3.974,49 €	3.974,49 €	3.974,49 €	3.974,49 €	3.974,49 €
IMPORTE MEDIO DE TRANSFERENCIA (€/ha)		216,24 €	216,24 €	216,24 €	216,24 €	216,24 €

DETALLE IMPORTES POR ANUALIDAD

<u>GRUPOS DE CULTIVO ADMITIDOS</u>	<u>SUP. COMPROM.</u>	2018	2019	2020	2021	2022
	<u>(ha)</u>					
FRUTALES SECANO	18,38	3.974,49 €	3.974,49 €	3.974,49 €	3.974,49 €	3.974,49 €

RECINTOS COMPROMETIDOS

<u>REF.</u>	<u>REFERENCIA SIGPAC</u>	<u>CULTIVO DESCRIPCIÓN CULTIVO</u>	<u>S/R</u>	<u>PEND. MEDIA (%)</u>	<u>SUP. DEC. ADMIN. (ha)</u>	<u>NU SUP. CERT. (ha)</u>	<u>SUP. CAMPO (ha)</u>	<u>SUP. COMPROM. (ha)</u>
1700000005135506	04-037-041-00019-0016	104000 ALMENDROS-SIN VARIEDAD	S	3,22	0,45	0,45		0,45
1700000005135508	04-037-041-00019-0022	104000 ALMENDROS-SIN VARIEDAD	S	3,25	1,39	1,39		1,39
1700000005135511	04-037-041-00019-0021	104000 ALMENDROS-SIN VARIEDAD	S	3,31	1,07	1,07		1,07
1700000005135491	04-037-041-00019-0001	104000 ALMENDROS-SIN VARIEDAD	S	3,34	1,61	1,61		1,61
1700000005135493	04-037-041-00019-0002	104000 ALMENDROS-SIN VARIEDAD	S	3,36	0,54	0,54		0,54
4139857	04-037-041-00040-0001	104000 ALMENDROS-SIN VARIEDAD	S	3,48	4,65	4,65		4,65
1700000005135517	04-037-041-00095-0010	104000 ALMENDROS-SIN VARIEDAD	S	3,56	0,42	0,42		0,42
1700000005135496	04-037-041-00019-0010	104000 ALMENDROS-SIN VARIEDAD	S	3,57	0,18	0,18		0,18
1700000005135500	04-037-041-00019-0014	104000 ALMENDROS-SIN VARIEDAD	S	3,60	0,51	0,51		0,51
1700000005135518	04-037-041-00095-0009	104000 ALMENDROS-SIN VARIEDAD	S	3,62	1,51	1,51		1,51
4140040	04-037-041-00019-0013	104000 ALMENDROS-SIN VARIEDAD	S	3,69	0,66	0,66		0,66
1700000005135515	04-037-041-00019-0024	104000 ALMENDROS-SIN VARIEDAD	S	3,71	0,72	0,72		0,72
1700000005135521	04-037-041-00095-0016	104000 ALMENDROS-SIN VARIEDAD	S	3,74	0,31	0,31		0,31
1700000005135481	04-037-039-00127-0003	104000 ALMENDROS-SIN VARIEDAD	S	3,76	0,18	0,18		0,18
1700000005135495	04-037-041-00019-0004	104000 ALMENDROS-SIN VARIEDAD	S	3,79	0,50	0,50		0,50
1700000005135519	04-037-041-00095-0001	104000 ALMENDROS-SIN VARIEDAD	S	3,86	1,52	1,52		1,52
1700000005135502	04-037-041-00019-0012	104000 ALMENDROS-SIN VARIEDAD	S	3,91	0,20	0,20		0,20
1700000005135478	04-037-039-00127-0001	104000 ALMENDROS-SIN VARIEDAD	S	4,09	0,84	0,84		0,84
1700000005135522	04-037-041-00095-0014	104000 ALMENDROS-SIN VARIEDAD	S	4,34	1,12	1,12		1,12

INCIDENCIAS**INCIDENCIA DESCRIPCIÓN**

85001	El recinto declarado no cumple con las normas de producción ecológica (artículo 5-1 e), Orden 26 mayo 2015)
	Ref:1700000005135479 Recinto:04-037-039-00127-004 Cultivo:104000 ALMENDROS-SIN VARIEDAD Secano
	Ref:1700000005135480 Recinto:04-037-039-00127-005 Cultivo:104000 ALMENDROS-SIN VARIEDAD Secano
	Ref:1700000005135492 Recinto:04-037-041-00019-003 Cultivo:104000 ALMENDROS-SIN VARIEDAD Secano
	Ref:1700000005135494 Recinto:04-037-041-00019-005 Cultivo:104000 ALMENDROS-SIN VARIEDAD Secano
	Ref:1700000005135498 Recinto:04-037-041-00019-007 Cultivo:104000 ALMENDROS-SIN VARIEDAD Secano
	Ref:1700000005135499 Recinto:04-037-041-00019-009 Cultivo:104000 ALMENDROS-SIN VARIEDAD Secano
	Ref:1700000005135497 Recinto:04-037-041-00019-011 Cultivo:104000 ALMENDROS-SIN VARIEDAD Secano
	Ref:1700000005135501 Recinto:04-037-041-00019-015 Cultivo:104000 ALMENDROS-SIN VARIEDAD Secano
	Ref:1700000005135507 Recinto:04-037-041-00019-017 Cultivo:104000 ALMENDROS-SIN VARIEDAD Secano
	Ref:1700000005135504 Recinto:04-037-041-00019-018 Cultivo:104000 ALMENDROS-SIN VARIEDAD Secano
	Ref:1700000005135505 Recinto:04-037-041-00019-019 Cultivo:104000 ALMENDROS-SIN VARIEDAD Secano
	Ref:1700000005135510 Recinto:04-037-041-00019-020 Cultivo:104000 ALMENDROS-SIN VARIEDAD Secano
	Ref:1700000005135509 Recinto:04-037-041-00019-023 Cultivo:104000 ALMENDROS-SIN VARIEDAD Secano
	Ref:1700000005135516 Recinto:04-037-041-00095-011 Cultivo:104000 ALMENDROS-SIN VARIEDAD Secano



RESUMEN CRITERIOS DE SELECCIÓN**11.2.1.1 Mantenimiento de prácticas y métodos de agricultura ecológica: Cultivos permanentes distintos de olivar - Conv 2018.** PUNTOS: 7,00

	PUNTOS	CUMPLE
Porcentaje de superficie determinada en Red Natura 2000	0,00	0.0%
Porcentaje de superficie determinada situada en zonas RAMSAR	0,00	0.0%
Porcentaje de superficie determinada en zonas vulnerables a la contaminación por nitratos	0,00	0.0%
Pendiente media de la explotación	1,00	3.6%
Porcentaje de Superficie de la explotación en municipios con más del 40 por ciento de su superficie agraria dentro de la Zona de desertificación	6,00	100.0%

DETALLE CRITERIOS DE SELECCIÓN**11.2.1.1 Mantenimiento de prácticas y métodos de agricultura ecológica: Cultivos permanentes distintos de olivar - Conv 2018.** PUNTOS: 7,00

Porcentaje de superficie determinada en Red Natura 2000						PUNTOS:	0,00	0.0%
REF.	REFERENCIA SIGPAC	CULTIVO	DESCRIPCIÓN CULTIVO	S/R	SUP. COMPROM. (ha)	SUP. CUMPLE (ha)		
170000005135478	04-037-039-00127-0001	104000	ALMENDROS-SIN VARIEDAD	S	0,84	0,00		
170000005135481	04-037-039-00127-0003	104000	ALMENDROS-SIN VARIEDAD	S	0,18	0,00		
170000005135491	04-037-041-00019-0001	104000	ALMENDROS-SIN VARIEDAD	S	1,61	0,00		
170000005135493	04-037-041-00019-0002	104000	ALMENDROS-SIN VARIEDAD	S	0,54	0,00		
170000005135495	04-037-041-00019-0004	104000	ALMENDROS-SIN VARIEDAD	S	0,50	0,00		
170000005135496	04-037-041-00019-0010	104000	ALMENDROS-SIN VARIEDAD	S	0,18	0,00		
170000005135502	04-037-041-00019-0012	104000	ALMENDROS-SIN VARIEDAD	S	0,20	0,00		
4140040	04-037-041-00019-0013	104000	ALMENDROS-SIN VARIEDAD	S	0,66	0,00		
170000005135500	04-037-041-00019-0014	104000	ALMENDROS-SIN VARIEDAD	S	0,51	0,00		
170000005135506	04-037-041-00019-0016	104000	ALMENDROS-SIN VARIEDAD	S	0,45	0,00		
170000005135511	04-037-041-00019-0021	104000	ALMENDROS-SIN VARIEDAD	S	1,07	0,00		
170000005135508	04-037-041-00019-0022	104000	ALMENDROS-SIN VARIEDAD	S	1,39	0,00		
170000005135515	04-037-041-00019-0024	104000	ALMENDROS-SIN VARIEDAD	S	0,72	0,00		
4139857	04-037-041-00040-0001	104000	ALMENDROS-SIN VARIEDAD	S	4,65	0,00		
170000005135519	04-037-041-00095-0001	104000	ALMENDROS-SIN VARIEDAD	S	1,52	0,00		
170000005135518	04-037-041-00095-0009	104000	ALMENDROS-SIN VARIEDAD	S	1,51	0,00		
170000005135517	04-037-041-00095-0010	104000	ALMENDROS-SIN VARIEDAD	S	0,42	0,00		
170000005135522	04-037-041-00095-0014	104000	ALMENDROS-SIN VARIEDAD	S	1,12	0,00		
170000005135521	04-037-041-00095-0016	104000	ALMENDROS-SIN VARIEDAD	S	0,31	0,00		

Porcentaje de superficie determinada situada en zonas RAMSAR PUNTOS: 0,00 0.0%

Porcentaje de superficie determinada situada en zonas RAMSAR						PUNTOS:	0,00	0.0%
REF.	REFERENCIA SIGPAC	CULTIVO	DESCRIPCIÓN CULTIVO	S/R	SUP. COMPROM. (ha)	SUP. CUMPLE (ha)		
170000005135478	04-037-039-00127-0001	104000	ALMENDROS-SIN VARIEDAD	S	0,84	0,00		
170000005135481	04-037-039-00127-0003	104000	ALMENDROS-SIN VARIEDAD	S	0,18	0,00		
170000005135491	04-037-041-00019-0001	104000	ALMENDROS-SIN VARIEDAD	S	1,61	0,00		
170000005135493	04-037-041-00019-0002	104000	ALMENDROS-SIN VARIEDAD	S	0,54	0,00		
170000005135495	04-037-041-00019-0004	104000	ALMENDROS-SIN VARIEDAD	S	0,50	0,00		
170000005135496	04-037-041-00019-0010	104000	ALMENDROS-SIN VARIEDAD	S	0,18	0,00		
170000005135502	04-037-041-00019-0012	104000	ALMENDROS-SIN VARIEDAD	S	0,20	0,00		
4140040	04-037-041-00019-0013	104000	ALMENDROS-SIN VARIEDAD	S	0,66	0,00		
170000005135500	04-037-041-00019-0014	104000	ALMENDROS-SIN VARIEDAD	S	0,51	0,00		
170000005135506	04-037-041-00019-0016	104000	ALMENDROS-SIN VARIEDAD	S	0,45	0,00		
170000005135511	04-037-041-00019-0021	104000	ALMENDROS-SIN VARIEDAD	S	1,07	0,00		
170000005135508	04-037-041-00019-0022	104000	ALMENDROS-SIN VARIEDAD	S	1,39	0,00		
170000005135515	04-037-041-00019-0024	104000	ALMENDROS-SIN VARIEDAD	S	0,72	0,00		
4139857	04-037-041-00040-0001	104000	ALMENDROS-SIN VARIEDAD	S	4,65	0,00		
170000005135519	04-037-041-00095-0001	104000	ALMENDROS-SIN VARIEDAD	S	1,52	0,00		
170000005135518	04-037-041-00095-0009	104000	ALMENDROS-SIN VARIEDAD	S	1,51	0,00		

<u>REF.</u>	<u>REFERENCIA SIGPAC</u>	<u>CULTIVO</u>	<u>DESCRIPCIÓN CULTIVO</u>	<u>S/R</u>	<u>SUP. COMPROM.</u> <u>(ha)</u>	<u>SUP. CUMPLE</u> <u>(ha)</u>
170000005135517	04-037-041-00095-0010	104000	ALMENDROS-SIN VARIEDAD	S	0,42	0,00
170000005135522	04-037-041-00095-0014	104000	ALMENDROS-SIN VARIEDAD	S	1,12	0,00
170000005135521	04-037-041-00095-0016	104000	ALMENDROS-SIN VARIEDAD	S	0,31	0,00

Porcentaje de superficie determinada en zonas vulnerables a la contaminación por nitratos**PUNTOS:** 0,00 0.0%

<u>REF.</u>	<u>REFERENCIA SIGPAC</u>	<u>CULTIVO</u>	<u>DESCRIPCIÓN CULTIVO</u>	<u>S/R</u>	<u>SUP. COMPROM.</u> <u>(ha)</u>	<u>SUP. CUMPLE</u> <u>(ha)</u>
170000005135478	04-037-039-00127-0001	104000	ALMENDROS-SIN VARIEDAD	S	0,84	0,00
170000005135481	04-037-039-00127-0003	104000	ALMENDROS-SIN VARIEDAD	S	0,18	0,00
170000005135491	04-037-041-00019-0001	104000	ALMENDROS-SIN VARIEDAD	S	1,61	0,00
170000005135493	04-037-041-00019-0002	104000	ALMENDROS-SIN VARIEDAD	S	0,54	0,00
170000005135495	04-037-041-00019-0004	104000	ALMENDROS-SIN VARIEDAD	S	0,50	0,00
170000005135496	04-037-041-00019-0010	104000	ALMENDROS-SIN VARIEDAD	S	0,18	0,00
170000005135502	04-037-041-00019-0012	104000	ALMENDROS-SIN VARIEDAD	S	0,20	0,00
4140040	04-037-041-00019-0013	104000	ALMENDROS-SIN VARIEDAD	S	0,66	0,00
170000005135500	04-037-041-00019-0014	104000	ALMENDROS-SIN VARIEDAD	S	0,51	0,00
170000005135506	04-037-041-00019-0016	104000	ALMENDROS-SIN VARIEDAD	S	0,45	0,00
170000005135511	04-037-041-00019-0021	104000	ALMENDROS-SIN VARIEDAD	S	1,07	0,00
170000005135508	04-037-041-00019-0022	104000	ALMENDROS-SIN VARIEDAD	S	1,39	0,00
170000005135515	04-037-041-00019-0024	104000	ALMENDROS-SIN VARIEDAD	S	0,72	0,00
4139857	04-037-041-00040-0001	104000	ALMENDROS-SIN VARIEDAD	S	4,65	0,00
170000005135519	04-037-041-00095-0001	104000	ALMENDROS-SIN VARIEDAD	S	1,52	0,00
170000005135518	04-037-041-00095-0009	104000	ALMENDROS-SIN VARIEDAD	S	1,51	0,00
170000005135517	04-037-041-00095-0010	104000	ALMENDROS-SIN VARIEDAD	S	0,42	0,00
170000005135522	04-037-041-00095-0014	104000	ALMENDROS-SIN VARIEDAD	S	1,12	0,00
170000005135521	04-037-041-00095-0016	104000	ALMENDROS-SIN VARIEDAD	S	0,31	0,00

Pendiente media de la explotación**PUNTOS:** 1,00 3.6%

<u>REF.</u>	<u>REFERENCIA SIGPAC</u>	<u>CULTIVO</u>	<u>DESCRIPCIÓN CULTIVO</u>	<u>S/R</u>	<u>PENDIENTE MEDIA (%)</u>	<u>SUP. COMPROM.</u> <u>(ha)</u>
170000005135478	04-037-039-00127-0001	104000	ALMENDROS-SIN VARIEDAD	S	4,09	0,84
170000005135481	04-037-039-00127-0003	104000	ALMENDROS-SIN VARIEDAD	S	3,76	0,18
170000005135491	04-037-041-00019-0001	104000	ALMENDROS-SIN VARIEDAD	S	3,34	1,61
170000005135493	04-037-041-00019-0002	104000	ALMENDROS-SIN VARIEDAD	S	3,36	0,54
170000005135495	04-037-041-00019-0004	104000	ALMENDROS-SIN VARIEDAD	S	3,79	0,50
170000005135496	04-037-041-00019-0010	104000	ALMENDROS-SIN VARIEDAD	S	3,57	0,18
170000005135502	04-037-041-00019-0012	104000	ALMENDROS-SIN VARIEDAD	S	3,91	0,20
4140040	04-037-041-00019-0013	104000	ALMENDROS-SIN VARIEDAD	S	3,69	0,66
170000005135500	04-037-041-00019-0014	104000	ALMENDROS-SIN VARIEDAD	S	3,60	0,51
170000005135506	04-037-041-00019-0016	104000	ALMENDROS-SIN VARIEDAD	S	3,22	0,45
170000005135511	04-037-041-00019-0021	104000	ALMENDROS-SIN VARIEDAD	S	3,31	1,07
170000005135508	04-037-041-00019-0022	104000	ALMENDROS-SIN VARIEDAD	S	3,25	1,39
170000005135515	04-037-041-00019-0024	104000	ALMENDROS-SIN VARIEDAD	S	3,71	0,72
4139857	04-037-041-00040-0001	104000	ALMENDROS-SIN VARIEDAD	S	3,48	4,65
170000005135519	04-037-041-00095-0001	104000	ALMENDROS-SIN VARIEDAD	S	3,86	1,52
170000005135518	04-037-041-00095-0009	104000	ALMENDROS-SIN VARIEDAD	S	3,62	1,51
170000005135517	04-037-041-00095-0010	104000	ALMENDROS-SIN VARIEDAD	S	3,56	0,42
170000005135522	04-037-041-00095-0014	104000	ALMENDROS-SIN VARIEDAD	S	4,34	1,12
170000005135521	04-037-041-00095-0016	104000	ALMENDROS-SIN VARIEDAD	S	3,74	0,31

Porcentaje de Superficie de la explotación en municipios con más del 40 por ciento de su superficie agraria dentro de la Zona de desertificación**PUNTOS:** 6,00 100.0%

REF.	REFERENCIA SIGPAC	CULTIVO	DESCRIPCIÓN CULTIVO	S/R	SUP. COMPROM. (ha)	SUP. CUMPLE (ha)
1700000005135478	04-037-039-00127-0001	104000	ALMENDROS-SIN VARIEDAD	S	0,84	0,84
1700000005135481	04-037-039-00127-0003	104000	ALMENDROS-SIN VARIEDAD	S	0,18	0,18
1700000005135491	04-037-041-00019-0001	104000	ALMENDROS-SIN VARIEDAD	S	1,61	1,61
1700000005135493	04-037-041-00019-0002	104000	ALMENDROS-SIN VARIEDAD	S	0,54	0,54
1700000005135495	04-037-041-00019-0004	104000	ALMENDROS-SIN VARIEDAD	S	0,50	0,50
1700000005135496	04-037-041-00019-0010	104000	ALMENDROS-SIN VARIEDAD	S	0,18	0,18
1700000005135502	04-037-041-00019-0012	104000	ALMENDROS-SIN VARIEDAD	S	0,20	0,20
4140040	04-037-041-00019-0013	104000	ALMENDROS-SIN VARIEDAD	S	0,66	0,66
1700000005135500	04-037-041-00019-0014	104000	ALMENDROS-SIN VARIEDAD	S	0,51	0,51
1700000005135506	04-037-041-00019-0016	104000	ALMENDROS-SIN VARIEDAD	S	0,45	0,45
1700000005135511	04-037-041-00019-0021	104000	ALMENDROS-SIN VARIEDAD	S	1,07	1,07
1700000005135508	04-037-041-00019-0022	104000	ALMENDROS-SIN VARIEDAD	S	1,39	1,39
1700000005135515	04-037-041-00019-0024	104000	ALMENDROS-SIN VARIEDAD	S	0,72	0,72
4139857	04-037-041-00040-0001	104000	ALMENDROS-SIN VARIEDAD	S	4,65	4,65
1700000005135519	04-037-041-00095-0001	104000	ALMENDROS-SIN VARIEDAD	S	1,52	1,52
1700000005135518	04-037-041-00095-0009	104000	ALMENDROS-SIN VARIEDAD	S	1,51	1,51
1700000005135517	04-037-041-00095-0010	104000	ALMENDROS-SIN VARIEDAD	S	0,42	0,42
1700000005135522	04-037-041-00095-0014	104000	ALMENDROS-SIN VARIEDAD	S	1,12	1,12
1700000005135521	04-037-041-00095-0016	104000	ALMENDROS-SIN VARIEDAD	S	0,31	0,31



<u>APELLIDOS Y NOMBRE / RAZÓN SOCIAL</u>	<u>NIF</u>	<u>EXPEDIENTE</u>	<u>SUP. COMPROMETIDA</u>		
			<u>(ha)</u>		
PAREJA ARANEGA FRANCISCO	****5429*	1060147	2.36		
RESOLUCIÓN					
ADMITIDO					
IMPORTE POR ANUALIDAD					
	<u>2018</u>	<u>2019</u>	<u>2020</u>	<u>2021</u>	<u>2022</u>
IMPORTE MÁXIMO SUBVENCIONABLE	510,33 €	510,33 €	510,33 €	510,33 €	510,33 €
IMPORTE MEDIO DE TRANSFERENCIA (€/ha)	216,24 €	216,24 €	216,24 €	216,24 €	216,24 €

DETALLE IMPORTES POR ANUALIDAD

<u>GRUPOS DE CULTIVO ADMITIDOS</u>	<u>SUP. COMPROM.</u>	<u>2018</u>	<u>2019</u>	<u>2020</u>	<u>2021</u>	<u>2022</u>
	<u>(ha)</u>					
FRUTALES SECANO	2,36	510,33 €	510,33 €	510,33 €	510,33 €	510,33 €

RECINTOS COMPROMETIDOS

<u>REF.</u>	<u>REFERENCIA SIGPAC</u>	<u>CULTIVO DESCRIPCIÓN CULTIVO</u>	<u>S/R</u>	<u>PEND. MEDIA</u>	<u>SUP. DEC. ADMIN.</u>	<u>NU SUP. CERT.</u>	<u>SUP. CAMPO</u>	<u>SUP. COMPROM.</u>
				<u>(%)</u>	<u>(ha)</u>	<u>(ha)</u>	<u>(ha)</u>	<u>(ha)</u>
1700000004726796	04-099-048-00027-0008	104000 ALMENDROS-SIN VARIEDAD	S	4,88	0,31	0,31		0,31
1700000004726797	04-099-048-00027-0010	104000 ALMENDROS-SIN VARIEDAD	S	5,08	1,84	1,84		1,84
1700000004726788	04-099-043-00336-0001	104000 ALMENDROS-SIN VARIEDAD	S	26,20	0,21	0,21		0,21

RESUMEN CRITERIOS DE SELECCIÓN

11.2.1.1 Mantenimiento de prácticas y métodos de agricultura ecológica: Cultivos permanentes distintos de olivar - Conv 2018. PUNTOS: 7,00

	<u>PUNTOS</u>	<u>CUMPLE</u>
Porcentaje de superficie determinada en Red Natura 2000	0,00	0.0%
Porcentaje de superficie determinada situada en zonas RAMSAR	0,00	0.0%
Porcentaje de superficie determinada en zonas vulnerables a la contaminación por nitratos	0,00	0.0%
Pendiente media de la explotación	1,00	6.93%
Porcentaje de Superficie de la explotación en municipios con más del 40 por ciento de su superficie agraria dentro de la Zona de desertificación	6,00	100.0%



DETALLE CRITERIOS DE SELECCIÓN**11.2.1.1 Mantenimiento de prácticas y métodos de agricultura ecológica: Cultivos permanentes distintos de olivar - Conv 2018.****PUNTOS: 7,00****Porcentaje de superficie determinada en Red Natura 2000****PUNTOS: 0,00 0.0%**

<u>REF.</u>	<u>REFERENCIA SIGPAC</u>	<u>CULTIVO</u>	<u>DESCRIPCIÓN CULTIVO</u>	<u>S/R</u>	<u>SUP. COMPROM. (ha)</u>	<u>SUP. CUMPLE (ha)</u>
1700000004726788	04-099-043-00336-0001	104000	ALMENDROS-SIN VARIEDAD	S	0,21	0,00
1700000004726796	04-099-048-00027-0008	104000	ALMENDROS-SIN VARIEDAD	S	0,31	0,00
1700000004726797	04-099-048-00027-0010	104000	ALMENDROS-SIN VARIEDAD	S	1,84	0,00

Porcentaje de superficie determinada situada en zonas RAMSAR**PUNTOS: 0,00 0.0%**

<u>REF.</u>	<u>REFERENCIA SIGPAC</u>	<u>CULTIVO</u>	<u>DESCRIPCIÓN CULTIVO</u>	<u>S/R</u>	<u>SUP. COMPROM. (ha)</u>	<u>SUP. CUMPLE (ha)</u>
1700000004726788	04-099-043-00336-0001	104000	ALMENDROS-SIN VARIEDAD	S	0,21	0,00
1700000004726796	04-099-048-00027-0008	104000	ALMENDROS-SIN VARIEDAD	S	0,31	0,00
1700000004726797	04-099-048-00027-0010	104000	ALMENDROS-SIN VARIEDAD	S	1,84	0,00

Porcentaje de superficie determinada en zonas vulnerables a la contaminación por nitratos**PUNTOS: 0,00 0.0%**

<u>REF.</u>	<u>REFERENCIA SIGPAC</u>	<u>CULTIVO</u>	<u>DESCRIPCIÓN CULTIVO</u>	<u>S/R</u>	<u>SUP. COMPROM. (ha)</u>	<u>SUP. CUMPLE (ha)</u>
1700000004726788	04-099-043-00336-0001	104000	ALMENDROS-SIN VARIEDAD	S	0,21	0,00
1700000004726796	04-099-048-00027-0008	104000	ALMENDROS-SIN VARIEDAD	S	0,31	0,00
1700000004726797	04-099-048-00027-0010	104000	ALMENDROS-SIN VARIEDAD	S	1,84	0,00

Pendiente media de la explotación**PUNTOS: 1,00 6.93%**

<u>REF.</u>	<u>REFERENCIA SIGPAC</u>	<u>CULTIVO</u>	<u>DESCRIPCIÓN CULTIVO</u>	<u>S/R</u>	<u>PENDIENTE MEDIA (%)</u>	<u>SUP. COMPROM. (ha)</u>
1700000004726788	04-099-043-00336-0001	104000	ALMENDROS-SIN VARIEDAD	S	26,20	0,21
1700000004726796	04-099-048-00027-0008	104000	ALMENDROS-SIN VARIEDAD	S	4,88	0,31
1700000004726797	04-099-048-00027-0010	104000	ALMENDROS-SIN VARIEDAD	S	5,08	1,84

Porcentaje de Superficie de la explotación en municipios con más del 40 por ciento de su superficie agraria dentro de la Zona de desertificación**PUNTOS: 6,00 100.0%**

<u>REF.</u>	<u>REFERENCIA SIGPAC</u>	<u>CULTIVO</u>	<u>DESCRIPCIÓN CULTIVO</u>	<u>S/R</u>	<u>SUP. COMPROM. (ha)</u>	<u>SUP. CUMPLE (ha)</u>
1700000004726788	04-099-043-00336-0001	104000	ALMENDROS-SIN VARIEDAD	S	0,21	0,21
1700000004726796	04-099-048-00027-0008	104000	ALMENDROS-SIN VARIEDAD	S	0,31	0,31
1700000004726797	04-099-048-00027-0010	104000	ALMENDROS-SIN VARIEDAD	S	1,84	1,84



<u>APELLIDOS Y NOMBRE / RAZÓN SOCIAL</u>	<u>NIF</u>	<u>EXPEDIENTE</u>	<u>SUP. COMPROMETIDA</u>		
			<u>(ha)</u>		
PARRA AYEN CATALINA	****8838*	1029796	11.44		
RESOLUCIÓN					
ADMITIDO					
IMPORTE POR ANUALIDAD					
	2018	2019	2020	2021	2022
IMPORTE MÁXIMO SUBVENCIONABLE	2.473,79 €	2.473,79 €	2.473,79 €	2.473,79 €	2.473,79 €
IMPORTE MEDIO DE TRANSFERENCIA (€/ha)	216,24 €	216,24 €	216,24 €	216,24 €	216,24 €

DETALLE IMPORTES POR ANUALIDAD

<u>GRUPOS DE CULTIVO ADMITIDOS</u>	<u>SUP. COMPROM.</u>	2018	2019	2020	2021	2022
	<u>(ha)</u>					
FRUTALES SECANO	11,44	2.473,79 €	2.473,79 €	2.473,79 €	2.473,79 €	2.473,79 €

RECINTOS COMPROMETIDOS

<u>REF.</u>	<u>REFERENCIA SIGPAC</u>	<u>CULTIVO DESCRIPCIÓN CULTIVO</u>	<u>S/R</u>	<u>PEND. MEDIA (%)</u>	<u>SUP. DEC. ADMIN. (ha)</u>	<u>NU SUP. CERT. (ha)</u>	<u>SUP. CAMPO (ha)</u>	<u>SUP. COMPROM. (ha)</u>
1700000004729887	04-099-017-00307-0002	104000 ALMENDROS-SIN VARIEDAD	S	11,74	0,96	1,37		0,96
1700000004729897	04-099-017-00014-0003	104000 ALMENDROS-SIN VARIEDAD	S	21,27	0,01	0,01		0,01
1700000004729888	04-099-016-00106-0003	104000 ALMENDROS-SIN VARIEDAD	S	21,95	0,94	0,94		0,94
1700000004729895	04-099-016-00201-0009	104000 ALMENDROS-SIN VARIEDAD	S	24,07	0,50	0,50		0,50
1700000004729892	04-099-016-00106-0005	104000 ALMENDROS-SIN VARIEDAD	S	27,21	3,58	3,58		3,58
1700000004729884	04-099-016-00201-0008	104000 ALMENDROS-SIN VARIEDAD	S	31,88	2,23	2,23		2,23
1700000004729893	04-099-016-00106-0006	104000 ALMENDROS-SIN VARIEDAD	S	35,30	2,59	2,59		2,59
1700000004729900	04-099-017-00054-0012	104000 ALMENDROS-SIN VARIEDAD	S	44,62	0,34	0,34		0,34
1700000004729901	04-099-016-00201-0003	104000 ALMENDROS-SIN VARIEDAD	S	49,40	0,09	0,09		0,09
1700000004729885	04-099-017-00027-0001	104000 ALMENDROS-SIN VARIEDAD	S	52,47	0,20	0,20		0,20

RESUMEN CRITERIOS DE SELECCIÓN

11.2.1.1 Mantenimiento de prácticas y métodos de agricultura ecológica: Cultivos permanentes distintos de olivar - Conv 2018. PUNTOS: 9,00

	<u>PUNTOS</u>	<u>CUMPLE</u>
Porcentaje de superficie determinada en Red Natura 2000	0,00	0.0%
Porcentaje de superficie determinada situada en zonas RAMSAR	0,00	0.0%
Porcentaje de superficie determinada en zonas vulnerables a la contaminación por nitratos	0,00	0.0%
Pendiente media de la explotación	3,00	29.21%
Porcentaje de Superficie de la explotación en municipios con más del 40 por ciento de su superficie agraria dentro de la Zona de desertificación	6,00	100.0%



DETALLE CRITERIOS DE SELECCIÓN**11.2.1.1 Mantenimiento de prácticas y métodos de agricultura ecológica: Cultivos permanentes distintos de olivar - Conv 2018.****PUNTOS: 9,00****Porcentaje de superficie determinada en Red Natura 2000****PUNTOS: 0,00 0.0%**

REF.	REFERENCIA SIGPAC	CULTIVO	DESCRIPCIÓN CULTIVO	S/R	SUP. COMPROM. (ha)	SUP. CUMPLE (ha)
170000004729888	04-099-016-00106-0003	104000	ALMENDROS-SIN VARIEDAD	S	0,94	0,00
170000004729892	04-099-016-00106-0005	104000	ALMENDROS-SIN VARIEDAD	S	3,58	0,00
170000004729893	04-099-016-00106-0006	104000	ALMENDROS-SIN VARIEDAD	S	2,59	0,00
170000004729901	04-099-016-00201-0003	104000	ALMENDROS-SIN VARIEDAD	S	0,09	0,00
170000004729884	04-099-016-00201-0008	104000	ALMENDROS-SIN VARIEDAD	S	2,23	0,00
170000004729895	04-099-016-00201-0009	104000	ALMENDROS-SIN VARIEDAD	S	0,50	0,00
170000004729897	04-099-017-00014-0003	104000	ALMENDROS-SIN VARIEDAD	S	0,01	0,00
170000004729885	04-099-017-00027-0001	104000	ALMENDROS-SIN VARIEDAD	S	0,20	0,00
170000004729900	04-099-017-00054-0012	104000	ALMENDROS-SIN VARIEDAD	S	0,34	0,00
170000004729887	04-099-017-00307-0002	104000	ALMENDROS-SIN VARIEDAD	S	0,96	0,00

Porcentaje de superficie determinada situada en zonas RAMSAR**PUNTOS: 0,00 0.0%**

REF.	REFERENCIA SIGPAC	CULTIVO	DESCRIPCIÓN CULTIVO	S/R	SUP. COMPROM. (ha)	SUP. CUMPLE (ha)
170000004729888	04-099-016-00106-0003	104000	ALMENDROS-SIN VARIEDAD	S	0,94	0,00
170000004729892	04-099-016-00106-0005	104000	ALMENDROS-SIN VARIEDAD	S	3,58	0,00
170000004729893	04-099-016-00106-0006	104000	ALMENDROS-SIN VARIEDAD	S	2,59	0,00
170000004729901	04-099-016-00201-0003	104000	ALMENDROS-SIN VARIEDAD	S	0,09	0,00
170000004729884	04-099-016-00201-0008	104000	ALMENDROS-SIN VARIEDAD	S	2,23	0,00
170000004729895	04-099-016-00201-0009	104000	ALMENDROS-SIN VARIEDAD	S	0,50	0,00
170000004729897	04-099-017-00014-0003	104000	ALMENDROS-SIN VARIEDAD	S	0,01	0,00
170000004729885	04-099-017-00027-0001	104000	ALMENDROS-SIN VARIEDAD	S	0,20	0,00
170000004729900	04-099-017-00054-0012	104000	ALMENDROS-SIN VARIEDAD	S	0,34	0,00
170000004729887	04-099-017-00307-0002	104000	ALMENDROS-SIN VARIEDAD	S	0,96	0,00

Porcentaje de superficie determinada en zonas vulnerables a la contaminación por nitratos**PUNTOS: 0,00 0.0%**

REF.	REFERENCIA SIGPAC	CULTIVO	DESCRIPCIÓN CULTIVO	S/R	SUP. COMPROM. (ha)	SUP. CUMPLE (ha)
170000004729888	04-099-016-00106-0003	104000	ALMENDROS-SIN VARIEDAD	S	0,94	0,00
170000004729892	04-099-016-00106-0005	104000	ALMENDROS-SIN VARIEDAD	S	3,58	0,00
170000004729893	04-099-016-00106-0006	104000	ALMENDROS-SIN VARIEDAD	S	2,59	0,00
170000004729901	04-099-016-00201-0003	104000	ALMENDROS-SIN VARIEDAD	S	0,09	0,00
170000004729884	04-099-016-00201-0008	104000	ALMENDROS-SIN VARIEDAD	S	2,23	0,00
170000004729895	04-099-016-00201-0009	104000	ALMENDROS-SIN VARIEDAD	S	0,50	0,00
170000004729897	04-099-017-00014-0003	104000	ALMENDROS-SIN VARIEDAD	S	0,01	0,00
170000004729885	04-099-017-00027-0001	104000	ALMENDROS-SIN VARIEDAD	S	0,20	0,00
170000004729900	04-099-017-00054-0012	104000	ALMENDROS-SIN VARIEDAD	S	0,34	0,00
170000004729887	04-099-017-00307-0002	104000	ALMENDROS-SIN VARIEDAD	S	0,96	0,00

Pendiente media de la explotación**PUNTOS: 3,00 29.21%**

REF.	REFERENCIA SIGPAC	CULTIVO	DESCRIPCIÓN CULTIVO	S/R	PENDIENTE MEDIA (%)	SUP. COMPROM. (ha)
170000004729888	04-099-016-00106-0003	104000	ALMENDROS-SIN VARIEDAD	S	21,95	0,94
170000004729892	04-099-016-00106-0005	104000	ALMENDROS-SIN VARIEDAD	S	27,21	3,58
170000004729893	04-099-016-00106-0006	104000	ALMENDROS-SIN VARIEDAD	S	35,30	2,59
170000004729901	04-099-016-00201-0003	104000	ALMENDROS-SIN VARIEDAD	S	49,40	0,09
170000004729884	04-099-016-00201-0008	104000	ALMENDROS-SIN VARIEDAD	S	31,88	2,23

REF.	REFERENCIA SIGPAC	CULTIVO	DESCRIPCIÓN CULTIVO	S/R	PENDIENTE		SUP.
					MEDIA (%)	COMPROM.	
						(ha)	(ha)
1700000004729895	04-099-016-00201-0009	104000	ALMENDROS-SIN VARIEDAD	S	24,07	0,50	
1700000004729897	04-099-017-00014-0003	104000	ALMENDROS-SIN VARIEDAD	S	21,27	0,01	
1700000004729885	04-099-017-00027-0001	104000	ALMENDROS-SIN VARIEDAD	S	52,47	0,20	
1700000004729900	04-099-017-00054-0012	104000	ALMENDROS-SIN VARIEDAD	S	44,62	0,34	
1700000004729887	04-099-017-00307-0002	104000	ALMENDROS-SIN VARIEDAD	S	11,74	0,96	

Porcentaje de Superficie de la explotación en municipios con más del 40 por ciento de su superficie agraria dentro de la Zona de desertificación PUNTOS: 6,00 100.0%

REF.	REFERENCIA SIGPAC	CULTIVO	DESCRIPCIÓN CULTIVO	S/R	SUP.		
					COMPROM.	CUMPLE	
						(ha)	(ha)
1700000004729888	04-099-016-00106-0003	104000	ALMENDROS-SIN VARIEDAD	S	0,94	0,94	
1700000004729892	04-099-016-00106-0005	104000	ALMENDROS-SIN VARIEDAD	S	3,58	3,58	
1700000004729893	04-099-016-00106-0006	104000	ALMENDROS-SIN VARIEDAD	S	2,59	2,59	
1700000004729901	04-099-016-00201-0003	104000	ALMENDROS-SIN VARIEDAD	S	0,09	0,09	
1700000004729884	04-099-016-00201-0008	104000	ALMENDROS-SIN VARIEDAD	S	2,23	2,23	
1700000004729895	04-099-016-00201-0009	104000	ALMENDROS-SIN VARIEDAD	S	0,50	0,50	
1700000004729897	04-099-017-00014-0003	104000	ALMENDROS-SIN VARIEDAD	S	0,01	0,01	
1700000004729885	04-099-017-00027-0001	104000	ALMENDROS-SIN VARIEDAD	S	0,20	0,20	
1700000004729900	04-099-017-00054-0012	104000	ALMENDROS-SIN VARIEDAD	S	0,34	0,34	
1700000004729887	04-099-017-00307-0002	104000	ALMENDROS-SIN VARIEDAD	S	0,96	0,96	



<u>APELLIDOS Y NOMBRE / RAZÓN SOCIAL</u>	<u>NIF</u>	<u>EXPEDIENTE</u>	<u>SUP. COMPROMETIDA</u>		
			<u>(ha)</u>		
PARRA CABALLERO FRANCISCO	****2585*	1031701	8.41		
<u>RESOLUCIÓN</u>					
ADMITIDO					
<u>IMPORTES POR ANUALIDAD</u>					
	<u>2018</u>	<u>2019</u>	<u>2020</u>	<u>2021</u>	<u>2022</u>
IMPORTE MÁXIMO SUBVENCIONABLE	1.818,58 €	1.818,58 €	1.818,58 €	1.818,58 €	1.818,58 €
IMPORTE MEDIO DE TRANSFERENCIA (€/ha)	216,24 €	216,24 €	216,24 €	216,24 €	216,24 €

DETALLE IMPORTES POR ANUALIDAD

<u>GRUPOS DE CULTIVO ADMITIDOS</u>	<u>SUP. COMPROM.</u>	<u>2018</u>	<u>2019</u>	<u>2020</u>	<u>2021</u>	<u>2022</u>
	<u>(ha)</u>					
FRUTALES SECANO	8,41	1.818,58 €	1.818,58 €	1.818,58 €	1.818,58 €	1.818,58 €

RECINTOS COMPROMETIDOS

<u>REF.</u>	<u>REFERENCIA SIGPAC</u>	<u>CULTIVO DESCRIPCIÓN CULTIVO</u>	<u>S/R</u>	<u>PEND. MEDIA</u>	<u>SUP. DEC. ADMIN.</u>	<u>NU SUP. CERT.</u>	<u>SUP. CAMPO</u>	<u>SUP. COMPROM.</u>
				<u>(%)</u>	<u>(ha)</u>	<u>(ha)</u>	<u>(ha)</u>	<u>(ha)</u>
1700000006187147	04-006-041-00039-0002	104000 ALMENDROS-SIN VARIEDAD	S	5,56	0,97	0,97		0,97
1700000006187148	04-017-003-00191-0001	104000 ALMENDROS-SIN VARIEDAD	S	7,70	2,40	2,41		2,40
1700000006187155	04-017-003-00191-0001	104000 ALMENDROS-SIN VARIEDAD	S	7,70	5,04	5,05		5,04

RESUMEN CRITERIOS DE SELECCIÓN

11.2.1.1 Mantenimiento de prácticas y métodos de agricultura ecológica: Cultivos permanentes distintos de olivar - Conv 2018. PUNTOS: 7,00

	<u>PUNTOS</u>	<u>CUMPLE</u>
Porcentaje de superficie determinada en Red Natura 2000	0,00	0.0%
Porcentaje de superficie determinada situada en zonas RAMSAR	0,00	0.0%
Porcentaje de superficie determinada en zonas vulnerables a la contaminación por nitratos	0,00	0.0%
Pendiente media de la explotación	1,00	7.45%
Porcentaje de Superficie de la explotación en municipios con más del 40 por ciento de su superficie agraria dentro de la Zona de desertificación	6,00	100.0%



DETALLE CRITERIOS DE SELECCIÓN**11.2.1.1 Mantenimiento de prácticas y métodos de agricultura ecológica: Cultivos permanentes distintos de olivar - Conv 2018.****PUNTOS: 7,00****Porcentaje de superficie determinada en Red Natura 2000****PUNTOS: 0,00 0.0%**

<u>REF.</u>	<u>REFERENCIA SIGPAC</u>	<u>CULTIVO</u>	<u>DESCRIPCIÓN CULTIVO</u>	<u>S/R</u>	<u>SUP. COMPROM.</u> <u>(ha)</u>	<u>SUP. CUMPLE</u> <u>(ha)</u>
1700000006187147	04-006-041-00039-0002	104000	ALMENDROS-SIN VARIEDAD	S	0,97	0,00
1700000006187155	04-017-003-00191-0001	104000	ALMENDROS-SIN VARIEDAD	S	5,04	0,00
1700000006187148	04-017-003-00191-0001	104000	ALMENDROS-SIN VARIEDAD	S	2,40	0,00

Porcentaje de superficie determinada situada en zonas RAMSAR**PUNTOS: 0,00 0.0%**

<u>REF.</u>	<u>REFERENCIA SIGPAC</u>	<u>CULTIVO</u>	<u>DESCRIPCIÓN CULTIVO</u>	<u>S/R</u>	<u>SUP. COMPROM.</u> <u>(ha)</u>	<u>SUP. CUMPLE</u> <u>(ha)</u>
1700000006187147	04-006-041-00039-0002	104000	ALMENDROS-SIN VARIEDAD	S	0,97	0,00
1700000006187148	04-017-003-00191-0001	104000	ALMENDROS-SIN VARIEDAD	S	2,40	0,00
1700000006187155	04-017-003-00191-0001	104000	ALMENDROS-SIN VARIEDAD	S	5,04	0,00

Porcentaje de superficie determinada en zonas vulnerables a la contaminación por nitratos**PUNTOS: 0,00 0.0%**

<u>REF.</u>	<u>REFERENCIA SIGPAC</u>	<u>CULTIVO</u>	<u>DESCRIPCIÓN CULTIVO</u>	<u>S/R</u>	<u>SUP. COMPROM.</u> <u>(ha)</u>	<u>SUP. CUMPLE</u> <u>(ha)</u>
1700000006187147	04-006-041-00039-0002	104000	ALMENDROS-SIN VARIEDAD	S	0,97	0,00
1700000006187148	04-017-003-00191-0001	104000	ALMENDROS-SIN VARIEDAD	S	2,40	0,00
1700000006187155	04-017-003-00191-0001	104000	ALMENDROS-SIN VARIEDAD	S	5,04	0,00

Pendiente media de la explotación**PUNTOS: 1,00 7.45%**

<u>REF.</u>	<u>REFERENCIA SIGPAC</u>	<u>CULTIVO</u>	<u>DESCRIPCIÓN CULTIVO</u>	<u>S/R</u>	<u>PENDIENTE MEDIA (%)</u>	<u>SUP. COMPROM.</u> <u>(ha)</u>
1700000006187147	04-006-041-00039-0002	104000	ALMENDROS-SIN VARIEDAD	S	5,56	0,97
1700000006187155	04-017-003-00191-0001	104000	ALMENDROS-SIN VARIEDAD	S	7,70	5,04
1700000006187148	04-017-003-00191-0001	104000	ALMENDROS-SIN VARIEDAD	S	7,70	2,40

Porcentaje de Superficie de la explotación en municipios con más del 40 por ciento de su superficie agraria dentro de la Zona de desertificación**PUNTOS: 6,00 100.0%**

<u>REF.</u>	<u>REFERENCIA SIGPAC</u>	<u>CULTIVO</u>	<u>DESCRIPCIÓN CULTIVO</u>	<u>S/R</u>	<u>SUP. COMPROM.</u> <u>(ha)</u>	<u>SUP. CUMPLE</u> <u>(ha)</u>
1700000006187147	04-006-041-00039-0002	104000	ALMENDROS-SIN VARIEDAD	S	0,97	0,97
1700000006187155	04-017-003-00191-0001	104000	ALMENDROS-SIN VARIEDAD	S	5,04	5,04
1700000006187148	04-017-003-00191-0001	104000	ALMENDROS-SIN VARIEDAD	S	2,40	2,40



<u>APELLIDOS Y NOMBRE / RAZÓN SOCIAL</u>	<u>NIF</u>	<u>EXPEDIENTE</u>	<u>SUP. COMPROMETIDA</u>		
			<u>(ha)</u>		
PARRA MARTINEZ GINES	***2532*	1144214	5.09		
RESOLUCIÓN					
ADMITIDO					
IMPORTE POR ANUALIDAD					
	<u>2018</u>	<u>2019</u>	<u>2020</u>	<u>2021</u>	<u>2022</u>
IMPORTE MÁXIMO SUBVENCIONABLE	1.100,66 €	1.100,66 €	1.100,66 €	1.100,66 €	1.100,66 €
IMPORTE MEDIO DE TRANSFERENCIA (€/ha)	216,24 €	216,24 €	216,24 €	216,24 €	216,24 €

DETALLE IMPORTES POR ANUALIDAD

<u>GRUPOS DE CULTIVO ADMITIDOS</u>	<u>SUP. COMPROM.</u>	<u>2018</u>	<u>2019</u>	<u>2020</u>	<u>2021</u>	<u>2022</u>
	<u>(ha)</u>					
FRUTALES SECANO	5,09	1.100,66 €	1.100,66 €	1.100,66 €	1.100,66 €	1.100,66 €

RECINTOS COMPROMETIDOS

<u>REF.</u>	<u>REFERENCIA SIGPAC</u>	<u>CULTIVO DESCRIPCIÓN CULTIVO</u>	<u>S/R</u>	<u>PEND. MEDIA</u>	<u>SUP. DEC. ADMIN.</u>	<u>NU SUP. CERT.</u>	<u>SUP. CAMPO</u>	<u>SUP. COMPROM.</u>
				<u>(%)</u>	<u>(ha)</u>	<u>(ha)</u>	<u>(ha)</u>	<u>(ha)</u>
1700000005068652	04-099-017-00260-0013	104000 ALMENDROS-SIN VARIEDAD	S	22,10	0,85	0,85		0,85
1700000005068651	04-099-017-00260-0009	104000 ALMENDROS-SIN VARIEDAD	S	29,61	4,24	4,24		4,24

RESUMEN CRITERIOS DE SELECCIÓN

11.2.1.1 Mantenimiento de prácticas y métodos de agricultura ecológica: Cultivos permanentes distintos de olivar - Conv 2018. PUNTOS: 9,00

	<u>PUNTOS</u>	<u>CUMPLE</u>
Porcentaje de superficie determinada en Red Natura 2000	0,00	0.0%
Porcentaje de superficie determinada situada en zonas RAMSAR	0,00	0.0%
Porcentaje de superficie determinada en zonas vulnerables a la contaminación por nitratos	0,00	0.0%
Pendiente media de la explotación	3,00	28.36%
Porcentaje de Superficie de la explotación en municipios con más del 40 por ciento de su superficie agraria dentro de la Zona de desertificación	6,00	100.0%



DETALLE CRITERIOS DE SELECCIÓN**11.2.1.1 Mantenimiento de prácticas y métodos de agricultura ecológica: Cultivos permanentes distintos de olivar - Conv 2018.****PUNTOS: 9,00****Porcentaje de superficie determinada en Red Natura 2000****PUNTOS: 0,00 0.0%**

<u>REF.</u>	<u>REFERENCIA SIGPAC</u>	<u>CULTIVO</u>	<u>DESCRIPCIÓN CULTIVO</u>	<u>S/R</u>	<u>SUP. COMPROM. (ha)</u>	<u>SUP. CUMPLE (ha)</u>
1700000005068651	04-099-017-00260-0009	104000	ALMENDROS-SIN VARIEDAD	S	4,24	0,00
1700000005068652	04-099-017-00260-0013	104000	ALMENDROS-SIN VARIEDAD	S	0,85	0,00

Porcentaje de superficie determinada situada en zonas RAMSAR**PUNTOS: 0,00 0.0%**

<u>REF.</u>	<u>REFERENCIA SIGPAC</u>	<u>CULTIVO</u>	<u>DESCRIPCIÓN CULTIVO</u>	<u>S/R</u>	<u>SUP. COMPROM. (ha)</u>	<u>SUP. CUMPLE (ha)</u>
1700000005068651	04-099-017-00260-0009	104000	ALMENDROS-SIN VARIEDAD	S	4,24	0,00
1700000005068652	04-099-017-00260-0013	104000	ALMENDROS-SIN VARIEDAD	S	0,85	0,00

Porcentaje de superficie determinada en zonas vulnerables a la contaminación por nitratos**PUNTOS: 0,00 0.0%**

<u>REF.</u>	<u>REFERENCIA SIGPAC</u>	<u>CULTIVO</u>	<u>DESCRIPCIÓN CULTIVO</u>	<u>S/R</u>	<u>SUP. COMPROM. (ha)</u>	<u>SUP. CUMPLE (ha)</u>
1700000005068651	04-099-017-00260-0009	104000	ALMENDROS-SIN VARIEDAD	S	4,24	0,00
1700000005068652	04-099-017-00260-0013	104000	ALMENDROS-SIN VARIEDAD	S	0,85	0,00

Pendiente media de la explotación**PUNTOS: 3,00 28.36%**

<u>REF.</u>	<u>REFERENCIA SIGPAC</u>	<u>CULTIVO</u>	<u>DESCRIPCIÓN CULTIVO</u>	<u>S/R</u>	<u>PENDIENTE MEDIA (%)</u>	<u>SUP. COMPROM. (ha)</u>
1700000005068651	04-099-017-00260-0009	104000	ALMENDROS-SIN VARIEDAD	S	29,61	4,24
1700000005068652	04-099-017-00260-0013	104000	ALMENDROS-SIN VARIEDAD	S	22,10	0,85

Porcentaje de Superficie de la explotación en municipios con más del 40 por ciento de su superficie agraria dentro de la Zona de desertificación**PUNTOS: 6,00 100.0%**

<u>REF.</u>	<u>REFERENCIA SIGPAC</u>	<u>CULTIVO</u>	<u>DESCRIPCIÓN CULTIVO</u>	<u>S/R</u>	<u>SUP. COMPROM. (ha)</u>	<u>SUP. CUMPLE (ha)</u>
1700000005068651	04-099-017-00260-0009	104000	ALMENDROS-SIN VARIEDAD	S	4,24	4,24
1700000005068652	04-099-017-00260-0013	104000	ALMENDROS-SIN VARIEDAD	S	0,85	0,85



<u>APELLIDOS Y NOMBRE / RAZÓN SOCIAL</u>	<u>NIF</u>	<u>EXPEDIENTE</u>	<u>SUP. COMPROMETIDA</u>		
			<u>(ha)</u>		
PARRA ZURANO CATALINA	***2837*	1110148	0.06		
RESOLUCIÓN					
INADMITIDO					
IMPORTES POR ANUALIDAD					
	<u>2018</u>	<u>2019</u>	<u>2020</u>	<u>2021</u>	<u>2022</u>
IMPORTE MÁXIMO SUBVENCIONABLE	0,00 €	0,00 €	0,00 €	0,00 €	0,00 €
IMPORTE MEDIO DE TRANSFERENCIA (€/ha)	0,00 €	0,00 €	0,00 €	0,00 €	0,00 €

DETALLE IMPORTES POR ANUALIDAD

<u>GRUPOS DE CULTIVO ADMITIDOS</u>	<u>SUP. COMPROM.</u>	<u>2018</u>	<u>2019</u>	<u>2020</u>	<u>2021</u>	<u>2022</u>
	<u>(ha)</u>					
HERBÁCEOS NO ELEGIBLES	0,06	0,00 €	0,00 €	0,00 €	0,00 €	0,00 €

RECINTOS COMPROMETIDOS

<u>REF.</u>	<u>REFERENCIA SIGPAC</u>	<u>CULTIVO DESCRIPCIÓN CULTIVO</u>	<u>S/R</u>	<u>PEND. MEDIA</u>	<u>SUP. DEC. ADMIN.</u>	<u>NU SUP. CERT.</u>	<u>SUP. CAMPO</u>	<u>SUP. COMPROM.</u>
				<u>(%)</u>	<u>(ha)</u>	<u>(ha)</u>	<u>(ha)</u>	<u>(ha)</u>
4124768	04-053-017-00025-0002	20901 BARBECHO TRADICIONAL-SIN CUBIERTA VEGETAL	S	8,00	0,06	0,06		0,06

INCIDENCIAS**INCIDENCIA DESCRIPCIÓN**

85007	Cultivo, variedad, regimen y/o uso del recinto SIGPAC no compatible con la operación (anexo IV.I, Orden 26 mayo 2015) Ref:4124750 Recinto:04-053-017-00024-016 Cultivo:208000 POMELO-SIN VARIEDAD Secano Uso SIGPAC:CI Ref:4104578 Recinto:04-053-017-00025-003 Cultivo:208000 POMELO-SIN VARIEDAD Secano Uso SIGPAC:CI Ref:4123774 Recinto:04-053-017-00034-001 Cultivo:208000 POMELO-SIN VARIEDAD Secano Uso SIGPAC:CI
85013	Superficie resuelta para el grupo de pago menor que la mínima requerida (requisito anexo 1, Orden 26 mayo 2015) Sup. Resuelta:0,02 Grupo de Pago:FRUTALES SECANO
85014	Recinto afectado por el requisito del cumplimiento de la superficie mínima para el grupo de pago (requisito anexo 1, Orden 26 mayo 2015) Ref:4124761 Recinto:04-053-017-00025-012 Cultivo:113000 OTROS FRUTALES-SIN VARIEDAD Secano Sup. Declarada:0,02 Superficie Resolver:0,02
87003	Expediente que no admitido en la ayuda por tener importe resuelto cero.

RESUMEN CRITERIOS DE SELECCIÓN**11.2.1.1 Mantenimiento de prácticas y métodos de agricultura ecológica: Cultivos herbáceos - Conv 2018.**

PUNTOS: 7,00

	<u>PUNTOS</u>	<u>CUMPLE</u>
Porcentaje de superficie determinada en Red Natura 2000	0,00	0.0%
Porcentaje de superficie determinada situada en zonas RAMSAR	0,00	0.0%
Porcentaje de superficie determinada en zonas vulnerables a la contaminación por nitratos	0,00	0.0%
Pendiente media de la explotación	1,00	8.0%
Porcentaje de Superficie de la explotación en municipios con más del 40 por ciento de su superficie agraria dentro de la Zona de desertificación	6,00	100.0%

11.2.1.1 Mantenimiento de prácticas y métodos de agricultura ecológica: Cultivos permanentes distintos de olivar - Conv 2018.

PUNTOS: 0,00

	<u>PUNTOS</u>	<u>CUMPLE</u>
Porcentaje de superficie determinada en Red Natura 2000	0,00	0.0%
Porcentaje de superficie determinada situada en zonas RAMSAR	0,00	0.0%
Porcentaje de superficie determinada en zonas vulnerables a la contaminación por nitratos	0,00	0.0%
Pendiente media de la explotación	0,00	0.0%
Porcentaje de Superficie de la explotación en municipios con más del 40 por ciento de su superficie agraria dentro de la Zona de desertificación	0,00	0.0%



DETALLE CRITERIOS DE SELECCIÓN**11.2.1.1 Mantenimiento de prácticas y métodos de agricultura ecológica: Cultivos herbáceos - Conv 2018.****PUNTOS: 7,00****Porcentaje de superficie determinada en Red Natura 2000****PUNTOS: 0,00 0.0%**

<u>REF.</u>	<u>REFERENCIA SIGPAC</u>	<u>CULTIVO</u>	<u>DESCRIPCIÓN CULTIVO</u>	<u>S/R</u>	<u>SUP. COMPROM. (ha)</u>	<u>SUP. CUMPLE (ha)</u>
4124768	04-053-017-00025-0002	20901	BARBECHO TRADICIONAL-SIN CUBIERTA VEGETAL	S	0,06	0,00

Porcentaje de superficie determinada situada en zonas RAMSAR**PUNTOS: 0,00 0.0%**

<u>REF.</u>	<u>REFERENCIA SIGPAC</u>	<u>CULTIVO</u>	<u>DESCRIPCIÓN CULTIVO</u>	<u>S/R</u>	<u>SUP. COMPROM. (ha)</u>	<u>SUP. CUMPLE (ha)</u>
4124768	04-053-017-00025-0002	20901	BARBECHO TRADICIONAL-SIN CUBIERTA VEGETAL	S	0,06	0,00

Porcentaje de superficie determinada en zonas vulnerables a la contaminación por nitratos**PUNTOS: 0,00 0.0%**

<u>REF.</u>	<u>REFERENCIA SIGPAC</u>	<u>CULTIVO</u>	<u>DESCRIPCIÓN CULTIVO</u>	<u>S/R</u>	<u>SUP. COMPROM. (ha)</u>	<u>SUP. CUMPLE (ha)</u>
4124768	04-053-017-00025-0002	20901	BARBECHO TRADICIONAL-SIN CUBIERTA VEGETAL	S	0,06	0,00

Pendiente media de la explotación**PUNTOS: 1,00 8.0%**

<u>REF.</u>	<u>REFERENCIA SIGPAC</u>	<u>CULTIVO</u>	<u>DESCRIPCIÓN CULTIVO</u>	<u>S/R</u>	<u>PENDIENTE MEDIA (%)</u>	<u>SUP. COMPROM. (ha)</u>
4124768	04-053-017-00025-0002	20901	BARBECHO TRADICIONAL-SIN CUBIERTA VEGETAL	S	8,00	0,06

Porcentaje de Superficie de la explotación en municipios con más del 40 por ciento de su superficie agraria dentro de la Zona de desertificación**PUNTOS: 6,00 100.0%**

<u>REF.</u>	<u>REFERENCIA SIGPAC</u>	<u>CULTIVO</u>	<u>DESCRIPCIÓN CULTIVO</u>	<u>S/R</u>	<u>SUP. COMPROM. (ha)</u>	<u>SUP. CUMPLE (ha)</u>
4124768	04-053-017-00025-0002	20901	BARBECHO TRADICIONAL-SIN CUBIERTA VEGETAL	S	0,06	0,06

11.2.1.1 Mantenimiento de prácticas y métodos de agricultura ecológica: Cultivos permanentes distintos de olivar - Conv 2018.**PUNTOS: 0,00****Porcentaje de superficie determinada en Red Natura 2000****PUNTOS: 0,00 0.0%****Porcentaje de superficie determinada situada en zonas RAMSAR****PUNTOS: 0,00 0.0%****Porcentaje de superficie determinada en zonas vulnerables a la contaminación por nitratos****PUNTOS: 0,00 0.0%****Pendiente media de la explotación****PUNTOS: 0,00 0.0%****Porcentaje de Superficie de la explotación en municipios con más del 40 por ciento de su superficie agraria dentro de la Zona de desertificación****PUNTOS: 0,00 0.0%**

<u>APellidos y nombre / RAZÓN SOCIAL</u>	<u>NIF</u>	<u>EXPEDIENTE</u>	<u>SUP. COMPROMETIDA</u>		
			<u>(ha)</u>		
PEREZ CAPARROS MIGUEL	****7768*	1082680	18.74		
RESOLUCIÓN					
ADMITIDO					
IMPORTES POR ANUALIDAD					
	2018	2019	2020	2021	2022
IMPORTE MÁXIMO SUBVENCIONABLE	4.271,14 €	4.271,14 €	4.271,14 €	4.271,14 €	4.271,14 €
IMPORTE MEDIO DE TRANSFERENCIA (€/ha)	227,92 €	227,92 €	227,92 €	227,92 €	227,92 €

DETALLE IMPORTES POR ANUALIDAD

<u>GRUPOS DE CULTIVO ADMITIDOS</u>	<u>SUP. COMPROM.</u>	2018	2019	2020	2021	2022
	<u>(ha)</u>					
FRUTALES REGADÍO	1,64	573,44 €	573,44 €	573,44 €	573,44 €	573,44 €
FRUTALES SECANO	17,10	3.697,70 €	3.697,70 €	3.697,70 €	3.697,70 €	3.697,70 €

RECINTOS COMPROMETIDOS

<u>REF.</u>	<u>REFERENCIA SIGPAC</u>	<u>CULTIVO DESCRIPCIÓN CULTIVO</u>	<u>S/R</u>	<u>PEND. MEDIA</u>	<u>SUP. DEC. ADMIN.</u>	<u>NU SUP. CERT.</u>	<u>SUP. CAMPO</u>	<u>SUP. COMPROM.</u>
				<u>(%)</u>	<u>(ha)</u>	<u>(ha)</u>	<u>(ha)</u>	<u>(ha)</u>
170000003477468	04-099-030-00917-0002	104000 ALMENDROS-SIN VARIEDAD	S	3,75	0,04	0,04	0,04	0,04
170000003477458	04-099-030-00343-0001	104000 ALMENDROS-SIN VARIEDAD	S	4,22	0,22	0,22	0,22	0,22
170000003477457	04-099-030-00341-0001	104000 ALMENDROS-SIN VARIEDAD	S	4,37	0,82	0,82	0,82	0,82
170000003477449	04-099-030-00343-0002	104000 ALMENDROS-SIN VARIEDAD	S	4,94	0,02	0,02	0,02	0,02
4112879	04-099-050-00031-0001	104000 ALMENDROS-SIN VARIEDAD	R	6,14	0,16	0,16	0,16	0,16
170000003477460	04-099-050-00040-0002	104000 ALMENDROS-SIN VARIEDAD	S	6,44	0,71	0,71	0,71	0,71
4114094	04-099-030-00492-0018	104000 ALMENDROS-SIN VARIEDAD	R	6,67	0,06	0,06	0,06	0,06
170000003477456	04-099-030-00341-0004	104000 ALMENDROS-SIN VARIEDAD	R	8,87	0,99	0,99	0,99	0,99
170000003477446	04-099-030-00492-0008	104000 ALMENDROS-SIN VARIEDAD	R	9,00	0,16	0,16	0,16	0,16
170000003477466	04-099-030-00495-0001	104000 ALMENDROS-SIN VARIEDAD	S	9,27	2,62	2,62	2,62	2,62
170000003477451	04-099-030-00493-0003	104000 ALMENDROS-SIN VARIEDAD	S	9,33	0,83	0,83	0,83	0,83
170000003477448	04-099-030-00921-0001	104000 ALMENDROS-SIN VARIEDAD	R	9,83	0,08	0,08	0,08	0,08
4112807	04-099-030-00341-0009	104000 ALMENDROS-SIN VARIEDAD	S	11,86	0,53	0,53	0,53	0,53
170000003477455	04-099-030-00341-0003	104000 ALMENDROS-SIN VARIEDAD	S	11,98	0,15	0,15	0,15	0,15
170000003477450	04-099-030-00492-0009	104000 ALMENDROS-SIN VARIEDAD	S	12,23	1,61	1,61	1,61	1,61
170000003477459	04-099-050-00040-0001	104000 ALMENDROS-SIN VARIEDAD	S	13,60	0,22	0,22	0,22	0,22
170000003477461	04-099-050-00040-0003	104000 ALMENDROS-SIN VARIEDAD	S	13,70	5,61	5,61	5,61	5,61
4112855	04-099-030-00523-0002	113000 OTROS FRUTALES-SIN VARIEDAD	S	14,29	0,12	0,12	0,12	0,12
170000003477463	04-099-050-00005-0001	104000 ALMENDROS-SIN VARIEDAD	S	14,58	1,18	1,18	1,18	1,18
170000003477447	04-099-030-00492-0001	104000 ALMENDROS-SIN VARIEDAD	R	14,72	0,12	0,12	0,12	0,12
170000003477464	04-099-030-00610-0001	104000 ALMENDROS-SIN VARIEDAD	S	16,04	1,46	1,46	1,46	1,46
170000003477465	04-099-030-00610-0003	104000 ALMENDROS-SIN VARIEDAD	S	16,93	0,46	0,46	0,46	0,46
4112829	04-099-030-00492-0017	104000 ALMENDROS-SIN VARIEDAD	S	17,21	0,50	0,50	0,50	0,50
4112882	04-099-050-00031-0004	104000 ALMENDROS-SIN VARIEDAD	R	28,05	0,07	0,07	0,07	0,07

RESUMEN CRITERIOS DE SELECCIÓN

11.2.1.1 Mantenimiento de prácticas y métodos de agricultura ecológica: Cultivos permanentes distintos de olivar - Conv 2018. PUNTOS: 8,00

	PUNTOS	CUMPLE
Porcentaje de superficie determinada en Red Natura 2000	0,00	0.0%
Porcentaje de superficie determinada situada en zonas RAMSAR	0,00	0.0%
Porcentaje de superficie determinada en zonas vulnerables a la contaminación por nitratos	0,00	0.0%
Pendiente media de la explotación	2,00	11.94%
Porcentaje de Superficie de la explotación en municipios con más del 40 por ciento de su superficie agraria dentro de la Zona de desertificación	6,00	100.0%



DETALLE CRITERIOS DE SELECCIÓN**11.2.1.1 Mantenimiento de prácticas y métodos de agricultura ecológica: Cultivos permanentes distintos de olivar - Conv 2018.****PUNTOS: 8,00****Porcentaje de superficie determinada en Red Natura 2000****PUNTOS: 0,00 0.0%**

REF.	REFERENCIA SIGPAC	CULTIVO	DESCRIPCIÓN CULTIVO	S/R	SUP. COMPROM. (ha)	SUP. CUMPLE (ha)
170000003477457	04-099-030-00341-0001	104000	ALMENDROS-SIN VARIEDAD	S	0,82	0,00
170000003477455	04-099-030-00341-0003	104000	ALMENDROS-SIN VARIEDAD	S	0,15	0,00
170000003477456	04-099-030-00341-0004	104000	ALMENDROS-SIN VARIEDAD	R	0,99	0,00
4112807	04-099-030-00341-0009	104000	ALMENDROS-SIN VARIEDAD	S	0,53	0,00
170000003477458	04-099-030-00343-0001	104000	ALMENDROS-SIN VARIEDAD	S	0,22	0,00
170000003477449	04-099-030-00343-0002	104000	ALMENDROS-SIN VARIEDAD	S	0,02	0,00
170000003477447	04-099-030-00492-0001	104000	ALMENDROS-SIN VARIEDAD	R	0,12	0,00
170000003477446	04-099-030-00492-0008	104000	ALMENDROS-SIN VARIEDAD	R	0,16	0,00
170000003477450	04-099-030-00492-0009	104000	ALMENDROS-SIN VARIEDAD	S	1,61	0,00
4112829	04-099-030-00492-0017	104000	ALMENDROS-SIN VARIEDAD	S	0,50	0,00
4114094	04-099-030-00492-0018	104000	ALMENDROS-SIN VARIEDAD	R	0,06	0,00
170000003477451	04-099-030-00493-0003	104000	ALMENDROS-SIN VARIEDAD	S	0,83	0,00
170000003477466	04-099-030-00495-0001	104000	ALMENDROS-SIN VARIEDAD	S	2,62	0,00
4112855	04-099-030-00523-0002	113000	OTROS FRUTALES-SIN VARIEDAD	S	0,12	0,00
170000003477464	04-099-030-00610-0001	104000	ALMENDROS-SIN VARIEDAD	S	1,46	0,00
170000003477465	04-099-030-00610-0003	104000	ALMENDROS-SIN VARIEDAD	S	0,46	0,00
170000003477468	04-099-030-00917-0002	104000	ALMENDROS-SIN VARIEDAD	S	0,04	0,00
170000003477448	04-099-030-00921-0001	104000	ALMENDROS-SIN VARIEDAD	R	0,08	0,00
170000003477463	04-099-050-00005-0001	104000	ALMENDROS-SIN VARIEDAD	S	1,18	0,00
4112879	04-099-050-00031-0001	104000	ALMENDROS-SIN VARIEDAD	R	0,16	0,00
4112882	04-099-050-00031-0004	104000	ALMENDROS-SIN VARIEDAD	R	0,07	0,00
170000003477459	04-099-050-00040-0001	104000	ALMENDROS-SIN VARIEDAD	S	0,22	0,00
170000003477460	04-099-050-00040-0002	104000	ALMENDROS-SIN VARIEDAD	S	0,71	0,00
170000003477461	04-099-050-00040-0003	104000	ALMENDROS-SIN VARIEDAD	S	5,61	0,00

Porcentaje de superficie determinada situada en zonas RAMSAR**PUNTOS: 0,00 0.0%**

REF.	REFERENCIA SIGPAC	CULTIVO	DESCRIPCIÓN CULTIVO	S/R	SUP. COMPROM. (ha)	SUP. CUMPLE (ha)
170000003477457	04-099-030-00341-0001	104000	ALMENDROS-SIN VARIEDAD	S	0,82	0,00
170000003477455	04-099-030-00341-0003	104000	ALMENDROS-SIN VARIEDAD	S	0,15	0,00
170000003477456	04-099-030-00341-0004	104000	ALMENDROS-SIN VARIEDAD	R	0,99	0,00
4112807	04-099-030-00341-0009	104000	ALMENDROS-SIN VARIEDAD	S	0,53	0,00
170000003477458	04-099-030-00343-0001	104000	ALMENDROS-SIN VARIEDAD	S	0,22	0,00
170000003477449	04-099-030-00343-0002	104000	ALMENDROS-SIN VARIEDAD	S	0,02	0,00
170000003477447	04-099-030-00492-0001	104000	ALMENDROS-SIN VARIEDAD	R	0,12	0,00
170000003477446	04-099-030-00492-0008	104000	ALMENDROS-SIN VARIEDAD	R	0,16	0,00
170000003477450	04-099-030-00492-0009	104000	ALMENDROS-SIN VARIEDAD	S	1,61	0,00
4112829	04-099-030-00492-0017	104000	ALMENDROS-SIN VARIEDAD	S	0,50	0,00
4114094	04-099-030-00492-0018	104000	ALMENDROS-SIN VARIEDAD	R	0,06	0,00
170000003477451	04-099-030-00493-0003	104000	ALMENDROS-SIN VARIEDAD	S	0,83	0,00
170000003477466	04-099-030-00495-0001	104000	ALMENDROS-SIN VARIEDAD	S	2,62	0,00
4112855	04-099-030-00523-0002	113000	OTROS FRUTALES-SIN VARIEDAD	S	0,12	0,00
170000003477464	04-099-030-00610-0001	104000	ALMENDROS-SIN VARIEDAD	S	1,46	0,00
170000003477465	04-099-030-00610-0003	104000	ALMENDROS-SIN VARIEDAD	S	0,46	0,00
170000003477468	04-099-030-00917-0002	104000	ALMENDROS-SIN VARIEDAD	S	0,04	0,00
170000003477448	04-099-030-00921-0001	104000	ALMENDROS-SIN VARIEDAD	R	0,08	0,00
170000003477463	04-099-050-00005-0001	104000	ALMENDROS-SIN VARIEDAD	S	1,18	0,00
4112879	04-099-050-00031-0001	104000	ALMENDROS-SIN VARIEDAD	R	0,16	0,00
4112882	04-099-050-00031-0004	104000	ALMENDROS-SIN VARIEDAD	R	0,07	0,00
170000003477459	04-099-050-00040-0001	104000	ALMENDROS-SIN VARIEDAD	S	0,22	0,00
170000003477460	04-099-050-00040-0002	104000	ALMENDROS-SIN VARIEDAD	S	0,71	0,00

<u>REF.</u>	<u>REFERENCIA SIGPAC</u>	<u>CULTIVO</u>	<u>DESCRIPCIÓN CULTIVO</u>	<u>S/R</u>	<u>SUP. COMPROM.</u> <u>(ha)</u>	<u>SUP. CUMPLE</u> <u>(ha)</u>
1700000003477461	04-099-050-00040-0003	104000	ALMENDROS-SIN VARIEDAD	S	5,61	0,00

Porcentaje de superficie determinada en zonas vulnerables a la contaminación por nitratos**PUNTOS:** 0,00 0.0%

<u>REF.</u>	<u>REFERENCIA SIGPAC</u>	<u>CULTIVO</u>	<u>DESCRIPCIÓN CULTIVO</u>	<u>S/R</u>	<u>SUP. COMPROM.</u> <u>(ha)</u>	<u>SUP. CUMPLE</u> <u>(ha)</u>
1700000003477457	04-099-030-00341-0001	104000	ALMENDROS-SIN VARIEDAD	S	0,82	0,00
1700000003477455	04-099-030-00341-0003	104000	ALMENDROS-SIN VARIEDAD	S	0,15	0,00
1700000003477456	04-099-030-00341-0004	104000	ALMENDROS-SIN VARIEDAD	R	0,99	0,00
4112807	04-099-030-00341-0009	104000	ALMENDROS-SIN VARIEDAD	S	0,53	0,00
1700000003477458	04-099-030-00343-0001	104000	ALMENDROS-SIN VARIEDAD	S	0,22	0,00
1700000003477449	04-099-030-00343-0002	104000	ALMENDROS-SIN VARIEDAD	S	0,02	0,00
1700000003477447	04-099-030-00492-0001	104000	ALMENDROS-SIN VARIEDAD	R	0,12	0,00
1700000003477446	04-099-030-00492-0008	104000	ALMENDROS-SIN VARIEDAD	R	0,16	0,00
1700000003477450	04-099-030-00492-0009	104000	ALMENDROS-SIN VARIEDAD	S	1,61	0,00
4112829	04-099-030-00492-0017	104000	ALMENDROS-SIN VARIEDAD	S	0,50	0,00
4114094	04-099-030-00492-0018	104000	ALMENDROS-SIN VARIEDAD	R	0,06	0,00
1700000003477451	04-099-030-00493-0003	104000	ALMENDROS-SIN VARIEDAD	S	0,83	0,00
1700000003477466	04-099-030-00495-0001	104000	ALMENDROS-SIN VARIEDAD	S	2,62	0,00
4112855	04-099-030-00523-0002	113000	OTROS FRUTALES-SIN VARIEDAD	S	0,12	0,00
1700000003477464	04-099-030-00610-0001	104000	ALMENDROS-SIN VARIEDAD	S	1,46	0,00
1700000003477465	04-099-030-00610-0003	104000	ALMENDROS-SIN VARIEDAD	S	0,46	0,00
1700000003477468	04-099-030-00917-0002	104000	ALMENDROS-SIN VARIEDAD	S	0,04	0,00
1700000003477448	04-099-030-00921-0001	104000	ALMENDROS-SIN VARIEDAD	R	0,08	0,00
1700000003477463	04-099-050-00005-0001	104000	ALMENDROS-SIN VARIEDAD	S	1,18	0,00
4112879	04-099-050-00031-0001	104000	ALMENDROS-SIN VARIEDAD	R	0,16	0,00
4112882	04-099-050-00031-0004	104000	ALMENDROS-SIN VARIEDAD	R	0,07	0,00
1700000003477459	04-099-050-00040-0001	104000	ALMENDROS-SIN VARIEDAD	S	0,22	0,00
1700000003477460	04-099-050-00040-0002	104000	ALMENDROS-SIN VARIEDAD	S	0,71	0,00
1700000003477461	04-099-050-00040-0003	104000	ALMENDROS-SIN VARIEDAD	S	5,61	0,00

Pendiente media de la explotación**PUNTOS:** 2,00 11.94%

<u>REF.</u>	<u>REFERENCIA SIGPAC</u>	<u>CULTIVO</u>	<u>DESCRIPCIÓN CULTIVO</u>	<u>S/R</u>	<u>PENDIENTE MEDIA (%)</u>	<u>SUP. COMPROM.</u> <u>(ha)</u>
1700000003477457	04-099-030-00341-0001	104000	ALMENDROS-SIN VARIEDAD	S	4,37	0,82
1700000003477455	04-099-030-00341-0003	104000	ALMENDROS-SIN VARIEDAD	S	11,98	0,15
1700000003477456	04-099-030-00341-0004	104000	ALMENDROS-SIN VARIEDAD	R	8,87	0,99
4112807	04-099-030-00341-0009	104000	ALMENDROS-SIN VARIEDAD	S	11,86	0,53
1700000003477458	04-099-030-00343-0001	104000	ALMENDROS-SIN VARIEDAD	S	4,22	0,22
1700000003477449	04-099-030-00343-0002	104000	ALMENDROS-SIN VARIEDAD	S	4,94	0,02
1700000003477447	04-099-030-00492-0001	104000	ALMENDROS-SIN VARIEDAD	R	14,72	0,12
1700000003477446	04-099-030-00492-0008	104000	ALMENDROS-SIN VARIEDAD	R	9,00	0,16
1700000003477450	04-099-030-00492-0009	104000	ALMENDROS-SIN VARIEDAD	S	12,23	1,61
4112829	04-099-030-00492-0017	104000	ALMENDROS-SIN VARIEDAD	S	17,21	0,50
4114094	04-099-030-00492-0018	104000	ALMENDROS-SIN VARIEDAD	R	6,67	0,06
1700000003477451	04-099-030-00493-0003	104000	ALMENDROS-SIN VARIEDAD	S	9,33	0,83
1700000003477466	04-099-030-00495-0001	104000	ALMENDROS-SIN VARIEDAD	S	9,27	2,62
4112855	04-099-030-00523-0002	113000	OTROS FRUTALES-SIN VARIEDAD	S	14,29	0,12
1700000003477464	04-099-030-00610-0001	104000	ALMENDROS-SIN VARIEDAD	S	16,04	1,46
1700000003477465	04-099-030-00610-0003	104000	ALMENDROS-SIN VARIEDAD	S	16,93	0,46
1700000003477468	04-099-030-00917-0002	104000	ALMENDROS-SIN VARIEDAD	S	3,75	0,04
1700000003477448	04-099-030-00921-0001	104000	ALMENDROS-SIN VARIEDAD	R	9,83	0,08
1700000003477463	04-099-050-00005-0001	104000	ALMENDROS-SIN VARIEDAD	S	14,58	1,18
4112879	04-099-050-00031-0001	104000	ALMENDROS-SIN VARIEDAD	R	6,14	0,16

REF.	REFERENCIA SIGPAC	CULTIVO	DESCRIPCIÓN CULTIVO	S/R	PENDIENTE		SUP.
					MEDIA (%)	COMPROM.	(ha)
4112882	04-099-050-00031-0004	104000	ALMENDROS-SIN VARIEDAD	R	28,05		0,07
1700000003477459	04-099-050-00040-0001	104000	ALMENDROS-SIN VARIEDAD	S	13,60		0,22
1700000003477460	04-099-050-00040-0002	104000	ALMENDROS-SIN VARIEDAD	S	6,44		0,71
1700000003477461	04-099-050-00040-0003	104000	ALMENDROS-SIN VARIEDAD	S	13,70		5,61

Porcentaje de Superficie de la explotación en municipios con más del 40 por ciento de su superficie agraria dentro de la Zona de desertificación PUNTOS: 6,00 100.0%

REF.	REFERENCIA SIGPAC	CULTIVO	DESCRIPCIÓN CULTIVO	S/R	SUP.		
					COMPROM.	CUMPLE	(ha)
1700000003477457	04-099-030-00341-0001	104000	ALMENDROS-SIN VARIEDAD	S		0,82	0,82
1700000003477455	04-099-030-00341-0003	104000	ALMENDROS-SIN VARIEDAD	S		0,15	0,15
1700000003477456	04-099-030-00341-0004	104000	ALMENDROS-SIN VARIEDAD	R		0,99	0,99
4112807	04-099-030-00341-0009	104000	ALMENDROS-SIN VARIEDAD	S		0,53	0,53
1700000003477458	04-099-030-00343-0001	104000	ALMENDROS-SIN VARIEDAD	S		0,22	0,22
1700000003477449	04-099-030-00343-0002	104000	ALMENDROS-SIN VARIEDAD	S		0,02	0,02
1700000003477447	04-099-030-00492-0001	104000	ALMENDROS-SIN VARIEDAD	R		0,12	0,12
1700000003477446	04-099-030-00492-0008	104000	ALMENDROS-SIN VARIEDAD	R		0,16	0,16
1700000003477450	04-099-030-00492-0009	104000	ALMENDROS-SIN VARIEDAD	S		1,61	1,61
4112829	04-099-030-00492-0017	104000	ALMENDROS-SIN VARIEDAD	S		0,50	0,50
4114094	04-099-030-00492-0018	104000	ALMENDROS-SIN VARIEDAD	R		0,06	0,06
1700000003477451	04-099-030-00493-0003	104000	ALMENDROS-SIN VARIEDAD	S		0,83	0,83
1700000003477466	04-099-030-00495-0001	104000	ALMENDROS-SIN VARIEDAD	S		2,62	2,62
4112855	04-099-030-00523-0002	113000	OTROS FRUTALES-SIN VARIEDAD	S		0,12	0,12
1700000003477464	04-099-030-00610-0001	104000	ALMENDROS-SIN VARIEDAD	S		1,46	1,46
1700000003477465	04-099-030-00610-0003	104000	ALMENDROS-SIN VARIEDAD	S		0,46	0,46
1700000003477468	04-099-030-00917-0002	104000	ALMENDROS-SIN VARIEDAD	S		0,04	0,04
1700000003477448	04-099-030-00921-0001	104000	ALMENDROS-SIN VARIEDAD	R		0,08	0,08
1700000003477463	04-099-050-00005-0001	104000	ALMENDROS-SIN VARIEDAD	S		1,18	1,18
4112879	04-099-050-00031-0001	104000	ALMENDROS-SIN VARIEDAD	R		0,16	0,16
4112882	04-099-050-00031-0004	104000	ALMENDROS-SIN VARIEDAD	R		0,07	0,07
1700000003477459	04-099-050-00040-0001	104000	ALMENDROS-SIN VARIEDAD	S		0,22	0,22
1700000003477460	04-099-050-00040-0002	104000	ALMENDROS-SIN VARIEDAD	S		0,71	0,71
1700000003477461	04-099-050-00040-0003	104000	ALMENDROS-SIN VARIEDAD	S		5,61	5,61



<u>APELLIDOS Y NOMBRE / RAZÓN SOCIAL</u>	<u>NIF</u>	<u>EXPEDIENTE</u>	<u>SUP. COMPROMETIDA</u>		
			<u>(ha)</u>		
PEREZ CARRICONDO LUCAS	****5145*	1023542	3.24		
RESOLUCIÓN					
ADMITIDO					
IMPORTE POR ANUALIDAD					
	2018	2019	2020	2021	2022
IMPORTE MÁXIMO SUBVENCIONABLE	700,62 €	700,62 €	700,62 €	700,62 €	700,62 €
IMPORTE MEDIO DE TRANSFERENCIA (€/ha)	216,24 €	216,24 €	216,24 €	216,24 €	216,24 €

DETALLE IMPORTES POR ANUALIDAD

<u>GRUPOS DE CULTIVO ADMITIDOS</u>	<u>SUP. COMPROM.</u>	2018	2019	2020	2021	2022
	<u>(ha)</u>					
FRUTALES SECANO	3,24	700,62 €	700,62 €	700,62 €	700,62 €	700,62 €

RECINTOS COMPROMETIDOS

<u>REF.</u>	<u>REFERENCIA SIGPAC</u>	<u>CULTIVO DESCRIPCIÓN CULTIVO</u>	<u>S/R</u>	<u>PEND. MEDIA</u>	<u>SUP. DEC. ADMIN.</u>	<u>NU SUP. CERT.</u>	<u>SUP. CAMPO</u>	<u>SUP. COMPROM.</u>
				<u>(%)</u>	<u>(ha)</u>	<u>(ha)</u>	<u>(ha)</u>	<u>(ha)</u>
1700000002288166	04-099-028-00003-0001	104000 ALMENDROS-SIN VARIEDAD	S	9,72	0,44	0,44		0,44
1700000002288162	04-099-027-00072-0001	104000 ALMENDROS-SIN VARIEDAD	S	10,23	1,13	1,13		1,13
1700000002288163	04-099-029-00216-0006	104000 ALMENDROS-SIN VARIEDAD	S	18,94	0,46	0,46		0,46
1700000002288165	04-099-029-80039-0001	104000 ALMENDROS-SIN VARIEDAD	S	19,23	0,08	0,08		0,08
1700000002288167	04-099-029-00216-0001	104000 ALMENDROS-SIN VARIEDAD	S	20,35	1,02	1,02		1,02
1700000002288164	04-099-029-00285-0004	104000 ALMENDROS-SIN VARIEDAD	S	21,59	0,11	0,11		0,11

RESUMEN CRITERIOS DE SELECCIÓN

11.2.1.1 Mantenimiento de prácticas y métodos de agricultura ecológica: Cultivos permanentes distintos de olivar - Conv 2018. PUNTOS: 8,00

	<u>PUNTOS</u>	<u>CUMPLE</u>
Porcentaje de superficie determinada en Red Natura 2000	0,00	0.0%
Porcentaje de superficie determinada situada en zonas RAMSAR	0,00	0.0%
Porcentaje de superficie determinada en zonas vulnerables a la contaminación por nitratos	0,00	0.0%
Pendiente media de la explotación	2,00	15.19%
Porcentaje de Superficie de la explotación en municipios con más del 40 por ciento de su superficie agraria dentro de la Zona de desertificación	6,00	100.0%



DETALLE CRITERIOS DE SELECCIÓN**11.2.1.1 Mantenimiento de prácticas y métodos de agricultura ecológica: Cultivos permanentes distintos de olivar - Conv 2018.****PUNTOS: 8,00****Porcentaje de superficie determinada en Red Natura 2000****PUNTOS: 0,00 0.0%**

<u>REF.</u>	<u>REFERENCIA SIGPAC</u>	<u>CULTIVO</u>	<u>DESCRIPCIÓN CULTIVO</u>	<u>S/R</u>	<u>SUP. COMPROM. (ha)</u>	<u>SUP. CUMPLE (ha)</u>
170000002288162	04-099-027-00072-0001	104000	ALMENDROS-SIN VARIEDAD	S	1,13	0,00
170000002288166	04-099-028-00003-0001	104000	ALMENDROS-SIN VARIEDAD	S	0,44	0,00
170000002288167	04-099-029-00216-0001	104000	ALMENDROS-SIN VARIEDAD	S	1,02	0,00
170000002288163	04-099-029-00216-0006	104000	ALMENDROS-SIN VARIEDAD	S	0,46	0,00
170000002288164	04-099-029-00285-0004	104000	ALMENDROS-SIN VARIEDAD	S	0,11	0,00
170000002288165	04-099-029-80039-0001	104000	ALMENDROS-SIN VARIEDAD	S	0,08	0,00

Porcentaje de superficie determinada situada en zonas RAMSAR**PUNTOS: 0,00 0.0%**

<u>REF.</u>	<u>REFERENCIA SIGPAC</u>	<u>CULTIVO</u>	<u>DESCRIPCIÓN CULTIVO</u>	<u>S/R</u>	<u>SUP. COMPROM. (ha)</u>	<u>SUP. CUMPLE (ha)</u>
170000002288162	04-099-027-00072-0001	104000	ALMENDROS-SIN VARIEDAD	S	1,13	0,00
170000002288166	04-099-028-00003-0001	104000	ALMENDROS-SIN VARIEDAD	S	0,44	0,00
170000002288167	04-099-029-00216-0001	104000	ALMENDROS-SIN VARIEDAD	S	1,02	0,00
170000002288163	04-099-029-00216-0006	104000	ALMENDROS-SIN VARIEDAD	S	0,46	0,00
170000002288164	04-099-029-00285-0004	104000	ALMENDROS-SIN VARIEDAD	S	0,11	0,00
170000002288165	04-099-029-80039-0001	104000	ALMENDROS-SIN VARIEDAD	S	0,08	0,00

Porcentaje de superficie determinada en zonas vulnerables a la contaminación por nitratos**PUNTOS: 0,00 0.0%**

<u>REF.</u>	<u>REFERENCIA SIGPAC</u>	<u>CULTIVO</u>	<u>DESCRIPCIÓN CULTIVO</u>	<u>S/R</u>	<u>SUP. COMPROM. (ha)</u>	<u>SUP. CUMPLE (ha)</u>
170000002288162	04-099-027-00072-0001	104000	ALMENDROS-SIN VARIEDAD	S	1,13	0,00
170000002288166	04-099-028-00003-0001	104000	ALMENDROS-SIN VARIEDAD	S	0,44	0,00
170000002288167	04-099-029-00216-0001	104000	ALMENDROS-SIN VARIEDAD	S	1,02	0,00
170000002288163	04-099-029-00216-0006	104000	ALMENDROS-SIN VARIEDAD	S	0,46	0,00
170000002288164	04-099-029-00285-0004	104000	ALMENDROS-SIN VARIEDAD	S	0,11	0,00
170000002288165	04-099-029-80039-0001	104000	ALMENDROS-SIN VARIEDAD	S	0,08	0,00

Pendiente media de la explotación**PUNTOS: 2,00 15.19%**

<u>REF.</u>	<u>REFERENCIA SIGPAC</u>	<u>CULTIVO</u>	<u>DESCRIPCIÓN CULTIVO</u>	<u>S/R</u>	<u>PENDIENTE MEDIA (%)</u>	<u>SUP. COMPROM. (ha)</u>
170000002288162	04-099-027-00072-0001	104000	ALMENDROS-SIN VARIEDAD	S	10,23	1,13
170000002288166	04-099-028-00003-0001	104000	ALMENDROS-SIN VARIEDAD	S	9,72	0,44
170000002288167	04-099-029-00216-0001	104000	ALMENDROS-SIN VARIEDAD	S	20,35	1,02
170000002288163	04-099-029-00216-0006	104000	ALMENDROS-SIN VARIEDAD	S	18,94	0,46
170000002288164	04-099-029-00285-0004	104000	ALMENDROS-SIN VARIEDAD	S	21,59	0,11
170000002288165	04-099-029-80039-0001	104000	ALMENDROS-SIN VARIEDAD	S	19,23	0,08

Porcentaje de Superficie de la explotación en municipios con más del 40 por ciento de su superficie agraria dentro de la Zona de desertificación**PUNTOS: 6,00 100.0%**

<u>REF.</u>	<u>REFERENCIA SIGPAC</u>	<u>CULTIVO</u>	<u>DESCRIPCIÓN CULTIVO</u>	<u>S/R</u>	<u>SUP. COMPROM. (ha)</u>	<u>SUP. CUMPLE (ha)</u>
170000002288162	04-099-027-00072-0001	104000	ALMENDROS-SIN VARIEDAD	S	1,13	1,13
170000002288166	04-099-028-00003-0001	104000	ALMENDROS-SIN VARIEDAD	S	0,44	0,44
170000002288167	04-099-029-00216-0001	104000	ALMENDROS-SIN VARIEDAD	S	1,02	1,02
170000002288163	04-099-029-00216-0006	104000	ALMENDROS-SIN VARIEDAD	S	0,46	0,46

<u>REF.</u>	<u>REFERENCIA SIGPAC</u>	<u>CULTIVO</u>	<u>DESCRIPCIÓN CULTIVO</u>	<u>S/R</u>	<u>SUP. COMPROM.</u> (ha)	<u>SUP. CUMPLE</u> (ha)
1700000002288164	04-099-029-00285-0004	104000	ALMENDROS-SIN VARIEDAD	S	0,11	0,11
1700000002288165	04-099-029-80039-0001	104000	ALMENDROS-SIN VARIEDAD	S	0,08	0,08



<u>APELLIDOS Y NOMBRE / RAZÓN SOCIAL</u>	<u>NIF</u>	<u>EXPEDIENTE</u>	<u>SUP. COMPROMETIDA</u>		
			<u>(ha)</u>		
PEREZ CARRICONDO PEDRO	****1246*	1023590	2.46		
RESOLUCIÓN					
ADMITIDO					
IMPORTES POR ANUALIDAD					
	<u>2018</u>	<u>2019</u>	<u>2020</u>	<u>2021</u>	<u>2022</u>
IMPORTE MÁXIMO SUBVENCIONABLE	531,95 €	531,95 €	531,95 €	531,95 €	531,95 €
IMPORTE MEDIO DE TRANSFERENCIA (€/ha)	216,24 €	216,24 €	216,24 €	216,24 €	216,24 €

DETALLE IMPORTES POR ANUALIDAD

<u>GRUPOS DE CULTIVO ADMITIDOS</u>	<u>SUP. COMPROM.</u>	<u>2018</u>	<u>2019</u>	<u>2020</u>	<u>2021</u>	<u>2022</u>
	<u>(ha)</u>					
FRUTALES SECANO	2,46	531,95 €	531,95 €	531,95 €	531,95 €	531,95 €

RECINTOS COMPROMETIDOS

<u>REF.</u>	<u>REFERENCIA SIGPAC</u>	<u>CULTIVO DESCRIPCIÓN CULTIVO</u>	<u>S/R</u>	<u>PEND. MEDIA (%)</u>	<u>SUP. DEC. ADMIN. (ha)</u>	<u>NU SUP. CERT. (ha)</u>	<u>SUP. CAMPO (ha)</u>	<u>SUP. COMPROM. (ha)</u>
1700000002288150	04-099-029-00232-0001	104000 ALMENDROS-SIN VARIEDAD	S	14,56	0,49	0,49		0,49
1700000002288148	04-099-029-00228-0002	104000 ALMENDROS-SIN VARIEDAD	S	17,71	1,84	1,84		1,84
1700000002288149	04-099-029-00228-0004	104000 ALMENDROS-SIN VARIEDAD	S	19,23	0,13	0,13		0,13

RESUMEN CRITERIOS DE SELECCIÓN

11.2.1.1 Mantenimiento de prácticas y métodos de agricultura ecológica: Cultivos permanentes distintos de olivar - Conv 2018. PUNTOS: 8,00

	<u>PUNTOS</u>	<u>CUMPLE</u>
Porcentaje de superficie determinada en Red Natura 2000	0,00	0.0%
Porcentaje de superficie determinada situada en zonas RAMSAR	0,00	0.0%
Porcentaje de superficie determinada en zonas vulnerables a la contaminación por nitratos	0,00	0.0%
Pendiente media de la explotación	2,00	17.16%
Porcentaje de Superficie de la explotación en municipios con más del 40 por ciento de su superficie agraria dentro de la Zona de desertificación	6,00	100.0%



DETALLE CRITERIOS DE SELECCIÓN**11.2.1.1 Mantenimiento de prácticas y métodos de agricultura ecológica: Cultivos permanentes distintos de olivar - Conv 2018.****PUNTOS: 8,00****Porcentaje de superficie determinada en Red Natura 2000****PUNTOS: 0,00 0.0%**

<u>REF.</u>	<u>REFERENCIA SIGPAC</u>	<u>CULTIVO</u>	<u>DESCRIPCIÓN CULTIVO</u>	<u>S/R</u>	<u>SUP. COMPROM.</u> <u>(ha)</u>	<u>SUP. CUMPLE</u> <u>(ha)</u>
170000002288148	04-099-029-00228-0002	104000	ALMENDROS-SIN VARIEDAD	S	1,84	0,00
170000002288149	04-099-029-00228-0004	104000	ALMENDROS-SIN VARIEDAD	S	0,13	0,00
170000002288150	04-099-029-00232-0001	104000	ALMENDROS-SIN VARIEDAD	S	0,49	0,00

Porcentaje de superficie determinada situada en zonas RAMSAR**PUNTOS: 0,00 0.0%**

<u>REF.</u>	<u>REFERENCIA SIGPAC</u>	<u>CULTIVO</u>	<u>DESCRIPCIÓN CULTIVO</u>	<u>S/R</u>	<u>SUP. COMPROM.</u> <u>(ha)</u>	<u>SUP. CUMPLE</u> <u>(ha)</u>
170000002288148	04-099-029-00228-0002	104000	ALMENDROS-SIN VARIEDAD	S	1,84	0,00
170000002288149	04-099-029-00228-0004	104000	ALMENDROS-SIN VARIEDAD	S	0,13	0,00
170000002288150	04-099-029-00232-0001	104000	ALMENDROS-SIN VARIEDAD	S	0,49	0,00

Porcentaje de superficie determinada en zonas vulnerables a la contaminación por nitratos**PUNTOS: 0,00 0.0%**

<u>REF.</u>	<u>REFERENCIA SIGPAC</u>	<u>CULTIVO</u>	<u>DESCRIPCIÓN CULTIVO</u>	<u>S/R</u>	<u>SUP. COMPROM.</u> <u>(ha)</u>	<u>SUP. CUMPLE</u> <u>(ha)</u>
170000002288148	04-099-029-00228-0002	104000	ALMENDROS-SIN VARIEDAD	S	1,84	0,00
170000002288149	04-099-029-00228-0004	104000	ALMENDROS-SIN VARIEDAD	S	0,13	0,00
170000002288150	04-099-029-00232-0001	104000	ALMENDROS-SIN VARIEDAD	S	0,49	0,00

Pendiente media de la explotación**PUNTOS: 2,00 17.16%**

<u>REF.</u>	<u>REFERENCIA SIGPAC</u>	<u>CULTIVO</u>	<u>DESCRIPCIÓN CULTIVO</u>	<u>S/R</u>	<u>PENDIENTE MEDIA (%)</u>	<u>SUP. COMPROM.</u> <u>(ha)</u>
170000002288148	04-099-029-00228-0002	104000	ALMENDROS-SIN VARIEDAD	S	17,71	1,84
170000002288149	04-099-029-00228-0004	104000	ALMENDROS-SIN VARIEDAD	S	19,23	0,13
170000002288150	04-099-029-00232-0001	104000	ALMENDROS-SIN VARIEDAD	S	14,56	0,49

Porcentaje de Superficie de la explotación en municipios con más del 40 por ciento de su superficie agraria dentro de la Zona de desertificación**PUNTOS: 6,00 100.0%**

<u>REF.</u>	<u>REFERENCIA SIGPAC</u>	<u>CULTIVO</u>	<u>DESCRIPCIÓN CULTIVO</u>	<u>S/R</u>	<u>SUP. COMPROM.</u> <u>(ha)</u>	<u>SUP. CUMPLE</u> <u>(ha)</u>
170000002288148	04-099-029-00228-0002	104000	ALMENDROS-SIN VARIEDAD	S	1,84	1,84
170000002288149	04-099-029-00228-0004	104000	ALMENDROS-SIN VARIEDAD	S	0,13	0,13
170000002288150	04-099-029-00232-0001	104000	ALMENDROS-SIN VARIEDAD	S	0,49	0,49



<u>APELLIDOS Y NOMBRE / RAZÓN SOCIAL</u>	<u>NIF</u>	<u>EXPEDIENTE</u>	<u>SUP. COMPROMETIDA</u>		
			<u>(ha)</u>		
PEREZ CHECA JOSE	***6047*	1208213	3.58		
RESOLUCIÓN					
ADMITIDO					
IMPORTE POR ANUALIDAD					
	2018	2019	2020	2021	2022
IMPORTE MÁXIMO SUBVENCIONABLE	216,17 €	216,17 €	216,17 €	216,17 €	216,17 €
IMPORTE MEDIO DE TRANSFERENCIA (€/ha)	60,38 €	60,38 €	60,38 €	60,38 €	60,38 €

DETALLE IMPORTES POR ANUALIDAD

<u>GRUPOS DE CULTIVO ADMITIDOS</u>	<u>SUP. COMPROM.</u>	2018	2019	2020	2021	2022
	<u>(ha)</u>					
HERBÁCEOS	1,43	216,17 €	216,17 €	216,17 €	216,17 €	216,17 €
HERBÁCEOS NO ELEGIBLES	2,15	0,00 €	0,00 €	0,00 €	0,00 €	0,00 €

RECINTOS COMPROMETIDOS

<u>REF.</u>	<u>REFERENCIA SIGPAC</u>	<u>CULTIVO DESCRIPCIÓN CULTIVO</u>	<u>S/R</u>	<u>PEND. MEDIA</u>	<u>SUP. DEC. ADMIN.</u>	<u>NU SUP. CERT.</u>	<u>SUP. CAMPO</u>	<u>SUP. COMPROM.</u>
				<u>(%)</u>	<u>(ha)</u>	<u>(ha)</u>	<u>(ha)</u>	<u>(ha)</u>
1700000006783006	04-083-025-00079-0002	7000 SORGO-SIN VARIEDAD	R	5,74	0,05	0,05		0,05
1700000006783033	04-008-004-00082-0001	20901 BARBECHO TRADICIONAL-SIN CUBIERTA VEGETAL	S	7,15	1,60	1,60		1,60
1700000006783019	04-083-012-00189-0012	8000 AVENA-SIN VARIEDAD	S	8,09	1,38	1,38		1,38
1700000006783034	04-008-004-00081-0002	20901 BARBECHO TRADICIONAL-SIN CUBIERTA VEGETAL	S	9,40	0,55	0,55		0,55

RESUMEN CRITERIOS DE SELECCIÓN**11.2.1.1 Mantenimiento de prácticas y métodos de agricultura ecológica: Cultivos herbáceos - Conv 2018.**

PUNTOS: 7,00

	<u>PUNTOS</u>	<u>CUMPLE</u>
Porcentaje de superficie determinada en Red Natura 2000	0,00	0.0%
Porcentaje de superficie determinada situada en zonas RAMSAR	0,00	0.0%
Porcentaje de superficie determinada en zonas vulnerables a la contaminación por nitratos	0,00	0.0%
Pendiente media de la explotación	1,00	7.84%
Porcentaje de Superficie de la explotación en municipios con más del 40 por ciento de su superficie agraria dentro de la Zona de desertificación	6,00	100.0%



DETALLE CRITERIOS DE SELECCIÓN**11.2.1.1 Mantenimiento de prácticas y métodos de agricultura ecológica: Cultivos herbáceos - Conv 2018.****PUNTOS: 7,00****Porcentaje de superficie determinada en Red Natura 2000****PUNTOS: 0,00 0.0%**

<u>REF.</u>	<u>REFERENCIA SIGPAC</u>	<u>CULTIVO</u>	<u>DESCRIPCIÓN CULTIVO</u>	<u>S/R</u>	<u>SUP. COMPROM.</u> <u>(ha)</u>	<u>SUP. CUMPLE</u> <u>(ha)</u>
170000006783034	04-008-004-00081-0002	20901	BARBECHO TRADICIONAL-SIN CUBIERTA VEGETAL	S	0,55	0,00
170000006783033	04-008-004-00082-0001	20901	BARBECHO TRADICIONAL-SIN CUBIERTA VEGETAL	S	1,60	0,00
170000006783019	04-083-012-00189-0012	8000	AVENA-SIN VARIEDAD	S	1,38	0,00
170000006783006	04-083-025-00079-0002	7000	SORGO-SIN VARIEDAD	R	0,05	0,00

Porcentaje de superficie determinada situada en zonas RAMSAR**PUNTOS: 0,00 0.0%**

<u>REF.</u>	<u>REFERENCIA SIGPAC</u>	<u>CULTIVO</u>	<u>DESCRIPCIÓN CULTIVO</u>	<u>S/R</u>	<u>SUP. COMPROM.</u> <u>(ha)</u>	<u>SUP. CUMPLE</u> <u>(ha)</u>
170000006783034	04-008-004-00081-0002	20901	BARBECHO TRADICIONAL-SIN CUBIERTA VEGETAL	S	0,55	0,00
170000006783033	04-008-004-00082-0001	20901	BARBECHO TRADICIONAL-SIN CUBIERTA VEGETAL	S	1,60	0,00
170000006783019	04-083-012-00189-0012	8000	AVENA-SIN VARIEDAD	S	1,38	0,00
170000006783006	04-083-025-00079-0002	7000	SORGO-SIN VARIEDAD	R	0,05	0,00

Porcentaje de superficie determinada en zonas vulnerables a la contaminación por nitratos**PUNTOS: 0,00 0.0%**


<u>REF.</u>	<u>REFERENCIA SIGPAC</u>	<u>CULTIVO</u>	<u>DESCRIPCIÓN CULTIVO</u>	<u>S/R</u>	<u>SUP. COMPROM.</u> <u>(ha)</u>	<u>SUP. CUMPLE</u> <u>(ha)</u>
170000006783034	04-008-004-00081-0002	20901	BARBECHO TRADICIONAL-SIN CUBIERTA VEGETAL	S	0,55	0,00
170000006783033	04-008-004-00082-0001	20901	BARBECHO TRADICIONAL-SIN CUBIERTA VEGETAL	S	1,60	0,00
170000006783019	04-083-012-00189-0012	8000	AVENA-SIN VARIEDAD	S	1,38	0,00
170000006783006	04-083-025-00079-0002	7000	SORGO-SIN VARIEDAD	R	0,05	0,00

Pendiente media de la explotación**PUNTOS: 1,00 7.84%**

<u>REF.</u>	<u>REFERENCIA SIGPAC</u>	<u>CULTIVO</u>	<u>DESCRIPCIÓN CULTIVO</u>	<u>S/R</u>	<u>PENDIENTE MEDIA (%)</u>	<u>SUP. COMPROM.</u> <u>(ha)</u>
170000006783034	04-008-004-00081-0002	20901	BARBECHO TRADICIONAL-SIN CUBIERTA VEGETAL	S	9,40	0,55
170000006783033	04-008-004-00082-0001	20901	BARBECHO TRADICIONAL-SIN CUBIERTA VEGETAL	S	7,15	1,60
170000006783019	04-083-012-00189-0012	8000	AVENA-SIN VARIEDAD	S	8,09	1,38
170000006783006	04-083-025-00079-0002	7000	SORGO-SIN VARIEDAD	R	5,74	0,05

Porcentaje de Superficie de la explotación en municipios con más del 40 por ciento de su superficie agraria dentro de la Zona de desertificación**PUNTOS: 6,00 100.0%**

<u>REF.</u>	<u>REFERENCIA SIGPAC</u>	<u>CULTIVO</u>	<u>DESCRIPCIÓN CULTIVO</u>	<u>S/R</u>	<u>SUP. COMPROM.</u> <u>(ha)</u>	<u>SUP. CUMPLE</u> <u>(ha)</u>
170000006783034	04-008-004-00081-0002	20901	BARBECHO TRADICIONAL-SIN CUBIERTA VEGETAL	S	0,55	0,55
170000006783033	04-008-004-00082-0001	20901	BARBECHO TRADICIONAL-SIN CUBIERTA VEGETAL	S	1,60	1,60
170000006783019	04-083-012-00189-0012	8000	AVENA-SIN VARIEDAD	S	1,38	1,38
170000006783006	04-083-025-00079-0002	7000	SORGO-SIN VARIEDAD	R	0,05	0,05



<u>APELLIDOS Y NOMBRE / RAZÓN SOCIAL</u>	<u>NIF</u>	<u>EXPEDIENTE</u>	<u>SUP. COMPROMETIDA (ha)</u>
PEREZ FERNANDEZ BARTOLOME JOSE	***3338*	1207124	0
RESOLUCIÓN			
INADMITIDO			

INCIDENCIAS**INCIDENCIA DESCRIPCIÓN**

85013	Superficie resuelta para el grupo de pago menor que la mínima requerida (requisito anexo 1, Orden 26 mayo 2015) Sup. Resuelta:0,94 Grupo de Pago:FRUTALES SECANO
85014	Recinto afectado por el requisito del cumplimiento de la superficie mínima para el grupo de pago (requisito anexo 1, Orden 26 mayo 2015) Ref:1700000005885076 Recinto:04-006-012-00022-002 Cultivo:104000 ALMENDROS-SIN VARIEDAD Secano Sup. Declarada:0,21 Superficie Resolver:0,21 Ref:1700000005885082 Recinto:04-006-012-00022-003 Cultivo:104000 ALMENDROS-SIN VARIEDAD Secano Sup. Declarada:0,15 Superficie Resolver:0,15 Ref:1700000005885085 Recinto:04-070-012-00375-002 Cultivo:104000 ALMENDROS-SIN VARIEDAD Secano Sup. Declarada:0,1 Superficie Resolver:0,1 Ref:1700000005885086 Recinto:04-070-012-00425-002 Cultivo:104000 ALMENDROS-SIN VARIEDAD Secano Sup. Declarada:0,48 Superficie Resolver:0,48
85018	Expendiente sin grupos de pago válidos

RESUMEN CRITERIOS DE SELECCIÓN

11.2.1.1 Mantenimiento de prácticas y métodos de agricultura ecológica: Cultivos permanentes distintos de olivar - Conv 2018. PUNTOS: 0,00

	<u>PUNTOS</u>	<u>CUMPLE</u>
Porcentaje de superficie determinada en Red Natura 2000	0,00	0.0%
Porcentaje de superficie determinada situada en zonas RAMSAR	0,00	0.0%
Porcentaje de superficie determinada en zonas vulnerables a la contaminación por nitratos	0,00	0.0%
Pendiente media de la explotación	0,00	0.0%
Porcentaje de Superficie de la explotación en municipios con más del 40 por ciento de su superficie agraria dentro de la Zona de desertificación	0,00	0.0%

DETALLE CRITERIOS DE SELECCIÓN

11.2.1.1 Mantenimiento de prácticas y métodos de agricultura ecológica: Cultivos permanentes distintos de olivar - Conv 2018. PUNTOS: 0,00

Porcentaje de superficie determinada en Red Natura 2000	PUNTOS: 0,00	0.0%
Porcentaje de superficie determinada situada en zonas RAMSAR	PUNTOS: 0,00	0.0%
Porcentaje de superficie determinada en zonas vulnerables a la contaminación por nitratos	PUNTOS: 0,00	0.0%
Pendiente media de la explotación	PUNTOS: 0,00	0.0%
Porcentaje de Superficie de la explotación en municipios con más del 40 por ciento de su superficie agraria dentro de la Zona de desertificación	PUNTOS: 0,00	0.0%



<u>APELLIDOS Y NOMBRE / RAZÓN SOCIAL</u>	<u>NIF</u>	<u>EXPEDIENTE</u>	<u>SUP. COMPROMETIDA</u>		
			<u>(ha)</u>		
PEREZ GARCIA GINES	****7721*	1070331	16.26		
RESOLUCIÓN					
ADMITIDO					
IMPORTE POR ANUALIDAD					
	2018	2019	2020	2021	2022
IMPORTE MÁXIMO SUBVENCIONABLE	3.516,06 €	3.516,06 €	3.516,06 €	3.516,06 €	3.516,06 €
IMPORTE MEDIO DE TRANSFERENCIA (€/ha)	216,24 €	216,24 €	216,24 €	216,24 €	216,24 €

DETALLE IMPORTES POR ANUALIDAD

<u>GRUPOS DE CULTIVO ADMITIDOS</u>	<u>SUP. COMPROM.</u>	2018	2019	2020	2021	2022
	<u>(ha)</u>					
FRUTALES SECANO	16,26	3.516,06 €	3.516,06 €	3.516,06 €	3.516,06 €	3.516,06 €

RECINTOS COMPROMETIDOS

<u>REF.</u>	<u>REFERENCIA SIGPAC</u>	<u>CULTIVO DESCRIPCIÓN CULTIVO</u>	<u>S/R</u>	<u>PEND. MEDIA</u>	<u>SUP. DEC. ADMIN.</u>	<u>NU SUP. CERT.</u>	<u>SUP. CAMPO</u>	<u>SUP. COMPROM.</u>
				<u>(%)</u>	<u>(ha)</u>	<u>(ha)</u>	<u>(ha)</u>	<u>(ha)</u>
1700000004496478	04-099-050-00277-0014	104000 ALMENDROS-SIN VARIEDAD	S	9,28	0,62	0,62		0,62
1700000004496470	04-099-050-00277-0002	104000 ALMENDROS-SIN VARIEDAD	S	9,59	2,73	2,73		2,73
1700000004496479	04-099-050-00277-0009	104000 ALMENDROS-SIN VARIEDAD	S	9,81	2,04	2,04		2,04
1700000004496480	04-099-050-00277-0005	104000 ALMENDROS-SIN VARIEDAD	S	10,00	0,11	0,11		0,11
1700000004496475	04-099-050-00279-0002	104000 ALMENDROS-SIN VARIEDAD	S	12,19	0,24	0,24		0,24
1700000004496477	04-099-050-00277-0007	104000 ALMENDROS-SIN VARIEDAD	S	14,32	3,04	3,04		3,04
1700000004496471	04-099-050-00284-0002	104000 ALMENDROS-SIN VARIEDAD	S	16,28	6,05	6,05		6,05
1700000004496472	04-099-050-00284-0002	104000 ALMENDROS-SIN VARIEDAD	S	16,28	0,43	0,43		0,43
1700000004496473	04-099-050-00284-0002	104000 ALMENDROS-SIN VARIEDAD	S	16,28	0,58	0,58		0,58
1700000004496474	04-099-050-00284-0002	104000 ALMENDROS-SIN VARIEDAD	S	16,28	0,42	0,42		0,42

INCIDENCIAS**INCIDENCIA DESCRIPCIÓN**

85001 El recinto declarado no cumple con las normas de producción ecológica (artículo 5-1 e), Orden 26 mayo 2015)
Ref:1700000004496476 Recinto:04-099-050-00277-003 Cultivo:104000 ALMENDROS-SIN VARIEDAD Secano

RESUMEN CRITERIOS DE SELECCIÓN

11.2.1.1 Mantenimiento de prácticas y métodos de agricultura ecológica: Cultivos permanentes distintos de olivar - Conv 2018. PUNTOS: 8,00

	<u>PUNTOS</u>	<u>CUMPLE</u>
Porcentaje de superficie determinada en Red Natura 2000	0,00	0.0%
Porcentaje de superficie determinada situada en zonas RAMSAR	0,00	0.0%
Porcentaje de superficie determinada en zonas vulnerables a la contaminación por nitratos	0,00	0.0%
Pendiente media de la explotación	2,00	13.61%
Porcentaje de Superficie de la explotación en municipios con más del 40 por ciento de su superficie agraria dentro de la Zona de desertificación	6,00	100.0%



DETALLE CRITERIOS DE SELECCIÓN**11.2.1.1 Mantenimiento de prácticas y métodos de agricultura ecológica: Cultivos permanentes distintos de olivar - Conv 2018.****PUNTOS: 8,00****Porcentaje de superficie determinada en Red Natura 2000****PUNTOS: 0,00 0.0%**

<u>REF.</u>	<u>REFERENCIA SIGPAC</u>	<u>CULTIVO</u>	<u>DESCRIPCIÓN CULTIVO</u>	<u>S/R</u>	<u>SUP. COMPROM. (ha)</u>	<u>SUP. CUMPLE (ha)</u>
170000004496470	04-099-050-00277-0002	104000	ALMENDROS-SIN VARIEDAD	S	2,73	0,00
170000004496480	04-099-050-00277-0005	104000	ALMENDROS-SIN VARIEDAD	S	0,11	0,00
170000004496477	04-099-050-00277-0007	104000	ALMENDROS-SIN VARIEDAD	S	3,04	0,00
170000004496479	04-099-050-00277-0009	104000	ALMENDROS-SIN VARIEDAD	S	2,04	0,00
170000004496478	04-099-050-00277-0014	104000	ALMENDROS-SIN VARIEDAD	S	0,62	0,00
170000004496475	04-099-050-00279-0002	104000	ALMENDROS-SIN VARIEDAD	S	0,24	0,00
170000004496472	04-099-050-00284-0002	104000	ALMENDROS-SIN VARIEDAD	S	0,43	0,00
170000004496471	04-099-050-00284-0002	104000	ALMENDROS-SIN VARIEDAD	S	6,05	0,00
170000004496474	04-099-050-00284-0002	104000	ALMENDROS-SIN VARIEDAD	S	0,42	0,00
170000004496473	04-099-050-00284-0002	104000	ALMENDROS-SIN VARIEDAD	S	0,58	0,00

Porcentaje de superficie determinada situada en zonas RAMSAR**PUNTOS: 0,00 0.0%**

<u>REF.</u>	<u>REFERENCIA SIGPAC</u>	<u>CULTIVO</u>	<u>DESCRIPCIÓN CULTIVO</u>	<u>S/R</u>	<u>SUP. COMPROM. (ha)</u>	<u>SUP. CUMPLE (ha)</u>
170000004496470	04-099-050-00277-0002	104000	ALMENDROS-SIN VARIEDAD	S	2,73	0,00
170000004496480	04-099-050-00277-0005	104000	ALMENDROS-SIN VARIEDAD	S	0,11	0,00
170000004496477	04-099-050-00277-0007	104000	ALMENDROS-SIN VARIEDAD	S	3,04	0,00
170000004496479	04-099-050-00277-0009	104000	ALMENDROS-SIN VARIEDAD	S	2,04	0,00
170000004496478	04-099-050-00277-0014	104000	ALMENDROS-SIN VARIEDAD	S	0,62	0,00
170000004496475	04-099-050-00279-0002	104000	ALMENDROS-SIN VARIEDAD	S	0,24	0,00
170000004496471	04-099-050-00284-0002	104000	ALMENDROS-SIN VARIEDAD	S	6,05	0,00
170000004496474	04-099-050-00284-0002	104000	ALMENDROS-SIN VARIEDAD	S	0,42	0,00
170000004496472	04-099-050-00284-0002	104000	ALMENDROS-SIN VARIEDAD	S	0,43	0,00
170000004496473	04-099-050-00284-0002	104000	ALMENDROS-SIN VARIEDAD	S	0,58	0,00

Porcentaje de superficie determinada en zonas vulnerables a la contaminación por nitratos**PUNTOS: 0,00 0.0%**

<u>REF.</u>	<u>REFERENCIA SIGPAC</u>	<u>CULTIVO</u>	<u>DESCRIPCIÓN CULTIVO</u>	<u>S/R</u>	<u>SUP. COMPROM. (ha)</u>	<u>SUP. CUMPLE (ha)</u>
170000004496470	04-099-050-00277-0002	104000	ALMENDROS-SIN VARIEDAD	S	2,73	0,00
170000004496480	04-099-050-00277-0005	104000	ALMENDROS-SIN VARIEDAD	S	0,11	0,00
170000004496477	04-099-050-00277-0007	104000	ALMENDROS-SIN VARIEDAD	S	3,04	0,00
170000004496479	04-099-050-00277-0009	104000	ALMENDROS-SIN VARIEDAD	S	2,04	0,00
170000004496478	04-099-050-00277-0014	104000	ALMENDROS-SIN VARIEDAD	S	0,62	0,00
170000004496475	04-099-050-00279-0002	104000	ALMENDROS-SIN VARIEDAD	S	0,24	0,00
170000004496473	04-099-050-00284-0002	104000	ALMENDROS-SIN VARIEDAD	S	0,58	0,00
170000004496472	04-099-050-00284-0002	104000	ALMENDROS-SIN VARIEDAD	S	0,43	0,00
170000004496474	04-099-050-00284-0002	104000	ALMENDROS-SIN VARIEDAD	S	0,42	0,00
170000004496471	04-099-050-00284-0002	104000	ALMENDROS-SIN VARIEDAD	S	6,05	0,00

Pendiente media de la explotación**PUNTOS: 2,00 13.61%**

<u>REF.</u>	<u>REFERENCIA SIGPAC</u>	<u>CULTIVO</u>	<u>DESCRIPCIÓN CULTIVO</u>	<u>S/R</u>	<u>PENDIENTE MEDIA (%)</u>	<u>SUP. COMPROM. (ha)</u>
170000004496470	04-099-050-00277-0002	104000	ALMENDROS-SIN VARIEDAD	S	9,59	2,73
170000004496480	04-099-050-00277-0005	104000	ALMENDROS-SIN VARIEDAD	S	10,00	0,11
170000004496477	04-099-050-00277-0007	104000	ALMENDROS-SIN VARIEDAD	S	14,32	3,04
170000004496479	04-099-050-00277-0009	104000	ALMENDROS-SIN VARIEDAD	S	9,81	2,04
170000004496478	04-099-050-00277-0014	104000	ALMENDROS-SIN VARIEDAD	S	9,28	0,62

REF.	REFERENCIA SIGPAC	CULTIVO	DESCRIPCIÓN CULTIVO	S/R	PENDIENTE		SUP.
					MEDIA (%)	COMPROM.	(ha)
170000004496475	04-099-050-00279-0002	104000	ALMENDROS-SIN VARIEDAD	S	12,19		0,24
170000004496471	04-099-050-00284-0002	104000	ALMENDROS-SIN VARIEDAD	S	16,28		6,05
170000004496474	04-099-050-00284-0002	104000	ALMENDROS-SIN VARIEDAD	S	16,28		0,42
170000004496472	04-099-050-00284-0002	104000	ALMENDROS-SIN VARIEDAD	S	16,28		0,43
170000004496473	04-099-050-00284-0002	104000	ALMENDROS-SIN VARIEDAD	S	16,28		0,58

Porcentaje de Superficie de la explotación en municipios con más del 40 por ciento de su superficie agraria dentro de la Zona de desertificación PUNTOS: 6,00 100.0%

REF.	REFERENCIA SIGPAC	CULTIVO	DESCRIPCIÓN CULTIVO	S/R	SUP. CUMPLE	
					COMPROM. (ha)	(ha)
170000004496470	04-099-050-00277-0002	104000	ALMENDROS-SIN VARIEDAD	S	2,73	2,73
170000004496480	04-099-050-00277-0005	104000	ALMENDROS-SIN VARIEDAD	S	0,11	0,11
170000004496477	04-099-050-00277-0007	104000	ALMENDROS-SIN VARIEDAD	S	3,04	3,04
170000004496479	04-099-050-00277-0009	104000	ALMENDROS-SIN VARIEDAD	S	2,04	2,04
170000004496478	04-099-050-00277-0014	104000	ALMENDROS-SIN VARIEDAD	S	0,62	0,62
170000004496475	04-099-050-00279-0002	104000	ALMENDROS-SIN VARIEDAD	S	0,24	0,24
170000004496474	04-099-050-00284-0002	104000	ALMENDROS-SIN VARIEDAD	S	0,42	0,42
170000004496473	04-099-050-00284-0002	104000	ALMENDROS-SIN VARIEDAD	S	0,58	0,58
170000004496471	04-099-050-00284-0002	104000	ALMENDROS-SIN VARIEDAD	S	6,05	6,05
170000004496472	04-099-050-00284-0002	104000	ALMENDROS-SIN VARIEDAD	S	0,43	0,43



<u>APELLIDOS Y NOMBRE / RAZÓN SOCIAL</u>	<u>NIF</u>	<u>EXPEDIENTE</u>	<u>SUP. COMPROMETIDA</u>		
			<u>(ha)</u>		
PEREZ GARCIA JUAN	***6114*	1155958	13.39		
RESOLUCIÓN					
ADMITIDO					
IMPORTE POR ANUALIDAD					
	2018	2019	2020	2021	2022
IMPORTE MÁXIMO SUBVENCIONABLE	2.895,45 €	2.895,45 €	2.895,45 €	2.895,45 €	2.895,45 €
IMPORTE MEDIO DE TRANSFERENCIA (€/ha)	216,24 €	216,24 €	216,24 €	216,24 €	216,24 €

DETALLE IMPORTES POR ANUALIDAD

<u>GRUPOS DE CULTIVO ADMITIDOS</u>	<u>SUP. COMPROM.</u>	2018	2019	2020	2021	2022
	<u>(ha)</u>					
FRUTALES SECANO	13,39	2.895,45 €	2.895,45 €	2.895,45 €	2.895,45 €	2.895,45 €

RECINTOS COMPROMETIDOS

<u>REF.</u>	<u>REFERENCIA SIGPAC</u>	<u>CULTIVO DESCRIPCIÓN CULTIVO</u>	<u>S/R</u>	<u>PEND.</u>	<u>SUP. DEC.</u>	<u>NU SUP.</u>	<u>SUP.</u>	<u>SUP.</u>
				<u>MEDIA</u>	<u>ADMIN.</u>	<u>CERT.</u>	<u>CAMPO</u>	<u>COMPROM.</u>
				<u>(%)</u>	<u>(ha)</u>	<u>(ha)</u>	<u>(ha)</u>	<u>(ha)</u>
1700000005997924	04-099-028-00065-0001	104000 ALMENDROS-SIN VARIEDAD	S	6,71	1,94	1,94		1,94
1700000005997927	04-099-028-00137-0001	104000 ALMENDROS-SIN VARIEDAD	S	6,83	0,33	0,33		0,33
1700000005997920	04-099-028-00021-0001	104000 ALMENDROS-SIN VARIEDAD	S	8,88	0,45	0,45		0,45
1700000005997926	04-099-028-00079-0002	104000 ALMENDROS-SIN VARIEDAD	S	11,25	5,68	5,68		5,68
1700000005997928	04-099-028-00141-0002	104000 ALMENDROS-SIN VARIEDAD	S	13,08	1,91	1,91		1,91
1700000005997923	04-099-028-00159-0001	104000 ALMENDROS-SIN VARIEDAD	S	13,51	0,30	0,30		0,30
1700000005997922	04-099-028-00156-0003	104000 ALMENDROS-SIN VARIEDAD	S	19,85	2,45	2,45		2,45
1700000005997921	04-099-028-00156-0001	104000 ALMENDROS-SIN VARIEDAD	S	29,00	0,33	0,33		0,33

RESUMEN CRITERIOS DE SELECCIÓN

11.2.1.1 Mantenimiento de prácticas y métodos de agricultura ecológica: Cultivos permanentes distintos de olivar - Conv 2018. PUNTOS: 8,00

	<u>PUNTOS</u>	<u>CUMPLE</u>
Porcentaje de superficie determinada en Red Natura 2000	0,00	0.0%
Porcentaje de superficie determinada situada en zonas RAMSAR	0,00	0.0%
Porcentaje de superficie determinada en zonas vulnerables a la contaminación por nitratos	0,00	0.0%
Pendiente media de la explotación	2,00	12.73%
Porcentaje de Superficie de la explotación en municipios con más del 40 por ciento de su superficie agraria dentro de la Zona de desertificación	6,00	100.0%



DETALLE CRITERIOS DE SELECCIÓN**11.2.1.1 Mantenimiento de prácticas y métodos de agricultura ecológica: Cultivos permanentes distintos de olivar - Conv 2018.****PUNTOS: 8,00****Porcentaje de superficie determinada en Red Natura 2000****PUNTOS: 0,00 0.0%**

<u>REF.</u>	<u>REFERENCIA SIGPAC</u>	<u>CULTIVO</u>	<u>DESCRIPCIÓN CULTIVO</u>	<u>S/R</u>	<u>SUP. COMPROM. (ha)</u>	<u>SUP. CUMPLE (ha)</u>
170000005997920	04-099-028-00021-0001	104000	ALMENDROS-SIN VARIEDAD	S	0,45	0,00
170000005997924	04-099-028-00065-0001	104000	ALMENDROS-SIN VARIEDAD	S	1,94	0,00
170000005997926	04-099-028-00079-0002	104000	ALMENDROS-SIN VARIEDAD	S	5,68	0,00
170000005997927	04-099-028-00137-0001	104000	ALMENDROS-SIN VARIEDAD	S	0,33	0,00
170000005997928	04-099-028-00141-0002	104000	ALMENDROS-SIN VARIEDAD	S	1,91	0,00
170000005997921	04-099-028-00156-0001	104000	ALMENDROS-SIN VARIEDAD	S	0,33	0,00
170000005997922	04-099-028-00156-0003	104000	ALMENDROS-SIN VARIEDAD	S	2,45	0,00
170000005997923	04-099-028-00159-0001	104000	ALMENDROS-SIN VARIEDAD	S	0,30	0,00

Porcentaje de superficie determinada situada en zonas RAMSAR**PUNTOS: 0,00 0.0%**

<u>REF.</u>	<u>REFERENCIA SIGPAC</u>	<u>CULTIVO</u>	<u>DESCRIPCIÓN CULTIVO</u>	<u>S/R</u>	<u>SUP. COMPROM. (ha)</u>	<u>SUP. CUMPLE (ha)</u>
170000005997920	04-099-028-00021-0001	104000	ALMENDROS-SIN VARIEDAD	S	0,45	0,00
170000005997924	04-099-028-00065-0001	104000	ALMENDROS-SIN VARIEDAD	S	1,94	0,00
170000005997926	04-099-028-00079-0002	104000	ALMENDROS-SIN VARIEDAD	S	5,68	0,00
170000005997927	04-099-028-00137-0001	104000	ALMENDROS-SIN VARIEDAD	S	0,33	0,00
170000005997928	04-099-028-00141-0002	104000	ALMENDROS-SIN VARIEDAD	S	1,91	0,00
170000005997921	04-099-028-00156-0001	104000	ALMENDROS-SIN VARIEDAD	S	0,33	0,00
170000005997922	04-099-028-00156-0003	104000	ALMENDROS-SIN VARIEDAD	S	2,45	0,00
170000005997923	04-099-028-00159-0001	104000	ALMENDROS-SIN VARIEDAD	S	0,30	0,00

Porcentaje de superficie determinada en zonas vulnerables a la contaminación por nitratos**PUNTOS: 0,00 0.0%**

<u>REF.</u>	<u>REFERENCIA SIGPAC</u>	<u>CULTIVO</u>	<u>DESCRIPCIÓN CULTIVO</u>	<u>S/R</u>	<u>SUP. COMPROM. (ha)</u>	<u>SUP. CUMPLE (ha)</u>
170000005997920	04-099-028-00021-0001	104000	ALMENDROS-SIN VARIEDAD	S	0,45	0,00
170000005997924	04-099-028-00065-0001	104000	ALMENDROS-SIN VARIEDAD	S	1,94	0,00
170000005997926	04-099-028-00079-0002	104000	ALMENDROS-SIN VARIEDAD	S	5,68	0,00
170000005997927	04-099-028-00137-0001	104000	ALMENDROS-SIN VARIEDAD	S	0,33	0,00
170000005997928	04-099-028-00141-0002	104000	ALMENDROS-SIN VARIEDAD	S	1,91	0,00
170000005997921	04-099-028-00156-0001	104000	ALMENDROS-SIN VARIEDAD	S	0,33	0,00
170000005997922	04-099-028-00156-0003	104000	ALMENDROS-SIN VARIEDAD	S	2,45	0,00
170000005997923	04-099-028-00159-0001	104000	ALMENDROS-SIN VARIEDAD	S	0,30	0,00

Pendiente media de la explotación**PUNTOS: 2,00 12.73%**

<u>REF.</u>	<u>REFERENCIA SIGPAC</u>	<u>CULTIVO</u>	<u>DESCRIPCIÓN CULTIVO</u>	<u>S/R</u>	<u>PENDIENTE MEDIA (%)</u>	<u>SUP. COMPROM. (ha)</u>
170000005997920	04-099-028-00021-0001	104000	ALMENDROS-SIN VARIEDAD	S	8,88	0,45
170000005997924	04-099-028-00065-0001	104000	ALMENDROS-SIN VARIEDAD	S	6,71	1,94
170000005997926	04-099-028-00079-0002	104000	ALMENDROS-SIN VARIEDAD	S	11,25	5,68
170000005997927	04-099-028-00137-0001	104000	ALMENDROS-SIN VARIEDAD	S	6,83	0,33
170000005997928	04-099-028-00141-0002	104000	ALMENDROS-SIN VARIEDAD	S	13,08	1,91
170000005997921	04-099-028-00156-0001	104000	ALMENDROS-SIN VARIEDAD	S	29,00	0,33
170000005997922	04-099-028-00156-0003	104000	ALMENDROS-SIN VARIEDAD	S	19,85	2,45
170000005997923	04-099-028-00159-0001	104000	ALMENDROS-SIN VARIEDAD	S	13,51	0,30

Porcentaje de Superficie de la explotación en municipios con más del 40 por ciento de su superficie agraria dentro de la Zona de desertificación**PUNTOS: 6,00 100.0%**

REF.	REFERENCIA SIGPAC	CULTIVO	DESCRIPCIÓN CULTIVO	S/R	SUP. COMPROM. (ha)	SUP. CUMPLE (ha)
1700000005997920	04-099-028-00021-0001	104000	ALMENDROS-SIN VARIEDAD	S	0,45	0,45
1700000005997924	04-099-028-00065-0001	104000	ALMENDROS-SIN VARIEDAD	S	1,94	1,94
1700000005997926	04-099-028-00079-0002	104000	ALMENDROS-SIN VARIEDAD	S	5,68	5,68
1700000005997927	04-099-028-00137-0001	104000	ALMENDROS-SIN VARIEDAD	S	0,33	0,33
1700000005997928	04-099-028-00141-0002	104000	ALMENDROS-SIN VARIEDAD	S	1,91	1,91
1700000005997921	04-099-028-00156-0001	104000	ALMENDROS-SIN VARIEDAD	S	0,33	0,33
1700000005997922	04-099-028-00156-0003	104000	ALMENDROS-SIN VARIEDAD	S	2,45	2,45
1700000005997923	04-099-028-00159-0001	104000	ALMENDROS-SIN VARIEDAD	S	0,30	0,30



<u>APELLIDOS Y NOMBRE / RAZÓN SOCIAL</u>	<u>NIF</u>	<u>EXPEDIENTE</u>	<u>SUP. COMPROMETIDA</u>				
			<u>(ha)</u>				
PEREZ LOPEZ JOSE MIGUEL	****8925*	1100477	177.58				
RESOLUCIÓN ADMITIDO							
IMPORTE POR ANUALIDAD							
			<u>2018</u>	<u>2019</u>	<u>2020</u>	<u>2021</u>	<u>2022</u>
IMPORTE MÁXIMO SUBVENCIONABLE			16.609,95 €	16.609,95 €	16.609,95 €	16.609,95 €	16.609,95 €
IMPORTE MEDIO DE TRANSFERENCIA (€/ha)			93,54 €	93,54 €	93,54 €	93,54 €	93,54 €

DETALLE IMPORTES POR ANUALIDAD

<u>GRUPOS DE CULTIVO ADMITIDOS</u>	<u>SUP. COMPROM.</u>	<u>2018</u>	<u>2019</u>	<u>2020</u>	<u>2021</u>	<u>2022</u>
	<u>(ha)</u>					
HERBÁCEOS	116,46	16.609,95 €	16.609,95 €	16.609,95 €	16.609,95 €	16.609,95 €
HERBÁCEOS NO ELEGIBLES	61,12	0,00 €	0,00 €	0,00 €	0,00 €	0,00 €

RECINTOS COMPROMETIDOS

<u>REF.</u>	<u>REFERENCIA SIGPAC</u>	<u>CULTIVO DESCRIPCIÓN CULTIVO</u>	<u>S/R</u>	<u>PEND. MEDIA</u>	<u>SUP. DEC. ADMIN.</u>	<u>NU SUP. CERT.</u>	<u>SUP. CAMPO</u>	<u>SUP. COMPROM.</u>
				<u>(%)</u>	<u>(ha)</u>	<u>(ha)</u>	<u>(ha)</u>	<u>(ha)</u>
170000006378147	04-063-017-00006-0001	5000 CEBADA-SIN VARIEDAD	S	0,82	2,09	2,09		2,09
170000006378142	04-063-018-00075-0001	8000 AVENA-SIN VARIEDAD	S	1,11	9,09	9,09		9,09
170000006378156	04-063-017-00018-0001	24901 BARBECHO SIN PRODUCCIÓN-SIN CUBIERTA VEGETAL	S	1,16	10,01	10,01		10,01
170000006378161	04-063-018-00063-0001	5000 CEBADA-SIN VARIEDAD	S	1,16	3,17	3,17		3,17
170000006378146	04-063-018-00023-0001	5000 CEBADA-SIN VARIEDAD	S	1,17	1,25	1,25		1,25
170000006378127	04-063-015-00001-0001	20901 BARBECHO TRADICIONAL-SIN CUBIERTA VEGETAL	S	1,43	2,17	2,17		2,17
170000006378133	04-063-019-00071-0001	5000 CEBADA-SIN VARIEDAD	S	1,45	0,63	1,26		0,63
170000006378134	04-063-019-00072-0001	5000 CEBADA-SIN VARIEDAD	S	1,48	1,99	3,98		1,99
170000006378132	04-063-019-00009-0001	5000 CEBADA-SIN VARIEDAD	S	1,49	1,38	1,38		1,38
170000006378154	04-063-018-00079-0001	20901 BARBECHO TRADICIONAL-SIN CUBIERTA VEGETAL	S	1,49	3,09	3,09		3,09
170000006378145	04-063-018-00039-0001	5000 CEBADA-SIN VARIEDAD	S	1,55	4,11	4,11		4,11
170000006378149	04-063-018-00045-0001	5000 CEBADA-SIN VARIEDAD	S	1,56	1,18	1,18		1,18
170000006378150	04-063-018-00044-0001	5000 CEBADA-SIN VARIEDAD	S	1,62	0,76	0,76		0,76
170000006378138	04-063-018-00051-0032	5000 CEBADA-SIN VARIEDAD	S	1,65	11,43	11,43		11,43
170000006378144	04-063-018-00055-0001	20901 BARBECHO TRADICIONAL-SIN CUBIERTA VEGETAL	S	1,76	4,82	4,82		4,82
170000006378135	04-063-015-00004-0001	20901 BARBECHO TRADICIONAL-SIN CUBIERTA VEGETAL	S	1,86	4,65	4,65		4,65
170000006378162	04-063-018-00056-0001	20901 BARBECHO TRADICIONAL-SIN CUBIERTA VEGETAL	S	1,94	3,44	3,44		3,44
170000006378152	04-063-018-00057-0001	20901 BARBECHO TRADICIONAL-SIN CUBIERTA VEGETAL	S	1,99	3,31	3,31		3,31
170000006378151	04-063-018-00041-0001	5000 CEBADA-SIN VARIEDAD	S	2,06	0,93	0,93		0,93
170000006378128	04-063-018-00052-0001	5000 CEBADA-SIN VARIEDAD	S	2,12	8,41	8,41		8,41
170000006378155	04-063-017-00013-0001	20901 BARBECHO TRADICIONAL-SIN CUBIERTA VEGETAL	S	3,01	18,34	18,34		18,34
170000006378130	04-063-020-00010-0001	20901 BARBECHO TRADICIONAL-SIN CUBIERTA VEGETAL	S	3,04	0,72	0,72		0,72
170000006378148	04-063-016-00018-0001	20901 BARBECHO TRADICIONAL-SIN CUBIERTA VEGETAL	S	3,29	2,69	2,69		2,69
170000006378153	04-063-016-00018-0001	5000 CEBADA-SIN VARIEDAD	S	3,29	4,37	4,37		4,37
170000006378143	04-063-017-00004-0001	5000 CEBADA-SIN VARIEDAD	S	3,35	5,03	5,03		5,03
170000006378158	04-063-016-00008-0001	20901 BARBECHO TRADICIONAL-SIN CUBIERTA VEGETAL	S	3,51	3,51	3,51		3,51
170000006378140	04-063-015-00006-0001	5000 CEBADA-SIN VARIEDAD	S	3,57	6,42	6,42		6,42
170000006378137	04-063-015-00026-0001	8000 AVENA-SIN VARIEDAD	S	4,01	9,23	9,23		9,23
170000006378129	04-063-015-00006-0002	5000 CEBADA-SIN VARIEDAD	S	4,15	0,04	0,04		0,04
170000006378131	04-063-021-00109-0001	20901 BARBECHO TRADICIONAL-SIN CUBIERTA VEGETAL	S	4,81	4,37	4,37		4,37
170000006378159	04-063-016-00004-0002	5000 CEBADA-SIN VARIEDAD	S	5,32	0,01	0,01		0,01
170000006378160	04-063-016-00017-0002	5000 CEBADA-SIN VARIEDAD	S	6,14	13,49	13,49		13,49
170000006378141	04-063-016-00006-0001	8000 AVENA-SIN VARIEDAD	S	7,14	17,64	17,64		17,64
170000006378136	04-063-016-00016-0001	8000 AVENA-SIN VARIEDAD	S	7,34	5,83	5,83		5,83
170000006378157	04-063-016-00004-0001	5000 CEBADA-SIN VARIEDAD	S	7,49	7,98	7,98		7,98

RESUMEN CRITERIOS DE SELECCIÓN**11.2.1.1 Mantenimiento de prácticas y métodos de agricultura ecológica: Cultivos herbáceos - Conv 2018.** PUNTOS: 7,00

	PUNTOS	CUMPLE
Porcentaje de superficie determinada en Red Natura 2000	0,00	0.0%
Porcentaje de superficie determinada situada en zonas RAMSAR	0,00	0.0%
Porcentaje de superficie determinada en zonas vulnerables a la contaminación por nitratos	0,00	0.0%
Pendiente media de la explotación	1,00	3.51%
Porcentaje de Superficie de la explotación en municipios con más del 40 por ciento de su superficie agraria dentro de la Zona de desertificación	6,00	100.0%

DETALLE CRITERIOS DE SELECCIÓN**11.2.1.1 Mantenimiento de prácticas y métodos de agricultura ecológica: Cultivos herbáceos - Conv 2018.** PUNTOS: 7,00

						PUNTOS:	0,00	0.0%
REF.	REFERENCIA SIGPAC	CULTIVO	DESCRIPCIÓN CULTIVO	S/R		SUP. COMPROM.	SUP. CUMPLE	
						(ha)	(ha)	
170000006378127	04-063-015-00001-0001	20901	BARBECHO TRADICIONAL-SIN CUBIERTA VEGETAL	S		2,17	0,00	
170000006378135	04-063-015-00004-0001	20901	BARBECHO TRADICIONAL-SIN CUBIERTA VEGETAL	S		4,65	0,00	
170000006378140	04-063-015-00006-0001	5000	CEBADA-SIN VARIEDAD	S		6,42	0,00	
170000006378129	04-063-015-00006-0002	5000	CEBADA-SIN VARIEDAD	S		0,04	0,00	
170000006378137	04-063-015-00026-0001	8000	AVENA-SIN VARIEDAD	S		9,23	0,00	
170000006378157	04-063-016-00004-0001	5000	CEBADA-SIN VARIEDAD	S		7,98	0,00	
170000006378159	04-063-016-00004-0002	5000	CEBADA-SIN VARIEDAD	S		0,01	0,00	
170000006378141	04-063-016-00006-0001	8000	AVENA-SIN VARIEDAD	S		17,64	0,00	
170000006378158	04-063-016-00008-0001	20901	BARBECHO TRADICIONAL-SIN CUBIERTA VEGETAL	S		3,51	0,00	
170000006378136	04-063-016-00016-0001	8000	AVENA-SIN VARIEDAD	S		5,83	0,00	
170000006378160	04-063-016-00017-0002	5000	CEBADA-SIN VARIEDAD	S		13,49	0,00	
170000006378153	04-063-016-00018-0001	5000	CEBADA-SIN VARIEDAD	S		4,37	0,00	
170000006378148	04-063-016-00018-0001	20901	BARBECHO TRADICIONAL-SIN CUBIERTA VEGETAL	S		2,69	0,00	
170000006378143	04-063-017-00004-0001	5000	CEBADA-SIN VARIEDAD	S		5,03	0,00	
170000006378147	04-063-017-00006-0001	5000	CEBADA-SIN VARIEDAD	S		2,09	0,00	
170000006378155	04-063-017-00013-0001	20901	BARBECHO TRADICIONAL-SIN CUBIERTA VEGETAL	S		18,34	0,00	
170000006378156	04-063-017-00018-0001	24901	BARBECHO SIN PRODUCCIÓN-SIN CUBIERTA VEGETAL	S		10,01	0,00	
170000006378146	04-063-018-00023-0001	5000	CEBADA-SIN VARIEDAD	S		1,25	0,00	
170000006378145	04-063-018-00039-0001	5000	CEBADA-SIN VARIEDAD	S		4,11	0,00	
170000006378151	04-063-018-00041-0001	5000	CEBADA-SIN VARIEDAD	S		0,93	0,00	
170000006378150	04-063-018-00044-0001	5000	CEBADA-SIN VARIEDAD	S		0,76	0,00	
170000006378149	04-063-018-00045-0001	5000	CEBADA-SIN VARIEDAD	S		1,18	0,00	
170000006378138	04-063-018-00051-0032	5000	CEBADA-SIN VARIEDAD	S		11,43	0,00	
170000006378128	04-063-018-00052-0001	5000	CEBADA-SIN VARIEDAD	S		8,41	0,00	
170000006378144	04-063-018-00055-0001	20901	BARBECHO TRADICIONAL-SIN CUBIERTA VEGETAL	S		4,82	0,00	
170000006378162	04-063-018-00056-0001	20901	BARBECHO TRADICIONAL-SIN CUBIERTA VEGETAL	S		3,44	0,00	
170000006378152	04-063-018-00057-0001	20901	BARBECHO TRADICIONAL-SIN CUBIERTA VEGETAL	S		3,31	0,00	
170000006378161	04-063-018-00063-0001	5000	CEBADA-SIN VARIEDAD	S		3,17	0,00	
170000006378142	04-063-018-00075-0001	8000	AVENA-SIN VARIEDAD	S		9,09	0,00	
170000006378154	04-063-018-00079-0001	20901	BARBECHO TRADICIONAL-SIN CUBIERTA VEGETAL	S		3,09	0,00	
170000006378132	04-063-019-00009-0001	5000	CEBADA-SIN VARIEDAD	S		1,38	0,00	
170000006378133	04-063-019-00071-0001	5000	CEBADA-SIN VARIEDAD	S		0,63	0,00	
170000006378134	04-063-019-00072-0001	5000	CEBADA-SIN VARIEDAD	S		1,99	0,00	
170000006378130	04-063-020-00010-0001	20901	BARBECHO TRADICIONAL-SIN CUBIERTA VEGETAL	S		0,72	0,00	
170000006378131	04-063-021-00109-0001	20901	BARBECHO TRADICIONAL-SIN CUBIERTA VEGETAL	S		4,37	0,00	

Porcentaje de superficie determinada situada en zonas RAMSAR**PUNTOS:** 0,00 0.0%

<u>REF.</u>	<u>REFERENCIA SIGPAC</u>	<u>CULTIVO</u>	<u>DESCRIPCIÓN CULTIVO</u>	<u>S/R</u>	<u>SUP. COMPROM.</u> <u>(ha)</u>	<u>SUP. CUMPLE</u> <u>(ha)</u>
170000006378127	04-063-015-00001-0001	20901	BARBECHO TRADICIONAL-SIN CUBIERTA VEGETAL	S	2,17	0,00
170000006378135	04-063-015-00004-0001	20901	BARBECHO TRADICIONAL-SIN CUBIERTA VEGETAL	S	4,65	0,00
170000006378140	04-063-015-00006-0001	5000	CEBADA-SIN VARIEDAD	S	6,42	0,00
170000006378129	04-063-015-00006-0002	5000	CEBADA-SIN VARIEDAD	S	0,04	0,00
170000006378137	04-063-015-00026-0001	8000	AVENA-SIN VARIEDAD	S	9,23	0,00
170000006378157	04-063-016-00004-0001	5000	CEBADA-SIN VARIEDAD	S	7,98	0,00
170000006378159	04-063-016-00004-0002	5000	CEBADA-SIN VARIEDAD	S	0,01	0,00
170000006378141	04-063-016-00006-0001	8000	AVENA-SIN VARIEDAD	S	17,64	0,00
170000006378158	04-063-016-00008-0001	20901	BARBECHO TRADICIONAL-SIN CUBIERTA VEGETAL	S	3,51	0,00
170000006378136	04-063-016-00016-0001	8000	AVENA-SIN VARIEDAD	S	5,83	0,00
170000006378160	04-063-016-00017-0002	5000	CEBADA-SIN VARIEDAD	S	13,49	0,00
170000006378153	04-063-016-00018-0001	5000	CEBADA-SIN VARIEDAD	S	4,37	0,00
170000006378148	04-063-016-00018-0001	20901	BARBECHO TRADICIONAL-SIN CUBIERTA VEGETAL	S	2,69	0,00
170000006378143	04-063-017-00004-0001	5000	CEBADA-SIN VARIEDAD	S	5,03	0,00
170000006378147	04-063-017-00006-0001	5000	CEBADA-SIN VARIEDAD	S	2,09	0,00
170000006378155	04-063-017-00013-0001	20901	BARBECHO TRADICIONAL-SIN CUBIERTA VEGETAL	S	18,34	0,00
170000006378156	04-063-017-00018-0001	24901	BARBECHO SIN PRODUCCIÓN-SIN CUBIERTA VEGETAL	S	10,01	0,00
170000006378146	04-063-018-00023-0001	5000	CEBADA-SIN VARIEDAD	S	1,25	0,00
170000006378145	04-063-018-00039-0001	5000	CEBADA-SIN VARIEDAD	S	4,11	0,00
170000006378151	04-063-018-00041-0001	5000	CEBADA-SIN VARIEDAD	S	0,93	0,00
170000006378150	04-063-018-00044-0001	5000	CEBADA-SIN VARIEDAD	S	0,76	0,00
170000006378149	04-063-018-00045-0001	5000	CEBADA-SIN VARIEDAD	S	1,18	0,00
170000006378138	04-063-018-00051-0032	5000	CEBADA-SIN VARIEDAD	S	11,43	0,00
170000006378128	04-063-018-00052-0001	5000	CEBADA-SIN VARIEDAD	S	8,41	0,00
170000006378144	04-063-018-00055-0001	20901	BARBECHO TRADICIONAL-SIN CUBIERTA VEGETAL	S	4,82	0,00
170000006378162	04-063-018-00056-0001	20901	BARBECHO TRADICIONAL-SIN CUBIERTA VEGETAL	S	3,44	0,00
170000006378152	04-063-018-00057-0001	20901	BARBECHO TRADICIONAL-SIN CUBIERTA VEGETAL	S	3,31	0,00
170000006378161	04-063-018-00063-0001	5000	CEBADA-SIN VARIEDAD	S	3,17	0,00
170000006378142	04-063-018-00075-0001	8000	AVENA-SIN VARIEDAD	S	9,09	0,00
170000006378154	04-063-018-00079-0001	20901	BARBECHO TRADICIONAL-SIN CUBIERTA VEGETAL	S	3,09	0,00
170000006378132	04-063-019-00009-0001	5000	CEBADA-SIN VARIEDAD	S	1,38	0,00
170000006378133	04-063-019-00071-0001	5000	CEBADA-SIN VARIEDAD	S	0,63	0,00
170000006378134	04-063-019-00072-0001	5000	CEBADA-SIN VARIEDAD	S	1,99	0,00
170000006378130	04-063-020-00010-0001	20901	BARBECHO TRADICIONAL-SIN CUBIERTA VEGETAL	S	0,72	0,00
170000006378131	04-063-021-00109-0001	20901	BARBECHO TRADICIONAL-SIN CUBIERTA VEGETAL	S	4,37	0,00

Porcentaje de superficie determinada en zonas vulnerables a la contaminación por nitratos**PUNTOS:** 0,00 0.0%

<u>REF.</u>	<u>REFERENCIA SIGPAC</u>	<u>CULTIVO</u>	<u>DESCRIPCIÓN CULTIVO</u>	<u>S/R</u>	<u>SUP. COMPROM.</u> <u>(ha)</u>	<u>SUP. CUMPLE</u> <u>(ha)</u>
170000006378127	04-063-015-00001-0001	20901	BARBECHO TRADICIONAL-SIN CUBIERTA VEGETAL	S	2,17	0,00
170000006378135	04-063-015-00004-0001	20901	BARBECHO TRADICIONAL-SIN CUBIERTA VEGETAL	S	4,65	0,00
170000006378140	04-063-015-00006-0001	5000	CEBADA-SIN VARIEDAD	S	6,42	0,00
170000006378129	04-063-015-00006-0002	5000	CEBADA-SIN VARIEDAD	S	0,04	0,00
170000006378137	04-063-015-00026-0001	8000	AVENA-SIN VARIEDAD	S	9,23	0,00
170000006378157	04-063-016-00004-0001	5000	CEBADA-SIN VARIEDAD	S	7,98	0,00
170000006378159	04-063-016-00004-0002	5000	CEBADA-SIN VARIEDAD	S	0,01	0,00
170000006378141	04-063-016-00006-0001	8000	AVENA-SIN VARIEDAD	S	17,64	0,00
170000006378158	04-063-016-00008-0001	20901	BARBECHO TRADICIONAL-SIN CUBIERTA VEGETAL	S	3,51	0,00

<u>REF.</u>	<u>REFERENCIA SIGPAC</u>	<u>CULTIVO</u>	<u>DESCRIPCIÓN CULTIVO</u>	<u>S/R</u>	<u>SUP. COMPROM.</u> <u>(ha)</u>	<u>SUP. CUMPLE</u> <u>(ha)</u>
170000006378136	04-063-016-00016-0001	8000	AVENA-SIN VARIEDAD	S	5,83	0,00
170000006378160	04-063-016-00017-0002	5000	CEBADA-SIN VARIEDAD	S	13,49	0,00
170000006378153	04-063-016-00018-0001	5000	CEBADA-SIN VARIEDAD	S	4,37	0,00
170000006378148	04-063-016-00018-0001	20901	BARBECHO TRADICIONAL-SIN CUBIERTA VEGETAL	S	2,69	0,00
170000006378143	04-063-017-00004-0001	5000	CEBADA-SIN VARIEDAD	S	5,03	0,00
170000006378147	04-063-017-00006-0001	5000	CEBADA-SIN VARIEDAD	S	2,09	0,00
170000006378155	04-063-017-00013-0001	20901	BARBECHO TRADICIONAL-SIN CUBIERTA VEGETAL	S	18,34	0,00
170000006378156	04-063-017-00018-0001	24901	BARBECHO SIN PRODUCCIÓN-SIN CUBIERTA VEGETAL	S	10,01	0,00
170000006378146	04-063-018-00023-0001	5000	CEBADA-SIN VARIEDAD	S	1,25	0,00
170000006378145	04-063-018-00039-0001	5000	CEBADA-SIN VARIEDAD	S	4,11	0,00
170000006378151	04-063-018-00041-0001	5000	CEBADA-SIN VARIEDAD	S	0,93	0,00
170000006378150	04-063-018-00044-0001	5000	CEBADA-SIN VARIEDAD	S	0,76	0,00
170000006378149	04-063-018-00045-0001	5000	CEBADA-SIN VARIEDAD	S	1,18	0,00
170000006378138	04-063-018-00051-0032	5000	CEBADA-SIN VARIEDAD	S	11,43	0,00
170000006378128	04-063-018-00052-0001	5000	CEBADA-SIN VARIEDAD	S	8,41	0,00
170000006378144	04-063-018-00055-0001	20901	BARBECHO TRADICIONAL-SIN CUBIERTA VEGETAL	S	4,82	0,00
170000006378162	04-063-018-00056-0001	20901	BARBECHO TRADICIONAL-SIN CUBIERTA VEGETAL	S	3,44	0,00
170000006378152	04-063-018-00057-0001	20901	BARBECHO TRADICIONAL-SIN CUBIERTA VEGETAL	S	3,31	0,00
170000006378161	04-063-018-00063-0001	5000	CEBADA-SIN VARIEDAD	S	3,17	0,00
170000006378142	04-063-018-00075-0001	8000	AVENA-SIN VARIEDAD	S	9,09	0,00
170000006378154	04-063-018-00079-0001	20901	BARBECHO TRADICIONAL-SIN CUBIERTA VEGETAL	S	3,09	0,00
170000006378132	04-063-019-00009-0001	5000	CEBADA-SIN VARIEDAD	S	1,38	0,00
170000006378133	04-063-019-00071-0001	5000	CEBADA-SIN VARIEDAD	S	0,63	0,00
170000006378134	04-063-019-00072-0001	5000	CEBADA-SIN VARIEDAD	S	1,99	0,00
170000006378130	04-063-020-00010-0001	20901	BARBECHO TRADICIONAL-SIN CUBIERTA VEGETAL	S	0,72	0,00
170000006378131	04-063-021-00109-0001	20901	BARBECHO TRADICIONAL-SIN CUBIERTA VEGETAL	S	4,37	0,00

Pendiente media de la explotación**PUNTOS:** 1,00 3.51%

<u>REF.</u>	<u>REFERENCIA SIGPAC</u>	<u>CULTIVO</u>	<u>DESCRIPCIÓN CULTIVO</u>	<u>S/R</u>	<u>PENDIENTE MEDIA (%)</u>	<u>SUP. COMPROM.</u> <u>(ha)</u>
170000006378127	04-063-015-00001-0001	20901	BARBECHO TRADICIONAL-SIN CUBIERTA VEGETAL	S	1,43	2,17
170000006378135	04-063-015-00004-0001	20901	BARBECHO TRADICIONAL-SIN CUBIERTA VEGETAL	S	1,86	4,65
170000006378140	04-063-015-00006-0001	5000	CEBADA-SIN VARIEDAD	S	3,57	6,42
170000006378129	04-063-015-00006-0002	5000	CEBADA-SIN VARIEDAD	S	4,15	0,04
170000006378137	04-063-015-00026-0001	8000	AVENA-SIN VARIEDAD	S	4,01	9,23
170000006378157	04-063-016-00004-0001	5000	CEBADA-SIN VARIEDAD	S	7,49	7,98
170000006378159	04-063-016-00004-0002	5000	CEBADA-SIN VARIEDAD	S	5,32	0,01
170000006378141	04-063-016-00006-0001	8000	AVENA-SIN VARIEDAD	S	7,14	17,64
170000006378158	04-063-016-00008-0001	20901	BARBECHO TRADICIONAL-SIN CUBIERTA VEGETAL	S	3,51	3,51
170000006378136	04-063-016-00016-0001	8000	AVENA-SIN VARIEDAD	S	7,34	5,83
170000006378160	04-063-016-00017-0002	5000	CEBADA-SIN VARIEDAD	S	6,14	13,49
170000006378153	04-063-016-00018-0001	5000	CEBADA-SIN VARIEDAD	S	3,29	4,37
170000006378148	04-063-016-00018-0001	20901	BARBECHO TRADICIONAL-SIN CUBIERTA VEGETAL	S	3,29	2,69
170000006378143	04-063-017-00004-0001	5000	CEBADA-SIN VARIEDAD	S	3,35	5,03
170000006378147	04-063-017-00006-0001	5000	CEBADA-SIN VARIEDAD	S	0,82	2,09
170000006378155	04-063-017-00013-0001	20901	BARBECHO TRADICIONAL-SIN CUBIERTA VEGETAL	S	3,01	18,34
170000006378156	04-063-017-00018-0001	24901	BARBECHO SIN PRODUCCIÓN-SIN CUBIERTA VEGETAL	S	1,16	10,01
170000006378146	04-063-018-00023-0001	5000	CEBADA-SIN VARIEDAD	S	1,17	1,25
170000006378145	04-063-018-00039-0001	5000	CEBADA-SIN VARIEDAD	S	1,55	4,11

REF.	REFERENCIA SIGPAC	CULTIVO	DESCRIPCIÓN CULTIVO	S/R	PENDIENTE	SUP.
					MEDIA (%)	COMPROM.
						(ha)
170000006378151	04-063-018-00041-0001	5000	CEBADA-SIN VARIEDAD	S	2,06	0,93
170000006378150	04-063-018-00044-0001	5000	CEBADA-SIN VARIEDAD	S	1,62	0,76
170000006378149	04-063-018-00045-0001	5000	CEBADA-SIN VARIEDAD	S	1,56	1,18
170000006378138	04-063-018-00051-0032	5000	CEBADA-SIN VARIEDAD	S	1,65	11,43
170000006378128	04-063-018-00052-0001	5000	CEBADA-SIN VARIEDAD	S	2,12	8,41
170000006378144	04-063-018-00055-0001	20901	BARBECHO TRADICIONAL-SIN CUBIERTA VEGETAL	S	1,76	4,82
170000006378162	04-063-018-00056-0001	20901	BARBECHO TRADICIONAL-SIN CUBIERTA VEGETAL	S	1,94	3,44
170000006378152	04-063-018-00057-0001	20901	BARBECHO TRADICIONAL-SIN CUBIERTA VEGETAL	S	1,99	3,31
170000006378161	04-063-018-00063-0001	5000	CEBADA-SIN VARIEDAD	S	1,16	3,17
170000006378142	04-063-018-00075-0001	8000	AVENA-SIN VARIEDAD	S	1,11	9,09
170000006378154	04-063-018-00079-0001	20901	BARBECHO TRADICIONAL-SIN CUBIERTA VEGETAL	S	1,49	3,09
170000006378132	04-063-019-00009-0001	5000	CEBADA-SIN VARIEDAD	S	1,49	1,38
170000006378133	04-063-019-00071-0001	5000	CEBADA-SIN VARIEDAD	S	1,45	0,63
170000006378134	04-063-019-00072-0001	5000	CEBADA-SIN VARIEDAD	S	1,48	1,99
170000006378130	04-063-020-00010-0001	20901	BARBECHO TRADICIONAL-SIN CUBIERTA VEGETAL	S	3,04	0,72
170000006378131	04-063-021-00109-0001	20901	BARBECHO TRADICIONAL-SIN CUBIERTA VEGETAL	S	4,81	4,37

Porcentaje de Superficie de la explotación en municipios con más del 40 por ciento de su superficie agraria dentro de la Zona de desertificación

PUNTOS: 6,00 100.0%

REF.	REFERENCIA SIGPAC	CULTIVO	DESCRIPCIÓN CULTIVO	S/R	SUP.	SUP.
					COMPROM.	CUMPLE
					(ha)	(ha)
170000006378127	04-063-015-00001-0001	20901	BARBECHO TRADICIONAL-SIN CUBIERTA VEGETAL	S	2,17	2,17
170000006378135	04-063-015-00004-0001	20901	BARBECHO TRADICIONAL-SIN CUBIERTA VEGETAL	S	4,65	4,65
170000006378140	04-063-015-00006-0001	5000	CEBADA-SIN VARIEDAD	S	6,42	6,42
170000006378129	04-063-015-00006-0002	5000	CEBADA-SIN VARIEDAD	S	0,04	0,04
170000006378137	04-063-015-00026-0001	8000	AVENA-SIN VARIEDAD	S	9,23	9,23
170000006378157	04-063-016-00004-0001	5000	CEBADA-SIN VARIEDAD	S	7,98	7,98
170000006378159	04-063-016-00004-0002	5000	CEBADA-SIN VARIEDAD	S	0,01	0,01
170000006378141	04-063-016-00006-0001	8000	AVENA-SIN VARIEDAD	S	17,64	17,64
170000006378158	04-063-016-00008-0001	20901	BARBECHO TRADICIONAL-SIN CUBIERTA VEGETAL	S	3,51	3,51
170000006378136	04-063-016-00016-0001	8000	AVENA-SIN VARIEDAD	S	5,83	5,83
170000006378160	04-063-016-00017-0002	5000	CEBADA-SIN VARIEDAD	S	13,49	13,49
170000006378153	04-063-016-00018-0001	5000	CEBADA-SIN VARIEDAD	S	4,37	4,37
170000006378148	04-063-016-00018-0001	20901	BARBECHO TRADICIONAL-SIN CUBIERTA VEGETAL	S	2,69	2,69
170000006378143	04-063-017-00004-0001	5000	CEBADA-SIN VARIEDAD	S	5,03	5,03
170000006378147	04-063-017-00006-0001	5000	CEBADA-SIN VARIEDAD	S	2,09	2,09
170000006378155	04-063-017-00013-0001	20901	BARBECHO TRADICIONAL-SIN CUBIERTA VEGETAL	S	18,34	18,34
170000006378156	04-063-017-00018-0001	24901	BARBECHO SIN PRODUCCIÓN-SIN CUBIERTA VEGETAL	S	10,01	10,01
170000006378146	04-063-018-00023-0001	5000	CEBADA-SIN VARIEDAD	S	1,25	1,25
170000006378145	04-063-018-00039-0001	5000	CEBADA-SIN VARIEDAD	S	4,11	4,11
170000006378151	04-063-018-00041-0001	5000	CEBADA-SIN VARIEDAD	S	0,93	0,93
170000006378150	04-063-018-00044-0001	5000	CEBADA-SIN VARIEDAD	S	0,76	0,76
170000006378149	04-063-018-00045-0001	5000	CEBADA-SIN VARIEDAD	S	1,18	1,18
170000006378138	04-063-018-00051-0032	5000	CEBADA-SIN VARIEDAD	S	11,43	11,43
170000006378128	04-063-018-00052-0001	5000	CEBADA-SIN VARIEDAD	S	8,41	8,41
170000006378144	04-063-018-00055-0001	20901	BARBECHO TRADICIONAL-SIN CUBIERTA VEGETAL	S	4,82	4,82
170000006378162	04-063-018-00056-0001	20901	BARBECHO TRADICIONAL-SIN CUBIERTA VEGETAL	S	3,44	3,44
170000006378152	04-063-018-00057-0001	20901	BARBECHO TRADICIONAL-SIN CUBIERTA VEGETAL	S	3,31	3,31
170000006378161	04-063-018-00063-0001	5000	CEBADA-SIN VARIEDAD	S	3,17	3,17

REF.	REFERENCIA SIGPAC	CULTIVO	DESCRIPCIÓN CULTIVO	S/R	SUP. COMPROM. (ha)	SUP. CUMPLE (ha)
170000006378142	04-063-018-00075-0001	8000	AVENA-SIN VARIEDAD	S	9,09	9,09
170000006378154	04-063-018-00079-0001	20901	BARBECHO TRADICIONAL-SIN CUBIERTA VEGETAL	S	3,09	3,09
170000006378132	04-063-019-00009-0001	5000	CEBADA-SIN VARIEDAD	S	1,38	1,38
170000006378133	04-063-019-00071-0001	5000	CEBADA-SIN VARIEDAD	S	0,63	0,63
170000006378134	04-063-019-00072-0001	5000	CEBADA-SIN VARIEDAD	S	1,99	1,99
170000006378130	04-063-020-00010-0001	20901	BARBECHO TRADICIONAL-SIN CUBIERTA VEGETAL	S	0,72	0,72
170000006378131	04-063-021-00109-0001	20901	BARBECHO TRADICIONAL-SIN CUBIERTA VEGETAL	S	4,37	4,37



<u>APELLIDOS Y NOMBRE / RAZÓN SOCIAL</u>	<u>NIF</u>	<u>EXPEDIENTE</u>	<u>SUP. COMPROMETIDA</u>		
			<u>(ha)</u>		
PEREZ MARTOS ANGELA	***7838*	1213858	3.46		
RESOLUCIÓN					
ADMITIDO					
IMPORTES POR ANUALIDAD					
	<u>2018</u>	<u>2019</u>	<u>2020</u>	<u>2021</u>	<u>2022</u>
IMPORTE MÁXIMO SUBVENCIONABLE	748,19 €	748,19 €	748,19 €	748,19 €	748,19 €
IMPORTE MEDIO DE TRANSFERENCIA (€/ha)	216,24 €	216,24 €	216,24 €	216,24 €	216,24 €

DETALLE IMPORTES POR ANUALIDAD

<u>GRUPOS DE CULTIVO ADMITIDOS</u>	<u>SUP. COMPROM.</u>	<u>2018</u>	<u>2019</u>	<u>2020</u>	<u>2021</u>	<u>2022</u>
	<u>(ha)</u>					
FRUTALES SECANO	3,46	748,19 €	748,19 €	748,19 €	748,19 €	748,19 €

RECINTOS COMPROMETIDOS

<u>REF.</u>	<u>REFERENCIA SIGPAC</u>	<u>CULTIVO DESCRIPCIÓN CULTIVO</u>	<u>S/R</u>	<u>PEND. MEDIA (%)</u>	<u>SUP. DEC. ADMIN. (ha)</u>	<u>NU SUP. CERT. (ha)</u>	<u>SUP. CAMPO (ha)</u>	<u>SUP. COMPROM. (ha)</u>
1700000006442339	04-006-013-00088-0002	104000 ALMENDROS-SIN VARIEDAD	S	16,31	0,42	0,42		0,42
1700000006442336	04-006-013-00087-0001	104000 ALMENDROS-SIN VARIEDAD	S	19,75	2,60	2,60		2,60
1700000006442340	04-006-013-00088-0004	104000 ALMENDROS-SIN VARIEDAD	S	23,31	0,17	0,17		0,17
1700000006442335	04-006-012-00001-0002	104000 ALMENDROS-SIN VARIEDAD	S	29,57	0,27	0,27		0,27

INCIDENCIAS**INCIDENCIA DESCRIPCIÓN**

85001	El recinto declarado no cumple con las normas de producción ecológica (artículo 5-1 e), Orden 26 mayo 2015) Ref:1700000006442333 Recinto:04-006-010-00113-002 Cultivo:104000 ALMENDROS-SIN VARIEDAD Secano Ref:1700000006442334 Recinto:04-006-012-00008-002 Cultivo:104000 ALMENDROS-SIN VARIEDAD Secano Ref:1700000006442337 Recinto:04-006-012-00008-006 Cultivo:104000 ALMENDROS-SIN VARIEDAD Secano Ref:1700000006442338 Recinto:04-006-013-00086-001 Cultivo:104000 ALMENDROS-SIN VARIEDAD Secano
-------	---

RESUMEN CRITERIOS DE SELECCIÓN

11.2.1.1 Mantenimiento de prácticas y métodos de agricultura ecológica: Cultivos permanentes distintos de olivar - Conv 2018. PUNTOS: 9,00

	<u>PUNTOS</u>	<u>CUMPLE</u>
Porcentaje de superficie determinada en Red Natura 2000	0,00	0.0%
Porcentaje de superficie determinada situada en zonas RAMSAR	0,00	0.0%
Porcentaje de superficie determinada en zonas vulnerables a la contaminación por nitratos	0,00	0.0%
Pendiente media de la explotación	3,00	20.27%
Porcentaje de Superficie de la explotación en municipios con más del 40 por ciento de su superficie agraria dentro de la Zona de desertificación	6,00	100.0%



DETALLE CRITERIOS DE SELECCIÓN**11.2.1.1 Mantenimiento de prácticas y métodos de agricultura ecológica: Cultivos permanentes distintos de olivar - Conv 2018.****PUNTOS: 9,00****Porcentaje de superficie determinada en Red Natura 2000****PUNTOS: 0,00 0.0%**

<u>REF.</u>	<u>REFERENCIA SIGPAC</u>	<u>CULTIVO</u>	<u>DESCRIPCIÓN CULTIVO</u>	<u>S/R</u>	<u>SUP. COMPROM.</u> <u>(ha)</u>	<u>SUP. CUMPLE</u> <u>(ha)</u>
170000006442335	04-006-012-00001-0002	104000	ALMENDROS-SIN VARIEDAD	S	0,27	0,00
1700000006442336	04-006-013-00087-0001	104000	ALMENDROS-SIN VARIEDAD	S	2,60	0,00
1700000006442339	04-006-013-00088-0002	104000	ALMENDROS-SIN VARIEDAD	S	0,42	0,00
1700000006442340	04-006-013-00088-0004	104000	ALMENDROS-SIN VARIEDAD	S	0,17	0,00

Porcentaje de superficie determinada situada en zonas RAMSAR**PUNTOS: 0,00 0.0%**

<u>REF.</u>	<u>REFERENCIA SIGPAC</u>	<u>CULTIVO</u>	<u>DESCRIPCIÓN CULTIVO</u>	<u>S/R</u>	<u>SUP. COMPROM.</u> <u>(ha)</u>	<u>SUP. CUMPLE</u> <u>(ha)</u>
1700000006442335	04-006-012-00001-0002	104000	ALMENDROS-SIN VARIEDAD	S	0,27	0,00
1700000006442336	04-006-013-00087-0001	104000	ALMENDROS-SIN VARIEDAD	S	2,60	0,00
1700000006442339	04-006-013-00088-0002	104000	ALMENDROS-SIN VARIEDAD	S	0,42	0,00
1700000006442340	04-006-013-00088-0004	104000	ALMENDROS-SIN VARIEDAD	S	0,17	0,00

Porcentaje de superficie determinada en zonas vulnerables a la contaminación por nitratos**PUNTOS: 0,00 0.0%**

<u>REF.</u>	<u>REFERENCIA SIGPAC</u>	<u>CULTIVO</u>	<u>DESCRIPCIÓN CULTIVO</u>	<u>S/R</u>	<u>SUP. COMPROM.</u> <u>(ha)</u>	<u>SUP. CUMPLE</u> <u>(ha)</u>
1700000006442335	04-006-012-00001-0002	104000	ALMENDROS-SIN VARIEDAD	S	0,27	0,00
1700000006442336	04-006-013-00087-0001	104000	ALMENDROS-SIN VARIEDAD	S	2,60	0,00
1700000006442339	04-006-013-00088-0002	104000	ALMENDROS-SIN VARIEDAD	S	0,42	0,00
1700000006442340	04-006-013-00088-0004	104000	ALMENDROS-SIN VARIEDAD	S	0,17	0,00

Pendiente media de la explotación**PUNTOS: 3,00 20.27%**

<u>REF.</u>	<u>REFERENCIA SIGPAC</u>	<u>CULTIVO</u>	<u>DESCRIPCIÓN CULTIVO</u>	<u>S/R</u>	<u>PENDIENTE MEDIA (%)</u>	<u>SUP. COMPROM.</u> <u>(ha)</u>
1700000006442335	04-006-012-00001-0002	104000	ALMENDROS-SIN VARIEDAD	S	29,57	0,27
1700000006442336	04-006-013-00087-0001	104000	ALMENDROS-SIN VARIEDAD	S	19,75	2,60
1700000006442339	04-006-013-00088-0002	104000	ALMENDROS-SIN VARIEDAD	S	16,31	0,42
1700000006442340	04-006-013-00088-0004	104000	ALMENDROS-SIN VARIEDAD	S	23,31	0,17

Porcentaje de Superficie de la explotación en municipios con más del 40 por ciento de su superficie agraria dentro de la Zona de desertificación**PUNTOS: 6,00 100.0%**

<u>REF.</u>	<u>REFERENCIA SIGPAC</u>	<u>CULTIVO</u>	<u>DESCRIPCIÓN CULTIVO</u>	<u>S/R</u>	<u>SUP. COMPROM.</u> <u>(ha)</u>	<u>SUP. CUMPLE</u> <u>(ha)</u>
1700000006442335	04-006-012-00001-0002	104000	ALMENDROS-SIN VARIEDAD	S	0,27	0,27
1700000006442336	04-006-013-00087-0001	104000	ALMENDROS-SIN VARIEDAD	S	2,60	2,60
1700000006442339	04-006-013-00088-0002	104000	ALMENDROS-SIN VARIEDAD	S	0,42	0,42
1700000006442340	04-006-013-00088-0004	104000	ALMENDROS-SIN VARIEDAD	S	0,17	0,17



<u>APELLIDOS Y NOMBRE / RAZÓN SOCIAL</u>	<u>NIF</u>	<u>EXPEDIENTE</u>	<u>SUP. COMPROMETIDA</u>		
			<u>(ha)</u>		
PEREZ MARTOS FRANCISCO	***0188*	1172679	36.32		
RESOLUCIÓN					
ADMITIDO					
IMPORTE POR ANUALIDAD					
	2018	2019	2020	2021	2022
IMPORTE MÁXIMO SUBVENCIONABLE	7.853,84 €	7.853,84 €	7.853,84 €	7.853,84 €	7.853,84 €
IMPORTE MEDIO DE TRANSFERENCIA (€/ha)	216,24 €	216,24 €	216,24 €	216,24 €	216,24 €

DETALLE IMPORTES POR ANUALIDAD

<u>GRUPOS DE CULTIVO ADMITIDOS</u>	<u>SUP. COMPROM.</u>	2018	2019	2020	2021	2022
	<u>(ha)</u>					
FRUTALES SECANO	36,32	7.853,84 €	7.853,84 €	7.853,84 €	7.853,84 €	7.853,84 €

RECINTOS COMPROMETIDOS

<u>REF.</u>	<u>REFERENCIA SIGPAC</u>	<u>CULTIVO DESCRIPCIÓN CULTIVO</u>	<u>S/R</u>	<u>PEND. MEDIA (%)</u>	<u>SUP. DEC. ADMIN. (ha)</u>	<u>NU SUP. CERT. (ha)</u>	<u>SUP. CAMPO (ha)</u>	<u>SUP. COMPROM. (ha)</u>
170000006032039	04-070-033-00117-0007	104000 ALMENDROS-SIN VARIEDAD	S	9,73	0,01	0,01		0,01
170000006032058	04-006-012-00004-0012	104000 ALMENDROS-SIN VARIEDAD	S	14,44	0,57	0,57		0,57
170000006032061	04-006-012-00004-0004	104000 ALMENDROS-SIN VARIEDAD	S	15,17	0,94	0,94		0,94
170000006032034	04-070-005-00051-0001	104000 ALMENDROS-SIN VARIEDAD	S	15,27	4,39	4,39		4,39
170000006032041	04-070-033-00127-0001	104000 ALMENDROS-SIN VARIEDAD	S	16,21	0,48	0,48		0,48
170000006032042	04-070-033-00117-0008	104000 ALMENDROS-SIN VARIEDAD	S	16,26	1,03	1,03		1,03
170000006032059	04-006-012-00004-0014	104000 ALMENDROS-SIN VARIEDAD	S	16,55	0,18	0,18		0,18
170000006032060	04-006-010-00109-0018	104000 ALMENDROS-SIN VARIEDAD	S	17,04	0,07	0,07		0,07
170000006032044	04-006-010-00107-0007	104000 ALMENDROS-SIN VARIEDAD	S	19,48	0,06	0,06		0,06
170000006032045	04-006-010-00107-0005	104000 ALMENDROS-SIN VARIEDAD	S	19,94	0,01	0,01		0,01
170000006032036	04-006-012-00036-0001	104000 ALMENDROS-SIN VARIEDAD	S	20,04	1,33	1,33		1,33
170000006032043	04-070-034-00018-0003	104000 ALMENDROS-SIN VARIEDAD	S	21,49	0,65	0,65		0,65
170000006032051	04-006-010-00108-0001	104000 ALMENDROS-SIN VARIEDAD	S	21,88	0,68	0,68		0,68
170000006032055	04-006-012-00009-0023	104000 ALMENDROS-SIN VARIEDAD	S	22,07	6,30	6,30		6,30
170000006032056	04-006-012-00006-0008	104000 ALMENDROS-SIN VARIEDAD	S	22,62	2,56	2,56		2,56
170000006032040	04-070-033-00117-0005	104000 ALMENDROS-SIN VARIEDAD	S	23,08	0,67	0,67		0,67
170000006032046	04-006-010-00107-0003	104000 ALMENDROS-SIN VARIEDAD	S	23,40	0,35	0,35		0,35
170000006032032	04-006-010-00105-0001	104000 ALMENDROS-SIN VARIEDAD	S	24,04	0,88	0,87		0,87
170000006032053	04-006-010-00109-0014	104000 ALMENDROS-SIN VARIEDAD	S	25,25	0,18	0,18		0,18
170000006032054	04-006-010-00110-0013	104000 ALMENDROS-SIN VARIEDAD	S	25,66	0,37	0,37		0,37
170000006032035	04-006-012-00009-0039	104000 ALMENDROS-SIN VARIEDAD	S	25,80	2,30	2,30		2,30
170000006032052	04-006-010-00109-0007	104000 ALMENDROS-SIN VARIEDAD	S	25,97	4,17	4,17		4,17
170000006032048	04-006-010-00110-0012	104000 ALMENDROS-SIN VARIEDAD	S	26,43	0,70	0,70		0,70
170000006032037	04-070-033-00117-0002	104000 ALMENDROS-SIN VARIEDAD	S	27,41	1,08	1,08		1,08
170000006032033	04-006-010-00110-0001	104000 ALMENDROS-SIN VARIEDAD	S	27,45	2,84	2,84		2,84
170000006032050	04-006-010-00108-0009	104000 ALMENDROS-SIN VARIEDAD	S	27,59	0,01	0,01		0,01
170000006032049	04-006-010-00108-0005	104000 ALMENDROS-SIN VARIEDAD	S	28,57	0,03	0,03		0,03
170000006032047	04-006-010-00109-0016	104000 ALMENDROS-SIN VARIEDAD	S	28,91	1,04	1,04		1,04
170000006032038	04-070-025-00120-0008	104000 ALMENDROS-SIN VARIEDAD	S	31,05	2,22	2,22		2,22
170000006032057	04-006-012-00006-0009	104000 ALMENDROS-SIN VARIEDAD	S	33,41	0,23	0,23		0,23

INCIDENCIAS**INCIDENCIA DESCRIPCIÓN**

85002 Recinto declarado que no cumple en su totalidad con las normas de producción ecológica (artículo 5-1 e), Orden 26 mayo 2015)
Ref:170000006032032 Recinto:04-006-010-00105-001 Cultivo:104000 ALMENDROS-SIN VARIEDAD Secano Sup. Declarada:0,88
Superficie Certificada (Ha):0,87



RESUMEN CRITERIOS DE SELECCIÓN**11.2.1.1 Mantenimiento de prácticas y métodos de agricultura ecológica: Cultivos permanentes distintos de olivar - Conv 2018.** PUNTOS: 9,00

	PUNTOS	CUMPLE
Porcentaje de superficie determinada en Red Natura 2000	0,00	0.0%
Porcentaje de superficie determinada situada en zonas RAMSAR	0,00	0.0%
Porcentaje de superficie determinada en zonas vulnerables a la contaminación por nitratos	0,00	0.0%
Pendiente media de la explotación	3,00	22.91%
Porcentaje de Superficie de la explotación en municipios con más del 40 por ciento de su superficie agraria dentro de la Zona de desertificación	6,00	100.0%

DETALLE CRITERIOS DE SELECCIÓN**11.2.1.1 Mantenimiento de prácticas y métodos de agricultura ecológica: Cultivos permanentes distintos de olivar - Conv 2018.** PUNTOS: 9,00

Porcentaje de superficie determinada en Red Natura 2000 PUNTOS: 0,00 0.0%

REF.	REFERENCIA SIGPAC	CULTIVO	DESCRIPCIÓN CULTIVO	S/R	SUP. COMPROM. (ha)	SUP. CUMPLE (ha)
170000006032032	04-006-010-00105-0001	104000	ALMENDROS-SIN VARIEDAD	S	0,87	0,00
170000006032046	04-006-010-00107-0003	104000	ALMENDROS-SIN VARIEDAD	S	0,35	0,00
170000006032045	04-006-010-00107-0005	104000	ALMENDROS-SIN VARIEDAD	S	0,01	0,00
170000006032044	04-006-010-00107-0007	104000	ALMENDROS-SIN VARIEDAD	S	0,06	0,00
170000006032051	04-006-010-00108-0001	104000	ALMENDROS-SIN VARIEDAD	S	0,68	0,00
170000006032049	04-006-010-00108-0005	104000	ALMENDROS-SIN VARIEDAD	S	0,03	0,00
170000006032050	04-006-010-00108-0009	104000	ALMENDROS-SIN VARIEDAD	S	0,01	0,00
170000006032052	04-006-010-00109-0007	104000	ALMENDROS-SIN VARIEDAD	S	4,17	0,00
170000006032053	04-006-010-00109-0014	104000	ALMENDROS-SIN VARIEDAD	S	0,18	0,00
170000006032047	04-006-010-00109-0016	104000	ALMENDROS-SIN VARIEDAD	S	1,04	0,00
170000006032060	04-006-010-00109-0018	104000	ALMENDROS-SIN VARIEDAD	S	0,07	0,00
170000006032033	04-006-010-00110-0001	104000	ALMENDROS-SIN VARIEDAD	S	2,84	0,00
170000006032048	04-006-010-00110-0012	104000	ALMENDROS-SIN VARIEDAD	S	0,70	0,00
170000006032054	04-006-010-00110-0013	104000	ALMENDROS-SIN VARIEDAD	S	0,37	0,00
170000006032061	04-006-012-00004-0004	104000	ALMENDROS-SIN VARIEDAD	S	0,94	0,00
170000006032058	04-006-012-00004-0012	104000	ALMENDROS-SIN VARIEDAD	S	0,57	0,00
170000006032059	04-006-012-00004-0014	104000	ALMENDROS-SIN VARIEDAD	S	0,18	0,00
170000006032056	04-006-012-00006-0008	104000	ALMENDROS-SIN VARIEDAD	S	2,56	0,00
170000006032057	04-006-012-00006-0009	104000	ALMENDROS-SIN VARIEDAD	S	0,23	0,00
170000006032055	04-006-012-00009-0023	104000	ALMENDROS-SIN VARIEDAD	S	6,30	0,00
170000006032035	04-006-012-00009-0039	104000	ALMENDROS-SIN VARIEDAD	S	2,30	0,00
170000006032036	04-006-012-00036-0001	104000	ALMENDROS-SIN VARIEDAD	S	1,33	0,00
170000006032034	04-070-005-00051-0001	104000	ALMENDROS-SIN VARIEDAD	S	4,39	0,00
170000006032038	04-070-025-00120-0008	104000	ALMENDROS-SIN VARIEDAD	S	2,22	0,00
170000006032037	04-070-033-00117-0002	104000	ALMENDROS-SIN VARIEDAD	S	1,08	0,00
170000006032040	04-070-033-00117-0005	104000	ALMENDROS-SIN VARIEDAD	S	0,67	0,00
170000006032039	04-070-033-00117-0007	104000	ALMENDROS-SIN VARIEDAD	S	0,01	0,00
170000006032042	04-070-033-00117-0008	104000	ALMENDROS-SIN VARIEDAD	S	1,03	0,00
170000006032041	04-070-033-00127-0001	104000	ALMENDROS-SIN VARIEDAD	S	0,48	0,00
170000006032043	04-070-034-00018-0003	104000	ALMENDROS-SIN VARIEDAD	S	0,65	0,00

Porcentaje de superficie determinada situada en zonas RAMSAR PUNTOS: 0,00 0.0%

REF.	REFERENCIA SIGPAC	CULTIVO	DESCRIPCIÓN CULTIVO	S/R	SUP. COMPROM. (ha)	SUP. CUMPLE (ha)
170000006032032	04-006-010-00105-0001	104000	ALMENDROS-SIN VARIEDAD	S	0,87	0,00
170000006032046	04-006-010-00107-0003	104000	ALMENDROS-SIN VARIEDAD	S	0,35	0,00
170000006032045	04-006-010-00107-0005	104000	ALMENDROS-SIN VARIEDAD	S	0,01	0,00
170000006032044	04-006-010-00107-0007	104000	ALMENDROS-SIN VARIEDAD	S	0,06	0,00
170000006032051	04-006-010-00108-0001	104000	ALMENDROS-SIN VARIEDAD	S	0,68	0,00

<u>REF.</u>	<u>REFERENCIA SIGPAC</u>	<u>CULTIVO</u>	<u>DESCRIPCIÓN CULTIVO</u>	<u>S/R</u>	<u>SUP. COMPROM.</u> <u>(ha)</u>	<u>SUP. CUMPLE</u> <u>(ha)</u>
1700000006032049	04-006-010-00108-0005	104000	ALMENDROS-SIN VARIEDAD	S	0,03	0,00
1700000006032050	04-006-010-00108-0009	104000	ALMENDROS-SIN VARIEDAD	S	0,01	0,00
1700000006032052	04-006-010-00109-0007	104000	ALMENDROS-SIN VARIEDAD	S	4,17	0,00
1700000006032053	04-006-010-00109-0014	104000	ALMENDROS-SIN VARIEDAD	S	0,18	0,00
1700000006032047	04-006-010-00109-0016	104000	ALMENDROS-SIN VARIEDAD	S	1,04	0,00
1700000006032060	04-006-010-00109-0018	104000	ALMENDROS-SIN VARIEDAD	S	0,07	0,00
1700000006032033	04-006-010-00110-0001	104000	ALMENDROS-SIN VARIEDAD	S	2,84	0,00
1700000006032048	04-006-010-00110-0012	104000	ALMENDROS-SIN VARIEDAD	S	0,70	0,00
1700000006032054	04-006-010-00110-0013	104000	ALMENDROS-SIN VARIEDAD	S	0,37	0,00
1700000006032061	04-006-012-00004-0004	104000	ALMENDROS-SIN VARIEDAD	S	0,94	0,00
1700000006032058	04-006-012-00004-0012	104000	ALMENDROS-SIN VARIEDAD	S	0,57	0,00
1700000006032059	04-006-012-00004-0014	104000	ALMENDROS-SIN VARIEDAD	S	0,18	0,00
1700000006032056	04-006-012-00006-0008	104000	ALMENDROS-SIN VARIEDAD	S	2,56	0,00
1700000006032057	04-006-012-00006-0009	104000	ALMENDROS-SIN VARIEDAD	S	0,23	0,00
1700000006032055	04-006-012-00009-0023	104000	ALMENDROS-SIN VARIEDAD	S	6,30	0,00
1700000006032035	04-006-012-00009-0039	104000	ALMENDROS-SIN VARIEDAD	S	2,30	0,00
1700000006032036	04-006-012-00036-0001	104000	ALMENDROS-SIN VARIEDAD	S	1,33	0,00
1700000006032034	04-070-005-00051-0001	104000	ALMENDROS-SIN VARIEDAD	S	4,39	0,00
1700000006032038	04-070-025-00120-0008	104000	ALMENDROS-SIN VARIEDAD	S	2,22	0,00
1700000006032037	04-070-033-00117-0002	104000	ALMENDROS-SIN VARIEDAD	S	1,08	0,00
1700000006032040	04-070-033-00117-0005	104000	ALMENDROS-SIN VARIEDAD	S	0,67	0,00
1700000006032039	04-070-033-00117-0007	104000	ALMENDROS-SIN VARIEDAD	S	0,01	0,00
1700000006032042	04-070-033-00117-0008	104000	ALMENDROS-SIN VARIEDAD	S	1,03	0,00
1700000006032041	04-070-033-00127-0001	104000	ALMENDROS-SIN VARIEDAD	S	0,48	0,00
1700000006032043	04-070-034-00018-0003	104000	ALMENDROS-SIN VARIEDAD	S	0,65	0,00

Porcentaje de superficie determinada en zonas vulnerables a la contaminación por nitratos**PUNTOS:** 0,00 0.0%

<u>REF.</u>	<u>REFERENCIA SIGPAC</u>	<u>CULTIVO</u>	<u>DESCRIPCIÓN CULTIVO</u>	<u>S/R</u>	<u>SUP. COMPROM.</u> <u>(ha)</u>	<u>SUP. CUMPLE</u> <u>(ha)</u>
1700000006032032	04-006-010-00105-0001	104000	ALMENDROS-SIN VARIEDAD	S	0,87	0,00
1700000006032046	04-006-010-00107-0003	104000	ALMENDROS-SIN VARIEDAD	S	0,35	0,00
1700000006032045	04-006-010-00107-0005	104000	ALMENDROS-SIN VARIEDAD	S	0,01	0,00
1700000006032044	04-006-010-00107-0007	104000	ALMENDROS-SIN VARIEDAD	S	0,06	0,00
1700000006032051	04-006-010-00108-0001	104000	ALMENDROS-SIN VARIEDAD	S	0,68	0,00
1700000006032049	04-006-010-00108-0005	104000	ALMENDROS-SIN VARIEDAD	S	0,03	0,00
1700000006032050	04-006-010-00108-0009	104000	ALMENDROS-SIN VARIEDAD	S	0,01	0,00
1700000006032052	04-006-010-00109-0007	104000	ALMENDROS-SIN VARIEDAD	S	4,17	0,00
1700000006032053	04-006-010-00109-0014	104000	ALMENDROS-SIN VARIEDAD	S	0,18	0,00
1700000006032047	04-006-010-00109-0016	104000	ALMENDROS-SIN VARIEDAD	S	1,04	0,00
1700000006032060	04-006-010-00109-0018	104000	ALMENDROS-SIN VARIEDAD	S	0,07	0,00
1700000006032033	04-006-010-00110-0001	104000	ALMENDROS-SIN VARIEDAD	S	2,84	0,00
1700000006032048	04-006-010-00110-0012	104000	ALMENDROS-SIN VARIEDAD	S	0,70	0,00
1700000006032054	04-006-010-00110-0013	104000	ALMENDROS-SIN VARIEDAD	S	0,37	0,00
1700000006032061	04-006-012-00004-0004	104000	ALMENDROS-SIN VARIEDAD	S	0,94	0,00
1700000006032058	04-006-012-00004-0012	104000	ALMENDROS-SIN VARIEDAD	S	0,57	0,00
1700000006032059	04-006-012-00004-0014	104000	ALMENDROS-SIN VARIEDAD	S	0,18	0,00
1700000006032056	04-006-012-00006-0008	104000	ALMENDROS-SIN VARIEDAD	S	2,56	0,00
1700000006032057	04-006-012-00006-0009	104000	ALMENDROS-SIN VARIEDAD	S	0,23	0,00
1700000006032055	04-006-012-00009-0023	104000	ALMENDROS-SIN VARIEDAD	S	6,30	0,00
1700000006032035	04-006-012-00009-0039	104000	ALMENDROS-SIN VARIEDAD	S	2,30	0,00
1700000006032036	04-006-012-00036-0001	104000	ALMENDROS-SIN VARIEDAD	S	1,33	0,00
1700000006032034	04-070-005-00051-0001	104000	ALMENDROS-SIN VARIEDAD	S	4,39	0,00
1700000006032038	04-070-025-00120-0008	104000	ALMENDROS-SIN VARIEDAD	S	2,22	0,00
1700000006032037	04-070-033-00117-0002	104000	ALMENDROS-SIN VARIEDAD	S	1,08	0,00
1700000006032040	04-070-033-00117-0005	104000	ALMENDROS-SIN VARIEDAD	S	0,67	0,00

<u>REF.</u>	<u>REFERENCIA SIGPAC</u>	<u>CULTIVO</u>	<u>DESCRIPCIÓN CULTIVO</u>	<u>S/R</u>	<u>SUP. COMPROM.</u> <u>(ha)</u>	<u>SUP. CUMPLE</u> <u>(ha)</u>
1700000006032039	04-070-033-00117-0007	104000	ALMENDROS-SIN VARIEDAD	S	0,01	0,00
1700000006032042	04-070-033-00117-0008	104000	ALMENDROS-SIN VARIEDAD	S	1,03	0,00
1700000006032041	04-070-033-00127-0001	104000	ALMENDROS-SIN VARIEDAD	S	0,48	0,00
1700000006032043	04-070-034-00018-0003	104000	ALMENDROS-SIN VARIEDAD	S	0,65	0,00

Pendiente media de la explotación**PUNTOS:** 3,00 22.91%

<u>REF.</u>	<u>REFERENCIA SIGPAC</u>	<u>CULTIVO</u>	<u>DESCRIPCIÓN CULTIVO</u>	<u>S/R</u>	<u>PENDIENTE MEDIA (%)</u>	<u>SUP. COMPROM.</u> <u>(ha)</u>
1700000006032032	04-006-010-00105-0001	104000	ALMENDROS-SIN VARIEDAD	S	24,04	0,87
1700000006032046	04-006-010-00107-0003	104000	ALMENDROS-SIN VARIEDAD	S	23,40	0,35
1700000006032045	04-006-010-00107-0005	104000	ALMENDROS-SIN VARIEDAD	S	19,94	0,01
1700000006032044	04-006-010-00107-0007	104000	ALMENDROS-SIN VARIEDAD	S	19,48	0,06
1700000006032051	04-006-010-00108-0001	104000	ALMENDROS-SIN VARIEDAD	S	21,88	0,68
1700000006032049	04-006-010-00108-0005	104000	ALMENDROS-SIN VARIEDAD	S	28,57	0,03
1700000006032050	04-006-010-00108-0009	104000	ALMENDROS-SIN VARIEDAD	S	27,59	0,01
1700000006032052	04-006-010-00109-0007	104000	ALMENDROS-SIN VARIEDAD	S	25,97	4,17
1700000006032053	04-006-010-00109-0014	104000	ALMENDROS-SIN VARIEDAD	S	25,25	0,18
1700000006032047	04-006-010-00109-0016	104000	ALMENDROS-SIN VARIEDAD	S	28,91	1,04
1700000006032060	04-006-010-00109-0018	104000	ALMENDROS-SIN VARIEDAD	S	17,04	0,07
1700000006032033	04-006-010-00110-0001	104000	ALMENDROS-SIN VARIEDAD	S	27,45	2,84
1700000006032048	04-006-010-00110-0012	104000	ALMENDROS-SIN VARIEDAD	S	26,43	0,70
1700000006032054	04-006-010-00110-0013	104000	ALMENDROS-SIN VARIEDAD	S	25,66	0,37
1700000006032061	04-006-012-00004-0004	104000	ALMENDROS-SIN VARIEDAD	S	15,17	0,94
1700000006032058	04-006-012-00004-0012	104000	ALMENDROS-SIN VARIEDAD	S	14,44	0,57
1700000006032059	04-006-012-00004-0014	104000	ALMENDROS-SIN VARIEDAD	S	16,55	0,18
1700000006032056	04-006-012-00006-0008	104000	ALMENDROS-SIN VARIEDAD	S	22,62	2,56
1700000006032057	04-006-012-00006-0009	104000	ALMENDROS-SIN VARIEDAD	S	33,41	0,23
1700000006032055	04-006-012-00009-0023	104000	ALMENDROS-SIN VARIEDAD	S	22,07	6,30
1700000006032035	04-006-012-00009-0039	104000	ALMENDROS-SIN VARIEDAD	S	25,80	2,30
1700000006032036	04-006-012-00036-0001	104000	ALMENDROS-SIN VARIEDAD	S	20,04	1,33
1700000006032034	04-070-005-00051-0001	104000	ALMENDROS-SIN VARIEDAD	S	15,27	4,39
1700000006032038	04-070-025-00120-0008	104000	ALMENDROS-SIN VARIEDAD	S	31,05	2,22
1700000006032037	04-070-033-00117-0002	104000	ALMENDROS-SIN VARIEDAD	S	27,41	1,08
1700000006032040	04-070-033-00117-0005	104000	ALMENDROS-SIN VARIEDAD	S	23,08	0,67
1700000006032039	04-070-033-00117-0007	104000	ALMENDROS-SIN VARIEDAD	S	9,73	0,01
1700000006032042	04-070-033-00117-0008	104000	ALMENDROS-SIN VARIEDAD	S	16,26	1,03
1700000006032041	04-070-033-00127-0001	104000	ALMENDROS-SIN VARIEDAD	S	16,21	0,48
1700000006032043	04-070-034-00018-0003	104000	ALMENDROS-SIN VARIEDAD	S	21,49	0,65

Porcentaje de Superficie de la explotación en municipios con más del 40 por ciento de su superficie agraria dentro de la Zona de desertificación**PUNTOS:** 6,00 100.0%

<u>REF.</u>	<u>REFERENCIA SIGPAC</u>	<u>CULTIVO</u>	<u>DESCRIPCIÓN CULTIVO</u>	<u>S/R</u>	<u>SUP. COMPROM.</u> <u>(ha)</u>	<u>SUP. CUMPLE</u> <u>(ha)</u>
1700000006032032	04-006-010-00105-0001	104000	ALMENDROS-SIN VARIEDAD	S	0,87	0,87
1700000006032046	04-006-010-00107-0003	104000	ALMENDROS-SIN VARIEDAD	S	0,35	0,35
1700000006032045	04-006-010-00107-0005	104000	ALMENDROS-SIN VARIEDAD	S	0,01	0,01
1700000006032044	04-006-010-00107-0007	104000	ALMENDROS-SIN VARIEDAD	S	0,06	0,06
1700000006032051	04-006-010-00108-0001	104000	ALMENDROS-SIN VARIEDAD	S	0,68	0,68
1700000006032049	04-006-010-00108-0005	104000	ALMENDROS-SIN VARIEDAD	S	0,03	0,03
1700000006032050	04-006-010-00108-0009	104000	ALMENDROS-SIN VARIEDAD	S	0,01	0,01
1700000006032052	04-006-010-00109-0007	104000	ALMENDROS-SIN VARIEDAD	S	4,17	4,17
1700000006032053	04-006-010-00109-0014	104000	ALMENDROS-SIN VARIEDAD	S	0,18	0,18
1700000006032047	04-006-010-00109-0016	104000	ALMENDROS-SIN VARIEDAD	S	1,04	1,04
1700000006032060	04-006-010-00109-0018	104000	ALMENDROS-SIN VARIEDAD	S	0,07	0,07

REF.	REFERENCIA SIGPAC	CULTIVO	DESCRIPCIÓN CULTIVO	S/R	SUP. COMPROM. (ha)	SUP. CUMPLE (ha)
1700000006032033	04-006-010-00110-0001	104000	ALMENDROS-SIN VARIEDAD	S	2,84	2,84
1700000006032048	04-006-010-00110-0012	104000	ALMENDROS-SIN VARIEDAD	S	0,70	0,70
1700000006032054	04-006-010-00110-0013	104000	ALMENDROS-SIN VARIEDAD	S	0,37	0,37
1700000006032061	04-006-012-00004-0004	104000	ALMENDROS-SIN VARIEDAD	S	0,94	0,94
1700000006032058	04-006-012-00004-0012	104000	ALMENDROS-SIN VARIEDAD	S	0,57	0,57
1700000006032059	04-006-012-00004-0014	104000	ALMENDROS-SIN VARIEDAD	S	0,18	0,18
1700000006032056	04-006-012-00006-0008	104000	ALMENDROS-SIN VARIEDAD	S	2,56	2,56
1700000006032057	04-006-012-00006-0009	104000	ALMENDROS-SIN VARIEDAD	S	0,23	0,23
1700000006032055	04-006-012-00009-0023	104000	ALMENDROS-SIN VARIEDAD	S	6,30	6,30
1700000006032035	04-006-012-00009-0039	104000	ALMENDROS-SIN VARIEDAD	S	2,30	2,30
1700000006032036	04-006-012-00036-0001	104000	ALMENDROS-SIN VARIEDAD	S	1,33	1,33
1700000006032034	04-070-005-00051-0001	104000	ALMENDROS-SIN VARIEDAD	S	4,39	4,39
1700000006032038	04-070-025-00120-0008	104000	ALMENDROS-SIN VARIEDAD	S	2,22	2,22
1700000006032037	04-070-033-00117-0002	104000	ALMENDROS-SIN VARIEDAD	S	1,08	1,08
1700000006032040	04-070-033-00117-0005	104000	ALMENDROS-SIN VARIEDAD	S	0,67	0,67
1700000006032039	04-070-033-00117-0007	104000	ALMENDROS-SIN VARIEDAD	S	0,01	0,01
1700000006032042	04-070-033-00117-0008	104000	ALMENDROS-SIN VARIEDAD	S	1,03	1,03
1700000006032041	04-070-033-00127-0001	104000	ALMENDROS-SIN VARIEDAD	S	0,48	0,48
1700000006032043	04-070-034-00018-0003	104000	ALMENDROS-SIN VARIEDAD	S	0,65	0,65



<u>APELLIDOS Y NOMBRE / RAZÓN SOCIAL</u>	<u>NIF</u>	<u>EXPEDIENTE</u>	<u>SUP. COMPROMETIDA</u>		
			<u>(ha)</u>		
PEREZ MOLINA ANDRES	****1557*	1233458	20.04		
RESOLUCIÓN					
ADMITIDO					
IMPORTE POR ANUALIDAD					
	2018	2019	2020	2021	2022
IMPORTE MÁXIMO SUBVENCIONABLE	4.333,45 €	4.333,45 €	4.333,45 €	4.333,45 €	4.333,45 €
IMPORTE MEDIO DE TRANSFERENCIA (€/ha)	216,24 €	216,24 €	216,24 €	216,24 €	216,24 €

DETALLE IMPORTES POR ANUALIDAD

<u>GRUPOS DE CULTIVO ADMITIDOS</u>	<u>SUP. COMPROM.</u>	2018	2019	2020	2021	2022
	<u>(ha)</u>					
FRUTALES SECANO	20,04	4.333,45 €	4.333,45 €	4.333,45 €	4.333,45 €	4.333,45 €

RECINTOS COMPROMETIDOS

<u>REF.</u>	<u>REFERENCIA SIGPAC</u>	<u>CULTIVO DESCRIPCIÓN CULTIVO</u>	<u>S/R</u>	<u>PEND. MEDIA (%)</u>	<u>SUP. DEC. ADMIN. (ha)</u>	<u>NU SUP. CERT. (ha)</u>	<u>SUP. CAMPO (ha)</u>	<u>SUP. COMPROM. (ha)</u>
1700000006903394	04-099-022-00577-0002	104000 ALMENDROS-SIN VARIEDAD	S	8,67	0,07	0,07		0,00
1700000006903403	04-099-050-00088-0002	104000 ALMENDROS-SIN VARIEDAD	S	8,98	0,65	0,65		0,65
1700000006903387	04-099-050-00091-0003	104000 ALMENDROS-SIN VARIEDAD	S	15,94	4,87	4,87		4,87
-184161	04-099-022-00716-0008	104000 ALMENDROS-SIN VARIEDAD	S	16,20	0,78	2,45		0,78
1700000006903384	04-099-050-00328-0006	104000 ALMENDROS-SIN VARIEDAD	S	19,64	0,17	0,17		0,00
1700000006903391	04-099-050-00328-0006	104000 ALMENDROS-SIN VARIEDAD	S	19,64	17,95	17,95		12,67
1700000006903396	04-099-022-00007-0009	104000 ALMENDROS-SIN VARIEDAD	S	22,91	1,07	1,07		1,07

INCIDENCIAS**INCIDENCIA DESCRIPCIÓN**

- 218 La superficie total declarada sobre un mismo recinto en el conjunto de los expedientes, no puede superar la superficie total que el SIGPAC establece para ese recinto.
 Ref:1700000006903384 Recinto:04-099-050-00328-006 Cultivo:104000 ALMENDROS-SIN VARIEDAD Secano Suma de superficies declaradas para este recinto por todos los solicitantes (Áreas):2890 Superficie SIGPAC medida para este recinto (Áreas):2362 Exceso de superficie declarada (Hectáreas):5,28
 Ref:1700000006903391 Recinto:04-099-050-00328-006 Cultivo:104000 ALMENDROS-SIN VARIEDAD Secano Suma de superficies declaradas para este recinto por todos los solicitantes (Áreas):2890 Superficie SIGPAC medida para este recinto (Áreas):2362 Exceso de superficie declarada (Hectáreas):5,28

RESUMEN CRITERIOS DE SELECCIÓN

11.2.1.1 Mantenimiento de prácticas y métodos de agricultura ecológica: Cultivos permanentes distintos de olivar - Conv 2018. PUNTOS: 8,00

	PUNTOS	CUMPLE
Porcentaje de superficie determinada en Red Natura 2000	0,00	0.0%
Porcentaje de superficie determinada situada en zonas RAMSAR	0,00	0.0%
Porcentaje de superficie determinada en zonas vulnerables a la contaminación por nitratos	0,00	0.0%
Pendiente media de la explotación	2,00	18.44%
Porcentaje de Superficie de la explotación en municipios con más del 40 por ciento de su superficie agraria dentro de la Zona de desertificación	6,00	100.0%



DETALLE CRITERIOS DE SELECCIÓN**11.2.1.1 Mantenimiento de prácticas y métodos de agricultura ecológica: Cultivos permanentes distintos de olivar - Conv 2018.****PUNTOS: 8,00****Porcentaje de superficie determinada en Red Natura 2000****PUNTOS: 0,00 0.0%**

REF.	REFERENCIA SIGPAC	CULTIVO	DESCRIPCIÓN CULTIVO	S/R	SUP. COMPROM. (ha)	SUP. CUMPLE (ha)
170000006903396	04-099-022-00007-0009	104000	ALMENDROS-SIN VARIEDAD	S	1,07	0,00
1700000006903394	04-099-022-00577-0002	104000	ALMENDROS-SIN VARIEDAD	S	0,00	0,00
-184161	04-099-022-00716-0008	104000	ALMENDROS-SIN VARIEDAD	S	0,78	0,00
1700000006903403	04-099-050-00088-0002	104000	ALMENDROS-SIN VARIEDAD	S	0,65	0,00
1700000006903387	04-099-050-00091-0003	104000	ALMENDROS-SIN VARIEDAD	S	4,87	0,00
1700000006903391	04-099-050-00328-0006	104000	ALMENDROS-SIN VARIEDAD	S	12,67	0,00
1700000006903384	04-099-050-00328-0006	104000	ALMENDROS-SIN VARIEDAD	S	0,00	0,00

Porcentaje de superficie determinada situada en zonas RAMSAR**PUNTOS: 0,00 0.0%**

REF.	REFERENCIA SIGPAC	CULTIVO	DESCRIPCIÓN CULTIVO	S/R	SUP. COMPROM. (ha)	SUP. CUMPLE (ha)
1700000006903396	04-099-022-00007-0009	104000	ALMENDROS-SIN VARIEDAD	S	1,07	0,00
1700000006903394	04-099-022-00577-0002	104000	ALMENDROS-SIN VARIEDAD	S	0,00	0,00
-184161	04-099-022-00716-0008	104000	ALMENDROS-SIN VARIEDAD	S	0,78	0,00
1700000006903403	04-099-050-00088-0002	104000	ALMENDROS-SIN VARIEDAD	S	0,65	0,00
1700000006903387	04-099-050-00091-0003	104000	ALMENDROS-SIN VARIEDAD	S	4,87	0,00
1700000006903391	04-099-050-00328-0006	104000	ALMENDROS-SIN VARIEDAD	S	12,67	0,00
1700000006903384	04-099-050-00328-0006	104000	ALMENDROS-SIN VARIEDAD	S	0,00	0,00

Porcentaje de superficie determinada en zonas vulnerables a la contaminación por nitratos**PUNTOS: 0,00 0.0%**

REF.	REFERENCIA SIGPAC	CULTIVO	DESCRIPCIÓN CULTIVO	S/R	SUP. COMPROM. (ha)	SUP. CUMPLE (ha)
1700000006903396	04-099-022-00007-0009	104000	ALMENDROS-SIN VARIEDAD	S	1,07	0,00
1700000006903394	04-099-022-00577-0002	104000	ALMENDROS-SIN VARIEDAD	S	0,00	0,00
-184161	04-099-022-00716-0008	104000	ALMENDROS-SIN VARIEDAD	S	0,78	0,00
1700000006903403	04-099-050-00088-0002	104000	ALMENDROS-SIN VARIEDAD	S	0,65	0,00
1700000006903387	04-099-050-00091-0003	104000	ALMENDROS-SIN VARIEDAD	S	4,87	0,00
1700000006903391	04-099-050-00328-0006	104000	ALMENDROS-SIN VARIEDAD	S	12,67	0,00
1700000006903384	04-099-050-00328-0006	104000	ALMENDROS-SIN VARIEDAD	S	0,00	0,00

Pendiente media de la explotación**PUNTOS: 2,00 18.44%**

REF.	REFERENCIA SIGPAC	CULTIVO	DESCRIPCIÓN CULTIVO	S/R	PENDIENTE MEDIA (%)	SUP. COMPROM. (ha)
1700000006903396	04-099-022-00007-0009	104000	ALMENDROS-SIN VARIEDAD	S	22,91	1,07
1700000006903394	04-099-022-00577-0002	104000	ALMENDROS-SIN VARIEDAD	S	8,67	0,00
-184161	04-099-022-00716-0008	104000	ALMENDROS-SIN VARIEDAD	S	16,20	0,78
1700000006903403	04-099-050-00088-0002	104000	ALMENDROS-SIN VARIEDAD	S	8,98	0,65
1700000006903387	04-099-050-00091-0003	104000	ALMENDROS-SIN VARIEDAD	S	15,94	4,87
1700000006903384	04-099-050-00328-0006	104000	ALMENDROS-SIN VARIEDAD	S	19,64	0,00
1700000006903391	04-099-050-00328-0006	104000	ALMENDROS-SIN VARIEDAD	S	19,64	12,67

Porcentaje de Superficie de la explotación en municipios con más del 40 por ciento de su superficie agraria dentro de la Zona de desertificación**PUNTOS: 6,00 100.0%**

REF.	REFERENCIA SIGPAC	CULTIVO	DESCRIPCIÓN CULTIVO	S/R	SUP. COMPROM. (ha)	SUP. CUMPLE (ha)
------	-------------------	---------	---------------------	-----	--------------------	------------------

REF.	REFERENCIA SIGPAC	CULTIVO	DESCRIPCIÓN CULTIVO	S/R	SUP. COMPROM. (ha)	SUP. CUMPLE (ha)
170000006903396	04-099-022-00007-0009	104000	ALMENDROS-SIN VARIEDAD	S	1,07	1,07
170000006903394	04-099-022-00577-0002	104000	ALMENDROS-SIN VARIEDAD	S	0,00	0,00
-184161	04-099-022-00716-0008	104000	ALMENDROS-SIN VARIEDAD	S	0,78	0,78
170000006903403	04-099-050-00088-0002	104000	ALMENDROS-SIN VARIEDAD	S	0,65	0,65
170000006903387	04-099-050-00091-0003	104000	ALMENDROS-SIN VARIEDAD	S	4,87	4,87
170000006903391	04-099-050-00328-0006	104000	ALMENDROS-SIN VARIEDAD	S	12,67	12,67
170000006903384	04-099-050-00328-0006	104000	ALMENDROS-SIN VARIEDAD	S	0,00	0,00



<u>APELLIDOS Y NOMBRE / RAZÓN SOCIAL</u>	<u>NIF</u>	<u>EXPEDIENTE</u>	<u>SUP. COMPROMETIDA</u>		
			<u>(ha)</u>		
PEREZ MOLINA ANTONIO	****9042*	1233159	26.78		
<u>RESOLUCIÓN</u>					
ADMITIDO					
<u>IMPORTES POR ANUALIDAD</u>					
	<u>2018</u>	<u>2019</u>	<u>2020</u>	<u>2021</u>	<u>2022</u>
IMPORTE MÁXIMO SUBVENCIONABLE	5.790,91 €	5.790,91 €	5.790,91 €	5.790,91 €	5.790,91 €
IMPORTE MEDIO DE TRANSFERENCIA (€/ha)	216,24 €	216,24 €	216,24 €	216,24 €	216,24 €

DETALLE IMPORTES POR ANUALIDAD

<u>GRUPOS DE CULTIVO ADMITIDOS</u>	<u>SUP. COMPROM.</u>	<u>2018</u>	<u>2019</u>	<u>2020</u>	<u>2021</u>	<u>2022</u>
	<u>(ha)</u>					
FRUTALES SECANO	26,78	5.790,91 €	5.790,91 €	5.790,91 €	5.790,91 €	5.790,91 €

RECINTOS COMPROMETIDOS

<u>REF.</u>	<u>REFERENCIA SIGPAC</u>	<u>CULTIVO DESCRIPCIÓN CULTIVO</u>	<u>S/R</u>	<u>PEND. MEDIA (%)</u>	<u>SUP. DEC. ADMIN. (ha)</u>	<u>NU SUP. CERT. (ha)</u>	<u>SUP. CAMPO (ha)</u>	<u>SUP. COMPROM. (ha)</u>
170000006895128	04-099-050-00175-0016	104000 ALMENDROS-SIN VARIEDAD	S	13,32	0,12	0,12		0,12
170000006895094	04-099-049-00081-0009	104000 ALMENDROS-SIN VARIEDAD	S	20,34	1,21	1,21		1,21
170000006895097	04-099-049-00071-0004	104000 ALMENDROS-SIN VARIEDAD	S	21,09	7,02	7,02		7,02
170000006895131	04-053-001-00131-0001	104000 ALMENDROS-SIN VARIEDAD	S	21,18	0,18	0,18		0,18
170000006895121	04-099-016-00001-0018	104000 ALMENDROS-SIN VARIEDAD	S	21,84	0,20	0,20		0,20
170000006895127	04-053-001-00129-0001	104000 ALMENDROS-SIN VARIEDAD	S	22,20	0,80	0,80		0,80
170000006895096	04-099-049-00081-0003	104000 ALMENDROS-SIN VARIEDAD	S	22,42	5,49	5,49		5,49
170000006895103	04-099-043-00017-0026	104000 ALMENDROS-SIN VARIEDAD	S	24,26	0,87	0,87		0,87
170000006895120	04-099-016-00152-0004	104000 ALMENDROS-SIN VARIEDAD	S	24,43	1,14	1,14		1,14
170000006895115	04-099-015-00001-0001	104000 ALMENDROS-SIN VARIEDAD	S	25,90	0,93	0,93		0,93
170000006895098	04-099-049-00067-0001	104000 ALMENDROS-SIN VARIEDAD	S	26,13	0,20	0,20		0,20
170000006895119	04-099-017-00283-0010	104000 ALMENDROS-SIN VARIEDAD	S	28,08	0,34	0,34		0,34
170000006895095	04-099-046-00137-0009	104000 ALMENDROS-SIN VARIEDAD	S	28,96	0,52	0,52		0,52
170000006895099	04-099-046-00137-0002	104000 ALMENDROS-SIN VARIEDAD	S	29,37	0,68	0,68		0,68
170000006895100	04-099-046-00137-0003	104000 ALMENDROS-SIN VARIEDAD	S	29,65	1,25	1,25		1,25
170000006895126	04-053-001-00125-0002	104000 ALMENDROS-SIN VARIEDAD	S	30,11	0,06	0,06		0,06
170000006895101	04-099-046-00076-0001	104000 ALMENDROS-SIN VARIEDAD	S	31,59	0,15	0,15		0,15
170000006895102	04-099-046-00088-0002	104000 ALMENDROS-SIN VARIEDAD	S	36,73	5,62	5,62		5,62

INCIDENCIASINCIDENCIA DESCRIPCIÓN

85001	El recinto declarado no cumple con las normas de producción ecológica (artículo 5-1 e), Orden 26 mayo 2015) Ref:-72505 Recinto:04-099-008-00043-005 Cultivo:104000 ALMENDROS-SIN VARIEDAD Secano
85008	Recinto incompatible por estar solicitado para otra submedida (anexo II, Orden 26 mayo 2015) Ref:-72506 Recinto:04-099-050-00175-018 Cultivo:104000 ALMENDROS-SIN VARIEDAD Secano

RESUMEN CRITERIOS DE SELECCIÓN

11.2.1.1 Mantenimiento de prácticas y métodos de agricultura ecológica: Cultivos permanentes distintos de olivar - Conv 2018. PUNTOS: 9,00

	<u>PUNTOS</u>	<u>CUMPLE</u>
Porcentaje de superficie determinada en Red Natura 2000	0,00	0.0%
Porcentaje de superficie determinada situada en zonas RAMSAR	0,00	0.0%
Porcentaje de superficie determinada en zonas vulnerables a la contaminación por nitratos	0,00	0.0%
Pendiente media de la explotación	3,00	26.0%
Porcentaje de Superficie de la explotación en municipios con más del 40 por ciento de su superficie agraria dentro de la Zona de desertificación	6,00	100.0%



DETALLE CRITERIOS DE SELECCIÓN**11.2.1.1 Mantenimiento de prácticas y métodos de agricultura ecológica: Cultivos permanentes distintos de olivar - Conv 2018.****PUNTOS: 9,00****Porcentaje de superficie determinada en Red Natura 2000****PUNTOS: 0,00 0.0%**

REF.	REFERENCIA SIGPAC	CULTIVO	DESCRIPCIÓN CULTIVO	S/R	SUP. COMPROM. (ha)	SUP. CUMPLE (ha)
170000006895126	04-053-001-00125-0002	104000	ALMENDROS-SIN VARIEDAD	S	0,06	0,00
170000006895127	04-053-001-00129-0001	104000	ALMENDROS-SIN VARIEDAD	S	0,80	0,00
170000006895131	04-053-001-00131-0001	104000	ALMENDROS-SIN VARIEDAD	S	0,18	0,00
170000006895115	04-099-015-00001-0001	104000	ALMENDROS-SIN VARIEDAD	S	0,93	0,00
170000006895121	04-099-016-00001-0018	104000	ALMENDROS-SIN VARIEDAD	S	0,20	0,00
170000006895120	04-099-016-00152-0004	104000	ALMENDROS-SIN VARIEDAD	S	1,14	0,00
170000006895119	04-099-017-00283-0010	104000	ALMENDROS-SIN VARIEDAD	S	0,34	0,00
170000006895103	04-099-043-00017-0026	104000	ALMENDROS-SIN VARIEDAD	S	0,87	0,00
170000006895101	04-099-046-00076-0001	104000	ALMENDROS-SIN VARIEDAD	S	0,15	0,00
170000006895102	04-099-046-00088-0002	104000	ALMENDROS-SIN VARIEDAD	S	5,62	0,00
170000006895099	04-099-046-00137-0002	104000	ALMENDROS-SIN VARIEDAD	S	0,68	0,00
170000006895100	04-099-046-00137-0003	104000	ALMENDROS-SIN VARIEDAD	S	1,25	0,00
170000006895095	04-099-046-00137-0009	104000	ALMENDROS-SIN VARIEDAD	S	0,52	0,00
170000006895098	04-099-049-00067-0001	104000	ALMENDROS-SIN VARIEDAD	S	0,20	0,00
170000006895097	04-099-049-00071-0004	104000	ALMENDROS-SIN VARIEDAD	S	7,02	0,00
170000006895096	04-099-049-00081-0003	104000	ALMENDROS-SIN VARIEDAD	S	5,49	0,00
170000006895094	04-099-049-00081-0009	104000	ALMENDROS-SIN VARIEDAD	S	1,21	0,00
170000006895128	04-099-050-00175-0016	104000	ALMENDROS-SIN VARIEDAD	S	0,12	0,00

Porcentaje de superficie determinada situada en zonas RAMSAR**PUNTOS: 0,00 0.0%**

REF.	REFERENCIA SIGPAC	CULTIVO	DESCRIPCIÓN CULTIVO	S/R	SUP. COMPROM. (ha)	SUP. CUMPLE (ha)
170000006895126	04-053-001-00125-0002	104000	ALMENDROS-SIN VARIEDAD	S	0,06	0,00
170000006895127	04-053-001-00129-0001	104000	ALMENDROS-SIN VARIEDAD	S	0,80	0,00
170000006895131	04-053-001-00131-0001	104000	ALMENDROS-SIN VARIEDAD	S	0,18	0,00
170000006895115	04-099-015-00001-0001	104000	ALMENDROS-SIN VARIEDAD	S	0,93	0,00
170000006895121	04-099-016-00001-0018	104000	ALMENDROS-SIN VARIEDAD	S	0,20	0,00
170000006895120	04-099-016-00152-0004	104000	ALMENDROS-SIN VARIEDAD	S	1,14	0,00
170000006895119	04-099-017-00283-0010	104000	ALMENDROS-SIN VARIEDAD	S	0,34	0,00
170000006895103	04-099-043-00017-0026	104000	ALMENDROS-SIN VARIEDAD	S	0,87	0,00
170000006895101	04-099-046-00076-0001	104000	ALMENDROS-SIN VARIEDAD	S	0,15	0,00
170000006895102	04-099-046-00088-0002	104000	ALMENDROS-SIN VARIEDAD	S	5,62	0,00
170000006895099	04-099-046-00137-0002	104000	ALMENDROS-SIN VARIEDAD	S	0,68	0,00
170000006895100	04-099-046-00137-0003	104000	ALMENDROS-SIN VARIEDAD	S	1,25	0,00
170000006895095	04-099-046-00137-0009	104000	ALMENDROS-SIN VARIEDAD	S	0,52	0,00
170000006895098	04-099-049-00067-0001	104000	ALMENDROS-SIN VARIEDAD	S	0,20	0,00
170000006895097	04-099-049-00071-0004	104000	ALMENDROS-SIN VARIEDAD	S	7,02	0,00
170000006895096	04-099-049-00081-0003	104000	ALMENDROS-SIN VARIEDAD	S	5,49	0,00
170000006895094	04-099-049-00081-0009	104000	ALMENDROS-SIN VARIEDAD	S	1,21	0,00
170000006895128	04-099-050-00175-0016	104000	ALMENDROS-SIN VARIEDAD	S	0,12	0,00

Porcentaje de superficie determinada en zonas vulnerables a la contaminación por nitratos**PUNTOS: 0,00 0.0%**

REF.	REFERENCIA SIGPAC	CULTIVO	DESCRIPCIÓN CULTIVO	S/R	SUP. COMPROM. (ha)	SUP. CUMPLE (ha)
170000006895126	04-053-001-00125-0002	104000	ALMENDROS-SIN VARIEDAD	S	0,06	0,00
170000006895127	04-053-001-00129-0001	104000	ALMENDROS-SIN VARIEDAD	S	0,80	0,00
170000006895131	04-053-001-00131-0001	104000	ALMENDROS-SIN VARIEDAD	S	0,18	0,00
170000006895115	04-099-015-00001-0001	104000	ALMENDROS-SIN VARIEDAD	S	0,93	0,00
170000006895121	04-099-016-00001-0018	104000	ALMENDROS-SIN VARIEDAD	S	0,20	0,00

<u>REF.</u>	<u>REFERENCIA SIGPAC</u>	<u>CULTIVO</u>	<u>DESCRIPCIÓN CULTIVO</u>	<u>S/R</u>	<u>SUP. COMPROM.</u> <u>(ha)</u>	<u>SUP. CUMPLE</u> <u>(ha)</u>
1700000006895120	04-099-016-00152-0004	104000	ALMENDROS-SIN VARIEDAD	S	1,14	0,00
1700000006895119	04-099-017-00283-0010	104000	ALMENDROS-SIN VARIEDAD	S	0,34	0,00
1700000006895103	04-099-043-00017-0026	104000	ALMENDROS-SIN VARIEDAD	S	0,87	0,00
1700000006895101	04-099-046-00076-0001	104000	ALMENDROS-SIN VARIEDAD	S	0,15	0,00
1700000006895102	04-099-046-00088-0002	104000	ALMENDROS-SIN VARIEDAD	S	5,62	0,00
1700000006895099	04-099-046-00137-0002	104000	ALMENDROS-SIN VARIEDAD	S	0,68	0,00
1700000006895100	04-099-046-00137-0003	104000	ALMENDROS-SIN VARIEDAD	S	1,25	0,00
1700000006895095	04-099-046-00137-0009	104000	ALMENDROS-SIN VARIEDAD	S	0,52	0,00
1700000006895098	04-099-049-00067-0001	104000	ALMENDROS-SIN VARIEDAD	S	0,20	0,00
1700000006895097	04-099-049-00071-0004	104000	ALMENDROS-SIN VARIEDAD	S	7,02	0,00
1700000006895096	04-099-049-00081-0003	104000	ALMENDROS-SIN VARIEDAD	S	5,49	0,00
1700000006895094	04-099-049-00081-0009	104000	ALMENDROS-SIN VARIEDAD	S	1,21	0,00
1700000006895128	04-099-050-00175-0016	104000	ALMENDROS-SIN VARIEDAD	S	0,12	0,00

Pendiente media de la explotación**PUNTOS:** 3,00 26.0%

<u>REF.</u>	<u>REFERENCIA SIGPAC</u>	<u>CULTIVO</u>	<u>DESCRIPCIÓN CULTIVO</u>	<u>S/R</u>	<u>PENDIENTE MEDIA (%)</u>	<u>SUP. COMPROM.</u> <u>(ha)</u>
1700000006895126	04-053-001-00125-0002	104000	ALMENDROS-SIN VARIEDAD	S	30,11	0,06
1700000006895127	04-053-001-00129-0001	104000	ALMENDROS-SIN VARIEDAD	S	22,20	0,80
1700000006895131	04-053-001-00131-0001	104000	ALMENDROS-SIN VARIEDAD	S	21,18	0,18
1700000006895115	04-099-015-00001-0001	104000	ALMENDROS-SIN VARIEDAD	S	25,90	0,93
1700000006895121	04-099-016-00001-0018	104000	ALMENDROS-SIN VARIEDAD	S	21,84	0,20
1700000006895120	04-099-016-00152-0004	104000	ALMENDROS-SIN VARIEDAD	S	24,43	1,14
1700000006895119	04-099-017-00283-0010	104000	ALMENDROS-SIN VARIEDAD	S	28,08	0,34
1700000006895103	04-099-043-00017-0026	104000	ALMENDROS-SIN VARIEDAD	S	24,26	0,87
1700000006895101	04-099-046-00076-0001	104000	ALMENDROS-SIN VARIEDAD	S	31,59	0,15
1700000006895102	04-099-046-00088-0002	104000	ALMENDROS-SIN VARIEDAD	S	36,73	5,62
1700000006895099	04-099-046-00137-0002	104000	ALMENDROS-SIN VARIEDAD	S	29,37	0,68
1700000006895100	04-099-046-00137-0003	104000	ALMENDROS-SIN VARIEDAD	S	29,65	1,25
1700000006895095	04-099-046-00137-0009	104000	ALMENDROS-SIN VARIEDAD	S	28,96	0,52
1700000006895098	04-099-049-00067-0001	104000	ALMENDROS-SIN VARIEDAD	S	26,13	0,20
1700000006895097	04-099-049-00071-0004	104000	ALMENDROS-SIN VARIEDAD	S	21,09	7,02
1700000006895096	04-099-049-00081-0003	104000	ALMENDROS-SIN VARIEDAD	S	22,42	5,49
1700000006895094	04-099-049-00081-0009	104000	ALMENDROS-SIN VARIEDAD	S	20,34	1,21
1700000006895128	04-099-050-00175-0016	104000	ALMENDROS-SIN VARIEDAD	S	13,32	0,12

Porcentaje de Superficie de la explotación en municipios con más del 40 por ciento de su superficie agraria dentro de la Zona de desertificación**PUNTOS:** 6,00 100.0%

<u>REF.</u>	<u>REFERENCIA SIGPAC</u>	<u>CULTIVO</u>	<u>DESCRIPCIÓN CULTIVO</u>	<u>S/R</u>	<u>SUP. COMPROM.</u> <u>(ha)</u>	<u>SUP. CUMPLE</u> <u>(ha)</u>
1700000006895126	04-053-001-00125-0002	104000	ALMENDROS-SIN VARIEDAD	S	0,06	0,06
1700000006895127	04-053-001-00129-0001	104000	ALMENDROS-SIN VARIEDAD	S	0,80	0,80
1700000006895131	04-053-001-00131-0001	104000	ALMENDROS-SIN VARIEDAD	S	0,18	0,18
1700000006895115	04-099-015-00001-0001	104000	ALMENDROS-SIN VARIEDAD	S	0,93	0,93
1700000006895121	04-099-016-00001-0018	104000	ALMENDROS-SIN VARIEDAD	S	0,20	0,20
1700000006895120	04-099-016-00152-0004	104000	ALMENDROS-SIN VARIEDAD	S	1,14	1,14
1700000006895119	04-099-017-00283-0010	104000	ALMENDROS-SIN VARIEDAD	S	0,34	0,34
1700000006895103	04-099-043-00017-0026	104000	ALMENDROS-SIN VARIEDAD	S	0,87	0,87
1700000006895101	04-099-046-00076-0001	104000	ALMENDROS-SIN VARIEDAD	S	0,15	0,15
1700000006895102	04-099-046-00088-0002	104000	ALMENDROS-SIN VARIEDAD	S	5,62	5,62
1700000006895099	04-099-046-00137-0002	104000	ALMENDROS-SIN VARIEDAD	S	0,68	0,68
1700000006895100	04-099-046-00137-0003	104000	ALMENDROS-SIN VARIEDAD	S	1,25	1,25
1700000006895095	04-099-046-00137-0009	104000	ALMENDROS-SIN VARIEDAD	S	0,52	0,52
1700000006895098	04-099-049-00067-0001	104000	ALMENDROS-SIN VARIEDAD	S	0,20	0,20

REF.	REFERENCIA SIGPAC	CULTIVO	DESCRIPCIÓN CULTIVO	S/R	SUP. COMPROM. (ha)	SUP. CUMPLE (ha)
170000006895097	04-099-049-00071-0004	104000	ALMENDROS-SIN VARIEDAD	S	7,02	7,02
170000006895096	04-099-049-00081-0003	104000	ALMENDROS-SIN VARIEDAD	S	5,49	5,49
170000006895094	04-099-049-00081-0009	104000	ALMENDROS-SIN VARIEDAD	S	1,21	1,21
170000006895128	04-099-050-00175-0016	104000	ALMENDROS-SIN VARIEDAD	S	0,12	0,12



<u>APELLIDOS Y NOMBRE / RAZÓN SOCIAL</u>	<u>NIF</u>	<u>EXPEDIENTE</u>	<u>SUP. COMPROMETIDA</u>		
			<u>(ha)</u>		
PEREZ PARDO CARLOS	***0798*	1204175	19.31		
RESOLUCIÓN					
ADMITIDO					
IMPORTE POR ANUALIDAD					
	2018	2019	2020	2021	2022
IMPORTE MÁXIMO SUBVENCIONABLE	3.560,03 €	3.560,03 €	3.560,03 €	3.560,03 €	3.560,03 €
IMPORTE MEDIO DE TRANSFERENCIA (€/ha)	184,36 €	184,36 €	184,36 €	184,36 €	184,36 €

DETALLE IMPORTES POR ANUALIDAD

<u>GRUPOS DE CULTIVO ADMITIDOS</u>	<u>SUP. COMPROM.</u>	2018	2019	2020	2021	2022
	<u>(ha)</u>					
FRUTALES SECANO	9,85	2.129,96 €	2.129,96 €	2.129,96 €	2.129,96 €	2.129,96 €
HERBÁCEOS	9,46	1.430,07 €	1.430,07 €	1.430,07 €	1.430,07 €	1.430,07 €

RECINTOS COMPROMETIDOS

<u>REF.</u>	<u>REFERENCIA SIGPAC</u>	<u>CULTIVO DESCRIPCIÓN CULTIVO</u>	<u>S/R</u>	<u>PEND. MEDIA</u>	<u>SUP. DEC. ADMIN.</u>	<u>NU SUP. CERT.</u>	<u>SUP. CAMPO</u>	<u>SUP. COMPROM.</u>
				<u>(%)</u>	<u>(ha)</u>	<u>(ha)</u>	<u>(ha)</u>	<u>(ha)</u>
4192910	04-037-009-00007-0001	1000 TRIGO BLANDO-SIN VARIEDAD	S	5,29	8,41	8,41	8,41	8,41
4192922	04-037-009-00005-0001	8000 AVENA-SIN VARIEDAD	S	5,50	1,05	1,05	1,05	1,05
4192918	04-037-053-00065-0001	104000 ALMENDROS-SIN VARIEDAD	S	8,72	1,45	1,45	1,45	1,45
4192920	04-037-053-00066-0001	104000 ALMENDROS-SIN VARIEDAD	S	12,75	2,88	2,88	2,88	2,88
4192861	04-037-007-00224-0004	104000 ALMENDROS-SIN VARIEDAD	S	12,90	1,86	1,86	1,86	1,86
4192857	04-037-007-00211-0002	104000 ALMENDROS-SIN VARIEDAD	S	15,62	3,66	3,66	3,66	3,66

RESUMEN CRITERIOS DE SELECCIÓN

11.2.1.1 Mantenimiento de prácticas y métodos de agricultura ecológica: Cultivos herbáceos - Conv 2018. PUNTOS: 7,00

	<u>PUNTOS</u>	<u>CUMPLE</u>
Porcentaje de superficie determinada en Red Natura 2000	0,00	0.0%
Porcentaje de superficie determinada situada en zonas RAMSAR	0,00	0.0%
Porcentaje de superficie determinada en zonas vulnerables a la contaminación por nitratos	0,00	0.0%
Pendiente media de la explotación	1,00	5.31%
Porcentaje de Superficie de la explotación en municipios con más del 40 por ciento de su superficie agraria dentro de la Zona de desertificación	6,00	100.0%

11.2.1.1 Mantenimiento de prácticas y métodos de agricultura ecológica: Cultivos permanentes distintos de olivar - Conv 2018. PUNTOS: 8,00

	<u>PUNTOS</u>	<u>CUMPLE</u>
Porcentaje de superficie determinada en Red Natura 2000	0,00	0.0%
Porcentaje de superficie determinada situada en zonas RAMSAR	0,00	0.0%
Porcentaje de superficie determinada en zonas vulnerables a la contaminación por nitratos	0,00	0.0%
Pendiente media de la explotación	2,00	13.25%
Porcentaje de Superficie de la explotación en municipios con más del 40 por ciento de su superficie agraria dentro de la Zona de desertificación	6,00	100.0%



DETALLE CRITERIOS DE SELECCIÓN**11.2.1.1 Mantenimiento de prácticas y métodos de agricultura ecológica: Cultivos herbáceos - Conv 2018.****PUNTOS: 7,00****Porcentaje de superficie determinada en Red Natura 2000****PUNTOS: 0,00 0.0%**

<u>REF.</u>	<u>REFERENCIA SIGPAC</u>	<u>CULTIVO</u>	<u>DESCRIPCIÓN CULTIVO</u>	<u>S/R</u>	<u>SUP. COMPROM. (ha)</u>	<u>SUP. CUMPLE (ha)</u>
4192922	04-037-009-00005-0001	8000	AVENA-SIN VARIEDAD	S	1,05	0,00
4192910	04-037-009-00007-0001	1000	TRIGO BLANDO-SIN VARIEDAD	S	8,41	0,00

Porcentaje de superficie determinada situada en zonas RAMSAR**PUNTOS: 0,00 0.0%**

<u>REF.</u>	<u>REFERENCIA SIGPAC</u>	<u>CULTIVO</u>	<u>DESCRIPCIÓN CULTIVO</u>	<u>S/R</u>	<u>SUP. COMPROM. (ha)</u>	<u>SUP. CUMPLE (ha)</u>
4192922	04-037-009-00005-0001	8000	AVENA-SIN VARIEDAD	S	1,05	0,00
4192910	04-037-009-00007-0001	1000	TRIGO BLANDO-SIN VARIEDAD	S	8,41	0,00

Porcentaje de superficie determinada en zonas vulnerables a la contaminación por nitratos**PUNTOS: 0,00 0.0%**

<u>REF.</u>	<u>REFERENCIA SIGPAC</u>	<u>CULTIVO</u>	<u>DESCRIPCIÓN CULTIVO</u>	<u>S/R</u>	<u>SUP. COMPROM. (ha)</u>	<u>SUP. CUMPLE (ha)</u>
4192922	04-037-009-00005-0001	8000	AVENA-SIN VARIEDAD	S	1,05	0,00
4192910	04-037-009-00007-0001	1000	TRIGO BLANDO-SIN VARIEDAD	S	8,41	0,00

Pendiente media de la explotación**PUNTOS: 1,00 5.31%**

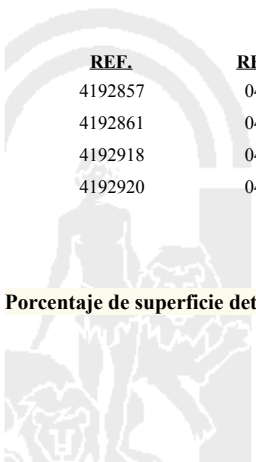
<u>REF.</u>	<u>REFERENCIA SIGPAC</u>	<u>CULTIVO</u>	<u>DESCRIPCIÓN CULTIVO</u>	<u>S/R</u>	<u>PENDIENTE MEDIA (%)</u>	<u>SUP. COMPROM. (ha)</u>
4192922	04-037-009-00005-0001	8000	AVENA-SIN VARIEDAD	S	5,50	1,05
4192910	04-037-009-00007-0001	1000	TRIGO BLANDO-SIN VARIEDAD	S	5,29	8,41

Porcentaje de Superficie de la explotación en municipios con más del 40 por ciento de su superficie agraria dentro de la Zona de desertificación**PUNTOS: 6,00 100.0%**

<u>REF.</u>	<u>REFERENCIA SIGPAC</u>	<u>CULTIVO</u>	<u>DESCRIPCIÓN CULTIVO</u>	<u>S/R</u>	<u>SUP. COMPROM. (ha)</u>	<u>SUP. CUMPLE (ha)</u>
4192922	04-037-009-00005-0001	8000	AVENA-SIN VARIEDAD	S	1,05	1,05
4192910	04-037-009-00007-0001	1000	TRIGO BLANDO-SIN VARIEDAD	S	8,41	8,41

11.2.1.1 Mantenimiento de prácticas y métodos de agricultura ecológica: Cultivos permanentes distintos de olivar - Conv 2018.**PUNTOS: 8,00****Porcentaje de superficie determinada en Red Natura 2000****PUNTOS: 0,00 0.0%**

<u>REF.</u>	<u>REFERENCIA SIGPAC</u>	<u>CULTIVO</u>	<u>DESCRIPCIÓN CULTIVO</u>	<u>S/R</u>	<u>SUP. COMPROM. (ha)</u>	<u>SUP. CUMPLE (ha)</u>
4192857	04-037-007-00211-0002	104000	ALMENDROS-SIN VARIEDAD	S	3,66	0,00
4192861	04-037-007-00224-0004	104000	ALMENDROS-SIN VARIEDAD	S	1,86	0,00
4192918	04-037-053-00065-0001	104000	ALMENDROS-SIN VARIEDAD	S	1,45	0,00
4192920	04-037-053-00066-0001	104000	ALMENDROS-SIN VARIEDAD	S	2,88	0,00

Porcentaje de superficie determinada situada en zonas RAMSAR**PUNTOS: 0,00 0.0%**

<u>REF.</u>	<u>REFERENCIA SIGPAC</u>	<u>CULTIVO</u>	<u>DESCRIPCIÓN CULTIVO</u>	<u>S/R</u>	<u>SUP. COMPROM.</u> <u>(ha)</u>	<u>SUP. CUMPLE</u> <u>(ha)</u>
4192857	04-037-007-00211-0002	104000	ALMENDROS-SIN VARIEDAD	S	3,66	0,00
4192861	04-037-007-00224-0004	104000	ALMENDROS-SIN VARIEDAD	S	1,86	0,00
4192918	04-037-053-00065-0001	104000	ALMENDROS-SIN VARIEDAD	S	1,45	0,00
4192920	04-037-053-00066-0001	104000	ALMENDROS-SIN VARIEDAD	S	2,88	0,00

Porcentaje de superficie determinada en zonas vulnerables a la contaminación por nitratos**PUNTOS:** 0,00 0.0%

<u>REF.</u>	<u>REFERENCIA SIGPAC</u>	<u>CULTIVO</u>	<u>DESCRIPCIÓN CULTIVO</u>	<u>S/R</u>	<u>SUP. COMPROM.</u> <u>(ha)</u>	<u>SUP. CUMPLE</u> <u>(ha)</u>
4192857	04-037-007-00211-0002	104000	ALMENDROS-SIN VARIEDAD	S	3,66	0,00
4192861	04-037-007-00224-0004	104000	ALMENDROS-SIN VARIEDAD	S	1,86	0,00
4192918	04-037-053-00065-0001	104000	ALMENDROS-SIN VARIEDAD	S	1,45	0,00
4192920	04-037-053-00066-0001	104000	ALMENDROS-SIN VARIEDAD	S	2,88	0,00

Pendiente media de la explotación**PUNTOS:** 2,00 13.25%

<u>REF.</u>	<u>REFERENCIA SIGPAC</u>	<u>CULTIVO</u>	<u>DESCRIPCIÓN CULTIVO</u>	<u>S/R</u>	<u>PENDIENTE MEDIA (%)</u>	<u>SUP. COMPROM.</u> <u>(ha)</u>
4192857	04-037-007-00211-0002	104000	ALMENDROS-SIN VARIEDAD	S	15,62	3,66
4192861	04-037-007-00224-0004	104000	ALMENDROS-SIN VARIEDAD	S	12,90	1,86
4192918	04-037-053-00065-0001	104000	ALMENDROS-SIN VARIEDAD	S	8,72	1,45
4192920	04-037-053-00066-0001	104000	ALMENDROS-SIN VARIEDAD	S	12,75	2,88

Porcentaje de Superficie de la explotación en municipios con más del 40 por ciento de su superficie agraria dentro de la Zona de desertificación**PUNTOS:** 6,00 100.0%

<u>REF.</u>	<u>REFERENCIA SIGPAC</u>	<u>CULTIVO</u>	<u>DESCRIPCIÓN CULTIVO</u>	<u>S/R</u>	<u>SUP. COMPROM.</u> <u>(ha)</u>	<u>SUP. CUMPLE</u> <u>(ha)</u>
4192857	04-037-007-00211-0002	104000	ALMENDROS-SIN VARIEDAD	S	3,66	3,66
4192861	04-037-007-00224-0004	104000	ALMENDROS-SIN VARIEDAD	S	1,86	1,86
4192918	04-037-053-00065-0001	104000	ALMENDROS-SIN VARIEDAD	S	1,45	1,45
4192920	04-037-053-00066-0001	104000	ALMENDROS-SIN VARIEDAD	S	2,88	2,88



<u>APELLIDOS Y NOMBRE / RAZÓN SOCIAL</u>	<u>NIF</u>	<u>EXPEDIENTE</u>	<u>SUP. COMPROMETIDA</u> <u>(ha)</u>
PEREZ PORCEL RAMON	****5288*	1138129	28.96
RESOLUCIÓN			
ADMITIDO			
IMPORTE POR ANUALIDAD			

	<u>2018</u>	<u>2019</u>	<u>2020</u>	<u>2021</u>	<u>2022</u>
IMPORTE MÁXIMO SUBVENCIONABLE	6.386,39 €	6.386,39 €	6.386,39 €	6.386,39 €	6.386,39 €
IMPORTE MEDIO DE TRANSFERENCIA (€/ha)	220,52 €	220,52 €	220,52 €	220,52 €	220,52 €

DETALLE IMPORTES POR ANUALIDAD

<u>GRUPOS DE CULTIVO ADMITIDOS</u>	<u>SUP. COMPROM.</u> <u>(ha)</u>	<u>2018</u>	<u>2019</u>	<u>2020</u>	<u>2021</u>	<u>2022</u>
FRUTALES REGADÍO	0,93	325,18 €	325,18 €	325,18 €	325,18 €	325,18 €
FRUTALES SECANO	28,03	6.061,21 €	6.061,21 €	6.061,21 €	6.061,21 €	6.061,21 €

RECINTOS COMPROMETIDOS

<u>REF.</u>	<u>REFERENCIA SIGPAC</u>	<u>CULTIVO DESCRIPCIÓN CULTIVO</u>	<u>S/R</u>	<u>PEND. MEDIA</u> <u>(%)</u>	<u>SUP. DEC. ADMIN.</u> <u>(ha)</u>	<u>NU SUP. CERT.</u> <u>(ha)</u>	<u>SUP. CAMPO</u> <u>(ha)</u>	<u>SUP. COMPROM.</u> <u>(ha)</u>
170000005631262	04-099-035-00557-0006	104000 ALMENDROS-SIN VARIEDAD	R	4,51	0,21	0,21		0,21
170000005631276	04-099-035-00552-0002	104000 ALMENDROS-SIN VARIEDAD	R	5,95	0,10	0,10		0,10
170000005631261	04-099-035-00557-0004	104000 ALMENDROS-SIN VARIEDAD	R	6,69	0,19	0,19		0,19
170000005631251	04-099-034-00052-0001	104000 ALMENDROS-SIN VARIEDAD	S	6,80	0,49	0,49		0,49
170000005631253	04-099-034-00054-0002	104000 ALMENDROS-SIN VARIEDAD	S	7,09	1,13	1,13		1,13
170000005631257	04-099-034-00189-0002	104000 ALMENDROS-SIN VARIEDAD	S	7,39	2,00	2,00		2,00
170000005631263	04-099-034-00062-0001	104000 ALMENDROS-SIN VARIEDAD	S	7,45	0,08	0,08		0,08
170000005631269	04-099-035-00557-0002	104000 ALMENDROS-SIN VARIEDAD	S	7,51	0,52	0,52		0,52
170000005631258	04-099-034-00055-0004	104000 ALMENDROS-SIN VARIEDAD	S	7,77	0,24	0,24		0,24
170000005631283	04-099-034-00191-0009	104000 ALMENDROS-SIN VARIEDAD	S	8,14	0,17	0,17		0,17
170000005631272	04-099-035-00626-0019	104000 ALMENDROS-SIN VARIEDAD	S	8,27	0,23	0,23		0,23
170000005631255	04-099-035-00626-0022	104000 ALMENDROS-SIN VARIEDAD	S	8,40	0,18	0,18		0,18
170000005631260	04-099-035-00555-0002	104000 ALMENDROS-SIN VARIEDAD	R	8,49	0,43	0,43		0,43
170000005631268	04-099-035-00554-0001	104000 ALMENDROS-SIN VARIEDAD	S	8,67	1,34	1,34		1,34
170000005631277	04-099-035-00003-0003	104000 ALMENDROS-SIN VARIEDAD	S	8,80	0,25	0,25		0,25
170000005631271	04-099-035-00558-0004	104000 ALMENDROS-SIN VARIEDAD	S	9,27	0,69	0,69		0,69
170000005631259	04-099-035-00626-0021	104000 ALMENDROS-SIN VARIEDAD	S	9,34	0,21	0,21		0,21
170000005631266	04-099-035-00551-0009	104000 ALMENDROS-SIN VARIEDAD	S	9,58	1,03	1,03		1,03
170000005631254	04-099-034-00207-0001	104000 ALMENDROS-SIN VARIEDAD	S	9,66	2,86	2,86		2,86
170000005631273	04-099-035-00555-0001	104000 ALMENDROS-SIN VARIEDAD	S	9,70	0,28	0,28		0,28
170000005631264	04-099-035-00231-0001	104000 ALMENDROS-SIN VARIEDAD	S	9,84	1,85	1,85		1,85
170000005631256	04-099-034-00055-0001	104000 ALMENDROS-SIN VARIEDAD	S	9,92	1,55	1,55		1,55
170000005631282	04-099-034-00191-0006	104000 ALMENDROS-SIN VARIEDAD	S	10,10	0,30	0,30		0,30
170000005631265	04-099-035-00551-0001	104000 ALMENDROS-SIN VARIEDAD	S	10,54	1,85	1,85		1,85
170000005631274	04-099-035-00556-0001	104000 ALMENDROS-SIN VARIEDAD	S	10,68	0,09	0,09		0,09
170000005631267	04-099-035-00553-0001	104000 ALMENDROS-SIN VARIEDAD	S	11,46	0,80	0,80		0,80
170000005631280	04-099-035-00002-0001	104000 ALMENDROS-SIN VARIEDAD	S	11,82	0,20	0,20		0,20
170000005631281	04-099-034-00187-0001	104000 ALMENDROS-SIN VARIEDAD	S	11,87	0,65	0,65		0,65
170000005631270	04-099-035-00557-0005	104000 ALMENDROS-SIN VARIEDAD	S	11,97	0,13	0,13		0,13
170000005631279	04-099-034-00213-0001	104000 ALMENDROS-SIN VARIEDAD	S	12,78	2,35	2,35		2,35
170000005631285	04-099-034-00155-0001	104000 ALMENDROS-SIN VARIEDAD	S	13,43	2,57	2,57		2,57
170000005631275	04-099-034-00067-0001	104000 ALMENDROS-SIN VARIEDAD	S	13,85	0,06	0,06		0,06
170000005631252	04-099-034-00053-0001	104000 ALMENDROS-SIN VARIEDAD	S	14,48	1,79	1,79		1,79
170000005631278	04-099-034-00206-0001	104000 ALMENDROS-SIN VARIEDAD	S	16,65	1,92	1,92		1,92
170000005631284	04-099-034-00161-0001	104000 ALMENDROS-SIN VARIEDAD	S	19,98	0,22	0,22		0,22

INCIDENCIAS**INCIDENCIA DESCRIPCIÓN**

- 7106 No indica en el impreso INFO_ADICIONAL-Reverso el Organismo de Control al que pertenece.
- 85023 El grupo de cultivo declarado en el recinto no coincide con el grupo de cultivo existente en el Organismo de Certificación
Ref:170000005631242 Recinto:04-099-035-00552-001 Cultivo:8000 AVENA-SIN VARIEDAD Regadío Grupo de SIPEA:FRUTALES

RESUMEN CRITERIOS DE SELECCIÓN**11.2.1.1 Mantenimiento de prácticas y métodos de agricultura ecológica: Cultivos herbáceos - Conv 2018.** PUNTOS: 0,00

	PUNTOS	CUMPLE
Porcentaje de superficie determinada en Red Natura 2000	0,00	0.0%
Porcentaje de superficie determinada situada en zonas RAMSAR	0,00	0.0%
Porcentaje de superficie determinada en zonas vulnerables a la contaminación por nitratos	0,00	0.0%
Pendiente media de la explotación	0,00	0.0%
Porcentaje de Superficie de la explotación en municipios con más del 40 por ciento de su superficie agraria dentro de la Zona de desertificación	0,00	0.0%

11.2.1.1 Mantenimiento de prácticas y métodos de agricultura ecológica: Cultivos permanentes distintos de olivar - Conv 2018. PUNTOS: 8,00

	PUNTOS	CUMPLE
Porcentaje de superficie determinada en Red Natura 2000	0,00	0.0%
Porcentaje de superficie determinada situada en zonas RAMSAR	0,00	0.0%
Porcentaje de superficie determinada en zonas vulnerables a la contaminación por nitratos	0,00	0.0%
Pendiente media de la explotación	2,00	10.76%
Porcentaje de Superficie de la explotación en municipios con más del 40 por ciento de su superficie agraria dentro de la Zona de desertificación	6,00	100.0%

DETALLE CRITERIOS DE SELECCIÓN**11.2.1.1 Mantenimiento de prácticas y métodos de agricultura ecológica: Cultivos herbáceos - Conv 2018.** PUNTOS: 0,00

Porcentaje de superficie determinada en Red Natura 2000	PUNTOS:	0,00	0.0%
Porcentaje de superficie determinada situada en zonas RAMSAR	PUNTOS:	0,00	0.0%
Porcentaje de superficie determinada en zonas vulnerables a la contaminación por nitratos	PUNTOS:	0,00	0.0%
Pendiente media de la explotación	PUNTOS:	0,00	0.0%
Porcentaje de Superficie de la explotación en municipios con más del 40 por ciento de su superficie agraria dentro de la Zona de desertificación	PUNTOS:	0,00	0.0%

11.2.1.1 Mantenimiento de prácticas y métodos de agricultura ecológica: Cultivos permanentes distintos de olivar - Conv 2018. PUNTOS: 8,00

Porcentaje de superficie determinada en Red Natura 2000	PUNTOS:	0,00	0.0%
---	---------	------	------

REF.	REFERENCIA SIGPAC	CULTIVO	DESCRIPCIÓN CULTIVO	S/R	SUP. COMPROM. (ha)	SUP. CUMPLE (ha)
1700000005631251	04-099-034-00052-0001	104000	ALMENDROS-SIN VARIEDAD	S	0,49	0,00
1700000005631252	04-099-034-00053-0001	104000	ALMENDROS-SIN VARIEDAD	S	1,79	0,00
1700000005631253	04-099-034-00054-0002	104000	ALMENDROS-SIN VARIEDAD	S	1,13	0,00
1700000005631256	04-099-034-00055-0001	104000	ALMENDROS-SIN VARIEDAD	S	1,55	0,00
1700000005631258	04-099-034-00055-0004	104000	ALMENDROS-SIN VARIEDAD	S	0,24	0,00
1700000005631263	04-099-034-00062-0001	104000	ALMENDROS-SIN VARIEDAD	S	0,08	0,00
1700000005631275	04-099-034-00067-0001	104000	ALMENDROS-SIN VARIEDAD	S	0,06	0,00
1700000005631285	04-099-034-00155-0001	104000	ALMENDROS-SIN VARIEDAD	S	2,57	0,00
1700000005631284	04-099-034-00161-0001	104000	ALMENDROS-SIN VARIEDAD	S	0,22	0,00
1700000005631281	04-099-034-00187-0001	104000	ALMENDROS-SIN VARIEDAD	S	0,65	0,00
1700000005631257	04-099-034-00189-0002	104000	ALMENDROS-SIN VARIEDAD	S	2,00	0,00
1700000005631282	04-099-034-00191-0006	104000	ALMENDROS-SIN VARIEDAD	S	0,30	0,00
1700000005631283	04-099-034-00191-0009	104000	ALMENDROS-SIN VARIEDAD	S	0,17	0,00
1700000005631278	04-099-034-00206-0001	104000	ALMENDROS-SIN VARIEDAD	S	1,92	0,00
1700000005631254	04-099-034-00207-0001	104000	ALMENDROS-SIN VARIEDAD	S	2,86	0,00
1700000005631279	04-099-034-00213-0001	104000	ALMENDROS-SIN VARIEDAD	S	2,35	0,00
1700000005631280	04-099-035-00002-0001	104000	ALMENDROS-SIN VARIEDAD	S	0,20	0,00
1700000005631277	04-099-035-00003-0003	104000	ALMENDROS-SIN VARIEDAD	S	0,25	0,00
1700000005631264	04-099-035-00231-0001	104000	ALMENDROS-SIN VARIEDAD	S	1,85	0,00

<u>REF.</u>	<u>REFERENCIA SIGPAC</u>	<u>CULTIVO</u>	<u>DESCRIPCIÓN CULTIVO</u>	<u>S/R</u>	<u>SUP. COMPROM.</u> <u>(ha)</u>	<u>SUP. CUMPLE</u> <u>(ha)</u>
1700000005631265	04-099-035-00551-0001	104000	ALMENDROS-SIN VARIEDAD	S	1,85	0,00
1700000005631266	04-099-035-00551-0009	104000	ALMENDROS-SIN VARIEDAD	S	1,03	0,00
1700000005631276	04-099-035-00552-0002	104000	ALMENDROS-SIN VARIEDAD	R	0,10	0,00
1700000005631267	04-099-035-00553-0001	104000	ALMENDROS-SIN VARIEDAD	S	0,80	0,00
1700000005631268	04-099-035-00554-0001	104000	ALMENDROS-SIN VARIEDAD	S	1,34	0,00
1700000005631273	04-099-035-00555-0001	104000	ALMENDROS-SIN VARIEDAD	S	0,28	0,00
1700000005631260	04-099-035-00555-0002	104000	ALMENDROS-SIN VARIEDAD	R	0,43	0,00
1700000005631274	04-099-035-00556-0001	104000	ALMENDROS-SIN VARIEDAD	S	0,09	0,00
1700000005631269	04-099-035-00557-0002	104000	ALMENDROS-SIN VARIEDAD	S	0,52	0,00
1700000005631261	04-099-035-00557-0004	104000	ALMENDROS-SIN VARIEDAD	R	0,19	0,00
1700000005631270	04-099-035-00557-0005	104000	ALMENDROS-SIN VARIEDAD	S	0,13	0,00
1700000005631262	04-099-035-00557-0006	104000	ALMENDROS-SIN VARIEDAD	R	0,21	0,00
1700000005631271	04-099-035-00558-0004	104000	ALMENDROS-SIN VARIEDAD	S	0,69	0,00
1700000005631272	04-099-035-00626-0019	104000	ALMENDROS-SIN VARIEDAD	S	0,23	0,00
1700000005631259	04-099-035-00626-0021	104000	ALMENDROS-SIN VARIEDAD	S	0,21	0,00
1700000005631255	04-099-035-00626-0022	104000	ALMENDROS-SIN VARIEDAD	S	0,18	0,00

Porcentaje de superficie determinada situada en zonas RAMSAR**PUNTOS:** 0,00 0.0%

<u>REF.</u>	<u>REFERENCIA SIGPAC</u>	<u>CULTIVO</u>	<u>DESCRIPCIÓN CULTIVO</u>	<u>S/R</u>	<u>SUP. COMPROM.</u> <u>(ha)</u>	<u>SUP. CUMPLE</u> <u>(ha)</u>
1700000005631251	04-099-034-00052-0001	104000	ALMENDROS-SIN VARIEDAD	S	0,49	0,00
1700000005631252	04-099-034-00053-0001	104000	ALMENDROS-SIN VARIEDAD	S	1,79	0,00
1700000005631253	04-099-034-00054-0002	104000	ALMENDROS-SIN VARIEDAD	S	1,13	0,00
1700000005631256	04-099-034-00055-0001	104000	ALMENDROS-SIN VARIEDAD	S	1,55	0,00
1700000005631258	04-099-034-00055-0004	104000	ALMENDROS-SIN VARIEDAD	S	0,24	0,00
1700000005631263	04-099-034-00062-0001	104000	ALMENDROS-SIN VARIEDAD	S	0,08	0,00
1700000005631275	04-099-034-00067-0001	104000	ALMENDROS-SIN VARIEDAD	S	0,06	0,00
1700000005631285	04-099-034-00155-0001	104000	ALMENDROS-SIN VARIEDAD	S	2,57	0,00
1700000005631284	04-099-034-00161-0001	104000	ALMENDROS-SIN VARIEDAD	S	0,22	0,00
1700000005631281	04-099-034-00187-0001	104000	ALMENDROS-SIN VARIEDAD	S	0,65	0,00
1700000005631257	04-099-034-00189-0002	104000	ALMENDROS-SIN VARIEDAD	S	2,00	0,00
1700000005631282	04-099-034-00191-0006	104000	ALMENDROS-SIN VARIEDAD	S	0,30	0,00
1700000005631283	04-099-034-00191-0009	104000	ALMENDROS-SIN VARIEDAD	S	0,17	0,00
1700000005631278	04-099-034-00206-0001	104000	ALMENDROS-SIN VARIEDAD	S	1,92	0,00
1700000005631254	04-099-034-00207-0001	104000	ALMENDROS-SIN VARIEDAD	S	2,86	0,00
1700000005631279	04-099-034-00213-0001	104000	ALMENDROS-SIN VARIEDAD	S	2,35	0,00
1700000005631280	04-099-035-00002-0001	104000	ALMENDROS-SIN VARIEDAD	S	0,20	0,00
1700000005631277	04-099-035-00003-0003	104000	ALMENDROS-SIN VARIEDAD	S	0,25	0,00
1700000005631264	04-099-035-00231-0001	104000	ALMENDROS-SIN VARIEDAD	S	1,85	0,00
1700000005631265	04-099-035-00551-0001	104000	ALMENDROS-SIN VARIEDAD	S	1,85	0,00
1700000005631266	04-099-035-00551-0009	104000	ALMENDROS-SIN VARIEDAD	S	1,03	0,00
1700000005631276	04-099-035-00552-0002	104000	ALMENDROS-SIN VARIEDAD	R	0,10	0,00
1700000005631267	04-099-035-00553-0001	104000	ALMENDROS-SIN VARIEDAD	S	0,80	0,00
1700000005631268	04-099-035-00554-0001	104000	ALMENDROS-SIN VARIEDAD	S	1,34	0,00
1700000005631273	04-099-035-00555-0001	104000	ALMENDROS-SIN VARIEDAD	S	0,28	0,00
1700000005631260	04-099-035-00555-0002	104000	ALMENDROS-SIN VARIEDAD	R	0,43	0,00
1700000005631274	04-099-035-00556-0001	104000	ALMENDROS-SIN VARIEDAD	S	0,09	0,00
1700000005631269	04-099-035-00557-0002	104000	ALMENDROS-SIN VARIEDAD	S	0,52	0,00
1700000005631261	04-099-035-00557-0004	104000	ALMENDROS-SIN VARIEDAD	R	0,19	0,00
1700000005631270	04-099-035-00557-0005	104000	ALMENDROS-SIN VARIEDAD	S	0,13	0,00
1700000005631262	04-099-035-00557-0006	104000	ALMENDROS-SIN VARIEDAD	R	0,21	0,00
1700000005631271	04-099-035-00558-0004	104000	ALMENDROS-SIN VARIEDAD	S	0,69	0,00
1700000005631272	04-099-035-00626-0019	104000	ALMENDROS-SIN VARIEDAD	S	0,23	0,00
1700000005631259	04-099-035-00626-0021	104000	ALMENDROS-SIN VARIEDAD	S	0,21	0,00
1700000005631255	04-099-035-00626-0022	104000	ALMENDROS-SIN VARIEDAD	S	0,18	0,00

Porcentaje de superficie determinada en zonas vulnerables a la contaminación por nitratos**PUNTOS:** 0,00 0.0%

REF.	REFERENCIA SIGPAC	CULTIVO	DESCRIPCIÓN CULTIVO	S/R	SUP.	SUP.
					COMPROM.	CUMPLE
					(ha)	(ha)
1700000005631251	04-099-034-00052-0001	104000	ALMENDROS-SIN VARIEDAD	S	0,49	0,00
1700000005631252	04-099-034-00053-0001	104000	ALMENDROS-SIN VARIEDAD	S	1,79	0,00
1700000005631253	04-099-034-00054-0002	104000	ALMENDROS-SIN VARIEDAD	S	1,13	0,00
1700000005631256	04-099-034-00055-0001	104000	ALMENDROS-SIN VARIEDAD	S	1,55	0,00
1700000005631258	04-099-034-00055-0004	104000	ALMENDROS-SIN VARIEDAD	S	0,24	0,00
1700000005631263	04-099-034-00062-0001	104000	ALMENDROS-SIN VARIEDAD	S	0,08	0,00
1700000005631275	04-099-034-00067-0001	104000	ALMENDROS-SIN VARIEDAD	S	0,06	0,00
1700000005631285	04-099-034-00155-0001	104000	ALMENDROS-SIN VARIEDAD	S	2,57	0,00
1700000005631284	04-099-034-00161-0001	104000	ALMENDROS-SIN VARIEDAD	S	0,22	0,00
1700000005631281	04-099-034-00187-0001	104000	ALMENDROS-SIN VARIEDAD	S	0,65	0,00
1700000005631257	04-099-034-00189-0002	104000	ALMENDROS-SIN VARIEDAD	S	2,00	0,00
1700000005631282	04-099-034-00191-0006	104000	ALMENDROS-SIN VARIEDAD	S	0,30	0,00
1700000005631283	04-099-034-00191-0009	104000	ALMENDROS-SIN VARIEDAD	S	0,17	0,00
1700000005631278	04-099-034-00206-0001	104000	ALMENDROS-SIN VARIEDAD	S	1,92	0,00
1700000005631254	04-099-034-00207-0001	104000	ALMENDROS-SIN VARIEDAD	S	2,86	0,00
1700000005631279	04-099-034-00213-0001	104000	ALMENDROS-SIN VARIEDAD	S	2,35	0,00
1700000005631280	04-099-035-00002-0001	104000	ALMENDROS-SIN VARIEDAD	S	0,20	0,00
1700000005631277	04-099-035-00003-0003	104000	ALMENDROS-SIN VARIEDAD	S	0,25	0,00
1700000005631264	04-099-035-00231-0001	104000	ALMENDROS-SIN VARIEDAD	S	1,85	0,00
1700000005631265	04-099-035-00551-0001	104000	ALMENDROS-SIN VARIEDAD	S	1,85	0,00
1700000005631266	04-099-035-00551-0009	104000	ALMENDROS-SIN VARIEDAD	S	1,03	0,00
1700000005631276	04-099-035-00552-0002	104000	ALMENDROS-SIN VARIEDAD	R	0,10	0,00
1700000005631267	04-099-035-00553-0001	104000	ALMENDROS-SIN VARIEDAD	S	0,80	0,00
1700000005631268	04-099-035-00554-0001	104000	ALMENDROS-SIN VARIEDAD	S	1,34	0,00
1700000005631273	04-099-035-00555-0001	104000	ALMENDROS-SIN VARIEDAD	S	0,28	0,00
1700000005631260	04-099-035-00555-0002	104000	ALMENDROS-SIN VARIEDAD	R	0,43	0,00
1700000005631274	04-099-035-00556-0001	104000	ALMENDROS-SIN VARIEDAD	S	0,09	0,00
1700000005631269	04-099-035-00557-0002	104000	ALMENDROS-SIN VARIEDAD	S	0,52	0,00
1700000005631261	04-099-035-00557-0004	104000	ALMENDROS-SIN VARIEDAD	R	0,19	0,00
1700000005631270	04-099-035-00557-0005	104000	ALMENDROS-SIN VARIEDAD	S	0,13	0,00
1700000005631262	04-099-035-00557-0006	104000	ALMENDROS-SIN VARIEDAD	R	0,21	0,00
1700000005631271	04-099-035-00558-0004	104000	ALMENDROS-SIN VARIEDAD	S	0,69	0,00
1700000005631272	04-099-035-00626-0019	104000	ALMENDROS-SIN VARIEDAD	S	0,23	0,00
1700000005631259	04-099-035-00626-0021	104000	ALMENDROS-SIN VARIEDAD	S	0,21	0,00
1700000005631255	04-099-035-00626-0022	104000	ALMENDROS-SIN VARIEDAD	S	0,18	0,00

Pendiente media de la explotación**PUNTOS:** 2,00 10.76%

REF.	REFERENCIA SIGPAC	CULTIVO	DESCRIPCIÓN CULTIVO	S/R	PENDIENTE	SUP.
					MEDIA (%)	COMPROM.
					(%)	(ha)
1700000005631251	04-099-034-00052-0001	104000	ALMENDROS-SIN VARIEDAD	S	6,80	0,49
1700000005631252	04-099-034-00053-0001	104000	ALMENDROS-SIN VARIEDAD	S	14,48	1,79
1700000005631253	04-099-034-00054-0002	104000	ALMENDROS-SIN VARIEDAD	S	7,09	1,13
1700000005631256	04-099-034-00055-0001	104000	ALMENDROS-SIN VARIEDAD	S	9,92	1,55
1700000005631258	04-099-034-00055-0004	104000	ALMENDROS-SIN VARIEDAD	S	7,77	0,24
1700000005631263	04-099-034-00062-0001	104000	ALMENDROS-SIN VARIEDAD	S	7,45	0,08
1700000005631275	04-099-034-00067-0001	104000	ALMENDROS-SIN VARIEDAD	S	13,85	0,06
1700000005631285	04-099-034-00155-0001	104000	ALMENDROS-SIN VARIEDAD	S	13,43	2,57
1700000005631284	04-099-034-00161-0001	104000	ALMENDROS-SIN VARIEDAD	S	19,98	0,22
1700000005631281	04-099-034-00187-0001	104000	ALMENDROS-SIN VARIEDAD	S	11,87	0,65
1700000005631257	04-099-034-00189-0002	104000	ALMENDROS-SIN VARIEDAD	S	7,39	2,00
1700000005631282	04-099-034-00191-0006	104000	ALMENDROS-SIN VARIEDAD	S	10,10	0,30
1700000005631283	04-099-034-00191-0009	104000	ALMENDROS-SIN VARIEDAD	S	8,14	0,17
1700000005631278	04-099-034-00206-0001	104000	ALMENDROS-SIN VARIEDAD	S	16,65	1,92
1700000005631254	04-099-034-00207-0001	104000	ALMENDROS-SIN VARIEDAD	S	9,66	2,86

REF.	REFERENCIA SIGPAC	CULTIVO	DESCRIPCIÓN CULTIVO	S/R	PENDIENTE	SUP.
					MEDIA (%)	COMPROM. (ha)
170000005631279	04-099-034-00213-0001	104000	ALMENDROS-SIN VARIEDAD	S	12,78	2,35
170000005631280	04-099-035-00002-0001	104000	ALMENDROS-SIN VARIEDAD	S	11,82	0,20
170000005631277	04-099-035-00003-0003	104000	ALMENDROS-SIN VARIEDAD	S	8,80	0,25
170000005631264	04-099-035-00231-0001	104000	ALMENDROS-SIN VARIEDAD	S	9,84	1,85
170000005631265	04-099-035-00551-0001	104000	ALMENDROS-SIN VARIEDAD	S	10,54	1,85
170000005631266	04-099-035-00551-0009	104000	ALMENDROS-SIN VARIEDAD	S	9,58	1,03
170000005631276	04-099-035-00552-0002	104000	ALMENDROS-SIN VARIEDAD	R	5,95	0,10
170000005631267	04-099-035-00553-0001	104000	ALMENDROS-SIN VARIEDAD	S	11,46	0,80
170000005631268	04-099-035-00554-0001	104000	ALMENDROS-SIN VARIEDAD	S	8,67	1,34
170000005631273	04-099-035-00555-0001	104000	ALMENDROS-SIN VARIEDAD	S	9,70	0,28
170000005631260	04-099-035-00555-0002	104000	ALMENDROS-SIN VARIEDAD	R	8,49	0,43
170000005631274	04-099-035-00556-0001	104000	ALMENDROS-SIN VARIEDAD	S	10,68	0,09
170000005631269	04-099-035-00557-0002	104000	ALMENDROS-SIN VARIEDAD	S	7,51	0,52
170000005631261	04-099-035-00557-0004	104000	ALMENDROS-SIN VARIEDAD	R	6,69	0,19
170000005631270	04-099-035-00557-0005	104000	ALMENDROS-SIN VARIEDAD	S	11,97	0,13
170000005631262	04-099-035-00557-0006	104000	ALMENDROS-SIN VARIEDAD	R	4,51	0,21
170000005631271	04-099-035-00558-0004	104000	ALMENDROS-SIN VARIEDAD	S	9,27	0,69
170000005631272	04-099-035-00626-0019	104000	ALMENDROS-SIN VARIEDAD	S	8,27	0,23
170000005631259	04-099-035-00626-0021	104000	ALMENDROS-SIN VARIEDAD	S	9,34	0,21
170000005631255	04-099-035-00626-0022	104000	ALMENDROS-SIN VARIEDAD	S	8,40	0,18

Porcentaje de Superficie de la explotación en municipios con más del 40 por ciento de su superficie agraria dentro de la Zona de desertificación

PUNTOS: 6,00 100.0%

REF.	REFERENCIA SIGPAC	CULTIVO	DESCRIPCIÓN CULTIVO	S/R	SUP.	SUP.
					COMPROM. (ha)	CUMPLE (ha)
170000005631251	04-099-034-00052-0001	104000	ALMENDROS-SIN VARIEDAD	S	0,49	0,49
170000005631252	04-099-034-00053-0001	104000	ALMENDROS-SIN VARIEDAD	S	1,79	1,79
170000005631253	04-099-034-00054-0002	104000	ALMENDROS-SIN VARIEDAD	S	1,13	1,13
170000005631256	04-099-034-00055-0001	104000	ALMENDROS-SIN VARIEDAD	S	1,55	1,55
170000005631258	04-099-034-00055-0004	104000	ALMENDROS-SIN VARIEDAD	S	0,24	0,24
170000005631263	04-099-034-00062-0001	104000	ALMENDROS-SIN VARIEDAD	S	0,08	0,08
170000005631275	04-099-034-00067-0001	104000	ALMENDROS-SIN VARIEDAD	S	0,06	0,06
170000005631285	04-099-034-00155-0001	104000	ALMENDROS-SIN VARIEDAD	S	2,57	2,57
170000005631284	04-099-034-00161-0001	104000	ALMENDROS-SIN VARIEDAD	S	0,22	0,22
170000005631281	04-099-034-00187-0001	104000	ALMENDROS-SIN VARIEDAD	S	0,65	0,65
170000005631257	04-099-034-00189-0002	104000	ALMENDROS-SIN VARIEDAD	S	2,00	2,00
170000005631282	04-099-034-00191-0006	104000	ALMENDROS-SIN VARIEDAD	S	0,30	0,30
170000005631283	04-099-034-00191-0009	104000	ALMENDROS-SIN VARIEDAD	S	0,17	0,17
170000005631278	04-099-034-00206-0001	104000	ALMENDROS-SIN VARIEDAD	S	1,92	1,92
170000005631254	04-099-034-00207-0001	104000	ALMENDROS-SIN VARIEDAD	S	2,86	2,86
170000005631279	04-099-034-00213-0001	104000	ALMENDROS-SIN VARIEDAD	S	2,35	2,35
170000005631280	04-099-035-00002-0001	104000	ALMENDROS-SIN VARIEDAD	S	0,20	0,20
170000005631277	04-099-035-00003-0003	104000	ALMENDROS-SIN VARIEDAD	S	0,25	0,25
170000005631264	04-099-035-00231-0001	104000	ALMENDROS-SIN VARIEDAD	S	1,85	1,85
170000005631265	04-099-035-00551-0001	104000	ALMENDROS-SIN VARIEDAD	S	1,85	1,85
170000005631266	04-099-035-00551-0009	104000	ALMENDROS-SIN VARIEDAD	S	1,03	1,03
170000005631276	04-099-035-00552-0002	104000	ALMENDROS-SIN VARIEDAD	R	0,10	0,10
170000005631267	04-099-035-00553-0001	104000	ALMENDROS-SIN VARIEDAD	S	0,80	0,80
170000005631268	04-099-035-00554-0001	104000	ALMENDROS-SIN VARIEDAD	S	1,34	1,34
170000005631273	04-099-035-00555-0001	104000	ALMENDROS-SIN VARIEDAD	S	0,28	0,28
170000005631260	04-099-035-00555-0002	104000	ALMENDROS-SIN VARIEDAD	R	0,43	0,43
170000005631274	04-099-035-00556-0001	104000	ALMENDROS-SIN VARIEDAD	S	0,09	0,09
170000005631269	04-099-035-00557-0002	104000	ALMENDROS-SIN VARIEDAD	S	0,52	0,52
170000005631261	04-099-035-00557-0004	104000	ALMENDROS-SIN VARIEDAD	R	0,19	0,19
170000005631270	04-099-035-00557-0005	104000	ALMENDROS-SIN VARIEDAD	S	0,13	0,13
170000005631262	04-099-035-00557-0006	104000	ALMENDROS-SIN VARIEDAD	R	0,21	0,21

REF.	REFERENCIA SIGPAC	CULTIVO	DESCRIPCIÓN CULTIVO	S/R	SUP. COMPROM. (ha)	SUP. CUMPLE (ha)
170000005631271	04-099-035-00558-0004	104000	ALMENDROS-SIN VARIEDAD	S	0,69	0,69
170000005631272	04-099-035-00626-0019	104000	ALMENDROS-SIN VARIEDAD	S	0,23	0,23
170000005631259	04-099-035-00626-0021	104000	ALMENDROS-SIN VARIEDAD	S	0,21	0,21
170000005631255	04-099-035-00626-0022	104000	ALMENDROS-SIN VARIEDAD	S	0,18	0,18



<u>APELLIDOS Y NOMBRE / RAZÓN SOCIAL</u>	<u>NIF</u>	<u>EXPEDIENTE</u>	<u>SUP. COMPROMETIDA</u>		
			<u>(ha)</u>		
PEREZ RECHE MARIA JOSEFA	***7494*	1100541	1,07		
<u>RESOLUCIÓN</u>					
INADMITIDO					
<u>IMPORTES POR ANUALIDAD</u>					

	<u>2018</u>	<u>2019</u>	<u>2020</u>	<u>2021</u>	<u>2022</u>
IMPORTE MÁXIMO SUBVENCIONABLE	0,00 €	0,00 €	0,00 €	0,00 €	0,00 €
IMPORTE MEDIO DE TRANSFERENCIA (€/ha)	0,00 €	0,00 €	0,00 €	0,00 €	0,00 €

DETALLE IMPORTES POR ANUALIDAD

<u>GRUPOS DE CULTIVO ADMITIDOS</u>	<u>SUP. COMPROM.</u>	<u>2018</u>	<u>2019</u>	<u>2020</u>	<u>2021</u>	<u>2022</u>
	<u>(ha)</u>					
HERBÁCEOS NO ELEGIBLES	1,07	0,00 €	0,00 €	0,00 €	0,00 €	0,00 €

RECINTOS COMPROMETIDOS

<u>REF.</u>	<u>REFERENCIA SIGPAC</u>	<u>CULTIVO DESCRIPCIÓN CULTIVO</u>	<u>S/R</u>	<u>PEND. MEDIA (%)</u>	<u>SUP. DEC. ADMIN. (ha)</u>	<u>NU SUP. CERT. (ha)</u>	<u>SUP. CAMPO (ha)</u>	<u>SUP. COMPROM. (ha)</u>
1700000006398935	04-063-024-00024-0003	20901 BARBECHO TRADICIONAL-SIN CUBIERTA VEGETAL	S	10,41	1,07	2,14		1,07

INCIDENCIASINCIDENCIA DESCRIPCIÓN

85013	Superficie resuelta para el grupo de pago menor que la mínima requerida (requisito anexo 1, Orden 26 mayo 2015) Sup. Resuelta:0,28 Grupo de Pago:HERBÁCEOS
85014	Recinto afectado por el requisito del cumplimiento de la superficie mínima para el grupo de pago (requisito anexo 1, Orden 26 mayo 2015) Ref:1700000006398931 Recinto:04-063-022-00001-002 Cultivo:8000 AVENA-SIN VARIEDAD Secano Sup. Declarada:0,06 Superficie Resolver:0,06 Ref:1700000006398950 Recinto:04-063-043-00013-001 Cultivo:5000 CEBADA-SIN VARIEDAD Secano Sup. Declarada:0,22 Superficie Resolver:0,22
87003	Expediente que no admitido en la ayuda por tener importe resuelto cero.

RESUMEN CRITERIOS DE SELECCIÓN

11.2.1.1 Mantenimiento de prácticas y métodos de agricultura ecológica: Cultivos herbáceos - Conv 2018. PUNTOS: 8,00

	<u>PUNTOS</u>	<u>CUMPLE</u>
Porcentaje de superficie determinada en Red Natura 2000	0,00	0.0%
Porcentaje de superficie determinada situada en zonas RAMSAR	0,00	0.0%
Porcentaje de superficie determinada en zonas vulnerables a la contaminación por nitratos	0,00	0.0%
Pendiente media de la explotación	2,00	10.41%
Porcentaje de Superficie de la explotación en municipios con más del 40 por ciento de su superficie agraria dentro de la Zona de desertificación	6,00	100.0%



DETALLE CRITERIOS DE SELECCIÓN**11.2.1.1 Mantenimiento de prácticas y métodos de agricultura ecológica: Cultivos herbáceos - Conv 2018.****PUNTOS: 8,00****Porcentaje de superficie determinada en Red Natura 2000****PUNTOS: 0,00 0.0%**

<u>REF.</u>	<u>REFERENCIA SIGPAC</u>	<u>CULTIVO</u>	<u>DESCRIPCIÓN CULTIVO</u>	<u>S/R</u>	<u>SUP. COMPROM. (ha)</u>	<u>SUP. CUMPLE (ha)</u>
1700000006398935	04-063-024-00024-0003	20901	BARBECHO TRADICIONAL-SIN CUBIERTA VEGETAL	S	1,07	0,00

Porcentaje de superficie determinada situada en zonas RAMSAR**PUNTOS: 0,00 0.0%**

<u>REF.</u>	<u>REFERENCIA SIGPAC</u>	<u>CULTIVO</u>	<u>DESCRIPCIÓN CULTIVO</u>	<u>S/R</u>	<u>SUP. COMPROM. (ha)</u>	<u>SUP. CUMPLE (ha)</u>
1700000006398935	04-063-024-00024-0003	20901	BARBECHO TRADICIONAL-SIN CUBIERTA VEGETAL	S	1,07	0,00

Porcentaje de superficie determinada en zonas vulnerables a la contaminación por nitratos**PUNTOS: 0,00 0.0%**

<u>REF.</u>	<u>REFERENCIA SIGPAC</u>	<u>CULTIVO</u>	<u>DESCRIPCIÓN CULTIVO</u>	<u>S/R</u>	<u>SUP. COMPROM. (ha)</u>	<u>SUP. CUMPLE (ha)</u>
1700000006398935	04-063-024-00024-0003	20901	BARBECHO TRADICIONAL-SIN CUBIERTA VEGETAL	S	1,07	0,00

Pendiente media de la explotación**PUNTOS: 2,00 10.41%**

<u>REF.</u>	<u>REFERENCIA SIGPAC</u>	<u>CULTIVO</u>	<u>DESCRIPCIÓN CULTIVO</u>	<u>S/R</u>	<u>PENDIENTE MEDIA (%)</u>	<u>SUP. COMPROM. (ha)</u>
1700000006398935	04-063-024-00024-0003	20901	BARBECHO TRADICIONAL-SIN CUBIERTA VEGETAL	S	10,41	1,07

Porcentaje de Superficie de la explotación en municipios con más del 40 por ciento de su superficie agraria dentro de la Zona de desertificación**PUNTOS: 6,00 100.0%**

<u>REF.</u>	<u>REFERENCIA SIGPAC</u>	<u>CULTIVO</u>	<u>DESCRIPCIÓN CULTIVO</u>	<u>S/R</u>	<u>SUP. COMPROM. (ha)</u>	<u>SUP. CUMPLE (ha)</u>
1700000006398935	04-063-024-00024-0003	20901	BARBECHO TRADICIONAL-SIN CUBIERTA VEGETAL	S	1,07	1,07



<u>APELLIDOS Y NOMBRE / RAZÓN SOCIAL</u>	<u>NIF</u>	<u>EXPEDIENTE</u>	<u>SUP. COMPROMETIDA</u>		
			<u>(ha)</u>		
PEREZ RODRIGUEZ GASPAR	****7004*	1230784	1.39		
RESOLUCIÓN					
ADMITIDO					
IMPORTE POR ANUALIDAD					
	<u>2018</u>	<u>2019</u>	<u>2020</u>	<u>2021</u>	<u>2022</u>
IMPORTE MÁXIMO SUBVENCIONABLE	300,57 €	300,57 €	300,57 €	300,57 €	300,57 €
IMPORTE MEDIO DE TRANSFERENCIA (€/ha)	216,24 €	216,24 €	216,24 €	216,24 €	216,24 €

DETALLE IMPORTES POR ANUALIDAD

<u>GRUPOS DE CULTIVO ADMITIDOS</u>	<u>SUP. COMPROM.</u>	<u>2018</u>	<u>2019</u>	<u>2020</u>	<u>2021</u>	<u>2022</u>
	<u>(ha)</u>					
FRUTALES SECANO	1,39	300,57 €	300,57 €	300,57 €	300,57 €	300,57 €

RECINTOS COMPROMETIDOS

<u>REF.</u>	<u>REFERENCIA SIGPAC</u>	<u>CULTIVO DESCRIPCIÓN CULTIVO</u>	<u>S/R</u>	<u>PEND. MEDIA (%)</u>	<u>SUP. DEC. ADMIN. (ha)</u>	<u>NU SUP. CERT. (ha)</u>	<u>SUP. CAMPO (ha)</u>	<u>SUP. COMPROM. (ha)</u>
1700000005576211	04-070-028-00135-0002	104000 ALMENDROS-SIN VARIEDAD	S	7,51	0,32	0,32		0,32
1700000005576210	04-070-028-00135-0001	104000 ALMENDROS-SIN VARIEDAD	S	8,11	1,07	1,07		1,07

RESUMEN CRITERIOS DE SELECCIÓN

11.2.1.1 Mantenimiento de prácticas y métodos de agricultura ecológica: Cultivos permanentes distintos de olivar - Conv 2018. PUNTOS: 7,00

	<u>PUNTOS</u>	<u>CUMPLE</u>
Porcentaje de superficie determinada en Red Natura 2000	0,00	0.0%
Porcentaje de superficie determinada situada en zonas RAMSAR	0,00	0.0%
Porcentaje de superficie determinada en zonas vulnerables a la contaminación por nitratos	0,00	0.0%
Pendiente media de la explotación	1,00	7.97%
Porcentaje de Superficie de la explotación en municipios con más del 40 por ciento de su superficie agraria dentro de la Zona de desertificación	6,00	100.0%



DETALLE CRITERIOS DE SELECCIÓN**11.2.1.1 Mantenimiento de prácticas y métodos de agricultura ecológica: Cultivos permanentes distintos de olivar - Conv 2018.****PUNTOS: 7,00****Porcentaje de superficie determinada en Red Natura 2000****PUNTOS: 0,00 0.0%**

<u>REF.</u>	<u>REFERENCIA SIGPAC</u>	<u>CULTIVO</u>	<u>DESCRIPCIÓN CULTIVO</u>	<u>S/R</u>	<u>SUP. COMPROM. (ha)</u>	<u>SUP. CUMPLE (ha)</u>
1700000005576210	04-070-028-00135-0001	104000	ALMENDROS-SIN VARIEDAD	S	1,07	0,00
1700000005576211	04-070-028-00135-0002	104000	ALMENDROS-SIN VARIEDAD	S	0,32	0,00

Porcentaje de superficie determinada situada en zonas RAMSAR**PUNTOS: 0,00 0.0%**

<u>REF.</u>	<u>REFERENCIA SIGPAC</u>	<u>CULTIVO</u>	<u>DESCRIPCIÓN CULTIVO</u>	<u>S/R</u>	<u>SUP. COMPROM. (ha)</u>	<u>SUP. CUMPLE (ha)</u>
1700000005576210	04-070-028-00135-0001	104000	ALMENDROS-SIN VARIEDAD	S	1,07	0,00
1700000005576211	04-070-028-00135-0002	104000	ALMENDROS-SIN VARIEDAD	S	0,32	0,00

Porcentaje de superficie determinada en zonas vulnerables a la contaminación por nitratos**PUNTOS: 0,00 0.0%**

<u>REF.</u>	<u>REFERENCIA SIGPAC</u>	<u>CULTIVO</u>	<u>DESCRIPCIÓN CULTIVO</u>	<u>S/R</u>	<u>SUP. COMPROM. (ha)</u>	<u>SUP. CUMPLE (ha)</u>
1700000005576210	04-070-028-00135-0001	104000	ALMENDROS-SIN VARIEDAD	S	1,07	0,00
1700000005576211	04-070-028-00135-0002	104000	ALMENDROS-SIN VARIEDAD	S	0,32	0,00

Pendiente media de la explotación**PUNTOS: 1,00 7.97%**

<u>REF.</u>	<u>REFERENCIA SIGPAC</u>	<u>CULTIVO</u>	<u>DESCRIPCIÓN CULTIVO</u>	<u>S/R</u>	<u>PENDIENTE MEDIA (%)</u>	<u>SUP. COMPROM. (ha)</u>
1700000005576210	04-070-028-00135-0001	104000	ALMENDROS-SIN VARIEDAD	S	8,11	1,07
1700000005576211	04-070-028-00135-0002	104000	ALMENDROS-SIN VARIEDAD	S	7,51	0,32

Porcentaje de Superficie de la explotación en municipios con más del 40 por ciento de su superficie agraria dentro de la Zona de desertificación**PUNTOS: 6,00 100.0%**

<u>REF.</u>	<u>REFERENCIA SIGPAC</u>	<u>CULTIVO</u>	<u>DESCRIPCIÓN CULTIVO</u>	<u>S/R</u>	<u>SUP. COMPROM. (ha)</u>	<u>SUP. CUMPLE (ha)</u>
1700000005576210	04-070-028-00135-0001	104000	ALMENDROS-SIN VARIEDAD	S	1,07	1,07
1700000005576211	04-070-028-00135-0002	104000	ALMENDROS-SIN VARIEDAD	S	0,32	0,32



<u>APELLIDOS Y NOMBRE / RAZÓN SOCIAL</u>	<u>NIF</u>	<u>EXPEDIENTE</u>	<u>SUP. COMPROMETIDA (ha)</u>
PEREZ SANCHEZ JOAQUIN	***8696*	13000007	0
RESOLUCIÓN			
INADMITIDO			

INCIDENCIAS**INCIDENCIA DESCRIPCIÓN**

85000	No inscrito en un organismo de control y certificación ecológico (artículo 5-1 c), Orden 26 mayo 2015)
85001	El recinto declarado no cumple con las normas de producción ecológica (artículo 5-1 e), Orden 26 mayo 2015) Ref:4512027 Recinto:04-053-013-00027-001 Cultivo:104000 ALMENDROS-SIN VARIEDAD Secano
85018	Expendiente sin grupos de pago válidos

RESUMEN CRITERIOS DE SELECCIÓN

11.2.1.1 Mantenimiento de prácticas y métodos de agricultura ecológica: Cultivos permanentes distintos de olivar - Conv 2018. PUNTOS: 0,00

	<u>PUNTOS</u>	<u>CUMPLE</u>
Porcentaje de superficie determinada en Red Natura 2000	0,00	0.0%
Porcentaje de superficie determinada situada en zonas RAMSAR	0,00	0.0%
Porcentaje de superficie determinada en zonas vulnerables a la contaminación por nitratos	0,00	0.0%
Pendiente media de la explotación	0,00	0.0%
Porcentaje de Superficie de la explotación en municipios con más del 40 por ciento de su superficie agraria dentro de la Zona de desertificación	0,00	0.0%

DETALLE CRITERIOS DE SELECCIÓN

11.2.1.1 Mantenimiento de prácticas y métodos de agricultura ecológica: Cultivos permanentes distintos de olivar - Conv 2018. PUNTOS: 0,00

Porcentaje de superficie determinada en Red Natura 2000	PUNTOS: 0,00	0.0%
Porcentaje de superficie determinada situada en zonas RAMSAR	PUNTOS: 0,00	0.0%
Porcentaje de superficie determinada en zonas vulnerables a la contaminación por nitratos	PUNTOS: 0,00	0.0%
Pendiente media de la explotación	PUNTOS: 0,00	0.0%
Porcentaje de Superficie de la explotación en municipios con más del 40 por ciento de su superficie agraria dentro de la Zona de desertificación	PUNTOS: 0,00	0.0%



<u>APELLIDOS Y NOMBRE / RAZÓN SOCIAL</u>	<u>NIF</u>	<u>EXPEDIENTE</u>	<u>SUP. COMPROMETIDA (ha)</u>
PEREZ TORREGROSA ALFONSO MARIA	****8832*	1204880	19.13

**RESOLUCIÓN
ADMITIDO**

IMPORTE POR ANUALIDAD

	<u>2018</u>	<u>2019</u>	<u>2020</u>	<u>2021</u>	<u>2022</u>
IMPORTE MÁXIMO SUBVENCIONABLE	2.359,88 €	2.359,88 €	2.359,88 €	2.359,88 €	2.359,88 €
IMPORTE MEDIO DE TRANSFERENCIA (€/ha)	123,36 €	123,36 €	123,36 €	123,36 €	123,36 €

DETALLE IMPORTES POR ANUALIDAD

<u>GRUPOS DE CULTIVO ADMITIDOS</u>	<u>SUP. COMPROM.</u> (ha)	<u>2018</u>	<u>2019</u>	<u>2020</u>	<u>2021</u>	<u>2022</u>
FRUTALES SECANO	5,02	1.085,52 €	1.085,52 €	1.085,52 €	1.085,52 €	1.085,52 €
HERBÁCEOS	8,43	1.274,36 €	1.274,36 €	1.274,36 €	1.274,36 €	1.274,36 €
HERBÁCEOS NO ELEGIBLES	5,68	0,00 €	0,00 €	0,00 €	0,00 €	0,00 €

RECINTOS COMPROMETIDOS

<u>REF.</u>	<u>REFERENCIA SIGPAC</u>	<u>CULTIVO DESCRIPCIÓN CULTIVO</u>	<u>S/R</u>	<u>PEND. MEDIA (%)</u>	<u>SUP. DEC. ADMIN. (ha)</u>	<u>NU SUP. CERT. (ha)</u>	<u>SUP. CAMPO (ha)</u>	<u>SUP. COMPROM. (ha)</u>
1700000006933891	04-037-009-00031-0001	104000 ALMENDROS-SIN VARIEDAD	S	3,42	1,58	1,58		1,58
1700000006933859	04-037-045-00029-0002	1000 TRIGO BLANDO-SIN VARIEDAD	S	3,65	0,79	0,79		0,79
1700000006933894	04-037-009-00210-0001	104000 ALMENDROS-SIN VARIEDAD	S	4,45	1,49	1,49		1,49
1700000006933858	04-037-045-00026-0001	1000 TRIGO BLANDO-SIN VARIEDAD	S	5,18	2,40	2,40		2,40
1700000006933861	04-037-009-00001-0001	20902 BARBECHO TRADICIONAL-CON CUBIERTA VEGETAL	S	5,46	2,84	2,84		2,84
1700000006933862	04-037-009-00002-0001	20902 BARBECHO TRADICIONAL-CON CUBIERTA VEGETAL	S	5,51	1,50	1,50		1,50
1700000006933867	04-037-009-00228-0001	8000 AVENA-SIN VARIEDAD	S	5,59	0,65	0,65		0,65
1700000006933863	04-037-009-00003-0001	20902 BARBECHO TRADICIONAL-CON CUBIERTA VEGETAL	S	5,94	1,34	1,34		1,34
1700000006933865	04-037-009-00225-0001	8000 AVENA-SIN VARIEDAD	S	6,22	3,84	3,84		3,84
1700000006933889	04-037-045-00029-0001	104000 ALMENDROS-SIN VARIEDAD	S	6,30	1,52	1,52		1,52
1700000006933854	04-037-007-00218-0003	8000 AVENA-SIN VARIEDAD	S	7,09	0,16	0,16		0,16
1700000006933893	04-037-007-00400-0002	104000 ALMENDROS-SIN VARIEDAD	S	8,51	0,38	0,38		0,38
1700000006933853	04-037-007-00217-0004	8000 AVENA-SIN VARIEDAD	S	9,15	0,29	0,29		0,29
1700000006933855	04-037-007-00219-0003	8000 AVENA-SIN VARIEDAD	S	9,48	0,12	0,12		0,12
1700000006933864	04-037-007-00222-0001	8000 AVENA-SIN VARIEDAD	S	9,61	0,18	0,18		0,18
1700000006933892	04-037-007-00211-0006	104000 ALMENDROS-SIN VARIEDAD	S	10,22	0,05	0,05		0,05

RESUMEN CRITERIOS DE SELECCIÓN

11.2.1.1 Mantenimiento de prácticas y métodos de agricultura ecológica: Cultivos herbáceos - Conv 2018. PUNTOS: 7,00

	<u>PUNTOS</u>	<u>CUMPLE</u>
Porcentaje de superficie determinada en Red Natura 2000	0,00	0.0%
Porcentaje de superficie determinada situada en zonas RAMSAR	0,00	0.0%
Porcentaje de superficie determinada en zonas vulnerables a la contaminación por nitratos	0,00	0.0%
Pendiente media de la explotación	1,00	5.76%
Porcentaje de Superficie de la explotación en municipios con más del 40 por ciento de su superficie agraria dentro de la Zona de desertificación	6,00	100.0%

11.2.1.1 Mantenimiento de prácticas y métodos de agricultura ecológica: Cultivos permanentes distintos de olivar - Conv 2018. PUNTOS: 7,00

	<u>PUNTOS</u>	<u>CUMPLE</u>
Porcentaje de superficie determinada en Red Natura 2000	0,00	0.0%
Porcentaje de superficie determinada situada en zonas RAMSAR	0,00	0.0%
Porcentaje de superficie determinada en zonas vulnerables a la contaminación por nitratos	0,00	0.0%
Pendiente media de la explotación	1,00	5.05%
Porcentaje de Superficie de la explotación en municipios con más del 40 por ciento de su superficie agraria dentro de la Zona de desertificación	6,00	100.0%

DETALLE CRITERIOS DE SELECCIÓN**11.2.1.1 Mantenimiento de prácticas y métodos de agricultura ecológica: Cultivos herbáceos - Conv 2018.****PUNTOS: 7,00****Porcentaje de superficie determinada en Red Natura 2000****PUNTOS: 0,00 0.0%**

<u>REF.</u>	<u>REFERENCIA SIGPAC</u>	<u>CULTIVO</u>	<u>DESCRIPCIÓN CULTIVO</u>	<u>S/R</u>	<u>SUP. COMPROM.</u> <u>(ha)</u>	<u>SUP. CUMPLE</u> <u>(ha)</u>
170000006933853	04-037-007-00217-0004	8000	AVENA-SIN VARIEDAD	S	0,29	0,00
170000006933854	04-037-007-00218-0003	8000	AVENA-SIN VARIEDAD	S	0,16	0,00
170000006933855	04-037-007-00219-0003	8000	AVENA-SIN VARIEDAD	S	0,12	0,00
170000006933864	04-037-007-00222-0001	8000	AVENA-SIN VARIEDAD	S	0,18	0,00
170000006933861	04-037-009-00001-0001	20902	BARBECHO TRADICIONAL-CON CUBIERTA VEGETAL	S	2,84	0,00
170000006933862	04-037-009-00002-0001	20902	BARBECHO TRADICIONAL-CON CUBIERTA VEGETAL	S	1,50	0,00
170000006933863	04-037-009-00003-0001	20902	BARBECHO TRADICIONAL-CON CUBIERTA VEGETAL	S	1,34	0,00
170000006933865	04-037-009-00225-0001	8000	AVENA-SIN VARIEDAD	S	3,84	0,00
170000006933867	04-037-009-00228-0001	8000	AVENA-SIN VARIEDAD	S	0,65	0,00
170000006933858	04-037-045-00026-0001	1000	TRIGO BLANDO-SIN VARIEDAD	S	2,40	0,00
170000006933859	04-037-045-00029-0002	1000	TRIGO BLANDO-SIN VARIEDAD	S	0,79	0,00

Porcentaje de superficie determinada situada en zonas RAMSAR**PUNTOS: 0,00 0.0%**

<u>REF.</u>	<u>REFERENCIA SIGPAC</u>	<u>CULTIVO</u>	<u>DESCRIPCIÓN CULTIVO</u>	<u>S/R</u>	<u>SUP. COMPROM.</u> <u>(ha)</u>	<u>SUP. CUMPLE</u> <u>(ha)</u>
170000006933853	04-037-007-00217-0004	8000	AVENA-SIN VARIEDAD	S	0,29	0,00
170000006933854	04-037-007-00218-0003	8000	AVENA-SIN VARIEDAD	S	0,16	0,00
170000006933855	04-037-007-00219-0003	8000	AVENA-SIN VARIEDAD	S	0,12	0,00
170000006933864	04-037-007-00222-0001	8000	AVENA-SIN VARIEDAD	S	0,18	0,00
170000006933861	04-037-009-00001-0001	20902	BARBECHO TRADICIONAL-CON CUBIERTA VEGETAL	S	2,84	0,00
170000006933862	04-037-009-00002-0001	20902	BARBECHO TRADICIONAL-CON CUBIERTA VEGETAL	S	1,50	0,00
170000006933863	04-037-009-00003-0001	20902	BARBECHO TRADICIONAL-CON CUBIERTA VEGETAL	S	1,34	0,00
170000006933865	04-037-009-00225-0001	8000	AVENA-SIN VARIEDAD	S	3,84	0,00
170000006933867	04-037-009-00228-0001	8000	AVENA-SIN VARIEDAD	S	0,65	0,00
170000006933858	04-037-045-00026-0001	1000	TRIGO BLANDO-SIN VARIEDAD	S	2,40	0,00
170000006933859	04-037-045-00029-0002	1000	TRIGO BLANDO-SIN VARIEDAD	S	0,79	0,00

Porcentaje de superficie determinada en zonas vulnerables a la contaminación por nitratos**PUNTOS: 0,00 0.0%**

<u>REF.</u>	<u>REFERENCIA SIGPAC</u>	<u>CULTIVO</u>	<u>DESCRIPCIÓN CULTIVO</u>	<u>S/R</u>	<u>SUP. COMPROM.</u> <u>(ha)</u>	<u>SUP. CUMPLE</u> <u>(ha)</u>
170000006933853	04-037-007-00217-0004	8000	AVENA-SIN VARIEDAD	S	0,29	0,00
170000006933854	04-037-007-00218-0003	8000	AVENA-SIN VARIEDAD	S	0,16	0,00
170000006933855	04-037-007-00219-0003	8000	AVENA-SIN VARIEDAD	S	0,12	0,00
170000006933864	04-037-007-00222-0001	8000	AVENA-SIN VARIEDAD	S	0,18	0,00
170000006933861	04-037-009-00001-0001	20902	BARBECHO TRADICIONAL-CON CUBIERTA VEGETAL	S	2,84	0,00
170000006933862	04-037-009-00002-0001	20902	BARBECHO TRADICIONAL-CON CUBIERTA VEGETAL	S	1,50	0,00
170000006933863	04-037-009-00003-0001	20902	BARBECHO TRADICIONAL-CON CUBIERTA VEGETAL	S	1,34	0,00
170000006933865	04-037-009-00225-0001	8000	AVENA-SIN VARIEDAD	S	3,84	0,00
170000006933867	04-037-009-00228-0001	8000	AVENA-SIN VARIEDAD	S	0,65	0,00
170000006933858	04-037-045-00026-0001	1000	TRIGO BLANDO-SIN VARIEDAD	S	2,40	0,00
170000006933859	04-037-045-00029-0002	1000	TRIGO BLANDO-SIN VARIEDAD	S	0,79	0,00

Pendiente media de la explotación**PUNTOS: 1,00 5.76%**

REF.	REFERENCIA SIGPAC	CULTIVO	DESCRIPCIÓN CULTIVO	S/R	PENDIENTE	SUP.
					MEDIA (%)	COMPROM.
						(ha)
170000006933853	04-037-007-00217-0004	8000	AVENA-SIN VARIEDAD	S	9,15	0,29
170000006933854	04-037-007-00218-0003	8000	AVENA-SIN VARIEDAD	S	7,09	0,16
170000006933855	04-037-007-00219-0003	8000	AVENA-SIN VARIEDAD	S	9,48	0,12
170000006933864	04-037-007-00222-0001	8000	AVENA-SIN VARIEDAD	S	9,61	0,18
170000006933861	04-037-009-00001-0001	20902	BARBECHO TRADICIONAL-CON CUBIERTA VEGETAL	S	5,46	2,84
170000006933862	04-037-009-00002-0001	20902	BARBECHO TRADICIONAL-CON CUBIERTA VEGETAL	S	5,51	1,50
170000006933863	04-037-009-00003-0001	20902	BARBECHO TRADICIONAL-CON CUBIERTA VEGETAL	S	5,94	1,34
170000006933865	04-037-009-00225-0001	8000	AVENA-SIN VARIEDAD	S	6,22	3,84
170000006933867	04-037-009-00228-0001	8000	AVENA-SIN VARIEDAD	S	5,59	0,65
170000006933858	04-037-045-00026-0001	1000	TRIGO BLANDO-SIN VARIEDAD	S	5,18	2,40
170000006933859	04-037-045-00029-0002	1000	TRIGO BLANDO-SIN VARIEDAD	S	3,65	0,79

Porcentaje de Superficie de la explotación en municipios con más del 40 por ciento de su superficie agraria dentro de la Zona de desertificación

PUNTOS: 6,00 100.0%

REF.	REFERENCIA SIGPAC	CULTIVO	DESCRIPCIÓN CULTIVO	S/R	SUP.	SUP.
					COMPROM.	CUMPLE
					(ha)	(ha)
170000006933853	04-037-007-00217-0004	8000	AVENA-SIN VARIEDAD	S	0,29	0,29
170000006933854	04-037-007-00218-0003	8000	AVENA-SIN VARIEDAD	S	0,16	0,16
170000006933855	04-037-007-00219-0003	8000	AVENA-SIN VARIEDAD	S	0,12	0,12
170000006933864	04-037-007-00222-0001	8000	AVENA-SIN VARIEDAD	S	0,18	0,18
170000006933861	04-037-009-00001-0001	20902	BARBECHO TRADICIONAL-CON CUBIERTA VEGETAL	S	2,84	2,84
170000006933862	04-037-009-00002-0001	20902	BARBECHO TRADICIONAL-CON CUBIERTA VEGETAL	S	1,50	1,50
170000006933863	04-037-009-00003-0001	20902	BARBECHO TRADICIONAL-CON CUBIERTA VEGETAL	S	1,34	1,34
170000006933865	04-037-009-00225-0001	8000	AVENA-SIN VARIEDAD	S	3,84	3,84
170000006933867	04-037-009-00228-0001	8000	AVENA-SIN VARIEDAD	S	0,65	0,65
170000006933858	04-037-045-00026-0001	1000	TRIGO BLANDO-SIN VARIEDAD	S	2,40	2,40
170000006933859	04-037-045-00029-0002	1000	TRIGO BLANDO-SIN VARIEDAD	S	0,79	0,79

11.2.1.1 Mantenimiento de prácticas y métodos de agricultura ecológica: Cultivos permanentes distintos de olivar - Conv 2018.

PUNTOS: 7,00

Porcentaje de superficie determinada en Red Natura 2000

PUNTOS: 0,00 0.0%

REF.	REFERENCIA SIGPAC	CULTIVO	DESCRIPCIÓN CULTIVO	S/R	SUP.	SUP.
					COMPROM.	CUMPLE
					(ha)	(ha)
170000006933892	04-037-007-00211-0006	104000	ALMENDROS-SIN VARIEDAD	S	0,05	0,00
170000006933893	04-037-007-00400-0002	104000	ALMENDROS-SIN VARIEDAD	S	0,38	0,00
170000006933891	04-037-009-00031-0001	104000	ALMENDROS-SIN VARIEDAD	S	1,58	0,00
170000006933894	04-037-009-00210-0001	104000	ALMENDROS-SIN VARIEDAD	S	1,49	0,00
170000006933889	04-037-045-00029-0001	104000	ALMENDROS-SIN VARIEDAD	S	1,52	0,00

Porcentaje de superficie determinada situada en zonas RAMSAR

PUNTOS: 0,00 0.0%

REF.	REFERENCIA SIGPAC	CULTIVO	DESCRIPCIÓN CULTIVO	S/R	SUP.	SUP.
					COMPROM.	CUMPLE
					(ha)	(ha)
170000006933892	04-037-007-00211-0006	104000	ALMENDROS-SIN VARIEDAD	S	0,05	0,00
170000006933893	04-037-007-00400-0002	104000	ALMENDROS-SIN VARIEDAD	S	0,38	0,00
170000006933891	04-037-009-00031-0001	104000	ALMENDROS-SIN VARIEDAD	S	1,58	0,00
170000006933894	04-037-009-00210-0001	104000	ALMENDROS-SIN VARIEDAD	S	1,49	0,00
170000006933889	04-037-045-00029-0001	104000	ALMENDROS-SIN VARIEDAD	S	1,52	0,00

Porcentaje de superficie determinada en zonas vulnerables a la contaminación por nitratos

PUNTOS: 0,00 0.0%

<u>REF.</u>	<u>REFERENCIA SIGPAC</u>	<u>CULTIVO</u>	<u>DESCRIPCIÓN CULTIVO</u>	<u>S/R</u>	<u>SUP. COMPROM.</u> (ha)	<u>SUP. CUMPLE</u> (ha)
170000006933892	04-037-007-00211-0006	104000	ALMENDROS-SIN VARIEDAD	S	0,05	0,00
1700000006933893	04-037-007-00400-0002	104000	ALMENDROS-SIN VARIEDAD	S	0,38	0,00
1700000006933891	04-037-009-00031-0001	104000	ALMENDROS-SIN VARIEDAD	S	1,58	0,00
1700000006933894	04-037-009-00210-0001	104000	ALMENDROS-SIN VARIEDAD	S	1,49	0,00
1700000006933889	04-037-045-00029-0001	104000	ALMENDROS-SIN VARIEDAD	S	1,52	0,00

Pendiente media de la explotación**PUNTOS:** 1,00 5.05%

<u>REF.</u>	<u>REFERENCIA SIGPAC</u>	<u>CULTIVO</u>	<u>DESCRIPCIÓN CULTIVO</u>	<u>S/R</u>	<u>PENDIENTE MEDIA (%)</u>	<u>SUP. COMPROM.</u> (ha)
1700000006933892	04-037-007-00211-0006	104000	ALMENDROS-SIN VARIEDAD	S	10,22	0,05
1700000006933893	04-037-007-00400-0002	104000	ALMENDROS-SIN VARIEDAD	S	8,51	0,38
1700000006933891	04-037-009-00031-0001	104000	ALMENDROS-SIN VARIEDAD	S	3,42	1,58
1700000006933894	04-037-009-00210-0001	104000	ALMENDROS-SIN VARIEDAD	S	4,45	1,49
1700000006933889	04-037-045-00029-0001	104000	ALMENDROS-SIN VARIEDAD	S	6,30	1,52

Porcentaje de Superficie de la explotación en municipios con más del 40 por ciento de su superficie agraria dentro de la Zona de desertificación**PUNTOS:** 6,00 100.0%

<u>REF.</u>	<u>REFERENCIA SIGPAC</u>	<u>CULTIVO</u>	<u>DESCRIPCIÓN CULTIVO</u>	<u>S/R</u>	<u>SUP. COMPROM.</u> (ha)	<u>SUP. CUMPLE</u> (ha)
1700000006933892	04-037-007-00211-0006	104000	ALMENDROS-SIN VARIEDAD	S	0,05	0,05
1700000006933893	04-037-007-00400-0002	104000	ALMENDROS-SIN VARIEDAD	S	0,38	0,38
1700000006933891	04-037-009-00031-0001	104000	ALMENDROS-SIN VARIEDAD	S	1,58	1,58
1700000006933894	04-037-009-00210-0001	104000	ALMENDROS-SIN VARIEDAD	S	1,49	1,49
1700000006933889	04-037-045-00029-0001	104000	ALMENDROS-SIN VARIEDAD	S	1,52	1,52



<u>APELLIDOS Y NOMBRE / RAZÓN SOCIAL</u>	<u>NIF</u>	<u>EXPEDIENTE</u>	<u>SUP. COMPROMETIDA</u>		
			<u>(ha)</u>		
QUILES GRANADOS JUAN	****7044*	1125253	26.89		
RESOLUCIÓN					
ADMITIDO					
IMPORTES POR ANUALIDAD					
	2018	2019	2020	2021	2022
IMPORTE MÁXIMO SUBVENCIONABLE	5.814,69 €	5.814,69 €	5.814,69 €	5.814,69 €	5.814,69 €
IMPORTE MEDIO DE TRANSFERENCIA (€/ha)	216,24 €	216,24 €	216,24 €	216,24 €	216,24 €

DETALLE IMPORTES POR ANUALIDAD

<u>GRUPOS DE CULTIVO ADMITIDOS</u>	<u>SUP. COMPROM.</u>	2018	2019	2020	2021	2022
	<u>(ha)</u>					
FRUTALES SECANO	26,89	5.814,69 €	5.814,69 €	5.814,69 €	5.814,69 €	5.814,69 €

RECINTOS COMPROMETIDOS

<u>REF.</u>	<u>REFERENCIA SIGPAC</u>	<u>CULTIVO DESCRIPCIÓN CULTIVO</u>	<u>S/R</u>	<u>PEND. MEDIA (%)</u>	<u>SUP. DEC. ADMIN. (ha)</u>	<u>NU SUP. CERT. (ha)</u>	<u>SUP. CAMPO (ha)</u>	<u>SUP. COMPROM. (ha)</u>
1700000005121205	04-006-002-00103-0008	104000 ALMENDROS-SIN VARIEDAD	S	10,40	0,66	0,66		0,66
1700000005121208	04-006-002-00096-0002	104000 ALMENDROS-SIN VARIEDAD	S	11,09	0,14	0,14		0,14
1700000005121217	04-006-006-00048-0004	104000 ALMENDROS-SIN VARIEDAD	S	11,76	0,03	0,03		0,03
1700000005121203	04-006-002-00025-0003	104000 ALMENDROS-SIN VARIEDAD	S	12,63	2,73	2,72		2,72
1700000005121210	04-006-002-00069-0003	104000 ALMENDROS-SIN VARIEDAD	S	13,96	0,63	0,63		0,63
1700000005121209	04-006-002-00096-0001	104000 ALMENDROS-SIN VARIEDAD	S	14,97	2,28	2,28		2,28
1700000005121216	04-006-006-00048-0002	104000 ALMENDROS-SIN VARIEDAD	S	16,43	0,76	0,76		0,76
1700000005121211	04-006-002-00069-0001	104000 ALMENDROS-SIN VARIEDAD	S	16,53	0,61	0,61		0,61
1700000005121207	04-006-002-00103-0001	104000 ALMENDROS-SIN VARIEDAD	S	16,76	4,57	4,57		4,57
1700000005121206	04-006-002-00099-0001	104000 ALMENDROS-SIN VARIEDAD	S	17,08	3,44	3,44		3,44
1700000005121219	04-006-007-00165-0002	104000 ALMENDROS-SIN VARIEDAD	S	20,45	0,44	0,44		0,44
1700000005121204	04-006-006-00048-0001	104000 ALMENDROS-SIN VARIEDAD	S	20,58	2,42	2,42		2,42
1700000005121218	04-006-007-00048-0001	104000 ALMENDROS-SIN VARIEDAD	S	27,35	7,15	7,15		7,15
1700000005121215	04-006-007-00166-0011	104000 ALMENDROS-SIN VARIEDAD	S	29,66	0,03	0,03		0,03
1700000005121214	04-006-007-00166-0008	104000 ALMENDROS-SIN VARIEDAD	S	29,78	0,02	0,02		0,02
1700000005121212	04-006-007-00165-0003	104000 ALMENDROS-SIN VARIEDAD	S	32,17	0,92	0,92		0,92
1700000005121213	04-006-007-00166-0006	104000 ALMENDROS-SIN VARIEDAD	S	40,68	0,07	0,07		0,07

INCIDENCIAS**INCIDENCIA DESCRIPCIÓN**

85002 Recinto declarado que no cumple en su totalidad con las normas de producción ecológica (artículo 5-1 e), Orden 26 mayo 2015)
Ref:1700000005121203 Recinto:04-006-002-00025-003 Cultivo:104000 ALMENDROS-SIN VARIEDAD Secano Sup. Declarada:2,73
Superficie Certificada (Ha):2,72

RESUMEN CRITERIOS DE SELECCIÓN

11.2.1.1 Mantenimiento de prácticas y métodos de agricultura ecológica: Cultivos permanentes distintos de olivar - Conv 2018. PUNTOS: 8,00

	<u>PUNTOS</u>	<u>CUMPLE</u>
Porcentaje de superficie determinada en Red Natura 2000	0,00	0.0%
Porcentaje de superficie determinada situada en zonas RAMSAR	0,00	0.0%
Porcentaje de superficie determinada en zonas vulnerables a la contaminación por nitratos	0,00	0.0%
Pendiente media de la explotación	2,00	19.79%
Porcentaje de Superficie de la explotación en municipios con más del 40 por ciento de su superficie agraria dentro de la Zona de desertificación	6,00	100.0%



DETALLE CRITERIOS DE SELECCIÓN**11.2.1.1 Mantenimiento de prácticas y métodos de agricultura ecológica: Cultivos permanentes distintos de olivar - Conv 2018.****PUNTOS: 8,00****Porcentaje de superficie determinada en Red Natura 2000****PUNTOS: 0,00 0.0%**

REF.	REFERENCIA SIGPAC	CULTIVO	DESCRIPCIÓN CULTIVO	S/R	SUP. COMPROM. (ha)	SUP. CUMPLE (ha)
170000005121203	04-006-002-00025-0003	104000	ALMENDROS-SIN VARIEDAD	S	2,72	0,00
170000005121211	04-006-002-00069-0001	104000	ALMENDROS-SIN VARIEDAD	S	0,61	0,00
170000005121210	04-006-002-00069-0003	104000	ALMENDROS-SIN VARIEDAD	S	0,63	0,00
170000005121209	04-006-002-00096-0001	104000	ALMENDROS-SIN VARIEDAD	S	2,28	0,00
170000005121208	04-006-002-00096-0002	104000	ALMENDROS-SIN VARIEDAD	S	0,14	0,00
170000005121206	04-006-002-00099-0001	104000	ALMENDROS-SIN VARIEDAD	S	3,44	0,00
170000005121207	04-006-002-00103-0001	104000	ALMENDROS-SIN VARIEDAD	S	4,57	0,00
170000005121205	04-006-002-00103-0008	104000	ALMENDROS-SIN VARIEDAD	S	0,66	0,00
170000005121204	04-006-006-00048-0001	104000	ALMENDROS-SIN VARIEDAD	S	2,42	0,00
170000005121216	04-006-006-00048-0002	104000	ALMENDROS-SIN VARIEDAD	S	0,76	0,00
170000005121217	04-006-006-00048-0004	104000	ALMENDROS-SIN VARIEDAD	S	0,03	0,00
170000005121218	04-006-007-00048-0001	104000	ALMENDROS-SIN VARIEDAD	S	7,15	0,00
170000005121219	04-006-007-00165-0002	104000	ALMENDROS-SIN VARIEDAD	S	0,44	0,00
170000005121212	04-006-007-00165-0003	104000	ALMENDROS-SIN VARIEDAD	S	0,92	0,00
170000005121213	04-006-007-00166-0006	104000	ALMENDROS-SIN VARIEDAD	S	0,07	0,00
170000005121214	04-006-007-00166-0008	104000	ALMENDROS-SIN VARIEDAD	S	0,02	0,00
170000005121215	04-006-007-00166-0011	104000	ALMENDROS-SIN VARIEDAD	S	0,03	0,00

Porcentaje de superficie determinada situada en zonas RAMSAR**PUNTOS: 0,00 0.0%**

REF.	REFERENCIA SIGPAC	CULTIVO	DESCRIPCIÓN CULTIVO	S/R	SUP. COMPROM. (ha)	SUP. CUMPLE (ha)
170000005121203	04-006-002-00025-0003	104000	ALMENDROS-SIN VARIEDAD	S	2,72	0,00
170000005121211	04-006-002-00069-0001	104000	ALMENDROS-SIN VARIEDAD	S	0,61	0,00
170000005121210	04-006-002-00069-0003	104000	ALMENDROS-SIN VARIEDAD	S	0,63	0,00
170000005121209	04-006-002-00096-0001	104000	ALMENDROS-SIN VARIEDAD	S	2,28	0,00
170000005121208	04-006-002-00096-0002	104000	ALMENDROS-SIN VARIEDAD	S	0,14	0,00
170000005121206	04-006-002-00099-0001	104000	ALMENDROS-SIN VARIEDAD	S	3,44	0,00
170000005121207	04-006-002-00103-0001	104000	ALMENDROS-SIN VARIEDAD	S	4,57	0,00
170000005121205	04-006-002-00103-0008	104000	ALMENDROS-SIN VARIEDAD	S	0,66	0,00
170000005121204	04-006-006-00048-0001	104000	ALMENDROS-SIN VARIEDAD	S	2,42	0,00
170000005121216	04-006-006-00048-0002	104000	ALMENDROS-SIN VARIEDAD	S	0,76	0,00
170000005121217	04-006-006-00048-0004	104000	ALMENDROS-SIN VARIEDAD	S	0,03	0,00
170000005121218	04-006-007-00048-0001	104000	ALMENDROS-SIN VARIEDAD	S	7,15	0,00
170000005121219	04-006-007-00165-0002	104000	ALMENDROS-SIN VARIEDAD	S	0,44	0,00
170000005121212	04-006-007-00165-0003	104000	ALMENDROS-SIN VARIEDAD	S	0,92	0,00
170000005121213	04-006-007-00166-0006	104000	ALMENDROS-SIN VARIEDAD	S	0,07	0,00
170000005121214	04-006-007-00166-0008	104000	ALMENDROS-SIN VARIEDAD	S	0,02	0,00
170000005121215	04-006-007-00166-0011	104000	ALMENDROS-SIN VARIEDAD	S	0,03	0,00

Porcentaje de superficie determinada en zonas vulnerables a la contaminación por nitratos**PUNTOS: 0,00 0.0%**

REF.	REFERENCIA SIGPAC	CULTIVO	DESCRIPCIÓN CULTIVO	S/R	SUP. COMPROM. (ha)	SUP. CUMPLE (ha)
170000005121203	04-006-002-00025-0003	104000	ALMENDROS-SIN VARIEDAD	S	2,72	0,00
170000005121211	04-006-002-00069-0001	104000	ALMENDROS-SIN VARIEDAD	S	0,61	0,00
170000005121210	04-006-002-00069-0003	104000	ALMENDROS-SIN VARIEDAD	S	0,63	0,00
170000005121209	04-006-002-00096-0001	104000	ALMENDROS-SIN VARIEDAD	S	2,28	0,00
170000005121208	04-006-002-00096-0002	104000	ALMENDROS-SIN VARIEDAD	S	0,14	0,00
170000005121206	04-006-002-00099-0001	104000	ALMENDROS-SIN VARIEDAD	S	3,44	0,00
170000005121207	04-006-002-00103-0001	104000	ALMENDROS-SIN VARIEDAD	S	4,57	0,00

<u>REF.</u>	<u>REFERENCIA SIGPAC</u>	<u>CULTIVO</u>	<u>DESCRIPCIÓN CULTIVO</u>	<u>S/R</u>	<u>SUP. COMPROM.</u> <u>(ha)</u>	<u>SUP. CUMPLE</u> <u>(ha)</u>
170000005121205	04-006-002-00103-0008	104000	ALMENDROS-SIN VARIEDAD	S	0,66	0,00
170000005121204	04-006-006-00048-0001	104000	ALMENDROS-SIN VARIEDAD	S	2,42	0,00
170000005121216	04-006-006-00048-0002	104000	ALMENDROS-SIN VARIEDAD	S	0,76	0,00
170000005121217	04-006-006-00048-0004	104000	ALMENDROS-SIN VARIEDAD	S	0,03	0,00
170000005121218	04-006-007-00048-0001	104000	ALMENDROS-SIN VARIEDAD	S	7,15	0,00
170000005121219	04-006-007-00165-0002	104000	ALMENDROS-SIN VARIEDAD	S	0,44	0,00
170000005121212	04-006-007-00165-0003	104000	ALMENDROS-SIN VARIEDAD	S	0,92	0,00
170000005121213	04-006-007-00166-0006	104000	ALMENDROS-SIN VARIEDAD	S	0,07	0,00
170000005121214	04-006-007-00166-0008	104000	ALMENDROS-SIN VARIEDAD	S	0,02	0,00
170000005121215	04-006-007-00166-0011	104000	ALMENDROS-SIN VARIEDAD	S	0,03	0,00

Pendiente media de la explotación**PUNTOS:** 2,00 19.79%

<u>REF.</u>	<u>REFERENCIA SIGPAC</u>	<u>CULTIVO</u>	<u>DESCRIPCIÓN CULTIVO</u>	<u>S/R</u>	<u>PENDIENTE MEDIA (%)</u>	<u>SUP. COMPROM.</u> <u>(ha)</u>
170000005121203	04-006-002-00025-0003	104000	ALMENDROS-SIN VARIEDAD	S	12,63	2,72
170000005121211	04-006-002-00069-0001	104000	ALMENDROS-SIN VARIEDAD	S	16,53	0,61
170000005121210	04-006-002-00069-0003	104000	ALMENDROS-SIN VARIEDAD	S	13,96	0,63
170000005121209	04-006-002-00096-0001	104000	ALMENDROS-SIN VARIEDAD	S	14,97	2,28
170000005121208	04-006-002-00096-0002	104000	ALMENDROS-SIN VARIEDAD	S	11,09	0,14
170000005121206	04-006-002-00099-0001	104000	ALMENDROS-SIN VARIEDAD	S	17,08	3,44
170000005121207	04-006-002-00103-0001	104000	ALMENDROS-SIN VARIEDAD	S	16,76	4,57
170000005121205	04-006-002-00103-0008	104000	ALMENDROS-SIN VARIEDAD	S	10,40	0,66
170000005121204	04-006-006-00048-0001	104000	ALMENDROS-SIN VARIEDAD	S	20,58	2,42
170000005121216	04-006-006-00048-0002	104000	ALMENDROS-SIN VARIEDAD	S	16,43	0,76
170000005121217	04-006-006-00048-0004	104000	ALMENDROS-SIN VARIEDAD	S	11,76	0,03
170000005121218	04-006-007-00048-0001	104000	ALMENDROS-SIN VARIEDAD	S	27,35	7,15
170000005121219	04-006-007-00165-0002	104000	ALMENDROS-SIN VARIEDAD	S	20,45	0,44
170000005121212	04-006-007-00165-0003	104000	ALMENDROS-SIN VARIEDAD	S	32,17	0,92
170000005121213	04-006-007-00166-0006	104000	ALMENDROS-SIN VARIEDAD	S	40,68	0,07
170000005121214	04-006-007-00166-0008	104000	ALMENDROS-SIN VARIEDAD	S	29,78	0,02
170000005121215	04-006-007-00166-0011	104000	ALMENDROS-SIN VARIEDAD	S	29,66	0,03

Porcentaje de Superficie de la explotación en municipios con más del 40 por ciento de su superficie agraria dentro de la Zona de desertificación**PUNTOS:** 6,00 100.0%

<u>REF.</u>	<u>REFERENCIA SIGPAC</u>	<u>CULTIVO</u>	<u>DESCRIPCIÓN CULTIVO</u>	<u>S/R</u>	<u>SUP. COMPROM.</u> <u>(ha)</u>	<u>SUP. CUMPLE</u> <u>(ha)</u>
170000005121203	04-006-002-00025-0003	104000	ALMENDROS-SIN VARIEDAD	S	2,72	2,72
170000005121211	04-006-002-00069-0001	104000	ALMENDROS-SIN VARIEDAD	S	0,61	0,61
170000005121210	04-006-002-00069-0003	104000	ALMENDROS-SIN VARIEDAD	S	0,63	0,63
170000005121209	04-006-002-00096-0001	104000	ALMENDROS-SIN VARIEDAD	S	2,28	2,28
170000005121208	04-006-002-00096-0002	104000	ALMENDROS-SIN VARIEDAD	S	0,14	0,14
170000005121206	04-006-002-00099-0001	104000	ALMENDROS-SIN VARIEDAD	S	3,44	3,44
170000005121207	04-006-002-00103-0001	104000	ALMENDROS-SIN VARIEDAD	S	4,57	4,57
170000005121205	04-006-002-00103-0008	104000	ALMENDROS-SIN VARIEDAD	S	0,66	0,66
170000005121204	04-006-006-00048-0001	104000	ALMENDROS-SIN VARIEDAD	S	2,42	2,42
170000005121216	04-006-006-00048-0002	104000	ALMENDROS-SIN VARIEDAD	S	0,76	0,76
170000005121217	04-006-006-00048-0004	104000	ALMENDROS-SIN VARIEDAD	S	0,03	0,03
170000005121218	04-006-007-00048-0001	104000	ALMENDROS-SIN VARIEDAD	S	7,15	7,15
170000005121219	04-006-007-00165-0002	104000	ALMENDROS-SIN VARIEDAD	S	0,44	0,44
170000005121212	04-006-007-00165-0003	104000	ALMENDROS-SIN VARIEDAD	S	0,92	0,92
170000005121213	04-006-007-00166-0006	104000	ALMENDROS-SIN VARIEDAD	S	0,07	0,07
170000005121214	04-006-007-00166-0008	104000	ALMENDROS-SIN VARIEDAD	S	0,02	0,02
170000005121215	04-006-007-00166-0011	104000	ALMENDROS-SIN VARIEDAD	S	0,03	0,03

<u>APELLIDOS Y NOMBRE / RAZÓN SOCIAL</u>	<u>NIF</u>	<u>EXPEDIENTE</u>	<u>SUP. COMPROMETIDA</u>		
			<u>(ha)</u>		
QUILES TUNEZ FRANCISCO	****4891*	1011687	6.48		
RESOLUCIÓN					
ADMITIDO					
IMPORTES POR ANUALIDAD					
	<u>2018</u>	<u>2019</u>	<u>2020</u>	<u>2021</u>	<u>2022</u>
IMPORTE MÁXIMO SUBVENCIONABLE	1.401,24 €	1.401,24 €	1.401,24 €	1.401,24 €	1.401,24 €
IMPORTE MEDIO DE TRANSFERENCIA (€/ha)	216,24 €	216,24 €	216,24 €	216,24 €	216,24 €

DETALLE IMPORTES POR ANUALIDAD

<u>GRUPOS DE CULTIVO ADMITIDOS</u>	<u>SUP. COMPROM.</u>	<u>2018</u>	<u>2019</u>	<u>2020</u>	<u>2021</u>	<u>2022</u>
	<u>(ha)</u>					
FRUTALES SECANO	6,48	1.401,24 €	1.401,24 €	1.401,24 €	1.401,24 €	1.401,24 €

RECINTOS COMPROMETIDOS

<u>REF.</u>	<u>REFERENCIA SIGPAC</u>	<u>CULTIVO DESCRIPCIÓN CULTIVO</u>	<u>S/R</u>	<u>PEND. MEDIA (%)</u>	<u>SUP. DEC. ADMIN. (ha)</u>	<u>NU SUP. CERT. (ha)</u>	<u>SUP. CAMPO (ha)</u>	<u>SUP. COMPROM. (ha)</u>
1700000007213069	04-070-002-00141-0006	104000 ALMENDROS-SIN VARIEDAD	S	11,50	6,48	6,48		6,48

INCIDENCIAS**INCIDENCIA DESCRIPCIÓN**

85001 El recinto declarado no cumple con las normas de producción ecológica (artículo 5-1 e), Orden 26 mayo 2015)
Ref:1700000007213077 Recinto:04-070-003-00468-001 Cultivo:104000 ALMENDROS-SIN VARIEDAD Secano

RESUMEN CRITERIOS DE SELECCIÓN

11.2.1.1 Mantenimiento de prácticas y métodos de agricultura ecológica: Cultivos permanentes distintos de olivar - Conv 2018. PUNTOS: 8,00

	<u>PUNTOS</u>	<u>CUMPLE</u>
Porcentaje de superficie determinada en Red Natura 2000	0,00	0.0%
Porcentaje de superficie determinada situada en zonas RAMSAR	0,00	0.0%
Porcentaje de superficie determinada en zonas vulnerables a la contaminación por nitratos	0,00	0.0%
Pendiente media de la explotación	2,00	11.5%
Porcentaje de Superficie de la explotación en municipios con más del 40 por ciento de su superficie agraria dentro de la Zona de desertificación	6,00	100.0%



DETALLE CRITERIOS DE SELECCIÓN**11.2.1.1 Mantenimiento de prácticas y métodos de agricultura ecológica: Cultivos permanentes distintos de olivar - Conv 2018.****PUNTOS: 8,00****Porcentaje de superficie determinada en Red Natura 2000****PUNTOS: 0,00 0.0%**

<u>REF.</u>	<u>REFERENCIA SIGPAC</u>	<u>CULTIVO</u>	<u>DESCRIPCIÓN CULTIVO</u>	<u>S/R</u>	<u>SUP. COMPROM. (ha)</u>	<u>SUP. CUMPLE (ha)</u>
1700000007213069	04-070-002-00141-0006	104000	ALMENDROS-SIN VARIEDAD	S	6,48	0,00

Porcentaje de superficie determinada situada en zonas RAMSAR**PUNTOS: 0,00 0.0%**

<u>REF.</u>	<u>REFERENCIA SIGPAC</u>	<u>CULTIVO</u>	<u>DESCRIPCIÓN CULTIVO</u>	<u>S/R</u>	<u>SUP. COMPROM. (ha)</u>	<u>SUP. CUMPLE (ha)</u>
1700000007213069	04-070-002-00141-0006	104000	ALMENDROS-SIN VARIEDAD	S	6,48	0,00

Porcentaje de superficie determinada en zonas vulnerables a la contaminación por nitratos**PUNTOS: 0,00 0.0%**

<u>REF.</u>	<u>REFERENCIA SIGPAC</u>	<u>CULTIVO</u>	<u>DESCRIPCIÓN CULTIVO</u>	<u>S/R</u>	<u>SUP. COMPROM. (ha)</u>	<u>SUP. CUMPLE (ha)</u>
1700000007213069	04-070-002-00141-0006	104000	ALMENDROS-SIN VARIEDAD	S	6,48	0,00

Pendiente media de la explotación**PUNTOS: 2,00 11.5%**

<u>REF.</u>	<u>REFERENCIA SIGPAC</u>	<u>CULTIVO</u>	<u>DESCRIPCIÓN CULTIVO</u>	<u>S/R</u>	<u>PENDIENTE MEDIA (%)</u>	<u>SUP. COMPROM. (ha)</u>
1700000007213069	04-070-002-00141-0006	104000	ALMENDROS-SIN VARIEDAD	S	11,50	6,48

Porcentaje de Superficie de la explotación en municipios con más del 40 por ciento de su superficie agraria dentro de la Zona de desertificación**PUNTOS: 6,00 100.0%**

<u>REF.</u>	<u>REFERENCIA SIGPAC</u>	<u>CULTIVO</u>	<u>DESCRIPCIÓN CULTIVO</u>	<u>S/R</u>	<u>SUP. COMPROM. (ha)</u>	<u>SUP. CUMPLE (ha)</u>
1700000007213069	04-070-002-00141-0006	104000	ALMENDROS-SIN VARIEDAD	S	6,48	6,48



<u>APellidos y nombre / RAZÓN SOCIAL</u>	<u>NIF</u>	<u>EXPEDIENTE</u>	<u>SUP. COMPROMETIDA</u>			
			<u>(ha)</u>			
RAMIREZ ANDRES JUAN JOSE	****8486*	1207674	24.05			
RESOLUCIÓN						
ADMITIDO						
IMPORTE POR ANUALIDAD						
		2018	2019	2020	2021	2022
IMPORTE MÁXIMO SUBVENCIONABLE		8.409,32 €	8.409,32 €	8.409,32 €	8.409,32 €	8.409,32 €
IMPORTE MEDIO DE TRANSFERENCIA (€/ha)		349,66 €	349,66 €	349,66 €	349,66 €	349,66 €

DETALLE IMPORTES POR ANUALIDAD

<u>GRUPOS DE CULTIVO ADMITIDOS</u>	<u>SUP. COMPROM.</u>	2018	2019	2020	2021	2022
	<u>(ha)</u>					
FRUTALES REGADÍO	24,05	8.409,32 €	8.409,32 €	8.409,32 €	8.409,32 €	8.409,32 €

RECINTOS COMPROMETIDOS

<u>REF.</u>	<u>REFERENCIA SIGPAC</u>	<u>CULTIVO DESCRIPCIÓN CULTIVO</u>	<u>S/R</u>	<u>PEND. MEDIA</u>	<u>SUP. DEC. ADMIN.</u>	<u>NU SUP. CERT.</u>	<u>SUP. CAMPO</u>	<u>SUP. COMPROM.</u>
				<u>(%)</u>	<u>(ha)</u>	<u>(ha)</u>	<u>(ha)</u>	<u>(ha)</u>
4118696	04-054-007-00148-0001	206000 NARANJO-SIN VARIEDAD	R	9,43	0,08	0,07		0,07
4118532	04-054-007-00047-0013	206000 NARANJO-SIN VARIEDAD	R	10,00	0,18	0,18		0,18
170000005264895	04-054-007-00154-0129	209000 MANDARINO-SIN VARIEDAD	R	10,06	0,17	0,17		0,17
170000005264887	04-054-007-00047-0046	209000 MANDARINO-SIN VARIEDAD	R	11,00	0,50	0,50		0,50
170000005264914	04-054-007-00040-0057	206000 NARANJO-SIN VARIEDAD	R	11,00	6,02	6,01		6,01
170000005264915	04-054-007-00040-0056	206000 NARANJO-SIN VARIEDAD	R	11,00	0,16	0,16		0,16
170000005264897	04-054-007-00154-0055	209000 MANDARINO-SIN VARIEDAD	R	11,73	0,22	0,22		0,22
-145251	04-054-007-00047-0223	206000 NARANJO-SIN VARIEDAD	R	12,00	0,43	0,43		0,43
170000005264885	04-054-007-00047-0009	209000 MANDARINO-SIN VARIEDAD	R	13,00	0,56	0,55		0,55
4118541	04-054-007-00047-0020	209000 MANDARINO-SIN VARIEDAD	R	14,00	0,66	0,66		0,66
4185724	04-054-007-00147-0001	206000 NARANJO-SIN VARIEDAD	R	14,12	0,06	0,04		0,04
170000005264889	04-054-007-00047-0017	206000 NARANJO-SIN VARIEDAD	R	15,00	2,05	2,05		2,05
170000005264912	04-054-007-00047-0001	206000 NARANJO-SIN VARIEDAD	R	15,00	4,96	4,96		4,96
170000005264886	04-054-007-00047-0008	206000 NARANJO-SIN VARIEDAD	R	17,00	0,40	0,40		0,40
170000005264920	04-054-007-00047-0007	206000 NARANJO-SIN VARIEDAD	R	17,00	0,23	0,23		0,23
170000005264896	04-054-007-00154-0053	209000 MANDARINO-SIN VARIEDAD	R	18,51	0,50	0,50		0,50
170000005264894	04-054-007-00154-0104	209000 MANDARINO-SIN VARIEDAD	R	19,15	0,06	0,06		0,06
170000005264900	04-054-007-00047-0006	209000 MANDARINO-SIN VARIEDAD	R	20,00	0,24	0,24		0,24
-69204	04-054-007-00074-0008	207000 LIMONERO-SIN VARIEDAD	R	20,67	0,17	0,11		0,11
-69133	04-054-007-00074-0008	206000 NARANJO-SIN VARIEDAD	R	20,67	0,30	0,19		0,19
4118551	04-054-007-00074-0008	207000 LIMONERO-SIN VARIEDAD	R	20,67	0,34	0,21		0,21
170000005264888	04-054-007-00040-0029	209000 MANDARINO-SIN VARIEDAD	R	21,00	0,25	0,25		0,25
170000005264891	04-054-007-00047-0217	209000 MANDARINO-SIN VARIEDAD	R	21,00	0,17	0,17		0,17
170000005264922	04-054-007-00044-0001	206000 NARANJO-SIN VARIEDAD	R	21,05	0,09	0,09		0,09
170000005264924	04-054-007-00046-0001	207000 LIMONERO-SIN VARIEDAD	R	21,47	0,43	0,43		0,43
170000005264898	04-054-007-00154-0051	209000 MANDARINO-SIN VARIEDAD	R	21,85	0,19	0,19		0,19
170000005264911	04-054-007-00040-0230	206000 NARANJO-SIN VARIEDAD	R	22,00	0,01	0,01		0,01
170000005264923	04-054-007-00045-0001	207000 LIMONERO-SIN VARIEDAD	R	23,13	0,20	0,20		0,20
170000005264933	04-054-007-00048-0003	206000 NARANJO-SIN VARIEDAD	R	27,00	0,38	0,38		0,38
4118516	04-054-007-00040-0133	113000 OTROS FRUTALES-SIN VARIEDAD	R	28,00	0,04	0,03		0,03
170000005264925	04-054-007-00047-0057	206000 NARANJO-SIN VARIEDAD	R	28,00	3,54	3,53		3,53
170000005264932	04-054-007-00072-0001	206000 NARANJO-SIN VARIEDAD	R	28,77	0,41	0,41		0,41
170000005264926	04-054-007-00154-0007	207000 LIMONERO-SIN VARIEDAD	R	29,50	0,19	0,19		0,19
170000005264919	04-054-007-00048-0002	206000 NARANJO-SIN VARIEDAD	R	30,96	0,20	0,19		0,19
170000005264918	04-054-007-00040-0041	206000 NARANJO-SIN VARIEDAD	R	36,00	0,04	0,04		0,04



INCIDENCIAS**INCIDENCIA DESCRIPCIÓN**

7106	No indica en el impreso INFO_ADICIONAL-Reverso el Organismo de Control al que pertenece.
85001	El recinto declarado no cumple con las normas de producción ecológica (artículo 5-1 e), Orden 26 mayo 2015) Ref:-156939 Recinto:04-054-007-00073-002 Cultivo:103000 UVA DE MESA-SIN VARIEDAD Regadío Ref:-156940 Recinto:04-054-007-00074-009 Cultivo:213000 CAQUI o PALOSANTO-SIN VARIEDAD Regadío Ref:-145404 Recinto:04-054-007-00074-012 Cultivo:206000 NARANJO-SIN VARIEDAD Regadío Ref:-145215 Recinto:04-054-007-00146-001 Cultivo:206000 NARANJO-SIN VARIEDAD Regadío Ref:1700000005264929 Recinto:04-054-007-00154-005 Cultivo:206000 NARANJO-SIN VARIEDAD Regadío Ref:1700000005264928 Recinto:04-054-007-00154-006 Cultivo:206000 NARANJO-SIN VARIEDAD Regadío Ref:1700000005264901 Recinto:04-054-007-00154-043 Cultivo:209000 MANDARINO-SIN VARIEDAD Regadío Ref:1700000005264899 Recinto:04-054-007-00154-052 Cultivo:209000 MANDARINO-SIN VARIEDAD Regadío Ref:1700000005264916 Recinto:04-054-007-00154-056 Cultivo:206000 NARANJO-SIN VARIEDAD Regadío Ref:1700000005264910 Recinto:04-054-007-00154-057 Cultivo:206000 NARANJO-SIN VARIEDAD Regadío Ref:1700000005264913 Recinto:04-054-007-00154-300 Cultivo:206000 NARANJO-SIN VARIEDAD Regadío Ref:-145406 Recinto:04-054-007-00154-335 Cultivo:206000 NARANJO-SIN VARIEDAD Regadío Ref:-145405 Recinto:04-054-007-00154-336 Cultivo:206000 NARANJO-SIN VARIEDAD Regadío
85002	Recinto declarado que no cumple en su totalidad con las normas de producción ecológica (artículo 5-1 e), Orden 26 mayo 2015) Ref:1700000005264914 Recinto:04-054-007-00040-057 Cultivo:206000 NARANJO-SIN VARIEDAD Regadío Sup. Declarada:6,02 Superficie Certificada (Ha):6,01 Ref:4118516 Recinto:04-054-007-00040-133 Cultivo:113000 OTROS FRUTALES-SIN VARIEDAD Regadío Sup. Declarada:0,04 Superficie Certificada (Ha):0,03 Ref:1700000005264885 Recinto:04-054-007-00047-009 Cultivo:209000 MANDARINO-SIN VARIEDAD Regadío Sup. Declarada:0,56 Superficie Certificada (Ha):0,55 Ref:1700000005264925 Recinto:04-054-007-00047-057 Cultivo:206000 NARANJO-SIN VARIEDAD Regadío Sup. Declarada:3,54 Superficie Certificada (Ha):3,53 Ref:1700000005264919 Recinto:04-054-007-00048-002 Cultivo:206000 NARANJO-SIN VARIEDAD Regadío Sup. Declarada:0,2 Superficie Certificada (Ha):0,19 Ref:-69133 Recinto:04-054-007-00074-008 Cultivo:206000 NARANJO-SIN VARIEDAD Regadío Sup. Declarada:0,3 Superficie Certificada (Ha):0,19 Ref:4118551 Recinto:04-054-007-00074-008 Cultivo:207000 LIMONERO-SIN VARIEDAD Regadío Sup. Declarada:0,34 Superficie Certificada (Ha):0,21 Ref:-69204 Recinto:04-054-007-00074-008 Cultivo:207000 LIMONERO-SIN VARIEDAD Regadío Sup. Declarada:0,17 Superficie Certificada (Ha):0,11 Ref:4185724 Recinto:04-054-007-00147-001 Cultivo:206000 NARANJO-SIN VARIEDAD Regadío Sup. Declarada:0,06 Superficie Certificada (Ha):0,04 Ref:4118696 Recinto:04-054-007-00148-001 Cultivo:206000 NARANJO-SIN VARIEDAD Regadío Sup. Declarada:0,08 Superficie Certificada (Ha):0,07
85007	Cultivo, variedad, regimen y/o uso del recinto SIGPAC no compatible con la operación (anexo IV.I, Orden 26 mayo 2015) Ref:-156940 Recinto:04-054-007-00074-009 Cultivo:213000 CAQUI o PALOSANTO-SIN VARIEDAD Regadío Uso SIGPAC:VI Ref:-145404 Recinto:04-054-007-00074-012 Cultivo:206000 NARANJO-SIN VARIEDAD Regadío Uso SIGPAC:FY Ref:-145406 Recinto:04-054-007-00154-335 Cultivo:206000 NARANJO-SIN VARIEDAD Regadío Uso SIGPAC:FY Ref:-145405 Recinto:04-054-007-00154-336 Cultivo:206000 NARANJO-SIN VARIEDAD Regadío Uso SIGPAC:FY
85013	Superficie resuelta para el grupo de pago menor que la mínima requerida (requisito anexo 1, Orden 26 mayo 2015) Sup. Resuelta:0,39 Grupo de Pago:VIÑEDO
85014	Recinto afectado por el requisito del cumplimiento de la superficie mínima para el grupo de pago (requisito anexo 1, Orden 26 mayo 2015) Ref:1700000005264902 Recinto:04-054-007-00047-004 Cultivo:103000 UVA DE MESA-SIN VARIEDAD Regadío Sup. Declarada:0,02 Superficie Resolver:0,02 Ref:4118752 Recinto:04-054-007-00154-054 Cultivo:103000 UVA DE MESA-SIN VARIEDAD Regadío Sup. Declarada:0,37 Superficie Resolver:0,37
85023	El grupo de cultivo declarado en el recinto no coincide con el grupo de cultivo existente en el Organismo de Certificación Ref:1700000005264921 Recinto:04-054-007-00047-005 Cultivo:103000 UVA DE MESA-SIN VARIEDAD Regadío Grupo de SIPEA: FRUTALES Ref:4118753 Recinto:04-054-007-00154-133 Cultivo:113000 OTROS FRUTALES-SIN VARIEDAD Regadío Grupo de SIPEA:OLIVAR

RESUMEN CRITERIOS DE SELECCIÓN**11.2.1.1 Mantenimiento de prácticas y métodos de agricultura ecológica: Cultivos permanentes distintos de olivar - Conv 2018.****PUNTOS: 12,00**

	PUNTOS	CUMPLE
Porcentaje de superficie determinada en Red Natura 2000	4,00	100.0%
Porcentaje de superficie determinada situada en zonas RAMSAR	0,00	0.0%
Porcentaje de superficie determinada en zonas vulnerables a la contaminación por nitratos	0,00	0.0%
Pendiente media de la explotación	2,00	16.94%
Porcentaje de Superficie de la explotación en municipios con más del 40 por ciento de su superficie agraria dentro de la Zona de desertificación	6,00	100.0%

DETALLE CRITERIOS DE SELECCIÓN

11.2.1.1 Mantenimiento de prácticas y métodos de agricultura ecológica: Cultivos permanentes distintos de olivar - Conv 2018.**PUNTOS: 12,00****Porcentaje de superficie determinada en Red Natura 2000****PUNTOS: 4,00 100.0%**

<u>REF.</u>	<u>REFERENCIA SIGPAC</u>	<u>CULTIVO</u>	<u>DESCRIPCIÓN CULTIVO</u>	<u>S/R</u>	<u>SUP. COMPROM.</u> <u>(ha)</u>	<u>SUP. CUMPLE</u> <u>(ha)</u>
170000005264888	04-054-007-00040-0029	209000	MANDARINO-SIN VARIEDAD	R	0,25	0,25
170000005264918	04-054-007-00040-0041	206000	NARANJO-SIN VARIEDAD	R	0,04	0,04
170000005264915	04-054-007-00040-0056	206000	NARANJO-SIN VARIEDAD	R	0,16	0,16
170000005264914	04-054-007-00040-0057	206000	NARANJO-SIN VARIEDAD	R	6,01	6,01
4118516	04-054-007-00040-0133	113000	OTROS FRUTALES-SIN VARIEDAD	R	0,03	0,03
170000005264911	04-054-007-00040-0230	206000	NARANJO-SIN VARIEDAD	R	0,01	0,01
170000005264922	04-054-007-00044-0001	206000	NARANJO-SIN VARIEDAD	R	0,09	0,09
170000005264923	04-054-007-00045-0001	207000	LIMONERO-SIN VARIEDAD	R	0,20	0,20
170000005264924	04-054-007-00046-0001	207000	LIMONERO-SIN VARIEDAD	R	0,43	0,43
170000005264912	04-054-007-00047-0001	206000	NARANJO-SIN VARIEDAD	R	4,96	4,96
170000005264900	04-054-007-00047-0006	209000	MANDARINO-SIN VARIEDAD	R	0,24	0,24
170000005264920	04-054-007-00047-0007	206000	NARANJO-SIN VARIEDAD	R	0,23	0,23
170000005264886	04-054-007-00047-0008	206000	NARANJO-SIN VARIEDAD	R	0,40	0,40
170000005264885	04-054-007-00047-0009	209000	MANDARINO-SIN VARIEDAD	R	0,55	0,55
4118532	04-054-007-00047-0013	206000	NARANJO-SIN VARIEDAD	R	0,18	0,18
170000005264889	04-054-007-00047-0017	206000	NARANJO-SIN VARIEDAD	R	2,05	2,05
4118541	04-054-007-00047-0020	209000	MANDARINO-SIN VARIEDAD	R	0,66	0,66
170000005264887	04-054-007-00047-0046	209000	MANDARINO-SIN VARIEDAD	R	0,50	0,50
170000005264925	04-054-007-00047-0057	206000	NARANJO-SIN VARIEDAD	R	3,53	3,53
170000005264891	04-054-007-00047-0217	209000	MANDARINO-SIN VARIEDAD	R	0,17	0,17
-145251	04-054-007-00047-0223	206000	NARANJO-SIN VARIEDAD	R	0,43	0,43
170000005264919	04-054-007-00048-0002	206000	NARANJO-SIN VARIEDAD	R	0,19	0,19
170000005264933	04-054-007-00048-0003	206000	NARANJO-SIN VARIEDAD	R	0,38	0,38
170000005264932	04-054-007-00072-0001	206000	NARANJO-SIN VARIEDAD	R	0,41	0,41
-69133	04-054-007-00074-0008	206000	NARANJO-SIN VARIEDAD	R	0,19	0,19
4118551	04-054-007-00074-0008	207000	LIMONERO-SIN VARIEDAD	R	0,21	0,21
-69204	04-054-007-00074-0008	207000	LIMONERO-SIN VARIEDAD	R	0,11	0,11
4185724	04-054-007-00147-0001	206000	NARANJO-SIN VARIEDAD	R	0,04	0,04
4118696	04-054-007-00148-0001	206000	NARANJO-SIN VARIEDAD	R	0,07	0,07
170000005264926	04-054-007-00154-0007	207000	LIMONERO-SIN VARIEDAD	R	0,19	0,19
170000005264898	04-054-007-00154-0051	209000	MANDARINO-SIN VARIEDAD	R	0,19	0,19
170000005264896	04-054-007-00154-0053	209000	MANDARINO-SIN VARIEDAD	R	0,50	0,50
170000005264897	04-054-007-00154-0055	209000	MANDARINO-SIN VARIEDAD	R	0,22	0,22
170000005264894	04-054-007-00154-0104	209000	MANDARINO-SIN VARIEDAD	R	0,06	0,06
170000005264895	04-054-007-00154-0129	209000	MANDARINO-SIN VARIEDAD	R	0,17	0,17

Porcentaje de superficie determinada situada en zonas RAMSAR**PUNTOS: 0,00 0.0%**

<u>REF.</u>	<u>REFERENCIA SIGPAC</u>	<u>CULTIVO</u>	<u>DESCRIPCIÓN CULTIVO</u>	<u>S/R</u>	<u>SUP. COMPROM.</u> <u>(ha)</u>	<u>SUP. CUMPLE</u> <u>(ha)</u>
170000005264888	04-054-007-00040-0029	209000	MANDARINO-SIN VARIEDAD	R	0,25	0,00
170000005264918	04-054-007-00040-0041	206000	NARANJO-SIN VARIEDAD	R	0,04	0,00
170000005264915	04-054-007-00040-0056	206000	NARANJO-SIN VARIEDAD	R	0,16	0,00
170000005264914	04-054-007-00040-0057	206000	NARANJO-SIN VARIEDAD	R	6,01	0,00
4118516	04-054-007-00040-0133	113000	OTROS FRUTALES-SIN VARIEDAD	R	0,03	0,00
170000005264911	04-054-007-00040-0230	206000	NARANJO-SIN VARIEDAD	R	0,01	0,00
170000005264922	04-054-007-00044-0001	206000	NARANJO-SIN VARIEDAD	R	0,09	0,00
170000005264923	04-054-007-00045-0001	207000	LIMONERO-SIN VARIEDAD	R	0,20	0,00
170000005264924	04-054-007-00046-0001	207000	LIMONERO-SIN VARIEDAD	R	0,43	0,00
170000005264912	04-054-007-00047-0001	206000	NARANJO-SIN VARIEDAD	R	4,96	0,00
170000005264900	04-054-007-00047-0006	209000	MANDARINO-SIN VARIEDAD	R	0,24	0,00
170000005264920	04-054-007-00047-0007	206000	NARANJO-SIN VARIEDAD	R	0,23	0,00
170000005264886	04-054-007-00047-0008	206000	NARANJO-SIN VARIEDAD	R	0,40	0,00
170000005264885	04-054-007-00047-0009	209000	MANDARINO-SIN VARIEDAD	R	0,55	0,00

<u>REF.</u>	<u>REFERENCIA SIGPAC</u>	<u>CULTIVO</u>	<u>DESCRIPCIÓN CULTIVO</u>	<u>S/R</u>	<u>SUP. COMPROM.</u> <u>(ha)</u>	<u>SUP. CUMPLE</u> <u>(ha)</u>
4118532	04-054-007-00047-0013	206000	NARANJO-SIN VARIEDAD	R	0,18	0,00
1700000005264889	04-054-007-00047-0017	206000	NARANJO-SIN VARIEDAD	R	2,05	0,00
4118541	04-054-007-00047-0020	209000	MANDARINO-SIN VARIEDAD	R	0,66	0,00
1700000005264887	04-054-007-00047-0046	209000	MANDARINO-SIN VARIEDAD	R	0,50	0,00
1700000005264925	04-054-007-00047-0057	206000	NARANJO-SIN VARIEDAD	R	3,53	0,00
1700000005264891	04-054-007-00047-0217	209000	MANDARINO-SIN VARIEDAD	R	0,17	0,00
-145251	04-054-007-00047-0223	206000	NARANJO-SIN VARIEDAD	R	0,43	0,00
1700000005264919	04-054-007-00048-0002	206000	NARANJO-SIN VARIEDAD	R	0,19	0,00
1700000005264933	04-054-007-00048-0003	206000	NARANJO-SIN VARIEDAD	R	0,38	0,00
1700000005264932	04-054-007-00072-0001	206000	NARANJO-SIN VARIEDAD	R	0,41	0,00
-69133	04-054-007-00074-0008	206000	NARANJO-SIN VARIEDAD	R	0,19	0,00
4118551	04-054-007-00074-0008	207000	LIMONERO-SIN VARIEDAD	R	0,21	0,00
-69204	04-054-007-00074-0008	207000	LIMONERO-SIN VARIEDAD	R	0,11	0,00
4185724	04-054-007-00147-0001	206000	NARANJO-SIN VARIEDAD	R	0,04	0,00
4118696	04-054-007-00148-0001	206000	NARANJO-SIN VARIEDAD	R	0,07	0,00
1700000005264926	04-054-007-00154-0007	207000	LIMONERO-SIN VARIEDAD	R	0,19	0,00
1700000005264898	04-054-007-00154-0051	209000	MANDARINO-SIN VARIEDAD	R	0,19	0,00
1700000005264896	04-054-007-00154-0053	209000	MANDARINO-SIN VARIEDAD	R	0,50	0,00
1700000005264897	04-054-007-00154-0055	209000	MANDARINO-SIN VARIEDAD	R	0,22	0,00
1700000005264894	04-054-007-00154-0104	209000	MANDARINO-SIN VARIEDAD	R	0,06	0,00
1700000005264895	04-054-007-00154-0129	209000	MANDARINO-SIN VARIEDAD	R	0,17	0,00

Porcentaje de superficie determinada en zonas vulnerables a la contaminación por nitratos**PUNTOS:** 0,00 0.0%

<u>REF.</u>	<u>REFERENCIA SIGPAC</u>	<u>CULTIVO</u>	<u>DESCRIPCIÓN CULTIVO</u>	<u>S/R</u>	<u>SUP. COMPROM.</u> <u>(ha)</u>	<u>SUP. CUMPLE</u> <u>(ha)</u>
1700000005264888	04-054-007-00040-0029	209000	MANDARINO-SIN VARIEDAD	R	0,25	0,00
1700000005264918	04-054-007-00040-0041	206000	NARANJO-SIN VARIEDAD	R	0,04	0,00
1700000005264915	04-054-007-00040-0056	206000	NARANJO-SIN VARIEDAD	R	0,16	0,00
1700000005264914	04-054-007-00040-0057	206000	NARANJO-SIN VARIEDAD	R	6,01	0,00
4118516	04-054-007-00040-0133	113000	OTROS FRUTALES-SIN VARIEDAD	R	0,03	0,00
1700000005264911	04-054-007-00040-0230	206000	NARANJO-SIN VARIEDAD	R	0,01	0,00
1700000005264922	04-054-007-00044-0001	206000	NARANJO-SIN VARIEDAD	R	0,09	0,00
1700000005264923	04-054-007-00045-0001	207000	LIMONERO-SIN VARIEDAD	R	0,20	0,00
1700000005264924	04-054-007-00046-0001	207000	LIMONERO-SIN VARIEDAD	R	0,43	0,00
1700000005264912	04-054-007-00047-0001	206000	NARANJO-SIN VARIEDAD	R	4,96	0,00
1700000005264900	04-054-007-00047-0006	209000	MANDARINO-SIN VARIEDAD	R	0,24	0,00
1700000005264920	04-054-007-00047-0007	206000	NARANJO-SIN VARIEDAD	R	0,23	0,00
1700000005264886	04-054-007-00047-0008	206000	NARANJO-SIN VARIEDAD	R	0,40	0,00
1700000005264885	04-054-007-00047-0009	209000	MANDARINO-SIN VARIEDAD	R	0,55	0,00
4118532	04-054-007-00047-0013	206000	NARANJO-SIN VARIEDAD	R	0,18	0,00
1700000005264889	04-054-007-00047-0017	206000	NARANJO-SIN VARIEDAD	R	2,05	0,00
4118541	04-054-007-00047-0020	209000	MANDARINO-SIN VARIEDAD	R	0,66	0,00
1700000005264887	04-054-007-00047-0046	209000	MANDARINO-SIN VARIEDAD	R	0,50	0,00
1700000005264925	04-054-007-00047-0057	206000	NARANJO-SIN VARIEDAD	R	3,53	0,00
1700000005264891	04-054-007-00047-0217	209000	MANDARINO-SIN VARIEDAD	R	0,17	0,00
-145251	04-054-007-00047-0223	206000	NARANJO-SIN VARIEDAD	R	0,43	0,00
1700000005264919	04-054-007-00048-0002	206000	NARANJO-SIN VARIEDAD	R	0,19	0,00
1700000005264933	04-054-007-00048-0003	206000	NARANJO-SIN VARIEDAD	R	0,38	0,00
1700000005264932	04-054-007-00072-0001	206000	NARANJO-SIN VARIEDAD	R	0,41	0,00
-69133	04-054-007-00074-0008	206000	NARANJO-SIN VARIEDAD	R	0,19	0,00
4118551	04-054-007-00074-0008	207000	LIMONERO-SIN VARIEDAD	R	0,21	0,00
-69204	04-054-007-00074-0008	207000	LIMONERO-SIN VARIEDAD	R	0,11	0,00
4185724	04-054-007-00147-0001	206000	NARANJO-SIN VARIEDAD	R	0,04	0,00
4118696	04-054-007-00148-0001	206000	NARANJO-SIN VARIEDAD	R	0,07	0,00
1700000005264926	04-054-007-00154-0007	207000	LIMONERO-SIN VARIEDAD	R	0,19	0,00

<u>REF.</u>	<u>REFERENCIA SIGPAC</u>	<u>CULTIVO</u>	<u>DESCRIPCIÓN CULTIVO</u>	<u>S/R</u>	<u>SUP. COMPROM.</u> <u>(ha)</u>	<u>SUP. CUMPLE</u> <u>(ha)</u>
170000005264898	04-054-007-00154-0051	209000	MANDARINO-SIN VARIEDAD	R	0,19	0,00
170000005264896	04-054-007-00154-0053	209000	MANDARINO-SIN VARIEDAD	R	0,50	0,00
170000005264897	04-054-007-00154-0055	209000	MANDARINO-SIN VARIEDAD	R	0,22	0,00
170000005264894	04-054-007-00154-0104	209000	MANDARINO-SIN VARIEDAD	R	0,06	0,00
170000005264895	04-054-007-00154-0129	209000	MANDARINO-SIN VARIEDAD	R	0,17	0,00

Pendiente media de la explotación**PUNTOS:** 2,00 16.94%

<u>REF.</u>	<u>REFERENCIA SIGPAC</u>	<u>CULTIVO</u>	<u>DESCRIPCIÓN CULTIVO</u>	<u>S/R</u>	<u>PENDIENTE MEDIA (%)</u>	<u>SUP. COMPROM.</u> <u>(ha)</u>
170000005264888	04-054-007-00040-0029	209000	MANDARINO-SIN VARIEDAD	R	21,00	0,25
170000005264918	04-054-007-00040-0041	206000	NARANJO-SIN VARIEDAD	R	36,00	0,04
170000005264915	04-054-007-00040-0056	206000	NARANJO-SIN VARIEDAD	R	11,00	0,16
170000005264914	04-054-007-00040-0057	206000	NARANJO-SIN VARIEDAD	R	11,00	6,01
4118516	04-054-007-00040-0133	113000	OTROS FRUTALES-SIN VARIEDAD	R	28,00	0,03
170000005264911	04-054-007-00040-0230	206000	NARANJO-SIN VARIEDAD	R	22,00	0,01
170000005264922	04-054-007-00044-0001	206000	NARANJO-SIN VARIEDAD	R	21,05	0,09
170000005264923	04-054-007-00045-0001	207000	LIMONERO-SIN VARIEDAD	R	23,13	0,20
170000005264924	04-054-007-00046-0001	207000	LIMONERO-SIN VARIEDAD	R	21,47	0,43
170000005264912	04-054-007-00047-0001	206000	NARANJO-SIN VARIEDAD	R	15,00	4,96
170000005264900	04-054-007-00047-0006	209000	MANDARINO-SIN VARIEDAD	R	20,00	0,24
170000005264920	04-054-007-00047-0007	206000	NARANJO-SIN VARIEDAD	R	17,00	0,23
170000005264886	04-054-007-00047-0008	206000	NARANJO-SIN VARIEDAD	R	17,00	0,40
170000005264885	04-054-007-00047-0009	209000	MANDARINO-SIN VARIEDAD	R	13,00	0,55
4118532	04-054-007-00047-0013	206000	NARANJO-SIN VARIEDAD	R	10,00	0,18
170000005264889	04-054-007-00047-0017	206000	NARANJO-SIN VARIEDAD	R	15,00	2,05
4118541	04-054-007-00047-0020	209000	MANDARINO-SIN VARIEDAD	R	14,00	0,66
170000005264887	04-054-007-00047-0046	209000	MANDARINO-SIN VARIEDAD	R	11,00	0,50
170000005264925	04-054-007-00047-0057	206000	NARANJO-SIN VARIEDAD	R	28,00	3,53
170000005264891	04-054-007-00047-0217	209000	MANDARINO-SIN VARIEDAD	R	21,00	0,17
-145251	04-054-007-00047-0223	206000	NARANJO-SIN VARIEDAD	R	12,00	0,43
170000005264919	04-054-007-00048-0002	206000	NARANJO-SIN VARIEDAD	R	30,96	0,19
170000005264933	04-054-007-00048-0003	206000	NARANJO-SIN VARIEDAD	R	27,00	0,38
170000005264932	04-054-007-00072-0001	206000	NARANJO-SIN VARIEDAD	R	28,77	0,41
-69133	04-054-007-00074-0008	206000	NARANJO-SIN VARIEDAD	R	20,67	0,19
4118551	04-054-007-00074-0008	207000	LIMONERO-SIN VARIEDAD	R	20,67	0,21
-69204	04-054-007-00074-0008	207000	LIMONERO-SIN VARIEDAD	R	20,67	0,11
4185724	04-054-007-00147-0001	206000	NARANJO-SIN VARIEDAD	R	14,12	0,04
4118696	04-054-007-00148-0001	206000	NARANJO-SIN VARIEDAD	R	9,43	0,07
170000005264926	04-054-007-00154-0007	207000	LIMONERO-SIN VARIEDAD	R	29,50	0,19
170000005264898	04-054-007-00154-0051	209000	MANDARINO-SIN VARIEDAD	R	21,85	0,19
170000005264896	04-054-007-00154-0053	209000	MANDARINO-SIN VARIEDAD	R	18,51	0,50
170000005264897	04-054-007-00154-0055	209000	MANDARINO-SIN VARIEDAD	R	11,73	0,22
170000005264894	04-054-007-00154-0104	209000	MANDARINO-SIN VARIEDAD	R	19,15	0,06
170000005264895	04-054-007-00154-0129	209000	MANDARINO-SIN VARIEDAD	R	10,06	0,17

Porcentaje de Superficie de la explotación en municipios con más del 40 por ciento de su superficie agraria dentro de la Zona de desertificación**PUNTOS:** 6,00 100.0%

<u>REF.</u>	<u>REFERENCIA SIGPAC</u>	<u>CULTIVO</u>	<u>DESCRIPCIÓN CULTIVO</u>	<u>S/R</u>	<u>SUP. COMPROM.</u> <u>(ha)</u>	<u>SUP. CUMPLE</u> <u>(ha)</u>
170000005264888	04-054-007-00040-0029	209000	MANDARINO-SIN VARIEDAD	R	0,25	0,25
170000005264918	04-054-007-00040-0041	206000	NARANJO-SIN VARIEDAD	R	0,04	0,04
170000005264915	04-054-007-00040-0056	206000	NARANJO-SIN VARIEDAD	R	0,16	0,16
170000005264914	04-054-007-00040-0057	206000	NARANJO-SIN VARIEDAD	R	6,01	6,01
4118516	04-054-007-00040-0133	113000	OTROS FRUTALES-SIN VARIEDAD	R	0,03	0,03

<u>REF.</u>	<u>REFERENCIA SIGPAC</u>	<u>CULTIVO</u>	<u>DESCRIPCIÓN CULTIVO</u>	<u>S/R</u>	<u>SUP. COMPROM.</u> <u>(ha)</u>	<u>SUP. CUMPLE</u> <u>(ha)</u>
1700000005264911	04-054-007-00040-0230	206000	NARANJO-SIN VARIEDAD	R	0,01	0,01
1700000005264922	04-054-007-00044-0001	206000	NARANJO-SIN VARIEDAD	R	0,09	0,09
1700000005264923	04-054-007-00045-0001	207000	LIMONERO-SIN VARIEDAD	R	0,20	0,20
1700000005264924	04-054-007-00046-0001	207000	LIMONERO-SIN VARIEDAD	R	0,43	0,43
1700000005264912	04-054-007-00047-0001	206000	NARANJO-SIN VARIEDAD	R	4,96	4,96
1700000005264900	04-054-007-00047-0006	209000	MANDARINO-SIN VARIEDAD	R	0,24	0,24
1700000005264920	04-054-007-00047-0007	206000	NARANJO-SIN VARIEDAD	R	0,23	0,23
1700000005264886	04-054-007-00047-0008	206000	NARANJO-SIN VARIEDAD	R	0,40	0,40
1700000005264885	04-054-007-00047-0009	209000	MANDARINO-SIN VARIEDAD	R	0,55	0,55
4118532	04-054-007-00047-0013	206000	NARANJO-SIN VARIEDAD	R	0,18	0,18
1700000005264889	04-054-007-00047-0017	206000	NARANJO-SIN VARIEDAD	R	2,05	2,05
4118541	04-054-007-00047-0020	209000	MANDARINO-SIN VARIEDAD	R	0,66	0,66
1700000005264887	04-054-007-00047-0046	209000	MANDARINO-SIN VARIEDAD	R	0,50	0,50
1700000005264925	04-054-007-00047-0057	206000	NARANJO-SIN VARIEDAD	R	3,53	3,53
1700000005264891	04-054-007-00047-0217	209000	MANDARINO-SIN VARIEDAD	R	0,17	0,17
-145251	04-054-007-00047-0223	206000	NARANJO-SIN VARIEDAD	R	0,43	0,43
1700000005264919	04-054-007-00048-0002	206000	NARANJO-SIN VARIEDAD	R	0,19	0,19
1700000005264933	04-054-007-00048-0003	206000	NARANJO-SIN VARIEDAD	R	0,38	0,38
1700000005264932	04-054-007-00072-0001	206000	NARANJO-SIN VARIEDAD	R	0,41	0,41
-69133	04-054-007-00074-0008	206000	NARANJO-SIN VARIEDAD	R	0,19	0,19
4118551	04-054-007-00074-0008	207000	LIMONERO-SIN VARIEDAD	R	0,21	0,21
-69204	04-054-007-00074-0008	207000	LIMONERO-SIN VARIEDAD	R	0,11	0,11
4185724	04-054-007-00147-0001	206000	NARANJO-SIN VARIEDAD	R	0,04	0,04
4118696	04-054-007-00148-0001	206000	NARANJO-SIN VARIEDAD	R	0,07	0,07
1700000005264926	04-054-007-00154-0007	207000	LIMONERO-SIN VARIEDAD	R	0,19	0,19
1700000005264898	04-054-007-00154-0051	209000	MANDARINO-SIN VARIEDAD	R	0,19	0,19
1700000005264896	04-054-007-00154-0053	209000	MANDARINO-SIN VARIEDAD	R	0,50	0,50
1700000005264897	04-054-007-00154-0055	209000	MANDARINO-SIN VARIEDAD	R	0,22	0,22
1700000005264894	04-054-007-00154-0104	209000	MANDARINO-SIN VARIEDAD	R	0,06	0,06
1700000005264895	04-054-007-00154-0129	209000	MANDARINO-SIN VARIEDAD	R	0,17	0,17



<u>APELLIDOS Y NOMBRE / RAZÓN SOCIAL</u>	<u>NIF</u>	<u>EXPEDIENTE</u>	<u>SUP. COMPROMETIDA</u>		
			<u>(ha)</u>		
RAMIREZ FERNANDEZ VICTOR	***0582*	1135895	22.04		
RESOLUCIÓN					
ADMITIDO					
IMPORTE POR ANUALIDAD					
	<u>2018</u>	<u>2019</u>	<u>2020</u>	<u>2021</u>	<u>2022</u>
IMPORTE MÁXIMO SUBVENCIONABLE	4.765,93 €	4.765,93 €	4.765,93 €	4.765,93 €	4.765,93 €
IMPORTE MEDIO DE TRANSFERENCIA (€/ha)	216,24 €	216,24 €	216,24 €	216,24 €	216,24 €

DETALLE IMPORTES POR ANUALIDAD

<u>GRUPOS DE CULTIVO ADMITIDOS</u>	<u>SUP. COMPROM.</u>	<u>2018</u>	<u>2019</u>	<u>2020</u>	<u>2021</u>	<u>2022</u>
	<u>(ha)</u>					
FRUTALES SECANO	22,04	4.765,93 €	4.765,93 €	4.765,93 €	4.765,93 €	4.765,93 €

RECINTOS COMPROMETIDOS

<u>REF.</u>	<u>REFERENCIA SIGPAC</u>	<u>CULTIVO DESCRIPCIÓN CULTIVO</u>	<u>S/R</u>	<u>PEND. MEDIA</u>	<u>SUP. DEC. ADMIN.</u>	<u>NU SUP. CERT.</u>	<u>SUP. CAMPO</u>	<u>SUP. COMPROM.</u>
				<u>(%)</u>	<u>(ha)</u>	<u>(ha)</u>	<u>(ha)</u>	<u>(ha)</u>
1700000005184397	04-061-008-00010-0015	104000 ALMENDROS-SIN VARIEDAD	S	7,21	1,07	1,07		1,07
1700000005184395	04-061-008-00010-0018	104000 ALMENDROS-SIN VARIEDAD	S	8,90	5,42	5,42		5,42
1700000005184394	04-061-008-00010-0012	104000 ALMENDROS-SIN VARIEDAD	S	10,77	13,01	13,01		13,01
1700000005184396	04-061-008-00010-0016	104000 ALMENDROS-SIN VARIEDAD	S	17,85	2,54	2,54		2,54

INCIDENCIAS**INCIDENCIA DESCRIPCIÓN**

7106 No indica en el impreso INFO_ADICIONAL-Reverso el Organismo de Control al que pertenece.

RESUMEN CRITERIOS DE SELECCIÓN

11.2.1.1 Mantenimiento de prácticas y métodos de agricultura ecológica: Cultivos permanentes distintos de olivar - Conv 2018. PUNTOS: 8,00

	<u>PUNTOS</u>	<u>CUMPLE</u>
Porcentaje de superficie determinada en Red Natura 2000	0,00	0.0%
Porcentaje de superficie determinada situada en zonas RAMSAR	0,00	0.0%
Porcentaje de superficie determinada en zonas vulnerables a la contaminación por nitratos	0,00	0.0%
Pendiente media de la explotación	2,00	10.95%
Porcentaje de Superficie de la explotación en municipios con más del 40 por ciento de su superficie agraria dentro de la Zona de desertificación	6,00	100.0%



DETALLE CRITERIOS DE SELECCIÓN**11.2.1.1 Mantenimiento de prácticas y métodos de agricultura ecológica: Cultivos permanentes distintos de olivar - Conv 2018.****PUNTOS: 8,00****Porcentaje de superficie determinada en Red Natura 2000****PUNTOS: 0,00 0.0%**

<u>REF.</u>	<u>REFERENCIA SIGPAC</u>	<u>CULTIVO</u>	<u>DESCRIPCIÓN CULTIVO</u>	<u>S/R</u>	<u>SUP. COMPROM. (ha)</u>	<u>SUP. CUMPLE (ha)</u>
170000005184394	04-061-008-00010-0012	104000	ALMENDROS-SIN VARIEDAD	S	13,01	0,00
170000005184397	04-061-008-00010-0015	104000	ALMENDROS-SIN VARIEDAD	S	1,07	0,00
170000005184396	04-061-008-00010-0016	104000	ALMENDROS-SIN VARIEDAD	S	2,54	0,00
170000005184395	04-061-008-00010-0018	104000	ALMENDROS-SIN VARIEDAD	S	5,42	0,00

Porcentaje de superficie determinada situada en zonas RAMSAR**PUNTOS: 0,00 0.0%**

<u>REF.</u>	<u>REFERENCIA SIGPAC</u>	<u>CULTIVO</u>	<u>DESCRIPCIÓN CULTIVO</u>	<u>S/R</u>	<u>SUP. COMPROM. (ha)</u>	<u>SUP. CUMPLE (ha)</u>
170000005184394	04-061-008-00010-0012	104000	ALMENDROS-SIN VARIEDAD	S	13,01	0,00
170000005184397	04-061-008-00010-0015	104000	ALMENDROS-SIN VARIEDAD	S	1,07	0,00
170000005184396	04-061-008-00010-0016	104000	ALMENDROS-SIN VARIEDAD	S	2,54	0,00
170000005184395	04-061-008-00010-0018	104000	ALMENDROS-SIN VARIEDAD	S	5,42	0,00

Porcentaje de superficie determinada en zonas vulnerables a la contaminación por nitratos**PUNTOS: 0,00 0.0%**

<u>REF.</u>	<u>REFERENCIA SIGPAC</u>	<u>CULTIVO</u>	<u>DESCRIPCIÓN CULTIVO</u>	<u>S/R</u>	<u>SUP. COMPROM. (ha)</u>	<u>SUP. CUMPLE (ha)</u>
170000005184394	04-061-008-00010-0012	104000	ALMENDROS-SIN VARIEDAD	S	13,01	0,00
170000005184397	04-061-008-00010-0015	104000	ALMENDROS-SIN VARIEDAD	S	1,07	0,00
170000005184396	04-061-008-00010-0016	104000	ALMENDROS-SIN VARIEDAD	S	2,54	0,00
170000005184395	04-061-008-00010-0018	104000	ALMENDROS-SIN VARIEDAD	S	5,42	0,00

Pendiente media de la explotación**PUNTOS: 2,00 10.95%**

<u>REF.</u>	<u>REFERENCIA SIGPAC</u>	<u>CULTIVO</u>	<u>DESCRIPCIÓN CULTIVO</u>	<u>S/R</u>	<u>PENDIENTE MEDIA (%)</u>	<u>SUP. COMPROM. (ha)</u>
170000005184394	04-061-008-00010-0012	104000	ALMENDROS-SIN VARIEDAD	S	10,77	13,01
170000005184397	04-061-008-00010-0015	104000	ALMENDROS-SIN VARIEDAD	S	7,21	1,07
170000005184396	04-061-008-00010-0016	104000	ALMENDROS-SIN VARIEDAD	S	17,85	2,54
170000005184395	04-061-008-00010-0018	104000	ALMENDROS-SIN VARIEDAD	S	8,90	5,42

Porcentaje de Superficie de la explotación en municipios con más del 40 por ciento de su superficie agraria dentro de la Zona de desertificación**PUNTOS: 6,00 100.0%**

<u>REF.</u>	<u>REFERENCIA SIGPAC</u>	<u>CULTIVO</u>	<u>DESCRIPCIÓN CULTIVO</u>	<u>S/R</u>	<u>SUP. COMPROM. (ha)</u>	<u>SUP. CUMPLE (ha)</u>
170000005184394	04-061-008-00010-0012	104000	ALMENDROS-SIN VARIEDAD	S	13,01	13,01
170000005184397	04-061-008-00010-0015	104000	ALMENDROS-SIN VARIEDAD	S	1,07	1,07
170000005184396	04-061-008-00010-0016	104000	ALMENDROS-SIN VARIEDAD	S	2,54	2,54
170000005184395	04-061-008-00010-0018	104000	ALMENDROS-SIN VARIEDAD	S	5,42	5,42



<u>APELLIDOS Y NOMBRE / RAZÓN SOCIAL</u>	<u>NIF</u>	<u>EXPEDIENTE</u>	<u>SUP. COMPROMETIDA</u>			
			<u>(ha)</u>			
RAMIREZ GOMEZ FRANCISCA	****3564*	1221637	123.83			
RESOLUCIÓN ADMITIDO						
IMPORTE POR ANUALIDAD						
		<u>2018</u>	<u>2019</u>	<u>2020</u>	<u>2021</u>	<u>2022</u>
IMPORTE MÁXIMO SUBVENCIONABLE		10.536,55 €	10.536,55 €	10.536,55 €	10.536,55 €	10.536,55 €
IMPORTE MEDIO DE TRANSFERENCIA (€/ha)		85,09 €	85,09 €	85,09 €	85,09 €	85,09 €

DETALLE IMPORTES POR ANUALIDAD

<u>GRUPOS DE CULTIVO ADMITIDOS</u>	<u>SUP. COMPROM.</u>	<u>2018</u>	<u>2019</u>	<u>2020</u>	<u>2021</u>	<u>2022</u>
	<u>(ha)</u>					
HERBÁCEOS	69,70	10.536,55 €	10.536,55 €	10.536,55 €	10.536,55 €	10.536,55 €
HERBÁCEOS NO ELEGIBLES	54,13	0,00 €	0,00 €	0,00 €	0,00 €	0,00 €

RECINTOS COMPROMETIDOS

<u>REF.</u>	<u>REFERENCIA SIGPAC</u>	<u>CULTIVO DESCRIPCIÓN CULTIVO</u>	<u>S/R</u>	<u>PEND. MEDIA</u>	<u>SUP. DEC. ADMIN.</u>	<u>NU SUP. CERT.</u>	<u>SUP. CAMPO</u>	<u>SUP. COMPROM.</u>
				<u>(%)</u>	<u>(ha)</u>	<u>(ha)</u>	<u>(ha)</u>	<u>(ha)</u>
170000007120695	04-063-039-00073-0001	5000 CEBADA-SIN VARIEDAD	S	1,79	0,08	0,08		0,08
170000007120709	04-063-004-00010-0001	20901 BARBECHO TRADICIONAL-SIN CUBIERTA VEGETAL	S	1,85	4,30	4,30		4,30
170000007120713	04-063-005-00140-0001	20901 BARBECHO TRADICIONAL-SIN CUBIERTA VEGETAL	S	1,96	0,06	0,06		0,06
170000007120702	04-063-038-00032-0001	20901 BARBECHO TRADICIONAL-SIN CUBIERTA VEGETAL	S	2,25	0,44	0,44		0,44
170000007120700	04-063-004-00014-0001	5000 CEBADA-SIN VARIEDAD	S	2,42	5,96	5,96		5,96
170000007120711	04-098-047-00048-0001	5000 CEBADA-SIN VARIEDAD	S	2,46	2,86	2,86		2,86
170000007120687	04-063-004-00012-0001	5000 CEBADA-SIN VARIEDAD	S	2,50	3,71	3,71		3,71
170000007120723	04-063-037-00020-0001	5000 CEBADA-SIN VARIEDAD	S	2,64	0,15	0,15		0,15
170000007120719	04-063-037-00012-0001	20901 BARBECHO TRADICIONAL-SIN CUBIERTA VEGETAL	S	2,70	3,11	3,11		3,11
170000007120686	04-063-039-00014-0001	5000 CEBADA-SIN VARIEDAD	S	2,76	0,80	0,80		0,80
170000007120691	04-063-004-00017-0001	5000 CEBADA-SIN VARIEDAD	S	2,76	3,85	3,85		3,85
170000007120714	04-063-005-00024-0001	5000 CEBADA-SIN VARIEDAD	S	2,76	5,50	5,50		5,50
170000007120693	04-063-039-00017-0001	5000 CEBADA-SIN VARIEDAD	S	2,85	3,80	3,80		3,80
170000007120696	04-063-039-00018-0001	20901 BARBECHO TRADICIONAL-SIN CUBIERTA VEGETAL	S	2,90	7,51	7,51		7,51
170000007120708	04-063-005-00139-0001	5000 CEBADA-SIN VARIEDAD	S	3,43	0,61	0,61		0,61
170000007120699	04-063-039-00023-0001	20901 BARBECHO TRADICIONAL-SIN CUBIERTA VEGETAL	S	3,73	6,97	6,97		6,97
170000007120716	04-063-039-00065-0001	20901 BARBECHO TRADICIONAL-SIN CUBIERTA VEGETAL	S	3,85	2,30	2,30		2,30
170000007120715	04-063-039-00066-0001	20901 BARBECHO TRADICIONAL-SIN CUBIERTA VEGETAL	S	3,99	16,77	16,77		16,77
170000007120712	04-063-005-00004-0001	20901 BARBECHO TRADICIONAL-SIN CUBIERTA VEGETAL	S	4,13	10,85	10,85		10,85
170000007120701	04-063-004-00020-0001	5000 CEBADA-SIN VARIEDAD	S	4,15	5,20	5,20		5,20
170000007120710	04-063-004-00021-0001	5000 CEBADA-SIN VARIEDAD	S	4,16	2,64	2,64		2,64
170000007120706	04-063-003-00078-0001	5000 CEBADA-SIN VARIEDAD	S	4,21	10,39	10,39		10,39
170000007120694	04-063-039-00033-0001	5000 CEBADA-SIN VARIEDAD	S	4,30	3,52	3,52		3,52
170000007120717	04-063-004-00024-0001	5000 CEBADA-SIN VARIEDAD	S	4,62	5,27	5,27		5,27
170000007120698	04-063-005-00026-0001	20901 BARBECHO TRADICIONAL-SIN CUBIERTA VEGETAL	S	5,22	1,82	1,82		1,82
170000007120692	04-063-003-00069-0002	5000 CEBADA-SIN VARIEDAD	S	5,74	2,80	2,80		2,80
170000007120704	04-063-005-00048-0001	8000 AVENA-SIN VARIEDAD	S	5,86	12,56	12,56		12,56



RESUMEN CRITERIOS DE SELECCIÓN**11.2.1.1 Mantenimiento de prácticas y métodos de agricultura ecológica: Cultivos herbáceos - Conv 2018.** PUNTOS: 7,00

	PUNTOS	CUMPLE
Porcentaje de superficie determinada en Red Natura 2000	0,00	0.0%
Porcentaje de superficie determinada situada en zonas RAMSAR	0,00	0.0%
Porcentaje de superficie determinada en zonas vulnerables a la contaminación por nitratos	0,00	0.0%
Pendiente media de la explotación	1,00	3.82%
Porcentaje de Superficie de la explotación en municipios con más del 40 por ciento de su superficie agraria dentro de la Zona de desertificación	6,00	100.0%

DETALLE CRITERIOS DE SELECCIÓN**11.2.1.1 Mantenimiento de prácticas y métodos de agricultura ecológica: Cultivos herbáceos - Conv 2018.** PUNTOS: 7,00

REF.	REFERENCIA SIGPAC	CULTIVO	DESCRIPCIÓN CULTIVO	S/R	SUP. COMPROM. (ha)	SUP. CUMPLE (ha)
1700000007120692	04-063-003-00069-0002	5000	CEBADA-SIN VARIEDAD	S	2,80	0,00
1700000007120706	04-063-003-00078-0001	5000	CEBADA-SIN VARIEDAD	S	10,39	0,00
1700000007120709	04-063-004-00010-0001	20901	BARBECHO TRADICIONAL-SIN CUBIERTA VEGETAL	S	4,30	0,00
1700000007120687	04-063-004-00012-0001	5000	CEBADA-SIN VARIEDAD	S	3,71	0,00
1700000007120700	04-063-004-00014-0001	5000	CEBADA-SIN VARIEDAD	S	5,96	0,00
1700000007120691	04-063-004-00017-0001	5000	CEBADA-SIN VARIEDAD	S	3,85	0,00
1700000007120701	04-063-004-00020-0001	5000	CEBADA-SIN VARIEDAD	S	5,20	0,00
1700000007120710	04-063-004-00021-0001	5000	CEBADA-SIN VARIEDAD	S	2,64	0,00
1700000007120717	04-063-004-00024-0001	5000	CEBADA-SIN VARIEDAD	S	5,27	0,00
1700000007120712	04-063-005-00004-0001	20901	BARBECHO TRADICIONAL-SIN CUBIERTA VEGETAL	S	10,85	0,00
1700000007120714	04-063-005-00024-0001	5000	CEBADA-SIN VARIEDAD	S	5,50	0,00
1700000007120698	04-063-005-00026-0001	20901	BARBECHO TRADICIONAL-SIN CUBIERTA VEGETAL	S	1,82	0,00
1700000007120704	04-063-005-00048-0001	8000	AVENA-SIN VARIEDAD	S	12,56	0,00
1700000007120708	04-063-005-00139-0001	5000	CEBADA-SIN VARIEDAD	S	0,61	0,00
1700000007120713	04-063-005-00140-0001	20901	BARBECHO TRADICIONAL-SIN CUBIERTA VEGETAL	S	0,06	0,00
1700000007120719	04-063-037-00012-0001	20901	BARBECHO TRADICIONAL-SIN CUBIERTA VEGETAL	S	3,11	0,00
1700000007120723	04-063-037-00020-0001	5000	CEBADA-SIN VARIEDAD	S	0,15	0,00
1700000007120702	04-063-038-00032-0001	20901	BARBECHO TRADICIONAL-SIN CUBIERTA VEGETAL	S	0,44	0,00
1700000007120686	04-063-039-00014-0001	5000	CEBADA-SIN VARIEDAD	S	0,80	0,00
1700000007120693	04-063-039-00017-0001	5000	CEBADA-SIN VARIEDAD	S	3,80	0,00
1700000007120696	04-063-039-00018-0001	20901	BARBECHO TRADICIONAL-SIN CUBIERTA VEGETAL	S	7,51	0,00
1700000007120699	04-063-039-00023-0001	20901	BARBECHO TRADICIONAL-SIN CUBIERTA VEGETAL	S	6,97	0,00
1700000007120694	04-063-039-00033-0001	5000	CEBADA-SIN VARIEDAD	S	3,52	0,00
1700000007120716	04-063-039-00065-0001	20901	BARBECHO TRADICIONAL-SIN CUBIERTA VEGETAL	S	2,30	0,00
1700000007120715	04-063-039-00066-0001	20901	BARBECHO TRADICIONAL-SIN CUBIERTA VEGETAL	S	16,77	0,00
1700000007120695	04-063-039-00073-0001	5000	CEBADA-SIN VARIEDAD	S	0,08	0,00
1700000007120711	04-098-047-00048-0001	5000	CEBADA-SIN VARIEDAD	S	2,86	0,00

Porcentaje de superficie determinada situada en zonas RAMSAR PUNTOS: 0,00 0.0%

REF.	REFERENCIA SIGPAC	CULTIVO	DESCRIPCIÓN CULTIVO	S/R	SUP. COMPROM. (ha)	SUP. CUMPLE (ha)
1700000007120692	04-063-003-00069-0002	5000	CEBADA-SIN VARIEDAD	S	2,80	0,00
1700000007120706	04-063-003-00078-0001	5000	CEBADA-SIN VARIEDAD	S	10,39	0,00
1700000007120709	04-063-004-00010-0001	20901	BARBECHO TRADICIONAL-SIN CUBIERTA VEGETAL	S	4,30	0,00

<u>REF.</u>	<u>REFERENCIA SIGPAC</u>	<u>CULTIVO</u>	<u>DESCRIPCIÓN CULTIVO</u>	<u>S/R</u>	<u>SUP. COMPROM.</u> <u>(ha)</u>	<u>SUP. CUMPLE</u> <u>(ha)</u>
170000007120687	04-063-004-00012-0001	5000	CEBADA-SIN VARIEDAD	S	3,71	0,00
170000007120700	04-063-004-00014-0001	5000	CEBADA-SIN VARIEDAD	S	5,96	0,00
170000007120691	04-063-004-00017-0001	5000	CEBADA-SIN VARIEDAD	S	3,85	0,00
170000007120701	04-063-004-00020-0001	5000	CEBADA-SIN VARIEDAD	S	5,20	0,00
170000007120710	04-063-004-00021-0001	5000	CEBADA-SIN VARIEDAD	S	2,64	0,00
170000007120717	04-063-004-00024-0001	5000	CEBADA-SIN VARIEDAD	S	5,27	0,00
170000007120712	04-063-005-00004-0001	20901	BARBECHO TRADICIONAL-SIN CUBIERTA VEGETAL	S	10,85	0,00
170000007120714	04-063-005-00024-0001	5000	CEBADA-SIN VARIEDAD	S	5,50	0,00
170000007120698	04-063-005-00026-0001	20901	BARBECHO TRADICIONAL-SIN CUBIERTA VEGETAL	S	1,82	0,00
170000007120704	04-063-005-00048-0001	8000	AVENA-SIN VARIEDAD	S	12,56	0,00
170000007120708	04-063-005-00139-0001	5000	CEBADA-SIN VARIEDAD	S	0,61	0,00
170000007120713	04-063-005-00140-0001	20901	BARBECHO TRADICIONAL-SIN CUBIERTA VEGETAL	S	0,06	0,00
170000007120719	04-063-037-00012-0001	20901	BARBECHO TRADICIONAL-SIN CUBIERTA VEGETAL	S	3,11	0,00
170000007120723	04-063-037-00020-0001	5000	CEBADA-SIN VARIEDAD	S	0,15	0,00
170000007120702	04-063-038-00032-0001	20901	BARBECHO TRADICIONAL-SIN CUBIERTA VEGETAL	S	0,44	0,00
170000007120686	04-063-039-00014-0001	5000	CEBADA-SIN VARIEDAD	S	0,80	0,00
170000007120693	04-063-039-00017-0001	5000	CEBADA-SIN VARIEDAD	S	3,80	0,00
170000007120696	04-063-039-00018-0001	20901	BARBECHO TRADICIONAL-SIN CUBIERTA VEGETAL	S	7,51	0,00
170000007120699	04-063-039-00023-0001	20901	BARBECHO TRADICIONAL-SIN CUBIERTA VEGETAL	S	6,97	0,00
170000007120694	04-063-039-00033-0001	5000	CEBADA-SIN VARIEDAD	S	3,52	0,00
170000007120716	04-063-039-00065-0001	20901	BARBECHO TRADICIONAL-SIN CUBIERTA VEGETAL	S	2,30	0,00
170000007120715	04-063-039-00066-0001	20901	BARBECHO TRADICIONAL-SIN CUBIERTA VEGETAL	S	16,77	0,00
170000007120695	04-063-039-00073-0001	5000	CEBADA-SIN VARIEDAD	S	0,08	0,00
170000007120711	04-098-047-00048-0001	5000	CEBADA-SIN VARIEDAD	S	2,86	0,00

Porcentaje de superficie determinada en zonas vulnerables a la contaminación por nitratos

PUNTOS: 0,00 0.0%

<u>REF.</u>	<u>REFERENCIA SIGPAC</u>	<u>CULTIVO</u>	<u>DESCRIPCIÓN CULTIVO</u>	<u>S/R</u>	<u>SUP. COMPROM.</u> <u>(ha)</u>	<u>SUP. CUMPLE</u> <u>(ha)</u>
170000007120692	04-063-003-00069-0002	5000	CEBADA-SIN VARIEDAD	S	2,80	0,00
170000007120706	04-063-003-00078-0001	5000	CEBADA-SIN VARIEDAD	S	10,39	0,00
170000007120709	04-063-004-00010-0001	20901	BARBECHO TRADICIONAL-SIN CUBIERTA VEGETAL	S	4,30	0,00
170000007120687	04-063-004-00012-0001	5000	CEBADA-SIN VARIEDAD	S	3,71	0,00
170000007120700	04-063-004-00014-0001	5000	CEBADA-SIN VARIEDAD	S	5,96	0,00
170000007120691	04-063-004-00017-0001	5000	CEBADA-SIN VARIEDAD	S	3,85	0,00
170000007120701	04-063-004-00020-0001	5000	CEBADA-SIN VARIEDAD	S	5,20	0,00
170000007120710	04-063-004-00021-0001	5000	CEBADA-SIN VARIEDAD	S	2,64	0,00
170000007120717	04-063-004-00024-0001	5000	CEBADA-SIN VARIEDAD	S	5,27	0,00
170000007120712	04-063-005-00004-0001	20901	BARBECHO TRADICIONAL-SIN CUBIERTA VEGETAL	S	10,85	0,00
170000007120714	04-063-005-00024-0001	5000	CEBADA-SIN VARIEDAD	S	5,50	0,00
170000007120698	04-063-005-00026-0001	20901	BARBECHO TRADICIONAL-SIN CUBIERTA VEGETAL	S	1,82	0,00
170000007120704	04-063-005-00048-0001	8000	AVENA-SIN VARIEDAD	S	12,56	0,00
170000007120708	04-063-005-00139-0001	5000	CEBADA-SIN VARIEDAD	S	0,61	0,00
170000007120713	04-063-005-00140-0001	20901	BARBECHO TRADICIONAL-SIN CUBIERTA VEGETAL	S	0,06	0,00
170000007120719	04-063-037-00012-0001	20901	BARBECHO TRADICIONAL-SIN CUBIERTA VEGETAL	S	3,11	0,00
170000007120723	04-063-037-00020-0001	5000	CEBADA-SIN VARIEDAD	S	0,15	0,00
170000007120702	04-063-038-00032-0001	20901	BARBECHO TRADICIONAL-SIN CUBIERTA VEGETAL	S	0,44	0,00
170000007120686	04-063-039-00014-0001	5000	CEBADA-SIN VARIEDAD	S	0,80	0,00
170000007120693	04-063-039-00017-0001	5000	CEBADA-SIN VARIEDAD	S	3,80	0,00
170000007120696	04-063-039-00018-0001	20901	BARBECHO TRADICIONAL-SIN CUBIERTA VEGETAL	S	7,51	0,00

<u>REF.</u>	<u>REFERENCIA SIGPAC</u>	<u>CULTIVO</u>	<u>DESCRIPCIÓN CULTIVO</u>	<u>S/R</u>	<u>SUP. COMPROM.</u> <u>(ha)</u>	<u>SUP. CUMPLE</u> <u>(ha)</u>
170000007120699	04-063-039-00023-0001	20901	BARBECHO TRADICIONAL-SIN CUBIERTA VEGETAL	S	6,97	0,00
170000007120694	04-063-039-00033-0001	5000	CEBADA-SIN VARIEDAD	S	3,52	0,00
170000007120716	04-063-039-00065-0001	20901	BARBECHO TRADICIONAL-SIN CUBIERTA VEGETAL	S	2,30	0,00
170000007120715	04-063-039-00066-0001	20901	BARBECHO TRADICIONAL-SIN CUBIERTA VEGETAL	S	16,77	0,00
170000007120695	04-063-039-00073-0001	5000	CEBADA-SIN VARIEDAD	S	0,08	0,00
170000007120711	04-098-047-00048-0001	5000	CEBADA-SIN VARIEDAD	S	2,86	0,00

Pendiente media de la explotación**PUNTOS:** 1,00 3.82%

<u>REF.</u>	<u>REFERENCIA SIGPAC</u>	<u>CULTIVO</u>	<u>DESCRIPCIÓN CULTIVO</u>	<u>S/R</u>	<u>PENDIENTE MEDIA (%)</u>	<u>SUP. COMPROM.</u> <u>(ha)</u>
170000007120692	04-063-003-00069-0002	5000	CEBADA-SIN VARIEDAD	S	5,74	2,80
170000007120706	04-063-003-00078-0001	5000	CEBADA-SIN VARIEDAD	S	4,21	10,39
170000007120709	04-063-004-00010-0001	20901	BARBECHO TRADICIONAL-SIN CUBIERTA VEGETAL	S	1,85	4,30
170000007120687	04-063-004-00012-0001	5000	CEBADA-SIN VARIEDAD	S	2,50	3,71
170000007120700	04-063-004-00014-0001	5000	CEBADA-SIN VARIEDAD	S	2,42	5,96
170000007120691	04-063-004-00017-0001	5000	CEBADA-SIN VARIEDAD	S	2,76	3,85
170000007120701	04-063-004-00020-0001	5000	CEBADA-SIN VARIEDAD	S	4,15	5,20
170000007120710	04-063-004-00021-0001	5000	CEBADA-SIN VARIEDAD	S	4,16	2,64
170000007120717	04-063-004-00024-0001	5000	CEBADA-SIN VARIEDAD	S	4,62	5,27
170000007120712	04-063-005-00004-0001	20901	BARBECHO TRADICIONAL-SIN CUBIERTA VEGETAL	S	4,13	10,85
170000007120714	04-063-005-00024-0001	5000	CEBADA-SIN VARIEDAD	S	2,76	5,50
170000007120698	04-063-005-00026-0001	20901	BARBECHO TRADICIONAL-SIN CUBIERTA VEGETAL	S	5,22	1,82
170000007120704	04-063-005-00048-0001	8000	AVENA-SIN VARIEDAD	S	5,86	12,56
170000007120708	04-063-005-00139-0001	5000	CEBADA-SIN VARIEDAD	S	3,43	0,61
170000007120713	04-063-005-00140-0001	20901	BARBECHO TRADICIONAL-SIN CUBIERTA VEGETAL	S	1,96	0,06
170000007120719	04-063-037-00012-0001	20901	BARBECHO TRADICIONAL-SIN CUBIERTA VEGETAL	S	2,70	3,11
170000007120723	04-063-037-00020-0001	5000	CEBADA-SIN VARIEDAD	S	2,64	0,15
170000007120702	04-063-038-00032-0001	20901	BARBECHO TRADICIONAL-SIN CUBIERTA VEGETAL	S	2,25	0,44
170000007120686	04-063-039-00014-0001	5000	CEBADA-SIN VARIEDAD	S	2,76	0,80
170000007120693	04-063-039-00017-0001	5000	CEBADA-SIN VARIEDAD	S	2,85	3,80
170000007120696	04-063-039-00018-0001	20901	BARBECHO TRADICIONAL-SIN CUBIERTA VEGETAL	S	2,90	7,51
170000007120699	04-063-039-00023-0001	20901	BARBECHO TRADICIONAL-SIN CUBIERTA VEGETAL	S	3,73	6,97
170000007120694	04-063-039-00033-0001	5000	CEBADA-SIN VARIEDAD	S	4,30	3,52
170000007120716	04-063-039-00065-0001	20901	BARBECHO TRADICIONAL-SIN CUBIERTA VEGETAL	S	3,85	2,30
170000007120715	04-063-039-00066-0001	20901	BARBECHO TRADICIONAL-SIN CUBIERTA VEGETAL	S	3,99	16,77
170000007120695	04-063-039-00073-0001	5000	CEBADA-SIN VARIEDAD	S	1,79	0,08
170000007120711	04-098-047-00048-0001	5000	CEBADA-SIN VARIEDAD	S	2,46	2,86

Porcentaje de Superficie de la explotación en municipios con más del 40 por ciento de su superficie agraria dentro de la Zona de desertificación**PUNTOS:** 6,00 100.0%

<u>REF.</u>	<u>REFERENCIA SIGPAC</u>	<u>CULTIVO</u>	<u>DESCRIPCIÓN CULTIVO</u>	<u>S/R</u>	<u>SUP. COMPROM.</u> <u>(ha)</u>	<u>SUP. CUMPLE</u> <u>(ha)</u>
170000007120692	04-063-003-00069-0002	5000	CEBADA-SIN VARIEDAD	S	2,80	2,80
170000007120706	04-063-003-00078-0001	5000	CEBADA-SIN VARIEDAD	S	10,39	10,39
170000007120709	04-063-004-00010-0001	20901	BARBECHO TRADICIONAL-SIN CUBIERTA VEGETAL	S	4,30	4,30
170000007120687	04-063-004-00012-0001	5000	CEBADA-SIN VARIEDAD	S	3,71	3,71
170000007120700	04-063-004-00014-0001	5000	CEBADA-SIN VARIEDAD	S	5,96	5,96
170000007120691	04-063-004-00017-0001	5000	CEBADA-SIN VARIEDAD	S	3,85	3,85

<u>REF.</u>	<u>REFERENCIA SIGPAC</u>	<u>CULTIVO</u>	<u>DESCRIPCIÓN CULTIVO</u>	<u>S/R</u>	<u>SUP. COMPROM.</u> <u>(ha)</u>	<u>SUP. CUMPLE</u> <u>(ha)</u>
1700000007120701	04-063-004-00020-0001	5000	CEBADA-SIN VARIEDAD	S	5,20	5,20
1700000007120710	04-063-004-00021-0001	5000	CEBADA-SIN VARIEDAD	S	2,64	2,64
1700000007120717	04-063-004-00024-0001	5000	CEBADA-SIN VARIEDAD	S	5,27	5,27
1700000007120712	04-063-005-00004-0001	20901	BARBECHO TRADICIONAL-SIN CUBIERTA VEGETAL	S	10,85	10,85
1700000007120714	04-063-005-00024-0001	5000	CEBADA-SIN VARIEDAD	S	5,50	5,50
1700000007120698	04-063-005-00026-0001	20901	BARBECHO TRADICIONAL-SIN CUBIERTA VEGETAL	S	1,82	1,82
1700000007120704	04-063-005-00048-0001	8000	AVENA-SIN VARIEDAD	S	12,56	12,56
1700000007120708	04-063-005-00139-0001	5000	CEBADA-SIN VARIEDAD	S	0,61	0,61
1700000007120713	04-063-005-00140-0001	20901	BARBECHO TRADICIONAL-SIN CUBIERTA VEGETAL	S	0,06	0,06
1700000007120719	04-063-037-00012-0001	20901	BARBECHO TRADICIONAL-SIN CUBIERTA VEGETAL	S	3,11	3,11
1700000007120723	04-063-037-00020-0001	5000	CEBADA-SIN VARIEDAD	S	0,15	0,15
1700000007120702	04-063-038-00032-0001	20901	BARBECHO TRADICIONAL-SIN CUBIERTA VEGETAL	S	0,44	0,44
1700000007120686	04-063-039-00014-0001	5000	CEBADA-SIN VARIEDAD	S	0,80	0,80
1700000007120693	04-063-039-00017-0001	5000	CEBADA-SIN VARIEDAD	S	3,80	3,80
1700000007120696	04-063-039-00018-0001	20901	BARBECHO TRADICIONAL-SIN CUBIERTA VEGETAL	S	7,51	7,51
1700000007120699	04-063-039-00023-0001	20901	BARBECHO TRADICIONAL-SIN CUBIERTA VEGETAL	S	6,97	6,97
1700000007120694	04-063-039-00033-0001	5000	CEBADA-SIN VARIEDAD	S	3,52	3,52
1700000007120716	04-063-039-00065-0001	20901	BARBECHO TRADICIONAL-SIN CUBIERTA VEGETAL	S	2,30	2,30
1700000007120715	04-063-039-00066-0001	20901	BARBECHO TRADICIONAL-SIN CUBIERTA VEGETAL	S	16,77	16,77
1700000007120695	04-063-039-00073-0001	5000	CEBADA-SIN VARIEDAD	S	0,08	0,08
1700000007120711	04-098-047-00048-0001	5000	CEBADA-SIN VARIEDAD	S	2,86	2,86



<u>APELLIDOS Y NOMBRE / RAZÓN SOCIAL</u>	<u>NIF</u>	<u>EXPEDIENTE</u>	<u>SUP. COMPROMETIDA</u>			
			<u>(ha)</u>			
RAMIREZ GOMEZ JOSE MARIA	***7655*	1190388	116.39			
RESOLUCIÓN						
ADMITIDO						
IMPORTE POR ANUALIDAD						
		2018	2019	2020	2021	2022
IMPORTE MÁXIMO SUBVENCIONABLE		8.991,59 €	8.991,59 €	8.991,59 €	8.991,59 €	8.991,59 €
IMPORTE MEDIO DE TRANSFERENCIA (€/ha)		77,25 €	77,25 €	77,25 €	77,25 €	77,25 €
DETALLE IMPORTES POR ANUALIDAD						
GRUPOS DE CULTIVO ADMITIDOS	SUP. COMPROM.	2018	2019	2020	2021	2022
	(ha)					
HERBÁCEOS	59,48	8.991,59 €	8.991,59 €	8.991,59 €	8.991,59 €	8.991,59 €
HERBÁCEOS NO ELEGIBLES	56,91	0,00 €	0,00 €	0,00 €	0,00 €	0,00 €



RECINTOS COMPROMETIDOS

REF.	REFERENCIA SIGPAC	CULTIVO	DESCRIPCIÓN CULTIVO	S/R	PEND. MEDIA (%)	SUP. DEC. ADMIN. (ha)	NU SUP. CERT. (ha)	SUP. CAMPO (ha)	SUP. COMPROM. (ha)
170000006328717	18-167-008-00124-0001	5000	CEBADA-SIN VARIEDAD	S	0,59	2,54	2,54		2,54
170000006328732	18-167-008-00460-0001	5000	CEBADA-SIN VARIEDAD	S	0,61	2,26	2,26		2,26
170000006328747	18-167-011-00023-0001	20901	BARBECHO TRADICIONAL-SIN CUBIERTA VEGETAL	S	1,32	2,87	2,87		2,87
170000006328701	18-167-010-00038-0001	20901	BARBECHO TRADICIONAL-SIN CUBIERTA VEGETAL	S	1,64	1,52	1,52		1,52
170000006328745	18-167-007-00171-0001	8000	AVENA-SIN VARIEDAD	S	2,02	10,22	10,22		10,22
170000006328720	18-167-007-00142-0001	20901	BARBECHO TRADICIONAL-SIN CUBIERTA VEGETAL	S	2,03	2,24	2,24		2,24
170000006328713	18-167-007-00185-0001	20901	BARBECHO TRADICIONAL-SIN CUBIERTA VEGETAL	S	2,58	3,24	3,24		3,24
170000006328735	18-167-009-00142-0001	24901	BARBECHO SIN PRODUCCIÓN-SIN CUBIERTA VEGETAL	S	3,22	7,97	7,97		7,97
170000006328698	04-063-025-00079-0001	5000	CEBADA-SIN VARIEDAD	S	4,12	1,09	2,17		1,09
170000006328718	04-063-025-00073-0001	5000	CEBADA-SIN VARIEDAD	S	4,70	0,26	0,52		0,26
170000006328722	04-063-024-00019-0001	20901	BARBECHO TRADICIONAL-SIN CUBIERTA VEGETAL	S	4,88	0,69	1,38		0,69
170000006328708	04-063-024-00011-0001	1000	TRIGO BLANDO-SIN VARIEDAD	S	5,72	3,05	6,10		2,93
170000006328733	18-167-010-00058-0001	8000	AVENA-SIN VARIEDAD	S	6,73	1,49	1,49		1,49
170000006328730	18-167-010-00021-0001	20901	BARBECHO TRADICIONAL-SIN CUBIERTA VEGETAL	S	6,75	1,26	1,26		1,26
170000006328725	04-063-025-00015-0001	20901	BARBECHO TRADICIONAL-SIN CUBIERTA VEGETAL	S	6,90	1,46	2,91		1,46
170000006328716	04-063-024-00014-0001	24901	BARBECHO SIN PRODUCCIÓN-SIN CUBIERTA VEGETAL	S	7,04	2,86	5,72		2,86
170000006328711	04-063-025-00089-0001	20901	BARBECHO TRADICIONAL-SIN CUBIERTA VEGETAL	S	7,13	0,52	0,52		0,52
170000006328734	04-063-024-00028-0001	1000	TRIGO BLANDO-SIN VARIEDAD	S	7,27	3,31	6,62		3,31
170000006328742	18-167-007-00202-0003	5000	CEBADA-SIN VARIEDAD	S	7,33	8,88	8,88		8,88
170000006328744	04-063-024-00009-0002	20901	BARBECHO TRADICIONAL-SIN CUBIERTA VEGETAL	S	7,38	12,70	25,36		12,70
170000006328740	04-063-025-00169-0001	20901	BARBECHO TRADICIONAL-SIN CUBIERTA VEGETAL	S	7,52	0,79	1,58		0,79
170000006328715	04-063-024-00022-0001	5000	CEBADA-SIN VARIEDAD	S	7,57	5,93	11,81		5,93
170000006328728	04-063-024-00022-0001	5000	CEBADA-SIN VARIEDAD	S	7,57	0,05	0,10		0,05
170000006328712	04-063-025-00090-0001	20901	BARBECHO TRADICIONAL-SIN CUBIERTA VEGETAL	S	7,61	1,05	1,05		1,05
170000006328724	04-063-025-00014-0002	20901	BARBECHO TRADICIONAL-SIN CUBIERTA VEGETAL	S	7,70	0,94	0,94		0,94
170000006328709	04-063-025-00087-0001	20901	BARBECHO TRADICIONAL-SIN CUBIERTA VEGETAL	S	7,75	0,28	0,28		0,28
170000006328700	04-063-025-00172-0001	1000	TRIGO BLANDO-SIN VARIEDAD	S	7,78	0,91	1,82		0,91
170000006328731	04-063-025-00070-0001	5000	CEBADA-SIN VARIEDAD	S	8,16	1,09	2,17		1,09
170000006328702	04-063-025-00095-0001	20901	BARBECHO TRADICIONAL-SIN CUBIERTA VEGETAL	S	8,17	0,60	0,60		0,60
170000006328704	04-063-025-00097-0001	20901	BARBECHO TRADICIONAL-SIN CUBIERTA VEGETAL	S	8,19	0,56	0,56		0,56
170000006328743	04-063-025-00017-0001	5000	CEBADA-SIN VARIEDAD	S	8,21	0,80	1,60		0,80
170000006328714	04-063-025-00002-0001	1000	TRIGO BLANDO-SIN VARIEDAD	S	8,36	0,97	1,94		0,97
170000006328710	04-063-025-00088-0001	20901	BARBECHO TRADICIONAL-SIN CUBIERTA VEGETAL	S	8,39	3,30	6,60		3,30
170000006328739	04-063-025-00078-0001	24901	BARBECHO SIN PRODUCCIÓN-SIN CUBIERTA VEGETAL	S	8,48	6,97	13,94		6,97
170000006328706	04-063-024-00005-0001	5000	CEBADA-SIN VARIEDAD	S	8,63	7,30	14,62		7,30
170000006328746	04-063-025-00056-0001	1000	TRIGO BLANDO-SIN VARIEDAD	S	8,71	0,48	0,96		0,48
170000006328703	04-063-025-00096-0001	20901	BARBECHO TRADICIONAL-SIN CUBIERTA VEGETAL	S	9,29	2,26	4,52		2,26
170000006328719	04-063-025-00054-0001	5000	CEBADA-SIN VARIEDAD	S	9,33	2,29	4,57		2,29
170000006328741	04-063-025-00018-0001	5000	CEBADA-SIN VARIEDAD	S	9,53	2,89	5,78		2,89
170000006328727	04-063-025-00061-0001	1000	TRIGO BLANDO-SIN VARIEDAD	S	9,55	0,83	1,66		0,83
170000006328705	04-063-023-00124-0003	1000	TRIGO BLANDO-SIN VARIEDAD	S	9,71	1,43	2,86		1,43
170000006328721	04-063-043-00041-0001	20901	BARBECHO TRADICIONAL-SIN CUBIERTA VEGETAL	S	9,74	0,60	1,20		0,60
170000006328723	04-063-025-00104-0001	5000	CEBADA-SIN VARIEDAD	S	9,84	0,35	0,70		0,35
-22082	04-063-024-00031-0001	1000	TRIGO BLANDO-SIN VARIEDAD	S	10,19	0,53	1,17		0,08
170000006328695	04-063-023-00123-0001	1000	TRIGO BLANDO-SIN VARIEDAD	S	10,35	0,25	0,50		0,25
170000006328736	04-063-023-00124-0001	1000	TRIGO BLANDO-SIN VARIEDAD	S	10,92	0,13	0,26		0,13
170000006328699	04-063-025-00055-0001	1000	TRIGO BLANDO-SIN VARIEDAD	S	11,00	0,72	1,44		0,72
170000006328696	04-063-023-00128-0002	20901	BARBECHO TRADICIONAL-SIN CUBIERTA VEGETAL	S	15,95	2,23	2,23		2,23

INCIDENCIAS**INCIDENCIA DESCRIPCIÓN**

INCIDENCIAS**INCIDENCIA DESCRIPCIÓN**

218	La superficie total declarada sobre un mismo recinto en el conjunto de los expedientes, no puede superar la superficie total que el SIGPAC establece para ese recinto. Ref:170000006328708 Recinto:04-063-024-00011-001 Cultivo:1000 TRIGO BLANDO-SIN VARIEDAD Secano Suma de superficies declaradas para este recinto por todos los solicitantes (Áreas):622 Superficie SIGPAC medida para este recinto (Áreas):610 Exceso de superficie declarada (Hectáreas):0,12 Ref.-22082 Recinto:04-063-024-00031-001 Cultivo:1000 TRIGO BLANDO-SIN VARIEDAD Secano Suma de superficies declaradas para este recinto por todos los solicitantes (Áreas):172 Superficie SIGPAC medida para este recinto (Áreas):127 Exceso de superficie declarada (Hectáreas):0,45
7106	No indica en el impreso INFO_ADICIONAL-Reverso el Organismo de Control al que pertenece.
85001	El recinto declarado no cumple con las normas de producción ecológica (artículo 5-1 e), Orden 26 mayo 2015) Ref:170000006328697 Recinto:04-063-023-00128-010 Cultivo:20901 BARBECHO TRADICIONAL-SIN CUBIERTA VEGETAL Secano

RESUMEN CRITERIOS DE SELECCIÓN**11.2.1.1 Mantenimiento de prácticas y métodos de agricultura ecológica: Cultivos herbáceos - Conv 2018. PUNTOS: 7,00**

	PUNTOS	CUMPLE
Porcentaje de superficie determinada en Red Natura 2000	0,00	0.0%
Porcentaje de superficie determinada situada en zonas RAMSAR	0,00	0.0%
Porcentaje de superficie determinada en zonas vulnerables a la contaminación por nitratos	0,00	0.0%
Pendiente media de la explotación	1,00	6.37%
Porcentaje de Superficie de la explotación en municipios con más del 40 por ciento de su superficie agraria dentro de la Zona de desertificación	6,00	100.0%

DETALLE CRITERIOS DE SELECCIÓN**11.2.1.1 Mantenimiento de prácticas y métodos de agricultura ecológica: Cultivos herbáceos - Conv 2018. PUNTOS: 7,00**

REF.	REFERENCIA SIGPAC	CULTIVO	DESCRIPCIÓN CULTIVO	S/R	SUP. COMPROM. (ha)	SUP. CUMPLE (ha)
170000006328695	04-063-023-00123-0001	1000	TRIGO BLANDO-SIN VARIEDAD	S	0,25	0,00
170000006328736	04-063-023-00124-0001	1000	TRIGO BLANDO-SIN VARIEDAD	S	0,13	0,00
170000006328705	04-063-023-00124-0003	1000	TRIGO BLANDO-SIN VARIEDAD	S	1,43	0,00
170000006328696	04-063-023-00128-0002	20901	BARBECHO TRADICIONAL-SIN CUBIERTA VEGETAL	S	2,23	0,00
170000006328706	04-063-024-00005-0001	5000	CEBADA-SIN VARIEDAD	S	7,30	0,00
170000006328744	04-063-024-00009-0002	20901	BARBECHO TRADICIONAL-SIN CUBIERTA VEGETAL	S	12,70	0,00
170000006328708	04-063-024-00011-0001	1000	TRIGO BLANDO-SIN VARIEDAD	S	2,93	0,00
170000006328716	04-063-024-00014-0001	24901	BARBECHO SIN PRODUCCIÓN-SIN CUBIERTA VEGETAL	S	2,86	0,00
170000006328722	04-063-024-00019-0001	20901	BARBECHO TRADICIONAL-SIN CUBIERTA VEGETAL	S	0,69	0,00
170000006328715	04-063-024-00022-0001	5000	CEBADA-SIN VARIEDAD	S	5,93	0,00
170000006328728	04-063-024-00022-0001	5000	CEBADA-SIN VARIEDAD	S	0,05	0,00
170000006328734	04-063-024-00028-0001	1000	TRIGO BLANDO-SIN VARIEDAD	S	3,31	0,00
-22082	04-063-024-00031-0001	1000	TRIGO BLANDO-SIN VARIEDAD	S	0,08	0,00
170000006328714	04-063-025-00002-0001	1000	TRIGO BLANDO-SIN VARIEDAD	S	0,97	0,00
170000006328724	04-063-025-00014-0002	20901	BARBECHO TRADICIONAL-SIN CUBIERTA VEGETAL	S	0,94	0,00
170000006328725	04-063-025-00015-0001	20901	BARBECHO TRADICIONAL-SIN CUBIERTA VEGETAL	S	1,46	0,00
170000006328743	04-063-025-00017-0001	5000	CEBADA-SIN VARIEDAD	S	0,80	0,00
170000006328741	04-063-025-00018-0001	5000	CEBADA-SIN VARIEDAD	S	2,89	0,00
170000006328719	04-063-025-00054-0001	5000	CEBADA-SIN VARIEDAD	S	2,29	0,00
170000006328699	04-063-025-00055-0001	1000	TRIGO BLANDO-SIN VARIEDAD	S	0,72	0,00
170000006328746	04-063-025-00056-0001	1000	TRIGO BLANDO-SIN VARIEDAD	S	0,48	0,00
170000006328727	04-063-025-00061-0001	1000	TRIGO BLANDO-SIN VARIEDAD	S	0,83	0,00
170000006328731	04-063-025-00070-0001	5000	CEBADA-SIN VARIEDAD	S	1,09	0,00
170000006328718	04-063-025-00073-0001	5000	CEBADA-SIN VARIEDAD	S	0,26	0,00
170000006328739	04-063-025-00078-0001	24901	BARBECHO SIN PRODUCCIÓN-SIN CUBIERTA	S	6,97	0,00

<u>REF.</u>	<u>REFERENCIA SIGPAC</u>	<u>CULTIVO</u>	<u>DESCRIPCIÓN CULTIVO</u>	<u>S/R</u>	<u>SUP. COMPROM.</u> <u>(ha)</u>	<u>SUP. CUMPLE</u> <u>(ha)</u>
			VEGETAL			
170000006328698	04-063-025-00079-0001	5000	CEBADA-SIN VARIEDAD	S	1,09	0,00
170000006328709	04-063-025-00087-0001	20901	BARBECHO TRADICIONAL-SIN CUBIERTA VEGETAL	S	0,28	0,00
170000006328710	04-063-025-00088-0001	20901	BARBECHO TRADICIONAL-SIN CUBIERTA VEGETAL	S	3,30	0,00
170000006328711	04-063-025-00089-0001	20901	BARBECHO TRADICIONAL-SIN CUBIERTA VEGETAL	S	0,52	0,00
170000006328712	04-063-025-00090-0001	20901	BARBECHO TRADICIONAL-SIN CUBIERTA VEGETAL	S	1,05	0,00
170000006328702	04-063-025-00095-0001	20901	BARBECHO TRADICIONAL-SIN CUBIERTA VEGETAL	S	0,60	0,00
170000006328703	04-063-025-00096-0001	20901	BARBECHO TRADICIONAL-SIN CUBIERTA VEGETAL	S	2,26	0,00
170000006328704	04-063-025-00097-0001	20901	BARBECHO TRADICIONAL-SIN CUBIERTA VEGETAL	S	0,56	0,00
170000006328723	04-063-025-00104-0001	5000	CEBADA-SIN VARIEDAD	S	0,35	0,00
170000006328740	04-063-025-00169-0001	20901	BARBECHO TRADICIONAL-SIN CUBIERTA VEGETAL	S	0,79	0,00
170000006328700	04-063-025-00172-0001	1000	TRIGO BLANDO-SIN VARIEDAD	S	0,91	0,00
170000006328721	04-063-043-00041-0001	20901	BARBECHO TRADICIONAL-SIN CUBIERTA VEGETAL	S	0,60	0,00
170000006328720	18-167-007-00142-0001	20901	BARBECHO TRADICIONAL-SIN CUBIERTA VEGETAL	S	2,24	0,00
170000006328745	18-167-007-00171-0001	8000	AVENA-SIN VARIEDAD	S	10,22	0,00
170000006328713	18-167-007-00185-0001	20901	BARBECHO TRADICIONAL-SIN CUBIERTA VEGETAL	S	3,24	0,00
170000006328742	18-167-007-00202-0003	5000	CEBADA-SIN VARIEDAD	S	8,88	0,00
170000006328717	18-167-008-00124-0001	5000	CEBADA-SIN VARIEDAD	S	2,54	0,00
170000006328732	18-167-008-00460-0001	5000	CEBADA-SIN VARIEDAD	S	2,26	0,00
170000006328735	18-167-009-00142-0001	24901	BARBECHO SIN PRODUCCIÓN-SIN CUBIERTA VEGETAL	S	7,97	0,00
170000006328730	18-167-010-00021-0001	20901	BARBECHO TRADICIONAL-SIN CUBIERTA VEGETAL	S	1,26	0,00
170000006328701	18-167-010-00038-0001	20901	BARBECHO TRADICIONAL-SIN CUBIERTA VEGETAL	S	1,52	0,00
170000006328733	18-167-010-00058-0001	8000	AVENA-SIN VARIEDAD	S	1,49	0,00
170000006328747	18-167-011-00023-0001	20901	BARBECHO TRADICIONAL-SIN CUBIERTA VEGETAL	S	2,87	0,00

Porcentaje de superficie determinada situada en zonas RAMSAR**PUNTOS:** 0,00 0.0%

<u>REF.</u>	<u>REFERENCIA SIGPAC</u>	<u>CULTIVO</u>	<u>DESCRIPCIÓN CULTIVO</u>	<u>S/R</u>	<u>SUP. COMPROM.</u> <u>(ha)</u>	<u>SUP. CUMPLE</u> <u>(ha)</u>
170000006328695	04-063-023-00123-0001	1000	TRIGO BLANDO-SIN VARIEDAD	S	0,25	0,00
170000006328736	04-063-023-00124-0001	1000	TRIGO BLANDO-SIN VARIEDAD	S	0,13	0,00
170000006328705	04-063-023-00124-0003	1000	TRIGO BLANDO-SIN VARIEDAD	S	1,43	0,00
170000006328696	04-063-023-00128-0002	20901	BARBECHO TRADICIONAL-SIN CUBIERTA VEGETAL	S	2,23	0,00
170000006328706	04-063-024-00005-0001	5000	CEBADA-SIN VARIEDAD	S	7,30	0,00
170000006328744	04-063-024-00009-0002	20901	BARBECHO TRADICIONAL-SIN CUBIERTA VEGETAL	S	12,70	0,00
170000006328708	04-063-024-00011-0001	1000	TRIGO BLANDO-SIN VARIEDAD	S	2,93	0,00
170000006328716	04-063-024-00014-0001	24901	BARBECHO SIN PRODUCCIÓN-SIN CUBIERTA VEGETAL	S	2,86	0,00
170000006328722	04-063-024-00019-0001	20901	BARBECHO TRADICIONAL-SIN CUBIERTA VEGETAL	S	0,69	0,00
170000006328715	04-063-024-00022-0001	5000	CEBADA-SIN VARIEDAD	S	5,93	0,00
170000006328728	04-063-024-00022-0001	5000	CEBADA-SIN VARIEDAD	S	0,05	0,00
170000006328734	04-063-024-00028-0001	1000	TRIGO BLANDO-SIN VARIEDAD	S	3,31	0,00
-22082	04-063-024-00031-0001	1000	TRIGO BLANDO-SIN VARIEDAD	S	0,08	0,00
170000006328714	04-063-025-00002-0001	1000	TRIGO BLANDO-SIN VARIEDAD	S	0,97	0,00
170000006328724	04-063-025-00014-0002	20901	BARBECHO TRADICIONAL-SIN CUBIERTA VEGETAL	S	0,94	0,00
170000006328725	04-063-025-00015-0001	20901	BARBECHO TRADICIONAL-SIN CUBIERTA VEGETAL	S	1,46	0,00
170000006328743	04-063-025-00017-0001	5000	CEBADA-SIN VARIEDAD	S	0,80	0,00
170000006328741	04-063-025-00018-0001	5000	CEBADA-SIN VARIEDAD	S	2,89	0,00
170000006328719	04-063-025-00054-0001	5000	CEBADA-SIN VARIEDAD	S	2,29	0,00

<u>REF.</u>	<u>REFERENCIA SIGPAC</u>	<u>CULTIVO</u>	<u>DESCRIPCIÓN CULTIVO</u>	<u>S/R</u>	<u>SUP. COMPROM.</u> <u>(ha)</u>	<u>SUP. CUMPLE</u> <u>(ha)</u>
170000006328699	04-063-025-00055-0001	1000	TRIGO BLANDO-SIN VARIEDAD	S	0,72	0,00
170000006328746	04-063-025-00056-0001	1000	TRIGO BLANDO-SIN VARIEDAD	S	0,48	0,00
170000006328727	04-063-025-00061-0001	1000	TRIGO BLANDO-SIN VARIEDAD	S	0,83	0,00
170000006328731	04-063-025-00070-0001	5000	CEBADA-SIN VARIEDAD	S	1,09	0,00
170000006328718	04-063-025-00073-0001	5000	CEBADA-SIN VARIEDAD	S	0,26	0,00
170000006328739	04-063-025-00078-0001	24901	BARBECHO SIN PRODUCCIÓN-SIN CUBIERTA VEGETAL	S	6,97	0,00
170000006328698	04-063-025-00079-0001	5000	CEBADA-SIN VARIEDAD	S	1,09	0,00
170000006328709	04-063-025-00087-0001	20901	BARBECHO TRADICIONAL-SIN CUBIERTA VEGETAL	S	0,28	0,00
170000006328710	04-063-025-00088-0001	20901	BARBECHO TRADICIONAL-SIN CUBIERTA VEGETAL	S	3,30	0,00
170000006328711	04-063-025-00089-0001	20901	BARBECHO TRADICIONAL-SIN CUBIERTA VEGETAL	S	0,52	0,00
170000006328712	04-063-025-00090-0001	20901	BARBECHO TRADICIONAL-SIN CUBIERTA VEGETAL	S	1,05	0,00
170000006328702	04-063-025-00095-0001	20901	BARBECHO TRADICIONAL-SIN CUBIERTA VEGETAL	S	0,60	0,00
170000006328703	04-063-025-00096-0001	20901	BARBECHO TRADICIONAL-SIN CUBIERTA VEGETAL	S	2,26	0,00
170000006328704	04-063-025-00097-0001	20901	BARBECHO TRADICIONAL-SIN CUBIERTA VEGETAL	S	0,56	0,00
170000006328723	04-063-025-00104-0001	5000	CEBADA-SIN VARIEDAD	S	0,35	0,00
170000006328740	04-063-025-00169-0001	20901	BARBECHO TRADICIONAL-SIN CUBIERTA VEGETAL	S	0,79	0,00
170000006328700	04-063-025-00172-0001	1000	TRIGO BLANDO-SIN VARIEDAD	S	0,91	0,00
170000006328721	04-063-043-00041-0001	20901	BARBECHO TRADICIONAL-SIN CUBIERTA VEGETAL	S	0,60	0,00
170000006328720	18-167-007-00142-0001	20901	BARBECHO TRADICIONAL-SIN CUBIERTA VEGETAL	S	2,24	0,00
170000006328745	18-167-007-00171-0001	8000	AVENA-SIN VARIEDAD	S	10,22	0,00
170000006328713	18-167-007-00185-0001	20901	BARBECHO TRADICIONAL-SIN CUBIERTA VEGETAL	S	3,24	0,00
170000006328742	18-167-007-00202-0003	5000	CEBADA-SIN VARIEDAD	S	8,88	0,00
170000006328717	18-167-008-00124-0001	5000	CEBADA-SIN VARIEDAD	S	2,54	0,00
170000006328732	18-167-008-00460-0001	5000	CEBADA-SIN VARIEDAD	S	2,26	0,00
170000006328735	18-167-009-00142-0001	24901	BARBECHO SIN PRODUCCIÓN-SIN CUBIERTA VEGETAL	S	7,97	0,00
170000006328730	18-167-010-00021-0001	20901	BARBECHO TRADICIONAL-SIN CUBIERTA VEGETAL	S	1,26	0,00
170000006328701	18-167-010-00038-0001	20901	BARBECHO TRADICIONAL-SIN CUBIERTA VEGETAL	S	1,52	0,00
170000006328733	18-167-010-00058-0001	8000	AVENA-SIN VARIEDAD	S	1,49	0,00
170000006328747	18-167-011-00023-0001	20901	BARBECHO TRADICIONAL-SIN CUBIERTA VEGETAL	S	2,87	0,00

Porcentaje de superficie determinada en zonas vulnerables a la contaminación por nitratos**PUNTOS:** 0,00 0.0%

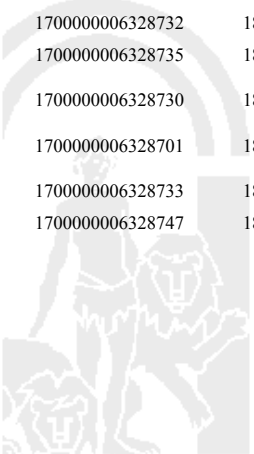
<u>REF.</u>	<u>REFERENCIA SIGPAC</u>	<u>CULTIVO</u>	<u>DESCRIPCIÓN CULTIVO</u>	<u>S/R</u>	<u>SUP. COMPROM.</u> <u>(ha)</u>	<u>SUP. CUMPLE</u> <u>(ha)</u>
170000006328695	04-063-023-00123-0001	1000	TRIGO BLANDO-SIN VARIEDAD	S	0,25	0,00
170000006328736	04-063-023-00124-0001	1000	TRIGO BLANDO-SIN VARIEDAD	S	0,13	0,00
170000006328705	04-063-023-00124-0003	1000	TRIGO BLANDO-SIN VARIEDAD	S	1,43	0,00
170000006328696	04-063-023-00128-0002	20901	BARBECHO TRADICIONAL-SIN CUBIERTA VEGETAL	S	2,23	0,00
170000006328706	04-063-024-00005-0001	5000	CEBADA-SIN VARIEDAD	S	7,30	0,00
170000006328744	04-063-024-00009-0002	20901	BARBECHO TRADICIONAL-SIN CUBIERTA VEGETAL	S	12,70	0,00
170000006328708	04-063-024-00011-0001	1000	TRIGO BLANDO-SIN VARIEDAD	S	2,93	0,00
170000006328716	04-063-024-00014-0001	24901	BARBECHO SIN PRODUCCIÓN-SIN CUBIERTA VEGETAL	S	2,86	0,00
170000006328722	04-063-024-00019-0001	20901	BARBECHO TRADICIONAL-SIN CUBIERTA VEGETAL	S	0,69	0,00
170000006328728	04-063-024-00022-0001	5000	CEBADA-SIN VARIEDAD	S	0,05	0,00
170000006328715	04-063-024-00022-0001	5000	CEBADA-SIN VARIEDAD	S	5,93	0,00
170000006328734	04-063-024-00028-0001	1000	TRIGO BLANDO-SIN VARIEDAD	S	3,31	0,00
-22082	04-063-024-00031-0001	1000	TRIGO BLANDO-SIN VARIEDAD	S	0,08	0,00
170000006328714	04-063-025-00002-0001	1000	TRIGO BLANDO-SIN VARIEDAD	S	0,97	0,00

<u>REF.</u>	<u>REFERENCIA SIGPAC</u>	<u>CULTIVO</u>	<u>DESCRIPCIÓN CULTIVO</u>	<u>S/R</u>	<u>SUP. COMPROM.</u> <u>(ha)</u>	<u>SUP. CUMPLE</u> <u>(ha)</u>
170000006328724	04-063-025-00014-0002	20901	BARBECHO TRADICIONAL-SIN CUBIERTA VEGETAL	S	0,94	0,00
170000006328725	04-063-025-00015-0001	20901	BARBECHO TRADICIONAL-SIN CUBIERTA VEGETAL	S	1,46	0,00
170000006328743	04-063-025-00017-0001	5000	CEBADA-SIN VARIEDAD	S	0,80	0,00
170000006328741	04-063-025-00018-0001	5000	CEBADA-SIN VARIEDAD	S	2,89	0,00
170000006328719	04-063-025-00054-0001	5000	CEBADA-SIN VARIEDAD	S	2,29	0,00
170000006328699	04-063-025-00055-0001	1000	TRIGO BLANDO-SIN VARIEDAD	S	0,72	0,00
170000006328746	04-063-025-00056-0001	1000	TRIGO BLANDO-SIN VARIEDAD	S	0,48	0,00
170000006328727	04-063-025-00061-0001	1000	TRIGO BLANDO-SIN VARIEDAD	S	0,83	0,00
170000006328731	04-063-025-00070-0001	5000	CEBADA-SIN VARIEDAD	S	1,09	0,00
170000006328718	04-063-025-00073-0001	5000	CEBADA-SIN VARIEDAD	S	0,26	0,00
170000006328739	04-063-025-00078-0001	24901	BARBECHO SIN PRODUCCIÓN-SIN CUBIERTA VEGETAL	S	6,97	0,00
170000006328698	04-063-025-00079-0001	5000	CEBADA-SIN VARIEDAD	S	1,09	0,00
170000006328709	04-063-025-00087-0001	20901	BARBECHO TRADICIONAL-SIN CUBIERTA VEGETAL	S	0,28	0,00
170000006328710	04-063-025-00088-0001	20901	BARBECHO TRADICIONAL-SIN CUBIERTA VEGETAL	S	3,30	0,00
170000006328711	04-063-025-00089-0001	20901	BARBECHO TRADICIONAL-SIN CUBIERTA VEGETAL	S	0,52	0,00
170000006328712	04-063-025-00090-0001	20901	BARBECHO TRADICIONAL-SIN CUBIERTA VEGETAL	S	1,05	0,00
170000006328702	04-063-025-00095-0001	20901	BARBECHO TRADICIONAL-SIN CUBIERTA VEGETAL	S	0,60	0,00
170000006328703	04-063-025-00096-0001	20901	BARBECHO TRADICIONAL-SIN CUBIERTA VEGETAL	S	2,26	0,00
170000006328704	04-063-025-00097-0001	20901	BARBECHO TRADICIONAL-SIN CUBIERTA VEGETAL	S	0,56	0,00
170000006328723	04-063-025-00104-0001	5000	CEBADA-SIN VARIEDAD	S	0,35	0,00
170000006328740	04-063-025-00169-0001	20901	BARBECHO TRADICIONAL-SIN CUBIERTA VEGETAL	S	0,79	0,00
170000006328700	04-063-025-00172-0001	1000	TRIGO BLANDO-SIN VARIEDAD	S	0,91	0,00
170000006328721	04-063-043-00041-0001	20901	BARBECHO TRADICIONAL-SIN CUBIERTA VEGETAL	S	0,60	0,00
170000006328720	18-167-007-00142-0001	20901	BARBECHO TRADICIONAL-SIN CUBIERTA VEGETAL	S	2,24	0,00
170000006328745	18-167-007-00171-0001	8000	AVENA-SIN VARIEDAD	S	10,22	0,00
170000006328713	18-167-007-00185-0001	20901	BARBECHO TRADICIONAL-SIN CUBIERTA VEGETAL	S	3,24	0,00
170000006328742	18-167-007-00202-0003	5000	CEBADA-SIN VARIEDAD	S	8,88	0,00
170000006328717	18-167-008-00124-0001	5000	CEBADA-SIN VARIEDAD	S	2,54	0,00
170000006328732	18-167-008-00460-0001	5000	CEBADA-SIN VARIEDAD	S	2,26	0,00
170000006328735	18-167-009-00142-0001	24901	BARBECHO SIN PRODUCCIÓN-SIN CUBIERTA VEGETAL	S	7,97	0,00
170000006328730	18-167-010-00021-0001	20901	BARBECHO TRADICIONAL-SIN CUBIERTA VEGETAL	S	1,26	0,00
170000006328701	18-167-010-00038-0001	20901	BARBECHO TRADICIONAL-SIN CUBIERTA VEGETAL	S	1,52	0,00
170000006328733	18-167-010-00058-0001	8000	AVENA-SIN VARIEDAD	S	1,49	0,00
170000006328747	18-167-011-00023-0001	20901	BARBECHO TRADICIONAL-SIN CUBIERTA VEGETAL	S	2,87	0,00

Pendiente media de la explotación**PUNTOS:** 1,00 6.37%

<u>REF.</u>	<u>REFERENCIA SIGPAC</u>	<u>CULTIVO</u>	<u>DESCRIPCIÓN CULTIVO</u>	<u>S/R</u>	<u>PENDIENTE MEDIA (%)</u>	<u>SUP. COMPROM.</u> <u>(ha)</u>
170000006328695	04-063-023-00123-0001	1000	TRIGO BLANDO-SIN VARIEDAD	S	10,35	0,25
170000006328736	04-063-023-00124-0001	1000	TRIGO BLANDO-SIN VARIEDAD	S	10,92	0,13
170000006328705	04-063-023-00124-0003	1000	TRIGO BLANDO-SIN VARIEDAD	S	9,71	1,43
170000006328696	04-063-023-00128-0002	20901	BARBECHO TRADICIONAL-SIN CUBIERTA VEGETAL	S	15,95	2,23
170000006328706	04-063-024-00005-0001	5000	CEBADA-SIN VARIEDAD	S	8,63	7,30
170000006328744	04-063-024-00009-0002	20901	BARBECHO TRADICIONAL-SIN CUBIERTA VEGETAL	S	7,38	12,70
170000006328708	04-063-024-00011-0001	1000	TRIGO BLANDO-SIN VARIEDAD	S	5,72	2,93
170000006328716	04-063-024-00014-0001	24901	BARBECHO SIN PRODUCCIÓN-SIN CUBIERTA VEGETAL	S	7,04	2,86
170000006328722	04-063-024-00019-0001	20901	BARBECHO TRADICIONAL-SIN CUBIERTA	S	4,88	0,69

<u>REF.</u>	<u>REFERENCIA SIGPAC</u>	<u>CULTIVO</u>	<u>DESCRIPCIÓN CULTIVO</u>	<u>S/R</u>	<u>SUP. COMPROM.</u> <u>(ha)</u>	<u>SUP. CUMPLE</u> <u>(ha)</u>
170000006328696	04-063-023-00128-0002	20901	BARBECHO TRADICIONAL-SIN CUBIERTA VEGETAL	S	2,23	2,23
170000006328706	04-063-024-00005-0001	5000	CEBADA-SIN VARIEDAD	S	7,30	7,30
170000006328744	04-063-024-00009-0002	20901	BARBECHO TRADICIONAL-SIN CUBIERTA VEGETAL	S	12,70	12,70
170000006328708	04-063-024-00011-0001	1000	TRIGO BLANDO-SIN VARIEDAD	S	2,93	2,93
170000006328716	04-063-024-00014-0001	24901	BARBECHO SIN PRODUCCIÓN-SIN CUBIERTA VEGETAL	S	2,86	2,86
170000006328722	04-063-024-00019-0001	20901	BARBECHO TRADICIONAL-SIN CUBIERTA VEGETAL	S	0,69	0,69
170000006328728	04-063-024-00022-0001	5000	CEBADA-SIN VARIEDAD	S	0,05	0,05
170000006328715	04-063-024-00022-0001	5000	CEBADA-SIN VARIEDAD	S	5,93	5,93
170000006328734	04-063-024-00028-0001	1000	TRIGO BLANDO-SIN VARIEDAD	S	3,31	3,31
-22082	04-063-024-00031-0001	1000	TRIGO BLANDO-SIN VARIEDAD	S	0,08	0,08
170000006328714	04-063-025-00002-0001	1000	TRIGO BLANDO-SIN VARIEDAD	S	0,97	0,97
170000006328724	04-063-025-00014-0002	20901	BARBECHO TRADICIONAL-SIN CUBIERTA VEGETAL	S	0,94	0,94
170000006328725	04-063-025-00015-0001	20901	BARBECHO TRADICIONAL-SIN CUBIERTA VEGETAL	S	1,46	1,46
170000006328743	04-063-025-00017-0001	5000	CEBADA-SIN VARIEDAD	S	0,80	0,80
170000006328741	04-063-025-00018-0001	5000	CEBADA-SIN VARIEDAD	S	2,89	2,89
170000006328719	04-063-025-00054-0001	5000	CEBADA-SIN VARIEDAD	S	2,29	2,29
170000006328699	04-063-025-00055-0001	1000	TRIGO BLANDO-SIN VARIEDAD	S	0,72	0,72
170000006328746	04-063-025-00056-0001	1000	TRIGO BLANDO-SIN VARIEDAD	S	0,48	0,48
170000006328727	04-063-025-00061-0001	1000	TRIGO BLANDO-SIN VARIEDAD	S	0,83	0,83
170000006328731	04-063-025-00070-0001	5000	CEBADA-SIN VARIEDAD	S	1,09	1,09
170000006328718	04-063-025-00073-0001	5000	CEBADA-SIN VARIEDAD	S	0,26	0,26
170000006328739	04-063-025-00078-0001	24901	BARBECHO SIN PRODUCCIÓN-SIN CUBIERTA VEGETAL	S	6,97	6,97
170000006328698	04-063-025-00079-0001	5000	CEBADA-SIN VARIEDAD	S	1,09	1,09
170000006328709	04-063-025-00087-0001	20901	BARBECHO TRADICIONAL-SIN CUBIERTA VEGETAL	S	0,28	0,28
170000006328710	04-063-025-00088-0001	20901	BARBECHO TRADICIONAL-SIN CUBIERTA VEGETAL	S	3,30	3,30
170000006328711	04-063-025-00089-0001	20901	BARBECHO TRADICIONAL-SIN CUBIERTA VEGETAL	S	0,52	0,52
170000006328712	04-063-025-00090-0001	20901	BARBECHO TRADICIONAL-SIN CUBIERTA VEGETAL	S	1,05	1,05
170000006328702	04-063-025-00095-0001	20901	BARBECHO TRADICIONAL-SIN CUBIERTA VEGETAL	S	0,60	0,60
170000006328703	04-063-025-00096-0001	20901	BARBECHO TRADICIONAL-SIN CUBIERTA VEGETAL	S	2,26	2,26
170000006328704	04-063-025-00097-0001	20901	BARBECHO TRADICIONAL-SIN CUBIERTA VEGETAL	S	0,56	0,56
170000006328723	04-063-025-00104-0001	5000	CEBADA-SIN VARIEDAD	S	0,35	0,35
170000006328740	04-063-025-00169-0001	20901	BARBECHO TRADICIONAL-SIN CUBIERTA VEGETAL	S	0,79	0,79
170000006328700	04-063-025-00172-0001	1000	TRIGO BLANDO-SIN VARIEDAD	S	0,91	0,91
170000006328721	04-063-043-00041-0001	20901	BARBECHO TRADICIONAL-SIN CUBIERTA VEGETAL	S	0,60	0,60
170000006328720	18-167-007-00142-0001	20901	BARBECHO TRADICIONAL-SIN CUBIERTA VEGETAL	S	2,24	2,24
170000006328745	18-167-007-00171-0001	8000	AVENA-SIN VARIEDAD	S	10,22	10,22
170000006328713	18-167-007-00185-0001	20901	BARBECHO TRADICIONAL-SIN CUBIERTA VEGETAL	S	3,24	3,24
170000006328742	18-167-007-00202-0003	5000	CEBADA-SIN VARIEDAD	S	8,88	8,88
170000006328717	18-167-008-00124-0001	5000	CEBADA-SIN VARIEDAD	S	2,54	2,54
170000006328732	18-167-008-00460-0001	5000	CEBADA-SIN VARIEDAD	S	2,26	2,26
170000006328735	18-167-009-00142-0001	24901	BARBECHO SIN PRODUCCIÓN-SIN CUBIERTA VEGETAL	S	7,97	7,97
170000006328730	18-167-010-00021-0001	20901	BARBECHO TRADICIONAL-SIN CUBIERTA VEGETAL	S	1,26	1,26
170000006328701	18-167-010-00038-0001	20901	BARBECHO TRADICIONAL-SIN CUBIERTA VEGETAL	S	1,52	1,52
170000006328733	18-167-010-00058-0001	8000	AVENA-SIN VARIEDAD	S	1,49	1,49
170000006328747	18-167-011-00023-0001	20901	BARBECHO TRADICIONAL-SIN CUBIERTA VEGETAL	S	2,87	2,87



<u>APELLIDOS Y NOMBRE / RAZÓN SOCIAL</u>	<u>NIF</u>	<u>EXPEDIENTE</u>	<u>SUP. COMPROMETIDA</u>			
			<u>(ha)</u>			
RAMIREZ GOMEZ PEDRO JOSE	****8849*	1194130	114.65			
RESOLUCIÓN						
ADMITIDO						
IMPORTE POR ANUALIDAD						
		2018	2019	2020	2021	2022
IMPORTE MÁXIMO SUBVENCIONABLE		11.565,26 €	11.565,26 €	11.565,26 €	11.565,26 €	11.565,26 €
IMPORTE MEDIO DE TRANSFERENCIA (€/ha)		100,87 €	100,87 €	100,87 €	100,87 €	100,87 €

DETALLE IMPORTES POR ANUALIDAD

<u>GRUPOS DE CULTIVO ADMITIDOS</u>	<u>SUP. COMPROM.</u>	2018	2019	2020	2021	2022
	<u>(ha)</u>					
FRUTALES SECANO	12,58	2.720,30 €	2.720,30 €	2.720,30 €	2.720,30 €	2.720,30 €
HERBÁCEOS	58,51	8.844,96 €	8.844,96 €	8.844,96 €	8.844,96 €	8.844,96 €
HERBÁCEOS NO ELEGIBLES	43,56	0,00 €	0,00 €	0,00 €	0,00 €	0,00 €

RECINTOS COMPROMETIDOS

<u>REF.</u>	<u>REFERENCIA SIGPAC</u>	<u>CULTIVO DESCRIPCIÓN CULTIVO</u>	<u>S/R</u>	<u>PEND. MEDIA</u>	<u>SUP. DEC. ADMIN.</u>	<u>NU SUP. CERT.</u>	<u>SUP. CAMPO</u>	<u>SUP. COMPROM.</u>
				<u>(%)</u>	<u>(ha)</u>	<u>(ha)</u>	<u>(ha)</u>	<u>(ha)</u>
1700000006702001	04-063-036-00011-0001	8000 AVENA-SIN VARIEDAD	S	1,02	2,26	2,26		2,26
1700000006702005	04-063-036-00012-0001	8000 AVENA-SIN VARIEDAD	S	1,04	0,12	0,12		0,12
1700000006701999	04-063-037-00033-0001	5000 CEBADA-SIN VARIEDAD	S	1,32	2,12	2,12		2,12
1700000006701985	04-063-004-00054-0001	8000 AVENA-SIN VARIEDAD	S	3,10	6,86	6,86		6,86
1700000006701986	04-063-004-00055-0001	1000 TRIGO BLANDO-SIN VARIEDAD	S	3,56	10,03	10,03		10,03
1700000006701995	04-063-004-00053-0002	20901 BARBECHO TRADICIONAL-SIN CUBIERTA VEGETAL	S	4,13	11,45	11,45		11,45
1700000006701987	04-063-004-00050-0002	20901 BARBECHO TRADICIONAL-SIN CUBIERTA VEGETAL	S	4,24	14,16	14,16		14,16
1700000006701988	04-063-004-00050-0002	5000 CEBADA-SIN VARIEDAD	S	4,24	1,45	1,45		1,45
1700000006701978	04-063-003-00004-0003	8000 AVENA-SIN VARIEDAD	S	4,53	5,38	5,38		5,38
1700000006701984	04-063-004-00048-0001	20901 BARBECHO TRADICIONAL-SIN CUBIERTA VEGETAL	S	5,15	13,66	13,66		13,66
1700000006701983	04-063-004-00048-0002	3110 TRIGO DURO-ASTRODUR	S	5,43	0,06	0,06		0,06
1700000006701991	04-063-004-00045-0005	20901 BARBECHO TRADICIONAL-SIN CUBIERTA VEGETAL	S	6,41	0,10	0,10		0,10
1700000006702000	04-063-035-00049-0001	8000 AVENA-SIN VARIEDAD	S	6,78	1,66	1,66		1,66
1700000006701979	04-063-003-00092-0004	8000 AVENA-SIN VARIEDAD	S	6,82	0,37	0,37		0,37
1700000006701980	04-063-004-00045-0001	3110 TRIGO DURO-ASTRODUR	S	6,85	12,78	12,78		12,78
1700000006701981	04-063-004-00046-0001	20901 BARBECHO TRADICIONAL-SIN CUBIERTA VEGETAL	S	7,07	4,19	4,19		4,19
1700000006702003	04-098-092-00044-0001	5000 CEBADA-SIN VARIEDAD	S	7,74	8,72	8,72		8,72
1700000006701982	04-098-092-00039-0001	1000 TRIGO BLANDO-SIN VARIEDAD	S	7,88	2,49	2,49		2,49
1700000006702006	04-063-004-00045-0008	104000 ALMENDROS-SIN VARIEDAD	S	9,46	6,22	6,22		6,22
1700000006702009	04-063-004-00034-0003	104000 ALMENDROS-SIN VARIEDAD	S	17,12	5,23	5,23		5,23
-143600	04-063-004-00033-0001	53000 YEROS-SIN VARIEDAD	S	18,37	0,92	0,92		0,92
1700000006702004	04-063-004-00033-0001	6000 CENTENO-SIN VARIEDAD	S	18,37	3,29	3,29		3,29
1700000006702008	04-063-004-00045-0013	104000 ALMENDROS-SIN VARIEDAD	S	27,21	0,89	0,89		0,89
1700000006702007	04-063-004-00045-0010	104000 ALMENDROS-SIN VARIEDAD	S	31,86	0,24	0,24		0,24

INCIDENCIAS**INCIDENCIA DESCRIPCIÓN**

7106 No indica en el impreso INFO_ADICIONAL-Reverso el Organismo de Control al que pertenece.



RESUMEN CRITERIOS DE SELECCIÓN**11.2.1.1 Mantenimiento de prácticas y métodos de agricultura ecológica: Cultivos herbáceos - Conv 2018.** PUNTOS: 7,00

	PUNTOS	CUMPLE
Porcentaje de superficie determinada en Red Natura 2000	0,00	0.0%
Porcentaje de superficie determinada situada en zonas RAMSAR	0,00	0.0%
Porcentaje de superficie determinada en zonas vulnerables a la contaminación por nitratos	0,00	0.0%
Pendiente media de la explotación	1,00	5.55%
Porcentaje de Superficie de la explotación en municipios con más del 40 por ciento de su superficie agraria dentro de la Zona de desertificación	6,00	100.0%

11.2.1.1 Mantenimiento de prácticas y métodos de agricultura ecológica: Cultivos permanentes distintos de olivar - Conv 2018. PUNTOS: 8,00

	PUNTOS	CUMPLE
Porcentaje de superficie determinada en Red Natura 2000	0,00	0.0%
Porcentaje de superficie determinada situada en zonas RAMSAR	0,00	0.0%
Porcentaje de superficie determinada en zonas vulnerables a la contaminación por nitratos	0,00	0.0%
Pendiente media de la explotación	2,00	14.33%
Porcentaje de Superficie de la explotación en municipios con más del 40 por ciento de su superficie agraria dentro de la Zona de desertificación	6,00	100.0%

DETALLE CRITERIOS DE SELECCIÓN**11.2.1.1 Mantenimiento de prácticas y métodos de agricultura ecológica: Cultivos herbáceos - Conv 2018.** PUNTOS: 7,00

REF.	REFERENCIA SIGPAC	CULTIVO	DESCRIPCIÓN CULTIVO	S/R	PUNTOS:	SUP. COMPROM. (ha)	SUP. CUMPLE (ha)
170000006701978	04-063-003-00004-0003	8000	AVENA-SIN VARIEDAD	S	0,00	5,38	0,00
170000006701979	04-063-003-00092-0004	8000	AVENA-SIN VARIEDAD	S	0,00	0,37	0,00
170000006702004	04-063-004-00033-0001	6000	CENTENO-SIN VARIEDAD	S	0,00	3,29	0,00
-143600	04-063-004-00033-0001	53000	YEROS-SIN VARIEDAD	S	0,00	0,92	0,00
170000006701980	04-063-004-00045-0001	3110	TRIGO DURO-ASTRODUR	S	0,00	12,78	0,00
170000006701991	04-063-004-00045-0005	20901	BARBECHO TRADICIONAL-SIN CUBIERTA VEGETAL	S	0,00	0,10	0,00
170000006701981	04-063-004-00046-0001	20901	BARBECHO TRADICIONAL-SIN CUBIERTA VEGETAL	S	0,00	4,19	0,00
170000006701984	04-063-004-00048-0001	20901	BARBECHO TRADICIONAL-SIN CUBIERTA VEGETAL	S	0,00	13,66	0,00
170000006701983	04-063-004-00048-0002	3110	TRIGO DURO-ASTRODUR	S	0,00	0,06	0,00
170000006701988	04-063-004-00050-0002	5000	CEBADA-SIN VARIEDAD	S	0,00	1,45	0,00
170000006701987	04-063-004-00050-0002	20901	BARBECHO TRADICIONAL-SIN CUBIERTA VEGETAL	S	0,00	14,16	0,00
170000006701995	04-063-004-00053-0002	20901	BARBECHO TRADICIONAL-SIN CUBIERTA VEGETAL	S	0,00	11,45	0,00
170000006701985	04-063-004-00054-0001	8000	AVENA-SIN VARIEDAD	S	0,00	6,86	0,00
170000006701986	04-063-004-00055-0001	1000	TRIGO BLANDO-SIN VARIEDAD	S	0,00	10,03	0,00
170000006702000	04-063-035-00049-0001	8000	AVENA-SIN VARIEDAD	S	0,00	1,66	0,00
170000006702001	04-063-036-00011-0001	8000	AVENA-SIN VARIEDAD	S	0,00	2,26	0,00
170000006702005	04-063-036-00012-0001	8000	AVENA-SIN VARIEDAD	S	0,00	0,12	0,00
170000006701999	04-063-037-00033-0001	5000	CEBADA-SIN VARIEDAD	S	0,00	2,12	0,00
170000006701982	04-098-092-00039-0001	1000	TRIGO BLANDO-SIN VARIEDAD	S	0,00	2,49	0,00
170000006702003	04-098-092-00044-0001	5000	CEBADA-SIN VARIEDAD	S	0,00	8,72	0,00

Porcentaje de superficie determinada situada en zonas RAMSAR PUNTOS: 0,00 0.0%

REF.	REFERENCIA SIGPAC	CULTIVO	DESCRIPCIÓN CULTIVO	S/R	SUP. COMPROM. (ha)	SUP. CUMPLE (ha)
170000006701978	04-063-003-00004-0003	8000	AVENA-SIN VARIEDAD	S	5,38	0,00
170000006701979	04-063-003-00092-0004	8000	AVENA-SIN VARIEDAD	S	0,37	0,00

<u>REF.</u>	<u>REFERENCIA SIGPAC</u>	<u>CULTIVO</u>	<u>DESCRIPCIÓN CULTIVO</u>	<u>S/R</u>	<u>SUP. COMPROM.</u> <u>(ha)</u>	<u>SUP. CUMPLE</u> <u>(ha)</u>
170000006702004	04-063-004-00033-0001	6000	CENTENO-SIN VARIEDAD	S	3,29	0,00
-143600	04-063-004-00033-0001	53000	YEROS-SIN VARIEDAD	S	0,92	0,00
170000006701980	04-063-004-00045-0001	3110	TRIGO DURO-ASTRODUR	S	12,78	0,00
170000006701991	04-063-004-00045-0005	20901	BARBECHO TRADICIONAL-SIN CUBIERTA VEGETAL	S	0,10	0,00
170000006701981	04-063-004-00046-0001	20901	BARBECHO TRADICIONAL-SIN CUBIERTA VEGETAL	S	4,19	0,00
170000006701984	04-063-004-00048-0001	20901	BARBECHO TRADICIONAL-SIN CUBIERTA VEGETAL	S	13,66	0,00
170000006701983	04-063-004-00048-0002	3110	TRIGO DURO-ASTRODUR	S	0,06	0,00
170000006701988	04-063-004-00050-0002	5000	CEBADA-SIN VARIEDAD	S	1,45	0,00
170000006701987	04-063-004-00050-0002	20901	BARBECHO TRADICIONAL-SIN CUBIERTA VEGETAL	S	14,16	0,00
170000006701995	04-063-004-00053-0002	20901	BARBECHO TRADICIONAL-SIN CUBIERTA VEGETAL	S	11,45	0,00
170000006701985	04-063-004-00054-0001	8000	AVENA-SIN VARIEDAD	S	6,86	0,00
170000006701986	04-063-004-00055-0001	1000	TRIGO BLANDO-SIN VARIEDAD	S	10,03	0,00
170000006702000	04-063-035-00049-0001	8000	AVENA-SIN VARIEDAD	S	1,66	0,00
170000006702001	04-063-036-00011-0001	8000	AVENA-SIN VARIEDAD	S	2,26	0,00
170000006702005	04-063-036-00012-0001	8000	AVENA-SIN VARIEDAD	S	0,12	0,00
170000006701999	04-063-037-00033-0001	5000	CEBADA-SIN VARIEDAD	S	2,12	0,00
170000006701982	04-098-092-00039-0001	1000	TRIGO BLANDO-SIN VARIEDAD	S	2,49	0,00
170000006702003	04-098-092-00044-0001	5000	CEBADA-SIN VARIEDAD	S	8,72	0,00

Porcentaje de superficie determinada en zonas vulnerables a la contaminación por nitratos**PUNTOS:** 0,00 0.0%

<u>REF.</u>	<u>REFERENCIA SIGPAC</u>	<u>CULTIVO</u>	<u>DESCRIPCIÓN CULTIVO</u>	<u>S/R</u>	<u>SUP. COMPROM.</u> <u>(ha)</u>	<u>SUP. CUMPLE</u> <u>(ha)</u>
170000006701978	04-063-003-00004-0003	8000	AVENA-SIN VARIEDAD	S	5,38	0,00
170000006701979	04-063-003-00092-0004	8000	AVENA-SIN VARIEDAD	S	0,37	0,00
170000006702004	04-063-004-00033-0001	6000	CENTENO-SIN VARIEDAD	S	3,29	0,00
-143600	04-063-004-00033-0001	53000	YEROS-SIN VARIEDAD	S	0,92	0,00
170000006701980	04-063-004-00045-0001	3110	TRIGO DURO-ASTRODUR	S	12,78	0,00
170000006701991	04-063-004-00045-0005	20901	BARBECHO TRADICIONAL-SIN CUBIERTA VEGETAL	S	0,10	0,00
170000006701981	04-063-004-00046-0001	20901	BARBECHO TRADICIONAL-SIN CUBIERTA VEGETAL	S	4,19	0,00
170000006701984	04-063-004-00048-0001	20901	BARBECHO TRADICIONAL-SIN CUBIERTA VEGETAL	S	13,66	0,00
170000006701983	04-063-004-00048-0002	3110	TRIGO DURO-ASTRODUR	S	0,06	0,00
170000006701988	04-063-004-00050-0002	5000	CEBADA-SIN VARIEDAD	S	1,45	0,00
170000006701987	04-063-004-00050-0002	20901	BARBECHO TRADICIONAL-SIN CUBIERTA VEGETAL	S	14,16	0,00
170000006701995	04-063-004-00053-0002	20901	BARBECHO TRADICIONAL-SIN CUBIERTA VEGETAL	S	11,45	0,00
170000006701985	04-063-004-00054-0001	8000	AVENA-SIN VARIEDAD	S	6,86	0,00
170000006701986	04-063-004-00055-0001	1000	TRIGO BLANDO-SIN VARIEDAD	S	10,03	0,00
170000006702000	04-063-035-00049-0001	8000	AVENA-SIN VARIEDAD	S	1,66	0,00
170000006702001	04-063-036-00011-0001	8000	AVENA-SIN VARIEDAD	S	2,26	0,00
170000006702005	04-063-036-00012-0001	8000	AVENA-SIN VARIEDAD	S	0,12	0,00
170000006701999	04-063-037-00033-0001	5000	CEBADA-SIN VARIEDAD	S	2,12	0,00
170000006701982	04-098-092-00039-0001	1000	TRIGO BLANDO-SIN VARIEDAD	S	2,49	0,00
170000006702003	04-098-092-00044-0001	5000	CEBADA-SIN VARIEDAD	S	8,72	0,00

Pendiente media de la explotación**PUNTOS:** 1,00 5.55%

<u>REF.</u>	<u>REFERENCIA SIGPAC</u>	<u>CULTIVO</u>	<u>DESCRIPCIÓN CULTIVO</u>	<u>S/R</u>	<u>PENDIENTE MEDIA (%)</u>	<u>SUP. COMPROM.</u> <u>(ha)</u>
170000006701978	04-063-003-00004-0003	8000	AVENA-SIN VARIEDAD	S	4,53	5,38
170000006701979	04-063-003-00092-0004	8000	AVENA-SIN VARIEDAD	S	6,82	0,37
170000006702004	04-063-004-00033-0001	6000	CENTENO-SIN VARIEDAD	S	18,37	3,29

REF.	REFERENCIA SIGPAC	CULTIVO	DESCRIPCIÓN CULTIVO	S/R	PENDIENTE	SUP.
					MEDIA (%)	COMPROM. (ha)
-143600	04-063-004-00033-0001	53000	YEROS-SIN VARIEDAD	S	18,37	0,92
1700000006701980	04-063-004-00045-0001	3110	TRIGO DURO-ASTRODUR	S	6,85	12,78
1700000006701991	04-063-004-00045-0005	20901	BARBECHO TRADICIONAL-SIN CUBIERTA VEGETAL	S	6,41	0,10
1700000006701981	04-063-004-00046-0001	20901	BARBECHO TRADICIONAL-SIN CUBIERTA VEGETAL	S	7,07	4,19
1700000006701984	04-063-004-00048-0001	20901	BARBECHO TRADICIONAL-SIN CUBIERTA VEGETAL	S	5,15	13,66
1700000006701983	04-063-004-00048-0002	3110	TRIGO DURO-ASTRODUR	S	5,43	0,06
1700000006701988	04-063-004-00050-0002	5000	CEBADA-SIN VARIEDAD	S	4,24	1,45
1700000006701987	04-063-004-00050-0002	20901	BARBECHO TRADICIONAL-SIN CUBIERTA VEGETAL	S	4,24	14,16
1700000006701995	04-063-004-00053-0002	20901	BARBECHO TRADICIONAL-SIN CUBIERTA VEGETAL	S	4,13	11,45
1700000006701985	04-063-004-00054-0001	8000	AVENA-SIN VARIEDAD	S	3,10	6,86
1700000006701986	04-063-004-00055-0001	1000	TRIGO BLANDO-SIN VARIEDAD	S	3,56	10,03
1700000006702000	04-063-035-00049-0001	8000	AVENA-SIN VARIEDAD	S	6,78	1,66
1700000006702001	04-063-036-00011-0001	8000	AVENA-SIN VARIEDAD	S	1,02	2,26
1700000006702005	04-063-036-00012-0001	8000	AVENA-SIN VARIEDAD	S	1,04	0,12
1700000006701999	04-063-037-00033-0001	5000	CEBADA-SIN VARIEDAD	S	1,32	2,12
1700000006701982	04-098-092-00039-0001	1000	TRIGO BLANDO-SIN VARIEDAD	S	7,88	2,49
1700000006702003	04-098-092-00044-0001	5000	CEBADA-SIN VARIEDAD	S	7,74	8,72

Porcentaje de Superficie de la explotación en municipios con más del 40 por ciento de su superficie agraria dentro de la Zona de desertificación PUNTOS: 6,00 100.0%

REF.	REFERENCIA SIGPAC	CULTIVO	DESCRIPCIÓN CULTIVO	S/R	SUP.	SUP.
					COMPROM. (ha)	CUMPLE (ha)
1700000006701978	04-063-003-00004-0003	8000	AVENA-SIN VARIEDAD	S	5,38	5,38
1700000006701979	04-063-003-00092-0004	8000	AVENA-SIN VARIEDAD	S	0,37	0,37
1700000006702004	04-063-004-00033-0001	6000	CENTENO-SIN VARIEDAD	S	3,29	3,29
-143600	04-063-004-00033-0001	53000	YEROS-SIN VARIEDAD	S	0,92	0,92
1700000006701980	04-063-004-00045-0001	3110	TRIGO DURO-ASTRODUR	S	12,78	12,78
1700000006701991	04-063-004-00045-0005	20901	BARBECHO TRADICIONAL-SIN CUBIERTA VEGETAL	S	0,10	0,10
1700000006701981	04-063-004-00046-0001	20901	BARBECHO TRADICIONAL-SIN CUBIERTA VEGETAL	S	4,19	4,19
1700000006701984	04-063-004-00048-0001	20901	BARBECHO TRADICIONAL-SIN CUBIERTA VEGETAL	S	13,66	13,66
1700000006701983	04-063-004-00048-0002	3110	TRIGO DURO-ASTRODUR	S	0,06	0,06
1700000006701988	04-063-004-00050-0002	5000	CEBADA-SIN VARIEDAD	S	1,45	1,45
1700000006701987	04-063-004-00050-0002	20901	BARBECHO TRADICIONAL-SIN CUBIERTA VEGETAL	S	14,16	14,16
1700000006701995	04-063-004-00053-0002	20901	BARBECHO TRADICIONAL-SIN CUBIERTA VEGETAL	S	11,45	11,45
1700000006701985	04-063-004-00054-0001	8000	AVENA-SIN VARIEDAD	S	6,86	6,86
1700000006701986	04-063-004-00055-0001	1000	TRIGO BLANDO-SIN VARIEDAD	S	10,03	10,03
1700000006702000	04-063-035-00049-0001	8000	AVENA-SIN VARIEDAD	S	1,66	1,66
1700000006702001	04-063-036-00011-0001	8000	AVENA-SIN VARIEDAD	S	2,26	2,26
1700000006702005	04-063-036-00012-0001	8000	AVENA-SIN VARIEDAD	S	0,12	0,12
1700000006701999	04-063-037-00033-0001	5000	CEBADA-SIN VARIEDAD	S	2,12	2,12
1700000006701982	04-098-092-00039-0001	1000	TRIGO BLANDO-SIN VARIEDAD	S	2,49	2,49
1700000006702003	04-098-092-00044-0001	5000	CEBADA-SIN VARIEDAD	S	8,72	8,72

11.2.1.1 Mantenimiento de prácticas y métodos de agricultura ecológica: Cultivos permanentes distintos de olivar - Conv 2018. PUNTOS: 8,00

Porcentaje de superficie determinada en Red Natura 2000 PUNTOS: 0,00 0.0%

REF.	REFERENCIA SIGPAC	CULTIVO	DESCRIPCIÓN CULTIVO	S/R	SUP.	SUP.
					COMPROM. (ha)	CUMPLE (ha)
1700000006702009	04-063-004-00034-0003	104000	ALMENDROS-SIN VARIEDAD	S	5,23	0,00

<u>REF.</u>	<u>REFERENCIA SIGPAC</u>	<u>CULTIVO</u>	<u>DESCRIPCIÓN CULTIVO</u>	<u>S/R</u>	<u>SUP. COMPROM.</u> <u>(ha)</u>	<u>SUP. CUMPLE</u> <u>(ha)</u>
170000006702006	04-063-004-00045-0008	104000	ALMENDROS-SIN VARIEDAD	S	6,22	0,00
1700000006702007	04-063-004-00045-0010	104000	ALMENDROS-SIN VARIEDAD	S	0,24	0,00
1700000006702008	04-063-004-00045-0013	104000	ALMENDROS-SIN VARIEDAD	S	0,89	0,00

Porcentaje de superficie determinada situada en zonas RAMSAR**PUNTOS:** 0,00 0.0%

<u>REF.</u>	<u>REFERENCIA SIGPAC</u>	<u>CULTIVO</u>	<u>DESCRIPCIÓN CULTIVO</u>	<u>S/R</u>	<u>SUP. COMPROM.</u> <u>(ha)</u>	<u>SUP. CUMPLE</u> <u>(ha)</u>
1700000006702009	04-063-004-00034-0003	104000	ALMENDROS-SIN VARIEDAD	S	5,23	0,00
1700000006702006	04-063-004-00045-0008	104000	ALMENDROS-SIN VARIEDAD	S	6,22	0,00
1700000006702007	04-063-004-00045-0010	104000	ALMENDROS-SIN VARIEDAD	S	0,24	0,00
1700000006702008	04-063-004-00045-0013	104000	ALMENDROS-SIN VARIEDAD	S	0,89	0,00

Porcentaje de superficie determinada en zonas vulnerables a la contaminación por nitratos**PUNTOS:** 0,00 0.0%

<u>REF.</u>	<u>REFERENCIA SIGPAC</u>	<u>CULTIVO</u>	<u>DESCRIPCIÓN CULTIVO</u>	<u>S/R</u>	<u>SUP. COMPROM.</u> <u>(ha)</u>	<u>SUP. CUMPLE</u> <u>(ha)</u>
1700000006702009	04-063-004-00034-0003	104000	ALMENDROS-SIN VARIEDAD	S	5,23	0,00
1700000006702006	04-063-004-00045-0008	104000	ALMENDROS-SIN VARIEDAD	S	6,22	0,00
1700000006702007	04-063-004-00045-0010	104000	ALMENDROS-SIN VARIEDAD	S	0,24	0,00
1700000006702008	04-063-004-00045-0013	104000	ALMENDROS-SIN VARIEDAD	S	0,89	0,00

Pendiente media de la explotación**PUNTOS:** 2,00 14.33%

<u>REF.</u>	<u>REFERENCIA SIGPAC</u>	<u>CULTIVO</u>	<u>DESCRIPCIÓN CULTIVO</u>	<u>S/R</u>	<u>PENDIENTE MEDIA (%)</u>	<u>SUP. COMPROM.</u> <u>(ha)</u>
1700000006702009	04-063-004-00034-0003	104000	ALMENDROS-SIN VARIEDAD	S	17,12	5,23
1700000006702006	04-063-004-00045-0008	104000	ALMENDROS-SIN VARIEDAD	S	9,46	6,22
1700000006702007	04-063-004-00045-0010	104000	ALMENDROS-SIN VARIEDAD	S	31,86	0,24
1700000006702008	04-063-004-00045-0013	104000	ALMENDROS-SIN VARIEDAD	S	27,21	0,89

Porcentaje de Superficie de la explotación en municipios con más del 40 por ciento de su superficie agraria dentro de la Zona de desertificación**PUNTOS:** 6,00 100.0%

<u>REF.</u>	<u>REFERENCIA SIGPAC</u>	<u>CULTIVO</u>	<u>DESCRIPCIÓN CULTIVO</u>	<u>S/R</u>	<u>SUP. COMPROM.</u> <u>(ha)</u>	<u>SUP. CUMPLE</u> <u>(ha)</u>
1700000006702009	04-063-004-00034-0003	104000	ALMENDROS-SIN VARIEDAD	S	5,23	5,23
1700000006702006	04-063-004-00045-0008	104000	ALMENDROS-SIN VARIEDAD	S	6,22	6,22
1700000006702007	04-063-004-00045-0010	104000	ALMENDROS-SIN VARIEDAD	S	0,24	0,24
1700000006702008	04-063-004-00045-0013	104000	ALMENDROS-SIN VARIEDAD	S	0,89	0,89



<u>APELLIDOS Y NOMBRE / RAZÓN SOCIAL</u>	<u>NIF</u>	<u>EXPEDIENTE</u>	<u>SUP. COMPROMETIDA</u>		
			<u>(ha)</u>		
RAMIREZ SIMON ROQUE	****1192*	1135898	16.14		
RESOLUCIÓN					
ADMITIDO					
IMPORTE POR ANUALIDAD					
	2018	2019	2020	2021	2022
IMPORTE MÁXIMO SUBVENCIONABLE	3.490,11 €	3.490,11 €	3.490,11 €	3.490,11 €	3.490,11 €
IMPORTE MEDIO DE TRANSFERENCIA (€/ha)	216,24 €	216,24 €	216,24 €	216,24 €	216,24 €

DETALLE IMPORTES POR ANUALIDAD

<u>GRUPOS DE CULTIVO ADMITIDOS</u>	<u>SUP. COMPROM.</u>	2018	2019	2020	2021	2022
	<u>(ha)</u>					
FRUTALES SECANO	16,14	3.490,11 €	3.490,11 €	3.490,11 €	3.490,11 €	3.490,11 €

RECINTOS COMPROMETIDOS

<u>REF.</u>	<u>REFERENCIA SIGPAC</u>	<u>CULTIVO DESCRIPCIÓN CULTIVO</u>	<u>S/R</u>	<u>PEND. MEDIA (%)</u>	<u>SUP. DEC. ADMIN. (ha)</u>	<u>NU SUP. CERT. (ha)</u>	<u>SUP. CAMPO (ha)</u>	<u>SUP. COMPROM. (ha)</u>
1700000005184456	04-070-016-00140-0001	104000 ALMENDROS-SIN VARIEDAD	S	1,74	0,62	0,62		0,62
1700000005184460	04-070-015-00259-0001	104000 ALMENDROS-SIN VARIEDAD	S	2,99	1,00	1,00		1,00
1700000005184459	04-070-015-00079-0001	104000 ALMENDROS-SIN VARIEDAD	S	3,18	0,60	0,60		0,60
1700000005184464	04-070-008-00107-0001	104000 ALMENDROS-SIN VARIEDAD	S	4,32	0,17	0,17		0,17
1700000005184465	04-070-007-00003-0001	104000 ALMENDROS-SIN VARIEDAD	S	5,05	2,75	2,75		2,75
1700000005184463	04-061-008-00010-0014	104000 ALMENDROS-SIN VARIEDAD	S	7,81	4,52	4,52		4,52
1700000005184461	04-061-008-00010-0003	104000 ALMENDROS-SIN VARIEDAD	S	10,80	6,48	6,54		6,48

INCIDENCIAS**INCIDENCIA DESCRIPCIÓN**

7106	No indica en el impreso INFO_ADICIONAL-Reverso el Organismo de Control al que pertenece.
85001	El recinto declarado no cumple con las normas de producción ecológica (artículo 5-1 e), Orden 26 mayo 2015) Ref: 96580 Recinto: 04-061-008-00010-025 Cultivo: 104000 ALMENDROS-SIN VARIEDAD Secano Ref: 1700000005184462 Recinto: 04-061-008-00023-002 Cultivo: 104000 ALMENDROS-SIN VARIEDAD Secano Ref: 1700000005184457 Recinto: 04-070-017-00026-001 Cultivo: 104000 ALMENDROS-SIN VARIEDAD Secano Ref: 1700000005184458 Recinto: 04-070-017-00026-003 Cultivo: 104000 ALMENDROS-SIN VARIEDAD Secano

RESUMEN CRITERIOS DE SELECCIÓN

11.2.1.1 Mantenimiento de prácticas y métodos de agricultura ecológica: Cultivos permanentes distintos de olivar - Conv 2018. PUNTOS: 7,00

	<u>PUNTOS</u>	<u>CUMPLE</u>
Porcentaje de superficie determinada en Red Natura 2000	0,00	0.0%
Porcentaje de superficie determinada situada en zonas RAMSAR	0,00	0.0%
Porcentaje de superficie determinada en zonas vulnerables a la contaminación por nitratos	0,00	0.0%
Pendiente media de la explotación	1,00	7.8%
Porcentaje de Superficie de la explotación en municipios con más del 40 por ciento de su superficie agraria dentro de la Zona de desertificación	6,00	100.0%



DETALLE CRITERIOS DE SELECCIÓN**11.2.1.1 Mantenimiento de prácticas y métodos de agricultura ecológica: Cultivos permanentes distintos de olivar - Conv 2018.****PUNTOS: 7,00****Porcentaje de superficie determinada en Red Natura 2000****PUNTOS: 0,00 0.0%**

REF.	REFERENCIA SIGPAC	CULTIVO	DESCRIPCIÓN CULTIVO	S/R	SUP. COMPROM. (ha)	SUP. CUMPLE (ha)
170000005184461	04-061-008-00010-0003	104000	ALMENDROS-SIN VARIEDAD	S	6,48	0,00
170000005184463	04-061-008-00010-0014	104000	ALMENDROS-SIN VARIEDAD	S	4,52	0,00
170000005184465	04-070-007-00003-0001	104000	ALMENDROS-SIN VARIEDAD	S	2,75	0,00
170000005184464	04-070-008-00107-0001	104000	ALMENDROS-SIN VARIEDAD	S	0,17	0,00
170000005184459	04-070-015-00079-0001	104000	ALMENDROS-SIN VARIEDAD	S	0,60	0,00
170000005184460	04-070-015-00259-0001	104000	ALMENDROS-SIN VARIEDAD	S	1,00	0,00
170000005184456	04-070-016-00140-0001	104000	ALMENDROS-SIN VARIEDAD	S	0,62	0,00

Porcentaje de superficie determinada situada en zonas RAMSAR**PUNTOS: 0,00 0.0%**

REF.	REFERENCIA SIGPAC	CULTIVO	DESCRIPCIÓN CULTIVO	S/R	SUP. COMPROM. (ha)	SUP. CUMPLE (ha)
170000005184461	04-061-008-00010-0003	104000	ALMENDROS-SIN VARIEDAD	S	6,48	0,00
170000005184463	04-061-008-00010-0014	104000	ALMENDROS-SIN VARIEDAD	S	4,52	0,00
170000005184465	04-070-007-00003-0001	104000	ALMENDROS-SIN VARIEDAD	S	2,75	0,00
170000005184464	04-070-008-00107-0001	104000	ALMENDROS-SIN VARIEDAD	S	0,17	0,00
170000005184459	04-070-015-00079-0001	104000	ALMENDROS-SIN VARIEDAD	S	0,60	0,00
170000005184460	04-070-015-00259-0001	104000	ALMENDROS-SIN VARIEDAD	S	1,00	0,00
170000005184456	04-070-016-00140-0001	104000	ALMENDROS-SIN VARIEDAD	S	0,62	0,00

Porcentaje de superficie determinada en zonas vulnerables a la contaminación por nitratos**PUNTOS: 0,00 0.0%**

REF.	REFERENCIA SIGPAC	CULTIVO	DESCRIPCIÓN CULTIVO	S/R	SUP. COMPROM. (ha)	SUP. CUMPLE (ha)
170000005184461	04-061-008-00010-0003	104000	ALMENDROS-SIN VARIEDAD	S	6,48	0,00
170000005184463	04-061-008-00010-0014	104000	ALMENDROS-SIN VARIEDAD	S	4,52	0,00
170000005184465	04-070-007-00003-0001	104000	ALMENDROS-SIN VARIEDAD	S	2,75	0,00
170000005184464	04-070-008-00107-0001	104000	ALMENDROS-SIN VARIEDAD	S	0,17	0,00
170000005184459	04-070-015-00079-0001	104000	ALMENDROS-SIN VARIEDAD	S	0,60	0,00
170000005184460	04-070-015-00259-0001	104000	ALMENDROS-SIN VARIEDAD	S	1,00	0,00
170000005184456	04-070-016-00140-0001	104000	ALMENDROS-SIN VARIEDAD	S	0,62	0,00

Pendiente media de la explotación**PUNTOS: 1,00 7.8%**

REF.	REFERENCIA SIGPAC	CULTIVO	DESCRIPCIÓN CULTIVO	S/R	PENDIENTE MEDIA (%)	SUP. COMPROM. (ha)
170000005184461	04-061-008-00010-0003	104000	ALMENDROS-SIN VARIEDAD	S	10,80	6,48
170000005184463	04-061-008-00010-0014	104000	ALMENDROS-SIN VARIEDAD	S	7,81	4,52
170000005184465	04-070-007-00003-0001	104000	ALMENDROS-SIN VARIEDAD	S	5,05	2,75
170000005184464	04-070-008-00107-0001	104000	ALMENDROS-SIN VARIEDAD	S	4,32	0,17
170000005184459	04-070-015-00079-0001	104000	ALMENDROS-SIN VARIEDAD	S	3,18	0,60
170000005184460	04-070-015-00259-0001	104000	ALMENDROS-SIN VARIEDAD	S	2,99	1,00
170000005184456	04-070-016-00140-0001	104000	ALMENDROS-SIN VARIEDAD	S	1,74	0,62

Porcentaje de Superficie de la explotación en municipios con más del 40 por ciento de su superficie agraria dentro de la Zona de desertificación**PUNTOS: 6,00 100.0%**

REF.	REFERENCIA SIGPAC	CULTIVO	DESCRIPCIÓN CULTIVO	S/R	SUP. COMPROM. (ha)	SUP. CUMPLE (ha)
------	-------------------	---------	---------------------	-----	--------------------	------------------

REF.	REFERENCIA SIGPAC	CULTIVO	DESCRIPCIÓN CULTIVO	S/R	SUP. COMPROM. (ha)	SUP. CUMPLE (ha)
1700000005184461	04-061-008-00010-0003	104000	ALMENDROS-SIN VARIEDAD	S	6,48	6,48
1700000005184463	04-061-008-00010-0014	104000	ALMENDROS-SIN VARIEDAD	S	4,52	4,52
1700000005184465	04-070-007-00003-0001	104000	ALMENDROS-SIN VARIEDAD	S	2,75	2,75
1700000005184464	04-070-008-00107-0001	104000	ALMENDROS-SIN VARIEDAD	S	0,17	0,17
1700000005184459	04-070-015-00079-0001	104000	ALMENDROS-SIN VARIEDAD	S	0,60	0,60
1700000005184460	04-070-015-00259-0001	104000	ALMENDROS-SIN VARIEDAD	S	1,00	1,00
1700000005184456	04-070-016-00140-0001	104000	ALMENDROS-SIN VARIEDAD	S	0,62	0,62



<u>APELLIDOS Y NOMBRE / RAZÓN SOCIAL</u>	<u>NIF</u>	<u>EXPEDIENTE</u>	<u>SUP. COMPROMETIDA</u>		
			<u>(ha)</u>		
RAMOS CARRION ANA MARIA	***6487*	1199876	0.68		
RESOLUCIÓN					
ADMITIDO					
IMPORTES POR ANUALIDAD					
	2018	2019	2020	2021	2022
IMPORTE MÁXIMO SUBVENCIONABLE	237,77 €	237,77 €	237,77 €	237,77 €	237,77 €
IMPORTE MEDIO DE TRANSFERENCIA (€/ha)	349,66 €	349,66 €	349,66 €	349,66 €	349,66 €

DETALLE IMPORTES POR ANUALIDAD

<u>GRUPOS DE CULTIVO ADMITIDOS</u>	<u>SUP. COMPROM.</u>	2018	2019	2020	2021	2022
	<u>(ha)</u>					
FRUTALES REGADÍO	0,68	237,77 €	237,77 €	237,77 €	237,77 €	237,77 €

RECINTOS COMPROMETIDOS

<u>REF.</u>	<u>REFERENCIA SIGPAC</u>	<u>CULTIVO DESCRIPCIÓN CULTIVO</u>	<u>S/R</u>	<u>PEND. MEDIA (%)</u>	<u>SUP. DEC. ADMIN. (ha)</u>	<u>NU SUP. CERT. (ha)</u>	<u>SUP. CAMPO (ha)</u>	<u>SUP. COMPROM. (ha)</u>
1700000006546662	04-095-012-00030-0014	104000 ALMENDROS-SIN VARIEDAD	R	4,21	0,68	0,68		0,68

INCIDENCIAS**INCIDENCIA DESCRIPCIÓN**

85023 El grupo de cultivo declarado en el recinto no coincide con el grupo de cultivo existente en el Organismo de Certificación
Ref:1700000006546648 Recinto:04-095-012-00030-016 Cultivo:113000 OTROS FRUTALES-SIN VARIEDAD Regadío Grupo de SIPEA:OLIVAR

RESUMEN CRITERIOS DE SELECCIÓN

11.2.1.1 Mantenimiento de prácticas y métodos de agricultura ecológica: Cultivos permanentes distintos de olivar - Conv 2018. PUNTOS: 7,00

	<u>PUNTOS</u>	<u>CUMPLE</u>
Porcentaje de superficie determinada en Red Natura 2000	0,00	0.0%
Porcentaje de superficie determinada situada en zonas RAMSAR	0,00	0.0%
Porcentaje de superficie determinada en zonas vulnerables a la contaminación por nitratos	0,00	0.0%
Pendiente media de la explotación	1,00	4.21%
Porcentaje de Superficie de la explotación en municipios con más del 40 por ciento de su superficie agraria dentro de la Zona de desertificación	6,00	100.0%



DETALLE CRITERIOS DE SELECCIÓN**11.2.1.1 Mantenimiento de prácticas y métodos de agricultura ecológica: Cultivos permanentes distintos de olivar - Conv 2018.****PUNTOS: 7,00****Porcentaje de superficie determinada en Red Natura 2000****PUNTOS: 0,00 0.0%**

<u>REF.</u>	<u>REFERENCIA SIGPAC</u>	<u>CULTIVO</u>	<u>DESCRIPCIÓN CULTIVO</u>	<u>S/R</u>	<u>SUP. COMPROM. (ha)</u>	<u>SUP. CUMPLE (ha)</u>
1700000006546662	04-095-012-00030-0014	104000	ALMENDROS-SIN VARIEDAD	R	0,68	0,00

Porcentaje de superficie determinada situada en zonas RAMSAR**PUNTOS: 0,00 0.0%**

<u>REF.</u>	<u>REFERENCIA SIGPAC</u>	<u>CULTIVO</u>	<u>DESCRIPCIÓN CULTIVO</u>	<u>S/R</u>	<u>SUP. COMPROM. (ha)</u>	<u>SUP. CUMPLE (ha)</u>
1700000006546662	04-095-012-00030-0014	104000	ALMENDROS-SIN VARIEDAD	R	0,68	0,00

Porcentaje de superficie determinada en zonas vulnerables a la contaminación por nitratos**PUNTOS: 0,00 0.0%**

<u>REF.</u>	<u>REFERENCIA SIGPAC</u>	<u>CULTIVO</u>	<u>DESCRIPCIÓN CULTIVO</u>	<u>S/R</u>	<u>SUP. COMPROM. (ha)</u>	<u>SUP. CUMPLE (ha)</u>
1700000006546662	04-095-012-00030-0014	104000	ALMENDROS-SIN VARIEDAD	R	0,68	0,00

Pendiente media de la explotación**PUNTOS: 1,00 4.21%**

<u>REF.</u>	<u>REFERENCIA SIGPAC</u>	<u>CULTIVO</u>	<u>DESCRIPCIÓN CULTIVO</u>	<u>S/R</u>	<u>PENDIENTE MEDIA (%)</u>	<u>SUP. COMPROM. (ha)</u>
1700000006546662	04-095-012-00030-0014	104000	ALMENDROS-SIN VARIEDAD	R	4,21	0,68

Porcentaje de Superficie de la explotación en municipios con más del 40 por ciento de su superficie agraria dentro de la Zona de desertificación**PUNTOS: 6,00 100.0%**

<u>REF.</u>	<u>REFERENCIA SIGPAC</u>	<u>CULTIVO</u>	<u>DESCRIPCIÓN CULTIVO</u>	<u>S/R</u>	<u>SUP. COMPROM. (ha)</u>	<u>SUP. CUMPLE (ha)</u>
1700000006546662	04-095-012-00030-0014	104000	ALMENDROS-SIN VARIEDAD	R	0,68	0,68



<u>APELLIDOS Y NOMBRE / RAZÓN SOCIAL</u>	<u>NIF</u>	<u>EXPEDIENTE</u>	<u>SUP. COMPROMETIDA</u> <u>(ha)</u>
RAMOS FERNANDEZ AURORA	***0069*	1067767	0
<u>RESOLUCIÓN</u> INADMITIDO			

INCIDENCIAS**INCIDENCIA DESCRIPCIÓN**

85013	Superficie resuelta para el grupo de pago menor que la mínima requerida (requisito anexo 1, Orden 26 mayo 2015) Sup. Resuelta:0,01 Grupo de Pago:FRUTALES SECANO
85014	Recinto afectado por el requisito del cumplimiento de la superficie mínima para el grupo de pago (requisito anexo 1, Orden 26 mayo 2015) Ref:4106363 Recinto:04-059-019-00116-001 Cultivo:113000 OTROS FRUTALES-SIN VARIEDAD Secano Sup. Declarada:0,01 Superficie Resolver:0,01
85018	Expendiente sin grupos de pago válidos

RESUMEN CRITERIOS DE SELECCIÓN

11.2.1.1 Mantenimiento de prácticas y métodos de agricultura ecológica: Cultivos permanentes distintos de olivar - Conv 2018. PUNTOS: 0,00

	<u>PUNTOS</u>	<u>CUMPLE</u>
Porcentaje de superficie determinada en Red Natura 2000	0,00	0.0%
Porcentaje de superficie determinada situada en zonas RAMSAR	0,00	0.0%
Porcentaje de superficie determinada en zonas vulnerables a la contaminación por nitratos	0,00	0.0%
Pendiente media de la explotación	0,00	0.0%
Porcentaje de Superficie de la explotación en municipios con más del 40 por ciento de su superficie agraria dentro de la Zona de desertificación	0,00	0.0%

DETALLE CRITERIOS DE SELECCIÓN

11.2.1.1 Mantenimiento de prácticas y métodos de agricultura ecológica: Cultivos permanentes distintos de olivar - Conv 2018. PUNTOS: 0,00

Porcentaje de superficie determinada en Red Natura 2000	PUNTOS:	0,00	0.0%
Porcentaje de superficie determinada situada en zonas RAMSAR	PUNTOS:	0,00	0.0%
Porcentaje de superficie determinada en zonas vulnerables a la contaminación por nitratos	PUNTOS:	0,00	0.0%
Pendiente media de la explotación	PUNTOS:	0,00	0.0%
Porcentaje de Superficie de la explotación en municipios con más del 40 por ciento de su superficie agraria dentro de la Zona de desertificación	PUNTOS:	0,00	0.0%



<u>APELLIDOS Y NOMBRE / RAZÓN SOCIAL</u>	<u>NIF</u>	<u>EXPEDIENTE</u>	<u>SUP. COMPROMETIDA</u>		
			<u>(ha)</u>		
RECHE BURRUECO ANA MARIA	****6050*	1126921	1.95		
RESOLUCIÓN					
ADMITIDO					
IMPORTE POR ANUALIDAD					
	<u>2018</u>	<u>2019</u>	<u>2020</u>	<u>2021</u>	<u>2022</u>
IMPORTE MÁXIMO SUBVENCIONABLE	421,67 €	421,67 €	421,67 €	421,67 €	421,67 €
IMPORTE MEDIO DE TRANSFERENCIA (€/ha)	216,24 €	216,24 €	216,24 €	216,24 €	216,24 €

DETALLE IMPORTES POR ANUALIDAD

<u>GRUPOS DE CULTIVO ADMITIDOS</u>	<u>SUP. COMPROM.</u>	<u>2018</u>	<u>2019</u>	<u>2020</u>	<u>2021</u>	<u>2022</u>
	<u>(ha)</u>					
FRUTALES SECANO	1,95	421,67 €	421,67 €	421,67 €	421,67 €	421,67 €

RECINTOS COMPROMETIDOS

<u>REF.</u>	<u>REFERENCIA SIGPAC</u>	<u>CULTIVO DESCRIPCIÓN CULTIVO</u>	<u>S/R</u>	<u>PEND. MEDIA (%)</u>	<u>SUP. DEC. ADMIN. (ha)</u>	<u>NU SUP. CERT. (ha)</u>	<u>SUP. CAMPO (ha)</u>	<u>SUP. COMPROM. (ha)</u>
1700000006664263	04-037-037-00004-0001	104000 ALMENDROS-SIN VARIEDAD	S	3,13	0,62	0,62		0,62
1700000006664265	04-037-037-00012-0001	104000 ALMENDROS-SIN VARIEDAD	S	4,57	0,57	0,57		0,57
1700000006664264	18-057-014-00401-0002	104000 ALMENDROS-SIN VARIEDAD	S	22,06	0,76	0,76		0,76

RESUMEN CRITERIOS DE SELECCIÓN

11.2.1.1 Mantenimiento de prácticas y métodos de agricultura ecológica: Cultivos permanentes distintos de olivar - Conv 2018. PUNTOS: 8,00

	<u>PUNTOS</u>	<u>CUMPLE</u>
Porcentaje de superficie determinada en Red Natura 2000	0,00	0.0%
Porcentaje de superficie determinada situada en zonas RAMSAR	0,00	0.0%
Porcentaje de superficie determinada en zonas vulnerables a la contaminación por nitratos	0,00	0.0%
Pendiente media de la explotación	2,00	10.93%
Porcentaje de Superficie de la explotación en municipios con más del 40 por ciento de su superficie agraria dentro de la Zona de desertificación	6,00	100.0%



DETALLE CRITERIOS DE SELECCIÓN**11.2.1.1 Mantenimiento de prácticas y métodos de agricultura ecológica: Cultivos permanentes distintos de olivar - Conv 2018.****PUNTOS: 8,00****Porcentaje de superficie determinada en Red Natura 2000****PUNTOS: 0,00 0.0%**

<u>REF.</u>	<u>REFERENCIA SIGPAC</u>	<u>CULTIVO</u>	<u>DESCRIPCIÓN CULTIVO</u>	<u>S/R</u>	<u>SUP. COMPROM.</u> <u>(ha)</u>	<u>SUP. CUMPLE</u> <u>(ha)</u>
170000006664263	04-037-037-00004-0001	104000	ALMENDROS-SIN VARIEDAD	S	0,62	0,00
170000006664265	04-037-037-00012-0001	104000	ALMENDROS-SIN VARIEDAD	S	0,57	0,00
170000006664264	18-057-014-00401-0002	104000	ALMENDROS-SIN VARIEDAD	S	0,76	0,00

Porcentaje de superficie determinada situada en zonas RAMSAR**PUNTOS: 0,00 0.0%**

<u>REF.</u>	<u>REFERENCIA SIGPAC</u>	<u>CULTIVO</u>	<u>DESCRIPCIÓN CULTIVO</u>	<u>S/R</u>	<u>SUP. COMPROM.</u> <u>(ha)</u>	<u>SUP. CUMPLE</u> <u>(ha)</u>
170000006664263	04-037-037-00004-0001	104000	ALMENDROS-SIN VARIEDAD	S	0,62	0,00
170000006664265	04-037-037-00012-0001	104000	ALMENDROS-SIN VARIEDAD	S	0,57	0,00
170000006664264	18-057-014-00401-0002	104000	ALMENDROS-SIN VARIEDAD	S	0,76	0,00

Porcentaje de superficie determinada en zonas vulnerables a la contaminación por nitratos**PUNTOS: 0,00 0.0%**

<u>REF.</u>	<u>REFERENCIA SIGPAC</u>	<u>CULTIVO</u>	<u>DESCRIPCIÓN CULTIVO</u>	<u>S/R</u>	<u>SUP. COMPROM.</u> <u>(ha)</u>	<u>SUP. CUMPLE</u> <u>(ha)</u>
170000006664263	04-037-037-00004-0001	104000	ALMENDROS-SIN VARIEDAD	S	0,62	0,00
170000006664265	04-037-037-00012-0001	104000	ALMENDROS-SIN VARIEDAD	S	0,57	0,00
170000006664264	18-057-014-00401-0002	104000	ALMENDROS-SIN VARIEDAD	S	0,76	0,00

Pendiente media de la explotación**PUNTOS: 2,00 10.93%**

<u>REF.</u>	<u>REFERENCIA SIGPAC</u>	<u>CULTIVO</u>	<u>DESCRIPCIÓN CULTIVO</u>	<u>S/R</u>	<u>PENDIENTE MEDIA (%)</u>	<u>SUP. COMPROM.</u> <u>(ha)</u>
170000006664263	04-037-037-00004-0001	104000	ALMENDROS-SIN VARIEDAD	S	3,13	0,62
170000006664265	04-037-037-00012-0001	104000	ALMENDROS-SIN VARIEDAD	S	4,57	0,57
170000006664264	18-057-014-00401-0002	104000	ALMENDROS-SIN VARIEDAD	S	22,06	0,76

Porcentaje de Superficie de la explotación en municipios con más del 40 por ciento de su superficie agraria dentro de la Zona de desertificación**PUNTOS: 6,00 100.0%**

<u>REF.</u>	<u>REFERENCIA SIGPAC</u>	<u>CULTIVO</u>	<u>DESCRIPCIÓN CULTIVO</u>	<u>S/R</u>	<u>SUP. COMPROM.</u> <u>(ha)</u>	<u>SUP. CUMPLE</u> <u>(ha)</u>
170000006664263	04-037-037-00004-0001	104000	ALMENDROS-SIN VARIEDAD	S	0,62	0,62
170000006664265	04-037-037-00012-0001	104000	ALMENDROS-SIN VARIEDAD	S	0,57	0,57
170000006664264	18-057-014-00401-0002	104000	ALMENDROS-SIN VARIEDAD	S	0,76	0,76



<u>APELLIDOS Y NOMBRE / RAZÓN SOCIAL</u>	<u>NIF</u>	<u>EXPEDIENTE</u>	<u>SUP. COMPROMETIDA</u>		
			<u>(ha)</u>		
RECHE CHACON ANTONIO	****6555*	1069061	19.42		
RESOLUCIÓN					
ADMITIDO					
IMPORTE POR ANUALIDAD					
	2018	2019	2020	2021	2022
IMPORTE MÁXIMO SUBVENCIONABLE	4.199,38 €	4.199,38 €	4.199,38 €	4.199,38 €	4.199,38 €
IMPORTE MEDIO DE TRANSFERENCIA (€/ha)	216,24 €	216,24 €	216,24 €	216,24 €	216,24 €

DETALLE IMPORTES POR ANUALIDAD

<u>GRUPOS DE CULTIVO ADMITIDOS</u>	<u>SUP. COMPROM.</u>	2018	2019	2020	2021	2022
	<u>(ha)</u>					
FRUTALES SECANO	19,42	4.199,38 €	4.199,38 €	4.199,38 €	4.199,38 €	4.199,38 €

RECINTOS COMPROMETIDOS

<u>REF.</u>	<u>REFERENCIA SIGPAC</u>	<u>CULTIVO DESCRIPCIÓN CULTIVO</u>	<u>S/R</u>	<u>PEND. MEDIA (%)</u>	<u>SUP. DEC. ADMIN. (ha)</u>	<u>NU SUP. CERT. (ha)</u>	<u>SUP. CAMPO (ha)</u>	<u>SUP. COMPROM. (ha)</u>
1700000005397512	04-037-021-00017-0001	104000 ALMENDROS-SIN VARIEDAD	S	4,79	0,74	0,74		0,74
1700000005397513	04-037-022-00006-0001	104000 ALMENDROS-SIN VARIEDAD	S	5,05	0,37	0,37		0,37
1700000005397511	04-037-021-00006-0002	104000 ALMENDROS-SIN VARIEDAD	S	6,98	6,76	6,76		6,76
1700000005397504	04-037-007-00122-0002	104000 ALMENDROS-SIN VARIEDAD	S	10,06	0,13	0,13		0,13
1700000005397505	04-037-007-00122-0002	104000 ALMENDROS-SIN VARIEDAD	S	10,06	0,74	0,74		0,74
1700000005397506	04-037-007-00122-0002	104000 ALMENDROS-SIN VARIEDAD	S	10,06	0,21	0,21		0,21
1700000005397509	04-037-007-00119-0002	104000 ALMENDROS-SIN VARIEDAD	S	12,15	0,45	0,45		0,45
1700000005397508	04-037-007-00038-0005	104000 ALMENDROS-SIN VARIEDAD	S	12,64	2,15	2,15		2,15
1700000005397503	04-037-007-00119-0004	104000 ALMENDROS-SIN VARIEDAD	S	12,72	1,37	1,37		1,37
1700000005397514	04-037-007-00205-0001	104000 ALMENDROS-SIN VARIEDAD	S	15,32	2,26	2,26		2,26
1700000005397515	04-037-007-00491-0001	104000 ALMENDROS-SIN VARIEDAD	S	15,44	0,64	0,64		0,64
1700000005397507	04-037-007-00038-0004	104000 ALMENDROS-SIN VARIEDAD	S	16,18	1,72	1,72		1,72
1700000005397516	04-037-007-00494-0002	104000 ALMENDROS-SIN VARIEDAD	S	19,65	1,16	1,16		1,16
1700000005397517	04-037-007-00494-0003	104000 ALMENDROS-SIN VARIEDAD	S	21,24	0,31	0,31		0,31
1700000005397510	04-037-007-00494-0005	104000 ALMENDROS-SIN VARIEDAD	S	23,60	0,41	0,41		0,41

RESUMEN CRITERIOS DE SELECCIÓN

11.2.1.1 Mantenimiento de prácticas y métodos de agricultura ecológica: Cultivos permanentes distintos de olivar - Conv 2018. PUNTOS: 8,00

	<u>PUNTOS</u>	<u>CUMPLE</u>
Porcentaje de superficie determinada en Red Natura 2000	0,00	0.0%
Porcentaje de superficie determinada situada en zonas RAMSAR	0,00	0.0%
Porcentaje de superficie determinada en zonas vulnerables a la contaminación por nitratos	0,00	0.0%
Pendiente media de la explotación	2,00	11.58%
Porcentaje de Superficie de la explotación en municipios con más del 40 por ciento de su superficie agraria dentro de la Zona de desertificación	6,00	100.0%



DETALLE CRITERIOS DE SELECCIÓN**11.2.1.1 Mantenimiento de prácticas y métodos de agricultura ecológica: Cultivos permanentes distintos de olivar - Conv 2018.****PUNTOS: 8,00****Porcentaje de superficie determinada en Red Natura 2000****PUNTOS: 0,00 0.0%**

REF.	REFERENCIA SIGPAC	CULTIVO	DESCRIPCIÓN CULTIVO	S/R	SUP. COMPROM. (ha)	SUP. CUMPLE (ha)
170000005397507	04-037-007-00038-0004	104000	ALMENDROS-SIN VARIEDAD	S	1,72	0,00
170000005397508	04-037-007-00038-0005	104000	ALMENDROS-SIN VARIEDAD	S	2,15	0,00
170000005397509	04-037-007-00119-0002	104000	ALMENDROS-SIN VARIEDAD	S	0,45	0,00
170000005397503	04-037-007-00119-0004	104000	ALMENDROS-SIN VARIEDAD	S	1,37	0,00
170000005397506	04-037-007-00122-0002	104000	ALMENDROS-SIN VARIEDAD	S	0,21	0,00
170000005397505	04-037-007-00122-0002	104000	ALMENDROS-SIN VARIEDAD	S	0,74	0,00
170000005397504	04-037-007-00122-0002	104000	ALMENDROS-SIN VARIEDAD	S	0,13	0,00
170000005397514	04-037-007-00205-0001	104000	ALMENDROS-SIN VARIEDAD	S	2,26	0,00
170000005397515	04-037-007-00491-0001	104000	ALMENDROS-SIN VARIEDAD	S	0,64	0,00
170000005397516	04-037-007-00494-0002	104000	ALMENDROS-SIN VARIEDAD	S	1,16	0,00
170000005397517	04-037-007-00494-0003	104000	ALMENDROS-SIN VARIEDAD	S	0,31	0,00
170000005397510	04-037-007-00494-0005	104000	ALMENDROS-SIN VARIEDAD	S	0,41	0,00
170000005397511	04-037-021-00006-0002	104000	ALMENDROS-SIN VARIEDAD	S	6,76	0,00
170000005397512	04-037-021-00017-0001	104000	ALMENDROS-SIN VARIEDAD	S	0,74	0,00
170000005397513	04-037-022-00006-0001	104000	ALMENDROS-SIN VARIEDAD	S	0,37	0,00

Porcentaje de superficie determinada situada en zonas RAMSAR**PUNTOS: 0,00 0.0%**

REF.	REFERENCIA SIGPAC	CULTIVO	DESCRIPCIÓN CULTIVO	S/R	SUP. COMPROM. (ha)	SUP. CUMPLE (ha)
170000005397507	04-037-007-00038-0004	104000	ALMENDROS-SIN VARIEDAD	S	1,72	0,00
170000005397508	04-037-007-00038-0005	104000	ALMENDROS-SIN VARIEDAD	S	2,15	0,00
170000005397509	04-037-007-00119-0002	104000	ALMENDROS-SIN VARIEDAD	S	0,45	0,00
170000005397503	04-037-007-00119-0004	104000	ALMENDROS-SIN VARIEDAD	S	1,37	0,00
170000005397504	04-037-007-00122-0002	104000	ALMENDROS-SIN VARIEDAD	S	0,13	0,00
170000005397506	04-037-007-00122-0002	104000	ALMENDROS-SIN VARIEDAD	S	0,21	0,00
170000005397505	04-037-007-00122-0002	104000	ALMENDROS-SIN VARIEDAD	S	0,74	0,00
170000005397514	04-037-007-00205-0001	104000	ALMENDROS-SIN VARIEDAD	S	2,26	0,00
170000005397515	04-037-007-00491-0001	104000	ALMENDROS-SIN VARIEDAD	S	0,64	0,00
170000005397516	04-037-007-00494-0002	104000	ALMENDROS-SIN VARIEDAD	S	1,16	0,00
170000005397517	04-037-007-00494-0003	104000	ALMENDROS-SIN VARIEDAD	S	0,31	0,00
170000005397510	04-037-007-00494-0005	104000	ALMENDROS-SIN VARIEDAD	S	0,41	0,00
170000005397511	04-037-021-00006-0002	104000	ALMENDROS-SIN VARIEDAD	S	6,76	0,00
170000005397512	04-037-021-00017-0001	104000	ALMENDROS-SIN VARIEDAD	S	0,74	0,00
170000005397513	04-037-022-00006-0001	104000	ALMENDROS-SIN VARIEDAD	S	0,37	0,00

Porcentaje de superficie determinada en zonas vulnerables a la contaminación por nitratos**PUNTOS: 0,00 0.0%**

REF.	REFERENCIA SIGPAC	CULTIVO	DESCRIPCIÓN CULTIVO	S/R	SUP. COMPROM. (ha)	SUP. CUMPLE (ha)
170000005397507	04-037-007-00038-0004	104000	ALMENDROS-SIN VARIEDAD	S	1,72	0,00
170000005397508	04-037-007-00038-0005	104000	ALMENDROS-SIN VARIEDAD	S	2,15	0,00
170000005397509	04-037-007-00119-0002	104000	ALMENDROS-SIN VARIEDAD	S	0,45	0,00
170000005397503	04-037-007-00119-0004	104000	ALMENDROS-SIN VARIEDAD	S	1,37	0,00
170000005397505	04-037-007-00122-0002	104000	ALMENDROS-SIN VARIEDAD	S	0,74	0,00
170000005397506	04-037-007-00122-0002	104000	ALMENDROS-SIN VARIEDAD	S	0,21	0,00
170000005397504	04-037-007-00122-0002	104000	ALMENDROS-SIN VARIEDAD	S	0,13	0,00
170000005397514	04-037-007-00205-0001	104000	ALMENDROS-SIN VARIEDAD	S	2,26	0,00
170000005397515	04-037-007-00491-0001	104000	ALMENDROS-SIN VARIEDAD	S	0,64	0,00
170000005397516	04-037-007-00494-0002	104000	ALMENDROS-SIN VARIEDAD	S	1,16	0,00
170000005397517	04-037-007-00494-0003	104000	ALMENDROS-SIN VARIEDAD	S	0,31	0,00

<u>REF.</u>	<u>REFERENCIA SIGPAC</u>	<u>CULTIVO</u>	<u>DESCRIPCIÓN CULTIVO</u>	<u>S/R</u>	<u>SUP. COMPROM.</u> (ha)	<u>SUP. CUMPLE</u> (ha)
170000005397510	04-037-007-00494-0005	104000	ALMENDROS-SIN VARIEDAD	S	0,41	0,00
1700000005397511	04-037-021-00006-0002	104000	ALMENDROS-SIN VARIEDAD	S	6,76	0,00
1700000005397512	04-037-021-00017-0001	104000	ALMENDROS-SIN VARIEDAD	S	0,74	0,00
1700000005397513	04-037-022-00006-0001	104000	ALMENDROS-SIN VARIEDAD	S	0,37	0,00

Pendiente media de la explotación**PUNTOS:** 2,00 11.58%

<u>REF.</u>	<u>REFERENCIA SIGPAC</u>	<u>CULTIVO</u>	<u>DESCRIPCIÓN CULTIVO</u>	<u>S/R</u>	<u>PENDIENTE MEDIA (%)</u>	<u>SUP. COMPROM.</u> (ha)
1700000005397507	04-037-007-00038-0004	104000	ALMENDROS-SIN VARIEDAD	S	16,18	1,72
1700000005397508	04-037-007-00038-0005	104000	ALMENDROS-SIN VARIEDAD	S	12,64	2,15
1700000005397509	04-037-007-00119-0002	104000	ALMENDROS-SIN VARIEDAD	S	12,15	0,45
1700000005397503	04-037-007-00119-0004	104000	ALMENDROS-SIN VARIEDAD	S	12,72	1,37
1700000005397506	04-037-007-00122-0002	104000	ALMENDROS-SIN VARIEDAD	S	10,06	0,21
1700000005397505	04-037-007-00122-0002	104000	ALMENDROS-SIN VARIEDAD	S	10,06	0,74
1700000005397504	04-037-007-00122-0002	104000	ALMENDROS-SIN VARIEDAD	S	10,06	0,13
1700000005397514	04-037-007-00205-0001	104000	ALMENDROS-SIN VARIEDAD	S	15,32	2,26
1700000005397515	04-037-007-00491-0001	104000	ALMENDROS-SIN VARIEDAD	S	15,44	0,64
1700000005397516	04-037-007-00494-0002	104000	ALMENDROS-SIN VARIEDAD	S	19,65	1,16
1700000005397517	04-037-007-00494-0003	104000	ALMENDROS-SIN VARIEDAD	S	21,24	0,31
1700000005397510	04-037-007-00494-0005	104000	ALMENDROS-SIN VARIEDAD	S	23,60	0,41
1700000005397511	04-037-021-00006-0002	104000	ALMENDROS-SIN VARIEDAD	S	6,98	6,76
1700000005397512	04-037-021-00017-0001	104000	ALMENDROS-SIN VARIEDAD	S	4,79	0,74
1700000005397513	04-037-022-00006-0001	104000	ALMENDROS-SIN VARIEDAD	S	5,05	0,37

Porcentaje de Superficie de la explotación en municipios con más del 40 por ciento de su superficie agraria dentro de la Zona de desertificación**PUNTOS:** 6,00 100.0%

<u>REF.</u>	<u>REFERENCIA SIGPAC</u>	<u>CULTIVO</u>	<u>DESCRIPCIÓN CULTIVO</u>	<u>S/R</u>	<u>SUP. COMPROM.</u> (ha)	<u>SUP. CUMPLE</u> (ha)
1700000005397507	04-037-007-00038-0004	104000	ALMENDROS-SIN VARIEDAD	S	1,72	1,72
1700000005397508	04-037-007-00038-0005	104000	ALMENDROS-SIN VARIEDAD	S	2,15	2,15
1700000005397509	04-037-007-00119-0002	104000	ALMENDROS-SIN VARIEDAD	S	0,45	0,45
1700000005397503	04-037-007-00119-0004	104000	ALMENDROS-SIN VARIEDAD	S	1,37	1,37
1700000005397504	04-037-007-00122-0002	104000	ALMENDROS-SIN VARIEDAD	S	0,13	0,13
1700000005397505	04-037-007-00122-0002	104000	ALMENDROS-SIN VARIEDAD	S	0,74	0,74
1700000005397506	04-037-007-00122-0002	104000	ALMENDROS-SIN VARIEDAD	S	0,21	0,21
1700000005397514	04-037-007-00205-0001	104000	ALMENDROS-SIN VARIEDAD	S	2,26	2,26
1700000005397515	04-037-007-00491-0001	104000	ALMENDROS-SIN VARIEDAD	S	0,64	0,64
1700000005397516	04-037-007-00494-0002	104000	ALMENDROS-SIN VARIEDAD	S	1,16	1,16
1700000005397517	04-037-007-00494-0003	104000	ALMENDROS-SIN VARIEDAD	S	0,31	0,31
1700000005397510	04-037-007-00494-0005	104000	ALMENDROS-SIN VARIEDAD	S	0,41	0,41
1700000005397511	04-037-021-00006-0002	104000	ALMENDROS-SIN VARIEDAD	S	6,76	6,76
1700000005397512	04-037-021-00017-0001	104000	ALMENDROS-SIN VARIEDAD	S	0,74	0,74
1700000005397513	04-037-022-00006-0001	104000	ALMENDROS-SIN VARIEDAD	S	0,37	0,37



<u>APELLIDOS Y NOMBRE / RAZÓN SOCIAL</u>	<u>NIF</u>	<u>EXPEDIENTE</u>	<u>SUP. COMPROMETIDA</u>		
RECHE CHACON FRANCISCO	****3089*	1215186	<u>(ha)</u>		
RESOLUCIÓN ADMITIDO					
IMPORTES POR ANUALIDAD					
	2018	2019	2020	2021	2022
IMPORTE MÁXIMO SUBVENCIONABLE	1.078,84 €	1.078,84 €	1.078,84 €	1.078,84 €	1.078,84 €
IMPORTE MEDIO DE TRANSFERENCIA (€/ha)	56,04 €	56,04 €	56,04 €	56,04 €	56,04 €

DETALLE IMPORTES POR ANUALIDAD

<u>GRUPOS DE CULTIVO ADMITIDOS</u>	<u>SUP. COMPROM.</u>	2018	2019	2020	2021	2022
	<u>(ha)</u>					
FRUTALES SECANO	4,29	927,67 €	927,67 €	927,67 €	927,67 €	927,67 €
HERBÁCEOS	1,00	151,17 €	151,17 €	151,17 €	151,17 €	151,17 €
HERBÁCEOS NO ELEGIBLES	13,96	0,00 €	0,00 €	0,00 €	0,00 €	0,00 €

RECINTOS COMPROMETIDOS

<u>REF.</u>	<u>REFERENCIA SIGPAC</u>	<u>CULTIVO DESCRIPCIÓN CULTIVO</u>	<u>S/R</u>	<u>PEND. MEDIA (%)</u>	<u>SUP. DEC. ADMIN. (ha)</u>	<u>NU SUP. CERT. (ha)</u>	<u>SUP. CAMPO (ha)</u>	<u>SUP. COMPROM. (ha)</u>
1700000007077603	04-070-002-00230-0001	20902 BARBECHO TRADICIONAL-CON CUBIERTA VEGETAL	S	2,71	0,32	0,32		0,32
1700000007077606	04-070-002-00236-0001	20902 BARBECHO TRADICIONAL-CON CUBIERTA VEGETAL	S	4,25	0,09	0,09		0,09
1700000007077601	04-070-002-00012-0001	20902 BARBECHO TRADICIONAL-CON CUBIERTA VEGETAL	S	7,70	11,36	11,36		11,36
1700000007077607	04-070-002-00264-0003	20902 BARBECHO TRADICIONAL-CON CUBIERTA VEGETAL	S	9,12	1,03	1,03		1,03
1700000007077604	04-070-009-00041-0001	5000 CEBADA-SIN VARIEDAD	S	9,52	1,00	1,00		1,00
1700000007077605	04-070-009-00044-0003	20902 BARBECHO TRADICIONAL-CON CUBIERTA VEGETAL	S	10,56	0,06	0,06		0,06
1700000007077618	04-070-002-00251-0001	104000 ALMENDROS-SIN VARIEDAD	S	11,02	0,92	0,92		0,92
1700000007077602	04-070-002-00221-0002	20902 BARBECHO TRADICIONAL-CON CUBIERTA VEGETAL	S	11,41	0,88	0,88		0,88
1700000007077616	04-070-002-00154-0004	104000 ALMENDROS-SIN VARIEDAD	S	13,72	0,34	0,34		0,34
1700000007077613	04-070-009-00044-0007	104000 ALMENDROS-SIN VARIEDAD	S	13,87	0,11	0,11		0,11
1700000007077608	04-070-009-00044-0008	20902 BARBECHO TRADICIONAL-CON CUBIERTA VEGETAL	S	13,95	0,05	0,05		0,05
1700000007077611	04-070-009-00044-0008	20902 BARBECHO TRADICIONAL-CON CUBIERTA VEGETAL	S	13,95	0,17	0,17		0,17
1700000007077615	04-070-009-00032-0001	104000 ALMENDROS-SIN VARIEDAD	S	14,15	1,73	1,73		1,73
1700000007077617	04-070-002-00154-0005	104000 ALMENDROS-SIN VARIEDAD	S	15,80	0,13	0,13		0,13
1700000007077614	04-070-009-00044-0002	104000 ALMENDROS-SIN VARIEDAD	S	18,53	1,06	1,06		1,06

RESUMEN CRITERIOS DE SELECCIÓN

11.2.1.1 Mantenimiento de prácticas y métodos de agricultura ecológica: Cultivos herbáceos - Conv 2018. PUNTOS: 8,00

	<u>PUNTOS</u>	<u>CUMPLE</u>
Porcentaje de superficie determinada en Red Natura 2000	0,00	0.0%
Porcentaje de superficie determinada situada en zonas RAMSAR	0,00	0.0%
Porcentaje de superficie determinada en zonas vulnerables a la contaminación por nitratos	0,00	0.0%
Pendiente media de la explotación	2,00	8.11%
Porcentaje de Superficie de la explotación en municipios con más del 40 por ciento de su superficie agraria dentro de la Zona de desertificación	6,00	100.0%

11.2.1.1 Mantenimiento de prácticas y métodos de agricultura ecológica: Cultivos permanentes distintos de olivar - Conv 2018. PUNTOS: 8,00

	<u>PUNTOS</u>	<u>CUMPLE</u>
Porcentaje de superficie determinada en Red Natura 2000	0,00	0.0%
Porcentaje de superficie determinada situada en zonas RAMSAR	0,00	0.0%
Porcentaje de superficie determinada en zonas vulnerables a la contaminación por nitratos	0,00	0.0%
Pendiente media de la explotación	2,00	14.57%
Porcentaje de Superficie de la explotación en municipios con más del 40 por ciento de su superficie agraria dentro de la Zona de desertificación	6,00	100.0%

DETALLE CRITERIOS DE SELECCIÓN**11.2.1.1 Mantenimiento de prácticas y métodos de agricultura ecológica: Cultivos herbáceos - Conv 2018.****PUNTOS: 8,00****Porcentaje de superficie determinada en Red Natura 2000****PUNTOS: 0,00 0.0%**

<u>REF.</u>	<u>REFERENCIA SIGPAC</u>	<u>CULTIVO</u>	<u>DESCRIPCIÓN CULTIVO</u>	<u>S/R</u>	<u>SUP. COMPROM.</u> <u>(ha)</u>	<u>SUP. CUMPLE</u> <u>(ha)</u>
170000007077601	04-070-002-00012-0001	20902	BARBECHO TRADICIONAL-CON CUBIERTA VEGETAL	S	11,36	0,00
170000007077602	04-070-002-00221-0002	20902	BARBECHO TRADICIONAL-CON CUBIERTA VEGETAL	S	0,88	0,00
170000007077603	04-070-002-00230-0001	20902	BARBECHO TRADICIONAL-CON CUBIERTA VEGETAL	S	0,32	0,00
170000007077606	04-070-002-00236-0001	20902	BARBECHO TRADICIONAL-CON CUBIERTA VEGETAL	S	0,09	0,00
170000007077607	04-070-002-00264-0003	20902	BARBECHO TRADICIONAL-CON CUBIERTA VEGETAL	S	1,03	0,00
170000007077604	04-070-009-00041-0001	5000	CEBADA-SIN VARIEDAD	S	1,00	0,00
170000007077605	04-070-009-00044-0003	20902	BARBECHO TRADICIONAL-CON CUBIERTA VEGETAL	S	0,06	0,00
170000007077611	04-070-009-00044-0008	20902	BARBECHO TRADICIONAL-CON CUBIERTA VEGETAL	S	0,17	0,00
170000007077608	04-070-009-00044-0008	20902	BARBECHO TRADICIONAL-CON CUBIERTA VEGETAL	S	0,05	0,00

Porcentaje de superficie determinada situada en zonas RAMSAR**PUNTOS: 0,00 0.0%**

<u>REF.</u>	<u>REFERENCIA SIGPAC</u>	<u>CULTIVO</u>	<u>DESCRIPCIÓN CULTIVO</u>	<u>S/R</u>	<u>SUP. COMPROM.</u> <u>(ha)</u>	<u>SUP. CUMPLE</u> <u>(ha)</u>
170000007077601	04-070-002-00012-0001	20902	BARBECHO TRADICIONAL-CON CUBIERTA VEGETAL	S	11,36	0,00
170000007077602	04-070-002-00221-0002	20902	BARBECHO TRADICIONAL-CON CUBIERTA VEGETAL	S	0,88	0,00
170000007077603	04-070-002-00230-0001	20902	BARBECHO TRADICIONAL-CON CUBIERTA VEGETAL	S	0,32	0,00
170000007077606	04-070-002-00236-0001	20902	BARBECHO TRADICIONAL-CON CUBIERTA VEGETAL	S	0,09	0,00
170000007077607	04-070-002-00264-0003	20902	BARBECHO TRADICIONAL-CON CUBIERTA VEGETAL	S	1,03	0,00
170000007077604	04-070-009-00041-0001	5000	CEBADA-SIN VARIEDAD	S	1,00	0,00
170000007077605	04-070-009-00044-0003	20902	BARBECHO TRADICIONAL-CON CUBIERTA VEGETAL	S	0,06	0,00
170000007077608	04-070-009-00044-0008	20902	BARBECHO TRADICIONAL-CON CUBIERTA VEGETAL	S	0,05	0,00
170000007077611	04-070-009-00044-0008	20902	BARBECHO TRADICIONAL-CON CUBIERTA VEGETAL	S	0,17	0,00

Porcentaje de superficie determinada en zonas vulnerables a la contaminación por nitratos**PUNTOS: 0,00 0.0%**

<u>REF.</u>	<u>REFERENCIA SIGPAC</u>	<u>CULTIVO</u>	<u>DESCRIPCIÓN CULTIVO</u>	<u>S/R</u>	<u>SUP. COMPROM.</u> <u>(ha)</u>	<u>SUP. CUMPLE</u> <u>(ha)</u>
170000007077601	04-070-002-00012-0001	20902	BARBECHO TRADICIONAL-CON CUBIERTA VEGETAL	S	11,36	0,00
170000007077602	04-070-002-00221-0002	20902	BARBECHO TRADICIONAL-CON CUBIERTA VEGETAL	S	0,88	0,00
170000007077603	04-070-002-00230-0001	20902	BARBECHO TRADICIONAL-CON CUBIERTA VEGETAL	S	0,32	0,00
170000007077606	04-070-002-00236-0001	20902	BARBECHO TRADICIONAL-CON CUBIERTA VEGETAL	S	0,09	0,00
170000007077607	04-070-002-00264-0003	20902	BARBECHO TRADICIONAL-CON CUBIERTA VEGETAL	S	1,03	0,00
170000007077604	04-070-009-00041-0001	5000	CEBADA-SIN VARIEDAD	S	1,00	0,00
170000007077605	04-070-009-00044-0003	20902	BARBECHO TRADICIONAL-CON CUBIERTA VEGETAL	S	0,06	0,00
170000007077611	04-070-009-00044-0008	20902	BARBECHO TRADICIONAL-CON CUBIERTA VEGETAL	S	0,17	0,00
170000007077608	04-070-009-00044-0008	20902	BARBECHO TRADICIONAL-CON CUBIERTA VEGETAL	S	0,05	0,00

Pendiente media de la explotación**PUNTOS: 2,00 8.11%**

REF.	REFERENCIA SIGPAC	CULTIVO	DESCRIPCIÓN CULTIVO	S/R	PENDIENTE	SUP.
					MEDIA (%)	COMPROM.
						(ha)
170000007077601	04-070-002-00012-0001	20902	BARBECHO TRADICIONAL-CON CUBIERTA VEGETAL	S	7,70	11,36
170000007077602	04-070-002-00221-0002	20902	BARBECHO TRADICIONAL-CON CUBIERTA VEGETAL	S	11,41	0,88
170000007077603	04-070-002-00230-0001	20902	BARBECHO TRADICIONAL-CON CUBIERTA VEGETAL	S	2,71	0,32
170000007077606	04-070-002-00236-0001	20902	BARBECHO TRADICIONAL-CON CUBIERTA VEGETAL	S	4,25	0,09
170000007077607	04-070-002-00264-0003	20902	BARBECHO TRADICIONAL-CON CUBIERTA VEGETAL	S	9,12	1,03
170000007077604	04-070-009-00041-0001	5000	CEBADA-SIN VARIEDAD	S	9,52	1,00
170000007077605	04-070-009-00044-0003	20902	BARBECHO TRADICIONAL-CON CUBIERTA VEGETAL	S	10,56	0,06
170000007077611	04-070-009-00044-0008	20902	BARBECHO TRADICIONAL-CON CUBIERTA VEGETAL	S	13,95	0,17
170000007077608	04-070-009-00044-0008	20902	BARBECHO TRADICIONAL-CON CUBIERTA VEGETAL	S	13,95	0,05

Porcentaje de Superficie de la explotación en municipios con más del 40 por ciento de su superficie agraria dentro de la Zona de desertificación

PUNTOS: 6,00 100.0%

REF.	REFERENCIA SIGPAC	CULTIVO	DESCRIPCIÓN CULTIVO	S/R	SUP.	SUP.
					COMPROM.	CUMPLE
					(ha)	(ha)
170000007077601	04-070-002-00012-0001	20902	BARBECHO TRADICIONAL-CON CUBIERTA VEGETAL	S	11,36	11,36
170000007077602	04-070-002-00221-0002	20902	BARBECHO TRADICIONAL-CON CUBIERTA VEGETAL	S	0,88	0,88
170000007077603	04-070-002-00230-0001	20902	BARBECHO TRADICIONAL-CON CUBIERTA VEGETAL	S	0,32	0,32
170000007077606	04-070-002-00236-0001	20902	BARBECHO TRADICIONAL-CON CUBIERTA VEGETAL	S	0,09	0,09
170000007077607	04-070-002-00264-0003	20902	BARBECHO TRADICIONAL-CON CUBIERTA VEGETAL	S	1,03	1,03
170000007077604	04-070-009-00041-0001	5000	CEBADA-SIN VARIEDAD	S	1,00	1,00
170000007077605	04-070-009-00044-0003	20902	BARBECHO TRADICIONAL-CON CUBIERTA VEGETAL	S	0,06	0,06
170000007077608	04-070-009-00044-0008	20902	BARBECHO TRADICIONAL-CON CUBIERTA VEGETAL	S	0,05	0,05
170000007077611	04-070-009-00044-0008	20902	BARBECHO TRADICIONAL-CON CUBIERTA VEGETAL	S	0,17	0,17

11.2.1.1 Mantenimiento de prácticas y métodos de agricultura ecológica: Cultivos permanentes distintos de olivar - Conv 2018.

PUNTOS: 8,00

Porcentaje de superficie determinada en Red Natura 2000

PUNTOS: 0,00 0.0%

REF.	REFERENCIA SIGPAC	CULTIVO	DESCRIPCIÓN CULTIVO	S/R	SUP.	SUP.
					COMPROM.	CUMPLE
					(ha)	(ha)
170000007077616	04-070-002-00154-0004	104000	ALMENDROS-SIN VARIEDAD	S	0,34	0,00
170000007077617	04-070-002-00154-0005	104000	ALMENDROS-SIN VARIEDAD	S	0,13	0,00
170000007077618	04-070-002-00251-0001	104000	ALMENDROS-SIN VARIEDAD	S	0,92	0,00
170000007077615	04-070-009-00032-0001	104000	ALMENDROS-SIN VARIEDAD	S	1,73	0,00
170000007077614	04-070-009-00044-0002	104000	ALMENDROS-SIN VARIEDAD	S	1,06	0,00
170000007077613	04-070-009-00044-0007	104000	ALMENDROS-SIN VARIEDAD	S	0,11	0,00

Porcentaje de superficie determinada situada en zonas RAMSAR

PUNTOS: 0,00 0.0%

REF.	REFERENCIA SIGPAC	CULTIVO	DESCRIPCIÓN CULTIVO	S/R	SUP.	SUP.
					COMPROM.	CUMPLE
					(ha)	(ha)
170000007077616	04-070-002-00154-0004	104000	ALMENDROS-SIN VARIEDAD	S	0,34	0,00
170000007077617	04-070-002-00154-0005	104000	ALMENDROS-SIN VARIEDAD	S	0,13	0,00
170000007077618	04-070-002-00251-0001	104000	ALMENDROS-SIN VARIEDAD	S	0,92	0,00
170000007077615	04-070-009-00032-0001	104000	ALMENDROS-SIN VARIEDAD	S	1,73	0,00
170000007077614	04-070-009-00044-0002	104000	ALMENDROS-SIN VARIEDAD	S	1,06	0,00

<u>REF.</u>	<u>REFERENCIA SIGPAC</u>	<u>CULTIVO</u>	<u>DESCRIPCIÓN CULTIVO</u>	<u>S/R</u>	<u>SUP. COMPROM.</u> <u>(ha)</u>	<u>SUP. CUMPLE</u> <u>(ha)</u>
1700000007077613	04-070-009-00044-0007	104000	ALMENDROS-SIN VARIEDAD	S	0,11	0,00

Porcentaje de superficie determinada en zonas vulnerables a la contaminación por nitratos PUNTOS: 0,00 0.0%

<u>REF.</u>	<u>REFERENCIA SIGPAC</u>	<u>CULTIVO</u>	<u>DESCRIPCIÓN CULTIVO</u>	<u>S/R</u>	<u>SUP. COMPROM.</u> <u>(ha)</u>	<u>SUP. CUMPLE</u> <u>(ha)</u>
1700000007077616	04-070-002-00154-0004	104000	ALMENDROS-SIN VARIEDAD	S	0,34	0,00
1700000007077617	04-070-002-00154-0005	104000	ALMENDROS-SIN VARIEDAD	S	0,13	0,00
1700000007077618	04-070-002-00251-0001	104000	ALMENDROS-SIN VARIEDAD	S	0,92	0,00
1700000007077615	04-070-009-00032-0001	104000	ALMENDROS-SIN VARIEDAD	S	1,73	0,00
1700000007077614	04-070-009-00044-0002	104000	ALMENDROS-SIN VARIEDAD	S	1,06	0,00
1700000007077613	04-070-009-00044-0007	104000	ALMENDROS-SIN VARIEDAD	S	0,11	0,00

Pendiente media de la explotación PUNTOS: 2,00 14.57%

<u>REF.</u>	<u>REFERENCIA SIGPAC</u>	<u>CULTIVO</u>	<u>DESCRIPCIÓN CULTIVO</u>	<u>S/R</u>	<u>PENDIENTE MEDIA (%)</u>	<u>SUP. COMPROM.</u> <u>(ha)</u>
1700000007077616	04-070-002-00154-0004	104000	ALMENDROS-SIN VARIEDAD	S	13,72	0,34
1700000007077617	04-070-002-00154-0005	104000	ALMENDROS-SIN VARIEDAD	S	15,80	0,13
1700000007077618	04-070-002-00251-0001	104000	ALMENDROS-SIN VARIEDAD	S	11,02	0,92
1700000007077615	04-070-009-00032-0001	104000	ALMENDROS-SIN VARIEDAD	S	14,15	1,73
1700000007077614	04-070-009-00044-0002	104000	ALMENDROS-SIN VARIEDAD	S	18,53	1,06
1700000007077613	04-070-009-00044-0007	104000	ALMENDROS-SIN VARIEDAD	S	13,87	0,11

Porcentaje de Superficie de la explotación en municipios con más del 40 por ciento de su superficie agraria dentro de la Zona de desertificación PUNTOS: 6,00 100.0%

<u>REF.</u>	<u>REFERENCIA SIGPAC</u>	<u>CULTIVO</u>	<u>DESCRIPCIÓN CULTIVO</u>	<u>S/R</u>	<u>SUP. COMPROM.</u> <u>(ha)</u>	<u>SUP. CUMPLE</u> <u>(ha)</u>
1700000007077616	04-070-002-00154-0004	104000	ALMENDROS-SIN VARIEDAD	S	0,34	0,34
1700000007077617	04-070-002-00154-0005	104000	ALMENDROS-SIN VARIEDAD	S	0,13	0,13
1700000007077618	04-070-002-00251-0001	104000	ALMENDROS-SIN VARIEDAD	S	0,92	0,92
1700000007077615	04-070-009-00032-0001	104000	ALMENDROS-SIN VARIEDAD	S	1,73	1,73
1700000007077614	04-070-009-00044-0002	104000	ALMENDROS-SIN VARIEDAD	S	1,06	1,06
1700000007077613	04-070-009-00044-0007	104000	ALMENDROS-SIN VARIEDAD	S	0,11	0,11



<u>APELLIDOS Y NOMBRE / RAZÓN SOCIAL</u>	<u>NIF</u>	<u>EXPEDIENTE</u>	<u>SUP. COMPROMETIDA</u>			
			<u>(ha)</u>			
RECHE MARTINEZ RAQUEL ANA	****5662*	1217316	31.18			
RESOLUCIÓN ADMITIDO						
IMPORTE POR ANUALIDAD						
		2018	2019	2020	2021	2022
IMPORTE MÁXIMO SUBVENCIONABLE		4.761,07 €	4.761,07 €	4.761,07 €	4.761,07 €	4.761,07 €
IMPORTE MEDIO DE TRANSFERENCIA (€/ha)		152,70 €	152,70 €	152,70 €	152,70 €	152,70 €

DETALLE IMPORTES POR ANUALIDAD

<u>GRUPOS DE CULTIVO ADMITIDOS</u>	<u>SUP. COMPROM.</u>	2018	2019	2020	2021	2022
	<u>(ha)</u>					
FRUTALES SECANO	15,53	3.358,21 €	3.358,21 €	3.358,21 €	3.358,21 €	3.358,21 €
HERBÁCEOS	9,28	1.402,86 €	1.402,86 €	1.402,86 €	1.402,86 €	1.402,86 €
HERBÁCEOS NO ELEGIBLES	6,37	0,00 €	0,00 €	0,00 €	0,00 €	0,00 €

RECINTOS COMPROMETIDOS

<u>REF.</u>	<u>REFERENCIA SIGPAC</u>	<u>CULTIVO DESCRIPCIÓN CULTIVO</u>	<u>S/R</u>	<u>PEND. MEDIA (%)</u>	<u>SUP. DEC. ADMIN. (ha)</u>	<u>NU SUP. CERT. (ha)</u>	<u>SUP. CAMPO (ha)</u>	<u>SUP. COMPROM. (ha)</u>
1700000006516893	04-070-002-00188-0001	20902 BARBECHO TRADICIONAL-CON CUBIERTA VEGETAL	S	2,72	0,13	0,13		0,13
1700000006516881	04-070-002-00200-0002	20902 BARBECHO TRADICIONAL-CON CUBIERTA VEGETAL	S	3,05	0,27	0,27		0,27
1700000006516884	04-070-009-00036-0004	1000 TRIGO BLANDO-SIN VARIEDAD	S	3,10	0,14	0,14		0,14
1700000006516891	04-070-002-00198-0001	20902 BARBECHO TRADICIONAL-CON CUBIERTA VEGETAL	S	3,24	0,21	0,21		0,21
1700000006516882	04-070-002-00210-0003	20902 BARBECHO TRADICIONAL-CON CUBIERTA VEGETAL	S	4,47	0,43	0,43		0,43
1700000006516885	04-070-009-00036-0007	1000 TRIGO BLANDO-SIN VARIEDAD	S	5,52	0,31	0,31		0,31
1700000006516878	04-070-009-00036-0006	1000 TRIGO BLANDO-SIN VARIEDAD	S	5,90	0,26	0,26		0,26
1700000006516883	04-070-009-00036-0003	1000 TRIGO BLANDO-SIN VARIEDAD	S	6,23	2,83	2,83		2,83
1700000006516860	04-070-009-00036-0027	1000 TRIGO BLANDO-SIN VARIEDAD	S	6,25	0,13	0,13		0,13
1700000006516880	04-070-002-00216-0002	20902 BARBECHO TRADICIONAL-CON CUBIERTA VEGETAL	S	6,45	0,07	0,07		0,07
1700000006516879	04-070-002-00214-0001	20902 BARBECHO TRADICIONAL-CON CUBIERTA VEGETAL	S	6,68	0,20	0,20		0,20
1700000006516864	04-070-009-00037-0005	306000 MEZCLA AVENA-CEBADA-SIN VARIEDAD	S	8,67	1,31	1,31		1,31
1700000006516865	04-070-002-00210-0002	20902 BARBECHO TRADICIONAL-CON CUBIERTA VEGETAL	S	8,91	0,24	0,24		0,24
1700000006516852	04-070-042-00052-0002	20902 BARBECHO TRADICIONAL-CON CUBIERTA VEGETAL	S	9,36	0,49	0,49		0,49
1700000006516873	04-070-009-00037-0021	8000 AVENA-SIN VARIEDAD	S	9,53	0,85	0,85		0,85
1700000006516871	04-070-009-00037-0006	8000 AVENA-SIN VARIEDAD	S	10,42	1,80	1,80		1,80
1700000006516872	04-070-009-00037-0006	20902 BARBECHO TRADICIONAL-CON CUBIERTA VEGETAL	S	10,42	2,66	2,66		2,66
1700000006516877	04-070-009-00037-0006	20902 BARBECHO TRADICIONAL-CON CUBIERTA VEGETAL	S	10,42	1,60	1,60		1,60
1700000006516894	04-070-009-00036-0005	1000 TRIGO BLANDO-SIN VARIEDAD	S	10,61	0,19	0,19		0,19
1700000006516895	04-070-001-00153-0001	104000 ALMENDROS-SIN VARIEDAD	S	11,15	15,53	15,54		15,53
1700000006516889	04-070-009-00043-0001	306000 MEZCLA AVENA-CEBADA-SIN VARIEDAD	S	12,14	0,21	0,21		0,21
1700000006516887	04-070-009-00037-0022	8000 AVENA-SIN VARIEDAD	S	12,20	0,33	0,33		0,33
1700000006516892	04-070-009-00037-0022	8000 AVENA-SIN VARIEDAD	S	12,20	0,58	0,58		0,58
1700000006516869	04-070-009-00037-0019	20902 BARBECHO TRADICIONAL-CON CUBIERTA VEGETAL	S	13,32	0,07	0,07		0,07
1700000006516867	04-070-009-00039-0001	306000 MEZCLA AVENA-CEBADA-SIN VARIEDAD	S	19,06	0,34	0,34		0,34

INCIDENCIAS**INCIDENCIA DESCRIPCIÓN**

- 85008 Recinto incompatible por estar solicitado para otra submedida (anexo II, Orden 26 mayo 2015)
Ref:1700000006516857 Recinto:04-070-009-00198-010 Cultivo:24902 BARBECHO SIN PRODUCCIÓN-CON CUBIERTA VEGETAL Secano
- 85046 Solicita recinto que está comprometido para la convocatoria 2015 de Agricultura o Ganadería Ecológica.
Ref:1700000006516855 Recinto:04-070-009-00036-028 Cultivo:20902 BARBECHO TRADICIONAL-CON CUBIERTA VEGETAL Secano

RESUMEN CRITERIOS DE SELECCIÓN**11.2.1.1 Mantenimiento de prácticas y métodos de agricultura ecológica: Cultivos herbáceos - Conv 2018.** PUNTOS: 8,00

	PUNTOS	CUMPLE
Porcentaje de superficie determinada en Red Natura 2000	0,00	0.0%
Porcentaje de superficie determinada situada en zonas RAMSAR	0,00	0.0%
Porcentaje de superficie determinada en zonas vulnerables a la contaminación por nitratos	0,00	0.0%
Pendiente media de la explotación	2,00	8.95%
Porcentaje de Superficie de la explotación en municipios con más del 40 por ciento de su superficie agraria dentro de la Zona de desertificación	6,00	100.0%

11.2.1.1 Mantenimiento de prácticas y métodos de agricultura ecológica: Cultivos permanentes distintos de olivar - Conv 2018. PUNTOS: 8,00

	PUNTOS	CUMPLE
Porcentaje de superficie determinada en Red Natura 2000	0,00	0.0%
Porcentaje de superficie determinada situada en zonas RAMSAR	0,00	0.0%
Porcentaje de superficie determinada en zonas vulnerables a la contaminación por nitratos	0,00	0.0%
Pendiente media de la explotación	2,00	11.15%
Porcentaje de Superficie de la explotación en municipios con más del 40 por ciento de su superficie agraria dentro de la Zona de desertificación	6,00	100.0%

DETALLE CRITERIOS DE SELECCIÓN**11.2.1.1 Mantenimiento de prácticas y métodos de agricultura ecológica: Cultivos herbáceos - Conv 2018.** PUNTOS: 8,00

						PUNTOS:	0,00	0.0%
REF.	REFERENCIA SIGPAC	CULTIVO	DESCRIPCIÓN CULTIVO	S/R		SUP. COMPROM.	SUP. CUMPLE	
						(ha)	(ha)	
170000006516893	04-070-002-00188-0001	20902	BARBECHO TRADICIONAL-CON CUBIERTA VEGETAL	S		0,13	0,00	
170000006516891	04-070-002-00198-0001	20902	BARBECHO TRADICIONAL-CON CUBIERTA VEGETAL	S		0,21	0,00	
170000006516881	04-070-002-00200-0002	20902	BARBECHO TRADICIONAL-CON CUBIERTA VEGETAL	S		0,27	0,00	
170000006516865	04-070-002-00210-0002	20902	BARBECHO TRADICIONAL-CON CUBIERTA VEGETAL	S		0,24	0,00	
170000006516882	04-070-002-00210-0003	20902	BARBECHO TRADICIONAL-CON CUBIERTA VEGETAL	S		0,43	0,00	
170000006516879	04-070-002-00214-0001	20902	BARBECHO TRADICIONAL-CON CUBIERTA VEGETAL	S		0,20	0,00	
170000006516880	04-070-002-00216-0002	20902	BARBECHO TRADICIONAL-CON CUBIERTA VEGETAL	S		0,07	0,00	
170000006516883	04-070-009-00036-0003	1000	TRIGO BLANDO-SIN VARIEDAD	S		2,83	0,00	
170000006516884	04-070-009-00036-0004	1000	TRIGO BLANDO-SIN VARIEDAD	S		0,14	0,00	
170000006516894	04-070-009-00036-0005	1000	TRIGO BLANDO-SIN VARIEDAD	S		0,19	0,00	
170000006516878	04-070-009-00036-0006	1000	TRIGO BLANDO-SIN VARIEDAD	S		0,26	0,00	
170000006516885	04-070-009-00036-0007	1000	TRIGO BLANDO-SIN VARIEDAD	S		0,31	0,00	
170000006516860	04-070-009-00036-0027	1000	TRIGO BLANDO-SIN VARIEDAD	S		0,13	0,00	
170000006516864	04-070-009-00037-0005	306000	MEZCLA AVENA-CEBADA-SIN VARIEDAD	S		1,31	0,00	
170000006516871	04-070-009-00037-0006	8000	AVENA-SIN VARIEDAD	S		1,80	0,00	
170000006516877	04-070-009-00037-0006	20902	BARBECHO TRADICIONAL-CON CUBIERTA VEGETAL	S		1,60	0,00	
170000006516872	04-070-009-00037-0006	20902	BARBECHO TRADICIONAL-CON CUBIERTA VEGETAL	S		2,66	0,00	
170000006516869	04-070-009-00037-0019	20902	BARBECHO TRADICIONAL-CON CUBIERTA VEGETAL	S		0,07	0,00	
170000006516873	04-070-009-00037-0021	8000	AVENA-SIN VARIEDAD	S		0,85	0,00	
170000006516892	04-070-009-00037-0022	8000	AVENA-SIN VARIEDAD	S		0,58	0,00	
170000006516887	04-070-009-00037-0022	8000	AVENA-SIN VARIEDAD	S		0,33	0,00	
170000006516867	04-070-009-00039-0001	306000	MEZCLA AVENA-CEBADA-SIN VARIEDAD	S		0,34	0,00	
170000006516889	04-070-009-00043-0001	306000	MEZCLA AVENA-CEBADA-SIN VARIEDAD	S		0,21	0,00	
170000006516852	04-070-042-00052-0002	20902	BARBECHO TRADICIONAL-CON CUBIERTA VEGETAL	S		0,49	0,00	

Porcentaje de superficie determinada situada en zonas RAMSAR

PUNTOS: 0,00 0.0%

<u>REF.</u>	<u>REFERENCIA SIGPAC</u>	<u>CULTIVO</u>	<u>DESCRIPCIÓN CULTIVO</u>	<u>S/R</u>	<u>SUP. COMPROM.</u> <u>(ha)</u>	<u>SUP. CUMPLE</u> <u>(ha)</u>
170000006516893	04-070-002-00188-0001	20902	BARBECHO TRADICIONAL-CON CUBIERTA VEGETAL	S	0,13	0,00
170000006516891	04-070-002-00198-0001	20902	BARBECHO TRADICIONAL-CON CUBIERTA VEGETAL	S	0,21	0,00
170000006516881	04-070-002-00200-0002	20902	BARBECHO TRADICIONAL-CON CUBIERTA VEGETAL	S	0,27	0,00
170000006516865	04-070-002-00210-0002	20902	BARBECHO TRADICIONAL-CON CUBIERTA VEGETAL	S	0,24	0,00
170000006516882	04-070-002-00210-0003	20902	BARBECHO TRADICIONAL-CON CUBIERTA VEGETAL	S	0,43	0,00
170000006516879	04-070-002-00214-0001	20902	BARBECHO TRADICIONAL-CON CUBIERTA VEGETAL	S	0,20	0,00
170000006516880	04-070-002-00216-0002	20902	BARBECHO TRADICIONAL-CON CUBIERTA VEGETAL	S	0,07	0,00
170000006516883	04-070-009-00036-0003	1000	TRIGO BLANDO-SIN VARIEDAD	S	2,83	0,00
170000006516884	04-070-009-00036-0004	1000	TRIGO BLANDO-SIN VARIEDAD	S	0,14	0,00
170000006516894	04-070-009-00036-0005	1000	TRIGO BLANDO-SIN VARIEDAD	S	0,19	0,00
170000006516878	04-070-009-00036-0006	1000	TRIGO BLANDO-SIN VARIEDAD	S	0,26	0,00
170000006516885	04-070-009-00036-0007	1000	TRIGO BLANDO-SIN VARIEDAD	S	0,31	0,00
170000006516860	04-070-009-00036-0027	1000	TRIGO BLANDO-SIN VARIEDAD	S	0,13	0,00
170000006516864	04-070-009-00037-0005	306000	MEZCLA AVENA-CEBADA-SIN VARIEDAD	S	1,31	0,00
170000006516871	04-070-009-00037-0006	8000	AVENA-SIN VARIEDAD	S	1,80	0,00
170000006516872	04-070-009-00037-0006	20902	BARBECHO TRADICIONAL-CON CUBIERTA VEGETAL	S	2,66	0,00
170000006516877	04-070-009-00037-0006	20902	BARBECHO TRADICIONAL-CON CUBIERTA VEGETAL	S	1,60	0,00
170000006516869	04-070-009-00037-0019	20902	BARBECHO TRADICIONAL-CON CUBIERTA VEGETAL	S	0,07	0,00
170000006516873	04-070-009-00037-0021	8000	AVENA-SIN VARIEDAD	S	0,85	0,00
170000006516892	04-070-009-00037-0022	8000	AVENA-SIN VARIEDAD	S	0,58	0,00
170000006516887	04-070-009-00037-0022	8000	AVENA-SIN VARIEDAD	S	0,33	0,00
170000006516867	04-070-009-00039-0001	306000	MEZCLA AVENA-CEBADA-SIN VARIEDAD	S	0,34	0,00
170000006516889	04-070-009-00043-0001	306000	MEZCLA AVENA-CEBADA-SIN VARIEDAD	S	0,21	0,00
170000006516852	04-070-042-00052-0002	20902	BARBECHO TRADICIONAL-CON CUBIERTA VEGETAL	S	0,49	0,00

Porcentaje de superficie determinada en zonas vulnerables a la contaminación por nitratos**PUNTOS:** 0,00 0.0%

<u>REF.</u>	<u>REFERENCIA SIGPAC</u>	<u>CULTIVO</u>	<u>DESCRIPCIÓN CULTIVO</u>	<u>S/R</u>	<u>SUP. COMPROM.</u> <u>(ha)</u>	<u>SUP. CUMPLE</u> <u>(ha)</u>
170000006516893	04-070-002-00188-0001	20902	BARBECHO TRADICIONAL-CON CUBIERTA VEGETAL	S	0,13	0,00
170000006516891	04-070-002-00198-0001	20902	BARBECHO TRADICIONAL-CON CUBIERTA VEGETAL	S	0,21	0,00
170000006516881	04-070-002-00200-0002	20902	BARBECHO TRADICIONAL-CON CUBIERTA VEGETAL	S	0,27	0,00
170000006516865	04-070-002-00210-0002	20902	BARBECHO TRADICIONAL-CON CUBIERTA VEGETAL	S	0,24	0,00
170000006516882	04-070-002-00210-0003	20902	BARBECHO TRADICIONAL-CON CUBIERTA VEGETAL	S	0,43	0,00
170000006516879	04-070-002-00214-0001	20902	BARBECHO TRADICIONAL-CON CUBIERTA VEGETAL	S	0,20	0,00
170000006516880	04-070-002-00216-0002	20902	BARBECHO TRADICIONAL-CON CUBIERTA VEGETAL	S	0,07	0,00
170000006516883	04-070-009-00036-0003	1000	TRIGO BLANDO-SIN VARIEDAD	S	2,83	0,00
170000006516884	04-070-009-00036-0004	1000	TRIGO BLANDO-SIN VARIEDAD	S	0,14	0,00
170000006516894	04-070-009-00036-0005	1000	TRIGO BLANDO-SIN VARIEDAD	S	0,19	0,00
170000006516878	04-070-009-00036-0006	1000	TRIGO BLANDO-SIN VARIEDAD	S	0,26	0,00
170000006516885	04-070-009-00036-0007	1000	TRIGO BLANDO-SIN VARIEDAD	S	0,31	0,00
170000006516860	04-070-009-00036-0027	1000	TRIGO BLANDO-SIN VARIEDAD	S	0,13	0,00
170000006516864	04-070-009-00037-0005	306000	MEZCLA AVENA-CEBADA-SIN VARIEDAD	S	1,31	0,00
170000006516871	04-070-009-00037-0006	8000	AVENA-SIN VARIEDAD	S	1,80	0,00
170000006516872	04-070-009-00037-0006	20902	BARBECHO TRADICIONAL-CON CUBIERTA VEGETAL	S	2,66	0,00
170000006516877	04-070-009-00037-0006	20902	BARBECHO TRADICIONAL-CON CUBIERTA VEGETAL	S	1,60	0,00
170000006516869	04-070-009-00037-0019	20902	BARBECHO TRADICIONAL-CON CUBIERTA VEGETAL	S	0,07	0,00
170000006516873	04-070-009-00037-0021	8000	AVENA-SIN VARIEDAD	S	0,85	0,00

<u>REF.</u>	<u>REFERENCIA SIGPAC</u>	<u>CULTIVO</u>	<u>DESCRIPCIÓN CULTIVO</u>	<u>S/R</u>	<u>SUP. COMPROM.</u> <u>(ha)</u>	<u>SUP. CUMPLE</u> <u>(ha)</u>
170000006516887	04-070-009-00037-0022	8000	AVENA-SIN VARIEDAD	S	0,33	0,00
170000006516892	04-070-009-00037-0022	8000	AVENA-SIN VARIEDAD	S	0,58	0,00
170000006516867	04-070-009-00039-0001	306000	MEZCLA AVENA-CEBADA-SIN VARIEDAD	S	0,34	0,00
170000006516889	04-070-009-00043-0001	306000	MEZCLA AVENA-CEBADA-SIN VARIEDAD	S	0,21	0,00
170000006516852	04-070-042-00052-0002	20902	BARBECHO TRADICIONAL-CON CUBIERTA VEGETAL	S	0,49	0,00

Pendiente media de la explotación**PUNTOS:** 2,00 8.95%

<u>REF.</u>	<u>REFERENCIA SIGPAC</u>	<u>CULTIVO</u>	<u>DESCRIPCIÓN CULTIVO</u>	<u>S/R</u>	<u>PENDIENTE MEDIA (%)</u>	<u>SUP. COMPROM.</u> <u>(ha)</u>
170000006516893	04-070-002-00188-0001	20902	BARBECHO TRADICIONAL-CON CUBIERTA VEGETAL	S	2,72	0,13
170000006516891	04-070-002-00198-0001	20902	BARBECHO TRADICIONAL-CON CUBIERTA VEGETAL	S	3,24	0,21
170000006516881	04-070-002-00200-0002	20902	BARBECHO TRADICIONAL-CON CUBIERTA VEGETAL	S	3,05	0,27
170000006516865	04-070-002-00210-0002	20902	BARBECHO TRADICIONAL-CON CUBIERTA VEGETAL	S	8,91	0,24
170000006516882	04-070-002-00210-0003	20902	BARBECHO TRADICIONAL-CON CUBIERTA VEGETAL	S	4,47	0,43
170000006516879	04-070-002-00214-0001	20902	BARBECHO TRADICIONAL-CON CUBIERTA VEGETAL	S	6,68	0,20
170000006516880	04-070-002-00216-0002	20902	BARBECHO TRADICIONAL-CON CUBIERTA VEGETAL	S	6,45	0,07
170000006516883	04-070-009-00036-0003	1000	TRIGO BLANDO-SIN VARIEDAD	S	6,23	2,83
170000006516884	04-070-009-00036-0004	1000	TRIGO BLANDO-SIN VARIEDAD	S	3,10	0,14
170000006516894	04-070-009-00036-0005	1000	TRIGO BLANDO-SIN VARIEDAD	S	10,61	0,19
170000006516878	04-070-009-00036-0006	1000	TRIGO BLANDO-SIN VARIEDAD	S	5,90	0,26
170000006516885	04-070-009-00036-0007	1000	TRIGO BLANDO-SIN VARIEDAD	S	5,52	0,31
170000006516860	04-070-009-00036-0027	1000	TRIGO BLANDO-SIN VARIEDAD	S	6,25	0,13
170000006516864	04-070-009-00037-0005	306000	MEZCLA AVENA-CEBADA-SIN VARIEDAD	S	8,67	1,31
170000006516871	04-070-009-00037-0006	8000	AVENA-SIN VARIEDAD	S	10,42	1,80
170000006516872	04-070-009-00037-0006	20902	BARBECHO TRADICIONAL-CON CUBIERTA VEGETAL	S	10,42	2,66
170000006516877	04-070-009-00037-0006	20902	BARBECHO TRADICIONAL-CON CUBIERTA VEGETAL	S	10,42	1,60
170000006516869	04-070-009-00037-0019	20902	BARBECHO TRADICIONAL-CON CUBIERTA VEGETAL	S	13,32	0,07
170000006516873	04-070-009-00037-0021	8000	AVENA-SIN VARIEDAD	S	9,53	0,85
170000006516892	04-070-009-00037-0022	8000	AVENA-SIN VARIEDAD	S	12,20	0,58
170000006516887	04-070-009-00037-0022	8000	AVENA-SIN VARIEDAD	S	12,20	0,33
170000006516867	04-070-009-00039-0001	306000	MEZCLA AVENA-CEBADA-SIN VARIEDAD	S	19,06	0,34
170000006516889	04-070-009-00043-0001	306000	MEZCLA AVENA-CEBADA-SIN VARIEDAD	S	12,14	0,21
170000006516852	04-070-042-00052-0002	20902	BARBECHO TRADICIONAL-CON CUBIERTA VEGETAL	S	9,36	0,49

Porcentaje de Superficie de la explotación en municipios con más del 40 por ciento de su superficie agraria dentro de la Zona de desertificación**PUNTOS:** 6,00 100.0%

<u>REF.</u>	<u>REFERENCIA SIGPAC</u>	<u>CULTIVO</u>	<u>DESCRIPCIÓN CULTIVO</u>	<u>S/R</u>	<u>SUP. COMPROM.</u> <u>(ha)</u>	<u>SUP. CUMPLE</u> <u>(ha)</u>
170000006516893	04-070-002-00188-0001	20902	BARBECHO TRADICIONAL-CON CUBIERTA VEGETAL	S	0,13	0,13
170000006516891	04-070-002-00198-0001	20902	BARBECHO TRADICIONAL-CON CUBIERTA VEGETAL	S	0,21	0,21
170000006516881	04-070-002-00200-0002	20902	BARBECHO TRADICIONAL-CON CUBIERTA VEGETAL	S	0,27	0,27
170000006516865	04-070-002-00210-0002	20902	BARBECHO TRADICIONAL-CON CUBIERTA VEGETAL	S	0,24	0,24
170000006516882	04-070-002-00210-0003	20902	BARBECHO TRADICIONAL-CON CUBIERTA VEGETAL	S	0,43	0,43
170000006516879	04-070-002-00214-0001	20902	BARBECHO TRADICIONAL-CON CUBIERTA VEGETAL	S	0,20	0,20
170000006516880	04-070-002-00216-0002	20902	BARBECHO TRADICIONAL-CON CUBIERTA VEGETAL	S	0,07	0,07
170000006516883	04-070-009-00036-0003	1000	TRIGO BLANDO-SIN VARIEDAD	S	2,83	2,83

<u>REF.</u>	<u>REFERENCIA SIGPAC</u>	<u>CULTIVO</u>	<u>DESCRIPCIÓN CULTIVO</u>	<u>S/R</u>	<u>SUP. COMPROM.</u> <u>(ha)</u>	<u>SUP. CUMPLE</u> <u>(ha)</u>
170000006516884	04-070-009-00036-0004	1000	TRIGO BLANDO-SIN VARIEDAD	S	0,14	0,14
170000006516894	04-070-009-00036-0005	1000	TRIGO BLANDO-SIN VARIEDAD	S	0,19	0,19
170000006516878	04-070-009-00036-0006	1000	TRIGO BLANDO-SIN VARIEDAD	S	0,26	0,26
170000006516885	04-070-009-00036-0007	1000	TRIGO BLANDO-SIN VARIEDAD	S	0,31	0,31
170000006516860	04-070-009-00036-0027	1000	TRIGO BLANDO-SIN VARIEDAD	S	0,13	0,13
170000006516864	04-070-009-00037-0005	306000	MEZCLA AVENA-CEBADA-SIN VARIEDAD	S	1,31	1,31
170000006516871	04-070-009-00037-0006	8000	AVENA-SIN VARIEDAD	S	1,80	1,80
170000006516872	04-070-009-00037-0006	20902	BARBECHO TRADICIONAL-CON CUBIERTA VEGETAL	S	2,66	2,66
170000006516877	04-070-009-00037-0006	20902	BARBECHO TRADICIONAL-CON CUBIERTA VEGETAL	S	1,60	1,60
170000006516869	04-070-009-00037-0019	20902	BARBECHO TRADICIONAL-CON CUBIERTA VEGETAL	S	0,07	0,07
170000006516873	04-070-009-00037-0021	8000	AVENA-SIN VARIEDAD	S	0,85	0,85
170000006516892	04-070-009-00037-0022	8000	AVENA-SIN VARIEDAD	S	0,58	0,58
170000006516887	04-070-009-00037-0022	8000	AVENA-SIN VARIEDAD	S	0,33	0,33
170000006516867	04-070-009-00039-0001	306000	MEZCLA AVENA-CEBADA-SIN VARIEDAD	S	0,34	0,34
170000006516889	04-070-009-00043-0001	306000	MEZCLA AVENA-CEBADA-SIN VARIEDAD	S	0,21	0,21
170000006516852	04-070-042-00052-0002	20902	BARBECHO TRADICIONAL-CON CUBIERTA VEGETAL	S	0,49	0,49

11.2.1.1 Mantenimiento de prácticas y métodos de agricultura ecológica: Cultivos permanentes distintos de olivar - Conv 2018.**PUNTOS: 8,00****Porcentaje de superficie determinada en Red Natura 2000****PUNTOS: 0,00 0.0%**

<u>REF.</u>	<u>REFERENCIA SIGPAC</u>	<u>CULTIVO</u>	<u>DESCRIPCIÓN CULTIVO</u>	<u>S/R</u>	<u>SUP. COMPROM.</u> <u>(ha)</u>	<u>SUP. CUMPLE</u> <u>(ha)</u>
170000006516895	04-070-001-00153-0001	104000	ALMENDROS-SIN VARIEDAD	S	15,53	0,00

Porcentaje de superficie determinada situada en zonas RAMSAR**PUNTOS: 0,00 0.0%**

<u>REF.</u>	<u>REFERENCIA SIGPAC</u>	<u>CULTIVO</u>	<u>DESCRIPCIÓN CULTIVO</u>	<u>S/R</u>	<u>SUP. COMPROM.</u> <u>(ha)</u>	<u>SUP. CUMPLE</u> <u>(ha)</u>
170000006516895	04-070-001-00153-0001	104000	ALMENDROS-SIN VARIEDAD	S	15,53	0,00

Porcentaje de superficie determinada en zonas vulnerables a la contaminación por nitratos**PUNTOS: 0,00 0.0%**

<u>REF.</u>	<u>REFERENCIA SIGPAC</u>	<u>CULTIVO</u>	<u>DESCRIPCIÓN CULTIVO</u>	<u>S/R</u>	<u>SUP. COMPROM.</u> <u>(ha)</u>	<u>SUP. CUMPLE</u> <u>(ha)</u>
170000006516895	04-070-001-00153-0001	104000	ALMENDROS-SIN VARIEDAD	S	15,53	0,00

Pendiente media de la explotación**PUNTOS: 2,00 11.15%**

<u>REF.</u>	<u>REFERENCIA SIGPAC</u>	<u>CULTIVO</u>	<u>DESCRIPCIÓN CULTIVO</u>	<u>S/R</u>	<u>PENDIENTE MEDIA (%)</u>	<u>SUP. COMPROM.</u> <u>(ha)</u>
170000006516895	04-070-001-00153-0001	104000	ALMENDROS-SIN VARIEDAD	S	11,15	15,53

Porcentaje de Superficie de la explotación en municipios con más del 40 por ciento de su superficie agraria dentro de la Zona de desertificación**PUNTOS: 6,00 100.0%**

<u>REF.</u>	<u>REFERENCIA SIGPAC</u>	<u>CULTIVO</u>	<u>DESCRIPCIÓN CULTIVO</u>	<u>S/R</u>	<u>SUP. COMPROM.</u> <u>(ha)</u>	<u>SUP. CUMPLE</u> <u>(ha)</u>
170000006516895	04-070-001-00153-0001	104000	ALMENDROS-SIN VARIEDAD	S	15,53	15,53

<u>APELLIDOS Y NOMBRE / RAZÓN SOCIAL</u>	<u>NIF</u>	<u>EXPEDIENTE</u>	<u>SUP. COMPROMETIDA</u>			
			<u>(ha)</u>			
RECHE RODRIGUEZ JUAN	****8792*	1147173	22.37			
RESOLUCIÓN						
ADMITIDO						
IMPORTE POR ANUALIDAD						
		2018	2019	2020	2021	2022
IMPORTE MÁXIMO SUBVENCIONABLE		5.041,42 €	5.041,42 €	5.041,42 €	5.041,42 €	5.041,42 €
IMPORTE MEDIO DE TRANSFERENCIA (€/ha)		225,37 €	225,37 €	225,37 €	225,37 €	225,37 €

DETALLE IMPORTES POR ANUALIDAD

<u>GRUPOS DE CULTIVO ADMITIDOS</u>	<u>SUP. COMPROM.</u>	2018	2019	2020	2021	2022
	<u>(ha)</u>					
FRUTALES REGADÍO	1,53	534,98 €	534,98 €	534,98 €	534,98 €	534,98 €
FRUTALES SECANO	20,84	4.506,44 €	4.506,44 €	4.506,44 €	4.506,44 €	4.506,44 €

RECINTOS COMPROMETIDOS

<u>REF.</u>	<u>REFERENCIA SIGPAC</u>	<u>CULTIVO DESCRIPCIÓN CULTIVO</u>	<u>S/R</u>	<u>PEND. MEDIA</u>	<u>SUP. DEC. ADMIN.</u>	<u>NU SUP. CERT.</u>	<u>SUP. CAMPO</u>	<u>SUP. COMPROM.</u>
				<u>(%)</u>	<u>(ha)</u>	<u>(ha)</u>	<u>(ha)</u>	<u>(ha)</u>
-105330	04-070-016-00004-0002	104000 ALMENDROS-SIN VARIEDAD	R	1,10	0,92	1,84		0,92
1700000005979368	04-070-015-00122-0001	104000 ALMENDROS-SIN VARIEDAD	S	3,93	0,81	0,81		0,81
1700000005979369	04-070-015-00123-0001	104000 ALMENDROS-SIN VARIEDAD	S	4,29	1,72	1,72		1,72
1700000005979353	04-070-042-00229-0001	104000 ALMENDROS-SIN VARIEDAD	R	5,02	0,61	0,61		0,61
1700000005979370	04-070-008-00068-0001	104000 ALMENDROS-SIN VARIEDAD	S	5,06	2,20	2,20		2,20
1700000005979355	04-070-042-00131-0001	104000 ALMENDROS-SIN VARIEDAD	S	5,71	2,09	2,09		2,09
1700000005979359	04-070-006-00018-0001	104000 ALMENDROS-SIN VARIEDAD	S	6,80	0,33	0,33		0,33
1700000005979367	04-070-006-00018-0002	104000 ALMENDROS-SIN VARIEDAD	S	7,01	1,22	1,22		1,22
1700000005979360	04-070-006-00023-0001	104000 ALMENDROS-SIN VARIEDAD	S	7,17	0,90	0,90		0,90
1700000005979364	04-070-006-00021-0001	104000 ALMENDROS-SIN VARIEDAD	S	7,34	1,99	1,99		1,99
1700000005979366	04-070-006-00034-0001	104000 ALMENDROS-SIN VARIEDAD	S	7,58	0,64	0,64		0,64
1700000005979363	04-070-006-00020-0002	104000 ALMENDROS-SIN VARIEDAD	S	7,69	1,80	1,80		1,80
1700000005979373	04-070-015-00013-0005	104000 ALMENDROS-SIN VARIEDAD	S	7,76	0,04	0,04		0,04
1700000005979362	04-070-006-00020-0001	104000 ALMENDROS-SIN VARIEDAD	S	7,91	0,72	0,72		0,72
1700000005979372	04-070-015-00013-0001	104000 ALMENDROS-SIN VARIEDAD	S	7,96	2,03	2,08		2,03
1700000005979365	04-070-006-00021-0003	104000 ALMENDROS-SIN VARIEDAD	S	8,30	0,94	0,94		0,94
1700000005979361	04-070-006-00023-0002	104000 ALMENDROS-SIN VARIEDAD	S	9,55	0,68	0,68		0,68
1700000005979371	04-070-006-00036-0002	104000 ALMENDROS-SIN VARIEDAD	S	10,05	0,13	0,13		0,13
1700000005979357	04-070-006-00016-0003	104000 ALMENDROS-SIN VARIEDAD	S	10,11	2,15	2,15		2,15
1700000005979358	04-070-006-00016-0004	104000 ALMENDROS-SIN VARIEDAD	S	15,05	0,45	0,45		0,45

INCIDENCIAS**INCIDENCIA DESCRIPCIÓN**

7106 No indica en el impreso INFO_ADICIONAL-Reverso el Organismo de Control al que pertenece.

RESUMEN CRITERIOS DE SELECCIÓN**11.2.1.1 Mantenimiento de prácticas y métodos de agricultura ecológica: Cultivos permanentes distintos de olivar - Conv 2018.** PUNTOS: 7,00

	<u>PUNTOS</u>	<u>CUMPLE</u>
Porcentaje de superficie determinada en Red Natura 2000	0,00	0.0%
Porcentaje de superficie determinada situada en zonas RAMSAR	0,00	0.0%
Porcentaje de superficie determinada en zonas vulnerables a la contaminación por nitratos	0,00	0.0%
Pendiente media de la explotación	1,00	6.91%
Porcentaje de Superficie de la explotación en municipios con más del 40 por ciento de su superficie agraria dentro de la Zona de desertificación	6,00	100.0%



DETALLE CRITERIOS DE SELECCIÓN**11.2.1.1 Mantenimiento de prácticas y métodos de agricultura ecológica: Cultivos permanentes distintos de olivar - Conv 2018.****PUNTOS: 7,00****Porcentaje de superficie determinada en Red Natura 2000****PUNTOS: 0,00 0.0%**

REF.	REFERENCIA SIGPAC	CULTIVO	DESCRIPCIÓN CULTIVO	S/R	SUP. COMPROM. (ha)	SUP. CUMPLE (ha)
170000005979357	04-070-006-00016-0003	104000	ALMENDROS-SIN VARIEDAD	S	2,15	0,00
170000005979358	04-070-006-00016-0004	104000	ALMENDROS-SIN VARIEDAD	S	0,45	0,00
170000005979359	04-070-006-00018-0001	104000	ALMENDROS-SIN VARIEDAD	S	0,33	0,00
170000005979367	04-070-006-00018-0002	104000	ALMENDROS-SIN VARIEDAD	S	1,22	0,00
170000005979362	04-070-006-00020-0001	104000	ALMENDROS-SIN VARIEDAD	S	0,72	0,00
170000005979363	04-070-006-00020-0002	104000	ALMENDROS-SIN VARIEDAD	S	1,80	0,00
170000005979364	04-070-006-00021-0001	104000	ALMENDROS-SIN VARIEDAD	S	1,99	0,00
170000005979365	04-070-006-00021-0003	104000	ALMENDROS-SIN VARIEDAD	S	0,94	0,00
170000005979360	04-070-006-00023-0001	104000	ALMENDROS-SIN VARIEDAD	S	0,90	0,00
170000005979361	04-070-006-00023-0002	104000	ALMENDROS-SIN VARIEDAD	S	0,68	0,00
170000005979366	04-070-006-00034-0001	104000	ALMENDROS-SIN VARIEDAD	S	0,64	0,00
170000005979371	04-070-006-00036-0002	104000	ALMENDROS-SIN VARIEDAD	S	0,13	0,00
170000005979370	04-070-008-00068-0001	104000	ALMENDROS-SIN VARIEDAD	S	2,20	0,00
170000005979372	04-070-015-00013-0001	104000	ALMENDROS-SIN VARIEDAD	S	2,03	0,00
170000005979373	04-070-015-00013-0005	104000	ALMENDROS-SIN VARIEDAD	S	0,04	0,00
170000005979368	04-070-015-00122-0001	104000	ALMENDROS-SIN VARIEDAD	S	0,81	0,00
170000005979369	04-070-015-00123-0001	104000	ALMENDROS-SIN VARIEDAD	S	1,72	0,00
-105330	04-070-016-00004-0002	104000	ALMENDROS-SIN VARIEDAD	R	0,92	0,00
170000005979355	04-070-042-00131-0001	104000	ALMENDROS-SIN VARIEDAD	S	2,09	0,00
170000005979353	04-070-042-00229-0001	104000	ALMENDROS-SIN VARIEDAD	R	0,61	0,00

Porcentaje de superficie determinada situada en zonas RAMSAR**PUNTOS: 0,00 0.0%**

REF.	REFERENCIA SIGPAC	CULTIVO	DESCRIPCIÓN CULTIVO	S/R	SUP. COMPROM. (ha)	SUP. CUMPLE (ha)
170000005979357	04-070-006-00016-0003	104000	ALMENDROS-SIN VARIEDAD	S	2,15	0,00
170000005979358	04-070-006-00016-0004	104000	ALMENDROS-SIN VARIEDAD	S	0,45	0,00
170000005979359	04-070-006-00018-0001	104000	ALMENDROS-SIN VARIEDAD	S	0,33	0,00
170000005979367	04-070-006-00018-0002	104000	ALMENDROS-SIN VARIEDAD	S	1,22	0,00
170000005979362	04-070-006-00020-0001	104000	ALMENDROS-SIN VARIEDAD	S	0,72	0,00
170000005979363	04-070-006-00020-0002	104000	ALMENDROS-SIN VARIEDAD	S	1,80	0,00
170000005979364	04-070-006-00021-0001	104000	ALMENDROS-SIN VARIEDAD	S	1,99	0,00
170000005979365	04-070-006-00021-0003	104000	ALMENDROS-SIN VARIEDAD	S	0,94	0,00
170000005979360	04-070-006-00023-0001	104000	ALMENDROS-SIN VARIEDAD	S	0,90	0,00
170000005979361	04-070-006-00023-0002	104000	ALMENDROS-SIN VARIEDAD	S	0,68	0,00
170000005979366	04-070-006-00034-0001	104000	ALMENDROS-SIN VARIEDAD	S	0,64	0,00
170000005979371	04-070-006-00036-0002	104000	ALMENDROS-SIN VARIEDAD	S	0,13	0,00
170000005979370	04-070-008-00068-0001	104000	ALMENDROS-SIN VARIEDAD	S	2,20	0,00
170000005979372	04-070-015-00013-0001	104000	ALMENDROS-SIN VARIEDAD	S	2,03	0,00
170000005979373	04-070-015-00013-0005	104000	ALMENDROS-SIN VARIEDAD	S	0,04	0,00
170000005979368	04-070-015-00122-0001	104000	ALMENDROS-SIN VARIEDAD	S	0,81	0,00
170000005979369	04-070-015-00123-0001	104000	ALMENDROS-SIN VARIEDAD	S	1,72	0,00
-105330	04-070-016-00004-0002	104000	ALMENDROS-SIN VARIEDAD	R	0,92	0,00
170000005979355	04-070-042-00131-0001	104000	ALMENDROS-SIN VARIEDAD	S	2,09	0,00
170000005979353	04-070-042-00229-0001	104000	ALMENDROS-SIN VARIEDAD	R	0,61	0,00

Porcentaje de superficie determinada en zonas vulnerables a la contaminación por nitratos**PUNTOS: 0,00 0.0%**

REF.	REFERENCIA SIGPAC	CULTIVO	DESCRIPCIÓN CULTIVO	S/R	SUP. COMPROM. (ha)	SUP. CUMPLE (ha)
170000005979357	04-070-006-00016-0003	104000	ALMENDROS-SIN VARIEDAD	S	2,15	0,00

<u>REF.</u>	<u>REFERENCIA SIGPAC</u>	<u>CULTIVO</u>	<u>DESCRIPCIÓN CULTIVO</u>	<u>S/R</u>	<u>SUP. COMPROM.</u> <u>(ha)</u>	<u>SUP. CUMPLE</u> <u>(ha)</u>
170000005979358	04-070-006-00016-0004	104000	ALMENDROS-SIN VARIEDAD	S	0,45	0,00
170000005979359	04-070-006-00018-0001	104000	ALMENDROS-SIN VARIEDAD	S	0,33	0,00
170000005979367	04-070-006-00018-0002	104000	ALMENDROS-SIN VARIEDAD	S	1,22	0,00
170000005979362	04-070-006-00020-0001	104000	ALMENDROS-SIN VARIEDAD	S	0,72	0,00
170000005979363	04-070-006-00020-0002	104000	ALMENDROS-SIN VARIEDAD	S	1,80	0,00
170000005979364	04-070-006-00021-0001	104000	ALMENDROS-SIN VARIEDAD	S	1,99	0,00
170000005979365	04-070-006-00021-0003	104000	ALMENDROS-SIN VARIEDAD	S	0,94	0,00
170000005979360	04-070-006-00023-0001	104000	ALMENDROS-SIN VARIEDAD	S	0,90	0,00
170000005979361	04-070-006-00023-0002	104000	ALMENDROS-SIN VARIEDAD	S	0,68	0,00
170000005979366	04-070-006-00034-0001	104000	ALMENDROS-SIN VARIEDAD	S	0,64	0,00
170000005979371	04-070-006-00036-0002	104000	ALMENDROS-SIN VARIEDAD	S	0,13	0,00
170000005979370	04-070-008-00068-0001	104000	ALMENDROS-SIN VARIEDAD	S	2,20	0,00
170000005979372	04-070-015-00013-0001	104000	ALMENDROS-SIN VARIEDAD	S	2,03	0,00
170000005979373	04-070-015-00013-0005	104000	ALMENDROS-SIN VARIEDAD	S	0,04	0,00
170000005979368	04-070-015-00122-0001	104000	ALMENDROS-SIN VARIEDAD	S	0,81	0,00
170000005979369	04-070-015-00123-0001	104000	ALMENDROS-SIN VARIEDAD	S	1,72	0,00
-105330	04-070-016-00004-0002	104000	ALMENDROS-SIN VARIEDAD	R	0,92	0,00
170000005979355	04-070-042-00131-0001	104000	ALMENDROS-SIN VARIEDAD	S	2,09	0,00
170000005979353	04-070-042-00229-0001	104000	ALMENDROS-SIN VARIEDAD	R	0,61	0,00

Pendiente media de la explotación**PUNTOS:** 1,00 6.91%

<u>REF.</u>	<u>REFERENCIA SIGPAC</u>	<u>CULTIVO</u>	<u>DESCRIPCIÓN CULTIVO</u>	<u>S/R</u>	<u>PENDIENTE MEDIA (%)</u>	<u>SUP. COMPROM.</u> <u>(ha)</u>
170000005979357	04-070-006-00016-0003	104000	ALMENDROS-SIN VARIEDAD	S	10,11	2,15
170000005979358	04-070-006-00016-0004	104000	ALMENDROS-SIN VARIEDAD	S	15,05	0,45
170000005979359	04-070-006-00018-0001	104000	ALMENDROS-SIN VARIEDAD	S	6,80	0,33
170000005979367	04-070-006-00018-0002	104000	ALMENDROS-SIN VARIEDAD	S	7,01	1,22
170000005979362	04-070-006-00020-0001	104000	ALMENDROS-SIN VARIEDAD	S	7,91	0,72
170000005979363	04-070-006-00020-0002	104000	ALMENDROS-SIN VARIEDAD	S	7,69	1,80
170000005979364	04-070-006-00021-0001	104000	ALMENDROS-SIN VARIEDAD	S	7,34	1,99
170000005979365	04-070-006-00021-0003	104000	ALMENDROS-SIN VARIEDAD	S	8,30	0,94
170000005979360	04-070-006-00023-0001	104000	ALMENDROS-SIN VARIEDAD	S	7,17	0,90
170000005979361	04-070-006-00023-0002	104000	ALMENDROS-SIN VARIEDAD	S	9,55	0,68
170000005979366	04-070-006-00034-0001	104000	ALMENDROS-SIN VARIEDAD	S	7,58	0,64
170000005979371	04-070-006-00036-0002	104000	ALMENDROS-SIN VARIEDAD	S	10,05	0,13
170000005979370	04-070-008-00068-0001	104000	ALMENDROS-SIN VARIEDAD	S	5,06	2,20
170000005979372	04-070-015-00013-0001	104000	ALMENDROS-SIN VARIEDAD	S	7,96	2,03
170000005979373	04-070-015-00013-0005	104000	ALMENDROS-SIN VARIEDAD	S	7,76	0,04
170000005979368	04-070-015-00122-0001	104000	ALMENDROS-SIN VARIEDAD	S	3,93	0,81
170000005979369	04-070-015-00123-0001	104000	ALMENDROS-SIN VARIEDAD	S	4,29	1,72
-105330	04-070-016-00004-0002	104000	ALMENDROS-SIN VARIEDAD	R	1,10	0,92
170000005979355	04-070-042-00131-0001	104000	ALMENDROS-SIN VARIEDAD	S	5,71	2,09
170000005979353	04-070-042-00229-0001	104000	ALMENDROS-SIN VARIEDAD	R	5,02	0,61

Porcentaje de Superficie de la explotación en municipios con más del 40 por ciento de su superficie agraria dentro de la Zona de desertificación**PUNTOS:** 6,00 100.0%

<u>REF.</u>	<u>REFERENCIA SIGPAC</u>	<u>CULTIVO</u>	<u>DESCRIPCIÓN CULTIVO</u>	<u>S/R</u>	<u>SUP. COMPROM.</u> <u>(ha)</u>	<u>SUP. CUMPLE</u> <u>(ha)</u>
170000005979357	04-070-006-00016-0003	104000	ALMENDROS-SIN VARIEDAD	S	2,15	2,15
170000005979358	04-070-006-00016-0004	104000	ALMENDROS-SIN VARIEDAD	S	0,45	0,45
170000005979359	04-070-006-00018-0001	104000	ALMENDROS-SIN VARIEDAD	S	0,33	0,33
170000005979367	04-070-006-00018-0002	104000	ALMENDROS-SIN VARIEDAD	S	1,22	1,22
170000005979362	04-070-006-00020-0001	104000	ALMENDROS-SIN VARIEDAD	S	0,72	0,72
170000005979363	04-070-006-00020-0002	104000	ALMENDROS-SIN VARIEDAD	S	1,80	1,80

REF.	REFERENCIA SIGPAC	CULTIVO	DESCRIPCIÓN CULTIVO	S/R	SUP. COMPROM. (ha)	SUP. CUMPLE (ha)
1700000005979364	04-070-006-00021-0001	104000	ALMENDROS-SIN VARIEDAD	S	1,99	1,99
1700000005979365	04-070-006-00021-0003	104000	ALMENDROS-SIN VARIEDAD	S	0,94	0,94
1700000005979360	04-070-006-00023-0001	104000	ALMENDROS-SIN VARIEDAD	S	0,90	0,90
1700000005979361	04-070-006-00023-0002	104000	ALMENDROS-SIN VARIEDAD	S	0,68	0,68
1700000005979366	04-070-006-00034-0001	104000	ALMENDROS-SIN VARIEDAD	S	0,64	0,64
1700000005979371	04-070-006-00036-0002	104000	ALMENDROS-SIN VARIEDAD	S	0,13	0,13
1700000005979370	04-070-008-00068-0001	104000	ALMENDROS-SIN VARIEDAD	S	2,20	2,20
1700000005979372	04-070-015-00013-0001	104000	ALMENDROS-SIN VARIEDAD	S	2,03	2,03
1700000005979373	04-070-015-00013-0005	104000	ALMENDROS-SIN VARIEDAD	S	0,04	0,04
1700000005979368	04-070-015-00122-0001	104000	ALMENDROS-SIN VARIEDAD	S	0,81	0,81
1700000005979369	04-070-015-00123-0001	104000	ALMENDROS-SIN VARIEDAD	S	1,72	1,72
-105330	04-070-016-00004-0002	104000	ALMENDROS-SIN VARIEDAD	R	0,92	0,92
1700000005979355	04-070-042-00131-0001	104000	ALMENDROS-SIN VARIEDAD	S	2,09	2,09
1700000005979353	04-070-042-00229-0001	104000	ALMENDROS-SIN VARIEDAD	R	0,61	0,61



<u>APELLIDOS Y NOMBRE / RAZÓN SOCIAL</u>	<u>NIF</u>	<u>EXPEDIENTE</u>	<u>SUP. COMPROMETIDA</u>		
			<u>(ha)</u>		
RECHE RODRIGUEZ MARIA	****3231*	1133023	50.3		
RESOLUCIÓN					
ADMITIDO					
IMPORTES POR ANUALIDAD					
	2018	2019	2020	2021	2022
IMPORTE MÁXIMO SUBVENCIONABLE	9.985,96 €	9.985,96 €	9.985,96 €	9.985,96 €	9.985,96 €
IMPORTE MEDIO DE TRANSFERENCIA (€/ha)	198,53 €	198,53 €	198,53 €	198,53 €	198,53 €

DETALLE IMPORTES POR ANUALIDAD

<u>GRUPOS DE CULTIVO ADMITIDOS</u>	<u>SUP. COMPROM.</u>	2018	2019	2020	2021	2022
	<u>(ha)</u>					
FRUTALES SECANO	50,30	9.985,96 €	9.985,96 €	9.985,96 €	9.985,96 €	9.985,96 €

RECINTOS COMPROMETIDOS

<u>REF.</u>	<u>REFERENCIA SIGPAC</u>	<u>CULTIVO DESCRIPCIÓN CULTIVO</u>	<u>S/R</u>	<u>PEND. MEDIA (%)</u>	<u>SUP. DEC. ADMIN. (ha)</u>	<u>NU SUP. CERT. (ha)</u>	<u>SUP. CAMPO (ha)</u>	<u>SUP. COMPROM. (ha)</u>
1700000004554273	04-070-003-00497-0001	104000 ALMENDROS-SIN VARIEDAD	S	3,91	0,36	0,36		0,36
1700000004554265	04-070-001-00044-0004	104000 ALMENDROS-SIN VARIEDAD	S	7,63	8,94	8,94		8,94
1700000004554270	04-070-001-00100-0001	104000 ALMENDROS-SIN VARIEDAD	S	8,38	6,52	6,52		6,52
1700000004554271	04-070-001-00126-0005	104000 ALMENDROS-SIN VARIEDAD	S	8,43	1,58	1,53		1,53
1700000004554272	04-070-001-00210-0001	104000 ALMENDROS-SIN VARIEDAD	S	8,71	2,46	2,46		2,46
1700000004554261	04-070-001-00043-0001	104000 ALMENDROS-SIN VARIEDAD	S	8,76	3,27	3,27		3,27
1700000004554277	04-070-001-00066-0001	104000 ALMENDROS-SIN VARIEDAD	S	9,70	7,67	7,67		7,67
1700000004554275	04-070-001-00048-0002	104000 ALMENDROS-SIN VARIEDAD	S	10,66	3,88	3,88		3,88
1700000004554269	04-070-011-00197-0001	104000 ALMENDROS-SIN VARIEDAD	S	10,71	0,12	0,12		0,12
1700000004554266	04-070-011-00186-0001	104000 ALMENDROS-SIN VARIEDAD	S	10,91	0,28	0,28		0,28
1700000004554268	04-070-011-00186-0005	104000 ALMENDROS-SIN VARIEDAD	S	10,96	4,77	4,77		4,77
1700000004554276	04-070-001-00093-0001	104000 ALMENDROS-SIN VARIEDAD	S	11,41	1,99	1,99		1,99
1700000004554274	04-070-001-00065-0002	104000 ALMENDROS-SIN VARIEDAD	S	13,65	7,19	7,19		7,19
1700000004554267	04-070-011-00186-0004	104000 ALMENDROS-SIN VARIEDAD	S	29,39	1,32	1,32		1,32

INCIDENCIAS**INCIDENCIA DESCRIPCIÓN**

85002 Recinto declarado que no cumple en su totalidad con las normas de producción ecológica (artículo 5-1 e), Orden 26 mayo 2015)
Ref:1700000004554271 Recinto:04-070-001-00126-005 Cultivo:104000 ALMENDROS-SIN VARIEDAD Secano Sup. Declarada:1,58
Superficie Certificada (Ha):1,53

RESUMEN CRITERIOS DE SELECCIÓN

11.2.1.1 Mantenimiento de prácticas y métodos de agricultura ecológica: Cultivos permanentes distintos de olivar - Conv 2018. PUNTOS: 8,00

	<u>PUNTOS</u>	<u>CUMPLE</u>
Porcentaje de superficie determinada en Red Natura 2000	0,00	0.0%
Porcentaje de superficie determinada situada en zonas RAMSAR	0,00	0.0%
Porcentaje de superficie determinada en zonas vulnerables a la contaminación por nitratos	0,00	0.0%
Pendiente media de la explotación	2,00	10.32%
Porcentaje de Superficie de la explotación en municipios con más del 40 por ciento de su superficie agraria dentro de la Zona de desertificación	6,00	100.0%



DETALLE CRITERIOS DE SELECCIÓN**11.2.1.1 Mantenimiento de prácticas y métodos de agricultura ecológica: Cultivos permanentes distintos de olivar - Conv 2018.****PUNTOS: 8,00****Porcentaje de superficie determinada en Red Natura 2000****PUNTOS: 0,00 0.0%**

<u>REF.</u>	<u>REFERENCIA SIGPAC</u>	<u>CULTIVO</u>	<u>DESCRIPCIÓN CULTIVO</u>	<u>S/R</u>	<u>SUP. COMPROM. (ha)</u>	<u>SUP. CUMPLE (ha)</u>
170000004554261	04-070-001-00043-0001	104000	ALMENDROS-SIN VARIEDAD	S	3,27	0,00
170000004554265	04-070-001-00044-0004	104000	ALMENDROS-SIN VARIEDAD	S	8,94	0,00
170000004554275	04-070-001-00048-0002	104000	ALMENDROS-SIN VARIEDAD	S	3,88	0,00
170000004554274	04-070-001-00065-0002	104000	ALMENDROS-SIN VARIEDAD	S	7,19	0,00
170000004554277	04-070-001-00066-0001	104000	ALMENDROS-SIN VARIEDAD	S	7,67	0,00
170000004554276	04-070-001-00093-0001	104000	ALMENDROS-SIN VARIEDAD	S	1,99	0,00
170000004554270	04-070-001-00100-0001	104000	ALMENDROS-SIN VARIEDAD	S	6,52	0,00
170000004554271	04-070-001-00126-0005	104000	ALMENDROS-SIN VARIEDAD	S	1,53	0,00
170000004554272	04-070-001-00210-0001	104000	ALMENDROS-SIN VARIEDAD	S	2,46	0,00
170000004554273	04-070-003-00497-0001	104000	ALMENDROS-SIN VARIEDAD	S	0,36	0,00
170000004554266	04-070-011-00186-0001	104000	ALMENDROS-SIN VARIEDAD	S	0,28	0,00
170000004554267	04-070-011-00186-0004	104000	ALMENDROS-SIN VARIEDAD	S	1,32	0,00
170000004554268	04-070-011-00186-0005	104000	ALMENDROS-SIN VARIEDAD	S	4,77	0,00
170000004554269	04-070-011-00197-0001	104000	ALMENDROS-SIN VARIEDAD	S	0,12	0,00

Porcentaje de superficie determinada situada en zonas RAMSAR**PUNTOS: 0,00 0.0%**

<u>REF.</u>	<u>REFERENCIA SIGPAC</u>	<u>CULTIVO</u>	<u>DESCRIPCIÓN CULTIVO</u>	<u>S/R</u>	<u>SUP. COMPROM. (ha)</u>	<u>SUP. CUMPLE (ha)</u>
170000004554261	04-070-001-00043-0001	104000	ALMENDROS-SIN VARIEDAD	S	3,27	0,00
170000004554265	04-070-001-00044-0004	104000	ALMENDROS-SIN VARIEDAD	S	8,94	0,00
170000004554275	04-070-001-00048-0002	104000	ALMENDROS-SIN VARIEDAD	S	3,88	0,00
170000004554274	04-070-001-00065-0002	104000	ALMENDROS-SIN VARIEDAD	S	7,19	0,00
170000004554277	04-070-001-00066-0001	104000	ALMENDROS-SIN VARIEDAD	S	7,67	0,00
170000004554276	04-070-001-00093-0001	104000	ALMENDROS-SIN VARIEDAD	S	1,99	0,00
170000004554270	04-070-001-00100-0001	104000	ALMENDROS-SIN VARIEDAD	S	6,52	0,00
170000004554271	04-070-001-00126-0005	104000	ALMENDROS-SIN VARIEDAD	S	1,53	0,00
170000004554272	04-070-001-00210-0001	104000	ALMENDROS-SIN VARIEDAD	S	2,46	0,00
170000004554273	04-070-003-00497-0001	104000	ALMENDROS-SIN VARIEDAD	S	0,36	0,00
170000004554266	04-070-011-00186-0001	104000	ALMENDROS-SIN VARIEDAD	S	0,28	0,00
170000004554267	04-070-011-00186-0004	104000	ALMENDROS-SIN VARIEDAD	S	1,32	0,00
170000004554268	04-070-011-00186-0005	104000	ALMENDROS-SIN VARIEDAD	S	4,77	0,00
170000004554269	04-070-011-00197-0001	104000	ALMENDROS-SIN VARIEDAD	S	0,12	0,00

Porcentaje de superficie determinada en zonas vulnerables a la contaminación por nitratos**PUNTOS: 0,00 0.0%**

<u>REF.</u>	<u>REFERENCIA SIGPAC</u>	<u>CULTIVO</u>	<u>DESCRIPCIÓN CULTIVO</u>	<u>S/R</u>	<u>SUP. COMPROM. (ha)</u>	<u>SUP. CUMPLE (ha)</u>
170000004554261	04-070-001-00043-0001	104000	ALMENDROS-SIN VARIEDAD	S	3,27	0,00
170000004554265	04-070-001-00044-0004	104000	ALMENDROS-SIN VARIEDAD	S	8,94	0,00
170000004554275	04-070-001-00048-0002	104000	ALMENDROS-SIN VARIEDAD	S	3,88	0,00
170000004554274	04-070-001-00065-0002	104000	ALMENDROS-SIN VARIEDAD	S	7,19	0,00
170000004554277	04-070-001-00066-0001	104000	ALMENDROS-SIN VARIEDAD	S	7,67	0,00
170000004554276	04-070-001-00093-0001	104000	ALMENDROS-SIN VARIEDAD	S	1,99	0,00
170000004554270	04-070-001-00100-0001	104000	ALMENDROS-SIN VARIEDAD	S	6,52	0,00
170000004554271	04-070-001-00126-0005	104000	ALMENDROS-SIN VARIEDAD	S	1,53	0,00
170000004554272	04-070-001-00210-0001	104000	ALMENDROS-SIN VARIEDAD	S	2,46	0,00
170000004554273	04-070-003-00497-0001	104000	ALMENDROS-SIN VARIEDAD	S	0,36	0,00
170000004554266	04-070-011-00186-0001	104000	ALMENDROS-SIN VARIEDAD	S	0,28	0,00
170000004554267	04-070-011-00186-0004	104000	ALMENDROS-SIN VARIEDAD	S	1,32	0,00
170000004554268	04-070-011-00186-0005	104000	ALMENDROS-SIN VARIEDAD	S	4,77	0,00

<u>REF.</u>	<u>REFERENCIA SIGPAC</u>	<u>CULTIVO</u>	<u>DESCRIPCIÓN CULTIVO</u>	<u>S/R</u>	<u>SUP. COMPROM.</u> <u>(ha)</u>	<u>SUP. CUMPLE</u> <u>(ha)</u>
170000004554269	04-070-011-00197-0001	104000	ALMENDROS-SIN VARIEDAD	S	0,12	0,00

Pendiente media de la explotación**PUNTOS:** 2,00 10.32%

<u>REF.</u>	<u>REFERENCIA SIGPAC</u>	<u>CULTIVO</u>	<u>DESCRIPCIÓN CULTIVO</u>	<u>S/R</u>	<u>PENDIENTE MEDIA (%)</u>	<u>SUP. COMPROM.</u> <u>(ha)</u>
170000004554261	04-070-001-00043-0001	104000	ALMENDROS-SIN VARIEDAD	S	8,76	3,27
170000004554265	04-070-001-00044-0004	104000	ALMENDROS-SIN VARIEDAD	S	7,63	8,94
170000004554275	04-070-001-00048-0002	104000	ALMENDROS-SIN VARIEDAD	S	10,66	3,88
170000004554274	04-070-001-00065-0002	104000	ALMENDROS-SIN VARIEDAD	S	13,65	7,19
170000004554277	04-070-001-00066-0001	104000	ALMENDROS-SIN VARIEDAD	S	9,70	7,67
170000004554276	04-070-001-00093-0001	104000	ALMENDROS-SIN VARIEDAD	S	11,41	1,99
170000004554270	04-070-001-00100-0001	104000	ALMENDROS-SIN VARIEDAD	S	8,38	6,52
170000004554271	04-070-001-00126-0005	104000	ALMENDROS-SIN VARIEDAD	S	8,43	1,53
170000004554272	04-070-001-00210-0001	104000	ALMENDROS-SIN VARIEDAD	S	8,71	2,46
170000004554273	04-070-003-00497-0001	104000	ALMENDROS-SIN VARIEDAD	S	3,91	0,36
170000004554266	04-070-011-00186-0001	104000	ALMENDROS-SIN VARIEDAD	S	10,91	0,28
170000004554267	04-070-011-00186-0004	104000	ALMENDROS-SIN VARIEDAD	S	29,39	1,32
170000004554268	04-070-011-00186-0005	104000	ALMENDROS-SIN VARIEDAD	S	10,96	4,77
170000004554269	04-070-011-00197-0001	104000	ALMENDROS-SIN VARIEDAD	S	10,71	0,12

Porcentaje de Superficie de la explotación en municipios con más del 40 por ciento de su superficie agraria dentro de la Zona de desertificación**PUNTOS:** 6,00 100.0%

<u>REF.</u>	<u>REFERENCIA SIGPAC</u>	<u>CULTIVO</u>	<u>DESCRIPCIÓN CULTIVO</u>	<u>S/R</u>	<u>SUP. COMPROM.</u> <u>(ha)</u>	<u>SUP. CUMPLE</u> <u>(ha)</u>
170000004554261	04-070-001-00043-0001	104000	ALMENDROS-SIN VARIEDAD	S	3,27	3,27
170000004554265	04-070-001-00044-0004	104000	ALMENDROS-SIN VARIEDAD	S	8,94	8,94
170000004554275	04-070-001-00048-0002	104000	ALMENDROS-SIN VARIEDAD	S	3,88	3,88
170000004554274	04-070-001-00065-0002	104000	ALMENDROS-SIN VARIEDAD	S	7,19	7,19
170000004554277	04-070-001-00066-0001	104000	ALMENDROS-SIN VARIEDAD	S	7,67	7,67
170000004554276	04-070-001-00093-0001	104000	ALMENDROS-SIN VARIEDAD	S	1,99	1,99
170000004554270	04-070-001-00100-0001	104000	ALMENDROS-SIN VARIEDAD	S	6,52	6,52
170000004554271	04-070-001-00126-0005	104000	ALMENDROS-SIN VARIEDAD	S	1,53	1,53
170000004554272	04-070-001-00210-0001	104000	ALMENDROS-SIN VARIEDAD	S	2,46	2,46
170000004554273	04-070-003-00497-0001	104000	ALMENDROS-SIN VARIEDAD	S	0,36	0,36
170000004554266	04-070-011-00186-0001	104000	ALMENDROS-SIN VARIEDAD	S	0,28	0,28
170000004554267	04-070-011-00186-0004	104000	ALMENDROS-SIN VARIEDAD	S	1,32	1,32
170000004554268	04-070-011-00186-0005	104000	ALMENDROS-SIN VARIEDAD	S	4,77	4,77
170000004554269	04-070-011-00197-0001	104000	ALMENDROS-SIN VARIEDAD	S	0,12	0,12



<u>APELLIDOS Y NOMBRE / RAZÓN SOCIAL</u>	<u>NIF</u>	<u>EXPEDIENTE</u>	<u>SUP. COMPROMETIDA</u>		
			<u>(ha)</u>		
RECHE SALINAS ALBERTO	****7503*	1229130	49.64		
RESOLUCIÓN ADMITIDO					
IMPORTE POR ANUALIDAD					
	2018	2019	2020	2021	2022
IMPORTE MÁXIMO SUBVENCIONABLE	5.038,46 €	5.038,46 €	5.038,46 €	5.038,46 €	5.038,46 €
IMPORTE MEDIO DE TRANSFERENCIA (€/ha)	101,50 €	101,50 €	101,50 €	101,50 €	101,50 €

DETALLE IMPORTES POR ANUALIDAD

<u>GRUPOS DE CULTIVO ADMITIDOS</u>	<u>SUP. COMPROM.</u>	2018	2019	2020	2021	2022
	<u>(ha)</u>					
FRUTALES SECANO	9,06	1.959,13 €	1.959,13 €	1.959,13 €	1.959,13 €	1.959,13 €
HERBÁCEOS	20,37	3.079,33 €	3.079,33 €	3.079,33 €	3.079,33 €	3.079,33 €
HERBÁCEOS NO ELEGIBLES	20,21	0,00 €	0,00 €	0,00 €	0,00 €	0,00 €

RECINTOS COMPROMETIDOS

<u>REF.</u>	<u>REFERENCIA SIGPAC</u>	<u>CULTIVO DESCRIPCIÓN CULTIVO</u>	<u>S/R</u>	<u>PEND. MEDIA</u>	<u>SUP. DEC. ADMIN.</u>	<u>NU SUP. CERT.</u>	<u>SUP. CAMPO</u>	<u>SUP. COMPROM.</u>
				<u>(%)</u>	<u>(ha)</u>	<u>(ha)</u>	<u>(ha)</u>	<u>(ha)</u>
1700000006479298	04-063-008-00185-0001	104000 ALMENDROS-SIN VARIEDAD	S	4,21	1,52	1,52	1,52	1,52
1700000006479288	04-063-043-00032-0001	8000 AVENA-SIN VARIEDAD	S	5,09	3,53	3,53		3,53
1700000006479289	04-063-043-00081-0001	20901 BARBECHO TRADICIONAL-SIN CUBIERTA VEGETAL	S	6,17	0,99	0,99		0,99
1700000006479282	04-063-044-00009-0002	8000 AVENA-SIN VARIEDAD	S	6,25	0,88	0,88		0,88
1700000006479296	04-063-044-00009-0002	8000 AVENA-SIN VARIEDAD	S	6,25	5,60	5,60		5,60
1700000006479286	04-063-044-00032-0001	20901 BARBECHO TRADICIONAL-SIN CUBIERTA VEGETAL	S	6,66	1,63	1,63		1,63
1700000006479293	04-063-021-00069-0001	20902 BARBECHO TRADICIONAL-CON CUBIERTA VEGETAL	S	6,99	6,83	6,83		6,83
1700000006479279	04-063-025-00071-0004	8000 AVENA-SIN VARIEDAD	S	7,59	5,79	17,37		5,79
1700000006479291	04-063-043-00029-0001	20901 BARBECHO TRADICIONAL-SIN CUBIERTA VEGETAL	S	7,85	1,00	1,00		1,00
1700000006479300	04-063-008-00237-0001	104000 ALMENDROS-SIN VARIEDAD	S	7,88	0,89	0,89	0,89	0,89
1700000006479292	04-063-021-00067-0001	20902 BARBECHO TRADICIONAL-CON CUBIERTA VEGETAL	S	8,23	4,91	4,91		4,91
1700000006479278	04-063-043-00006-0001	8000 AVENA-SIN VARIEDAD	S	8,80	0,18	0,18		0,18
1700000006479287	04-063-044-00034-0001	20901 BARBECHO TRADICIONAL-SIN CUBIERTA VEGETAL	S	9,07	2,20	2,20		2,20
1700000006479277	04-063-043-00039-0001	8000 AVENA-SIN VARIEDAD	S	9,89	4,39	4,39		4,39
1700000006479290	04-063-025-00012-0001	20901 BARBECHO TRADICIONAL-SIN CUBIERTA VEGETAL	S	10,73	2,65	2,65		2,65
1700000006479303	04-063-044-00079-0002	104000 ALMENDROS-SIN VARIEDAD	S	16,06	1,98	1,98		1,98
1700000006479304	04-063-044-00079-0003	104000 ALMENDROS-SIN VARIEDAD	S	16,54	2,28	2,28		2,28
1700000006479299	04-063-008-00212-0003	104000 ALMENDROS-SIN VARIEDAD	S	18,72	2,12	2,12	2,12	2,12
1700000006479301	04-063-008-00212-0001	104000 ALMENDROS-SIN VARIEDAD	S	26,74	0,08	0,08	0,08	0,08
1700000006479302	04-063-008-00212-0002	104000 ALMENDROS-SIN VARIEDAD	S	32,79	0,19	0,19	0,19	0,19

INCIDENCIAS**INCIDENCIA DESCRIPCIÓN**

85001 El recinto declarado no cumple con las normas de producción ecológica (artículo 5-1 e), Orden 26 mayo 2015)
Ref:-174886 Recinto:04-063-043-00038-007 Cultivo:8000 AVENA-SIN VARIEDAD Secano



RESUMEN CRITERIOS DE SELECCIÓN**11.2.1.1 Mantenimiento de prácticas y métodos de agricultura ecológica: Cultivos herbáceos - Conv 2018.** PUNTOS: 7,00

	PUNTOS	CUMPLE
Porcentaje de superficie determinada en Red Natura 2000	0,00	0.0%
Porcentaje de superficie determinada situada en zonas RAMSAR	0,00	0.0%
Porcentaje de superficie determinada en zonas vulnerables a la contaminación por nitratos	0,00	0.0%
Pendiente media de la explotación	1,00	7.61%
Porcentaje de Superficie de la explotación en municipios con más del 40 por ciento de su superficie agraria dentro de la Zona de desertificación	6,00	100.0%

11.2.1.1 Mantenimiento de prácticas y métodos de agricultura ecológica: Cultivos permanentes distintos de olivar - Conv 2018. PUNTOS: 8,00

	PUNTOS	CUMPLE
Porcentaje de superficie determinada en Red Natura 2000	0,00	0.0%
Porcentaje de superficie determinada situada en zonas RAMSAR	0,00	0.0%
Porcentaje de superficie determinada en zonas vulnerables a la contaminación por nitratos	0,00	0.0%
Pendiente media de la explotación	2,00	14.46%
Porcentaje de Superficie de la explotación en municipios con más del 40 por ciento de su superficie agraria dentro de la Zona de desertificación	6,00	100.0%

DETALLE CRITERIOS DE SELECCIÓN**11.2.1.1 Mantenimiento de prácticas y métodos de agricultura ecológica: Cultivos herbáceos - Conv 2018.** PUNTOS: 7,00

REF.	REFERENCIA SIGPAC	CULTIVO	DESCRIPCIÓN CULTIVO	S/R	PUNTOS:	SUP. COMPROM. (ha)	SUP. CUMPLE (ha)
170000006479292	04-063-021-00067-0001	20902	BARBECHO TRADICIONAL-CON CUBIERTA VEGETAL	S	0,00	4,91	0,00
170000006479293	04-063-021-00069-0001	20902	BARBECHO TRADICIONAL-CON CUBIERTA VEGETAL	S	0,00	6,83	0,00
170000006479290	04-063-025-00012-0001	20901	BARBECHO TRADICIONAL-SIN CUBIERTA VEGETAL	S	0,00	2,65	0,00
170000006479279	04-063-025-00071-0004	8000	AVENA-SIN VARIEDAD	S	0,00	5,79	0,00
170000006479278	04-063-043-00006-0001	8000	AVENA-SIN VARIEDAD	S	0,00	0,18	0,00
170000006479291	04-063-043-00029-0001	20901	BARBECHO TRADICIONAL-SIN CUBIERTA VEGETAL	S	0,00	1,00	0,00
170000006479288	04-063-043-00032-0001	8000	AVENA-SIN VARIEDAD	S	0,00	3,53	0,00
170000006479277	04-063-043-00039-0001	8000	AVENA-SIN VARIEDAD	S	0,00	4,39	0,00
170000006479289	04-063-043-00081-0001	20901	BARBECHO TRADICIONAL-SIN CUBIERTA VEGETAL	S	0,00	0,99	0,00
170000006479296	04-063-044-00009-0002	8000	AVENA-SIN VARIEDAD	S	0,00	5,60	0,00
170000006479282	04-063-044-00009-0002	8000	AVENA-SIN VARIEDAD	S	0,00	0,88	0,00
170000006479286	04-063-044-00032-0001	20901	BARBECHO TRADICIONAL-SIN CUBIERTA VEGETAL	S	0,00	1,63	0,00
170000006479287	04-063-044-00034-0001	20901	BARBECHO TRADICIONAL-SIN CUBIERTA VEGETAL	S	0,00	2,20	0,00

Porcentaje de superficie determinada situada en zonas RAMSAR PUNTOS: 0,00 0.0%

REF.	REFERENCIA SIGPAC	CULTIVO	DESCRIPCIÓN CULTIVO	S/R	PUNTOS:	SUP. COMPROM. (ha)	SUP. CUMPLE (ha)
170000006479292	04-063-021-00067-0001	20902	BARBECHO TRADICIONAL-CON CUBIERTA VEGETAL	S	0,00	4,91	0,00
170000006479293	04-063-021-00069-0001	20902	BARBECHO TRADICIONAL-CON CUBIERTA VEGETAL	S	0,00	6,83	0,00
170000006479290	04-063-025-00012-0001	20901	BARBECHO TRADICIONAL-SIN CUBIERTA VEGETAL	S	0,00	2,65	0,00
170000006479279	04-063-025-00071-0004	8000	AVENA-SIN VARIEDAD	S	0,00	5,79	0,00
170000006479278	04-063-043-00006-0001	8000	AVENA-SIN VARIEDAD	S	0,00	0,18	0,00
170000006479291	04-063-043-00029-0001	20901	BARBECHO TRADICIONAL-SIN CUBIERTA VEGETAL	S	0,00	1,00	0,00

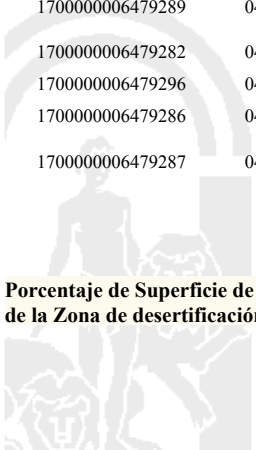
<u>REF.</u>	<u>REFERENCIA SIGPAC</u>	<u>CULTIVO</u>	<u>DESCRIPCIÓN CULTIVO</u>	<u>S/R</u>	<u>SUP. COMPROM.</u> <u>(ha)</u>	<u>SUP. CUMPLE</u> <u>(ha)</u>
170000006479288	04-063-043-00032-0001	8000	AVENA-SIN VARIEDAD	S	3,53	0,00
170000006479277	04-063-043-00039-0001	8000	AVENA-SIN VARIEDAD	S	4,39	0,00
170000006479289	04-063-043-00081-0001	20901	BARBECHO TRADICIONAL-SIN CUBIERTA VEGETAL	S	0,99	0,00
170000006479296	04-063-044-00009-0002	8000	AVENA-SIN VARIEDAD	S	5,60	0,00
170000006479282	04-063-044-00009-0002	8000	AVENA-SIN VARIEDAD	S	0,88	0,00
170000006479286	04-063-044-00032-0001	20901	BARBECHO TRADICIONAL-SIN CUBIERTA VEGETAL	S	1,63	0,00
170000006479287	04-063-044-00034-0001	20901	BARBECHO TRADICIONAL-SIN CUBIERTA VEGETAL	S	2,20	0,00

Porcentaje de superficie determinada en zonas vulnerables a la contaminación por nitratos**PUNTOS:** 0,00 0.0%

<u>REF.</u>	<u>REFERENCIA SIGPAC</u>	<u>CULTIVO</u>	<u>DESCRIPCIÓN CULTIVO</u>	<u>S/R</u>	<u>SUP. COMPROM.</u> <u>(ha)</u>	<u>SUP. CUMPLE</u> <u>(ha)</u>
170000006479292	04-063-021-00067-0001	20902	BARBECHO TRADICIONAL-CON CUBIERTA VEGETAL	S	4,91	0,00
170000006479293	04-063-021-00069-0001	20902	BARBECHO TRADICIONAL-CON CUBIERTA VEGETAL	S	6,83	0,00
170000006479290	04-063-025-00012-0001	20901	BARBECHO TRADICIONAL-SIN CUBIERTA VEGETAL	S	2,65	0,00
170000006479279	04-063-025-00071-0004	8000	AVENA-SIN VARIEDAD	S	5,79	0,00
170000006479278	04-063-043-00006-0001	8000	AVENA-SIN VARIEDAD	S	0,18	0,00
170000006479291	04-063-043-00029-0001	20901	BARBECHO TRADICIONAL-SIN CUBIERTA VEGETAL	S	1,00	0,00
170000006479288	04-063-043-00032-0001	8000	AVENA-SIN VARIEDAD	S	3,53	0,00
170000006479277	04-063-043-00039-0001	8000	AVENA-SIN VARIEDAD	S	4,39	0,00
170000006479289	04-063-043-00081-0001	20901	BARBECHO TRADICIONAL-SIN CUBIERTA VEGETAL	S	0,99	0,00
170000006479282	04-063-044-00009-0002	8000	AVENA-SIN VARIEDAD	S	0,88	0,00
170000006479296	04-063-044-00009-0002	8000	AVENA-SIN VARIEDAD	S	5,60	0,00
170000006479286	04-063-044-00032-0001	20901	BARBECHO TRADICIONAL-SIN CUBIERTA VEGETAL	S	1,63	0,00
170000006479287	04-063-044-00034-0001	20901	BARBECHO TRADICIONAL-SIN CUBIERTA VEGETAL	S	2,20	0,00

Pendiente media de la explotación**PUNTOS:** 1,00 7.61%

<u>REF.</u>	<u>REFERENCIA SIGPAC</u>	<u>CULTIVO</u>	<u>DESCRIPCIÓN CULTIVO</u>	<u>S/R</u>	<u>PENDIENTE MEDIA (%)</u>	<u>SUP. COMPROM.</u> <u>(ha)</u>
170000006479292	04-063-021-00067-0001	20902	BARBECHO TRADICIONAL-CON CUBIERTA VEGETAL	S	8,23	4,91
170000006479293	04-063-021-00069-0001	20902	BARBECHO TRADICIONAL-CON CUBIERTA VEGETAL	S	6,99	6,83
170000006479290	04-063-025-00012-0001	20901	BARBECHO TRADICIONAL-SIN CUBIERTA VEGETAL	S	10,73	2,65
170000006479279	04-063-025-00071-0004	8000	AVENA-SIN VARIEDAD	S	7,59	5,79
170000006479278	04-063-043-00006-0001	8000	AVENA-SIN VARIEDAD	S	8,80	0,18
170000006479291	04-063-043-00029-0001	20901	BARBECHO TRADICIONAL-SIN CUBIERTA VEGETAL	S	7,85	1,00
170000006479288	04-063-043-00032-0001	8000	AVENA-SIN VARIEDAD	S	5,09	3,53
170000006479277	04-063-043-00039-0001	8000	AVENA-SIN VARIEDAD	S	9,89	4,39
170000006479289	04-063-043-00081-0001	20901	BARBECHO TRADICIONAL-SIN CUBIERTA VEGETAL	S	6,17	0,99
170000006479282	04-063-044-00009-0002	8000	AVENA-SIN VARIEDAD	S	6,25	0,88
170000006479296	04-063-044-00009-0002	8000	AVENA-SIN VARIEDAD	S	6,25	5,60
170000006479286	04-063-044-00032-0001	20901	BARBECHO TRADICIONAL-SIN CUBIERTA VEGETAL	S	6,66	1,63
170000006479287	04-063-044-00034-0001	20901	BARBECHO TRADICIONAL-SIN CUBIERTA VEGETAL	S	9,07	2,20

Porcentaje de Superficie de la explotación en municipios con más del 40 por ciento de su superficie agraria dentro de la Zona de desertificación**PUNTOS:** 6,00 100.0%

<u>REF.</u>	<u>REFERENCIA SIGPAC</u>	<u>CULTIVO</u>	<u>DESCRIPCIÓN CULTIVO</u>	<u>S/R</u>	<u>SUP. COMPROM.</u> <u>(ha)</u>	<u>SUP. CUMPLE</u> <u>(ha)</u>
170000006479292	04-063-021-00067-0001	20902	BARBECHO TRADICIONAL-CON CUBIERTA VEGETAL	S	4,91	4,91
170000006479293	04-063-021-00069-0001	20902	BARBECHO TRADICIONAL-CON CUBIERTA VEGETAL	S	6,83	6,83
170000006479290	04-063-025-00012-0001	20901	BARBECHO TRADICIONAL-SIN CUBIERTA VEGETAL	S	2,65	2,65
170000006479279	04-063-025-00071-0004	8000	AVENA-SIN VARIEDAD	S	5,79	5,79
170000006479278	04-063-043-00006-0001	8000	AVENA-SIN VARIEDAD	S	0,18	0,18
170000006479291	04-063-043-00029-0001	20901	BARBECHO TRADICIONAL-SIN CUBIERTA VEGETAL	S	1,00	1,00
170000006479288	04-063-043-00032-0001	8000	AVENA-SIN VARIEDAD	S	3,53	3,53
170000006479277	04-063-043-00039-0001	8000	AVENA-SIN VARIEDAD	S	4,39	4,39
170000006479289	04-063-043-00081-0001	20901	BARBECHO TRADICIONAL-SIN CUBIERTA VEGETAL	S	0,99	0,99
170000006479296	04-063-044-00009-0002	8000	AVENA-SIN VARIEDAD	S	5,60	5,60
170000006479282	04-063-044-00009-0002	8000	AVENA-SIN VARIEDAD	S	0,88	0,88
170000006479286	04-063-044-00032-0001	20901	BARBECHO TRADICIONAL-SIN CUBIERTA VEGETAL	S	1,63	1,63
170000006479287	04-063-044-00034-0001	20901	BARBECHO TRADICIONAL-SIN CUBIERTA VEGETAL	S	2,20	2,20

11.2.1.1 Mantenimiento de prácticas y métodos de agricultura ecológica: Cultivos permanentes distintos de olivar - Conv 2018.**PUNTOS: 8,00****Porcentaje de superficie determinada en Red Natura 2000****PUNTOS: 0,00 0.0%**

<u>REF.</u>	<u>REFERENCIA SIGPAC</u>	<u>CULTIVO</u>	<u>DESCRIPCIÓN CULTIVO</u>	<u>S/R</u>	<u>SUP. COMPROM.</u> <u>(ha)</u>	<u>SUP. CUMPLE</u> <u>(ha)</u>
170000006479298	04-063-008-00185-0001	104000	ALMENDROS-SIN VARIEDAD	S	1,52	0,00
170000006479301	04-063-008-00212-0001	104000	ALMENDROS-SIN VARIEDAD	S	0,08	0,00
170000006479302	04-063-008-00212-0002	104000	ALMENDROS-SIN VARIEDAD	S	0,19	0,00
170000006479299	04-063-008-00212-0003	104000	ALMENDROS-SIN VARIEDAD	S	2,12	0,00
170000006479300	04-063-008-00237-0001	104000	ALMENDROS-SIN VARIEDAD	S	0,89	0,00
170000006479303	04-063-044-00079-0002	104000	ALMENDROS-SIN VARIEDAD	S	1,98	0,00
170000006479304	04-063-044-00079-0003	104000	ALMENDROS-SIN VARIEDAD	S	2,28	0,00

Porcentaje de superficie determinada situada en zonas RAMSAR**PUNTOS: 0,00 0.0%**

<u>REF.</u>	<u>REFERENCIA SIGPAC</u>	<u>CULTIVO</u>	<u>DESCRIPCIÓN CULTIVO</u>	<u>S/R</u>	<u>SUP. COMPROM.</u> <u>(ha)</u>	<u>SUP. CUMPLE</u> <u>(ha)</u>
170000006479298	04-063-008-00185-0001	104000	ALMENDROS-SIN VARIEDAD	S	1,52	0,00
170000006479301	04-063-008-00212-0001	104000	ALMENDROS-SIN VARIEDAD	S	0,08	0,00
170000006479302	04-063-008-00212-0002	104000	ALMENDROS-SIN VARIEDAD	S	0,19	0,00
170000006479299	04-063-008-00212-0003	104000	ALMENDROS-SIN VARIEDAD	S	2,12	0,00
170000006479300	04-063-008-00237-0001	104000	ALMENDROS-SIN VARIEDAD	S	0,89	0,00
170000006479303	04-063-044-00079-0002	104000	ALMENDROS-SIN VARIEDAD	S	1,98	0,00
170000006479304	04-063-044-00079-0003	104000	ALMENDROS-SIN VARIEDAD	S	2,28	0,00

Porcentaje de superficie determinada en zonas vulnerables a la contaminación por nitratos**PUNTOS: 0,00 0.0%**

<u>REF.</u>	<u>REFERENCIA SIGPAC</u>	<u>CULTIVO</u>	<u>DESCRIPCIÓN CULTIVO</u>	<u>S/R</u>	<u>SUP. COMPROM.</u> <u>(ha)</u>	<u>SUP. CUMPLE</u> <u>(ha)</u>
170000006479298	04-063-008-00185-0001	104000	ALMENDROS-SIN VARIEDAD	S	1,52	0,00
170000006479301	04-063-008-00212-0001	104000	ALMENDROS-SIN VARIEDAD	S	0,08	0,00
170000006479302	04-063-008-00212-0002	104000	ALMENDROS-SIN VARIEDAD	S	0,19	0,00
170000006479299	04-063-008-00212-0003	104000	ALMENDROS-SIN VARIEDAD	S	2,12	0,00
170000006479300	04-063-008-00237-0001	104000	ALMENDROS-SIN VARIEDAD	S	0,89	0,00
170000006479303	04-063-044-00079-0002	104000	ALMENDROS-SIN VARIEDAD	S	1,98	0,00

<u>REF.</u>	<u>REFERENCIA SIGPAC</u>	<u>CULTIVO</u>	<u>DESCRIPCIÓN CULTIVO</u>	<u>S/R</u>	<u>SUP. COMPROM.</u> (ha)	<u>SUP. CUMPLE</u> (ha)
170000006479304	04-063-044-00079-0003	104000	ALMENDROS-SIN VARIEDAD	S	2,28	0,00

Pendiente media de la explotación**PUNTOS:** 2,00 14.46%

<u>REF.</u>	<u>REFERENCIA SIGPAC</u>	<u>CULTIVO</u>	<u>DESCRIPCIÓN CULTIVO</u>	<u>S/R</u>	<u>PENDIENTE MEDIA (%)</u>	<u>SUP. COMPROM.</u> (ha)
170000006479298	04-063-008-00185-0001	104000	ALMENDROS-SIN VARIEDAD	S	4,21	1,52
170000006479301	04-063-008-00212-0001	104000	ALMENDROS-SIN VARIEDAD	S	26,74	0,08
170000006479302	04-063-008-00212-0002	104000	ALMENDROS-SIN VARIEDAD	S	32,79	0,19
170000006479299	04-063-008-00212-0003	104000	ALMENDROS-SIN VARIEDAD	S	18,72	2,12
170000006479300	04-063-008-00237-0001	104000	ALMENDROS-SIN VARIEDAD	S	7,88	0,89
170000006479303	04-063-044-00079-0002	104000	ALMENDROS-SIN VARIEDAD	S	16,06	1,98
170000006479304	04-063-044-00079-0003	104000	ALMENDROS-SIN VARIEDAD	S	16,54	2,28

Porcentaje de Superficie de la explotación en municipios con más del 40 por ciento de su superficie agraria dentro de la Zona de desertificación**PUNTOS:** 6,00 100.0%

<u>REF.</u>	<u>REFERENCIA SIGPAC</u>	<u>CULTIVO</u>	<u>DESCRIPCIÓN CULTIVO</u>	<u>S/R</u>	<u>SUP. COMPROM.</u> (ha)	<u>SUP. CUMPLE</u> (ha)
170000006479298	04-063-008-00185-0001	104000	ALMENDROS-SIN VARIEDAD	S	1,52	1,52
170000006479301	04-063-008-00212-0001	104000	ALMENDROS-SIN VARIEDAD	S	0,08	0,08
170000006479302	04-063-008-00212-0002	104000	ALMENDROS-SIN VARIEDAD	S	0,19	0,19
170000006479299	04-063-008-00212-0003	104000	ALMENDROS-SIN VARIEDAD	S	2,12	2,12
170000006479300	04-063-008-00237-0001	104000	ALMENDROS-SIN VARIEDAD	S	0,89	0,89
170000006479303	04-063-044-00079-0002	104000	ALMENDROS-SIN VARIEDAD	S	1,98	1,98
170000006479304	04-063-044-00079-0003	104000	ALMENDROS-SIN VARIEDAD	S	2,28	2,28



<u>APELLIDOS Y NOMBRE / RAZÓN SOCIAL</u>	<u>NIF</u>	<u>EXPEDIENTE</u>	<u>SUP. COMPROMETIDA</u> <u>(ha)</u>
RECHE SANCHEZ PEDRO MIGUEL	***9507*	1092888	0
<u>RESOLUCIÓN</u> INADMITIDO			

INCIDENCIAS**INCIDENCIA DESCRIPCIÓN**

85000	No inscrito en un organismo de control y certificación ecológico (artículo 5-1 c), Orden 26 mayo 2015)
85001	El recinto declarado no cumple con las normas de producción ecológica (artículo 5-1 e), Orden 26 mayo 2015) Ref:1700000004291983 Recinto:04-099-049-00124-003 Cultivo:104000 ALMENDROS-SIN VARIEDAD Secano Ref:1700000004291985 Recinto:04-099-049-00124-008 Cultivo:104000 ALMENDROS-SIN VARIEDAD Secano Ref:1700000004291984 Recinto:04-099-049-00126-002 Cultivo:104000 ALMENDROS-SIN VARIEDAD Secano
85018	Expediente sin grupos de pago válidos

RESUMEN CRITERIOS DE SELECCIÓN

11.2.1.1 Mantenimiento de prácticas y métodos de agricultura ecológica: Cultivos permanentes distintos de olivar - Conv 2018. PUNTOS: 0,00

	<u>PUNTOS</u>	<u>CUMPLE</u>
Porcentaje de superficie determinada en Red Natura 2000	0,00	0.0%
Porcentaje de superficie determinada situada en zonas RAMSAR	0,00	0.0%
Porcentaje de superficie determinada en zonas vulnerables a la contaminación por nitratos	0,00	0.0%
Pendiente media de la explotación	0,00	0.0%
Porcentaje de Superficie de la explotación en municipios con más del 40 por ciento de su superficie agraria dentro de la Zona de desertificación	0,00	0.0%

DETALLE CRITERIOS DE SELECCIÓN

11.2.1.1 Mantenimiento de prácticas y métodos de agricultura ecológica: Cultivos permanentes distintos de olivar - Conv 2018. PUNTOS: 0,00

Porcentaje de superficie determinada en Red Natura 2000	PUNTOS: 0,00	0.0%
Porcentaje de superficie determinada situada en zonas RAMSAR	PUNTOS: 0,00	0.0%
Porcentaje de superficie determinada en zonas vulnerables a la contaminación por nitratos	PUNTOS: 0,00	0.0%
Pendiente media de la explotación	PUNTOS: 0,00	0.0%
Porcentaje de Superficie de la explotación en municipios con más del 40 por ciento de su superficie agraria dentro de la Zona de desertificación	PUNTOS: 0,00	0.0%



<u>APELLIDOS Y NOMBRE / RAZÓN SOCIAL</u>	<u>NIF</u>	<u>EXPEDIENTE</u>	<u>SUP. COMPROMETIDA</u>		
			<u>(ha)</u>		
REDONDO MARIN MONICA	****5993*	1072132	44.96		
RESOLUCIÓN					
ADMITIDO					
IMPORTE POR ANUALIDAD					
	2018	2019	2020	2021	2022
IMPORTE MÁXIMO SUBVENCIONABLE	5.383,16 €	5.383,16 €	5.383,16 €	5.383,16 €	5.383,16 €
IMPORTE MEDIO DE TRANSFERENCIA (€/ha)	119,73 €	119,73 €	119,73 €	119,73 €	119,73 €

DETALLE IMPORTES POR ANUALIDAD

<u>GRUPOS DE CULTIVO ADMITIDOS</u>	<u>SUP. COMPROM.</u>	2018	2019	2020	2021	2022
	<u>(ha)</u>					
HERBÁCEOS	35,61	5.383,16 €	5.383,16 €	5.383,16 €	5.383,16 €	5.383,16 €
HERBÁCEOS NO ELEGIBLES	9,35	0,00 €	0,00 €	0,00 €	0,00 €	0,00 €

RECINTOS COMPROMETIDOS

<u>REF.</u>	<u>REFERENCIA SIGPAC</u>	<u>CULTIVO DESCRIPCIÓN CULTIVO</u>	<u>S/R</u>	<u>PEND. MEDIA</u>	<u>SUP. DEC. ADMIN.</u>	<u>NU SUP. CERT.</u>	<u>SUP. CAMPO</u>	<u>SUP. COMPROM.</u>
				<u>(%)</u>	<u>(ha)</u>	<u>(ha)</u>	<u>(ha)</u>	<u>(ha)</u>
170000005815445	04-098-048-00008-0001	5000 CEBADA-SIN VARIEDAD	S	4,33	4,67	4,67	4,67	4,67
170000005815443	04-098-092-00002-0003	20901 BARBECHO TRADICIONAL-SIN CUBIERTA VEGETAL	S	6,07	8,80	8,80	8,80	8,80
170000005815444	04-098-092-00008-0002	5000 CEBADA-SIN VARIEDAD	S	6,13	10,69	10,69	10,69	10,69
170000005815450	04-098-092-00008-0002	5000 CEBADA-SIN VARIEDAD	S	6,13	5,88	5,88	5,88	5,88
170000005815456	04-098-092-00008-0002	5000 CEBADA-SIN VARIEDAD	S	6,13	3,41	3,41	3,41	3,41
170000005815442	04-098-093-00048-0001	5000 CEBADA-SIN VARIEDAD	S	7,83	0,10	0,10	0,10	0,10
170000005815449	04-098-093-00021-0001	8000 AVENA-SIN VARIEDAD	S	9,01	6,53	6,53	6,53	6,53
170000005815448	04-098-093-00014-0001	5000 CEBADA-SIN VARIEDAD	S	10,03	1,64	1,64	1,64	1,64
170000005815447	04-098-093-00013-0004	5000 CEBADA-SIN VARIEDAD	S	11,15	0,83	1,66	0,83	0,83
170000005815451	04-098-092-00019-0001	5000 CEBADA-SIN VARIEDAD	S	15,33	1,07	1,07	1,07	1,07
170000005815462	04-098-053-00032-0001	5000 CEBADA-SIN VARIEDAD	S	17,05	0,79	0,79	0,79	0,79
170000005815457	04-063-003-00050-0001	20901 BARBECHO TRADICIONAL-SIN CUBIERTA VEGETAL	S	18,02	0,55	0,55	0,55	0,55

RESUMEN CRITERIOS DE SELECCIÓN

11.2.1.1 Mantenimiento de prácticas y métodos de agricultura ecológica: Cultivos herbáceos - Conv 2018. PUNTOS: 7,00

	<u>PUNTOS</u>	<u>CUMPLE</u>
Porcentaje de superficie determinada en Red Natura 2000	0,00	0.0%
Porcentaje de superficie determinada situada en zonas RAMSAR	0,00	0.0%
Porcentaje de superficie determinada en zonas vulnerables a la contaminación por nitratos	0,00	0.0%
Pendiente media de la explotación	1,00	7.14%
Porcentaje de Superficie de la explotación en municipios con más del 40 por ciento de su superficie agraria dentro de la Zona de desertificación	6,00	100.0%



DETALLE CRITERIOS DE SELECCIÓN**11.2.1.1 Mantenimiento de prácticas y métodos de agricultura ecológica: Cultivos herbáceos - Conv 2018.****PUNTOS: 7,00****Porcentaje de superficie determinada en Red Natura 2000****PUNTOS: 0,00 0.0%**

<u>REF.</u>	<u>REFERENCIA SIGPAC</u>	<u>CULTIVO</u>	<u>DESCRIPCIÓN CULTIVO</u>	<u>S/R</u>	<u>SUP. COMPROM.</u> <u>(ha)</u>	<u>SUP. CUMPLE</u> <u>(ha)</u>
170000005815457	04-063-003-00050-0001	20901	BARBECHO TRADICIONAL-SIN CUBIERTA VEGETAL	S	0,55	0,00
170000005815445	04-098-048-00008-0001	5000	CEBADA-SIN VARIEDAD	S	4,67	0,00
170000005815462	04-098-053-00032-0001	5000	CEBADA-SIN VARIEDAD	S	0,79	0,00
170000005815443	04-098-092-00002-0003	20901	BARBECHO TRADICIONAL-SIN CUBIERTA VEGETAL	S	8,80	0,00
170000005815444	04-098-092-00008-0002	5000	CEBADA-SIN VARIEDAD	S	10,69	0,00
170000005815450	04-098-092-00008-0002	5000	CEBADA-SIN VARIEDAD	S	5,88	0,00
170000005815456	04-098-092-00008-0002	5000	CEBADA-SIN VARIEDAD	S	3,41	0,00
170000005815451	04-098-092-00019-0001	5000	CEBADA-SIN VARIEDAD	S	1,07	0,00
170000005815447	04-098-093-00013-0004	5000	CEBADA-SIN VARIEDAD	S	0,83	0,00
170000005815448	04-098-093-00014-0001	5000	CEBADA-SIN VARIEDAD	S	1,64	0,00
170000005815449	04-098-093-00021-0001	8000	AVENA-SIN VARIEDAD	S	6,53	0,00
170000005815442	04-098-093-00048-0001	5000	CEBADA-SIN VARIEDAD	S	0,10	0,00

Porcentaje de superficie determinada situada en zonas RAMSAR**PUNTOS: 0,00 0.0%**

<u>REF.</u>	<u>REFERENCIA SIGPAC</u>	<u>CULTIVO</u>	<u>DESCRIPCIÓN CULTIVO</u>	<u>S/R</u>	<u>SUP. COMPROM.</u> <u>(ha)</u>	<u>SUP. CUMPLE</u> <u>(ha)</u>
170000005815457	04-063-003-00050-0001	20901	BARBECHO TRADICIONAL-SIN CUBIERTA VEGETAL	S	0,55	0,00
170000005815445	04-098-048-00008-0001	5000	CEBADA-SIN VARIEDAD	S	4,67	0,00
170000005815462	04-098-053-00032-0001	5000	CEBADA-SIN VARIEDAD	S	0,79	0,00
170000005815443	04-098-092-00002-0003	20901	BARBECHO TRADICIONAL-SIN CUBIERTA VEGETAL	S	8,80	0,00
170000005815456	04-098-092-00008-0002	5000	CEBADA-SIN VARIEDAD	S	3,41	0,00
170000005815450	04-098-092-00008-0002	5000	CEBADA-SIN VARIEDAD	S	5,88	0,00
170000005815444	04-098-092-00008-0002	5000	CEBADA-SIN VARIEDAD	S	10,69	0,00
170000005815451	04-098-092-00019-0001	5000	CEBADA-SIN VARIEDAD	S	1,07	0,00
170000005815447	04-098-093-00013-0004	5000	CEBADA-SIN VARIEDAD	S	0,83	0,00
170000005815448	04-098-093-00014-0001	5000	CEBADA-SIN VARIEDAD	S	1,64	0,00
170000005815449	04-098-093-00021-0001	8000	AVENA-SIN VARIEDAD	S	6,53	0,00
170000005815442	04-098-093-00048-0001	5000	CEBADA-SIN VARIEDAD	S	0,10	0,00

Porcentaje de superficie determinada en zonas vulnerables a la contaminación por nitratos**PUNTOS: 0,00 0.0%**

<u>REF.</u>	<u>REFERENCIA SIGPAC</u>	<u>CULTIVO</u>	<u>DESCRIPCIÓN CULTIVO</u>	<u>S/R</u>	<u>SUP. COMPROM.</u> <u>(ha)</u>	<u>SUP. CUMPLE</u> <u>(ha)</u>
170000005815457	04-063-003-00050-0001	20901	BARBECHO TRADICIONAL-SIN CUBIERTA VEGETAL	S	0,55	0,00
170000005815445	04-098-048-00008-0001	5000	CEBADA-SIN VARIEDAD	S	4,67	0,00
170000005815462	04-098-053-00032-0001	5000	CEBADA-SIN VARIEDAD	S	0,79	0,00
170000005815443	04-098-092-00002-0003	20901	BARBECHO TRADICIONAL-SIN CUBIERTA VEGETAL	S	8,80	0,00
170000005815450	04-098-092-00008-0002	5000	CEBADA-SIN VARIEDAD	S	5,88	0,00
170000005815444	04-098-092-00008-0002	5000	CEBADA-SIN VARIEDAD	S	10,69	0,00
170000005815456	04-098-092-00008-0002	5000	CEBADA-SIN VARIEDAD	S	3,41	0,00
170000005815451	04-098-092-00019-0001	5000	CEBADA-SIN VARIEDAD	S	1,07	0,00
170000005815447	04-098-093-00013-0004	5000	CEBADA-SIN VARIEDAD	S	0,83	0,00
170000005815448	04-098-093-00014-0001	5000	CEBADA-SIN VARIEDAD	S	1,64	0,00
170000005815449	04-098-093-00021-0001	8000	AVENA-SIN VARIEDAD	S	6,53	0,00
170000005815442	04-098-093-00048-0001	5000	CEBADA-SIN VARIEDAD	S	0,10	0,00

Pendiente media de la explotación**PUNTOS: 1,00 7.14%**

REF.	REFERENCIA SIGPAC	CULTIVO	DESCRIPCIÓN CULTIVO	S/R	PENDIENTE	SUP.
					MEDIA (%)	COMPROM.
						(ha)
170000005815457	04-063-003-00050-0001	20901	BARBECHO TRADICIONAL-SIN CUBIERTA VEGETAL	S	18,02	0,55
170000005815445	04-098-048-00008-0001	5000	CEBADA-SIN VARIEDAD	S	4,33	4,67
170000005815462	04-098-053-00032-0001	5000	CEBADA-SIN VARIEDAD	S	17,05	0,79
170000005815443	04-098-092-00002-0003	20901	BARBECHO TRADICIONAL-SIN CUBIERTA VEGETAL	S	6,07	8,80
170000005815444	04-098-092-00008-0002	5000	CEBADA-SIN VARIEDAD	S	6,13	10,69
170000005815450	04-098-092-00008-0002	5000	CEBADA-SIN VARIEDAD	S	6,13	5,88
170000005815456	04-098-092-00008-0002	5000	CEBADA-SIN VARIEDAD	S	6,13	3,41
170000005815451	04-098-092-00019-0001	5000	CEBADA-SIN VARIEDAD	S	15,33	1,07
170000005815447	04-098-093-00013-0004	5000	CEBADA-SIN VARIEDAD	S	11,15	0,83
170000005815448	04-098-093-00014-0001	5000	CEBADA-SIN VARIEDAD	S	10,03	1,64
170000005815449	04-098-093-00021-0001	8000	AVENA-SIN VARIEDAD	S	9,01	6,53
170000005815442	04-098-093-00048-0001	5000	CEBADA-SIN VARIEDAD	S	7,83	0,10

Porcentaje de Superficie de la explotación en municipios con más del 40 por ciento de su superficie agraria dentro de la Zona de desertificación

PUNTOS: 6,00 100.0%

REF.	REFERENCIA SIGPAC	CULTIVO	DESCRIPCIÓN CULTIVO	S/R	SUP.	SUP.
					COMPROM.	CUMPLE
					(ha)	(ha)
170000005815457	04-063-003-00050-0001	20901	BARBECHO TRADICIONAL-SIN CUBIERTA VEGETAL	S	0,55	0,55
170000005815445	04-098-048-00008-0001	5000	CEBADA-SIN VARIEDAD	S	4,67	4,67
170000005815462	04-098-053-00032-0001	5000	CEBADA-SIN VARIEDAD	S	0,79	0,79
170000005815443	04-098-092-00002-0003	20901	BARBECHO TRADICIONAL-SIN CUBIERTA VEGETAL	S	8,80	8,80
170000005815450	04-098-092-00008-0002	5000	CEBADA-SIN VARIEDAD	S	5,88	5,88
170000005815456	04-098-092-00008-0002	5000	CEBADA-SIN VARIEDAD	S	3,41	3,41
170000005815444	04-098-092-00008-0002	5000	CEBADA-SIN VARIEDAD	S	10,69	10,69
170000005815451	04-098-092-00019-0001	5000	CEBADA-SIN VARIEDAD	S	1,07	1,07
170000005815447	04-098-093-00013-0004	5000	CEBADA-SIN VARIEDAD	S	0,83	0,83
170000005815448	04-098-093-00014-0001	5000	CEBADA-SIN VARIEDAD	S	1,64	1,64
170000005815449	04-098-093-00021-0001	8000	AVENA-SIN VARIEDAD	S	6,53	6,53
170000005815442	04-098-093-00048-0001	5000	CEBADA-SIN VARIEDAD	S	0,10	0,10



<u>APELLIDOS Y NOMBRE / RAZÓN SOCIAL</u>	<u>NIF</u>	<u>EXPEDIENTE</u>	<u>SUP. COMPROMETIDA</u>		
			<u>(ha)</u>		
REQUENA GRANADOS MARIA JOSE	***4191*	1221797	4.1		
RESOLUCIÓN					
ADMITIDO					
IMPORTES POR ANUALIDAD					

	<u>2018</u>	<u>2019</u>	<u>2020</u>	<u>2021</u>	<u>2022</u>
IMPORTE MÁXIMO SUBVENCIONABLE	886,58 €	886,58 €	886,58 €	886,58 €	886,58 €
IMPORTE MEDIO DE TRANSFERENCIA (€/ha)	216,24 €	216,24 €	216,24 €	216,24 €	216,24 €

DETALLE IMPORTES POR ANUALIDAD

<u>GRUPOS DE CULTIVO ADMITIDOS</u>	<u>SUP. COMPROM.</u>	<u>2018</u>	<u>2019</u>	<u>2020</u>	<u>2021</u>	<u>2022</u>
	<u>(ha)</u>					
FRUTALES SECANO	4,10	886,58 €	886,58 €	886,58 €	886,58 €	886,58 €

RECINTOS COMPROMETIDOS

<u>REF.</u>	<u>REFERENCIA SIGPAC</u>	<u>CULTIVO DESCRIPCIÓN CULTIVO</u>	<u>S/R</u>	<u>PEND. MEDIA (%)</u>	<u>SUP. DEC. ADMIN. (ha)</u>	<u>NU SUP. CERT. (ha)</u>	<u>SUP. CAMPO (ha)</u>	<u>SUP. COMPROM. (ha)</u>
1700000006775890	04-070-001-00119-0003	104000 ALMENDROS-SIN VARIEDAD	S	7,96	1,49	1,49		1,49
1700000006775895	04-070-001-00166-0001	104000 ALMENDROS-SIN VARIEDAD	S	10,95	2,61	2,61		2,61

INCIDENCIAS**INCIDENCIA DESCRIPCIÓN**

85001	El recinto declarado no cumple con las normas de producción ecológica (artículo 5-1 e), Orden 26 mayo 2015) Ref:1700000006775862 Recinto:04-070-001-00152-004 Cultivo:104000 ALMENDROS-SIN VARIEDAD Secano
85007	Cultivo, variedad, regimen y/o uso del recinto SIGPAC no compatible con la operación (anexo IV.I, Orden 26 mayo 2015) Ref:1700000006775858 Recinto:04-070-001-00134-002 Cultivo:104000 ALMENDROS-SIN VARIEDAD Secano Uso SIGPAC:TA Ref:1700000006775868 Recinto:04-070-001-00152-003 Cultivo:104000 ALMENDROS-SIN VARIEDAD Secano Uso SIGPAC:TA Ref:1700000006775862 Recinto:04-070-001-00152-004 Cultivo:104000 ALMENDROS-SIN VARIEDAD Secano Uso SIGPAC:TA Ref:1700000006775861 Recinto:04-070-002-00266-001 Cultivo:104000 ALMENDROS-SIN VARIEDAD Secano Uso SIGPAC:TA

RESUMEN CRITERIOS DE SELECCIÓN

11.2.1.1 Mantenimiento de prácticas y métodos de agricultura ecológica: Cultivos permanentes distintos de olivar - Conv 2018. PUNTOS: 8,00

	<u>PUNTOS</u>	<u>CUMPLE</u>
Porcentaje de superficie determinada en Red Natura 2000	0,00	0.0%
Porcentaje de superficie determinada situada en zonas RAMSAR	0,00	0.0%
Porcentaje de superficie determinada en zonas vulnerables a la contaminación por nitratos	0,00	0.0%
Pendiente media de la explotación	2,00	9.86%
Porcentaje de Superficie de la explotación en municipios con más del 40 por ciento de su superficie agraria dentro de la Zona de desertificación	6,00	100.0%



DETALLE CRITERIOS DE SELECCIÓN**11.2.1.1 Mantenimiento de prácticas y métodos de agricultura ecológica: Cultivos permanentes distintos de olivar - Conv 2018.****PUNTOS: 8,00****Porcentaje de superficie determinada en Red Natura 2000****PUNTOS: 0,00 0.0%**

<u>REF.</u>	<u>REFERENCIA SIGPAC</u>	<u>CULTIVO</u>	<u>DESCRIPCIÓN CULTIVO</u>	<u>S/R</u>	<u>SUP. COMPROM. (ha)</u>	<u>SUP. CUMPLE (ha)</u>
1700000006775890	04-070-001-00119-0003	104000	ALMENDROS-SIN VARIEDAD	S	1,49	0,00
1700000006775895	04-070-001-00166-0001	104000	ALMENDROS-SIN VARIEDAD	S	2,61	0,00

Porcentaje de superficie determinada situada en zonas RAMSAR**PUNTOS: 0,00 0.0%**

<u>REF.</u>	<u>REFERENCIA SIGPAC</u>	<u>CULTIVO</u>	<u>DESCRIPCIÓN CULTIVO</u>	<u>S/R</u>	<u>SUP. COMPROM. (ha)</u>	<u>SUP. CUMPLE (ha)</u>
1700000006775890	04-070-001-00119-0003	104000	ALMENDROS-SIN VARIEDAD	S	1,49	0,00
1700000006775895	04-070-001-00166-0001	104000	ALMENDROS-SIN VARIEDAD	S	2,61	0,00

Porcentaje de superficie determinada en zonas vulnerables a la contaminación por nitratos**PUNTOS: 0,00 0.0%**

<u>REF.</u>	<u>REFERENCIA SIGPAC</u>	<u>CULTIVO</u>	<u>DESCRIPCIÓN CULTIVO</u>	<u>S/R</u>	<u>SUP. COMPROM. (ha)</u>	<u>SUP. CUMPLE (ha)</u>
1700000006775890	04-070-001-00119-0003	104000	ALMENDROS-SIN VARIEDAD	S	1,49	0,00
1700000006775895	04-070-001-00166-0001	104000	ALMENDROS-SIN VARIEDAD	S	2,61	0,00

Pendiente media de la explotación**PUNTOS: 2,00 9.86%**

<u>REF.</u>	<u>REFERENCIA SIGPAC</u>	<u>CULTIVO</u>	<u>DESCRIPCIÓN CULTIVO</u>	<u>S/R</u>	<u>PENDIENTE MEDIA (%)</u>	<u>SUP. COMPROM. (ha)</u>
1700000006775890	04-070-001-00119-0003	104000	ALMENDROS-SIN VARIEDAD	S	7,96	1,49
1700000006775895	04-070-001-00166-0001	104000	ALMENDROS-SIN VARIEDAD	S	10,95	2,61

Porcentaje de Superficie de la explotación en municipios con más del 40 por ciento de su superficie agraria dentro de la Zona de desertificación**PUNTOS: 6,00 100.0%**

<u>REF.</u>	<u>REFERENCIA SIGPAC</u>	<u>CULTIVO</u>	<u>DESCRIPCIÓN CULTIVO</u>	<u>S/R</u>	<u>SUP. COMPROM. (ha)</u>	<u>SUP. CUMPLE (ha)</u>
1700000006775890	04-070-001-00119-0003	104000	ALMENDROS-SIN VARIEDAD	S	1,49	1,49
1700000006775895	04-070-001-00166-0001	104000	ALMENDROS-SIN VARIEDAD	S	2,61	2,61



<u>APELLIDOS Y NOMBRE / RAZÓN SOCIAL</u>	<u>NIF</u>	<u>EXPEDIENTE</u>	<u>SUP. COMPROMETIDA (ha)</u>
REQUENA LARA MARIA	***9298*	1139132	0
RESOLUCIÓN			
INADMITIDO			

INCIDENCIAS**INCIDENCIA DESCRIPCIÓN**

219	Superficie declarada sobre un mismo recinto, en un mismo expediente, mayor que la superficie total del recinto SIGPAC. Ref:-69178 Recinto:04-018-006-00009-027 Cultivo:20902 BARBECHO TRADICIONAL-CON CUBIERTA VEGETAL Secano Suma de superficies declaradas para este recinto por el solicitante (Áreas):77 Superficie SIGPAC total para el recinto (Áreas):76 Exceso de superficie declarada (Hectáreas):0,01
85007	Cultivo, variedad, regimen y/o uso del recinto SIGPAC no compatible con la operación (anexo IV.I, Orden 26 mayo 2015) Ref:-71119 Recinto:04-061-001-00015-001 Cultivo:104000 ALMENDROS-SIN VARIEDAD Secano Uso SIGPAC:PR Ref:1700000006463955 Recinto:04-061-001-00136-005 Cultivo:104000 ALMENDROS-SIN VARIEDAD Secano Uso SIGPAC:TA
85043	Recinto solicitado para 11.2.1.1 para las Convocatorias 2018 y 2015 para el mismo expediente. Ref:-69178 Recinto:04-018-006-00009-027 Cultivo:20902 BARBECHO TRADICIONAL-CON CUBIERTA VEGETAL Secano Superficie declarada (Hectáreas):0,28 Superficie declarada para el recinto físico (Hectáreas):0,77 Superficie certificada ecológica (Hectáreas):0,76 Exceso de superficie declarada (Hectáreas):0,01
85046	Solicita recinto que está comprometido para la convocatoria 2015 de Agricultura o Ganadería Ecológica. Ref:4119973 Recinto:04-061-001-00002-010 Cultivo:20902 BARBECHO TRADICIONAL-CON CUBIERTA VEGETAL Secano

RESUMEN CRITERIOS DE SELECCIÓN**11.2.1.1 Mantenimiento de prácticas y métodos de agricultura ecológica: Cultivos herbáceos - Conv 2018.****PUNTOS: 0,00**

	<u>PUNTOS</u>	<u>CUMPLE</u>
Porcentaje de superficie determinada en Red Natura 2000	0,00	0.0%
Porcentaje de superficie determinada situada en zonas RAMSAR	0,00	0.0%
Porcentaje de superficie determinada en zonas vulnerables a la contaminación por nitratos	0,00	0.0%
Pendiente media de la explotación	0,00	0.0%
Porcentaje de Superficie de la explotación en municipios con más del 40 por ciento de su superficie agraria dentro de la Zona de desertificación	0,00	0.0%

11.2.1.1 Mantenimiento de prácticas y métodos de agricultura ecológica: Cultivos permanentes distintos de olivar - Conv 2018.**PUNTOS: 0,00**

	<u>PUNTOS</u>	<u>CUMPLE</u>
Porcentaje de superficie determinada en Red Natura 2000	0,00	0.0%
Porcentaje de superficie determinada situada en zonas RAMSAR	0,00	0.0%
Porcentaje de superficie determinada en zonas vulnerables a la contaminación por nitratos	0,00	0.0%
Pendiente media de la explotación	0,00	0.0%
Porcentaje de Superficie de la explotación en municipios con más del 40 por ciento de su superficie agraria dentro de la Zona de desertificación	0,00	0.0%



DETALLE CRITERIOS DE SELECCIÓN**11.2.1.1 Mantenimiento de prácticas y métodos de agricultura ecológica: Cultivos herbáceos - Conv 2018.** PUNTOS: 0,00

Porcentaje de superficie determinada en Red Natura 2000	PUNTOS:	0,00	0.0%
Porcentaje de superficie determinada situada en zonas RAMSAR	PUNTOS:	0,00	0.0%
Porcentaje de superficie determinada en zonas vulnerables a la contaminación por nitratos	PUNTOS:	0,00	0.0%
Pendiente media de la explotación	PUNTOS:	0,00	0.0%
Porcentaje de Superficie de la explotación en municipios con más del 40 por ciento de su superficie agraria dentro de la Zona de desertificación	PUNTOS:	0,00	0.0%

11.2.1.1 Mantenimiento de prácticas y métodos de agricultura ecológica: Cultivos permanentes distintos de olivar - Conv 2018. PUNTOS: 0,00

Porcentaje de superficie determinada en Red Natura 2000	PUNTOS:	0,00	0.0%
Porcentaje de superficie determinada situada en zonas RAMSAR	PUNTOS:	0,00	0.0%
Porcentaje de superficie determinada en zonas vulnerables a la contaminación por nitratos	PUNTOS:	0,00	0.0%
Pendiente media de la explotación	PUNTOS:	0,00	0.0%
Porcentaje de Superficie de la explotación en municipios con más del 40 por ciento de su superficie agraria dentro de la Zona de desertificación	PUNTOS:	0,00	0.0%



<u>APELLIDOS Y NOMBRE / RAZÓN SOCIAL</u>	<u>NIF</u>	<u>EXPEDIENTE</u>	<u>SUP. COMPROMETIDA</u>			
			<u>(ha)</u>			
REQUENA LOPEZ PEDRO LUIS	****0896*	1021101	51.88			
RESOLUCIÓN ADMITIDO						
IMPORTE POR ANUALIDAD						
		2018	2019	2020	2021	2022
IMPORTE MÁXIMO SUBVENCIONABLE		7.186,19 €	7.186,19 €	7.186,19 €	7.186,19 €	7.186,19 €
IMPORTE MEDIO DE TRANSFERENCIA (€/ha)		138,52 €	138,52 €	138,52 €	138,52 €	138,52 €

DETALLE IMPORTES POR ANUALIDAD

<u>GRUPOS DE CULTIVO ADMITIDOS</u>	<u>SUP. COMPROM.</u>	2018	2019	2020	2021	2022
	<u>(ha)</u>					
FRUTALES SECANO	24,41	5.278,42 €	5.278,42 €	5.278,42 €	5.278,42 €	5.278,42 €
HERBÁCEOS	12,62	1.907,77 €	1.907,77 €	1.907,77 €	1.907,77 €	1.907,77 €
HERBÁCEOS NO ELEGIBLES	14,85	0,00 €	0,00 €	0,00 €	0,00 €	0,00 €

RECINTOS COMPROMETIDOS

<u>REF.</u>	<u>REFERENCIA SIGPAC</u>	<u>CULTIVO DESCRIPCIÓN CULTIVO</u>	<u>S/R</u>	<u>PEND. MEDIA (%)</u>	<u>SUP. DEC. ADMIN. (ha)</u>	<u>NU SUP. CERT. (ha)</u>	<u>SUP. CAMPO (ha)</u>	<u>SUP. COMPROM. (ha)</u>
170000006962670	04-070-002-00187-0001	52000 VEZA-SIN VARIEDAD	S	2,90	0,26	0,26		0,26
170000006962668	04-037-024-00012-0001	8000 AVENA-SIN VARIEDAD	S	4,58	0,45	0,45		0,45
170000006962696	04-070-001-00050-0001	104000 ALMENDROS-SIN VARIEDAD	S	6,06	1,24	1,24		1,24
170000006962683	04-037-025-00003-0001	8000 AVENA-SIN VARIEDAD	S	6,66	4,34	4,34		4,34
170000006962693	04-070-001-00047-0001	104000 ALMENDROS-SIN VARIEDAD	S	7,31	0,11	0,11		0,11
170000006962699	04-070-001-00196-0001	104000 ALMENDROS-SIN VARIEDAD	S	7,51	0,37	0,37		0,37
170000006962682	04-070-001-00030-0001	5000 CEBADA-SIN VARIEDAD	S	8,43	2,81	2,81		2,81
170000006962687	04-070-001-00051-0001	104000 ALMENDROS-SIN VARIEDAD	S	8,69	0,41	0,41		0,41
170000006962673	04-070-001-00191-0001	8000 AVENA-SIN VARIEDAD	S	9,10	1,34	1,34		1,34
170000006962697	04-070-001-00111-0001	104000 ALMENDROS-SIN VARIEDAD	S	9,17	3,00	3,00		3,00
170000006962676	04-070-001-00154-0007	20901 BARBECHO TRADICIONAL-SIN CUBIERTA VEGETAL	S	9,22	6,84	6,84		6,84
170000006962677	04-070-001-00154-0007	20902 BARBECHO TRADICIONAL-CON CUBIERTA VEGETAL	S	9,22	7,08	7,08		7,08
170000006962694	04-070-001-00049-0001	104000 ALMENDROS-SIN VARIEDAD	S	9,38	0,51	0,51		0,51
170000006962698	04-070-001-00111-0003	104000 ALMENDROS-SIN VARIEDAD	S	9,61	0,75	0,75		0,75
170000006962700	04-070-001-00067-0014	104000 ALMENDROS-SIN VARIEDAD	S	10,23	0,03	0,03		0,03
170000006962675	04-070-001-00154-0003	24902 BARBECHO SIN PRODUCCIÓN-CON CUBIERTA VEGETAL	S	10,57	0,49	0,49		0,49
170000006962692	04-070-001-00191-0005	104000 ALMENDROS-SIN VARIEDAD	S	11,75	0,13	0,13		0,13
170000006962690	04-070-001-00154-0005	104000 ALMENDROS-SIN VARIEDAD	S	13,43	0,41	0,41		0,41
170000006962695	04-070-001-00154-0006	104000 ALMENDROS-SIN VARIEDAD	S	14,10	2,52	2,52		2,52
170000006962691	04-070-024-00038-0001	104000 ALMENDROS-SIN VARIEDAD	S	16,34	1,15	1,15		1,15
170000006962686	04-070-001-00067-0003	104000 ALMENDROS-SIN VARIEDAD	S	16,76	2,52	2,52		2,52
170000006962688	04-070-005-00024-0001	104000 ALMENDROS-SIN VARIEDAD	S	17,29	3,99	3,99		3,99
170000006962689	04-070-003-00452-0002	104000 ALMENDROS-SIN VARIEDAD	S	17,38	4,77	4,77		4,77
170000006962672	04-070-003-00452-0004	20901 BARBECHO TRADICIONAL-SIN CUBIERTA VEGETAL	S	18,53	0,08	0,08		0,08
170000006962678	04-070-003-00548-0001	8000 AVENA-SIN VARIEDAD	S	20,85	0,06	0,06		0,06
170000006962674	04-070-003-00547-0001	8000 AVENA-SIN VARIEDAD	S	21,85	3,36	3,36		3,36
170000006962680	04-070-001-00154-0009	24901 BARBECHO SIN PRODUCCIÓN-SIN CUBIERTA VEGETAL	S	22,19	0,11	0,11		0,11
170000006962685	04-070-024-00038-0002	104000 ALMENDROS-SIN VARIEDAD	S	24,01	2,50	2,50		2,50
170000006962671	04-070-003-00452-0001	20901 BARBECHO TRADICIONAL-SIN CUBIERTA VEGETAL	S	25,27	0,25	0,25		0,25



RESUMEN CRITERIOS DE SELECCIÓN**11.2.1.1 Mantenimiento de prácticas y métodos de agricultura ecológica: Cultivos herbáceos - Conv 2018.** PUNTOS: 8,00

	PUNTOS	CUMPLE
Porcentaje de superficie determinada en Red Natura 2000	0,00	0.0%
Porcentaje de superficie determinada situada en zonas RAMSAR	0,00	0.0%
Porcentaje de superficie determinada en zonas vulnerables a la contaminación por nitratos	0,00	0.0%
Pendiente media de la explotación	2,00	10.41%
Porcentaje de Superficie de la explotación en municipios con más del 40 por ciento de su superficie agraria dentro de la Zona de desertificación	6,00	100.0%

11.2.1.1 Mantenimiento de prácticas y métodos de agricultura ecológica: Cultivos permanentes distintos de olivar - Conv 2018. PUNTOS: 8,00

	PUNTOS	CUMPLE
Porcentaje de superficie determinada en Red Natura 2000	0,00	0.0%
Porcentaje de superficie determinada situada en zonas RAMSAR	0,00	0.0%
Porcentaje de superficie determinada en zonas vulnerables a la contaminación por nitratos	0,00	0.0%
Pendiente media de la explotación	2,00	15.16%
Porcentaje de Superficie de la explotación en municipios con más del 40 por ciento de su superficie agraria dentro de la Zona de desertificación	6,00	100.0%

DETALLE CRITERIOS DE SELECCIÓN**11.2.1.1 Mantenimiento de prácticas y métodos de agricultura ecológica: Cultivos herbáceos - Conv 2018.** PUNTOS: 8,00

REF.	REFERENCIA SIGPAC	CULTIVO	DESCRIPCIÓN CULTIVO	S/R	PUNTOS:	SUP. COMPROM. (ha)	SUP. CUMPLE (ha)
170000006962668	04-037-024-00012-0001	8000	AVENA-SIN VARIEDAD	S	0,00	0,45	0,00
170000006962683	04-037-025-00003-0001	8000	AVENA-SIN VARIEDAD	S	0,00	4,34	0,00
170000006962682	04-070-001-00030-0001	5000	CEBADA-SIN VARIEDAD	S	0,00	2,81	0,00
170000006962675	04-070-001-00154-0003	24902	BARBECHO SIN PRODUCCIÓN-CON CUBIERTA VEGETAL	S	0,00	0,49	0,00
170000006962676	04-070-001-00154-0007	20901	BARBECHO TRADICIONAL-SIN CUBIERTA VEGETAL	S	0,00	6,84	0,00
170000006962677	04-070-001-00154-0007	20902	BARBECHO TRADICIONAL-CON CUBIERTA VEGETAL	S	0,00	7,08	0,00
170000006962680	04-070-001-00154-0009	24901	BARBECHO SIN PRODUCCIÓN-SIN CUBIERTA VEGETAL	S	0,00	0,11	0,00
170000006962673	04-070-001-00191-0001	8000	AVENA-SIN VARIEDAD	S	0,00	1,34	0,00
170000006962670	04-070-002-00187-0001	52000	VEZA-SIN VARIEDAD	S	0,00	0,26	0,00
170000006962671	04-070-003-00452-0001	20901	BARBECHO TRADICIONAL-SIN CUBIERTA VEGETAL	S	0,00	0,25	0,00
170000006962672	04-070-003-00452-0004	20901	BARBECHO TRADICIONAL-SIN CUBIERTA VEGETAL	S	0,00	0,08	0,00
170000006962674	04-070-003-00547-0001	8000	AVENA-SIN VARIEDAD	S	0,00	3,36	0,00
170000006962678	04-070-003-00548-0001	8000	AVENA-SIN VARIEDAD	S	0,00	0,06	0,00

Porcentaje de superficie determinada situada en zonas RAMSAR PUNTOS: 0,00 0.0%

REF.	REFERENCIA SIGPAC	CULTIVO	DESCRIPCIÓN CULTIVO	S/R	SUP. COMPROM. (ha)	SUP. CUMPLE (ha)
170000006962668	04-037-024-00012-0001	8000	AVENA-SIN VARIEDAD	S	0,45	0,00
170000006962683	04-037-025-00003-0001	8000	AVENA-SIN VARIEDAD	S	4,34	0,00
170000006962682	04-070-001-00030-0001	5000	CEBADA-SIN VARIEDAD	S	2,81	0,00
170000006962675	04-070-001-00154-0003	24902	BARBECHO SIN PRODUCCIÓN-CON CUBIERTA VEGETAL	S	0,49	0,00
170000006962676	04-070-001-00154-0007	20901	BARBECHO TRADICIONAL-SIN CUBIERTA VEGETAL	S	6,84	0,00
170000006962677	04-070-001-00154-0007	20902	BARBECHO TRADICIONAL-CON CUBIERTA VEGETAL	S	7,08	0,00
170000006962680	04-070-001-00154-0009	24901	BARBECHO SIN PRODUCCIÓN-SIN CUBIERTA VEGETAL	S	0,11	0,00

<u>REF.</u>	<u>REFERENCIA SIGPAC</u>	<u>CULTIVO</u>	<u>DESCRIPCIÓN CULTIVO</u>	<u>S/R</u>	<u>SUP. COMPROM.</u> <u>(ha)</u>	<u>SUP. CUMPLE</u> <u>(ha)</u>
170000006962673	04-070-001-00191-0001	8000	AVENA-SIN VARIEDAD	S	1,34	0,00
170000006962670	04-070-002-00187-0001	52000	VEZA-SIN VARIEDAD	S	0,26	0,00
170000006962671	04-070-003-00452-0001	20901	BARBECHO TRADICIONAL-SIN CUBIERTA VEGETAL	S	0,25	0,00
170000006962672	04-070-003-00452-0004	20901	BARBECHO TRADICIONAL-SIN CUBIERTA VEGETAL	S	0,08	0,00
170000006962674	04-070-003-00547-0001	8000	AVENA-SIN VARIEDAD	S	3,36	0,00
170000006962678	04-070-003-00548-0001	8000	AVENA-SIN VARIEDAD	S	0,06	0,00

Porcentaje de superficie determinada en zonas vulnerables a la contaminación por nitratos**PUNTOS:** 0,00 0.0%

<u>REF.</u>	<u>REFERENCIA SIGPAC</u>	<u>CULTIVO</u>	<u>DESCRIPCIÓN CULTIVO</u>	<u>S/R</u>	<u>SUP. COMPROM.</u> <u>(ha)</u>	<u>SUP. CUMPLE</u> <u>(ha)</u>
170000006962668	04-037-024-00012-0001	8000	AVENA-SIN VARIEDAD	S	0,45	0,00
170000006962683	04-037-025-00003-0001	8000	AVENA-SIN VARIEDAD	S	4,34	0,00
170000006962682	04-070-001-00030-0001	5000	CEBADA-SIN VARIEDAD	S	2,81	0,00
170000006962675	04-070-001-00154-0003	24902	BARBECHO SIN PRODUCCIÓN-CON CUBIERTA VEGETAL	S	0,49	0,00
170000006962676	04-070-001-00154-0007	20901	BARBECHO TRADICIONAL-SIN CUBIERTA VEGETAL	S	6,84	0,00
170000006962677	04-070-001-00154-0007	20902	BARBECHO TRADICIONAL-CON CUBIERTA VEGETAL	S	7,08	0,00
170000006962680	04-070-001-00154-0009	24901	BARBECHO SIN PRODUCCIÓN-SIN CUBIERTA VEGETAL	S	0,11	0,00
170000006962673	04-070-001-00191-0001	8000	AVENA-SIN VARIEDAD	S	1,34	0,00
170000006962670	04-070-002-00187-0001	52000	VEZA-SIN VARIEDAD	S	0,26	0,00
170000006962671	04-070-003-00452-0001	20901	BARBECHO TRADICIONAL-SIN CUBIERTA VEGETAL	S	0,25	0,00
170000006962672	04-070-003-00452-0004	20901	BARBECHO TRADICIONAL-SIN CUBIERTA VEGETAL	S	0,08	0,00
170000006962674	04-070-003-00547-0001	8000	AVENA-SIN VARIEDAD	S	3,36	0,00
170000006962678	04-070-003-00548-0001	8000	AVENA-SIN VARIEDAD	S	0,06	0,00

Pendiente media de la explotación**PUNTOS:** 2,00 10.41%

<u>REF.</u>	<u>REFERENCIA SIGPAC</u>	<u>CULTIVO</u>	<u>DESCRIPCIÓN CULTIVO</u>	<u>S/R</u>	<u>PENDIENTE MEDIA (%)</u>	<u>SUP. COMPROM.</u> <u>(ha)</u>
170000006962668	04-037-024-00012-0001	8000	AVENA-SIN VARIEDAD	S	4,58	0,45
170000006962683	04-037-025-00003-0001	8000	AVENA-SIN VARIEDAD	S	6,66	4,34
170000006962682	04-070-001-00030-0001	5000	CEBADA-SIN VARIEDAD	S	8,43	2,81
170000006962675	04-070-001-00154-0003	24902	BARBECHO SIN PRODUCCIÓN-CON CUBIERTA VEGETAL	S	10,57	0,49
170000006962676	04-070-001-00154-0007	20901	BARBECHO TRADICIONAL-SIN CUBIERTA VEGETAL	S	9,22	6,84
170000006962677	04-070-001-00154-0007	20902	BARBECHO TRADICIONAL-CON CUBIERTA VEGETAL	S	9,22	7,08
170000006962680	04-070-001-00154-0009	24901	BARBECHO SIN PRODUCCIÓN-SIN CUBIERTA VEGETAL	S	22,19	0,11
170000006962673	04-070-001-00191-0001	8000	AVENA-SIN VARIEDAD	S	9,10	1,34
170000006962670	04-070-002-00187-0001	52000	VEZA-SIN VARIEDAD	S	2,90	0,26
170000006962671	04-070-003-00452-0001	20901	BARBECHO TRADICIONAL-SIN CUBIERTA VEGETAL	S	25,27	0,25
170000006962672	04-070-003-00452-0004	20901	BARBECHO TRADICIONAL-SIN CUBIERTA VEGETAL	S	18,53	0,08
170000006962674	04-070-003-00547-0001	8000	AVENA-SIN VARIEDAD	S	21,85	3,36
170000006962678	04-070-003-00548-0001	8000	AVENA-SIN VARIEDAD	S	20,85	0,06

Porcentaje de Superficie de la explotación en municipios con más del 40 por ciento de su superficie agraria dentro de la Zona de desertificación**PUNTOS:** 6,00 100.0%

<u>REF.</u>	<u>REFERENCIA SIGPAC</u>	<u>CULTIVO</u>	<u>DESCRIPCIÓN CULTIVO</u>	<u>S/R</u>	<u>SUP. COMPROM.</u> <u>(ha)</u>	<u>SUP. CUMPLE</u> <u>(ha)</u>
170000006962668	04-037-024-00012-0001	8000	AVENA-SIN VARIEDAD	S	0,45	0,45

<u>REF.</u>	<u>REFERENCIA SIGPAC</u>	<u>CULTIVO</u>	<u>DESCRIPCIÓN CULTIVO</u>	<u>S/R</u>	<u>SUP. COMPROM.</u> <u>(ha)</u>	<u>SUP. CUMPLE</u> <u>(ha)</u>
170000006962683	04-037-025-00003-0001	8000	AVENA-SIN VARIEDAD	S	4,34	4,34
170000006962682	04-070-001-00030-0001	5000	CEBADA-SIN VARIEDAD	S	2,81	2,81
170000006962675	04-070-001-00154-0003	24902	BARBECHO SIN PRODUCCIÓN-CON CUBIERTA VEGETAL	S	0,49	0,49
170000006962676	04-070-001-00154-0007	20901	BARBECHO TRADICIONAL-SIN CUBIERTA VEGETAL	S	6,84	6,84
170000006962677	04-070-001-00154-0007	20902	BARBECHO TRADICIONAL-CON CUBIERTA VEGETAL	S	7,08	7,08
170000006962680	04-070-001-00154-0009	24901	BARBECHO SIN PRODUCCIÓN-SIN CUBIERTA VEGETAL	S	0,11	0,11
170000006962673	04-070-001-00191-0001	8000	AVENA-SIN VARIEDAD	S	1,34	1,34
170000006962670	04-070-002-00187-0001	52000	VEZA-SIN VARIEDAD	S	0,26	0,26
170000006962671	04-070-003-00452-0001	20901	BARBECHO TRADICIONAL-SIN CUBIERTA VEGETAL	S	0,25	0,25
170000006962672	04-070-003-00452-0004	20901	BARBECHO TRADICIONAL-SIN CUBIERTA VEGETAL	S	0,08	0,08
170000006962674	04-070-003-00547-0001	8000	AVENA-SIN VARIEDAD	S	3,36	3,36
170000006962678	04-070-003-00548-0001	8000	AVENA-SIN VARIEDAD	S	0,06	0,06

11.2.1.1 Mantenimiento de prácticas y métodos de agricultura ecológica: Cultivos permanentes distintos de olivar - Conv 2018.**PUNTOS: 8,00****Porcentaje de superficie determinada en Red Natura 2000****PUNTOS: 0,00 0.0%**

<u>REF.</u>	<u>REFERENCIA SIGPAC</u>	<u>CULTIVO</u>	<u>DESCRIPCIÓN CULTIVO</u>	<u>S/R</u>	<u>SUP. COMPROM.</u> <u>(ha)</u>	<u>SUP. CUMPLE</u> <u>(ha)</u>
170000006962693	04-070-001-00047-0001	104000	ALMENDROS-SIN VARIEDAD	S	0,11	0,00
170000006962694	04-070-001-00049-0001	104000	ALMENDROS-SIN VARIEDAD	S	0,51	0,00
170000006962696	04-070-001-00050-0001	104000	ALMENDROS-SIN VARIEDAD	S	1,24	0,00
170000006962687	04-070-001-00051-0001	104000	ALMENDROS-SIN VARIEDAD	S	0,41	0,00
170000006962686	04-070-001-00067-0003	104000	ALMENDROS-SIN VARIEDAD	S	2,52	0,00
170000006962700	04-070-001-00067-0014	104000	ALMENDROS-SIN VARIEDAD	S	0,03	0,00
170000006962697	04-070-001-00111-0001	104000	ALMENDROS-SIN VARIEDAD	S	3,00	0,00
170000006962698	04-070-001-00111-0003	104000	ALMENDROS-SIN VARIEDAD	S	0,75	0,00
170000006962690	04-070-001-00154-0005	104000	ALMENDROS-SIN VARIEDAD	S	0,41	0,00
170000006962695	04-070-001-00154-0006	104000	ALMENDROS-SIN VARIEDAD	S	2,52	0,00
170000006962692	04-070-001-00191-0005	104000	ALMENDROS-SIN VARIEDAD	S	0,13	0,00
170000006962699	04-070-001-00196-0001	104000	ALMENDROS-SIN VARIEDAD	S	0,37	0,00
170000006962689	04-070-003-00452-0002	104000	ALMENDROS-SIN VARIEDAD	S	4,77	0,00
170000006962688	04-070-005-00024-0001	104000	ALMENDROS-SIN VARIEDAD	S	3,99	0,00
170000006962691	04-070-024-00038-0001	104000	ALMENDROS-SIN VARIEDAD	S	1,15	0,00
170000006962685	04-070-024-00038-0002	104000	ALMENDROS-SIN VARIEDAD	S	2,50	0,00

Porcentaje de superficie determinada situada en zonas RAMSAR**PUNTOS: 0,00 0.0%**

<u>REF.</u>	<u>REFERENCIA SIGPAC</u>	<u>CULTIVO</u>	<u>DESCRIPCIÓN CULTIVO</u>	<u>S/R</u>	<u>SUP. COMPROM.</u> <u>(ha)</u>	<u>SUP. CUMPLE</u> <u>(ha)</u>
170000006962693	04-070-001-00047-0001	104000	ALMENDROS-SIN VARIEDAD	S	0,11	0,00
170000006962694	04-070-001-00049-0001	104000	ALMENDROS-SIN VARIEDAD	S	0,51	0,00
170000006962696	04-070-001-00050-0001	104000	ALMENDROS-SIN VARIEDAD	S	1,24	0,00
170000006962687	04-070-001-00051-0001	104000	ALMENDROS-SIN VARIEDAD	S	0,41	0,00
170000006962686	04-070-001-00067-0003	104000	ALMENDROS-SIN VARIEDAD	S	2,52	0,00
170000006962700	04-070-001-00067-0014	104000	ALMENDROS-SIN VARIEDAD	S	0,03	0,00
170000006962697	04-070-001-00111-0001	104000	ALMENDROS-SIN VARIEDAD	S	3,00	0,00
170000006962698	04-070-001-00111-0003	104000	ALMENDROS-SIN VARIEDAD	S	0,75	0,00
170000006962690	04-070-001-00154-0005	104000	ALMENDROS-SIN VARIEDAD	S	0,41	0,00
170000006962695	04-070-001-00154-0006	104000	ALMENDROS-SIN VARIEDAD	S	2,52	0,00
170000006962692	04-070-001-00191-0005	104000	ALMENDROS-SIN VARIEDAD	S	0,13	0,00
170000006962699	04-070-001-00196-0001	104000	ALMENDROS-SIN VARIEDAD	S	0,37	0,00

<u>REF.</u>	<u>REFERENCIA SIGPAC</u>	<u>CULTIVO</u>	<u>DESCRIPCIÓN CULTIVO</u>	<u>S/R</u>	<u>SUP. COMPROM.</u> <u>(ha)</u>	<u>SUP. CUMPLE</u> <u>(ha)</u>
1700000006962689	04-070-003-00452-0002	104000	ALMENDROS-SIN VARIEDAD	S	4,77	0,00
1700000006962688	04-070-005-00024-0001	104000	ALMENDROS-SIN VARIEDAD	S	3,99	0,00
1700000006962691	04-070-024-00038-0001	104000	ALMENDROS-SIN VARIEDAD	S	1,15	0,00
1700000006962685	04-070-024-00038-0002	104000	ALMENDROS-SIN VARIEDAD	S	2,50	0,00

Porcentaje de superficie determinada en zonas vulnerables a la contaminación por nitratos**PUNTOS:** 0,00 0.0%

<u>REF.</u>	<u>REFERENCIA SIGPAC</u>	<u>CULTIVO</u>	<u>DESCRIPCIÓN CULTIVO</u>	<u>S/R</u>	<u>SUP. COMPROM.</u> <u>(ha)</u>	<u>SUP. CUMPLE</u> <u>(ha)</u>
1700000006962693	04-070-001-00047-0001	104000	ALMENDROS-SIN VARIEDAD	S	0,11	0,00
1700000006962694	04-070-001-00049-0001	104000	ALMENDROS-SIN VARIEDAD	S	0,51	0,00
1700000006962696	04-070-001-00050-0001	104000	ALMENDROS-SIN VARIEDAD	S	1,24	0,00
1700000006962687	04-070-001-00051-0001	104000	ALMENDROS-SIN VARIEDAD	S	0,41	0,00
1700000006962686	04-070-001-00067-0003	104000	ALMENDROS-SIN VARIEDAD	S	2,52	0,00
1700000006962700	04-070-001-00067-0014	104000	ALMENDROS-SIN VARIEDAD	S	0,03	0,00
1700000006962697	04-070-001-00111-0001	104000	ALMENDROS-SIN VARIEDAD	S	3,00	0,00
1700000006962698	04-070-001-00111-0003	104000	ALMENDROS-SIN VARIEDAD	S	0,75	0,00
1700000006962690	04-070-001-00154-0005	104000	ALMENDROS-SIN VARIEDAD	S	0,41	0,00
1700000006962695	04-070-001-00154-0006	104000	ALMENDROS-SIN VARIEDAD	S	2,52	0,00
1700000006962692	04-070-001-00191-0005	104000	ALMENDROS-SIN VARIEDAD	S	0,13	0,00
1700000006962699	04-070-001-00196-0001	104000	ALMENDROS-SIN VARIEDAD	S	0,37	0,00
1700000006962689	04-070-003-00452-0002	104000	ALMENDROS-SIN VARIEDAD	S	4,77	0,00
1700000006962688	04-070-005-00024-0001	104000	ALMENDROS-SIN VARIEDAD	S	3,99	0,00
1700000006962691	04-070-024-00038-0001	104000	ALMENDROS-SIN VARIEDAD	S	1,15	0,00
1700000006962685	04-070-024-00038-0002	104000	ALMENDROS-SIN VARIEDAD	S	2,50	0,00

Pendiente media de la explotación**PUNTOS:** 2,00 15.16%

<u>REF.</u>	<u>REFERENCIA SIGPAC</u>	<u>CULTIVO</u>	<u>DESCRIPCIÓN CULTIVO</u>	<u>S/R</u>	<u>PENDIENTE MEDIA (%)</u>	<u>SUP. COMPROM.</u> <u>(ha)</u>
1700000006962693	04-070-001-00047-0001	104000	ALMENDROS-SIN VARIEDAD	S	7,31	0,11
1700000006962694	04-070-001-00049-0001	104000	ALMENDROS-SIN VARIEDAD	S	9,38	0,51
1700000006962696	04-070-001-00050-0001	104000	ALMENDROS-SIN VARIEDAD	S	6,06	1,24
1700000006962687	04-070-001-00051-0001	104000	ALMENDROS-SIN VARIEDAD	S	8,69	0,41
1700000006962686	04-070-001-00067-0003	104000	ALMENDROS-SIN VARIEDAD	S	16,76	2,52
1700000006962700	04-070-001-00067-0014	104000	ALMENDROS-SIN VARIEDAD	S	10,23	0,03
1700000006962697	04-070-001-00111-0001	104000	ALMENDROS-SIN VARIEDAD	S	9,17	3,00
1700000006962698	04-070-001-00111-0003	104000	ALMENDROS-SIN VARIEDAD	S	9,61	0,75
1700000006962690	04-070-001-00154-0005	104000	ALMENDROS-SIN VARIEDAD	S	13,43	0,41
1700000006962695	04-070-001-00154-0006	104000	ALMENDROS-SIN VARIEDAD	S	14,10	2,52
1700000006962692	04-070-001-00191-0005	104000	ALMENDROS-SIN VARIEDAD	S	11,75	0,13
1700000006962699	04-070-001-00196-0001	104000	ALMENDROS-SIN VARIEDAD	S	7,51	0,37
1700000006962689	04-070-003-00452-0002	104000	ALMENDROS-SIN VARIEDAD	S	17,38	4,77
1700000006962688	04-070-005-00024-0001	104000	ALMENDROS-SIN VARIEDAD	S	17,29	3,99
1700000006962691	04-070-024-00038-0001	104000	ALMENDROS-SIN VARIEDAD	S	16,34	1,15
1700000006962685	04-070-024-00038-0002	104000	ALMENDROS-SIN VARIEDAD	S	24,01	2,50

Porcentaje de Superficie de la explotación en municipios con más del 40 por ciento de su superficie agraria dentro de la Zona de desertificación**PUNTOS:** 6,00 100.0%

<u>REF.</u>	<u>REFERENCIA SIGPAC</u>	<u>CULTIVO</u>	<u>DESCRIPCIÓN CULTIVO</u>	<u>S/R</u>	<u>SUP. COMPROM.</u> <u>(ha)</u>	<u>SUP. CUMPLE</u> <u>(ha)</u>
1700000006962693	04-070-001-00047-0001	104000	ALMENDROS-SIN VARIEDAD	S	0,11	0,11
1700000006962694	04-070-001-00049-0001	104000	ALMENDROS-SIN VARIEDAD	S	0,51	0,51

<u>REF.</u>	<u>REFERENCIA SIGPAC</u>	<u>CULTIVO</u>	<u>DESCRIPCIÓN CULTIVO</u>	<u>S/R</u>	<u>SUP. COMPROM.</u> <u>(ha)</u>	<u>SUP. CUMPLE</u> <u>(ha)</u>
1700000006962696	04-070-001-00050-0001	104000	ALMENDROS-SIN VARIEDAD	S	1,24	1,24
1700000006962687	04-070-001-00051-0001	104000	ALMENDROS-SIN VARIEDAD	S	0,41	0,41
1700000006962686	04-070-001-00067-0003	104000	ALMENDROS-SIN VARIEDAD	S	2,52	2,52
1700000006962700	04-070-001-00067-0014	104000	ALMENDROS-SIN VARIEDAD	S	0,03	0,03
1700000006962697	04-070-001-00111-0001	104000	ALMENDROS-SIN VARIEDAD	S	3,00	3,00
1700000006962698	04-070-001-00111-0003	104000	ALMENDROS-SIN VARIEDAD	S	0,75	0,75
1700000006962690	04-070-001-00154-0005	104000	ALMENDROS-SIN VARIEDAD	S	0,41	0,41
1700000006962695	04-070-001-00154-0006	104000	ALMENDROS-SIN VARIEDAD	S	2,52	2,52
1700000006962692	04-070-001-00191-0005	104000	ALMENDROS-SIN VARIEDAD	S	0,13	0,13
1700000006962699	04-070-001-00196-0001	104000	ALMENDROS-SIN VARIEDAD	S	0,37	0,37
1700000006962689	04-070-003-00452-0002	104000	ALMENDROS-SIN VARIEDAD	S	4,77	4,77
1700000006962688	04-070-005-00024-0001	104000	ALMENDROS-SIN VARIEDAD	S	3,99	3,99
1700000006962691	04-070-024-00038-0001	104000	ALMENDROS-SIN VARIEDAD	S	1,15	1,15
1700000006962685	04-070-024-00038-0002	104000	ALMENDROS-SIN VARIEDAD	S	2,50	2,50



<u>APELLIDOS Y NOMBRE / RAZÓN SOCIAL</u>	<u>NIF</u>	<u>EXPEDIENTE</u>	<u>SUP. COMPROMETIDA</u>		
			<u>(ha)</u>		
ROBLES CARRICONDO ALEJANDRO	***6835*	1217059	14.15		
RESOLUCIÓN					
ADMITIDO					
IMPORTE POR ANUALIDAD					
	2018	2019	2020	2021	2022
IMPORTE MÁXIMO SUBVENCIONABLE	3.059,80 €	3.059,80 €	3.059,80 €	3.059,80 €	3.059,80 €
IMPORTE MEDIO DE TRANSFERENCIA (€/ha)	216,24 €	216,24 €	216,24 €	216,24 €	216,24 €

DETALLE IMPORTES POR ANUALIDAD

<u>GRUPOS DE CULTIVO ADMITIDOS</u>	<u>SUP. COMPROM.</u>	2018	2019	2020	2021	2022
	<u>(ha)</u>					
FRUTALES SECANO	14,15	3.059,80 €	3.059,80 €	3.059,80 €	3.059,80 €	3.059,80 €

RECINTOS COMPROMETIDOS

<u>REF.</u>	<u>REFERENCIA SIGPAC</u>	<u>CULTIVO DESCRIPCIÓN CULTIVO</u>	<u>S/R</u>	<u>PEND. MEDIA</u>	<u>SUP. DEC. ADMIN.</u>	<u>NU SUP. CERT.</u>	<u>SUP. CAMPO</u>	<u>SUP. COMPROM.</u>
				<u>(%)</u>	<u>(ha)</u>	<u>(ha)</u>	<u>(ha)</u>	<u>(ha)</u>
170000006383380	04-006-001-00009-0001	104000 ALMENDROS-SIN VARIEDAD	S	10,78	0,22	0,22		0,22
1700000006383384	04-006-001-00009-0002	104000 ALMENDROS-SIN VARIEDAD	S	11,56	0,14	0,14		0,14
1700000006383393	04-006-001-00010-0003	104000 ALMENDROS-SIN VARIEDAD	S	13,26	2,52	2,52		2,52
1700000006383392	04-006-001-00009-0027	104000 ALMENDROS-SIN VARIEDAD	S	14,31	1,28	1,28		1,28
1700000006383403	04-006-001-00009-0005	104000 ALMENDROS-SIN VARIEDAD	S	14,55	6,28	6,28		6,28
1700000006383388	04-006-001-00009-0004	104000 ALMENDROS-SIN VARIEDAD	S	16,05	0,51	0,51		0,51
1700000006383383	04-006-001-00009-0003	104000 ALMENDROS-SIN VARIEDAD	S	16,42	0,46	0,46		0,46
1700000006383400	04-099-029-00282-0004	104000 ALMENDROS-SIN VARIEDAD	S	24,55	2,74	2,74		2,74

RESUMEN CRITERIOS DE SELECCIÓN

11.2.1.1 Mantenimiento de prácticas y métodos de agricultura ecológica: Cultivos permanentes distintos de olivar - Conv 2018. PUNTOS: 8,00

	<u>PUNTOS</u>	<u>CUMPLE</u>
Porcentaje de superficie determinada en Red Natura 2000	0,00	0.0%
Porcentaje de superficie determinada situada en zonas RAMSAR	0,00	0.0%
Porcentaje de superficie determinada en zonas vulnerables a la contaminación por nitratos	0,00	0.0%
Pendiente media de la explotación	2,00	16.26%
Porcentaje de Superficie de la explotación en municipios con más del 40 por ciento de su superficie agraria dentro de la Zona de desertificación	6,00	100.0%



DETALLE CRITERIOS DE SELECCIÓN**11.2.1.1 Mantenimiento de prácticas y métodos de agricultura ecológica: Cultivos permanentes distintos de olivar - Conv 2018.****PUNTOS: 8,00****Porcentaje de superficie determinada en Red Natura 2000****PUNTOS: 0,00 0.0%**

REF.	REFERENCIA SIGPAC	CULTIVO	DESCRIPCIÓN CULTIVO	S/R	SUP. COMPROM. (ha)	SUP. CUMPLE (ha)
170000006383380	04-006-001-00009-0001	104000	ALMENDROS-SIN VARIEDAD	S	0,22	0,00
170000006383384	04-006-001-00009-0002	104000	ALMENDROS-SIN VARIEDAD	S	0,14	0,00
170000006383383	04-006-001-00009-0003	104000	ALMENDROS-SIN VARIEDAD	S	0,46	0,00
170000006383388	04-006-001-00009-0004	104000	ALMENDROS-SIN VARIEDAD	S	0,51	0,00
170000006383403	04-006-001-00009-0005	104000	ALMENDROS-SIN VARIEDAD	S	6,28	0,00
170000006383392	04-006-001-00009-0027	104000	ALMENDROS-SIN VARIEDAD	S	1,28	0,00
170000006383393	04-006-001-00010-0003	104000	ALMENDROS-SIN VARIEDAD	S	2,52	0,00
170000006383400	04-099-029-00282-0004	104000	ALMENDROS-SIN VARIEDAD	S	2,74	0,00

Porcentaje de superficie determinada situada en zonas RAMSAR**PUNTOS: 0,00 0.0%**

REF.	REFERENCIA SIGPAC	CULTIVO	DESCRIPCIÓN CULTIVO	S/R	SUP. COMPROM. (ha)	SUP. CUMPLE (ha)
170000006383380	04-006-001-00009-0001	104000	ALMENDROS-SIN VARIEDAD	S	0,22	0,00
170000006383384	04-006-001-00009-0002	104000	ALMENDROS-SIN VARIEDAD	S	0,14	0,00
170000006383383	04-006-001-00009-0003	104000	ALMENDROS-SIN VARIEDAD	S	0,46	0,00
170000006383388	04-006-001-00009-0004	104000	ALMENDROS-SIN VARIEDAD	S	0,51	0,00
170000006383403	04-006-001-00009-0005	104000	ALMENDROS-SIN VARIEDAD	S	6,28	0,00
170000006383392	04-006-001-00009-0027	104000	ALMENDROS-SIN VARIEDAD	S	1,28	0,00
170000006383393	04-006-001-00010-0003	104000	ALMENDROS-SIN VARIEDAD	S	2,52	0,00
170000006383400	04-099-029-00282-0004	104000	ALMENDROS-SIN VARIEDAD	S	2,74	0,00

Porcentaje de superficie determinada en zonas vulnerables a la contaminación por nitratos**PUNTOS: 0,00 0.0%**

REF.	REFERENCIA SIGPAC	CULTIVO	DESCRIPCIÓN CULTIVO	S/R	SUP. COMPROM. (ha)	SUP. CUMPLE (ha)
170000006383380	04-006-001-00009-0001	104000	ALMENDROS-SIN VARIEDAD	S	0,22	0,00
170000006383384	04-006-001-00009-0002	104000	ALMENDROS-SIN VARIEDAD	S	0,14	0,00
170000006383383	04-006-001-00009-0003	104000	ALMENDROS-SIN VARIEDAD	S	0,46	0,00
170000006383388	04-006-001-00009-0004	104000	ALMENDROS-SIN VARIEDAD	S	0,51	0,00
170000006383403	04-006-001-00009-0005	104000	ALMENDROS-SIN VARIEDAD	S	6,28	0,00
170000006383392	04-006-001-00009-0027	104000	ALMENDROS-SIN VARIEDAD	S	1,28	0,00
170000006383393	04-006-001-00010-0003	104000	ALMENDROS-SIN VARIEDAD	S	2,52	0,00
170000006383400	04-099-029-00282-0004	104000	ALMENDROS-SIN VARIEDAD	S	2,74	0,00

Pendiente media de la explotación**PUNTOS: 2,00 16.26%**

REF.	REFERENCIA SIGPAC	CULTIVO	DESCRIPCIÓN CULTIVO	S/R	PENDIENTE MEDIA (%)	SUP. COMPROM. (ha)
170000006383380	04-006-001-00009-0001	104000	ALMENDROS-SIN VARIEDAD	S	10,78	0,22
170000006383384	04-006-001-00009-0002	104000	ALMENDROS-SIN VARIEDAD	S	11,56	0,14
170000006383383	04-006-001-00009-0003	104000	ALMENDROS-SIN VARIEDAD	S	16,42	0,46
170000006383388	04-006-001-00009-0004	104000	ALMENDROS-SIN VARIEDAD	S	16,05	0,51
170000006383403	04-006-001-00009-0005	104000	ALMENDROS-SIN VARIEDAD	S	14,55	6,28
170000006383392	04-006-001-00009-0027	104000	ALMENDROS-SIN VARIEDAD	S	14,31	1,28
170000006383393	04-006-001-00010-0003	104000	ALMENDROS-SIN VARIEDAD	S	13,26	2,52
170000006383400	04-099-029-00282-0004	104000	ALMENDROS-SIN VARIEDAD	S	24,55	2,74

Porcentaje de Superficie de la explotación en municipios con más del 40 por ciento de su superficie agraria dentro de la Zona de desertificación**PUNTOS: 6,00 100.0%**

REF.	REFERENCIA SIGPAC	CULTIVO	DESCRIPCIÓN CULTIVO	S/R	SUP. COMPROM. (ha)	SUP. CUMPLE (ha)
170000006383380	04-006-001-00009-0001	104000	ALMENDROS-SIN VARIEDAD	S	0,22	0,22
170000006383384	04-006-001-00009-0002	104000	ALMENDROS-SIN VARIEDAD	S	0,14	0,14
170000006383383	04-006-001-00009-0003	104000	ALMENDROS-SIN VARIEDAD	S	0,46	0,46
170000006383388	04-006-001-00009-0004	104000	ALMENDROS-SIN VARIEDAD	S	0,51	0,51
170000006383403	04-006-001-00009-0005	104000	ALMENDROS-SIN VARIEDAD	S	6,28	6,28
170000006383392	04-006-001-00009-0027	104000	ALMENDROS-SIN VARIEDAD	S	1,28	1,28
170000006383393	04-006-001-00010-0003	104000	ALMENDROS-SIN VARIEDAD	S	2,52	2,52
170000006383400	04-099-029-00282-0004	104000	ALMENDROS-SIN VARIEDAD	S	2,74	2,74



<u>APELLIDOS Y NOMBRE / RAZÓN SOCIAL</u>	<u>NIF</u>	<u>EXPEDIENTE</u>	<u>SUP. COMPROMETIDA</u>		
			<u>(ha)</u>		
RODRIGUEZ AIS ANA ROSA	****2762*	1220249	13.25		
RESOLUCIÓN					
ADMITIDO					
IMPORTE POR ANUALIDAD					
	2018	2019	2020	2021	2022
IMPORTE MÁXIMO SUBVENCIONABLE	2.865,18 €	2.865,18 €	2.865,18 €	2.865,18 €	2.865,18 €
IMPORTE MEDIO DE TRANSFERENCIA (€/ha)	216,24 €	216,24 €	216,24 €	216,24 €	216,24 €

DETALLE IMPORTES POR ANUALIDAD

<u>GRUPOS DE CULTIVO ADMITIDOS</u>	<u>SUP. COMPROM.</u>	2018	2019	2020	2021	2022
	<u>(ha)</u>					
FRUTALES SECANO	13,25	2.865,18 €	2.865,18 €	2.865,18 €	2.865,18 €	2.865,18 €

RECINTOS COMPROMETIDOS

<u>REF.</u>	<u>REFERENCIA SIGPAC</u>	<u>CULTIVO DESCRIPCIÓN CULTIVO</u>	<u>S/R</u>	<u>PEND. MEDIA (%)</u>	<u>SUP. DEC. ADMIN. (ha)</u>	<u>NU SUP. CERT. (ha)</u>	<u>SUP. CAMPO (ha)</u>	<u>SUP. COMPROM. (ha)</u>
1700000006276610	04-037-061-00017-0003	104000 ALMENDROS-SIN VARIEDAD	S	7,40	0,79	0,79		0,79
1700000006276609	04-037-061-00017-0002	104000 ALMENDROS-SIN VARIEDAD	S	7,52	5,57	5,57		5,57
1700000006276591	04-070-002-00386-0007	104000 ALMENDROS-SIN VARIEDAD	S	13,31	0,06	0,06		0,06
1700000006276594	04-070-002-00384-0007	104000 ALMENDROS-SIN VARIEDAD	S	18,21	0,30	0,30		0,30
1700000006276601	04-070-009-00143-0014	104000 ALMENDROS-SIN VARIEDAD	S	19,83	0,09	0,09		0,09
1700000006276598	04-070-009-00143-0012	104000 ALMENDROS-SIN VARIEDAD	S	19,94	1,68	1,68		1,68
1700000006276595	04-070-009-00146-0001	104000 ALMENDROS-SIN VARIEDAD	S	21,00	3,34	3,34		3,34
1700000006276599	04-070-009-00143-0013	104000 ALMENDROS-SIN VARIEDAD	S	22,93	1,06	1,06		1,06
1700000006276597	04-070-009-00143-0011	104000 ALMENDROS-SIN VARIEDAD	S	24,04	0,36	0,36		0,36

RESUMEN CRITERIOS DE SELECCIÓN

11.2.1.1 Mantenimiento de prácticas y métodos de agricultura ecológica: Cultivos permanentes distintos de olivar - Conv 2018. PUNTOS: 8,00

	<u>PUNTOS</u>	<u>CUMPLE</u>
Porcentaje de superficie determinada en Red Natura 2000	0,00	0.0%
Porcentaje de superficie determinada situada en zonas RAMSAR	0,00	0.0%
Porcentaje de superficie determinada en zonas vulnerables a la contaminación por nitratos	0,00	0.0%
Pendiente media de la explotación	2,00	14.52%
Porcentaje de Superficie de la explotación en municipios con más del 40 por ciento de su superficie agraria dentro de la Zona de desertificación	6,00	100.0%



DETALLE CRITERIOS DE SELECCIÓN**11.2.1.1 Mantenimiento de prácticas y métodos de agricultura ecológica: Cultivos permanentes distintos de olivar - Conv 2018.****PUNTOS: 8,00****Porcentaje de superficie determinada en Red Natura 2000****PUNTOS: 0,00 0.0%**

REF.	REFERENCIA SIGPAC	CULTIVO	DESCRIPCIÓN CULTIVO	S/R	SUP. COMPROM. (ha)	SUP. CUMPLE (ha)
170000006276609	04-037-061-00017-0002	104000	ALMENDROS-SIN VARIEDAD	S	5,57	0,00
170000006276610	04-037-061-00017-0003	104000	ALMENDROS-SIN VARIEDAD	S	0,79	0,00
170000006276594	04-070-002-00384-0007	104000	ALMENDROS-SIN VARIEDAD	S	0,30	0,00
170000006276591	04-070-002-00386-0007	104000	ALMENDROS-SIN VARIEDAD	S	0,06	0,00
170000006276597	04-070-009-00143-0011	104000	ALMENDROS-SIN VARIEDAD	S	0,36	0,00
170000006276598	04-070-009-00143-0012	104000	ALMENDROS-SIN VARIEDAD	S	1,68	0,00
170000006276599	04-070-009-00143-0013	104000	ALMENDROS-SIN VARIEDAD	S	1,06	0,00
170000006276601	04-070-009-00143-0014	104000	ALMENDROS-SIN VARIEDAD	S	0,09	0,00
170000006276595	04-070-009-00146-0001	104000	ALMENDROS-SIN VARIEDAD	S	3,34	0,00

Porcentaje de superficie determinada situada en zonas RAMSAR**PUNTOS: 0,00 0.0%**

REF.	REFERENCIA SIGPAC	CULTIVO	DESCRIPCIÓN CULTIVO	S/R	SUP. COMPROM. (ha)	SUP. CUMPLE (ha)
170000006276609	04-037-061-00017-0002	104000	ALMENDROS-SIN VARIEDAD	S	5,57	0,00
170000006276610	04-037-061-00017-0003	104000	ALMENDROS-SIN VARIEDAD	S	0,79	0,00
170000006276594	04-070-002-00384-0007	104000	ALMENDROS-SIN VARIEDAD	S	0,30	0,00
170000006276591	04-070-002-00386-0007	104000	ALMENDROS-SIN VARIEDAD	S	0,06	0,00
170000006276597	04-070-009-00143-0011	104000	ALMENDROS-SIN VARIEDAD	S	0,36	0,00
170000006276598	04-070-009-00143-0012	104000	ALMENDROS-SIN VARIEDAD	S	1,68	0,00
170000006276599	04-070-009-00143-0013	104000	ALMENDROS-SIN VARIEDAD	S	1,06	0,00
170000006276601	04-070-009-00143-0014	104000	ALMENDROS-SIN VARIEDAD	S	0,09	0,00
170000006276595	04-070-009-00146-0001	104000	ALMENDROS-SIN VARIEDAD	S	3,34	0,00

Porcentaje de superficie determinada en zonas vulnerables a la contaminación por nitratos**PUNTOS: 0,00 0.0%**

REF.	REFERENCIA SIGPAC	CULTIVO	DESCRIPCIÓN CULTIVO	S/R	SUP. COMPROM. (ha)	SUP. CUMPLE (ha)
170000006276609	04-037-061-00017-0002	104000	ALMENDROS-SIN VARIEDAD	S	5,57	0,00
170000006276610	04-037-061-00017-0003	104000	ALMENDROS-SIN VARIEDAD	S	0,79	0,00
170000006276594	04-070-002-00384-0007	104000	ALMENDROS-SIN VARIEDAD	S	0,30	0,00
170000006276591	04-070-002-00386-0007	104000	ALMENDROS-SIN VARIEDAD	S	0,06	0,00
170000006276597	04-070-009-00143-0011	104000	ALMENDROS-SIN VARIEDAD	S	0,36	0,00
170000006276598	04-070-009-00143-0012	104000	ALMENDROS-SIN VARIEDAD	S	1,68	0,00
170000006276599	04-070-009-00143-0013	104000	ALMENDROS-SIN VARIEDAD	S	1,06	0,00
170000006276601	04-070-009-00143-0014	104000	ALMENDROS-SIN VARIEDAD	S	0,09	0,00
170000006276595	04-070-009-00146-0001	104000	ALMENDROS-SIN VARIEDAD	S	3,34	0,00

Pendiente media de la explotación**PUNTOS: 2,00 14.52%**

REF.	REFERENCIA SIGPAC	CULTIVO	DESCRIPCIÓN CULTIVO	S/R	PENDIENTE MEDIA (%)	SUP. COMPROM. (ha)
170000006276609	04-037-061-00017-0002	104000	ALMENDROS-SIN VARIEDAD	S	7,52	5,57
170000006276610	04-037-061-00017-0003	104000	ALMENDROS-SIN VARIEDAD	S	7,40	0,79
170000006276594	04-070-002-00384-0007	104000	ALMENDROS-SIN VARIEDAD	S	18,21	0,30
170000006276591	04-070-002-00386-0007	104000	ALMENDROS-SIN VARIEDAD	S	13,31	0,06
170000006276597	04-070-009-00143-0011	104000	ALMENDROS-SIN VARIEDAD	S	24,04	0,36
170000006276598	04-070-009-00143-0012	104000	ALMENDROS-SIN VARIEDAD	S	19,94	1,68
170000006276599	04-070-009-00143-0013	104000	ALMENDROS-SIN VARIEDAD	S	22,93	1,06
170000006276601	04-070-009-00143-0014	104000	ALMENDROS-SIN VARIEDAD	S	19,83	0,09

REF.	REFERENCIA SIGPAC	CULTIVO	DESCRIPCIÓN CULTIVO	S/R	PENDIENTE		SUP.
					MEDIA (%)	COMPROM.	
							(ha)
170000006276595	04-070-009-00146-0001	104000	ALMENDROS-SIN VARIEDAD	S	21,00		3,34

Porcentaje de Superficie de la explotación en municipios con más del 40 por ciento de su superficie agraria dentro de la Zona de desertificación PUNTOS: 6,00 100.0%

REF.	REFERENCIA SIGPAC	CULTIVO	DESCRIPCIÓN CULTIVO	S/R	SUP.	
					COMPROM.	CUMPLE
					(ha)	(ha)
170000006276609	04-037-061-00017-0002	104000	ALMENDROS-SIN VARIEDAD	S	5,57	5,57
170000006276610	04-037-061-00017-0003	104000	ALMENDROS-SIN VARIEDAD	S	0,79	0,79
170000006276594	04-070-002-00384-0007	104000	ALMENDROS-SIN VARIEDAD	S	0,30	0,30
170000006276591	04-070-002-00386-0007	104000	ALMENDROS-SIN VARIEDAD	S	0,06	0,06
170000006276597	04-070-009-00143-0011	104000	ALMENDROS-SIN VARIEDAD	S	0,36	0,36
170000006276598	04-070-009-00143-0012	104000	ALMENDROS-SIN VARIEDAD	S	1,68	1,68
170000006276599	04-070-009-00143-0013	104000	ALMENDROS-SIN VARIEDAD	S	1,06	1,06
170000006276601	04-070-009-00143-0014	104000	ALMENDROS-SIN VARIEDAD	S	0,09	0,09
170000006276595	04-070-009-00146-0001	104000	ALMENDROS-SIN VARIEDAD	S	3,34	3,34



<u>APELLIDOS Y NOMBRE / RAZÓN SOCIAL</u>	<u>NIF</u>	<u>EXPEDIENTE</u>	<u>SUP. COMPROMETIDA</u> <u>(ha)</u>
RODRIGUEZ CASTAÑO RAFAEL ANGEL	****5269*	1123315	3.99
RESOLUCIÓN			
ADMITIDO			
IMPORTE POR ANUALIDAD			

	<u>2018</u>	<u>2019</u>	<u>2020</u>	<u>2021</u>	<u>2022</u>
IMPORTE MÁXIMO SUBVENCIONABLE	862,80 €	862,80 €	862,80 €	862,80 €	862,80 €
IMPORTE MEDIO DE TRANSFERENCIA (€/ha)	216,24 €	216,24 €	216,24 €	216,24 €	216,24 €

DETALLE IMPORTES POR ANUALIDAD

<u>GRUPOS DE CULTIVO ADMITIDOS</u>	<u>SUP. COMPROM.</u> <u>(ha)</u>	<u>2018</u>	<u>2019</u>	<u>2020</u>	<u>2021</u>	<u>2022</u>
FRUTALES SECANO	3,99	862,80 €	862,80 €	862,80 €	862,80 €	862,80 €

RECINTOS COMPROMETIDOS

<u>REF.</u>	<u>REFERENCIA SIGPAC</u>	<u>CULTIVO DESCRIPCIÓN CULTIVO</u>	<u>S/R</u>	<u>PEND. MEDIA</u> <u>(%)</u>	<u>SUP. DEC. ADMIN.</u> <u>(ha)</u>	<u>NU SUP. CERT.</u> <u>(ha)</u>	<u>SUP. CAMPO</u> <u>(ha)</u>	<u>SUP. COMPROM.</u> <u>(ha)</u>
-66417	04-083-003-00027-0002	104000 ALMENDROS-SIN VARIEDAD	S	3,31	1,26	1,26		1,26
1700000006152433	04-083-001-00119-0001	104000 ALMENDROS-SIN VARIEDAD	S	4,85	1,16	1,16		1,16
-66474	04-083-001-00050-0005	104000 ALMENDROS-SIN VARIEDAD	S	5,36	0,04	0,04		0,04
-66473	04-083-001-00050-0004	104000 ALMENDROS-SIN VARIEDAD	S	6,00	0,04	0,04		0,04
1700000006152424	04-083-003-00026-0006	104000 ALMENDROS-SIN VARIEDAD	S	7,96	0,53	0,53		0,53
1700000006152439	04-083-003-00025-0007	104000 ALMENDROS-SIN VARIEDAD	S	8,30	0,36	0,36		0,36
1700000006152437	04-083-003-00027-0006	104000 ALMENDROS-SIN VARIEDAD	S	8,67	0,03	0,03		0,03
-66429	04-083-001-00081-0002	104000 ALMENDROS-SIN VARIEDAD	S	11,00	0,57	0,57		0,57

INCIDENCIAS**INCIDENCIA DESCRIPCIÓN**

85046 Solicita recinto que está comprometido para la convocatoria 2015 de Agricultura o Ganadería Ecológica.
Ref:1700000006152419 Recinto:04-083-003-00025-002 Cultivo:104000 ALMENDROS-SIN VARIEDAD Secano
Ref:-66411 Recinto:04-083-003-00026-002 Cultivo:104000 ALMENDROS-SIN VARIEDAD Secano

RESUMEN CRITERIOS DE SELECCIÓN

11.2.1.1 Mantenimiento de prácticas y métodos de agricultura ecológica: Cultivos permanentes distintos de olivar - Conv 2018. PUNTOS: 7,00

	<u>PUNTOS</u>	<u>CUMPLE</u>
Porcentaje de superficie determinada en Red Natura 2000	0,00	0.0%
Porcentaje de superficie determinada situada en zonas RAMSAR	0,00	0.0%
Porcentaje de superficie determinada en zonas vulnerables a la contaminación por nitratos	0,00	0.0%
Pendiente media de la explotación	1,00	6.01%
Porcentaje de Superficie de la explotación en municipios con más del 40 por ciento de su superficie agraria dentro de la Zona de desertificación	6,00	100.0%



DETALLE CRITERIOS DE SELECCIÓN**11.2.1.1 Mantenimiento de prácticas y métodos de agricultura ecológica: Cultivos permanentes distintos de olivar - Conv 2018.****PUNTOS: 7,00****Porcentaje de superficie determinada en Red Natura 2000****PUNTOS: 0,00 0.0%**

REF.	REFERENCIA SIGPAC	CULTIVO	DESCRIPCIÓN CULTIVO	S/R	SUP. COMPROM. (ha)	SUP. CUMPLE (ha)
-66473	04-083-001-00050-0004	104000	ALMENDROS-SIN VARIEDAD	S	0,04	0,00
-66474	04-083-001-00050-0005	104000	ALMENDROS-SIN VARIEDAD	S	0,04	0,00
-66429	04-083-001-00081-0002	104000	ALMENDROS-SIN VARIEDAD	S	0,57	0,00
1700000006152433	04-083-001-00119-0001	104000	ALMENDROS-SIN VARIEDAD	S	1,16	0,00
1700000006152439	04-083-003-00025-0007	104000	ALMENDROS-SIN VARIEDAD	S	0,36	0,00
1700000006152424	04-083-003-00026-0006	104000	ALMENDROS-SIN VARIEDAD	S	0,53	0,00
-66417	04-083-003-00027-0002	104000	ALMENDROS-SIN VARIEDAD	S	1,26	0,00
1700000006152437	04-083-003-00027-0006	104000	ALMENDROS-SIN VARIEDAD	S	0,03	0,00

Porcentaje de superficie determinada situada en zonas RAMSAR**PUNTOS: 0,00 0.0%**

REF.	REFERENCIA SIGPAC	CULTIVO	DESCRIPCIÓN CULTIVO	S/R	SUP. COMPROM. (ha)	SUP. CUMPLE (ha)
-66473	04-083-001-00050-0004	104000	ALMENDROS-SIN VARIEDAD	S	0,04	0,00
-66474	04-083-001-00050-0005	104000	ALMENDROS-SIN VARIEDAD	S	0,04	0,00
-66429	04-083-001-00081-0002	104000	ALMENDROS-SIN VARIEDAD	S	0,57	0,00
1700000006152433	04-083-001-00119-0001	104000	ALMENDROS-SIN VARIEDAD	S	1,16	0,00
1700000006152439	04-083-003-00025-0007	104000	ALMENDROS-SIN VARIEDAD	S	0,36	0,00
1700000006152424	04-083-003-00026-0006	104000	ALMENDROS-SIN VARIEDAD	S	0,53	0,00
-66417	04-083-003-00027-0002	104000	ALMENDROS-SIN VARIEDAD	S	1,26	0,00
1700000006152437	04-083-003-00027-0006	104000	ALMENDROS-SIN VARIEDAD	S	0,03	0,00

Porcentaje de superficie determinada en zonas vulnerables a la contaminación por nitratos**PUNTOS: 0,00 0.0%**

REF.	REFERENCIA SIGPAC	CULTIVO	DESCRIPCIÓN CULTIVO	S/R	SUP. COMPROM. (ha)	SUP. CUMPLE (ha)
-66473	04-083-001-00050-0004	104000	ALMENDROS-SIN VARIEDAD	S	0,04	0,00
-66474	04-083-001-00050-0005	104000	ALMENDROS-SIN VARIEDAD	S	0,04	0,00
-66429	04-083-001-00081-0002	104000	ALMENDROS-SIN VARIEDAD	S	0,57	0,00
1700000006152433	04-083-001-00119-0001	104000	ALMENDROS-SIN VARIEDAD	S	1,16	0,00
1700000006152439	04-083-003-00025-0007	104000	ALMENDROS-SIN VARIEDAD	S	0,36	0,00
1700000006152424	04-083-003-00026-0006	104000	ALMENDROS-SIN VARIEDAD	S	0,53	0,00
-66417	04-083-003-00027-0002	104000	ALMENDROS-SIN VARIEDAD	S	1,26	0,00
1700000006152437	04-083-003-00027-0006	104000	ALMENDROS-SIN VARIEDAD	S	0,03	0,00

Pendiente media de la explotación**PUNTOS: 1,00 6.01%**

REF.	REFERENCIA SIGPAC	CULTIVO	DESCRIPCIÓN CULTIVO	S/R	PENDIENTE MEDIA (%)	SUP. COMPROM. (ha)
-66473	04-083-001-00050-0004	104000	ALMENDROS-SIN VARIEDAD	S	6,00	0,04
-66474	04-083-001-00050-0005	104000	ALMENDROS-SIN VARIEDAD	S	5,36	0,04
-66429	04-083-001-00081-0002	104000	ALMENDROS-SIN VARIEDAD	S	11,00	0,57
1700000006152433	04-083-001-00119-0001	104000	ALMENDROS-SIN VARIEDAD	S	4,85	1,16
1700000006152439	04-083-003-00025-0007	104000	ALMENDROS-SIN VARIEDAD	S	8,30	0,36
1700000006152424	04-083-003-00026-0006	104000	ALMENDROS-SIN VARIEDAD	S	7,96	0,53
-66417	04-083-003-00027-0002	104000	ALMENDROS-SIN VARIEDAD	S	3,31	1,26
1700000006152437	04-083-003-00027-0006	104000	ALMENDROS-SIN VARIEDAD	S	8,67	0,03

Porcentaje de Superficie de la explotación en municipios con más del 40 por ciento de su superficie agraria dentro de la Zona de desertificación**PUNTOS: 6,00 100.0%**

REF.	REFERENCIA SIGPAC	CULTIVO	DESCRIPCIÓN CULTIVO	S/R	SUP. COMPROM. (ha)	SUP. CUMPLE (ha)
-66473	04-083-001-00050-0004	104000	ALMENDROS-SIN VARIEDAD	S	0,04	0,04
-66474	04-083-001-00050-0005	104000	ALMENDROS-SIN VARIEDAD	S	0,04	0,04
-66429	04-083-001-00081-0002	104000	ALMENDROS-SIN VARIEDAD	S	0,57	0,57
1700000006152433	04-083-001-00119-0001	104000	ALMENDROS-SIN VARIEDAD	S	1,16	1,16
1700000006152439	04-083-003-00025-0007	104000	ALMENDROS-SIN VARIEDAD	S	0,36	0,36
1700000006152424	04-083-003-00026-0006	104000	ALMENDROS-SIN VARIEDAD	S	0,53	0,53
-66417	04-083-003-00027-0002	104000	ALMENDROS-SIN VARIEDAD	S	1,26	1,26
1700000006152437	04-083-003-00027-0006	104000	ALMENDROS-SIN VARIEDAD	S	0,03	0,03



<u>APELLIDOS Y NOMBRE / RAZÓN SOCIAL</u>	<u>NIF</u>	<u>EXPEDIENTE</u>	<u>SUP. COMPROMETIDA</u>		
			<u>(ha)</u>		
RODRIGUEZ LOPEZ MANUEL	****4903*	1037544	12.87		
RESOLUCIÓN					
ADMITIDO					
IMPORTES POR ANUALIDAD					
	2018	2019	2020	2021	2022
IMPORTE MÁXIMO SUBVENCIONABLE	2.783,01 €	2.783,01 €	2.783,01 €	2.783,01 €	2.783,01 €
IMPORTE MEDIO DE TRANSFERENCIA (€/ha)	216,24 €	216,24 €	216,24 €	216,24 €	216,24 €

DETALLE IMPORTES POR ANUALIDAD

<u>GRUPOS DE CULTIVO ADMITIDOS</u>	<u>SUP. COMPROM.</u>	2018	2019	2020	2021	2022
	<u>(ha)</u>					
FRUTALES SECANO	12,87	2.783,01 €	2.783,01 €	2.783,01 €	2.783,01 €	2.783,01 €

RECINTOS COMPROMETIDOS

<u>REF.</u>	<u>REFERENCIA SIGPAC</u>	<u>CULTIVO DESCRIPCIÓN CULTIVO</u>	<u>S/R</u>	<u>PEND. MEDIA</u>	<u>SUP. DEC. ADMIN.</u>	<u>NU SUP. CERT.</u>	<u>SUP. CAMPO</u>	<u>SUP. COMPROM.</u>
				<u>(%)</u>	<u>(ha)</u>	<u>(ha)</u>	<u>(ha)</u>	<u>(ha)</u>
1700000003522171	04-103-020-00132-0001	104000 ALMENDROS-SIN VARIEDAD	S	4,36	0,71	0,71		0,71
1700000003522170	04-103-020-00131-0002	104000 ALMENDROS-SIN VARIEDAD	S	4,51	0,38	0,38		0,38
1700000003522174	04-103-019-00015-0002	104000 ALMENDROS-SIN VARIEDAD	S	5,10	0,01	0,01		0,01
1700000003522175	04-103-019-00017-0003	104000 ALMENDROS-SIN VARIEDAD	S	5,43	0,05	0,05		0,05
1700000003522168	04-103-020-00078-0002	104000 ALMENDROS-SIN VARIEDAD	S	5,50	0,68	0,68		0,68
1700000003522161	04-103-020-00131-0003	104000 ALMENDROS-SIN VARIEDAD	S	5,67	0,80	0,80		0,80
1700000003522173	04-103-019-00014-0001	104000 ALMENDROS-SIN VARIEDAD	S	5,94	0,71	0,71		0,71
1700000003522166	04-103-020-00128-0001	104000 ALMENDROS-SIN VARIEDAD	S	5,98	0,30	0,30		0,30
1700000003522167	04-103-020-00077-0002	104000 ALMENDROS-SIN VARIEDAD	S	6,24	1,34	1,34		1,34
1700000003522163	04-017-002-00181-0001	104000 ALMENDROS-SIN VARIEDAD	S	7,79	1,49	1,49		1,49
1700000003522169	04-103-020-00079-0002	104000 ALMENDROS-SIN VARIEDAD	S	8,17	0,14	0,14		0,14
1700000003522164	04-017-002-00217-0001	104000 ALMENDROS-SIN VARIEDAD	S	8,25	2,22	2,22		2,22
1700000003522162	04-017-001-09004-0003	104000 ALMENDROS-SIN VARIEDAD	S	10,57	0,02	0,02		0,02
1700000003522165	04-017-002-00256-0002	104000 ALMENDROS-SIN VARIEDAD	S	10,93	0,87	0,87		0,87
1700000003522172	04-017-002-00283-0001	104000 ALMENDROS-SIN VARIEDAD	S	19,48	0,91	0,91		0,91
1700000003522160	04-017-001-00065-0001	104000 ALMENDROS-SIN VARIEDAD	S	20,25	0,68	0,68		0,68
1700000003522159	04-017-001-00050-0002	104000 ALMENDROS-SIN VARIEDAD	S	22,94	1,56	1,56		1,56

RESUMEN CRITERIOS DE SELECCIÓN

11.2.1.1 Mantenimiento de prácticas y métodos de agricultura ecológica: Cultivos permanentes distintos de olivar - Conv 2018. PUNTOS: 8,00

	<u>PUNTOS</u>	<u>CUMPLE</u>
Porcentaje de superficie determinada en Red Natura 2000	0,00	0.0%
Porcentaje de superficie determinada situada en zonas RAMSAR	0,00	0.0%
Porcentaje de superficie determinada en zonas vulnerables a la contaminación por nitratos	0,00	0.0%
Pendiente media de la explotación	2,00	10.56%
Porcentaje de Superficie de la explotación en municipios con más del 40 por ciento de su superficie agraria dentro de la Zona de desertificación	6,00	100.0%



DETALLE CRITERIOS DE SELECCIÓN**11.2.1.1 Mantenimiento de prácticas y métodos de agricultura ecológica: Cultivos permanentes distintos de olivar - Conv 2018.****PUNTOS: 8,00****Porcentaje de superficie determinada en Red Natura 2000****PUNTOS: 0,00 0.0%**

REF.	REFERENCIA SIGPAC	CULTIVO	DESCRIPCIÓN CULTIVO	S/R	SUP. COMPROM. (ha)	SUP. CUMPLE (ha)
170000003522159	04-017-001-00050-0002	104000	ALMENDROS-SIN VARIEDAD	S	1,56	0,00
170000003522160	04-017-001-00065-0001	104000	ALMENDROS-SIN VARIEDAD	S	0,68	0,00
170000003522162	04-017-001-09004-0003	104000	ALMENDROS-SIN VARIEDAD	S	0,02	0,00
170000003522163	04-017-002-00181-0001	104000	ALMENDROS-SIN VARIEDAD	S	1,49	0,00
170000003522164	04-017-002-00217-0001	104000	ALMENDROS-SIN VARIEDAD	S	2,22	0,00
170000003522165	04-017-002-00256-0002	104000	ALMENDROS-SIN VARIEDAD	S	0,87	0,00
170000003522172	04-017-002-00283-0001	104000	ALMENDROS-SIN VARIEDAD	S	0,91	0,00
170000003522173	04-103-019-00014-0001	104000	ALMENDROS-SIN VARIEDAD	S	0,71	0,00
170000003522174	04-103-019-00015-0002	104000	ALMENDROS-SIN VARIEDAD	S	0,01	0,00
170000003522175	04-103-019-00017-0003	104000	ALMENDROS-SIN VARIEDAD	S	0,05	0,00
170000003522167	04-103-020-00077-0002	104000	ALMENDROS-SIN VARIEDAD	S	1,34	0,00
170000003522168	04-103-020-00078-0002	104000	ALMENDROS-SIN VARIEDAD	S	0,68	0,00
170000003522169	04-103-020-00079-0002	104000	ALMENDROS-SIN VARIEDAD	S	0,14	0,00
170000003522166	04-103-020-00128-0001	104000	ALMENDROS-SIN VARIEDAD	S	0,30	0,00
170000003522170	04-103-020-00131-0002	104000	ALMENDROS-SIN VARIEDAD	S	0,38	0,00
170000003522161	04-103-020-00131-0003	104000	ALMENDROS-SIN VARIEDAD	S	0,80	0,00
170000003522171	04-103-020-00132-0001	104000	ALMENDROS-SIN VARIEDAD	S	0,71	0,00

Porcentaje de superficie determinada situada en zonas RAMSAR**PUNTOS: 0,00 0.0%**

REF.	REFERENCIA SIGPAC	CULTIVO	DESCRIPCIÓN CULTIVO	S/R	SUP. COMPROM. (ha)	SUP. CUMPLE (ha)
170000003522159	04-017-001-00050-0002	104000	ALMENDROS-SIN VARIEDAD	S	1,56	0,00
170000003522160	04-017-001-00065-0001	104000	ALMENDROS-SIN VARIEDAD	S	0,68	0,00
170000003522162	04-017-001-09004-0003	104000	ALMENDROS-SIN VARIEDAD	S	0,02	0,00
170000003522163	04-017-002-00181-0001	104000	ALMENDROS-SIN VARIEDAD	S	1,49	0,00
170000003522164	04-017-002-00217-0001	104000	ALMENDROS-SIN VARIEDAD	S	2,22	0,00
170000003522165	04-017-002-00256-0002	104000	ALMENDROS-SIN VARIEDAD	S	0,87	0,00
170000003522172	04-017-002-00283-0001	104000	ALMENDROS-SIN VARIEDAD	S	0,91	0,00
170000003522173	04-103-019-00014-0001	104000	ALMENDROS-SIN VARIEDAD	S	0,71	0,00
170000003522174	04-103-019-00015-0002	104000	ALMENDROS-SIN VARIEDAD	S	0,01	0,00
170000003522175	04-103-019-00017-0003	104000	ALMENDROS-SIN VARIEDAD	S	0,05	0,00
170000003522167	04-103-020-00077-0002	104000	ALMENDROS-SIN VARIEDAD	S	1,34	0,00
170000003522168	04-103-020-00078-0002	104000	ALMENDROS-SIN VARIEDAD	S	0,68	0,00
170000003522169	04-103-020-00079-0002	104000	ALMENDROS-SIN VARIEDAD	S	0,14	0,00
170000003522166	04-103-020-00128-0001	104000	ALMENDROS-SIN VARIEDAD	S	0,30	0,00
170000003522170	04-103-020-00131-0002	104000	ALMENDROS-SIN VARIEDAD	S	0,38	0,00
170000003522161	04-103-020-00131-0003	104000	ALMENDROS-SIN VARIEDAD	S	0,80	0,00
170000003522171	04-103-020-00132-0001	104000	ALMENDROS-SIN VARIEDAD	S	0,71	0,00

Porcentaje de superficie determinada en zonas vulnerables a la contaminación por nitratos**PUNTOS: 0,00 0.0%**

REF.	REFERENCIA SIGPAC	CULTIVO	DESCRIPCIÓN CULTIVO	S/R	SUP. COMPROM. (ha)	SUP. CUMPLE (ha)
170000003522159	04-017-001-00050-0002	104000	ALMENDROS-SIN VARIEDAD	S	1,56	0,00
170000003522160	04-017-001-00065-0001	104000	ALMENDROS-SIN VARIEDAD	S	0,68	0,00
170000003522162	04-017-001-09004-0003	104000	ALMENDROS-SIN VARIEDAD	S	0,02	0,00
170000003522163	04-017-002-00181-0001	104000	ALMENDROS-SIN VARIEDAD	S	1,49	0,00
170000003522164	04-017-002-00217-0001	104000	ALMENDROS-SIN VARIEDAD	S	2,22	0,00
170000003522165	04-017-002-00256-0002	104000	ALMENDROS-SIN VARIEDAD	S	0,87	0,00
170000003522172	04-017-002-00283-0001	104000	ALMENDROS-SIN VARIEDAD	S	0,91	0,00

<u>REF.</u>	<u>REFERENCIA SIGPAC</u>	<u>CULTIVO</u>	<u>DESCRIPCIÓN CULTIVO</u>	<u>S/R</u>	<u>SUP. COMPROM.</u> <u>(ha)</u>	<u>SUP. CUMPLE</u> <u>(ha)</u>
1700000003522173	04-103-019-00014-0001	104000	ALMENDROS-SIN VARIEDAD	S	0,71	0,00
1700000003522174	04-103-019-00015-0002	104000	ALMENDROS-SIN VARIEDAD	S	0,01	0,00
1700000003522175	04-103-019-00017-0003	104000	ALMENDROS-SIN VARIEDAD	S	0,05	0,00
1700000003522167	04-103-020-00077-0002	104000	ALMENDROS-SIN VARIEDAD	S	1,34	0,00
1700000003522168	04-103-020-00078-0002	104000	ALMENDROS-SIN VARIEDAD	S	0,68	0,00
1700000003522169	04-103-020-00079-0002	104000	ALMENDROS-SIN VARIEDAD	S	0,14	0,00
1700000003522166	04-103-020-00128-0001	104000	ALMENDROS-SIN VARIEDAD	S	0,30	0,00
1700000003522170	04-103-020-00131-0002	104000	ALMENDROS-SIN VARIEDAD	S	0,38	0,00
1700000003522161	04-103-020-00131-0003	104000	ALMENDROS-SIN VARIEDAD	S	0,80	0,00
1700000003522171	04-103-020-00132-0001	104000	ALMENDROS-SIN VARIEDAD	S	0,71	0,00

Pendiente media de la explotación**PUNTOS:** 2,00 10.56%

<u>REF.</u>	<u>REFERENCIA SIGPAC</u>	<u>CULTIVO</u>	<u>DESCRIPCIÓN CULTIVO</u>	<u>S/R</u>	<u>PENDIENTE MEDIA (%)</u>	<u>SUP. COMPROM.</u> <u>(ha)</u>
1700000003522159	04-017-001-00050-0002	104000	ALMENDROS-SIN VARIEDAD	S	22,94	1,56
1700000003522160	04-017-001-00065-0001	104000	ALMENDROS-SIN VARIEDAD	S	20,25	0,68
1700000003522162	04-017-001-09004-0003	104000	ALMENDROS-SIN VARIEDAD	S	10,57	0,02
1700000003522163	04-017-002-00181-0001	104000	ALMENDROS-SIN VARIEDAD	S	7,79	1,49
1700000003522164	04-017-002-00217-0001	104000	ALMENDROS-SIN VARIEDAD	S	8,25	2,22
1700000003522165	04-017-002-00256-0002	104000	ALMENDROS-SIN VARIEDAD	S	10,93	0,87
1700000003522172	04-017-002-00283-0001	104000	ALMENDROS-SIN VARIEDAD	S	19,48	0,91
1700000003522173	04-103-019-00014-0001	104000	ALMENDROS-SIN VARIEDAD	S	5,94	0,71
1700000003522174	04-103-019-00015-0002	104000	ALMENDROS-SIN VARIEDAD	S	5,10	0,01
1700000003522175	04-103-019-00017-0003	104000	ALMENDROS-SIN VARIEDAD	S	5,43	0,05
1700000003522167	04-103-020-00077-0002	104000	ALMENDROS-SIN VARIEDAD	S	6,24	1,34
1700000003522168	04-103-020-00078-0002	104000	ALMENDROS-SIN VARIEDAD	S	5,50	0,68
1700000003522169	04-103-020-00079-0002	104000	ALMENDROS-SIN VARIEDAD	S	8,17	0,14
1700000003522166	04-103-020-00128-0001	104000	ALMENDROS-SIN VARIEDAD	S	5,98	0,30
1700000003522170	04-103-020-00131-0002	104000	ALMENDROS-SIN VARIEDAD	S	4,51	0,38
1700000003522161	04-103-020-00131-0003	104000	ALMENDROS-SIN VARIEDAD	S	5,67	0,80
1700000003522171	04-103-020-00132-0001	104000	ALMENDROS-SIN VARIEDAD	S	4,36	0,71

Porcentaje de Superficie de la explotación en municipios con más del 40 por ciento de su superficie agraria dentro de la Zona de desertificación**PUNTOS:** 6,00 100.0%

<u>REF.</u>	<u>REFERENCIA SIGPAC</u>	<u>CULTIVO</u>	<u>DESCRIPCIÓN CULTIVO</u>	<u>S/R</u>	<u>SUP. COMPROM.</u> <u>(ha)</u>	<u>SUP. CUMPLE</u> <u>(ha)</u>
1700000003522159	04-017-001-00050-0002	104000	ALMENDROS-SIN VARIEDAD	S	1,56	1,56
1700000003522160	04-017-001-00065-0001	104000	ALMENDROS-SIN VARIEDAD	S	0,68	0,68
1700000003522162	04-017-001-09004-0003	104000	ALMENDROS-SIN VARIEDAD	S	0,02	0,02
1700000003522163	04-017-002-00181-0001	104000	ALMENDROS-SIN VARIEDAD	S	1,49	1,49
1700000003522164	04-017-002-00217-0001	104000	ALMENDROS-SIN VARIEDAD	S	2,22	2,22
1700000003522165	04-017-002-00256-0002	104000	ALMENDROS-SIN VARIEDAD	S	0,87	0,87
1700000003522172	04-017-002-00283-0001	104000	ALMENDROS-SIN VARIEDAD	S	0,91	0,91
1700000003522173	04-103-019-00014-0001	104000	ALMENDROS-SIN VARIEDAD	S	0,71	0,71
1700000003522174	04-103-019-00015-0002	104000	ALMENDROS-SIN VARIEDAD	S	0,01	0,01
1700000003522175	04-103-019-00017-0003	104000	ALMENDROS-SIN VARIEDAD	S	0,05	0,05
1700000003522167	04-103-020-00077-0002	104000	ALMENDROS-SIN VARIEDAD	S	1,34	1,34
1700000003522168	04-103-020-00078-0002	104000	ALMENDROS-SIN VARIEDAD	S	0,68	0,68
1700000003522169	04-103-020-00079-0002	104000	ALMENDROS-SIN VARIEDAD	S	0,14	0,14
1700000003522166	04-103-020-00128-0001	104000	ALMENDROS-SIN VARIEDAD	S	0,30	0,30
1700000003522170	04-103-020-00131-0002	104000	ALMENDROS-SIN VARIEDAD	S	0,38	0,38
1700000003522161	04-103-020-00131-0003	104000	ALMENDROS-SIN VARIEDAD	S	0,80	0,80
1700000003522171	04-103-020-00132-0001	104000	ALMENDROS-SIN VARIEDAD	S	0,71	0,71

<u>APELLIDOS Y NOMBRE / RAZÓN SOCIAL</u>	<u>NIF</u>	<u>EXPEDIENTE</u>	<u>SUP. COMPROMETIDA</u>		
			<u>(ha)</u>		
RODRIGUEZ ORTIGOSA JOSE	****2879*	1134145	3.55		
RESOLUCIÓN					
ADMITIDO					
IMPORTES POR ANUALIDAD					
	<u>2018</u>	<u>2019</u>	<u>2020</u>	<u>2021</u>	<u>2022</u>
IMPORTE MÁXIMO SUBVENCIONABLE	767,65 €	767,65 €	767,65 €	767,65 €	767,65 €
IMPORTE MEDIO DE TRANSFERENCIA (€/ha)	216,24 €	216,24 €	216,24 €	216,24 €	216,24 €

DETALLE IMPORTES POR ANUALIDAD

<u>GRUPOS DE CULTIVO ADMITIDOS</u>	<u>SUP. COMPROM.</u>	<u>2018</u>	<u>2019</u>	<u>2020</u>	<u>2021</u>	<u>2022</u>
	<u>(ha)</u>					
FRUTALES SECANO	3,55	767,65 €	767,65 €	767,65 €	767,65 €	767,65 €

RECINTOS COMPROMETIDOS

<u>REF.</u>	<u>REFERENCIA SIGPAC</u>	<u>CULTIVO DESCRIPCIÓN CULTIVO</u>	<u>S/R</u>	<u>PEND. MEDIA (%)</u>	<u>SUP. DEC. ADMIN. (ha)</u>	<u>NU SUP. CERT. (ha)</u>	<u>SUP. CAMPO (ha)</u>	<u>SUP. COMPROM. (ha)</u>
1700000002679948	04-083-001-00174-0001	104000 ALMENDROS-SIN VARIEDAD	S	8,98	1,47	1,47		1,47
1700000002679950	04-083-001-00225-0001	104000 ALMENDROS-SIN VARIEDAD	S	17,91	1,14	1,14		1,14
1700000002679949	04-083-005-00006-0001	104000 ALMENDROS-SIN VARIEDAD	S	29,78	0,94	0,94		0,94

RESUMEN CRITERIOS DE SELECCIÓN

11.2.1.1 Mantenimiento de prácticas y métodos de agricultura ecológica: Cultivos permanentes distintos de olivar - Conv 2018. PUNTOS: 8,00

	<u>PUNTOS</u>	<u>CUMPLE</u>
Porcentaje de superficie determinada en Red Natura 2000	0,00	0.0%
Porcentaje de superficie determinada situada en zonas RAMSAR	0,00	0.0%
Porcentaje de superficie determinada en zonas vulnerables a la contaminación por nitratos	0,00	0.0%
Pendiente media de la explotación	2,00	17.35%
Porcentaje de Superficie de la explotación en municipios con más del 40 por ciento de su superficie agraria dentro de la Zona de desertificación	6,00	100.0%



DETALLE CRITERIOS DE SELECCIÓN**11.2.1.1 Mantenimiento de prácticas y métodos de agricultura ecológica: Cultivos permanentes distintos de olivar - Conv 2018.****PUNTOS: 8,00****Porcentaje de superficie determinada en Red Natura 2000****PUNTOS: 0,00 0.0%**

<u>REF.</u>	<u>REFERENCIA SIGPAC</u>	<u>CULTIVO</u>	<u>DESCRIPCIÓN CULTIVO</u>	<u>S/R</u>	<u>SUP. COMPROM. (ha)</u>	<u>SUP. CUMPLE (ha)</u>
170000002679948	04-083-001-00174-0001	104000	ALMENDROS-SIN VARIEDAD	S	1,47	0,00
1700000002679950	04-083-001-00225-0001	104000	ALMENDROS-SIN VARIEDAD	S	1,14	0,00
1700000002679949	04-083-005-00006-0001	104000	ALMENDROS-SIN VARIEDAD	S	0,94	0,00

Porcentaje de superficie determinada situada en zonas RAMSAR**PUNTOS: 0,00 0.0%**

<u>REF.</u>	<u>REFERENCIA SIGPAC</u>	<u>CULTIVO</u>	<u>DESCRIPCIÓN CULTIVO</u>	<u>S/R</u>	<u>SUP. COMPROM. (ha)</u>	<u>SUP. CUMPLE (ha)</u>
1700000002679948	04-083-001-00174-0001	104000	ALMENDROS-SIN VARIEDAD	S	1,47	0,00
1700000002679950	04-083-001-00225-0001	104000	ALMENDROS-SIN VARIEDAD	S	1,14	0,00
1700000002679949	04-083-005-00006-0001	104000	ALMENDROS-SIN VARIEDAD	S	0,94	0,00

Porcentaje de superficie determinada en zonas vulnerables a la contaminación por nitratos**PUNTOS: 0,00 0.0%**

<u>REF.</u>	<u>REFERENCIA SIGPAC</u>	<u>CULTIVO</u>	<u>DESCRIPCIÓN CULTIVO</u>	<u>S/R</u>	<u>SUP. COMPROM. (ha)</u>	<u>SUP. CUMPLE (ha)</u>
1700000002679948	04-083-001-00174-0001	104000	ALMENDROS-SIN VARIEDAD	S	1,47	0,00
1700000002679950	04-083-001-00225-0001	104000	ALMENDROS-SIN VARIEDAD	S	1,14	0,00
1700000002679949	04-083-005-00006-0001	104000	ALMENDROS-SIN VARIEDAD	S	0,94	0,00

Pendiente media de la explotación**PUNTOS: 2,00 17.35%**

<u>REF.</u>	<u>REFERENCIA SIGPAC</u>	<u>CULTIVO</u>	<u>DESCRIPCIÓN CULTIVO</u>	<u>S/R</u>	<u>PENDIENTE MEDIA (%)</u>	<u>SUP. COMPROM. (ha)</u>
1700000002679948	04-083-001-00174-0001	104000	ALMENDROS-SIN VARIEDAD	S	8,98	1,47
1700000002679950	04-083-001-00225-0001	104000	ALMENDROS-SIN VARIEDAD	S	17,91	1,14
1700000002679949	04-083-005-00006-0001	104000	ALMENDROS-SIN VARIEDAD	S	29,78	0,94

Porcentaje de Superficie de la explotación en municipios con más del 40 por ciento de su superficie agraria dentro de la Zona de desertificación**PUNTOS: 6,00 100.0%**

<u>REF.</u>	<u>REFERENCIA SIGPAC</u>	<u>CULTIVO</u>	<u>DESCRIPCIÓN CULTIVO</u>	<u>S/R</u>	<u>SUP. COMPROM. (ha)</u>	<u>SUP. CUMPLE (ha)</u>
1700000002679948	04-083-001-00174-0001	104000	ALMENDROS-SIN VARIEDAD	S	1,47	1,47
1700000002679950	04-083-001-00225-0001	104000	ALMENDROS-SIN VARIEDAD	S	1,14	1,14
1700000002679949	04-083-005-00006-0001	104000	ALMENDROS-SIN VARIEDAD	S	0,94	0,94



<u>APELLIDOS Y NOMBRE / RAZÓN SOCIAL</u>	<u>NIF</u>	<u>EXPEDIENTE</u>	<u>SUP. COMPROMETIDA</u>		
			<u>(ha)</u>		
RODRIGUEZ SANCHEZ JOSEFA	****1406*	1099181	48.82		
RESOLUCIÓN					
ADMITIDO					
IMPORTE POR ANUALIDAD					
	<u>2018</u>	<u>2019</u>	<u>2020</u>	<u>2021</u>	<u>2022</u>
IMPORTE MÁXIMO SUBVENCIONABLE	3.905,27 €	3.905,27 €	3.905,27 €	3.905,27 €	3.905,27 €
IMPORTE MEDIO DE TRANSFERENCIA (€/ha)	79,99 €	79,99 €	79,99 €	79,99 €	79,99 €

DETALLE IMPORTES POR ANUALIDAD

<u>GRUPOS DE CULTIVO ADMITIDOS</u>	<u>SUP. COMPROM.</u>	<u>2018</u>	<u>2019</u>	<u>2020</u>	<u>2021</u>	<u>2022</u>
	<u>(ha)</u>					
FRUTALES SECANO	5,77	1.247,70 €	1.247,70 €	1.247,70 €	1.247,70 €	1.247,70 €
HERBÁCEOS	17,58	2.657,57 €	2.657,57 €	2.657,57 €	2.657,57 €	2.657,57 €
HERBÁCEOS NO ELEGIBLES	25,47	0,00 €	0,00 €	0,00 €	0,00 €	0,00 €



RECINTOS COMPROMETIDOS

REF.	REFERENCIA SIGPAC	CULTIVO	DESCRIPCIÓN CULTIVO	S/R	PEND. MEDIA (%)	SUP. DEC. ADMIN. (ha)	NU SUP. CERT. (ha)	SUP. CAMPO (ha)	SUP. COMPROM. (ha)
170000005174210	04-037-013-00019-0001	8000	AVENA-SIN VARIEDAD	S	1,97	0,66	0,66		0,66
170000005174251	04-037-013-00040-0002	8000	AVENA-SIN VARIEDAD	S	2,93	0,03	0,03		0,03
170000005174238	04-037-013-00100-0001	20902	BARBECHO TRADICIONAL-CON CUBIERTA VEGETAL	S	3,04	0,90	0,90		0,90
170000005174237	04-037-013-00006-0001	20902	BARBECHO TRADICIONAL-CON CUBIERTA VEGETAL	S	3,11	0,57	0,57		0,57
170000005174231	04-037-013-00138-0001	20902	BARBECHO TRADICIONAL-CON CUBIERTA VEGETAL	S	3,92	1,73	1,73		1,73
170000005174235	04-037-009-00153-0002	20901	BARBECHO TRADICIONAL-SIN CUBIERTA VEGETAL	S	4,06	1,20	1,20		1,20
170000005174230	04-037-013-00137-0002	20902	BARBECHO TRADICIONAL-CON CUBIERTA VEGETAL	S	4,08	2,74	2,74		2,74
170000005174211	04-037-013-00020-0001	8000	AVENA-SIN VARIEDAD	S	4,31	1,08	1,08		1,08
170000005174208	04-037-009-00056-0001	20902	BARBECHO TRADICIONAL-CON CUBIERTA VEGETAL	S	4,33	0,33	0,33		0,33
170000005174209	04-037-009-00058-0001	20902	BARBECHO TRADICIONAL-CON CUBIERTA VEGETAL	S	4,48	2,71	2,71		2,71
170000005174217	04-037-013-00024-0002	8000	AVENA-SIN VARIEDAD	S	4,51	1,67	1,67		1,67
170000005174249	04-037-013-00071-0002	8000	AVENA-SIN VARIEDAD	S	4,52	0,32	0,32		0,32
170000005174236	04-037-009-00191-0001	20902	BARBECHO TRADICIONAL-CON CUBIERTA VEGETAL	S	4,62	4,10	4,10		4,10
170000005174267	04-037-013-00035-0001	104000	ALMENDROS-SIN VARIEDAD	S	4,72	0,05	0,05		0,05
170000005174215	04-037-013-00031-0001	8000	AVENA-SIN VARIEDAD	S	4,78	1,02	1,02		1,02
170000005174213	04-037-013-00108-0001	20902	BARBECHO TRADICIONAL-CON CUBIERTA VEGETAL	S	4,79	3,03	3,03		3,03
170000005174272	04-037-009-00150-0001	104000	ALMENDROS-SIN VARIEDAD	S	4,92	0,32	0,32		0,32
170000005174214	04-037-013-00017-0001	8000	AVENA-SIN VARIEDAD	S	4,93	1,77	1,77		1,77
170000005174268	04-037-013-00042-0001	104000	ALMENDROS-SIN VARIEDAD	S	4,95	0,17	0,17		0,17
170000005174212	04-037-013-00014-0001	20902	BARBECHO TRADICIONAL-CON CUBIERTA VEGETAL	S	5,20	2,53	2,53		2,53
170000005174218	04-037-013-00029-0001	8000	AVENA-SIN VARIEDAD	S	5,22	2,64	2,64		2,64
170000005174229	04-037-013-00136-0001	20902	BARBECHO TRADICIONAL-CON CUBIERTA VEGETAL	S	5,39	1,18	1,18		1,18
170000005174248	04-037-013-00038-0001	8000	AVENA-SIN VARIEDAD	S	5,43	0,04	0,04		0,04
170000005174225	04-037-013-00043-0001	20901	BARBECHO TRADICIONAL-SIN CUBIERTA VEGETAL	S	5,47	0,95	0,95		0,95
170000005174232	04-037-013-00150-0001	20902	BARBECHO TRADICIONAL-CON CUBIERTA VEGETAL	S	5,55	1,46	1,46		1,46
170000005174242	04-037-013-00117-0001	8000	AVENA-SIN VARIEDAD	S	5,60	0,17	0,17		0,17
170000005174216	04-037-013-00035-0002	8000	AVENA-SIN VARIEDAD	S	5,70	0,28	0,28		0,28
170000005174253	04-037-013-00118-0001	8000	AVENA-SIN VARIEDAD	S	6,03	0,04	0,04		0,04
170000005174254	04-037-013-00118-0001	8000	AVENA-SIN VARIEDAD	S	6,03	0,12	0,12		0,12
170000005174239	04-037-013-00069-0001	8000	AVENA-SIN VARIEDAD	S	6,04	1,54	1,54		1,54
170000005174270	04-037-013-00027-0001	104000	ALMENDROS-SIN VARIEDAD	S	6,17	1,98	1,98		1,98
170000005174240	04-037-013-00053-0002	8000	AVENA-SIN VARIEDAD	S	6,21	0,08	0,08		0,08
170000005174241	04-037-013-00116-0004	8000	AVENA-SIN VARIEDAD	S	6,22	0,20	0,20		0,20
170000005174224	04-037-013-00042-0002	20901	BARBECHO TRADICIONAL-SIN CUBIERTA VEGETAL	S	6,30	0,05	0,05		0,05
170000005174228	04-037-013-00033-0005	20902	BARBECHO TRADICIONAL-CON CUBIERTA VEGETAL	S	6,42	0,04	0,04		0,04
170000005174227	04-037-013-00111-0001	20902	BARBECHO TRADICIONAL-CON CUBIERTA VEGETAL	S	6,66	0,24	0,24		0,24
170000005174252	04-037-013-00052-0001	8000	AVENA-SIN VARIEDAD	S	6,90	0,03	0,03		0,03
170000005174269	04-037-009-00153-0003	104000	ALMENDROS-SIN VARIEDAD	S	6,98	1,03	1,03		1,03
170000005174221	04-037-013-00073-0002	8000	AVENA-SIN VARIEDAD	S	7,29	4,88	4,88		4,88
170000005174226	04-037-013-00044-0001	20902	BARBECHO TRADICIONAL-CON CUBIERTA VEGETAL	S	7,43	1,68	1,68		1,68
-71556	04-037-013-00041-0003	20902	BARBECHO TRADICIONAL-CON CUBIERTA VEGETAL	S	8,52	0,03	0,03		0,03
170000005174258	04-037-013-00048-0002	8000	AVENA-SIN VARIEDAD	S	8,66	0,63	0,63		0,63
170000005174264	04-037-013-00112-0001	104000	ALMENDROS-SIN VARIEDAD	S	10,37	0,20	0,20		0,20
170000005174243	04-037-013-00073-0003	8000	AVENA-SIN VARIEDAD	S	10,81	0,38	0,38		0,38
170000005174263	04-037-013-00044-0002	104000	ALMENDROS-SIN VARIEDAD	S	12,78	0,66	0,66		0,66
170000005174265	04-037-013-00115-0002	104000	ALMENDROS-SIN VARIEDAD	S	12,92	0,14	0,14		0,14
170000005174259	04-037-014-00062-0001	104000	ALMENDROS-SIN VARIEDAD	S	17,07	0,28	0,28		0,28
170000005174261	04-037-014-00053-0002	104000	ALMENDROS-SIN VARIEDAD	S	22,14	0,26	0,26		0,26
170000005174266	04-037-013-00046-0001	104000	ALMENDROS-SIN VARIEDAD	S	22,38	0,68	0,68		0,68

RESUMEN CRITERIOS DE SELECCIÓN

11.2.1.1 Mantenimiento de prácticas y métodos de agricultura ecológica: Cultivos herbáceos - Conv 2018.**PUNTOS: 7,00**

	<u>PUNTOS</u>	<u>CUMPLE</u>
Porcentaje de superficie determinada en Red Natura 2000	0,00	0.0%
Porcentaje de superficie determinada situada en zonas RAMSAR	0,00	0.0%
Porcentaje de superficie determinada en zonas vulnerables a la contaminación por nitratos	0,00	0.0%
Pendiente media de la explotación	1,00	5.22%
Porcentaje de Superficie de la explotación en municipios con más del 40 por ciento de su superficie agraria dentro de la Zona de desertificación	6,00	100.0%

11.2.1.1 Mantenimiento de prácticas y métodos de agricultura ecológica: Cultivos permanentes distintos de olivar - Conv 2018.**PUNTOS: 8,00**

	<u>PUNTOS</u>	<u>CUMPLE</u>
Porcentaje de superficie determinada en Red Natura 2000	0,00	0.0%
Porcentaje de superficie determinada situada en zonas RAMSAR	0,00	0.0%
Porcentaje de superficie determinada en zonas vulnerables a la contaminación por nitratos	0,00	0.0%
Pendiente media de la explotación	2,00	10.42%
Porcentaje de Superficie de la explotación en municipios con más del 40 por ciento de su superficie agraria dentro de la Zona de desertificación	6,00	100.0%

DETALLE CRITERIOS DE SELECCIÓN**11.2.1.1 Mantenimiento de prácticas y métodos de agricultura ecológica: Cultivos herbáceos - Conv 2018.****PUNTOS: 7,00**

						PUNTOS:	0,00	0.0%
<u>REF.</u>	<u>REFERENCIA SIGPAC</u>	<u>CULTIVO</u>	<u>DESCRIPCIÓN CULTIVO</u>	<u>S/R</u>		<u>SUP. COMPROM.</u>	<u>SUP. CUMPLE</u>	
						(ha)	(ha)	
1700000005174208	04-037-009-00056-0001	20902	BARBECHO TRADICIONAL-CON CUBIERTA VEGETAL	S		0,33	0,00	
1700000005174209	04-037-009-00058-0001	20902	BARBECHO TRADICIONAL-CON CUBIERTA VEGETAL	S		2,71	0,00	
1700000005174235	04-037-009-00153-0002	20901	BARBECHO TRADICIONAL-SIN CUBIERTA VEGETAL	S		1,20	0,00	
1700000005174236	04-037-009-00191-0001	20902	BARBECHO TRADICIONAL-CON CUBIERTA VEGETAL	S		4,10	0,00	
1700000005174237	04-037-013-00006-0001	20902	BARBECHO TRADICIONAL-CON CUBIERTA VEGETAL	S		0,57	0,00	
1700000005174212	04-037-013-00014-0001	20902	BARBECHO TRADICIONAL-CON CUBIERTA VEGETAL	S		2,53	0,00	
1700000005174214	04-037-013-00017-0001	8000	AVENA-SIN VARIEDAD	S		1,77	0,00	
1700000005174210	04-037-013-00019-0001	8000	AVENA-SIN VARIEDAD	S		0,66	0,00	
1700000005174211	04-037-013-00020-0001	8000	AVENA-SIN VARIEDAD	S		1,08	0,00	
1700000005174217	04-037-013-00024-0002	8000	AVENA-SIN VARIEDAD	S		1,67	0,00	
1700000005174218	04-037-013-00029-0001	8000	AVENA-SIN VARIEDAD	S		2,64	0,00	
1700000005174215	04-037-013-00031-0001	8000	AVENA-SIN VARIEDAD	S		1,02	0,00	
1700000005174228	04-037-013-00033-0005	20902	BARBECHO TRADICIONAL-CON CUBIERTA VEGETAL	S		0,04	0,00	
1700000005174216	04-037-013-00035-0002	8000	AVENA-SIN VARIEDAD	S		0,28	0,00	
1700000005174248	04-037-013-00038-0001	8000	AVENA-SIN VARIEDAD	S		0,04	0,00	
1700000005174251	04-037-013-00040-0002	8000	AVENA-SIN VARIEDAD	S		0,03	0,00	
-71556	04-037-013-00041-0003	20902	BARBECHO TRADICIONAL-CON CUBIERTA VEGETAL	S		0,03	0,00	
1700000005174224	04-037-013-00042-0002	20901	BARBECHO TRADICIONAL-SIN CUBIERTA VEGETAL	S		0,05	0,00	
1700000005174225	04-037-013-00043-0001	20901	BARBECHO TRADICIONAL-SIN CUBIERTA VEGETAL	S		0,95	0,00	
1700000005174226	04-037-013-00044-0001	20902	BARBECHO TRADICIONAL-CON CUBIERTA VEGETAL	S		1,68	0,00	
1700000005174258	04-037-013-00048-0002	8000	AVENA-SIN VARIEDAD	S		0,63	0,00	
1700000005174252	04-037-013-00052-0001	8000	AVENA-SIN VARIEDAD	S		0,03	0,00	
1700000005174240	04-037-013-00053-0002	8000	AVENA-SIN VARIEDAD	S		0,08	0,00	
1700000005174239	04-037-013-00069-0001	8000	AVENA-SIN VARIEDAD	S		1,54	0,00	
1700000005174249	04-037-013-00071-0002	8000	AVENA-SIN VARIEDAD	S		0,32	0,00	
1700000005174221	04-037-013-00073-0002	8000	AVENA-SIN VARIEDAD	S		4,88	0,00	
1700000005174243	04-037-013-00073-0003	8000	AVENA-SIN VARIEDAD	S		0,38	0,00	

<u>REF.</u>	<u>REFERENCIA SIGPAC</u>	<u>CULTIVO</u>	<u>DESCRIPCIÓN CULTIVO</u>	<u>S/R</u>	<u>SUP. COMPROM.</u> <u>(ha)</u>	<u>SUP. CUMPLE</u> <u>(ha)</u>
170000005174238	04-037-013-00100-0001	20902	BARBECHO TRADICIONAL-CON CUBIERTA VEGETAL	S	0,90	0,00
170000005174213	04-037-013-00108-0001	20902	BARBECHO TRADICIONAL-CON CUBIERTA VEGETAL	S	3,03	0,00
170000005174227	04-037-013-00111-0001	20902	BARBECHO TRADICIONAL-CON CUBIERTA VEGETAL	S	0,24	0,00
170000005174241	04-037-013-00116-0004	8000	AVENA-SIN VARIEDAD	S	0,20	0,00
170000005174242	04-037-013-00117-0001	8000	AVENA-SIN VARIEDAD	S	0,17	0,00
170000005174253	04-037-013-00118-0001	8000	AVENA-SIN VARIEDAD	S	0,04	0,00
170000005174254	04-037-013-00118-0001	8000	AVENA-SIN VARIEDAD	S	0,12	0,00
170000005174229	04-037-013-00136-0001	20902	BARBECHO TRADICIONAL-CON CUBIERTA VEGETAL	S	1,18	0,00
170000005174230	04-037-013-00137-0002	20902	BARBECHO TRADICIONAL-CON CUBIERTA VEGETAL	S	2,74	0,00
170000005174231	04-037-013-00138-0001	20902	BARBECHO TRADICIONAL-CON CUBIERTA VEGETAL	S	1,73	0,00
170000005174232	04-037-013-00150-0001	20902	BARBECHO TRADICIONAL-CON CUBIERTA VEGETAL	S	1,46	0,00

Porcentaje de superficie determinada situada en zonas RAMSAR**PUNTOS:** 0,00 0.0%

<u>REF.</u>	<u>REFERENCIA SIGPAC</u>	<u>CULTIVO</u>	<u>DESCRIPCIÓN CULTIVO</u>	<u>S/R</u>	<u>SUP. COMPROM.</u> <u>(ha)</u>	<u>SUP. CUMPLE</u> <u>(ha)</u>
170000005174208	04-037-009-00056-0001	20902	BARBECHO TRADICIONAL-CON CUBIERTA VEGETAL	S	0,33	0,00
170000005174209	04-037-009-00058-0001	20902	BARBECHO TRADICIONAL-CON CUBIERTA VEGETAL	S	2,71	0,00
170000005174235	04-037-009-00153-0002	20901	BARBECHO TRADICIONAL-SIN CUBIERTA VEGETAL	S	1,20	0,00
170000005174236	04-037-009-00191-0001	20902	BARBECHO TRADICIONAL-CON CUBIERTA VEGETAL	S	4,10	0,00
170000005174237	04-037-013-00006-0001	20902	BARBECHO TRADICIONAL-CON CUBIERTA VEGETAL	S	0,57	0,00
170000005174212	04-037-013-00014-0001	20902	BARBECHO TRADICIONAL-CON CUBIERTA VEGETAL	S	2,53	0,00
170000005174214	04-037-013-00017-0001	8000	AVENA-SIN VARIEDAD	S	1,77	0,00
170000005174210	04-037-013-00019-0001	8000	AVENA-SIN VARIEDAD	S	0,66	0,00
170000005174211	04-037-013-00020-0001	8000	AVENA-SIN VARIEDAD	S	1,08	0,00
170000005174217	04-037-013-00024-0002	8000	AVENA-SIN VARIEDAD	S	1,67	0,00
170000005174218	04-037-013-00029-0001	8000	AVENA-SIN VARIEDAD	S	2,64	0,00
170000005174215	04-037-013-00031-0001	8000	AVENA-SIN VARIEDAD	S	1,02	0,00
170000005174228	04-037-013-00033-0005	20902	BARBECHO TRADICIONAL-CON CUBIERTA VEGETAL	S	0,04	0,00
170000005174216	04-037-013-00035-0002	8000	AVENA-SIN VARIEDAD	S	0,28	0,00
170000005174248	04-037-013-00038-0001	8000	AVENA-SIN VARIEDAD	S	0,04	0,00
170000005174251	04-037-013-00040-0002	8000	AVENA-SIN VARIEDAD	S	0,03	0,00
-71556	04-037-013-00041-0003	20902	BARBECHO TRADICIONAL-CON CUBIERTA VEGETAL	S	0,03	0,00
170000005174224	04-037-013-00042-0002	20901	BARBECHO TRADICIONAL-SIN CUBIERTA VEGETAL	S	0,05	0,00
170000005174225	04-037-013-00043-0001	20901	BARBECHO TRADICIONAL-SIN CUBIERTA VEGETAL	S	0,95	0,00
170000005174226	04-037-013-00044-0001	20902	BARBECHO TRADICIONAL-CON CUBIERTA VEGETAL	S	1,68	0,00
170000005174258	04-037-013-00048-0002	8000	AVENA-SIN VARIEDAD	S	0,63	0,00
170000005174252	04-037-013-00052-0001	8000	AVENA-SIN VARIEDAD	S	0,03	0,00
170000005174240	04-037-013-00053-0002	8000	AVENA-SIN VARIEDAD	S	0,08	0,00
170000005174239	04-037-013-00069-0001	8000	AVENA-SIN VARIEDAD	S	1,54	0,00
170000005174249	04-037-013-00071-0002	8000	AVENA-SIN VARIEDAD	S	0,32	0,00
170000005174221	04-037-013-00073-0002	8000	AVENA-SIN VARIEDAD	S	4,88	0,00
170000005174243	04-037-013-00073-0003	8000	AVENA-SIN VARIEDAD	S	0,38	0,00
170000005174238	04-037-013-00100-0001	20902	BARBECHO TRADICIONAL-CON CUBIERTA VEGETAL	S	0,90	0,00
170000005174213	04-037-013-00108-0001	20902	BARBECHO TRADICIONAL-CON CUBIERTA VEGETAL	S	3,03	0,00
170000005174227	04-037-013-00111-0001	20902	BARBECHO TRADICIONAL-CON CUBIERTA VEGETAL	S	0,24	0,00
170000005174241	04-037-013-00116-0004	8000	AVENA-SIN VARIEDAD	S	0,20	0,00
170000005174242	04-037-013-00117-0001	8000	AVENA-SIN VARIEDAD	S	0,17	0,00

<u>REF.</u>	<u>REFERENCIA SIGPAC</u>	<u>CULTIVO</u>	<u>DESCRIPCIÓN CULTIVO</u>	<u>S/R</u>	<u>SUP. COMPROM.</u> <u>(ha)</u>	<u>SUP. CUMPLE</u> <u>(ha)</u>
170000005174253	04-037-013-00118-0001	8000	AVENA-SIN VARIEDAD	S	0,04	0,00
170000005174254	04-037-013-00118-0001	8000	AVENA-SIN VARIEDAD	S	0,12	0,00
170000005174229	04-037-013-00136-0001	20902	BARBECHO TRADICIONAL-CON CUBIERTA VEGETAL	S	1,18	0,00
170000005174230	04-037-013-00137-0002	20902	BARBECHO TRADICIONAL-CON CUBIERTA VEGETAL	S	2,74	0,00
170000005174231	04-037-013-00138-0001	20902	BARBECHO TRADICIONAL-CON CUBIERTA VEGETAL	S	1,73	0,00
170000005174232	04-037-013-00150-0001	20902	BARBECHO TRADICIONAL-CON CUBIERTA VEGETAL	S	1,46	0,00

Porcentaje de superficie determinada en zonas vulnerables a la contaminación por nitratos**PUNTOS:** 0,00 0.0%

<u>REF.</u>	<u>REFERENCIA SIGPAC</u>	<u>CULTIVO</u>	<u>DESCRIPCIÓN CULTIVO</u>	<u>S/R</u>	<u>SUP. COMPROM.</u> <u>(ha)</u>	<u>SUP. CUMPLE</u> <u>(ha)</u>
170000005174208	04-037-009-00056-0001	20902	BARBECHO TRADICIONAL-CON CUBIERTA VEGETAL	S	0,33	0,00
170000005174209	04-037-009-00058-0001	20902	BARBECHO TRADICIONAL-CON CUBIERTA VEGETAL	S	2,71	0,00
170000005174235	04-037-009-00153-0002	20901	BARBECHO TRADICIONAL-SIN CUBIERTA VEGETAL	S	1,20	0,00
170000005174236	04-037-009-00191-0001	20902	BARBECHO TRADICIONAL-CON CUBIERTA VEGETAL	S	4,10	0,00
170000005174237	04-037-013-00006-0001	20902	BARBECHO TRADICIONAL-CON CUBIERTA VEGETAL	S	0,57	0,00
170000005174212	04-037-013-00014-0001	20902	BARBECHO TRADICIONAL-CON CUBIERTA VEGETAL	S	2,53	0,00
170000005174214	04-037-013-00017-0001	8000	AVENA-SIN VARIEDAD	S	1,77	0,00
170000005174210	04-037-013-00019-0001	8000	AVENA-SIN VARIEDAD	S	0,66	0,00
170000005174211	04-037-013-00020-0001	8000	AVENA-SIN VARIEDAD	S	1,08	0,00
170000005174217	04-037-013-00024-0002	8000	AVENA-SIN VARIEDAD	S	1,67	0,00
170000005174218	04-037-013-00029-0001	8000	AVENA-SIN VARIEDAD	S	2,64	0,00
170000005174215	04-037-013-00031-0001	8000	AVENA-SIN VARIEDAD	S	1,02	0,00
170000005174228	04-037-013-00033-0005	20902	BARBECHO TRADICIONAL-CON CUBIERTA VEGETAL	S	0,04	0,00
170000005174216	04-037-013-00035-0002	8000	AVENA-SIN VARIEDAD	S	0,28	0,00
170000005174248	04-037-013-00038-0001	8000	AVENA-SIN VARIEDAD	S	0,04	0,00
170000005174251	04-037-013-00040-0002	8000	AVENA-SIN VARIEDAD	S	0,03	0,00
-71556	04-037-013-00041-0003	20902	BARBECHO TRADICIONAL-CON CUBIERTA VEGETAL	S	0,03	0,00
170000005174224	04-037-013-00042-0002	20901	BARBECHO TRADICIONAL-SIN CUBIERTA VEGETAL	S	0,05	0,00
170000005174225	04-037-013-00043-0001	20901	BARBECHO TRADICIONAL-SIN CUBIERTA VEGETAL	S	0,95	0,00
170000005174226	04-037-013-00044-0001	20902	BARBECHO TRADICIONAL-CON CUBIERTA VEGETAL	S	1,68	0,00
170000005174258	04-037-013-00048-0002	8000	AVENA-SIN VARIEDAD	S	0,63	0,00
170000005174252	04-037-013-00052-0001	8000	AVENA-SIN VARIEDAD	S	0,03	0,00
170000005174240	04-037-013-00053-0002	8000	AVENA-SIN VARIEDAD	S	0,08	0,00
170000005174239	04-037-013-00069-0001	8000	AVENA-SIN VARIEDAD	S	1,54	0,00
170000005174249	04-037-013-00071-0002	8000	AVENA-SIN VARIEDAD	S	0,32	0,00
170000005174221	04-037-013-00073-0002	8000	AVENA-SIN VARIEDAD	S	4,88	0,00
170000005174243	04-037-013-00073-0003	8000	AVENA-SIN VARIEDAD	S	0,38	0,00
170000005174238	04-037-013-00100-0001	20902	BARBECHO TRADICIONAL-CON CUBIERTA VEGETAL	S	0,90	0,00
170000005174213	04-037-013-00108-0001	20902	BARBECHO TRADICIONAL-CON CUBIERTA VEGETAL	S	3,03	0,00
170000005174227	04-037-013-00111-0001	20902	BARBECHO TRADICIONAL-CON CUBIERTA VEGETAL	S	0,24	0,00
170000005174241	04-037-013-00116-0004	8000	AVENA-SIN VARIEDAD	S	0,20	0,00
170000005174242	04-037-013-00117-0001	8000	AVENA-SIN VARIEDAD	S	0,17	0,00
170000005174253	04-037-013-00118-0001	8000	AVENA-SIN VARIEDAD	S	0,04	0,00
170000005174254	04-037-013-00118-0001	8000	AVENA-SIN VARIEDAD	S	0,12	0,00
170000005174229	04-037-013-00136-0001	20902	BARBECHO TRADICIONAL-CON CUBIERTA VEGETAL	S	1,18	0,00
170000005174230	04-037-013-00137-0002	20902	BARBECHO TRADICIONAL-CON CUBIERTA VEGETAL	S	2,74	0,00
170000005174231	04-037-013-00138-0001	20902	BARBECHO TRADICIONAL-CON CUBIERTA VEGETAL	S	1,73	0,00

<u>REF.</u>	<u>REFERENCIA SIGPAC</u>	<u>CULTIVO</u>	<u>DESCRIPCIÓN CULTIVO</u>	<u>S/R</u>	<u>SUP. COMPROM.</u> <u>(ha)</u>	<u>SUP. CUMPLE</u> <u>(ha)</u>
170000005174232	04-037-013-00150-0001	20902	BARBECHO TRADICIONAL-CON CUBIERTA VEGETAL	S	1,46	0,00

Pendiente media de la explotación**PUNTOS:** 1,00 5.22%

<u>REF.</u>	<u>REFERENCIA SIGPAC</u>	<u>CULTIVO</u>	<u>DESCRIPCIÓN CULTIVO</u>	<u>S/R</u>	<u>PENDIENTE MEDIA (%)</u>	<u>SUP. COMPROM.</u> <u>(ha)</u>
170000005174208	04-037-009-00056-0001	20902	BARBECHO TRADICIONAL-CON CUBIERTA VEGETAL	S	4,33	0,33
170000005174209	04-037-009-00058-0001	20902	BARBECHO TRADICIONAL-CON CUBIERTA VEGETAL	S	4,48	2,71
170000005174235	04-037-009-00153-0002	20901	BARBECHO TRADICIONAL-SIN CUBIERTA VEGETAL	S	4,06	1,20
170000005174236	04-037-009-00191-0001	20902	BARBECHO TRADICIONAL-CON CUBIERTA VEGETAL	S	4,62	4,10
170000005174237	04-037-013-00006-0001	20902	BARBECHO TRADICIONAL-CON CUBIERTA VEGETAL	S	3,11	0,57
170000005174212	04-037-013-00014-0001	20902	BARBECHO TRADICIONAL-CON CUBIERTA VEGETAL	S	5,20	2,53
170000005174214	04-037-013-00017-0001	8000	AVENA-SIN VARIEDAD	S	4,93	1,77
170000005174210	04-037-013-00019-0001	8000	AVENA-SIN VARIEDAD	S	1,97	0,66
170000005174211	04-037-013-00020-0001	8000	AVENA-SIN VARIEDAD	S	4,31	1,08
170000005174217	04-037-013-00024-0002	8000	AVENA-SIN VARIEDAD	S	4,51	1,67
170000005174218	04-037-013-00029-0001	8000	AVENA-SIN VARIEDAD	S	5,22	2,64
170000005174215	04-037-013-00031-0001	8000	AVENA-SIN VARIEDAD	S	4,78	1,02
170000005174228	04-037-013-00033-0005	20902	BARBECHO TRADICIONAL-CON CUBIERTA VEGETAL	S	6,42	0,04
170000005174216	04-037-013-00035-0002	8000	AVENA-SIN VARIEDAD	S	5,70	0,28
170000005174248	04-037-013-00038-0001	8000	AVENA-SIN VARIEDAD	S	5,43	0,04
170000005174251	04-037-013-00040-0002	8000	AVENA-SIN VARIEDAD	S	2,93	0,03
-71556	04-037-013-00041-0003	20902	BARBECHO TRADICIONAL-CON CUBIERTA VEGETAL	S	8,52	0,03
170000005174224	04-037-013-00042-0002	20901	BARBECHO TRADICIONAL-SIN CUBIERTA VEGETAL	S	6,30	0,05
170000005174225	04-037-013-00043-0001	20901	BARBECHO TRADICIONAL-SIN CUBIERTA VEGETAL	S	5,47	0,95
170000005174226	04-037-013-00044-0001	20902	BARBECHO TRADICIONAL-CON CUBIERTA VEGETAL	S	7,43	1,68
170000005174258	04-037-013-00048-0002	8000	AVENA-SIN VARIEDAD	S	8,66	0,63
170000005174252	04-037-013-00052-0001	8000	AVENA-SIN VARIEDAD	S	6,90	0,03
170000005174240	04-037-013-00053-0002	8000	AVENA-SIN VARIEDAD	S	6,21	0,08
170000005174239	04-037-013-00069-0001	8000	AVENA-SIN VARIEDAD	S	6,04	1,54
170000005174249	04-037-013-00071-0002	8000	AVENA-SIN VARIEDAD	S	4,52	0,32
170000005174221	04-037-013-00073-0002	8000	AVENA-SIN VARIEDAD	S	7,29	4,88
170000005174243	04-037-013-00073-0003	8000	AVENA-SIN VARIEDAD	S	10,81	0,38
170000005174238	04-037-013-00100-0001	20902	BARBECHO TRADICIONAL-CON CUBIERTA VEGETAL	S	3,04	0,90
170000005174213	04-037-013-00108-0001	20902	BARBECHO TRADICIONAL-CON CUBIERTA VEGETAL	S	4,79	3,03
170000005174227	04-037-013-00111-0001	20902	BARBECHO TRADICIONAL-CON CUBIERTA VEGETAL	S	6,66	0,24
170000005174241	04-037-013-00116-0004	8000	AVENA-SIN VARIEDAD	S	6,22	0,20
170000005174242	04-037-013-00117-0001	8000	AVENA-SIN VARIEDAD	S	5,60	0,17
170000005174254	04-037-013-00118-0001	8000	AVENA-SIN VARIEDAD	S	6,03	0,12
170000005174253	04-037-013-00118-0001	8000	AVENA-SIN VARIEDAD	S	6,03	0,04
170000005174229	04-037-013-00136-0001	20902	BARBECHO TRADICIONAL-CON CUBIERTA VEGETAL	S	5,39	1,18
170000005174230	04-037-013-00137-0002	20902	BARBECHO TRADICIONAL-CON CUBIERTA VEGETAL	S	4,08	2,74
170000005174231	04-037-013-00138-0001	20902	BARBECHO TRADICIONAL-CON CUBIERTA VEGETAL	S	3,92	1,73
170000005174232	04-037-013-00150-0001	20902	BARBECHO TRADICIONAL-CON CUBIERTA VEGETAL	S	5,55	1,46

Porcentaje de Superficie de la explotación en municipios con más del 40 por ciento de su superficie agraria dentro de la Zona de desertificación**PUNTOS:** 6,00 100.0%

REF.	REFERENCIA SIGPAC	CULTIVO	DESCRIPCIÓN CULTIVO	S/R	SUP. COMPROM. (ha)	SUP. CUMPLE (ha)
170000005174208	04-037-009-00056-0001	20902	BARBECHO TRADICIONAL-CON CUBIERTA VEGETAL	S	0,33	0,33
170000005174209	04-037-009-00058-0001	20902	BARBECHO TRADICIONAL-CON CUBIERTA VEGETAL	S	2,71	2,71
170000005174235	04-037-009-00153-0002	20901	BARBECHO TRADICIONAL-SIN CUBIERTA VEGETAL	S	1,20	1,20
170000005174236	04-037-009-00191-0001	20902	BARBECHO TRADICIONAL-CON CUBIERTA VEGETAL	S	4,10	4,10
170000005174237	04-037-013-00006-0001	20902	BARBECHO TRADICIONAL-CON CUBIERTA VEGETAL	S	0,57	0,57
170000005174212	04-037-013-00014-0001	20902	BARBECHO TRADICIONAL-CON CUBIERTA VEGETAL	S	2,53	2,53
170000005174214	04-037-013-00017-0001	8000	AVENA-SIN VARIEDAD	S	1,77	1,77
170000005174210	04-037-013-00019-0001	8000	AVENA-SIN VARIEDAD	S	0,66	0,66
170000005174211	04-037-013-00020-0001	8000	AVENA-SIN VARIEDAD	S	1,08	1,08
170000005174217	04-037-013-00024-0002	8000	AVENA-SIN VARIEDAD	S	1,67	1,67
170000005174218	04-037-013-00029-0001	8000	AVENA-SIN VARIEDAD	S	2,64	2,64
170000005174215	04-037-013-00031-0001	8000	AVENA-SIN VARIEDAD	S	1,02	1,02
170000005174228	04-037-013-00033-0005	20902	BARBECHO TRADICIONAL-CON CUBIERTA VEGETAL	S	0,04	0,04
170000005174216	04-037-013-00035-0002	8000	AVENA-SIN VARIEDAD	S	0,28	0,28
170000005174248	04-037-013-00038-0001	8000	AVENA-SIN VARIEDAD	S	0,04	0,04
170000005174251	04-037-013-00040-0002	8000	AVENA-SIN VARIEDAD	S	0,03	0,03
-71556	04-037-013-00041-0003	20902	BARBECHO TRADICIONAL-CON CUBIERTA VEGETAL	S	0,03	0,03
170000005174224	04-037-013-00042-0002	20901	BARBECHO TRADICIONAL-SIN CUBIERTA VEGETAL	S	0,05	0,05
170000005174225	04-037-013-00043-0001	20901	BARBECHO TRADICIONAL-SIN CUBIERTA VEGETAL	S	0,95	0,95
170000005174226	04-037-013-00044-0001	20902	BARBECHO TRADICIONAL-CON CUBIERTA VEGETAL	S	1,68	1,68
170000005174258	04-037-013-00048-0002	8000	AVENA-SIN VARIEDAD	S	0,63	0,63
170000005174252	04-037-013-00052-0001	8000	AVENA-SIN VARIEDAD	S	0,03	0,03
170000005174240	04-037-013-00053-0002	8000	AVENA-SIN VARIEDAD	S	0,08	0,08
170000005174239	04-037-013-00069-0001	8000	AVENA-SIN VARIEDAD	S	1,54	1,54
170000005174249	04-037-013-00071-0002	8000	AVENA-SIN VARIEDAD	S	0,32	0,32
170000005174221	04-037-013-00073-0002	8000	AVENA-SIN VARIEDAD	S	4,88	4,88
170000005174243	04-037-013-00073-0003	8000	AVENA-SIN VARIEDAD	S	0,38	0,38
170000005174238	04-037-013-00100-0001	20902	BARBECHO TRADICIONAL-CON CUBIERTA VEGETAL	S	0,90	0,90
170000005174213	04-037-013-00108-0001	20902	BARBECHO TRADICIONAL-CON CUBIERTA VEGETAL	S	3,03	3,03
170000005174227	04-037-013-00111-0001	20902	BARBECHO TRADICIONAL-CON CUBIERTA VEGETAL	S	0,24	0,24
170000005174241	04-037-013-00116-0004	8000	AVENA-SIN VARIEDAD	S	0,20	0,20
170000005174242	04-037-013-00117-0001	8000	AVENA-SIN VARIEDAD	S	0,17	0,17
170000005174254	04-037-013-00118-0001	8000	AVENA-SIN VARIEDAD	S	0,12	0,12
170000005174253	04-037-013-00118-0001	8000	AVENA-SIN VARIEDAD	S	0,04	0,04
170000005174229	04-037-013-00136-0001	20902	BARBECHO TRADICIONAL-CON CUBIERTA VEGETAL	S	1,18	1,18
170000005174230	04-037-013-00137-0002	20902	BARBECHO TRADICIONAL-CON CUBIERTA VEGETAL	S	2,74	2,74
170000005174231	04-037-013-00138-0001	20902	BARBECHO TRADICIONAL-CON CUBIERTA VEGETAL	S	1,73	1,73
170000005174232	04-037-013-00150-0001	20902	BARBECHO TRADICIONAL-CON CUBIERTA VEGETAL	S	1,46	1,46

11.2.1.1 Mantenimiento de prácticas y métodos de agricultura ecológica: Cultivos permanentes distintos de olivar - Conv 2018.

PUNTOS: 8,00

Porcentaje de superficie determinada en Red Natura 2000

PUNTOS: 0,00 0.0%

REF.	REFERENCIA SIGPAC	CULTIVO	DESCRIPCIÓN CULTIVO	S/R	SUP. COMPROM. (ha)	SUP. CUMPLE (ha)
170000005174272	04-037-009-00150-0001	104000	ALMENDROS-SIN VARIEDAD	S	0,32	0,00
170000005174269	04-037-009-00153-0003	104000	ALMENDROS-SIN VARIEDAD	S	1,03	0,00
170000005174270	04-037-013-00027-0001	104000	ALMENDROS-SIN VARIEDAD	S	1,98	0,00

<u>REF.</u>	<u>REFERENCIA SIGPAC</u>	<u>CULTIVO</u>	<u>DESCRIPCIÓN CULTIVO</u>	<u>S/R</u>	<u>SUP. COMPROM.</u> <u>(ha)</u>	<u>SUP. CUMPLE</u> <u>(ha)</u>
1700000005174267	04-037-013-00035-0001	104000	ALMENDROS-SIN VARIEDAD	S	0,05	0,00
1700000005174268	04-037-013-00042-0001	104000	ALMENDROS-SIN VARIEDAD	S	0,17	0,00
1700000005174263	04-037-013-00044-0002	104000	ALMENDROS-SIN VARIEDAD	S	0,66	0,00
1700000005174266	04-037-013-00046-0001	104000	ALMENDROS-SIN VARIEDAD	S	0,68	0,00
1700000005174264	04-037-013-00112-0001	104000	ALMENDROS-SIN VARIEDAD	S	0,20	0,00
1700000005174265	04-037-013-00115-0002	104000	ALMENDROS-SIN VARIEDAD	S	0,14	0,00
1700000005174261	04-037-014-00053-0002	104000	ALMENDROS-SIN VARIEDAD	S	0,26	0,00
1700000005174259	04-037-014-00062-0001	104000	ALMENDROS-SIN VARIEDAD	S	0,28	0,00

Porcentaje de superficie determinada situada en zonas RAMSAR**PUNTOS:** 0,00 0.0%

<u>REF.</u>	<u>REFERENCIA SIGPAC</u>	<u>CULTIVO</u>	<u>DESCRIPCIÓN CULTIVO</u>	<u>S/R</u>	<u>SUP. COMPROM.</u> <u>(ha)</u>	<u>SUP. CUMPLE</u> <u>(ha)</u>
1700000005174272	04-037-009-00150-0001	104000	ALMENDROS-SIN VARIEDAD	S	0,32	0,00
1700000005174269	04-037-009-00153-0003	104000	ALMENDROS-SIN VARIEDAD	S	1,03	0,00
1700000005174270	04-037-013-00027-0001	104000	ALMENDROS-SIN VARIEDAD	S	1,98	0,00
1700000005174267	04-037-013-00035-0001	104000	ALMENDROS-SIN VARIEDAD	S	0,05	0,00
1700000005174268	04-037-013-00042-0001	104000	ALMENDROS-SIN VARIEDAD	S	0,17	0,00
1700000005174263	04-037-013-00044-0002	104000	ALMENDROS-SIN VARIEDAD	S	0,66	0,00
1700000005174266	04-037-013-00046-0001	104000	ALMENDROS-SIN VARIEDAD	S	0,68	0,00
1700000005174264	04-037-013-00112-0001	104000	ALMENDROS-SIN VARIEDAD	S	0,20	0,00
1700000005174265	04-037-013-00115-0002	104000	ALMENDROS-SIN VARIEDAD	S	0,14	0,00
1700000005174261	04-037-014-00053-0002	104000	ALMENDROS-SIN VARIEDAD	S	0,26	0,00
1700000005174259	04-037-014-00062-0001	104000	ALMENDROS-SIN VARIEDAD	S	0,28	0,00

Porcentaje de superficie determinada en zonas vulnerables a la contaminación por nitratos**PUNTOS:** 0,00 0.0%

<u>REF.</u>	<u>REFERENCIA SIGPAC</u>	<u>CULTIVO</u>	<u>DESCRIPCIÓN CULTIVO</u>	<u>S/R</u>	<u>SUP. COMPROM.</u> <u>(ha)</u>	<u>SUP. CUMPLE</u> <u>(ha)</u>
1700000005174272	04-037-009-00150-0001	104000	ALMENDROS-SIN VARIEDAD	S	0,32	0,00
1700000005174269	04-037-009-00153-0003	104000	ALMENDROS-SIN VARIEDAD	S	1,03	0,00
1700000005174270	04-037-013-00027-0001	104000	ALMENDROS-SIN VARIEDAD	S	1,98	0,00
1700000005174267	04-037-013-00035-0001	104000	ALMENDROS-SIN VARIEDAD	S	0,05	0,00
1700000005174268	04-037-013-00042-0001	104000	ALMENDROS-SIN VARIEDAD	S	0,17	0,00
1700000005174263	04-037-013-00044-0002	104000	ALMENDROS-SIN VARIEDAD	S	0,66	0,00
1700000005174266	04-037-013-00046-0001	104000	ALMENDROS-SIN VARIEDAD	S	0,68	0,00
1700000005174264	04-037-013-00112-0001	104000	ALMENDROS-SIN VARIEDAD	S	0,20	0,00
1700000005174265	04-037-013-00115-0002	104000	ALMENDROS-SIN VARIEDAD	S	0,14	0,00
1700000005174261	04-037-014-00053-0002	104000	ALMENDROS-SIN VARIEDAD	S	0,26	0,00
1700000005174259	04-037-014-00062-0001	104000	ALMENDROS-SIN VARIEDAD	S	0,28	0,00

Pendiente media de la explotación**PUNTOS:** 2,00 10.42%

<u>REF.</u>	<u>REFERENCIA SIGPAC</u>	<u>CULTIVO</u>	<u>DESCRIPCIÓN CULTIVO</u>	<u>S/R</u>	<u>PENDIENTE MEDIA (%)</u>	<u>SUP. COMPROM.</u> <u>(ha)</u>
1700000005174272	04-037-009-00150-0001	104000	ALMENDROS-SIN VARIEDAD	S	4,92	0,32
1700000005174269	04-037-009-00153-0003	104000	ALMENDROS-SIN VARIEDAD	S	6,98	1,03
1700000005174270	04-037-013-00027-0001	104000	ALMENDROS-SIN VARIEDAD	S	6,17	1,98
1700000005174267	04-037-013-00035-0001	104000	ALMENDROS-SIN VARIEDAD	S	4,72	0,05
1700000005174268	04-037-013-00042-0001	104000	ALMENDROS-SIN VARIEDAD	S	4,95	0,17
1700000005174263	04-037-013-00044-0002	104000	ALMENDROS-SIN VARIEDAD	S	12,78	0,66
1700000005174266	04-037-013-00046-0001	104000	ALMENDROS-SIN VARIEDAD	S	22,38	0,68
1700000005174264	04-037-013-00112-0001	104000	ALMENDROS-SIN VARIEDAD	S	10,37	0,20
1700000005174265	04-037-013-00115-0002	104000	ALMENDROS-SIN VARIEDAD	S	12,92	0,14

REF.	REFERENCIA SIGPAC	CULTIVO	DESCRIPCIÓN CULTIVO	S/R	PENDIENTE		SUP.
					MEDIA (%)	COMPROM.	(ha)
1700000005174261	04-037-014-00053-0002	104000	ALMENDROS-SIN VARIEDAD	S	22,14		0,26
1700000005174259	04-037-014-00062-0001	104000	ALMENDROS-SIN VARIEDAD	S	17,07		0,28

Porcentaje de Superficie de la explotación en municipios con más del 40 por ciento de su superficie agraria dentro de la Zona de desertificación PUNTOS: 6,00 100.0%

REF.	REFERENCIA SIGPAC	CULTIVO	DESCRIPCIÓN CULTIVO	S/R	SUP.	
					COMPROM.	CUMPLE
					(ha)	(ha)
1700000005174272	04-037-009-00150-0001	104000	ALMENDROS-SIN VARIEDAD	S	0,32	0,32
1700000005174269	04-037-009-00153-0003	104000	ALMENDROS-SIN VARIEDAD	S	1,03	1,03
1700000005174270	04-037-013-00027-0001	104000	ALMENDROS-SIN VARIEDAD	S	1,98	1,98
1700000005174267	04-037-013-00035-0001	104000	ALMENDROS-SIN VARIEDAD	S	0,05	0,05
1700000005174268	04-037-013-00042-0001	104000	ALMENDROS-SIN VARIEDAD	S	0,17	0,17
1700000005174263	04-037-013-00044-0002	104000	ALMENDROS-SIN VARIEDAD	S	0,66	0,66
1700000005174266	04-037-013-00046-0001	104000	ALMENDROS-SIN VARIEDAD	S	0,68	0,68
1700000005174264	04-037-013-00112-0001	104000	ALMENDROS-SIN VARIEDAD	S	0,20	0,20
1700000005174265	04-037-013-00115-0002	104000	ALMENDROS-SIN VARIEDAD	S	0,14	0,14
1700000005174261	04-037-014-00053-0002	104000	ALMENDROS-SIN VARIEDAD	S	0,26	0,26
1700000005174259	04-037-014-00062-0001	104000	ALMENDROS-SIN VARIEDAD	S	0,28	0,28



<u>APELLIDOS Y NOMBRE / RAZÓN SOCIAL</u>	<u>NIF</u>	<u>EXPEDIENTE</u>	<u>SUP. COMPROMETIDA</u>			
			<u>(ha)</u>			
RODRIGUEZ SIMON JUAN	***0384*	1144393	18.51			
RESOLUCIÓN						
ADMITIDO						
IMPORTES POR ANUALIDAD						
		2018	2019	2020	2021	2022
IMPORTE MÁXIMO SUBVENCIONABLE		4.002,60 €	4.002,60 €	4.002,60 €	4.002,60 €	4.002,60 €
IMPORTE MEDIO DE TRANSFERENCIA (€/ha)		216,24 €	216,24 €	216,24 €	216,24 €	216,24 €

DETALLE IMPORTES POR ANUALIDAD

<u>GRUPOS DE CULTIVO ADMITIDOS</u>	<u>SUP. COMPROM.</u>	2018	2019	2020	2021	2022
	<u>(ha)</u>					
FRUTALES SECANO	18,51	4.002,60 €	4.002,60 €	4.002,60 €	4.002,60 €	4.002,60 €

RECINTOS COMPROMETIDOS

<u>REF.</u>	<u>REFERENCIA SIGPAC</u>	<u>CULTIVO DESCRIPCIÓN CULTIVO</u>	<u>S/R</u>	<u>PEND. MEDIA</u>	<u>SUP. DEC. ADMIN.</u>	<u>NU SUP. CERT.</u>	<u>SUP. CAMPO</u>	<u>SUP. COMPROM.</u>
				<u>(%)</u>	<u>(ha)</u>	<u>(ha)</u>	<u>(ha)</u>	<u>(ha)</u>
170000002589538	04-070-003-00276-0001	104000 ALMENDROS-SIN VARIEDAD	S	1,31	0,31	0,31		0,31
170000002589525	04-037-007-00238-0001	104000 ALMENDROS-SIN VARIEDAD	S	3,08	0,23	0,23		0,23
170000002589529	04-070-003-00275-0001	104000 ALMENDROS-SIN VARIEDAD	S	3,49	2,32	2,32		2,32
170000002589543	04-070-004-00322-0001	104000 ALMENDROS-SIN VARIEDAD	S	3,70	0,20	0,20		0,20
170000002589526	04-037-007-00238-0002	104000 ALMENDROS-SIN VARIEDAD	S	4,27	2,45	2,45		2,45
170000002589540	04-070-004-00293-0001	104000 ALMENDROS-SIN VARIEDAD	S	4,34	0,96	0,96		0,96
170000002589537	04-070-004-00165-0001	104000 ALMENDROS-SIN VARIEDAD	S	4,37	0,72	0,72		0,72
170000002589539	04-070-004-00292-0001	104000 ALMENDROS-SIN VARIEDAD	S	4,99	0,45	0,45		0,45
170000002589541	04-070-004-00284-0001	104000 ALMENDROS-SIN VARIEDAD	S	5,64	1,65	1,65		1,65
170000002589530	04-037-007-00267-0002	104000 ALMENDROS-SIN VARIEDAD	S	5,81	0,05	0,05		0,05
170000002589544	04-070-004-00293-0011	104000 ALMENDROS-SIN VARIEDAD	S	7,04	0,03	0,03		0,03
170000002589542	04-070-004-00293-0009	104000 ALMENDROS-SIN VARIEDAD	S	7,94	0,02	0,02		0,02
170000002589527	04-037-007-00267-0001	104000 ALMENDROS-SIN VARIEDAD	S	8,73	0,95	0,95		0,95
170000002589534	04-070-012-00006-0001	104000 ALMENDROS-SIN VARIEDAD	S	9,68	0,63	0,60		0,60
170000002589524	04-037-007-00001-0002	104000 ALMENDROS-SIN VARIEDAD	S	9,80	4,00	4,00		4,00
170000002589531	04-070-003-00227-0002	104000 ALMENDROS-SIN VARIEDAD	S	12,39	0,59	0,59		0,59
170000002589533	04-070-012-00403-0005	104000 ALMENDROS-SIN VARIEDAD	S	13,78	1,42	1,42		1,42
170000002589528	04-070-003-00232-0001	104000 ALMENDROS-SIN VARIEDAD	S	14,98	0,60	0,60		0,60
170000002589536	04-070-012-00403-0007	104000 ALMENDROS-SIN VARIEDAD	S	19,29	0,04	0,04		0,04
170000002589535	04-070-012-00403-0006	104000 ALMENDROS-SIN VARIEDAD	S	20,11	0,06	0,06		0,06
170000002589532	04-070-012-00403-0003	104000 ALMENDROS-SIN VARIEDAD	S	22,22	0,86	0,86		0,86

INCIDENCIAS**INCIDENCIA DESCRIPCIÓN**

85002 Recinto declarado que no cumple en su totalidad con las normas de producción ecológica (artículo 5-1 e), Orden 26 mayo 2015)
Ref:170000002589534 Recinto:04-070-012-00006-001 Cultivo:104000 ALMENDROS-SIN VARIEDAD Secano Sup. Declarada:0,63
Superficie Certificada (Ha):0,6

RESUMEN CRITERIOS DE SELECCIÓN

11.2.1.1 Mantenimiento de prácticas y métodos de agricultura ecológica: Cultivos permanentes distintos de olivar - Conv 2018. PUNTOS: 8,00

	<u>PUNTOS</u>	<u>CUMPLE</u>
Porcentaje de superficie determinada en Red Natura 2000	0,00	0.0%
Porcentaje de superficie determinada situada en zonas RAMSAR	0,00	0.0%
Porcentaje de superficie determinada en zonas vulnerables a la contaminación por nitratos	0,00	0.0%
Pendiente media de la explotación	2,00	8.12%
Porcentaje de Superficie de la explotación en municipios con más del 40 por ciento de su superficie agraria dentro de la Zona de desertificación	6,00	100.0%

DETALLE CRITERIOS DE SELECCIÓN**11.2.1.1 Mantenimiento de prácticas y métodos de agricultura ecológica: Cultivos permanentes distintos de olivar - Conv 2018.****PUNTOS: 8,00****Porcentaje de superficie determinada en Red Natura 2000****PUNTOS: 0,00 0.0%**

REF.	REFERENCIA SIGPAC	CULTIVO	DESCRIPCIÓN CULTIVO	S/R	SUP. COMPROM. (ha)	SUP. CUMPLE (ha)
170000002589524	04-037-007-00001-0002	104000	ALMENDROS-SIN VARIEDAD	S	4,00	0,00
170000002589525	04-037-007-00238-0001	104000	ALMENDROS-SIN VARIEDAD	S	0,23	0,00
170000002589526	04-037-007-00238-0002	104000	ALMENDROS-SIN VARIEDAD	S	2,45	0,00
170000002589527	04-037-007-00267-0001	104000	ALMENDROS-SIN VARIEDAD	S	0,95	0,00
170000002589530	04-037-007-00267-0002	104000	ALMENDROS-SIN VARIEDAD	S	0,05	0,00
170000002589531	04-070-003-00227-0002	104000	ALMENDROS-SIN VARIEDAD	S	0,59	0,00
170000002589528	04-070-003-00232-0001	104000	ALMENDROS-SIN VARIEDAD	S	0,60	0,00
170000002589529	04-070-003-00275-0001	104000	ALMENDROS-SIN VARIEDAD	S	2,32	0,00
170000002589538	04-070-003-00276-0001	104000	ALMENDROS-SIN VARIEDAD	S	0,31	0,00
170000002589537	04-070-004-00165-0001	104000	ALMENDROS-SIN VARIEDAD	S	0,72	0,00
170000002589541	04-070-004-00284-0001	104000	ALMENDROS-SIN VARIEDAD	S	1,65	0,00
170000002589539	04-070-004-00292-0001	104000	ALMENDROS-SIN VARIEDAD	S	0,45	0,00
170000002589540	04-070-004-00293-0001	104000	ALMENDROS-SIN VARIEDAD	S	0,96	0,00
170000002589542	04-070-004-00293-0009	104000	ALMENDROS-SIN VARIEDAD	S	0,02	0,00
170000002589544	04-070-004-00293-0011	104000	ALMENDROS-SIN VARIEDAD	S	0,03	0,00
170000002589543	04-070-004-00322-0001	104000	ALMENDROS-SIN VARIEDAD	S	0,20	0,00
170000002589534	04-070-012-00006-0001	104000	ALMENDROS-SIN VARIEDAD	S	0,60	0,00
170000002589532	04-070-012-00403-0003	104000	ALMENDROS-SIN VARIEDAD	S	0,86	0,00
170000002589533	04-070-012-00403-0005	104000	ALMENDROS-SIN VARIEDAD	S	1,42	0,00
170000002589535	04-070-012-00403-0006	104000	ALMENDROS-SIN VARIEDAD	S	0,06	0,00
170000002589536	04-070-012-00403-0007	104000	ALMENDROS-SIN VARIEDAD	S	0,04	0,00

Porcentaje de superficie determinada situada en zonas RAMSAR**PUNTOS: 0,00 0.0%**

REF.	REFERENCIA SIGPAC	CULTIVO	DESCRIPCIÓN CULTIVO	S/R	SUP. COMPROM. (ha)	SUP. CUMPLE (ha)
170000002589524	04-037-007-00001-0002	104000	ALMENDROS-SIN VARIEDAD	S	4,00	0,00
170000002589525	04-037-007-00238-0001	104000	ALMENDROS-SIN VARIEDAD	S	0,23	0,00
170000002589526	04-037-007-00238-0002	104000	ALMENDROS-SIN VARIEDAD	S	2,45	0,00
170000002589527	04-037-007-00267-0001	104000	ALMENDROS-SIN VARIEDAD	S	0,95	0,00
170000002589530	04-037-007-00267-0002	104000	ALMENDROS-SIN VARIEDAD	S	0,05	0,00
170000002589531	04-070-003-00227-0002	104000	ALMENDROS-SIN VARIEDAD	S	0,59	0,00
170000002589528	04-070-003-00232-0001	104000	ALMENDROS-SIN VARIEDAD	S	0,60	0,00
170000002589529	04-070-003-00275-0001	104000	ALMENDROS-SIN VARIEDAD	S	2,32	0,00
170000002589538	04-070-003-00276-0001	104000	ALMENDROS-SIN VARIEDAD	S	0,31	0,00
170000002589537	04-070-004-00165-0001	104000	ALMENDROS-SIN VARIEDAD	S	0,72	0,00
170000002589541	04-070-004-00284-0001	104000	ALMENDROS-SIN VARIEDAD	S	1,65	0,00
170000002589539	04-070-004-00292-0001	104000	ALMENDROS-SIN VARIEDAD	S	0,45	0,00
170000002589540	04-070-004-00293-0001	104000	ALMENDROS-SIN VARIEDAD	S	0,96	0,00
170000002589542	04-070-004-00293-0009	104000	ALMENDROS-SIN VARIEDAD	S	0,02	0,00
170000002589544	04-070-004-00293-0011	104000	ALMENDROS-SIN VARIEDAD	S	0,03	0,00
170000002589543	04-070-004-00322-0001	104000	ALMENDROS-SIN VARIEDAD	S	0,20	0,00
170000002589534	04-070-012-00006-0001	104000	ALMENDROS-SIN VARIEDAD	S	0,60	0,00
170000002589532	04-070-012-00403-0003	104000	ALMENDROS-SIN VARIEDAD	S	0,86	0,00
170000002589533	04-070-012-00403-0005	104000	ALMENDROS-SIN VARIEDAD	S	1,42	0,00
170000002589535	04-070-012-00403-0006	104000	ALMENDROS-SIN VARIEDAD	S	0,06	0,00
170000002589536	04-070-012-00403-0007	104000	ALMENDROS-SIN VARIEDAD	S	0,04	0,00

Porcentaje de superficie determinada en zonas vulnerables a la contaminación por nitratos**PUNTOS: 0,00 0.0%**

<u>REF.</u>	<u>REFERENCIA SIGPAC</u>	<u>CULTIVO</u>	<u>DESCRIPCIÓN CULTIVO</u>	<u>S/R</u>	<u>SUP. COMPROM.</u> <u>(ha)</u>	<u>SUP. CUMPLE</u> <u>(ha)</u>
170000002589524	04-037-007-00001-0002	104000	ALMENDROS-SIN VARIEDAD	S	4,00	0,00
170000002589525	04-037-007-00238-0001	104000	ALMENDROS-SIN VARIEDAD	S	0,23	0,00
170000002589526	04-037-007-00238-0002	104000	ALMENDROS-SIN VARIEDAD	S	2,45	0,00
170000002589527	04-037-007-00267-0001	104000	ALMENDROS-SIN VARIEDAD	S	0,95	0,00
170000002589530	04-037-007-00267-0002	104000	ALMENDROS-SIN VARIEDAD	S	0,05	0,00
170000002589531	04-070-003-00227-0002	104000	ALMENDROS-SIN VARIEDAD	S	0,59	0,00
170000002589528	04-070-003-00232-0001	104000	ALMENDROS-SIN VARIEDAD	S	0,60	0,00
170000002589529	04-070-003-00275-0001	104000	ALMENDROS-SIN VARIEDAD	S	2,32	0,00
170000002589538	04-070-003-00276-0001	104000	ALMENDROS-SIN VARIEDAD	S	0,31	0,00
170000002589537	04-070-004-00165-0001	104000	ALMENDROS-SIN VARIEDAD	S	0,72	0,00
170000002589541	04-070-004-00284-0001	104000	ALMENDROS-SIN VARIEDAD	S	1,65	0,00
170000002589539	04-070-004-00292-0001	104000	ALMENDROS-SIN VARIEDAD	S	0,45	0,00
170000002589540	04-070-004-00293-0001	104000	ALMENDROS-SIN VARIEDAD	S	0,96	0,00
170000002589542	04-070-004-00293-0009	104000	ALMENDROS-SIN VARIEDAD	S	0,02	0,00
170000002589544	04-070-004-00293-0011	104000	ALMENDROS-SIN VARIEDAD	S	0,03	0,00
170000002589543	04-070-004-00322-0001	104000	ALMENDROS-SIN VARIEDAD	S	0,20	0,00
170000002589534	04-070-012-00006-0001	104000	ALMENDROS-SIN VARIEDAD	S	0,60	0,00
170000002589532	04-070-012-00403-0003	104000	ALMENDROS-SIN VARIEDAD	S	0,86	0,00
170000002589533	04-070-012-00403-0005	104000	ALMENDROS-SIN VARIEDAD	S	1,42	0,00
170000002589535	04-070-012-00403-0006	104000	ALMENDROS-SIN VARIEDAD	S	0,06	0,00
170000002589536	04-070-012-00403-0007	104000	ALMENDROS-SIN VARIEDAD	S	0,04	0,00

Pendiente media de la explotación**PUNTOS:** 2,00 8.12%

<u>REF.</u>	<u>REFERENCIA SIGPAC</u>	<u>CULTIVO</u>	<u>DESCRIPCIÓN CULTIVO</u>	<u>S/R</u>	<u>PENDIENTE MEDIA (%)</u>	<u>SUP. COMPROM.</u> <u>(ha)</u>
170000002589524	04-037-007-00001-0002	104000	ALMENDROS-SIN VARIEDAD	S	9,80	4,00
170000002589525	04-037-007-00238-0001	104000	ALMENDROS-SIN VARIEDAD	S	3,08	0,23
170000002589526	04-037-007-00238-0002	104000	ALMENDROS-SIN VARIEDAD	S	4,27	2,45
170000002589527	04-037-007-00267-0001	104000	ALMENDROS-SIN VARIEDAD	S	8,73	0,95
170000002589530	04-037-007-00267-0002	104000	ALMENDROS-SIN VARIEDAD	S	5,81	0,05
170000002589531	04-070-003-00227-0002	104000	ALMENDROS-SIN VARIEDAD	S	12,39	0,59
170000002589528	04-070-003-00232-0001	104000	ALMENDROS-SIN VARIEDAD	S	14,98	0,60
170000002589529	04-070-003-00275-0001	104000	ALMENDROS-SIN VARIEDAD	S	3,49	2,32
170000002589538	04-070-003-00276-0001	104000	ALMENDROS-SIN VARIEDAD	S	1,31	0,31
170000002589537	04-070-004-00165-0001	104000	ALMENDROS-SIN VARIEDAD	S	4,37	0,72
170000002589541	04-070-004-00284-0001	104000	ALMENDROS-SIN VARIEDAD	S	5,64	1,65
170000002589539	04-070-004-00292-0001	104000	ALMENDROS-SIN VARIEDAD	S	4,99	0,45
170000002589540	04-070-004-00293-0001	104000	ALMENDROS-SIN VARIEDAD	S	4,34	0,96
170000002589542	04-070-004-00293-0009	104000	ALMENDROS-SIN VARIEDAD	S	7,94	0,02
170000002589544	04-070-004-00293-0011	104000	ALMENDROS-SIN VARIEDAD	S	7,04	0,03
170000002589543	04-070-004-00322-0001	104000	ALMENDROS-SIN VARIEDAD	S	3,70	0,20
170000002589534	04-070-012-00006-0001	104000	ALMENDROS-SIN VARIEDAD	S	9,68	0,60
170000002589532	04-070-012-00403-0003	104000	ALMENDROS-SIN VARIEDAD	S	22,22	0,86
170000002589533	04-070-012-00403-0005	104000	ALMENDROS-SIN VARIEDAD	S	13,78	1,42
170000002589535	04-070-012-00403-0006	104000	ALMENDROS-SIN VARIEDAD	S	20,11	0,06
170000002589536	04-070-012-00403-0007	104000	ALMENDROS-SIN VARIEDAD	S	19,29	0,04

Porcentaje de Superficie de la explotación en municipios con más del 40 por ciento de su superficie agraria dentro de la Zona de desertificación**PUNTOS:** 6,00 100.0%

<u>REF.</u>	<u>REFERENCIA SIGPAC</u>	<u>CULTIVO</u>	<u>DESCRIPCIÓN CULTIVO</u>	<u>S/R</u>	<u>SUP. COMPROM.</u> <u>(ha)</u>	<u>SUP. CUMPLE</u> <u>(ha)</u>
170000002589524	04-037-007-00001-0002	104000	ALMENDROS-SIN VARIEDAD	S	4,00	4,00
170000002589525	04-037-007-00238-0001	104000	ALMENDROS-SIN VARIEDAD	S	0,23	0,23
170000002589526	04-037-007-00238-0002	104000	ALMENDROS-SIN VARIEDAD	S	2,45	2,45

<u>REF.</u>	<u>REFERENCIA SIGPAC</u>	<u>CULTIVO</u>	<u>DESCRIPCIÓN CULTIVO</u>	<u>S/R</u>	<u>SUP. COMPROM.</u> <u>(ha)</u>	<u>SUP. CUMPLE</u> <u>(ha)</u>
1700000002589527	04-037-007-00267-0001	104000	ALMENDROS-SIN VARIEDAD	S	0,95	0,95
1700000002589530	04-037-007-00267-0002	104000	ALMENDROS-SIN VARIEDAD	S	0,05	0,05
1700000002589531	04-070-003-00227-0002	104000	ALMENDROS-SIN VARIEDAD	S	0,59	0,59
1700000002589528	04-070-003-00232-0001	104000	ALMENDROS-SIN VARIEDAD	S	0,60	0,60
1700000002589529	04-070-003-00275-0001	104000	ALMENDROS-SIN VARIEDAD	S	2,32	2,32
1700000002589538	04-070-003-00276-0001	104000	ALMENDROS-SIN VARIEDAD	S	0,31	0,31
1700000002589537	04-070-004-00165-0001	104000	ALMENDROS-SIN VARIEDAD	S	0,72	0,72
1700000002589541	04-070-004-00284-0001	104000	ALMENDROS-SIN VARIEDAD	S	1,65	1,65
1700000002589539	04-070-004-00292-0001	104000	ALMENDROS-SIN VARIEDAD	S	0,45	0,45
1700000002589540	04-070-004-00293-0001	104000	ALMENDROS-SIN VARIEDAD	S	0,96	0,96
1700000002589542	04-070-004-00293-0009	104000	ALMENDROS-SIN VARIEDAD	S	0,02	0,02
1700000002589544	04-070-004-00293-0011	104000	ALMENDROS-SIN VARIEDAD	S	0,03	0,03
1700000002589543	04-070-004-00322-0001	104000	ALMENDROS-SIN VARIEDAD	S	0,20	0,20
1700000002589534	04-070-012-00006-0001	104000	ALMENDROS-SIN VARIEDAD	S	0,60	0,60
1700000002589532	04-070-012-00403-0003	104000	ALMENDROS-SIN VARIEDAD	S	0,86	0,86
1700000002589533	04-070-012-00403-0005	104000	ALMENDROS-SIN VARIEDAD	S	1,42	1,42
1700000002589535	04-070-012-00403-0006	104000	ALMENDROS-SIN VARIEDAD	S	0,06	0,06
1700000002589536	04-070-012-00403-0007	104000	ALMENDROS-SIN VARIEDAD	S	0,04	0,04



<u>APELLIDOS Y NOMBRE / RAZÓN SOCIAL</u>	<u>NIF</u>	<u>EXPEDIENTE</u>	<u>SUP. COMPROMETIDA</u>		
			<u>(ha)</u>		
ROMERO PEREZ INES	***6963*	1233647	12.42		
RESOLUCIÓN					
ADMITIDO					
IMPORTE POR ANUALIDAD					
	2018	2019	2020	2021	2022
IMPORTE MÁXIMO SUBVENCIONABLE	2.685,70 €	2.685,70 €	2.685,70 €	2.685,70 €	2.685,70 €
IMPORTE MEDIO DE TRANSFERENCIA (€/ha)	216,24 €	216,24 €	216,24 €	216,24 €	216,24 €

DETALLE IMPORTES POR ANUALIDAD

<u>GRUPOS DE CULTIVO ADMITIDOS</u>	<u>SUP. COMPROM.</u>	2018	2019	2020	2021	2022
	<u>(ha)</u>					
FRUTALES SECANO	12,42	2.685,70 €	2.685,70 €	2.685,70 €	2.685,70 €	2.685,70 €

RECINTOS COMPROMETIDOS

<u>REF.</u>	<u>REFERENCIA SIGPAC</u>	<u>CULTIVO DESCRIPCIÓN CULTIVO</u>	<u>S/R</u>	<u>PEND. MEDIA (%)</u>	<u>SUP. DEC. ADMIN. (ha)</u>	<u>NU SUP. CERT. (ha)</u>	<u>SUP. CAMPO (ha)</u>	<u>SUP. COMPROM. (ha)</u>
-155582	04-099-009-00026-0007	104000 ALMENDROS-SIN VARIEDAD	S	18,04	1,12	1,12		1,12
1700000006444840	04-099-009-00026-0007	104000 ALMENDROS-SIN VARIEDAD	S	18,04	2,00	2,00		2,00
1700000006444836	04-099-009-00023-0002	104000 ALMENDROS-SIN VARIEDAD	S	18,24	3,63	3,63		3,63
1700000006444842	04-099-009-00025-0003	104000 ALMENDROS-SIN VARIEDAD	S	20,84	5,67	5,67		5,67

RESUMEN CRITERIOS DE SELECCIÓN

11.2.1.1 Mantenimiento de prácticas y métodos de agricultura ecológica: Cultivos permanentes distintos de olivar - Conv 2018. PUNTOS: 8,00

	<u>PUNTOS</u>	<u>CUMPLE</u>
Porcentaje de superficie determinada en Red Natura 2000	0,00	0.0%
Porcentaje de superficie determinada situada en zonas RAMSAR	0,00	0.0%
Porcentaje de superficie determinada en zonas vulnerables a la contaminación por nitratos	0,00	0.0%
Pendiente media de la explotación	2,00	19.38%
Porcentaje de Superficie de la explotación en municipios con más del 40 por ciento de su superficie agraria dentro de la Zona de desertificación	6,00	100.0%



DETALLE CRITERIOS DE SELECCIÓN**11.2.1.1 Mantenimiento de prácticas y métodos de agricultura ecológica: Cultivos permanentes distintos de olivar - Conv 2018.****PUNTOS: 8,00****Porcentaje de superficie determinada en Red Natura 2000****PUNTOS: 0,00 0.0%**

<u>REF.</u>	<u>REFERENCIA SIGPAC</u>	<u>CULTIVO</u>	<u>DESCRIPCIÓN CULTIVO</u>	<u>S/R</u>	<u>SUP. COMPROM.</u> <u>(ha)</u>	<u>SUP. CUMPLE</u> <u>(ha)</u>
170000006444836	04-099-009-00023-0002	104000	ALMENDROS-SIN VARIEDAD	S	3,63	0,00
170000006444842	04-099-009-00025-0003	104000	ALMENDROS-SIN VARIEDAD	S	5,67	0,00
-155582	04-099-009-00026-0007	104000	ALMENDROS-SIN VARIEDAD	S	1,12	0,00
170000006444840	04-099-009-00026-0007	104000	ALMENDROS-SIN VARIEDAD	S	2,00	0,00

Porcentaje de superficie determinada situada en zonas RAMSAR**PUNTOS: 0,00 0.0%**

<u>REF.</u>	<u>REFERENCIA SIGPAC</u>	<u>CULTIVO</u>	<u>DESCRIPCIÓN CULTIVO</u>	<u>S/R</u>	<u>SUP. COMPROM.</u> <u>(ha)</u>	<u>SUP. CUMPLE</u> <u>(ha)</u>
170000006444836	04-099-009-00023-0002	104000	ALMENDROS-SIN VARIEDAD	S	3,63	0,00
170000006444842	04-099-009-00025-0003	104000	ALMENDROS-SIN VARIEDAD	S	5,67	0,00
170000006444840	04-099-009-00026-0007	104000	ALMENDROS-SIN VARIEDAD	S	2,00	0,00
-155582	04-099-009-00026-0007	104000	ALMENDROS-SIN VARIEDAD	S	1,12	0,00

Porcentaje de superficie determinada en zonas vulnerables a la contaminación por nitratos**PUNTOS: 0,00 0.0%**

<u>REF.</u>	<u>REFERENCIA SIGPAC</u>	<u>CULTIVO</u>	<u>DESCRIPCIÓN CULTIVO</u>	<u>S/R</u>	<u>SUP. COMPROM.</u> <u>(ha)</u>	<u>SUP. CUMPLE</u> <u>(ha)</u>
170000006444836	04-099-009-00023-0002	104000	ALMENDROS-SIN VARIEDAD	S	3,63	0,00
170000006444842	04-099-009-00025-0003	104000	ALMENDROS-SIN VARIEDAD	S	5,67	0,00
-155582	04-099-009-00026-0007	104000	ALMENDROS-SIN VARIEDAD	S	1,12	0,00
170000006444840	04-099-009-00026-0007	104000	ALMENDROS-SIN VARIEDAD	S	2,00	0,00

Pendiente media de la explotación**PUNTOS: 2,00 19.38%**

<u>REF.</u>	<u>REFERENCIA SIGPAC</u>	<u>CULTIVO</u>	<u>DESCRIPCIÓN CULTIVO</u>	<u>S/R</u>	<u>PENDIENTE MEDIA (%)</u>	<u>SUP. COMPROM.</u> <u>(ha)</u>
170000006444836	04-099-009-00023-0002	104000	ALMENDROS-SIN VARIEDAD	S	18,24	3,63
170000006444842	04-099-009-00025-0003	104000	ALMENDROS-SIN VARIEDAD	S	20,84	5,67
-155582	04-099-009-00026-0007	104000	ALMENDROS-SIN VARIEDAD	S	18,04	1,12
170000006444840	04-099-009-00026-0007	104000	ALMENDROS-SIN VARIEDAD	S	18,04	2,00

Porcentaje de Superficie de la explotación en municipios con más del 40 por ciento de su superficie agraria dentro de la Zona de desertificación**PUNTOS: 6,00 100.0%**

<u>REF.</u>	<u>REFERENCIA SIGPAC</u>	<u>CULTIVO</u>	<u>DESCRIPCIÓN CULTIVO</u>	<u>S/R</u>	<u>SUP. COMPROM.</u> <u>(ha)</u>	<u>SUP. CUMPLE</u> <u>(ha)</u>
170000006444836	04-099-009-00023-0002	104000	ALMENDROS-SIN VARIEDAD	S	3,63	3,63
170000006444842	04-099-009-00025-0003	104000	ALMENDROS-SIN VARIEDAD	S	5,67	5,67
-155582	04-099-009-00026-0007	104000	ALMENDROS-SIN VARIEDAD	S	1,12	1,12
170000006444840	04-099-009-00026-0007	104000	ALMENDROS-SIN VARIEDAD	S	2,00	2,00



<u>APELLIDOS Y NOMBRE / RAZÓN SOCIAL</u>	<u>NIF</u>	<u>EXPEDIENTE</u>	<u>SUP. COMPROMETIDA</u>		
			<u>(ha)</u>		
ROZAS BURGOS LUIS	***0229*	1196034	1.74		
RESOLUCIÓN					
ADMITIDO					
IMPORTES POR ANUALIDAD					
	<u>2018</u>	<u>2019</u>	<u>2020</u>	<u>2021</u>	<u>2022</u>
IMPORTE MÁXIMO SUBVENCIONABLE	608,41 €	608,41 €	608,41 €	608,41 €	608,41 €
IMPORTE MEDIO DE TRANSFERENCIA (€/ha)	349,66 €	349,66 €	349,66 €	349,66 €	349,66 €

DETALLE IMPORTES POR ANUALIDAD

<u>GRUPOS DE CULTIVO ADMITIDOS</u>	<u>SUP. COMPROM.</u>	<u>2018</u>	<u>2019</u>	<u>2020</u>	<u>2021</u>	<u>2022</u>
	<u>(ha)</u>					
FRUTALES REGADÍO	1,74	608,41 €	608,41 €	608,41 €	608,41 €	608,41 €

RECINTOS COMPROMETIDOS

<u>REF.</u>	<u>REFERENCIA SIGPAC</u>	<u>CULTIVO DESCRIPCIÓN CULTIVO</u>	<u>S/R</u>	<u>PEND. MEDIA (%)</u>	<u>SUP. DEC. ADMIN. (ha)</u>	<u>NU SUP. CERT. (ha)</u>	<u>SUP. CAMPO (ha)</u>	<u>SUP. COMPROM. (ha)</u>
1700000006306136	04-011-004-00070-0001	206000 NARANJO-SIN VARIEDAD	R	5,75	0,28	0,28		0,28
1700000006306134	04-011-004-00062-0001	206000 NARANJO-SIN VARIEDAD	R	6,04	0,28	0,28		0,28
1700000006306135	04-011-004-00057-0001	206000 NARANJO-SIN VARIEDAD	R	7,42	0,03	0,03		0,03
1700000006306137	04-011-004-00054-0001	206000 NARANJO-SIN VARIEDAD	R	16,78	1,08	1,08		1,08
1700000006306133	04-011-004-00068-0001	206000 NARANJO-SIN VARIEDAD	R	17,24	0,16	0,07		0,07

INCIDENCIAS**INCIDENCIA DESCRIPCIÓN**

85002 Recinto declarado que no cumple en su totalidad con las normas de producción ecológica (artículo 5-1 e), Orden 26 mayo 2015)
Ref:1700000006306133 Recinto:04-011-004-00068-001 Cultivo:206000 NARANJO-SIN VARIEDAD Regadío Sup. Declarada:0,16
Superficie Certificada (Ha):0,07

RESUMEN CRITERIOS DE SELECCIÓN

11.2.1.1 Mantenimiento de prácticas y métodos de agricultura ecológica: Cultivos permanentes distintos de olivar - Conv 2018. PUNTOS: 8,00

	<u>PUNTOS</u>	<u>CUMPLE</u>
Porcentaje de superficie determinada en Red Natura 2000	0,00	0.0%
Porcentaje de superficie determinada situada en zonas RAMSAR	0,00	0.0%
Porcentaje de superficie determinada en zonas vulnerables a la contaminación por nitratos	0,00	0.0%
Pendiente media de la explotación	2,00	13.13%
Porcentaje de Superficie de la explotación en municipios con más del 40 por ciento de su superficie agraria dentro de la Zona de desertificación	6,00	100.0%



DETALLE CRITERIOS DE SELECCIÓN**11.2.1.1 Mantenimiento de prácticas y métodos de agricultura ecológica: Cultivos permanentes distintos de olivar - Conv 2018.****PUNTOS: 8,00****Porcentaje de superficie determinada en Red Natura 2000****PUNTOS: 0,00 0.0%**

<u>REF.</u>	<u>REFERENCIA SIGPAC</u>	<u>CULTIVO</u>	<u>DESCRIPCIÓN CULTIVO</u>	<u>S/R</u>	<u>SUP. COMPROM.</u> <u>(ha)</u>	<u>SUP. CUMPLE</u> <u>(ha)</u>
170000006306137	04-011-004-00054-0001	206000	NARANJO-SIN VARIEDAD	R	1,08	0,00
170000006306135	04-011-004-00057-0001	206000	NARANJO-SIN VARIEDAD	R	0,03	0,00
170000006306134	04-011-004-00062-0001	206000	NARANJO-SIN VARIEDAD	R	0,28	0,00
170000006306133	04-011-004-00068-0001	206000	NARANJO-SIN VARIEDAD	R	0,07	0,00
170000006306136	04-011-004-00070-0001	206000	NARANJO-SIN VARIEDAD	R	0,28	0,00

Porcentaje de superficie determinada situada en zonas RAMSAR**PUNTOS: 0,00 0.0%**

<u>REF.</u>	<u>REFERENCIA SIGPAC</u>	<u>CULTIVO</u>	<u>DESCRIPCIÓN CULTIVO</u>	<u>S/R</u>	<u>SUP. COMPROM.</u> <u>(ha)</u>	<u>SUP. CUMPLE</u> <u>(ha)</u>
170000006306137	04-011-004-00054-0001	206000	NARANJO-SIN VARIEDAD	R	1,08	0,00
170000006306135	04-011-004-00057-0001	206000	NARANJO-SIN VARIEDAD	R	0,03	0,00
170000006306134	04-011-004-00062-0001	206000	NARANJO-SIN VARIEDAD	R	0,28	0,00
170000006306133	04-011-004-00068-0001	206000	NARANJO-SIN VARIEDAD	R	0,07	0,00
170000006306136	04-011-004-00070-0001	206000	NARANJO-SIN VARIEDAD	R	0,28	0,00

Porcentaje de superficie determinada en zonas vulnerables a la contaminación por nitratos**PUNTOS: 0,00 0.0%**

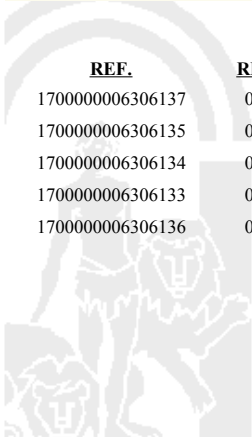
<u>REF.</u>	<u>REFERENCIA SIGPAC</u>	<u>CULTIVO</u>	<u>DESCRIPCIÓN CULTIVO</u>	<u>S/R</u>	<u>SUP. COMPROM.</u> <u>(ha)</u>	<u>SUP. CUMPLE</u> <u>(ha)</u>
170000006306137	04-011-004-00054-0001	206000	NARANJO-SIN VARIEDAD	R	1,08	0,00
170000006306135	04-011-004-00057-0001	206000	NARANJO-SIN VARIEDAD	R	0,03	0,00
170000006306134	04-011-004-00062-0001	206000	NARANJO-SIN VARIEDAD	R	0,28	0,00
170000006306133	04-011-004-00068-0001	206000	NARANJO-SIN VARIEDAD	R	0,07	0,00
170000006306136	04-011-004-00070-0001	206000	NARANJO-SIN VARIEDAD	R	0,28	0,00

Pendiente media de la explotación**PUNTOS: 2,00 13.13%**

<u>REF.</u>	<u>REFERENCIA SIGPAC</u>	<u>CULTIVO</u>	<u>DESCRIPCIÓN CULTIVO</u>	<u>S/R</u>	<u>PENDIENTE MEDIA (%)</u>	<u>SUP. COMPROM.</u> <u>(ha)</u>
170000006306137	04-011-004-00054-0001	206000	NARANJO-SIN VARIEDAD	R	16,78	1,08
170000006306135	04-011-004-00057-0001	206000	NARANJO-SIN VARIEDAD	R	7,42	0,03
170000006306134	04-011-004-00062-0001	206000	NARANJO-SIN VARIEDAD	R	6,04	0,28
170000006306133	04-011-004-00068-0001	206000	NARANJO-SIN VARIEDAD	R	17,24	0,07
170000006306136	04-011-004-00070-0001	206000	NARANJO-SIN VARIEDAD	R	5,75	0,28

Porcentaje de Superficie de la explotación en municipios con más del 40 por ciento de su superficie agraria dentro de la Zona de desertificación**PUNTOS: 6,00 100.0%**

<u>REF.</u>	<u>REFERENCIA SIGPAC</u>	<u>CULTIVO</u>	<u>DESCRIPCIÓN CULTIVO</u>	<u>S/R</u>	<u>SUP. COMPROM.</u> <u>(ha)</u>	<u>SUP. CUMPLE</u> <u>(ha)</u>
170000006306137	04-011-004-00054-0001	206000	NARANJO-SIN VARIEDAD	R	1,08	1,08
170000006306135	04-011-004-00057-0001	206000	NARANJO-SIN VARIEDAD	R	0,03	0,03
170000006306134	04-011-004-00062-0001	206000	NARANJO-SIN VARIEDAD	R	0,28	0,28
170000006306133	04-011-004-00068-0001	206000	NARANJO-SIN VARIEDAD	R	0,07	0,07
170000006306136	04-011-004-00070-0001	206000	NARANJO-SIN VARIEDAD	R	0,28	0,28



<u>APELLIDOS Y NOMBRE / RAZÓN SOCIAL</u>	<u>NIF</u>	<u>EXPEDIENTE</u>	<u>SUP. COMPROMETIDA</u>		
			<u>(ha)</u>		
ROZAS RECHE FRANCISCA	***0701*	1188985	3.86		
RESOLUCIÓN					
ADMITIDO					
IMPORTES POR ANUALIDAD					
	2018	2019	2020	2021	2022
IMPORTE MÁXIMO SUBVENCIONABLE	834,69 €	834,69 €	834,69 €	834,69 €	834,69 €
IMPORTE MEDIO DE TRANSFERENCIA (€/ha)	216,24 €	216,24 €	216,24 €	216,24 €	216,24 €

DETALLE IMPORTES POR ANUALIDAD

<u>GRUPOS DE CULTIVO ADMITIDOS</u>	<u>SUP. COMPROM.</u>	2018	2019	2020	2021	2022
	<u>(ha)</u>					
FRUTALES SECANO	3,86	834,69 €	834,69 €	834,69 €	834,69 €	834,69 €

RECINTOS COMPROMETIDOS

<u>REF.</u>	<u>REFERENCIA SIGPAC</u>	<u>CULTIVO DESCRIPCIÓN CULTIVO</u>	<u>S/R</u>	<u>PEND. MEDIA</u>	<u>SUP. DEC. ADMIN.</u>	<u>NU SUP. CERT.</u>	<u>SUP. CAMPO</u>	<u>SUP. COMPROM.</u>
				<u>(%)</u>	<u>(ha)</u>	<u>(ha)</u>	<u>(ha)</u>	<u>(ha)</u>
1700000006877155	04-076-016-00105-0005	104000 ALMENDROS-SIN VARIEDAD	S	12,05	0,69	0,69		0,69
1700000006877149	04-076-016-00105-0011	104000 ALMENDROS-SIN VARIEDAD	S	13,22	0,13	0,13		0,13
1700000006877154	04-076-016-00105-0003	104000 ALMENDROS-SIN VARIEDAD	S	18,64	0,19	0,19		0,19
1700000006877164	04-076-017-00098-0002	104000 ALMENDROS-SIN VARIEDAD	S	19,64	0,33	0,33		0,33
1700000006877163	04-076-016-00102-0001	104000 ALMENDROS-SIN VARIEDAD	S	21,99	0,76	0,76		0,76
1700000006877166	04-076-017-00079-0007	104000 ALMENDROS-SIN VARIEDAD	S	30,36	0,44	0,44		0,44
1700000006877167	04-076-017-00079-0007	104000 ALMENDROS-SIN VARIEDAD	S	30,36	0,83	0,83		0,83
1700000006877157	04-076-017-00004-0001	104000 ALMENDROS-SIN VARIEDAD	S	30,71	0,49	0,49		0,49

INCIDENCIAS**INCIDENCIA DESCRIPCIÓN**

- 85001 El recinto declarado no cumple con las normas de producción ecológica (artículo 5-1 e), Orden 26 mayo 2015)
 Ref:1700000006877160 Recinto:04-076-016-00105-001 Cultivo:104001 ALMENDROS-FITA MOLLAR Secano
 Ref:1700000006877165 Recinto:04-076-021-00037-001 Cultivo:104000 ALMENDROS-SIN VARIEDAD Secano
 Ref:1700000006877162 Recinto:04-076-021-00037-002 Cultivo:104000 ALMENDROS-SIN VARIEDAD Secano

RESUMEN CRITERIOS DE SELECCIÓN

11.2.1.1 Mantenimiento de prácticas y métodos de agricultura ecológica: Cultivos permanentes distintos de olivar - Conv 2018. PUNTOS: 9,00

	<u>PUNTOS</u>	<u>CUMPLE</u>
Porcentaje de superficie determinada en Red Natura 2000	0,00	0.0%
Porcentaje de superficie determinada situada en zonas RAMSAR	0,00	0.0%
Porcentaje de superficie determinada en zonas vulnerables a la contaminación por nitratos	0,00	0.0%
Pendiente media de la explotación	3,00	23.41%
Porcentaje de Superficie de la explotación en municipios con más del 40 por ciento de su superficie agraria dentro de la Zona de desertificación	6,00	100.0%



DETALLE CRITERIOS DE SELECCIÓN**11.2.1.1 Mantenimiento de prácticas y métodos de agricultura ecológica: Cultivos permanentes distintos de olivar - Conv 2018.****PUNTOS: 9,00****Porcentaje de superficie determinada en Red Natura 2000****PUNTOS: 0,00 0.0%**

REF.	REFERENCIA SIGPAC	CULTIVO	DESCRIPCIÓN CULTIVO	S/R	SUP. COMPROM. (ha)	SUP. CUMPLE (ha)
170000006877163	04-076-016-00102-0001	104000	ALMENDROS-SIN VARIEDAD	S	0,76	0,00
170000006877154	04-076-016-00105-0003	104000	ALMENDROS-SIN VARIEDAD	S	0,19	0,00
170000006877155	04-076-016-00105-0005	104000	ALMENDROS-SIN VARIEDAD	S	0,69	0,00
170000006877149	04-076-016-00105-0011	104000	ALMENDROS-SIN VARIEDAD	S	0,13	0,00
170000006877157	04-076-017-00004-0001	104000	ALMENDROS-SIN VARIEDAD	S	0,49	0,00
170000006877166	04-076-017-00079-0007	104000	ALMENDROS-SIN VARIEDAD	S	0,44	0,00
170000006877167	04-076-017-00079-0007	104000	ALMENDROS-SIN VARIEDAD	S	0,83	0,00
170000006877164	04-076-017-00098-0002	104000	ALMENDROS-SIN VARIEDAD	S	0,33	0,00

Porcentaje de superficie determinada situada en zonas RAMSAR**PUNTOS: 0,00 0.0%**

REF.	REFERENCIA SIGPAC	CULTIVO	DESCRIPCIÓN CULTIVO	S/R	SUP. COMPROM. (ha)	SUP. CUMPLE (ha)
170000006877163	04-076-016-00102-0001	104000	ALMENDROS-SIN VARIEDAD	S	0,76	0,00
170000006877154	04-076-016-00105-0003	104000	ALMENDROS-SIN VARIEDAD	S	0,19	0,00
170000006877155	04-076-016-00105-0005	104000	ALMENDROS-SIN VARIEDAD	S	0,69	0,00
170000006877149	04-076-016-00105-0011	104000	ALMENDROS-SIN VARIEDAD	S	0,13	0,00
170000006877157	04-076-017-00004-0001	104000	ALMENDROS-SIN VARIEDAD	S	0,49	0,00
170000006877166	04-076-017-00079-0007	104000	ALMENDROS-SIN VARIEDAD	S	0,83	0,00
170000006877167	04-076-017-00079-0007	104000	ALMENDROS-SIN VARIEDAD	S	0,44	0,00
170000006877164	04-076-017-00098-0002	104000	ALMENDROS-SIN VARIEDAD	S	0,33	0,00

Porcentaje de superficie determinada en zonas vulnerables a la contaminación por nitratos**PUNTOS: 0,00 0.0%**

REF.	REFERENCIA SIGPAC	CULTIVO	DESCRIPCIÓN CULTIVO	S/R	SUP. COMPROM. (ha)	SUP. CUMPLE (ha)
170000006877163	04-076-016-00102-0001	104000	ALMENDROS-SIN VARIEDAD	S	0,76	0,00
170000006877154	04-076-016-00105-0003	104000	ALMENDROS-SIN VARIEDAD	S	0,19	0,00
170000006877155	04-076-016-00105-0005	104000	ALMENDROS-SIN VARIEDAD	S	0,69	0,00
170000006877149	04-076-016-00105-0011	104000	ALMENDROS-SIN VARIEDAD	S	0,13	0,00
170000006877157	04-076-017-00004-0001	104000	ALMENDROS-SIN VARIEDAD	S	0,49	0,00
170000006877166	04-076-017-00079-0007	104000	ALMENDROS-SIN VARIEDAD	S	0,83	0,00
170000006877167	04-076-017-00079-0007	104000	ALMENDROS-SIN VARIEDAD	S	0,44	0,00
170000006877164	04-076-017-00098-0002	104000	ALMENDROS-SIN VARIEDAD	S	0,33	0,00

Pendiente media de la explotación**PUNTOS: 3,00 23.41%**

REF.	REFERENCIA SIGPAC	CULTIVO	DESCRIPCIÓN CULTIVO	S/R	PENDIENTE MEDIA (%)	SUP. COMPROM. (ha)
170000006877163	04-076-016-00102-0001	104000	ALMENDROS-SIN VARIEDAD	S	21,99	0,76
170000006877154	04-076-016-00105-0003	104000	ALMENDROS-SIN VARIEDAD	S	18,64	0,19
170000006877155	04-076-016-00105-0005	104000	ALMENDROS-SIN VARIEDAD	S	12,05	0,69
170000006877149	04-076-016-00105-0011	104000	ALMENDROS-SIN VARIEDAD	S	13,22	0,13
170000006877157	04-076-017-00004-0001	104000	ALMENDROS-SIN VARIEDAD	S	30,71	0,49
170000006877166	04-076-017-00079-0007	104000	ALMENDROS-SIN VARIEDAD	S	30,36	0,44
170000006877167	04-076-017-00079-0007	104000	ALMENDROS-SIN VARIEDAD	S	30,36	0,83
170000006877164	04-076-017-00098-0002	104000	ALMENDROS-SIN VARIEDAD	S	19,64	0,33

Porcentaje de Superficie de la explotación en municipios con más del 40 por ciento de su superficie agraria dentro de la Zona de desertificación**PUNTOS: 6,00 100.0%**

REF.	REFERENCIA SIGPAC	CULTIVO	DESCRIPCIÓN CULTIVO	S/R	SUP. COMPROM. (ha)	SUP. CUMPLE (ha)
170000006877163	04-076-016-00102-0001	104000	ALMENDROS-SIN VARIEDAD	S	0,76	0,76
170000006877154	04-076-016-00105-0003	104000	ALMENDROS-SIN VARIEDAD	S	0,19	0,19
170000006877155	04-076-016-00105-0005	104000	ALMENDROS-SIN VARIEDAD	S	0,69	0,69
170000006877149	04-076-016-00105-0011	104000	ALMENDROS-SIN VARIEDAD	S	0,13	0,13
170000006877157	04-076-017-00004-0001	104000	ALMENDROS-SIN VARIEDAD	S	0,49	0,49
170000006877166	04-076-017-00079-0007	104000	ALMENDROS-SIN VARIEDAD	S	0,44	0,44
170000006877167	04-076-017-00079-0007	104000	ALMENDROS-SIN VARIEDAD	S	0,83	0,83
170000006877164	04-076-017-00098-0002	104000	ALMENDROS-SIN VARIEDAD	S	0,33	0,33



<u>APELLIDOS Y NOMBRE / RAZÓN SOCIAL</u>	<u>NIF</u>	<u>EXPEDIENTE</u>	<u>SUP. COMPROMETIDA</u>		
			<u>(ha)</u>		
ROZAS RECHE ROSA MARIA	****9792*	1186802	6.21		
RESOLUCIÓN					
ADMITIDO					
IMPORTES POR ANUALIDAD					
	2018	2019	2020	2021	2022
IMPORTE MÁXIMO SUBVENCIONABLE	1.342,85 €	1.342,85 €	1.342,85 €	1.342,85 €	1.342,85 €
IMPORTE MEDIO DE TRANSFERENCIA (€/ha)	216,24 €	216,24 €	216,24 €	216,24 €	216,24 €

DETALLE IMPORTES POR ANUALIDAD

<u>GRUPOS DE CULTIVO ADMITIDOS</u>	<u>SUP. COMPROM.</u>	2018	2019	2020	2021	2022
	<u>(ha)</u>					
FRUTALES SECANO	6,21	1.342,85 €	1.342,85 €	1.342,85 €	1.342,85 €	1.342,85 €

RECINTOS COMPROMETIDOS

<u>REF.</u>	<u>REFERENCIA SIGPAC</u>	<u>CULTIVO DESCRIPCIÓN CULTIVO</u>	<u>S/R</u>	<u>PEND. MEDIA</u>	<u>SUP. DEC. ADMIN.</u>	<u>NU SUP. CERT.</u>	<u>SUP. CAMPO</u>	<u>SUP. COMPROM.</u>
				<u>(%)</u>	<u>(ha)</u>	<u>(ha)</u>	<u>(ha)</u>	<u>(ha)</u>
1700000006877147	04-070-016-00007-0003	104001 ALMENDROS-FITA MOLLAR	S	1,22	1,17	1,17	1,17	1,17
1700000006877156	04-076-016-00116-0001	104000 ALMENDROS-SIN VARIEDAD	S	8,48	0,85	0,85	0,85	0,85
1700000006877159	04-076-017-00079-0001	104000 ALMENDROS-SIN VARIEDAD	S	13,09	0,35	0,35	0,35	0,35
1700000006877153	04-076-016-00105-0004	104000 ALMENDROS-SIN VARIEDAD	S	15,58	0,28	0,28	0,28	0,28
1700000006877148	04-076-016-00105-0006	104000 ALMENDROS-SIN VARIEDAD	S	16,42	0,80	0,80	0,80	0,80
1700000006877161	04-076-021-00029-0011	104001 ALMENDROS-FITA MOLLAR	S	16,69	0,03	0,03	0,03	0,03
1700000006877168	04-076-016-00105-0010	104001 ALMENDROS-FITA MOLLAR	S	19,28	0,09	0,09	0,09	0,09
1700000006877151	04-076-017-00139-0001	104000 ALMENDROS-SIN VARIEDAD	S	22,84	0,11	0,11	0,11	0,11
1700000006877152	04-076-017-00001-0001	104000 ALMENDROS-SIN VARIEDAD	S	24,11	1,00	1,00	1,00	1,00
1700000006877158	04-076-016-00105-0009	104001 ALMENDROS-FITA MOLLAR	S	25,38	0,07	0,07	0,07	0,07
1700000006877169	04-076-017-00079-0002	104000 ALMENDROS-SIN VARIEDAD	S	26,31	0,18	0,18	0,18	0,18
1700000006877150	04-076-017-00083-0005	104000 ALMENDROS-SIN VARIEDAD	S	26,54	0,16	0,16	0,16	0,16
1700000006877165	04-076-021-00037-0001	104000 ALMENDROS-SIN VARIEDAD	S	27,86	0,26	0,45	0,26	0,26
-105042	04-076-021-00037-0002	104000 ALMENDROS-SIN VARIEDAD	S	29,96	0,86	0,86	0,86	0,86

RESUMEN CRITERIOS DE SELECCIÓN

11.2.1.1 Mantenimiento de prácticas y métodos de agricultura ecológica: Cultivos permanentes distintos de olivar - Conv 2018. PUNTOS: 8,00

	<u>PUNTOS</u>	<u>CUMPLE</u>
Porcentaje de superficie determinada en Red Natura 2000	0,00	0.0%
Porcentaje de superficie determinada situada en zonas RAMSAR	0,00	0.0%
Porcentaje de superficie determinada en zonas vulnerables a la contaminación por nitratos	0,00	0.0%
Pendiente media de la explotación	2,00	16.64%
Porcentaje de Superficie de la explotación en municipios con más del 40 por ciento de su superficie agraria dentro de la Zona de desertificación	6,00	100.0%



DETALLE CRITERIOS DE SELECCIÓN**11.2.1.1 Mantenimiento de prácticas y métodos de agricultura ecológica: Cultivos permanentes distintos de olivar - Conv 2018.****PUNTOS: 8,00****Porcentaje de superficie determinada en Red Natura 2000****PUNTOS: 0,00 0.0%**

<u>REF.</u>	<u>REFERENCIA SIGPAC</u>	<u>CULTIVO</u>	<u>DESCRIPCIÓN CULTIVO</u>	<u>S/R</u>	<u>SUP. COMPROM.</u> <u>(ha)</u>	<u>SUP. CUMPLE</u> <u>(ha)</u>
170000006877147	04-070-016-00007-0003	104001	ALMENDROS-FITA MOLLAR	S	1,17	0,00
170000006877153	04-076-016-00105-0004	104000	ALMENDROS-SIN VARIEDAD	S	0,28	0,00
170000006877148	04-076-016-00105-0006	104000	ALMENDROS-SIN VARIEDAD	S	0,80	0,00
170000006877158	04-076-016-00105-0009	104001	ALMENDROS-FITA MOLLAR	S	0,07	0,00
170000006877168	04-076-016-00105-0010	104001	ALMENDROS-FITA MOLLAR	S	0,09	0,00
170000006877156	04-076-016-00116-0001	104000	ALMENDROS-SIN VARIEDAD	S	0,85	0,00
170000006877152	04-076-017-00001-0001	104000	ALMENDROS-SIN VARIEDAD	S	1,00	0,00
170000006877159	04-076-017-00079-0001	104000	ALMENDROS-SIN VARIEDAD	S	0,35	0,00
170000006877169	04-076-017-00079-0002	104000	ALMENDROS-SIN VARIEDAD	S	0,18	0,00
170000006877150	04-076-017-00083-0005	104000	ALMENDROS-SIN VARIEDAD	S	0,16	0,00
170000006877151	04-076-017-00139-0001	104000	ALMENDROS-SIN VARIEDAD	S	0,11	0,00
170000006877161	04-076-021-00029-0011	104001	ALMENDROS-FITA MOLLAR	S	0,03	0,00
170000006877165	04-076-021-00037-0001	104000	ALMENDROS-SIN VARIEDAD	S	0,26	0,00
-105042	04-076-021-00037-0002	104000	ALMENDROS-SIN VARIEDAD	S	0,86	0,00

Porcentaje de superficie determinada situada en zonas RAMSAR**PUNTOS: 0,00 0.0%**

<u>REF.</u>	<u>REFERENCIA SIGPAC</u>	<u>CULTIVO</u>	<u>DESCRIPCIÓN CULTIVO</u>	<u>S/R</u>	<u>SUP. COMPROM.</u> <u>(ha)</u>	<u>SUP. CUMPLE</u> <u>(ha)</u>
170000006877147	04-070-016-00007-0003	104001	ALMENDROS-FITA MOLLAR	S	1,17	0,00
170000006877153	04-076-016-00105-0004	104000	ALMENDROS-SIN VARIEDAD	S	0,28	0,00
170000006877148	04-076-016-00105-0006	104000	ALMENDROS-SIN VARIEDAD	S	0,80	0,00
170000006877158	04-076-016-00105-0009	104001	ALMENDROS-FITA MOLLAR	S	0,07	0,00
170000006877168	04-076-016-00105-0010	104001	ALMENDROS-FITA MOLLAR	S	0,09	0,00
170000006877156	04-076-016-00116-0001	104000	ALMENDROS-SIN VARIEDAD	S	0,85	0,00
170000006877152	04-076-017-00001-0001	104000	ALMENDROS-SIN VARIEDAD	S	1,00	0,00
170000006877159	04-076-017-00079-0001	104000	ALMENDROS-SIN VARIEDAD	S	0,35	0,00
170000006877169	04-076-017-00079-0002	104000	ALMENDROS-SIN VARIEDAD	S	0,18	0,00
170000006877150	04-076-017-00083-0005	104000	ALMENDROS-SIN VARIEDAD	S	0,16	0,00
170000006877151	04-076-017-00139-0001	104000	ALMENDROS-SIN VARIEDAD	S	0,11	0,00
170000006877161	04-076-021-00029-0011	104001	ALMENDROS-FITA MOLLAR	S	0,03	0,00
170000006877165	04-076-021-00037-0001	104000	ALMENDROS-SIN VARIEDAD	S	0,26	0,00
-105042	04-076-021-00037-0002	104000	ALMENDROS-SIN VARIEDAD	S	0,86	0,00

Porcentaje de superficie determinada en zonas vulnerables a la contaminación por nitratos**PUNTOS: 0,00 0.0%**

<u>REF.</u>	<u>REFERENCIA SIGPAC</u>	<u>CULTIVO</u>	<u>DESCRIPCIÓN CULTIVO</u>	<u>S/R</u>	<u>SUP. COMPROM.</u> <u>(ha)</u>	<u>SUP. CUMPLE</u> <u>(ha)</u>
170000006877147	04-070-016-00007-0003	104001	ALMENDROS-FITA MOLLAR	S	1,17	0,00
170000006877153	04-076-016-00105-0004	104000	ALMENDROS-SIN VARIEDAD	S	0,28	0,00
170000006877148	04-076-016-00105-0006	104000	ALMENDROS-SIN VARIEDAD	S	0,80	0,00
170000006877158	04-076-016-00105-0009	104001	ALMENDROS-FITA MOLLAR	S	0,07	0,00
170000006877168	04-076-016-00105-0010	104001	ALMENDROS-FITA MOLLAR	S	0,09	0,00
170000006877156	04-076-016-00116-0001	104000	ALMENDROS-SIN VARIEDAD	S	0,85	0,00
170000006877152	04-076-017-00001-0001	104000	ALMENDROS-SIN VARIEDAD	S	1,00	0,00
170000006877159	04-076-017-00079-0001	104000	ALMENDROS-SIN VARIEDAD	S	0,35	0,00
170000006877169	04-076-017-00079-0002	104000	ALMENDROS-SIN VARIEDAD	S	0,18	0,00
170000006877150	04-076-017-00083-0005	104000	ALMENDROS-SIN VARIEDAD	S	0,16	0,00
170000006877151	04-076-017-00139-0001	104000	ALMENDROS-SIN VARIEDAD	S	0,11	0,00
170000006877161	04-076-021-00029-0011	104001	ALMENDROS-FITA MOLLAR	S	0,03	0,00
170000006877165	04-076-021-00037-0001	104000	ALMENDROS-SIN VARIEDAD	S	0,26	0,00

<u>REF.</u>	<u>REFERENCIA SIGPAC</u>	<u>CULTIVO</u>	<u>DESCRIPCIÓN CULTIVO</u>	<u>S/R</u>	<u>SUP. COMPROM.</u> <u>(ha)</u>	<u>SUP. CUMPLE</u> <u>(ha)</u>
-105042	04-076-021-00037-0002	104000	ALMENDROS-SIN VARIEDAD	S	0,86	0,00

Pendiente media de la explotación**PUNTOS:** 2,00 16.64%

<u>REF.</u>	<u>REFERENCIA SIGPAC</u>	<u>CULTIVO</u>	<u>DESCRIPCIÓN CULTIVO</u>	<u>S/R</u>	<u>PENDIENTE MEDIA (%)</u>	<u>SUP. COMPROM.</u> <u>(ha)</u>
1700000006877147	04-070-016-00007-0003	104001	ALMENDROS-FITA MOLLAR	S	1,22	1,17
1700000006877153	04-076-016-00105-0004	104000	ALMENDROS-SIN VARIEDAD	S	15,58	0,28
1700000006877148	04-076-016-00105-0006	104000	ALMENDROS-SIN VARIEDAD	S	16,42	0,80
1700000006877158	04-076-016-00105-0009	104001	ALMENDROS-FITA MOLLAR	S	25,38	0,07
1700000006877168	04-076-016-00105-0010	104001	ALMENDROS-FITA MOLLAR	S	19,28	0,09
1700000006877156	04-076-016-00116-0001	104000	ALMENDROS-SIN VARIEDAD	S	8,48	0,85
1700000006877152	04-076-017-00001-0001	104000	ALMENDROS-SIN VARIEDAD	S	24,11	1,00
1700000006877159	04-076-017-00079-0001	104000	ALMENDROS-SIN VARIEDAD	S	13,09	0,35
1700000006877169	04-076-017-00079-0002	104000	ALMENDROS-SIN VARIEDAD	S	26,31	0,18
1700000006877150	04-076-017-00083-0005	104000	ALMENDROS-SIN VARIEDAD	S	26,54	0,16
1700000006877151	04-076-017-00139-0001	104000	ALMENDROS-SIN VARIEDAD	S	22,84	0,11
1700000006877161	04-076-021-00029-0011	104001	ALMENDROS-FITA MOLLAR	S	16,69	0,03
1700000006877165	04-076-021-00037-0001	104000	ALMENDROS-SIN VARIEDAD	S	27,86	0,26
-105042	04-076-021-00037-0002	104000	ALMENDROS-SIN VARIEDAD	S	29,96	0,86

Porcentaje de Superficie de la explotación en municipios con más del 40 por ciento de su superficie agraria dentro de la Zona de desertificación**PUNTOS:** 6,00 100.0%

<u>REF.</u>	<u>REFERENCIA SIGPAC</u>	<u>CULTIVO</u>	<u>DESCRIPCIÓN CULTIVO</u>	<u>S/R</u>	<u>SUP. COMPROM.</u> <u>(ha)</u>	<u>SUP. CUMPLE</u> <u>(ha)</u>
1700000006877147	04-070-016-00007-0003	104001	ALMENDROS-FITA MOLLAR	S	1,17	1,17
1700000006877153	04-076-016-00105-0004	104000	ALMENDROS-SIN VARIEDAD	S	0,28	0,28
1700000006877148	04-076-016-00105-0006	104000	ALMENDROS-SIN VARIEDAD	S	0,80	0,80
1700000006877158	04-076-016-00105-0009	104001	ALMENDROS-FITA MOLLAR	S	0,07	0,07
1700000006877168	04-076-016-00105-0010	104001	ALMENDROS-FITA MOLLAR	S	0,09	0,09
1700000006877156	04-076-016-00116-0001	104000	ALMENDROS-SIN VARIEDAD	S	0,85	0,85
1700000006877152	04-076-017-00001-0001	104000	ALMENDROS-SIN VARIEDAD	S	1,00	1,00
1700000006877159	04-076-017-00079-0001	104000	ALMENDROS-SIN VARIEDAD	S	0,35	0,35
1700000006877169	04-076-017-00079-0002	104000	ALMENDROS-SIN VARIEDAD	S	0,18	0,18
1700000006877150	04-076-017-00083-0005	104000	ALMENDROS-SIN VARIEDAD	S	0,16	0,16
1700000006877151	04-076-017-00139-0001	104000	ALMENDROS-SIN VARIEDAD	S	0,11	0,11
1700000006877161	04-076-021-00029-0011	104001	ALMENDROS-FITA MOLLAR	S	0,03	0,03
1700000006877165	04-076-021-00037-0001	104000	ALMENDROS-SIN VARIEDAD	S	0,26	0,26
-105042	04-076-021-00037-0002	104000	ALMENDROS-SIN VARIEDAD	S	0,86	0,86



<u>APELLIDOS Y NOMBRE / RAZÓN SOCIAL</u>	<u>NIF</u>	<u>EXPEDIENTE</u>	<u>SUP. COMPROMETIDA</u>			
			<u>(ha)</u>			
RUBIO PARRA DOLORES	***6668*	1168580	4.41			
RESOLUCIÓN ADMITIDO						
IMPORTES POR ANUALIDAD						
		<u>2018</u>	<u>2019</u>	<u>2020</u>	<u>2021</u>	<u>2022</u>
IMPORTE MÁXIMO SUBVENCIONABLE		1.351,21 €	1.351,21 €	1.351,21 €	1.351,21 €	1.351,21 €
IMPORTE MEDIO DE TRANSFERENCIA (€/ha)		306,40 €	306,40 €	306,40 €	306,40 €	306,40 €

DETALLE IMPORTES POR ANUALIDAD

<u>GRUPOS DE CULTIVO ADMITIDOS</u>	<u>SUP. COMPROM.</u>	<u>2018</u>	<u>2019</u>	<u>2020</u>	<u>2021</u>	<u>2022</u>
	<u>(ha)</u>					
FRUTALES REGADÍO	2,98	1.041,99 €	1.041,99 €	1.041,99 €	1.041,99 €	1.041,99 €
FRUTALES SECANO	1,43	309,22 €	309,22 €	309,22 €	309,22 €	309,22 €

RECINTOS COMPROMETIDOS

<u>REF.</u>	<u>REFERENCIA SIGPAC</u>	<u>CULTIVO DESCRIPCIÓN CULTIVO</u>	<u>S/R</u>	<u>PEND. MEDIA (%)</u>	<u>SUP. DEC. ADMIN. (ha)</u>	<u>NU SUP. CERT. (ha)</u>	<u>SUP. CAMPO (ha)</u>	<u>SUP. COMPROM. (ha)</u>
1700000004689856	04-053-049-01066-0001	104000 ALMENDROS-SIN VARIEDAD	S	8,88	0,30	0,30		0,30
1700000004689853	04-053-049-00299-0019	104000 ALMENDROS-SIN VARIEDAD	R	14,19	1,41	1,41		1,41
1700000004689855	04-053-049-00340-0001	104000 ALMENDROS-SIN VARIEDAD	S	14,40	0,53	0,53		0,53
1700000004689851	04-053-049-00299-0018	104000 ALMENDROS-SIN VARIEDAD	R	14,77	1,57	1,57		1,57
1700000004689852	04-053-049-00332-0012	104000 ALMENDROS-SIN VARIEDAD	S	21,50	0,60	0,60		0,60

INCIDENCIAS**INCIDENCIA DESCRIPCIÓN**

85001	El recinto declarado no cumple con las normas de producción ecológica (artículo 5-1 e), Orden 26 mayo 2015) Ref:-89494 Recinto:04-053-049-00299-031 Cultivo:104000 ALMENDROS-SIN VARIEDAD Regadío
85007	Cultivo, variedad, regimen y/o uso del recinto SIGPAC no compatible con la operación (anexo IV.I, Orden 26 mayo 2015) Ref:-89494 Recinto:04-053-049-00299-031 Cultivo:104000 ALMENDROS-SIN VARIEDAD Regadío Uso SIGPAC:TA

RESUMEN CRITERIOS DE SELECCIÓN

11.2.1.1 Mantenimiento de prácticas y métodos de agricultura ecológica: Cultivos permanentes distintos de olivar - Conv 2018. PUNTOS: 8,00

	<u>PUNTOS</u>	<u>CUMPLE</u>
Porcentaje de superficie determinada en Red Natura 2000	0,00	0.0%
Porcentaje de superficie determinada situada en zonas RAMSAR	0,00	0.0%
Porcentaje de superficie determinada en zonas vulnerables a la contaminación por nitratos	0,00	0.0%
Pendiente media de la explotación	2,00	15.05%
Porcentaje de Superficie de la explotación en municipios con más del 40 por ciento de su superficie agraria dentro de la Zona de desertificación	6,00	100.0%



DETALLE CRITERIOS DE SELECCIÓN**11.2.1.1 Mantenimiento de prácticas y métodos de agricultura ecológica: Cultivos permanentes distintos de olivar - Conv 2018.****PUNTOS: 8,00****Porcentaje de superficie determinada en Red Natura 2000****PUNTOS: 0,00 0.0%**

<u>REF.</u>	<u>REFERENCIA SIGPAC</u>	<u>CULTIVO</u>	<u>DESCRIPCIÓN CULTIVO</u>	<u>S/R</u>	<u>SUP. COMPROM. (ha)</u>	<u>SUP. CUMPLE (ha)</u>
170000004689851	04-053-049-00299-0018	104000	ALMENDROS-SIN VARIEDAD	R	1,57	0,00
1700000004689853	04-053-049-00299-0019	104000	ALMENDROS-SIN VARIEDAD	R	1,41	0,00
1700000004689852	04-053-049-00332-0012	104000	ALMENDROS-SIN VARIEDAD	S	0,60	0,00
1700000004689855	04-053-049-00340-0001	104000	ALMENDROS-SIN VARIEDAD	S	0,53	0,00
1700000004689856	04-053-049-01066-0001	104000	ALMENDROS-SIN VARIEDAD	S	0,30	0,00

Porcentaje de superficie determinada situada en zonas RAMSAR**PUNTOS: 0,00 0.0%**

<u>REF.</u>	<u>REFERENCIA SIGPAC</u>	<u>CULTIVO</u>	<u>DESCRIPCIÓN CULTIVO</u>	<u>S/R</u>	<u>SUP. COMPROM. (ha)</u>	<u>SUP. CUMPLE (ha)</u>
1700000004689851	04-053-049-00299-0018	104000	ALMENDROS-SIN VARIEDAD	R	1,57	0,00
1700000004689853	04-053-049-00299-0019	104000	ALMENDROS-SIN VARIEDAD	R	1,41	0,00
1700000004689852	04-053-049-00332-0012	104000	ALMENDROS-SIN VARIEDAD	S	0,60	0,00
1700000004689855	04-053-049-00340-0001	104000	ALMENDROS-SIN VARIEDAD	S	0,53	0,00
1700000004689856	04-053-049-01066-0001	104000	ALMENDROS-SIN VARIEDAD	S	0,30	0,00

Porcentaje de superficie determinada en zonas vulnerables a la contaminación por nitratos**PUNTOS: 0,00 0.0%**

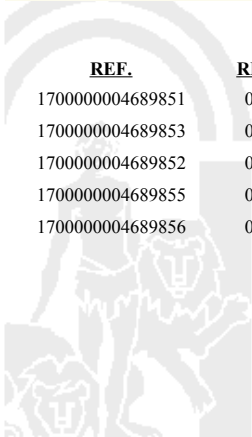
<u>REF.</u>	<u>REFERENCIA SIGPAC</u>	<u>CULTIVO</u>	<u>DESCRIPCIÓN CULTIVO</u>	<u>S/R</u>	<u>SUP. COMPROM. (ha)</u>	<u>SUP. CUMPLE (ha)</u>
1700000004689851	04-053-049-00299-0018	104000	ALMENDROS-SIN VARIEDAD	R	1,57	0,00
1700000004689853	04-053-049-00299-0019	104000	ALMENDROS-SIN VARIEDAD	R	1,41	0,00
1700000004689852	04-053-049-00332-0012	104000	ALMENDROS-SIN VARIEDAD	S	0,60	0,00
1700000004689855	04-053-049-00340-0001	104000	ALMENDROS-SIN VARIEDAD	S	0,53	0,00
1700000004689856	04-053-049-01066-0001	104000	ALMENDROS-SIN VARIEDAD	S	0,30	0,00

Pendiente media de la explotación**PUNTOS: 2,00 15.05%**

<u>REF.</u>	<u>REFERENCIA SIGPAC</u>	<u>CULTIVO</u>	<u>DESCRIPCIÓN CULTIVO</u>	<u>S/R</u>	<u>PENDIENTE MEDIA (%)</u>	<u>SUP. COMPROM. (ha)</u>
1700000004689851	04-053-049-00299-0018	104000	ALMENDROS-SIN VARIEDAD	R	14,77	1,57
1700000004689853	04-053-049-00299-0019	104000	ALMENDROS-SIN VARIEDAD	R	14,19	1,41
1700000004689852	04-053-049-00332-0012	104000	ALMENDROS-SIN VARIEDAD	S	21,50	0,60
1700000004689855	04-053-049-00340-0001	104000	ALMENDROS-SIN VARIEDAD	S	14,40	0,53
1700000004689856	04-053-049-01066-0001	104000	ALMENDROS-SIN VARIEDAD	S	8,88	0,30

Porcentaje de Superficie de la explotación en municipios con más del 40 por ciento de su superficie agraria dentro de la Zona de desertificación**PUNTOS: 6,00 100.0%**

<u>REF.</u>	<u>REFERENCIA SIGPAC</u>	<u>CULTIVO</u>	<u>DESCRIPCIÓN CULTIVO</u>	<u>S/R</u>	<u>SUP. COMPROM. (ha)</u>	<u>SUP. CUMPLE (ha)</u>
1700000004689851	04-053-049-00299-0018	104000	ALMENDROS-SIN VARIEDAD	R	1,57	1,57
1700000004689853	04-053-049-00299-0019	104000	ALMENDROS-SIN VARIEDAD	R	1,41	1,41
1700000004689852	04-053-049-00332-0012	104000	ALMENDROS-SIN VARIEDAD	S	0,60	0,60
1700000004689855	04-053-049-00340-0001	104000	ALMENDROS-SIN VARIEDAD	S	0,53	0,53
1700000004689856	04-053-049-01066-0001	104000	ALMENDROS-SIN VARIEDAD	S	0,30	0,30



<u>APELLIDOS Y NOMBRE / RAZÓN SOCIAL</u>	<u>NIF</u>	<u>EXPEDIENTE</u>	<u>SUP. COMPROMETIDA</u> <u>(ha)</u>
RUBIO PEREZ JOSEFINA	***9761*	1197518	0
RESOLUCIÓN INADMITIDO			

INCIDENCIAS**INCIDENCIA DESCRIPCIÓN**

85013	Superficie resuelta para el grupo de pago menor que la mínima requerida (requisito anexo 1, Orden 26 mayo 2015) Sup. Resuelta:0,85 Grupo de Pago:FRUTALES SECANO
85014	Recinto afectado por el requisito del cumplimiento de la superficie mínima para el grupo de pago (requisito anexo 1, Orden 26 mayo 2015) Ref:1700000002683637 Recinto:04-083-013-00044-001 Cultivo:104000 ALMENDROS-SIN VARIEDAD Secano Sup. Declarada:0,29 Superficie Resolver:0,29 Ref:1700000002683638 Recinto:04-083-013-00046-005 Cultivo:104000 ALMENDROS-SIN VARIEDAD Secano Sup. Declarada:0,14 Superficie Resolver:0,14 Ref:1700000002683639 Recinto:04-083-013-00222-005 Cultivo:104000 ALMENDROS-SIN VARIEDAD Secano Sup. Declarada:0,42 Superficie Resolver:0,42
85018	Expendiente sin grupos de pago válidos

RESUMEN CRITERIOS DE SELECCIÓN

11.2.1.1 Mantenimiento de prácticas y métodos de agricultura ecológica: Cultivos permanentes distintos de olivar - Conv 2018. PUNTOS: 0,00

	<u>PUNTOS</u>	<u>CUMPLE</u>
Porcentaje de superficie determinada en Red Natura 2000	0,00	0.0%
Porcentaje de superficie determinada situada en zonas RAMSAR	0,00	0.0%
Porcentaje de superficie determinada en zonas vulnerables a la contaminación por nitratos	0,00	0.0%
Pendiente media de la explotación	0,00	0.0%
Porcentaje de Superficie de la explotación en municipios con más del 40 por ciento de su superficie agraria dentro de la Zona de desertificación	0,00	0.0%

DETALLE CRITERIOS DE SELECCIÓN

11.2.1.1 Mantenimiento de prácticas y métodos de agricultura ecológica: Cultivos permanentes distintos de olivar - Conv 2018. PUNTOS: 0,00

Porcentaje de superficie determinada en Red Natura 2000	PUNTOS: 0,00	0.0%
Porcentaje de superficie determinada situada en zonas RAMSAR	PUNTOS: 0,00	0.0%
Porcentaje de superficie determinada en zonas vulnerables a la contaminación por nitratos	PUNTOS: 0,00	0.0%
Pendiente media de la explotación	PUNTOS: 0,00	0.0%
Porcentaje de Superficie de la explotación en municipios con más del 40 por ciento de su superficie agraria dentro de la Zona de desertificación	PUNTOS: 0,00	0.0%



<u>APELLIDOS Y NOMBRE / RAZÓN SOCIAL</u>	<u>NIF</u>	<u>EXPEDIENTE</u>	<u>SUP. COMPROMETIDA</u>		
			<u>(ha)</u>		
RUIZ LOPEZ ENRIQUE	***3427*	1216439	1.42		
RESOLUCIÓN					
ADMITIDO					
IMPORTE POR ANUALIDAD					
	<u>2018</u>	<u>2019</u>	<u>2020</u>	<u>2021</u>	<u>2022</u>
IMPORTE MÁXIMO SUBVENCIONABLE	307,06 €	307,06 €	307,06 €	307,06 €	307,06 €
IMPORTE MEDIO DE TRANSFERENCIA (€/ha)	216,24 €	216,24 €	216,24 €	216,24 €	216,24 €

DETALLE IMPORTES POR ANUALIDAD

<u>GRUPOS DE CULTIVO ADMITIDOS</u>	<u>SUP. COMPROM.</u>	<u>2018</u>	<u>2019</u>	<u>2020</u>	<u>2021</u>	<u>2022</u>
	<u>(ha)</u>					
FRUTALES SECANO	1,42	307,06 €	307,06 €	307,06 €	307,06 €	307,06 €

RECINTOS COMPROMETIDOS

<u>REF.</u>	<u>REFERENCIA SIGPAC</u>	<u>CULTIVO DESCRIPCIÓN CULTIVO</u>	<u>S/R</u>	<u>PEND. MEDIA (%)</u>	<u>SUP. DEC. ADMIN. (ha)</u>	<u>NU SUP. CERT. (ha)</u>	<u>SUP. CAMPO (ha)</u>	<u>SUP. COMPROM. (ha)</u>
1700000005972422	04-098-092-00112-0001	104000 ALMENDROS-SIN VARIEDAD	S	5,40	0,06	0,06		0,06
1700000005972441	04-098-091-00021-0001	104000 ALMENDROS-SIN VARIEDAD	S	5,75	0,16	0,16		0,16
1700000005972437	04-098-091-00020-0001	104000 ALMENDROS-SIN VARIEDAD	S	7,53	1,16	1,16		1,16
1700000005972424	04-098-092-00105-0002	104000 ALMENDROS-SIN VARIEDAD	S	20,70	0,04	0,04		0,04

INCIDENCIAS**INCIDENCIA DESCRIPCIÓN**

85001	El recinto declarado no cumple con las normas de producción ecológica (artículo 5-1 e), Orden 26 mayo 2015) Ref:1700000005905748 Recinto:04-098-092-00119-002 Cultivo:104000 ALMENDROS-SIN VARIEDAD Secano
85007	Cultivo, variedad, regimen y/o uso del recinto SIGPAC no compatible con la operación (anexo IV.I, Orden 26 mayo 2015) Ref:1700000005972420 Recinto:04-098-092-00110-001 Cultivo:104000 ALMENDROS-SIN VARIEDAD Secano Uso SIGPAC:TA

RESUMEN CRITERIOS DE SELECCIÓN

11.2.1.1 Mantenimiento de prácticas y métodos de agricultura ecológica: Cultivos permanentes distintos de olivar - Conv 2018. PUNTOS: 10,82

	<u>PUNTOS</u>	<u>CUMPLE</u>
Porcentaje de superficie determinada en Red Natura 2000	3,82	81.69%
Porcentaje de superficie determinada situada en zonas RAMSAR	0,00	0.0%
Porcentaje de superficie determinada en zonas vulnerables a la contaminación por nitratos	0,00	0.0%
Pendiente media de la explotación	1,00	7.61%
Porcentaje de Superficie de la explotación en municipios con más del 40 por ciento de su superficie agraria dentro de la Zona de desertificación	6,00	100.0%



DETALLE CRITERIOS DE SELECCIÓN**11.2.1.1 Mantenimiento de prácticas y métodos de agricultura ecológica: Cultivos permanentes distintos de olivar - Conv 2018.****PUNTOS: 10,82****Porcentaje de superficie determinada en Red Natura 2000****PUNTOS: 3,82 81.69%**

<u>REF.</u>	<u>REFERENCIA SIGPAC</u>	<u>CULTIVO</u>	<u>DESCRIPCIÓN CULTIVO</u>	<u>S/R</u>	<u>SUP. COMPROM. (ha)</u>	<u>SUP. CUMPLE (ha)</u>
170000005972437	04-098-091-00020-0001	104000	ALMENDROS-SIN VARIEDAD	S	1,16	1,16
1700000005972441	04-098-091-00021-0001	104000	ALMENDROS-SIN VARIEDAD	S	0,16	0,00
1700000005972424	04-098-092-00105-0002	104000	ALMENDROS-SIN VARIEDAD	S	0,04	0,00
1700000005972422	04-098-092-00112-0001	104000	ALMENDROS-SIN VARIEDAD	S	0,06	0,00

Porcentaje de superficie determinada situada en zonas RAMSAR**PUNTOS: 0,00 0.0%**

<u>REF.</u>	<u>REFERENCIA SIGPAC</u>	<u>CULTIVO</u>	<u>DESCRIPCIÓN CULTIVO</u>	<u>S/R</u>	<u>SUP. COMPROM. (ha)</u>	<u>SUP. CUMPLE (ha)</u>
1700000005972437	04-098-091-00020-0001	104000	ALMENDROS-SIN VARIEDAD	S	1,16	0,00
1700000005972441	04-098-091-00021-0001	104000	ALMENDROS-SIN VARIEDAD	S	0,16	0,00
1700000005972424	04-098-092-00105-0002	104000	ALMENDROS-SIN VARIEDAD	S	0,04	0,00
1700000005972422	04-098-092-00112-0001	104000	ALMENDROS-SIN VARIEDAD	S	0,06	0,00

Porcentaje de superficie determinada en zonas vulnerables a la contaminación por nitratos**PUNTOS: 0,00 0.0%**

<u>REF.</u>	<u>REFERENCIA SIGPAC</u>	<u>CULTIVO</u>	<u>DESCRIPCIÓN CULTIVO</u>	<u>S/R</u>	<u>SUP. COMPROM. (ha)</u>	<u>SUP. CUMPLE (ha)</u>
1700000005972437	04-098-091-00020-0001	104000	ALMENDROS-SIN VARIEDAD	S	1,16	0,00
1700000005972441	04-098-091-00021-0001	104000	ALMENDROS-SIN VARIEDAD	S	0,16	0,00
1700000005972424	04-098-092-00105-0002	104000	ALMENDROS-SIN VARIEDAD	S	0,04	0,00
1700000005972422	04-098-092-00112-0001	104000	ALMENDROS-SIN VARIEDAD	S	0,06	0,00

Pendiente media de la explotación**PUNTOS: 1,00 7.61%**

<u>REF.</u>	<u>REFERENCIA SIGPAC</u>	<u>CULTIVO</u>	<u>DESCRIPCIÓN CULTIVO</u>	<u>S/R</u>	<u>PENDIENTE MEDIA (%)</u>	<u>SUP. COMPROM. (ha)</u>
1700000005972437	04-098-091-00020-0001	104000	ALMENDROS-SIN VARIEDAD	S	7,53	1,16
1700000005972441	04-098-091-00021-0001	104000	ALMENDROS-SIN VARIEDAD	S	5,75	0,16
1700000005972424	04-098-092-00105-0002	104000	ALMENDROS-SIN VARIEDAD	S	20,70	0,04
1700000005972422	04-098-092-00112-0001	104000	ALMENDROS-SIN VARIEDAD	S	5,40	0,06

Porcentaje de Superficie de la explotación en municipios con más del 40 por ciento de su superficie agraria dentro de la Zona de desertificación**PUNTOS: 6,00 100.0%**

<u>REF.</u>	<u>REFERENCIA SIGPAC</u>	<u>CULTIVO</u>	<u>DESCRIPCIÓN CULTIVO</u>	<u>S/R</u>	<u>SUP. COMPROM. (ha)</u>	<u>SUP. CUMPLE (ha)</u>
1700000005972437	04-098-091-00020-0001	104000	ALMENDROS-SIN VARIEDAD	S	1,16	1,16
1700000005972441	04-098-091-00021-0001	104000	ALMENDROS-SIN VARIEDAD	S	0,16	0,16
1700000005972424	04-098-092-00105-0002	104000	ALMENDROS-SIN VARIEDAD	S	0,04	0,04
1700000005972422	04-098-092-00112-0001	104000	ALMENDROS-SIN VARIEDAD	S	0,06	0,06



<u>APELLIDOS Y NOMBRE / RAZÓN SOCIAL</u>	<u>NIF</u>	<u>EXPEDIENTE</u>	<u>SUP. COMPROMETIDA</u>		
			<u>(ha)</u>		
RUIZ MARTINEZ ENRIQUE	****6191*	1203950	5.62		
RESOLUCIÓN					
ADMITIDO					
IMPORTE POR ANUALIDAD					
	<u>2018</u>	<u>2019</u>	<u>2020</u>	<u>2021</u>	<u>2022</u>
IMPORTE MÁXIMO SUBVENCIONABLE	849,58 €	849,58 €	849,58 €	849,58 €	849,58 €
IMPORTE MEDIO DE TRANSFERENCIA (€/ha)	151,17 €	151,17 €	151,17 €	151,17 €	151,17 €

DETALLE IMPORTES POR ANUALIDAD

<u>GRUPOS DE CULTIVO ADMITIDOS</u>	<u>SUP. COMPROM.</u>	<u>2018</u>	<u>2019</u>	<u>2020</u>	<u>2021</u>	<u>2022</u>
	<u>(ha)</u>					
HERBÁCEOS	5,62	849,58 €	849,58 €	849,58 €	849,58 €	849,58 €

RECINTOS COMPROMETIDOS

<u>REF.</u>	<u>REFERENCIA SIGPAC</u>	<u>CULTIVO DESCRIPCIÓN CULTIVO</u>	<u>S/R</u>	<u>PEND. MEDIA</u>	<u>SUP. DEC. ADMIN.</u>	<u>NU SUP. CERT.</u>	<u>SUP. CAMPO</u>	<u>SUP. COMPROM.</u>
				<u>(%)</u>	<u>(ha)</u>	<u>(ha)</u>	<u>(ha)</u>	<u>(ha)</u>
1700000005905747	04-098-092-00113-0001	8000 AVENA-SIN VARIEDAD	S	3,62	5,35	5,35		5,35
1700000005905754	04-098-092-00151-0001	1000 TRIGO BLANDO-SIN VARIEDAD	S	9,37	0,27	0,27		0,27

RESUMEN CRITERIOS DE SELECCIÓN

11.2.1.1 Mantenimiento de prácticas y métodos de agricultura ecológica: Cultivos herbáceos - Conv 2018. PUNTOS: 7,00

	<u>PUNTOS</u>	<u>CUMPLE</u>
Porcentaje de superficie determinada en Red Natura 2000	0,00	0.0%
Porcentaje de superficie determinada situada en zonas RAMSAR	0,00	0.0%
Porcentaje de superficie determinada en zonas vulnerables a la contaminación por nitratos	0,00	0.0%
Pendiente media de la explotación	1,00	3.9%
Porcentaje de Superficie de la explotación en municipios con más del 40 por ciento de su superficie agraria dentro de la Zona de desertificación	6,00	100.0%



DETALLE CRITERIOS DE SELECCIÓN**11.2.1.1 Mantenimiento de prácticas y métodos de agricultura ecológica: Cultivos herbáceos - Conv 2018.****PUNTOS: 7,00****Porcentaje de superficie determinada en Red Natura 2000****PUNTOS: 0,00 0.0%**

<u>REF.</u>	<u>REFERENCIA SIGPAC</u>	<u>CULTIVO</u>	<u>DESCRIPCIÓN CULTIVO</u>	<u>S/R</u>	<u>SUP. COMPROM. (ha)</u>	<u>SUP. CUMPLE (ha)</u>
1700000005905747	04-098-092-00113-0001	8000	AVENA-SIN VARIEDAD	S	5,35	0,00
1700000005905754	04-098-092-00151-0001	1000	TRIGO BLANDO-SIN VARIEDAD	S	0,27	0,00

Porcentaje de superficie determinada situada en zonas RAMSAR**PUNTOS: 0,00 0.0%**

<u>REF.</u>	<u>REFERENCIA SIGPAC</u>	<u>CULTIVO</u>	<u>DESCRIPCIÓN CULTIVO</u>	<u>S/R</u>	<u>SUP. COMPROM. (ha)</u>	<u>SUP. CUMPLE (ha)</u>
1700000005905747	04-098-092-00113-0001	8000	AVENA-SIN VARIEDAD	S	5,35	0,00
1700000005905754	04-098-092-00151-0001	1000	TRIGO BLANDO-SIN VARIEDAD	S	0,27	0,00

Porcentaje de superficie determinada en zonas vulnerables a la contaminación por nitratos**PUNTOS: 0,00 0.0%**

<u>REF.</u>	<u>REFERENCIA SIGPAC</u>	<u>CULTIVO</u>	<u>DESCRIPCIÓN CULTIVO</u>	<u>S/R</u>	<u>SUP. COMPROM. (ha)</u>	<u>SUP. CUMPLE (ha)</u>
1700000005905747	04-098-092-00113-0001	8000	AVENA-SIN VARIEDAD	S	5,35	0,00
1700000005905754	04-098-092-00151-0001	1000	TRIGO BLANDO-SIN VARIEDAD	S	0,27	0,00

Pendiente media de la explotación**PUNTOS: 1,00 3.9%**

<u>REF.</u>	<u>REFERENCIA SIGPAC</u>	<u>CULTIVO</u>	<u>DESCRIPCIÓN CULTIVO</u>	<u>S/R</u>	<u>PENDIENTE MEDIA (%)</u>	<u>SUP. COMPROM. (ha)</u>
1700000005905747	04-098-092-00113-0001	8000	AVENA-SIN VARIEDAD	S	3,62	5,35
1700000005905754	04-098-092-00151-0001	1000	TRIGO BLANDO-SIN VARIEDAD	S	9,37	0,27

Porcentaje de Superficie de la explotación en municipios con más del 40 por ciento de su superficie agraria dentro de la Zona de desertificación**PUNTOS: 6,00 100.0%**

<u>REF.</u>	<u>REFERENCIA SIGPAC</u>	<u>CULTIVO</u>	<u>DESCRIPCIÓN CULTIVO</u>	<u>S/R</u>	<u>SUP. COMPROM. (ha)</u>	<u>SUP. CUMPLE (ha)</u>
1700000005905747	04-098-092-00113-0001	8000	AVENA-SIN VARIEDAD	S	5,35	5,35
1700000005905754	04-098-092-00151-0001	1000	TRIGO BLANDO-SIN VARIEDAD	S	0,27	0,27



<u>APELLIDOS Y NOMBRE / RAZÓN SOCIAL</u>	<u>NIF</u>	<u>EXPEDIENTE</u>	<u>SUP. COMPROMETIDA</u>		
			<u>(ha)</u>		
RUIZ MARTINEZ MARIA	****7700*	1086791	11.99		
RESOLUCIÓN					
ADMITIDO					
IMPORTES POR ANUALIDAD					
	2018	2019	2020	2021	2022
IMPORTE MÁXIMO SUBVENCIONABLE	2.592,72 €	2.592,72 €	2.592,72 €	2.592,72 €	2.592,72 €
IMPORTE MEDIO DE TRANSFERENCIA (€/ha)	216,24 €	216,24 €	216,24 €	216,24 €	216,24 €

DETALLE IMPORTES POR ANUALIDAD

<u>GRUPOS DE CULTIVO ADMITIDOS</u>	<u>SUP. COMPROM.</u>	2018	2019	2020	2021	2022
	<u>(ha)</u>					
FRUTALES SECANO	11,99	2.592,72 €	2.592,72 €	2.592,72 €	2.592,72 €	2.592,72 €

RECINTOS COMPROMETIDOS

<u>REF.</u>	<u>REFERENCIA SIGPAC</u>	<u>CULTIVO DESCRIPCIÓN CULTIVO</u>	<u>S/R</u>	<u>PEND. MEDIA (%)</u>	<u>SUP. DEC. ADMIN. (ha)</u>	<u>NU SUP. CERT. (ha)</u>	<u>SUP. CAMPO (ha)</u>	<u>SUP. COMPROM. (ha)</u>
1700000002690817	04-098-108-00299-0001	104000 ALMENDROS-SIN VARIEDAD	S	6,69	1,27	1,27		1,27
1700000002690824	04-098-108-00312-0018	104000 ALMENDROS-SIN VARIEDAD	S	11,46	3,80	3,80		3,80
1700000002690830	04-098-108-00292-0002	104000 ALMENDROS-SIN VARIEDAD	S	12,74	1,69	1,69		1,69
1700000002690815	04-098-108-00298-0001	104000 ALMENDROS-SIN VARIEDAD	S	12,85	0,57	0,57		0,57
1700000002690820	04-098-108-00312-0024	104000 ALMENDROS-SIN VARIEDAD	S	13,00	1,05	1,05		1,05
1700000002690807	04-098-108-00290-0001	104000 ALMENDROS-SIN VARIEDAD	S	14,44	0,81	0,81		0,81
1700000002690821	04-098-108-00312-0032	104000 ALMENDROS-SIN VARIEDAD	S	15,48	0,25	0,30		0,25
1700000002690819	04-098-108-00312-0014	104000 ALMENDROS-SIN VARIEDAD	S	16,17	0,35	0,35		0,35
1700000002690818	04-098-108-00312-0001	104000 ALMENDROS-SIN VARIEDAD	S	17,58	0,49	0,49		0,49
1700000002690827	04-098-109-00363-0003	104000 ALMENDROS-SIN VARIEDAD	S	17,61	0,96	0,96		0,96
1700000002690826	04-098-108-00312-0031	104000 ALMENDROS-SIN VARIEDAD	S	18,12	0,31	0,31		0,31
1700000002690823	04-098-108-00312-0015	104000 ALMENDROS-SIN VARIEDAD	S	19,23	0,32	0,32		0,32
1700000002690816	04-098-108-00311-0005	104000 ALMENDROS-SIN VARIEDAD	S	26,16	0,12	0,12		0,12

INCIDENCIAS**INCIDENCIA DESCRIPCIÓN**

85001 El recinto declarado no cumple con las normas de producción ecológica (artículo 5-1 e), Orden 26 mayo 2015)
Ref:1700000002690825 Recinto:04-098-108-00312-042 Cultivo:104000 ALMENDROS-SIN VARIEDAD Secano

RESUMEN CRITERIOS DE SELECCIÓN

11.2.1.1 Mantenimiento de prácticas y métodos de agricultura ecológica: Cultivos permanentes distintos de olivar - Conv 2018. PUNTOS: 8,00

	<u>PUNTOS</u>	<u>CUMPLE</u>
Porcentaje de superficie determinada en Red Natura 2000	0,00	0.0%
Porcentaje de superficie determinada situada en zonas RAMSAR	0,00	0.0%
Porcentaje de superficie determinada en zonas vulnerables a la contaminación por nitratos	0,00	0.0%
Pendiente media de la explotación	2,00	13.03%
Porcentaje de Superficie de la explotación en municipios con más del 40 por ciento de su superficie agraria dentro de la Zona de desertificación	6,00	100.0%



DETALLE CRITERIOS DE SELECCIÓN**11.2.1.1 Mantenimiento de prácticas y métodos de agricultura ecológica: Cultivos permanentes distintos de olivar - Conv 2018.****PUNTOS: 8,00****Porcentaje de superficie determinada en Red Natura 2000****PUNTOS: 0,00 0.0%**

<u>REF.</u>	<u>REFERENCIA SIGPAC</u>	<u>CULTIVO</u>	<u>DESCRIPCIÓN CULTIVO</u>	<u>S/R</u>	<u>SUP. COMPROM.</u> <u>(ha)</u>	<u>SUP. CUMPLE</u> <u>(ha)</u>
170000002690807	04-098-108-00290-0001	104000	ALMENDROS-SIN VARIEDAD	S	0,81	0,00
170000002690830	04-098-108-00292-0002	104000	ALMENDROS-SIN VARIEDAD	S	1,69	0,00
170000002690815	04-098-108-00298-0001	104000	ALMENDROS-SIN VARIEDAD	S	0,57	0,00
170000002690817	04-098-108-00299-0001	104000	ALMENDROS-SIN VARIEDAD	S	1,27	0,00
170000002690816	04-098-108-00311-0005	104000	ALMENDROS-SIN VARIEDAD	S	0,12	0,00
170000002690818	04-098-108-00312-0001	104000	ALMENDROS-SIN VARIEDAD	S	0,49	0,00
170000002690819	04-098-108-00312-0014	104000	ALMENDROS-SIN VARIEDAD	S	0,35	0,00
170000002690823	04-098-108-00312-0015	104000	ALMENDROS-SIN VARIEDAD	S	0,32	0,00
170000002690824	04-098-108-00312-0018	104000	ALMENDROS-SIN VARIEDAD	S	3,80	0,00
170000002690820	04-098-108-00312-0024	104000	ALMENDROS-SIN VARIEDAD	S	1,05	0,00
170000002690826	04-098-108-00312-0031	104000	ALMENDROS-SIN VARIEDAD	S	0,31	0,00
170000002690821	04-098-108-00312-0032	104000	ALMENDROS-SIN VARIEDAD	S	0,25	0,00
170000002690827	04-098-109-00363-0003	104000	ALMENDROS-SIN VARIEDAD	S	0,96	0,00

Porcentaje de superficie determinada situada en zonas RAMSAR**PUNTOS: 0,00 0.0%**

<u>REF.</u>	<u>REFERENCIA SIGPAC</u>	<u>CULTIVO</u>	<u>DESCRIPCIÓN CULTIVO</u>	<u>S/R</u>	<u>SUP. COMPROM.</u> <u>(ha)</u>	<u>SUP. CUMPLE</u> <u>(ha)</u>
170000002690807	04-098-108-00290-0001	104000	ALMENDROS-SIN VARIEDAD	S	0,81	0,00
170000002690830	04-098-108-00292-0002	104000	ALMENDROS-SIN VARIEDAD	S	1,69	0,00
170000002690815	04-098-108-00298-0001	104000	ALMENDROS-SIN VARIEDAD	S	0,57	0,00
170000002690817	04-098-108-00299-0001	104000	ALMENDROS-SIN VARIEDAD	S	1,27	0,00
170000002690816	04-098-108-00311-0005	104000	ALMENDROS-SIN VARIEDAD	S	0,12	0,00
170000002690818	04-098-108-00312-0001	104000	ALMENDROS-SIN VARIEDAD	S	0,49	0,00
170000002690819	04-098-108-00312-0014	104000	ALMENDROS-SIN VARIEDAD	S	0,35	0,00
170000002690823	04-098-108-00312-0015	104000	ALMENDROS-SIN VARIEDAD	S	0,32	0,00
170000002690824	04-098-108-00312-0018	104000	ALMENDROS-SIN VARIEDAD	S	3,80	0,00
170000002690820	04-098-108-00312-0024	104000	ALMENDROS-SIN VARIEDAD	S	1,05	0,00
170000002690826	04-098-108-00312-0031	104000	ALMENDROS-SIN VARIEDAD	S	0,31	0,00
170000002690821	04-098-108-00312-0032	104000	ALMENDROS-SIN VARIEDAD	S	0,25	0,00
170000002690827	04-098-109-00363-0003	104000	ALMENDROS-SIN VARIEDAD	S	0,96	0,00

Porcentaje de superficie determinada en zonas vulnerables a la contaminación por nitratos**PUNTOS: 0,00 0.0%**

<u>REF.</u>	<u>REFERENCIA SIGPAC</u>	<u>CULTIVO</u>	<u>DESCRIPCIÓN CULTIVO</u>	<u>S/R</u>	<u>SUP. COMPROM.</u> <u>(ha)</u>	<u>SUP. CUMPLE</u> <u>(ha)</u>
170000002690807	04-098-108-00290-0001	104000	ALMENDROS-SIN VARIEDAD	S	0,81	0,00
170000002690830	04-098-108-00292-0002	104000	ALMENDROS-SIN VARIEDAD	S	1,69	0,00
170000002690815	04-098-108-00298-0001	104000	ALMENDROS-SIN VARIEDAD	S	0,57	0,00
170000002690817	04-098-108-00299-0001	104000	ALMENDROS-SIN VARIEDAD	S	1,27	0,00
170000002690816	04-098-108-00311-0005	104000	ALMENDROS-SIN VARIEDAD	S	0,12	0,00
170000002690818	04-098-108-00312-0001	104000	ALMENDROS-SIN VARIEDAD	S	0,49	0,00
170000002690819	04-098-108-00312-0014	104000	ALMENDROS-SIN VARIEDAD	S	0,35	0,00
170000002690823	04-098-108-00312-0015	104000	ALMENDROS-SIN VARIEDAD	S	0,32	0,00
170000002690824	04-098-108-00312-0018	104000	ALMENDROS-SIN VARIEDAD	S	3,80	0,00
170000002690820	04-098-108-00312-0024	104000	ALMENDROS-SIN VARIEDAD	S	1,05	0,00
170000002690826	04-098-108-00312-0031	104000	ALMENDROS-SIN VARIEDAD	S	0,31	0,00
170000002690821	04-098-108-00312-0032	104000	ALMENDROS-SIN VARIEDAD	S	0,25	0,00
170000002690827	04-098-109-00363-0003	104000	ALMENDROS-SIN VARIEDAD	S	0,96	0,00

Pendiente media de la explotación**PUNTOS: 2,00 13.03%**

REF.	REFERENCIA SIGPAC	CULTIVO	DESCRIPCIÓN CULTIVO	S/R	PENDIENTE		SUP.
					MEDIA (%)	COMPROM.	
							(ha)
170000002690807	04-098-108-00290-0001	104000	ALMENDROS-SIN VARIEDAD	S	14,44		0,81
170000002690830	04-098-108-00292-0002	104000	ALMENDROS-SIN VARIEDAD	S	12,74		1,69
170000002690815	04-098-108-00298-0001	104000	ALMENDROS-SIN VARIEDAD	S	12,85		0,57
170000002690817	04-098-108-00299-0001	104000	ALMENDROS-SIN VARIEDAD	S	6,69		1,27
170000002690816	04-098-108-00311-0005	104000	ALMENDROS-SIN VARIEDAD	S	26,16		0,12
170000002690818	04-098-108-00312-0001	104000	ALMENDROS-SIN VARIEDAD	S	17,58		0,49
170000002690819	04-098-108-00312-0014	104000	ALMENDROS-SIN VARIEDAD	S	16,17		0,35
170000002690823	04-098-108-00312-0015	104000	ALMENDROS-SIN VARIEDAD	S	19,23		0,32
170000002690824	04-098-108-00312-0018	104000	ALMENDROS-SIN VARIEDAD	S	11,46		3,80
170000002690820	04-098-108-00312-0024	104000	ALMENDROS-SIN VARIEDAD	S	13,00		1,05
170000002690826	04-098-108-00312-0031	104000	ALMENDROS-SIN VARIEDAD	S	18,12		0,31
170000002690821	04-098-108-00312-0032	104000	ALMENDROS-SIN VARIEDAD	S	15,48		0,25
170000002690827	04-098-109-00363-0003	104000	ALMENDROS-SIN VARIEDAD	S	17,61		0,96

Porcentaje de Superficie de la explotación en municipios con más del 40 por ciento de su superficie agraria dentro de la Zona de desertificación

PUNTOS: 6,00 100.0%

REF.	REFERENCIA SIGPAC	CULTIVO	DESCRIPCIÓN CULTIVO	S/R	SUP.	
					COMPROM.	CUMPLE
					(ha)	(ha)
170000002690807	04-098-108-00290-0001	104000	ALMENDROS-SIN VARIEDAD	S	0,81	0,81
170000002690830	04-098-108-00292-0002	104000	ALMENDROS-SIN VARIEDAD	S	1,69	1,69
170000002690815	04-098-108-00298-0001	104000	ALMENDROS-SIN VARIEDAD	S	0,57	0,57
170000002690817	04-098-108-00299-0001	104000	ALMENDROS-SIN VARIEDAD	S	1,27	1,27
170000002690816	04-098-108-00311-0005	104000	ALMENDROS-SIN VARIEDAD	S	0,12	0,12
170000002690818	04-098-108-00312-0001	104000	ALMENDROS-SIN VARIEDAD	S	0,49	0,49
170000002690819	04-098-108-00312-0014	104000	ALMENDROS-SIN VARIEDAD	S	0,35	0,35
170000002690823	04-098-108-00312-0015	104000	ALMENDROS-SIN VARIEDAD	S	0,32	0,32
170000002690824	04-098-108-00312-0018	104000	ALMENDROS-SIN VARIEDAD	S	3,80	3,80
170000002690820	04-098-108-00312-0024	104000	ALMENDROS-SIN VARIEDAD	S	1,05	1,05
170000002690826	04-098-108-00312-0031	104000	ALMENDROS-SIN VARIEDAD	S	0,31	0,31
170000002690821	04-098-108-00312-0032	104000	ALMENDROS-SIN VARIEDAD	S	0,25	0,25
170000002690827	04-098-109-00363-0003	104000	ALMENDROS-SIN VARIEDAD	S	0,96	0,96



<u>APELLIDOS Y NOMBRE / RAZÓN SOCIAL</u>	<u>NIF</u>	<u>EXPEDIENTE</u>	<u>SUP. COMPROMETIDA</u>			
			<u>(ha)</u>			
SAEZ LOPEZ ROSA	****9975*	1070486	23.67			
RESOLUCIÓN						
ADMITIDO						
IMPORTE POR ANUALIDAD						
		2018	2019	2020	2021	2022
IMPORTE MÁXIMO SUBVENCIONABLE		5.118,40 €	5.118,40 €	5.118,40 €	5.118,40 €	5.118,40 €
IMPORTE MEDIO DE TRANSFERENCIA (€/ha)		216,24 €	216,24 €	216,24 €	216,24 €	216,24 €

DETALLE IMPORTES POR ANUALIDAD

<u>GRUPOS DE CULTIVO ADMITIDOS</u>	<u>SUP. COMPROM.</u>	2018	2019	2020	2021	2022
	<u>(ha)</u>					
FRUTALES SECANO	23,67	5.118,40 €	5.118,40 €	5.118,40 €	5.118,40 €	5.118,40 €

RECINTOS COMPROMETIDOS

<u>REF.</u>	<u>REFERENCIA SIGPAC</u>	<u>CULTIVO DESCRIPCIÓN CULTIVO</u>	<u>S/R</u>	<u>PEND. MEDIA (%)</u>	<u>SUP. DEC. ADMIN. (ha)</u>	<u>NU SUP. CERT. (ha)</u>	<u>SUP. CAMPO (ha)</u>	<u>SUP. COMPROM. (ha)</u>
1700000006371484	04-006-009-00357-0001	104000 ALMENDROS-SIN VARIEDAD	S	5,31	0,24	0,24		0,24
1700000006371503	04-089-011-00149-0006	104000 ALMENDROS-SIN VARIEDAD	S	9,24	0,23	0,23		0,23
1700000006371487	04-006-002-00031-0007	104000 ALMENDROS-SIN VARIEDAD	S	9,61	1,22	1,22		1,22
1700000006371496	04-099-028-00089-0005	104000 ALMENDROS-SIN VARIEDAD	S	9,66	0,54	0,54		0,54
1700000006371501	04-089-011-00148-0018	104000 ALMENDROS-SIN VARIEDAD	S	10,11	1,45	1,45		1,45
1700000006371500	04-089-011-00149-0003	104000 ALMENDROS-SIN VARIEDAD	S	11,27	0,15	0,15		0,15
-53222	04-099-028-00064-0006	104000 ALMENDROS-SIN VARIEDAD	S	12,16	1,04	5,13		1,03
1700000006371502	04-089-011-00149-0017	104000 ALMENDROS-SIN VARIEDAD	S	13,96	0,11	0,11		0,11
1700000006371486	04-006-009-00113-0020	104000 ALMENDROS-SIN VARIEDAD	S	18,68	1,67	1,67		1,67
1700000006371498	04-006-009-00357-0006	104000 ALMENDROS-SIN VARIEDAD	S	18,83	0,21	0,21		0,21
1700000006371493	04-006-002-00046-0001	104000 ALMENDROS-SIN VARIEDAD	S	19,18	0,14	0,14		0,14
1700000006371499	04-006-009-00357-0002	104000 ALMENDROS-SIN VARIEDAD	S	22,99	1,28	1,28		1,28
1700000006371480	04-006-009-00113-0002	104000 ALMENDROS-SIN VARIEDAD	S	25,10	10,53	10,53		10,53
1700000006371483	04-006-009-00355-0002	104000 ALMENDROS-SIN VARIEDAD	S	26,07	4,87	4,87		4,87

INCIDENCIAS**INCIDENCIA DESCRIPCIÓN**

- 219 Superficie declarada sobre un mismo recinto, en un mismo expediente, mayor que la superficie total del recinto SIGPAC.
Ref:53222 Recinto:04-099-028-00064-006 Cultivo:104000 ALMENDROS-SIN VARIEDAD Secano Suma de superficies declaradas para este recinto por el solicitante (Áreas):519 Superficie SIGPAC total para el recinto (Áreas):518 Exceso de superficie declarada (Hectáreas):0,01
- 85008 Recinto incompatible por estar solicitado para otra submedida (anexo II, Orden 26 mayo 2015)
Ref:1700000006371485 Recinto:04-006-009-00113-017 Cultivo:104000 ALMENDROS-SIN VARIEDAD Secano
- 85046 Solicita recinto que está comprometido para la convocatoria 2015 de Agricultura o Ganadería Ecológica.
Ref:1700000006371490 Recinto:04-006-002-00049-001 Cultivo:104000 ALMENDROS-SIN VARIEDAD Secano
Ref:1700000006371482 Recinto:04-006-002-00063-001 Cultivo:104000 ALMENDROS-SIN VARIEDAD Secano

RESUMEN CRITERIOS DE SELECCIÓN

11.2.1.1 Mantenimiento de prácticas y métodos de agricultura ecológica: Cultivos permanentes distintos de olivar - Conv 2018. PUNTOS: 9,00

	PUNTOS	CUMPLE
Porcentaje de superficie determinada en Red Natura 2000	0,00	0.0%
Porcentaje de superficie determinada situada en zonas RAMSAR	0,00	0.0%
Porcentaje de superficie determinada en zonas vulnerables a la contaminación por nitratos	0,00	0.0%
Pendiente media de la explotación	3,00	21.52%
Porcentaje de Superficie de la explotación en municipios con más del 40 por ciento de su superficie agraria dentro de la Zona de desertificación	6,00	100.0%



DETALLE CRITERIOS DE SELECCIÓN**11.2.1.1 Mantenimiento de prácticas y métodos de agricultura ecológica: Cultivos permanentes distintos de olivar - Conv 2018.****PUNTOS: 9,00****Porcentaje de superficie determinada en Red Natura 2000****PUNTOS: 0,00 0.0%**

<u>REF.</u>	<u>REFERENCIA SIGPAC</u>	<u>CULTIVO</u>	<u>DESCRIPCIÓN CULTIVO</u>	<u>S/R</u>	<u>SUP. COMPROM.</u> <u>(ha)</u>	<u>SUP. CUMPLE</u> <u>(ha)</u>
170000006371487	04-006-002-00031-0007	104000	ALMENDROS-SIN VARIEDAD	S	1,22	0,00
170000006371493	04-006-002-00046-0001	104000	ALMENDROS-SIN VARIEDAD	S	0,14	0,00
170000006371480	04-006-009-00113-0002	104000	ALMENDROS-SIN VARIEDAD	S	10,53	0,00
170000006371486	04-006-009-00113-0020	104000	ALMENDROS-SIN VARIEDAD	S	1,67	0,00
170000006371483	04-006-009-00355-0002	104000	ALMENDROS-SIN VARIEDAD	S	4,87	0,00
170000006371484	04-006-009-00357-0001	104000	ALMENDROS-SIN VARIEDAD	S	0,24	0,00
170000006371499	04-006-009-00357-0002	104000	ALMENDROS-SIN VARIEDAD	S	1,28	0,00
170000006371498	04-006-009-00357-0006	104000	ALMENDROS-SIN VARIEDAD	S	0,21	0,00
170000006371501	04-089-011-00148-0018	104000	ALMENDROS-SIN VARIEDAD	S	1,45	0,00
170000006371500	04-089-011-00149-0003	104000	ALMENDROS-SIN VARIEDAD	S	0,15	0,00
170000006371503	04-089-011-00149-0006	104000	ALMENDROS-SIN VARIEDAD	S	0,23	0,00
170000006371502	04-089-011-00149-0017	104000	ALMENDROS-SIN VARIEDAD	S	0,11	0,00
-53222	04-099-028-00064-0006	104000	ALMENDROS-SIN VARIEDAD	S	1,03	0,00
170000006371496	04-099-028-00089-0005	104000	ALMENDROS-SIN VARIEDAD	S	0,54	0,00

Porcentaje de superficie determinada situada en zonas RAMSAR**PUNTOS: 0,00 0.0%**

<u>REF.</u>	<u>REFERENCIA SIGPAC</u>	<u>CULTIVO</u>	<u>DESCRIPCIÓN CULTIVO</u>	<u>S/R</u>	<u>SUP. COMPROM.</u> <u>(ha)</u>	<u>SUP. CUMPLE</u> <u>(ha)</u>
170000006371487	04-006-002-00031-0007	104000	ALMENDROS-SIN VARIEDAD	S	1,22	0,00
170000006371493	04-006-002-00046-0001	104000	ALMENDROS-SIN VARIEDAD	S	0,14	0,00
170000006371480	04-006-009-00113-0002	104000	ALMENDROS-SIN VARIEDAD	S	10,53	0,00
170000006371486	04-006-009-00113-0020	104000	ALMENDROS-SIN VARIEDAD	S	1,67	0,00
170000006371483	04-006-009-00355-0002	104000	ALMENDROS-SIN VARIEDAD	S	4,87	0,00
170000006371484	04-006-009-00357-0001	104000	ALMENDROS-SIN VARIEDAD	S	0,24	0,00
170000006371499	04-006-009-00357-0002	104000	ALMENDROS-SIN VARIEDAD	S	1,28	0,00
170000006371498	04-006-009-00357-0006	104000	ALMENDROS-SIN VARIEDAD	S	0,21	0,00
170000006371501	04-089-011-00148-0018	104000	ALMENDROS-SIN VARIEDAD	S	1,45	0,00
170000006371500	04-089-011-00149-0003	104000	ALMENDROS-SIN VARIEDAD	S	0,15	0,00
170000006371503	04-089-011-00149-0006	104000	ALMENDROS-SIN VARIEDAD	S	0,23	0,00
170000006371502	04-089-011-00149-0017	104000	ALMENDROS-SIN VARIEDAD	S	0,11	0,00
-53222	04-099-028-00064-0006	104000	ALMENDROS-SIN VARIEDAD	S	1,03	0,00
170000006371496	04-099-028-00089-0005	104000	ALMENDROS-SIN VARIEDAD	S	0,54	0,00

Porcentaje de superficie determinada en zonas vulnerables a la contaminación por nitratos**PUNTOS: 0,00 0.0%**

<u>REF.</u>	<u>REFERENCIA SIGPAC</u>	<u>CULTIVO</u>	<u>DESCRIPCIÓN CULTIVO</u>	<u>S/R</u>	<u>SUP. COMPROM.</u> <u>(ha)</u>	<u>SUP. CUMPLE</u> <u>(ha)</u>
170000006371487	04-006-002-00031-0007	104000	ALMENDROS-SIN VARIEDAD	S	1,22	0,00
170000006371493	04-006-002-00046-0001	104000	ALMENDROS-SIN VARIEDAD	S	0,14	0,00
170000006371480	04-006-009-00113-0002	104000	ALMENDROS-SIN VARIEDAD	S	10,53	0,00
170000006371486	04-006-009-00113-0020	104000	ALMENDROS-SIN VARIEDAD	S	1,67	0,00
170000006371483	04-006-009-00355-0002	104000	ALMENDROS-SIN VARIEDAD	S	4,87	0,00
170000006371484	04-006-009-00357-0001	104000	ALMENDROS-SIN VARIEDAD	S	0,24	0,00
170000006371499	04-006-009-00357-0002	104000	ALMENDROS-SIN VARIEDAD	S	1,28	0,00
170000006371498	04-006-009-00357-0006	104000	ALMENDROS-SIN VARIEDAD	S	0,21	0,00
170000006371501	04-089-011-00148-0018	104000	ALMENDROS-SIN VARIEDAD	S	1,45	0,00
170000006371500	04-089-011-00149-0003	104000	ALMENDROS-SIN VARIEDAD	S	0,15	0,00
170000006371503	04-089-011-00149-0006	104000	ALMENDROS-SIN VARIEDAD	S	0,23	0,00
170000006371502	04-089-011-00149-0017	104000	ALMENDROS-SIN VARIEDAD	S	0,11	0,00
-53222	04-099-028-00064-0006	104000	ALMENDROS-SIN VARIEDAD	S	1,03	0,00

<u>REF.</u>	<u>REFERENCIA SIGPAC</u>	<u>CULTIVO</u>	<u>DESCRIPCIÓN CULTIVO</u>	<u>S/R</u>	<u>SUP. COMPROM.</u> (ha)	<u>SUP. CUMPLE</u> (ha)
1700000006371496	04-099-028-00089-0005	104000	ALMENDROS-SIN VARIEDAD	S	0,54	0,00

Pendiente media de la explotación**PUNTOS:** 3,00 21.52%

<u>REF.</u>	<u>REFERENCIA SIGPAC</u>	<u>CULTIVO</u>	<u>DESCRIPCIÓN CULTIVO</u>	<u>S/R</u>	<u>PENDIENTE MEDIA (%)</u>	<u>SUP. COMPROM.</u> (ha)
1700000006371487	04-006-002-00031-0007	104000	ALMENDROS-SIN VARIEDAD	S	9,61	1,22
1700000006371493	04-006-002-00046-0001	104000	ALMENDROS-SIN VARIEDAD	S	19,18	0,14
1700000006371480	04-006-009-00113-0002	104000	ALMENDROS-SIN VARIEDAD	S	25,10	10,53
1700000006371486	04-006-009-00113-0020	104000	ALMENDROS-SIN VARIEDAD	S	18,68	1,67
1700000006371483	04-006-009-00355-0002	104000	ALMENDROS-SIN VARIEDAD	S	26,07	4,87
1700000006371484	04-006-009-00357-0001	104000	ALMENDROS-SIN VARIEDAD	S	5,31	0,24
1700000006371499	04-006-009-00357-0002	104000	ALMENDROS-SIN VARIEDAD	S	22,99	1,28
1700000006371498	04-006-009-00357-0006	104000	ALMENDROS-SIN VARIEDAD	S	18,83	0,21
1700000006371501	04-089-011-00148-0018	104000	ALMENDROS-SIN VARIEDAD	S	10,11	1,45
1700000006371500	04-089-011-00149-0003	104000	ALMENDROS-SIN VARIEDAD	S	11,27	0,15
1700000006371503	04-089-011-00149-0006	104000	ALMENDROS-SIN VARIEDAD	S	9,24	0,23
1700000006371502	04-089-011-00149-0017	104000	ALMENDROS-SIN VARIEDAD	S	13,96	0,11
-53222	04-099-028-00064-0006	104000	ALMENDROS-SIN VARIEDAD	S	12,16	1,03
1700000006371496	04-099-028-00089-0005	104000	ALMENDROS-SIN VARIEDAD	S	9,66	0,54

Porcentaje de Superficie de la explotación en municipios con más del 40 por ciento de su superficie agraria dentro de la Zona de desertificación**PUNTOS:** 6,00 100.0%

<u>REF.</u>	<u>REFERENCIA SIGPAC</u>	<u>CULTIVO</u>	<u>DESCRIPCIÓN CULTIVO</u>	<u>S/R</u>	<u>SUP. COMPROM.</u> (ha)	<u>SUP. CUMPLE</u> (ha)
1700000006371487	04-006-002-00031-0007	104000	ALMENDROS-SIN VARIEDAD	S	1,22	1,22
1700000006371493	04-006-002-00046-0001	104000	ALMENDROS-SIN VARIEDAD	S	0,14	0,14
1700000006371480	04-006-009-00113-0002	104000	ALMENDROS-SIN VARIEDAD	S	10,53	10,53
1700000006371486	04-006-009-00113-0020	104000	ALMENDROS-SIN VARIEDAD	S	1,67	1,67
1700000006371483	04-006-009-00355-0002	104000	ALMENDROS-SIN VARIEDAD	S	4,87	4,87
1700000006371484	04-006-009-00357-0001	104000	ALMENDROS-SIN VARIEDAD	S	0,24	0,24
1700000006371499	04-006-009-00357-0002	104000	ALMENDROS-SIN VARIEDAD	S	1,28	1,28
1700000006371498	04-006-009-00357-0006	104000	ALMENDROS-SIN VARIEDAD	S	0,21	0,21
1700000006371501	04-089-011-00148-0018	104000	ALMENDROS-SIN VARIEDAD	S	1,45	1,45
1700000006371500	04-089-011-00149-0003	104000	ALMENDROS-SIN VARIEDAD	S	0,15	0,15
1700000006371503	04-089-011-00149-0006	104000	ALMENDROS-SIN VARIEDAD	S	0,23	0,23
1700000006371502	04-089-011-00149-0017	104000	ALMENDROS-SIN VARIEDAD	S	0,11	0,11
-53222	04-099-028-00064-0006	104000	ALMENDROS-SIN VARIEDAD	S	1,03	1,03
1700000006371496	04-099-028-00089-0005	104000	ALMENDROS-SIN VARIEDAD	S	0,54	0,54



<u>APELLIDOS Y NOMBRE / RAZÓN SOCIAL</u>	<u>NIF</u>	<u>EXPEDIENTE</u>	<u>SUP. COMPROMETIDA</u> <u>(ha)</u>
SAEZ MARTINEZ MARIA	***0704*	1179502	0
RESOLUCIÓN			
INADMITIDO			

INCIDENCIAS**INCIDENCIA DESCRIPCIÓN**

85013	Superficie resuelta para el grupo de pago menor que la mínima requerida (requisito anexo 1, Orden 26 mayo 2015) Sup. Resuelta:0,42 Grupo de Pago:FRUTALES SECANO
85014	Recinto afectado por el requisito del cumplimiento de la superficie mínima para el grupo de pago (requisito anexo 1, Orden 26 mayo 2015) Ref:1700000005630501 Recinto:04-062-012-00235-003 Cultivo:104000 ALMENDROS-SIN VARIEDAD Secano Sup. Declarada:0,42 Superficie Resolver:0,42
85018	Expendiente sin grupos de pago válidos

RESUMEN CRITERIOS DE SELECCIÓN

11.2.1.1 Mantenimiento de prácticas y métodos de agricultura ecológica: Cultivos permanentes distintos de olivar - Conv 2018. PUNTOS: 0,00

	<u>PUNTOS</u>	<u>CUMPLE</u>
Porcentaje de superficie determinada en Red Natura 2000	0,00	0.0%
Porcentaje de superficie determinada situada en zonas RAMSAR	0,00	0.0%
Porcentaje de superficie determinada en zonas vulnerables a la contaminación por nitratos	0,00	0.0%
Pendiente media de la explotación	0,00	0.0%
Porcentaje de Superficie de la explotación en municipios con más del 40 por ciento de su superficie agraria dentro de la Zona de desertificación	0,00	0.0%

DETALLE CRITERIOS DE SELECCIÓN

11.2.1.1 Mantenimiento de prácticas y métodos de agricultura ecológica: Cultivos permanentes distintos de olivar - Conv 2018. PUNTOS: 0,00

Porcentaje de superficie determinada en Red Natura 2000	PUNTOS:	0,00	0.0%
Porcentaje de superficie determinada situada en zonas RAMSAR	PUNTOS:	0,00	0.0%
Porcentaje de superficie determinada en zonas vulnerables a la contaminación por nitratos	PUNTOS:	0,00	0.0%
Pendiente media de la explotación	PUNTOS:	0,00	0.0%
Porcentaje de Superficie de la explotación en municipios con más del 40 por ciento de su superficie agraria dentro de la Zona de desertificación	PUNTOS:	0,00	0.0%



<u>APELLIDOS Y NOMBRE / RAZÓN SOCIAL</u>	<u>NIF</u>	<u>EXPEDIENTE</u>	<u>SUP. COMPROMETIDA</u>		
			<u>(ha)</u>		
SALVADOR Y RAMON ANTONIO GOMEZ PEREZ CB	****7227*	1040336	49.27		
RESOLUCIÓN					
ADMITIDO					
IMPORTES POR ANUALIDAD					
	2018	2019	2020	2021	2022
IMPORTE MÁXIMO SUBVENCIONABLE	9.852,33 €	9.852,33 €	9.852,33 €	9.852,33 €	9.852,33 €
IMPORTE MEDIO DE TRANSFERENCIA (€/ha)	199,97 €	199,97 €	199,97 €	199,97 €	199,97 €

DETALLE IMPORTES POR ANUALIDAD

<u>GRUPOS DE CULTIVO ADMITIDOS</u>	<u>SUP. COMPROM.</u>	2018	2019	2020	2021	2022
	<u>(ha)</u>					
FRUTALES SECANO	49,27	9.852,33 €	9.852,33 €	9.852,33 €	9.852,33 €	9.852,33 €

RECINTOS COMPROMETIDOS

<u>REF.</u>	<u>REFERENCIA SIGPAC</u>	<u>CULTIVO DESCRIPCIÓN CULTIVO</u>	<u>S/R</u>	<u>PEND. MEDIA (%)</u>	<u>SUP. DEC. ADMIN. (ha)</u>	<u>NU SUP. CERT. (ha)</u>	<u>SUP. CAMPO (ha)</u>	<u>SUP. COMPROM. (ha)</u>
1700000004573619	04-099-016-00028-0001	104000 ALMENDROS-SIN VARIEDAD	S	7,82	1,00	1,00		1,00
1700000004573614	04-099-016-00024-0002	104000 ALMENDROS-SIN VARIEDAD	S	14,58	2,62	2,62		2,62
1700000004573617	04-099-016-00026-0001	104000 ALMENDROS-SIN VARIEDAD	S	14,90	1,39	1,39		1,39
1700000004573615	04-099-016-00025-0001	104000 ALMENDROS-SIN VARIEDAD	S	16,26	6,71	6,71		6,71
1700000004573610	04-099-015-00518-0002	104000 ALMENDROS-SIN VARIEDAD	S	16,64	0,76	0,76		0,76
1700000004573618	04-099-016-00215-0001	104000 ALMENDROS-SIN VARIEDAD	S	16,98	1,84	1,84		1,84
1700000004573616	04-099-016-00215-0002	104000 ALMENDROS-SIN VARIEDAD	S	23,83	4,32	4,32		4,32
1700000004573611	04-099-015-00355-0002	104000 ALMENDROS-SIN VARIEDAD	S	26,72	20,05	20,34		20,05
1700000004573609	04-099-015-00289-0001	104000 ALMENDROS-SIN VARIEDAD	S	27,91	6,52	6,52		6,52
1700000004573612	04-099-015-00056-0003	104000 ALMENDROS-SIN VARIEDAD	S	33,94	4,06	4,06		4,06

RESUMEN CRITERIOS DE SELECCIÓN

11.2.1.1 Mantenimiento de prácticas y métodos de agricultura ecológica: Cultivos permanentes distintos de olivar - Conv 2018. PUNTOS: 9,00

	<u>PUNTOS</u>	<u>CUMPLE</u>
Porcentaje de superficie determinada en Red Natura 2000	0,00	0.0%
Porcentaje de superficie determinada situada en zonas RAMSAR	0,00	0.0%
Porcentaje de superficie determinada en zonas vulnerables a la contaminación por nitratos	0,00	0.0%
Pendiente media de la explotación	3,00	23.91%
Porcentaje de Superficie de la explotación en municipios con más del 40 por ciento de su superficie agraria dentro de la Zona de desertificación	6,00	100.0%



DETALLE CRITERIOS DE SELECCIÓN**11.2.1.1 Mantenimiento de prácticas y métodos de agricultura ecológica: Cultivos permanentes distintos de olivar - Conv 2018.****PUNTOS: 9,00****Porcentaje de superficie determinada en Red Natura 2000****PUNTOS: 0,00 0.0%**

<u>REF.</u>	<u>REFERENCIA SIGPAC</u>	<u>CULTIVO</u>	<u>DESCRIPCIÓN CULTIVO</u>	<u>S/R</u>	<u>SUP. COMPROM.</u> <u>(ha)</u>	<u>SUP. CUMPLE</u> <u>(ha)</u>
170000004573612	04-099-015-00056-0003	104000	ALMENDROS-SIN VARIEDAD	S	4,06	0,00
170000004573609	04-099-015-00289-0001	104000	ALMENDROS-SIN VARIEDAD	S	6,52	0,00
170000004573611	04-099-015-00355-0002	104000	ALMENDROS-SIN VARIEDAD	S	20,05	0,00
170000004573610	04-099-015-00518-0002	104000	ALMENDROS-SIN VARIEDAD	S	0,76	0,00
170000004573614	04-099-016-00024-0002	104000	ALMENDROS-SIN VARIEDAD	S	2,62	0,00
170000004573615	04-099-016-00025-0001	104000	ALMENDROS-SIN VARIEDAD	S	6,71	0,00
170000004573617	04-099-016-00026-0001	104000	ALMENDROS-SIN VARIEDAD	S	1,39	0,00
170000004573619	04-099-016-00028-0001	104000	ALMENDROS-SIN VARIEDAD	S	1,00	0,00
170000004573618	04-099-016-00215-0001	104000	ALMENDROS-SIN VARIEDAD	S	1,84	0,00
170000004573616	04-099-016-00215-0002	104000	ALMENDROS-SIN VARIEDAD	S	4,32	0,00

Porcentaje de superficie determinada situada en zonas RAMSAR**PUNTOS: 0,00 0.0%**

<u>REF.</u>	<u>REFERENCIA SIGPAC</u>	<u>CULTIVO</u>	<u>DESCRIPCIÓN CULTIVO</u>	<u>S/R</u>	<u>SUP. COMPROM.</u> <u>(ha)</u>	<u>SUP. CUMPLE</u> <u>(ha)</u>
170000004573612	04-099-015-00056-0003	104000	ALMENDROS-SIN VARIEDAD	S	4,06	0,00
170000004573609	04-099-015-00289-0001	104000	ALMENDROS-SIN VARIEDAD	S	6,52	0,00
170000004573611	04-099-015-00355-0002	104000	ALMENDROS-SIN VARIEDAD	S	20,05	0,00
170000004573610	04-099-015-00518-0002	104000	ALMENDROS-SIN VARIEDAD	S	0,76	0,00
170000004573614	04-099-016-00024-0002	104000	ALMENDROS-SIN VARIEDAD	S	2,62	0,00
170000004573615	04-099-016-00025-0001	104000	ALMENDROS-SIN VARIEDAD	S	6,71	0,00
170000004573617	04-099-016-00026-0001	104000	ALMENDROS-SIN VARIEDAD	S	1,39	0,00
170000004573619	04-099-016-00028-0001	104000	ALMENDROS-SIN VARIEDAD	S	1,00	0,00
170000004573618	04-099-016-00215-0001	104000	ALMENDROS-SIN VARIEDAD	S	1,84	0,00
170000004573616	04-099-016-00215-0002	104000	ALMENDROS-SIN VARIEDAD	S	4,32	0,00

Porcentaje de superficie determinada en zonas vulnerables a la contaminación por nitratos**PUNTOS: 0,00 0.0%**

<u>REF.</u>	<u>REFERENCIA SIGPAC</u>	<u>CULTIVO</u>	<u>DESCRIPCIÓN CULTIVO</u>	<u>S/R</u>	<u>SUP. COMPROM.</u> <u>(ha)</u>	<u>SUP. CUMPLE</u> <u>(ha)</u>
170000004573612	04-099-015-00056-0003	104000	ALMENDROS-SIN VARIEDAD	S	4,06	0,00
170000004573609	04-099-015-00289-0001	104000	ALMENDROS-SIN VARIEDAD	S	6,52	0,00
170000004573611	04-099-015-00355-0002	104000	ALMENDROS-SIN VARIEDAD	S	20,05	0,00
170000004573610	04-099-015-00518-0002	104000	ALMENDROS-SIN VARIEDAD	S	0,76	0,00
170000004573614	04-099-016-00024-0002	104000	ALMENDROS-SIN VARIEDAD	S	2,62	0,00
170000004573615	04-099-016-00025-0001	104000	ALMENDROS-SIN VARIEDAD	S	6,71	0,00
170000004573617	04-099-016-00026-0001	104000	ALMENDROS-SIN VARIEDAD	S	1,39	0,00
170000004573619	04-099-016-00028-0001	104000	ALMENDROS-SIN VARIEDAD	S	1,00	0,00
170000004573618	04-099-016-00215-0001	104000	ALMENDROS-SIN VARIEDAD	S	1,84	0,00
170000004573616	04-099-016-00215-0002	104000	ALMENDROS-SIN VARIEDAD	S	4,32	0,00

Pendiente media de la explotación**PUNTOS: 3,00 23.91%**

<u>REF.</u>	<u>REFERENCIA SIGPAC</u>	<u>CULTIVO</u>	<u>DESCRIPCIÓN CULTIVO</u>	<u>S/R</u>	<u>PENDIENTE MEDIA (%)</u>	<u>SUP. COMPROM.</u> <u>(ha)</u>
170000004573612	04-099-015-00056-0003	104000	ALMENDROS-SIN VARIEDAD	S	33,94	4,06
170000004573609	04-099-015-00289-0001	104000	ALMENDROS-SIN VARIEDAD	S	27,91	6,52
170000004573611	04-099-015-00355-0002	104000	ALMENDROS-SIN VARIEDAD	S	26,72	20,05
170000004573610	04-099-015-00518-0002	104000	ALMENDROS-SIN VARIEDAD	S	16,64	0,76
170000004573614	04-099-016-00024-0002	104000	ALMENDROS-SIN VARIEDAD	S	14,58	2,62

REF.	REFERENCIA SIGPAC	CULTIVO	DESCRIPCIÓN CULTIVO	S/R	PENDIENTE		SUP.
					MEDIA (%)	COMPROM.	
							(ha)
1700000004573615	04-099-016-00025-0001	104000	ALMENDROS-SIN VARIEDAD	S	16,26		6,71
1700000004573617	04-099-016-00026-0001	104000	ALMENDROS-SIN VARIEDAD	S	14,90		1,39
1700000004573619	04-099-016-00028-0001	104000	ALMENDROS-SIN VARIEDAD	S	7,82		1,00
1700000004573618	04-099-016-00215-0001	104000	ALMENDROS-SIN VARIEDAD	S	16,98		1,84
1700000004573616	04-099-016-00215-0002	104000	ALMENDROS-SIN VARIEDAD	S	23,83		4,32

Porcentaje de Superficie de la explotación en municipios con más del 40 por ciento de su superficie agraria dentro de la Zona de desertificación PUNTOS: 6,00 100.0%

REF.	REFERENCIA SIGPAC	CULTIVO	DESCRIPCIÓN CULTIVO	S/R	SUP.	
					COMPROM.	CUMPLE
					(ha)	(ha)
1700000004573612	04-099-015-00056-0003	104000	ALMENDROS-SIN VARIEDAD	S	4,06	4,06
1700000004573609	04-099-015-00289-0001	104000	ALMENDROS-SIN VARIEDAD	S	6,52	6,52
1700000004573611	04-099-015-00355-0002	104000	ALMENDROS-SIN VARIEDAD	S	20,05	20,05
1700000004573610	04-099-015-00518-0002	104000	ALMENDROS-SIN VARIEDAD	S	0,76	0,76
1700000004573614	04-099-016-00024-0002	104000	ALMENDROS-SIN VARIEDAD	S	2,62	2,62
1700000004573615	04-099-016-00025-0001	104000	ALMENDROS-SIN VARIEDAD	S	6,71	6,71
1700000004573617	04-099-016-00026-0001	104000	ALMENDROS-SIN VARIEDAD	S	1,39	1,39
1700000004573619	04-099-016-00028-0001	104000	ALMENDROS-SIN VARIEDAD	S	1,00	1,00
1700000004573618	04-099-016-00215-0001	104000	ALMENDROS-SIN VARIEDAD	S	1,84	1,84
1700000004573616	04-099-016-00215-0002	104000	ALMENDROS-SIN VARIEDAD	S	4,32	4,32



<u>APELLIDOS Y NOMBRE / RAZÓN SOCIAL</u>	<u>NIF</u>	<u>EXPEDIENTE</u>	<u>SUP. COMPROMETIDA</u> (ha)
SANCHEZ ARAN ANDRES	****1381*	1178628	0
RESOLUCIÓN			
INADMITIDO			

INCIDENCIAS**INCIDENCIA DESCRIPCIÓN**

85013	Superficie resuelta para el grupo de pago menor que la mínima requerida (requisito anexo 1, Orden 26 mayo 2015) Sup. Resuelta:0,33 Grupo de Pago:FRUTALES SECANO
85014	Recinto afectado por el requisito del cumplimiento de la superficie mínima para el grupo de pago (requisito anexo 1, Orden 26 mayo 2015) Ref:170000007211365 Recinto:04-070-036-00159-007 Cultivo:104000 ALMENDROS-SIN VARIEDAD Secano Sup. Declarada:0,33 Superficie Resolver:0,33
85018	Expendiente sin grupos de pago válidos

RESUMEN CRITERIOS DE SELECCIÓN

11.2.1.1 Mantenimiento de prácticas y métodos de agricultura ecológica: Cultivos permanentes distintos de olivar - Conv 2018. PUNTOS: 0,00

	<u>PUNTOS</u>	<u>CUMPLE</u>
Porcentaje de superficie determinada en Red Natura 2000	0,00	0.0%
Porcentaje de superficie determinada situada en zonas RAMSAR	0,00	0.0%
Porcentaje de superficie determinada en zonas vulnerables a la contaminación por nitratos	0,00	0.0%
Pendiente media de la explotación	0,00	0.0%
Porcentaje de Superficie de la explotación en municipios con más del 40 por ciento de su superficie agraria dentro de la Zona de desertificación	0,00	0.0%

DETALLE CRITERIOS DE SELECCIÓN

11.2.1.1 Mantenimiento de prácticas y métodos de agricultura ecológica: Cultivos permanentes distintos de olivar - Conv 2018. PUNTOS: 0,00

Porcentaje de superficie determinada en Red Natura 2000	PUNTOS:	0,00	0.0%
Porcentaje de superficie determinada situada en zonas RAMSAR	PUNTOS:	0,00	0.0%
Porcentaje de superficie determinada en zonas vulnerables a la contaminación por nitratos	PUNTOS:	0,00	0.0%
Pendiente media de la explotación	PUNTOS:	0,00	0.0%
Porcentaje de Superficie de la explotación en municipios con más del 40 por ciento de su superficie agraria dentro de la Zona de desertificación	PUNTOS:	0,00	0.0%



<u>APELLIDOS Y NOMBRE / RAZÓN SOCIAL</u>	<u>NIF</u>	<u>EXPEDIENTE</u>	<u>SUP. COMPROMETIDA</u>		
			<u>(ha)</u>		
SANCHEZ ARAN CRISTOBAL	****2196*	1228745	23.44		
RESOLUCIÓN					
ADMITIDO					
IMPORTE POR ANUALIDAD					
	2018	2019	2020	2021	2022
IMPORTE MÁXIMO SUBVENCIONABLE	5.068,67 €	5.068,67 €	5.068,67 €	5.068,67 €	5.068,67 €
IMPORTE MEDIO DE TRANSFERENCIA (€/ha)	216,24 €	216,24 €	216,24 €	216,24 €	216,24 €

DETALLE IMPORTES POR ANUALIDAD

<u>GRUPOS DE CULTIVO ADMITIDOS</u>	<u>SUP. COMPROM.</u>	2018	2019	2020	2021	2022
	<u>(ha)</u>					
FRUTALES SECANO	23,44	5.068,67 €	5.068,67 €	5.068,67 €	5.068,67 €	5.068,67 €

RECINTOS COMPROMETIDOS

<u>REF.</u>	<u>REFERENCIA SIGPAC</u>	<u>CULTIVO DESCRIPCIÓN CULTIVO</u>	<u>S/R</u>	<u>PEND. MEDIA</u>	<u>SUP. DEC. ADMIN.</u>	<u>NU SUP. CERT.</u>	<u>SUP. CAMPO</u>	<u>SUP. COMPROM.</u>
				<u>(%)</u>	<u>(ha)</u>	<u>(ha)</u>	<u>(ha)</u>	<u>(ha)</u>
1700000007039492	04-070-003-00033-0001	104000 ALMENDROS-SIN VARIEDAD	S	9,40	0,90	0,90		0,90
1700000007039491	04-070-003-00015-0001	104000 ALMENDROS-SIN VARIEDAD	S	9,67	0,43	0,43		0,43
1700000007039489	04-070-002-00343-0002	104000 ALMENDROS-SIN VARIEDAD	S	11,80	1,02	1,02		1,02
1700000007039490	04-070-002-00394-0002	104000 ALMENDROS-SIN VARIEDAD	S	13,47	1,99	1,99		1,99
1700000007039486	04-070-002-00339-0002	104000 ALMENDROS-SIN VARIEDAD	S	14,87	12,11	12,11		12,11
1700000007039488	04-070-002-00339-0014	104000 ALMENDROS-SIN VARIEDAD	S	15,42	0,13	0,13		0,13
1700000007039484	04-070-002-00328-0001	104000 ALMENDROS-SIN VARIEDAD	S	16,47	3,97	3,97		3,97
1700000007039487	04-070-002-00339-0001	104000 ALMENDROS-SIN VARIEDAD	S	19,55	0,95	0,95		0,95
1700000007039485	04-070-002-00329-0001	104000 ALMENDROS-SIN VARIEDAD	S	19,98	1,94	1,94		1,94

RESUMEN CRITERIOS DE SELECCIÓN

11.2.1.1 Mantenimiento de prácticas y métodos de agricultura ecológica: Cultivos permanentes distintos de olivar - Conv 2018. PUNTOS: 8,00

	<u>PUNTOS</u>	<u>CUMPLE</u>
Porcentaje de superficie determinada en Red Natura 2000	0,00	0.0%
Porcentaje de superficie determinada situada en zonas RAMSAR	0,00	0.0%
Porcentaje de superficie determinada en zonas vulnerables a la contaminación por nitratos	0,00	0.0%
Pendiente media de la explotación	2,00	15.2%
Porcentaje de Superficie de la explotación en municipios con más del 40 por ciento de su superficie agraria dentro de la Zona de desertificación	6,00	100.0%



DETALLE CRITERIOS DE SELECCIÓN**11.2.1.1 Mantenimiento de prácticas y métodos de agricultura ecológica: Cultivos permanentes distintos de olivar - Conv 2018.****PUNTOS: 8,00****Porcentaje de superficie determinada en Red Natura 2000****PUNTOS: 0,00 0.0%**

<u>REF.</u>	<u>REFERENCIA SIGPAC</u>	<u>CULTIVO</u>	<u>DESCRIPCIÓN CULTIVO</u>	<u>S/R</u>	<u>SUP. COMPROM. (ha)</u>	<u>SUP. CUMPLE (ha)</u>
170000007039484	04-070-002-00328-0001	104000	ALMENDROS-SIN VARIEDAD	S	3,97	0,00
170000007039485	04-070-002-00329-0001	104000	ALMENDROS-SIN VARIEDAD	S	1,94	0,00
170000007039487	04-070-002-00339-0001	104000	ALMENDROS-SIN VARIEDAD	S	0,95	0,00
170000007039486	04-070-002-00339-0002	104000	ALMENDROS-SIN VARIEDAD	S	12,11	0,00
170000007039488	04-070-002-00339-0014	104000	ALMENDROS-SIN VARIEDAD	S	0,13	0,00
170000007039489	04-070-002-00343-0002	104000	ALMENDROS-SIN VARIEDAD	S	1,02	0,00
170000007039490	04-070-002-00394-0002	104000	ALMENDROS-SIN VARIEDAD	S	1,99	0,00
170000007039491	04-070-003-00015-0001	104000	ALMENDROS-SIN VARIEDAD	S	0,43	0,00
170000007039492	04-070-003-00033-0001	104000	ALMENDROS-SIN VARIEDAD	S	0,90	0,00

Porcentaje de superficie determinada situada en zonas RAMSAR**PUNTOS: 0,00 0.0%**

<u>REF.</u>	<u>REFERENCIA SIGPAC</u>	<u>CULTIVO</u>	<u>DESCRIPCIÓN CULTIVO</u>	<u>S/R</u>	<u>SUP. COMPROM. (ha)</u>	<u>SUP. CUMPLE (ha)</u>
170000007039484	04-070-002-00328-0001	104000	ALMENDROS-SIN VARIEDAD	S	3,97	0,00
170000007039485	04-070-002-00329-0001	104000	ALMENDROS-SIN VARIEDAD	S	1,94	0,00
170000007039487	04-070-002-00339-0001	104000	ALMENDROS-SIN VARIEDAD	S	0,95	0,00
170000007039486	04-070-002-00339-0002	104000	ALMENDROS-SIN VARIEDAD	S	12,11	0,00
170000007039488	04-070-002-00339-0014	104000	ALMENDROS-SIN VARIEDAD	S	0,13	0,00
170000007039489	04-070-002-00343-0002	104000	ALMENDROS-SIN VARIEDAD	S	1,02	0,00
170000007039490	04-070-002-00394-0002	104000	ALMENDROS-SIN VARIEDAD	S	1,99	0,00
170000007039491	04-070-003-00015-0001	104000	ALMENDROS-SIN VARIEDAD	S	0,43	0,00
170000007039492	04-070-003-00033-0001	104000	ALMENDROS-SIN VARIEDAD	S	0,90	0,00

Porcentaje de superficie determinada en zonas vulnerables a la contaminación por nitratos**PUNTOS: 0,00 0.0%**

<u>REF.</u>	<u>REFERENCIA SIGPAC</u>	<u>CULTIVO</u>	<u>DESCRIPCIÓN CULTIVO</u>	<u>S/R</u>	<u>SUP. COMPROM. (ha)</u>	<u>SUP. CUMPLE (ha)</u>
170000007039484	04-070-002-00328-0001	104000	ALMENDROS-SIN VARIEDAD	S	3,97	0,00
170000007039485	04-070-002-00329-0001	104000	ALMENDROS-SIN VARIEDAD	S	1,94	0,00
170000007039487	04-070-002-00339-0001	104000	ALMENDROS-SIN VARIEDAD	S	0,95	0,00
170000007039486	04-070-002-00339-0002	104000	ALMENDROS-SIN VARIEDAD	S	12,11	0,00
170000007039488	04-070-002-00339-0014	104000	ALMENDROS-SIN VARIEDAD	S	0,13	0,00
170000007039489	04-070-002-00343-0002	104000	ALMENDROS-SIN VARIEDAD	S	1,02	0,00
170000007039490	04-070-002-00394-0002	104000	ALMENDROS-SIN VARIEDAD	S	1,99	0,00
170000007039491	04-070-003-00015-0001	104000	ALMENDROS-SIN VARIEDAD	S	0,43	0,00
170000007039492	04-070-003-00033-0001	104000	ALMENDROS-SIN VARIEDAD	S	0,90	0,00

Pendiente media de la explotación**PUNTOS: 2,00 15.2%**

<u>REF.</u>	<u>REFERENCIA SIGPAC</u>	<u>CULTIVO</u>	<u>DESCRIPCIÓN CULTIVO</u>	<u>S/R</u>	<u>PENDIENTE MEDIA (%)</u>	<u>SUP. COMPROM. (ha)</u>
170000007039484	04-070-002-00328-0001	104000	ALMENDROS-SIN VARIEDAD	S	16,47	3,97
170000007039485	04-070-002-00329-0001	104000	ALMENDROS-SIN VARIEDAD	S	19,98	1,94
170000007039487	04-070-002-00339-0001	104000	ALMENDROS-SIN VARIEDAD	S	19,55	0,95
170000007039486	04-070-002-00339-0002	104000	ALMENDROS-SIN VARIEDAD	S	14,87	12,11
170000007039488	04-070-002-00339-0014	104000	ALMENDROS-SIN VARIEDAD	S	15,42	0,13
170000007039489	04-070-002-00343-0002	104000	ALMENDROS-SIN VARIEDAD	S	11,80	1,02
170000007039490	04-070-002-00394-0002	104000	ALMENDROS-SIN VARIEDAD	S	13,47	1,99
170000007039491	04-070-003-00015-0001	104000	ALMENDROS-SIN VARIEDAD	S	9,67	0,43

REF.	REFERENCIA SIGPAC	CULTIVO	DESCRIPCIÓN CULTIVO	S/R	PENDIENTE		SUP.
					MEDIA (%)	COMPROM.	
						(ha)	(ha)
1700000007039492	04-070-003-00033-0001	104000	ALMENDROS-SIN VARIEDAD	S	9,40	0,90	

Porcentaje de Superficie de la explotación en municipios con más del 40 por ciento de su superficie agraria dentro de la Zona de desertificación PUNTOS: 6,00 100.0%

REF.	REFERENCIA SIGPAC	CULTIVO	DESCRIPCIÓN CULTIVO	S/R	SUP.		
					COMPROM.	CUMPLE	
						(ha)	(ha)
1700000007039484	04-070-002-00328-0001	104000	ALMENDROS-SIN VARIEDAD	S	3,97	3,97	
1700000007039485	04-070-002-00329-0001	104000	ALMENDROS-SIN VARIEDAD	S	1,94	1,94	
1700000007039487	04-070-002-00339-0001	104000	ALMENDROS-SIN VARIEDAD	S	0,95	0,95	
1700000007039486	04-070-002-00339-0002	104000	ALMENDROS-SIN VARIEDAD	S	12,11	12,11	
1700000007039488	04-070-002-00339-0014	104000	ALMENDROS-SIN VARIEDAD	S	0,13	0,13	
1700000007039489	04-070-002-00343-0002	104000	ALMENDROS-SIN VARIEDAD	S	1,02	1,02	
1700000007039490	04-070-002-00394-0002	104000	ALMENDROS-SIN VARIEDAD	S	1,99	1,99	
1700000007039491	04-070-003-00015-0001	104000	ALMENDROS-SIN VARIEDAD	S	0,43	0,43	
1700000007039492	04-070-003-00033-0001	104000	ALMENDROS-SIN VARIEDAD	S	0,90	0,90	



<u>APELLIDOS Y NOMBRE / RAZÓN SOCIAL</u>	<u>NIF</u>	<u>EXPEDIENTE</u>	<u>SUP. COMPROMETIDA</u>		
			<u>(ha)</u>		
SANCHEZ ARAN JOSE ANTONIO	****6110*	1180890	5.31		
RESOLUCIÓN					
ADMITIDO					
IMPORTE POR ANUALIDAD					
	2018	2019	2020	2021	2022
IMPORTE MÁXIMO SUBVENCIONABLE	1.148,23 €	1.148,23 €	1.148,23 €	1.148,23 €	1.148,23 €
IMPORTE MEDIO DE TRANSFERENCIA (€/ha)	216,24 €	216,24 €	216,24 €	216,24 €	216,24 €

DETALLE IMPORTES POR ANUALIDAD

<u>GRUPOS DE CULTIVO ADMITIDOS</u>	<u>SUP. COMPROM.</u>	2018	2019	2020	2021	2022
	<u>(ha)</u>					
FRUTALES SECANO	5,31	1.148,23 €	1.148,23 €	1.148,23 €	1.148,23 €	1.148,23 €

RECINTOS COMPROMETIDOS

<u>REF.</u>	<u>REFERENCIA SIGPAC</u>	<u>CULTIVO DESCRIPCIÓN CULTIVO</u>	<u>S/R</u>	<u>PEND. MEDIA</u>	<u>SUP. DEC. ADMIN.</u>	<u>NU SUP. CERT.</u>	<u>SUP. CAMPO</u>	<u>SUP. COMPROM.</u>
				<u>(%)</u>	<u>(ha)</u>	<u>(ha)</u>	<u>(ha)</u>	<u>(ha)</u>
-133294	04-037-017-00008-0001	104000 ALMENDROS-SIN VARIEDAD	S	3,74	1,63	1,63		1,63
1700000004456428	04-070-003-00141-0001	104000 ALMENDROS-SIN VARIEDAD	S	3,92	0,30	0,30		0,30
1700000004456433	04-070-004-00014-0001	104000 ALMENDROS-SIN VARIEDAD	S	3,99	0,26	0,26		0,26
1700000004456437	04-070-004-00280-0001	104000 ALMENDROS-SIN VARIEDAD	S	6,54	1,56	1,56		1,56
1700000004456431	04-070-003-00348-0001	104000 ALMENDROS-SIN VARIEDAD	S	19,27	1,23	1,23		1,23
1700000004456432	04-070-003-00349-0002	104000 ALMENDROS-SIN VARIEDAD	S	20,89	0,33	0,33		0,33

RESUMEN CRITERIOS DE SELECCIÓN

11.2.1.1 Mantenimiento de prácticas y métodos de agricultura ecológica: Cultivos permanentes distintos de olivar - Conv 2018. PUNTOS: 8,00

	<u>PUNTOS</u>	<u>CUMPLE</u>
Porcentaje de superficie determinada en Red Natura 2000	0,00	0.0%
Porcentaje de superficie determinada situada en zonas RAMSAR	0,00	0.0%
Porcentaje de superficie determinada en zonas vulnerables a la contaminación por nitratos	0,00	0.0%
Pendiente media de la explotación	2,00	9.25%
Porcentaje de Superficie de la explotación en municipios con más del 40 por ciento de su superficie agraria dentro de la Zona de desertificación	6,00	100.0%



DETALLE CRITERIOS DE SELECCIÓN**11.2.1.1 Mantenimiento de prácticas y métodos de agricultura ecológica: Cultivos permanentes distintos de olivar - Conv 2018.****PUNTOS: 8,00****Porcentaje de superficie determinada en Red Natura 2000****PUNTOS: 0,00 0.0%**

<u>REF.</u>	<u>REFERENCIA SIGPAC</u>	<u>CULTIVO</u>	<u>DESCRIPCIÓN CULTIVO</u>	<u>S/R</u>	<u>SUP. COMPROM. (ha)</u>	<u>SUP. CUMPLE (ha)</u>
-133294	04-037-017-00008-0001	104000	ALMENDROS-SIN VARIEDAD	S	1,63	0,00
1700000004456428	04-070-003-00141-0001	104000	ALMENDROS-SIN VARIEDAD	S	0,30	0,00
1700000004456431	04-070-003-00348-0001	104000	ALMENDROS-SIN VARIEDAD	S	1,23	0,00
1700000004456432	04-070-003-00349-0002	104000	ALMENDROS-SIN VARIEDAD	S	0,33	0,00
1700000004456433	04-070-004-00014-0001	104000	ALMENDROS-SIN VARIEDAD	S	0,26	0,00
1700000004456437	04-070-004-00280-0001	104000	ALMENDROS-SIN VARIEDAD	S	1,56	0,00

Porcentaje de superficie determinada situada en zonas RAMSAR**PUNTOS: 0,00 0.0%**

<u>REF.</u>	<u>REFERENCIA SIGPAC</u>	<u>CULTIVO</u>	<u>DESCRIPCIÓN CULTIVO</u>	<u>S/R</u>	<u>SUP. COMPROM. (ha)</u>	<u>SUP. CUMPLE (ha)</u>
-133294	04-037-017-00008-0001	104000	ALMENDROS-SIN VARIEDAD	S	1,63	0,00
1700000004456428	04-070-003-00141-0001	104000	ALMENDROS-SIN VARIEDAD	S	0,30	0,00
1700000004456431	04-070-003-00348-0001	104000	ALMENDROS-SIN VARIEDAD	S	1,23	0,00
1700000004456432	04-070-003-00349-0002	104000	ALMENDROS-SIN VARIEDAD	S	0,33	0,00
1700000004456433	04-070-004-00014-0001	104000	ALMENDROS-SIN VARIEDAD	S	0,26	0,00
1700000004456437	04-070-004-00280-0001	104000	ALMENDROS-SIN VARIEDAD	S	1,56	0,00

Porcentaje de superficie determinada en zonas vulnerables a la contaminación por nitratos**PUNTOS: 0,00 0.0%**

<u>REF.</u>	<u>REFERENCIA SIGPAC</u>	<u>CULTIVO</u>	<u>DESCRIPCIÓN CULTIVO</u>	<u>S/R</u>	<u>SUP. COMPROM. (ha)</u>	<u>SUP. CUMPLE (ha)</u>
-133294	04-037-017-00008-0001	104000	ALMENDROS-SIN VARIEDAD	S	1,63	0,00
1700000004456428	04-070-003-00141-0001	104000	ALMENDROS-SIN VARIEDAD	S	0,30	0,00
1700000004456431	04-070-003-00348-0001	104000	ALMENDROS-SIN VARIEDAD	S	1,23	0,00
1700000004456432	04-070-003-00349-0002	104000	ALMENDROS-SIN VARIEDAD	S	0,33	0,00
1700000004456433	04-070-004-00014-0001	104000	ALMENDROS-SIN VARIEDAD	S	0,26	0,00
1700000004456437	04-070-004-00280-0001	104000	ALMENDROS-SIN VARIEDAD	S	1,56	0,00

Pendiente media de la explotación**PUNTOS: 2,00 9.25%**

<u>REF.</u>	<u>REFERENCIA SIGPAC</u>	<u>CULTIVO</u>	<u>DESCRIPCIÓN CULTIVO</u>	<u>S/R</u>	<u>PENDIENTE MEDIA (%)</u>	<u>SUP. COMPROM. (ha)</u>
-133294	04-037-017-00008-0001	104000	ALMENDROS-SIN VARIEDAD	S	3,74	1,63
1700000004456428	04-070-003-00141-0001	104000	ALMENDROS-SIN VARIEDAD	S	3,92	0,30
1700000004456431	04-070-003-00348-0001	104000	ALMENDROS-SIN VARIEDAD	S	19,27	1,23
1700000004456432	04-070-003-00349-0002	104000	ALMENDROS-SIN VARIEDAD	S	20,89	0,33
1700000004456433	04-070-004-00014-0001	104000	ALMENDROS-SIN VARIEDAD	S	3,99	0,26
1700000004456437	04-070-004-00280-0001	104000	ALMENDROS-SIN VARIEDAD	S	6,54	1,56

Porcentaje de Superficie de la explotación en municipios con más del 40 por ciento de su superficie agraria dentro de la Zona de desertificación**PUNTOS: 6,00 100.0%**

<u>REF.</u>	<u>REFERENCIA SIGPAC</u>	<u>CULTIVO</u>	<u>DESCRIPCIÓN CULTIVO</u>	<u>S/R</u>	<u>SUP. COMPROM. (ha)</u>	<u>SUP. CUMPLE (ha)</u>
-133294	04-037-017-00008-0001	104000	ALMENDROS-SIN VARIEDAD	S	1,63	1,63
1700000004456428	04-070-003-00141-0001	104000	ALMENDROS-SIN VARIEDAD	S	0,30	0,30
1700000004456431	04-070-003-00348-0001	104000	ALMENDROS-SIN VARIEDAD	S	1,23	1,23
1700000004456432	04-070-003-00349-0002	104000	ALMENDROS-SIN VARIEDAD	S	0,33	0,33

REF.	REFERENCIA SIGPAC	CULTIVO	DESCRIPCIÓN CULTIVO	S/R	SUP. COMPROM. (ha)	SUP. CUMPLE (ha)
1700000004456433	04-070-004-00014-0001	104000	ALMENDROS-SIN VARIEDAD	S	0,26	0,26
1700000004456437	04-070-004-00280-0001	104000	ALMENDROS-SIN VARIEDAD	S	1,56	1,56



<u>APELLIDOS Y NOMBRE / RAZÓN SOCIAL</u>	<u>NIF</u>	<u>EXPEDIENTE</u>	<u>SUP. COMPROMETIDA</u>		
			<u>(ha)</u>		
SANCHEZ ARAN MANUEL	****1091*	1096175	11.13		
RESOLUCIÓN					
ADMITIDO					
IMPORTE POR ANUALIDAD					
	2018	2019	2020	2021	2022
IMPORTE MÁXIMO SUBVENCIONABLE	2.406,75 €	2.406,75 €	2.406,75 €	2.406,75 €	2.406,75 €
IMPORTE MEDIO DE TRANSFERENCIA (€/ha)	216,24 €	216,24 €	216,24 €	216,24 €	216,24 €

DETALLE IMPORTES POR ANUALIDAD

<u>GRUPOS DE CULTIVO ADMITIDOS</u>	<u>SUP. COMPROM.</u>	2018	2019	2020	2021	2022
	<u>(ha)</u>					
FRUTALES SECANO	11,13	2.406,75 €	2.406,75 €	2.406,75 €	2.406,75 €	2.406,75 €

RECINTOS COMPROMETIDOS

<u>REF.</u>	<u>REFERENCIA SIGPAC</u>	<u>CULTIVO DESCRIPCIÓN CULTIVO</u>	<u>S/R</u>	<u>PEND. MEDIA</u>	<u>SUP. DEC. ADMIN.</u>	<u>NU SUP. CERT.</u>	<u>SUP. CAMPO</u>	<u>SUP. COMPROM.</u>
				<u>(%)</u>	<u>(ha)</u>	<u>(ha)</u>	<u>(ha)</u>	<u>(ha)</u>
170000005649007	04-037-009-00016-0001	104000 ALMENDROS-SIN VARIEDAD	S	3,64	0,62	0,62		0,62
170000005649008	04-037-009-00021-0001	104000 ALMENDROS-SIN VARIEDAD	S	4,37	1,53	1,53		1,53
170000005649012	04-070-003-00191-0001	104000 ALMENDROS-SIN VARIEDAD	S	4,90	0,34	0,34		0,34
170000005649016	04-070-004-00307-0001	104000 ALMENDROS-SIN VARIEDAD	S	5,71	1,50	1,50		1,50
170000005649013	04-070-004-00283-0005	104000 ALMENDROS-SIN VARIEDAD	S	6,59	0,65	0,65		0,65
170000005649015	04-070-011-00177-0001	104000 ALMENDROS-SIN VARIEDAD	S	6,79	1,88	1,88		1,88
170000005649014	04-070-004-00276-0001	104000 ALMENDROS-SIN VARIEDAD	S	7,10	2,53	2,53		2,53
170000005649011	04-070-003-00110-0001	104000 ALMENDROS-SIN VARIEDAD	S	16,01	0,82	0,82		0,82
170000005649010	04-070-003-00185-0002	104000 ALMENDROS-SIN VARIEDAD	S	16,83	0,45	0,45		0,45
170000005649009	04-070-003-00185-0001	104000 ALMENDROS-SIN VARIEDAD	S	17,96	0,81	0,81		0,81

RESUMEN CRITERIOS DE SELECCIÓN

11.2.1.1 Mantenimiento de prácticas y métodos de agricultura ecológica: Cultivos permanentes distintos de olivar - Conv 2018. PUNTOS: 8,00

	<u>PUNTOS</u>	<u>CUMPLE</u>
Porcentaje de superficie determinada en Red Natura 2000	0,00	0.0%
Porcentaje de superficie determinada situada en zonas RAMSAR	0,00	0.0%
Porcentaje de superficie determinada en zonas vulnerables a la contaminación por nitratos	0,00	0.0%
Pendiente media de la explotación	2,00	8.04%
Porcentaje de Superficie de la explotación en municipios con más del 40 por ciento de su superficie agraria dentro de la Zona de desertificación	6,00	100.0%



DETALLE CRITERIOS DE SELECCIÓN**11.2.1.1 Mantenimiento de prácticas y métodos de agricultura ecológica: Cultivos permanentes distintos de olivar - Conv 2018.****PUNTOS: 8,00****Porcentaje de superficie determinada en Red Natura 2000****PUNTOS: 0,00 0.0%**

REF.	REFERENCIA SIGPAC	CULTIVO	DESCRIPCIÓN CULTIVO	S/R	SUP. COMPROM. (ha)	SUP. CUMPLE (ha)
170000005649007	04-037-009-00016-0001	104000	ALMENDROS-SIN VARIEDAD	S	0,62	0,00
170000005649008	04-037-009-00021-0001	104000	ALMENDROS-SIN VARIEDAD	S	1,53	0,00
170000005649011	04-070-003-00110-0001	104000	ALMENDROS-SIN VARIEDAD	S	0,82	0,00
170000005649009	04-070-003-00185-0001	104000	ALMENDROS-SIN VARIEDAD	S	0,81	0,00
170000005649010	04-070-003-00185-0002	104000	ALMENDROS-SIN VARIEDAD	S	0,45	0,00
170000005649012	04-070-003-00191-0001	104000	ALMENDROS-SIN VARIEDAD	S	0,34	0,00
170000005649014	04-070-004-00276-0001	104000	ALMENDROS-SIN VARIEDAD	S	2,53	0,00
170000005649013	04-070-004-00283-0005	104000	ALMENDROS-SIN VARIEDAD	S	0,65	0,00
170000005649016	04-070-004-00307-0001	104000	ALMENDROS-SIN VARIEDAD	S	1,50	0,00
170000005649015	04-070-011-00177-0001	104000	ALMENDROS-SIN VARIEDAD	S	1,88	0,00

Porcentaje de superficie determinada situada en zonas RAMSAR**PUNTOS: 0,00 0.0%**

REF.	REFERENCIA SIGPAC	CULTIVO	DESCRIPCIÓN CULTIVO	S/R	SUP. COMPROM. (ha)	SUP. CUMPLE (ha)
170000005649007	04-037-009-00016-0001	104000	ALMENDROS-SIN VARIEDAD	S	0,62	0,00
170000005649008	04-037-009-00021-0001	104000	ALMENDROS-SIN VARIEDAD	S	1,53	0,00
170000005649011	04-070-003-00110-0001	104000	ALMENDROS-SIN VARIEDAD	S	0,82	0,00
170000005649009	04-070-003-00185-0001	104000	ALMENDROS-SIN VARIEDAD	S	0,81	0,00
170000005649010	04-070-003-00185-0002	104000	ALMENDROS-SIN VARIEDAD	S	0,45	0,00
170000005649012	04-070-003-00191-0001	104000	ALMENDROS-SIN VARIEDAD	S	0,34	0,00
170000005649014	04-070-004-00276-0001	104000	ALMENDROS-SIN VARIEDAD	S	2,53	0,00
170000005649013	04-070-004-00283-0005	104000	ALMENDROS-SIN VARIEDAD	S	0,65	0,00
170000005649016	04-070-004-00307-0001	104000	ALMENDROS-SIN VARIEDAD	S	1,50	0,00
170000005649015	04-070-011-00177-0001	104000	ALMENDROS-SIN VARIEDAD	S	1,88	0,00

Porcentaje de superficie determinada en zonas vulnerables a la contaminación por nitratos**PUNTOS: 0,00 0.0%**

REF.	REFERENCIA SIGPAC	CULTIVO	DESCRIPCIÓN CULTIVO	S/R	SUP. COMPROM. (ha)	SUP. CUMPLE (ha)
170000005649007	04-037-009-00016-0001	104000	ALMENDROS-SIN VARIEDAD	S	0,62	0,00
170000005649008	04-037-009-00021-0001	104000	ALMENDROS-SIN VARIEDAD	S	1,53	0,00
170000005649011	04-070-003-00110-0001	104000	ALMENDROS-SIN VARIEDAD	S	0,82	0,00
170000005649009	04-070-003-00185-0001	104000	ALMENDROS-SIN VARIEDAD	S	0,81	0,00
170000005649010	04-070-003-00185-0002	104000	ALMENDROS-SIN VARIEDAD	S	0,45	0,00
170000005649012	04-070-003-00191-0001	104000	ALMENDROS-SIN VARIEDAD	S	0,34	0,00
170000005649014	04-070-004-00276-0001	104000	ALMENDROS-SIN VARIEDAD	S	2,53	0,00
170000005649013	04-070-004-00283-0005	104000	ALMENDROS-SIN VARIEDAD	S	0,65	0,00
170000005649016	04-070-004-00307-0001	104000	ALMENDROS-SIN VARIEDAD	S	1,50	0,00
170000005649015	04-070-011-00177-0001	104000	ALMENDROS-SIN VARIEDAD	S	1,88	0,00

Pendiente media de la explotación**PUNTOS: 2,00 8.04%**

REF.	REFERENCIA SIGPAC	CULTIVO	DESCRIPCIÓN CULTIVO	S/R	PENDIENTE MEDIA (%)	SUP. COMPROM. (ha)
170000005649007	04-037-009-00016-0001	104000	ALMENDROS-SIN VARIEDAD	S	3,64	0,62
170000005649008	04-037-009-00021-0001	104000	ALMENDROS-SIN VARIEDAD	S	4,37	1,53
170000005649011	04-070-003-00110-0001	104000	ALMENDROS-SIN VARIEDAD	S	16,01	0,82
170000005649009	04-070-003-00185-0001	104000	ALMENDROS-SIN VARIEDAD	S	17,96	0,81
170000005649010	04-070-003-00185-0002	104000	ALMENDROS-SIN VARIEDAD	S	16,83	0,45

REF.	REFERENCIA SIGPAC	CULTIVO	DESCRIPCIÓN CULTIVO	S/R	PENDIENTE		SUP.
					MEDIA (%)	COMPROM.	
						(ha)	(ha)
170000005649012	04-070-003-00191-0001	104000	ALMENDROS-SIN VARIEDAD	S	4,90	0,34	
170000005649014	04-070-004-00276-0001	104000	ALMENDROS-SIN VARIEDAD	S	7,10	2,53	
170000005649013	04-070-004-00283-0005	104000	ALMENDROS-SIN VARIEDAD	S	6,59	0,65	
170000005649016	04-070-004-00307-0001	104000	ALMENDROS-SIN VARIEDAD	S	5,71	1,50	
170000005649015	04-070-011-00177-0001	104000	ALMENDROS-SIN VARIEDAD	S	6,79	1,88	

Porcentaje de Superficie de la explotación en municipios con más del 40 por ciento de su superficie agraria dentro de la Zona de desertificación PUNTOS: 6,00 100.0%

REF.	REFERENCIA SIGPAC	CULTIVO	DESCRIPCIÓN CULTIVO	S/R	SUP.		
					COMPROM.	CUMPLE	
						(ha)	(ha)
170000005649007	04-037-009-00016-0001	104000	ALMENDROS-SIN VARIEDAD	S	0,62	0,62	
170000005649008	04-037-009-00021-0001	104000	ALMENDROS-SIN VARIEDAD	S	1,53	1,53	
170000005649011	04-070-003-00110-0001	104000	ALMENDROS-SIN VARIEDAD	S	0,82	0,82	
170000005649009	04-070-003-00185-0001	104000	ALMENDROS-SIN VARIEDAD	S	0,81	0,81	
170000005649010	04-070-003-00185-0002	104000	ALMENDROS-SIN VARIEDAD	S	0,45	0,45	
170000005649012	04-070-003-00191-0001	104000	ALMENDROS-SIN VARIEDAD	S	0,34	0,34	
170000005649014	04-070-004-00276-0001	104000	ALMENDROS-SIN VARIEDAD	S	2,53	2,53	
170000005649013	04-070-004-00283-0005	104000	ALMENDROS-SIN VARIEDAD	S	0,65	0,65	
170000005649016	04-070-004-00307-0001	104000	ALMENDROS-SIN VARIEDAD	S	1,50	1,50	
170000005649015	04-070-011-00177-0001	104000	ALMENDROS-SIN VARIEDAD	S	1,88	1,88	



<u>APELLIDOS Y NOMBRE / RAZÓN SOCIAL</u>	<u>NIF</u>	<u>EXPEDIENTE</u>	<u>SUP. COMPROMETIDA</u> <u>(ha)</u>
SANCHEZ ARAN PEDRO JOSE	****8177*	1180673	17.52

RESOLUCIÓN
ADMITIDO

IMPORTE POR ANUALIDAD

	<u>2018</u>	<u>2019</u>	<u>2020</u>	<u>2021</u>	<u>2022</u>
IMPORTE MÁXIMO SUBVENCIONABLE	3.788,52 €	3.788,52 €	3.788,52 €	3.788,52 €	3.788,52 €
IMPORTE MEDIO DE TRANSFERENCIA (€/ha)	216,24 €	216,24 €	216,24 €	216,24 €	216,24 €

DETALLE IMPORTES POR ANUALIDAD

<u>GRUPOS DE CULTIVO ADMITIDOS</u>	<u>SUP. COMPROM.</u> <u>(ha)</u>	<u>2018</u>	<u>2019</u>	<u>2020</u>	<u>2021</u>	<u>2022</u>
FRUTALES SECANO	17,52	3.788,52 €	3.788,52 €	3.788,52 €	3.788,52 €	3.788,52 €

RECINTOS COMPROMETIDOS

<u>REF.</u>	<u>REFERENCIA SIGPAC</u>	<u>CULTIVO DESCRIPCIÓN CULTIVO</u>	<u>S/R</u>	<u>PEND. MEDIA</u> <u>(%)</u>	<u>SUP. DEC. ADMIN.</u> <u>(ha)</u>	<u>NU SUP. CERT.</u> <u>(ha)</u>	<u>SUP. CAMPO</u> <u>(ha)</u>	<u>SUP. COMPROM.</u> <u>(ha)</u>
1700000004456427	04-037-017-00008-0001	104000 ALMENDROS-SIN VARIEDAD	S	3,74	5,50	5,50		5,50
1700000004456435	04-070-004-00274-0001	104000 ALMENDROS-SIN VARIEDAD	S	4,02	2,84	2,84		2,84
1700000004456430	04-070-004-00028-0001	104000 ALMENDROS-SIN VARIEDAD	S	4,23	2,41	2,41		2,41
1700000004456436	04-070-004-00275-0001	104000 ALMENDROS-SIN VARIEDAD	S	5,26	3,94	3,94		3,94
1700000004456429	04-070-003-00147-0001	104000 ALMENDROS-SIN VARIEDAD	S	16,94	1,73	1,73		1,73
1700000004456440	04-070-005-00036-0001	104000 ALMENDROS-SIN VARIEDAD	S	17,67	1,10	1,10		1,10

RESUMEN CRITERIOS DE SELECCIÓN

11.2.1.1 Mantenimiento de prácticas y métodos de agricultura ecológica: Cultivos permanentes distintos de olivar - Conv 2018. PUNTOS: 7,00

	<u>PUNTOS</u>	<u>CUMPLE</u>
Porcentaje de superficie determinada en Red Natura 2000	0,00	0.0%
Porcentaje de superficie determinada situada en zonas RAMSAR	0,00	0.0%
Porcentaje de superficie determinada en zonas vulnerables a la contaminación por nitratos	0,00	0.0%
Pendiente media de la explotación	1,00	6.37%
Porcentaje de Superficie de la explotación en municipios con más del 40 por ciento de su superficie agraria dentro de la Zona de desertificación	6,00	100.0%



DETALLE CRITERIOS DE SELECCIÓN**11.2.1.1 Mantenimiento de prácticas y métodos de agricultura ecológica: Cultivos permanentes distintos de olivar - Conv 2018.****PUNTOS: 7,00****Porcentaje de superficie determinada en Red Natura 2000****PUNTOS: 0,00 0.0%**

<u>REF.</u>	<u>REFERENCIA SIGPAC</u>	<u>CULTIVO</u>	<u>DESCRIPCIÓN CULTIVO</u>	<u>S/R</u>	<u>SUP. COMPROM. (ha)</u>	<u>SUP. CUMPLE (ha)</u>
170000004456427	04-037-017-00008-0001	104000	ALMENDROS-SIN VARIEDAD	S	5,50	0,00
170000004456429	04-070-003-00147-0001	104000	ALMENDROS-SIN VARIEDAD	S	1,73	0,00
170000004456430	04-070-004-00028-0001	104000	ALMENDROS-SIN VARIEDAD	S	2,41	0,00
170000004456435	04-070-004-00274-0001	104000	ALMENDROS-SIN VARIEDAD	S	2,84	0,00
170000004456436	04-070-004-00275-0001	104000	ALMENDROS-SIN VARIEDAD	S	3,94	0,00
170000004456440	04-070-005-00036-0001	104000	ALMENDROS-SIN VARIEDAD	S	1,10	0,00

Porcentaje de superficie determinada situada en zonas RAMSAR**PUNTOS: 0,00 0.0%**

<u>REF.</u>	<u>REFERENCIA SIGPAC</u>	<u>CULTIVO</u>	<u>DESCRIPCIÓN CULTIVO</u>	<u>S/R</u>	<u>SUP. COMPROM. (ha)</u>	<u>SUP. CUMPLE (ha)</u>
170000004456427	04-037-017-00008-0001	104000	ALMENDROS-SIN VARIEDAD	S	5,50	0,00
170000004456429	04-070-003-00147-0001	104000	ALMENDROS-SIN VARIEDAD	S	1,73	0,00
170000004456430	04-070-004-00028-0001	104000	ALMENDROS-SIN VARIEDAD	S	2,41	0,00
170000004456435	04-070-004-00274-0001	104000	ALMENDROS-SIN VARIEDAD	S	2,84	0,00
170000004456436	04-070-004-00275-0001	104000	ALMENDROS-SIN VARIEDAD	S	3,94	0,00
170000004456440	04-070-005-00036-0001	104000	ALMENDROS-SIN VARIEDAD	S	1,10	0,00

Porcentaje de superficie determinada en zonas vulnerables a la contaminación por nitratos**PUNTOS: 0,00 0.0%**

<u>REF.</u>	<u>REFERENCIA SIGPAC</u>	<u>CULTIVO</u>	<u>DESCRIPCIÓN CULTIVO</u>	<u>S/R</u>	<u>SUP. COMPROM. (ha)</u>	<u>SUP. CUMPLE (ha)</u>
170000004456427	04-037-017-00008-0001	104000	ALMENDROS-SIN VARIEDAD	S	5,50	0,00
170000004456429	04-070-003-00147-0001	104000	ALMENDROS-SIN VARIEDAD	S	1,73	0,00
170000004456430	04-070-004-00028-0001	104000	ALMENDROS-SIN VARIEDAD	S	2,41	0,00
170000004456435	04-070-004-00274-0001	104000	ALMENDROS-SIN VARIEDAD	S	2,84	0,00
170000004456436	04-070-004-00275-0001	104000	ALMENDROS-SIN VARIEDAD	S	3,94	0,00
170000004456440	04-070-005-00036-0001	104000	ALMENDROS-SIN VARIEDAD	S	1,10	0,00

Pendiente media de la explotación**PUNTOS: 1,00 6.37%**

<u>REF.</u>	<u>REFERENCIA SIGPAC</u>	<u>CULTIVO</u>	<u>DESCRIPCIÓN CULTIVO</u>	<u>S/R</u>	<u>PENDIENTE MEDIA (%)</u>	<u>SUP. COMPROM. (ha)</u>
170000004456427	04-037-017-00008-0001	104000	ALMENDROS-SIN VARIEDAD	S	3,74	5,50
170000004456429	04-070-003-00147-0001	104000	ALMENDROS-SIN VARIEDAD	S	16,94	1,73
170000004456430	04-070-004-00028-0001	104000	ALMENDROS-SIN VARIEDAD	S	4,23	2,41
170000004456435	04-070-004-00274-0001	104000	ALMENDROS-SIN VARIEDAD	S	4,02	2,84
170000004456436	04-070-004-00275-0001	104000	ALMENDROS-SIN VARIEDAD	S	5,26	3,94
170000004456440	04-070-005-00036-0001	104000	ALMENDROS-SIN VARIEDAD	S	17,67	1,10

Porcentaje de Superficie de la explotación en municipios con más del 40 por ciento de su superficie agraria dentro de la Zona de desertificación**PUNTOS: 6,00 100.0%**

<u>REF.</u>	<u>REFERENCIA SIGPAC</u>	<u>CULTIVO</u>	<u>DESCRIPCIÓN CULTIVO</u>	<u>S/R</u>	<u>SUP. COMPROM. (ha)</u>	<u>SUP. CUMPLE (ha)</u>
170000004456427	04-037-017-00008-0001	104000	ALMENDROS-SIN VARIEDAD	S	5,50	5,50
170000004456429	04-070-003-00147-0001	104000	ALMENDROS-SIN VARIEDAD	S	1,73	1,73
170000004456430	04-070-004-00028-0001	104000	ALMENDROS-SIN VARIEDAD	S	2,41	2,41
170000004456435	04-070-004-00274-0001	104000	ALMENDROS-SIN VARIEDAD	S	2,84	2,84

REF.	REFERENCIA SIGPAC	CULTIVO	DESCRIPCIÓN CULTIVO	S/R	SUP. COMPROM. (ha)	SUP. CUMPLE (ha)
1700000004456436	04-070-004-00275-0001	104000	ALMENDROS-SIN VARIEDAD	S	3,94	3,94
1700000004456440	04-070-005-00036-0001	104000	ALMENDROS-SIN VARIEDAD	S	1,10	1,10



<u>APELLIDOS Y NOMBRE / RAZÓN SOCIAL</u>	<u>NIF</u>	<u>EXPEDIENTE</u>	<u>SUP. COMPROMETIDA</u>		
			<u>(ha)</u>		
SANCHEZ AYORA JUAN PEDRO	****7655*	1091093	4.33		
RESOLUCIÓN					
ADMITIDO					
IMPORTE POR ANUALIDAD					
	2018	2019	2020	2021	2022
IMPORTE MÁXIMO SUBVENCIONABLE	936,32 €	936,32 €	936,32 €	936,32 €	936,32 €
IMPORTE MEDIO DE TRANSFERENCIA (€/ha)	216,24 €	216,24 €	216,24 €	216,24 €	216,24 €

DETALLE IMPORTES POR ANUALIDAD

<u>GRUPOS DE CULTIVO ADMITIDOS</u>	<u>SUP. COMPROM.</u>	2018	2019	2020	2021	2022
	<u>(ha)</u>					
FRUTALES SECANO	4,33	936,32 €	936,32 €	936,32 €	936,32 €	936,32 €

RECINTOS COMPROMETIDOS

<u>REF.</u>	<u>REFERENCIA SIGPAC</u>	<u>CULTIVO DESCRIPCIÓN CULTIVO</u>	<u>S/R</u>	<u>PEND. MEDIA</u>	<u>SUP. DEC. ADMIN.</u>	<u>NU SUP. CERT.</u>	<u>SUP. CAMPO</u>	<u>SUP. COMPROM.</u>
				<u>(%)</u>	<u>(ha)</u>	<u>(ha)</u>	<u>(ha)</u>	<u>(ha)</u>
170000005618397	04-037-061-00017-0004	104000 ALMENDROS-SIN VARIEDAD	S	5,11	1,39	1,39		1,39
170000005618387	04-037-020-00101-0001	104000 ALMENDROS-SIN VARIEDAD	S	5,84	0,29	0,29		0,29
170000005618408	04-070-009-00119-0001	104000 ALMENDROS-SIN VARIEDAD	S	8,99	1,04	1,04		1,04
170000005618395	04-070-003-00035-0001	104000 ALMENDROS-SIN VARIEDAD	S	12,06	0,81	0,81		0,81
170000005618414	04-070-009-00125-0004	104000 ALMENDROS-SIN VARIEDAD	S	12,81	0,19	0,19		0,19
170000005618403	04-070-002-00357-0003	104000 ALMENDROS-SIN VARIEDAD	S	14,18	0,23	0,23		0,23
170000005618404	04-070-002-00358-0001	104000 ALMENDROS-SIN VARIEDAD	S	16,63	0,38	0,38		0,38

RESUMEN CRITERIOS DE SELECCIÓN

11.2.1.1 Mantenimiento de prácticas y métodos de agricultura ecológica: Cultivos permanentes distintos de olivar - Conv 2018. PUNTOS: 8,00

	<u>PUNTOS</u>	<u>CUMPLE</u>
Porcentaje de superficie determinada en Red Natura 2000	0,00	0.0%
Porcentaje de superficie determinada situada en zonas RAMSAR	0,00	0.0%
Porcentaje de superficie determinada en zonas vulnerables a la contaminación por nitratos	0,00	0.0%
Pendiente media de la explotación	2,00	9.22%
Porcentaje de Superficie de la explotación en municipios con más del 40 por ciento de su superficie agraria dentro de la Zona de desertificación	6,00	100.0%



DETALLE CRITERIOS DE SELECCIÓN**11.2.1.1 Mantenimiento de prácticas y métodos de agricultura ecológica: Cultivos permanentes distintos de olivar - Conv 2018.****PUNTOS: 8,00****Porcentaje de superficie determinada en Red Natura 2000****PUNTOS: 0,00 0.0%**

REF.	REFERENCIA SIGPAC	CULTIVO	DESCRIPCIÓN CULTIVO	S/R	SUP. COMPROM. (ha)	SUP. CUMPLE (ha)
170000005618387	04-037-020-00101-0001	104000	ALMENDROS-SIN VARIEDAD	S	0,29	0,00
1700000005618397	04-037-061-00017-0004	104000	ALMENDROS-SIN VARIEDAD	S	1,39	0,00
1700000005618403	04-070-002-00357-0003	104000	ALMENDROS-SIN VARIEDAD	S	0,23	0,00
1700000005618404	04-070-002-00358-0001	104000	ALMENDROS-SIN VARIEDAD	S	0,38	0,00
1700000005618395	04-070-003-00035-0001	104000	ALMENDROS-SIN VARIEDAD	S	0,81	0,00
1700000005618408	04-070-009-00119-0001	104000	ALMENDROS-SIN VARIEDAD	S	1,04	0,00
1700000005618414	04-070-009-00125-0004	104000	ALMENDROS-SIN VARIEDAD	S	0,19	0,00

Porcentaje de superficie determinada situada en zonas RAMSAR**PUNTOS: 0,00 0.0%**

REF.	REFERENCIA SIGPAC	CULTIVO	DESCRIPCIÓN CULTIVO	S/R	SUP. COMPROM. (ha)	SUP. CUMPLE (ha)
1700000005618387	04-037-020-00101-0001	104000	ALMENDROS-SIN VARIEDAD	S	0,29	0,00
1700000005618397	04-037-061-00017-0004	104000	ALMENDROS-SIN VARIEDAD	S	1,39	0,00
1700000005618403	04-070-002-00357-0003	104000	ALMENDROS-SIN VARIEDAD	S	0,23	0,00
1700000005618404	04-070-002-00358-0001	104000	ALMENDROS-SIN VARIEDAD	S	0,38	0,00
1700000005618395	04-070-003-00035-0001	104000	ALMENDROS-SIN VARIEDAD	S	0,81	0,00
1700000005618408	04-070-009-00119-0001	104000	ALMENDROS-SIN VARIEDAD	S	1,04	0,00
1700000005618414	04-070-009-00125-0004	104000	ALMENDROS-SIN VARIEDAD	S	0,19	0,00

Porcentaje de superficie determinada en zonas vulnerables a la contaminación por nitratos**PUNTOS: 0,00 0.0%**

REF.	REFERENCIA SIGPAC	CULTIVO	DESCRIPCIÓN CULTIVO	S/R	SUP. COMPROM. (ha)	SUP. CUMPLE (ha)
1700000005618387	04-037-020-00101-0001	104000	ALMENDROS-SIN VARIEDAD	S	0,29	0,00
1700000005618397	04-037-061-00017-0004	104000	ALMENDROS-SIN VARIEDAD	S	1,39	0,00
1700000005618403	04-070-002-00357-0003	104000	ALMENDROS-SIN VARIEDAD	S	0,23	0,00
1700000005618404	04-070-002-00358-0001	104000	ALMENDROS-SIN VARIEDAD	S	0,38	0,00
1700000005618395	04-070-003-00035-0001	104000	ALMENDROS-SIN VARIEDAD	S	0,81	0,00
1700000005618408	04-070-009-00119-0001	104000	ALMENDROS-SIN VARIEDAD	S	1,04	0,00
1700000005618414	04-070-009-00125-0004	104000	ALMENDROS-SIN VARIEDAD	S	0,19	0,00

Pendiente media de la explotación**PUNTOS: 2,00 9.22%**

REF.	REFERENCIA SIGPAC	CULTIVO	DESCRIPCIÓN CULTIVO	S/R	PENDIENTE MEDIA (%)	SUP. COMPROM. (ha)
1700000005618387	04-037-020-00101-0001	104000	ALMENDROS-SIN VARIEDAD	S	5,84	0,29
1700000005618397	04-037-061-00017-0004	104000	ALMENDROS-SIN VARIEDAD	S	5,11	1,39
1700000005618403	04-070-002-00357-0003	104000	ALMENDROS-SIN VARIEDAD	S	14,18	0,23
1700000005618404	04-070-002-00358-0001	104000	ALMENDROS-SIN VARIEDAD	S	16,63	0,38
1700000005618395	04-070-003-00035-0001	104000	ALMENDROS-SIN VARIEDAD	S	12,06	0,81
1700000005618408	04-070-009-00119-0001	104000	ALMENDROS-SIN VARIEDAD	S	8,99	1,04
1700000005618414	04-070-009-00125-0004	104000	ALMENDROS-SIN VARIEDAD	S	12,81	0,19

Porcentaje de Superficie de la explotación en municipios con más del 40 por ciento de su superficie agraria dentro de la Zona de desertificación**PUNTOS: 6,00 100.0%**

REF.	REFERENCIA SIGPAC	CULTIVO	DESCRIPCIÓN CULTIVO	S/R	SUP. COMPROM. (ha)	SUP. CUMPLE (ha)
------	-------------------	---------	---------------------	-----	--------------------	------------------

REF.	REFERENCIA SIGPAC	CULTIVO	DESCRIPCIÓN CULTIVO	S/R	SUP. COMPROM. (ha)	SUP. CUMPLE (ha)
170000005618387	04-037-020-00101-0001	104000	ALMENDROS-SIN VARIEDAD	S	0,29	0,29
170000005618397	04-037-061-00017-0004	104000	ALMENDROS-SIN VARIEDAD	S	1,39	1,39
170000005618403	04-070-002-00357-0003	104000	ALMENDROS-SIN VARIEDAD	S	0,23	0,23
170000005618404	04-070-002-00358-0001	104000	ALMENDROS-SIN VARIEDAD	S	0,38	0,38
170000005618395	04-070-003-00035-0001	104000	ALMENDROS-SIN VARIEDAD	S	0,81	0,81
170000005618408	04-070-009-00119-0001	104000	ALMENDROS-SIN VARIEDAD	S	1,04	1,04
170000005618414	04-070-009-00125-0004	104000	ALMENDROS-SIN VARIEDAD	S	0,19	0,19



<u>APELLIDOS Y NOMBRE / RAZÓN SOCIAL</u>	<u>NIF</u>	<u>EXPEDIENTE</u>	<u>SUP. COMPROMETIDA</u>		
			<u>(ha)</u>		
SANCHEZ BAUTISTA GINES	****4180*	1215245	1.16		
<u>RESOLUCIÓN</u>					
ADMITIDO					
<u>IMPORTES POR ANUALIDAD</u>					
	<u>2018</u>	<u>2019</u>	<u>2020</u>	<u>2021</u>	<u>2022</u>
IMPORTE MÁXIMO SUBVENCIONABLE	250,84 €	250,84 €	250,84 €	250,84 €	250,84 €
IMPORTE MEDIO DE TRANSFERENCIA (€/ha)	216,24 €	216,24 €	216,24 €	216,24 €	216,24 €

DETALLE IMPORTES POR ANUALIDAD

<u>GRUPOS DE CULTIVO ADMITIDOS</u>	<u>SUP. COMPROM.</u>	<u>2018</u>	<u>2019</u>	<u>2020</u>	<u>2021</u>	<u>2022</u>
	<u>(ha)</u>					
FRUTALES SECANO	1,16	250,84 €	250,84 €	250,84 €	250,84 €	250,84 €

RECINTOS COMPROMETIDOS

<u>REF.</u>	<u>REFERENCIA SIGPAC</u>	<u>CULTIVO DESCRIPCIÓN CULTIVO</u>	<u>S/R</u>	<u>PEND. MEDIA</u>	<u>SUP. DEC. ADMIN.</u>	<u>NU SUP. CERT.</u>	<u>SUP. CAMPO</u>	<u>SUP. COMPROM.</u>
				<u>(%)</u>	<u>(ha)</u>	<u>(ha)</u>	<u>(ha)</u>	<u>(ha)</u>
1700000003000780	04-070-004-00081-0002	104000 ALMENDROS-SIN VARIEDAD	S	4,79	1,16	1,16		1,16

RESUMEN CRITERIOS DE SELECCIÓN

11.2.1.1 Mantenimiento de prácticas y métodos de agricultura ecológica: Cultivos permanentes distintos de olivar - Conv 2018. PUNTOS: 7,00

	<u>PUNTOS</u>	<u>CUMPLE</u>
Porcentaje de superficie determinada en Red Natura 2000	0,00	0.0%
Porcentaje de superficie determinada situada en zonas RAMSAR	0,00	0.0%
Porcentaje de superficie determinada en zonas vulnerables a la contaminación por nitratos	0,00	0.0%
Pendiente media de la explotación	1,00	4.79%
Porcentaje de Superficie de la explotación en municipios con más del 40 por ciento de su superficie agraria dentro de la Zona de desertificación	6,00	100.0%



DETALLE CRITERIOS DE SELECCIÓN**11.2.1.1 Mantenimiento de prácticas y métodos de agricultura ecológica: Cultivos permanentes distintos de olivar - Conv 2018.****PUNTOS: 7,00****Porcentaje de superficie determinada en Red Natura 2000****PUNTOS: 0,00 0.0%**

<u>REF.</u>	<u>REFERENCIA SIGPAC</u>	<u>CULTIVO</u>	<u>DESCRIPCIÓN CULTIVO</u>	<u>S/R</u>	<u>SUP. COMPROM. (ha)</u>	<u>SUP. CUMPLE (ha)</u>
1700000003000780	04-070-004-00081-0002	104000	ALMENDROS-SIN VARIEDAD	S	1,16	0,00

Porcentaje de superficie determinada situada en zonas RAMSAR**PUNTOS: 0,00 0.0%**

<u>REF.</u>	<u>REFERENCIA SIGPAC</u>	<u>CULTIVO</u>	<u>DESCRIPCIÓN CULTIVO</u>	<u>S/R</u>	<u>SUP. COMPROM. (ha)</u>	<u>SUP. CUMPLE (ha)</u>
1700000003000780	04-070-004-00081-0002	104000	ALMENDROS-SIN VARIEDAD	S	1,16	0,00

Porcentaje de superficie determinada en zonas vulnerables a la contaminación por nitratos**PUNTOS: 0,00 0.0%**

<u>REF.</u>	<u>REFERENCIA SIGPAC</u>	<u>CULTIVO</u>	<u>DESCRIPCIÓN CULTIVO</u>	<u>S/R</u>	<u>SUP. COMPROM. (ha)</u>	<u>SUP. CUMPLE (ha)</u>
1700000003000780	04-070-004-00081-0002	104000	ALMENDROS-SIN VARIEDAD	S	1,16	0,00

Pendiente media de la explotación**PUNTOS: 1,00 4.79%**

<u>REF.</u>	<u>REFERENCIA SIGPAC</u>	<u>CULTIVO</u>	<u>DESCRIPCIÓN CULTIVO</u>	<u>S/R</u>	<u>PENDIENTE MEDIA (%)</u>	<u>SUP. COMPROM. (ha)</u>
1700000003000780	04-070-004-00081-0002	104000	ALMENDROS-SIN VARIEDAD	S	4,79	1,16

Porcentaje de Superficie de la explotación en municipios con más del 40 por ciento de su superficie agraria dentro de la Zona de desertificación**PUNTOS: 6,00 100.0%**

<u>REF.</u>	<u>REFERENCIA SIGPAC</u>	<u>CULTIVO</u>	<u>DESCRIPCIÓN CULTIVO</u>	<u>S/R</u>	<u>SUP. COMPROM. (ha)</u>	<u>SUP. CUMPLE (ha)</u>
1700000003000780	04-070-004-00081-0002	104000	ALMENDROS-SIN VARIEDAD	S	1,16	1,16



<u>APELLIDOS Y NOMBRE / RAZÓN SOCIAL</u>	<u>NIF</u>	<u>EXPEDIENTE</u>	<u>SUP. COMPROMETIDA</u>		
SANCHEZ CANTON JOSE LAUREANO	***6686*	1171374	<u>(ha)</u>		
RESOLUCIÓN					
ADMITIDO					
IMPORTES POR ANUALIDAD					
	2018	2019	2020	2021	2022
IMPORTE MÁXIMO SUBVENCIONABLE	479,03 €	479,03 €	479,03 €	479,03 €	479,03 €
IMPORTE MEDIO DE TRANSFERENCIA (€/ha)	349,66 €	349,66 €	349,66 €	349,66 €	349,66 €

DETALLE IMPORTES POR ANUALIDAD

<u>GRUPOS DE CULTIVO ADMITIDOS</u>	<u>SUP. COMPROM.</u>	2018	2019	2020	2021	2022
	<u>(ha)</u>					
FRUTALES REGADÍO	1,37	479,03 €	479,03 €	479,03 €	479,03 €	479,03 €

RECINTOS COMPROMETIDOS

<u>REF.</u>	<u>REFERENCIA SIGPAC</u>	<u>CULTIVO DESCRIPCIÓN CULTIVO</u>	<u>S/R</u>	<u>PEND. MEDIA (%)</u>	<u>SUP. DEC. ADMIN. (ha)</u>	<u>NU SUP. CERT. (ha)</u>	<u>SUP. CAMPO (ha)</u>	<u>SUP. COMPROM. (ha)</u>
4165212	04-051-001-00131-0001	206000 NARANJO-SIN VARIEDAD	R	8,21	0,10	0,10		0,10
4165214	04-028-001-00104-0018	206000 NARANJO-SIN VARIEDAD	R	14,09	0,78	0,78		0,78
4165217	04-028-001-00104-0022	206000 NARANJO-SIN VARIEDAD	R	18,09	0,15	0,15		0,15
4165215	04-028-001-00104-0020	206000 NARANJO-SIN VARIEDAD	R	21,84	0,14	0,14		0,14
4165216	04-028-001-00104-0021	206000 NARANJO-SIN VARIEDAD	R	29,28	0,11	0,11		0,11
4165208	04-051-004-00056-0004	206000 NARANJO-SIN VARIEDAD	R	33,81	0,09	0,09		0,09

RESUMEN CRITERIOS DE SELECCIÓN

11.2.1.1 Mantenimiento de prácticas y métodos de agricultura ecológica: Cultivos permanentes distintos de olivar - Conv 2018. PUNTOS: 8,00

	<u>PUNTOS</u>	<u>CUMPLE</u>
Porcentaje de superficie determinada en Red Natura 2000	0,00	0.0%
Porcentaje de superficie determinada situada en zonas RAMSAR	0,00	0.0%
Porcentaje de superficie determinada en zonas vulnerables a la contaminación por nitratos	0,00	0.0%
Pendiente media de la explotación	2,00	17.4%
Porcentaje de Superficie de la explotación en municipios con más del 40 por ciento de su superficie agraria dentro de la Zona de desertificación	6,00	100.0%



DETALLE CRITERIOS DE SELECCIÓN**11.2.1.1 Mantenimiento de prácticas y métodos de agricultura ecológica: Cultivos permanentes distintos de olivar - Conv 2018.****PUNTOS: 8,00****Porcentaje de superficie determinada en Red Natura 2000****PUNTOS: 0,00 0.0%**

<u>REF.</u>	<u>REFERENCIA SIGPAC</u>	<u>CULTIVO</u>	<u>DESCRIPCIÓN CULTIVO</u>	<u>S/R</u>	<u>SUP. COMPROM. (ha)</u>	<u>SUP. CUMPLE (ha)</u>
4165214	04-028-001-00104-0018	206000	NARANJO-SIN VARIEDAD	R	0,78	0,00
4165215	04-028-001-00104-0020	206000	NARANJO-SIN VARIEDAD	R	0,14	0,00
4165216	04-028-001-00104-0021	206000	NARANJO-SIN VARIEDAD	R	0,11	0,00
4165217	04-028-001-00104-0022	206000	NARANJO-SIN VARIEDAD	R	0,15	0,00
4165212	04-051-001-00131-0001	206000	NARANJO-SIN VARIEDAD	R	0,10	0,00
4165208	04-051-004-00056-0004	206000	NARANJO-SIN VARIEDAD	R	0,09	0,00

Porcentaje de superficie determinada situada en zonas RAMSAR**PUNTOS: 0,00 0.0%**

<u>REF.</u>	<u>REFERENCIA SIGPAC</u>	<u>CULTIVO</u>	<u>DESCRIPCIÓN CULTIVO</u>	<u>S/R</u>	<u>SUP. COMPROM. (ha)</u>	<u>SUP. CUMPLE (ha)</u>
4165214	04-028-001-00104-0018	206000	NARANJO-SIN VARIEDAD	R	0,78	0,00
4165215	04-028-001-00104-0020	206000	NARANJO-SIN VARIEDAD	R	0,14	0,00
4165216	04-028-001-00104-0021	206000	NARANJO-SIN VARIEDAD	R	0,11	0,00
4165217	04-028-001-00104-0022	206000	NARANJO-SIN VARIEDAD	R	0,15	0,00
4165212	04-051-001-00131-0001	206000	NARANJO-SIN VARIEDAD	R	0,10	0,00
4165208	04-051-004-00056-0004	206000	NARANJO-SIN VARIEDAD	R	0,09	0,00

Porcentaje de superficie determinada en zonas vulnerables a la contaminación por nitratos**PUNTOS: 0,00 0.0%**

<u>REF.</u>	<u>REFERENCIA SIGPAC</u>	<u>CULTIVO</u>	<u>DESCRIPCIÓN CULTIVO</u>	<u>S/R</u>	<u>SUP. COMPROM. (ha)</u>	<u>SUP. CUMPLE (ha)</u>
4165214	04-028-001-00104-0018	206000	NARANJO-SIN VARIEDAD	R	0,78	0,00
4165215	04-028-001-00104-0020	206000	NARANJO-SIN VARIEDAD	R	0,14	0,00
4165216	04-028-001-00104-0021	206000	NARANJO-SIN VARIEDAD	R	0,11	0,00
4165217	04-028-001-00104-0022	206000	NARANJO-SIN VARIEDAD	R	0,15	0,00
4165212	04-051-001-00131-0001	206000	NARANJO-SIN VARIEDAD	R	0,10	0,00
4165208	04-051-004-00056-0004	206000	NARANJO-SIN VARIEDAD	R	0,09	0,00

Pendiente media de la explotación**PUNTOS: 2,00 17.4%**

<u>REF.</u>	<u>REFERENCIA SIGPAC</u>	<u>CULTIVO</u>	<u>DESCRIPCIÓN CULTIVO</u>	<u>S/R</u>	<u>PENDIENTE MEDIA (%)</u>	<u>SUP. COMPROM. (ha)</u>
4165214	04-028-001-00104-0018	206000	NARANJO-SIN VARIEDAD	R	14,09	0,78
4165215	04-028-001-00104-0020	206000	NARANJO-SIN VARIEDAD	R	21,84	0,14
4165216	04-028-001-00104-0021	206000	NARANJO-SIN VARIEDAD	R	29,28	0,11
4165217	04-028-001-00104-0022	206000	NARANJO-SIN VARIEDAD	R	18,09	0,15
4165212	04-051-001-00131-0001	206000	NARANJO-SIN VARIEDAD	R	8,21	0,10
4165208	04-051-004-00056-0004	206000	NARANJO-SIN VARIEDAD	R	33,81	0,09

Porcentaje de Superficie de la explotación en municipios con más del 40 por ciento de su superficie agraria dentro de la Zona de desertificación**PUNTOS: 6,00 100.0%**

<u>REF.</u>	<u>REFERENCIA SIGPAC</u>	<u>CULTIVO</u>	<u>DESCRIPCIÓN CULTIVO</u>	<u>S/R</u>	<u>SUP. COMPROM. (ha)</u>	<u>SUP. CUMPLE (ha)</u>
4165214	04-028-001-00104-0018	206000	NARANJO-SIN VARIEDAD	R	0,78	0,78
4165215	04-028-001-00104-0020	206000	NARANJO-SIN VARIEDAD	R	0,14	0,14
4165216	04-028-001-00104-0021	206000	NARANJO-SIN VARIEDAD	R	0,11	0,11
4165217	04-028-001-00104-0022	206000	NARANJO-SIN VARIEDAD	R	0,15	0,15

REF.	REFERENCIA SIGPAC	CULTIVO	DESCRIPCIÓN CULTIVO	S/R	SUP. COMPROM. (ha)	SUP. CUMPLE (ha)
4165212	04-051-001-00131-0001	206000	NARANJO-SIN VARIEDAD	R	0,10	0,10
4165208	04-051-004-00056-0004	206000	NARANJO-SIN VARIEDAD	R	0,09	0,09



<u>APELLIDOS Y NOMBRE / RAZÓN SOCIAL</u>	<u>NIF</u>	<u>EXPEDIENTE</u>	<u>SUP. COMPROMETIDA</u>			
			<u>(ha)</u>			
SANCHEZ CAÑADAS JUAN PEDRO	***3585*	1177626	1.01			
RESOLUCIÓN						
ADMITIDO						
IMPORTE POR ANUALIDAD						
		<u>2018</u>	<u>2019</u>	<u>2020</u>	<u>2021</u>	<u>2022</u>
IMPORTE MÁXIMO SUBVENCIONABLE		218,40 €	218,40 €	218,40 €	218,40 €	218,40 €
IMPORTE MEDIO DE TRANSFERENCIA (€/ha)		216,24 €	216,24 €	216,24 €	216,24 €	216,24 €

DETALLE IMPORTES POR ANUALIDAD

<u>GRUPOS DE CULTIVO ADMITIDOS</u>	<u>SUP. COMPROM.</u>	<u>2018</u>	<u>2019</u>	<u>2020</u>	<u>2021</u>	<u>2022</u>
	<u>(ha)</u>					
FRUTALES SECANO	1,01	218,40 €	218,40 €	218,40 €	218,40 €	218,40 €

RECINTOS COMPROMETIDOS

<u>REF.</u>	<u>REFERENCIA SIGPAC</u>	<u>CULTIVO DESCRIPCIÓN CULTIVO</u>	<u>S/R</u>	<u>PEND. MEDIA (%)</u>	<u>SUP. DEC. ADMIN. (ha)</u>	<u>NU SUP. CERT. (ha)</u>	<u>SUP. CAMPO (ha)</u>	<u>SUP. COMPROM. (ha)</u>
1700000004926024	04-070-022-00345-0015	104000 ALMENDROS-SIN VARIEDAD	S	9,46	1,01	1,01		1,01

INCIDENCIAS**INCIDENCIA DESCRIPCIÓN**

85001	El recinto declarado no cumple con las normas de producción ecológica (artículo 5-1 e), Orden 26 mayo 2015)
	Ref:1700000004926015 Recinto:04-070-020-00041-001 Cultivo:104000 ALMENDROS-SIN VARIEDAD Secano
	Ref:1700000004926035 Recinto:04-070-020-00041-002 Cultivo:104000 ALMENDROS-SIN VARIEDAD Secano
	Ref:1700000004926017 Recinto:04-070-022-00031-001 Cultivo:104000 ALMENDROS-SIN VARIEDAD Secano
	Ref:1700000004926018 Recinto:04-070-022-00032-001 Cultivo:104000 ALMENDROS-SIN VARIEDAD Secano
	Ref:1700000004926021 Recinto:04-070-022-00033-001 Cultivo:104000 ALMENDROS-SIN VARIEDAD Secano
	Ref:1700000004926019 Recinto:04-070-022-00034-002 Cultivo:104000 ALMENDROS-SIN VARIEDAD Secano
	Ref:1700000004926020 Recinto:04-070-022-00077-001 Cultivo:104000 ALMENDROS-SIN VARIEDAD Secano
	Ref:1700000004926029 Recinto:04-070-022-00080-001 Cultivo:104000 ALMENDROS-SIN VARIEDAD Secano
	Ref:-126771 Recinto:04-070-022-00090-001 Cultivo:104000 ALMENDROS-SIN VARIEDAD Secano
	Ref:1700000004926032 Recinto:04-070-022-00093-005 Cultivo:104000 ALMENDROS-SIN VARIEDAD Secano
	Ref:1700000004926027 Recinto:04-070-022-00141-001 Cultivo:104000 ALMENDROS-SIN VARIEDAD Secano
	Ref:1700000004926028 Recinto:04-070-022-00141-004 Cultivo:104000 ALMENDROS-SIN VARIEDAD Secano
	Ref:1700000004926030 Recinto:04-070-022-00148-001 Cultivo:104000 ALMENDROS-SIN VARIEDAD Secano
	Ref:1700000004926026 Recinto:04-070-022-00148-002 Cultivo:104001 ALMENDROS-FITA MOLLAR Secano
	Ref:1700000004926016 Recinto:04-070-022-00148-004 Cultivo:104000 ALMENDROS-SIN VARIEDAD Secano
	Ref:1700000004926037 Recinto:04-070-022-00151-001 Cultivo:104000 ALMENDROS-SIN VARIEDAD Secano
	Ref:1700000004926025 Recinto:04-070-024-00402-005 Cultivo:104000 ALMENDROS-SIN VARIEDAD Secano
	Ref:1700000004926036 Recinto:04-070-028-00368-009 Cultivo:104000 ALMENDROS-SIN VARIEDAD Secano

RESUMEN CRITERIOS DE SELECCIÓN

11.2.1.1 Mantenimiento de prácticas y métodos de agricultura ecológica: Cultivos permanentes distintos de olivar - Conv 2018. PUNTOS: 8,00

	<u>PUNTOS</u>	<u>CUMPLE</u>
Porcentaje de superficie determinada en Red Natura 2000	0,00	0.0%
Porcentaje de superficie determinada situada en zonas RAMSAR	0,00	0.0%
Porcentaje de superficie determinada en zonas vulnerables a la contaminación por nitratos	0,00	0.0%
Pendiente media de la explotación	2,00	9.46%
Porcentaje de Superficie de la explotación en municipios con más del 40 por ciento de su superficie agraria dentro de la Zona de desertificación	6,00	100.0%



DETALLE CRITERIOS DE SELECCIÓN**11.2.1.1 Mantenimiento de prácticas y métodos de agricultura ecológica: Cultivos permanentes distintos de olivar - Conv 2018.****PUNTOS: 8,00****Porcentaje de superficie determinada en Red Natura 2000****PUNTOS: 0,00 0.0%**

<u>REF.</u>	<u>REFERENCIA SIGPAC</u>	<u>CULTIVO</u>	<u>DESCRIPCIÓN CULTIVO</u>	<u>S/R</u>	<u>SUP. COMPROM. (ha)</u>	<u>SUP. CUMPLE (ha)</u>
1700000004926024	04-070-022-00345-0015	104000	ALMENDROS-SIN VARIEDAD	S	1,01	0,00

Porcentaje de superficie determinada situada en zonas RAMSAR**PUNTOS: 0,00 0.0%**

<u>REF.</u>	<u>REFERENCIA SIGPAC</u>	<u>CULTIVO</u>	<u>DESCRIPCIÓN CULTIVO</u>	<u>S/R</u>	<u>SUP. COMPROM. (ha)</u>	<u>SUP. CUMPLE (ha)</u>
1700000004926024	04-070-022-00345-0015	104000	ALMENDROS-SIN VARIEDAD	S	1,01	0,00

Porcentaje de superficie determinada en zonas vulnerables a la contaminación por nitratos**PUNTOS: 0,00 0.0%**

<u>REF.</u>	<u>REFERENCIA SIGPAC</u>	<u>CULTIVO</u>	<u>DESCRIPCIÓN CULTIVO</u>	<u>S/R</u>	<u>SUP. COMPROM. (ha)</u>	<u>SUP. CUMPLE (ha)</u>
1700000004926024	04-070-022-00345-0015	104000	ALMENDROS-SIN VARIEDAD	S	1,01	0,00

Pendiente media de la explotación**PUNTOS: 2,00 9.46%**

<u>REF.</u>	<u>REFERENCIA SIGPAC</u>	<u>CULTIVO</u>	<u>DESCRIPCIÓN CULTIVO</u>	<u>S/R</u>	<u>PENDIENTE MEDIA (%)</u>	<u>SUP. COMPROM. (ha)</u>
1700000004926024	04-070-022-00345-0015	104000	ALMENDROS-SIN VARIEDAD	S	9,46	1,01

Porcentaje de Superficie de la explotación en municipios con más del 40 por ciento de su superficie agraria dentro de la Zona de desertificación**PUNTOS: 6,00 100.0%**

<u>REF.</u>	<u>REFERENCIA SIGPAC</u>	<u>CULTIVO</u>	<u>DESCRIPCIÓN CULTIVO</u>	<u>S/R</u>	<u>SUP. COMPROM. (ha)</u>	<u>SUP. CUMPLE (ha)</u>
1700000004926024	04-070-022-00345-0015	104000	ALMENDROS-SIN VARIEDAD	S	1,01	1,01



<u>APELLIDOS Y NOMBRE / RAZÓN SOCIAL</u>	<u>NIF</u>	<u>EXPEDIENTE</u>	<u>SUP. COMPROMETIDA</u> (ha)
SANCHEZ CARRILLO GABRIEL	****5325*	1022656	25.6
RESOLUCIÓN			
ADMITIDO			
IMPORTE POR ANUALIDAD			

	<u>2018</u>	<u>2019</u>	<u>2020</u>	<u>2021</u>	<u>2022</u>
IMPORTE MÁXIMO SUBVENCIONABLE	5.535,74 €	5.535,74 €	5.535,74 €	5.535,74 €	5.535,74 €
IMPORTE MEDIO DE TRANSFERENCIA (€/ha)	216,24 €	216,24 €	216,24 €	216,24 €	216,24 €

DETALLE IMPORTES POR ANUALIDAD

<u>GRUPOS DE CULTIVO ADMITIDOS</u>	<u>SUP. COMPROM.</u> (ha)	<u>2018</u>	<u>2019</u>	<u>2020</u>	<u>2021</u>	<u>2022</u>
FRUTALES SECANO	25,60	5.535,74 €	5.535,74 €	5.535,74 €	5.535,74 €	5.535,74 €

RECINTOS COMPROMETIDOS

<u>REF.</u>	<u>REFERENCIA SIGPAC</u>	<u>CULTIVO DESCRIPCIÓN CULTIVO</u>	<u>S/R</u>	<u>PEND. MEDIA</u> (%)	<u>SUP. DEC. ADMIN.</u> (ha)	<u>NU SUP. CERT.</u> (ha)	<u>SUP. CAMPO</u> (ha)	<u>SUP. COMPROM.</u> (ha)
170000006000459	04-037-013-00110-0001	104000 ALMENDROS-SIN VARIEDAD	S	4,51	0,69	0,69		0,69
170000006000450	04-070-003-00216-0001	104000 ALMENDROS-SIN VARIEDAD	S	4,65	0,32	0,32		0,32
170000006000460	04-037-013-00023-0001	104000 ALMENDROS-SIN VARIEDAD	S	4,67	1,47	1,47		1,47
170000006000457	04-037-013-00025-0001	104000 ALMENDROS-SIN VARIEDAD	S	5,07	0,80	0,80		0,80
170000006000454	04-037-009-00154-0001	104000 ALMENDROS-SIN VARIEDAD	S	5,50	2,48	2,48		2,48
170000006000458	04-037-013-00026-0002	104000 ALMENDROS-SIN VARIEDAD	S	5,57	1,55	1,55		1,55
170000006000453	04-037-009-00151-0001	104000 ALMENDROS-SIN VARIEDAD	S	5,91	0,06	0,06		0,06
170000006000449	04-037-013-00053-0001	104000 ALMENDROS-SIN VARIEDAD	S	6,93	0,23	0,23		0,23
170000006000448	04-037-013-00047-0001	104000 ALMENDROS-SIN VARIEDAD	S	9,56	0,21	0,21		0,21
170000006000442	04-006-013-00096-0012	104000 ALMENDROS-SIN VARIEDAD	S	11,29	0,03	0,03		0,03
170000006000451	04-037-014-00063-0001	104000 ALMENDROS-SIN VARIEDAD	S	12,01	2,58	2,58		2,58
170000006000443	04-006-013-00096-0004	104000 ALMENDROS-SIN VARIEDAD	S	12,06	0,25	0,25		0,25
170000006000446	04-006-013-00095-0063	104000 ALMENDROS-SIN VARIEDAD	S	12,34	0,13	0,13		0,13
170000006000447	04-037-013-00114-0001	104000 ALMENDROS-SIN VARIEDAD	S	12,40	0,24	0,24		0,24
170000006000433	04-006-012-00033-0004	104000 ALMENDROS-SIN VARIEDAD	S	12,82	0,95	0,95		0,95
170000006000431	04-006-010-00089-0002	104000 ALMENDROS-SIN VARIEDAD	S	12,89	0,14	0,14		0,14
170000006000432	04-006-012-00032-0034	104000 ALMENDROS-SIN VARIEDAD	S	14,04	0,15	0,15		0,15
170000006000464	04-006-016-00150-0013	104000 ALMENDROS-SIN VARIEDAD	S	14,50	0,02	0,02		0,02
170000006000428	04-037-013-00058-0001	104000 ALMENDROS-SIN VARIEDAD	S	14,53	0,65	0,65		0,65
170000006000438	04-006-012-00032-0022	104000 ALMENDROS-SIN VARIEDAD	S	14,95	0,10	0,10		0,10
170000006000437	04-006-012-00032-0019	104000 ALMENDROS-SIN VARIEDAD	S	15,46	0,08	0,08		0,08
170000006000435	04-006-012-00032-0031	104000 ALMENDROS-SIN VARIEDAD	S	16,88	0,21	0,21		0,21
170000006000440	04-006-012-00032-0018	104000 ALMENDROS-SIN VARIEDAD	S	17,72	0,05	0,05		0,05
170000006000462	04-006-016-00150-0008	104000 ALMENDROS-SIN VARIEDAD	S	17,72	0,44	0,44		0,44
170000006000439	04-006-012-00032-0004	104000 ALMENDROS-SIN VARIEDAD	S	18,39	0,74	0,74		0,74
170000006000465	04-006-016-00150-0014	104000 ALMENDROS-SIN VARIEDAD	S	18,65	0,15	0,15		0,15
170000006000434	04-006-012-00033-0003	104000 ALMENDROS-SIN VARIEDAD	S	19,72	0,51	0,51		0,51
170000006000444	04-006-013-00096-0003	104000 ALMENDROS-SIN VARIEDAD	S	20,07	0,19	0,19		0,19
170000006000452	04-070-003-00207-0001	104000 ALMENDROS-SIN VARIEDAD	S	21,33	2,40	2,40		2,40
170000006000469	04-006-013-00019-0016	104000 ALMENDROS-SIN VARIEDAD	S	21,74	0,98	0,98		0,98
170000006000455	04-006-017-00037-0004	104000 ALMENDROS-SIN VARIEDAD	S	22,03	0,58	0,58		0,58
170000006000463	04-006-016-00150-0012	104000 ALMENDROS-SIN VARIEDAD	S	22,19	0,02	0,02		0,02
170000006000461	04-006-012-00032-0002	104000 ALMENDROS-SIN VARIEDAD	S	23,21	0,14	0,14		0,14
170000006000468	04-006-013-00019-0002	104000 ALMENDROS-SIN VARIEDAD	S	24,02	0,51	0,51		0,51
170000006000429	04-006-010-00084-0008	104000 ALMENDROS-SIN VARIEDAD	S	24,13	3,22	3,22		3,22
170000006000471	04-006-016-00148-0001	104000 ALMENDROS-SIN VARIEDAD	S	24,36	0,81	0,81		0,81
170000006000456	04-006-017-00038-0005	104000 ALMENDROS-SIN VARIEDAD	S	24,53	0,06	0,06		0,06
170000006000470	04-006-016-00137-0007	104000 ALMENDROS-SIN VARIEDAD	S	24,88	0,01	0,01		0,01
170000006000445	04-006-013-00096-0002	104000 ALMENDROS-SIN VARIEDAD	S	27,71	0,07	0,07		0,07
170000006000430	04-006-010-00087-0001	104000 ALMENDROS-SIN VARIEDAD	S	30,14	1,25	1,25		1,25
170000006000467	04-006-016-00152-0012	104000 ALMENDROS-SIN VARIEDAD	S	34,18	0,05	0,05		0,05
170000006000441	04-006-014-00284-0003	104000 ALMENDROS-SIN VARIEDAD	S	36,00	0,01	0,01		0,01
170000006000466	04-006-016-00150-0015	104000 ALMENDROS-SIN VARIEDAD	S	38,01	0,07	0,07		0,07

INCIDENCIAS**INCIDENCIA DESCRIPCIÓN**

85001 El recinto declarado no cumple con las normas de producción ecológica (artículo 5-1 e), Orden 26 mayo 2015)
 Ref:170000006000394 Recinto:04-006-011-00183-001 Cultivo:113000 OTROS FRUTALES-SIN VARIEDAD Regadío
 Ref:170000006000406 Recinto:04-006-012-00033-007 Cultivo:104000 ALMENDROS-SIN VARIEDAD Secano
 Ref:-25885 Recinto:04-006-012-00033-008 Cultivo:104000 ALMENDROS-SIN VARIEDAD Secano
 Ref:170000006000436 Recinto:04-006-014-00332-001 Cultivo:104000 ALMENDROS-SIN VARIEDAD Regadío
 Ref:170000006000395 Recinto:04-006-016-00150-007 Cultivo:113000 OTROS FRUTALES-SIN VARIEDAD Secano

RESUMEN CRITERIOS DE SELECCIÓN

11.2.1.1 Mantenimiento de prácticas y métodos de agricultura ecológica: Cultivos permanentes distintos de olivar - Conv 2018. PUNTOS: 9,00

	PUNTOS	CUMPLE
Porcentaje de superficie determinada en Red Natura 2000	0,00	0.0%
Porcentaje de superficie determinada situada en zonas RAMSAR	0,00	0.0%
Porcentaje de superficie determinada en zonas vulnerables a la contaminación por nitratos	1,00	0.04%
Pendiente media de la explotación	2,00	15.49%
Porcentaje de Superficie de la explotación en municipios con más del 40 por ciento de su superficie agraria dentro de la Zona de desertificación	6,00	100.0%

DETALLE CRITERIOS DE SELECCIÓN

11.2.1.1 Mantenimiento de prácticas y métodos de agricultura ecológica: Cultivos permanentes distintos de olivar - Conv 2018. PUNTOS: 9,00

Porcentaje de superficie determinada en Red Natura 2000 PUNTOS: 0,00 0.0%

REF.	REFERENCIA SIGPAC	CULTIVO	DESCRIPCIÓN CULTIVO	S/R	SUP. COMPROM. (ha)	SUP. CUMPLE (ha)
170000006000429	04-006-010-00084-0008	104000	ALMENDROS-SIN VARIEDAD	S	3,22	0,00
170000006000430	04-006-010-00087-0001	104000	ALMENDROS-SIN VARIEDAD	S	1,25	0,00
170000006000431	04-006-010-00089-0002	104000	ALMENDROS-SIN VARIEDAD	S	0,14	0,00
170000006000461	04-006-012-00032-0002	104000	ALMENDROS-SIN VARIEDAD	S	0,14	0,00
170000006000439	04-006-012-00032-0004	104000	ALMENDROS-SIN VARIEDAD	S	0,74	0,00
170000006000440	04-006-012-00032-0018	104000	ALMENDROS-SIN VARIEDAD	S	0,05	0,00
170000006000437	04-006-012-00032-0019	104000	ALMENDROS-SIN VARIEDAD	S	0,08	0,00
170000006000438	04-006-012-00032-0022	104000	ALMENDROS-SIN VARIEDAD	S	0,10	0,00
170000006000435	04-006-012-00032-0031	104000	ALMENDROS-SIN VARIEDAD	S	0,21	0,00
170000006000432	04-006-012-00032-0034	104000	ALMENDROS-SIN VARIEDAD	S	0,15	0,00
170000006000434	04-006-012-00033-0003	104000	ALMENDROS-SIN VARIEDAD	S	0,51	0,00
170000006000433	04-006-012-00033-0004	104000	ALMENDROS-SIN VARIEDAD	S	0,95	0,00
170000006000468	04-006-013-00019-0002	104000	ALMENDROS-SIN VARIEDAD	S	0,51	0,00
170000006000469	04-006-013-00019-0016	104000	ALMENDROS-SIN VARIEDAD	S	0,98	0,00
170000006000446	04-006-013-00095-0063	104000	ALMENDROS-SIN VARIEDAD	S	0,13	0,00
170000006000445	04-006-013-00096-0002	104000	ALMENDROS-SIN VARIEDAD	S	0,07	0,00
170000006000444	04-006-013-00096-0003	104000	ALMENDROS-SIN VARIEDAD	S	0,19	0,00
170000006000443	04-006-013-00096-0004	104000	ALMENDROS-SIN VARIEDAD	S	0,25	0,00
170000006000442	04-006-013-00096-0012	104000	ALMENDROS-SIN VARIEDAD	S	0,03	0,00
170000006000441	04-006-014-00284-0003	104000	ALMENDROS-SIN VARIEDAD	S	0,01	0,00
170000006000470	04-006-016-00137-0007	104000	ALMENDROS-SIN VARIEDAD	S	0,01	0,00
170000006000471	04-006-016-00148-0001	104000	ALMENDROS-SIN VARIEDAD	S	0,81	0,00
170000006000462	04-006-016-00150-0008	104000	ALMENDROS-SIN VARIEDAD	S	0,44	0,00
170000006000463	04-006-016-00150-0012	104000	ALMENDROS-SIN VARIEDAD	S	0,02	0,00
170000006000464	04-006-016-00150-0013	104000	ALMENDROS-SIN VARIEDAD	S	0,02	0,00
170000006000465	04-006-016-00150-0014	104000	ALMENDROS-SIN VARIEDAD	S	0,15	0,00
170000006000466	04-006-016-00150-0015	104000	ALMENDROS-SIN VARIEDAD	S	0,07	0,00
170000006000467	04-006-016-00152-0012	104000	ALMENDROS-SIN VARIEDAD	S	0,05	0,00
170000006000455	04-006-017-00037-0004	104000	ALMENDROS-SIN VARIEDAD	S	0,58	0,00
170000006000456	04-006-017-00038-0005	104000	ALMENDROS-SIN VARIEDAD	S	0,06	0,00
170000006000453	04-037-009-00151-0001	104000	ALMENDROS-SIN VARIEDAD	S	0,06	0,00
170000006000454	04-037-009-00154-0001	104000	ALMENDROS-SIN VARIEDAD	S	2,48	0,00

<u>REF.</u>	<u>REFERENCIA SIGPAC</u>	<u>CULTIVO</u>	<u>DESCRIPCIÓN CULTIVO</u>	<u>S/R</u>	<u>SUP. COMPROM.</u> <u>(ha)</u>	<u>SUP. CUMPLE</u> <u>(ha)</u>
1700000006000460	04-037-013-00023-0001	104000	ALMENDROS-SIN VARIEDAD	S	1,47	0,00
1700000006000457	04-037-013-00025-0001	104000	ALMENDROS-SIN VARIEDAD	S	0,80	0,00
1700000006000458	04-037-013-00026-0002	104000	ALMENDROS-SIN VARIEDAD	S	1,55	0,00
1700000006000448	04-037-013-00047-0001	104000	ALMENDROS-SIN VARIEDAD	S	0,21	0,00
1700000006000449	04-037-013-00053-0001	104000	ALMENDROS-SIN VARIEDAD	S	0,23	0,00
1700000006000428	04-037-013-00058-0001	104000	ALMENDROS-SIN VARIEDAD	S	0,65	0,00
1700000006000459	04-037-013-00110-0001	104000	ALMENDROS-SIN VARIEDAD	S	0,69	0,00
1700000006000447	04-037-013-00114-0001	104000	ALMENDROS-SIN VARIEDAD	S	0,24	0,00
1700000006000451	04-037-014-00063-0001	104000	ALMENDROS-SIN VARIEDAD	S	2,58	0,00
1700000006000452	04-070-003-00207-0001	104000	ALMENDROS-SIN VARIEDAD	S	2,40	0,00
1700000006000450	04-070-003-00216-0001	104000	ALMENDROS-SIN VARIEDAD	S	0,32	0,00

Porcentaje de superficie determinada situada en zonas RAMSAR**PUNTOS:** 0,00 0.0%

<u>REF.</u>	<u>REFERENCIA SIGPAC</u>	<u>CULTIVO</u>	<u>DESCRIPCIÓN CULTIVO</u>	<u>S/R</u>	<u>SUP. COMPROM.</u> <u>(ha)</u>	<u>SUP. CUMPLE</u> <u>(ha)</u>
1700000006000429	04-006-010-00084-0008	104000	ALMENDROS-SIN VARIEDAD	S	3,22	0,00
1700000006000430	04-006-010-00087-0001	104000	ALMENDROS-SIN VARIEDAD	S	1,25	0,00
1700000006000431	04-006-010-00089-0002	104000	ALMENDROS-SIN VARIEDAD	S	0,14	0,00
1700000006000461	04-006-012-00032-0002	104000	ALMENDROS-SIN VARIEDAD	S	0,14	0,00
1700000006000439	04-006-012-00032-0004	104000	ALMENDROS-SIN VARIEDAD	S	0,74	0,00
1700000006000440	04-006-012-00032-0018	104000	ALMENDROS-SIN VARIEDAD	S	0,05	0,00
1700000006000437	04-006-012-00032-0019	104000	ALMENDROS-SIN VARIEDAD	S	0,08	0,00
1700000006000438	04-006-012-00032-0022	104000	ALMENDROS-SIN VARIEDAD	S	0,10	0,00
1700000006000435	04-006-012-00032-0031	104000	ALMENDROS-SIN VARIEDAD	S	0,21	0,00
1700000006000432	04-006-012-00032-0034	104000	ALMENDROS-SIN VARIEDAD	S	0,15	0,00
1700000006000434	04-006-012-00033-0003	104000	ALMENDROS-SIN VARIEDAD	S	0,51	0,00
1700000006000433	04-006-012-00033-0004	104000	ALMENDROS-SIN VARIEDAD	S	0,95	0,00
1700000006000468	04-006-013-00019-0002	104000	ALMENDROS-SIN VARIEDAD	S	0,51	0,00
1700000006000469	04-006-013-00019-0016	104000	ALMENDROS-SIN VARIEDAD	S	0,98	0,00
1700000006000446	04-006-013-00095-0063	104000	ALMENDROS-SIN VARIEDAD	S	0,13	0,00
1700000006000445	04-006-013-00096-0002	104000	ALMENDROS-SIN VARIEDAD	S	0,07	0,00
1700000006000444	04-006-013-00096-0003	104000	ALMENDROS-SIN VARIEDAD	S	0,19	0,00
1700000006000443	04-006-013-00096-0004	104000	ALMENDROS-SIN VARIEDAD	S	0,25	0,00
1700000006000442	04-006-013-00096-0012	104000	ALMENDROS-SIN VARIEDAD	S	0,03	0,00
1700000006000441	04-006-014-00284-0003	104000	ALMENDROS-SIN VARIEDAD	S	0,01	0,00
1700000006000470	04-006-016-00137-0007	104000	ALMENDROS-SIN VARIEDAD	S	0,01	0,00
1700000006000471	04-006-016-00148-0001	104000	ALMENDROS-SIN VARIEDAD	S	0,81	0,00
1700000006000462	04-006-016-00150-0008	104000	ALMENDROS-SIN VARIEDAD	S	0,44	0,00
1700000006000463	04-006-016-00150-0012	104000	ALMENDROS-SIN VARIEDAD	S	0,02	0,00
1700000006000464	04-006-016-00150-0013	104000	ALMENDROS-SIN VARIEDAD	S	0,02	0,00
1700000006000465	04-006-016-00150-0014	104000	ALMENDROS-SIN VARIEDAD	S	0,15	0,00
1700000006000466	04-006-016-00150-0015	104000	ALMENDROS-SIN VARIEDAD	S	0,07	0,00
1700000006000467	04-006-016-00152-0012	104000	ALMENDROS-SIN VARIEDAD	S	0,05	0,00
1700000006000455	04-006-017-00037-0004	104000	ALMENDROS-SIN VARIEDAD	S	0,58	0,00
1700000006000456	04-006-017-00038-0005	104000	ALMENDROS-SIN VARIEDAD	S	0,06	0,00
1700000006000453	04-037-009-00151-0001	104000	ALMENDROS-SIN VARIEDAD	S	0,06	0,00
1700000006000454	04-037-009-00154-0001	104000	ALMENDROS-SIN VARIEDAD	S	2,48	0,00
1700000006000460	04-037-013-00023-0001	104000	ALMENDROS-SIN VARIEDAD	S	1,47	0,00
1700000006000457	04-037-013-00025-0001	104000	ALMENDROS-SIN VARIEDAD	S	0,80	0,00
1700000006000458	04-037-013-00026-0002	104000	ALMENDROS-SIN VARIEDAD	S	1,55	0,00
1700000006000448	04-037-013-00047-0001	104000	ALMENDROS-SIN VARIEDAD	S	0,21	0,00
1700000006000449	04-037-013-00053-0001	104000	ALMENDROS-SIN VARIEDAD	S	0,23	0,00
1700000006000428	04-037-013-00058-0001	104000	ALMENDROS-SIN VARIEDAD	S	0,65	0,00
1700000006000459	04-037-013-00110-0001	104000	ALMENDROS-SIN VARIEDAD	S	0,69	0,00
1700000006000447	04-037-013-00114-0001	104000	ALMENDROS-SIN VARIEDAD	S	0,24	0,00

<u>REF.</u>	<u>REFERENCIA SIGPAC</u>	<u>CULTIVO</u>	<u>DESCRIPCIÓN CULTIVO</u>	<u>S/R</u>	<u>SUP. COMPROM.</u> <u>(ha)</u>	<u>SUP. CUMPLE</u> <u>(ha)</u>
170000006000451	04-037-014-00063-0001	104000	ALMENDROS-SIN VARIEDAD	S	2,58	0,00
170000006000452	04-070-003-00207-0001	104000	ALMENDROS-SIN VARIEDAD	S	2,40	0,00
170000006000450	04-070-003-00216-0001	104000	ALMENDROS-SIN VARIEDAD	S	0,32	0,00

Porcentaje de superficie determinada en zonas vulnerables a la contaminación por nitratos**PUNTOS:** 1,00 0.04%

<u>REF.</u>	<u>REFERENCIA SIGPAC</u>	<u>CULTIVO</u>	<u>DESCRIPCIÓN CULTIVO</u>	<u>S/R</u>	<u>SUP. COMPROM.</u> <u>(ha)</u>	<u>SUP. CUMPLE</u> <u>(ha)</u>
170000006000429	04-006-010-00084-0008	104000	ALMENDROS-SIN VARIEDAD	S	3,22	0,00
170000006000430	04-006-010-00087-0001	104000	ALMENDROS-SIN VARIEDAD	S	1,25	0,00
170000006000431	04-006-010-00089-0002	104000	ALMENDROS-SIN VARIEDAD	S	0,14	0,00
170000006000461	04-006-012-00032-0002	104000	ALMENDROS-SIN VARIEDAD	S	0,14	0,00
170000006000439	04-006-012-00032-0004	104000	ALMENDROS-SIN VARIEDAD	S	0,74	0,00
170000006000440	04-006-012-00032-0018	104000	ALMENDROS-SIN VARIEDAD	S	0,05	0,00
170000006000437	04-006-012-00032-0019	104000	ALMENDROS-SIN VARIEDAD	S	0,08	0,00
170000006000438	04-006-012-00032-0022	104000	ALMENDROS-SIN VARIEDAD	S	0,10	0,00
170000006000435	04-006-012-00032-0031	104000	ALMENDROS-SIN VARIEDAD	S	0,21	0,00
170000006000432	04-006-012-00032-0034	104000	ALMENDROS-SIN VARIEDAD	S	0,15	0,00
170000006000434	04-006-012-00033-0003	104000	ALMENDROS-SIN VARIEDAD	S	0,51	0,00
170000006000433	04-006-012-00033-0004	104000	ALMENDROS-SIN VARIEDAD	S	0,95	0,00
170000006000468	04-006-013-00019-0002	104000	ALMENDROS-SIN VARIEDAD	S	0,51	0,00
170000006000469	04-006-013-00019-0016	104000	ALMENDROS-SIN VARIEDAD	S	0,98	0,00
170000006000446	04-006-013-00095-0063	104000	ALMENDROS-SIN VARIEDAD	S	0,13	0,00
170000006000445	04-006-013-00096-0002	104000	ALMENDROS-SIN VARIEDAD	S	0,07	0,00
170000006000444	04-006-013-00096-0003	104000	ALMENDROS-SIN VARIEDAD	S	0,19	0,00
170000006000443	04-006-013-00096-0004	104000	ALMENDROS-SIN VARIEDAD	S	0,25	0,00
170000006000442	04-006-013-00096-0012	104000	ALMENDROS-SIN VARIEDAD	S	0,03	0,00
170000006000441	04-006-014-00284-0003	104000	ALMENDROS-SIN VARIEDAD	S	0,01	0,01
170000006000470	04-006-016-00137-0007	104000	ALMENDROS-SIN VARIEDAD	S	0,01	0,00
170000006000471	04-006-016-00148-0001	104000	ALMENDROS-SIN VARIEDAD	S	0,81	0,00
170000006000462	04-006-016-00150-0008	104000	ALMENDROS-SIN VARIEDAD	S	0,44	0,00
170000006000463	04-006-016-00150-0012	104000	ALMENDROS-SIN VARIEDAD	S	0,02	0,00
170000006000464	04-006-016-00150-0013	104000	ALMENDROS-SIN VARIEDAD	S	0,02	0,00
170000006000465	04-006-016-00150-0014	104000	ALMENDROS-SIN VARIEDAD	S	0,15	0,00
170000006000466	04-006-016-00150-0015	104000	ALMENDROS-SIN VARIEDAD	S	0,07	0,00
170000006000467	04-006-016-00152-0012	104000	ALMENDROS-SIN VARIEDAD	S	0,05	0,00
170000006000455	04-006-017-00037-0004	104000	ALMENDROS-SIN VARIEDAD	S	0,58	0,00
170000006000456	04-006-017-00038-0005	104000	ALMENDROS-SIN VARIEDAD	S	0,06	0,00
170000006000453	04-037-009-00151-0001	104000	ALMENDROS-SIN VARIEDAD	S	0,06	0,00
170000006000454	04-037-009-00154-0001	104000	ALMENDROS-SIN VARIEDAD	S	2,48	0,00
170000006000460	04-037-013-00023-0001	104000	ALMENDROS-SIN VARIEDAD	S	1,47	0,00
170000006000457	04-037-013-00025-0001	104000	ALMENDROS-SIN VARIEDAD	S	0,80	0,00
170000006000458	04-037-013-00026-0002	104000	ALMENDROS-SIN VARIEDAD	S	1,55	0,00
170000006000448	04-037-013-00047-0001	104000	ALMENDROS-SIN VARIEDAD	S	0,21	0,00
170000006000449	04-037-013-00053-0001	104000	ALMENDROS-SIN VARIEDAD	S	0,23	0,00
170000006000428	04-037-013-00058-0001	104000	ALMENDROS-SIN VARIEDAD	S	0,65	0,00
170000006000459	04-037-013-00110-0001	104000	ALMENDROS-SIN VARIEDAD	S	0,69	0,00
170000006000447	04-037-013-00114-0001	104000	ALMENDROS-SIN VARIEDAD	S	0,24	0,00
170000006000451	04-037-014-00063-0001	104000	ALMENDROS-SIN VARIEDAD	S	2,58	0,00
170000006000452	04-070-003-00207-0001	104000	ALMENDROS-SIN VARIEDAD	S	2,40	0,00
170000006000450	04-070-003-00216-0001	104000	ALMENDROS-SIN VARIEDAD	S	0,32	0,00

Pendiente media de la explotación**PUNTOS:** 2,00 15.49%

REF.	REFERENCIA SIGPAC	CULTIVO	DESCRIPCIÓN CULTIVO	S/R	PENDIENTE	SUP.
					MEDIA (%)	COMPROM. (ha)
170000006000429	04-006-010-00084-0008	104000	ALMENDROS-SIN VARIEDAD	S	24,13	3,22
170000006000430	04-006-010-00087-0001	104000	ALMENDROS-SIN VARIEDAD	S	30,14	1,25
170000006000431	04-006-010-00089-0002	104000	ALMENDROS-SIN VARIEDAD	S	12,89	0,14
170000006000461	04-006-012-00032-0002	104000	ALMENDROS-SIN VARIEDAD	S	23,21	0,14
170000006000439	04-006-012-00032-0004	104000	ALMENDROS-SIN VARIEDAD	S	18,39	0,74
170000006000440	04-006-012-00032-0018	104000	ALMENDROS-SIN VARIEDAD	S	17,72	0,05
170000006000437	04-006-012-00032-0019	104000	ALMENDROS-SIN VARIEDAD	S	15,46	0,08
170000006000438	04-006-012-00032-0022	104000	ALMENDROS-SIN VARIEDAD	S	14,95	0,10
170000006000435	04-006-012-00032-0031	104000	ALMENDROS-SIN VARIEDAD	S	16,88	0,21
170000006000432	04-006-012-00032-0034	104000	ALMENDROS-SIN VARIEDAD	S	14,04	0,15
170000006000434	04-006-012-00033-0003	104000	ALMENDROS-SIN VARIEDAD	S	19,72	0,51
170000006000433	04-006-012-00033-0004	104000	ALMENDROS-SIN VARIEDAD	S	12,82	0,95
170000006000468	04-006-013-00019-0002	104000	ALMENDROS-SIN VARIEDAD	S	24,02	0,51
170000006000469	04-006-013-00019-0016	104000	ALMENDROS-SIN VARIEDAD	S	21,74	0,98
170000006000446	04-006-013-00095-0063	104000	ALMENDROS-SIN VARIEDAD	S	12,34	0,13
170000006000445	04-006-013-00096-0002	104000	ALMENDROS-SIN VARIEDAD	S	27,71	0,07
170000006000444	04-006-013-00096-0003	104000	ALMENDROS-SIN VARIEDAD	S	20,07	0,19
170000006000443	04-006-013-00096-0004	104000	ALMENDROS-SIN VARIEDAD	S	12,06	0,25
170000006000442	04-006-013-00096-0012	104000	ALMENDROS-SIN VARIEDAD	S	11,29	0,03
170000006000441	04-006-014-00284-0003	104000	ALMENDROS-SIN VARIEDAD	S	36,00	0,01
170000006000470	04-006-016-00137-0007	104000	ALMENDROS-SIN VARIEDAD	S	24,88	0,01
170000006000471	04-006-016-00148-0001	104000	ALMENDROS-SIN VARIEDAD	S	24,36	0,81
170000006000462	04-006-016-00150-0008	104000	ALMENDROS-SIN VARIEDAD	S	17,72	0,44
170000006000463	04-006-016-00150-0012	104000	ALMENDROS-SIN VARIEDAD	S	22,19	0,02
170000006000464	04-006-016-00150-0013	104000	ALMENDROS-SIN VARIEDAD	S	14,50	0,02
170000006000465	04-006-016-00150-0014	104000	ALMENDROS-SIN VARIEDAD	S	18,65	0,15
170000006000466	04-006-016-00150-0015	104000	ALMENDROS-SIN VARIEDAD	S	38,01	0,07
170000006000467	04-006-016-00152-0012	104000	ALMENDROS-SIN VARIEDAD	S	34,18	0,05
170000006000455	04-006-017-00037-0004	104000	ALMENDROS-SIN VARIEDAD	S	22,03	0,58
170000006000456	04-006-017-00038-0005	104000	ALMENDROS-SIN VARIEDAD	S	24,53	0,06
170000006000453	04-037-009-00151-0001	104000	ALMENDROS-SIN VARIEDAD	S	5,91	0,06
170000006000454	04-037-009-00154-0001	104000	ALMENDROS-SIN VARIEDAD	S	5,50	2,48
170000006000460	04-037-013-00023-0001	104000	ALMENDROS-SIN VARIEDAD	S	4,67	1,47
170000006000457	04-037-013-00025-0001	104000	ALMENDROS-SIN VARIEDAD	S	5,07	0,80
170000006000458	04-037-013-00026-0002	104000	ALMENDROS-SIN VARIEDAD	S	5,57	1,55
170000006000448	04-037-013-00047-0001	104000	ALMENDROS-SIN VARIEDAD	S	9,56	0,21
170000006000449	04-037-013-00053-0001	104000	ALMENDROS-SIN VARIEDAD	S	6,93	0,23
170000006000428	04-037-013-00058-0001	104000	ALMENDROS-SIN VARIEDAD	S	14,53	0,65
170000006000459	04-037-013-00110-0001	104000	ALMENDROS-SIN VARIEDAD	S	4,51	0,69
170000006000447	04-037-013-00114-0001	104000	ALMENDROS-SIN VARIEDAD	S	12,40	0,24
170000006000451	04-037-014-00063-0001	104000	ALMENDROS-SIN VARIEDAD	S	12,01	2,58
170000006000452	04-070-003-00207-0001	104000	ALMENDROS-SIN VARIEDAD	S	21,33	2,40
170000006000450	04-070-003-00216-0001	104000	ALMENDROS-SIN VARIEDAD	S	4,65	0,32

Porcentaje de Superficie de la explotación en municipios con más del 40 por ciento de su superficie agraria dentro de la Zona de desertificación

PUNTOS: 6,00 100.0%

REF.	REFERENCIA SIGPAC	CULTIVO	DESCRIPCIÓN CULTIVO	S/R	SUP.	SUP.
					COMPROM. (ha)	CUMPLE (ha)
170000006000429	04-006-010-00084-0008	104000	ALMENDROS-SIN VARIEDAD	S	3,22	3,22
170000006000430	04-006-010-00087-0001	104000	ALMENDROS-SIN VARIEDAD	S	1,25	1,25
170000006000431	04-006-010-00089-0002	104000	ALMENDROS-SIN VARIEDAD	S	0,14	0,14
170000006000461	04-006-012-00032-0002	104000	ALMENDROS-SIN VARIEDAD	S	0,14	0,14
170000006000439	04-006-012-00032-0004	104000	ALMENDROS-SIN VARIEDAD	S	0,74	0,74
170000006000440	04-006-012-00032-0018	104000	ALMENDROS-SIN VARIEDAD	S	0,05	0,05
170000006000437	04-006-012-00032-0019	104000	ALMENDROS-SIN VARIEDAD	S	0,08	0,08
170000006000438	04-006-012-00032-0022	104000	ALMENDROS-SIN VARIEDAD	S	0,10	0,10

<u>REF.</u>	<u>REFERENCIA SIGPAC</u>	<u>CULTIVO</u>	<u>DESCRIPCIÓN CULTIVO</u>	<u>S/R</u>	<u>SUP. COMPROM.</u> <u>(ha)</u>	<u>SUP. CUMPLE</u> <u>(ha)</u>
1700000006000435	04-006-012-00032-0031	104000	ALMENDROS-SIN VARIEDAD	S	0,21	0,21
1700000006000432	04-006-012-00032-0034	104000	ALMENDROS-SIN VARIEDAD	S	0,15	0,15
1700000006000434	04-006-012-00033-0003	104000	ALMENDROS-SIN VARIEDAD	S	0,51	0,51
1700000006000433	04-006-012-00033-0004	104000	ALMENDROS-SIN VARIEDAD	S	0,95	0,95
1700000006000468	04-006-013-00019-0002	104000	ALMENDROS-SIN VARIEDAD	S	0,51	0,51
1700000006000469	04-006-013-00019-0016	104000	ALMENDROS-SIN VARIEDAD	S	0,98	0,98
1700000006000446	04-006-013-00095-0063	104000	ALMENDROS-SIN VARIEDAD	S	0,13	0,13
1700000006000445	04-006-013-00096-0002	104000	ALMENDROS-SIN VARIEDAD	S	0,07	0,07
1700000006000444	04-006-013-00096-0003	104000	ALMENDROS-SIN VARIEDAD	S	0,19	0,19
1700000006000443	04-006-013-00096-0004	104000	ALMENDROS-SIN VARIEDAD	S	0,25	0,25
1700000006000442	04-006-013-00096-0012	104000	ALMENDROS-SIN VARIEDAD	S	0,03	0,03
1700000006000441	04-006-014-00284-0003	104000	ALMENDROS-SIN VARIEDAD	S	0,01	0,01
1700000006000470	04-006-016-00137-0007	104000	ALMENDROS-SIN VARIEDAD	S	0,01	0,01
1700000006000471	04-006-016-00148-0001	104000	ALMENDROS-SIN VARIEDAD	S	0,81	0,81
1700000006000462	04-006-016-00150-0008	104000	ALMENDROS-SIN VARIEDAD	S	0,44	0,44
1700000006000463	04-006-016-00150-0012	104000	ALMENDROS-SIN VARIEDAD	S	0,02	0,02
1700000006000464	04-006-016-00150-0013	104000	ALMENDROS-SIN VARIEDAD	S	0,02	0,02
1700000006000465	04-006-016-00150-0014	104000	ALMENDROS-SIN VARIEDAD	S	0,15	0,15
1700000006000466	04-006-016-00150-0015	104000	ALMENDROS-SIN VARIEDAD	S	0,07	0,07
1700000006000467	04-006-016-00152-0012	104000	ALMENDROS-SIN VARIEDAD	S	0,05	0,05
1700000006000455	04-006-017-00037-0004	104000	ALMENDROS-SIN VARIEDAD	S	0,58	0,58
1700000006000456	04-006-017-00038-0005	104000	ALMENDROS-SIN VARIEDAD	S	0,06	0,06
1700000006000453	04-037-009-00151-0001	104000	ALMENDROS-SIN VARIEDAD	S	0,06	0,06
1700000006000454	04-037-009-00154-0001	104000	ALMENDROS-SIN VARIEDAD	S	2,48	2,48
1700000006000460	04-037-013-00023-0001	104000	ALMENDROS-SIN VARIEDAD	S	1,47	1,47
1700000006000457	04-037-013-00025-0001	104000	ALMENDROS-SIN VARIEDAD	S	0,80	0,80
1700000006000458	04-037-013-00026-0002	104000	ALMENDROS-SIN VARIEDAD	S	1,55	1,55
1700000006000448	04-037-013-00047-0001	104000	ALMENDROS-SIN VARIEDAD	S	0,21	0,21
1700000006000449	04-037-013-00053-0001	104000	ALMENDROS-SIN VARIEDAD	S	0,23	0,23
1700000006000428	04-037-013-00058-0001	104000	ALMENDROS-SIN VARIEDAD	S	0,65	0,65
1700000006000459	04-037-013-00110-0001	104000	ALMENDROS-SIN VARIEDAD	S	0,69	0,69
1700000006000447	04-037-013-00114-0001	104000	ALMENDROS-SIN VARIEDAD	S	0,24	0,24
1700000006000451	04-037-014-00063-0001	104000	ALMENDROS-SIN VARIEDAD	S	2,58	2,58
1700000006000452	04-070-003-00207-0001	104000	ALMENDROS-SIN VARIEDAD	S	2,40	2,40
1700000006000450	04-070-003-00216-0001	104000	ALMENDROS-SIN VARIEDAD	S	0,32	0,32



<u>APELLIDOS Y NOMBRE / RAZÓN SOCIAL</u>	<u>NIF</u>	<u>EXPEDIENTE</u>	<u>SUP. COMPROMETIDA (ha)</u>
SANCHEZ CARRILLO ISABEL	***5354*	1199335	0
RESOLUCIÓN			
INADMITIDO			

INCIDENCIAS**INCIDENCIA DESCRIPCIÓN**

85000	No inscrito en un organismo de control y certificación ecológico (artículo 5-1 c), Orden 26 mayo 2015)
85001	El recinto declarado no cumple con las normas de producción ecológica (artículo 5-1 e), Orden 26 mayo 2015) Ref:4188660 Recinto:04-006-006-00033-001 Cultivo:104000 ALMENDROS-SIN VARIEDAD Secano Ref:4188659 Recinto:04-006-006-00035-002 Cultivo:104000 ALMENDROS-SIN VARIEDAD Secano Ref:4188661 Recinto:04-006-006-00035-006 Cultivo:104000 ALMENDROS-SIN VARIEDAD Secano Ref:4188655 Recinto:04-006-006-00036-006 Cultivo:104000 ALMENDROS-SIN VARIEDAD Secano Ref:4188654 Recinto:04-006-006-00036-007 Cultivo:104000 ALMENDROS-SIN VARIEDAD Secano
85018	Expendiente sin grupos de pago válidos

RESUMEN CRITERIOS DE SELECCIÓN

11.2.1.1 Mantenimiento de prácticas y métodos de agricultura ecológica: Cultivos permanentes distintos de olivar - Conv 2018. PUNTOS: 0,00

	<u>PUNTOS</u>	<u>CUMPLE</u>
Porcentaje de superficie determinada en Red Natura 2000	0,00	0.0%
Porcentaje de superficie determinada situada en zonas RAMSAR	0,00	0.0%
Porcentaje de superficie determinada en zonas vulnerables a la contaminación por nitratos	0,00	0.0%
Pendiente media de la explotación	0,00	0.0%
Porcentaje de Superficie de la explotación en municipios con más del 40 por ciento de su superficie agraria dentro de la Zona de desertificación	0,00	0.0%

DETALLE CRITERIOS DE SELECCIÓN

11.2.1.1 Mantenimiento de prácticas y métodos de agricultura ecológica: Cultivos permanentes distintos de olivar - Conv 2018. PUNTOS: 0,00

Porcentaje de superficie determinada en Red Natura 2000	PUNTOS:	0,00	0.0%
Porcentaje de superficie determinada situada en zonas RAMSAR	PUNTOS:	0,00	0.0%
Porcentaje de superficie determinada en zonas vulnerables a la contaminación por nitratos	PUNTOS:	0,00	0.0%
Pendiente media de la explotación	PUNTOS:	0,00	0.0%
Porcentaje de Superficie de la explotación en municipios con más del 40 por ciento de su superficie agraria dentro de la Zona de desertificación	PUNTOS:	0,00	0.0%



<u>APELLIDOS Y NOMBRE / RAZÓN SOCIAL</u>	<u>NIF</u>	<u>EXPEDIENTE</u>	<u>SUP. COMPROMETIDA</u>		
			<u>(ha)</u>		
SANCHEZ CONCHILLO MARIA	****2956*	1085315	26.09		
RESOLUCIÓN					
ADMITIDO					
IMPORTES POR ANUALIDAD					
	2018	2019	2020	2021	2022
IMPORTE MÁXIMO SUBVENCIONABLE	5.641,70 €	5.641,70 €	5.641,70 €	5.641,70 €	5.641,70 €
IMPORTE MEDIO DE TRANSFERENCIA (€/ha)	216,24 €	216,24 €	216,24 €	216,24 €	216,24 €

DETALLE IMPORTES POR ANUALIDAD

<u>GRUPOS DE CULTIVO ADMITIDOS</u>	<u>SUP. COMPROM.</u>	2018	2019	2020	2021	2022
	<u>(ha)</u>					
FRUTALES SECANO	26,09	5.641,70 €	5.641,70 €	5.641,70 €	5.641,70 €	5.641,70 €

RECINTOS COMPROMETIDOS

<u>REF.</u>	<u>REFERENCIA SIGPAC</u>	<u>CULTIVO DESCRIPCIÓN CULTIVO</u>	<u>S/R</u>	<u>PEND. MEDIA (%)</u>	<u>SUP. DEC. ADMIN. (ha)</u>	<u>NU SUP. CERT. (ha)</u>	<u>SUP. CAMPO (ha)</u>	<u>SUP. COMPROM. (ha)</u>
1700000002737281	04-006-028-00265-0001	104000 ALMENDROS-SIN VARIEDAD	S	6,50	1,47	1,47		1,47
1700000002737274	04-006-017-00130-0003	104000 ALMENDROS-SIN VARIEDAD	S	6,73	0,02	0,02		0,02
1700000002737282	04-006-028-00260-0005	104000 ALMENDROS-SIN VARIEDAD	S	7,18	0,12	0,12		0,12
1700000002737283	04-006-028-00260-0002	104000 ALMENDROS-SIN VARIEDAD	S	7,22	0,62	0,62		0,62
1700000002737273	04-006-017-00130-0002	104000 ALMENDROS-SIN VARIEDAD	S	8,71	0,52	0,52		0,52
1700000002737291	04-006-018-00184-0028	104000 ALMENDROS-SIN VARIEDAD	S	11,18	0,91	0,91		0,91
1700000002737285	04-006-019-00082-0037	104000 ALMENDROS-SIN VARIEDAD	S	12,76	0,07	0,07		0,07
1700000002737289	04-006-018-00184-0035	104000 ALMENDROS-SIN VARIEDAD	S	13,22	0,07	0,07		0,07
1700000002737277	04-006-009-00092-0001	104000 ALMENDROS-SIN VARIEDAD	S	13,62	2,73	2,73		2,73
1700000002737292	04-006-018-00149-0001	104000 ALMENDROS-SIN VARIEDAD	S	14,57	0,86	0,86		0,86
1700000002737290	04-006-018-00184-0023	104000 ALMENDROS-SIN VARIEDAD	S	14,60	2,00	1,99		1,99
1700000002737284	04-006-019-00082-0038	104000 ALMENDROS-SIN VARIEDAD	S	14,67	0,03	0,03		0,03
1700000002737267	04-006-009-00074-0002	104000 ALMENDROS-SIN VARIEDAD	S	16,30	0,09	0,08		0,08
1700000002737276	04-006-009-00089-0001	104000 ALMENDROS-SIN VARIEDAD	S	16,79	0,89	0,89		0,89
1700000002737286	04-006-019-00082-0032	104000 ALMENDROS-SIN VARIEDAD	S	17,01	0,06	0,06		0,06
1700000002737280	04-006-009-00083-0023	104000 ALMENDROS-SIN VARIEDAD	S	17,59	2,27	2,27		2,27
1700000002737288	04-006-019-00082-0028	104000 ALMENDROS-SIN VARIEDAD	S	17,87	0,42	0,42		0,42
1700000002737270	04-006-009-00081-0001	104000 ALMENDROS-SIN VARIEDAD	S	18,51	2,15	2,15		2,15
1700000002737287	04-006-019-00082-0029	104000 ALMENDROS-SIN VARIEDAD	S	19,24	0,42	0,42		0,42
1700000002737279	04-006-009-00098-0002	104000 ALMENDROS-SIN VARIEDAD	S	20,32	0,55	0,55		0,55
1700000002737268	04-006-009-00083-0024	104000 ALMENDROS-SIN VARIEDAD	S	20,53	0,84	0,84		0,84
1700000002737272	04-006-015-00046-0001	104000 ALMENDROS-SIN VARIEDAD	S	21,67	2,62	2,62		2,62
1700000002737269	04-006-009-00363-0002	104000 ALMENDROS-SIN VARIEDAD	S	22,39	3,97	3,96		3,96
1700000002737275	04-006-009-00095-0001	104000 ALMENDROS-SIN VARIEDAD	S	22,86	0,73	0,73		0,73
1700000002737278	04-006-009-00098-0003	104000 ALMENDROS-SIN VARIEDAD	S	29,34	1,26	1,26		1,26
1700000002737271	04-006-015-00063-0001	104000 ALMENDROS-SIN VARIEDAD	S	29,69	0,43	0,43		0,43

INCIDENCIAS**INCIDENCIA DESCRIPCIÓN**

- 85002 Recinto declarado que no cumple en su totalidad con las normas de producción ecológica (artículo 5-1 e), Orden 26 mayo 2015)
 Ref:1700000002737267 Recinto:04-006-009-00074-002 Cultivo:104000 ALMENDROS-SIN VARIEDAD Secano Sup. Declarada:0,09
 Superficie Certificada (Ha):0,08
 Ref:1700000002737269 Recinto:04-006-009-00363-002 Cultivo:104000 ALMENDROS-SIN VARIEDAD Secano Sup. Declarada:3,97
 Superficie Certificada (Ha):3,96
 Ref:1700000002737290 Recinto:04-006-018-00184-023 Cultivo:104000 ALMENDROS-SIN VARIEDAD Secano Sup. Declarada:2
 Superficie Certificada (Ha):1,99



RESUMEN CRITERIOS DE SELECCIÓN**11.2.1.1 Mantenimiento de prácticas y métodos de agricultura ecológica: Cultivos permanentes distintos de olivar - Conv 2018.** PUNTOS: 8,00

	PUNTOS	CUMPLE
Porcentaje de superficie determinada en Red Natura 2000	0,00	0.0%
Porcentaje de superficie determinada situada en zonas RAMSAR	0,00	0.0%
Porcentaje de superficie determinada en zonas vulnerables a la contaminación por nitratos	0,00	0.0%
Pendiente media de la explotación	2,00	17.77%
Porcentaje de Superficie de la explotación en municipios con más del 40 por ciento de su superficie agraria dentro de la Zona de desertificación	6,00	100.0%

DETALLE CRITERIOS DE SELECCIÓN**11.2.1.1 Mantenimiento de prácticas y métodos de agricultura ecológica: Cultivos permanentes distintos de olivar - Conv 2018.** PUNTOS: 8,00

						PUNTOS:	0,00	0.0%
REF.	REFERENCIA SIGPAC	CULTIVO	DESCRIPCIÓN CULTIVO	S/R		SUP. COMPROM. (ha)	SUP. CUMPLE (ha)	
170000002737267	04-006-009-00074-0002	104000	ALMENDROS-SIN VARIEDAD	S		0,08	0,00	
170000002737270	04-006-009-00081-0001	104000	ALMENDROS-SIN VARIEDAD	S		2,15	0,00	
170000002737280	04-006-009-00083-0023	104000	ALMENDROS-SIN VARIEDAD	S		2,27	0,00	
170000002737268	04-006-009-00083-0024	104000	ALMENDROS-SIN VARIEDAD	S		0,84	0,00	
170000002737276	04-006-009-00089-0001	104000	ALMENDROS-SIN VARIEDAD	S		0,89	0,00	
170000002737277	04-006-009-00092-0001	104000	ALMENDROS-SIN VARIEDAD	S		2,73	0,00	
170000002737275	04-006-009-00095-0001	104000	ALMENDROS-SIN VARIEDAD	S		0,73	0,00	
170000002737279	04-006-009-00098-0002	104000	ALMENDROS-SIN VARIEDAD	S		0,55	0,00	
170000002737278	04-006-009-00098-0003	104000	ALMENDROS-SIN VARIEDAD	S		1,26	0,00	
170000002737269	04-006-009-00363-0002	104000	ALMENDROS-SIN VARIEDAD	S		3,96	0,00	
170000002737272	04-006-015-00046-0001	104000	ALMENDROS-SIN VARIEDAD	S		2,62	0,00	
170000002737271	04-006-015-00063-0001	104000	ALMENDROS-SIN VARIEDAD	S		0,43	0,00	
170000002737273	04-006-017-00130-0002	104000	ALMENDROS-SIN VARIEDAD	S		0,52	0,00	
170000002737274	04-006-017-00130-0003	104000	ALMENDROS-SIN VARIEDAD	S		0,02	0,00	
170000002737292	04-006-018-00149-0001	104000	ALMENDROS-SIN VARIEDAD	S		0,86	0,00	
170000002737290	04-006-018-00184-0023	104000	ALMENDROS-SIN VARIEDAD	S		1,99	0,00	
170000002737291	04-006-018-00184-0028	104000	ALMENDROS-SIN VARIEDAD	S		0,91	0,00	
170000002737289	04-006-018-00184-0035	104000	ALMENDROS-SIN VARIEDAD	S		0,07	0,00	
170000002737288	04-006-019-00082-0028	104000	ALMENDROS-SIN VARIEDAD	S		0,42	0,00	
170000002737287	04-006-019-00082-0029	104000	ALMENDROS-SIN VARIEDAD	S		0,42	0,00	
170000002737286	04-006-019-00082-0032	104000	ALMENDROS-SIN VARIEDAD	S		0,06	0,00	
170000002737285	04-006-019-00082-0037	104000	ALMENDROS-SIN VARIEDAD	S		0,07	0,00	
170000002737284	04-006-019-00082-0038	104000	ALMENDROS-SIN VARIEDAD	S		0,03	0,00	
170000002737283	04-006-028-00260-0002	104000	ALMENDROS-SIN VARIEDAD	S		0,62	0,00	
170000002737282	04-006-028-00260-0005	104000	ALMENDROS-SIN VARIEDAD	S		0,12	0,00	
170000002737281	04-006-028-00265-0001	104000	ALMENDROS-SIN VARIEDAD	S		1,47	0,00	

Porcentaje de superficie determinada situada en zonas RAMSAR PUNTOS: 0,00 0.0%

REF.	REFERENCIA SIGPAC	CULTIVO	DESCRIPCIÓN CULTIVO	S/R		SUP. COMPROM. (ha)	SUP. CUMPLE (ha)
170000002737267	04-006-009-00074-0002	104000	ALMENDROS-SIN VARIEDAD	S		0,08	0,00
170000002737270	04-006-009-00081-0001	104000	ALMENDROS-SIN VARIEDAD	S		2,15	0,00
170000002737280	04-006-009-00083-0023	104000	ALMENDROS-SIN VARIEDAD	S		2,27	0,00
170000002737268	04-006-009-00083-0024	104000	ALMENDROS-SIN VARIEDAD	S		0,84	0,00
170000002737276	04-006-009-00089-0001	104000	ALMENDROS-SIN VARIEDAD	S		0,89	0,00
170000002737277	04-006-009-00092-0001	104000	ALMENDROS-SIN VARIEDAD	S		2,73	0,00
170000002737275	04-006-009-00095-0001	104000	ALMENDROS-SIN VARIEDAD	S		0,73	0,00
170000002737279	04-006-009-00098-0002	104000	ALMENDROS-SIN VARIEDAD	S		0,55	0,00
170000002737278	04-006-009-00098-0003	104000	ALMENDROS-SIN VARIEDAD	S		1,26	0,00

<u>REF.</u>	<u>REFERENCIA SIGPAC</u>	<u>CULTIVO</u>	<u>DESCRIPCIÓN CULTIVO</u>	<u>S/R</u>	<u>SUP. COMPROM.</u> <u>(ha)</u>	<u>SUP. CUMPLE</u> <u>(ha)</u>
1700000002737269	04-006-009-00363-0002	104000	ALMENDROS-SIN VARIEDAD	S	3,96	0,00
1700000002737272	04-006-015-00046-0001	104000	ALMENDROS-SIN VARIEDAD	S	2,62	0,00
1700000002737271	04-006-015-00063-0001	104000	ALMENDROS-SIN VARIEDAD	S	0,43	0,00
1700000002737273	04-006-017-00130-0002	104000	ALMENDROS-SIN VARIEDAD	S	0,52	0,00
1700000002737274	04-006-017-00130-0003	104000	ALMENDROS-SIN VARIEDAD	S	0,02	0,00
1700000002737292	04-006-018-00149-0001	104000	ALMENDROS-SIN VARIEDAD	S	0,86	0,00
1700000002737290	04-006-018-00184-0023	104000	ALMENDROS-SIN VARIEDAD	S	1,99	0,00
1700000002737291	04-006-018-00184-0028	104000	ALMENDROS-SIN VARIEDAD	S	0,91	0,00
1700000002737289	04-006-018-00184-0035	104000	ALMENDROS-SIN VARIEDAD	S	0,07	0,00
1700000002737288	04-006-019-00082-0028	104000	ALMENDROS-SIN VARIEDAD	S	0,42	0,00
1700000002737287	04-006-019-00082-0029	104000	ALMENDROS-SIN VARIEDAD	S	0,42	0,00
1700000002737286	04-006-019-00082-0032	104000	ALMENDROS-SIN VARIEDAD	S	0,06	0,00
1700000002737285	04-006-019-00082-0037	104000	ALMENDROS-SIN VARIEDAD	S	0,07	0,00
1700000002737284	04-006-019-00082-0038	104000	ALMENDROS-SIN VARIEDAD	S	0,03	0,00
1700000002737283	04-006-028-00260-0002	104000	ALMENDROS-SIN VARIEDAD	S	0,62	0,00
1700000002737282	04-006-028-00260-0005	104000	ALMENDROS-SIN VARIEDAD	S	0,12	0,00
1700000002737281	04-006-028-00265-0001	104000	ALMENDROS-SIN VARIEDAD	S	1,47	0,00

Porcentaje de superficie determinada en zonas vulnerables a la contaminación por nitratos**PUNTOS:** 0,00 0.0%

<u>REF.</u>	<u>REFERENCIA SIGPAC</u>	<u>CULTIVO</u>	<u>DESCRIPCIÓN CULTIVO</u>	<u>S/R</u>	<u>SUP. COMPROM.</u> <u>(ha)</u>	<u>SUP. CUMPLE</u> <u>(ha)</u>
1700000002737267	04-006-009-00074-0002	104000	ALMENDROS-SIN VARIEDAD	S	0,08	0,00
1700000002737270	04-006-009-00081-0001	104000	ALMENDROS-SIN VARIEDAD	S	2,15	0,00
1700000002737280	04-006-009-00083-0023	104000	ALMENDROS-SIN VARIEDAD	S	2,27	0,00
1700000002737268	04-006-009-00083-0024	104000	ALMENDROS-SIN VARIEDAD	S	0,84	0,00
1700000002737276	04-006-009-00089-0001	104000	ALMENDROS-SIN VARIEDAD	S	0,89	0,00
1700000002737277	04-006-009-00092-0001	104000	ALMENDROS-SIN VARIEDAD	S	2,73	0,00
1700000002737275	04-006-009-00095-0001	104000	ALMENDROS-SIN VARIEDAD	S	0,73	0,00
1700000002737279	04-006-009-00098-0002	104000	ALMENDROS-SIN VARIEDAD	S	0,55	0,00
1700000002737278	04-006-009-00098-0003	104000	ALMENDROS-SIN VARIEDAD	S	1,26	0,00
1700000002737269	04-006-009-00363-0002	104000	ALMENDROS-SIN VARIEDAD	S	3,96	0,00
1700000002737272	04-006-015-00046-0001	104000	ALMENDROS-SIN VARIEDAD	S	2,62	0,00
1700000002737271	04-006-015-00063-0001	104000	ALMENDROS-SIN VARIEDAD	S	0,43	0,00
1700000002737273	04-006-017-00130-0002	104000	ALMENDROS-SIN VARIEDAD	S	0,52	0,00
1700000002737274	04-006-017-00130-0003	104000	ALMENDROS-SIN VARIEDAD	S	0,02	0,00
1700000002737292	04-006-018-00149-0001	104000	ALMENDROS-SIN VARIEDAD	S	0,86	0,00
1700000002737290	04-006-018-00184-0023	104000	ALMENDROS-SIN VARIEDAD	S	1,99	0,00
1700000002737291	04-006-018-00184-0028	104000	ALMENDROS-SIN VARIEDAD	S	0,91	0,00
1700000002737289	04-006-018-00184-0035	104000	ALMENDROS-SIN VARIEDAD	S	0,07	0,00
1700000002737288	04-006-019-00082-0028	104000	ALMENDROS-SIN VARIEDAD	S	0,42	0,00
1700000002737287	04-006-019-00082-0029	104000	ALMENDROS-SIN VARIEDAD	S	0,42	0,00
1700000002737286	04-006-019-00082-0032	104000	ALMENDROS-SIN VARIEDAD	S	0,06	0,00
1700000002737285	04-006-019-00082-0037	104000	ALMENDROS-SIN VARIEDAD	S	0,07	0,00
1700000002737284	04-006-019-00082-0038	104000	ALMENDROS-SIN VARIEDAD	S	0,03	0,00
1700000002737283	04-006-028-00260-0002	104000	ALMENDROS-SIN VARIEDAD	S	0,62	0,00
1700000002737282	04-006-028-00260-0005	104000	ALMENDROS-SIN VARIEDAD	S	0,12	0,00
1700000002737281	04-006-028-00265-0001	104000	ALMENDROS-SIN VARIEDAD	S	1,47	0,00

Pendiente media de la explotación**PUNTOS:** 2,00 17.77%

<u>REF.</u>	<u>REFERENCIA SIGPAC</u>	<u>CULTIVO</u>	<u>DESCRIPCIÓN CULTIVO</u>	<u>S/R</u>	<u>PENDIENTE MEDIA (%)</u>	<u>SUP. COMPROM.</u> <u>(ha)</u>
1700000002737267	04-006-009-00074-0002	104000	ALMENDROS-SIN VARIEDAD	S	16,30	0,08
1700000002737270	04-006-009-00081-0001	104000	ALMENDROS-SIN VARIEDAD	S	18,51	2,15

REF.	REFERENCIA SIGPAC	CULTIVO	DESCRIPCIÓN CULTIVO	S/R	SUP.	
					PENDIENTE MEDIA (%)	COMPROM. (ha)
170000002737280	04-006-009-00083-0023	104000	ALMENDROS-SIN VARIEDAD	S	17,59	2,27
170000002737268	04-006-009-00083-0024	104000	ALMENDROS-SIN VARIEDAD	S	20,53	0,84
170000002737276	04-006-009-00089-0001	104000	ALMENDROS-SIN VARIEDAD	S	16,79	0,89
170000002737277	04-006-009-00092-0001	104000	ALMENDROS-SIN VARIEDAD	S	13,62	2,73
170000002737275	04-006-009-00095-0001	104000	ALMENDROS-SIN VARIEDAD	S	22,86	0,73
170000002737279	04-006-009-00098-0002	104000	ALMENDROS-SIN VARIEDAD	S	20,32	0,55
170000002737278	04-006-009-00098-0003	104000	ALMENDROS-SIN VARIEDAD	S	29,34	1,26
170000002737269	04-006-009-00363-0002	104000	ALMENDROS-SIN VARIEDAD	S	22,39	3,96
170000002737272	04-006-015-00046-0001	104000	ALMENDROS-SIN VARIEDAD	S	21,67	2,62
170000002737271	04-006-015-00063-0001	104000	ALMENDROS-SIN VARIEDAD	S	29,69	0,43
170000002737273	04-006-017-00130-0002	104000	ALMENDROS-SIN VARIEDAD	S	8,71	0,52
170000002737274	04-006-017-00130-0003	104000	ALMENDROS-SIN VARIEDAD	S	6,73	0,02
170000002737292	04-006-018-00149-0001	104000	ALMENDROS-SIN VARIEDAD	S	14,57	0,86
170000002737290	04-006-018-00184-0023	104000	ALMENDROS-SIN VARIEDAD	S	14,60	1,99
170000002737291	04-006-018-00184-0028	104000	ALMENDROS-SIN VARIEDAD	S	11,18	0,91
170000002737289	04-006-018-00184-0035	104000	ALMENDROS-SIN VARIEDAD	S	13,22	0,07
170000002737288	04-006-019-00082-0028	104000	ALMENDROS-SIN VARIEDAD	S	17,87	0,42
170000002737287	04-006-019-00082-0029	104000	ALMENDROS-SIN VARIEDAD	S	19,24	0,42
170000002737286	04-006-019-00082-0032	104000	ALMENDROS-SIN VARIEDAD	S	17,01	0,06
170000002737285	04-006-019-00082-0037	104000	ALMENDROS-SIN VARIEDAD	S	12,76	0,07
170000002737284	04-006-019-00082-0038	104000	ALMENDROS-SIN VARIEDAD	S	14,67	0,03
170000002737283	04-006-028-00260-0002	104000	ALMENDROS-SIN VARIEDAD	S	7,22	0,62
170000002737282	04-006-028-00260-0005	104000	ALMENDROS-SIN VARIEDAD	S	7,18	0,12
170000002737281	04-006-028-00265-0001	104000	ALMENDROS-SIN VARIEDAD	S	6,50	1,47

Porcentaje de Superficie de la explotación en municipios con más del 40 por ciento de su superficie agraria dentro de la Zona de desertificación

PUNTOS: 6,00 100.0%

REF.	REFERENCIA SIGPAC	CULTIVO	DESCRIPCIÓN CULTIVO	S/R	SUP.	
					COMPROM. (ha)	CUMPLE (ha)
170000002737267	04-006-009-00074-0002	104000	ALMENDROS-SIN VARIEDAD	S	0,08	0,08
170000002737270	04-006-009-00081-0001	104000	ALMENDROS-SIN VARIEDAD	S	2,15	2,15
170000002737280	04-006-009-00083-0023	104000	ALMENDROS-SIN VARIEDAD	S	2,27	2,27
170000002737268	04-006-009-00083-0024	104000	ALMENDROS-SIN VARIEDAD	S	0,84	0,84
170000002737276	04-006-009-00089-0001	104000	ALMENDROS-SIN VARIEDAD	S	0,89	0,89
170000002737277	04-006-009-00092-0001	104000	ALMENDROS-SIN VARIEDAD	S	2,73	2,73
170000002737275	04-006-009-00095-0001	104000	ALMENDROS-SIN VARIEDAD	S	0,73	0,73
170000002737279	04-006-009-00098-0002	104000	ALMENDROS-SIN VARIEDAD	S	0,55	0,55
170000002737278	04-006-009-00098-0003	104000	ALMENDROS-SIN VARIEDAD	S	1,26	1,26
170000002737269	04-006-009-00363-0002	104000	ALMENDROS-SIN VARIEDAD	S	3,96	3,96
170000002737272	04-006-015-00046-0001	104000	ALMENDROS-SIN VARIEDAD	S	2,62	2,62
170000002737271	04-006-015-00063-0001	104000	ALMENDROS-SIN VARIEDAD	S	0,43	0,43
170000002737273	04-006-017-00130-0002	104000	ALMENDROS-SIN VARIEDAD	S	0,52	0,52
170000002737274	04-006-017-00130-0003	104000	ALMENDROS-SIN VARIEDAD	S	0,02	0,02
170000002737292	04-006-018-00149-0001	104000	ALMENDROS-SIN VARIEDAD	S	0,86	0,86
170000002737290	04-006-018-00184-0023	104000	ALMENDROS-SIN VARIEDAD	S	1,99	1,99
170000002737291	04-006-018-00184-0028	104000	ALMENDROS-SIN VARIEDAD	S	0,91	0,91
170000002737289	04-006-018-00184-0035	104000	ALMENDROS-SIN VARIEDAD	S	0,07	0,07
170000002737288	04-006-019-00082-0028	104000	ALMENDROS-SIN VARIEDAD	S	0,42	0,42
170000002737287	04-006-019-00082-0029	104000	ALMENDROS-SIN VARIEDAD	S	0,42	0,42
170000002737286	04-006-019-00082-0032	104000	ALMENDROS-SIN VARIEDAD	S	0,06	0,06
170000002737285	04-006-019-00082-0037	104000	ALMENDROS-SIN VARIEDAD	S	0,07	0,07
170000002737284	04-006-019-00082-0038	104000	ALMENDROS-SIN VARIEDAD	S	0,03	0,03
170000002737283	04-006-028-00260-0002	104000	ALMENDROS-SIN VARIEDAD	S	0,62	0,62
170000002737282	04-006-028-00260-0005	104000	ALMENDROS-SIN VARIEDAD	S	0,12	0,12
170000002737281	04-006-028-00265-0001	104000	ALMENDROS-SIN VARIEDAD	S	1,47	1,47

<u>APELLIDOS Y NOMBRE / RAZÓN SOCIAL</u>	<u>NIF</u>	<u>EXPEDIENTE</u>	<u>SUP. COMPROMETIDA</u>		
			<u>(ha)</u>		
SANCHEZ FERNANDEZ ANTONIO JESUS	****4120*	1165404	32.76		
RESOLUCIÓN					
ADMITIDO					
IMPORTE POR ANUALIDAD					
	2018	2019	2020	2021	2022
IMPORTE MÁXIMO SUBVENCIONABLE	7.084,02 €	7.084,02 €	7.084,02 €	7.084,02 €	7.084,02 €
IMPORTE MEDIO DE TRANSFERENCIA (€/ha)	216,24 €	216,24 €	216,24 €	216,24 €	216,24 €

DETALLE IMPORTES POR ANUALIDAD

<u>GRUPOS DE CULTIVO ADMITIDOS</u>	<u>SUP. COMPROM.</u>	2018	2019	2020	2021	2022
	<u>(ha)</u>					
FRUTALES SECANO	32,76	7.084,02 €	7.084,02 €	7.084,02 €	7.084,02 €	7.084,02 €

RECINTOS COMPROMETIDOS

<u>REF.</u>	<u>REFERENCIA SIGPAC</u>	<u>CULTIVO DESCRIPCIÓN CULTIVO</u>	<u>S/R</u>	<u>PEND. MEDIA (%)</u>	<u>SUP. DEC. ADMIN. (ha)</u>	<u>NU SUP. CERT. (ha)</u>	<u>SUP. CAMPO (ha)</u>	<u>SUP. COMPROM. (ha)</u>
170000006328414	04-070-016-00047-0006	104000 ALMENDROS-SIN VARIEDAD	S	3,10	1,68	1,68		1,68
170000006328442	04-070-016-00060-0001	104000 ALMENDROS-SIN VARIEDAD	S	3,91	0,65	0,65		0,65
170000006328439	04-070-028-00274-0001	104000 ALMENDROS-SIN VARIEDAD	S	6,24	0,13	0,13		0,13
170000006328428	04-070-017-00018-0001	104000 ALMENDROS-SIN VARIEDAD	S	6,42	2,25	2,25		2,25
170000006328431	04-070-017-00018-0002	104000 ALMENDROS-SIN VARIEDAD	S	6,60	2,38	2,38		2,38
170000006328432	04-070-017-00019-0002	104000 ALMENDROS-SIN VARIEDAD	S	6,73	0,25	0,25		0,25
170000006328446	04-070-029-00017-0003	104000 ALMENDROS-SIN VARIEDAD	S	6,92	0,79	0,79		0,79
170000006328433	04-070-016-00073-0001	104000 ALMENDROS-SIN VARIEDAD	S	6,94	0,95	0,95		0,95
170000006328441	04-070-028-00277-0019	104000 ALMENDROS-SIN VARIEDAD	S	7,75	0,77	0,77		0,77
170000006328440	04-070-028-00277-0011	104000 ALMENDROS-SIN VARIEDAD	S	10,35	0,17	0,17		0,17
170000006328429	04-070-029-00017-0008	104000 ALMENDROS-SIN VARIEDAD	S	13,27	3,32	3,32		3,32
170000006328430	04-070-029-00017-0031	104000 ALMENDROS-SIN VARIEDAD	S	14,98	1,27	1,27		1,27
170000006328435	04-070-028-00210-0001	104000 ALMENDROS-SIN VARIEDAD	S	16,85	0,13	0,13		0,13
170000006328447	04-070-028-00277-0027	104000 ALMENDROS-SIN VARIEDAD	S	17,05	0,10	0,10		0,10
170000006328434	04-070-028-00209-0001	104000 ALMENDROS-SIN VARIEDAD	S	18,41	0,17	0,17		0,17
170000006328448	04-070-028-00277-0012	104000 ALMENDROS-SIN VARIEDAD	S	19,55	0,32	0,32		0,32
170000006328443	04-070-028-00269-0004	104000 ALMENDROS-SIN VARIEDAD	S	19,92	1,51	1,51		1,51
170000006328444	04-070-028-00276-0002	104000 ALMENDROS-SIN VARIEDAD	S	21,72	0,10	0,10		0,10
170000006328449	04-070-028-00211-0001	104000 ALMENDROS-SIN VARIEDAD	S	22,21	0,17	0,17		0,17
170000006328423	04-070-028-00277-0036	104000 ALMENDROS-SIN VARIEDAD	S	23,24	0,28	0,28		0,28
170000006328438	04-070-029-00017-0025	104000 ALMENDROS-SIN VARIEDAD	S	23,50	1,14	1,14		1,14
170000006328450	04-070-028-00277-0010	104000 ALMENDROS-SIN VARIEDAD	S	25,59	0,06	0,06		0,06
170000006328415	04-070-028-00270-0002	104000 ALMENDROS-SIN VARIEDAD	S	25,70	0,48	0,48		0,48
170000006328424	04-070-028-00278-0004	104000 ALMENDROS-SIN VARIEDAD	S	25,97	3,81	3,81		3,81
170000006328437	04-070-029-00017-0026	104000 ALMENDROS-SIN VARIEDAD	S	26,28	1,89	1,89		1,89
170000006328436	04-070-029-00017-0012	104000 ALMENDROS-SIN VARIEDAD	S	27,91	1,33	1,33		1,33
170000006328426	04-070-028-00278-0012	104000 ALMENDROS-SIN VARIEDAD	S	28,14	1,59	1,59		1,59
170000006328445	04-070-028-00277-0026	104000 ALMENDROS-SIN VARIEDAD	S	29,51	0,09	0,09		0,09
170000006328419	04-070-028-00277-0015	104000 ALMENDROS-SIN VARIEDAD	S	29,63	0,15	0,15		0,15
170000006328421	04-070-028-00277-0032	104000 ALMENDROS-SIN VARIEDAD	S	29,65	2,24	2,24		2,24
170000006328422	04-070-028-00277-0032	104000 ALMENDROS-SIN VARIEDAD	S	29,65	0,23	0,23		0,23
170000006328416	04-070-028-00272-0001	104000 ALMENDROS-SIN VARIEDAD	S	30,93	0,32	0,32		0,32
170000006328418	04-070-028-00275-0001	104000 ALMENDROS-SIN VARIEDAD	S	31,08	0,62	0,62		0,62
170000006328425	04-070-028-00278-0009	104000 ALMENDROS-SIN VARIEDAD	S	31,63	0,57	0,57		0,57
170000006328417	04-070-028-00273-0001	104000 ALMENDROS-SIN VARIEDAD	S	33,40	0,28	0,28		0,28
170000006328420	04-070-028-00277-0025	104000 ALMENDROS-SIN VARIEDAD	S	34,26	0,36	0,36		0,36
170000006328427	04-070-028-00278-0014	104000 ALMENDROS-SIN VARIEDAD	S	35,93	0,21	0,21		0,21



RESUMEN CRITERIOS DE SELECCIÓN**11.2.1.1 Mantenimiento de prácticas y métodos de agricultura ecológica: Cultivos permanentes distintos de olivar - Conv 2018.** PUNTOS: 8,00

	PUNTOS	CUMPLE
Porcentaje de superficie determinada en Red Natura 2000	0,00	0.0%
Porcentaje de superficie determinada situada en zonas RAMSAR	0,00	0.0%
Porcentaje de superficie determinada en zonas vulnerables a la contaminación por nitratos	0,00	0.0%
Pendiente media de la explotación	2,00	18.53%
Porcentaje de Superficie de la explotación en municipios con más del 40 por ciento de su superficie agraria dentro de la Zona de desertificación	6,00	100.0%

DETALLE CRITERIOS DE SELECCIÓN**11.2.1.1 Mantenimiento de prácticas y métodos de agricultura ecológica: Cultivos permanentes distintos de olivar - Conv 2018.** PUNTOS: 8,00

REF.	REFERENCIA SIGPAC	CULTIVO	DESCRIPCIÓN CULTIVO	S/R	SUP. COMPROM. (ha)	SUP. CUMPLE (ha)
170000006328414	04-070-016-00047-0006	104000	ALMENDROS-SIN VARIEDAD	S	1,68	0,00
170000006328442	04-070-016-00060-0001	104000	ALMENDROS-SIN VARIEDAD	S	0,65	0,00
170000006328433	04-070-016-00073-0001	104000	ALMENDROS-SIN VARIEDAD	S	0,95	0,00
170000006328428	04-070-017-00018-0001	104000	ALMENDROS-SIN VARIEDAD	S	2,25	0,00
170000006328431	04-070-017-00018-0002	104000	ALMENDROS-SIN VARIEDAD	S	2,38	0,00
170000006328432	04-070-017-00019-0002	104000	ALMENDROS-SIN VARIEDAD	S	0,25	0,00
170000006328434	04-070-028-00209-0001	104000	ALMENDROS-SIN VARIEDAD	S	0,17	0,00
170000006328435	04-070-028-00210-0001	104000	ALMENDROS-SIN VARIEDAD	S	0,13	0,00
170000006328449	04-070-028-00211-0001	104000	ALMENDROS-SIN VARIEDAD	S	0,17	0,00
170000006328443	04-070-028-00269-0004	104000	ALMENDROS-SIN VARIEDAD	S	1,51	0,00
170000006328415	04-070-028-00270-0002	104000	ALMENDROS-SIN VARIEDAD	S	0,48	0,00
170000006328416	04-070-028-00272-0001	104000	ALMENDROS-SIN VARIEDAD	S	0,32	0,00
170000006328417	04-070-028-00273-0001	104000	ALMENDROS-SIN VARIEDAD	S	0,28	0,00
170000006328439	04-070-028-00274-0001	104000	ALMENDROS-SIN VARIEDAD	S	0,13	0,00
170000006328418	04-070-028-00275-0001	104000	ALMENDROS-SIN VARIEDAD	S	0,62	0,00
170000006328444	04-070-028-00276-0002	104000	ALMENDROS-SIN VARIEDAD	S	0,10	0,00
170000006328450	04-070-028-00277-0010	104000	ALMENDROS-SIN VARIEDAD	S	0,06	0,00
170000006328440	04-070-028-00277-0011	104000	ALMENDROS-SIN VARIEDAD	S	0,17	0,00
170000006328448	04-070-028-00277-0012	104000	ALMENDROS-SIN VARIEDAD	S	0,32	0,00
170000006328419	04-070-028-00277-0015	104000	ALMENDROS-SIN VARIEDAD	S	0,15	0,00
170000006328441	04-070-028-00277-0019	104000	ALMENDROS-SIN VARIEDAD	S	0,77	0,00
170000006328420	04-070-028-00277-0025	104000	ALMENDROS-SIN VARIEDAD	S	0,36	0,00
170000006328445	04-070-028-00277-0026	104000	ALMENDROS-SIN VARIEDAD	S	0,09	0,00
170000006328447	04-070-028-00277-0027	104000	ALMENDROS-SIN VARIEDAD	S	0,10	0,00
170000006328421	04-070-028-00277-0032	104000	ALMENDROS-SIN VARIEDAD	S	2,24	0,00
170000006328422	04-070-028-00277-0032	104000	ALMENDROS-SIN VARIEDAD	S	0,23	0,00
170000006328423	04-070-028-00277-0036	104000	ALMENDROS-SIN VARIEDAD	S	0,28	0,00
170000006328424	04-070-028-00278-0004	104000	ALMENDROS-SIN VARIEDAD	S	3,81	0,00
170000006328425	04-070-028-00278-0009	104000	ALMENDROS-SIN VARIEDAD	S	0,57	0,00
170000006328426	04-070-028-00278-0012	104000	ALMENDROS-SIN VARIEDAD	S	1,59	0,00
170000006328427	04-070-028-00278-0014	104000	ALMENDROS-SIN VARIEDAD	S	0,21	0,00
170000006328446	04-070-029-00017-0003	104000	ALMENDROS-SIN VARIEDAD	S	0,79	0,00
170000006328429	04-070-029-00017-0008	104000	ALMENDROS-SIN VARIEDAD	S	3,32	0,00
170000006328436	04-070-029-00017-0012	104000	ALMENDROS-SIN VARIEDAD	S	1,33	0,00
170000006328438	04-070-029-00017-0025	104000	ALMENDROS-SIN VARIEDAD	S	1,14	0,00
170000006328437	04-070-029-00017-0026	104000	ALMENDROS-SIN VARIEDAD	S	1,89	0,00
170000006328430	04-070-029-00017-0031	104000	ALMENDROS-SIN VARIEDAD	S	1,27	0,00

Porcentaje de superficie determinada situada en zonas RAMSAR PUNTOS: 0,00 0.0%

<u>REF.</u>	<u>REFERENCIA SIGPAC</u>	<u>CULTIVO</u>	<u>DESCRIPCIÓN CULTIVO</u>	<u>S/R</u>	<u>SUP. COMPROM.</u> <u>(ha)</u>	<u>SUP. CUMPLE</u> <u>(ha)</u>
1700000006328414	04-070-016-00047-0006	104000	ALMENDROS-SIN VARIEDAD	S	1,68	0,00
1700000006328442	04-070-016-00060-0001	104000	ALMENDROS-SIN VARIEDAD	S	0,65	0,00
1700000006328433	04-070-016-00073-0001	104000	ALMENDROS-SIN VARIEDAD	S	0,95	0,00
1700000006328428	04-070-017-00018-0001	104000	ALMENDROS-SIN VARIEDAD	S	2,25	0,00
1700000006328431	04-070-017-00018-0002	104000	ALMENDROS-SIN VARIEDAD	S	2,38	0,00
1700000006328432	04-070-017-00019-0002	104000	ALMENDROS-SIN VARIEDAD	S	0,25	0,00
1700000006328434	04-070-028-00209-0001	104000	ALMENDROS-SIN VARIEDAD	S	0,17	0,00
1700000006328435	04-070-028-00210-0001	104000	ALMENDROS-SIN VARIEDAD	S	0,13	0,00
1700000006328449	04-070-028-00211-0001	104000	ALMENDROS-SIN VARIEDAD	S	0,17	0,00
1700000006328443	04-070-028-00269-0004	104000	ALMENDROS-SIN VARIEDAD	S	1,51	0,00
1700000006328415	04-070-028-00270-0002	104000	ALMENDROS-SIN VARIEDAD	S	0,48	0,00
1700000006328416	04-070-028-00272-0001	104000	ALMENDROS-SIN VARIEDAD	S	0,32	0,00
1700000006328417	04-070-028-00273-0001	104000	ALMENDROS-SIN VARIEDAD	S	0,28	0,00
1700000006328439	04-070-028-00274-0001	104000	ALMENDROS-SIN VARIEDAD	S	0,13	0,00
1700000006328418	04-070-028-00275-0001	104000	ALMENDROS-SIN VARIEDAD	S	0,62	0,00
1700000006328444	04-070-028-00276-0002	104000	ALMENDROS-SIN VARIEDAD	S	0,10	0,00
1700000006328450	04-070-028-00277-0010	104000	ALMENDROS-SIN VARIEDAD	S	0,06	0,00
1700000006328440	04-070-028-00277-0011	104000	ALMENDROS-SIN VARIEDAD	S	0,17	0,00
1700000006328448	04-070-028-00277-0012	104000	ALMENDROS-SIN VARIEDAD	S	0,32	0,00
1700000006328419	04-070-028-00277-0015	104000	ALMENDROS-SIN VARIEDAD	S	0,15	0,00
1700000006328441	04-070-028-00277-0019	104000	ALMENDROS-SIN VARIEDAD	S	0,77	0,00
1700000006328420	04-070-028-00277-0025	104000	ALMENDROS-SIN VARIEDAD	S	0,36	0,00
1700000006328445	04-070-028-00277-0026	104000	ALMENDROS-SIN VARIEDAD	S	0,09	0,00
1700000006328447	04-070-028-00277-0027	104000	ALMENDROS-SIN VARIEDAD	S	0,10	0,00
1700000006328422	04-070-028-00277-0032	104000	ALMENDROS-SIN VARIEDAD	S	0,23	0,00
1700000006328421	04-070-028-00277-0032	104000	ALMENDROS-SIN VARIEDAD	S	2,24	0,00
1700000006328423	04-070-028-00277-0036	104000	ALMENDROS-SIN VARIEDAD	S	0,28	0,00
1700000006328424	04-070-028-00278-0004	104000	ALMENDROS-SIN VARIEDAD	S	3,81	0,00
1700000006328425	04-070-028-00278-0009	104000	ALMENDROS-SIN VARIEDAD	S	0,57	0,00
1700000006328426	04-070-028-00278-0012	104000	ALMENDROS-SIN VARIEDAD	S	1,59	0,00
1700000006328427	04-070-028-00278-0014	104000	ALMENDROS-SIN VARIEDAD	S	0,21	0,00
1700000006328446	04-070-029-00017-0003	104000	ALMENDROS-SIN VARIEDAD	S	0,79	0,00
1700000006328429	04-070-029-00017-0008	104000	ALMENDROS-SIN VARIEDAD	S	3,32	0,00
1700000006328436	04-070-029-00017-0012	104000	ALMENDROS-SIN VARIEDAD	S	1,33	0,00
1700000006328438	04-070-029-00017-0025	104000	ALMENDROS-SIN VARIEDAD	S	1,14	0,00
1700000006328437	04-070-029-00017-0026	104000	ALMENDROS-SIN VARIEDAD	S	1,89	0,00
1700000006328430	04-070-029-00017-0031	104000	ALMENDROS-SIN VARIEDAD	S	1,27	0,00

Porcentaje de superficie determinada en zonas vulnerables a la contaminación por nitratos**PUNTOS:** 0,00 0.0%

<u>REF.</u>	<u>REFERENCIA SIGPAC</u>	<u>CULTIVO</u>	<u>DESCRIPCIÓN CULTIVO</u>	<u>S/R</u>	<u>SUP. COMPROM.</u> <u>(ha)</u>	<u>SUP. CUMPLE</u> <u>(ha)</u>
1700000006328414	04-070-016-00047-0006	104000	ALMENDROS-SIN VARIEDAD	S	1,68	0,00
1700000006328442	04-070-016-00060-0001	104000	ALMENDROS-SIN VARIEDAD	S	0,65	0,00
1700000006328433	04-070-016-00073-0001	104000	ALMENDROS-SIN VARIEDAD	S	0,95	0,00
1700000006328428	04-070-017-00018-0001	104000	ALMENDROS-SIN VARIEDAD	S	2,25	0,00
1700000006328431	04-070-017-00018-0002	104000	ALMENDROS-SIN VARIEDAD	S	2,38	0,00
1700000006328432	04-070-017-00019-0002	104000	ALMENDROS-SIN VARIEDAD	S	0,25	0,00
1700000006328434	04-070-028-00209-0001	104000	ALMENDROS-SIN VARIEDAD	S	0,17	0,00
1700000006328435	04-070-028-00210-0001	104000	ALMENDROS-SIN VARIEDAD	S	0,13	0,00
1700000006328449	04-070-028-00211-0001	104000	ALMENDROS-SIN VARIEDAD	S	0,17	0,00
1700000006328443	04-070-028-00269-0004	104000	ALMENDROS-SIN VARIEDAD	S	1,51	0,00
1700000006328415	04-070-028-00270-0002	104000	ALMENDROS-SIN VARIEDAD	S	0,48	0,00
1700000006328416	04-070-028-00272-0001	104000	ALMENDROS-SIN VARIEDAD	S	0,32	0,00
1700000006328417	04-070-028-00273-0001	104000	ALMENDROS-SIN VARIEDAD	S	0,28	0,00
1700000006328439	04-070-028-00274-0001	104000	ALMENDROS-SIN VARIEDAD	S	0,13	0,00

<u>REF.</u>	<u>REFERENCIA SIGPAC</u>	<u>CULTIVO</u>	<u>DESCRIPCIÓN CULTIVO</u>	<u>S/R</u>	<u>SUP. COMPROM.</u> <u>(ha)</u>	<u>SUP. CUMPLE</u> <u>(ha)</u>
170000006328418	04-070-028-00275-0001	104000	ALMENDROS-SIN VARIEDAD	S	0,62	0,00
170000006328444	04-070-028-00276-0002	104000	ALMENDROS-SIN VARIEDAD	S	0,10	0,00
170000006328450	04-070-028-00277-0010	104000	ALMENDROS-SIN VARIEDAD	S	0,06	0,00
170000006328440	04-070-028-00277-0011	104000	ALMENDROS-SIN VARIEDAD	S	0,17	0,00
170000006328448	04-070-028-00277-0012	104000	ALMENDROS-SIN VARIEDAD	S	0,32	0,00
170000006328419	04-070-028-00277-0015	104000	ALMENDROS-SIN VARIEDAD	S	0,15	0,00
170000006328441	04-070-028-00277-0019	104000	ALMENDROS-SIN VARIEDAD	S	0,77	0,00
170000006328420	04-070-028-00277-0025	104000	ALMENDROS-SIN VARIEDAD	S	0,36	0,00
170000006328445	04-070-028-00277-0026	104000	ALMENDROS-SIN VARIEDAD	S	0,09	0,00
170000006328447	04-070-028-00277-0027	104000	ALMENDROS-SIN VARIEDAD	S	0,10	0,00
170000006328422	04-070-028-00277-0032	104000	ALMENDROS-SIN VARIEDAD	S	0,23	0,00
170000006328421	04-070-028-00277-0032	104000	ALMENDROS-SIN VARIEDAD	S	2,24	0,00
170000006328423	04-070-028-00277-0036	104000	ALMENDROS-SIN VARIEDAD	S	0,28	0,00
170000006328424	04-070-028-00278-0004	104000	ALMENDROS-SIN VARIEDAD	S	3,81	0,00
170000006328425	04-070-028-00278-0009	104000	ALMENDROS-SIN VARIEDAD	S	0,57	0,00
170000006328426	04-070-028-00278-0012	104000	ALMENDROS-SIN VARIEDAD	S	1,59	0,00
170000006328427	04-070-028-00278-0014	104000	ALMENDROS-SIN VARIEDAD	S	0,21	0,00
170000006328446	04-070-029-00017-0003	104000	ALMENDROS-SIN VARIEDAD	S	0,79	0,00
170000006328429	04-070-029-00017-0008	104000	ALMENDROS-SIN VARIEDAD	S	3,32	0,00
170000006328436	04-070-029-00017-0012	104000	ALMENDROS-SIN VARIEDAD	S	1,33	0,00
170000006328438	04-070-029-00017-0025	104000	ALMENDROS-SIN VARIEDAD	S	1,14	0,00
170000006328437	04-070-029-00017-0026	104000	ALMENDROS-SIN VARIEDAD	S	1,89	0,00
170000006328430	04-070-029-00017-0031	104000	ALMENDROS-SIN VARIEDAD	S	1,27	0,00

Pendiente media de la explotación**PUNTOS:** 2,00 18.53%


<u>REF.</u>	<u>REFERENCIA SIGPAC</u>	<u>CULTIVO</u>	<u>DESCRIPCIÓN CULTIVO</u>	<u>S/R</u>	<u>PENDIENTE MEDIA (%)</u>	<u>SUP. COMPROM.</u> <u>(ha)</u>
170000006328414	04-070-016-00047-0006	104000	ALMENDROS-SIN VARIEDAD	S	3,10	1,68
170000006328442	04-070-016-00060-0001	104000	ALMENDROS-SIN VARIEDAD	S	3,91	0,65
170000006328433	04-070-016-00073-0001	104000	ALMENDROS-SIN VARIEDAD	S	6,94	0,95
170000006328428	04-070-017-00018-0001	104000	ALMENDROS-SIN VARIEDAD	S	6,42	2,25
170000006328431	04-070-017-00018-0002	104000	ALMENDROS-SIN VARIEDAD	S	6,60	2,38
170000006328432	04-070-017-00019-0002	104000	ALMENDROS-SIN VARIEDAD	S	6,73	0,25
170000006328434	04-070-028-00209-0001	104000	ALMENDROS-SIN VARIEDAD	S	18,41	0,17
170000006328435	04-070-028-00210-0001	104000	ALMENDROS-SIN VARIEDAD	S	16,85	0,13
170000006328449	04-070-028-00211-0001	104000	ALMENDROS-SIN VARIEDAD	S	22,21	0,17
170000006328443	04-070-028-00269-0004	104000	ALMENDROS-SIN VARIEDAD	S	19,92	1,51
170000006328415	04-070-028-00270-0002	104000	ALMENDROS-SIN VARIEDAD	S	25,70	0,48
170000006328416	04-070-028-00272-0001	104000	ALMENDROS-SIN VARIEDAD	S	30,93	0,32
170000006328417	04-070-028-00273-0001	104000	ALMENDROS-SIN VARIEDAD	S	33,40	0,28
170000006328439	04-070-028-00274-0001	104000	ALMENDROS-SIN VARIEDAD	S	6,24	0,13
170000006328418	04-070-028-00275-0001	104000	ALMENDROS-SIN VARIEDAD	S	31,08	0,62
170000006328444	04-070-028-00276-0002	104000	ALMENDROS-SIN VARIEDAD	S	21,72	0,10
170000006328450	04-070-028-00277-0010	104000	ALMENDROS-SIN VARIEDAD	S	25,59	0,06
170000006328440	04-070-028-00277-0011	104000	ALMENDROS-SIN VARIEDAD	S	10,35	0,17
170000006328448	04-070-028-00277-0012	104000	ALMENDROS-SIN VARIEDAD	S	19,55	0,32
170000006328419	04-070-028-00277-0015	104000	ALMENDROS-SIN VARIEDAD	S	29,63	0,15
170000006328441	04-070-028-00277-0019	104000	ALMENDROS-SIN VARIEDAD	S	7,75	0,77
170000006328420	04-070-028-00277-0025	104000	ALMENDROS-SIN VARIEDAD	S	34,26	0,36
170000006328445	04-070-028-00277-0026	104000	ALMENDROS-SIN VARIEDAD	S	29,51	0,09
170000006328447	04-070-028-00277-0027	104000	ALMENDROS-SIN VARIEDAD	S	17,05	0,10
170000006328421	04-070-028-00277-0032	104000	ALMENDROS-SIN VARIEDAD	S	29,65	2,24
170000006328422	04-070-028-00277-0032	104000	ALMENDROS-SIN VARIEDAD	S	29,65	0,23
170000006328423	04-070-028-00277-0036	104000	ALMENDROS-SIN VARIEDAD	S	23,24	0,28
170000006328424	04-070-028-00278-0004	104000	ALMENDROS-SIN VARIEDAD	S	25,97	3,81

REF.	REFERENCIA SIGPAC	CULTIVO	DESCRIPCIÓN CULTIVO	S/R	PENDIENTE		SUP.
					MEDIA (%)	(ha)	COMPROM.
170000006328425	04-070-028-00278-0009	104000	ALMENDROS-SIN VARIEDAD	S	31,63	0,57	
170000006328426	04-070-028-00278-0012	104000	ALMENDROS-SIN VARIEDAD	S	28,14	1,59	
170000006328427	04-070-028-00278-0014	104000	ALMENDROS-SIN VARIEDAD	S	35,93	0,21	
170000006328446	04-070-029-00017-0003	104000	ALMENDROS-SIN VARIEDAD	S	6,92	0,79	
170000006328429	04-070-029-00017-0008	104000	ALMENDROS-SIN VARIEDAD	S	13,27	3,32	
170000006328436	04-070-029-00017-0012	104000	ALMENDROS-SIN VARIEDAD	S	27,91	1,33	
170000006328438	04-070-029-00017-0025	104000	ALMENDROS-SIN VARIEDAD	S	23,50	1,14	
170000006328437	04-070-029-00017-0026	104000	ALMENDROS-SIN VARIEDAD	S	26,28	1,89	
170000006328430	04-070-029-00017-0031	104000	ALMENDROS-SIN VARIEDAD	S	14,98	1,27	

Porcentaje de Superficie de la explotación en municipios con más del 40 por ciento de su superficie agraria dentro de la Zona de desertificación

PUNTOS: 6,00 100.0%

REF.	REFERENCIA SIGPAC	CULTIVO	DESCRIPCIÓN CULTIVO	S/R	SUP. CUMPLE	
					(ha)	(ha)
170000006328414	04-070-016-00047-0006	104000	ALMENDROS-SIN VARIEDAD	S	1,68	1,68
170000006328442	04-070-016-00060-0001	104000	ALMENDROS-SIN VARIEDAD	S	0,65	0,65
170000006328433	04-070-016-00073-0001	104000	ALMENDROS-SIN VARIEDAD	S	0,95	0,95
170000006328428	04-070-017-00018-0001	104000	ALMENDROS-SIN VARIEDAD	S	2,25	2,25
170000006328431	04-070-017-00018-0002	104000	ALMENDROS-SIN VARIEDAD	S	2,38	2,38
170000006328432	04-070-017-00019-0002	104000	ALMENDROS-SIN VARIEDAD	S	0,25	0,25
170000006328434	04-070-028-00209-0001	104000	ALMENDROS-SIN VARIEDAD	S	0,17	0,17
170000006328435	04-070-028-00210-0001	104000	ALMENDROS-SIN VARIEDAD	S	0,13	0,13
170000006328449	04-070-028-00211-0001	104000	ALMENDROS-SIN VARIEDAD	S	0,17	0,17
170000006328443	04-070-028-00269-0004	104000	ALMENDROS-SIN VARIEDAD	S	1,51	1,51
170000006328415	04-070-028-00270-0002	104000	ALMENDROS-SIN VARIEDAD	S	0,48	0,48
170000006328416	04-070-028-00272-0001	104000	ALMENDROS-SIN VARIEDAD	S	0,32	0,32
170000006328417	04-070-028-00273-0001	104000	ALMENDROS-SIN VARIEDAD	S	0,28	0,28
170000006328439	04-070-028-00274-0001	104000	ALMENDROS-SIN VARIEDAD	S	0,13	0,13
170000006328418	04-070-028-00275-0001	104000	ALMENDROS-SIN VARIEDAD	S	0,62	0,62
170000006328444	04-070-028-00276-0002	104000	ALMENDROS-SIN VARIEDAD	S	0,10	0,10
170000006328450	04-070-028-00277-0010	104000	ALMENDROS-SIN VARIEDAD	S	0,06	0,06
170000006328440	04-070-028-00277-0011	104000	ALMENDROS-SIN VARIEDAD	S	0,17	0,17
170000006328448	04-070-028-00277-0012	104000	ALMENDROS-SIN VARIEDAD	S	0,32	0,32
170000006328419	04-070-028-00277-0015	104000	ALMENDROS-SIN VARIEDAD	S	0,15	0,15
170000006328441	04-070-028-00277-0019	104000	ALMENDROS-SIN VARIEDAD	S	0,77	0,77
170000006328420	04-070-028-00277-0025	104000	ALMENDROS-SIN VARIEDAD	S	0,36	0,36
170000006328445	04-070-028-00277-0026	104000	ALMENDROS-SIN VARIEDAD	S	0,09	0,09
170000006328447	04-070-028-00277-0027	104000	ALMENDROS-SIN VARIEDAD	S	0,10	0,10
170000006328421	04-070-028-00277-0032	104000	ALMENDROS-SIN VARIEDAD	S	2,24	2,24
170000006328422	04-070-028-00277-0032	104000	ALMENDROS-SIN VARIEDAD	S	0,23	0,23
170000006328423	04-070-028-00277-0036	104000	ALMENDROS-SIN VARIEDAD	S	0,28	0,28
170000006328424	04-070-028-00278-0004	104000	ALMENDROS-SIN VARIEDAD	S	3,81	3,81
170000006328425	04-070-028-00278-0009	104000	ALMENDROS-SIN VARIEDAD	S	0,57	0,57
170000006328426	04-070-028-00278-0012	104000	ALMENDROS-SIN VARIEDAD	S	1,59	1,59
170000006328427	04-070-028-00278-0014	104000	ALMENDROS-SIN VARIEDAD	S	0,21	0,21
170000006328446	04-070-029-00017-0003	104000	ALMENDROS-SIN VARIEDAD	S	0,79	0,79
170000006328429	04-070-029-00017-0008	104000	ALMENDROS-SIN VARIEDAD	S	3,32	3,32
170000006328436	04-070-029-00017-0012	104000	ALMENDROS-SIN VARIEDAD	S	1,33	1,33
170000006328438	04-070-029-00017-0025	104000	ALMENDROS-SIN VARIEDAD	S	1,14	1,14
170000006328437	04-070-029-00017-0026	104000	ALMENDROS-SIN VARIEDAD	S	1,89	1,89
170000006328430	04-070-029-00017-0031	104000	ALMENDROS-SIN VARIEDAD	S	1,27	1,27



<u>APELLIDOS Y NOMBRE / RAZÓN SOCIAL</u>	<u>NIF</u>	<u>EXPEDIENTE</u>	<u>SUP. COMPROMETIDA</u> <u>(ha)</u>
SANCHEZ FERNANDEZ JUAN CARLOS	****4121*	1165363	32.66

RESOLUCIÓN
ADMITIDO

IMPORTE POR ANUALIDAD

	<u>2018</u>	<u>2019</u>	<u>2020</u>	<u>2021</u>	<u>2022</u>
IMPORTE MÁXIMO SUBVENCIONABLE	7.062,40 €	7.062,40 €	7.062,40 €	7.062,40 €	7.062,40 €
IMPORTE MEDIO DE TRANSFERENCIA (€/ha)	216,24 €	216,24 €	216,24 €	216,24 €	216,24 €

DETALLE IMPORTES POR ANUALIDAD

<u>GRUPOS DE CULTIVO ADMITIDOS</u>	<u>SUP. COMPROM.</u> <u>(ha)</u>	<u>2018</u>	<u>2019</u>	<u>2020</u>	<u>2021</u>	<u>2022</u>
FRUTALES SECANO	32,66	7.062,40 €	7.062,40 €	7.062,40 €	7.062,40 €	7.062,40 €

RECINTOS COMPROMETIDOS

<u>REF.</u>	<u>REFERENCIA SIGPAC</u>	<u>CULTIVO DESCRIPCIÓN CULTIVO</u>	<u>S/R</u>	<u>PEND. MEDIA</u> <u>(%)</u>	<u>SUP. DEC. ADMIN.</u> <u>(ha)</u>	<u>NU SUP. CERT.</u> <u>(ha)</u>	<u>SUP. CAMPO</u> <u>(ha)</u>	<u>SUP. COMPROM.</u> <u>(ha)</u>
1700000007240860	04-070-016-00086-0002	104000 ALMENDROS-SIN VARIEDAD	S	4,23	1,30	1,30		1,30
1700000007240871	04-070-017-00051-0001	104000 ALMENDROS-SIN VARIEDAD	S	4,32	3,18	3,18		3,18
1700000007240872	04-070-017-00022-0001	104000 ALMENDROS-SIN VARIEDAD	S	4,32	1,21	1,21		1,21
1700000007240861	04-070-016-00086-0001	104000 ALMENDROS-SIN VARIEDAD	S	5,12	1,72	1,72		1,72
1700000007240862	04-070-016-00080-0002	104000 ALMENDROS-SIN VARIEDAD	S	5,18	1,02	1,02		1,02
1700000007240863	04-070-016-00053-0002	104000 ALMENDROS-SIN VARIEDAD	S	5,28	1,42	1,42		1,42
1700000007240859	04-070-002-00379-0002	104000 ALMENDROS-SIN VARIEDAD	S	10,76	15,28	15,28		15,28
1700000007240866	04-070-028-00277-0033	104000 ALMENDROS-SIN VARIEDAD	S	11,24	0,17	0,17		0,17
1700000007240864	04-070-028-00277-0013	104000 ALMENDROS-SIN VARIEDAD	S	20,67	0,34	0,34		0,34
1700000007240870	04-070-028-00278-0016	104000 ALMENDROS-SIN VARIEDAD	S	26,47	2,45	2,45		2,45
1700000007240867	04-070-028-00277-0016	104000 ALMENDROS-SIN VARIEDAD	S	27,08	0,99	0,99		0,99
1700000007240868	04-070-028-00277-0034	104000 ALMENDROS-SIN VARIEDAD	S	28,54	0,77	0,77		0,77
1700000007240869	04-070-028-00277-0035	104000 ALMENDROS-SIN VARIEDAD	S	28,91	0,66	0,66		0,66
1700000007240865	04-070-028-00277-0017	104000 ALMENDROS-SIN VARIEDAD	S	32,42	2,15	2,15		2,15

RESUMEN CRITERIOS DE SELECCIÓN

11.2.1.1 Mantenimiento de prácticas y métodos de agricultura ecológica: Cultivos permanentes distintos de olivar - Conv 2018. PUNTOS: 8,00

	<u>PUNTOS</u>	<u>CUMPLE</u>
Porcentaje de superficie determinada en Red Natura 2000	0,00	0.0%
Porcentaje de superficie determinada situada en zonas RAMSAR	0,00	0.0%
Porcentaje de superficie determinada en zonas vulnerables a la contaminación por nitratos	0,00	0.0%
Pendiente media de la explotación	2,00	12.92%
Porcentaje de Superficie de la explotación en municipios con más del 40 por ciento de su superficie agraria dentro de la Zona de desertificación	6,00	100.0%



DETALLE CRITERIOS DE SELECCIÓN**11.2.1.1 Mantenimiento de prácticas y métodos de agricultura ecológica: Cultivos permanentes distintos de olivar - Conv 2018.****PUNTOS: 8,00****Porcentaje de superficie determinada en Red Natura 2000****PUNTOS: 0,00 0.0%**

<u>REF.</u>	<u>REFERENCIA SIGPAC</u>	<u>CULTIVO</u>	<u>DESCRIPCIÓN CULTIVO</u>	<u>S/R</u>	<u>SUP. COMPROM.</u> <u>(ha)</u>	<u>SUP. CUMPLE</u> <u>(ha)</u>
170000007240859	04-070-002-00379-0002	104000	ALMENDROS-SIN VARIEDAD	S	15,28	0,00
170000007240863	04-070-016-00053-0002	104000	ALMENDROS-SIN VARIEDAD	S	1,42	0,00
170000007240862	04-070-016-00080-0002	104000	ALMENDROS-SIN VARIEDAD	S	1,02	0,00
170000007240861	04-070-016-00086-0001	104000	ALMENDROS-SIN VARIEDAD	S	1,72	0,00
170000007240860	04-070-016-00086-0002	104000	ALMENDROS-SIN VARIEDAD	S	1,30	0,00
170000007240872	04-070-017-00022-0001	104000	ALMENDROS-SIN VARIEDAD	S	1,21	0,00
170000007240871	04-070-017-00051-0001	104000	ALMENDROS-SIN VARIEDAD	S	3,18	0,00
170000007240864	04-070-028-00277-0013	104000	ALMENDROS-SIN VARIEDAD	S	0,34	0,00
170000007240867	04-070-028-00277-0016	104000	ALMENDROS-SIN VARIEDAD	S	0,99	0,00
170000007240865	04-070-028-00277-0017	104000	ALMENDROS-SIN VARIEDAD	S	2,15	0,00
170000007240866	04-070-028-00277-0033	104000	ALMENDROS-SIN VARIEDAD	S	0,17	0,00
170000007240868	04-070-028-00277-0034	104000	ALMENDROS-SIN VARIEDAD	S	0,77	0,00
170000007240869	04-070-028-00277-0035	104000	ALMENDROS-SIN VARIEDAD	S	0,66	0,00
170000007240870	04-070-028-00278-0016	104000	ALMENDROS-SIN VARIEDAD	S	2,45	0,00

Porcentaje de superficie determinada situada en zonas RAMSAR**PUNTOS: 0,00 0.0%**

<u>REF.</u>	<u>REFERENCIA SIGPAC</u>	<u>CULTIVO</u>	<u>DESCRIPCIÓN CULTIVO</u>	<u>S/R</u>	<u>SUP. COMPROM.</u> <u>(ha)</u>	<u>SUP. CUMPLE</u> <u>(ha)</u>
170000007240859	04-070-002-00379-0002	104000	ALMENDROS-SIN VARIEDAD	S	15,28	0,00
170000007240863	04-070-016-00053-0002	104000	ALMENDROS-SIN VARIEDAD	S	1,42	0,00
170000007240862	04-070-016-00080-0002	104000	ALMENDROS-SIN VARIEDAD	S	1,02	0,00
170000007240861	04-070-016-00086-0001	104000	ALMENDROS-SIN VARIEDAD	S	1,72	0,00
170000007240860	04-070-016-00086-0002	104000	ALMENDROS-SIN VARIEDAD	S	1,30	0,00
170000007240872	04-070-017-00022-0001	104000	ALMENDROS-SIN VARIEDAD	S	1,21	0,00
170000007240871	04-070-017-00051-0001	104000	ALMENDROS-SIN VARIEDAD	S	3,18	0,00
170000007240864	04-070-028-00277-0013	104000	ALMENDROS-SIN VARIEDAD	S	0,34	0,00
170000007240867	04-070-028-00277-0016	104000	ALMENDROS-SIN VARIEDAD	S	0,99	0,00
170000007240865	04-070-028-00277-0017	104000	ALMENDROS-SIN VARIEDAD	S	2,15	0,00
170000007240866	04-070-028-00277-0033	104000	ALMENDROS-SIN VARIEDAD	S	0,17	0,00
170000007240868	04-070-028-00277-0034	104000	ALMENDROS-SIN VARIEDAD	S	0,77	0,00
170000007240869	04-070-028-00277-0035	104000	ALMENDROS-SIN VARIEDAD	S	0,66	0,00
170000007240870	04-070-028-00278-0016	104000	ALMENDROS-SIN VARIEDAD	S	2,45	0,00

Porcentaje de superficie determinada en zonas vulnerables a la contaminación por nitratos**PUNTOS: 0,00 0.0%**

<u>REF.</u>	<u>REFERENCIA SIGPAC</u>	<u>CULTIVO</u>	<u>DESCRIPCIÓN CULTIVO</u>	<u>S/R</u>	<u>SUP. COMPROM.</u> <u>(ha)</u>	<u>SUP. CUMPLE</u> <u>(ha)</u>
170000007240859	04-070-002-00379-0002	104000	ALMENDROS-SIN VARIEDAD	S	15,28	0,00
170000007240863	04-070-016-00053-0002	104000	ALMENDROS-SIN VARIEDAD	S	1,42	0,00
170000007240862	04-070-016-00080-0002	104000	ALMENDROS-SIN VARIEDAD	S	1,02	0,00
170000007240861	04-070-016-00086-0001	104000	ALMENDROS-SIN VARIEDAD	S	1,72	0,00
170000007240860	04-070-016-00086-0002	104000	ALMENDROS-SIN VARIEDAD	S	1,30	0,00
170000007240872	04-070-017-00022-0001	104000	ALMENDROS-SIN VARIEDAD	S	1,21	0,00
170000007240871	04-070-017-00051-0001	104000	ALMENDROS-SIN VARIEDAD	S	3,18	0,00
170000007240864	04-070-028-00277-0013	104000	ALMENDROS-SIN VARIEDAD	S	0,34	0,00
170000007240867	04-070-028-00277-0016	104000	ALMENDROS-SIN VARIEDAD	S	0,99	0,00
170000007240865	04-070-028-00277-0017	104000	ALMENDROS-SIN VARIEDAD	S	2,15	0,00
170000007240866	04-070-028-00277-0033	104000	ALMENDROS-SIN VARIEDAD	S	0,17	0,00
170000007240868	04-070-028-00277-0034	104000	ALMENDROS-SIN VARIEDAD	S	0,77	0,00
170000007240869	04-070-028-00277-0035	104000	ALMENDROS-SIN VARIEDAD	S	0,66	0,00

<u>REF.</u>	<u>REFERENCIA SIGPAC</u>	<u>CULTIVO</u>	<u>DESCRIPCIÓN CULTIVO</u>	<u>S/R</u>	<u>SUP. COMPROM.</u> (ha)	<u>SUP. CUMPLE</u> (ha)
170000007240870	04-070-028-00278-0016	104000	ALMENDROS-SIN VARIEDAD	S	2,45	0,00

Pendiente media de la explotación**PUNTOS:** 2,00 12.92%

<u>REF.</u>	<u>REFERENCIA SIGPAC</u>	<u>CULTIVO</u>	<u>DESCRIPCIÓN CULTIVO</u>	<u>S/R</u>	<u>PENDIENTE MEDIA (%)</u>	<u>SUP. COMPROM.</u> (ha)
170000007240859	04-070-002-00379-0002	104000	ALMENDROS-SIN VARIEDAD	S	10,76	15,28
170000007240863	04-070-016-00053-0002	104000	ALMENDROS-SIN VARIEDAD	S	5,28	1,42
170000007240862	04-070-016-00080-0002	104000	ALMENDROS-SIN VARIEDAD	S	5,18	1,02
170000007240861	04-070-016-00086-0001	104000	ALMENDROS-SIN VARIEDAD	S	5,12	1,72
170000007240860	04-070-016-00086-0002	104000	ALMENDROS-SIN VARIEDAD	S	4,23	1,30
170000007240872	04-070-017-00022-0001	104000	ALMENDROS-SIN VARIEDAD	S	4,32	1,21
170000007240871	04-070-017-00051-0001	104000	ALMENDROS-SIN VARIEDAD	S	4,32	3,18
170000007240864	04-070-028-00277-0013	104000	ALMENDROS-SIN VARIEDAD	S	20,67	0,34
170000007240867	04-070-028-00277-0016	104000	ALMENDROS-SIN VARIEDAD	S	27,08	0,99
170000007240865	04-070-028-00277-0017	104000	ALMENDROS-SIN VARIEDAD	S	32,42	2,15
170000007240866	04-070-028-00277-0033	104000	ALMENDROS-SIN VARIEDAD	S	11,24	0,17
170000007240868	04-070-028-00277-0034	104000	ALMENDROS-SIN VARIEDAD	S	28,54	0,77
170000007240869	04-070-028-00277-0035	104000	ALMENDROS-SIN VARIEDAD	S	28,91	0,66
170000007240870	04-070-028-00278-0016	104000	ALMENDROS-SIN VARIEDAD	S	26,47	2,45

Porcentaje de Superficie de la explotación en municipios con más del 40 por ciento de su superficie agraria dentro de la Zona de desertificación**PUNTOS:** 6,00 100.0%

<u>REF.</u>	<u>REFERENCIA SIGPAC</u>	<u>CULTIVO</u>	<u>DESCRIPCIÓN CULTIVO</u>	<u>S/R</u>	<u>SUP. COMPROM.</u> (ha)	<u>SUP. CUMPLE</u> (ha)
170000007240859	04-070-002-00379-0002	104000	ALMENDROS-SIN VARIEDAD	S	15,28	15,28
170000007240863	04-070-016-00053-0002	104000	ALMENDROS-SIN VARIEDAD	S	1,42	1,42
170000007240862	04-070-016-00080-0002	104000	ALMENDROS-SIN VARIEDAD	S	1,02	1,02
170000007240861	04-070-016-00086-0001	104000	ALMENDROS-SIN VARIEDAD	S	1,72	1,72
170000007240860	04-070-016-00086-0002	104000	ALMENDROS-SIN VARIEDAD	S	1,30	1,30
170000007240872	04-070-017-00022-0001	104000	ALMENDROS-SIN VARIEDAD	S	1,21	1,21
170000007240871	04-070-017-00051-0001	104000	ALMENDROS-SIN VARIEDAD	S	3,18	3,18
170000007240864	04-070-028-00277-0013	104000	ALMENDROS-SIN VARIEDAD	S	0,34	0,34
170000007240867	04-070-028-00277-0016	104000	ALMENDROS-SIN VARIEDAD	S	0,99	0,99
170000007240865	04-070-028-00277-0017	104000	ALMENDROS-SIN VARIEDAD	S	2,15	2,15
170000007240866	04-070-028-00277-0033	104000	ALMENDROS-SIN VARIEDAD	S	0,17	0,17
170000007240868	04-070-028-00277-0034	104000	ALMENDROS-SIN VARIEDAD	S	0,77	0,77
170000007240869	04-070-028-00277-0035	104000	ALMENDROS-SIN VARIEDAD	S	0,66	0,66
170000007240870	04-070-028-00278-0016	104000	ALMENDROS-SIN VARIEDAD	S	2,45	2,45



<u>APELLIDOS Y NOMBRE / RAZÓN SOCIAL</u>	<u>NIF</u>	<u>EXPEDIENTE</u>	<u>SUP. COMPROMETIDA</u>			
			<u>(ha)</u>			
SANCHEZ GALERA ANA MARIA	****8764*	1220223	35.89			
RESOLUCIÓN						
ADMITIDO						
IMPORTE POR ANUALIDAD						
		2018	2019	2020	2021	2022
IMPORTE MÁXIMO SUBVENCIONABLE		5.581,43 €	5.581,43 €	5.581,43 €	5.581,43 €	5.581,43 €
IMPORTE MEDIO DE TRANSFERENCIA (€/ha)		155,51 €	155,51 €	155,51 €	155,51 €	155,51 €

DETALLE IMPORTES POR ANUALIDAD

<u>GRUPOS DE CULTIVO ADMITIDOS</u>	<u>SUP. COMPROM.</u>	2018	2019	2020	2021	2022
	<u>(ha)</u>					
FRUTALES SECANO	20,68	4.471,84 €	4.471,84 €	4.471,84 €	4.471,84 €	4.471,84 €
HERBÁCEOS	7,34	1.109,59 €	1.109,59 €	1.109,59 €	1.109,59 €	1.109,59 €
HERBÁCEOS NO ELEGIBLES	7,87	0,00 €	0,00 €	0,00 €	0,00 €	0,00 €

RECINTOS COMPROMETIDOS

<u>REF.</u>	<u>REFERENCIA SIGPAC</u>	<u>CULTIVO DESCRIPCIÓN CULTIVO</u>	<u>S/R</u>	<u>PEND. MEDIA</u>	<u>SUP. DEC. ADMIN.</u>	<u>NU SUP. CERT.</u>	<u>SUP. CAMPO</u>	<u>SUP. COMPROM.</u>
				<u>(%)</u>	<u>(ha)</u>	<u>(ha)</u>	<u>(ha)</u>	<u>(ha)</u>
-120758	04-085-001-00054-0004	24901 BARBECHO SIN PRODUCCIÓN-SIN CUBIERTA VEGETAL	S	2,58	2,22	2,22		2,22
-118399	04-085-001-00054-0004	1000 TRIGO BLANDO-SIN VARIEDAD	S	2,58	2,50	2,50		2,50
1700000004763567	04-085-001-00054-0004	20901 BARBECHO TRADICIONAL-SIN CUBIERTA VEGETAL	S	2,58	5,65	5,66		5,65
1700000004763605	04-085-001-00054-0005	104000 ALMENDROS-SIN VARIEDAD	S	3,60	1,39	1,39		1,39
1700000004763595	04-061-008-00007-0070	104000 ALMENDROS-SIN VARIEDAD	S	3,74	0,11	0,11		0,11
1700000004763603	04-061-008-00007-0073	104000 ALMENDROS-SIN VARIEDAD	S	4,05	0,03	0,03		0,03
1700000004763592	04-061-008-00007-0041	104000 ALMENDROS-SIN VARIEDAD	S	4,16	0,04	0,04		0,04
1700000004763591	04-061-008-00007-0010	104000 ALMENDROS-SIN VARIEDAD	S	4,62	0,10	0,10		0,10
1700000004763604	04-061-008-00007-0072	104000 ALMENDROS-SIN VARIEDAD	S	4,97	0,04	0,04		0,04
1700000004763566	04-061-008-00007-0030	1000 TRIGO BLANDO-SIN VARIEDAD	S	5,16	1,23	12,30		1,23
1700000004763597	04-061-008-00007-0047	104000 ALMENDROS-SIN VARIEDAD	S	5,75	0,04	0,04		0,04
1700000004763582	04-085-001-00057-0024	104000 ALMENDROS-SIN VARIEDAD	S	6,39	0,69	0,69		0,69
1700000004763596	04-061-008-00007-0046	104000 ALMENDROS-SIN VARIEDAD	S	6,53	0,03	0,03		0,03
1700000004763551	04-061-008-00007-0075	5000 CEBADA-SIN VARIEDAD	S	6,57	0,17	0,17		0,17
1700000004763599	04-061-008-00007-0045	104000 ALMENDROS-SIN VARIEDAD	S	6,99	0,02	0,02		0,02
-117232	04-061-008-00007-0020	104000 ALMENDROS-SIN VARIEDAD	S	7,42	5,66	5,66		5,66
1700000004763602	04-061-008-00007-0020	104000 ALMENDROS-SIN VARIEDAD	S	7,42	6,66	6,66		6,66
1700000004763598	04-061-008-00007-0069	104000 ALMENDROS-SIN VARIEDAD	S	10,61	0,02	0,02		0,02
1700000004763611	04-085-001-00057-0019	104000 ALMENDROS-SIN VARIEDAD	S	11,01	0,21	0,21		0,21
1700000004763600	04-061-008-00007-0054	104000 ALMENDROS-SIN VARIEDAD	S	11,02	0,01	0,01		0,01
1700000004763550	04-061-008-00007-0026	5000 CEBADA-SIN VARIEDAD	S	11,20	3,44	3,44		3,44
1700000004763576	04-061-008-00007-0018	104000 ALMENDROS-SIN VARIEDAD	S	11,22	4,30	4,30		4,30
1700000004763588	04-085-001-00057-0032	104000 ALMENDROS-SIN VARIEDAD	S	12,83	0,20	0,20		0,20
1700000004763608	04-061-008-00007-0036	104000 ALMENDROS-SIN VARIEDAD	S	16,20	0,12	0,12		0,12
1700000004763609	04-061-008-00007-0035	104000 ALMENDROS-SIN VARIEDAD	S	16,30	0,29	0,29		0,29
1700000004763594	04-085-001-00062-0009	104000 ALMENDROS-SIN VARIEDAD	S	16,69	0,21	0,21		0,21
1700000004763593	04-085-001-00042-0011	104000 ALMENDROS-SIN VARIEDAD	S	16,79	0,14	0,14		0,14
1700000004763584	04-085-001-00057-0029	104000 ALMENDROS-SIN VARIEDAD	S	17,35	0,20	0,20		0,20
1700000004763577	04-061-008-00007-0032	104000 ALMENDROS-SIN VARIEDAD	S	18,63	0,17	0,17		0,17



INCIDENCIAS**INCIDENCIA DESCRIPCIÓN**

85001	El recinto declarado no cumple con las normas de producción ecológica (artículo 5-1 e), Orden 26 mayo 2015) Ref:1700000004763556 Recinto:04-061-008-00007-051 Cultivo:5000 CEBADA-SIN VARIEDAD Secano Ref:-117234 Recinto:04-061-008-00007-078 Cultivo:104000 ALMENDROS-SIN VARIEDAD Secano
85007	Cultivo, variedad, regimen y/o uso del recinto SIGPAC no compatible con la operación (anexo IV.I, Orden 26 mayo 2015) Ref:1700000004763553 Recinto:04-061-008-00007-023 Cultivo:104000 ALMENDROS-SIN VARIEDAD Secano Uso SIGPAC:TA Ref:-117881 Recinto:04-061-008-00007-030 Cultivo:104000 ALMENDROS-SIN VARIEDAD Secano Uso SIGPAC:TA Ref:1700000004763554 Recinto:04-061-008-00007-044 Cultivo:104000 ALMENDROS-SIN VARIEDAD Secano Uso SIGPAC:TA Ref:1700000004763557 Recinto:04-061-008-00007-061 Cultivo:104000 ALMENDROS-SIN VARIEDAD Secano Uso SIGPAC:TA Ref:-117234 Recinto:04-061-008-00007-078 Cultivo:104000 ALMENDROS-SIN VARIEDAD Secano Uso SIGPAC:TA Ref:-118328 Recinto:04-085-001-00054-004 Cultivo:104000 ALMENDROS-SIN VARIEDAD Secano Uso SIGPAC:TA
85013	Superficie resuelta para el grupo de pago menor que la mínima requerida (requisito anexo 1, Orden 26 mayo 2015) Sup. Resuelta:0,47 Grupo de Pago:FRUTALES REGADÍO
85014	Recinto afectado por el requisito del cumplimiento de la superficie mínima para el grupo de pago (requisito anexo 1, Orden 26 mayo 2015) Ref:1700000004763587 Recinto:04-061-008-00014-004 Cultivo:104000 ALMENDROS-SIN VARIEDAD Regadío Sup. Declarada:0,47 Superficie Resolver:0,47
85023	El grupo de cultivo declarado en el recinto no coincide con el grupo de cultivo existente en el Organismo de Certificación Ref:-117881 Recinto:04-061-008-00007-030 Cultivo:104000 ALMENDROS-SIN VARIEDAD Secano Grupo de SIPEA:HERBACEOS Ref:-118328 Recinto:04-085-001-00054-004 Cultivo:104000 ALMENDROS-SIN VARIEDAD Secano Grupo de SIPEA:HERBACEOS
85046	Solicita recinto que está comprometido para la convocatoria 2015 de Agricultura o Ganadería Ecológica. Ref:1700000004763621 Recinto:04-061-008-00007-037 Cultivo:104000 ALMENDROS-SIN VARIEDAD Secano Ref:1700000004763554 Recinto:04-061-008-00007-044 Cultivo:104000 ALMENDROS-SIN VARIEDAD Secano

RESUMEN CRITERIOS DE SELECCIÓN**11.2.1.1 Mantenimiento de prácticas y métodos de agricultura ecológica: Cultivos herbáceos - Conv 2018. PUNTOS: 7,00**

	<u>PUNTOS</u>	<u>CUMPLE</u>
Porcentaje de superficie determinada en Red Natura 2000	0,00	0.0%
Porcentaje de superficie determinada situada en zonas RAMSAR	0,00	0.0%
Porcentaje de superficie determinada en zonas vulnerables a la contaminación por nitratos	0,00	0.0%
Pendiente media de la explotación	1,00	4.78%
Porcentaje de Superficie de la explotación en municipios con más del 40 por ciento de su superficie agraria dentro de la Zona de desertificación	6,00	100.0%

11.2.1.1 Mantenimiento de prácticas y métodos de agricultura ecológica: Cultivos permanentes distintos de olivar - Conv 2018. PUNTOS: 8,00

	<u>PUNTOS</u>	<u>CUMPLE</u>
Porcentaje de superficie determinada en Red Natura 2000	0,00	0.0%
Porcentaje de superficie determinada situada en zonas RAMSAR	0,00	0.0%
Porcentaje de superficie determinada en zonas vulnerables a la contaminación por nitratos	0,00	0.0%
Pendiente media de la explotación	2,00	8.48%
Porcentaje de Superficie de la explotación en municipios con más del 40 por ciento de su superficie agraria dentro de la Zona de desertificación	6,00	100.0%

DETALLE CRITERIOS DE SELECCIÓN**11.2.1.1 Mantenimiento de prácticas y métodos de agricultura ecológica: Cultivos herbáceos - Conv 2018. PUNTOS: 7,00**

						<u>PUNTOS:</u>	0,00	0.0%
<u>REF.</u>	<u>REFERENCIA SIGPAC</u>	<u>CULTIVO</u>	<u>DESCRIPCIÓN CULTIVO</u>	<u>S/R</u>		<u>SUP. COMPROM.</u>	<u>SUP. CUMPLE</u>	
						(ha)	(ha)	
1700000004763550	04-061-008-00007-0026	5000	CEBADA-SIN VARIEDAD	S		3,44	0,00	
1700000004763566	04-061-008-00007-0030	1000	TRIGO BLANDO-SIN VARIEDAD	S		1,23	0,00	
1700000004763551	04-061-008-00007-0075	5000	CEBADA-SIN VARIEDAD	S		0,17	0,00	
-118399	04-085-001-00054-0004	1000	TRIGO BLANDO-SIN VARIEDAD	S		2,50	0,00	
1700000004763567	04-085-001-00054-0004	20901	BARBECHO TRADICIONAL-SIN CUBIERTA VEGETAL	S		5,65	0,00	
-120758	04-085-001-00054-0004	24901	BARBECHO SIN PRODUCCIÓN-SIN CUBIERTA VEGETAL	S		2,22	0,00	

Porcentaje de superficie determinada situada en zonas RAMSAR**PUNTOS:** 0,00 0.0%

<u>REF.</u>	<u>REFERENCIA SIGPAC</u>	<u>CULTIVO</u>	<u>DESCRIPCIÓN CULTIVO</u>	<u>S/R</u>	<u>SUP. COMPROM.</u> <u>(ha)</u>	<u>SUP. CUMPLE</u> <u>(ha)</u>
1700000004763550	04-061-008-00007-0026	5000	CEBADA-SIN VARIEDAD	S	3,44	0,00
1700000004763566	04-061-008-00007-0030	1000	TRIGO BLANDO-SIN VARIEDAD	S	1,23	0,00
1700000004763551	04-061-008-00007-0075	5000	CEBADA-SIN VARIEDAD	S	0,17	0,00
-118399	04-085-001-00054-0004	1000	TRIGO BLANDO-SIN VARIEDAD	S	2,50	0,00
1700000004763567	04-085-001-00054-0004	20901	BARBECHO TRADICIONAL-SIN CUBIERTA VEGETAL	S	5,65	0,00
-120758	04-085-001-00054-0004	24901	BARBECHO SIN PRODUCCIÓN-SIN CUBIERTA VEGETAL	S	2,22	0,00

Porcentaje de superficie determinada en zonas vulnerables a la contaminación por nitratos**PUNTOS:** 0,00 0.0%

<u>REF.</u>	<u>REFERENCIA SIGPAC</u>	<u>CULTIVO</u>	<u>DESCRIPCIÓN CULTIVO</u>	<u>S/R</u>	<u>SUP. COMPROM.</u> <u>(ha)</u>	<u>SUP. CUMPLE</u> <u>(ha)</u>
1700000004763550	04-061-008-00007-0026	5000	CEBADA-SIN VARIEDAD	S	3,44	0,00
1700000004763566	04-061-008-00007-0030	1000	TRIGO BLANDO-SIN VARIEDAD	S	1,23	0,00
1700000004763551	04-061-008-00007-0075	5000	CEBADA-SIN VARIEDAD	S	0,17	0,00
-118399	04-085-001-00054-0004	1000	TRIGO BLANDO-SIN VARIEDAD	S	2,50	0,00
1700000004763567	04-085-001-00054-0004	20901	BARBECHO TRADICIONAL-SIN CUBIERTA VEGETAL	S	5,65	0,00
-120758	04-085-001-00054-0004	24901	BARBECHO SIN PRODUCCIÓN-SIN CUBIERTA VEGETAL	S	2,22	0,00

Pendiente media de la explotación**PUNTOS:** 1,00 4.78%

<u>REF.</u>	<u>REFERENCIA SIGPAC</u>	<u>CULTIVO</u>	<u>DESCRIPCIÓN CULTIVO</u>	<u>S/R</u>	<u>PENDIENTE MEDIA (%)</u>	<u>SUP. COMPROM.</u> <u>(ha)</u>
1700000004763550	04-061-008-00007-0026	5000	CEBADA-SIN VARIEDAD	S	11,20	3,44
1700000004763566	04-061-008-00007-0030	1000	TRIGO BLANDO-SIN VARIEDAD	S	5,16	1,23
1700000004763551	04-061-008-00007-0075	5000	CEBADA-SIN VARIEDAD	S	6,57	0,17
-118399	04-085-001-00054-0004	1000	TRIGO BLANDO-SIN VARIEDAD	S	2,58	2,50
1700000004763567	04-085-001-00054-0004	20901	BARBECHO TRADICIONAL-SIN CUBIERTA VEGETAL	S	2,58	5,65
-120758	04-085-001-00054-0004	24901	BARBECHO SIN PRODUCCIÓN-SIN CUBIERTA VEGETAL	S	2,58	2,22

Porcentaje de Superficie de la explotación en municipios con más del 40 por ciento de su superficie agraria dentro de la Zona de desertificación**PUNTOS:** 6,00 100.0%

<u>REF.</u>	<u>REFERENCIA SIGPAC</u>	<u>CULTIVO</u>	<u>DESCRIPCIÓN CULTIVO</u>	<u>S/R</u>	<u>SUP. COMPROM.</u> <u>(ha)</u>	<u>SUP. CUMPLE</u> <u>(ha)</u>
1700000004763550	04-061-008-00007-0026	5000	CEBADA-SIN VARIEDAD	S	3,44	3,44
1700000004763566	04-061-008-00007-0030	1000	TRIGO BLANDO-SIN VARIEDAD	S	1,23	1,23
1700000004763551	04-061-008-00007-0075	5000	CEBADA-SIN VARIEDAD	S	0,17	0,17
-118399	04-085-001-00054-0004	1000	TRIGO BLANDO-SIN VARIEDAD	S	2,50	2,50
1700000004763567	04-085-001-00054-0004	20901	BARBECHO TRADICIONAL-SIN CUBIERTA VEGETAL	S	5,65	5,65
-120758	04-085-001-00054-0004	24901	BARBECHO SIN PRODUCCIÓN-SIN CUBIERTA VEGETAL	S	2,22	2,22

11.2.1.1 Mantenimiento de prácticas y métodos de agricultura ecológica: Cultivos permanentes distintos de olivar - Conv 2018.**PUNTOS:** 8,00**Porcentaje de superficie determinada en Red Natura 2000****PUNTOS:** 0,00 0.0%

<u>REF.</u>	<u>REFERENCIA SIGPAC</u>	<u>CULTIVO</u>	<u>DESCRIPCIÓN CULTIVO</u>	<u>S/R</u>	<u>SUP. COMPROM.</u> <u>(ha)</u>	<u>SUP. CUMPLE</u> <u>(ha)</u>
1700000004763591	04-061-008-00007-0010	104000	ALMENDROS-SIN VARIEDAD	S	0,10	0,00

<u>REF.</u>	<u>REFERENCIA SIGPAC</u>	<u>CULTIVO</u>	<u>DESCRIPCIÓN CULTIVO</u>	<u>S/R</u>	<u>SUP. COMPROM.</u> <u>(ha)</u>	<u>SUP. CUMPLE</u> <u>(ha)</u>
1700000004763576	04-061-008-00007-0018	104000	ALMENDROS-SIN VARIEDAD	S	4,30	0,00
-117232	04-061-008-00007-0020	104000	ALMENDROS-SIN VARIEDAD	S	5,66	0,00
1700000004763602	04-061-008-00007-0020	104000	ALMENDROS-SIN VARIEDAD	S	6,66	0,00
1700000004763577	04-061-008-00007-0032	104000	ALMENDROS-SIN VARIEDAD	S	0,17	0,00
1700000004763609	04-061-008-00007-0035	104000	ALMENDROS-SIN VARIEDAD	S	0,29	0,00
1700000004763608	04-061-008-00007-0036	104000	ALMENDROS-SIN VARIEDAD	S	0,12	0,00
1700000004763592	04-061-008-00007-0041	104000	ALMENDROS-SIN VARIEDAD	S	0,04	0,00
1700000004763599	04-061-008-00007-0045	104000	ALMENDROS-SIN VARIEDAD	S	0,02	0,00
1700000004763596	04-061-008-00007-0046	104000	ALMENDROS-SIN VARIEDAD	S	0,03	0,00
1700000004763597	04-061-008-00007-0047	104000	ALMENDROS-SIN VARIEDAD	S	0,04	0,00
1700000004763600	04-061-008-00007-0054	104000	ALMENDROS-SIN VARIEDAD	S	0,01	0,00
1700000004763598	04-061-008-00007-0069	104000	ALMENDROS-SIN VARIEDAD	S	0,02	0,00
1700000004763595	04-061-008-00007-0070	104000	ALMENDROS-SIN VARIEDAD	S	0,11	0,00
1700000004763604	04-061-008-00007-0072	104000	ALMENDROS-SIN VARIEDAD	S	0,04	0,00
1700000004763603	04-061-008-00007-0073	104000	ALMENDROS-SIN VARIEDAD	S	0,03	0,00
1700000004763593	04-085-001-00042-0011	104000	ALMENDROS-SIN VARIEDAD	S	0,14	0,00
1700000004763605	04-085-001-00054-0005	104000	ALMENDROS-SIN VARIEDAD	S	1,39	0,00
1700000004763611	04-085-001-00057-0019	104000	ALMENDROS-SIN VARIEDAD	S	0,21	0,00
1700000004763582	04-085-001-00057-0024	104000	ALMENDROS-SIN VARIEDAD	S	0,69	0,00
1700000004763584	04-085-001-00057-0029	104000	ALMENDROS-SIN VARIEDAD	S	0,20	0,00
1700000004763588	04-085-001-00057-0032	104000	ALMENDROS-SIN VARIEDAD	S	0,20	0,00
1700000004763594	04-085-001-00062-0009	104000	ALMENDROS-SIN VARIEDAD	S	0,21	0,00

Porcentaje de superficie determinada situada en zonas RAMSAR**PUNTOS:** 0,00 0.0%

<u>REF.</u>	<u>REFERENCIA SIGPAC</u>	<u>CULTIVO</u>	<u>DESCRIPCIÓN CULTIVO</u>	<u>S/R</u>	<u>SUP. COMPROM.</u> <u>(ha)</u>	<u>SUP. CUMPLE</u> <u>(ha)</u>
1700000004763591	04-061-008-00007-0010	104000	ALMENDROS-SIN VARIEDAD	S	0,10	0,00
1700000004763576	04-061-008-00007-0018	104000	ALMENDROS-SIN VARIEDAD	S	4,30	0,00
-117232	04-061-008-00007-0020	104000	ALMENDROS-SIN VARIEDAD	S	5,66	0,00
1700000004763602	04-061-008-00007-0020	104000	ALMENDROS-SIN VARIEDAD	S	6,66	0,00
1700000004763577	04-061-008-00007-0032	104000	ALMENDROS-SIN VARIEDAD	S	0,17	0,00
1700000004763609	04-061-008-00007-0035	104000	ALMENDROS-SIN VARIEDAD	S	0,29	0,00
1700000004763608	04-061-008-00007-0036	104000	ALMENDROS-SIN VARIEDAD	S	0,12	0,00
1700000004763592	04-061-008-00007-0041	104000	ALMENDROS-SIN VARIEDAD	S	0,04	0,00
1700000004763599	04-061-008-00007-0045	104000	ALMENDROS-SIN VARIEDAD	S	0,02	0,00
1700000004763596	04-061-008-00007-0046	104000	ALMENDROS-SIN VARIEDAD	S	0,03	0,00
1700000004763597	04-061-008-00007-0047	104000	ALMENDROS-SIN VARIEDAD	S	0,04	0,00
1700000004763600	04-061-008-00007-0054	104000	ALMENDROS-SIN VARIEDAD	S	0,01	0,00
1700000004763598	04-061-008-00007-0069	104000	ALMENDROS-SIN VARIEDAD	S	0,02	0,00
1700000004763595	04-061-008-00007-0070	104000	ALMENDROS-SIN VARIEDAD	S	0,11	0,00
1700000004763604	04-061-008-00007-0072	104000	ALMENDROS-SIN VARIEDAD	S	0,04	0,00
1700000004763603	04-061-008-00007-0073	104000	ALMENDROS-SIN VARIEDAD	S	0,03	0,00
1700000004763593	04-085-001-00042-0011	104000	ALMENDROS-SIN VARIEDAD	S	0,14	0,00
1700000004763605	04-085-001-00054-0005	104000	ALMENDROS-SIN VARIEDAD	S	1,39	0,00
1700000004763611	04-085-001-00057-0019	104000	ALMENDROS-SIN VARIEDAD	S	0,21	0,00
1700000004763582	04-085-001-00057-0024	104000	ALMENDROS-SIN VARIEDAD	S	0,69	0,00
1700000004763584	04-085-001-00057-0029	104000	ALMENDROS-SIN VARIEDAD	S	0,20	0,00
1700000004763588	04-085-001-00057-0032	104000	ALMENDROS-SIN VARIEDAD	S	0,20	0,00
1700000004763594	04-085-001-00062-0009	104000	ALMENDROS-SIN VARIEDAD	S	0,21	0,00

Porcentaje de superficie determinada en zonas vulnerables a la contaminación por nitratos**PUNTOS:** 0,00 0.0%

<u>REF.</u>	<u>REFERENCIA SIGPAC</u>	<u>CULTIVO</u>	<u>DESCRIPCIÓN CULTIVO</u>	<u>S/R</u>	<u>SUP. COMPROM.</u> <u>(ha)</u>	<u>SUP. CUMPLE</u> <u>(ha)</u>
-------------	--------------------------	----------------	----------------------------	------------	-------------------------------------	-----------------------------------

<u>REF.</u>	<u>REFERENCIA SIGPAC</u>	<u>CULTIVO</u>	<u>DESCRIPCIÓN CULTIVO</u>	<u>S/R</u>	<u>SUP. COMPROM.</u> <u>(ha)</u>	<u>SUP. CUMPLE</u> <u>(ha)</u>
1700000004763591	04-061-008-00007-0010	104000	ALMENDROS-SIN VARIEDAD	S	0,10	0,00
1700000004763576	04-061-008-00007-0018	104000	ALMENDROS-SIN VARIEDAD	S	4,30	0,00
-117232	04-061-008-00007-0020	104000	ALMENDROS-SIN VARIEDAD	S	5,66	0,00
1700000004763602	04-061-008-00007-0020	104000	ALMENDROS-SIN VARIEDAD	S	6,66	0,00
1700000004763577	04-061-008-00007-0032	104000	ALMENDROS-SIN VARIEDAD	S	0,17	0,00
1700000004763609	04-061-008-00007-0035	104000	ALMENDROS-SIN VARIEDAD	S	0,29	0,00
1700000004763608	04-061-008-00007-0036	104000	ALMENDROS-SIN VARIEDAD	S	0,12	0,00
1700000004763592	04-061-008-00007-0041	104000	ALMENDROS-SIN VARIEDAD	S	0,04	0,00
1700000004763599	04-061-008-00007-0045	104000	ALMENDROS-SIN VARIEDAD	S	0,02	0,00
1700000004763596	04-061-008-00007-0046	104000	ALMENDROS-SIN VARIEDAD	S	0,03	0,00
1700000004763597	04-061-008-00007-0047	104000	ALMENDROS-SIN VARIEDAD	S	0,04	0,00
1700000004763600	04-061-008-00007-0054	104000	ALMENDROS-SIN VARIEDAD	S	0,01	0,00
1700000004763598	04-061-008-00007-0069	104000	ALMENDROS-SIN VARIEDAD	S	0,02	0,00
1700000004763595	04-061-008-00007-0070	104000	ALMENDROS-SIN VARIEDAD	S	0,11	0,00
1700000004763604	04-061-008-00007-0072	104000	ALMENDROS-SIN VARIEDAD	S	0,04	0,00
1700000004763603	04-061-008-00007-0073	104000	ALMENDROS-SIN VARIEDAD	S	0,03	0,00
1700000004763593	04-085-001-00042-0011	104000	ALMENDROS-SIN VARIEDAD	S	0,14	0,00
1700000004763605	04-085-001-00054-0005	104000	ALMENDROS-SIN VARIEDAD	S	1,39	0,00
1700000004763611	04-085-001-00057-0019	104000	ALMENDROS-SIN VARIEDAD	S	0,21	0,00
1700000004763582	04-085-001-00057-0024	104000	ALMENDROS-SIN VARIEDAD	S	0,69	0,00
1700000004763584	04-085-001-00057-0029	104000	ALMENDROS-SIN VARIEDAD	S	0,20	0,00
1700000004763588	04-085-001-00057-0032	104000	ALMENDROS-SIN VARIEDAD	S	0,20	0,00
1700000004763594	04-085-001-00062-0009	104000	ALMENDROS-SIN VARIEDAD	S	0,21	0,00

Pendiente media de la explotación**PUNTOS:** 2,00 8.48%

<u>REF.</u>	<u>REFERENCIA SIGPAC</u>	<u>CULTIVO</u>	<u>DESCRIPCIÓN CULTIVO</u>	<u>S/R</u>	<u>PENDIENTE MEDIA (%)</u>	<u>SUP. COMPROM.</u> <u>(ha)</u>
1700000004763591	04-061-008-00007-0010	104000	ALMENDROS-SIN VARIEDAD	S	4,62	0,10
1700000004763576	04-061-008-00007-0018	104000	ALMENDROS-SIN VARIEDAD	S	11,22	4,30
1700000004763602	04-061-008-00007-0020	104000	ALMENDROS-SIN VARIEDAD	S	7,42	6,66
-117232	04-061-008-00007-0020	104000	ALMENDROS-SIN VARIEDAD	S	7,42	5,66
1700000004763577	04-061-008-00007-0032	104000	ALMENDROS-SIN VARIEDAD	S	18,63	0,17
1700000004763609	04-061-008-00007-0035	104000	ALMENDROS-SIN VARIEDAD	S	16,30	0,29
1700000004763608	04-061-008-00007-0036	104000	ALMENDROS-SIN VARIEDAD	S	16,20	0,12
1700000004763592	04-061-008-00007-0041	104000	ALMENDROS-SIN VARIEDAD	S	4,16	0,04
1700000004763599	04-061-008-00007-0045	104000	ALMENDROS-SIN VARIEDAD	S	6,99	0,02
1700000004763596	04-061-008-00007-0046	104000	ALMENDROS-SIN VARIEDAD	S	6,53	0,03
1700000004763597	04-061-008-00007-0047	104000	ALMENDROS-SIN VARIEDAD	S	5,75	0,04
1700000004763600	04-061-008-00007-0054	104000	ALMENDROS-SIN VARIEDAD	S	11,02	0,01
1700000004763598	04-061-008-00007-0069	104000	ALMENDROS-SIN VARIEDAD	S	10,61	0,02
1700000004763595	04-061-008-00007-0070	104000	ALMENDROS-SIN VARIEDAD	S	3,74	0,11
1700000004763604	04-061-008-00007-0072	104000	ALMENDROS-SIN VARIEDAD	S	4,97	0,04
1700000004763603	04-061-008-00007-0073	104000	ALMENDROS-SIN VARIEDAD	S	4,05	0,03
1700000004763593	04-085-001-00042-0011	104000	ALMENDROS-SIN VARIEDAD	S	16,79	0,14
1700000004763605	04-085-001-00054-0005	104000	ALMENDROS-SIN VARIEDAD	S	3,60	1,39
1700000004763611	04-085-001-00057-0019	104000	ALMENDROS-SIN VARIEDAD	S	11,01	0,21
1700000004763582	04-085-001-00057-0024	104000	ALMENDROS-SIN VARIEDAD	S	6,39	0,69
1700000004763584	04-085-001-00057-0029	104000	ALMENDROS-SIN VARIEDAD	S	17,35	0,20
1700000004763588	04-085-001-00057-0032	104000	ALMENDROS-SIN VARIEDAD	S	12,83	0,20
1700000004763594	04-085-001-00062-0009	104000	ALMENDROS-SIN VARIEDAD	S	16,69	0,21

Porcentaje de Superficie de la explotación en municipios con más del 40 por ciento de su superficie agraria dentro de la Zona de desertificación**PUNTOS:** 6,00 100.0%

<u>REF.</u>	<u>REFERENCIA SIGPAC</u>	<u>CULTIVO</u>	<u>DESCRIPCIÓN CULTIVO</u>	<u>S/R</u>	<u>SUP. COMPROM.</u> <u>(ha)</u>	<u>SUP. CUMPLE</u> <u>(ha)</u>
1700000004763591	04-061-008-00007-0010	104000	ALMENDROS-SIN VARIEDAD	S	0,10	0,10
1700000004763576	04-061-008-00007-0018	104000	ALMENDROS-SIN VARIEDAD	S	4,30	4,30
1700000004763602	04-061-008-00007-0020	104000	ALMENDROS-SIN VARIEDAD	S	6,66	6,66
-117232	04-061-008-00007-0020	104000	ALMENDROS-SIN VARIEDAD	S	5,66	5,66
1700000004763577	04-061-008-00007-0032	104000	ALMENDROS-SIN VARIEDAD	S	0,17	0,17
1700000004763609	04-061-008-00007-0035	104000	ALMENDROS-SIN VARIEDAD	S	0,29	0,29
1700000004763608	04-061-008-00007-0036	104000	ALMENDROS-SIN VARIEDAD	S	0,12	0,12
1700000004763592	04-061-008-00007-0041	104000	ALMENDROS-SIN VARIEDAD	S	0,04	0,04
1700000004763599	04-061-008-00007-0045	104000	ALMENDROS-SIN VARIEDAD	S	0,02	0,02
1700000004763596	04-061-008-00007-0046	104000	ALMENDROS-SIN VARIEDAD	S	0,03	0,03
1700000004763597	04-061-008-00007-0047	104000	ALMENDROS-SIN VARIEDAD	S	0,04	0,04
1700000004763600	04-061-008-00007-0054	104000	ALMENDROS-SIN VARIEDAD	S	0,01	0,01
1700000004763598	04-061-008-00007-0069	104000	ALMENDROS-SIN VARIEDAD	S	0,02	0,02
1700000004763595	04-061-008-00007-0070	104000	ALMENDROS-SIN VARIEDAD	S	0,11	0,11
1700000004763604	04-061-008-00007-0072	104000	ALMENDROS-SIN VARIEDAD	S	0,04	0,04
1700000004763603	04-061-008-00007-0073	104000	ALMENDROS-SIN VARIEDAD	S	0,03	0,03
1700000004763593	04-085-001-00042-0011	104000	ALMENDROS-SIN VARIEDAD	S	0,14	0,14
1700000004763605	04-085-001-00054-0005	104000	ALMENDROS-SIN VARIEDAD	S	1,39	1,39
1700000004763611	04-085-001-00057-0019	104000	ALMENDROS-SIN VARIEDAD	S	0,21	0,21
1700000004763582	04-085-001-00057-0024	104000	ALMENDROS-SIN VARIEDAD	S	0,69	0,69
1700000004763584	04-085-001-00057-0029	104000	ALMENDROS-SIN VARIEDAD	S	0,20	0,20
1700000004763588	04-085-001-00057-0032	104000	ALMENDROS-SIN VARIEDAD	S	0,20	0,20
1700000004763594	04-085-001-00062-0009	104000	ALMENDROS-SIN VARIEDAD	S	0,21	0,21



<u>APELLIDOS Y NOMBRE / RAZÓN SOCIAL</u>	<u>NIF</u>	<u>EXPEDIENTE</u>	<u>SUP. COMPROMETIDA</u>		
			<u>(ha)</u>		
SANCHEZ GALERA ESPERANZA	****1735*	1075217	1.02		
RESOLUCIÓN					
ADMITIDO					
IMPORTE POR ANUALIDAD					
	<u>2018</u>	<u>2019</u>	<u>2020</u>	<u>2021</u>	<u>2022</u>
IMPORTE MÁXIMO SUBVENCIONABLE	220,56 €	220,56 €	220,56 €	220,56 €	220,56 €
IMPORTE MEDIO DE TRANSFERENCIA (€/ha)	216,24 €	216,24 €	216,24 €	216,24 €	216,24 €

DETALLE IMPORTES POR ANUALIDAD

<u>GRUPOS DE CULTIVO ADMITIDOS</u>	<u>SUP. COMPROM.</u>	<u>2018</u>	<u>2019</u>	<u>2020</u>	<u>2021</u>	<u>2022</u>
	<u>(ha)</u>					
FRUTALES SECANO	1,02	220,56 €	220,56 €	220,56 €	220,56 €	220,56 €

RECINTOS COMPROMETIDOS

<u>REF.</u>	<u>REFERENCIA SIGPAC</u>	<u>CULTIVO DESCRIPCIÓN CULTIVO</u>	<u>S/R</u>	<u>PEND. MEDIA (%)</u>	<u>SUP. DEC. ADMIN. (ha)</u>	<u>NU SUP. CERT. (ha)</u>	<u>SUP. CAMPO (ha)</u>	<u>SUP. COMPROM. (ha)</u>
1700000006649549	04-099-048-00006-0007	104000 ALMENDROS-SIN VARIEDAD	S	8,98	0,53	0,53		0,53
1700000006649541	04-099-048-00009-0001	104000 ALMENDROS-SIN VARIEDAD	S	10,03	0,07	0,07		0,07
1700000006649550	04-099-048-00039-0002	104000 ALMENDROS-SIN VARIEDAD	S	16,33	0,15	0,15		0,15
1700000006649547	04-099-043-00183-0002	104000 ALMENDROS-SIN VARIEDAD	S	21,24	0,27	0,27		0,27

RESUMEN CRITERIOS DE SELECCIÓN

11.2.1.1 Mantenimiento de prácticas y métodos de agricultura ecológica: Cultivos permanentes distintos de olivar - Conv 2018. PUNTOS: 8,00

	<u>PUNTOS</u>	<u>CUMPLE</u>
Porcentaje de superficie determinada en Red Natura 2000	0,00	0.0%
Porcentaje de superficie determinada situada en zonas RAMSAR	0,00	0.0%
Porcentaje de superficie determinada en zonas vulnerables a la contaminación por nitratos	0,00	0.0%
Pendiente media de la explotación	2,00	13.37%
Porcentaje de Superficie de la explotación en municipios con más del 40 por ciento de su superficie agraria dentro de la Zona de desertificación	6,00	100.0%



DETALLE CRITERIOS DE SELECCIÓN**11.2.1.1 Mantenimiento de prácticas y métodos de agricultura ecológica: Cultivos permanentes distintos de olivar - Conv 2018.****PUNTOS: 8,00****Porcentaje de superficie determinada en Red Natura 2000****PUNTOS: 0,00 0.0%**

<u>REF.</u>	<u>REFERENCIA SIGPAC</u>	<u>CULTIVO</u>	<u>DESCRIPCIÓN CULTIVO</u>	<u>S/R</u>	<u>SUP. COMPROM. (ha)</u>	<u>SUP. CUMPLE (ha)</u>
170000006649547	04-099-043-00183-0002	104000	ALMENDROS-SIN VARIEDAD	S	0,27	0,00
170000006649549	04-099-048-00006-0007	104000	ALMENDROS-SIN VARIEDAD	S	0,53	0,00
170000006649541	04-099-048-00009-0001	104000	ALMENDROS-SIN VARIEDAD	S	0,07	0,00
170000006649550	04-099-048-00039-0002	104000	ALMENDROS-SIN VARIEDAD	S	0,15	0,00

Porcentaje de superficie determinada situada en zonas RAMSAR**PUNTOS: 0,00 0.0%**

<u>REF.</u>	<u>REFERENCIA SIGPAC</u>	<u>CULTIVO</u>	<u>DESCRIPCIÓN CULTIVO</u>	<u>S/R</u>	<u>SUP. COMPROM. (ha)</u>	<u>SUP. CUMPLE (ha)</u>
170000006649547	04-099-043-00183-0002	104000	ALMENDROS-SIN VARIEDAD	S	0,27	0,00
170000006649549	04-099-048-00006-0007	104000	ALMENDROS-SIN VARIEDAD	S	0,53	0,00
170000006649541	04-099-048-00009-0001	104000	ALMENDROS-SIN VARIEDAD	S	0,07	0,00
170000006649550	04-099-048-00039-0002	104000	ALMENDROS-SIN VARIEDAD	S	0,15	0,00

Porcentaje de superficie determinada en zonas vulnerables a la contaminación por nitratos**PUNTOS: 0,00 0.0%**

<u>REF.</u>	<u>REFERENCIA SIGPAC</u>	<u>CULTIVO</u>	<u>DESCRIPCIÓN CULTIVO</u>	<u>S/R</u>	<u>SUP. COMPROM. (ha)</u>	<u>SUP. CUMPLE (ha)</u>
170000006649547	04-099-043-00183-0002	104000	ALMENDROS-SIN VARIEDAD	S	0,27	0,00
170000006649549	04-099-048-00006-0007	104000	ALMENDROS-SIN VARIEDAD	S	0,53	0,00
170000006649541	04-099-048-00009-0001	104000	ALMENDROS-SIN VARIEDAD	S	0,07	0,00
170000006649550	04-099-048-00039-0002	104000	ALMENDROS-SIN VARIEDAD	S	0,15	0,00

Pendiente media de la explotación**PUNTOS: 2,00 13.37%**

<u>REF.</u>	<u>REFERENCIA SIGPAC</u>	<u>CULTIVO</u>	<u>DESCRIPCIÓN CULTIVO</u>	<u>S/R</u>	<u>PENDIENTE MEDIA (%)</u>	<u>SUP. COMPROM. (ha)</u>
170000006649547	04-099-043-00183-0002	104000	ALMENDROS-SIN VARIEDAD	S	21,24	0,27
170000006649549	04-099-048-00006-0007	104000	ALMENDROS-SIN VARIEDAD	S	8,98	0,53
170000006649541	04-099-048-00009-0001	104000	ALMENDROS-SIN VARIEDAD	S	10,03	0,07
170000006649550	04-099-048-00039-0002	104000	ALMENDROS-SIN VARIEDAD	S	16,33	0,15

Porcentaje de Superficie de la explotación en municipios con más del 40 por ciento de su superficie agraria dentro de la Zona de desertificación**PUNTOS: 6,00 100.0%**

<u>REF.</u>	<u>REFERENCIA SIGPAC</u>	<u>CULTIVO</u>	<u>DESCRIPCIÓN CULTIVO</u>	<u>S/R</u>	<u>SUP. COMPROM. (ha)</u>	<u>SUP. CUMPLE (ha)</u>
170000006649547	04-099-043-00183-0002	104000	ALMENDROS-SIN VARIEDAD	S	0,27	0,27
170000006649549	04-099-048-00006-0007	104000	ALMENDROS-SIN VARIEDAD	S	0,53	0,53
170000006649541	04-099-048-00009-0001	104000	ALMENDROS-SIN VARIEDAD	S	0,07	0,07
170000006649550	04-099-048-00039-0002	104000	ALMENDROS-SIN VARIEDAD	S	0,15	0,15



<u>APELLIDOS Y NOMBRE / RAZÓN SOCIAL</u>	<u>NIF</u>	<u>EXPEDIENTE</u>	<u>SUP. COMPROMETIDA</u>		
			<u>(ha)</u>		
SANCHEZ GALERA FRANCISCA	***9445*	1014137	21.01		
RESOLUCIÓN					
ADMITIDO					
IMPORTE POR ANUALIDAD					
	2018	2019	2020	2021	2022
IMPORTE MÁXIMO SUBVENCIONABLE	4.543,20 €	4.543,20 €	4.543,20 €	4.543,20 €	4.543,20 €
IMPORTE MEDIO DE TRANSFERENCIA (€/ha)	216,24 €	216,24 €	216,24 €	216,24 €	216,24 €

DETALLE IMPORTES POR ANUALIDAD

<u>GRUPOS DE CULTIVO ADMITIDOS</u>	<u>SUP. COMPROM.</u>	2018	2019	2020	2021	2022
	<u>(ha)</u>					
FRUTALES SECANO	21,01	4.543,20 €	4.543,20 €	4.543,20 €	4.543,20 €	4.543,20 €

RECINTOS COMPROMETIDOS

<u>REF.</u>	<u>REFERENCIA SIGPAC</u>	<u>CULTIVO DESCRIPCIÓN CULTIVO</u>	<u>S/R</u>	<u>PEND. MEDIA (%)</u>	<u>SUP. DEC. ADMIN. (ha)</u>	<u>NU SUP. CERT. (ha)</u>	<u>SUP. CAMPO (ha)</u>	<u>SUP. COMPROM. (ha)</u>
170000002802526	04-006-008-00058-0010	104000 ALMENDROS-SIN VARIEDAD	S	19,17	1,45	1,45		1,45
170000002802524	04-006-006-00103-0001	104000 ALMENDROS-SIN VARIEDAD	S	20,51	4,17	4,17		4,17
170000002802527	04-006-008-00059-0003	104000 ALMENDROS-SIN VARIEDAD	S	20,74	3,66	3,66		3,66
170000002802528	04-006-008-00058-0017	104000 ALMENDROS-SIN VARIEDAD	S	21,32	4,53	4,53		4,53
170000002802529	04-006-008-00058-0004	104000 ALMENDROS-SIN VARIEDAD	S	23,52	7,07	7,07		7,07
170000002802525	04-006-008-00059-0005	104000 ALMENDROS-SIN VARIEDAD	S	30,32	0,13	0,13		0,13

RESUMEN CRITERIOS DE SELECCIÓN

11.2.1.1 Mantenimiento de prácticas y métodos de agricultura ecológica: Cultivos permanentes distintos de olivar - Conv 2018. PUNTOS: 9,00

	<u>PUNTOS</u>	<u>CUMPLE</u>
Porcentaje de superficie determinada en Red Natura 2000	0,00	0.0%
Porcentaje de superficie determinada situada en zonas RAMSAR	0,00	0.0%
Porcentaje de superficie determinada en zonas vulnerables a la contaminación por nitratos	0,00	0.0%
Pendiente media de la explotación	3,00	21.71%
Porcentaje de Superficie de la explotación en municipios con más del 40 por ciento de su superficie agraria dentro de la Zona de desertificación	6,00	100.0%



DETALLE CRITERIOS DE SELECCIÓN**11.2.1.1 Mantenimiento de prácticas y métodos de agricultura ecológica: Cultivos permanentes distintos de olivar - Conv 2018.****PUNTOS: 9,00****Porcentaje de superficie determinada en Red Natura 2000****PUNTOS: 0,00 0.0%**

<u>REF.</u>	<u>REFERENCIA SIGPAC</u>	<u>CULTIVO</u>	<u>DESCRIPCIÓN CULTIVO</u>	<u>S/R</u>	<u>SUP. COMPROM. (ha)</u>	<u>SUP. CUMPLE (ha)</u>
170000002802524	04-006-006-00103-0001	104000	ALMENDROS-SIN VARIEDAD	S	4,17	0,00
170000002802529	04-006-008-00058-0004	104000	ALMENDROS-SIN VARIEDAD	S	7,07	0,00
170000002802526	04-006-008-00058-0010	104000	ALMENDROS-SIN VARIEDAD	S	1,45	0,00
170000002802528	04-006-008-00058-0017	104000	ALMENDROS-SIN VARIEDAD	S	4,53	0,00
170000002802527	04-006-008-00059-0003	104000	ALMENDROS-SIN VARIEDAD	S	3,66	0,00
170000002802525	04-006-008-00059-0005	104000	ALMENDROS-SIN VARIEDAD	S	0,13	0,00

Porcentaje de superficie determinada situada en zonas RAMSAR**PUNTOS: 0,00 0.0%**

<u>REF.</u>	<u>REFERENCIA SIGPAC</u>	<u>CULTIVO</u>	<u>DESCRIPCIÓN CULTIVO</u>	<u>S/R</u>	<u>SUP. COMPROM. (ha)</u>	<u>SUP. CUMPLE (ha)</u>
170000002802524	04-006-006-00103-0001	104000	ALMENDROS-SIN VARIEDAD	S	4,17	0,00
170000002802529	04-006-008-00058-0004	104000	ALMENDROS-SIN VARIEDAD	S	7,07	0,00
170000002802526	04-006-008-00058-0010	104000	ALMENDROS-SIN VARIEDAD	S	1,45	0,00
170000002802528	04-006-008-00058-0017	104000	ALMENDROS-SIN VARIEDAD	S	4,53	0,00
170000002802527	04-006-008-00059-0003	104000	ALMENDROS-SIN VARIEDAD	S	3,66	0,00
170000002802525	04-006-008-00059-0005	104000	ALMENDROS-SIN VARIEDAD	S	0,13	0,00

Porcentaje de superficie determinada en zonas vulnerables a la contaminación por nitratos**PUNTOS: 0,00 0.0%**

<u>REF.</u>	<u>REFERENCIA SIGPAC</u>	<u>CULTIVO</u>	<u>DESCRIPCIÓN CULTIVO</u>	<u>S/R</u>	<u>SUP. COMPROM. (ha)</u>	<u>SUP. CUMPLE (ha)</u>
170000002802524	04-006-006-00103-0001	104000	ALMENDROS-SIN VARIEDAD	S	4,17	0,00
170000002802529	04-006-008-00058-0004	104000	ALMENDROS-SIN VARIEDAD	S	7,07	0,00
170000002802526	04-006-008-00058-0010	104000	ALMENDROS-SIN VARIEDAD	S	1,45	0,00
170000002802528	04-006-008-00058-0017	104000	ALMENDROS-SIN VARIEDAD	S	4,53	0,00
170000002802527	04-006-008-00059-0003	104000	ALMENDROS-SIN VARIEDAD	S	3,66	0,00
170000002802525	04-006-008-00059-0005	104000	ALMENDROS-SIN VARIEDAD	S	0,13	0,00

Pendiente media de la explotación**PUNTOS: 3,00 21.71%**

<u>REF.</u>	<u>REFERENCIA SIGPAC</u>	<u>CULTIVO</u>	<u>DESCRIPCIÓN CULTIVO</u>	<u>S/R</u>	<u>PENDIENTE MEDIA (%)</u>	<u>SUP. COMPROM. (ha)</u>
170000002802524	04-006-006-00103-0001	104000	ALMENDROS-SIN VARIEDAD	S	20,51	4,17
170000002802529	04-006-008-00058-0004	104000	ALMENDROS-SIN VARIEDAD	S	23,52	7,07
170000002802526	04-006-008-00058-0010	104000	ALMENDROS-SIN VARIEDAD	S	19,17	1,45
170000002802528	04-006-008-00058-0017	104000	ALMENDROS-SIN VARIEDAD	S	21,32	4,53
170000002802527	04-006-008-00059-0003	104000	ALMENDROS-SIN VARIEDAD	S	20,74	3,66
170000002802525	04-006-008-00059-0005	104000	ALMENDROS-SIN VARIEDAD	S	30,32	0,13

Porcentaje de Superficie de la explotación en municipios con más del 40 por ciento de su superficie agraria dentro de la Zona de desertificación**PUNTOS: 6,00 100.0%**

<u>REF.</u>	<u>REFERENCIA SIGPAC</u>	<u>CULTIVO</u>	<u>DESCRIPCIÓN CULTIVO</u>	<u>S/R</u>	<u>SUP. COMPROM. (ha)</u>	<u>SUP. CUMPLE (ha)</u>
170000002802524	04-006-006-00103-0001	104000	ALMENDROS-SIN VARIEDAD	S	4,17	4,17
170000002802529	04-006-008-00058-0004	104000	ALMENDROS-SIN VARIEDAD	S	7,07	7,07
170000002802526	04-006-008-00058-0010	104000	ALMENDROS-SIN VARIEDAD	S	1,45	1,45
170000002802528	04-006-008-00058-0017	104000	ALMENDROS-SIN VARIEDAD	S	4,53	4,53

<u>REF.</u>	<u>REFERENCIA SIGPAC</u>	<u>CULTIVO</u>	<u>DESCRIPCIÓN CULTIVO</u>	<u>S/R</u>	<u>SUP. COMPROM.</u> (ha)	<u>SUP. CUMPLE</u> (ha)
1700000002802527	04-006-008-00059-0003	104000	ALMENDROS-SIN VARIEDAD	S	3,66	3,66
1700000002802525	04-006-008-00059-0005	104000	ALMENDROS-SIN VARIEDAD	S	0,13	0,13



<u>APELLIDOS Y NOMBRE / RAZÓN SOCIAL</u>	<u>NIF</u>	<u>EXPEDIENTE</u>	<u>SUP. COMPROMETIDA</u>			
			<u>(ha)</u>			
SANCHEZ GALLARDO PEDRO MIGUEL	***5645*	1233654	96.28			
RESOLUCIÓN						
ADMITIDO						
IMPORTE POR ANUALIDAD						
		2018	2019	2020	2021	2022
IMPORTE MÁXIMO SUBVENCIONABLE		8.550,18 €	8.550,18 €	8.550,18 €	8.550,18 €	8.550,18 €
IMPORTE MEDIO DE TRANSFERENCIA (€/ha)		88,81 €	88,81 €	88,81 €	88,81 €	88,81 €
DETALLE IMPORTES POR ANUALIDAD						
GRUPOS DE CULTIVO ADMITIDOS	SUP. COMPROM.	2018	2019	2020	2021	2022
	(ha)					
HERBÁCEOS	56,56	8.550,18 €	8.550,18 €	8.550,18 €	8.550,18 €	8.550,18 €
HERBÁCEOS NO ELEGIBLES	39,72	0,00 €	0,00 €	0,00 €	0,00 €	0,00 €



RECINTOS COMPROMETIDOS

REF.	REFERENCIA SIGPAC	CULTIVO	DESCRIPCIÓN CULTIVO	S/R	PEND. MEDIA (%)	SUP. DEC. ADMIN. (ha)	NU SUP. CERT. (ha)	SUP. CAMPO (ha)	SUP. COMPROM. (ha)
170000005921168	04-063-027-00040-0001	1000	TRIGO BLANDO-SIN VARIEDAD	R	0,48	0,37	0,37		0,37
170000005921145	04-063-028-00085-0001	1000	TRIGO BLANDO-SIN VARIEDAD	R	1,23	0,08	0,08		0,08
170000005921147	04-063-031-00034-0001	1000	TRIGO BLANDO-SIN VARIEDAD	S	1,48	2,38	2,38		2,38
170000005921141	18-167-011-00096-0002	241000	MEZCLA VEZA - AVENA-SIN VARIEDAD	S	1,55	1,15	1,15		1,15
170000005921144	18-149-013-00216-0001	1000	TRIGO BLANDO-SIN VARIEDAD	S	1,89	0,64	0,64		0,64
170000005921137	04-063-027-00014-0001	1000	TRIGO BLANDO-SIN VARIEDAD	R	2,18	0,15	0,15		0,15
170000005921156	18-167-011-00103-0001	241000	MEZCLA VEZA - AVENA-SIN VARIEDAD	S	2,23	0,76	0,76		0,76
170000005921146	04-063-030-00006-0001	20901	BARBECHO TRADICIONAL-SIN CUBIERTA VEGETAL	S	2,33	1,59	1,59		1,59
170000005921170	04-063-027-00055-0001	1000	TRIGO BLANDO-SIN VARIEDAD	R	2,37	0,42	0,42		0,42
170000005921151	18-167-011-00097-0001	50001	GARBANZOS-GARBANZO DE AGRICULTURA ECOLÓGICA	S	2,51	1,15	1,15		1,15
170000005921153	04-099-036-00100-0001	8000	AVENA-SIN VARIEDAD	R	2,52	0,11	0,11		0,11
170000005921157	18-149-013-00229-0001	1000	TRIGO BLANDO-SIN VARIEDAD	S	2,60	0,32	0,32		0,32
170000005921154	04-099-036-00105-0001	8000	AVENA-SIN VARIEDAD	R	2,81	0,08	0,08		0,08
170000005921130	04-063-028-00035-0001	1000	TRIGO BLANDO-SIN VARIEDAD	R	3,02	0,14	0,14		0,14
170000005921119	04-063-028-00049-0002	1000	TRIGO BLANDO-SIN VARIEDAD	R	3,15	0,31	0,31		0,31
170000005921163	18-149-013-00228-0001	1000	TRIGO BLANDO-SIN VARIEDAD	S	3,90	0,58	0,58		0,58
170000005921171	04-063-027-00056-0002	1000	TRIGO BLANDO-SIN VARIEDAD	R	4,51	0,61	0,61		0,61
170000005921123	18-149-011-00014-0001	5000	CEBADA-SIN VARIEDAD	S	4,61	12,00	12,00		12,00
170000005921142	04-063-029-00054-0001	5000	CEBADA-SIN VARIEDAD	S	4,77	0,32	0,64		0,32
-112391	18-167-011-00096-0001	50001	GARBANZOS-GARBANZO DE AGRICULTURA ECOLÓGICA	S	4,82	0,91	0,91		0,91
170000005921143	18-167-011-00096-0001	241000	MEZCLA VEZA - AVENA-SIN VARIEDAD	S	4,82	0,99	0,99		0,99
170000005921148	18-149-013-00109-0001	241000	MEZCLA VEZA - AVENA-SIN VARIEDAD	S	5,18	4,25	4,25		4,25
170000005921155	18-149-011-00029-0001	5000	CEBADA-SIN VARIEDAD	S	5,21	5,52	5,52		5,52
170000005921134	04-063-028-00077-0001	1000	TRIGO BLANDO-SIN VARIEDAD	R	5,23	0,30	0,30		0,30
170000005921164	04-063-030-00013-0001	20901	BARBECHO TRADICIONAL-SIN CUBIERTA VEGETAL	S	5,30	1,67	1,67		1,67
170000005921118	18-149-011-00011-0001	5000	CEBADA-SIN VARIEDAD	S	5,49	0,15	0,15		0,15
170000005921165	18-149-011-00023-0001	20901	BARBECHO TRADICIONAL-SIN CUBIERTA VEGETAL	S	5,64	17,45	17,45		17,45
-112243	18-149-013-00034-0001	20901	BARBECHO TRADICIONAL-SIN CUBIERTA VEGETAL	S	5,68	3,45	3,45		3,45
170000005921120	18-149-013-00034-0001	20901	BARBECHO TRADICIONAL-SIN CUBIERTA VEGETAL	S	5,68	1,77	1,77		1,77
170000005921124	04-063-025-00149-0001	241000	MEZCLA VEZA - AVENA-SIN VARIEDAD	S	6,25	0,82	0,82		0,82
170000005921166	18-149-011-00023-0006	20901	BARBECHO TRADICIONAL-SIN CUBIERTA VEGETAL	S	6,52	0,16	0,16		0,16
170000005921127	18-167-011-00074-0001	5000	CEBADA-SIN VARIEDAD	S	6,59	2,42	2,42		2,42
170000005921128	04-063-026-00001-0001	1000	TRIGO BLANDO-SIN VARIEDAD	S	6,68	0,71	0,71		0,71
170000005921117	04-063-025-00026-0001	20901	BARBECHO TRADICIONAL-SIN CUBIERTA VEGETAL	S	7,17	2,84	2,84		2,84
170000005921167	18-149-011-00023-0007	20901	BARBECHO TRADICIONAL-SIN CUBIERTA VEGETAL	S	7,28	0,01	0,01		0,01
170000005921138	18-149-013-00007-0001	241000	MEZCLA VEZA - AVENA-SIN VARIEDAD	S	7,57	1,52	1,52		1,52
-112738	18-149-013-00211-0001	20901	BARBECHO TRADICIONAL-SIN CUBIERTA VEGETAL	S	7,87	0,50	0,44		0,44
170000005921121	18-149-013-00211-0001	20901	BARBECHO TRADICIONAL-SIN CUBIERTA VEGETAL	S	7,87	3,71	3,27		3,27
170000005921122	18-149-013-00005-0002	241000	MEZCLA VEZA - AVENA-SIN VARIEDAD	S	7,93	1,92	1,92		1,92
170000005921140	04-063-029-00060-0001	1000	TRIGO BLANDO-SIN VARIEDAD	S	8,06	0,88	0,88		0,88
170000005921160	04-063-025-00036-0002	20901	BARBECHO TRADICIONAL-SIN CUBIERTA VEGETAL	S	8,06	4,11	4,11		4,11
170000005921129	04-063-043-00067-0001	6000	CENTENO-SIN VARIEDAD	S	8,17	7,64	15,28		7,64
170000005921152	04-063-027-00075-0001	20901	BARBECHO TRADICIONAL-SIN CUBIERTA VEGETAL	S	8,21	2,66	2,66		2,66
170000005921173	04-063-025-00023-0001	241000	MEZCLA VEZA - AVENA-SIN VARIEDAD	S	8,22	0,58	0,58		0,58
170000005921136	04-063-025-00139-0001	5000	CEBADA-SIN VARIEDAD	S	8,30	0,99	0,99		0,99
170000005921131	04-099-036-00059-0001	8000	AVENA-SIN VARIEDAD	S	8,78	0,04	0,04		0,04
170000005921139	04-063-028-00089-0001	1000	TRIGO BLANDO-SIN VARIEDAD	S	8,88	1,20	1,20		1,20
170000005921150	04-063-025-00148-0001	241000	MEZCLA VEZA - AVENA-SIN VARIEDAD	S	10,44	0,26	0,26		0,26
170000005921116	18-149-011-00013-0001	5000	CEBADA-SIN VARIEDAD	S	10,72	0,12	0,12		0,12
170000005921158	04-063-025-00041-0003	20901	BARBECHO TRADICIONAL-SIN CUBIERTA VEGETAL	S	12,11	0,30	0,60		0,30
170000005921133	04-063-025-00035-0001	5000	CEBADA-SIN VARIEDAD	S	12,70	0,30	0,30		0,30
170000005921135	04-063-025-00138-0001	5000	CEBADA-SIN VARIEDAD	S	13,74	3,03	3,03		3,03
170000005921149	04-063-029-00063-0001	1000	TRIGO BLANDO-SIN VARIEDAD	S	15,83	0,44	0,44		0,44

INCIDENCIAS**INCIDENCIA DESCRIPCIÓN**

85001	El recinto declarado no cumple con las normas de producción ecológica (artículo 5-1 e), Orden 26 mayo 2015) Ref:-112327 Recinto:04-063-025-00161-001 Cultivo:20901 BARBECHO TRADICIONAL-SIN CUBIERTA VEGETAL Secano
85002	Recinto declarado que no cumple en su totalidad con las normas de producción ecológica (artículo 5-1 e), Orden 26 mayo 2015) Ref:-112738 Recinto:18-149-013-00211-001 Cultivo:20901 BARBECHO TRADICIONAL-SIN CUBIERTA VEGETAL Secano Sup. Declarada:0,5 Superficie Certificada (Ha):0,44 Ref:170000005921121 Recinto:18-149-013-00211-001 Cultivo:20901 BARBECHO TRADICIONAL-SIN CUBIERTA VEGETAL Secano Sup. Declarada:3,71 Superficie Certificada (Ha):3,27

RESUMEN CRITERIOS DE SELECCIÓN**11.2.1.1 Mantenimiento de prácticas y métodos de agricultura ecológica: Cultivos herbáceos - Conv 2018.** PUNTOS: 7,00

	PUNTOS	CUMPLE
Porcentaje de superficie determinada en Red Natura 2000	0,00	0.0%
Porcentaje de superficie determinada situada en zonas RAMSAR	0,00	0.0%
Porcentaje de superficie determinada en zonas vulnerables a la contaminación por nitratos	0,00	0.0%
Pendiente media de la explotación	1,00	6.15%
Porcentaje de Superficie de la explotación en municipios con más del 40 por ciento de su superficie agraria dentro de la Zona de desertificación	6,00	100.0%

DETALLE CRITERIOS DE SELECCIÓN**11.2.1.1 Mantenimiento de prácticas y métodos de agricultura ecológica: Cultivos herbáceos - Conv 2018.** PUNTOS: 7,00

REF.	REFERENCIA SIGPAC	CULTIVO	DESCRIPCIÓN CULTIVO	S/R	PUNTOS:	SUP. COMPROM. (ha)	SUP. CUMPLE (ha)
170000005921173	04-063-025-00023-0001	241000	MEZCLA VEZA - AVENA-SIN VARIEDAD	S	0,00	0,00	0,00
170000005921117	04-063-025-00026-0001	20901	BARBECHO TRADICIONAL-SIN CUBIERTA VEGETAL	S	0,00	2,84	0,00
170000005921133	04-063-025-00035-0001	5000	CEBADA-SIN VARIEDAD	S	0,00	0,30	0,00
170000005921160	04-063-025-00036-0002	20901	BARBECHO TRADICIONAL-SIN CUBIERTA VEGETAL	S	0,00	4,11	0,00
170000005921158	04-063-025-00041-0003	20901	BARBECHO TRADICIONAL-SIN CUBIERTA VEGETAL	S	0,00	0,30	0,00
170000005921135	04-063-025-00138-0001	5000	CEBADA-SIN VARIEDAD	S	0,00	3,03	0,00
170000005921136	04-063-025-00139-0001	5000	CEBADA-SIN VARIEDAD	S	0,00	0,99	0,00
170000005921150	04-063-025-00148-0001	241000	MEZCLA VEZA - AVENA-SIN VARIEDAD	S	0,00	0,26	0,00
170000005921124	04-063-025-00149-0001	241000	MEZCLA VEZA - AVENA-SIN VARIEDAD	S	0,00	0,82	0,00
170000005921128	04-063-026-00001-0001	1000	TRIGO BLANDO-SIN VARIEDAD	S	0,00	0,71	0,00
170000005921137	04-063-027-00014-0001	1000	TRIGO BLANDO-SIN VARIEDAD	R	0,00	0,15	0,00
170000005921168	04-063-027-00040-0001	1000	TRIGO BLANDO-SIN VARIEDAD	R	0,00	0,37	0,00
170000005921170	04-063-027-00055-0001	1000	TRIGO BLANDO-SIN VARIEDAD	R	0,00	0,42	0,00
170000005921171	04-063-027-00056-0002	1000	TRIGO BLANDO-SIN VARIEDAD	R	0,00	0,61	0,00
170000005921152	04-063-027-00075-0001	20901	BARBECHO TRADICIONAL-SIN CUBIERTA VEGETAL	S	0,00	2,66	0,00
170000005921130	04-063-028-00035-0001	1000	TRIGO BLANDO-SIN VARIEDAD	R	0,00	0,14	0,00
170000005921119	04-063-028-00049-0002	1000	TRIGO BLANDO-SIN VARIEDAD	R	0,00	0,31	0,00
170000005921134	04-063-028-00077-0001	1000	TRIGO BLANDO-SIN VARIEDAD	R	0,00	0,30	0,00
170000005921145	04-063-028-00085-0001	1000	TRIGO BLANDO-SIN VARIEDAD	R	0,00	0,08	0,00
170000005921139	04-063-028-00089-0001	1000	TRIGO BLANDO-SIN VARIEDAD	S	0,00	1,20	0,00
170000005921142	04-063-029-00054-0001	5000	CEBADA-SIN VARIEDAD	S	0,00	0,32	0,00
170000005921140	04-063-029-00060-0001	1000	TRIGO BLANDO-SIN VARIEDAD	S	0,00	0,88	0,00
170000005921149	04-063-029-00063-0001	1000	TRIGO BLANDO-SIN VARIEDAD	S	0,00	0,44	0,00
170000005921146	04-063-030-00006-0001	20901	BARBECHO TRADICIONAL-SIN CUBIERTA VEGETAL	S	0,00	1,59	0,00
170000005921164	04-063-030-00013-0001	20901	BARBECHO TRADICIONAL-SIN CUBIERTA VEGETAL	S	0,00	1,67	0,00
170000005921147	04-063-031-00034-0001	1000	TRIGO BLANDO-SIN VARIEDAD	S	0,00	2,38	0,00
170000005921129	04-063-043-00067-0001	6000	CENTENO-SIN VARIEDAD	S	0,00	7,64	0,00
170000005921131	04-099-036-00059-0001	8000	AVENA-SIN VARIEDAD	S	0,00	0,04	0,00
170000005921153	04-099-036-00100-0001	8000	AVENA-SIN VARIEDAD	R	0,00	0,11	0,00

<u>REF.</u>	<u>REFERENCIA SIGPAC</u>	<u>CULTIVO</u>	<u>DESCRIPCIÓN CULTIVO</u>	<u>S/R</u>	<u>SUP. COMPROM.</u> <u>(ha)</u>	<u>SUP. CUMPLE</u> <u>(ha)</u>
170000005921154	04-099-036-00105-0001	8000	AVENA-SIN VARIEDAD	R	0,08	0,00
170000005921118	18-149-011-00011-0001	5000	CEBADA-SIN VARIEDAD	S	0,15	0,00
170000005921116	18-149-011-00013-0001	5000	CEBADA-SIN VARIEDAD	S	0,12	0,00
170000005921123	18-149-011-00014-0001	5000	CEBADA-SIN VARIEDAD	S	12,00	0,00
170000005921165	18-149-011-00023-0001	20901	BARBECHO TRADICIONAL-SIN CUBIERTA VEGETAL	S	17,45	0,00
170000005921166	18-149-011-00023-0006	20901	BARBECHO TRADICIONAL-SIN CUBIERTA VEGETAL	S	0,16	0,00
170000005921167	18-149-011-00023-0007	20901	BARBECHO TRADICIONAL-SIN CUBIERTA VEGETAL	S	0,01	0,00
170000005921155	18-149-011-00029-0001	5000	CEBADA-SIN VARIEDAD	S	5,52	0,00
170000005921122	18-149-013-00005-0002	241000	MEZCLA VEZA - AVENA-SIN VARIEDAD	S	1,92	0,00
170000005921138	18-149-013-00007-0001	241000	MEZCLA VEZA - AVENA-SIN VARIEDAD	S	1,52	0,00
170000005921120	18-149-013-00034-0001	20901	BARBECHO TRADICIONAL-SIN CUBIERTA VEGETAL	S	1,77	0,00
-112243	18-149-013-00034-0001	20901	BARBECHO TRADICIONAL-SIN CUBIERTA VEGETAL	S	3,45	0,00
170000005921148	18-149-013-00109-0001	241000	MEZCLA VEZA - AVENA-SIN VARIEDAD	S	4,25	0,00
-112738	18-149-013-00211-0001	20901	BARBECHO TRADICIONAL-SIN CUBIERTA VEGETAL	S	0,44	0,00
170000005921121	18-149-013-00211-0001	20901	BARBECHO TRADICIONAL-SIN CUBIERTA VEGETAL	S	3,27	0,00
170000005921144	18-149-013-00216-0001	1000	TRIGO BLANDO-SIN VARIEDAD	S	0,64	0,00
170000005921163	18-149-013-00228-0001	1000	TRIGO BLANDO-SIN VARIEDAD	S	0,58	0,00
170000005921157	18-149-013-00229-0001	1000	TRIGO BLANDO-SIN VARIEDAD	S	0,32	0,00
170000005921127	18-167-011-00074-0001	5000	CEBADA-SIN VARIEDAD	S	2,42	0,00
-112391	18-167-011-00096-0001	50001	GARBANZOS-GARBANZO DE AGRICULTURA ECOLÓGICA	S	0,91	0,00
170000005921143	18-167-011-00096-0001	241000	MEZCLA VEZA - AVENA-SIN VARIEDAD	S	0,99	0,00
170000005921141	18-167-011-00096-0002	241000	MEZCLA VEZA - AVENA-SIN VARIEDAD	S	1,15	0,00
170000005921151	18-167-011-00097-0001	50001	GARBANZOS-GARBANZO DE AGRICULTURA ECOLÓGICA	S	1,15	0,00
170000005921156	18-167-011-00103-0001	241000	MEZCLA VEZA - AVENA-SIN VARIEDAD	S	0,76	0,00

Porcentaje de superficie determinada situada en zonas RAMSAR**PUNTOS:** 0,00 0.0%

<u>REF.</u>	<u>REFERENCIA SIGPAC</u>	<u>CULTIVO</u>	<u>DESCRIPCIÓN CULTIVO</u>	<u>S/R</u>	<u>SUP. COMPROM.</u> <u>(ha)</u>	<u>SUP. CUMPLE</u> <u>(ha)</u>
170000005921173	04-063-025-00023-0001	241000	MEZCLA VEZA - AVENA-SIN VARIEDAD	S	0,58	0,00
170000005921117	04-063-025-00026-0001	20901	BARBECHO TRADICIONAL-SIN CUBIERTA VEGETAL	S	2,84	0,00
170000005921133	04-063-025-00035-0001	5000	CEBADA-SIN VARIEDAD	S	0,30	0,00
170000005921160	04-063-025-00036-0002	20901	BARBECHO TRADICIONAL-SIN CUBIERTA VEGETAL	S	4,11	0,00
170000005921158	04-063-025-00041-0003	20901	BARBECHO TRADICIONAL-SIN CUBIERTA VEGETAL	S	0,30	0,00
170000005921135	04-063-025-00138-0001	5000	CEBADA-SIN VARIEDAD	S	3,03	0,00
170000005921136	04-063-025-00139-0001	5000	CEBADA-SIN VARIEDAD	S	0,99	0,00
170000005921150	04-063-025-00148-0001	241000	MEZCLA VEZA - AVENA-SIN VARIEDAD	S	0,26	0,00
170000005921124	04-063-025-00149-0001	241000	MEZCLA VEZA - AVENA-SIN VARIEDAD	S	0,82	0,00
170000005921128	04-063-026-00001-0001	1000	TRIGO BLANDO-SIN VARIEDAD	S	0,71	0,00
170000005921137	04-063-027-00014-0001	1000	TRIGO BLANDO-SIN VARIEDAD	R	0,15	0,00
170000005921168	04-063-027-00040-0001	1000	TRIGO BLANDO-SIN VARIEDAD	R	0,37	0,00
170000005921170	04-063-027-00055-0001	1000	TRIGO BLANDO-SIN VARIEDAD	R	0,42	0,00
170000005921171	04-063-027-00056-0002	1000	TRIGO BLANDO-SIN VARIEDAD	R	0,61	0,00
170000005921152	04-063-027-00075-0001	20901	BARBECHO TRADICIONAL-SIN CUBIERTA VEGETAL	S	2,66	0,00
170000005921130	04-063-028-00035-0001	1000	TRIGO BLANDO-SIN VARIEDAD	R	0,14	0,00
170000005921119	04-063-028-00049-0002	1000	TRIGO BLANDO-SIN VARIEDAD	R	0,31	0,00
170000005921134	04-063-028-00077-0001	1000	TRIGO BLANDO-SIN VARIEDAD	R	0,30	0,00
170000005921145	04-063-028-00085-0001	1000	TRIGO BLANDO-SIN VARIEDAD	R	0,08	0,00
170000005921139	04-063-028-00089-0001	1000	TRIGO BLANDO-SIN VARIEDAD	S	1,20	0,00
170000005921142	04-063-029-00054-0001	5000	CEBADA-SIN VARIEDAD	S	0,32	0,00
170000005921140	04-063-029-00060-0001	1000	TRIGO BLANDO-SIN VARIEDAD	S	0,88	0,00

<u>REF.</u>	<u>REFERENCIA SIGPAC</u>	<u>CULTIVO</u>	<u>DESCRIPCIÓN CULTIVO</u>	<u>S/R</u>	<u>SUP. COMPROM.</u> <u>(ha)</u>	<u>SUP. CUMPLE</u> <u>(ha)</u>
170000005921149	04-063-029-00063-0001	1000	TRIGO BLANDO-SIN VARIEDAD	S	0,44	0,00
170000005921146	04-063-030-00006-0001	20901	BARBECHO TRADICIONAL-SIN CUBIERTA VEGETAL	S	1,59	0,00
170000005921164	04-063-030-00013-0001	20901	BARBECHO TRADICIONAL-SIN CUBIERTA VEGETAL	S	1,67	0,00
170000005921147	04-063-031-00034-0001	1000	TRIGO BLANDO-SIN VARIEDAD	S	2,38	0,00
170000005921129	04-063-043-00067-0001	6000	CENTENO-SIN VARIEDAD	S	7,64	0,00
170000005921131	04-099-036-00059-0001	8000	AVENA-SIN VARIEDAD	S	0,04	0,00
170000005921153	04-099-036-00100-0001	8000	AVENA-SIN VARIEDAD	R	0,11	0,00
170000005921154	04-099-036-00105-0001	8000	AVENA-SIN VARIEDAD	R	0,08	0,00
170000005921118	18-149-011-00011-0001	5000	CEBADA-SIN VARIEDAD	S	0,15	0,00
170000005921116	18-149-011-00013-0001	5000	CEBADA-SIN VARIEDAD	S	0,12	0,00
170000005921123	18-149-011-00014-0001	5000	CEBADA-SIN VARIEDAD	S	12,00	0,00
170000005921165	18-149-011-00023-0001	20901	BARBECHO TRADICIONAL-SIN CUBIERTA VEGETAL	S	17,45	0,00
170000005921166	18-149-011-00023-0006	20901	BARBECHO TRADICIONAL-SIN CUBIERTA VEGETAL	S	0,16	0,00
170000005921167	18-149-011-00023-0007	20901	BARBECHO TRADICIONAL-SIN CUBIERTA VEGETAL	S	0,01	0,00
170000005921155	18-149-011-00029-0001	5000	CEBADA-SIN VARIEDAD	S	5,52	0,00
170000005921122	18-149-013-00005-0002	241000	MEZCLA VEZA - AVENA-SIN VARIEDAD	S	1,92	0,00
170000005921138	18-149-013-00007-0001	241000	MEZCLA VEZA - AVENA-SIN VARIEDAD	S	1,52	0,00
-112243	18-149-013-00034-0001	20901	BARBECHO TRADICIONAL-SIN CUBIERTA VEGETAL	S	3,45	0,00
170000005921120	18-149-013-00034-0001	20901	BARBECHO TRADICIONAL-SIN CUBIERTA VEGETAL	S	1,77	0,00
170000005921148	18-149-013-00109-0001	241000	MEZCLA VEZA - AVENA-SIN VARIEDAD	S	4,25	0,00
170000005921121	18-149-013-00211-0001	20901	BARBECHO TRADICIONAL-SIN CUBIERTA VEGETAL	S	3,27	0,00
-112738	18-149-013-00211-0001	20901	BARBECHO TRADICIONAL-SIN CUBIERTA VEGETAL	S	0,44	0,00
170000005921144	18-149-013-00216-0001	1000	TRIGO BLANDO-SIN VARIEDAD	S	0,64	0,00
170000005921163	18-149-013-00228-0001	1000	TRIGO BLANDO-SIN VARIEDAD	S	0,58	0,00
170000005921157	18-149-013-00229-0001	1000	TRIGO BLANDO-SIN VARIEDAD	S	0,32	0,00
170000005921127	18-167-011-00074-0001	5000	CEBADA-SIN VARIEDAD	S	2,42	0,00
-112391	18-167-011-00096-0001	50001	GARBANZOS-GARBANZO DE AGRICULTURA ECOLÓGICA	S	0,91	0,00
170000005921143	18-167-011-00096-0001	241000	MEZCLA VEZA - AVENA-SIN VARIEDAD	S	0,99	0,00
170000005921141	18-167-011-00096-0002	241000	MEZCLA VEZA - AVENA-SIN VARIEDAD	S	1,15	0,00
170000005921151	18-167-011-00097-0001	50001	GARBANZOS-GARBANZO DE AGRICULTURA ECOLÓGICA	S	1,15	0,00
170000005921156	18-167-011-00103-0001	241000	MEZCLA VEZA - AVENA-SIN VARIEDAD	S	0,76	0,00

Porcentaje de superficie determinada en zonas vulnerables a la contaminación por nitratos**PUNTOS:** 0,00 0.0%

<u>REF.</u>	<u>REFERENCIA SIGPAC</u>	<u>CULTIVO</u>	<u>DESCRIPCIÓN CULTIVO</u>	<u>S/R</u>	<u>SUP. COMPROM.</u> <u>(ha)</u>	<u>SUP. CUMPLE</u> <u>(ha)</u>
170000005921173	04-063-025-00023-0001	241000	MEZCLA VEZA - AVENA-SIN VARIEDAD	S	0,58	0,00
170000005921117	04-063-025-00026-0001	20901	BARBECHO TRADICIONAL-SIN CUBIERTA VEGETAL	S	2,84	0,00
170000005921133	04-063-025-00035-0001	5000	CEBADA-SIN VARIEDAD	S	0,30	0,00
170000005921160	04-063-025-00036-0002	20901	BARBECHO TRADICIONAL-SIN CUBIERTA VEGETAL	S	4,11	0,00
170000005921158	04-063-025-00041-0003	20901	BARBECHO TRADICIONAL-SIN CUBIERTA VEGETAL	S	0,30	0,00
170000005921135	04-063-025-00138-0001	5000	CEBADA-SIN VARIEDAD	S	3,03	0,00
170000005921136	04-063-025-00139-0001	5000	CEBADA-SIN VARIEDAD	S	0,99	0,00
170000005921150	04-063-025-00148-0001	241000	MEZCLA VEZA - AVENA-SIN VARIEDAD	S	0,26	0,00
170000005921124	04-063-025-00149-0001	241000	MEZCLA VEZA - AVENA-SIN VARIEDAD	S	0,82	0,00
170000005921128	04-063-026-00001-0001	1000	TRIGO BLANDO-SIN VARIEDAD	S	0,71	0,00
170000005921137	04-063-027-00014-0001	1000	TRIGO BLANDO-SIN VARIEDAD	R	0,15	0,00
170000005921168	04-063-027-00040-0001	1000	TRIGO BLANDO-SIN VARIEDAD	R	0,37	0,00
170000005921170	04-063-027-00055-0001	1000	TRIGO BLANDO-SIN VARIEDAD	R	0,42	0,00
170000005921171	04-063-027-00056-0002	1000	TRIGO BLANDO-SIN VARIEDAD	R	0,61	0,00

<u>REF.</u>	<u>REFERENCIA SIGPAC</u>	<u>CULTIVO</u>	<u>DESCRIPCIÓN CULTIVO</u>	<u>S/R</u>	<u>SUP. COMPROM.</u> <u>(ha)</u>	<u>SUP. CUMPLE</u> <u>(ha)</u>
170000005921152	04-063-027-00075-0001	20901	BARBECHO TRADICIONAL-SIN CUBIERTA VEGETAL	S	2,66	0,00
170000005921130	04-063-028-00035-0001	1000	TRIGO BLANDO-SIN VARIEDAD	R	0,14	0,00
170000005921119	04-063-028-00049-0002	1000	TRIGO BLANDO-SIN VARIEDAD	R	0,31	0,00
170000005921134	04-063-028-00077-0001	1000	TRIGO BLANDO-SIN VARIEDAD	R	0,30	0,00
170000005921145	04-063-028-00085-0001	1000	TRIGO BLANDO-SIN VARIEDAD	R	0,08	0,00
170000005921139	04-063-028-00089-0001	1000	TRIGO BLANDO-SIN VARIEDAD	S	1,20	0,00
170000005921142	04-063-029-00054-0001	5000	CEBADA-SIN VARIEDAD	S	0,32	0,00
170000005921140	04-063-029-00060-0001	1000	TRIGO BLANDO-SIN VARIEDAD	S	0,88	0,00
170000005921149	04-063-029-00063-0001	1000	TRIGO BLANDO-SIN VARIEDAD	S	0,44	0,00
170000005921146	04-063-030-00006-0001	20901	BARBECHO TRADICIONAL-SIN CUBIERTA VEGETAL	S	1,59	0,00
170000005921164	04-063-030-00013-0001	20901	BARBECHO TRADICIONAL-SIN CUBIERTA VEGETAL	S	1,67	0,00
170000005921147	04-063-031-00034-0001	1000	TRIGO BLANDO-SIN VARIEDAD	S	2,38	0,00
170000005921129	04-063-043-00067-0001	6000	CENTENO-SIN VARIEDAD	S	7,64	0,00
170000005921131	04-099-036-00059-0001	8000	AVENA-SIN VARIEDAD	S	0,04	0,00
170000005921153	04-099-036-00100-0001	8000	AVENA-SIN VARIEDAD	R	0,11	0,00
170000005921154	04-099-036-00105-0001	8000	AVENA-SIN VARIEDAD	R	0,08	0,00
170000005921118	18-149-011-00011-0001	5000	CEBADA-SIN VARIEDAD	S	0,15	0,00
170000005921116	18-149-011-00013-0001	5000	CEBADA-SIN VARIEDAD	S	0,12	0,00
170000005921123	18-149-011-00014-0001	5000	CEBADA-SIN VARIEDAD	S	12,00	0,00
170000005921165	18-149-011-00023-0001	20901	BARBECHO TRADICIONAL-SIN CUBIERTA VEGETAL	S	17,45	0,00
170000005921166	18-149-011-00023-0006	20901	BARBECHO TRADICIONAL-SIN CUBIERTA VEGETAL	S	0,16	0,00
170000005921167	18-149-011-00023-0007	20901	BARBECHO TRADICIONAL-SIN CUBIERTA VEGETAL	S	0,01	0,00
170000005921155	18-149-011-00029-0001	5000	CEBADA-SIN VARIEDAD	S	5,52	0,00
170000005921122	18-149-013-00005-0002	241000	MEZCLA VEZA - AVENA-SIN VARIEDAD	S	1,92	0,00
170000005921138	18-149-013-00007-0001	241000	MEZCLA VEZA - AVENA-SIN VARIEDAD	S	1,52	0,00
-112243	18-149-013-00034-0001	20901	BARBECHO TRADICIONAL-SIN CUBIERTA VEGETAL	S	3,45	0,00
170000005921120	18-149-013-00034-0001	20901	BARBECHO TRADICIONAL-SIN CUBIERTA VEGETAL	S	1,77	0,00
170000005921148	18-149-013-00109-0001	241000	MEZCLA VEZA - AVENA-SIN VARIEDAD	S	4,25	0,00
-112738	18-149-013-00211-0001	20901	BARBECHO TRADICIONAL-SIN CUBIERTA VEGETAL	S	0,44	0,00
170000005921121	18-149-013-00211-0001	20901	BARBECHO TRADICIONAL-SIN CUBIERTA VEGETAL	S	3,27	0,00
170000005921144	18-149-013-00216-0001	1000	TRIGO BLANDO-SIN VARIEDAD	S	0,64	0,00
170000005921163	18-149-013-00228-0001	1000	TRIGO BLANDO-SIN VARIEDAD	S	0,58	0,00
170000005921157	18-149-013-00229-0001	1000	TRIGO BLANDO-SIN VARIEDAD	S	0,32	0,00
170000005921127	18-167-011-00074-0001	5000	CEBADA-SIN VARIEDAD	S	2,42	0,00
-112391	18-167-011-00096-0001	50001	GARBANZOS-GARBANZO DE AGRICULTURA ECOLÓGICA	S	0,91	0,00
170000005921143	18-167-011-00096-0001	241000	MEZCLA VEZA - AVENA-SIN VARIEDAD	S	0,99	0,00
170000005921141	18-167-011-00096-0002	241000	MEZCLA VEZA - AVENA-SIN VARIEDAD	S	1,15	0,00
170000005921151	18-167-011-00097-0001	50001	GARBANZOS-GARBANZO DE AGRICULTURA ECOLÓGICA	S	1,15	0,00
170000005921156	18-167-011-00103-0001	241000	MEZCLA VEZA - AVENA-SIN VARIEDAD	S	0,76	0,00

Pendiente media de la explotación**PUNTOS:** 1,00 6.15%

<u>REF.</u>	<u>REFERENCIA SIGPAC</u>	<u>CULTIVO</u>	<u>DESCRIPCIÓN CULTIVO</u>	<u>S/R</u>	<u>PENDIENTE MEDIA (%)</u>	<u>SUP. COMPROM.</u> <u>(ha)</u>
170000005921173	04-063-025-00023-0001	241000	MEZCLA VEZA - AVENA-SIN VARIEDAD	S	8,22	0,58
170000005921117	04-063-025-00026-0001	20901	BARBECHO TRADICIONAL-SIN CUBIERTA VEGETAL	S	7,17	2,84
170000005921133	04-063-025-00035-0001	5000	CEBADA-SIN VARIEDAD	S	12,70	0,30
170000005921160	04-063-025-00036-0002	20901	BARBECHO TRADICIONAL-SIN CUBIERTA VEGETAL	S	8,06	4,11
170000005921158	04-063-025-00041-0003	20901	BARBECHO TRADICIONAL-SIN CUBIERTA VEGETAL	S	12,11	0,30
170000005921135	04-063-025-00138-0001	5000	CEBADA-SIN VARIEDAD	S	13,74	3,03

REF.	REFERENCIA SIGPAC	CULTIVO	DESCRIPCIÓN CULTIVO	S/R	PENDIENTE	SUP.
					MEDIA (%)	COMPROM.
					(ha)	(ha)
170000005921136	04-063-025-00139-0001	5000	CEBADA-SIN VARIEDAD	S	8,30	0,99
170000005921150	04-063-025-00148-0001	241000	MEZCLA VEZA - AVENA-SIN VARIEDAD	S	10,44	0,26
170000005921124	04-063-025-00149-0001	241000	MEZCLA VEZA - AVENA-SIN VARIEDAD	S	6,25	0,82
170000005921128	04-063-026-00001-0001	1000	TRIGO BLANDO-SIN VARIEDAD	S	6,68	0,71
170000005921137	04-063-027-00014-0001	1000	TRIGO BLANDO-SIN VARIEDAD	R	2,18	0,15
170000005921168	04-063-027-00040-0001	1000	TRIGO BLANDO-SIN VARIEDAD	R	0,48	0,37
170000005921170	04-063-027-00055-0001	1000	TRIGO BLANDO-SIN VARIEDAD	R	2,37	0,42
170000005921171	04-063-027-00056-0002	1000	TRIGO BLANDO-SIN VARIEDAD	R	4,51	0,61
170000005921152	04-063-027-00075-0001	20901	BARBECHO TRADICIONAL-SIN CUBIERTA VEGETAL	S	8,21	2,66
170000005921130	04-063-028-00035-0001	1000	TRIGO BLANDO-SIN VARIEDAD	R	3,02	0,14
170000005921119	04-063-028-00049-0002	1000	TRIGO BLANDO-SIN VARIEDAD	R	3,15	0,31
170000005921134	04-063-028-00077-0001	1000	TRIGO BLANDO-SIN VARIEDAD	R	5,23	0,30
170000005921145	04-063-028-00085-0001	1000	TRIGO BLANDO-SIN VARIEDAD	R	1,23	0,08
170000005921139	04-063-028-00089-0001	1000	TRIGO BLANDO-SIN VARIEDAD	S	8,88	1,20
170000005921142	04-063-029-00054-0001	5000	CEBADA-SIN VARIEDAD	S	4,77	0,32
170000005921140	04-063-029-00060-0001	1000	TRIGO BLANDO-SIN VARIEDAD	S	8,06	0,88
170000005921149	04-063-029-00063-0001	1000	TRIGO BLANDO-SIN VARIEDAD	S	15,83	0,44
170000005921146	04-063-030-00006-0001	20901	BARBECHO TRADICIONAL-SIN CUBIERTA VEGETAL	S	2,33	1,59
170000005921164	04-063-030-00013-0001	20901	BARBECHO TRADICIONAL-SIN CUBIERTA VEGETAL	S	5,30	1,67
170000005921147	04-063-031-00034-0001	1000	TRIGO BLANDO-SIN VARIEDAD	S	1,48	2,38
170000005921129	04-063-043-00067-0001	6000	CENTENO-SIN VARIEDAD	S	8,17	7,64
170000005921131	04-099-036-00059-0001	8000	AVENA-SIN VARIEDAD	S	8,78	0,04
170000005921153	04-099-036-00100-0001	8000	AVENA-SIN VARIEDAD	R	2,52	0,11
170000005921154	04-099-036-00105-0001	8000	AVENA-SIN VARIEDAD	R	2,81	0,08
170000005921118	18-149-011-00011-0001	5000	CEBADA-SIN VARIEDAD	S	5,49	0,15
170000005921116	18-149-011-00013-0001	5000	CEBADA-SIN VARIEDAD	S	10,72	0,12
170000005921123	18-149-011-00014-0001	5000	CEBADA-SIN VARIEDAD	S	4,61	12,00
170000005921165	18-149-011-00023-0001	20901	BARBECHO TRADICIONAL-SIN CUBIERTA VEGETAL	S	5,64	17,45
170000005921166	18-149-011-00023-0006	20901	BARBECHO TRADICIONAL-SIN CUBIERTA VEGETAL	S	6,52	0,16
170000005921167	18-149-011-00023-0007	20901	BARBECHO TRADICIONAL-SIN CUBIERTA VEGETAL	S	7,28	0,01
170000005921155	18-149-011-00029-0001	5000	CEBADA-SIN VARIEDAD	S	5,21	5,52
170000005921122	18-149-013-00005-0002	241000	MEZCLA VEZA - AVENA-SIN VARIEDAD	S	7,93	1,92
170000005921138	18-149-013-00007-0001	241000	MEZCLA VEZA - AVENA-SIN VARIEDAD	S	7,57	1,52
-112243	18-149-013-00034-0001	20901	BARBECHO TRADICIONAL-SIN CUBIERTA VEGETAL	S	5,68	3,45
170000005921120	18-149-013-00034-0001	20901	BARBECHO TRADICIONAL-SIN CUBIERTA VEGETAL	S	5,68	1,77
170000005921148	18-149-013-00109-0001	241000	MEZCLA VEZA - AVENA-SIN VARIEDAD	S	5,18	4,25
170000005921121	18-149-013-00211-0001	20901	BARBECHO TRADICIONAL-SIN CUBIERTA VEGETAL	S	7,87	3,27
-112738	18-149-013-00211-0001	20901	BARBECHO TRADICIONAL-SIN CUBIERTA VEGETAL	S	7,87	0,44
170000005921144	18-149-013-00216-0001	1000	TRIGO BLANDO-SIN VARIEDAD	S	1,89	0,64
170000005921163	18-149-013-00228-0001	1000	TRIGO BLANDO-SIN VARIEDAD	S	3,90	0,58
170000005921157	18-149-013-00229-0001	1000	TRIGO BLANDO-SIN VARIEDAD	S	2,60	0,32
170000005921127	18-167-011-00074-0001	5000	CEBADA-SIN VARIEDAD	S	6,59	2,42
-112391	18-167-011-00096-0001	50001	GARBANZOS-GARBANZO DE AGRICULTURA ECOLÓGICA	S	4,82	0,91
170000005921143	18-167-011-00096-0001	241000	MEZCLA VEZA - AVENA-SIN VARIEDAD	S	4,82	0,99
170000005921141	18-167-011-00096-0002	241000	MEZCLA VEZA - AVENA-SIN VARIEDAD	S	1,55	1,15
170000005921151	18-167-011-00097-0001	50001	GARBANZOS-GARBANZO DE AGRICULTURA ECOLÓGICA	S	2,51	1,15
170000005921156	18-167-011-00103-0001	241000	MEZCLA VEZA - AVENA-SIN VARIEDAD	S	2,23	0,76

Porcentaje de Superficie de la explotación en municipios con más del 40 por ciento de su superficie agraria dentro de la Zona de desertificación

PUNTOS: 6,00 100.0%

<u>REF.</u>	<u>REFERENCIA SIGPAC</u>	<u>CULTIVO</u>	<u>DESCRIPCIÓN CULTIVO</u>	<u>S/R</u>	<u>SUP. COMPROM.</u> <u>(ha)</u>	<u>SUP. CUMPLE</u> <u>(ha)</u>
170000005921173	04-063-025-00023-0001	241000	MEZCLA VEZA - AVENA-SIN VARIEDAD	S	0,58	0,58
170000005921117	04-063-025-00026-0001	20901	BARBECHO TRADICIONAL-SIN CUBIERTA VEGETAL	S	2,84	2,84
170000005921133	04-063-025-00035-0001	5000	CEBADA-SIN VARIEDAD	S	0,30	0,30
170000005921160	04-063-025-00036-0002	20901	BARBECHO TRADICIONAL-SIN CUBIERTA VEGETAL	S	4,11	4,11
170000005921158	04-063-025-00041-0003	20901	BARBECHO TRADICIONAL-SIN CUBIERTA VEGETAL	S	0,30	0,30
170000005921135	04-063-025-00138-0001	5000	CEBADA-SIN VARIEDAD	S	3,03	3,03
170000005921136	04-063-025-00139-0001	5000	CEBADA-SIN VARIEDAD	S	0,99	0,99
170000005921150	04-063-025-00148-0001	241000	MEZCLA VEZA - AVENA-SIN VARIEDAD	S	0,26	0,26
170000005921124	04-063-025-00149-0001	241000	MEZCLA VEZA - AVENA-SIN VARIEDAD	S	0,82	0,82
170000005921128	04-063-026-00001-0001	1000	TRIGO BLANDO-SIN VARIEDAD	S	0,71	0,71
170000005921137	04-063-027-00014-0001	1000	TRIGO BLANDO-SIN VARIEDAD	R	0,15	0,15
170000005921168	04-063-027-00040-0001	1000	TRIGO BLANDO-SIN VARIEDAD	R	0,37	0,37
170000005921170	04-063-027-00055-0001	1000	TRIGO BLANDO-SIN VARIEDAD	R	0,42	0,42
170000005921171	04-063-027-00056-0002	1000	TRIGO BLANDO-SIN VARIEDAD	R	0,61	0,61
170000005921152	04-063-027-00075-0001	20901	BARBECHO TRADICIONAL-SIN CUBIERTA VEGETAL	S	2,66	2,66
170000005921130	04-063-028-00035-0001	1000	TRIGO BLANDO-SIN VARIEDAD	R	0,14	0,14
170000005921119	04-063-028-00049-0002	1000	TRIGO BLANDO-SIN VARIEDAD	R	0,31	0,31
170000005921134	04-063-028-00077-0001	1000	TRIGO BLANDO-SIN VARIEDAD	R	0,30	0,30
170000005921145	04-063-028-00085-0001	1000	TRIGO BLANDO-SIN VARIEDAD	R	0,08	0,08
170000005921139	04-063-028-00089-0001	1000	TRIGO BLANDO-SIN VARIEDAD	S	1,20	1,20
170000005921142	04-063-029-00054-0001	5000	CEBADA-SIN VARIEDAD	S	0,32	0,32
170000005921140	04-063-029-00060-0001	1000	TRIGO BLANDO-SIN VARIEDAD	S	0,88	0,88
170000005921149	04-063-029-00063-0001	1000	TRIGO BLANDO-SIN VARIEDAD	S	0,44	0,44
170000005921146	04-063-030-00006-0001	20901	BARBECHO TRADICIONAL-SIN CUBIERTA VEGETAL	S	1,59	1,59
170000005921164	04-063-030-00013-0001	20901	BARBECHO TRADICIONAL-SIN CUBIERTA VEGETAL	S	1,67	1,67
170000005921147	04-063-031-00034-0001	1000	TRIGO BLANDO-SIN VARIEDAD	S	2,38	2,38
170000005921129	04-063-043-00067-0001	6000	CENTENO-SIN VARIEDAD	S	7,64	7,64
170000005921131	04-099-036-00059-0001	8000	AVENA-SIN VARIEDAD	S	0,04	0,04
170000005921153	04-099-036-00100-0001	8000	AVENA-SIN VARIEDAD	R	0,11	0,11
170000005921154	04-099-036-00105-0001	8000	AVENA-SIN VARIEDAD	R	0,08	0,08
170000005921118	18-149-011-00011-0001	5000	CEBADA-SIN VARIEDAD	S	0,15	0,15
170000005921116	18-149-011-00013-0001	5000	CEBADA-SIN VARIEDAD	S	0,12	0,12
170000005921123	18-149-011-00014-0001	5000	CEBADA-SIN VARIEDAD	S	12,00	12,00
170000005921165	18-149-011-00023-0001	20901	BARBECHO TRADICIONAL-SIN CUBIERTA VEGETAL	S	17,45	17,45
170000005921166	18-149-011-00023-0006	20901	BARBECHO TRADICIONAL-SIN CUBIERTA VEGETAL	S	0,16	0,16
170000005921167	18-149-011-00023-0007	20901	BARBECHO TRADICIONAL-SIN CUBIERTA VEGETAL	S	0,01	0,01
170000005921155	18-149-011-00029-0001	5000	CEBADA-SIN VARIEDAD	S	5,52	5,52
170000005921122	18-149-013-00005-0002	241000	MEZCLA VEZA - AVENA-SIN VARIEDAD	S	1,92	1,92
170000005921138	18-149-013-00007-0001	241000	MEZCLA VEZA - AVENA-SIN VARIEDAD	S	1,52	1,52
-112243	18-149-013-00034-0001	20901	BARBECHO TRADICIONAL-SIN CUBIERTA VEGETAL	S	3,45	3,45
170000005921120	18-149-013-00034-0001	20901	BARBECHO TRADICIONAL-SIN CUBIERTA VEGETAL	S	1,77	1,77
170000005921148	18-149-013-00109-0001	241000	MEZCLA VEZA - AVENA-SIN VARIEDAD	S	4,25	4,25
170000005921121	18-149-013-00211-0001	20901	BARBECHO TRADICIONAL-SIN CUBIERTA VEGETAL	S	3,27	3,27
-112738	18-149-013-00211-0001	20901	BARBECHO TRADICIONAL-SIN CUBIERTA VEGETAL	S	0,44	0,44
170000005921144	18-149-013-00216-0001	1000	TRIGO BLANDO-SIN VARIEDAD	S	0,64	0,64
170000005921163	18-149-013-00228-0001	1000	TRIGO BLANDO-SIN VARIEDAD	S	0,58	0,58
170000005921157	18-149-013-00229-0001	1000	TRIGO BLANDO-SIN VARIEDAD	S	0,32	0,32
170000005921127	18-167-011-00074-0001	5000	CEBADA-SIN VARIEDAD	S	2,42	2,42
-112391	18-167-011-00096-0001	50001	GARBANZOS-GARBANZO DE AGRICULTURA ECOLÓGICA	S	0,91	0,91
170000005921143	18-167-011-00096-0001	241000	MEZCLA VEZA - AVENA-SIN VARIEDAD	S	0,99	0,99
170000005921141	18-167-011-00096-0002	241000	MEZCLA VEZA - AVENA-SIN VARIEDAD	S	1,15	1,15
170000005921151	18-167-011-00097-0001	50001	GARBANZOS-GARBANZO DE AGRICULTURA	S	1,15	1,15

REF.	REFERENCIA SIGPAC	CULTIVO	DESCRIPCIÓN CULTIVO	S/R	SUP. COMPROM. (ha)	SUP. CUMPLE (ha)
1700000005921156	18-167-011-00103-0001	241000	MEZCLA VEZA - AVENA-SIN VARIEDAD ECOLÓGICA	S	0,76	0,76



<u>APELLIDOS Y NOMBRE / RAZÓN SOCIAL</u>	<u>NIF</u>	<u>EXPEDIENTE</u>	<u>SUP. COMPROMETIDA</u>		
			<u>(ha)</u>		
SANCHEZ GARCIA ANTONIO	***2129*	1102166	11.88		
<u>RESOLUCIÓN</u>					
ADMITIDO					
<u>IMPORTES POR ANUALIDAD</u>					
	<u>2018</u>	<u>2019</u>	<u>2020</u>	<u>2021</u>	<u>2022</u>
IMPORTE MÁXIMO SUBVENCIONABLE	2.568,93 €	2.568,93 €	2.568,93 €	2.568,93 €	2.568,93 €
IMPORTE MEDIO DE TRANSFERENCIA (€/ha)	216,24 €	216,24 €	216,24 €	216,24 €	216,24 €

DETALLE IMPORTES POR ANUALIDAD

<u>GRUPOS DE CULTIVO ADMITIDOS</u>	<u>SUP. COMPROM.</u>	<u>2018</u>	<u>2019</u>	<u>2020</u>	<u>2021</u>	<u>2022</u>
	<u>(ha)</u>					
FRUTALES SECANO	11,88	2.568,93 €	2.568,93 €	2.568,93 €	2.568,93 €	2.568,93 €

RECINTOS COMPROMETIDOS

<u>REF.</u>	<u>REFERENCIA SIGPAC</u>	<u>CULTIVO DESCRIPCIÓN CULTIVO</u>	<u>S/R</u>	<u>PEND. MEDIA</u>	<u>SUP. DEC. ADMIN.</u>	<u>NU SUP. CERT.</u>	<u>SUP. CAMPO</u>	<u>SUP. COMPROM.</u>
				<u>(%)</u>	<u>(ha)</u>	<u>(ha)</u>	<u>(ha)</u>	<u>(ha)</u>
170000003470509	04-063-046-00192-0001	104000 ALMENDROS-SIN VARIEDAD	S	5,74	0,53	0,53		0,53
170000003470506	04-063-046-00208-0001	104000 ALMENDROS-SIN VARIEDAD	S	11,77	0,12	0,12		0,12
170000003470513	04-063-046-00081-0001	104000 ALMENDROS-SIN VARIEDAD	S	15,11	0,84	0,84		0,84
170000003470511	04-063-046-00078-0001	104000 ALMENDROS-SIN VARIEDAD	S	15,97	0,36	0,36		0,36
170000003470505	04-063-046-00205-0001	104000 ALMENDROS-SIN VARIEDAD	S	16,97	0,40	0,40		0,40
170000003470503	04-063-046-00076-0001	104000 ALMENDROS-SIN VARIEDAD	S	17,10	2,98	2,98		2,98
170000003470510	04-063-046-00184-0002	104000 ALMENDROS-SIN VARIEDAD	S	18,54	2,56	2,56		2,56
170000003470512	04-063-046-00080-0002	104000 ALMENDROS-SIN VARIEDAD	S	19,03	0,77	0,77		0,77
170000003470507	04-063-046-00185-0001	104000 ALMENDROS-SIN VARIEDAD	S	20,41	0,96	0,96		0,96
170000003470508	04-063-046-00186-0001	104000 ALMENDROS-SIN VARIEDAD	S	20,54	2,11	2,11		2,11
170000003470504	04-063-046-00220-0002	104000 ALMENDROS-SIN VARIEDAD	S	31,62	0,25	0,25		0,25

RESUMEN CRITERIOS DE SELECCIÓN

11.2.1.1 Mantenimiento de prácticas y métodos de agricultura ecológica: Cultivos permanentes distintos de olivar - Conv 2018. PUNTOS: 8,00

	<u>PUNTOS</u>	<u>CUMPLE</u>
Porcentaje de superficie determinada en Red Natura 2000	0,00	0.0%
Porcentaje de superficie determinada situada en zonas RAMSAR	0,00	0.0%
Porcentaje de superficie determinada en zonas vulnerables a la contaminación por nitratos	0,00	0.0%
Pendiente media de la explotación	2,00	17.98%
Porcentaje de Superficie de la explotación en municipios con más del 40 por ciento de su superficie agraria dentro de la Zona de desertificación	6,00	100.0%



DETALLE CRITERIOS DE SELECCIÓN**11.2.1.1 Mantenimiento de prácticas y métodos de agricultura ecológica: Cultivos permanentes distintos de olivar - Conv 2018.****PUNTOS: 8,00****Porcentaje de superficie determinada en Red Natura 2000****PUNTOS: 0,00 0.0%**

REF.	REFERENCIA SIGPAC	CULTIVO	DESCRIPCIÓN CULTIVO	S/R	SUP. COMPROM. (ha)	SUP. CUMPLE (ha)
170000003470503	04-063-046-00076-0001	104000	ALMENDROS-SIN VARIEDAD	S	2,98	0,00
170000003470511	04-063-046-00078-0001	104000	ALMENDROS-SIN VARIEDAD	S	0,36	0,00
170000003470512	04-063-046-00080-0002	104000	ALMENDROS-SIN VARIEDAD	S	0,77	0,00
170000003470513	04-063-046-00081-0001	104000	ALMENDROS-SIN VARIEDAD	S	0,84	0,00
170000003470510	04-063-046-00184-0002	104000	ALMENDROS-SIN VARIEDAD	S	2,56	0,00
170000003470507	04-063-046-00185-0001	104000	ALMENDROS-SIN VARIEDAD	S	0,96	0,00
170000003470508	04-063-046-00186-0001	104000	ALMENDROS-SIN VARIEDAD	S	2,11	0,00
170000003470509	04-063-046-00192-0001	104000	ALMENDROS-SIN VARIEDAD	S	0,53	0,00
170000003470505	04-063-046-00205-0001	104000	ALMENDROS-SIN VARIEDAD	S	0,40	0,00
170000003470506	04-063-046-00208-0001	104000	ALMENDROS-SIN VARIEDAD	S	0,12	0,00
170000003470504	04-063-046-00220-0002	104000	ALMENDROS-SIN VARIEDAD	S	0,25	0,00

Porcentaje de superficie determinada situada en zonas RAMSAR**PUNTOS: 0,00 0.0%**

REF.	REFERENCIA SIGPAC	CULTIVO	DESCRIPCIÓN CULTIVO	S/R	SUP. COMPROM. (ha)	SUP. CUMPLE (ha)
170000003470503	04-063-046-00076-0001	104000	ALMENDROS-SIN VARIEDAD	S	2,98	0,00
170000003470511	04-063-046-00078-0001	104000	ALMENDROS-SIN VARIEDAD	S	0,36	0,00
170000003470512	04-063-046-00080-0002	104000	ALMENDROS-SIN VARIEDAD	S	0,77	0,00
170000003470513	04-063-046-00081-0001	104000	ALMENDROS-SIN VARIEDAD	S	0,84	0,00
170000003470510	04-063-046-00184-0002	104000	ALMENDROS-SIN VARIEDAD	S	2,56	0,00
170000003470507	04-063-046-00185-0001	104000	ALMENDROS-SIN VARIEDAD	S	0,96	0,00
170000003470508	04-063-046-00186-0001	104000	ALMENDROS-SIN VARIEDAD	S	2,11	0,00
170000003470509	04-063-046-00192-0001	104000	ALMENDROS-SIN VARIEDAD	S	0,53	0,00
170000003470505	04-063-046-00205-0001	104000	ALMENDROS-SIN VARIEDAD	S	0,40	0,00
170000003470506	04-063-046-00208-0001	104000	ALMENDROS-SIN VARIEDAD	S	0,12	0,00
170000003470504	04-063-046-00220-0002	104000	ALMENDROS-SIN VARIEDAD	S	0,25	0,00

Porcentaje de superficie determinada en zonas vulnerables a la contaminación por nitratos**PUNTOS: 0,00 0.0%**

REF.	REFERENCIA SIGPAC	CULTIVO	DESCRIPCIÓN CULTIVO	S/R	SUP. COMPROM. (ha)	SUP. CUMPLE (ha)
170000003470503	04-063-046-00076-0001	104000	ALMENDROS-SIN VARIEDAD	S	2,98	0,00
170000003470511	04-063-046-00078-0001	104000	ALMENDROS-SIN VARIEDAD	S	0,36	0,00
170000003470512	04-063-046-00080-0002	104000	ALMENDROS-SIN VARIEDAD	S	0,77	0,00
170000003470513	04-063-046-00081-0001	104000	ALMENDROS-SIN VARIEDAD	S	0,84	0,00
170000003470510	04-063-046-00184-0002	104000	ALMENDROS-SIN VARIEDAD	S	2,56	0,00
170000003470507	04-063-046-00185-0001	104000	ALMENDROS-SIN VARIEDAD	S	0,96	0,00
170000003470508	04-063-046-00186-0001	104000	ALMENDROS-SIN VARIEDAD	S	2,11	0,00
170000003470509	04-063-046-00192-0001	104000	ALMENDROS-SIN VARIEDAD	S	0,53	0,00
170000003470505	04-063-046-00205-0001	104000	ALMENDROS-SIN VARIEDAD	S	0,40	0,00
170000003470506	04-063-046-00208-0001	104000	ALMENDROS-SIN VARIEDAD	S	0,12	0,00
170000003470504	04-063-046-00220-0002	104000	ALMENDROS-SIN VARIEDAD	S	0,25	0,00

Pendiente media de la explotación**PUNTOS: 2,00 17.98%**

REF.	REFERENCIA SIGPAC	CULTIVO	DESCRIPCIÓN CULTIVO	S/R	PENDIENTE MEDIA (%)	SUP. COMPROM. (ha)
170000003470503	04-063-046-00076-0001	104000	ALMENDROS-SIN VARIEDAD	S	17,10	2,98
170000003470511	04-063-046-00078-0001	104000	ALMENDROS-SIN VARIEDAD	S	15,97	0,36

REF.	REFERENCIA SIGPAC	CULTIVO	DESCRIPCIÓN CULTIVO	S/R	PENDIENTE		SUP.
					MEDIA (%)	COMPROM.	(ha)
170000003470512	04-063-046-00080-0002	104000	ALMENDROS-SIN VARIEDAD	S	19,03		0,77
170000003470513	04-063-046-00081-0001	104000	ALMENDROS-SIN VARIEDAD	S	15,11		0,84
170000003470510	04-063-046-00184-0002	104000	ALMENDROS-SIN VARIEDAD	S	18,54		2,56
170000003470507	04-063-046-00185-0001	104000	ALMENDROS-SIN VARIEDAD	S	20,41		0,96
170000003470508	04-063-046-00186-0001	104000	ALMENDROS-SIN VARIEDAD	S	20,54		2,11
170000003470509	04-063-046-00192-0001	104000	ALMENDROS-SIN VARIEDAD	S	5,74		0,53
170000003470505	04-063-046-00205-0001	104000	ALMENDROS-SIN VARIEDAD	S	16,97		0,40
170000003470506	04-063-046-00208-0001	104000	ALMENDROS-SIN VARIEDAD	S	11,77		0,12
170000003470504	04-063-046-00220-0002	104000	ALMENDROS-SIN VARIEDAD	S	31,62		0,25

Porcentaje de Superficie de la explotación en municipios con más del 40 por ciento de su superficie agraria dentro de la Zona de desertificación

PUNTOS: 6,00 100.0%

REF.	REFERENCIA SIGPAC	CULTIVO	DESCRIPCIÓN CULTIVO	S/R	SUP.	
					COMPROM.	CUMPLE
					(ha)	(ha)
170000003470503	04-063-046-00076-0001	104000	ALMENDROS-SIN VARIEDAD	S	2,98	2,98
170000003470511	04-063-046-00078-0001	104000	ALMENDROS-SIN VARIEDAD	S	0,36	0,36
170000003470512	04-063-046-00080-0002	104000	ALMENDROS-SIN VARIEDAD	S	0,77	0,77
170000003470513	04-063-046-00081-0001	104000	ALMENDROS-SIN VARIEDAD	S	0,84	0,84
170000003470510	04-063-046-00184-0002	104000	ALMENDROS-SIN VARIEDAD	S	2,56	2,56
170000003470507	04-063-046-00185-0001	104000	ALMENDROS-SIN VARIEDAD	S	0,96	0,96
170000003470508	04-063-046-00186-0001	104000	ALMENDROS-SIN VARIEDAD	S	2,11	2,11
170000003470509	04-063-046-00192-0001	104000	ALMENDROS-SIN VARIEDAD	S	0,53	0,53
170000003470505	04-063-046-00205-0001	104000	ALMENDROS-SIN VARIEDAD	S	0,40	0,40
170000003470506	04-063-046-00208-0001	104000	ALMENDROS-SIN VARIEDAD	S	0,12	0,12
170000003470504	04-063-046-00220-0002	104000	ALMENDROS-SIN VARIEDAD	S	0,25	0,25



<u>APELLIDOS Y NOMBRE / RAZÓN SOCIAL</u>	<u>NIF</u>	<u>EXPEDIENTE</u>	<u>SUP. COMPROMETIDA</u>				
SANCHEZ GARCIA ENCARNACION	****4269*	1128097	<u>(ha)</u>				
RESOLUCIÓN							
ADMITIDO							
IMPORTE POR ANUALIDAD							
	<u>2018</u>	<u>2019</u>	<u>2020</u>	<u>2021</u>	<u>2022</u>		
IMPORTE MÁXIMO SUBVENCIONABLE	497,35 €	497,35 €	497,35 €	497,35 €	497,35 €		
IMPORTE MEDIO DE TRANSFERENCIA (€/ha)	216,24 €	216,24 €	216,24 €	216,24 €	216,24 €		
DETALLE IMPORTE POR ANUALIDAD							
<u>GRUPOS DE CULTIVO ADMITIDOS</u>	<u>SUP. COMPROM.</u>	<u>2018</u>	<u>2019</u>	<u>2020</u>	<u>2021</u>	<u>2022</u>	
FRUTALES SECANO	(ha)	497,35 €	497,35 €	497,35 €	497,35 €	497,35 €	
	2,30						
RECINTOS COMPROMETIDOS							
<u>REF.</u>	<u>REFERENCIA SIGPAC</u>	<u>CULTIVO DESCRIPCIÓN CULTIVO</u>	<u>PEND. MEDIA</u>	<u>SUP. DEC. ADMIN.</u>	<u>NU SUP. CERT.</u>	<u>SUP. CAMPO</u>	<u>SUP. COMPROM.</u>
1700000007091913	04-083-003-00044-0001	104000 ALMENDROS-SIN VARIEDAD	S/R (%)	(ha)	(ha)	(ha)	(ha)
			9,82	2,30	2,30		2,30

RESUMEN CRITERIOS DE SELECCIÓN

11.2.1.1 Mantenimiento de prácticas y métodos de agricultura ecológica: Cultivos permanentes distintos de olivar - Conv 2018. PUNTOS: 8,00

	<u>PUNTOS</u>	<u>CUMPLE</u>
Porcentaje de superficie determinada en Red Natura 2000	0,00	0.0%
Porcentaje de superficie determinada situada en zonas RAMSAR	0,00	0.0%
Porcentaje de superficie determinada en zonas vulnerables a la contaminación por nitratos	0,00	0.0%
Pendiente media de la explotación	2,00	9.82%
Porcentaje de Superficie de la explotación en municipios con más del 40 por ciento de su superficie agraria dentro de la Zona de desertificación	6,00	100.0%



DETALLE CRITERIOS DE SELECCIÓN**11.2.1.1 Mantenimiento de prácticas y métodos de agricultura ecológica: Cultivos permanentes distintos de olivar - Conv 2018.****PUNTOS: 8,00****Porcentaje de superficie determinada en Red Natura 2000****PUNTOS: 0,00 0.0%**

<u>REF.</u>	<u>REFERENCIA SIGPAC</u>	<u>CULTIVO</u>	<u>DESCRIPCIÓN CULTIVO</u>	<u>S/R</u>	<u>SUP. COMPROM. (ha)</u>	<u>SUP. CUMPLE (ha)</u>
1700000007091913	04-083-003-00044-0001	104000	ALMENDROS-SIN VARIEDAD	S	2,30	0,00

Porcentaje de superficie determinada situada en zonas RAMSAR**PUNTOS: 0,00 0.0%**

<u>REF.</u>	<u>REFERENCIA SIGPAC</u>	<u>CULTIVO</u>	<u>DESCRIPCIÓN CULTIVO</u>	<u>S/R</u>	<u>SUP. COMPROM. (ha)</u>	<u>SUP. CUMPLE (ha)</u>
1700000007091913	04-083-003-00044-0001	104000	ALMENDROS-SIN VARIEDAD	S	2,30	0,00

Porcentaje de superficie determinada en zonas vulnerables a la contaminación por nitratos**PUNTOS: 0,00 0.0%**

<u>REF.</u>	<u>REFERENCIA SIGPAC</u>	<u>CULTIVO</u>	<u>DESCRIPCIÓN CULTIVO</u>	<u>S/R</u>	<u>SUP. COMPROM. (ha)</u>	<u>SUP. CUMPLE (ha)</u>
1700000007091913	04-083-003-00044-0001	104000	ALMENDROS-SIN VARIEDAD	S	2,30	0,00

Pendiente media de la explotación**PUNTOS: 2,00 9.82%**

<u>REF.</u>	<u>REFERENCIA SIGPAC</u>	<u>CULTIVO</u>	<u>DESCRIPCIÓN CULTIVO</u>	<u>S/R</u>	<u>PENDIENTE MEDIA (%)</u>	<u>SUP. COMPROM. (ha)</u>
1700000007091913	04-083-003-00044-0001	104000	ALMENDROS-SIN VARIEDAD	S	9,82	2,30

Porcentaje de Superficie de la explotación en municipios con más del 40 por ciento de su superficie agraria dentro de la Zona de desertificación**PUNTOS: 6,00 100.0%**

<u>REF.</u>	<u>REFERENCIA SIGPAC</u>	<u>CULTIVO</u>	<u>DESCRIPCIÓN CULTIVO</u>	<u>S/R</u>	<u>SUP. COMPROM. (ha)</u>	<u>SUP. CUMPLE (ha)</u>
1700000007091913	04-083-003-00044-0001	104000	ALMENDROS-SIN VARIEDAD	S	2,30	2,30



<u>APELLIDOS Y NOMBRE / RAZÓN SOCIAL</u>		<u>NIF</u>	<u>EXPEDIENTE</u>	<u>SUP. COMPROMETIDA</u>				
SANCHEZ GARCIA JOSE JUAN		***6977*	1128541	<u>(ha)</u>				
<u>RESOLUCIÓN</u>								
ADMITIDO								
<u>IMPORTES POR ANUALIDAD</u>								
		<u>2018</u>	<u>2019</u>	<u>2020</u>	<u>2021</u>	<u>2022</u>		
IMPORTE MÁXIMO SUBVENCIONABLE		491,30 €	491,30 €	491,30 €	491,30 €	491,30 €		
IMPORTE MEDIO DE TRANSFERENCIA (€/ha)		151,17 €	151,17 €	151,17 €	151,17 €	151,17 €		
<u>DETALLE IMPORTES POR ANUALIDAD</u>								
<u>GRUPOS DE CULTIVO ADMITIDOS</u>		<u>SUP. COMPROM.</u>						
		<u>(ha)</u>	<u>2018</u>	<u>2019</u>	<u>2020</u>	<u>2021</u>	<u>2022</u>	
HERBÁCEOS		3,25	491,30 €	491,30 €	491,30 €	491,30 €	491,30 €	
<u>RECINTOS COMPROMETIDOS</u>								
<u>REF.</u>	<u>REFERENCIA SIGPAC</u>	<u>CULTIVO DESCRIPCIÓN CULTIVO</u>	<u>S/R</u>	<u>PEND. MEDIA (%)</u>	<u>SUP. DEC. ADMIN. (ha)</u>	<u>NU SUP. CERT. (ha)</u>	<u>SUP. CAMPO (ha)</u>	<u>SUP. COMPROM. (ha)</u>
1700000004798415	04-083-003-00031-0002	5000 CEBADA-SIN VARIEDAD	R	8,01	3,25	3,25		3,25

RESUMEN CRITERIOS DE SELECCIÓN

11.2.1.1 Mantenimiento de prácticas y métodos de agricultura ecológica: Cultivos herbáceos - Conv 2018. PUNTOS: 8,00

	<u>PUNTOS</u>	<u>CUMPLE</u>
Porcentaje de superficie determinada en Red Natura 2000	0,00	0.0%
Porcentaje de superficie determinada situada en zonas RAMSAR	0,00	0.0%
Porcentaje de superficie determinada en zonas vulnerables a la contaminación por nitratos	0,00	0.0%
Pendiente media de la explotación	2,00	8.01%
Porcentaje de Superficie de la explotación en municipios con más del 40 por ciento de su superficie agraria dentro de la Zona de desertificación	6,00	100.0%



DETALLE CRITERIOS DE SELECCIÓN**11.2.1.1 Mantenimiento de prácticas y métodos de agricultura ecológica: Cultivos herbáceos - Conv 2018.****PUNTOS: 8,00****Porcentaje de superficie determinada en Red Natura 2000****PUNTOS: 0,00 0.0%**

<u>REF.</u>	<u>REFERENCIA SIGPAC</u>	<u>CULTIVO</u>	<u>DESCRIPCIÓN CULTIVO</u>	<u>S/R</u>	<u>SUP. COMPROM. (ha)</u>	<u>SUP. CUMPLE (ha)</u>
1700000004798415	04-083-003-00031-0002	5000	CEBADA-SIN VARIEDAD	R	3,25	0,00

Porcentaje de superficie determinada situada en zonas RAMSAR**PUNTOS: 0,00 0.0%**

<u>REF.</u>	<u>REFERENCIA SIGPAC</u>	<u>CULTIVO</u>	<u>DESCRIPCIÓN CULTIVO</u>	<u>S/R</u>	<u>SUP. COMPROM. (ha)</u>	<u>SUP. CUMPLE (ha)</u>
1700000004798415	04-083-003-00031-0002	5000	CEBADA-SIN VARIEDAD	R	3,25	0,00

Porcentaje de superficie determinada en zonas vulnerables a la contaminación por nitratos**PUNTOS: 0,00 0.0%**

<u>REF.</u>	<u>REFERENCIA SIGPAC</u>	<u>CULTIVO</u>	<u>DESCRIPCIÓN CULTIVO</u>	<u>S/R</u>	<u>SUP. COMPROM. (ha)</u>	<u>SUP. CUMPLE (ha)</u>
1700000004798415	04-083-003-00031-0002	5000	CEBADA-SIN VARIEDAD	R	3,25	0,00

Pendiente media de la explotación**PUNTOS: 2,00 8.01%**

<u>REF.</u>	<u>REFERENCIA SIGPAC</u>	<u>CULTIVO</u>	<u>DESCRIPCIÓN CULTIVO</u>	<u>S/R</u>	<u>PENDIENTE MEDIA (%)</u>	<u>SUP. COMPROM. (ha)</u>
1700000004798415	04-083-003-00031-0002	5000	CEBADA-SIN VARIEDAD	R	8,01	3,25

Porcentaje de Superficie de la explotación en municipios con más del 40 por ciento de su superficie agraria dentro de la Zona de desertificación**PUNTOS: 6,00 100.0%**

<u>REF.</u>	<u>REFERENCIA SIGPAC</u>	<u>CULTIVO</u>	<u>DESCRIPCIÓN CULTIVO</u>	<u>S/R</u>	<u>SUP. COMPROM. (ha)</u>	<u>SUP. CUMPLE (ha)</u>
1700000004798415	04-083-003-00031-0002	5000	CEBADA-SIN VARIEDAD	R	3,25	3,25



<u>APELLIDOS Y NOMBRE / RAZÓN SOCIAL</u>	<u>NIF</u>	<u>EXPEDIENTE</u>	<u>SUP. COMPROMETIDA</u>		
SANCHEZ GARCIA LUCAS	****6208*	1013481	<u>(ha)</u>		
RESOLUCIÓN					
ADMITIDO					
IMPORTE POR ANUALIDAD					
	<u>2018</u>	<u>2019</u>	<u>2020</u>	<u>2021</u>	<u>2022</u>
IMPORTE MÁXIMO SUBVENCIONABLE	871,45 €	871,45 €	871,45 €	871,45 €	871,45 €
IMPORTE MEDIO DE TRANSFERENCIA (€/ha)	216,24 €	216,24 €	216,24 €	216,24 €	216,24 €

DETALLE IMPORTES POR ANUALIDAD

<u>GRUPOS DE CULTIVO ADMITIDOS</u>	<u>SUP. COMPROM.</u>	<u>2018</u>	<u>2019</u>	<u>2020</u>	<u>2021</u>	<u>2022</u>
	<u>(ha)</u>					
FRUTALES SECANO	4,03	871,45 €	871,45 €	871,45 €	871,45 €	871,45 €

RECINTOS COMPROMETIDOS

<u>REF.</u>	<u>REFERENCIA SIGPAC</u>	<u>CULTIVO DESCRIPCIÓN CULTIVO</u>	<u>S/R</u>	<u>PEND. MEDIA</u>	<u>SUP. DEC. ADMIN.</u>	<u>NU SUP. CERT.</u>	<u>SUP. CAMPO</u>	<u>SUP. COMPROM.</u>
				<u>(%)</u>	<u>(ha)</u>	<u>(ha)</u>	<u>(ha)</u>	<u>(ha)</u>
1700000004795708	04-070-027-00064-0004	104000 ALMENDROS-SIN VARIEDAD	S	7,60	0,02	0,02		0,02
1700000004795706	04-070-027-00064-0001	104000 ALMENDROS-SIN VARIEDAD	S	7,68	2,50	2,50		2,50
1700000004795707	04-070-027-00096-0002	104000 ALMENDROS-SIN VARIEDAD	S	8,30	0,38	0,38		0,38
1700000004795703	04-070-026-00033-0001	104000 ALMENDROS-SIN VARIEDAD	S	11,37	0,40	0,40		0,40
1700000004795704	04-070-026-00035-0001	104000 ALMENDROS-SIN VARIEDAD	S	11,72	0,43	0,43		0,43
1700000004795705	04-070-026-00036-0001	104000 ALMENDROS-SIN VARIEDAD	S	13,41	0,30	0,30		0,30

RESUMEN CRITERIOS DE SELECCIÓN

11.2.1.1 Mantenimiento de prácticas y métodos de agricultura ecológica: Cultivos permanentes distintos de olivar - Conv 2018. PUNTOS: 8,00

	<u>PUNTOS</u>	<u>CUMPLE</u>
Porcentaje de superficie determinada en Red Natura 2000	0,00	0.0%
Porcentaje de superficie determinada situada en zonas RAMSAR	0,00	0.0%
Porcentaje de superficie determinada en zonas vulnerables a la contaminación por nitratos	0,00	0.0%
Pendiente media de la explotación	2,00	8.96%
Porcentaje de Superficie de la explotación en municipios con más del 40 por ciento de su superficie agraria dentro de la Zona de desertificación	6,00	100.0%



DETALLE CRITERIOS DE SELECCIÓN**11.2.1.1 Mantenimiento de prácticas y métodos de agricultura ecológica: Cultivos permanentes distintos de olivar - Conv 2018.****PUNTOS: 8,00****Porcentaje de superficie determinada en Red Natura 2000****PUNTOS: 0,00 0.0%**

<u>REF.</u>	<u>REFERENCIA SIGPAC</u>	<u>CULTIVO</u>	<u>DESCRIPCIÓN CULTIVO</u>	<u>S/R</u>	<u>SUP. COMPROM. (ha)</u>	<u>SUP. CUMPLE (ha)</u>
1700000004795703	04-070-026-00033-0001	104000	ALMENDROS-SIN VARIEDAD	S	0,40	0,00
1700000004795704	04-070-026-00035-0001	104000	ALMENDROS-SIN VARIEDAD	S	0,43	0,00
1700000004795705	04-070-026-00036-0001	104000	ALMENDROS-SIN VARIEDAD	S	0,30	0,00
1700000004795706	04-070-027-00064-0001	104000	ALMENDROS-SIN VARIEDAD	S	2,50	0,00
1700000004795708	04-070-027-00064-0004	104000	ALMENDROS-SIN VARIEDAD	S	0,02	0,00
1700000004795707	04-070-027-00096-0002	104000	ALMENDROS-SIN VARIEDAD	S	0,38	0,00

Porcentaje de superficie determinada situada en zonas RAMSAR**PUNTOS: 0,00 0.0%**

<u>REF.</u>	<u>REFERENCIA SIGPAC</u>	<u>CULTIVO</u>	<u>DESCRIPCIÓN CULTIVO</u>	<u>S/R</u>	<u>SUP. COMPROM. (ha)</u>	<u>SUP. CUMPLE (ha)</u>
1700000004795703	04-070-026-00033-0001	104000	ALMENDROS-SIN VARIEDAD	S	0,40	0,00
1700000004795704	04-070-026-00035-0001	104000	ALMENDROS-SIN VARIEDAD	S	0,43	0,00
1700000004795705	04-070-026-00036-0001	104000	ALMENDROS-SIN VARIEDAD	S	0,30	0,00
1700000004795706	04-070-027-00064-0001	104000	ALMENDROS-SIN VARIEDAD	S	2,50	0,00
1700000004795708	04-070-027-00064-0004	104000	ALMENDROS-SIN VARIEDAD	S	0,02	0,00
1700000004795707	04-070-027-00096-0002	104000	ALMENDROS-SIN VARIEDAD	S	0,38	0,00

Porcentaje de superficie determinada en zonas vulnerables a la contaminación por nitratos**PUNTOS: 0,00 0.0%**

<u>REF.</u>	<u>REFERENCIA SIGPAC</u>	<u>CULTIVO</u>	<u>DESCRIPCIÓN CULTIVO</u>	<u>S/R</u>	<u>SUP. COMPROM. (ha)</u>	<u>SUP. CUMPLE (ha)</u>
1700000004795703	04-070-026-00033-0001	104000	ALMENDROS-SIN VARIEDAD	S	0,40	0,00
1700000004795704	04-070-026-00035-0001	104000	ALMENDROS-SIN VARIEDAD	S	0,43	0,00
1700000004795705	04-070-026-00036-0001	104000	ALMENDROS-SIN VARIEDAD	S	0,30	0,00
1700000004795706	04-070-027-00064-0001	104000	ALMENDROS-SIN VARIEDAD	S	2,50	0,00
1700000004795708	04-070-027-00064-0004	104000	ALMENDROS-SIN VARIEDAD	S	0,02	0,00
1700000004795707	04-070-027-00096-0002	104000	ALMENDROS-SIN VARIEDAD	S	0,38	0,00

Pendiente media de la explotación**PUNTOS: 2,00 8.96%**

<u>REF.</u>	<u>REFERENCIA SIGPAC</u>	<u>CULTIVO</u>	<u>DESCRIPCIÓN CULTIVO</u>	<u>S/R</u>	<u>PENDIENTE MEDIA (%)</u>	<u>SUP. COMPROM. (ha)</u>
1700000004795703	04-070-026-00033-0001	104000	ALMENDROS-SIN VARIEDAD	S	11,37	0,40
1700000004795704	04-070-026-00035-0001	104000	ALMENDROS-SIN VARIEDAD	S	11,72	0,43
1700000004795705	04-070-026-00036-0001	104000	ALMENDROS-SIN VARIEDAD	S	13,41	0,30
1700000004795706	04-070-027-00064-0001	104000	ALMENDROS-SIN VARIEDAD	S	7,68	2,50
1700000004795708	04-070-027-00064-0004	104000	ALMENDROS-SIN VARIEDAD	S	7,60	0,02
1700000004795707	04-070-027-00096-0002	104000	ALMENDROS-SIN VARIEDAD	S	8,30	0,38

Porcentaje de Superficie de la explotación en municipios con más del 40 por ciento de su superficie agraria dentro de la Zona de desertificación**PUNTOS: 6,00 100.0%**

<u>REF.</u>	<u>REFERENCIA SIGPAC</u>	<u>CULTIVO</u>	<u>DESCRIPCIÓN CULTIVO</u>	<u>S/R</u>	<u>SUP. COMPROM. (ha)</u>	<u>SUP. CUMPLE (ha)</u>
1700000004795703	04-070-026-00033-0001	104000	ALMENDROS-SIN VARIEDAD	S	0,40	0,40
1700000004795704	04-070-026-00035-0001	104000	ALMENDROS-SIN VARIEDAD	S	0,43	0,43
1700000004795705	04-070-026-00036-0001	104000	ALMENDROS-SIN VARIEDAD	S	0,30	0,30
1700000004795706	04-070-027-00064-0001	104000	ALMENDROS-SIN VARIEDAD	S	2,50	2,50

REF.	REFERENCIA SIGPAC	CULTIVO	DESCRIPCIÓN CULTIVO	S/R	SUP. COMPROM. (ha)	SUP. CUMPLE (ha)
1700000004795708	04-070-027-00064-0004	104000	ALMENDROS-SIN VARIEDAD	S	0,02	0,02
1700000004795707	04-070-027-00096-0002	104000	ALMENDROS-SIN VARIEDAD	S	0,38	0,38



<u>APELLIDOS Y NOMBRE / RAZÓN SOCIAL</u>	<u>NIF</u>	<u>EXPEDIENTE</u>	<u>SUP. COMPROMETIDA</u>		
			<u>(ha)</u>		
SANCHEZ LOPEZ JOSE DAVID	***6824*	1026444	9.67		
RESOLUCIÓN					
ADMITIDO					
IMPORTES POR ANUALIDAD					
	<u>2018</u>	<u>2019</u>	<u>2020</u>	<u>2021</u>	<u>2022</u>
IMPORTE MÁXIMO SUBVENCIONABLE	2.091,04 €	2.091,04 €	2.091,04 €	2.091,04 €	2.091,04 €
IMPORTE MEDIO DE TRANSFERENCIA (€/ha)	216,24 €	216,24 €	216,24 €	216,24 €	216,24 €

DETALLE IMPORTES POR ANUALIDAD

<u>GRUPOS DE CULTIVO ADMITIDOS</u>	<u>SUP. COMPROM.</u>	<u>2018</u>	<u>2019</u>	<u>2020</u>	<u>2021</u>	<u>2022</u>
	<u>(ha)</u>					
FRUTALES SECANO	9,67	2.091,04 €	2.091,04 €	2.091,04 €	2.091,04 €	2.091,04 €

RECINTOS COMPROMETIDOS

<u>REF.</u>	<u>REFERENCIA SIGPAC</u>	<u>CULTIVO DESCRIPCIÓN CULTIVO</u>	<u>S/R</u>	<u>PEND. MEDIA (%)</u>	<u>SUP. DEC. ADMIN. (ha)</u>	<u>NU SUP. CERT. (ha)</u>	<u>SUP. CAMPO (ha)</u>	<u>SUP. COMPROM. (ha)</u>
1700000002655866	04-099-050-00129-0001	104000 ALMENDROS-SIN VARIEDAD	S	6,54	0,71	0,71		0,71
1700000002655862	04-099-050-00394-0002	104000 ALMENDROS-SIN VARIEDAD	S	12,41	1,55	1,55		1,55
1700000002655865	04-099-050-00186-0001	104000 ALMENDROS-SIN VARIEDAD	S	16,58	0,25	0,25		0,25
1700000002655864	04-099-050-00395-0007	104000 ALMENDROS-SIN VARIEDAD	S	17,86	0,13	0,13		0,13
1700000002655861	04-099-050-00394-0001	104000 ALMENDROS-SIN VARIEDAD	S	17,92	2,08	2,08		2,08
1700000002655863	04-099-050-00395-0005	104000 ALMENDROS-SIN VARIEDAD	S	18,34	4,83	4,83		4,83
1700000002655869	04-099-050-00395-0005	104000 ALMENDROS-SIN VARIEDAD	S	18,34	0,12	0,12		0,12

INCIDENCIAS**INCIDENCIA DESCRIPCIÓN**

7106 No indica en el impreso INFO_ADICIONAL-Reverso el Organismo de Control al que pertenece.

RESUMEN CRITERIOS DE SELECCIÓN

11.2.1.1 Mantenimiento de prácticas y métodos de agricultura ecológica: Cultivos permanentes distintos de olivar - Conv 2018. PUNTOS: 8,00

	<u>PUNTOS</u>	<u>CUMPLE</u>
Porcentaje de superficie determinada en Red Natura 2000	0,00	0.0%
Porcentaje de superficie determinada situada en zonas RAMSAR	0,00	0.0%
Porcentaje de superficie determinada en zonas vulnerables a la contaminación por nitratos	0,00	0.0%
Pendiente media de la explotación	2,00	16.38%
Porcentaje de Superficie de la explotación en municipios con más del 40 por ciento de su superficie agraria dentro de la Zona de desertificación	6,00	100.0%



DETALLE CRITERIOS DE SELECCIÓN**11.2.1.1 Mantenimiento de prácticas y métodos de agricultura ecológica: Cultivos permanentes distintos de olivar - Conv 2018.****PUNTOS: 8,00****Porcentaje de superficie determinada en Red Natura 2000****PUNTOS: 0,00 0.0%**

REF.	REFERENCIA SIGPAC	CULTIVO	DESCRIPCIÓN CULTIVO	S/R	SUP. COMPROM. (ha)	SUP. CUMPLE (ha)
170000002655866	04-099-050-00129-0001	104000	ALMENDROS-SIN VARIEDAD	S	0,71	0,00
170000002655865	04-099-050-00186-0001	104000	ALMENDROS-SIN VARIEDAD	S	0,25	0,00
170000002655861	04-099-050-00394-0001	104000	ALMENDROS-SIN VARIEDAD	S	2,08	0,00
170000002655862	04-099-050-00394-0002	104000	ALMENDROS-SIN VARIEDAD	S	1,55	0,00
170000002655863	04-099-050-00395-0005	104000	ALMENDROS-SIN VARIEDAD	S	4,83	0,00
170000002655869	04-099-050-00395-0005	104000	ALMENDROS-SIN VARIEDAD	S	0,12	0,00
170000002655864	04-099-050-00395-0007	104000	ALMENDROS-SIN VARIEDAD	S	0,13	0,00

Porcentaje de superficie determinada situada en zonas RAMSAR**PUNTOS: 0,00 0.0%**

REF.	REFERENCIA SIGPAC	CULTIVO	DESCRIPCIÓN CULTIVO	S/R	SUP. COMPROM. (ha)	SUP. CUMPLE (ha)
170000002655866	04-099-050-00129-0001	104000	ALMENDROS-SIN VARIEDAD	S	0,71	0,00
170000002655865	04-099-050-00186-0001	104000	ALMENDROS-SIN VARIEDAD	S	0,25	0,00
170000002655861	04-099-050-00394-0001	104000	ALMENDROS-SIN VARIEDAD	S	2,08	0,00
170000002655862	04-099-050-00394-0002	104000	ALMENDROS-SIN VARIEDAD	S	1,55	0,00
170000002655863	04-099-050-00395-0005	104000	ALMENDROS-SIN VARIEDAD	S	4,83	0,00
170000002655869	04-099-050-00395-0005	104000	ALMENDROS-SIN VARIEDAD	S	0,12	0,00
170000002655864	04-099-050-00395-0007	104000	ALMENDROS-SIN VARIEDAD	S	0,13	0,00

Porcentaje de superficie determinada en zonas vulnerables a la contaminación por nitratos**PUNTOS: 0,00 0.0%**

REF.	REFERENCIA SIGPAC	CULTIVO	DESCRIPCIÓN CULTIVO	S/R	SUP. COMPROM. (ha)	SUP. CUMPLE (ha)
170000002655866	04-099-050-00129-0001	104000	ALMENDROS-SIN VARIEDAD	S	0,71	0,00
170000002655865	04-099-050-00186-0001	104000	ALMENDROS-SIN VARIEDAD	S	0,25	0,00
170000002655861	04-099-050-00394-0001	104000	ALMENDROS-SIN VARIEDAD	S	2,08	0,00
170000002655862	04-099-050-00394-0002	104000	ALMENDROS-SIN VARIEDAD	S	1,55	0,00
170000002655863	04-099-050-00395-0005	104000	ALMENDROS-SIN VARIEDAD	S	4,83	0,00
170000002655869	04-099-050-00395-0005	104000	ALMENDROS-SIN VARIEDAD	S	0,12	0,00
170000002655864	04-099-050-00395-0007	104000	ALMENDROS-SIN VARIEDAD	S	0,13	0,00

Pendiente media de la explotación**PUNTOS: 2,00 16.38%**

REF.	REFERENCIA SIGPAC	CULTIVO	DESCRIPCIÓN CULTIVO	S/R	PENDIENTE MEDIA (%)	SUP. COMPROM. (ha)
170000002655866	04-099-050-00129-0001	104000	ALMENDROS-SIN VARIEDAD	S	6,54	0,71
170000002655865	04-099-050-00186-0001	104000	ALMENDROS-SIN VARIEDAD	S	16,58	0,25
170000002655861	04-099-050-00394-0001	104000	ALMENDROS-SIN VARIEDAD	S	17,92	2,08
170000002655862	04-099-050-00394-0002	104000	ALMENDROS-SIN VARIEDAD	S	12,41	1,55
170000002655863	04-099-050-00395-0005	104000	ALMENDROS-SIN VARIEDAD	S	18,34	4,83
170000002655869	04-099-050-00395-0005	104000	ALMENDROS-SIN VARIEDAD	S	18,34	0,12
170000002655864	04-099-050-00395-0007	104000	ALMENDROS-SIN VARIEDAD	S	17,86	0,13

Porcentaje de Superficie de la explotación en municipios con más del 40 por ciento de su superficie agraria dentro de la Zona de desertificación**PUNTOS: 6,00 100.0%**

REF.	REFERENCIA SIGPAC	CULTIVO	DESCRIPCIÓN CULTIVO	S/R	SUP. COMPROM. (ha)	SUP. CUMPLE (ha)
------	-------------------	---------	---------------------	-----	--------------------	------------------

REF.	REFERENCIA SIGPAC	CULTIVO	DESCRIPCIÓN CULTIVO	S/R	SUP. COMPROM. (ha)	SUP. CUMPLE (ha)
1700000002655866	04-099-050-00129-0001	104000	ALMENDROS-SIN VARIEDAD	S	0,71	0,71
1700000002655865	04-099-050-00186-0001	104000	ALMENDROS-SIN VARIEDAD	S	0,25	0,25
1700000002655861	04-099-050-00394-0001	104000	ALMENDROS-SIN VARIEDAD	S	2,08	2,08
1700000002655862	04-099-050-00394-0002	104000	ALMENDROS-SIN VARIEDAD	S	1,55	1,55
1700000002655869	04-099-050-00395-0005	104000	ALMENDROS-SIN VARIEDAD	S	0,12	0,12
1700000002655863	04-099-050-00395-0005	104000	ALMENDROS-SIN VARIEDAD	S	4,83	4,83
1700000002655864	04-099-050-00395-0007	104000	ALMENDROS-SIN VARIEDAD	S	0,13	0,13



<u>APELLIDOS Y NOMBRE / RAZÓN SOCIAL</u>	<u>NIF</u>	<u>EXPEDIENTE</u>	<u>SUP. COMPROMETIDA</u>		
SANCHEZ LOPEZ PEDRO	***6070*	1236286	<u>(ha)</u>		
RESOLUCIÓN					
ADMITIDO					
IMPORTE POR ANUALIDAD					
	<u>2018</u>	<u>2019</u>	<u>2020</u>	<u>2021</u>	<u>2022</u>
IMPORTE MÁXIMO SUBVENCIONABLE	1.070,39 €	1.070,39 €	1.070,39 €	1.070,39 €	1.070,39 €
IMPORTE MEDIO DE TRANSFERENCIA (€/ha)	216,24 €	216,24 €	216,24 €	216,24 €	216,24 €

DETALLE IMPORTES POR ANUALIDAD

<u>GRUPOS DE CULTIVO ADMITIDOS</u>	<u>SUP. COMPROM.</u>	<u>2018</u>	<u>2019</u>	<u>2020</u>	<u>2021</u>	<u>2022</u>
	<u>(ha)</u>					
FRUTALES SECANO	4,95	1.070,39 €	1.070,39 €	1.070,39 €	1.070,39 €	1.070,39 €

RECINTOS COMPROMETIDOS

<u>REF.</u>	<u>REFERENCIA SIGPAC</u>	<u>CULTIVO DESCRIPCIÓN CULTIVO</u>	<u>S/R</u>	<u>PEND. MEDIA (%)</u>	<u>SUP. DEC. ADMIN. (ha)</u>	<u>NU SUP. CERT. (ha)</u>	<u>SUP. CAMPO (ha)</u>	<u>SUP. COMPROM. (ha)</u>
1700000006548881	04-037-041-00081-0002	104000 ALMENDROS-SIN VARIEDAD	S	6,03	0,07	0,07		0,07
1700000006548877	04-037-041-00006-0005	124000 PISTACHO-SIN VARIEDAD	S	6,67	0,82	0,89		0,82
1700000006548878	04-037-042-00029-0001	124000 PISTACHO-SIN VARIEDAD	S	7,26	2,61	2,61		2,61
1700000006548880	04-037-042-00029-0001	104000 ALMENDROS-SIN VARIEDAD	S	7,26	1,00	1,00		1,00
1700000006548879	04-037-043-00001-0002	104000 ALMENDROS-SIN VARIEDAD	S	7,68	0,45	0,45		0,45

RESUMEN CRITERIOS DE SELECCIÓN

11.2.1.1 Mantenimiento de prácticas y métodos de agricultura ecológica: Cultivos permanentes distintos de olivar - Conv 2018. PUNTOS: 7,00

	<u>PUNTOS</u>	<u>CUMPLE</u>
Porcentaje de superficie determinada en Red Natura 2000	0,00	0.0%
Porcentaje de superficie determinada situada en zonas RAMSAR	0,00	0.0%
Porcentaje de superficie determinada en zonas vulnerables a la contaminación por nitratos	0,00	0.0%
Pendiente media de la explotación	1,00	7.18%
Porcentaje de Superficie de la explotación en municipios con más del 40 por ciento de su superficie agraria dentro de la Zona de desertificación	6,00	100.0%



DETALLE CRITERIOS DE SELECCIÓN**11.2.1.1 Mantenimiento de prácticas y métodos de agricultura ecológica: Cultivos permanentes distintos de olivar - Conv 2018.****PUNTOS: 7,00****Porcentaje de superficie determinada en Red Natura 2000****PUNTOS: 0,00 0.0%**

<u>REF.</u>	<u>REFERENCIA SIGPAC</u>	<u>CULTIVO</u>	<u>DESCRIPCIÓN CULTIVO</u>	<u>S/R</u>	<u>SUP. COMPROM. (ha)</u>	<u>SUP. CUMPLE (ha)</u>
1700000006548877	04-037-041-00006-0005	124000	PISTACHO-SIN VARIEDAD	S	0,82	0,00
1700000006548881	04-037-041-00081-0002	104000	ALMENDROS-SIN VARIEDAD	S	0,07	0,00
1700000006548880	04-037-042-00029-0001	104000	ALMENDROS-SIN VARIEDAD	S	1,00	0,00
1700000006548878	04-037-042-00029-0001	124000	PISTACHO-SIN VARIEDAD	S	2,61	0,00
1700000006548879	04-037-043-00001-0002	104000	ALMENDROS-SIN VARIEDAD	S	0,45	0,00

Porcentaje de superficie determinada situada en zonas RAMSAR**PUNTOS: 0,00 0.0%**

<u>REF.</u>	<u>REFERENCIA SIGPAC</u>	<u>CULTIVO</u>	<u>DESCRIPCIÓN CULTIVO</u>	<u>S/R</u>	<u>SUP. COMPROM. (ha)</u>	<u>SUP. CUMPLE (ha)</u>
1700000006548877	04-037-041-00006-0005	124000	PISTACHO-SIN VARIEDAD	S	0,82	0,00
1700000006548881	04-037-041-00081-0002	104000	ALMENDROS-SIN VARIEDAD	S	0,07	0,00
1700000006548880	04-037-042-00029-0001	104000	ALMENDROS-SIN VARIEDAD	S	1,00	0,00
1700000006548878	04-037-042-00029-0001	124000	PISTACHO-SIN VARIEDAD	S	2,61	0,00
1700000006548879	04-037-043-00001-0002	104000	ALMENDROS-SIN VARIEDAD	S	0,45	0,00

Porcentaje de superficie determinada en zonas vulnerables a la contaminación por nitratos**PUNTOS: 0,00 0.0%**


<u>REF.</u>	<u>REFERENCIA SIGPAC</u>	<u>CULTIVO</u>	<u>DESCRIPCIÓN CULTIVO</u>	<u>S/R</u>	<u>SUP. COMPROM. (ha)</u>	<u>SUP. CUMPLE (ha)</u>
1700000006548877	04-037-041-00006-0005	124000	PISTACHO-SIN VARIEDAD	S	0,82	0,00
1700000006548881	04-037-041-00081-0002	104000	ALMENDROS-SIN VARIEDAD	S	0,07	0,00
1700000006548880	04-037-042-00029-0001	104000	ALMENDROS-SIN VARIEDAD	S	1,00	0,00
1700000006548878	04-037-042-00029-0001	124000	PISTACHO-SIN VARIEDAD	S	2,61	0,00
1700000006548879	04-037-043-00001-0002	104000	ALMENDROS-SIN VARIEDAD	S	0,45	0,00

Pendiente media de la explotación**PUNTOS: 1,00 7.18%**

<u>REF.</u>	<u>REFERENCIA SIGPAC</u>	<u>CULTIVO</u>	<u>DESCRIPCIÓN CULTIVO</u>	<u>S/R</u>	<u>PENDIENTE MEDIA (%)</u>	<u>SUP. COMPROM. (ha)</u>
1700000006548877	04-037-041-00006-0005	124000	PISTACHO-SIN VARIEDAD	S	6,67	0,82
1700000006548881	04-037-041-00081-0002	104000	ALMENDROS-SIN VARIEDAD	S	6,03	0,07
1700000006548880	04-037-042-00029-0001	104000	ALMENDROS-SIN VARIEDAD	S	7,26	1,00
1700000006548878	04-037-042-00029-0001	124000	PISTACHO-SIN VARIEDAD	S	7,26	2,61
1700000006548879	04-037-043-00001-0002	104000	ALMENDROS-SIN VARIEDAD	S	7,68	0,45

Porcentaje de Superficie de la explotación en municipios con más del 40 por ciento de su superficie agraria dentro de la Zona de desertificación**PUNTOS: 6,00 100.0%**

<u>REF.</u>	<u>REFERENCIA SIGPAC</u>	<u>CULTIVO</u>	<u>DESCRIPCIÓN CULTIVO</u>	<u>S/R</u>	<u>SUP. COMPROM. (ha)</u>	<u>SUP. CUMPLE (ha)</u>
1700000006548877	04-037-041-00006-0005	124000	PISTACHO-SIN VARIEDAD	S	0,82	0,82
1700000006548881	04-037-041-00081-0002	104000	ALMENDROS-SIN VARIEDAD	S	0,07	0,07
1700000006548880	04-037-042-00029-0001	104000	ALMENDROS-SIN VARIEDAD	S	1,00	1,00
1700000006548878	04-037-042-00029-0001	124000	PISTACHO-SIN VARIEDAD	S	2,61	2,61
1700000006548879	04-037-043-00001-0002	104000	ALMENDROS-SIN VARIEDAD	S	0,45	0,45



<u>APELLIDOS Y NOMBRE / RAZÓN SOCIAL</u>	<u>NIF</u>	<u>EXPEDIENTE</u>	<u>SUP. COMPROMETIDA</u> <u>(ha)</u>
SANCHEZ MARTINEZ BARTOLOME VIDAL	***9865*	1177575	12.75

RESOLUCIÓN
ADMITIDO

IMPORTE POR ANUALIDAD

	<u>2018</u>	<u>2019</u>	<u>2020</u>	<u>2021</u>	<u>2022</u>
IMPORTE MÁXIMO SUBVENCIONABLE	2.757,06 €	2.757,06 €	2.757,06 €	2.757,06 €	2.757,06 €
IMPORTE MEDIO DE TRANSFERENCIA (€/ha)	216,24 €	216,24 €	216,24 €	216,24 €	216,24 €

DETALLE IMPORTES POR ANUALIDAD

<u>GRUPOS DE CULTIVO ADMITIDOS</u>	<u>SUP. COMPROM.</u> <u>(ha)</u>	<u>2018</u>	<u>2019</u>	<u>2020</u>	<u>2021</u>	<u>2022</u>
FRUTALES SECANO	12,75	2.757,06 €	2.757,06 €	2.757,06 €	2.757,06 €	2.757,06 €

RECINTOS COMPROMETIDOS

<u>REF.</u>	<u>REFERENCIA SIGPAC</u>	<u>CULTIVO DESCRIPCIÓN CULTIVO</u>	<u>S/R</u>	<u>PEND. MEDIA</u> <u>(%)</u>	<u>SUP. DEC. ADMIN.</u> <u>(ha)</u>	<u>NU SUP. CERT.</u> <u>(ha)</u>	<u>SUP. CAMPO</u> <u>(ha)</u>	<u>SUP. COMPROM.</u> <u>(ha)</u>
1700000006518844	04-085-001-00046-0005	104000 ALMENDROS-SIN VARIEDAD	S	6,52	0,16	0,16		0,16
1700000006518843	04-085-001-00046-0003	104000 ALMENDROS-SIN VARIEDAD	S	7,68	12,59	12,59		12,59

RESUMEN CRITERIOS DE SELECCIÓN

11.2.1.1 Mantenimiento de prácticas y métodos de agricultura ecológica: Cultivos permanentes distintos de olivar - Conv 2018. PUNTOS: 7,00

	<u>PUNTOS</u>	<u>CUMPLE</u>
Porcentaje de superficie determinada en Red Natura 2000	0,00	0.0%
Porcentaje de superficie determinada situada en zonas RAMSAR	0,00	0.0%
Porcentaje de superficie determinada en zonas vulnerables a la contaminación por nitratos	0,00	0.0%
Pendiente media de la explotación	1,00	7.67%
Porcentaje de Superficie de la explotación en municipios con más del 40 por ciento de su superficie agraria dentro de la Zona de desertificación	6,00	100.0%



DETALLE CRITERIOS DE SELECCIÓN**11.2.1.1 Mantenimiento de prácticas y métodos de agricultura ecológica: Cultivos permanentes distintos de olivar - Conv 2018.****PUNTOS: 7,00****Porcentaje de superficie determinada en Red Natura 2000****PUNTOS: 0,00 0.0%**

<u>REF.</u>	<u>REFERENCIA SIGPAC</u>	<u>CULTIVO</u>	<u>DESCRIPCIÓN CULTIVO</u>	<u>S/R</u>	<u>SUP. COMPROM. (ha)</u>	<u>SUP. CUMPLE (ha)</u>
1700000006518843	04-085-001-00046-0003	104000	ALMENDROS-SIN VARIEDAD	S	12,59	0,00
1700000006518844	04-085-001-00046-0005	104000	ALMENDROS-SIN VARIEDAD	S	0,16	0,00

Porcentaje de superficie determinada situada en zonas RAMSAR**PUNTOS: 0,00 0.0%**

<u>REF.</u>	<u>REFERENCIA SIGPAC</u>	<u>CULTIVO</u>	<u>DESCRIPCIÓN CULTIVO</u>	<u>S/R</u>	<u>SUP. COMPROM. (ha)</u>	<u>SUP. CUMPLE (ha)</u>
1700000006518843	04-085-001-00046-0003	104000	ALMENDROS-SIN VARIEDAD	S	12,59	0,00
1700000006518844	04-085-001-00046-0005	104000	ALMENDROS-SIN VARIEDAD	S	0,16	0,00

Porcentaje de superficie determinada en zonas vulnerables a la contaminación por nitratos**PUNTOS: 0,00 0.0%**

<u>REF.</u>	<u>REFERENCIA SIGPAC</u>	<u>CULTIVO</u>	<u>DESCRIPCIÓN CULTIVO</u>	<u>S/R</u>	<u>SUP. COMPROM. (ha)</u>	<u>SUP. CUMPLE (ha)</u>
1700000006518843	04-085-001-00046-0003	104000	ALMENDROS-SIN VARIEDAD	S	12,59	0,00
1700000006518844	04-085-001-00046-0005	104000	ALMENDROS-SIN VARIEDAD	S	0,16	0,00

Pendiente media de la explotación**PUNTOS: 1,00 7.67%**

<u>REF.</u>	<u>REFERENCIA SIGPAC</u>	<u>CULTIVO</u>	<u>DESCRIPCIÓN CULTIVO</u>	<u>S/R</u>	<u>PENDIENTE MEDIA (%)</u>	<u>SUP. COMPROM. (ha)</u>
1700000006518843	04-085-001-00046-0003	104000	ALMENDROS-SIN VARIEDAD	S	7,68	12,59
1700000006518844	04-085-001-00046-0005	104000	ALMENDROS-SIN VARIEDAD	S	6,52	0,16

Porcentaje de Superficie de la explotación en municipios con más del 40 por ciento de su superficie agraria dentro de la Zona de desertificación**PUNTOS: 6,00 100.0%**

<u>REF.</u>	<u>REFERENCIA SIGPAC</u>	<u>CULTIVO</u>	<u>DESCRIPCIÓN CULTIVO</u>	<u>S/R</u>	<u>SUP. COMPROM. (ha)</u>	<u>SUP. CUMPLE (ha)</u>
1700000006518843	04-085-001-00046-0003	104000	ALMENDROS-SIN VARIEDAD	S	12,59	12,59
1700000006518844	04-085-001-00046-0005	104000	ALMENDROS-SIN VARIEDAD	S	0,16	0,16



<u>APELLIDOS Y NOMBRE / RAZÓN SOCIAL</u>		<u>NIF</u>	<u>EXPEDIENTE</u>	<u>SUP. COMPROMETIDA</u>				
SANCHEZ MARTINEZ MARIA		***7055*	1188414	<u>(ha)</u>				
<u>RESOLUCIÓN</u>								
ADMITIDO								
<u>IMPORTES POR ANUALIDAD</u>								
		<u>2018</u>	<u>2019</u>	<u>2020</u>	<u>2021</u>	<u>2022</u>		
IMPORTE MÁXIMO SUBVENCIONABLE		289,76 €	289,76 €	289,76 €	289,76 €	289,76 €		
IMPORTE MEDIO DE TRANSFERENCIA (€/ha)		216,24 €	216,24 €	216,24 €	216,24 €	216,24 €		
<u>DETALLE IMPORTES POR ANUALIDAD</u>								
<u>GRUPOS DE CULTIVO ADMITIDOS</u>		<u>SUP. COMPROM.</u>						
		<u>(ha)</u>	<u>2018</u>	<u>2019</u>	<u>2020</u>	<u>2021</u>	<u>2022</u>	
FRUTALES SECANO		1,34	289,76 €	289,76 €	289,76 €	289,76 €	289,76 €	
<u>RECINTOS COMPROMETIDOS</u>								
<u>REF.</u>	<u>REFERENCIA SIGPAC</u>	<u>CULTIVO DESCRIPCIÓN CULTIVO</u>	<u>S/R</u>	<u>PEND. MEDIA (%)</u>	<u>SUP. DEC. ADMIN. (ha)</u>	<u>NU SUP. CERT. (ha)</u>	<u>SUP. CAMPO (ha)</u>	<u>SUP. COMPROM. (ha)</u>
1700000006845289	04-070-004-00032-0001	104000 ALMENDROS-SIN VARIEDAD	S	5,02	1,34	1,34		1,34

RESUMEN CRITERIOS DE SELECCIÓN

11.2.1.1 Mantenimiento de prácticas y métodos de agricultura ecológica: Cultivos permanentes distintos de olivar - Conv 2018. PUNTOS: 7,00

	<u>PUNTOS</u>	<u>CUMPLE</u>
Porcentaje de superficie determinada en Red Natura 2000	0,00	0.0%
Porcentaje de superficie determinada situada en zonas RAMSAR	0,00	0.0%
Porcentaje de superficie determinada en zonas vulnerables a la contaminación por nitratos	0,00	0.0%
Pendiente media de la explotación	1,00	5.02%
Porcentaje de Superficie de la explotación en municipios con más del 40 por ciento de su superficie agraria dentro de la Zona de desertificación	6,00	100.0%



DETALLE CRITERIOS DE SELECCIÓN**11.2.1.1 Mantenimiento de prácticas y métodos de agricultura ecológica: Cultivos permanentes distintos de olivar - Conv 2018.****PUNTOS: 7,00****Porcentaje de superficie determinada en Red Natura 2000****PUNTOS: 0,00 0.0%**

<u>REF.</u>	<u>REFERENCIA SIGPAC</u>	<u>CULTIVO</u>	<u>DESCRIPCIÓN CULTIVO</u>	<u>S/R</u>	<u>SUP. COMPROM. (ha)</u>	<u>SUP. CUMPLE (ha)</u>
1700000006845289	04-070-004-00032-0001	104000	ALMENDROS-SIN VARIEDAD	S	1,34	0,00

Porcentaje de superficie determinada situada en zonas RAMSAR**PUNTOS: 0,00 0.0%**

<u>REF.</u>	<u>REFERENCIA SIGPAC</u>	<u>CULTIVO</u>	<u>DESCRIPCIÓN CULTIVO</u>	<u>S/R</u>	<u>SUP. COMPROM. (ha)</u>	<u>SUP. CUMPLE (ha)</u>
1700000006845289	04-070-004-00032-0001	104000	ALMENDROS-SIN VARIEDAD	S	1,34	0,00

Porcentaje de superficie determinada en zonas vulnerables a la contaminación por nitratos**PUNTOS: 0,00 0.0%**

<u>REF.</u>	<u>REFERENCIA SIGPAC</u>	<u>CULTIVO</u>	<u>DESCRIPCIÓN CULTIVO</u>	<u>S/R</u>	<u>SUP. COMPROM. (ha)</u>	<u>SUP. CUMPLE (ha)</u>
1700000006845289	04-070-004-00032-0001	104000	ALMENDROS-SIN VARIEDAD	S	1,34	0,00

Pendiente media de la explotación**PUNTOS: 1,00 5.02%**

<u>REF.</u>	<u>REFERENCIA SIGPAC</u>	<u>CULTIVO</u>	<u>DESCRIPCIÓN CULTIVO</u>	<u>S/R</u>	<u>PENDIENTE MEDIA (%)</u>	<u>SUP. COMPROM. (ha)</u>
1700000006845289	04-070-004-00032-0001	104000	ALMENDROS-SIN VARIEDAD	S	5,02	1,34

Porcentaje de Superficie de la explotación en municipios con más del 40 por ciento de su superficie agraria dentro de la Zona de desertificación**PUNTOS: 6,00 100.0%**

<u>REF.</u>	<u>REFERENCIA SIGPAC</u>	<u>CULTIVO</u>	<u>DESCRIPCIÓN CULTIVO</u>	<u>S/R</u>	<u>SUP. COMPROM. (ha)</u>	<u>SUP. CUMPLE (ha)</u>
1700000006845289	04-070-004-00032-0001	104000	ALMENDROS-SIN VARIEDAD	S	1,34	1,34



<u>APELLIDOS Y NOMBRE / RAZÓN SOCIAL</u>	<u>NIF</u>	<u>EXPEDIENTE</u>	<u>SUP. COMPROMETIDA</u>		
SANCHEZ MARTINEZ MARIA ISABEL	****3149*	1182967	<u>(ha)</u>		
RESOLUCIÓN					
ADMITIDO					
IMPORTE POR ANUALIDAD					
	2018	2019	2020	2021	2022
IMPORTE MÁXIMO SUBVENCIONABLE	1.489,89 €	1.489,89 €	1.489,89 €	1.489,89 €	1.489,89 €
IMPORTE MEDIO DE TRANSFERENCIA (€/ha)	216,24 €	216,24 €	216,24 €	216,24 €	216,24 €

DETALLE IMPORTES POR ANUALIDAD

<u>GRUPOS DE CULTIVO ADMITIDOS</u>	<u>SUP. COMPROM.</u>	2018	2019	2020	2021	2022
	<u>(ha)</u>					
FRUTALES SECANO	6,89	1.489,89 €	1.489,89 €	1.489,89 €	1.489,89 €	1.489,89 €

RECINTOS COMPROMETIDOS

<u>REF.</u>	<u>REFERENCIA SIGPAC</u>	<u>CULTIVO DESCRIPCIÓN CULTIVO</u>	<u>S/R</u>	<u>PEND. MEDIA</u>	<u>SUP. DEC. ADMIN.</u>	<u>NU SUP. CERT.</u>	<u>SUP. CAMPO</u>	<u>SUP. COMPROM.</u>
				<u>(%)</u>	<u>(ha)</u>	<u>(ha)</u>	<u>(ha)</u>	<u>(ha)</u>
1700000005376849	04-070-002-00235-0002	104000 ALMENDROS-SIN VARIEDAD	S	3,09	0,59	0,59		0,59
1700000005376854	04-070-009-00108-0002	104000 ALMENDROS-SIN VARIEDAD	S	4,42	0,30	0,30		0,30
1700000005376848	04-070-002-00212-0001	104000 ALMENDROS-SIN VARIEDAD	S	5,36	0,33	0,33		0,33
1700000005376855	04-070-009-00115-0004	104000 ALMENDROS-SIN VARIEDAD	S	6,24	1,12	1,12		1,12
1700000005376850	04-070-002-00261-0003	104000 ALMENDROS-SIN VARIEDAD	S	8,67	0,88	0,88		0,88
1700000005376847	04-070-002-00192-0002	104000 ALMENDROS-SIN VARIEDAD	S	10,28	1,69	1,69		1,69
1700000005376851	04-070-002-00380-0001	104000 ALMENDROS-SIN VARIEDAD	S	14,95	0,39	0,39		0,39
1700000005376852	04-070-002-00257-0001	104000 ALMENDROS-SIN VARIEDAD	S	16,31	1,59	1,59		1,59

RESUMEN CRITERIOS DE SELECCIÓN

11.2.1.1 Mantenimiento de prácticas y métodos de agricultura ecológica: Cultivos permanentes distintos de olivar - Conv 2018. PUNTOS: 8,00

	<u>PUNTOS</u>	<u>CUMPLE</u>
Porcentaje de superficie determinada en Red Natura 2000	0,00	0.0%
Porcentaje de superficie determinada situada en zonas RAMSAR	0,00	0.0%
Porcentaje de superficie determinada en zonas vulnerables a la contaminación por nitratos	0,00	0.0%
Pendiente media de la explotación	2,00	9.97%
Porcentaje de Superficie de la explotación en municipios con más del 40 por ciento de su superficie agraria dentro de la Zona de desertificación	6,00	100.0%



DETALLE CRITERIOS DE SELECCIÓN**11.2.1.1 Mantenimiento de prácticas y métodos de agricultura ecológica: Cultivos permanentes distintos de olivar - Conv 2018.****PUNTOS: 8,00****Porcentaje de superficie determinada en Red Natura 2000****PUNTOS: 0,00 0.0%**

REF.	REFERENCIA SIGPAC	CULTIVO	DESCRIPCIÓN CULTIVO	S/R	SUP. COMPROM. (ha)	SUP. CUMPLE (ha)
170000005376847	04-070-002-00192-0002	104000	ALMENDROS-SIN VARIEDAD	S	1,69	0,00
170000005376848	04-070-002-00212-0001	104000	ALMENDROS-SIN VARIEDAD	S	0,33	0,00
170000005376849	04-070-002-00235-0002	104000	ALMENDROS-SIN VARIEDAD	S	0,59	0,00
170000005376852	04-070-002-00257-0001	104000	ALMENDROS-SIN VARIEDAD	S	1,59	0,00
170000005376850	04-070-002-00261-0003	104000	ALMENDROS-SIN VARIEDAD	S	0,88	0,00
170000005376851	04-070-002-00380-0001	104000	ALMENDROS-SIN VARIEDAD	S	0,39	0,00
170000005376854	04-070-009-00108-0002	104000	ALMENDROS-SIN VARIEDAD	S	0,30	0,00
170000005376855	04-070-009-00115-0004	104000	ALMENDROS-SIN VARIEDAD	S	1,12	0,00

Porcentaje de superficie determinada situada en zonas RAMSAR**PUNTOS: 0,00 0.0%**

REF.	REFERENCIA SIGPAC	CULTIVO	DESCRIPCIÓN CULTIVO	S/R	SUP. COMPROM. (ha)	SUP. CUMPLE (ha)
170000005376847	04-070-002-00192-0002	104000	ALMENDROS-SIN VARIEDAD	S	1,69	0,00
170000005376848	04-070-002-00212-0001	104000	ALMENDROS-SIN VARIEDAD	S	0,33	0,00
170000005376849	04-070-002-00235-0002	104000	ALMENDROS-SIN VARIEDAD	S	0,59	0,00
170000005376852	04-070-002-00257-0001	104000	ALMENDROS-SIN VARIEDAD	S	1,59	0,00
170000005376850	04-070-002-00261-0003	104000	ALMENDROS-SIN VARIEDAD	S	0,88	0,00
170000005376851	04-070-002-00380-0001	104000	ALMENDROS-SIN VARIEDAD	S	0,39	0,00
170000005376854	04-070-009-00108-0002	104000	ALMENDROS-SIN VARIEDAD	S	0,30	0,00
170000005376855	04-070-009-00115-0004	104000	ALMENDROS-SIN VARIEDAD	S	1,12	0,00

Porcentaje de superficie determinada en zonas vulnerables a la contaminación por nitratos**PUNTOS: 0,00 0.0%**

REF.	REFERENCIA SIGPAC	CULTIVO	DESCRIPCIÓN CULTIVO	S/R	SUP. COMPROM. (ha)	SUP. CUMPLE (ha)
170000005376847	04-070-002-00192-0002	104000	ALMENDROS-SIN VARIEDAD	S	1,69	0,00
170000005376848	04-070-002-00212-0001	104000	ALMENDROS-SIN VARIEDAD	S	0,33	0,00
170000005376849	04-070-002-00235-0002	104000	ALMENDROS-SIN VARIEDAD	S	0,59	0,00
170000005376852	04-070-002-00257-0001	104000	ALMENDROS-SIN VARIEDAD	S	1,59	0,00
170000005376850	04-070-002-00261-0003	104000	ALMENDROS-SIN VARIEDAD	S	0,88	0,00
170000005376851	04-070-002-00380-0001	104000	ALMENDROS-SIN VARIEDAD	S	0,39	0,00
170000005376854	04-070-009-00108-0002	104000	ALMENDROS-SIN VARIEDAD	S	0,30	0,00
170000005376855	04-070-009-00115-0004	104000	ALMENDROS-SIN VARIEDAD	S	1,12	0,00

Pendiente media de la explotación**PUNTOS: 2,00 9.97%**

REF.	REFERENCIA SIGPAC	CULTIVO	DESCRIPCIÓN CULTIVO	S/R	PENDIENTE MEDIA (%)	SUP. COMPROM. (ha)
170000005376847	04-070-002-00192-0002	104000	ALMENDROS-SIN VARIEDAD	S	10,28	1,69
170000005376848	04-070-002-00212-0001	104000	ALMENDROS-SIN VARIEDAD	S	5,36	0,33
170000005376849	04-070-002-00235-0002	104000	ALMENDROS-SIN VARIEDAD	S	3,09	0,59
170000005376852	04-070-002-00257-0001	104000	ALMENDROS-SIN VARIEDAD	S	16,31	1,59
170000005376850	04-070-002-00261-0003	104000	ALMENDROS-SIN VARIEDAD	S	8,67	0,88
170000005376851	04-070-002-00380-0001	104000	ALMENDROS-SIN VARIEDAD	S	14,95	0,39
170000005376854	04-070-009-00108-0002	104000	ALMENDROS-SIN VARIEDAD	S	4,42	0,30
170000005376855	04-070-009-00115-0004	104000	ALMENDROS-SIN VARIEDAD	S	6,24	1,12

Porcentaje de Superficie de la explotación en municipios con más del 40 por ciento de su superficie agraria dentro de la Zona de desertificación**PUNTOS: 6,00 100.0%**

REF.	REFERENCIA SIGPAC	CULTIVO	DESCRIPCIÓN CULTIVO	S/R	SUP. COMPROM. (ha)	SUP. CUMPLE (ha)
170000005376847	04-070-002-00192-0002	104000	ALMENDROS-SIN VARIEDAD	S	1,69	1,69
1700000005376848	04-070-002-00212-0001	104000	ALMENDROS-SIN VARIEDAD	S	0,33	0,33
1700000005376849	04-070-002-00235-0002	104000	ALMENDROS-SIN VARIEDAD	S	0,59	0,59
1700000005376852	04-070-002-00257-0001	104000	ALMENDROS-SIN VARIEDAD	S	1,59	1,59
1700000005376850	04-070-002-00261-0003	104000	ALMENDROS-SIN VARIEDAD	S	0,88	0,88
1700000005376851	04-070-002-00380-0001	104000	ALMENDROS-SIN VARIEDAD	S	0,39	0,39
1700000005376854	04-070-009-00108-0002	104000	ALMENDROS-SIN VARIEDAD	S	0,30	0,30
1700000005376855	04-070-009-00115-0004	104000	ALMENDROS-SIN VARIEDAD	S	1,12	1,12

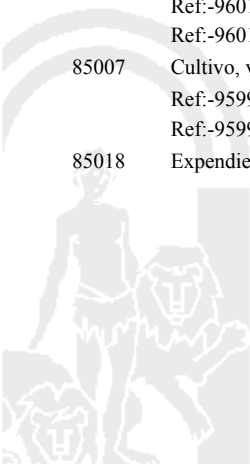


<u>APELLIDOS Y NOMBRE / RAZÓN SOCIAL</u>	<u>NIF</u>	<u>EXPEDIENTE</u>	<u>SUP. COMPROMETIDA (ha)</u>
SANCHEZ MARTINEZ PEDRO	****5072*	1170331	0

RESOLUCIÓN
INADMITIDO

INCIDENCIAS**INCIDENCIA DESCRIPCIÓN**

85000	No inscrito en un organismo de control y certificación ecológico (artículo 5-1 c), Orden 26 mayo 2015)
85001	El recinto declarado no cumple con las normas de producción ecológica (artículo 5-1 e), Orden 26 mayo 2015) Ref:1700000006473506 Recinto:04-037-028-0007-001 Cultivo:104000 ALMENDROS-SIN VARIEDAD Secano Ref:1700000006473535 Recinto:04-037-028-00013-001 Cultivo:104000 ALMENDROS-SIN VARIEDAD Secano Ref:1700000006473523 Recinto:04-037-029-00011-001 Cultivo:104000 ALMENDROS-SIN VARIEDAD Secano Ref:1700000006473524 Recinto:04-037-029-00012-001 Cultivo:104000 ALMENDROS-SIN VARIEDAD Secano Ref:1700000006473525 Recinto:04-037-029-00014-002 Cultivo:104000 ALMENDROS-SIN VARIEDAD Secano Ref:1700000006473513 Recinto:04-037-029-00020-001 Cultivo:104000 ALMENDROS-SIN VARIEDAD Secano Ref:1700000006473514 Recinto:04-037-029-00022-003 Cultivo:104000 ALMENDROS-SIN VARIEDAD Secano Ref:1700000006473508 Recinto:04-037-029-00023-001 Cultivo:104000 ALMENDROS-SIN VARIEDAD Secano Ref:1700000006473509 Recinto:04-037-029-00028-001 Cultivo:104000 ALMENDROS-SIN VARIEDAD Secano Ref:1700000006473511 Recinto:04-037-029-00029-001 Cultivo:104000 ALMENDROS-SIN VARIEDAD Secano Ref:1700000006473512 Recinto:04-037-029-00033-001 Cultivo:104000 ALMENDROS-SIN VARIEDAD Regadío Ref:1700000006473515 Recinto:04-037-029-00034-003 Cultivo:104000 ALMENDROS-SIN VARIEDAD Secano Ref:1700000006473516 Recinto:04-037-039-00059-001 Cultivo:104000 ALMENDROS-SIN VARIEDAD Secano Ref:1700000006473517 Recinto:04-037-040-00005-002 Cultivo:104000 ALMENDROS-SIN VARIEDAD Secano Ref:1700000006473522 Recinto:04-037-060-00071-001 Cultivo:104000 ALMENDROS-SIN VARIEDAD Secano Ref:1700000006473518 Recinto:04-037-060-00197-006 Cultivo:104000 ALMENDROS-SIN VARIEDAD Secano Ref:1700000006473519 Recinto:04-037-060-00198-001 Cultivo:104000 ALMENDROS-SIN VARIEDAD Secano Ref:1700000006473520 Recinto:04-037-060-00198-005 Cultivo:104000 ALMENDROS-SIN VARIEDAD Secano Ref:-95997 Recinto:04-037-060-00198-006 Cultivo:104000 ALMENDROS-SIN VARIEDAD Secano Ref:1700000006473521 Recinto:04-037-060-00198-007 Cultivo:104000 ALMENDROS-SIN VARIEDAD Secano Ref:1700000006473499 Recinto:04-037-060-00199-001 Cultivo:20902 BARBECHO TRADICIONAL-CON CUBIERTA VEGETAL Secano Ref:1700000006473529 Recinto:04-037-060-00199-005 Cultivo:104000 ALMENDROS-SIN VARIEDAD Secano Ref:1700000006473526 Recinto:04-037-060-00200-001 Cultivo:104000 ALMENDROS-SIN VARIEDAD Secano Ref:-95998 Recinto:04-037-061-00083-001 Cultivo:104000 ALMENDROS-SIN VARIEDAD Secano Ref:1700000006473538 Recinto:04-037-061-00083-003 Cultivo:104000 ALMENDROS-SIN VARIEDAD Secano Ref:1700000006473536 Recinto:04-037-061-00083-004 Cultivo:104000 ALMENDROS-SIN VARIEDAD Secano Ref:1700000006473531 Recinto:04-037-061-00083-005 Cultivo:104000 ALMENDROS-SIN VARIEDAD Secano Ref:-95999 Recinto:04-037-061-00083-007 Cultivo:104000 ALMENDROS-SIN VARIEDAD Secano Ref:1700000006473527 Recinto:04-037-061-00084-007 Cultivo:104000 ALMENDROS-SIN VARIEDAD Secano Ref:-96000 Recinto:04-037-061-00085-001 Cultivo:104000 ALMENDROS-SIN VARIEDAD Secano Ref:1700000006473507 Recinto:04-037-061-00085-002 Cultivo:104000 ALMENDROS-SIN VARIEDAD Secano Ref:-96002 Recinto:04-037-061-00085-003 Cultivo:104000 ALMENDROS-SIN VARIEDAD Secano Ref:-96003 Recinto:04-037-061-00085-004 Cultivo:104000 ALMENDROS-SIN VARIEDAD Secano Ref:-96004 Recinto:04-037-061-00085-005 Cultivo:104000 ALMENDROS-SIN VARIEDAD Secano Ref:-96005 Recinto:04-037-061-00085-006 Cultivo:104000 ALMENDROS-SIN VARIEDAD Secano Ref:1700000006473532 Recinto:04-037-061-00086-001 Cultivo:104000 ALMENDROS-SIN VARIEDAD Secano Ref:-96009 Recinto:04-037-061-00086-002 Cultivo:104000 ALMENDROS-SIN VARIEDAD Secano Ref:-96010 Recinto:04-037-061-00086-003 Cultivo:104000 ALMENDROS-SIN VARIEDAD Secano Ref:-96011 Recinto:04-037-061-00086-006 Cultivo:20902 BARBECHO TRADICIONAL-CON CUBIERTA VEGETAL Secano
85007	Cultivo, variedad, regimen y/o uso del recinto SIGPAC no compatible con la operación (anexo IV.I, Orden 26 mayo 2015) Ref:-95998 Recinto:04-037-061-00083-001 Cultivo:104000 ALMENDROS-SIN VARIEDAD Secano Uso SIGPAC:TA Ref:-95999 Recinto:04-037-061-00083-007 Cultivo:104000 ALMENDROS-SIN VARIEDAD Secano Uso SIGPAC:TA
85018	Expendiente sin grupos de pago válidos



RESUMEN CRITERIOS DE SELECCIÓN**11.2.1.1 Mantenimiento de prácticas y métodos de agricultura ecológica: Cultivos herbáceos - Conv 2018.** PUNTOS: 0,00

	PUNTOS	CUMPLE
Porcentaje de superficie determinada en Red Natura 2000	0,00	0.0%
Porcentaje de superficie determinada situada en zonas RAMSAR	0,00	0.0%
Porcentaje de superficie determinada en zonas vulnerables a la contaminación por nitratos	0,00	0.0%
Pendiente media de la explotación	0,00	0.0%
Porcentaje de Superficie de la explotación en municipios con más del 40 por ciento de su superficie agraria dentro de la Zona de desertificación	0,00	0.0%

11.2.1.1 Mantenimiento de prácticas y métodos de agricultura ecológica: Cultivos permanentes distintos de olivar - Conv 2018. PUNTOS: 0,00

	PUNTOS	CUMPLE
Porcentaje de superficie determinada en Red Natura 2000	0,00	0.0%
Porcentaje de superficie determinada situada en zonas RAMSAR	0,00	0.0%
Porcentaje de superficie determinada en zonas vulnerables a la contaminación por nitratos	0,00	0.0%
Pendiente media de la explotación	0,00	0.0%
Porcentaje de Superficie de la explotación en municipios con más del 40 por ciento de su superficie agraria dentro de la Zona de desertificación	0,00	0.0%

DETALLE CRITERIOS DE SELECCIÓN**11.2.1.1 Mantenimiento de prácticas y métodos de agricultura ecológica: Cultivos herbáceos - Conv 2018.** PUNTOS: 0,00

Porcentaje de superficie determinada en Red Natura 2000	PUNTOS: 0,00	0.0%
Porcentaje de superficie determinada situada en zonas RAMSAR	PUNTOS: 0,00	0.0%
Porcentaje de superficie determinada en zonas vulnerables a la contaminación por nitratos	PUNTOS: 0,00	0.0%
Pendiente media de la explotación	PUNTOS: 0,00	0.0%
Porcentaje de Superficie de la explotación en municipios con más del 40 por ciento de su superficie agraria dentro de la Zona de desertificación	PUNTOS: 0,00	0.0%

11.2.1.1 Mantenimiento de prácticas y métodos de agricultura ecológica: Cultivos permanentes distintos de olivar - Conv 2018. PUNTOS: 0,00

Porcentaje de superficie determinada en Red Natura 2000	PUNTOS: 0,00	0.0%
Porcentaje de superficie determinada situada en zonas RAMSAR	PUNTOS: 0,00	0.0%
Porcentaje de superficie determinada en zonas vulnerables a la contaminación por nitratos	PUNTOS: 0,00	0.0%
Pendiente media de la explotación	PUNTOS: 0,00	0.0%
Porcentaje de Superficie de la explotación en municipios con más del 40 por ciento de su superficie agraria dentro de la Zona de desertificación	PUNTOS: 0,00	0.0%



<u>APELLIDOS Y NOMBRE / RAZÓN SOCIAL</u>	<u>NIF</u>	<u>EXPEDIENTE</u>	<u>SUP. COMPROMETIDA</u> <u>(ha)</u>
SANCHEZ MORENO FERNANDO	***9480*	1179494	0
<u>RESOLUCIÓN</u> INADMITIDO			

INCIDENCIAS**INCIDENCIA DESCRIPCIÓN**

85001	El recinto declarado no cumple con las normas de producción ecológica (artículo 5-1 e), Orden 26 mayo 2015) Ref:1700000007196925 Recinto:04-099-017-00213-040 Cultivo:104000 ALMENDROS-SIN VARIEDAD Secano Ref:1700000007196915 Recinto:04-099-017-00213-041 Cultivo:104000 ALMENDROS-SIN VARIEDAD Secano
85002	Recinto declarado que no cumple en su totalidad con las normas de producción ecológica (artículo 5-1 e), Orden 26 mayo 2015) Ref:1700000007196914 Recinto:04-099-017-00213-017 Cultivo:104000 ALMENDROS-SIN VARIEDAD Secano Sup. Declarada:0,42 Superficie Certificada (Ha):0,19
85013	Superficie resuelta para el grupo de pago menor que la mínima requerida (requisito anexo 1, Orden 26 mayo 2015) Sup. Resuelta:0,19 Grupo de Pago:FRUTALES SECANO
85014	Recinto afectado por el requisito del cumplimiento de la superficie mínima para el grupo de pago (requisito anexo 1, Orden 26 mayo 2015) Ref:1700000007196914 Recinto:04-099-017-00213-017 Cultivo:104000 ALMENDROS-SIN VARIEDAD Secano Sup. Declarada:0,42 Superficie Resolver:0,19
85018	Expendiente sin grupos de pago válidos

RESUMEN CRITERIOS DE SELECCIÓN

11.2.1.1 Mantenimiento de prácticas y métodos de agricultura ecológica: Cultivos permanentes distintos de olivar - Conv 2018. PUNTOS: 0,00

	<u>PUNTOS</u>	<u>CUMPLE</u>
Porcentaje de superficie determinada en Red Natura 2000	0,00	0.0%
Porcentaje de superficie determinada situada en zonas RAMSAR	0,00	0.0%
Porcentaje de superficie determinada en zonas vulnerables a la contaminación por nitratos	0,00	0.0%
Pendiente media de la explotación	0,00	0.0%
Porcentaje de Superficie de la explotación en municipios con más del 40 por ciento de su superficie agraria dentro de la Zona de desertificación	0,00	0.0%

DETALLE CRITERIOS DE SELECCIÓN

11.2.1.1 Mantenimiento de prácticas y métodos de agricultura ecológica: Cultivos permanentes distintos de olivar - Conv 2018. PUNTOS: 0,00

Porcentaje de superficie determinada en Red Natura 2000	PUNTOS: 0,00	0.0%
Porcentaje de superficie determinada situada en zonas RAMSAR	PUNTOS: 0,00	0.0%
Porcentaje de superficie determinada en zonas vulnerables a la contaminación por nitratos	PUNTOS: 0,00	0.0%
Pendiente media de la explotación	PUNTOS: 0,00	0.0%
Porcentaje de Superficie de la explotación en municipios con más del 40 por ciento de su superficie agraria dentro de la Zona de desertificación	PUNTOS: 0,00	0.0%



<u>APELLIDOS Y NOMBRE / RAZÓN SOCIAL</u>	<u>NIF</u>	<u>EXPEDIENTE</u>	<u>SUP. COMPROMETIDA</u>		
SANCHEZ OLIVER AGUSTIN	****5309*	1159849	<u>(ha)</u>		
RESOLUCIÓN					
ADMITIDO					
IMPORTES POR ANUALIDAD					
	2018	2019	2020	2021	2022
IMPORTE MÁXIMO SUBVENCIONABLE	1.509,36 €	1.509,36 €	1.509,36 €	1.509,36 €	1.509,36 €
IMPORTE MEDIO DE TRANSFERENCIA (€/ha)	216,24 €	216,24 €	216,24 €	216,24 €	216,24 €

DETALLE IMPORTES POR ANUALIDAD

<u>GRUPOS DE CULTIVO ADMITIDOS</u>	<u>SUP. COMPROM.</u>	2018	2019	2020	2021	2022
	<u>(ha)</u>					
FRUTALES SECANO	6,98	1.509,36 €	1.509,36 €	1.509,36 €	1.509,36 €	1.509,36 €

RECINTOS COMPROMETIDOS

<u>REF.</u>	<u>REFERENCIA SIGPAC</u>	<u>CULTIVO DESCRIPCIÓN CULTIVO</u>	<u>S/R</u>	<u>PEND. MEDIA</u>	<u>SUP. DEC. ADMIN.</u>	<u>NU SUP. CERT.</u>	<u>SUP. CAMPO</u>	<u>SUP. COMPROM.</u>
				<u>(%)</u>	<u>(ha)</u>	<u>(ha)</u>	<u>(ha)</u>	<u>(ha)</u>
1700000005221314	04-070-023-00061-0001	104000 ALMENDROS-SIN VARIEDAD	S	4,60	0,19	0,19		0,19
1700000005221330	04-070-028-00102-0003	104000 ALMENDROS-SIN VARIEDAD	S	6,10	0,03	0,03		0,03
1700000005221323	04-070-028-00102-0001	104000 ALMENDROS-SIN VARIEDAD	S	6,52	0,13	0,13		0,13
1700000005221333	04-070-023-00063-0001	104000 ALMENDROS-SIN VARIEDAD	S	8,17	0,05	0,05		0,05
-132	04-070-031-00007-0002	104000 ALMENDROS-SIN VARIEDAD	S	9,96	0,05	0,05		0,05
1700000005221325	04-070-031-00007-0002	104000 ALMENDROS-SIN VARIEDAD	S	9,96	3,36	3,35		3,35
1700000005221334	04-070-024-00003-0001	104000 ALMENDROS-SIN VARIEDAD	S	10,72	0,50	0,50		0,50
1700000005221331	04-070-024-00097-0002	104000 ALMENDROS-SIN VARIEDAD	S	16,42	2,35	2,35		2,35
-113310	04-070-022-00271-0012	104000 ALMENDROS-SIN VARIEDAD	S	16,80	0,12	0,42		0,12
1700000005221320	04-070-020-00098-0001	104000 ALMENDROS-SIN VARIEDAD	S	24,40	0,21	0,21		0,21

INCIDENCIAS**INCIDENCIA DESCRIPCIÓN**

85002 Recinto declarado que no cumple en su totalidad con las normas de producción ecológica (artículo 5-1 e), Orden 26 mayo 2015)
Ref:1700000005221325 Recinto:04-070-031-00007-002 Cultivo:104000 ALMENDROS-SIN VARIEDAD Secano Sup. Declarada:3,36
Superficie Certificada (Ha):3,35

RESUMEN CRITERIOS DE SELECCIÓN

11.2.1.1 Mantenimiento de prácticas y métodos de agricultura ecológica: Cultivos permanentes distintos de olivar - Conv 2018. PUNTOS: 8,00

	<u>PUNTOS</u>	<u>CUMPLE</u>
Porcentaje de superficie determinada en Red Natura 2000	0,00	0.0%
Porcentaje de superficie determinada situada en zonas RAMSAR	0,00	0.0%
Porcentaje de superficie determinada en zonas vulnerables a la contaminación por nitratos	0,00	0.0%
Pendiente media de la explotación	2,00	12.5%
Porcentaje de Superficie de la explotación en municipios con más del 40 por ciento de su superficie agraria dentro de la Zona de desertificación	6,00	100.0%



DETALLE CRITERIOS DE SELECCIÓN**11.2.1.1 Mantenimiento de prácticas y métodos de agricultura ecológica: Cultivos permanentes distintos de olivar - Conv 2018.****PUNTOS: 8,00****Porcentaje de superficie determinada en Red Natura 2000****PUNTOS: 0,00 0.0%**

REF.	REFERENCIA SIGPAC	CULTIVO	DESCRIPCIÓN CULTIVO	S/R	SUP. COMPROM. (ha)	SUP. CUMPLE (ha)
170000005221320	04-070-020-00098-0001	104000	ALMENDROS-SIN VARIEDAD	S	0,21	0,00
-113310	04-070-022-00271-0012	104000	ALMENDROS-SIN VARIEDAD	S	0,12	0,00
170000005221314	04-070-023-00061-0001	104000	ALMENDROS-SIN VARIEDAD	S	0,19	0,00
170000005221333	04-070-023-00063-0001	104000	ALMENDROS-SIN VARIEDAD	S	0,05	0,00
170000005221334	04-070-024-00003-0001	104000	ALMENDROS-SIN VARIEDAD	S	0,50	0,00
170000005221331	04-070-024-00097-0002	104000	ALMENDROS-SIN VARIEDAD	S	2,35	0,00
170000005221323	04-070-028-00102-0001	104000	ALMENDROS-SIN VARIEDAD	S	0,13	0,00
170000005221330	04-070-028-00102-0003	104000	ALMENDROS-SIN VARIEDAD	S	0,03	0,00
170000005221325	04-070-031-00007-0002	104000	ALMENDROS-SIN VARIEDAD	S	3,35	0,00
-132	04-070-031-00007-0002	104000	ALMENDROS-SIN VARIEDAD	S	0,05	0,00

Porcentaje de superficie determinada situada en zonas RAMSAR**PUNTOS: 0,00 0.0%**

REF.	REFERENCIA SIGPAC	CULTIVO	DESCRIPCIÓN CULTIVO	S/R	SUP. COMPROM. (ha)	SUP. CUMPLE (ha)
170000005221320	04-070-020-00098-0001	104000	ALMENDROS-SIN VARIEDAD	S	0,21	0,00
-113310	04-070-022-00271-0012	104000	ALMENDROS-SIN VARIEDAD	S	0,12	0,00
170000005221314	04-070-023-00061-0001	104000	ALMENDROS-SIN VARIEDAD	S	0,19	0,00
170000005221333	04-070-023-00063-0001	104000	ALMENDROS-SIN VARIEDAD	S	0,05	0,00
170000005221334	04-070-024-00003-0001	104000	ALMENDROS-SIN VARIEDAD	S	0,50	0,00
170000005221331	04-070-024-00097-0002	104000	ALMENDROS-SIN VARIEDAD	S	2,35	0,00
170000005221323	04-070-028-00102-0001	104000	ALMENDROS-SIN VARIEDAD	S	0,13	0,00
170000005221330	04-070-028-00102-0003	104000	ALMENDROS-SIN VARIEDAD	S	0,03	0,00
-132	04-070-031-00007-0002	104000	ALMENDROS-SIN VARIEDAD	S	0,05	0,00
170000005221325	04-070-031-00007-0002	104000	ALMENDROS-SIN VARIEDAD	S	3,35	0,00

Porcentaje de superficie determinada en zonas vulnerables a la contaminación por nitratos**PUNTOS: 0,00 0.0%**

REF.	REFERENCIA SIGPAC	CULTIVO	DESCRIPCIÓN CULTIVO	S/R	SUP. COMPROM. (ha)	SUP. CUMPLE (ha)
170000005221320	04-070-020-00098-0001	104000	ALMENDROS-SIN VARIEDAD	S	0,21	0,00
-113310	04-070-022-00271-0012	104000	ALMENDROS-SIN VARIEDAD	S	0,12	0,00
170000005221314	04-070-023-00061-0001	104000	ALMENDROS-SIN VARIEDAD	S	0,19	0,00
170000005221333	04-070-023-00063-0001	104000	ALMENDROS-SIN VARIEDAD	S	0,05	0,00
170000005221334	04-070-024-00003-0001	104000	ALMENDROS-SIN VARIEDAD	S	0,50	0,00
170000005221331	04-070-024-00097-0002	104000	ALMENDROS-SIN VARIEDAD	S	2,35	0,00
170000005221323	04-070-028-00102-0001	104000	ALMENDROS-SIN VARIEDAD	S	0,13	0,00
170000005221330	04-070-028-00102-0003	104000	ALMENDROS-SIN VARIEDAD	S	0,03	0,00
170000005221325	04-070-031-00007-0002	104000	ALMENDROS-SIN VARIEDAD	S	3,35	0,00
-132	04-070-031-00007-0002	104000	ALMENDROS-SIN VARIEDAD	S	0,05	0,00

Pendiente media de la explotación**PUNTOS: 2,00 12.5%**

REF.	REFERENCIA SIGPAC	CULTIVO	DESCRIPCIÓN CULTIVO	S/R	PENDIENTE MEDIA (%)	SUP. COMPROM. (ha)
170000005221320	04-070-020-00098-0001	104000	ALMENDROS-SIN VARIEDAD	S	24,40	0,21
-113310	04-070-022-00271-0012	104000	ALMENDROS-SIN VARIEDAD	S	16,80	0,12
170000005221314	04-070-023-00061-0001	104000	ALMENDROS-SIN VARIEDAD	S	4,60	0,19
170000005221333	04-070-023-00063-0001	104000	ALMENDROS-SIN VARIEDAD	S	8,17	0,05
170000005221334	04-070-024-00003-0001	104000	ALMENDROS-SIN VARIEDAD	S	10,72	0,50

REF.	REFERENCIA SIGPAC	CULTIVO	DESCRIPCIÓN CULTIVO	S/R	PENDIENTE	SUP.
					MEDIA (%)	COMPROM.
						(ha)
170000005221331	04-070-024-00097-0002	104000	ALMENDROS-SIN VARIEDAD	S	16,42	2,35
170000005221323	04-070-028-00102-0001	104000	ALMENDROS-SIN VARIEDAD	S	6,52	0,13
170000005221330	04-070-028-00102-0003	104000	ALMENDROS-SIN VARIEDAD	S	6,10	0,03
170000005221325	04-070-031-00007-0002	104000	ALMENDROS-SIN VARIEDAD	S	9,96	3,35
-132	04-070-031-00007-0002	104000	ALMENDROS-SIN VARIEDAD	S	9,96	0,05

Porcentaje de Superficie de la explotación en municipios con más del 40 por ciento de su superficie agraria dentro de la Zona de desertificación PUNTOS: 6,00 100.0%

REF.	REFERENCIA SIGPAC	CULTIVO	DESCRIPCIÓN CULTIVO	S/R	SUP.	SUP.
					COMPROM.	CUMPLE
					(ha)	(ha)
170000005221320	04-070-020-00098-0001	104000	ALMENDROS-SIN VARIEDAD	S	0,21	0,21
-113310	04-070-022-00271-0012	104000	ALMENDROS-SIN VARIEDAD	S	0,12	0,12
170000005221314	04-070-023-00061-0001	104000	ALMENDROS-SIN VARIEDAD	S	0,19	0,19
170000005221333	04-070-023-00063-0001	104000	ALMENDROS-SIN VARIEDAD	S	0,05	0,05
170000005221334	04-070-024-00003-0001	104000	ALMENDROS-SIN VARIEDAD	S	0,50	0,50
170000005221331	04-070-024-00097-0002	104000	ALMENDROS-SIN VARIEDAD	S	2,35	2,35
170000005221323	04-070-028-00102-0001	104000	ALMENDROS-SIN VARIEDAD	S	0,13	0,13
170000005221330	04-070-028-00102-0003	104000	ALMENDROS-SIN VARIEDAD	S	0,03	0,03
-132	04-070-031-00007-0002	104000	ALMENDROS-SIN VARIEDAD	S	0,05	0,05
170000005221325	04-070-031-00007-0002	104000	ALMENDROS-SIN VARIEDAD	S	3,35	3,35



<u>APELLIDOS Y NOMBRE / RAZÓN SOCIAL</u>	<u>NIF</u>	<u>EXPEDIENTE</u>	<u>SUP. COMPROMETIDA</u>		
			<u>(ha)</u>		
SANCHEZ OLIVER PEDRO	****5709*	1032163	15.47		
RESOLUCIÓN					
ADMITIDO					
IMPORTE POR ANUALIDAD					
	2018	2019	2020	2021	2022
IMPORTE MÁXIMO SUBVENCIONABLE	3.345,23 €	3.345,23 €	3.345,23 €	3.345,23 €	3.345,23 €
IMPORTE MEDIO DE TRANSFERENCIA (€/ha)	216,24 €	216,24 €	216,24 €	216,24 €	216,24 €

DETALLE IMPORTES POR ANUALIDAD

<u>GRUPOS DE CULTIVO ADMITIDOS</u>	<u>SUP. COMPROM.</u>	2018	2019	2020	2021	2022
	<u>(ha)</u>					
FRUTALES SECANO	15,47	3.345,23 €	3.345,23 €	3.345,23 €	3.345,23 €	3.345,23 €

RECINTOS COMPROMETIDOS

<u>REF.</u>	<u>REFERENCIA SIGPAC</u>	<u>CULTIVO DESCRIPCIÓN CULTIVO</u>	<u>S/R</u>	<u>PEND. MEDIA</u>	<u>SUP. DEC. ADMIN.</u>	<u>NU SUP. CERT.</u>	<u>SUP. CAMPO</u>	<u>SUP. COMPROM.</u>
				<u>(%)</u>	<u>(ha)</u>	<u>(ha)</u>	<u>(ha)</u>	<u>(ha)</u>
170000005649962	04-070-020-00104-0001	104000 ALMENDROS-SIN VARIEDAD	S	4,57	0,11	0,11		0,11
170000005649963	04-070-020-00106-0001	104000 ALMENDROS-SIN VARIEDAD	S	5,27	0,16	0,16		0,16
170000005649977	04-070-020-00117-0004	104000 ALMENDROS-SIN VARIEDAD	S	5,46	0,76	0,76		0,76
170000005649965	04-070-030-00047-0001	104000 ALMENDROS-SIN VARIEDAD	S	6,97	0,29	0,29		0,29
170000005649972	04-070-024-00053-0001	104000 ALMENDROS-SIN VARIEDAD	S	7,54	0,95	0,95		0,95
170000005649975	04-070-020-00117-0003	104000 ALMENDROS-SIN VARIEDAD	S	7,59	0,07	0,07		0,07
170000005649976	04-070-023-00022-0001	104000 ALMENDROS-SIN VARIEDAD	S	8,76	0,64	0,64		0,64
170000005649974	04-070-027-00008-0003	104000 ALMENDROS-SIN VARIEDAD	S	9,77	0,10	0,10		0,10
170000005649966	04-070-031-00007-0002	104000 ALMENDROS-SIN VARIEDAD	S	9,96	2,98	2,98		2,98
170000005649971	04-070-024-00069-0001	104000 ALMENDROS-SIN VARIEDAD	S	10,70	1,49	1,49		1,49
170000005649961	04-070-020-00099-0008	104000 ALMENDROS-SIN VARIEDAD	S	11,07	0,51	0,51		0,51
170000005649959	04-037-061-00022-0001	104000 ALMENDROS-SIN VARIEDAD	S	16,18	0,84	0,84		0,84
170000005649968	04-070-027-00055-0002	104000 ALMENDROS-SIN VARIEDAD	S	19,93	0,79	0,79		0,79
170000005649970	04-070-030-00024-0009	104000 ALMENDROS-SIN VARIEDAD	S	22,70	0,51	0,51		0,51
170000005649973	04-070-027-00009-0002	104000 ALMENDROS-SIN VARIEDAD	S	25,09	0,15	0,15		0,15
170000005649964	04-070-030-00071-0003	104000 ALMENDROS-SIN VARIEDAD	S	25,33	0,48	0,48		0,48
170000005649967	04-070-030-00024-0008	104000 ALMENDROS-SIN VARIEDAD	S	26,63	2,53	2,53		2,53
170000005649969	04-070-030-00024-0012	104000 ALMENDROS-SIN VARIEDAD	S	28,27	2,11	2,11		2,11

RESUMEN CRITERIOS DE SELECCIÓN

11.2.1.1 Mantenimiento de prácticas y métodos de agricultura ecológica: Cultivos permanentes distintos de olivar - Conv 2018. PUNTOS: 8,00

	<u>PUNTOS</u>	<u>CUMPLE</u>
Porcentaje de superficie determinada en Red Natura 2000	0,00	0.0%
Porcentaje de superficie determinada situada en zonas RAMSAR	0,00	0.0%
Porcentaje de superficie determinada en zonas vulnerables a la contaminación por nitratos	0,00	0.0%
Pendiente media de la explotación	2,00	16.61%
Porcentaje de Superficie de la explotación en municipios con más del 40 por ciento de su superficie agraria dentro de la Zona de desertificación	6,00	100.0%



DETALLE CRITERIOS DE SELECCIÓN**11.2.1.1 Mantenimiento de prácticas y métodos de agricultura ecológica: Cultivos permanentes distintos de olivar - Conv 2018.****PUNTOS: 8,00****Porcentaje de superficie determinada en Red Natura 2000****PUNTOS: 0,00 0.0%**

REF.	REFERENCIA SIGPAC	CULTIVO	DESCRIPCIÓN CULTIVO	S/R	SUP. COMPROM. (ha)	SUP. CUMPLE (ha)
170000005649959	04-037-061-00022-0001	104000	ALMENDROS-SIN VARIEDAD	S	0,84	0,00
170000005649961	04-070-020-00099-0008	104000	ALMENDROS-SIN VARIEDAD	S	0,51	0,00
170000005649962	04-070-020-00104-0001	104000	ALMENDROS-SIN VARIEDAD	S	0,11	0,00
170000005649963	04-070-020-00106-0001	104000	ALMENDROS-SIN VARIEDAD	S	0,16	0,00
170000005649975	04-070-020-00117-0003	104000	ALMENDROS-SIN VARIEDAD	S	0,07	0,00
170000005649977	04-070-020-00117-0004	104000	ALMENDROS-SIN VARIEDAD	S	0,76	0,00
170000005649976	04-070-023-00022-0001	104000	ALMENDROS-SIN VARIEDAD	S	0,64	0,00
170000005649972	04-070-024-00053-0001	104000	ALMENDROS-SIN VARIEDAD	S	0,95	0,00
170000005649971	04-070-024-00069-0001	104000	ALMENDROS-SIN VARIEDAD	S	1,49	0,00
170000005649974	04-070-027-00008-0003	104000	ALMENDROS-SIN VARIEDAD	S	0,10	0,00
170000005649973	04-070-027-00009-0002	104000	ALMENDROS-SIN VARIEDAD	S	0,15	0,00
170000005649968	04-070-027-00055-0002	104000	ALMENDROS-SIN VARIEDAD	S	0,79	0,00
170000005649967	04-070-030-00024-0008	104000	ALMENDROS-SIN VARIEDAD	S	2,53	0,00
170000005649970	04-070-030-00024-0009	104000	ALMENDROS-SIN VARIEDAD	S	0,51	0,00
170000005649969	04-070-030-00024-0012	104000	ALMENDROS-SIN VARIEDAD	S	2,11	0,00
170000005649965	04-070-030-00047-0001	104000	ALMENDROS-SIN VARIEDAD	S	0,29	0,00
170000005649964	04-070-030-00071-0003	104000	ALMENDROS-SIN VARIEDAD	S	0,48	0,00
170000005649966	04-070-031-00007-0002	104000	ALMENDROS-SIN VARIEDAD	S	2,98	0,00

Porcentaje de superficie determinada situada en zonas RAMSAR**PUNTOS: 0,00 0.0%**

REF.	REFERENCIA SIGPAC	CULTIVO	DESCRIPCIÓN CULTIVO	S/R	SUP. COMPROM. (ha)	SUP. CUMPLE (ha)
170000005649959	04-037-061-00022-0001	104000	ALMENDROS-SIN VARIEDAD	S	0,84	0,00
170000005649961	04-070-020-00099-0008	104000	ALMENDROS-SIN VARIEDAD	S	0,51	0,00
170000005649962	04-070-020-00104-0001	104000	ALMENDROS-SIN VARIEDAD	S	0,11	0,00
170000005649963	04-070-020-00106-0001	104000	ALMENDROS-SIN VARIEDAD	S	0,16	0,00
170000005649975	04-070-020-00117-0003	104000	ALMENDROS-SIN VARIEDAD	S	0,07	0,00
170000005649977	04-070-020-00117-0004	104000	ALMENDROS-SIN VARIEDAD	S	0,76	0,00
170000005649976	04-070-023-00022-0001	104000	ALMENDROS-SIN VARIEDAD	S	0,64	0,00
170000005649972	04-070-024-00053-0001	104000	ALMENDROS-SIN VARIEDAD	S	0,95	0,00
170000005649971	04-070-024-00069-0001	104000	ALMENDROS-SIN VARIEDAD	S	1,49	0,00
170000005649974	04-070-027-00008-0003	104000	ALMENDROS-SIN VARIEDAD	S	0,10	0,00
170000005649973	04-070-027-00009-0002	104000	ALMENDROS-SIN VARIEDAD	S	0,15	0,00
170000005649968	04-070-027-00055-0002	104000	ALMENDROS-SIN VARIEDAD	S	0,79	0,00
170000005649967	04-070-030-00024-0008	104000	ALMENDROS-SIN VARIEDAD	S	2,53	0,00
170000005649970	04-070-030-00024-0009	104000	ALMENDROS-SIN VARIEDAD	S	0,51	0,00
170000005649969	04-070-030-00024-0012	104000	ALMENDROS-SIN VARIEDAD	S	2,11	0,00
170000005649965	04-070-030-00047-0001	104000	ALMENDROS-SIN VARIEDAD	S	0,29	0,00
170000005649964	04-070-030-00071-0003	104000	ALMENDROS-SIN VARIEDAD	S	0,48	0,00
170000005649966	04-070-031-00007-0002	104000	ALMENDROS-SIN VARIEDAD	S	2,98	0,00

Porcentaje de superficie determinada en zonas vulnerables a la contaminación por nitratos**PUNTOS: 0,00 0.0%**

REF.	REFERENCIA SIGPAC	CULTIVO	DESCRIPCIÓN CULTIVO	S/R	SUP. COMPROM. (ha)	SUP. CUMPLE (ha)
170000005649959	04-037-061-00022-0001	104000	ALMENDROS-SIN VARIEDAD	S	0,84	0,00
170000005649961	04-070-020-00099-0008	104000	ALMENDROS-SIN VARIEDAD	S	0,51	0,00
170000005649962	04-070-020-00104-0001	104000	ALMENDROS-SIN VARIEDAD	S	0,11	0,00
170000005649963	04-070-020-00106-0001	104000	ALMENDROS-SIN VARIEDAD	S	0,16	0,00
170000005649975	04-070-020-00117-0003	104000	ALMENDROS-SIN VARIEDAD	S	0,07	0,00

<u>REF.</u>	<u>REFERENCIA SIGPAC</u>	<u>CULTIVO</u>	<u>DESCRIPCIÓN CULTIVO</u>	<u>S/R</u>	<u>SUP. COMPROM.</u> (ha)	<u>SUP. CUMPLE</u> (ha)
170000005649977	04-070-020-00117-0004	104000	ALMENDROS-SIN VARIEDAD	S	0,76	0,00
170000005649976	04-070-023-00022-0001	104000	ALMENDROS-SIN VARIEDAD	S	0,64	0,00
170000005649972	04-070-024-00053-0001	104000	ALMENDROS-SIN VARIEDAD	S	0,95	0,00
170000005649971	04-070-024-00069-0001	104000	ALMENDROS-SIN VARIEDAD	S	1,49	0,00
170000005649974	04-070-027-00008-0003	104000	ALMENDROS-SIN VARIEDAD	S	0,10	0,00
170000005649973	04-070-027-00009-0002	104000	ALMENDROS-SIN VARIEDAD	S	0,15	0,00
170000005649968	04-070-027-00055-0002	104000	ALMENDROS-SIN VARIEDAD	S	0,79	0,00
170000005649967	04-070-030-00024-0008	104000	ALMENDROS-SIN VARIEDAD	S	2,53	0,00
170000005649970	04-070-030-00024-0009	104000	ALMENDROS-SIN VARIEDAD	S	0,51	0,00
170000005649969	04-070-030-00024-0012	104000	ALMENDROS-SIN VARIEDAD	S	2,11	0,00
170000005649965	04-070-030-00047-0001	104000	ALMENDROS-SIN VARIEDAD	S	0,29	0,00
170000005649964	04-070-030-00071-0003	104000	ALMENDROS-SIN VARIEDAD	S	0,48	0,00
170000005649966	04-070-031-00007-0002	104000	ALMENDROS-SIN VARIEDAD	S	2,98	0,00

Pendiente media de la explotación**PUNTOS:** 2,00 16.61%

<u>REF.</u>	<u>REFERENCIA SIGPAC</u>	<u>CULTIVO</u>	<u>DESCRIPCIÓN CULTIVO</u>	<u>S/R</u>	<u>PENDIENTE MEDIA (%)</u>	<u>SUP. COMPROM.</u> (ha)
170000005649959	04-037-061-00022-0001	104000	ALMENDROS-SIN VARIEDAD	S	16,18	0,84
170000005649961	04-070-020-00099-0008	104000	ALMENDROS-SIN VARIEDAD	S	11,07	0,51
170000005649962	04-070-020-00104-0001	104000	ALMENDROS-SIN VARIEDAD	S	4,57	0,11
170000005649963	04-070-020-00106-0001	104000	ALMENDROS-SIN VARIEDAD	S	5,27	0,16
170000005649975	04-070-020-00117-0003	104000	ALMENDROS-SIN VARIEDAD	S	7,59	0,07
170000005649977	04-070-020-00117-0004	104000	ALMENDROS-SIN VARIEDAD	S	5,46	0,76
170000005649976	04-070-023-00022-0001	104000	ALMENDROS-SIN VARIEDAD	S	8,76	0,64
170000005649972	04-070-024-00053-0001	104000	ALMENDROS-SIN VARIEDAD	S	7,54	0,95
170000005649971	04-070-024-00069-0001	104000	ALMENDROS-SIN VARIEDAD	S	10,70	1,49
170000005649974	04-070-027-00008-0003	104000	ALMENDROS-SIN VARIEDAD	S	9,77	0,10
170000005649973	04-070-027-00009-0002	104000	ALMENDROS-SIN VARIEDAD	S	25,09	0,15
170000005649968	04-070-027-00055-0002	104000	ALMENDROS-SIN VARIEDAD	S	19,93	0,79
170000005649967	04-070-030-00024-0008	104000	ALMENDROS-SIN VARIEDAD	S	26,63	2,53
170000005649970	04-070-030-00024-0009	104000	ALMENDROS-SIN VARIEDAD	S	22,70	0,51
170000005649969	04-070-030-00024-0012	104000	ALMENDROS-SIN VARIEDAD	S	28,27	2,11
170000005649965	04-070-030-00047-0001	104000	ALMENDROS-SIN VARIEDAD	S	6,97	0,29
170000005649964	04-070-030-00071-0003	104000	ALMENDROS-SIN VARIEDAD	S	25,33	0,48
170000005649966	04-070-031-00007-0002	104000	ALMENDROS-SIN VARIEDAD	S	9,96	2,98

Porcentaje de Superficie de la explotación en municipios con más del 40 por ciento de su superficie agraria dentro de la Zona de desertificación**PUNTOS:** 6,00 100.0%

<u>REF.</u>	<u>REFERENCIA SIGPAC</u>	<u>CULTIVO</u>	<u>DESCRIPCIÓN CULTIVO</u>	<u>S/R</u>	<u>SUP. COMPROM.</u> (ha)	<u>SUP. CUMPLE</u> (ha)
170000005649959	04-037-061-00022-0001	104000	ALMENDROS-SIN VARIEDAD	S	0,84	0,84
170000005649961	04-070-020-00099-0008	104000	ALMENDROS-SIN VARIEDAD	S	0,51	0,51
170000005649962	04-070-020-00104-0001	104000	ALMENDROS-SIN VARIEDAD	S	0,11	0,11
170000005649963	04-070-020-00106-0001	104000	ALMENDROS-SIN VARIEDAD	S	0,16	0,16
170000005649975	04-070-020-00117-0003	104000	ALMENDROS-SIN VARIEDAD	S	0,07	0,07
170000005649977	04-070-020-00117-0004	104000	ALMENDROS-SIN VARIEDAD	S	0,76	0,76
170000005649976	04-070-023-00022-0001	104000	ALMENDROS-SIN VARIEDAD	S	0,64	0,64
170000005649972	04-070-024-00053-0001	104000	ALMENDROS-SIN VARIEDAD	S	0,95	0,95
170000005649971	04-070-024-00069-0001	104000	ALMENDROS-SIN VARIEDAD	S	1,49	1,49
170000005649974	04-070-027-00008-0003	104000	ALMENDROS-SIN VARIEDAD	S	0,10	0,10
170000005649973	04-070-027-00009-0002	104000	ALMENDROS-SIN VARIEDAD	S	0,15	0,15
170000005649968	04-070-027-00055-0002	104000	ALMENDROS-SIN VARIEDAD	S	0,79	0,79
170000005649967	04-070-030-00024-0008	104000	ALMENDROS-SIN VARIEDAD	S	2,53	2,53
170000005649970	04-070-030-00024-0009	104000	ALMENDROS-SIN VARIEDAD	S	0,51	0,51

REF.	REFERENCIA SIGPAC	CULTIVO	DESCRIPCIÓN CULTIVO	S/R	SUP. COMPROM. (ha)	SUP. CUMPLE (ha)
170000005649969	04-070-030-00024-0012	104000	ALMENDROS-SIN VARIEDAD	S	2,11	2,11
1700000005649965	04-070-030-00047-0001	104000	ALMENDROS-SIN VARIEDAD	S	0,29	0,29
1700000005649964	04-070-030-00071-0003	104000	ALMENDROS-SIN VARIEDAD	S	0,48	0,48
1700000005649966	04-070-031-00007-0002	104000	ALMENDROS-SIN VARIEDAD	S	2,98	2,98



<u>APELLIDOS Y NOMBRE / RAZÓN SOCIAL</u>	<u>NIF</u>	<u>EXPEDIENTE</u>	<u>SUP. COMPROMETIDA</u>		
			<u>(ha)</u>		
SANCHEZ RODRIGUEZ BARTOLOME	****0480*	1011813	2.16		
<u>RESOLUCIÓN</u>					
ADMITIDO					
<u>IMPORTES POR ANUALIDAD</u>					
	<u>2018</u>	<u>2019</u>	<u>2020</u>	<u>2021</u>	<u>2022</u>
IMPORTE MÁXIMO SUBVENCIONABLE	467,08 €	467,08 €	467,08 €	467,08 €	467,08 €
IMPORTE MEDIO DE TRANSFERENCIA (€/ha)	216,24 €	216,24 €	216,24 €	216,24 €	216,24 €

DETALLE IMPORTES POR ANUALIDAD

<u>GRUPOS DE CULTIVO ADMITIDOS</u>	<u>SUP. COMPROM.</u>	<u>2018</u>	<u>2019</u>	<u>2020</u>	<u>2021</u>	<u>2022</u>
	<u>(ha)</u>					
FRUTALES SECANO	2,16	467,08 €	467,08 €	467,08 €	467,08 €	467,08 €

RECINTOS COMPROMETIDOS

<u>REF.</u>	<u>REFERENCIA SIGPAC</u>	<u>CULTIVO DESCRIPCIÓN CULTIVO</u>	<u>S/R</u>	<u>PEND. MEDIA (%)</u>	<u>SUP. DEC. ADMIN. (ha)</u>	<u>NU SUP. CERT. (ha)</u>	<u>SUP. CAMPO (ha)</u>	<u>SUP. COMPROM. (ha)</u>
1700000007155085	04-070-004-00024-0001	104000 ALMENDROS-SIN VARIEDAD	S	2,30	0,97	0,97		0,97
1700000007155082	04-070-003-00215-0002	104000 ALMENDROS-SIN VARIEDAD	S	7,64	0,24	0,24		0,24
1700000007155034	04-070-003-00135-0001	104000 ALMENDROS-SIN VARIEDAD	S	22,69	0,33	0,33		0,33
1700000007155045	04-070-012-00060-0001	104000 ALMENDROS-SIN VARIEDAD	S	28,20	0,62	0,62		0,62

RESUMEN CRITERIOS DE SELECCIÓN

11.2.1.1 Mantenimiento de prácticas y métodos de agricultura ecológica: Cultivos permanentes distintos de olivar - Conv 2018. PUNTOS: 8,00

	<u>PUNTOS</u>	<u>CUMPLE</u>
Porcentaje de superficie determinada en Red Natura 2000	0,00	0.0%
Porcentaje de superficie determinada situada en zonas RAMSAR	0,00	0.0%
Porcentaje de superficie determinada en zonas vulnerables a la contaminación por nitratos	0,00	0.0%
Pendiente media de la explotación	2,00	13.44%
Porcentaje de Superficie de la explotación en municipios con más del 40 por ciento de su superficie agraria dentro de la Zona de desertificación	6,00	100.0%



DETALLE CRITERIOS DE SELECCIÓN**11.2.1.1 Mantenimiento de prácticas y métodos de agricultura ecológica: Cultivos permanentes distintos de olivar - Conv 2018.****PUNTOS: 8,00****Porcentaje de superficie determinada en Red Natura 2000****PUNTOS: 0,00 0.0%**

<u>REF.</u>	<u>REFERENCIA SIGPAC</u>	<u>CULTIVO</u>	<u>DESCRIPCIÓN CULTIVO</u>	<u>S/R</u>	<u>SUP. COMPROM.</u> <u>(ha)</u>	<u>SUP. CUMPLE</u> <u>(ha)</u>
170000007155034	04-070-003-00135-0001	104000	ALMENDROS-SIN VARIEDAD	S	0,33	0,00
1700000007155082	04-070-003-00215-0002	104000	ALMENDROS-SIN VARIEDAD	S	0,24	0,00
1700000007155085	04-070-004-00024-0001	104000	ALMENDROS-SIN VARIEDAD	S	0,97	0,00
1700000007155045	04-070-012-00060-0001	104000	ALMENDROS-SIN VARIEDAD	S	0,62	0,00

Porcentaje de superficie determinada situada en zonas RAMSAR**PUNTOS: 0,00 0.0%**

<u>REF.</u>	<u>REFERENCIA SIGPAC</u>	<u>CULTIVO</u>	<u>DESCRIPCIÓN CULTIVO</u>	<u>S/R</u>	<u>SUP. COMPROM.</u> <u>(ha)</u>	<u>SUP. CUMPLE</u> <u>(ha)</u>
1700000007155034	04-070-003-00135-0001	104000	ALMENDROS-SIN VARIEDAD	S	0,33	0,00
1700000007155082	04-070-003-00215-0002	104000	ALMENDROS-SIN VARIEDAD	S	0,24	0,00
1700000007155085	04-070-004-00024-0001	104000	ALMENDROS-SIN VARIEDAD	S	0,97	0,00
1700000007155045	04-070-012-00060-0001	104000	ALMENDROS-SIN VARIEDAD	S	0,62	0,00

Porcentaje de superficie determinada en zonas vulnerables a la contaminación por nitratos**PUNTOS: 0,00 0.0%**

<u>REF.</u>	<u>REFERENCIA SIGPAC</u>	<u>CULTIVO</u>	<u>DESCRIPCIÓN CULTIVO</u>	<u>S/R</u>	<u>SUP. COMPROM.</u> <u>(ha)</u>	<u>SUP. CUMPLE</u> <u>(ha)</u>
1700000007155034	04-070-003-00135-0001	104000	ALMENDROS-SIN VARIEDAD	S	0,33	0,00
1700000007155082	04-070-003-00215-0002	104000	ALMENDROS-SIN VARIEDAD	S	0,24	0,00
1700000007155085	04-070-004-00024-0001	104000	ALMENDROS-SIN VARIEDAD	S	0,97	0,00
1700000007155045	04-070-012-00060-0001	104000	ALMENDROS-SIN VARIEDAD	S	0,62	0,00

Pendiente media de la explotación**PUNTOS: 2,00 13.44%**

<u>REF.</u>	<u>REFERENCIA SIGPAC</u>	<u>CULTIVO</u>	<u>DESCRIPCIÓN CULTIVO</u>	<u>S/R</u>	<u>PENDIENTE MEDIA (%)</u>	<u>SUP. COMPROM.</u> <u>(ha)</u>
1700000007155034	04-070-003-00135-0001	104000	ALMENDROS-SIN VARIEDAD	S	22,69	0,33
1700000007155082	04-070-003-00215-0002	104000	ALMENDROS-SIN VARIEDAD	S	7,64	0,24
1700000007155085	04-070-004-00024-0001	104000	ALMENDROS-SIN VARIEDAD	S	2,30	0,97
1700000007155045	04-070-012-00060-0001	104000	ALMENDROS-SIN VARIEDAD	S	28,20	0,62

Porcentaje de Superficie de la explotación en municipios con más del 40 por ciento de su superficie agraria dentro de la Zona de desertificación**PUNTOS: 6,00 100.0%**

<u>REF.</u>	<u>REFERENCIA SIGPAC</u>	<u>CULTIVO</u>	<u>DESCRIPCIÓN CULTIVO</u>	<u>S/R</u>	<u>SUP. COMPROM.</u> <u>(ha)</u>	<u>SUP. CUMPLE</u> <u>(ha)</u>
1700000007155034	04-070-003-00135-0001	104000	ALMENDROS-SIN VARIEDAD	S	0,33	0,33
1700000007155082	04-070-003-00215-0002	104000	ALMENDROS-SIN VARIEDAD	S	0,24	0,24
1700000007155085	04-070-004-00024-0001	104000	ALMENDROS-SIN VARIEDAD	S	0,97	0,97
1700000007155045	04-070-012-00060-0001	104000	ALMENDROS-SIN VARIEDAD	S	0,62	0,62



<u>APELLIDOS Y NOMBRE / RAZÓN SOCIAL</u>	<u>NIF</u>	<u>EXPEDIENTE</u>	<u>SUP. COMPROMETIDA</u>		
			<u>(ha)</u>		
SANCHEZ SANCHEZ ANA MARIA	***7940*	1141832	35.07		
RESOLUCIÓN					
ADMITIDO					
IMPORTE POR ANUALIDAD					
	2018	2019	2020	2021	2022
IMPORTE MÁXIMO SUBVENCIONABLE	7.583,54 €	7.583,54 €	7.583,54 €	7.583,54 €	7.583,54 €
IMPORTE MEDIO DE TRANSFERENCIA (€/ha)	216,24 €	216,24 €	216,24 €	216,24 €	216,24 €

DETALLE IMPORTES POR ANUALIDAD

<u>GRUPOS DE CULTIVO ADMITIDOS</u>	<u>SUP. COMPROM.</u>	2018	2019	2020	2021	2022
	<u>(ha)</u>					
FRUTALES SECANO	35,07	7.583,54 €	7.583,54 €	7.583,54 €	7.583,54 €	7.583,54 €

RECINTOS COMPROMETIDOS

<u>REF.</u>	<u>REFERENCIA SIGPAC</u>	<u>CULTIVO DESCRIPCIÓN CULTIVO</u>	<u>S/R</u>	<u>PEND. MEDIA (%)</u>	<u>SUP. DEC. ADMIN. (ha)</u>	<u>NU SUP. CERT. (ha)</u>	<u>SUP. CAMPO (ha)</u>	<u>SUP. COMPROM. (ha)</u>
1700000006918825	18-024-002-00076-0001	104000 ALMENDROS-SIN VARIEDAD	S	5,09	1,13	1,13		1,13
1700000006918837	18-024-002-00075-0001	104000 ALMENDROS-SIN VARIEDAD	S	5,22	3,19	3,19		3,19
1700000006918838	18-024-002-00079-0015	104000 ALMENDROS-SIN VARIEDAD	S	6,56	0,58	0,58		0,58
-101010	18-024-002-00075-0017	104000 ALMENDROS-SIN VARIEDAD	S	6,72	27,80	27,80		27,80
1700000006918834	18-024-002-00084-0002	104000 ALMENDROS-SIN VARIEDAD	S	8,56	0,46	0,46		0,46
1700000006918833	18-024-002-00084-0001	104000 ALMENDROS-SIN VARIEDAD	S	8,60	0,42	0,42		0,42
1700000006918836	18-024-002-00084-0008	104000 ALMENDROS-SIN VARIEDAD	S	9,04	1,09	1,09		1,09
-101013	18-024-002-00084-0012	104000 ALMENDROS-SIN VARIEDAD	S	11,75	0,40	0,40		0,40

INCIDENCIAS**INCIDENCIA DESCRIPCIÓN**

85001	El recinto declarado no cumple con las normas de producción ecológica (artículo 5-1 e), Orden 26 mayo 2015) Ref:1700000006918832 Recinto:18-024-002-00083-001 Cultivo:104000 ALMENDROS-SIN VARIEDAD Secano
85046	Solicita recinto que está comprometido para la convocatoria 2015 de Agricultura o Ganadería Ecológica. Ref:1700000006918842 Recinto:04-037-001-00003-024 Cultivo:104000 ALMENDROS-SIN VARIEDAD Secano Ref:1700000006918827 Recinto:04-037-040-00022-023 Cultivo:104000 ALMENDROS-SIN VARIEDAD Secano

RESUMEN CRITERIOS DE SELECCIÓN

11.2.1.1 Mantenimiento de prácticas y métodos de agricultura ecológica: Cultivos permanentes distintos de olivar - Conv 2018. PUNTOS: 7,00

	<u>PUNTOS</u>	<u>CUMPLE</u>
Porcentaje de superficie determinada en Red Natura 2000	0,00	0.0%
Porcentaje de superficie determinada situada en zonas RAMSAR	0,00	0.0%
Porcentaje de superficie determinada en zonas vulnerables a la contaminación por nitratos	0,00	0.0%
Pendiente media de la explotación	1,00	6.7%
Porcentaje de Superficie de la explotación en municipios con más del 40 por ciento de su superficie agraria dentro de la Zona de desertificación	6,00	100.0%



DETALLE CRITERIOS DE SELECCIÓN**11.2.1.1 Mantenimiento de prácticas y métodos de agricultura ecológica: Cultivos permanentes distintos de olivar - Conv 2018.****PUNTOS: 7,00****Porcentaje de superficie determinada en Red Natura 2000****PUNTOS: 0,00 0.0%**

REF.	REFERENCIA SIGPAC	CULTIVO	DESCRIPCIÓN CULTIVO	S/R	SUP. COMPROM. (ha)	SUP. CUMPLE (ha)
170000006918837	18-024-002-00075-0001	104000	ALMENDROS-SIN VARIEDAD	S	3,19	0,00
-101010	18-024-002-00075-0017	104000	ALMENDROS-SIN VARIEDAD	S	27,80	0,00
170000006918825	18-024-002-00076-0001	104000	ALMENDROS-SIN VARIEDAD	S	1,13	0,00
170000006918838	18-024-002-00079-0015	104000	ALMENDROS-SIN VARIEDAD	S	0,58	0,00
170000006918833	18-024-002-00084-0001	104000	ALMENDROS-SIN VARIEDAD	S	0,42	0,00
170000006918834	18-024-002-00084-0002	104000	ALMENDROS-SIN VARIEDAD	S	0,46	0,00
170000006918836	18-024-002-00084-0008	104000	ALMENDROS-SIN VARIEDAD	S	1,09	0,00
-101013	18-024-002-00084-0012	104000	ALMENDROS-SIN VARIEDAD	S	0,40	0,00

Porcentaje de superficie determinada situada en zonas RAMSAR**PUNTOS: 0,00 0.0%**

REF.	REFERENCIA SIGPAC	CULTIVO	DESCRIPCIÓN CULTIVO	S/R	SUP. COMPROM. (ha)	SUP. CUMPLE (ha)
170000006918837	18-024-002-00075-0001	104000	ALMENDROS-SIN VARIEDAD	S	3,19	0,00
-101010	18-024-002-00075-0017	104000	ALMENDROS-SIN VARIEDAD	S	27,80	0,00
170000006918825	18-024-002-00076-0001	104000	ALMENDROS-SIN VARIEDAD	S	1,13	0,00
170000006918838	18-024-002-00079-0015	104000	ALMENDROS-SIN VARIEDAD	S	0,58	0,00
170000006918833	18-024-002-00084-0001	104000	ALMENDROS-SIN VARIEDAD	S	0,42	0,00
170000006918834	18-024-002-00084-0002	104000	ALMENDROS-SIN VARIEDAD	S	0,46	0,00
170000006918836	18-024-002-00084-0008	104000	ALMENDROS-SIN VARIEDAD	S	1,09	0,00
-101013	18-024-002-00084-0012	104000	ALMENDROS-SIN VARIEDAD	S	0,40	0,00

Porcentaje de superficie determinada en zonas vulnerables a la contaminación por nitratos**PUNTOS: 0,00 0.0%**

REF.	REFERENCIA SIGPAC	CULTIVO	DESCRIPCIÓN CULTIVO	S/R	SUP. COMPROM. (ha)	SUP. CUMPLE (ha)
170000006918837	18-024-002-00075-0001	104000	ALMENDROS-SIN VARIEDAD	S	3,19	0,00
-101010	18-024-002-00075-0017	104000	ALMENDROS-SIN VARIEDAD	S	27,80	0,00
170000006918825	18-024-002-00076-0001	104000	ALMENDROS-SIN VARIEDAD	S	1,13	0,00
170000006918838	18-024-002-00079-0015	104000	ALMENDROS-SIN VARIEDAD	S	0,58	0,00
170000006918833	18-024-002-00084-0001	104000	ALMENDROS-SIN VARIEDAD	S	0,42	0,00
170000006918834	18-024-002-00084-0002	104000	ALMENDROS-SIN VARIEDAD	S	0,46	0,00
170000006918836	18-024-002-00084-0008	104000	ALMENDROS-SIN VARIEDAD	S	1,09	0,00
-101013	18-024-002-00084-0012	104000	ALMENDROS-SIN VARIEDAD	S	0,40	0,00

Pendiente media de la explotación**PUNTOS: 1,00 6.7%**

REF.	REFERENCIA SIGPAC	CULTIVO	DESCRIPCIÓN CULTIVO	S/R	PENDIENTE MEDIA (%)	SUP. COMPROM. (ha)
170000006918837	18-024-002-00075-0001	104000	ALMENDROS-SIN VARIEDAD	S	5,22	3,19
-101010	18-024-002-00075-0017	104000	ALMENDROS-SIN VARIEDAD	S	6,72	27,80
170000006918825	18-024-002-00076-0001	104000	ALMENDROS-SIN VARIEDAD	S	5,09	1,13
170000006918838	18-024-002-00079-0015	104000	ALMENDROS-SIN VARIEDAD	S	6,56	0,58
170000006918833	18-024-002-00084-0001	104000	ALMENDROS-SIN VARIEDAD	S	8,60	0,42
170000006918834	18-024-002-00084-0002	104000	ALMENDROS-SIN VARIEDAD	S	8,56	0,46
170000006918836	18-024-002-00084-0008	104000	ALMENDROS-SIN VARIEDAD	S	9,04	1,09
-101013	18-024-002-00084-0012	104000	ALMENDROS-SIN VARIEDAD	S	11,75	0,40

Porcentaje de Superficie de la explotación en municipios con más del 40 por ciento de su superficie agraria dentro de la Zona de desertificación**PUNTOS: 6,00 100.0%**

REF.	REFERENCIA SIGPAC	CULTIVO	DESCRIPCIÓN CULTIVO	S/R	SUP. COMPROM. (ha)	SUP. CUMPLE (ha)
170000006918837	18-024-002-00075-0001	104000	ALMENDROS-SIN VARIEDAD	S	3,19	3,19
-101010	18-024-002-00075-0017	104000	ALMENDROS-SIN VARIEDAD	S	27,80	27,80
170000006918825	18-024-002-00076-0001	104000	ALMENDROS-SIN VARIEDAD	S	1,13	1,13
170000006918838	18-024-002-00079-0015	104000	ALMENDROS-SIN VARIEDAD	S	0,58	0,58
170000006918833	18-024-002-00084-0001	104000	ALMENDROS-SIN VARIEDAD	S	0,42	0,42
170000006918834	18-024-002-00084-0002	104000	ALMENDROS-SIN VARIEDAD	S	0,46	0,46
170000006918836	18-024-002-00084-0008	104000	ALMENDROS-SIN VARIEDAD	S	1,09	1,09
-101013	18-024-002-00084-0012	104000	ALMENDROS-SIN VARIEDAD	S	0,40	0,40



<u>APELLIDOS Y NOMBRE / RAZÓN SOCIAL</u>	<u>NIF</u>	<u>EXPEDIENTE</u>	<u>SUP. COMPROMETIDA</u>		
			<u>(ha)</u>		
SANCHEZ SANCHEZ MANUEL	***9849*	1014703	16.66		
RESOLUCIÓN					
ADMITIDO					
IMPORTES POR ANUALIDAD					
	2018	2019	2020	2021	2022
IMPORTE MÁXIMO SUBVENCIONABLE	3.602,56 €	3.602,56 €	3.602,56 €	3.602,56 €	3.602,56 €
IMPORTE MEDIO DE TRANSFERENCIA (€/ha)	216,24 €	216,24 €	216,24 €	216,24 €	216,24 €

DETALLE IMPORTES POR ANUALIDAD

<u>GRUPOS DE CULTIVO ADMITIDOS</u>	<u>SUP. COMPROM.</u>	2018	2019	2020	2021	2022
	<u>(ha)</u>					
FRUTALES SECANO	16,66	3.602,56 €	3.602,56 €	3.602,56 €	3.602,56 €	3.602,56 €

RECINTOS COMPROMETIDOS

<u>REF.</u>	<u>REFERENCIA SIGPAC</u>	<u>CULTIVO DESCRIPCIÓN CULTIVO</u>	<u>S/R</u>	<u>PEND. MEDIA (%)</u>	<u>SUP. DEC. ADMIN. (ha)</u>	<u>NU SUP. CERT. (ha)</u>	<u>SUP. CAMPO (ha)</u>	<u>SUP. COMPROM. (ha)</u>
1700000004465802	04-037-016-00208-0001	104000 ALMENDROS-SIN VARIEDAD	S	4,22	1,13	1,13		1,13
1700000004465805	04-070-004-00043-0003	104000 ALMENDROS-SIN VARIEDAD	S	4,47	0,61	0,61		0,61
1700000004465807	04-070-004-00249-0001	104000 ALMENDROS-SIN VARIEDAD	S	7,33	1,13	1,13		1,13
1700000004465814	04-070-003-00196-0001	104000 ALMENDROS-SIN VARIEDAD	S	9,71	0,72	0,72		0,72
1700000004465813	04-070-003-00198-0001	104000 ALMENDROS-SIN VARIEDAD	S	11,28	0,38	0,38		0,38
1700000004465806	04-070-004-00109-0001	104000 ALMENDROS-SIN VARIEDAD	S	13,79	0,15	0,15		0,15
1700000004465812	04-070-003-00208-0001	104000 ALMENDROS-SIN VARIEDAD	S	14,34	0,21	0,20		0,20
1700000004465803	04-070-003-00329-0001	104000 ALMENDROS-SIN VARIEDAD	S	15,77	0,87	0,87		0,87
1700000004465809	04-099-030-01011-0001	104000 ALMENDROS-SIN VARIEDAD	S	18,49	1,76	1,76		1,76
1700000004465808	04-099-030-01010-0001	104000 ALMENDROS-SIN VARIEDAD	S	18,75	1,37	1,37		1,37
1700000004465816	04-070-003-00134-0002	104000 ALMENDROS-SIN VARIEDAD	S	22,50	0,84	0,84		0,84
1700000004465815	04-070-003-00180-0002	104000 ALMENDROS-SIN VARIEDAD	S	23,09	0,17	0,17		0,17
1700000004465810	04-099-030-01012-0002	104000 ALMENDROS-SIN VARIEDAD	S	24,18	2,18	2,18		2,18
1700000004465811	04-099-030-01013-0001	104000 ALMENDROS-SIN VARIEDAD	S	24,56	5,15	5,15		5,15

INCIDENCIAS**INCIDENCIA DESCRIPCIÓN**

85002 Recinto declarado que no cumple en su totalidad con las normas de producción ecológica (artículo 5-1 e), Orden 26 mayo 2015)
Ref:1700000004465812 Recinto:04-070-003-00208-001 Cultivo:104000 ALMENDROS-SIN VARIEDAD Secano Sup. Declarada:0,21
Superficie Certificada (Ha):0,2

RESUMEN CRITERIOS DE SELECCIÓN

11.2.1.1 Mantenimiento de prácticas y métodos de agricultura ecológica: Cultivos permanentes distintos de olivar - Conv 2018. PUNTOS: 8,00

	<u>PUNTOS</u>	<u>CUMPLE</u>
Porcentaje de superficie determinada en Red Natura 2000	0,00	0.0%
Porcentaje de superficie determinada situada en zonas RAMSAR	0,00	0.0%
Porcentaje de superficie determinada en zonas vulnerables a la contaminación por nitratos	0,00	0.0%
Pendiente media de la explotación	2,00	18.37%
Porcentaje de Superficie de la explotación en municipios con más del 40 por ciento de su superficie agraria dentro de la Zona de desertificación	6,00	100.0%



DETALLE CRITERIOS DE SELECCIÓN**11.2.1.1 Mantenimiento de prácticas y métodos de agricultura ecológica: Cultivos permanentes distintos de olivar - Conv 2018.****PUNTOS: 8,00****Porcentaje de superficie determinada en Red Natura 2000****PUNTOS: 0,00 0.0%**

<u>REF.</u>	<u>REFERENCIA SIGPAC</u>	<u>CULTIVO</u>	<u>DESCRIPCIÓN CULTIVO</u>	<u>S/R</u>	<u>SUP. COMPROM.</u> <u>(ha)</u>	<u>SUP. CUMPLE</u> <u>(ha)</u>
170000004465802	04-037-016-00208-0001	104000	ALMENDROS-SIN VARIEDAD	S	1,13	0,00
170000004465816	04-070-003-00134-0002	104000	ALMENDROS-SIN VARIEDAD	S	0,84	0,00
170000004465815	04-070-003-00180-0002	104000	ALMENDROS-SIN VARIEDAD	S	0,17	0,00
170000004465814	04-070-003-00196-0001	104000	ALMENDROS-SIN VARIEDAD	S	0,72	0,00
170000004465813	04-070-003-00198-0001	104000	ALMENDROS-SIN VARIEDAD	S	0,38	0,00
170000004465812	04-070-003-00208-0001	104000	ALMENDROS-SIN VARIEDAD	S	0,20	0,00
170000004465803	04-070-003-00329-0001	104000	ALMENDROS-SIN VARIEDAD	S	0,87	0,00
170000004465805	04-070-004-00043-0003	104000	ALMENDROS-SIN VARIEDAD	S	0,61	0,00
170000004465806	04-070-004-00109-0001	104000	ALMENDROS-SIN VARIEDAD	S	0,15	0,00
170000004465807	04-070-004-00249-0001	104000	ALMENDROS-SIN VARIEDAD	S	1,13	0,00
170000004465808	04-099-030-01010-0001	104000	ALMENDROS-SIN VARIEDAD	S	1,37	0,00
170000004465809	04-099-030-01011-0001	104000	ALMENDROS-SIN VARIEDAD	S	1,76	0,00
170000004465810	04-099-030-01012-0002	104000	ALMENDROS-SIN VARIEDAD	S	2,18	0,00
170000004465811	04-099-030-01013-0001	104000	ALMENDROS-SIN VARIEDAD	S	5,15	0,00

Porcentaje de superficie determinada situada en zonas RAMSAR**PUNTOS: 0,00 0.0%**

<u>REF.</u>	<u>REFERENCIA SIGPAC</u>	<u>CULTIVO</u>	<u>DESCRIPCIÓN CULTIVO</u>	<u>S/R</u>	<u>SUP. COMPROM.</u> <u>(ha)</u>	<u>SUP. CUMPLE</u> <u>(ha)</u>
170000004465802	04-037-016-00208-0001	104000	ALMENDROS-SIN VARIEDAD	S	1,13	0,00
170000004465816	04-070-003-00134-0002	104000	ALMENDROS-SIN VARIEDAD	S	0,84	0,00
170000004465815	04-070-003-00180-0002	104000	ALMENDROS-SIN VARIEDAD	S	0,17	0,00
170000004465814	04-070-003-00196-0001	104000	ALMENDROS-SIN VARIEDAD	S	0,72	0,00
170000004465813	04-070-003-00198-0001	104000	ALMENDROS-SIN VARIEDAD	S	0,38	0,00
170000004465812	04-070-003-00208-0001	104000	ALMENDROS-SIN VARIEDAD	S	0,20	0,00
170000004465803	04-070-003-00329-0001	104000	ALMENDROS-SIN VARIEDAD	S	0,87	0,00
170000004465805	04-070-004-00043-0003	104000	ALMENDROS-SIN VARIEDAD	S	0,61	0,00
170000004465806	04-070-004-00109-0001	104000	ALMENDROS-SIN VARIEDAD	S	0,15	0,00
170000004465807	04-070-004-00249-0001	104000	ALMENDROS-SIN VARIEDAD	S	1,13	0,00
170000004465808	04-099-030-01010-0001	104000	ALMENDROS-SIN VARIEDAD	S	1,37	0,00
170000004465809	04-099-030-01011-0001	104000	ALMENDROS-SIN VARIEDAD	S	1,76	0,00
170000004465810	04-099-030-01012-0002	104000	ALMENDROS-SIN VARIEDAD	S	2,18	0,00
170000004465811	04-099-030-01013-0001	104000	ALMENDROS-SIN VARIEDAD	S	5,15	0,00

Porcentaje de superficie determinada en zonas vulnerables a la contaminación por nitratos**PUNTOS: 0,00 0.0%**

<u>REF.</u>	<u>REFERENCIA SIGPAC</u>	<u>CULTIVO</u>	<u>DESCRIPCIÓN CULTIVO</u>	<u>S/R</u>	<u>SUP. COMPROM.</u> <u>(ha)</u>	<u>SUP. CUMPLE</u> <u>(ha)</u>
170000004465802	04-037-016-00208-0001	104000	ALMENDROS-SIN VARIEDAD	S	1,13	0,00
170000004465816	04-070-003-00134-0002	104000	ALMENDROS-SIN VARIEDAD	S	0,84	0,00
170000004465815	04-070-003-00180-0002	104000	ALMENDROS-SIN VARIEDAD	S	0,17	0,00
170000004465814	04-070-003-00196-0001	104000	ALMENDROS-SIN VARIEDAD	S	0,72	0,00
170000004465813	04-070-003-00198-0001	104000	ALMENDROS-SIN VARIEDAD	S	0,38	0,00
170000004465812	04-070-003-00208-0001	104000	ALMENDROS-SIN VARIEDAD	S	0,20	0,00
170000004465803	04-070-003-00329-0001	104000	ALMENDROS-SIN VARIEDAD	S	0,87	0,00
170000004465805	04-070-004-00043-0003	104000	ALMENDROS-SIN VARIEDAD	S	0,61	0,00
170000004465806	04-070-004-00109-0001	104000	ALMENDROS-SIN VARIEDAD	S	0,15	0,00
170000004465807	04-070-004-00249-0001	104000	ALMENDROS-SIN VARIEDAD	S	1,13	0,00
170000004465808	04-099-030-01010-0001	104000	ALMENDROS-SIN VARIEDAD	S	1,37	0,00
170000004465809	04-099-030-01011-0001	104000	ALMENDROS-SIN VARIEDAD	S	1,76	0,00
170000004465810	04-099-030-01012-0002	104000	ALMENDROS-SIN VARIEDAD	S	2,18	0,00

<u>REF.</u>	<u>REFERENCIA SIGPAC</u>	<u>CULTIVO</u>	<u>DESCRIPCIÓN CULTIVO</u>	<u>S/R</u>	<u>SUP. COMPROM.</u> <u>(ha)</u>	<u>SUP. CUMPLE</u> <u>(ha)</u>
170000004465811	04-099-030-01013-0001	104000	ALMENDROS-SIN VARIEDAD	S	5,15	0,00

Pendiente media de la explotación**PUNTOS:** 2,00 18.37%

<u>REF.</u>	<u>REFERENCIA SIGPAC</u>	<u>CULTIVO</u>	<u>DESCRIPCIÓN CULTIVO</u>	<u>S/R</u>	<u>PENDIENTE MEDIA (%)</u>	<u>SUP. COMPROM.</u> <u>(ha)</u>
170000004465802	04-037-016-00208-0001	104000	ALMENDROS-SIN VARIEDAD	S	4,22	1,13
170000004465816	04-070-003-00134-0002	104000	ALMENDROS-SIN VARIEDAD	S	22,50	0,84
170000004465815	04-070-003-00180-0002	104000	ALMENDROS-SIN VARIEDAD	S	23,09	0,17
170000004465814	04-070-003-00196-0001	104000	ALMENDROS-SIN VARIEDAD	S	9,71	0,72
170000004465813	04-070-003-00198-0001	104000	ALMENDROS-SIN VARIEDAD	S	11,28	0,38
170000004465812	04-070-003-00208-0001	104000	ALMENDROS-SIN VARIEDAD	S	14,34	0,20
170000004465803	04-070-003-00329-0001	104000	ALMENDROS-SIN VARIEDAD	S	15,77	0,87
170000004465805	04-070-004-00043-0003	104000	ALMENDROS-SIN VARIEDAD	S	4,47	0,61
170000004465806	04-070-004-00109-0001	104000	ALMENDROS-SIN VARIEDAD	S	13,79	0,15
170000004465807	04-070-004-00249-0001	104000	ALMENDROS-SIN VARIEDAD	S	7,33	1,13
170000004465808	04-099-030-01010-0001	104000	ALMENDROS-SIN VARIEDAD	S	18,75	1,37
170000004465809	04-099-030-01011-0001	104000	ALMENDROS-SIN VARIEDAD	S	18,49	1,76
170000004465810	04-099-030-01012-0002	104000	ALMENDROS-SIN VARIEDAD	S	24,18	2,18
170000004465811	04-099-030-01013-0001	104000	ALMENDROS-SIN VARIEDAD	S	24,56	5,15

Porcentaje de Superficie de la explotación en municipios con más del 40 por ciento de su superficie agraria dentro de la Zona de desertificación**PUNTOS:** 6,00 100.0%

<u>REF.</u>	<u>REFERENCIA SIGPAC</u>	<u>CULTIVO</u>	<u>DESCRIPCIÓN CULTIVO</u>	<u>S/R</u>	<u>SUP. COMPROM.</u> <u>(ha)</u>	<u>SUP. CUMPLE</u> <u>(ha)</u>
170000004465802	04-037-016-00208-0001	104000	ALMENDROS-SIN VARIEDAD	S	1,13	1,13
170000004465816	04-070-003-00134-0002	104000	ALMENDROS-SIN VARIEDAD	S	0,84	0,84
170000004465815	04-070-003-00180-0002	104000	ALMENDROS-SIN VARIEDAD	S	0,17	0,17
170000004465814	04-070-003-00196-0001	104000	ALMENDROS-SIN VARIEDAD	S	0,72	0,72
170000004465813	04-070-003-00198-0001	104000	ALMENDROS-SIN VARIEDAD	S	0,38	0,38
170000004465812	04-070-003-00208-0001	104000	ALMENDROS-SIN VARIEDAD	S	0,20	0,20
170000004465803	04-070-003-00329-0001	104000	ALMENDROS-SIN VARIEDAD	S	0,87	0,87
170000004465805	04-070-004-00043-0003	104000	ALMENDROS-SIN VARIEDAD	S	0,61	0,61
170000004465806	04-070-004-00109-0001	104000	ALMENDROS-SIN VARIEDAD	S	0,15	0,15
170000004465807	04-070-004-00249-0001	104000	ALMENDROS-SIN VARIEDAD	S	1,13	1,13
170000004465808	04-099-030-01010-0001	104000	ALMENDROS-SIN VARIEDAD	S	1,37	1,37
170000004465809	04-099-030-01011-0001	104000	ALMENDROS-SIN VARIEDAD	S	1,76	1,76
170000004465810	04-099-030-01012-0002	104000	ALMENDROS-SIN VARIEDAD	S	2,18	2,18
170000004465811	04-099-030-01013-0001	104000	ALMENDROS-SIN VARIEDAD	S	5,15	5,15



<u>APELLIDOS Y NOMBRE / RAZÓN SOCIAL</u>	<u>NIF</u>	<u>EXPEDIENTE</u>	<u>SUP. COMPROMETIDA</u>		
			<u>(ha)</u>		
SANCHEZ SANCHEZ MARIA	***6398*	1027205	20.91		
RESOLUCIÓN					
ADMITIDO					
IMPORTE POR ANUALIDAD					
	2018	2019	2020	2021	2022
IMPORTE MÁXIMO SUBVENCIONABLE	4.521,58 €	4.521,58 €	4.521,58 €	4.521,58 €	4.521,58 €
IMPORTE MEDIO DE TRANSFERENCIA (€/ha)	216,24 €	216,24 €	216,24 €	216,24 €	216,24 €

DETALLE IMPORTES POR ANUALIDAD

<u>GRUPOS DE CULTIVO ADMITIDOS</u>	<u>SUP. COMPROM.</u>	2018	2019	2020	2021	2022
	<u>(ha)</u>					
FRUTALES SECANO	20,91	4.521,58 €	4.521,58 €	4.521,58 €	4.521,58 €	4.521,58 €

RECINTOS COMPROMETIDOS

<u>REF.</u>	<u>REFERENCIA SIGPAC</u>	<u>CULTIVO DESCRIPCIÓN CULTIVO</u>	<u>S/R</u>	<u>PEND. MEDIA (%)</u>	<u>SUP. DEC. ADMIN. (ha)</u>	<u>NU SUP. CERT. (ha)</u>	<u>SUP. CAMPO (ha)</u>	<u>SUP. COMPROM. (ha)</u>
1700000003052280	04-099-019-00068-0001	104000 ALMENDROS-SIN VARIEDAD	S	7,37	0,10	0,15		0,10
1700000003052293	04-099-020-00037-0001	104000 ALMENDROS-SIN VARIEDAD	S	11,30	0,74	0,74		0,74
1700000003052289	04-099-019-00287-0014	104000 ALMENDROS-SIN VARIEDAD	S	13,43	0,57	0,57		0,57
1700000003052283	04-099-019-00287-0009	104000 ALMENDROS-SIN VARIEDAD	S	20,06	0,39	0,39		0,39
1700000003052290	04-099-019-00287-0031	104000 ALMENDROS-SIN VARIEDAD	S	23,09	0,23	0,23		0,23
1700000003052291	04-099-019-00288-0001	104000 ALMENDROS-SIN VARIEDAD	S	23,91	0,16	0,16		0,16
1700000003052282	04-099-019-00287-0008	104000 ALMENDROS-SIN VARIEDAD	S	24,25	0,17	0,17		0,17
1700000003052286	04-099-019-00328-0013	104000 ALMENDROS-SIN VARIEDAD	S	25,00	0,29	0,29		0,29
1700000003052287	04-099-019-00287-0012	104000 ALMENDROS-SIN VARIEDAD	S	25,06	0,34	0,34		0,34
1700000003052279	04-099-019-00034-0001	104000 ALMENDROS-SIN VARIEDAD	S	28,54	0,48	0,48		0,48
1700000003052281	04-099-019-00072-0001	104000 ALMENDROS-SIN VARIEDAD	S	28,91	0,13	0,13		0,13
1700000003052284	04-099-019-00287-0010	104000 ALMENDROS-SIN VARIEDAD	S	29,60	9,00	9,00		9,00
1700000003052292	04-099-020-00018-0001	104000 ALMENDROS-SIN VARIEDAD	S	29,66	3,62	3,62		3,62
1700000003052285	04-099-019-00287-0015	104000 ALMENDROS-SIN VARIEDAD	S	29,94	4,18	4,18		4,18
1700000003052288	04-099-019-00287-0013	104000 ALMENDROS-SIN VARIEDAD	S	30,91	0,51	0,51		0,51

RESUMEN CRITERIOS DE SELECCIÓN

11.2.1.1 Mantenimiento de prácticas y métodos de agricultura ecológica: Cultivos permanentes distintos de olivar - Conv 2018. PUNTOS: 9,00

	<u>PUNTOS</u>	<u>CUMPLE</u>
Porcentaje de superficie determinada en Red Natura 2000	0,00	0.0%
Porcentaje de superficie determinada situada en zonas RAMSAR	0,00	0.0%
Porcentaje de superficie determinada en zonas vulnerables a la contaminación por nitratos	0,00	0.0%
Pendiente media de la explotación	3,00	28.01%
Porcentaje de Superficie de la explotación en municipios con más del 40 por ciento de su superficie agraria dentro de la Zona de desertificación	6,00	100.0%



DETALLE CRITERIOS DE SELECCIÓN**11.2.1.1 Mantenimiento de prácticas y métodos de agricultura ecológica: Cultivos permanentes distintos de olivar - Conv 2018.****PUNTOS: 9,00****Porcentaje de superficie determinada en Red Natura 2000****PUNTOS: 0,00 0.0%**

<u>REF.</u>	<u>REFERENCIA SIGPAC</u>	<u>CULTIVO</u>	<u>DESCRIPCIÓN CULTIVO</u>	<u>S/R</u>	<u>SUP. COMPROM.</u> <u>(ha)</u>	<u>SUP. CUMPLE</u> <u>(ha)</u>
170000003052279	04-099-019-00034-0001	104000	ALMENDROS-SIN VARIEDAD	S	0,48	0,00
170000003052280	04-099-019-00068-0001	104000	ALMENDROS-SIN VARIEDAD	S	0,10	0,00
170000003052281	04-099-019-00072-0001	104000	ALMENDROS-SIN VARIEDAD	S	0,13	0,00
170000003052282	04-099-019-00287-0008	104000	ALMENDROS-SIN VARIEDAD	S	0,17	0,00
170000003052283	04-099-019-00287-0009	104000	ALMENDROS-SIN VARIEDAD	S	0,39	0,00
170000003052284	04-099-019-00287-0010	104000	ALMENDROS-SIN VARIEDAD	S	9,00	0,00
170000003052287	04-099-019-00287-0012	104000	ALMENDROS-SIN VARIEDAD	S	0,34	0,00
170000003052288	04-099-019-00287-0013	104000	ALMENDROS-SIN VARIEDAD	S	0,51	0,00
170000003052289	04-099-019-00287-0014	104000	ALMENDROS-SIN VARIEDAD	S	0,57	0,00
170000003052285	04-099-019-00287-0015	104000	ALMENDROS-SIN VARIEDAD	S	4,18	0,00
170000003052290	04-099-019-00287-0031	104000	ALMENDROS-SIN VARIEDAD	S	0,23	0,00
170000003052291	04-099-019-00288-0001	104000	ALMENDROS-SIN VARIEDAD	S	0,16	0,00
170000003052286	04-099-019-00328-0013	104000	ALMENDROS-SIN VARIEDAD	S	0,29	0,00
170000003052292	04-099-020-00018-0001	104000	ALMENDROS-SIN VARIEDAD	S	3,62	0,00
170000003052293	04-099-020-00037-0001	104000	ALMENDROS-SIN VARIEDAD	S	0,74	0,00

Porcentaje de superficie determinada situada en zonas RAMSAR**PUNTOS: 0,00 0.0%**

<u>REF.</u>	<u>REFERENCIA SIGPAC</u>	<u>CULTIVO</u>	<u>DESCRIPCIÓN CULTIVO</u>	<u>S/R</u>	<u>SUP. COMPROM.</u> <u>(ha)</u>	<u>SUP. CUMPLE</u> <u>(ha)</u>
170000003052279	04-099-019-00034-0001	104000	ALMENDROS-SIN VARIEDAD	S	0,48	0,00
170000003052280	04-099-019-00068-0001	104000	ALMENDROS-SIN VARIEDAD	S	0,10	0,00
170000003052281	04-099-019-00072-0001	104000	ALMENDROS-SIN VARIEDAD	S	0,13	0,00
170000003052282	04-099-019-00287-0008	104000	ALMENDROS-SIN VARIEDAD	S	0,17	0,00
170000003052283	04-099-019-00287-0009	104000	ALMENDROS-SIN VARIEDAD	S	0,39	0,00
170000003052284	04-099-019-00287-0010	104000	ALMENDROS-SIN VARIEDAD	S	9,00	0,00
170000003052287	04-099-019-00287-0012	104000	ALMENDROS-SIN VARIEDAD	S	0,34	0,00
170000003052288	04-099-019-00287-0013	104000	ALMENDROS-SIN VARIEDAD	S	0,51	0,00
170000003052289	04-099-019-00287-0014	104000	ALMENDROS-SIN VARIEDAD	S	0,57	0,00
170000003052285	04-099-019-00287-0015	104000	ALMENDROS-SIN VARIEDAD	S	4,18	0,00
170000003052290	04-099-019-00287-0031	104000	ALMENDROS-SIN VARIEDAD	S	0,23	0,00
170000003052291	04-099-019-00288-0001	104000	ALMENDROS-SIN VARIEDAD	S	0,16	0,00
170000003052286	04-099-019-00328-0013	104000	ALMENDROS-SIN VARIEDAD	S	0,29	0,00
170000003052292	04-099-020-00018-0001	104000	ALMENDROS-SIN VARIEDAD	S	3,62	0,00
170000003052293	04-099-020-00037-0001	104000	ALMENDROS-SIN VARIEDAD	S	0,74	0,00

Porcentaje de superficie determinada en zonas vulnerables a la contaminación por nitratos**PUNTOS: 0,00 0.0%**

<u>REF.</u>	<u>REFERENCIA SIGPAC</u>	<u>CULTIVO</u>	<u>DESCRIPCIÓN CULTIVO</u>	<u>S/R</u>	<u>SUP. COMPROM.</u> <u>(ha)</u>	<u>SUP. CUMPLE</u> <u>(ha)</u>
170000003052279	04-099-019-00034-0001	104000	ALMENDROS-SIN VARIEDAD	S	0,48	0,00
170000003052280	04-099-019-00068-0001	104000	ALMENDROS-SIN VARIEDAD	S	0,10	0,00
170000003052281	04-099-019-00072-0001	104000	ALMENDROS-SIN VARIEDAD	S	0,13	0,00
170000003052282	04-099-019-00287-0008	104000	ALMENDROS-SIN VARIEDAD	S	0,17	0,00
170000003052283	04-099-019-00287-0009	104000	ALMENDROS-SIN VARIEDAD	S	0,39	0,00
170000003052284	04-099-019-00287-0010	104000	ALMENDROS-SIN VARIEDAD	S	9,00	0,00
170000003052287	04-099-019-00287-0012	104000	ALMENDROS-SIN VARIEDAD	S	0,34	0,00
170000003052288	04-099-019-00287-0013	104000	ALMENDROS-SIN VARIEDAD	S	0,51	0,00
170000003052289	04-099-019-00287-0014	104000	ALMENDROS-SIN VARIEDAD	S	0,57	0,00
170000003052285	04-099-019-00287-0015	104000	ALMENDROS-SIN VARIEDAD	S	4,18	0,00
170000003052290	04-099-019-00287-0031	104000	ALMENDROS-SIN VARIEDAD	S	0,23	0,00

<u>REF.</u>	<u>REFERENCIA SIGPAC</u>	<u>CULTIVO</u>	<u>DESCRIPCIÓN CULTIVO</u>	<u>S/R</u>	<u>SUP. COMPROM.</u> (ha)	<u>SUP. CUMPLE</u> (ha)
170000003052291	04-099-019-00288-0001	104000	ALMENDROS-SIN VARIEDAD	S	0,16	0,00
1700000003052286	04-099-019-00328-0013	104000	ALMENDROS-SIN VARIEDAD	S	0,29	0,00
1700000003052292	04-099-020-00018-0001	104000	ALMENDROS-SIN VARIEDAD	S	3,62	0,00
1700000003052293	04-099-020-00037-0001	104000	ALMENDROS-SIN VARIEDAD	S	0,74	0,00

Pendiente media de la explotación**PUNTOS:** 3,00 28.01%

<u>REF.</u>	<u>REFERENCIA SIGPAC</u>	<u>CULTIVO</u>	<u>DESCRIPCIÓN CULTIVO</u>	<u>S/R</u>	<u>PENDIENTE MEDIA (%)</u>	<u>SUP. COMPROM.</u> (ha)
1700000003052279	04-099-019-00034-0001	104000	ALMENDROS-SIN VARIEDAD	S	28,54	0,48
1700000003052280	04-099-019-00068-0001	104000	ALMENDROS-SIN VARIEDAD	S	7,37	0,10
1700000003052281	04-099-019-00072-0001	104000	ALMENDROS-SIN VARIEDAD	S	28,91	0,13
1700000003052282	04-099-019-00287-0008	104000	ALMENDROS-SIN VARIEDAD	S	24,25	0,17
1700000003052283	04-099-019-00287-0009	104000	ALMENDROS-SIN VARIEDAD	S	20,06	0,39
1700000003052284	04-099-019-00287-0010	104000	ALMENDROS-SIN VARIEDAD	S	29,60	9,00
1700000003052287	04-099-019-00287-0012	104000	ALMENDROS-SIN VARIEDAD	S	25,06	0,34
1700000003052288	04-099-019-00287-0013	104000	ALMENDROS-SIN VARIEDAD	S	30,91	0,51
1700000003052289	04-099-019-00287-0014	104000	ALMENDROS-SIN VARIEDAD	S	13,43	0,57
1700000003052285	04-099-019-00287-0015	104000	ALMENDROS-SIN VARIEDAD	S	29,94	4,18
1700000003052290	04-099-019-00287-0031	104000	ALMENDROS-SIN VARIEDAD	S	23,09	0,23
1700000003052291	04-099-019-00288-0001	104000	ALMENDROS-SIN VARIEDAD	S	23,91	0,16
1700000003052286	04-099-019-00328-0013	104000	ALMENDROS-SIN VARIEDAD	S	25,00	0,29
1700000003052292	04-099-020-00018-0001	104000	ALMENDROS-SIN VARIEDAD	S	29,66	3,62
1700000003052293	04-099-020-00037-0001	104000	ALMENDROS-SIN VARIEDAD	S	11,30	0,74

Porcentaje de Superficie de la explotación en municipios con más del 40 por ciento de su superficie agraria dentro de la Zona de desertificación**PUNTOS:** 6,00 100.0%

<u>REF.</u>	<u>REFERENCIA SIGPAC</u>	<u>CULTIVO</u>	<u>DESCRIPCIÓN CULTIVO</u>	<u>S/R</u>	<u>SUP. COMPROM.</u> (ha)	<u>SUP. CUMPLE</u> (ha)
1700000003052279	04-099-019-00034-0001	104000	ALMENDROS-SIN VARIEDAD	S	0,48	0,48
1700000003052280	04-099-019-00068-0001	104000	ALMENDROS-SIN VARIEDAD	S	0,10	0,10
1700000003052281	04-099-019-00072-0001	104000	ALMENDROS-SIN VARIEDAD	S	0,13	0,13
1700000003052282	04-099-019-00287-0008	104000	ALMENDROS-SIN VARIEDAD	S	0,17	0,17
1700000003052283	04-099-019-00287-0009	104000	ALMENDROS-SIN VARIEDAD	S	0,39	0,39
1700000003052284	04-099-019-00287-0010	104000	ALMENDROS-SIN VARIEDAD	S	9,00	9,00
1700000003052287	04-099-019-00287-0012	104000	ALMENDROS-SIN VARIEDAD	S	0,34	0,34
1700000003052288	04-099-019-00287-0013	104000	ALMENDROS-SIN VARIEDAD	S	0,51	0,51
1700000003052289	04-099-019-00287-0014	104000	ALMENDROS-SIN VARIEDAD	S	0,57	0,57
1700000003052285	04-099-019-00287-0015	104000	ALMENDROS-SIN VARIEDAD	S	4,18	4,18
1700000003052290	04-099-019-00287-0031	104000	ALMENDROS-SIN VARIEDAD	S	0,23	0,23
1700000003052291	04-099-019-00288-0001	104000	ALMENDROS-SIN VARIEDAD	S	0,16	0,16
1700000003052286	04-099-019-00328-0013	104000	ALMENDROS-SIN VARIEDAD	S	0,29	0,29
1700000003052292	04-099-020-00018-0001	104000	ALMENDROS-SIN VARIEDAD	S	3,62	3,62
1700000003052293	04-099-020-00037-0001	104000	ALMENDROS-SIN VARIEDAD	S	0,74	0,74



<u>APELLIDOS Y NOMBRE / RAZÓN SOCIAL</u>	<u>NIF</u>	<u>EXPEDIENTE</u>	<u>SUP. COMPROMETIDA (ha)</u>
SANCHEZ SOLER ANTONIO	***7568*	1122300	0
<u>RESOLUCIÓN</u>			
INADMITIDO			

INCIDENCIAS**INCIDENCIA DESCRIPCIÓN**

85000	No inscrito en un organismo de control y certificación ecológico (artículo 5-1 c), Orden 26 mayo 2015)
85001	El recinto declarado no cumple con las normas de producción ecológica (artículo 5-1 e), Orden 26 mayo 2015) Ref:1700000002724954 Recinto:04-037-032-00027-002 Cultivo:104000 ALMENDROS-SIN VARIEDAD Secano Ref:4128978 Recinto:04-037-035-00003-001 Cultivo:104000 ALMENDROS-SIN VARIEDAD Secano Ref:4128973 Recinto:04-037-035-00004-001 Cultivo:104000 ALMENDROS-SIN VARIEDAD Secano Ref:1700000002724955 Recinto:04-037-039-00180-001 Cultivo:104000 ALMENDROS-SIN VARIEDAD Secano Ref:1700000002724956 Recinto:04-037-039-00255-001 Cultivo:104000 ALMENDROS-SIN VARIEDAD Secano
85018	Expendiente sin grupos de pago válidos

RESUMEN CRITERIOS DE SELECCIÓN

11.2.1.1 Mantenimiento de prácticas y métodos de agricultura ecológica: Cultivos permanentes distintos de olivar - Conv 2018. PUNTOS: 0,00

	<u>PUNTOS</u>	<u>CUMPLE</u>
Porcentaje de superficie determinada en Red Natura 2000	0,00	0.0%
Porcentaje de superficie determinada situada en zonas RAMSAR	0,00	0.0%
Porcentaje de superficie determinada en zonas vulnerables a la contaminación por nitratos	0,00	0.0%
Pendiente media de la explotación	0,00	0.0%
Porcentaje de Superficie de la explotación en municipios con más del 40 por ciento de su superficie agraria dentro de la Zona de desertificación	0,00	0.0%

DETALLE CRITERIOS DE SELECCIÓN

11.2.1.1 Mantenimiento de prácticas y métodos de agricultura ecológica: Cultivos permanentes distintos de olivar - Conv 2018. PUNTOS: 0,00

Porcentaje de superficie determinada en Red Natura 2000	PUNTOS:	0,00	0.0%
Porcentaje de superficie determinada situada en zonas RAMSAR	PUNTOS:	0,00	0.0%
Porcentaje de superficie determinada en zonas vulnerables a la contaminación por nitratos	PUNTOS:	0,00	0.0%
Pendiente media de la explotación	PUNTOS:	0,00	0.0%
Porcentaje de Superficie de la explotación en municipios con más del 40 por ciento de su superficie agraria dentro de la Zona de desertificación	PUNTOS:	0,00	0.0%



<u>APELLIDOS Y NOMBRE / RAZÓN SOCIAL</u>	<u>NIF</u>	<u>EXPEDIENTE</u>	<u>SUP. COMPROMETIDA</u> (ha)
SANTISTEBAN MARTINEZ ANA MARIA	****3447*	1098876	37.21

RESOLUCIÓN
ADMITIDO

IMPORTE POR ANUALIDAD

	<u>2018</u>	<u>2019</u>	<u>2020</u>	<u>2021</u>	<u>2022</u>
IMPORTE MÁXIMO SUBVENCIONABLE	8.046,29 €	8.046,29 €	8.046,29 €	8.046,29 €	8.046,29 €
IMPORTE MEDIO DE TRANSFERENCIA (€/ha)	216,24 €	216,24 €	216,24 €	216,24 €	216,24 €

DETALLE IMPORTE POR ANUALIDAD

<u>GRUPOS DE CULTIVO ADMITIDOS</u>	<u>SUP. COMPROM.</u> (ha)	<u>2018</u>	<u>2019</u>	<u>2020</u>	<u>2021</u>	<u>2022</u>
FRUTALES SECANO	37,21	8.046,29 €	8.046,29 €	8.046,29 €	8.046,29 €	8.046,29 €

RECINTOS COMPROMETIDOS

<u>REF.</u>	<u>REFERENCIA SIGPAC</u>	<u>CULTIVO DESCRIPCIÓN CULTIVO</u>	<u>S/R</u>	<u>PEND. MEDIA</u> (%)	<u>SUP. DEC. ADMIN.</u> (ha)	<u>NU SUP. CERT.</u> (ha)	<u>SUP. CAMPO</u> (ha)	<u>SUP. COMPROM.</u> (ha)
1700000002644502	04-070-015-00106-0001	104000 ALMENDROS-SIN VARIEDAD	S	3,81	0,78	0,78		0,78
1700000002644501	04-070-016-00085-0003	104000 ALMENDROS-SIN VARIEDAD	S	5,08	4,90	4,90		4,90
1700000002644498	04-070-006-00030-0001	104000 ALMENDROS-SIN VARIEDAD	S	5,18	0,66	0,65		0,65
1700000002644504	04-070-007-00031-0001	104000 ALMENDROS-SIN VARIEDAD	S	5,27	14,83	14,83		14,83
1700000002644503	04-070-007-00048-0001	104000 ALMENDROS-SIN VARIEDAD	S	6,12	3,18	3,18		3,18
1700000002644505	04-070-007-00053-0005	104000 ALMENDROS-SIN VARIEDAD	S	8,24	12,87	12,87		12,87

INCIDENCIAS

INCIDENCIA DESCRIPCIÓN

85002 Recinto declarado que no cumple en su totalidad con las normas de producción ecológica (artículo 5-1 e), Orden 26 mayo 2015)
Ref:1700000002644498 Recinto:04-070-006-00030-001 Cultivo:104000 ALMENDROS-SIN VARIEDAD Secano Sup. Declarada:0,66
Superficie Certificada (Ha):0,65

RESUMEN CRITERIOS DE SELECCIÓN

11.2.1.1 Mantenimiento de prácticas y métodos de agricultura ecológica: Cultivos permanentes distintos de olivar - Conv 2018. PUNTOS: 7,00

	<u>PUNTOS</u>	<u>CUMPLE</u>
Porcentaje de superficie determinada en Red Natura 2000	0,00	0.0%
Porcentaje de superficie determinada situada en zonas RAMSAR	0,00	0.0%
Porcentaje de superficie determinada en zonas vulnerables a la contaminación por nitratos	0,00	0.0%
Pendiente media de la explotación	1,00	6.31%
Porcentaje de Superficie de la explotación en municipios con más del 40 por ciento de su superficie agraria dentro de la Zona de desertificación	6,00	100.0%



DETALLE CRITERIOS DE SELECCIÓN**11.2.1.1 Mantenimiento de prácticas y métodos de agricultura ecológica: Cultivos permanentes distintos de olivar - Conv 2018.****PUNTOS: 7,00****Porcentaje de superficie determinada en Red Natura 2000****PUNTOS: 0,00 0.0%**

<u>REF.</u>	<u>REFERENCIA SIGPAC</u>	<u>CULTIVO</u>	<u>DESCRIPCIÓN CULTIVO</u>	<u>S/R</u>	<u>SUP. COMPROM. (ha)</u>	<u>SUP. CUMPLE (ha)</u>
170000002644498	04-070-006-00030-0001	104000	ALMENDROS-SIN VARIEDAD	S	0,65	0,00
170000002644504	04-070-007-00031-0001	104000	ALMENDROS-SIN VARIEDAD	S	14,83	0,00
170000002644503	04-070-007-00048-0001	104000	ALMENDROS-SIN VARIEDAD	S	3,18	0,00
170000002644505	04-070-007-00053-0005	104000	ALMENDROS-SIN VARIEDAD	S	12,87	0,00
170000002644502	04-070-015-00106-0001	104000	ALMENDROS-SIN VARIEDAD	S	0,78	0,00
170000002644501	04-070-016-00085-0003	104000	ALMENDROS-SIN VARIEDAD	S	4,90	0,00

Porcentaje de superficie determinada situada en zonas RAMSAR**PUNTOS: 0,00 0.0%**

<u>REF.</u>	<u>REFERENCIA SIGPAC</u>	<u>CULTIVO</u>	<u>DESCRIPCIÓN CULTIVO</u>	<u>S/R</u>	<u>SUP. COMPROM. (ha)</u>	<u>SUP. CUMPLE (ha)</u>
170000002644498	04-070-006-00030-0001	104000	ALMENDROS-SIN VARIEDAD	S	0,65	0,00
170000002644504	04-070-007-00031-0001	104000	ALMENDROS-SIN VARIEDAD	S	14,83	0,00
170000002644503	04-070-007-00048-0001	104000	ALMENDROS-SIN VARIEDAD	S	3,18	0,00
170000002644505	04-070-007-00053-0005	104000	ALMENDROS-SIN VARIEDAD	S	12,87	0,00
170000002644502	04-070-015-00106-0001	104000	ALMENDROS-SIN VARIEDAD	S	0,78	0,00
170000002644501	04-070-016-00085-0003	104000	ALMENDROS-SIN VARIEDAD	S	4,90	0,00

Porcentaje de superficie determinada en zonas vulnerables a la contaminación por nitratos**PUNTOS: 0,00 0.0%**

<u>REF.</u>	<u>REFERENCIA SIGPAC</u>	<u>CULTIVO</u>	<u>DESCRIPCIÓN CULTIVO</u>	<u>S/R</u>	<u>SUP. COMPROM. (ha)</u>	<u>SUP. CUMPLE (ha)</u>
170000002644498	04-070-006-00030-0001	104000	ALMENDROS-SIN VARIEDAD	S	0,65	0,00
170000002644504	04-070-007-00031-0001	104000	ALMENDROS-SIN VARIEDAD	S	14,83	0,00
170000002644503	04-070-007-00048-0001	104000	ALMENDROS-SIN VARIEDAD	S	3,18	0,00
170000002644505	04-070-007-00053-0005	104000	ALMENDROS-SIN VARIEDAD	S	12,87	0,00
170000002644502	04-070-015-00106-0001	104000	ALMENDROS-SIN VARIEDAD	S	0,78	0,00
170000002644501	04-070-016-00085-0003	104000	ALMENDROS-SIN VARIEDAD	S	4,90	0,00

Pendiente media de la explotación**PUNTOS: 1,00 6.31%**

<u>REF.</u>	<u>REFERENCIA SIGPAC</u>	<u>CULTIVO</u>	<u>DESCRIPCIÓN CULTIVO</u>	<u>S/R</u>	<u>PENDIENTE MEDIA (%)</u>	<u>SUP. COMPROM. (ha)</u>
170000002644498	04-070-006-00030-0001	104000	ALMENDROS-SIN VARIEDAD	S	5,18	0,65
170000002644504	04-070-007-00031-0001	104000	ALMENDROS-SIN VARIEDAD	S	5,27	14,83
170000002644503	04-070-007-00048-0001	104000	ALMENDROS-SIN VARIEDAD	S	6,12	3,18
170000002644505	04-070-007-00053-0005	104000	ALMENDROS-SIN VARIEDAD	S	8,24	12,87
170000002644502	04-070-015-00106-0001	104000	ALMENDROS-SIN VARIEDAD	S	3,81	0,78
170000002644501	04-070-016-00085-0003	104000	ALMENDROS-SIN VARIEDAD	S	5,08	4,90

Porcentaje de Superficie de la explotación en municipios con más del 40 por ciento de su superficie agraria dentro de la Zona de desertificación**PUNTOS: 6,00 100.0%**

<u>REF.</u>	<u>REFERENCIA SIGPAC</u>	<u>CULTIVO</u>	<u>DESCRIPCIÓN CULTIVO</u>	<u>S/R</u>	<u>SUP. COMPROM. (ha)</u>	<u>SUP. CUMPLE (ha)</u>
170000002644498	04-070-006-00030-0001	104000	ALMENDROS-SIN VARIEDAD	S	0,65	0,65
170000002644504	04-070-007-00031-0001	104000	ALMENDROS-SIN VARIEDAD	S	14,83	14,83
170000002644503	04-070-007-00048-0001	104000	ALMENDROS-SIN VARIEDAD	S	3,18	3,18
170000002644505	04-070-007-00053-0005	104000	ALMENDROS-SIN VARIEDAD	S	12,87	12,87

REF.	REFERENCIA SIGPAC	CULTIVO	DESCRIPCIÓN CULTIVO	S/R	SUP. COMPROM. (ha)	SUP. CUMPLE (ha)
1700000002644502	04-070-015-00106-0001	104000	ALMENDROS-SIN VARIEDAD	S	0,78	0,78
1700000002644501	04-070-016-00085-0003	104000	ALMENDROS-SIN VARIEDAD	S	4,90	4,90



<u>APELLIDOS Y NOMBRE / RAZÓN SOCIAL</u>	<u>NIF</u>	<u>EXPEDIENTE</u>	<u>SUP. COMPROMETIDA</u>		
			<u>(ha)</u>		
SANTISTEBAN MARTINEZ JOAQUIN	****2254*	1140244	1.25		
RESOLUCIÓN					
ADMITIDO					
IMPORTE POR ANUALIDAD					
	<u>2018</u>	<u>2019</u>	<u>2020</u>	<u>2021</u>	<u>2022</u>
IMPORTE MÁXIMO SUBVENCIONABLE	270,30 €	270,30 €	270,30 €	270,30 €	270,30 €
IMPORTE MEDIO DE TRANSFERENCIA (€/ha)	216,24 €	216,24 €	216,24 €	216,24 €	216,24 €

DETALLE IMPORTES POR ANUALIDAD

<u>GRUPOS DE CULTIVO ADMITIDOS</u>	<u>SUP. COMPROM.</u>	<u>2018</u>	<u>2019</u>	<u>2020</u>	<u>2021</u>	<u>2022</u>
	<u>(ha)</u>					
FRUTALES SECANO	1,25	270,30 €	270,30 €	270,30 €	270,30 €	270,30 €

RECINTOS COMPROMETIDOS

<u>REF.</u>	<u>REFERENCIA SIGPAC</u>	<u>CULTIVO DESCRIPCIÓN CULTIVO</u>	<u>S/R</u>	<u>PEND. MEDIA</u>	<u>SUP. DEC. ADMIN.</u>	<u>NU SUP. CERT.</u>	<u>SUP. CAMPO</u>	<u>SUP. COMPROM.</u>
				<u>(%)</u>	<u>(ha)</u>	<u>(ha)</u>	<u>(ha)</u>	<u>(ha)</u>
1700000005692569	04-070-015-00145-0003	104000 ALMENDROS-SIN VARIEDAD	S	2,60	0,80	0,80		0,80
1700000005692580	04-070-015-00155-0002	104000 ALMENDROS-SIN VARIEDAD	S	3,01	0,10	0,10		0,10
1700000005692570	04-070-015-00144-0003	104000 ALMENDROS-SIN VARIEDAD	S	3,69	0,35	0,35		0,35

RESUMEN CRITERIOS DE SELECCIÓN

11.2.1.1 Mantenimiento de prácticas y métodos de agricultura ecológica: Cultivos permanentes distintos de olivar - Conv 2018. PUNTOS: 7,00

	<u>PUNTOS</u>	<u>CUMPLE</u>
Porcentaje de superficie determinada en Red Natura 2000	0,00	0.0%
Porcentaje de superficie determinada situada en zonas RAMSAR	0,00	0.0%
Porcentaje de superficie determinada en zonas vulnerables a la contaminación por nitratos	0,00	0.0%
Pendiente media de la explotación	1,00	2.94%
Porcentaje de Superficie de la explotación en municipios con más del 40 por ciento de su superficie agraria dentro de la Zona de desertificación	6,00	100.0%



DETALLE CRITERIOS DE SELECCIÓN**11.2.1.1 Mantenimiento de prácticas y métodos de agricultura ecológica: Cultivos permanentes distintos de olivar - Conv 2018.****PUNTOS: 7,00****Porcentaje de superficie determinada en Red Natura 2000****PUNTOS: 0,00 0.0%**

<u>REF.</u>	<u>REFERENCIA SIGPAC</u>	<u>CULTIVO</u>	<u>DESCRIPCIÓN CULTIVO</u>	<u>S/R</u>	<u>SUP. COMPROM.</u> <u>(ha)</u>	<u>SUP. CUMPLE</u> <u>(ha)</u>
1700000005692570	04-070-015-00144-0003	104000	ALMENDROS-SIN VARIEDAD	S	0,35	0,00
1700000005692569	04-070-015-00145-0003	104000	ALMENDROS-SIN VARIEDAD	S	0,80	0,00
1700000005692580	04-070-015-00155-0002	104000	ALMENDROS-SIN VARIEDAD	S	0,10	0,00

Porcentaje de superficie determinada situada en zonas RAMSAR**PUNTOS: 0,00 0.0%**

<u>REF.</u>	<u>REFERENCIA SIGPAC</u>	<u>CULTIVO</u>	<u>DESCRIPCIÓN CULTIVO</u>	<u>S/R</u>	<u>SUP. COMPROM.</u> <u>(ha)</u>	<u>SUP. CUMPLE</u> <u>(ha)</u>
1700000005692570	04-070-015-00144-0003	104000	ALMENDROS-SIN VARIEDAD	S	0,35	0,00
1700000005692569	04-070-015-00145-0003	104000	ALMENDROS-SIN VARIEDAD	S	0,80	0,00
1700000005692580	04-070-015-00155-0002	104000	ALMENDROS-SIN VARIEDAD	S	0,10	0,00

Porcentaje de superficie determinada en zonas vulnerables a la contaminación por nitratos**PUNTOS: 0,00 0.0%**

<u>REF.</u>	<u>REFERENCIA SIGPAC</u>	<u>CULTIVO</u>	<u>DESCRIPCIÓN CULTIVO</u>	<u>S/R</u>	<u>SUP. COMPROM.</u> <u>(ha)</u>	<u>SUP. CUMPLE</u> <u>(ha)</u>
1700000005692570	04-070-015-00144-0003	104000	ALMENDROS-SIN VARIEDAD	S	0,35	0,00
1700000005692569	04-070-015-00145-0003	104000	ALMENDROS-SIN VARIEDAD	S	0,80	0,00
1700000005692580	04-070-015-00155-0002	104000	ALMENDROS-SIN VARIEDAD	S	0,10	0,00

Pendiente media de la explotación**PUNTOS: 1,00 2.94%**

<u>REF.</u>	<u>REFERENCIA SIGPAC</u>	<u>CULTIVO</u>	<u>DESCRIPCIÓN CULTIVO</u>	<u>S/R</u>	<u>PENDIENTE MEDIA (%)</u>	<u>SUP. COMPROM.</u> <u>(ha)</u>
1700000005692570	04-070-015-00144-0003	104000	ALMENDROS-SIN VARIEDAD	S	3,69	0,35
1700000005692569	04-070-015-00145-0003	104000	ALMENDROS-SIN VARIEDAD	S	2,60	0,80
1700000005692580	04-070-015-00155-0002	104000	ALMENDROS-SIN VARIEDAD	S	3,01	0,10

Porcentaje de Superficie de la explotación en municipios con más del 40 por ciento de su superficie agraria dentro de la Zona de desertificación**PUNTOS: 6,00 100.0%**

<u>REF.</u>	<u>REFERENCIA SIGPAC</u>	<u>CULTIVO</u>	<u>DESCRIPCIÓN CULTIVO</u>	<u>S/R</u>	<u>SUP. COMPROM.</u> <u>(ha)</u>	<u>SUP. CUMPLE</u> <u>(ha)</u>
1700000005692570	04-070-015-00144-0003	104000	ALMENDROS-SIN VARIEDAD	S	0,35	0,35
1700000005692569	04-070-015-00145-0003	104000	ALMENDROS-SIN VARIEDAD	S	0,80	0,80
1700000005692580	04-070-015-00155-0002	104000	ALMENDROS-SIN VARIEDAD	S	0,10	0,10



<u>APELLIDOS Y NOMBRE / RAZÓN SOCIAL</u>	<u>NIF</u>	<u>EXPEDIENTE</u>	<u>SUP. COMPROMETIDA</u>		
			<u>(ha)</u>		
SANTISTEBAN MASEGOSA DOMINGO	****3332*	1071476	10.29		
RESOLUCIÓN					
ADMITIDO					
IMPORTE POR ANUALIDAD					
	2018	2019	2020	2021	2022
IMPORTE MÁXIMO SUBVENCIONABLE	2.225,11 €	2.225,11 €	2.225,11 €	2.225,11 €	2.225,11 €
IMPORTE MEDIO DE TRANSFERENCIA (€/ha)	216,24 €	216,24 €	216,24 €	216,24 €	216,24 €

DETALLE IMPORTES POR ANUALIDAD

<u>GRUPOS DE CULTIVO ADMITIDOS</u>	<u>SUP. COMPROM.</u>	2018	2019	2020	2021	2022
	<u>(ha)</u>					
FRUTALES SECANO	10,29	2.225,11 €	2.225,11 €	2.225,11 €	2.225,11 €	2.225,11 €

RECINTOS COMPROMETIDOS

<u>REF.</u>	<u>REFERENCIA SIGPAC</u>	<u>CULTIVO DESCRIPCIÓN CULTIVO</u>	<u>S/R</u>	<u>PEND. MEDIA (%)</u>	<u>SUP. DEC. ADMIN. (ha)</u>	<u>NU SUP. CERT. (ha)</u>	<u>SUP. CAMPO (ha)</u>	<u>SUP. COMPROM. (ha)</u>
1700000002968632	04-070-015-00035-0001	104000 ALMENDROS-SIN VARIEDAD	S	3,17	3,99	3,99		3,99
1700000002968630	04-070-015-00033-0006	104000 ALMENDROS-SIN VARIEDAD	S	4,96	0,92	0,92		0,92
-53801	04-070-006-00019-0002	104000 ALMENDROS-SIN VARIEDAD	S	7,99	0,81	0,81		0,81
1700000002968638	04-070-006-00019-0002	104000 ALMENDROS-SIN VARIEDAD	S	7,99	1,80	1,80		1,80
1700000002968637	04-070-006-00022-0001	104000 ALMENDROS-SIN VARIEDAD	S	8,06	1,11	1,11		1,11
1700000002968631	04-070-015-00014-0001	104000 ALMENDROS-SIN VARIEDAD	S	8,40	0,42	0,42		0,42
1700000002968635	04-070-006-00008-0003	104000 ALMENDROS-SIN VARIEDAD	S	11,04	0,30	0,30		0,30
1700000002968636	04-070-006-00006-0007	104000 ALMENDROS-SIN VARIEDAD	S	12,27	0,94	0,94		0,94

INCIDENCIAS**INCIDENCIA DESCRIPCIÓN**

85001 El recinto declarado no cumple con las normas de producción ecológica (artículo 5-1 e), Orden 26 mayo 2015)
Ref:1700000002968633 Recinto:04-070-006-00035-001 Cultivo:104000 ALMENDROS-SIN VARIEDAD Secano

RESUMEN CRITERIOS DE SELECCIÓN

11.2.1.1 Mantenimiento de prácticas y métodos de agricultura ecológica: Cultivos permanentes distintos de olivar - Conv 2018. PUNTOS: 7,00

	<u>PUNTOS</u>	<u>CUMPLE</u>
Porcentaje de superficie determinada en Red Natura 2000	0,00	0.0%
Porcentaje de superficie determinada situada en zonas RAMSAR	0,00	0.0%
Porcentaje de superficie determinada en zonas vulnerables a la contaminación por nitratos	0,00	0.0%
Pendiente media de la explotación	1,00	6.35%
Porcentaje de Superficie de la explotación en municipios con más del 40 por ciento de su superficie agraria dentro de la Zona de desertificación	6,00	100.0%



DETALLE CRITERIOS DE SELECCIÓN**11.2.1.1 Mantenimiento de prácticas y métodos de agricultura ecológica: Cultivos permanentes distintos de olivar - Conv 2018.****PUNTOS: 7,00****Porcentaje de superficie determinada en Red Natura 2000****PUNTOS: 0,00 0.0%**

REF.	REFERENCIA SIGPAC	CULTIVO	DESCRIPCIÓN CULTIVO	S/R	SUP. COMPROM. (ha)	SUP. CUMPLE (ha)
170000002968636	04-070-006-00006-0007	104000	ALMENDROS-SIN VARIEDAD	S	0,94	0,00
170000002968635	04-070-006-00008-0003	104000	ALMENDROS-SIN VARIEDAD	S	0,30	0,00
170000002968638	04-070-006-00019-0002	104000	ALMENDROS-SIN VARIEDAD	S	1,80	0,00
-53801	04-070-006-00019-0002	104000	ALMENDROS-SIN VARIEDAD	S	0,81	0,00
170000002968637	04-070-006-00022-0001	104000	ALMENDROS-SIN VARIEDAD	S	1,11	0,00
170000002968631	04-070-015-00014-0001	104000	ALMENDROS-SIN VARIEDAD	S	0,42	0,00
170000002968630	04-070-015-00033-0006	104000	ALMENDROS-SIN VARIEDAD	S	0,92	0,00
170000002968632	04-070-015-00035-0001	104000	ALMENDROS-SIN VARIEDAD	S	3,99	0,00

Porcentaje de superficie determinada situada en zonas RAMSAR**PUNTOS: 0,00 0.0%**

REF.	REFERENCIA SIGPAC	CULTIVO	DESCRIPCIÓN CULTIVO	S/R	SUP. COMPROM. (ha)	SUP. CUMPLE (ha)
170000002968636	04-070-006-00006-0007	104000	ALMENDROS-SIN VARIEDAD	S	0,94	0,00
170000002968635	04-070-006-00008-0003	104000	ALMENDROS-SIN VARIEDAD	S	0,30	0,00
-53801	04-070-006-00019-0002	104000	ALMENDROS-SIN VARIEDAD	S	0,81	0,00
170000002968638	04-070-006-00019-0002	104000	ALMENDROS-SIN VARIEDAD	S	1,80	0,00
170000002968637	04-070-006-00022-0001	104000	ALMENDROS-SIN VARIEDAD	S	1,11	0,00
170000002968631	04-070-015-00014-0001	104000	ALMENDROS-SIN VARIEDAD	S	0,42	0,00
170000002968630	04-070-015-00033-0006	104000	ALMENDROS-SIN VARIEDAD	S	0,92	0,00
170000002968632	04-070-015-00035-0001	104000	ALMENDROS-SIN VARIEDAD	S	3,99	0,00

Porcentaje de superficie determinada en zonas vulnerables a la contaminación por nitratos**PUNTOS: 0,00 0.0%**

REF.	REFERENCIA SIGPAC	CULTIVO	DESCRIPCIÓN CULTIVO	S/R	SUP. COMPROM. (ha)	SUP. CUMPLE (ha)
170000002968636	04-070-006-00006-0007	104000	ALMENDROS-SIN VARIEDAD	S	0,94	0,00
170000002968635	04-070-006-00008-0003	104000	ALMENDROS-SIN VARIEDAD	S	0,30	0,00
170000002968638	04-070-006-00019-0002	104000	ALMENDROS-SIN VARIEDAD	S	1,80	0,00
-53801	04-070-006-00019-0002	104000	ALMENDROS-SIN VARIEDAD	S	0,81	0,00
170000002968637	04-070-006-00022-0001	104000	ALMENDROS-SIN VARIEDAD	S	1,11	0,00
170000002968631	04-070-015-00014-0001	104000	ALMENDROS-SIN VARIEDAD	S	0,42	0,00
170000002968630	04-070-015-00033-0006	104000	ALMENDROS-SIN VARIEDAD	S	0,92	0,00
170000002968632	04-070-015-00035-0001	104000	ALMENDROS-SIN VARIEDAD	S	3,99	0,00

Pendiente media de la explotación**PUNTOS: 1,00 6.35%**

REF.	REFERENCIA SIGPAC	CULTIVO	DESCRIPCIÓN CULTIVO	S/R	PENDIENTE MEDIA (%)	SUP. COMPROM. (ha)
170000002968636	04-070-006-00006-0007	104000	ALMENDROS-SIN VARIEDAD	S	12,27	0,94
170000002968635	04-070-006-00008-0003	104000	ALMENDROS-SIN VARIEDAD	S	11,04	0,30
-53801	04-070-006-00019-0002	104000	ALMENDROS-SIN VARIEDAD	S	7,99	0,81
170000002968638	04-070-006-00019-0002	104000	ALMENDROS-SIN VARIEDAD	S	7,99	1,80
170000002968637	04-070-006-00022-0001	104000	ALMENDROS-SIN VARIEDAD	S	8,06	1,11
170000002968631	04-070-015-00014-0001	104000	ALMENDROS-SIN VARIEDAD	S	8,40	0,42
170000002968630	04-070-015-00033-0006	104000	ALMENDROS-SIN VARIEDAD	S	4,96	0,92
170000002968632	04-070-015-00035-0001	104000	ALMENDROS-SIN VARIEDAD	S	3,17	3,99

Porcentaje de Superficie de la explotación en municipios con más del 40 por ciento de su superficie agraria dentro de la Zona de desertificación**PUNTOS: 6,00 100.0%**

REF.	REFERENCIA SIGPAC	CULTIVO	DESCRIPCIÓN CULTIVO	S/R	SUP. COMPROM. (ha)	SUP. CUMPLE (ha)
1700000002968636	04-070-006-00006-0007	104000	ALMENDROS-SIN VARIEDAD	S	0,94	0,94
1700000002968635	04-070-006-00008-0003	104000	ALMENDROS-SIN VARIEDAD	S	0,30	0,30
-53801	04-070-006-00019-0002	104000	ALMENDROS-SIN VARIEDAD	S	0,81	0,81
1700000002968638	04-070-006-00019-0002	104000	ALMENDROS-SIN VARIEDAD	S	1,80	1,80
1700000002968637	04-070-006-00022-0001	104000	ALMENDROS-SIN VARIEDAD	S	1,11	1,11
1700000002968631	04-070-015-00014-0001	104000	ALMENDROS-SIN VARIEDAD	S	0,42	0,42
1700000002968630	04-070-015-00033-0006	104000	ALMENDROS-SIN VARIEDAD	S	0,92	0,92
1700000002968632	04-070-015-00035-0001	104000	ALMENDROS-SIN VARIEDAD	S	3,99	3,99



<u>APELLIDOS Y NOMBRE / RAZÓN SOCIAL</u>	<u>NIF</u>	<u>EXPEDIENTE</u>	<u>SUP. COMPROMETIDA</u>		
			<u>(ha)</u>		
SANTISTEBAN MASEGOSA FRANCISCO	****3201*	1071159	41.75		
RESOLUCIÓN					
ADMITIDO					
IMPORTES POR ANUALIDAD					
	2018	2019	2020	2021	2022
IMPORTE MÁXIMO SUBVENCIONABLE	8.876,65 €	8.876,65 €	8.876,65 €	8.876,65 €	8.876,65 €
IMPORTE MEDIO DE TRANSFERENCIA (€/ha)	212,61 €	212,61 €	212,61 €	212,61 €	212,61 €

DETALLE IMPORTES POR ANUALIDAD

<u>GRUPOS DE CULTIVO ADMITIDOS</u>	<u>SUP. COMPROM.</u>	2018	2019	2020	2021	2022
	<u>(ha)</u>					
FRUTALES SECANO	41,75	8.876,65 €	8.876,65 €	8.876,65 €	8.876,65 €	8.876,65 €

RECINTOS COMPROMETIDOS

<u>REF.</u>	<u>REFERENCIA SIGPAC</u>	<u>CULTIVO DESCRIPCIÓN CULTIVO</u>	<u>S/R</u>	<u>PEND. MEDIA (%)</u>	<u>SUP. DEC. ADMIN. (ha)</u>	<u>NU SUP. CERT. (ha)</u>	<u>SUP. CAMPO (ha)</u>	<u>SUP. COMPROM. (ha)</u>
1700000002968690	04-070-015-00068-0001	104000 ALMENDROS-SIN VARIEDAD	S	3,14	0,23	0,23		0,23
1700000002968687	04-070-015-00265-0001	104000 ALMENDROS-SIN VARIEDAD	S	3,39	0,13	0,13		0,13
1700000002968691	04-070-015-00067-0001	104000 ALMENDROS-SIN VARIEDAD	S	3,42	1,14	1,14		1,14
1700000002968689	04-070-015-00030-0001	104000 ALMENDROS-SIN VARIEDAD	S	4,02	1,56	1,56		1,56
1700000002968688	04-070-015-00066-0001	104000 ALMENDROS-SIN VARIEDAD	S	4,11	1,02	1,02		1,02
1700000002968706	04-070-015-00029-0003	104000 ALMENDROS-SIN VARIEDAD	S	4,78	1,03	1,03		1,03
1700000002968686	04-061-008-00017-0006	104000 ALMENDROS-SIN VARIEDAD	S	7,31	0,42	0,42		0,42
1700000002968685	04-061-008-00016-0006	104000 ALMENDROS-SIN VARIEDAD	S	9,99	3,04	3,04		3,04
1700000002968683	04-061-008-00017-0005	104000 ALMENDROS-SIN VARIEDAD	S	10,45	1,07	1,07		1,07
1700000002968698	04-061-008-00029-0005	104000 ALMENDROS-SIN VARIEDAD	S	10,67	3,97	3,97		3,97
1700000002968700	04-061-008-00024-0017	104000 ALMENDROS-SIN VARIEDAD	S	11,19	0,82	0,82		0,82
1700000002968707	04-070-015-00006-0002	104000 ALMENDROS-SIN VARIEDAD	S	11,37	1,79	1,79		1,79
1700000002968708	04-070-015-00005-0001	104000 ALMENDROS-SIN VARIEDAD	S	12,05	2,77	2,77		2,77
1700000002968682	04-061-008-00016-0007	104000 ALMENDROS-SIN VARIEDAD	S	12,22	1,88	1,88		1,88
1700000002968692	04-070-015-00003-0008	104000 ALMENDROS-SIN VARIEDAD	S	12,33	2,43	2,43		2,43
1700000002968709	04-070-015-00003-0008	104000 ALMENDROS-SIN VARIEDAD	S	12,33	3,32	3,32		3,32
1700000002968701	04-070-015-00005-0002	104000 ALMENDROS-SIN VARIEDAD	S	12,38	2,54	2,54		2,54
1700000002968704	04-070-015-00005-0002	104000 ALMENDROS-SIN VARIEDAD	S	12,38	1,96	1,96		1,96
1700000002968694	04-061-008-00024-0007	104000 ALMENDROS-SIN VARIEDAD	S	13,39	2,69	2,69		2,69
1700000002968695	04-061-008-00024-0005	104000 ALMENDROS-SIN VARIEDAD	S	15,13	0,25	0,25		0,25
1700000002968702	04-061-008-00034-0001	104000 ALMENDROS-SIN VARIEDAD	S	15,23	0,98	0,98		0,98
1700000002968681	04-061-008-00021-0003	104000 ALMENDROS-SIN VARIEDAD	S	15,64	0,11	0,11		0,11
1700000002968684	04-061-008-00022-0001	104000 ALMENDROS-SIN VARIEDAD	S	16,47	0,50	0,50		0,50
1700000002968697	04-061-008-00031-0001	104000 ALMENDROS-SIN VARIEDAD	S	16,95	1,13	1,13		1,13
-53662	04-061-008-00032-0001	104000 ALMENDROS-SIN VARIEDAD	S	17,88	0,41	0,41		0,41
1700000002968705	04-061-008-00032-0001	104000 ALMENDROS-SIN VARIEDAD	S	17,88	0,72	0,72		0,72
1700000002968703	04-061-008-00035-0002	104000 ALMENDROS-SIN VARIEDAD	S	19,25	3,78	3,78		3,78
1700000002968699	04-061-008-00024-0020	104000 ALMENDROS-SIN VARIEDAD	S	21,66	0,06	0,06		0,06

RESUMEN CRITERIOS DE SELECCIÓN

11.2.1.1 Mantenimiento de prácticas y métodos de agricultura ecológica: Cultivos permanentes distintos de olivar - Conv 2018. PUNTOS: 8,00

	PUNTOS	CUMPLE
Porcentaje de superficie determinada en Red Natura 2000	0,00	0.0%
Porcentaje de superficie determinada situada en zonas RAMSAR	0,00	0.0%
Porcentaje de superficie determinada en zonas vulnerables a la contaminación por nitratos	0,00	0.0%
Pendiente media de la explotación	2,00	11.93%
Porcentaje de Superficie de la explotación en municipios con más del 40 por ciento de su superficie agraria dentro de la Zona de desertificación	6,00	100.0%

DETALLE CRITERIOS DE SELECCIÓN**11.2.1.1 Mantenimiento de prácticas y métodos de agricultura ecológica: Cultivos permanentes distintos de olivar - Conv 2018.****PUNTOS: 8,00****Porcentaje de superficie determinada en Red Natura 2000****PUNTOS: 0,00 0.0%**

REF.	REFERENCIA SIGPAC	CULTIVO	DESCRIPCIÓN CULTIVO	S/R	SUP. COMPROM. (ha)	SUP. CUMPLE (ha)
170000002968685	04-061-008-00016-0006	104000	ALMENDROS-SIN VARIEDAD	S	3,04	0,00
170000002968682	04-061-008-00016-0007	104000	ALMENDROS-SIN VARIEDAD	S	1,88	0,00
170000002968683	04-061-008-00017-0005	104000	ALMENDROS-SIN VARIEDAD	S	1,07	0,00
170000002968686	04-061-008-00017-0006	104000	ALMENDROS-SIN VARIEDAD	S	0,42	0,00
170000002968681	04-061-008-00021-0003	104000	ALMENDROS-SIN VARIEDAD	S	0,11	0,00
170000002968684	04-061-008-00022-0001	104000	ALMENDROS-SIN VARIEDAD	S	0,50	0,00
170000002968695	04-061-008-00024-0005	104000	ALMENDROS-SIN VARIEDAD	S	0,25	0,00
170000002968694	04-061-008-00024-0007	104000	ALMENDROS-SIN VARIEDAD	S	2,69	0,00
170000002968700	04-061-008-00024-0017	104000	ALMENDROS-SIN VARIEDAD	S	0,82	0,00
170000002968699	04-061-008-00024-0020	104000	ALMENDROS-SIN VARIEDAD	S	0,06	0,00
170000002968698	04-061-008-00029-0005	104000	ALMENDROS-SIN VARIEDAD	S	3,97	0,00
170000002968697	04-061-008-00031-0001	104000	ALMENDROS-SIN VARIEDAD	S	1,13	0,00
170000002968705	04-061-008-00032-0001	104000	ALMENDROS-SIN VARIEDAD	S	0,72	0,00
-53662	04-061-008-00032-0001	104000	ALMENDROS-SIN VARIEDAD	S	0,41	0,00
170000002968702	04-061-008-00034-0001	104000	ALMENDROS-SIN VARIEDAD	S	0,98	0,00
170000002968703	04-061-008-00035-0002	104000	ALMENDROS-SIN VARIEDAD	S	3,78	0,00
170000002968692	04-070-015-00003-0008	104000	ALMENDROS-SIN VARIEDAD	S	2,43	0,00
170000002968709	04-070-015-00003-0008	104000	ALMENDROS-SIN VARIEDAD	S	3,32	0,00
170000002968708	04-070-015-00005-0001	104000	ALMENDROS-SIN VARIEDAD	S	2,77	0,00
170000002968701	04-070-015-00005-0002	104000	ALMENDROS-SIN VARIEDAD	S	2,54	0,00
170000002968704	04-070-015-00005-0002	104000	ALMENDROS-SIN VARIEDAD	S	1,96	0,00
170000002968707	04-070-015-00006-0002	104000	ALMENDROS-SIN VARIEDAD	S	1,79	0,00
170000002968706	04-070-015-00029-0003	104000	ALMENDROS-SIN VARIEDAD	S	1,03	0,00
170000002968689	04-070-015-00030-0001	104000	ALMENDROS-SIN VARIEDAD	S	1,56	0,00
170000002968688	04-070-015-00066-0001	104000	ALMENDROS-SIN VARIEDAD	S	1,02	0,00
170000002968691	04-070-015-00067-0001	104000	ALMENDROS-SIN VARIEDAD	S	1,14	0,00
170000002968690	04-070-015-00068-0001	104000	ALMENDROS-SIN VARIEDAD	S	0,23	0,00
170000002968687	04-070-015-00265-0001	104000	ALMENDROS-SIN VARIEDAD	S	0,13	0,00

Porcentaje de superficie determinada situada en zonas RAMSAR**PUNTOS: 0,00 0.0%**

REF.	REFERENCIA SIGPAC	CULTIVO	DESCRIPCIÓN CULTIVO	S/R	SUP. COMPROM. (ha)	SUP. CUMPLE (ha)
170000002968685	04-061-008-00016-0006	104000	ALMENDROS-SIN VARIEDAD	S	3,04	0,00
170000002968682	04-061-008-00016-0007	104000	ALMENDROS-SIN VARIEDAD	S	1,88	0,00
170000002968683	04-061-008-00017-0005	104000	ALMENDROS-SIN VARIEDAD	S	1,07	0,00
170000002968686	04-061-008-00017-0006	104000	ALMENDROS-SIN VARIEDAD	S	0,42	0,00
170000002968681	04-061-008-00021-0003	104000	ALMENDROS-SIN VARIEDAD	S	0,11	0,00
170000002968684	04-061-008-00022-0001	104000	ALMENDROS-SIN VARIEDAD	S	0,50	0,00
170000002968695	04-061-008-00024-0005	104000	ALMENDROS-SIN VARIEDAD	S	0,25	0,00
170000002968694	04-061-008-00024-0007	104000	ALMENDROS-SIN VARIEDAD	S	2,69	0,00
170000002968700	04-061-008-00024-0017	104000	ALMENDROS-SIN VARIEDAD	S	0,82	0,00
170000002968699	04-061-008-00024-0020	104000	ALMENDROS-SIN VARIEDAD	S	0,06	0,00
170000002968698	04-061-008-00029-0005	104000	ALMENDROS-SIN VARIEDAD	S	3,97	0,00
170000002968697	04-061-008-00031-0001	104000	ALMENDROS-SIN VARIEDAD	S	1,13	0,00
170000002968705	04-061-008-00032-0001	104000	ALMENDROS-SIN VARIEDAD	S	0,72	0,00
-53662	04-061-008-00032-0001	104000	ALMENDROS-SIN VARIEDAD	S	0,41	0,00
170000002968702	04-061-008-00034-0001	104000	ALMENDROS-SIN VARIEDAD	S	0,98	0,00
170000002968703	04-061-008-00035-0002	104000	ALMENDROS-SIN VARIEDAD	S	3,78	0,00
170000002968692	04-070-015-00003-0008	104000	ALMENDROS-SIN VARIEDAD	S	2,43	0,00
170000002968709	04-070-015-00003-0008	104000	ALMENDROS-SIN VARIEDAD	S	3,32	0,00
170000002968708	04-070-015-00005-0001	104000	ALMENDROS-SIN VARIEDAD	S	2,77	0,00

<u>REF.</u>	<u>REFERENCIA SIGPAC</u>	<u>CULTIVO</u>	<u>DESCRIPCIÓN CULTIVO</u>	<u>S/R</u>	<u>SUP. COMPROM.</u> <u>(ha)</u>	<u>SUP. CUMPLE</u> <u>(ha)</u>
170000002968704	04-070-015-00005-0002	104000	ALMENDROS-SIN VARIEDAD	S	1,96	0,00
170000002968701	04-070-015-00005-0002	104000	ALMENDROS-SIN VARIEDAD	S	2,54	0,00
170000002968707	04-070-015-00006-0002	104000	ALMENDROS-SIN VARIEDAD	S	1,79	0,00
170000002968706	04-070-015-00029-0003	104000	ALMENDROS-SIN VARIEDAD	S	1,03	0,00
170000002968689	04-070-015-00030-0001	104000	ALMENDROS-SIN VARIEDAD	S	1,56	0,00
170000002968688	04-070-015-00066-0001	104000	ALMENDROS-SIN VARIEDAD	S	1,02	0,00
170000002968691	04-070-015-00067-0001	104000	ALMENDROS-SIN VARIEDAD	S	1,14	0,00
170000002968690	04-070-015-00068-0001	104000	ALMENDROS-SIN VARIEDAD	S	0,23	0,00
170000002968687	04-070-015-00265-0001	104000	ALMENDROS-SIN VARIEDAD	S	0,13	0,00

Porcentaje de superficie determinada en zonas vulnerables a la contaminación por nitratos**PUNTOS:** 0,00 0.0%

<u>REF.</u>	<u>REFERENCIA SIGPAC</u>	<u>CULTIVO</u>	<u>DESCRIPCIÓN CULTIVO</u>	<u>S/R</u>	<u>SUP. COMPROM.</u> <u>(ha)</u>	<u>SUP. CUMPLE</u> <u>(ha)</u>
170000002968685	04-061-008-00016-0006	104000	ALMENDROS-SIN VARIEDAD	S	3,04	0,00
170000002968682	04-061-008-00016-0007	104000	ALMENDROS-SIN VARIEDAD	S	1,88	0,00
170000002968683	04-061-008-00017-0005	104000	ALMENDROS-SIN VARIEDAD	S	1,07	0,00
170000002968686	04-061-008-00017-0006	104000	ALMENDROS-SIN VARIEDAD	S	0,42	0,00
170000002968681	04-061-008-00021-0003	104000	ALMENDROS-SIN VARIEDAD	S	0,11	0,00
170000002968684	04-061-008-00022-0001	104000	ALMENDROS-SIN VARIEDAD	S	0,50	0,00
170000002968695	04-061-008-00024-0005	104000	ALMENDROS-SIN VARIEDAD	S	0,25	0,00
170000002968694	04-061-008-00024-0007	104000	ALMENDROS-SIN VARIEDAD	S	2,69	0,00
170000002968700	04-061-008-00024-0017	104000	ALMENDROS-SIN VARIEDAD	S	0,82	0,00
170000002968699	04-061-008-00024-0020	104000	ALMENDROS-SIN VARIEDAD	S	0,06	0,00
170000002968698	04-061-008-00029-0005	104000	ALMENDROS-SIN VARIEDAD	S	3,97	0,00
170000002968697	04-061-008-00031-0001	104000	ALMENDROS-SIN VARIEDAD	S	1,13	0,00
-53662	04-061-008-00032-0001	104000	ALMENDROS-SIN VARIEDAD	S	0,41	0,00
170000002968705	04-061-008-00032-0001	104000	ALMENDROS-SIN VARIEDAD	S	0,72	0,00
170000002968702	04-061-008-00034-0001	104000	ALMENDROS-SIN VARIEDAD	S	0,98	0,00
170000002968703	04-061-008-00035-0002	104000	ALMENDROS-SIN VARIEDAD	S	3,78	0,00
170000002968709	04-070-015-00003-0008	104000	ALMENDROS-SIN VARIEDAD	S	3,32	0,00
170000002968692	04-070-015-00003-0008	104000	ALMENDROS-SIN VARIEDAD	S	2,43	0,00
170000002968708	04-070-015-00005-0001	104000	ALMENDROS-SIN VARIEDAD	S	2,77	0,00
170000002968704	04-070-015-00005-0002	104000	ALMENDROS-SIN VARIEDAD	S	1,96	0,00
170000002968701	04-070-015-00005-0002	104000	ALMENDROS-SIN VARIEDAD	S	2,54	0,00
170000002968707	04-070-015-00006-0002	104000	ALMENDROS-SIN VARIEDAD	S	1,79	0,00
170000002968706	04-070-015-00029-0003	104000	ALMENDROS-SIN VARIEDAD	S	1,03	0,00
170000002968689	04-070-015-00030-0001	104000	ALMENDROS-SIN VARIEDAD	S	1,56	0,00
170000002968688	04-070-015-00066-0001	104000	ALMENDROS-SIN VARIEDAD	S	1,02	0,00
170000002968691	04-070-015-00067-0001	104000	ALMENDROS-SIN VARIEDAD	S	1,14	0,00
170000002968690	04-070-015-00068-0001	104000	ALMENDROS-SIN VARIEDAD	S	0,23	0,00
170000002968687	04-070-015-00265-0001	104000	ALMENDROS-SIN VARIEDAD	S	0,13	0,00

Pendiente media de la explotación**PUNTOS:** 2,00 11.93%

<u>REF.</u>	<u>REFERENCIA SIGPAC</u>	<u>CULTIVO</u>	<u>DESCRIPCIÓN CULTIVO</u>	<u>S/R</u>	<u>PENDIENTE MEDIA (%)</u>	<u>SUP. COMPROM.</u> <u>(ha)</u>
170000002968685	04-061-008-00016-0006	104000	ALMENDROS-SIN VARIEDAD	S	9,99	3,04
170000002968682	04-061-008-00016-0007	104000	ALMENDROS-SIN VARIEDAD	S	12,22	1,88
170000002968683	04-061-008-00017-0005	104000	ALMENDROS-SIN VARIEDAD	S	10,45	1,07
170000002968686	04-061-008-00017-0006	104000	ALMENDROS-SIN VARIEDAD	S	7,31	0,42
170000002968681	04-061-008-00021-0003	104000	ALMENDROS-SIN VARIEDAD	S	15,64	0,11
170000002968684	04-061-008-00022-0001	104000	ALMENDROS-SIN VARIEDAD	S	16,47	0,50
170000002968695	04-061-008-00024-0005	104000	ALMENDROS-SIN VARIEDAD	S	15,13	0,25
170000002968694	04-061-008-00024-0007	104000	ALMENDROS-SIN VARIEDAD	S	13,39	2,69

REF.	REFERENCIA SIGPAC	CULTIVO	DESCRIPCIÓN CULTIVO	S/R	PENDIENTE	SUP.
					MEDIA (%)	COMPROM. (ha)
170000002968700	04-061-008-00024-0017	104000	ALMENDROS-SIN VARIEDAD	S	11,19	0,82
170000002968699	04-061-008-00024-0020	104000	ALMENDROS-SIN VARIEDAD	S	21,66	0,06
170000002968698	04-061-008-00029-0005	104000	ALMENDROS-SIN VARIEDAD	S	10,67	3,97
170000002968697	04-061-008-00031-0001	104000	ALMENDROS-SIN VARIEDAD	S	16,95	1,13
-53662	04-061-008-00032-0001	104000	ALMENDROS-SIN VARIEDAD	S	17,88	0,41
170000002968705	04-061-008-00032-0001	104000	ALMENDROS-SIN VARIEDAD	S	17,88	0,72
170000002968702	04-061-008-00034-0001	104000	ALMENDROS-SIN VARIEDAD	S	15,23	0,98
170000002968703	04-061-008-00035-0002	104000	ALMENDROS-SIN VARIEDAD	S	19,25	3,78
170000002968692	04-070-015-00003-0008	104000	ALMENDROS-SIN VARIEDAD	S	12,33	2,43
170000002968709	04-070-015-00003-0008	104000	ALMENDROS-SIN VARIEDAD	S	12,33	3,32
170000002968708	04-070-015-00005-0001	104000	ALMENDROS-SIN VARIEDAD	S	12,05	2,77
170000002968704	04-070-015-00005-0002	104000	ALMENDROS-SIN VARIEDAD	S	12,38	1,96
170000002968701	04-070-015-00005-0002	104000	ALMENDROS-SIN VARIEDAD	S	12,38	2,54
170000002968707	04-070-015-00006-0002	104000	ALMENDROS-SIN VARIEDAD	S	11,37	1,79
170000002968706	04-070-015-00029-0003	104000	ALMENDROS-SIN VARIEDAD	S	4,78	1,03
170000002968689	04-070-015-00030-0001	104000	ALMENDROS-SIN VARIEDAD	S	4,02	1,56
170000002968688	04-070-015-00066-0001	104000	ALMENDROS-SIN VARIEDAD	S	4,11	1,02
170000002968691	04-070-015-00067-0001	104000	ALMENDROS-SIN VARIEDAD	S	3,42	1,14
170000002968690	04-070-015-00068-0001	104000	ALMENDROS-SIN VARIEDAD	S	3,14	0,23
170000002968687	04-070-015-00265-0001	104000	ALMENDROS-SIN VARIEDAD	S	3,39	0,13

Porcentaje de Superficie de la explotación en municipios con más del 40 por ciento de su superficie agraria dentro de la Zona de desertificación

PUNTOS: 6,00 100.0%

REF.	REFERENCIA SIGPAC	CULTIVO	DESCRIPCIÓN CULTIVO	S/R	SUP.	SUP.
					COMPROM. (ha)	CUMPLE (ha)
170000002968685	04-061-008-00016-0006	104000	ALMENDROS-SIN VARIEDAD	S	3,04	3,04
170000002968682	04-061-008-00016-0007	104000	ALMENDROS-SIN VARIEDAD	S	1,88	1,88
170000002968683	04-061-008-00017-0005	104000	ALMENDROS-SIN VARIEDAD	S	1,07	1,07
170000002968686	04-061-008-00017-0006	104000	ALMENDROS-SIN VARIEDAD	S	0,42	0,42
170000002968681	04-061-008-00021-0003	104000	ALMENDROS-SIN VARIEDAD	S	0,11	0,11
170000002968684	04-061-008-00022-0001	104000	ALMENDROS-SIN VARIEDAD	S	0,50	0,50
170000002968695	04-061-008-00024-0005	104000	ALMENDROS-SIN VARIEDAD	S	0,25	0,25
170000002968694	04-061-008-00024-0007	104000	ALMENDROS-SIN VARIEDAD	S	2,69	2,69
170000002968700	04-061-008-00024-0017	104000	ALMENDROS-SIN VARIEDAD	S	0,82	0,82
170000002968699	04-061-008-00024-0020	104000	ALMENDROS-SIN VARIEDAD	S	0,06	0,06
170000002968698	04-061-008-00029-0005	104000	ALMENDROS-SIN VARIEDAD	S	3,97	3,97
170000002968697	04-061-008-00031-0001	104000	ALMENDROS-SIN VARIEDAD	S	1,13	1,13
-53662	04-061-008-00032-0001	104000	ALMENDROS-SIN VARIEDAD	S	0,41	0,41
170000002968705	04-061-008-00032-0001	104000	ALMENDROS-SIN VARIEDAD	S	0,72	0,72
170000002968702	04-061-008-00034-0001	104000	ALMENDROS-SIN VARIEDAD	S	0,98	0,98
170000002968703	04-061-008-00035-0002	104000	ALMENDROS-SIN VARIEDAD	S	3,78	3,78
170000002968709	04-070-015-00003-0008	104000	ALMENDROS-SIN VARIEDAD	S	3,32	3,32
170000002968692	04-070-015-00003-0008	104000	ALMENDROS-SIN VARIEDAD	S	2,43	2,43
170000002968708	04-070-015-00005-0001	104000	ALMENDROS-SIN VARIEDAD	S	2,77	2,77
170000002968704	04-070-015-00005-0002	104000	ALMENDROS-SIN VARIEDAD	S	1,96	1,96
170000002968701	04-070-015-00005-0002	104000	ALMENDROS-SIN VARIEDAD	S	2,54	2,54
170000002968707	04-070-015-00006-0002	104000	ALMENDROS-SIN VARIEDAD	S	1,79	1,79
170000002968706	04-070-015-00029-0003	104000	ALMENDROS-SIN VARIEDAD	S	1,03	1,03
170000002968689	04-070-015-00030-0001	104000	ALMENDROS-SIN VARIEDAD	S	1,56	1,56
170000002968688	04-070-015-00066-0001	104000	ALMENDROS-SIN VARIEDAD	S	1,02	1,02
170000002968691	04-070-015-00067-0001	104000	ALMENDROS-SIN VARIEDAD	S	1,14	1,14
170000002968690	04-070-015-00068-0001	104000	ALMENDROS-SIN VARIEDAD	S	0,23	0,23
170000002968687	04-070-015-00265-0001	104000	ALMENDROS-SIN VARIEDAD	S	0,13	0,13

<u>APELLIDOS Y NOMBRE / RAZÓN SOCIAL</u>	<u>NIF</u>	<u>EXPEDIENTE</u>	<u>SUP. COMPROMETIDA</u>		
			<u>(ha)</u>		
SERRANO DIAZ MARIA DEL CARMEN	***2072*	1086935	2.31		
RESOLUCIÓN					
ADMITIDO					
IMPORTES POR ANUALIDAD					

	<u>2018</u>	<u>2019</u>	<u>2020</u>	<u>2021</u>	<u>2022</u>
IMPORTE MÁXIMO SUBVENCIONABLE	499,51 €	499,51 €	499,51 €	499,51 €	499,51 €
IMPORTE MEDIO DE TRANSFERENCIA (€/ha)	216,24 €	216,24 €	216,24 €	216,24 €	216,24 €

DETALLE IMPORTES POR ANUALIDAD

<u>GRUPOS DE CULTIVO ADMITIDOS</u>	<u>SUP. COMPROM.</u>	<u>2018</u>	<u>2019</u>	<u>2020</u>	<u>2021</u>	<u>2022</u>
	<u>(ha)</u>					
FRUTALES SECANO	2,31	499,51 €	499,51 €	499,51 €	499,51 €	499,51 €

RECINTOS COMPROMETIDOS

<u>REF.</u>	<u>REFERENCIA SIGPAC</u>	<u>CULTIVO DESCRIPCIÓN CULTIVO</u>	<u>S/R</u>	<u>PEND. MEDIA (%)</u>	<u>SUP. DEC. ADMIN. (ha)</u>	<u>NU SUP. CERT. (ha)</u>	<u>SUP. CAMPO (ha)</u>	<u>SUP. COMPROM. (ha)</u>
1700000004628544	04-063-011-00059-0003	104000 ALMENDROS-SIN VARIEDAD	S	9,98	0,18	0,18		0,18
1700000004628545	04-063-011-00060-0001	104000 ALMENDROS-SIN VARIEDAD	S	17,43	0,10	0,10		0,10
1700000004628547	04-063-046-00121-0001	104000 ALMENDROS-SIN VARIEDAD	S	20,44	2,03	2,03		2,03

INCIDENCIAS**INCIDENCIA DESCRIPCIÓN**

85001	El recinto declarado no cumple con las normas de producción ecológica (artículo 5-1 e), Orden 26 mayo 2015) Ref:1700000004628540 Recinto:04-063-011-00052-001 Cultivo:5000 CEBADA-SIN VARIEDAD Regadío Ref:1700000004628541 Recinto:04-063-011-00089-002 Cultivo:5000 CEBADA-SIN VARIEDAD Regadío Ref:1700000004628542 Recinto:04-063-011-00137-001 Cultivo:5000 CEBADA-SIN VARIEDAD Regadío Ref:1700000004628543 Recinto:04-063-048-00018-001 Cultivo:5000 CEBADA-SIN VARIEDAD Regadío
85013	Superficie resuelta para el grupo de pago menor que la mínima requerida (requisito anexo 1, Orden 26 mayo 2015) Sup. Resuelta:0,31 Grupo de Pago:FRUTALES REGADÍO
85014	Recinto afectado por el requisito del cumplimiento de la superficie mínima para el grupo de pago (requisito anexo 1, Orden 26 mayo 2015) Ref:1700000004628546 Recinto:04-063-011-00089-001 Cultivo:104000 ALMENDROS-SIN VARIEDAD Regadío Sup. Declarada:0,31 Superficie Resolver:0,31

RESUMEN CRITERIOS DE SELECCIÓN**11.2.1.1 Mantenimiento de prácticas y métodos de agricultura ecológica: Cultivos herbáceos - Conv 2018. PUNTOS: 0,00**

	<u>PUNTOS</u>	<u>CUMPLE</u>
Porcentaje de superficie determinada en Red Natura 2000	0,00	0.0%
Porcentaje de superficie determinada situada en zonas RAMSAR	0,00	0.0%
Porcentaje de superficie determinada en zonas vulnerables a la contaminación por nitratos	0,00	0.0%
Pendiente media de la explotación	0,00	0.0%
Porcentaje de Superficie de la explotación en municipios con más del 40 por ciento de su superficie agraria dentro de la Zona de desertificación	0,00	0.0%

11.2.1.1 Mantenimiento de prácticas y métodos de agricultura ecológica: Cultivos permanentes distintos de olivar - Conv 2018. PUNTOS: 8,00

	<u>PUNTOS</u>	<u>CUMPLE</u>
Porcentaje de superficie determinada en Red Natura 2000	0,00	0.0%
Porcentaje de superficie determinada situada en zonas RAMSAR	0,00	0.0%
Porcentaje de superficie determinada en zonas vulnerables a la contaminación por nitratos	0,00	0.0%
Pendiente media de la explotación	2,00	19.49%
Porcentaje de Superficie de la explotación en municipios con más del 40 por ciento de su superficie agraria dentro de la Zona de desertificación	6,00	100.0%



DETALLE CRITERIOS DE SELECCIÓN**11.2.1.1 Mantenimiento de prácticas y métodos de agricultura ecológica: Cultivos herbáceos - Conv 2018.** PUNTOS: 0,00

Porcentaje de superficie determinada en Red Natura 2000 PUNTOS: 0,00 0.0%

Porcentaje de superficie determinada situada en zonas RAMSAR PUNTOS: 0,00 0.0%

Porcentaje de superficie determinada en zonas vulnerables a la contaminación por nitratos PUNTOS: 0,00 0.0%

Pendiente media de la explotación PUNTOS: 0,00 0.0%

Porcentaje de Superficie de la explotación en municipios con más del 40 por ciento de su superficie agraria dentro de la Zona de desertificación PUNTOS: 0,00 0.0%

11.2.1.1 Mantenimiento de prácticas y métodos de agricultura ecológica: Cultivos permanentes distintos de olivar - Conv 2018. PUNTOS: 8,00

Porcentaje de superficie determinada en Red Natura 2000 PUNTOS: 0,00 0.0%

REF.	REFERENCIA SIGPAC	CULTIVO	DESCRIPCIÓN CULTIVO	S/R	SUP. COMPROM. (ha)	SUP. CUMPLE (ha)
170000004628544	04-063-011-00059-0003	104000	ALMENDROS-SIN VARIEDAD	S	0,18	0,00
1700000004628545	04-063-011-00060-0001	104000	ALMENDROS-SIN VARIEDAD	S	0,10	0,00
1700000004628547	04-063-046-00121-0001	104000	ALMENDROS-SIN VARIEDAD	S	2,03	0,00

Porcentaje de superficie determinada situada en zonas RAMSAR PUNTOS: 0,00 0.0%

REF.	REFERENCIA SIGPAC	CULTIVO	DESCRIPCIÓN CULTIVO	S/R	SUP. COMPROM. (ha)	SUP. CUMPLE (ha)
1700000004628544	04-063-011-00059-0003	104000	ALMENDROS-SIN VARIEDAD	S	0,18	0,00
1700000004628545	04-063-011-00060-0001	104000	ALMENDROS-SIN VARIEDAD	S	0,10	0,00
1700000004628547	04-063-046-00121-0001	104000	ALMENDROS-SIN VARIEDAD	S	2,03	0,00

Porcentaje de superficie determinada en zonas vulnerables a la contaminación por nitratos PUNTOS: 0,00 0.0%

REF.	REFERENCIA SIGPAC	CULTIVO	DESCRIPCIÓN CULTIVO	S/R	SUP. COMPROM. (ha)	SUP. CUMPLE (ha)
1700000004628544	04-063-011-00059-0003	104000	ALMENDROS-SIN VARIEDAD	S	0,18	0,00
1700000004628545	04-063-011-00060-0001	104000	ALMENDROS-SIN VARIEDAD	S	0,10	0,00
1700000004628547	04-063-046-00121-0001	104000	ALMENDROS-SIN VARIEDAD	S	2,03	0,00

Pendiente media de la explotación PUNTOS: 2,00 19.49%

REF.	REFERENCIA SIGPAC	CULTIVO	DESCRIPCIÓN CULTIVO	S/R	PENDIENTE MEDIA (%)	SUP. COMPROM. (ha)
1700000004628544	04-063-011-00059-0003	104000	ALMENDROS-SIN VARIEDAD	S	9,98	0,18
1700000004628545	04-063-011-00060-0001	104000	ALMENDROS-SIN VARIEDAD	S	17,43	0,10
1700000004628547	04-063-046-00121-0001	104000	ALMENDROS-SIN VARIEDAD	S	20,44	2,03

Porcentaje de Superficie de la explotación en municipios con más del 40 por ciento de su superficie agraria dentro de la Zona de desertificación PUNTOS: 6,00 100.0%

REF.	REFERENCIA SIGPAC	CULTIVO	DESCRIPCIÓN CULTIVO	S/R	SUP. COMPROM. (ha)	SUP. CUMPLE (ha)
1700000004628544	04-063-011-00059-0003	104000	ALMENDROS-SIN VARIEDAD	S	0,18	0,18
1700000004628545	04-063-011-00060-0001	104000	ALMENDROS-SIN VARIEDAD	S	0,10	0,10
1700000004628547	04-063-046-00121-0001	104000	ALMENDROS-SIN VARIEDAD	S	2,03	2,03

<u>APELLIDOS Y NOMBRE / RAZÓN SOCIAL</u>	<u>NIF</u>	<u>EXPEDIENTE</u>	<u>SUP. COMPROMETIDA</u>			
			<u>(ha)</u>			
SERRANO PEREZ MERCEDES	****1304*	1213136	37.98			
RESOLUCIÓN						
ADMITIDO						
IMPORTE POR ANUALIDAD						
		<u>2018</u>	<u>2019</u>	<u>2020</u>	<u>2021</u>	<u>2022</u>
IMPORTE MÁXIMO SUBVENCIONABLE		3.433,07 €	3.433,07 €	3.433,07 €	3.433,07 €	3.433,07 €
IMPORTE MEDIO DE TRANSFERENCIA (€/ha)		90,39 €	90,39 €	90,39 €	90,39 €	90,39 €

DETALLE IMPORTES POR ANUALIDAD

<u>GRUPOS DE CULTIVO ADMITIDOS</u>	<u>SUP. COMPROM.</u>	<u>2018</u>	<u>2019</u>	<u>2020</u>	<u>2021</u>	<u>2022</u>
	<u>(ha)</u>					
HERBÁCEOS	22,71	3.433,07 €	3.433,07 €	3.433,07 €	3.433,07 €	3.433,07 €
HERBÁCEOS NO ELEGIBLES	15,27	0,00 €	0,00 €	0,00 €	0,00 €	0,00 €

RECINTOS COMPROMETIDOS

<u>REF.</u>	<u>REFERENCIA SIGPAC</u>	<u>CULTIVO DESCRIPCIÓN CULTIVO</u>	<u>S/R</u>	<u>PEND. MEDIA (%)</u>	<u>SUP. DEC. ADMIN. (ha)</u>	<u>NU SUP. CERT. (ha)</u>	<u>SUP. CAMPO (ha)</u>	<u>SUP. COMPROM. (ha)</u>
1700000006687390	04-098-044-00025-0001	20901 BARBECHO TRADICIONAL-SIN CUBIERTA VEGETAL	S	1,22	0,13	0,13		0,13
1700000006687391	04-098-044-00026-0001	20901 BARBECHO TRADICIONAL-SIN CUBIERTA VEGETAL	S	2,17	1,31	1,73		1,31
1700000006687382	04-098-043-00021-0001	20901 BARBECHO TRADICIONAL-SIN CUBIERTA VEGETAL	S	3,13	6,13	6,13		6,13
1700000006687384	04-098-045-00052-0001	5000 CEBADA-SIN VARIEDAD	S	6,59	12,71	12,71		12,71
1700000006687388	04-098-042-00005-0001	8000 AVENA-SIN VARIEDAD	S	7,42	5,66	5,66		5,66
1700000006687386	04-098-045-00048-0002	24901 BARBECHO SIN PRODUCCIÓN-SIN CUBIERTA VEGETAL	S	8,33	3,28	3,28		3,28
1700000006687383	04-098-045-00053-0001	5000 CEBADA-SIN VARIEDAD	S	9,39	0,26	0,26		0,26
1700000006687392	04-098-041-00020-0001	5000 CEBADA-SIN VARIEDAD	S	9,83	1,26	1,26		1,26
1700000006687385	04-098-045-00047-0002	20901 BARBECHO TRADICIONAL-SIN CUBIERTA VEGETAL	S	10,57	0,05	0,05		0,05
1700000006687381	04-098-041-00019-0002	5000 CEBADA-SIN VARIEDAD	S	10,58	2,82	2,82		2,82
1700000006687389	04-098-045-00049-0003	20901 BARBECHO TRADICIONAL-SIN CUBIERTA VEGETAL	S	10,90	4,37	4,37		4,37

RESUMEN CRITERIOS DE SELECCIÓN

11.2.1.1 Mantenimiento de prácticas y métodos de agricultura ecológica: Cultivos herbáceos - Conv 2018. PUNTOS: 7,00

	<u>PUNTOS</u>	<u>CUMPLE</u>
Porcentaje de superficie determinada en Red Natura 2000	0,00	0.0%
Porcentaje de superficie determinada situada en zonas RAMSAR	0,00	0.0%
Porcentaje de superficie determinada en zonas vulnerables a la contaminación por nitratos	0,00	0.0%
Pendiente media de la explotación	1,00	7.06%
Porcentaje de Superficie de la explotación en municipios con más del 40 por ciento de su superficie agraria dentro de la Zona de desertificación	6,00	100.0%



DETALLE CRITERIOS DE SELECCIÓN**11.2.1.1 Mantenimiento de prácticas y métodos de agricultura ecológica: Cultivos herbáceos - Conv 2018.****PUNTOS: 7,00****Porcentaje de superficie determinada en Red Natura 2000****PUNTOS: 0,00 0.0%**

<u>REF.</u>	<u>REFERENCIA SIGPAC</u>	<u>CULTIVO</u>	<u>DESCRIPCIÓN CULTIVO</u>	<u>S/R</u>	<u>SUP. COMPROM.</u> <u>(ha)</u>	<u>SUP. CUMPLE</u> <u>(ha)</u>
170000006687381	04-098-041-00019-0002	5000	CEBADA-SIN VARIEDAD	S	2,82	0,00
170000006687392	04-098-041-00020-0001	5000	CEBADA-SIN VARIEDAD	S	1,26	0,00
170000006687388	04-098-042-00005-0001	8000	AVENA-SIN VARIEDAD	S	5,66	0,00
170000006687382	04-098-043-00021-0001	20901	BARBECHO TRADICIONAL-SIN CUBIERTA VEGETAL	S	6,13	0,00
170000006687390	04-098-044-00025-0001	20901	BARBECHO TRADICIONAL-SIN CUBIERTA VEGETAL	S	0,13	0,00
170000006687391	04-098-044-00026-0001	20901	BARBECHO TRADICIONAL-SIN CUBIERTA VEGETAL	S	1,31	0,00
170000006687385	04-098-045-00047-0002	20901	BARBECHO TRADICIONAL-SIN CUBIERTA VEGETAL	S	0,05	0,00
170000006687386	04-098-045-00048-0002	24901	BARBECHO SIN PRODUCCIÓN-SIN CUBIERTA VEGETAL	S	3,28	0,00
170000006687389	04-098-045-00049-0003	20901	BARBECHO TRADICIONAL-SIN CUBIERTA VEGETAL	S	4,37	0,00
170000006687384	04-098-045-00052-0001	5000	CEBADA-SIN VARIEDAD	S	12,71	0,00
170000006687383	04-098-045-00053-0001	5000	CEBADA-SIN VARIEDAD	S	0,26	0,00

Porcentaje de superficie determinada situada en zonas RAMSAR**PUNTOS: 0,00 0.0%**

<u>REF.</u>	<u>REFERENCIA SIGPAC</u>	<u>CULTIVO</u>	<u>DESCRIPCIÓN CULTIVO</u>	<u>S/R</u>	<u>SUP. COMPROM.</u> <u>(ha)</u>	<u>SUP. CUMPLE</u> <u>(ha)</u>
170000006687381	04-098-041-00019-0002	5000	CEBADA-SIN VARIEDAD	S	2,82	0,00
170000006687392	04-098-041-00020-0001	5000	CEBADA-SIN VARIEDAD	S	1,26	0,00
170000006687388	04-098-042-00005-0001	8000	AVENA-SIN VARIEDAD	S	5,66	0,00
170000006687382	04-098-043-00021-0001	20901	BARBECHO TRADICIONAL-SIN CUBIERTA VEGETAL	S	6,13	0,00
170000006687390	04-098-044-00025-0001	20901	BARBECHO TRADICIONAL-SIN CUBIERTA VEGETAL	S	0,13	0,00
170000006687391	04-098-044-00026-0001	20901	BARBECHO TRADICIONAL-SIN CUBIERTA VEGETAL	S	1,31	0,00
170000006687385	04-098-045-00047-0002	20901	BARBECHO TRADICIONAL-SIN CUBIERTA VEGETAL	S	0,05	0,00
170000006687386	04-098-045-00048-0002	24901	BARBECHO SIN PRODUCCIÓN-SIN CUBIERTA VEGETAL	S	3,28	0,00
170000006687389	04-098-045-00049-0003	20901	BARBECHO TRADICIONAL-SIN CUBIERTA VEGETAL	S	4,37	0,00
170000006687384	04-098-045-00052-0001	5000	CEBADA-SIN VARIEDAD	S	12,71	0,00
170000006687383	04-098-045-00053-0001	5000	CEBADA-SIN VARIEDAD	S	0,26	0,00

Porcentaje de superficie determinada en zonas vulnerables a la contaminación por nitratos**PUNTOS: 0,00 0.0%**

<u>REF.</u>	<u>REFERENCIA SIGPAC</u>	<u>CULTIVO</u>	<u>DESCRIPCIÓN CULTIVO</u>	<u>S/R</u>	<u>SUP. COMPROM.</u> <u>(ha)</u>	<u>SUP. CUMPLE</u> <u>(ha)</u>
170000006687381	04-098-041-00019-0002	5000	CEBADA-SIN VARIEDAD	S	2,82	0,00
170000006687392	04-098-041-00020-0001	5000	CEBADA-SIN VARIEDAD	S	1,26	0,00
170000006687388	04-098-042-00005-0001	8000	AVENA-SIN VARIEDAD	S	5,66	0,00
170000006687382	04-098-043-00021-0001	20901	BARBECHO TRADICIONAL-SIN CUBIERTA VEGETAL	S	6,13	0,00
170000006687390	04-098-044-00025-0001	20901	BARBECHO TRADICIONAL-SIN CUBIERTA VEGETAL	S	0,13	0,00
170000006687391	04-098-044-00026-0001	20901	BARBECHO TRADICIONAL-SIN CUBIERTA VEGETAL	S	1,31	0,00
170000006687385	04-098-045-00047-0002	20901	BARBECHO TRADICIONAL-SIN CUBIERTA VEGETAL	S	0,05	0,00
170000006687386	04-098-045-00048-0002	24901	BARBECHO SIN PRODUCCIÓN-SIN CUBIERTA VEGETAL	S	3,28	0,00
170000006687389	04-098-045-00049-0003	20901	BARBECHO TRADICIONAL-SIN CUBIERTA VEGETAL	S	4,37	0,00
170000006687384	04-098-045-00052-0001	5000	CEBADA-SIN VARIEDAD	S	12,71	0,00
170000006687383	04-098-045-00053-0001	5000	CEBADA-SIN VARIEDAD	S	0,26	0,00

Pendiente media de la explotación**PUNTOS:** 1,00 7.06%

REF.	REFERENCIA SIGPAC	CULTIVO	DESCRIPCIÓN CULTIVO	S/R	PUNTO	
					PENDIENTE MEDIA (%)	SUP. COMPROM. (ha)
170000006687381	04-098-041-00019-0002	5000	CEBADA-SIN VARIEDAD	S	10,58	2,82
170000006687392	04-098-041-00020-0001	5000	CEBADA-SIN VARIEDAD	S	9,83	1,26
170000006687388	04-098-042-00005-0001	8000	AVENA-SIN VARIEDAD	S	7,42	5,66
170000006687382	04-098-043-00021-0001	20901	BARBECHO TRADICIONAL-SIN CUBIERTA VEGETAL	S	3,13	6,13
170000006687390	04-098-044-00025-0001	20901	BARBECHO TRADICIONAL-SIN CUBIERTA VEGETAL	S	1,22	0,13
170000006687391	04-098-044-00026-0001	20901	BARBECHO TRADICIONAL-SIN CUBIERTA VEGETAL	S	2,17	1,31
170000006687385	04-098-045-00047-0002	20901	BARBECHO TRADICIONAL-SIN CUBIERTA VEGETAL	S	10,57	0,05
170000006687386	04-098-045-00048-0002	24901	BARBECHO SIN PRODUCCIÓN-SIN CUBIERTA VEGETAL	S	8,33	3,28
170000006687389	04-098-045-00049-0003	20901	BARBECHO TRADICIONAL-SIN CUBIERTA VEGETAL	S	10,90	4,37
170000006687384	04-098-045-00052-0001	5000	CEBADA-SIN VARIEDAD	S	6,59	12,71
170000006687383	04-098-045-00053-0001	5000	CEBADA-SIN VARIEDAD	S	9,39	0,26

Porcentaje de Superficie de la explotación en municipios con más del 40 por ciento de su superficie agraria dentro de la Zona de desertificación**PUNTOS:** 6,00 100.0%

REF.	REFERENCIA SIGPAC	CULTIVO	DESCRIPCIÓN CULTIVO	S/R	PUNTO	
					SUP. COMPROM. (ha)	SUP. CUMPLE (ha)
170000006687381	04-098-041-00019-0002	5000	CEBADA-SIN VARIEDAD	S	2,82	2,82
170000006687392	04-098-041-00020-0001	5000	CEBADA-SIN VARIEDAD	S	1,26	1,26
170000006687388	04-098-042-00005-0001	8000	AVENA-SIN VARIEDAD	S	5,66	5,66
170000006687382	04-098-043-00021-0001	20901	BARBECHO TRADICIONAL-SIN CUBIERTA VEGETAL	S	6,13	6,13
170000006687390	04-098-044-00025-0001	20901	BARBECHO TRADICIONAL-SIN CUBIERTA VEGETAL	S	0,13	0,13
170000006687391	04-098-044-00026-0001	20901	BARBECHO TRADICIONAL-SIN CUBIERTA VEGETAL	S	1,31	1,31
170000006687385	04-098-045-00047-0002	20901	BARBECHO TRADICIONAL-SIN CUBIERTA VEGETAL	S	0,05	0,05
170000006687386	04-098-045-00048-0002	24901	BARBECHO SIN PRODUCCIÓN-SIN CUBIERTA VEGETAL	S	3,28	3,28
170000006687389	04-098-045-00049-0003	20901	BARBECHO TRADICIONAL-SIN CUBIERTA VEGETAL	S	4,37	4,37
170000006687384	04-098-045-00052-0001	5000	CEBADA-SIN VARIEDAD	S	12,71	12,71
170000006687383	04-098-045-00053-0001	5000	CEBADA-SIN VARIEDAD	S	0,26	0,26



<u>APELLIDOS Y NOMBRE / RAZÓN SOCIAL</u>	<u>NIF</u>	<u>EXPEDIENTE</u>	<u>SUP. COMPROMETIDA</u>		
			<u>(ha)</u>		
SIMON MONTOYA ANTONIO	****1372*	1047771	13.65		
<u>RESOLUCIÓN</u>					
ADMITIDO					
<u>IMPORTES POR ANUALIDAD</u>					
	<u>2018</u>	<u>2019</u>	<u>2020</u>	<u>2021</u>	<u>2022</u>
IMPORTE MÁXIMO SUBVENCIONABLE	2.951,68 €	2.951,68 €	2.951,68 €	2.951,68 €	2.951,68 €
IMPORTE MEDIO DE TRANSFERENCIA (€/ha)	216,24 €	216,24 €	216,24 €	216,24 €	216,24 €

DETALLE IMPORTES POR ANUALIDAD

<u>GRUPOS DE CULTIVO ADMITIDOS</u>	<u>SUP. COMPROM.</u>	<u>2018</u>	<u>2019</u>	<u>2020</u>	<u>2021</u>	<u>2022</u>
	<u>(ha)</u>					
FRUTALES SECANO	13,65	2.951,68 €	2.951,68 €	2.951,68 €	2.951,68 €	2.951,68 €

RECINTOS COMPROMETIDOS

<u>REF.</u>	<u>REFERENCIA SIGPAC</u>	<u>CULTIVO DESCRIPCIÓN CULTIVO</u>	<u>S/R</u>	<u>PEND. MEDIA</u>	<u>SUP. DEC. ADMIN.</u>	<u>NU SUP. CERT.</u>	<u>SUP. CAMPO</u>	<u>SUP. COMPROM.</u>
				<u>(%)</u>	<u>(ha)</u>	<u>(ha)</u>	<u>(ha)</u>	<u>(ha)</u>
170000003614912	04-070-017-00047-0001	104000 ALMENDROS-SIN VARIEDAD	S	3,73	0,75	0,75		0,75
170000003614902	04-070-017-00043-0001	104000 ALMENDROS-SIN VARIEDAD	S	4,73	3,60	3,60		3,60
170000003614905	04-070-020-00094-0003	125000 FRUTOS DE CÁSCARA-SIN VARIEDAD	S	5,77	0,29	0,35		0,29
170000003614910	04-070-020-00094-0015	104000 ALMENDROS-SIN VARIEDAD	S	5,95	0,71	0,71		0,71
170000003614903	04-070-020-00094-0018	125000 FRUTOS DE CÁSCARA-SIN VARIEDAD	S	6,07	0,57	0,57		0,57
170000003614908	04-070-020-00094-0006	104000 ALMENDROS-SIN VARIEDAD	S	6,39	0,75	0,75		0,75
170000003614911	04-070-020-00094-0020	104000 ALMENDROS-SIN VARIEDAD	S	11,61	2,78	2,78		2,78
170000003614909	04-070-020-00094-0014	104000 ALMENDROS-SIN VARIEDAD	S	11,67	0,44	0,44		0,44
170000003614904	04-070-036-00217-0001	104000 ALMENDROS-SIN VARIEDAD	S	14,11	0,55	0,55		0,55
170000003614906	04-070-033-00150-0001	104000 ALMENDROS-SIN VARIEDAD	S	19,86	1,00	1,00		1,00
170000003614907	04-070-034-00059-0001	104000 ALMENDROS-SIN VARIEDAD	S	25,17	2,21	2,21		2,21

RESUMEN CRITERIOS DE SELECCIÓN

11.2.1.1 Mantenimiento de prácticas y métodos de agricultura ecológica: Cultivos permanentes distintos de olivar - Conv 2018. PUNTOS: 8,00

	<u>PUNTOS</u>	<u>CUMPLE</u>
Porcentaje de superficie determinada en Red Natura 2000	0,00	0.0%
Porcentaje de superficie determinada situada en zonas RAMSAR	0,00	0.0%
Porcentaje de superficie determinada en zonas vulnerables a la contaminación por nitratos	0,00	0.0%
Pendiente media de la explotación	2,00	11.33%
Porcentaje de Superficie de la explotación en municipios con más del 40 por ciento de su superficie agraria dentro de la Zona de desertificación	6,00	100.0%



DETALLE CRITERIOS DE SELECCIÓN**11.2.1.1 Mantenimiento de prácticas y métodos de agricultura ecológica: Cultivos permanentes distintos de olivar - Conv 2018.****PUNTOS: 8,00****Porcentaje de superficie determinada en Red Natura 2000****PUNTOS: 0,00 0.0%**

REF.	REFERENCIA SIGPAC	CULTIVO	DESCRIPCIÓN CULTIVO	S/R	SUP. COMPROM. (ha)	SUP. CUMPLE (ha)
170000003614902	04-070-017-00043-0001	104000	ALMENDROS-SIN VARIEDAD	S	3,60	0,00
170000003614912	04-070-017-00047-0001	104000	ALMENDROS-SIN VARIEDAD	S	0,75	0,00
170000003614905	04-070-020-00094-0003	125000	FRUTOS DE CÁSCARA-SIN VARIEDAD	S	0,29	0,00
170000003614908	04-070-020-00094-0006	104000	ALMENDROS-SIN VARIEDAD	S	0,75	0,00
170000003614909	04-070-020-00094-0014	104000	ALMENDROS-SIN VARIEDAD	S	0,44	0,00
170000003614910	04-070-020-00094-0015	104000	ALMENDROS-SIN VARIEDAD	S	0,71	0,00
170000003614903	04-070-020-00094-0018	125000	FRUTOS DE CÁSCARA-SIN VARIEDAD	S	0,57	0,00
170000003614911	04-070-020-00094-0020	104000	ALMENDROS-SIN VARIEDAD	S	2,78	0,00
170000003614906	04-070-033-00150-0001	104000	ALMENDROS-SIN VARIEDAD	S	1,00	0,00
170000003614907	04-070-034-00059-0001	104000	ALMENDROS-SIN VARIEDAD	S	2,21	0,00
170000003614904	04-070-036-00217-0001	104000	ALMENDROS-SIN VARIEDAD	S	0,55	0,00

Porcentaje de superficie determinada situada en zonas RAMSAR**PUNTOS: 0,00 0.0%**

REF.	REFERENCIA SIGPAC	CULTIVO	DESCRIPCIÓN CULTIVO	S/R	SUP. COMPROM. (ha)	SUP. CUMPLE (ha)
170000003614902	04-070-017-00043-0001	104000	ALMENDROS-SIN VARIEDAD	S	3,60	0,00
170000003614912	04-070-017-00047-0001	104000	ALMENDROS-SIN VARIEDAD	S	0,75	0,00
170000003614905	04-070-020-00094-0003	125000	FRUTOS DE CÁSCARA-SIN VARIEDAD	S	0,29	0,00
170000003614908	04-070-020-00094-0006	104000	ALMENDROS-SIN VARIEDAD	S	0,75	0,00
170000003614909	04-070-020-00094-0014	104000	ALMENDROS-SIN VARIEDAD	S	0,44	0,00
170000003614910	04-070-020-00094-0015	104000	ALMENDROS-SIN VARIEDAD	S	0,71	0,00
170000003614903	04-070-020-00094-0018	125000	FRUTOS DE CÁSCARA-SIN VARIEDAD	S	0,57	0,00
170000003614911	04-070-020-00094-0020	104000	ALMENDROS-SIN VARIEDAD	S	2,78	0,00
170000003614906	04-070-033-00150-0001	104000	ALMENDROS-SIN VARIEDAD	S	1,00	0,00
170000003614907	04-070-034-00059-0001	104000	ALMENDROS-SIN VARIEDAD	S	2,21	0,00
170000003614904	04-070-036-00217-0001	104000	ALMENDROS-SIN VARIEDAD	S	0,55	0,00

Porcentaje de superficie determinada en zonas vulnerables a la contaminación por nitratos**PUNTOS: 0,00 0.0%**

REF.	REFERENCIA SIGPAC	CULTIVO	DESCRIPCIÓN CULTIVO	S/R	SUP. COMPROM. (ha)	SUP. CUMPLE (ha)
170000003614902	04-070-017-00043-0001	104000	ALMENDROS-SIN VARIEDAD	S	3,60	0,00
170000003614912	04-070-017-00047-0001	104000	ALMENDROS-SIN VARIEDAD	S	0,75	0,00
170000003614905	04-070-020-00094-0003	125000	FRUTOS DE CÁSCARA-SIN VARIEDAD	S	0,29	0,00
170000003614908	04-070-020-00094-0006	104000	ALMENDROS-SIN VARIEDAD	S	0,75	0,00
170000003614909	04-070-020-00094-0014	104000	ALMENDROS-SIN VARIEDAD	S	0,44	0,00
170000003614910	04-070-020-00094-0015	104000	ALMENDROS-SIN VARIEDAD	S	0,71	0,00
170000003614903	04-070-020-00094-0018	125000	FRUTOS DE CÁSCARA-SIN VARIEDAD	S	0,57	0,00
170000003614911	04-070-020-00094-0020	104000	ALMENDROS-SIN VARIEDAD	S	2,78	0,00
170000003614906	04-070-033-00150-0001	104000	ALMENDROS-SIN VARIEDAD	S	1,00	0,00
170000003614907	04-070-034-00059-0001	104000	ALMENDROS-SIN VARIEDAD	S	2,21	0,00
170000003614904	04-070-036-00217-0001	104000	ALMENDROS-SIN VARIEDAD	S	0,55	0,00

Pendiente media de la explotación**PUNTOS: 2,00 11.33%**

REF.	REFERENCIA SIGPAC	CULTIVO	DESCRIPCIÓN CULTIVO	S/R	PENDIENTE MEDIA (%)	SUP. COMPROM. (ha)
170000003614902	04-070-017-00043-0001	104000	ALMENDROS-SIN VARIEDAD	S	4,73	3,60
170000003614912	04-070-017-00047-0001	104000	ALMENDROS-SIN VARIEDAD	S	3,73	0,75

REF.	REFERENCIA SIGPAC	CULTIVO	DESCRIPCIÓN CULTIVO	S/R	PENDIENTE		SUP.
					MEDIA (%)	COMPROM.	(ha)
170000003614905	04-070-020-00094-0003	125000	FRUTOS DE CÁSCARA-SIN VARIEDAD	S	5,77		0,29
170000003614908	04-070-020-00094-0006	104000	ALMENDROS-SIN VARIEDAD	S	6,39		0,75
170000003614909	04-070-020-00094-0014	104000	ALMENDROS-SIN VARIEDAD	S	11,67		0,44
170000003614910	04-070-020-00094-0015	104000	ALMENDROS-SIN VARIEDAD	S	5,95		0,71
170000003614903	04-070-020-00094-0018	125000	FRUTOS DE CÁSCARA-SIN VARIEDAD	S	6,07		0,57
170000003614911	04-070-020-00094-0020	104000	ALMENDROS-SIN VARIEDAD	S	11,61		2,78
170000003614906	04-070-033-00150-0001	104000	ALMENDROS-SIN VARIEDAD	S	19,86		1,00
170000003614907	04-070-034-00059-0001	104000	ALMENDROS-SIN VARIEDAD	S	25,17		2,21
170000003614904	04-070-036-00217-0001	104000	ALMENDROS-SIN VARIEDAD	S	14,11		0,55

Porcentaje de Superficie de la explotación en municipios con más del 40 por ciento de su superficie agraria dentro de la Zona de desertificación

PUNTOS: 6,00 100.0%

REF.	REFERENCIA SIGPAC	CULTIVO	DESCRIPCIÓN CULTIVO	S/R	SUP.	
					COMPROM.	CUMPLE
					(ha)	(ha)
170000003614902	04-070-017-00043-0001	104000	ALMENDROS-SIN VARIEDAD	S	3,60	3,60
170000003614912	04-070-017-00047-0001	104000	ALMENDROS-SIN VARIEDAD	S	0,75	0,75
170000003614905	04-070-020-00094-0003	125000	FRUTOS DE CÁSCARA-SIN VARIEDAD	S	0,29	0,29
170000003614908	04-070-020-00094-0006	104000	ALMENDROS-SIN VARIEDAD	S	0,75	0,75
170000003614909	04-070-020-00094-0014	104000	ALMENDROS-SIN VARIEDAD	S	0,44	0,44
170000003614910	04-070-020-00094-0015	104000	ALMENDROS-SIN VARIEDAD	S	0,71	0,71
170000003614903	04-070-020-00094-0018	125000	FRUTOS DE CÁSCARA-SIN VARIEDAD	S	0,57	0,57
170000003614911	04-070-020-00094-0020	104000	ALMENDROS-SIN VARIEDAD	S	2,78	2,78
170000003614906	04-070-033-00150-0001	104000	ALMENDROS-SIN VARIEDAD	S	1,00	1,00
170000003614907	04-070-034-00059-0001	104000	ALMENDROS-SIN VARIEDAD	S	2,21	2,21
170000003614904	04-070-036-00217-0001	104000	ALMENDROS-SIN VARIEDAD	S	0,55	0,55



<u>APELLIDOS Y NOMBRE / RAZÓN SOCIAL</u>	<u>NIF</u>	<u>EXPEDIENTE</u>	<u>SUP. COMPROMETIDA</u>		
			<u>(ha)</u>		
SIMON TORREGROSA ANA	****3180*	1021877	26.77		
RESOLUCIÓN					
ADMITIDO					
IMPORTE POR ANUALIDAD					
	<u>2018</u>	<u>2019</u>	<u>2020</u>	<u>2021</u>	<u>2022</u>
IMPORTE MÁXIMO SUBVENCIONABLE	5.788,74 €	5.788,74 €	5.788,74 €	5.788,74 €	5.788,74 €
IMPORTE MEDIO DE TRANSFERENCIA (€/ha)	216,24 €	216,24 €	216,24 €	216,24 €	216,24 €

DETALLE IMPORTES POR ANUALIDAD

<u>GRUPOS DE CULTIVO ADMITIDOS</u>	<u>SUP. COMPROM.</u>	<u>2018</u>	<u>2019</u>	<u>2020</u>	<u>2021</u>	<u>2022</u>
	<u>(ha)</u>					
FRUTALES SECANO	26,77	5.788,74 €	5.788,74 €	5.788,74 €	5.788,74 €	5.788,74 €

RECINTOS COMPROMETIDOS

<u>REF.</u>	<u>REFERENCIA SIGPAC</u>	<u>CULTIVO DESCRIPCIÓN CULTIVO</u>	<u>S/R</u>	<u>PEND. MEDIA (%)</u>	<u>SUP. DEC. ADMIN. (ha)</u>	<u>NU SUP. CERT. (ha)</u>	<u>SUP. CAMPO (ha)</u>	<u>SUP. COMPROM. (ha)</u>
1700000004604090	04-061-008-00012-0013	104000 ALMENDROS-SIN VARIEDAD	S	4,11	4,82	4,82		4,82
1700000004604091	04-061-008-00012-0009	104000 ALMENDROS-SIN VARIEDAD	S	12,02	15,44	15,44		15,44
1700000004604092	04-061-008-00012-0009	104000 ALMENDROS-SIN VARIEDAD	S	12,02	0,71	0,71		0,71
1700000004604093	04-061-008-00012-0012	104000 ALMENDROS-SIN VARIEDAD	S	16,57	5,80	5,80		5,80

RESUMEN CRITERIOS DE SELECCIÓN

11.2.1.1 Mantenimiento de prácticas y métodos de agricultura ecológica: Cultivos permanentes distintos de olivar - Conv 2018. PUNTOS: 8,00

	<u>PUNTOS</u>	<u>CUMPLE</u>
Porcentaje de superficie determinada en Red Natura 2000	0,00	0.0%
Porcentaje de superficie determinada situada en zonas RAMSAR	0,00	0.0%
Porcentaje de superficie determinada en zonas vulnerables a la contaminación por nitratos	0,00	0.0%
Pendiente media de la explotación	2,00	11.58%
Porcentaje de Superficie de la explotación en municipios con más del 40 por ciento de su superficie agraria dentro de la Zona de desertificación	6,00	100.0%



DETALLE CRITERIOS DE SELECCIÓN**11.2.1.1 Mantenimiento de prácticas y métodos de agricultura ecológica: Cultivos permanentes distintos de olivar - Conv 2018.****PUNTOS: 8,00****Porcentaje de superficie determinada en Red Natura 2000****PUNTOS: 0,00 0.0%**

<u>REF.</u>	<u>REFERENCIA SIGPAC</u>	<u>CULTIVO</u>	<u>DESCRIPCIÓN CULTIVO</u>	<u>S/R</u>	<u>SUP. COMPROM. (ha)</u>	<u>SUP. CUMPLE (ha)</u>
170000004604091	04-061-008-00012-0009	104000	ALMENDROS-SIN VARIEDAD	S	15,44	0,00
170000004604092	04-061-008-00012-0009	104000	ALMENDROS-SIN VARIEDAD	S	0,71	0,00
170000004604093	04-061-008-00012-0012	104000	ALMENDROS-SIN VARIEDAD	S	5,80	0,00
170000004604090	04-061-008-00012-0013	104000	ALMENDROS-SIN VARIEDAD	S	4,82	0,00

Porcentaje de superficie determinada situada en zonas RAMSAR**PUNTOS: 0,00 0.0%**

<u>REF.</u>	<u>REFERENCIA SIGPAC</u>	<u>CULTIVO</u>	<u>DESCRIPCIÓN CULTIVO</u>	<u>S/R</u>	<u>SUP. COMPROM. (ha)</u>	<u>SUP. CUMPLE (ha)</u>
170000004604092	04-061-008-00012-0009	104000	ALMENDROS-SIN VARIEDAD	S	0,71	0,00
170000004604091	04-061-008-00012-0009	104000	ALMENDROS-SIN VARIEDAD	S	15,44	0,00
170000004604093	04-061-008-00012-0012	104000	ALMENDROS-SIN VARIEDAD	S	5,80	0,00
170000004604090	04-061-008-00012-0013	104000	ALMENDROS-SIN VARIEDAD	S	4,82	0,00

Porcentaje de superficie determinada en zonas vulnerables a la contaminación por nitratos**PUNTOS: 0,00 0.0%**

<u>REF.</u>	<u>REFERENCIA SIGPAC</u>	<u>CULTIVO</u>	<u>DESCRIPCIÓN CULTIVO</u>	<u>S/R</u>	<u>SUP. COMPROM. (ha)</u>	<u>SUP. CUMPLE (ha)</u>
170000004604092	04-061-008-00012-0009	104000	ALMENDROS-SIN VARIEDAD	S	0,71	0,00
170000004604091	04-061-008-00012-0009	104000	ALMENDROS-SIN VARIEDAD	S	15,44	0,00
170000004604093	04-061-008-00012-0012	104000	ALMENDROS-SIN VARIEDAD	S	5,80	0,00
170000004604090	04-061-008-00012-0013	104000	ALMENDROS-SIN VARIEDAD	S	4,82	0,00

Pendiente media de la explotación**PUNTOS: 2,00 11.58%**

<u>REF.</u>	<u>REFERENCIA SIGPAC</u>	<u>CULTIVO</u>	<u>DESCRIPCIÓN CULTIVO</u>	<u>S/R</u>	<u>PENDIENTE MEDIA (%)</u>	<u>SUP. COMPROM. (ha)</u>
170000004604092	04-061-008-00012-0009	104000	ALMENDROS-SIN VARIEDAD	S	12,02	0,71
170000004604091	04-061-008-00012-0009	104000	ALMENDROS-SIN VARIEDAD	S	12,02	15,44
170000004604093	04-061-008-00012-0012	104000	ALMENDROS-SIN VARIEDAD	S	16,57	5,80
170000004604090	04-061-008-00012-0013	104000	ALMENDROS-SIN VARIEDAD	S	4,11	4,82

Porcentaje de Superficie de la explotación en municipios con más del 40 por ciento de su superficie agraria dentro de la Zona de desertificación**PUNTOS: 6,00 100.0%**

<u>REF.</u>	<u>REFERENCIA SIGPAC</u>	<u>CULTIVO</u>	<u>DESCRIPCIÓN CULTIVO</u>	<u>S/R</u>	<u>SUP. COMPROM. (ha)</u>	<u>SUP. CUMPLE (ha)</u>
170000004604091	04-061-008-00012-0009	104000	ALMENDROS-SIN VARIEDAD	S	15,44	15,44
170000004604092	04-061-008-00012-0009	104000	ALMENDROS-SIN VARIEDAD	S	0,71	0,71
170000004604093	04-061-008-00012-0012	104000	ALMENDROS-SIN VARIEDAD	S	5,80	5,80
170000004604090	04-061-008-00012-0013	104000	ALMENDROS-SIN VARIEDAD	S	4,82	4,82



<u>APELLIDOS Y NOMBRE / RAZÓN SOCIAL</u>	<u>NIF</u>	<u>EXPEDIENTE</u>	<u>SUP. COMPROMETIDA</u>		
			<u>(ha)</u>		
SIMON TORREGROSA RAMON	****8246*	1212715	1.88		
<u>RESOLUCIÓN</u>					
ADMITIDO					
<u>IMPORTES POR ANUALIDAD</u>					
	<u>2018</u>	<u>2019</u>	<u>2020</u>	<u>2021</u>	<u>2022</u>
IMPORTE MÁXIMO SUBVENCIONABLE	406,53 €	406,53 €	406,53 €	406,53 €	406,53 €
IMPORTE MEDIO DE TRANSFERENCIA (€/ha)	216,24 €	216,24 €	216,24 €	216,24 €	216,24 €

DETALLE IMPORTES POR ANUALIDAD

<u>GRUPOS DE CULTIVO ADMITIDOS</u>	<u>SUP. COMPROM.</u>	<u>2018</u>	<u>2019</u>	<u>2020</u>	<u>2021</u>	<u>2022</u>
	<u>(ha)</u>					
FRUTALES SECANO	1,88	406,53 €	406,53 €	406,53 €	406,53 €	406,53 €

RECINTOS COMPROMETIDOS

<u>REF.</u>	<u>REFERENCIA SIGPAC</u>	<u>CULTIVO DESCRIPCIÓN CULTIVO</u>	<u>S/R</u>	<u>PEND. MEDIA (%)</u>	<u>SUP. DEC. ADMIN. (ha)</u>	<u>NU SUP. CERT. (ha)</u>	<u>SUP. CAMPO (ha)</u>	<u>SUP. COMPROM. (ha)</u>
1700000006415145	04-070-022-00338-0001	104000 ALMENDROS-SIN VARIEDAD	S	8,13	0,47	0,47		0,47
1700000006415155	04-070-023-00041-0009	104000 ALMENDROS-SIN VARIEDAD	S	10,74	0,11	0,11		0,11
-47425	04-070-023-00043-0001	104000 ALMENDROS-SIN VARIEDAD	S	10,87	0,85	0,85		0,85
1700000006415157	04-070-023-09000-0010	104000 ALMENDROS-SIN VARIEDAD	S	14,53	0,45	0,45		0,45

RESUMEN CRITERIOS DE SELECCIÓN

11.2.1.1 Mantenimiento de prácticas y métodos de agricultura ecológica: Cultivos permanentes distintos de olivar - Conv 2018. PUNTOS: 8,00

	<u>PUNTOS</u>	<u>CUMPLE</u>
Porcentaje de superficie determinada en Red Natura 2000	0,00	0.0%
Porcentaje de superficie determinada situada en zonas RAMSAR	0,00	0.0%
Porcentaje de superficie determinada en zonas vulnerables a la contaminación por nitratos	0,00	0.0%
Pendiente media de la explotación	2,00	11.05%
Porcentaje de Superficie de la explotación en municipios con más del 40 por ciento de su superficie agraria dentro de la Zona de desertificación	6,00	100.0%



DETALLE CRITERIOS DE SELECCIÓN**11.2.1.1 Mantenimiento de prácticas y métodos de agricultura ecológica: Cultivos permanentes distintos de olivar - Conv 2018.****PUNTOS: 8,00****Porcentaje de superficie determinada en Red Natura 2000****PUNTOS: 0,00 0.0%**

<u>REF.</u>	<u>REFERENCIA SIGPAC</u>	<u>CULTIVO</u>	<u>DESCRIPCIÓN CULTIVO</u>	<u>S/R</u>	<u>SUP. COMPROM.</u> <u>(ha)</u>	<u>SUP. CUMPLE</u> <u>(ha)</u>
170000006415145	04-070-022-00338-0001	104000	ALMENDROS-SIN VARIEDAD	S	0,47	0,00
170000006415155	04-070-023-00041-0009	104000	ALMENDROS-SIN VARIEDAD	S	0,11	0,00
-47425	04-070-023-00043-0001	104000	ALMENDROS-SIN VARIEDAD	S	0,85	0,00
170000006415157	04-070-023-09000-0010	104000	ALMENDROS-SIN VARIEDAD	S	0,45	0,00

Porcentaje de superficie determinada situada en zonas RAMSAR**PUNTOS: 0,00 0.0%**

<u>REF.</u>	<u>REFERENCIA SIGPAC</u>	<u>CULTIVO</u>	<u>DESCRIPCIÓN CULTIVO</u>	<u>S/R</u>	<u>SUP. COMPROM.</u> <u>(ha)</u>	<u>SUP. CUMPLE</u> <u>(ha)</u>
170000006415145	04-070-022-00338-0001	104000	ALMENDROS-SIN VARIEDAD	S	0,47	0,00
170000006415155	04-070-023-00041-0009	104000	ALMENDROS-SIN VARIEDAD	S	0,11	0,00
-47425	04-070-023-00043-0001	104000	ALMENDROS-SIN VARIEDAD	S	0,85	0,00
170000006415157	04-070-023-09000-0010	104000	ALMENDROS-SIN VARIEDAD	S	0,45	0,00

Porcentaje de superficie determinada en zonas vulnerables a la contaminación por nitratos**PUNTOS: 0,00 0.0%**

<u>REF.</u>	<u>REFERENCIA SIGPAC</u>	<u>CULTIVO</u>	<u>DESCRIPCIÓN CULTIVO</u>	<u>S/R</u>	<u>SUP. COMPROM.</u> <u>(ha)</u>	<u>SUP. CUMPLE</u> <u>(ha)</u>
170000006415145	04-070-022-00338-0001	104000	ALMENDROS-SIN VARIEDAD	S	0,47	0,00
170000006415155	04-070-023-00041-0009	104000	ALMENDROS-SIN VARIEDAD	S	0,11	0,00
-47425	04-070-023-00043-0001	104000	ALMENDROS-SIN VARIEDAD	S	0,85	0,00
170000006415157	04-070-023-09000-0010	104000	ALMENDROS-SIN VARIEDAD	S	0,45	0,00

Pendiente media de la explotación**PUNTOS: 2,00 11.05%**

<u>REF.</u>	<u>REFERENCIA SIGPAC</u>	<u>CULTIVO</u>	<u>DESCRIPCIÓN CULTIVO</u>	<u>S/R</u>	<u>PENDIENTE MEDIA (%)</u>	<u>SUP. COMPROM.</u> <u>(ha)</u>
170000006415145	04-070-022-00338-0001	104000	ALMENDROS-SIN VARIEDAD	S	8,13	0,47
170000006415155	04-070-023-00041-0009	104000	ALMENDROS-SIN VARIEDAD	S	10,74	0,11
-47425	04-070-023-00043-0001	104000	ALMENDROS-SIN VARIEDAD	S	10,87	0,85
170000006415157	04-070-023-09000-0010	104000	ALMENDROS-SIN VARIEDAD	S	14,53	0,45

Porcentaje de Superficie de la explotación en municipios con más del 40 por ciento de su superficie agraria dentro de la Zona de desertificación**PUNTOS: 6,00 100.0%**

<u>REF.</u>	<u>REFERENCIA SIGPAC</u>	<u>CULTIVO</u>	<u>DESCRIPCIÓN CULTIVO</u>	<u>S/R</u>	<u>SUP. COMPROM.</u> <u>(ha)</u>	<u>SUP. CUMPLE</u> <u>(ha)</u>
170000006415145	04-070-022-00338-0001	104000	ALMENDROS-SIN VARIEDAD	S	0,47	0,47
170000006415155	04-070-023-00041-0009	104000	ALMENDROS-SIN VARIEDAD	S	0,11	0,11
-47425	04-070-023-00043-0001	104000	ALMENDROS-SIN VARIEDAD	S	0,85	0,85
170000006415157	04-070-023-09000-0010	104000	ALMENDROS-SIN VARIEDAD	S	0,45	0,45



<u>APELLIDOS Y NOMBRE / RAZÓN SOCIAL</u>	<u>NIF</u>	<u>EXPEDIENTE</u>	<u>SUP. COMPROMETIDA</u>		
			<u>(ha)</u>		
SOLA ARAN TOMAS	****8975*	1171142	17.04		
RESOLUCIÓN ADMITIDO					
IMPORTE POR ANUALIDAD					
	<u>2018</u>	<u>2019</u>	<u>2020</u>	<u>2021</u>	<u>2022</u>
IMPORTE MÁXIMO SUBVENCIONABLE	3.684,73 €	3.684,73 €	3.684,73 €	3.684,73 €	3.684,73 €
IMPORTE MEDIO DE TRANSFERENCIA (€/ha)	216,24 €	216,24 €	216,24 €	216,24 €	216,24 €

DETALLE IMPORTES POR ANUALIDAD

<u>GRUPOS DE CULTIVO ADMITIDOS</u>	<u>SUP. COMPROM.</u>	<u>2018</u>	<u>2019</u>	<u>2020</u>	<u>2021</u>	<u>2022</u>
	<u>(ha)</u>					
FRUTALES SECANO	17,04	3.684,73 €	3.684,73 €	3.684,73 €	3.684,73 €	3.684,73 €

RECINTOS COMPROMETIDOS

<u>REF.</u>	<u>REFERENCIA SIGPAC</u>	<u>CULTIVO DESCRIPCIÓN CULTIVO</u>	<u>S/R</u>	<u>PEND. MEDIA (%)</u>	<u>SUP. DEC. ADMIN. (ha)</u>	<u>NU SUP. CERT. (ha)</u>	<u>SUP. CAMPO (ha)</u>	<u>SUP. COMPROM. (ha)</u>
1700000005473249	04-037-041-00067-0001	104000 ALMENDROS-SIN VARIEDAD	S	5,71	5,22	5,22		5,22
1700000005473244	04-037-041-00086-0001	104000 ALMENDROS-SIN VARIEDAD	S	6,06	4,67	4,67		4,67
1700000005473242	04-037-041-00076-0001	104000 ALMENDROS-SIN VARIEDAD	S	6,58	7,09	7,11		7,09
1700000005473246	04-037-050-00068-0001	104000 ALMENDROS-SIN VARIEDAD	S	6,95	0,06	0,06		0,06

RESUMEN CRITERIOS DE SELECCIÓN

11.2.1.1 Mantenimiento de prácticas y métodos de agricultura ecológica: Cultivos permanentes distintos de olivar - Conv 2018. PUNTOS: 7,00

	<u>PUNTOS</u>	<u>CUMPLE</u>
Porcentaje de superficie determinada en Red Natura 2000	0,00	0.0%
Porcentaje de superficie determinada situada en zonas RAMSAR	0,00	0.0%
Porcentaje de superficie determinada en zonas vulnerables a la contaminación por nitratos	0,00	0.0%
Pendiente media de la explotación	1,00	6.17%
Porcentaje de Superficie de la explotación en municipios con más del 40 por ciento de su superficie agraria dentro de la Zona de desertificación	6,00	100.0%



DETALLE CRITERIOS DE SELECCIÓN**11.2.1.1 Mantenimiento de prácticas y métodos de agricultura ecológica: Cultivos permanentes distintos de olivar - Conv 2018.****PUNTOS: 7,00****Porcentaje de superficie determinada en Red Natura 2000****PUNTOS: 0,00 0.0%**

<u>REF.</u>	<u>REFERENCIA SIGPAC</u>	<u>CULTIVO</u>	<u>DESCRIPCIÓN CULTIVO</u>	<u>S/R</u>	<u>SUP. COMPROM.</u> <u>(ha)</u>	<u>SUP. CUMPLE</u> <u>(ha)</u>
170000005473249	04-037-041-00067-0001	104000	ALMENDROS-SIN VARIEDAD	S	5,22	0,00
170000005473242	04-037-041-00076-0001	104000	ALMENDROS-SIN VARIEDAD	S	7,09	0,00
170000005473244	04-037-041-00086-0001	104000	ALMENDROS-SIN VARIEDAD	S	4,67	0,00
170000005473246	04-037-050-00068-0001	104000	ALMENDROS-SIN VARIEDAD	S	0,06	0,00

Porcentaje de superficie determinada situada en zonas RAMSAR**PUNTOS: 0,00 0.0%**

<u>REF.</u>	<u>REFERENCIA SIGPAC</u>	<u>CULTIVO</u>	<u>DESCRIPCIÓN CULTIVO</u>	<u>S/R</u>	<u>SUP. COMPROM.</u> <u>(ha)</u>	<u>SUP. CUMPLE</u> <u>(ha)</u>
170000005473249	04-037-041-00067-0001	104000	ALMENDROS-SIN VARIEDAD	S	5,22	0,00
170000005473242	04-037-041-00076-0001	104000	ALMENDROS-SIN VARIEDAD	S	7,09	0,00
170000005473244	04-037-041-00086-0001	104000	ALMENDROS-SIN VARIEDAD	S	4,67	0,00
170000005473246	04-037-050-00068-0001	104000	ALMENDROS-SIN VARIEDAD	S	0,06	0,00

Porcentaje de superficie determinada en zonas vulnerables a la contaminación por nitratos**PUNTOS: 0,00 0.0%**

<u>REF.</u>	<u>REFERENCIA SIGPAC</u>	<u>CULTIVO</u>	<u>DESCRIPCIÓN CULTIVO</u>	<u>S/R</u>	<u>SUP. COMPROM.</u> <u>(ha)</u>	<u>SUP. CUMPLE</u> <u>(ha)</u>
170000005473249	04-037-041-00067-0001	104000	ALMENDROS-SIN VARIEDAD	S	5,22	0,00
170000005473242	04-037-041-00076-0001	104000	ALMENDROS-SIN VARIEDAD	S	7,09	0,00
170000005473244	04-037-041-00086-0001	104000	ALMENDROS-SIN VARIEDAD	S	4,67	0,00
170000005473246	04-037-050-00068-0001	104000	ALMENDROS-SIN VARIEDAD	S	0,06	0,00

Pendiente media de la explotación**PUNTOS: 1,00 6.17%**

<u>REF.</u>	<u>REFERENCIA SIGPAC</u>	<u>CULTIVO</u>	<u>DESCRIPCIÓN CULTIVO</u>	<u>S/R</u>	<u>PENDIENTE MEDIA (%)</u>	<u>SUP. COMPROM.</u> <u>(ha)</u>
170000005473249	04-037-041-00067-0001	104000	ALMENDROS-SIN VARIEDAD	S	5,71	5,22
170000005473242	04-037-041-00076-0001	104000	ALMENDROS-SIN VARIEDAD	S	6,58	7,09
170000005473244	04-037-041-00086-0001	104000	ALMENDROS-SIN VARIEDAD	S	6,06	4,67
170000005473246	04-037-050-00068-0001	104000	ALMENDROS-SIN VARIEDAD	S	6,95	0,06

Porcentaje de Superficie de la explotación en municipios con más del 40 por ciento de su superficie agraria dentro de la Zona de desertificación**PUNTOS: 6,00 100.0%**

<u>REF.</u>	<u>REFERENCIA SIGPAC</u>	<u>CULTIVO</u>	<u>DESCRIPCIÓN CULTIVO</u>	<u>S/R</u>	<u>SUP. COMPROM.</u> <u>(ha)</u>	<u>SUP. CUMPLE</u> <u>(ha)</u>
170000005473249	04-037-041-00067-0001	104000	ALMENDROS-SIN VARIEDAD	S	5,22	5,22
170000005473242	04-037-041-00076-0001	104000	ALMENDROS-SIN VARIEDAD	S	7,09	7,09
170000005473244	04-037-041-00086-0001	104000	ALMENDROS-SIN VARIEDAD	S	4,67	4,67
170000005473246	04-037-050-00068-0001	104000	ALMENDROS-SIN VARIEDAD	S	0,06	0,06



<u>APELLIDOS Y NOMBRE / RAZÓN SOCIAL</u>	<u>NIF</u>	<u>EXPEDIENTE</u>	<u>SUP. COMPROMETIDA</u>		
			<u>(ha)</u>		
SOLA BURLO TOMAS	****5463*	1171587	18.57		
RESOLUCIÓN					
ADMITIDO					
IMPORTE POR ANUALIDAD					
	2018	2019	2020	2021	2022
IMPORTE MÁXIMO SUBVENCIONABLE	4.015,58 €	4.015,58 €	4.015,58 €	4.015,58 €	4.015,58 €
IMPORTE MEDIO DE TRANSFERENCIA (€/ha)	216,24 €	216,24 €	216,24 €	216,24 €	216,24 €

DETALLE IMPORTES POR ANUALIDAD

<u>GRUPOS DE CULTIVO ADMITIDOS</u>	<u>SUP. COMPROM.</u>	2018	2019	2020	2021	2022
	<u>(ha)</u>					
FRUTALES SECANO	18,57	4.015,58 €	4.015,58 €	4.015,58 €	4.015,58 €	4.015,58 €

RECINTOS COMPROMETIDOS

<u>REF.</u>	<u>REFERENCIA SIGPAC</u>	<u>CULTIVO DESCRIPCIÓN CULTIVO</u>	<u>S/R</u>	<u>PEND. MEDIA</u>	<u>SUP. DEC. ADMIN.</u>	<u>NU SUP. CERT.</u>	<u>SUP. CAMPO</u>	<u>SUP. COMPROM.</u>
				<u>(%)</u>	<u>(ha)</u>	<u>(ha)</u>	<u>(ha)</u>	<u>(ha)</u>
4165095	04-037-061-00033-0001	104000 ALMENDROS-SIN VARIEDAD	S	3,92	0,71	0,71		0,71
4165094	04-037-061-00032-0001	104000 ALMENDROS-SIN VARIEDAD	S	4,92	0,40	0,40		0,40
4165091	04-037-041-00058-0001	104000 ALMENDROS-SIN VARIEDAD	S	5,40	1,97	1,97		1,97
4165103	04-037-050-00064-0001	104000 ALMENDROS-SIN VARIEDAD	S	8,41	3,95	3,95		3,95
4165097	04-037-061-00072-0003	104000 ALMENDROS-SIN VARIEDAD	S	9,48	10,30	10,30		10,30
4165099	04-037-050-00048-0002	104000 ALMENDROS-SIN VARIEDAD	S	12,13	1,24	1,24		1,24

RESUMEN CRITERIOS DE SELECCIÓN

11.2.1.1 Mantenimiento de prácticas y métodos de agricultura ecológica: Cultivos permanentes distintos de olivar - Conv 2018. PUNTOS: 8,00

	<u>PUNTOS</u>	<u>CUMPLE</u>
Porcentaje de superficie determinada en Red Natura 2000	0,00	0.0%
Porcentaje de superficie determinada situada en zonas RAMSAR	0,00	0.0%
Porcentaje de superficie determinada en zonas vulnerables a la contaminación por nitratos	0,00	0.0%
Pendiente media de la explotación	2,00	8.69%
Porcentaje de Superficie de la explotación en municipios con más del 40 por ciento de su superficie agraria dentro de la Zona de desertificación	6,00	100.0%



DETALLE CRITERIOS DE SELECCIÓN**11.2.1.1 Mantenimiento de prácticas y métodos de agricultura ecológica: Cultivos permanentes distintos de olivar - Conv 2018.****PUNTOS: 8,00****Porcentaje de superficie determinada en Red Natura 2000****PUNTOS: 0,00 0.0%**

<u>REF.</u>	<u>REFERENCIA SIGPAC</u>	<u>CULTIVO</u>	<u>DESCRIPCIÓN CULTIVO</u>	<u>S/R</u>	<u>SUP. COMPROM. (ha)</u>	<u>SUP. CUMPLE (ha)</u>
4165091	04-037-041-00058-0001	104000	ALMENDROS-SIN VARIEDAD	S	1,97	0,00
4165099	04-037-050-00048-0002	104000	ALMENDROS-SIN VARIEDAD	S	1,24	0,00
4165103	04-037-050-00064-0001	104000	ALMENDROS-SIN VARIEDAD	S	3,95	0,00
4165094	04-037-061-00032-0001	104000	ALMENDROS-SIN VARIEDAD	S	0,40	0,00
4165095	04-037-061-00033-0001	104000	ALMENDROS-SIN VARIEDAD	S	0,71	0,00
4165097	04-037-061-00072-0003	104000	ALMENDROS-SIN VARIEDAD	S	10,30	0,00

Porcentaje de superficie determinada situada en zonas RAMSAR**PUNTOS: 0,00 0.0%**

<u>REF.</u>	<u>REFERENCIA SIGPAC</u>	<u>CULTIVO</u>	<u>DESCRIPCIÓN CULTIVO</u>	<u>S/R</u>	<u>SUP. COMPROM. (ha)</u>	<u>SUP. CUMPLE (ha)</u>
4165091	04-037-041-00058-0001	104000	ALMENDROS-SIN VARIEDAD	S	1,97	0,00
4165099	04-037-050-00048-0002	104000	ALMENDROS-SIN VARIEDAD	S	1,24	0,00
4165103	04-037-050-00064-0001	104000	ALMENDROS-SIN VARIEDAD	S	3,95	0,00
4165094	04-037-061-00032-0001	104000	ALMENDROS-SIN VARIEDAD	S	0,40	0,00
4165095	04-037-061-00033-0001	104000	ALMENDROS-SIN VARIEDAD	S	0,71	0,00
4165097	04-037-061-00072-0003	104000	ALMENDROS-SIN VARIEDAD	S	10,30	0,00

Porcentaje de superficie determinada en zonas vulnerables a la contaminación por nitratos**PUNTOS: 0,00 0.0%**

<u>REF.</u>	<u>REFERENCIA SIGPAC</u>	<u>CULTIVO</u>	<u>DESCRIPCIÓN CULTIVO</u>	<u>S/R</u>	<u>SUP. COMPROM. (ha)</u>	<u>SUP. CUMPLE (ha)</u>
4165091	04-037-041-00058-0001	104000	ALMENDROS-SIN VARIEDAD	S	1,97	0,00
4165099	04-037-050-00048-0002	104000	ALMENDROS-SIN VARIEDAD	S	1,24	0,00
4165103	04-037-050-00064-0001	104000	ALMENDROS-SIN VARIEDAD	S	3,95	0,00
4165094	04-037-061-00032-0001	104000	ALMENDROS-SIN VARIEDAD	S	0,40	0,00
4165095	04-037-061-00033-0001	104000	ALMENDROS-SIN VARIEDAD	S	0,71	0,00
4165097	04-037-061-00072-0003	104000	ALMENDROS-SIN VARIEDAD	S	10,30	0,00

Pendiente media de la explotación**PUNTOS: 2,00 8.69%**

<u>REF.</u>	<u>REFERENCIA SIGPAC</u>	<u>CULTIVO</u>	<u>DESCRIPCIÓN CULTIVO</u>	<u>S/R</u>	<u>PENDIENTE MEDIA (%)</u>	<u>SUP. COMPROM. (ha)</u>
4165091	04-037-041-00058-0001	104000	ALMENDROS-SIN VARIEDAD	S	5,40	1,97
4165099	04-037-050-00048-0002	104000	ALMENDROS-SIN VARIEDAD	S	12,13	1,24
4165103	04-037-050-00064-0001	104000	ALMENDROS-SIN VARIEDAD	S	8,41	3,95
4165094	04-037-061-00032-0001	104000	ALMENDROS-SIN VARIEDAD	S	4,92	0,40
4165095	04-037-061-00033-0001	104000	ALMENDROS-SIN VARIEDAD	S	3,92	0,71
4165097	04-037-061-00072-0003	104000	ALMENDROS-SIN VARIEDAD	S	9,48	10,30

Porcentaje de Superficie de la explotación en municipios con más del 40 por ciento de su superficie agraria dentro de la Zona de desertificación**PUNTOS: 6,00 100.0%**

<u>REF.</u>	<u>REFERENCIA SIGPAC</u>	<u>CULTIVO</u>	<u>DESCRIPCIÓN CULTIVO</u>	<u>S/R</u>	<u>SUP. COMPROM. (ha)</u>	<u>SUP. CUMPLE (ha)</u>
4165091	04-037-041-00058-0001	104000	ALMENDROS-SIN VARIEDAD	S	1,97	1,97
4165099	04-037-050-00048-0002	104000	ALMENDROS-SIN VARIEDAD	S	1,24	1,24
4165103	04-037-050-00064-0001	104000	ALMENDROS-SIN VARIEDAD	S	3,95	3,95
4165094	04-037-061-00032-0001	104000	ALMENDROS-SIN VARIEDAD	S	0,40	0,40

REF.	REFERENCIA SIGPAC	CULTIVO	DESCRIPCIÓN CULTIVO	S/R	SUP. COMPROM. (ha)	SUP. CUMPLE (ha)
4165095	04-037-061-00033-0001	104000	ALMENDROS-SIN VARIEDAD	S	0,71	0,71
4165097	04-037-061-00072-0003	104000	ALMENDROS-SIN VARIEDAD	S	10,30	10,30



<u>APELLIDOS Y NOMBRE / RAZÓN SOCIAL</u>	<u>NIF</u>	<u>EXPEDIENTE</u>	<u>SUP. COMPROMETIDA</u>		
			<u>(ha)</u>		
SOLA GARCIA ANTONIA	****9931*	1110362	3.01		
RESOLUCIÓN					
ADMITIDO					
IMPORTE POR ANUALIDAD					
	<u>2018</u>	<u>2019</u>	<u>2020</u>	<u>2021</u>	<u>2022</u>
IMPORTE MÁXIMO SUBVENCIONABLE	650,88 €	650,88 €	650,88 €	650,88 €	650,88 €
IMPORTE MEDIO DE TRANSFERENCIA (€/ha)	216,24 €	216,24 €	216,24 €	216,24 €	216,24 €

DETALLE IMPORTES POR ANUALIDAD

<u>GRUPOS DE CULTIVO ADMITIDOS</u>	<u>SUP. COMPROM.</u>	<u>2018</u>	<u>2019</u>	<u>2020</u>	<u>2021</u>	<u>2022</u>
	<u>(ha)</u>					
FRUTALES SECANO	3,01	650,88 €	650,88 €	650,88 €	650,88 €	650,88 €

RECINTOS COMPROMETIDOS

<u>REF.</u>	<u>REFERENCIA SIGPAC</u>	<u>CULTIVO DESCRIPCIÓN CULTIVO</u>	<u>S/R</u>	<u>PEND. MEDIA</u>	<u>SUP. DEC. ADMIN.</u>	<u>NU SUP. CERT.</u>	<u>SUP. CAMPO</u>	<u>SUP. COMPROM.</u>
				<u>(%)</u>	<u>(ha)</u>	<u>(ha)</u>	<u>(ha)</u>	<u>(ha)</u>
1700000005293027	04-070-018-00037-0001	104000 ALMENDROS-SIN VARIEDAD	S	9,10	0,87	0,87		0,87
1700000005293030	04-070-018-00037-0002	104000 ALMENDROS-SIN VARIEDAD	S	10,40	2,14	2,14		2,14

RESUMEN CRITERIOS DE SELECCIÓN

11.2.1.1 Mantenimiento de prácticas y métodos de agricultura ecológica: Cultivos permanentes distintos de olivar - Conv 2018. PUNTOS: 8,00

	<u>PUNTOS</u>	<u>CUMPLE</u>
Porcentaje de superficie determinada en Red Natura 2000	0,00	0.0%
Porcentaje de superficie determinada situada en zonas RAMSAR	0,00	0.0%
Porcentaje de superficie determinada en zonas vulnerables a la contaminación por nitratos	0,00	0.0%
Pendiente media de la explotación	2,00	10.03%
Porcentaje de Superficie de la explotación en municipios con más del 40 por ciento de su superficie agraria dentro de la Zona de desertificación	6,00	100.0%



DETALLE CRITERIOS DE SELECCIÓN**11.2.1.1 Mantenimiento de prácticas y métodos de agricultura ecológica: Cultivos permanentes distintos de olivar - Conv 2018.****PUNTOS: 8,00****Porcentaje de superficie determinada en Red Natura 2000****PUNTOS: 0,00 0.0%**

<u>REF.</u>	<u>REFERENCIA SIGPAC</u>	<u>CULTIVO</u>	<u>DESCRIPCIÓN CULTIVO</u>	<u>S/R</u>	<u>SUP. COMPROM. (ha)</u>	<u>SUP. CUMPLE (ha)</u>
170000005293027	04-070-018-00037-0001	104000	ALMENDROS-SIN VARIEDAD	S	0,87	0,00
1700000005293030	04-070-018-00037-0002	104000	ALMENDROS-SIN VARIEDAD	S	2,14	0,00

Porcentaje de superficie determinada situada en zonas RAMSAR**PUNTOS: 0,00 0.0%**

<u>REF.</u>	<u>REFERENCIA SIGPAC</u>	<u>CULTIVO</u>	<u>DESCRIPCIÓN CULTIVO</u>	<u>S/R</u>	<u>SUP. COMPROM. (ha)</u>	<u>SUP. CUMPLE (ha)</u>
1700000005293027	04-070-018-00037-0001	104000	ALMENDROS-SIN VARIEDAD	S	0,87	0,00
1700000005293030	04-070-018-00037-0002	104000	ALMENDROS-SIN VARIEDAD	S	2,14	0,00

Porcentaje de superficie determinada en zonas vulnerables a la contaminación por nitratos**PUNTOS: 0,00 0.0%**

<u>REF.</u>	<u>REFERENCIA SIGPAC</u>	<u>CULTIVO</u>	<u>DESCRIPCIÓN CULTIVO</u>	<u>S/R</u>	<u>SUP. COMPROM. (ha)</u>	<u>SUP. CUMPLE (ha)</u>
1700000005293027	04-070-018-00037-0001	104000	ALMENDROS-SIN VARIEDAD	S	0,87	0,00
1700000005293030	04-070-018-00037-0002	104000	ALMENDROS-SIN VARIEDAD	S	2,14	0,00

Pendiente media de la explotación**PUNTOS: 2,00 10.03%**

<u>REF.</u>	<u>REFERENCIA SIGPAC</u>	<u>CULTIVO</u>	<u>DESCRIPCIÓN CULTIVO</u>	<u>S/R</u>	<u>PENDIENTE MEDIA (%)</u>	<u>SUP. COMPROM. (ha)</u>
1700000005293027	04-070-018-00037-0001	104000	ALMENDROS-SIN VARIEDAD	S	9,10	0,87
1700000005293030	04-070-018-00037-0002	104000	ALMENDROS-SIN VARIEDAD	S	10,40	2,14

Porcentaje de Superficie de la explotación en municipios con más del 40 por ciento de su superficie agraria dentro de la Zona de desertificación**PUNTOS: 6,00 100.0%**

<u>REF.</u>	<u>REFERENCIA SIGPAC</u>	<u>CULTIVO</u>	<u>DESCRIPCIÓN CULTIVO</u>	<u>S/R</u>	<u>SUP. COMPROM. (ha)</u>	<u>SUP. CUMPLE (ha)</u>
1700000005293027	04-070-018-00037-0001	104000	ALMENDROS-SIN VARIEDAD	S	0,87	0,87
1700000005293030	04-070-018-00037-0002	104000	ALMENDROS-SIN VARIEDAD	S	2,14	2,14



<u>APELLIDOS Y NOMBRE / RAZÓN SOCIAL</u>	<u>NIF</u>	<u>EXPEDIENTE</u>	<u>SUP. COMPROMETIDA</u>		
			<u>(ha)</u>		
SOLBAS RICO ARACELI	***0659*	1199433	1.83		
RESOLUCIÓN					
ADMITIDO					
IMPORTE POR ANUALIDAD					
	2018	2019	2020	2021	2022
IMPORTE MÁXIMO SUBVENCIONABLE	639,88 €	639,88 €	639,88 €	639,88 €	639,88 €
IMPORTE MEDIO DE TRANSFERENCIA (€/ha)	349,66 €	349,66 €	349,66 €	349,66 €	349,66 €

DETALLE IMPORTES POR ANUALIDAD

<u>GRUPOS DE CULTIVO ADMITIDOS</u>	<u>SUP. COMPROM.</u>	2018	2019	2020	2021	2022
	<u>(ha)</u>					
FRUTALES REGADÍO	1,83	639,88 €	639,88 €	639,88 €	639,88 €	639,88 €

RECINTOS COMPROMETIDOS

<u>REF.</u>	<u>REFERENCIA SIGPAC</u>	<u>CULTIVO DESCRIPCIÓN CULTIVO</u>	<u>S/R</u>	<u>PEND. MEDIA (%)</u>	<u>SUP. DEC. ADMIN. (ha)</u>	<u>NU SUP. CERT. (ha)</u>	<u>SUP. CAMPO (ha)</u>	<u>SUP. COMPROM. (ha)</u>
4183340	04-091-007-00040-0001	206000 NARANJO-SIN VARIEDAD	R	2,90	0,23	0,22		0,22
4183339	04-091-007-00039-0001	206000 NARANJO-SIN VARIEDAD	R	3,08	0,19	0,19		0,19
1700000006016969	04-091-007-00100-0001	206000 NARANJO-SIN VARIEDAD	R	4,86	0,20	0,20		0,20
4183338	04-091-008-00150-0001	206000 NARANJO-SIN VARIEDAD	R	14,29	0,08	0,08		0,08
1700000006016966	04-028-004-00006-0001	206000 NARANJO-SIN VARIEDAD	R	16,69	0,16	0,16		0,16
1700000006016968	04-091-008-00151-0001	206000 NARANJO-SIN VARIEDAD	R	18,67	0,75	0,75		0,75
1700000006016965	04-028-004-00004-0001	206000 NARANJO-SIN VARIEDAD	R	19,75	0,23	0,23		0,23

INCIDENCIAS**INCIDENCIA DESCRIPCIÓN**

7106	No indica en el impreso INFO_ADICIONAL-Reverso el Organismo de Control al que pertenece.
85002	Recinto declarado que no cumple en su totalidad con las normas de producción ecológica (artículo 5-1 e), Orden 26 mayo 2015) Ref:4183340 Recinto:04-091-007-00040-001 Cultivo:206000 NARANJO-SIN VARIEDAD Regadío Sup. Declarada:0,23 Superficie Certificada (Ha):0,22

RESUMEN CRITERIOS DE SELECCIÓN**11.2.1.1 Mantenimiento de prácticas y métodos de agricultura ecológica: Cultivos permanentes distintos de olivar - Conv 2018.**

PUNTOS: 12,00

	<u>PUNTOS</u>	<u>CUMPLE</u>
Porcentaje de superficie determinada en Red Natura 2000	4,00	100.0%
Porcentaje de superficie determinada situada en zonas RAMSAR	0,00	0.0%
Porcentaje de superficie determinada en zonas vulnerables a la contaminación por nitratos	0,00	0.0%
Pendiente media de la explotación	2,00	13.42%
Porcentaje de Superficie de la explotación en municipios con más del 40 por ciento de su superficie agraria dentro de la Zona de desertificación	6,00	100.0%



DETALLE CRITERIOS DE SELECCIÓN**11.2.1.1 Mantenimiento de prácticas y métodos de agricultura ecológica: Cultivos permanentes distintos de olivar - Conv 2018.****PUNTOS: 12,00****Porcentaje de superficie determinada en Red Natura 2000****PUNTOS: 4,00 100.0%**

<u>REF.</u>	<u>REFERENCIA SIGPAC</u>	<u>CULTIVO</u>	<u>DESCRIPCIÓN CULTIVO</u>	<u>S/R</u>	<u>SUP. COMPROM. (ha)</u>	<u>SUP. CUMPLE (ha)</u>
1700000006016965	04-028-004-00004-0001	206000	NARANJO-SIN VARIEDAD	R	0,23	0,23
1700000006016966	04-028-004-00006-0001	206000	NARANJO-SIN VARIEDAD	R	0,16	0,16
4183339	04-091-007-00039-0001	206000	NARANJO-SIN VARIEDAD	R	0,19	0,19
4183340	04-091-007-00040-0001	206000	NARANJO-SIN VARIEDAD	R	0,22	0,22
1700000006016969	04-091-007-00100-0001	206000	NARANJO-SIN VARIEDAD	R	0,20	0,20
4183338	04-091-008-00150-0001	206000	NARANJO-SIN VARIEDAD	R	0,08	0,08
1700000006016968	04-091-008-00151-0001	206000	NARANJO-SIN VARIEDAD	R	0,75	0,75

Porcentaje de superficie determinada situada en zonas RAMSAR**PUNTOS: 0,00 0.0%**

<u>REF.</u>	<u>REFERENCIA SIGPAC</u>	<u>CULTIVO</u>	<u>DESCRIPCIÓN CULTIVO</u>	<u>S/R</u>	<u>SUP. COMPROM. (ha)</u>	<u>SUP. CUMPLE (ha)</u>
1700000006016965	04-028-004-00004-0001	206000	NARANJO-SIN VARIEDAD	R	0,23	0,00
1700000006016966	04-028-004-00006-0001	206000	NARANJO-SIN VARIEDAD	R	0,16	0,00
4183339	04-091-007-00039-0001	206000	NARANJO-SIN VARIEDAD	R	0,19	0,00
4183340	04-091-007-00040-0001	206000	NARANJO-SIN VARIEDAD	R	0,22	0,00
1700000006016969	04-091-007-00100-0001	206000	NARANJO-SIN VARIEDAD	R	0,20	0,00
4183338	04-091-008-00150-0001	206000	NARANJO-SIN VARIEDAD	R	0,08	0,00
1700000006016968	04-091-008-00151-0001	206000	NARANJO-SIN VARIEDAD	R	0,75	0,00

Porcentaje de superficie determinada en zonas vulnerables a la contaminación por nitratos**PUNTOS: 0,00 0.0%**

<u>REF.</u>	<u>REFERENCIA SIGPAC</u>	<u>CULTIVO</u>	<u>DESCRIPCIÓN CULTIVO</u>	<u>S/R</u>	<u>SUP. COMPROM. (ha)</u>	<u>SUP. CUMPLE (ha)</u>
1700000006016965	04-028-004-00004-0001	206000	NARANJO-SIN VARIEDAD	R	0,23	0,00
1700000006016966	04-028-004-00006-0001	206000	NARANJO-SIN VARIEDAD	R	0,16	0,00
4183339	04-091-007-00039-0001	206000	NARANJO-SIN VARIEDAD	R	0,19	0,00
4183340	04-091-007-00040-0001	206000	NARANJO-SIN VARIEDAD	R	0,22	0,00
1700000006016969	04-091-007-00100-0001	206000	NARANJO-SIN VARIEDAD	R	0,20	0,00
4183338	04-091-008-00150-0001	206000	NARANJO-SIN VARIEDAD	R	0,08	0,00
1700000006016968	04-091-008-00151-0001	206000	NARANJO-SIN VARIEDAD	R	0,75	0,00

Pendiente media de la explotación**PUNTOS: 2,00 13.42%**

<u>REF.</u>	<u>REFERENCIA SIGPAC</u>	<u>CULTIVO</u>	<u>DESCRIPCIÓN CULTIVO</u>	<u>S/R</u>	<u>PENDIENTE MEDIA (%)</u>	<u>SUP. COMPROM. (ha)</u>
1700000006016965	04-028-004-00004-0001	206000	NARANJO-SIN VARIEDAD	R	19,75	0,23
1700000006016966	04-028-004-00006-0001	206000	NARANJO-SIN VARIEDAD	R	16,69	0,16
4183339	04-091-007-00039-0001	206000	NARANJO-SIN VARIEDAD	R	3,08	0,19
4183340	04-091-007-00040-0001	206000	NARANJO-SIN VARIEDAD	R	2,90	0,22
1700000006016969	04-091-007-00100-0001	206000	NARANJO-SIN VARIEDAD	R	4,86	0,20
4183338	04-091-008-00150-0001	206000	NARANJO-SIN VARIEDAD	R	14,29	0,08
1700000006016968	04-091-008-00151-0001	206000	NARANJO-SIN VARIEDAD	R	18,67	0,75

Porcentaje de Superficie de la explotación en municipios con más del 40 por ciento de su superficie agraria dentro de la Zona de desertificación**PUNTOS: 6,00 100.0%**

<u>REF.</u>	<u>REFERENCIA SIGPAC</u>	<u>CULTIVO</u>	<u>DESCRIPCIÓN CULTIVO</u>	<u>S/R</u>	<u>SUP. COMPROM. (ha)</u>	<u>SUP. CUMPLE (ha)</u>
-------------	--------------------------	----------------	----------------------------	------------	---------------------------	-------------------------

REF.	REFERENCIA SIGPAC	CULTIVO	DESCRIPCIÓN CULTIVO	S/R	SUP. COMPROM. (ha)	SUP. CUMPLE (ha)
1700000006016965	04-028-004-00004-0001	206000	NARANJO-SIN VARIEDAD	R	0,23	0,23
1700000006016966	04-028-004-00006-0001	206000	NARANJO-SIN VARIEDAD	R	0,16	0,16
4183339	04-091-007-00039-0001	206000	NARANJO-SIN VARIEDAD	R	0,19	0,19
4183340	04-091-007-00040-0001	206000	NARANJO-SIN VARIEDAD	R	0,22	0,22
1700000006016969	04-091-007-00100-0001	206000	NARANJO-SIN VARIEDAD	R	0,20	0,20
4183338	04-091-008-00150-0001	206000	NARANJO-SIN VARIEDAD	R	0,08	0,08
1700000006016968	04-091-008-00151-0001	206000	NARANJO-SIN VARIEDAD	R	0,75	0,75



<u>APELLIDOS Y NOMBRE / RAZÓN SOCIAL</u>	<u>NIF</u>	<u>EXPEDIENTE</u>	<u>SUP. COMPROMETIDA</u>			
			<u>(ha)</u>			
SOTO FERNANDEZ ANTONIO°	****8744*	1013132	0.59			
RESOLUCIÓN						
INADMITIDO						
IMPORTE POR ANUALIDAD						
		<u>2018</u>	<u>2019</u>	<u>2020</u>	<u>2021</u>	<u>2022</u>
IMPORTE MÁXIMO SUBVENCIONABLE		0,00 €	0,00 €	0,00 €	0,00 €	0,00 €
IMPORTE MEDIO DE TRANSFERENCIA (€/ha)		0,00 €	0,00 €	0,00 €	0,00 €	0,00 €

DETALLE IMPORTES POR ANUALIDAD

<u>GRUPOS DE CULTIVO ADMITIDOS</u>	<u>SUP. COMPROM.</u>	<u>2018</u>	<u>2019</u>	<u>2020</u>	<u>2021</u>	<u>2022</u>
	<u>(ha)</u>					
HERBÁCEOS NO ELEGIBLES	0,59	0,00 €	0,00 €	0,00 €	0,00 €	0,00 €

RECINTOS COMPROMETIDOS

<u>REF.</u>	<u>REFERENCIA SIGPAC</u>	<u>CULTIVO DESCRIPCIÓN CULTIVO</u>	<u>S/R</u>	<u>PEND. MEDIA (%)</u>	<u>SUP. DEC. ADMIN. (ha)</u>	<u>NU SUP. CERT. (ha)</u>	<u>SUP. CAMPO (ha)</u>	<u>SUP. COMPROM. (ha)</u>
4078057	04-031-002-00044-0001	20901 BARBECHO TRADICIONAL-SIN CUBIERTA VEGETAL	R	2,21	0,14	0,14		0,14
4078029	04-031-002-00043-0002	20901 BARBECHO TRADICIONAL-SIN CUBIERTA VEGETAL	R	2,81	0,12	0,12		0,12
4078013	04-031-002-00037-0008	20901 BARBECHO TRADICIONAL-SIN CUBIERTA VEGETAL	R	3,87	0,20	0,19		0,19
4078017	04-031-002-00037-0010	20901 BARBECHO TRADICIONAL-SIN CUBIERTA VEGETAL	R	5,64	0,14	0,14		0,14

INCIDENCIAS**INCIDENCIA DESCRIPCIÓN**

85001	El recinto declarado no cumple con las normas de producción ecológica (artículo 5-1 e), Orden 26 mayo 2015) Ref:4078016 Recinto:04-031-002-00042-001 Cultivo:206000 NARANJO-SIN VARIEDAD Regadío
85002	Recinto declarado que no cumple en su totalidad con las normas de producción ecológica (artículo 5-1 e), Orden 26 mayo 2015) Ref:4078013 Recinto:04-031-002-00037-008 Cultivo:20901 BARBECHO TRADICIONAL-SIN CUBIERTA VEGETAL Regadío Sup. Declarada:0,2 Superficie Certificada (Ha):0,19
85013	Superficie resuelta para el grupo de pago menor que la mínima requerida (requisito anexo 1, Orden 26 mayo 2015) Sup. Resuelta:0,4 Grupo de Pago:FRUTALES REGADÍO
85014	Recinto afectado por el requisito del cumplimiento de la superficie mínima para el grupo de pago (requisito anexo 1, Orden 26 mayo 2015) Ref:4078030 Recinto:04-031-002-00035-001 Cultivo:104000 ALMENDROS-SIN VARIEDAD Regadío Sup. Declarada:0,15 Superficie Resolver:0,15 Ref:4078021 Recinto:04-031-002-00037-012 Cultivo:104000 ALMENDROS-SIN VARIEDAD Regadío Sup. Declarada:0,09 Superficie Resolver:0,09 Ref:4078031 Recinto:04-031-002-00041-001 Cultivo:206000 NARANJO-SIN VARIEDAD Regadío Sup. Declarada:0,16 Superficie Resolver:0,16
87003	Expediente que no admitido en la ayuda por tener importe resuelto cero.

RESUMEN CRITERIOS DE SELECCIÓN

11.2.1.1 Mantenimiento de prácticas y métodos de agricultura ecológica: Cultivos herbáceos - Conv 2018. PUNTOS: 7,00

	<u>PUNTOS</u>	<u>CUMPLE</u>
Porcentaje de superficie determinada en Red Natura 2000	0,00	0.0%
Porcentaje de superficie determinada situada en zonas RAMSAR	0,00	0.0%
Porcentaje de superficie determinada en zonas vulnerables a la contaminación por nitratos	0,00	0.0%
Pendiente media de la explotación	1,00	3.69%
Porcentaje de Superficie de la explotación en municipios con más del 40 por ciento de su superficie agraria dentro de la Zona de desertificación	6,00	100.0%

11.2.1.1 Mantenimiento de prácticas y métodos de agricultura ecológica: Cultivos permanentes distintos de olivar - Conv 2018. PUNTOS: 0,00

	<u>PUNTOS</u>	<u>CUMPLE</u>
Porcentaje de superficie determinada en Red Natura 2000	0,00	0.0%
Porcentaje de superficie determinada situada en zonas RAMSAR	0,00	0.0%
Porcentaje de superficie determinada en zonas vulnerables a la contaminación por nitratos	0,00	0.0%
Pendiente media de la explotación	0,00	0.0%
Porcentaje de Superficie de la explotación en municipios con más del 40 por ciento de su superficie agraria dentro de la Zona de desertificación	0,00	0.0%

DETALLE CRITERIOS DE SELECCIÓN**11.2.1.1 Mantenimiento de prácticas y métodos de agricultura ecológica: Cultivos herbáceos - Conv 2018.****PUNTOS: 7,00****Porcentaje de superficie determinada en Red Natura 2000****PUNTOS: 0,00 0.0%**

<u>REF.</u>	<u>REFERENCIA SIGPAC</u>	<u>CULTIVO</u>	<u>DESCRIPCIÓN CULTIVO</u>	<u>S/R</u>	<u>SUP. COMPROM.</u> <u>(ha)</u>	<u>SUP. CUMPLE</u> <u>(ha)</u>
4078013	04-031-002-00037-0008	20901	BARBECHO TRADICIONAL-SIN CUBIERTA VEGETAL	R	0,19	0,00
4078017	04-031-002-00037-0010	20901	BARBECHO TRADICIONAL-SIN CUBIERTA VEGETAL	R	0,14	0,00
4078029	04-031-002-00043-0002	20901	BARBECHO TRADICIONAL-SIN CUBIERTA VEGETAL	R	0,12	0,00
4078057	04-031-002-00044-0001	20901	BARBECHO TRADICIONAL-SIN CUBIERTA VEGETAL	R	0,14	0,00

Porcentaje de superficie determinada situada en zonas RAMSAR**PUNTOS: 0,00 0.0%**

<u>REF.</u>	<u>REFERENCIA SIGPAC</u>	<u>CULTIVO</u>	<u>DESCRIPCIÓN CULTIVO</u>	<u>S/R</u>	<u>SUP. COMPROM.</u> <u>(ha)</u>	<u>SUP. CUMPLE</u> <u>(ha)</u>
4078013	04-031-002-00037-0008	20901	BARBECHO TRADICIONAL-SIN CUBIERTA VEGETAL	R	0,19	0,00
4078017	04-031-002-00037-0010	20901	BARBECHO TRADICIONAL-SIN CUBIERTA VEGETAL	R	0,14	0,00
4078029	04-031-002-00043-0002	20901	BARBECHO TRADICIONAL-SIN CUBIERTA VEGETAL	R	0,12	0,00
4078057	04-031-002-00044-0001	20901	BARBECHO TRADICIONAL-SIN CUBIERTA VEGETAL	R	0,14	0,00

Porcentaje de superficie determinada en zonas vulnerables a la contaminación por nitratos**PUNTOS: 0,00 0.0%**

<u>REF.</u>	<u>REFERENCIA SIGPAC</u>	<u>CULTIVO</u>	<u>DESCRIPCIÓN CULTIVO</u>	<u>S/R</u>	<u>SUP. COMPROM.</u> <u>(ha)</u>	<u>SUP. CUMPLE</u> <u>(ha)</u>
4078013	04-031-002-00037-0008	20901	BARBECHO TRADICIONAL-SIN CUBIERTA VEGETAL	R	0,19	0,00
4078017	04-031-002-00037-0010	20901	BARBECHO TRADICIONAL-SIN CUBIERTA VEGETAL	R	0,14	0,00
4078029	04-031-002-00043-0002	20901	BARBECHO TRADICIONAL-SIN CUBIERTA VEGETAL	R	0,12	0,00
4078057	04-031-002-00044-0001	20901	BARBECHO TRADICIONAL-SIN CUBIERTA VEGETAL	R	0,14	0,00

Pendiente media de la explotación**PUNTOS: 1,00 3.69%**

<u>REF.</u>	<u>REFERENCIA SIGPAC</u>	<u>CULTIVO</u>	<u>DESCRIPCIÓN CULTIVO</u>	<u>S/R</u>	<u>PENDIENTE MEDIA (%)</u>	<u>SUP. COMPROM.</u> <u>(ha)</u>
4078013	04-031-002-00037-0008	20901	BARBECHO TRADICIONAL-SIN CUBIERTA VEGETAL	R	3,87	0,19
4078017	04-031-002-00037-0010	20901	BARBECHO TRADICIONAL-SIN CUBIERTA VEGETAL	R	5,64	0,14
4078029	04-031-002-00043-0002	20901	BARBECHO TRADICIONAL-SIN CUBIERTA VEGETAL	R	2,81	0,12
4078057	04-031-002-00044-0001	20901	BARBECHO TRADICIONAL-SIN CUBIERTA VEGETAL	R	2,21	0,14

Porcentaje de Superficie de la explotación en municipios con más del 40 por ciento de su superficie agraria dentro de la Zona de desertificación**PUNTOS: 6,00 100.0%**

<u>REF.</u>	<u>REFERENCIA SIGPAC</u>	<u>CULTIVO</u>	<u>DESCRIPCIÓN CULTIVO</u>	<u>S/R</u>	<u>SUP. COMPROM.</u> <u>(ha)</u>	<u>SUP. CUMPLE</u> <u>(ha)</u>
4078013	04-031-002-00037-0008	20901	BARBECHO TRADICIONAL-SIN CUBIERTA VEGETAL	R	0,19	0,19
4078017	04-031-002-00037-0010	20901	BARBECHO TRADICIONAL-SIN CUBIERTA VEGETAL	R	0,14	0,14
4078029	04-031-002-00043-0002	20901	BARBECHO TRADICIONAL-SIN CUBIERTA VEGETAL	R	0,12	0,12
4078057	04-031-002-00044-0001	20901	BARBECHO TRADICIONAL-SIN CUBIERTA VEGETAL	R	0,14	0,14

11.2.1.1 Mantenimiento de prácticas y métodos de agricultura ecológica: Cultivos permanentes distintos de olivar - Conv 2018.**PUNTOS: 0,00**

Porcentaje de superficie determinada en Red Natura 2000	PUNTOS:	0,00	0.0%
Porcentaje de superficie determinada situada en zonas RAMSAR	PUNTOS:	0,00	0.0%
Porcentaje de superficie determinada en zonas vulnerables a la contaminación por nitratos	PUNTOS:	0,00	0.0%
Pendiente media de la explotación	PUNTOS:	0,00	0.0%
Porcentaje de Superficie de la explotación en municipios con más del 40 por ciento de su superficie agraria dentro de la Zona de desertificación	PUNTOS:	0,00	0.0%



<u>APELLIDOS Y NOMBRE / RAZÓN SOCIAL</u>	<u>NIF</u>	<u>EXPEDIENTE</u>	<u>SUP. COMPROMETIDA</u>		
			<u>(ha)</u>		
TERUEL CARRILLO JUAN	***9447*	1129627	7.03		
RESOLUCIÓN					
ADMITIDO					
IMPORTE POR ANUALIDAD					
	<u>2018</u>	<u>2019</u>	<u>2020</u>	<u>2021</u>	<u>2022</u>
IMPORTE MÁXIMO SUBVENCIONABLE	1.520,17 €	1.520,17 €	1.520,17 €	1.520,17 €	1.520,17 €
IMPORTE MEDIO DE TRANSFERENCIA (€/ha)	216,24 €	216,24 €	216,24 €	216,24 €	216,24 €

DETALLE IMPORTES POR ANUALIDAD

<u>GRUPOS DE CULTIVO ADMITIDOS</u>	<u>SUP. COMPROM.</u>	<u>2018</u>	<u>2019</u>	<u>2020</u>	<u>2021</u>	<u>2022</u>
	<u>(ha)</u>					
FRUTALES SECANO	7,03	1.520,17 €	1.520,17 €	1.520,17 €	1.520,17 €	1.520,17 €

RECINTOS COMPROMETIDOS

<u>REF.</u>	<u>REFERENCIA SIGPAC</u>	<u>CULTIVO DESCRIPCIÓN CULTIVO</u>	<u>S/R</u>	<u>PEND. MEDIA (%)</u>	<u>SUP. DEC. ADMIN. (ha)</u>	<u>NU SUP. CERT. (ha)</u>	<u>SUP. CAMPO (ha)</u>	<u>SUP. COMPROM. (ha)</u>
1700000005168784	04-099-023-00017-0001	104000 ALMENDROS-SIN VARIEDAD	S	24,00	2,55	2,55		2,55
1700000005168785	04-099-023-00174-0001	104000 ALMENDROS-SIN VARIEDAD	S	24,25	4,48	4,48		4,48

RESUMEN CRITERIOS DE SELECCIÓN

11.2.1.1 Mantenimiento de prácticas y métodos de agricultura ecológica: Cultivos permanentes distintos de olivar - Conv 2018. PUNTOS: 9,00

	<u>PUNTOS</u>	<u>CUMPLE</u>
Porcentaje de superficie determinada en Red Natura 2000	0,00	0.0%
Porcentaje de superficie determinada situada en zonas RAMSAR	0,00	0.0%
Porcentaje de superficie determinada en zonas vulnerables a la contaminación por nitratos	0,00	0.0%
Pendiente media de la explotación	3,00	24.16%
Porcentaje de Superficie de la explotación en municipios con más del 40 por ciento de su superficie agraria dentro de la Zona de desertificación	6,00	100.0%



DETALLE CRITERIOS DE SELECCIÓN**11.2.1.1 Mantenimiento de prácticas y métodos de agricultura ecológica: Cultivos permanentes distintos de olivar - Conv 2018.****PUNTOS: 9,00****Porcentaje de superficie determinada en Red Natura 2000****PUNTOS: 0,00 0.0%**

<u>REF.</u>	<u>REFERENCIA SIGPAC</u>	<u>CULTIVO</u>	<u>DESCRIPCIÓN CULTIVO</u>	<u>S/R</u>	<u>SUP. COMPROM. (ha)</u>	<u>SUP. CUMPLE (ha)</u>
1700000005168784	04-099-023-00017-0001	104000	ALMENDROS-SIN VARIEDAD	S	2,55	0,00
1700000005168785	04-099-023-00174-0001	104000	ALMENDROS-SIN VARIEDAD	S	4,48	0,00

Porcentaje de superficie determinada situada en zonas RAMSAR**PUNTOS: 0,00 0.0%**

<u>REF.</u>	<u>REFERENCIA SIGPAC</u>	<u>CULTIVO</u>	<u>DESCRIPCIÓN CULTIVO</u>	<u>S/R</u>	<u>SUP. COMPROM. (ha)</u>	<u>SUP. CUMPLE (ha)</u>
1700000005168784	04-099-023-00017-0001	104000	ALMENDROS-SIN VARIEDAD	S	2,55	0,00
1700000005168785	04-099-023-00174-0001	104000	ALMENDROS-SIN VARIEDAD	S	4,48	0,00

Porcentaje de superficie determinada en zonas vulnerables a la contaminación por nitratos**PUNTOS: 0,00 0.0%**

<u>REF.</u>	<u>REFERENCIA SIGPAC</u>	<u>CULTIVO</u>	<u>DESCRIPCIÓN CULTIVO</u>	<u>S/R</u>	<u>SUP. COMPROM. (ha)</u>	<u>SUP. CUMPLE (ha)</u>
1700000005168784	04-099-023-00017-0001	104000	ALMENDROS-SIN VARIEDAD	S	2,55	0,00
1700000005168785	04-099-023-00174-0001	104000	ALMENDROS-SIN VARIEDAD	S	4,48	0,00

Pendiente media de la explotación**PUNTOS: 3,00 24.16%**

<u>REF.</u>	<u>REFERENCIA SIGPAC</u>	<u>CULTIVO</u>	<u>DESCRIPCIÓN CULTIVO</u>	<u>S/R</u>	<u>PENDIENTE MEDIA (%)</u>	<u>SUP. COMPROM. (ha)</u>
1700000005168784	04-099-023-00017-0001	104000	ALMENDROS-SIN VARIEDAD	S	24,00	2,55
1700000005168785	04-099-023-00174-0001	104000	ALMENDROS-SIN VARIEDAD	S	24,25	4,48

Porcentaje de Superficie de la explotación en municipios con más del 40 por ciento de su superficie agraria dentro de la Zona de desertificación**PUNTOS: 6,00 100.0%**

<u>REF.</u>	<u>REFERENCIA SIGPAC</u>	<u>CULTIVO</u>	<u>DESCRIPCIÓN CULTIVO</u>	<u>S/R</u>	<u>SUP. COMPROM. (ha)</u>	<u>SUP. CUMPLE (ha)</u>
1700000005168784	04-099-023-00017-0001	104000	ALMENDROS-SIN VARIEDAD	S	2,55	2,55
1700000005168785	04-099-023-00174-0001	104000	ALMENDROS-SIN VARIEDAD	S	4,48	4,48



<u>APELLIDOS Y NOMBRE / RAZÓN SOCIAL</u>	<u>NIF</u>	<u>EXPEDIENTE</u>	<u>SUP. COMPROMETIDA</u>		
			<u>(ha)</u>		
TERUEL MARTINEZ JOSE ANTONIO	***5339*	1088767	4.18		
RESOLUCIÓN					
ADMITIDO					
IMPORTES POR ANUALIDAD					
	<u>2018</u>	<u>2019</u>	<u>2020</u>	<u>2021</u>	<u>2022</u>
IMPORTE MÁXIMO SUBVENCIONABLE	903,88 €	903,88 €	903,88 €	903,88 €	903,88 €
IMPORTE MEDIO DE TRANSFERENCIA (€/ha)	216,24 €	216,24 €	216,24 €	216,24 €	216,24 €

DETALLE IMPORTES POR ANUALIDAD

<u>GRUPOS DE CULTIVO ADMITIDOS</u>	<u>SUP. COMPROM.</u>	<u>2018</u>	<u>2019</u>	<u>2020</u>	<u>2021</u>	<u>2022</u>
	<u>(ha)</u>					
FRUTALES SECANO	4,18	903,88 €	903,88 €	903,88 €	903,88 €	903,88 €

RECINTOS COMPROMETIDOS

<u>REF.</u>	<u>REFERENCIA SIGPAC</u>	<u>CULTIVO DESCRIPCIÓN CULTIVO</u>	<u>S/R</u>	<u>PEND. MEDIA</u>	<u>SUP. DEC. ADMIN.</u>	<u>NU SUP. CERT.</u>	<u>SUP. CAMPO</u>	<u>SUP. COMPROM.</u>
				<u>(%)</u>	<u>(ha)</u>	<u>(ha)</u>	<u>(ha)</u>	<u>(ha)</u>
1700000006425680	04-070-020-00094-0017	104000 ALMENDROS-SIN VARIEDAD	S	6,72	4,18	4,18		4,18

RESUMEN CRITERIOS DE SELECCIÓN

11.2.1.1 Mantenimiento de prácticas y métodos de agricultura ecológica: Cultivos permanentes distintos de olivar - Conv 2018. PUNTOS: 7,00

	<u>PUNTOS</u>	<u>CUMPLE</u>
Porcentaje de superficie determinada en Red Natura 2000	0,00	0.0%
Porcentaje de superficie determinada situada en zonas RAMSAR	0,00	0.0%
Porcentaje de superficie determinada en zonas vulnerables a la contaminación por nitratos	0,00	0.0%
Pendiente media de la explotación	1,00	6.72%
Porcentaje de Superficie de la explotación en municipios con más del 40 por ciento de su superficie agraria dentro de la Zona de desertificación	6,00	100.0%



DETALLE CRITERIOS DE SELECCIÓN**11.2.1.1 Mantenimiento de prácticas y métodos de agricultura ecológica: Cultivos permanentes distintos de olivar - Conv 2018.****PUNTOS: 7,00****Porcentaje de superficie determinada en Red Natura 2000****PUNTOS: 0,00 0.0%**

<u>REF.</u>	<u>REFERENCIA SIGPAC</u>	<u>CULTIVO</u>	<u>DESCRIPCIÓN CULTIVO</u>	<u>S/R</u>	<u>SUP. COMPROM. (ha)</u>	<u>SUP. CUMPLE (ha)</u>
1700000006425680	04-070-020-00094-0017	104000	ALMENDROS-SIN VARIEDAD	S	4,18	0,00

Porcentaje de superficie determinada situada en zonas RAMSAR**PUNTOS: 0,00 0.0%**

<u>REF.</u>	<u>REFERENCIA SIGPAC</u>	<u>CULTIVO</u>	<u>DESCRIPCIÓN CULTIVO</u>	<u>S/R</u>	<u>SUP. COMPROM. (ha)</u>	<u>SUP. CUMPLE (ha)</u>
1700000006425680	04-070-020-00094-0017	104000	ALMENDROS-SIN VARIEDAD	S	4,18	0,00

Porcentaje de superficie determinada en zonas vulnerables a la contaminación por nitratos**PUNTOS: 0,00 0.0%**

<u>REF.</u>	<u>REFERENCIA SIGPAC</u>	<u>CULTIVO</u>	<u>DESCRIPCIÓN CULTIVO</u>	<u>S/R</u>	<u>SUP. COMPROM. (ha)</u>	<u>SUP. CUMPLE (ha)</u>
1700000006425680	04-070-020-00094-0017	104000	ALMENDROS-SIN VARIEDAD	S	4,18	0,00

Pendiente media de la explotación**PUNTOS: 1,00 6.72%**

<u>REF.</u>	<u>REFERENCIA SIGPAC</u>	<u>CULTIVO</u>	<u>DESCRIPCIÓN CULTIVO</u>	<u>S/R</u>	<u>PENDIENTE MEDIA (%)</u>	<u>SUP. COMPROM. (ha)</u>
1700000006425680	04-070-020-00094-0017	104000	ALMENDROS-SIN VARIEDAD	S	6,72	4,18

Porcentaje de Superficie de la explotación en municipios con más del 40 por ciento de su superficie agraria dentro de la Zona de desertificación**PUNTOS: 6,00 100.0%**

<u>REF.</u>	<u>REFERENCIA SIGPAC</u>	<u>CULTIVO</u>	<u>DESCRIPCIÓN CULTIVO</u>	<u>S/R</u>	<u>SUP. COMPROM. (ha)</u>	<u>SUP. CUMPLE (ha)</u>
1700000006425680	04-070-020-00094-0017	104000	ALMENDROS-SIN VARIEDAD	S	4,18	4,18



<u>APELLIDOS Y NOMBRE / RAZÓN SOCIAL</u>	<u>NIF</u>	<u>EXPEDIENTE</u>	<u>SUP. COMPROMETIDA</u>		
			<u>(ha)</u>		
TERUEL PEREZ JOSE	***0291*	1212874	1.34		
RESOLUCIÓN					
ADMITIDO					
IMPORTE POR ANUALIDAD					
	<u>2018</u>	<u>2019</u>	<u>2020</u>	<u>2021</u>	<u>2022</u>
IMPORTE MÁXIMO SUBVENCIONABLE	289,76 €	289,76 €	289,76 €	289,76 €	289,76 €
IMPORTE MEDIO DE TRANSFERENCIA (€/ha)	216,24 €	216,24 €	216,24 €	216,24 €	216,24 €

DETALLE IMPORTES POR ANUALIDAD

<u>GRUPOS DE CULTIVO ADMITIDOS</u>	<u>SUP. COMPROM.</u>	<u>2018</u>	<u>2019</u>	<u>2020</u>	<u>2021</u>	<u>2022</u>
	<u>(ha)</u>					
FRUTALES SECANO	1,34	289,76 €	289,76 €	289,76 €	289,76 €	289,76 €

RECINTOS COMPROMETIDOS

<u>REF.</u>	<u>REFERENCIA SIGPAC</u>	<u>CULTIVO DESCRIPCIÓN CULTIVO</u>	<u>S/R</u>	<u>PEND. MEDIA</u>	<u>SUP. DEC. ADMIN.</u>	<u>NU SUP. CERT.</u>	<u>SUP. CAMPO</u>	<u>SUP. COMPROM.</u>
				<u>(%)</u>	<u>(ha)</u>	<u>(ha)</u>	<u>(ha)</u>	<u>(ha)</u>
1700000006428423	04-099-010-00052-0006	104000 ALMENDROS-SIN VARIEDAD	S	21,12	0,65	0,65		0,65
1700000006428424	04-099-010-00052-0006	104000 ALMENDROS-SIN VARIEDAD	S	21,12	0,69	0,69		0,69

RESUMEN CRITERIOS DE SELECCIÓN

11.2.1.1 Mantenimiento de prácticas y métodos de agricultura ecológica: Cultivos permanentes distintos de olivar - Conv 2018. PUNTOS: 9,00

	<u>PUNTOS</u>	<u>CUMPLE</u>
Porcentaje de superficie determinada en Red Natura 2000	0,00	0.0%
Porcentaje de superficie determinada situada en zonas RAMSAR	0,00	0.0%
Porcentaje de superficie determinada en zonas vulnerables a la contaminación por nitratos	0,00	0.0%
Pendiente media de la explotación	3,00	21.12%
Porcentaje de Superficie de la explotación en municipios con más del 40 por ciento de su superficie agraria dentro de la Zona de desertificación	6,00	100.0%



DETALLE CRITERIOS DE SELECCIÓN**11.2.1.1 Mantenimiento de prácticas y métodos de agricultura ecológica: Cultivos permanentes distintos de olivar - Conv 2018.****PUNTOS: 9,00****Porcentaje de superficie determinada en Red Natura 2000****PUNTOS: 0,00 0.0%**

<u>REF.</u>	<u>REFERENCIA SIGPAC</u>	<u>CULTIVO</u>	<u>DESCRIPCIÓN CULTIVO</u>	<u>S/R</u>	<u>SUP. COMPROM. (ha)</u>	<u>SUP. CUMPLE (ha)</u>
1700000006428424	04-099-010-00052-0006	104000	ALMENDROS-SIN VARIEDAD	S	0,69	0,00
1700000006428423	04-099-010-00052-0006	104000	ALMENDROS-SIN VARIEDAD	S	0,65	0,00

Porcentaje de superficie determinada situada en zonas RAMSAR**PUNTOS: 0,00 0.0%**

<u>REF.</u>	<u>REFERENCIA SIGPAC</u>	<u>CULTIVO</u>	<u>DESCRIPCIÓN CULTIVO</u>	<u>S/R</u>	<u>SUP. COMPROM. (ha)</u>	<u>SUP. CUMPLE (ha)</u>
1700000006428423	04-099-010-00052-0006	104000	ALMENDROS-SIN VARIEDAD	S	0,65	0,00
1700000006428424	04-099-010-00052-0006	104000	ALMENDROS-SIN VARIEDAD	S	0,69	0,00

Porcentaje de superficie determinada en zonas vulnerables a la contaminación por nitratos**PUNTOS: 0,00 0.0%**

<u>REF.</u>	<u>REFERENCIA SIGPAC</u>	<u>CULTIVO</u>	<u>DESCRIPCIÓN CULTIVO</u>	<u>S/R</u>	<u>SUP. COMPROM. (ha)</u>	<u>SUP. CUMPLE (ha)</u>
1700000006428424	04-099-010-00052-0006	104000	ALMENDROS-SIN VARIEDAD	S	0,69	0,00
1700000006428423	04-099-010-00052-0006	104000	ALMENDROS-SIN VARIEDAD	S	0,65	0,00

Pendiente media de la explotación**PUNTOS: 3,00 21.12%**

<u>REF.</u>	<u>REFERENCIA SIGPAC</u>	<u>CULTIVO</u>	<u>DESCRIPCIÓN CULTIVO</u>	<u>S/R</u>	<u>PENDIENTE MEDIA (%)</u>	<u>SUP. COMPROM. (ha)</u>
1700000006428423	04-099-010-00052-0006	104000	ALMENDROS-SIN VARIEDAD	S	21,12	0,65
1700000006428424	04-099-010-00052-0006	104000	ALMENDROS-SIN VARIEDAD	S	21,12	0,69

Porcentaje de Superficie de la explotación en municipios con más del 40 por ciento de su superficie agraria dentro de la Zona de desertificación**PUNTOS: 6,00 100.0%**

<u>REF.</u>	<u>REFERENCIA SIGPAC</u>	<u>CULTIVO</u>	<u>DESCRIPCIÓN CULTIVO</u>	<u>S/R</u>	<u>SUP. COMPROM. (ha)</u>	<u>SUP. CUMPLE (ha)</u>
1700000006428423	04-099-010-00052-0006	104000	ALMENDROS-SIN VARIEDAD	S	0,65	0,65
1700000006428424	04-099-010-00052-0006	104000	ALMENDROS-SIN VARIEDAD	S	0,69	0,69



<u>APELLIDOS Y NOMBRE / RAZÓN SOCIAL</u>	<u>NIF</u>	<u>EXPEDIENTE</u>	<u>SUP. COMPROMETIDA</u>		
			<u>(ha)</u>		
TORREGROSA CAYUELA PEDRO MIGUEL	****4610*	1055825	8.64		
<u>RESOLUCIÓN</u>					
ADMITIDO					
<u>IMPORTES POR ANUALIDAD</u>					
	<u>2018</u>	<u>2019</u>	<u>2020</u>	<u>2021</u>	<u>2022</u>
IMPORTE MÁXIMO SUBVENCIONABLE	1.868,31 €	1.868,31 €	1.868,31 €	1.868,31 €	1.868,31 €
IMPORTE MEDIO DE TRANSFERENCIA (€/ha)	216,24 €	216,24 €	216,24 €	216,24 €	216,24 €

DETALLE IMPORTES POR ANUALIDAD

<u>GRUPOS DE CULTIVO ADMITIDOS</u>	<u>SUP. COMPROM.</u>	<u>2018</u>	<u>2019</u>	<u>2020</u>	<u>2021</u>	<u>2022</u>
	<u>(ha)</u>					
FRUTALES SECANO	8,64	1.868,31 €	1.868,31 €	1.868,31 €	1.868,31 €	1.868,31 €

RECINTOS COMPROMETIDOS

<u>REF.</u>	<u>REFERENCIA SIGPAC</u>	<u>CULTIVO DESCRIPCIÓN CULTIVO</u>	<u>S/R</u>	<u>PEND. MEDIA (%)</u>	<u>SUP. DEC. ADMIN. (ha)</u>	<u>NU SUP. CERT. (ha)</u>	<u>SUP. CAMPO (ha)</u>	<u>SUP. COMPROM. (ha)</u>
1700000004956239	04-037-054-00005-0001	104000 ALMENDROS-SIN VARIEDAD	S	5,70	0,52	0,52		0,52
1700000004956237	04-037-054-00003-0001	104000 ALMENDROS-SIN VARIEDAD	S	6,10	2,45	2,45		2,45
1700000004956236	04-037-054-00003-0003	104000 ALMENDROS-SIN VARIEDAD	S	8,35	0,28	0,28		0,28
1700000004956233	04-037-017-00001-0001	104000 ALMENDROS-SIN VARIEDAD	S	8,48	0,93	0,93		0,93
1700000004956238	04-037-054-00079-0001	104000 ALMENDROS-SIN VARIEDAD	S	8,53	3,71	3,71		3,71
1700000004956234	04-037-017-00031-0001	104000 ALMENDROS-SIN VARIEDAD	S	9,84	0,75	0,75		0,75

RESUMEN CRITERIOS DE SELECCIÓN

11.2.1.1 Mantenimiento de prácticas y métodos de agricultura ecológica: Cultivos permanentes distintos de olivar - Conv 2018. PUNTOS: 7,00

	<u>PUNTOS</u>	<u>CUMPLE</u>
Porcentaje de superficie determinada en Red Natura 2000	0,00	0.0%
Porcentaje de superficie determinada situada en zonas RAMSAR	0,00	0.0%
Porcentaje de superficie determinada en zonas vulnerables a la contaminación por nitratos	0,00	0.0%
Pendiente media de la explotación	1,00	7.77%
Porcentaje de Superficie de la explotación en municipios con más del 40 por ciento de su superficie agraria dentro de la Zona de desertificación	6,00	100.0%



DETALLE CRITERIOS DE SELECCIÓN**11.2.1.1 Mantenimiento de prácticas y métodos de agricultura ecológica: Cultivos permanentes distintos de olivar - Conv 2018.****PUNTOS: 7,00****Porcentaje de superficie determinada en Red Natura 2000****PUNTOS: 0,00 0.0%**

<u>REF.</u>	<u>REFERENCIA SIGPAC</u>	<u>CULTIVO</u>	<u>DESCRIPCIÓN CULTIVO</u>	<u>S/R</u>	<u>SUP. COMPROM. (ha)</u>	<u>SUP. CUMPLE (ha)</u>
170000004956233	04-037-017-00001-0001	104000	ALMENDROS-SIN VARIEDAD	S	0,93	0,00
1700000004956234	04-037-017-00031-0001	104000	ALMENDROS-SIN VARIEDAD	S	0,75	0,00
1700000004956237	04-037-054-00003-0001	104000	ALMENDROS-SIN VARIEDAD	S	2,45	0,00
1700000004956236	04-037-054-00003-0003	104000	ALMENDROS-SIN VARIEDAD	S	0,28	0,00
1700000004956239	04-037-054-00005-0001	104000	ALMENDROS-SIN VARIEDAD	S	0,52	0,00
1700000004956238	04-037-054-00079-0001	104000	ALMENDROS-SIN VARIEDAD	S	3,71	0,00

Porcentaje de superficie determinada situada en zonas RAMSAR**PUNTOS: 0,00 0.0%**

<u>REF.</u>	<u>REFERENCIA SIGPAC</u>	<u>CULTIVO</u>	<u>DESCRIPCIÓN CULTIVO</u>	<u>S/R</u>	<u>SUP. COMPROM. (ha)</u>	<u>SUP. CUMPLE (ha)</u>
1700000004956233	04-037-017-00001-0001	104000	ALMENDROS-SIN VARIEDAD	S	0,93	0,00
1700000004956234	04-037-017-00031-0001	104000	ALMENDROS-SIN VARIEDAD	S	0,75	0,00
1700000004956237	04-037-054-00003-0001	104000	ALMENDROS-SIN VARIEDAD	S	2,45	0,00
1700000004956236	04-037-054-00003-0003	104000	ALMENDROS-SIN VARIEDAD	S	0,28	0,00
1700000004956239	04-037-054-00005-0001	104000	ALMENDROS-SIN VARIEDAD	S	0,52	0,00
1700000004956238	04-037-054-00079-0001	104000	ALMENDROS-SIN VARIEDAD	S	3,71	0,00

Porcentaje de superficie determinada en zonas vulnerables a la contaminación por nitratos**PUNTOS: 0,00 0.0%**

<u>REF.</u>	<u>REFERENCIA SIGPAC</u>	<u>CULTIVO</u>	<u>DESCRIPCIÓN CULTIVO</u>	<u>S/R</u>	<u>SUP. COMPROM. (ha)</u>	<u>SUP. CUMPLE (ha)</u>
1700000004956233	04-037-017-00001-0001	104000	ALMENDROS-SIN VARIEDAD	S	0,93	0,00
1700000004956234	04-037-017-00031-0001	104000	ALMENDROS-SIN VARIEDAD	S	0,75	0,00
1700000004956237	04-037-054-00003-0001	104000	ALMENDROS-SIN VARIEDAD	S	2,45	0,00
1700000004956236	04-037-054-00003-0003	104000	ALMENDROS-SIN VARIEDAD	S	0,28	0,00
1700000004956239	04-037-054-00005-0001	104000	ALMENDROS-SIN VARIEDAD	S	0,52	0,00
1700000004956238	04-037-054-00079-0001	104000	ALMENDROS-SIN VARIEDAD	S	3,71	0,00

Pendiente media de la explotación**PUNTOS: 1,00 7.77%**

<u>REF.</u>	<u>REFERENCIA SIGPAC</u>	<u>CULTIVO</u>	<u>DESCRIPCIÓN CULTIVO</u>	<u>S/R</u>	<u>PENDIENTE MEDIA (%)</u>	<u>SUP. COMPROM. (ha)</u>
1700000004956233	04-037-017-00001-0001	104000	ALMENDROS-SIN VARIEDAD	S	8,48	0,93
1700000004956234	04-037-017-00031-0001	104000	ALMENDROS-SIN VARIEDAD	S	9,84	0,75
1700000004956237	04-037-054-00003-0001	104000	ALMENDROS-SIN VARIEDAD	S	6,10	2,45
1700000004956236	04-037-054-00003-0003	104000	ALMENDROS-SIN VARIEDAD	S	8,35	0,28
1700000004956239	04-037-054-00005-0001	104000	ALMENDROS-SIN VARIEDAD	S	5,70	0,52
1700000004956238	04-037-054-00079-0001	104000	ALMENDROS-SIN VARIEDAD	S	8,53	3,71

Porcentaje de Superficie de la explotación en municipios con más del 40 por ciento de su superficie agraria dentro de la Zona de desertificación**PUNTOS: 6,00 100.0%**

<u>REF.</u>	<u>REFERENCIA SIGPAC</u>	<u>CULTIVO</u>	<u>DESCRIPCIÓN CULTIVO</u>	<u>S/R</u>	<u>SUP. COMPROM. (ha)</u>	<u>SUP. CUMPLE (ha)</u>
1700000004956233	04-037-017-00001-0001	104000	ALMENDROS-SIN VARIEDAD	S	0,93	0,93
1700000004956234	04-037-017-00031-0001	104000	ALMENDROS-SIN VARIEDAD	S	0,75	0,75
1700000004956237	04-037-054-00003-0001	104000	ALMENDROS-SIN VARIEDAD	S	2,45	2,45
1700000004956236	04-037-054-00003-0003	104000	ALMENDROS-SIN VARIEDAD	S	0,28	0,28

REF.	REFERENCIA SIGPAC	CULTIVO	DESCRIPCIÓN CULTIVO	S/R	SUP. COMPROM. (ha)	SUP. CUMPLE (ha)
1700000004956239	04-037-054-00005-0001	104000	ALMENDROS-SIN VARIEDAD	S	0,52	0,52
1700000004956238	04-037-054-00079-0001	104000	ALMENDROS-SIN VARIEDAD	S	3,71	3,71



<u>APELLIDOS Y NOMBRE / RAZÓN SOCIAL</u>	<u>NIF</u>	<u>EXPEDIENTE</u>	<u>SUP. COMPROMETIDA</u>		
			<u>(ha)</u>		
TORREGROSA GALERA LAZARO	****2464*	1127074	2.08		
RESOLUCIÓN					
ADMITIDO					
IMPORTE POR ANUALIDAD					

	<u>2018</u>	<u>2019</u>	<u>2020</u>	<u>2021</u>	<u>2022</u>
IMPORTE MÁXIMO SUBVENCIONABLE	449,78 €	449,78 €	449,78 €	449,78 €	449,78 €
IMPORTE MEDIO DE TRANSFERENCIA (€/ha)	216,24 €	216,24 €	216,24 €	216,24 €	216,24 €

DETALLE IMPORTES POR ANUALIDAD

<u>GRUPOS DE CULTIVO ADMITIDOS</u>	<u>SUP. COMPROM.</u>	<u>2018</u>	<u>2019</u>	<u>2020</u>	<u>2021</u>	<u>2022</u>
	<u>(ha)</u>					
FRUTALES SECANO	2,08	449,78 €	449,78 €	449,78 €	449,78 €	449,78 €

RECINTOS COMPROMETIDOS

<u>REF.</u>	<u>REFERENCIA SIGPAC</u>	<u>CULTIVO DESCRIPCIÓN CULTIVO</u>	<u>S/R</u>	<u>PEND. MEDIA (%)</u>	<u>SUP. DEC. ADMIN. (ha)</u>	<u>NU SUP. CERT. (ha)</u>	<u>SUP. CAMPO (ha)</u>	<u>SUP. COMPROM. (ha)</u>
1700000004934257	04-017-002-00353-0002	104000 ALMENDROS-SIN VARIEDAD	S	13,96	0,38	0,38		0,38
1700000004934259	04-017-001-00014-0018	104000 ALMENDROS-SIN VARIEDAD	S	16,41	0,03	0,03		0,03
1700000004934262	04-017-001-00014-0006	104000 ALMENDROS-SIN VARIEDAD	S	19,30	0,07	0,07		0,07
1700000004934261	04-017-001-00014-0007	104000 ALMENDROS-SIN VARIEDAD	S	19,71	1,08	1,02		1,02
1700000004934260	04-017-002-00310-0001	104000 ALMENDROS-SIN VARIEDAD	S	20,57	0,53	0,46		0,46
1700000004934256	04-017-002-00353-0023	104000 ALMENDROS-SIN VARIEDAD	S	26,82	0,03	0,03		0,03
1700000004934258	04-017-002-00353-0012	104000 ALMENDROS-SIN VARIEDAD	S	34,70	0,09	0,09		0,09

INCIDENCIAS**INCIDENCIA DESCRIPCIÓN**

85002	Recinto declarado que no cumple en su totalidad con las normas de producción ecológica (artículo 5-1 e), Orden 26 mayo 2015) Ref:1700000004934261 Recinto:04-017-001-00014-007 Cultivo:104000 ALMENDROS-SIN VARIEDAD Secano Sup. Declarada:1,08 Superficie Certificada (Ha):1,02 Ref:1700000004934260 Recinto:04-017-002-00310-001 Cultivo:104000 ALMENDROS-SIN VARIEDAD Secano Sup. Declarada:0,53 Superficie Certificada (Ha):0,46
-------	--

RESUMEN CRITERIOS DE SELECCIÓN

11.2.1.1 Mantenimiento de prácticas y métodos de agricultura ecológica: Cultivos permanentes distintos de olivar - Conv 2018. PUNTOS: 8,00

	<u>PUNTOS</u>	<u>CUMPLE</u>
Porcentaje de superficie determinada en Red Natura 2000	0,00	0.0%
Porcentaje de superficie determinada situada en zonas RAMSAR	0,00	0.0%
Porcentaje de superficie determinada en zonas vulnerables a la contaminación por nitratos	0,00	0.0%
Pendiente media de la explotación	2,00	19.53%
Porcentaje de Superficie de la explotación en municipios con más del 40 por ciento de su superficie agraria dentro de la Zona de desertificación	6,00	100.0%



DETALLE CRITERIOS DE SELECCIÓN**11.2.1.1 Mantenimiento de prácticas y métodos de agricultura ecológica: Cultivos permanentes distintos de olivar - Conv 2018.****PUNTOS: 8,00****Porcentaje de superficie determinada en Red Natura 2000****PUNTOS: 0,00 0.0%**

<u>REF.</u>	<u>REFERENCIA SIGPAC</u>	<u>CULTIVO</u>	<u>DESCRIPCIÓN CULTIVO</u>	<u>S/R</u>	<u>SUP. COMPROM. (ha)</u>	<u>SUP. CUMPLE (ha)</u>
170000004934262	04-017-001-00014-0006	104000	ALMENDROS-SIN VARIEDAD	S	0,07	0,00
170000004934261	04-017-001-00014-0007	104000	ALMENDROS-SIN VARIEDAD	S	1,02	0,00
170000004934259	04-017-001-00014-0018	104000	ALMENDROS-SIN VARIEDAD	S	0,03	0,00
170000004934260	04-017-002-00310-0001	104000	ALMENDROS-SIN VARIEDAD	S	0,46	0,00
170000004934257	04-017-002-00353-0002	104000	ALMENDROS-SIN VARIEDAD	S	0,38	0,00
170000004934258	04-017-002-00353-0012	104000	ALMENDROS-SIN VARIEDAD	S	0,09	0,00
170000004934256	04-017-002-00353-0023	104000	ALMENDROS-SIN VARIEDAD	S	0,03	0,00

Porcentaje de superficie determinada situada en zonas RAMSAR**PUNTOS: 0,00 0.0%**

<u>REF.</u>	<u>REFERENCIA SIGPAC</u>	<u>CULTIVO</u>	<u>DESCRIPCIÓN CULTIVO</u>	<u>S/R</u>	<u>SUP. COMPROM. (ha)</u>	<u>SUP. CUMPLE (ha)</u>
170000004934262	04-017-001-00014-0006	104000	ALMENDROS-SIN VARIEDAD	S	0,07	0,00
170000004934261	04-017-001-00014-0007	104000	ALMENDROS-SIN VARIEDAD	S	1,02	0,00
170000004934259	04-017-001-00014-0018	104000	ALMENDROS-SIN VARIEDAD	S	0,03	0,00
170000004934260	04-017-002-00310-0001	104000	ALMENDROS-SIN VARIEDAD	S	0,46	0,00
170000004934257	04-017-002-00353-0002	104000	ALMENDROS-SIN VARIEDAD	S	0,38	0,00
170000004934258	04-017-002-00353-0012	104000	ALMENDROS-SIN VARIEDAD	S	0,09	0,00
170000004934256	04-017-002-00353-0023	104000	ALMENDROS-SIN VARIEDAD	S	0,03	0,00

Porcentaje de superficie determinada en zonas vulnerables a la contaminación por nitratos**PUNTOS: 0,00 0.0%**

<u>REF.</u>	<u>REFERENCIA SIGPAC</u>	<u>CULTIVO</u>	<u>DESCRIPCIÓN CULTIVO</u>	<u>S/R</u>	<u>SUP. COMPROM. (ha)</u>	<u>SUP. CUMPLE (ha)</u>
170000004934262	04-017-001-00014-0006	104000	ALMENDROS-SIN VARIEDAD	S	0,07	0,00
170000004934261	04-017-001-00014-0007	104000	ALMENDROS-SIN VARIEDAD	S	1,02	0,00
170000004934259	04-017-001-00014-0018	104000	ALMENDROS-SIN VARIEDAD	S	0,03	0,00
170000004934260	04-017-002-00310-0001	104000	ALMENDROS-SIN VARIEDAD	S	0,46	0,00
170000004934257	04-017-002-00353-0002	104000	ALMENDROS-SIN VARIEDAD	S	0,38	0,00
170000004934258	04-017-002-00353-0012	104000	ALMENDROS-SIN VARIEDAD	S	0,09	0,00
170000004934256	04-017-002-00353-0023	104000	ALMENDROS-SIN VARIEDAD	S	0,03	0,00

Pendiente media de la explotación**PUNTOS: 2,00 19.53%**

<u>REF.</u>	<u>REFERENCIA SIGPAC</u>	<u>CULTIVO</u>	<u>DESCRIPCIÓN CULTIVO</u>	<u>S/R</u>	<u>PENDIENTE MEDIA (%)</u>	<u>SUP. COMPROM. (ha)</u>
170000004934262	04-017-001-00014-0006	104000	ALMENDROS-SIN VARIEDAD	S	19,30	0,07
170000004934261	04-017-001-00014-0007	104000	ALMENDROS-SIN VARIEDAD	S	19,71	1,02
170000004934259	04-017-001-00014-0018	104000	ALMENDROS-SIN VARIEDAD	S	16,41	0,03
170000004934260	04-017-002-00310-0001	104000	ALMENDROS-SIN VARIEDAD	S	20,57	0,46
170000004934257	04-017-002-00353-0002	104000	ALMENDROS-SIN VARIEDAD	S	13,96	0,38
170000004934258	04-017-002-00353-0012	104000	ALMENDROS-SIN VARIEDAD	S	34,70	0,09
170000004934256	04-017-002-00353-0023	104000	ALMENDROS-SIN VARIEDAD	S	26,82	0,03

Porcentaje de Superficie de la explotación en municipios con más del 40 por ciento de su superficie agraria dentro de la Zona de desertificación**PUNTOS: 6,00 100.0%**

<u>REF.</u>	<u>REFERENCIA SIGPAC</u>	<u>CULTIVO</u>	<u>DESCRIPCIÓN CULTIVO</u>	<u>S/R</u>	<u>SUP. COMPROM. (ha)</u>	<u>SUP. CUMPLE (ha)</u>
-------------	--------------------------	----------------	----------------------------	------------	---------------------------	-------------------------

REF.	REFERENCIA SIGPAC	CULTIVO	DESCRIPCIÓN CULTIVO	S/R	SUP. COMPROM. (ha)	SUP. CUMPLE (ha)
1700000004934262	04-017-001-00014-0006	104000	ALMENDROS-SIN VARIEDAD	S	0,07	0,07
1700000004934261	04-017-001-00014-0007	104000	ALMENDROS-SIN VARIEDAD	S	1,02	1,02
1700000004934259	04-017-001-00014-0018	104000	ALMENDROS-SIN VARIEDAD	S	0,03	0,03
1700000004934260	04-017-002-00310-0001	104000	ALMENDROS-SIN VARIEDAD	S	0,46	0,46
1700000004934257	04-017-002-00353-0002	104000	ALMENDROS-SIN VARIEDAD	S	0,38	0,38
1700000004934258	04-017-002-00353-0012	104000	ALMENDROS-SIN VARIEDAD	S	0,09	0,09
1700000004934256	04-017-002-00353-0023	104000	ALMENDROS-SIN VARIEDAD	S	0,03	0,03



<u>APELLIDOS Y NOMBRE / RAZÓN SOCIAL</u>	<u>NIF</u>	<u>EXPEDIENTE</u>	<u>SUP. COMPROMETIDA</u>		
			<u>(ha)</u>		
TORREGROSA MIRON ANA MARIA	***9573*	1132576	20.76		
RESOLUCIÓN					
ADMITIDO					
IMPORTE POR ANUALIDAD					
	<u>2018</u>	<u>2019</u>	<u>2020</u>	<u>2021</u>	<u>2022</u>
IMPORTE MÁXIMO SUBVENCIONABLE	4.489,14 €	4.489,14 €	4.489,14 €	4.489,14 €	4.489,14 €
IMPORTE MEDIO DE TRANSFERENCIA (€/ha)	216,24 €	216,24 €	216,24 €	216,24 €	216,24 €

DETALLE IMPORTES POR ANUALIDAD

<u>GRUPOS DE CULTIVO ADMITIDOS</u>	<u>SUP. COMPROM.</u>	<u>2018</u>	<u>2019</u>	<u>2020</u>	<u>2021</u>	<u>2022</u>
	<u>(ha)</u>					
FRUTALES SECANO	20,76	4.489,14 €	4.489,14 €	4.489,14 €	4.489,14 €	4.489,14 €

RECINTOS COMPROMETIDOS

<u>REF.</u>	<u>REFERENCIA SIGPAC</u>	<u>CULTIVO DESCRIPCIÓN CULTIVO</u>	<u>S/R</u>	<u>PEND. MEDIA (%)</u>	<u>SUP. DEC. ADMIN. (ha)</u>	<u>NU SUP. CERT. (ha)</u>	<u>SUP. CAMPO (ha)</u>	<u>SUP. COMPROM. (ha)</u>
1700000005610375	04-037-022-00017-0001	104000 ALMENDROS-SIN VARIEDAD	S	10,81	1,02	1,02		1,02
1700000005610377	04-070-002-00282-0001	104000 ALMENDROS-SIN VARIEDAD	S	12,77	3,33	3,33		3,33
1700000005610378	04-070-002-00282-0001	104000 ALMENDROS-SIN VARIEDAD	S	12,77	10,21	10,21		10,21
1700000005610379	04-070-002-00399-0002	104000 ALMENDROS-SIN VARIEDAD	S	16,58	6,20	6,20		6,20

RESUMEN CRITERIOS DE SELECCIÓN

11.2.1.1 Mantenimiento de prácticas y métodos de agricultura ecológica: Cultivos permanentes distintos de olivar - Conv 2018. PUNTOS: 8,00

	<u>PUNTOS</u>	<u>CUMPLE</u>
Porcentaje de superficie determinada en Red Natura 2000	0,00	0.0%
Porcentaje de superficie determinada situada en zonas RAMSAR	0,00	0.0%
Porcentaje de superficie determinada en zonas vulnerables a la contaminación por nitratos	0,00	0.0%
Pendiente media de la explotación	2,00	13.81%
Porcentaje de Superficie de la explotación en municipios con más del 40 por ciento de su superficie agraria dentro de la Zona de desertificación	6,00	100.0%



DETALLE CRITERIOS DE SELECCIÓN**11.2.1.1 Mantenimiento de prácticas y métodos de agricultura ecológica: Cultivos permanentes distintos de olivar - Conv 2018.****PUNTOS: 8,00****Porcentaje de superficie determinada en Red Natura 2000****PUNTOS: 0,00 0.0%**

<u>REF.</u>	<u>REFERENCIA SIGPAC</u>	<u>CULTIVO</u>	<u>DESCRIPCIÓN CULTIVO</u>	<u>S/R</u>	<u>SUP. COMPROM. (ha)</u>	<u>SUP. CUMPLE (ha)</u>
170000005610375	04-037-022-00017-0001	104000	ALMENDROS-SIN VARIEDAD	S	1,02	0,00
1700000005610377	04-070-002-00282-0001	104000	ALMENDROS-SIN VARIEDAD	S	3,33	0,00
1700000005610378	04-070-002-00282-0001	104000	ALMENDROS-SIN VARIEDAD	S	10,21	0,00
1700000005610379	04-070-002-00399-0002	104000	ALMENDROS-SIN VARIEDAD	S	6,20	0,00

Porcentaje de superficie determinada situada en zonas RAMSAR**PUNTOS: 0,00 0.0%**

<u>REF.</u>	<u>REFERENCIA SIGPAC</u>	<u>CULTIVO</u>	<u>DESCRIPCIÓN CULTIVO</u>	<u>S/R</u>	<u>SUP. COMPROM. (ha)</u>	<u>SUP. CUMPLE (ha)</u>
1700000005610375	04-037-022-00017-0001	104000	ALMENDROS-SIN VARIEDAD	S	1,02	0,00
1700000005610377	04-070-002-00282-0001	104000	ALMENDROS-SIN VARIEDAD	S	3,33	0,00
1700000005610378	04-070-002-00282-0001	104000	ALMENDROS-SIN VARIEDAD	S	10,21	0,00
1700000005610379	04-070-002-00399-0002	104000	ALMENDROS-SIN VARIEDAD	S	6,20	0,00

Porcentaje de superficie determinada en zonas vulnerables a la contaminación por nitratos**PUNTOS: 0,00 0.0%**

<u>REF.</u>	<u>REFERENCIA SIGPAC</u>	<u>CULTIVO</u>	<u>DESCRIPCIÓN CULTIVO</u>	<u>S/R</u>	<u>SUP. COMPROM. (ha)</u>	<u>SUP. CUMPLE (ha)</u>
1700000005610375	04-037-022-00017-0001	104000	ALMENDROS-SIN VARIEDAD	S	1,02	0,00
1700000005610378	04-070-002-00282-0001	104000	ALMENDROS-SIN VARIEDAD	S	10,21	0,00
1700000005610377	04-070-002-00282-0001	104000	ALMENDROS-SIN VARIEDAD	S	3,33	0,00
1700000005610379	04-070-002-00399-0002	104000	ALMENDROS-SIN VARIEDAD	S	6,20	0,00

Pendiente media de la explotación**PUNTOS: 2,00 13.81%**

<u>REF.</u>	<u>REFERENCIA SIGPAC</u>	<u>CULTIVO</u>	<u>DESCRIPCIÓN CULTIVO</u>	<u>S/R</u>	<u>PENDIENTE MEDIA (%)</u>	<u>SUP. COMPROM. (ha)</u>
1700000005610375	04-037-022-00017-0001	104000	ALMENDROS-SIN VARIEDAD	S	10,81	1,02
1700000005610377	04-070-002-00282-0001	104000	ALMENDROS-SIN VARIEDAD	S	12,77	3,33
1700000005610378	04-070-002-00282-0001	104000	ALMENDROS-SIN VARIEDAD	S	12,77	10,21
1700000005610379	04-070-002-00399-0002	104000	ALMENDROS-SIN VARIEDAD	S	16,58	6,20

Porcentaje de Superficie de la explotación en municipios con más del 40 por ciento de su superficie agraria dentro de la Zona de desertificación**PUNTOS: 6,00 100.0%**

<u>REF.</u>	<u>REFERENCIA SIGPAC</u>	<u>CULTIVO</u>	<u>DESCRIPCIÓN CULTIVO</u>	<u>S/R</u>	<u>SUP. COMPROM. (ha)</u>	<u>SUP. CUMPLE (ha)</u>
1700000005610375	04-037-022-00017-0001	104000	ALMENDROS-SIN VARIEDAD	S	1,02	1,02
1700000005610378	04-070-002-00282-0001	104000	ALMENDROS-SIN VARIEDAD	S	10,21	10,21
1700000005610377	04-070-002-00282-0001	104000	ALMENDROS-SIN VARIEDAD	S	3,33	3,33
1700000005610379	04-070-002-00399-0002	104000	ALMENDROS-SIN VARIEDAD	S	6,20	6,20



<u>APELLIDOS Y NOMBRE / RAZÓN SOCIAL</u>	<u>NIF</u>	<u>EXPEDIENTE</u>	<u>SUP. COMPROMETIDA</u>		
			<u>(ha)</u>		
TORREGROSA PEREZ ANA MARIA	****6772*	1019925	27.55		
RESOLUCIÓN					
ADMITIDO					
IMPORTES POR ANUALIDAD					
	2018	2019	2020	2021	2022
IMPORTE MÁXIMO SUBVENCIONABLE	5.957,41 €	5.957,41 €	5.957,41 €	5.957,41 €	5.957,41 €
IMPORTE MEDIO DE TRANSFERENCIA (€/ha)	216,24 €	216,24 €	216,24 €	216,24 €	216,24 €

DETALLE IMPORTES POR ANUALIDAD

<u>GRUPOS DE CULTIVO ADMITIDOS</u>	<u>SUP. COMPROM.</u>	2018	2019	2020	2021	2022
	<u>(ha)</u>					
FRUTALES SECANO	27,55	5.957,41 €	5.957,41 €	5.957,41 €	5.957,41 €	5.957,41 €

RECINTOS COMPROMETIDOS

<u>REF.</u>	<u>REFERENCIA SIGPAC</u>	<u>CULTIVO DESCRIPCIÓN CULTIVO</u>	<u>S/R</u>	<u>PEND. MEDIA</u>	<u>SUP. DEC. ADMIN.</u>	<u>NU SUP. CERT.</u>	<u>SUP. CAMPO</u>	<u>SUP. COMPROM.</u>
				<u>(%)</u>	<u>(ha)</u>	<u>(ha)</u>	<u>(ha)</u>	<u>(ha)</u>
170000005454219	04-037-014-00029-0002	104000 ALMENDROS-SIN VARIEDAD	S	2,30	0,92	0,92		0,92
170000005454231	04-037-015-00083-0001	104000 ALMENDROS-SIN VARIEDAD	S	4,30	1,60	1,60		1,60
170000005454218	04-037-014-00009-0001	104000 ALMENDROS-SIN VARIEDAD	S	4,63	0,26	0,26		0,26
170000005454228	04-037-053-00026-0003	104000 ALMENDROS-SIN VARIEDAD	S	5,06	2,69	2,69		2,69
170000005454222	04-037-016-00040-0001	104000 ALMENDROS-SIN VARIEDAD	S	5,22	2,55	2,55		2,55
170000005454223	04-037-053-00026-0002	104000 ALMENDROS-SIN VARIEDAD	S	6,33	0,33	0,33		0,33
170000005454225	04-037-053-00026-0002	104000 ALMENDROS-SIN VARIEDAD	S	6,33	0,01	0,01		0,01
170000005454226	04-037-053-00026-0002	104000 ALMENDROS-SIN VARIEDAD	S	6,33	2,60	2,60		2,60
170000005454220	04-037-015-00008-0001	104000 ALMENDROS-SIN VARIEDAD	S	6,42	3,39	3,39		3,39
170000005454217	04-037-009-00087-0001	104000 ALMENDROS-SIN VARIEDAD	S	6,55	0,86	0,86		0,86
170000005454230	04-037-015-00018-0001	104000 ALMENDROS-SIN VARIEDAD	S	6,74	3,62	3,62		3,62
170000005454224	04-037-021-00012-0001	104000 ALMENDROS-SIN VARIEDAD	S	7,95	1,29	1,29		1,29
170000005454221	04-037-053-00057-0001	104000 ALMENDROS-SIN VARIEDAD	S	8,22	4,02	4,02		4,02
170000005454229	04-037-021-00011-0001	104000 ALMENDROS-SIN VARIEDAD	S	10,18	0,93	0,93		0,93
170000005454227	04-037-053-00055-0002	104000 ALMENDROS-SIN VARIEDAD	S	14,77	2,48	2,48		2,48

RESUMEN CRITERIOS DE SELECCIÓN

11.2.1.1 Mantenimiento de prácticas y métodos de agricultura ecológica: Cultivos permanentes distintos de olivar - Conv 2018. PUNTOS: 7,00

	<u>PUNTOS</u>	<u>CUMPLE</u>
Porcentaje de superficie determinada en Red Natura 2000	0,00	0.0%
Porcentaje de superficie determinada situada en zonas RAMSAR	0,00	0.0%
Porcentaje de superficie determinada en zonas vulnerables a la contaminación por nitratos	0,00	0.0%
Pendiente media de la explotación	1,00	7.15%
Porcentaje de Superficie de la explotación en municipios con más del 40 por ciento de su superficie agraria dentro de la Zona de desertificación	6,00	100.0%



DETALLE CRITERIOS DE SELECCIÓN**11.2.1.1 Mantenimiento de prácticas y métodos de agricultura ecológica: Cultivos permanentes distintos de olivar - Conv 2018.****PUNTOS: 7,00****Porcentaje de superficie determinada en Red Natura 2000****PUNTOS: 0,00 0.0%**

<u>REF.</u>	<u>REFERENCIA SIGPAC</u>	<u>CULTIVO</u>	<u>DESCRIPCIÓN CULTIVO</u>	<u>S/R</u>	<u>SUP. COMPROM.</u> <u>(ha)</u>	<u>SUP. CUMPLE</u> <u>(ha)</u>
170000005454217	04-037-009-00087-0001	104000	ALMENDROS-SIN VARIEDAD	S	0,86	0,00
170000005454218	04-037-014-00009-0001	104000	ALMENDROS-SIN VARIEDAD	S	0,26	0,00
170000005454219	04-037-014-00029-0002	104000	ALMENDROS-SIN VARIEDAD	S	0,92	0,00
170000005454220	04-037-015-00008-0001	104000	ALMENDROS-SIN VARIEDAD	S	3,39	0,00
170000005454230	04-037-015-00018-0001	104000	ALMENDROS-SIN VARIEDAD	S	3,62	0,00
170000005454231	04-037-015-00083-0001	104000	ALMENDROS-SIN VARIEDAD	S	1,60	0,00
170000005454222	04-037-016-00040-0001	104000	ALMENDROS-SIN VARIEDAD	S	2,55	0,00
170000005454229	04-037-021-00011-0001	104000	ALMENDROS-SIN VARIEDAD	S	0,93	0,00
170000005454224	04-037-021-00012-0001	104000	ALMENDROS-SIN VARIEDAD	S	1,29	0,00
170000005454223	04-037-053-00026-0002	104000	ALMENDROS-SIN VARIEDAD	S	0,33	0,00
170000005454225	04-037-053-00026-0002	104000	ALMENDROS-SIN VARIEDAD	S	0,01	0,00
170000005454226	04-037-053-00026-0002	104000	ALMENDROS-SIN VARIEDAD	S	2,60	0,00
170000005454228	04-037-053-00026-0003	104000	ALMENDROS-SIN VARIEDAD	S	2,69	0,00
170000005454227	04-037-053-00055-0002	104000	ALMENDROS-SIN VARIEDAD	S	2,48	0,00
170000005454221	04-037-053-00057-0001	104000	ALMENDROS-SIN VARIEDAD	S	4,02	0,00

Porcentaje de superficie determinada situada en zonas RAMSAR**PUNTOS: 0,00 0.0%**

<u>REF.</u>	<u>REFERENCIA SIGPAC</u>	<u>CULTIVO</u>	<u>DESCRIPCIÓN CULTIVO</u>	<u>S/R</u>	<u>SUP. COMPROM.</u> <u>(ha)</u>	<u>SUP. CUMPLE</u> <u>(ha)</u>
170000005454217	04-037-009-00087-0001	104000	ALMENDROS-SIN VARIEDAD	S	0,86	0,00
170000005454218	04-037-014-00009-0001	104000	ALMENDROS-SIN VARIEDAD	S	0,26	0,00
170000005454219	04-037-014-00029-0002	104000	ALMENDROS-SIN VARIEDAD	S	0,92	0,00
170000005454220	04-037-015-00008-0001	104000	ALMENDROS-SIN VARIEDAD	S	3,39	0,00
170000005454230	04-037-015-00018-0001	104000	ALMENDROS-SIN VARIEDAD	S	3,62	0,00
170000005454231	04-037-015-00083-0001	104000	ALMENDROS-SIN VARIEDAD	S	1,60	0,00
170000005454222	04-037-016-00040-0001	104000	ALMENDROS-SIN VARIEDAD	S	2,55	0,00
170000005454229	04-037-021-00011-0001	104000	ALMENDROS-SIN VARIEDAD	S	0,93	0,00
170000005454224	04-037-021-00012-0001	104000	ALMENDROS-SIN VARIEDAD	S	1,29	0,00
170000005454226	04-037-053-00026-0002	104000	ALMENDROS-SIN VARIEDAD	S	2,60	0,00
170000005454223	04-037-053-00026-0002	104000	ALMENDROS-SIN VARIEDAD	S	0,33	0,00
170000005454225	04-037-053-00026-0002	104000	ALMENDROS-SIN VARIEDAD	S	0,01	0,00
170000005454228	04-037-053-00026-0003	104000	ALMENDROS-SIN VARIEDAD	S	2,69	0,00
170000005454227	04-037-053-00055-0002	104000	ALMENDROS-SIN VARIEDAD	S	2,48	0,00
170000005454221	04-037-053-00057-0001	104000	ALMENDROS-SIN VARIEDAD	S	4,02	0,00

Porcentaje de superficie determinada en zonas vulnerables a la contaminación por nitratos**PUNTOS: 0,00 0.0%**

<u>REF.</u>	<u>REFERENCIA SIGPAC</u>	<u>CULTIVO</u>	<u>DESCRIPCIÓN CULTIVO</u>	<u>S/R</u>	<u>SUP. COMPROM.</u> <u>(ha)</u>	<u>SUP. CUMPLE</u> <u>(ha)</u>
170000005454217	04-037-009-00087-0001	104000	ALMENDROS-SIN VARIEDAD	S	0,86	0,00
170000005454218	04-037-014-00009-0001	104000	ALMENDROS-SIN VARIEDAD	S	0,26	0,00
170000005454219	04-037-014-00029-0002	104000	ALMENDROS-SIN VARIEDAD	S	0,92	0,00
170000005454220	04-037-015-00008-0001	104000	ALMENDROS-SIN VARIEDAD	S	3,39	0,00
170000005454230	04-037-015-00018-0001	104000	ALMENDROS-SIN VARIEDAD	S	3,62	0,00
170000005454231	04-037-015-00083-0001	104000	ALMENDROS-SIN VARIEDAD	S	1,60	0,00
170000005454222	04-037-016-00040-0001	104000	ALMENDROS-SIN VARIEDAD	S	2,55	0,00
170000005454229	04-037-021-00011-0001	104000	ALMENDROS-SIN VARIEDAD	S	0,93	0,00
170000005454224	04-037-021-00012-0001	104000	ALMENDROS-SIN VARIEDAD	S	1,29	0,00
170000005454223	04-037-053-00026-0002	104000	ALMENDROS-SIN VARIEDAD	S	0,33	0,00
170000005454225	04-037-053-00026-0002	104000	ALMENDROS-SIN VARIEDAD	S	0,01	0,00

<u>REF.</u>	<u>REFERENCIA SIGPAC</u>	<u>CULTIVO</u>	<u>DESCRIPCIÓN CULTIVO</u>	<u>S/R</u>	<u>SUP. COMPROM.</u> <u>(ha)</u>	<u>SUP. CUMPLE</u> <u>(ha)</u>
170000005454226	04-037-053-00026-0002	104000	ALMENDROS-SIN VARIEDAD	S	2,60	0,00
1700000005454228	04-037-053-00026-0003	104000	ALMENDROS-SIN VARIEDAD	S	2,69	0,00
1700000005454227	04-037-053-00055-0002	104000	ALMENDROS-SIN VARIEDAD	S	2,48	0,00
1700000005454221	04-037-053-00057-0001	104000	ALMENDROS-SIN VARIEDAD	S	4,02	0,00

Pendiente media de la explotación**PUNTOS:** 1,00 7.15%

<u>REF.</u>	<u>REFERENCIA SIGPAC</u>	<u>CULTIVO</u>	<u>DESCRIPCIÓN CULTIVO</u>	<u>S/R</u>	<u>PENDIENTE MEDIA (%)</u>	<u>SUP. COMPROM.</u> <u>(ha)</u>
1700000005454217	04-037-009-00087-0001	104000	ALMENDROS-SIN VARIEDAD	S	6,55	0,86
1700000005454218	04-037-014-00009-0001	104000	ALMENDROS-SIN VARIEDAD	S	4,63	0,26
1700000005454219	04-037-014-00029-0002	104000	ALMENDROS-SIN VARIEDAD	S	2,30	0,92
1700000005454220	04-037-015-00008-0001	104000	ALMENDROS-SIN VARIEDAD	S	6,42	3,39
1700000005454230	04-037-015-00018-0001	104000	ALMENDROS-SIN VARIEDAD	S	6,74	3,62
1700000005454231	04-037-015-00083-0001	104000	ALMENDROS-SIN VARIEDAD	S	4,30	1,60
1700000005454222	04-037-016-00040-0001	104000	ALMENDROS-SIN VARIEDAD	S	5,22	2,55
1700000005454229	04-037-021-00011-0001	104000	ALMENDROS-SIN VARIEDAD	S	10,18	0,93
1700000005454224	04-037-021-00012-0001	104000	ALMENDROS-SIN VARIEDAD	S	7,95	1,29
1700000005454226	04-037-053-00026-0002	104000	ALMENDROS-SIN VARIEDAD	S	6,33	2,60
1700000005454223	04-037-053-00026-0002	104000	ALMENDROS-SIN VARIEDAD	S	6,33	0,33
1700000005454225	04-037-053-00026-0002	104000	ALMENDROS-SIN VARIEDAD	S	6,33	0,01
1700000005454228	04-037-053-00026-0003	104000	ALMENDROS-SIN VARIEDAD	S	5,06	2,69
1700000005454227	04-037-053-00055-0002	104000	ALMENDROS-SIN VARIEDAD	S	14,77	2,48
1700000005454221	04-037-053-00057-0001	104000	ALMENDROS-SIN VARIEDAD	S	8,22	4,02

Porcentaje de Superficie de la explotación en municipios con más del 40 por ciento de su superficie agraria dentro de la Zona de desertificación**PUNTOS:** 6,00 100.0%

<u>REF.</u>	<u>REFERENCIA SIGPAC</u>	<u>CULTIVO</u>	<u>DESCRIPCIÓN CULTIVO</u>	<u>S/R</u>	<u>SUP. COMPROM.</u> <u>(ha)</u>	<u>SUP. CUMPLE</u> <u>(ha)</u>
1700000005454217	04-037-009-00087-0001	104000	ALMENDROS-SIN VARIEDAD	S	0,86	0,86
1700000005454218	04-037-014-00009-0001	104000	ALMENDROS-SIN VARIEDAD	S	0,26	0,26
1700000005454219	04-037-014-00029-0002	104000	ALMENDROS-SIN VARIEDAD	S	0,92	0,92
1700000005454220	04-037-015-00008-0001	104000	ALMENDROS-SIN VARIEDAD	S	3,39	3,39
1700000005454230	04-037-015-00018-0001	104000	ALMENDROS-SIN VARIEDAD	S	3,62	3,62
1700000005454231	04-037-015-00083-0001	104000	ALMENDROS-SIN VARIEDAD	S	1,60	1,60
1700000005454222	04-037-016-00040-0001	104000	ALMENDROS-SIN VARIEDAD	S	2,55	2,55
1700000005454229	04-037-021-00011-0001	104000	ALMENDROS-SIN VARIEDAD	S	0,93	0,93
1700000005454224	04-037-021-00012-0001	104000	ALMENDROS-SIN VARIEDAD	S	1,29	1,29
1700000005454223	04-037-053-00026-0002	104000	ALMENDROS-SIN VARIEDAD	S	0,33	0,33
1700000005454225	04-037-053-00026-0002	104000	ALMENDROS-SIN VARIEDAD	S	0,01	0,01
1700000005454226	04-037-053-00026-0002	104000	ALMENDROS-SIN VARIEDAD	S	2,60	2,60
1700000005454228	04-037-053-00026-0003	104000	ALMENDROS-SIN VARIEDAD	S	2,69	2,69
1700000005454227	04-037-053-00055-0002	104000	ALMENDROS-SIN VARIEDAD	S	2,48	2,48
1700000005454221	04-037-053-00057-0001	104000	ALMENDROS-SIN VARIEDAD	S	4,02	4,02



<u>APELLIDOS Y NOMBRE / RAZÓN SOCIAL</u>	<u>NIF</u>	<u>EXPEDIENTE</u>	<u>SUP. COMPROMETIDA</u>			
			<u>(ha)</u>			
TORRENTE CARRICONDO MARIA JESUS	****3922*	1138524	7.33			
RESOLUCIÓN						
ADMITIDO						
IMPORTE POR ANUALIDAD						
		<u>2018</u>	<u>2019</u>	<u>2020</u>	<u>2021</u>	<u>2022</u>
IMPORTE MÁXIMO SUBVENCIONABLE		1.608,98 €	1.608,98 €	1.608,98 €	1.608,98 €	1.608,98 €
IMPORTE MEDIO DE TRANSFERENCIA (€/ha)		219,51 €	219,51 €	219,51 €	219,51 €	219,51 €

DETALLE IMPORTES POR ANUALIDAD

<u>GRUPOS DE CULTIVO ADMITIDOS</u>	<u>SUP. COMPROM.</u>	<u>2018</u>	<u>2019</u>	<u>2020</u>	<u>2021</u>	<u>2022</u>
	<u>(ha)</u>					
FRUTALES SECANO	6,32	1.366,64 €	1.366,64 €	1.366,64 €	1.366,64 €	1.366,64 €
VIÑEDO	1,01	242,34 €	242,34 €	242,34 €	242,34 €	242,34 €

RECINTOS COMPROMETIDOS

<u>REF.</u>	<u>REFERENCIA SIGPAC</u>	<u>CULTIVO DESCRIPCIÓN CULTIVO</u>	<u>S/R</u>	<u>PEND. MEDIA</u>	<u>SUP. DEC. ADMIN.</u>	<u>NU SUP. CERT.</u>	<u>SUP. CAMPO</u>	<u>SUP. COMPROM.</u>
				<u>(%)</u>	<u>(ha)</u>	<u>(ha)</u>	<u>(ha)</u>	<u>(ha)</u>
1700000002687423	04-037-044-00120-0001	104000 ALMENDROS-SIN VARIEDAD	S	2,95	3,88	3,88		3,88
1700000002687420	04-037-039-00241-0002	102000 VIÑEDO VINIFICACIÓN-SIN VARIEDAD	S	4,90	1,01	1,01		1,01
1700000002687421	04-037-039-00286-0001	104000 ALMENDROS-SIN VARIEDAD	S	5,45	1,23	1,23		1,23
1700000002687422	04-037-039-00307-0001	104000 ALMENDROS-SIN VARIEDAD	S	5,66	1,21	1,21		1,21

RESUMEN CRITERIOS DE SELECCIÓN

11.2.1.1 Mantenimiento de prácticas y métodos de agricultura ecológica: Cultivos permanentes distintos de olivar - Conv 2018. PUNTOS: 7,00

	<u>PUNTOS</u>	<u>CUMPLE</u>
Porcentaje de superficie determinada en Red Natura 2000	0,00	0.0%
Porcentaje de superficie determinada situada en zonas RAMSAR	0,00	0.0%
Porcentaje de superficie determinada en zonas vulnerables a la contaminación por nitratos	0,00	0.0%
Pendiente media de la explotación	1,00	4.09%
Porcentaje de Superficie de la explotación en municipios con más del 40 por ciento de su superficie agraria dentro de la Zona de desertificación	6,00	100.0%



DETALLE CRITERIOS DE SELECCIÓN**11.2.1.1 Mantenimiento de prácticas y métodos de agricultura ecológica: Cultivos permanentes distintos de olivar - Conv 2018.****PUNTOS: 7,00****Porcentaje de superficie determinada en Red Natura 2000****PUNTOS: 0,00 0.0%**

<u>REF.</u>	<u>REFERENCIA SIGPAC</u>	<u>CULTIVO</u>	<u>DESCRIPCIÓN CULTIVO</u>	<u>S/R</u>	<u>SUP. COMPROM. (ha)</u>	<u>SUP. CUMPLE (ha)</u>
170000002687420	04-037-039-00241-0002	102000	VIÑEDO VINIFICACIÓN-SIN VARIEDAD	S	1,01	0,00
170000002687421	04-037-039-00286-0001	104000	ALMENDROS-SIN VARIEDAD	S	1,23	0,00
170000002687422	04-037-039-00307-0001	104000	ALMENDROS-SIN VARIEDAD	S	1,21	0,00
170000002687423	04-037-044-00120-0001	104000	ALMENDROS-SIN VARIEDAD	S	3,88	0,00

Porcentaje de superficie determinada situada en zonas RAMSAR**PUNTOS: 0,00 0.0%**

<u>REF.</u>	<u>REFERENCIA SIGPAC</u>	<u>CULTIVO</u>	<u>DESCRIPCIÓN CULTIVO</u>	<u>S/R</u>	<u>SUP. COMPROM. (ha)</u>	<u>SUP. CUMPLE (ha)</u>
170000002687420	04-037-039-00241-0002	102000	VIÑEDO VINIFICACIÓN-SIN VARIEDAD	S	1,01	0,00
170000002687421	04-037-039-00286-0001	104000	ALMENDROS-SIN VARIEDAD	S	1,23	0,00
170000002687422	04-037-039-00307-0001	104000	ALMENDROS-SIN VARIEDAD	S	1,21	0,00
170000002687423	04-037-044-00120-0001	104000	ALMENDROS-SIN VARIEDAD	S	3,88	0,00

Porcentaje de superficie determinada en zonas vulnerables a la contaminación por nitratos**PUNTOS: 0,00 0.0%**

<u>REF.</u>	<u>REFERENCIA SIGPAC</u>	<u>CULTIVO</u>	<u>DESCRIPCIÓN CULTIVO</u>	<u>S/R</u>	<u>SUP. COMPROM. (ha)</u>	<u>SUP. CUMPLE (ha)</u>
170000002687420	04-037-039-00241-0002	102000	VIÑEDO VINIFICACIÓN-SIN VARIEDAD	S	1,01	0,00
170000002687421	04-037-039-00286-0001	104000	ALMENDROS-SIN VARIEDAD	S	1,23	0,00
170000002687422	04-037-039-00307-0001	104000	ALMENDROS-SIN VARIEDAD	S	1,21	0,00
170000002687423	04-037-044-00120-0001	104000	ALMENDROS-SIN VARIEDAD	S	3,88	0,00

Pendiente media de la explotación**PUNTOS: 1,00 4.09%**

<u>REF.</u>	<u>REFERENCIA SIGPAC</u>	<u>CULTIVO</u>	<u>DESCRIPCIÓN CULTIVO</u>	<u>S/R</u>	<u>PENDIENTE MEDIA (%)</u>	<u>SUP. COMPROM. (ha)</u>
170000002687420	04-037-039-00241-0002	102000	VIÑEDO VINIFICACIÓN-SIN VARIEDAD	S	4,90	1,01
170000002687421	04-037-039-00286-0001	104000	ALMENDROS-SIN VARIEDAD	S	5,45	1,23
170000002687422	04-037-039-00307-0001	104000	ALMENDROS-SIN VARIEDAD	S	5,66	1,21
170000002687423	04-037-044-00120-0001	104000	ALMENDROS-SIN VARIEDAD	S	2,95	3,88

Porcentaje de Superficie de la explotación en municipios con más del 40 por ciento de su superficie agraria dentro de la Zona de desertificación**PUNTOS: 6,00 100.0%**

<u>REF.</u>	<u>REFERENCIA SIGPAC</u>	<u>CULTIVO</u>	<u>DESCRIPCIÓN CULTIVO</u>	<u>S/R</u>	<u>SUP. COMPROM. (ha)</u>	<u>SUP. CUMPLE (ha)</u>
170000002687420	04-037-039-00241-0002	102000	VIÑEDO VINIFICACIÓN-SIN VARIEDAD	S	1,01	1,01
170000002687421	04-037-039-00286-0001	104000	ALMENDROS-SIN VARIEDAD	S	1,23	1,23
170000002687422	04-037-039-00307-0001	104000	ALMENDROS-SIN VARIEDAD	S	1,21	1,21
170000002687423	04-037-044-00120-0001	104000	ALMENDROS-SIN VARIEDAD	S	3,88	3,88



<u>APELLIDOS Y NOMBRE / RAZÓN SOCIAL</u>	<u>NIF</u>	<u>EXPEDIENTE</u>	<u>SUP. COMPROMETIDA</u>			
			<u>(ha)</u>			
TORRENTE SERRANO MARIA	****3289*	1180261	40.3			
RESOLUCIÓN						
ADMITIDO						
IMPORTE POR ANUALIDAD						
		2018	2019	2020	2021	2022
IMPORTE MÁXIMO SUBVENCIONABLE		4.367,30 €	4.367,30 €	4.367,30 €	4.367,30 €	4.367,30 €
IMPORTE MEDIO DE TRANSFERENCIA (€/ha)		108,37 €	108,37 €	108,37 €	108,37 €	108,37 €

DETALLE IMPORTES POR ANUALIDAD

<u>GRUPOS DE CULTIVO ADMITIDOS</u>	<u>SUP. COMPROM.</u>	2018	2019	2020	2021	2022
	<u>(ha)</u>					
HERBÁCEOS	28,89	4.367,30 €	4.367,30 €	4.367,30 €	4.367,30 €	4.367,30 €
HERBÁCEOS NO ELEGIBLES	11,41	0,00 €	0,00 €	0,00 €	0,00 €	0,00 €

RECINTOS COMPROMETIDOS

<u>REF.</u>	<u>REFERENCIA SIGPAC</u>	<u>CULTIVO DESCRIPCIÓN CULTIVO</u>	<u>S/R</u>	<u>PEND. MEDIA</u>	<u>SUP. DEC. ADMIN.</u>	<u>NU SUP. CERT.</u>	<u>SUP. CAMPO</u>	<u>SUP. COMPROM.</u>
				<u>(%)</u>	<u>(ha)</u>	<u>(ha)</u>	<u>(ha)</u>	<u>(ha)</u>
170000005821109	04-063-042-00039-0001	8000 AVENA-SIN VARIEDAD	S	4,71	0,18	0,18		0,18
170000005821101	04-063-042-00060-0023	8000 AVENA-SIN VARIEDAD	S	5,37	0,31	0,62		0,31
170000005821102	04-063-042-00099-0001	8000 AVENA-SIN VARIEDAD	S	5,55	0,16	0,32		0,16
170000005821100	04-063-042-00025-0001	8000 AVENA-SIN VARIEDAD	S	5,68	1,34	1,34		1,34
170000005821103	04-063-042-00100-0001	8000 AVENA-SIN VARIEDAD	S	5,85	0,84	0,84		0,84
170000005821110	04-063-042-00040-0001	8000 AVENA-SIN VARIEDAD	S	6,27	1,63	1,63		1,63
170000005821106	04-063-008-00166-0001	8000 AVENA-SIN VARIEDAD	S	6,36	0,47	0,47		0,47
170000005821092	04-098-041-00101-0008	5000 CEBADA-SIN VARIEDAD	S	7,42	0,06	0,06		0,06
-132399	04-063-040-00149-0001	8000 AVENA-SIN VARIEDAD	S	7,85	0,01	0,01		0,01
-132398	04-063-040-00149-0001	8000 AVENA-SIN VARIEDAD	S	7,85	0,04	0,04		0,04
170000005821114	04-063-040-00149-0001	8000 AVENA-SIN VARIEDAD	S	7,85	2,15	2,15		2,15
170000005821113	04-098-040-00004-0001	20901 BARBECHO TRADICIONAL-SIN CUBIERTA VEGETAL	S	8,46	1,93	1,93		1,93
170000005821108	04-063-042-00027-0001	8000 AVENA-SIN VARIEDAD	S	9,06	1,33	1,33		1,33
170000005821127	04-063-008-00226-0001	20901 BARBECHO TRADICIONAL-SIN CUBIERTA VEGETAL	S	9,45	0,22	0,22		0,22
170000005821099	04-063-042-00024-0001	8000 AVENA-SIN VARIEDAD	S	9,54	0,29	0,58		0,29
-132400	04-063-040-00163-0002	8000 AVENA-SIN VARIEDAD	S	11,33	0,15	0,15		0,15
170000005821111	04-063-040-00163-0002	8000 AVENA-SIN VARIEDAD	S	11,33	2,55	2,55		2,55
170000005821091	04-063-007-00078-0004	5000 CEBADA-SIN VARIEDAD	S	11,64	8,38	8,38		8,38
170000005821130	04-098-041-00101-0001	5000 CEBADA-SIN VARIEDAD	S	12,99	5,68	5,68		5,68
170000005821097	04-063-040-00193-0001	8000 AVENA-SIN VARIEDAD	S	14,14	1,44	1,44		1,44
170000005821122	04-063-008-00224-0005	20901 BARBECHO TRADICIONAL-SIN CUBIERTA VEGETAL	S	14,29	2,12	2,12		2,12
170000005821129	04-098-041-00089-0001	5000 CEBADA-SIN VARIEDAD	S	14,87	0,56	0,56		0,56
170000005821124	04-063-008-00226-0003	20901 BARBECHO TRADICIONAL-SIN CUBIERTA VEGETAL	S	16,16	3,71	3,71		3,71
170000005821123	04-063-008-00225-0001	24901 BARBECHO SIN PRODUCCIÓN-SIN CUBIERTA VEGETAL	S	16,79	3,43	3,43		3,43
170000005821126	04-063-007-00078-0003	5000 CEBADA-SIN VARIEDAD	S	17,43	1,08	1,08		1,08
170000005821090	04-063-007-00077-0002	5000 CEBADA-SIN VARIEDAD	S	26,08	0,24	0,24		0,24

RESUMEN CRITERIOS DE SELECCIÓN

11.2.1.1 Mantenimiento de prácticas y métodos de agricultura ecológica: Cultivos herbáceos - Conv 2018. PUNTOS: 8,00

	PUNTOS	CUMPLE
Porcentaje de superficie determinada en Red Natura 2000	0,00	0.0%
Porcentaje de superficie determinada situada en zonas RAMSAR	0,00	0.0%
Porcentaje de superficie determinada en zonas vulnerables a la contaminación por nitratos	0,00	0.0%
Pendiente media de la explotación	2,00	12.0%
Porcentaje de Superficie de la explotación en municipios con más del 40 por ciento de su superficie agraria dentro de la Zona de desertificación	6,00	100.0%

DETALLE CRITERIOS DE SELECCIÓN**11.2.1.1 Mantenimiento de prácticas y métodos de agricultura ecológica: Cultivos herbáceos - Conv 2018.****PUNTOS: 8,00****Porcentaje de superficie determinada en Red Natura 2000****PUNTOS: 0,00 0.0%**

<u>REF.</u>	<u>REFERENCIA SIGPAC</u>	<u>CULTIVO</u>	<u>DESCRIPCIÓN CULTIVO</u>	<u>S/R</u>	<u>SUP. COMPROM.</u> <u>(ha)</u>	<u>SUP. CUMPLE</u> <u>(ha)</u>
170000005821090	04-063-007-00077-0002	5000	CEBADA-SIN VARIEDAD	S	0,24	0,00
170000005821126	04-063-007-00078-0003	5000	CEBADA-SIN VARIEDAD	S	1,08	0,00
170000005821091	04-063-007-00078-0004	5000	CEBADA-SIN VARIEDAD	S	8,38	0,00
170000005821106	04-063-008-00166-0001	8000	AVENA-SIN VARIEDAD	S	0,47	0,00
170000005821122	04-063-008-00224-0005	20901	BARBECHO TRADICIONAL-SIN CUBIERTA VEGETAL	S	2,12	0,00
170000005821123	04-063-008-00225-0001	24901	BARBECHO SIN PRODUCCIÓN-SIN CUBIERTA VEGETAL	S	3,43	0,00
170000005821127	04-063-008-00226-0001	20901	BARBECHO TRADICIONAL-SIN CUBIERTA VEGETAL	S	0,22	0,00
170000005821124	04-063-008-00226-0003	20901	BARBECHO TRADICIONAL-SIN CUBIERTA VEGETAL	S	3,71	0,00
-132399	04-063-040-00149-0001	8000	AVENA-SIN VARIEDAD	S	0,01	0,00
-132398	04-063-040-00149-0001	8000	AVENA-SIN VARIEDAD	S	0,04	0,00
170000005821114	04-063-040-00149-0001	8000	AVENA-SIN VARIEDAD	S	2,15	0,00
170000005821111	04-063-040-00163-0002	8000	AVENA-SIN VARIEDAD	S	2,55	0,00
-132400	04-063-040-00163-0002	8000	AVENA-SIN VARIEDAD	S	0,15	0,00
170000005821097	04-063-040-00193-0001	8000	AVENA-SIN VARIEDAD	S	1,44	0,00
170000005821099	04-063-042-00024-0001	8000	AVENA-SIN VARIEDAD	S	0,29	0,00
170000005821100	04-063-042-00025-0001	8000	AVENA-SIN VARIEDAD	S	1,34	0,00
170000005821108	04-063-042-00027-0001	8000	AVENA-SIN VARIEDAD	S	1,33	0,00
170000005821109	04-063-042-00039-0001	8000	AVENA-SIN VARIEDAD	S	0,18	0,00
170000005821110	04-063-042-00040-0001	8000	AVENA-SIN VARIEDAD	S	1,63	0,00
170000005821101	04-063-042-00060-0023	8000	AVENA-SIN VARIEDAD	S	0,31	0,00
170000005821102	04-063-042-00099-0001	8000	AVENA-SIN VARIEDAD	S	0,16	0,00
170000005821103	04-063-042-00100-0001	8000	AVENA-SIN VARIEDAD	S	0,84	0,00
170000005821113	04-098-040-00004-0001	20901	BARBECHO TRADICIONAL-SIN CUBIERTA VEGETAL	S	1,93	0,00
170000005821129	04-098-041-00089-0001	5000	CEBADA-SIN VARIEDAD	S	0,56	0,00
170000005821130	04-098-041-00101-0001	5000	CEBADA-SIN VARIEDAD	S	5,68	0,00
170000005821092	04-098-041-00101-0008	5000	CEBADA-SIN VARIEDAD	S	0,06	0,00

Porcentaje de superficie determinada situada en zonas RAMSAR**PUNTOS: 0,00 0.0%**

<u>REF.</u>	<u>REFERENCIA SIGPAC</u>	<u>CULTIVO</u>	<u>DESCRIPCIÓN CULTIVO</u>	<u>S/R</u>	<u>SUP. COMPROM.</u> <u>(ha)</u>	<u>SUP. CUMPLE</u> <u>(ha)</u>
170000005821090	04-063-007-00077-0002	5000	CEBADA-SIN VARIEDAD	S	0,24	0,00
170000005821126	04-063-007-00078-0003	5000	CEBADA-SIN VARIEDAD	S	1,08	0,00
170000005821091	04-063-007-00078-0004	5000	CEBADA-SIN VARIEDAD	S	8,38	0,00
170000005821106	04-063-008-00166-0001	8000	AVENA-SIN VARIEDAD	S	0,47	0,00
170000005821122	04-063-008-00224-0005	20901	BARBECHO TRADICIONAL-SIN CUBIERTA VEGETAL	S	2,12	0,00
170000005821123	04-063-008-00225-0001	24901	BARBECHO SIN PRODUCCIÓN-SIN CUBIERTA VEGETAL	S	3,43	0,00
170000005821127	04-063-008-00226-0001	20901	BARBECHO TRADICIONAL-SIN CUBIERTA VEGETAL	S	0,22	0,00
170000005821124	04-063-008-00226-0003	20901	BARBECHO TRADICIONAL-SIN CUBIERTA VEGETAL	S	3,71	0,00
170000005821114	04-063-040-00149-0001	8000	AVENA-SIN VARIEDAD	S	2,15	0,00
-132398	04-063-040-00149-0001	8000	AVENA-SIN VARIEDAD	S	0,04	0,00
-132399	04-063-040-00149-0001	8000	AVENA-SIN VARIEDAD	S	0,01	0,00
170000005821111	04-063-040-00163-0002	8000	AVENA-SIN VARIEDAD	S	2,55	0,00
-132400	04-063-040-00163-0002	8000	AVENA-SIN VARIEDAD	S	0,15	0,00
170000005821097	04-063-040-00193-0001	8000	AVENA-SIN VARIEDAD	S	1,44	0,00
170000005821099	04-063-042-00024-0001	8000	AVENA-SIN VARIEDAD	S	0,29	0,00
170000005821100	04-063-042-00025-0001	8000	AVENA-SIN VARIEDAD	S	1,34	0,00
170000005821108	04-063-042-00027-0001	8000	AVENA-SIN VARIEDAD	S	1,33	0,00

<u>REF.</u>	<u>REFERENCIA SIGPAC</u>	<u>CULTIVO</u>	<u>DESCRIPCIÓN CULTIVO</u>	<u>S/R</u>	<u>SUP. COMPROM.</u> <u>(ha)</u>	<u>SUP. CUMPLE</u> <u>(ha)</u>
170000005821109	04-063-042-00039-0001	8000	AVENA-SIN VARIEDAD	S	0,18	0,00
170000005821110	04-063-042-00040-0001	8000	AVENA-SIN VARIEDAD	S	1,63	0,00
170000005821101	04-063-042-00060-0023	8000	AVENA-SIN VARIEDAD	S	0,31	0,00
170000005821102	04-063-042-00099-0001	8000	AVENA-SIN VARIEDAD	S	0,16	0,00
170000005821103	04-063-042-00100-0001	8000	AVENA-SIN VARIEDAD	S	0,84	0,00
170000005821113	04-098-040-00004-0001	20901	BARBECHO TRADICIONAL-SIN CUBIERTA VEGETAL	S	1,93	0,00
170000005821129	04-098-041-00089-0001	5000	CEBADA-SIN VARIEDAD	S	0,56	0,00
170000005821130	04-098-041-00101-0001	5000	CEBADA-SIN VARIEDAD	S	5,68	0,00
170000005821092	04-098-041-00101-0008	5000	CEBADA-SIN VARIEDAD	S	0,06	0,00

Porcentaje de superficie determinada en zonas vulnerables a la contaminación por nitratos**PUNTOS:** 0,00 0.0%

<u>REF.</u>	<u>REFERENCIA SIGPAC</u>	<u>CULTIVO</u>	<u>DESCRIPCIÓN CULTIVO</u>	<u>S/R</u>	<u>SUP. COMPROM.</u> <u>(ha)</u>	<u>SUP. CUMPLE</u> <u>(ha)</u>
170000005821090	04-063-007-00077-0002	5000	CEBADA-SIN VARIEDAD	S	0,24	0,00
170000005821126	04-063-007-00078-0003	5000	CEBADA-SIN VARIEDAD	S	1,08	0,00
170000005821091	04-063-007-00078-0004	5000	CEBADA-SIN VARIEDAD	S	8,38	0,00
170000005821106	04-063-008-00166-0001	8000	AVENA-SIN VARIEDAD	S	0,47	0,00
170000005821122	04-063-008-00224-0005	20901	BARBECHO TRADICIONAL-SIN CUBIERTA VEGETAL	S	2,12	0,00
170000005821123	04-063-008-00225-0001	24901	BARBECHO SIN PRODUCCIÓN-SIN CUBIERTA VEGETAL	S	3,43	0,00
170000005821127	04-063-008-00226-0001	20901	BARBECHO TRADICIONAL-SIN CUBIERTA VEGETAL	S	0,22	0,00
170000005821124	04-063-008-00226-0003	20901	BARBECHO TRADICIONAL-SIN CUBIERTA VEGETAL	S	3,71	0,00
-132398	04-063-040-00149-0001	8000	AVENA-SIN VARIEDAD	S	0,04	0,00
-132399	04-063-040-00149-0001	8000	AVENA-SIN VARIEDAD	S	0,01	0,00
170000005821114	04-063-040-00149-0001	8000	AVENA-SIN VARIEDAD	S	2,15	0,00
170000005821111	04-063-040-00163-0002	8000	AVENA-SIN VARIEDAD	S	2,55	0,00
-132400	04-063-040-00163-0002	8000	AVENA-SIN VARIEDAD	S	0,15	0,00
170000005821097	04-063-040-00193-0001	8000	AVENA-SIN VARIEDAD	S	1,44	0,00
170000005821099	04-063-042-00024-0001	8000	AVENA-SIN VARIEDAD	S	0,29	0,00
170000005821100	04-063-042-00025-0001	8000	AVENA-SIN VARIEDAD	S	1,34	0,00
170000005821108	04-063-042-00027-0001	8000	AVENA-SIN VARIEDAD	S	1,33	0,00
170000005821109	04-063-042-00039-0001	8000	AVENA-SIN VARIEDAD	S	0,18	0,00
170000005821110	04-063-042-00040-0001	8000	AVENA-SIN VARIEDAD	S	1,63	0,00
170000005821101	04-063-042-00060-0023	8000	AVENA-SIN VARIEDAD	S	0,31	0,00
170000005821102	04-063-042-00099-0001	8000	AVENA-SIN VARIEDAD	S	0,16	0,00
170000005821103	04-063-042-00100-0001	8000	AVENA-SIN VARIEDAD	S	0,84	0,00
170000005821113	04-098-040-00004-0001	20901	BARBECHO TRADICIONAL-SIN CUBIERTA VEGETAL	S	1,93	0,00
170000005821129	04-098-041-00089-0001	5000	CEBADA-SIN VARIEDAD	S	0,56	0,00
170000005821130	04-098-041-00101-0001	5000	CEBADA-SIN VARIEDAD	S	5,68	0,00
170000005821092	04-098-041-00101-0008	5000	CEBADA-SIN VARIEDAD	S	0,06	0,00

Pendiente media de la explotación**PUNTOS:** 2,00 12.0%

<u>REF.</u>	<u>REFERENCIA SIGPAC</u>	<u>CULTIVO</u>	<u>DESCRIPCIÓN CULTIVO</u>	<u>S/R</u>	<u>PENDIENTE MEDIA (%)</u>	<u>SUP. COMPROM.</u> <u>(ha)</u>
170000005821090	04-063-007-00077-0002	5000	CEBADA-SIN VARIEDAD	S	26,08	0,24
170000005821126	04-063-007-00078-0003	5000	CEBADA-SIN VARIEDAD	S	17,43	1,08
170000005821091	04-063-007-00078-0004	5000	CEBADA-SIN VARIEDAD	S	11,64	8,38
170000005821106	04-063-008-00166-0001	8000	AVENA-SIN VARIEDAD	S	6,36	0,47
170000005821122	04-063-008-00224-0005	20901	BARBECHO TRADICIONAL-SIN CUBIERTA VEGETAL	S	14,29	2,12
170000005821123	04-063-008-00225-0001	24901	BARBECHO SIN PRODUCCIÓN-SIN CUBIERTA VEGETAL	S	16,79	3,43
170000005821127	04-063-008-00226-0001	20901	BARBECHO TRADICIONAL-SIN CUBIERTA VEGETAL	S	9,45	0,22

REF.	REFERENCIA SIGPAC	CULTIVO	DESCRIPCIÓN CULTIVO	S/R	PENDIENTE	SUP.
					MEDIA (%)	COMPROM. (ha)
170000005821124	04-063-008-00226-0003	20901	VEGETAL BARBECHO TRADICIONAL-SIN CUBIERTA VEGETAL	S	16,16	3,71
-132398	04-063-040-00149-0001	8000	AVENA-SIN VARIEDAD	S	7,85	0,04
170000005821114	04-063-040-00149-0001	8000	AVENA-SIN VARIEDAD	S	7,85	2,15
-132399	04-063-040-00149-0001	8000	AVENA-SIN VARIEDAD	S	7,85	0,01
-132400	04-063-040-00163-0002	8000	AVENA-SIN VARIEDAD	S	11,33	0,15
170000005821111	04-063-040-00163-0002	8000	AVENA-SIN VARIEDAD	S	11,33	2,55
170000005821097	04-063-040-00193-0001	8000	AVENA-SIN VARIEDAD	S	14,14	1,44
170000005821099	04-063-042-00024-0001	8000	AVENA-SIN VARIEDAD	S	9,54	0,29
170000005821100	04-063-042-00025-0001	8000	AVENA-SIN VARIEDAD	S	5,68	1,34
170000005821108	04-063-042-00027-0001	8000	AVENA-SIN VARIEDAD	S	9,06	1,33
170000005821109	04-063-042-00039-0001	8000	AVENA-SIN VARIEDAD	S	4,71	0,18
170000005821110	04-063-042-00040-0001	8000	AVENA-SIN VARIEDAD	S	6,27	1,63
170000005821101	04-063-042-00060-0023	8000	AVENA-SIN VARIEDAD	S	5,37	0,31
170000005821102	04-063-042-00099-0001	8000	AVENA-SIN VARIEDAD	S	5,55	0,16
170000005821103	04-063-042-00100-0001	8000	AVENA-SIN VARIEDAD	S	5,85	0,84
170000005821113	04-098-040-00004-0001	20901	BARBECHO TRADICIONAL-SIN CUBIERTA VEGETAL	S	8,46	1,93
170000005821129	04-098-041-00089-0001	5000	CEBADA-SIN VARIEDAD	S	14,87	0,56
170000005821130	04-098-041-00101-0001	5000	CEBADA-SIN VARIEDAD	S	12,99	5,68
170000005821092	04-098-041-00101-0008	5000	CEBADA-SIN VARIEDAD	S	7,42	0,06

Porcentaje de Superficie de la explotación en municipios con más del 40 por ciento de su superficie agraria dentro de la Zona de desertificación

PUNTOS: 6,00 100.0%

REF.	REFERENCIA SIGPAC	CULTIVO	DESCRIPCIÓN CULTIVO	S/R	SUP.	SUP.
					COMPROM. (ha)	CUMPLE (ha)
170000005821090	04-063-007-00077-0002	5000	CEBADA-SIN VARIEDAD	S	0,24	0,24
170000005821126	04-063-007-00078-0003	5000	CEBADA-SIN VARIEDAD	S	1,08	1,08
170000005821091	04-063-007-00078-0004	5000	CEBADA-SIN VARIEDAD	S	8,38	8,38
170000005821106	04-063-008-00166-0001	8000	AVENA-SIN VARIEDAD	S	0,47	0,47
170000005821122	04-063-008-00224-0005	20901	BARBECHO TRADICIONAL-SIN CUBIERTA VEGETAL	S	2,12	2,12
170000005821123	04-063-008-00225-0001	24901	BARBECHO SIN PRODUCCIÓN-SIN CUBIERTA VEGETAL	S	3,43	3,43
170000005821127	04-063-008-00226-0001	20901	BARBECHO TRADICIONAL-SIN CUBIERTA VEGETAL	S	0,22	0,22
170000005821124	04-063-008-00226-0003	20901	BARBECHO TRADICIONAL-SIN CUBIERTA VEGETAL	S	3,71	3,71
-132398	04-063-040-00149-0001	8000	AVENA-SIN VARIEDAD	S	0,04	0,04
170000005821114	04-063-040-00149-0001	8000	AVENA-SIN VARIEDAD	S	2,15	2,15
-132399	04-063-040-00149-0001	8000	AVENA-SIN VARIEDAD	S	0,01	0,01
-132400	04-063-040-00163-0002	8000	AVENA-SIN VARIEDAD	S	0,15	0,15
170000005821111	04-063-040-00163-0002	8000	AVENA-SIN VARIEDAD	S	2,55	2,55
170000005821097	04-063-040-00193-0001	8000	AVENA-SIN VARIEDAD	S	1,44	1,44
170000005821099	04-063-042-00024-0001	8000	AVENA-SIN VARIEDAD	S	0,29	0,29
170000005821100	04-063-042-00025-0001	8000	AVENA-SIN VARIEDAD	S	1,34	1,34
170000005821108	04-063-042-00027-0001	8000	AVENA-SIN VARIEDAD	S	1,33	1,33
170000005821109	04-063-042-00039-0001	8000	AVENA-SIN VARIEDAD	S	0,18	0,18
170000005821110	04-063-042-00040-0001	8000	AVENA-SIN VARIEDAD	S	1,63	1,63
170000005821101	04-063-042-00060-0023	8000	AVENA-SIN VARIEDAD	S	0,31	0,31
170000005821102	04-063-042-00099-0001	8000	AVENA-SIN VARIEDAD	S	0,16	0,16
170000005821103	04-063-042-00100-0001	8000	AVENA-SIN VARIEDAD	S	0,84	0,84
170000005821113	04-098-040-00004-0001	20901	BARBECHO TRADICIONAL-SIN CUBIERTA VEGETAL	S	1,93	1,93
170000005821129	04-098-041-00089-0001	5000	CEBADA-SIN VARIEDAD	S	0,56	0,56
170000005821130	04-098-041-00101-0001	5000	CEBADA-SIN VARIEDAD	S	5,68	5,68
170000005821092	04-098-041-00101-0008	5000	CEBADA-SIN VARIEDAD	S	0,06	0,06

<u>APELLIDOS Y NOMBRE / RAZÓN SOCIAL</u>	<u>NIF</u>	<u>EXPEDIENTE</u>	<u>SUP. COMPROMETIDA</u>		
			<u>(ha)</u>		
TORRENTE SIMON MARIANA	****6915*	1049988	11.57		
<u>RESOLUCIÓN</u>					
ADMITIDO					
<u>IMPORTES POR ANUALIDAD</u>					
	<u>2018</u>	<u>2019</u>	<u>2020</u>	<u>2021</u>	<u>2022</u>
IMPORTE MÁXIMO SUBVENCIONABLE	2.501,90 €	2.501,90 €	2.501,90 €	2.501,90 €	2.501,90 €
IMPORTE MEDIO DE TRANSFERENCIA (€/ha)	216,24 €	216,24 €	216,24 €	216,24 €	216,24 €

DETALLE IMPORTES POR ANUALIDAD

<u>GRUPOS DE CULTIVO ADMITIDOS</u>	<u>SUP. COMPROM.</u>	<u>2018</u>	<u>2019</u>	<u>2020</u>	<u>2021</u>	<u>2022</u>
	<u>(ha)</u>					
FRUTALES SECANO	11,57	2.501,90 €	2.501,90 €	2.501,90 €	2.501,90 €	2.501,90 €

RECINTOS COMPROMETIDOS

<u>REF.</u>	<u>REFERENCIA SIGPAC</u>	<u>CULTIVO DESCRIPCIÓN CULTIVO</u>	<u>S/R</u>	<u>PEND. MEDIA</u>	<u>SUP. DEC. ADMIN.</u>	<u>NU SUP. CERT.</u>	<u>SUP. CAMPO</u>	<u>SUP. COMPROM.</u>
				<u>(%)</u>	<u>(ha)</u>	<u>(ha)</u>	<u>(ha)</u>	<u>(ha)</u>
1700000004995123	04-070-002-00184-0001	104000 ALMENDROS-SIN VARIEDAD	S	3,82	0,16	0,16		0,16
1700000004995122	04-070-002-00164-0002	104000 ALMENDROS-SIN VARIEDAD	S	8,53	0,68	0,68		0,68
1700000004995114	04-070-002-00098-0001	104000 ALMENDROS-SIN VARIEDAD	S	9,48	1,73	1,73		1,73
1700000004995121	04-070-002-00182-0001	104000 ALMENDROS-SIN VARIEDAD	S	12,05	0,63	0,63		0,63
1700000004995116	04-070-002-00099-0001	104000 ALMENDROS-SIN VARIEDAD	S	13,61	1,07	1,07		1,07
1700000004995118	18-057-021-00490-0001	104000 ALMENDROS-SIN VARIEDAD	S	14,06	1,18	1,18		1,18
1700000004995125	04-070-002-00181-0001	104000 ALMENDROS-SIN VARIEDAD	S	14,87	0,82	0,82		0,82
1700000004995117	04-070-002-00099-0002	104000 ALMENDROS-SIN VARIEDAD	S	16,42	1,00	1,00		1,00
1700000004995124	04-070-002-00173-0001	104000 ALMENDROS-SIN VARIEDAD	S	16,84	2,49	2,49		2,49
1700000004995120	04-070-002-00183-0001	104000 ALMENDROS-SIN VARIEDAD	S	18,66	1,81	1,81		1,81

RESUMEN CRITERIOS DE SELECCIÓN

11.2.1.1 Mantenimiento de prácticas y métodos de agricultura ecológica: Cultivos permanentes distintos de olivar - Conv 2018. PUNTOS: 8,00

	<u>PUNTOS</u>	<u>CUMPLE</u>
Porcentaje de superficie determinada en Red Natura 2000	0,00	0.0%
Porcentaje de superficie determinada situada en zonas RAMSAR	0,00	0.0%
Porcentaje de superficie determinada en zonas vulnerables a la contaminación por nitratos	0,00	0.0%
Pendiente media de la explotación	2,00	14.34%
Porcentaje de Superficie de la explotación en municipios con más del 40 por ciento de su superficie agraria dentro de la Zona de desertificación	6,00	100.0%



DETALLE CRITERIOS DE SELECCIÓN**11.2.1.1 Mantenimiento de prácticas y métodos de agricultura ecológica: Cultivos permanentes distintos de olivar - Conv 2018.****PUNTOS: 8,00****Porcentaje de superficie determinada en Red Natura 2000****PUNTOS: 0,00 0.0%**

REF.	REFERENCIA SIGPAC	CULTIVO	DESCRIPCIÓN CULTIVO	S/R	SUP. COMPROM. (ha)	SUP. CUMPLE (ha)
170000004995114	04-070-002-00098-0001	104000	ALMENDROS-SIN VARIEDAD	S	1,73	0,00
170000004995116	04-070-002-00099-0001	104000	ALMENDROS-SIN VARIEDAD	S	1,07	0,00
170000004995117	04-070-002-00099-0002	104000	ALMENDROS-SIN VARIEDAD	S	1,00	0,00
170000004995122	04-070-002-00164-0002	104000	ALMENDROS-SIN VARIEDAD	S	0,68	0,00
170000004995124	04-070-002-00173-0001	104000	ALMENDROS-SIN VARIEDAD	S	2,49	0,00
170000004995125	04-070-002-00181-0001	104000	ALMENDROS-SIN VARIEDAD	S	0,82	0,00
170000004995121	04-070-002-00182-0001	104000	ALMENDROS-SIN VARIEDAD	S	0,63	0,00
170000004995120	04-070-002-00183-0001	104000	ALMENDROS-SIN VARIEDAD	S	1,81	0,00
170000004995123	04-070-002-00184-0001	104000	ALMENDROS-SIN VARIEDAD	S	0,16	0,00
170000004995118	18-057-021-00490-0001	104000	ALMENDROS-SIN VARIEDAD	S	1,18	0,00

Porcentaje de superficie determinada situada en zonas RAMSAR**PUNTOS: 0,00 0.0%**

REF.	REFERENCIA SIGPAC	CULTIVO	DESCRIPCIÓN CULTIVO	S/R	SUP. COMPROM. (ha)	SUP. CUMPLE (ha)
170000004995114	04-070-002-00098-0001	104000	ALMENDROS-SIN VARIEDAD	S	1,73	0,00
170000004995116	04-070-002-00099-0001	104000	ALMENDROS-SIN VARIEDAD	S	1,07	0,00
170000004995117	04-070-002-00099-0002	104000	ALMENDROS-SIN VARIEDAD	S	1,00	0,00
170000004995122	04-070-002-00164-0002	104000	ALMENDROS-SIN VARIEDAD	S	0,68	0,00
170000004995124	04-070-002-00173-0001	104000	ALMENDROS-SIN VARIEDAD	S	2,49	0,00
170000004995125	04-070-002-00181-0001	104000	ALMENDROS-SIN VARIEDAD	S	0,82	0,00
170000004995121	04-070-002-00182-0001	104000	ALMENDROS-SIN VARIEDAD	S	0,63	0,00
170000004995120	04-070-002-00183-0001	104000	ALMENDROS-SIN VARIEDAD	S	1,81	0,00
170000004995123	04-070-002-00184-0001	104000	ALMENDROS-SIN VARIEDAD	S	0,16	0,00
170000004995118	18-057-021-00490-0001	104000	ALMENDROS-SIN VARIEDAD	S	1,18	0,00

Porcentaje de superficie determinada en zonas vulnerables a la contaminación por nitratos**PUNTOS: 0,00 0.0%**

REF.	REFERENCIA SIGPAC	CULTIVO	DESCRIPCIÓN CULTIVO	S/R	SUP. COMPROM. (ha)	SUP. CUMPLE (ha)
170000004995114	04-070-002-00098-0001	104000	ALMENDROS-SIN VARIEDAD	S	1,73	0,00
170000004995116	04-070-002-00099-0001	104000	ALMENDROS-SIN VARIEDAD	S	1,07	0,00
170000004995117	04-070-002-00099-0002	104000	ALMENDROS-SIN VARIEDAD	S	1,00	0,00
170000004995122	04-070-002-00164-0002	104000	ALMENDROS-SIN VARIEDAD	S	0,68	0,00
170000004995124	04-070-002-00173-0001	104000	ALMENDROS-SIN VARIEDAD	S	2,49	0,00
170000004995125	04-070-002-00181-0001	104000	ALMENDROS-SIN VARIEDAD	S	0,82	0,00
170000004995121	04-070-002-00182-0001	104000	ALMENDROS-SIN VARIEDAD	S	0,63	0,00
170000004995120	04-070-002-00183-0001	104000	ALMENDROS-SIN VARIEDAD	S	1,81	0,00
170000004995123	04-070-002-00184-0001	104000	ALMENDROS-SIN VARIEDAD	S	0,16	0,00
170000004995118	18-057-021-00490-0001	104000	ALMENDROS-SIN VARIEDAD	S	1,18	0,00

Pendiente media de la explotación**PUNTOS: 2,00 14.34%**

REF.	REFERENCIA SIGPAC	CULTIVO	DESCRIPCIÓN CULTIVO	S/R	PENDIENTE MEDIA (%)	SUP. COMPROM. (ha)
170000004995114	04-070-002-00098-0001	104000	ALMENDROS-SIN VARIEDAD	S	9,48	1,73
170000004995116	04-070-002-00099-0001	104000	ALMENDROS-SIN VARIEDAD	S	13,61	1,07
170000004995117	04-070-002-00099-0002	104000	ALMENDROS-SIN VARIEDAD	S	16,42	1,00
170000004995122	04-070-002-00164-0002	104000	ALMENDROS-SIN VARIEDAD	S	8,53	0,68
170000004995124	04-070-002-00173-0001	104000	ALMENDROS-SIN VARIEDAD	S	16,84	2,49

REF.	REFERENCIA SIGPAC	CULTIVO	DESCRIPCIÓN CULTIVO	S/R	PENDIENTE		SUP.
					MEDIA (%)	COMPROM.	(ha)
170000004995125	04-070-002-00181-0001	104000	ALMENDROS-SIN VARIEDAD	S	14,87		0,82
170000004995121	04-070-002-00182-0001	104000	ALMENDROS-SIN VARIEDAD	S	12,05		0,63
170000004995120	04-070-002-00183-0001	104000	ALMENDROS-SIN VARIEDAD	S	18,66		1,81
170000004995123	04-070-002-00184-0001	104000	ALMENDROS-SIN VARIEDAD	S	3,82		0,16
170000004995118	18-057-021-00490-0001	104000	ALMENDROS-SIN VARIEDAD	S	14,06		1,18

Porcentaje de Superficie de la explotación en municipios con más del 40 por ciento de su superficie agraria dentro de la Zona de desertificación PUNTOS: 6,00 100.0%

REF.	REFERENCIA SIGPAC	CULTIVO	DESCRIPCIÓN CULTIVO	S/R	SUP.	
					COMPROM.	CUMPLE
					(ha)	(ha)
170000004995114	04-070-002-00098-0001	104000	ALMENDROS-SIN VARIEDAD	S	1,73	1,73
170000004995116	04-070-002-00099-0001	104000	ALMENDROS-SIN VARIEDAD	S	1,07	1,07
170000004995117	04-070-002-00099-0002	104000	ALMENDROS-SIN VARIEDAD	S	1,00	1,00
170000004995122	04-070-002-00164-0002	104000	ALMENDROS-SIN VARIEDAD	S	0,68	0,68
170000004995124	04-070-002-00173-0001	104000	ALMENDROS-SIN VARIEDAD	S	2,49	2,49
170000004995125	04-070-002-00181-0001	104000	ALMENDROS-SIN VARIEDAD	S	0,82	0,82
170000004995121	04-070-002-00182-0001	104000	ALMENDROS-SIN VARIEDAD	S	0,63	0,63
170000004995120	04-070-002-00183-0001	104000	ALMENDROS-SIN VARIEDAD	S	1,81	1,81
170000004995123	04-070-002-00184-0001	104000	ALMENDROS-SIN VARIEDAD	S	0,16	0,16
170000004995118	18-057-021-00490-0001	104000	ALMENDROS-SIN VARIEDAD	S	1,18	1,18



<u>APELLIDOS Y NOMBRE / RAZÓN SOCIAL</u>	<u>NIF</u>	<u>EXPEDIENTE</u>	<u>SUP. COMPROMETIDA</u>			
			<u>(ha)</u>			
TORRES ALCALDE PEDRO ANTONIO	***3582*	1148469	7.33			
RESOLUCIÓN						
ADMITIDO						
IMPORTE POR ANUALIDAD						
		2018	2019	2020	2021	2022
IMPORTE MÁXIMO SUBVENCIONABLE		1.463,45 €	1.463,45 €	1.463,45 €	1.463,45 €	1.463,45 €
IMPORTE MEDIO DE TRANSFERENCIA (€/ha)		199,65 €	199,65 €	199,65 €	199,65 €	199,65 €

DETALLE IMPORTES POR ANUALIDAD

<u>GRUPOS DE CULTIVO ADMITIDOS</u>	<u>SUP. COMPROM.</u>	2018	2019	2020	2021	2022
	<u>(ha)</u>					
FRUTALES SECANO	5,81	1.256,35 €	1.256,35 €	1.256,35 €	1.256,35 €	1.256,35 €
HERBÁCEOS	1,37	207,10 €	207,10 €	207,10 €	207,10 €	207,10 €
HERBÁCEOS NO ELEGIBLES	0,15	0,00 €	0,00 €	0,00 €	0,00 €	0,00 €

RECINTOS COMPROMETIDOS

<u>REF.</u>	<u>REFERENCIA SIGPAC</u>	<u>CULTIVO DESCRIPCIÓN CULTIVO</u>	<u>S/R</u>	<u>PEND. MEDIA (%)</u>	<u>SUP. DEC. ADMIN. (ha)</u>	<u>NU SUP. CERT. (ha)</u>	<u>SUP. CAMPO (ha)</u>	<u>SUP. COMPROM. (ha)</u>
1700000004976545	04-070-015-00080-0001	8000 AVENA-SIN VARIEDAD	S	2,93	0,94	0,94		0,94
1700000004976537	04-070-015-00082-0001	20901 BARBECHO TRADICIONAL-SIN CUBIERTA VEGETAL	S	3,39	0,20	0,15		0,15
1700000004976546	04-070-015-00082-0001	8000 AVENA-SIN VARIEDAD	S	3,39	0,58	0,43		0,43
1700000004976561	04-070-015-00040-0001	104000 ALMENDROS-SIN VARIEDAD	S	3,95	2,25	2,25		2,25
1700000004976569	04-070-008-00105-0001	104000 ALMENDROS-SIN VARIEDAD	S	4,10	0,09	0,13		0,09
1700000004976557	04-070-021-00016-0002	104000 ALMENDROS-SIN VARIEDAD	S	5,09	0,54	0,54		0,54
1700000004976566	04-070-008-00078-0002	104000 ALMENDROS-SIN VARIEDAD	S	5,63	0,09	0,09		0,09
1700000004976567	04-070-008-00084-0003	104000 ALMENDROS-SIN VARIEDAD	S	6,75	0,88	0,88		0,88
1700000004976562	04-070-015-00041-0001	104000 ALMENDROS-SIN VARIEDAD	S	7,03	0,20	0,20		0,20
1700000004976568	04-070-008-00080-0001	104000 ALMENDROS-SIN VARIEDAD	S	7,38	0,55	0,62		0,55
1700000004976559	04-070-042-00234-0001	104000 ALMENDROS-SIN VARIEDAD	S	14,14	0,84	0,84		0,84
1700000004976570	04-070-008-00093-0001	104000 ALMENDROS-SIN VARIEDAD	S	15,17	0,37	0,37		0,37

INCIDENCIAS**INCIDENCIA DESCRIPCIÓN**

- 85002 Recinto declarado que no cumple en su totalidad con las normas de producción ecológica (artículo 5-1 e), Orden 26 mayo 2015)
Ref:1700000004976546 Recinto:04-070-015-00082-001 Cultivo:8000 AVENA-SIN VARIEDAD Secano Sup. Declarada:0,58 Superficie Certificada (Ha):0,43
Ref:1700000004976537 Recinto:04-070-015-00082-001 Cultivo:20901 BARBECHO TRADICIONAL-SIN CUBIERTA VEGETAL Secano Sup. Declarada:0,2 Superficie Certificada (Ha):0,15
- 85023 El grupo de cultivo declarado en el recinto no coincide con el grupo de cultivo existente en el Organismo de Certificación
Ref:1700000004976533 Recinto:04-070-008-00076-001 Cultivo:20901 BARBECHO TRADICIONAL-SIN CUBIERTA VEGETAL Secano Grupo de SIPEA:PASTOS ASOCIADOS
Ref:1700000004976534 Recinto:04-070-008-00076-003 Cultivo:20901 BARBECHO TRADICIONAL-SIN CUBIERTA VEGETAL Secano Grupo de SIPEA:PASTOS ASOCIADOS
Ref:1700000004976536 Recinto:04-070-008-00076-007 Cultivo:20901 BARBECHO TRADICIONAL-SIN CUBIERTA VEGETAL Secano Grupo de SIPEA:PASTOS ASOCIADOS
Ref:1700000004976551 Recinto:04-070-008-00077-004 Cultivo:20901 BARBECHO TRADICIONAL-SIN CUBIERTA VEGETAL Secano Grupo de SIPEA:PASTOS ASOCIADOS
Ref:1700000004976552 Recinto:04-070-008-00078-003 Cultivo:20901 BARBECHO TRADICIONAL-SIN CUBIERTA VEGETAL Secano Grupo de SIPEA:PASTOS ASOCIADOS
Ref:1700000004976538 Recinto:04-070-015-00083-001 Cultivo:20901 BARBECHO TRADICIONAL-SIN CUBIERTA VEGETAL Secano Grupo de SIPEA:PASTOS ASOCIADOS



RESUMEN CRITERIOS DE SELECCIÓN**11.2.1.1 Mantenimiento de prácticas y métodos de agricultura ecológica: Cultivos herbáceos - Conv 2018.** PUNTOS: 7,00

	PUNTOS	CUMPLE
Porcentaje de superficie determinada en Red Natura 2000	0,00	0.0%
Porcentaje de superficie determinada situada en zonas RAMSAR	0,00	0.0%
Porcentaje de superficie determinada en zonas vulnerables a la contaminación por nitratos	0,00	0.0%
Pendiente media de la explotación	1,00	3.11%
Porcentaje de Superficie de la explotación en municipios con más del 40 por ciento de su superficie agraria dentro de la Zona de desertificación	6,00	100.0%

11.2.1.1 Mantenimiento de prácticas y métodos de agricultura ecológica: Cultivos permanentes distintos de olivar - Conv 2018. PUNTOS: 7,00

	PUNTOS	CUMPLE
Porcentaje de superficie determinada en Red Natura 2000	0,00	0.0%
Porcentaje de superficie determinada situada en zonas RAMSAR	0,00	0.0%
Porcentaje de superficie determinada en zonas vulnerables a la contaminación por nitratos	0,00	0.0%
Pendiente media de la explotación	1,00	7.13%
Porcentaje de Superficie de la explotación en municipios con más del 40 por ciento de su superficie agraria dentro de la Zona de desertificación	6,00	100.0%

DETALLE CRITERIOS DE SELECCIÓN**11.2.1.1 Mantenimiento de prácticas y métodos de agricultura ecológica: Cultivos herbáceos - Conv 2018.** PUNTOS: 7,00

						PUNTOS:	0,00	0.0%
REF.	REFERENCIA SIGPAC	CULTIVO	DESCRIPCIÓN CULTIVO	S/R			SUP. COMPROM. (ha)	SUP. CUMPLE (ha)
1700000004976545	04-070-015-00080-0001	8000	AVENA-SIN VARIEDAD	S			0,94	0,00
1700000004976546	04-070-015-00082-0001	8000	AVENA-SIN VARIEDAD	S			0,43	0,00
1700000004976537	04-070-015-00082-0001	20901	BARBECHO TRADICIONAL-SIN CUBIERTA VEGETAL	S			0,15	0,00

						PUNTOS:	0,00	0.0%
REF.	REFERENCIA SIGPAC	CULTIVO	DESCRIPCIÓN CULTIVO	S/R			SUP. COMPROM. (ha)	SUP. CUMPLE (ha)
1700000004976545	04-070-015-00080-0001	8000	AVENA-SIN VARIEDAD	S			0,94	0,00
1700000004976546	04-070-015-00082-0001	8000	AVENA-SIN VARIEDAD	S			0,43	0,00
1700000004976537	04-070-015-00082-0001	20901	BARBECHO TRADICIONAL-SIN CUBIERTA VEGETAL	S			0,15	0,00

						PUNTOS:	0,00	0.0%
REF.	REFERENCIA SIGPAC	CULTIVO	DESCRIPCIÓN CULTIVO	S/R			SUP. COMPROM. (ha)	SUP. CUMPLE (ha)
1700000004976545	04-070-015-00080-0001	8000	AVENA-SIN VARIEDAD	S			0,94	0,00
1700000004976546	04-070-015-00082-0001	8000	AVENA-SIN VARIEDAD	S			0,43	0,00
1700000004976537	04-070-015-00082-0001	20901	BARBECHO TRADICIONAL-SIN CUBIERTA VEGETAL	S			0,15	0,00

						PUNTOS:	1,00	3.11%
REF.	REFERENCIA SIGPAC	CULTIVO	DESCRIPCIÓN CULTIVO	S/R	PENDIENTE MEDIA (%)		SUP. COMPROM. (ha)	
1700000004976545	04-070-015-00080-0001	8000	AVENA-SIN VARIEDAD	S	2,93		0,94	
1700000004976546	04-070-015-00082-0001	8000	AVENA-SIN VARIEDAD	S	3,39		0,43	

REF.	REFERENCIA SIGPAC	CULTIVO	DESCRIPCIÓN CULTIVO	S/R	PENDIENTE	SUP.
					MEDIA (%)	COMPROM.
						(ha)
170000004976537	04-070-015-00082-0001	20901	BARBECHO TRADICIONAL-SIN CUBIERTA VEGETAL	S	3,39	0,15

Porcentaje de Superficie de la explotación en municipios con más del 40 por ciento de su superficie agraria dentro de la Zona de desertificación PUNTOS: 6,00 100.0%

REF.	REFERENCIA SIGPAC	CULTIVO	DESCRIPCIÓN CULTIVO	S/R	SUP.	SUP.
					COMPROM.	CUMPLE
					(ha)	(ha)
170000004976545	04-070-015-00080-0001	8000	AVENA-SIN VARIEDAD	S	0,94	0,94
170000004976546	04-070-015-00082-0001	8000	AVENA-SIN VARIEDAD	S	0,43	0,43
170000004976537	04-070-015-00082-0001	20901	BARBECHO TRADICIONAL-SIN CUBIERTA VEGETAL	S	0,15	0,15

11.2.1.1 Mantenimiento de prácticas y métodos de agricultura ecológica: Cultivos permanentes distintos de olivar - Conv 2018. PUNTOS: 7,00

Porcentaje de superficie determinada en Red Natura 2000 PUNTOS: 0,00 0.0%

REF.	REFERENCIA SIGPAC	CULTIVO	DESCRIPCIÓN CULTIVO	S/R	SUP.	SUP.
					COMPROM.	CUMPLE
					(ha)	(ha)
170000004976566	04-070-008-00078-0002	104000	ALMENDROS-SIN VARIEDAD	S	0,09	0,00
170000004976568	04-070-008-00080-0001	104000	ALMENDROS-SIN VARIEDAD	S	0,55	0,00
170000004976567	04-070-008-00084-0003	104000	ALMENDROS-SIN VARIEDAD	S	0,88	0,00
170000004976570	04-070-008-00093-0001	104000	ALMENDROS-SIN VARIEDAD	S	0,37	0,00
170000004976569	04-070-008-00105-0001	104000	ALMENDROS-SIN VARIEDAD	S	0,09	0,00
170000004976561	04-070-015-00040-0001	104000	ALMENDROS-SIN VARIEDAD	S	2,25	0,00
170000004976562	04-070-015-00041-0001	104000	ALMENDROS-SIN VARIEDAD	S	0,20	0,00
170000004976557	04-070-021-00016-0002	104000	ALMENDROS-SIN VARIEDAD	S	0,54	0,00
170000004976559	04-070-042-00234-0001	104000	ALMENDROS-SIN VARIEDAD	S	0,84	0,00

Porcentaje de superficie determinada situada en zonas RAMSAR PUNTOS: 0,00 0.0%

REF.	REFERENCIA SIGPAC	CULTIVO	DESCRIPCIÓN CULTIVO	S/R	SUP.	SUP.
					COMPROM.	CUMPLE
					(ha)	(ha)
170000004976566	04-070-008-00078-0002	104000	ALMENDROS-SIN VARIEDAD	S	0,09	0,00
170000004976568	04-070-008-00080-0001	104000	ALMENDROS-SIN VARIEDAD	S	0,55	0,00
170000004976567	04-070-008-00084-0003	104000	ALMENDROS-SIN VARIEDAD	S	0,88	0,00
170000004976570	04-070-008-00093-0001	104000	ALMENDROS-SIN VARIEDAD	S	0,37	0,00
170000004976569	04-070-008-00105-0001	104000	ALMENDROS-SIN VARIEDAD	S	0,09	0,00
170000004976561	04-070-015-00040-0001	104000	ALMENDROS-SIN VARIEDAD	S	2,25	0,00
170000004976562	04-070-015-00041-0001	104000	ALMENDROS-SIN VARIEDAD	S	0,20	0,00
170000004976557	04-070-021-00016-0002	104000	ALMENDROS-SIN VARIEDAD	S	0,54	0,00
170000004976559	04-070-042-00234-0001	104000	ALMENDROS-SIN VARIEDAD	S	0,84	0,00

Porcentaje de superficie determinada en zonas vulnerables a la contaminación por nitratos PUNTOS: 0,00 0.0%

REF.	REFERENCIA SIGPAC	CULTIVO	DESCRIPCIÓN CULTIVO	S/R	SUP.	SUP.
					COMPROM.	CUMPLE
					(ha)	(ha)
170000004976566	04-070-008-00078-0002	104000	ALMENDROS-SIN VARIEDAD	S	0,09	0,00
170000004976568	04-070-008-00080-0001	104000	ALMENDROS-SIN VARIEDAD	S	0,55	0,00
170000004976567	04-070-008-00084-0003	104000	ALMENDROS-SIN VARIEDAD	S	0,88	0,00
170000004976570	04-070-008-00093-0001	104000	ALMENDROS-SIN VARIEDAD	S	0,37	0,00
170000004976569	04-070-008-00105-0001	104000	ALMENDROS-SIN VARIEDAD	S	0,09	0,00
170000004976561	04-070-015-00040-0001	104000	ALMENDROS-SIN VARIEDAD	S	2,25	0,00
170000004976562	04-070-015-00041-0001	104000	ALMENDROS-SIN VARIEDAD	S	0,20	0,00

<u>REF.</u>	<u>REFERENCIA SIGPAC</u>	<u>CULTIVO</u>	<u>DESCRIPCIÓN CULTIVO</u>	<u>S/R</u>	<u>SUP. COMPROM.</u> <u>(ha)</u>	<u>SUP. CUMPLE</u> <u>(ha)</u>
170000004976557	04-070-021-00016-0002	104000	ALMENDROS-SIN VARIEDAD	S	0,54	0,00
1700000004976559	04-070-042-00234-0001	104000	ALMENDROS-SIN VARIEDAD	S	0,84	0,00

Pendiente media de la explotación**PUNTOS:** 1,00 7.13%

<u>REF.</u>	<u>REFERENCIA SIGPAC</u>	<u>CULTIVO</u>	<u>DESCRIPCIÓN CULTIVO</u>	<u>S/R</u>	<u>PENDIENTE MEDIA (%)</u>	<u>SUP. COMPROM.</u> <u>(ha)</u>
1700000004976566	04-070-008-00078-0002	104000	ALMENDROS-SIN VARIEDAD	S	5,63	0,09
1700000004976568	04-070-008-00080-0001	104000	ALMENDROS-SIN VARIEDAD	S	7,38	0,55
1700000004976567	04-070-008-00084-0003	104000	ALMENDROS-SIN VARIEDAD	S	6,75	0,88
1700000004976570	04-070-008-00093-0001	104000	ALMENDROS-SIN VARIEDAD	S	15,17	0,37
1700000004976569	04-070-008-00105-0001	104000	ALMENDROS-SIN VARIEDAD	S	4,10	0,09
1700000004976561	04-070-015-00040-0001	104000	ALMENDROS-SIN VARIEDAD	S	3,95	2,25
1700000004976562	04-070-015-00041-0001	104000	ALMENDROS-SIN VARIEDAD	S	7,03	0,20
1700000004976557	04-070-021-00016-0002	104000	ALMENDROS-SIN VARIEDAD	S	5,09	0,54
1700000004976559	04-070-042-00234-0001	104000	ALMENDROS-SIN VARIEDAD	S	14,14	0,84

Porcentaje de Superficie de la explotación en municipios con más del 40 por ciento de su superficie agraria dentro de la Zona de desertificación**PUNTOS:** 6,00 100.0%

<u>REF.</u>	<u>REFERENCIA SIGPAC</u>	<u>CULTIVO</u>	<u>DESCRIPCIÓN CULTIVO</u>	<u>S/R</u>	<u>SUP. COMPROM.</u> <u>(ha)</u>	<u>SUP. CUMPLE</u> <u>(ha)</u>
1700000004976566	04-070-008-00078-0002	104000	ALMENDROS-SIN VARIEDAD	S	0,09	0,09
1700000004976568	04-070-008-00080-0001	104000	ALMENDROS-SIN VARIEDAD	S	0,55	0,55
1700000004976567	04-070-008-00084-0003	104000	ALMENDROS-SIN VARIEDAD	S	0,88	0,88
1700000004976570	04-070-008-00093-0001	104000	ALMENDROS-SIN VARIEDAD	S	0,37	0,37
1700000004976569	04-070-008-00105-0001	104000	ALMENDROS-SIN VARIEDAD	S	0,09	0,09
1700000004976561	04-070-015-00040-0001	104000	ALMENDROS-SIN VARIEDAD	S	2,25	2,25
1700000004976562	04-070-015-00041-0001	104000	ALMENDROS-SIN VARIEDAD	S	0,20	0,20
1700000004976557	04-070-021-00016-0002	104000	ALMENDROS-SIN VARIEDAD	S	0,54	0,54
1700000004976559	04-070-042-00234-0001	104000	ALMENDROS-SIN VARIEDAD	S	0,84	0,84



<u>APELLIDOS Y NOMBRE / RAZÓN SOCIAL</u>	<u>NIF</u>	<u>EXPEDIENTE</u>	<u>SUP. COMPROMETIDA</u>		
			<u>(ha)</u>		
TORRES ARAN ENRIQUE	****3744*	1083429	10.97		
<u>RESOLUCIÓN</u>					
ADMITIDO					
<u>IMPORTES POR ANUALIDAD</u>					
	<u>2018</u>	<u>2019</u>	<u>2020</u>	<u>2021</u>	<u>2022</u>
IMPORTE MÁXIMO SUBVENCIONABLE	2.372,15 €	2.372,15 €	2.372,15 €	2.372,15 €	2.372,15 €
IMPORTE MEDIO DE TRANSFERENCIA (€/ha)	216,24 €	216,24 €	216,24 €	216,24 €	216,24 €

DETALLE IMPORTES POR ANUALIDAD

<u>GRUPOS DE CULTIVO ADMITIDOS</u>	<u>SUP. COMPROM.</u>	<u>2018</u>	<u>2019</u>	<u>2020</u>	<u>2021</u>	<u>2022</u>
	<u>(ha)</u>					
FRUTALES SECANO	10,97	2.372,15 €	2.372,15 €	2.372,15 €	2.372,15 €	2.372,15 €

RECINTOS COMPROMETIDOS

<u>REF.</u>	<u>REFERENCIA SIGPAC</u>	<u>CULTIVO DESCRIPCIÓN CULTIVO</u>	<u>S/R</u>	<u>PEND. MEDIA</u>	<u>SUP. DEC. ADMIN.</u>	<u>NU SUP. CERT.</u>	<u>SUP. CAMPO</u>	<u>SUP. COMPROM.</u>
				<u>(%)</u>	<u>(ha)</u>	<u>(ha)</u>	<u>(ha)</u>	<u>(ha)</u>
1700000005175429	04-037-020-00085-0001	104000 ALMENDROS-SIN VARIEDAD	S	5,13	9,10	9,10		9,10
1700000005175430	04-037-020-00123-0001	104000 ALMENDROS-SIN VARIEDAD	S	8,09	0,21	0,21		0,21
1700000005175428	04-037-020-00083-0002	104000 ALMENDROS-SIN VARIEDAD	S	8,35	1,66	1,66		1,66

RESUMEN CRITERIOS DE SELECCIÓN

11.2.1.1 Mantenimiento de prácticas y métodos de agricultura ecológica: Cultivos permanentes distintos de olivar - Conv 2018. PUNTOS: 7,00

	<u>PUNTOS</u>	<u>CUMPLE</u>
Porcentaje de superficie determinada en Red Natura 2000	0,00	0.0%
Porcentaje de superficie determinada situada en zonas RAMSAR	0,00	0.0%
Porcentaje de superficie determinada en zonas vulnerables a la contaminación por nitratos	0,00	0.0%
Pendiente media de la explotación	1,00	5.67%
Porcentaje de Superficie de la explotación en municipios con más del 40 por ciento de su superficie agraria dentro de la Zona de desertificación	6,00	100.0%



DETALLE CRITERIOS DE SELECCIÓN**11.2.1.1 Mantenimiento de prácticas y métodos de agricultura ecológica: Cultivos permanentes distintos de olivar - Conv 2018.****PUNTOS: 7,00****Porcentaje de superficie determinada en Red Natura 2000****PUNTOS: 0,00 0.0%**

<u>REF.</u>	<u>REFERENCIA SIGPAC</u>	<u>CULTIVO</u>	<u>DESCRIPCIÓN CULTIVO</u>	<u>S/R</u>	<u>SUP. COMPROM.</u> <u>(ha)</u>	<u>SUP. CUMPLE</u> <u>(ha)</u>
1700000005175428	04-037-020-00083-0002	104000	ALMENDROS-SIN VARIEDAD	S	1,66	0,00
1700000005175429	04-037-020-00085-0001	104000	ALMENDROS-SIN VARIEDAD	S	9,10	0,00
1700000005175430	04-037-020-00123-0001	104000	ALMENDROS-SIN VARIEDAD	S	0,21	0,00

Porcentaje de superficie determinada situada en zonas RAMSAR**PUNTOS: 0,00 0.0%**

<u>REF.</u>	<u>REFERENCIA SIGPAC</u>	<u>CULTIVO</u>	<u>DESCRIPCIÓN CULTIVO</u>	<u>S/R</u>	<u>SUP. COMPROM.</u> <u>(ha)</u>	<u>SUP. CUMPLE</u> <u>(ha)</u>
1700000005175428	04-037-020-00083-0002	104000	ALMENDROS-SIN VARIEDAD	S	1,66	0,00
1700000005175429	04-037-020-00085-0001	104000	ALMENDROS-SIN VARIEDAD	S	9,10	0,00
1700000005175430	04-037-020-00123-0001	104000	ALMENDROS-SIN VARIEDAD	S	0,21	0,00

Porcentaje de superficie determinada en zonas vulnerables a la contaminación por nitratos**PUNTOS: 0,00 0.0%**

<u>REF.</u>	<u>REFERENCIA SIGPAC</u>	<u>CULTIVO</u>	<u>DESCRIPCIÓN CULTIVO</u>	<u>S/R</u>	<u>SUP. COMPROM.</u> <u>(ha)</u>	<u>SUP. CUMPLE</u> <u>(ha)</u>
1700000005175428	04-037-020-00083-0002	104000	ALMENDROS-SIN VARIEDAD	S	1,66	0,00
1700000005175429	04-037-020-00085-0001	104000	ALMENDROS-SIN VARIEDAD	S	9,10	0,00
1700000005175430	04-037-020-00123-0001	104000	ALMENDROS-SIN VARIEDAD	S	0,21	0,00

Pendiente media de la explotación**PUNTOS: 1,00 5.67%**

<u>REF.</u>	<u>REFERENCIA SIGPAC</u>	<u>CULTIVO</u>	<u>DESCRIPCIÓN CULTIVO</u>	<u>S/R</u>	<u>PENDIENTE MEDIA (%)</u>	<u>SUP. COMPROM.</u> <u>(ha)</u>
1700000005175428	04-037-020-00083-0002	104000	ALMENDROS-SIN VARIEDAD	S	8,35	1,66
1700000005175429	04-037-020-00085-0001	104000	ALMENDROS-SIN VARIEDAD	S	5,13	9,10
1700000005175430	04-037-020-00123-0001	104000	ALMENDROS-SIN VARIEDAD	S	8,09	0,21

Porcentaje de Superficie de la explotación en municipios con más del 40 por ciento de su superficie agraria dentro de la Zona de desertificación**PUNTOS: 6,00 100.0%**

<u>REF.</u>	<u>REFERENCIA SIGPAC</u>	<u>CULTIVO</u>	<u>DESCRIPCIÓN CULTIVO</u>	<u>S/R</u>	<u>SUP. COMPROM.</u> <u>(ha)</u>	<u>SUP. CUMPLE</u> <u>(ha)</u>
1700000005175428	04-037-020-00083-0002	104000	ALMENDROS-SIN VARIEDAD	S	1,66	1,66
1700000005175429	04-037-020-00085-0001	104000	ALMENDROS-SIN VARIEDAD	S	9,10	9,10
1700000005175430	04-037-020-00123-0001	104000	ALMENDROS-SIN VARIEDAD	S	0,21	0,21



<u>APELLIDOS Y NOMBRE / RAZÓN SOCIAL</u>	<u>NIF</u>	<u>EXPEDIENTE</u>	<u>SUP. COMPROMETIDA</u>			
			<u>(ha)</u>			
TORRES SANTISTEBAN ANA MARIA	****9008*	1131768	29.17			
RESOLUCIÓN						
ADMITIDO						
IMPORTE POR ANUALIDAD						
		2018	2019	2020	2021	2022
IMPORTE MÁXIMO SUBVENCIONABLE		6.307,72 €	6.307,72 €	6.307,72 €	6.307,72 €	6.307,72 €
IMPORTE MEDIO DE TRANSFERENCIA (€/ha)		216,24 €	216,24 €	216,24 €	216,24 €	216,24 €

DETALLE IMPORTES POR ANUALIDAD

<u>GRUPOS DE CULTIVO ADMITIDOS</u>	<u>SUP. COMPROM.</u>	2018	2019	2020	2021	2022
	<u>(ha)</u>					
FRUTALES SECANO	29,17	6.307,72 €	6.307,72 €	6.307,72 €	6.307,72 €	6.307,72 €

RECINTOS COMPROMETIDOS

<u>REF.</u>	<u>REFERENCIA SIGPAC</u>	<u>CULTIVO DESCRIPCIÓN CULTIVO</u>	<u>S/R</u>	<u>PEND. MEDIA (%)</u>	<u>SUP. DEC. ADMIN. (ha)</u>	<u>NU SUP. CERT. (ha)</u>	<u>SUP. CAMPO (ha)</u>	<u>SUP. COMPROM. (ha)</u>
1700000002573108	04-070-015-00138-0002	104000 ALMENDROS-SIN VARIEDAD	S	3,14	1,57	1,57		1,57
1700000002573107	04-070-015-00091-0001	104000 ALMENDROS-SIN VARIEDAD	S	3,54	4,67	4,67		4,67
1700000002573109	04-070-015-00131-0001	104000 ALMENDROS-SIN VARIEDAD	S	3,59	0,06	0,06		0,06
1700000002573106	04-070-015-00130-0001	104000 ALMENDROS-SIN VARIEDAD	S	3,65	1,63	1,63		1,63
1700000002573111	04-070-016-00087-0001	104000 ALMENDROS-SIN VARIEDAD	S	3,95	1,30	1,30		1,30
1700000002573084	04-070-016-00100-0001	104000 ALMENDROS-SIN VARIEDAD	S	3,99	2,41	2,43		2,41
1700000002573083	04-070-016-00092-0002	104000 ALMENDROS-SIN VARIEDAD	S	4,03	0,04	0,04		0,04
1700000002573095	18-057-014-00150-0001	104000 ALMENDROS-SIN VARIEDAD	S	4,18	1,01	1,01		1,01
1700000002573110	04-070-016-00089-0001	104000 ALMENDROS-SIN VARIEDAD	S	4,47	0,81	0,81		0,81
1700000002573100	04-070-008-00027-0001	104000 ALMENDROS-SIN VARIEDAD	S	5,11	1,95	1,95		1,95
1700000002573094	18-057-014-00089-0001	104000 ALMENDROS-SIN VARIEDAD	S	5,18	0,88	0,88		0,88
1700000002573092	18-057-014-00293-0001	104000 ALMENDROS-SIN VARIEDAD	S	5,49	1,44	1,44		1,44
1700000002573105	04-070-008-00133-0001	104000 ALMENDROS-SIN VARIEDAD	S	5,63	0,24	0,24		0,24
1700000002573101	04-070-007-00007-0002	104000 ALMENDROS-SIN VARIEDAD	S	5,80	1,26	1,26		1,26
1700000002573104	04-070-008-00046-0001	104000 ALMENDROS-SIN VARIEDAD	S	6,49	1,39	1,39		1,39
1700000002573093	18-057-014-00469-0001	104000 ALMENDROS-SIN VARIEDAD	S	7,45	1,69	1,69		1,69
1700000002573102	04-070-008-00089-0002	104000 ALMENDROS-SIN VARIEDAD	S	8,45	1,79	1,79		1,79
1700000002573103	04-070-008-00089-0003	104000 ALMENDROS-SIN VARIEDAD	S	8,75	0,21	0,21		0,21
1700000002573098	18-057-014-00654-0002	104000 ALMENDROS-SIN VARIEDAD	S	9,57	1,36	1,36		1,36
1700000002573097	18-057-014-00655-0001	104000 ALMENDROS-SIN VARIEDAD	S	11,38	1,15	1,15		1,15
1700000002573099	18-057-014-00654-0001	104000 ALMENDROS-SIN VARIEDAD	S	12,60	0,13	0,13		0,13
1700000002573096	18-057-014-00656-0001	104000 ALMENDROS-SIN VARIEDAD	S	12,65	0,26	0,26		0,26
1700000002573089	04-070-042-00268-0002	104000 ALMENDROS-SIN VARIEDAD	S	15,88	0,13	0,13		0,13
1700000002573087	04-070-042-00182-0002	104000 ALMENDROS-SIN VARIEDAD	S	16,09	0,23	0,23		0,23
1700000002573085	04-070-042-00185-0001	104000 ALMENDROS-SIN VARIEDAD	S	16,57	0,11	0,11		0,11
1700000002573088	04-070-042-00268-0001	104000 ALMENDROS-SIN VARIEDAD	S	17,13	1,23	1,23		1,23
1700000002573091	04-070-042-00267-0003	104000 ALMENDROS-SIN VARIEDAD	S	20,25	0,14	0,14		0,14
1700000002573090	04-070-042-00267-0001	104000 ALMENDROS-SIN VARIEDAD	S	21,75	0,08	0,08		0,08

INCIDENCIAS**INCIDENCIA DESCRIPCIÓN**

85001 El recinto declarado no cumple con las normas de producción ecológica (artículo 5-1 e), Orden 26 mayo 2015)

Ref:1700000002573082 Recinto:04-070-042-00120-001 Cultivo:104000 ALMENDROS-SIN VARIEDAD Regadio

Ref:1700000002573086 Recinto:04-070-042-00199-001 Cultivo:104000 ALMENDROS-SIN VARIEDAD Regadio



RESUMEN CRITERIOS DE SELECCIÓN**11.2.1.1 Mantenimiento de prácticas y métodos de agricultura ecológica: Cultivos permanentes distintos de olivar - Conv 2018.** PUNTOS: 7,00

	PUNTOS	CUMPLE
Porcentaje de superficie determinada en Red Natura 2000	0,00	0.0%
Porcentaje de superficie determinada situada en zonas RAMSAR	0,00	0.0%
Porcentaje de superficie determinada en zonas vulnerables a la contaminación por nitratos	0,00	0.0%
Pendiente media de la explotación	1,00	6.32%
Porcentaje de Superficie de la explotación en municipios con más del 40 por ciento de su superficie agraria dentro de la Zona de desertificación	6,00	100.0%

DETALLE CRITERIOS DE SELECCIÓN**11.2.1.1 Mantenimiento de prácticas y métodos de agricultura ecológica: Cultivos permanentes distintos de olivar - Conv 2018.** PUNTOS: 7,00

						PUNTOS:	0,00	0.0%
REF.	REFERENCIA SIGPAC	CULTIVO	DESCRIPCIÓN CULTIVO	S/R		SUP. COMPROM.	SUP. CUMPLE	
						(ha)	(ha)	
170000002573101	04-070-007-00007-0002	104000	ALMENDROS-SIN VARIEDAD	S		1,26	0,00	
170000002573100	04-070-008-00027-0001	104000	ALMENDROS-SIN VARIEDAD	S		1,95	0,00	
170000002573104	04-070-008-00046-0001	104000	ALMENDROS-SIN VARIEDAD	S		1,39	0,00	
170000002573102	04-070-008-00089-0002	104000	ALMENDROS-SIN VARIEDAD	S		1,79	0,00	
170000002573103	04-070-008-00089-0003	104000	ALMENDROS-SIN VARIEDAD	S		0,21	0,00	
170000002573105	04-070-008-00133-0001	104000	ALMENDROS-SIN VARIEDAD	S		0,24	0,00	
170000002573107	04-070-015-00091-0001	104000	ALMENDROS-SIN VARIEDAD	S		4,67	0,00	
170000002573106	04-070-015-00130-0001	104000	ALMENDROS-SIN VARIEDAD	S		1,63	0,00	
170000002573109	04-070-015-00131-0001	104000	ALMENDROS-SIN VARIEDAD	S		0,06	0,00	
170000002573108	04-070-015-00138-0002	104000	ALMENDROS-SIN VARIEDAD	S		1,57	0,00	
170000002573111	04-070-016-00087-0001	104000	ALMENDROS-SIN VARIEDAD	S		1,30	0,00	
170000002573110	04-070-016-00089-0001	104000	ALMENDROS-SIN VARIEDAD	S		0,81	0,00	
170000002573083	04-070-016-00092-0002	104000	ALMENDROS-SIN VARIEDAD	S		0,04	0,00	
170000002573084	04-070-016-00100-0001	104000	ALMENDROS-SIN VARIEDAD	S		2,41	0,00	
170000002573087	04-070-042-00182-0002	104000	ALMENDROS-SIN VARIEDAD	S		0,23	0,00	
170000002573085	04-070-042-00185-0001	104000	ALMENDROS-SIN VARIEDAD	S		0,11	0,00	
170000002573090	04-070-042-00267-0001	104000	ALMENDROS-SIN VARIEDAD	S		0,08	0,00	
170000002573091	04-070-042-00267-0003	104000	ALMENDROS-SIN VARIEDAD	S		0,14	0,00	
170000002573088	04-070-042-00268-0001	104000	ALMENDROS-SIN VARIEDAD	S		1,23	0,00	
170000002573089	04-070-042-00268-0002	104000	ALMENDROS-SIN VARIEDAD	S		0,13	0,00	
170000002573094	18-057-014-00089-0001	104000	ALMENDROS-SIN VARIEDAD	S		0,88	0,00	
170000002573095	18-057-014-00150-0001	104000	ALMENDROS-SIN VARIEDAD	S		1,01	0,00	
170000002573092	18-057-014-00293-0001	104000	ALMENDROS-SIN VARIEDAD	S		1,44	0,00	
170000002573093	18-057-014-00469-0001	104000	ALMENDROS-SIN VARIEDAD	S		1,69	0,00	
170000002573099	18-057-014-00654-0001	104000	ALMENDROS-SIN VARIEDAD	S		0,13	0,00	
170000002573098	18-057-014-00654-0002	104000	ALMENDROS-SIN VARIEDAD	S		1,36	0,00	
170000002573097	18-057-014-00655-0001	104000	ALMENDROS-SIN VARIEDAD	S		1,15	0,00	
170000002573096	18-057-014-00656-0001	104000	ALMENDROS-SIN VARIEDAD	S		0,26	0,00	

Porcentaje de superficie determinada situada en zonas RAMSAR PUNTOS: 0,00 0.0%

REF.	REFERENCIA SIGPAC	CULTIVO	DESCRIPCIÓN CULTIVO	S/R		SUP. COMPROM.	SUP. CUMPLE
						(ha)	(ha)
170000002573101	04-070-007-00007-0002	104000	ALMENDROS-SIN VARIEDAD	S		1,26	0,00
170000002573100	04-070-008-00027-0001	104000	ALMENDROS-SIN VARIEDAD	S		1,95	0,00
170000002573104	04-070-008-00046-0001	104000	ALMENDROS-SIN VARIEDAD	S		1,39	0,00
170000002573102	04-070-008-00089-0002	104000	ALMENDROS-SIN VARIEDAD	S		1,79	0,00
170000002573103	04-070-008-00089-0003	104000	ALMENDROS-SIN VARIEDAD	S		0,21	0,00
170000002573105	04-070-008-00133-0001	104000	ALMENDROS-SIN VARIEDAD	S		0,24	0,00
170000002573107	04-070-015-00091-0001	104000	ALMENDROS-SIN VARIEDAD	S		4,67	0,00

<u>REF.</u>	<u>REFERENCIA SIGPAC</u>	<u>CULTIVO</u>	<u>DESCRIPCIÓN CULTIVO</u>	<u>S/R</u>	<u>SUP. COMPROM.</u> <u>(ha)</u>	<u>SUP. CUMPLE</u> <u>(ha)</u>
1700000002573106	04-070-015-00130-0001	104000	ALMENDROS-SIN VARIEDAD	S	1,63	0,00
1700000002573109	04-070-015-00131-0001	104000	ALMENDROS-SIN VARIEDAD	S	0,06	0,00
1700000002573108	04-070-015-00138-0002	104000	ALMENDROS-SIN VARIEDAD	S	1,57	0,00
1700000002573111	04-070-016-00087-0001	104000	ALMENDROS-SIN VARIEDAD	S	1,30	0,00
1700000002573110	04-070-016-00089-0001	104000	ALMENDROS-SIN VARIEDAD	S	0,81	0,00
1700000002573083	04-070-016-00092-0002	104000	ALMENDROS-SIN VARIEDAD	S	0,04	0,00
1700000002573084	04-070-016-00100-0001	104000	ALMENDROS-SIN VARIEDAD	S	2,41	0,00
1700000002573087	04-070-042-00182-0002	104000	ALMENDROS-SIN VARIEDAD	S	0,23	0,00
1700000002573085	04-070-042-00185-0001	104000	ALMENDROS-SIN VARIEDAD	S	0,11	0,00
1700000002573090	04-070-042-00267-0001	104000	ALMENDROS-SIN VARIEDAD	S	0,08	0,00
1700000002573091	04-070-042-00267-0003	104000	ALMENDROS-SIN VARIEDAD	S	0,14	0,00
1700000002573088	04-070-042-00268-0001	104000	ALMENDROS-SIN VARIEDAD	S	1,23	0,00
1700000002573089	04-070-042-00268-0002	104000	ALMENDROS-SIN VARIEDAD	S	0,13	0,00
1700000002573094	18-057-014-00089-0001	104000	ALMENDROS-SIN VARIEDAD	S	0,88	0,00
1700000002573095	18-057-014-00150-0001	104000	ALMENDROS-SIN VARIEDAD	S	1,01	0,00
1700000002573092	18-057-014-00293-0001	104000	ALMENDROS-SIN VARIEDAD	S	1,44	0,00
1700000002573093	18-057-014-00469-0001	104000	ALMENDROS-SIN VARIEDAD	S	1,69	0,00
1700000002573099	18-057-014-00654-0001	104000	ALMENDROS-SIN VARIEDAD	S	0,13	0,00
1700000002573098	18-057-014-00654-0002	104000	ALMENDROS-SIN VARIEDAD	S	1,36	0,00
1700000002573097	18-057-014-00655-0001	104000	ALMENDROS-SIN VARIEDAD	S	1,15	0,00
1700000002573096	18-057-014-00656-0001	104000	ALMENDROS-SIN VARIEDAD	S	0,26	0,00

Porcentaje de superficie determinada en zonas vulnerables a la contaminación por nitratos**PUNTOS:** 0,00 0.0%

<u>REF.</u>	<u>REFERENCIA SIGPAC</u>	<u>CULTIVO</u>	<u>DESCRIPCIÓN CULTIVO</u>	<u>S/R</u>	<u>SUP. COMPROM.</u> <u>(ha)</u>	<u>SUP. CUMPLE</u> <u>(ha)</u>
1700000002573101	04-070-007-00007-0002	104000	ALMENDROS-SIN VARIEDAD	S	1,26	0,00
1700000002573100	04-070-008-00027-0001	104000	ALMENDROS-SIN VARIEDAD	S	1,95	0,00
1700000002573104	04-070-008-00046-0001	104000	ALMENDROS-SIN VARIEDAD	S	1,39	0,00
1700000002573102	04-070-008-00089-0002	104000	ALMENDROS-SIN VARIEDAD	S	1,79	0,00
1700000002573103	04-070-008-00089-0003	104000	ALMENDROS-SIN VARIEDAD	S	0,21	0,00
1700000002573105	04-070-008-00133-0001	104000	ALMENDROS-SIN VARIEDAD	S	0,24	0,00
1700000002573107	04-070-015-00091-0001	104000	ALMENDROS-SIN VARIEDAD	S	4,67	0,00
1700000002573106	04-070-015-00130-0001	104000	ALMENDROS-SIN VARIEDAD	S	1,63	0,00
1700000002573109	04-070-015-00131-0001	104000	ALMENDROS-SIN VARIEDAD	S	0,06	0,00
1700000002573108	04-070-015-00138-0002	104000	ALMENDROS-SIN VARIEDAD	S	1,57	0,00
1700000002573111	04-070-016-00087-0001	104000	ALMENDROS-SIN VARIEDAD	S	1,30	0,00
1700000002573110	04-070-016-00089-0001	104000	ALMENDROS-SIN VARIEDAD	S	0,81	0,00
1700000002573083	04-070-016-00092-0002	104000	ALMENDROS-SIN VARIEDAD	S	0,04	0,00
1700000002573084	04-070-016-00100-0001	104000	ALMENDROS-SIN VARIEDAD	S	2,41	0,00
1700000002573087	04-070-042-00182-0002	104000	ALMENDROS-SIN VARIEDAD	S	0,23	0,00
1700000002573085	04-070-042-00185-0001	104000	ALMENDROS-SIN VARIEDAD	S	0,11	0,00
1700000002573090	04-070-042-00267-0001	104000	ALMENDROS-SIN VARIEDAD	S	0,08	0,00
1700000002573091	04-070-042-00267-0003	104000	ALMENDROS-SIN VARIEDAD	S	0,14	0,00
1700000002573088	04-070-042-00268-0001	104000	ALMENDROS-SIN VARIEDAD	S	1,23	0,00
1700000002573089	04-070-042-00268-0002	104000	ALMENDROS-SIN VARIEDAD	S	0,13	0,00
1700000002573094	18-057-014-00089-0001	104000	ALMENDROS-SIN VARIEDAD	S	0,88	0,00
1700000002573095	18-057-014-00150-0001	104000	ALMENDROS-SIN VARIEDAD	S	1,01	0,00
1700000002573092	18-057-014-00293-0001	104000	ALMENDROS-SIN VARIEDAD	S	1,44	0,00
1700000002573093	18-057-014-00469-0001	104000	ALMENDROS-SIN VARIEDAD	S	1,69	0,00
1700000002573099	18-057-014-00654-0001	104000	ALMENDROS-SIN VARIEDAD	S	0,13	0,00
1700000002573098	18-057-014-00654-0002	104000	ALMENDROS-SIN VARIEDAD	S	1,36	0,00
1700000002573097	18-057-014-00655-0001	104000	ALMENDROS-SIN VARIEDAD	S	1,15	0,00
1700000002573096	18-057-014-00656-0001	104000	ALMENDROS-SIN VARIEDAD	S	0,26	0,00

Pendiente media de la explotación**PUNTOS:** 1,00 6.32%

REF.	REFERENCIA SIGPAC	CULTIVO	DESCRIPCIÓN CULTIVO	S/R	SUP. COMPROM.	
					PENDIENTE MEDIA (%)	(ha)
170000002573101	04-070-007-00007-0002	104000	ALMENDROS-SIN VARIEDAD	S	5,80	1,26
170000002573100	04-070-008-00027-0001	104000	ALMENDROS-SIN VARIEDAD	S	5,11	1,95
170000002573104	04-070-008-00046-0001	104000	ALMENDROS-SIN VARIEDAD	S	6,49	1,39
170000002573102	04-070-008-00089-0002	104000	ALMENDROS-SIN VARIEDAD	S	8,45	1,79
170000002573103	04-070-008-00089-0003	104000	ALMENDROS-SIN VARIEDAD	S	8,75	0,21
170000002573105	04-070-008-00133-0001	104000	ALMENDROS-SIN VARIEDAD	S	5,63	0,24
170000002573107	04-070-015-00091-0001	104000	ALMENDROS-SIN VARIEDAD	S	3,54	4,67
170000002573106	04-070-015-00130-0001	104000	ALMENDROS-SIN VARIEDAD	S	3,65	1,63
170000002573109	04-070-015-00131-0001	104000	ALMENDROS-SIN VARIEDAD	S	3,59	0,06
170000002573108	04-070-015-00138-0002	104000	ALMENDROS-SIN VARIEDAD	S	3,14	1,57
170000002573111	04-070-016-00087-0001	104000	ALMENDROS-SIN VARIEDAD	S	3,95	1,30
170000002573110	04-070-016-00089-0001	104000	ALMENDROS-SIN VARIEDAD	S	4,47	0,81
170000002573083	04-070-016-00092-0002	104000	ALMENDROS-SIN VARIEDAD	S	4,03	0,04
170000002573084	04-070-016-00100-0001	104000	ALMENDROS-SIN VARIEDAD	S	3,99	2,41
170000002573087	04-070-042-00182-0002	104000	ALMENDROS-SIN VARIEDAD	S	16,09	0,23
170000002573085	04-070-042-00185-0001	104000	ALMENDROS-SIN VARIEDAD	S	16,57	0,11
170000002573090	04-070-042-00267-0001	104000	ALMENDROS-SIN VARIEDAD	S	21,75	0,08
170000002573091	04-070-042-00267-0003	104000	ALMENDROS-SIN VARIEDAD	S	20,25	0,14
170000002573088	04-070-042-00268-0001	104000	ALMENDROS-SIN VARIEDAD	S	17,13	1,23
170000002573089	04-070-042-00268-0002	104000	ALMENDROS-SIN VARIEDAD	S	15,88	0,13
170000002573094	18-057-014-00089-0001	104000	ALMENDROS-SIN VARIEDAD	S	5,18	0,88
170000002573095	18-057-014-00150-0001	104000	ALMENDROS-SIN VARIEDAD	S	4,18	1,01
170000002573092	18-057-014-00293-0001	104000	ALMENDROS-SIN VARIEDAD	S	5,49	1,44
170000002573093	18-057-014-00469-0001	104000	ALMENDROS-SIN VARIEDAD	S	7,45	1,69
170000002573099	18-057-014-00654-0001	104000	ALMENDROS-SIN VARIEDAD	S	12,60	0,13
170000002573098	18-057-014-00654-0002	104000	ALMENDROS-SIN VARIEDAD	S	9,57	1,36
170000002573097	18-057-014-00655-0001	104000	ALMENDROS-SIN VARIEDAD	S	11,38	1,15
170000002573096	18-057-014-00656-0001	104000	ALMENDROS-SIN VARIEDAD	S	12,65	0,26

Porcentaje de Superficie de la explotación en municipios con más del 40 por ciento de su superficie agraria dentro de la Zona de desertificación

PUNTOS: 6,00 100.0%

REF.	REFERENCIA SIGPAC	CULTIVO	DESCRIPCIÓN CULTIVO	S/R	SUP. CUMPLE	
					(ha)	(ha)
170000002573101	04-070-007-00007-0002	104000	ALMENDROS-SIN VARIEDAD	S	1,26	1,26
170000002573100	04-070-008-00027-0001	104000	ALMENDROS-SIN VARIEDAD	S	1,95	1,95
170000002573104	04-070-008-00046-0001	104000	ALMENDROS-SIN VARIEDAD	S	1,39	1,39
170000002573102	04-070-008-00089-0002	104000	ALMENDROS-SIN VARIEDAD	S	1,79	1,79
170000002573103	04-070-008-00089-0003	104000	ALMENDROS-SIN VARIEDAD	S	0,21	0,21
170000002573105	04-070-008-00133-0001	104000	ALMENDROS-SIN VARIEDAD	S	0,24	0,24
170000002573107	04-070-015-00091-0001	104000	ALMENDROS-SIN VARIEDAD	S	4,67	4,67
170000002573106	04-070-015-00130-0001	104000	ALMENDROS-SIN VARIEDAD	S	1,63	1,63
170000002573109	04-070-015-00131-0001	104000	ALMENDROS-SIN VARIEDAD	S	0,06	0,06
170000002573108	04-070-015-00138-0002	104000	ALMENDROS-SIN VARIEDAD	S	1,57	1,57
170000002573111	04-070-016-00087-0001	104000	ALMENDROS-SIN VARIEDAD	S	1,30	1,30
170000002573110	04-070-016-00089-0001	104000	ALMENDROS-SIN VARIEDAD	S	0,81	0,81
170000002573083	04-070-016-00092-0002	104000	ALMENDROS-SIN VARIEDAD	S	0,04	0,04
170000002573084	04-070-016-00100-0001	104000	ALMENDROS-SIN VARIEDAD	S	2,41	2,41
170000002573087	04-070-042-00182-0002	104000	ALMENDROS-SIN VARIEDAD	S	0,23	0,23
170000002573085	04-070-042-00185-0001	104000	ALMENDROS-SIN VARIEDAD	S	0,11	0,11
170000002573090	04-070-042-00267-0001	104000	ALMENDROS-SIN VARIEDAD	S	0,08	0,08
170000002573091	04-070-042-00267-0003	104000	ALMENDROS-SIN VARIEDAD	S	0,14	0,14
170000002573088	04-070-042-00268-0001	104000	ALMENDROS-SIN VARIEDAD	S	1,23	1,23
170000002573089	04-070-042-00268-0002	104000	ALMENDROS-SIN VARIEDAD	S	0,13	0,13
170000002573094	18-057-014-00089-0001	104000	ALMENDROS-SIN VARIEDAD	S	0,88	0,88
170000002573095	18-057-014-00150-0001	104000	ALMENDROS-SIN VARIEDAD	S	1,01	1,01
170000002573092	18-057-014-00293-0001	104000	ALMENDROS-SIN VARIEDAD	S	1,44	1,44

REF.	REFERENCIA SIGPAC	CULTIVO	DESCRIPCIÓN CULTIVO	S/R	SUP. COMPROM. (ha)	SUP. CUMPLE (ha)
170000002573093	18-057-014-00469-0001	104000	ALMENDROS-SIN VARIEDAD	S	1,69	1,69
170000002573099	18-057-014-00654-0001	104000	ALMENDROS-SIN VARIEDAD	S	0,13	0,13
170000002573098	18-057-014-00654-0002	104000	ALMENDROS-SIN VARIEDAD	S	1,36	1,36
170000002573097	18-057-014-00655-0001	104000	ALMENDROS-SIN VARIEDAD	S	1,15	1,15
170000002573096	18-057-014-00656-0001	104000	ALMENDROS-SIN VARIEDAD	S	0,26	0,26



<u>APELLIDOS Y NOMBRE / RAZÓN SOCIAL</u>	<u>NIF</u>	<u>EXPEDIENTE</u>	<u>SUP. COMPROMETIDA</u>		
			<u>(ha)</u>		
TORRES SOLA CATALINA	***9527*	1048551	10.77		
RESOLUCIÓN					
ADMITIDO					
IMPORTES POR ANUALIDAD					
	<u>2018</u>	<u>2019</u>	<u>2020</u>	<u>2021</u>	<u>2022</u>
IMPORTE MÁXIMO SUBVENCIONABLE	2.328,90 €	2.328,90 €	2.328,90 €	2.328,90 €	2.328,90 €
IMPORTE MEDIO DE TRANSFERENCIA (€/ha)	216,24 €	216,24 €	216,24 €	216,24 €	216,24 €

DETALLE IMPORTES POR ANUALIDAD

<u>GRUPOS DE CULTIVO ADMITIDOS</u>	<u>SUP. COMPROM.</u>	<u>2018</u>	<u>2019</u>	<u>2020</u>	<u>2021</u>	<u>2022</u>
	<u>(ha)</u>					
FRUTALES SECANO	10,77	2.328,90 €	2.328,90 €	2.328,90 €	2.328,90 €	2.328,90 €

RECINTOS COMPROMETIDOS

<u>REF.</u>	<u>REFERENCIA SIGPAC</u>	<u>CULTIVO DESCRIPCIÓN CULTIVO</u>	<u>S/R</u>	<u>PEND. MEDIA</u>	<u>SUP. DEC. ADMIN.</u>	<u>NU SUP. CERT.</u>	<u>SUP. CAMPO</u>	<u>SUP. COMPROM.</u>
				<u>(%)</u>	<u>(ha)</u>	<u>(ha)</u>	<u>(ha)</u>	<u>(ha)</u>
1700000005374970	04-061-008-00009-0012	104000 ALMENDROS-SIN VARIEDAD	S	6,43	7,92	7,92		7,92
1700000005374971	04-061-008-00009-0010	104000 ALMENDROS-SIN VARIEDAD	S	7,49	0,69	0,69		0,69
1700000005374968	04-061-008-00009-0009	104000 ALMENDROS-SIN VARIEDAD	S	9,99	0,28	0,28		0,28
1700000005374969	04-061-008-00009-0011	104000 ALMENDROS-SIN VARIEDAD	S	11,86	1,88	1,88		1,88

INCIDENCIAS**INCIDENCIA DESCRIPCIÓN**

7106 No indica en el impreso INFO_ADICIONAL-Reverso el Organismo de Control al que pertenece.

RESUMEN CRITERIOS DE SELECCIÓN

11.2.1.1 Mantenimiento de prácticas y métodos de agricultura ecológica: Cultivos permanentes distintos de olivar - Conv 2018. PUNTOS: 7,00

	<u>PUNTOS</u>	<u>CUMPLE</u>
Porcentaje de superficie determinada en Red Natura 2000	0,00	0.0%
Porcentaje de superficie determinada situada en zonas RAMSAR	0,00	0.0%
Porcentaje de superficie determinada en zonas vulnerables a la contaminación por nitratos	0,00	0.0%
Pendiente media de la explotación	1,00	7.54%
Porcentaje de Superficie de la explotación en municipios con más del 40 por ciento de su superficie agraria dentro de la Zona de desertificación	6,00	100.0%



DETALLE CRITERIOS DE SELECCIÓN**11.2.1.1 Mantenimiento de prácticas y métodos de agricultura ecológica: Cultivos permanentes distintos de olivar - Conv 2018.****PUNTOS: 7,00****Porcentaje de superficie determinada en Red Natura 2000****PUNTOS: 0,00 0.0%**

<u>REF.</u>	<u>REFERENCIA SIGPAC</u>	<u>CULTIVO</u>	<u>DESCRIPCIÓN CULTIVO</u>	<u>S/R</u>	<u>SUP. COMPROM.</u> <u>(ha)</u>	<u>SUP. CUMPLE</u> <u>(ha)</u>
170000005374968	04-061-008-00009-0009	104000	ALMENDROS-SIN VARIEDAD	S	0,28	0,00
1700000005374971	04-061-008-00009-0010	104000	ALMENDROS-SIN VARIEDAD	S	0,69	0,00
1700000005374969	04-061-008-00009-0011	104000	ALMENDROS-SIN VARIEDAD	S	1,88	0,00
1700000005374970	04-061-008-00009-0012	104000	ALMENDROS-SIN VARIEDAD	S	7,92	0,00

Porcentaje de superficie determinada situada en zonas RAMSAR**PUNTOS: 0,00 0.0%**

<u>REF.</u>	<u>REFERENCIA SIGPAC</u>	<u>CULTIVO</u>	<u>DESCRIPCIÓN CULTIVO</u>	<u>S/R</u>	<u>SUP. COMPROM.</u> <u>(ha)</u>	<u>SUP. CUMPLE</u> <u>(ha)</u>
1700000005374968	04-061-008-00009-0009	104000	ALMENDROS-SIN VARIEDAD	S	0,28	0,00
1700000005374971	04-061-008-00009-0010	104000	ALMENDROS-SIN VARIEDAD	S	0,69	0,00
1700000005374969	04-061-008-00009-0011	104000	ALMENDROS-SIN VARIEDAD	S	1,88	0,00
1700000005374970	04-061-008-00009-0012	104000	ALMENDROS-SIN VARIEDAD	S	7,92	0,00

Porcentaje de superficie determinada en zonas vulnerables a la contaminación por nitratos**PUNTOS: 0,00 0.0%**

<u>REF.</u>	<u>REFERENCIA SIGPAC</u>	<u>CULTIVO</u>	<u>DESCRIPCIÓN CULTIVO</u>	<u>S/R</u>	<u>SUP. COMPROM.</u> <u>(ha)</u>	<u>SUP. CUMPLE</u> <u>(ha)</u>
1700000005374968	04-061-008-00009-0009	104000	ALMENDROS-SIN VARIEDAD	S	0,28	0,00
1700000005374971	04-061-008-00009-0010	104000	ALMENDROS-SIN VARIEDAD	S	0,69	0,00
1700000005374969	04-061-008-00009-0011	104000	ALMENDROS-SIN VARIEDAD	S	1,88	0,00
1700000005374970	04-061-008-00009-0012	104000	ALMENDROS-SIN VARIEDAD	S	7,92	0,00

Pendiente media de la explotación**PUNTOS: 1,00 7.54%**

<u>REF.</u>	<u>REFERENCIA SIGPAC</u>	<u>CULTIVO</u>	<u>DESCRIPCIÓN CULTIVO</u>	<u>S/R</u>	<u>PENDIENTE MEDIA (%)</u>	<u>SUP. COMPROM.</u> <u>(ha)</u>
1700000005374968	04-061-008-00009-0009	104000	ALMENDROS-SIN VARIEDAD	S	9,99	0,28
1700000005374971	04-061-008-00009-0010	104000	ALMENDROS-SIN VARIEDAD	S	7,49	0,69
1700000005374969	04-061-008-00009-0011	104000	ALMENDROS-SIN VARIEDAD	S	11,86	1,88
1700000005374970	04-061-008-00009-0012	104000	ALMENDROS-SIN VARIEDAD	S	6,43	7,92

Porcentaje de Superficie de la explotación en municipios con más del 40 por ciento de su superficie agraria dentro de la Zona de desertificación**PUNTOS: 6,00 100.0%**

<u>REF.</u>	<u>REFERENCIA SIGPAC</u>	<u>CULTIVO</u>	<u>DESCRIPCIÓN CULTIVO</u>	<u>S/R</u>	<u>SUP. COMPROM.</u> <u>(ha)</u>	<u>SUP. CUMPLE</u> <u>(ha)</u>
1700000005374968	04-061-008-00009-0009	104000	ALMENDROS-SIN VARIEDAD	S	0,28	0,28
1700000005374971	04-061-008-00009-0010	104000	ALMENDROS-SIN VARIEDAD	S	0,69	0,69
1700000005374969	04-061-008-00009-0011	104000	ALMENDROS-SIN VARIEDAD	S	1,88	1,88
1700000005374970	04-061-008-00009-0012	104000	ALMENDROS-SIN VARIEDAD	S	7,92	7,92



<u>APELLIDOS Y NOMBRE / RAZÓN SOCIAL</u>	<u>NIF</u>	<u>EXPEDIENTE</u>	<u>SUP. COMPROMETIDA</u>		
			<u>(ha)</u>		
UCLES JIMENEZ NICASIO	***0885*	1101468	8.54		
RESOLUCIÓN					
ADMITIDO					
IMPORTES POR ANUALIDAD					
	2018	2019	2020	2021	2022
IMPORTE MÁXIMO SUBVENCIONABLE	1.846,69 €	1.846,69 €	1.846,69 €	1.846,69 €	1.846,69 €
IMPORTE MEDIO DE TRANSFERENCIA (€/ha)	216,24 €	216,24 €	216,24 €	216,24 €	216,24 €

DETALLE IMPORTES POR ANUALIDAD

<u>GRUPOS DE CULTIVO ADMITIDOS</u>	<u>SUP. COMPROM.</u>	2018	2019	2020	2021	2022
	<u>(ha)</u>					
FRUTALES SECANO	8,54	1.846,69 €	1.846,69 €	1.846,69 €	1.846,69 €	1.846,69 €

RECINTOS COMPROMETIDOS

<u>REF.</u>	<u>REFERENCIA SIGPAC</u>	<u>CULTIVO DESCRIPCIÓN CULTIVO</u>	<u>S/R</u>	<u>PEND. MEDIA (%)</u>	<u>SUP. DEC. ADMIN. (ha)</u>	<u>NU SUP. CERT. (ha)</u>	<u>SUP. CAMPO (ha)</u>	<u>SUP. COMPROM. (ha)</u>
1700000004688211	04-063-046-00240-0003	104000 ALMENDROS-SIN VARIEDAD	S	11,35	0,31	0,31		0,31
1700000004688216	04-063-046-00237-0004	104000 ALMENDROS-SIN VARIEDAD	S	11,39	2,96	2,96		2,96
1700000004688217	04-063-046-00240-0001	104000 ALMENDROS-SIN VARIEDAD	S	13,38	2,09	2,09		2,09
1700000004688210	04-063-046-00074-0001	104000 ALMENDROS-SIN VARIEDAD	S	15,20	0,44	0,44		0,44
1700000004688212	04-063-046-00125-0001	104000 ALMENDROS-SIN VARIEDAD	S	18,00	0,48	0,48		0,48
1700000004688214	04-063-046-00236-0001	104000 ALMENDROS-SIN VARIEDAD	S	18,26	0,33	0,33		0,33
1700000004688213	04-063-046-00234-0002	104000 ALMENDROS-SIN VARIEDAD	S	19,52	0,66	0,66		0,66
1700000004688215	04-063-046-00237-0003	104000 ALMENDROS-SIN VARIEDAD	S	21,95	0,53	0,53		0,53
1700000004688208	04-063-046-00070-0001	104000 ALMENDROS-SIN VARIEDAD	S	28,43	0,32	0,32		0,32
1700000004688209	04-063-046-00071-0001	104000 ALMENDROS-SIN VARIEDAD	S	28,44	0,42	0,42		0,42

RESUMEN CRITERIOS DE SELECCIÓN

11.2.1.1 Mantenimiento de prácticas y métodos de agricultura ecológica: Cultivos permanentes distintos de olivar - Conv 2018. PUNTOS: 8,00

	<u>PUNTOS</u>	<u>CUMPLE</u>
Porcentaje de superficie determinada en Red Natura 2000	0,00	0.0%
Porcentaje de superficie determinada situada en zonas RAMSAR	0,00	0.0%
Porcentaje de superficie determinada en zonas vulnerables a la contaminación por nitratos	0,00	0.0%
Pendiente media de la explotación	2,00	15.47%
Porcentaje de Superficie de la explotación en municipios con más del 40 por ciento de su superficie agraria dentro de la Zona de desertificación	6,00	100.0%



DETALLE CRITERIOS DE SELECCIÓN**11.2.1.1 Mantenimiento de prácticas y métodos de agricultura ecológica: Cultivos permanentes distintos de olivar - Conv 2018.****PUNTOS: 8,00****Porcentaje de superficie determinada en Red Natura 2000****PUNTOS: 0,00 0.0%**

<u>REF.</u>	<u>REFERENCIA SIGPAC</u>	<u>CULTIVO</u>	<u>DESCRIPCIÓN CULTIVO</u>	<u>S/R</u>	<u>SUP. COMPROM. (ha)</u>	<u>SUP. CUMPLE (ha)</u>
170000004688208	04-063-046-00070-0001	104000	ALMENDROS-SIN VARIEDAD	S	0,32	0,00
170000004688209	04-063-046-00071-0001	104000	ALMENDROS-SIN VARIEDAD	S	0,42	0,00
170000004688210	04-063-046-00074-0001	104000	ALMENDROS-SIN VARIEDAD	S	0,44	0,00
170000004688212	04-063-046-00125-0001	104000	ALMENDROS-SIN VARIEDAD	S	0,48	0,00
170000004688213	04-063-046-00234-0002	104000	ALMENDROS-SIN VARIEDAD	S	0,66	0,00
170000004688214	04-063-046-00236-0001	104000	ALMENDROS-SIN VARIEDAD	S	0,33	0,00
170000004688215	04-063-046-00237-0003	104000	ALMENDROS-SIN VARIEDAD	S	0,53	0,00
170000004688216	04-063-046-00237-0004	104000	ALMENDROS-SIN VARIEDAD	S	2,96	0,00
170000004688217	04-063-046-00240-0001	104000	ALMENDROS-SIN VARIEDAD	S	2,09	0,00
170000004688211	04-063-046-00240-0003	104000	ALMENDROS-SIN VARIEDAD	S	0,31	0,00

Porcentaje de superficie determinada situada en zonas RAMSAR**PUNTOS: 0,00 0.0%**

<u>REF.</u>	<u>REFERENCIA SIGPAC</u>	<u>CULTIVO</u>	<u>DESCRIPCIÓN CULTIVO</u>	<u>S/R</u>	<u>SUP. COMPROM. (ha)</u>	<u>SUP. CUMPLE (ha)</u>
170000004688208	04-063-046-00070-0001	104000	ALMENDROS-SIN VARIEDAD	S	0,32	0,00
170000004688209	04-063-046-00071-0001	104000	ALMENDROS-SIN VARIEDAD	S	0,42	0,00
170000004688210	04-063-046-00074-0001	104000	ALMENDROS-SIN VARIEDAD	S	0,44	0,00
170000004688212	04-063-046-00125-0001	104000	ALMENDROS-SIN VARIEDAD	S	0,48	0,00
170000004688213	04-063-046-00234-0002	104000	ALMENDROS-SIN VARIEDAD	S	0,66	0,00
170000004688214	04-063-046-00236-0001	104000	ALMENDROS-SIN VARIEDAD	S	0,33	0,00
170000004688215	04-063-046-00237-0003	104000	ALMENDROS-SIN VARIEDAD	S	0,53	0,00
170000004688216	04-063-046-00237-0004	104000	ALMENDROS-SIN VARIEDAD	S	2,96	0,00
170000004688217	04-063-046-00240-0001	104000	ALMENDROS-SIN VARIEDAD	S	2,09	0,00
170000004688211	04-063-046-00240-0003	104000	ALMENDROS-SIN VARIEDAD	S	0,31	0,00

Porcentaje de superficie determinada en zonas vulnerables a la contaminación por nitratos**PUNTOS: 0,00 0.0%**

<u>REF.</u>	<u>REFERENCIA SIGPAC</u>	<u>CULTIVO</u>	<u>DESCRIPCIÓN CULTIVO</u>	<u>S/R</u>	<u>SUP. COMPROM. (ha)</u>	<u>SUP. CUMPLE (ha)</u>
170000004688208	04-063-046-00070-0001	104000	ALMENDROS-SIN VARIEDAD	S	0,32	0,00
170000004688209	04-063-046-00071-0001	104000	ALMENDROS-SIN VARIEDAD	S	0,42	0,00
170000004688210	04-063-046-00074-0001	104000	ALMENDROS-SIN VARIEDAD	S	0,44	0,00
170000004688212	04-063-046-00125-0001	104000	ALMENDROS-SIN VARIEDAD	S	0,48	0,00
170000004688213	04-063-046-00234-0002	104000	ALMENDROS-SIN VARIEDAD	S	0,66	0,00
170000004688214	04-063-046-00236-0001	104000	ALMENDROS-SIN VARIEDAD	S	0,33	0,00
170000004688215	04-063-046-00237-0003	104000	ALMENDROS-SIN VARIEDAD	S	0,53	0,00
170000004688216	04-063-046-00237-0004	104000	ALMENDROS-SIN VARIEDAD	S	2,96	0,00
170000004688217	04-063-046-00240-0001	104000	ALMENDROS-SIN VARIEDAD	S	2,09	0,00
170000004688211	04-063-046-00240-0003	104000	ALMENDROS-SIN VARIEDAD	S	0,31	0,00

Pendiente media de la explotación**PUNTOS: 2,00 15.47%**

<u>REF.</u>	<u>REFERENCIA SIGPAC</u>	<u>CULTIVO</u>	<u>DESCRIPCIÓN CULTIVO</u>	<u>S/R</u>	<u>PENDIENTE MEDIA (%)</u>	<u>SUP. COMPROM. (ha)</u>
170000004688208	04-063-046-00070-0001	104000	ALMENDROS-SIN VARIEDAD	S	28,43	0,32
170000004688209	04-063-046-00071-0001	104000	ALMENDROS-SIN VARIEDAD	S	28,44	0,42
170000004688210	04-063-046-00074-0001	104000	ALMENDROS-SIN VARIEDAD	S	15,20	0,44
170000004688212	04-063-046-00125-0001	104000	ALMENDROS-SIN VARIEDAD	S	18,00	0,48
170000004688213	04-063-046-00234-0002	104000	ALMENDROS-SIN VARIEDAD	S	19,52	0,66

REF.	REFERENCIA SIGPAC	CULTIVO	DESCRIPCIÓN CULTIVO	S/R	PENDIENTE		SUP.
					MEDIA (%)	COMPROM.	
						(ha)	(ha)
170000004688214	04-063-046-00236-0001	104000	ALMENDROS-SIN VARIEDAD	S	18,26	0,33	
170000004688215	04-063-046-00237-0003	104000	ALMENDROS-SIN VARIEDAD	S	21,95	0,53	
170000004688216	04-063-046-00237-0004	104000	ALMENDROS-SIN VARIEDAD	S	11,39	2,96	
170000004688217	04-063-046-00240-0001	104000	ALMENDROS-SIN VARIEDAD	S	13,38	2,09	
170000004688211	04-063-046-00240-0003	104000	ALMENDROS-SIN VARIEDAD	S	11,35	0,31	

Porcentaje de Superficie de la explotación en municipios con más del 40 por ciento de su superficie agraria dentro de la Zona de desertificación PUNTOS: 6,00 100.0%

REF.	REFERENCIA SIGPAC	CULTIVO	DESCRIPCIÓN CULTIVO	S/R	SUP.		
					COMPROM.	CUMPLE	
						(ha)	(ha)
170000004688208	04-063-046-00070-0001	104000	ALMENDROS-SIN VARIEDAD	S	0,32	0,32	
170000004688209	04-063-046-00071-0001	104000	ALMENDROS-SIN VARIEDAD	S	0,42	0,42	
170000004688210	04-063-046-00074-0001	104000	ALMENDROS-SIN VARIEDAD	S	0,44	0,44	
170000004688212	04-063-046-00125-0001	104000	ALMENDROS-SIN VARIEDAD	S	0,48	0,48	
170000004688213	04-063-046-00234-0002	104000	ALMENDROS-SIN VARIEDAD	S	0,66	0,66	
170000004688214	04-063-046-00236-0001	104000	ALMENDROS-SIN VARIEDAD	S	0,33	0,33	
170000004688215	04-063-046-00237-0003	104000	ALMENDROS-SIN VARIEDAD	S	0,53	0,53	
170000004688216	04-063-046-00237-0004	104000	ALMENDROS-SIN VARIEDAD	S	2,96	2,96	
170000004688217	04-063-046-00240-0001	104000	ALMENDROS-SIN VARIEDAD	S	2,09	2,09	
170000004688211	04-063-046-00240-0003	104000	ALMENDROS-SIN VARIEDAD	S	0,31	0,31	



<u>APELLIDOS Y NOMBRE / RAZÓN SOCIAL</u>	<u>NIF</u>	<u>EXPEDIENTE</u>	<u>SUP. COMPROMETIDA</u>		
			<u>(ha)</u>		
URREA RAMOS JUAN CARLOS	***9820*	1226014	5.79		
RESOLUCIÓN					
ADMITIDO					
IMPORTES POR ANUALIDAD					
	2018	2019	2020	2021	2022
IMPORTE MÁXIMO SUBVENCIONABLE	1.252,03 €	1.252,03 €	1.252,03 €	1.252,03 €	1.252,03 €
IMPORTE MEDIO DE TRANSFERENCIA (€/ha)	216,24 €	216,24 €	216,24 €	216,24 €	216,24 €

DETALLE IMPORTES POR ANUALIDAD

<u>GRUPOS DE CULTIVO ADMITIDOS</u>	<u>SUP. COMPROM.</u>	2018	2019	2020	2021	2022
	<u>(ha)</u>					
FRUTALES SECANO	5,79	1.252,03 €	1.252,03 €	1.252,03 €	1.252,03 €	1.252,03 €

RECINTOS COMPROMETIDOS

<u>REF.</u>	<u>REFERENCIA SIGPAC</u>	<u>CULTIVO DESCRIPCIÓN CULTIVO</u>	<u>S/R</u>	<u>PEND. MEDIA</u>	<u>SUP. DEC. ADMIN.</u>	<u>NU SUP. CERT.</u>	<u>SUP. CAMPO</u>	<u>SUP. COMPROM.</u>
				<u>(%)</u>	<u>(ha)</u>	<u>(ha)</u>	<u>(ha)</u>	<u>(ha)</u>
170000003224647	04-059-017-00363-0002	104000 ALMENDROS-SIN VARIEDAD	S	12,03	0,12	0,12		0,12
170000003224653	04-059-017-00427-0006	104000 ALMENDROS-SIN VARIEDAD	S	14,97	1,28	1,28		1,28
170000003224651	04-059-023-00314-0003	104000 ALMENDROS-SIN VARIEDAD	S	15,50	0,69	0,69		0,69
170000003224650	04-059-017-00429-0004	104000 ALMENDROS-SIN VARIEDAD	S	19,09	2,90	2,90		2,90
170000003224649	04-059-028-00257-0001	104000 ALMENDROS-SIN VARIEDAD	S	19,61	0,33	0,33		0,33
170000003224652	04-059-017-00402-0001	104000 ALMENDROS-SIN VARIEDAD	S	20,97	0,28	0,28		0,28
170000003224648	04-059-028-00250-0002	104000 ALMENDROS-SIN VARIEDAD	S	26,78	0,19	0,19		0,19

RESUMEN CRITERIOS DE SELECCIÓN

11.2.1.1 Mantenimiento de prácticas y métodos de agricultura ecológica: Cultivos permanentes distintos de olivar - Conv 2018. PUNTOS: 8,00

	PUNTOS	CUMPLE
Porcentaje de superficie determinada en Red Natura 2000	0,00	0.0%
Porcentaje de superficie determinada situada en zonas RAMSAR	0,00	0.0%
Porcentaje de superficie determinada en zonas vulnerables a la contaminación por nitratos	0,00	0.0%
Pendiente media de la explotación	2,00	17.98%
Porcentaje de Superficie de la explotación en municipios con más del 40 por ciento de su superficie agraria dentro de la Zona de desertificación	6,00	100.0%



DETALLE CRITERIOS DE SELECCIÓN**11.2.1.1 Mantenimiento de prácticas y métodos de agricultura ecológica: Cultivos permanentes distintos de olivar - Conv 2018.****PUNTOS: 8,00****Porcentaje de superficie determinada en Red Natura 2000****PUNTOS: 0,00 0.0%**

<u>REF.</u>	<u>REFERENCIA SIGPAC</u>	<u>CULTIVO</u>	<u>DESCRIPCIÓN CULTIVO</u>	<u>S/R</u>	<u>SUP. COMPROM. (ha)</u>	<u>SUP. CUMPLE (ha)</u>
170000003224647	04-059-017-00363-0002	104000	ALMENDROS-SIN VARIEDAD	S	0,12	0,00
170000003224652	04-059-017-00402-0001	104000	ALMENDROS-SIN VARIEDAD	S	0,28	0,00
170000003224653	04-059-017-00427-0006	104000	ALMENDROS-SIN VARIEDAD	S	1,28	0,00
170000003224650	04-059-017-00429-0004	104000	ALMENDROS-SIN VARIEDAD	S	2,90	0,00
170000003224651	04-059-023-00314-0003	104000	ALMENDROS-SIN VARIEDAD	S	0,69	0,00
170000003224648	04-059-028-00250-0002	104000	ALMENDROS-SIN VARIEDAD	S	0,19	0,00
170000003224649	04-059-028-00257-0001	104000	ALMENDROS-SIN VARIEDAD	S	0,33	0,00

Porcentaje de superficie determinada situada en zonas RAMSAR**PUNTOS: 0,00 0.0%**

<u>REF.</u>	<u>REFERENCIA SIGPAC</u>	<u>CULTIVO</u>	<u>DESCRIPCIÓN CULTIVO</u>	<u>S/R</u>	<u>SUP. COMPROM. (ha)</u>	<u>SUP. CUMPLE (ha)</u>
170000003224647	04-059-017-00363-0002	104000	ALMENDROS-SIN VARIEDAD	S	0,12	0,00
170000003224652	04-059-017-00402-0001	104000	ALMENDROS-SIN VARIEDAD	S	0,28	0,00
170000003224653	04-059-017-00427-0006	104000	ALMENDROS-SIN VARIEDAD	S	1,28	0,00
170000003224650	04-059-017-00429-0004	104000	ALMENDROS-SIN VARIEDAD	S	2,90	0,00
170000003224651	04-059-023-00314-0003	104000	ALMENDROS-SIN VARIEDAD	S	0,69	0,00
170000003224648	04-059-028-00250-0002	104000	ALMENDROS-SIN VARIEDAD	S	0,19	0,00
170000003224649	04-059-028-00257-0001	104000	ALMENDROS-SIN VARIEDAD	S	0,33	0,00

Porcentaje de superficie determinada en zonas vulnerables a la contaminación por nitratos**PUNTOS: 0,00 0.0%**

<u>REF.</u>	<u>REFERENCIA SIGPAC</u>	<u>CULTIVO</u>	<u>DESCRIPCIÓN CULTIVO</u>	<u>S/R</u>	<u>SUP. COMPROM. (ha)</u>	<u>SUP. CUMPLE (ha)</u>
170000003224647	04-059-017-00363-0002	104000	ALMENDROS-SIN VARIEDAD	S	0,12	0,00
170000003224652	04-059-017-00402-0001	104000	ALMENDROS-SIN VARIEDAD	S	0,28	0,00
170000003224653	04-059-017-00427-0006	104000	ALMENDROS-SIN VARIEDAD	S	1,28	0,00
170000003224650	04-059-017-00429-0004	104000	ALMENDROS-SIN VARIEDAD	S	2,90	0,00
170000003224651	04-059-023-00314-0003	104000	ALMENDROS-SIN VARIEDAD	S	0,69	0,00
170000003224648	04-059-028-00250-0002	104000	ALMENDROS-SIN VARIEDAD	S	0,19	0,00
170000003224649	04-059-028-00257-0001	104000	ALMENDROS-SIN VARIEDAD	S	0,33	0,00

Pendiente media de la explotación**PUNTOS: 2,00 17.98%**

<u>REF.</u>	<u>REFERENCIA SIGPAC</u>	<u>CULTIVO</u>	<u>DESCRIPCIÓN CULTIVO</u>	<u>S/R</u>	<u>PENDIENTE MEDIA (%)</u>	<u>SUP. COMPROM. (ha)</u>
170000003224647	04-059-017-00363-0002	104000	ALMENDROS-SIN VARIEDAD	S	12,03	0,12
170000003224652	04-059-017-00402-0001	104000	ALMENDROS-SIN VARIEDAD	S	20,97	0,28
170000003224653	04-059-017-00427-0006	104000	ALMENDROS-SIN VARIEDAD	S	14,97	1,28
170000003224650	04-059-017-00429-0004	104000	ALMENDROS-SIN VARIEDAD	S	19,09	2,90
170000003224651	04-059-023-00314-0003	104000	ALMENDROS-SIN VARIEDAD	S	15,50	0,69
170000003224648	04-059-028-00250-0002	104000	ALMENDROS-SIN VARIEDAD	S	26,78	0,19
170000003224649	04-059-028-00257-0001	104000	ALMENDROS-SIN VARIEDAD	S	19,61	0,33

Porcentaje de Superficie de la explotación en municipios con más del 40 por ciento de su superficie agraria dentro de la Zona de desertificación**PUNTOS: 6,00 100.0%**

<u>REF.</u>	<u>REFERENCIA SIGPAC</u>	<u>CULTIVO</u>	<u>DESCRIPCIÓN CULTIVO</u>	<u>S/R</u>	<u>SUP. COMPROM. (ha)</u>	<u>SUP. CUMPLE (ha)</u>
-------------	--------------------------	----------------	----------------------------	------------	---------------------------	-------------------------

REF.	REFERENCIA SIGPAC	CULTIVO	DESCRIPCIÓN CULTIVO	S/R	SUP. COMPROM. (ha)	SUP. CUMPLE (ha)
170000003224647	04-059-017-00363-0002	104000	ALMENDROS-SIN VARIEDAD	S	0,12	0,12
170000003224652	04-059-017-00402-0001	104000	ALMENDROS-SIN VARIEDAD	S	0,28	0,28
170000003224653	04-059-017-00427-0006	104000	ALMENDROS-SIN VARIEDAD	S	1,28	1,28
170000003224650	04-059-017-00429-0004	104000	ALMENDROS-SIN VARIEDAD	S	2,90	2,90
170000003224651	04-059-023-00314-0003	104000	ALMENDROS-SIN VARIEDAD	S	0,69	0,69
170000003224648	04-059-028-00250-0002	104000	ALMENDROS-SIN VARIEDAD	S	0,19	0,19
170000003224649	04-059-028-00257-0001	104000	ALMENDROS-SIN VARIEDAD	S	0,33	0,33



<u>APELLIDOS Y NOMBRE / RAZÓN SOCIAL</u>	<u>NIF</u>	<u>EXPEDIENTE</u>	<u>SUP. COMPROMETIDA</u>		
			<u>(ha)</u>		
VALERA GARCIA MARIANA	****3474*	1035314	17.55		
RESOLUCIÓN					
ADMITIDO					
IMPORTES POR ANUALIDAD					
	2018	2019	2020	2021	2022
IMPORTE MÁXIMO SUBVENCIONABLE	3.795,01 €	3.795,01 €	3.795,01 €	3.795,01 €	3.795,01 €
IMPORTE MEDIO DE TRANSFERENCIA (€/ha)	216,24 €	216,24 €	216,24 €	216,24 €	216,24 €

DETALLE IMPORTES POR ANUALIDAD

<u>GRUPOS DE CULTIVO ADMITIDOS</u>	<u>SUP. COMPROM.</u>	2018	2019	2020	2021	2022
	<u>(ha)</u>					
FRUTALES SECANO	17,55	3.795,01 €	3.795,01 €	3.795,01 €	3.795,01 €	3.795,01 €

RECINTOS COMPROMETIDOS

<u>REF.</u>	<u>REFERENCIA SIGPAC</u>	<u>CULTIVO DESCRIPCIÓN CULTIVO</u>	<u>S/R</u>	<u>PEND. MEDIA (%)</u>	<u>SUP. DEC. ADMIN. (ha)</u>	<u>NU SUP. CERT. (ha)</u>	<u>SUP. CAMPO (ha)</u>	<u>SUP. COMPROM. (ha)</u>
170000005042825	04-070-004-00002-0001	104000 ALMENDROS-SIN VARIEDAD	S	1,87	1,07	1,07		1,07
170000005042829	04-070-004-00033-0001	104000 ALMENDROS-SIN VARIEDAD	S	2,90	0,29	0,29		0,29
170000005042826	04-070-004-00022-0001	104000 ALMENDROS-SIN VARIEDAD	S	3,69	0,54	0,54		0,54
170000005042828	04-070-004-00019-0001	104000 ALMENDROS-SIN VARIEDAD	S	3,99	3,13	3,13		3,13
170000005042827	04-070-004-00010-0002	104000 ALMENDROS-SIN VARIEDAD	S	5,64	3,12	3,12		3,12
170000005042824	04-070-003-00095-0001	104000 ALMENDROS-SIN VARIEDAD	S	5,77	0,65	0,65		0,65
170000005042820	04-070-003-00077-0001	104000 ALMENDROS-SIN VARIEDAD	S	7,12	1,02	1,14		1,02
170000005042823	04-070-003-00143-0001	104000 ALMENDROS-SIN VARIEDAD	S	8,09	0,64	0,64		0,64
170000005042830	04-070-005-00030-0001	104000 ALMENDROS-SIN VARIEDAD	S	19,32	6,60	6,60		6,60
170000005042822	04-070-003-00297-0003	104000 ALMENDROS-SIN VARIEDAD	S	21,11	0,34	0,34		0,34
170000005042821	04-070-003-00297-0006	104000 ALMENDROS-SIN VARIEDAD	S	28,92	0,15	0,15		0,15

RESUMEN CRITERIOS DE SELECCIÓN

11.2.1.1 Mantenimiento de prácticas y métodos de agricultura ecológica: Cultivos permanentes distintos de olivar - Conv 2018. PUNTOS: 8,00

	<u>PUNTOS</u>	<u>CUMPLE</u>
Porcentaje de superficie determinada en Red Natura 2000	0,00	0.0%
Porcentaje de superficie determinada situada en zonas RAMSAR	0,00	0.0%
Porcentaje de superficie determinada en zonas vulnerables a la contaminación por nitratos	0,00	0.0%
Pendiente media de la explotación	2,00	10.83%
Porcentaje de Superficie de la explotación en municipios con más del 40 por ciento de su superficie agraria dentro de la Zona de desertificación	6,00	100.0%



DETALLE CRITERIOS DE SELECCIÓN**11.2.1.1 Mantenimiento de prácticas y métodos de agricultura ecológica: Cultivos permanentes distintos de olivar - Conv 2018.****PUNTOS: 8,00****Porcentaje de superficie determinada en Red Natura 2000****PUNTOS: 0,00 0.0%**

REF.	REFERENCIA SIGPAC	CULTIVO	DESCRIPCIÓN CULTIVO	S/R	SUP. COMPROM. (ha)	SUP. CUMPLE (ha)
170000005042820	04-070-003-00077-0001	104000	ALMENDROS-SIN VARIEDAD	S	1,02	0,00
170000005042824	04-070-003-00095-0001	104000	ALMENDROS-SIN VARIEDAD	S	0,65	0,00
170000005042823	04-070-003-00143-0001	104000	ALMENDROS-SIN VARIEDAD	S	0,64	0,00
170000005042822	04-070-003-00297-0003	104000	ALMENDROS-SIN VARIEDAD	S	0,34	0,00
170000005042821	04-070-003-00297-0006	104000	ALMENDROS-SIN VARIEDAD	S	0,15	0,00
170000005042825	04-070-004-00002-0001	104000	ALMENDROS-SIN VARIEDAD	S	1,07	0,00
170000005042827	04-070-004-00010-0002	104000	ALMENDROS-SIN VARIEDAD	S	3,12	0,00
170000005042828	04-070-004-00019-0001	104000	ALMENDROS-SIN VARIEDAD	S	3,13	0,00
170000005042826	04-070-004-00022-0001	104000	ALMENDROS-SIN VARIEDAD	S	0,54	0,00
170000005042829	04-070-004-00033-0001	104000	ALMENDROS-SIN VARIEDAD	S	0,29	0,00
170000005042830	04-070-005-00030-0001	104000	ALMENDROS-SIN VARIEDAD	S	6,60	0,00

Porcentaje de superficie determinada situada en zonas RAMSAR**PUNTOS: 0,00 0.0%**

REF.	REFERENCIA SIGPAC	CULTIVO	DESCRIPCIÓN CULTIVO	S/R	SUP. COMPROM. (ha)	SUP. CUMPLE (ha)
170000005042820	04-070-003-00077-0001	104000	ALMENDROS-SIN VARIEDAD	S	1,02	0,00
170000005042824	04-070-003-00095-0001	104000	ALMENDROS-SIN VARIEDAD	S	0,65	0,00
170000005042823	04-070-003-00143-0001	104000	ALMENDROS-SIN VARIEDAD	S	0,64	0,00
170000005042822	04-070-003-00297-0003	104000	ALMENDROS-SIN VARIEDAD	S	0,34	0,00
170000005042821	04-070-003-00297-0006	104000	ALMENDROS-SIN VARIEDAD	S	0,15	0,00
170000005042825	04-070-004-00002-0001	104000	ALMENDROS-SIN VARIEDAD	S	1,07	0,00
170000005042827	04-070-004-00010-0002	104000	ALMENDROS-SIN VARIEDAD	S	3,12	0,00
170000005042828	04-070-004-00019-0001	104000	ALMENDROS-SIN VARIEDAD	S	3,13	0,00
170000005042826	04-070-004-00022-0001	104000	ALMENDROS-SIN VARIEDAD	S	0,54	0,00
170000005042829	04-070-004-00033-0001	104000	ALMENDROS-SIN VARIEDAD	S	0,29	0,00
170000005042830	04-070-005-00030-0001	104000	ALMENDROS-SIN VARIEDAD	S	6,60	0,00

Porcentaje de superficie determinada en zonas vulnerables a la contaminación por nitratos**PUNTOS: 0,00 0.0%**

REF.	REFERENCIA SIGPAC	CULTIVO	DESCRIPCIÓN CULTIVO	S/R	SUP. COMPROM. (ha)	SUP. CUMPLE (ha)
170000005042820	04-070-003-00077-0001	104000	ALMENDROS-SIN VARIEDAD	S	1,02	0,00
170000005042824	04-070-003-00095-0001	104000	ALMENDROS-SIN VARIEDAD	S	0,65	0,00
170000005042823	04-070-003-00143-0001	104000	ALMENDROS-SIN VARIEDAD	S	0,64	0,00
170000005042822	04-070-003-00297-0003	104000	ALMENDROS-SIN VARIEDAD	S	0,34	0,00
170000005042821	04-070-003-00297-0006	104000	ALMENDROS-SIN VARIEDAD	S	0,15	0,00
170000005042825	04-070-004-00002-0001	104000	ALMENDROS-SIN VARIEDAD	S	1,07	0,00
170000005042827	04-070-004-00010-0002	104000	ALMENDROS-SIN VARIEDAD	S	3,12	0,00
170000005042828	04-070-004-00019-0001	104000	ALMENDROS-SIN VARIEDAD	S	3,13	0,00
170000005042826	04-070-004-00022-0001	104000	ALMENDROS-SIN VARIEDAD	S	0,54	0,00
170000005042829	04-070-004-00033-0001	104000	ALMENDROS-SIN VARIEDAD	S	0,29	0,00
170000005042830	04-070-005-00030-0001	104000	ALMENDROS-SIN VARIEDAD	S	6,60	0,00

Pendiente media de la explotación**PUNTOS: 2,00 10.83%**

REF.	REFERENCIA SIGPAC	CULTIVO	DESCRIPCIÓN CULTIVO	S/R	PENDIENTE MEDIA (%)	SUP. COMPROM. (ha)
170000005042820	04-070-003-00077-0001	104000	ALMENDROS-SIN VARIEDAD	S	7,12	1,02
170000005042824	04-070-003-00095-0001	104000	ALMENDROS-SIN VARIEDAD	S	5,77	0,65

REF.	REFERENCIA SIGPAC	CULTIVO	DESCRIPCIÓN CULTIVO	S/R	PENDIENTE		SUP.
					MEDIA (%)	COMPROM.	(ha)
170000005042823	04-070-003-00143-0001	104000	ALMENDROS-SIN VARIEDAD	S	8,09		0,64
170000005042822	04-070-003-00297-0003	104000	ALMENDROS-SIN VARIEDAD	S	21,11		0,34
170000005042821	04-070-003-00297-0006	104000	ALMENDROS-SIN VARIEDAD	S	28,92		0,15
170000005042825	04-070-004-00002-0001	104000	ALMENDROS-SIN VARIEDAD	S	1,87		1,07
170000005042827	04-070-004-00010-0002	104000	ALMENDROS-SIN VARIEDAD	S	5,64		3,12
170000005042828	04-070-004-00019-0001	104000	ALMENDROS-SIN VARIEDAD	S	3,99		3,13
170000005042826	04-070-004-00022-0001	104000	ALMENDROS-SIN VARIEDAD	S	3,69		0,54
170000005042829	04-070-004-00033-0001	104000	ALMENDROS-SIN VARIEDAD	S	2,90		0,29
170000005042830	04-070-005-00030-0001	104000	ALMENDROS-SIN VARIEDAD	S	19,32		6,60

Porcentaje de Superficie de la explotación en municipios con más del 40 por ciento de su superficie agraria dentro de la Zona de desertificación

PUNTOS: 6,00 100.0%

REF.	REFERENCIA SIGPAC	CULTIVO	DESCRIPCIÓN CULTIVO	S/R	SUP.	
					COMPROM.	CUMPLE
					(ha)	(ha)
170000005042820	04-070-003-00077-0001	104000	ALMENDROS-SIN VARIEDAD	S	1,02	1,02
170000005042824	04-070-003-00095-0001	104000	ALMENDROS-SIN VARIEDAD	S	0,65	0,65
170000005042823	04-070-003-00143-0001	104000	ALMENDROS-SIN VARIEDAD	S	0,64	0,64
170000005042822	04-070-003-00297-0003	104000	ALMENDROS-SIN VARIEDAD	S	0,34	0,34
170000005042821	04-070-003-00297-0006	104000	ALMENDROS-SIN VARIEDAD	S	0,15	0,15
170000005042825	04-070-004-00002-0001	104000	ALMENDROS-SIN VARIEDAD	S	1,07	1,07
170000005042827	04-070-004-00010-0002	104000	ALMENDROS-SIN VARIEDAD	S	3,12	3,12
170000005042828	04-070-004-00019-0001	104000	ALMENDROS-SIN VARIEDAD	S	3,13	3,13
170000005042826	04-070-004-00022-0001	104000	ALMENDROS-SIN VARIEDAD	S	0,54	0,54
170000005042829	04-070-004-00033-0001	104000	ALMENDROS-SIN VARIEDAD	S	0,29	0,29
170000005042830	04-070-005-00030-0001	104000	ALMENDROS-SIN VARIEDAD	S	6,60	6,60



<u>APELLIDOS Y NOMBRE / RAZÓN SOCIAL</u>	<u>NIF</u>	<u>EXPEDIENTE</u>	<u>SUP. COMPROMETIDA (ha)</u>
VALERA MARCHAN DAVID	***6407*	1025221	0
RESOLUCIÓN INADMITIDO			

INCIDENCIAS**INCIDENCIA DESCRIPCIÓN**

85000	No inscrito en un organismo de control y certificación ecológico (artículo 5-1 c), Orden 26 mayo 2015)
85001	El recinto declarado no cumple con las normas de producción ecológica (artículo 5-1 e), Orden 26 mayo 2015) Ref:1700000002687451 Recinto:04-037-014-00004-001 Cultivo:104000 ALMENDROS-SIN VARIEDAD Secano Ref:1700000002687452 Recinto:04-037-014-00094-001 Cultivo:104000 ALMENDROS-SIN VARIEDAD Secano Ref:1700000002687453 Recinto:04-070-005-00003-001 Cultivo:104000 ALMENDROS-SIN VARIEDAD Secano Ref:1700000002687456 Recinto:04-070-005-00031-002 Cultivo:104000 ALMENDROS-SIN VARIEDAD Secano Ref:1700000002687455 Recinto:04-070-014-00047-001 Cultivo:104000 ALMENDROS-SIN VARIEDAD Secano Ref:1700000002687454 Recinto:04-070-014-00048-003 Cultivo:104000 ALMENDROS-SIN VARIEDAD Secano
85018	Expendiente sin grupos de pago válidos

RESUMEN CRITERIOS DE SELECCIÓN

11.2.1.1 Mantenimiento de prácticas y métodos de agricultura ecológica: Cultivos permanentes distintos de olivar - Conv 2018. PUNTOS: 0,00

	<u>PUNTOS</u>	<u>CUMPLE</u>
Porcentaje de superficie determinada en Red Natura 2000	0,00	0.0%
Porcentaje de superficie determinada situada en zonas RAMSAR	0,00	0.0%
Porcentaje de superficie determinada en zonas vulnerables a la contaminación por nitratos	0,00	0.0%
Pendiente media de la explotación	0,00	0.0%
Porcentaje de Superficie de la explotación en municipios con más del 40 por ciento de su superficie agraria dentro de la Zona de desertificación	0,00	0.0%

DETALLE CRITERIOS DE SELECCIÓN

11.2.1.1 Mantenimiento de prácticas y métodos de agricultura ecológica: Cultivos permanentes distintos de olivar - Conv 2018. PUNTOS: 0,00


Porcentaje de superficie determinada en Red Natura 2000	PUNTOS:	0,00	0.0%
Porcentaje de superficie determinada situada en zonas RAMSAR	PUNTOS:	0,00	0.0%
Porcentaje de superficie determinada en zonas vulnerables a la contaminación por nitratos	PUNTOS:	0,00	0.0%
Pendiente media de la explotación	PUNTOS:	0,00	0.0%
Porcentaje de Superficie de la explotación en municipios con más del 40 por ciento de su superficie agraria dentro de la Zona de desertificación	PUNTOS:	0,00	0.0%



<u>APELLIDOS Y NOMBRE / RAZÓN SOCIAL</u>	<u>NIF</u>	<u>EXPEDIENTE</u>	<u>SUP. COMPROMETIDA (ha)</u>
VALERA MARTINEZ JACINTA	***7324*	1124816	0
RESOLUCIÓN INADMITIDO			

INCIDENCIAS**INCIDENCIA DESCRIPCIÓN**

85001	El recinto declarado no cumple con las normas de producción ecológica (artículo 5-1 e), Orden 26 mayo 2015) Ref:-31102 Recinto:04-059-008-00237-004 Cultivo:104000 ALMENDROS-SIN VARIEDAD Secano
85002	Recinto declarado que no cumple en su totalidad con las normas de producción ecológica (artículo 5-1 e), Orden 26 mayo 2015) Ref:1700000006369363 Recinto:04-059-008-00238-001 Cultivo:104000 ALMENDROS-SIN VARIEDAD Secano Sup. Declarada:0,17 Superficie Certificada (Ha):0,16
85013	Superficie resuelta para el grupo de pago menor que la mínima requerida (requisito anexo 1, Orden 26 mayo 2015) Sup. Resuelta:0 Grupo de Pago:FRUTALES SECANO
85018	Expendiente sin grupos de pago válidos
85046	Solicita recinto que está comprometido para la convocatoria 2015 de Agricultura o Ganadería Ecológica. Ref:1700000006369341 Recinto:04-059-007-00240-014 Cultivo:104000 ALMENDROS-SIN VARIEDAD Secano Ref:1700000006369342 Recinto:04-059-007-00240-016 Cultivo:104000 ALMENDROS-SIN VARIEDAD Secano Ref:1700000006369358 Recinto:04-059-007-00240-017 Cultivo:104000 ALMENDROS-SIN VARIEDAD Secano Ref:1700000006369351 Recinto:04-059-008-00159-002 Cultivo:104000 ALMENDROS-SIN VARIEDAD Secano Ref:1700000006369356 Recinto:04-059-008-00161-001 Cultivo:104000 ALMENDROS-SIN VARIEDAD Secano Ref:1700000006369357 Recinto:04-059-008-00162-001 Cultivo:104000 ALMENDROS-SIN VARIEDAD Secano Ref:1700000006369349 Recinto:04-059-008-00163-001 Cultivo:104000 ALMENDROS-SIN VARIEDAD Secano Ref:1700000006369352 Recinto:04-059-008-00164-001 Cultivo:104000 ALMENDROS-SIN VARIEDAD Secano Ref:1700000006369353 Recinto:04-059-008-00165-001 Cultivo:104000 ALMENDROS-SIN VARIEDAD Secano Ref:1700000006369347 Recinto:04-059-008-00171-001 Cultivo:104000 ALMENDROS-SIN VARIEDAD Secano Ref:1700000006369348 Recinto:04-059-008-00172-001 Cultivo:104000 ALMENDROS-SIN VARIEDAD Secano Ref:1700000006369350 Recinto:04-059-008-00175-001 Cultivo:104000 ALMENDROS-SIN VARIEDAD Secano Ref:1700000006369355 Recinto:04-059-008-00187-001 Cultivo:104000 ALMENDROS-SIN VARIEDAD Secano Ref:1700000006369344 Recinto:04-059-008-00197-001 Cultivo:104000 ALMENDROS-SIN VARIEDAD Secano Ref:1700000006369343 Recinto:04-059-008-00197-002 Cultivo:104000 ALMENDROS-SIN VARIEDAD Secano Ref:1700000006369346 Recinto:04-059-008-00197-005 Cultivo:104000 ALMENDROS-SIN VARIEDAD Secano Ref:1700000006369345 Recinto:04-059-008-00197-009 Cultivo:104000 ALMENDROS-SIN VARIEDAD Secano Ref:1700000006369372 Recinto:04-059-008-00211-001 Cultivo:104000 ALMENDROS-SIN VARIEDAD Secano Ref:1700000006369373 Recinto:04-059-008-00211-004 Cultivo:104000 ALMENDROS-SIN VARIEDAD Secano Ref:1700000006369374 Recinto:04-059-008-00212-009 Cultivo:104000 ALMENDROS-SIN VARIEDAD Secano Ref:1700000006369368 Recinto:04-059-008-00212-011 Cultivo:104000 ALMENDROS-SIN VARIEDAD Secano Ref:1700000006369369 Recinto:04-059-008-00213-003 Cultivo:104000 ALMENDROS-SIN VARIEDAD Secano Ref:1700000006369364 Recinto:04-059-008-00218-004 Cultivo:104000 ALMENDROS-SIN VARIEDAD Secano Ref:1700000006369365 Recinto:04-059-008-00218-005 Cultivo:104000 ALMENDROS-SIN VARIEDAD Secano Ref:1700000006369366 Recinto:04-059-008-00221-004 Cultivo:104000 ALMENDROS-SIN VARIEDAD Secano Ref:1700000006369375 Recinto:04-059-008-00221-006 Cultivo:104000 ALMENDROS-SIN VARIEDAD Secano Ref:1700000006369367 Recinto:04-059-008-00229-005 Cultivo:104000 ALMENDROS-SIN VARIEDAD Secano Ref:1700000006369359 Recinto:04-059-008-00232-001 Cultivo:104000 ALMENDROS-SIN VARIEDAD Secano Ref:1700000006369360 Recinto:04-059-008-00232-006 Cultivo:104000 ALMENDROS-SIN VARIEDAD Secano Ref:1700000006369361 Recinto:04-059-008-00232-007 Cultivo:104000 ALMENDROS-SIN VARIEDAD Secano Ref:1700000006369362 Recinto:04-059-008-00237-002 Cultivo:104000 ALMENDROS-SIN VARIEDAD Secano Ref:-31102 Recinto:04-059-008-00237-004 Cultivo:104000 ALMENDROS-SIN VARIEDAD Secano Ref:1700000006369363 Recinto:04-059-008-00238-001 Cultivo:104000 ALMENDROS-SIN VARIEDAD Secano Ref:1700000006369390 Recinto:04-059-008-00239-003 Cultivo:104000 ALMENDROS-SIN VARIEDAD Secano Ref:1700000006369389 Recinto:04-059-008-00239-004 Cultivo:104000 ALMENDROS-SIN VARIEDAD Secano Ref:1700000006369370 Recinto:04-059-008-00242-001 Cultivo:104000 ALMENDROS-SIN VARIEDAD Secano Ref:1700000006369371 Recinto:04-059-008-00243-001 Cultivo:104000 ALMENDROS-SIN VARIEDAD Secano Ref:1700000006369386 Recinto:04-059-008-00252-001 Cultivo:104000 ALMENDROS-SIN VARIEDAD Secano Ref:1700000006369387 Recinto:04-059-008-00253-002 Cultivo:104000 ALMENDROS-SIN VARIEDAD Secano Ref:1700000006369377 Recinto:04-099-026-00006-001 Cultivo:104000 ALMENDROS-SIN VARIEDAD Secano Ref:1700000006369406 Recinto:04-099-026-00025-007 Cultivo:104000 ALMENDROS-SIN VARIEDAD Secano Ref:1700000006369338 Recinto:04-103-017-00232-006 Cultivo:104000 ALMENDROS-SIN VARIEDAD Secano Ref:1700000006369340 Recinto:04-103-017-00235-002 Cultivo:104000 ALMENDROS-SIN VARIEDAD Secano



RESUMEN CRITERIOS DE SELECCIÓN**11.2.1.1 Mantenimiento de prácticas y métodos de agricultura ecológica: Cultivos permanentes distintos de olivar - Conv 2018.** PUNTOS: 0,00

	PUNTOS	CUMPLE
Porcentaje de superficie determinada en Red Natura 2000	0,00	0.0%
Porcentaje de superficie determinada situada en zonas RAMSAR	0,00	0.0%
Porcentaje de superficie determinada en zonas vulnerables a la contaminación por nitratos	0,00	0.0%
Pendiente media de la explotación	0,00	0.0%
Porcentaje de Superficie de la explotación en municipios con más del 40 por ciento de su superficie agraria dentro de la Zona de desertificación	0,00	0.0%

DETALLE CRITERIOS DE SELECCIÓN**11.2.1.1 Mantenimiento de prácticas y métodos de agricultura ecológica: Cultivos permanentes distintos de olivar - Conv 2018.** PUNTOS: 0,00

Porcentaje de superficie determinada en Red Natura 2000	PUNTOS: 0,00	0.0%
Porcentaje de superficie determinada situada en zonas RAMSAR	PUNTOS: 0,00	0.0%
Porcentaje de superficie determinada en zonas vulnerables a la contaminación por nitratos	PUNTOS: 0,00	0.0%
Pendiente media de la explotación	PUNTOS: 0,00	0.0%
Porcentaje de Superficie de la explotación en municipios con más del 40 por ciento de su superficie agraria dentro de la Zona de desertificación	PUNTOS: 0,00	0.0%



<u>APELLIDOS Y NOMBRE / RAZÓN SOCIAL</u>	<u>NIF</u>	<u>EXPEDIENTE</u>	<u>SUP. COMPROMETIDA</u> <u>(ha)</u>
VILAR MARIN BARTOLOME	***3035*	1119391	0
RESOLUCIÓN			
INADMITIDO			

INCIDENCIAS**INCIDENCIA DESCRIPCIÓN**

85013	Superficie resuelta para el grupo de pago menor que la mínima requerida (requisito anexo 1, Orden 26 mayo 2015) Sup. Resuelta:0,37 Grupo de Pago:FRUTALES REGADÍO
85014	Recinto afectado por el requisito del cumplimiento de la superficie mínima para el grupo de pago (requisito anexo 1, Orden 26 mayo 2015) Ref:-86078 Recinto:04-103-012-00129-002 Cultivo:206000 NARANJO-SIN VARIEDAD Regadío Sup. Declarada:0,37 Superficie Resolver:0,37
85018	Expendiente sin grupos de pago válidos

RESUMEN CRITERIOS DE SELECCIÓN

11.2.1.1 Mantenimiento de prácticas y métodos de agricultura ecológica: Cultivos permanentes distintos de olivar - Conv 2018. PUNTOS: 0,00

	<u>PUNTOS</u>	<u>CUMPLE</u>
Porcentaje de superficie determinada en Red Natura 2000	0,00	0.0%
Porcentaje de superficie determinada situada en zonas RAMSAR	0,00	0.0%
Porcentaje de superficie determinada en zonas vulnerables a la contaminación por nitratos	0,00	0.0%
Pendiente media de la explotación	0,00	0.0%
Porcentaje de Superficie de la explotación en municipios con más del 40 por ciento de su superficie agraria dentro de la Zona de desertificación	0,00	0.0%

DETALLE CRITERIOS DE SELECCIÓN

11.2.1.1 Mantenimiento de prácticas y métodos de agricultura ecológica: Cultivos permanentes distintos de olivar - Conv 2018. PUNTOS: 0,00

Porcentaje de superficie determinada en Red Natura 2000	PUNTOS:	0,00	0.0%
Porcentaje de superficie determinada situada en zonas RAMSAR	PUNTOS:	0,00	0.0%
Porcentaje de superficie determinada en zonas vulnerables a la contaminación por nitratos	PUNTOS:	0,00	0.0%
Pendiente media de la explotación	PUNTOS:	0,00	0.0%
Porcentaje de Superficie de la explotación en municipios con más del 40 por ciento de su superficie agraria dentro de la Zona de desertificación	PUNTOS:	0,00	0.0%



<u>APELLIDOS Y NOMBRE / RAZÓN SOCIAL</u>	<u>NIF</u>	<u>EXPEDIENTE</u>	<u>SUP. COMPROMETIDA</u>			
			<u>(ha)</u>			
VIUDEZ ROTH ANTONIA	***3994*	1104898	23.08			
RESOLUCIÓN						
ADMITIDO						
IMPORTE POR ANUALIDAD						
	2018	2019	2020	2021	2022	
IMPORTE MÁXIMO SUBVENCIONABLE	4.990,82 €	4.990,82 €	4.990,82 €	4.990,82 €	4.990,82 €	
IMPORTE MEDIO DE TRANSFERENCIA (€/ha)	216,24 €	216,24 €	216,24 €	216,24 €	216,24 €	
DETALLE IMPORTES POR ANUALIDAD						
GRUPOS DE CULTIVO ADMITIDOS	SUP. COMPROM.	2018	2019	2020	2021	2022
	(ha)					
FRUTALES SECANO	23,08	4.990,82 €	4.990,82 €	4.990,82 €	4.990,82 €	4.990,82 €



RECINTOS COMPROMETIDOS

REF.	REFERENCIA SIGPAC	CULTIVO	DESCRIPCIÓN CULTIVO	S/R	PEND. MEDIA (%)	SUP. DEC. ADMIN. (ha)	NU SUP. CERT. (ha)	SUP. CAMPO (ha)	SUP. COMPROM. (ha)
170000006388196	04-053-065-00109-0001	104000	ALMENDROS-SIN VARIEDAD	S	4,21	0,12	0,12		0,12
170000006388201	04-053-052-00516-0001	104000	ALMENDROS-SIN VARIEDAD	S	4,40	0,10	0,10		0,10
170000006388198	04-053-052-00493-0001	104000	ALMENDROS-SIN VARIEDAD	S	4,79	0,10	0,10		0,10
170000006388197	04-053-065-00128-0001	104000	ALMENDROS-SIN VARIEDAD	S	5,24	0,19	0,19		0,19
170000006388194	04-053-065-00102-0001	104000	ALMENDROS-SIN VARIEDAD	S	5,26	0,35	0,35		0,35
170000006388200	04-053-052-00515-0001	104000	ALMENDROS-SIN VARIEDAD	S	5,62	0,15	0,15		0,15
170000006388195	04-053-065-00103-0001	104000	ALMENDROS-SIN VARIEDAD	S	5,89	0,27	0,27		0,27
170000006388193	04-053-065-00101-0003	104000	ALMENDROS-SIN VARIEDAD	S	5,90	0,30	0,30		0,30
170000006388199	04-053-052-00494-0001	104000	ALMENDROS-SIN VARIEDAD	S	6,34	0,28	0,28		0,28
170000006388187	04-053-043-00060-0001	104000	ALMENDROS-SIN VARIEDAD	S	6,94	0,20	0,20		0,20
170000006388167	04-053-051-00310-0001	104000	ALMENDROS-SIN VARIEDAD	S	6,99	0,25	0,25		0,25
170000006388169	04-053-052-00341-0001	104000	ALMENDROS-SIN VARIEDAD	S	7,33	0,53	0,53		0,53
170000006388203	04-053-052-00489-0002	104000	ALMENDROS-SIN VARIEDAD	S	7,64	1,02	1,02		1,02
170000006388186	04-053-043-00059-0002	104000	ALMENDROS-SIN VARIEDAD	S	10,94	0,18	0,18		0,18
170000006388185	04-053-043-00059-0001	104000	ALMENDROS-SIN VARIEDAD	S	13,92	0,27	0,27		0,27
170000006388161	04-053-048-01205-0006	104000	ALMENDROS-SIN VARIEDAD	S	14,06	0,12	0,12		0,12
170000006388165	04-053-052-00317-0001	104000	ALMENDROS-SIN VARIEDAD	S	14,87	0,21	0,21		0,21
170000006388191	04-053-052-00481-0002	104000	ALMENDROS-SIN VARIEDAD	S	14,97	0,80	1,85		0,80
170000006388184	04-053-043-00056-0002	104000	ALMENDROS-SIN VARIEDAD	S	15,22	0,44	0,44		0,44
170000006388236	04-053-001-00029-0003	104000	ALMENDROS-SIN VARIEDAD	S	15,86	0,28	0,28		0,28
170000006388166	04-053-052-00316-0002	104000	ALMENDROS-SIN VARIEDAD	S	16,69	0,15	0,15		0,15
170000006388218	04-053-065-00309-0001	104000	ALMENDROS-SIN VARIEDAD	S	18,31	0,14	0,14		0,14
170000006388156	04-053-043-00064-0001	104000	ALMENDROS-SIN VARIEDAD	S	18,80	1,05	1,05		1,05
170000006388192	04-053-052-00482-0011	104000	ALMENDROS-SIN VARIEDAD	S	19,50	0,78	0,78		0,78
170000006388231	04-099-017-00070-0002	104000	ALMENDROS-SIN VARIEDAD	S	20,00	0,66	3,27		0,66
170000006388216	04-053-065-00311-0005	104000	ALMENDROS-SIN VARIEDAD	S	20,89	0,18	0,18		0,18
170000006388163	04-053-048-01194-0002	104000	ALMENDROS-SIN VARIEDAD	S	21,59	0,80	0,80		0,80
170000006388221	04-053-001-00023-0006	104000	ALMENDROS-SIN VARIEDAD	S	21,82	0,12	0,12		0,12
170000006388164	04-053-052-00333-0001	104000	ALMENDROS-SIN VARIEDAD	S	22,09	0,13	0,13		0,13
170000006388180	04-053-001-00182-0004	104000	ALMENDROS-SIN VARIEDAD	S	23,28	0,52	0,52		0,52
170000006388181	04-053-001-00182-0006	104000	ALMENDROS-SIN VARIEDAD	S	23,56	0,33	0,33		0,33
170000006388215	04-099-017-00064-0012	104000	ALMENDROS-SIN VARIEDAD	S	23,73	0,21	0,21		0,21
170000006388190	04-053-052-00474-0004	104000	ALMENDROS-SIN VARIEDAD	S	23,81	0,73	0,73		0,73
170000006388172	04-053-001-00034-0005	104000	ALMENDROS-SIN VARIEDAD	S	24,29	0,25	0,52		0,25
170000006388220	04-053-001-00024-0001	104000	ALMENDROS-SIN VARIEDAD	S	24,49	0,74	0,74		0,74
170000006388226	04-053-001-00654-0003	104000	ALMENDROS-SIN VARIEDAD	S	24,68	0,27	0,27		0,27
170000006388162	04-053-048-01205-0005	104000	ALMENDROS-SIN VARIEDAD	S	25,65	0,26	0,26		0,26
170000006388176	04-053-001-00154-0004	104000	ALMENDROS-SIN VARIEDAD	S	25,89	0,45	0,45		0,45
170000006388210	04-099-017-00064-0001	104000	ALMENDROS-SIN VARIEDAD	S	25,93	0,50	0,50		0,50
170000006388214	04-099-017-00065-0009	104000	ALMENDROS-SIN VARIEDAD	S	26,12	0,63	0,85		0,63
170000006388174	04-053-001-00180-0001	104000	ALMENDROS-SIN VARIEDAD	S	26,85	0,26	0,26		0,26
170000006388208	04-053-001-00026-0001	104000	ALMENDROS-SIN VARIEDAD	S	27,47	0,11	0,11		0,11
170000006388209	04-053-001-00026-0001	104000	ALMENDROS-SIN VARIEDAD	S	27,47	3,32	3,32		3,32
170000006388228	04-053-001-00656-0001	104000	ALMENDROS-SIN VARIEDAD	S	28,07	0,40	0,40		0,40
170000006388182	04-053-001-00170-0009	104000	ALMENDROS-SIN VARIEDAD	S	28,08	0,90	0,90		0,90
170000006388183	04-053-001-00180-0002	104000	ALMENDROS-SIN VARIEDAD	S	28,16	0,75	0,75		0,75
170000006388175	04-053-001-00181-0009	104000	ALMENDROS-SIN VARIEDAD	S	28,37	0,50	0,50		0,50
170000006388177	04-053-001-00158-0002	104000	ALMENDROS-SIN VARIEDAD	S	28,72	0,36	0,36		0,36
170000006388211	04-099-017-00065-0019	104000	ALMENDROS-SIN VARIEDAD	S	29,28	0,13	0,13		0,13
170000006388155	04-053-001-00006-0001	104000	ALMENDROS-SIN VARIEDAD	S	31,94	1,05	1,05		1,05
170000006388204	04-053-052-00490-0001	104000	ALMENDROS-SIN VARIEDAD	S	34,53	0,24	0,24		0,24

INCIDENCIAS**INCIDENCIA DESCRIPCIÓN**

85046 Solicita recinto que está comprometido para la convocatoria 2015 de Agricultura o Ganadería Ecológica.
 Ref:1700000006388225 Recinto:04-053-001-00030-009 Cultivo:104000 ALMENDROS-SIN VARIEDAD Secano
 Ref:1700000006388173 Recinto:04-053-001-00146-007 Cultivo:104000 ALMENDROS-SIN VARIEDAD Secano
 Ref:1700000006388224 Recinto:04-053-001-00146-007 Cultivo:104000 ALMENDROS-SIN VARIEDAD Secano
 Ref:1700000006388232 Recinto:04-099-017-00070-005 Cultivo:104000 ALMENDROS-SIN VARIEDAD Secano
 Ref:-75452 Recinto:04-099-017-00070-011 Cultivo:104000 ALMENDROS-SIN VARIEDAD Secano

RESUMEN CRITERIOS DE SELECCIÓN**11.2.1.1 Mantenimiento de prácticas y métodos de agricultura ecológica: Cultivos permanentes distintos de olivar - Conv 2018.** PUNTOS: 9,00

	PUNTOS	CUMPLE
Porcentaje de superficie determinada en Red Natura 2000	0,00	0.0%
Porcentaje de superficie determinada situada en zonas RAMSAR	0,00	0.0%
Porcentaje de superficie determinada en zonas vulnerables a la contaminación por nitratos	0,00	0.0%
Pendiente media de la explotación	3,00	21.16%
Porcentaje de Superficie de la explotación en municipios con más del 40 por ciento de su superficie agraria dentro de la Zona de desertificación	6,00	100.0%

DETALLE CRITERIOS DE SELECCIÓN**11.2.1.1 Mantenimiento de prácticas y métodos de agricultura ecológica: Cultivos permanentes distintos de olivar - Conv 2018.** PUNTOS: 9,00

REF.	REFERENCIA SIGPAC	CULTIVO	DESCRIPCIÓN CULTIVO	S/R	PUNTOS:	SUP. COMPROM. (ha)	SUP. CUMPLE (ha)
170000006388155	04-053-001-00006-0001	104000	ALMENDROS-SIN VARIEDAD	S	0,00	1,05	0,00
170000006388221	04-053-001-00023-0006	104000	ALMENDROS-SIN VARIEDAD	S	0,00	0,12	0,00
170000006388220	04-053-001-00024-0001	104000	ALMENDROS-SIN VARIEDAD	S	0,00	0,74	0,00
170000006388209	04-053-001-00026-0001	104000	ALMENDROS-SIN VARIEDAD	S	0,00	3,32	0,00
170000006388208	04-053-001-00026-0001	104000	ALMENDROS-SIN VARIEDAD	S	0,00	0,11	0,00
170000006388236	04-053-001-00029-0003	104000	ALMENDROS-SIN VARIEDAD	S	0,00	0,28	0,00
170000006388172	04-053-001-00034-0005	104000	ALMENDROS-SIN VARIEDAD	S	0,00	0,25	0,00
170000006388176	04-053-001-00154-0004	104000	ALMENDROS-SIN VARIEDAD	S	0,00	0,45	0,00
170000006388177	04-053-001-00158-0002	104000	ALMENDROS-SIN VARIEDAD	S	0,00	0,36	0,00
170000006388182	04-053-001-00170-0009	104000	ALMENDROS-SIN VARIEDAD	S	0,00	0,90	0,00
170000006388174	04-053-001-00180-0001	104000	ALMENDROS-SIN VARIEDAD	S	0,00	0,26	0,00
170000006388183	04-053-001-00180-0002	104000	ALMENDROS-SIN VARIEDAD	S	0,00	0,75	0,00
170000006388175	04-053-001-00181-0009	104000	ALMENDROS-SIN VARIEDAD	S	0,00	0,50	0,00
170000006388180	04-053-001-00182-0004	104000	ALMENDROS-SIN VARIEDAD	S	0,00	0,52	0,00
170000006388181	04-053-001-00182-0006	104000	ALMENDROS-SIN VARIEDAD	S	0,00	0,33	0,00
170000006388226	04-053-001-00654-0003	104000	ALMENDROS-SIN VARIEDAD	S	0,00	0,27	0,00
170000006388228	04-053-001-00656-0001	104000	ALMENDROS-SIN VARIEDAD	S	0,00	0,40	0,00
170000006388184	04-053-043-00056-0002	104000	ALMENDROS-SIN VARIEDAD	S	0,00	0,44	0,00
170000006388185	04-053-043-00059-0001	104000	ALMENDROS-SIN VARIEDAD	S	0,00	0,27	0,00
170000006388186	04-053-043-00059-0002	104000	ALMENDROS-SIN VARIEDAD	S	0,00	0,18	0,00
170000006388187	04-053-043-00060-0001	104000	ALMENDROS-SIN VARIEDAD	S	0,00	0,20	0,00
170000006388156	04-053-043-00064-0001	104000	ALMENDROS-SIN VARIEDAD	S	0,00	1,05	0,00
170000006388163	04-053-048-01194-0002	104000	ALMENDROS-SIN VARIEDAD	S	0,00	0,80	0,00
170000006388162	04-053-048-01205-0005	104000	ALMENDROS-SIN VARIEDAD	S	0,00	0,26	0,00
170000006388161	04-053-048-01205-0006	104000	ALMENDROS-SIN VARIEDAD	S	0,00	0,12	0,00
170000006388167	04-053-051-00310-0001	104000	ALMENDROS-SIN VARIEDAD	S	0,00	0,25	0,00
170000006388166	04-053-052-00316-0002	104000	ALMENDROS-SIN VARIEDAD	S	0,00	0,15	0,00
170000006388165	04-053-052-00317-0001	104000	ALMENDROS-SIN VARIEDAD	S	0,00	0,21	0,00
170000006388164	04-053-052-00333-0001	104000	ALMENDROS-SIN VARIEDAD	S	0,00	0,13	0,00
170000006388169	04-053-052-00341-0001	104000	ALMENDROS-SIN VARIEDAD	S	0,00	0,53	0,00
170000006388190	04-053-052-00474-0004	104000	ALMENDROS-SIN VARIEDAD	S	0,00	0,73	0,00
170000006388191	04-053-052-00481-0002	104000	ALMENDROS-SIN VARIEDAD	S	0,00	0,80	0,00
170000006388192	04-053-052-00482-0011	104000	ALMENDROS-SIN VARIEDAD	S	0,00	0,78	0,00
170000006388203	04-053-052-00489-0002	104000	ALMENDROS-SIN VARIEDAD	S	0,00	1,02	0,00
170000006388204	04-053-052-00490-0001	104000	ALMENDROS-SIN VARIEDAD	S	0,00	0,24	0,00
170000006388198	04-053-052-00493-0001	104000	ALMENDROS-SIN VARIEDAD	S	0,00	0,10	0,00
170000006388199	04-053-052-00494-0001	104000	ALMENDROS-SIN VARIEDAD	S	0,00	0,28	0,00
170000006388200	04-053-052-00515-0001	104000	ALMENDROS-SIN VARIEDAD	S	0,00	0,15	0,00
170000006388201	04-053-052-00516-0001	104000	ALMENDROS-SIN VARIEDAD	S	0,00	0,10	0,00
170000006388193	04-053-065-00101-0003	104000	ALMENDROS-SIN VARIEDAD	S	0,00	0,30	0,00
170000006388194	04-053-065-00102-0001	104000	ALMENDROS-SIN VARIEDAD	S	0,00	0,35	0,00

<u>REF.</u>	<u>REFERENCIA SIGPAC</u>	<u>CULTIVO</u>	<u>DESCRIPCIÓN CULTIVO</u>	<u>S/R</u>	<u>SUP. COMPROM.</u> <u>(ha)</u>	<u>SUP. CUMPLE</u> <u>(ha)</u>
1700000006388195	04-053-065-00103-0001	104000	ALMENDROS-SIN VARIEDAD	S	0,27	0,00
1700000006388196	04-053-065-00109-0001	104000	ALMENDROS-SIN VARIEDAD	S	0,12	0,00
1700000006388197	04-053-065-00128-0001	104000	ALMENDROS-SIN VARIEDAD	S	0,19	0,00
1700000006388218	04-053-065-00309-0001	104000	ALMENDROS-SIN VARIEDAD	S	0,14	0,00
1700000006388216	04-053-065-00311-0005	104000	ALMENDROS-SIN VARIEDAD	S	0,18	0,00
1700000006388210	04-099-017-00064-0001	104000	ALMENDROS-SIN VARIEDAD	S	0,50	0,00
1700000006388215	04-099-017-00064-0012	104000	ALMENDROS-SIN VARIEDAD	S	0,21	0,00
1700000006388214	04-099-017-00065-0009	104000	ALMENDROS-SIN VARIEDAD	S	0,63	0,00
1700000006388211	04-099-017-00065-0019	104000	ALMENDROS-SIN VARIEDAD	S	0,13	0,00
1700000006388231	04-099-017-00070-0002	104000	ALMENDROS-SIN VARIEDAD	S	0,66	0,00

Porcentaje de superficie determinada situada en zonas RAMSAR**PUNTOS:** 0,00 0.0%

<u>REF.</u>	<u>REFERENCIA SIGPAC</u>	<u>CULTIVO</u>	<u>DESCRIPCIÓN CULTIVO</u>	<u>S/R</u>	<u>SUP. COMPROM.</u> <u>(ha)</u>	<u>SUP. CUMPLE</u> <u>(ha)</u>
1700000006388155	04-053-001-00006-0001	104000	ALMENDROS-SIN VARIEDAD	S	1,05	0,00
1700000006388221	04-053-001-00023-0006	104000	ALMENDROS-SIN VARIEDAD	S	0,12	0,00
1700000006388220	04-053-001-00024-0001	104000	ALMENDROS-SIN VARIEDAD	S	0,74	0,00
1700000006388208	04-053-001-00026-0001	104000	ALMENDROS-SIN VARIEDAD	S	0,11	0,00
1700000006388209	04-053-001-00026-0001	104000	ALMENDROS-SIN VARIEDAD	S	3,32	0,00
1700000006388236	04-053-001-00029-0003	104000	ALMENDROS-SIN VARIEDAD	S	0,28	0,00
1700000006388172	04-053-001-00034-0005	104000	ALMENDROS-SIN VARIEDAD	S	0,25	0,00
1700000006388176	04-053-001-00154-0004	104000	ALMENDROS-SIN VARIEDAD	S	0,45	0,00
1700000006388177	04-053-001-00158-0002	104000	ALMENDROS-SIN VARIEDAD	S	0,36	0,00
1700000006388182	04-053-001-00170-0009	104000	ALMENDROS-SIN VARIEDAD	S	0,90	0,00
1700000006388174	04-053-001-00180-0001	104000	ALMENDROS-SIN VARIEDAD	S	0,26	0,00
1700000006388183	04-053-001-00180-0002	104000	ALMENDROS-SIN VARIEDAD	S	0,75	0,00
1700000006388175	04-053-001-00181-0009	104000	ALMENDROS-SIN VARIEDAD	S	0,50	0,00
1700000006388180	04-053-001-00182-0004	104000	ALMENDROS-SIN VARIEDAD	S	0,52	0,00
1700000006388181	04-053-001-00182-0006	104000	ALMENDROS-SIN VARIEDAD	S	0,33	0,00
1700000006388226	04-053-001-00654-0003	104000	ALMENDROS-SIN VARIEDAD	S	0,27	0,00
1700000006388228	04-053-001-00656-0001	104000	ALMENDROS-SIN VARIEDAD	S	0,40	0,00
1700000006388184	04-053-043-00056-0002	104000	ALMENDROS-SIN VARIEDAD	S	0,44	0,00
1700000006388185	04-053-043-00059-0001	104000	ALMENDROS-SIN VARIEDAD	S	0,27	0,00
1700000006388186	04-053-043-00059-0002	104000	ALMENDROS-SIN VARIEDAD	S	0,18	0,00
1700000006388187	04-053-043-00060-0001	104000	ALMENDROS-SIN VARIEDAD	S	0,20	0,00
1700000006388156	04-053-043-00064-0001	104000	ALMENDROS-SIN VARIEDAD	S	1,05	0,00
1700000006388163	04-053-048-01194-0002	104000	ALMENDROS-SIN VARIEDAD	S	0,80	0,00
1700000006388162	04-053-048-01205-0005	104000	ALMENDROS-SIN VARIEDAD	S	0,26	0,00
1700000006388161	04-053-048-01205-0006	104000	ALMENDROS-SIN VARIEDAD	S	0,12	0,00
1700000006388167	04-053-051-00310-0001	104000	ALMENDROS-SIN VARIEDAD	S	0,25	0,00
1700000006388166	04-053-052-00316-0002	104000	ALMENDROS-SIN VARIEDAD	S	0,15	0,00
1700000006388165	04-053-052-00317-0001	104000	ALMENDROS-SIN VARIEDAD	S	0,21	0,00
1700000006388164	04-053-052-00333-0001	104000	ALMENDROS-SIN VARIEDAD	S	0,13	0,00
1700000006388169	04-053-052-00341-0001	104000	ALMENDROS-SIN VARIEDAD	S	0,53	0,00
1700000006388190	04-053-052-00474-0004	104000	ALMENDROS-SIN VARIEDAD	S	0,73	0,00
1700000006388191	04-053-052-00481-0002	104000	ALMENDROS-SIN VARIEDAD	S	0,80	0,00
1700000006388192	04-053-052-00482-0011	104000	ALMENDROS-SIN VARIEDAD	S	0,78	0,00
1700000006388203	04-053-052-00489-0002	104000	ALMENDROS-SIN VARIEDAD	S	1,02	0,00
1700000006388204	04-053-052-00490-0001	104000	ALMENDROS-SIN VARIEDAD	S	0,24	0,00
1700000006388198	04-053-052-00493-0001	104000	ALMENDROS-SIN VARIEDAD	S	0,10	0,00
1700000006388199	04-053-052-00494-0001	104000	ALMENDROS-SIN VARIEDAD	S	0,28	0,00
1700000006388200	04-053-052-00515-0001	104000	ALMENDROS-SIN VARIEDAD	S	0,15	0,00
1700000006388201	04-053-052-00516-0001	104000	ALMENDROS-SIN VARIEDAD	S	0,10	0,00
1700000006388193	04-053-065-00101-0003	104000	ALMENDROS-SIN VARIEDAD	S	0,30	0,00
1700000006388194	04-053-065-00102-0001	104000	ALMENDROS-SIN VARIEDAD	S	0,35	0,00

<u>REF.</u>	<u>REFERENCIA SIGPAC</u>	<u>CULTIVO</u>	<u>DESCRIPCIÓN CULTIVO</u>	<u>S/R</u>	<u>SUP. COMPROM.</u> <u>(ha)</u>	<u>SUP. CUMPLE</u> <u>(ha)</u>
1700000006388195	04-053-065-00103-0001	104000	ALMENDROS-SIN VARIEDAD	S	0,27	0,00
1700000006388196	04-053-065-00109-0001	104000	ALMENDROS-SIN VARIEDAD	S	0,12	0,00
1700000006388197	04-053-065-00128-0001	104000	ALMENDROS-SIN VARIEDAD	S	0,19	0,00
1700000006388218	04-053-065-00309-0001	104000	ALMENDROS-SIN VARIEDAD	S	0,14	0,00
1700000006388216	04-053-065-00311-0005	104000	ALMENDROS-SIN VARIEDAD	S	0,18	0,00
1700000006388210	04-099-017-00064-0001	104000	ALMENDROS-SIN VARIEDAD	S	0,50	0,00
1700000006388215	04-099-017-00064-0012	104000	ALMENDROS-SIN VARIEDAD	S	0,21	0,00
1700000006388214	04-099-017-00065-0009	104000	ALMENDROS-SIN VARIEDAD	S	0,63	0,00
1700000006388211	04-099-017-00065-0019	104000	ALMENDROS-SIN VARIEDAD	S	0,13	0,00
1700000006388231	04-099-017-00070-0002	104000	ALMENDROS-SIN VARIEDAD	S	0,66	0,00

Porcentaje de superficie determinada en zonas vulnerables a la contaminación por nitratos**PUNTOS:** 0,00 0.0%

<u>REF.</u>	<u>REFERENCIA SIGPAC</u>	<u>CULTIVO</u>	<u>DESCRIPCIÓN CULTIVO</u>	<u>S/R</u>	<u>SUP. COMPROM.</u> <u>(ha)</u>	<u>SUP. CUMPLE</u> <u>(ha)</u>
1700000006388155	04-053-001-00006-0001	104000	ALMENDROS-SIN VARIEDAD	S	1,05	0,00
1700000006388221	04-053-001-00023-0006	104000	ALMENDROS-SIN VARIEDAD	S	0,12	0,00
1700000006388220	04-053-001-00024-0001	104000	ALMENDROS-SIN VARIEDAD	S	0,74	0,00
1700000006388208	04-053-001-00026-0001	104000	ALMENDROS-SIN VARIEDAD	S	0,11	0,00
1700000006388209	04-053-001-00026-0001	104000	ALMENDROS-SIN VARIEDAD	S	3,32	0,00
1700000006388236	04-053-001-00029-0003	104000	ALMENDROS-SIN VARIEDAD	S	0,28	0,00
1700000006388172	04-053-001-00034-0005	104000	ALMENDROS-SIN VARIEDAD	S	0,25	0,00
1700000006388176	04-053-001-00154-0004	104000	ALMENDROS-SIN VARIEDAD	S	0,45	0,00
1700000006388177	04-053-001-00158-0002	104000	ALMENDROS-SIN VARIEDAD	S	0,36	0,00
1700000006388182	04-053-001-00170-0009	104000	ALMENDROS-SIN VARIEDAD	S	0,90	0,00
1700000006388174	04-053-001-00180-0001	104000	ALMENDROS-SIN VARIEDAD	S	0,26	0,00
1700000006388183	04-053-001-00180-0002	104000	ALMENDROS-SIN VARIEDAD	S	0,75	0,00
1700000006388175	04-053-001-00181-0009	104000	ALMENDROS-SIN VARIEDAD	S	0,50	0,00
1700000006388180	04-053-001-00182-0004	104000	ALMENDROS-SIN VARIEDAD	S	0,52	0,00
1700000006388181	04-053-001-00182-0006	104000	ALMENDROS-SIN VARIEDAD	S	0,33	0,00
1700000006388226	04-053-001-00654-0003	104000	ALMENDROS-SIN VARIEDAD	S	0,27	0,00
1700000006388228	04-053-001-00656-0001	104000	ALMENDROS-SIN VARIEDAD	S	0,40	0,00
1700000006388184	04-053-043-00056-0002	104000	ALMENDROS-SIN VARIEDAD	S	0,44	0,00
1700000006388185	04-053-043-00059-0001	104000	ALMENDROS-SIN VARIEDAD	S	0,27	0,00
1700000006388186	04-053-043-00059-0002	104000	ALMENDROS-SIN VARIEDAD	S	0,18	0,00
1700000006388187	04-053-043-00060-0001	104000	ALMENDROS-SIN VARIEDAD	S	0,20	0,00
1700000006388156	04-053-043-00064-0001	104000	ALMENDROS-SIN VARIEDAD	S	1,05	0,00
1700000006388163	04-053-048-01194-0002	104000	ALMENDROS-SIN VARIEDAD	S	0,80	0,00
1700000006388162	04-053-048-01205-0005	104000	ALMENDROS-SIN VARIEDAD	S	0,26	0,00
1700000006388161	04-053-048-01205-0006	104000	ALMENDROS-SIN VARIEDAD	S	0,12	0,00
1700000006388167	04-053-051-00310-0001	104000	ALMENDROS-SIN VARIEDAD	S	0,25	0,00
1700000006388166	04-053-052-00316-0002	104000	ALMENDROS-SIN VARIEDAD	S	0,15	0,00
1700000006388165	04-053-052-00317-0001	104000	ALMENDROS-SIN VARIEDAD	S	0,21	0,00
1700000006388164	04-053-052-00333-0001	104000	ALMENDROS-SIN VARIEDAD	S	0,13	0,00
1700000006388169	04-053-052-00341-0001	104000	ALMENDROS-SIN VARIEDAD	S	0,53	0,00
1700000006388190	04-053-052-00474-0004	104000	ALMENDROS-SIN VARIEDAD	S	0,73	0,00
1700000006388191	04-053-052-00481-0002	104000	ALMENDROS-SIN VARIEDAD	S	0,80	0,00
1700000006388192	04-053-052-00482-0011	104000	ALMENDROS-SIN VARIEDAD	S	0,78	0,00
1700000006388203	04-053-052-00489-0002	104000	ALMENDROS-SIN VARIEDAD	S	1,02	0,00
1700000006388204	04-053-052-00490-0001	104000	ALMENDROS-SIN VARIEDAD	S	0,24	0,00
1700000006388198	04-053-052-00493-0001	104000	ALMENDROS-SIN VARIEDAD	S	0,10	0,00
1700000006388199	04-053-052-00494-0001	104000	ALMENDROS-SIN VARIEDAD	S	0,28	0,00
1700000006388200	04-053-052-00515-0001	104000	ALMENDROS-SIN VARIEDAD	S	0,15	0,00
1700000006388201	04-053-052-00516-0001	104000	ALMENDROS-SIN VARIEDAD	S	0,10	0,00
1700000006388193	04-053-065-00101-0003	104000	ALMENDROS-SIN VARIEDAD	S	0,30	0,00
1700000006388194	04-053-065-00102-0001	104000	ALMENDROS-SIN VARIEDAD	S	0,35	0,00

<u>REF.</u>	<u>REFERENCIA SIGPAC</u>	<u>CULTIVO</u>	<u>DESCRIPCIÓN CULTIVO</u>	<u>S/R</u>	<u>SUP. COMPROM.</u> <u>(ha)</u>	<u>SUP. CUMPLE</u> <u>(ha)</u>
1700000006388195	04-053-065-00103-0001	104000	ALMENDROS-SIN VARIEDAD	S	0,27	0,00
1700000006388196	04-053-065-00109-0001	104000	ALMENDROS-SIN VARIEDAD	S	0,12	0,00
1700000006388197	04-053-065-00128-0001	104000	ALMENDROS-SIN VARIEDAD	S	0,19	0,00
1700000006388218	04-053-065-00309-0001	104000	ALMENDROS-SIN VARIEDAD	S	0,14	0,00
1700000006388216	04-053-065-00311-0005	104000	ALMENDROS-SIN VARIEDAD	S	0,18	0,00
1700000006388210	04-099-017-00064-0001	104000	ALMENDROS-SIN VARIEDAD	S	0,50	0,00
1700000006388215	04-099-017-00064-0012	104000	ALMENDROS-SIN VARIEDAD	S	0,21	0,00
1700000006388214	04-099-017-00065-0009	104000	ALMENDROS-SIN VARIEDAD	S	0,63	0,00
1700000006388211	04-099-017-00065-0019	104000	ALMENDROS-SIN VARIEDAD	S	0,13	0,00
1700000006388231	04-099-017-00070-0002	104000	ALMENDROS-SIN VARIEDAD	S	0,66	0,00

Pendiente media de la explotación**PUNTOS:** 3,00 21.16%

<u>REF.</u>	<u>REFERENCIA SIGPAC</u>	<u>CULTIVO</u>	<u>DESCRIPCIÓN CULTIVO</u>	<u>S/R</u>	<u>PENDIENTE MEDIA (%)</u>	<u>SUP. COMPROM.</u> <u>(ha)</u>
1700000006388155	04-053-001-00006-0001	104000	ALMENDROS-SIN VARIEDAD	S	31,94	1,05
1700000006388221	04-053-001-00023-0006	104000	ALMENDROS-SIN VARIEDAD	S	21,82	0,12
1700000006388220	04-053-001-00024-0001	104000	ALMENDROS-SIN VARIEDAD	S	24,49	0,74
1700000006388209	04-053-001-00026-0001	104000	ALMENDROS-SIN VARIEDAD	S	27,47	3,32
1700000006388208	04-053-001-00026-0001	104000	ALMENDROS-SIN VARIEDAD	S	27,47	0,11
1700000006388236	04-053-001-00029-0003	104000	ALMENDROS-SIN VARIEDAD	S	15,86	0,28
1700000006388172	04-053-001-00034-0005	104000	ALMENDROS-SIN VARIEDAD	S	24,29	0,25
1700000006388176	04-053-001-00154-0004	104000	ALMENDROS-SIN VARIEDAD	S	25,89	0,45
1700000006388177	04-053-001-00158-0002	104000	ALMENDROS-SIN VARIEDAD	S	28,72	0,36
1700000006388182	04-053-001-00170-0009	104000	ALMENDROS-SIN VARIEDAD	S	28,08	0,90
1700000006388174	04-053-001-00180-0001	104000	ALMENDROS-SIN VARIEDAD	S	26,85	0,26
1700000006388183	04-053-001-00180-0002	104000	ALMENDROS-SIN VARIEDAD	S	28,16	0,75
1700000006388175	04-053-001-00181-0009	104000	ALMENDROS-SIN VARIEDAD	S	28,37	0,50
1700000006388180	04-053-001-00182-0004	104000	ALMENDROS-SIN VARIEDAD	S	23,28	0,52
1700000006388181	04-053-001-00182-0006	104000	ALMENDROS-SIN VARIEDAD	S	23,56	0,33
1700000006388226	04-053-001-00654-0003	104000	ALMENDROS-SIN VARIEDAD	S	24,68	0,27
1700000006388228	04-053-001-00656-0001	104000	ALMENDROS-SIN VARIEDAD	S	28,07	0,40
1700000006388184	04-053-043-00056-0002	104000	ALMENDROS-SIN VARIEDAD	S	15,22	0,44
1700000006388185	04-053-043-00059-0001	104000	ALMENDROS-SIN VARIEDAD	S	13,92	0,27
1700000006388186	04-053-043-00059-0002	104000	ALMENDROS-SIN VARIEDAD	S	10,94	0,18
1700000006388187	04-053-043-00060-0001	104000	ALMENDROS-SIN VARIEDAD	S	6,94	0,20
1700000006388156	04-053-043-00064-0001	104000	ALMENDROS-SIN VARIEDAD	S	18,80	1,05
1700000006388163	04-053-048-01194-0002	104000	ALMENDROS-SIN VARIEDAD	S	21,59	0,80
1700000006388162	04-053-048-01205-0005	104000	ALMENDROS-SIN VARIEDAD	S	25,65	0,26
1700000006388161	04-053-048-01205-0006	104000	ALMENDROS-SIN VARIEDAD	S	14,06	0,12
1700000006388167	04-053-051-00310-0001	104000	ALMENDROS-SIN VARIEDAD	S	6,99	0,25
1700000006388166	04-053-052-00316-0002	104000	ALMENDROS-SIN VARIEDAD	S	16,69	0,15
1700000006388165	04-053-052-00317-0001	104000	ALMENDROS-SIN VARIEDAD	S	14,87	0,21
1700000006388164	04-053-052-00333-0001	104000	ALMENDROS-SIN VARIEDAD	S	22,09	0,13
1700000006388169	04-053-052-00341-0001	104000	ALMENDROS-SIN VARIEDAD	S	7,33	0,53
1700000006388190	04-053-052-00474-0004	104000	ALMENDROS-SIN VARIEDAD	S	23,81	0,73
1700000006388191	04-053-052-00481-0002	104000	ALMENDROS-SIN VARIEDAD	S	14,97	0,80
1700000006388192	04-053-052-00482-0011	104000	ALMENDROS-SIN VARIEDAD	S	19,50	0,78
1700000006388203	04-053-052-00489-0002	104000	ALMENDROS-SIN VARIEDAD	S	7,64	1,02
1700000006388204	04-053-052-00490-0001	104000	ALMENDROS-SIN VARIEDAD	S	34,53	0,24
1700000006388198	04-053-052-00493-0001	104000	ALMENDROS-SIN VARIEDAD	S	4,79	0,10
1700000006388199	04-053-052-00494-0001	104000	ALMENDROS-SIN VARIEDAD	S	6,34	0,28
1700000006388200	04-053-052-00515-0001	104000	ALMENDROS-SIN VARIEDAD	S	5,62	0,15
1700000006388201	04-053-052-00516-0001	104000	ALMENDROS-SIN VARIEDAD	S	4,40	0,10
1700000006388193	04-053-065-00101-0003	104000	ALMENDROS-SIN VARIEDAD	S	5,90	0,30
1700000006388194	04-053-065-00102-0001	104000	ALMENDROS-SIN VARIEDAD	S	5,26	0,35

REF.	REFERENCIA SIGPAC	CULTIVO	DESCRIPCIÓN CULTIVO	S/R	PENDIENTE		SUP.
					MEDIA (%)	COMPROM.	(ha)
170000006388195	04-053-065-00103-0001	104000	ALMENDROS-SIN VARIEDAD	S	5,89		0,27
170000006388196	04-053-065-00109-0001	104000	ALMENDROS-SIN VARIEDAD	S	4,21		0,12
170000006388197	04-053-065-00128-0001	104000	ALMENDROS-SIN VARIEDAD	S	5,24		0,19
170000006388218	04-053-065-00309-0001	104000	ALMENDROS-SIN VARIEDAD	S	18,31		0,14
170000006388216	04-053-065-00311-0005	104000	ALMENDROS-SIN VARIEDAD	S	20,89		0,18
170000006388210	04-099-017-00064-0001	104000	ALMENDROS-SIN VARIEDAD	S	25,93		0,50
170000006388215	04-099-017-00064-0012	104000	ALMENDROS-SIN VARIEDAD	S	23,73		0,21
170000006388214	04-099-017-00065-0009	104000	ALMENDROS-SIN VARIEDAD	S	26,12		0,63
170000006388211	04-099-017-00065-0019	104000	ALMENDROS-SIN VARIEDAD	S	29,28		0,13
170000006388231	04-099-017-00070-0002	104000	ALMENDROS-SIN VARIEDAD	S	20,00		0,66

Porcentaje de Superficie de la explotación en municipios con más del 40 por ciento de su superficie agraria dentro de la Zona de desertificación

PUNTOS: 6,00 100.0%

REF.	REFERENCIA SIGPAC	CULTIVO	DESCRIPCIÓN CULTIVO	S/R	SUP. CUMPLE	
					(ha)	(ha)
170000006388155	04-053-001-00006-0001	104000	ALMENDROS-SIN VARIEDAD	S	1,05	1,05
170000006388221	04-053-001-00023-0006	104000	ALMENDROS-SIN VARIEDAD	S	0,12	0,12
170000006388220	04-053-001-00024-0001	104000	ALMENDROS-SIN VARIEDAD	S	0,74	0,74
170000006388208	04-053-001-00026-0001	104000	ALMENDROS-SIN VARIEDAD	S	0,11	0,11
170000006388209	04-053-001-00026-0001	104000	ALMENDROS-SIN VARIEDAD	S	3,32	3,32
170000006388236	04-053-001-00029-0003	104000	ALMENDROS-SIN VARIEDAD	S	0,28	0,28
170000006388172	04-053-001-00034-0005	104000	ALMENDROS-SIN VARIEDAD	S	0,25	0,25
170000006388176	04-053-001-00154-0004	104000	ALMENDROS-SIN VARIEDAD	S	0,45	0,45
170000006388177	04-053-001-00158-0002	104000	ALMENDROS-SIN VARIEDAD	S	0,36	0,36
170000006388182	04-053-001-00170-0009	104000	ALMENDROS-SIN VARIEDAD	S	0,90	0,90
170000006388174	04-053-001-00180-0001	104000	ALMENDROS-SIN VARIEDAD	S	0,26	0,26
170000006388183	04-053-001-00180-0002	104000	ALMENDROS-SIN VARIEDAD	S	0,75	0,75
170000006388175	04-053-001-00181-0009	104000	ALMENDROS-SIN VARIEDAD	S	0,50	0,50
170000006388180	04-053-001-00182-0004	104000	ALMENDROS-SIN VARIEDAD	S	0,52	0,52
170000006388181	04-053-001-00182-0006	104000	ALMENDROS-SIN VARIEDAD	S	0,33	0,33
170000006388226	04-053-001-00654-0003	104000	ALMENDROS-SIN VARIEDAD	S	0,27	0,27
170000006388228	04-053-001-00656-0001	104000	ALMENDROS-SIN VARIEDAD	S	0,40	0,40
170000006388184	04-053-043-00056-0002	104000	ALMENDROS-SIN VARIEDAD	S	0,44	0,44
170000006388185	04-053-043-00059-0001	104000	ALMENDROS-SIN VARIEDAD	S	0,27	0,27
170000006388186	04-053-043-00059-0002	104000	ALMENDROS-SIN VARIEDAD	S	0,18	0,18
170000006388187	04-053-043-00060-0001	104000	ALMENDROS-SIN VARIEDAD	S	0,20	0,20
170000006388156	04-053-043-00064-0001	104000	ALMENDROS-SIN VARIEDAD	S	1,05	1,05
170000006388163	04-053-048-01194-0002	104000	ALMENDROS-SIN VARIEDAD	S	0,80	0,80
170000006388162	04-053-048-01205-0005	104000	ALMENDROS-SIN VARIEDAD	S	0,26	0,26
170000006388161	04-053-048-01205-0006	104000	ALMENDROS-SIN VARIEDAD	S	0,12	0,12
170000006388167	04-053-051-00310-0001	104000	ALMENDROS-SIN VARIEDAD	S	0,25	0,25
170000006388166	04-053-052-00316-0002	104000	ALMENDROS-SIN VARIEDAD	S	0,15	0,15
170000006388165	04-053-052-00317-0001	104000	ALMENDROS-SIN VARIEDAD	S	0,21	0,21
170000006388164	04-053-052-00333-0001	104000	ALMENDROS-SIN VARIEDAD	S	0,13	0,13
170000006388169	04-053-052-00341-0001	104000	ALMENDROS-SIN VARIEDAD	S	0,53	0,53
170000006388190	04-053-052-00474-0004	104000	ALMENDROS-SIN VARIEDAD	S	0,73	0,73
170000006388191	04-053-052-00481-0002	104000	ALMENDROS-SIN VARIEDAD	S	0,80	0,80
170000006388192	04-053-052-00482-0011	104000	ALMENDROS-SIN VARIEDAD	S	0,78	0,78
170000006388203	04-053-052-00489-0002	104000	ALMENDROS-SIN VARIEDAD	S	1,02	1,02
170000006388204	04-053-052-00490-0001	104000	ALMENDROS-SIN VARIEDAD	S	0,24	0,24
170000006388198	04-053-052-00493-0001	104000	ALMENDROS-SIN VARIEDAD	S	0,10	0,10
170000006388199	04-053-052-00494-0001	104000	ALMENDROS-SIN VARIEDAD	S	0,28	0,28
170000006388200	04-053-052-00515-0001	104000	ALMENDROS-SIN VARIEDAD	S	0,15	0,15
170000006388201	04-053-052-00516-0001	104000	ALMENDROS-SIN VARIEDAD	S	0,10	0,10
170000006388193	04-053-065-00101-0003	104000	ALMENDROS-SIN VARIEDAD	S	0,30	0,30
170000006388194	04-053-065-00102-0001	104000	ALMENDROS-SIN VARIEDAD	S	0,35	0,35

REF.	REFERENCIA SIGPAC	CULTIVO	DESCRIPCIÓN CULTIVO	S/R	SUP. COMPROM. (ha)	SUP. CUMPLE (ha)
1700000006388195	04-053-065-00103-0001	104000	ALMENDROS-SIN VARIEDAD	S	0,27	0,27
1700000006388196	04-053-065-00109-0001	104000	ALMENDROS-SIN VARIEDAD	S	0,12	0,12
1700000006388197	04-053-065-00128-0001	104000	ALMENDROS-SIN VARIEDAD	S	0,19	0,19
1700000006388218	04-053-065-00309-0001	104000	ALMENDROS-SIN VARIEDAD	S	0,14	0,14
1700000006388216	04-053-065-00311-0005	104000	ALMENDROS-SIN VARIEDAD	S	0,18	0,18
1700000006388210	04-099-017-00064-0001	104000	ALMENDROS-SIN VARIEDAD	S	0,50	0,50
1700000006388215	04-099-017-00064-0012	104000	ALMENDROS-SIN VARIEDAD	S	0,21	0,21
1700000006388214	04-099-017-00065-0009	104000	ALMENDROS-SIN VARIEDAD	S	0,63	0,63
1700000006388211	04-099-017-00065-0019	104000	ALMENDROS-SIN VARIEDAD	S	0,13	0,13
1700000006388231	04-099-017-00070-0002	104000	ALMENDROS-SIN VARIEDAD	S	0,66	0,66



<u>APELLIDOS Y NOMBRE / RAZÓN SOCIAL</u>	<u>NIF</u>	<u>EXPEDIENTE</u>	<u>SUP. COMPROMETIDA</u>		
			<u>(ha)</u>		
YELAMOS RECHE MONTSERRAT	****3677*	1074271	7.09		
<u>RESOLUCIÓN</u>					
ADMITIDO					
<u>IMPORTES POR ANUALIDAD</u>					
	<u>2018</u>	<u>2019</u>	<u>2020</u>	<u>2021</u>	<u>2022</u>
IMPORTE MÁXIMO SUBVENCIONABLE	1.533,14 €	1.533,14 €	1.533,14 €	1.533,14 €	1.533,14 €
IMPORTE MEDIO DE TRANSFERENCIA (€/ha)	216,24 €	216,24 €	216,24 €	216,24 €	216,24 €

DETALLE IMPORTES POR ANUALIDAD

<u>GRUPOS DE CULTIVO ADMITIDOS</u>	<u>SUP. COMPROM.</u>	<u>2018</u>	<u>2019</u>	<u>2020</u>	<u>2021</u>	<u>2022</u>
	<u>(ha)</u>					
FRUTALES SECANO	7,09	1.533,14 €	1.533,14 €	1.533,14 €	1.533,14 €	1.533,14 €

RECINTOS COMPROMETIDOS

<u>REF.</u>	<u>REFERENCIA SIGPAC</u>	<u>CULTIVO DESCRIPCIÓN CULTIVO</u>	<u>S/R</u>	<u>PEND. MEDIA</u>	<u>SUP. DEC. ADMIN.</u>	<u>NU SUP. CERT.</u>	<u>SUP. CAMPO</u>	<u>SUP. COMPROM.</u>
				<u>(%)</u>	<u>(ha)</u>	<u>(ha)</u>	<u>(ha)</u>	<u>(ha)</u>
1700000006024866	18-040-011-00125-0001	104000 ALMENDROS-SIN VARIEDAD	S	5,97	1,44	1,44	1,44	1,44
1700000006024873	04-008-005-00009-0002	104000 ALMENDROS-SIN VARIEDAD	S	6,80	1,48	1,48	1,48	1,48
1700000006024871	04-083-013-00022-0001	104000 ALMENDROS-SIN VARIEDAD	S	6,99	0,30	0,30	0,30	0,30
1700000006024872	04-083-013-00022-0004	104000 ALMENDROS-SIN VARIEDAD	S	8,22	0,44	0,44	0,44	0,44
1700000006024868	04-083-004-00155-0003	104000 ALMENDROS-SIN VARIEDAD	S	9,58	0,58	0,58	0,58	0,58
1700000006024869	04-083-004-00042-0001	104000 ALMENDROS-SIN VARIEDAD	S	12,72	1,47	1,47	1,47	1,47
1700000006024874	04-083-004-00155-0001	104000 ALMENDROS-SIN VARIEDAD	S	12,72	0,82	0,82	0,82	0,82
1700000006024870	04-083-004-00042-0002	104000 ALMENDROS-SIN VARIEDAD	S	12,74	0,34	0,34	0,34	0,34
1700000006024867	04-083-013-00035-0002	104000 ALMENDROS-SIN VARIEDAD	S	17,61	0,22	0,22	0,22	0,22

RESUMEN CRITERIOS DE SELECCIÓN

11.2.1.1 Mantenimiento de prácticas y métodos de agricultura ecológica: Cultivos permanentes distintos de olivar - Conv 2018. PUNTOS: 8,00

	<u>PUNTOS</u>	<u>CUMPLE</u>
Porcentaje de superficie determinada en Red Natura 2000	0,00	0.0%
Porcentaje de superficie determinada situada en zonas RAMSAR	0,00	0.0%
Porcentaje de superficie determinada en zonas vulnerables a la contaminación por nitratos	0,00	0.0%
Pendiente media de la explotación	2,00	9.49%
Porcentaje de Superficie de la explotación en municipios con más del 40 por ciento de su superficie agraria dentro de la Zona de desertificación	6,00	100.0%



DETALLE CRITERIOS DE SELECCIÓN**11.2.1.1 Mantenimiento de prácticas y métodos de agricultura ecológica: Cultivos permanentes distintos de olivar - Conv 2018.****PUNTOS: 8,00****Porcentaje de superficie determinada en Red Natura 2000****PUNTOS: 0,00 0.0%**

<u>REF.</u>	<u>REFERENCIA SIGPAC</u>	<u>CULTIVO</u>	<u>DESCRIPCIÓN CULTIVO</u>	<u>S/R</u>	<u>SUP. COMPROM. (ha)</u>	<u>SUP. CUMPLE (ha)</u>
170000006024873	04-008-005-00009-0002	104000	ALMENDROS-SIN VARIEDAD	S	1,48	0,00
170000006024869	04-083-004-00042-0001	104000	ALMENDROS-SIN VARIEDAD	S	1,47	0,00
170000006024870	04-083-004-00042-0002	104000	ALMENDROS-SIN VARIEDAD	S	0,34	0,00
170000006024874	04-083-004-00155-0001	104000	ALMENDROS-SIN VARIEDAD	S	0,82	0,00
170000006024868	04-083-004-00155-0003	104000	ALMENDROS-SIN VARIEDAD	S	0,58	0,00
170000006024871	04-083-013-00022-0001	104000	ALMENDROS-SIN VARIEDAD	S	0,30	0,00
170000006024872	04-083-013-00022-0004	104000	ALMENDROS-SIN VARIEDAD	S	0,44	0,00
170000006024867	04-083-013-00035-0002	104000	ALMENDROS-SIN VARIEDAD	S	0,22	0,00
170000006024866	18-040-011-00125-0001	104000	ALMENDROS-SIN VARIEDAD	S	1,44	0,00

Porcentaje de superficie determinada situada en zonas RAMSAR**PUNTOS: 0,00 0.0%**

<u>REF.</u>	<u>REFERENCIA SIGPAC</u>	<u>CULTIVO</u>	<u>DESCRIPCIÓN CULTIVO</u>	<u>S/R</u>	<u>SUP. COMPROM. (ha)</u>	<u>SUP. CUMPLE (ha)</u>
170000006024873	04-008-005-00009-0002	104000	ALMENDROS-SIN VARIEDAD	S	1,48	0,00
170000006024869	04-083-004-00042-0001	104000	ALMENDROS-SIN VARIEDAD	S	1,47	0,00
170000006024870	04-083-004-00042-0002	104000	ALMENDROS-SIN VARIEDAD	S	0,34	0,00
170000006024874	04-083-004-00155-0001	104000	ALMENDROS-SIN VARIEDAD	S	0,82	0,00
170000006024868	04-083-004-00155-0003	104000	ALMENDROS-SIN VARIEDAD	S	0,58	0,00
170000006024871	04-083-013-00022-0001	104000	ALMENDROS-SIN VARIEDAD	S	0,30	0,00
170000006024872	04-083-013-00022-0004	104000	ALMENDROS-SIN VARIEDAD	S	0,44	0,00
170000006024867	04-083-013-00035-0002	104000	ALMENDROS-SIN VARIEDAD	S	0,22	0,00
170000006024866	18-040-011-00125-0001	104000	ALMENDROS-SIN VARIEDAD	S	1,44	0,00

Porcentaje de superficie determinada en zonas vulnerables a la contaminación por nitratos**PUNTOS: 0,00 0.0%**

<u>REF.</u>	<u>REFERENCIA SIGPAC</u>	<u>CULTIVO</u>	<u>DESCRIPCIÓN CULTIVO</u>	<u>S/R</u>	<u>SUP. COMPROM. (ha)</u>	<u>SUP. CUMPLE (ha)</u>
170000006024873	04-008-005-00009-0002	104000	ALMENDROS-SIN VARIEDAD	S	1,48	0,00
170000006024869	04-083-004-00042-0001	104000	ALMENDROS-SIN VARIEDAD	S	1,47	0,00
170000006024870	04-083-004-00042-0002	104000	ALMENDROS-SIN VARIEDAD	S	0,34	0,00
170000006024874	04-083-004-00155-0001	104000	ALMENDROS-SIN VARIEDAD	S	0,82	0,00
170000006024868	04-083-004-00155-0003	104000	ALMENDROS-SIN VARIEDAD	S	0,58	0,00
170000006024871	04-083-013-00022-0001	104000	ALMENDROS-SIN VARIEDAD	S	0,30	0,00
170000006024872	04-083-013-00022-0004	104000	ALMENDROS-SIN VARIEDAD	S	0,44	0,00
170000006024867	04-083-013-00035-0002	104000	ALMENDROS-SIN VARIEDAD	S	0,22	0,00
170000006024866	18-040-011-00125-0001	104000	ALMENDROS-SIN VARIEDAD	S	1,44	0,00

Pendiente media de la explotación**PUNTOS: 2,00 9.49%**

<u>REF.</u>	<u>REFERENCIA SIGPAC</u>	<u>CULTIVO</u>	<u>DESCRIPCIÓN CULTIVO</u>	<u>S/R</u>	<u>PENDIENTE MEDIA (%)</u>	<u>SUP. COMPROM. (ha)</u>
170000006024873	04-008-005-00009-0002	104000	ALMENDROS-SIN VARIEDAD	S	6,80	1,48
170000006024869	04-083-004-00042-0001	104000	ALMENDROS-SIN VARIEDAD	S	12,72	1,47
170000006024870	04-083-004-00042-0002	104000	ALMENDROS-SIN VARIEDAD	S	12,74	0,34
170000006024874	04-083-004-00155-0001	104000	ALMENDROS-SIN VARIEDAD	S	12,72	0,82
170000006024868	04-083-004-00155-0003	104000	ALMENDROS-SIN VARIEDAD	S	9,58	0,58
170000006024871	04-083-013-00022-0001	104000	ALMENDROS-SIN VARIEDAD	S	6,99	0,30
170000006024872	04-083-013-00022-0004	104000	ALMENDROS-SIN VARIEDAD	S	8,22	0,44
170000006024867	04-083-013-00035-0002	104000	ALMENDROS-SIN VARIEDAD	S	17,61	0,22

REF.	REFERENCIA SIGPAC	CULTIVO	DESCRIPCIÓN CULTIVO	S/R	PENDIENTE	SUP.
					MEDIA (%)	COMPROM. (ha)
1700000006024866	18-040-011-00125-0001	104000	ALMENDROS-SIN VARIEDAD	S	5,97	1,44

Porcentaje de Superficie de la explotación en municipios con más del 40 por ciento de su superficie agraria dentro de la Zona de desertificación PUNTOS: 6,00 100.0%

REF.	REFERENCIA SIGPAC	CULTIVO	DESCRIPCIÓN CULTIVO	S/R	SUP.	SUP.
					COMPROM. (ha)	CUMPLE (ha)
1700000006024873	04-008-005-00009-0002	104000	ALMENDROS-SIN VARIEDAD	S	1,48	1,48
1700000006024869	04-083-004-00042-0001	104000	ALMENDROS-SIN VARIEDAD	S	1,47	1,47
1700000006024870	04-083-004-00042-0002	104000	ALMENDROS-SIN VARIEDAD	S	0,34	0,34
1700000006024874	04-083-004-00155-0001	104000	ALMENDROS-SIN VARIEDAD	S	0,82	0,82
1700000006024868	04-083-004-00155-0003	104000	ALMENDROS-SIN VARIEDAD	S	0,58	0,58
1700000006024871	04-083-013-00022-0001	104000	ALMENDROS-SIN VARIEDAD	S	0,30	0,30
1700000006024872	04-083-013-00022-0004	104000	ALMENDROS-SIN VARIEDAD	S	0,44	0,44
1700000006024867	04-083-013-00035-0002	104000	ALMENDROS-SIN VARIEDAD	S	0,22	0,22
1700000006024866	18-040-011-00125-0001	104000	ALMENDROS-SIN VARIEDAD	S	1,44	1,44



CADIZ

<u>APELLIDOS Y NOMBRE / RAZÓN SOCIAL</u>	<u>NIF</u>	<u>EXPEDIENTE</u>	<u>SUP. COMPROMETIDA</u> <u>(ha)</u>
Abrajanejo Pomar Bohórquez y Hermanos, C.B.	****5447*	1225253	6.89

**RESOLUCIÓN
ADMITIDO****IMPORTE POR ANUALIDAD**

	<u>2018</u>	<u>2019</u>	<u>2020</u>	<u>2021</u>	<u>2022</u>
IMPORTE MÁXIMO SUBVENCIONABLE	1.041,56 €	1.041,56 €	1.041,56 €	1.041,56 €	1.041,56 €
IMPORTE MEDIO DE TRANSFERENCIA (€/ha)	151,17 €	151,17 €	151,17 €	151,17 €	151,17 €

DETALLE IMPORTE POR ANUALIDAD

<u>GRUPOS DE CULTIVO ADMITIDOS</u>	<u>SUP. COMPROM.</u> <u>(ha)</u>	<u>2018</u>	<u>2019</u>	<u>2020</u>	<u>2021</u>	<u>2022</u>
HERBÁCEOS	6,89	1.041,56 €	1.041,56 €	1.041,56 €	1.041,56 €	1.041,56 €

RECINTOS COMPROMETIDOS

<u>REF.</u>	<u>REFERENCIA SIGPAC</u>	<u>CULTIVO DESCRIPCIÓN CULTIVO</u>	<u>S/R</u>	<u>PEND. MEDIA</u> <u>(%)</u>	<u>SUP. DEC. ADMIN.</u> <u>(ha)</u>	<u>NU SUP. CERT.</u> <u>(ha)</u>	<u>SUP. CAMPO</u> <u>(ha)</u>	<u>SUP. COMPROM.</u> <u>(ha)</u>
-155451	11-006-029-00024-0003	13000 TRITICALE-SIN VARIEDAD	S	10,22	2,04	2,04		2,04
-155448	11-006-076-00010-0003	13000 TRITICALE-SIN VARIEDAD	S	22,50	4,85	4,85		4,85

RESUMEN CRITERIOS DE SELECCIÓN

11.2.1.1 Mantenimiento de prácticas y métodos de agricultura ecológica: Cultivos herbáceos - Conv 2018. **PUNTOS: 2,00**

	<u>PUNTOS</u>	<u>CUMPLE</u>
Porcentaje de superficie determinada en Red Natura 2000	0,00	0.0%
Porcentaje de superficie determinada situada en zonas RAMSAR	0,00	0.0%
Porcentaje de superficie determinada en zonas vulnerables a la contaminación por nitratos	0,00	0.0%
Pendiente media de la explotación	2,00	18.87%
Porcentaje de Superficie de la explotación en municipios con más del 40 por ciento de su superficie agraria dentro de la Zona de desertificación	0,00	0.0%



DETALLE CRITERIOS DE SELECCIÓN**11.2.1.1 Mantenimiento de prácticas y métodos de agricultura ecológica: Cultivos herbáceos - Conv 2018.****PUNTOS: 2,00****Porcentaje de superficie determinada en Red Natura 2000****PUNTOS: 0,00 0.0%**

<u>REF.</u>	<u>REFERENCIA SIGPAC</u>	<u>CULTIVO</u>	<u>DESCRIPCIÓN CULTIVO</u>	<u>S/R</u>	<u>SUP. COMPROM. (ha)</u>	<u>SUP. CUMPLE (ha)</u>
-155451	11-006-029-00024-0003	13000	TRITICALE-SIN VARIEDAD	S	2,04	0,00
-155448	11-006-076-00010-0003	13000	TRITICALE-SIN VARIEDAD	S	4,85	0,00

Porcentaje de superficie determinada situada en zonas RAMSAR**PUNTOS: 0,00 0.0%**

<u>REF.</u>	<u>REFERENCIA SIGPAC</u>	<u>CULTIVO</u>	<u>DESCRIPCIÓN CULTIVO</u>	<u>S/R</u>	<u>SUP. COMPROM. (ha)</u>	<u>SUP. CUMPLE (ha)</u>
-155451	11-006-029-00024-0003	13000	TRITICALE-SIN VARIEDAD	S	2,04	0,00
-155448	11-006-076-00010-0003	13000	TRITICALE-SIN VARIEDAD	S	4,85	0,00

Porcentaje de superficie determinada en zonas vulnerables a la contaminación por nitratos**PUNTOS: 0,00 0.0%**

<u>REF.</u>	<u>REFERENCIA SIGPAC</u>	<u>CULTIVO</u>	<u>DESCRIPCIÓN CULTIVO</u>	<u>S/R</u>	<u>SUP. COMPROM. (ha)</u>	<u>SUP. CUMPLE (ha)</u>
-155451	11-006-029-00024-0003	13000	TRITICALE-SIN VARIEDAD	S	2,04	0,00
-155448	11-006-076-00010-0003	13000	TRITICALE-SIN VARIEDAD	S	4,85	0,00

Pendiente media de la explotación**PUNTOS: 2,00 18.87%**

<u>REF.</u>	<u>REFERENCIA SIGPAC</u>	<u>CULTIVO</u>	<u>DESCRIPCIÓN CULTIVO</u>	<u>S/R</u>	<u>PENDIENTE MEDIA (%)</u>	<u>SUP. COMPROM. (ha)</u>
-155451	11-006-029-00024-0003	13000	TRITICALE-SIN VARIEDAD	S	10,22	2,04
-155448	11-006-076-00010-0003	13000	TRITICALE-SIN VARIEDAD	S	22,50	4,85

Porcentaje de Superficie de la explotación en municipios con más del 40 por ciento de su superficie agraria dentro de la Zona de desertificación**PUNTOS: 0,00 0.0%**

<u>REF.</u>	<u>REFERENCIA SIGPAC</u>	<u>CULTIVO</u>	<u>DESCRIPCIÓN CULTIVO</u>	<u>S/R</u>	<u>SUP. COMPROM. (ha)</u>	<u>SUP. CUMPLE (ha)</u>
-155451	11-006-029-00024-0003	13000	TRITICALE-SIN VARIEDAD	S	2,04	0,00
-155448	11-006-076-00010-0003	13000	TRITICALE-SIN VARIEDAD	S	4,85	0,00



<u>APELLIDOS Y NOMBRE / RAZÓN SOCIAL</u>	<u>NIF</u>	<u>EXPEDIENTE</u>	<u>SUP. COMPROMETIDA</u>		
			<u>(ha)</u>		
AGRICOLA GANADERA DE TAHIVILLA, S.L.	***0384*	1217970	53.17		
RESOLUCIÓN					
ADMITIDO					
IMPORTES POR ANUALIDAD					
	2018	2019	2020	2021	2022
IMPORTE MÁXIMO SUBVENCIONABLE	8.037,71 €	8.037,71 €	8.037,71 €	8.037,71 €	8.037,71 €
IMPORTE MEDIO DE TRANSFERENCIA (€/ha)	151,17 €	151,17 €	151,17 €	151,17 €	151,17 €

DETALLE IMPORTES POR ANUALIDAD

<u>GRUPOS DE CULTIVO ADMITIDOS</u>	<u>SUP. COMPROM.</u>	2018	2019	2020	2021	2022
	<u>(ha)</u>					
HERBÁCEOS	53,17	8.037,71 €	8.037,71 €	8.037,71 €	8.037,71 €	8.037,71 €

RECINTOS COMPROMETIDOS

<u>REF.</u>	<u>REFERENCIA SIGPAC</u>	<u>CULTIVO DESCRIPCIÓN CULTIVO</u>	<u>S/R</u>	<u>PEND. MEDIA</u>	<u>SUP. DEC. ADMIN.</u>	<u>NU SUP. CERT.</u>	<u>SUP. CAMPO</u>	<u>SUP. COMPROM.</u>
				<u>(%)</u>	<u>(ha)</u>	<u>(ha)</u>	<u>(ha)</u>	<u>(ha)</u>
1700000006142939	11-035-029-00060-0001	12000 TRANQUILLÓN-SIN VARIEDAD	S	2,29	21,78	21,78		21,78
-159367	11-035-029-00061-0001	3230 TRIGO DURO-CLAUDIO	S	4,50	14,71	8,87		8,87
1700000006142940	11-035-029-00061-0001	41095 HABAS-PROTHABAT 69	S	4,50	3,89	2,35		2,35
1700000006142942	11-035-029-00061-0001	3230 TRIGO DURO-CLAUDIO	S	4,50	8,59	5,18		5,18
1700000006142943	11-035-029-00061-0001	12000 TRANQUILLÓN-SIN VARIEDAD	S	4,50	11,44	6,90		6,90
-167833	11-035-029-00061-0003	12000 TRANQUILLÓN-SIN VARIEDAD	S	7,59	0,25	0,25		0,25
-159373	11-035-029-00061-0003	41095 HABAS-PROTHABAT 69	S	7,59	1,02	1,02		1,02
1700000006142941	11-035-029-00061-0003	3230 TRIGO DURO-CLAUDIO	S	7,59	6,85	6,82		6,82

INCIDENCIAS**INCIDENCIA DESCRIPCIÓN**

7106	No indica en el impreso INFO_ADICIONAL-Reverso el Organismo de Control al que pertenece.
85002	Recinto declarado que no cumple en su totalidad con las normas de producción ecológica (artículo 5-1 e), Orden 26 mayo 2015) Ref:159367 Recinto:11-035-029-00061-001 Cultivo:3230 TRIGO DURO-CLAUDIO Secano Sup. Declarada:14,71 Superficie Certificada (Ha):8,87 Ref:1700000006142942 Recinto:11-035-029-00061-001 Cultivo:3230 TRIGO DURO-CLAUDIO Secano Sup. Declarada:8,59 Superficie Certificada (Ha):5,18 Ref:1700000006142943 Recinto:11-035-029-00061-001 Cultivo:12000 TRANQUILLÓN-SIN VARIEDAD Secano Sup. Declarada:11,44 Superficie Certificada (Ha):6,9 Ref:1700000006142940 Recinto:11-035-029-00061-001 Cultivo:41095 HABAS-PROTHABAT 69 Secano Sup. Declarada:3,89 Superficie Certificada (Ha):2,35 Ref:1700000006142941 Recinto:11-035-029-00061-003 Cultivo:3230 TRIGO DURO-CLAUDIO Secano Sup. Declarada:6,85 Superficie Certificada (Ha):6,82

RESUMEN CRITERIOS DE SELECCIÓN

11.2.1.1 Mantenimiento de prácticas y métodos de agricultura ecológica: Cultivos herbáceos - Conv 2018. PUNTOS: 1,00

	<u>PUNTOS</u>	<u>CUMPLE</u>
Porcentaje de superficie determinada en Red Natura 2000	0,00	0.0%
Porcentaje de superficie determinada situada en zonas RAMSAR	0,00	0.0%
Porcentaje de superficie determinada en zonas vulnerables a la contaminación por nitratos	0,00	0.0%
Pendiente media de la explotación	1,00	4.07%
Porcentaje de Superficie de la explotación en municipios con más del 40 por ciento de su superficie agraria dentro de la Zona de desertificación	0,00	0.0%



DETALLE CRITERIOS DE SELECCIÓN**11.2.1.1 Mantenimiento de prácticas y métodos de agricultura ecológica: Cultivos herbáceos - Conv 2018.****PUNTOS: 1,00****Porcentaje de superficie determinada en Red Natura 2000****PUNTOS: 0,00 0.0%**

REF.	REFERENCIA SIGPAC	CULTIVO	DESCRIPCIÓN CULTIVO	S/R	SUP. COMPROM. (ha)	SUP. CUMPLE (ha)
170000006142939	11-035-029-00060-0001	12000	TRANQUILLÓN-SIN VARIEDAD	S	21,78	0,00
170000006142942	11-035-029-00061-0001	3230	TRIGO DURO-CLAUDIO	S	5,18	0,00
-159367	11-035-029-00061-0001	3230	TRIGO DURO-CLAUDIO	S	8,87	0,00
170000006142943	11-035-029-00061-0001	12000	TRANQUILLÓN-SIN VARIEDAD	S	6,90	0,00
170000006142940	11-035-029-00061-0001	41095	HABAS-PROTHABAT 69	S	2,35	0,00
170000006142941	11-035-029-00061-0003	3230	TRIGO DURO-CLAUDIO	S	6,82	0,00
-167833	11-035-029-00061-0003	12000	TRANQUILLÓN-SIN VARIEDAD	S	0,25	0,00
-159373	11-035-029-00061-0003	41095	HABAS-PROTHABAT 69	S	1,02	0,00

Porcentaje de superficie determinada situada en zonas RAMSAR**PUNTOS: 0,00 0.0%**

REF.	REFERENCIA SIGPAC	CULTIVO	DESCRIPCIÓN CULTIVO	S/R	SUP. COMPROM. (ha)	SUP. CUMPLE (ha)
170000006142939	11-035-029-00060-0001	12000	TRANQUILLÓN-SIN VARIEDAD	S	21,78	0,00
-159367	11-035-029-00061-0001	3230	TRIGO DURO-CLAUDIO	S	8,87	0,00
170000006142942	11-035-029-00061-0001	3230	TRIGO DURO-CLAUDIO	S	5,18	0,00
170000006142943	11-035-029-00061-0001	12000	TRANQUILLÓN-SIN VARIEDAD	S	6,90	0,00
170000006142940	11-035-029-00061-0001	41095	HABAS-PROTHABAT 69	S	2,35	0,00
170000006142941	11-035-029-00061-0003	3230	TRIGO DURO-CLAUDIO	S	6,82	0,00
-167833	11-035-029-00061-0003	12000	TRANQUILLÓN-SIN VARIEDAD	S	0,25	0,00
-159373	11-035-029-00061-0003	41095	HABAS-PROTHABAT 69	S	1,02	0,00

Porcentaje de superficie determinada en zonas vulnerables a la contaminación por nitratos**PUNTOS: 0,00 0.0%**

REF.	REFERENCIA SIGPAC	CULTIVO	DESCRIPCIÓN CULTIVO	S/R	SUP. COMPROM. (ha)	SUP. CUMPLE (ha)
170000006142939	11-035-029-00060-0001	12000	TRANQUILLÓN-SIN VARIEDAD	S	21,78	0,00
-159367	11-035-029-00061-0001	3230	TRIGO DURO-CLAUDIO	S	8,87	0,00
170000006142942	11-035-029-00061-0001	3230	TRIGO DURO-CLAUDIO	S	5,18	0,00
170000006142943	11-035-029-00061-0001	12000	TRANQUILLÓN-SIN VARIEDAD	S	6,90	0,00
170000006142940	11-035-029-00061-0001	41095	HABAS-PROTHABAT 69	S	2,35	0,00
170000006142941	11-035-029-00061-0003	3230	TRIGO DURO-CLAUDIO	S	6,82	0,00
-167833	11-035-029-00061-0003	12000	TRANQUILLÓN-SIN VARIEDAD	S	0,25	0,00
-159373	11-035-029-00061-0003	41095	HABAS-PROTHABAT 69	S	1,02	0,00

Pendiente media de la explotación**PUNTOS: 1,00 4.07%**

REF.	REFERENCIA SIGPAC	CULTIVO	DESCRIPCIÓN CULTIVO	S/R	PENDIENTE MEDIA (%)	SUP. COMPROM. (ha)
170000006142939	11-035-029-00060-0001	12000	TRANQUILLÓN-SIN VARIEDAD	S	2,29	21,78
-159367	11-035-029-00061-0001	3230	TRIGO DURO-CLAUDIO	S	4,50	8,87
170000006142942	11-035-029-00061-0001	3230	TRIGO DURO-CLAUDIO	S	4,50	5,18
170000006142943	11-035-029-00061-0001	12000	TRANQUILLÓN-SIN VARIEDAD	S	4,50	6,90
170000006142940	11-035-029-00061-0001	41095	HABAS-PROTHABAT 69	S	4,50	2,35
170000006142941	11-035-029-00061-0003	3230	TRIGO DURO-CLAUDIO	S	7,59	6,82
-167833	11-035-029-00061-0003	12000	TRANQUILLÓN-SIN VARIEDAD	S	7,59	0,25
-159373	11-035-029-00061-0003	41095	HABAS-PROTHABAT 69	S	7,59	1,02

Porcentaje de Superficie de la explotación en municipios con más del 40 por ciento de su superficie agraria dentro de la Zona de desertificación**PUNTOS: 0,00 0.0%**

REF.	REFERENCIA SIGPAC	CULTIVO	DESCRIPCIÓN CULTIVO	S/R	SUP. COMPROM. (ha)	SUP. CUMPLE (ha)
1700000006142939	11-035-029-00060-0001	12000	TRANQUILLÓN-SIN VARIEDAD	S	21,78	0,00
-159367	11-035-029-00061-0001	3230	TRIGO DURO-CLAUDIO	S	8,87	0,00
1700000006142942	11-035-029-00061-0001	3230	TRIGO DURO-CLAUDIO	S	5,18	0,00
1700000006142943	11-035-029-00061-0001	12000	TRANQUILLÓN-SIN VARIEDAD	S	6,90	0,00
1700000006142940	11-035-029-00061-0001	41095	HABAS-PROTHABAT 69	S	2,35	0,00
1700000006142941	11-035-029-00061-0003	3230	TRIGO DURO-CLAUDIO	S	6,82	0,00
-167833	11-035-029-00061-0003	12000	TRANQUILLÓN-SIN VARIEDAD	S	0,25	0,00
-159373	11-035-029-00061-0003	41095	HABAS-PROTHABAT 69	S	1,02	0,00



<u>APELLIDOS Y NOMBRE / RAZÓN SOCIAL</u>	<u>NIF</u>	<u>EXPEDIENTE</u>	<u>SUP. COMPROMETIDA</u>		
			<u>(ha)</u>		
AGROBENALUP SL	****3716*	1214158	19.08		
<u>RESOLUCIÓN</u>					
ADMITIDO					
<u>IMPORTES POR ANUALIDAD</u>					

	<u>2018</u>	<u>2019</u>	<u>2020</u>	<u>2021</u>	<u>2022</u>
IMPORTE MÁXIMO SUBVENCIONABLE	2.884,32 €	2.884,32 €	2.884,32 €	2.884,32 €	2.884,32 €
IMPORTE MEDIO DE TRANSFERENCIA (€/ha)	151,17 €	151,17 €	151,17 €	151,17 €	151,17 €

DETALLE IMPORTES POR ANUALIDAD

<u>GRUPOS DE CULTIVO ADMITIDOS</u>	<u>SUP. COMPROM.</u>	<u>2018</u>	<u>2019</u>	<u>2020</u>	<u>2021</u>	<u>2022</u>
	<u>(ha)</u>					
HERBÁCEOS	19,08	2.884,32 €	2.884,32 €	2.884,32 €	2.884,32 €	2.884,32 €

RECINTOS COMPROMETIDOS

<u>REF.</u>	<u>REFERENCIA SIGPAC</u>	<u>CULTIVO DESCRIPCIÓN CULTIVO</u>	<u>S/R</u>	<u>PEND. MEDIA</u>	<u>SUP. DEC. ADMIN.</u>	<u>NU SUP. CERT.</u>	<u>SUP. CAMPO</u>	<u>SUP. COMPROM.</u>
				<u>(%)</u>	<u>(ha)</u>	<u>(ha)</u>	<u>(ha)</u>	<u>(ha)</u>
1700000007199288	11-023-063-00066-0001	99001 PATATA-CONSUMO	R	3,33	9,63	9,63		9,63
1700000007199289	11-023-063-00054-0001	99001 PATATA-CONSUMO	R	3,58	9,45	9,45		9,45

INCIDENCIASINCIDENCIA DESCRIPCIÓN

7106	No indica en el impreso INFO_ADICIONAL-Reverso el Organismo de Control al que pertenece.
85023	El grupo de cultivo declarado en el recinto no coincide con el grupo de cultivo existente en el Organismo de Certificación Ref:1700000007199286 Recinto:11-023-063-00006-002 Cultivo:24901 BARBECHO SIN PRODUCCIÓN-SIN CUBIERTA VEGETAL Regadío Grupo de SIPEA:HORTICOLAS

RESUMEN CRITERIOS DE SELECCIÓN

11.2.1.1 Mantenimiento de prácticas y métodos de agricultura ecológica: Cultivos herbáceos - Conv 2018. PUNTOS: 5,00

	<u>PUNTOS</u>	<u>CUMPLE</u>
Porcentaje de superficie determinada en Red Natura 2000	0,00	0.0%
Porcentaje de superficie determinada situada en zonas RAMSAR	0,00	0.0%
Porcentaje de superficie determinada en zonas vulnerables a la contaminación por nitratos	4,00	100.0%
Pendiente media de la explotación	1,00	3.45%
Porcentaje de Superficie de la explotación en municipios con más del 40 por ciento de su superficie agraria dentro de la Zona de desertificación	0,00	0.0%



DETALLE CRITERIOS DE SELECCIÓN**11.2.1.1 Mantenimiento de prácticas y métodos de agricultura ecológica: Cultivos herbáceos - Conv 2018.****PUNTOS: 5,00****Porcentaje de superficie determinada en Red Natura 2000****PUNTOS: 0,00 0.0%**

<u>REF.</u>	<u>REFERENCIA SIGPAC</u>	<u>CULTIVO</u>	<u>DESCRIPCIÓN CULTIVO</u>	<u>S/R</u>	<u>SUP. COMPROM. (ha)</u>	<u>SUP. CUMPLE (ha)</u>
170000007199289	11-023-063-00054-0001	99001	PATATA-CONSUMO	R	9,45	0,00
170000007199288	11-023-063-00066-0001	99001	PATATA-CONSUMO	R	9,63	0,00

Porcentaje de superficie determinada situada en zonas RAMSAR**PUNTOS: 0,00 0.0%**

<u>REF.</u>	<u>REFERENCIA SIGPAC</u>	<u>CULTIVO</u>	<u>DESCRIPCIÓN CULTIVO</u>	<u>S/R</u>	<u>SUP. COMPROM. (ha)</u>	<u>SUP. CUMPLE (ha)</u>
170000007199289	11-023-063-00054-0001	99001	PATATA-CONSUMO	R	9,45	0,00
170000007199288	11-023-063-00066-0001	99001	PATATA-CONSUMO	R	9,63	0,00

Porcentaje de superficie determinada en zonas vulnerables a la contaminación por nitratos**PUNTOS: 4,00 100.0%**

<u>REF.</u>	<u>REFERENCIA SIGPAC</u>	<u>CULTIVO</u>	<u>DESCRIPCIÓN CULTIVO</u>	<u>S/R</u>	<u>SUP. COMPROM. (ha)</u>	<u>SUP. CUMPLE (ha)</u>
170000007199289	11-023-063-00054-0001	99001	PATATA-CONSUMO	R	9,45	9,45
170000007199288	11-023-063-00066-0001	99001	PATATA-CONSUMO	R	9,63	9,63

Pendiente media de la explotación**PUNTOS: 1,00 3.45%**

<u>REF.</u>	<u>REFERENCIA SIGPAC</u>	<u>CULTIVO</u>	<u>DESCRIPCIÓN CULTIVO</u>	<u>S/R</u>	<u>PENDIENTE MEDIA (%)</u>	<u>SUP. COMPROM. (ha)</u>
170000007199289	11-023-063-00054-0001	99001	PATATA-CONSUMO	R	3,58	9,45
170000007199288	11-023-063-00066-0001	99001	PATATA-CONSUMO	R	3,33	9,63

Porcentaje de Superficie de la explotación en municipios con más del 40 por ciento de su superficie agraria dentro de la Zona de desertificación**PUNTOS: 0,00 0.0%**

<u>REF.</u>	<u>REFERENCIA SIGPAC</u>	<u>CULTIVO</u>	<u>DESCRIPCIÓN CULTIVO</u>	<u>S/R</u>	<u>SUP. COMPROM. (ha)</u>	<u>SUP. CUMPLE (ha)</u>
170000007199289	11-023-063-00054-0001	99001	PATATA-CONSUMO	R	9,45	0,00
170000007199288	11-023-063-00066-0001	99001	PATATA-CONSUMO	R	9,63	0,00



<u>APELLIDOS Y NOMBRE / RAZÓN SOCIAL</u>	<u>NIF</u>	<u>EXPEDIENTE</u>	<u>SUP. COMPROMETIDA</u>		
			<u>(ha)</u>		
AGRO-ECO ALFALFAS S.C	***2349*	1197783	7.59		
RESOLUCIÓN					
ADMITIDO					
IMPORTES POR ANUALIDAD					
	<u>2018</u>	<u>2019</u>	<u>2020</u>	<u>2021</u>	<u>2022</u>
IMPORTE MÁXIMO SUBVENCIONABLE	1.147,38 €	1.147,38 €	1.147,38 €	1.147,38 €	1.147,38 €
IMPORTE MEDIO DE TRANSFERENCIA (€/ha)	151,17 €	151,17 €	151,17 €	151,17 €	151,17 €

DETALLE IMPORTES POR ANUALIDAD

<u>GRUPOS DE CULTIVO ADMITIDOS</u>	<u>SUP. COMPROM.</u>	<u>2018</u>	<u>2019</u>	<u>2020</u>	<u>2021</u>	<u>2022</u>
	<u>(ha)</u>					
HERBÁCEOS	7,59	1.147,38 €	1.147,38 €	1.147,38 €	1.147,38 €	1.147,38 €

RECINTOS COMPROMETIDOS

<u>REF.</u>	<u>REFERENCIA SIGPAC</u>	<u>CULTIVO DESCRIPCIÓN CULTIVO</u>	<u>S/R</u>	<u>PEND. MEDIA</u>	<u>SUP. DEC. ADMIN.</u>	<u>NU SUP. CERT.</u>	<u>SUP. CAMPO</u>	<u>SUP. COMPROM.</u>
				<u>(%)</u>	<u>(ha)</u>	<u>(ha)</u>	<u>(ha)</u>	<u>(ha)</u>
1700000004545664	11-041-050-00062-0002	60036 ALFALFA-AUSTRALIS	S	1,89	7,68	7,68	7,59	7,59

RESUMEN CRITERIOS DE SELECCIÓN

11.2.1.1 Mantenimiento de prácticas y métodos de agricultura ecológica: Cultivos herbáceos - Conv 2018. PUNTOS: 1,00

	<u>PUNTOS</u>	<u>CUMPLE</u>
Porcentaje de superficie determinada en Red Natura 2000	0,00	0.0%
Porcentaje de superficie determinada situada en zonas RAMSAR	0,00	0.0%
Porcentaje de superficie determinada en zonas vulnerables a la contaminación por nitratos	0,00	0.0%
Pendiente media de la explotación	1,00	1.89%
Porcentaje de Superficie de la explotación en municipios con más del 40 por ciento de su superficie agraria dentro de la Zona de desertificación	0,00	0.0%



DETALLE CRITERIOS DE SELECCIÓN**11.2.1.1 Mantenimiento de prácticas y métodos de agricultura ecológica: Cultivos herbáceos - Conv 2018.****PUNTOS: 1,00****Porcentaje de superficie determinada en Red Natura 2000****PUNTOS: 0,00 0.0%**

<u>REF.</u>	<u>REFERENCIA SIGPAC</u>	<u>CULTIVO</u>	<u>DESCRIPCIÓN CULTIVO</u>	<u>S/R</u>	<u>SUP. COMPROM. (ha)</u>	<u>SUP. CUMPLE (ha)</u>
1700000004545664	11-041-050-00062-0002	60036	ALFALFA-AUSTRALIS	S	7,59	0,00

Porcentaje de superficie determinada situada en zonas RAMSAR**PUNTOS: 0,00 0.0%**

<u>REF.</u>	<u>REFERENCIA SIGPAC</u>	<u>CULTIVO</u>	<u>DESCRIPCIÓN CULTIVO</u>	<u>S/R</u>	<u>SUP. COMPROM. (ha)</u>	<u>SUP. CUMPLE (ha)</u>
1700000004545664	11-041-050-00062-0002	60036	ALFALFA-AUSTRALIS	S	7,59	0,00

Porcentaje de superficie determinada en zonas vulnerables a la contaminación por nitratos**PUNTOS: 0,00 0.0%**

<u>REF.</u>	<u>REFERENCIA SIGPAC</u>	<u>CULTIVO</u>	<u>DESCRIPCIÓN CULTIVO</u>	<u>S/R</u>	<u>SUP. COMPROM. (ha)</u>	<u>SUP. CUMPLE (ha)</u>
1700000004545664	11-041-050-00062-0002	60036	ALFALFA-AUSTRALIS	S	7,59	0,00

Pendiente media de la explotación**PUNTOS: 1,00 1.89%**

<u>REF.</u>	<u>REFERENCIA SIGPAC</u>	<u>CULTIVO</u>	<u>DESCRIPCIÓN CULTIVO</u>	<u>S/R</u>	<u>PENDIENTE MEDIA (%)</u>	<u>SUP. COMPROM. (ha)</u>
1700000004545664	11-041-050-00062-0002	60036	ALFALFA-AUSTRALIS	S	1,89	7,59

Porcentaje de Superficie de la explotación en municipios con más del 40 por ciento de su superficie agraria dentro de la Zona de desertificación**PUNTOS: 0,00 0.0%**

<u>REF.</u>	<u>REFERENCIA SIGPAC</u>	<u>CULTIVO</u>	<u>DESCRIPCIÓN CULTIVO</u>	<u>S/R</u>	<u>SUP. COMPROM. (ha)</u>	<u>SUP. CUMPLE (ha)</u>
1700000004545664	11-041-050-00062-0002	60036	ALFALFA-AUSTRALIS	S	7,59	0,00



<u>APELLIDOS Y NOMBRE / RAZÓN SOCIAL</u>	<u>NIF</u>	<u>EXPEDIENTE</u>	<u>SUP. COMPROMETIDA</u> <u>(ha)</u>
AGROPECUARIA LA LUNA, S.L	***5245*	1214478	0
RESOLUCIÓN INADMITIDO			

INCIDENCIAS**INCIDENCIA DESCRIPCIÓN**

85018	Expendiente sin grupos de pago válidos
85023	El grupo de cultivo declarado en el recinto no coincide con el grupo de cultivo existente en el Organismo de Certificación Ref:1700000007199274 Recinto:11-043-004-00002-007 Cultivo:40294 GUI SANTES-PROTECTA Regadío Grupo de SIPEA: HORTICOLAS Ref:1700000007199277 Recinto:11-043-004-00002-009 Cultivo:40294 GUI SANTES-PROTECTA Regadío Grupo de SIPEA: HORTICOLAS Ref:1700000007199278 Recinto:11-043-004-00002-010 Cultivo:40294 GUI SANTES-PROTECTA Regadío Grupo de SIPEA: HORTICOLAS Ref:1700000007199273 Recinto:11-043-004-00002-011 Cultivo:40294 GUI SANTES-PROTECTA Regadío Grupo de SIPEA: HORTICOLAS

RESUMEN CRITERIOS DE SELECCIÓN

11.2.1.1 Mantenimiento de prácticas y métodos de agricultura ecológica: Cultivos herbáceos - Conv 2018. PUNTOS: 0,00

	<u>PUNTOS</u>	<u>CUMPLE</u>
Porcentaje de superficie determinada en Red Natura 2000	0,00	0.0%
Porcentaje de superficie determinada situada en zonas RAMSAR	0,00	0.0%
Porcentaje de superficie determinada en zonas vulnerables a la contaminación por nitratos	0,00	0.0%
Pendiente media de la explotación	0,00	0.0%
Porcentaje de Superficie de la explotación en municipios con más del 40 por ciento de su superficie agraria dentro de la Zona de desertificación	0,00	0.0%

DETALLE CRITERIOS DE SELECCIÓN

11.2.1.1 Mantenimiento de prácticas y métodos de agricultura ecológica: Cultivos herbáceos - Conv 2018. PUNTOS: 0,00

Porcentaje de superficie determinada en Red Natura 2000	PUNTOS: 0,00	0.0%
Porcentaje de superficie determinada situada en zonas RAMSAR	PUNTOS: 0,00	0.0%
Porcentaje de superficie determinada en zonas vulnerables a la contaminación por nitratos	PUNTOS: 0,00	0.0%
Pendiente media de la explotación	PUNTOS: 0,00	0.0%
Porcentaje de Superficie de la explotación en municipios con más del 40 por ciento de su superficie agraria dentro de la Zona de desertificación	PUNTOS: 0,00	0.0%



<u>APELLIDOS Y NOMBRE / RAZÓN SOCIAL</u>	<u>NIF</u>	<u>EXPEDIENTE</u>	<u>SUP. COMPROMETIDA</u> (ha)
AGROPECUARIA LAS PEÑAS, S.C.	****5342*	1175883	39.41

RESOLUCIÓN
ADMITIDO

IMPORTE POR ANUALIDAD

	<u>2018</u>	<u>2019</u>	<u>2020</u>	<u>2021</u>	<u>2022</u>
IMPORTE MÁXIMO SUBVENCIONABLE	5.957,61 €	5.957,61 €	5.957,61 €	5.957,61 €	5.957,61 €
IMPORTE MEDIO DE TRANSFERENCIA (€/ha)	151,17 €	151,17 €	151,17 €	151,17 €	151,17 €

DETALLE IMPORTE POR ANUALIDAD

<u>GRUPOS DE CULTIVO ADMITIDOS</u>	<u>SUP. COMPROM.</u> (ha)	<u>2018</u>	<u>2019</u>	<u>2020</u>	<u>2021</u>	<u>2022</u>
HERBÁCEOS	39,41	5.957,61 €	5.957,61 €	5.957,61 €	5.957,61 €	5.957,61 €

RECINTOS COMPROMETIDOS

<u>REF.</u>	<u>REFERENCIA SIGPAC</u>	<u>CULTIVO DESCRIPCIÓN CULTIVO</u>	<u>S/R</u>	<u>PEND. MEDIA</u> (%)	<u>SUP. DEC. ADMIN.</u> (ha)	<u>NU SUP. CERT.</u> (ha)	<u>SUP. CAMPO</u> (ha)	<u>SUP. COMPROM.</u> (ha)
1700000007156077	11-041-043-09000-0019	60384 ALFALFA-4 CASCINE	S	2,38	0,20	0,20		0,20
1700000007156078	11-041-054-00003-0002	60384 ALFALFA-4 CASCINE	S	2,70	0,11	0,11		0,11
1700000007156079	11-041-054-00003-0002	60384 ALFALFA-4 CASCINE	R	2,70	5,47	5,47		5,47
1700000007156076	41-095-050-00003-0016	5000 CEBADA-SIN VARIEDAD	S	11,50	0,44	0,44		0,44
1700000007156080	11-041-029-00063-0005	8000 AVENA-SIN VARIEDAD	S	13,87	8,07	8,07		8,07
1700000007156082	41-095-050-00003-0020	5000 CEBADA-SIN VARIEDAD	S	15,59	15,09	15,09		15,09
1700000007156074	11-005-024-00007-0003	8000 AVENA-SIN VARIEDAD	S	17,81	10,03	30,08		10,03

INCIDENCIAS

INCIDENCIA DESCRIPCIÓN

85013	Superficie resuelta para el grupo de pago menor que la mínima requerida (requisito anexo 1, Orden 26 mayo 2015) Sup. Resuelta:0,19 Grupo de Pago:FRUTALES SECANO
85014	Recinto afectado por el requisito del cumplimiento de la superficie mínima para el grupo de pago (requisito anexo 1, Orden 26 mayo 2015) Ref:1700000007156075 Recinto:11-041-029-00063-001 Cultivo:113000 OTROS FRUTALES-SIN VARIEDAD Secano Sup. Declarada: 0,19 Superficie Resolver:0,19

RESUMEN CRITERIOS DE SELECCIÓN

11.2.1.1 Mantenimiento de prácticas y métodos de agricultura ecológica: Cultivos herbáceos - Conv 2018. PUNTOS: 3,25

	<u>PUNTOS</u>	<u>CUMPLE</u>
Porcentaje de superficie determinada en Red Natura 2000	1,25	25.45%
Porcentaje de superficie determinada situada en zonas RAMSAR	0,00	0.0%
Porcentaje de superficie determinada en zonas vulnerables a la contaminación por nitratos	0,00	0.0%
Pendiente media de la explotación	2,00	13.87%
Porcentaje de Superficie de la explotación en municipios con más del 40 por ciento de su superficie agraria dentro de la Zona de desertificación	0,00	0.0%

11.2.1.1 Mantenimiento de prácticas y métodos de agricultura ecológica: Cultivos permanentes distintos de olivar - Conv 2018. PUNTOS: 0,00

	<u>PUNTOS</u>	<u>CUMPLE</u>
Porcentaje de superficie determinada en Red Natura 2000	0,00	0.0%
Porcentaje de superficie determinada situada en zonas RAMSAR	0,00	0.0%
Porcentaje de superficie determinada en zonas vulnerables a la contaminación por nitratos	0,00	0.0%
Pendiente media de la explotación	0,00	0.0%
Porcentaje de Superficie de la explotación en municipios con más del 40 por ciento de su superficie agraria dentro de la Zona de desertificación	0,00	0.0%



DETALLE CRITERIOS DE SELECCIÓN**11.2.1.1 Mantenimiento de prácticas y métodos de agricultura ecológica: Cultivos herbáceos - Conv 2018.****PUNTOS: 3,25****Porcentaje de superficie determinada en Red Natura 2000****PUNTOS: 1,25 25.45%**

REF.	REFERENCIA SIGPAC	CULTIVO	DESCRIPCIÓN CULTIVO	S/R	SUP. COMPROM. (ha)	SUP. CUMPLE (ha)
170000007156074	11-005-024-00007-0003	8000	AVENA-SIN VARIEDAD	S	10,03	10,03
1700000007156080	11-041-029-00063-0005	8000	AVENA-SIN VARIEDAD	S	8,07	0,00
1700000007156077	11-041-043-09000-0019	60384	ALFALFA-4 CASCINE	S	0,20	0,00
1700000007156078	11-041-054-00003-0002	60384	ALFALFA-4 CASCINE	S	0,11	0,00
1700000007156079	11-041-054-00003-0002	60384	ALFALFA-4 CASCINE	R	5,47	0,00
1700000007156076	41-095-050-00003-0016	5000	CEBADA-SIN VARIEDAD	S	0,44	0,00
1700000007156082	41-095-050-00003-0020	5000	CEBADA-SIN VARIEDAD	S	15,09	0,00

Porcentaje de superficie determinada situada en zonas RAMSAR**PUNTOS: 0,00 0.0%**

REF.	REFERENCIA SIGPAC	CULTIVO	DESCRIPCIÓN CULTIVO	S/R	SUP. COMPROM. (ha)	SUP. CUMPLE (ha)
1700000007156074	11-005-024-00007-0003	8000	AVENA-SIN VARIEDAD	S	10,03	0,00
1700000007156080	11-041-029-00063-0005	8000	AVENA-SIN VARIEDAD	S	8,07	0,00
1700000007156077	11-041-043-09000-0019	60384	ALFALFA-4 CASCINE	S	0,20	0,00
1700000007156079	11-041-054-00003-0002	60384	ALFALFA-4 CASCINE	R	5,47	0,00
1700000007156078	11-041-054-00003-0002	60384	ALFALFA-4 CASCINE	S	0,11	0,00
1700000007156076	41-095-050-00003-0016	5000	CEBADA-SIN VARIEDAD	S	0,44	0,00
1700000007156082	41-095-050-00003-0020	5000	CEBADA-SIN VARIEDAD	S	15,09	0,00

Porcentaje de superficie determinada en zonas vulnerables a la contaminación por nitratos**PUNTOS: 0,00 0.0%**

REF.	REFERENCIA SIGPAC	CULTIVO	DESCRIPCIÓN CULTIVO	S/R	SUP. COMPROM. (ha)	SUP. CUMPLE (ha)
1700000007156074	11-005-024-00007-0003	8000	AVENA-SIN VARIEDAD	S	10,03	0,00
1700000007156080	11-041-029-00063-0005	8000	AVENA-SIN VARIEDAD	S	8,07	0,00
1700000007156077	11-041-043-09000-0019	60384	ALFALFA-4 CASCINE	S	0,20	0,00
1700000007156078	11-041-054-00003-0002	60384	ALFALFA-4 CASCINE	S	0,11	0,00
1700000007156079	11-041-054-00003-0002	60384	ALFALFA-4 CASCINE	R	5,47	0,00
1700000007156076	41-095-050-00003-0016	5000	CEBADA-SIN VARIEDAD	S	0,44	0,00
1700000007156082	41-095-050-00003-0020	5000	CEBADA-SIN VARIEDAD	S	15,09	0,00

Pendiente media de la explotación**PUNTOS: 2,00 13.87%**

REF.	REFERENCIA SIGPAC	CULTIVO	DESCRIPCIÓN CULTIVO	S/R	PENDIENTE MEDIA (%)	SUP. COMPROM. (ha)
1700000007156074	11-005-024-00007-0003	8000	AVENA-SIN VARIEDAD	S	17,81	10,03
1700000007156080	11-041-029-00063-0005	8000	AVENA-SIN VARIEDAD	S	13,87	8,07
1700000007156077	11-041-043-09000-0019	60384	ALFALFA-4 CASCINE	S	2,38	0,20
1700000007156079	11-041-054-00003-0002	60384	ALFALFA-4 CASCINE	R	2,70	5,47
1700000007156078	11-041-054-00003-0002	60384	ALFALFA-4 CASCINE	S	2,70	0,11
1700000007156076	41-095-050-00003-0016	5000	CEBADA-SIN VARIEDAD	S	11,50	0,44
1700000007156082	41-095-050-00003-0020	5000	CEBADA-SIN VARIEDAD	S	15,59	15,09

Porcentaje de Superficie de la explotación en municipios con más del 40 por ciento de su superficie agraria dentro de la Zona de desertificación**PUNTOS: 0,00 0.0%**

REF.	REFERENCIA SIGPAC	CULTIVO	DESCRIPCIÓN CULTIVO	S/R	SUP. COMPROM. (ha)	SUP. CUMPLE (ha)
------	-------------------	---------	---------------------	-----	--------------------	------------------

<u>REF.</u>	<u>REFERENCIA SIGPAC</u>	<u>CULTIVO</u>	<u>DESCRIPCIÓN CULTIVO</u>	<u>S/R</u>	<u>SUP. COMPROM.</u> <u>(ha)</u>	<u>SUP. CUMPLE</u> <u>(ha)</u>
1700000007156074	11-005-024-00007-0003	8000	AVENA-SIN VARIEDAD	S	10,03	0,00
1700000007156080	11-041-029-00063-0005	8000	AVENA-SIN VARIEDAD	S	8,07	0,00
1700000007156077	11-041-043-09000-0019	60384	ALFALFA-4 CASCINE	S	0,20	0,00
1700000007156078	11-041-054-00003-0002	60384	ALFALFA-4 CASCINE	S	0,11	0,00
1700000007156079	11-041-054-00003-0002	60384	ALFALFA-4 CASCINE	R	5,47	0,00
1700000007156076	41-095-050-00003-0016	5000	CEBADA-SIN VARIEDAD	S	0,44	0,00
1700000007156082	41-095-050-00003-0020	5000	CEBADA-SIN VARIEDAD	S	15,09	0,00

11.2.1.1 Mantenimiento de prácticas y métodos de agricultura ecológica: Cultivos permanentes distintos de olivar - Conv 2018.

PUNTOS: 0,00

Porcentaje de superficie determinada en Red Natura 2000

PUNTOS: 0,00 0.0%

Porcentaje de superficie determinada situada en zonas RAMSAR

PUNTOS: 0,00 0.0%

Porcentaje de superficie determinada en zonas vulnerables a la contaminación por nitratos

PUNTOS: 0,00 0.0%

Pendiente media de la explotación

PUNTOS: 0,00 0.0%

Porcentaje de Superficie de la explotación en municipios con más del 40 por ciento de su superficie agraria dentro de la Zona de desertificación

PUNTOS: 0,00 0.0%



<u>APELLIDOS Y NOMBRE / RAZÓN SOCIAL</u>	<u>NIF</u>	<u>EXPEDIENTE</u>	<u>SUP. COMPROMETIDA</u>		
			<u>(ha)</u>		
AGROPECUARIA MARIA SL	***2758*	1214329	11.36		
RESOLUCIÓN					
ADMITIDO					
IMPORTES POR ANUALIDAD					
	<u>2018</u>	<u>2019</u>	<u>2020</u>	<u>2021</u>	<u>2022</u>
IMPORTE MÁXIMO SUBVENCIONABLE	1.717,29 €	1.717,29 €	1.717,29 €	1.717,29 €	1.717,29 €
IMPORTE MEDIO DE TRANSFERENCIA (€/ha)	151,17 €	151,17 €	151,17 €	151,17 €	151,17 €

DETALLE IMPORTES POR ANUALIDAD

<u>GRUPOS DE CULTIVO ADMITIDOS</u>	<u>SUP. COMPROM.</u>	<u>2018</u>	<u>2019</u>	<u>2020</u>	<u>2021</u>	<u>2022</u>
	<u>(ha)</u>					
HERBÁCEOS	11,36	1.717,29 €	1.717,29 €	1.717,29 €	1.717,29 €	1.717,29 €

RECINTOS COMPROMETIDOS

<u>REF.</u>	<u>REFERENCIA SIGPAC</u>	<u>CULTIVO DESCRIPCIÓN CULTIVO</u>	<u>S/R</u>	<u>PEND. MEDIA (%)</u>	<u>SUP. DEC. ADMIN. (ha)</u>	<u>NU SUP. CERT. (ha)</u>	<u>SUP. CAMPO (ha)</u>	<u>SUP. COMPROM. (ha)</u>
1700000007199283	11-023-063-00009-0001	99001 PATATA-CONSUMO	R	2,26	11,36	19,28		11,36

INCIDENCIAS**INCIDENCIA DESCRIPCIÓN**

7106	No indica en el impreso INFO_ADICIONAL-Reverso el Organismo de Control al que pertenece.
85023	El grupo de cultivo declarado en el recinto no coincide con el grupo de cultivo existente en el Organismo de Certificación Ref:1700000007199285 Recinto:11-023-063-00009-002 Cultivo:40079 GUI SANTES-CARTOUCHE Regadío Grupo de SIPEA: HORTICOLAS

RESUMEN CRITERIOS DE SELECCIÓN

11.2.1.1 Mantenimiento de prácticas y métodos de agricultura ecológica: Cultivos herbáceos - Conv 2018. PUNTOS: 5,00

	<u>PUNTOS</u>	<u>CUMPLE</u>
Porcentaje de superficie determinada en Red Natura 2000	0,00	0.0%
Porcentaje de superficie determinada situada en zonas RAMSAR	0,00	0.0%
Porcentaje de superficie determinada en zonas vulnerables a la contaminación por nitratos	4,00	100.0%
Pendiente media de la explotación	1,00	2.26%
Porcentaje de Superficie de la explotación en municipios con más del 40 por ciento de su superficie agraria dentro de la Zona de desertificación	0,00	0.0%



DETALLE CRITERIOS DE SELECCIÓN**11.2.1.1 Mantenimiento de prácticas y métodos de agricultura ecológica: Cultivos herbáceos - Conv 2018.****PUNTOS: 5,00****Porcentaje de superficie determinada en Red Natura 2000****PUNTOS: 0,00 0.0%**

<u>REF.</u>	<u>REFERENCIA SIGPAC</u>	<u>CULTIVO</u>	<u>DESCRIPCIÓN CULTIVO</u>	<u>S/R</u>	<u>SUP. COMPROM. (ha)</u>	<u>SUP. CUMPLE (ha)</u>
1700000007199283	11-023-063-00009-0001	99001	PATATA-CONSUMO	R	11,36	0,00

Porcentaje de superficie determinada situada en zonas RAMSAR**PUNTOS: 0,00 0.0%**

<u>REF.</u>	<u>REFERENCIA SIGPAC</u>	<u>CULTIVO</u>	<u>DESCRIPCIÓN CULTIVO</u>	<u>S/R</u>	<u>SUP. COMPROM. (ha)</u>	<u>SUP. CUMPLE (ha)</u>
1700000007199283	11-023-063-00009-0001	99001	PATATA-CONSUMO	R	11,36	0,00

Porcentaje de superficie determinada en zonas vulnerables a la contaminación por nitratos**PUNTOS: 4,00 100.0%**

<u>REF.</u>	<u>REFERENCIA SIGPAC</u>	<u>CULTIVO</u>	<u>DESCRIPCIÓN CULTIVO</u>	<u>S/R</u>	<u>SUP. COMPROM. (ha)</u>	<u>SUP. CUMPLE (ha)</u>
1700000007199283	11-023-063-00009-0001	99001	PATATA-CONSUMO	R	11,36	11,36

Pendiente media de la explotación**PUNTOS: 1,00 2.26%**

<u>REF.</u>	<u>REFERENCIA SIGPAC</u>	<u>CULTIVO</u>	<u>DESCRIPCIÓN CULTIVO</u>	<u>S/R</u>	<u>PENDIENTE MEDIA (%)</u>	<u>SUP. COMPROM. (ha)</u>
1700000007199283	11-023-063-00009-0001	99001	PATATA-CONSUMO	R	2,26	11,36

Porcentaje de Superficie de la explotación en municipios con más del 40 por ciento de su superficie agraria dentro de la Zona de desertificación**PUNTOS: 0,00 0.0%**

<u>REF.</u>	<u>REFERENCIA SIGPAC</u>	<u>CULTIVO</u>	<u>DESCRIPCIÓN CULTIVO</u>	<u>S/R</u>	<u>SUP. COMPROM. (ha)</u>	<u>SUP. CUMPLE (ha)</u>
1700000007199283	11-023-063-00009-0001	99001	PATATA-CONSUMO	R	11,36	0,00



<u>APELLIDOS Y NOMBRE / RAZÓN SOCIAL</u>	<u>NIF</u>	<u>EXPEDIENTE</u>	<u>SUP. COMPROMETIDA</u>		
			<u>(ha)</u>		
AGROPECUARIA RANCHO EL JEREZANO,SL	***7610*	1190447	78.82		
RESOLUCIÓN					
ADMITIDO					
IMPORTES POR ANUALIDAD					
	2018	2019	2020	2021	2022
IMPORTE MÁXIMO SUBVENCIONABLE	11.915,22 €	11.915,22 €	11.915,22 €	11.915,22 €	11.915,22 €
IMPORTE MEDIO DE TRANSFERENCIA (€/ha)	151,17 €	151,17 €	151,17 €	151,17 €	151,17 €

DETALLE IMPORTES POR ANUALIDAD

<u>GRUPOS DE CULTIVO ADMITIDOS</u>	<u>SUP. COMPROM.</u>	2018	2019	2020	2021	2022
	<u>(ha)</u>					
HERBÁCEOS	78,82	11.915,22 €	11.915,22 €	11.915,22 €	11.915,22 €	11.915,22 €

RECINTOS COMPROMETIDOS

<u>REF.</u>	<u>REFERENCIA SIGPAC</u>	<u>CULTIVO DESCRIPCIÓN CULTIVO</u>	<u>S/R</u>	<u>PEND. MEDIA</u>	<u>SUP. DEC. ADMIN.</u>	<u>NU SUP. CERT.</u>	<u>SUP. CAMPO</u>	<u>SUP. COMPROM.</u>
				<u>(%)</u>	<u>(ha)</u>	<u>(ha)</u>	<u>(ha)</u>	<u>(ha)</u>
170000007094161	11-020-070-00002-0039	12000 TRANQUILLÓN-SIN VARIEDAD	S	7,31	1,39	1,39	1,39	1,39
170000007094156	11-020-070-00002-0003	12000 TRANQUILLÓN-SIN VARIEDAD	S	7,52	6,06	6,06	6,06	6,06
-125119	11-020-070-00002-0004	12000 TRANQUILLÓN-SIN VARIEDAD	S	8,11	5,93	7,08	5,93	5,93
170000007094160	11-020-070-00002-0037	12000 TRANQUILLÓN-SIN VARIEDAD	S	8,71	2,98	2,98	2,98	2,98
170000007094158	11-020-070-00002-0029	52000 VEZA-SIN VARIEDAD	S	9,89	5,90	5,91	5,90	5,90
170000007094157	11-020-070-00002-0016	12000 TRANQUILLÓN-SIN VARIEDAD	S	10,12	2,28	2,28	2,28	2,28
170000007094170	11-020-070-00002-0030	5000 CEBADA-SIN VARIEDAD	S	11,59	7,20	22,39	7,20	7,20
170000007094148	11-020-070-00002-0005	12000 TRANQUILLÓN-SIN VARIEDAD	S	13,10	10,59	10,59	10,59	10,59
170000007094167	11-020-070-00002-0005	12000 TRANQUILLÓN-SIN VARIEDAD	S	13,10	29,70	29,70	29,70	29,70
170000007094168	11-020-070-00002-0005	52000 VEZA-SIN VARIEDAD	S	13,10	2,29	2,29	2,29	2,29
170000007094171	11-020-070-00002-0032	52000 VEZA-SIN VARIEDAD	S	16,49	3,92	3,92	3,92	3,92
170000007094175	11-020-070-00002-0032	52000 VEZA-SIN VARIEDAD	S	16,49	0,58	0,58	0,58	0,58

RESUMEN CRITERIOS DE SELECCIÓN

11.2.1.1 Mantenimiento de prácticas y métodos de agricultura ecológica: Cultivos herbáceos - Conv 2018. PUNTOS: 2,00

	<u>PUNTOS</u>	<u>CUMPLE</u>
Porcentaje de superficie determinada en Red Natura 2000	0,00	0.0%
Porcentaje de superficie determinada situada en zonas RAMSAR	0,00	0.0%
Porcentaje de superficie determinada en zonas vulnerables a la contaminación por nitratos	0,00	0.0%
Pendiente media de la explotación	2,00	11.76%
Porcentaje de Superficie de la explotación en municipios con más del 40 por ciento de su superficie agraria dentro de la Zona de desertificación	0,00	0.0%



DETALLE CRITERIOS DE SELECCIÓN**11.2.1.1 Mantenimiento de prácticas y métodos de agricultura ecológica: Cultivos herbáceos - Conv 2018.****PUNTOS: 2,00****Porcentaje de superficie determinada en Red Natura 2000****PUNTOS: 0,00 0.0%**

REF.	REFERENCIA SIGPAC	CULTIVO	DESCRIPCIÓN CULTIVO	S/R	SUP. COMPROM. (ha)	SUP. CUMPLE (ha)
170000007094156	11-020-070-00002-0003	12000	TRANQUILLÓN-SIN VARIEDAD	S	6,06	0,00
-125119	11-020-070-00002-0004	12000	TRANQUILLÓN-SIN VARIEDAD	S	5,93	0,00
170000007094167	11-020-070-00002-0005	12000	TRANQUILLÓN-SIN VARIEDAD	S	29,70	0,00
170000007094148	11-020-070-00002-0005	12000	TRANQUILLÓN-SIN VARIEDAD	S	10,59	0,00
170000007094168	11-020-070-00002-0005	52000	VEZA-SIN VARIEDAD	S	2,29	0,00
170000007094157	11-020-070-00002-0016	12000	TRANQUILLÓN-SIN VARIEDAD	S	2,28	0,00
170000007094158	11-020-070-00002-0029	52000	VEZA-SIN VARIEDAD	S	5,90	0,00
170000007094170	11-020-070-00002-0030	5000	CEBADA-SIN VARIEDAD	S	7,20	0,00
170000007094171	11-020-070-00002-0032	52000	VEZA-SIN VARIEDAD	S	3,92	0,00
170000007094175	11-020-070-00002-0032	52000	VEZA-SIN VARIEDAD	S	0,58	0,00
170000007094160	11-020-070-00002-0037	12000	TRANQUILLÓN-SIN VARIEDAD	S	2,98	0,00
170000007094161	11-020-070-00002-0039	12000	TRANQUILLÓN-SIN VARIEDAD	S	1,39	0,00

Porcentaje de superficie determinada situada en zonas RAMSAR**PUNTOS: 0,00 0.0%**

REF.	REFERENCIA SIGPAC	CULTIVO	DESCRIPCIÓN CULTIVO	S/R	SUP. COMPROM. (ha)	SUP. CUMPLE (ha)
170000007094156	11-020-070-00002-0003	12000	TRANQUILLÓN-SIN VARIEDAD	S	6,06	0,00
-125119	11-020-070-00002-0004	12000	TRANQUILLÓN-SIN VARIEDAD	S	5,93	0,00
170000007094167	11-020-070-00002-0005	12000	TRANQUILLÓN-SIN VARIEDAD	S	29,70	0,00
170000007094148	11-020-070-00002-0005	12000	TRANQUILLÓN-SIN VARIEDAD	S	10,59	0,00
170000007094168	11-020-070-00002-0005	52000	VEZA-SIN VARIEDAD	S	2,29	0,00
170000007094157	11-020-070-00002-0016	12000	TRANQUILLÓN-SIN VARIEDAD	S	2,28	0,00
170000007094158	11-020-070-00002-0029	52000	VEZA-SIN VARIEDAD	S	5,90	0,00
170000007094170	11-020-070-00002-0030	5000	CEBADA-SIN VARIEDAD	S	7,20	0,00
170000007094175	11-020-070-00002-0032	52000	VEZA-SIN VARIEDAD	S	0,58	0,00
170000007094171	11-020-070-00002-0032	52000	VEZA-SIN VARIEDAD	S	3,92	0,00
170000007094160	11-020-070-00002-0037	12000	TRANQUILLÓN-SIN VARIEDAD	S	2,98	0,00
170000007094161	11-020-070-00002-0039	12000	TRANQUILLÓN-SIN VARIEDAD	S	1,39	0,00

Porcentaje de superficie determinada en zonas vulnerables a la contaminación por nitratos**PUNTOS: 0,00 0.0%**

REF.	REFERENCIA SIGPAC	CULTIVO	DESCRIPCIÓN CULTIVO	S/R	SUP. COMPROM. (ha)	SUP. CUMPLE (ha)
170000007094156	11-020-070-00002-0003	12000	TRANQUILLÓN-SIN VARIEDAD	S	6,06	0,00
-125119	11-020-070-00002-0004	12000	TRANQUILLÓN-SIN VARIEDAD	S	5,93	0,00
170000007094148	11-020-070-00002-0005	12000	TRANQUILLÓN-SIN VARIEDAD	S	10,59	0,00
170000007094167	11-020-070-00002-0005	12000	TRANQUILLÓN-SIN VARIEDAD	S	29,70	0,00
170000007094168	11-020-070-00002-0005	52000	VEZA-SIN VARIEDAD	S	2,29	0,00
170000007094157	11-020-070-00002-0016	12000	TRANQUILLÓN-SIN VARIEDAD	S	2,28	0,00
170000007094158	11-020-070-00002-0029	52000	VEZA-SIN VARIEDAD	S	5,90	0,00
170000007094170	11-020-070-00002-0030	5000	CEBADA-SIN VARIEDAD	S	7,20	0,00
170000007094175	11-020-070-00002-0032	52000	VEZA-SIN VARIEDAD	S	0,58	0,00
170000007094171	11-020-070-00002-0032	52000	VEZA-SIN VARIEDAD	S	3,92	0,00
170000007094160	11-020-070-00002-0037	12000	TRANQUILLÓN-SIN VARIEDAD	S	2,98	0,00
170000007094161	11-020-070-00002-0039	12000	TRANQUILLÓN-SIN VARIEDAD	S	1,39	0,00

Pendiente media de la explotación**PUNTOS: 2,00 11.76%**

REF.	REFERENCIA SIGPAC	CULTIVO	DESCRIPCIÓN CULTIVO	S/R	PENDIENTE	SUP.
					MEDIA (%)	COMPROM. (ha)
170000007094156	11-020-070-00002-0003	12000	TRANQUILLÓN-SIN VARIEDAD	S	7,52	6,06
-125119	11-020-070-00002-0004	12000	TRANQUILLÓN-SIN VARIEDAD	S	8,11	5,93
1700000007094167	11-020-070-00002-0005	12000	TRANQUILLÓN-SIN VARIEDAD	S	13,10	29,70
1700000007094148	11-020-070-00002-0005	12000	TRANQUILLÓN-SIN VARIEDAD	S	13,10	10,59
1700000007094168	11-020-070-00002-0005	52000	VEZA-SIN VARIEDAD	S	13,10	2,29
1700000007094157	11-020-070-00002-0016	12000	TRANQUILLÓN-SIN VARIEDAD	S	10,12	2,28
1700000007094158	11-020-070-00002-0029	52000	VEZA-SIN VARIEDAD	S	9,89	5,90
1700000007094170	11-020-070-00002-0030	5000	CEBADA-SIN VARIEDAD	S	11,59	7,20
1700000007094171	11-020-070-00002-0032	52000	VEZA-SIN VARIEDAD	S	16,49	3,92
1700000007094175	11-020-070-00002-0032	52000	VEZA-SIN VARIEDAD	S	16,49	0,58
1700000007094160	11-020-070-00002-0037	12000	TRANQUILLÓN-SIN VARIEDAD	S	8,71	2,98
1700000007094161	11-020-070-00002-0039	12000	TRANQUILLÓN-SIN VARIEDAD	S	7,31	1,39

Porcentaje de Superficie de la explotación en municipios con más del 40 por ciento de su superficie agraria dentro de la Zona de desertificación

PUNTOS: 0,00 0.0%

REF.	REFERENCIA SIGPAC	CULTIVO	DESCRIPCIÓN CULTIVO	S/R	SUP.	SUP.
					COMPROM. (ha)	CUMPLE (ha)
1700000007094156	11-020-070-00002-0003	12000	TRANQUILLÓN-SIN VARIEDAD	S	6,06	0,00
-125119	11-020-070-00002-0004	12000	TRANQUILLÓN-SIN VARIEDAD	S	5,93	0,00
1700000007094167	11-020-070-00002-0005	12000	TRANQUILLÓN-SIN VARIEDAD	S	29,70	0,00
1700000007094148	11-020-070-00002-0005	12000	TRANQUILLÓN-SIN VARIEDAD	S	10,59	0,00
1700000007094168	11-020-070-00002-0005	52000	VEZA-SIN VARIEDAD	S	2,29	0,00
1700000007094157	11-020-070-00002-0016	12000	TRANQUILLÓN-SIN VARIEDAD	S	2,28	0,00
1700000007094158	11-020-070-00002-0029	52000	VEZA-SIN VARIEDAD	S	5,90	0,00
1700000007094170	11-020-070-00002-0030	5000	CEBADA-SIN VARIEDAD	S	7,20	0,00
1700000007094171	11-020-070-00002-0032	52000	VEZA-SIN VARIEDAD	S	3,92	0,00
1700000007094175	11-020-070-00002-0032	52000	VEZA-SIN VARIEDAD	S	0,58	0,00
1700000007094160	11-020-070-00002-0037	12000	TRANQUILLÓN-SIN VARIEDAD	S	2,98	0,00
1700000007094161	11-020-070-00002-0039	12000	TRANQUILLÓN-SIN VARIEDAD	S	1,39	0,00



<u>APELLIDOS Y NOMBRE / RAZÓN SOCIAL</u>	<u>NIF</u>	<u>EXPEDIENTE</u>	<u>SUP. COMPROMETIDA</u>			
			<u>(ha)</u>			
BARROSO DE LA PUERTA ANICETO	****3745*	1000100	13.67			
RESOLUCIÓN ADMITIDO						
IMPORTE MÁXIMO SUBVENCIONABLE						
		2018	2019	2020	2021	2022
		1.966,72 €	1.966,72 €	1.966,72 €	1.966,72 €	1.966,72 €
IMPORTE MEDIO DE TRANSFERENCIA (€/ha)						
		143,87 €	143,87 €	143,87 €	143,87 €	143,87 €

DETALLE IMPORTES POR ANUALIDAD


<u>GRUPOS DE CULTIVO ADMITIDOS</u>	<u>SUP. COMPROM.</u>	2018	2019	2020	2021	2022
	<u>(ha)</u>					
HERBÁCEOS	13,01	1.966,72 €	1.966,72 €	1.966,72 €	1.966,72 €	1.966,72 €
HERBÁCEOS NO ELEGIBLES	0,66	0,00 €	0,00 €	0,00 €	0,00 €	0,00 €

RECINTOS COMPROMETIDOS

<u>REF.</u>	<u>REFERENCIA SIGPAC</u>	<u>CULTIVO DESCRIPCIÓN CULTIVO</u>	<u>S/R</u>	<u>PEND. MEDIA (%)</u>	<u>SUP. DEC. ADMIN. (ha)</u>	<u>NU SUP. CERT. (ha)</u>	<u>SUP. CAMPO (ha)</u>	<u>SUP. COMPROM. (ha)</u>
1700000007077956	11-029-007-00004-0001	20902 BARBECHO TRADICIONAL-CON CUBIERTA VEGETAL	S	5,15	0,56	0,56		0,56
1700000007078019	41-035-008-00003-0002	241000 MEZCLA VEZA - AVENA-SIN VARIEDAD	S	17,64	7,79	7,79		7,79
1700000007078018	11-029-007-00006-0002	241000 MEZCLA VEZA - AVENA-SIN VARIEDAD	S	23,41	5,22	5,22		5,22
1700000007078023	11-029-007-00006-0016	20902 BARBECHO TRADICIONAL-CON CUBIERTA VEGETAL	S	36,59	0,10	0,10		0,10

INCIDENCIAS**INCIDENCIA DESCRIPCIÓN**

- 219 Superficie declarada sobre un mismo recinto, en un mismo expediente, mayor que la superficie total del recinto SIGPAC.
Ref:1700000007077992 Recinto:11-029-006-00006-001 Cultivo:241000 MEZCLA VEZA - AVENA-SIN VARIEDAD Secano Suma de superficies declaradas para este recinto por el solicitante (Áreas):686 Superficie SIGPAC total para el recinto (Áreas):685 Exceso de superficie declarada (Hectáreas):0,01
Ref:1700000007077993 Recinto:11-029-006-00006-001 Cultivo:241000 MEZCLA VEZA - AVENA-SIN VARIEDAD Secano Suma de superficies declaradas para este recinto por el solicitante (Áreas):686 Superficie SIGPAC total para el recinto (Áreas):685 Exceso de superficie declarada (Hectáreas):0,01
- 85001 El recinto declarado no cumple con las normas de producción ecológica (artículo 5-1 e), Orden 26 mayo 2015)
Ref:1700000007077992 Recinto:11-029-006-00006-001 Cultivo:241000 MEZCLA VEZA - AVENA-SIN VARIEDAD Secano
Ref:1700000007077993 Recinto:11-029-006-00006-001 Cultivo:241000 MEZCLA VEZA - AVENA-SIN VARIEDAD Secano
Ref:1700000007077991 Recinto:11-029-006-00007-003 Cultivo:241000 MEZCLA VEZA - AVENA-SIN VARIEDAD Secano
Ref:1700000007078035 Recinto:11-029-006-00008-001 Cultivo:241000 MEZCLA VEZA - AVENA-SIN VARIEDAD Secano
Ref:1700000007078037 Recinto:11-029-007-00001-002 Cultivo:40001 GUI SANTES-ABARTH Secano
Ref:1700000007077989 Recinto:11-029-007-00002-002 Cultivo:50000 GARBANZOS-SIN VARIEDAD Regadío
Ref:1700000007077940 Recinto:11-029-007-00003-005 Cultivo:50000 GARBANZOS-SIN VARIEDAD Regadío
Ref:1700000007078034 Recinto:11-029-007-00003-010 Cultivo:8000 AVENA-SIN VARIEDAD Regadío
Ref:1700000007077925 Recinto:11-029-007-00033-002 Cultivo:50000 GARBANZOS-SIN VARIEDAD Secano
Ref:1700000007077937 Recinto:11-029-007-00034-004 Cultivo:50000 GARBANZOS-SIN VARIEDAD Secano
Ref:1700000007077926 Recinto:11-029-007-00040-001 Cultivo:50000 GARBANZOS-SIN VARIEDAD Secano
Ref:1700000007078016 Recinto:11-029-007-00044-003 Cultivo:241000 MEZCLA VEZA - AVENA-SIN VARIEDAD Secano
Ref:1700000007078017 Recinto:11-029-007-09014-003 Cultivo:241000 MEZCLA VEZA - AVENA-SIN VARIEDAD Secano
Ref:1700000007078033 Recinto:11-029-026-00027-003 Cultivo:20902 BARBECHO TRADICIONAL-CON CUBIERTA VEGETAL Secano
Ref:1700000007077994 Recinto:41-035-008-00003-001 Cultivo:241000 MEZCLA VEZA - AVENA-SIN VARIEDAD Secano
Ref:1700000007077995 Recinto:41-035-008-00003-001 Cultivo:241000 MEZCLA VEZA - AVENA-SIN VARIEDAD Secano
- 85046 Solicita recinto que está comprometido para la convocatoria 2015 de Agricultura o Ganadería Ecológica.
Ref:1700000007078031 Recinto:11-029-006-00005-003 Cultivo:20902 BARBECHO TRADICIONAL-CON CUBIERTA VEGETAL Secano
Ref:1700000007078032 Recinto:11-029-006-00005-003 Cultivo:20902 BARBECHO TRADICIONAL-CON CUBIERTA VEGETAL Secano
Ref:1700000007077990 Recinto:11-029-006-00005-003 Cultivo:241000 MEZCLA VEZA - AVENA-SIN VARIEDAD Secano
Ref:1700000007078038 Recinto:11-029-006-00005-003 Cultivo:241000 MEZCLA VEZA - AVENA-SIN VARIEDAD Secano
Ref:1700000007077992 Recinto:11-029-006-00006-001 Cultivo:241000 MEZCLA VEZA - AVENA-SIN VARIEDAD Secano
Ref:1700000007077993 Recinto:11-029-006-00006-001 Cultivo:241000 MEZCLA VEZA - AVENA-SIN VARIEDAD Secano



RESUMEN CRITERIOS DE SELECCIÓN**11.2.1.1 Mantenimiento de prácticas y métodos de agricultura ecológica: Cultivos herbáceos - Conv 2018.** PUNTOS: 2,00

	PUNTOS	CUMPLE
Porcentaje de superficie determinada en Red Natura 2000	0,00	0.0%
Porcentaje de superficie determinada situada en zonas RAMSAR	0,00	0.0%
Porcentaje de superficie determinada en zonas vulnerables a la contaminación por nitratos	0,00	0.0%
Pendiente media de la explotación	2,00	19.47%
Porcentaje de Superficie de la explotación en municipios con más del 40 por ciento de su superficie agraria dentro de la Zona de desertificación	0,00	0.0%

DETALLE CRITERIOS DE SELECCIÓN**11.2.1.1 Mantenimiento de prácticas y métodos de agricultura ecológica: Cultivos herbáceos - Conv 2018.** PUNTOS: 2,00

Porcentaje de superficie determinada en Red Natura 2000						PUNTOS:	0,00	0.0%
REF.	REFERENCIA SIGPAC	CULTIVO	DESCRIPCIÓN CULTIVO	S/R	SUP. COMPROM. (ha)	SUP. CUMPLE (ha)		
1700000007077956	11-029-007-00004-0001	20902	BARBECHO TRADICIONAL-CON CUBIERTA VEGETAL	S	0,56	0,00		
1700000007078018	11-029-007-00006-0002	241000	MEZCLA VEZA - AVENA-SIN VARIEDAD	S	5,22	0,00		
1700000007078023	11-029-007-00006-0016	20902	BARBECHO TRADICIONAL-CON CUBIERTA VEGETAL	S	0,10	0,00		
1700000007078019	41-035-008-00003-0002	241000	MEZCLA VEZA - AVENA-SIN VARIEDAD	S	7,79	0,00		

Porcentaje de superficie determinada situada en zonas RAMSAR						PUNTOS:	0,00	0.0%
REF.	REFERENCIA SIGPAC	CULTIVO	DESCRIPCIÓN CULTIVO	S/R	SUP. COMPROM. (ha)	SUP. CUMPLE (ha)		
1700000007077956	11-029-007-00004-0001	20902	BARBECHO TRADICIONAL-CON CUBIERTA VEGETAL	S	0,56	0,00		
1700000007078018	11-029-007-00006-0002	241000	MEZCLA VEZA - AVENA-SIN VARIEDAD	S	5,22	0,00		
1700000007078023	11-029-007-00006-0016	20902	BARBECHO TRADICIONAL-CON CUBIERTA VEGETAL	S	0,10	0,00		
1700000007078019	41-035-008-00003-0002	241000	MEZCLA VEZA - AVENA-SIN VARIEDAD	S	7,79	0,00		

Porcentaje de superficie determinada en zonas vulnerables a la contaminación por nitratos						PUNTOS:	0,00	0.0%
REF.	REFERENCIA SIGPAC	CULTIVO	DESCRIPCIÓN CULTIVO	S/R	SUP. COMPROM. (ha)	SUP. CUMPLE (ha)		
1700000007077956	11-029-007-00004-0001	20902	BARBECHO TRADICIONAL-CON CUBIERTA VEGETAL	S	0,56	0,00		
1700000007078018	11-029-007-00006-0002	241000	MEZCLA VEZA - AVENA-SIN VARIEDAD	S	5,22	0,00		
1700000007078023	11-029-007-00006-0016	20902	BARBECHO TRADICIONAL-CON CUBIERTA VEGETAL	S	0,10	0,00		
1700000007078019	41-035-008-00003-0002	241000	MEZCLA VEZA - AVENA-SIN VARIEDAD	S	7,79	0,00		

Pendiente media de la explotación PUNTOS: 2,00 19.47%

REF.	REFERENCIA SIGPAC	CULTIVO	DESCRIPCIÓN CULTIVO	S/R	PENDIENTE MEDIA (%)	SUP. COMPROM. (ha)		
1700000007077956	11-029-007-00004-0001	20902	BARBECHO TRADICIONAL-CON CUBIERTA VEGETAL	S	5,15	0,56		
1700000007078018	11-029-007-00006-0002	241000	MEZCLA VEZA - AVENA-SIN VARIEDAD	S	23,41	5,22		
1700000007078023	11-029-007-00006-0016	20902	BARBECHO TRADICIONAL-CON CUBIERTA VEGETAL	S	36,59	0,10		
1700000007078019	41-035-008-00003-0002	241000	MEZCLA VEZA - AVENA-SIN VARIEDAD	S	17,64	7,79		

Porcentaje de Superficie de la explotación en municipios con más del 40 por ciento de su superficie agraria dentro de la Zona de desertificación PUNTOS: 0,00 0.0%

REF.	REFERENCIA SIGPAC	CULTIVO	DESCRIPCIÓN CULTIVO	S/R	SUP. COMPROM. (ha)	SUP. CUMPLE (ha)
1700000007077956	11-029-007-00004-0001	20902	BARBECHO TRADICIONAL-CON CUBIERTA VEGETAL	S	0,56	0,00
1700000007078018	11-029-007-00006-0002	241000	MEZCLA VEZA - AVENA-SIN VARIEDAD	S	5,22	0,00
1700000007078023	11-029-007-00006-0016	20902	BARBECHO TRADICIONAL-CON CUBIERTA VEGETAL	S	0,10	0,00
1700000007078019	41-035-008-00003-0002	241000	MEZCLA VEZA - AVENA-SIN VARIEDAD	S	7,79	0,00



<u>APELLIDOS Y NOMBRE / RAZÓN SOCIAL</u>	<u>NIF</u>	<u>EXPEDIENTE</u>	<u>SUP. COMPROMETIDA (ha)</u>
BERGEL SAINZ DE BARANDA JAIME ISIDRO	****5960*	1229213	0
<u>RESOLUCIÓN</u>			
INADMITIDO			

INCIDENCIAS**INCIDENCIA DESCRIPCIÓN**

60	Solicitante que no existe en la relación de cuentas bancarias válidas según el O.P.
64	La cuenta bancaria declarada no existe para el CIF/NIF del solicitante en la relación de cuentas bancarias válidas según el O.P.
218	La superficie total declarada sobre un mismo recinto en el conjunto de los expedientes, no puede superar la superficie total que el SIGPAC establece para ese recinto. Ref:1700000006842382 Recinto:11-035-004-00006-001 Cultivo:241000 MEZCLA VEZA - AVENA-SIN VARIEDAD Secano Suma de superficies declaradas para este recinto por todos los solicitantes (Áreas):2434 Superficie SIGPAC medida para este recinto (Áreas):2432 Exceso de superficie declarada (Hectáreas):0,02
7106	No indica en el impreso INFO_ADICIONAL-Reverso el Organismo de Control al que pertenece.
85000	No inscrito en un organismo de control y certificación ecológico (artículo 5-1 c), Orden 26 mayo 2015)
85001	El recinto declarado no cumple con las normas de producción ecológica (artículo 5-1 e), Orden 26 mayo 2015) Ref:1700000006842382 Recinto:11-035-004-00006-001 Cultivo:241000 MEZCLA VEZA - AVENA-SIN VARIEDAD Secano Ref:1700000006842383 Recinto:11-035-004-00007-001 Cultivo:241000 MEZCLA VEZA - AVENA-SIN VARIEDAD Secano
85018	Expendiente sin grupos de pago válidos

RESUMEN CRITERIOS DE SELECCIÓN

11.2.1.1 Mantenimiento de prácticas y métodos de agricultura ecológica: Cultivos herbáceos - Conv 2018. PUNTOS: 0,00

	<u>PUNTOS</u>	<u>CUMPLE</u>
Porcentaje de superficie determinada en Red Natura 2000	0,00	0.0%
Porcentaje de superficie determinada situada en zonas RAMSAR	0,00	0.0%
Porcentaje de superficie determinada en zonas vulnerables a la contaminación por nitratos	0,00	0.0%
Pendiente media de la explotación	0,00	0.0%
Porcentaje de Superficie de la explotación en municipios con más del 40 por ciento de su superficie agraria dentro de la Zona de desertificación	0,00	0.0%

DETALLE CRITERIOS DE SELECCIÓN

11.2.1.1 Mantenimiento de prácticas y métodos de agricultura ecológica: Cultivos herbáceos - Conv 2018. PUNTOS: 0,00

Porcentaje de superficie determinada en Red Natura 2000	PUNTOS: 0,00	0.0%
Porcentaje de superficie determinada situada en zonas RAMSAR	PUNTOS: 0,00	0.0%
Porcentaje de superficie determinada en zonas vulnerables a la contaminación por nitratos	PUNTOS: 0,00	0.0%
Pendiente media de la explotación	PUNTOS: 0,00	0.0%
Porcentaje de Superficie de la explotación en municipios con más del 40 por ciento de su superficie agraria dentro de la Zona de desertificación	PUNTOS: 0,00	0.0%



<u>APELLIDOS Y NOMBRE / RAZÓN SOCIAL</u>	<u>NIF</u>	<u>EXPEDIENTE</u>	<u>SUP. COMPROMETIDA</u>		
			<u>(ha)</u>		
BRAZA RUIZ JOSE ANTONIO	***2315*	1181992	7.03		
<u>RESOLUCIÓN</u>					
ADMITIDO					
<u>IMPORTE POR ANUALIDAD</u>					
	<u>2018</u>	<u>2019</u>	<u>2020</u>	<u>2021</u>	<u>2022</u>
IMPORTE MÁXIMO SUBVENCIONABLE	1.062,73 €	1.062,73 €	1.062,73 €	1.062,73 €	1.062,73 €
IMPORTE MEDIO DE TRANSFERENCIA (€/ha)	151,17 €	151,17 €	151,17 €	151,17 €	151,17 €

DETALLE IMPORTES POR ANUALIDAD

<u>GRUPOS DE CULTIVO ADMITIDOS</u>	<u>SUP. COMPROM.</u>	<u>2018</u>	<u>2019</u>	<u>2020</u>	<u>2021</u>	<u>2022</u>
	<u>(ha)</u>					
HERBÁCEOS	7,03	1.062,73 €	1.062,73 €	1.062,73 €	1.062,73 €	1.062,73 €

RECINTOS COMPROMETIDOS

<u>REF.</u>	<u>REFERENCIA SIGPAC</u>	<u>CULTIVO DESCRIPCIÓN CULTIVO</u>	<u>S/R</u>	<u>PEND. MEDIA</u>	<u>SUP. DEC. ADMIN.</u>	<u>NU SUP. CERT.</u>	<u>SUP. CAMPO</u>	<u>SUP. COMPROM.</u>
				<u>(%)</u>	<u>(ha)</u>	<u>(ha)</u>	<u>(ha)</u>	<u>(ha)</u>
-134125	11-007-012-00001-0001	8000 AVENA-SIN VARIEDAD	S	7,55	7,03	7,03		7,03

RESUMEN CRITERIOS DE SELECCIÓN

11.2.1.1 Mantenimiento de prácticas y métodos de agricultura ecológica: Cultivos herbáceos - Conv 2018. PUNTOS: 9,00

	<u>PUNTOS</u>	<u>CUMPLE</u>
Porcentaje de superficie determinada en Red Natura 2000	4,00	100.0%
Porcentaje de superficie determinada situada en zonas RAMSAR	0,00	0.0%
Porcentaje de superficie determinada en zonas vulnerables a la contaminación por nitratos	4,00	100.0%
Pendiente media de la explotación	1,00	7.55%
Porcentaje de Superficie de la explotación en municipios con más del 40 por ciento de su superficie agraria dentro de la Zona de desertificación	0,00	0.0%



DETALLE CRITERIOS DE SELECCIÓN**11.2.1.1 Mantenimiento de prácticas y métodos de agricultura ecológica: Cultivos herbáceos - Conv 2018.****PUNTOS: 9,00****Porcentaje de superficie determinada en Red Natura 2000****PUNTOS: 4,00 100.0%**

<u>REF.</u>	<u>REFERENCIA SIGPAC</u>	<u>CULTIVO</u>	<u>DESCRIPCIÓN CULTIVO</u>	<u>S/R</u>	<u>SUP. COMPROM. (ha)</u>	<u>SUP. CUMPLE (ha)</u>
-134125	11-007-012-00001-0001	8000	AVENA-SIN VARIEDAD	S	7,03	7,03

Porcentaje de superficie determinada situada en zonas RAMSAR**PUNTOS: 0,00 0.0%**

<u>REF.</u>	<u>REFERENCIA SIGPAC</u>	<u>CULTIVO</u>	<u>DESCRIPCIÓN CULTIVO</u>	<u>S/R</u>	<u>SUP. COMPROM. (ha)</u>	<u>SUP. CUMPLE (ha)</u>
-134125	11-007-012-00001-0001	8000	AVENA-SIN VARIEDAD	S	7,03	0,00

Porcentaje de superficie determinada en zonas vulnerables a la contaminación por nitratos**PUNTOS: 4,00 100.0%**

<u>REF.</u>	<u>REFERENCIA SIGPAC</u>	<u>CULTIVO</u>	<u>DESCRIPCIÓN CULTIVO</u>	<u>S/R</u>	<u>SUP. COMPROM. (ha)</u>	<u>SUP. CUMPLE (ha)</u>
-134125	11-007-012-00001-0001	8000	AVENA-SIN VARIEDAD	S	7,03	7,03

Pendiente media de la explotación**PUNTOS: 1,00 7.55%**

<u>REF.</u>	<u>REFERENCIA SIGPAC</u>	<u>CULTIVO</u>	<u>DESCRIPCIÓN CULTIVO</u>	<u>S/R</u>	<u>PENDIENTE MEDIA (%)</u>	<u>SUP. COMPROM. (ha)</u>
-134125	11-007-012-00001-0001	8000	AVENA-SIN VARIEDAD	S	7,55	7,03

Porcentaje de Superficie de la explotación en municipios con más del 40 por ciento de su superficie agraria dentro de la Zona de desertificación**PUNTOS: 0,00 0.0%**

<u>REF.</u>	<u>REFERENCIA SIGPAC</u>	<u>CULTIVO</u>	<u>DESCRIPCIÓN CULTIVO</u>	<u>S/R</u>	<u>SUP. COMPROM. (ha)</u>	<u>SUP. CUMPLE (ha)</u>
-134125	11-007-012-00001-0001	8000	AVENA-SIN VARIEDAD	S	7,03	0,00



<u>APELLIDOS Y NOMBRE / RAZÓN SOCIAL</u>	<u>NIF</u>	<u>EXPEDIENTE</u>	<u>SUP. COMPROMETIDA</u> <u>(ha)</u>
BUSTILLO RAMOS BELEN	***3848*	1218721	0
<u>RESOLUCIÓN</u> INADMITIDO			

INCIDENCIAS**INCIDENCIA DESCRIPCIÓN**

7106	No indica en el impreso INFO_ADICIONAL-Reverso el Organismo de Control al que pertenece.
85000	No inscrito en un organismo de control y certificación ecológico (artículo 5-1 c), Orden 26 mayo 2015)
85001	El recinto declarado no cumple con las normas de producción ecológica (artículo 5-1 e), Orden 26 mayo 2015) Ref:-168012 Recinto:11-020-098-00032-027 Cultivo:102002 VIÑEDO VINIFICACIÓN-COSECHADA Secano
85018	Expendiente sin grupos de pago válidos

RESUMEN CRITERIOS DE SELECCIÓN

11.2.1.1 Mantenimiento de prácticas y métodos de agricultura ecológica: Cultivos permanentes distintos de olivar - Conv 2018. PUNTOS: 0,00

	<u>PUNTOS</u>	<u>CUMPLE</u>
Porcentaje de superficie determinada en Red Natura 2000	0,00	0.0%
Porcentaje de superficie determinada situada en zonas RAMSAR	0,00	0.0%
Porcentaje de superficie determinada en zonas vulnerables a la contaminación por nitratos	0,00	0.0%
Pendiente media de la explotación	0,00	0.0%
Porcentaje de Superficie de la explotación en municipios con más del 40 por ciento de su superficie agraria dentro de la Zona de desertificación	0,00	0.0%

DETALLE CRITERIOS DE SELECCIÓN

11.2.1.1 Mantenimiento de prácticas y métodos de agricultura ecológica: Cultivos permanentes distintos de olivar - Conv 2018. PUNTOS: 0,00

Porcentaje de superficie determinada en Red Natura 2000	PUNTOS:	0,00	0.0%
Porcentaje de superficie determinada situada en zonas RAMSAR	PUNTOS:	0,00	0.0%
Porcentaje de superficie determinada en zonas vulnerables a la contaminación por nitratos	PUNTOS:	0,00	0.0%
Pendiente media de la explotación	PUNTOS:	0,00	0.0%
Porcentaje de Superficie de la explotación en municipios con más del 40 por ciento de su superficie agraria dentro de la Zona de desertificación	PUNTOS:	0,00	0.0%



<u>APELLIDOS Y NOMBRE / RAZÓN SOCIAL</u>	<u>NIF</u>	<u>EXPEDIENTE</u>	<u>SUP. COMPROMETIDA</u>			
			<u>(ha)</u>			
CABEZUELO GUERRERO JOSEFA	****5680*	1226026	45.15			
RESOLUCIÓN						
ADMITIDO						
IMPORTE POR ANUALIDAD						
		<u>2018</u>	<u>2019</u>	<u>2020</u>	<u>2021</u>	<u>2022</u>
IMPORTE MÁXIMO SUBVENCIONABLE		5.735,39 €	5.735,39 €	5.735,39 €	5.735,39 €	5.735,39 €
IMPORTE MEDIO DE TRANSFERENCIA (€/ha)		127,03 €	127,03 €	127,03 €	127,03 €	127,03 €

DETALLE IMPORTES POR ANUALIDAD

<u>GRUPOS DE CULTIVO ADMITIDOS</u>	<u>SUP. COMPROM.</u>	<u>2018</u>	<u>2019</u>	<u>2020</u>	<u>2021</u>	<u>2022</u>
	<u>(ha)</u>					
HERBÁCEOS	37,94	5.735,39 €	5.735,39 €	5.735,39 €	5.735,39 €	5.735,39 €
HERBÁCEOS NO ELEGIBLES	7,21	0,00 €	0,00 €	0,00 €	0,00 €	0,00 €

RECINTOS COMPROMETIDOS

<u>REF.</u>	<u>REFERENCIA SIGPAC</u>	<u>CULTIVO DESCRIPCIÓN CULTIVO</u>	<u>S/R</u>	<u>PEND. MEDIA</u>	<u>SUP. DEC. ADMIN.</u>	<u>NU SUP. CERT.</u>	<u>SUP. CAMPO</u>	<u>SUP. COMPROM.</u>
				<u>(%)</u>	<u>(ha)</u>	<u>(ha)</u>	<u>(ha)</u>	<u>(ha)</u>
170000005907333	11-015-034-00030-0002	8000 AVENA-SIN VARIEDAD	S	2,09	1,91	1,91		1,91
170000005907324	11-015-012-00017-0002	8000 AVENA-SIN VARIEDAD	S	3,40	1,86	1,86		1,86
170000005907363	11-023-085-00018-0003	50000 GARBANZOS-SIN VARIEDAD	S	4,63	6,63	6,63		6,63
170000005907346	11-015-034-00031-0001	8000 AVENA-SIN VARIEDAD	S	5,54	1,14	1,14		1,14
170000005907344	11-023-085-00018-0001	50000 GARBANZOS-SIN VARIEDAD	S	8,07	22,88	22,88		22,88
-163549	11-023-085-00019-0001	50000 GARBANZOS-SIN VARIEDAD	S	8,86	2,26	2,26		2,26
170000005907345	11-023-085-00018-0004	50000 GARBANZOS-SIN VARIEDAD	S	9,95	0,08	0,08		0,08
-145803	11-023-001-00054-0008	20902 BARBECHO TRADICIONAL-CON CUBIERTA VEGETAL	S	15,81	1,49	1,49		1,49
170000005907326	11-023-001-00054-0008	20902 BARBECHO TRADICIONAL-CON CUBIERTA VEGETAL	S	15,81	0,69	0,69		0,69
170000005907327	11-023-001-00054-0008	8000 AVENA-SIN VARIEDAD	S	15,81	1,18	1,18		1,18
170000005907328	11-023-001-00054-0008	20902 BARBECHO TRADICIONAL-CON CUBIERTA VEGETAL	S	15,81	5,03	5,03		5,03

RESUMEN CRITERIOS DE SELECCIÓN**11.2.1.1 Mantenimiento de prácticas y métodos de agricultura ecológica: Cultivos herbáceos - Conv 2018.****PUNTOS: 4,22**

	<u>PUNTOS</u>	<u>CUMPLE</u>
Porcentaje de superficie determinada en Red Natura 2000	1,11	10.87%
Porcentaje de superficie determinada situada en zonas RAMSAR	0,00	0.0%
Porcentaje de superficie determinada en zonas vulnerables a la contaminación por nitratos	1,11	10.87%
Pendiente media de la explotación	2,00	8.54%
Porcentaje de Superficie de la explotación en municipios con más del 40 por ciento de su superficie agraria dentro de la Zona de desertificación	0,00	0.0%



DETALLE CRITERIOS DE SELECCIÓN**11.2.1.1 Mantenimiento de prácticas y métodos de agricultura ecológica: Cultivos herbáceos - Conv 2018.****PUNTOS: 4,22****Porcentaje de superficie determinada en Red Natura 2000****PUNTOS: 1,11 10.87%**

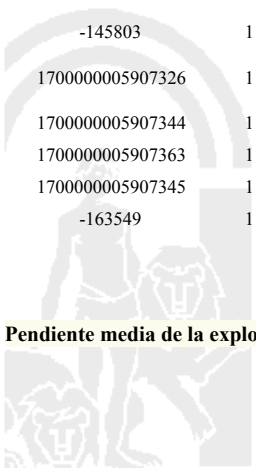
<u>REF.</u>	<u>REFERENCIA SIGPAC</u>	<u>CULTIVO</u>	<u>DESCRIPCIÓN CULTIVO</u>	<u>S/R</u>	<u>SUP. COMPROM.</u> <u>(ha)</u>	<u>SUP. CUMPLE</u> <u>(ha)</u>
170000005907324	11-015-012-00017-0002	8000	AVENA-SIN VARIEDAD	S	1,86	1,86
170000005907333	11-015-034-00030-0002	8000	AVENA-SIN VARIEDAD	S	1,91	1,91
170000005907346	11-015-034-00031-0001	8000	AVENA-SIN VARIEDAD	S	1,14	1,14
170000005907327	11-023-001-00054-0008	8000	AVENA-SIN VARIEDAD	S	1,18	0,00
170000005907326	11-023-001-00054-0008	20902	BARBECHO TRADICIONAL-CON CUBIERTA VEGETAL	S	0,69	0,00
170000005907328	11-023-001-00054-0008	20902	BARBECHO TRADICIONAL-CON CUBIERTA VEGETAL	S	5,03	0,00
-145803	11-023-001-00054-0008	20902	BARBECHO TRADICIONAL-CON CUBIERTA VEGETAL	S	1,49	0,00
170000005907344	11-023-085-00018-0001	50000	GARBANZOS-SIN VARIEDAD	S	22,88	0,00
170000005907363	11-023-085-00018-0003	50000	GARBANZOS-SIN VARIEDAD	S	6,63	0,00
170000005907345	11-023-085-00018-0004	50000	GARBANZOS-SIN VARIEDAD	S	0,08	0,00
-163549	11-023-085-00019-0001	50000	GARBANZOS-SIN VARIEDAD	S	2,26	0,00

Porcentaje de superficie determinada situada en zonas RAMSAR**PUNTOS: 0,00 0.0%**

<u>REF.</u>	<u>REFERENCIA SIGPAC</u>	<u>CULTIVO</u>	<u>DESCRIPCIÓN CULTIVO</u>	<u>S/R</u>	<u>SUP. COMPROM.</u> <u>(ha)</u>	<u>SUP. CUMPLE</u> <u>(ha)</u>
170000005907324	11-015-012-00017-0002	8000	AVENA-SIN VARIEDAD	S	1,86	0,00
170000005907333	11-015-034-00030-0002	8000	AVENA-SIN VARIEDAD	S	1,91	0,00
170000005907346	11-015-034-00031-0001	8000	AVENA-SIN VARIEDAD	S	1,14	0,00
170000005907327	11-023-001-00054-0008	8000	AVENA-SIN VARIEDAD	S	1,18	0,00
-145803	11-023-001-00054-0008	20902	BARBECHO TRADICIONAL-CON CUBIERTA VEGETAL	S	1,49	0,00
170000005907326	11-023-001-00054-0008	20902	BARBECHO TRADICIONAL-CON CUBIERTA VEGETAL	S	0,69	0,00
170000005907328	11-023-001-00054-0008	20902	BARBECHO TRADICIONAL-CON CUBIERTA VEGETAL	S	5,03	0,00
170000005907344	11-023-085-00018-0001	50000	GARBANZOS-SIN VARIEDAD	S	22,88	0,00
170000005907363	11-023-085-00018-0003	50000	GARBANZOS-SIN VARIEDAD	S	6,63	0,00
170000005907345	11-023-085-00018-0004	50000	GARBANZOS-SIN VARIEDAD	S	0,08	0,00
-163549	11-023-085-00019-0001	50000	GARBANZOS-SIN VARIEDAD	S	2,26	0,00

Porcentaje de superficie determinada en zonas vulnerables a la contaminación por nitratos**PUNTOS: 1,11 10.87%**

<u>REF.</u>	<u>REFERENCIA SIGPAC</u>	<u>CULTIVO</u>	<u>DESCRIPCIÓN CULTIVO</u>	<u>S/R</u>	<u>SUP. COMPROM.</u> <u>(ha)</u>	<u>SUP. CUMPLE</u> <u>(ha)</u>
170000005907324	11-015-012-00017-0002	8000	AVENA-SIN VARIEDAD	S	1,86	1,86
170000005907333	11-015-034-00030-0002	8000	AVENA-SIN VARIEDAD	S	1,91	1,91
170000005907346	11-015-034-00031-0001	8000	AVENA-SIN VARIEDAD	S	1,14	1,14
170000005907327	11-023-001-00054-0008	8000	AVENA-SIN VARIEDAD	S	1,18	0,00
170000005907328	11-023-001-00054-0008	20902	BARBECHO TRADICIONAL-CON CUBIERTA VEGETAL	S	5,03	0,00
-145803	11-023-001-00054-0008	20902	BARBECHO TRADICIONAL-CON CUBIERTA VEGETAL	S	1,49	0,00
170000005907326	11-023-001-00054-0008	20902	BARBECHO TRADICIONAL-CON CUBIERTA VEGETAL	S	0,69	0,00
170000005907344	11-023-085-00018-0001	50000	GARBANZOS-SIN VARIEDAD	S	22,88	0,00
170000005907363	11-023-085-00018-0003	50000	GARBANZOS-SIN VARIEDAD	S	6,63	0,00
170000005907345	11-023-085-00018-0004	50000	GARBANZOS-SIN VARIEDAD	S	0,08	0,00
-163549	11-023-085-00019-0001	50000	GARBANZOS-SIN VARIEDAD	S	2,26	0,00

Pendiente media de la explotación**PUNTOS: 2,00 8.54%**

REF.	REFERENCIA SIGPAC	CULTIVO	DESCRIPCIÓN CULTIVO	S/R	PENDIENTE		SUP.
					MEDIA (%)	COMPROM.	
						(ha)	(ha)
170000005907324	11-015-012-00017-0002	8000	AVENA-SIN VARIEDAD	S	3,40	1,86	
170000005907333	11-015-034-00030-0002	8000	AVENA-SIN VARIEDAD	S	2,09	1,91	
170000005907346	11-015-034-00031-0001	8000	AVENA-SIN VARIEDAD	S	5,54	1,14	
170000005907327	11-023-001-00054-0008	8000	AVENA-SIN VARIEDAD	S	15,81	1,18	
170000005907326	11-023-001-00054-0008	20902	BARBECHO TRADICIONAL-CON CUBIERTA VEGETAL	S	15,81	0,69	
170000005907328	11-023-001-00054-0008	20902	BARBECHO TRADICIONAL-CON CUBIERTA VEGETAL	S	15,81	5,03	
-145803	11-023-001-00054-0008	20902	BARBECHO TRADICIONAL-CON CUBIERTA VEGETAL	S	15,81	1,49	
170000005907344	11-023-085-00018-0001	50000	GARBANZOS-SIN VARIEDAD	S	8,07	22,88	
170000005907363	11-023-085-00018-0003	50000	GARBANZOS-SIN VARIEDAD	S	4,63	6,63	
170000005907345	11-023-085-00018-0004	50000	GARBANZOS-SIN VARIEDAD	S	9,95	0,08	
-163549	11-023-085-00019-0001	50000	GARBANZOS-SIN VARIEDAD	S	8,86	2,26	

Porcentaje de Superficie de la explotación en municipios con más del 40 por ciento de su superficie agraria dentro de la Zona de desertificación

PUNTOS: 0,00 0.0%

REF.	REFERENCIA SIGPAC	CULTIVO	DESCRIPCIÓN CULTIVO	S/R	SUP.	
					COMPROM. (ha)	CUMPLE (ha)
170000005907324	11-015-012-00017-0002	8000	AVENA-SIN VARIEDAD	S	1,86	0,00
170000005907333	11-015-034-00030-0002	8000	AVENA-SIN VARIEDAD	S	1,91	0,00
170000005907346	11-015-034-00031-0001	8000	AVENA-SIN VARIEDAD	S	1,14	0,00
170000005907327	11-023-001-00054-0008	8000	AVENA-SIN VARIEDAD	S	1,18	0,00
170000005907326	11-023-001-00054-0008	20902	BARBECHO TRADICIONAL-CON CUBIERTA VEGETAL	S	0,69	0,00
170000005907328	11-023-001-00054-0008	20902	BARBECHO TRADICIONAL-CON CUBIERTA VEGETAL	S	5,03	0,00
-145803	11-023-001-00054-0008	20902	BARBECHO TRADICIONAL-CON CUBIERTA VEGETAL	S	1,49	0,00
170000005907344	11-023-085-00018-0001	50000	GARBANZOS-SIN VARIEDAD	S	22,88	0,00
170000005907363	11-023-085-00018-0003	50000	GARBANZOS-SIN VARIEDAD	S	6,63	0,00
170000005907345	11-023-085-00018-0004	50000	GARBANZOS-SIN VARIEDAD	S	0,08	0,00
-163549	11-023-085-00019-0001	50000	GARBANZOS-SIN VARIEDAD	S	2,26	0,00



<u>APELLIDOS Y NOMBRE / RAZÓN SOCIAL</u>	<u>NIF</u>	<u>EXPEDIENTE</u>	<u>SUP. COMPROMETIDA</u>		
CAMPO DE LA MIEL S.C.A.	***2188*	1219283	<u>(ha)</u>		
RESOLUCIÓN					
ADMITIDO					
IMPORTES POR ANUALIDAD					
	2018	2019	2020	2021	2022
IMPORTE MÁXIMO SUBVENCIONABLE	464,92 €	464,92 €	464,92 €	464,92 €	464,92 €
IMPORTE MEDIO DE TRANSFERENCIA (€/ha)	216,24 €	216,24 €	216,24 €	216,24 €	216,24 €

DETALLE IMPORTES POR ANUALIDAD

<u>GRUPOS DE CULTIVO ADMITIDOS</u>	<u>SUP. COMPROM.</u>	2018	2019	2020	2021	2022
	<u>(ha)</u>					
FRUTALES SECANO	2,15	464,92 €	464,92 €	464,92 €	464,92 €	464,92 €

RECINTOS COMPROMETIDOS

<u>REF.</u>	<u>REFERENCIA SIGPAC</u>	<u>CULTIVO DESCRIPCIÓN CULTIVO</u>	<u>S/R</u>	<u>PEND. MEDIA (%)</u>	<u>SUP. DEC. ADMIN. (ha)</u>	<u>NU SUP. CERT. (ha)</u>	<u>SUP. CAMPO (ha)</u>	<u>SUP. COMPROM. (ha)</u>
1700000007240024	11-020-145-00005-0052	113000 OTROS FRUTALES-SIN VARIEDAD	S	3,17	0,14	0,14		0,14
1700000007240027	11-020-145-00005-0029	113000 OTROS FRUTALES-SIN VARIEDAD	S	3,19	0,24	0,24		0,24
1700000007240026	11-020-145-00005-0057	113000 OTROS FRUTALES-SIN VARIEDAD	S	3,35	0,11	0,11		0,11
1700000007240029	11-020-145-00005-0059	113000 OTROS FRUTALES-SIN VARIEDAD	S	3,65	0,12	0,12		0,12
1700000007240036	11-020-145-00005-0055	122000 ALGARROBO-SIN VARIEDAD	S	3,68	0,03	0,03		0,03
1700000007240025	11-020-145-00005-0056	113000 OTROS FRUTALES-SIN VARIEDAD	S	3,69	0,11	0,11		0,11
1700000007240028	11-020-145-00005-0058	113000 OTROS FRUTALES-SIN VARIEDAD	S	3,85	0,12	0,12		0,12
1700000007240037	11-020-145-00005-0015	122000 ALGARROBO-SIN VARIEDAD	S	4,60	0,59	0,59		0,59
1700000007240035	11-020-145-00005-0048	122000 ALGARROBO-SIN VARIEDAD	S	7,47	0,49	0,49		0,49
1700000007240032	11-020-145-00005-0040	104000 ALMENDROS-SIN VARIEDAD	S	7,69	0,20	0,20		0,20

INCIDENCIAS**INCIDENCIA DESCRIPCIÓN**

85007	Cultivo, variedad, regimen y/o uso del recinto SIGPAC no compatible con la operación (anexo IV.I, Orden 26 mayo 2015) Ref:1700000007240033 Recinto:11-020-145-00005-039 Cultivo:104001 ALMENDROS-FITA MOLLAR Secano Uso SIGPAC:TA Ref:1700000007240034 Recinto:11-020-145-00005-041 Cultivo:122000 ALGARROBO-SIN VARIEDAD Secano Uso SIGPAC:TA Ref:1700000007240031 Recinto:11-020-145-00005-041 Cultivo:217000 GRANADO-SIN VARIEDAD Secano Uso SIGPAC:TA
85013	Superficie resuelta para el grupo de pago menor que la mínima requerida (requisito anexo 1, Orden 26 mayo 2015) Sup. Resuelta:0,18 Grupo de Pago:VIÑEDO
85014	Recinto afectado por el requisito del cumplimiento de la superficie mínima para el grupo de pago (requisito anexo 1, Orden 26 mayo 2015) Ref:1700000007240022 Recinto:11-020-145-00005-054 Cultivo:102000 VIÑEDO VINIFICACIÓN-SIN VARIEDAD Secano Sup. Declarada:0,18 Superficie Resolver:0,18

RESUMEN CRITERIOS DE SELECCIÓN

11.2.1.1 Mantenimiento de prácticas y métodos de agricultura ecológica: Cultivos permanentes distintos de olivar - Conv 2018. PUNTOS: 5,00

	<u>PUNTOS</u>	<u>CUMPLE</u>
Porcentaje de superficie determinada en Red Natura 2000	0,00	0.0%
Porcentaje de superficie determinada situada en zonas RAMSAR	0,00	0.0%
Porcentaje de superficie determinada en zonas vulnerables a la contaminación por nitratos	4,00	100.0%
Pendiente media de la explotación	1,00	5.07%
Porcentaje de Superficie de la explotación en municipios con más del 40 por ciento de su superficie agraria dentro de la Zona de desertificación	0,00	0.0%



DETALLE CRITERIOS DE SELECCIÓN**11.2.1.1 Mantenimiento de prácticas y métodos de agricultura ecológica: Cultivos permanentes distintos de olivar - Conv 2018.****PUNTOS: 5,00****Porcentaje de superficie determinada en Red Natura 2000****PUNTOS: 0,00 0.0%**

REF.	REFERENCIA SIGPAC	CULTIVO	DESCRIPCIÓN CULTIVO	S/R	SUP. COMPROM. (ha)	SUP. CUMPLE (ha)
170000007240037	11-020-145-00005-0015	122000	ALGARROBO-SIN VARIEDAD	S	0,59	0,00
170000007240027	11-020-145-00005-0029	113000	OTROS FRUTALES-SIN VARIEDAD	S	0,24	0,00
170000007240032	11-020-145-00005-0040	104000	ALMENDROS-SIN VARIEDAD	S	0,20	0,00
170000007240035	11-020-145-00005-0048	122000	ALGARROBO-SIN VARIEDAD	S	0,49	0,00
170000007240024	11-020-145-00005-0052	113000	OTROS FRUTALES-SIN VARIEDAD	S	0,14	0,00
170000007240036	11-020-145-00005-0055	122000	ALGARROBO-SIN VARIEDAD	S	0,03	0,00
170000007240025	11-020-145-00005-0056	113000	OTROS FRUTALES-SIN VARIEDAD	S	0,11	0,00
170000007240026	11-020-145-00005-0057	113000	OTROS FRUTALES-SIN VARIEDAD	S	0,11	0,00
170000007240028	11-020-145-00005-0058	113000	OTROS FRUTALES-SIN VARIEDAD	S	0,12	0,00
170000007240029	11-020-145-00005-0059	113000	OTROS FRUTALES-SIN VARIEDAD	S	0,12	0,00

Porcentaje de superficie determinada situada en zonas RAMSAR**PUNTOS: 0,00 0.0%**

REF.	REFERENCIA SIGPAC	CULTIVO	DESCRIPCIÓN CULTIVO	S/R	SUP. COMPROM. (ha)	SUP. CUMPLE (ha)
170000007240037	11-020-145-00005-0015	122000	ALGARROBO-SIN VARIEDAD	S	0,59	0,00
170000007240027	11-020-145-00005-0029	113000	OTROS FRUTALES-SIN VARIEDAD	S	0,24	0,00
170000007240032	11-020-145-00005-0040	104000	ALMENDROS-SIN VARIEDAD	S	0,20	0,00
170000007240035	11-020-145-00005-0048	122000	ALGARROBO-SIN VARIEDAD	S	0,49	0,00
170000007240024	11-020-145-00005-0052	113000	OTROS FRUTALES-SIN VARIEDAD	S	0,14	0,00
170000007240036	11-020-145-00005-0055	122000	ALGARROBO-SIN VARIEDAD	S	0,03	0,00
170000007240025	11-020-145-00005-0056	113000	OTROS FRUTALES-SIN VARIEDAD	S	0,11	0,00
170000007240026	11-020-145-00005-0057	113000	OTROS FRUTALES-SIN VARIEDAD	S	0,11	0,00
170000007240028	11-020-145-00005-0058	113000	OTROS FRUTALES-SIN VARIEDAD	S	0,12	0,00
170000007240029	11-020-145-00005-0059	113000	OTROS FRUTALES-SIN VARIEDAD	S	0,12	0,00

Porcentaje de superficie determinada en zonas vulnerables a la contaminación por nitratos**PUNTOS: 4,00 100.0%**

REF.	REFERENCIA SIGPAC	CULTIVO	DESCRIPCIÓN CULTIVO	S/R	SUP. COMPROM. (ha)	SUP. CUMPLE (ha)
170000007240037	11-020-145-00005-0015	122000	ALGARROBO-SIN VARIEDAD	S	0,59	0,59
170000007240027	11-020-145-00005-0029	113000	OTROS FRUTALES-SIN VARIEDAD	S	0,24	0,24
170000007240032	11-020-145-00005-0040	104000	ALMENDROS-SIN VARIEDAD	S	0,20	0,20
170000007240035	11-020-145-00005-0048	122000	ALGARROBO-SIN VARIEDAD	S	0,49	0,49
170000007240024	11-020-145-00005-0052	113000	OTROS FRUTALES-SIN VARIEDAD	S	0,14	0,14
170000007240036	11-020-145-00005-0055	122000	ALGARROBO-SIN VARIEDAD	S	0,03	0,03
170000007240025	11-020-145-00005-0056	113000	OTROS FRUTALES-SIN VARIEDAD	S	0,11	0,11
170000007240026	11-020-145-00005-0057	113000	OTROS FRUTALES-SIN VARIEDAD	S	0,11	0,11
170000007240028	11-020-145-00005-0058	113000	OTROS FRUTALES-SIN VARIEDAD	S	0,12	0,12
170000007240029	11-020-145-00005-0059	113000	OTROS FRUTALES-SIN VARIEDAD	S	0,12	0,12

Pendiente media de la explotación**PUNTOS: 1,00 5.07%**

REF.	REFERENCIA SIGPAC	CULTIVO	DESCRIPCIÓN CULTIVO	S/R	PENDIENTE MEDIA (%)	SUP. COMPROM. (ha)
170000007240037	11-020-145-00005-0015	122000	ALGARROBO-SIN VARIEDAD	S	4,60	0,59
170000007240027	11-020-145-00005-0029	113000	OTROS FRUTALES-SIN VARIEDAD	S	3,19	0,24
170000007240032	11-020-145-00005-0040	104000	ALMENDROS-SIN VARIEDAD	S	7,69	0,20
170000007240035	11-020-145-00005-0048	122000	ALGARROBO-SIN VARIEDAD	S	7,47	0,49
170000007240024	11-020-145-00005-0052	113000	OTROS FRUTALES-SIN VARIEDAD	S	3,17	0,14

REF.	REFERENCIA SIGPAC	CULTIVO	DESCRIPCIÓN CULTIVO	S/R	PENDIENTE		SUP.
					MEDIA (%)	COMPROM.	
							(ha)
170000007240036	11-020-145-00005-0055	122000	ALGARROBO-SIN VARIEDAD	S	3,68		0,03
170000007240025	11-020-145-00005-0056	113000	OTROS FRUTALES-SIN VARIEDAD	S	3,69		0,11
170000007240026	11-020-145-00005-0057	113000	OTROS FRUTALES-SIN VARIEDAD	S	3,35		0,11
170000007240028	11-020-145-00005-0058	113000	OTROS FRUTALES-SIN VARIEDAD	S	3,85		0,12
170000007240029	11-020-145-00005-0059	113000	OTROS FRUTALES-SIN VARIEDAD	S	3,65		0,12

Porcentaje de Superficie de la explotación en municipios con más del 40 por ciento de su superficie agraria dentro de la Zona de desertificación PUNTOS: 0,00 0.0%

REF.	REFERENCIA SIGPAC	CULTIVO	DESCRIPCIÓN CULTIVO	S/R	SUP.		
					COMPROM.	CUMPLE	
						(ha)	(ha)
170000007240037	11-020-145-00005-0015	122000	ALGARROBO-SIN VARIEDAD	S		0,59	0,00
170000007240027	11-020-145-00005-0029	113000	OTROS FRUTALES-SIN VARIEDAD	S		0,24	0,00
170000007240032	11-020-145-00005-0040	104000	ALMENDROS-SIN VARIEDAD	S		0,20	0,00
170000007240035	11-020-145-00005-0048	122000	ALGARROBO-SIN VARIEDAD	S		0,49	0,00
170000007240024	11-020-145-00005-0052	113000	OTROS FRUTALES-SIN VARIEDAD	S		0,14	0,00
170000007240036	11-020-145-00005-0055	122000	ALGARROBO-SIN VARIEDAD	S		0,03	0,00
170000007240025	11-020-145-00005-0056	113000	OTROS FRUTALES-SIN VARIEDAD	S		0,11	0,00
170000007240026	11-020-145-00005-0057	113000	OTROS FRUTALES-SIN VARIEDAD	S		0,11	0,00
170000007240028	11-020-145-00005-0058	113000	OTROS FRUTALES-SIN VARIEDAD	S		0,12	0,00
170000007240029	11-020-145-00005-0059	113000	OTROS FRUTALES-SIN VARIEDAD	S		0,12	0,00



<u>APELLIDOS Y NOMBRE / RAZÓN SOCIAL</u>	<u>NIF</u>	<u>EXPEDIENTE</u>	<u>SUP. COMPROMETIDA</u>		
			<u>(ha)</u>		
Canto Sánchez José	****5186*	1149800	4.91		
RESOLUCIÓN					
ADMITIDO					
IMPORTE POR ANUALIDAD					
	2018	2019	2020	2021	2022
IMPORTE MÁXIMO SUBVENCIONABLE	742,24 €	742,24 €	742,24 €	742,24 €	742,24 €
IMPORTE MEDIO DE TRANSFERENCIA (€/ha)	151,17 €	151,17 €	151,17 €	151,17 €	151,17 €

DETALLE IMPORTES POR ANUALIDAD

<u>GRUPOS DE CULTIVO ADMITIDOS</u>	<u>SUP. COMPROM.</u>	2018	2019	2020	2021	2022
	<u>(ha)</u>					
HERBÁCEOS	4,91	742,24 €	742,24 €	742,24 €	742,24 €	742,24 €

RECINTOS COMPROMETIDOS

<u>REF.</u>	<u>REFERENCIA SIGPAC</u>	<u>CULTIVO DESCRIPCIÓN CULTIVO</u>	<u>PEND. MEDIA</u>	<u>SUP. DEC. ADMIN.</u>	<u>NU SUP. CERT.</u>	<u>SUP. CAMPO</u>	<u>SUP. COMPROM.</u>
			<u>S/R</u>	<u>(%)</u>	<u>(ha)</u>	<u>(ha)</u>	<u>(ha)</u>
1700000006994141	11-011-011-00050-0004	5000 CEBADA-SIN VARIEDAD	R	4,70	4,91	4,91	4,91

RESUMEN CRITERIOS DE SELECCIÓN

11.2.1.1 Mantenimiento de prácticas y métodos de agricultura ecológica: Cultivos herbáceos - Conv 2018. PUNTOS: 1,00

	<u>PUNTOS</u>	<u>CUMPLE</u>
Porcentaje de superficie determinada en Red Natura 2000	0,00	0.0%
Porcentaje de superficie determinada situada en zonas RAMSAR	0,00	0.0%
Porcentaje de superficie determinada en zonas vulnerables a la contaminación por nitratos	0,00	0.0%
Pendiente media de la explotación	1,00	4.7%
Porcentaje de Superficie de la explotación en municipios con más del 40 por ciento de su superficie agraria dentro de la Zona de desertificación	0,00	0.0%



DETALLE CRITERIOS DE SELECCIÓN**11.2.1.1 Mantenimiento de prácticas y métodos de agricultura ecológica: Cultivos herbáceos - Conv 2018.****PUNTOS: 1,00****Porcentaje de superficie determinada en Red Natura 2000****PUNTOS: 0,00 0.0%**

<u>REF.</u>	<u>REFERENCIA SIGPAC</u>	<u>CULTIVO</u>	<u>DESCRIPCIÓN CULTIVO</u>	<u>S/R</u>	<u>SUP. COMPROM. (ha)</u>	<u>SUP. CUMPLE (ha)</u>
1700000006994141	11-011-011-00050-0004	5000	CEBADA-SIN VARIEDAD	R	4,91	0,00

Porcentaje de superficie determinada situada en zonas RAMSAR**PUNTOS: 0,00 0.0%**

<u>REF.</u>	<u>REFERENCIA SIGPAC</u>	<u>CULTIVO</u>	<u>DESCRIPCIÓN CULTIVO</u>	<u>S/R</u>	<u>SUP. COMPROM. (ha)</u>	<u>SUP. CUMPLE (ha)</u>
1700000006994141	11-011-011-00050-0004	5000	CEBADA-SIN VARIEDAD	R	4,91	0,00

Porcentaje de superficie determinada en zonas vulnerables a la contaminación por nitratos**PUNTOS: 0,00 0.0%**

<u>REF.</u>	<u>REFERENCIA SIGPAC</u>	<u>CULTIVO</u>	<u>DESCRIPCIÓN CULTIVO</u>	<u>S/R</u>	<u>SUP. COMPROM. (ha)</u>	<u>SUP. CUMPLE (ha)</u>
1700000006994141	11-011-011-00050-0004	5000	CEBADA-SIN VARIEDAD	R	4,91	0,00

Pendiente media de la explotación**PUNTOS: 1,00 4.7%**

<u>REF.</u>	<u>REFERENCIA SIGPAC</u>	<u>CULTIVO</u>	<u>DESCRIPCIÓN CULTIVO</u>	<u>S/R</u>	<u>PENDIENTE MEDIA (%)</u>	<u>SUP. COMPROM. (ha)</u>
1700000006994141	11-011-011-00050-0004	5000	CEBADA-SIN VARIEDAD	R	4,70	4,91

Porcentaje de Superficie de la explotación en municipios con más del 40 por ciento de su superficie agraria dentro de la Zona de desertificación**PUNTOS: 0,00 0.0%**

<u>REF.</u>	<u>REFERENCIA SIGPAC</u>	<u>CULTIVO</u>	<u>DESCRIPCIÓN CULTIVO</u>	<u>S/R</u>	<u>SUP. COMPROM. (ha)</u>	<u>SUP. CUMPLE (ha)</u>
1700000006994141	11-011-011-00050-0004	5000	CEBADA-SIN VARIEDAD	R	4,91	0,00



<u>APELLIDOS Y NOMBRE / RAZÓN SOCIAL</u>	<u>NIF</u>	<u>EXPEDIENTE</u>	<u>SUP. COMPROMETIDA</u>		
CDAD DE HROS DE ANA Mª SEVILLA ORTIZ	****5975*	1110208	<u>(ha)</u>		
RESOLUCIÓN ADMITIDO					
IMPORTE MEDIO DE TRANSFERENCIA (€/ha)					
	2018	2019	2020	2021	2022
IMPORTE MÁXIMO SUBVENCIONABLE	32.223,40 €	32.223,40 €	32.223,40 €	32.223,40 €	32.223,40 €
IMPORTE MEDIO DE TRANSFERENCIA (€/ha)	81,36 €	81,36 €	81,36 €	81,36 €	81,36 €

DETALLE IMPORTES POR ANUALIDAD

<u>GRUPOS DE CULTIVO ADMITIDOS</u>	<u>SUP. COMPROM.</u>	2018	2019	2020	2021	2022
	<u>(ha)</u>					
HERBÁCEOS	377,20	32.223,40 €	32.223,40 €	32.223,40 €	32.223,40 €	32.223,40 €
HERBÁCEOS NO ELEGIBLES	18,88	0,00 €	0,00 €	0,00 €	0,00 €	0,00 €

RECINTOS COMPROMETIDOS

<u>REF.</u>	<u>REFERENCIA SIGPAC</u>	<u>CULTIVO DESCRIPCIÓN CULTIVO</u>	<u>S/R</u>	<u>PEND. MEDIA (%)</u>	<u>SUP. DEC. ADMIN. (ha)</u>	<u>NU SUP. CERT. (ha)</u>	<u>SUP. CAMPO (ha)</u>	<u>SUP. COMPROM. (ha)</u>
4098388	11-017-022-00016-0012	33266 GIRASOL-ES ARTIC	S	3,11	0,08	0,08		0,08
170000006939462	11-006-091-00027-0006	50004 GARBANZOS-GARBANZO DE PEDROSILLO	S	3,44	0,37	0,37		0,37
170000006939486	11-017-024-00004-0002	50004 GARBANZOS-GARBANZO DE PEDROSILLO	S	3,45	0,18	0,18		0,18
170000006939480	11-006-091-00028-0003	50004 GARBANZOS-GARBANZO DE PEDROSILLO	S	4,60	1,29	1,29		1,29
170000006939496	11-017-028-00007-0001	33266 GIRASOL-ES ARTIC	S	4,75	0,66	0,66		0,66
170000006939478	11-017-022-00016-0004	33266 GIRASOL-ES ARTIC	S	5,03	41,60	41,60		41,60
170000006939482	11-017-024-00005-0001	50004 GARBANZOS-GARBANZO DE PEDROSILLO	S	5,67	0,70	2,10		0,70
170000006939489	11-017-023-00002-0005	33266 GIRASOL-ES ARTIC	S	5,94	4,22	4,22		4,22
170000006939466	11-010-015-00001-0001	3323 TRIGO DURO-ATHORIS	S	7,26	0,29	0,29		0,29
170000006939499	11-017-024-00004-0014	50004 GARBANZOS-GARBANZO DE PEDROSILLO	S	7,61	9,70	9,70		9,70
170000006939483	11-006-091-00027-0007	50004 GARBANZOS-GARBANZO DE PEDROSILLO	S	8,40	0,57	0,57		0,57
170000006939467	11-017-018-00010-0013	3323 TRIGO DURO-ATHORIS	S	8,85	3,05	3,05		3,05
170000006939487	11-017-023-00002-0006	33266 GIRASOL-ES ARTIC	S	8,94	0,03	0,03		0,03
170000006939464	11-006-091-00027-0008	1000 TRIGO BLANDO-SIN VARIEDAD	S	8,97	15,88	15,88		15,88
170000006939485	11-017-024-00004-0015	50004 GARBANZOS-GARBANZO DE PEDROSILLO	S	9,76	2,65	2,65		2,65
170000006939475	11-017-018-00019-0001	51000 LENTEJAS-SIN VARIEDAD	S	10,15	1,01	1,01		1,01
170000006939476	11-017-024-00004-0013	50004 GARBANZOS-GARBANZO DE PEDROSILLO	S	10,71	4,90	4,90		4,90
170000006939492	11-017-024-00001-0001	33266 GIRASOL-ES ARTIC	S	10,98	0,34	0,34		0,34
-38040	11-017-018-00010-0014	3323 TRIGO DURO-ATHORIS	S	11,23	27,83	27,83		27,83
-38033	11-017-018-00010-0014	1000 TRIGO BLANDO-SIN VARIEDAD	S	11,23	20,00	20,00		20,00
170000006939493	11-017-018-00021-0002	51000 LENTEJAS-SIN VARIEDAD	S	12,05	3,27	3,27		3,27
170000006939472	11-017-024-00001-0002	33266 GIRASOL-ES ARTIC	S	13,26	15,61	15,61		15,61
4098459	11-017-024-00005-0002	50004 GARBANZOS-GARBANZO DE PEDROSILLO	S	13,74	0,23	0,69		0,23
170000006939497	11-017-018-00008-0009	3323 TRIGO DURO-ATHORIS	S	14,28	3,00	3,00		3,00
-37915	11-006-091-00027-0012	50004 GARBANZOS-GARBANZO DE PEDROSILLO	S	14,59	1,76	1,76		1,76
170000006939473	11-017-018-00007-0002	1000 TRIGO BLANDO-SIN VARIEDAD	S	15,44	3,50	3,50		3,50
-42953	11-017-024-00004-0001	24901 BARBECHO SIN PRODUCCIÓN-SIN CUBIERTA VEGETAL	S	15,48	3,15	3,15		3,15
170000006939491	11-017-024-00004-0001	50004 GARBANZOS-GARBANZO DE PEDROSILLO	S	15,48	16,19	16,19		16,19
170000006939474	11-017-024-00001-0007	33266 GIRASOL-ES ARTIC	S	16,11	12,97	12,97		12,97
4098452	11-017-018-00071-0003	1000 TRIGO BLANDO-SIN VARIEDAD	S	16,24	0,51	0,51		0,51
-38172	11-017-033-00003-0002	24901 BARBECHO SIN PRODUCCIÓN-SIN CUBIERTA VEGETAL	S	16,30	15,73	15,73		15,73
170000006939463	11-017-033-00003-0002	33693 GIRASOL-LG5604HO	S	16,30	104,63	104,63		104,63
170000006939477	11-017-018-00008-0008	3323 TRIGO DURO-ATHORIS	S	16,82	12,57	12,57		12,57
170000006939494	11-017-018-00062-0002	1000 TRIGO BLANDO-SIN VARIEDAD	S	19,48	1,62	1,62		1,62
170000006939465	11-017-018-00007-0001	1000 TRIGO BLANDO-SIN VARIEDAD	S	21,29	15,57	15,57		15,57
170000006939481	11-017-018-00062-0003	1000 TRIGO BLANDO-SIN VARIEDAD	S	22,22	4,72	4,72		4,72
170000006939488	11-017-018-00010-0016	3323 TRIGO DURO-ATHORIS	S	22,43	30,77	30,77		30,77
4098378	11-017-018-00010-0018	3323 TRIGO DURO-ATHORIS	S	22,51	0,14	0,14		0,14
170000006939470	11-017-018-00008-0006	3323 TRIGO DURO-ATHORIS	S	24,29	11,26	11,26		11,26
170000006939479	11-017-018-00008-0007	3323 TRIGO DURO-ATHORIS	S	24,58	2,47	2,47		2,47
170000006939484	11-017-018-00008-0005	3323 TRIGO DURO-ATHORIS	S	27,86	0,43	0,43		0,43
4098460	11-017-018-00071-0004	3323 TRIGO DURO-ATHORIS	S	29,49	0,04	0,04		0,04
170000006939495	11-017-018-00062-0004	1000 TRIGO BLANDO-SIN VARIEDAD	S	53,15	0,59	0,59		0,59

RESUMEN CRITERIOS DE SELECCIÓN**11.2.1.1 Mantenimiento de prácticas y métodos de agricultura ecológica: Cultivos herbáceos - Conv 2018.****PUNTOS: 3,31**

	PUNTOS	CUMPLE
Porcentaje de superficie determinada en Red Natura 2000	0,00	0.0%
Porcentaje de superficie determinada situada en zonas RAMSAR	0,00	0.0%
Porcentaje de superficie determinada en zonas vulnerables a la contaminación por nitratos	1,31	30.55%
Pendiente media de la explotación	2,00	14.47%
Porcentaje de Superficie de la explotación en municipios con más del 40 por ciento de su superficie agraria dentro de la Zona de desertificación	0,00	0.0%

DETALLE CRITERIOS DE SELECCIÓN**11.2.1.1 Mantenimiento de prácticas y métodos de agricultura ecológica: Cultivos herbáceos - Conv 2018.****PUNTOS: 3,31****Porcentaje de superficie determinada en Red Natura 2000****PUNTOS: 0,00 0.0%**

REF.	REFERENCIA SIGPAC	CULTIVO	DESCRIPCIÓN CULTIVO	S/R	SUP. COMPROM. (ha)	SUP. CUMPLE (ha)
170000006939462	11-006-091-00027-0006	50004	GARBANZOS-GARBANZO DE PEDROSILLO	S	0,37	0,00
170000006939483	11-006-091-00027-0007	50004	GARBANZOS-GARBANZO DE PEDROSILLO	S	0,57	0,00
170000006939464	11-006-091-00027-0008	1000	TRIGO BLANDO-SIN VARIEDAD	S	15,88	0,00
-37915	11-006-091-00027-0012	50004	GARBANZOS-GARBANZO DE PEDROSILLO	S	1,76	0,00
170000006939480	11-006-091-00028-0003	50004	GARBANZOS-GARBANZO DE PEDROSILLO	S	1,29	0,00
170000006939466	11-010-015-00001-0001	3323	TRIGO DURO-ATHORIS	S	0,29	0,00
170000006939465	11-017-018-00007-0001	1000	TRIGO BLANDO-SIN VARIEDAD	S	15,57	0,00
170000006939473	11-017-018-00007-0002	1000	TRIGO BLANDO-SIN VARIEDAD	S	3,50	0,00
170000006939484	11-017-018-00008-0005	3323	TRIGO DURO-ATHORIS	S	0,43	0,00
170000006939470	11-017-018-00008-0006	3323	TRIGO DURO-ATHORIS	S	11,26	0,00
170000006939479	11-017-018-00008-0007	3323	TRIGO DURO-ATHORIS	S	2,47	0,00
170000006939477	11-017-018-00008-0008	3323	TRIGO DURO-ATHORIS	S	12,57	0,00
170000006939497	11-017-018-00008-0009	3323	TRIGO DURO-ATHORIS	S	3,00	0,00
170000006939467	11-017-018-00010-0013	3323	TRIGO DURO-ATHORIS	S	3,05	0,00
-38033	11-017-018-00010-0014	1000	TRIGO BLANDO-SIN VARIEDAD	S	20,00	0,00
-38040	11-017-018-00010-0014	3323	TRIGO DURO-ATHORIS	S	27,83	0,00
170000006939488	11-017-018-00010-0016	3323	TRIGO DURO-ATHORIS	S	30,77	0,00
4098378	11-017-018-00010-0018	3323	TRIGO DURO-ATHORIS	S	0,14	0,00
170000006939475	11-017-018-00019-0001	51000	LENTEJAS-SIN VARIEDAD	S	1,01	0,00
170000006939493	11-017-018-00021-0002	51000	LENTEJAS-SIN VARIEDAD	S	3,27	0,00
170000006939494	11-017-018-00062-0002	1000	TRIGO BLANDO-SIN VARIEDAD	S	1,62	0,00
170000006939481	11-017-018-00062-0003	1000	TRIGO BLANDO-SIN VARIEDAD	S	4,72	0,00
170000006939495	11-017-018-00062-0004	1000	TRIGO BLANDO-SIN VARIEDAD	S	0,59	0,00
4098452	11-017-018-00071-0003	1000	TRIGO BLANDO-SIN VARIEDAD	S	0,51	0,00
4098460	11-017-018-00071-0004	3323	TRIGO DURO-ATHORIS	S	0,04	0,00
170000006939478	11-017-022-00016-0004	33266	GIRASOL-ES ARTIC	S	41,60	0,00
4098388	11-017-022-00016-0012	33266	GIRASOL-ES ARTIC	S	0,08	0,00
170000006939489	11-017-023-00002-0005	33266	GIRASOL-ES ARTIC	S	4,22	0,00
170000006939487	11-017-023-00002-0006	33266	GIRASOL-ES ARTIC	S	0,03	0,00
170000006939492	11-017-024-00001-0001	33266	GIRASOL-ES ARTIC	S	0,34	0,00
170000006939472	11-017-024-00001-0002	33266	GIRASOL-ES ARTIC	S	15,61	0,00
170000006939474	11-017-024-00001-0007	33266	GIRASOL-ES ARTIC	S	12,97	0,00
-42953	11-017-024-00004-0001	24901	BARBECHO SIN PRODUCCIÓN-SIN CUBIERTA VEGETAL	S	3,15	0,00
170000006939491	11-017-024-00004-0001	50004	GARBANZOS-GARBANZO DE PEDROSILLO	S	16,19	0,00
170000006939486	11-017-024-00004-0002	50004	GARBANZOS-GARBANZO DE PEDROSILLO	S	0,18	0,00
170000006939476	11-017-024-00004-0013	50004	GARBANZOS-GARBANZO DE PEDROSILLO	S	4,90	0,00
170000006939499	11-017-024-00004-0014	50004	GARBANZOS-GARBANZO DE PEDROSILLO	S	9,70	0,00
170000006939485	11-017-024-00004-0015	50004	GARBANZOS-GARBANZO DE PEDROSILLO	S	2,65	0,00

REF.	REFERENCIA SIGPAC	CULTIVO	DESCRIPCIÓN CULTIVO	S/R	SUP. COMPROM. (ha)	SUP. CUMPLE (ha)
170000006939482	11-017-024-00005-0001	50004	GARBANZOS-GARBANZO DE PEDROSILLO	S	0,70	0,00
4098459	11-017-024-00005-0002	50004	GARBANZOS-GARBANZO DE PEDROSILLO	S	0,23	0,00
170000006939496	11-017-028-00007-0001	33266	GIRASOL-ES ARTIC	S	0,66	0,00
-38172	11-017-033-00003-0002	24901	BARBECHO SIN PRODUCCIÓN-SIN CUBIERTA VEGETAL	S	15,73	0,00
170000006939463	11-017-033-00003-0002	33693	GIRASOL-LG5604HO	S	104,63	0,00

Porcentaje de superficie determinada situada en zonas RAMSAR**PUNTOS:** 0,00 0.0%

REF.	REFERENCIA SIGPAC	CULTIVO	DESCRIPCIÓN CULTIVO	S/R	SUP. COMPROM. (ha)	SUP. CUMPLE (ha)
170000006939462	11-006-091-00027-0006	50004	GARBANZOS-GARBANZO DE PEDROSILLO	S	0,37	0,00
170000006939483	11-006-091-00027-0007	50004	GARBANZOS-GARBANZO DE PEDROSILLO	S	0,57	0,00
170000006939464	11-006-091-00027-0008	1000	TRIGO BLANDO-SIN VARIEDAD	S	15,88	0,00
-37915	11-006-091-00027-0012	50004	GARBANZOS-GARBANZO DE PEDROSILLO	S	1,76	0,00
170000006939480	11-006-091-00028-0003	50004	GARBANZOS-GARBANZO DE PEDROSILLO	S	1,29	0,00
170000006939466	11-010-015-00001-0001	3323	TRIGO DURO-ATHORIS	S	0,29	0,00
170000006939465	11-017-018-00007-0001	1000	TRIGO BLANDO-SIN VARIEDAD	S	15,57	0,00
170000006939473	11-017-018-00007-0002	1000	TRIGO BLANDO-SIN VARIEDAD	S	3,50	0,00
170000006939484	11-017-018-00008-0005	3323	TRIGO DURO-ATHORIS	S	0,43	0,00
170000006939470	11-017-018-00008-0006	3323	TRIGO DURO-ATHORIS	S	11,26	0,00
170000006939479	11-017-018-00008-0007	3323	TRIGO DURO-ATHORIS	S	2,47	0,00
170000006939477	11-017-018-00008-0008	3323	TRIGO DURO-ATHORIS	S	12,57	0,00
170000006939497	11-017-018-00008-0009	3323	TRIGO DURO-ATHORIS	S	3,00	0,00
170000006939467	11-017-018-00010-0013	3323	TRIGO DURO-ATHORIS	S	3,05	0,00
-38033	11-017-018-00010-0014	1000	TRIGO BLANDO-SIN VARIEDAD	S	20,00	0,00
-38040	11-017-018-00010-0014	3323	TRIGO DURO-ATHORIS	S	27,83	0,00
170000006939488	11-017-018-00010-0016	3323	TRIGO DURO-ATHORIS	S	30,77	0,00
4098378	11-017-018-00010-0018	3323	TRIGO DURO-ATHORIS	S	0,14	0,00
170000006939475	11-017-018-00019-0001	51000	LENTEJAS-SIN VARIEDAD	S	1,01	0,00
170000006939493	11-017-018-00021-0002	51000	LENTEJAS-SIN VARIEDAD	S	3,27	0,00
170000006939494	11-017-018-00062-0002	1000	TRIGO BLANDO-SIN VARIEDAD	S	1,62	0,00
170000006939481	11-017-018-00062-0003	1000	TRIGO BLANDO-SIN VARIEDAD	S	4,72	0,00
170000006939495	11-017-018-00062-0004	1000	TRIGO BLANDO-SIN VARIEDAD	S	0,59	0,00
4098452	11-017-018-00071-0003	1000	TRIGO BLANDO-SIN VARIEDAD	S	0,51	0,00
4098460	11-017-018-00071-0004	3323	TRIGO DURO-ATHORIS	S	0,04	0,00
170000006939478	11-017-022-00016-0004	33266	GIRASOL-ES ARTIC	S	41,60	0,00
4098388	11-017-022-00016-0012	33266	GIRASOL-ES ARTIC	S	0,08	0,00
170000006939489	11-017-023-00002-0005	33266	GIRASOL-ES ARTIC	S	4,22	0,00
170000006939487	11-017-023-00002-0006	33266	GIRASOL-ES ARTIC	S	0,03	0,00
170000006939492	11-017-024-00001-0001	33266	GIRASOL-ES ARTIC	S	0,34	0,00
170000006939472	11-017-024-00001-0002	33266	GIRASOL-ES ARTIC	S	15,61	0,00
170000006939474	11-017-024-00001-0007	33266	GIRASOL-ES ARTIC	S	12,97	0,00
-42953	11-017-024-00004-0001	24901	BARBECHO SIN PRODUCCIÓN-SIN CUBIERTA VEGETAL	S	3,15	0,00
170000006939491	11-017-024-00004-0001	50004	GARBANZOS-GARBANZO DE PEDROSILLO	S	16,19	0,00
170000006939486	11-017-024-00004-0002	50004	GARBANZOS-GARBANZO DE PEDROSILLO	S	0,18	0,00
170000006939476	11-017-024-00004-0013	50004	GARBANZOS-GARBANZO DE PEDROSILLO	S	4,90	0,00
170000006939499	11-017-024-00004-0014	50004	GARBANZOS-GARBANZO DE PEDROSILLO	S	9,70	0,00
170000006939485	11-017-024-00004-0015	50004	GARBANZOS-GARBANZO DE PEDROSILLO	S	2,65	0,00
170000006939482	11-017-024-00005-0001	50004	GARBANZOS-GARBANZO DE PEDROSILLO	S	0,70	0,00
4098459	11-017-024-00005-0002	50004	GARBANZOS-GARBANZO DE PEDROSILLO	S	0,23	0,00
170000006939496	11-017-028-00007-0001	33266	GIRASOL-ES ARTIC	S	0,66	0,00
-38172	11-017-033-00003-0002	24901	BARBECHO SIN PRODUCCIÓN-SIN CUBIERTA VEGETAL	S	15,73	0,00
170000006939463	11-017-033-00003-0002	33693	GIRASOL-LG5604HO	S	104,63	0,00

Porcentaje de superficie determinada en zonas vulnerables a la contaminación por nitratos**PUNTOS:** 1,31 30.55%

REF.	REFERENCIA SIGPAC	CULTIVO	DESCRIPCIÓN CULTIVO	S/R	SUP. COMPROM. (ha)	SUP. CUMPLE (ha)
170000006939462	11-006-091-00027-0006	50004	GARBANZOS-GARBANZO DE PEDROSILLO	S	0,37	0,00
170000006939483	11-006-091-00027-0007	50004	GARBANZOS-GARBANZO DE PEDROSILLO	S	0,57	0,00
170000006939464	11-006-091-00027-0008	1000	TRIGO BLANDO-SIN VARIEDAD	S	15,88	0,00
-37915	11-006-091-00027-0012	50004	GARBANZOS-GARBANZO DE PEDROSILLO	S	1,76	0,00
170000006939480	11-006-091-00028-0003	50004	GARBANZOS-GARBANZO DE PEDROSILLO	S	1,29	0,00
170000006939466	11-010-015-00001-0001	3323	TRIGO DURO-ATHORIS	S	0,29	0,00
170000006939465	11-017-018-00007-0001	1000	TRIGO BLANDO-SIN VARIEDAD	S	15,57	0,00
170000006939473	11-017-018-00007-0002	1000	TRIGO BLANDO-SIN VARIEDAD	S	3,50	0,00
170000006939484	11-017-018-00008-0005	3323	TRIGO DURO-ATHORIS	S	0,43	0,00
170000006939470	11-017-018-00008-0006	3323	TRIGO DURO-ATHORIS	S	11,26	0,00
170000006939479	11-017-018-00008-0007	3323	TRIGO DURO-ATHORIS	S	2,47	0,00
170000006939477	11-017-018-00008-0008	3323	TRIGO DURO-ATHORIS	S	12,57	0,00
170000006939497	11-017-018-00008-0009	3323	TRIGO DURO-ATHORIS	S	3,00	0,00
170000006939467	11-017-018-00010-0013	3323	TRIGO DURO-ATHORIS	S	3,05	0,00
-38033	11-017-018-00010-0014	1000	TRIGO BLANDO-SIN VARIEDAD	S	20,00	0,00
-38040	11-017-018-00010-0014	3323	TRIGO DURO-ATHORIS	S	27,83	0,00
170000006939488	11-017-018-00010-0016	3323	TRIGO DURO-ATHORIS	S	30,77	0,00
4098378	11-017-018-00010-0018	3323	TRIGO DURO-ATHORIS	S	0,14	0,00
170000006939475	11-017-018-00019-0001	51000	LENTEJAS-SIN VARIEDAD	S	1,01	0,00
170000006939493	11-017-018-00021-0002	51000	LENTEJAS-SIN VARIEDAD	S	3,27	0,00
170000006939494	11-017-018-00062-0002	1000	TRIGO BLANDO-SIN VARIEDAD	S	1,62	0,00
170000006939481	11-017-018-00062-0003	1000	TRIGO BLANDO-SIN VARIEDAD	S	4,72	0,00
170000006939495	11-017-018-00062-0004	1000	TRIGO BLANDO-SIN VARIEDAD	S	0,59	0,00
4098452	11-017-018-00071-0003	1000	TRIGO BLANDO-SIN VARIEDAD	S	0,51	0,00
4098460	11-017-018-00071-0004	3323	TRIGO DURO-ATHORIS	S	0,04	0,00
170000006939478	11-017-022-00016-0004	33266	GIRASOL-ES ARTIC	S	41,60	0,00
4098388	11-017-022-00016-0012	33266	GIRASOL-ES ARTIC	S	0,08	0,00
170000006939489	11-017-023-00002-0005	33266	GIRASOL-ES ARTIC	S	4,22	0,00
170000006939487	11-017-023-00002-0006	33266	GIRASOL-ES ARTIC	S	0,03	0,00
170000006939492	11-017-024-00001-0001	33266	GIRASOL-ES ARTIC	S	0,34	0,00
170000006939472	11-017-024-00001-0002	33266	GIRASOL-ES ARTIC	S	15,61	0,00
170000006939474	11-017-024-00001-0007	33266	GIRASOL-ES ARTIC	S	12,97	0,00
-42953	11-017-024-00004-0001	24901	BARBECHO SIN PRODUCCIÓN-SIN CUBIERTA VEGETAL	S	3,15	0,00
170000006939491	11-017-024-00004-0001	50004	GARBANZOS-GARBANZO DE PEDROSILLO	S	16,19	0,00
170000006939486	11-017-024-00004-0002	50004	GARBANZOS-GARBANZO DE PEDROSILLO	S	0,18	0,00
170000006939476	11-017-024-00004-0013	50004	GARBANZOS-GARBANZO DE PEDROSILLO	S	4,90	0,00
170000006939499	11-017-024-00004-0014	50004	GARBANZOS-GARBANZO DE PEDROSILLO	S	9,70	0,00
170000006939485	11-017-024-00004-0015	50004	GARBANZOS-GARBANZO DE PEDROSILLO	S	2,65	0,00
170000006939482	11-017-024-00005-0001	50004	GARBANZOS-GARBANZO DE PEDROSILLO	S	0,70	0,00
4098459	11-017-024-00005-0002	50004	GARBANZOS-GARBANZO DE PEDROSILLO	S	0,23	0,00
170000006939496	11-017-028-00007-0001	33266	GIRASOL-ES ARTIC	S	0,66	0,66
-38172	11-017-033-00003-0002	24901	BARBECHO SIN PRODUCCIÓN-SIN CUBIERTA VEGETAL	S	15,73	15,73
170000006939463	11-017-033-00003-0002	33693	GIRASOL-LG5604HO	S	104,63	104,63

Pendiente media de la explotación**PUNTOS:** 2,00 14.47%

REF.	REFERENCIA SIGPAC	CULTIVO	DESCRIPCIÓN CULTIVO	S/R	PENDIENTE MEDIA (%)	SUP. COMPROM. (ha)
170000006939462	11-006-091-00027-0006	50004	GARBANZOS-GARBANZO DE PEDROSILLO	S	3,44	0,37
170000006939483	11-006-091-00027-0007	50004	GARBANZOS-GARBANZO DE PEDROSILLO	S	8,40	0,57
170000006939464	11-006-091-00027-0008	1000	TRIGO BLANDO-SIN VARIEDAD	S	8,97	15,88
-37915	11-006-091-00027-0012	50004	GARBANZOS-GARBANZO DE PEDROSILLO	S	14,59	1,76
170000006939480	11-006-091-00028-0003	50004	GARBANZOS-GARBANZO DE PEDROSILLO	S	4,60	1,29
170000006939466	11-010-015-00001-0001	3323	TRIGO DURO-ATHORIS	S	7,26	0,29
170000006939465	11-017-018-00007-0001	1000	TRIGO BLANDO-SIN VARIEDAD	S	21,29	15,57

REF.	REFERENCIA SIGPAC	CULTIVO	DESCRIPCIÓN CULTIVO	S/R	PENDIENTE		SUP.
					MEDIA (%)	COMPROM.	(ha)
170000006939473	11-017-018-00007-0002	1000	TRIGO BLANDO-SIN VARIEDAD	S	15,44		3,50
170000006939484	11-017-018-00008-0005	3323	TRIGO DURO-ATHORIS	S	27,86		0,43
170000006939470	11-017-018-00008-0006	3323	TRIGO DURO-ATHORIS	S	24,29		11,26
170000006939479	11-017-018-00008-0007	3323	TRIGO DURO-ATHORIS	S	24,58		2,47
170000006939477	11-017-018-00008-0008	3323	TRIGO DURO-ATHORIS	S	16,82		12,57
170000006939497	11-017-018-00008-0009	3323	TRIGO DURO-ATHORIS	S	14,28		3,00
170000006939467	11-017-018-00010-0013	3323	TRIGO DURO-ATHORIS	S	8,85		3,05
-38033	11-017-018-00010-0014	1000	TRIGO BLANDO-SIN VARIEDAD	S	11,23		20,00
-38040	11-017-018-00010-0014	3323	TRIGO DURO-ATHORIS	S	11,23		27,83
170000006939488	11-017-018-00010-0016	3323	TRIGO DURO-ATHORIS	S	22,43		30,77
4098378	11-017-018-00010-0018	3323	TRIGO DURO-ATHORIS	S	22,51		0,14
170000006939475	11-017-018-00019-0001	51000	LENTEJAS-SIN VARIEDAD	S	10,15		1,01
170000006939493	11-017-018-00021-0002	51000	LENTEJAS-SIN VARIEDAD	S	12,05		3,27
170000006939494	11-017-018-00062-0002	1000	TRIGO BLANDO-SIN VARIEDAD	S	19,48		1,62
170000006939481	11-017-018-00062-0003	1000	TRIGO BLANDO-SIN VARIEDAD	S	22,22		4,72
170000006939495	11-017-018-00062-0004	1000	TRIGO BLANDO-SIN VARIEDAD	S	53,15		0,59
4098452	11-017-018-00071-0003	1000	TRIGO BLANDO-SIN VARIEDAD	S	16,24		0,51
4098460	11-017-018-00071-0004	3323	TRIGO DURO-ATHORIS	S	29,49		0,04
170000006939478	11-017-022-00016-0004	33266	GIRASOL-ES ARTIC	S	5,03		41,60
4098388	11-017-022-00016-0012	33266	GIRASOL-ES ARTIC	S	3,11		0,08
170000006939489	11-017-023-00002-0005	33266	GIRASOL-ES ARTIC	S	5,94		4,22
170000006939487	11-017-023-00002-0006	33266	GIRASOL-ES ARTIC	S	8,94		0,03
170000006939492	11-017-024-00001-0001	33266	GIRASOL-ES ARTIC	S	10,98		0,34
170000006939472	11-017-024-00001-0002	33266	GIRASOL-ES ARTIC	S	13,26		15,61
170000006939474	11-017-024-00001-0007	33266	GIRASOL-ES ARTIC	S	16,11		12,97
-42953	11-017-024-00004-0001	24901	BARBECHO SIN PRODUCCIÓN-SIN CUBIERTA VEGETAL	S	15,48		3,15
170000006939491	11-017-024-00004-0001	50004	GARBANZOS-GARBANZO DE PEDROSILLO	S	15,48		16,19
170000006939486	11-017-024-00004-0002	50004	GARBANZOS-GARBANZO DE PEDROSILLO	S	3,45		0,18
170000006939476	11-017-024-00004-0013	50004	GARBANZOS-GARBANZO DE PEDROSILLO	S	10,71		4,90
170000006939499	11-017-024-00004-0014	50004	GARBANZOS-GARBANZO DE PEDROSILLO	S	7,61		9,70
170000006939485	11-017-024-00004-0015	50004	GARBANZOS-GARBANZO DE PEDROSILLO	S	9,76		2,65
170000006939482	11-017-024-00005-0001	50004	GARBANZOS-GARBANZO DE PEDROSILLO	S	5,67		0,70
4098459	11-017-024-00005-0002	50004	GARBANZOS-GARBANZO DE PEDROSILLO	S	13,74		0,23
170000006939496	11-017-028-00007-0001	33266	GIRASOL-ES ARTIC	S	4,75		0,66
-38172	11-017-033-00003-0002	24901	BARBECHO SIN PRODUCCIÓN-SIN CUBIERTA VEGETAL	S	16,30		15,73
170000006939463	11-017-033-00003-0002	33693	GIRASOL-LG5604HO	S	16,30		104,63

Porcentaje de Superficie de la explotación en municipios con más del 40 por ciento de su superficie agraria dentro de la Zona de desertificación

PUNTOS: 0,00 0.0%

REF.	REFERENCIA SIGPAC	CULTIVO	DESCRIPCIÓN CULTIVO	S/R	SUP.	
					COMPROM.	CUMPLE
					(ha)	(ha)
170000006939462	11-006-091-00027-0006	50004	GARBANZOS-GARBANZO DE PEDROSILLO	S	0,37	0,00
170000006939483	11-006-091-00027-0007	50004	GARBANZOS-GARBANZO DE PEDROSILLO	S	0,57	0,00
170000006939464	11-006-091-00027-0008	1000	TRIGO BLANDO-SIN VARIEDAD	S	15,88	0,00
-37915	11-006-091-00027-0012	50004	GARBANZOS-GARBANZO DE PEDROSILLO	S	1,76	0,00
170000006939480	11-006-091-00028-0003	50004	GARBANZOS-GARBANZO DE PEDROSILLO	S	1,29	0,00
170000006939466	11-010-015-00001-0001	3323	TRIGO DURO-ATHORIS	S	0,29	0,00
170000006939465	11-017-018-00007-0001	1000	TRIGO BLANDO-SIN VARIEDAD	S	15,57	0,00
170000006939473	11-017-018-00007-0002	1000	TRIGO BLANDO-SIN VARIEDAD	S	3,50	0,00
170000006939484	11-017-018-00008-0005	3323	TRIGO DURO-ATHORIS	S	0,43	0,00
170000006939470	11-017-018-00008-0006	3323	TRIGO DURO-ATHORIS	S	11,26	0,00
170000006939479	11-017-018-00008-0007	3323	TRIGO DURO-ATHORIS	S	2,47	0,00
170000006939477	11-017-018-00008-0008	3323	TRIGO DURO-ATHORIS	S	12,57	0,00
170000006939497	11-017-018-00008-0009	3323	TRIGO DURO-ATHORIS	S	3,00	0,00
170000006939467	11-017-018-00010-0013	3323	TRIGO DURO-ATHORIS	S	3,05	0,00

<u>REF.</u>	<u>REFERENCIA SIGPAC</u>	<u>CULTIVO</u>	<u>DESCRIPCIÓN CULTIVO</u>	<u>S/R</u>	<u>SUP. COMPROM.</u> <u>(ha)</u>	<u>SUP. CUMPLE</u> <u>(ha)</u>
-38033	11-017-018-00010-0014	1000	TRIGO BLANDO-SIN VARIEDAD	S	20,00	0,00
-38040	11-017-018-00010-0014	3323	TRIGO DURO-ATHORIS	S	27,83	0,00
1700000006939488	11-017-018-00010-0016	3323	TRIGO DURO-ATHORIS	S	30,77	0,00
4098378	11-017-018-00010-0018	3323	TRIGO DURO-ATHORIS	S	0,14	0,00
1700000006939475	11-017-018-00019-0001	51000	LENTEJAS-SIN VARIEDAD	S	1,01	0,00
1700000006939493	11-017-018-00021-0002	51000	LENTEJAS-SIN VARIEDAD	S	3,27	0,00
1700000006939494	11-017-018-00062-0002	1000	TRIGO BLANDO-SIN VARIEDAD	S	1,62	0,00
1700000006939481	11-017-018-00062-0003	1000	TRIGO BLANDO-SIN VARIEDAD	S	4,72	0,00
1700000006939495	11-017-018-00062-0004	1000	TRIGO BLANDO-SIN VARIEDAD	S	0,59	0,00
4098452	11-017-018-00071-0003	1000	TRIGO BLANDO-SIN VARIEDAD	S	0,51	0,00
4098460	11-017-018-00071-0004	3323	TRIGO DURO-ATHORIS	S	0,04	0,00
1700000006939478	11-017-022-00016-0004	33266	GIRASOL-ES ARTIC	S	41,60	0,00
4098388	11-017-022-00016-0012	33266	GIRASOL-ES ARTIC	S	0,08	0,00
1700000006939489	11-017-023-00002-0005	33266	GIRASOL-ES ARTIC	S	4,22	0,00
1700000006939487	11-017-023-00002-0006	33266	GIRASOL-ES ARTIC	S	0,03	0,00
1700000006939492	11-017-024-00001-0001	33266	GIRASOL-ES ARTIC	S	0,34	0,00
1700000006939472	11-017-024-00001-0002	33266	GIRASOL-ES ARTIC	S	15,61	0,00
1700000006939474	11-017-024-00001-0007	33266	GIRASOL-ES ARTIC	S	12,97	0,00
-42953	11-017-024-00004-0001	24901	BARBECHO SIN PRODUCCIÓN-SIN CUBIERTA VEGETAL	S	3,15	0,00
1700000006939491	11-017-024-00004-0001	50004	GARBANZOS-GARBANZO DE PEDROSILLO	S	16,19	0,00
1700000006939486	11-017-024-00004-0002	50004	GARBANZOS-GARBANZO DE PEDROSILLO	S	0,18	0,00
1700000006939476	11-017-024-00004-0013	50004	GARBANZOS-GARBANZO DE PEDROSILLO	S	4,90	0,00
1700000006939499	11-017-024-00004-0014	50004	GARBANZOS-GARBANZO DE PEDROSILLO	S	9,70	0,00
1700000006939485	11-017-024-00004-0015	50004	GARBANZOS-GARBANZO DE PEDROSILLO	S	2,65	0,00
1700000006939482	11-017-024-00005-0001	50004	GARBANZOS-GARBANZO DE PEDROSILLO	S	0,70	0,00
4098459	11-017-024-00005-0002	50004	GARBANZOS-GARBANZO DE PEDROSILLO	S	0,23	0,00
1700000006939496	11-017-028-00007-0001	33266	GIRASOL-ES ARTIC	S	0,66	0,00
-38172	11-017-033-00003-0002	24901	BARBECHO SIN PRODUCCIÓN-SIN CUBIERTA VEGETAL	S	15,73	0,00
1700000006939463	11-017-033-00003-0002	33693	GIRASOL-LG5604HO	S	104,63	0,00



<u>APELLIDOS Y NOMBRE / RAZÓN SOCIAL</u>	<u>NIF</u>	<u>EXPEDIENTE</u>	<u>SUP. COMPROMETIDA</u>		
			<u>(ha)</u>		
COMPañIA DE VINOS DEL ATLANTICO S.L.	****4116*	1014082	5.04		
RESOLUCIÓN					
ADMITIDO					
IMPORTE POR ANUALIDAD					
	<u>2018</u>	<u>2019</u>	<u>2020</u>	<u>2021</u>	<u>2022</u>
IMPORTE MÁXIMO SUBVENCIONABLE	1.209,30 €	1.209,30 €	1.209,30 €	1.209,30 €	1.209,30 €
IMPORTE MEDIO DE TRANSFERENCIA (€/ha)	239,94 €	239,94 €	239,94 €	239,94 €	239,94 €

DETALLE IMPORTE POR ANUALIDAD

<u>GRUPOS DE CULTIVO ADMITIDOS</u>	<u>SUP. COMPROM.</u>	<u>2018</u>	<u>2019</u>	<u>2020</u>	<u>2021</u>	<u>2022</u>
	<u>(ha)</u>					
VIÑEDO	5,04	1.209,30 €	1.209,30 €	1.209,30 €	1.209,30 €	1.209,30 €

RECINTOS COMPROMETIDOS

<u>REF.</u>	<u>REFERENCIA SIGPAC</u>	<u>CULTIVO DESCRIPCIÓN CULTIVO</u>	<u>S/R</u>	<u>PEND. MEDIA (%)</u>	<u>SUP. DEC. ADMIN. (ha)</u>	<u>NU SUP. CERT. (ha)</u>	<u>SUP. CAMPO (ha)</u>	<u>SUP. COMPROM. (ha)</u>
170000002210186	11-020-099-00015-0005	102000 VIÑEDO VINIFICACIÓN-SIN VARIEDAD	S	7,52	2,81	2,81		2,81
-19900	11-020-099-00015-0006	102000 VIÑEDO VINIFICACIÓN-SIN VARIEDAD	S	7,69	0,16	0,16		0,16
-19899	11-020-099-00014-0010	102000 VIÑEDO VINIFICACIÓN-SIN VARIEDAD	S	8,46	0,80	0,80		0,80
170000002210185	11-020-099-00014-0009	102000 VIÑEDO VINIFICACIÓN-SIN VARIEDAD	S	9,69	1,27	1,27		1,27

INCIDENCIAS**INCIDENCIA DESCRIPCIÓN**

85001	El recinto declarado no cumple con las normas de producción ecológica (artículo 5-1 e), Orden 26 mayo 2015) Ref:-38630 Recinto:11-020-097-00109-005 Cultivo:102000 VIÑEDO VINIFICACIÓN-SIN VARIEDAD Secano Ref:-19895 Recinto:11-020-097-00109-018 Cultivo:102000 VIÑEDO VINIFICACIÓN-SIN VARIEDAD Secano Ref:-19896 Recinto:11-020-097-00109-019 Cultivo:102000 VIÑEDO VINIFICACIÓN-SIN VARIEDAD Secano Ref:-19897 Recinto:11-020-097-00109-019 Cultivo:102000 VIÑEDO VINIFICACIÓN-SIN VARIEDAD Secano Ref:-19898 Recinto:11-020-097-00109-019 Cultivo:102000 VIÑEDO VINIFICACIÓN-SIN VARIEDAD Secano
85007	Cultivo, variedad, regimen y/o uso del recinto SIGPAC no compatible con la operación (anexo IV.I, Orden 26 mayo 2015) Ref:-38630 Recinto:11-020-097-00109-005 Cultivo:102000 VIÑEDO VINIFICACIÓN-SIN VARIEDAD Secano Uso SIGPAC:TA

RESUMEN CRITERIOS DE SELECCIÓN

11.2.1.1 Mantenimiento de prácticas y métodos de agricultura ecológica: Cultivos permanentes distintos de olivar - Conv 2018. PUNTOS: 6,00

	<u>PUNTOS</u>	<u>CUMPLE</u>
Porcentaje de superficie determinada en Red Natura 2000	0,00	0.0%
Porcentaje de superficie determinada situada en zonas RAMSAR	0,00	0.0%
Porcentaje de superficie determinada en zonas vulnerables a la contaminación por nitratos	4,00	100.0%
Pendiente media de la explotación	2,00	8.22%
Porcentaje de Superficie de la explotación en municipios con más del 40 por ciento de su superficie agraria dentro de la Zona de desertificación	0,00	0.0%



DETALLE CRITERIOS DE SELECCIÓN**11.2.1.1 Mantenimiento de prácticas y métodos de agricultura ecológica: Cultivos permanentes distintos de olivar - Conv 2018.****PUNTOS: 6,00****Porcentaje de superficie determinada en Red Natura 2000****PUNTOS: 0,00 0.0%**

<u>REF.</u>	<u>REFERENCIA SIGPAC</u>	<u>CULTIVO</u>	<u>DESCRIPCIÓN CULTIVO</u>	<u>S/R</u>	<u>SUP. COMPROM. (ha)</u>	<u>SUP. CUMPLE (ha)</u>
170000002210185	11-020-099-00014-0009	102000	VIÑEDO VINIFICACIÓN-SIN VARIEDAD	S	1,27	0,00
-19899	11-020-099-00014-0010	102000	VIÑEDO VINIFICACIÓN-SIN VARIEDAD	S	0,80	0,00
170000002210186	11-020-099-00015-0005	102000	VIÑEDO VINIFICACIÓN-SIN VARIEDAD	S	2,81	0,00
-19900	11-020-099-00015-0006	102000	VIÑEDO VINIFICACIÓN-SIN VARIEDAD	S	0,16	0,00

Porcentaje de superficie determinada situada en zonas RAMSAR**PUNTOS: 0,00 0.0%**

<u>REF.</u>	<u>REFERENCIA SIGPAC</u>	<u>CULTIVO</u>	<u>DESCRIPCIÓN CULTIVO</u>	<u>S/R</u>	<u>SUP. COMPROM. (ha)</u>	<u>SUP. CUMPLE (ha)</u>
170000002210185	11-020-099-00014-0009	102000	VIÑEDO VINIFICACIÓN-SIN VARIEDAD	S	1,27	0,00
-19899	11-020-099-00014-0010	102000	VIÑEDO VINIFICACIÓN-SIN VARIEDAD	S	0,80	0,00
170000002210186	11-020-099-00015-0005	102000	VIÑEDO VINIFICACIÓN-SIN VARIEDAD	S	2,81	0,00
-19900	11-020-099-00015-0006	102000	VIÑEDO VINIFICACIÓN-SIN VARIEDAD	S	0,16	0,00

Porcentaje de superficie determinada en zonas vulnerables a la contaminación por nitratos**PUNTOS: 4,00 100.0%**

<u>REF.</u>	<u>REFERENCIA SIGPAC</u>	<u>CULTIVO</u>	<u>DESCRIPCIÓN CULTIVO</u>	<u>S/R</u>	<u>SUP. COMPROM. (ha)</u>	<u>SUP. CUMPLE (ha)</u>
170000002210185	11-020-099-00014-0009	102000	VIÑEDO VINIFICACIÓN-SIN VARIEDAD	S	1,27	1,27
-19899	11-020-099-00014-0010	102000	VIÑEDO VINIFICACIÓN-SIN VARIEDAD	S	0,80	0,80
170000002210186	11-020-099-00015-0005	102000	VIÑEDO VINIFICACIÓN-SIN VARIEDAD	S	2,81	2,81
-19900	11-020-099-00015-0006	102000	VIÑEDO VINIFICACIÓN-SIN VARIEDAD	S	0,16	0,16

Pendiente media de la explotación**PUNTOS: 2,00 8.22%**

<u>REF.</u>	<u>REFERENCIA SIGPAC</u>	<u>CULTIVO</u>	<u>DESCRIPCIÓN CULTIVO</u>	<u>S/R</u>	<u>PENDIENTE MEDIA (%)</u>	<u>SUP. COMPROM. (ha)</u>
170000002210185	11-020-099-00014-0009	102000	VIÑEDO VINIFICACIÓN-SIN VARIEDAD	S	9,69	1,27
-19899	11-020-099-00014-0010	102000	VIÑEDO VINIFICACIÓN-SIN VARIEDAD	S	8,46	0,80
170000002210186	11-020-099-00015-0005	102000	VIÑEDO VINIFICACIÓN-SIN VARIEDAD	S	7,52	2,81
-19900	11-020-099-00015-0006	102000	VIÑEDO VINIFICACIÓN-SIN VARIEDAD	S	7,69	0,16

Porcentaje de Superficie de la explotación en municipios con más del 40 por ciento de su superficie agraria dentro de la Zona de desertificación**PUNTOS: 0,00 0.0%**

<u>REF.</u>	<u>REFERENCIA SIGPAC</u>	<u>CULTIVO</u>	<u>DESCRIPCIÓN CULTIVO</u>	<u>S/R</u>	<u>SUP. COMPROM. (ha)</u>	<u>SUP. CUMPLE (ha)</u>
170000002210185	11-020-099-00014-0009	102000	VIÑEDO VINIFICACIÓN-SIN VARIEDAD	S	1,27	0,00
-19899	11-020-099-00014-0010	102000	VIÑEDO VINIFICACIÓN-SIN VARIEDAD	S	0,80	0,00
170000002210186	11-020-099-00015-0005	102000	VIÑEDO VINIFICACIÓN-SIN VARIEDAD	S	2,81	0,00
-19900	11-020-099-00015-0006	102000	VIÑEDO VINIFICACIÓN-SIN VARIEDAD	S	0,16	0,00



<u>APELLIDOS Y NOMBRE / RAZÓN SOCIAL</u>	<u>NIF</u>	<u>EXPEDIENTE</u>	<u>SUP. COMPROMETIDA (ha)</u>
CORBACHO VEGA MIGUEL ANGEL	***8344*	1004399	0
RESOLUCIÓN			
INADMITIDO			

INCIDENCIAS**INCIDENCIA DESCRIPCIÓN**

85007	Cultivo, variedad, regimen y/o uso del recinto SIGPAC no compatible con la operación (anexo IV.I, Orden 26 mayo 2015) Ref:1700000006499454 Recinto:11-001-010-00007-003 Cultivo:5000 CEBADA-SIN VARIEDAD Secano Uso SIGPAC:PS Ref:1700000006499475 Recinto:11-001-010-00028-003 Cultivo:5000 CEBADA-SIN VARIEDAD Secano Uso SIGPAC:PS
85018	Expendiente sin grupos de pago válidos
85023	El grupo de cultivo declarado en el recinto no coincide con el grupo de cultivo existente en el Organismo de Certificación Ref:1700000006499454 Recinto:11-001-010-00007-003 Cultivo:5000 CEBADA-SIN VARIEDAD Secano Grupo de SIPEA:PASTOS ASOCIADOS Ref:1700000006499475 Recinto:11-001-010-00028-003 Cultivo:5000 CEBADA-SIN VARIEDAD Secano Grupo de SIPEA:PASTOS ASOCIADOS

RESUMEN CRITERIOS DE SELECCIÓN

11.2.1.1 Mantenimiento de prácticas y métodos de agricultura ecológica: Cultivos herbáceos - Conv 2018. PUNTOS: 0,00

	<u>PUNTOS</u>	<u>CUMPLE</u>
Porcentaje de superficie determinada en Red Natura 2000	0,00	0.0%
Porcentaje de superficie determinada situada en zonas RAMSAR	0,00	0.0%
Porcentaje de superficie determinada en zonas vulnerables a la contaminación por nitratos	0,00	0.0%
Pendiente media de la explotación	0,00	0.0%
Porcentaje de Superficie de la explotación en municipios con más del 40 por ciento de su superficie agraria dentro de la Zona de desertificación	0,00	0.0%

DETALLE CRITERIOS DE SELECCIÓN

11.2.1.1 Mantenimiento de prácticas y métodos de agricultura ecológica: Cultivos herbáceos - Conv 2018. PUNTOS: 0,00

Porcentaje de superficie determinada en Red Natura 2000	PUNTOS: 0,00	0.0%
Porcentaje de superficie determinada situada en zonas RAMSAR	PUNTOS: 0,00	0.0%
Porcentaje de superficie determinada en zonas vulnerables a la contaminación por nitratos	PUNTOS: 0,00	0.0%
Pendiente media de la explotación	PUNTOS: 0,00	0.0%
Porcentaje de Superficie de la explotación en municipios con más del 40 por ciento de su superficie agraria dentro de la Zona de desertificación	PUNTOS: 0,00	0.0%



<u>APELLIDOS Y NOMBRE / RAZÓN SOCIAL</u>	<u>NIF</u>	<u>EXPEDIENTE</u>	<u>SUP. COMPROMETIDA</u>			
			<u>(ha)</u>			
CORTIJO DE LAS COBATILLAS, S.L	***3853*	1231666	75.98			
RESOLUCIÓN						
ADMITIDO						
IMPORTE POR ANUALIDAD						
		<u>2018</u>	<u>2019</u>	<u>2020</u>	<u>2021</u>	<u>2022</u>
IMPORTE MÁXIMO SUBVENCIONABLE		11.485,90 €	11.485,90 €	11.485,90 €	11.485,90 €	11.485,90 €
IMPORTE MEDIO DE TRANSFERENCIA (€/ha)		151,17 €	151,17 €	151,17 €	151,17 €	151,17 €

DETALLE IMPORTES POR ANUALIDAD

<u>GRUPOS DE CULTIVO ADMITIDOS</u>	<u>SUP. COMPROM.</u>	<u>2018</u>	<u>2019</u>	<u>2020</u>	<u>2021</u>	<u>2022</u>
	<u>(ha)</u>					
HERBÁCEOS	75,98	11.485,90 €	11.485,90 €	11.485,90 €	11.485,90 €	11.485,90 €

RECINTOS COMPROMETIDOS

<u>REF.</u>	<u>REFERENCIA SIGPAC</u>	<u>CULTIVO DESCRIPCIÓN CULTIVO</u>	<u>S/R</u>	<u>PEND. MEDIA (%)</u>	<u>SUP. DEC. ADMIN. (ha)</u>	<u>NU SUP. CERT. (ha)</u>	<u>SUP. CAMPO (ha)</u>	<u>SUP. COMPROM. (ha)</u>
1700000007058045	11-001-039-00008-0001	52000 VEZA-SIN VARIEDAD	S	2,96	9,28	9,28	9,28	9,28
-21416	11-001-044-00013-0042	5000 CEBADA-SIN VARIEDAD	S	13,49	2,73	5,81	2,73	2,73
-21415	11-001-044-00013-0042	5000 CEBADA-SIN VARIEDAD	S	13,49	0,91	1,94	0,91	0,91
1700000007058031	11-001-044-00013-0003	245000 MEZCLA ZULLA - AVENA-SIN VARIEDAD	S	13,73	5,69	4,94	5,69	4,94
1700000007058046	11-001-044-00013-0003	245000 MEZCLA ZULLA - AVENA-SIN VARIEDAD	S	13,73	11,08	9,62	11,08	9,62
1700000007058050	11-001-044-00013-0003	8000 AVENA-SIN VARIEDAD	S	13,73	12,10	10,50	12,10	10,50
-21665	11-001-044-00013-0001	5000 CEBADA-SIN VARIEDAD	S	14,61	20,55	20,73	20,55	20,55
-21641	11-001-044-00013-0001	8000 AVENA-SIN VARIEDAD	S	14,61	17,45	17,61	17,45	17,45

INCIDENCIAS**INCIDENCIA DESCRIPCIÓN**

- 85002 Recinto declarado que no cumple en su totalidad con las normas de producción ecológica (artículo 5-1 e), Orden 26 mayo 2015)
 Ref:1700000007058050 Recinto:11-001-044-00013-003 Cultivo:8000 AVENA-SIN VARIEDAD Secano Sup. Declarada:12,1 Superficie Certificada (Ha):10,5
 Ref:1700000007058031 Recinto:11-001-044-00013-003 Cultivo:245000 MEZCLA ZULLA - AVENA-SIN VARIEDAD Secano Sup. Declarada:5,69 Superficie Certificada (Ha):4,94
 Ref:1700000007058046 Recinto:11-001-044-00013-003 Cultivo:245000 MEZCLA ZULLA - AVENA-SIN VARIEDAD Secano Sup. Declarada:11,08 Superficie Certificada (Ha):9,62

RESUMEN CRITERIOS DE SELECCIÓN

11.2.1.1 Mantenimiento de prácticas y métodos de agricultura ecológica: Cultivos herbáceos - Conv 2018. PUNTOS: 3,12

	<u>PUNTOS</u>	<u>CUMPLE</u>
Porcentaje de superficie determinada en Red Natura 2000	1,12	12.21%
Porcentaje de superficie determinada situada en zonas RAMSAR	0,00	0.0%
Porcentaje de superficie determinada en zonas vulnerables a la contaminación por nitratos	0,00	0.0%
Pendiente media de la explotación	2,00	12.84%
Porcentaje de Superficie de la explotación en municipios con más del 40 por ciento de su superficie agraria dentro de la Zona de desertificación	0,00	0.0%



DETALLE CRITERIOS DE SELECCIÓN**11.2.1.1 Mantenimiento de prácticas y métodos de agricultura ecológica: Cultivos herbáceos - Conv 2018.****PUNTOS: 3,12****Porcentaje de superficie determinada en Red Natura 2000****PUNTOS: 1,12 12.21%**

<u>REF.</u>	<u>REFERENCIA SIGPAC</u>	<u>CULTIVO</u>	<u>DESCRIPCIÓN CULTIVO</u>	<u>S/R</u>	<u>SUP. COMPROM.</u> <u>(ha)</u>	<u>SUP. CUMPLE</u> <u>(ha)</u>
170000007058045	11-001-039-00008-0001	52000	VEZA-SIN VARIEDAD	S	9,28	9,28
-21665	11-001-044-00013-0001	5000	CEBADA-SIN VARIEDAD	S	20,55	0,00
-21641	11-001-044-00013-0001	8000	AVENA-SIN VARIEDAD	S	17,45	0,00
170000007058050	11-001-044-00013-0003	8000	AVENA-SIN VARIEDAD	S	10,50	0,00
170000007058031	11-001-044-00013-0003	245000	MEZCLA ZULLA - AVENA-SIN VARIEDAD	S	4,94	0,00
170000007058046	11-001-044-00013-0003	245000	MEZCLA ZULLA - AVENA-SIN VARIEDAD	S	9,62	0,00
-21416	11-001-044-00013-0042	5000	CEBADA-SIN VARIEDAD	S	2,73	0,00
-21415	11-001-044-00013-0042	5000	CEBADA-SIN VARIEDAD	S	0,91	0,00

Porcentaje de superficie determinada situada en zonas RAMSAR**PUNTOS: 0,00 0.0%**

<u>REF.</u>	<u>REFERENCIA SIGPAC</u>	<u>CULTIVO</u>	<u>DESCRIPCIÓN CULTIVO</u>	<u>S/R</u>	<u>SUP. COMPROM.</u> <u>(ha)</u>	<u>SUP. CUMPLE</u> <u>(ha)</u>
170000007058045	11-001-039-00008-0001	52000	VEZA-SIN VARIEDAD	S	9,28	0,00
-21665	11-001-044-00013-0001	5000	CEBADA-SIN VARIEDAD	S	20,55	0,00
-21641	11-001-044-00013-0001	8000	AVENA-SIN VARIEDAD	S	17,45	0,00
170000007058050	11-001-044-00013-0003	8000	AVENA-SIN VARIEDAD	S	10,50	0,00
170000007058046	11-001-044-00013-0003	245000	MEZCLA ZULLA - AVENA-SIN VARIEDAD	S	9,62	0,00
170000007058031	11-001-044-00013-0003	245000	MEZCLA ZULLA - AVENA-SIN VARIEDAD	S	4,94	0,00
-21416	11-001-044-00013-0042	5000	CEBADA-SIN VARIEDAD	S	2,73	0,00
-21415	11-001-044-00013-0042	5000	CEBADA-SIN VARIEDAD	S	0,91	0,00

Porcentaje de superficie determinada en zonas vulnerables a la contaminación por nitratos**PUNTOS: 0,00 0.0%**

<u>REF.</u>	<u>REFERENCIA SIGPAC</u>	<u>CULTIVO</u>	<u>DESCRIPCIÓN CULTIVO</u>	<u>S/R</u>	<u>SUP. COMPROM.</u> <u>(ha)</u>	<u>SUP. CUMPLE</u> <u>(ha)</u>
170000007058045	11-001-039-00008-0001	52000	VEZA-SIN VARIEDAD	S	9,28	0,00
-21665	11-001-044-00013-0001	5000	CEBADA-SIN VARIEDAD	S	20,55	0,00
-21641	11-001-044-00013-0001	8000	AVENA-SIN VARIEDAD	S	17,45	0,00
170000007058050	11-001-044-00013-0003	8000	AVENA-SIN VARIEDAD	S	10,50	0,00
170000007058046	11-001-044-00013-0003	245000	MEZCLA ZULLA - AVENA-SIN VARIEDAD	S	9,62	0,00
170000007058031	11-001-044-00013-0003	245000	MEZCLA ZULLA - AVENA-SIN VARIEDAD	S	4,94	0,00
-21415	11-001-044-00013-0042	5000	CEBADA-SIN VARIEDAD	S	0,91	0,00
-21416	11-001-044-00013-0042	5000	CEBADA-SIN VARIEDAD	S	2,73	0,00

Pendiente media de la explotación**PUNTOS: 2,00 12.84%**

<u>REF.</u>	<u>REFERENCIA SIGPAC</u>	<u>CULTIVO</u>	<u>DESCRIPCIÓN CULTIVO</u>	<u>S/R</u>	<u>PENDIENTE MEDIA (%)</u>	<u>SUP. COMPROM.</u> <u>(ha)</u>
170000007058045	11-001-039-00008-0001	52000	VEZA-SIN VARIEDAD	S	2,96	9,28
-21665	11-001-044-00013-0001	5000	CEBADA-SIN VARIEDAD	S	14,61	20,55
-21641	11-001-044-00013-0001	8000	AVENA-SIN VARIEDAD	S	14,61	17,45
170000007058050	11-001-044-00013-0003	8000	AVENA-SIN VARIEDAD	S	13,73	10,50
170000007058046	11-001-044-00013-0003	245000	MEZCLA ZULLA - AVENA-SIN VARIEDAD	S	13,73	9,62
170000007058031	11-001-044-00013-0003	245000	MEZCLA ZULLA - AVENA-SIN VARIEDAD	S	13,73	4,94
-21416	11-001-044-00013-0042	5000	CEBADA-SIN VARIEDAD	S	13,49	2,73
-21415	11-001-044-00013-0042	5000	CEBADA-SIN VARIEDAD	S	13,49	0,91

Porcentaje de Superficie de la explotación en municipios con más del 40 por ciento de su superficie agraria dentro de la Zona de desertificación**PUNTOS: 0,00 0.0%**

REF.	REFERENCIA SIGPAC	CULTIVO	DESCRIPCIÓN CULTIVO	S/R	SUP. COMPROM. (ha)	SUP. CUMPLE (ha)
1700000007058045	11-001-039-00008-0001	52000	VEZA-SIN VARIEDAD	S	9,28	0,00
-21665	11-001-044-00013-0001	5000	CEBADA-SIN VARIEDAD	S	20,55	0,00
-21641	11-001-044-00013-0001	8000	AVENA-SIN VARIEDAD	S	17,45	0,00
1700000007058050	11-001-044-00013-0003	8000	AVENA-SIN VARIEDAD	S	10,50	0,00
1700000007058031	11-001-044-00013-0003	245000	MEZCLA ZULLA - AVENA-SIN VARIEDAD	S	4,94	0,00
1700000007058046	11-001-044-00013-0003	245000	MEZCLA ZULLA - AVENA-SIN VARIEDAD	S	9,62	0,00
-21416	11-001-044-00013-0042	5000	CEBADA-SIN VARIEDAD	S	2,73	0,00
-21415	11-001-044-00013-0042	5000	CEBADA-SIN VARIEDAD	S	0,91	0,00



<u>APELLIDOS Y NOMBRE / RAZÓN SOCIAL</u>	<u>NIF</u>	<u>EXPEDIENTE</u>	<u>SUP. COMPROMETIDA</u>			
			<u>(ha)</u>			
DOMINGUEZ CALLE MANUEL	****9104*	1168632	142.15			
RESOLUCIÓN ADMITIDO						
IMPORTE POR ANUALIDAD						
		<u>2018</u>	<u>2019</u>	<u>2020</u>	<u>2021</u>	<u>2022</u>
IMPORTE MÁXIMO SUBVENCIONABLE		16.015,86 €	16.015,86 €	16.015,86 €	16.015,86 €	16.015,86 €
IMPORTE MEDIO DE TRANSFERENCIA (€/ha)		112,67 €	112,67 €	112,67 €	112,67 €	112,67 €

DETALLE IMPORTES POR ANUALIDAD

<u>GRUPOS DE CULTIVO ADMITIDOS</u>	<u>SUP. COMPROM.</u>	<u>2018</u>	<u>2019</u>	<u>2020</u>	<u>2021</u>	<u>2022</u>
	<u>(ha)</u>					
HERBÁCEOS	109,91	16.015,86 €	16.015,86 €	16.015,86 €	16.015,86 €	16.015,86 €
HERBÁCEOS NO ELEGIBLES	32,24	0,00 €	0,00 €	0,00 €	0,00 €	0,00 €

RECINTOS COMPROMETIDOS

<u>REF.</u>	<u>REFERENCIA SIGPAC</u>	<u>CULTIVO DESCRIPCIÓN CULTIVO</u>	<u>S/R</u>	<u>PEND. MEDIA</u>	<u>SUP. DEC. ADMIN.</u>	<u>NU SUP. CERT.</u>	<u>SUP. CAMPO</u>	<u>SUP. COMPROM.</u>
				<u>(%)</u>	<u>(ha)</u>	<u>(ha)</u>	<u>(ha)</u>	<u>(ha)</u>
170000006164774	11-017-031-00001-0001	5000 CEBADA-SIN VARIEDAD	S	5,63	13,17	13,17		13,17
170000006164771	11-017-002-00006-0002	41095 HABAS-PROTHABAT 69	S	5,66	0,30	0,30		0,30
170000006164783	11-017-001-00012-0002	41095 HABAS-PROTHABAT 69	S	6,48	0,08	0,08		0,08
170000006164773	11-017-032-00005-0002	5000 CEBADA-SIN VARIEDAD	S	7,06	1,19	1,19		1,19
170000006164782	11-017-033-00015-0003	41095 HABAS-PROTHABAT 69	S	7,85	0,17	0,17		0,17
170000006164784	11-017-034-00001-0002	41095 HABAS-PROTHABAT 69	S	7,85	1,55	1,55		1,55
170000006164759	11-017-033-00016-0001	41095 HABAS-PROTHABAT 69	S	8,00	6,95	6,95		6,95
170000006164772	11-017-034-00001-0009	41095 HABAS-PROTHABAT 69	S	8,33	0,68	0,68		0,68
-123084	11-017-033-00015-0020	41095 HABAS-PROTHABAT 69	S	8,34	5,67	5,67		5,67
170000006164720	11-017-002-00001-0004	24902 BARBECHO SIN PRODUCCIÓN-CON CUBIERTA VEGETAL	S	8,38	10,67	10,67		10,67
170000006164713	11-017-001-00011-0001	5000 CEBADA-SIN VARIEDAD	S	8,48	1,38	1,38		1,38
170000006164781	11-017-033-00015-0019	41095 HABAS-PROTHABAT 69	S	9,45	0,02	0,02		0,02
170000006164712	11-017-001-00009-0002	24902 BARBECHO SIN PRODUCCIÓN-CON CUBIERTA VEGETAL	S	9,66	3,38	3,38		3,38
170000006164714	11-017-001-00012-0003	24902 BARBECHO SIN PRODUCCIÓN-CON CUBIERTA VEGETAL	S	9,70	0,95	0,95		0,95
170000006164733	11-017-002-00001-0003	24902 BARBECHO SIN PRODUCCIÓN-CON CUBIERTA VEGETAL	S	10,73	8,32	8,32		8,32
170000006164715	11-017-002-00006-0003	24902 BARBECHO SIN PRODUCCIÓN-CON CUBIERTA VEGETAL	S	10,82	0,49	0,49		0,49
170000006164732	11-017-002-00001-0007	24902 BARBECHO SIN PRODUCCIÓN-CON CUBIERTA VEGETAL	S	11,19	0,68	0,68		0,68
4162432	41-037-001-00029-0002	5000 CEBADA-SIN VARIEDAD	S	11,39	0,27	0,27		0,27
170000006164779	11-017-001-00002-0003	5000 CEBADA-SIN VARIEDAD	S	11,84	4,63	4,63		4,63
-122891	11-017-001-00002-0009	5000 CEBADA-SIN VARIEDAD	S	12,82	24,44	24,44		24,44
170000006164716	11-017-002-00007-0002	24902 BARBECHO SIN PRODUCCIÓN-CON CUBIERTA VEGETAL	S	13,05	7,75	7,75		7,75
170000006164758	11-017-034-00001-0001	41095 HABAS-PROTHABAT 69	S	14,76	11,94	11,94		11,94
170000006164797	11-017-034-00001-0008	41095 HABAS-PROTHABAT 69	S	15,34	1,13	1,13		1,13
170000006164795	11-017-034-00001-0007	41095 HABAS-PROTHABAT 69	S	16,33	0,46	0,46		0,46
-122951	11-017-033-00015-0004	41095 HABAS-PROTHABAT 69	S	16,92	6,44	6,44		6,44
170000006164790	41-037-001-00037-0001	5000 CEBADA-SIN VARIEDAD	S	17,12	1,69	1,69		1,69
170000006164796	41-037-001-00036-0003	5000 CEBADA-SIN VARIEDAD	S	22,77	1,16	1,16		1,16
170000006164791	41-090-001-00002-0003	5000 CEBADA-SIN VARIEDAD	S	24,54	6,72	6,72		6,72
170000006164777	41-090-001-00001-0003	5000 CEBADA-SIN VARIEDAD	S	31,26	10,68	10,68		10,68
170000006164775	41-068-037-00018-0002	5000 CEBADA-SIN VARIEDAD	S	31,73	5,96	5,96		5,96
170000006164776	41-068-037-00019-0001	5000 CEBADA-SIN VARIEDAD	S	35,30	3,23	3,23		3,23



RESUMEN CRITERIOS DE SELECCIÓN**11.2.1.1 Mantenimiento de prácticas y métodos de agricultura ecológica: Cultivos herbáceos - Conv 2018.** PUNTOS: 3,07

	<u>PUNTOS</u>	<u>CUMPLE</u>
Porcentaje de superficie determinada en Red Natura 2000	1,07	7.44%
Porcentaje de superficie determinada situada en zonas RAMSAR	0,00	0.0%
Porcentaje de superficie determinada en zonas vulnerables a la contaminación por nitratos	0,00	0.0%
Pendiente media de la explotación	2,00	14.72%
Porcentaje de Superficie de la explotación en municipios con más del 40 por ciento de su superficie agraria dentro de la Zona de desertificación	0,00	0.0%

DETALLE CRITERIOS DE SELECCIÓN**11.2.1.1 Mantenimiento de prácticas y métodos de agricultura ecológica: Cultivos herbáceos - Conv 2018.** PUNTOS: 3,07

Porcentaje de superficie determinada en Red Natura 2000						PUNTOS:	1,07	7.44%
<u>REF.</u>	<u>REFERENCIA SIGPAC</u>	<u>CULTIVO</u>	<u>DESCRIPCIÓN CULTIVO</u>	<u>S/R</u>	<u>SUP. COMPROM.</u> <u>(ha)</u>	<u>SUP. CUMPLE</u> <u>(ha)</u>		
1700000006164779	11-017-001-00002-0003	5000	CEBADA-SIN VARIEDAD	S	4,63	0,00		
-122891	11-017-001-00002-0009	5000	CEBADA-SIN VARIEDAD	S	24,44	0,00		
1700000006164712	11-017-001-00009-0002	24902	BARBECHO SIN PRODUCCIÓN-CON CUBIERTA VEGETAL	S	3,38	0,00		
1700000006164713	11-017-001-00011-0001	5000	CEBADA-SIN VARIEDAD	S	1,38	1,38		
1700000006164783	11-017-001-00012-0002	41095	HABAS-PROTHABAT 69	S	0,08	0,00		
1700000006164714	11-017-001-00012-0003	24902	BARBECHO SIN PRODUCCIÓN-CON CUBIERTA VEGETAL	S	0,95	0,00		
1700000006164733	11-017-002-00001-0003	24902	BARBECHO SIN PRODUCCIÓN-CON CUBIERTA VEGETAL	S	8,32	0,00		
1700000006164720	11-017-002-00001-0004	24902	BARBECHO SIN PRODUCCIÓN-CON CUBIERTA VEGETAL	S	10,67	0,00		
1700000006164732	11-017-002-00001-0007	24902	BARBECHO SIN PRODUCCIÓN-CON CUBIERTA VEGETAL	S	0,68	0,00		
1700000006164771	11-017-002-00006-0002	41095	HABAS-PROTHABAT 69	S	0,30	0,30		
1700000006164715	11-017-002-00006-0003	24902	BARBECHO SIN PRODUCCIÓN-CON CUBIERTA VEGETAL	S	0,49	0,00		
1700000006164716	11-017-002-00007-0002	24902	BARBECHO SIN PRODUCCIÓN-CON CUBIERTA VEGETAL	S	7,75	7,75		
1700000006164774	11-017-031-00001-0001	5000	CEBADA-SIN VARIEDAD	S	13,17	0,00		
1700000006164773	11-017-032-00005-0002	5000	CEBADA-SIN VARIEDAD	S	1,19	0,00		
1700000006164782	11-017-033-00015-0003	41095	HABAS-PROTHABAT 69	S	0,17	0,00		
-122951	11-017-033-00015-0004	41095	HABAS-PROTHABAT 69	S	6,44	0,00		
1700000006164781	11-017-033-00015-0019	41095	HABAS-PROTHABAT 69	S	0,02	0,00		
-123084	11-017-033-00015-0020	41095	HABAS-PROTHABAT 69	S	5,67	0,00		
1700000006164759	11-017-033-00016-0001	41095	HABAS-PROTHABAT 69	S	6,95	0,00		
1700000006164758	11-017-034-00001-0001	41095	HABAS-PROTHABAT 69	S	11,94	0,00		
1700000006164784	11-017-034-00001-0002	41095	HABAS-PROTHABAT 69	S	1,55	0,00		
1700000006164795	11-017-034-00001-0007	41095	HABAS-PROTHABAT 69	S	0,46	0,46		
1700000006164797	11-017-034-00001-0008	41095	HABAS-PROTHABAT 69	S	1,13	0,00		
1700000006164772	11-017-034-00001-0009	41095	HABAS-PROTHABAT 69	S	0,68	0,68		
4162432	41-037-001-00029-0002	5000	CEBADA-SIN VARIEDAD	S	0,27	0,00		
1700000006164796	41-037-001-00036-0003	5000	CEBADA-SIN VARIEDAD	S	1,16	0,00		
1700000006164790	41-037-001-00037-0001	5000	CEBADA-SIN VARIEDAD	S	1,69	0,00		
1700000006164775	41-068-037-00018-0002	5000	CEBADA-SIN VARIEDAD	S	5,96	0,00		
1700000006164776	41-068-037-00019-0001	5000	CEBADA-SIN VARIEDAD	S	3,23	0,00		
1700000006164777	41-090-001-00001-0003	5000	CEBADA-SIN VARIEDAD	S	10,68	0,00		
1700000006164791	41-090-001-00002-0003	5000	CEBADA-SIN VARIEDAD	S	6,72	0,00		

Porcentaje de superficie determinada situada en zonas RAMSAR PUNTOS: 0,00 0.0%

<u>REF.</u>	<u>REFERENCIA SIGPAC</u>	<u>CULTIVO</u>	<u>DESCRIPCIÓN CULTIVO</u>	<u>S/R</u>	<u>SUP. COMPROM.</u> <u>(ha)</u>	<u>SUP. CUMPLE</u> <u>(ha)</u>
1700000006164779	11-017-001-00002-0003	5000	CEBADA-SIN VARIEDAD	S	4,63	0,00

<u>REF.</u>	<u>REFERENCIA SIGPAC</u>	<u>CULTIVO</u>	<u>DESCRIPCIÓN CULTIVO</u>	<u>S/R</u>	<u>SUP. COMPROM.</u> <u>(ha)</u>	<u>SUP. CUMPLE</u> <u>(ha)</u>
-122891	11-017-001-00002-0009	5000	CEBADA-SIN VARIEDAD	S	24,44	0,00
1700000006164712	11-017-001-00009-0002	24902	BARBECHO SIN PRODUCCIÓN-CON CUBIERTA VEGETAL	S	3,38	0,00
1700000006164713	11-017-001-00011-0001	5000	CEBADA-SIN VARIEDAD	S	1,38	0,00
1700000006164783	11-017-001-00012-0002	41095	HABAS-PROTHABAT 69	S	0,08	0,00
1700000006164714	11-017-001-00012-0003	24902	BARBECHO SIN PRODUCCIÓN-CON CUBIERTA VEGETAL	S	0,95	0,00
1700000006164733	11-017-002-00001-0003	24902	BARBECHO SIN PRODUCCIÓN-CON CUBIERTA VEGETAL	S	8,32	0,00
1700000006164720	11-017-002-00001-0004	24902	BARBECHO SIN PRODUCCIÓN-CON CUBIERTA VEGETAL	S	10,67	0,00
1700000006164732	11-017-002-00001-0007	24902	BARBECHO SIN PRODUCCIÓN-CON CUBIERTA VEGETAL	S	0,68	0,00
1700000006164771	11-017-002-00006-0002	41095	HABAS-PROTHABAT 69	S	0,30	0,00
1700000006164715	11-017-002-00006-0003	24902	BARBECHO SIN PRODUCCIÓN-CON CUBIERTA VEGETAL	S	0,49	0,00
1700000006164716	11-017-002-00007-0002	24902	BARBECHO SIN PRODUCCIÓN-CON CUBIERTA VEGETAL	S	7,75	0,00
1700000006164774	11-017-031-00001-0001	5000	CEBADA-SIN VARIEDAD	S	13,17	0,00
1700000006164773	11-017-032-00005-0002	5000	CEBADA-SIN VARIEDAD	S	1,19	0,00
1700000006164782	11-017-033-00015-0003	41095	HABAS-PROTHABAT 69	S	0,17	0,00
-122951	11-017-033-00015-0004	41095	HABAS-PROTHABAT 69	S	6,44	0,00
1700000006164781	11-017-033-00015-0019	41095	HABAS-PROTHABAT 69	S	0,02	0,00
-123084	11-017-033-00015-0020	41095	HABAS-PROTHABAT 69	S	5,67	0,00
1700000006164759	11-017-033-00016-0001	41095	HABAS-PROTHABAT 69	S	6,95	0,00
1700000006164758	11-017-034-00001-0001	41095	HABAS-PROTHABAT 69	S	11,94	0,00
1700000006164784	11-017-034-00001-0002	41095	HABAS-PROTHABAT 69	S	1,55	0,00
1700000006164795	11-017-034-00001-0007	41095	HABAS-PROTHABAT 69	S	0,46	0,00
1700000006164797	11-017-034-00001-0008	41095	HABAS-PROTHABAT 69	S	1,13	0,00
1700000006164772	11-017-034-00001-0009	41095	HABAS-PROTHABAT 69	S	0,68	0,00
4162432	41-037-001-00029-0002	5000	CEBADA-SIN VARIEDAD	S	0,27	0,00
1700000006164796	41-037-001-00036-0003	5000	CEBADA-SIN VARIEDAD	S	1,16	0,00
1700000006164790	41-037-001-00037-0001	5000	CEBADA-SIN VARIEDAD	S	1,69	0,00
1700000006164775	41-068-037-00018-0002	5000	CEBADA-SIN VARIEDAD	S	5,96	0,00
1700000006164776	41-068-037-00019-0001	5000	CEBADA-SIN VARIEDAD	S	3,23	0,00
1700000006164777	41-090-001-00001-0003	5000	CEBADA-SIN VARIEDAD	S	10,68	0,00
1700000006164791	41-090-001-00002-0003	5000	CEBADA-SIN VARIEDAD	S	6,72	0,00

Porcentaje de superficie determinada en zonas vulnerables a la contaminación por nitratos**PUNTOS:** 0,00 0.0%

<u>REF.</u>	<u>REFERENCIA SIGPAC</u>	<u>CULTIVO</u>	<u>DESCRIPCIÓN CULTIVO</u>	<u>S/R</u>	<u>SUP. COMPROM.</u> <u>(ha)</u>	<u>SUP. CUMPLE</u> <u>(ha)</u>
1700000006164779	11-017-001-00002-0003	5000	CEBADA-SIN VARIEDAD	S	4,63	0,00
-122891	11-017-001-00002-0009	5000	CEBADA-SIN VARIEDAD	S	24,44	0,00
1700000006164712	11-017-001-00009-0002	24902	BARBECHO SIN PRODUCCIÓN-CON CUBIERTA VEGETAL	S	3,38	0,00
1700000006164713	11-017-001-00011-0001	5000	CEBADA-SIN VARIEDAD	S	1,38	0,00
1700000006164783	11-017-001-00012-0002	41095	HABAS-PROTHABAT 69	S	0,08	0,00
1700000006164714	11-017-001-00012-0003	24902	BARBECHO SIN PRODUCCIÓN-CON CUBIERTA VEGETAL	S	0,95	0,00
1700000006164733	11-017-002-00001-0003	24902	BARBECHO SIN PRODUCCIÓN-CON CUBIERTA VEGETAL	S	8,32	0,00
1700000006164720	11-017-002-00001-0004	24902	BARBECHO SIN PRODUCCIÓN-CON CUBIERTA VEGETAL	S	10,67	0,00
1700000006164732	11-017-002-00001-0007	24902	BARBECHO SIN PRODUCCIÓN-CON CUBIERTA VEGETAL	S	0,68	0,00
1700000006164771	11-017-002-00006-0002	41095	HABAS-PROTHABAT 69	S	0,30	0,00
1700000006164715	11-017-002-00006-0003	24902	BARBECHO SIN PRODUCCIÓN-CON CUBIERTA VEGETAL	S	0,49	0,00
1700000006164716	11-017-002-00007-0002	24902	BARBECHO SIN PRODUCCIÓN-CON CUBIERTA VEGETAL	S	7,75	0,00
1700000006164774	11-017-031-00001-0001	5000	CEBADA-SIN VARIEDAD	S	13,17	0,00
1700000006164773	11-017-032-00005-0002	5000	CEBADA-SIN VARIEDAD	S	1,19	0,00
1700000006164782	11-017-033-00015-0003	41095	HABAS-PROTHABAT 69	S	0,17	0,00

<u>REF.</u>	<u>REFERENCIA SIGPAC</u>	<u>CULTIVO</u>	<u>DESCRIPCIÓN CULTIVO</u>	<u>S/R</u>	<u>SUP. COMPROM.</u> <u>(ha)</u>	<u>SUP. CUMPLE</u> <u>(ha)</u>
-122951	11-017-033-00015-0004	41095	HABAS-PROTHABAT 69	S	6,44	0,00
1700000006164781	11-017-033-00015-0019	41095	HABAS-PROTHABAT 69	S	0,02	0,00
-123084	11-017-033-00015-0020	41095	HABAS-PROTHABAT 69	S	5,67	0,00
1700000006164759	11-017-033-00016-0001	41095	HABAS-PROTHABAT 69	S	6,95	0,00
1700000006164758	11-017-034-00001-0001	41095	HABAS-PROTHABAT 69	S	11,94	0,00
1700000006164784	11-017-034-00001-0002	41095	HABAS-PROTHABAT 69	S	1,55	0,00
1700000006164795	11-017-034-00001-0007	41095	HABAS-PROTHABAT 69	S	0,46	0,00
1700000006164797	11-017-034-00001-0008	41095	HABAS-PROTHABAT 69	S	1,13	0,00
1700000006164772	11-017-034-00001-0009	41095	HABAS-PROTHABAT 69	S	0,68	0,00
4162432	41-037-001-00029-0002	5000	CEBADA-SIN VARIEDAD	S	0,27	0,00
1700000006164796	41-037-001-00036-0003	5000	CEBADA-SIN VARIEDAD	S	1,16	0,00
1700000006164790	41-037-001-00037-0001	5000	CEBADA-SIN VARIEDAD	S	1,69	0,00
1700000006164775	41-068-037-00018-0002	5000	CEBADA-SIN VARIEDAD	S	5,96	0,00
1700000006164776	41-068-037-00019-0001	5000	CEBADA-SIN VARIEDAD	S	3,23	0,00
1700000006164777	41-090-001-00001-0003	5000	CEBADA-SIN VARIEDAD	S	10,68	0,00
1700000006164791	41-090-001-00002-0003	5000	CEBADA-SIN VARIEDAD	S	6,72	0,00

Pendiente media de la explotación**PUNTOS:** 2,00 14.72%

<u>REF.</u>	<u>REFERENCIA SIGPAC</u>	<u>CULTIVO</u>	<u>DESCRIPCIÓN CULTIVO</u>	<u>S/R</u>	<u>PENDIENTE MEDIA (%)</u>	<u>SUP. COMPROM.</u> <u>(ha)</u>
1700000006164779	11-017-001-00002-0003	5000	CEBADA-SIN VARIEDAD	S	11,84	4,63
-122891	11-017-001-00002-0009	5000	CEBADA-SIN VARIEDAD	S	12,82	24,44
1700000006164712	11-017-001-00009-0002	24902	BARBECHO SIN PRODUCCIÓN-CON CUBIERTA VEGETAL	S	9,66	3,38
1700000006164713	11-017-001-00011-0001	5000	CEBADA-SIN VARIEDAD	S	8,48	1,38
1700000006164783	11-017-001-00012-0002	41095	HABAS-PROTHABAT 69	S	6,48	0,08
1700000006164714	11-017-001-00012-0003	24902	BARBECHO SIN PRODUCCIÓN-CON CUBIERTA VEGETAL	S	9,70	0,95
1700000006164733	11-017-002-00001-0003	24902	BARBECHO SIN PRODUCCIÓN-CON CUBIERTA VEGETAL	S	10,73	8,32
1700000006164720	11-017-002-00001-0004	24902	BARBECHO SIN PRODUCCIÓN-CON CUBIERTA VEGETAL	S	8,38	10,67
1700000006164732	11-017-002-00001-0007	24902	BARBECHO SIN PRODUCCIÓN-CON CUBIERTA VEGETAL	S	11,19	0,68
1700000006164771	11-017-002-00006-0002	41095	HABAS-PROTHABAT 69	S	5,66	0,30
1700000006164715	11-017-002-00006-0003	24902	BARBECHO SIN PRODUCCIÓN-CON CUBIERTA VEGETAL	S	10,82	0,49
1700000006164716	11-017-002-00007-0002	24902	BARBECHO SIN PRODUCCIÓN-CON CUBIERTA VEGETAL	S	13,05	7,75
1700000006164774	11-017-031-00001-0001	5000	CEBADA-SIN VARIEDAD	S	5,63	13,17
1700000006164773	11-017-032-00005-0002	5000	CEBADA-SIN VARIEDAD	S	7,06	1,19
1700000006164782	11-017-033-00015-0003	41095	HABAS-PROTHABAT 69	S	7,85	0,17
-122951	11-017-033-00015-0004	41095	HABAS-PROTHABAT 69	S	16,92	6,44
1700000006164781	11-017-033-00015-0019	41095	HABAS-PROTHABAT 69	S	9,45	0,02
-123084	11-017-033-00015-0020	41095	HABAS-PROTHABAT 69	S	8,34	5,67
1700000006164759	11-017-033-00016-0001	41095	HABAS-PROTHABAT 69	S	8,00	6,95
1700000006164758	11-017-034-00001-0001	41095	HABAS-PROTHABAT 69	S	14,76	11,94
1700000006164784	11-017-034-00001-0002	41095	HABAS-PROTHABAT 69	S	7,85	1,55
1700000006164795	11-017-034-00001-0007	41095	HABAS-PROTHABAT 69	S	16,33	0,46
1700000006164797	11-017-034-00001-0008	41095	HABAS-PROTHABAT 69	S	15,34	1,13
1700000006164772	11-017-034-00001-0009	41095	HABAS-PROTHABAT 69	S	8,33	0,68
4162432	41-037-001-00029-0002	5000	CEBADA-SIN VARIEDAD	S	11,39	0,27
1700000006164796	41-037-001-00036-0003	5000	CEBADA-SIN VARIEDAD	S	22,77	1,16
1700000006164790	41-037-001-00037-0001	5000	CEBADA-SIN VARIEDAD	S	17,12	1,69
1700000006164775	41-068-037-00018-0002	5000	CEBADA-SIN VARIEDAD	S	31,73	5,96
1700000006164776	41-068-037-00019-0001	5000	CEBADA-SIN VARIEDAD	S	35,30	3,23
1700000006164777	41-090-001-00001-0003	5000	CEBADA-SIN VARIEDAD	S	31,26	10,68
1700000006164791	41-090-001-00002-0003	5000	CEBADA-SIN VARIEDAD	S	24,54	6,72

Porcentaje de Superficie de la explotación en municipios con más del 40 por ciento de su superficie agraria dentro de la Zona de desertificación**PUNTOS:** 0,00 0.0%

<u>REF.</u>	<u>REFERENCIA SIGPAC</u>	<u>CULTIVO</u>	<u>DESCRIPCIÓN CULTIVO</u>	<u>S/R</u>	<u>SUP. COMPROM.</u> <u>(ha)</u>	<u>SUP. CUMPLE</u> <u>(ha)</u>
1700000006164779	11-017-001-00002-0003	5000	CEBADA-SIN VARIEDAD	S	4,63	0,00
-122891	11-017-001-00002-0009	5000	CEBADA-SIN VARIEDAD	S	24,44	0,00
1700000006164712	11-017-001-00009-0002	24902	BARBECHO SIN PRODUCCIÓN-CON CUBIERTA VEGETAL	S	3,38	0,00
1700000006164713	11-017-001-00011-0001	5000	CEBADA-SIN VARIEDAD	S	1,38	0,00
1700000006164783	11-017-001-00012-0002	41095	HABAS-PROTHABAT 69	S	0,08	0,00
1700000006164714	11-017-001-00012-0003	24902	BARBECHO SIN PRODUCCIÓN-CON CUBIERTA VEGETAL	S	0,95	0,00
1700000006164733	11-017-002-00001-0003	24902	BARBECHO SIN PRODUCCIÓN-CON CUBIERTA VEGETAL	S	8,32	0,00
1700000006164720	11-017-002-00001-0004	24902	BARBECHO SIN PRODUCCIÓN-CON CUBIERTA VEGETAL	S	10,67	0,00
1700000006164732	11-017-002-00001-0007	24902	BARBECHO SIN PRODUCCIÓN-CON CUBIERTA VEGETAL	S	0,68	0,00
1700000006164771	11-017-002-00006-0002	41095	HABAS-PROTHABAT 69	S	0,30	0,00
1700000006164715	11-017-002-00006-0003	24902	BARBECHO SIN PRODUCCIÓN-CON CUBIERTA VEGETAL	S	0,49	0,00
1700000006164716	11-017-002-00007-0002	24902	BARBECHO SIN PRODUCCIÓN-CON CUBIERTA VEGETAL	S	7,75	0,00
1700000006164774	11-017-031-00001-0001	5000	CEBADA-SIN VARIEDAD	S	13,17	0,00
1700000006164773	11-017-032-00005-0002	5000	CEBADA-SIN VARIEDAD	S	1,19	0,00
1700000006164782	11-017-033-00015-0003	41095	HABAS-PROTHABAT 69	S	0,17	0,00
-122951	11-017-033-00015-0004	41095	HABAS-PROTHABAT 69	S	6,44	0,00
1700000006164781	11-017-033-00015-0019	41095	HABAS-PROTHABAT 69	S	0,02	0,00
-123084	11-017-033-00015-0020	41095	HABAS-PROTHABAT 69	S	5,67	0,00
1700000006164759	11-017-033-00016-0001	41095	HABAS-PROTHABAT 69	S	6,95	0,00
1700000006164758	11-017-034-00001-0001	41095	HABAS-PROTHABAT 69	S	11,94	0,00
1700000006164784	11-017-034-00001-0002	41095	HABAS-PROTHABAT 69	S	1,55	0,00
1700000006164795	11-017-034-00001-0007	41095	HABAS-PROTHABAT 69	S	0,46	0,00
1700000006164797	11-017-034-00001-0008	41095	HABAS-PROTHABAT 69	S	1,13	0,00
1700000006164772	11-017-034-00001-0009	41095	HABAS-PROTHABAT 69	S	0,68	0,00
4162432	41-037-001-00029-0002	5000	CEBADA-SIN VARIEDAD	S	0,27	0,00
1700000006164796	41-037-001-00036-0003	5000	CEBADA-SIN VARIEDAD	S	1,16	0,00
1700000006164790	41-037-001-00037-0001	5000	CEBADA-SIN VARIEDAD	S	1,69	0,00
1700000006164775	41-068-037-00018-0002	5000	CEBADA-SIN VARIEDAD	S	5,96	0,00
1700000006164776	41-068-037-00019-0001	5000	CEBADA-SIN VARIEDAD	S	3,23	0,00
1700000006164777	41-090-001-00001-0003	5000	CEBADA-SIN VARIEDAD	S	10,68	0,00
1700000006164791	41-090-001-00002-0003	5000	CEBADA-SIN VARIEDAD	S	6,72	0,00



<u>APELLIDOS Y NOMBRE / RAZÓN SOCIAL</u>	<u>NIF</u>	<u>EXPEDIENTE</u>	<u>SUP. COMPROMETIDA (ha)</u>
ECOMEDINA SL	***2458*	1214430	0
<u>RESOLUCIÓN</u>			
INADMITIDO			

INCIDENCIAS**INCIDENCIA DESCRIPCIÓN**

218	La superficie total declarada sobre un mismo recinto en el conjunto de los expedientes, no puede superar la superficie total que el SIGPAC establece para ese recinto. Ref:1700000007201937 Recinto:11-043-004-00002-005 Cultivo:82154 REMOLACHA-BARACA Regadío Suma de superficies declaradas para este recinto por todos los solicitantes (Áreas):7623 Superficie SIGPAC medida para este recinto (Áreas):7621 Exceso de superficie declarada (Hectáreas):0,02
85018	Expediente sin grupos de pago válidos
85023	El grupo de cultivo declarado en el recinto no coincide con el grupo de cultivo existente en el Organismo de Certificación Ref:1700000007201937 Recinto:11-043-004-00002-005 Cultivo:82154 REMOLACHA-BARACA Regadío Grupo de SIPEA: HORTICOLAS

RESUMEN CRITERIOS DE SELECCIÓN

11.2.1.1 Mantenimiento de prácticas y métodos de agricultura ecológica: Cultivos herbáceos - Conv 2018. PUNTOS: 0,00

	<u>PUNTOS</u>	<u>CUMPLE</u>
Porcentaje de superficie determinada en Red Natura 2000	0,00	0.0%
Porcentaje de superficie determinada situada en zonas RAMSAR	0,00	0.0%
Porcentaje de superficie determinada en zonas vulnerables a la contaminación por nitratos	0,00	0.0%
Pendiente media de la explotación	0,00	0.0%
Porcentaje de Superficie de la explotación en municipios con más del 40 por ciento de su superficie agraria dentro de la Zona de desertificación	0,00	0.0%

DETALLE CRITERIOS DE SELECCIÓN

11.2.1.1 Mantenimiento de prácticas y métodos de agricultura ecológica: Cultivos herbáceos - Conv 2018. PUNTOS: 0,00

Porcentaje de superficie determinada en Red Natura 2000	PUNTOS:	0,00	0.0%
Porcentaje de superficie determinada situada en zonas RAMSAR	PUNTOS:	0,00	0.0%
Porcentaje de superficie determinada en zonas vulnerables a la contaminación por nitratos	PUNTOS:	0,00	0.0%
Pendiente media de la explotación	PUNTOS:	0,00	0.0%
Porcentaje de Superficie de la explotación en municipios con más del 40 por ciento de su superficie agraria dentro de la Zona de desertificación	PUNTOS:	0,00	0.0%



<u>APELLIDOS Y NOMBRE / RAZÓN SOCIAL</u>	<u>NIF</u>	<u>EXPEDIENTE</u>	<u>SUP. COMPROMETIDA</u> <u>(ha)</u>
EL CORTIJO BIO, S.L.	***9419*	1217435	0
RESOLUCIÓN INADMITIDO			

INCIDENCIAS**INCIDENCIA DESCRIPCIÓN**

85001	El recinto declarado no cumple con las normas de producción ecológica (artículo 5-1 e), Orden 26 mayo 2015) Ref:4206543 Recinto:11-020-114-00091-002 Cultivo:82137 REMOLACHA-BACCARA Secano Ref:-189256 Recinto:11-020-114-00093-002 Cultivo:82137 REMOLACHA-BACCARA Secano Ref:4206496 Recinto:11-023-063-00015-004 Cultivo:82137 REMOLACHA-BACCARA Regadío
85018	Expendiente sin grupos de pago válidos
85023	El grupo de cultivo declarado en el recinto no coincide con el grupo de cultivo existente en el Organismo de Certificación Ref:-167077 Recinto:11-023-078-00019-002 Cultivo:40079 GUI SANTES-CARTOUCHE Regadío Grupo de SIPEA:HORTICOLAS

RESUMEN CRITERIOS DE SELECCIÓN

11.2.1.1 Mantenimiento de prácticas y métodos de agricultura ecológica: Cultivos herbáceos - Conv 2018. PUNTOS: 0,00

	<u>PUNTOS</u>	<u>CUMPLE</u>
Porcentaje de superficie determinada en Red Natura 2000	0,00	0.0%
Porcentaje de superficie determinada situada en zonas RAMSAR	0,00	0.0%
Porcentaje de superficie determinada en zonas vulnerables a la contaminación por nitratos	0,00	0.0%
Pendiente media de la explotación	0,00	0.0%
Porcentaje de Superficie de la explotación en municipios con más del 40 por ciento de su superficie agraria dentro de la Zona de desertificación	0,00	0.0%

DETALLE CRITERIOS DE SELECCIÓN

11.2.1.1 Mantenimiento de prácticas y métodos de agricultura ecológica: Cultivos herbáceos - Conv 2018. PUNTOS: 0,00

Porcentaje de superficie determinada en Red Natura 2000	PUNTOS: 0,00	0.0%
Porcentaje de superficie determinada situada en zonas RAMSAR	PUNTOS: 0,00	0.0%
Porcentaje de superficie determinada en zonas vulnerables a la contaminación por nitratos	PUNTOS: 0,00	0.0%
Pendiente media de la explotación	PUNTOS: 0,00	0.0%
Porcentaje de Superficie de la explotación en municipios con más del 40 por ciento de su superficie agraria dentro de la Zona de desertificación	PUNTOS: 0,00	0.0%



<u>APELLIDOS Y NOMBRE / RAZÓN SOCIAL</u>	<u>NIF</u>	<u>EXPEDIENTE</u>	<u>SUP. COMPROMETIDA</u>		
			<u>(ha)</u>		
EMPRESA DE GESTIÓN AGROPECUARIA FORESTAL,	****1047*	1170425	6.13		
RESOLUCIÓN					
ADMITIDO					
IMPORTE POR ANUALIDAD					
	2018	2019	2020	2021	2022
IMPORTE MÁXIMO SUBVENCIONABLE	926,67 €	926,67 €	926,67 €	926,67 €	926,67 €
IMPORTE MEDIO DE TRANSFERENCIA (€/ha)	151,17 €	151,17 €	151,17 €	151,17 €	151,17 €

DETALLE IMPORTE POR ANUALIDAD

<u>GRUPOS DE CULTIVO ADMITIDOS</u>	<u>SUP. COMPROM.</u>	2018	2019	2020	2021	2022
	<u>(ha)</u>					
HERBÁCEOS	6,13	926,67 €	926,67 €	926,67 €	926,67 €	926,67 €

RECINTOS COMPROMETIDOS

<u>REF.</u>	<u>REFERENCIA SIGPAC</u>	<u>CULTIVO DESCRIPCIÓN CULTIVO</u>	<u>S/R</u>	<u>PEND. MEDIA</u>	<u>SUP. DEC. ADMIN.</u>	<u>NU SUP. CERT.</u>	<u>SUP. CAMPO</u>	<u>SUP. COMPROM.</u>
				<u>(%)</u>	<u>(ha)</u>	<u>(ha)</u>	<u>(ha)</u>	<u>(ha)</u>
1700000007066636	11-020-083-00114-0002	3141 TRIGO DURO-DON RICARDO	S	5,91	0,59	0,59	0,59	0,59
1700000007066628	11-020-083-00112-0004	3141 TRIGO DURO-DON RICARDO	S	6,97	1,24	1,24	1,12	1,12
-69142	11-020-083-00112-0002	3141 TRIGO DURO-DON RICARDO	S	7,33	4,00	14,02	4,00	4,00
1700000007066631	11-020-083-00010-0004	3141 TRIGO DURO-DON RICARDO	S	15,26	0,42	0,42	0,42	0,42

RESUMEN CRITERIOS DE SELECCIÓN

11.2.1.1 Mantenimiento de prácticas y métodos de agricultura ecológica: Cultivos herbáceos - Conv 2018. PUNTOS: 5,00

	<u>PUNTOS</u>	<u>CUMPLE</u>
Porcentaje de superficie determinada en Red Natura 2000	0,00	0.0%
Porcentaje de superficie determinada situada en zonas RAMSAR	0,00	0.0%
Porcentaje de superficie determinada en zonas vulnerables a la contaminación por nitratos	4,00	100.0%
Pendiente media de la explotación	1,00	7.67%
Porcentaje de Superficie de la explotación en municipios con más del 40 por ciento de su superficie agraria dentro de la Zona de desertificación	0,00	0.0%



DETALLE CRITERIOS DE SELECCIÓN**11.2.1.1 Mantenimiento de prácticas y métodos de agricultura ecológica: Cultivos herbáceos - Conv 2018.****PUNTOS: 5,00****Porcentaje de superficie determinada en Red Natura 2000****PUNTOS: 0,00 0.0%**

<u>REF.</u>	<u>REFERENCIA SIGPAC</u>	<u>CULTIVO</u>	<u>DESCRIPCIÓN CULTIVO</u>	<u>S/R</u>	<u>SUP. COMPROM.</u> <u>(ha)</u>	<u>SUP. CUMPLE</u> <u>(ha)</u>
1700000007066631	11-020-083-00010-0004	3141	TRIGO DURO-DON RICARDO	S	0,42	0,00
-69142	11-020-083-00112-0002	3141	TRIGO DURO-DON RICARDO	S	4,00	0,00
1700000007066628	11-020-083-00112-0004	3141	TRIGO DURO-DON RICARDO	S	1,12	0,00
1700000007066636	11-020-083-00114-0002	3141	TRIGO DURO-DON RICARDO	S	0,59	0,00

Porcentaje de superficie determinada situada en zonas RAMSAR**PUNTOS: 0,00 0.0%**

<u>REF.</u>	<u>REFERENCIA SIGPAC</u>	<u>CULTIVO</u>	<u>DESCRIPCIÓN CULTIVO</u>	<u>S/R</u>	<u>SUP. COMPROM.</u> <u>(ha)</u>	<u>SUP. CUMPLE</u> <u>(ha)</u>
1700000007066631	11-020-083-00010-0004	3141	TRIGO DURO-DON RICARDO	S	0,42	0,00
-69142	11-020-083-00112-0002	3141	TRIGO DURO-DON RICARDO	S	4,00	0,00
1700000007066628	11-020-083-00112-0004	3141	TRIGO DURO-DON RICARDO	S	1,12	0,00
1700000007066636	11-020-083-00114-0002	3141	TRIGO DURO-DON RICARDO	S	0,59	0,00

Porcentaje de superficie determinada en zonas vulnerables a la contaminación por nitratos**PUNTOS: 4,00 100.0%**

<u>REF.</u>	<u>REFERENCIA SIGPAC</u>	<u>CULTIVO</u>	<u>DESCRIPCIÓN CULTIVO</u>	<u>S/R</u>	<u>SUP. COMPROM.</u> <u>(ha)</u>	<u>SUP. CUMPLE</u> <u>(ha)</u>
1700000007066631	11-020-083-00010-0004	3141	TRIGO DURO-DON RICARDO	S	0,42	0,42
-69142	11-020-083-00112-0002	3141	TRIGO DURO-DON RICARDO	S	4,00	4,00
1700000007066628	11-020-083-00112-0004	3141	TRIGO DURO-DON RICARDO	S	1,12	1,12
1700000007066636	11-020-083-00114-0002	3141	TRIGO DURO-DON RICARDO	S	0,59	0,59

Pendiente media de la explotación**PUNTOS: 1,00 7.67%**

<u>REF.</u>	<u>REFERENCIA SIGPAC</u>	<u>CULTIVO</u>	<u>DESCRIPCIÓN CULTIVO</u>	<u>S/R</u>	<u>PENDIENTE MEDIA (%)</u>	<u>SUP. COMPROM.</u> <u>(ha)</u>
1700000007066631	11-020-083-00010-0004	3141	TRIGO DURO-DON RICARDO	S	15,26	0,42
-69142	11-020-083-00112-0002	3141	TRIGO DURO-DON RICARDO	S	7,33	4,00
1700000007066628	11-020-083-00112-0004	3141	TRIGO DURO-DON RICARDO	S	6,97	1,12
1700000007066636	11-020-083-00114-0002	3141	TRIGO DURO-DON RICARDO	S	5,91	0,59

Porcentaje de Superficie de la explotación en municipios con más del 40 por ciento de su superficie agraria dentro de la Zona de desertificación**PUNTOS: 0,00 0.0%**

<u>REF.</u>	<u>REFERENCIA SIGPAC</u>	<u>CULTIVO</u>	<u>DESCRIPCIÓN CULTIVO</u>	<u>S/R</u>	<u>SUP. COMPROM.</u> <u>(ha)</u>	<u>SUP. CUMPLE</u> <u>(ha)</u>
1700000007066631	11-020-083-00010-0004	3141	TRIGO DURO-DON RICARDO	S	0,42	0,00
-69142	11-020-083-00112-0002	3141	TRIGO DURO-DON RICARDO	S	4,00	0,00
1700000007066628	11-020-083-00112-0004	3141	TRIGO DURO-DON RICARDO	S	1,12	0,00
1700000007066636	11-020-083-00114-0002	3141	TRIGO DURO-DON RICARDO	S	0,59	0,00



<u>APELLIDOS Y NOMBRE / RAZÓN SOCIAL</u>	<u>NIF</u>	<u>EXPEDIENTE</u>	<u>SUP. COMPROMETIDA</u>		
			<u>(ha)</u>		
EXPLOTACIONES LARIOS SL	***2866*	1054379	13.29		
RESOLUCIÓN					
ADMITIDO					
IMPORTES POR ANUALIDAD					
	<u>2018</u>	<u>2019</u>	<u>2020</u>	<u>2021</u>	<u>2022</u>
IMPORTE MÁXIMO SUBVENCIONABLE	2.009,05 €	2.009,05 €	2.009,05 €	2.009,05 €	2.009,05 €
IMPORTE MEDIO DE TRANSFERENCIA (€/ha)	151,17 €	151,17 €	151,17 €	151,17 €	151,17 €

DETALLE IMPORTES POR ANUALIDAD

<u>GRUPOS DE CULTIVO ADMITIDOS</u>	<u>SUP. COMPROM.</u>	<u>2018</u>	<u>2019</u>	<u>2020</u>	<u>2021</u>	<u>2022</u>
	<u>(ha)</u>					
HERBÁCEOS	13,29	2.009,05 €	2.009,05 €	2.009,05 €	2.009,05 €	2.009,05 €

RECINTOS COMPROMETIDOS

<u>REF.</u>	<u>REFERENCIA SIGPAC</u>	<u>CULTIVO DESCRIPCIÓN CULTIVO</u>	<u>S/R</u>	<u>PEND. MEDIA</u>	<u>SUP. DEC. ADMIN.</u>	<u>NU SUP. CERT.</u>	<u>SUP. CAMPO</u>	<u>SUP. COMPROM.</u>
				<u>(%)</u>	<u>(ha)</u>	<u>(ha)</u>	<u>(ha)</u>	<u>(ha)</u>
1700000004437138	11-001-047-00008-0001	12000 TRANQUILLÓN-SIN VARIEDAD	S	7,91	0,90	0,90		0,90
-4889	11-001-047-00010-0002	5000 CEBADA-SIN VARIEDAD	S	8,38	12,39	12,39		12,39

INCIDENCIAS**INCIDENCIA DESCRIPCIÓN**

85008 Recinto incompatible por estar solicitado para otra submedida (anexo II, Orden 26 mayo 2015)
Ref:-4892 Recinto:11-001-047-00010-003 Cultivo:5000 CEBADA-SIN VARIEDAD Secano

RESUMEN CRITERIOS DE SELECCIÓN

11.2.1.1 Mantenimiento de prácticas y métodos de agricultura ecológica: Cultivos herbáceos - Conv 2018. PUNTOS: 6,00

	<u>PUNTOS</u>	<u>CUMPLE</u>
Porcentaje de superficie determinada en Red Natura 2000	4,00	100.0%
Porcentaje de superficie determinada situada en zonas RAMSAR	0,00	0.0%
Porcentaje de superficie determinada en zonas vulnerables a la contaminación por nitratos	0,00	0.0%
Pendiente media de la explotación	2,00	8.35%
Porcentaje de Superficie de la explotación en municipios con más del 40 por ciento de su superficie agraria dentro de la Zona de desertificación	0,00	0.0%



DETALLE CRITERIOS DE SELECCIÓN**11.2.1.1 Mantenimiento de prácticas y métodos de agricultura ecológica: Cultivos herbáceos - Conv 2018.****PUNTOS: 6,00****Porcentaje de superficie determinada en Red Natura 2000****PUNTOS: 4,00 100.0%**

<u>REF.</u>	<u>REFERENCIA SIGPAC</u>	<u>CULTIVO</u>	<u>DESCRIPCIÓN CULTIVO</u>	<u>S/R</u>	<u>SUP. COMPROM. (ha)</u>	<u>SUP. CUMPLE (ha)</u>
1700000004437138	11-001-047-00008-0001	12000	TRANQUILLÓN-SIN VARIEDAD	S	0,90	0,90
-4889	11-001-047-00010-0002	5000	CEBADA-SIN VARIEDAD	S	12,39	12,39

Porcentaje de superficie determinada situada en zonas RAMSAR**PUNTOS: 0,00 0.0%**

<u>REF.</u>	<u>REFERENCIA SIGPAC</u>	<u>CULTIVO</u>	<u>DESCRIPCIÓN CULTIVO</u>	<u>S/R</u>	<u>SUP. COMPROM. (ha)</u>	<u>SUP. CUMPLE (ha)</u>
1700000004437138	11-001-047-00008-0001	12000	TRANQUILLÓN-SIN VARIEDAD	S	0,90	0,00
-4889	11-001-047-00010-0002	5000	CEBADA-SIN VARIEDAD	S	12,39	0,00

Porcentaje de superficie determinada en zonas vulnerables a la contaminación por nitratos**PUNTOS: 0,00 0.0%**

<u>REF.</u>	<u>REFERENCIA SIGPAC</u>	<u>CULTIVO</u>	<u>DESCRIPCIÓN CULTIVO</u>	<u>S/R</u>	<u>SUP. COMPROM. (ha)</u>	<u>SUP. CUMPLE (ha)</u>
1700000004437138	11-001-047-00008-0001	12000	TRANQUILLÓN-SIN VARIEDAD	S	0,90	0,00
-4889	11-001-047-00010-0002	5000	CEBADA-SIN VARIEDAD	S	12,39	0,00

Pendiente media de la explotación**PUNTOS: 2,00 8.35%**

<u>REF.</u>	<u>REFERENCIA SIGPAC</u>	<u>CULTIVO</u>	<u>DESCRIPCIÓN CULTIVO</u>	<u>S/R</u>	<u>PENDIENTE MEDIA (%)</u>	<u>SUP. COMPROM. (ha)</u>
1700000004437138	11-001-047-00008-0001	12000	TRANQUILLÓN-SIN VARIEDAD	S	7,91	0,90
-4889	11-001-047-00010-0002	5000	CEBADA-SIN VARIEDAD	S	8,38	12,39

Porcentaje de Superficie de la explotación en municipios con más del 40 por ciento de su superficie agraria dentro de la Zona de desertificación**PUNTOS: 0,00 0.0%**

<u>REF.</u>	<u>REFERENCIA SIGPAC</u>	<u>CULTIVO</u>	<u>DESCRIPCIÓN CULTIVO</u>	<u>S/R</u>	<u>SUP. COMPROM. (ha)</u>	<u>SUP. CUMPLE (ha)</u>
1700000004437138	11-001-047-00008-0001	12000	TRANQUILLÓN-SIN VARIEDAD	S	0,90	0,00
-4889	11-001-047-00010-0002	5000	CEBADA-SIN VARIEDAD	S	12,39	0,00



<u>APELLIDOS Y NOMBRE / RAZÓN SOCIAL</u>	<u>NIF</u>	<u>EXPEDIENTE</u>	<u>SUP. COMPROMETIDA (ha)</u>
EXPLOTACIONES AGRICOLA CABEZUELO S.L.	***7860*	1226025	0
RESOLUCIÓN			
INADMITIDO			

INCIDENCIAS**INCIDENCIA DESCRIPCIÓN**

85001	El recinto declarado no cumple con las normas de producción ecológica (artículo 5-1 e), Orden 26 mayo 2015) Ref:1700000005907578 Recinto:11-028-013-00007-001 Cultivo:33266 GIRASOL-ES ARTIC Secano Ref:1700000005907577 Recinto:11-028-013-00013-001 Cultivo:33266 GIRASOL-ES ARTIC Secano Ref:1700000005907590 Recinto:11-028-014-00001-001 Cultivo:20902 BARBECHO TRADICIONAL-CON CUBIERTA VEGETAL Secano Ref:1700000005907585 Recinto:11-028-015-00018-002 Cultivo:13000 TRITICALE-SIN VARIEDAD Secano Ref:1700000005907584 Recinto:11-028-015-00018-003 Cultivo:13000 TRITICALE-SIN VARIEDAD Secano Ref:1700000005907576 Recinto:11-028-015-00019-002 Cultivo:13000 TRITICALE-SIN VARIEDAD Secano
85018	Expendiente sin grupos de pago válidos

RESUMEN CRITERIOS DE SELECCIÓN

11.2.1.1 Mantenimiento de prácticas y métodos de agricultura ecológica: Cultivos herbáceos - Conv 2018. PUNTOS: 0,00

	<u>PUNTOS</u>	<u>CUMPLE</u>
Porcentaje de superficie determinada en Red Natura 2000	0,00	0.0%
Porcentaje de superficie determinada situada en zonas RAMSAR	0,00	0.0%
Porcentaje de superficie determinada en zonas vulnerables a la contaminación por nitratos	0,00	0.0%
Pendiente media de la explotación	0,00	0.0%
Porcentaje de Superficie de la explotación en municipios con más del 40 por ciento de su superficie agraria dentro de la Zona de desertificación	0,00	0.0%

DETALLE CRITERIOS DE SELECCIÓN

11.2.1.1 Mantenimiento de prácticas y métodos de agricultura ecológica: Cultivos herbáceos - Conv 2018. PUNTOS: 0,00

Porcentaje de superficie determinada en Red Natura 2000	PUNTOS: 0,00	0.0%
Porcentaje de superficie determinada situada en zonas RAMSAR	PUNTOS: 0,00	0.0%
Porcentaje de superficie determinada en zonas vulnerables a la contaminación por nitratos	PUNTOS: 0,00	0.0%
Pendiente media de la explotación	PUNTOS: 0,00	0.0%
Porcentaje de Superficie de la explotación en municipios con más del 40 por ciento de su superficie agraria dentro de la Zona de desertificación	PUNTOS: 0,00	0.0%



<u>APELLIDOS Y NOMBRE / RAZÓN SOCIAL</u>	<u>NIF</u>	<u>EXPEDIENTE</u>	<u>SUP. COMPROMETIDA</u>			
			<u>(ha)</u>			
EXPLOTARIOS AGRICOLA Y GANADERAS TORRES,	****3951*	1128354	169.04			
RESOLUCIÓN						
ADMITIDO						
IMPORTE POR ANUALIDAD						
		<u>2018</u>	<u>2019</u>	<u>2020</u>	<u>2021</u>	<u>2022</u>
IMPORTE MÁXIMO SUBVENCIONABLE		11.972,66 €	11.972,66 €	11.972,66 €	11.972,66 €	11.972,66 €
IMPORTE MEDIO DE TRANSFERENCIA (€/ha)		70,83 €	70,83 €	70,83 €	70,83 €	70,83 €

DETALLE IMPORTES POR ANUALIDAD

<u>GRUPOS DE CULTIVO ADMITIDOS</u>	<u>SUP. COMPROM.</u>	<u>2018</u>	<u>2019</u>	<u>2020</u>	<u>2021</u>	<u>2022</u>
	<u>(ha)</u>					
HERBÁCEOS	79,20	11.972,66 €	11.972,66 €	11.972,66 €	11.972,66 €	11.972,66 €
HERBÁCEOS NO ELEGIBLES	89,84	0,00 €	0,00 €	0,00 €	0,00 €	0,00 €

RECINTOS COMPROMETIDOS

<u>REF.</u>	<u>REFERENCIA SIGPAC</u>	<u>CULTIVO DESCRIPCIÓN CULTIVO</u>	<u>S/R</u>	<u>PEND. MEDIA (%)</u>	<u>SUP. DEC. ADMIN. (ha)</u>	<u>NU SUP. CERT. (ha)</u>	<u>SUP. CAMPO (ha)</u>	<u>SUP. COMPROM. (ha)</u>
170000004449241	11-023-041-00003-0007	13000 TRITICALE-SIN VARIEDAD	S	3,30	2,42	2,42	2,42	2,42
170000004449231	11-023-037-00028-0001	8000 AVENA-SIN VARIEDAD	S	3,35	15,73	15,73	15,73	15,73
170000004449275	11-023-041-00002-0008	20902 BARBECHO TRADICIONAL-CON CUBIERTA VEGETAL	S	3,56	4,07	4,07	4,07	4,07
170000004449244	11-023-041-00003-0001	13000 TRITICALE-SIN VARIEDAD	S	3,86	8,15	8,15	8,15	8,15
170000004449264	11-023-039-00007-0001	20902 BARBECHO TRADICIONAL-CON CUBIERTA VEGETAL	S	3,88	25,84	25,84	25,84	25,84
170000004449230	11-023-032-00019-0001	13000 TRITICALE-SIN VARIEDAD	S	5,22	1,67	1,67	1,67	1,67
170000004449246	11-023-032-00020-0003	7000 SORGO-SIN VARIEDAD	S	5,32	35,50	35,50	35,50	35,50
170000004449266	11-023-041-00002-0001	13000 TRITICALE-SIN VARIEDAD	S	5,72	14,42	14,42	14,42	14,42
170000004449260	11-023-039-00001-0012	20902 BARBECHO TRADICIONAL-CON CUBIERTA VEGETAL	S	5,95	59,93	59,93	59,93	59,93
170000004449243	11-023-041-00003-0009	13000 TRITICALE-SIN VARIEDAD	S	6,60	1,28	1,28	1,28	1,28
170000004449247	11-023-032-00020-0005	7000 SORGO-SIN VARIEDAD	S	8,17	0,03	0,03	0,03	0,03

INCIDENCIAS**INCIDENCIA DESCRIPCIÓN**

85046 Solicita recinto que está comprometido para la convocatoria 2015 de Agricultura o Ganadería Ecológica.
Ref:170000004449258 Recinto:11-023-041-00001-001 Cultivo:20902 BARBECHO TRADICIONAL-CON CUBIERTA VEGETAL
Secano

RESUMEN CRITERIOS DE SELECCIÓN

11.2.1.1 Mantenimiento de prácticas y métodos de agricultura ecológica: Cultivos herbáceos - Conv 2018. PUNTOS: 1,00

	<u>PUNTOS</u>	<u>CUMPLE</u>
Porcentaje de superficie determinada en Red Natura 2000	0,00	0.0%
Porcentaje de superficie determinada situada en zonas RAMSAR	0,00	0.0%
Porcentaje de superficie determinada en zonas vulnerables a la contaminación por nitratos	0,00	0.0%
Pendiente media de la explotación	1,00	5.04%
Porcentaje de Superficie de la explotación en municipios con más del 40 por ciento de su superficie agraria dentro de la Zona de desertificación	0,00	0.0%



DETALLE CRITERIOS DE SELECCIÓN**11.2.1.1 Mantenimiento de prácticas y métodos de agricultura ecológica: Cultivos herbáceos - Conv 2018.****PUNTOS: 1,00****Porcentaje de superficie determinada en Red Natura 2000****PUNTOS: 0,00 0.0%**

<u>REF.</u>	<u>REFERENCIA SIGPAC</u>	<u>CULTIVO</u>	<u>DESCRIPCIÓN CULTIVO</u>	<u>S/R</u>	<u>SUP. COMPROM.</u> <u>(ha)</u>	<u>SUP. CUMPLE</u> <u>(ha)</u>
170000004449230	11-023-032-00019-0001	13000	TRITICALE-SIN VARIEDAD	S	1,67	0,00
170000004449246	11-023-032-00020-0003	7000	SORGO-SIN VARIEDAD	S	35,50	0,00
170000004449247	11-023-032-00020-0005	7000	SORGO-SIN VARIEDAD	S	0,03	0,00
170000004449231	11-023-037-00028-0001	8000	AVENA-SIN VARIEDAD	S	15,73	0,00
170000004449260	11-023-039-00001-0012	20902	BARBECHO TRADICIONAL-CON CUBIERTA VEGETAL	S	59,93	0,00
170000004449264	11-023-039-00007-0001	20902	BARBECHO TRADICIONAL-CON CUBIERTA VEGETAL	S	25,84	0,00
170000004449266	11-023-041-00002-0001	13000	TRITICALE-SIN VARIEDAD	S	14,42	0,00
170000004449275	11-023-041-00002-0008	20902	BARBECHO TRADICIONAL-CON CUBIERTA VEGETAL	S	4,07	0,00
170000004449244	11-023-041-00003-0001	13000	TRITICALE-SIN VARIEDAD	S	8,15	0,00
170000004449241	11-023-041-00003-0007	13000	TRITICALE-SIN VARIEDAD	S	2,42	0,00
170000004449243	11-023-041-00003-0009	13000	TRITICALE-SIN VARIEDAD	S	1,28	0,00

Porcentaje de superficie determinada situada en zonas RAMSAR**PUNTOS: 0,00 0.0%**

<u>REF.</u>	<u>REFERENCIA SIGPAC</u>	<u>CULTIVO</u>	<u>DESCRIPCIÓN CULTIVO</u>	<u>S/R</u>	<u>SUP. COMPROM.</u> <u>(ha)</u>	<u>SUP. CUMPLE</u> <u>(ha)</u>
170000004449230	11-023-032-00019-0001	13000	TRITICALE-SIN VARIEDAD	S	1,67	0,00
170000004449246	11-023-032-00020-0003	7000	SORGO-SIN VARIEDAD	S	35,50	0,00
170000004449247	11-023-032-00020-0005	7000	SORGO-SIN VARIEDAD	S	0,03	0,00
170000004449231	11-023-037-00028-0001	8000	AVENA-SIN VARIEDAD	S	15,73	0,00
170000004449260	11-023-039-00001-0012	20902	BARBECHO TRADICIONAL-CON CUBIERTA VEGETAL	S	59,93	0,00
170000004449264	11-023-039-00007-0001	20902	BARBECHO TRADICIONAL-CON CUBIERTA VEGETAL	S	25,84	0,00
170000004449266	11-023-041-00002-0001	13000	TRITICALE-SIN VARIEDAD	S	14,42	0,00
170000004449275	11-023-041-00002-0008	20902	BARBECHO TRADICIONAL-CON CUBIERTA VEGETAL	S	4,07	0,00
170000004449244	11-023-041-00003-0001	13000	TRITICALE-SIN VARIEDAD	S	8,15	0,00
170000004449241	11-023-041-00003-0007	13000	TRITICALE-SIN VARIEDAD	S	2,42	0,00
170000004449243	11-023-041-00003-0009	13000	TRITICALE-SIN VARIEDAD	S	1,28	0,00

Porcentaje de superficie determinada en zonas vulnerables a la contaminación por nitratos**PUNTOS: 0,00 0.0%**

<u>REF.</u>	<u>REFERENCIA SIGPAC</u>	<u>CULTIVO</u>	<u>DESCRIPCIÓN CULTIVO</u>	<u>S/R</u>	<u>SUP. COMPROM.</u> <u>(ha)</u>	<u>SUP. CUMPLE</u> <u>(ha)</u>
170000004449230	11-023-032-00019-0001	13000	TRITICALE-SIN VARIEDAD	S	1,67	0,00
170000004449246	11-023-032-00020-0003	7000	SORGO-SIN VARIEDAD	S	35,50	0,00
170000004449247	11-023-032-00020-0005	7000	SORGO-SIN VARIEDAD	S	0,03	0,00
170000004449231	11-023-037-00028-0001	8000	AVENA-SIN VARIEDAD	S	15,73	0,00
170000004449260	11-023-039-00001-0012	20902	BARBECHO TRADICIONAL-CON CUBIERTA VEGETAL	S	59,93	0,00
170000004449264	11-023-039-00007-0001	20902	BARBECHO TRADICIONAL-CON CUBIERTA VEGETAL	S	25,84	0,00
170000004449266	11-023-041-00002-0001	13000	TRITICALE-SIN VARIEDAD	S	14,42	0,00
170000004449275	11-023-041-00002-0008	20902	BARBECHO TRADICIONAL-CON CUBIERTA VEGETAL	S	4,07	0,00
170000004449244	11-023-041-00003-0001	13000	TRITICALE-SIN VARIEDAD	S	8,15	0,00
170000004449241	11-023-041-00003-0007	13000	TRITICALE-SIN VARIEDAD	S	2,42	0,00
170000004449243	11-023-041-00003-0009	13000	TRITICALE-SIN VARIEDAD	S	1,28	0,00

Pendiente media de la explotación**PUNTOS: 1,00 5.04%**

REF.	REFERENCIA SIGPAC	CULTIVO	DESCRIPCIÓN CULTIVO	S/R	PENDIENTE		SUP.
					MEDIA (%)	COMPROM.	
							(ha)
170000004449230	11-023-032-00019-0001	13000	TRITICALE-SIN VARIEDAD	S	5,22		1,67
170000004449246	11-023-032-00020-0003	7000	SORGO-SIN VARIEDAD	S	5,32		35,50
170000004449247	11-023-032-00020-0005	7000	SORGO-SIN VARIEDAD	S	8,17		0,03
170000004449231	11-023-037-00028-0001	8000	AVENA-SIN VARIEDAD	S	3,35		15,73
170000004449260	11-023-039-00001-0012	20902	BARBECHO TRADICIONAL-CON CUBIERTA VEGETAL	S	5,95		59,93
170000004449264	11-023-039-00007-0001	20902	BARBECHO TRADICIONAL-CON CUBIERTA VEGETAL	S	3,88		25,84
170000004449266	11-023-041-00002-0001	13000	TRITICALE-SIN VARIEDAD	S	5,72		14,42
170000004449275	11-023-041-00002-0008	20902	BARBECHO TRADICIONAL-CON CUBIERTA VEGETAL	S	3,56		4,07
170000004449244	11-023-041-00003-0001	13000	TRITICALE-SIN VARIEDAD	S	3,86		8,15
170000004449241	11-023-041-00003-0007	13000	TRITICALE-SIN VARIEDAD	S	3,30		2,42
170000004449243	11-023-041-00003-0009	13000	TRITICALE-SIN VARIEDAD	S	6,60		1,28

Porcentaje de Superficie de la explotación en municipios con más del 40 por ciento de su superficie agraria dentro de la Zona de desertificación

PUNTOS: 0,00 0.0%

REF.	REFERENCIA SIGPAC	CULTIVO	DESCRIPCIÓN CULTIVO	S/R	PENDIENTE		SUP.	SUP.
					MEDIA (%)	COMPROM.	COMPROM.	CUMPLE
							(ha)	(ha)
170000004449230	11-023-032-00019-0001	13000	TRITICALE-SIN VARIEDAD	S			1,67	0,00
170000004449246	11-023-032-00020-0003	7000	SORGO-SIN VARIEDAD	S			35,50	0,00
170000004449247	11-023-032-00020-0005	7000	SORGO-SIN VARIEDAD	S			0,03	0,00
170000004449231	11-023-037-00028-0001	8000	AVENA-SIN VARIEDAD	S			15,73	0,00
170000004449260	11-023-039-00001-0012	20902	BARBECHO TRADICIONAL-CON CUBIERTA VEGETAL	S			59,93	0,00
170000004449264	11-023-039-00007-0001	20902	BARBECHO TRADICIONAL-CON CUBIERTA VEGETAL	S			25,84	0,00
170000004449266	11-023-041-00002-0001	13000	TRITICALE-SIN VARIEDAD	S			14,42	0,00
170000004449275	11-023-041-00002-0008	20902	BARBECHO TRADICIONAL-CON CUBIERTA VEGETAL	S			4,07	0,00
170000004449244	11-023-041-00003-0001	13000	TRITICALE-SIN VARIEDAD	S			8,15	0,00
170000004449241	11-023-041-00003-0007	13000	TRITICALE-SIN VARIEDAD	S			2,42	0,00
170000004449243	11-023-041-00003-0009	13000	TRITICALE-SIN VARIEDAD	S			1,28	0,00



<u>APELLIDOS Y NOMBRE / RAZÓN SOCIAL</u>	<u>NIF</u>	<u>EXPEDIENTE</u>	<u>SUP. COMPROMETIDA</u>		
FATIGOSA, S.A.	***1516*	1212253	<u>(ha)</u>		
RESOLUCIÓN					
ADMITIDO					
IMPORTES POR ANUALIDAD					
	<u>2018</u>	<u>2019</u>	<u>2020</u>	<u>2021</u>	<u>2022</u>
IMPORTE MÁXIMO SUBVENCIONABLE	1.414,95 €	1.414,95 €	1.414,95 €	1.414,95 €	1.414,95 €
IMPORTE MEDIO DE TRANSFERENCIA (€/ha)	151,17 €	151,17 €	151,17 €	151,17 €	151,17 €

DETALLE IMPORTES POR ANUALIDAD

<u>GRUPOS DE CULTIVO ADMITIDOS</u>	<u>SUP. COMPROM.</u>	<u>2018</u>	<u>2019</u>	<u>2020</u>	<u>2021</u>	<u>2022</u>
HERBÁCEOS	(ha)					
	9,36	1.414,95 €	1.414,95 €	1.414,95 €	1.414,95 €	1.414,95 €

RECINTOS COMPROMETIDOS

<u>REF.</u>	<u>REFERENCIA SIGPAC</u>	<u>CULTIVO DESCRIPCIÓN CULTIVO</u>	<u>S/R</u>	<u>PEND. MEDIA (%)</u>	<u>SUP. DEC. ADMIN. (ha)</u>	<u>NU SUP. CERT. (ha)</u>	<u>SUP. CAMPO (ha)</u>	<u>SUP. COMPROM. (ha)</u>
1700000006046062	11-006-008-00009-0001	3101 TRIGO DURO-ACADUR	R	4,34	3,54	3,54		3,54
1700000006046063	11-006-008-00008-0001	3101 TRIGO DURO-ACADUR	R	4,65	5,82	5,82		5,82

INCIDENCIAS**INCIDENCIA DESCRIPCIÓN**

85007 Cultivo, variedad, regimen y/o uso del recinto SIGPAC no compatible con la operación (anexo IV.I, Orden 26 mayo 2015)
Ref:-14527 Recinto:04-080-002-00182-004 Cultivo:206000 NARANJO-SIN VARIEDAD Secano Uso SIGPAC:CI

RESUMEN CRITERIOS DE SELECCIÓN

11.2.1.1 Mantenimiento de prácticas y métodos de agricultura ecológica: Cultivos herbáceos - Conv 2018. PUNTOS: 1,00

	<u>PUNTOS</u>	<u>CUMPLE</u>
Porcentaje de superficie determinada en Red Natura 2000	0,00	0.0%
Porcentaje de superficie determinada situada en zonas RAMSAR	0,00	0.0%
Porcentaje de superficie determinada en zonas vulnerables a la contaminación por nitratos	0,00	0.0%
Pendiente media de la explotación	1,00	4.53%
Porcentaje de Superficie de la explotación en municipios con más del 40 por ciento de su superficie agraria dentro de la Zona de desertificación	0,00	0.0%

11.2.1.1 Mantenimiento de prácticas y métodos de agricultura ecológica: Cultivos permanentes distintos de olivar - Conv 2018. PUNTOS: 0,00

	<u>PUNTOS</u>	<u>CUMPLE</u>
Porcentaje de superficie determinada en Red Natura 2000	0,00	0.0%
Porcentaje de superficie determinada situada en zonas RAMSAR	0,00	0.0%
Porcentaje de superficie determinada en zonas vulnerables a la contaminación por nitratos	0,00	0.0%
Pendiente media de la explotación	0,00	0.0%
Porcentaje de Superficie de la explotación en municipios con más del 40 por ciento de su superficie agraria dentro de la Zona de desertificación	0,00	0.0%



DETALLE CRITERIOS DE SELECCIÓN**11.2.1.1 Mantenimiento de prácticas y métodos de agricultura ecológica: Cultivos herbáceos - Conv 2018.****PUNTOS: 1,00****Porcentaje de superficie determinada en Red Natura 2000****PUNTOS: 0,00 0.0%**

<u>REF.</u>	<u>REFERENCIA SIGPAC</u>	<u>CULTIVO</u>	<u>DESCRIPCIÓN CULTIVO</u>	<u>S/R</u>	<u>SUP. COMPROM. (ha)</u>	<u>SUP. CUMPLE (ha)</u>
1700000006046063	11-006-008-00008-0001	3101	TRIGO DURO-ACADUR	R	5,82	0,00
1700000006046062	11-006-008-00009-0001	3101	TRIGO DURO-ACADUR	R	3,54	0,00

Porcentaje de superficie determinada situada en zonas RAMSAR**PUNTOS: 0,00 0.0%**

<u>REF.</u>	<u>REFERENCIA SIGPAC</u>	<u>CULTIVO</u>	<u>DESCRIPCIÓN CULTIVO</u>	<u>S/R</u>	<u>SUP. COMPROM. (ha)</u>	<u>SUP. CUMPLE (ha)</u>
1700000006046063	11-006-008-00008-0001	3101	TRIGO DURO-ACADUR	R	5,82	0,00
1700000006046062	11-006-008-00009-0001	3101	TRIGO DURO-ACADUR	R	3,54	0,00

Porcentaje de superficie determinada en zonas vulnerables a la contaminación por nitratos**PUNTOS: 0,00 0.0%**

<u>REF.</u>	<u>REFERENCIA SIGPAC</u>	<u>CULTIVO</u>	<u>DESCRIPCIÓN CULTIVO</u>	<u>S/R</u>	<u>SUP. COMPROM. (ha)</u>	<u>SUP. CUMPLE (ha)</u>
1700000006046063	11-006-008-00008-0001	3101	TRIGO DURO-ACADUR	R	5,82	0,00
1700000006046062	11-006-008-00009-0001	3101	TRIGO DURO-ACADUR	R	3,54	0,00

Pendiente media de la explotación**PUNTOS: 1,00 4.53%**

<u>REF.</u>	<u>REFERENCIA SIGPAC</u>	<u>CULTIVO</u>	<u>DESCRIPCIÓN CULTIVO</u>	<u>S/R</u>	<u>PENDIENTE MEDIA (%)</u>	<u>SUP. COMPROM. (ha)</u>
1700000006046063	11-006-008-00008-0001	3101	TRIGO DURO-ACADUR	R	4,65	5,82
1700000006046062	11-006-008-00009-0001	3101	TRIGO DURO-ACADUR	R	4,34	3,54

Porcentaje de Superficie de la explotación en municipios con más del 40 por ciento de su superficie agraria dentro de la Zona de desertificación**PUNTOS: 0,00 0.0%**

<u>REF.</u>	<u>REFERENCIA SIGPAC</u>	<u>CULTIVO</u>	<u>DESCRIPCIÓN CULTIVO</u>	<u>S/R</u>	<u>SUP. COMPROM. (ha)</u>	<u>SUP. CUMPLE (ha)</u>
1700000006046063	11-006-008-00008-0001	3101	TRIGO DURO-ACADUR	R	5,82	0,00
1700000006046062	11-006-008-00009-0001	3101	TRIGO DURO-ACADUR	R	3,54	0,00

11.2.1.1 Mantenimiento de prácticas y métodos de agricultura ecológica: Cultivos permanentes distintos de olivar - Conv 2018.**PUNTOS: 0,00****Porcentaje de superficie determinada en Red Natura 2000****PUNTOS: 0,00 0.0%****Porcentaje de superficie determinada situada en zonas RAMSAR****PUNTOS: 0,00 0.0%****Porcentaje de superficie determinada en zonas vulnerables a la contaminación por nitratos****PUNTOS: 0,00 0.0%****Pendiente media de la explotación****PUNTOS: 0,00 0.0%****Porcentaje de Superficie de la explotación en municipios con más del 40 por ciento de su superficie agraria dentro de la Zona de desertificación****PUNTOS: 0,00 0.0%**

<u>APELLIDOS Y NOMBRE / RAZÓN SOCIAL</u>	<u>NIF</u>	<u>EXPEDIENTE</u>	<u>SUP. COMPROMETIDA</u>		
			<u>(ha)</u>		
FERNANDO CABEZUELO VAZQUEZ S.L.	****5769*	1232679	11.29		
RESOLUCIÓN					
ADMITIDO					
IMPORTE POR ANUALIDAD					
	2018	2019	2020	2021	2022
IMPORTE MÁXIMO SUBVENCIONABLE	1.687,06 €	1.687,06 €	1.687,06 €	1.687,06 €	1.687,06 €
IMPORTE MEDIO DE TRANSFERENCIA (€/ha)	149,43 €	149,43 €	149,43 €	149,43 €	149,43 €

DETALLE IMPORTES POR ANUALIDAD

<u>GRUPOS DE CULTIVO ADMITIDOS</u>	<u>SUP. COMPROM.</u>	2018	2019	2020	2021	2022
	<u>(ha)</u>					
HERBÁCEOS	11,16	1.687,06 €	1.687,06 €	1.687,06 €	1.687,06 €	1.687,06 €
HERBÁCEOS NO ELEGIBLES	0,13	0,00 €	0,00 €	0,00 €	0,00 €	0,00 €

RECINTOS COMPROMETIDOS

<u>REF.</u>	<u>REFERENCIA SIGPAC</u>	<u>CULTIVO DESCRIPCIÓN CULTIVO</u>	<u>S/R</u>	<u>PEND. MEDIA</u>	<u>SUP. DEC. ADMIN.</u>	<u>NU SUP. CERT.</u>	<u>SUP. CAMPO</u>	<u>SUP. COMPROM.</u>
				<u>(%)</u>	<u>(ha)</u>	<u>(ha)</u>	<u>(ha)</u>	<u>(ha)</u>
1700000005907628	11-015-011-00060-0001	8000 AVENA-SIN VARIEDAD	S	2,20	1,82	1,82		1,82
1700000005907647	11-023-052-00024-0002	3320 TRIGO DURO-AMILCAR	S	3,09	1,22	1,22		1,22
1700000005907636	11-023-052-00014-0010	3320 TRIGO DURO-AMILCAR	S	3,60	8,12	8,12		8,12
1700000005907673	11-023-052-00019-0004	20902 BARBECHO TRADICIONAL-CON CUBIERTA VEGETAL	S	6,07	0,13	0,13		0,13

RESUMEN CRITERIOS DE SELECCIÓN

11.2.1.1 Mantenimiento de prácticas y métodos de agricultura ecológica: Cultivos herbáceos - Conv 2018. PUNTOS: 5,00

	<u>PUNTOS</u>	<u>CUMPLE</u>
Porcentaje de superficie determinada en Red Natura 2000	4,00	100.0%
Porcentaje de superficie determinada situada en zonas RAMSAR	0,00	0.0%
Porcentaje de superficie determinada en zonas vulnerables a la contaminación por nitratos	0,00	0.0%
Pendiente media de la explotación	1,00	3.35%
Porcentaje de Superficie de la explotación en municipios con más del 40 por ciento de su superficie agraria dentro de la Zona de desertificación	0,00	0.0%



DETALLE CRITERIOS DE SELECCIÓN**11.2.1.1 Mantenimiento de prácticas y métodos de agricultura ecológica: Cultivos herbáceos - Conv 2018.****PUNTOS: 5,00****Porcentaje de superficie determinada en Red Natura 2000****PUNTOS: 4,00 100.0%**

<u>REF.</u>	<u>REFERENCIA SIGPAC</u>	<u>CULTIVO</u>	<u>DESCRIPCIÓN CULTIVO</u>	<u>S/R</u>	<u>SUP. COMPROM.</u> <u>(ha)</u>	<u>SUP. CUMPLE</u> <u>(ha)</u>
170000005907628	11-015-011-00060-0001	8000	AVENA-SIN VARIEDAD	S	1,82	1,82
170000005907636	11-023-052-00014-0010	3320	TRIGO DURO-AMILCAR	S	8,12	8,12
170000005907673	11-023-052-00019-0004	20902	BARBECHO TRADICIONAL-CON CUBIERTA VEGETAL	S	0,13	0,13
170000005907647	11-023-052-00024-0002	3320	TRIGO DURO-AMILCAR	S	1,22	1,22

Porcentaje de superficie determinada situada en zonas RAMSAR**PUNTOS: 0,00 0.0%**

<u>REF.</u>	<u>REFERENCIA SIGPAC</u>	<u>CULTIVO</u>	<u>DESCRIPCIÓN CULTIVO</u>	<u>S/R</u>	<u>SUP. COMPROM.</u> <u>(ha)</u>	<u>SUP. CUMPLE</u> <u>(ha)</u>
170000005907628	11-015-011-00060-0001	8000	AVENA-SIN VARIEDAD	S	1,82	0,00
170000005907636	11-023-052-00014-0010	3320	TRIGO DURO-AMILCAR	S	8,12	0,00
170000005907673	11-023-052-00019-0004	20902	BARBECHO TRADICIONAL-CON CUBIERTA VEGETAL	S	0,13	0,00
170000005907647	11-023-052-00024-0002	3320	TRIGO DURO-AMILCAR	S	1,22	0,00

Porcentaje de superficie determinada en zonas vulnerables a la contaminación por nitratos**PUNTOS: 0,00 0.0%**


<u>REF.</u>	<u>REFERENCIA SIGPAC</u>	<u>CULTIVO</u>	<u>DESCRIPCIÓN CULTIVO</u>	<u>S/R</u>	<u>SUP. COMPROM.</u> <u>(ha)</u>	<u>SUP. CUMPLE</u> <u>(ha)</u>
170000005907628	11-015-011-00060-0001	8000	AVENA-SIN VARIEDAD	S	1,82	0,00
170000005907636	11-023-052-00014-0010	3320	TRIGO DURO-AMILCAR	S	8,12	0,00
170000005907673	11-023-052-00019-0004	20902	BARBECHO TRADICIONAL-CON CUBIERTA VEGETAL	S	0,13	0,00
170000005907647	11-023-052-00024-0002	3320	TRIGO DURO-AMILCAR	S	1,22	0,00

Pendiente media de la explotación**PUNTOS: 1,00 3.35%**

<u>REF.</u>	<u>REFERENCIA SIGPAC</u>	<u>CULTIVO</u>	<u>DESCRIPCIÓN CULTIVO</u>	<u>S/R</u>	<u>PENDIENTE MEDIA (%)</u>	<u>SUP. COMPROM.</u> <u>(ha)</u>
170000005907628	11-015-011-00060-0001	8000	AVENA-SIN VARIEDAD	S	2,20	1,82
170000005907636	11-023-052-00014-0010	3320	TRIGO DURO-AMILCAR	S	3,60	8,12
170000005907673	11-023-052-00019-0004	20902	BARBECHO TRADICIONAL-CON CUBIERTA VEGETAL	S	6,07	0,13
170000005907647	11-023-052-00024-0002	3320	TRIGO DURO-AMILCAR	S	3,09	1,22

Porcentaje de Superficie de la explotación en municipios con más del 40 por ciento de su superficie agraria dentro de la Zona de desertificación**PUNTOS: 0,00 0.0%**

<u>REF.</u>	<u>REFERENCIA SIGPAC</u>	<u>CULTIVO</u>	<u>DESCRIPCIÓN CULTIVO</u>	<u>S/R</u>	<u>SUP. COMPROM.</u> <u>(ha)</u>	<u>SUP. CUMPLE</u> <u>(ha)</u>
170000005907628	11-015-011-00060-0001	8000	AVENA-SIN VARIEDAD	S	1,82	0,00
170000005907636	11-023-052-00014-0010	3320	TRIGO DURO-AMILCAR	S	8,12	0,00
170000005907673	11-023-052-00019-0004	20902	BARBECHO TRADICIONAL-CON CUBIERTA VEGETAL	S	0,13	0,00
170000005907647	11-023-052-00024-0002	3320	TRIGO DURO-AMILCAR	S	1,22	0,00



<u>APELLIDOS Y NOMBRE / RAZÓN SOCIAL</u>	<u>NIF</u>	<u>EXPEDIENTE</u>	<u>SUP. COMPROMETIDA (ha)</u>
FINCA LA MANCHUELA, C.B.	***7364*	1176756	0
RESOLUCIÓN			
INADMITIDO			

INCIDENCIAS**INCIDENCIA DESCRIPCIÓN**

218	La superficie total declarada sobre un mismo recinto en el conjunto de los expedientes, no puede superar la superficie total que el SIGPAC establece para ese recinto. Ref:1700000003608813 Recinto:11-017-024-00023-021 Cultivo:3771 TRIGO DURO-ANTALIS Secano Suma de superficies declaradas para este recinto por todos los solicitantes (Áreas):24 Superficie SIGPAC medida para este recinto (Áreas):12 Exceso de superficie declarada (Hectáreas):0,12
85007	Cultivo, variedad, regimen y/o uso del recinto SIGPAC no compatible con la operación (anexo IV.I, Orden 26 mayo 2015) Ref:1700000003608859 Recinto:11-017-024-00023-011 Cultivo:4100 MAÍZ-MAÍZ CONVENCIONAL Secano Uso SIGPAC:TA
85013	Superficie resuelta para el grupo de pago menor que la mínima requerida (requisito anexo 1, Orden 26 mayo 2015) Sup. Resuelta:0,01 Grupo de Pago:HERBÁCEOS Sup. Resuelta:0,02 Grupo de Pago:FRUTALES SECANO
85014	Recinto afectado por el requisito del cumplimiento de la superficie mínima para el grupo de pago (requisito anexo 1, Orden 26 mayo 2015) Ref:1700000003608817 Recinto:11-017-024-00003-015 Cultivo:3771 TRIGO DURO-ANTALIS Secano Sup. Declarada:0,01 Superficie Resolver:0,01 Ref:1700000003608862 Recinto:11-017-024-00023-018 Cultivo:113000 OTROS FRUTALES-SIN VARIEDAD Secano Sup. Declarada:0,02 Superficie Resolver:0,02 Ref:1700000003608813 Recinto:11-017-024-00023-021 Cultivo:3771 TRIGO DURO-ANTALIS Secano Sup. Declarada:0,12 Superficie Resolver:0
85018	Expediente sin grupos de pago válidos

RESUMEN CRITERIOS DE SELECCIÓN**11.2.1.1 Mantenimiento de prácticas y métodos de agricultura ecológica: Cultivos herbáceos - Conv 2018.** PUNTOS: 0,00

	<u>PUNTOS</u>	<u>CUMPLE</u>
Porcentaje de superficie determinada en Red Natura 2000	0,00	0.0%
Porcentaje de superficie determinada situada en zonas RAMSAR	0,00	0.0%
Porcentaje de superficie determinada en zonas vulnerables a la contaminación por nitratos	0,00	0.0%
Pendiente media de la explotación	0,00	0.0%
Porcentaje de Superficie de la explotación en municipios con más del 40 por ciento de su superficie agraria dentro de la Zona de desertificación	0,00	0.0%

11.2.1.1 Mantenimiento de prácticas y métodos de agricultura ecológica: Cultivos permanentes distintos de olivar - Conv 2018. PUNTOS: 0,00

	<u>PUNTOS</u>	<u>CUMPLE</u>
Porcentaje de superficie determinada en Red Natura 2000	0,00	0.0%
Porcentaje de superficie determinada situada en zonas RAMSAR	0,00	0.0%
Porcentaje de superficie determinada en zonas vulnerables a la contaminación por nitratos	0,00	0.0%
Pendiente media de la explotación	0,00	0.0%
Porcentaje de Superficie de la explotación en municipios con más del 40 por ciento de su superficie agraria dentro de la Zona de desertificación	0,00	0.0%



DETALLE CRITERIOS DE SELECCIÓN**11.2.1.1 Mantenimiento de prácticas y métodos de agricultura ecológica: Cultivos herbáceos - Conv 2018.****PUNTOS: 0,00**

Porcentaje de superficie determinada en Red Natura 2000	PUNTOS:	0,00	0.0%
Porcentaje de superficie determinada situada en zonas RAMSAR	PUNTOS:	0,00	0.0%
Porcentaje de superficie determinada en zonas vulnerables a la contaminación por nitratos	PUNTOS:	0,00	0.0%
Pendiente media de la explotación	PUNTOS:	0,00	0.0%
Porcentaje de Superficie de la explotación en municipios con más del 40 por ciento de su superficie agraria dentro de la Zona de desertificación	PUNTOS:	0,00	0.0%

11.2.1.1 Mantenimiento de prácticas y métodos de agricultura ecológica: Cultivos permanentes distintos de olivar - Conv 2018.**PUNTOS: 0,00**

Porcentaje de superficie determinada en Red Natura 2000	PUNTOS:	0,00	0.0%
Porcentaje de superficie determinada situada en zonas RAMSAR	PUNTOS:	0,00	0.0%
Porcentaje de superficie determinada en zonas vulnerables a la contaminación por nitratos	PUNTOS:	0,00	0.0%
Pendiente media de la explotación	PUNTOS:	0,00	0.0%
Porcentaje de Superficie de la explotación en municipios con más del 40 por ciento de su superficie agraria dentro de la Zona de desertificación	PUNTOS:	0,00	0.0%



<u>APELLIDOS Y NOMBRE / RAZÓN SOCIAL</u>	<u>NIF</u>	<u>EXPEDIENTE</u>	<u>SUP. COMPROMETIDA</u>		
			<u>(ha)</u>		
FOMENTO GANADERO SAT	***2960*	1226670	71.76		
RESOLUCIÓN					
ADMITIDO					
IMPORTES POR ANUALIDAD					
	2018	2019	2020	2021	2022
IMPORTE MÁXIMO SUBVENCIONABLE	10.217,58 €	10.217,58 €	10.217,58 €	10.217,58 €	10.217,58 €
IMPORTE MEDIO DE TRANSFERENCIA (€/ha)	142,39 €	142,39 €	142,39 €	142,39 €	142,39 €

DETALLE IMPORTES POR ANUALIDAD

<u>GRUPOS DE CULTIVO ADMITIDOS</u>	<u>SUP. COMPROM.</u>	2018	2019	2020	2021	2022
	<u>(ha)</u>					
HERBÁCEOS	67,59	10.217,58 €	10.217,58 €	10.217,58 €	10.217,58 €	10.217,58 €
HERBÁCEOS NO ELEGIBLES	4,17	0,00 €	0,00 €	0,00 €	0,00 €	0,00 €

RECINTOS COMPROMETIDOS

<u>REF.</u>	<u>REFERENCIA SIGPAC</u>	<u>CULTIVO DESCRIPCIÓN CULTIVO</u>	<u>S/R</u>	<u>PEND. MEDIA</u>	<u>SUP. DEC. ADMIN.</u>	<u>NU SUP. CERT.</u>	<u>SUP. CAMPO</u>	<u>SUP. COMPROM.</u>
				<u>(%)</u>	<u>(ha)</u>	<u>(ha)</u>	<u>(ha)</u>	<u>(ha)</u>
1700000006393554	11-001-044-00040-0001	33131 GIRASOL-TALENTO	S	1,64	26,11	26,11		26,11
-131631	11-001-044-00029-0001	24902 BARBECHO SIN PRODUCCIÓN-CON CUBIERTA VEGETAL	S	3,33	4,17	4,17		4,17
-48798	11-001-044-00029-0001	3320 TRIGO DURO-AMILCAR	S	3,33	33,54	33,54		33,54
-48792	11-001-044-00029-0001	3320 TRIGO DURO-AMILCAR	S	3,33	7,94	7,94		7,94

RESUMEN CRITERIOS DE SELECCIÓN

11.2.1.1 Mantenimiento de prácticas y métodos de agricultura ecológica: Cultivos herbáceos - Conv 2018. PUNTOS: 2,36

	<u>PUNTOS</u>	<u>CUMPLE</u>
Porcentaje de superficie determinada en Red Natura 2000	1,36	36.39%
Porcentaje de superficie determinada situada en zonas RAMSAR	0,00	0.0%
Porcentaje de superficie determinada en zonas vulnerables a la contaminación por nitratos	0,00	0.0%
Pendiente media de la explotación	1,00	2.72%
Porcentaje de Superficie de la explotación en municipios con más del 40 por ciento de su superficie agraria dentro de la Zona de desertificación	0,00	0.0%



DETALLE CRITERIOS DE SELECCIÓN**11.2.1.1 Mantenimiento de prácticas y métodos de agricultura ecológica: Cultivos herbáceos - Conv 2018.****PUNTOS: 2,36****Porcentaje de superficie determinada en Red Natura 2000****PUNTOS: 1,36 36.39%**

<u>REF.</u>	<u>REFERENCIA SIGPAC</u>	<u>CULTIVO</u>	<u>DESCRIPCIÓN CULTIVO</u>	<u>S/R</u>	<u>SUP. COMPROM.</u> <u>(ha)</u>	<u>SUP. CUMPLE</u> <u>(ha)</u>
-48798	11-001-044-00029-0001	3320	TRIGO DURO-AMILCAR	S	33,54	0,00
-48792	11-001-044-00029-0001	3320	TRIGO DURO-AMILCAR	S	7,94	0,00
-131631	11-001-044-00029-0001	24902	BARBECHO SIN PRODUCCIÓN-CON CUBIERTA VEGETAL	S	4,17	0,00
170000006393554	11-001-044-00040-0001	33131	GIRASOL-TALENTO	S	26,11	26,11

Porcentaje de superficie determinada situada en zonas RAMSAR**PUNTOS: 0,00 0.0%**

<u>REF.</u>	<u>REFERENCIA SIGPAC</u>	<u>CULTIVO</u>	<u>DESCRIPCIÓN CULTIVO</u>	<u>S/R</u>	<u>SUP. COMPROM.</u> <u>(ha)</u>	<u>SUP. CUMPLE</u> <u>(ha)</u>
-48792	11-001-044-00029-0001	3320	TRIGO DURO-AMILCAR	S	7,94	0,00
-48798	11-001-044-00029-0001	3320	TRIGO DURO-AMILCAR	S	33,54	0,00
-131631	11-001-044-00029-0001	24902	BARBECHO SIN PRODUCCIÓN-CON CUBIERTA VEGETAL	S	4,17	0,00
170000006393554	11-001-044-00040-0001	33131	GIRASOL-TALENTO	S	26,11	0,00

Porcentaje de superficie determinada en zonas vulnerables a la contaminación por nitratos**PUNTOS: 0,00 0.0%**


<u>REF.</u>	<u>REFERENCIA SIGPAC</u>	<u>CULTIVO</u>	<u>DESCRIPCIÓN CULTIVO</u>	<u>S/R</u>	<u>SUP. COMPROM.</u> <u>(ha)</u>	<u>SUP. CUMPLE</u> <u>(ha)</u>
-48798	11-001-044-00029-0001	3320	TRIGO DURO-AMILCAR	S	33,54	0,00
-48792	11-001-044-00029-0001	3320	TRIGO DURO-AMILCAR	S	7,94	0,00
-131631	11-001-044-00029-0001	24902	BARBECHO SIN PRODUCCIÓN-CON CUBIERTA VEGETAL	S	4,17	0,00
170000006393554	11-001-044-00040-0001	33131	GIRASOL-TALENTO	S	26,11	0,00

Pendiente media de la explotación**PUNTOS: 1,00 2.72%**

<u>REF.</u>	<u>REFERENCIA SIGPAC</u>	<u>CULTIVO</u>	<u>DESCRIPCIÓN CULTIVO</u>	<u>S/R</u>	<u>PENDIENTE MEDIA (%)</u>	<u>SUP. COMPROM.</u> <u>(ha)</u>
-48798	11-001-044-00029-0001	3320	TRIGO DURO-AMILCAR	S	3,33	33,54
-48792	11-001-044-00029-0001	3320	TRIGO DURO-AMILCAR	S	3,33	7,94
-131631	11-001-044-00029-0001	24902	BARBECHO SIN PRODUCCIÓN-CON CUBIERTA VEGETAL	S	3,33	4,17
170000006393554	11-001-044-00040-0001	33131	GIRASOL-TALENTO	S	1,64	26,11

Porcentaje de Superficie de la explotación en municipios con más del 40 por ciento de su superficie agraria dentro de la Zona de desertificación**PUNTOS: 0,00 0.0%**

<u>REF.</u>	<u>REFERENCIA SIGPAC</u>	<u>CULTIVO</u>	<u>DESCRIPCIÓN CULTIVO</u>	<u>S/R</u>	<u>SUP. COMPROM.</u> <u>(ha)</u>	<u>SUP. CUMPLE</u> <u>(ha)</u>
-48798	11-001-044-00029-0001	3320	TRIGO DURO-AMILCAR	S	33,54	0,00
-48792	11-001-044-00029-0001	3320	TRIGO DURO-AMILCAR	S	7,94	0,00
-131631	11-001-044-00029-0001	24902	BARBECHO SIN PRODUCCIÓN-CON CUBIERTA VEGETAL	S	4,17	0,00
170000006393554	11-001-044-00040-0001	33131	GIRASOL-TALENTO	S	26,11	0,00



<u>APELLIDOS Y NOMBRE / RAZÓN SOCIAL</u>	<u>NIF</u>	<u>EXPEDIENTE</u>	<u>SUP. COMPROMETIDA (ha)</u>
GARCIA FIGUEROA ANTONIO	***7427*	1231645	0
RESOLUCIÓN			
INADMITIDO			

INCIDENCIAS**INCIDENCIA DESCRIPCIÓN**

7106	No indica en el impreso INFO_ADICIONAL-Reverso el Organismo de Control al que pertenece.
85000	No inscrito en un organismo de control y certificación ecológico (artículo 5-1 c), Orden 26 mayo 2015)
85001	El recinto declarado no cumple con las normas de producción ecológica (artículo 5-1 e), Orden 26 mayo 2015) Ref:1700000006891395 Recinto:11-020-098-00003-011 Cultivo:102000 VIÑEDO VINIFICACIÓN-SIN VARIEDAD Secano Ref:1700000006891407 Recinto:11-020-098-00003-012 Cultivo:102000 VIÑEDO VINIFICACIÓN-SIN VARIEDAD Secano Ref:1700000006891398 Recinto:11-020-098-00003-013 Cultivo:102000 VIÑEDO VINIFICACIÓN-SIN VARIEDAD Secano Ref:1700000006891403 Recinto:11-020-098-00003-013 Cultivo:102000 VIÑEDO VINIFICACIÓN-SIN VARIEDAD Secano Ref:1700000006891401 Recinto:11-020-098-00003-016 Cultivo:102000 VIÑEDO VINIFICACIÓN-SIN VARIEDAD Secano Ref:1700000006891405 Recinto:11-020-098-00032-027 Cultivo:102000 VIÑEDO VINIFICACIÓN-SIN VARIEDAD Secano Ref:1700000006891406 Recinto:11-020-098-00033-002 Cultivo:102000 VIÑEDO VINIFICACIÓN-SIN VARIEDAD Secano
85018	Expendiente sin grupos de pago válidos

RESUMEN CRITERIOS DE SELECCIÓN

11.2.1.1 Mantenimiento de prácticas y métodos de agricultura ecológica: Cultivos permanentes distintos de olivar - Conv 2018. PUNTOS: 0,00

	<u>PUNTOS</u>	<u>CUMPLE</u>
Porcentaje de superficie determinada en Red Natura 2000	0,00	0.0%
Porcentaje de superficie determinada situada en zonas RAMSAR	0,00	0.0%
Porcentaje de superficie determinada en zonas vulnerables a la contaminación por nitratos	0,00	0.0%
Pendiente media de la explotación	0,00	0.0%
Porcentaje de Superficie de la explotación en municipios con más del 40 por ciento de su superficie agraria dentro de la Zona de desertificación	0,00	0.0%

DETALLE CRITERIOS DE SELECCIÓN

11.2.1.1 Mantenimiento de prácticas y métodos de agricultura ecológica: Cultivos permanentes distintos de olivar - Conv 2018. PUNTOS: 0,00

Porcentaje de superficie determinada en Red Natura 2000	PUNTOS:	0,00	0.0%
Porcentaje de superficie determinada situada en zonas RAMSAR	PUNTOS:	0,00	0.0%
Porcentaje de superficie determinada en zonas vulnerables a la contaminación por nitratos	PUNTOS:	0,00	0.0%
Pendiente media de la explotación	PUNTOS:	0,00	0.0%
Porcentaje de Superficie de la explotación en municipios con más del 40 por ciento de su superficie agraria dentro de la Zona de desertificación	PUNTOS:	0,00	0.0%



<u>APELLIDOS Y NOMBRE / RAZÓN SOCIAL</u>	<u>NIF</u>	<u>EXPEDIENTE</u>	<u>SUP. COMPROMETIDA</u>		
			<u>(ha)</u>		
GIL CORBACHO FRANCISCO JAVIER	****1221*	1152080	1.08		
RESOLUCIÓN					
ADMITIDO					
IMPORTE POR ANUALIDAD					
	<u>2018</u>	<u>2019</u>	<u>2020</u>	<u>2021</u>	<u>2022</u>
IMPORTE MÁXIMO SUBVENCIONABLE	233,54 €	233,54 €	233,54 €	233,54 €	233,54 €
IMPORTE MEDIO DE TRANSFERENCIA (€/ha)	216,24 €	216,24 €	216,24 €	216,24 €	216,24 €

DETALLE IMPORTES POR ANUALIDAD

<u>GRUPOS DE CULTIVO ADMITIDOS</u>	<u>SUP. COMPROM.</u>	<u>2018</u>	<u>2019</u>	<u>2020</u>	<u>2021</u>	<u>2022</u>
	<u>(ha)</u>					
FRUTALES SECANO	1,08	233,54 €	233,54 €	233,54 €	233,54 €	233,54 €

RECINTOS COMPROMETIDOS

<u>REF.</u>	<u>REFERENCIA SIGPAC</u>	<u>CULTIVO DESCRIPCIÓN CULTIVO</u>	<u>S/R</u>	<u>PEND. MEDIA (%)</u>	<u>SUP. DEC. ADMIN. (ha)</u>	<u>NU SUP. CERT. (ha)</u>	<u>SUP. CAMPO (ha)</u>	<u>SUP. COMPROM. (ha)</u>
1700000006191528	11-021-008-00124-0002	113000 OTROS FRUTALES-SIN VARIEDAD	S	25,65	1,08	1,08		1,08

INCIDENCIAS**INCIDENCIA DESCRIPCIÓN**

85001 El recinto declarado no cumple con las normas de producción ecológica (artículo 5-1 e), Orden 26 mayo 2015)
Ref:1700000006191529 Recinto:11-021-010-00010-002 Cultivo:206000 NARANJO-SIN VARIEDAD Regadío

RESUMEN CRITERIOS DE SELECCIÓN

11.2.1.1 Mantenimiento de prácticas y métodos de agricultura ecológica: Cultivos permanentes distintos de olivar - Conv 2018. PUNTOS: 11,00

	<u>PUNTOS</u>	<u>CUMPLE</u>
Porcentaje de superficie determinada en Red Natura 2000	4,00	100.0%
Porcentaje de superficie determinada situada en zonas RAMSAR	0,00	0.0%
Porcentaje de superficie determinada en zonas vulnerables a la contaminación por nitratos	4,00	100.0%
Pendiente media de la explotación	3,00	25.65%
Porcentaje de Superficie de la explotación en municipios con más del 40 por ciento de su superficie agraria dentro de la Zona de desertificación	0,00	0.0%



DETALLE CRITERIOS DE SELECCIÓN**11.2.1.1 Mantenimiento de prácticas y métodos de agricultura ecológica: Cultivos permanentes distintos de olivar - Conv 2018.****PUNTOS: 11,00****Porcentaje de superficie determinada en Red Natura 2000****PUNTOS: 4,00 100.0%**

<u>REF.</u>	<u>REFERENCIA SIGPAC</u>	<u>CULTIVO</u>	<u>DESCRIPCIÓN CULTIVO</u>	<u>S/R</u>	<u>SUP. COMPROM. (ha)</u>	<u>SUP. CUMPLE (ha)</u>
1700000006191528	11-021-008-00124-0002	113000	OTROS FRUTALES-SIN VARIEDAD	S	1,08	1,08

Porcentaje de superficie determinada situada en zonas RAMSAR**PUNTOS: 0,00 0.0%**

<u>REF.</u>	<u>REFERENCIA SIGPAC</u>	<u>CULTIVO</u>	<u>DESCRIPCIÓN CULTIVO</u>	<u>S/R</u>	<u>SUP. COMPROM. (ha)</u>	<u>SUP. CUMPLE (ha)</u>
1700000006191528	11-021-008-00124-0002	113000	OTROS FRUTALES-SIN VARIEDAD	S	1,08	0,00

Porcentaje de superficie determinada en zonas vulnerables a la contaminación por nitratos**PUNTOS: 4,00 100.0%**

<u>REF.</u>	<u>REFERENCIA SIGPAC</u>	<u>CULTIVO</u>	<u>DESCRIPCIÓN CULTIVO</u>	<u>S/R</u>	<u>SUP. COMPROM. (ha)</u>	<u>SUP. CUMPLE (ha)</u>
1700000006191528	11-021-008-00124-0002	113000	OTROS FRUTALES-SIN VARIEDAD	S	1,08	1,08

Pendiente media de la explotación**PUNTOS: 3,00 25.65%**

<u>REF.</u>	<u>REFERENCIA SIGPAC</u>	<u>CULTIVO</u>	<u>DESCRIPCIÓN CULTIVO</u>	<u>S/R</u>	<u>PENDIENTE MEDIA (%)</u>	<u>SUP. COMPROM. (ha)</u>
1700000006191528	11-021-008-00124-0002	113000	OTROS FRUTALES-SIN VARIEDAD	S	25,65	1,08

Porcentaje de Superficie de la explotación en municipios con más del 40 por ciento de su superficie agraria dentro de la Zona de desertificación**PUNTOS: 0,00 0.0%**

<u>REF.</u>	<u>REFERENCIA SIGPAC</u>	<u>CULTIVO</u>	<u>DESCRIPCIÓN CULTIVO</u>	<u>S/R</u>	<u>SUP. COMPROM. (ha)</u>	<u>SUP. CUMPLE (ha)</u>
1700000006191528	11-021-008-00124-0002	113000	OTROS FRUTALES-SIN VARIEDAD	S	1,08	0,00



<u>APELLIDOS Y NOMBRE / RAZÓN SOCIAL</u>	<u>NIF</u>	<u>EXPEDIENTE</u>	<u>SUP. COMPROMETIDA</u>		
			<u>(ha)</u>		
GOMAR GARCIA FRANCISCO JAVIER	****6472*	1204368	48.4		
<u>RESOLUCIÓN</u>					
ADMITIDO					
<u>IMPORTES POR ANUALIDAD</u>					
	<u>2018</u>	<u>2019</u>	<u>2020</u>	<u>2021</u>	<u>2022</u>
IMPORTE MÁXIMO SUBVENCIONABLE	7.316,63 €	7.316,63 €	7.316,63 €	7.316,63 €	7.316,63 €
IMPORTE MEDIO DE TRANSFERENCIA (€/ha)	151,17 €	151,17 €	151,17 €	151,17 €	151,17 €

DETALLE IMPORTES POR ANUALIDAD

<u>GRUPOS DE CULTIVO ADMITIDOS</u>	<u>SUP. COMPROM.</u>	<u>2018</u>	<u>2019</u>	<u>2020</u>	<u>2021</u>	<u>2022</u>
	<u>(ha)</u>					
HERBÁCEOS	48,40	7.316,63 €	7.316,63 €	7.316,63 €	7.316,63 €	7.316,63 €

RECINTOS COMPROMETIDOS

<u>REF.</u>	<u>REFERENCIA SIGPAC</u>	<u>CULTIVO DESCRIPCIÓN CULTIVO</u>	<u>S/R</u>	<u>PEND. MEDIA</u>	<u>SUP. DEC. ADMIN.</u>	<u>NU SUP. CERT.</u>	<u>SUP. CAMPO</u>	<u>SUP. COMPROM.</u>
				<u>(%)</u>	<u>(ha)</u>	<u>(ha)</u>	<u>(ha)</u>	<u>(ha)</u>
1700000006938321	11-023-021-00010-0027	12000 TRANQUILLÓN-SIN VARIEDAD	S	2,66	0,08	0,08		0,08
1700000006938312	11-023-021-00010-0029	12000 TRANQUILLÓN-SIN VARIEDAD	S	4,66	0,07	0,07		0,07
1700000006938324	11-023-021-00010-0031	12000 TRANQUILLÓN-SIN VARIEDAD	S	6,72	0,01	0,02		0,01
1700000006938318	11-039-007-00001-0001	12000 TRANQUILLÓN-SIN VARIEDAD	S	8,18	0,22	0,44		0,22
-153693	11-023-021-00010-0001	41001 HABAS-ALBI	S	9,66	2,23	4,45		2,23
-45115	11-023-021-00010-0001	13000 TRITICALE-SIN VARIEDAD	S	9,66	6,29	12,56		6,29
-45113	11-023-021-00010-0001	13000 TRITICALE-SIN VARIEDAD	S	9,66	5,00	9,99		5,00
1700000006938310	11-023-021-00010-0001	41001 HABAS-ALBI	S	9,66	11,01	21,99		11,01
1700000006938311	11-023-021-00010-0001	13000 TRITICALE-SIN VARIEDAD	S	9,66	7,04	14,06		7,04
1700000006938313	11-023-021-00010-0001	3454 TRIGO DURO-DON SEBASTIAN	S	9,66	2,36	4,71		2,36
1700000006938320	11-023-021-00010-0001	3454 TRIGO DURO-DON SEBASTIAN	S	9,66	5,31	10,61		5,31
1700000006938316	11-039-005-00001-0028	5000 CEBADA-SIN VARIEDAD	S	12,35	2,55	5,10		2,55
1700000006938323	11-039-005-00001-0028	5000 CEBADA-SIN VARIEDAD	S	12,35	5,47	10,94		5,47
1700000006938325	11-039-005-00001-0028	5000 CEBADA-SIN VARIEDAD	S	12,35	0,76	1,52		0,76

INCIDENCIASINCIDENCIA DESCRIPCIÓN

7106 No indica en el impreso INFO_ADICIONAL-Reverso el Organismo de Control al que pertenece.

RESUMEN CRITERIOS DE SELECCIÓN**11.2.1.1 Mantenimiento de prácticas y métodos de agricultura ecológica: Cultivos herbáceos - Conv 2018.** PUNTOS: 3,19

	<u>PUNTOS</u>	<u>CUMPLE</u>
Porcentaje de superficie determinada en Red Natura 2000	1,19	18.6%
Porcentaje de superficie determinada situada en zonas RAMSAR	0,00	0.0%
Porcentaje de superficie determinada en zonas vulnerables a la contaminación por nitratos	0,00	0.0%
Pendiente media de la explotación	2,00	10.12%
Porcentaje de Superficie de la explotación en municipios con más del 40 por ciento de su superficie agraria dentro de la Zona de desertificación	0,00	0.0%



DETALLE CRITERIOS DE SELECCIÓN**11.2.1.1 Mantenimiento de prácticas y métodos de agricultura ecológica: Cultivos herbáceos - Conv 2018.****PUNTOS: 3,19****Porcentaje de superficie determinada en Red Natura 2000****PUNTOS: 1,19 18.6%**

<u>REF.</u>	<u>REFERENCIA SIGPAC</u>	<u>CULTIVO</u>	<u>DESCRIPCIÓN CULTIVO</u>	<u>S/R</u>	<u>SUP. COMPROM. (ha)</u>	<u>SUP. CUMPLE (ha)</u>
170000006938313	11-023-021-00010-0001	3454	TRIGO DURO-DON SEBASTIAN	S	2,36	0,00
170000006938320	11-023-021-00010-0001	3454	TRIGO DURO-DON SEBASTIAN	S	5,31	0,00
-45115	11-023-021-00010-0001	13000	TRITICALE-SIN VARIEDAD	S	6,29	0,00
-45113	11-023-021-00010-0001	13000	TRITICALE-SIN VARIEDAD	S	5,00	0,00
170000006938311	11-023-021-00010-0001	13000	TRITICALE-SIN VARIEDAD	S	7,04	0,00
170000006938310	11-023-021-00010-0001	41001	HABAS-ALBI	S	11,01	0,00
-153693	11-023-021-00010-0001	41001	HABAS-ALBI	S	2,23	0,00
170000006938321	11-023-021-00010-0027	12000	TRANQUILLÓN-SIN VARIEDAD	S	0,08	0,00
170000006938312	11-023-021-00010-0029	12000	TRANQUILLÓN-SIN VARIEDAD	S	0,07	0,00
170000006938324	11-023-021-00010-0031	12000	TRANQUILLÓN-SIN VARIEDAD	S	0,01	0,00
170000006938323	11-039-005-00001-0028	5000	CEBADA-SIN VARIEDAD	S	5,47	5,47
170000006938316	11-039-005-00001-0028	5000	CEBADA-SIN VARIEDAD	S	2,55	2,55
170000006938325	11-039-005-00001-0028	5000	CEBADA-SIN VARIEDAD	S	0,76	0,76
170000006938318	11-039-007-00001-0001	12000	TRANQUILLÓN-SIN VARIEDAD	S	0,22	0,22

Porcentaje de superficie determinada situada en zonas RAMSAR**PUNTOS: 0,00 0.0%**

<u>REF.</u>	<u>REFERENCIA SIGPAC</u>	<u>CULTIVO</u>	<u>DESCRIPCIÓN CULTIVO</u>	<u>S/R</u>	<u>SUP. COMPROM. (ha)</u>	<u>SUP. CUMPLE (ha)</u>
170000006938320	11-023-021-00010-0001	3454	TRIGO DURO-DON SEBASTIAN	S	5,31	0,00
170000006938313	11-023-021-00010-0001	3454	TRIGO DURO-DON SEBASTIAN	S	2,36	0,00
-45115	11-023-021-00010-0001	13000	TRITICALE-SIN VARIEDAD	S	6,29	0,00
-45113	11-023-021-00010-0001	13000	TRITICALE-SIN VARIEDAD	S	5,00	0,00
170000006938311	11-023-021-00010-0001	13000	TRITICALE-SIN VARIEDAD	S	7,04	0,00
-153693	11-023-021-00010-0001	41001	HABAS-ALBI	S	2,23	0,00
170000006938310	11-023-021-00010-0001	41001	HABAS-ALBI	S	11,01	0,00
170000006938321	11-023-021-00010-0027	12000	TRANQUILLÓN-SIN VARIEDAD	S	0,08	0,00
170000006938312	11-023-021-00010-0029	12000	TRANQUILLÓN-SIN VARIEDAD	S	0,07	0,00
170000006938324	11-023-021-00010-0031	12000	TRANQUILLÓN-SIN VARIEDAD	S	0,01	0,00
170000006938323	11-039-005-00001-0028	5000	CEBADA-SIN VARIEDAD	S	5,47	0,00
170000006938316	11-039-005-00001-0028	5000	CEBADA-SIN VARIEDAD	S	2,55	0,00
170000006938325	11-039-005-00001-0028	5000	CEBADA-SIN VARIEDAD	S	0,76	0,00
170000006938318	11-039-007-00001-0001	12000	TRANQUILLÓN-SIN VARIEDAD	S	0,22	0,00

Porcentaje de superficie determinada en zonas vulnerables a la contaminación por nitratos**PUNTOS: 0,00 0.0%**

<u>REF.</u>	<u>REFERENCIA SIGPAC</u>	<u>CULTIVO</u>	<u>DESCRIPCIÓN CULTIVO</u>	<u>S/R</u>	<u>SUP. COMPROM. (ha)</u>	<u>SUP. CUMPLE (ha)</u>
170000006938313	11-023-021-00010-0001	3454	TRIGO DURO-DON SEBASTIAN	S	2,36	0,00
170000006938320	11-023-021-00010-0001	3454	TRIGO DURO-DON SEBASTIAN	S	5,31	0,00
-45115	11-023-021-00010-0001	13000	TRITICALE-SIN VARIEDAD	S	6,29	0,00
170000006938311	11-023-021-00010-0001	13000	TRITICALE-SIN VARIEDAD	S	7,04	0,00
-45113	11-023-021-00010-0001	13000	TRITICALE-SIN VARIEDAD	S	5,00	0,00
170000006938310	11-023-021-00010-0001	41001	HABAS-ALBI	S	11,01	0,00
-153693	11-023-021-00010-0001	41001	HABAS-ALBI	S	2,23	0,00
170000006938321	11-023-021-00010-0027	12000	TRANQUILLÓN-SIN VARIEDAD	S	0,08	0,00
170000006938312	11-023-021-00010-0029	12000	TRANQUILLÓN-SIN VARIEDAD	S	0,07	0,00
170000006938324	11-023-021-00010-0031	12000	TRANQUILLÓN-SIN VARIEDAD	S	0,01	0,00
170000006938325	11-039-005-00001-0028	5000	CEBADA-SIN VARIEDAD	S	0,76	0,00
170000006938323	11-039-005-00001-0028	5000	CEBADA-SIN VARIEDAD	S	5,47	0,00
170000006938316	11-039-005-00001-0028	5000	CEBADA-SIN VARIEDAD	S	2,55	0,00

<u>REF.</u>	<u>REFERENCIA SIGPAC</u>	<u>CULTIVO</u>	<u>DESCRIPCIÓN CULTIVO</u>	<u>S/R</u>	<u>SUP. COMPROM.</u> <u>(ha)</u>	<u>SUP. CUMPLE</u> <u>(ha)</u>
170000006938318	11-039-007-00001-0001	12000	TRANQUILLÓN-SIN VARIEDAD	S	0,22	0,00

Pendiente media de la explotación**PUNTOS:** 2,00 10.12%

<u>REF.</u>	<u>REFERENCIA SIGPAC</u>	<u>CULTIVO</u>	<u>DESCRIPCIÓN CULTIVO</u>	<u>S/R</u>	<u>PENDIENTE MEDIA (%)</u>	<u>SUP. COMPROM.</u> <u>(ha)</u>
170000006938313	11-023-021-00010-0001	3454	TRIGO DURO-DON SEBASTIAN	S	9,66	2,36
170000006938320	11-023-021-00010-0001	3454	TRIGO DURO-DON SEBASTIAN	S	9,66	5,31
-45113	11-023-021-00010-0001	13000	TRITICALE-SIN VARIEDAD	S	9,66	5,00
170000006938311	11-023-021-00010-0001	13000	TRITICALE-SIN VARIEDAD	S	9,66	7,04
-45115	11-023-021-00010-0001	13000	TRITICALE-SIN VARIEDAD	S	9,66	6,29
-153693	11-023-021-00010-0001	41001	HABAS-ALBI	S	9,66	2,23
170000006938310	11-023-021-00010-0001	41001	HABAS-ALBI	S	9,66	11,01
170000006938321	11-023-021-00010-0027	12000	TRANQUILLÓN-SIN VARIEDAD	S	2,66	0,08
170000006938312	11-023-021-00010-0029	12000	TRANQUILLÓN-SIN VARIEDAD	S	4,66	0,07
170000006938324	11-023-021-00010-0031	12000	TRANQUILLÓN-SIN VARIEDAD	S	6,72	0,01
170000006938325	11-039-005-00001-0028	5000	CEBADA-SIN VARIEDAD	S	12,35	0,76
170000006938316	11-039-005-00001-0028	5000	CEBADA-SIN VARIEDAD	S	12,35	2,55
170000006938323	11-039-005-00001-0028	5000	CEBADA-SIN VARIEDAD	S	12,35	5,47
170000006938318	11-039-007-00001-0001	12000	TRANQUILLÓN-SIN VARIEDAD	S	8,18	0,22

Porcentaje de Superficie de la explotación en municipios con más del 40 por ciento de su superficie agraria dentro de la Zona de desertificación**PUNTOS:** 0,00 0.0%

<u>REF.</u>	<u>REFERENCIA SIGPAC</u>	<u>CULTIVO</u>	<u>DESCRIPCIÓN CULTIVO</u>	<u>S/R</u>	<u>SUP. COMPROM.</u> <u>(ha)</u>	<u>SUP. CUMPLE</u> <u>(ha)</u>
170000006938313	11-023-021-00010-0001	3454	TRIGO DURO-DON SEBASTIAN	S	2,36	0,00
170000006938320	11-023-021-00010-0001	3454	TRIGO DURO-DON SEBASTIAN	S	5,31	0,00
-45113	11-023-021-00010-0001	13000	TRITICALE-SIN VARIEDAD	S	5,00	0,00
170000006938311	11-023-021-00010-0001	13000	TRITICALE-SIN VARIEDAD	S	7,04	0,00
-45115	11-023-021-00010-0001	13000	TRITICALE-SIN VARIEDAD	S	6,29	0,00
170000006938310	11-023-021-00010-0001	41001	HABAS-ALBI	S	11,01	0,00
-153693	11-023-021-00010-0001	41001	HABAS-ALBI	S	2,23	0,00
170000006938321	11-023-021-00010-0027	12000	TRANQUILLÓN-SIN VARIEDAD	S	0,08	0,00
170000006938312	11-023-021-00010-0029	12000	TRANQUILLÓN-SIN VARIEDAD	S	0,07	0,00
170000006938324	11-023-021-00010-0031	12000	TRANQUILLÓN-SIN VARIEDAD	S	0,01	0,00
170000006938316	11-039-005-00001-0028	5000	CEBADA-SIN VARIEDAD	S	2,55	0,00
170000006938323	11-039-005-00001-0028	5000	CEBADA-SIN VARIEDAD	S	5,47	0,00
170000006938325	11-039-005-00001-0028	5000	CEBADA-SIN VARIEDAD	S	0,76	0,00
170000006938318	11-039-007-00001-0001	12000	TRANQUILLÓN-SIN VARIEDAD	S	0,22	0,00



<u>APELLIDOS Y NOMBRE / RAZÓN SOCIAL</u>	<u>NIF</u>	<u>EXPEDIENTE</u>	<u>SUP. COMPROMETIDA</u>		
			<u>(ha)</u>		
GOMAR GARCIA JUAN JOSE	****5222*	1225956	24.44		
RESOLUCIÓN					
ADMITIDO					
IMPORTE POR ANUALIDAD					
	<u>2018</u>	<u>2019</u>	<u>2020</u>	<u>2021</u>	<u>2022</u>
IMPORTE MÁXIMO SUBVENCIONABLE	3.694,59 €	3.694,59 €	3.694,59 €	3.694,59 €	3.694,59 €
IMPORTE MEDIO DE TRANSFERENCIA (€/ha)	151,17 €	151,17 €	151,17 €	151,17 €	151,17 €

DETALLE IMPORTES POR ANUALIDAD

<u>GRUPOS DE CULTIVO ADMITIDOS</u>	<u>SUP. COMPROM.</u>	<u>2018</u>	<u>2019</u>	<u>2020</u>	<u>2021</u>	<u>2022</u>
	<u>(ha)</u>					
HERBÁCEOS	24,44	3.694,59 €	3.694,59 €	3.694,59 €	3.694,59 €	3.694,59 €

RECINTOS COMPROMETIDOS

<u>REF.</u>	<u>REFERENCIA SIGPAC</u>	<u>CULTIVO DESCRIPCIÓN CULTIVO</u>	<u>S/R</u>	<u>PEND. MEDIA (%)</u>	<u>SUP. DEC. ADMIN. (ha)</u>	<u>NU SUP. CERT. (ha)</u>	<u>SUP. CAMPO (ha)</u>	<u>SUP. COMPROM. (ha)</u>
1700000006822311	11-023-082-00028-0025	12000 TRANQUILLÓN-SIN VARIEDAD	S	14,37	17,23	17,23		17,23
1700000006822305	11-023-082-00028-0027	12000 TRANQUILLÓN-SIN VARIEDAD	S	14,78	7,02	7,02		7,02
1700000006822303	11-023-082-00028-0026	12000 TRANQUILLÓN-SIN VARIEDAD	S	17,13	0,19	0,19		0,19

INCIDENCIAS**INCIDENCIA DESCRIPCIÓN**

85001	El recinto declarado no cumple con las normas de producción ecológica (artículo 5-1 e), Orden 26 mayo 2015) Ref:1700000006822333 Recinto:11-039-005-00001-028 Cultivo:5000 CEBADA-SIN VARIEDAD Secano Ref:1700000006822334 Recinto:11-039-005-00001-028 Cultivo:8000 AVENA-SIN VARIEDAD Secano Ref:1700000006822336 Recinto:11-039-005-00001-028 Cultivo:8000 AVENA-SIN VARIEDAD Secano Ref:1700000006822337 Recinto:11-039-005-00001-028 Cultivo:12000 TRANQUILLÓN-SIN VARIEDAD Secano Ref:1700000006822340 Recinto:11-039-005-00001-028 Cultivo:12000 TRANQUILLÓN-SIN VARIEDAD Secano Ref:1700000006822339 Recinto:11-039-005-00001-031 Cultivo:12000 TRANQUILLÓN-SIN VARIEDAD Secano Ref:1700000006822335 Recinto:11-039-009-00002-003 Cultivo:5000 CEBADA-SIN VARIEDAD Secano
-------	--

RESUMEN CRITERIOS DE SELECCIÓN

11.2.1.1 Mantenimiento de prácticas y métodos de agricultura ecológica: Cultivos herbáceos - Conv 2018. PUNTOS: 6,00

	<u>PUNTOS</u>	<u>CUMPLE</u>
Porcentaje de superficie determinada en Red Natura 2000	4,00	100.0%
Porcentaje de superficie determinada situada en zonas RAMSAR	0,00	0.0%
Porcentaje de superficie determinada en zonas vulnerables a la contaminación por nitratos	0,00	0.0%
Pendiente media de la explotación	2,00	14.51%
Porcentaje de Superficie de la explotación en municipios con más del 40 por ciento de su superficie agraria dentro de la Zona de desertificación	0,00	0.0%



DETALLE CRITERIOS DE SELECCIÓN**11.2.1.1 Mantenimiento de prácticas y métodos de agricultura ecológica: Cultivos herbáceos - Conv 2018.****PUNTOS: 6,00****Porcentaje de superficie determinada en Red Natura 2000****PUNTOS: 4,00 100.0%**

<u>REF.</u>	<u>REFERENCIA SIGPAC</u>	<u>CULTIVO</u>	<u>DESCRIPCIÓN CULTIVO</u>	<u>S/R</u>	<u>SUP. COMPROM. (ha)</u>	<u>SUP. CUMPLE (ha)</u>
1700000006822311	11-023-082-00028-0025	12000	TRANQUILLÓN-SIN VARIEDAD	S	17,23	17,23
1700000006822303	11-023-082-00028-0026	12000	TRANQUILLÓN-SIN VARIEDAD	S	0,19	0,19
1700000006822305	11-023-082-00028-0027	12000	TRANQUILLÓN-SIN VARIEDAD	S	7,02	7,02

Porcentaje de superficie determinada situada en zonas RAMSAR**PUNTOS: 0,00 0.0%**

<u>REF.</u>	<u>REFERENCIA SIGPAC</u>	<u>CULTIVO</u>	<u>DESCRIPCIÓN CULTIVO</u>	<u>S/R</u>	<u>SUP. COMPROM. (ha)</u>	<u>SUP. CUMPLE (ha)</u>
1700000006822311	11-023-082-00028-0025	12000	TRANQUILLÓN-SIN VARIEDAD	S	17,23	0,00
1700000006822303	11-023-082-00028-0026	12000	TRANQUILLÓN-SIN VARIEDAD	S	0,19	0,00
1700000006822305	11-023-082-00028-0027	12000	TRANQUILLÓN-SIN VARIEDAD	S	7,02	0,00

Porcentaje de superficie determinada en zonas vulnerables a la contaminación por nitratos**PUNTOS: 0,00 0.0%**

<u>REF.</u>	<u>REFERENCIA SIGPAC</u>	<u>CULTIVO</u>	<u>DESCRIPCIÓN CULTIVO</u>	<u>S/R</u>	<u>SUP. COMPROM. (ha)</u>	<u>SUP. CUMPLE (ha)</u>
1700000006822311	11-023-082-00028-0025	12000	TRANQUILLÓN-SIN VARIEDAD	S	17,23	0,00
1700000006822303	11-023-082-00028-0026	12000	TRANQUILLÓN-SIN VARIEDAD	S	0,19	0,00
1700000006822305	11-023-082-00028-0027	12000	TRANQUILLÓN-SIN VARIEDAD	S	7,02	0,00

Pendiente media de la explotación**PUNTOS: 2,00 14.51%**

<u>REF.</u>	<u>REFERENCIA SIGPAC</u>	<u>CULTIVO</u>	<u>DESCRIPCIÓN CULTIVO</u>	<u>S/R</u>	<u>PENDIENTE MEDIA (%)</u>	<u>SUP. COMPROM. (ha)</u>
1700000006822311	11-023-082-00028-0025	12000	TRANQUILLÓN-SIN VARIEDAD	S	14,37	17,23
1700000006822303	11-023-082-00028-0026	12000	TRANQUILLÓN-SIN VARIEDAD	S	17,13	0,19
1700000006822305	11-023-082-00028-0027	12000	TRANQUILLÓN-SIN VARIEDAD	S	14,78	7,02

Porcentaje de Superficie de la explotación en municipios con más del 40 por ciento de su superficie agraria dentro de la Zona de desertificación**PUNTOS: 0,00 0.0%**

<u>REF.</u>	<u>REFERENCIA SIGPAC</u>	<u>CULTIVO</u>	<u>DESCRIPCIÓN CULTIVO</u>	<u>S/R</u>	<u>SUP. COMPROM. (ha)</u>	<u>SUP. CUMPLE (ha)</u>
1700000006822311	11-023-082-00028-0025	12000	TRANQUILLÓN-SIN VARIEDAD	S	17,23	0,00
1700000006822303	11-023-082-00028-0026	12000	TRANQUILLÓN-SIN VARIEDAD	S	0,19	0,00
1700000006822305	11-023-082-00028-0027	12000	TRANQUILLÓN-SIN VARIEDAD	S	7,02	0,00



<u>APELLIDOS Y NOMBRE / RAZÓN SOCIAL</u>	<u>NIF</u>	<u>EXPEDIENTE</u>	<u>SUP. COMPROMETIDA</u>		
			<u>(ha)</u>		
GOMEZ GOMEZ JOSE LUIS	***7422*	1064301	13.75		
RESOLUCIÓN					
ADMITIDO					
IMPORTES POR ANUALIDAD					
	<u>2018</u>	<u>2019</u>	<u>2020</u>	<u>2021</u>	<u>2022</u>
IMPORTE MÁXIMO SUBVENCIONABLE	2.078,59 €	2.078,59 €	2.078,59 €	2.078,59 €	2.078,59 €
IMPORTE MEDIO DE TRANSFERENCIA (€/ha)	151,17 €	151,17 €	151,17 €	151,17 €	151,17 €

DETALLE IMPORTES POR ANUALIDAD

<u>GRUPOS DE CULTIVO ADMITIDOS</u>	<u>SUP. COMPROM.</u>	<u>2018</u>	<u>2019</u>	<u>2020</u>	<u>2021</u>	<u>2022</u>
	<u>(ha)</u>					
HERBÁCEOS	13,75	2.078,59 €	2.078,59 €	2.078,59 €	2.078,59 €	2.078,59 €

RECINTOS COMPROMETIDOS

<u>REF.</u>	<u>REFERENCIA SIGPAC</u>	<u>CULTIVO DESCRIPCIÓN CULTIVO</u>	<u>S/R</u>	<u>PEND. MEDIA</u>	<u>SUP. DEC. ADMIN.</u>	<u>NU SUP. CERT.</u>	<u>SUP. CAMPO</u>	<u>SUP. COMPROM.</u>
				<u>(%)</u>	<u>(ha)</u>	<u>(ha)</u>	<u>(ha)</u>	<u>(ha)</u>
1700000003079697	11-014-006-00441-0003	3320 TRIGO DURO-AMILCAR	S	11,88	13,75	13,75	13,75	13,75

RESUMEN CRITERIOS DE SELECCIÓN

11.2.1.1 Mantenimiento de prácticas y métodos de agricultura ecológica: Cultivos herbáceos - Conv 2018. PUNTOS: 10,00

	<u>PUNTOS</u>	<u>CUMPLE</u>
Porcentaje de superficie determinada en Red Natura 2000	4,00	100.0%
Porcentaje de superficie determinada situada en zonas RAMSAR	0,00	0.0%
Porcentaje de superficie determinada en zonas vulnerables a la contaminación por nitratos	4,00	100.0%
Pendiente media de la explotación	2,00	11.88%
Porcentaje de Superficie de la explotación en municipios con más del 40 por ciento de su superficie agraria dentro de la Zona de desertificación	0,00	0.0%



DETALLE CRITERIOS DE SELECCIÓN**11.2.1.1 Mantenimiento de prácticas y métodos de agricultura ecológica: Cultivos herbáceos - Conv 2018.****PUNTOS: 10,00****Porcentaje de superficie determinada en Red Natura 2000****PUNTOS: 4,00 100.0%**

<u>REF.</u>	<u>REFERENCIA SIGPAC</u>	<u>CULTIVO</u>	<u>DESCRIPCIÓN CULTIVO</u>	<u>S/R</u>	<u>SUP. COMPROM. (ha)</u>	<u>SUP. CUMPLE (ha)</u>
1700000003079697	11-014-006-00441-0003	3320	TRIGO DURO-AMILCAR	S	13,75	13,75

Porcentaje de superficie determinada situada en zonas RAMSAR**PUNTOS: 0,00 0.0%**

<u>REF.</u>	<u>REFERENCIA SIGPAC</u>	<u>CULTIVO</u>	<u>DESCRIPCIÓN CULTIVO</u>	<u>S/R</u>	<u>SUP. COMPROM. (ha)</u>	<u>SUP. CUMPLE (ha)</u>
1700000003079697	11-014-006-00441-0003	3320	TRIGO DURO-AMILCAR	S	13,75	0,00

Porcentaje de superficie determinada en zonas vulnerables a la contaminación por nitratos**PUNTOS: 4,00 100.0%**

<u>REF.</u>	<u>REFERENCIA SIGPAC</u>	<u>CULTIVO</u>	<u>DESCRIPCIÓN CULTIVO</u>	<u>S/R</u>	<u>SUP. COMPROM. (ha)</u>	<u>SUP. CUMPLE (ha)</u>
1700000003079697	11-014-006-00441-0003	3320	TRIGO DURO-AMILCAR	S	13,75	13,75

Pendiente media de la explotación**PUNTOS: 2,00 11.88%**

<u>REF.</u>	<u>REFERENCIA SIGPAC</u>	<u>CULTIVO</u>	<u>DESCRIPCIÓN CULTIVO</u>	<u>S/R</u>	<u>PENDIENTE MEDIA (%)</u>	<u>SUP. COMPROM. (ha)</u>
1700000003079697	11-014-006-00441-0003	3320	TRIGO DURO-AMILCAR	S	11,88	13,75

Porcentaje de Superficie de la explotación en municipios con más del 40 por ciento de su superficie agraria dentro de la Zona de desertificación**PUNTOS: 0,00 0.0%**

<u>REF.</u>	<u>REFERENCIA SIGPAC</u>	<u>CULTIVO</u>	<u>DESCRIPCIÓN CULTIVO</u>	<u>S/R</u>	<u>SUP. COMPROM. (ha)</u>	<u>SUP. CUMPLE (ha)</u>
1700000003079697	11-014-006-00441-0003	3320	TRIGO DURO-AMILCAR	S	13,75	0,00



<u>APELLIDOS Y NOMBRE / RAZÓN SOCIAL</u>	<u>NIF</u>	<u>EXPEDIENTE</u>	<u>SUP. COMPROMETIDA (ha)</u>
GOMEZ LOPEZ JORGE JUAN	***1344*	1049999	0
RESOLUCIÓN			
INADMITIDO			

INCIDENCIAS**INCIDENCIA DESCRIPCIÓN**

85000	No inscrito en un organismo de control y certificación ecológico (artículo 5-1 c), Orden 26 mayo 2015)
85001	El recinto declarado no cumple con las normas de producción ecológica (artículo 5-1 e), Orden 26 mayo 2015) Ref:4088407 Recinto:11-021-008-00102-002 Cultivo:113000 OTROS FRUTALES-SIN VARIEDAD Regadío Ref:4088408 Recinto:11-021-008-00102-008 Cultivo:113000 OTROS FRUTALES-SIN VARIEDAD Regadío Ref:-39229 Recinto:11-021-008-00102-010 Cultivo:113000 OTROS FRUTALES-SIN VARIEDAD Regadío Ref:-39228 Recinto:11-021-008-00102-012 Cultivo:113000 OTROS FRUTALES-SIN VARIEDAD Regadío Ref:-39230 Recinto:11-021-008-00102-013 Cultivo:113000 OTROS FRUTALES-SIN VARIEDAD Secano
85018	Expendiente sin grupos de pago válidos

RESUMEN CRITERIOS DE SELECCIÓN

11.2.1.1 Mantenimiento de prácticas y métodos de agricultura ecológica: Cultivos permanentes distintos de olivar - Conv 2018. PUNTOS: 0,00

	<u>PUNTOS</u>	<u>CUMPLE</u>
Porcentaje de superficie determinada en Red Natura 2000	0,00	0.0%
Porcentaje de superficie determinada situada en zonas RAMSAR	0,00	0.0%
Porcentaje de superficie determinada en zonas vulnerables a la contaminación por nitratos	0,00	0.0%
Pendiente media de la explotación	0,00	0.0%
Porcentaje de Superficie de la explotación en municipios con más del 40 por ciento de su superficie agraria dentro de la Zona de desertificación	0,00	0.0%

DETALLE CRITERIOS DE SELECCIÓN

11.2.1.1 Mantenimiento de prácticas y métodos de agricultura ecológica: Cultivos permanentes distintos de olivar - Conv 2018. PUNTOS: 0,00

Porcentaje de superficie determinada en Red Natura 2000	PUNTOS:	0,00	0.0%
Porcentaje de superficie determinada situada en zonas RAMSAR	PUNTOS:	0,00	0.0%
Porcentaje de superficie determinada en zonas vulnerables a la contaminación por nitratos	PUNTOS:	0,00	0.0%
Pendiente media de la explotación	PUNTOS:	0,00	0.0%
Porcentaje de Superficie de la explotación en municipios con más del 40 por ciento de su superficie agraria dentro de la Zona de desertificación	PUNTOS:	0,00	0.0%



<u>APELLIDOS Y NOMBRE / RAZÓN SOCIAL</u>	<u>NIF</u>	<u>EXPEDIENTE</u>	<u>SUP. COMPROMETIDA (ha)</u>
GUTIERREZ MONTERO MANUEL MARIA	***0437*	1119137	23.28

**RESOLUCIÓN
ADMITIDO**

IMPORTE POR ANUALIDAD

	<u>2018</u>	<u>2019</u>	<u>2020</u>	<u>2021</u>	<u>2022</u>
IMPORTE MÁXIMO SUBVENCIONABLE	3.519,24 €	3.519,24 €	3.519,24 €	3.519,24 €	3.519,24 €
IMPORTE MEDIO DE TRANSFERENCIA (€/ha)	151,17 €	151,17 €	151,17 €	151,17 €	151,17 €

DETALLE IMPORTES POR ANUALIDAD

<u>GRUPOS DE CULTIVO ADMITIDOS</u>	<u>SUP. COMPROM. (ha)</u>	<u>2018</u>	<u>2019</u>	<u>2020</u>	<u>2021</u>	<u>2022</u>
HERBÁCEOS	23,28	3.519,24 €	3.519,24 €	3.519,24 €	3.519,24 €	3.519,24 €

RECINTOS COMPROMETIDOS

<u>REF.</u>	<u>REFERENCIA SIGPAC</u>	<u>CULTIVO DESCRIPCIÓN CULTIVO</u>	<u>S/R</u>	<u>PEND. MEDIA (%)</u>	<u>SUP. DEC. ADMIN. (ha)</u>	<u>NU SUP. CERT. (ha)</u>	<u>SUP. CAMPO (ha)</u>	<u>SUP. COMPROM. (ha)</u>
1700000004436057	11-006-068-00045-0005	12000 TRANQUILLÓN-SIN VARIEDAD	S	8,06	14,06	14,06		14,06
1700000004436058	11-006-068-00045-0006	12000 TRANQUILLÓN-SIN VARIEDAD	S	14,51	9,22	9,22		9,22

RESUMEN CRITERIOS DE SELECCIÓN

11.2.1.1 Mantenimiento de prácticas y métodos de agricultura ecológica: Cultivos herbáceos - Conv 2018. PUNTOS: 2,00

	<u>PUNTOS</u>	<u>CUMPLE</u>
Porcentaje de superficie determinada en Red Natura 2000	0,00	0.0%
Porcentaje de superficie determinada situada en zonas RAMSAR	0,00	0.0%
Porcentaje de superficie determinada en zonas vulnerables a la contaminación por nitratos	0,00	0.0%
Pendiente media de la explotación	2,00	10.61%
Porcentaje de Superficie de la explotación en municipios con más del 40 por ciento de su superficie agraria dentro de la Zona de desertificación	0,00	0.0%



DETALLE CRITERIOS DE SELECCIÓN**11.2.1.1 Mantenimiento de prácticas y métodos de agricultura ecológica: Cultivos herbáceos - Conv 2018.****PUNTOS: 2,00****Porcentaje de superficie determinada en Red Natura 2000****PUNTOS: 0,00 0.0%**

<u>REF.</u>	<u>REFERENCIA SIGPAC</u>	<u>CULTIVO</u>	<u>DESCRIPCIÓN CULTIVO</u>	<u>S/R</u>	<u>SUP. COMPROM. (ha)</u>	<u>SUP. CUMPLE (ha)</u>
170000004436057	11-006-068-00045-0005	12000	TRANQUILLÓN-SIN VARIEDAD	S	14,06	0,00
1700000004436058	11-006-068-00045-0006	12000	TRANQUILLÓN-SIN VARIEDAD	S	9,22	0,00

Porcentaje de superficie determinada situada en zonas RAMSAR**PUNTOS: 0,00 0.0%**

<u>REF.</u>	<u>REFERENCIA SIGPAC</u>	<u>CULTIVO</u>	<u>DESCRIPCIÓN CULTIVO</u>	<u>S/R</u>	<u>SUP. COMPROM. (ha)</u>	<u>SUP. CUMPLE (ha)</u>
1700000004436057	11-006-068-00045-0005	12000	TRANQUILLÓN-SIN VARIEDAD	S	14,06	0,00
1700000004436058	11-006-068-00045-0006	12000	TRANQUILLÓN-SIN VARIEDAD	S	9,22	0,00

Porcentaje de superficie determinada en zonas vulnerables a la contaminación por nitratos**PUNTOS: 0,00 0.0%**

<u>REF.</u>	<u>REFERENCIA SIGPAC</u>	<u>CULTIVO</u>	<u>DESCRIPCIÓN CULTIVO</u>	<u>S/R</u>	<u>SUP. COMPROM. (ha)</u>	<u>SUP. CUMPLE (ha)</u>
1700000004436057	11-006-068-00045-0005	12000	TRANQUILLÓN-SIN VARIEDAD	S	14,06	0,00
1700000004436058	11-006-068-00045-0006	12000	TRANQUILLÓN-SIN VARIEDAD	S	9,22	0,00

Pendiente media de la explotación**PUNTOS: 2,00 10.61%**

<u>REF.</u>	<u>REFERENCIA SIGPAC</u>	<u>CULTIVO</u>	<u>DESCRIPCIÓN CULTIVO</u>	<u>S/R</u>	<u>PENDIENTE MEDIA (%)</u>	<u>SUP. COMPROM. (ha)</u>
1700000004436057	11-006-068-00045-0005	12000	TRANQUILLÓN-SIN VARIEDAD	S	8,06	14,06
1700000004436058	11-006-068-00045-0006	12000	TRANQUILLÓN-SIN VARIEDAD	S	14,51	9,22

Porcentaje de Superficie de la explotación en municipios con más del 40 por ciento de su superficie agraria dentro de la Zona de desertificación**PUNTOS: 0,00 0.0%**

<u>REF.</u>	<u>REFERENCIA SIGPAC</u>	<u>CULTIVO</u>	<u>DESCRIPCIÓN CULTIVO</u>	<u>S/R</u>	<u>SUP. COMPROM. (ha)</u>	<u>SUP. CUMPLE (ha)</u>
1700000004436057	11-006-068-00045-0005	12000	TRANQUILLÓN-SIN VARIEDAD	S	14,06	0,00
1700000004436058	11-006-068-00045-0006	12000	TRANQUILLÓN-SIN VARIEDAD	S	9,22	0,00



<u>APELLIDOS Y NOMBRE / RAZÓN SOCIAL</u>	<u>NIF</u>	<u>EXPEDIENTE</u>	<u>SUP. COMPROMETIDA</u> <u>(ha)</u>
HEREDEROS DE PILAR POMAR BOHORQUEZ	****4652*	1229311	0
<u>RESOLUCIÓN</u> INADMITIDO			

INCIDENCIAS**INCIDENCIA DESCRIPCIÓN**

85000	No inscrito en un organismo de control y certificación ecológico (artículo 5-1 c), Orden 26 mayo 2015)
85001	El recinto declarado no cumple con las normas de producción ecológica (artículo 5-1 e), Orden 26 mayo 2015) Ref:1700000006813725 Recinto:11-006-075-00005-014 Cultivo:5000 CEBADA-SIN VARIEDAD Secano Ref:-179353 Recinto:11-006-075-00005-014 Cultivo:20902 BARBECHO TRADICIONAL-CON CUBIERTA VEGETAL Secano Ref:1700000006813727 Recinto:11-006-075-00005-014 Cultivo:53003 YEROS-MORO DA 5 Secano Ref:1700000006813729 Recinto:11-006-075-00005-014 Cultivo:53003 YEROS-MORO DA 5 Secano Ref:1700000006813724 Recinto:11-006-075-00005-016 Cultivo:13000 TRITICALE-SIN VARIEDAD Secano Ref:-179373 Recinto:11-006-075-00005-016 Cultivo:53003 YEROS-MORO DA 5 Secano
85018	Expendiente sin grupos de pago válidos

RESUMEN CRITERIOS DE SELECCIÓN

11.2.1.1 Mantenimiento de prácticas y métodos de agricultura ecológica: Cultivos herbáceos - Conv 2018. PUNTOS: 0,00

	<u>PUNTOS</u>	<u>CUMPLE</u>
Porcentaje de superficie determinada en Red Natura 2000	0,00	0.0%
Porcentaje de superficie determinada situada en zonas RAMSAR	0,00	0.0%
Porcentaje de superficie determinada en zonas vulnerables a la contaminación por nitratos	0,00	0.0%
Pendiente media de la explotación	0,00	0.0%
Porcentaje de Superficie de la explotación en municipios con más del 40 por ciento de su superficie agraria dentro de la Zona de desertificación	0,00	0.0%

DETALLE CRITERIOS DE SELECCIÓN

11.2.1.1 Mantenimiento de prácticas y métodos de agricultura ecológica: Cultivos herbáceos - Conv 2018. PUNTOS: 0,00

Porcentaje de superficie determinada en Red Natura 2000	PUNTOS:	0,00	0.0%
Porcentaje de superficie determinada situada en zonas RAMSAR	PUNTOS:	0,00	0.0%
Porcentaje de superficie determinada en zonas vulnerables a la contaminación por nitratos	PUNTOS:	0,00	0.0%
Pendiente media de la explotación	PUNTOS:	0,00	0.0%
Porcentaje de Superficie de la explotación en municipios con más del 40 por ciento de su superficie agraria dentro de la Zona de desertificación	PUNTOS:	0,00	0.0%



<u>APELLIDOS Y NOMBRE / RAZÓN SOCIAL</u>	<u>NIF</u>	<u>EXPEDIENTE</u>	<u>SUP. COMPROMETIDA</u>			
			<u>(ha)</u>			
HEREDEROS DE SALVADOR GARCIA CEBADA C.B.	****0952*	1040643	217,65			
RESOLUCIÓN ADMITIDO						
IMPORTE MÁXIMO SUBVENCIONABLE						
		2018	2019	2020	2021	2022
		24.987,65 €	24.987,65 €	24.987,65 €	24.987,65 €	24.987,65 €
IMPORTE MEDIO DE TRANSFERENCIA (€/ha)						
		114,81 €	114,81 €	114,81 €	114,81 €	114,81 €

DETALLE IMPORTES POR ANUALIDAD


<u>GRUPOS DE CULTIVO ADMITIDOS</u>	<u>SUP. COMPROM.</u>	2018	2019	2020	2021	2022
	<u>(ha)</u>					
HERBÁCEOS	217,65	24.987,65 €	24.987,65 €	24.987,65 €	24.987,65 €	24.987,65 €

RECINTOS COMPROMETIDOS

<u>REF.</u>	<u>REFERENCIA SIGPAC</u>	<u>CULTIVO DESCRIPCIÓN CULTIVO</u>	<u>S/R</u>	<u>PEND. MEDIA (%)</u>	<u>SUP. DEC. ADMIN. (ha)</u>	<u>NU SUP. CERT. (ha)</u>	<u>SUP. CAMPO (ha)</u>	<u>SUP. COMPROM. (ha)</u>
1700000007138807	11-023-021-00006-0002	41000 HABAS-SIN VARIEDAD	S	1,44	0,41	0,41		0,41
1700000007138751	11-023-022-00003-0001	8000 AVENA-SIN VARIEDAD	S	2,11	4,17	4,17		4,17
1700000007138698	11-023-021-00008-0008	5000 CEBADA-SIN VARIEDAD	S	4,34	2,49	2,49		2,49
1700000007138805	11-023-026-00001-0001	8000 AVENA-SIN VARIEDAD	S	5,50	6,97	6,97		6,97
1700000007138838	11-023-026-00001-0001	8000 AVENA-SIN VARIEDAD	S	5,50	2,97	2,97		2,97
1700000007138709	11-023-033-00001-0014	8000 AVENA-SIN VARIEDAD	S	6,08	27,50	27,50		27,50
1700000007138814	11-023-021-00003-0001	41000 HABAS-SIN VARIEDAD	S	7,70	7,47	7,47		7,47
-35379	11-023-033-00017-0010	7000 SORGO-SIN VARIEDAD	S	10,31	2,79	2,79		2,79
1700000007138716	11-023-033-00017-0010	5000 CEBADA-SIN VARIEDAD	S	10,31	20,96	20,96		20,96
1700000007138810	11-025-003-00035-0001	8000 AVENA-SIN VARIEDAD	S	10,87	11,77	11,77		11,77
1700000007138844	11-025-004-00030-0001	5000 CEBADA-SIN VARIEDAD	S	11,31	0,35	0,35		0,35
1700000007138710	11-023-021-00008-0001	5000 CEBADA-SIN VARIEDAD	S	11,38	8,01	8,01		8,01
1700000007138715	11-023-033-00017-0012	8000 AVENA-SIN VARIEDAD	S	11,46	4,94	4,94		4,94
-35371	11-020-066-00003-0003	8000 AVENA-SIN VARIEDAD	S	11,48	18,41	18,41		18,41
1700000007138706	11-020-066-00003-0003	241000 MEZCLA VEZA - AVENA-SIN VARIEDAD	S	11,48	18,66	18,66		18,66
1700000007138795	11-025-004-00024-0001	5000 CEBADA-SIN VARIEDAD	S	12,10	21,93	21,93		21,93
1700000007138864	11-025-004-00024-0001	5000 CEBADA-SIN VARIEDAD	S	12,10	1,61	1,61		1,61
1700000007138713	11-025-005-00005-0001	13000 TRITICALE-SIN VARIEDAD	S	13,05	3,00	3,00		3,00
1700000007138696	11-023-021-00008-0007	5000 CEBADA-SIN VARIEDAD	S	13,18	11,63	11,63		11,63
1700000007138714	11-023-033-00017-0009	8000 AVENA-SIN VARIEDAD	S	14,52	3,88	3,88		3,88
1700000007138809	11-025-003-00021-0001	8000 AVENA-SIN VARIEDAD	S	15,82	34,66	34,66		34,66
1700000007138797	11-023-021-00003-0003	41000 HABAS-SIN VARIEDAD	S	18,19	2,75	2,75		2,75
1700000007138707	11-020-066-00004-0004	241000 MEZCLA VEZA - AVENA-SIN VARIEDAD	S	19,86	0,32	0,32		0,32

INCIDENCIAS**INCIDENCIA DESCRIPCIÓN**

- 85001 El recinto declarado no cumple con las normas de producción ecológica (artículo 5-1 e), Orden 26 mayo 2015)
Ref:1700000007138701 Recinto:11-025-005-00001-005 Cultivo:8000 AVENA-SIN VARIEDAD Secano
- 85002 Recinto declarado que no cumple en su totalidad con las normas de producción ecológica (artículo 5-1 e), Orden 26 mayo 2015)
Ref:1700000007138700 Recinto:11-023-033-00001-016 Cultivo:5000 CEBADA-SIN VARIEDAD Secano Sup. Declarada:8,74 Superficie Certificada (Ha):5,86
Ref:1700000007138833 Recinto:11-023-033-00001-016 Cultivo:8000 AVENA-SIN VARIEDAD Secano Sup. Declarada:17,8 Superficie Certificada (Ha):11,94
- 85046 Solicita recinto que está comprometido para la convocatoria 2015 de Agricultura o Ganadería Ecológica.
Ref:1700000007138711 Recinto:11-023-021-00041-002 Cultivo:5000 CEBADA-SIN VARIEDAD Secano
Ref:1700000007138712 Recinto:11-023-021-00041-002 Cultivo:5000 CEBADA-SIN VARIEDAD Secano
Ref:1700000007138823 Recinto:11-023-021-00041-002 Cultivo:5000 CEBADA-SIN VARIEDAD Secano
Ref:1700000007138854 Recinto:11-023-021-00041-007 Cultivo:5000 CEBADA-SIN VARIEDAD Secano
Ref:1700000007138699 Recinto:11-023-021-00042-001 Cultivo:5000 CEBADA-SIN VARIEDAD Secano
Ref:1700000007138871 Recinto:11-023-033-00001-013 Cultivo:8000 AVENA-SIN VARIEDAD Secano
Ref:1700000007138700 Recinto:11-023-033-00001-016 Cultivo:5000 CEBADA-SIN VARIEDAD Secano
Ref:1700000007138833 Recinto:11-023-033-00001-016 Cultivo:8000 AVENA-SIN VARIEDAD Secano
Ref:1700000007138708 Recinto:11-023-033-00019-002 Cultivo:8000 AVENA-SIN VARIEDAD Secano



RESUMEN CRITERIOS DE SELECCIÓN**11.2.1.1 Mantenimiento de prácticas y métodos de agricultura ecológica: Cultivos herbáceos - Conv 2018.** PUNTOS: 2,00

	PUNTOS	CUMPLE
Porcentaje de superficie determinada en Red Natura 2000	0,00	0.0%
Porcentaje de superficie determinada situada en zonas RAMSAR	0,00	0.0%
Porcentaje de superficie determinada en zonas vulnerables a la contaminación por nitratos	0,00	0.0%
Pendiente media de la explotación	2,00	10.97%
Porcentaje de Superficie de la explotación en municipios con más del 40 por ciento de su superficie agraria dentro de la Zona de desertificación	0,00	0.0%

DETALLE CRITERIOS DE SELECCIÓN**11.2.1.1 Mantenimiento de prácticas y métodos de agricultura ecológica: Cultivos herbáceos - Conv 2018.** PUNTOS: 2,00

					PUNTOS:	0,00	0.0%
REF.	REFERENCIA SIGPAC	CULTIVO	DESCRIPCIÓN CULTIVO	S/R		SUP. COMPROM. (ha)	SUP. CUMPLE (ha)
-35371	11-020-066-00003-0003	8000	AVENA-SIN VARIEDAD	S		18,41	0,00
1700000007138706	11-020-066-00003-0003	241000	MEZCLA VEZA - AVENA-SIN VARIEDAD	S		18,66	0,00
1700000007138707	11-020-066-00004-0004	241000	MEZCLA VEZA - AVENA-SIN VARIEDAD	S		0,32	0,00
1700000007138814	11-023-021-00003-0001	41000	HABAS-SIN VARIEDAD	S		7,47	0,00
1700000007138797	11-023-021-00003-0003	41000	HABAS-SIN VARIEDAD	S		2,75	0,00
1700000007138807	11-023-021-00006-0002	41000	HABAS-SIN VARIEDAD	S		0,41	0,00
1700000007138710	11-023-021-00008-0001	5000	CEBADA-SIN VARIEDAD	S		8,01	0,00
1700000007138696	11-023-021-00008-0007	5000	CEBADA-SIN VARIEDAD	S		11,63	0,00
1700000007138698	11-023-021-00008-0008	5000	CEBADA-SIN VARIEDAD	S		2,49	0,00
1700000007138751	11-023-022-00003-0001	8000	AVENA-SIN VARIEDAD	S		4,17	0,00
1700000007138838	11-023-026-00001-0001	8000	AVENA-SIN VARIEDAD	S		2,97	0,00
1700000007138805	11-023-026-00001-0001	8000	AVENA-SIN VARIEDAD	S		6,97	0,00
1700000007138709	11-023-033-00001-0014	8000	AVENA-SIN VARIEDAD	S		27,50	0,00
1700000007138714	11-023-033-00017-0009	8000	AVENA-SIN VARIEDAD	S		3,88	0,00
1700000007138716	11-023-033-00017-0010	5000	CEBADA-SIN VARIEDAD	S		20,96	0,00
-35379	11-023-033-00017-0010	7000	SORGO-SIN VARIEDAD	S		2,79	0,00
1700000007138715	11-023-033-00017-0012	8000	AVENA-SIN VARIEDAD	S		4,94	0,00
1700000007138809	11-025-003-00021-0001	8000	AVENA-SIN VARIEDAD	S		34,66	0,00
1700000007138810	11-025-003-00035-0001	8000	AVENA-SIN VARIEDAD	S		11,77	0,00
1700000007138864	11-025-004-00024-0001	5000	CEBADA-SIN VARIEDAD	S		1,61	0,00
1700000007138795	11-025-004-00024-0001	5000	CEBADA-SIN VARIEDAD	S		21,93	0,00
1700000007138844	11-025-004-00030-0001	5000	CEBADA-SIN VARIEDAD	S		0,35	0,00
1700000007138713	11-025-005-00005-0001	13000	TRITICALE-SIN VARIEDAD	S		3,00	0,00

Porcentaje de superficie determinada situada en zonas RAMSAR PUNTOS: 0,00 0.0%

REF.	REFERENCIA SIGPAC	CULTIVO	DESCRIPCIÓN CULTIVO	S/R		SUP. COMPROM. (ha)	SUP. CUMPLE (ha)
-35371	11-020-066-00003-0003	8000	AVENA-SIN VARIEDAD	S		18,41	0,00
1700000007138706	11-020-066-00003-0003	241000	MEZCLA VEZA - AVENA-SIN VARIEDAD	S		18,66	0,00
1700000007138707	11-020-066-00004-0004	241000	MEZCLA VEZA - AVENA-SIN VARIEDAD	S		0,32	0,00
1700000007138814	11-023-021-00003-0001	41000	HABAS-SIN VARIEDAD	S		7,47	0,00
1700000007138797	11-023-021-00003-0003	41000	HABAS-SIN VARIEDAD	S		2,75	0,00
1700000007138807	11-023-021-00006-0002	41000	HABAS-SIN VARIEDAD	S		0,41	0,00
1700000007138710	11-023-021-00008-0001	5000	CEBADA-SIN VARIEDAD	S		8,01	0,00
1700000007138696	11-023-021-00008-0007	5000	CEBADA-SIN VARIEDAD	S		11,63	0,00
1700000007138698	11-023-021-00008-0008	5000	CEBADA-SIN VARIEDAD	S		2,49	0,00
1700000007138751	11-023-022-00003-0001	8000	AVENA-SIN VARIEDAD	S		4,17	0,00
1700000007138805	11-023-026-00001-0001	8000	AVENA-SIN VARIEDAD	S		6,97	0,00
1700000007138838	11-023-026-00001-0001	8000	AVENA-SIN VARIEDAD	S		2,97	0,00

<u>REF.</u>	<u>REFERENCIA SIGPAC</u>	<u>CULTIVO</u>	<u>DESCRIPCIÓN CULTIVO</u>	<u>S/R</u>	<u>SUP. COMPROM.</u> <u>(ha)</u>	<u>SUP. CUMPLE</u> <u>(ha)</u>
1700000007138709	11-023-033-00001-0014	8000	AVENA-SIN VARIEDAD	S	27,50	0,00
1700000007138714	11-023-033-00017-0009	8000	AVENA-SIN VARIEDAD	S	3,88	0,00
1700000007138716	11-023-033-00017-0010	5000	CEBADA-SIN VARIEDAD	S	20,96	0,00
-35379	11-023-033-00017-0010	7000	SORGO-SIN VARIEDAD	S	2,79	0,00
1700000007138715	11-023-033-00017-0012	8000	AVENA-SIN VARIEDAD	S	4,94	0,00
1700000007138809	11-025-003-00021-0001	8000	AVENA-SIN VARIEDAD	S	34,66	0,00
1700000007138810	11-025-003-00035-0001	8000	AVENA-SIN VARIEDAD	S	11,77	0,00
1700000007138795	11-025-004-00024-0001	5000	CEBADA-SIN VARIEDAD	S	21,93	0,00
1700000007138864	11-025-004-00024-0001	5000	CEBADA-SIN VARIEDAD	S	1,61	0,00
1700000007138844	11-025-004-00030-0001	5000	CEBADA-SIN VARIEDAD	S	0,35	0,00
1700000007138713	11-025-005-00005-0001	13000	TRITICALE-SIN VARIEDAD	S	3,00	0,00

Porcentaje de superficie determinada en zonas vulnerables a la contaminación por nitratos**PUNTOS:** 0,00 0.0%

<u>REF.</u>	<u>REFERENCIA SIGPAC</u>	<u>CULTIVO</u>	<u>DESCRIPCIÓN CULTIVO</u>	<u>S/R</u>	<u>SUP. COMPROM.</u> <u>(ha)</u>	<u>SUP. CUMPLE</u> <u>(ha)</u>
-35371	11-020-066-00003-0003	8000	AVENA-SIN VARIEDAD	S	18,41	0,00
1700000007138706	11-020-066-00003-0003	241000	MEZCLA VEZA - AVENA-SIN VARIEDAD	S	18,66	0,00
1700000007138707	11-020-066-00004-0004	241000	MEZCLA VEZA - AVENA-SIN VARIEDAD	S	0,32	0,00
1700000007138814	11-023-021-00003-0001	41000	HABAS-SIN VARIEDAD	S	7,47	0,00
1700000007138797	11-023-021-00003-0003	41000	HABAS-SIN VARIEDAD	S	2,75	0,00
1700000007138807	11-023-021-00006-0002	41000	HABAS-SIN VARIEDAD	S	0,41	0,00
1700000007138710	11-023-021-00008-0001	5000	CEBADA-SIN VARIEDAD	S	8,01	0,00
1700000007138696	11-023-021-00008-0007	5000	CEBADA-SIN VARIEDAD	S	11,63	0,00
1700000007138698	11-023-021-00008-0008	5000	CEBADA-SIN VARIEDAD	S	2,49	0,00
1700000007138751	11-023-022-00003-0001	8000	AVENA-SIN VARIEDAD	S	4,17	0,00
1700000007138838	11-023-026-00001-0001	8000	AVENA-SIN VARIEDAD	S	2,97	0,00
1700000007138805	11-023-026-00001-0001	8000	AVENA-SIN VARIEDAD	S	6,97	0,00
1700000007138709	11-023-033-00001-0014	8000	AVENA-SIN VARIEDAD	S	27,50	0,00
1700000007138714	11-023-033-00017-0009	8000	AVENA-SIN VARIEDAD	S	3,88	0,00
1700000007138716	11-023-033-00017-0010	5000	CEBADA-SIN VARIEDAD	S	20,96	0,00
-35379	11-023-033-00017-0010	7000	SORGO-SIN VARIEDAD	S	2,79	0,00
1700000007138715	11-023-033-00017-0012	8000	AVENA-SIN VARIEDAD	S	4,94	0,00
1700000007138809	11-025-003-00021-0001	8000	AVENA-SIN VARIEDAD	S	34,66	0,00
1700000007138810	11-025-003-00035-0001	8000	AVENA-SIN VARIEDAD	S	11,77	0,00
1700000007138795	11-025-004-00024-0001	5000	CEBADA-SIN VARIEDAD	S	21,93	0,00
1700000007138864	11-025-004-00024-0001	5000	CEBADA-SIN VARIEDAD	S	1,61	0,00
1700000007138844	11-025-004-00030-0001	5000	CEBADA-SIN VARIEDAD	S	0,35	0,00
1700000007138713	11-025-005-00005-0001	13000	TRITICALE-SIN VARIEDAD	S	3,00	0,00

Pendiente media de la explotación**PUNTOS:** 2,00 10.97%

<u>REF.</u>	<u>REFERENCIA SIGPAC</u>	<u>CULTIVO</u>	<u>DESCRIPCIÓN CULTIVO</u>	<u>S/R</u>	<u>PENDIENTE MEDIA (%)</u>	<u>SUP. COMPROM.</u> <u>(ha)</u>
-35371	11-020-066-00003-0003	8000	AVENA-SIN VARIEDAD	S	11,48	18,41
1700000007138706	11-020-066-00003-0003	241000	MEZCLA VEZA - AVENA-SIN VARIEDAD	S	11,48	18,66
1700000007138707	11-020-066-00004-0004	241000	MEZCLA VEZA - AVENA-SIN VARIEDAD	S	19,86	0,32
1700000007138814	11-023-021-00003-0001	41000	HABAS-SIN VARIEDAD	S	7,70	7,47
1700000007138797	11-023-021-00003-0003	41000	HABAS-SIN VARIEDAD	S	18,19	2,75
1700000007138807	11-023-021-00006-0002	41000	HABAS-SIN VARIEDAD	S	1,44	0,41
1700000007138710	11-023-021-00008-0001	5000	CEBADA-SIN VARIEDAD	S	11,38	8,01
1700000007138696	11-023-021-00008-0007	5000	CEBADA-SIN VARIEDAD	S	13,18	11,63
1700000007138698	11-023-021-00008-0008	5000	CEBADA-SIN VARIEDAD	S	4,34	2,49
1700000007138751	11-023-022-00003-0001	8000	AVENA-SIN VARIEDAD	S	2,11	4,17
1700000007138805	11-023-026-00001-0001	8000	AVENA-SIN VARIEDAD	S	5,50	6,97

REF.	REFERENCIA SIGPAC	CULTIVO	DESCRIPCIÓN CULTIVO	S/R	PENDIENTE	SUP.
					MEDIA (%)	COMPROM. (ha)
170000007138838	11-023-026-00001-0001	8000	AVENA-SIN VARIEDAD	S	5,50	2,97
170000007138709	11-023-033-00001-0014	8000	AVENA-SIN VARIEDAD	S	6,08	27,50
170000007138714	11-023-033-00017-0009	8000	AVENA-SIN VARIEDAD	S	14,52	3,88
170000007138716	11-023-033-00017-0010	5000	CEBADA-SIN VARIEDAD	S	10,31	20,96
-35379	11-023-033-00017-0010	7000	SORGO-SIN VARIEDAD	S	10,31	2,79
170000007138715	11-023-033-00017-0012	8000	AVENA-SIN VARIEDAD	S	11,46	4,94
170000007138809	11-025-003-00021-0001	8000	AVENA-SIN VARIEDAD	S	15,82	34,66
170000007138810	11-025-003-00035-0001	8000	AVENA-SIN VARIEDAD	S	10,87	11,77
170000007138795	11-025-004-00024-0001	5000	CEBADA-SIN VARIEDAD	S	12,10	21,93
170000007138864	11-025-004-00024-0001	5000	CEBADA-SIN VARIEDAD	S	12,10	1,61
170000007138844	11-025-004-00030-0001	5000	CEBADA-SIN VARIEDAD	S	11,31	0,35
170000007138713	11-025-005-00005-0001	13000	TRITICALE-SIN VARIEDAD	S	13,05	3,00

Porcentaje de Superficie de la explotación en municipios con más del 40 por ciento de su superficie agraria dentro de la Zona de desertificación

PUNTOS: 0,00 0.0%

REF.	REFERENCIA SIGPAC	CULTIVO	DESCRIPCIÓN CULTIVO	S/R	SUP.	SUP.
					COMPROM. (ha)	CUMPLE (ha)
-35371	11-020-066-00003-0003	8000	AVENA-SIN VARIEDAD	S	18,41	0,00
170000007138706	11-020-066-00003-0003	241000	MEZCLA VEZA - AVENA-SIN VARIEDAD	S	18,66	0,00
170000007138707	11-020-066-00004-0004	241000	MEZCLA VEZA - AVENA-SIN VARIEDAD	S	0,32	0,00
170000007138814	11-023-021-00003-0001	41000	HABAS-SIN VARIEDAD	S	7,47	0,00
170000007138797	11-023-021-00003-0003	41000	HABAS-SIN VARIEDAD	S	2,75	0,00
170000007138807	11-023-021-00006-0002	41000	HABAS-SIN VARIEDAD	S	0,41	0,00
170000007138710	11-023-021-00008-0001	5000	CEBADA-SIN VARIEDAD	S	8,01	0,00
170000007138696	11-023-021-00008-0007	5000	CEBADA-SIN VARIEDAD	S	11,63	0,00
170000007138698	11-023-021-00008-0008	5000	CEBADA-SIN VARIEDAD	S	2,49	0,00
170000007138751	11-023-022-00003-0001	8000	AVENA-SIN VARIEDAD	S	4,17	0,00
170000007138838	11-023-026-00001-0001	8000	AVENA-SIN VARIEDAD	S	2,97	0,00
170000007138805	11-023-026-00001-0001	8000	AVENA-SIN VARIEDAD	S	6,97	0,00
170000007138709	11-023-033-00001-0014	8000	AVENA-SIN VARIEDAD	S	27,50	0,00
170000007138714	11-023-033-00017-0009	8000	AVENA-SIN VARIEDAD	S	3,88	0,00
170000007138716	11-023-033-00017-0010	5000	CEBADA-SIN VARIEDAD	S	20,96	0,00
-35379	11-023-033-00017-0010	7000	SORGO-SIN VARIEDAD	S	2,79	0,00
170000007138715	11-023-033-00017-0012	8000	AVENA-SIN VARIEDAD	S	4,94	0,00
170000007138809	11-025-003-00021-0001	8000	AVENA-SIN VARIEDAD	S	34,66	0,00
170000007138810	11-025-003-00035-0001	8000	AVENA-SIN VARIEDAD	S	11,77	0,00
170000007138795	11-025-004-00024-0001	5000	CEBADA-SIN VARIEDAD	S	21,93	0,00
170000007138864	11-025-004-00024-0001	5000	CEBADA-SIN VARIEDAD	S	1,61	0,00
170000007138844	11-025-004-00030-0001	5000	CEBADA-SIN VARIEDAD	S	0,35	0,00
170000007138713	11-025-005-00005-0001	13000	TRITICALE-SIN VARIEDAD	S	3,00	0,00



<u>APELLIDOS Y NOMBRE / RAZÓN SOCIAL</u>	<u>NIF</u>	<u>EXPEDIENTE</u>	<u>SUP. COMPROMETIDA</u>			
			<u>(ha)</u>			
HERENCIA YACENTE FINCA LA HABA	***4527*	1043578	102.67			
RESOLUCIÓN						
ADMITIDO						
IMPORTES POR ANUALIDAD						
		<u>2018</u>	<u>2019</u>	<u>2020</u>	<u>2021</u>	<u>2022</u>
IMPORTE MÁXIMO SUBVENCIONABLE		15.359,17 €	15.359,17 €	15.359,17 €	15.359,17 €	15.359,17 €
IMPORTE MEDIO DE TRANSFERENCIA (€/ha)		149,60 €	149,60 €	149,60 €	149,60 €	149,60 €

DETALLE IMPORTES POR ANUALIDAD

<u>GRUPOS DE CULTIVO ADMITIDOS</u>	<u>SUP. COMPROM.</u>	<u>2018</u>	<u>2019</u>	<u>2020</u>	<u>2021</u>	<u>2022</u>
	<u>(ha)</u>					
HERBÁCEOS	102,67	15.359,17 €	15.359,17 €	15.359,17 €	15.359,17 €	15.359,17 €

RECINTOS COMPROMETIDOS

<u>REF.</u>	<u>REFERENCIA SIGPAC</u>	<u>CULTIVO DESCRIPCIÓN CULTIVO</u>	<u>S/R</u>	<u>PEND. MEDIA (%)</u>	<u>SUP. DEC. ADMIN. (ha)</u>	<u>NU SUP. CERT. (ha)</u>	<u>SUP. CAMPO (ha)</u>	<u>SUP. COMPROM. (ha)</u>
1700000007199394	11-035-004-00007-0001	41000 HABAS-SIN VARIEDAD	S	1,54	0,28	37,51		0,28
1700000007199397	11-035-004-00008-0002	13000 TRITICALE-SIN VARIEDAD	S	3,17	41,93	54,32		41,93
1700000007199392	11-035-004-00006-0001	41000 HABAS-SIN VARIEDAD	S	3,87	0,72	23,60		0,70
1700000007199393	11-035-004-00002-0001	41000 HABAS-SIN VARIEDAD	S	5,75	17,11	17,11		17,11
1700000007199372	11-035-004-00002-0003	12000 TRANQUILLÓN-SIN VARIEDAD	S	6,75	42,65	30,59		30,59
1700000007199391	11-035-004-00002-0003	41000 HABAS-SIN VARIEDAD	S	6,75	16,81	12,06		12,06

INCIDENCIAS**INCIDENCIA DESCRIPCIÓN**

218	La superficie total declarada sobre un mismo recinto en el conjunto de los expedientes, no puede superar la superficie total que el SIGPAC establece para ese recinto. Ref:1700000007199392 Recinto:11-035-004-00006-001 Cultivo:41000 HABAS-SIN VARIEDAD Secano Suma de superficies declaradas para este recinto por todos los solicitantes (Áreas):2434 Superficie SIGPAC medida para este recinto (Áreas):2432 Exceso de superficie declarada (Hectáreas):0,02
4012	Existen líneas de declaración de la solicitud que presentan solapes de superficie gráfica con líneas de declaración de otras solicitudes. Ref:1700000007199391 Recinto:11-035-004-00002-003 Cultivo:41000 HABAS-SIN VARIEDAD Secano Superficie solapada (Hectáreas):0,02
85002	Recinto declarado que no cumple en su totalidad con las normas de producción ecológica (artículo 5-1 e), Orden 26 mayo 2015) Ref:1700000007199372 Recinto:11-035-004-00002-003 Cultivo:12000 TRANQUILLÓN-SIN VARIEDAD Secano Sup. Declarada:42,65 Superficie Certificada (Ha):30,59 Ref:1700000007199391 Recinto:11-035-004-00002-003 Cultivo:41000 HABAS-SIN VARIEDAD Secano Sup. Declarada:16,81 Superficie Certificada (Ha):12,06

RESUMEN CRITERIOS DE SELECCIÓN

11.2.1.1 Mantenimiento de prácticas y métodos de agricultura ecológica: Cultivos herbáceos - Conv 2018. PUNTOS: 1,00

	<u>PUNTOS</u>	<u>CUMPLE</u>
Porcentaje de superficie determinada en Red Natura 2000	0,00	0.0%
Porcentaje de superficie determinada situada en zonas RAMSAR	0,00	0.0%
Porcentaje de superficie determinada en zonas vulnerables a la contaminación por nitratos	0,00	0.0%
Pendiente media de la explotación	1,00	5.09%
Porcentaje de Superficie de la explotación en municipios con más del 40 por ciento de su superficie agraria dentro de la Zona de desertificación	0,00	0.0%



DETALLE CRITERIOS DE SELECCIÓN**11.2.1.1 Mantenimiento de prácticas y métodos de agricultura ecológica: Cultivos herbáceos - Conv 2018.****PUNTOS: 1,00****Porcentaje de superficie determinada en Red Natura 2000****PUNTOS: 0,00 0.0%**

<u>REF.</u>	<u>REFERENCIA SIGPAC</u>	<u>CULTIVO</u>	<u>DESCRIPCIÓN CULTIVO</u>	<u>S/R</u>	<u>SUP. COMPROM.</u> <u>(ha)</u>	<u>SUP. CUMPLE</u> <u>(ha)</u>
170000007199393	11-035-004-00002-0001	41000	HABAS-SIN VARIEDAD	S	17,11	0,00
170000007199372	11-035-004-00002-0003	12000	TRANQUILLÓN-SIN VARIEDAD	S	30,59	0,00
170000007199391	11-035-004-00002-0003	41000	HABAS-SIN VARIEDAD	S	12,06	0,00
170000007199392	11-035-004-00006-0001	41000	HABAS-SIN VARIEDAD	S	0,70	0,00
170000007199394	11-035-004-00007-0001	41000	HABAS-SIN VARIEDAD	S	0,28	0,00
170000007199397	11-035-004-00008-0002	13000	TRITICALE-SIN VARIEDAD	S	41,93	0,00

Porcentaje de superficie determinada situada en zonas RAMSAR**PUNTOS: 0,00 0.0%**

<u>REF.</u>	<u>REFERENCIA SIGPAC</u>	<u>CULTIVO</u>	<u>DESCRIPCIÓN CULTIVO</u>	<u>S/R</u>	<u>SUP. COMPROM.</u> <u>(ha)</u>	<u>SUP. CUMPLE</u> <u>(ha)</u>
170000007199393	11-035-004-00002-0001	41000	HABAS-SIN VARIEDAD	S	17,11	0,00
170000007199372	11-035-004-00002-0003	12000	TRANQUILLÓN-SIN VARIEDAD	S	30,59	0,00
170000007199391	11-035-004-00002-0003	41000	HABAS-SIN VARIEDAD	S	12,06	0,00
170000007199392	11-035-004-00006-0001	41000	HABAS-SIN VARIEDAD	S	0,70	0,00
170000007199394	11-035-004-00007-0001	41000	HABAS-SIN VARIEDAD	S	0,28	0,00
170000007199397	11-035-004-00008-0002	13000	TRITICALE-SIN VARIEDAD	S	41,93	0,00

Porcentaje de superficie determinada en zonas vulnerables a la contaminación por nitratos**PUNTOS: 0,00 0.0%**

<u>REF.</u>	<u>REFERENCIA SIGPAC</u>	<u>CULTIVO</u>	<u>DESCRIPCIÓN CULTIVO</u>	<u>S/R</u>	<u>SUP. COMPROM.</u> <u>(ha)</u>	<u>SUP. CUMPLE</u> <u>(ha)</u>
170000007199393	11-035-004-00002-0001	41000	HABAS-SIN VARIEDAD	S	17,11	0,00
170000007199372	11-035-004-00002-0003	12000	TRANQUILLÓN-SIN VARIEDAD	S	30,59	0,00
170000007199391	11-035-004-00002-0003	41000	HABAS-SIN VARIEDAD	S	12,06	0,00
170000007199392	11-035-004-00006-0001	41000	HABAS-SIN VARIEDAD	S	0,70	0,00
170000007199394	11-035-004-00007-0001	41000	HABAS-SIN VARIEDAD	S	0,28	0,00
170000007199397	11-035-004-00008-0002	13000	TRITICALE-SIN VARIEDAD	S	41,93	0,00

Pendiente media de la explotación**PUNTOS: 1,00 5.09%**

<u>REF.</u>	<u>REFERENCIA SIGPAC</u>	<u>CULTIVO</u>	<u>DESCRIPCIÓN CULTIVO</u>	<u>S/R</u>	<u>PENDIENTE MEDIA (%)</u>	<u>SUP. COMPROM.</u> <u>(ha)</u>
170000007199393	11-035-004-00002-0001	41000	HABAS-SIN VARIEDAD	S	5,75	17,11
170000007199372	11-035-004-00002-0003	12000	TRANQUILLÓN-SIN VARIEDAD	S	6,75	30,59
170000007199391	11-035-004-00002-0003	41000	HABAS-SIN VARIEDAD	S	6,75	12,06
170000007199392	11-035-004-00006-0001	41000	HABAS-SIN VARIEDAD	S	3,87	0,70
170000007199394	11-035-004-00007-0001	41000	HABAS-SIN VARIEDAD	S	1,54	0,28
170000007199397	11-035-004-00008-0002	13000	TRITICALE-SIN VARIEDAD	S	3,17	41,93

Porcentaje de Superficie de la explotación en municipios con más del 40 por ciento de su superficie agraria dentro de la Zona de desertificación**PUNTOS: 0,00 0.0%**

<u>REF.</u>	<u>REFERENCIA SIGPAC</u>	<u>CULTIVO</u>	<u>DESCRIPCIÓN CULTIVO</u>	<u>S/R</u>	<u>SUP. COMPROM.</u> <u>(ha)</u>	<u>SUP. CUMPLE</u> <u>(ha)</u>
170000007199393	11-035-004-00002-0001	41000	HABAS-SIN VARIEDAD	S	17,11	0,00
170000007199372	11-035-004-00002-0003	12000	TRANQUILLÓN-SIN VARIEDAD	S	30,59	0,00
170000007199391	11-035-004-00002-0003	41000	HABAS-SIN VARIEDAD	S	12,06	0,00
170000007199392	11-035-004-00006-0001	41000	HABAS-SIN VARIEDAD	S	0,70	0,00

<u>REF.</u>	<u>REFERENCIA SIGPAC</u>	<u>CULTIVO</u>	<u>DESCRIPCIÓN CULTIVO</u>	<u>S/R</u>	<u>SUP. COMPROM.</u> <u>(ha)</u>	<u>SUP. CUMPLE</u> <u>(ha)</u>
1700000007199394	11-035-004-00007-0001	41000	HABAS-SIN VARIEDAD	S	0,28	0,00
1700000007199397	11-035-004-00008-0002	13000	TRITICALE-SIN VARIEDAD	S	41,93	0,00



<u>APELLIDOS Y NOMBRE / RAZÓN SOCIAL</u>	<u>NIF</u>	<u>EXPEDIENTE</u>	<u>SUP. COMPROMETIDA</u>		
HERMANOS RIVERA CLAVIJO C.B.	***8579*	1139224	<u>(ha)</u>		
RESOLUCIÓN					
ADMITIDO					
IMPORTE POR ANUALIDAD					
	<u>2018</u>	<u>2019</u>	<u>2020</u>	<u>2021</u>	<u>2022</u>
IMPORTE MÁXIMO SUBVENCIONABLE	10.949,24 €	10.949,24 €	10.949,24 €	10.949,24 €	10.949,24 €
IMPORTE MEDIO DE TRANSFERENCIA (€/ha)	151,17 €	151,17 €	151,17 €	151,17 €	151,17 €

DETALLE IMPORTES POR ANUALIDAD

<u>GRUPOS DE CULTIVO ADMITIDOS</u>	<u>SUP. COMPROM.</u>	<u>2018</u>	<u>2019</u>	<u>2020</u>	<u>2021</u>	<u>2022</u>
	<u>(ha)</u>					
HERBÁCEOS	72,43	10.949,24 €	10.949,24 €	10.949,24 €	10.949,24 €	10.949,24 €

RECINTOS COMPROMETIDOS

<u>REF.</u>	<u>REFERENCIA SIGPAC</u>	<u>CULTIVO DESCRIPCIÓN CULTIVO</u>	<u>S/R</u>	<u>PEND. MEDIA (%)</u>	<u>SUP. DEC. ADMIN. (ha)</u>	<u>NU SUP. CERT. (ha)</u>	<u>SUP. CAMPO (ha)</u>	<u>SUP. COMPROM. (ha)</u>
170000003610179	11-001-044-00038-0001	8000 AVENA-SIN VARIEDAD	S	4,56	8,04	8,04	8,04	8,04
-98509	11-001-044-00042-0011	8000 AVENA-SIN VARIEDAD	S	6,02	1,43	1,43	1,43	1,43
-98510	11-001-044-00042-0012	8000 AVENA-SIN VARIEDAD	S	6,12	1,73	1,73	1,73	1,73
-98507	11-001-044-00042-0008	8000 AVENA-SIN VARIEDAD	S	6,34	3,34	3,34	3,34	3,34
-98508	11-001-044-00042-0009	8000 AVENA-SIN VARIEDAD	S	6,67	7,21	7,21	7,21	7,21
-98513	11-001-044-00042-0015	8000 AVENA-SIN VARIEDAD	S	10,32	0,75	0,75	0,75	0,75
170000003610178	11-001-044-00042-0001	8000 AVENA-SIN VARIEDAD	S	11,22	49,93	49,93	49,93	49,93

RESUMEN CRITERIOS DE SELECCIÓN

11.2.1.1 Mantenimiento de prácticas y métodos de agricultura ecológica: Cultivos herbáceos - Conv 2018. PUNTOS: 2,00

	<u>PUNTOS</u>	<u>CUMPLE</u>
Porcentaje de superficie determinada en Red Natura 2000	0,00	0.0%
Porcentaje de superficie determinada situada en zonas RAMSAR	0,00	0.0%
Porcentaje de superficie determinada en zonas vulnerables a la contaminación por nitratos	0,00	0.0%
Pendiente media de la explotación	2,00	9.57%
Porcentaje de Superficie de la explotación en municipios con más del 40 por ciento de su superficie agraria dentro de la Zona de desertificación	0,00	0.0%



DETALLE CRITERIOS DE SELECCIÓN**11.2.1.1 Mantenimiento de prácticas y métodos de agricultura ecológica: Cultivos herbáceos - Conv 2018.****PUNTOS: 2,00****Porcentaje de superficie determinada en Red Natura 2000****PUNTOS: 0,00 0.0%**

<u>REF.</u>	<u>REFERENCIA SIGPAC</u>	<u>CULTIVO</u>	<u>DESCRIPCIÓN CULTIVO</u>	<u>S/R</u>	<u>SUP. COMPROM. (ha)</u>	<u>SUP. CUMPLE (ha)</u>
170000003610179	11-001-044-00038-0001	8000	AVENA-SIN VARIEDAD	S	8,04	0,00
1700000003610178	11-001-044-00042-0001	8000	AVENA-SIN VARIEDAD	S	49,93	0,00
-98507	11-001-044-00042-0008	8000	AVENA-SIN VARIEDAD	S	3,34	0,00
-98508	11-001-044-00042-0009	8000	AVENA-SIN VARIEDAD	S	7,21	0,00
-98509	11-001-044-00042-0011	8000	AVENA-SIN VARIEDAD	S	1,43	0,00
-98510	11-001-044-00042-0012	8000	AVENA-SIN VARIEDAD	S	1,73	0,00
-98513	11-001-044-00042-0015	8000	AVENA-SIN VARIEDAD	S	0,75	0,00

Porcentaje de superficie determinada situada en zonas RAMSAR**PUNTOS: 0,00 0.0%**

<u>REF.</u>	<u>REFERENCIA SIGPAC</u>	<u>CULTIVO</u>	<u>DESCRIPCIÓN CULTIVO</u>	<u>S/R</u>	<u>SUP. COMPROM. (ha)</u>	<u>SUP. CUMPLE (ha)</u>
1700000003610179	11-001-044-00038-0001	8000	AVENA-SIN VARIEDAD	S	8,04	0,00
1700000003610178	11-001-044-00042-0001	8000	AVENA-SIN VARIEDAD	S	49,93	0,00
-98507	11-001-044-00042-0008	8000	AVENA-SIN VARIEDAD	S	3,34	0,00
-98508	11-001-044-00042-0009	8000	AVENA-SIN VARIEDAD	S	7,21	0,00
-98509	11-001-044-00042-0011	8000	AVENA-SIN VARIEDAD	S	1,43	0,00
-98510	11-001-044-00042-0012	8000	AVENA-SIN VARIEDAD	S	1,73	0,00
-98513	11-001-044-00042-0015	8000	AVENA-SIN VARIEDAD	S	0,75	0,00

Porcentaje de superficie determinada en zonas vulnerables a la contaminación por nitratos**PUNTOS: 0,00 0.0%**

<u>REF.</u>	<u>REFERENCIA SIGPAC</u>	<u>CULTIVO</u>	<u>DESCRIPCIÓN CULTIVO</u>	<u>S/R</u>	<u>SUP. COMPROM. (ha)</u>	<u>SUP. CUMPLE (ha)</u>
1700000003610179	11-001-044-00038-0001	8000	AVENA-SIN VARIEDAD	S	8,04	0,00
1700000003610178	11-001-044-00042-0001	8000	AVENA-SIN VARIEDAD	S	49,93	0,00
-98507	11-001-044-00042-0008	8000	AVENA-SIN VARIEDAD	S	3,34	0,00
-98508	11-001-044-00042-0009	8000	AVENA-SIN VARIEDAD	S	7,21	0,00
-98509	11-001-044-00042-0011	8000	AVENA-SIN VARIEDAD	S	1,43	0,00
-98510	11-001-044-00042-0012	8000	AVENA-SIN VARIEDAD	S	1,73	0,00
-98513	11-001-044-00042-0015	8000	AVENA-SIN VARIEDAD	S	0,75	0,00

Pendiente media de la explotación**PUNTOS: 2,00 9.57%**

<u>REF.</u>	<u>REFERENCIA SIGPAC</u>	<u>CULTIVO</u>	<u>DESCRIPCIÓN CULTIVO</u>	<u>S/R</u>	<u>PENDIENTE MEDIA (%)</u>	<u>SUP. COMPROM. (ha)</u>
1700000003610179	11-001-044-00038-0001	8000	AVENA-SIN VARIEDAD	S	4,56	8,04
1700000003610178	11-001-044-00042-0001	8000	AVENA-SIN VARIEDAD	S	11,22	49,93
-98507	11-001-044-00042-0008	8000	AVENA-SIN VARIEDAD	S	6,34	3,34
-98508	11-001-044-00042-0009	8000	AVENA-SIN VARIEDAD	S	6,67	7,21
-98509	11-001-044-00042-0011	8000	AVENA-SIN VARIEDAD	S	6,02	1,43
-98510	11-001-044-00042-0012	8000	AVENA-SIN VARIEDAD	S	6,12	1,73
-98513	11-001-044-00042-0015	8000	AVENA-SIN VARIEDAD	S	10,32	0,75

Porcentaje de Superficie de la explotación en municipios con más del 40 por ciento de su superficie agraria dentro de la Zona de desertificación**PUNTOS: 0,00 0.0%**

<u>REF.</u>	<u>REFERENCIA SIGPAC</u>	<u>CULTIVO</u>	<u>DESCRIPCIÓN CULTIVO</u>	<u>S/R</u>	<u>SUP. COMPROM. (ha)</u>	<u>SUP. CUMPLE (ha)</u>
-------------	--------------------------	----------------	----------------------------	------------	---------------------------	-------------------------

<u>REF.</u>	<u>REFERENCIA SIGPAC</u>	<u>CULTIVO</u>	<u>DESCRIPCIÓN CULTIVO</u>	<u>S/R</u>	<u>SUP. COMPROM.</u> <u>(ha)</u>	<u>SUP. CUMPLE</u> <u>(ha)</u>
170000003610179	11-001-044-00038-0001	8000	AVENA-SIN VARIEDAD	S	8,04	0,00
170000003610178	11-001-044-00042-0001	8000	AVENA-SIN VARIEDAD	S	49,93	0,00
-98507	11-001-044-00042-0008	8000	AVENA-SIN VARIEDAD	S	3,34	0,00
-98508	11-001-044-00042-0009	8000	AVENA-SIN VARIEDAD	S	7,21	0,00
-98509	11-001-044-00042-0011	8000	AVENA-SIN VARIEDAD	S	1,43	0,00
-98510	11-001-044-00042-0012	8000	AVENA-SIN VARIEDAD	S	1,73	0,00
-98513	11-001-044-00042-0015	8000	AVENA-SIN VARIEDAD	S	0,75	0,00



<u>APELLIDOS Y NOMBRE / RAZÓN SOCIAL</u>	<u>NIF</u>	<u>EXPEDIENTE</u>	<u>SUP. COMPROMETIDA (ha)</u>
HERMANOS VAZQUEZ ORELLANA SOCIEDAD CIVIL	****3109*	1163237	23.95

**RESOLUCIÓN
ADMITIDO**

IMPORTE POR ANUALIDAD

	<u>2018</u>	<u>2019</u>	<u>2020</u>	<u>2021</u>	<u>2022</u>
IMPORTE MÁXIMO SUBVENCIONABLE	3.620,52 €	3.620,52 €	3.620,52 €	3.620,52 €	3.620,52 €
IMPORTE MEDIO DE TRANSFERENCIA (€/ha)	151,17 €	151,17 €	151,17 €	151,17 €	151,17 €

DETALLE IMPORTES POR ANUALIDAD

<u>GRUPOS DE CULTIVO ADMITIDOS</u>	<u>SUP. COMPROM. (ha)</u>	<u>2018</u>	<u>2019</u>	<u>2020</u>	<u>2021</u>	<u>2022</u>
HERBÁCEOS	23,95	3.620,52 €	3.620,52 €	3.620,52 €	3.620,52 €	3.620,52 €

RECINTOS COMPROMETIDOS

<u>REF.</u>	<u>REFERENCIA SIGPAC</u>	<u>CULTIVO DESCRIPCIÓN CULTIVO</u>	<u>S/R</u>	<u>PEND. MEDIA (%)</u>	<u>SUP. DEC. ADMIN. (ha)</u>	<u>NU SUP. CERT. (ha)</u>	<u>SUP. CAMPO (ha)</u>	<u>SUP. COMPROM. (ha)</u>
1700000004741813	11-006-027-00007-0019	1000 TRIGO BLANDO-SIN VARIEDAD	S	2,36	0,20	0,20		0,20
1700000004741814	11-006-027-00007-0025	1000 TRIGO BLANDO-SIN VARIEDAD	S	4,31	0,69	0,69		0,69
1700000004741815	11-006-027-00007-0026	5000 CEBADA-SIN VARIEDAD	S	7,84	10,90	10,90		10,90
1700000004741816	11-006-027-00007-0001	5000 CEBADA-SIN VARIEDAD	S	9,00	12,16	12,16		12,16

RESUMEN CRITERIOS DE SELECCIÓN

11.2.1.1 Mantenimiento de prácticas y métodos de agricultura ecológica: Cultivos herbáceos - Conv 2018. PUNTOS: 2,00

	<u>PUNTOS</u>	<u>CUMPLE</u>
Porcentaje de superficie determinada en Red Natura 2000	0,00	0.0%
Porcentaje de superficie determinada situada en zonas RAMSAR	0,00	0.0%
Porcentaje de superficie determinada en zonas vulnerables a la contaminación por nitratos	0,00	0.0%
Pendiente media de la explotación	2,00	8.28%
Porcentaje de Superficie de la explotación en municipios con más del 40 por ciento de su superficie agraria dentro de la Zona de desertificación	0,00	0.0%



DETALLE CRITERIOS DE SELECCIÓN**11.2.1.1 Mantenimiento de prácticas y métodos de agricultura ecológica: Cultivos herbáceos - Conv 2018.****PUNTOS: 2,00****Porcentaje de superficie determinada en Red Natura 2000****PUNTOS: 0,00 0.0%**

<u>REF.</u>	<u>REFERENCIA SIGPAC</u>	<u>CULTIVO</u>	<u>DESCRIPCIÓN CULTIVO</u>	<u>S/R</u>	<u>SUP. COMPROM. (ha)</u>	<u>SUP. CUMPLE (ha)</u>
1700000004741816	11-006-027-00007-0001	5000	CEBADA-SIN VARIEDAD	S	12,16	0,00
1700000004741813	11-006-027-00007-0019	1000	TRIGO BLANDO-SIN VARIEDAD	S	0,20	0,00
1700000004741814	11-006-027-00007-0025	1000	TRIGO BLANDO-SIN VARIEDAD	S	0,69	0,00
1700000004741815	11-006-027-00007-0026	5000	CEBADA-SIN VARIEDAD	S	10,90	0,00

Porcentaje de superficie determinada situada en zonas RAMSAR**PUNTOS: 0,00 0.0%**

<u>REF.</u>	<u>REFERENCIA SIGPAC</u>	<u>CULTIVO</u>	<u>DESCRIPCIÓN CULTIVO</u>	<u>S/R</u>	<u>SUP. COMPROM. (ha)</u>	<u>SUP. CUMPLE (ha)</u>
1700000004741816	11-006-027-00007-0001	5000	CEBADA-SIN VARIEDAD	S	12,16	0,00
1700000004741813	11-006-027-00007-0019	1000	TRIGO BLANDO-SIN VARIEDAD	S	0,20	0,00
1700000004741814	11-006-027-00007-0025	1000	TRIGO BLANDO-SIN VARIEDAD	S	0,69	0,00
1700000004741815	11-006-027-00007-0026	5000	CEBADA-SIN VARIEDAD	S	10,90	0,00

Porcentaje de superficie determinada en zonas vulnerables a la contaminación por nitratos**PUNTOS: 0,00 0.0%**

<u>REF.</u>	<u>REFERENCIA SIGPAC</u>	<u>CULTIVO</u>	<u>DESCRIPCIÓN CULTIVO</u>	<u>S/R</u>	<u>SUP. COMPROM. (ha)</u>	<u>SUP. CUMPLE (ha)</u>
1700000004741816	11-006-027-00007-0001	5000	CEBADA-SIN VARIEDAD	S	12,16	0,00
1700000004741813	11-006-027-00007-0019	1000	TRIGO BLANDO-SIN VARIEDAD	S	0,20	0,00
1700000004741814	11-006-027-00007-0025	1000	TRIGO BLANDO-SIN VARIEDAD	S	0,69	0,00
1700000004741815	11-006-027-00007-0026	5000	CEBADA-SIN VARIEDAD	S	10,90	0,00

Pendiente media de la explotación**PUNTOS: 2,00 8.28%**

<u>REF.</u>	<u>REFERENCIA SIGPAC</u>	<u>CULTIVO</u>	<u>DESCRIPCIÓN CULTIVO</u>	<u>S/R</u>	<u>PENDIENTE MEDIA (%)</u>	<u>SUP. COMPROM. (ha)</u>
1700000004741816	11-006-027-00007-0001	5000	CEBADA-SIN VARIEDAD	S	9,00	12,16
1700000004741813	11-006-027-00007-0019	1000	TRIGO BLANDO-SIN VARIEDAD	S	2,36	0,20
1700000004741814	11-006-027-00007-0025	1000	TRIGO BLANDO-SIN VARIEDAD	S	4,31	0,69
1700000004741815	11-006-027-00007-0026	5000	CEBADA-SIN VARIEDAD	S	7,84	10,90

Porcentaje de Superficie de la explotación en municipios con más del 40 por ciento de su superficie agraria dentro de la Zona de desertificación**PUNTOS: 0,00 0.0%**

<u>REF.</u>	<u>REFERENCIA SIGPAC</u>	<u>CULTIVO</u>	<u>DESCRIPCIÓN CULTIVO</u>	<u>S/R</u>	<u>SUP. COMPROM. (ha)</u>	<u>SUP. CUMPLE (ha)</u>
1700000004741816	11-006-027-00007-0001	5000	CEBADA-SIN VARIEDAD	S	12,16	0,00
1700000004741813	11-006-027-00007-0019	1000	TRIGO BLANDO-SIN VARIEDAD	S	0,20	0,00
1700000004741814	11-006-027-00007-0025	1000	TRIGO BLANDO-SIN VARIEDAD	S	0,69	0,00
1700000004741815	11-006-027-00007-0026	5000	CEBADA-SIN VARIEDAD	S	10,90	0,00



<u>APELLIDOS Y NOMBRE / RAZÓN SOCIAL</u>	<u>NIF</u>	<u>EXPEDIENTE</u>	<u>SUP. COMPROMETIDA</u>		
			<u>(ha)</u>		
HIDALGO ROMAN CONCEPCION	***9837*	1155783	10.92		
RESOLUCIÓN					
ADMITIDO					
IMPORTE POR ANUALIDAD					
	2018	2019	2020	2021	2022
IMPORTE MÁXIMO SUBVENCIONABLE	1.650,78 €	1.650,78 €	1.650,78 €	1.650,78 €	1.650,78 €
IMPORTE MEDIO DE TRANSFERENCIA (€/ha)	151,17 €	151,17 €	151,17 €	151,17 €	151,17 €

DETALLE IMPORTES POR ANUALIDAD

<u>GRUPOS DE CULTIVO ADMITIDOS</u>	<u>SUP. COMPROM.</u>	2018	2019	2020	2021	2022
	<u>(ha)</u>					
HERBÁCEOS	10,92	1.650,78 €	1.650,78 €	1.650,78 €	1.650,78 €	1.650,78 €

RECINTOS COMPROMETIDOS

<u>REF.</u>	<u>REFERENCIA SIGPAC</u>	<u>CULTIVO DESCRIPCIÓN CULTIVO</u>	<u>S/R</u>	<u>PEND. MEDIA</u>	<u>SUP. DEC. ADMIN.</u>	<u>NU SUP. CERT.</u>	<u>SUP. CAMPO</u>	<u>SUP. COMPROM.</u>
				<u>(%)</u>	<u>(ha)</u>	<u>(ha)</u>	<u>(ha)</u>	<u>(ha)</u>
1700000005319659	11-021-014-00002-0005	5000 CEBADA-SIN VARIEDAD	R	13,24	10,92	21,84		10,92

RESUMEN CRITERIOS DE SELECCIÓN

11.2.1.1 Mantenimiento de prácticas y métodos de agricultura ecológica: Cultivos herbáceos - Conv 2018. PUNTOS: 6,00

	<u>PUNTOS</u>	<u>CUMPLE</u>
Porcentaje de superficie determinada en Red Natura 2000	0,00	0.0%
Porcentaje de superficie determinada situada en zonas RAMSAR	0,00	0.0%
Porcentaje de superficie determinada en zonas vulnerables a la contaminación por nitratos	4,00	100.0%
Pendiente media de la explotación	2,00	13.24%
Porcentaje de Superficie de la explotación en municipios con más del 40 por ciento de su superficie agraria dentro de la Zona de desertificación	0,00	0.0%



DETALLE CRITERIOS DE SELECCIÓN**11.2.1.1 Mantenimiento de prácticas y métodos de agricultura ecológica: Cultivos herbáceos - Conv 2018.****PUNTOS: 6,00****Porcentaje de superficie determinada en Red Natura 2000****PUNTOS: 0,00 0.0%**

<u>REF.</u>	<u>REFERENCIA SIGPAC</u>	<u>CULTIVO</u>	<u>DESCRIPCIÓN CULTIVO</u>	<u>S/R</u>	<u>SUP. COMPROM. (ha)</u>	<u>SUP. CUMPLE (ha)</u>
170000005319659	11-021-014-00002-0005	5000	CEBADA-SIN VARIEDAD	R	10,92	0,00

Porcentaje de superficie determinada situada en zonas RAMSAR**PUNTOS: 0,00 0.0%**

<u>REF.</u>	<u>REFERENCIA SIGPAC</u>	<u>CULTIVO</u>	<u>DESCRIPCIÓN CULTIVO</u>	<u>S/R</u>	<u>SUP. COMPROM. (ha)</u>	<u>SUP. CUMPLE (ha)</u>
170000005319659	11-021-014-00002-0005	5000	CEBADA-SIN VARIEDAD	R	10,92	0,00

Porcentaje de superficie determinada en zonas vulnerables a la contaminación por nitratos**PUNTOS: 4,00 100.0%**

<u>REF.</u>	<u>REFERENCIA SIGPAC</u>	<u>CULTIVO</u>	<u>DESCRIPCIÓN CULTIVO</u>	<u>S/R</u>	<u>SUP. COMPROM. (ha)</u>	<u>SUP. CUMPLE (ha)</u>
170000005319659	11-021-014-00002-0005	5000	CEBADA-SIN VARIEDAD	R	10,92	10,92

Pendiente media de la explotación**PUNTOS: 2,00 13.24%**

<u>REF.</u>	<u>REFERENCIA SIGPAC</u>	<u>CULTIVO</u>	<u>DESCRIPCIÓN CULTIVO</u>	<u>S/R</u>	<u>PENDIENTE MEDIA (%)</u>	<u>SUP. COMPROM. (ha)</u>
170000005319659	11-021-014-00002-0005	5000	CEBADA-SIN VARIEDAD	R	13,24	10,92

Porcentaje de Superficie de la explotación en municipios con más del 40 por ciento de su superficie agraria dentro de la Zona de desertificación**PUNTOS: 0,00 0.0%**

<u>REF.</u>	<u>REFERENCIA SIGPAC</u>	<u>CULTIVO</u>	<u>DESCRIPCIÓN CULTIVO</u>	<u>S/R</u>	<u>SUP. COMPROM. (ha)</u>	<u>SUP. CUMPLE (ha)</u>
170000005319659	11-021-014-00002-0005	5000	CEBADA-SIN VARIEDAD	R	10,92	0,00



<u>APELLIDOS Y NOMBRE / RAZÓN SOCIAL</u>	<u>NIF</u>	<u>EXPEDIENTE</u>	<u>SUP. COMPROMETIDA</u>		
IGLESIAS PEREZ SATURNINO PEDRO	****3137*	1147820	<u>(ha)</u>		
RESOLUCIÓN					
ADMITIDO					
IMPORTE POR ANUALIDAD					
	2018	2019	2020	2021	2022
IMPORTE MÁXIMO SUBVENCIONABLE	1.508,68 €	1.508,68 €	1.508,68 €	1.508,68 €	1.508,68 €
IMPORTE MEDIO DE TRANSFERENCIA (€/ha)	151,17 €	151,17 €	151,17 €	151,17 €	151,17 €

DETALLE IMPORTES POR ANUALIDAD

<u>GRUPOS DE CULTIVO ADMITIDOS</u>	<u>SUP. COMPROM.</u>	2018	2019	2020	2021	2022
	<u>(ha)</u>					
HERBÁCEOS	9,98	1.508,68 €	1.508,68 €	1.508,68 €	1.508,68 €	1.508,68 €

RECINTOS COMPROMETIDOS

<u>REF.</u>	<u>REFERENCIA SIGPAC</u>	<u>CULTIVO DESCRIPCIÓN CULTIVO</u>	<u>S/R</u>	<u>PEND. MEDIA (%)</u>	<u>SUP. DEC. ADMIN. (ha)</u>	<u>NU SUP. CERT. (ha)</u>	<u>SUP. CAMPO (ha)</u>	<u>SUP. COMPROM. (ha)</u>
1700000005689738	11-039-040-00015-0006	5000 CEBADA-SIN VARIEDAD	S	8,52	1,15	1,09		1,09
1700000005689739	11-039-040-00015-0006	5000 CEBADA-SIN VARIEDAD	S	8,52	2,28	2,18		2,18
1700000005689746	11-039-040-00015-0006	5000 CEBADA-SIN VARIEDAD	S	8,52	2,53	2,42		2,42
1700000005689744	11-039-040-00015-0008	5000 CEBADA-SIN VARIEDAD	S	9,83	4,29	4,29		4,29

INCIDENCIAS**INCIDENCIA DESCRIPCIÓN**

7106	No indica en el impreso INFO_ADICIONAL-Reverso el Organismo de Control al que pertenece.
85002	Recinto declarado que no cumple en su totalidad con las normas de producción ecológica (artículo 5-1 e), Orden 26 mayo 2015) Ref:1700000005689738 Recinto:11-039-040-00015-006 Cultivo:5000 CEBADA-SIN VARIEDAD Secano Sup. Declarada:1,15 Superficie Certificada (Ha):1,09 Ref:1700000005689739 Recinto:11-039-040-00015-006 Cultivo:5000 CEBADA-SIN VARIEDAD Secano Sup. Declarada:2,28 Superficie Certificada (Ha):2,18 Ref:1700000005689746 Recinto:11-039-040-00015-006 Cultivo:5000 CEBADA-SIN VARIEDAD Secano Sup. Declarada:2,53 Superficie Certificada (Ha):2,42
85013	Superficie resuelta para el grupo de pago menor que la mínima requerida (requisito anexo 1, Orden 26 mayo 2015) Sup. Resuelta:0,64 Grupo de Pago:FRUTALES SECANO
85014	Recinto afectado por el requisito del cumplimiento de la superficie mínima para el grupo de pago (requisito anexo 1, Orden 26 mayo 2015) Ref:-2595 Recinto:11-039-040-00015-013 Cultivo:104000 ALMENDROS-SIN VARIEDAD Secano Sup. Declarada:0,32 Superficie Resolver:0,32 Ref:-2596 Recinto:11-039-040-00015-014 Cultivo:104000 ALMENDROS-SIN VARIEDAD Secano Sup. Declarada:0,32 Superficie Resolver:0,32

RESUMEN CRITERIOS DE SELECCIÓN**11.2.1.1 Mantenimiento de prácticas y métodos de agricultura ecológica: Cultivos herbáceos - Conv 2018. PUNTOS: 6,00**

	<u>PUNTOS</u>	<u>CUMPLE</u>
Porcentaje de superficie determinada en Red Natura 2000	0,00	0.0%
Porcentaje de superficie determinada situada en zonas RAMSAR	0,00	0.0%
Porcentaje de superficie determinada en zonas vulnerables a la contaminación por nitratos	4,00	100.0%
Pendiente media de la explotación	2,00	9.08%
Porcentaje de Superficie de la explotación en municipios con más del 40 por ciento de su superficie agraria dentro de la Zona de desertificación	0,00	0.0%

11.2.1.1 Mantenimiento de prácticas y métodos de agricultura ecológica: Cultivos permanentes distintos de olivar - Conv 2018. PUNTOS: 0,00

	<u>PUNTOS</u>	<u>CUMPLE</u>
Porcentaje de superficie determinada en Red Natura 2000	0,00	0.0%
Porcentaje de superficie determinada situada en zonas RAMSAR	0,00	0.0%
Porcentaje de superficie determinada en zonas vulnerables a la contaminación por nitratos	0,00	0.0%
Pendiente media de la explotación	0,00	0.0%
Porcentaje de Superficie de la explotación en municipios con más del 40 por ciento de su superficie agraria dentro de la Zona de desertificación	0,00	0.0%

DETALLE CRITERIOS DE SELECCIÓN**11.2.1.1 Mantenimiento de prácticas y métodos de agricultura ecológica: Cultivos herbáceos - Conv 2018.****PUNTOS: 6,00****Porcentaje de superficie determinada en Red Natura 2000****PUNTOS: 0,00 0.0%**

<u>REF.</u>	<u>REFERENCIA SIGPAC</u>	<u>CULTIVO</u>	<u>DESCRIPCIÓN CULTIVO</u>	<u>S/R</u>	<u>SUP. COMPROM.</u> <u>(ha)</u>	<u>SUP. CUMPLE</u> <u>(ha)</u>
170000005689746	11-039-040-00015-0006	5000	CEBADA-SIN VARIEDAD	S	2,42	0,00
170000005689739	11-039-040-00015-0006	5000	CEBADA-SIN VARIEDAD	S	2,18	0,00
170000005689738	11-039-040-00015-0006	5000	CEBADA-SIN VARIEDAD	S	1,09	0,00
170000005689744	11-039-040-00015-0008	5000	CEBADA-SIN VARIEDAD	S	4,29	0,00

Porcentaje de superficie determinada situada en zonas RAMSAR**PUNTOS: 0,00 0.0%**

<u>REF.</u>	<u>REFERENCIA SIGPAC</u>	<u>CULTIVO</u>	<u>DESCRIPCIÓN CULTIVO</u>	<u>S/R</u>	<u>SUP. COMPROM.</u> <u>(ha)</u>	<u>SUP. CUMPLE</u> <u>(ha)</u>
170000005689746	11-039-040-00015-0006	5000	CEBADA-SIN VARIEDAD	S	2,42	0,00
170000005689739	11-039-040-00015-0006	5000	CEBADA-SIN VARIEDAD	S	2,18	0,00
170000005689738	11-039-040-00015-0006	5000	CEBADA-SIN VARIEDAD	S	1,09	0,00
170000005689744	11-039-040-00015-0008	5000	CEBADA-SIN VARIEDAD	S	4,29	0,00

Porcentaje de superficie determinada en zonas vulnerables a la contaminación por nitratos**PUNTOS: 4,00 100.0%**

<u>REF.</u>	<u>REFERENCIA SIGPAC</u>	<u>CULTIVO</u>	<u>DESCRIPCIÓN CULTIVO</u>	<u>S/R</u>	<u>SUP. COMPROM.</u> <u>(ha)</u>	<u>SUP. CUMPLE</u> <u>(ha)</u>
170000005689738	11-039-040-00015-0006	5000	CEBADA-SIN VARIEDAD	S	1,09	1,09
170000005689739	11-039-040-00015-0006	5000	CEBADA-SIN VARIEDAD	S	2,18	2,18
170000005689746	11-039-040-00015-0006	5000	CEBADA-SIN VARIEDAD	S	2,42	2,42
170000005689744	11-039-040-00015-0008	5000	CEBADA-SIN VARIEDAD	S	4,29	4,29

Pendiente media de la explotación**PUNTOS: 2,00 9.08%**

<u>REF.</u>	<u>REFERENCIA SIGPAC</u>	<u>CULTIVO</u>	<u>DESCRIPCIÓN CULTIVO</u>	<u>S/R</u>	<u>PENDIENTE MEDIA (%)</u>	<u>SUP. COMPROM.</u> <u>(ha)</u>
170000005689746	11-039-040-00015-0006	5000	CEBADA-SIN VARIEDAD	S	8,52	2,42
170000005689739	11-039-040-00015-0006	5000	CEBADA-SIN VARIEDAD	S	8,52	2,18
170000005689738	11-039-040-00015-0006	5000	CEBADA-SIN VARIEDAD	S	8,52	1,09
170000005689744	11-039-040-00015-0008	5000	CEBADA-SIN VARIEDAD	S	9,83	4,29

Porcentaje de Superficie de la explotación en municipios con más del 40 por ciento de su superficie agraria dentro de la Zona de desertificación**PUNTOS: 0,00 0.0%**

<u>REF.</u>	<u>REFERENCIA SIGPAC</u>	<u>CULTIVO</u>	<u>DESCRIPCIÓN CULTIVO</u>	<u>S/R</u>	<u>SUP. COMPROM.</u> <u>(ha)</u>	<u>SUP. CUMPLE</u> <u>(ha)</u>
170000005689739	11-039-040-00015-0006	5000	CEBADA-SIN VARIEDAD	S	2,18	0,00
170000005689738	11-039-040-00015-0006	5000	CEBADA-SIN VARIEDAD	S	1,09	0,00
170000005689746	11-039-040-00015-0006	5000	CEBADA-SIN VARIEDAD	S	2,42	0,00
170000005689744	11-039-040-00015-0008	5000	CEBADA-SIN VARIEDAD	S	4,29	0,00

11.2.1.1 Mantenimiento de prácticas y métodos de agricultura ecológica: Cultivos permanentes distintos de olivar - Conv 2018.**PUNTOS: 0,00****Porcentaje de superficie determinada en Red Natura 2000****PUNTOS: 0,00 0.0%****Porcentaje de superficie determinada situada en zonas RAMSAR****PUNTOS: 0,00 0.0%****Porcentaje de superficie determinada en zonas vulnerables a la contaminación por nitratos****PUNTOS: 0,00 0.0%**

Pendiente media de la explotación	PUNTOS:	0,00	0.0%
Porcentaje de Superficie de la explotación en municipios con más del 40 por ciento de su superficie agraria dentro de la Zona de desertificación	PUNTOS:	0,00	0.0%



<u>APELLIDOS Y NOMBRE / RAZÓN SOCIAL</u>	<u>NIF</u>	<u>EXPEDIENTE</u>	<u>SUP. COMPROMETIDA</u>		
			<u>(ha)</u>		
INVERSIONES PUEBLOS BLANCOS SL	****1906*	1175953	9		
<u>RESOLUCIÓN</u>					
ADMITIDO					
<u>IMPORTES POR ANUALIDAD</u>					
	<u>2018</u>	<u>2019</u>	<u>2020</u>	<u>2021</u>	<u>2022</u>
IMPORTE MÁXIMO SUBVENCIONABLE	1.360,53 €	1.360,53 €	1.360,53 €	1.360,53 €	1.360,53 €
IMPORTE MEDIO DE TRANSFERENCIA (€/ha)	151,17 €	151,17 €	151,17 €	151,17 €	151,17 €

DETALLE IMPORTES POR ANUALIDAD

<u>GRUPOS DE CULTIVO ADMITIDOS</u>	<u>SUP. COMPROM.</u>	<u>2018</u>	<u>2019</u>	<u>2020</u>	<u>2021</u>	<u>2022</u>
	<u>(ha)</u>					
HERBÁCEOS	9,00	1.360,53 €	1.360,53 €	1.360,53 €	1.360,53 €	1.360,53 €

RECINTOS COMPROMETIDOS

<u>REF.</u>	<u>REFERENCIA SIGPAC</u>	<u>CULTIVO DESCRIPCIÓN CULTIVO</u>	<u>S/R</u>	<u>PEND. MEDIA</u>	<u>SUP. DEC. ADMIN.</u>	<u>NU SUP. CERT.</u>	<u>SUP. CAMPO</u>	<u>SUP. COMPROM.</u>
				<u>(%)</u>	<u>(ha)</u>	<u>(ha)</u>	<u>(ha)</u>	<u>(ha)</u>
-107822	11-041-037-00065-0003	3104 TRIGO DURO-RGT AVENTADUR	R	1,01	9,00	9,09	9,00	9,00

RESUMEN CRITERIOS DE SELECCIÓN

11.2.1.1 Mantenimiento de prácticas y métodos de agricultura ecológica: Cultivos herbáceos - Conv 2018. PUNTOS: 1,00

	<u>PUNTOS</u>	<u>CUMPLE</u>
Porcentaje de superficie determinada en Red Natura 2000	0,00	0.0%
Porcentaje de superficie determinada situada en zonas RAMSAR	0,00	0.0%
Porcentaje de superficie determinada en zonas vulnerables a la contaminación por nitratos	0,00	0.0%
Pendiente media de la explotación	1,00	1.01%
Porcentaje de Superficie de la explotación en municipios con más del 40 por ciento de su superficie agraria dentro de la Zona de desertificación	0,00	0.0%



DETALLE CRITERIOS DE SELECCIÓN**11.2.1.1 Mantenimiento de prácticas y métodos de agricultura ecológica: Cultivos herbáceos - Conv 2018.****PUNTOS: 1,00****Porcentaje de superficie determinada en Red Natura 2000****PUNTOS: 0,00 0.0%**

<u>REF.</u>	<u>REFERENCIA SIGPAC</u>	<u>CULTIVO</u>	<u>DESCRIPCIÓN CULTIVO</u>	<u>S/R</u>	<u>SUP. COMPROM. (ha)</u>	<u>SUP. CUMPLE (ha)</u>
-107822	11-041-037-00065-0003	3104	TRIGO DURO-RGT AVENTADUR	R	9,00	0,00

Porcentaje de superficie determinada situada en zonas RAMSAR**PUNTOS: 0,00 0.0%**

<u>REF.</u>	<u>REFERENCIA SIGPAC</u>	<u>CULTIVO</u>	<u>DESCRIPCIÓN CULTIVO</u>	<u>S/R</u>	<u>SUP. COMPROM. (ha)</u>	<u>SUP. CUMPLE (ha)</u>
-107822	11-041-037-00065-0003	3104	TRIGO DURO-RGT AVENTADUR	R	9,00	0,00

Porcentaje de superficie determinada en zonas vulnerables a la contaminación por nitratos**PUNTOS: 0,00 0.0%**

<u>REF.</u>	<u>REFERENCIA SIGPAC</u>	<u>CULTIVO</u>	<u>DESCRIPCIÓN CULTIVO</u>	<u>S/R</u>	<u>SUP. COMPROM. (ha)</u>	<u>SUP. CUMPLE (ha)</u>
-107822	11-041-037-00065-0003	3104	TRIGO DURO-RGT AVENTADUR	R	9,00	0,00

Pendiente media de la explotación**PUNTOS: 1,00 1.01%**

<u>REF.</u>	<u>REFERENCIA SIGPAC</u>	<u>CULTIVO</u>	<u>DESCRIPCIÓN CULTIVO</u>	<u>S/R</u>	<u>PENDIENTE MEDIA (%)</u>	<u>SUP. COMPROM. (ha)</u>
-107822	11-041-037-00065-0003	3104	TRIGO DURO-RGT AVENTADUR	R	1,01	9,00

Porcentaje de Superficie de la explotación en municipios con más del 40 por ciento de su superficie agraria dentro de la Zona de desertificación**PUNTOS: 0,00 0.0%**

<u>REF.</u>	<u>REFERENCIA SIGPAC</u>	<u>CULTIVO</u>	<u>DESCRIPCIÓN CULTIVO</u>	<u>S/R</u>	<u>SUP. COMPROM. (ha)</u>	<u>SUP. CUMPLE (ha)</u>
-107822	11-041-037-00065-0003	3104	TRIGO DURO-RGT AVENTADUR	R	9,00	0,00



<u>APELLIDOS Y NOMBRE / RAZÓN SOCIAL</u>	<u>NIF</u>	<u>EXPEDIENTE</u>	<u>SUP. COMPROMETIDA</u> <u>(ha)</u>
JUAN MOLINA NAVARRO E HIJOS SL	****4686*	1224811	16.18

RESOLUCIÓN
ADMITIDO

IMPORTE POR ANUALIDAD

	<u>2018</u>	<u>2019</u>	<u>2020</u>	<u>2021</u>	<u>2022</u>
IMPORTE MÁXIMO SUBVENCIONABLE	2.445,93 €	2.445,93 €	2.445,93 €	2.445,93 €	2.445,93 €
IMPORTE MEDIO DE TRANSFERENCIA (€/ha)	151,17 €	151,17 €	151,17 €	151,17 €	151,17 €

DETALLE IMPORTE POR ANUALIDAD

<u>GRUPOS DE CULTIVO ADMITIDOS</u>	<u>SUP. COMPROM.</u> <u>(ha)</u>	<u>2018</u>	<u>2019</u>	<u>2020</u>	<u>2021</u>	<u>2022</u>
HERBÁCEOS	16,18	2.445,93 €	2.445,93 €	2.445,93 €	2.445,93 €	2.445,93 €

RECINTOS COMPROMETIDOS

<u>REF.</u>	<u>REFERENCIA SIGPAC</u>	<u>CULTIVO DESCRIPCIÓN CULTIVO</u>	<u>S/R</u>	<u>PEND. MEDIA</u> <u>(%)</u>	<u>SUP. DEC. ADMIN.</u> <u>(ha)</u>	<u>NU SUP. CERT.</u> <u>(ha)</u>	<u>SUP. CAMPO</u> <u>(ha)</u>	<u>SUP. COMPROM.</u> <u>(ha)</u>
-174683	11-039-063-00023-0001	8000 AVENA-SIN VARIEDAD	S	2,33	2,26	2,26		2,26
4070066	11-039-020-00008-0002	12000 TRANQUILLÓN-SIN VARIEDAD	S	6,69	6,50	6,50		6,50
4070105	11-039-052-00003-0002	8000 AVENA-SIN VARIEDAD	S	16,09	2,86	2,86		2,86
4070101	11-039-061-00067-0001	12000 TRANQUILLÓN-SIN VARIEDAD	S	17,09	4,56	4,56		4,56

RESUMEN CRITERIOS DE SELECCIÓN

11.2.1.1 Mantenimiento de prácticas y métodos de agricultura ecológica: Cultivos herbáceos - Conv 2018. PUNTOS: 6,88

	<u>PUNTOS</u>	<u>CUMPLE</u>
Porcentaje de superficie determinada en Red Natura 2000	1,28	28.18%
Porcentaje de superficie determinada situada en zonas RAMSAR	0,00	0.0%
Porcentaje de superficie determinada en zonas vulnerables a la contaminación por nitratos	3,60	59.83%
Pendiente media de la explotación	2,00	10.67%
Porcentaje de Superficie de la explotación en municipios con más del 40 por ciento de su superficie agraria dentro de la Zona de desertificación	0,00	0.0%



DETALLE CRITERIOS DE SELECCIÓN**11.2.1.1 Mantenimiento de prácticas y métodos de agricultura ecológica: Cultivos herbáceos - Conv 2018.****PUNTOS: 6,88****Porcentaje de superficie determinada en Red Natura 2000****PUNTOS: 1,28 28.18%**

<u>REF.</u>	<u>REFERENCIA SIGPAC</u>	<u>CULTIVO</u>	<u>DESCRIPCIÓN CULTIVO</u>	<u>S/R</u>	<u>SUP. COMPROM.</u> <u>(ha)</u>	<u>SUP. CUMPLE</u> <u>(ha)</u>
4070066	11-039-020-00008-0002	12000	TRANQUILLÓN-SIN VARIEDAD	S	6,50	0,00
4070105	11-039-052-00003-0002	8000	AVENA-SIN VARIEDAD	S	2,86	0,00
4070101	11-039-061-00067-0001	12000	TRANQUILLÓN-SIN VARIEDAD	S	4,56	4,56
-174683	11-039-063-00023-0001	8000	AVENA-SIN VARIEDAD	S	2,26	0,00

Porcentaje de superficie determinada situada en zonas RAMSAR**PUNTOS: 0,00 0.0%**

<u>REF.</u>	<u>REFERENCIA SIGPAC</u>	<u>CULTIVO</u>	<u>DESCRIPCIÓN CULTIVO</u>	<u>S/R</u>	<u>SUP. COMPROM.</u> <u>(ha)</u>	<u>SUP. CUMPLE</u> <u>(ha)</u>
4070066	11-039-020-00008-0002	12000	TRANQUILLÓN-SIN VARIEDAD	S	6,50	0,00
4070105	11-039-052-00003-0002	8000	AVENA-SIN VARIEDAD	S	2,86	0,00
4070101	11-039-061-00067-0001	12000	TRANQUILLÓN-SIN VARIEDAD	S	4,56	0,00
-174683	11-039-063-00023-0001	8000	AVENA-SIN VARIEDAD	S	2,26	0,00

Porcentaje de superficie determinada en zonas vulnerables a la contaminación por nitratos**PUNTOS: 3,60 59.83%**

<u>REF.</u>	<u>REFERENCIA SIGPAC</u>	<u>CULTIVO</u>	<u>DESCRIPCIÓN CULTIVO</u>	<u>S/R</u>	<u>SUP. COMPROM.</u> <u>(ha)</u>	<u>SUP. CUMPLE</u> <u>(ha)</u>
4070066	11-039-020-00008-0002	12000	TRANQUILLÓN-SIN VARIEDAD	S	6,50	0,00
4070105	11-039-052-00003-0002	8000	AVENA-SIN VARIEDAD	S	2,86	2,86
4070101	11-039-061-00067-0001	12000	TRANQUILLÓN-SIN VARIEDAD	S	4,56	4,56
-174683	11-039-063-00023-0001	8000	AVENA-SIN VARIEDAD	S	2,26	2,26

Pendiente media de la explotación**PUNTOS: 2,00 10.67%**

<u>REF.</u>	<u>REFERENCIA SIGPAC</u>	<u>CULTIVO</u>	<u>DESCRIPCIÓN CULTIVO</u>	<u>S/R</u>	<u>PENDIENTE MEDIA (%)</u>	<u>SUP. COMPROM.</u> <u>(ha)</u>
4070066	11-039-020-00008-0002	12000	TRANQUILLÓN-SIN VARIEDAD	S	6,69	6,50
4070105	11-039-052-00003-0002	8000	AVENA-SIN VARIEDAD	S	16,09	2,86
4070101	11-039-061-00067-0001	12000	TRANQUILLÓN-SIN VARIEDAD	S	17,09	4,56
-174683	11-039-063-00023-0001	8000	AVENA-SIN VARIEDAD	S	2,33	2,26

Porcentaje de Superficie de la explotación en municipios con más del 40 por ciento de su superficie agraria dentro de la Zona de desertificación**PUNTOS: 0,00 0.0%**

<u>REF.</u>	<u>REFERENCIA SIGPAC</u>	<u>CULTIVO</u>	<u>DESCRIPCIÓN CULTIVO</u>	<u>S/R</u>	<u>SUP. COMPROM.</u> <u>(ha)</u>	<u>SUP. CUMPLE</u> <u>(ha)</u>
4070066	11-039-020-00008-0002	12000	TRANQUILLÓN-SIN VARIEDAD	S	6,50	0,00
4070105	11-039-052-00003-0002	8000	AVENA-SIN VARIEDAD	S	2,86	0,00
4070101	11-039-061-00067-0001	12000	TRANQUILLÓN-SIN VARIEDAD	S	4,56	0,00
-174683	11-039-063-00023-0001	8000	AVENA-SIN VARIEDAD	S	2,26	0,00



<u>APELLIDOS Y NOMBRE / RAZÓN SOCIAL</u>	<u>NIF</u>	<u>EXPEDIENTE</u>	<u>SUP. COMPROMETIDA</u>		
			<u>(ha)</u>		
LA PEQUEÑA HOLANDA S.C.A.	***1394*	1190996	1.63		
RESOLUCIÓN					
INADMITIDO					
IMPORTE POR ANUALIDAD					
	<u>2018</u>	<u>2019</u>	<u>2020</u>	<u>2021</u>	<u>2022</u>
IMPORTE MÁXIMO SUBVENCIONABLE	0,00 €	0,00 €	0,00 €	0,00 €	0,00 €
IMPORTE MEDIO DE TRANSFERENCIA (€/ha)	0,00 €	0,00 €	0,00 €	0,00 €	0,00 €

DETALLE IMPORTES POR ANUALIDAD

<u>GRUPOS DE CULTIVO ADMITIDOS</u>	<u>SUP. COMPROM.</u>	<u>2018</u>	<u>2019</u>	<u>2020</u>	<u>2021</u>	<u>2022</u>
	<u>(ha)</u>					
HERBÁCEOS NO ELEGIBLES	1,63	0,00 €	0,00 €	0,00 €	0,00 €	0,00 €

RECINTOS COMPROMETIDOS

<u>REF.</u>	<u>REFERENCIA SIGPAC</u>	<u>CULTIVO DESCRIPCIÓN CULTIVO</u>	<u>S/R</u>	<u>PEND. MEDIA (%)</u>	<u>SUP. DEC. ADMIN. (ha)</u>	<u>NU SUP. CERT. (ha)</u>	<u>SUP. CAMPO (ha)</u>	<u>SUP. COMPROM. (ha)</u>
-140979	11-006-008-00005-0013	24901 BARBECHO SIN PRODUCCIÓN-SIN CUBIERTA VEGETAL	R	5,04	1,63	2,89		1,63

INCIDENCIAS**INCIDENCIA DESCRIPCIÓN**

85001	El recinto declarado no cumple con las normas de producción ecológica (artículo 5-1 e), Orden 26 mayo 2015) Ref:1700000007185597 Recinto:11-006-008-00005-003 Cultivo:24901 BARBECHO SIN PRODUCCIÓN-SIN CUBIERTA VEGETAL Regadío Ref:1700000007185595 Recinto:11-006-008-00005-005 Cultivo:24901 BARBECHO SIN PRODUCCIÓN-SIN CUBIERTA VEGETAL Regadío Ref:1700000007185590 Recinto:11-006-008-00084-001 Cultivo:24901 BARBECHO SIN PRODUCCIÓN-SIN CUBIERTA VEGETAL Regadío
87003	Expediente que no admitido en la ayuda por tener importe resuelto cero.

RESUMEN CRITERIOS DE SELECCIÓN

11.2.1.1 Mantenimiento de prácticas y métodos de agricultura ecológica: Cultivos herbáceos - Conv 2018. PUNTOS: 1,00

	<u>PUNTOS</u>	<u>CUMPLE</u>
Porcentaje de superficie determinada en Red Natura 2000	0,00	0.0%
Porcentaje de superficie determinada situada en zonas RAMSAR	0,00	0.0%
Porcentaje de superficie determinada en zonas vulnerables a la contaminación por nitratos	0,00	0.0%
Pendiente media de la explotación	1,00	5.04%
Porcentaje de Superficie de la explotación en municipios con más del 40 por ciento de su superficie agraria dentro de la Zona de desertificación	0,00	0.0%



DETALLE CRITERIOS DE SELECCIÓN**11.2.1.1 Mantenimiento de prácticas y métodos de agricultura ecológica: Cultivos herbáceos - Conv 2018.****PUNTOS:** 1,00**Porcentaje de superficie determinada en Red Natura 2000****PUNTOS:** 0,00 0.0%

<u>REF.</u>	<u>REFERENCIA SIGPAC</u>	<u>CULTIVO</u>	<u>DESCRIPCIÓN CULTIVO</u>	<u>S/R</u>	<u>SUP. COMPROM. (ha)</u>	<u>SUP. CUMPLE (ha)</u>
-140979	11-006-008-00005-0013	24901	BARBECHO SIN PRODUCCIÓN-SIN CUBIERTA VEGETAL	R	1,63	0,00

Porcentaje de superficie determinada situada en zonas RAMSAR**PUNTOS:** 0,00 0.0%

<u>REF.</u>	<u>REFERENCIA SIGPAC</u>	<u>CULTIVO</u>	<u>DESCRIPCIÓN CULTIVO</u>	<u>S/R</u>	<u>SUP. COMPROM. (ha)</u>	<u>SUP. CUMPLE (ha)</u>
-140979	11-006-008-00005-0013	24901	BARBECHO SIN PRODUCCIÓN-SIN CUBIERTA VEGETAL	R	1,63	0,00

Porcentaje de superficie determinada en zonas vulnerables a la contaminación por nitratos**PUNTOS:** 0,00 0.0%

<u>REF.</u>	<u>REFERENCIA SIGPAC</u>	<u>CULTIVO</u>	<u>DESCRIPCIÓN CULTIVO</u>	<u>S/R</u>	<u>SUP. COMPROM. (ha)</u>	<u>SUP. CUMPLE (ha)</u>
-140979	11-006-008-00005-0013	24901	BARBECHO SIN PRODUCCIÓN-SIN CUBIERTA VEGETAL	R	1,63	0,00

Pendiente media de la explotación**PUNTOS:** 1,00 5.04%

<u>REF.</u>	<u>REFERENCIA SIGPAC</u>	<u>CULTIVO</u>	<u>DESCRIPCIÓN CULTIVO</u>	<u>S/R</u>	<u>PENDIENTE MEDIA (%)</u>	<u>SUP. COMPROM. (ha)</u>
-140979	11-006-008-00005-0013	24901	BARBECHO SIN PRODUCCIÓN-SIN CUBIERTA VEGETAL	R	5,04	1,63

Porcentaje de Superficie de la explotación en municipios con más del 40 por ciento de su superficie agraria dentro de la Zona de desertificación**PUNTOS:** 0,00 0.0%

<u>REF.</u>	<u>REFERENCIA SIGPAC</u>	<u>CULTIVO</u>	<u>DESCRIPCIÓN CULTIVO</u>	<u>S/R</u>	<u>SUP. COMPROM. (ha)</u>	<u>SUP. CUMPLE (ha)</u>
-140979	11-006-008-00005-0013	24901	BARBECHO SIN PRODUCCIÓN-SIN CUBIERTA VEGETAL	R	1,63	0,00



<u>APELLIDOS Y NOMBRE / RAZÓN SOCIAL</u>	<u>NIF</u>	<u>EXPEDIENTE</u>	<u>SUP. COMPROMETIDA (ha)</u>
LA VERDE SCA	***5383*	1199499	0
RESOLUCIÓN INADMITIDO			

INCIDENCIAS**INCIDENCIA DESCRIPCIÓN**

85007	Cultivo, variedad, regimen y/o uso del recinto SIGPAC no compatible con la operación (anexo IV.I, Orden 26 mayo 2015) Ref:1700000005240332 Recinto:11-041-044-00020-007 Cultivo:4100 MAÍZ-MAÍZ CONVENCIONAL Secano Uso SIGPAC:TA
85008	Recinto incompatible por estar solicitado para otra submedida (anexo II, Orden 26 mayo 2015) Ref:1700000005240334 Recinto:11-041-044-00006-002 Cultivo:50000 GARBANZOS-SIN VARIEDAD Secano Ref:1700000005240326 Recinto:11-041-044-00018-007 Cultivo:106000 NECTARINOS-SIN VARIEDAD Regadío Ref:1700000005240330 Recinto:11-041-044-00020-002 Cultivo:113000 OTROS FRUTALES-SIN VARIEDAD Secano Ref:1700000005240332 Recinto:11-041-044-00020-007 Cultivo:4100 MAÍZ-MAÍZ CONVENCIONAL Secano Ref:1700000005240329 Recinto:11-041-044-00020-007 Cultivo:41000 HABAS-SIN VARIEDAD Secano Ref:1700000005240331 Recinto:11-041-044-00020-009 Cultivo:113000 OTROS FRUTALES-SIN VARIEDAD Secano Ref:1700000005240321 Recinto:11-041-044-00020-013 Cultivo:113000 OTROS FRUTALES-SIN VARIEDAD Secano Ref:1700000005240322 Recinto:11-041-044-00020-016 Cultivo:113000 OTROS FRUTALES-SIN VARIEDAD Secano Ref:1700000005240328 Recinto:11-041-044-00020-020 Cultivo:113000 OTROS FRUTALES-SIN VARIEDAD Secano
85013	Superficie resuelta para el grupo de pago menor que la mínima requerida (requisito anexo 1, Orden 26 mayo 2015) Sup. Resuelta:0 Grupo de Pago:FRUTALES REGADÍO Sup. Resuelta:0 Grupo de Pago:FRUTALES SECANO Sup. Resuelta:0 Grupo de Pago:HERBÁCEOS
85018	Expediente sin grupos de pago válidos

RESUMEN CRITERIOS DE SELECCIÓN**11.2.1.1 Mantenimiento de prácticas y métodos de agricultura ecológica: Cultivos herbáceos - Conv 2018. PUNTOS: 0,00**

	<u>PUNTOS</u>	<u>CUMPLE</u>
Porcentaje de superficie determinada en Red Natura 2000	0,00	0.0%
Porcentaje de superficie determinada situada en zonas RAMSAR	0,00	0.0%
Porcentaje de superficie determinada en zonas vulnerables a la contaminación por nitratos	0,00	0.0%
Pendiente media de la explotación	0,00	0.0%
Porcentaje de Superficie de la explotación en municipios con más del 40 por ciento de su superficie agraria dentro de la Zona de desertificación	0,00	0.0%

11.2.1.1 Mantenimiento de prácticas y métodos de agricultura ecológica: Cultivos permanentes distintos de olivar - Conv 2018. PUNTOS: 0,00

	<u>PUNTOS</u>	<u>CUMPLE</u>
Porcentaje de superficie determinada en Red Natura 2000	0,00	0.0%
Porcentaje de superficie determinada situada en zonas RAMSAR	0,00	0.0%
Porcentaje de superficie determinada en zonas vulnerables a la contaminación por nitratos	0,00	0.0%
Pendiente media de la explotación	0,00	0.0%
Porcentaje de Superficie de la explotación en municipios con más del 40 por ciento de su superficie agraria dentro de la Zona de desertificación	0,00	0.0%



DETALLE CRITERIOS DE SELECCIÓN**11.2.1.1 Mantenimiento de prácticas y métodos de agricultura ecológica: Cultivos herbáceos - Conv 2018.****PUNTOS: 0,00**

Porcentaje de superficie determinada en Red Natura 2000	PUNTOS:	0,00	0.0%
Porcentaje de superficie determinada situada en zonas RAMSAR	PUNTOS:	0,00	0.0%
Porcentaje de superficie determinada en zonas vulnerables a la contaminación por nitratos	PUNTOS:	0,00	0.0%
Pendiente media de la explotación	PUNTOS:	0,00	0.0%
Porcentaje de Superficie de la explotación en municipios con más del 40 por ciento de su superficie agraria dentro de la Zona de desertificación	PUNTOS:	0,00	0.0%

11.2.1.1 Mantenimiento de prácticas y métodos de agricultura ecológica: Cultivos permanentes distintos de olivar - Conv 2018.**PUNTOS: 0,00**

Porcentaje de superficie determinada en Red Natura 2000	PUNTOS:	0,00	0.0%
Porcentaje de superficie determinada situada en zonas RAMSAR	PUNTOS:	0,00	0.0%
Porcentaje de superficie determinada en zonas vulnerables a la contaminación por nitratos	PUNTOS:	0,00	0.0%
Pendiente media de la explotación	PUNTOS:	0,00	0.0%
Porcentaje de Superficie de la explotación en municipios con más del 40 por ciento de su superficie agraria dentro de la Zona de desertificación	PUNTOS:	0,00	0.0%



<u>APELLIDOS Y NOMBRE / RAZÓN SOCIAL</u>	<u>NIF</u>	<u>EXPEDIENTE</u>	<u>SUP. COMPROMETIDA</u>			
			<u>(ha)</u>			
LOHUNVAL S.L.	***2472*	1207240	39.57			
RESOLUCIÓN ADMITIDO						
IMPORTE POR ANUALIDAD						
		2018	2019	2020	2021	2022
IMPORTE MÁXIMO SUBVENCIONABLE		6.267,26 €	6.267,26 €	6.267,26 €	6.267,26 €	6.267,26 €
IMPORTE MEDIO DE TRANSFERENCIA (€/ha)		158,38 €	158,38 €	158,38 €	158,38 €	158,38 €

DETALLE IMPORTES POR ANUALIDAD

<u>GRUPOS DE CULTIVO ADMITIDOS</u>	<u>SUP. COMPROM.</u>	2018	2019	2020	2021	2022
	<u>(ha)</u>					
HERBÁCEOS	30,57	4.621,27 €	4.621,27 €	4.621,27 €	4.621,27 €	4.621,27 €
HERBÁCEOS NO ELEGIBLES	2,14	0,00 €	0,00 €	0,00 €	0,00 €	0,00 €
VIÑEDO	6,86	1.645,99 €	1.645,99 €	1.645,99 €	1.645,99 €	1.645,99 €

RECINTOS COMPROMETIDOS

<u>REF.</u>	<u>REFERENCIA SIGPAC</u>	<u>CULTIVO DESCRIPCIÓN CULTIVO</u>	<u>S/R</u>	<u>PEND. MEDIA</u>	<u>SUP. DEC. ADMIN.</u>	<u>NU SUP. CERT.</u>	<u>SUP. CAMPO</u>	<u>SUP. COMPROM.</u>
				<u>(%)</u>	<u>(ha)</u>	<u>(ha)</u>	<u>(ha)</u>	<u>(ha)</u>
170000007155834	11-041-038-00036-0002	3351 TRIGO DURO-MONASTIR	R	4,32	2,65	2,65		2,65
-90768	11-011-001-00009-0020	20901 BARBECHO TRADICIONAL-SIN CUBIERTA VEGETAL	S	12,06	0,51	0,51		0,51
170000007155838	11-011-001-00009-0002	20901 BARBECHO TRADICIONAL-SIN CUBIERTA VEGETAL	S	16,35	1,63	1,63		1,63
170000007155837	11-006-030-00016-0001	13000 TRITICALE-SIN VARIEDAD	S	18,98	27,44	27,44		27,44
-91000	11-011-001-00024-0002	13000 TRITICALE-SIN VARIEDAD	S	21,12	0,48	0,96		0,48
170000007155832	11-006-030-00010-0012	102000 VIÑEDO VINIFICACIÓN-SIN VARIEDAD	S	25,27	6,86	6,86		6,86

INCIDENCIAS**INCIDENCIA DESCRIPCIÓN**

85001	El recinto declarado no cumple con las normas de producción ecológica (artículo 5-1 e), Orden 26 mayo 2015) Ref:-91111 Recinto:41-020-006-00020-031 Cultivo:35137 COLZA-CLICK CL Regadío
85043	Recinto solicitado para 11.2.1.1 para las Convocatorias 2018 y 2015 para el mismo expediente. Ref:1700000007155865 Recinto:11-011-001-00008-005 Cultivo:13000 TRITICALE-SIN VARIEDAD Secano Superficie declarada (Hectáreas):11,16 Superficie declarada para el recinto físico (Hectáreas):26,22 Superficie certificada ecológica (Hectáreas):15,06 Exceso de superficie declarada (Hectáreas):11,16
85046	Solicita recinto que está comprometido para la convocatoria 2015 de Agricultura o Ganadería Ecológica. Ref:-91111 Recinto:41-020-006-00020-031 Cultivo:35137 COLZA-CLICK CL Regadío

RESUMEN CRITERIOS DE SELECCIÓN**11.2.1.1 Mantenimiento de prácticas y métodos de agricultura ecológica: Cultivos herbáceos - Conv 2018. PUNTOS: 3,08**

	<u>PUNTOS</u>	<u>CUMPLE</u>
Porcentaje de superficie determinada en Red Natura 2000	1,08	8.01%
Porcentaje de superficie determinada situada en zonas RAMSAR	0,00	0.0%
Porcentaje de superficie determinada en zonas vulnerables a la contaminación por nitratos	0,00	0.0%
Pendiente media de la explotación	2,00	17.58%
Porcentaje de Superficie de la explotación en municipios con más del 40 por ciento de su superficie agraria dentro de la Zona de desertificación	0,00	0.0%

11.2.1.1 Mantenimiento de prácticas y métodos de agricultura ecológica: Cultivos permanentes distintos de olivar - Conv 2018. PUNTOS: 3,00

	<u>PUNTOS</u>	<u>CUMPLE</u>
Porcentaje de superficie determinada en Red Natura 2000	0,00	0.0%
Porcentaje de superficie determinada situada en zonas RAMSAR	0,00	0.0%
Porcentaje de superficie determinada en zonas vulnerables a la contaminación por nitratos	0,00	0.0%
Pendiente media de la explotación	3,00	25.27%
Porcentaje de Superficie de la explotación en municipios con más del 40 por ciento de su superficie agraria dentro de la Zona de desertificación	0,00	0.0%

DETALLE CRITERIOS DE SELECCIÓN**11.2.1.1 Mantenimiento de prácticas y métodos de agricultura ecológica: Cultivos herbáceos - Conv 2018.****PUNTOS: 3,08****Porcentaje de superficie determinada en Red Natura 2000****PUNTOS: 1,08 8.01%**

<u>REF.</u>	<u>REFERENCIA SIGPAC</u>	<u>CULTIVO</u>	<u>DESCRIPCIÓN CULTIVO</u>	<u>S/R</u>	<u>SUP. COMPROM.</u> <u>(ha)</u>	<u>SUP. CUMPLE</u> <u>(ha)</u>
170000007155837	11-006-030-00016-0001	13000	TRITICALE-SIN VARIEDAD	S	27,44	0,00
1700000007155838	11-011-001-00009-0002	20901	BARBECHO TRADICIONAL-SIN CUBIERTA VEGETAL	S	1,63	1,63
-90768	11-011-001-00009-0020	20901	BARBECHO TRADICIONAL-SIN CUBIERTA VEGETAL	S	0,51	0,51
-91000	11-011-001-00024-0002	13000	TRITICALE-SIN VARIEDAD	S	0,48	0,48
1700000007155834	11-041-038-00036-0002	3351	TRIGO DURO-MONASTIR	R	2,65	0,00

Porcentaje de superficie determinada situada en zonas RAMSAR**PUNTOS: 0,00 0.0%**

<u>REF.</u>	<u>REFERENCIA SIGPAC</u>	<u>CULTIVO</u>	<u>DESCRIPCIÓN CULTIVO</u>	<u>S/R</u>	<u>SUP. COMPROM.</u> <u>(ha)</u>	<u>SUP. CUMPLE</u> <u>(ha)</u>
1700000007155837	11-006-030-00016-0001	13000	TRITICALE-SIN VARIEDAD	S	27,44	0,00
1700000007155838	11-011-001-00009-0002	20901	BARBECHO TRADICIONAL-SIN CUBIERTA VEGETAL	S	1,63	0,00
-90768	11-011-001-00009-0020	20901	BARBECHO TRADICIONAL-SIN CUBIERTA VEGETAL	S	0,51	0,00
-91000	11-011-001-00024-0002	13000	TRITICALE-SIN VARIEDAD	S	0,48	0,00
1700000007155834	11-041-038-00036-0002	3351	TRIGO DURO-MONASTIR	R	2,65	0,00

Porcentaje de superficie determinada en zonas vulnerables a la contaminación por nitratos**PUNTOS: 0,00 0.0%**

<u>REF.</u>	<u>REFERENCIA SIGPAC</u>	<u>CULTIVO</u>	<u>DESCRIPCIÓN CULTIVO</u>	<u>S/R</u>	<u>SUP. COMPROM.</u> <u>(ha)</u>	<u>SUP. CUMPLE</u> <u>(ha)</u>
1700000007155837	11-006-030-00016-0001	13000	TRITICALE-SIN VARIEDAD	S	27,44	0,00
1700000007155838	11-011-001-00009-0002	20901	BARBECHO TRADICIONAL-SIN CUBIERTA VEGETAL	S	1,63	0,00
-90768	11-011-001-00009-0020	20901	BARBECHO TRADICIONAL-SIN CUBIERTA VEGETAL	S	0,51	0,00
-91000	11-011-001-00024-0002	13000	TRITICALE-SIN VARIEDAD	S	0,48	0,00
1700000007155834	11-041-038-00036-0002	3351	TRIGO DURO-MONASTIR	R	2,65	0,00

Pendiente media de la explotación**PUNTOS: 2,00 17.58%**

<u>REF.</u>	<u>REFERENCIA SIGPAC</u>	<u>CULTIVO</u>	<u>DESCRIPCIÓN CULTIVO</u>	<u>S/R</u>	<u>PENDIENTE MEDIA (%)</u>	<u>SUP. COMPROM.</u> <u>(ha)</u>
1700000007155837	11-006-030-00016-0001	13000	TRITICALE-SIN VARIEDAD	S	18,98	27,44
1700000007155838	11-011-001-00009-0002	20901	BARBECHO TRADICIONAL-SIN CUBIERTA VEGETAL	S	16,35	1,63
-90768	11-011-001-00009-0020	20901	BARBECHO TRADICIONAL-SIN CUBIERTA VEGETAL	S	12,06	0,51
-91000	11-011-001-00024-0002	13000	TRITICALE-SIN VARIEDAD	S	21,12	0,48
1700000007155834	11-041-038-00036-0002	3351	TRIGO DURO-MONASTIR	R	4,32	2,65

Porcentaje de Superficie de la explotación en municipios con más del 40 por ciento de su superficie agraria dentro de la Zona de desertificación**PUNTOS: 0,00 0.0%**

<u>REF.</u>	<u>REFERENCIA SIGPAC</u>	<u>CULTIVO</u>	<u>DESCRIPCIÓN CULTIVO</u>	<u>S/R</u>	<u>SUP. COMPROM.</u> <u>(ha)</u>	<u>SUP. CUMPLE</u> <u>(ha)</u>
1700000007155837	11-006-030-00016-0001	13000	TRITICALE-SIN VARIEDAD	S	27,44	0,00
1700000007155838	11-011-001-00009-0002	20901	BARBECHO TRADICIONAL-SIN CUBIERTA VEGETAL	S	1,63	0,00
-90768	11-011-001-00009-0020	20901	BARBECHO TRADICIONAL-SIN CUBIERTA VEGETAL	S	0,51	0,00
-91000	11-011-001-00024-0002	13000	TRITICALE-SIN VARIEDAD	S	0,48	0,00

<u>REF.</u>	<u>REFERENCIA SIGPAC</u>	<u>CULTIVO</u>	<u>DESCRIPCIÓN CULTIVO</u>	<u>S/R</u>	<u>SUP. COMPROM.</u> <u>(ha)</u>	<u>SUP. CUMPLE</u> <u>(ha)</u>
1700000007155834	11-041-038-00036-0002	3351	TRIGO DURO-MONASTIR	R	2,65	0,00

11.2.1.1 Mantenimiento de prácticas y métodos de agricultura ecológica: Cultivos permanentes distintos de olivar - Conv 2018. PUNTOS: 3,00

Porcentaje de superficie determinada en Red Natura 2000 PUNTOS: 0,00 0.0%

<u>REF.</u>	<u>REFERENCIA SIGPAC</u>	<u>CULTIVO</u>	<u>DESCRIPCIÓN CULTIVO</u>	<u>S/R</u>	<u>SUP. COMPROM.</u> <u>(ha)</u>	<u>SUP. CUMPLE</u> <u>(ha)</u>
1700000007155832	11-006-030-00010-0012	102000	VIÑEDO VINIFICACIÓN-SIN VARIEDAD	S	6,86	0,00

Porcentaje de superficie determinada situada en zonas RAMSAR PUNTOS: 0,00 0.0%

<u>REF.</u>	<u>REFERENCIA SIGPAC</u>	<u>CULTIVO</u>	<u>DESCRIPCIÓN CULTIVO</u>	<u>S/R</u>	<u>SUP. COMPROM.</u> <u>(ha)</u>	<u>SUP. CUMPLE</u> <u>(ha)</u>
1700000007155832	11-006-030-00010-0012	102000	VIÑEDO VINIFICACIÓN-SIN VARIEDAD	S	6,86	0,00

Porcentaje de superficie determinada en zonas vulnerables a la contaminación por nitratos PUNTOS: 0,00 0.0%

<u>REF.</u>	<u>REFERENCIA SIGPAC</u>	<u>CULTIVO</u>	<u>DESCRIPCIÓN CULTIVO</u>	<u>S/R</u>	<u>SUP. COMPROM.</u> <u>(ha)</u>	<u>SUP. CUMPLE</u> <u>(ha)</u>
1700000007155832	11-006-030-00010-0012	102000	VIÑEDO VINIFICACIÓN-SIN VARIEDAD	S	6,86	0,00

Pendiente media de la explotación PUNTOS: 3,00 25.27%

<u>REF.</u>	<u>REFERENCIA SIGPAC</u>	<u>CULTIVO</u>	<u>DESCRIPCIÓN CULTIVO</u>	<u>S/R</u>	<u>PENDIENTE MEDIA (%)</u>	<u>SUP. COMPROM.</u> <u>(ha)</u>
1700000007155832	11-006-030-00010-0012	102000	VIÑEDO VINIFICACIÓN-SIN VARIEDAD	S	25,27	6,86

Porcentaje de Superficie de la explotación en municipios con más del 40 por ciento de su superficie agraria dentro de la Zona de desertificación PUNTOS: 0,00 0.0%

<u>REF.</u>	<u>REFERENCIA SIGPAC</u>	<u>CULTIVO</u>	<u>DESCRIPCIÓN CULTIVO</u>	<u>S/R</u>	<u>SUP. COMPROM.</u> <u>(ha)</u>	<u>SUP. CUMPLE</u> <u>(ha)</u>
1700000007155832	11-006-030-00010-0012	102000	VIÑEDO VINIFICACIÓN-SIN VARIEDAD	S	6,86	0,00



<u>APELLIDOS Y NOMBRE / RAZÓN SOCIAL</u>	<u>NIF</u>	<u>EXPEDIENTE</u>	<u>SUP. COMPROMETIDA</u> <u>(ha)</u>
LOPEZ OBRERO ALFONSO	***8965*	1209133	0
<u>RESOLUCIÓN</u> INADMITIDO			

INCIDENCIAS**INCIDENCIA DESCRIPCIÓN**

85001	El recinto declarado no cumple con las normas de producción ecológica (artículo 5-1 e), Orden 26 mayo 2015) Ref:1700000006651596 Recinto:11-039-036-00143-001 Cultivo:12000 TRANQUILLÓN-SIN VARIEDAD Secano Ref:1700000006651600 Recinto:11-039-037-00004-005 Cultivo:12000 TRANQUILLÓN-SIN VARIEDAD Secano Ref:1700000006651602 Recinto:11-039-037-00006-001 Cultivo:12000 TRANQUILLÓN-SIN VARIEDAD Secano Ref:1700000006651599 Recinto:11-039-037-00007-001 Cultivo:12000 TRANQUILLÓN-SIN VARIEDAD Secano Ref:1700000006651597 Recinto:11-039-037-00009-002 Cultivo:12000 TRANQUILLÓN-SIN VARIEDAD Secano Ref:1700000006651595 Recinto:11-039-037-00036-002 Cultivo:12000 TRANQUILLÓN-SIN VARIEDAD Regadío Ref:1700000006651598 Recinto:11-039-037-00037-001 Cultivo:12000 TRANQUILLÓN-SIN VARIEDAD Secano Ref:1700000006651593 Recinto:11-039-039-00099-001 Cultivo:12000 TRANQUILLÓN-SIN VARIEDAD Secano Ref:1700000006651594 Recinto:11-039-039-00105-001 Cultivo:12000 TRANQUILLÓN-SIN VARIEDAD Secano Ref:1700000006651633 Recinto:11-039-061-00020-001 Cultivo:3141 TRIGO DURO-DON RICARDO Secano
85018	Expendiente sin grupos de pago válidos

RESUMEN CRITERIOS DE SELECCIÓN**11.2.1.1 Mantenimiento de prácticas y métodos de agricultura ecológica: Cultivos herbáceos - Conv 2018.**

PUNTOS: 0,00

	<u>PUNTOS</u>	<u>CUMPLE</u>
Porcentaje de superficie determinada en Red Natura 2000	0,00	0.0%
Porcentaje de superficie determinada situada en zonas RAMSAR	0,00	0.0%
Porcentaje de superficie determinada en zonas vulnerables a la contaminación por nitratos	0,00	0.0%
Pendiente media de la explotación	0,00	0.0%
Porcentaje de Superficie de la explotación en municipios con más del 40 por ciento de su superficie agraria dentro de la Zona de desertificación	0,00	0.0%

DETALLE CRITERIOS DE SELECCIÓN**11.2.1.1 Mantenimiento de prácticas y métodos de agricultura ecológica: Cultivos herbáceos - Conv 2018.**

PUNTOS: 0,00

Porcentaje de superficie determinada en Red Natura 2000	PUNTOS: 0,00	0.0%
Porcentaje de superficie determinada situada en zonas RAMSAR	PUNTOS: 0,00	0.0%
Porcentaje de superficie determinada en zonas vulnerables a la contaminación por nitratos	PUNTOS: 0,00	0.0%
Pendiente media de la explotación	PUNTOS: 0,00	0.0%
Porcentaje de Superficie de la explotación en municipios con más del 40 por ciento de su superficie agraria dentro de la Zona de desertificación	PUNTOS: 0,00	0.0%



<u>APELLIDOS Y NOMBRE / RAZÓN SOCIAL</u>	<u>NIF</u>	<u>EXPEDIENTE</u>	<u>SUP. COMPROMETIDA</u>			
			<u>(ha)</u>			
LOS ALGAREJOS CHARCO DULCE SRL	****1917*	1230732	87			
RESOLUCIÓN						
ADMITIDO						
IMPORTES POR ANUALIDAD						
		2018	2019	2020	2021	2022
IMPORTE MÁXIMO SUBVENCIONABLE		13.151,79 €	13.151,79 €	13.151,79 €	13.151,79 €	13.151,79 €
IMPORTE MEDIO DE TRANSFERENCIA (€/ha)		151,17 €	151,17 €	151,17 €	151,17 €	151,17 €

DETALLE IMPORTES POR ANUALIDAD

<u>GRUPOS DE CULTIVO ADMITIDOS</u>	<u>SUP. COMPROM.</u>	2018	2019	2020	2021	2022
	<u>(ha)</u>					
HERBÁCEOS	87,00	13.151,79 €	13.151,79 €	13.151,79 €	13.151,79 €	13.151,79 €

RECINTOS COMPROMETIDOS

<u>REF.</u>	<u>REFERENCIA SIGPAC</u>	<u>CULTIVO DESCRIPCIÓN CULTIVO</u>	<u>S/R</u>	<u>PEND. MEDIA (%)</u>	<u>SUP. DEC. ADMIN. (ha)</u>	<u>NU SUP. CERT. (ha)</u>	<u>SUP. CAMPO (ha)</u>	<u>SUP. COMPROM. (ha)</u>
1700000004744742	11-023-080-00012-0001	3389 TRIGO DURO-DON VALENTIN	S	0,81	0,11	0,11		0,11
1700000004744752	11-023-081-00026-0005	3389 TRIGO DURO-DON VALENTIN	S	1,60	0,24	0,24		0,24
1700000004744751	11-023-080-09002-0005	3389 TRIGO DURO-DON VALENTIN	S	1,65	0,35	0,35		0,35
1700000004744762	11-023-081-00026-0001	3389 TRIGO DURO-DON VALENTIN	S	3,13	10,68	10,68		10,68
1700000004744761	11-023-081-00026-0010	3389 TRIGO DURO-DON VALENTIN	S	3,36	5,63	5,63		5,63
1700000004744757	11-023-080-00023-0020	12000 TRANQUILLÓN-SIN VARIEDAD	S	3,61	0,43	0,43		0,43
1700000004744750	11-023-080-00013-0001	3389 TRIGO DURO-DON VALENTIN	S	3,85	4,88	4,88		4,88
1700000004744747	11-023-080-00023-0013	33146 GIRASOL-P63LL104	S	4,28	7,25	7,25		7,25
1700000004744749	11-023-080-09002-0006	3389 TRIGO DURO-DON VALENTIN	S	4,60	0,40	0,40		0,40
1700000004744748	11-023-080-00013-0002	3389 TRIGO DURO-DON VALENTIN	S	4,89	9,40	9,40		9,40
1700000004744745	11-023-081-00026-0006	3389 TRIGO DURO-DON VALENTIN	S	5,04	0,05	0,05		0,05
1700000004744744	11-023-080-00023-0007	12000 TRANQUILLÓN-SIN VARIEDAD	S	5,62	18,06	18,14		18,06
1700000004744743	11-023-080-00023-0008	33146 GIRASOL-P63LL104	S	6,75	22,65	22,65		22,65
1700000004744758	11-023-080-00023-0015	12000 TRANQUILLÓN-SIN VARIEDAD	S	14,50	2,26	2,35		2,26
1700000004744759	11-023-080-00023-0015	12000 TRANQUILLÓN-SIN VARIEDAD	S	14,50	3,40	3,53		3,40
1700000004744746	11-023-080-00023-0017	33146 GIRASOL-P63LL104	S	16,94	1,21	1,21		1,21

RESUMEN CRITERIOS DE SELECCIÓN

11.2.1.1 Mantenimiento de prácticas y métodos de agricultura ecológica: Cultivos herbáceos - Conv 2018. PUNTOS: 1,00

	<u>PUNTOS</u>	<u>CUMPLE</u>
Porcentaje de superficie determinada en Red Natura 2000	0,00	0.0%
Porcentaje de superficie determinada situada en zonas RAMSAR	0,00	0.0%
Porcentaje de superficie determinada en zonas vulnerables a la contaminación por nitratos	0,00	0.0%
Pendiente media de la explotación	1,00	5.86%
Porcentaje de Superficie de la explotación en municipios con más del 40 por ciento de su superficie agraria dentro de la Zona de desertificación	0,00	0.0%



DETALLE CRITERIOS DE SELECCIÓN**11.2.1.1 Mantenimiento de prácticas y métodos de agricultura ecológica: Cultivos herbáceos - Conv 2018.****PUNTOS: 1,00****Porcentaje de superficie determinada en Red Natura 2000****PUNTOS: 0,00 0.0%**

REF.	REFERENCIA SIGPAC	CULTIVO	DESCRIPCIÓN CULTIVO	S/R	SUP. COMPROM. (ha)	SUP. CUMPLE (ha)
170000004744742	11-023-080-00012-0001	3389	TRIGO DURO-DON VALENTIN	S	0,11	0,00
170000004744750	11-023-080-00013-0001	3389	TRIGO DURO-DON VALENTIN	S	4,88	0,00
170000004744748	11-023-080-00013-0002	3389	TRIGO DURO-DON VALENTIN	S	9,40	0,00
170000004744744	11-023-080-00023-0007	12000	TRANQUILLÓN-SIN VARIEDAD	S	18,06	0,00
170000004744743	11-023-080-00023-0008	33146	GIRASOL-P63LL104	S	22,65	0,00
170000004744747	11-023-080-00023-0013	33146	GIRASOL-P63LL104	S	7,25	0,00
170000004744758	11-023-080-00023-0015	12000	TRANQUILLÓN-SIN VARIEDAD	S	2,26	0,00
170000004744759	11-023-080-00023-0015	12000	TRANQUILLÓN-SIN VARIEDAD	S	3,40	0,00
170000004744746	11-023-080-00023-0017	33146	GIRASOL-P63LL104	S	1,21	0,00
170000004744757	11-023-080-00023-0020	12000	TRANQUILLÓN-SIN VARIEDAD	S	0,43	0,00
170000004744751	11-023-080-09002-0005	3389	TRIGO DURO-DON VALENTIN	S	0,35	0,00
170000004744749	11-023-080-09002-0006	3389	TRIGO DURO-DON VALENTIN	S	0,40	0,00
170000004744762	11-023-081-00026-0001	3389	TRIGO DURO-DON VALENTIN	S	10,68	0,00
170000004744752	11-023-081-00026-0005	3389	TRIGO DURO-DON VALENTIN	S	0,24	0,00
170000004744745	11-023-081-00026-0006	3389	TRIGO DURO-DON VALENTIN	S	0,05	0,00
170000004744761	11-023-081-00026-0010	3389	TRIGO DURO-DON VALENTIN	S	5,63	0,00

Porcentaje de superficie determinada situada en zonas RAMSAR**PUNTOS: 0,00 0.0%**

REF.	REFERENCIA SIGPAC	CULTIVO	DESCRIPCIÓN CULTIVO	S/R	SUP. COMPROM. (ha)	SUP. CUMPLE (ha)
170000004744742	11-023-080-00012-0001	3389	TRIGO DURO-DON VALENTIN	S	0,11	0,00
170000004744750	11-023-080-00013-0001	3389	TRIGO DURO-DON VALENTIN	S	4,88	0,00
170000004744748	11-023-080-00013-0002	3389	TRIGO DURO-DON VALENTIN	S	9,40	0,00
170000004744744	11-023-080-00023-0007	12000	TRANQUILLÓN-SIN VARIEDAD	S	18,06	0,00
170000004744743	11-023-080-00023-0008	33146	GIRASOL-P63LL104	S	22,65	0,00
170000004744747	11-023-080-00023-0013	33146	GIRASOL-P63LL104	S	7,25	0,00
170000004744758	11-023-080-00023-0015	12000	TRANQUILLÓN-SIN VARIEDAD	S	2,26	0,00
170000004744759	11-023-080-00023-0015	12000	TRANQUILLÓN-SIN VARIEDAD	S	3,40	0,00
170000004744746	11-023-080-00023-0017	33146	GIRASOL-P63LL104	S	1,21	0,00
170000004744757	11-023-080-00023-0020	12000	TRANQUILLÓN-SIN VARIEDAD	S	0,43	0,00
170000004744751	11-023-080-09002-0005	3389	TRIGO DURO-DON VALENTIN	S	0,35	0,00
170000004744749	11-023-080-09002-0006	3389	TRIGO DURO-DON VALENTIN	S	0,40	0,00
170000004744762	11-023-081-00026-0001	3389	TRIGO DURO-DON VALENTIN	S	10,68	0,00
170000004744752	11-023-081-00026-0005	3389	TRIGO DURO-DON VALENTIN	S	0,24	0,00
170000004744745	11-023-081-00026-0006	3389	TRIGO DURO-DON VALENTIN	S	0,05	0,00
170000004744761	11-023-081-00026-0010	3389	TRIGO DURO-DON VALENTIN	S	5,63	0,00

Porcentaje de superficie determinada en zonas vulnerables a la contaminación por nitratos**PUNTOS: 0,00 0.0%**

REF.	REFERENCIA SIGPAC	CULTIVO	DESCRIPCIÓN CULTIVO	S/R	SUP. COMPROM. (ha)	SUP. CUMPLE (ha)
170000004744742	11-023-080-00012-0001	3389	TRIGO DURO-DON VALENTIN	S	0,11	0,00
170000004744750	11-023-080-00013-0001	3389	TRIGO DURO-DON VALENTIN	S	4,88	0,00
170000004744748	11-023-080-00013-0002	3389	TRIGO DURO-DON VALENTIN	S	9,40	0,00
170000004744744	11-023-080-00023-0007	12000	TRANQUILLÓN-SIN VARIEDAD	S	18,06	0,00
170000004744743	11-023-080-00023-0008	33146	GIRASOL-P63LL104	S	22,65	0,00
170000004744747	11-023-080-00023-0013	33146	GIRASOL-P63LL104	S	7,25	0,00
170000004744758	11-023-080-00023-0015	12000	TRANQUILLÓN-SIN VARIEDAD	S	2,26	0,00
170000004744759	11-023-080-00023-0015	12000	TRANQUILLÓN-SIN VARIEDAD	S	3,40	0,00
170000004744746	11-023-080-00023-0017	33146	GIRASOL-P63LL104	S	1,21	0,00

<u>REF.</u>	<u>REFERENCIA SIGPAC</u>	<u>CULTIVO</u>	<u>DESCRIPCIÓN CULTIVO</u>	<u>S/R</u>	<u>SUP. COMPROM.</u> <u>(ha)</u>	<u>SUP. CUMPLE</u> <u>(ha)</u>
1700000004744757	11-023-080-00023-0020	12000	TRANQUILLÓN-SIN VARIEDAD	S	0,43	0,00
1700000004744751	11-023-080-09002-0005	3389	TRIGO DURO-DON VALENTIN	S	0,35	0,00
1700000004744749	11-023-080-09002-0006	3389	TRIGO DURO-DON VALENTIN	S	0,40	0,00
1700000004744762	11-023-081-00026-0001	3389	TRIGO DURO-DON VALENTIN	S	10,68	0,00
1700000004744752	11-023-081-00026-0005	3389	TRIGO DURO-DON VALENTIN	S	0,24	0,00
1700000004744745	11-023-081-00026-0006	3389	TRIGO DURO-DON VALENTIN	S	0,05	0,00
1700000004744761	11-023-081-00026-0010	3389	TRIGO DURO-DON VALENTIN	S	5,63	0,00

Pendiente media de la explotación

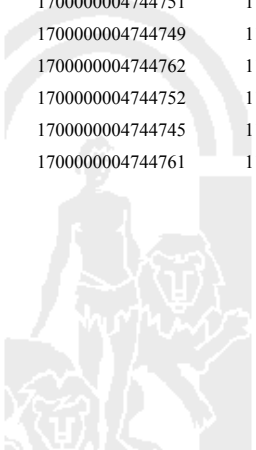
PUNTOS: 1,00 5.86%

<u>REF.</u>	<u>REFERENCIA SIGPAC</u>	<u>CULTIVO</u>	<u>DESCRIPCIÓN CULTIVO</u>	<u>S/R</u>	<u>PENDIENTE MEDIA (%)</u>	<u>SUP. COMPROM.</u> <u>(ha)</u>
1700000004744742	11-023-080-00012-0001	3389	TRIGO DURO-DON VALENTIN	S	0,81	0,11
1700000004744750	11-023-080-00013-0001	3389	TRIGO DURO-DON VALENTIN	S	3,85	4,88
1700000004744748	11-023-080-00013-0002	3389	TRIGO DURO-DON VALENTIN	S	4,89	9,40
1700000004744744	11-023-080-00023-0007	12000	TRANQUILLÓN-SIN VARIEDAD	S	5,62	18,06
1700000004744743	11-023-080-00023-0008	33146	GIRASOL-P63LL104	S	6,75	22,65
1700000004744747	11-023-080-00023-0013	33146	GIRASOL-P63LL104	S	4,28	7,25
1700000004744758	11-023-080-00023-0015	12000	TRANQUILLÓN-SIN VARIEDAD	S	14,50	2,26
1700000004744759	11-023-080-00023-0015	12000	TRANQUILLÓN-SIN VARIEDAD	S	14,50	3,40
1700000004744746	11-023-080-00023-0017	33146	GIRASOL-P63LL104	S	16,94	1,21
1700000004744757	11-023-080-00023-0020	12000	TRANQUILLÓN-SIN VARIEDAD	S	3,61	0,43
1700000004744751	11-023-080-09002-0005	3389	TRIGO DURO-DON VALENTIN	S	1,65	0,35
1700000004744749	11-023-080-09002-0006	3389	TRIGO DURO-DON VALENTIN	S	4,60	0,40
1700000004744762	11-023-081-00026-0001	3389	TRIGO DURO-DON VALENTIN	S	3,13	10,68
1700000004744752	11-023-081-00026-0005	3389	TRIGO DURO-DON VALENTIN	S	1,60	0,24
1700000004744745	11-023-081-00026-0006	3389	TRIGO DURO-DON VALENTIN	S	5,04	0,05
1700000004744761	11-023-081-00026-0010	3389	TRIGO DURO-DON VALENTIN	S	3,36	5,63

Porcentaje de Superficie de la explotación en municipios con más del 40 por ciento de su superficie agraria dentro de la Zona de desertificación

PUNTOS: 0,00 0.0%

<u>REF.</u>	<u>REFERENCIA SIGPAC</u>	<u>CULTIVO</u>	<u>DESCRIPCIÓN CULTIVO</u>	<u>S/R</u>	<u>SUP. COMPROM.</u> <u>(ha)</u>	<u>SUP. CUMPLE</u> <u>(ha)</u>
1700000004744742	11-023-080-00012-0001	3389	TRIGO DURO-DON VALENTIN	S	0,11	0,00
1700000004744750	11-023-080-00013-0001	3389	TRIGO DURO-DON VALENTIN	S	4,88	0,00
1700000004744748	11-023-080-00013-0002	3389	TRIGO DURO-DON VALENTIN	S	9,40	0,00
1700000004744744	11-023-080-00023-0007	12000	TRANQUILLÓN-SIN VARIEDAD	S	18,06	0,00
1700000004744743	11-023-080-00023-0008	33146	GIRASOL-P63LL104	S	22,65	0,00
1700000004744747	11-023-080-00023-0013	33146	GIRASOL-P63LL104	S	7,25	0,00
1700000004744759	11-023-080-00023-0015	12000	TRANQUILLÓN-SIN VARIEDAD	S	3,40	0,00
1700000004744758	11-023-080-00023-0015	12000	TRANQUILLÓN-SIN VARIEDAD	S	2,26	0,00
1700000004744746	11-023-080-00023-0017	33146	GIRASOL-P63LL104	S	1,21	0,00
1700000004744757	11-023-080-00023-0020	12000	TRANQUILLÓN-SIN VARIEDAD	S	0,43	0,00
1700000004744751	11-023-080-09002-0005	3389	TRIGO DURO-DON VALENTIN	S	0,35	0,00
1700000004744749	11-023-080-09002-0006	3389	TRIGO DURO-DON VALENTIN	S	0,40	0,00
1700000004744762	11-023-081-00026-0001	3389	TRIGO DURO-DON VALENTIN	S	10,68	0,00
1700000004744752	11-023-081-00026-0005	3389	TRIGO DURO-DON VALENTIN	S	0,24	0,00
1700000004744745	11-023-081-00026-0006	3389	TRIGO DURO-DON VALENTIN	S	0,05	0,00
1700000004744761	11-023-081-00026-0010	3389	TRIGO DURO-DON VALENTIN	S	5,63	0,00



<u>APELLIDOS Y NOMBRE / RAZÓN SOCIAL</u>	<u>NIF</u>	<u>EXPEDIENTE</u>	<u>SUP. COMPROMETIDA</u>			
			<u>(ha)</u>			
MACÍAS BOHÓRQUEZ MARÍA DE LAS MERCEDES	****9914*	1228858	68.93			
RESOLUCIÓN						
ADMITIDO						
IMPORTE POR ANUALIDAD						
		2018	2019	2020	2021	2022
IMPORTE MÁXIMO SUBVENCIONABLE		5.303,04 €	5.303,04 €	5.303,04 €	5.303,04 €	5.303,04 €
IMPORTE MEDIO DE TRANSFERENCIA (€/ha)		76,93 €	76,93 €	76,93 €	76,93 €	76,93 €

DETALLE IMPORTES POR ANUALIDAD

<u>GRUPOS DE CULTIVO ADMITIDOS</u>	<u>SUP. COMPROM.</u>	2018	2019	2020	2021	2022
	<u>(ha)</u>					
HERBÁCEOS	35,08	5.303,04 €	5.303,04 €	5.303,04 €	5.303,04 €	5.303,04 €
HERBÁCEOS NO ELEGIBLES	33,85	0,00 €	0,00 €	0,00 €	0,00 €	0,00 €

RECINTOS COMPROMETIDOS

<u>REF.</u>	<u>REFERENCIA SIGPAC</u>	<u>CULTIVO DESCRIPCIÓN CULTIVO</u>	<u>S/R</u>	<u>PEND. MEDIA (%)</u>	<u>SUP. DEC. ADMIN. (ha)</u>	<u>NU SUP. CERT. (ha)</u>	<u>SUP. CAMPO (ha)</u>	<u>SUP. COMPROM. (ha)</u>
170000007260673	11-023-013-00016-0002	13000 TRITICALE-SIN VARIEDAD	S	5,72	3,16	3,16		3,16
170000007260685	11-023-012-00007-0034	13000 TRITICALE-SIN VARIEDAD	S	8,44	2,35	2,35		2,35
170000007260661	11-023-018-00003-0002	13000 TRITICALE-SIN VARIEDAD	S	11,11	6,47	3,64		3,64
170000007260714	11-023-018-00003-0002	41130 HABAS-VITABON	S	11,11	8,30	4,66		4,66
-178886	11-023-012-00007-0062	8000 AVENA-SIN VARIEDAD	S	12,82	2,75	2,75		2,75
170000007260717	11-023-012-00007-0062	20902 BARBECHO TRADICIONAL-CON CUBIERTA VEGETAL	S	12,82	8,88	8,88		8,88
170000007260660	11-023-012-00007-0046	13000 TRITICALE-SIN VARIEDAD	S	13,04	2,05	2,58		2,05
170000007260662	11-023-012-00007-0046	13000 TRITICALE-SIN VARIEDAD	S	13,04	0,71	0,89		0,71
170000007260663	11-023-012-00007-0046	13000 TRITICALE-SIN VARIEDAD	S	13,04	2,68	3,37		2,68
170000007260666	11-023-012-00007-0046	13000 TRITICALE-SIN VARIEDAD	S	13,04	0,26	0,33		0,26
170000007260670	11-023-012-00007-0046	20902 BARBECHO TRADICIONAL-CON CUBIERTA VEGETAL	S	13,04	0,43	0,54		0,43
170000007260671	11-023-012-00007-0046	20902 BARBECHO TRADICIONAL-CON CUBIERTA VEGETAL	S	13,04	8,34	10,48		8,34
170000007260678	11-023-012-00007-0046	20902 BARBECHO TRADICIONAL-CON CUBIERTA VEGETAL	S	13,04	2,29	2,88		2,29
170000007260680	11-023-012-00007-0046	20902 BARBECHO TRADICIONAL-CON CUBIERTA VEGETAL	S	13,04	4,40	5,53		4,40
-178845	11-023-012-00007-0065	20902 BARBECHO TRADICIONAL-CON CUBIERTA VEGETAL	S	13,49	9,26	9,26		9,26
170000007260658	11-023-012-00007-0032	13000 TRITICALE-SIN VARIEDAD	S	14,58	5,86	9,69		5,86
170000007260659	11-023-012-00007-0032	41130 HABAS-VITABON	S	14,58	4,22	6,98		4,22
170000007260667	11-023-012-00007-0032	20902 BARBECHO TRADICIONAL-CON CUBIERTA VEGETAL	S	14,58	0,06	0,10		0,06
170000007260668	11-023-012-00007-0032	20902 BARBECHO TRADICIONAL-CON CUBIERTA VEGETAL	S	14,58	0,19	0,31		0,19
170000007260677	11-023-012-00007-0032	41130 HABAS-VITABON	S	14,58	2,57	4,25		2,57
170000007260665	11-023-012-09006-0002	13000 TRITICALE-SIN VARIEDAD	S	23,36	0,17	0,17		0,17

INCIDENCIAS**INCIDENCIA DESCRIPCIÓN**

85002 Recinto declarado que no cumple en su totalidad con las normas de producción ecológica (artículo 5-1 e), Orden 26 mayo 2015)
 Ref:1700000007260661 Recinto:11-023-018-00003-002 Cultivo:13000 TRITICALE-SIN VARIEDAD Secano Sup. Declarada:6,47 Superficie Certificada (Ha):3,64
 Ref:1700000007260714 Recinto:11-023-018-00003-002 Cultivo:41130 HABAS-VITABON Secano Sup. Declarada:8,3 Superficie Certificada (Ha):4,66

RESUMEN CRITERIOS DE SELECCIÓN

11.2.1.1 Mantenimiento de prácticas y métodos de agricultura ecológica: Cultivos herbáceos - Conv 2018. PUNTOS: 3,49

	PUNTOS	CUMPLE
Porcentaje de superficie determinada en Red Natura 2000	1,49	49.41%
Porcentaje de superficie determinada situada en zonas RAMSAR	0,00	0.0%
Porcentaje de superficie determinada en zonas vulnerables a la contaminación por nitratos	0,00	0.0%
Pendiente media de la explotación	2,00	12.65%
Porcentaje de Superficie de la explotación en municipios con más del 40 por ciento de su superficie agraria dentro de la Zona de desertificación	0,00	0.0%

DETALLE CRITERIOS DE SELECCIÓN**11.2.1.1 Mantenimiento de prácticas y métodos de agricultura ecológica: Cultivos herbáceos - Conv 2018.****PUNTOS: 3,49****Porcentaje de superficie determinada en Red Natura 2000****PUNTOS: 1,49 49.41%**

<u>REF.</u>	<u>REFERENCIA SIGPAC</u>	<u>CULTIVO</u>	<u>DESCRIPCIÓN CULTIVO</u>	<u>S/R</u>	<u>SUP. COMPROM.</u> <u>(ha)</u>	<u>SUP. CUMPLE</u> <u>(ha)</u>
170000007260658	11-023-012-00007-0032	13000	TRITICALE-SIN VARIEDAD	S	5,86	5,86
170000007260668	11-023-012-00007-0032	20902	BARBECHO TRADICIONAL-CON CUBIERTA VEGETAL	S	0,19	0,19
170000007260667	11-023-012-00007-0032	20902	BARBECHO TRADICIONAL-CON CUBIERTA VEGETAL	S	0,06	0,06
170000007260677	11-023-012-00007-0032	41130	HABAS-VITABON	S	2,57	2,57
170000007260659	11-023-012-00007-0032	41130	HABAS-VITABON	S	4,22	4,22
170000007260685	11-023-012-00007-0034	13000	TRITICALE-SIN VARIEDAD	S	2,35	0,00
170000007260663	11-023-012-00007-0046	13000	TRITICALE-SIN VARIEDAD	S	2,68	2,68
170000007260662	11-023-012-00007-0046	13000	TRITICALE-SIN VARIEDAD	S	0,71	0,71
170000007260660	11-023-012-00007-0046	13000	TRITICALE-SIN VARIEDAD	S	2,05	2,05
170000007260666	11-023-012-00007-0046	13000	TRITICALE-SIN VARIEDAD	S	0,26	0,26
170000007260680	11-023-012-00007-0046	20902	BARBECHO TRADICIONAL-CON CUBIERTA VEGETAL	S	4,40	4,40
170000007260671	11-023-012-00007-0046	20902	BARBECHO TRADICIONAL-CON CUBIERTA VEGETAL	S	8,34	8,34
170000007260678	11-023-012-00007-0046	20902	BARBECHO TRADICIONAL-CON CUBIERTA VEGETAL	S	2,29	2,29
170000007260670	11-023-012-00007-0046	20902	BARBECHO TRADICIONAL-CON CUBIERTA VEGETAL	S	0,43	0,43
-178886	11-023-012-00007-0062	8000	AVENA-SIN VARIEDAD	S	2,75	0,00
170000007260717	11-023-012-00007-0062	20902	BARBECHO TRADICIONAL-CON CUBIERTA VEGETAL	S	8,88	0,00
-178845	11-023-012-00007-0065	20902	BARBECHO TRADICIONAL-CON CUBIERTA VEGETAL	S	9,26	0,00
170000007260665	11-023-012-09006-0002	13000	TRITICALE-SIN VARIEDAD	S	0,17	0,00
170000007260673	11-023-013-00016-0002	13000	TRITICALE-SIN VARIEDAD	S	3,16	0,00
170000007260661	11-023-018-00003-0002	13000	TRITICALE-SIN VARIEDAD	S	3,64	0,00
170000007260714	11-023-018-00003-0002	41130	HABAS-VITABON	S	4,66	0,00

Porcentaje de superficie determinada situada en zonas RAMSAR**PUNTOS: 0,00 0.0%**

<u>REF.</u>	<u>REFERENCIA SIGPAC</u>	<u>CULTIVO</u>	<u>DESCRIPCIÓN CULTIVO</u>	<u>S/R</u>	<u>SUP. COMPROM.</u> <u>(ha)</u>	<u>SUP. CUMPLE</u> <u>(ha)</u>
170000007260658	11-023-012-00007-0032	13000	TRITICALE-SIN VARIEDAD	S	5,86	0,00
170000007260667	11-023-012-00007-0032	20902	BARBECHO TRADICIONAL-CON CUBIERTA VEGETAL	S	0,06	0,00
170000007260668	11-023-012-00007-0032	20902	BARBECHO TRADICIONAL-CON CUBIERTA VEGETAL	S	0,19	0,00
170000007260659	11-023-012-00007-0032	41130	HABAS-VITABON	S	4,22	0,00
170000007260677	11-023-012-00007-0032	41130	HABAS-VITABON	S	2,57	0,00
170000007260685	11-023-012-00007-0034	13000	TRITICALE-SIN VARIEDAD	S	2,35	0,00
170000007260666	11-023-012-00007-0046	13000	TRITICALE-SIN VARIEDAD	S	0,26	0,00
170000007260662	11-023-012-00007-0046	13000	TRITICALE-SIN VARIEDAD	S	0,71	0,00
170000007260660	11-023-012-00007-0046	13000	TRITICALE-SIN VARIEDAD	S	2,05	0,00
170000007260663	11-023-012-00007-0046	13000	TRITICALE-SIN VARIEDAD	S	2,68	0,00
170000007260678	11-023-012-00007-0046	20902	BARBECHO TRADICIONAL-CON CUBIERTA VEGETAL	S	2,29	0,00
170000007260680	11-023-012-00007-0046	20902	BARBECHO TRADICIONAL-CON CUBIERTA VEGETAL	S	4,40	0,00
170000007260671	11-023-012-00007-0046	20902	BARBECHO TRADICIONAL-CON CUBIERTA VEGETAL	S	8,34	0,00
170000007260670	11-023-012-00007-0046	20902	BARBECHO TRADICIONAL-CON CUBIERTA VEGETAL	S	0,43	0,00
-178886	11-023-012-00007-0062	8000	AVENA-SIN VARIEDAD	S	2,75	0,00
170000007260717	11-023-012-00007-0062	20902	BARBECHO TRADICIONAL-CON CUBIERTA VEGETAL	S	8,88	0,00
-178845	11-023-012-00007-0065	20902	BARBECHO TRADICIONAL-CON CUBIERTA VEGETAL	S	9,26	0,00
170000007260665	11-023-012-09006-0002	13000	TRITICALE-SIN VARIEDAD	S	0,17	0,00
170000007260673	11-023-013-00016-0002	13000	TRITICALE-SIN VARIEDAD	S	3,16	0,00

<u>REF.</u>	<u>REFERENCIA SIGPAC</u>	<u>CULTIVO</u>	<u>DESCRIPCIÓN CULTIVO</u>	<u>S/R</u>	<u>SUP. COMPROM.</u> <u>(ha)</u>	<u>SUP. CUMPLE</u> <u>(ha)</u>
170000007260661	11-023-018-00003-0002	13000	TRITICALE-SIN VARIEDAD	S	3,64	0,00
170000007260714	11-023-018-00003-0002	41130	HABAS-VITABON	S	4,66	0,00

Porcentaje de superficie determinada en zonas vulnerables a la contaminación por nitratos PUNTOS: 0,00 0.0%

<u>REF.</u>	<u>REFERENCIA SIGPAC</u>	<u>CULTIVO</u>	<u>DESCRIPCIÓN CULTIVO</u>	<u>S/R</u>	<u>SUP. COMPROM.</u> <u>(ha)</u>	<u>SUP. CUMPLE</u> <u>(ha)</u>
170000007260658	11-023-012-00007-0032	13000	TRITICALE-SIN VARIEDAD	S	5,86	0,00
170000007260667	11-023-012-00007-0032	20902	BARBECHO TRADICIONAL-CON CUBIERTA VEGETAL	S	0,06	0,00
170000007260668	11-023-012-00007-0032	20902	BARBECHO TRADICIONAL-CON CUBIERTA VEGETAL	S	0,19	0,00
170000007260677	11-023-012-00007-0032	41130	HABAS-VITABON	S	2,57	0,00
170000007260659	11-023-012-00007-0032	41130	HABAS-VITABON	S	4,22	0,00
170000007260685	11-023-012-00007-0034	13000	TRITICALE-SIN VARIEDAD	S	2,35	0,00
170000007260663	11-023-012-00007-0046	13000	TRITICALE-SIN VARIEDAD	S	2,68	0,00
170000007260666	11-023-012-00007-0046	13000	TRITICALE-SIN VARIEDAD	S	0,26	0,00
170000007260662	11-023-012-00007-0046	13000	TRITICALE-SIN VARIEDAD	S	0,71	0,00
170000007260660	11-023-012-00007-0046	13000	TRITICALE-SIN VARIEDAD	S	2,05	0,00
170000007260680	11-023-012-00007-0046	20902	BARBECHO TRADICIONAL-CON CUBIERTA VEGETAL	S	4,40	0,00
170000007260678	11-023-012-00007-0046	20902	BARBECHO TRADICIONAL-CON CUBIERTA VEGETAL	S	2,29	0,00
170000007260670	11-023-012-00007-0046	20902	BARBECHO TRADICIONAL-CON CUBIERTA VEGETAL	S	0,43	0,00
170000007260671	11-023-012-00007-0046	20902	BARBECHO TRADICIONAL-CON CUBIERTA VEGETAL	S	8,34	0,00
-178886	11-023-012-00007-0062	8000	AVENA-SIN VARIEDAD	S	2,75	0,00
170000007260717	11-023-012-00007-0062	20902	BARBECHO TRADICIONAL-CON CUBIERTA VEGETAL	S	8,88	0,00
-178845	11-023-012-00007-0065	20902	BARBECHO TRADICIONAL-CON CUBIERTA VEGETAL	S	9,26	0,00
170000007260665	11-023-012-09006-0002	13000	TRITICALE-SIN VARIEDAD	S	0,17	0,00
170000007260673	11-023-013-00016-0002	13000	TRITICALE-SIN VARIEDAD	S	3,16	0,00
170000007260661	11-023-018-00003-0002	13000	TRITICALE-SIN VARIEDAD	S	3,64	0,00
170000007260714	11-023-018-00003-0002	41130	HABAS-VITABON	S	4,66	0,00

Pendiente media de la explotación PUNTOS: 2,00 12.65%

<u>REF.</u>	<u>REFERENCIA SIGPAC</u>	<u>CULTIVO</u>	<u>DESCRIPCIÓN CULTIVO</u>	<u>S/R</u>	<u>PENDIENTE MEDIA (%)</u>	<u>SUP. COMPROM.</u> <u>(ha)</u>
170000007260658	11-023-012-00007-0032	13000	TRITICALE-SIN VARIEDAD	S	14,58	5,86
170000007260668	11-023-012-00007-0032	20902	BARBECHO TRADICIONAL-CON CUBIERTA VEGETAL	S	14,58	0,19
170000007260667	11-023-012-00007-0032	20902	BARBECHO TRADICIONAL-CON CUBIERTA VEGETAL	S	14,58	0,06
170000007260659	11-023-012-00007-0032	41130	HABAS-VITABON	S	14,58	4,22
170000007260677	11-023-012-00007-0032	41130	HABAS-VITABON	S	14,58	2,57
170000007260685	11-023-012-00007-0034	13000	TRITICALE-SIN VARIEDAD	S	8,44	2,35
170000007260660	11-023-012-00007-0046	13000	TRITICALE-SIN VARIEDAD	S	13,04	2,05
170000007260663	11-023-012-00007-0046	13000	TRITICALE-SIN VARIEDAD	S	13,04	2,68
170000007260666	11-023-012-00007-0046	13000	TRITICALE-SIN VARIEDAD	S	13,04	0,26
170000007260662	11-023-012-00007-0046	13000	TRITICALE-SIN VARIEDAD	S	13,04	0,71
170000007260680	11-023-012-00007-0046	20902	BARBECHO TRADICIONAL-CON CUBIERTA VEGETAL	S	13,04	4,40
170000007260671	11-023-012-00007-0046	20902	BARBECHO TRADICIONAL-CON CUBIERTA VEGETAL	S	13,04	8,34
170000007260678	11-023-012-00007-0046	20902	BARBECHO TRADICIONAL-CON CUBIERTA VEGETAL	S	13,04	2,29
170000007260670	11-023-012-00007-0046	20902	BARBECHO TRADICIONAL-CON CUBIERTA VEGETAL	S	13,04	0,43
-178886	11-023-012-00007-0062	8000	AVENA-SIN VARIEDAD	S	12,82	2,75
170000007260717	11-023-012-00007-0062	20902	BARBECHO TRADICIONAL-CON CUBIERTA VEGETAL	S	12,82	8,88

REF.	REFERENCIA SIGPAC	CULTIVO	DESCRIPCIÓN CULTIVO	S/R	PENDIENTE	SUP.
					MEDIA (%)	COMPROM.
						(ha)
-178845	11-023-012-00007-0065	20902	BARBECHO TRADICIONAL-CON CUBIERTA VEGETAL	S	13,49	9,26
1700000007260665	11-023-012-09006-0002	13000	TRITICALE-SIN VARIEDAD	S	23,36	0,17
1700000007260673	11-023-013-00016-0002	13000	TRITICALE-SIN VARIEDAD	S	5,72	3,16
1700000007260661	11-023-018-00003-0002	13000	TRITICALE-SIN VARIEDAD	S	11,11	3,64
1700000007260714	11-023-018-00003-0002	41130	HABAS-VITABON	S	11,11	4,66

Porcentaje de Superficie de la explotación en municipios con más del 40 por ciento de su superficie agraria dentro de la Zona de desertificación PUNTOS: 0,00 0.0%

REF.	REFERENCIA SIGPAC	CULTIVO	DESCRIPCIÓN CULTIVO	S/R	SUP.	SUP.
					COMPROM.	CUMPLE
					(ha)	(ha)
1700000007260658	11-023-012-00007-0032	13000	TRITICALE-SIN VARIEDAD	S	5,86	0,00
1700000007260667	11-023-012-00007-0032	20902	BARBECHO TRADICIONAL-CON CUBIERTA VEGETAL	S	0,06	0,00
1700000007260668	11-023-012-00007-0032	20902	BARBECHO TRADICIONAL-CON CUBIERTA VEGETAL	S	0,19	0,00
1700000007260677	11-023-012-00007-0032	41130	HABAS-VITABON	S	2,57	0,00
1700000007260659	11-023-012-00007-0032	41130	HABAS-VITABON	S	4,22	0,00
1700000007260685	11-023-012-00007-0034	13000	TRITICALE-SIN VARIEDAD	S	2,35	0,00
1700000007260663	11-023-012-00007-0046	13000	TRITICALE-SIN VARIEDAD	S	2,68	0,00
1700000007260660	11-023-012-00007-0046	13000	TRITICALE-SIN VARIEDAD	S	2,05	0,00
1700000007260666	11-023-012-00007-0046	13000	TRITICALE-SIN VARIEDAD	S	0,26	0,00
1700000007260662	11-023-012-00007-0046	13000	TRITICALE-SIN VARIEDAD	S	0,71	0,00
1700000007260670	11-023-012-00007-0046	20902	BARBECHO TRADICIONAL-CON CUBIERTA VEGETAL	S	0,43	0,00
1700000007260678	11-023-012-00007-0046	20902	BARBECHO TRADICIONAL-CON CUBIERTA VEGETAL	S	2,29	0,00
1700000007260680	11-023-012-00007-0046	20902	BARBECHO TRADICIONAL-CON CUBIERTA VEGETAL	S	4,40	0,00
1700000007260671	11-023-012-00007-0046	20902	BARBECHO TRADICIONAL-CON CUBIERTA VEGETAL	S	8,34	0,00
-178886	11-023-012-00007-0062	8000	AVENA-SIN VARIEDAD	S	2,75	0,00
1700000007260717	11-023-012-00007-0062	20902	BARBECHO TRADICIONAL-CON CUBIERTA VEGETAL	S	8,88	0,00
-178845	11-023-012-00007-0065	20902	BARBECHO TRADICIONAL-CON CUBIERTA VEGETAL	S	9,26	0,00
1700000007260665	11-023-012-09006-0002	13000	TRITICALE-SIN VARIEDAD	S	0,17	0,00
1700000007260673	11-023-013-00016-0002	13000	TRITICALE-SIN VARIEDAD	S	3,16	0,00
1700000007260661	11-023-018-00003-0002	13000	TRITICALE-SIN VARIEDAD	S	3,64	0,00
1700000007260714	11-023-018-00003-0002	41130	HABAS-VITABON	S	4,66	0,00



<u>APELLIDOS Y NOMBRE / RAZÓN SOCIAL</u>	<u>NIF</u>	<u>EXPEDIENTE</u>	<u>SUP. COMPROMETIDA (ha)</u>
MARIN CORDERO FRANCISCO	***0024*	1236229	0
RESOLUCIÓN			
INADMITIDO			

INCIDENCIAS**INCIDENCIA DESCRIPCIÓN**

218	La superficie total declarada sobre un mismo recinto en el conjunto de los expedientes, no puede superar la superficie total que el SIGPAC establece para ese recinto. Ref:1700000007127867 Recinto:11-032-002-00036-001 Cultivo:24902 BARBECHO SIN PRODUCCIÓN-CON CUBIERTA VEGETAL Secano Suma de superficies declaradas para este recinto por todos los solicitantes (Áreas):5993 Superficie SIGPAC medida para este recinto (Áreas):4993 Exceso de superficie declarada (Hectáreas):10
85000	No inscrito en un organismo de control y certificación ecológico (artículo 5-1 c), Orden 26 mayo 2015)
85001	El recinto declarado no cumple con las normas de producción ecológica (artículo 5-1 e), Orden 26 mayo 2015) Ref:1700000007127866 Recinto:11-032-002-00018-001 Cultivo:20901 BARBECHO TRADICIONAL-SIN CUBIERTA VEGETAL Secano Ref:1700000007127867 Recinto:11-032-002-00036-001 Cultivo:24902 BARBECHO SIN PRODUCCIÓN-CON CUBIERTA VEGETAL Secano Ref:-186762 Recinto:11-032-002-00037-001 Cultivo:5000 CEBADA-SIN VARIEDAD Secano Ref:1700000007127868 Recinto:11-032-002-00037-001 Cultivo:8000 AVENA-SIN VARIEDAD Secano
85018	Expendiente sin grupos de pago válidos

RESUMEN CRITERIOS DE SELECCIÓN

11.2.1.1 Mantenimiento de prácticas y métodos de agricultura ecológica: Cultivos herbáceos - Conv 2018. PUNTOS: 0,00

	<u>PUNTOS</u>	<u>CUMPLE</u>
Porcentaje de superficie determinada en Red Natura 2000	0,00	0.0%
Porcentaje de superficie determinada situada en zonas RAMSAR	0,00	0.0%
Porcentaje de superficie determinada en zonas vulnerables a la contaminación por nitratos	0,00	0.0%
Pendiente media de la explotación	0,00	0.0%
Porcentaje de Superficie de la explotación en municipios con más del 40 por ciento de su superficie agraria dentro de la Zona de desertificación	0,00	0.0%

DETALLE CRITERIOS DE SELECCIÓN

11.2.1.1 Mantenimiento de prácticas y métodos de agricultura ecológica: Cultivos herbáceos - Conv 2018. PUNTOS: 0,00

Porcentaje de superficie determinada en Red Natura 2000	PUNTOS: 0,00	0.0%
Porcentaje de superficie determinada situada en zonas RAMSAR	PUNTOS: 0,00	0.0%
Porcentaje de superficie determinada en zonas vulnerables a la contaminación por nitratos	PUNTOS: 0,00	0.0%
Pendiente media de la explotación	PUNTOS: 0,00	0.0%
Porcentaje de Superficie de la explotación en municipios con más del 40 por ciento de su superficie agraria dentro de la Zona de desertificación	PUNTOS: 0,00	0.0%



<u>APELLIDOS Y NOMBRE / RAZÓN SOCIAL</u>	<u>NIF</u>	<u>EXPEDIENTE</u>	<u>SUP. COMPROMETIDA (ha)</u>
MARIN CORDERO JUAN MIGUEL	***1616*	1230690	0
<u>RESOLUCIÓN</u>			
INADMITIDO			

INCIDENCIAS**INCIDENCIA DESCRIPCIÓN**

85000	No inscrito en un organismo de control y certificación ecológico (artículo 5-1 c), Orden 26 mayo 2015)
85001	El recinto declarado no cumple con las normas de producción ecológica (artículo 5-1 e), Orden 26 mayo 2015) Ref:1700000007259893 Recinto:11-032-002-00037-001 Cultivo:24902 BARBECHO SIN PRODUCCIÓN-CON CUBIERTA VEGETAL Secano
85018	Expendiente sin grupos de pago válidos

RESUMEN CRITERIOS DE SELECCIÓN

11.2.1.1 Mantenimiento de prácticas y métodos de agricultura ecológica: Cultivos herbáceos - Conv 2018. PUNTOS: 0,00

	<u>PUNTOS</u>	<u>CUMPLE</u>
Porcentaje de superficie determinada en Red Natura 2000	0,00	0.0%
Porcentaje de superficie determinada situada en zonas RAMSAR	0,00	0.0%
Porcentaje de superficie determinada en zonas vulnerables a la contaminación por nitratos	0,00	0.0%
Pendiente media de la explotación	0,00	0.0%
Porcentaje de Superficie de la explotación en municipios con más del 40 por ciento de su superficie agraria dentro de la Zona de desertificación	0,00	0.0%

DETALLE CRITERIOS DE SELECCIÓN

11.2.1.1 Mantenimiento de prácticas y métodos de agricultura ecológica: Cultivos herbáceos - Conv 2018. PUNTOS: 0,00

Porcentaje de superficie determinada en Red Natura 2000	PUNTOS:	0,00	0.0%
Porcentaje de superficie determinada situada en zonas RAMSAR	PUNTOS:	0,00	0.0%
Porcentaje de superficie determinada en zonas vulnerables a la contaminación por nitratos	PUNTOS:	0,00	0.0%
Pendiente media de la explotación	PUNTOS:	0,00	0.0%
Porcentaje de Superficie de la explotación en municipios con más del 40 por ciento de su superficie agraria dentro de la Zona de desertificación	PUNTOS:	0,00	0.0%



<u>APellidos y nombre / RAZÓN SOCIAL</u>		<u>NIF</u>	<u>EXPEDIENTE</u>	<u>SUP. COMPROMETIDA</u>				
MATHALY JEAN CLAUDE		***9538*	1214640	<u>(ha)</u>				
RESOLUCIÓN ADMITIDO								
IMPORTES POR ANUALIDAD								
		<u>2018</u>	<u>2019</u>	<u>2020</u>	<u>2021</u>	<u>2022</u>		
IMPORTE MÁXIMO SUBVENCIONABLE		285,71 €	285,71 €	285,71 €	285,71 €	285,71 €		
IMPORTE MEDIO DE TRANSFERENCIA (€/ha)		151,17 €	151,17 €	151,17 €	151,17 €	151,17 €		
DETALLE IMPORTES POR ANUALIDAD								
<u>GRUPOS DE CULTIVO ADMITIDOS</u>		<u>SUP. COMPROM.</u>						
		<u>(ha)</u>	<u>2018</u>	<u>2019</u>	<u>2020</u>	<u>2021</u>	<u>2022</u>	
HERBÁCEOS		1,89	285,71 €	285,71 €	285,71 €	285,71 €	285,71 €	
RECINTOS COMPROMETIDOS								
<u>REF.</u>	<u>REFERENCIA SIGPAC</u>	<u>CULTIVO DESCRIPCIÓN CULTIVO</u>	<u>S/R</u>	<u>PEND. MEDIA (%)</u>	<u>SUP. DEC. ADMIN. (ha)</u>	<u>NU SUP. CERT. (ha)</u>	<u>SUP. CAMPO (ha)</u>	<u>SUP. COMPROM. (ha)</u>
-164165	11-023-078-00006-0003	12000 TRANQUILLÓN-SIN VARIEDAD	R	2,79	1,89	22,12		1,89

INCIDENCIAS**INCIDENCIA DESCRIPCIÓN**

1	Solicitud cuyo titular se encuentra entre los excluidos. Causa de Exclusión:105
7106	No indica en el impreso INFO_ADICIONAL-Reverso el Organismo de Control al que pertenece.
85023	El grupo de cultivo declarado en el recinto no coincide con el grupo de cultivo existente en el Organismo de Certificación Ref:1700000007199227 Recinto:11-023-078-00009-001 Cultivo:82137 REMOLACHA-BACCARA Regadío Grupo de SIPEA: HORTICOLAS

RESUMEN CRITERIOS DE SELECCIÓN

11.2.1.1 Mantenimiento de prácticas y métodos de agricultura ecológica: Cultivos herbáceos - Conv 2018. PUNTOS: 5,00

	<u>PUNTOS</u>	<u>CUMPLE</u>
Porcentaje de superficie determinada en Red Natura 2000	0,00	0.0%
Porcentaje de superficie determinada situada en zonas RAMSAR	0,00	0.0%
Porcentaje de superficie determinada en zonas vulnerables a la contaminación por nitratos	4,00	100.0%
Pendiente media de la explotación	1,00	2.79%
Porcentaje de Superficie de la explotación en municipios con más del 40 por ciento de su superficie agraria dentro de la Zona de desertificación	0,00	0.0%



DETALLE CRITERIOS DE SELECCIÓN**11.2.1.1 Mantenimiento de prácticas y métodos de agricultura ecológica: Cultivos herbáceos - Conv 2018.****PUNTOS: 5,00****Porcentaje de superficie determinada en Red Natura 2000****PUNTOS: 0,00 0.0%**

<u>REF.</u>	<u>REFERENCIA SIGPAC</u>	<u>CULTIVO</u>	<u>DESCRIPCIÓN CULTIVO</u>	<u>S/R</u>	<u>SUP. COMPROM. (ha)</u>	<u>SUP. CUMPLE (ha)</u>
-164165	11-023-078-00006-0003	12000	TRANQUILLÓN-SIN VARIEDAD	R	1,89	0,00

Porcentaje de superficie determinada situada en zonas RAMSAR**PUNTOS: 0,00 0.0%**

<u>REF.</u>	<u>REFERENCIA SIGPAC</u>	<u>CULTIVO</u>	<u>DESCRIPCIÓN CULTIVO</u>	<u>S/R</u>	<u>SUP. COMPROM. (ha)</u>	<u>SUP. CUMPLE (ha)</u>
-164165	11-023-078-00006-0003	12000	TRANQUILLÓN-SIN VARIEDAD	R	1,89	0,00

Porcentaje de superficie determinada en zonas vulnerables a la contaminación por nitratos**PUNTOS: 4,00 100.0%**

<u>REF.</u>	<u>REFERENCIA SIGPAC</u>	<u>CULTIVO</u>	<u>DESCRIPCIÓN CULTIVO</u>	<u>S/R</u>	<u>SUP. COMPROM. (ha)</u>	<u>SUP. CUMPLE (ha)</u>
-164165	11-023-078-00006-0003	12000	TRANQUILLÓN-SIN VARIEDAD	R	1,89	1,89

Pendiente media de la explotación**PUNTOS: 1,00 2.79%**

<u>REF.</u>	<u>REFERENCIA SIGPAC</u>	<u>CULTIVO</u>	<u>DESCRIPCIÓN CULTIVO</u>	<u>S/R</u>	<u>PENDIENTE MEDIA (%)</u>	<u>SUP. COMPROM. (ha)</u>
-164165	11-023-078-00006-0003	12000	TRANQUILLÓN-SIN VARIEDAD	R	2,79	1,89

Porcentaje de Superficie de la explotación en municipios con más del 40 por ciento de su superficie agraria dentro de la Zona de desertificación**PUNTOS: 0,00 0.0%**

<u>REF.</u>	<u>REFERENCIA SIGPAC</u>	<u>CULTIVO</u>	<u>DESCRIPCIÓN CULTIVO</u>	<u>S/R</u>	<u>SUP. COMPROM. (ha)</u>	<u>SUP. CUMPLE (ha)</u>
-164165	11-023-078-00006-0003	12000	TRANQUILLÓN-SIN VARIEDAD	R	1,89	0,00



<u>APELLIDOS Y NOMBRE / RAZÓN SOCIAL</u>	<u>NIF</u>	<u>EXPEDIENTE</u>	<u>SUP. COMPROMETIDA</u> <u>(ha)</u>
MORALES FATOU PAULA	***0506*	1232056	0
<u>RESOLUCIÓN</u> INADMITIDO			

INCIDENCIAS**INCIDENCIA DESCRIPCIÓN**

85001	El recinto declarado no cumple con las normas de producción ecológica (artículo 5-1 e), Orden 26 mayo 2015) Ref:1700000007083319 Recinto:11-020-079-00170-003 Cultivo:3141 TRIGO DURO-DON RICARDO Secano Ref:1700000007083328 Recinto:11-020-079-00170-003 Cultivo:3141 TRIGO DURO-DON RICARDO Secano Ref:1700000007083332 Recinto:11-020-079-00170-003 Cultivo:3141 TRIGO DURO-DON RICARDO Secano Ref:1700000007083334 Recinto:11-020-079-00170-003 Cultivo:3141 TRIGO DURO-DON RICARDO Secano Ref:1700000007083340 Recinto:11-020-079-00170-003 Cultivo:3141 TRIGO DURO-DON RICARDO Secano
85018	Expendiente sin grupos de pago válidos

RESUMEN CRITERIOS DE SELECCIÓN

11.2.1.1 Mantenimiento de prácticas y métodos de agricultura ecológica: Cultivos herbáceos - Conv 2018. PUNTOS: 0,00

	<u>PUNTOS</u>	<u>CUMPLE</u>
Porcentaje de superficie determinada en Red Natura 2000	0,00	0.0%
Porcentaje de superficie determinada situada en zonas RAMSAR	0,00	0.0%
Porcentaje de superficie determinada en zonas vulnerables a la contaminación por nitratos	0,00	0.0%
Pendiente media de la explotación	0,00	0.0%
Porcentaje de Superficie de la explotación en municipios con más del 40 por ciento de su superficie agraria dentro de la Zona de desertificación	0,00	0.0%

DETALLE CRITERIOS DE SELECCIÓN

11.2.1.1 Mantenimiento de prácticas y métodos de agricultura ecológica: Cultivos herbáceos - Conv 2018. PUNTOS: 0,00

Porcentaje de superficie determinada en Red Natura 2000	PUNTOS:	0,00	0.0%
Porcentaje de superficie determinada situada en zonas RAMSAR	PUNTOS:	0,00	0.0%
Porcentaje de superficie determinada en zonas vulnerables a la contaminación por nitratos	PUNTOS:	0,00	0.0%
Pendiente media de la explotación	PUNTOS:	0,00	0.0%
Porcentaje de Superficie de la explotación en municipios con más del 40 por ciento de su superficie agraria dentro de la Zona de desertificación	PUNTOS:	0,00	0.0%



<u>APELLIDOS Y NOMBRE / RAZÓN SOCIAL</u>	<u>NIF</u>	<u>EXPEDIENTE</u>	<u>SUP. COMPROMETIDA</u>			
			<u>(ha)</u>			
NAVARRO MEDINA FRANCISCO JAVIER	****4231*	1082432	43.12			
RESOLUCIÓN						
ADMITIDO						
IMPORTE POR ANUALIDAD						
		<u>2018</u>	<u>2019</u>	<u>2020</u>	<u>2021</u>	<u>2022</u>
IMPORTE MÁXIMO SUBVENCIONABLE		6.385,42 €	6.385,42 €	6.385,42 €	6.385,42 €	6.385,42 €
IMPORTE MEDIO DE TRANSFERENCIA (€/ha)		148,08 €	148,08 €	148,08 €	148,08 €	148,08 €

DETALLE IMPORTES POR ANUALIDAD

<u>GRUPOS DE CULTIVO ADMITIDOS</u>	<u>SUP. COMPROM.</u>	<u>2018</u>	<u>2019</u>	<u>2020</u>	<u>2021</u>	<u>2022</u>
	<u>(ha)</u>					
HERBÁCEOS	42,24	6.385,42 €	6.385,42 €	6.385,42 €	6.385,42 €	6.385,42 €
HERBÁCEOS NO ELEGIBLES	0,88	0,00 €	0,00 €	0,00 €	0,00 €	0,00 €

RECINTOS COMPROMETIDOS

<u>REF.</u>	<u>REFERENCIA SIGPAC</u>	<u>CULTIVO DESCRIPCIÓN CULTIVO</u>	<u>S/R</u>	<u>PEND. MEDIA</u>	<u>SUP. DEC. ADMIN.</u>	<u>NU SUP. CERT.</u>	<u>SUP. CAMPO</u>	<u>SUP. COMPROM.</u>
				<u>(%)</u>	<u>(ha)</u>	<u>(ha)</u>	<u>(ha)</u>	<u>(ha)</u>
-32301	11-021-002-00092-0001	4100 MAÍZ-MAÍZ CONVENCIONAL	R	0,71	3,24	3,24		3,24
170000005239328	11-021-008-00082-0002	3141 TRIGO DURO-DON RICARDO	R	2,70	2,46	2,46		2,46
170000005239332	11-021-008-00082-0002	20902 BARBECHO TRADICIONAL-CON CUBIERTA VEGETAL	R	2,70	0,88	0,88		0,88
170000005239331	11-021-008-00058-0001	12000 TRANQUILLÓN-SIN VARIEDAD	R	2,81	0,79	0,79		0,79
170000005239330	11-021-008-00077-0001	3141 TRIGO DURO-DON RICARDO	S	3,87	0,48	0,48		0,48
170000005239334	11-021-010-00009-0002	60384 ALFALFA-4 CASCINE	R	6,89	0,95	0,95		0,95
170000005239338	11-021-008-00079-0001	12000 TRANQUILLÓN-SIN VARIEDAD	S	16,22	5,20	5,20		5,20
-32298	29-056-004-00030-0003	1000 TRIGO BLANDO-SIN VARIEDAD	S	17,83	9,17	9,17		9,17
170000005239340	29-056-004-00030-0002	1000 TRIGO BLANDO-SIN VARIEDAD	S	18,64	5,91	5,91		5,91
-31968	29-056-004-00030-0009	1000 TRIGO BLANDO-SIN VARIEDAD	S	18,65	3,36	3,36		3,36
-31967	29-056-004-00030-0009	12000 TRANQUILLÓN-SIN VARIEDAD	S	18,65	2,52	2,52		2,52
170000005239339	11-021-008-00080-0002	12000 TRANQUILLÓN-SIN VARIEDAD	S	19,75	3,63	3,63		3,63
-32505	11-021-008-00078-0002	3141 TRIGO DURO-DON RICARDO	S	20,31	0,74	0,74		0,74
170000005239335	11-021-008-00078-0002	12000 TRANQUILLÓN-SIN VARIEDAD	S	20,31	1,78	1,78		1,78
-31970	29-056-004-00030-0010	1000 TRIGO BLANDO-SIN VARIEDAD	S	24,80	0,25	0,25		0,25
-31969	29-056-004-00030-0010	12000 TRANQUILLÓN-SIN VARIEDAD	S	24,80	0,63	0,63		0,63
170000005239337	11-021-008-00075-0003	12000 TRANQUILLÓN-SIN VARIEDAD	S	26,03	1,13	1,13		1,13

RESUMEN CRITERIOS DE SELECCIÓN

11.2.1.1 Mantenimiento de prácticas y métodos de agricultura ecológica: Cultivos herbáceos - Conv 2018. PUNTOS: 3,49

	<u>PUNTOS</u>	<u>CUMPLE</u>
Porcentaje de superficie determinada en Red Natura 2000	0,00	0.0%
Porcentaje de superficie determinada situada en zonas RAMSAR	0,00	0.0%
Porcentaje de superficie determinada en zonas vulnerables a la contaminación por nitratos	1,49	49.35%
Pendiente media de la explotación	2,00	15.39%
Porcentaje de Superficie de la explotación en municipios con más del 40 por ciento de su superficie agraria dentro de la Zona de desertificación	0,00	0.0%



DETALLE CRITERIOS DE SELECCIÓN**11.2.1.1 Mantenimiento de prácticas y métodos de agricultura ecológica: Cultivos herbáceos - Conv 2018.****PUNTOS: 3,49****Porcentaje de superficie determinada en Red Natura 2000****PUNTOS: 0,00 0.0%**

<u>REF.</u>	<u>REFERENCIA SIGPAC</u>	<u>CULTIVO</u>	<u>DESCRIPCIÓN CULTIVO</u>	<u>S/R</u>	<u>SUP. COMPROM.</u> <u>(ha)</u>	<u>SUP. CUMPLE</u> <u>(ha)</u>
-32301	11-021-002-00092-0001	4100	MAÍZ-MAÍZ CONVENCIONAL	R	3,24	0,00
170000005239331	11-021-008-00058-0001	12000	TRANQUILLÓN-SIN VARIEDAD	R	0,79	0,00
170000005239337	11-021-008-00075-0003	12000	TRANQUILLÓN-SIN VARIEDAD	S	1,13	0,00
170000005239330	11-021-008-00077-0001	3141	TRIGO DURO-DON RICARDO	S	0,48	0,00
-32505	11-021-008-00078-0002	3141	TRIGO DURO-DON RICARDO	S	0,74	0,00
170000005239335	11-021-008-00078-0002	12000	TRANQUILLÓN-SIN VARIEDAD	S	1,78	0,00
170000005239338	11-021-008-00079-0001	12000	TRANQUILLÓN-SIN VARIEDAD	S	5,20	0,00
170000005239339	11-021-008-00080-0002	12000	TRANQUILLÓN-SIN VARIEDAD	S	3,63	0,00
170000005239328	11-021-008-00082-0002	3141	TRIGO DURO-DON RICARDO	R	2,46	0,00
170000005239332	11-021-008-00082-0002	20902	BARBECHO TRADICIONAL-CON CUBIERTA VEGETAL	R	0,88	0,00
170000005239334	11-021-010-00009-0002	60384	ALFALFA-4 CASCINE	R	0,95	0,00
170000005239340	29-056-004-00030-0002	1000	TRIGO BLANDO-SIN VARIEDAD	S	5,91	0,00
-32298	29-056-004-00030-0003	1000	TRIGO BLANDO-SIN VARIEDAD	S	9,17	0,00
-31968	29-056-004-00030-0009	1000	TRIGO BLANDO-SIN VARIEDAD	S	3,36	0,00
-31967	29-056-004-00030-0009	12000	TRANQUILLÓN-SIN VARIEDAD	S	2,52	0,00
-31970	29-056-004-00030-0010	1000	TRIGO BLANDO-SIN VARIEDAD	S	0,25	0,00
-31969	29-056-004-00030-0010	12000	TRANQUILLÓN-SIN VARIEDAD	S	0,63	0,00

Porcentaje de superficie determinada situada en zonas RAMSAR**PUNTOS: 0,00 0.0%**

<u>REF.</u>	<u>REFERENCIA SIGPAC</u>	<u>CULTIVO</u>	<u>DESCRIPCIÓN CULTIVO</u>	<u>S/R</u>	<u>SUP. COMPROM.</u> <u>(ha)</u>	<u>SUP. CUMPLE</u> <u>(ha)</u>
-32301	11-021-002-00092-0001	4100	MAÍZ-MAÍZ CONVENCIONAL	R	3,24	0,00
170000005239331	11-021-008-00058-0001	12000	TRANQUILLÓN-SIN VARIEDAD	R	0,79	0,00
170000005239337	11-021-008-00075-0003	12000	TRANQUILLÓN-SIN VARIEDAD	S	1,13	0,00
170000005239330	11-021-008-00077-0001	3141	TRIGO DURO-DON RICARDO	S	0,48	0,00
-32505	11-021-008-00078-0002	3141	TRIGO DURO-DON RICARDO	S	0,74	0,00
170000005239335	11-021-008-00078-0002	12000	TRANQUILLÓN-SIN VARIEDAD	S	1,78	0,00
170000005239338	11-021-008-00079-0001	12000	TRANQUILLÓN-SIN VARIEDAD	S	5,20	0,00
170000005239339	11-021-008-00080-0002	12000	TRANQUILLÓN-SIN VARIEDAD	S	3,63	0,00
170000005239328	11-021-008-00082-0002	3141	TRIGO DURO-DON RICARDO	R	2,46	0,00
170000005239332	11-021-008-00082-0002	20902	BARBECHO TRADICIONAL-CON CUBIERTA VEGETAL	R	0,88	0,00
170000005239334	11-021-010-00009-0002	60384	ALFALFA-4 CASCINE	R	0,95	0,00
170000005239340	29-056-004-00030-0002	1000	TRIGO BLANDO-SIN VARIEDAD	S	5,91	0,00
-32298	29-056-004-00030-0003	1000	TRIGO BLANDO-SIN VARIEDAD	S	9,17	0,00
-31968	29-056-004-00030-0009	1000	TRIGO BLANDO-SIN VARIEDAD	S	3,36	0,00
-31967	29-056-004-00030-0009	12000	TRANQUILLÓN-SIN VARIEDAD	S	2,52	0,00
-31970	29-056-004-00030-0010	1000	TRIGO BLANDO-SIN VARIEDAD	S	0,25	0,00
-31969	29-056-004-00030-0010	12000	TRANQUILLÓN-SIN VARIEDAD	S	0,63	0,00

Porcentaje de superficie determinada en zonas vulnerables a la contaminación por nitratos**PUNTOS: 1,49 49.35%**

<u>REF.</u>	<u>REFERENCIA SIGPAC</u>	<u>CULTIVO</u>	<u>DESCRIPCIÓN CULTIVO</u>	<u>S/R</u>	<u>SUP. COMPROM.</u> <u>(ha)</u>	<u>SUP. CUMPLE</u> <u>(ha)</u>
-32301	11-021-002-00092-0001	4100	MAÍZ-MAÍZ CONVENCIONAL	R	3,24	3,24
170000005239331	11-021-008-00058-0001	12000	TRANQUILLÓN-SIN VARIEDAD	R	0,79	0,79
170000005239337	11-021-008-00075-0003	12000	TRANQUILLÓN-SIN VARIEDAD	S	1,13	1,13
170000005239330	11-021-008-00077-0001	3141	TRIGO DURO-DON RICARDO	S	0,48	0,48
-32505	11-021-008-00078-0002	3141	TRIGO DURO-DON RICARDO	S	0,74	0,74
170000005239335	11-021-008-00078-0002	12000	TRANQUILLÓN-SIN VARIEDAD	S	1,78	1,78

<u>REF.</u>	<u>REFERENCIA SIGPAC</u>	<u>CULTIVO</u>	<u>DESCRIPCIÓN CULTIVO</u>	<u>S/R</u>	<u>SUP. COMPROM.</u> <u>(ha)</u>	<u>SUP. CUMPLE</u> <u>(ha)</u>
170000005239338	11-021-008-00079-0001	12000	TRANQUILLÓN-SIN VARIEDAD	S	5,20	5,20
170000005239339	11-021-008-00080-0002	12000	TRANQUILLÓN-SIN VARIEDAD	S	3,63	3,63
170000005239328	11-021-008-00082-0002	3141	TRIGO DURO-DON RICARDO	R	2,46	2,46
170000005239332	11-021-008-00082-0002	20902	BARBECHO TRADICIONAL-CON CUBIERTA VEGETAL	R	0,88	0,88
170000005239334	11-021-010-00009-0002	60384	ALFALFA-4 CASCINE	R	0,95	0,95
170000005239340	29-056-004-00030-0002	1000	TRIGO BLANDO-SIN VARIEDAD	S	5,91	0,00
-32298	29-056-004-00030-0003	1000	TRIGO BLANDO-SIN VARIEDAD	S	9,17	0,00
-31968	29-056-004-00030-0009	1000	TRIGO BLANDO-SIN VARIEDAD	S	3,36	0,00
-31967	29-056-004-00030-0009	12000	TRANQUILLÓN-SIN VARIEDAD	S	2,52	0,00
-31970	29-056-004-00030-0010	1000	TRIGO BLANDO-SIN VARIEDAD	S	0,25	0,00
-31969	29-056-004-00030-0010	12000	TRANQUILLÓN-SIN VARIEDAD	S	0,63	0,00

Pendiente media de la explotación**PUNTOS:** 2,00 15.39%

<u>REF.</u>	<u>REFERENCIA SIGPAC</u>	<u>CULTIVO</u>	<u>DESCRIPCIÓN CULTIVO</u>	<u>S/R</u>	<u>PENDIENTE MEDIA (%)</u>	<u>SUP. COMPROM.</u> <u>(ha)</u>
-32301	11-021-002-00092-0001	4100	MAÍZ-MAÍZ CONVENCIONAL	R	0,71	3,24
170000005239331	11-021-008-00058-0001	12000	TRANQUILLÓN-SIN VARIEDAD	R	2,81	0,79
170000005239337	11-021-008-00075-0003	12000	TRANQUILLÓN-SIN VARIEDAD	S	26,03	1,13
170000005239330	11-021-008-00077-0001	3141	TRIGO DURO-DON RICARDO	S	3,87	0,48
-32505	11-021-008-00078-0002	3141	TRIGO DURO-DON RICARDO	S	20,31	0,74
170000005239335	11-021-008-00078-0002	12000	TRANQUILLÓN-SIN VARIEDAD	S	20,31	1,78
170000005239338	11-021-008-00079-0001	12000	TRANQUILLÓN-SIN VARIEDAD	S	16,22	5,20
170000005239339	11-021-008-00080-0002	12000	TRANQUILLÓN-SIN VARIEDAD	S	19,75	3,63
170000005239328	11-021-008-00082-0002	3141	TRIGO DURO-DON RICARDO	R	2,70	2,46
170000005239332	11-021-008-00082-0002	20902	BARBECHO TRADICIONAL-CON CUBIERTA VEGETAL	R	2,70	0,88
170000005239334	11-021-010-00009-0002	60384	ALFALFA-4 CASCINE	R	6,89	0,95
170000005239340	29-056-004-00030-0002	1000	TRIGO BLANDO-SIN VARIEDAD	S	18,64	5,91
-32298	29-056-004-00030-0003	1000	TRIGO BLANDO-SIN VARIEDAD	S	17,83	9,17
-31968	29-056-004-00030-0009	1000	TRIGO BLANDO-SIN VARIEDAD	S	18,65	3,36
-31967	29-056-004-00030-0009	12000	TRANQUILLÓN-SIN VARIEDAD	S	18,65	2,52
-31970	29-056-004-00030-0010	1000	TRIGO BLANDO-SIN VARIEDAD	S	24,80	0,25
-31969	29-056-004-00030-0010	12000	TRANQUILLÓN-SIN VARIEDAD	S	24,80	0,63

Porcentaje de Superficie de la explotación en municipios con más del 40 por ciento de su superficie agraria dentro de la Zona de desertificación**PUNTOS:** 0,00 0.0%

<u>REF.</u>	<u>REFERENCIA SIGPAC</u>	<u>CULTIVO</u>	<u>DESCRIPCIÓN CULTIVO</u>	<u>S/R</u>	<u>SUP. COMPROM.</u> <u>(ha)</u>	<u>SUP. CUMPLE</u> <u>(ha)</u>
-32301	11-021-002-00092-0001	4100	MAÍZ-MAÍZ CONVENCIONAL	R	3,24	0,00
170000005239331	11-021-008-00058-0001	12000	TRANQUILLÓN-SIN VARIEDAD	R	0,79	0,00
170000005239337	11-021-008-00075-0003	12000	TRANQUILLÓN-SIN VARIEDAD	S	1,13	0,00
170000005239330	11-021-008-00077-0001	3141	TRIGO DURO-DON RICARDO	S	0,48	0,00
-32505	11-021-008-00078-0002	3141	TRIGO DURO-DON RICARDO	S	0,74	0,00
170000005239335	11-021-008-00078-0002	12000	TRANQUILLÓN-SIN VARIEDAD	S	1,78	0,00
170000005239338	11-021-008-00079-0001	12000	TRANQUILLÓN-SIN VARIEDAD	S	5,20	0,00
170000005239339	11-021-008-00080-0002	12000	TRANQUILLÓN-SIN VARIEDAD	S	3,63	0,00
170000005239328	11-021-008-00082-0002	3141	TRIGO DURO-DON RICARDO	R	2,46	0,00
170000005239332	11-021-008-00082-0002	20902	BARBECHO TRADICIONAL-CON CUBIERTA VEGETAL	R	0,88	0,00
170000005239334	11-021-010-00009-0002	60384	ALFALFA-4 CASCINE	R	0,95	0,00
170000005239340	29-056-004-00030-0002	1000	TRIGO BLANDO-SIN VARIEDAD	S	5,91	0,00
-32298	29-056-004-00030-0003	1000	TRIGO BLANDO-SIN VARIEDAD	S	9,17	0,00
-31968	29-056-004-00030-0009	1000	TRIGO BLANDO-SIN VARIEDAD	S	3,36	0,00
-31967	29-056-004-00030-0009	12000	TRANQUILLÓN-SIN VARIEDAD	S	2,52	0,00

REF.	REFERENCIA SIGPAC	CULTIVO	DESCRIPCIÓN CULTIVO	S/R	SUP. COMPROM. (ha)	SUP. CUMPLE (ha)
-31970	29-056-004-00030-0010	1000	TRIGO BLANDO-SIN VARIEDAD	S	0,25	0,00
-31969	29-056-004-00030-0010	12000	TRANQUILLÓN-SIN VARIEDAD	S	0,63	0,00



<u>APELLIDOS Y NOMBRE / RAZÓN SOCIAL</u>	<u>NIF</u>	<u>EXPEDIENTE</u>	<u>SUP. COMPROMETIDA</u>			
			<u>(ha)</u>			
NUÑEZ MAESSO CARLOS	****1668*	1085601	113,77			
RESOLUCIÓN ADMITIDO						
IMPORTE POR ANUALIDAD						
		2018	2019	2020	2021	2022
IMPORTE MÁXIMO SUBVENCIONABLE		16.365,97 €	16.365,97 €	16.365,97 €	16.365,97 €	16.365,97 €
IMPORTE MEDIO DE TRANSFERENCIA (€/ha)		143,85 €	143,85 €	143,85 €	143,85 €	143,85 €

DETALLE IMPORTES POR ANUALIDAD

<u>GRUPOS DE CULTIVO ADMITIDOS</u>	<u>SUP. COMPROM.</u>	2018	2019	2020	2021	2022
	<u>(ha)</u>					
HERBÁCEOS	113,77	16.365,97 €	16.365,97 €	16.365,97 €	16.365,97 €	16.365,97 €

RECINTOS COMPROMETIDOS

<u>REF.</u>	<u>REFERENCIA SIGPAC</u>	<u>CULTIVO DESCRIPCIÓN CULTIVO</u>	<u>S/R</u>	<u>PEND. MEDIA</u>	<u>SUP. DEC. ADMIN.</u>	<u>NU SUP. CERT.</u>	<u>SUP. CAMPO</u>	<u>SUP. COMPROM.</u>
				<u>(%)</u>	<u>(ha)</u>	<u>(ha)</u>	<u>(ha)</u>	<u>(ha)</u>
1700000006268716	11-035-028-00038-0007	245000 MEZCLA ZULLA - AVENA-SIN VARIEDAD	S	1,22	0,18	0,18	0,18	0,18
1700000006268767	11-035-028-00031-0001	245000 MEZCLA ZULLA - AVENA-SIN VARIEDAD	S	1,34	0,23	0,23	0,23	0,23
1700000006268766	11-035-028-00029-0001	245000 MEZCLA ZULLA - AVENA-SIN VARIEDAD	S	1,54	0,27	0,27	0,27	0,27
1700000006268717	11-035-028-00038-0006	245000 MEZCLA ZULLA - AVENA-SIN VARIEDAD	S	1,56	0,14	0,14	0,14	0,14
1700000006268768	11-035-028-00030-0001	245000 MEZCLA ZULLA - AVENA-SIN VARIEDAD	S	1,76	0,37	0,37	0,37	0,37
1700000006268718	11-035-028-00038-0005	245000 MEZCLA ZULLA - AVENA-SIN VARIEDAD	S	1,79	0,03	0,03	0,03	0,03
1700000006268720	11-035-028-00038-0001	245000 MEZCLA ZULLA - AVENA-SIN VARIEDAD	S	3,08	1,43	1,43	1,43	1,43
1700000006268726	11-035-028-00040-0001	12000 TRANQUILLÓN-SIN VARIEDAD	S	4,42	12,18	12,18	12,18	12,18
1700000006268730	11-035-008-00028-0009	13000 TRITICALE-SIN VARIEDAD	S	4,50	0,04	0,04	0,04	0,04
1700000006268773	11-035-008-00028-0009	8000 AVENA-SIN VARIEDAD	S	4,50	0,37	0,33	0,33	0,33
1700000006268776	11-035-028-00028-0003	245000 MEZCLA ZULLA - AVENA-SIN VARIEDAD	S	4,75	13,13	13,13	13,13	13,13
1700000006268771	11-035-028-00041-0018	245000 MEZCLA ZULLA - AVENA-SIN VARIEDAD	R	4,79	11,10	11,10	11,10	11,10
1700000006268772	11-035-028-00041-0019	245000 MEZCLA ZULLA - AVENA-SIN VARIEDAD	R	5,01	3,08	3,08	3,08	3,08
1700000006268775	11-035-028-00032-0001	245000 MEZCLA ZULLA - AVENA-SIN VARIEDAD	S	6,54	14,92	14,92	14,92	14,92
1700000006268769	11-035-028-00028-0005	245000 MEZCLA ZULLA - AVENA-SIN VARIEDAD	S	6,64	1,47	4,41	1,47	1,47
1700000006268731	11-035-008-00030-0001	13000 TRITICALE-SIN VARIEDAD	S	9,92	11,39	7,29	7,29	7,29
1700000006268774	11-035-008-00030-0001	8000 AVENA-SIN VARIEDAD	S	9,92	20,29	13,00	13,00	13,00
1700000006268715	11-035-008-00027-0002	12000 TRANQUILLÓN-SIN VARIEDAD	S	12,46	34,58	34,58	34,58	34,58

INCIDENCIAS**INCIDENCIA DESCRIPCIÓN**

- 85002 Recinto declarado que no cumple en su totalidad con las normas de producción ecológica (artículo 5-1 e), Orden 26 mayo 2015)
Ref:1700000006268773 Recinto:11-035-008-00028-009 Cultivo:8000 AVENA-SIN VARIEDAD Secano Sup. Declarada:0,37 Superficie Certificada (Ha):0,33
Ref:1700000006268774 Recinto:11-035-008-00030-001 Cultivo:8000 AVENA-SIN VARIEDAD Secano Sup. Declarada:20,29 Superficie Certificada (Ha):13
Ref:1700000006268731 Recinto:11-035-008-00030-001 Cultivo:13000 TRITICALE-SIN VARIEDAD Secano Sup. Declarada:11,39 Superficie Certificada (Ha):7,29
- 85046 Solicita recinto que está comprometido para la convocatoria 2015 de Agricultura o Ganadería Ecológica.
Ref:1700000006268770 Recinto:11-035-028-00037-003 Cultivo:245000 MEZCLA ZULLA - AVENA-SIN VARIEDAD Secano

RESUMEN CRITERIOS DE SELECCIÓN

11.2.1.1 Mantenimiento de prácticas y métodos de agricultura ecológica: Cultivos herbáceos - Conv 2018. PUNTOS: 2,00

	<u>PUNTOS</u>	<u>CUMPLE</u>
Porcentaje de superficie determinada en Red Natura 2000	0,00	0.0%
Porcentaje de superficie determinada situada en zonas RAMSAR	0,00	0.0%
Porcentaje de superficie determinada en zonas vulnerables a la contaminación por nitratos	0,00	0.0%
Pendiente media de la explotación	2,00	8.19%
Porcentaje de Superficie de la explotación en municipios con más del 40 por ciento de su superficie agraria dentro de la Zona de desertificación	0,00	0.0%

DETALLE CRITERIOS DE SELECCIÓN**11.2.1.1 Mantenimiento de prácticas y métodos de agricultura ecológica: Cultivos herbáceos - Conv 2018.****PUNTOS: 2,00****Porcentaje de superficie determinada en Red Natura 2000****PUNTOS: 0,00 0.0%**

REF.	REFERENCIA SIGPAC	CULTIVO	DESCRIPCIÓN CULTIVO	S/R	SUP. COMPROM. (ha)	SUP. CUMPLE (ha)
170000006268715	11-035-008-00027-0002	12000	TRANQUILLÓN-SIN VARIEDAD	S	34,58	0,00
170000006268773	11-035-008-00028-0009	8000	AVENA-SIN VARIEDAD	S	0,33	0,00
170000006268730	11-035-008-00028-0009	13000	TRITICALE-SIN VARIEDAD	S	0,04	0,00
170000006268774	11-035-008-00030-0001	8000	AVENA-SIN VARIEDAD	S	13,00	0,00
170000006268731	11-035-008-00030-0001	13000	TRITICALE-SIN VARIEDAD	S	7,29	0,00
170000006268776	11-035-028-00028-0003	245000	MEZCLA ZULLA - AVENA-SIN VARIEDAD	S	13,13	0,00
170000006268769	11-035-028-00028-0005	245000	MEZCLA ZULLA - AVENA-SIN VARIEDAD	S	1,47	0,00
170000006268766	11-035-028-00029-0001	245000	MEZCLA ZULLA - AVENA-SIN VARIEDAD	S	0,27	0,00
170000006268768	11-035-028-00030-0001	245000	MEZCLA ZULLA - AVENA-SIN VARIEDAD	S	0,37	0,00
170000006268767	11-035-028-00031-0001	245000	MEZCLA ZULLA - AVENA-SIN VARIEDAD	S	0,23	0,00
170000006268775	11-035-028-00032-0001	245000	MEZCLA ZULLA - AVENA-SIN VARIEDAD	S	14,92	0,00
170000006268720	11-035-028-00038-0001	245000	MEZCLA ZULLA - AVENA-SIN VARIEDAD	S	1,43	0,00
170000006268718	11-035-028-00038-0005	245000	MEZCLA ZULLA - AVENA-SIN VARIEDAD	S	0,03	0,00
170000006268717	11-035-028-00038-0006	245000	MEZCLA ZULLA - AVENA-SIN VARIEDAD	S	0,14	0,00
170000006268716	11-035-028-00038-0007	245000	MEZCLA ZULLA - AVENA-SIN VARIEDAD	S	0,18	0,00
170000006268726	11-035-028-00040-0001	12000	TRANQUILLÓN-SIN VARIEDAD	S	12,18	0,00
170000006268771	11-035-028-00041-0018	245000	MEZCLA ZULLA - AVENA-SIN VARIEDAD	R	11,10	0,00
170000006268772	11-035-028-00041-0019	245000	MEZCLA ZULLA - AVENA-SIN VARIEDAD	R	3,08	0,00

Porcentaje de superficie determinada situada en zonas RAMSAR**PUNTOS: 0,00 0.0%**

REF.	REFERENCIA SIGPAC	CULTIVO	DESCRIPCIÓN CULTIVO	S/R	SUP. COMPROM. (ha)	SUP. CUMPLE (ha)
170000006268715	11-035-008-00027-0002	12000	TRANQUILLÓN-SIN VARIEDAD	S	34,58	0,00
170000006268773	11-035-008-00028-0009	8000	AVENA-SIN VARIEDAD	S	0,33	0,00
170000006268730	11-035-008-00028-0009	13000	TRITICALE-SIN VARIEDAD	S	0,04	0,00
170000006268774	11-035-008-00030-0001	8000	AVENA-SIN VARIEDAD	S	13,00	0,00
170000006268731	11-035-008-00030-0001	13000	TRITICALE-SIN VARIEDAD	S	7,29	0,00
170000006268776	11-035-028-00028-0003	245000	MEZCLA ZULLA - AVENA-SIN VARIEDAD	S	13,13	0,00
170000006268769	11-035-028-00028-0005	245000	MEZCLA ZULLA - AVENA-SIN VARIEDAD	S	1,47	0,00
170000006268766	11-035-028-00029-0001	245000	MEZCLA ZULLA - AVENA-SIN VARIEDAD	S	0,27	0,00
170000006268768	11-035-028-00030-0001	245000	MEZCLA ZULLA - AVENA-SIN VARIEDAD	S	0,37	0,00
170000006268767	11-035-028-00031-0001	245000	MEZCLA ZULLA - AVENA-SIN VARIEDAD	S	0,23	0,00
170000006268775	11-035-028-00032-0001	245000	MEZCLA ZULLA - AVENA-SIN VARIEDAD	S	14,92	0,00
170000006268720	11-035-028-00038-0001	245000	MEZCLA ZULLA - AVENA-SIN VARIEDAD	S	1,43	0,00
170000006268718	11-035-028-00038-0005	245000	MEZCLA ZULLA - AVENA-SIN VARIEDAD	S	0,03	0,00
170000006268717	11-035-028-00038-0006	245000	MEZCLA ZULLA - AVENA-SIN VARIEDAD	S	0,14	0,00
170000006268716	11-035-028-00038-0007	245000	MEZCLA ZULLA - AVENA-SIN VARIEDAD	S	0,18	0,00
170000006268726	11-035-028-00040-0001	12000	TRANQUILLÓN-SIN VARIEDAD	S	12,18	0,00
170000006268771	11-035-028-00041-0018	245000	MEZCLA ZULLA - AVENA-SIN VARIEDAD	R	11,10	0,00
170000006268772	11-035-028-00041-0019	245000	MEZCLA ZULLA - AVENA-SIN VARIEDAD	R	3,08	0,00

Porcentaje de superficie determinada en zonas vulnerables a la contaminación por nitratos**PUNTOS: 0,00 0.0%**

REF.	REFERENCIA SIGPAC	CULTIVO	DESCRIPCIÓN CULTIVO	S/R	SUP. COMPROM. (ha)	SUP. CUMPLE (ha)
170000006268715	11-035-008-00027-0002	12000	TRANQUILLÓN-SIN VARIEDAD	S	34,58	0,00
170000006268773	11-035-008-00028-0009	8000	AVENA-SIN VARIEDAD	S	0,33	0,00
170000006268730	11-035-008-00028-0009	13000	TRITICALE-SIN VARIEDAD	S	0,04	0,00
170000006268774	11-035-008-00030-0001	8000	AVENA-SIN VARIEDAD	S	13,00	0,00
170000006268731	11-035-008-00030-0001	13000	TRITICALE-SIN VARIEDAD	S	7,29	0,00

<u>REF.</u>	<u>REFERENCIA SIGPAC</u>	<u>CULTIVO</u>	<u>DESCRIPCIÓN CULTIVO</u>	<u>S/R</u>	<u>SUP. COMPROM.</u> (ha)	<u>SUP. CUMPLE</u> (ha)
1700000006268776	11-035-028-00028-0003	245000	MEZCLA ZULLA - AVENA-SIN VARIEDAD	S	13,13	0,00
1700000006268769	11-035-028-00028-0005	245000	MEZCLA ZULLA - AVENA-SIN VARIEDAD	S	1,47	0,00
1700000006268766	11-035-028-00029-0001	245000	MEZCLA ZULLA - AVENA-SIN VARIEDAD	S	0,27	0,00
1700000006268768	11-035-028-00030-0001	245000	MEZCLA ZULLA - AVENA-SIN VARIEDAD	S	0,37	0,00
1700000006268767	11-035-028-00031-0001	245000	MEZCLA ZULLA - AVENA-SIN VARIEDAD	S	0,23	0,00
1700000006268775	11-035-028-00032-0001	245000	MEZCLA ZULLA - AVENA-SIN VARIEDAD	S	14,92	0,00
1700000006268720	11-035-028-00038-0001	245000	MEZCLA ZULLA - AVENA-SIN VARIEDAD	S	1,43	0,00
1700000006268718	11-035-028-00038-0005	245000	MEZCLA ZULLA - AVENA-SIN VARIEDAD	S	0,03	0,00
1700000006268717	11-035-028-00038-0006	245000	MEZCLA ZULLA - AVENA-SIN VARIEDAD	S	0,14	0,00
1700000006268716	11-035-028-00038-0007	245000	MEZCLA ZULLA - AVENA-SIN VARIEDAD	S	0,18	0,00
1700000006268726	11-035-028-00040-0001	12000	TRANQUILLÓN-SIN VARIEDAD	S	12,18	0,00
1700000006268771	11-035-028-00041-0018	245000	MEZCLA ZULLA - AVENA-SIN VARIEDAD	R	11,10	0,00
1700000006268772	11-035-028-00041-0019	245000	MEZCLA ZULLA - AVENA-SIN VARIEDAD	R	3,08	0,00

Pendiente media de la explotación**PUNTOS:** 2,00 8.19%

<u>REF.</u>	<u>REFERENCIA SIGPAC</u>	<u>CULTIVO</u>	<u>DESCRIPCIÓN CULTIVO</u>	<u>S/R</u>	<u>PENDIENTE MEDIA (%)</u>	<u>SUP. COMPROM.</u> (ha)
1700000006268715	11-035-008-00027-0002	12000	TRANQUILLÓN-SIN VARIEDAD	S	12,46	34,58
1700000006268773	11-035-008-00028-0009	8000	AVENA-SIN VARIEDAD	S	4,50	0,33
1700000006268730	11-035-008-00028-0009	13000	TRITICALE-SIN VARIEDAD	S	4,50	0,04
1700000006268774	11-035-008-00030-0001	8000	AVENA-SIN VARIEDAD	S	9,92	13,00
1700000006268731	11-035-008-00030-0001	13000	TRITICALE-SIN VARIEDAD	S	9,92	7,29
1700000006268776	11-035-028-00028-0003	245000	MEZCLA ZULLA - AVENA-SIN VARIEDAD	S	4,75	13,13
1700000006268769	11-035-028-00028-0005	245000	MEZCLA ZULLA - AVENA-SIN VARIEDAD	S	6,64	1,47
1700000006268766	11-035-028-00029-0001	245000	MEZCLA ZULLA - AVENA-SIN VARIEDAD	S	1,54	0,27
1700000006268768	11-035-028-00030-0001	245000	MEZCLA ZULLA - AVENA-SIN VARIEDAD	S	1,76	0,37
1700000006268767	11-035-028-00031-0001	245000	MEZCLA ZULLA - AVENA-SIN VARIEDAD	S	1,34	0,23
1700000006268775	11-035-028-00032-0001	245000	MEZCLA ZULLA - AVENA-SIN VARIEDAD	S	6,54	14,92
1700000006268720	11-035-028-00038-0001	245000	MEZCLA ZULLA - AVENA-SIN VARIEDAD	S	3,08	1,43
1700000006268718	11-035-028-00038-0005	245000	MEZCLA ZULLA - AVENA-SIN VARIEDAD	S	1,79	0,03
1700000006268717	11-035-028-00038-0006	245000	MEZCLA ZULLA - AVENA-SIN VARIEDAD	S	1,56	0,14
1700000006268716	11-035-028-00038-0007	245000	MEZCLA ZULLA - AVENA-SIN VARIEDAD	S	1,22	0,18
1700000006268726	11-035-028-00040-0001	12000	TRANQUILLÓN-SIN VARIEDAD	S	4,42	12,18
1700000006268771	11-035-028-00041-0018	245000	MEZCLA ZULLA - AVENA-SIN VARIEDAD	R	4,79	11,10
1700000006268772	11-035-028-00041-0019	245000	MEZCLA ZULLA - AVENA-SIN VARIEDAD	R	5,01	3,08

Porcentaje de Superficie de la explotación en municipios con más del 40 por ciento de su superficie agraria dentro de la Zona de desertificación**PUNTOS:** 0,00 0.0%

<u>REF.</u>	<u>REFERENCIA SIGPAC</u>	<u>CULTIVO</u>	<u>DESCRIPCIÓN CULTIVO</u>	<u>S/R</u>	<u>SUP. COMPROM.</u> (ha)	<u>SUP. CUMPLE</u> (ha)
1700000006268715	11-035-008-00027-0002	12000	TRANQUILLÓN-SIN VARIEDAD	S	34,58	0,00
1700000006268773	11-035-008-00028-0009	8000	AVENA-SIN VARIEDAD	S	0,33	0,00
1700000006268730	11-035-008-00028-0009	13000	TRITICALE-SIN VARIEDAD	S	0,04	0,00
1700000006268774	11-035-008-00030-0001	8000	AVENA-SIN VARIEDAD	S	13,00	0,00
1700000006268731	11-035-008-00030-0001	13000	TRITICALE-SIN VARIEDAD	S	7,29	0,00
1700000006268776	11-035-028-00028-0003	245000	MEZCLA ZULLA - AVENA-SIN VARIEDAD	S	13,13	0,00
1700000006268769	11-035-028-00028-0005	245000	MEZCLA ZULLA - AVENA-SIN VARIEDAD	S	1,47	0,00
1700000006268766	11-035-028-00029-0001	245000	MEZCLA ZULLA - AVENA-SIN VARIEDAD	S	0,27	0,00
1700000006268768	11-035-028-00030-0001	245000	MEZCLA ZULLA - AVENA-SIN VARIEDAD	S	0,37	0,00
1700000006268767	11-035-028-00031-0001	245000	MEZCLA ZULLA - AVENA-SIN VARIEDAD	S	0,23	0,00
1700000006268775	11-035-028-00032-0001	245000	MEZCLA ZULLA - AVENA-SIN VARIEDAD	S	14,92	0,00
1700000006268720	11-035-028-00038-0001	245000	MEZCLA ZULLA - AVENA-SIN VARIEDAD	S	1,43	0,00
1700000006268718	11-035-028-00038-0005	245000	MEZCLA ZULLA - AVENA-SIN VARIEDAD	S	0,03	0,00
1700000006268717	11-035-028-00038-0006	245000	MEZCLA ZULLA - AVENA-SIN VARIEDAD	S	0,14	0,00

REF.	REFERENCIA SIGPAC	CULTIVO	DESCRIPCIÓN CULTIVO	S/R	SUP. COMPROM. (ha)	SUP. CUMPLE (ha)
1700000006268716	11-035-028-00038-0007	245000	MEZCLA ZULLA - AVENA-SIN VARIEDAD	S	0,18	0,00
1700000006268726	11-035-028-00040-0001	12000	TRANQUILLÓN-SIN VARIEDAD	S	12,18	0,00
1700000006268771	11-035-028-00041-0018	245000	MEZCLA ZULLA - AVENA-SIN VARIEDAD	R	11,10	0,00
1700000006268772	11-035-028-00041-0019	245000	MEZCLA ZULLA - AVENA-SIN VARIEDAD	R	3,08	0,00



<u>APELLIDOS Y NOMBRE / RAZÓN SOCIAL</u>	<u>NIF</u>	<u>EXPEDIENTE</u>	<u>SUP. COMPROMETIDA</u> <u>(ha)</u>
POMAR BOHORQUEZ ANA MARIA	***2182*	1149807	53.47

RESOLUCIÓN
ADMITIDO

IMPORTE POR ANUALIDAD

	<u>2018</u>	<u>2019</u>	<u>2020</u>	<u>2021</u>	<u>2022</u>
IMPORTE MÁXIMO SUBVENCIONABLE	8.083,06 €	8.083,06 €	8.083,06 €	8.083,06 €	8.083,06 €
IMPORTE MEDIO DE TRANSFERENCIA (€/ha)	151,17 €	151,17 €	151,17 €	151,17 €	151,17 €

DETALLE IMPORTE POR ANUALIDAD

<u>GRUPOS DE CULTIVO ADMITIDOS</u>	<u>SUP. COMPROM.</u> <u>(ha)</u>	<u>2018</u>	<u>2019</u>	<u>2020</u>	<u>2021</u>	<u>2022</u>
HERBÁCEOS	53,47	8.083,06 €	8.083,06 €	8.083,06 €	8.083,06 €	8.083,06 €

RECINTOS COMPROMETIDOS

<u>REF.</u>	<u>REFERENCIA SIGPAC</u>	<u>CULTIVO DESCRIPCIÓN CULTIVO</u>	<u>S/R</u>	<u>PEND. MEDIA</u> <u>(%)</u>	<u>SUP. DEC. ADMIN.</u> <u>(ha)</u>	<u>NU SUP. CERT.</u> <u>(ha)</u>	<u>SUP. CAMPO</u> <u>(ha)</u>	<u>SUP. COMPROM.</u> <u>(ha)</u>
170000006857352	11-006-076-09002-0006	13000 TRITICALE-SIN VARIEDAD	S	9,08	0,25	0,25		0,25
170000006857348	11-006-076-00011-0001	8000 AVENA-SIN VARIEDAD	S	18,14	9,50	5,48		5,48
170000006857350	11-006-076-00011-0001	13000 TRITICALE-SIN VARIEDAD	S	18,14	12,96	7,48		7,48
170000006857351	11-006-076-00010-0001	13000 TRITICALE-SIN VARIEDAD	S	19,44	6,65	4,63		4,63
170000006857353	11-006-076-00010-0001	8000 AVENA-SIN VARIEDAD	S	19,44	15,25	10,62		10,62
170000006857347	11-006-075-00005-0014	53003 YEROS-MORO DA 5	S	20,80	24,40	73,20		24,40
170000006857354	11-006-076-09002-0004	8000 AVENA-SIN VARIEDAD	S	21,14	0,46	0,46		0,46
170000006857349	11-006-076-09002-0005	8000 AVENA-SIN VARIEDAD	S	22,45	0,15	0,15		0,15

INCIDENCIAS

INCIDENCIA DESCRIPCIÓN

85002	Recinto declarado que no cumple en su totalidad con las normas de producción ecológica (artículo 5-1 e), Orden 26 mayo 2015) Ref:170000006857353 Recinto:11-006-076-00010-001 Cultivo:8000 AVENA-SIN VARIEDAD Secano Sup. Declarada:15,25 Superficie Certificada (Ha):10,62 Ref:170000006857351 Recinto:11-006-076-00010-001 Cultivo:13000 TRITICALE-SIN VARIEDAD Secano Sup. Declarada:6,65 Superficie Certificada (Ha):4,63 Ref:170000006857348 Recinto:11-006-076-00011-001 Cultivo:8000 AVENA-SIN VARIEDAD Secano Sup. Declarada:9,5 Superficie Certificada (Ha):5,48 Ref:170000006857350 Recinto:11-006-076-00011-001 Cultivo:13000 TRITICALE-SIN VARIEDAD Secano Sup. Declarada:12,96 Superficie Certificada (Ha):7,48
-------	--

RESUMEN CRITERIOS DE SELECCIÓN

11.2.1.1 Mantenimiento de prácticas y métodos de agricultura ecológica: Cultivos herbáceos - Conv 2018. PUNTOS: 2,00

	<u>PUNTOS</u>	<u>CUMPLE</u>
Porcentaje de superficie determinada en Red Natura 2000	0,00	0.0%
Porcentaje de superficie determinada situada en zonas RAMSAR	0,00	0.0%
Porcentaje de superficie determinada en zonas vulnerables a la contaminación por nitratos	0,00	0.0%
Pendiente media de la explotación	2,00	19.72%
Porcentaje de Superficie de la explotación en municipios con más del 40 por ciento de su superficie agraria dentro de la Zona de desertificación	0,00	0.0%



DETALLE CRITERIOS DE SELECCIÓN**11.2.1.1 Mantenimiento de prácticas y métodos de agricultura ecológica: Cultivos herbáceos - Conv 2018.****PUNTOS: 2,00****Porcentaje de superficie determinada en Red Natura 2000****PUNTOS: 0,00 0.0%**

<u>REF.</u>	<u>REFERENCIA SIGPAC</u>	<u>CULTIVO</u>	<u>DESCRIPCIÓN CULTIVO</u>	<u>S/R</u>	<u>SUP. COMPROM.</u> <u>(ha)</u>	<u>SUP. CUMPLE</u> <u>(ha)</u>
170000006857347	11-006-075-00005-0014	53003	YEROS-MORO DA 5	S	24,40	0,00
170000006857353	11-006-076-00010-0001	8000	AVENA-SIN VARIEDAD	S	10,62	0,00
170000006857351	11-006-076-00010-0001	13000	TRITICALE-SIN VARIEDAD	S	4,63	0,00
170000006857348	11-006-076-00011-0001	8000	AVENA-SIN VARIEDAD	S	5,48	0,00
170000006857350	11-006-076-00011-0001	13000	TRITICALE-SIN VARIEDAD	S	7,48	0,00
170000006857354	11-006-076-09002-0004	8000	AVENA-SIN VARIEDAD	S	0,46	0,00
170000006857349	11-006-076-09002-0005	8000	AVENA-SIN VARIEDAD	S	0,15	0,00
170000006857352	11-006-076-09002-0006	13000	TRITICALE-SIN VARIEDAD	S	0,25	0,00

Porcentaje de superficie determinada situada en zonas RAMSAR**PUNTOS: 0,00 0.0%**

<u>REF.</u>	<u>REFERENCIA SIGPAC</u>	<u>CULTIVO</u>	<u>DESCRIPCIÓN CULTIVO</u>	<u>S/R</u>	<u>SUP. COMPROM.</u> <u>(ha)</u>	<u>SUP. CUMPLE</u> <u>(ha)</u>
170000006857347	11-006-075-00005-0014	53003	YEROS-MORO DA 5	S	24,40	0,00
170000006857353	11-006-076-00010-0001	8000	AVENA-SIN VARIEDAD	S	10,62	0,00
170000006857351	11-006-076-00010-0001	13000	TRITICALE-SIN VARIEDAD	S	4,63	0,00
170000006857348	11-006-076-00011-0001	8000	AVENA-SIN VARIEDAD	S	5,48	0,00
170000006857350	11-006-076-00011-0001	13000	TRITICALE-SIN VARIEDAD	S	7,48	0,00
170000006857354	11-006-076-09002-0004	8000	AVENA-SIN VARIEDAD	S	0,46	0,00
170000006857349	11-006-076-09002-0005	8000	AVENA-SIN VARIEDAD	S	0,15	0,00
170000006857352	11-006-076-09002-0006	13000	TRITICALE-SIN VARIEDAD	S	0,25	0,00

Porcentaje de superficie determinada en zonas vulnerables a la contaminación por nitratos**PUNTOS: 0,00 0.0%**

<u>REF.</u>	<u>REFERENCIA SIGPAC</u>	<u>CULTIVO</u>	<u>DESCRIPCIÓN CULTIVO</u>	<u>S/R</u>	<u>SUP. COMPROM.</u> <u>(ha)</u>	<u>SUP. CUMPLE</u> <u>(ha)</u>
170000006857347	11-006-075-00005-0014	53003	YEROS-MORO DA 5	S	24,40	0,00
170000006857353	11-006-076-00010-0001	8000	AVENA-SIN VARIEDAD	S	10,62	0,00
170000006857351	11-006-076-00010-0001	13000	TRITICALE-SIN VARIEDAD	S	4,63	0,00
170000006857348	11-006-076-00011-0001	8000	AVENA-SIN VARIEDAD	S	5,48	0,00
170000006857350	11-006-076-00011-0001	13000	TRITICALE-SIN VARIEDAD	S	7,48	0,00
170000006857354	11-006-076-09002-0004	8000	AVENA-SIN VARIEDAD	S	0,46	0,00
170000006857349	11-006-076-09002-0005	8000	AVENA-SIN VARIEDAD	S	0,15	0,00
170000006857352	11-006-076-09002-0006	13000	TRITICALE-SIN VARIEDAD	S	0,25	0,00

Pendiente media de la explotación**PUNTOS: 2,00 19.72%**

<u>REF.</u>	<u>REFERENCIA SIGPAC</u>	<u>CULTIVO</u>	<u>DESCRIPCIÓN CULTIVO</u>	<u>S/R</u>	<u>PENDIENTE MEDIA (%)</u>	<u>SUP. COMPROM.</u> <u>(ha)</u>
170000006857347	11-006-075-00005-0014	53003	YEROS-MORO DA 5	S	20,80	24,40
170000006857353	11-006-076-00010-0001	8000	AVENA-SIN VARIEDAD	S	19,44	10,62
170000006857351	11-006-076-00010-0001	13000	TRITICALE-SIN VARIEDAD	S	19,44	4,63
170000006857348	11-006-076-00011-0001	8000	AVENA-SIN VARIEDAD	S	18,14	5,48
170000006857350	11-006-076-00011-0001	13000	TRITICALE-SIN VARIEDAD	S	18,14	7,48
170000006857354	11-006-076-09002-0004	8000	AVENA-SIN VARIEDAD	S	21,14	0,46
170000006857349	11-006-076-09002-0005	8000	AVENA-SIN VARIEDAD	S	22,45	0,15
170000006857352	11-006-076-09002-0006	13000	TRITICALE-SIN VARIEDAD	S	9,08	0,25

Porcentaje de Superficie de la explotación en municipios con más del 40 por ciento de su superficie agraria dentro de la Zona de desertificación**PUNTOS: 0,00 0.0%**

REF.	REFERENCIA SIGPAC	CULTIVO	DESCRIPCIÓN CULTIVO	S/R	SUP. COMPROM. (ha)	SUP. CUMPLE (ha)
1700000006857347	11-006-075-00005-0014	53003	YEROS-MORO DA 5	S	24,40	0,00
1700000006857353	11-006-076-00010-0001	8000	AVENA-SIN VARIEDAD	S	10,62	0,00
1700000006857351	11-006-076-00010-0001	13000	TRITICALE-SIN VARIEDAD	S	4,63	0,00
1700000006857348	11-006-076-00011-0001	8000	AVENA-SIN VARIEDAD	S	5,48	0,00
1700000006857350	11-006-076-00011-0001	13000	TRITICALE-SIN VARIEDAD	S	7,48	0,00
1700000006857354	11-006-076-09002-0004	8000	AVENA-SIN VARIEDAD	S	0,46	0,00
1700000006857349	11-006-076-09002-0005	8000	AVENA-SIN VARIEDAD	S	0,15	0,00
1700000006857352	11-006-076-09002-0006	13000	TRITICALE-SIN VARIEDAD	S	0,25	0,00



<u>APELLIDOS Y NOMBRE / RAZÓN SOCIAL</u>	<u>NIF</u>	<u>EXPEDIENTE</u>	<u>SUP. COMPROMETIDA</u>		
			<u>(ha)</u>		
POMAR BOHORQUEZ MIGUEL	***2173*	1167478	86.4		
RESOLUCIÓN					
ADMITIDO					
IMPORTE POR ANUALIDAD					
	<u>2018</u>	<u>2019</u>	<u>2020</u>	<u>2021</u>	<u>2022</u>
IMPORTE MÁXIMO SUBVENCIONABLE	13.061,09 €	13.061,09 €	13.061,09 €	13.061,09 €	13.061,09 €
IMPORTE MEDIO DE TRANSFERENCIA (€/ha)	151,17 €	151,17 €	151,17 €	151,17 €	151,17 €

DETALLE IMPORTES POR ANUALIDAD

<u>GRUPOS DE CULTIVO ADMITIDOS</u>	<u>SUP. COMPROM.</u>	<u>2018</u>	<u>2019</u>	<u>2020</u>	<u>2021</u>	<u>2022</u>
	<u>(ha)</u>					
HERBÁCEOS	86,40	13.061,09 €	13.061,09 €	13.061,09 €	13.061,09 €	13.061,09 €

RECINTOS COMPROMETIDOS

<u>REF.</u>	<u>REFERENCIA SIGPAC</u>	<u>CULTIVO DESCRIPCIÓN CULTIVO</u>	<u>S/R</u>	<u>PEND. MEDIA</u>	<u>SUP. DEC. ADMIN.</u>	<u>NU SUP. CERT.</u>	<u>SUP. CAMPO</u>	<u>SUP. COMPROM.</u>
				<u>(%)</u>	<u>(ha)</u>	<u>(ha)</u>	<u>(ha)</u>	<u>(ha)</u>
1700000007186444	11-006-028-00001-0005	5000 CEBADA-SIN VARIEDAD	S	17,53	77,19	77,29		77,19
1700000007186443	11-006-028-00001-0004	8000 AVENA-SIN VARIEDAD	S	19,60	9,21	9,21		9,21

RESUMEN CRITERIOS DE SELECCIÓN

11.2.1.1 Mantenimiento de prácticas y métodos de agricultura ecológica: Cultivos herbáceos - Conv 2018. PUNTOS: 2,00

	<u>PUNTOS</u>	<u>CUMPLE</u>
Porcentaje de superficie determinada en Red Natura 2000	0,00	0.0%
Porcentaje de superficie determinada situada en zonas RAMSAR	0,00	0.0%
Porcentaje de superficie determinada en zonas vulnerables a la contaminación por nitratos	0,00	0.0%
Pendiente media de la explotación	2,00	17.75%
Porcentaje de Superficie de la explotación en municipios con más del 40 por ciento de su superficie agraria dentro de la Zona de desertificación	0,00	0.0%



DETALLE CRITERIOS DE SELECCIÓN**11.2.1.1 Mantenimiento de prácticas y métodos de agricultura ecológica: Cultivos herbáceos - Conv 2018.****PUNTOS: 2,00****Porcentaje de superficie determinada en Red Natura 2000****PUNTOS: 0,00 0.0%**

<u>REF.</u>	<u>REFERENCIA SIGPAC</u>	<u>CULTIVO</u>	<u>DESCRIPCIÓN CULTIVO</u>	<u>S/R</u>	<u>SUP. COMPROM. (ha)</u>	<u>SUP. CUMPLE (ha)</u>
170000007186443	11-006-028-00001-0004	8000	AVENA-SIN VARIEDAD	S	9,21	0,00
1700000007186444	11-006-028-00001-0005	5000	CEBADA-SIN VARIEDAD	S	77,19	0,00

Porcentaje de superficie determinada situada en zonas RAMSAR**PUNTOS: 0,00 0.0%**

<u>REF.</u>	<u>REFERENCIA SIGPAC</u>	<u>CULTIVO</u>	<u>DESCRIPCIÓN CULTIVO</u>	<u>S/R</u>	<u>SUP. COMPROM. (ha)</u>	<u>SUP. CUMPLE (ha)</u>
1700000007186443	11-006-028-00001-0004	8000	AVENA-SIN VARIEDAD	S	9,21	0,00
1700000007186444	11-006-028-00001-0005	5000	CEBADA-SIN VARIEDAD	S	77,19	0,00

Porcentaje de superficie determinada en zonas vulnerables a la contaminación por nitratos**PUNTOS: 0,00 0.0%**

<u>REF.</u>	<u>REFERENCIA SIGPAC</u>	<u>CULTIVO</u>	<u>DESCRIPCIÓN CULTIVO</u>	<u>S/R</u>	<u>SUP. COMPROM. (ha)</u>	<u>SUP. CUMPLE (ha)</u>
1700000007186443	11-006-028-00001-0004	8000	AVENA-SIN VARIEDAD	S	9,21	0,00
1700000007186444	11-006-028-00001-0005	5000	CEBADA-SIN VARIEDAD	S	77,19	0,00

Pendiente media de la explotación**PUNTOS: 2,00 17.75%**

<u>REF.</u>	<u>REFERENCIA SIGPAC</u>	<u>CULTIVO</u>	<u>DESCRIPCIÓN CULTIVO</u>	<u>S/R</u>	<u>PENDIENTE MEDIA (%)</u>	<u>SUP. COMPROM. (ha)</u>
1700000007186443	11-006-028-00001-0004	8000	AVENA-SIN VARIEDAD	S	19,60	9,21
1700000007186444	11-006-028-00001-0005	5000	CEBADA-SIN VARIEDAD	S	17,53	77,19

Porcentaje de Superficie de la explotación en municipios con más del 40 por ciento de su superficie agraria dentro de la Zona de desertificación**PUNTOS: 0,00 0.0%**

<u>REF.</u>	<u>REFERENCIA SIGPAC</u>	<u>CULTIVO</u>	<u>DESCRIPCIÓN CULTIVO</u>	<u>S/R</u>	<u>SUP. COMPROM. (ha)</u>	<u>SUP. CUMPLE (ha)</u>
1700000007186443	11-006-028-00001-0004	8000	AVENA-SIN VARIEDAD	S	9,21	0,00
1700000007186444	11-006-028-00001-0005	5000	CEBADA-SIN VARIEDAD	S	77,19	0,00



<u>APELLIDOS Y NOMBRE / RAZÓN SOCIAL</u>	<u>NIF</u>	<u>EXPEDIENTE</u>	<u>SUP. COMPROMETIDA</u>			
			<u>(ha)</u>			
PROHOREX SL	****2426*	1175487	14.2			
RESOLUCIÓN ADMITIDO						
IMPORTE POR ANUALIDAD						
		<u>2018</u>	<u>2019</u>	<u>2020</u>	<u>2021</u>	<u>2022</u>
IMPORTE MÁXIMO SUBVENCIONABLE		2.146,61 €	2.146,61 €	2.146,61 €	2.146,61 €	2.146,61 €
IMPORTE MEDIO DE TRANSFERENCIA (€/ha)		151,17 €	151,17 €	151,17 €	151,17 €	151,17 €

DETALLE IMPORTES POR ANUALIDAD

<u>GRUPOS DE CULTIVO ADMITIDOS</u>	<u>SUP. COMPROM.</u>	<u>2018</u>	<u>2019</u>	<u>2020</u>	<u>2021</u>	<u>2022</u>
	<u>(ha)</u>					
HERBÁCEOS	14,20	2.146,61 €	2.146,61 €	2.146,61 €	2.146,61 €	2.146,61 €

RECINTOS COMPROMETIDOS

<u>REF.</u>	<u>REFERENCIA SIGPAC</u>	<u>CULTIVO DESCRIPCIÓN CULTIVO</u>	<u>S/R</u>	<u>PEND. MEDIA</u>	<u>SUP. DEC. ADMIN.</u>	<u>NU SUP. CERT.</u>	<u>SUP. CAMPO</u>	<u>SUP. COMPROM.</u>
				<u>(%)</u>	<u>(ha)</u>	<u>(ha)</u>	<u>(ha)</u>	<u>(ha)</u>
-129163	11-020-142-00062-0009	99001 PATATA-CONSUMO	R	1,82	4,06	4,06		4,06
1700000006701430	11-006-093-00005-0002	4100 MAÍZ-MAÍZ CONVENCIONAL	R	2,50	4,38	4,38		4,38
-129149	11-020-133-00121-0002	99001 PATATA-CONSUMO	R	2,63	5,96	5,76		5,76

INCIDENCIAS**INCIDENCIA DESCRIPCIÓN**

85002	Recinto declarado que no cumple en su totalidad con las normas de producción ecológica (artículo 5-1 e), Orden 26 mayo 2015) Ref:-129149 Recinto:11-020-133-00121-002 Cultivo:99001 PATATA-CONSUMO Regadío Sup. Declarada:5,96 Superficie Certificada (Ha):5,76
-------	--

RESUMEN CRITERIOS DE SELECCIÓN

11.2.1.1 Mantenimiento de prácticas y métodos de agricultura ecológica: Cultivos herbáceos - Conv 2018. PUNTOS: 7,27

	<u>PUNTOS</u>	<u>CUMPLE</u>
Porcentaje de superficie determinada en Red Natura 2000	1,29	28.59%
Porcentaje de superficie determinada situada en zonas RAMSAR	1,29	28.59%
Porcentaje de superficie determinada en zonas vulnerables a la contaminación por nitratos	3,69	69.15%
Pendiente media de la explotación	1,00	2.36%
Porcentaje de Superficie de la explotación en municipios con más del 40 por ciento de su superficie agraria dentro de la Zona de desertificación	0,00	0.0%



DETALLE CRITERIOS DE SELECCIÓN**11.2.1.1 Mantenimiento de prácticas y métodos de agricultura ecológica: Cultivos herbáceos - Conv 2018.****PUNTOS: 7,27****Porcentaje de superficie determinada en Red Natura 2000****PUNTOS: 1,29 28.59%**

<u>REF.</u>	<u>REFERENCIA SIGPAC</u>	<u>CULTIVO</u>	<u>DESCRIPCIÓN CULTIVO</u>	<u>S/R</u>	<u>SUP. COMPROM.</u> <u>(ha)</u>	<u>SUP. CUMPLE</u> <u>(ha)</u>
1700000006701430	11-006-093-00005-0002	4100	MAÍZ-MAÍZ CONVENCIONAL	R	4,38	0,00
-129149	11-020-133-00121-0002	99001	PATATA-CONSUMO	R	5,76	0,00
-129163	11-020-142-00062-0009	99001	PATATA-CONSUMO	R	4,06	4,06

Porcentaje de superficie determinada situada en zonas RAMSAR**PUNTOS: 1,29 28.59%**

<u>REF.</u>	<u>REFERENCIA SIGPAC</u>	<u>CULTIVO</u>	<u>DESCRIPCIÓN CULTIVO</u>	<u>S/R</u>	<u>SUP. COMPROM.</u> <u>(ha)</u>	<u>SUP. CUMPLE</u> <u>(ha)</u>
1700000006701430	11-006-093-00005-0002	4100	MAÍZ-MAÍZ CONVENCIONAL	R	4,38	0,00
-129149	11-020-133-00121-0002	99001	PATATA-CONSUMO	R	5,76	0,00
-129163	11-020-142-00062-0009	99001	PATATA-CONSUMO	R	4,06	4,06

Porcentaje de superficie determinada en zonas vulnerables a la contaminación por nitratos**PUNTOS: 3,69 69.15%**

<u>REF.</u>	<u>REFERENCIA SIGPAC</u>	<u>CULTIVO</u>	<u>DESCRIPCIÓN CULTIVO</u>	<u>S/R</u>	<u>SUP. COMPROM.</u> <u>(ha)</u>	<u>SUP. CUMPLE</u> <u>(ha)</u>
1700000006701430	11-006-093-00005-0002	4100	MAÍZ-MAÍZ CONVENCIONAL	R	4,38	0,00
-129149	11-020-133-00121-0002	99001	PATATA-CONSUMO	R	5,76	5,76
-129163	11-020-142-00062-0009	99001	PATATA-CONSUMO	R	4,06	4,06

Pendiente media de la explotación**PUNTOS: 1,00 2.36%**

<u>REF.</u>	<u>REFERENCIA SIGPAC</u>	<u>CULTIVO</u>	<u>DESCRIPCIÓN CULTIVO</u>	<u>S/R</u>	<u>PENDIENTE MEDIA (%)</u>	<u>SUP. COMPROM.</u> <u>(ha)</u>
1700000006701430	11-006-093-00005-0002	4100	MAÍZ-MAÍZ CONVENCIONAL	R	2,50	4,38
-129149	11-020-133-00121-0002	99001	PATATA-CONSUMO	R	2,63	5,76
-129163	11-020-142-00062-0009	99001	PATATA-CONSUMO	R	1,82	4,06

Porcentaje de Superficie de la explotación en municipios con más del 40 por ciento de su superficie agraria dentro de la Zona de desertificación**PUNTOS: 0,00 0.0%**

<u>REF.</u>	<u>REFERENCIA SIGPAC</u>	<u>CULTIVO</u>	<u>DESCRIPCIÓN CULTIVO</u>	<u>S/R</u>	<u>SUP. COMPROM.</u> <u>(ha)</u>	<u>SUP. CUMPLE</u> <u>(ha)</u>
1700000006701430	11-006-093-00005-0002	4100	MAÍZ-MAÍZ CONVENCIONAL	R	4,38	0,00
-129149	11-020-133-00121-0002	99001	PATATA-CONSUMO	R	5,76	0,00
-129163	11-020-142-00062-0009	99001	PATATA-CONSUMO	R	4,06	0,00



<u>APELLIDOS Y NOMBRE / RAZÓN SOCIAL</u>	<u>NIF</u>	<u>EXPEDIENTE</u>	<u>SUP. COMPROMETIDA</u>			
			<u>(ha)</u>			
PROVIAF S.A.	****4109*	1230933	10.93			
RESOLUCIÓN						
ADMITIDO						
IMPORTES POR ANUALIDAD						
		2018	2019	2020	2021	2022
IMPORTE MÁXIMO SUBVENCIONABLE		1.652,29 €	1.652,29 €	1.652,29 €	1.652,29 €	1.652,29 €
IMPORTE MEDIO DE TRANSFERENCIA (€/ha)		151,17 €	151,17 €	151,17 €	151,17 €	151,17 €

DETALLE IMPORTES POR ANUALIDAD

<u>GRUPOS DE CULTIVO ADMITIDOS</u>	<u>SUP. COMPROM.</u>	2018	2019	2020	2021	2022
	<u>(ha)</u>					
HERBÁCEOS	10,93	1.652,29 €	1.652,29 €	1.652,29 €	1.652,29 €	1.652,29 €

RECINTOS COMPROMETIDOS

<u>REF.</u>	<u>REFERENCIA SIGPAC</u>	<u>CULTIVO DESCRIPCIÓN CULTIVO</u>	<u>S/R</u>	<u>PEND. MEDIA (%)</u>	<u>SUP. DEC. ADMIN. (ha)</u>	<u>NU SUP. CERT. (ha)</u>	<u>SUP. CAMPO (ha)</u>	<u>SUP. COMPROM. (ha)</u>
1700000006507823	11-015-019-00034-0004	12000 TRANQUILLÓN-SIN VARIEDAD	S	0,63	0,03	0,03		0,03
1700000006507894	11-015-019-00014-0005	12000 TRANQUILLÓN-SIN VARIEDAD	R	0,90	1,47	1,47		1,47
1700000006507824	11-015-019-00014-0002	12000 TRANQUILLÓN-SIN VARIEDAD	S	0,98	0,68	0,68		0,68
1700000006507892	11-015-019-00032-0001	12000 TRANQUILLÓN-SIN VARIEDAD	S	1,00	0,80	0,80		0,80
1700000006507820	11-015-019-00034-0002	12000 TRANQUILLÓN-SIN VARIEDAD	S	1,13	0,31	0,31		0,31
1700000006507890	11-015-019-00024-0002	12000 TRANQUILLÓN-SIN VARIEDAD	S	1,32	0,46	0,46		0,46
1700000006507818	11-015-019-00014-0010	12000 TRANQUILLÓN-SIN VARIEDAD	S	1,38	1,87	1,87		1,87
1700000006507819	11-015-019-00014-0010	12000 TRANQUILLÓN-SIN VARIEDAD	S	1,38	1,80	1,80		1,80
1700000006507891	11-015-019-00025-0001	12000 TRANQUILLÓN-SIN VARIEDAD	S	1,51	0,43	0,43		0,43
1700000006507882	11-015-019-00024-0003	12000 TRANQUILLÓN-SIN VARIEDAD	S	2,06	0,18	0,18		0,18
1700000006507893	11-015-019-00014-0009	12000 TRANQUILLÓN-SIN VARIEDAD	S	2,98	1,27	1,27		1,27
1700000006507796	11-015-019-00014-0001	12000 TRANQUILLÓN-SIN VARIEDAD	R	5,12	1,63	1,63		1,63

INCIDENCIAS**INCIDENCIA DESCRIPCIÓN**

85001 El recinto declarado no cumple con las normas de producción ecológica (artículo 5-1 e), Orden 26 mayo 2015)
Ref:1700000006507804 Recinto:11-015-019-00014-014 Cultivo:113000 OTROS FRUTALES-SIN VARIEDAD Regadío
Ref:1700000006507797 Recinto:11-015-019-00014-017 Cultivo:113000 OTROS FRUTALES-SIN VARIEDAD Regadío

RESUMEN CRITERIOS DE SELECCIÓN

11.2.1.1 Mantenimiento de prácticas y métodos de agricultura ecológica: Cultivos herbáceos - Conv 2018. PUNTOS: 1,00

	<u>PUNTOS</u>	<u>CUMPLE</u>
Porcentaje de superficie determinada en Red Natura 2000	0,00	0.0%
Porcentaje de superficie determinada situada en zonas RAMSAR	0,00	0.0%
Porcentaje de superficie determinada en zonas vulnerables a la contaminación por nitratos	0,00	0.0%
Pendiente media de la explotación	1,00	2.01%
Porcentaje de Superficie de la explotación en municipios con más del 40 por ciento de su superficie agraria dentro de la Zona de desertificación	0,00	0.0%

11.2.1.1 Mantenimiento de prácticas y métodos de agricultura ecológica: Cultivos permanentes distintos de olivar - Conv 2018. PUNTOS: 0,00

	<u>PUNTOS</u>	<u>CUMPLE</u>
Porcentaje de superficie determinada en Red Natura 2000	0,00	0.0%
Porcentaje de superficie determinada situada en zonas RAMSAR	0,00	0.0%
Porcentaje de superficie determinada en zonas vulnerables a la contaminación por nitratos	0,00	0.0%
Pendiente media de la explotación	0,00	0.0%
Porcentaje de Superficie de la explotación en municipios con más del 40 por ciento de su superficie agraria dentro de la Zona de desertificación	0,00	0.0%

DETALLE CRITERIOS DE SELECCIÓN**11.2.1.1 Mantenimiento de prácticas y métodos de agricultura ecológica: Cultivos herbáceos - Conv 2018.****PUNTOS: 1,00****Porcentaje de superficie determinada en Red Natura 2000****PUNTOS: 0,00 0.0%**

REF.	REFERENCIA SIGPAC	CULTIVO	DESCRIPCIÓN CULTIVO	S/R	SUP. COMPROM. (ha)	SUP. CUMPLE (ha)
170000006507796	11-015-019-00014-0001	12000	TRANQUILLÓN-SIN VARIEDAD	R	1,63	0,00
170000006507824	11-015-019-00014-0002	12000	TRANQUILLÓN-SIN VARIEDAD	S	0,68	0,00
170000006507894	11-015-019-00014-0005	12000	TRANQUILLÓN-SIN VARIEDAD	R	1,47	0,00
170000006507893	11-015-019-00014-0009	12000	TRANQUILLÓN-SIN VARIEDAD	S	1,27	0,00
170000006507818	11-015-019-00014-0010	12000	TRANQUILLÓN-SIN VARIEDAD	S	1,87	0,00
170000006507819	11-015-019-00014-0010	12000	TRANQUILLÓN-SIN VARIEDAD	S	1,80	0,00
170000006507890	11-015-019-00024-0002	12000	TRANQUILLÓN-SIN VARIEDAD	S	0,46	0,00
170000006507882	11-015-019-00024-0003	12000	TRANQUILLÓN-SIN VARIEDAD	S	0,18	0,00
170000006507891	11-015-019-00025-0001	12000	TRANQUILLÓN-SIN VARIEDAD	S	0,43	0,00
170000006507892	11-015-019-00032-0001	12000	TRANQUILLÓN-SIN VARIEDAD	S	0,80	0,00
170000006507820	11-015-019-00034-0002	12000	TRANQUILLÓN-SIN VARIEDAD	S	0,31	0,00
170000006507823	11-015-019-00034-0004	12000	TRANQUILLÓN-SIN VARIEDAD	S	0,03	0,00

Porcentaje de superficie determinada situada en zonas RAMSAR**PUNTOS: 0,00 0.0%**

REF.	REFERENCIA SIGPAC	CULTIVO	DESCRIPCIÓN CULTIVO	S/R	SUP. COMPROM. (ha)	SUP. CUMPLE (ha)
170000006507796	11-015-019-00014-0001	12000	TRANQUILLÓN-SIN VARIEDAD	R	1,63	0,00
170000006507824	11-015-019-00014-0002	12000	TRANQUILLÓN-SIN VARIEDAD	S	0,68	0,00
170000006507894	11-015-019-00014-0005	12000	TRANQUILLÓN-SIN VARIEDAD	R	1,47	0,00
170000006507893	11-015-019-00014-0009	12000	TRANQUILLÓN-SIN VARIEDAD	S	1,27	0,00
170000006507818	11-015-019-00014-0010	12000	TRANQUILLÓN-SIN VARIEDAD	S	1,87	0,00
170000006507819	11-015-019-00014-0010	12000	TRANQUILLÓN-SIN VARIEDAD	S	1,80	0,00
170000006507890	11-015-019-00024-0002	12000	TRANQUILLÓN-SIN VARIEDAD	S	0,46	0,00
170000006507882	11-015-019-00024-0003	12000	TRANQUILLÓN-SIN VARIEDAD	S	0,18	0,00
170000006507891	11-015-019-00025-0001	12000	TRANQUILLÓN-SIN VARIEDAD	S	0,43	0,00
170000006507892	11-015-019-00032-0001	12000	TRANQUILLÓN-SIN VARIEDAD	S	0,80	0,00
170000006507820	11-015-019-00034-0002	12000	TRANQUILLÓN-SIN VARIEDAD	S	0,31	0,00
170000006507823	11-015-019-00034-0004	12000	TRANQUILLÓN-SIN VARIEDAD	S	0,03	0,00

Porcentaje de superficie determinada en zonas vulnerables a la contaminación por nitratos**PUNTOS: 0,00 0.0%**

REF.	REFERENCIA SIGPAC	CULTIVO	DESCRIPCIÓN CULTIVO	S/R	SUP. COMPROM. (ha)	SUP. CUMPLE (ha)
170000006507796	11-015-019-00014-0001	12000	TRANQUILLÓN-SIN VARIEDAD	R	1,63	0,00
170000006507824	11-015-019-00014-0002	12000	TRANQUILLÓN-SIN VARIEDAD	S	0,68	0,00
170000006507894	11-015-019-00014-0005	12000	TRANQUILLÓN-SIN VARIEDAD	R	1,47	0,00
170000006507893	11-015-019-00014-0009	12000	TRANQUILLÓN-SIN VARIEDAD	S	1,27	0,00
170000006507818	11-015-019-00014-0010	12000	TRANQUILLÓN-SIN VARIEDAD	S	1,87	0,00
170000006507819	11-015-019-00014-0010	12000	TRANQUILLÓN-SIN VARIEDAD	S	1,80	0,00
170000006507890	11-015-019-00024-0002	12000	TRANQUILLÓN-SIN VARIEDAD	S	0,46	0,00
170000006507882	11-015-019-00024-0003	12000	TRANQUILLÓN-SIN VARIEDAD	S	0,18	0,00
170000006507891	11-015-019-00025-0001	12000	TRANQUILLÓN-SIN VARIEDAD	S	0,43	0,00
170000006507892	11-015-019-00032-0001	12000	TRANQUILLÓN-SIN VARIEDAD	S	0,80	0,00
170000006507820	11-015-019-00034-0002	12000	TRANQUILLÓN-SIN VARIEDAD	S	0,31	0,00
170000006507823	11-015-019-00034-0004	12000	TRANQUILLÓN-SIN VARIEDAD	S	0,03	0,00

Pendiente media de la explotación**PUNTOS: 1,00 2.01%**

REF.	REFERENCIA SIGPAC	CULTIVO	DESCRIPCIÓN CULTIVO	S/R	PENDIENTE		SUP.
					MEDIA (%)	COMPROM.	(ha)
170000006507796	11-015-019-00014-0001	12000	TRANQUILLÓN-SIN VARIEDAD	R	5,12		1,63
170000006507824	11-015-019-00014-0002	12000	TRANQUILLÓN-SIN VARIEDAD	S	0,98		0,68
170000006507894	11-015-019-00014-0005	12000	TRANQUILLÓN-SIN VARIEDAD	R	0,90		1,47
170000006507893	11-015-019-00014-0009	12000	TRANQUILLÓN-SIN VARIEDAD	S	2,98		1,27
170000006507819	11-015-019-00014-0010	12000	TRANQUILLÓN-SIN VARIEDAD	S	1,38		1,80
170000006507818	11-015-019-00014-0010	12000	TRANQUILLÓN-SIN VARIEDAD	S	1,38		1,87
170000006507890	11-015-019-00024-0002	12000	TRANQUILLÓN-SIN VARIEDAD	S	1,32		0,46
170000006507882	11-015-019-00024-0003	12000	TRANQUILLÓN-SIN VARIEDAD	S	2,06		0,18
170000006507891	11-015-019-00025-0001	12000	TRANQUILLÓN-SIN VARIEDAD	S	1,51		0,43
170000006507892	11-015-019-00032-0001	12000	TRANQUILLÓN-SIN VARIEDAD	S	1,00		0,80
170000006507820	11-015-019-00034-0002	12000	TRANQUILLÓN-SIN VARIEDAD	S	1,13		0,31
170000006507823	11-015-019-00034-0004	12000	TRANQUILLÓN-SIN VARIEDAD	S	0,63		0,03

Porcentaje de Superficie de la explotación en municipios con más del 40 por ciento de su superficie agraria dentro de la Zona de desertificación PUNTOS: 0,00 0.0%

REF.	REFERENCIA SIGPAC	CULTIVO	DESCRIPCIÓN CULTIVO	S/R	SUP.	
					COMPROM.	CUMPLE
					(ha)	(ha)
170000006507796	11-015-019-00014-0001	12000	TRANQUILLÓN-SIN VARIEDAD	R	1,63	0,00
170000006507824	11-015-019-00014-0002	12000	TRANQUILLÓN-SIN VARIEDAD	S	0,68	0,00
170000006507894	11-015-019-00014-0005	12000	TRANQUILLÓN-SIN VARIEDAD	R	1,47	0,00
170000006507893	11-015-019-00014-0009	12000	TRANQUILLÓN-SIN VARIEDAD	S	1,27	0,00
170000006507819	11-015-019-00014-0010	12000	TRANQUILLÓN-SIN VARIEDAD	S	1,80	0,00
170000006507818	11-015-019-00014-0010	12000	TRANQUILLÓN-SIN VARIEDAD	S	1,87	0,00
170000006507890	11-015-019-00024-0002	12000	TRANQUILLÓN-SIN VARIEDAD	S	0,46	0,00
170000006507882	11-015-019-00024-0003	12000	TRANQUILLÓN-SIN VARIEDAD	S	0,18	0,00
170000006507891	11-015-019-00025-0001	12000	TRANQUILLÓN-SIN VARIEDAD	S	0,43	0,00
170000006507892	11-015-019-00032-0001	12000	TRANQUILLÓN-SIN VARIEDAD	S	0,80	0,00
170000006507820	11-015-019-00034-0002	12000	TRANQUILLÓN-SIN VARIEDAD	S	0,31	0,00
170000006507823	11-015-019-00034-0004	12000	TRANQUILLÓN-SIN VARIEDAD	S	0,03	0,00

11.2.1.1 Mantenimiento de prácticas y métodos de agricultura ecológica: Cultivos permanentes distintos de olivar - Conv 2018. PUNTOS: 0,00

Porcentaje de superficie determinada en Red Natura 2000 PUNTOS: 0,00 0.0%

Porcentaje de superficie determinada situada en zonas RAMSAR PUNTOS: 0,00 0.0%

Porcentaje de superficie determinada en zonas vulnerables a la contaminación por nitratos PUNTOS: 0,00 0.0%

Pendiente media de la explotación PUNTOS: 0,00 0.0%

Porcentaje de Superficie de la explotación en municipios con más del 40 por ciento de su superficie agraria dentro de la Zona de desertificación PUNTOS: 0,00 0.0%



<u>APELLIDOS Y NOMBRE / RAZÓN SOCIAL</u>	<u>NIF</u>	<u>EXPEDIENTE</u>	<u>SUP. COMPROMETIDA</u>		
			<u>(ha)</u>		
RANCHO SOLA S.L.	***2922*	1093532	43.99		
<u>RESOLUCIÓN</u>					
ADMITIDO					
<u>IMPORTE POR ANUALIDAD</u>					

	<u>2018</u>	<u>2019</u>	<u>2020</u>	<u>2021</u>	<u>2022</u>
IMPORTE MÁXIMO SUBVENCIONABLE	6.649,97 €	6.649,97 €	6.649,97 €	6.649,97 €	6.649,97 €
IMPORTE MEDIO DE TRANSFERENCIA (€/ha)	151,17 €	151,17 €	151,17 €	151,17 €	151,17 €

DETALLE IMPORTES POR ANUALIDAD

<u>GRUPOS DE CULTIVO ADMITIDOS</u>	<u>SUP. COMPROM.</u>	<u>2018</u>	<u>2019</u>	<u>2020</u>	<u>2021</u>	<u>2022</u>
	<u>(ha)</u>					
HERBÁCEOS	43,99	6.649,97 €	6.649,97 €	6.649,97 €	6.649,97 €	6.649,97 €

RECINTOS COMPROMETIDOS

<u>REF.</u>	<u>REFERENCIA SIGPAC</u>	<u>CULTIVO DESCRIPCIÓN CULTIVO</u>	<u>S/R</u>	<u>PEND. MEDIA (%)</u>	<u>SUP. DEC. ADMIN. (ha)</u>	<u>NU SUP. CERT. (ha)</u>	<u>SUP. CAMPO (ha)</u>	<u>SUP. COMPROM. (ha)</u>
-7609	11-033-007-00027-0002	13000 TRITICALE-SIN VARIEDAD	S	10,38	19,99	19,99	19,99	19,99
1700000003472765	11-033-007-00027-0002	1000 TRIGO BLANDO-SIN VARIEDAD	S	10,38	24,00	24,00	24,00	24,00

INCIDENCIASINCIDENCIA DESCRIPCIÓN

85046 Solicita recinto que está comprometido para la convocatoria 2015 de Agricultura o Ganadería Ecológica.
Ref:1700000003472774 Recinto:11-033-008-00011-001 Cultivo:41000 HABAS-SIN VARIEDAD Secano
Ref:1700000003472773 Recinto:11-033-008-00011-027 Cultivo:41000 HABAS-SIN VARIEDAD Secano

RESUMEN CRITERIOS DE SELECCIÓN

11.2.1.1 Mantenimiento de prácticas y métodos de agricultura ecológica: Cultivos herbáceos - Conv 2018. PUNTOS: 2,00

	<u>PUNTOS</u>	<u>CUMPLE</u>
Porcentaje de superficie determinada en Red Natura 2000	0,00	0.0%
Porcentaje de superficie determinada situada en zonas RAMSAR	0,00	0.0%
Porcentaje de superficie determinada en zonas vulnerables a la contaminación por nitratos	0,00	0.0%
Pendiente media de la explotación	2,00	10.38%
Porcentaje de Superficie de la explotación en municipios con más del 40 por ciento de su superficie agraria dentro de la Zona de desertificación	0,00	0.0%



DETALLE CRITERIOS DE SELECCIÓN**11.2.1.1 Mantenimiento de prácticas y métodos de agricultura ecológica: Cultivos herbáceos - Conv 2018.****PUNTOS: 2,00****Porcentaje de superficie determinada en Red Natura 2000****PUNTOS: 0,00 0.0%**

<u>REF.</u>	<u>REFERENCIA SIGPAC</u>	<u>CULTIVO</u>	<u>DESCRIPCIÓN CULTIVO</u>	<u>S/R</u>	<u>SUP. COMPROM. (ha)</u>	<u>SUP. CUMPLE (ha)</u>
1700000003472765	11-033-007-00027-0002	1000	TRIGO BLANDO-SIN VARIEDAD	S	24,00	0,00
-7609	11-033-007-00027-0002	13000	TRITICALE-SIN VARIEDAD	S	19,99	0,00

Porcentaje de superficie determinada situada en zonas RAMSAR**PUNTOS: 0,00 0.0%**

<u>REF.</u>	<u>REFERENCIA SIGPAC</u>	<u>CULTIVO</u>	<u>DESCRIPCIÓN CULTIVO</u>	<u>S/R</u>	<u>SUP. COMPROM. (ha)</u>	<u>SUP. CUMPLE (ha)</u>
1700000003472765	11-033-007-00027-0002	1000	TRIGO BLANDO-SIN VARIEDAD	S	24,00	0,00
-7609	11-033-007-00027-0002	13000	TRITICALE-SIN VARIEDAD	S	19,99	0,00

Porcentaje de superficie determinada en zonas vulnerables a la contaminación por nitratos**PUNTOS: 0,00 0.0%**

<u>REF.</u>	<u>REFERENCIA SIGPAC</u>	<u>CULTIVO</u>	<u>DESCRIPCIÓN CULTIVO</u>	<u>S/R</u>	<u>SUP. COMPROM. (ha)</u>	<u>SUP. CUMPLE (ha)</u>
1700000003472765	11-033-007-00027-0002	1000	TRIGO BLANDO-SIN VARIEDAD	S	24,00	0,00
-7609	11-033-007-00027-0002	13000	TRITICALE-SIN VARIEDAD	S	19,99	0,00

Pendiente media de la explotación**PUNTOS: 2,00 10.38%**

<u>REF.</u>	<u>REFERENCIA SIGPAC</u>	<u>CULTIVO</u>	<u>DESCRIPCIÓN CULTIVO</u>	<u>S/R</u>	<u>PENDIENTE MEDIA (%)</u>	<u>SUP. COMPROM. (ha)</u>
1700000003472765	11-033-007-00027-0002	1000	TRIGO BLANDO-SIN VARIEDAD	S	10,38	24,00
-7609	11-033-007-00027-0002	13000	TRITICALE-SIN VARIEDAD	S	10,38	19,99

Porcentaje de Superficie de la explotación en municipios con más del 40 por ciento de su superficie agraria dentro de la Zona de desertificación**PUNTOS: 0,00 0.0%**

<u>REF.</u>	<u>REFERENCIA SIGPAC</u>	<u>CULTIVO</u>	<u>DESCRIPCIÓN CULTIVO</u>	<u>S/R</u>	<u>SUP. COMPROM. (ha)</u>	<u>SUP. CUMPLE (ha)</u>
1700000003472765	11-033-007-00027-0002	1000	TRIGO BLANDO-SIN VARIEDAD	S	24,00	0,00
-7609	11-033-007-00027-0002	13000	TRITICALE-SIN VARIEDAD	S	19,99	0,00



<u>APELLIDOS Y NOMBRE / RAZÓN SOCIAL</u>	<u>NIF</u>	<u>EXPEDIENTE</u>	<u>SUP. COMPROMETIDA</u>		
			<u>(ha)</u>		
ROMERO GALLEGO DIEGO	***2641*	1014172	55.58		
RESOLUCIÓN					
ADMITIDO					
IMPORTE POR ANUALIDAD					
	<u>2018</u>	<u>2019</u>	<u>2020</u>	<u>2021</u>	<u>2022</u>
IMPORTE MÁXIMO SUBVENCIONABLE	8.402,03 €	8.402,03 €	8.402,03 €	8.402,03 €	8.402,03 €
IMPORTE MEDIO DE TRANSFERENCIA (€/ha)	151,17 €	151,17 €	151,17 €	151,17 €	151,17 €

DETALLE IMPORTES POR ANUALIDAD

<u>GRUPOS DE CULTIVO ADMITIDOS</u>	<u>SUP. COMPROM.</u>	<u>2018</u>	<u>2019</u>	<u>2020</u>	<u>2021</u>	<u>2022</u>
	<u>(ha)</u>					
HERBÁCEOS	55,58	8.402,03 €	8.402,03 €	8.402,03 €	8.402,03 €	8.402,03 €

RECINTOS COMPROMETIDOS

<u>REF.</u>	<u>REFERENCIA SIGPAC</u>	<u>CULTIVO DESCRIPCIÓN CULTIVO</u>	<u>S/R</u>	<u>PEND. MEDIA</u>	<u>SUP. DEC. ADMIN.</u>	<u>NU SUP. CERT.</u>	<u>SUP. CAMPO</u>	<u>SUP. COMPROM.</u>
				<u>(%)</u>	<u>(ha)</u>	<u>(ha)</u>	<u>(ha)</u>	<u>(ha)</u>
1700000002303396	11-001-042-00003-0006	241000 MEZCLA VEZA - AVENA-SIN VARIEDAD	S	4,75	8,12	15,96		8,12
-19943	11-001-040-00008-0009	5000 CEBADA-SIN VARIEDAD	S	12,38	34,64	34,64		34,64
-19947	11-001-040-00008-0011	5000 CEBADA-SIN VARIEDAD	S	15,65	12,82	12,86		12,82

RESUMEN CRITERIOS DE SELECCIÓN

11.2.1.1 Mantenimiento de prácticas y métodos de agricultura ecológica: Cultivos herbáceos - Conv 2018. PUNTOS: 3,15

	<u>PUNTOS</u>	<u>CUMPLE</u>
Porcentaje de superficie determinada en Red Natura 2000	1,15	14.61%
Porcentaje de superficie determinada situada en zonas RAMSAR	0,00	0.0%
Porcentaje de superficie determinada en zonas vulnerables a la contaminación por nitratos	0,00	0.0%
Pendiente media de la explotación	2,00	12.02%
Porcentaje de Superficie de la explotación en municipios con más del 40 por ciento de su superficie agraria dentro de la Zona de desertificación	0,00	0.0%



DETALLE CRITERIOS DE SELECCIÓN**11.2.1.1 Mantenimiento de prácticas y métodos de agricultura ecológica: Cultivos herbáceos - Conv 2018.****PUNTOS: 3,15****Porcentaje de superficie determinada en Red Natura 2000****PUNTOS: 1,15 14.61%**

<u>REF.</u>	<u>REFERENCIA SIGPAC</u>	<u>CULTIVO</u>	<u>DESCRIPCIÓN CULTIVO</u>	<u>S/R</u>	<u>SUP. COMPROM.</u> <u>(ha)</u>	<u>SUP. CUMPLE</u> <u>(ha)</u>
-19943	11-001-040-00008-0009	5000	CEBADA-SIN VARIEDAD	S	34,64	0,00
-19947	11-001-040-00008-0011	5000	CEBADA-SIN VARIEDAD	S	12,82	0,00
1700000002303396	11-001-042-00003-0006	241000	MEZCLA VEZA - AVENA-SIN VARIEDAD	S	8,12	8,12

Porcentaje de superficie determinada situada en zonas RAMSAR**PUNTOS: 0,00 0.0%**

<u>REF.</u>	<u>REFERENCIA SIGPAC</u>	<u>CULTIVO</u>	<u>DESCRIPCIÓN CULTIVO</u>	<u>S/R</u>	<u>SUP. COMPROM.</u> <u>(ha)</u>	<u>SUP. CUMPLE</u> <u>(ha)</u>
-19943	11-001-040-00008-0009	5000	CEBADA-SIN VARIEDAD	S	34,64	0,00
-19947	11-001-040-00008-0011	5000	CEBADA-SIN VARIEDAD	S	12,82	0,00
1700000002303396	11-001-042-00003-0006	241000	MEZCLA VEZA - AVENA-SIN VARIEDAD	S	8,12	0,00

Porcentaje de superficie determinada en zonas vulnerables a la contaminación por nitratos**PUNTOS: 0,00 0.0%**

<u>REF.</u>	<u>REFERENCIA SIGPAC</u>	<u>CULTIVO</u>	<u>DESCRIPCIÓN CULTIVO</u>	<u>S/R</u>	<u>SUP. COMPROM.</u> <u>(ha)</u>	<u>SUP. CUMPLE</u> <u>(ha)</u>
-19943	11-001-040-00008-0009	5000	CEBADA-SIN VARIEDAD	S	34,64	0,00
-19947	11-001-040-00008-0011	5000	CEBADA-SIN VARIEDAD	S	12,82	0,00
1700000002303396	11-001-042-00003-0006	241000	MEZCLA VEZA - AVENA-SIN VARIEDAD	S	8,12	0,00

Pendiente media de la explotación**PUNTOS: 2,00 12.02%**

<u>REF.</u>	<u>REFERENCIA SIGPAC</u>	<u>CULTIVO</u>	<u>DESCRIPCIÓN CULTIVO</u>	<u>S/R</u>	<u>PENDIENTE MEDIA (%)</u>	<u>SUP. COMPROM.</u> <u>(ha)</u>
-19943	11-001-040-00008-0009	5000	CEBADA-SIN VARIEDAD	S	12,38	34,64
-19947	11-001-040-00008-0011	5000	CEBADA-SIN VARIEDAD	S	15,65	12,82
1700000002303396	11-001-042-00003-0006	241000	MEZCLA VEZA - AVENA-SIN VARIEDAD	S	4,75	8,12

Porcentaje de Superficie de la explotación en municipios con más del 40 por ciento de su superficie agraria dentro de la Zona de desertificación**PUNTOS: 0,00 0.0%**

<u>REF.</u>	<u>REFERENCIA SIGPAC</u>	<u>CULTIVO</u>	<u>DESCRIPCIÓN CULTIVO</u>	<u>S/R</u>	<u>SUP. COMPROM.</u> <u>(ha)</u>	<u>SUP. CUMPLE</u> <u>(ha)</u>
-19943	11-001-040-00008-0009	5000	CEBADA-SIN VARIEDAD	S	34,64	0,00
-19947	11-001-040-00008-0011	5000	CEBADA-SIN VARIEDAD	S	12,82	0,00
1700000002303396	11-001-042-00003-0006	241000	MEZCLA VEZA - AVENA-SIN VARIEDAD	S	8,12	0,00



<u>APELLIDOS Y NOMBRE / RAZÓN SOCIAL</u>	<u>NIF</u>	<u>EXPEDIENTE</u>	<u>SUP. COMPROMETIDA</u>		
			<u>(ha)</u>		
Romero Vilches Andrés	***0084*	1144282	11.73		
RESOLUCIÓN					
ADMITIDO					
IMPORTE POR ANUALIDAD					
	2018	2019	2020	2021	2022
IMPORTE MÁXIMO SUBVENCIONABLE	1.773,22 €	1.773,22 €	1.773,22 €	1.773,22 €	1.773,22 €
IMPORTE MEDIO DE TRANSFERENCIA (€/ha)	151,17 €	151,17 €	151,17 €	151,17 €	151,17 €

DETALLE IMPORTES POR ANUALIDAD

<u>GRUPOS DE CULTIVO ADMITIDOS</u>	<u>SUP. COMPROM.</u>	2018	2019	2020	2021	2022
	<u>(ha)</u>					
HERBÁCEOS	11,73	1.773,22 €	1.773,22 €	1.773,22 €	1.773,22 €	1.773,22 €

RECINTOS COMPROMETIDOS

<u>REF.</u>	<u>REFERENCIA SIGPAC</u>	<u>CULTIVO DESCRIPCIÓN CULTIVO</u>	<u>S/R</u>	<u>PEND. MEDIA</u>	<u>SUP. DEC. ADMIN.</u>	<u>NU SUP. CERT.</u>	<u>SUP. CAMPO</u>	<u>SUP. COMPROM.</u>
				<u>(%)</u>	<u>(ha)</u>	<u>(ha)</u>	<u>(ha)</u>	<u>(ha)</u>
1700000006995065	11-011-005-00037-0001	13000 TRITICALE-SIN VARIEDAD	R	6,24	6,06	6,06		6,06
1700000006995081	11-011-005-00040-0007	242000 MEZCLA VEZA-TRITICALE-SIN VARIEDAD	R	6,48	3,97	3,97		3,97
1700000006995067	11-011-005-00040-0008	242000 MEZCLA VEZA-TRITICALE-SIN VARIEDAD	R	7,53	1,70	1,70		1,70

RESUMEN CRITERIOS DE SELECCIÓN

11.2.1.1 Mantenimiento de prácticas y métodos de agricultura ecológica: Cultivos herbáceos - Conv 2018. PUNTOS: 1,00

	<u>PUNTOS</u>	<u>CUMPLE</u>
Porcentaje de superficie determinada en Red Natura 2000	0,00	0.0%
Porcentaje de superficie determinada situada en zonas RAMSAR	0,00	0.0%
Porcentaje de superficie determinada en zonas vulnerables a la contaminación por nitratos	0,00	0.0%
Pendiente media de la explotación	1,00	6.51%
Porcentaje de Superficie de la explotación en municipios con más del 40 por ciento de su superficie agraria dentro de la Zona de desertificación	0,00	0.0%



DETALLE CRITERIOS DE SELECCIÓN**11.2.1.1 Mantenimiento de prácticas y métodos de agricultura ecológica: Cultivos herbáceos - Conv 2018.****PUNTOS: 1,00****Porcentaje de superficie determinada en Red Natura 2000****PUNTOS: 0,00 0.0%**

<u>REF.</u>	<u>REFERENCIA SIGPAC</u>	<u>CULTIVO</u>	<u>DESCRIPCIÓN CULTIVO</u>	<u>S/R</u>	<u>SUP. COMPROM.</u> <u>(ha)</u>	<u>SUP. CUMPLE</u> <u>(ha)</u>
170000006995065	11-011-005-00037-0001	13000	TRITICALE-SIN VARIEDAD	R	6,06	0,00
1700000006995081	11-011-005-00040-0007	242000	MEZCLA VEZA-TRITICALE-SIN VARIEDAD	R	3,97	0,00
1700000006995067	11-011-005-00040-0008	242000	MEZCLA VEZA-TRITICALE-SIN VARIEDAD	R	1,70	0,00

Porcentaje de superficie determinada situada en zonas RAMSAR**PUNTOS: 0,00 0.0%**

<u>REF.</u>	<u>REFERENCIA SIGPAC</u>	<u>CULTIVO</u>	<u>DESCRIPCIÓN CULTIVO</u>	<u>S/R</u>	<u>SUP. COMPROM.</u> <u>(ha)</u>	<u>SUP. CUMPLE</u> <u>(ha)</u>
1700000006995065	11-011-005-00037-0001	13000	TRITICALE-SIN VARIEDAD	R	6,06	0,00
1700000006995081	11-011-005-00040-0007	242000	MEZCLA VEZA-TRITICALE-SIN VARIEDAD	R	3,97	0,00
1700000006995067	11-011-005-00040-0008	242000	MEZCLA VEZA-TRITICALE-SIN VARIEDAD	R	1,70	0,00

Porcentaje de superficie determinada en zonas vulnerables a la contaminación por nitratos**PUNTOS: 0,00 0.0%**

<u>REF.</u>	<u>REFERENCIA SIGPAC</u>	<u>CULTIVO</u>	<u>DESCRIPCIÓN CULTIVO</u>	<u>S/R</u>	<u>SUP. COMPROM.</u> <u>(ha)</u>	<u>SUP. CUMPLE</u> <u>(ha)</u>
1700000006995065	11-011-005-00037-0001	13000	TRITICALE-SIN VARIEDAD	R	6,06	0,00
1700000006995081	11-011-005-00040-0007	242000	MEZCLA VEZA-TRITICALE-SIN VARIEDAD	R	3,97	0,00
1700000006995067	11-011-005-00040-0008	242000	MEZCLA VEZA-TRITICALE-SIN VARIEDAD	R	1,70	0,00

Pendiente media de la explotación**PUNTOS: 1,00 6.51%**

<u>REF.</u>	<u>REFERENCIA SIGPAC</u>	<u>CULTIVO</u>	<u>DESCRIPCIÓN CULTIVO</u>	<u>S/R</u>	<u>PENDIENTE MEDIA (%)</u>	<u>SUP. COMPROM.</u> <u>(ha)</u>
1700000006995065	11-011-005-00037-0001	13000	TRITICALE-SIN VARIEDAD	R	6,24	6,06
1700000006995081	11-011-005-00040-0007	242000	MEZCLA VEZA-TRITICALE-SIN VARIEDAD	R	6,48	3,97
1700000006995067	11-011-005-00040-0008	242000	MEZCLA VEZA-TRITICALE-SIN VARIEDAD	R	7,53	1,70

Porcentaje de Superficie de la explotación en municipios con más del 40 por ciento de su superficie agraria dentro de la Zona de desertificación**PUNTOS: 0,00 0.0%**

<u>REF.</u>	<u>REFERENCIA SIGPAC</u>	<u>CULTIVO</u>	<u>DESCRIPCIÓN CULTIVO</u>	<u>S/R</u>	<u>SUP. COMPROM.</u> <u>(ha)</u>	<u>SUP. CUMPLE</u> <u>(ha)</u>
1700000006995065	11-011-005-00037-0001	13000	TRITICALE-SIN VARIEDAD	R	6,06	0,00
1700000006995081	11-011-005-00040-0007	242000	MEZCLA VEZA-TRITICALE-SIN VARIEDAD	R	3,97	0,00
1700000006995067	11-011-005-00040-0008	242000	MEZCLA VEZA-TRITICALE-SIN VARIEDAD	R	1,70	0,00



<u>APELLIDOS Y NOMBRE / RAZÓN SOCIAL</u>	<u>NIF</u>	<u>EXPEDIENTE</u>	<u>SUP. COMPROMETIDA</u>		
			<u>(ha)</u>		
RUSTICAS EL MADROÑAL, S.L.	***2656*	1136757	47.78		
RESOLUCIÓN					
ADMITIDO					
IMPORTES POR ANUALIDAD					
	2018	2019	2020	2021	2022
IMPORTE MÁXIMO SUBVENCIONABLE	7.792,56 €	7.792,56 €	7.792,56 €	7.792,56 €	7.792,56 €
IMPORTE MEDIO DE TRANSFERENCIA (€/ha)	163,09 €	163,09 €	163,09 €	163,09 €	163,09 €

DETALLE IMPORTES POR ANUALIDAD

<u>GRUPOS DE CULTIVO ADMITIDOS</u>	<u>SUP. COMPROM.</u>	2018	2019	2020	2021	2022
	<u>(ha)</u>					
FRUTALES REGADÍO	2,87	1.003,52 €	1.003,52 €	1.003,52 €	1.003,52 €	1.003,52 €
HERBÁCEOS	44,91	6.789,04 €	6.789,04 €	6.789,04 €	6.789,04 €	6.789,04 €

RECINTOS COMPROMETIDOS

<u>REF.</u>	<u>REFERENCIA SIGPAC</u>	<u>CULTIVO DESCRIPCIÓN CULTIVO</u>	<u>S/R</u>	<u>PEND. MEDIA (%)</u>	<u>SUP. DEC. ADMIN. (ha)</u>	<u>NU SUP. CERT. (ha)</u>	<u>SUP. CAMPO (ha)</u>	<u>SUP. COMPROM. (ha)</u>
1700000007115929	11-006-068-00027-0016	209000 MANDARINO-SIN VARIEDAD	R	3,23	2,87	2,87		2,87
-97277	11-006-068-00027-0002	52038 VEZA-CRISTINA	R	9,40	24,64	12,53		12,53
1700000007115931	11-006-068-00027-0002	8000 AVENA-SIN VARIEDAD	R	9,40	23,46	11,94		11,94
1700000007115937	11-006-068-00027-0002	8000 AVENA-SIN VARIEDAD	R	9,40	0,33	0,17		0,17
1700000007115917	11-006-068-00028-0002	33278 GIRASOL-ES BELLA	R	11,62	5,66	5,66		5,66
1700000007115918	11-006-068-00033-0002	8000 AVENA-SIN VARIEDAD	S	11,80	1,41	1,41		1,41
1700000007115916	11-006-068-00028-0003	33278 GIRASOL-ES BELLA	R	12,03	9,09	9,09		9,09
1700000007115935	11-006-068-00028-0001	33278 GIRASOL-ES BELLA	R	14,88	4,11	4,11		4,11

INCIDENCIAS**INCIDENCIA DESCRIPCIÓN**

85002	Recinto declarado que no cumple en su totalidad con las normas de producción ecológica (artículo 5-1 e), Orden 26 mayo 2015) Ref:1700000007115931 Recinto:11-006-068-00027-002 Cultivo:8000 AVENA-SIN VARIEDAD Regadío Sup. Declarada:23,46 Superficie Certificada (Ha):11,94 Ref:1700000007115937 Recinto:11-006-068-00027-002 Cultivo:8000 AVENA-SIN VARIEDAD Regadío Sup. Declarada:0,33 Superficie Certificada (Ha):0,17 Ref:-97277 Recinto:11-006-068-00027-002 Cultivo:52038 VEZA-CRISTINA Regadío Sup. Declarada:24,64 Superficie Certificada (Ha):12,53
-------	--

RESUMEN CRITERIOS DE SELECCIÓN**11.2.1.1 Mantenimiento de prácticas y métodos de agricultura ecológica: Cultivos herbáceos - Conv 2018. PUNTOS: 2,00**

	<u>PUNTOS</u>	<u>CUMPLE</u>
Porcentaje de superficie determinada en Red Natura 2000	0,00	0.0%
Porcentaje de superficie determinada situada en zonas RAMSAR	0,00	0.0%
Porcentaje de superficie determinada en zonas vulnerables a la contaminación por nitratos	0,00	0.0%
Pendiente media de la explotación	2,00	10.79%
Porcentaje de Superficie de la explotación en municipios con más del 40 por ciento de su superficie agraria dentro de la Zona de desertificación	0,00	0.0%

11.2.1.1 Mantenimiento de prácticas y métodos de agricultura ecológica: Cultivos permanentes distintos de olivar - Conv 2018. PUNTOS: 1,00

	<u>PUNTOS</u>	<u>CUMPLE</u>
Porcentaje de superficie determinada en Red Natura 2000	0,00	0.0%
Porcentaje de superficie determinada situada en zonas RAMSAR	0,00	0.0%
Porcentaje de superficie determinada en zonas vulnerables a la contaminación por nitratos	0,00	0.0%
Pendiente media de la explotación	1,00	3.23%
Porcentaje de Superficie de la explotación en municipios con más del 40 por ciento de su superficie agraria dentro de la Zona de desertificación	0,00	0.0%

DETALLE CRITERIOS DE SELECCIÓN**11.2.1.1 Mantenimiento de prácticas y métodos de agricultura ecológica: Cultivos herbáceos - Conv 2018.****PUNTOS: 2,00****Porcentaje de superficie determinada en Red Natura 2000****PUNTOS: 0,00 0.0%**

<u>REF.</u>	<u>REFERENCIA SIGPAC</u>	<u>CULTIVO</u>	<u>DESCRIPCIÓN CULTIVO</u>	<u>S/R</u>	<u>SUP. COMPROM. (ha)</u>	<u>SUP. CUMPLE (ha)</u>
170000007115931	11-006-068-00027-0002	8000	AVENA-SIN VARIEDAD	R	11,94	0,00
1700000007115937	11-006-068-00027-0002	8000	AVENA-SIN VARIEDAD	R	0,17	0,00
-97277	11-006-068-00027-0002	52038	VEZA-CRISTINA	R	12,53	0,00
1700000007115935	11-006-068-00028-0001	33278	GIRASOL-ES BELLA	R	4,11	0,00
1700000007115917	11-006-068-00028-0002	33278	GIRASOL-ES BELLA	R	5,66	0,00
1700000007115916	11-006-068-00028-0003	33278	GIRASOL-ES BELLA	R	9,09	0,00
1700000007115918	11-006-068-00033-0002	8000	AVENA-SIN VARIEDAD	S	1,41	0,00

Porcentaje de superficie determinada situada en zonas RAMSAR**PUNTOS: 0,00 0.0%**

<u>REF.</u>	<u>REFERENCIA SIGPAC</u>	<u>CULTIVO</u>	<u>DESCRIPCIÓN CULTIVO</u>	<u>S/R</u>	<u>SUP. COMPROM. (ha)</u>	<u>SUP. CUMPLE (ha)</u>
1700000007115937	11-006-068-00027-0002	8000	AVENA-SIN VARIEDAD	R	0,17	0,00
1700000007115931	11-006-068-00027-0002	8000	AVENA-SIN VARIEDAD	R	11,94	0,00
-97277	11-006-068-00027-0002	52038	VEZA-CRISTINA	R	12,53	0,00
1700000007115935	11-006-068-00028-0001	33278	GIRASOL-ES BELLA	R	4,11	0,00
1700000007115917	11-006-068-00028-0002	33278	GIRASOL-ES BELLA	R	5,66	0,00
1700000007115916	11-006-068-00028-0003	33278	GIRASOL-ES BELLA	R	9,09	0,00
1700000007115918	11-006-068-00033-0002	8000	AVENA-SIN VARIEDAD	S	1,41	0,00

Porcentaje de superficie determinada en zonas vulnerables a la contaminación por nitratos**PUNTOS: 0,00 0.0%**

<u>REF.</u>	<u>REFERENCIA SIGPAC</u>	<u>CULTIVO</u>	<u>DESCRIPCIÓN CULTIVO</u>	<u>S/R</u>	<u>SUP. COMPROM. (ha)</u>	<u>SUP. CUMPLE (ha)</u>
1700000007115931	11-006-068-00027-0002	8000	AVENA-SIN VARIEDAD	R	11,94	0,00
1700000007115937	11-006-068-00027-0002	8000	AVENA-SIN VARIEDAD	R	0,17	0,00
-97277	11-006-068-00027-0002	52038	VEZA-CRISTINA	R	12,53	0,00
1700000007115935	11-006-068-00028-0001	33278	GIRASOL-ES BELLA	R	4,11	0,00
1700000007115917	11-006-068-00028-0002	33278	GIRASOL-ES BELLA	R	5,66	0,00
1700000007115916	11-006-068-00028-0003	33278	GIRASOL-ES BELLA	R	9,09	0,00
1700000007115918	11-006-068-00033-0002	8000	AVENA-SIN VARIEDAD	S	1,41	0,00

Pendiente media de la explotación**PUNTOS: 2,00 10.79%**

<u>REF.</u>	<u>REFERENCIA SIGPAC</u>	<u>CULTIVO</u>	<u>DESCRIPCIÓN CULTIVO</u>	<u>S/R</u>	<u>PENDIENTE MEDIA (%)</u>	<u>SUP. COMPROM. (ha)</u>
1700000007115937	11-006-068-00027-0002	8000	AVENA-SIN VARIEDAD	R	9,40	0,17
1700000007115931	11-006-068-00027-0002	8000	AVENA-SIN VARIEDAD	R	9,40	11,94
-97277	11-006-068-00027-0002	52038	VEZA-CRISTINA	R	9,40	12,53
1700000007115935	11-006-068-00028-0001	33278	GIRASOL-ES BELLA	R	14,88	4,11
1700000007115917	11-006-068-00028-0002	33278	GIRASOL-ES BELLA	R	11,62	5,66
1700000007115916	11-006-068-00028-0003	33278	GIRASOL-ES BELLA	R	12,03	9,09
1700000007115918	11-006-068-00033-0002	8000	AVENA-SIN VARIEDAD	S	11,80	1,41

Porcentaje de Superficie de la explotación en municipios con más del 40 por ciento de su superficie agraria dentro de la Zona de desertificación**PUNTOS: 0,00 0.0%**

<u>REF.</u>	<u>REFERENCIA SIGPAC</u>	<u>CULTIVO</u>	<u>DESCRIPCIÓN CULTIVO</u>	<u>S/R</u>	<u>SUP. COMPROM. (ha)</u>	<u>SUP. CUMPLE (ha)</u>
-------------	--------------------------	----------------	----------------------------	------------	---------------------------	-------------------------

<u>REF.</u>	<u>REFERENCIA SIGPAC</u>	<u>CULTIVO</u>	<u>DESCRIPCIÓN CULTIVO</u>	<u>S/R</u>	<u>SUP. COMPROM.</u> <u>(ha)</u>	<u>SUP. CUMPLE</u> <u>(ha)</u>
1700000007115937	11-006-068-00027-0002	8000	AVENA-SIN VARIEDAD	R	0,17	0,00
1700000007115931	11-006-068-00027-0002	8000	AVENA-SIN VARIEDAD	R	11,94	0,00
-97277	11-006-068-00027-0002	52038	VEZA-CRISTINA	R	12,53	0,00
1700000007115935	11-006-068-00028-0001	33278	GIRASOL-ES BELLA	R	4,11	0,00
1700000007115917	11-006-068-00028-0002	33278	GIRASOL-ES BELLA	R	5,66	0,00
1700000007115916	11-006-068-00028-0003	33278	GIRASOL-ES BELLA	R	9,09	0,00
1700000007115918	11-006-068-00033-0002	8000	AVENA-SIN VARIEDAD	S	1,41	0,00

11.2.1.1 Mantenimiento de prácticas y métodos de agricultura ecológica: Cultivos permanentes distintos de olivar - Conv 2018.**PUNTOS:** 1,00**Porcentaje de superficie determinada en Red Natura 2000****PUNTOS:** 0,00 0.0%

<u>REF.</u>	<u>REFERENCIA SIGPAC</u>	<u>CULTIVO</u>	<u>DESCRIPCIÓN CULTIVO</u>	<u>S/R</u>	<u>SUP. COMPROM.</u> <u>(ha)</u>	<u>SUP. CUMPLE</u> <u>(ha)</u>
1700000007115929	11-006-068-00027-0016	209000	MANDARINO-SIN VARIEDAD	R	2,87	0,00

Porcentaje de superficie determinada situada en zonas RAMSAR**PUNTOS:** 0,00 0.0%

<u>REF.</u>	<u>REFERENCIA SIGPAC</u>	<u>CULTIVO</u>	<u>DESCRIPCIÓN CULTIVO</u>	<u>S/R</u>	<u>SUP. COMPROM.</u> <u>(ha)</u>	<u>SUP. CUMPLE</u> <u>(ha)</u>
1700000007115929	11-006-068-00027-0016	209000	MANDARINO-SIN VARIEDAD	R	2,87	0,00

Porcentaje de superficie determinada en zonas vulnerables a la contaminación por nitratos**PUNTOS:** 0,00 0.0%

<u>REF.</u>	<u>REFERENCIA SIGPAC</u>	<u>CULTIVO</u>	<u>DESCRIPCIÓN CULTIVO</u>	<u>S/R</u>	<u>SUP. COMPROM.</u> <u>(ha)</u>	<u>SUP. CUMPLE</u> <u>(ha)</u>
1700000007115929	11-006-068-00027-0016	209000	MANDARINO-SIN VARIEDAD	R	2,87	0,00

Pendiente media de la explotación**PUNTOS:** 1,00 3.23%

<u>REF.</u>	<u>REFERENCIA SIGPAC</u>	<u>CULTIVO</u>	<u>DESCRIPCIÓN CULTIVO</u>	<u>S/R</u>	<u>PENDIENTE MEDIA (%)</u>	<u>SUP. COMPROM.</u> <u>(ha)</u>
1700000007115929	11-006-068-00027-0016	209000	MANDARINO-SIN VARIEDAD	R	3,23	2,87

Porcentaje de Superficie de la explotación en municipios con más del 40 por ciento de su superficie agraria dentro de la Zona de desertificación**PUNTOS:** 0,00 0.0%

<u>REF.</u>	<u>REFERENCIA SIGPAC</u>	<u>CULTIVO</u>	<u>DESCRIPCIÓN CULTIVO</u>	<u>S/R</u>	<u>SUP. COMPROM.</u> <u>(ha)</u>	<u>SUP. CUMPLE</u> <u>(ha)</u>
1700000007115929	11-006-068-00027-0016	209000	MANDARINO-SIN VARIEDAD	R	2,87	0,00



<u>APELLIDOS Y NOMBRE / RAZÓN SOCIAL</u>	<u>NIF</u>	<u>EXPEDIENTE</u>	<u>SUP. COMPROMETIDA</u> (ha)
SANCHEZ TRUJILLO JUAN CAYETANO	***0823*	1211829	48
RESOLUCIÓN			
ADMITIDO			
IMPORTE POR ANUALIDAD			

	<u>2018</u>	<u>2019</u>	<u>2020</u>	<u>2021</u>	<u>2022</u>
IMPORTE MÁXIMO SUBVENCIONABLE	7.256,16 €	7.256,16 €	7.256,16 €	7.256,16 €	7.256,16 €
IMPORTE MEDIO DE TRANSFERENCIA (€/ha)	151,17 €	151,17 €	151,17 €	151,17 €	151,17 €

DETALLE IMPORTES POR ANUALIDAD

<u>GRUPOS DE CULTIVO ADMITIDOS</u>	<u>SUP. COMPROM.</u> (ha)	<u>2018</u>	<u>2019</u>	<u>2020</u>	<u>2021</u>	<u>2022</u>
HERBÁCEOS	48,00	7.256,16 €	7.256,16 €	7.256,16 €	7.256,16 €	7.256,16 €

RECINTOS COMPROMETIDOS

<u>REF.</u>	<u>REFERENCIA SIGPAC</u>	<u>CULTIVO DESCRIPCIÓN CULTIVO</u>	<u>S/R</u>	<u>PEND. MEDIA</u> (%)	<u>SUP. DEC. ADMIN.</u> (ha)	<u>NU SUP. CERT.</u> (ha)	<u>SUP. CAMPO</u> (ha)	<u>SUP. COMPROM.</u> (ha)
170000003606536	11-023-082-00005-0002	41000 HABAS-SIN VARIEDAD	S	2,04	3,13	3,13		3,13
170000003606529	11-023-054-00012-0001	8000 AVENA-SIN VARIEDAD	S	2,26	1,50	1,50		1,50
170000003606532	11-023-082-00005-0003	41000 HABAS-SIN VARIEDAD	S	3,21	1,58	1,58		1,58
170000003606505	11-023-032-00016-0001	13000 TRITICALE-SIN VARIEDAD	S	3,26	0,15	0,15		0,15
170000003606531	11-023-080-00009-0004	5000 CEBADA-SIN VARIEDAD	S	4,33	2,53	2,53		2,53
170000003606530	11-023-081-00020-0001	5000 CEBADA-SIN VARIEDAD	S	4,73	4,00	4,00		4,00
170000003606504	11-023-032-00015-0006	7000 SORGO-SIN VARIEDAD	S	5,13	5,58	3,07		3,07
170000003606506	11-023-032-00015-0006	8000 AVENA-SIN VARIEDAD	S	5,13	6,84	3,77		3,77
170000003606510	11-023-054-00011-0009	5000 CEBADA-SIN VARIEDAD	S	6,37	6,95	6,95		6,95
170000003606509	11-023-055-00001-0002	8000 AVENA-SIN VARIEDAD	S	6,57	8,00	8,00		8,00
170000003606534	11-023-032-00015-0007	13000 TRITICALE-SIN VARIEDAD	S	8,62	7,72	7,72		7,72
170000003606508	11-023-054-00011-0011	5000 CEBADA-SIN VARIEDAD	S	8,80	3,47	3,47		3,47
170000003606507	11-023-054-00011-0008	13000 TRITICALE-SIN VARIEDAD	S	12,72	2,13	2,13		2,13

INCIDENCIAS**INCIDENCIA DESCRIPCIÓN**

85001	El recinto declarado no cumple con las normas de producción ecológica (artículo 5-1 e), Orden 26 mayo 2015) Ref:1700000003606523 Recinto:11-023-038-00001-001 Cultivo:41000 HABAS-SIN VARIEDAD Secano Ref:1700000003606516 Recinto:11-023-038-00012-001 Cultivo:41000 HABAS-SIN VARIEDAD Secano Ref:1700000003606520 Recinto:11-023-054-00001-001 Cultivo:41000 HABAS-SIN VARIEDAD Secano Ref:1700000003606511 Recinto:11-023-054-00002-002 Cultivo:41000 HABAS-SIN VARIEDAD Secano
85002	Recinto declarado que no cumple en su totalidad con las normas de producción ecológica (artículo 5-1 e), Orden 26 mayo 2015) Ref:1700000003606504 Recinto:11-023-032-00015-006 Cultivo:7000 SORGO-SIN VARIEDAD Secano Sup. Declarada:5,58 Superficie Certificada (Ha):3,07 Ref:1700000003606506 Recinto:11-023-032-00015-006 Cultivo:8000 AVENA-SIN VARIEDAD Secano Sup. Declarada:6,84 Superficie Certificada (Ha):3,77

RESUMEN CRITERIOS DE SELECCIÓN

11.2.1.1 Mantenimiento de prácticas y métodos de agricultura ecológica: Cultivos herbáceos - Conv 2018. PUNTOS: 2,46

	<u>PUNTOS</u>	<u>CUMPLE</u>
Porcentaje de superficie determinada en Red Natura 2000	1,46	45.94%
Porcentaje de superficie determinada situada en zonas RAMSAR	0,00	0.0%
Porcentaje de superficie determinada en zonas vulnerables a la contaminación por nitratos	0,00	0.0%
Pendiente media de la explotación	1,00	6.28%
Porcentaje de Superficie de la explotación en municipios con más del 40 por ciento de su superficie agraria dentro de la Zona de desertificación	0,00	0.0%



DETALLE CRITERIOS DE SELECCIÓN**11.2.1.1 Mantenimiento de prácticas y métodos de agricultura ecológica: Cultivos herbáceos - Conv 2018.****PUNTOS: 2,46****Porcentaje de superficie determinada en Red Natura 2000****PUNTOS: 1,46 45.94%**

REF.	REFERENCIA SIGPAC	CULTIVO	DESCRIPCIÓN CULTIVO	S/R	SUP. COMPROM. (ha)	SUP. CUMPLE (ha)
170000003606504	11-023-032-00015-0006	7000	SORGO-SIN VARIEDAD	S	3,07	0,00
170000003606506	11-023-032-00015-0006	8000	AVENA-SIN VARIEDAD	S	3,77	0,00
170000003606534	11-023-032-00015-0007	13000	TRITICALE-SIN VARIEDAD	S	7,72	0,00
170000003606505	11-023-032-00016-0001	13000	TRITICALE-SIN VARIEDAD	S	0,15	0,00
170000003606507	11-023-054-00011-0008	13000	TRITICALE-SIN VARIEDAD	S	2,13	2,13
170000003606510	11-023-054-00011-0009	5000	CEBADA-SIN VARIEDAD	S	6,95	6,95
170000003606508	11-023-054-00011-0011	5000	CEBADA-SIN VARIEDAD	S	3,47	3,47
170000003606529	11-023-054-00012-0001	8000	AVENA-SIN VARIEDAD	S	1,50	1,50
170000003606509	11-023-055-00001-0002	8000	AVENA-SIN VARIEDAD	S	8,00	8,00
170000003606531	11-023-080-00009-0004	5000	CEBADA-SIN VARIEDAD	S	2,53	0,00
170000003606530	11-023-081-00020-0001	5000	CEBADA-SIN VARIEDAD	S	4,00	0,00
170000003606536	11-023-082-00005-0002	41000	HABAS-SIN VARIEDAD	S	3,13	0,00
170000003606532	11-023-082-00005-0003	41000	HABAS-SIN VARIEDAD	S	1,58	0,00

Porcentaje de superficie determinada situada en zonas RAMSAR**PUNTOS: 0,00 0.0%**

REF.	REFERENCIA SIGPAC	CULTIVO	DESCRIPCIÓN CULTIVO	S/R	SUP. COMPROM. (ha)	SUP. CUMPLE (ha)
170000003606504	11-023-032-00015-0006	7000	SORGO-SIN VARIEDAD	S	3,07	0,00
170000003606506	11-023-032-00015-0006	8000	AVENA-SIN VARIEDAD	S	3,77	0,00
170000003606534	11-023-032-00015-0007	13000	TRITICALE-SIN VARIEDAD	S	7,72	0,00
170000003606505	11-023-032-00016-0001	13000	TRITICALE-SIN VARIEDAD	S	0,15	0,00
170000003606507	11-023-054-00011-0008	13000	TRITICALE-SIN VARIEDAD	S	2,13	0,00
170000003606510	11-023-054-00011-0009	5000	CEBADA-SIN VARIEDAD	S	6,95	0,00
170000003606508	11-023-054-00011-0011	5000	CEBADA-SIN VARIEDAD	S	3,47	0,00
170000003606529	11-023-054-00012-0001	8000	AVENA-SIN VARIEDAD	S	1,50	0,00
170000003606509	11-023-055-00001-0002	8000	AVENA-SIN VARIEDAD	S	8,00	0,00
170000003606531	11-023-080-00009-0004	5000	CEBADA-SIN VARIEDAD	S	2,53	0,00
170000003606530	11-023-081-00020-0001	5000	CEBADA-SIN VARIEDAD	S	4,00	0,00
170000003606536	11-023-082-00005-0002	41000	HABAS-SIN VARIEDAD	S	3,13	0,00
170000003606532	11-023-082-00005-0003	41000	HABAS-SIN VARIEDAD	S	1,58	0,00

Porcentaje de superficie determinada en zonas vulnerables a la contaminación por nitratos**PUNTOS: 0,00 0.0%**

REF.	REFERENCIA SIGPAC	CULTIVO	DESCRIPCIÓN CULTIVO	S/R	SUP. COMPROM. (ha)	SUP. CUMPLE (ha)
170000003606504	11-023-032-00015-0006	7000	SORGO-SIN VARIEDAD	S	3,07	0,00
170000003606506	11-023-032-00015-0006	8000	AVENA-SIN VARIEDAD	S	3,77	0,00
170000003606534	11-023-032-00015-0007	13000	TRITICALE-SIN VARIEDAD	S	7,72	0,00
170000003606505	11-023-032-00016-0001	13000	TRITICALE-SIN VARIEDAD	S	0,15	0,00
170000003606507	11-023-054-00011-0008	13000	TRITICALE-SIN VARIEDAD	S	2,13	0,00
170000003606510	11-023-054-00011-0009	5000	CEBADA-SIN VARIEDAD	S	6,95	0,00
170000003606508	11-023-054-00011-0011	5000	CEBADA-SIN VARIEDAD	S	3,47	0,00
170000003606529	11-023-054-00012-0001	8000	AVENA-SIN VARIEDAD	S	1,50	0,00
170000003606509	11-023-055-00001-0002	8000	AVENA-SIN VARIEDAD	S	8,00	0,00
170000003606531	11-023-080-00009-0004	5000	CEBADA-SIN VARIEDAD	S	2,53	0,00
170000003606530	11-023-081-00020-0001	5000	CEBADA-SIN VARIEDAD	S	4,00	0,00
170000003606536	11-023-082-00005-0002	41000	HABAS-SIN VARIEDAD	S	3,13	0,00
170000003606532	11-023-082-00005-0003	41000	HABAS-SIN VARIEDAD	S	1,58	0,00

Pendiente media de la explotación**PUNTOS: 1,00 6.28%**

REF.	REFERENCIA SIGPAC	CULTIVO	DESCRIPCIÓN CULTIVO	S/R	PENDIENTE	SUP.
					MEDIA (%)	COMPROM. (ha)
170000003606504	11-023-032-00015-0006	7000	SORGO-SIN VARIEDAD	S	5,13	3,07
170000003606506	11-023-032-00015-0006	8000	AVENA-SIN VARIEDAD	S	5,13	3,77
170000003606534	11-023-032-00015-0007	13000	TRITICALE-SIN VARIEDAD	S	8,62	7,72
170000003606505	11-023-032-00016-0001	13000	TRITICALE-SIN VARIEDAD	S	3,26	0,15
170000003606507	11-023-054-00011-0008	13000	TRITICALE-SIN VARIEDAD	S	12,72	2,13
170000003606510	11-023-054-00011-0009	5000	CEBADA-SIN VARIEDAD	S	6,37	6,95
170000003606508	11-023-054-00011-0011	5000	CEBADA-SIN VARIEDAD	S	8,80	3,47
170000003606529	11-023-054-00012-0001	8000	AVENA-SIN VARIEDAD	S	2,26	1,50
170000003606509	11-023-055-00001-0002	8000	AVENA-SIN VARIEDAD	S	6,57	8,00
170000003606531	11-023-080-00009-0004	5000	CEBADA-SIN VARIEDAD	S	4,33	2,53
170000003606530	11-023-081-00020-0001	5000	CEBADA-SIN VARIEDAD	S	4,73	4,00
170000003606536	11-023-082-00005-0002	41000	HABAS-SIN VARIEDAD	S	2,04	3,13
170000003606532	11-023-082-00005-0003	41000	HABAS-SIN VARIEDAD	S	3,21	1,58

Porcentaje de Superficie de la explotación en municipios con más del 40 por ciento de su superficie agraria dentro de la Zona de desertificación

PUNTOS: 0,00 0.0%

REF.	REFERENCIA SIGPAC	CULTIVO	DESCRIPCIÓN CULTIVO	S/R	SUP.	SUP.
					COMPROM. (ha)	CUMPLE (ha)
170000003606504	11-023-032-00015-0006	7000	SORGO-SIN VARIEDAD	S	3,07	0,00
170000003606506	11-023-032-00015-0006	8000	AVENA-SIN VARIEDAD	S	3,77	0,00
170000003606534	11-023-032-00015-0007	13000	TRITICALE-SIN VARIEDAD	S	7,72	0,00
170000003606505	11-023-032-00016-0001	13000	TRITICALE-SIN VARIEDAD	S	0,15	0,00
170000003606507	11-023-054-00011-0008	13000	TRITICALE-SIN VARIEDAD	S	2,13	0,00
170000003606510	11-023-054-00011-0009	5000	CEBADA-SIN VARIEDAD	S	6,95	0,00
170000003606508	11-023-054-00011-0011	5000	CEBADA-SIN VARIEDAD	S	3,47	0,00
170000003606529	11-023-054-00012-0001	8000	AVENA-SIN VARIEDAD	S	1,50	0,00
170000003606509	11-023-055-00001-0002	8000	AVENA-SIN VARIEDAD	S	8,00	0,00
170000003606531	11-023-080-00009-0004	5000	CEBADA-SIN VARIEDAD	S	2,53	0,00
170000003606530	11-023-081-00020-0001	5000	CEBADA-SIN VARIEDAD	S	4,00	0,00
170000003606536	11-023-082-00005-0002	41000	HABAS-SIN VARIEDAD	S	3,13	0,00
170000003606532	11-023-082-00005-0003	41000	HABAS-SIN VARIEDAD	S	1,58	0,00



<u>APELLIDOS Y NOMBRE / RAZÓN SOCIAL</u>	<u>NIF</u>	<u>EXPEDIENTE</u>	<u>SUP. COMPROMETIDA</u>			
			<u>(ha)</u>			
SANCHEZ-OSORIO ACEDO JESUS	****5669*	1230779	42.23			
RESOLUCIÓN						
ADMITIDO						
IMPORTES POR ANUALIDAD						
		2018	2019	2020	2021	2022
IMPORTE MÁXIMO SUBVENCIONABLE		6.383,91 €	6.383,91 €	6.383,91 €	6.383,91 €	6.383,91 €
IMPORTE MEDIO DE TRANSFERENCIA (€/ha)		151,17 €	151,17 €	151,17 €	151,17 €	151,17 €

DETALLE IMPORTES POR ANUALIDAD

<u>GRUPOS DE CULTIVO ADMITIDOS</u>	<u>SUP. COMPROM.</u>	2018	2019	2020	2021	2022
	<u>(ha)</u>					
HERBÁCEOS	42,23	6.383,91 €	6.383,91 €	6.383,91 €	6.383,91 €	6.383,91 €

RECINTOS COMPROMETIDOS

<u>REF.</u>	<u>REFERENCIA SIGPAC</u>	<u>CULTIVO DESCRIPCIÓN CULTIVO</u>	<u>S/R</u>	<u>PEND. MEDIA (%)</u>	<u>SUP. DEC. ADMIN. (ha)</u>	<u>NU SUP. CERT. (ha)</u>	<u>SUP. CAMPO (ha)</u>	<u>SUP. COMPROM. (ha)</u>
1700000004744916	11-023-081-00027-0007	3389 TRIGO DURO-DON VALENTIN	S	1,04	0,11	0,11		0,11
1700000004744906	11-023-080-09002-0005	3389 TRIGO DURO-DON VALENTIN	S	1,65	0,60	0,60		0,60
1700000004744917	11-023-081-00027-0005	3389 TRIGO DURO-DON VALENTIN	S	1,91	0,04	0,04		0,04
1700000004744898	11-023-082-00006-0001	3389 TRIGO DURO-DON VALENTIN	S	2,32	5,43	5,43		5,43
1700000004744899	11-023-081-00027-0002	3389 TRIGO DURO-DON VALENTIN	S	2,35	4,24	4,24		4,24
1700000004744901	11-023-082-00007-0002	3389 TRIGO DURO-DON VALENTIN	S	2,83	5,12	5,12		5,12
1700000004744910	11-023-082-80007-0001	33146 GIRASOL-P63LL104	S	3,39	0,03	0,03		0,03
1700000004744897	11-023-037-00030-0001	3389 TRIGO DURO-DON VALENTIN	S	3,42	0,83	0,83		0,83
1700000004744914	11-023-081-00027-0009	3389 TRIGO DURO-DON VALENTIN	S	3,76	0,68	0,68		0,68
1700000004744913	11-023-080-00022-0001	3389 TRIGO DURO-DON VALENTIN	S	5,82	3,74	11,22		3,74
1700000004744907	11-023-080-00022-0008	33146 GIRASOL-P63LL104	S	7,33	0,01	0,01		0,01
1700000004744903	11-023-080-00022-0006	33146 GIRASOL-P63LL104	S	9,85	13,67	10,22		10,22
1700000004744908	11-023-080-00022-0006	33146 GIRASOL-P63LL104	S	9,85	1,51	1,13		1,13
1700000004744915	11-023-080-00022-0006	12000 TRANQUILLÓN-SIN VARIEDAD	S	9,85	5,13	3,83		3,83
1700000004744912	11-023-037-00040-0004	3389 TRIGO DURO-DON VALENTIN	S	11,87	1,23	1,23		1,23
1700000004744911	11-023-037-00040-0001	3389 TRIGO DURO-DON VALENTIN	S	13,01	4,99	4,99		4,99

INCIDENCIAS**INCIDENCIA DESCRIPCIÓN**

7106	No indica en el impreso INFO_ADICIONAL-Reverso el Organismo de Control al que pertenece.
85002	Recinto declarado que no cumple en su totalidad con las normas de producción ecológica (artículo 5-1 e), Orden 26 mayo 2015) Ref:1700000004744915 Recinto:11-023-080-00022-006 Cultivo:12000 TRANQUILLÓN-SIN VARIEDAD Secano Sup. Declarada:5,13 Superficie Certificada (Ha):3,83 Ref:1700000004744903 Recinto:11-023-080-00022-006 Cultivo:33146 GIRASOL-P63LL104 Secano Sup. Declarada:13,67 Superficie Certificada (Ha):10,22 Ref:1700000004744908 Recinto:11-023-080-00022-006 Cultivo:33146 GIRASOL-P63LL104 Secano Sup. Declarada:1,51 Superficie Certificada (Ha):1,13

RESUMEN CRITERIOS DE SELECCIÓN

11.2.1.1 Mantenimiento de prácticas y métodos de agricultura ecológica: Cultivos herbáceos - Conv 2018. PUNTOS: 1,00

	PUNTOS	CUMPLE
Porcentaje de superficie determinada en Red Natura 2000	0,00	0.0%
Porcentaje de superficie determinada situada en zonas RAMSAR	0,00	0.0%
Porcentaje de superficie determinada en zonas vulnerables a la contaminación por nitratos	0,00	0.0%
Pendiente media de la explotación	1,00	6.98%
Porcentaje de Superficie de la explotación en municipios con más del 40 por ciento de su superficie agraria dentro de la Zona de desertificación	0,00	0.0%



DETALLE CRITERIOS DE SELECCIÓN**11.2.1.1 Mantenimiento de prácticas y métodos de agricultura ecológica: Cultivos herbáceos - Conv 2018.****PUNTOS: 1,00****Porcentaje de superficie determinada en Red Natura 2000****PUNTOS: 0,00 0.0%**

REF.	REFERENCIA SIGPAC	CULTIVO	DESCRIPCIÓN CULTIVO	S/R	SUP. COMPROM. (ha)	SUP. CUMPLE (ha)
170000004744897	11-023-037-00030-0001	3389	TRIGO DURO-DON VALENTIN	S	0,83	0,00
170000004744911	11-023-037-00040-0001	3389	TRIGO DURO-DON VALENTIN	S	4,99	0,00
170000004744912	11-023-037-00040-0004	3389	TRIGO DURO-DON VALENTIN	S	1,23	0,00
170000004744913	11-023-080-00022-0001	3389	TRIGO DURO-DON VALENTIN	S	3,74	0,00
170000004744915	11-023-080-00022-0006	12000	TRANQUILLÓN-SIN VARIEDAD	S	3,83	0,00
170000004744908	11-023-080-00022-0006	33146	GIRASOL-P63LL104	S	1,13	0,00
170000004744903	11-023-080-00022-0006	33146	GIRASOL-P63LL104	S	10,22	0,00
170000004744907	11-023-080-00022-0008	33146	GIRASOL-P63LL104	S	0,01	0,00
170000004744906	11-023-080-09002-0005	3389	TRIGO DURO-DON VALENTIN	S	0,60	0,00
170000004744899	11-023-081-00027-0002	3389	TRIGO DURO-DON VALENTIN	S	4,24	0,00
170000004744917	11-023-081-00027-0005	3389	TRIGO DURO-DON VALENTIN	S	0,04	0,00
170000004744916	11-023-081-00027-0007	3389	TRIGO DURO-DON VALENTIN	S	0,11	0,00
170000004744914	11-023-081-00027-0009	3389	TRIGO DURO-DON VALENTIN	S	0,68	0,00
170000004744898	11-023-082-00006-0001	3389	TRIGO DURO-DON VALENTIN	S	5,43	0,00
170000004744901	11-023-082-00007-0002	3389	TRIGO DURO-DON VALENTIN	S	5,12	0,00
170000004744910	11-023-082-80007-0001	33146	GIRASOL-P63LL104	S	0,03	0,00

Porcentaje de superficie determinada situada en zonas RAMSAR**PUNTOS: 0,00 0.0%**

REF.	REFERENCIA SIGPAC	CULTIVO	DESCRIPCIÓN CULTIVO	S/R	SUP. COMPROM. (ha)	SUP. CUMPLE (ha)
170000004744897	11-023-037-00030-0001	3389	TRIGO DURO-DON VALENTIN	S	0,83	0,00
170000004744911	11-023-037-00040-0001	3389	TRIGO DURO-DON VALENTIN	S	4,99	0,00
170000004744912	11-023-037-00040-0004	3389	TRIGO DURO-DON VALENTIN	S	1,23	0,00
170000004744913	11-023-080-00022-0001	3389	TRIGO DURO-DON VALENTIN	S	3,74	0,00
170000004744915	11-023-080-00022-0006	12000	TRANQUILLÓN-SIN VARIEDAD	S	3,83	0,00
170000004744903	11-023-080-00022-0006	33146	GIRASOL-P63LL104	S	10,22	0,00
170000004744908	11-023-080-00022-0006	33146	GIRASOL-P63LL104	S	1,13	0,00
170000004744907	11-023-080-00022-0008	33146	GIRASOL-P63LL104	S	0,01	0,00
170000004744906	11-023-080-09002-0005	3389	TRIGO DURO-DON VALENTIN	S	0,60	0,00
170000004744899	11-023-081-00027-0002	3389	TRIGO DURO-DON VALENTIN	S	4,24	0,00
170000004744917	11-023-081-00027-0005	3389	TRIGO DURO-DON VALENTIN	S	0,04	0,00
170000004744916	11-023-081-00027-0007	3389	TRIGO DURO-DON VALENTIN	S	0,11	0,00
170000004744914	11-023-081-00027-0009	3389	TRIGO DURO-DON VALENTIN	S	0,68	0,00
170000004744898	11-023-082-00006-0001	3389	TRIGO DURO-DON VALENTIN	S	5,43	0,00
170000004744901	11-023-082-00007-0002	3389	TRIGO DURO-DON VALENTIN	S	5,12	0,00
170000004744910	11-023-082-80007-0001	33146	GIRASOL-P63LL104	S	0,03	0,00

Porcentaje de superficie determinada en zonas vulnerables a la contaminación por nitratos**PUNTOS: 0,00 0.0%**

REF.	REFERENCIA SIGPAC	CULTIVO	DESCRIPCIÓN CULTIVO	S/R	SUP. COMPROM. (ha)	SUP. CUMPLE (ha)
170000004744897	11-023-037-00030-0001	3389	TRIGO DURO-DON VALENTIN	S	0,83	0,00
170000004744911	11-023-037-00040-0001	3389	TRIGO DURO-DON VALENTIN	S	4,99	0,00
170000004744912	11-023-037-00040-0004	3389	TRIGO DURO-DON VALENTIN	S	1,23	0,00
170000004744913	11-023-080-00022-0001	3389	TRIGO DURO-DON VALENTIN	S	3,74	0,00
170000004744915	11-023-080-00022-0006	12000	TRANQUILLÓN-SIN VARIEDAD	S	3,83	0,00
170000004744903	11-023-080-00022-0006	33146	GIRASOL-P63LL104	S	10,22	0,00
170000004744908	11-023-080-00022-0006	33146	GIRASOL-P63LL104	S	1,13	0,00
170000004744907	11-023-080-00022-0008	33146	GIRASOL-P63LL104	S	0,01	0,00
170000004744906	11-023-080-09002-0005	3389	TRIGO DURO-DON VALENTIN	S	0,60	0,00


<u>REF.</u>	<u>REFERENCIA SIGPAC</u>	<u>CULTIVO</u>	<u>DESCRIPCIÓN CULTIVO</u>	<u>S/R</u>	<u>SUP. COMPROM.</u> <u>(ha)</u>	<u>SUP. CUMPLE</u> <u>(ha)</u>
1700000004744899	11-023-081-00027-0002	3389	TRIGO DURO-DON VALENTIN	S	4,24	0,00
1700000004744917	11-023-081-00027-0005	3389	TRIGO DURO-DON VALENTIN	S	0,04	0,00
1700000004744916	11-023-081-00027-0007	3389	TRIGO DURO-DON VALENTIN	S	0,11	0,00
1700000004744914	11-023-081-00027-0009	3389	TRIGO DURO-DON VALENTIN	S	0,68	0,00
1700000004744898	11-023-082-00006-0001	3389	TRIGO DURO-DON VALENTIN	S	5,43	0,00
1700000004744901	11-023-082-00007-0002	3389	TRIGO DURO-DON VALENTIN	S	5,12	0,00
1700000004744910	11-023-082-80007-0001	33146	GIRASOL-P63LL104	S	0,03	0,00

Pendiente media de la explotación**PUNTOS:** 1,00 6.98%

<u>REF.</u>	<u>REFERENCIA SIGPAC</u>	<u>CULTIVO</u>	<u>DESCRIPCIÓN CULTIVO</u>	<u>S/R</u>	<u>PENDIENTE MEDIA (%)</u>	<u>SUP. COMPROM.</u> <u>(ha)</u>
1700000004744897	11-023-037-00030-0001	3389	TRIGO DURO-DON VALENTIN	S	3,42	0,83
1700000004744911	11-023-037-00040-0001	3389	TRIGO DURO-DON VALENTIN	S	13,01	4,99
1700000004744912	11-023-037-00040-0004	3389	TRIGO DURO-DON VALENTIN	S	11,87	1,23
1700000004744913	11-023-080-00022-0001	3389	TRIGO DURO-DON VALENTIN	S	5,82	3,74
1700000004744915	11-023-080-00022-0006	12000	TRANQUILLÓN-SIN VARIEDAD	S	9,85	3,83
1700000004744908	11-023-080-00022-0006	33146	GIRASOL-P63LL104	S	9,85	1,13
1700000004744903	11-023-080-00022-0006	33146	GIRASOL-P63LL104	S	9,85	10,22
1700000004744907	11-023-080-00022-0008	33146	GIRASOL-P63LL104	S	7,33	0,01
1700000004744906	11-023-080-09002-0005	3389	TRIGO DURO-DON VALENTIN	S	1,65	0,60
1700000004744899	11-023-081-00027-0002	3389	TRIGO DURO-DON VALENTIN	S	2,35	4,24
1700000004744917	11-023-081-00027-0005	3389	TRIGO DURO-DON VALENTIN	S	1,91	0,04
1700000004744916	11-023-081-00027-0007	3389	TRIGO DURO-DON VALENTIN	S	1,04	0,11
1700000004744914	11-023-081-00027-0009	3389	TRIGO DURO-DON VALENTIN	S	3,76	0,68
1700000004744898	11-023-082-00006-0001	3389	TRIGO DURO-DON VALENTIN	S	2,32	5,43
1700000004744901	11-023-082-00007-0002	3389	TRIGO DURO-DON VALENTIN	S	2,83	5,12
1700000004744910	11-023-082-80007-0001	33146	GIRASOL-P63LL104	S	3,39	0,03

Porcentaje de Superficie de la explotación en municipios con más del 40 por ciento de su superficie agraria dentro de la Zona de desertificación**PUNTOS:** 0,00 0.0%

<u>REF.</u>	<u>REFERENCIA SIGPAC</u>	<u>CULTIVO</u>	<u>DESCRIPCIÓN CULTIVO</u>	<u>S/R</u>	<u>SUP. COMPROM.</u> <u>(ha)</u>	<u>SUP. CUMPLE</u> <u>(ha)</u>
1700000004744897	11-023-037-00030-0001	3389	TRIGO DURO-DON VALENTIN	S	0,83	0,00
1700000004744911	11-023-037-00040-0001	3389	TRIGO DURO-DON VALENTIN	S	4,99	0,00
1700000004744912	11-023-037-00040-0004	3389	TRIGO DURO-DON VALENTIN	S	1,23	0,00
1700000004744913	11-023-080-00022-0001	3389	TRIGO DURO-DON VALENTIN	S	3,74	0,00
1700000004744915	11-023-080-00022-0006	12000	TRANQUILLÓN-SIN VARIEDAD	S	3,83	0,00
1700000004744908	11-023-080-00022-0006	33146	GIRASOL-P63LL104	S	1,13	0,00
1700000004744903	11-023-080-00022-0006	33146	GIRASOL-P63LL104	S	10,22	0,00
1700000004744907	11-023-080-00022-0008	33146	GIRASOL-P63LL104	S	0,01	0,00
1700000004744906	11-023-080-09002-0005	3389	TRIGO DURO-DON VALENTIN	S	0,60	0,00
1700000004744899	11-023-081-00027-0002	3389	TRIGO DURO-DON VALENTIN	S	4,24	0,00
1700000004744917	11-023-081-00027-0005	3389	TRIGO DURO-DON VALENTIN	S	0,04	0,00
1700000004744916	11-023-081-00027-0007	3389	TRIGO DURO-DON VALENTIN	S	0,11	0,00
1700000004744914	11-023-081-00027-0009	3389	TRIGO DURO-DON VALENTIN	S	0,68	0,00
1700000004744898	11-023-082-00006-0001	3389	TRIGO DURO-DON VALENTIN	S	5,43	0,00
1700000004744901	11-023-082-00007-0002	3389	TRIGO DURO-DON VALENTIN	S	5,12	0,00
1700000004744910	11-023-082-80007-0001	33146	GIRASOL-P63LL104	S	0,03	0,00



<u>APELLIDOS Y NOMBRE / RAZÓN SOCIAL</u>	<u>NIF</u>	<u>EXPEDIENTE</u>	<u>SUP. COMPROMETIDA (ha)</u>
SOVIAGRO SL	****8461*	1138724	0
<u>RESOLUCIÓN</u>			
INADMITIDO			

INCIDENCIAS**INCIDENCIA DESCRIPCIÓN**

85000	No inscrito en un organismo de control y certificación ecológico (artículo 5-1 c), Orden 26 mayo 2015)
85001	El recinto declarado no cumple con las normas de producción ecológica (artículo 5-1 e), Orden 26 mayo 2015) Ref:1700000007235708 Recinto:41-095-050-00003-020 Cultivo:5000 CEBADA-SIN VARIEDAD Secano
85018	Expendiente sin grupos de pago válidos

RESUMEN CRITERIOS DE SELECCIÓN

11.2.1.1 Mantenimiento de prácticas y métodos de agricultura ecológica: Cultivos herbáceos - Conv 2018. PUNTOS: 0,00

	<u>PUNTOS</u>	<u>CUMPLE</u>
Porcentaje de superficie determinada en Red Natura 2000	0,00	0.0%
Porcentaje de superficie determinada situada en zonas RAMSAR	0,00	0.0%
Porcentaje de superficie determinada en zonas vulnerables a la contaminación por nitratos	0,00	0.0%
Pendiente media de la explotación	0,00	0.0%
Porcentaje de Superficie de la explotación en municipios con más del 40 por ciento de su superficie agraria dentro de la Zona de desertificación	0,00	0.0%

DETALLE CRITERIOS DE SELECCIÓN

11.2.1.1 Mantenimiento de prácticas y métodos de agricultura ecológica: Cultivos herbáceos - Conv 2018. PUNTOS: 0,00

Porcentaje de superficie determinada en Red Natura 2000	PUNTOS: 0,00	0.0%
Porcentaje de superficie determinada situada en zonas RAMSAR	PUNTOS: 0,00	0.0%
Porcentaje de superficie determinada en zonas vulnerables a la contaminación por nitratos	PUNTOS: 0,00	0.0%
Pendiente media de la explotación	PUNTOS: 0,00	0.0%
Porcentaje de Superficie de la explotación en municipios con más del 40 por ciento de su superficie agraria dentro de la Zona de desertificación	PUNTOS: 0,00	0.0%



<u>APELLIDOS Y NOMBRE / RAZÓN SOCIAL</u>	<u>NIF</u>	<u>EXPEDIENTE</u>	<u>SUP. COMPROMETIDA</u>		
			<u>(ha)</u>		
TIZON DIAZ JOSE ANTONIO	****4435*	1225470	4.31		
<u>RESOLUCIÓN</u>					
ADMITIDO					
<u>IMPORTES POR ANUALIDAD</u>					

	<u>2018</u>	<u>2019</u>	<u>2020</u>	<u>2021</u>	<u>2022</u>
IMPORTE MÁXIMO SUBVENCIONABLE	651,54 €	651,54 €	651,54 €	651,54 €	651,54 €
IMPORTE MEDIO DE TRANSFERENCIA (€/ha)	151,17 €	151,17 €	151,17 €	151,17 €	151,17 €

DETALLE IMPORTES POR ANUALIDAD

<u>GRUPOS DE CULTIVO ADMITIDOS</u>	<u>SUP. COMPROM.</u>	<u>2018</u>	<u>2019</u>	<u>2020</u>	<u>2021</u>	<u>2022</u>
	<u>(ha)</u>					
HERBÁCEOS	4,31	651,54 €	651,54 €	651,54 €	651,54 €	651,54 €

RECINTOS COMPROMETIDOS

<u>REF.</u>	<u>REFERENCIA SIGPAC</u>	<u>CULTIVO DESCRIPCIÓN CULTIVO</u>	<u>S/R</u>	<u>PEND. MEDIA (%)</u>	<u>SUP. DEC. ADMIN. (ha)</u>	<u>NU SUP. CERT. (ha)</u>	<u>SUP. CAMPO (ha)</u>	<u>SUP. COMPROM. (ha)</u>
1700000007156306	11-001-015-00014-0001	12000 TRANQUILLÓN-SIN VARIEDAD	S	2,55	1,08	1,08	1,08	1,08
1700000007156305	11-001-015-00013-0001	12000 TRANQUILLÓN-SIN VARIEDAD	S	5,11	0,92	0,92	0,92	0,92
1700000007156321	11-001-013-00086-0003	5000 CEBADA-SIN VARIEDAD	S	24,96	1,53	1,60	1,53	1,53
1700000007156318	11-001-013-00086-0007	5000 CEBADA-SIN VARIEDAD	S	25,07	0,42	0,42	0,42	0,42
1700000007156326	11-001-013-00086-0009	5000 CEBADA-SIN VARIEDAD	S	26,94	0,36	0,43	0,36	0,36

INCIDENCIASINCIDENCIA DESCRIPCIÓN

85007	Cultivo, variedad, regimen y/o uso del recinto SIGPAC no compatible con la operación (anexo IV.I, Orden 26 mayo 2015) Ref:-4325 Recinto:11-001-015-00013-002 Cultivo:12000 TRANQUILLÓN-SIN VARIEDAD Secano Uso SIGPAC:PS Ref:-4326 Recinto:11-001-015-00014-002 Cultivo:12000 TRANQUILLÓN-SIN VARIEDAD Secano Uso SIGPAC:PS
-------	---

RESUMEN CRITERIOS DE SELECCIÓN

11.2.1.1 Mantenimiento de prácticas y métodos de agricultura ecológica: Cultivos herbáceos - Conv 2018. PUNTOS: 3,46

	<u>PUNTOS</u>	<u>CUMPLE</u>
Porcentaje de superficie determinada en Red Natura 2000	1,46	46.4%
Porcentaje de superficie determinada situada en zonas RAMSAR	0,00	0.0%
Porcentaje de superficie determinada en zonas vulnerables a la contaminación por nitratos	0,00	0.0%
Pendiente media de la explotación	2,00	15.28%
Porcentaje de Superficie de la explotación en municipios con más del 40 por ciento de su superficie agraria dentro de la Zona de desertificación	0,00	0.0%



DETALLE CRITERIOS DE SELECCIÓN**11.2.1.1 Mantenimiento de prácticas y métodos de agricultura ecológica: Cultivos herbáceos - Conv 2018.****PUNTOS: 3,46****Porcentaje de superficie determinada en Red Natura 2000****PUNTOS: 1,46 46.4%**

<u>REF.</u>	<u>REFERENCIA SIGPAC</u>	<u>CULTIVO</u>	<u>DESCRIPCIÓN CULTIVO</u>	<u>S/R</u>	<u>SUP. COMPROM.</u> <u>(ha)</u>	<u>SUP. CUMPLE</u> <u>(ha)</u>
170000007156321	11-001-013-00086-0003	5000	CEBADA-SIN VARIEDAD	S	1,53	0,00
1700000007156318	11-001-013-00086-0007	5000	CEBADA-SIN VARIEDAD	S	0,42	0,00
1700000007156326	11-001-013-00086-0009	5000	CEBADA-SIN VARIEDAD	S	0,36	0,00
1700000007156305	11-001-015-00013-0001	12000	TRANQUILLÓN-SIN VARIEDAD	S	0,92	0,92
1700000007156306	11-001-015-00014-0001	12000	TRANQUILLÓN-SIN VARIEDAD	S	1,08	1,08

Porcentaje de superficie determinada situada en zonas RAMSAR**PUNTOS: 0,00 0.0%**

<u>REF.</u>	<u>REFERENCIA SIGPAC</u>	<u>CULTIVO</u>	<u>DESCRIPCIÓN CULTIVO</u>	<u>S/R</u>	<u>SUP. COMPROM.</u> <u>(ha)</u>	<u>SUP. CUMPLE</u> <u>(ha)</u>
1700000007156321	11-001-013-00086-0003	5000	CEBADA-SIN VARIEDAD	S	1,53	0,00
1700000007156318	11-001-013-00086-0007	5000	CEBADA-SIN VARIEDAD	S	0,42	0,00
1700000007156326	11-001-013-00086-0009	5000	CEBADA-SIN VARIEDAD	S	0,36	0,00
1700000007156305	11-001-015-00013-0001	12000	TRANQUILLÓN-SIN VARIEDAD	S	0,92	0,00
1700000007156306	11-001-015-00014-0001	12000	TRANQUILLÓN-SIN VARIEDAD	S	1,08	0,00

Porcentaje de superficie determinada en zonas vulnerables a la contaminación por nitratos**PUNTOS: 0,00 0.0%**

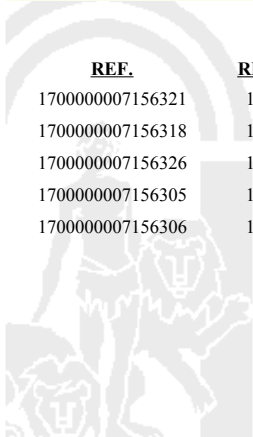
<u>REF.</u>	<u>REFERENCIA SIGPAC</u>	<u>CULTIVO</u>	<u>DESCRIPCIÓN CULTIVO</u>	<u>S/R</u>	<u>SUP. COMPROM.</u> <u>(ha)</u>	<u>SUP. CUMPLE</u> <u>(ha)</u>
1700000007156321	11-001-013-00086-0003	5000	CEBADA-SIN VARIEDAD	S	1,53	0,00
1700000007156318	11-001-013-00086-0007	5000	CEBADA-SIN VARIEDAD	S	0,42	0,00
1700000007156326	11-001-013-00086-0009	5000	CEBADA-SIN VARIEDAD	S	0,36	0,00
1700000007156305	11-001-015-00013-0001	12000	TRANQUILLÓN-SIN VARIEDAD	S	0,92	0,00
1700000007156306	11-001-015-00014-0001	12000	TRANQUILLÓN-SIN VARIEDAD	S	1,08	0,00

Pendiente media de la explotación**PUNTOS: 2,00 15.28%**

<u>REF.</u>	<u>REFERENCIA SIGPAC</u>	<u>CULTIVO</u>	<u>DESCRIPCIÓN CULTIVO</u>	<u>S/R</u>	<u>PENDIENTE MEDIA (%)</u>	<u>SUP. COMPROM.</u> <u>(ha)</u>
1700000007156321	11-001-013-00086-0003	5000	CEBADA-SIN VARIEDAD	S	24,96	1,53
1700000007156318	11-001-013-00086-0007	5000	CEBADA-SIN VARIEDAD	S	25,07	0,42
1700000007156326	11-001-013-00086-0009	5000	CEBADA-SIN VARIEDAD	S	26,94	0,36
1700000007156305	11-001-015-00013-0001	12000	TRANQUILLÓN-SIN VARIEDAD	S	5,11	0,92
1700000007156306	11-001-015-00014-0001	12000	TRANQUILLÓN-SIN VARIEDAD	S	2,55	1,08

Porcentaje de Superficie de la explotación en municipios con más del 40 por ciento de su superficie agraria dentro de la Zona de desertificación**PUNTOS: 0,00 0.0%**

<u>REF.</u>	<u>REFERENCIA SIGPAC</u>	<u>CULTIVO</u>	<u>DESCRIPCIÓN CULTIVO</u>	<u>S/R</u>	<u>SUP. COMPROM.</u> <u>(ha)</u>	<u>SUP. CUMPLE</u> <u>(ha)</u>
1700000007156321	11-001-013-00086-0003	5000	CEBADA-SIN VARIEDAD	S	1,53	0,00
1700000007156318	11-001-013-00086-0007	5000	CEBADA-SIN VARIEDAD	S	0,42	0,00
1700000007156326	11-001-013-00086-0009	5000	CEBADA-SIN VARIEDAD	S	0,36	0,00
1700000007156305	11-001-015-00013-0001	12000	TRANQUILLÓN-SIN VARIEDAD	S	0,92	0,00
1700000007156306	11-001-015-00014-0001	12000	TRANQUILLÓN-SIN VARIEDAD	S	1,08	0,00



<u>APELLIDOS Y NOMBRE / RAZÓN SOCIAL</u>	<u>NIF</u>	<u>EXPEDIENTE</u>	<u>SUP. COMPROMETIDA</u> (ha)
TOSCANO GIL JOSE MARIA	***0950*	1208642	8.1

RESOLUCIÓN ADMITIDO

IMPORTE POR ANUALIDAD

	<u>2018</u>	<u>2019</u>	<u>2020</u>	<u>2021</u>	<u>2022</u>
IMPORTE MÁXIMO SUBVENCIONABLE	1.224,48 €	1.224,48 €	1.224,48 €	1.224,48 €	1.224,48 €
IMPORTE MEDIO DE TRANSFERENCIA (€/ha)	151,17 €	151,17 €	151,17 €	151,17 €	151,17 €

DETALLE IMPORTE POR ANUALIDAD

<u>GRUPOS DE CULTIVO ADMITIDOS</u>	<u>SUP. COMPROM.</u> (ha)	<u>2018</u>	<u>2019</u>	<u>2020</u>	<u>2021</u>	<u>2022</u>
HERBÁCEOS	8,10	1.224,48 €	1.224,48 €	1.224,48 €	1.224,48 €	1.224,48 €

RECINTOS COMPROMETIDOS

<u>REF.</u>	<u>REFERENCIA SIGPAC</u>	<u>CULTIVO DESCRIPCIÓN CULTIVO</u>	<u>S/R</u>	<u>PEND. MEDIA</u> (%)	<u>SUP. DEC. ADMIN.</u> (ha)	<u>NU SUP. CERT.</u> (ha)	<u>SUP. CAMPO</u> (ha)	<u>SUP. COMPROM.</u> (ha)
1700000006320257	11-001-040-00001-0009	306000 MEZCLA AVENA-CEBADA-SIN VARIEDAD	S	7,58	14,27	0,55		0,55
-158427	11-001-040-00001-0001	245000 MEZCLA ZULLA - AVENA-SIN VARIEDAD	S	10,38	7,55	3,86		3,86
1700000006320259	11-001-040-00001-0001	306000 MEZCLA AVENA-CEBADA-SIN VARIEDAD	S	10,38	7,20	3,69		3,69

INCIDENCIAS**INCIDENCIA DESCRIPCIÓN**

7106	No indica en el impreso INFO_ADICIONAL-Reverso el Organismo de Control al que pertenece.
85002	Recinto declarado que no cumple en su totalidad con las normas de producción ecológica (artículo 5-1 e), Orden 26 mayo 2015) Ref:-158427 Recinto:11-001-040-00001-001 Cultivo:245000 MEZCLA ZULLA - AVENA-SIN VARIEDAD Secano Sup. Declarada:7,55 Superficie Certificada (Ha):3,86 Ref:1700000006320259 Recinto:11-001-040-00001-001 Cultivo:306000 MEZCLA AVENA-CEBADA-SIN VARIEDAD Secano Sup. Declarada:7,2 Superficie Certificada (Ha):3,69 Ref:1700000006320257 Recinto:11-001-040-00001-009 Cultivo:306000 MEZCLA AVENA-CEBADA-SIN VARIEDAD Secano Sup. Declarada:14,27 Superficie Certificada (Ha):0,55
85023	El grupo de cultivo declarado en el recinto no coincide con el grupo de cultivo existente en el Organismo de Certificación Ref:1700000006320254 Recinto:11-001-040-00005-001 Cultivo:245000 MEZCLA ZULLA - AVENA-SIN VARIEDAD Secano Grupo de SIPEA:PASTOS ASOCIADOS Ref:1700000006320256 Recinto:11-001-040-00005-001 Cultivo:245000 MEZCLA ZULLA - AVENA-SIN VARIEDAD Secano Grupo de SIPEA:PASTOS ASOCIADOS

RESUMEN CRITERIOS DE SELECCIÓN

11.2.1.1 Mantenimiento de prácticas y métodos de agricultura ecológica: Cultivos herbáceos - Conv 2018. PUNTOS: 2,00

	<u>PUNTOS</u>	<u>CUMPLE</u>
Porcentaje de superficie determinada en Red Natura 2000	0,00	0.0%
Porcentaje de superficie determinada situada en zonas RAMSAR	0,00	0.0%
Porcentaje de superficie determinada en zonas vulnerables a la contaminación por nitratos	0,00	0.0%
Pendiente media de la explotación	2,00	10.19%
Porcentaje de Superficie de la explotación en municipios con más del 40 por ciento de su superficie agraria dentro de la Zona de desertificación	0,00	0.0%



DETALLE CRITERIOS DE SELECCIÓN**11.2.1.1 Mantenimiento de prácticas y métodos de agricultura ecológica: Cultivos herbáceos - Conv 2018.****PUNTOS: 2,00****Porcentaje de superficie determinada en Red Natura 2000****PUNTOS: 0,00 0.0%**

<u>REF.</u>	<u>REFERENCIA SIGPAC</u>	<u>CULTIVO</u>	<u>DESCRIPCIÓN CULTIVO</u>	<u>S/R</u>	<u>SUP. COMPROM.</u> <u>(ha)</u>	<u>SUP. CUMPLE</u> <u>(ha)</u>
-158427	11-001-040-00001-0001	245000	MEZCLA ZULLA - AVENA-SIN VARIEDAD	S	3,86	0,00
1700000006320259	11-001-040-00001-0001	306000	MEZCLA AVENA-CEBADA-SIN VARIEDAD	S	3,69	0,00
1700000006320257	11-001-040-00001-0009	306000	MEZCLA AVENA-CEBADA-SIN VARIEDAD	S	0,55	0,00

Porcentaje de superficie determinada situada en zonas RAMSAR**PUNTOS: 0,00 0.0%**

<u>REF.</u>	<u>REFERENCIA SIGPAC</u>	<u>CULTIVO</u>	<u>DESCRIPCIÓN CULTIVO</u>	<u>S/R</u>	<u>SUP. COMPROM.</u> <u>(ha)</u>	<u>SUP. CUMPLE</u> <u>(ha)</u>
-158427	11-001-040-00001-0001	245000	MEZCLA ZULLA - AVENA-SIN VARIEDAD	S	3,86	0,00
1700000006320259	11-001-040-00001-0001	306000	MEZCLA AVENA-CEBADA-SIN VARIEDAD	S	3,69	0,00
1700000006320257	11-001-040-00001-0009	306000	MEZCLA AVENA-CEBADA-SIN VARIEDAD	S	0,55	0,00

Porcentaje de superficie determinada en zonas vulnerables a la contaminación por nitratos**PUNTOS: 0,00 0.0%**

<u>REF.</u>	<u>REFERENCIA SIGPAC</u>	<u>CULTIVO</u>	<u>DESCRIPCIÓN CULTIVO</u>	<u>S/R</u>	<u>SUP. COMPROM.</u> <u>(ha)</u>	<u>SUP. CUMPLE</u> <u>(ha)</u>
-158427	11-001-040-00001-0001	245000	MEZCLA ZULLA - AVENA-SIN VARIEDAD	S	3,86	0,00
1700000006320259	11-001-040-00001-0001	306000	MEZCLA AVENA-CEBADA-SIN VARIEDAD	S	3,69	0,00
1700000006320257	11-001-040-00001-0009	306000	MEZCLA AVENA-CEBADA-SIN VARIEDAD	S	0,55	0,00

Pendiente media de la explotación**PUNTOS: 2,00 10.19%**

<u>REF.</u>	<u>REFERENCIA SIGPAC</u>	<u>CULTIVO</u>	<u>DESCRIPCIÓN CULTIVO</u>	<u>S/R</u>	<u>PENDIENTE MEDIA (%)</u>	<u>SUP. COMPROM.</u> <u>(ha)</u>
-158427	11-001-040-00001-0001	245000	MEZCLA ZULLA - AVENA-SIN VARIEDAD	S	10,38	3,86
1700000006320259	11-001-040-00001-0001	306000	MEZCLA AVENA-CEBADA-SIN VARIEDAD	S	10,38	3,69
1700000006320257	11-001-040-00001-0009	306000	MEZCLA AVENA-CEBADA-SIN VARIEDAD	S	7,58	0,55

Porcentaje de Superficie de la explotación en municipios con más del 40 por ciento de su superficie agraria dentro de la Zona de desertificación**PUNTOS: 0,00 0.0%**

<u>REF.</u>	<u>REFERENCIA SIGPAC</u>	<u>CULTIVO</u>	<u>DESCRIPCIÓN CULTIVO</u>	<u>S/R</u>	<u>SUP. COMPROM.</u> <u>(ha)</u>	<u>SUP. CUMPLE</u> <u>(ha)</u>
-158427	11-001-040-00001-0001	245000	MEZCLA ZULLA - AVENA-SIN VARIEDAD	S	3,86	0,00
1700000006320259	11-001-040-00001-0001	306000	MEZCLA AVENA-CEBADA-SIN VARIEDAD	S	3,69	0,00
1700000006320257	11-001-040-00001-0009	306000	MEZCLA AVENA-CEBADA-SIN VARIEDAD	S	0,55	0,00



<u>APELLIDOS Y NOMBRE / RAZÓN SOCIAL</u>	<u>NIF</u>	<u>EXPEDIENTE</u>	<u>SUP. COMPROMETIDA (ha)</u>
TRANSPORVI, S.L	***7748*	1163199	0
<u>RESOLUCIÓN</u> INADMITIDO			

INCIDENCIAS**INCIDENCIA DESCRIPCIÓN**

85000	No inscrito en un organismo de control y certificación ecológico (artículo 5-1 c), Orden 26 mayo 2015)
85001	El recinto declarado no cumple con las normas de producción ecológica (artículo 5-1 e), Orden 26 mayo 2015) Ref:4155828 Recinto:11-041-037-00065-003 Cultivo:3104 TRIGO DURO-RGT AVENTADUR Regadío
85018	Expendiente sin grupos de pago válidos

RESUMEN CRITERIOS DE SELECCIÓN

11.2.1.1 Mantenimiento de prácticas y métodos de agricultura ecológica: Cultivos herbáceos - Conv 2018. PUNTOS: 0,00

	<u>PUNTOS</u>	<u>CUMPLE</u>
Porcentaje de superficie determinada en Red Natura 2000	0,00	0.0%
Porcentaje de superficie determinada situada en zonas RAMSAR	0,00	0.0%
Porcentaje de superficie determinada en zonas vulnerables a la contaminación por nitratos	0,00	0.0%
Pendiente media de la explotación	0,00	0.0%
Porcentaje de Superficie de la explotación en municipios con más del 40 por ciento de su superficie agraria dentro de la Zona de desertificación	0,00	0.0%

DETALLE CRITERIOS DE SELECCIÓN

11.2.1.1 Mantenimiento de prácticas y métodos de agricultura ecológica: Cultivos herbáceos - Conv 2018. PUNTOS: 0,00

Porcentaje de superficie determinada en Red Natura 2000	PUNTOS: 0,00	0.0%
Porcentaje de superficie determinada situada en zonas RAMSAR	PUNTOS: 0,00	0.0%
Porcentaje de superficie determinada en zonas vulnerables a la contaminación por nitratos	PUNTOS: 0,00	0.0%
Pendiente media de la explotación	PUNTOS: 0,00	0.0%
Porcentaje de Superficie de la explotación en municipios con más del 40 por ciento de su superficie agraria dentro de la Zona de desertificación	PUNTOS: 0,00	0.0%



<u>APELLIDOS Y NOMBRE / RAZÓN SOCIAL</u>	<u>NIF</u>	<u>EXPEDIENTE</u>	<u>SUP. COMPROMETIDA</u>			
			<u>(ha)</u>			
TRUJILLO CABANES ENCARNACION	****5595*	1237452	142.42			
RESOLUCIÓN						
ADMITIDO						
IMPORTES POR ANUALIDAD						
		2018	2019	2020	2021	2022
IMPORTE MÁXIMO SUBVENCIONABLE		18.964,58 €	18.964,58 €	18.964,58 €	18.964,58 €	18.964,58 €
IMPORTE MEDIO DE TRANSFERENCIA (€/ha)		133,16 €	133,16 €	133,16 €	133,16 €	133,16 €

DETALLE IMPORTES POR ANUALIDAD

<u>GRUPOS DE CULTIVO ADMITIDOS</u>	<u>SUP. COMPROM.</u>	2018	2019	2020	2021	2022
	<u>(ha)</u>					
HERBÁCEOS	142,42	18.964,58 €	18.964,58 €	18.964,58 €	18.964,58 €	18.964,58 €

RECINTOS COMPROMETIDOS

<u>REF.</u>	<u>REFERENCIA SIGPAC</u>	<u>CULTIVO DESCRIPCIÓN CULTIVO</u>	<u>S/R</u>	<u>PEND. MEDIA (%)</u>	<u>SUP. DEC. ADMIN. (ha)</u>	<u>NU SUP. CERT. (ha)</u>	<u>SUP. CAMPO (ha)</u>	<u>SUP. COMPROM. (ha)</u>
1700000006463055	11-007-016-00019-0001	33530 GIRASOL-IOLLNA	S	0,77	2,06	2,06		2,06
1700000006463038	11-035-010-00080-0001	12000 TRANQUILLÓN-SIN VARIEDAD	S	1,28	1,22	1,22		1,22
1700000006463036	11-007-016-00020-0003	12000 TRANQUILLÓN-SIN VARIEDAD	S	1,52	1,92	4,11		1,92
1700000006463040	11-035-010-00091-0001	33530 GIRASOL-IOLLNA	S	1,69	0,70	0,70		0,70
1700000006463035	11-007-016-00018-0002	12000 TRANQUILLÓN-SIN VARIEDAD	S	2,43	0,15	0,29		0,15
1700000006462975	11-035-010-00042-0001	33530 GIRASOL-IOLLNA	S	2,51	9,00	9,00		9,00
1700000006463039	11-035-010-00038-0001	33530 GIRASOL-IOLLNA	S	2,62	0,34	1,02		0,34
1700000006463045	11-035-010-00041-0002	5000 CEBADA-SIN VARIEDAD	S	3,21	4,14	4,14		4,14
1700000006463028	11-035-009-00120-0001	3230 TRIGO DURO-CLAUDIO	S	3,63	1,93	1,93		1,93
1700000006463057	11-035-010-00078-0002	33530 GIRASOL-IOLLNA	S	4,62	14,26	14,26		14,26
1700000006463072	11-035-010-00078-0002	12000 TRANQUILLÓN-SIN VARIEDAD	S	4,62	10,94	10,94		10,94
1700000006463064	11-035-011-00007-0002	33530 GIRASOL-IOLLNA	S	5,74	12,08	12,08		12,08
1700000006463053	11-035-009-00119-0003	3230 TRIGO DURO-CLAUDIO	S	7,07	1,12	1,12		1,12
1700000006463033	11-035-010-00022-0002	5000 CEBADA-SIN VARIEDAD	S	8,87	1,67	1,67		1,67
1700000006463044	11-035-009-00119-0007	3230 TRIGO DURO-CLAUDIO	S	9,14	1,53	1,53		1,53
1700000006462924	11-035-010-00019-0001	33530 GIRASOL-IOLLNA	S	9,16	12,97	12,97		12,97
1700000006462973	11-035-010-00019-0001	12000 TRANQUILLÓN-SIN VARIEDAD	S	9,16	20,52	20,52		20,52
1700000006463018	11-035-010-00019-0001	3230 TRIGO DURO-CLAUDIO	S	9,16	3,85	3,85		3,85
1700000006463041	11-035-010-00019-0001	33530 GIRASOL-IOLLNA	S	9,16	9,94	9,94		9,94
1700000006463027	11-035-009-00119-0001	3230 TRIGO DURO-CLAUDIO	S	9,28	20,40	20,40		20,40
1700000006463059	11-035-009-00119-0004	3230 TRIGO DURO-CLAUDIO	S	9,91	7,20	7,20		7,20
1700000006463019	11-035-010-00027-0001	3230 TRIGO DURO-CLAUDIO	S	12,81	4,48	4,48		4,48

RESUMEN CRITERIOS DE SELECCIÓN

11.2.1.1 Mantenimiento de prácticas y métodos de agricultura ecológica: Cultivos herbáceos - Conv 2018. PUNTOS: 1,00

	PUNTOS	CUMPLE
Porcentaje de superficie determinada en Red Natura 2000	0,00	0.0%
Porcentaje de superficie determinada situada en zonas RAMSAR	0,00	0.0%
Porcentaje de superficie determinada en zonas vulnerables a la contaminación por nitratos	0,00	0.0%
Pendiente media de la explotación	1,00	7.2%
Porcentaje de Superficie de la explotación en municipios con más del 40 por ciento de su superficie agraria dentro de la Zona de desertificación	0,00	0.0%



DETALLE CRITERIOS DE SELECCIÓN**11.2.1.1 Mantenimiento de prácticas y métodos de agricultura ecológica: Cultivos herbáceos - Conv 2018.****PUNTOS: 1,00****Porcentaje de superficie determinada en Red Natura 2000****PUNTOS: 0,00 0.0%**

REF.	REFERENCIA SIGPAC	CULTIVO	DESCRIPCIÓN CULTIVO	S/R	SUP. COMPROM. (ha)	SUP. CUMPLE (ha)
170000006463035	11-007-016-00018-0002	12000	TRANQUILLÓN-SIN VARIEDAD	S	0,15	0,00
170000006463055	11-007-016-00019-0001	33530	GIRASOL-IOLLNA	S	2,06	0,00
170000006463036	11-007-016-00020-0003	12000	TRANQUILLÓN-SIN VARIEDAD	S	1,92	0,00
170000006463027	11-035-009-00119-0001	3230	TRIGO DURO-CLAUDIO	S	20,40	0,00
170000006463053	11-035-009-00119-0003	3230	TRIGO DURO-CLAUDIO	S	1,12	0,00
170000006463059	11-035-009-00119-0004	3230	TRIGO DURO-CLAUDIO	S	7,20	0,00
170000006463044	11-035-009-00119-0007	3230	TRIGO DURO-CLAUDIO	S	1,53	0,00
170000006463028	11-035-009-00120-0001	3230	TRIGO DURO-CLAUDIO	S	1,93	0,00
170000006463018	11-035-010-00019-0001	3230	TRIGO DURO-CLAUDIO	S	3,85	0,00
170000006462973	11-035-010-00019-0001	12000	TRANQUILLÓN-SIN VARIEDAD	S	20,52	0,00
170000006463041	11-035-010-00019-0001	33530	GIRASOL-IOLLNA	S	9,94	0,00
170000006462924	11-035-010-00019-0001	33530	GIRASOL-IOLLNA	S	12,97	0,00
170000006463033	11-035-010-00022-0002	5000	CEBADA-SIN VARIEDAD	S	1,67	0,00
170000006463019	11-035-010-00027-0001	3230	TRIGO DURO-CLAUDIO	S	4,48	0,00
170000006463039	11-035-010-00038-0001	33530	GIRASOL-IOLLNA	S	0,34	0,00
170000006463045	11-035-010-00041-0002	5000	CEBADA-SIN VARIEDAD	S	4,14	0,00
170000006462975	11-035-010-00042-0001	33530	GIRASOL-IOLLNA	S	9,00	0,00
170000006463072	11-035-010-00078-0002	12000	TRANQUILLÓN-SIN VARIEDAD	S	10,94	0,00
170000006463057	11-035-010-00078-0002	33530	GIRASOL-IOLLNA	S	14,26	0,00
170000006463038	11-035-010-00080-0001	12000	TRANQUILLÓN-SIN VARIEDAD	S	1,22	0,00
170000006463040	11-035-010-00091-0001	33530	GIRASOL-IOLLNA	S	0,70	0,00
170000006463064	11-035-011-00007-0002	33530	GIRASOL-IOLLNA	S	12,08	0,00

Porcentaje de superficie determinada situada en zonas RAMSAR**PUNTOS: 0,00 0.0%**

REF.	REFERENCIA SIGPAC	CULTIVO	DESCRIPCIÓN CULTIVO	S/R	SUP. COMPROM. (ha)	SUP. CUMPLE (ha)
170000006463035	11-007-016-00018-0002	12000	TRANQUILLÓN-SIN VARIEDAD	S	0,15	0,00
170000006463055	11-007-016-00019-0001	33530	GIRASOL-IOLLNA	S	2,06	0,00
170000006463036	11-007-016-00020-0003	12000	TRANQUILLÓN-SIN VARIEDAD	S	1,92	0,00
170000006463027	11-035-009-00119-0001	3230	TRIGO DURO-CLAUDIO	S	20,40	0,00
170000006463053	11-035-009-00119-0003	3230	TRIGO DURO-CLAUDIO	S	1,12	0,00
170000006463059	11-035-009-00119-0004	3230	TRIGO DURO-CLAUDIO	S	7,20	0,00
170000006463044	11-035-009-00119-0007	3230	TRIGO DURO-CLAUDIO	S	1,53	0,00
170000006463028	11-035-009-00120-0001	3230	TRIGO DURO-CLAUDIO	S	1,93	0,00
170000006463018	11-035-010-00019-0001	3230	TRIGO DURO-CLAUDIO	S	3,85	0,00
170000006462973	11-035-010-00019-0001	12000	TRANQUILLÓN-SIN VARIEDAD	S	20,52	0,00
170000006462924	11-035-010-00019-0001	33530	GIRASOL-IOLLNA	S	12,97	0,00
170000006463041	11-035-010-00019-0001	33530	GIRASOL-IOLLNA	S	9,94	0,00
170000006463033	11-035-010-00022-0002	5000	CEBADA-SIN VARIEDAD	S	1,67	0,00
170000006463019	11-035-010-00027-0001	3230	TRIGO DURO-CLAUDIO	S	4,48	0,00
170000006463039	11-035-010-00038-0001	33530	GIRASOL-IOLLNA	S	0,34	0,00
170000006463045	11-035-010-00041-0002	5000	CEBADA-SIN VARIEDAD	S	4,14	0,00
170000006462975	11-035-010-00042-0001	33530	GIRASOL-IOLLNA	S	9,00	0,00
170000006463072	11-035-010-00078-0002	12000	TRANQUILLÓN-SIN VARIEDAD	S	10,94	0,00
170000006463057	11-035-010-00078-0002	33530	GIRASOL-IOLLNA	S	14,26	0,00
170000006463038	11-035-010-00080-0001	12000	TRANQUILLÓN-SIN VARIEDAD	S	1,22	0,00
170000006463040	11-035-010-00091-0001	33530	GIRASOL-IOLLNA	S	0,70	0,00
170000006463064	11-035-011-00007-0002	33530	GIRASOL-IOLLNA	S	12,08	0,00

Porcentaje de superficie determinada en zonas vulnerables a la contaminación por nitratos**PUNTOS: 0,00 0.0%**

<u>REF.</u>	<u>REFERENCIA SIGPAC</u>	<u>CULTIVO</u>	<u>DESCRIPCIÓN CULTIVO</u>	<u>S/R</u>	<u>SUP. COMPROM.</u> <u>(ha)</u>	<u>SUP. CUMPLE</u> <u>(ha)</u>
1700000006463035	11-007-016-00018-0002	12000	TRANQUILLÓN-SIN VARIEDAD	S	0,15	0,00
1700000006463055	11-007-016-00019-0001	33530	GIRASOL-IOLLNA	S	2,06	0,00
1700000006463036	11-007-016-00020-0003	12000	TRANQUILLÓN-SIN VARIEDAD	S	1,92	0,00
1700000006463027	11-035-009-00119-0001	3230	TRIGO DURO-CLAUDIO	S	20,40	0,00
1700000006463053	11-035-009-00119-0003	3230	TRIGO DURO-CLAUDIO	S	1,12	0,00
1700000006463059	11-035-009-00119-0004	3230	TRIGO DURO-CLAUDIO	S	7,20	0,00
1700000006463044	11-035-009-00119-0007	3230	TRIGO DURO-CLAUDIO	S	1,53	0,00
1700000006463028	11-035-009-00120-0001	3230	TRIGO DURO-CLAUDIO	S	1,93	0,00
1700000006463018	11-035-010-00019-0001	3230	TRIGO DURO-CLAUDIO	S	3,85	0,00
1700000006462973	11-035-010-00019-0001	12000	TRANQUILLÓN-SIN VARIEDAD	S	20,52	0,00
1700000006463041	11-035-010-00019-0001	33530	GIRASOL-IOLLNA	S	9,94	0,00
1700000006462924	11-035-010-00019-0001	33530	GIRASOL-IOLLNA	S	12,97	0,00
1700000006463033	11-035-010-00022-0002	5000	CEBADA-SIN VARIEDAD	S	1,67	0,00
1700000006463019	11-035-010-00027-0001	3230	TRIGO DURO-CLAUDIO	S	4,48	0,00
1700000006463039	11-035-010-00038-0001	33530	GIRASOL-IOLLNA	S	0,34	0,00
1700000006463045	11-035-010-00041-0002	5000	CEBADA-SIN VARIEDAD	S	4,14	0,00
1700000006462975	11-035-010-00042-0001	33530	GIRASOL-IOLLNA	S	9,00	0,00
1700000006463072	11-035-010-00078-0002	12000	TRANQUILLÓN-SIN VARIEDAD	S	10,94	0,00
1700000006463057	11-035-010-00078-0002	33530	GIRASOL-IOLLNA	S	14,26	0,00
1700000006463038	11-035-010-00080-0001	12000	TRANQUILLÓN-SIN VARIEDAD	S	1,22	0,00
1700000006463040	11-035-010-00091-0001	33530	GIRASOL-IOLLNA	S	0,70	0,00
1700000006463064	11-035-011-00007-0002	33530	GIRASOL-IOLLNA	S	12,08	0,00

Pendiente media de la explotación**PUNTOS:** 1,00 7.2%

<u>REF.</u>	<u>REFERENCIA SIGPAC</u>	<u>CULTIVO</u>	<u>DESCRIPCIÓN CULTIVO</u>	<u>S/R</u>	<u>PENDIENTE MEDIA (%)</u>	<u>SUP. COMPROM.</u> <u>(ha)</u>
1700000006463035	11-007-016-00018-0002	12000	TRANQUILLÓN-SIN VARIEDAD	S	2,43	0,15
1700000006463055	11-007-016-00019-0001	33530	GIRASOL-IOLLNA	S	0,77	2,06
1700000006463036	11-007-016-00020-0003	12000	TRANQUILLÓN-SIN VARIEDAD	S	1,52	1,92
1700000006463027	11-035-009-00119-0001	3230	TRIGO DURO-CLAUDIO	S	9,28	20,40
1700000006463053	11-035-009-00119-0003	3230	TRIGO DURO-CLAUDIO	S	7,07	1,12
1700000006463059	11-035-009-00119-0004	3230	TRIGO DURO-CLAUDIO	S	9,91	7,20
1700000006463044	11-035-009-00119-0007	3230	TRIGO DURO-CLAUDIO	S	9,14	1,53
1700000006463028	11-035-009-00120-0001	3230	TRIGO DURO-CLAUDIO	S	3,63	1,93
1700000006463018	11-035-010-00019-0001	3230	TRIGO DURO-CLAUDIO	S	9,16	3,85
1700000006462973	11-035-010-00019-0001	12000	TRANQUILLÓN-SIN VARIEDAD	S	9,16	20,52
1700000006463041	11-035-010-00019-0001	33530	GIRASOL-IOLLNA	S	9,16	9,94
1700000006462924	11-035-010-00019-0001	33530	GIRASOL-IOLLNA	S	9,16	12,97
1700000006463033	11-035-010-00022-0002	5000	CEBADA-SIN VARIEDAD	S	8,87	1,67
1700000006463019	11-035-010-00027-0001	3230	TRIGO DURO-CLAUDIO	S	12,81	4,48
1700000006463039	11-035-010-00038-0001	33530	GIRASOL-IOLLNA	S	2,62	0,34
1700000006463045	11-035-010-00041-0002	5000	CEBADA-SIN VARIEDAD	S	3,21	4,14
1700000006462975	11-035-010-00042-0001	33530	GIRASOL-IOLLNA	S	2,51	9,00
1700000006463072	11-035-010-00078-0002	12000	TRANQUILLÓN-SIN VARIEDAD	S	4,62	10,94
1700000006463057	11-035-010-00078-0002	33530	GIRASOL-IOLLNA	S	4,62	14,26
1700000006463038	11-035-010-00080-0001	12000	TRANQUILLÓN-SIN VARIEDAD	S	1,28	1,22
1700000006463040	11-035-010-00091-0001	33530	GIRASOL-IOLLNA	S	1,69	0,70
1700000006463064	11-035-011-00007-0002	33530	GIRASOL-IOLLNA	S	5,74	12,08

Porcentaje de Superficie de la explotación en municipios con más del 40 por ciento de su superficie agraria dentro de la Zona de desertificación**PUNTOS:** 0,00 0.0%

<u>REF.</u>	<u>REFERENCIA SIGPAC</u>	<u>CULTIVO</u>	<u>DESCRIPCIÓN CULTIVO</u>	<u>S/R</u>	<u>SUP. COMPROM.</u> <u>(ha)</u>	<u>SUP. CUMPLE</u> <u>(ha)</u>
1700000006463035	11-007-016-00018-0002	12000	TRANQUILLÓN-SIN VARIEDAD	S	0,15	0,00

<u>REF.</u>	<u>REFERENCIA SIGPAC</u>	<u>CULTIVO</u>	<u>DESCRIPCIÓN CULTIVO</u>	<u>S/R</u>	<u>SUP. COMPROM.</u> <u>(ha)</u>	<u>SUP. CUMPLE</u> <u>(ha)</u>
1700000006463055	11-007-016-00019-0001	33530	GIRASOL-IOLLNA	S	2,06	0,00
1700000006463036	11-007-016-00020-0003	12000	TRANQUILLÓN-SIN VARIEDAD	S	1,92	0,00
1700000006463027	11-035-009-00119-0001	3230	TRIGO DURO-CLAUDIO	S	20,40	0,00
1700000006463053	11-035-009-00119-0003	3230	TRIGO DURO-CLAUDIO	S	1,12	0,00
1700000006463059	11-035-009-00119-0004	3230	TRIGO DURO-CLAUDIO	S	7,20	0,00
1700000006463044	11-035-009-00119-0007	3230	TRIGO DURO-CLAUDIO	S	1,53	0,00
1700000006463028	11-035-009-00120-0001	3230	TRIGO DURO-CLAUDIO	S	1,93	0,00
1700000006463018	11-035-010-00019-0001	3230	TRIGO DURO-CLAUDIO	S	3,85	0,00
1700000006462973	11-035-010-00019-0001	12000	TRANQUILLÓN-SIN VARIEDAD	S	20,52	0,00
1700000006463041	11-035-010-00019-0001	33530	GIRASOL-IOLLNA	S	9,94	0,00
1700000006462924	11-035-010-00019-0001	33530	GIRASOL-IOLLNA	S	12,97	0,00
1700000006463033	11-035-010-00022-0002	5000	CEBADA-SIN VARIEDAD	S	1,67	0,00
1700000006463019	11-035-010-00027-0001	3230	TRIGO DURO-CLAUDIO	S	4,48	0,00
1700000006463039	11-035-010-00038-0001	33530	GIRASOL-IOLLNA	S	0,34	0,00
1700000006463045	11-035-010-00041-0002	5000	CEBADA-SIN VARIEDAD	S	4,14	0,00
1700000006462975	11-035-010-00042-0001	33530	GIRASOL-IOLLNA	S	9,00	0,00
1700000006463072	11-035-010-00078-0002	12000	TRANQUILLÓN-SIN VARIEDAD	S	10,94	0,00
1700000006463057	11-035-010-00078-0002	33530	GIRASOL-IOLLNA	S	14,26	0,00
1700000006463038	11-035-010-00080-0001	12000	TRANQUILLÓN-SIN VARIEDAD	S	1,22	0,00
1700000006463040	11-035-010-00091-0001	33530	GIRASOL-IOLLNA	S	0,70	0,00
1700000006463064	11-035-011-00007-0002	33530	GIRASOL-IOLLNA	S	12,08	0,00



<u>APELLIDOS Y NOMBRE / RAZÓN SOCIAL</u>	<u>NIF</u>	<u>EXPEDIENTE</u>	<u>SUP. COMPROMETIDA</u>			
			<u>(ha)</u>			
TRUJILLO TRUJILLO RAFAEL	****1421*	1053353	291.4			
RESOLUCIÓN						
ADMITIDO						
IMPORTE POR ANUALIDAD						
		2018	2019	2020	2021	2022
IMPORTE MÁXIMO SUBVENCIONABLE		28.332,28 €	28.332,28 €	28.332,28 €	28.332,28 €	28.332,28 €
IMPORTE MEDIO DE TRANSFERENCIA (€/ha)		97,23 €	97,23 €	97,23 €	97,23 €	97,23 €

DETALLE IMPORTES POR ANUALIDAD

<u>GRUPOS DE CULTIVO ADMITIDOS</u>	<u>SUP. COMPROM.</u>	2018	2019	2020	2021	2022
	<u>(ha)</u>					
HERBÁCEOS	291,40	28.332,28 €	28.332,28 €	28.332,28 €	28.332,28 €	28.332,28 €

RECINTOS COMPROMETIDOS

<u>REF.</u>	<u>REFERENCIA SIGPAC</u>	<u>CULTIVO DESCRIPCIÓN CULTIVO</u>	<u>S/R</u>	<u>PEND. MEDIA (%)</u>	<u>SUP. DEC. ADMIN. (ha)</u>	<u>NU SUP. CERT. (ha)</u>	<u>SUP. CAMPO (ha)</u>	<u>SUP. COMPROM. (ha)</u>
170000006584409	11-035-010-00072-0001	12000 TRANQUILLÓN-SIN VARIEDAD	S	1,24	2,98	2,98		2,98
170000006584441	11-035-005-00010-0003	12000 TRANQUILLÓN-SIN VARIEDAD	R	1,30	35,58	35,58		35,58
170000006584406	11-035-010-00069-0002	12000 TRANQUILLÓN-SIN VARIEDAD	S	1,33	1,46	1,23		1,23
170000006584434	11-035-010-00069-0002	12000 TRANQUILLÓN-SIN VARIEDAD	S	1,33	7,62	6,39		6,39
170000006584410	11-035-010-00069-0003	12000 TRANQUILLÓN-SIN VARIEDAD	S	1,41	0,52	0,52		0,52
170000006584437	11-035-010-00075-0001	12000 TRANQUILLÓN-SIN VARIEDAD	S	1,46	13,52	13,52		13,52
170000006584438	11-035-011-00015-0001	12000 TRANQUILLÓN-SIN VARIEDAD	S	1,88	10,59	10,59		10,59
170000006584435	11-035-005-00010-0001	12000 TRANQUILLÓN-SIN VARIEDAD	R	1,99	14,14	14,14		14,14
170000006584443	11-035-005-00010-0001	12000 TRANQUILLÓN-SIN VARIEDAD	R	1,99	25,63	25,63		25,63
170000006584423	11-035-011-00050-0001	12000 TRANQUILLÓN-SIN VARIEDAD	S	2,39	1,08	1,08		1,08
170000006584414	11-035-010-00071-0001	12000 TRANQUILLÓN-SIN VARIEDAD	S	2,93	0,42	0,42		0,42
170000006584417	11-035-011-00003-0002	13000 TRITICALE-SIN VARIEDAD	R	3,02	0,36	0,36		0,36
170000006584411	11-035-011-00028-0001	242000 MEZCLA VEZA-TRITICALE-SIN VARIEDAD	S	3,14	2,48	1,92		1,92
170000006584415	11-035-011-00028-0001	13000 TRITICALE-SIN VARIEDAD	S	3,14	3,11	2,40		2,40
170000006584420	11-035-011-00028-0001	13000 TRITICALE-SIN VARIEDAD	S	3,14	5,32	4,11		4,11
170000006584421	11-035-011-00099-0001	7000 SORGO-SIN VARIEDAD	S	3,40	0,24	0,24		0,24
170000006584408	11-035-010-00068-0001	12000 TRANQUILLÓN-SIN VARIEDAD	S	3,48	1,61	1,61		1,61
170000006584422	11-035-011-00098-0001	7000 SORGO-SIN VARIEDAD	S	4,21	0,88	0,88		0,88
170000006584442	11-035-011-00011-0001	13000 TRITICALE-SIN VARIEDAD	S	4,94	20,85	20,85		20,85
170000006584432	11-035-011-00003-0001	12000 TRANQUILLÓN-SIN VARIEDAD	S	5,62	8,91	8,91		8,91
170000006584433	11-035-015-00011-0001	12000 TRANQUILLÓN-SIN VARIEDAD	S	7,57	15,71	15,71		15,71
170000006584412	11-035-011-00010-0001	33108 GIRASOL-PR64A14	S	7,82	10,76	10,76		10,76
170000006584418	11-035-010-00021-0001	3116 TRIGO DURO-DURADERO=GALLARETA=GRANIZO	S	7,88	7,90	7,90		7,90
170000006584413	11-035-011-00017-0002	33108 GIRASOL-PR64A14	S	8,97	40,29	27,26		27,26
170000006584416	11-035-011-00017-0002	13000 TRITICALE-SIN VARIEDAD	S	8,97	19,25	13,03		13,03
170000006584407	11-035-010-00067-0001	12000 TRANQUILLÓN-SIN VARIEDAD	S	9,51	9,09	6,95		6,95
170000006584419	11-035-010-00067-0001	13000 TRITICALE-SIN VARIEDAD	S	9,51	29,53	22,58		22,58
170000006584430	11-035-011-00055-0002	12000 TRANQUILLÓN-SIN VARIEDAD	S	12,45	10,02	10,02		10,02
170000006584436	11-035-011-00055-0001	12000 TRANQUILLÓN-SIN VARIEDAD	S	12,66	20,21	20,21		20,21
170000006584431	11-035-011-00091-0001	12000 TRANQUILLÓN-SIN VARIEDAD	S	13,63	3,62	3,62		3,62



INCIDENCIAS**INCIDENCIA DESCRIPCIÓN**

219	Superficie declarada sobre un mismo recinto, en un mismo expediente, mayor que la superficie total del recinto SIGPAC. Ref:1700000006584407 Recinto:11-035-010-00067-001 Cultivo:12000 TRANQUILLÓN-SIN VARIEDAD Secano Suma de superficies declaradas para este recinto por el solicitante (Áreas):3862 Superficie SIGPAC total para el recinto (Áreas):3861 Exceso de superficie declarada (Hectáreas):0,01 Ref:1700000006584419 Recinto:11-035-010-00067-001 Cultivo:13000 TRITICALE-SIN VARIEDAD Secano Suma de superficies declaradas para este recinto por el solicitante (Áreas):3862 Superficie SIGPAC total para el recinto (Áreas):3861 Exceso de superficie declarada (Hectáreas):0,01
85002	Recinto declarado que no cumple en su totalidad con las normas de producción ecológica (artículo 5-1 e), Orden 26 mayo 2015) Ref:1700000006584407 Recinto:11-035-010-00067-001 Cultivo:12000 TRANQUILLÓN-SIN VARIEDAD Secano Sup. Declarada:9,09 Superficie Certificada (Ha):6,95 Ref:1700000006584419 Recinto:11-035-010-00067-001 Cultivo:13000 TRITICALE-SIN VARIEDAD Secano Sup. Declarada:29,53 Superficie Certificada (Ha):22,58 Ref:1700000006584406 Recinto:11-035-010-00069-002 Cultivo:12000 TRANQUILLÓN-SIN VARIEDAD Secano Sup. Declarada:1,46 Superficie Certificada (Ha):1,23 Ref:1700000006584434 Recinto:11-035-010-00069-002 Cultivo:12000 TRANQUILLÓN-SIN VARIEDAD Secano Sup. Declarada:7,62 Superficie Certificada (Ha):6,39 Ref:1700000006584416 Recinto:11-035-011-00017-002 Cultivo:13000 TRITICALE-SIN VARIEDAD Secano Sup. Declarada:19,25 Superficie Certificada (Ha):13,03 Ref:1700000006584413 Recinto:11-035-011-00017-002 Cultivo:33108 GIRASOL-PR64A14 Secano Sup. Declarada:40,29 Superficie Certificada (Ha):27,26 Ref:1700000006584415 Recinto:11-035-011-00028-001 Cultivo:13000 TRITICALE-SIN VARIEDAD Secano Sup. Declarada:3,11 Superficie Certificada (Ha):2,4 Ref:1700000006584420 Recinto:11-035-011-00028-001 Cultivo:13000 TRITICALE-SIN VARIEDAD Secano Sup. Declarada:5,32 Superficie Certificada (Ha):4,11 Ref:1700000006584411 Recinto:11-035-011-00028-001 Cultivo:242000 MEZCLA VEZA-TRITICALE-SIN VARIEDAD Secano Sup. Declarada:2,48 Superficie Certificada (Ha):1,92

RESUMEN CRITERIOS DE SELECCIÓN

11.2.1.1 Mantenimiento de prácticas y métodos de agricultura ecológica: Cultivos herbáceos - Conv 2018. PUNTOS: 1,00

	<u>PUNTOS</u>	<u>CUMPLE</u>
Porcentaje de superficie determinada en Red Natura 2000	0,00	0.0%
Porcentaje de superficie determinada situada en zonas RAMSAR	0,00	0.0%
Porcentaje de superficie determinada en zonas vulnerables a la contaminación por nitratos	0,00	0.0%
Pendiente media de la explotación	1,00	5.87%
Porcentaje de Superficie de la explotación en municipios con más del 40 por ciento de su superficie agraria dentro de la Zona de desertificación	0,00	0.0%

DETALLE CRITERIOS DE SELECCIÓN

11.2.1.1 Mantenimiento de prácticas y métodos de agricultura ecológica: Cultivos herbáceos - Conv 2018. PUNTOS: 1,00

					PUNTOS:	0,00	0.0%
REF.	REFERENCIA SIGPAC	CULTIVO	DESCRIPCIÓN CULTIVO	S/R		<u>SUP.</u> <u>COMPROM.</u> <u>(ha)</u>	<u>SUP.</u> <u>CUMPLE</u> <u>(ha)</u>
1700000006584443	11-035-005-00010-0001	12000	TRANQUILLÓN-SIN VARIEDAD	R		25,63	0,00
1700000006584435	11-035-005-00010-0001	12000	TRANQUILLÓN-SIN VARIEDAD	R		14,14	0,00
1700000006584441	11-035-005-00010-0003	12000	TRANQUILLÓN-SIN VARIEDAD	R		35,58	0,00
1700000006584418	11-035-010-00021-0001	3116	TRIGO DURO-DURADERO=GALLARETA=GRANIZO	S		7,90	0,00
1700000006584407	11-035-010-00067-0001	12000	TRANQUILLÓN-SIN VARIEDAD	S		6,95	0,00
1700000006584419	11-035-010-00067-0001	13000	TRITICALE-SIN VARIEDAD	S		22,58	0,00
1700000006584408	11-035-010-00068-0001	12000	TRANQUILLÓN-SIN VARIEDAD	S		1,61	0,00
1700000006584434	11-035-010-00069-0002	12000	TRANQUILLÓN-SIN VARIEDAD	S		6,39	0,00
1700000006584406	11-035-010-00069-0002	12000	TRANQUILLÓN-SIN VARIEDAD	S		1,23	0,00
1700000006584410	11-035-010-00069-0003	12000	TRANQUILLÓN-SIN VARIEDAD	S		0,52	0,00
1700000006584414	11-035-010-00071-0001	12000	TRANQUILLÓN-SIN VARIEDAD	S		0,42	0,00
1700000006584409	11-035-010-00072-0001	12000	TRANQUILLÓN-SIN VARIEDAD	S		2,98	0,00
1700000006584437	11-035-010-00075-0001	12000	TRANQUILLÓN-SIN VARIEDAD	S		13,52	0,00
1700000006584432	11-035-011-00003-0001	12000	TRANQUILLÓN-SIN VARIEDAD	S		8,91	0,00
1700000006584417	11-035-011-00003-0002	13000	TRITICALE-SIN VARIEDAD	R		0,36	0,00
1700000006584412	11-035-011-00010-0001	33108	GIRASOL-PR64A14	S		10,76	0,00

<u>REF.</u>	<u>REFERENCIA SIGPAC</u>	<u>CULTIVO</u>	<u>DESCRIPCIÓN CULTIVO</u>	<u>S/R</u>	<u>SUP. COMPROM.</u> <u>(ha)</u>	<u>SUP. CUMPLE</u> <u>(ha)</u>
1700000006584442	11-035-011-00011-0001	13000	TRITICALE-SIN VARIEDAD	S	20,85	0,00
1700000006584438	11-035-011-00015-0001	12000	TRANQUILLÓN-SIN VARIEDAD	S	10,59	0,00
1700000006584416	11-035-011-00017-0002	13000	TRITICALE-SIN VARIEDAD	S	13,03	0,00
1700000006584413	11-035-011-00017-0002	33108	GIRASOL-PR64A14	S	27,26	0,00
1700000006584415	11-035-011-00028-0001	13000	TRITICALE-SIN VARIEDAD	S	2,40	0,00
1700000006584420	11-035-011-00028-0001	13000	TRITICALE-SIN VARIEDAD	S	4,11	0,00
1700000006584411	11-035-011-00028-0001	242000	MEZCLA VEZA-TRITICALE-SIN VARIEDAD	S	1,92	0,00
1700000006584423	11-035-011-00050-0001	12000	TRANQUILLÓN-SIN VARIEDAD	S	1,08	0,00
1700000006584436	11-035-011-00055-0001	12000	TRANQUILLÓN-SIN VARIEDAD	S	20,21	0,00
1700000006584430	11-035-011-00055-0002	12000	TRANQUILLÓN-SIN VARIEDAD	S	10,02	0,00
1700000006584431	11-035-011-00091-0001	12000	TRANQUILLÓN-SIN VARIEDAD	S	3,62	0,00
1700000006584422	11-035-011-00098-0001	7000	SORGO-SIN VARIEDAD	S	0,88	0,00
1700000006584421	11-035-011-00099-0001	7000	SORGO-SIN VARIEDAD	S	0,24	0,00
1700000006584433	11-035-015-00011-0001	12000	TRANQUILLÓN-SIN VARIEDAD	S	15,71	0,00

Porcentaje de superficie determinada situada en zonas RAMSAR**PUNTOS:** 0,00 0.0%

<u>REF.</u>	<u>REFERENCIA SIGPAC</u>	<u>CULTIVO</u>	<u>DESCRIPCIÓN CULTIVO</u>	<u>S/R</u>	<u>SUP. COMPROM.</u> <u>(ha)</u>	<u>SUP. CUMPLE</u> <u>(ha)</u>
1700000006584435	11-035-005-00010-0001	12000	TRANQUILLÓN-SIN VARIEDAD	R	14,14	0,00
1700000006584443	11-035-005-00010-0001	12000	TRANQUILLÓN-SIN VARIEDAD	R	25,63	0,00
1700000006584441	11-035-005-00010-0003	12000	TRANQUILLÓN-SIN VARIEDAD	R	35,58	0,00
1700000006584418	11-035-010-00021-0001	3116	TRIGO DURO-DURADERO=GALLARETA=GRANIZO	S	7,90	0,00
1700000006584407	11-035-010-00067-0001	12000	TRANQUILLÓN-SIN VARIEDAD	S	6,95	0,00
1700000006584419	11-035-010-00067-0001	13000	TRITICALE-SIN VARIEDAD	S	22,58	0,00
1700000006584408	11-035-010-00068-0001	12000	TRANQUILLÓN-SIN VARIEDAD	S	1,61	0,00
1700000006584406	11-035-010-00069-0002	12000	TRANQUILLÓN-SIN VARIEDAD	S	1,23	0,00
1700000006584434	11-035-010-00069-0002	12000	TRANQUILLÓN-SIN VARIEDAD	S	6,39	0,00
1700000006584410	11-035-010-00069-0003	12000	TRANQUILLÓN-SIN VARIEDAD	S	0,52	0,00
1700000006584414	11-035-010-00071-0001	12000	TRANQUILLÓN-SIN VARIEDAD	S	0,42	0,00
1700000006584409	11-035-010-00072-0001	12000	TRANQUILLÓN-SIN VARIEDAD	S	2,98	0,00
1700000006584437	11-035-010-00075-0001	12000	TRANQUILLÓN-SIN VARIEDAD	S	13,52	0,00
1700000006584432	11-035-011-00003-0001	12000	TRANQUILLÓN-SIN VARIEDAD	S	8,91	0,00
1700000006584417	11-035-011-00003-0002	13000	TRITICALE-SIN VARIEDAD	R	0,36	0,00
1700000006584412	11-035-011-00010-0001	33108	GIRASOL-PR64A14	S	10,76	0,00
1700000006584442	11-035-011-00011-0001	13000	TRITICALE-SIN VARIEDAD	S	20,85	0,00
1700000006584438	11-035-011-00015-0001	12000	TRANQUILLÓN-SIN VARIEDAD	S	10,59	0,00
1700000006584416	11-035-011-00017-0002	13000	TRITICALE-SIN VARIEDAD	S	13,03	0,00
1700000006584413	11-035-011-00017-0002	33108	GIRASOL-PR64A14	S	27,26	0,00
1700000006584420	11-035-011-00028-0001	13000	TRITICALE-SIN VARIEDAD	S	4,11	0,00
1700000006584415	11-035-011-00028-0001	13000	TRITICALE-SIN VARIEDAD	S	2,40	0,00
1700000006584411	11-035-011-00028-0001	242000	MEZCLA VEZA-TRITICALE-SIN VARIEDAD	S	1,92	0,00
1700000006584423	11-035-011-00050-0001	12000	TRANQUILLÓN-SIN VARIEDAD	S	1,08	0,00
1700000006584436	11-035-011-00055-0001	12000	TRANQUILLÓN-SIN VARIEDAD	S	20,21	0,00
1700000006584430	11-035-011-00055-0002	12000	TRANQUILLÓN-SIN VARIEDAD	S	10,02	0,00
1700000006584431	11-035-011-00091-0001	12000	TRANQUILLÓN-SIN VARIEDAD	S	3,62	0,00
1700000006584422	11-035-011-00098-0001	7000	SORGO-SIN VARIEDAD	S	0,88	0,00
1700000006584421	11-035-011-00099-0001	7000	SORGO-SIN VARIEDAD	S	0,24	0,00
1700000006584433	11-035-015-00011-0001	12000	TRANQUILLÓN-SIN VARIEDAD	S	15,71	0,00

Porcentaje de superficie determinada en zonas vulnerables a la contaminación por nitratos**PUNTOS:** 0,00 0.0%

<u>REF.</u>	<u>REFERENCIA SIGPAC</u>	<u>CULTIVO</u>	<u>DESCRIPCIÓN CULTIVO</u>	<u>S/R</u>	<u>SUP. COMPROM.</u> <u>(ha)</u>	<u>SUP. CUMPLE</u> <u>(ha)</u>
1700000006584435	11-035-005-00010-0001	12000	TRANQUILLÓN-SIN VARIEDAD	R	14,14	0,00

<u>REF.</u>	<u>REFERENCIA SIGPAC</u>	<u>CULTIVO</u>	<u>DESCRIPCIÓN CULTIVO</u>	<u>S/R</u>	<u>SUP. COMPROM.</u> <u>(ha)</u>	<u>SUP. CUMPLE</u> <u>(ha)</u>
1700000006584443	11-035-005-00010-0001	12000	TRANQUILLÓN-SIN VARIEDAD	R	25,63	0,00
1700000006584441	11-035-005-00010-0003	12000	TRANQUILLÓN-SIN VARIEDAD	R	35,58	0,00
1700000006584418	11-035-010-00021-0001	3116	TRIGO DURO-DURADERO=GALLARETA=GRANIZO	S	7,90	0,00
1700000006584407	11-035-010-00067-0001	12000	TRANQUILLÓN-SIN VARIEDAD	S	6,95	0,00
1700000006584419	11-035-010-00067-0001	13000	TRITICALE-SIN VARIEDAD	S	22,58	0,00
1700000006584408	11-035-010-00068-0001	12000	TRANQUILLÓN-SIN VARIEDAD	S	1,61	0,00
1700000006584406	11-035-010-00069-0002	12000	TRANQUILLÓN-SIN VARIEDAD	S	1,23	0,00
1700000006584434	11-035-010-00069-0002	12000	TRANQUILLÓN-SIN VARIEDAD	S	6,39	0,00
1700000006584410	11-035-010-00069-0003	12000	TRANQUILLÓN-SIN VARIEDAD	S	0,52	0,00
1700000006584414	11-035-010-00071-0001	12000	TRANQUILLÓN-SIN VARIEDAD	S	0,42	0,00
1700000006584409	11-035-010-00072-0001	12000	TRANQUILLÓN-SIN VARIEDAD	S	2,98	0,00
1700000006584437	11-035-010-00075-0001	12000	TRANQUILLÓN-SIN VARIEDAD	S	13,52	0,00
1700000006584432	11-035-011-00003-0001	12000	TRANQUILLÓN-SIN VARIEDAD	S	8,91	0,00
1700000006584417	11-035-011-00003-0002	13000	TRITICALE-SIN VARIEDAD	R	0,36	0,00
1700000006584412	11-035-011-00010-0001	33108	GIRASOL-PR64A14	S	10,76	0,00
1700000006584442	11-035-011-00011-0001	13000	TRITICALE-SIN VARIEDAD	S	20,85	0,00
1700000006584438	11-035-011-00015-0001	12000	TRANQUILLÓN-SIN VARIEDAD	S	10,59	0,00
1700000006584416	11-035-011-00017-0002	13000	TRITICALE-SIN VARIEDAD	S	13,03	0,00
1700000006584413	11-035-011-00017-0002	33108	GIRASOL-PR64A14	S	27,26	0,00
1700000006584420	11-035-011-00028-0001	13000	TRITICALE-SIN VARIEDAD	S	4,11	0,00
1700000006584415	11-035-011-00028-0001	13000	TRITICALE-SIN VARIEDAD	S	2,40	0,00
1700000006584411	11-035-011-00028-0001	242000	MEZCLA VEZA-TRITICALE-SIN VARIEDAD	S	1,92	0,00
1700000006584423	11-035-011-00050-0001	12000	TRANQUILLÓN-SIN VARIEDAD	S	1,08	0,00
1700000006584436	11-035-011-00055-0001	12000	TRANQUILLÓN-SIN VARIEDAD	S	20,21	0,00
1700000006584430	11-035-011-00055-0002	12000	TRANQUILLÓN-SIN VARIEDAD	S	10,02	0,00
1700000006584431	11-035-011-00091-0001	12000	TRANQUILLÓN-SIN VARIEDAD	S	3,62	0,00
1700000006584422	11-035-011-00098-0001	7000	SORGO-SIN VARIEDAD	S	0,88	0,00
1700000006584421	11-035-011-00099-0001	7000	SORGO-SIN VARIEDAD	S	0,24	0,00
1700000006584433	11-035-015-00011-0001	12000	TRANQUILLÓN-SIN VARIEDAD	S	15,71	0,00

Pendiente media de la explotación**PUNTOS:** 1,00 5.87%

<u>REF.</u>	<u>REFERENCIA SIGPAC</u>	<u>CULTIVO</u>	<u>DESCRIPCIÓN CULTIVO</u>	<u>S/R</u>	<u>PENDIENTE MEDIA (%)</u>	<u>SUP. COMPROM.</u> <u>(ha)</u>
1700000006584443	11-035-005-00010-0001	12000	TRANQUILLÓN-SIN VARIEDAD	R	1,99	25,63
1700000006584435	11-035-005-00010-0001	12000	TRANQUILLÓN-SIN VARIEDAD	R	1,99	14,14
1700000006584441	11-035-005-00010-0003	12000	TRANQUILLÓN-SIN VARIEDAD	R	1,30	35,58
1700000006584418	11-035-010-00021-0001	3116	TRIGO DURO-DURADERO=GALLARETA=GRANIZO	S	7,88	7,90
1700000006584407	11-035-010-00067-0001	12000	TRANQUILLÓN-SIN VARIEDAD	S	9,51	6,95
1700000006584419	11-035-010-00067-0001	13000	TRITICALE-SIN VARIEDAD	S	9,51	22,58
1700000006584408	11-035-010-00068-0001	12000	TRANQUILLÓN-SIN VARIEDAD	S	3,48	1,61
1700000006584434	11-035-010-00069-0002	12000	TRANQUILLÓN-SIN VARIEDAD	S	1,33	6,39
1700000006584406	11-035-010-00069-0002	12000	TRANQUILLÓN-SIN VARIEDAD	S	1,33	1,23
1700000006584410	11-035-010-00069-0003	12000	TRANQUILLÓN-SIN VARIEDAD	S	1,41	0,52
1700000006584414	11-035-010-00071-0001	12000	TRANQUILLÓN-SIN VARIEDAD	S	2,93	0,42
1700000006584409	11-035-010-00072-0001	12000	TRANQUILLÓN-SIN VARIEDAD	S	1,24	2,98
1700000006584437	11-035-010-00075-0001	12000	TRANQUILLÓN-SIN VARIEDAD	S	1,46	13,52
1700000006584432	11-035-011-00003-0001	12000	TRANQUILLÓN-SIN VARIEDAD	S	5,62	8,91
1700000006584417	11-035-011-00003-0002	13000	TRITICALE-SIN VARIEDAD	R	3,02	0,36
1700000006584412	11-035-011-00010-0001	33108	GIRASOL-PR64A14	S	7,82	10,76
1700000006584442	11-035-011-00011-0001	13000	TRITICALE-SIN VARIEDAD	S	4,94	20,85
1700000006584438	11-035-011-00015-0001	12000	TRANQUILLÓN-SIN VARIEDAD	S	1,88	10,59
1700000006584416	11-035-011-00017-0002	13000	TRITICALE-SIN VARIEDAD	S	8,97	13,03
1700000006584413	11-035-011-00017-0002	33108	GIRASOL-PR64A14	S	8,97	27,26
1700000006584415	11-035-011-00028-0001	13000	TRITICALE-SIN VARIEDAD	S	3,14	2,40
1700000006584420	11-035-011-00028-0001	13000	TRITICALE-SIN VARIEDAD	S	3,14	4,11

REF.	REFERENCIA SIGPAC	CULTIVO	DESCRIPCIÓN CULTIVO	S/R	PENDIENTE		SUP.
					MEDIA (%)	COMPRON.	(ha)
170000006584411	11-035-011-00028-0001	242000	MEZCLA VEZA-TRITICALE-SIN VARIEDAD	S	3,14		1,92
170000006584423	11-035-011-00050-0001	12000	TRANQUILLÓN-SIN VARIEDAD	S	2,39		1,08
170000006584436	11-035-011-00055-0001	12000	TRANQUILLÓN-SIN VARIEDAD	S	12,66		20,21
170000006584430	11-035-011-00055-0002	12000	TRANQUILLÓN-SIN VARIEDAD	S	12,45		10,02
170000006584431	11-035-011-00091-0001	12000	TRANQUILLÓN-SIN VARIEDAD	S	13,63		3,62
170000006584422	11-035-011-00098-0001	7000	SORGO-SIN VARIEDAD	S	4,21		0,88
170000006584421	11-035-011-00099-0001	7000	SORGO-SIN VARIEDAD	S	3,40		0,24
170000006584433	11-035-015-00011-0001	12000	TRANQUILLÓN-SIN VARIEDAD	S	7,57		15,71

Porcentaje de Superficie de la explotación en municipios con más del 40 por ciento de su superficie agraria dentro de la Zona de desertificación PUNTOS: 0,00 0.0%

REF.	REFERENCIA SIGPAC	CULTIVO	DESCRIPCIÓN CULTIVO	S/R	SUP. CUMPLE	
					(ha)	(ha)
170000006584435	11-035-005-00010-0001	12000	TRANQUILLÓN-SIN VARIEDAD	R	14,14	0,00
170000006584443	11-035-005-00010-0001	12000	TRANQUILLÓN-SIN VARIEDAD	R	25,63	0,00
170000006584441	11-035-005-00010-0003	12000	TRANQUILLÓN-SIN VARIEDAD	R	35,58	0,00
170000006584418	11-035-010-00021-0001	3116	TRIGO DURO-DURADERO=GALLARETA=GRANIZO	S	7,90	0,00
170000006584407	11-035-010-00067-0001	12000	TRANQUILLÓN-SIN VARIEDAD	S	6,95	0,00
170000006584419	11-035-010-00067-0001	13000	TRITICALE-SIN VARIEDAD	S	22,58	0,00
170000006584408	11-035-010-00068-0001	12000	TRANQUILLÓN-SIN VARIEDAD	S	1,61	0,00
170000006584434	11-035-010-00069-0002	12000	TRANQUILLÓN-SIN VARIEDAD	S	6,39	0,00
170000006584406	11-035-010-00069-0002	12000	TRANQUILLÓN-SIN VARIEDAD	S	1,23	0,00
170000006584410	11-035-010-00069-0003	12000	TRANQUILLÓN-SIN VARIEDAD	S	0,52	0,00
170000006584414	11-035-010-00071-0001	12000	TRANQUILLÓN-SIN VARIEDAD	S	0,42	0,00
170000006584409	11-035-010-00072-0001	12000	TRANQUILLÓN-SIN VARIEDAD	S	2,98	0,00
170000006584437	11-035-010-00075-0001	12000	TRANQUILLÓN-SIN VARIEDAD	S	13,52	0,00
170000006584432	11-035-011-00003-0001	12000	TRANQUILLÓN-SIN VARIEDAD	S	8,91	0,00
170000006584417	11-035-011-00003-0002	13000	TRITICALE-SIN VARIEDAD	R	0,36	0,00
170000006584412	11-035-011-00010-0001	33108	GIRASOL-PR64A14	S	10,76	0,00
170000006584442	11-035-011-00011-0001	13000	TRITICALE-SIN VARIEDAD	S	20,85	0,00
170000006584438	11-035-011-00015-0001	12000	TRANQUILLÓN-SIN VARIEDAD	S	10,59	0,00
170000006584416	11-035-011-00017-0002	13000	TRITICALE-SIN VARIEDAD	S	13,03	0,00
170000006584413	11-035-011-00017-0002	33108	GIRASOL-PR64A14	S	27,26	0,00
170000006584420	11-035-011-00028-0001	13000	TRITICALE-SIN VARIEDAD	S	4,11	0,00
170000006584415	11-035-011-00028-0001	13000	TRITICALE-SIN VARIEDAD	S	2,40	0,00
170000006584411	11-035-011-00028-0001	242000	MEZCLA VEZA-TRITICALE-SIN VARIEDAD	S	1,92	0,00
170000006584423	11-035-011-00050-0001	12000	TRANQUILLÓN-SIN VARIEDAD	S	1,08	0,00
170000006584436	11-035-011-00055-0001	12000	TRANQUILLÓN-SIN VARIEDAD	S	20,21	0,00
170000006584430	11-035-011-00055-0002	12000	TRANQUILLÓN-SIN VARIEDAD	S	10,02	0,00
170000006584431	11-035-011-00091-0001	12000	TRANQUILLÓN-SIN VARIEDAD	S	3,62	0,00
170000006584422	11-035-011-00098-0001	7000	SORGO-SIN VARIEDAD	S	0,88	0,00
170000006584421	11-035-011-00099-0001	7000	SORGO-SIN VARIEDAD	S	0,24	0,00
170000006584433	11-035-015-00011-0001	12000	TRANQUILLÓN-SIN VARIEDAD	S	15,71	0,00



<u>APELLIDOS Y NOMBRE / RAZÓN SOCIAL</u>	<u>NIF</u>	<u>EXPEDIENTE</u>	<u>SUP. COMPROMETIDA</u>			
			<u>(ha)</u>			
Valle Gil Antonio	***2348*	1108552	25.98			
RESOLUCIÓN						
ADMITIDO						
IMPORTE POR ANUALIDAD						
		<u>2018</u>	<u>2019</u>	<u>2020</u>	<u>2021</u>	<u>2022</u>
IMPORTE MÁXIMO SUBVENCIONABLE		3.693,08 €	3.693,08 €	3.693,08 €	3.693,08 €	3.693,08 €
IMPORTE MEDIO DE TRANSFERENCIA (€/ha)		142,15 €	142,15 €	142,15 €	142,15 €	142,15 €

DETALLE IMPORTES POR ANUALIDAD

<u>GRUPOS DE CULTIVO ADMITIDOS</u>	<u>SUP. COMPROM.</u>	<u>2018</u>	<u>2019</u>	<u>2020</u>	<u>2021</u>	<u>2022</u>
	<u>(ha)</u>					
HERBÁCEOS	24,43	3.693,08 €	3.693,08 €	3.693,08 €	3.693,08 €	3.693,08 €
HERBÁCEOS NO ELEGIBLES	1,55	0,00 €	0,00 €	0,00 €	0,00 €	0,00 €

RECINTOS COMPROMETIDOS

<u>REF.</u>	<u>REFERENCIA SIGPAC</u>	<u>CULTIVO DESCRIPCIÓN CULTIVO</u>	<u>S/R</u>	<u>PEND. MEDIA (%)</u>	<u>SUP. DEC. ADMIN. (ha)</u>	<u>NU SUP. CERT. (ha)</u>	<u>SUP. CAMPO (ha)</u>	<u>SUP. COMPROM. (ha)</u>
1700000006995978	11-026-003-00021-0003	5000 CEBADA-SIN VARIEDAD	S	15,44	5,92	5,92		5,92
1700000006996000	11-026-003-00002-0001	40023 GUI SANTES-ARKTA	S	16,06	2,97	2,97		2,97
4099226	11-041-026-00016-0001	24901 BARBECHO SIN PRODUCCIÓN-SIN CUBIERTA VEGETAL	S	23,73	1,55	1,55		1,55
1700000006996009	11-026-002-00010-0001	5000 CEBADA-SIN VARIEDAD	S	24,28	15,54	15,54		15,54

INCIDENCIAS**INCIDENCIA DESCRIPCIÓN**

85001	El recinto declarado no cumple con las normas de producción ecológica (artículo 5-1 e), Orden 26 mayo 2015) Ref:1700000006995953 Recinto:11-011-010-00007-001 Cultivo:8000 AVENA-SIN VARIEDAD Secano Ref:1700000006995954 Recinto:11-011-010-00007-003 Cultivo:8000 AVENA-SIN VARIEDAD Secano Ref:1700000006995981 Recinto:11-011-010-00007-003 Cultivo:8000 AVENA-SIN VARIEDAD Secano Ref:1700000006995994 Recinto:11-011-010-00007-003 Cultivo:8000 AVENA-SIN VARIEDAD Secano Ref:1700000006995999 Recinto:11-011-010-00007-003 Cultivo:8000 AVENA-SIN VARIEDAD Secano Ref:-5048 Recinto:11-011-010-00007-018 Cultivo:8000 AVENA-SIN VARIEDAD Secano Ref:-5049 Recinto:11-026-003-00002-004 Cultivo:5000 CEBADA-SIN VARIEDAD Secano Ref:-5050 Recinto:11-026-003-00021-009 Cultivo:5000 CEBADA-SIN VARIEDAD Secano
-------	--

RESUMEN CRITERIOS DE SELECCIÓN

11.2.1.1 Mantenimiento de prácticas y métodos de agricultura ecológica: Cultivos herbáceos - Conv 2018. PUNTOS: 3,00

	<u>PUNTOS</u>	<u>CUMPLE</u>
Porcentaje de superficie determinada en Red Natura 2000	0,00	0.0%
Porcentaje de superficie determinada situada en zonas RAMSAR	0,00	0.0%
Porcentaje de superficie determinada en zonas vulnerables a la contaminación por nitratos	0,00	0.0%
Pendiente media de la explotación	3,00	21.29%
Porcentaje de Superficie de la explotación en municipios con más del 40 por ciento de su superficie agraria dentro de la Zona de desertificación	0,00	0.0%



DETALLE CRITERIOS DE SELECCIÓN**11.2.1.1 Mantenimiento de prácticas y métodos de agricultura ecológica: Cultivos herbáceos - Conv 2018.****PUNTOS: 3,00****Porcentaje de superficie determinada en Red Natura 2000****PUNTOS: 0,00 0.0%**

<u>REF.</u>	<u>REFERENCIA SIGPAC</u>	<u>CULTIVO</u>	<u>DESCRIPCIÓN CULTIVO</u>	<u>S/R</u>	<u>SUP. COMPROM.</u> <u>(ha)</u>	<u>SUP. CUMPLE</u> <u>(ha)</u>
1700000006996009	11-026-002-00010-0001	5000	CEBADA-SIN VARIEDAD	S	15,54	0,00
1700000006996000	11-026-003-00002-0001	40023	GUISANTES-ARKTA	S	2,97	0,00
1700000006995978	11-026-003-00021-0003	5000	CEBADA-SIN VARIEDAD	S	5,92	0,00
409226	11-041-026-00016-0001	24901	BARBECHO SIN PRODUCCIÓN-SIN CUBIERTA VEGETAL	S	1,55	0,00

Porcentaje de superficie determinada situada en zonas RAMSAR**PUNTOS: 0,00 0.0%**

<u>REF.</u>	<u>REFERENCIA SIGPAC</u>	<u>CULTIVO</u>	<u>DESCRIPCIÓN CULTIVO</u>	<u>S/R</u>	<u>SUP. COMPROM.</u> <u>(ha)</u>	<u>SUP. CUMPLE</u> <u>(ha)</u>
1700000006996009	11-026-002-00010-0001	5000	CEBADA-SIN VARIEDAD	S	15,54	0,00
1700000006996000	11-026-003-00002-0001	40023	GUISANTES-ARKTA	S	2,97	0,00
1700000006995978	11-026-003-00021-0003	5000	CEBADA-SIN VARIEDAD	S	5,92	0,00
409226	11-041-026-00016-0001	24901	BARBECHO SIN PRODUCCIÓN-SIN CUBIERTA VEGETAL	S	1,55	0,00

Porcentaje de superficie determinada en zonas vulnerables a la contaminación por nitratos**PUNTOS: 0,00 0.0%**


<u>REF.</u>	<u>REFERENCIA SIGPAC</u>	<u>CULTIVO</u>	<u>DESCRIPCIÓN CULTIVO</u>	<u>S/R</u>	<u>SUP. COMPROM.</u> <u>(ha)</u>	<u>SUP. CUMPLE</u> <u>(ha)</u>
1700000006996009	11-026-002-00010-0001	5000	CEBADA-SIN VARIEDAD	S	15,54	0,00
1700000006996000	11-026-003-00002-0001	40023	GUISANTES-ARKTA	S	2,97	0,00
1700000006995978	11-026-003-00021-0003	5000	CEBADA-SIN VARIEDAD	S	5,92	0,00
409226	11-041-026-00016-0001	24901	BARBECHO SIN PRODUCCIÓN-SIN CUBIERTA VEGETAL	S	1,55	0,00

Pendiente media de la explotación**PUNTOS: 3,00 21.29%**

<u>REF.</u>	<u>REFERENCIA SIGPAC</u>	<u>CULTIVO</u>	<u>DESCRIPCIÓN CULTIVO</u>	<u>S/R</u>	<u>PENDIENTE MEDIA (%)</u>	<u>SUP. COMPROM.</u> <u>(ha)</u>
1700000006996009	11-026-002-00010-0001	5000	CEBADA-SIN VARIEDAD	S	24,28	15,54
1700000006996000	11-026-003-00002-0001	40023	GUISANTES-ARKTA	S	16,06	2,97
1700000006995978	11-026-003-00021-0003	5000	CEBADA-SIN VARIEDAD	S	15,44	5,92
409226	11-041-026-00016-0001	24901	BARBECHO SIN PRODUCCIÓN-SIN CUBIERTA VEGETAL	S	23,73	1,55

Porcentaje de Superficie de la explotación en municipios con más del 40 por ciento de su superficie agraria dentro de la Zona de desertificación**PUNTOS: 0,00 0.0%**

<u>REF.</u>	<u>REFERENCIA SIGPAC</u>	<u>CULTIVO</u>	<u>DESCRIPCIÓN CULTIVO</u>	<u>S/R</u>	<u>SUP. COMPROM.</u> <u>(ha)</u>	<u>SUP. CUMPLE</u> <u>(ha)</u>
1700000006996009	11-026-002-00010-0001	5000	CEBADA-SIN VARIEDAD	S	15,54	0,00
1700000006996000	11-026-003-00002-0001	40023	GUISANTES-ARKTA	S	2,97	0,00
1700000006995978	11-026-003-00021-0003	5000	CEBADA-SIN VARIEDAD	S	5,92	0,00
409226	11-041-026-00016-0001	24901	BARBECHO SIN PRODUCCIÓN-SIN CUBIERTA VEGETAL	S	1,55	0,00



CÓRDOBA

<u>APELLIDOS Y NOMBRE / RAZÓN SOCIAL</u>		<u>NIF</u>	<u>EXPEDIENTE</u>	<u>SUP. COMPROMETIDA</u>				
				<u>(ha)</u>				
ABECERA, S.L.		****3183*	1206775	13.82				
<u>RESOLUCIÓN</u>								
ADMITIDO								
<u>IMPORTE POR ANUALIDAD</u>								
		<u>2018</u>	<u>2019</u>	<u>2020</u>	<u>2021</u>	<u>2022</u>		
IMPORTE MÁXIMO SUBVENCIONABLE		2.089,17 €	2.089,17 €	2.089,17 €	2.089,17 €	2.089,17 €		
IMPORTE MEDIO DE TRANSFERENCIA (€/ha)		151,17 €	151,17 €	151,17 €	151,17 €	151,17 €		
<u>DETALLE IMPORTE POR ANUALIDAD</u>								
<u>GRUPOS DE CULTIVO ADMITIDOS</u>		<u>SUP. COMPROM.</u>	<u>2018</u>	<u>2019</u>	<u>2020</u>	<u>2021</u>	<u>2022</u>	
		<u>(ha)</u>						
HERBÁCEOS		13,82	2.089,17 €	2.089,17 €	2.089,17 €	2.089,17 €	2.089,17 €	
<u>RECINTOS COMPROMETIDOS</u>								
<u>REF.</u>	<u>REFERENCIA SIGPAC</u>	<u>CULTIVO DESCRIPCIÓN CULTIVO</u>	<u>S/R</u>	<u>PEND. MEDIA (%)</u>	<u>SUP. DEC. ADMIN. (ha)</u>	<u>NU SUP. CERT. (ha)</u>	<u>SUP. CAMPO (ha)</u>	<u>SUP. COMPROM. (ha)</u>
1700000006863805	14-900-003-00007-0014	99000 PATATA-SIN VARIEDAD	R	0,85	3,87	7,74		3,87
1700000006863743	14-900-003-00007-0016	50000 GARBANZOS-SIN VARIEDAD	R	3,73	1,73	3,00		1,73
1700000006863788	14-900-003-00007-0016	50000 GARBANZOS-SIN VARIEDAD	R	3,73	0,92	1,59		0,92
1700000006863789	14-900-003-00007-0016	4100 MAÍZ-MAÍZ CONVENCIONAL	R	3,73	7,30	12,66		7,30

RESUMEN CRITERIOS DE SELECCIÓN**11.2.1.1 Mantenimiento de prácticas y métodos de agricultura ecológica: Cultivos herbáceos - Conv 2018.****PUNTOS: 9,00**

	<u>PUNTOS</u>	<u>CUMPLE</u>
Porcentaje de superficie determinada en Red Natura 2000	4,00	100.0%
Porcentaje de superficie determinada situada en zonas RAMSAR	0,00	0.0%
Porcentaje de superficie determinada en zonas vulnerables a la contaminación por nitratos	4,00	100.0%
Pendiente media de la explotación	1,00	2.92%
Porcentaje de Superficie de la explotación en municipios con más del 40 por ciento de su superficie agraria dentro de la Zona de desertificación	0,00	0.0%



DETALLE CRITERIOS DE SELECCIÓN**11.2.1.1 Mantenimiento de prácticas y métodos de agricultura ecológica: Cultivos herbáceos - Conv 2018.****PUNTOS: 9,00****Porcentaje de superficie determinada en Red Natura 2000****PUNTOS: 4,00 100.0%**

<u>REF.</u>	<u>REFERENCIA SIGPAC</u>	<u>CULTIVO</u>	<u>DESCRIPCIÓN CULTIVO</u>	<u>S/R</u>	<u>SUP. COMPROM. (ha)</u>	<u>SUP. CUMPLE (ha)</u>
170000006863805	14-900-003-00007-0014	99000	PATATA-SIN VARIEDAD	R	3,87	3,87
170000006863789	14-900-003-00007-0016	4100	MAÍZ-MAÍZ CONVENCIONAL	R	7,30	7,30
170000006863743	14-900-003-00007-0016	50000	GARBANZOS-SIN VARIEDAD	R	1,73	1,73
170000006863788	14-900-003-00007-0016	50000	GARBANZOS-SIN VARIEDAD	R	0,92	0,92

Porcentaje de superficie determinada situada en zonas RAMSAR**PUNTOS: 0,00 0.0%**

<u>REF.</u>	<u>REFERENCIA SIGPAC</u>	<u>CULTIVO</u>	<u>DESCRIPCIÓN CULTIVO</u>	<u>S/R</u>	<u>SUP. COMPROM. (ha)</u>	<u>SUP. CUMPLE (ha)</u>
170000006863805	14-900-003-00007-0014	99000	PATATA-SIN VARIEDAD	R	3,87	0,00
170000006863789	14-900-003-00007-0016	4100	MAÍZ-MAÍZ CONVENCIONAL	R	7,30	0,00
170000006863743	14-900-003-00007-0016	50000	GARBANZOS-SIN VARIEDAD	R	1,73	0,00
170000006863788	14-900-003-00007-0016	50000	GARBANZOS-SIN VARIEDAD	R	0,92	0,00

Porcentaje de superficie determinada en zonas vulnerables a la contaminación por nitratos**PUNTOS: 4,00 100.0%**

<u>REF.</u>	<u>REFERENCIA SIGPAC</u>	<u>CULTIVO</u>	<u>DESCRIPCIÓN CULTIVO</u>	<u>S/R</u>	<u>SUP. COMPROM. (ha)</u>	<u>SUP. CUMPLE (ha)</u>
170000006863805	14-900-003-00007-0014	99000	PATATA-SIN VARIEDAD	R	3,87	3,87
170000006863789	14-900-003-00007-0016	4100	MAÍZ-MAÍZ CONVENCIONAL	R	7,30	7,30
170000006863743	14-900-003-00007-0016	50000	GARBANZOS-SIN VARIEDAD	R	1,73	1,73
170000006863788	14-900-003-00007-0016	50000	GARBANZOS-SIN VARIEDAD	R	0,92	0,92

Pendiente media de la explotación**PUNTOS: 1,00 2.92%**

<u>REF.</u>	<u>REFERENCIA SIGPAC</u>	<u>CULTIVO</u>	<u>DESCRIPCIÓN CULTIVO</u>	<u>S/R</u>	<u>PENDIENTE MEDIA (%)</u>	<u>SUP. COMPROM. (ha)</u>
170000006863805	14-900-003-00007-0014	99000	PATATA-SIN VARIEDAD	R	0,85	3,87
170000006863789	14-900-003-00007-0016	4100	MAÍZ-MAÍZ CONVENCIONAL	R	3,73	7,30
170000006863788	14-900-003-00007-0016	50000	GARBANZOS-SIN VARIEDAD	R	3,73	0,92
170000006863743	14-900-003-00007-0016	50000	GARBANZOS-SIN VARIEDAD	R	3,73	1,73

Porcentaje de Superficie de la explotación en municipios con más del 40 por ciento de su superficie agraria dentro de la Zona de desertificación**PUNTOS: 0,00 0.0%**

<u>REF.</u>	<u>REFERENCIA SIGPAC</u>	<u>CULTIVO</u>	<u>DESCRIPCIÓN CULTIVO</u>	<u>S/R</u>	<u>SUP. COMPROM. (ha)</u>	<u>SUP. CUMPLE (ha)</u>
170000006863805	14-900-003-00007-0014	99000	PATATA-SIN VARIEDAD	R	3,87	0,00
170000006863789	14-900-003-00007-0016	4100	MAÍZ-MAÍZ CONVENCIONAL	R	7,30	0,00
170000006863743	14-900-003-00007-0016	50000	GARBANZOS-SIN VARIEDAD	R	1,73	0,00
170000006863788	14-900-003-00007-0016	50000	GARBANZOS-SIN VARIEDAD	R	0,92	0,00



<u>APELLIDOS Y NOMBRE / RAZÓN SOCIAL</u>	<u>NIF</u>	<u>EXPEDIENTE</u>	<u>SUP. COMPROMETIDA (ha)</u>
ACOPINB	***8771*	1140730	0
RESOLUCIÓN			
INADMITIDO			

INCIDENCIAS**INCIDENCIA DESCRIPCIÓN**

85000	No inscrito en un organismo de control y certificación ecológico (artículo 5-1 c), Orden 26 mayo 2015)
85001	El recinto declarado no cumple con las normas de producción ecológica (artículo 5-1 e), Orden 26 mayo 2015) Ref:1700000006472919 Recinto:14-900-101-00044-004 Cultivo:24901 BARBECHO SIN PRODUCCIÓN-SIN CUBIERTA VEGETAL Regadío Ref:1700000006472903 Recinto:14-900-101-00044-004 Cultivo:99000 PATATA-SIN VARIEDAD Regadío Ref:1700000006472904 Recinto:14-900-101-00044-004 Cultivo:99000 PATATA-SIN VARIEDAD Regadío Ref:-85326 Recinto:14-900-101-00044-011 Cultivo:111000 CIRUELOS-SIN VARIEDAD Regadío Ref:-97519 Recinto:14-900-101-00044-012 Cultivo:20901 BARBECHO TRADICIONAL-SIN CUBIERTA VEGETAL Regadío Ref:-97560 Recinto:14-900-101-00044-012 Cultivo:40000 GUI SANTES-SIN VARIEDAD Regadío Ref:-97552 Recinto:14-900-101-00044-012 Cultivo:41000 HABAS-SIN VARIEDAD Regadío
85018	Expendiente sin grupos de pago válidos

RESUMEN CRITERIOS DE SELECCIÓN**11.2.1.1 Mantenimiento de prácticas y métodos de agricultura ecológica: Cultivos herbáceos - Conv 2018.**

PUNTOS: 0,00

	<u>PUNTOS</u>	<u>CUMPLE</u>
Porcentaje de superficie determinada en Red Natura 2000	0,00	0.0%
Porcentaje de superficie determinada situada en zonas RAMSAR	0,00	0.0%
Porcentaje de superficie determinada en zonas vulnerables a la contaminación por nitratos	0,00	0.0%
Pendiente media de la explotación	0,00	0.0%
Porcentaje de Superficie de la explotación en municipios con más del 40 por ciento de su superficie agraria dentro de la Zona de desertificación	0,00	0.0%

11.2.1.1 Mantenimiento de prácticas y métodos de agricultura ecológica: Cultivos permanentes distintos de olivar - Conv 2018.

PUNTOS: 0,00

	<u>PUNTOS</u>	<u>CUMPLE</u>
Porcentaje de superficie determinada en Red Natura 2000	0,00	0.0%
Porcentaje de superficie determinada situada en zonas RAMSAR	0,00	0.0%
Porcentaje de superficie determinada en zonas vulnerables a la contaminación por nitratos	0,00	0.0%
Pendiente media de la explotación	0,00	0.0%
Porcentaje de Superficie de la explotación en municipios con más del 40 por ciento de su superficie agraria dentro de la Zona de desertificación	0,00	0.0%



DETALLE CRITERIOS DE SELECCIÓN**11.2.1.1 Mantenimiento de prácticas y métodos de agricultura ecológica: Cultivos herbáceos - Conv 2018.****PUNTOS: 0,00**

Porcentaje de superficie determinada en Red Natura 2000	PUNTOS:	0,00	0.0%
Porcentaje de superficie determinada situada en zonas RAMSAR	PUNTOS:	0,00	0.0%
Porcentaje de superficie determinada en zonas vulnerables a la contaminación por nitratos	PUNTOS:	0,00	0.0%
Pendiente media de la explotación	PUNTOS:	0,00	0.0%
Porcentaje de Superficie de la explotación en municipios con más del 40 por ciento de su superficie agraria dentro de la Zona de desertificación	PUNTOS:	0,00	0.0%

11.2.1.1 Mantenimiento de prácticas y métodos de agricultura ecológica: Cultivos permanentes distintos de olivar - Conv 2018.**PUNTOS: 0,00**

Porcentaje de superficie determinada en Red Natura 2000	PUNTOS:	0,00	0.0%
Porcentaje de superficie determinada situada en zonas RAMSAR	PUNTOS:	0,00	0.0%
Porcentaje de superficie determinada en zonas vulnerables a la contaminación por nitratos	PUNTOS:	0,00	0.0%
Pendiente media de la explotación	PUNTOS:	0,00	0.0%
Porcentaje de Superficie de la explotación en municipios con más del 40 por ciento de su superficie agraria dentro de la Zona de desertificación	PUNTOS:	0,00	0.0%



<u>APELLIDOS Y NOMBRE / RAZÓN SOCIAL</u>	<u>NIF</u>	<u>EXPEDIENTE</u>	<u>SUP. COMPROMETIDA</u>			
			<u>(ha)</u>			
AGAPO GARCIA SANCHEZ E HIJOS SCP	****3101*	1223071	18.76			
RESOLUCIÓN						
ADMITIDO						
IMPORTE POR ANUALIDAD						
		<u>2018</u>	<u>2019</u>	<u>2020</u>	<u>2021</u>	<u>2022</u>
IMPORTE MÁXIMO SUBVENCIONABLE		1.517,75 €	1.517,75 €	1.517,75 €	1.517,75 €	1.517,75 €
IMPORTE MEDIO DE TRANSFERENCIA (€/ha)		80,90 €	80,90 €	80,90 €	80,90 €	80,90 €

DETALLE IMPORTES POR ANUALIDAD

<u>GRUPOS DE CULTIVO ADMITIDOS</u>	<u>SUP. COMPROM.</u>	<u>2018</u>	<u>2019</u>	<u>2020</u>	<u>2021</u>	<u>2022</u>
	<u>(ha)</u>					
HERBÁCEOS	10,04	1.517,75 €	1.517,75 €	1.517,75 €	1.517,75 €	1.517,75 €
HERBÁCEOS NO ELEGIBLES	8,72	0,00 €	0,00 €	0,00 €	0,00 €	0,00 €

RECINTOS COMPROMETIDOS

<u>REF.</u>	<u>REFERENCIA SIGPAC</u>	<u>CULTIVO DESCRIPCIÓN CULTIVO</u>	<u>S/R</u>	<u>PEND. MEDIA</u>	<u>SUP. DEC. ADMIN.</u>	<u>NU SUP. CERT.</u>	<u>SUP. CAMPO</u>	<u>SUP. COMPROM.</u>
				<u>(%)</u>	<u>(ha)</u>	<u>(ha)</u>	<u>(ha)</u>	<u>(ha)</u>
170000006201683	14-054-017-00029-0003	20902 BARBECHO TRADICIONAL-CON CUBIERTA VEGETAL	S	1,90	0,02	0,02		0,02
170000006201686	14-054-017-00022-0003	12000 TRANQUILLÓN-SIN VARIEDAD	S	3,05	1,38	1,38		1,38
170000006201687	14-054-017-00022-0003	12000 TRANQUILLÓN-SIN VARIEDAD	S	3,05	3,02	3,02		3,02
170000006201694	14-054-017-00022-0003	20902 BARBECHO TRADICIONAL-CON CUBIERTA VEGETAL	S	3,05	2,23	2,23		2,23
170000006201700	14-054-017-00022-0003	20902 BARBECHO TRADICIONAL-CON CUBIERTA VEGETAL	S	3,05	0,72	0,72		0,72
170000006201680	14-054-017-00024-0001	20902 BARBECHO TRADICIONAL-CON CUBIERTA VEGETAL	S	3,19	4,32	4,32		4,32
170000006201681	14-054-017-00022-0009	20902 BARBECHO TRADICIONAL-CON CUBIERTA VEGETAL	S	3,63	0,08	0,08		0,08
-46473	14-054-017-00024-0002	20902 BARBECHO TRADICIONAL-CON CUBIERTA VEGETAL	S	3,69	0,12	0,12		0,12
170000006201691	14-054-017-00022-0011	20902 BARBECHO TRADICIONAL-CON CUBIERTA VEGETAL	S	4,16	0,08	0,08		0,08
-74591	14-054-017-00022-0008	20902 BARBECHO TRADICIONAL-CON CUBIERTA VEGETAL	S	4,35	0,27	0,27		0,27
170000006201679	14-054-014-00003-0001	12000 TRANQUILLÓN-SIN VARIEDAD	S	4,51	0,46	0,46		0,46
170000006201682	14-054-017-00022-0005	20902 BARBECHO TRADICIONAL-CON CUBIERTA VEGETAL	S	4,64	0,83	0,83		0,83
170000006201699	14-054-018-00009-0001	12000 TRANQUILLÓN-SIN VARIEDAD	S	5,36	5,18	5,18		5,18
170000006201692	14-054-017-00029-0004	20902 BARBECHO TRADICIONAL-CON CUBIERTA VEGETAL	S	6,60	0,05	0,05		0,05

RESUMEN CRITERIOS DE SELECCIÓN

11.2.1.1 Mantenimiento de prácticas y métodos de agricultura ecológica: Cultivos herbáceos - Conv 2018. PUNTOS: 2,28

	<u>PUNTOS</u>	<u>CUMPLE</u>
Porcentaje de superficie determinada en Red Natura 2000	0,00	0.0%
Porcentaje de superficie determinada situada en zonas RAMSAR	0,00	0.0%
Porcentaje de superficie determinada en zonas vulnerables a la contaminación por nitratos	1,28	27.61%
Pendiente media de la explotación	1,00	3.86%
Porcentaje de Superficie de la explotación en municipios con más del 40 por ciento de su superficie agraria dentro de la Zona de desertificación	0,00	0.0%



DETALLE CRITERIOS DE SELECCIÓN**11.2.1.1 Mantenimiento de prácticas y métodos de agricultura ecológica: Cultivos herbáceos - Conv 2018.****PUNTOS: 2,28****Porcentaje de superficie determinada en Red Natura 2000****PUNTOS: 0,00 0.0%**

<u>REF.</u>	<u>REFERENCIA SIGPAC</u>	<u>CULTIVO</u>	<u>DESCRIPCIÓN CULTIVO</u>	<u>S/R</u>	<u>SUP. COMPROM. (ha)</u>	<u>SUP. CUMPLE (ha)</u>
170000006201679	14-054-014-00003-0001	12000	TRANQUILLÓN-SIN VARIEDAD	S	0,46	0,00
170000006201687	14-054-017-00022-0003	12000	TRANQUILLÓN-SIN VARIEDAD	S	3,02	0,00
170000006201686	14-054-017-00022-0003	12000	TRANQUILLÓN-SIN VARIEDAD	S	1,38	0,00
170000006201700	14-054-017-00022-0003	20902	BARBECHO TRADICIONAL-CON CUBIERTA VEGETAL	S	0,72	0,00
170000006201694	14-054-017-00022-0003	20902	BARBECHO TRADICIONAL-CON CUBIERTA VEGETAL	S	2,23	0,00
170000006201682	14-054-017-00022-0005	20902	BARBECHO TRADICIONAL-CON CUBIERTA VEGETAL	S	0,83	0,00
-74591	14-054-017-00022-0008	20902	BARBECHO TRADICIONAL-CON CUBIERTA VEGETAL	S	0,27	0,00
170000006201681	14-054-017-00022-0009	20902	BARBECHO TRADICIONAL-CON CUBIERTA VEGETAL	S	0,08	0,00
170000006201691	14-054-017-00022-0011	20902	BARBECHO TRADICIONAL-CON CUBIERTA VEGETAL	S	0,08	0,00
170000006201680	14-054-017-00024-0001	20902	BARBECHO TRADICIONAL-CON CUBIERTA VEGETAL	S	4,32	0,00
-46473	14-054-017-00024-0002	20902	BARBECHO TRADICIONAL-CON CUBIERTA VEGETAL	S	0,12	0,00
170000006201683	14-054-017-00029-0003	20902	BARBECHO TRADICIONAL-CON CUBIERTA VEGETAL	S	0,02	0,00
170000006201692	14-054-017-00029-0004	20902	BARBECHO TRADICIONAL-CON CUBIERTA VEGETAL	S	0,05	0,00
170000006201699	14-054-018-00009-0001	12000	TRANQUILLÓN-SIN VARIEDAD	S	5,18	0,00

Porcentaje de superficie determinada situada en zonas RAMSAR**PUNTOS: 0,00 0.0%**

<u>REF.</u>	<u>REFERENCIA SIGPAC</u>	<u>CULTIVO</u>	<u>DESCRIPCIÓN CULTIVO</u>	<u>S/R</u>	<u>SUP. COMPROM. (ha)</u>	<u>SUP. CUMPLE (ha)</u>
170000006201679	14-054-014-00003-0001	12000	TRANQUILLÓN-SIN VARIEDAD	S	0,46	0,00
170000006201686	14-054-017-00022-0003	12000	TRANQUILLÓN-SIN VARIEDAD	S	1,38	0,00
170000006201687	14-054-017-00022-0003	12000	TRANQUILLÓN-SIN VARIEDAD	S	3,02	0,00
170000006201694	14-054-017-00022-0003	20902	BARBECHO TRADICIONAL-CON CUBIERTA VEGETAL	S	2,23	0,00
170000006201700	14-054-017-00022-0003	20902	BARBECHO TRADICIONAL-CON CUBIERTA VEGETAL	S	0,72	0,00
170000006201682	14-054-017-00022-0005	20902	BARBECHO TRADICIONAL-CON CUBIERTA VEGETAL	S	0,83	0,00
-74591	14-054-017-00022-0008	20902	BARBECHO TRADICIONAL-CON CUBIERTA VEGETAL	S	0,27	0,00
170000006201681	14-054-017-00022-0009	20902	BARBECHO TRADICIONAL-CON CUBIERTA VEGETAL	S	0,08	0,00
170000006201691	14-054-017-00022-0011	20902	BARBECHO TRADICIONAL-CON CUBIERTA VEGETAL	S	0,08	0,00
170000006201680	14-054-017-00024-0001	20902	BARBECHO TRADICIONAL-CON CUBIERTA VEGETAL	S	4,32	0,00
-46473	14-054-017-00024-0002	20902	BARBECHO TRADICIONAL-CON CUBIERTA VEGETAL	S	0,12	0,00
170000006201683	14-054-017-00029-0003	20902	BARBECHO TRADICIONAL-CON CUBIERTA VEGETAL	S	0,02	0,00
170000006201692	14-054-017-00029-0004	20902	BARBECHO TRADICIONAL-CON CUBIERTA VEGETAL	S	0,05	0,00
170000006201699	14-054-018-00009-0001	12000	TRANQUILLÓN-SIN VARIEDAD	S	5,18	0,00

Porcentaje de superficie determinada en zonas vulnerables a la contaminación por nitratos**PUNTOS: 1,28 27.61%**

<u>REF.</u>	<u>REFERENCIA SIGPAC</u>	<u>CULTIVO</u>	<u>DESCRIPCIÓN CULTIVO</u>	<u>S/R</u>	<u>SUP. COMPROM. (ha)</u>	<u>SUP. CUMPLE (ha)</u>
170000006201679	14-054-014-00003-0001	12000	TRANQUILLÓN-SIN VARIEDAD	S	0,46	0,00
170000006201687	14-054-017-00022-0003	12000	TRANQUILLÓN-SIN VARIEDAD	S	3,02	0,00
170000006201686	14-054-017-00022-0003	12000	TRANQUILLÓN-SIN VARIEDAD	S	1,38	0,00
170000006201700	14-054-017-00022-0003	20902	BARBECHO TRADICIONAL-CON CUBIERTA VEGETAL	S	0,72	0,00

<u>REF.</u>	<u>REFERENCIA SIGPAC</u>	<u>CULTIVO</u>	<u>DESCRIPCIÓN CULTIVO</u>	<u>S/R</u>	<u>SUP. COMPROM.</u> <u>(ha)</u>	<u>SUP. CUMPLE</u> <u>(ha)</u>
170000006201694	14-054-017-00022-0003	20902	BARBECHO TRADICIONAL-CON CUBIERTA VEGETAL	S	2,23	0,00
170000006201682	14-054-017-00022-0005	20902	BARBECHO TRADICIONAL-CON CUBIERTA VEGETAL	S	0,83	0,00
-74591	14-054-017-00022-0008	20902	BARBECHO TRADICIONAL-CON CUBIERTA VEGETAL	S	0,27	0,00
170000006201681	14-054-017-00022-0009	20902	BARBECHO TRADICIONAL-CON CUBIERTA VEGETAL	S	0,08	0,00
170000006201691	14-054-017-00022-0011	20902	BARBECHO TRADICIONAL-CON CUBIERTA VEGETAL	S	0,08	0,00
170000006201680	14-054-017-00024-0001	20902	BARBECHO TRADICIONAL-CON CUBIERTA VEGETAL	S	4,32	0,00
-46473	14-054-017-00024-0002	20902	BARBECHO TRADICIONAL-CON CUBIERTA VEGETAL	S	0,12	0,00
170000006201683	14-054-017-00029-0003	20902	BARBECHO TRADICIONAL-CON CUBIERTA VEGETAL	S	0,02	0,00
170000006201692	14-054-017-00029-0004	20902	BARBECHO TRADICIONAL-CON CUBIERTA VEGETAL	S	0,05	0,00
170000006201699	14-054-018-00009-0001	12000	TRANQUILLÓN-SIN VARIEDAD	S	5,18	5,18

Pendiente media de la explotación**PUNTOS:** 1,00 3.86%

<u>REF.</u>	<u>REFERENCIA SIGPAC</u>	<u>CULTIVO</u>	<u>DESCRIPCIÓN CULTIVO</u>	<u>S/R</u>	<u>PENDIENTE MEDIA (%)</u>	<u>SUP. COMPROM.</u> <u>(ha)</u>
170000006201679	14-054-014-00003-0001	12000	TRANQUILLÓN-SIN VARIEDAD	S	4,51	0,46
170000006201687	14-054-017-00022-0003	12000	TRANQUILLÓN-SIN VARIEDAD	S	3,05	3,02
170000006201686	14-054-017-00022-0003	12000	TRANQUILLÓN-SIN VARIEDAD	S	3,05	1,38
170000006201694	14-054-017-00022-0003	20902	BARBECHO TRADICIONAL-CON CUBIERTA VEGETAL	S	3,05	2,23
170000006201700	14-054-017-00022-0003	20902	BARBECHO TRADICIONAL-CON CUBIERTA VEGETAL	S	3,05	0,72
170000006201682	14-054-017-00022-0005	20902	BARBECHO TRADICIONAL-CON CUBIERTA VEGETAL	S	4,64	0,83
-74591	14-054-017-00022-0008	20902	BARBECHO TRADICIONAL-CON CUBIERTA VEGETAL	S	4,35	0,27
170000006201681	14-054-017-00022-0009	20902	BARBECHO TRADICIONAL-CON CUBIERTA VEGETAL	S	3,63	0,08
170000006201691	14-054-017-00022-0011	20902	BARBECHO TRADICIONAL-CON CUBIERTA VEGETAL	S	4,16	0,08
170000006201680	14-054-017-00024-0001	20902	BARBECHO TRADICIONAL-CON CUBIERTA VEGETAL	S	3,19	4,32
-46473	14-054-017-00024-0002	20902	BARBECHO TRADICIONAL-CON CUBIERTA VEGETAL	S	3,69	0,12
170000006201683	14-054-017-00029-0003	20902	BARBECHO TRADICIONAL-CON CUBIERTA VEGETAL	S	1,90	0,02
170000006201692	14-054-017-00029-0004	20902	BARBECHO TRADICIONAL-CON CUBIERTA VEGETAL	S	6,60	0,05
170000006201699	14-054-018-00009-0001	12000	TRANQUILLÓN-SIN VARIEDAD	S	5,36	5,18

Porcentaje de Superficie de la explotación en municipios con más del 40 por ciento de su superficie agraria dentro de la Zona de desertificación**PUNTOS:** 0,00 0.0%

<u>REF.</u>	<u>REFERENCIA SIGPAC</u>	<u>CULTIVO</u>	<u>DESCRIPCIÓN CULTIVO</u>	<u>S/R</u>	<u>SUP. COMPROM.</u> <u>(ha)</u>	<u>SUP. CUMPLE</u> <u>(ha)</u>
170000006201679	14-054-014-00003-0001	12000	TRANQUILLÓN-SIN VARIEDAD	S	0,46	0,00
170000006201687	14-054-017-00022-0003	12000	TRANQUILLÓN-SIN VARIEDAD	S	3,02	0,00
170000006201686	14-054-017-00022-0003	12000	TRANQUILLÓN-SIN VARIEDAD	S	1,38	0,00
170000006201700	14-054-017-00022-0003	20902	BARBECHO TRADICIONAL-CON CUBIERTA VEGETAL	S	0,72	0,00
170000006201694	14-054-017-00022-0003	20902	BARBECHO TRADICIONAL-CON CUBIERTA VEGETAL	S	2,23	0,00
170000006201682	14-054-017-00022-0005	20902	BARBECHO TRADICIONAL-CON CUBIERTA VEGETAL	S	0,83	0,00
-74591	14-054-017-00022-0008	20902	BARBECHO TRADICIONAL-CON CUBIERTA VEGETAL	S	0,27	0,00
170000006201681	14-054-017-00022-0009	20902	BARBECHO TRADICIONAL-CON CUBIERTA VEGETAL	S	0,08	0,00
170000006201691	14-054-017-00022-0011	20902	BARBECHO TRADICIONAL-CON CUBIERTA VEGETAL	S	0,08	0,00
170000006201680	14-054-017-00024-0001	20902	BARBECHO TRADICIONAL-CON CUBIERTA VEGETAL	S	4,32	0,00

REF.	REFERENCIA SIGPAC	CULTIVO	DESCRIPCIÓN CULTIVO	S/R	SUP. COMPROM. (ha)	SUP. CUMPLE (ha)
-46473	14-054-017-00024-0002	20902	BARBECHO TRADICIONAL-CON CUBIERTA VEGETAL	S	0,12	0,00
1700000006201683	14-054-017-00029-0003	20902	BARBECHO TRADICIONAL-CON CUBIERTA VEGETAL	S	0,02	0,00
1700000006201692	14-054-017-00029-0004	20902	BARBECHO TRADICIONAL-CON CUBIERTA VEGETAL	S	0,05	0,00
1700000006201699	14-054-018-00009-0001	12000	TRANQUILLÓN-SIN VARIEDAD	S	5,18	0,00



<u>APELLIDOS Y NOMBRE / RAZÓN SOCIAL</u>	<u>NIF</u>	<u>EXPEDIENTE</u>	<u>SUP. COMPROMETIDA</u>			
			<u>(ha)</u>			
AGRICOLA Y SERVICIOS DEL GUADIATO S.L.U.	***9889*	1220833	30.63			
RESOLUCIÓN						
ADMITIDO						
IMPORTE POR ANUALIDAD						
	2018	2019	2020	2021	2022	
IMPORTE MÁXIMO SUBVENCIONABLE	2.978,05 €	2.978,05 €	2.978,05 €	2.978,05 €	2.978,05 €	
IMPORTE MEDIO DE TRANSFERENCIA (€/ha)	97,23 €	97,23 €	97,23 €	97,23 €	97,23 €	
DETALLE IMPORTES POR ANUALIDAD						
GRUPOS DE CULTIVO ADMITIDOS	SUP. COMPROM.	2018	2019	2020	2021	2022
	(ha)					
HERBÁCEOS	19,70	2.978,05 €	2.978,05 €	2.978,05 €	2.978,05 €	2.978,05 €
HERBÁCEOS NO ELEGIBLES	10,93	0,00 €	0,00 €	0,00 €	0,00 €	0,00 €



RECINTOS COMPROMETIDOS

REF.	REFERENCIA SIGPAC	CULTIVO	DESCRIPCIÓN CULTIVO	S/R	PEND. MEDIA (%)	SUP. DEC. ADMIN. (ha)	NU SUP. CERT. (ha)	SUP. CAMPO (ha)	SUP. COMPROM. (ha)
170000006897370	14-009-001-00061-0001	8000	AVENA-SIN VARIEDAD	S	4,95	3,39	3,39		3,39
170000006897374	14-009-001-00069-0001	8000	AVENA-SIN VARIEDAD	S	5,05	0,39	0,39		0,39
170000006897372	14-009-001-00066-0001	8000	AVENA-SIN VARIEDAD	S	6,40	0,31	0,31		0,31
170000006897377	14-009-001-00075-0001	8000	AVENA-SIN VARIEDAD	S	7,02	0,32	0,32		0,32
170000006897378	14-009-001-00075-0001	8000	AVENA-SIN VARIEDAD	S	7,02	0,83	0,83		0,83
170000006897373	14-009-001-00068-0004	8000	AVENA-SIN VARIEDAD	S	8,29	2,39	2,39		2,39
170000006897384	14-009-001-00082-0001	8000	AVENA-SIN VARIEDAD	S	9,12	0,32	0,25		0,25
170000006897397	14-009-001-00082-0001	20902	BARBECHO TRADICIONAL-CON CUBIERTA VEGETAL	S	9,12	0,09	0,07		0,07
170000006897376	14-009-001-00074-0001	8000	AVENA-SIN VARIEDAD	S	9,97	0,11	0,11		0,11
170000006897396	14-009-001-00074-0001	20902	BARBECHO TRADICIONAL-CON CUBIERTA VEGETAL	S	9,97	0,16	0,16		0,16
170000006897417	14-009-006-00039-0001	8000	AVENA-SIN VARIEDAD	S	10,28	0,34	0,34		0,34
170000006897392	14-009-001-00129-0001	8000	AVENA-SIN VARIEDAD	S	10,70	1,71	1,71		1,71
170000006897403	14-009-001-00104-0001	20902	BARBECHO TRADICIONAL-CON CUBIERTA VEGETAL	S	10,78	0,54	1,08		0,54
170000006897418	14-009-006-00040-0002	8000	AVENA-SIN VARIEDAD	S	10,95	3,94	3,94		3,94
170000006897393	14-009-001-00173-0003	8000	AVENA-SIN VARIEDAD	S	10,99	0,15	0,15		0,15
170000006897391	14-009-001-00122-0001	8000	AVENA-SIN VARIEDAD	S	11,12	0,65	0,35		0,35
170000006897411	14-009-001-00122-0001	20902	BARBECHO TRADICIONAL-CON CUBIERTA VEGETAL	S	11,12	0,74	0,39		0,39
170000006897387	14-009-001-00112-0001	8000	AVENA-SIN VARIEDAD	S	12,37	0,63	0,50		0,50
170000006897410	14-009-001-00112-0001	20902	BARBECHO TRADICIONAL-CON CUBIERTA VEGETAL	S	12,37	0,16	0,13		0,13
170000006897408	14-009-001-00109-0001	20902	BARBECHO TRADICIONAL-CON CUBIERTA VEGETAL	S	12,59	0,70	0,70		0,70
170000006897399	14-009-001-00084-0001	20902	BARBECHO TRADICIONAL-CON CUBIERTA VEGETAL	S	12,61	0,47	0,47		0,47
170000006897412	14-009-001-00123-0001	20902	BARBECHO TRADICIONAL-CON CUBIERTA VEGETAL	S	12,61	0,56	0,56		0,56
170000006897394	14-009-001-00072-0001	20902	BARBECHO TRADICIONAL-CON CUBIERTA VEGETAL	S	12,71	0,32	0,32		0,32
170000006897383	14-009-001-00081-0001	8000	AVENA-SIN VARIEDAD	S	12,84	0,23	0,23		0,23
170000006897385	14-009-001-00110-0001	8000	AVENA-SIN VARIEDAD	S	13,09	0,39	0,32		0,32
170000006897409	14-009-001-00110-0001	20902	BARBECHO TRADICIONAL-CON CUBIERTA VEGETAL	S	13,09	0,09	0,07		0,07
170000006897401	14-009-001-00086-0001	20902	BARBECHO TRADICIONAL-CON CUBIERTA VEGETAL	S	13,57	0,40	0,40		0,40
170000006897398	14-009-001-00083-0001	20902	BARBECHO TRADICIONAL-CON CUBIERTA VEGETAL	S	13,66	0,23	0,23		0,23
170000006897413	14-009-001-00124-0001	20902	BARBECHO TRADICIONAL-CON CUBIERTA VEGETAL	S	13,76	0,36	0,36		0,36
170000006897375	14-009-001-00073-0001	8000	AVENA-SIN VARIEDAD	S	13,95	0,16	0,09		0,09
170000006897395	14-009-001-00073-0001	20902	BARBECHO TRADICIONAL-CON CUBIERTA VEGETAL	S	13,95	0,13	0,07		0,07
170000006897415	14-009-001-00126-0001	20902	BARBECHO TRADICIONAL-CON CUBIERTA VEGETAL	S	13,97	0,55	0,55		0,55
170000006897404	14-009-001-00105-0001	20902	BARBECHO TRADICIONAL-CON CUBIERTA VEGETAL	S	13,98	0,69	0,69		0,69
170000006897402	14-009-001-00087-0001	20902	BARBECHO TRADICIONAL-CON CUBIERTA VEGETAL	S	14,10	0,62	0,62		0,62
170000006897400	14-009-001-00085-0001	20902	BARBECHO TRADICIONAL-CON CUBIERTA VEGETAL	S	14,20	0,89	0,89		0,89
170000006897380	14-009-001-00077-0001	8000	AVENA-SIN VARIEDAD	S	14,35	0,32	0,32		0,32
170000006897390	14-009-001-00121-0002	8000	AVENA-SIN VARIEDAD	S	14,36	1,12	1,12		1,12
170000006897381	14-009-001-00079-0001	20902	BARBECHO TRADICIONAL-CON CUBIERTA VEGETAL	S	14,39	0,17	0,17		0,17
170000006897414	14-009-001-00125-0001	20902	BARBECHO TRADICIONAL-CON CUBIERTA VEGETAL	S	14,46	0,70	0,70		0,70
170000006897379	14-009-001-00076-0001	8000	AVENA-SIN VARIEDAD	S	14,75	0,05	0,05		0,05
170000006897406	14-009-001-00107-0001	20902	BARBECHO TRADICIONAL-CON CUBIERTA VEGETAL	S	14,84	0,81	0,81		0,81
170000006897416	14-009-001-00128-0001	20902	BARBECHO TRADICIONAL-CON CUBIERTA VEGETAL	S	14,91	1,17	1,17		1,17
170000006897371	14-009-001-00103-0001	8000	AVENA-SIN VARIEDAD	S	15,17	1,07	1,07		1,07
170000006897382	14-009-001-00080-0001	8000	AVENA-SIN VARIEDAD	S	15,89	0,25	0,25		0,25
170000006897407	14-009-001-00108-0001	20902	BARBECHO TRADICIONAL-CON CUBIERTA VEGETAL	S	16,28	0,33	0,33		0,33
170000006897405	14-009-001-00106-0001	20902	BARBECHO TRADICIONAL-CON CUBIERTA VEGETAL	S	17,05	0,53	0,53		0,53
170000006897386	14-009-001-00111-0001	8000	AVENA-SIN VARIEDAD	S	18,62	0,41	0,41		0,41
170000006897388	14-009-001-00113-0001	8000	AVENA-SIN VARIEDAD	S	19,89	0,37	0,37		0,37
170000006897389	14-009-001-00114-0001	8000	AVENA-SIN VARIEDAD	S	20,51	0,49	0,49		0,49

INCIDENCIAS**INCIDENCIA DESCRIPCIÓN**

219	Superficie declarada sobre un mismo recinto, en un mismo expediente, mayor que la superficie total del recinto SIGPAC. Ref:1700000006897387 Recinto:14-009-001-00112-001 Cultivo:8000 AVENA-SIN VARIEDAD Secano Suma de superficies declaradas para este recinto por el solicitante (Áreas):79 Superficie SIGPAC total para el recinto (Áreas):78 Exceso de superficie declarada (Hectáreas):0,01 Ref:1700000006897410 Recinto:14-009-001-00112-001 Cultivo:20902 BARBECHO TRADICIONAL-CON CUBIERTA VEGETAL Secano Suma de superficies declaradas para este recinto por el solicitante (Áreas):79 Superficie SIGPAC total para el recinto (Áreas):78 Exceso de superficie declarada (Hectáreas):0,01
85002	Recinto declarado que no cumple en su totalidad con las normas de producción ecológica (artículo 5-1 e), Orden 26 mayo 2015) Ref:1700000006897375 Recinto:14-009-001-00073-001 Cultivo:8000 AVENA-SIN VARIEDAD Secano Sup. Declarada:0,16 Superficie Certificada (Ha):0,09 Ref:1700000006897395 Recinto:14-009-001-00073-001 Cultivo:20902 BARBECHO TRADICIONAL-CON CUBIERTA VEGETAL Secano Sup. Declarada:0,13 Superficie Certificada (Ha):0,07 Ref:1700000006897384 Recinto:14-009-001-00082-001 Cultivo:8000 AVENA-SIN VARIEDAD Secano Sup. Declarada:0,32 Superficie Certificada (Ha):0,25 Ref:1700000006897397 Recinto:14-009-001-00082-001 Cultivo:20902 BARBECHO TRADICIONAL-CON CUBIERTA VEGETAL Secano Sup. Declarada:0,09 Superficie Certificada (Ha):0,07 Ref:1700000006897385 Recinto:14-009-001-00110-001 Cultivo:8000 AVENA-SIN VARIEDAD Secano Sup. Declarada:0,39 Superficie Certificada (Ha):0,32 Ref:1700000006897409 Recinto:14-009-001-00110-001 Cultivo:20902 BARBECHO TRADICIONAL-CON CUBIERTA VEGETAL Secano Sup. Declarada:0,09 Superficie Certificada (Ha):0,07 Ref:1700000006897387 Recinto:14-009-001-00112-001 Cultivo:8000 AVENA-SIN VARIEDAD Secano Sup. Declarada:0,63 Superficie Certificada (Ha):0,5 Ref:1700000006897410 Recinto:14-009-001-00112-001 Cultivo:20902 BARBECHO TRADICIONAL-CON CUBIERTA VEGETAL Secano Sup. Declarada:0,16 Superficie Certificada (Ha):0,13 Ref:1700000006897391 Recinto:14-009-001-00122-001 Cultivo:8000 AVENA-SIN VARIEDAD Secano Sup. Declarada:0,65 Superficie Certificada (Ha):0,35 Ref:1700000006897411 Recinto:14-009-001-00122-001 Cultivo:20902 BARBECHO TRADICIONAL-CON CUBIERTA VEGETAL Secano Sup. Declarada:0,74 Superficie Certificada (Ha):0,39

RESUMEN CRITERIOS DE SELECCIÓN**11.2.1.1 Mantenimiento de prácticas y métodos de agricultura ecológica: Cultivos herbáceos - Conv 2018.****PUNTOS: 2,00**

	PUNTOS	CUMPLE
Porcentaje de superficie determinada en Red Natura 2000	0,00	0.0%
Porcentaje de superficie determinada situada en zonas RAMSAR	0,00	0.0%
Porcentaje de superficie determinada en zonas vulnerables a la contaminación por nitratos	0,00	0.0%
Pendiente media de la explotación	2,00	11.56%
Porcentaje de Superficie de la explotación en municipios con más del 40 por ciento de su superficie agraria dentro de la Zona de desertificación	0,00	0.0%

DETALLE CRITERIOS DE SELECCIÓN**11.2.1.1 Mantenimiento de prácticas y métodos de agricultura ecológica: Cultivos herbáceos - Conv 2018.****PUNTOS: 2,00**

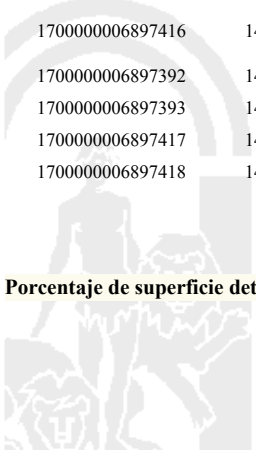
						PUNTOS:	0,00	0.0%
REF.	REFERENCIA SIGPAC	CULTIVO	DESCRIPCIÓN CULTIVO	S/R		SUP. COMPROM.	SUP. CUMPLE	
						(ha)	(ha)	
1700000006897370	14-009-001-00061-0001	8000	AVENA-SIN VARIEDAD	S		3,39	0,00	
1700000006897372	14-009-001-00066-0001	8000	AVENA-SIN VARIEDAD	S		0,31	0,00	
1700000006897373	14-009-001-00068-0004	8000	AVENA-SIN VARIEDAD	S		2,39	0,00	
1700000006897374	14-009-001-00069-0001	8000	AVENA-SIN VARIEDAD	S		0,39	0,00	
1700000006897394	14-009-001-00072-0001	20902	BARBECHO TRADICIONAL-CON CUBIERTA VEGETAL	S		0,32	0,00	
1700000006897375	14-009-001-00073-0001	8000	AVENA-SIN VARIEDAD	S		0,09	0,00	
1700000006897395	14-009-001-00073-0001	20902	BARBECHO TRADICIONAL-CON CUBIERTA VEGETAL	S		0,07	0,00	
1700000006897376	14-009-001-00074-0001	8000	AVENA-SIN VARIEDAD	S		0,11	0,00	
1700000006897396	14-009-001-00074-0001	20902	BARBECHO TRADICIONAL-CON CUBIERTA VEGETAL	S		0,16	0,00	
1700000006897377	14-009-001-00075-0001	8000	AVENA-SIN VARIEDAD	S		0,32	0,00	
1700000006897378	14-009-001-00075-0001	8000	AVENA-SIN VARIEDAD	S		0,83	0,00	
1700000006897379	14-009-001-00076-0001	8000	AVENA-SIN VARIEDAD	S		0,05	0,00	
1700000006897380	14-009-001-00077-0001	8000	AVENA-SIN VARIEDAD	S		0,32	0,00	
1700000006897381	14-009-001-00079-0001	20902	BARBECHO TRADICIONAL-CON CUBIERTA	S		0,17	0,00	

<u>REF.</u>	<u>REFERENCIA SIGPAC</u>	<u>CULTIVO</u>	<u>DESCRIPCIÓN CULTIVO</u>	<u>S/R</u>	<u>SUP. COMPROM.</u> <u>(ha)</u>	<u>SUP. CUMPLE</u> <u>(ha)</u>
			VEGETAL			
170000006897382	14-009-001-00080-0001	8000	AVENA-SIN VARIEDAD	S	0,25	0,00
170000006897383	14-009-001-00081-0001	8000	AVENA-SIN VARIEDAD	S	0,23	0,00
170000006897384	14-009-001-00082-0001	8000	AVENA-SIN VARIEDAD	S	0,25	0,00
170000006897397	14-009-001-00082-0001	20902	BARBECHO TRADICIONAL-CON CUBIERTA VEGETAL	S	0,07	0,00
170000006897398	14-009-001-00083-0001	20902	BARBECHO TRADICIONAL-CON CUBIERTA VEGETAL	S	0,23	0,00
170000006897399	14-009-001-00084-0001	20902	BARBECHO TRADICIONAL-CON CUBIERTA VEGETAL	S	0,47	0,00
170000006897400	14-009-001-00085-0001	20902	BARBECHO TRADICIONAL-CON CUBIERTA VEGETAL	S	0,89	0,00
170000006897401	14-009-001-00086-0001	20902	BARBECHO TRADICIONAL-CON CUBIERTA VEGETAL	S	0,40	0,00
170000006897402	14-009-001-00087-0001	20902	BARBECHO TRADICIONAL-CON CUBIERTA VEGETAL	S	0,62	0,00
170000006897371	14-009-001-00103-0001	8000	AVENA-SIN VARIEDAD	S	1,07	0,00
170000006897403	14-009-001-00104-0001	20902	BARBECHO TRADICIONAL-CON CUBIERTA VEGETAL	S	0,54	0,00
170000006897404	14-009-001-00105-0001	20902	BARBECHO TRADICIONAL-CON CUBIERTA VEGETAL	S	0,69	0,00
170000006897405	14-009-001-00106-0001	20902	BARBECHO TRADICIONAL-CON CUBIERTA VEGETAL	S	0,53	0,00
170000006897406	14-009-001-00107-0001	20902	BARBECHO TRADICIONAL-CON CUBIERTA VEGETAL	S	0,81	0,00
170000006897407	14-009-001-00108-0001	20902	BARBECHO TRADICIONAL-CON CUBIERTA VEGETAL	S	0,33	0,00
170000006897408	14-009-001-00109-0001	20902	BARBECHO TRADICIONAL-CON CUBIERTA VEGETAL	S	0,70	0,00
170000006897385	14-009-001-00110-0001	8000	AVENA-SIN VARIEDAD	S	0,32	0,00
170000006897409	14-009-001-00110-0001	20902	BARBECHO TRADICIONAL-CON CUBIERTA VEGETAL	S	0,07	0,00
170000006897386	14-009-001-00111-0001	8000	AVENA-SIN VARIEDAD	S	0,41	0,00
170000006897387	14-009-001-00112-0001	8000	AVENA-SIN VARIEDAD	S	0,50	0,00
170000006897410	14-009-001-00112-0001	20902	BARBECHO TRADICIONAL-CON CUBIERTA VEGETAL	S	0,13	0,00
170000006897388	14-009-001-00113-0001	8000	AVENA-SIN VARIEDAD	S	0,37	0,00
170000006897389	14-009-001-00114-0001	8000	AVENA-SIN VARIEDAD	S	0,49	0,00
170000006897390	14-009-001-00121-0002	8000	AVENA-SIN VARIEDAD	S	1,12	0,00
170000006897391	14-009-001-00122-0001	8000	AVENA-SIN VARIEDAD	S	0,35	0,00
170000006897411	14-009-001-00122-0001	20902	BARBECHO TRADICIONAL-CON CUBIERTA VEGETAL	S	0,39	0,00
170000006897412	14-009-001-00123-0001	20902	BARBECHO TRADICIONAL-CON CUBIERTA VEGETAL	S	0,56	0,00
170000006897413	14-009-001-00124-0001	20902	BARBECHO TRADICIONAL-CON CUBIERTA VEGETAL	S	0,36	0,00
170000006897414	14-009-001-00125-0001	20902	BARBECHO TRADICIONAL-CON CUBIERTA VEGETAL	S	0,70	0,00
170000006897415	14-009-001-00126-0001	20902	BARBECHO TRADICIONAL-CON CUBIERTA VEGETAL	S	0,55	0,00
170000006897416	14-009-001-00128-0001	20902	BARBECHO TRADICIONAL-CON CUBIERTA VEGETAL	S	1,17	0,00
170000006897392	14-009-001-00129-0001	8000	AVENA-SIN VARIEDAD	S	1,71	0,00
170000006897393	14-009-001-00173-0003	8000	AVENA-SIN VARIEDAD	S	0,15	0,00
170000006897417	14-009-006-00039-0001	8000	AVENA-SIN VARIEDAD	S	0,34	0,00
170000006897418	14-009-006-00040-0002	8000	AVENA-SIN VARIEDAD	S	3,94	0,00

Porcentaje de superficie determinada situada en zonas RAMSAR**PUNTOS:** 0,00 0.0%

<u>REF.</u>	<u>REFERENCIA SIGPAC</u>	<u>CULTIVO</u>	<u>DESCRIPCIÓN CULTIVO</u>	<u>S/R</u>	<u>SUP. COMPROM.</u> <u>(ha)</u>	<u>SUP. CUMPLE</u> <u>(ha)</u>
170000006897370	14-009-001-00061-0001	8000	AVENA-SIN VARIEDAD	S	3,39	0,00
170000006897372	14-009-001-00066-0001	8000	AVENA-SIN VARIEDAD	S	0,31	0,00
170000006897373	14-009-001-00068-0004	8000	AVENA-SIN VARIEDAD	S	2,39	0,00
170000006897374	14-009-001-00069-0001	8000	AVENA-SIN VARIEDAD	S	0,39	0,00
170000006897394	14-009-001-00072-0001	20902	BARBECHO TRADICIONAL-CON CUBIERTA VEGETAL	S	0,32	0,00
170000006897375	14-009-001-00073-0001	8000	AVENA-SIN VARIEDAD	S	0,09	0,00
170000006897395	14-009-001-00073-0001	20902	BARBECHO TRADICIONAL-CON CUBIERTA VEGETAL	S	0,07	0,00

<u>REF.</u>	<u>REFERENCIA SIGPAC</u>	<u>CULTIVO</u>	<u>DESCRIPCIÓN CULTIVO</u>	<u>S/R</u>	<u>SUP. COMPROM.</u> <u>(ha)</u>	<u>SUP. CUMPLE</u> <u>(ha)</u>
			VEGETAL			
170000006897376	14-009-001-00074-0001	8000	AVENA-SIN VARIEDAD	S	0,11	0,00
170000006897396	14-009-001-00074-0001	20902	BARBECHO TRADICIONAL-CON CUBIERTA VEGETAL	S	0,16	0,00
170000006897378	14-009-001-00075-0001	8000	AVENA-SIN VARIEDAD	S	0,83	0,00
170000006897377	14-009-001-00075-0001	8000	AVENA-SIN VARIEDAD	S	0,32	0,00
170000006897379	14-009-001-00076-0001	8000	AVENA-SIN VARIEDAD	S	0,05	0,00
170000006897380	14-009-001-00077-0001	8000	AVENA-SIN VARIEDAD	S	0,32	0,00
170000006897381	14-009-001-00079-0001	20902	BARBECHO TRADICIONAL-CON CUBIERTA VEGETAL	S	0,17	0,00
170000006897382	14-009-001-00080-0001	8000	AVENA-SIN VARIEDAD	S	0,25	0,00
170000006897383	14-009-001-00081-0001	8000	AVENA-SIN VARIEDAD	S	0,23	0,00
170000006897384	14-009-001-00082-0001	8000	AVENA-SIN VARIEDAD	S	0,25	0,00
170000006897397	14-009-001-00082-0001	20902	BARBECHO TRADICIONAL-CON CUBIERTA VEGETAL	S	0,07	0,00
170000006897398	14-009-001-00083-0001	20902	BARBECHO TRADICIONAL-CON CUBIERTA VEGETAL	S	0,23	0,00
170000006897399	14-009-001-00084-0001	20902	BARBECHO TRADICIONAL-CON CUBIERTA VEGETAL	S	0,47	0,00
170000006897400	14-009-001-00085-0001	20902	BARBECHO TRADICIONAL-CON CUBIERTA VEGETAL	S	0,89	0,00
170000006897401	14-009-001-00086-0001	20902	BARBECHO TRADICIONAL-CON CUBIERTA VEGETAL	S	0,40	0,00
170000006897402	14-009-001-00087-0001	20902	BARBECHO TRADICIONAL-CON CUBIERTA VEGETAL	S	0,62	0,00
170000006897371	14-009-001-00103-0001	8000	AVENA-SIN VARIEDAD	S	1,07	0,00
170000006897403	14-009-001-00104-0001	20902	BARBECHO TRADICIONAL-CON CUBIERTA VEGETAL	S	0,54	0,00
170000006897404	14-009-001-00105-0001	20902	BARBECHO TRADICIONAL-CON CUBIERTA VEGETAL	S	0,69	0,00
170000006897405	14-009-001-00106-0001	20902	BARBECHO TRADICIONAL-CON CUBIERTA VEGETAL	S	0,53	0,00
170000006897406	14-009-001-00107-0001	20902	BARBECHO TRADICIONAL-CON CUBIERTA VEGETAL	S	0,81	0,00
170000006897407	14-009-001-00108-0001	20902	BARBECHO TRADICIONAL-CON CUBIERTA VEGETAL	S	0,33	0,00
170000006897408	14-009-001-00109-0001	20902	BARBECHO TRADICIONAL-CON CUBIERTA VEGETAL	S	0,70	0,00
170000006897385	14-009-001-00110-0001	8000	AVENA-SIN VARIEDAD	S	0,32	0,00
170000006897409	14-009-001-00110-0001	20902	BARBECHO TRADICIONAL-CON CUBIERTA VEGETAL	S	0,07	0,00
170000006897386	14-009-001-00111-0001	8000	AVENA-SIN VARIEDAD	S	0,41	0,00
170000006897387	14-009-001-00112-0001	8000	AVENA-SIN VARIEDAD	S	0,50	0,00
170000006897410	14-009-001-00112-0001	20902	BARBECHO TRADICIONAL-CON CUBIERTA VEGETAL	S	0,13	0,00
170000006897388	14-009-001-00113-0001	8000	AVENA-SIN VARIEDAD	S	0,37	0,00
170000006897389	14-009-001-00114-0001	8000	AVENA-SIN VARIEDAD	S	0,49	0,00
170000006897390	14-009-001-00121-0002	8000	AVENA-SIN VARIEDAD	S	1,12	0,00
170000006897391	14-009-001-00122-0001	8000	AVENA-SIN VARIEDAD	S	0,35	0,00
170000006897411	14-009-001-00122-0001	20902	BARBECHO TRADICIONAL-CON CUBIERTA VEGETAL	S	0,39	0,00
170000006897412	14-009-001-00123-0001	20902	BARBECHO TRADICIONAL-CON CUBIERTA VEGETAL	S	0,56	0,00
170000006897413	14-009-001-00124-0001	20902	BARBECHO TRADICIONAL-CON CUBIERTA VEGETAL	S	0,36	0,00
170000006897414	14-009-001-00125-0001	20902	BARBECHO TRADICIONAL-CON CUBIERTA VEGETAL	S	0,70	0,00
170000006897415	14-009-001-00126-0001	20902	BARBECHO TRADICIONAL-CON CUBIERTA VEGETAL	S	0,55	0,00
170000006897416	14-009-001-00128-0001	20902	BARBECHO TRADICIONAL-CON CUBIERTA VEGETAL	S	1,17	0,00
170000006897392	14-009-001-00129-0001	8000	AVENA-SIN VARIEDAD	S	1,71	0,00
170000006897393	14-009-001-00173-0003	8000	AVENA-SIN VARIEDAD	S	0,15	0,00
170000006897417	14-009-006-00039-0001	8000	AVENA-SIN VARIEDAD	S	0,34	0,00
170000006897418	14-009-006-00040-0002	8000	AVENA-SIN VARIEDAD	S	3,94	0,00


Porcentaje de superficie determinada en zonas vulnerables a la contaminación por nitratos
PUNTOS: 0,00 0.0%

<u>REF.</u>	<u>REFERENCIA SIGPAC</u>	<u>CULTIVO</u>	<u>DESCRIPCIÓN CULTIVO</u>	<u>S/R</u>	<u>SUP. COMPROM.</u> <u>(ha)</u>	<u>SUP. CUMPLE</u> <u>(ha)</u>
170000006897370	14-009-001-00061-0001	8000	AVENA-SIN VARIEDAD	S	3,39	0,00
170000006897372	14-009-001-00066-0001	8000	AVENA-SIN VARIEDAD	S	0,31	0,00
170000006897373	14-009-001-00068-0004	8000	AVENA-SIN VARIEDAD	S	2,39	0,00
170000006897374	14-009-001-00069-0001	8000	AVENA-SIN VARIEDAD	S	0,39	0,00
170000006897394	14-009-001-00072-0001	20902	BARBECHO TRADICIONAL-CON CUBIERTA VEGETAL	S	0,32	0,00
170000006897375	14-009-001-00073-0001	8000	AVENA-SIN VARIEDAD	S	0,09	0,00
170000006897395	14-009-001-00073-0001	20902	BARBECHO TRADICIONAL-CON CUBIERTA VEGETAL	S	0,07	0,00
170000006897376	14-009-001-00074-0001	8000	AVENA-SIN VARIEDAD	S	0,11	0,00
170000006897396	14-009-001-00074-0001	20902	BARBECHO TRADICIONAL-CON CUBIERTA VEGETAL	S	0,16	0,00
170000006897378	14-009-001-00075-0001	8000	AVENA-SIN VARIEDAD	S	0,83	0,00
170000006897377	14-009-001-00075-0001	8000	AVENA-SIN VARIEDAD	S	0,32	0,00
170000006897379	14-009-001-00076-0001	8000	AVENA-SIN VARIEDAD	S	0,05	0,00
170000006897380	14-009-001-00077-0001	8000	AVENA-SIN VARIEDAD	S	0,32	0,00
170000006897381	14-009-001-00079-0001	20902	BARBECHO TRADICIONAL-CON CUBIERTA VEGETAL	S	0,17	0,00
170000006897382	14-009-001-00080-0001	8000	AVENA-SIN VARIEDAD	S	0,25	0,00
170000006897383	14-009-001-00081-0001	8000	AVENA-SIN VARIEDAD	S	0,23	0,00
170000006897384	14-009-001-00082-0001	8000	AVENA-SIN VARIEDAD	S	0,25	0,00
170000006897397	14-009-001-00082-0001	20902	BARBECHO TRADICIONAL-CON CUBIERTA VEGETAL	S	0,07	0,00
170000006897398	14-009-001-00083-0001	20902	BARBECHO TRADICIONAL-CON CUBIERTA VEGETAL	S	0,23	0,00
170000006897399	14-009-001-00084-0001	20902	BARBECHO TRADICIONAL-CON CUBIERTA VEGETAL	S	0,47	0,00
170000006897400	14-009-001-00085-0001	20902	BARBECHO TRADICIONAL-CON CUBIERTA VEGETAL	S	0,89	0,00
170000006897401	14-009-001-00086-0001	20902	BARBECHO TRADICIONAL-CON CUBIERTA VEGETAL	S	0,40	0,00
170000006897402	14-009-001-00087-0001	20902	BARBECHO TRADICIONAL-CON CUBIERTA VEGETAL	S	0,62	0,00
170000006897371	14-009-001-00103-0001	8000	AVENA-SIN VARIEDAD	S	1,07	0,00
170000006897403	14-009-001-00104-0001	20902	BARBECHO TRADICIONAL-CON CUBIERTA VEGETAL	S	0,54	0,00
170000006897404	14-009-001-00105-0001	20902	BARBECHO TRADICIONAL-CON CUBIERTA VEGETAL	S	0,69	0,00
170000006897405	14-009-001-00106-0001	20902	BARBECHO TRADICIONAL-CON CUBIERTA VEGETAL	S	0,53	0,00
170000006897406	14-009-001-00107-0001	20902	BARBECHO TRADICIONAL-CON CUBIERTA VEGETAL	S	0,81	0,00
170000006897407	14-009-001-00108-0001	20902	BARBECHO TRADICIONAL-CON CUBIERTA VEGETAL	S	0,33	0,00
170000006897408	14-009-001-00109-0001	20902	BARBECHO TRADICIONAL-CON CUBIERTA VEGETAL	S	0,70	0,00
170000006897385	14-009-001-00110-0001	8000	AVENA-SIN VARIEDAD	S	0,32	0,00
170000006897409	14-009-001-00110-0001	20902	BARBECHO TRADICIONAL-CON CUBIERTA VEGETAL	S	0,07	0,00
170000006897386	14-009-001-00111-0001	8000	AVENA-SIN VARIEDAD	S	0,41	0,00
170000006897387	14-009-001-00112-0001	8000	AVENA-SIN VARIEDAD	S	0,50	0,00
170000006897410	14-009-001-00112-0001	20902	BARBECHO TRADICIONAL-CON CUBIERTA VEGETAL	S	0,13	0,00
170000006897388	14-009-001-00113-0001	8000	AVENA-SIN VARIEDAD	S	0,37	0,00
170000006897389	14-009-001-00114-0001	8000	AVENA-SIN VARIEDAD	S	0,49	0,00
170000006897390	14-009-001-00121-0002	8000	AVENA-SIN VARIEDAD	S	1,12	0,00
170000006897391	14-009-001-00122-0001	8000	AVENA-SIN VARIEDAD	S	0,35	0,00
170000006897411	14-009-001-00122-0001	20902	BARBECHO TRADICIONAL-CON CUBIERTA VEGETAL	S	0,39	0,00
170000006897412	14-009-001-00123-0001	20902	BARBECHO TRADICIONAL-CON CUBIERTA VEGETAL	S	0,56	0,00
170000006897413	14-009-001-00124-0001	20902	BARBECHO TRADICIONAL-CON CUBIERTA VEGETAL	S	0,36	0,00
170000006897414	14-009-001-00125-0001	20902	BARBECHO TRADICIONAL-CON CUBIERTA VEGETAL	S	0,70	0,00
170000006897415	14-009-001-00126-0001	20902	BARBECHO TRADICIONAL-CON CUBIERTA VEGETAL	S	0,55	0,00
170000006897416	14-009-001-00128-0001	20902	BARBECHO TRADICIONAL-CON CUBIERTA VEGETAL	S	1,17	0,00
170000006897392	14-009-001-00129-0001	8000	AVENA-SIN VARIEDAD	S	1,71	0,00
170000006897393	14-009-001-00173-0003	8000	AVENA-SIN VARIEDAD	S	0,15	0,00

<u>REF.</u>	<u>REFERENCIA SIGPAC</u>	<u>CULTIVO</u>	<u>DESCRIPCIÓN CULTIVO</u>	<u>S/R</u>	<u>SUP. COMPROM.</u> <u>(ha)</u>	<u>SUP. CUMPLE</u> <u>(ha)</u>
170000006897417	14-009-006-00039-0001	8000	AVENA-SIN VARIEDAD	S	0,34	0,00
1700000006897418	14-009-006-00040-0002	8000	AVENA-SIN VARIEDAD	S	3,94	0,00

Pendiente media de la explotación**PUNTOS:** 2,00 11.56%

<u>REF.</u>	<u>REFERENCIA SIGPAC</u>	<u>CULTIVO</u>	<u>DESCRIPCIÓN CULTIVO</u>	<u>S/R</u>	<u>PENDIENTE MEDIA (%)</u>	<u>SUP. COMPROM.</u> <u>(ha)</u>
1700000006897370	14-009-001-00061-0001	8000	AVENA-SIN VARIEDAD	S	4,95	3,39
1700000006897372	14-009-001-00066-0001	8000	AVENA-SIN VARIEDAD	S	6,40	0,31
1700000006897373	14-009-001-00068-0004	8000	AVENA-SIN VARIEDAD	S	8,29	2,39
1700000006897374	14-009-001-00069-0001	8000	AVENA-SIN VARIEDAD	S	5,05	0,39
1700000006897394	14-009-001-00072-0001	20902	BARBECHO TRADICIONAL-CON CUBIERTA VEGETAL	S	12,71	0,32
1700000006897375	14-009-001-00073-0001	8000	AVENA-SIN VARIEDAD	S	13,95	0,09
1700000006897395	14-009-001-00073-0001	20902	BARBECHO TRADICIONAL-CON CUBIERTA VEGETAL	S	13,95	0,07
1700000006897376	14-009-001-00074-0001	8000	AVENA-SIN VARIEDAD	S	9,97	0,11
1700000006897396	14-009-001-00074-0001	20902	BARBECHO TRADICIONAL-CON CUBIERTA VEGETAL	S	9,97	0,16
1700000006897378	14-009-001-00075-0001	8000	AVENA-SIN VARIEDAD	S	7,02	0,83
1700000006897377	14-009-001-00075-0001	8000	AVENA-SIN VARIEDAD	S	7,02	0,32
1700000006897379	14-009-001-00076-0001	8000	AVENA-SIN VARIEDAD	S	14,75	0,05
1700000006897380	14-009-001-00077-0001	8000	AVENA-SIN VARIEDAD	S	14,35	0,32
1700000006897381	14-009-001-00079-0001	20902	BARBECHO TRADICIONAL-CON CUBIERTA VEGETAL	S	14,39	0,17
1700000006897382	14-009-001-00080-0001	8000	AVENA-SIN VARIEDAD	S	15,89	0,25
1700000006897383	14-009-001-00081-0001	8000	AVENA-SIN VARIEDAD	S	12,84	0,23
1700000006897384	14-009-001-00082-0001	8000	AVENA-SIN VARIEDAD	S	9,12	0,25
1700000006897397	14-009-001-00082-0001	20902	BARBECHO TRADICIONAL-CON CUBIERTA VEGETAL	S	9,12	0,07
1700000006897398	14-009-001-00083-0001	20902	BARBECHO TRADICIONAL-CON CUBIERTA VEGETAL	S	13,66	0,23
1700000006897399	14-009-001-00084-0001	20902	BARBECHO TRADICIONAL-CON CUBIERTA VEGETAL	S	12,61	0,47
1700000006897400	14-009-001-00085-0001	20902	BARBECHO TRADICIONAL-CON CUBIERTA VEGETAL	S	14,20	0,89
1700000006897401	14-009-001-00086-0001	20902	BARBECHO TRADICIONAL-CON CUBIERTA VEGETAL	S	13,57	0,40
1700000006897402	14-009-001-00087-0001	20902	BARBECHO TRADICIONAL-CON CUBIERTA VEGETAL	S	14,10	0,62
1700000006897371	14-009-001-00103-0001	8000	AVENA-SIN VARIEDAD	S	15,17	1,07
1700000006897403	14-009-001-00104-0001	20902	BARBECHO TRADICIONAL-CON CUBIERTA VEGETAL	S	10,78	0,54
1700000006897404	14-009-001-00105-0001	20902	BARBECHO TRADICIONAL-CON CUBIERTA VEGETAL	S	13,98	0,69
1700000006897405	14-009-001-00106-0001	20902	BARBECHO TRADICIONAL-CON CUBIERTA VEGETAL	S	17,05	0,53
1700000006897406	14-009-001-00107-0001	20902	BARBECHO TRADICIONAL-CON CUBIERTA VEGETAL	S	14,84	0,81
1700000006897407	14-009-001-00108-0001	20902	BARBECHO TRADICIONAL-CON CUBIERTA VEGETAL	S	16,28	0,33
1700000006897408	14-009-001-00109-0001	20902	BARBECHO TRADICIONAL-CON CUBIERTA VEGETAL	S	12,59	0,70
1700000006897385	14-009-001-00110-0001	8000	AVENA-SIN VARIEDAD	S	13,09	0,32
1700000006897409	14-009-001-00110-0001	20902	BARBECHO TRADICIONAL-CON CUBIERTA VEGETAL	S	13,09	0,07
1700000006897386	14-009-001-00111-0001	8000	AVENA-SIN VARIEDAD	S	18,62	0,41
1700000006897387	14-009-001-00112-0001	8000	AVENA-SIN VARIEDAD	S	12,37	0,50
1700000006897410	14-009-001-00112-0001	20902	BARBECHO TRADICIONAL-CON CUBIERTA VEGETAL	S	12,37	0,13
1700000006897388	14-009-001-00113-0001	8000	AVENA-SIN VARIEDAD	S	19,89	0,37
1700000006897389	14-009-001-00114-0001	8000	AVENA-SIN VARIEDAD	S	20,51	0,49
1700000006897390	14-009-001-00121-0002	8000	AVENA-SIN VARIEDAD	S	14,36	1,12
1700000006897391	14-009-001-00122-0001	8000	AVENA-SIN VARIEDAD	S	11,12	0,35
1700000006897411	14-009-001-00122-0001	20902	BARBECHO TRADICIONAL-CON CUBIERTA VEGETAL	S	11,12	0,39
1700000006897412	14-009-001-00123-0001	20902	BARBECHO TRADICIONAL-CON CUBIERTA VEGETAL	S	12,61	0,56

REF.	REFERENCIA SIGPAC	CULTIVO	DESCRIPCIÓN CULTIVO	S/R	PENDIENTE	SUP.
					MEDIA (%)	COMPROM.
						(ha)
170000006897413	14-009-001-00124-0001	20902	BARBECHO TRADICIONAL-CON CUBIERTA VEGETAL	S	13,76	0,36
170000006897414	14-009-001-00125-0001	20902	BARBECHO TRADICIONAL-CON CUBIERTA VEGETAL	S	14,46	0,70
170000006897415	14-009-001-00126-0001	20902	BARBECHO TRADICIONAL-CON CUBIERTA VEGETAL	S	13,97	0,55
170000006897416	14-009-001-00128-0001	20902	BARBECHO TRADICIONAL-CON CUBIERTA VEGETAL	S	14,91	1,17
170000006897392	14-009-001-00129-0001	8000	AVENA-SIN VARIEDAD	S	10,70	1,71
170000006897393	14-009-001-00173-0003	8000	AVENA-SIN VARIEDAD	S	10,99	0,15
170000006897417	14-009-006-00039-0001	8000	AVENA-SIN VARIEDAD	S	10,28	0,34
170000006897418	14-009-006-00040-0002	8000	AVENA-SIN VARIEDAD	S	10,95	3,94

Porcentaje de Superficie de la explotación en municipios con más del 40 por ciento de su superficie agraria dentro de la Zona de desertificación PUNTOS: 0,00 0.0%

REF.	REFERENCIA SIGPAC	CULTIVO	DESCRIPCIÓN CULTIVO	S/R	SUP.	SUP.
					COMPROM.	CUMPLE
					(ha)	(ha)
170000006897370	14-009-001-00061-0001	8000	AVENA-SIN VARIEDAD	S	3,39	0,00
170000006897372	14-009-001-00066-0001	8000	AVENA-SIN VARIEDAD	S	0,31	0,00
170000006897373	14-009-001-00068-0004	8000	AVENA-SIN VARIEDAD	S	2,39	0,00
170000006897374	14-009-001-00069-0001	8000	AVENA-SIN VARIEDAD	S	0,39	0,00
170000006897394	14-009-001-00072-0001	20902	BARBECHO TRADICIONAL-CON CUBIERTA VEGETAL	S	0,32	0,00
170000006897375	14-009-001-00073-0001	8000	AVENA-SIN VARIEDAD	S	0,09	0,00
170000006897395	14-009-001-00073-0001	20902	BARBECHO TRADICIONAL-CON CUBIERTA VEGETAL	S	0,07	0,00
170000006897376	14-009-001-00074-0001	8000	AVENA-SIN VARIEDAD	S	0,11	0,00
170000006897396	14-009-001-00074-0001	20902	BARBECHO TRADICIONAL-CON CUBIERTA VEGETAL	S	0,16	0,00
170000006897377	14-009-001-00075-0001	8000	AVENA-SIN VARIEDAD	S	0,32	0,00
170000006897378	14-009-001-00075-0001	8000	AVENA-SIN VARIEDAD	S	0,83	0,00
170000006897379	14-009-001-00076-0001	8000	AVENA-SIN VARIEDAD	S	0,05	0,00
170000006897380	14-009-001-00077-0001	8000	AVENA-SIN VARIEDAD	S	0,32	0,00
170000006897381	14-009-001-00079-0001	20902	BARBECHO TRADICIONAL-CON CUBIERTA VEGETAL	S	0,17	0,00
170000006897382	14-009-001-00080-0001	8000	AVENA-SIN VARIEDAD	S	0,25	0,00
170000006897383	14-009-001-00081-0001	8000	AVENA-SIN VARIEDAD	S	0,23	0,00
170000006897384	14-009-001-00082-0001	8000	AVENA-SIN VARIEDAD	S	0,25	0,00
170000006897397	14-009-001-00082-0001	20902	BARBECHO TRADICIONAL-CON CUBIERTA VEGETAL	S	0,07	0,00
170000006897398	14-009-001-00083-0001	20902	BARBECHO TRADICIONAL-CON CUBIERTA VEGETAL	S	0,23	0,00
170000006897399	14-009-001-00084-0001	20902	BARBECHO TRADICIONAL-CON CUBIERTA VEGETAL	S	0,47	0,00
170000006897400	14-009-001-00085-0001	20902	BARBECHO TRADICIONAL-CON CUBIERTA VEGETAL	S	0,89	0,00
170000006897401	14-009-001-00086-0001	20902	BARBECHO TRADICIONAL-CON CUBIERTA VEGETAL	S	0,40	0,00
170000006897402	14-009-001-00087-0001	20902	BARBECHO TRADICIONAL-CON CUBIERTA VEGETAL	S	0,62	0,00
170000006897371	14-009-001-00103-0001	8000	AVENA-SIN VARIEDAD	S	1,07	0,00
170000006897403	14-009-001-00104-0001	20902	BARBECHO TRADICIONAL-CON CUBIERTA VEGETAL	S	0,54	0,00
170000006897404	14-009-001-00105-0001	20902	BARBECHO TRADICIONAL-CON CUBIERTA VEGETAL	S	0,69	0,00
170000006897405	14-009-001-00106-0001	20902	BARBECHO TRADICIONAL-CON CUBIERTA VEGETAL	S	0,53	0,00
170000006897406	14-009-001-00107-0001	20902	BARBECHO TRADICIONAL-CON CUBIERTA VEGETAL	S	0,81	0,00
170000006897407	14-009-001-00108-0001	20902	BARBECHO TRADICIONAL-CON CUBIERTA VEGETAL	S	0,33	0,00
170000006897408	14-009-001-00109-0001	20902	BARBECHO TRADICIONAL-CON CUBIERTA VEGETAL	S	0,70	0,00
170000006897385	14-009-001-00110-0001	8000	AVENA-SIN VARIEDAD	S	0,32	0,00
170000006897409	14-009-001-00110-0001	20902	BARBECHO TRADICIONAL-CON CUBIERTA VEGETAL	S	0,07	0,00
170000006897386	14-009-001-00111-0001	8000	AVENA-SIN VARIEDAD	S	0,41	0,00
170000006897387	14-009-001-00112-0001	8000	AVENA-SIN VARIEDAD	S	0,50	0,00

REF.	REFERENCIA SIGPAC	CULTIVO	DESCRIPCIÓN CULTIVO	S/R	SUP. COMPROM. (ha)	SUP. CUMPLE (ha)
1700000006897410	14-009-001-00112-0001	20902	BARBECHO TRADICIONAL-CON CUBIERTA VEGETAL	S	0,13	0,00
1700000006897388	14-009-001-00113-0001	8000	AVENA-SIN VARIEDAD	S	0,37	0,00
1700000006897389	14-009-001-00114-0001	8000	AVENA-SIN VARIEDAD	S	0,49	0,00
1700000006897390	14-009-001-00121-0002	8000	AVENA-SIN VARIEDAD	S	1,12	0,00
1700000006897391	14-009-001-00122-0001	8000	AVENA-SIN VARIEDAD	S	0,35	0,00
1700000006897411	14-009-001-00122-0001	20902	BARBECHO TRADICIONAL-CON CUBIERTA VEGETAL	S	0,39	0,00
1700000006897412	14-009-001-00123-0001	20902	BARBECHO TRADICIONAL-CON CUBIERTA VEGETAL	S	0,56	0,00
1700000006897413	14-009-001-00124-0001	20902	BARBECHO TRADICIONAL-CON CUBIERTA VEGETAL	S	0,36	0,00
1700000006897414	14-009-001-00125-0001	20902	BARBECHO TRADICIONAL-CON CUBIERTA VEGETAL	S	0,70	0,00
1700000006897415	14-009-001-00126-0001	20902	BARBECHO TRADICIONAL-CON CUBIERTA VEGETAL	S	0,55	0,00
1700000006897416	14-009-001-00128-0001	20902	BARBECHO TRADICIONAL-CON CUBIERTA VEGETAL	S	1,17	0,00
1700000006897392	14-009-001-00129-0001	8000	AVENA-SIN VARIEDAD	S	1,71	0,00
1700000006897393	14-009-001-00173-0003	8000	AVENA-SIN VARIEDAD	S	0,15	0,00
1700000006897417	14-009-006-00039-0001	8000	AVENA-SIN VARIEDAD	S	0,34	0,00
1700000006897418	14-009-006-00040-0002	8000	AVENA-SIN VARIEDAD	S	3,94	0,00



<u>APELLIDOS Y NOMBRE / RAZÓN SOCIAL</u>	<u>NIF</u>	<u>EXPEDIENTE</u>	<u>SUP. COMPROMETIDA</u>		
			<u>(ha)</u>		
AGROGANADERA EL RINCON SCP	****5935*	1220068	39.25		
RESOLUCIÓN					
ADMITIDO					
IMPORTE POR ANUALIDAD					
	2018	2019	2020	2021	2022
IMPORTE MÁXIMO SUBVENCIONABLE	1.868,46 €	1.868,46 €	1.868,46 €	1.868,46 €	1.868,46 €
IMPORTE MEDIO DE TRANSFERENCIA (€/ha)	47,60 €	47,60 €	47,60 €	47,60 €	47,60 €

DETALLE IMPORTES POR ANUALIDAD

<u>GRUPOS DE CULTIVO ADMITIDOS</u>	<u>SUP. COMPROM.</u>	2018	2019	2020	2021	2022
	<u>(ha)</u>					
HERBÁCEOS	12,36	1.868,46 €	1.868,46 €	1.868,46 €	1.868,46 €	1.868,46 €
HERBÁCEOS NO ELEGIBLES	26,89	0,00 €	0,00 €	0,00 €	0,00 €	0,00 €

RECINTOS COMPROMETIDOS

<u>REF.</u>	<u>REFERENCIA SIGPAC</u>	<u>CULTIVO DESCRIPCIÓN CULTIVO</u>	<u>S/R</u>	<u>PEND. MEDIA (%)</u>	<u>SUP. DEC. ADMIN. (ha)</u>	<u>NU SUP. CERT. (ha)</u>	<u>SUP. CAMPO (ha)</u>	<u>SUP. COMPROM. (ha)</u>
1700000006920312	14-029-029-00004-0001	20902 BARBECHO TRADICIONAL-CON CUBIERTA VEGETAL	S	10,74	4,47	4,49		4,47
1700000006920313	14-029-029-00004-0001	20902 BARBECHO TRADICIONAL-CON CUBIERTA VEGETAL	S	10,74	2,82	2,83		2,82
1700000006920319	14-029-029-00004-0001	20902 BARBECHO TRADICIONAL-CON CUBIERTA VEGETAL	S	10,74	8,21	8,24		8,21
-170025	14-029-029-00004-0002	20902 BARBECHO TRADICIONAL-CON CUBIERTA VEGETAL	S	13,52	11,39	11,39		11,39
1700000006920306	14-029-029-00004-0002	8000 AVENA-SIN VARIEDAD	S	13,52	12,36	12,36		12,36

RESUMEN CRITERIOS DE SELECCIÓN**11.2.1.1 Mantenimiento de prácticas y métodos de agricultura ecológica: Cultivos herbáceos - Conv 2018.**

PUNTOS: 2,00

	PUNTOS	CUMPLE
Porcentaje de superficie determinada en Red Natura 2000	0,00	0.0%
Porcentaje de superficie determinada situada en zonas RAMSAR	0,00	0.0%
Porcentaje de superficie determinada en zonas vulnerables a la contaminación por nitratos	0,00	0.0%
Pendiente media de la explotación	2,00	12.42%
Porcentaje de Superficie de la explotación en municipios con más del 40 por ciento de su superficie agraria dentro de la Zona de desertificación	0,00	0.0%



DETALLE CRITERIOS DE SELECCIÓN**11.2.1.1 Mantenimiento de prácticas y métodos de agricultura ecológica: Cultivos herbáceos - Conv 2018.****PUNTOS: 2,00****Porcentaje de superficie determinada en Red Natura 2000****PUNTOS: 0,00 0.0%**

<u>REF.</u>	<u>REFERENCIA SIGPAC</u>	<u>CULTIVO</u>	<u>DESCRIPCIÓN CULTIVO</u>	<u>S/R</u>	<u>SUP. COMPROM.</u> <u>(ha)</u>	<u>SUP. CUMPLE</u> <u>(ha)</u>
170000006920312	14-029-029-00004-0001	20902	BARBECHO TRADICIONAL-CON CUBIERTA VEGETAL	S	4,47	0,00
170000006920313	14-029-029-00004-0001	20902	BARBECHO TRADICIONAL-CON CUBIERTA VEGETAL	S	2,82	0,00
170000006920319	14-029-029-00004-0001	20902	BARBECHO TRADICIONAL-CON CUBIERTA VEGETAL	S	8,21	0,00
170000006920306	14-029-029-00004-0002	8000	AVENA-SIN VARIEDAD	S	12,36	0,00
-170025	14-029-029-00004-0002	20902	BARBECHO TRADICIONAL-CON CUBIERTA VEGETAL	S	11,39	0,00

Porcentaje de superficie determinada situada en zonas RAMSAR**PUNTOS: 0,00 0.0%**

<u>REF.</u>	<u>REFERENCIA SIGPAC</u>	<u>CULTIVO</u>	<u>DESCRIPCIÓN CULTIVO</u>	<u>S/R</u>	<u>SUP. COMPROM.</u> <u>(ha)</u>	<u>SUP. CUMPLE</u> <u>(ha)</u>
170000006920313	14-029-029-00004-0001	20902	BARBECHO TRADICIONAL-CON CUBIERTA VEGETAL	S	2,82	0,00
170000006920319	14-029-029-00004-0001	20902	BARBECHO TRADICIONAL-CON CUBIERTA VEGETAL	S	8,21	0,00
170000006920312	14-029-029-00004-0001	20902	BARBECHO TRADICIONAL-CON CUBIERTA VEGETAL	S	4,47	0,00
170000006920306	14-029-029-00004-0002	8000	AVENA-SIN VARIEDAD	S	12,36	0,00
-170025	14-029-029-00004-0002	20902	BARBECHO TRADICIONAL-CON CUBIERTA VEGETAL	S	11,39	0,00

Porcentaje de superficie determinada en zonas vulnerables a la contaminación por nitratos**PUNTOS: 0,00 0.0%**

<u>REF.</u>	<u>REFERENCIA SIGPAC</u>	<u>CULTIVO</u>	<u>DESCRIPCIÓN CULTIVO</u>	<u>S/R</u>	<u>SUP. COMPROM.</u> <u>(ha)</u>	<u>SUP. CUMPLE</u> <u>(ha)</u>
170000006920312	14-029-029-00004-0001	20902	BARBECHO TRADICIONAL-CON CUBIERTA VEGETAL	S	4,47	0,00
170000006920313	14-029-029-00004-0001	20902	BARBECHO TRADICIONAL-CON CUBIERTA VEGETAL	S	2,82	0,00
170000006920319	14-029-029-00004-0001	20902	BARBECHO TRADICIONAL-CON CUBIERTA VEGETAL	S	8,21	0,00
170000006920306	14-029-029-00004-0002	8000	AVENA-SIN VARIEDAD	S	12,36	0,00
-170025	14-029-029-00004-0002	20902	BARBECHO TRADICIONAL-CON CUBIERTA VEGETAL	S	11,39	0,00

Pendiente media de la explotación**PUNTOS: 2,00 12.42%**

<u>REF.</u>	<u>REFERENCIA SIGPAC</u>	<u>CULTIVO</u>	<u>DESCRIPCIÓN CULTIVO</u>	<u>S/R</u>	<u>PENDIENTE MEDIA (%)</u>	<u>SUP. COMPROM.</u> <u>(ha)</u>
170000006920319	14-029-029-00004-0001	20902	BARBECHO TRADICIONAL-CON CUBIERTA VEGETAL	S	10,74	8,21
170000006920313	14-029-029-00004-0001	20902	BARBECHO TRADICIONAL-CON CUBIERTA VEGETAL	S	10,74	2,82
170000006920312	14-029-029-00004-0001	20902	BARBECHO TRADICIONAL-CON CUBIERTA VEGETAL	S	10,74	4,47
170000006920306	14-029-029-00004-0002	8000	AVENA-SIN VARIEDAD	S	13,52	12,36
-170025	14-029-029-00004-0002	20902	BARBECHO TRADICIONAL-CON CUBIERTA VEGETAL	S	13,52	11,39

Porcentaje de Superficie de la explotación en municipios con más del 40 por ciento de su superficie agraria dentro de la Zona de desertificación**PUNTOS: 0,00 0.0%**

<u>REF.</u>	<u>REFERENCIA SIGPAC</u>	<u>CULTIVO</u>	<u>DESCRIPCIÓN CULTIVO</u>	<u>S/R</u>	<u>SUP. COMPROM.</u> <u>(ha)</u>	<u>SUP. CUMPLE</u> <u>(ha)</u>
170000006920312	14-029-029-00004-0001	20902	BARBECHO TRADICIONAL-CON CUBIERTA VEGETAL	S	4,47	0,00

REF.	REFERENCIA SIGPAC	CULTIVO	DESCRIPCIÓN CULTIVO	S/R	SUP. COMPROM. (ha)	SUP. CUMPLE (ha)
1700000006920313	14-029-029-00004-0001	20902	BARBECHO TRADICIONAL-CON CUBIERTA VEGETAL	S	2,82	0,00
1700000006920319	14-029-029-00004-0001	20902	BARBECHO TRADICIONAL-CON CUBIERTA VEGETAL	S	8,21	0,00
1700000006920306	14-029-029-00004-0002	8000	AVENA-SIN VARIEDAD	S	12,36	0,00
-170025	14-029-029-00004-0002	20902	BARBECHO TRADICIONAL-CON CUBIERTA VEGETAL	S	11,39	0,00



<u>APELLIDOS Y NOMBRE / RAZÓN SOCIAL</u>	<u>NIF</u>	<u>EXPEDIENTE</u>	<u>SUP. COMPROMETIDA</u>		
AGUILAR GONZALEZ ENRIQUE MANUEL	***1878*	1182188	<u>(ha)</u>		
RESOLUCIÓN					
ADMITIDO					
IMPORTE POR ANUALIDAD					
	<u>2018</u>	<u>2019</u>	<u>2020</u>	<u>2021</u>	<u>2022</u>
IMPORTE MÁXIMO SUBVENCIONABLE	2.898,68 €	2.898,68 €	2.898,68 €	2.898,68 €	2.898,68 €
IMPORTE MEDIO DE TRANSFERENCIA (€/ha)	349,66 €	349,66 €	349,66 €	349,66 €	349,66 €

DETALLE IMPORTES POR ANUALIDAD

<u>GRUPOS DE CULTIVO ADMITIDOS</u>	<u>SUP. COMPROM.</u>	<u>2018</u>	<u>2019</u>	<u>2020</u>	<u>2021</u>	<u>2022</u>
	<u>(ha)</u>					
FRUTALES REGADÍO	8,29	2.898,68 €	2.898,68 €	2.898,68 €	2.898,68 €	2.898,68 €

RECINTOS COMPROMETIDOS

<u>REF.</u>	<u>REFERENCIA SIGPAC</u>	<u>CULTIVO DESCRIPCIÓN CULTIVO</u>	<u>S/R</u>	<u>PEND. MEDIA</u>	<u>SUP. DEC. ADMIN.</u>	<u>NU SUP. CERT.</u>	<u>SUP. CAMPO</u>	<u>SUP. COMPROM.</u>
				<u>(%)</u>	<u>(ha)</u>	<u>(ha)</u>	<u>(ha)</u>	<u>(ha)</u>
1700000007244665	14-049-005-00058-0001	206000 NARANJO-SIN VARIEDAD	R	0,76	0,54	0,54		0,54
1700000007244667	14-049-029-00058-0001	206000 NARANJO-SIN VARIEDAD	R	1,51	1,26	1,26		1,26
1700000007244666	14-049-005-00076-0001	206000 NARANJO-SIN VARIEDAD	R	1,52	4,40	4,40		4,40
1700000007244663	14-049-028-00067-0001	206000 NARANJO-SIN VARIEDAD	R	1,55	0,97	0,97		0,97
1700000007244664	14-049-029-00059-0001	206000 NARANJO-SIN VARIEDAD	R	1,85	1,12	1,12		1,12

RESUMEN CRITERIOS DE SELECCIÓN

11.2.1.1 Mantenimiento de prácticas y métodos de agricultura ecológica: Cultivos permanentes distintos de olivar - Conv 2018. PUNTOS: 5,00

	<u>PUNTOS</u>	<u>CUMPLE</u>
Porcentaje de superficie determinada en Red Natura 2000	0,00	0.0%
Porcentaje de superficie determinada situada en zonas RAMSAR	0,00	0.0%
Porcentaje de superficie determinada en zonas vulnerables a la contaminación por nitratos	4,00	100.0%
Pendiente media de la explotación	1,00	1.52%
Porcentaje de Superficie de la explotación en municipios con más del 40 por ciento de su superficie agraria dentro de la Zona de desertificación	0,00	0.0%



DETALLE CRITERIOS DE SELECCIÓN**11.2.1.1 Mantenimiento de prácticas y métodos de agricultura ecológica: Cultivos permanentes distintos de olivar - Conv 2018.****PUNTOS: 5,00****Porcentaje de superficie determinada en Red Natura 2000****PUNTOS: 0,00 0.0%**

<u>REF.</u>	<u>REFERENCIA SIGPAC</u>	<u>CULTIVO</u>	<u>DESCRIPCIÓN CULTIVO</u>	<u>S/R</u>	<u>SUP. COMPROM. (ha)</u>	<u>SUP. CUMPLE (ha)</u>
170000007244665	14-049-005-00058-0001	206000	NARANJO-SIN VARIEDAD	R	0,54	0,00
170000007244666	14-049-005-00076-0001	206000	NARANJO-SIN VARIEDAD	R	4,40	0,00
170000007244663	14-049-028-00067-0001	206000	NARANJO-SIN VARIEDAD	R	0,97	0,00
170000007244667	14-049-029-00058-0001	206000	NARANJO-SIN VARIEDAD	R	1,26	0,00
170000007244664	14-049-029-00059-0001	206000	NARANJO-SIN VARIEDAD	R	1,12	0,00

Porcentaje de superficie determinada situada en zonas RAMSAR**PUNTOS: 0,00 0.0%**

<u>REF.</u>	<u>REFERENCIA SIGPAC</u>	<u>CULTIVO</u>	<u>DESCRIPCIÓN CULTIVO</u>	<u>S/R</u>	<u>SUP. COMPROM. (ha)</u>	<u>SUP. CUMPLE (ha)</u>
170000007244665	14-049-005-00058-0001	206000	NARANJO-SIN VARIEDAD	R	0,54	0,00
170000007244666	14-049-005-00076-0001	206000	NARANJO-SIN VARIEDAD	R	4,40	0,00
170000007244663	14-049-028-00067-0001	206000	NARANJO-SIN VARIEDAD	R	0,97	0,00
170000007244667	14-049-029-00058-0001	206000	NARANJO-SIN VARIEDAD	R	1,26	0,00
170000007244664	14-049-029-00059-0001	206000	NARANJO-SIN VARIEDAD	R	1,12	0,00

Porcentaje de superficie determinada en zonas vulnerables a la contaminación por nitratos**PUNTOS: 4,00 100.0%**

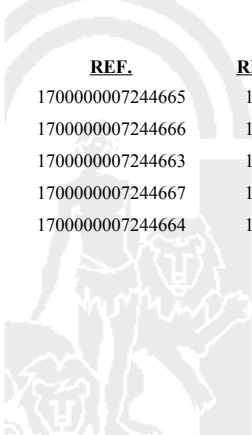
<u>REF.</u>	<u>REFERENCIA SIGPAC</u>	<u>CULTIVO</u>	<u>DESCRIPCIÓN CULTIVO</u>	<u>S/R</u>	<u>SUP. COMPROM. (ha)</u>	<u>SUP. CUMPLE (ha)</u>
170000007244665	14-049-005-00058-0001	206000	NARANJO-SIN VARIEDAD	R	0,54	0,54
170000007244666	14-049-005-00076-0001	206000	NARANJO-SIN VARIEDAD	R	4,40	4,40
170000007244663	14-049-028-00067-0001	206000	NARANJO-SIN VARIEDAD	R	0,97	0,97
170000007244667	14-049-029-00058-0001	206000	NARANJO-SIN VARIEDAD	R	1,26	1,26
170000007244664	14-049-029-00059-0001	206000	NARANJO-SIN VARIEDAD	R	1,12	1,12

Pendiente media de la explotación**PUNTOS: 1,00 1.52%**

<u>REF.</u>	<u>REFERENCIA SIGPAC</u>	<u>CULTIVO</u>	<u>DESCRIPCIÓN CULTIVO</u>	<u>S/R</u>	<u>PENDIENTE MEDIA (%)</u>	<u>SUP. COMPROM. (ha)</u>
170000007244665	14-049-005-00058-0001	206000	NARANJO-SIN VARIEDAD	R	0,76	0,54
170000007244666	14-049-005-00076-0001	206000	NARANJO-SIN VARIEDAD	R	1,52	4,40
170000007244663	14-049-028-00067-0001	206000	NARANJO-SIN VARIEDAD	R	1,55	0,97
170000007244667	14-049-029-00058-0001	206000	NARANJO-SIN VARIEDAD	R	1,51	1,26
170000007244664	14-049-029-00059-0001	206000	NARANJO-SIN VARIEDAD	R	1,85	1,12

Porcentaje de Superficie de la explotación en municipios con más del 40 por ciento de su superficie agraria dentro de la Zona de desertificación**PUNTOS: 0,00 0.0%**

<u>REF.</u>	<u>REFERENCIA SIGPAC</u>	<u>CULTIVO</u>	<u>DESCRIPCIÓN CULTIVO</u>	<u>S/R</u>	<u>SUP. COMPROM. (ha)</u>	<u>SUP. CUMPLE (ha)</u>
170000007244665	14-049-005-00058-0001	206000	NARANJO-SIN VARIEDAD	R	0,54	0,00
170000007244666	14-049-005-00076-0001	206000	NARANJO-SIN VARIEDAD	R	4,40	0,00
170000007244663	14-049-028-00067-0001	206000	NARANJO-SIN VARIEDAD	R	0,97	0,00
170000007244667	14-049-029-00058-0001	206000	NARANJO-SIN VARIEDAD	R	1,26	0,00
170000007244664	14-049-029-00059-0001	206000	NARANJO-SIN VARIEDAD	R	1,12	0,00



<u>APELLIDOS Y NOMBRE / RAZÓN SOCIAL</u>	<u>NIF</u>	<u>EXPEDIENTE</u>	<u>SUP. COMPROMETIDA</u>		
			<u>(ha)</u>		
ALBIOL PLAZA ALEJANDRO	****8993*	1056678	24.79		
RESOLUCIÓN					
ADMITIDO					
IMPORTES POR ANUALIDAD					
	2018	2019	2020	2021	2022
IMPORTE MÁXIMO SUBVENCIONABLE	3.747,50 €	3.747,50 €	3.747,50 €	3.747,50 €	3.747,50 €
IMPORTE MEDIO DE TRANSFERENCIA (€/ha)	151,17 €	151,17 €	151,17 €	151,17 €	151,17 €

DETALLE IMPORTES POR ANUALIDAD

<u>GRUPOS DE CULTIVO ADMITIDOS</u>	<u>SUP. COMPROM.</u>	2018	2019	2020	2021	2022
	<u>(ha)</u>					
HERBÁCEOS	24,79	3.747,50 €	3.747,50 €	3.747,50 €	3.747,50 €	3.747,50 €

RECINTOS COMPROMETIDOS

<u>REF.</u>	<u>REFERENCIA SIGPAC</u>	<u>CULTIVO DESCRIPCIÓN CULTIVO</u>	<u>S/R</u>	<u>PEND. MEDIA</u>	<u>SUP. DEC. ADMIN.</u>	<u>NU SUP. CERT.</u>	<u>SUP. CAMPO</u>	<u>SUP. COMPROM.</u>
				<u>(%)</u>	<u>(ha)</u>	<u>(ha)</u>	<u>(ha)</u>	<u>(ha)</u>
170000005171311	14-003-008-00018-0001	8000 AVENA-SIN VARIEDAD	S	1,58	0,24	0,24		0,24
170000005171310	14-003-005-00029-0003	12000 TRANQUILLÓN-SIN VARIEDAD	R	1,73	2,86	2,86		2,86
170000005171305	14-003-005-00029-0005	12000 TRANQUILLÓN-SIN VARIEDAD	R	1,80	0,55	0,55		0,55
170000005171308	14-003-018-00167-0001	8000 AVENA-SIN VARIEDAD	S	1,95	1,17	1,17		1,17
170000005171312	14-003-005-00021-0001	12000 TRANQUILLÓN-SIN VARIEDAD	S	2,07	1,46	1,46		1,46
170000005171302	14-003-012-00092-0001	8000 AVENA-SIN VARIEDAD	S	2,31	1,96	1,96		1,96
170000005171307	14-003-003-00195-0001	12000 TRANQUILLÓN-SIN VARIEDAD	S	2,42	1,29	1,37		1,29
170000005171292	14-003-003-00185-0001	12000 TRANQUILLÓN-SIN VARIEDAD	S	2,56	0,77	0,77		0,77
170000005171298	14-003-012-00086-0001	8000 AVENA-SIN VARIEDAD	S	2,61	1,02	1,02		1,02
170000005171306	14-003-008-00023-0001	8000 AVENA-SIN VARIEDAD	S	2,79	0,89	0,89		0,89
170000005171304	14-003-005-00130-0001	12000 TRANQUILLÓN-SIN VARIEDAD	S	2,86	1,47	1,47		1,47
170000005171303	14-003-013-00126-0002	8000 AVENA-SIN VARIEDAD	S	2,94	1,44	1,44		1,44
170000005171301	14-003-012-00091-0001	8000 AVENA-SIN VARIEDAD	S	2,99	0,68	0,68		0,68
170000005171299	14-003-012-00089-0001	8000 AVENA-SIN VARIEDAD	S	3,17	0,70	0,70		0,70
170000005171293	14-003-003-00189-0001	12000 TRANQUILLÓN-SIN VARIEDAD	S	3,55	3,32	3,32		3,32
170000005171300	14-003-012-00090-0001	8000 AVENA-SIN VARIEDAD	S	3,60	0,85	0,85		0,85
170000005171313	14-003-018-00172-0001	8000 AVENA-SIN VARIEDAD	S	4,04	2,82	2,82		2,82
170000005171309	14-003-012-00065-0001	8000 AVENA-SIN VARIEDAD	S	4,23	1,30	1,30		1,30

INCIDENCIAS**INCIDENCIA DESCRIPCIÓN**

7106 No indica en el impreso INFO_ADICIONAL-Reverso el Organismo de Control al que pertenece.

RESUMEN CRITERIOS DE SELECCIÓN**11.2.1.1 Mantenimiento de prácticas y métodos de agricultura ecológica: Cultivos herbáceos - Conv 2018.** PUNTOS: 4,58

	<u>PUNTOS</u>	<u>CUMPLE</u>
Porcentaje de superficie determinada en Red Natura 2000	0,00	0.0%
Porcentaje de superficie determinada situada en zonas RAMSAR	0,00	0.0%
Porcentaje de superficie determinada en zonas vulnerables a la contaminación por nitratos	3,58	57.64%
Pendiente media de la explotación	1,00	2.86%
Porcentaje de Superficie de la explotación en municipios con más del 40 por ciento de su superficie agraria dentro de la Zona de desertificación	0,00	0.0%



DETALLE CRITERIOS DE SELECCIÓN**11.2.1.1 Mantenimiento de prácticas y métodos de agricultura ecológica: Cultivos herbáceos - Conv 2018.****PUNTOS: 4,58****Porcentaje de superficie determinada en Red Natura 2000****PUNTOS: 0,00 0.0%**

REF.	REFERENCIA SIGPAC	CULTIVO	DESCRIPCIÓN CULTIVO	S/R	SUP. COMPROM. (ha)	SUP. CUMPLE (ha)
170000005171292	14-003-003-00185-0001	12000	TRANQUILLÓN-SIN VARIEDAD	S	0,77	0,00
170000005171293	14-003-003-00189-0001	12000	TRANQUILLÓN-SIN VARIEDAD	S	3,32	0,00
170000005171307	14-003-003-00195-0001	12000	TRANQUILLÓN-SIN VARIEDAD	S	1,29	0,00
170000005171312	14-003-005-00021-0001	12000	TRANQUILLÓN-SIN VARIEDAD	S	1,46	0,00
170000005171310	14-003-005-00029-0003	12000	TRANQUILLÓN-SIN VARIEDAD	R	2,86	0,00
170000005171305	14-003-005-00029-0005	12000	TRANQUILLÓN-SIN VARIEDAD	R	0,55	0,00
170000005171304	14-003-005-00130-0001	12000	TRANQUILLÓN-SIN VARIEDAD	S	1,47	0,00
170000005171311	14-003-008-00018-0001	8000	AVENA-SIN VARIEDAD	S	0,24	0,00
170000005171306	14-003-008-00023-0001	8000	AVENA-SIN VARIEDAD	S	0,89	0,00
170000005171309	14-003-012-00065-0001	8000	AVENA-SIN VARIEDAD	S	1,30	0,00
170000005171298	14-003-012-00086-0001	8000	AVENA-SIN VARIEDAD	S	1,02	0,00
170000005171299	14-003-012-00089-0001	8000	AVENA-SIN VARIEDAD	S	0,70	0,00
170000005171300	14-003-012-00090-0001	8000	AVENA-SIN VARIEDAD	S	0,85	0,00
170000005171301	14-003-012-00091-0001	8000	AVENA-SIN VARIEDAD	S	0,68	0,00
170000005171302	14-003-012-00092-0001	8000	AVENA-SIN VARIEDAD	S	1,96	0,00
170000005171303	14-003-013-00126-0002	8000	AVENA-SIN VARIEDAD	S	1,44	0,00
170000005171308	14-003-018-00167-0001	8000	AVENA-SIN VARIEDAD	S	1,17	0,00
170000005171313	14-003-018-00172-0001	8000	AVENA-SIN VARIEDAD	S	2,82	0,00

Porcentaje de superficie determinada situada en zonas RAMSAR**PUNTOS: 0,00 0.0%**

REF.	REFERENCIA SIGPAC	CULTIVO	DESCRIPCIÓN CULTIVO	S/R	SUP. COMPROM. (ha)	SUP. CUMPLE (ha)
170000005171292	14-003-003-00185-0001	12000	TRANQUILLÓN-SIN VARIEDAD	S	0,77	0,00
170000005171293	14-003-003-00189-0001	12000	TRANQUILLÓN-SIN VARIEDAD	S	3,32	0,00
170000005171307	14-003-003-00195-0001	12000	TRANQUILLÓN-SIN VARIEDAD	S	1,29	0,00
170000005171312	14-003-005-00021-0001	12000	TRANQUILLÓN-SIN VARIEDAD	S	1,46	0,00
170000005171310	14-003-005-00029-0003	12000	TRANQUILLÓN-SIN VARIEDAD	R	2,86	0,00
170000005171305	14-003-005-00029-0005	12000	TRANQUILLÓN-SIN VARIEDAD	R	0,55	0,00
170000005171304	14-003-005-00130-0001	12000	TRANQUILLÓN-SIN VARIEDAD	S	1,47	0,00
170000005171311	14-003-008-00018-0001	8000	AVENA-SIN VARIEDAD	S	0,24	0,00
170000005171306	14-003-008-00023-0001	8000	AVENA-SIN VARIEDAD	S	0,89	0,00
170000005171309	14-003-012-00065-0001	8000	AVENA-SIN VARIEDAD	S	1,30	0,00
170000005171298	14-003-012-00086-0001	8000	AVENA-SIN VARIEDAD	S	1,02	0,00
170000005171299	14-003-012-00089-0001	8000	AVENA-SIN VARIEDAD	S	0,70	0,00
170000005171300	14-003-012-00090-0001	8000	AVENA-SIN VARIEDAD	S	0,85	0,00
170000005171301	14-003-012-00091-0001	8000	AVENA-SIN VARIEDAD	S	0,68	0,00
170000005171302	14-003-012-00092-0001	8000	AVENA-SIN VARIEDAD	S	1,96	0,00
170000005171303	14-003-013-00126-0002	8000	AVENA-SIN VARIEDAD	S	1,44	0,00
170000005171308	14-003-018-00167-0001	8000	AVENA-SIN VARIEDAD	S	1,17	0,00
170000005171313	14-003-018-00172-0001	8000	AVENA-SIN VARIEDAD	S	2,82	0,00

Porcentaje de superficie determinada en zonas vulnerables a la contaminación por nitratos**PUNTOS: 3,58 57.64%**

REF.	REFERENCIA SIGPAC	CULTIVO	DESCRIPCIÓN CULTIVO	S/R	SUP. COMPROM. (ha)	SUP. CUMPLE (ha)
170000005171292	14-003-003-00185-0001	12000	TRANQUILLÓN-SIN VARIEDAD	S	0,77	0,77
170000005171293	14-003-003-00189-0001	12000	TRANQUILLÓN-SIN VARIEDAD	S	3,32	3,32
170000005171307	14-003-003-00195-0001	12000	TRANQUILLÓN-SIN VARIEDAD	S	1,29	1,29
170000005171312	14-003-005-00021-0001	12000	TRANQUILLÓN-SIN VARIEDAD	S	1,46	1,46
170000005171310	14-003-005-00029-0003	12000	TRANQUILLÓN-SIN VARIEDAD	R	2,86	2,86

<u>REF.</u>	<u>REFERENCIA SIGPAC</u>	<u>CULTIVO</u>	<u>DESCRIPCIÓN CULTIVO</u>	<u>S/R</u>	<u>SUP. COMPROM.</u> <u>(ha)</u>	<u>SUP. CUMPLE</u> <u>(ha)</u>
1700000005171305	14-003-005-00029-0005	12000	TRANQUILLÓN-SIN VARIEDAD	R	0,55	0,55
1700000005171304	14-003-005-00130-0001	12000	TRANQUILLÓN-SIN VARIEDAD	S	1,47	1,47
1700000005171311	14-003-008-00018-0001	8000	AVENA-SIN VARIEDAD	S	0,24	0,24
1700000005171306	14-003-008-00023-0001	8000	AVENA-SIN VARIEDAD	S	0,89	0,89
1700000005171309	14-003-012-00065-0001	8000	AVENA-SIN VARIEDAD	S	1,30	0,00
1700000005171298	14-003-012-00086-0001	8000	AVENA-SIN VARIEDAD	S	1,02	0,00
1700000005171299	14-003-012-00089-0001	8000	AVENA-SIN VARIEDAD	S	0,70	0,00
1700000005171300	14-003-012-00090-0001	8000	AVENA-SIN VARIEDAD	S	0,85	0,00
1700000005171301	14-003-012-00091-0001	8000	AVENA-SIN VARIEDAD	S	0,68	0,00
1700000005171302	14-003-012-00092-0001	8000	AVENA-SIN VARIEDAD	S	1,96	0,00
1700000005171303	14-003-013-00126-0002	8000	AVENA-SIN VARIEDAD	S	1,44	1,44
1700000005171308	14-003-018-00167-0001	8000	AVENA-SIN VARIEDAD	S	1,17	0,00
1700000005171313	14-003-018-00172-0001	8000	AVENA-SIN VARIEDAD	S	2,82	0,00

Pendiente media de la explotación**PUNTOS:** 1,00 2.86%

<u>REF.</u>	<u>REFERENCIA SIGPAC</u>	<u>CULTIVO</u>	<u>DESCRIPCIÓN CULTIVO</u>	<u>S/R</u>	<u>PENDIENTE MEDIA (%)</u>	<u>SUP. COMPROM.</u> <u>(ha)</u>
1700000005171292	14-003-003-00185-0001	12000	TRANQUILLÓN-SIN VARIEDAD	S	2,56	0,77
1700000005171293	14-003-003-00189-0001	12000	TRANQUILLÓN-SIN VARIEDAD	S	3,55	3,32
1700000005171307	14-003-003-00195-0001	12000	TRANQUILLÓN-SIN VARIEDAD	S	2,42	1,29
1700000005171312	14-003-005-00021-0001	12000	TRANQUILLÓN-SIN VARIEDAD	S	2,07	1,46
1700000005171310	14-003-005-00029-0003	12000	TRANQUILLÓN-SIN VARIEDAD	R	1,73	2,86
1700000005171305	14-003-005-00029-0005	12000	TRANQUILLÓN-SIN VARIEDAD	R	1,80	0,55
1700000005171304	14-003-005-00130-0001	12000	TRANQUILLÓN-SIN VARIEDAD	S	2,86	1,47
1700000005171311	14-003-008-00018-0001	8000	AVENA-SIN VARIEDAD	S	1,58	0,24
1700000005171306	14-003-008-00023-0001	8000	AVENA-SIN VARIEDAD	S	2,79	0,89
1700000005171309	14-003-012-00065-0001	8000	AVENA-SIN VARIEDAD	S	4,23	1,30
1700000005171298	14-003-012-00086-0001	8000	AVENA-SIN VARIEDAD	S	2,61	1,02
1700000005171299	14-003-012-00089-0001	8000	AVENA-SIN VARIEDAD	S	3,17	0,70
1700000005171300	14-003-012-00090-0001	8000	AVENA-SIN VARIEDAD	S	3,60	0,85
1700000005171301	14-003-012-00091-0001	8000	AVENA-SIN VARIEDAD	S	2,99	0,68
1700000005171302	14-003-012-00092-0001	8000	AVENA-SIN VARIEDAD	S	2,31	1,96
1700000005171303	14-003-013-00126-0002	8000	AVENA-SIN VARIEDAD	S	2,94	1,44
1700000005171308	14-003-018-00167-0001	8000	AVENA-SIN VARIEDAD	S	1,95	1,17
1700000005171313	14-003-018-00172-0001	8000	AVENA-SIN VARIEDAD	S	4,04	2,82

Porcentaje de Superficie de la explotación en municipios con más del 40 por ciento de su superficie agraria dentro de la Zona de desertificación**PUNTOS:** 0,00 0.0%

<u>REF.</u>	<u>REFERENCIA SIGPAC</u>	<u>CULTIVO</u>	<u>DESCRIPCIÓN CULTIVO</u>	<u>S/R</u>	<u>SUP. COMPROM.</u> <u>(ha)</u>	<u>SUP. CUMPLE</u> <u>(ha)</u>
1700000005171292	14-003-003-00185-0001	12000	TRANQUILLÓN-SIN VARIEDAD	S	0,77	0,00
1700000005171293	14-003-003-00189-0001	12000	TRANQUILLÓN-SIN VARIEDAD	S	3,32	0,00
1700000005171307	14-003-003-00195-0001	12000	TRANQUILLÓN-SIN VARIEDAD	S	1,29	0,00
1700000005171312	14-003-005-00021-0001	12000	TRANQUILLÓN-SIN VARIEDAD	S	1,46	0,00
1700000005171310	14-003-005-00029-0003	12000	TRANQUILLÓN-SIN VARIEDAD	R	2,86	0,00
1700000005171305	14-003-005-00029-0005	12000	TRANQUILLÓN-SIN VARIEDAD	R	0,55	0,00
1700000005171304	14-003-005-00130-0001	12000	TRANQUILLÓN-SIN VARIEDAD	S	1,47	0,00
1700000005171311	14-003-008-00018-0001	8000	AVENA-SIN VARIEDAD	S	0,24	0,00
1700000005171306	14-003-008-00023-0001	8000	AVENA-SIN VARIEDAD	S	0,89	0,00
1700000005171309	14-003-012-00065-0001	8000	AVENA-SIN VARIEDAD	S	1,30	0,00
1700000005171298	14-003-012-00086-0001	8000	AVENA-SIN VARIEDAD	S	1,02	0,00
1700000005171299	14-003-012-00089-0001	8000	AVENA-SIN VARIEDAD	S	0,70	0,00
1700000005171300	14-003-012-00090-0001	8000	AVENA-SIN VARIEDAD	S	0,85	0,00
1700000005171301	14-003-012-00091-0001	8000	AVENA-SIN VARIEDAD	S	0,68	0,00

REF.	REFERENCIA SIGPAC	CULTIVO	DESCRIPCIÓN CULTIVO	S/R	SUP. COMPROM. (ha)	SUP. CUMPLE (ha)
1700000005171302	14-003-012-00092-0001	8000	AVENA-SIN VARIEDAD	S	1,96	0,00
1700000005171303	14-003-013-00126-0002	8000	AVENA-SIN VARIEDAD	S	1,44	0,00
1700000005171308	14-003-018-00167-0001	8000	AVENA-SIN VARIEDAD	S	1,17	0,00
1700000005171313	14-003-018-00172-0001	8000	AVENA-SIN VARIEDAD	S	2,82	0,00



<u>APELLIDOS Y NOMBRE / RAZÓN SOCIAL</u>	<u>NIF</u>	<u>EXPEDIENTE</u>	<u>SUP. COMPROMETIDA</u> <u>(ha)</u>
ALCONCHEL GONZALEZ IGNACIO	***2122*	1228997	0
RESOLUCIÓN INADMITIDO			

INCIDENCIAS**INCIDENCIA DESCRIPCIÓN**

7106	No indica en el impreso INFO_ADICIONAL-Reverso el Organismo de Control al que pertenece.
85000	No inscrito en un organismo de control y certificación ecológico (artículo 5-1 c), Orden 26 mayo 2015)
85001	El recinto declarado no cumple con las normas de producción ecológica (artículo 5-1 e), Orden 26 mayo 2015) Ref:1700000005228414 Recinto:14-036-044-00059-001 Cultivo:206000 NARANJO-SIN VARIEDAD Regadío Ref:1700000005228416 Recinto:14-036-044-00059-003 Cultivo:206000 NARANJO-SIN VARIEDAD Regadío Ref:1700000005228415 Recinto:14-036-044-00059-009 Cultivo:213000 CAQUI o PALOSANTO-SIN VARIEDAD Regadío
85018	Expendiente sin grupos de pago válidos

RESUMEN CRITERIOS DE SELECCIÓN

11.2.1.1 Mantenimiento de prácticas y métodos de agricultura ecológica: Cultivos permanentes distintos de olivar - Conv 2018. PUNTOS: 0,00

	PUNTOS	CUMPLE
Porcentaje de superficie determinada en Red Natura 2000	0,00	0.0%
Porcentaje de superficie determinada situada en zonas RAMSAR	0,00	0.0%
Porcentaje de superficie determinada en zonas vulnerables a la contaminación por nitratos	0,00	0.0%
Pendiente media de la explotación	0,00	0.0%
Porcentaje de Superficie de la explotación en municipios con más del 40 por ciento de su superficie agraria dentro de la Zona de desertificación	0,00	0.0%

DETALLE CRITERIOS DE SELECCIÓN

11.2.1.1 Mantenimiento de prácticas y métodos de agricultura ecológica: Cultivos permanentes distintos de olivar - Conv 2018. PUNTOS: 0,00

Porcentaje de superficie determinada en Red Natura 2000	PUNTOS: 0,00	0.0%
Porcentaje de superficie determinada situada en zonas RAMSAR	PUNTOS: 0,00	0.0%
Porcentaje de superficie determinada en zonas vulnerables a la contaminación por nitratos	PUNTOS: 0,00	0.0%
Pendiente media de la explotación	PUNTOS: 0,00	0.0%
Porcentaje de Superficie de la explotación en municipios con más del 40 por ciento de su superficie agraria dentro de la Zona de desertificación	PUNTOS: 0,00	0.0%



<u>APELLIDOS Y NOMBRE / RAZÓN SOCIAL</u>	<u>NIF</u>	<u>EXPEDIENTE</u>	<u>SUP. COMPROMETIDA</u>			
			<u>(ha)</u>			
ALCUDIA AGRICOLA-GANADERA C.B.	***0204*	1132227	151.05			
RESOLUCIÓN						
ADMITIDO						
IMPORTE POR ANUALIDAD						
		2018	2019	2020	2021	2022
IMPORTE MÁXIMO SUBVENCIONABLE		17.222,19 €	17.222,19 €	17.222,19 €	17.222,19 €	17.222,19 €
IMPORTE MEDIO DE TRANSFERENCIA (€/ha)		114,02 €	114,02 €	114,02 €	114,02 €	114,02 €
DETALLE IMPORTES POR ANUALIDAD						
GRUPOS DE CULTIVO ADMITIDOS	SUP. COMPROM.	2018	2019	2020	2021	2022
	(ha)					
HERBÁCEOS	123,21	17.222,19 €	17.222,19 €	17.222,19 €	17.222,19 €	17.222,19 €
HERBÁCEOS NO ELEGIBLES	27,84	0,00 €	0,00 €	0,00 €	0,00 €	0,00 €



RECINTOS COMPROMETIDOS

REF.	REFERENCIA SIGPAC	CULTIVO	DESCRIPCIÓN CULTIVO	S/R	PEND. MEDIA (%)	SUP. DEC. ADMIN. (ha)	NU SUP. CERT. (ha)	SUP. CAMPO (ha)	SUP. COMPROM. (ha)
170000006400196	14-008-028-00137-0001	12000	TRANQUILLÓN-SIN VARIEDAD	S	1,95	0,15	0,15		0,15
170000006400199	14-008-028-00142-0003	12000	TRANQUILLÓN-SIN VARIEDAD	S	1,98	0,50	0,50		0,50
170000006400308	14-035-043-00164-0001	12000	TRANQUILLÓN-SIN VARIEDAD	S	1,98	0,19	0,19		0,19
170000006400195	14-008-028-00136-0001	12000	TRANQUILLÓN-SIN VARIEDAD	S	2,18	0,04	0,04		0,04
170000006400312	14-035-043-00165-0001	12000	TRANQUILLÓN-SIN VARIEDAD	S	2,26	0,64	0,64		0,64
170000006400258	14-008-028-00157-0001	40001	GUISANTES-ABARTH	S	2,32	0,30	0,30		0,30
170000006400270	14-008-028-00023-0001	8000	AVENA-SIN VARIEDAD	S	2,38	0,24	0,24		0,24
170000006400257	14-008-028-00154-0001	40001	GUISANTES-ABARTH	S	2,47	0,24	0,24		0,24
170000006400167	14-008-028-00051-0002	8000	AVENA-SIN VARIEDAD	S	2,53	0,15	0,15		0,15
170000006400244	14-008-028-00429-0001	20902	BARBECHO TRADICIONAL-CON CUBIERTA VEGETAL	S	2,53	0,34	0,34		0,34
170000006400281	14-035-045-00187-0001	12000	TRANQUILLÓN-SIN VARIEDAD	S	2,55	0,39	0,39		0,39
170000006400193	14-008-028-00138-0001	12000	TRANQUILLÓN-SIN VARIEDAD	S	2,57	0,06	0,06		0,06
170000006400301	14-008-027-00282-0001	40001	GUISANTES-ABARTH	S	2,64	0,13	0,13		0,13
170000006400259	14-008-028-00158-0001	40001	GUISANTES-ABARTH	S	2,68	0,31	0,31		0,31
170000006400180	14-008-029-00112-0001	12000	TRANQUILLÓN-SIN VARIEDAD	S	2,71	2,08	2,08		2,08
170000006400321	14-008-053-00282-0001	8000	AVENA-SIN VARIEDAD	S	2,78	0,74	0,74		0,74
170000006400194	14-008-028-00135-0001	12000	TRANQUILLÓN-SIN VARIEDAD	S	2,80	0,21	0,21		0,21
170000006400192	14-008-028-00059-0003	8000	AVENA-SIN VARIEDAD	S	2,81	0,18	0,18		0,18
170000006400197	14-008-028-00137-0002	12000	TRANQUILLÓN-SIN VARIEDAD	S	2,84	0,09	0,09		0,09
170000006400200	14-008-028-00143-0001	12000	TRANQUILLÓN-SIN VARIEDAD	S	2,84	0,32	0,32		0,32
170000006400243	14-008-028-00426-0001	20902	BARBECHO TRADICIONAL-CON CUBIERTA VEGETAL	S	2,89	0,61	0,61		0,61
170000006400254	14-008-028-00159-0001	40001	GUISANTES-ABARTH	S	2,89	0,74	0,74		0,74
170000006400246	14-008-028-00425-0002	20902	BARBECHO TRADICIONAL-CON CUBIERTA VEGETAL	S	2,90	0,76	0,76		0,76
170000006400201	14-008-028-00144-0001	12000	TRANQUILLÓN-SIN VARIEDAD	S	2,92	0,25	0,25		0,25
170000006400253	14-008-028-00156-0001	40001	GUISANTES-ABARTH	S	2,92	0,83	0,83		0,83
170000006400271	14-008-028-00085-0001	8000	AVENA-SIN VARIEDAD	S	3,03	0,12	0,12		0,12
170000006400178	14-008-028-00457-0001	40001	GUISANTES-ABARTH	S	3,05	0,68	0,68		0,68
170000006400318	14-008-053-00270-0001	8000	AVENA-SIN VARIEDAD	S	3,09	0,88	0,88		0,88
170000006400286	14-008-028-00046-0002	8000	AVENA-SIN VARIEDAD	S	3,12	0,74	0,74		0,74
170000006400294	14-008-027-00253-0001	8000	AVENA-SIN VARIEDAD	S	3,15	0,24	0,24		0,24
170000006400202	14-008-028-00145-0005	12000	TRANQUILLÓN-SIN VARIEDAD	S	3,17	0,85	0,85		0,85
170000006400249	14-008-028-00470-0001	20902	BARBECHO TRADICIONAL-CON CUBIERTA VEGETAL	S	3,21	4,14	4,14		4,14
170000006400215	14-008-028-00111-0001	12000	TRANQUILLÓN-SIN VARIEDAD	S	3,22	0,65	0,65		0,65
170000006400177	14-008-028-00456-0002	40001	GUISANTES-ABARTH	S	3,23	1,09	1,09		1,09
170000006400256	14-008-028-00153-0001	40001	GUISANTES-ABARTH	S	3,23	0,24	0,24		0,24
170000006400186	14-008-028-00063-0001	8000	AVENA-SIN VARIEDAD	S	3,25	0,25	0,25		0,25
170000006400285	14-008-028-00039-0003	8000	AVENA-SIN VARIEDAD	S	3,27	0,87	0,87		0,87
170000006400214	14-008-028-00108-0001	12000	TRANQUILLÓN-SIN VARIEDAD	S	3,37	0,49	0,49		0,49
170000006400282	14-008-028-00020-0001	8000	AVENA-SIN VARIEDAD	S	3,39	0,15	0,15		0,15
170000006400251	14-008-028-00152-0001	40001	GUISANTES-ABARTH	S	3,41	0,98	0,98		0,98
170000006400324	14-008-053-00285-0001	8000	AVENA-SIN VARIEDAD	S	3,43	0,06	0,06		0,06
170000006400213	14-008-028-00100-0001	12000	TRANQUILLÓN-SIN VARIEDAD	S	3,45	0,85	0,85		0,85
170000006400159	14-008-027-00252-0002	8000	AVENA-SIN VARIEDAD	S	3,49	1,20	1,20		1,20
170000006400185	14-008-028-00058-0001	8000	AVENA-SIN VARIEDAD	S	3,57	0,29	0,29		0,29
170000006400322	14-008-053-00283-0001	8000	AVENA-SIN VARIEDAD	S	3,59	0,78	0,78		0,78
170000006400278	14-008-028-00117-0001	8000	AVENA-SIN VARIEDAD	S	3,61	0,73	0,73		0,73
170000006400283	14-008-028-00037-0001	8000	AVENA-SIN VARIEDAD	S	3,62	0,22	0,22		0,22
170000006400288	14-008-028-00048-0001	8000	AVENA-SIN VARIEDAD	S	3,62	0,70	0,70		0,70
170000006400187	14-008-028-00066-0001	8000	AVENA-SIN VARIEDAD	S	3,63	0,66	0,66		0,66
170000006400289	14-008-028-00055-0001	8000	AVENA-SIN VARIEDAD	S	3,64	0,54	0,54		0,54
170000006400248	14-008-028-00469-0001	20902	BARBECHO TRADICIONAL-CON CUBIERTA VEGETAL	S	3,65	3,17	3,17		3,17
170000006400211	14-008-028-00084-0001	12000	TRANQUILLÓN-SIN VARIEDAD	S	3,75	0,21	0,21		0,21
170000006400295	14-008-027-00254-0001	8000	AVENA-SIN VARIEDAD	S	3,77	0,21	0,21		0,21
170000006400252	14-008-028-00155-0001	40001	GUISANTES-ABARTH	S	3,78	0,94	0,94		0,94
170000006400198	14-008-028-00142-0001	12000	TRANQUILLÓN-SIN VARIEDAD	S	3,79	0,97	0,97		0,97
170000006400277	14-008-028-00112-0001	8000	AVENA-SIN VARIEDAD	S	3,84	0,42	0,42		0,42
170000006400171	14-008-028-00053-0002	8000	AVENA-SIN VARIEDAD	S	3,88	0,52	0,52		0,52
170000006400245	14-035-026-00004-0001	20901	BARBECHO TRADICIONAL-SIN CUBIERTA	S	3,89	1,72	1,72		1,72

RECINTOS COMPROMETIDOS

REF.	REFERENCIA SIGPAC	CULTIVO DESCRIPCIÓN CULTIVO	S/R	PEND.	SUP. DEC.	NU SUP.	SUP.	SUP.
				MEDIA	ADMIN.	CERT.	CAMPO	COMPROM.
				(%)	(ha)	(ha)	(ha)	(ha)
VEGETAL								
170000006400250	14-008-028-00151-0001	40001 GUI SANTES-ABARTH	S	3,89	0,91	0,91		0,91
170000006400173	14-008-028-00062-0001	8000 AVENA-SIN VARIEDAD	S	3,90	0,33	0,33		0,33
170000006400302	14-008-027-00284-0001	40001 GUI SANTES-ABARTH	S	3,96	0,71	0,71		0,71
170000006400212	14-008-028-00090-0001	12000 TRANQUILLÓN-SIN VARIEDAD	S	3,98	1,38	1,38		1,38
170000006400290	14-008-028-00057-0001	8000 AVENA-SIN VARIEDAD	S	3,99	0,37	0,37		0,37
170000006400160	14-008-027-00255-0001	8000 AVENA-SIN VARIEDAD	S	4,03	1,19	1,19		1,19
170000006400303	14-008-027-00287-0001	40001 GUI SANTES-ABARTH	S	4,11	0,30	0,30		0,30
170000006400170	14-008-028-00050-0002	8000 AVENA-SIN VARIEDAD	S	4,12	0,42	0,42		0,42
170000006400320	14-008-053-00281-0001	8000 AVENA-SIN VARIEDAD	S	4,13	0,80	0,80		0,80
170000006400323	14-008-053-00284-0001	8000 AVENA-SIN VARIEDAD	S	4,16	0,38	0,38		0,38
170000006400203	14-008-029-00062-0002	12000 TRANQUILLÓN-SIN VARIEDAD	S	4,18	5,78	5,78		5,78
170000006400182	14-008-028-00045-0001	8000 AVENA-SIN VARIEDAD	S	4,20	0,46	0,46		0,46
170000006400273	14-008-028-00089-0003	8000 AVENA-SIN VARIEDAD	S	4,25	0,85	0,85		0,85
170000006400317	14-008-053-00279-0001	8000 AVENA-SIN VARIEDAD	S	4,26	1,04	1,04		1,04
170000006400183	14-008-028-00049-0001	8000 AVENA-SIN VARIEDAD	S	4,28	0,36	0,36		0,36
170000006400284	14-008-028-00038-0001	8000 AVENA-SIN VARIEDAD	S	4,28	0,60	0,60		0,60
170000006400209	14-008-028-00141-0002	12000 TRANQUILLÓN-SIN VARIEDAD	S	4,31	0,29	0,29		0,29
170000006400216	14-008-028-00118-0001	12000 TRANQUILLÓN-SIN VARIEDAD	S	4,31	1,80	1,80		1,80
170000006400287	14-008-028-00047-0001	8000 AVENA-SIN VARIEDAD	S	4,31	0,82	0,82		0,82
170000006400184	14-008-028-00054-0001	8000 AVENA-SIN VARIEDAD	S	4,34	0,53	0,53		0,53
170000006400174	14-008-028-00067-0001	8000 AVENA-SIN VARIEDAD	S	4,37	1,07	1,07		1,07
170000006400291	14-008-028-00064-0001	8000 AVENA-SIN VARIEDAD	S	4,39	0,32	0,32		0,32
170000006400224	14-008-028-00119-0001	12000 TRANQUILLÓN-SIN VARIEDAD	S	4,43	0,65	0,65		0,65
170000006400315	14-008-053-00276-0001	8000 AVENA-SIN VARIEDAD	S	4,43	2,97	2,97		2,97
170000006400247	14-008-028-00430-0001	20902 BARBECHO TRADICIONAL-CON CUBIERTA VEGETAL	S	4,50	0,39	0,39		0,39
170000006400300	14-008-027-00281-0001	40001 GUI SANTES-ABARTH	S	4,50	0,10	0,10		0,10
170000006400227	14-008-028-00133-0002	12000 TRANQUILLÓN-SIN VARIEDAD	S	4,53	2,33	2,33		2,33
170000006400233	14-008-028-00021-0002	8000 AVENA-SIN VARIEDAD	S	4,54	0,95	0,95		0,95
170000006400276	14-008-028-00107-0001	8000 AVENA-SIN VARIEDAD	S	4,57	0,38	0,38		0,38
170000006400223	14-008-028-00110-0001	12000 TRANQUILLÓN-SIN VARIEDAD	S	4,58	0,34	0,34		0,34
170000006400176	14-008-028-00458-0001	40001 GUI SANTES-ABARTH	S	4,61	0,39	0,39		0,39
170000006400314	14-008-053-00272-0001	8000 AVENA-SIN VARIEDAD	S	4,62	0,87	0,87		0,87
170000006400255	14-008-028-00150-0001	40001 GUI SANTES-ABARTH	S	4,65	0,30	0,30		0,30
170000006400217	14-008-028-00083-0001	12000 TRANQUILLÓN-SIN VARIEDAD	S	4,74	0,45	0,45		0,45
170000006400169	14-008-028-00044-0001	8000 AVENA-SIN VARIEDAD	S	4,80	0,42	0,42		0,42
170000006400179	14-008-029-00111-0001	12000 TRANQUILLÓN-SIN VARIEDAD	S	4,83	1,84	1,84		1,84
170000006400222	14-008-028-00109-0001	12000 TRANQUILLÓN-SIN VARIEDAD	S	4,84	0,19	0,19		0,19
170000006400226	14-008-028-00132-0001	12000 TRANQUILLÓN-SIN VARIEDAD	S	4,88	0,04	0,04		0,04
170000006400204	14-008-029-00058-0001	12000 TRANQUILLÓN-SIN VARIEDAD	S	4,92	6,60	6,60		6,60
170000006400181	14-008-028-00040-0001	8000 AVENA-SIN VARIEDAD	S	4,93	0,40	0,40		0,40
170000006400309	14-035-026-00214-0001	20902 BARBECHO TRADICIONAL-CON CUBIERTA VEGETAL	S	4,95	0,89	0,89		0,89
170000006400265	14-008-028-00116-0003	8000 AVENA-SIN VARIEDAD	S	5,01	1,68	1,68		1,68
170000006400232	14-008-028-00022-0001	8000 AVENA-SIN VARIEDAD	S	5,02	0,30	0,30		0,30
170000006400175	14-008-028-00455-0007	40001 GUI SANTES-ABARTH	S	5,03	0,64	0,64		0,64
170000006400229	14-008-028-00140-0001	12000 TRANQUILLÓN-SIN VARIEDAD	S	5,05	0,07	0,07		0,07
170000006400264	14-008-028-00113-0003	8000 AVENA-SIN VARIEDAD	S	5,05	0,43	0,43		0,43
170000006400328	14-035-016-00008-0001	12000 TRANQUILLÓN-SIN VARIEDAD	S	5,07	0,43	0,43		0,43
170000006400207	14-008-028-00467-0006	5000 CEBADA-SIN VARIEDAD	S	5,08	12,96	12,96		12,96
170000006400208	14-008-028-00175-0002	12000 TRANQUILLÓN-SIN VARIEDAD	S	5,14	4,27	4,27		4,27
170000006400307	14-035-026-00067-0001	20901 BARBECHO TRADICIONAL-SIN CUBIERTA VEGETAL	S	5,16	0,47	0,47		0,47
170000006400172	14-008-028-00059-0002	8000 AVENA-SIN VARIEDAD	S	5,20	0,15	0,15		0,15
170000006400161	14-008-028-00043-0001	8000 AVENA-SIN VARIEDAD	S	5,24	0,73	0,73		0,73
170000006400313	14-008-053-00280-0001	12000 TRANQUILLÓN-SIN VARIEDAD	S	5,24	0,03	0,03		0,03
170000006400316	14-008-053-00277-0001	8000 AVENA-SIN VARIEDAD	S	5,26	0,84	0,84		0,84
170000006400305	14-035-026-00167-0001	20902 BARBECHO TRADICIONAL-CON CUBIERTA VEGETAL	S	5,34	1,56	1,56		1,56
170000006400164	14-008-028-00060-0001	8000 AVENA-SIN VARIEDAD	S	5,35	0,31	0,31		0,31
170000006400205	14-008-029-00057-0001	12000 TRANQUILLÓN-SIN VARIEDAD	S	5,38	0,28	0,28		0,28

RECINTOS COMPROMETIDOS

REF.	REFERENCIA SIGPAC	CULTIVO	DESCRIPCIÓN CULTIVO	S/R	PEND.	SUP. DEC.	NU SUP.	SUP.	SUP.
					MEDIA	ADMIN.	CERT.	CAMPO	COMPROM.
					(%)	(ha)	(ha)	(ha)	(ha)
170000006400319	14-008-053-00278-0001	8000	AVENA-SIN VARIEDAD	S	5,38	0,44	0,44		0,44
170000006400225	14-008-028-00131-0002	12000	TRANQUILLÓN-SIN VARIEDAD	S	5,45	1,31	1,31		1,31
170000006400297	14-008-027-00283-0001	40001	GUISANTES-ABARTH	S	5,46	0,06	0,06		0,06
170000006400311	14-035-026-00203-0001	20902	BARBECHO TRADICIONAL-CON CUBIERTA VEGETAL	S	5,46	1,46	1,46		1,46
170000006400165	14-008-028-00061-0004	8000	AVENA-SIN VARIEDAD	S	5,49	0,10	0,10		0,10
170000006400210	14-008-028-00146-0001	12000	TRANQUILLÓN-SIN VARIEDAD	S	5,49	0,08	0,08		0,08
170000006400163	14-008-028-00052-0001	8000	AVENA-SIN VARIEDAD	S	5,52	0,42	0,42		0,42
170000006400189	14-008-029-00064-0001	12000	TRANQUILLÓN-SIN VARIEDAD	S	5,52	0,17	0,17		0,17
170000006400228	14-008-028-00139-0001	12000	TRANQUILLÓN-SIN VARIEDAD	S	5,54	0,31	0,31		0,31
170000006400188	14-008-029-00063-0001	12000	TRANQUILLÓN-SIN VARIEDAD	S	5,58	4,14	4,14		4,14
170000006400218	14-008-028-00091-0002	12000	TRANQUILLÓN-SIN VARIEDAD	S	5,58	0,77	0,77		0,77
170000006400168	14-008-028-00041-0001	8000	AVENA-SIN VARIEDAD	S	5,61	0,59	0,59		0,59
170000006400262	14-008-028-00102-0001	8000	AVENA-SIN VARIEDAD	S	5,71	0,09	0,09		0,09
170000006400325	14-035-016-00214-0001	12000	TRANQUILLÓN-SIN VARIEDAD	S	5,75	0,67	0,67		0,67
170000006400221	14-008-028-00099-0002	12000	TRANQUILLÓN-SIN VARIEDAD	S	5,76	0,37	0,37		0,37
170000006400239	14-035-027-00056-0001	20902	BARBECHO TRADICIONAL-CON CUBIERTA VEGETAL	S	5,76	1,13	1,13		1,13
170000006400263	14-008-028-00106-0001	8000	AVENA-SIN VARIEDAD	S	5,81	0,12	0,12		0,12
170000006400230	14-008-027-00292-0001	20901	BARBECHO TRADICIONAL-SIN CUBIERTA VEGETAL	S	5,88	1,71	1,71		1,71
170000006400220	14-008-028-00098-0001	12000	TRANQUILLÓN-SIN VARIEDAD	S	5,89	0,51	0,51		0,51
170000006400292	14-008-028-00065-0001	8000	AVENA-SIN VARIEDAD	S	5,92	1,06	1,06		1,06
170000006400275	14-008-028-00101-0001	8000	AVENA-SIN VARIEDAD	S	6,01	1,09	1,09		1,09
170000006400219	14-008-028-00092-0004	12000	TRANQUILLÓN-SIN VARIEDAD	S	6,08	0,53	0,53		0,53
170000006400162	14-008-028-00051-0003	8000	AVENA-SIN VARIEDAD	S	6,15	0,44	0,44		0,44
170000006400240	14-035-027-00077-0001	20902	BARBECHO TRADICIONAL-CON CUBIERTA VEGETAL	S	6,30	4,38	4,38		4,38
170000006400310	14-035-026-00202-0001	20902	BARBECHO TRADICIONAL-CON CUBIERTA VEGETAL	S	6,30	2,66	2,66		2,66
170000006400269	14-008-028-00024-0001	8000	AVENA-SIN VARIEDAD	S	6,37	0,84	0,84		0,84
170000006400306	14-035-026-00126-0001	20902	BARBECHO TRADICIONAL-CON CUBIERTA VEGETAL	S	6,42	0,59	0,58		0,58
170000006400166	14-008-028-00068-0001	8000	AVENA-SIN VARIEDAD	S	6,50	0,42	0,42		0,42
170000006400206	14-008-029-00056-0003	12000	TRANQUILLÓN-SIN VARIEDAD	S	6,83	2,24	2,24		2,24
170000006400327	14-035-009-00341-0001	8000	AVENA-SIN VARIEDAD	S	6,94	0,44	0,44		0,44
170000006400191	14-008-029-00110-0002	12000	TRANQUILLÓN-SIN VARIEDAD	S	7,05	0,19	0,19		0,19
170000006400293	14-008-027-00291-0008	5000	CEBADA-SIN VARIEDAD	S	7,18	2,31	2,31		2,31
170000006400272	14-008-028-00085-0002	8000	AVENA-SIN VARIEDAD	S	7,27	0,22	0,22		0,22
170000006400241	14-035-026-00038-0001	20901	BARBECHO TRADICIONAL-SIN CUBIERTA VEGETAL	S	7,43	0,93	0,93		0,93
170000006400296	14-008-027-00280-0001	40001	GUISANTES-ABARTH	S	7,45	3,19	3,19		3,19
170000006400274	14-008-028-00089-0004	8000	AVENA-SIN VARIEDAD	S	7,50	1,24	1,24		1,24
170000006400190	14-008-029-00079-0001	12000	TRANQUILLÓN-SIN VARIEDAD	S	7,55	0,67	0,67		0,67
170000006400304	14-035-026-00197-0001	20902	BARBECHO TRADICIONAL-CON CUBIERTA VEGETAL	S	7,96	0,94	0,94		0,94
170000006400231	14-008-027-00291-0005	5000	CEBADA-SIN VARIEDAD	S	8,33	7,53	7,53		7,53
170000006400298	14-008-027-00285-0001	40001	GUISANTES-ABARTH	S	9,25	0,96	0,96		0,96
170000006400299	14-008-027-00286-0001	40001	GUISANTES-ABARTH	S	11,39	0,33	0,33		0,33

INCIDENCIAS**INCIDENCIA DESCRIPCIÓN**

85002 Recinto declarado que no cumple en su totalidad con las normas de producción ecológica (artículo 5-1 e), Orden 26 mayo 2015)
Ref:170000006400306 Recinto:14-035-026-00126-001 Cultivo:20902 BARBECHO TRADICIONAL-CON CUBIERTA VEGETAL
Secano Sup. Declarada:0,59 Superficie Certificada (Ha):0,58

RESUMEN CRITERIOS DE SELECCIÓN**11.2.1.1 Mantenimiento de prácticas y métodos de agricultura ecológica: Cultivos herbáceos - Conv 2018.**

PUNTOS: 1,00

	PUNTOS	CUMPLE
Porcentaje de superficie determinada en Red Natura 2000	0,00	0.0%
Porcentaje de superficie determinada situada en zonas RAMSAR	0,00	0.0%
Porcentaje de superficie determinada en zonas vulnerables a la contaminación por nitratos	0,00	0.0%
Pendiente media de la explotación	1,00	4.99%

Porcentaje de Superficie de la explotación en municipios con más del 40 por ciento de su superficie agraria dentro de la Zona de desertificación**PUNTOS** 0,00 **CUMPLE** 0.0%**DETALLE CRITERIOS DE SELECCIÓN****11.2.1.1 Mantenimiento de prácticas y métodos de agricultura ecológica: Cultivos herbáceos - Conv 2018.****PUNTOS:** 1,00**Porcentaje de superficie determinada en Red Natura 2000****PUNTOS:** 0,00 0.0%

REF.	REFERENCIA SIGPAC	CULTIVO	DESCRIPCIÓN CULTIVO	S/R	SUP. COMPROM. (ha)	SUP. CUMPLE (ha)
170000006400159	14-008-027-00252-0002	8000	AVENA-SIN VARIEDAD	S	1,20	0,00
170000006400294	14-008-027-00253-0001	8000	AVENA-SIN VARIEDAD	S	0,24	0,00
170000006400295	14-008-027-00254-0001	8000	AVENA-SIN VARIEDAD	S	0,21	0,00
170000006400160	14-008-027-00255-0001	8000	AVENA-SIN VARIEDAD	S	1,19	0,00
170000006400296	14-008-027-00280-0001	40001	GUISANTES-ABARTH	S	3,19	0,00
170000006400300	14-008-027-00281-0001	40001	GUISANTES-ABARTH	S	0,10	0,00
170000006400301	14-008-027-00282-0001	40001	GUISANTES-ABARTH	S	0,13	0,00
170000006400297	14-008-027-00283-0001	40001	GUISANTES-ABARTH	S	0,06	0,00
170000006400302	14-008-027-00284-0001	40001	GUISANTES-ABARTH	S	0,71	0,00
170000006400298	14-008-027-00285-0001	40001	GUISANTES-ABARTH	S	0,96	0,00
170000006400299	14-008-027-00286-0001	40001	GUISANTES-ABARTH	S	0,33	0,00
170000006400303	14-008-027-00287-0001	40001	GUISANTES-ABARTH	S	0,30	0,00
170000006400231	14-008-027-00291-0005	5000	CEBADA-SIN VARIEDAD	S	7,53	0,00
170000006400293	14-008-027-00291-0008	5000	CEBADA-SIN VARIEDAD	S	2,31	0,00
170000006400230	14-008-027-00292-0001	20901	BARBECHO TRADICIONAL-SIN CUBIERTA VEGETAL	S	1,71	0,00
170000006400282	14-008-028-00020-0001	8000	AVENA-SIN VARIEDAD	S	0,15	0,00
170000006400233	14-008-028-00021-0002	8000	AVENA-SIN VARIEDAD	S	0,95	0,00
170000006400232	14-008-028-00022-0001	8000	AVENA-SIN VARIEDAD	S	0,30	0,00
170000006400270	14-008-028-00023-0001	8000	AVENA-SIN VARIEDAD	S	0,24	0,00
170000006400269	14-008-028-00024-0001	8000	AVENA-SIN VARIEDAD	S	0,84	0,00
170000006400283	14-008-028-00037-0001	8000	AVENA-SIN VARIEDAD	S	0,22	0,00
170000006400284	14-008-028-00038-0001	8000	AVENA-SIN VARIEDAD	S	0,60	0,00
170000006400285	14-008-028-00039-0003	8000	AVENA-SIN VARIEDAD	S	0,87	0,00
170000006400181	14-008-028-00040-0001	8000	AVENA-SIN VARIEDAD	S	0,40	0,00
170000006400168	14-008-028-00041-0001	8000	AVENA-SIN VARIEDAD	S	0,59	0,00
170000006400161	14-008-028-00043-0001	8000	AVENA-SIN VARIEDAD	S	0,73	0,00
170000006400169	14-008-028-00044-0001	8000	AVENA-SIN VARIEDAD	S	0,42	0,00
170000006400182	14-008-028-00045-0001	8000	AVENA-SIN VARIEDAD	S	0,46	0,00
170000006400286	14-008-028-00046-0002	8000	AVENA-SIN VARIEDAD	S	0,74	0,00
170000006400287	14-008-028-00047-0001	8000	AVENA-SIN VARIEDAD	S	0,82	0,00
170000006400288	14-008-028-00048-0001	8000	AVENA-SIN VARIEDAD	S	0,70	0,00
170000006400183	14-008-028-00049-0001	8000	AVENA-SIN VARIEDAD	S	0,36	0,00
170000006400170	14-008-028-00050-0002	8000	AVENA-SIN VARIEDAD	S	0,42	0,00
170000006400167	14-008-028-00051-0002	8000	AVENA-SIN VARIEDAD	S	0,15	0,00
170000006400162	14-008-028-00051-0003	8000	AVENA-SIN VARIEDAD	S	0,44	0,00
170000006400163	14-008-028-00052-0001	8000	AVENA-SIN VARIEDAD	S	0,42	0,00
170000006400171	14-008-028-00053-0002	8000	AVENA-SIN VARIEDAD	S	0,52	0,00
170000006400184	14-008-028-00054-0001	8000	AVENA-SIN VARIEDAD	S	0,53	0,00
170000006400289	14-008-028-00055-0001	8000	AVENA-SIN VARIEDAD	S	0,54	0,00
170000006400290	14-008-028-00057-0001	8000	AVENA-SIN VARIEDAD	S	0,37	0,00
170000006400185	14-008-028-00058-0001	8000	AVENA-SIN VARIEDAD	S	0,29	0,00
170000006400172	14-008-028-00059-0002	8000	AVENA-SIN VARIEDAD	S	0,15	0,00
170000006400192	14-008-028-00059-0003	8000	AVENA-SIN VARIEDAD	S	0,18	0,00
170000006400164	14-008-028-00060-0001	8000	AVENA-SIN VARIEDAD	S	0,31	0,00
170000006400165	14-008-028-00061-0004	8000	AVENA-SIN VARIEDAD	S	0,10	0,00
170000006400173	14-008-028-00062-0001	8000	AVENA-SIN VARIEDAD	S	0,33	0,00
170000006400186	14-008-028-00063-0001	8000	AVENA-SIN VARIEDAD	S	0,25	0,00
170000006400291	14-008-028-00064-0001	8000	AVENA-SIN VARIEDAD	S	0,32	0,00
170000006400292	14-008-028-00065-0001	8000	AVENA-SIN VARIEDAD	S	1,06	0,00

<u>REF.</u>	<u>REFERENCIA SIGPAC</u>	<u>CULTIVO</u>	<u>DESCRIPCIÓN CULTIVO</u>	<u>S/R</u>	<u>SUP. COMPROM.</u> <u>(ha)</u>	<u>SUP. CUMPLE</u> <u>(ha)</u>
170000006400187	14-008-028-00066-0001	8000	AVENA-SIN VARIEDAD	S	0,66	0,00
170000006400174	14-008-028-00067-0001	8000	AVENA-SIN VARIEDAD	S	1,07	0,00
170000006400166	14-008-028-00068-0001	8000	AVENA-SIN VARIEDAD	S	0,42	0,00
170000006400217	14-008-028-00083-0001	12000	TRANQUILLÓN-SIN VARIEDAD	S	0,45	0,00
170000006400211	14-008-028-00084-0001	12000	TRANQUILLÓN-SIN VARIEDAD	S	0,21	0,00
170000006400271	14-008-028-00085-0001	8000	AVENA-SIN VARIEDAD	S	0,12	0,00
170000006400272	14-008-028-00085-0002	8000	AVENA-SIN VARIEDAD	S	0,22	0,00
170000006400273	14-008-028-00089-0003	8000	AVENA-SIN VARIEDAD	S	0,85	0,00
170000006400274	14-008-028-00089-0004	8000	AVENA-SIN VARIEDAD	S	1,24	0,00
170000006400212	14-008-028-00090-0001	12000	TRANQUILLÓN-SIN VARIEDAD	S	1,38	0,00
170000006400218	14-008-028-00091-0002	12000	TRANQUILLÓN-SIN VARIEDAD	S	0,77	0,00
170000006400219	14-008-028-00092-0004	12000	TRANQUILLÓN-SIN VARIEDAD	S	0,53	0,00
170000006400220	14-008-028-00098-0001	12000	TRANQUILLÓN-SIN VARIEDAD	S	0,51	0,00
170000006400221	14-008-028-00099-0002	12000	TRANQUILLÓN-SIN VARIEDAD	S	0,37	0,00
170000006400213	14-008-028-00100-0001	12000	TRANQUILLÓN-SIN VARIEDAD	S	0,85	0,00
170000006400275	14-008-028-00101-0001	8000	AVENA-SIN VARIEDAD	S	1,09	0,00
170000006400262	14-008-028-00102-0001	8000	AVENA-SIN VARIEDAD	S	0,09	0,00
170000006400263	14-008-028-00106-0001	8000	AVENA-SIN VARIEDAD	S	0,12	0,00
170000006400276	14-008-028-00107-0001	8000	AVENA-SIN VARIEDAD	S	0,38	0,00
170000006400214	14-008-028-00108-0001	12000	TRANQUILLÓN-SIN VARIEDAD	S	0,49	0,00
170000006400222	14-008-028-00109-0001	12000	TRANQUILLÓN-SIN VARIEDAD	S	0,19	0,00
170000006400223	14-008-028-00110-0001	12000	TRANQUILLÓN-SIN VARIEDAD	S	0,34	0,00
170000006400215	14-008-028-00111-0001	12000	TRANQUILLÓN-SIN VARIEDAD	S	0,65	0,00
170000006400277	14-008-028-00112-0001	8000	AVENA-SIN VARIEDAD	S	0,42	0,00
170000006400264	14-008-028-00113-0003	8000	AVENA-SIN VARIEDAD	S	0,43	0,00
170000006400265	14-008-028-00116-0003	8000	AVENA-SIN VARIEDAD	S	1,68	0,00
170000006400278	14-008-028-00117-0001	8000	AVENA-SIN VARIEDAD	S	0,73	0,00
170000006400216	14-008-028-00118-0001	12000	TRANQUILLÓN-SIN VARIEDAD	S	1,80	0,00
170000006400224	14-008-028-00119-0001	12000	TRANQUILLÓN-SIN VARIEDAD	S	0,65	0,00
170000006400225	14-008-028-00131-0002	12000	TRANQUILLÓN-SIN VARIEDAD	S	1,31	0,00
170000006400226	14-008-028-00132-0001	12000	TRANQUILLÓN-SIN VARIEDAD	S	0,04	0,00
170000006400227	14-008-028-00133-0002	12000	TRANQUILLÓN-SIN VARIEDAD	S	2,33	0,00
170000006400194	14-008-028-00135-0001	12000	TRANQUILLÓN-SIN VARIEDAD	S	0,21	0,00
170000006400195	14-008-028-00136-0001	12000	TRANQUILLÓN-SIN VARIEDAD	S	0,04	0,00
170000006400196	14-008-028-00137-0001	12000	TRANQUILLÓN-SIN VARIEDAD	S	0,15	0,00
170000006400197	14-008-028-00137-0002	12000	TRANQUILLÓN-SIN VARIEDAD	S	0,09	0,00
170000006400193	14-008-028-00138-0001	12000	TRANQUILLÓN-SIN VARIEDAD	S	0,06	0,00
170000006400228	14-008-028-00139-0001	12000	TRANQUILLÓN-SIN VARIEDAD	S	0,31	0,00
170000006400229	14-008-028-00140-0001	12000	TRANQUILLÓN-SIN VARIEDAD	S	0,07	0,00
170000006400209	14-008-028-00141-0002	12000	TRANQUILLÓN-SIN VARIEDAD	S	0,29	0,00
170000006400198	14-008-028-00142-0001	12000	TRANQUILLÓN-SIN VARIEDAD	S	0,97	0,00
170000006400199	14-008-028-00142-0003	12000	TRANQUILLÓN-SIN VARIEDAD	S	0,50	0,00
170000006400200	14-008-028-00143-0001	12000	TRANQUILLÓN-SIN VARIEDAD	S	0,32	0,00
170000006400201	14-008-028-00144-0001	12000	TRANQUILLÓN-SIN VARIEDAD	S	0,25	0,00
170000006400202	14-008-028-00145-0005	12000	TRANQUILLÓN-SIN VARIEDAD	S	0,85	0,00
170000006400210	14-008-028-00146-0001	12000	TRANQUILLÓN-SIN VARIEDAD	S	0,08	0,00
170000006400255	14-008-028-00150-0001	40001	GUISANTES-ABARTH	S	0,30	0,00
170000006400250	14-008-028-00151-0001	40001	GUISANTES-ABARTH	S	0,91	0,00
170000006400251	14-008-028-00152-0001	40001	GUISANTES-ABARTH	S	0,98	0,00
170000006400256	14-008-028-00153-0001	40001	GUISANTES-ABARTH	S	0,24	0,00
170000006400257	14-008-028-00154-0001	40001	GUISANTES-ABARTH	S	0,24	0,00
170000006400252	14-008-028-00155-0001	40001	GUISANTES-ABARTH	S	0,94	0,00
170000006400253	14-008-028-00156-0001	40001	GUISANTES-ABARTH	S	0,83	0,00
170000006400258	14-008-028-00157-0001	40001	GUISANTES-ABARTH	S	0,30	0,00
170000006400259	14-008-028-00158-0001	40001	GUISANTES-ABARTH	S	0,31	0,00
170000006400254	14-008-028-00159-0001	40001	GUISANTES-ABARTH	S	0,74	0,00
170000006400208	14-008-028-00175-0002	12000	TRANQUILLÓN-SIN VARIEDAD	S	4,27	0,00

<u>REF.</u>	<u>REFERENCIA SIGPAC</u>	<u>CULTIVO</u>	<u>DESCRIPCIÓN CULTIVO</u>	<u>S/R</u>	<u>SUP. COMPROM.</u> <u>(ha)</u>	<u>SUP. CUMPLE</u> <u>(ha)</u>
170000006400246	14-008-028-00425-0002	20902	BARBECHO TRADICIONAL-CON CUBIERTA VEGETAL	S	0,76	0,00
170000006400243	14-008-028-00426-0001	20902	BARBECHO TRADICIONAL-CON CUBIERTA VEGETAL	S	0,61	0,00
170000006400244	14-008-028-00429-0001	20902	BARBECHO TRADICIONAL-CON CUBIERTA VEGETAL	S	0,34	0,00
170000006400247	14-008-028-00430-0001	20902	BARBECHO TRADICIONAL-CON CUBIERTA VEGETAL	S	0,39	0,00
170000006400175	14-008-028-00455-0007	40001	GUISANTES-ABARTH	S	0,64	0,00
170000006400177	14-008-028-00456-0002	40001	GUISANTES-ABARTH	S	1,09	0,00
170000006400178	14-008-028-00457-0001	40001	GUISANTES-ABARTH	S	0,68	0,00
170000006400176	14-008-028-00458-0001	40001	GUISANTES-ABARTH	S	0,39	0,00
170000006400207	14-008-028-00467-0006	5000	CEBADA-SIN VARIEDAD	S	12,96	0,00
170000006400248	14-008-028-00469-0001	20902	BARBECHO TRADICIONAL-CON CUBIERTA VEGETAL	S	3,17	0,00
170000006400249	14-008-028-00470-0001	20902	BARBECHO TRADICIONAL-CON CUBIERTA VEGETAL	S	4,14	0,00
170000006400206	14-008-029-00056-0003	12000	TRANQUILLÓN-SIN VARIEDAD	S	2,24	0,00
170000006400205	14-008-029-00057-0001	12000	TRANQUILLÓN-SIN VARIEDAD	S	0,28	0,00
170000006400204	14-008-029-00058-0001	12000	TRANQUILLÓN-SIN VARIEDAD	S	6,60	0,00
170000006400203	14-008-029-00062-0002	12000	TRANQUILLÓN-SIN VARIEDAD	S	5,78	0,00
170000006400188	14-008-029-00063-0001	12000	TRANQUILLÓN-SIN VARIEDAD	S	4,14	0,00
170000006400189	14-008-029-00064-0001	12000	TRANQUILLÓN-SIN VARIEDAD	S	0,17	0,00
170000006400190	14-008-029-00079-0001	12000	TRANQUILLÓN-SIN VARIEDAD	S	0,67	0,00
170000006400191	14-008-029-00110-0002	12000	TRANQUILLÓN-SIN VARIEDAD	S	0,19	0,00
170000006400179	14-008-029-00111-0001	12000	TRANQUILLÓN-SIN VARIEDAD	S	1,84	0,00
170000006400180	14-008-029-00112-0001	12000	TRANQUILLÓN-SIN VARIEDAD	S	2,08	0,00
170000006400318	14-008-053-00270-0001	8000	AVENA-SIN VARIEDAD	S	0,88	0,00
170000006400314	14-008-053-00272-0001	8000	AVENA-SIN VARIEDAD	S	0,87	0,00
170000006400315	14-008-053-00276-0001	8000	AVENA-SIN VARIEDAD	S	2,97	0,00
170000006400316	14-008-053-00277-0001	8000	AVENA-SIN VARIEDAD	S	0,84	0,00
170000006400319	14-008-053-00278-0001	8000	AVENA-SIN VARIEDAD	S	0,44	0,00
170000006400317	14-008-053-00279-0001	8000	AVENA-SIN VARIEDAD	S	1,04	0,00
170000006400313	14-008-053-00280-0001	12000	TRANQUILLÓN-SIN VARIEDAD	S	0,03	0,00
170000006400320	14-008-053-00281-0001	8000	AVENA-SIN VARIEDAD	S	0,80	0,00
170000006400321	14-008-053-00282-0001	8000	AVENA-SIN VARIEDAD	S	0,74	0,00
170000006400322	14-008-053-00283-0001	8000	AVENA-SIN VARIEDAD	S	0,78	0,00
170000006400323	14-008-053-00284-0001	8000	AVENA-SIN VARIEDAD	S	0,38	0,00
170000006400324	14-008-053-00285-0001	8000	AVENA-SIN VARIEDAD	S	0,06	0,00
170000006400327	14-035-009-00341-0001	8000	AVENA-SIN VARIEDAD	S	0,44	0,00
170000006400328	14-035-016-00008-0001	12000	TRANQUILLÓN-SIN VARIEDAD	S	0,43	0,00
170000006400325	14-035-016-00214-0001	12000	TRANQUILLÓN-SIN VARIEDAD	S	0,67	0,00
170000006400245	14-035-026-00004-0001	20901	BARBECHO TRADICIONAL-SIN CUBIERTA VEGETAL	S	1,72	0,00
170000006400241	14-035-026-00038-0001	20901	BARBECHO TRADICIONAL-SIN CUBIERTA VEGETAL	S	0,93	0,00
170000006400307	14-035-026-00067-0001	20901	BARBECHO TRADICIONAL-SIN CUBIERTA VEGETAL	S	0,47	0,00
170000006400306	14-035-026-00126-0001	20902	BARBECHO TRADICIONAL-CON CUBIERTA VEGETAL	S	0,58	0,00
170000006400305	14-035-026-00167-0001	20902	BARBECHO TRADICIONAL-CON CUBIERTA VEGETAL	S	1,56	0,00
170000006400304	14-035-026-00197-0001	20902	BARBECHO TRADICIONAL-CON CUBIERTA VEGETAL	S	0,94	0,00
170000006400310	14-035-026-00202-0001	20902	BARBECHO TRADICIONAL-CON CUBIERTA VEGETAL	S	2,66	0,00
170000006400311	14-035-026-00203-0001	20902	BARBECHO TRADICIONAL-CON CUBIERTA VEGETAL	S	1,46	0,00
170000006400309	14-035-026-00214-0001	20902	BARBECHO TRADICIONAL-CON CUBIERTA VEGETAL	S	0,89	0,00
170000006400239	14-035-027-00056-0001	20902	BARBECHO TRADICIONAL-CON CUBIERTA VEGETAL	S	1,13	0,00
170000006400240	14-035-027-00077-0001	20902	BARBECHO TRADICIONAL-CON CUBIERTA VEGETAL	S	4,38	0,00
170000006400308	14-035-043-00164-0001	12000	TRANQUILLÓN-SIN VARIEDAD	S	0,19	0,00
170000006400312	14-035-043-00165-0001	12000	TRANQUILLÓN-SIN VARIEDAD	S	0,64	0,00
170000006400281	14-035-045-00187-0001	12000	TRANQUILLÓN-SIN VARIEDAD	S	0,39	0,00

Porcentaje de superficie determinada situada en zonas RAMSAR**PUNTOS:** 0,00 0.0%

<u>REF.</u>	<u>REFERENCIA SIGPAC</u>	<u>CULTIVO</u>	<u>DESCRIPCIÓN CULTIVO</u>	<u>S/R</u>	<u>SUP. COMPROM.</u> <u>(ha)</u>	<u>SUP. CUMPLE</u> <u>(ha)</u>
170000006400159	14-008-027-00252-0002	8000	AVENA-SIN VARIEDAD	S	1,20	0,00
170000006400294	14-008-027-00253-0001	8000	AVENA-SIN VARIEDAD	S	0,24	0,00
170000006400295	14-008-027-00254-0001	8000	AVENA-SIN VARIEDAD	S	0,21	0,00
170000006400160	14-008-027-00255-0001	8000	AVENA-SIN VARIEDAD	S	1,19	0,00
170000006400296	14-008-027-00280-0001	40001	GUISANTES-ABARTH	S	3,19	0,00
170000006400300	14-008-027-00281-0001	40001	GUISANTES-ABARTH	S	0,10	0,00
170000006400301	14-008-027-00282-0001	40001	GUISANTES-ABARTH	S	0,13	0,00
170000006400297	14-008-027-00283-0001	40001	GUISANTES-ABARTH	S	0,06	0,00
170000006400302	14-008-027-00284-0001	40001	GUISANTES-ABARTH	S	0,71	0,00
170000006400298	14-008-027-00285-0001	40001	GUISANTES-ABARTH	S	0,96	0,00
170000006400299	14-008-027-00286-0001	40001	GUISANTES-ABARTH	S	0,33	0,00
170000006400303	14-008-027-00287-0001	40001	GUISANTES-ABARTH	S	0,30	0,00
170000006400231	14-008-027-00291-0005	5000	CEBADA-SIN VARIEDAD	S	7,53	0,00
170000006400293	14-008-027-00291-0008	5000	CEBADA-SIN VARIEDAD	S	2,31	0,00
170000006400230	14-008-027-00292-0001	20901	BARBECHO TRADICIONAL-SIN CUBIERTA VEGETAL	S	1,71	0,00
170000006400282	14-008-028-00020-0001	8000	AVENA-SIN VARIEDAD	S	0,15	0,00
170000006400233	14-008-028-00021-0002	8000	AVENA-SIN VARIEDAD	S	0,95	0,00
170000006400232	14-008-028-00022-0001	8000	AVENA-SIN VARIEDAD	S	0,30	0,00
170000006400270	14-008-028-00023-0001	8000	AVENA-SIN VARIEDAD	S	0,24	0,00
170000006400269	14-008-028-00024-0001	8000	AVENA-SIN VARIEDAD	S	0,84	0,00
170000006400283	14-008-028-00037-0001	8000	AVENA-SIN VARIEDAD	S	0,22	0,00
170000006400284	14-008-028-00038-0001	8000	AVENA-SIN VARIEDAD	S	0,60	0,00
170000006400285	14-008-028-00039-0003	8000	AVENA-SIN VARIEDAD	S	0,87	0,00
170000006400181	14-008-028-00040-0001	8000	AVENA-SIN VARIEDAD	S	0,40	0,00
170000006400168	14-008-028-00041-0001	8000	AVENA-SIN VARIEDAD	S	0,59	0,00
170000006400161	14-008-028-00043-0001	8000	AVENA-SIN VARIEDAD	S	0,73	0,00
170000006400169	14-008-028-00044-0001	8000	AVENA-SIN VARIEDAD	S	0,42	0,00
170000006400182	14-008-028-00045-0001	8000	AVENA-SIN VARIEDAD	S	0,46	0,00
170000006400286	14-008-028-00046-0002	8000	AVENA-SIN VARIEDAD	S	0,74	0,00
170000006400287	14-008-028-00047-0001	8000	AVENA-SIN VARIEDAD	S	0,82	0,00
170000006400288	14-008-028-00048-0001	8000	AVENA-SIN VARIEDAD	S	0,70	0,00
170000006400183	14-008-028-00049-0001	8000	AVENA-SIN VARIEDAD	S	0,36	0,00
170000006400170	14-008-028-00050-0002	8000	AVENA-SIN VARIEDAD	S	0,42	0,00
170000006400167	14-008-028-00051-0002	8000	AVENA-SIN VARIEDAD	S	0,15	0,00
170000006400162	14-008-028-00051-0003	8000	AVENA-SIN VARIEDAD	S	0,44	0,00
170000006400163	14-008-028-00052-0001	8000	AVENA-SIN VARIEDAD	S	0,42	0,00
170000006400171	14-008-028-00053-0002	8000	AVENA-SIN VARIEDAD	S	0,52	0,00
170000006400184	14-008-028-00054-0001	8000	AVENA-SIN VARIEDAD	S	0,53	0,00
170000006400289	14-008-028-00055-0001	8000	AVENA-SIN VARIEDAD	S	0,54	0,00
170000006400290	14-008-028-00057-0001	8000	AVENA-SIN VARIEDAD	S	0,37	0,00
170000006400185	14-008-028-00058-0001	8000	AVENA-SIN VARIEDAD	S	0,29	0,00
170000006400172	14-008-028-00059-0002	8000	AVENA-SIN VARIEDAD	S	0,15	0,00
170000006400192	14-008-028-00059-0003	8000	AVENA-SIN VARIEDAD	S	0,18	0,00
170000006400164	14-008-028-00060-0001	8000	AVENA-SIN VARIEDAD	S	0,31	0,00
170000006400165	14-008-028-00061-0004	8000	AVENA-SIN VARIEDAD	S	0,10	0,00
170000006400173	14-008-028-00062-0001	8000	AVENA-SIN VARIEDAD	S	0,33	0,00
170000006400186	14-008-028-00063-0001	8000	AVENA-SIN VARIEDAD	S	0,25	0,00
170000006400291	14-008-028-00064-0001	8000	AVENA-SIN VARIEDAD	S	0,32	0,00
170000006400292	14-008-028-00065-0001	8000	AVENA-SIN VARIEDAD	S	1,06	0,00
170000006400187	14-008-028-00066-0001	8000	AVENA-SIN VARIEDAD	S	0,66	0,00
170000006400174	14-008-028-00067-0001	8000	AVENA-SIN VARIEDAD	S	1,07	0,00
170000006400166	14-008-028-00068-0001	8000	AVENA-SIN VARIEDAD	S	0,42	0,00
170000006400217	14-008-028-00083-0001	12000	TRANQUILLÓN-SIN VARIEDAD	S	0,45	0,00
170000006400211	14-008-028-00084-0001	12000	TRANQUILLÓN-SIN VARIEDAD	S	0,21	0,00
170000006400271	14-008-028-00085-0001	8000	AVENA-SIN VARIEDAD	S	0,12	0,00
170000006400272	14-008-028-00085-0002	8000	AVENA-SIN VARIEDAD	S	0,22	0,00

<u>REF.</u>	<u>REFERENCIA SIGPAC</u>	<u>CULTIVO</u>	<u>DESCRIPCIÓN CULTIVO</u>	<u>S/R</u>	<u>SUP. COMPROM.</u> <u>(ha)</u>	<u>SUP. CUMPLE</u> <u>(ha)</u>
1700000006400273	14-008-028-00089-0003	8000	AVENA-SIN VARIEDAD	S	0,85	0,00
1700000006400274	14-008-028-00089-0004	8000	AVENA-SIN VARIEDAD	S	1,24	0,00
1700000006400212	14-008-028-00090-0001	12000	TRANQUILLÓN-SIN VARIEDAD	S	1,38	0,00
1700000006400218	14-008-028-00091-0002	12000	TRANQUILLÓN-SIN VARIEDAD	S	0,77	0,00
1700000006400219	14-008-028-00092-0004	12000	TRANQUILLÓN-SIN VARIEDAD	S	0,53	0,00
1700000006400220	14-008-028-00098-0001	12000	TRANQUILLÓN-SIN VARIEDAD	S	0,51	0,00
1700000006400221	14-008-028-00099-0002	12000	TRANQUILLÓN-SIN VARIEDAD	S	0,37	0,00
1700000006400213	14-008-028-00100-0001	12000	TRANQUILLÓN-SIN VARIEDAD	S	0,85	0,00
1700000006400275	14-008-028-00101-0001	8000	AVENA-SIN VARIEDAD	S	1,09	0,00
1700000006400262	14-008-028-00102-0001	8000	AVENA-SIN VARIEDAD	S	0,09	0,00
1700000006400263	14-008-028-00106-0001	8000	AVENA-SIN VARIEDAD	S	0,12	0,00
1700000006400276	14-008-028-00107-0001	8000	AVENA-SIN VARIEDAD	S	0,38	0,00
1700000006400214	14-008-028-00108-0001	12000	TRANQUILLÓN-SIN VARIEDAD	S	0,49	0,00
1700000006400222	14-008-028-00109-0001	12000	TRANQUILLÓN-SIN VARIEDAD	S	0,19	0,00
1700000006400223	14-008-028-00110-0001	12000	TRANQUILLÓN-SIN VARIEDAD	S	0,34	0,00
1700000006400215	14-008-028-00111-0001	12000	TRANQUILLÓN-SIN VARIEDAD	S	0,65	0,00
1700000006400277	14-008-028-00112-0001	8000	AVENA-SIN VARIEDAD	S	0,42	0,00
1700000006400264	14-008-028-00113-0003	8000	AVENA-SIN VARIEDAD	S	0,43	0,00
1700000006400265	14-008-028-00116-0003	8000	AVENA-SIN VARIEDAD	S	1,68	0,00
1700000006400278	14-008-028-00117-0001	8000	AVENA-SIN VARIEDAD	S	0,73	0,00
1700000006400216	14-008-028-00118-0001	12000	TRANQUILLÓN-SIN VARIEDAD	S	1,80	0,00
1700000006400224	14-008-028-00119-0001	12000	TRANQUILLÓN-SIN VARIEDAD	S	0,65	0,00
1700000006400225	14-008-028-00131-0002	12000	TRANQUILLÓN-SIN VARIEDAD	S	1,31	0,00
1700000006400226	14-008-028-00132-0001	12000	TRANQUILLÓN-SIN VARIEDAD	S	0,04	0,00
1700000006400227	14-008-028-00133-0002	12000	TRANQUILLÓN-SIN VARIEDAD	S	2,33	0,00
1700000006400194	14-008-028-00135-0001	12000	TRANQUILLÓN-SIN VARIEDAD	S	0,21	0,00
1700000006400195	14-008-028-00136-0001	12000	TRANQUILLÓN-SIN VARIEDAD	S	0,04	0,00
1700000006400196	14-008-028-00137-0001	12000	TRANQUILLÓN-SIN VARIEDAD	S	0,15	0,00
1700000006400197	14-008-028-00137-0002	12000	TRANQUILLÓN-SIN VARIEDAD	S	0,09	0,00
1700000006400193	14-008-028-00138-0001	12000	TRANQUILLÓN-SIN VARIEDAD	S	0,06	0,00
1700000006400228	14-008-028-00139-0001	12000	TRANQUILLÓN-SIN VARIEDAD	S	0,31	0,00
1700000006400229	14-008-028-00140-0001	12000	TRANQUILLÓN-SIN VARIEDAD	S	0,07	0,00
1700000006400209	14-008-028-00141-0002	12000	TRANQUILLÓN-SIN VARIEDAD	S	0,29	0,00
1700000006400198	14-008-028-00142-0001	12000	TRANQUILLÓN-SIN VARIEDAD	S	0,97	0,00
1700000006400199	14-008-028-00142-0003	12000	TRANQUILLÓN-SIN VARIEDAD	S	0,50	0,00
1700000006400200	14-008-028-00143-0001	12000	TRANQUILLÓN-SIN VARIEDAD	S	0,32	0,00
1700000006400201	14-008-028-00144-0001	12000	TRANQUILLÓN-SIN VARIEDAD	S	0,25	0,00
1700000006400202	14-008-028-00145-0005	12000	TRANQUILLÓN-SIN VARIEDAD	S	0,85	0,00
1700000006400210	14-008-028-00146-0001	12000	TRANQUILLÓN-SIN VARIEDAD	S	0,08	0,00
1700000006400255	14-008-028-00150-0001	40001	GUISANTES-ABARTH	S	0,30	0,00
1700000006400250	14-008-028-00151-0001	40001	GUISANTES-ABARTH	S	0,91	0,00
1700000006400251	14-008-028-00152-0001	40001	GUISANTES-ABARTH	S	0,98	0,00
1700000006400256	14-008-028-00153-0001	40001	GUISANTES-ABARTH	S	0,24	0,00
1700000006400257	14-008-028-00154-0001	40001	GUISANTES-ABARTH	S	0,24	0,00
1700000006400252	14-008-028-00155-0001	40001	GUISANTES-ABARTH	S	0,94	0,00
1700000006400253	14-008-028-00156-0001	40001	GUISANTES-ABARTH	S	0,83	0,00
1700000006400258	14-008-028-00157-0001	40001	GUISANTES-ABARTH	S	0,30	0,00
1700000006400259	14-008-028-00158-0001	40001	GUISANTES-ABARTH	S	0,31	0,00
1700000006400254	14-008-028-00159-0001	40001	GUISANTES-ABARTH	S	0,74	0,00
1700000006400208	14-008-028-00175-0002	12000	TRANQUILLÓN-SIN VARIEDAD	S	4,27	0,00
1700000006400246	14-008-028-00425-0002	20902	BARBECHO TRADICIONAL-CON CUBIERTA VEGETAL	S	0,76	0,00
1700000006400243	14-008-028-00426-0001	20902	BARBECHO TRADICIONAL-CON CUBIERTA VEGETAL	S	0,61	0,00
1700000006400244	14-008-028-00429-0001	20902	BARBECHO TRADICIONAL-CON CUBIERTA VEGETAL	S	0,34	0,00
1700000006400247	14-008-028-00430-0001	20902	BARBECHO TRADICIONAL-CON CUBIERTA VEGETAL	S	0,39	0,00
1700000006400175	14-008-028-00455-0007	40001	GUISANTES-ABARTH	S	0,64	0,00
1700000006400177	14-008-028-00456-0002	40001	GUISANTES-ABARTH	S	1,09	0,00

<u>REF.</u>	<u>REFERENCIA SIGPAC</u>	<u>CULTIVO</u>	<u>DESCRIPCIÓN CULTIVO</u>	<u>S/R</u>	<u>SUP. COMPROM.</u> <u>(ha)</u>	<u>SUP. CUMPLE</u> <u>(ha)</u>
170000006400178	14-008-028-00457-0001	40001	GUISANTES-ABARTH	S	0,68	0,00
170000006400176	14-008-028-00458-0001	40001	GUISANTES-ABARTH	S	0,39	0,00
170000006400207	14-008-028-00467-0006	5000	CEBADA-SIN VARIEDAD	S	12,96	0,00
170000006400248	14-008-028-00469-0001	20902	BARBECHO TRADICIONAL-CON CUBIERTA VEGETAL	S	3,17	0,00
170000006400249	14-008-028-00470-0001	20902	BARBECHO TRADICIONAL-CON CUBIERTA VEGETAL	S	4,14	0,00
170000006400206	14-008-029-00056-0003	12000	TRANQUILLÓN-SIN VARIEDAD	S	2,24	0,00
170000006400205	14-008-029-00057-0001	12000	TRANQUILLÓN-SIN VARIEDAD	S	0,28	0,00
170000006400204	14-008-029-00058-0001	12000	TRANQUILLÓN-SIN VARIEDAD	S	6,60	0,00
170000006400203	14-008-029-00062-0002	12000	TRANQUILLÓN-SIN VARIEDAD	S	5,78	0,00
170000006400188	14-008-029-00063-0001	12000	TRANQUILLÓN-SIN VARIEDAD	S	4,14	0,00
170000006400189	14-008-029-00064-0001	12000	TRANQUILLÓN-SIN VARIEDAD	S	0,17	0,00
170000006400190	14-008-029-00079-0001	12000	TRANQUILLÓN-SIN VARIEDAD	S	0,67	0,00
170000006400191	14-008-029-00110-0002	12000	TRANQUILLÓN-SIN VARIEDAD	S	0,19	0,00
170000006400179	14-008-029-00111-0001	12000	TRANQUILLÓN-SIN VARIEDAD	S	1,84	0,00
170000006400180	14-008-029-00112-0001	12000	TRANQUILLÓN-SIN VARIEDAD	S	2,08	0,00
170000006400318	14-008-053-00270-0001	8000	AVENA-SIN VARIEDAD	S	0,88	0,00
170000006400314	14-008-053-00272-0001	8000	AVENA-SIN VARIEDAD	S	0,87	0,00
170000006400315	14-008-053-00276-0001	8000	AVENA-SIN VARIEDAD	S	2,97	0,00
170000006400316	14-008-053-00277-0001	8000	AVENA-SIN VARIEDAD	S	0,84	0,00
170000006400319	14-008-053-00278-0001	8000	AVENA-SIN VARIEDAD	S	0,44	0,00
170000006400317	14-008-053-00279-0001	8000	AVENA-SIN VARIEDAD	S	1,04	0,00
170000006400313	14-008-053-00280-0001	12000	TRANQUILLÓN-SIN VARIEDAD	S	0,03	0,00
170000006400320	14-008-053-00281-0001	8000	AVENA-SIN VARIEDAD	S	0,80	0,00
170000006400321	14-008-053-00282-0001	8000	AVENA-SIN VARIEDAD	S	0,74	0,00
170000006400322	14-008-053-00283-0001	8000	AVENA-SIN VARIEDAD	S	0,78	0,00
170000006400323	14-008-053-00284-0001	8000	AVENA-SIN VARIEDAD	S	0,38	0,00
170000006400324	14-008-053-00285-0001	8000	AVENA-SIN VARIEDAD	S	0,06	0,00
170000006400327	14-035-009-00341-0001	8000	AVENA-SIN VARIEDAD	S	0,44	0,00
170000006400328	14-035-016-00008-0001	12000	TRANQUILLÓN-SIN VARIEDAD	S	0,43	0,00
170000006400325	14-035-016-00214-0001	12000	TRANQUILLÓN-SIN VARIEDAD	S	0,67	0,00
170000006400245	14-035-026-00004-0001	20901	BARBECHO TRADICIONAL-SIN CUBIERTA VEGETAL	S	1,72	0,00
170000006400241	14-035-026-00038-0001	20901	BARBECHO TRADICIONAL-SIN CUBIERTA VEGETAL	S	0,93	0,00
170000006400307	14-035-026-00067-0001	20901	BARBECHO TRADICIONAL-SIN CUBIERTA VEGETAL	S	0,47	0,00
170000006400306	14-035-026-00126-0001	20902	BARBECHO TRADICIONAL-CON CUBIERTA VEGETAL	S	0,58	0,00
170000006400305	14-035-026-00167-0001	20902	BARBECHO TRADICIONAL-CON CUBIERTA VEGETAL	S	1,56	0,00
170000006400304	14-035-026-00197-0001	20902	BARBECHO TRADICIONAL-CON CUBIERTA VEGETAL	S	0,94	0,00
170000006400310	14-035-026-00202-0001	20902	BARBECHO TRADICIONAL-CON CUBIERTA VEGETAL	S	2,66	0,00
170000006400311	14-035-026-00203-0001	20902	BARBECHO TRADICIONAL-CON CUBIERTA VEGETAL	S	1,46	0,00
170000006400309	14-035-026-00214-0001	20902	BARBECHO TRADICIONAL-CON CUBIERTA VEGETAL	S	0,89	0,00
170000006400239	14-035-027-00056-0001	20902	BARBECHO TRADICIONAL-CON CUBIERTA VEGETAL	S	1,13	0,00
170000006400240	14-035-027-00077-0001	20902	BARBECHO TRADICIONAL-CON CUBIERTA VEGETAL	S	4,38	0,00
170000006400308	14-035-043-00164-0001	12000	TRANQUILLÓN-SIN VARIEDAD	S	0,19	0,00
170000006400312	14-035-043-00165-0001	12000	TRANQUILLÓN-SIN VARIEDAD	S	0,64	0,00
170000006400281	14-035-045-00187-0001	12000	TRANQUILLÓN-SIN VARIEDAD	S	0,39	0,00

Porcentaje de superficie determinada en zonas vulnerables a la contaminación por nitratos

PUNTOS: 0,00 0.0%

<u>REF.</u>	<u>REFERENCIA SIGPAC</u>	<u>CULTIVO</u>	<u>DESCRIPCIÓN CULTIVO</u>	<u>S/R</u>	<u>SUP. COMPROM.</u> <u>(ha)</u>	<u>SUP. CUMPLE</u> <u>(ha)</u>
170000006400159	14-008-027-00252-0002	8000	AVENA-SIN VARIEDAD	S	1,20	0,00
170000006400294	14-008-027-00253-0001	8000	AVENA-SIN VARIEDAD	S	0,24	0,00

<u>REF.</u>	<u>REFERENCIA SIGPAC</u>	<u>CULTIVO</u>	<u>DESCRIPCIÓN CULTIVO</u>	<u>S/R</u>	<u>SUP. COMPROM.</u> <u>(ha)</u>	<u>SUP. CUMPLE</u> <u>(ha)</u>
1700000006400295	14-008-027-00254-0001	8000	AVENA-SIN VARIEDAD	S	0,21	0,00
1700000006400160	14-008-027-00255-0001	8000	AVENA-SIN VARIEDAD	S	1,19	0,00
1700000006400296	14-008-027-00280-0001	40001	GUISANTES-ABARTH	S	3,19	0,00
1700000006400300	14-008-027-00281-0001	40001	GUISANTES-ABARTH	S	0,10	0,00
1700000006400301	14-008-027-00282-0001	40001	GUISANTES-ABARTH	S	0,13	0,00
1700000006400297	14-008-027-00283-0001	40001	GUISANTES-ABARTH	S	0,06	0,00
1700000006400302	14-008-027-00284-0001	40001	GUISANTES-ABARTH	S	0,71	0,00
1700000006400298	14-008-027-00285-0001	40001	GUISANTES-ABARTH	S	0,96	0,00
1700000006400299	14-008-027-00286-0001	40001	GUISANTES-ABARTH	S	0,33	0,00
1700000006400303	14-008-027-00287-0001	40001	GUISANTES-ABARTH	S	0,30	0,00
1700000006400231	14-008-027-00291-0005	5000	CEBADA-SIN VARIEDAD	S	7,53	0,00
1700000006400293	14-008-027-00291-0008	5000	CEBADA-SIN VARIEDAD	S	2,31	0,00
1700000006400230	14-008-027-00292-0001	20901	BARBECHO TRADICIONAL-SIN CUBIERTA VEGETAL	S	1,71	0,00
1700000006400282	14-008-028-00020-0001	8000	AVENA-SIN VARIEDAD	S	0,15	0,00
1700000006400233	14-008-028-00021-0002	8000	AVENA-SIN VARIEDAD	S	0,95	0,00
1700000006400232	14-008-028-00022-0001	8000	AVENA-SIN VARIEDAD	S	0,30	0,00
1700000006400270	14-008-028-00023-0001	8000	AVENA-SIN VARIEDAD	S	0,24	0,00
1700000006400269	14-008-028-00024-0001	8000	AVENA-SIN VARIEDAD	S	0,84	0,00
1700000006400283	14-008-028-00037-0001	8000	AVENA-SIN VARIEDAD	S	0,22	0,00
1700000006400284	14-008-028-00038-0001	8000	AVENA-SIN VARIEDAD	S	0,60	0,00
1700000006400285	14-008-028-00039-0003	8000	AVENA-SIN VARIEDAD	S	0,87	0,00
1700000006400181	14-008-028-00040-0001	8000	AVENA-SIN VARIEDAD	S	0,40	0,00
1700000006400168	14-008-028-00041-0001	8000	AVENA-SIN VARIEDAD	S	0,59	0,00
1700000006400161	14-008-028-00043-0001	8000	AVENA-SIN VARIEDAD	S	0,73	0,00
1700000006400169	14-008-028-00044-0001	8000	AVENA-SIN VARIEDAD	S	0,42	0,00
1700000006400182	14-008-028-00045-0001	8000	AVENA-SIN VARIEDAD	S	0,46	0,00
1700000006400286	14-008-028-00046-0002	8000	AVENA-SIN VARIEDAD	S	0,74	0,00
1700000006400287	14-008-028-00047-0001	8000	AVENA-SIN VARIEDAD	S	0,82	0,00
1700000006400288	14-008-028-00048-0001	8000	AVENA-SIN VARIEDAD	S	0,70	0,00
1700000006400183	14-008-028-00049-0001	8000	AVENA-SIN VARIEDAD	S	0,36	0,00
1700000006400170	14-008-028-00050-0002	8000	AVENA-SIN VARIEDAD	S	0,42	0,00
1700000006400167	14-008-028-00051-0002	8000	AVENA-SIN VARIEDAD	S	0,15	0,00
1700000006400162	14-008-028-00051-0003	8000	AVENA-SIN VARIEDAD	S	0,44	0,00
1700000006400163	14-008-028-00052-0001	8000	AVENA-SIN VARIEDAD	S	0,42	0,00
1700000006400171	14-008-028-00053-0002	8000	AVENA-SIN VARIEDAD	S	0,52	0,00
1700000006400184	14-008-028-00054-0001	8000	AVENA-SIN VARIEDAD	S	0,53	0,00
1700000006400289	14-008-028-00055-0001	8000	AVENA-SIN VARIEDAD	S	0,54	0,00
1700000006400290	14-008-028-00057-0001	8000	AVENA-SIN VARIEDAD	S	0,37	0,00
1700000006400185	14-008-028-00058-0001	8000	AVENA-SIN VARIEDAD	S	0,29	0,00
1700000006400172	14-008-028-00059-0002	8000	AVENA-SIN VARIEDAD	S	0,15	0,00
1700000006400192	14-008-028-00059-0003	8000	AVENA-SIN VARIEDAD	S	0,18	0,00
1700000006400164	14-008-028-00060-0001	8000	AVENA-SIN VARIEDAD	S	0,31	0,00
1700000006400165	14-008-028-00061-0004	8000	AVENA-SIN VARIEDAD	S	0,10	0,00
1700000006400173	14-008-028-00062-0001	8000	AVENA-SIN VARIEDAD	S	0,33	0,00
1700000006400186	14-008-028-00063-0001	8000	AVENA-SIN VARIEDAD	S	0,25	0,00
1700000006400291	14-008-028-00064-0001	8000	AVENA-SIN VARIEDAD	S	0,32	0,00
1700000006400292	14-008-028-00065-0001	8000	AVENA-SIN VARIEDAD	S	1,06	0,00
1700000006400187	14-008-028-00066-0001	8000	AVENA-SIN VARIEDAD	S	0,66	0,00
1700000006400174	14-008-028-00067-0001	8000	AVENA-SIN VARIEDAD	S	1,07	0,00
1700000006400166	14-008-028-00068-0001	8000	AVENA-SIN VARIEDAD	S	0,42	0,00
1700000006400217	14-008-028-00083-0001	12000	TRANQUILLÓN-SIN VARIEDAD	S	0,45	0,00
1700000006400211	14-008-028-00084-0001	12000	TRANQUILLÓN-SIN VARIEDAD	S	0,21	0,00
1700000006400271	14-008-028-00085-0001	8000	AVENA-SIN VARIEDAD	S	0,12	0,00
1700000006400272	14-008-028-00085-0002	8000	AVENA-SIN VARIEDAD	S	0,22	0,00
1700000006400273	14-008-028-00089-0003	8000	AVENA-SIN VARIEDAD	S	0,85	0,00
1700000006400274	14-008-028-00089-0004	8000	AVENA-SIN VARIEDAD	S	1,24	0,00
1700000006400212	14-008-028-00090-0001	12000	TRANQUILLÓN-SIN VARIEDAD	S	1,38	0,00

<u>REF.</u>	<u>REFERENCIA SIGPAC</u>	<u>CULTIVO</u>	<u>DESCRIPCIÓN CULTIVO</u>	<u>S/R</u>	<u>SUP. COMPROM.</u> <u>(ha)</u>	<u>SUP. CUMPLE</u> <u>(ha)</u>
1700000006400218	14-008-028-00091-0002	12000	TRANQUILLÓN-SIN VARIEDAD	S	0,77	0,00
1700000006400219	14-008-028-00092-0004	12000	TRANQUILLÓN-SIN VARIEDAD	S	0,53	0,00
1700000006400220	14-008-028-00098-0001	12000	TRANQUILLÓN-SIN VARIEDAD	S	0,51	0,00
1700000006400221	14-008-028-00099-0002	12000	TRANQUILLÓN-SIN VARIEDAD	S	0,37	0,00
1700000006400213	14-008-028-00100-0001	12000	TRANQUILLÓN-SIN VARIEDAD	S	0,85	0,00
1700000006400275	14-008-028-00101-0001	8000	AVENA-SIN VARIEDAD	S	1,09	0,00
1700000006400262	14-008-028-00102-0001	8000	AVENA-SIN VARIEDAD	S	0,09	0,00
1700000006400263	14-008-028-00106-0001	8000	AVENA-SIN VARIEDAD	S	0,12	0,00
1700000006400276	14-008-028-00107-0001	8000	AVENA-SIN VARIEDAD	S	0,38	0,00
1700000006400214	14-008-028-00108-0001	12000	TRANQUILLÓN-SIN VARIEDAD	S	0,49	0,00
1700000006400222	14-008-028-00109-0001	12000	TRANQUILLÓN-SIN VARIEDAD	S	0,19	0,00
1700000006400223	14-008-028-00110-0001	12000	TRANQUILLÓN-SIN VARIEDAD	S	0,34	0,00
1700000006400215	14-008-028-00111-0001	12000	TRANQUILLÓN-SIN VARIEDAD	S	0,65	0,00
1700000006400277	14-008-028-00112-0001	8000	AVENA-SIN VARIEDAD	S	0,42	0,00
1700000006400264	14-008-028-00113-0003	8000	AVENA-SIN VARIEDAD	S	0,43	0,00
1700000006400265	14-008-028-00116-0003	8000	AVENA-SIN VARIEDAD	S	1,68	0,00
1700000006400278	14-008-028-00117-0001	8000	AVENA-SIN VARIEDAD	S	0,73	0,00
1700000006400216	14-008-028-00118-0001	12000	TRANQUILLÓN-SIN VARIEDAD	S	1,80	0,00
1700000006400224	14-008-028-00119-0001	12000	TRANQUILLÓN-SIN VARIEDAD	S	0,65	0,00
1700000006400225	14-008-028-00131-0002	12000	TRANQUILLÓN-SIN VARIEDAD	S	1,31	0,00
1700000006400226	14-008-028-00132-0001	12000	TRANQUILLÓN-SIN VARIEDAD	S	0,04	0,00
1700000006400227	14-008-028-00133-0002	12000	TRANQUILLÓN-SIN VARIEDAD	S	2,33	0,00
1700000006400194	14-008-028-00135-0001	12000	TRANQUILLÓN-SIN VARIEDAD	S	0,21	0,00
1700000006400195	14-008-028-00136-0001	12000	TRANQUILLÓN-SIN VARIEDAD	S	0,04	0,00
1700000006400196	14-008-028-00137-0001	12000	TRANQUILLÓN-SIN VARIEDAD	S	0,15	0,00
1700000006400197	14-008-028-00137-0002	12000	TRANQUILLÓN-SIN VARIEDAD	S	0,09	0,00
1700000006400193	14-008-028-00138-0001	12000	TRANQUILLÓN-SIN VARIEDAD	S	0,06	0,00
1700000006400228	14-008-028-00139-0001	12000	TRANQUILLÓN-SIN VARIEDAD	S	0,31	0,00
1700000006400229	14-008-028-00140-0001	12000	TRANQUILLÓN-SIN VARIEDAD	S	0,07	0,00
1700000006400209	14-008-028-00141-0002	12000	TRANQUILLÓN-SIN VARIEDAD	S	0,29	0,00
1700000006400198	14-008-028-00142-0001	12000	TRANQUILLÓN-SIN VARIEDAD	S	0,97	0,00
1700000006400199	14-008-028-00142-0003	12000	TRANQUILLÓN-SIN VARIEDAD	S	0,50	0,00
1700000006400200	14-008-028-00143-0001	12000	TRANQUILLÓN-SIN VARIEDAD	S	0,32	0,00
1700000006400201	14-008-028-00144-0001	12000	TRANQUILLÓN-SIN VARIEDAD	S	0,25	0,00
1700000006400202	14-008-028-00145-0005	12000	TRANQUILLÓN-SIN VARIEDAD	S	0,85	0,00
1700000006400210	14-008-028-00146-0001	12000	TRANQUILLÓN-SIN VARIEDAD	S	0,08	0,00
1700000006400255	14-008-028-00150-0001	40001	GUISANTES-ABARTH	S	0,30	0,00
1700000006400250	14-008-028-00151-0001	40001	GUISANTES-ABARTH	S	0,91	0,00
1700000006400251	14-008-028-00152-0001	40001	GUISANTES-ABARTH	S	0,98	0,00
1700000006400256	14-008-028-00153-0001	40001	GUISANTES-ABARTH	S	0,24	0,00
1700000006400257	14-008-028-00154-0001	40001	GUISANTES-ABARTH	S	0,24	0,00
1700000006400252	14-008-028-00155-0001	40001	GUISANTES-ABARTH	S	0,94	0,00
1700000006400253	14-008-028-00156-0001	40001	GUISANTES-ABARTH	S	0,83	0,00
1700000006400258	14-008-028-00157-0001	40001	GUISANTES-ABARTH	S	0,30	0,00
1700000006400259	14-008-028-00158-0001	40001	GUISANTES-ABARTH	S	0,31	0,00
1700000006400254	14-008-028-00159-0001	40001	GUISANTES-ABARTH	S	0,74	0,00
1700000006400208	14-008-028-00175-0002	12000	TRANQUILLÓN-SIN VARIEDAD	S	4,27	0,00
1700000006400246	14-008-028-00425-0002	20902	BARBECHO TRADICIONAL-CON CUBIERTA VEGETAL	S	0,76	0,00
1700000006400243	14-008-028-00426-0001	20902	BARBECHO TRADICIONAL-CON CUBIERTA VEGETAL	S	0,61	0,00
1700000006400244	14-008-028-00429-0001	20902	BARBECHO TRADICIONAL-CON CUBIERTA VEGETAL	S	0,34	0,00
1700000006400247	14-008-028-00430-0001	20902	BARBECHO TRADICIONAL-CON CUBIERTA VEGETAL	S	0,39	0,00
1700000006400175	14-008-028-00455-0007	40001	GUISANTES-ABARTH	S	0,64	0,00
1700000006400177	14-008-028-00456-0002	40001	GUISANTES-ABARTH	S	1,09	0,00
1700000006400178	14-008-028-00457-0001	40001	GUISANTES-ABARTH	S	0,68	0,00
1700000006400176	14-008-028-00458-0001	40001	GUISANTES-ABARTH	S	0,39	0,00
1700000006400207	14-008-028-00467-0006	5000	CEBADA-SIN VARIEDAD	S	12,96	0,00

<u>REF.</u>	<u>REFERENCIA SIGPAC</u>	<u>CULTIVO</u>	<u>DESCRIPCIÓN CULTIVO</u>	<u>S/R</u>	<u>SUP. COMPROM.</u> <u>(ha)</u>	<u>SUP. CUMPLE</u> <u>(ha)</u>
1700000006400248	14-008-028-00469-0001	20902	BARBECHO TRADICIONAL-CON CUBIERTA VEGETAL	S	3,17	0,00
1700000006400249	14-008-028-00470-0001	20902	BARBECHO TRADICIONAL-CON CUBIERTA VEGETAL	S	4,14	0,00
1700000006400206	14-008-029-00056-0003	12000	TRANQUILLÓN-SIN VARIEDAD	S	2,24	0,00
1700000006400205	14-008-029-00057-0001	12000	TRANQUILLÓN-SIN VARIEDAD	S	0,28	0,00
1700000006400204	14-008-029-00058-0001	12000	TRANQUILLÓN-SIN VARIEDAD	S	6,60	0,00
1700000006400203	14-008-029-00062-0002	12000	TRANQUILLÓN-SIN VARIEDAD	S	5,78	0,00
1700000006400188	14-008-029-00063-0001	12000	TRANQUILLÓN-SIN VARIEDAD	S	4,14	0,00
1700000006400189	14-008-029-00064-0001	12000	TRANQUILLÓN-SIN VARIEDAD	S	0,17	0,00
1700000006400190	14-008-029-00079-0001	12000	TRANQUILLÓN-SIN VARIEDAD	S	0,67	0,00
1700000006400191	14-008-029-00110-0002	12000	TRANQUILLÓN-SIN VARIEDAD	S	0,19	0,00
1700000006400179	14-008-029-00111-0001	12000	TRANQUILLÓN-SIN VARIEDAD	S	1,84	0,00
1700000006400180	14-008-029-00112-0001	12000	TRANQUILLÓN-SIN VARIEDAD	S	2,08	0,00
1700000006400318	14-008-053-00270-0001	8000	AVENA-SIN VARIEDAD	S	0,88	0,00
1700000006400314	14-008-053-00272-0001	8000	AVENA-SIN VARIEDAD	S	0,87	0,00
1700000006400315	14-008-053-00276-0001	8000	AVENA-SIN VARIEDAD	S	2,97	0,00
1700000006400316	14-008-053-00277-0001	8000	AVENA-SIN VARIEDAD	S	0,84	0,00
1700000006400319	14-008-053-00278-0001	8000	AVENA-SIN VARIEDAD	S	0,44	0,00
1700000006400317	14-008-053-00279-0001	8000	AVENA-SIN VARIEDAD	S	1,04	0,00
1700000006400313	14-008-053-00280-0001	12000	TRANQUILLÓN-SIN VARIEDAD	S	0,03	0,00
1700000006400320	14-008-053-00281-0001	8000	AVENA-SIN VARIEDAD	S	0,80	0,00
1700000006400321	14-008-053-00282-0001	8000	AVENA-SIN VARIEDAD	S	0,74	0,00
1700000006400322	14-008-053-00283-0001	8000	AVENA-SIN VARIEDAD	S	0,78	0,00
1700000006400323	14-008-053-00284-0001	8000	AVENA-SIN VARIEDAD	S	0,38	0,00
1700000006400324	14-008-053-00285-0001	8000	AVENA-SIN VARIEDAD	S	0,06	0,00
1700000006400327	14-035-009-00341-0001	8000	AVENA-SIN VARIEDAD	S	0,44	0,00
1700000006400328	14-035-016-00008-0001	12000	TRANQUILLÓN-SIN VARIEDAD	S	0,43	0,00
1700000006400325	14-035-016-00214-0001	12000	TRANQUILLÓN-SIN VARIEDAD	S	0,67	0,00
1700000006400245	14-035-026-00004-0001	20901	BARBECHO TRADICIONAL-SIN CUBIERTA VEGETAL	S	1,72	0,00
1700000006400241	14-035-026-00038-0001	20901	BARBECHO TRADICIONAL-SIN CUBIERTA VEGETAL	S	0,93	0,00
1700000006400307	14-035-026-00067-0001	20901	BARBECHO TRADICIONAL-SIN CUBIERTA VEGETAL	S	0,47	0,00
1700000006400306	14-035-026-00126-0001	20902	BARBECHO TRADICIONAL-CON CUBIERTA VEGETAL	S	0,58	0,00
1700000006400305	14-035-026-00167-0001	20902	BARBECHO TRADICIONAL-CON CUBIERTA VEGETAL	S	1,56	0,00
1700000006400304	14-035-026-00197-0001	20902	BARBECHO TRADICIONAL-CON CUBIERTA VEGETAL	S	0,94	0,00
1700000006400310	14-035-026-00202-0001	20902	BARBECHO TRADICIONAL-CON CUBIERTA VEGETAL	S	2,66	0,00
1700000006400311	14-035-026-00203-0001	20902	BARBECHO TRADICIONAL-CON CUBIERTA VEGETAL	S	1,46	0,00
1700000006400309	14-035-026-00214-0001	20902	BARBECHO TRADICIONAL-CON CUBIERTA VEGETAL	S	0,89	0,00
1700000006400239	14-035-027-00056-0001	20902	BARBECHO TRADICIONAL-CON CUBIERTA VEGETAL	S	1,13	0,00
1700000006400240	14-035-027-00077-0001	20902	BARBECHO TRADICIONAL-CON CUBIERTA VEGETAL	S	4,38	0,00
1700000006400308	14-035-043-00164-0001	12000	TRANQUILLÓN-SIN VARIEDAD	S	0,19	0,00
1700000006400312	14-035-043-00165-0001	12000	TRANQUILLÓN-SIN VARIEDAD	S	0,64	0,00
1700000006400281	14-035-045-00187-0001	12000	TRANQUILLÓN-SIN VARIEDAD	S	0,39	0,00

Pendiente media de la explotación**PUNTOS:** 1,00 4.99%

<u>REF.</u>	<u>REFERENCIA SIGPAC</u>	<u>CULTIVO</u>	<u>DESCRIPCIÓN CULTIVO</u>	<u>S/R</u>	<u>PENDIENTE MEDIA (%)</u>	<u>SUP. COMPROM.</u> <u>(ha)</u>
1700000006400159	14-008-027-00252-0002	8000	AVENA-SIN VARIEDAD	S	3,49	1,20
1700000006400294	14-008-027-00253-0001	8000	AVENA-SIN VARIEDAD	S	3,15	0,24
1700000006400295	14-008-027-00254-0001	8000	AVENA-SIN VARIEDAD	S	3,77	0,21
1700000006400160	14-008-027-00255-0001	8000	AVENA-SIN VARIEDAD	S	4,03	1,19
1700000006400296	14-008-027-00280-0001	40001	GUISANTES-ABARTH	S	7,45	3,19

REF.	REFERENCIA SIGPAC	CULTIVO	DESCRIPCIÓN CULTIVO	S/R	PENDIENTE		SUP.
					MEDIA (%)	COMPROM.	(ha)
170000006400300	14-008-027-00281-0001	40001	GUISANTES-ABARTH	S	4,50		0,10
170000006400301	14-008-027-00282-0001	40001	GUISANTES-ABARTH	S	2,64		0,13
170000006400297	14-008-027-00283-0001	40001	GUISANTES-ABARTH	S	5,46		0,06
170000006400302	14-008-027-00284-0001	40001	GUISANTES-ABARTH	S	3,96		0,71
170000006400298	14-008-027-00285-0001	40001	GUISANTES-ABARTH	S	9,25		0,96
170000006400299	14-008-027-00286-0001	40001	GUISANTES-ABARTH	S	11,39		0,33
170000006400303	14-008-027-00287-0001	40001	GUISANTES-ABARTH	S	4,11		0,30
170000006400231	14-008-027-00291-0005	5000	CEBADA-SIN VARIEDAD	S	8,33		7,53
170000006400293	14-008-027-00291-0008	5000	CEBADA-SIN VARIEDAD	S	7,18		2,31
170000006400230	14-008-027-00292-0001	20901	BARBECHO TRADICIONAL-SIN CUBIERTA VEGETAL	S	5,88		1,71
170000006400282	14-008-028-00020-0001	8000	AVENA-SIN VARIEDAD	S	3,39		0,15
170000006400233	14-008-028-00021-0002	8000	AVENA-SIN VARIEDAD	S	4,54		0,95
170000006400232	14-008-028-00022-0001	8000	AVENA-SIN VARIEDAD	S	5,02		0,30
170000006400270	14-008-028-00023-0001	8000	AVENA-SIN VARIEDAD	S	2,38		0,24
170000006400269	14-008-028-00024-0001	8000	AVENA-SIN VARIEDAD	S	6,37		0,84
170000006400283	14-008-028-00037-0001	8000	AVENA-SIN VARIEDAD	S	3,62		0,22
170000006400284	14-008-028-00038-0001	8000	AVENA-SIN VARIEDAD	S	4,28		0,60
170000006400285	14-008-028-00039-0003	8000	AVENA-SIN VARIEDAD	S	3,27		0,87
170000006400181	14-008-028-00040-0001	8000	AVENA-SIN VARIEDAD	S	4,93		0,40
170000006400168	14-008-028-00041-0001	8000	AVENA-SIN VARIEDAD	S	5,61		0,59
170000006400161	14-008-028-00043-0001	8000	AVENA-SIN VARIEDAD	S	5,24		0,73
170000006400169	14-008-028-00044-0001	8000	AVENA-SIN VARIEDAD	S	4,80		0,42
170000006400182	14-008-028-00045-0001	8000	AVENA-SIN VARIEDAD	S	4,20		0,46
170000006400286	14-008-028-00046-0002	8000	AVENA-SIN VARIEDAD	S	3,12		0,74
170000006400287	14-008-028-00047-0001	8000	AVENA-SIN VARIEDAD	S	4,31		0,82
170000006400288	14-008-028-00048-0001	8000	AVENA-SIN VARIEDAD	S	3,62		0,70
170000006400183	14-008-028-00049-0001	8000	AVENA-SIN VARIEDAD	S	4,28		0,36
170000006400170	14-008-028-00050-0002	8000	AVENA-SIN VARIEDAD	S	4,12		0,42
170000006400167	14-008-028-00051-0002	8000	AVENA-SIN VARIEDAD	S	2,53		0,15
170000006400162	14-008-028-00051-0003	8000	AVENA-SIN VARIEDAD	S	6,15		0,44
170000006400163	14-008-028-00052-0001	8000	AVENA-SIN VARIEDAD	S	5,52		0,42
170000006400171	14-008-028-00053-0002	8000	AVENA-SIN VARIEDAD	S	3,88		0,52
170000006400184	14-008-028-00054-0001	8000	AVENA-SIN VARIEDAD	S	4,34		0,53
170000006400289	14-008-028-00055-0001	8000	AVENA-SIN VARIEDAD	S	3,64		0,54
170000006400290	14-008-028-00057-0001	8000	AVENA-SIN VARIEDAD	S	3,99		0,37
170000006400185	14-008-028-00058-0001	8000	AVENA-SIN VARIEDAD	S	3,57		0,29
170000006400172	14-008-028-00059-0002	8000	AVENA-SIN VARIEDAD	S	5,20		0,15
170000006400192	14-008-028-00059-0003	8000	AVENA-SIN VARIEDAD	S	2,81		0,18
170000006400164	14-008-028-00060-0001	8000	AVENA-SIN VARIEDAD	S	5,35		0,31
170000006400165	14-008-028-00061-0004	8000	AVENA-SIN VARIEDAD	S	5,49		0,10
170000006400173	14-008-028-00062-0001	8000	AVENA-SIN VARIEDAD	S	3,90		0,33
170000006400186	14-008-028-00063-0001	8000	AVENA-SIN VARIEDAD	S	3,25		0,25
170000006400291	14-008-028-00064-0001	8000	AVENA-SIN VARIEDAD	S	4,39		0,32
170000006400292	14-008-028-00065-0001	8000	AVENA-SIN VARIEDAD	S	5,92		1,06
170000006400187	14-008-028-00066-0001	8000	AVENA-SIN VARIEDAD	S	3,63		0,66
170000006400174	14-008-028-00067-0001	8000	AVENA-SIN VARIEDAD	S	4,37		1,07
170000006400166	14-008-028-00068-0001	8000	AVENA-SIN VARIEDAD	S	6,50		0,42
170000006400217	14-008-028-00083-0001	12000	TRANQUILLÓN-SIN VARIEDAD	S	4,74		0,45
170000006400211	14-008-028-00084-0001	12000	TRANQUILLÓN-SIN VARIEDAD	S	3,75		0,21
170000006400271	14-008-028-00085-0001	8000	AVENA-SIN VARIEDAD	S	3,03		0,12
170000006400272	14-008-028-00085-0002	8000	AVENA-SIN VARIEDAD	S	7,27		0,22
170000006400273	14-008-028-00089-0003	8000	AVENA-SIN VARIEDAD	S	4,25		0,85
170000006400274	14-008-028-00089-0004	8000	AVENA-SIN VARIEDAD	S	7,50		1,24
170000006400212	14-008-028-00090-0001	12000	TRANQUILLÓN-SIN VARIEDAD	S	3,98		1,38
170000006400218	14-008-028-00091-0002	12000	TRANQUILLÓN-SIN VARIEDAD	S	5,58		0,77
170000006400219	14-008-028-00092-0004	12000	TRANQUILLÓN-SIN VARIEDAD	S	6,08		0,53
170000006400220	14-008-028-00098-0001	12000	TRANQUILLÓN-SIN VARIEDAD	S	5,89		0,51

REF.	REFERENCIA SIGPAC	CULTIVO	DESCRIPCIÓN CULTIVO	S/R	PENDIENTE	SUP.
					MEDIA (%)	COMPROM. (ha)
170000006400221	14-008-028-00099-0002	12000	TRANQUILLÓN-SIN VARIEDAD	S	5,76	0,37
170000006400213	14-008-028-00100-0001	12000	TRANQUILLÓN-SIN VARIEDAD	S	3,45	0,85
170000006400275	14-008-028-00101-0001	8000	AVENA-SIN VARIEDAD	S	6,01	1,09
170000006400262	14-008-028-00102-0001	8000	AVENA-SIN VARIEDAD	S	5,71	0,09
170000006400263	14-008-028-00106-0001	8000	AVENA-SIN VARIEDAD	S	5,81	0,12
170000006400276	14-008-028-00107-0001	8000	AVENA-SIN VARIEDAD	S	4,57	0,38
170000006400214	14-008-028-00108-0001	12000	TRANQUILLÓN-SIN VARIEDAD	S	3,37	0,49
170000006400222	14-008-028-00109-0001	12000	TRANQUILLÓN-SIN VARIEDAD	S	4,84	0,19
170000006400223	14-008-028-00110-0001	12000	TRANQUILLÓN-SIN VARIEDAD	S	4,58	0,34
170000006400215	14-008-028-00111-0001	12000	TRANQUILLÓN-SIN VARIEDAD	S	3,22	0,65
170000006400277	14-008-028-00112-0001	8000	AVENA-SIN VARIEDAD	S	3,84	0,42
170000006400264	14-008-028-00113-0003	8000	AVENA-SIN VARIEDAD	S	5,05	0,43
170000006400265	14-008-028-00116-0003	8000	AVENA-SIN VARIEDAD	S	5,01	1,68
170000006400278	14-008-028-00117-0001	8000	AVENA-SIN VARIEDAD	S	3,61	0,73
170000006400216	14-008-028-00118-0001	12000	TRANQUILLÓN-SIN VARIEDAD	S	4,31	1,80
170000006400224	14-008-028-00119-0001	12000	TRANQUILLÓN-SIN VARIEDAD	S	4,43	0,65
170000006400225	14-008-028-00131-0002	12000	TRANQUILLÓN-SIN VARIEDAD	S	5,45	1,31
170000006400226	14-008-028-00132-0001	12000	TRANQUILLÓN-SIN VARIEDAD	S	4,88	0,04
170000006400227	14-008-028-00133-0002	12000	TRANQUILLÓN-SIN VARIEDAD	S	4,53	2,33
170000006400194	14-008-028-00135-0001	12000	TRANQUILLÓN-SIN VARIEDAD	S	2,80	0,21
170000006400195	14-008-028-00136-0001	12000	TRANQUILLÓN-SIN VARIEDAD	S	2,18	0,04
170000006400196	14-008-028-00137-0001	12000	TRANQUILLÓN-SIN VARIEDAD	S	1,95	0,15
170000006400197	14-008-028-00137-0002	12000	TRANQUILLÓN-SIN VARIEDAD	S	2,84	0,09
170000006400193	14-008-028-00138-0001	12000	TRANQUILLÓN-SIN VARIEDAD	S	2,57	0,06
170000006400228	14-008-028-00139-0001	12000	TRANQUILLÓN-SIN VARIEDAD	S	5,54	0,31
170000006400229	14-008-028-00140-0001	12000	TRANQUILLÓN-SIN VARIEDAD	S	5,05	0,07
170000006400209	14-008-028-00141-0002	12000	TRANQUILLÓN-SIN VARIEDAD	S	4,31	0,29
170000006400198	14-008-028-00142-0001	12000	TRANQUILLÓN-SIN VARIEDAD	S	3,79	0,97
170000006400199	14-008-028-00142-0003	12000	TRANQUILLÓN-SIN VARIEDAD	S	1,98	0,50
170000006400200	14-008-028-00143-0001	12000	TRANQUILLÓN-SIN VARIEDAD	S	2,84	0,32
170000006400201	14-008-028-00144-0001	12000	TRANQUILLÓN-SIN VARIEDAD	S	2,92	0,25
170000006400202	14-008-028-00145-0005	12000	TRANQUILLÓN-SIN VARIEDAD	S	3,17	0,85
170000006400210	14-008-028-00146-0001	12000	TRANQUILLÓN-SIN VARIEDAD	S	5,49	0,08
170000006400255	14-008-028-00150-0001	40001	GUISANTES-ABARTH	S	4,65	0,30
170000006400250	14-008-028-00151-0001	40001	GUISANTES-ABARTH	S	3,89	0,91
170000006400251	14-008-028-00152-0001	40001	GUISANTES-ABARTH	S	3,41	0,98
170000006400256	14-008-028-00153-0001	40001	GUISANTES-ABARTH	S	3,23	0,24
170000006400257	14-008-028-00154-0001	40001	GUISANTES-ABARTH	S	2,47	0,24
170000006400252	14-008-028-00155-0001	40001	GUISANTES-ABARTH	S	3,78	0,94
170000006400253	14-008-028-00156-0001	40001	GUISANTES-ABARTH	S	2,92	0,83
170000006400258	14-008-028-00157-0001	40001	GUISANTES-ABARTH	S	2,32	0,30
170000006400259	14-008-028-00158-0001	40001	GUISANTES-ABARTH	S	2,68	0,31
170000006400254	14-008-028-00159-0001	40001	GUISANTES-ABARTH	S	2,89	0,74
170000006400208	14-008-028-00175-0002	12000	TRANQUILLÓN-SIN VARIEDAD	S	5,14	4,27
170000006400246	14-008-028-00425-0002	20902	BARBECHO TRADICIONAL-CON CUBIERTA VEGETAL	S	2,90	0,76
170000006400243	14-008-028-00426-0001	20902	BARBECHO TRADICIONAL-CON CUBIERTA VEGETAL	S	2,89	0,61
170000006400244	14-008-028-00429-0001	20902	BARBECHO TRADICIONAL-CON CUBIERTA VEGETAL	S	2,53	0,34
170000006400247	14-008-028-00430-0001	20902	BARBECHO TRADICIONAL-CON CUBIERTA VEGETAL	S	4,50	0,39
170000006400175	14-008-028-00455-0007	40001	GUISANTES-ABARTH	S	5,03	0,64
170000006400177	14-008-028-00456-0002	40001	GUISANTES-ABARTH	S	3,23	1,09
170000006400178	14-008-028-00457-0001	40001	GUISANTES-ABARTH	S	3,05	0,68
170000006400176	14-008-028-00458-0001	40001	GUISANTES-ABARTH	S	4,61	0,39
170000006400207	14-008-028-00467-0006	5000	CEBADA-SIN VARIEDAD	S	5,08	12,96
170000006400248	14-008-028-00469-0001	20902	BARBECHO TRADICIONAL-CON CUBIERTA VEGETAL	S	3,65	3,17
170000006400249	14-008-028-00470-0001	20902	BARBECHO TRADICIONAL-CON CUBIERTA VEGETAL	S	3,21	4,14

REF.	REFERENCIA SIGPAC	CULTIVO	DESCRIPCIÓN CULTIVO	S/R	PENDIENTE		SUP.
					MEDIA (%)	COMPROM.	(ha)
170000006400206	14-008-029-00056-0003	12000	TRANQUILLÓN-SIN VARIEDAD	S	6,83		2,24
170000006400205	14-008-029-00057-0001	12000	TRANQUILLÓN-SIN VARIEDAD	S	5,38		0,28
170000006400204	14-008-029-00058-0001	12000	TRANQUILLÓN-SIN VARIEDAD	S	4,92		6,60
170000006400203	14-008-029-00062-0002	12000	TRANQUILLÓN-SIN VARIEDAD	S	4,18		5,78
170000006400188	14-008-029-00063-0001	12000	TRANQUILLÓN-SIN VARIEDAD	S	5,58		4,14
170000006400189	14-008-029-00064-0001	12000	TRANQUILLÓN-SIN VARIEDAD	S	5,52		0,17
170000006400190	14-008-029-00079-0001	12000	TRANQUILLÓN-SIN VARIEDAD	S	7,55		0,67
170000006400191	14-008-029-00110-0002	12000	TRANQUILLÓN-SIN VARIEDAD	S	7,05		0,19
170000006400179	14-008-029-00111-0001	12000	TRANQUILLÓN-SIN VARIEDAD	S	4,83		1,84
170000006400180	14-008-029-00112-0001	12000	TRANQUILLÓN-SIN VARIEDAD	S	2,71		2,08
170000006400318	14-008-053-00270-0001	8000	AVENA-SIN VARIEDAD	S	3,09		0,88
170000006400314	14-008-053-00272-0001	8000	AVENA-SIN VARIEDAD	S	4,62		0,87
170000006400315	14-008-053-00276-0001	8000	AVENA-SIN VARIEDAD	S	4,43		2,97
170000006400316	14-008-053-00277-0001	8000	AVENA-SIN VARIEDAD	S	5,26		0,84
170000006400319	14-008-053-00278-0001	8000	AVENA-SIN VARIEDAD	S	5,38		0,44
170000006400317	14-008-053-00279-0001	8000	AVENA-SIN VARIEDAD	S	4,26		1,04
170000006400313	14-008-053-00280-0001	12000	TRANQUILLÓN-SIN VARIEDAD	S	5,24		0,03
170000006400320	14-008-053-00281-0001	8000	AVENA-SIN VARIEDAD	S	4,13		0,80
170000006400321	14-008-053-00282-0001	8000	AVENA-SIN VARIEDAD	S	2,78		0,74
170000006400322	14-008-053-00283-0001	8000	AVENA-SIN VARIEDAD	S	3,59		0,78
170000006400323	14-008-053-00284-0001	8000	AVENA-SIN VARIEDAD	S	4,16		0,38
170000006400324	14-008-053-00285-0001	8000	AVENA-SIN VARIEDAD	S	3,43		0,06
170000006400327	14-035-009-00341-0001	8000	AVENA-SIN VARIEDAD	S	6,94		0,44
170000006400328	14-035-016-00008-0001	12000	TRANQUILLÓN-SIN VARIEDAD	S	5,07		0,43
170000006400325	14-035-016-00214-0001	12000	TRANQUILLÓN-SIN VARIEDAD	S	5,75		0,67
170000006400245	14-035-026-00004-0001	20901	BARBECHO TRADICIONAL-SIN CUBIERTA VEGETAL	S	3,89		1,72
170000006400241	14-035-026-00038-0001	20901	BARBECHO TRADICIONAL-SIN CUBIERTA VEGETAL	S	7,43		0,93
170000006400307	14-035-026-00067-0001	20901	BARBECHO TRADICIONAL-SIN CUBIERTA VEGETAL	S	5,16		0,47
170000006400306	14-035-026-00126-0001	20902	BARBECHO TRADICIONAL-CON CUBIERTA VEGETAL	S	6,42		0,58
170000006400305	14-035-026-00167-0001	20902	BARBECHO TRADICIONAL-CON CUBIERTA VEGETAL	S	5,34		1,56
170000006400304	14-035-026-00197-0001	20902	BARBECHO TRADICIONAL-CON CUBIERTA VEGETAL	S	7,96		0,94
170000006400310	14-035-026-00202-0001	20902	BARBECHO TRADICIONAL-CON CUBIERTA VEGETAL	S	6,30		2,66
170000006400311	14-035-026-00203-0001	20902	BARBECHO TRADICIONAL-CON CUBIERTA VEGETAL	S	5,46		1,46
170000006400309	14-035-026-00214-0001	20902	BARBECHO TRADICIONAL-CON CUBIERTA VEGETAL	S	4,95		0,89
170000006400239	14-035-027-00056-0001	20902	BARBECHO TRADICIONAL-CON CUBIERTA VEGETAL	S	5,76		1,13
170000006400240	14-035-027-00077-0001	20902	BARBECHO TRADICIONAL-CON CUBIERTA VEGETAL	S	6,30		4,38
170000006400308	14-035-043-00164-0001	12000	TRANQUILLÓN-SIN VARIEDAD	S	1,98		0,19
170000006400312	14-035-043-00165-0001	12000	TRANQUILLÓN-SIN VARIEDAD	S	2,26		0,64
170000006400281	14-035-045-00187-0001	12000	TRANQUILLÓN-SIN VARIEDAD	S	2,55		0,39

Porcentaje de Superficie de la explotación en municipios con más del 40 por ciento de su superficie agraria dentro de la Zona de desertificación

PUNTOS: 0,00 0.0%

REF.	REFERENCIA SIGPAC	CULTIVO	DESCRIPCIÓN CULTIVO	S/R	PUNTOS	
					SUP. COMPROM.	SUP. CUMPLE
					(ha)	(ha)
170000006400159	14-008-027-00252-0002	8000	AVENA-SIN VARIEDAD	S	1,20	0,00
170000006400294	14-008-027-00253-0001	8000	AVENA-SIN VARIEDAD	S	0,24	0,00
170000006400295	14-008-027-00254-0001	8000	AVENA-SIN VARIEDAD	S	0,21	0,00
170000006400160	14-008-027-00255-0001	8000	AVENA-SIN VARIEDAD	S	1,19	0,00
170000006400296	14-008-027-00280-0001	40001	GUISANTES-ABARTH	S	3,19	0,00
170000006400300	14-008-027-00281-0001	40001	GUISANTES-ABARTH	S	0,10	0,00
170000006400301	14-008-027-00282-0001	40001	GUISANTES-ABARTH	S	0,13	0,00

<u>REF.</u>	<u>REFERENCIA SIGPAC</u>	<u>CULTIVO</u>	<u>DESCRIPCIÓN CULTIVO</u>	<u>S/R</u>	<u>SUP. COMPROM.</u> <u>(ha)</u>	<u>SUP. CUMPLE</u> <u>(ha)</u>
170000006400297	14-008-027-00283-0001	40001	GUISANTES-ABARTH	S	0,06	0,00
170000006400302	14-008-027-00284-0001	40001	GUISANTES-ABARTH	S	0,71	0,00
170000006400298	14-008-027-00285-0001	40001	GUISANTES-ABARTH	S	0,96	0,00
170000006400299	14-008-027-00286-0001	40001	GUISANTES-ABARTH	S	0,33	0,00
170000006400303	14-008-027-00287-0001	40001	GUISANTES-ABARTH	S	0,30	0,00
170000006400231	14-008-027-00291-0005	5000	CEBADA-SIN VARIEDAD	S	7,53	0,00
170000006400293	14-008-027-00291-0008	5000	CEBADA-SIN VARIEDAD	S	2,31	0,00
170000006400230	14-008-027-00292-0001	20901	BARBECHO TRADICIONAL-SIN CUBIERTA VEGETAL	S	1,71	0,00
170000006400282	14-008-028-00020-0001	8000	AVENA-SIN VARIEDAD	S	0,15	0,00
170000006400233	14-008-028-00021-0002	8000	AVENA-SIN VARIEDAD	S	0,95	0,00
170000006400232	14-008-028-00022-0001	8000	AVENA-SIN VARIEDAD	S	0,30	0,00
170000006400270	14-008-028-00023-0001	8000	AVENA-SIN VARIEDAD	S	0,24	0,00
170000006400269	14-008-028-00024-0001	8000	AVENA-SIN VARIEDAD	S	0,84	0,00
170000006400283	14-008-028-00037-0001	8000	AVENA-SIN VARIEDAD	S	0,22	0,00
170000006400284	14-008-028-00038-0001	8000	AVENA-SIN VARIEDAD	S	0,60	0,00
170000006400285	14-008-028-00039-0003	8000	AVENA-SIN VARIEDAD	S	0,87	0,00
170000006400181	14-008-028-00040-0001	8000	AVENA-SIN VARIEDAD	S	0,40	0,00
170000006400168	14-008-028-00041-0001	8000	AVENA-SIN VARIEDAD	S	0,59	0,00
170000006400161	14-008-028-00043-0001	8000	AVENA-SIN VARIEDAD	S	0,73	0,00
170000006400169	14-008-028-00044-0001	8000	AVENA-SIN VARIEDAD	S	0,42	0,00
170000006400182	14-008-028-00045-0001	8000	AVENA-SIN VARIEDAD	S	0,46	0,00
170000006400286	14-008-028-00046-0002	8000	AVENA-SIN VARIEDAD	S	0,74	0,00
170000006400287	14-008-028-00047-0001	8000	AVENA-SIN VARIEDAD	S	0,82	0,00
170000006400288	14-008-028-00048-0001	8000	AVENA-SIN VARIEDAD	S	0,70	0,00
170000006400183	14-008-028-00049-0001	8000	AVENA-SIN VARIEDAD	S	0,36	0,00
170000006400170	14-008-028-00050-0002	8000	AVENA-SIN VARIEDAD	S	0,42	0,00
170000006400167	14-008-028-00051-0002	8000	AVENA-SIN VARIEDAD	S	0,15	0,00
170000006400162	14-008-028-00051-0003	8000	AVENA-SIN VARIEDAD	S	0,44	0,00
170000006400163	14-008-028-00052-0001	8000	AVENA-SIN VARIEDAD	S	0,42	0,00
170000006400171	14-008-028-00053-0002	8000	AVENA-SIN VARIEDAD	S	0,52	0,00
170000006400184	14-008-028-00054-0001	8000	AVENA-SIN VARIEDAD	S	0,53	0,00
170000006400289	14-008-028-00055-0001	8000	AVENA-SIN VARIEDAD	S	0,54	0,00
170000006400290	14-008-028-00057-0001	8000	AVENA-SIN VARIEDAD	S	0,37	0,00
170000006400185	14-008-028-00058-0001	8000	AVENA-SIN VARIEDAD	S	0,29	0,00
170000006400172	14-008-028-00059-0002	8000	AVENA-SIN VARIEDAD	S	0,15	0,00
170000006400192	14-008-028-00059-0003	8000	AVENA-SIN VARIEDAD	S	0,18	0,00
170000006400164	14-008-028-00060-0001	8000	AVENA-SIN VARIEDAD	S	0,31	0,00
170000006400165	14-008-028-00061-0004	8000	AVENA-SIN VARIEDAD	S	0,10	0,00
170000006400173	14-008-028-00062-0001	8000	AVENA-SIN VARIEDAD	S	0,33	0,00
170000006400186	14-008-028-00063-0001	8000	AVENA-SIN VARIEDAD	S	0,25	0,00
170000006400291	14-008-028-00064-0001	8000	AVENA-SIN VARIEDAD	S	0,32	0,00
170000006400292	14-008-028-00065-0001	8000	AVENA-SIN VARIEDAD	S	1,06	0,00
170000006400187	14-008-028-00066-0001	8000	AVENA-SIN VARIEDAD	S	0,66	0,00
170000006400174	14-008-028-00067-0001	8000	AVENA-SIN VARIEDAD	S	1,07	0,00
170000006400166	14-008-028-00068-0001	8000	AVENA-SIN VARIEDAD	S	0,42	0,00
170000006400217	14-008-028-00083-0001	12000	TRANQUILLÓN-SIN VARIEDAD	S	0,45	0,00
170000006400211	14-008-028-00084-0001	12000	TRANQUILLÓN-SIN VARIEDAD	S	0,21	0,00
170000006400271	14-008-028-00085-0001	8000	AVENA-SIN VARIEDAD	S	0,12	0,00
170000006400272	14-008-028-00085-0002	8000	AVENA-SIN VARIEDAD	S	0,22	0,00
170000006400273	14-008-028-00089-0003	8000	AVENA-SIN VARIEDAD	S	0,85	0,00
170000006400274	14-008-028-00089-0004	8000	AVENA-SIN VARIEDAD	S	1,24	0,00
170000006400212	14-008-028-00090-0001	12000	TRANQUILLÓN-SIN VARIEDAD	S	1,38	0,00
170000006400218	14-008-028-00091-0002	12000	TRANQUILLÓN-SIN VARIEDAD	S	0,77	0,00
170000006400219	14-008-028-00092-0004	12000	TRANQUILLÓN-SIN VARIEDAD	S	0,53	0,00
170000006400220	14-008-028-00098-0001	12000	TRANQUILLÓN-SIN VARIEDAD	S	0,51	0,00
170000006400221	14-008-028-00099-0002	12000	TRANQUILLÓN-SIN VARIEDAD	S	0,37	0,00
170000006400213	14-008-028-00100-0001	12000	TRANQUILLÓN-SIN VARIEDAD	S	0,85	0,00

<u>REF.</u>	<u>REFERENCIA SIGPAC</u>	<u>CULTIVO</u>	<u>DESCRIPCIÓN CULTIVO</u>	<u>S/R</u>	<u>SUP. COMPROM.</u> <u>(ha)</u>	<u>SUP. CUMPLE</u> <u>(ha)</u>
1700000006400275	14-008-028-00101-0001	8000	AVENA-SIN VARIEDAD	S	1,09	0,00
1700000006400262	14-008-028-00102-0001	8000	AVENA-SIN VARIEDAD	S	0,09	0,00
1700000006400263	14-008-028-00106-0001	8000	AVENA-SIN VARIEDAD	S	0,12	0,00
1700000006400276	14-008-028-00107-0001	8000	AVENA-SIN VARIEDAD	S	0,38	0,00
1700000006400214	14-008-028-00108-0001	12000	TRANQUILLÓN-SIN VARIEDAD	S	0,49	0,00
1700000006400222	14-008-028-00109-0001	12000	TRANQUILLÓN-SIN VARIEDAD	S	0,19	0,00
1700000006400223	14-008-028-00110-0001	12000	TRANQUILLÓN-SIN VARIEDAD	S	0,34	0,00
1700000006400215	14-008-028-00111-0001	12000	TRANQUILLÓN-SIN VARIEDAD	S	0,65	0,00
1700000006400277	14-008-028-00112-0001	8000	AVENA-SIN VARIEDAD	S	0,42	0,00
1700000006400264	14-008-028-00113-0003	8000	AVENA-SIN VARIEDAD	S	0,43	0,00
1700000006400265	14-008-028-00116-0003	8000	AVENA-SIN VARIEDAD	S	1,68	0,00
1700000006400278	14-008-028-00117-0001	8000	AVENA-SIN VARIEDAD	S	0,73	0,00
1700000006400216	14-008-028-00118-0001	12000	TRANQUILLÓN-SIN VARIEDAD	S	1,80	0,00
1700000006400224	14-008-028-00119-0001	12000	TRANQUILLÓN-SIN VARIEDAD	S	0,65	0,00
1700000006400225	14-008-028-00131-0002	12000	TRANQUILLÓN-SIN VARIEDAD	S	1,31	0,00
1700000006400226	14-008-028-00132-0001	12000	TRANQUILLÓN-SIN VARIEDAD	S	0,04	0,00
1700000006400227	14-008-028-00133-0002	12000	TRANQUILLÓN-SIN VARIEDAD	S	2,33	0,00
1700000006400194	14-008-028-00135-0001	12000	TRANQUILLÓN-SIN VARIEDAD	S	0,21	0,00
1700000006400195	14-008-028-00136-0001	12000	TRANQUILLÓN-SIN VARIEDAD	S	0,04	0,00
1700000006400196	14-008-028-00137-0001	12000	TRANQUILLÓN-SIN VARIEDAD	S	0,15	0,00
1700000006400197	14-008-028-00137-0002	12000	TRANQUILLÓN-SIN VARIEDAD	S	0,09	0,00
1700000006400193	14-008-028-00138-0001	12000	TRANQUILLÓN-SIN VARIEDAD	S	0,06	0,00
1700000006400228	14-008-028-00139-0001	12000	TRANQUILLÓN-SIN VARIEDAD	S	0,31	0,00
1700000006400229	14-008-028-00140-0001	12000	TRANQUILLÓN-SIN VARIEDAD	S	0,07	0,00
1700000006400209	14-008-028-00141-0002	12000	TRANQUILLÓN-SIN VARIEDAD	S	0,29	0,00
1700000006400198	14-008-028-00142-0001	12000	TRANQUILLÓN-SIN VARIEDAD	S	0,97	0,00
1700000006400199	14-008-028-00142-0003	12000	TRANQUILLÓN-SIN VARIEDAD	S	0,50	0,00
1700000006400200	14-008-028-00143-0001	12000	TRANQUILLÓN-SIN VARIEDAD	S	0,32	0,00
1700000006400201	14-008-028-00144-0001	12000	TRANQUILLÓN-SIN VARIEDAD	S	0,25	0,00
1700000006400202	14-008-028-00145-0005	12000	TRANQUILLÓN-SIN VARIEDAD	S	0,85	0,00
1700000006400210	14-008-028-00146-0001	12000	TRANQUILLÓN-SIN VARIEDAD	S	0,08	0,00
1700000006400255	14-008-028-00150-0001	40001	GUISANTES-ABARTH	S	0,30	0,00
1700000006400250	14-008-028-00151-0001	40001	GUISANTES-ABARTH	S	0,91	0,00
1700000006400251	14-008-028-00152-0001	40001	GUISANTES-ABARTH	S	0,98	0,00
1700000006400256	14-008-028-00153-0001	40001	GUISANTES-ABARTH	S	0,24	0,00
1700000006400257	14-008-028-00154-0001	40001	GUISANTES-ABARTH	S	0,24	0,00
1700000006400252	14-008-028-00155-0001	40001	GUISANTES-ABARTH	S	0,94	0,00
1700000006400253	14-008-028-00156-0001	40001	GUISANTES-ABARTH	S	0,83	0,00
1700000006400258	14-008-028-00157-0001	40001	GUISANTES-ABARTH	S	0,30	0,00
1700000006400259	14-008-028-00158-0001	40001	GUISANTES-ABARTH	S	0,31	0,00
1700000006400254	14-008-028-00159-0001	40001	GUISANTES-ABARTH	S	0,74	0,00
1700000006400208	14-008-028-00175-0002	12000	TRANQUILLÓN-SIN VARIEDAD	S	4,27	0,00
1700000006400246	14-008-028-00425-0002	20902	BARBECHO TRADICIONAL-CON CUBIERTA VEGETAL	S	0,76	0,00
1700000006400243	14-008-028-00426-0001	20902	BARBECHO TRADICIONAL-CON CUBIERTA VEGETAL	S	0,61	0,00
1700000006400244	14-008-028-00429-0001	20902	BARBECHO TRADICIONAL-CON CUBIERTA VEGETAL	S	0,34	0,00
1700000006400247	14-008-028-00430-0001	20902	BARBECHO TRADICIONAL-CON CUBIERTA VEGETAL	S	0,39	0,00
1700000006400175	14-008-028-00455-0007	40001	GUISANTES-ABARTH	S	0,64	0,00
1700000006400177	14-008-028-00456-0002	40001	GUISANTES-ABARTH	S	1,09	0,00
1700000006400178	14-008-028-00457-0001	40001	GUISANTES-ABARTH	S	0,68	0,00
1700000006400176	14-008-028-00458-0001	40001	GUISANTES-ABARTH	S	0,39	0,00
1700000006400207	14-008-028-00467-0006	5000	CEBADA-SIN VARIEDAD	S	12,96	0,00
1700000006400248	14-008-028-00469-0001	20902	BARBECHO TRADICIONAL-CON CUBIERTA VEGETAL	S	3,17	0,00
1700000006400249	14-008-028-00470-0001	20902	BARBECHO TRADICIONAL-CON CUBIERTA VEGETAL	S	4,14	0,00
1700000006400206	14-008-029-00056-0003	12000	TRANQUILLÓN-SIN VARIEDAD	S	2,24	0,00
1700000006400205	14-008-029-00057-0001	12000	TRANQUILLÓN-SIN VARIEDAD	S	0,28	0,00

<u>REF.</u>	<u>REFERENCIA SIGPAC</u>	<u>CULTIVO</u>	<u>DESCRIPCIÓN CULTIVO</u>	<u>S/R</u>	<u>SUP. COMPROM.</u> <u>(ha)</u>	<u>SUP. CUMPLE</u> <u>(ha)</u>
170000006400204	14-008-029-00058-0001	12000	TRANQUILLÓN-SIN VARIEDAD	S	6,60	0,00
170000006400203	14-008-029-00062-0002	12000	TRANQUILLÓN-SIN VARIEDAD	S	5,78	0,00
170000006400188	14-008-029-00063-0001	12000	TRANQUILLÓN-SIN VARIEDAD	S	4,14	0,00
170000006400189	14-008-029-00064-0001	12000	TRANQUILLÓN-SIN VARIEDAD	S	0,17	0,00
170000006400190	14-008-029-00079-0001	12000	TRANQUILLÓN-SIN VARIEDAD	S	0,67	0,00
170000006400191	14-008-029-00110-0002	12000	TRANQUILLÓN-SIN VARIEDAD	S	0,19	0,00
170000006400179	14-008-029-00111-0001	12000	TRANQUILLÓN-SIN VARIEDAD	S	1,84	0,00
170000006400180	14-008-029-00112-0001	12000	TRANQUILLÓN-SIN VARIEDAD	S	2,08	0,00
170000006400318	14-008-053-00270-0001	8000	AVENA-SIN VARIEDAD	S	0,88	0,00
170000006400314	14-008-053-00272-0001	8000	AVENA-SIN VARIEDAD	S	0,87	0,00
170000006400315	14-008-053-00276-0001	8000	AVENA-SIN VARIEDAD	S	2,97	0,00
170000006400316	14-008-053-00277-0001	8000	AVENA-SIN VARIEDAD	S	0,84	0,00
170000006400319	14-008-053-00278-0001	8000	AVENA-SIN VARIEDAD	S	0,44	0,00
170000006400317	14-008-053-00279-0001	8000	AVENA-SIN VARIEDAD	S	1,04	0,00
170000006400313	14-008-053-00280-0001	12000	TRANQUILLÓN-SIN VARIEDAD	S	0,03	0,00
170000006400320	14-008-053-00281-0001	8000	AVENA-SIN VARIEDAD	S	0,80	0,00
170000006400321	14-008-053-00282-0001	8000	AVENA-SIN VARIEDAD	S	0,74	0,00
170000006400322	14-008-053-00283-0001	8000	AVENA-SIN VARIEDAD	S	0,78	0,00
170000006400323	14-008-053-00284-0001	8000	AVENA-SIN VARIEDAD	S	0,38	0,00
170000006400324	14-008-053-00285-0001	8000	AVENA-SIN VARIEDAD	S	0,06	0,00
170000006400327	14-035-009-00341-0001	8000	AVENA-SIN VARIEDAD	S	0,44	0,00
170000006400328	14-035-016-00008-0001	12000	TRANQUILLÓN-SIN VARIEDAD	S	0,43	0,00
170000006400325	14-035-016-00214-0001	12000	TRANQUILLÓN-SIN VARIEDAD	S	0,67	0,00
170000006400245	14-035-026-00004-0001	20901	BARBECHO TRADICIONAL-SIN CUBIERTA VEGETAL	S	1,72	0,00
170000006400241	14-035-026-00038-0001	20901	BARBECHO TRADICIONAL-SIN CUBIERTA VEGETAL	S	0,93	0,00
170000006400307	14-035-026-00067-0001	20901	BARBECHO TRADICIONAL-SIN CUBIERTA VEGETAL	S	0,47	0,00
170000006400306	14-035-026-00126-0001	20902	BARBECHO TRADICIONAL-CON CUBIERTA VEGETAL	S	0,58	0,00
170000006400305	14-035-026-00167-0001	20902	BARBECHO TRADICIONAL-CON CUBIERTA VEGETAL	S	1,56	0,00
170000006400304	14-035-026-00197-0001	20902	BARBECHO TRADICIONAL-CON CUBIERTA VEGETAL	S	0,94	0,00
170000006400310	14-035-026-00202-0001	20902	BARBECHO TRADICIONAL-CON CUBIERTA VEGETAL	S	2,66	0,00
170000006400311	14-035-026-00203-0001	20902	BARBECHO TRADICIONAL-CON CUBIERTA VEGETAL	S	1,46	0,00
170000006400309	14-035-026-00214-0001	20902	BARBECHO TRADICIONAL-CON CUBIERTA VEGETAL	S	0,89	0,00
170000006400239	14-035-027-00056-0001	20902	BARBECHO TRADICIONAL-CON CUBIERTA VEGETAL	S	1,13	0,00
170000006400240	14-035-027-00077-0001	20902	BARBECHO TRADICIONAL-CON CUBIERTA VEGETAL	S	4,38	0,00
170000006400308	14-035-043-00164-0001	12000	TRANQUILLÓN-SIN VARIEDAD	S	0,19	0,00
170000006400312	14-035-043-00165-0001	12000	TRANQUILLÓN-SIN VARIEDAD	S	0,64	0,00
170000006400281	14-035-045-00187-0001	12000	TRANQUILLÓN-SIN VARIEDAD	S	0,39	0,00



<u>APELLIDOS Y NOMBRE / RAZÓN SOCIAL</u>	<u>NIF</u>	<u>EXPEDIENTE</u>	<u>SUP. COMPROMETIDA</u>		
			<u>(ha)</u>		
ALFARO ROMERO MARIA INMACULADA	****8552*	1223789	47.23		
RESOLUCIÓN					
ADMITIDO					
IMPORTE POR ANUALIDAD					
	2018	2019	2020	2021	2022
IMPORTE MÁXIMO SUBVENCIONABLE	3.641,69 €	3.641,69 €	3.641,69 €	3.641,69 €	3.641,69 €
IMPORTE MEDIO DE TRANSFERENCIA (€/ha)	77,11 €	77,11 €	77,11 €	77,11 €	77,11 €

DETALLE IMPORTE POR ANUALIDAD

<u>GRUPOS DE CULTIVO ADMITIDOS</u>	<u>SUP. COMPROM.</u>	2018	2019	2020	2021	2022
	<u>(ha)</u>					
HERBÁCEOS	24,09	3.641,69 €	3.641,69 €	3.641,69 €	3.641,69 €	3.641,69 €
HERBÁCEOS NO ELEGIBLES	23,14	0,00 €	0,00 €	0,00 €	0,00 €	0,00 €

RECINTOS COMPROMETIDOS

<u>REF.</u>	<u>REFERENCIA SIGPAC</u>	<u>CULTIVO DESCRIPCIÓN CULTIVO</u>	<u>S/R</u>	<u>PEND. MEDIA (%)</u>	<u>SUP. DEC. ADMIN. (ha)</u>	<u>NU SUP. CERT. (ha)</u>	<u>SUP. CAMPO (ha)</u>	<u>SUP. COMPROM. (ha)</u>
170000006431541	14-029-090-00067-0002	20902 BARBECHO TRADICIONAL-CON CUBIERTA VEGETAL	S	13,17	1,40	1,40		1,40
170000006431529	14-029-045-00017-0001	5000 CEBADA-SIN VARIEDAD	S	19,45	3,67	3,67		3,67
170000006431530	14-029-045-00018-0001	5000 CEBADA-SIN VARIEDAD	S	20,89	1,45	1,45		1,45
170000006431535	14-029-091-00073-0001	5000 CEBADA-SIN VARIEDAD	S	21,05	2,47	2,47		2,47
170000006431531	14-029-045-00019-0001	5000 CEBADA-SIN VARIEDAD	S	21,26	1,98	1,98		1,98
-155975	14-029-091-00069-0001	20902 BARBECHO TRADICIONAL-CON CUBIERTA VEGETAL	S	21,52	0,34	0,34		0,34
170000006431534	14-029-091-00069-0001	5000 CEBADA-SIN VARIEDAD	S	21,52	0,69	0,69		0,69
170000006431543	14-029-091-00067-0001	20902 BARBECHO TRADICIONAL-CON CUBIERTA VEGETAL	S	21,85	1,49	1,49		1,49
170000006431533	14-029-091-00068-0001	20902 BARBECHO TRADICIONAL-CON CUBIERTA VEGETAL	S	22,15	14,77	14,77		14,77
170000006431548	14-029-091-00068-0001	5000 CEBADA-SIN VARIEDAD	S	22,15	7,88	7,88		7,88
170000006431536	14-029-091-00074-0001	5000 CEBADA-SIN VARIEDAD	S	22,69	2,40	2,40		2,40
170000006431532	14-029-045-00020-0001	5000 CEBADA-SIN VARIEDAD	S	24,65	0,97	0,97		0,97
170000006431542	14-029-091-00063-0001	20902 BARBECHO TRADICIONAL-CON CUBIERTA VEGETAL	S	24,66	0,45	0,45		0,45
170000006431537	14-029-091-00075-0001	5000 CEBADA-SIN VARIEDAD	S	25,86	2,58	2,58		2,58
170000006431527	14-029-091-00035-0002	20902 BARBECHO TRADICIONAL-CON CUBIERTA VEGETAL	S	26,53	2,26	2,26		2,26
170000006431528	14-029-091-00036-0001	20902 BARBECHO TRADICIONAL-CON CUBIERTA VEGETAL	S	29,38	2,43	2,43		2,43

RESUMEN CRITERIOS DE SELECCIÓN

11.2.1.1 Mantenimiento de prácticas y métodos de agricultura ecológica: Cultivos herbáceos - Conv 2018. PUNTOS: 3,00

	PUNTOS	CUMPLE
Porcentaje de superficie determinada en Red Natura 2000	0,00	0.0%
Porcentaje de superficie determinada situada en zonas RAMSAR	0,00	0.0%
Porcentaje de superficie determinada en zonas vulnerables a la contaminación por nitratos	0,00	0.0%
Pendiente media de la explotación	3,00	22.4%
Porcentaje de Superficie de la explotación en municipios con más del 40 por ciento de su superficie agraria dentro de la Zona de desertificación	0,00	0.0%



DETALLE CRITERIOS DE SELECCIÓN**11.2.1.1 Mantenimiento de prácticas y métodos de agricultura ecológica: Cultivos herbáceos - Conv 2018.****PUNTOS: 3,00****Porcentaje de superficie determinada en Red Natura 2000****PUNTOS: 0,00 0.0%**

<u>REF.</u>	<u>REFERENCIA SIGPAC</u>	<u>CULTIVO</u>	<u>DESCRIPCIÓN CULTIVO</u>	<u>S/R</u>	<u>SUP. COMPROM.</u> <u>(ha)</u>	<u>SUP. CUMPLE</u> <u>(ha)</u>
170000006431529	14-029-045-00017-0001	5000	CEBADA-SIN VARIEDAD	S	3,67	0,00
170000006431530	14-029-045-00018-0001	5000	CEBADA-SIN VARIEDAD	S	1,45	0,00
170000006431531	14-029-045-00019-0001	5000	CEBADA-SIN VARIEDAD	S	1,98	0,00
170000006431532	14-029-045-00020-0001	5000	CEBADA-SIN VARIEDAD	S	0,97	0,00
170000006431541	14-029-090-00067-0002	20902	BARBECHO TRADICIONAL-CON CUBIERTA VEGETAL	S	1,40	0,00
170000006431527	14-029-091-00035-0002	20902	BARBECHO TRADICIONAL-CON CUBIERTA VEGETAL	S	2,26	0,00
170000006431528	14-029-091-00036-0001	20902	BARBECHO TRADICIONAL-CON CUBIERTA VEGETAL	S	2,43	0,00
170000006431542	14-029-091-00063-0001	20902	BARBECHO TRADICIONAL-CON CUBIERTA VEGETAL	S	0,45	0,00
170000006431543	14-029-091-00067-0001	20902	BARBECHO TRADICIONAL-CON CUBIERTA VEGETAL	S	1,49	0,00
170000006431548	14-029-091-00068-0001	5000	CEBADA-SIN VARIEDAD	S	7,88	0,00
170000006431533	14-029-091-00068-0001	20902	BARBECHO TRADICIONAL-CON CUBIERTA VEGETAL	S	14,77	0,00
170000006431534	14-029-091-00069-0001	5000	CEBADA-SIN VARIEDAD	S	0,69	0,00
-155975	14-029-091-00069-0001	20902	BARBECHO TRADICIONAL-CON CUBIERTA VEGETAL	S	0,34	0,00
170000006431535	14-029-091-00073-0001	5000	CEBADA-SIN VARIEDAD	S	2,47	0,00
170000006431536	14-029-091-00074-0001	5000	CEBADA-SIN VARIEDAD	S	2,40	0,00
170000006431537	14-029-091-00075-0001	5000	CEBADA-SIN VARIEDAD	S	2,58	0,00

Porcentaje de superficie determinada situada en zonas RAMSAR**PUNTOS: 0,00 0.0%**

<u>REF.</u>	<u>REFERENCIA SIGPAC</u>	<u>CULTIVO</u>	<u>DESCRIPCIÓN CULTIVO</u>	<u>S/R</u>	<u>SUP. COMPROM.</u> <u>(ha)</u>	<u>SUP. CUMPLE</u> <u>(ha)</u>
170000006431529	14-029-045-00017-0001	5000	CEBADA-SIN VARIEDAD	S	3,67	0,00
170000006431530	14-029-045-00018-0001	5000	CEBADA-SIN VARIEDAD	S	1,45	0,00
170000006431531	14-029-045-00019-0001	5000	CEBADA-SIN VARIEDAD	S	1,98	0,00
170000006431532	14-029-045-00020-0001	5000	CEBADA-SIN VARIEDAD	S	0,97	0,00
170000006431541	14-029-090-00067-0002	20902	BARBECHO TRADICIONAL-CON CUBIERTA VEGETAL	S	1,40	0,00
170000006431527	14-029-091-00035-0002	20902	BARBECHO TRADICIONAL-CON CUBIERTA VEGETAL	S	2,26	0,00
170000006431528	14-029-091-00036-0001	20902	BARBECHO TRADICIONAL-CON CUBIERTA VEGETAL	S	2,43	0,00
170000006431542	14-029-091-00063-0001	20902	BARBECHO TRADICIONAL-CON CUBIERTA VEGETAL	S	0,45	0,00
170000006431543	14-029-091-00067-0001	20902	BARBECHO TRADICIONAL-CON CUBIERTA VEGETAL	S	1,49	0,00
170000006431548	14-029-091-00068-0001	5000	CEBADA-SIN VARIEDAD	S	7,88	0,00
170000006431533	14-029-091-00068-0001	20902	BARBECHO TRADICIONAL-CON CUBIERTA VEGETAL	S	14,77	0,00
170000006431534	14-029-091-00069-0001	5000	CEBADA-SIN VARIEDAD	S	0,69	0,00
-155975	14-029-091-00069-0001	20902	BARBECHO TRADICIONAL-CON CUBIERTA VEGETAL	S	0,34	0,00
170000006431535	14-029-091-00073-0001	5000	CEBADA-SIN VARIEDAD	S	2,47	0,00
170000006431536	14-029-091-00074-0001	5000	CEBADA-SIN VARIEDAD	S	2,40	0,00
170000006431537	14-029-091-00075-0001	5000	CEBADA-SIN VARIEDAD	S	2,58	0,00

Porcentaje de superficie determinada en zonas vulnerables a la contaminación por nitratos**PUNTOS: 0,00 0.0%**

<u>REF.</u>	<u>REFERENCIA SIGPAC</u>	<u>CULTIVO</u>	<u>DESCRIPCIÓN CULTIVO</u>	<u>S/R</u>	<u>SUP. COMPROM.</u> <u>(ha)</u>	<u>SUP. CUMPLE</u> <u>(ha)</u>
170000006431529	14-029-045-00017-0001	5000	CEBADA-SIN VARIEDAD	S	3,67	0,00
170000006431530	14-029-045-00018-0001	5000	CEBADA-SIN VARIEDAD	S	1,45	0,00
170000006431531	14-029-045-00019-0001	5000	CEBADA-SIN VARIEDAD	S	1,98	0,00

<u>REF.</u>	<u>REFERENCIA SIGPAC</u>	<u>CULTIVO</u>	<u>DESCRIPCIÓN CULTIVO</u>	<u>S/R</u>	<u>SUP. COMPROM.</u> <u>(ha)</u>	<u>SUP. CUMPLE</u> <u>(ha)</u>
170000006431532	14-029-045-00020-0001	5000	CEBADA-SIN VARIEDAD	S	0,97	0,00
170000006431541	14-029-090-00067-0002	20902	BARBECHO TRADICIONAL-CON CUBIERTA VEGETAL	S	1,40	0,00
170000006431527	14-029-091-00035-0002	20902	BARBECHO TRADICIONAL-CON CUBIERTA VEGETAL	S	2,26	0,00
170000006431528	14-029-091-00036-0001	20902	BARBECHO TRADICIONAL-CON CUBIERTA VEGETAL	S	2,43	0,00
170000006431542	14-029-091-00063-0001	20902	BARBECHO TRADICIONAL-CON CUBIERTA VEGETAL	S	0,45	0,00
170000006431543	14-029-091-00067-0001	20902	BARBECHO TRADICIONAL-CON CUBIERTA VEGETAL	S	1,49	0,00
170000006431548	14-029-091-00068-0001	5000	CEBADA-SIN VARIEDAD	S	7,88	0,00
170000006431533	14-029-091-00068-0001	20902	BARBECHO TRADICIONAL-CON CUBIERTA VEGETAL	S	14,77	0,00
170000006431534	14-029-091-00069-0001	5000	CEBADA-SIN VARIEDAD	S	0,69	0,00
-155975	14-029-091-00069-0001	20902	BARBECHO TRADICIONAL-CON CUBIERTA VEGETAL	S	0,34	0,00
170000006431535	14-029-091-00073-0001	5000	CEBADA-SIN VARIEDAD	S	2,47	0,00
170000006431536	14-029-091-00074-0001	5000	CEBADA-SIN VARIEDAD	S	2,40	0,00
170000006431537	14-029-091-00075-0001	5000	CEBADA-SIN VARIEDAD	S	2,58	0,00

Pendiente media de la explotación**PUNTOS:** 3,00 22.4%

<u>REF.</u>	<u>REFERENCIA SIGPAC</u>	<u>CULTIVO</u>	<u>DESCRIPCIÓN CULTIVO</u>	<u>S/R</u>	<u>PENDIENTE MEDIA (%)</u>	<u>SUP. COMPROM.</u> <u>(ha)</u>
170000006431529	14-029-045-00017-0001	5000	CEBADA-SIN VARIEDAD	S	19,45	3,67
170000006431530	14-029-045-00018-0001	5000	CEBADA-SIN VARIEDAD	S	20,89	1,45
170000006431531	14-029-045-00019-0001	5000	CEBADA-SIN VARIEDAD	S	21,26	1,98
170000006431532	14-029-045-00020-0001	5000	CEBADA-SIN VARIEDAD	S	24,65	0,97
170000006431541	14-029-090-00067-0002	20902	BARBECHO TRADICIONAL-CON CUBIERTA VEGETAL	S	13,17	1,40
170000006431527	14-029-091-00035-0002	20902	BARBECHO TRADICIONAL-CON CUBIERTA VEGETAL	S	26,53	2,26
170000006431528	14-029-091-00036-0001	20902	BARBECHO TRADICIONAL-CON CUBIERTA VEGETAL	S	29,38	2,43
170000006431542	14-029-091-00063-0001	20902	BARBECHO TRADICIONAL-CON CUBIERTA VEGETAL	S	24,66	0,45
170000006431543	14-029-091-00067-0001	20902	BARBECHO TRADICIONAL-CON CUBIERTA VEGETAL	S	21,85	1,49
170000006431548	14-029-091-00068-0001	5000	CEBADA-SIN VARIEDAD	S	22,15	7,88
170000006431533	14-029-091-00068-0001	20902	BARBECHO TRADICIONAL-CON CUBIERTA VEGETAL	S	22,15	14,77
170000006431534	14-029-091-00069-0001	5000	CEBADA-SIN VARIEDAD	S	21,52	0,69
-155975	14-029-091-00069-0001	20902	BARBECHO TRADICIONAL-CON CUBIERTA VEGETAL	S	21,52	0,34
170000006431535	14-029-091-00073-0001	5000	CEBADA-SIN VARIEDAD	S	21,05	2,47
170000006431536	14-029-091-00074-0001	5000	CEBADA-SIN VARIEDAD	S	22,69	2,40
170000006431537	14-029-091-00075-0001	5000	CEBADA-SIN VARIEDAD	S	25,86	2,58

Porcentaje de Superficie de la explotación en municipios con más del 40 por ciento de su superficie agraria dentro de la Zona de desertificación**PUNTOS:** 0,00 0.0%

<u>REF.</u>	<u>REFERENCIA SIGPAC</u>	<u>CULTIVO</u>	<u>DESCRIPCIÓN CULTIVO</u>	<u>S/R</u>	<u>SUP. COMPROM.</u> <u>(ha)</u>	<u>SUP. CUMPLE</u> <u>(ha)</u>
170000006431529	14-029-045-00017-0001	5000	CEBADA-SIN VARIEDAD	S	3,67	0,00
170000006431530	14-029-045-00018-0001	5000	CEBADA-SIN VARIEDAD	S	1,45	0,00
170000006431531	14-029-045-00019-0001	5000	CEBADA-SIN VARIEDAD	S	1,98	0,00
170000006431532	14-029-045-00020-0001	5000	CEBADA-SIN VARIEDAD	S	0,97	0,00
170000006431541	14-029-090-00067-0002	20902	BARBECHO TRADICIONAL-CON CUBIERTA VEGETAL	S	1,40	0,00
170000006431527	14-029-091-00035-0002	20902	BARBECHO TRADICIONAL-CON CUBIERTA VEGETAL	S	2,26	0,00
170000006431528	14-029-091-00036-0001	20902	BARBECHO TRADICIONAL-CON CUBIERTA VEGETAL	S	2,43	0,00
170000006431542	14-029-091-00063-0001	20902	BARBECHO TRADICIONAL-CON CUBIERTA VEGETAL	S	0,45	0,00

REF.	REFERENCIA SIGPAC	CULTIVO	DESCRIPCIÓN CULTIVO	S/R	SUP. COMPROM. (ha)	SUP. CUMPLE (ha)
170000006431543	14-029-091-00067-0001	20902	BARBECHO TRADICIONAL-CON CUBIERTA VEGETAL	S	1,49	0,00
170000006431548	14-029-091-00068-0001	5000	CEBADA-SIN VARIEDAD	S	7,88	0,00
170000006431533	14-029-091-00068-0001	20902	BARBECHO TRADICIONAL-CON CUBIERTA VEGETAL	S	14,77	0,00
170000006431534	14-029-091-00069-0001	5000	CEBADA-SIN VARIEDAD	S	0,69	0,00
-155975	14-029-091-00069-0001	20902	BARBECHO TRADICIONAL-CON CUBIERTA VEGETAL	S	0,34	0,00
170000006431535	14-029-091-00073-0001	5000	CEBADA-SIN VARIEDAD	S	2,47	0,00
170000006431536	14-029-091-00074-0001	5000	CEBADA-SIN VARIEDAD	S	2,40	0,00
170000006431537	14-029-091-00075-0001	5000	CEBADA-SIN VARIEDAD	S	2,58	0,00



<u>APELLIDOS Y NOMBRE / RAZÓN SOCIAL</u>	<u>NIF</u>	<u>EXPEDIENTE</u>	<u>SUP. COMPROMETIDA</u>		
			<u>(ha)</u>		
ANGEL TORRICO ROMERO C.B.	****2913*	1206865	35.4		
RESOLUCIÓN					
ADMITIDO					
IMPORTE POR ANUALIDAD					
	2018	2019	2020	2021	2022
IMPORTE MÁXIMO SUBVENCIONABLE	1.785,32 €	1.785,32 €	1.785,32 €	1.785,32 €	1.785,32 €
IMPORTE MEDIO DE TRANSFERENCIA (€/ha)	50,43 €	50,43 €	50,43 €	50,43 €	50,43 €

DETALLE IMPORTES POR ANUALIDAD

<u>GRUPOS DE CULTIVO ADMITIDOS</u>	<u>SUP. COMPROM.</u>	2018	2019	2020	2021	2022
	<u>(ha)</u>					
HERBÁCEOS	11,81	1.785,32 €	1.785,32 €	1.785,32 €	1.785,32 €	1.785,32 €
HERBÁCEOS NO ELEGIBLES	23,59	0,00 €	0,00 €	0,00 €	0,00 €	0,00 €

RECINTOS COMPROMETIDOS

<u>REF.</u>	<u>REFERENCIA SIGPAC</u>	<u>CULTIVO DESCRIPCIÓN CULTIVO</u>	<u>S/R</u>	<u>PEND. MEDIA (%)</u>	<u>SUP. DEC. ADMIN. (ha)</u>	<u>NU SUP. CERT. (ha)</u>	<u>SUP. CAMPO (ha)</u>	<u>SUP. COMPROM. (ha)</u>
1700000006874792	14-035-047-00547-0001	24901 BARBECHO SIN PRODUCCIÓN-SIN CUBIERTA VEGETAL	S	1,98	1,38	1,38		1,38
1700000006874788	14-035-047-00515-0001	24901 BARBECHO SIN PRODUCCIÓN-SIN CUBIERTA VEGETAL	S	2,66	1,30	1,30		1,30
1700000006874790	14-035-038-00004-0005	20902 BARBECHO TRADICIONAL-CON CUBIERTA VEGETAL	S	7,91	6,24	6,24		6,24
1700000006874791	14-035-038-00003-0007	20902 BARBECHO TRADICIONAL-CON CUBIERTA VEGETAL	S	10,05	12,58	12,58		12,58
1700000006874794	14-035-038-00002-0001	20902 BARBECHO TRADICIONAL-CON CUBIERTA VEGETAL	S	11,04	2,09	2,09		2,09
-156690	14-035-038-00003-0001	8000 AVENA-SIN VARIEDAD	S	11,25	3,64	3,64		3,64
1700000006874797	14-035-038-00003-0001	5000 CEBADA-SIN VARIEDAD	S	11,25	8,17	8,18		8,17

INCIDENCIAS**INCIDENCIA DESCRIPCIÓN**

85001 El recinto declarado no cumple con las normas de producción ecológica (artículo 5-1 e), Orden 26 mayo 2015)
Ref:-156634 Recinto:14-008-018-00007-001 Cultivo:20902 BARBECHO TRADICIONAL-CON CUBIERTA VEGETAL Secano

RESUMEN CRITERIOS DE SELECCIÓN

11.2.1.1 Mantenimiento de prácticas y métodos de agricultura ecológica: Cultivos herbáceos - Conv 2018. PUNTOS: 2,00

	<u>PUNTOS</u>	<u>CUMPLE</u>
Porcentaje de superficie determinada en Red Natura 2000	0,00	0.0%
Porcentaje de superficie determinada situada en zonas RAMSAR	0,00	0.0%
Porcentaje de superficie determinada en zonas vulnerables a la contaminación por nitratos	0,00	0.0%
Pendiente media de la explotación	2,00	9.55%
Porcentaje de Superficie de la explotación en municipios con más del 40 por ciento de su superficie agraria dentro de la Zona de desertificación	0,00	0.0%



DETALLE CRITERIOS DE SELECCIÓN**11.2.1.1 Mantenimiento de prácticas y métodos de agricultura ecológica: Cultivos herbáceos - Conv 2018.****PUNTOS: 2,00****Porcentaje de superficie determinada en Red Natura 2000****PUNTOS: 0,00 0.0%**

<u>REF.</u>	<u>REFERENCIA SIGPAC</u>	<u>CULTIVO</u>	<u>DESCRIPCIÓN CULTIVO</u>	<u>S/R</u>	<u>SUP. COMPROM. (ha)</u>	<u>SUP. CUMPLE (ha)</u>
170000006874794	14-035-038-00002-0001	20902	BARBECHO TRADICIONAL-CON CUBIERTA VEGETAL	S	2,09	0,00
170000006874797	14-035-038-00003-0001	5000	CEBADA-SIN VARIEDAD	S	8,17	0,00
-156690	14-035-038-00003-0001	8000	AVENA-SIN VARIEDAD	S	3,64	0,00
170000006874791	14-035-038-00003-0007	20902	BARBECHO TRADICIONAL-CON CUBIERTA VEGETAL	S	12,58	0,00
170000006874790	14-035-038-00004-0005	20902	BARBECHO TRADICIONAL-CON CUBIERTA VEGETAL	S	6,24	0,00
170000006874788	14-035-047-00515-0001	24901	BARBECHO SIN PRODUCCIÓN-SIN CUBIERTA VEGETAL	S	1,30	0,00
170000006874792	14-035-047-00547-0001	24901	BARBECHO SIN PRODUCCIÓN-SIN CUBIERTA VEGETAL	S	1,38	0,00

Porcentaje de superficie determinada situada en zonas RAMSAR**PUNTOS: 0,00 0.0%**

<u>REF.</u>	<u>REFERENCIA SIGPAC</u>	<u>CULTIVO</u>	<u>DESCRIPCIÓN CULTIVO</u>	<u>S/R</u>	<u>SUP. COMPROM. (ha)</u>	<u>SUP. CUMPLE (ha)</u>
170000006874794	14-035-038-00002-0001	20902	BARBECHO TRADICIONAL-CON CUBIERTA VEGETAL	S	2,09	0,00
170000006874797	14-035-038-00003-0001	5000	CEBADA-SIN VARIEDAD	S	8,17	0,00
-156690	14-035-038-00003-0001	8000	AVENA-SIN VARIEDAD	S	3,64	0,00
170000006874791	14-035-038-00003-0007	20902	BARBECHO TRADICIONAL-CON CUBIERTA VEGETAL	S	12,58	0,00
170000006874790	14-035-038-00004-0005	20902	BARBECHO TRADICIONAL-CON CUBIERTA VEGETAL	S	6,24	0,00
170000006874788	14-035-047-00515-0001	24901	BARBECHO SIN PRODUCCIÓN-SIN CUBIERTA VEGETAL	S	1,30	0,00
170000006874792	14-035-047-00547-0001	24901	BARBECHO SIN PRODUCCIÓN-SIN CUBIERTA VEGETAL	S	1,38	0,00

Porcentaje de superficie determinada en zonas vulnerables a la contaminación por nitratos**PUNTOS: 0,00 0.0%**

<u>REF.</u>	<u>REFERENCIA SIGPAC</u>	<u>CULTIVO</u>	<u>DESCRIPCIÓN CULTIVO</u>	<u>S/R</u>	<u>SUP. COMPROM. (ha)</u>	<u>SUP. CUMPLE (ha)</u>
170000006874794	14-035-038-00002-0001	20902	BARBECHO TRADICIONAL-CON CUBIERTA VEGETAL	S	2,09	0,00
170000006874797	14-035-038-00003-0001	5000	CEBADA-SIN VARIEDAD	S	8,17	0,00
-156690	14-035-038-00003-0001	8000	AVENA-SIN VARIEDAD	S	3,64	0,00
170000006874791	14-035-038-00003-0007	20902	BARBECHO TRADICIONAL-CON CUBIERTA VEGETAL	S	12,58	0,00
170000006874790	14-035-038-00004-0005	20902	BARBECHO TRADICIONAL-CON CUBIERTA VEGETAL	S	6,24	0,00
170000006874788	14-035-047-00515-0001	24901	BARBECHO SIN PRODUCCIÓN-SIN CUBIERTA VEGETAL	S	1,30	0,00
170000006874792	14-035-047-00547-0001	24901	BARBECHO SIN PRODUCCIÓN-SIN CUBIERTA VEGETAL	S	1,38	0,00

Pendiente media de la explotación**PUNTOS: 2,00 9.55%**

<u>REF.</u>	<u>REFERENCIA SIGPAC</u>	<u>CULTIVO</u>	<u>DESCRIPCIÓN CULTIVO</u>	<u>S/R</u>	<u>PENDIENTE MEDIA (%)</u>	<u>SUP. COMPROM. (ha)</u>
170000006874794	14-035-038-00002-0001	20902	BARBECHO TRADICIONAL-CON CUBIERTA VEGETAL	S	11,04	2,09
170000006874797	14-035-038-00003-0001	5000	CEBADA-SIN VARIEDAD	S	11,25	8,17
-156690	14-035-038-00003-0001	8000	AVENA-SIN VARIEDAD	S	11,25	3,64
170000006874791	14-035-038-00003-0007	20902	BARBECHO TRADICIONAL-CON CUBIERTA VEGETAL	S	10,05	12,58
170000006874790	14-035-038-00004-0005	20902	BARBECHO TRADICIONAL-CON CUBIERTA VEGETAL	S	7,91	6,24
170000006874788	14-035-047-00515-0001	24901	BARBECHO SIN PRODUCCIÓN-SIN CUBIERTA VEGETAL	S	2,66	1,30

REF.	REFERENCIA SIGPAC	CULTIVO	DESCRIPCIÓN CULTIVO	S/R	PENDIENTE		SUP.
					MEDIA (%)	COMPROM.	
1700000006874792	14-035-047-00547-0001	24901	BARBECHO SIN PRODUCCIÓN-SIN CUBIERTA VEGETAL	S	1,98		1,38

Porcentaje de Superficie de la explotación en municipios con más del 40 por ciento de su superficie agraria dentro de la Zona de desertificación PUNTOS: 0,00 0.0%

REF.	REFERENCIA SIGPAC	CULTIVO	DESCRIPCIÓN CULTIVO	S/R	PUNTOS		SUP.	SUP.
					0,00	0.0%	COMPROM.	CUMPLE
1700000006874794	14-035-038-00002-0001	20902	BARBECHO TRADICIONAL-CON CUBIERTA VEGETAL	S			2,09	0,00
1700000006874797	14-035-038-00003-0001	5000	CEBADA-SIN VARIEDAD	S			8,17	0,00
-156690	14-035-038-00003-0001	8000	AVENA-SIN VARIEDAD	S			3,64	0,00
1700000006874791	14-035-038-00003-0007	20902	BARBECHO TRADICIONAL-CON CUBIERTA VEGETAL	S			12,58	0,00
1700000006874790	14-035-038-00004-0005	20902	BARBECHO TRADICIONAL-CON CUBIERTA VEGETAL	S			6,24	0,00
1700000006874788	14-035-047-00515-0001	24901	BARBECHO SIN PRODUCCIÓN-SIN CUBIERTA VEGETAL	S			1,30	0,00
1700000006874792	14-035-047-00547-0001	24901	BARBECHO SIN PRODUCCIÓN-SIN CUBIERTA VEGETAL	S			1,38	0,00



<u>APELLIDOS Y NOMBRE / RAZÓN SOCIAL</u>	<u>NIF</u>	<u>EXPEDIENTE</u>	<u>SUP. COMPROMETIDA</u>		
APARICIO APARICIO C.B	****7010*	1213955	<u>(ha)</u>		
RESOLUCIÓN					
ADMITIDO					
IMPORTE POR ANUALIDAD					
	2018	2019	2020	2021	2022
IMPORTE MÁXIMO SUBVENCIONABLE	8.193,41 €	8.193,41 €	8.193,41 €	8.193,41 €	8.193,41 €
IMPORTE MEDIO DE TRANSFERENCIA (€/ha)	86,75 €	86,75 €	86,75 €	86,75 €	86,75 €

DETALLE IMPORTES POR ANUALIDAD

<u>GRUPOS DE CULTIVO ADMITIDOS</u>	<u>SUP. COMPROM.</u>	2018	2019	2020	2021	2022
	<u>(ha)</u>					
HERBÁCEOS	54,20	8.193,41 €	8.193,41 €	8.193,41 €	8.193,41 €	8.193,41 €
HERBÁCEOS NO ELEGIBLES	40,25	0,00 €	0,00 €	0,00 €	0,00 €	0,00 €

RECINTOS COMPROMETIDOS

<u>REF.</u>	<u>REFERENCIA SIGPAC</u>	<u>CULTIVO DESCRIPCIÓN CULTIVO</u>	<u>S/R</u>	<u>PEND. MEDIA</u>	<u>SUP. DEC. ADMIN.</u>	<u>NU SUP. CERT.</u>	<u>SUP. CAMPO</u>	<u>SUP. COMPROM.</u>
				<u>(%)</u>	<u>(ha)</u>	<u>(ha)</u>	<u>(ha)</u>	<u>(ha)</u>
170000003513197	14-035-015-00062-0003	1000 TRIGO BLANDO-SIN VARIEDAD	S	2,50	0,04	0,08		0,04
170000003513198	14-035-015-00022-0017	20901 BARBECHO TRADICIONAL-SIN CUBIERTA VEGETAL	S	2,70	0,23	0,23		0,23
170000003513199	14-035-015-00024-0005	20901 BARBECHO TRADICIONAL-SIN CUBIERTA VEGETAL	S	3,88	1,62	1,62		1,62
170000003513203	14-035-015-00024-0002	1000 TRIGO BLANDO-SIN VARIEDAD	S	4,24	7,78	7,78		7,78
170000003513205	14-035-015-00023-0001	1000 TRIGO BLANDO-SIN VARIEDAD	S	4,41	1,33	1,33		1,33
170000003513206	14-035-015-00061-0003	20901 BARBECHO TRADICIONAL-SIN CUBIERTA VEGETAL	S	4,83	0,69	0,70		0,69
170000003513207	14-035-015-00061-0003	20901 BARBECHO TRADICIONAL-SIN CUBIERTA VEGETAL	S	4,83	10,26	10,34		10,26
170000003513204	14-035-015-00022-0001	1000 TRIGO BLANDO-SIN VARIEDAD	S	5,90	12,07	12,07		12,07
170000003513196	14-035-015-00008-0001	20901 BARBECHO TRADICIONAL-SIN CUBIERTA VEGETAL	S	7,18	6,36	6,36		6,36
170000003513200	14-035-015-00022-0002	12000 TRANQUILLÓN-SIN VARIEDAD	S	7,80	24,65	24,65		24,65
170000003513201	14-035-015-00022-0002	1000 TRIGO BLANDO-SIN VARIEDAD	S	7,80	8,33	8,33		8,33
170000003513202	14-035-015-00008-0011	20901 BARBECHO TRADICIONAL-SIN CUBIERTA VEGETAL	S	11,65	21,09	21,09		21,09

INCIDENCIAS**INCIDENCIA DESCRIPCIÓN**

85001 El recinto declarado no cumple con las normas de producción ecológica (artículo 5-1 e), Orden 26 mayo 2015)
Ref:-163641 Recinto:14-035-015-00061-004 Cultivo:20901 BARBECHO TRADICIONAL-SIN CUBIERTA VEGETAL Secano

RESUMEN CRITERIOS DE SELECCIÓN

11.2.1.1 Mantenimiento de prácticas y métodos de agricultura ecológica: Cultivos herbáceos - Conv 2018. PUNTOS: 1,00

	<u>PUNTOS</u>	<u>CUMPLE</u>
Porcentaje de superficie determinada en Red Natura 2000	0,00	0.0%
Porcentaje de superficie determinada situada en zonas RAMSAR	0,00	0.0%
Porcentaje de superficie determinada en zonas vulnerables a la contaminación por nitratos	0,00	0.0%
Pendiente media de la explotación	1,00	7.61%
Porcentaje de Superficie de la explotación en municipios con más del 40 por ciento de su superficie agraria dentro de la Zona de desertificación	0,00	0.0%



DETALLE CRITERIOS DE SELECCIÓN**11.2.1.1 Mantenimiento de prácticas y métodos de agricultura ecológica: Cultivos herbáceos - Conv 2018.****PUNTOS: 1,00****Porcentaje de superficie determinada en Red Natura 2000****PUNTOS: 0,00 0.0%**

<u>REF.</u>	<u>REFERENCIA SIGPAC</u>	<u>CULTIVO</u>	<u>DESCRIPCIÓN CULTIVO</u>	<u>S/R</u>	<u>SUP. COMPROM.</u> <u>(ha)</u>	<u>SUP. CUMPLE</u> <u>(ha)</u>
170000003513196	14-035-015-00008-0001	20901	BARBECHO TRADICIONAL-SIN CUBIERTA VEGETAL	S	6,36	0,00
170000003513202	14-035-015-00008-0011	20901	BARBECHO TRADICIONAL-SIN CUBIERTA VEGETAL	S	21,09	0,00
170000003513204	14-035-015-00022-0001	1000	TRIGO BLANDO-SIN VARIEDAD	S	12,07	0,00
170000003513201	14-035-015-00022-0002	1000	TRIGO BLANDO-SIN VARIEDAD	S	8,33	0,00
170000003513200	14-035-015-00022-0002	12000	TRANQUILLÓN-SIN VARIEDAD	S	24,65	0,00
170000003513198	14-035-015-00022-0017	20901	BARBECHO TRADICIONAL-SIN CUBIERTA VEGETAL	S	0,23	0,00
170000003513205	14-035-015-00023-0001	1000	TRIGO BLANDO-SIN VARIEDAD	S	1,33	0,00
170000003513203	14-035-015-00024-0002	1000	TRIGO BLANDO-SIN VARIEDAD	S	7,78	0,00
170000003513199	14-035-015-00024-0005	20901	BARBECHO TRADICIONAL-SIN CUBIERTA VEGETAL	S	1,62	0,00
170000003513207	14-035-015-00061-0003	20901	BARBECHO TRADICIONAL-SIN CUBIERTA VEGETAL	S	10,26	0,00
170000003513206	14-035-015-00061-0003	20901	BARBECHO TRADICIONAL-SIN CUBIERTA VEGETAL	S	0,69	0,00
170000003513197	14-035-015-00062-0003	1000	TRIGO BLANDO-SIN VARIEDAD	S	0,04	0,00

Porcentaje de superficie determinada situada en zonas RAMSAR**PUNTOS: 0,00 0.0%**

<u>REF.</u>	<u>REFERENCIA SIGPAC</u>	<u>CULTIVO</u>	<u>DESCRIPCIÓN CULTIVO</u>	<u>S/R</u>	<u>SUP. COMPROM.</u> <u>(ha)</u>	<u>SUP. CUMPLE</u> <u>(ha)</u>
170000003513196	14-035-015-00008-0001	20901	BARBECHO TRADICIONAL-SIN CUBIERTA VEGETAL	S	6,36	0,00
170000003513202	14-035-015-00008-0011	20901	BARBECHO TRADICIONAL-SIN CUBIERTA VEGETAL	S	21,09	0,00
170000003513204	14-035-015-00022-0001	1000	TRIGO BLANDO-SIN VARIEDAD	S	12,07	0,00
170000003513201	14-035-015-00022-0002	1000	TRIGO BLANDO-SIN VARIEDAD	S	8,33	0,00
170000003513200	14-035-015-00022-0002	12000	TRANQUILLÓN-SIN VARIEDAD	S	24,65	0,00
170000003513198	14-035-015-00022-0017	20901	BARBECHO TRADICIONAL-SIN CUBIERTA VEGETAL	S	0,23	0,00
170000003513205	14-035-015-00023-0001	1000	TRIGO BLANDO-SIN VARIEDAD	S	1,33	0,00
170000003513203	14-035-015-00024-0002	1000	TRIGO BLANDO-SIN VARIEDAD	S	7,78	0,00
170000003513199	14-035-015-00024-0005	20901	BARBECHO TRADICIONAL-SIN CUBIERTA VEGETAL	S	1,62	0,00
170000003513207	14-035-015-00061-0003	20901	BARBECHO TRADICIONAL-SIN CUBIERTA VEGETAL	S	10,26	0,00
170000003513206	14-035-015-00061-0003	20901	BARBECHO TRADICIONAL-SIN CUBIERTA VEGETAL	S	0,69	0,00
170000003513197	14-035-015-00062-0003	1000	TRIGO BLANDO-SIN VARIEDAD	S	0,04	0,00

Porcentaje de superficie determinada en zonas vulnerables a la contaminación por nitratos**PUNTOS: 0,00 0.0%**

<u>REF.</u>	<u>REFERENCIA SIGPAC</u>	<u>CULTIVO</u>	<u>DESCRIPCIÓN CULTIVO</u>	<u>S/R</u>	<u>SUP. COMPROM.</u> <u>(ha)</u>	<u>SUP. CUMPLE</u> <u>(ha)</u>
170000003513196	14-035-015-00008-0001	20901	BARBECHO TRADICIONAL-SIN CUBIERTA VEGETAL	S	6,36	0,00
170000003513202	14-035-015-00008-0011	20901	BARBECHO TRADICIONAL-SIN CUBIERTA VEGETAL	S	21,09	0,00
170000003513204	14-035-015-00022-0001	1000	TRIGO BLANDO-SIN VARIEDAD	S	12,07	0,00
170000003513201	14-035-015-00022-0002	1000	TRIGO BLANDO-SIN VARIEDAD	S	8,33	0,00
170000003513200	14-035-015-00022-0002	12000	TRANQUILLÓN-SIN VARIEDAD	S	24,65	0,00
170000003513198	14-035-015-00022-0017	20901	BARBECHO TRADICIONAL-SIN CUBIERTA VEGETAL	S	0,23	0,00
170000003513205	14-035-015-00023-0001	1000	TRIGO BLANDO-SIN VARIEDAD	S	1,33	0,00
170000003513203	14-035-015-00024-0002	1000	TRIGO BLANDO-SIN VARIEDAD	S	7,78	0,00
170000003513199	14-035-015-00024-0005	20901	BARBECHO TRADICIONAL-SIN CUBIERTA VEGETAL	S	1,62	0,00
170000003513206	14-035-015-00061-0003	20901	BARBECHO TRADICIONAL-SIN CUBIERTA VEGETAL	S	0,69	0,00

<u>REF.</u>	<u>REFERENCIA SIGPAC</u>	<u>CULTIVO</u>	<u>DESCRIPCIÓN CULTIVO</u>	<u>S/R</u>	<u>SUP. COMPROM.</u> <u>(ha)</u>	<u>SUP. CUMPLE</u> <u>(ha)</u>
170000003513207	14-035-015-00061-0003	20901	BARBECHO TRADICIONAL-SIN CUBIERTA VEGETAL	S	10,26	0,00
170000003513197	14-035-015-00062-0003	1000	TRIGO BLANDO-SIN VARIEDAD	S	0,04	0,00

Pendiente media de la explotación**PUNTOS:** 1,00 7.61%

<u>REF.</u>	<u>REFERENCIA SIGPAC</u>	<u>CULTIVO</u>	<u>DESCRIPCIÓN CULTIVO</u>	<u>S/R</u>	<u>PENDIENTE MEDIA (%)</u>	<u>SUP. COMPROM.</u> <u>(ha)</u>
170000003513196	14-035-015-00008-0001	20901	BARBECHO TRADICIONAL-SIN CUBIERTA VEGETAL	S	7,18	6,36
170000003513202	14-035-015-00008-0011	20901	BARBECHO TRADICIONAL-SIN CUBIERTA VEGETAL	S	11,65	21,09
170000003513204	14-035-015-00022-0001	1000	TRIGO BLANDO-SIN VARIEDAD	S	5,90	12,07
170000003513201	14-035-015-00022-0002	1000	TRIGO BLANDO-SIN VARIEDAD	S	7,80	8,33
170000003513200	14-035-015-00022-0002	12000	TRANQUILLÓN-SIN VARIEDAD	S	7,80	24,65
170000003513198	14-035-015-00022-0017	20901	BARBECHO TRADICIONAL-SIN CUBIERTA VEGETAL	S	2,70	0,23
170000003513205	14-035-015-00023-0001	1000	TRIGO BLANDO-SIN VARIEDAD	S	4,41	1,33
170000003513203	14-035-015-00024-0002	1000	TRIGO BLANDO-SIN VARIEDAD	S	4,24	7,78
170000003513199	14-035-015-00024-0005	20901	BARBECHO TRADICIONAL-SIN CUBIERTA VEGETAL	S	3,88	1,62
170000003513207	14-035-015-00061-0003	20901	BARBECHO TRADICIONAL-SIN CUBIERTA VEGETAL	S	4,83	10,26
170000003513206	14-035-015-00061-0003	20901	BARBECHO TRADICIONAL-SIN CUBIERTA VEGETAL	S	4,83	0,69
170000003513197	14-035-015-00062-0003	1000	TRIGO BLANDO-SIN VARIEDAD	S	2,50	0,04

Porcentaje de Superficie de la explotación en municipios con más del 40 por ciento de su superficie agraria dentro de la Zona de desertificación**PUNTOS:** 0,00 0.0%

<u>REF.</u>	<u>REFERENCIA SIGPAC</u>	<u>CULTIVO</u>	<u>DESCRIPCIÓN CULTIVO</u>	<u>S/R</u>	<u>SUP. COMPROM.</u> <u>(ha)</u>	<u>SUP. CUMPLE</u> <u>(ha)</u>
170000003513196	14-035-015-00008-0001	20901	BARBECHO TRADICIONAL-SIN CUBIERTA VEGETAL	S	6,36	0,00
170000003513202	14-035-015-00008-0011	20901	BARBECHO TRADICIONAL-SIN CUBIERTA VEGETAL	S	21,09	0,00
170000003513204	14-035-015-00022-0001	1000	TRIGO BLANDO-SIN VARIEDAD	S	12,07	0,00
170000003513201	14-035-015-00022-0002	1000	TRIGO BLANDO-SIN VARIEDAD	S	8,33	0,00
170000003513200	14-035-015-00022-0002	12000	TRANQUILLÓN-SIN VARIEDAD	S	24,65	0,00
170000003513198	14-035-015-00022-0017	20901	BARBECHO TRADICIONAL-SIN CUBIERTA VEGETAL	S	0,23	0,00
170000003513205	14-035-015-00023-0001	1000	TRIGO BLANDO-SIN VARIEDAD	S	1,33	0,00
170000003513203	14-035-015-00024-0002	1000	TRIGO BLANDO-SIN VARIEDAD	S	7,78	0,00
170000003513199	14-035-015-00024-0005	20901	BARBECHO TRADICIONAL-SIN CUBIERTA VEGETAL	S	1,62	0,00
170000003513207	14-035-015-00061-0003	20901	BARBECHO TRADICIONAL-SIN CUBIERTA VEGETAL	S	10,26	0,00
170000003513206	14-035-015-00061-0003	20901	BARBECHO TRADICIONAL-SIN CUBIERTA VEGETAL	S	0,69	0,00
170000003513197	14-035-015-00062-0003	1000	TRIGO BLANDO-SIN VARIEDAD	S	0,04	0,00



<u>APELLIDOS Y NOMBRE / RAZÓN SOCIAL</u>	<u>NIF</u>	<u>EXPEDIENTE</u>	<u>SUP. COMPROMETIDA</u>			
			<u>(ha)</u>			
APARICIO APARICIO MARIA ELENA	****4745*	1213963	93.12			
RESOLUCIÓN						
ADMITIDO						
IMPORTE POR ANUALIDAD						
		2018	2019	2020	2021	2022
IMPORTE MÁXIMO SUBVENCIONABLE		8.120,85 €	8.120,85 €	8.120,85 €	8.120,85 €	8.120,85 €
IMPORTE MEDIO DE TRANSFERENCIA (€/ha)		87,21 €	87,21 €	87,21 €	87,21 €	87,21 €

DETALLE IMPORTES POR ANUALIDAD

<u>GRUPOS DE CULTIVO ADMITIDOS</u>	<u>SUP. COMPROM.</u>	2018	2019	2020	2021	2022
	<u>(ha)</u>					
HERBÁCEOS	53,72	8.120,85 €	8.120,85 €	8.120,85 €	8.120,85 €	8.120,85 €
HERBÁCEOS NO ELEGIBLES	39,40	0,00 €	0,00 €	0,00 €	0,00 €	0,00 €

RECINTOS COMPROMETIDOS

<u>REF.</u>	<u>REFERENCIA SIGPAC</u>	<u>CULTIVO DESCRIPCIÓN CULTIVO</u>	<u>S/R</u>	<u>PEND. MEDIA</u>	<u>SUP. DEC. ADMIN.</u>	<u>NU SUP. CERT.</u>	<u>SUP. CAMPO</u>	<u>SUP. COMPROM.</u>
				<u>(%)</u>	<u>(ha)</u>	<u>(ha)</u>	<u>(ha)</u>	<u>(ha)</u>
1700000003512343	14-035-015-00062-0003	20901 BARBECHO TRADICIONAL-SIN CUBIERTA VEGETAL	S	2,50	0,13	0,13		0,13
1700000003512342	14-035-015-00060-0003	20901 BARBECHO TRADICIONAL-SIN CUBIERTA VEGETAL	S	3,35	29,00	29,00		29,00
1700000003512341	14-035-015-00024-0005	20901 BARBECHO TRADICIONAL-SIN CUBIERTA VEGETAL	S	3,88	1,47	2,94		1,47
-136223	14-035-015-00024-0002	1000 TRIGO BLANDO-SIN VARIEDAD	S	4,24	7,93	7,93		7,93
-136221	14-035-015-00023-0001	1000 TRIGO BLANDO-SIN VARIEDAD	S	4,41	0,96	0,96		0,96
1700000003512340	14-035-015-00061-0003	20901 BARBECHO TRADICIONAL-SIN CUBIERTA VEGETAL	S	4,83	2,94	5,88		2,94
-136222	14-035-015-00022-0001	1000 TRIGO BLANDO-SIN VARIEDAD	S	5,90	3,03	9,05		3,03
1700000003512337	14-035-015-00008-0001	20901 BARBECHO TRADICIONAL-SIN CUBIERTA VEGETAL	S	7,18	5,86	11,72		5,86
-136182	14-035-015-00022-0002	12000 TRANQUILLÓN-SIN VARIEDAD	S	7,80	20,97	20,98		20,97
-136166	14-035-015-00022-0002	1000 TRIGO BLANDO-SIN VARIEDAD	S	7,80	20,83	20,83		20,83

INCIDENCIAS**INCIDENCIA DESCRIPCIÓN**

7106 No indica en el impreso INFO_ADICIONAL-Reverso el Organismo de Control al que pertenece.

RESUMEN CRITERIOS DE SELECCIÓN**11.2.1.1 Mantenimiento de prácticas y métodos de agricultura ecológica: Cultivos herbáceos - Conv 2018.** PUNTOS: 1,00

	<u>PUNTOS</u>	<u>CUMPLE</u>
Porcentaje de superficie determinada en Red Natura 2000	0,00	0.0%
Porcentaje de superficie determinada situada en zonas RAMSAR	0,00	0.0%
Porcentaje de superficie determinada en zonas vulnerables a la contaminación por nitratos	0,00	0.0%
Pendiente media de la explotación	1,00	5.81%
Porcentaje de Superficie de la explotación en municipios con más del 40 por ciento de su superficie agraria dentro de la Zona de desertificación	0,00	0.0%



DETALLE CRITERIOS DE SELECCIÓN**11.2.1.1 Mantenimiento de prácticas y métodos de agricultura ecológica: Cultivos herbáceos - Conv 2018.****PUNTOS: 1,00****Porcentaje de superficie determinada en Red Natura 2000****PUNTOS: 0,00 0.0%**

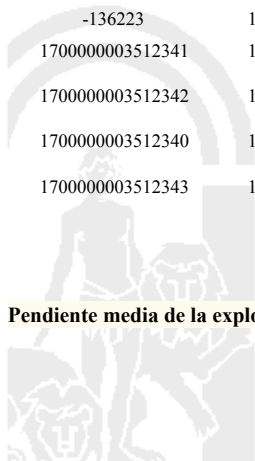
<u>REF.</u>	<u>REFERENCIA SIGPAC</u>	<u>CULTIVO</u>	<u>DESCRIPCIÓN CULTIVO</u>	<u>S/R</u>	<u>SUP. COMPROM.</u> <u>(ha)</u>	<u>SUP. CUMPLE</u> <u>(ha)</u>
170000003512337	14-035-015-00008-0001	20901	BARBECHO TRADICIONAL-SIN CUBIERTA VEGETAL	S	5,86	0,00
-136222	14-035-015-00022-0001	1000	TRIGO BLANDO-SIN VARIEDAD	S	3,03	0,00
-136166	14-035-015-00022-0002	1000	TRIGO BLANDO-SIN VARIEDAD	S	20,83	0,00
-136182	14-035-015-00022-0002	12000	TRANQUILLÓN-SIN VARIEDAD	S	20,97	0,00
-136221	14-035-015-00023-0001	1000	TRIGO BLANDO-SIN VARIEDAD	S	0,96	0,00
-136223	14-035-015-00024-0002	1000	TRIGO BLANDO-SIN VARIEDAD	S	7,93	0,00
170000003512341	14-035-015-00024-0005	20901	BARBECHO TRADICIONAL-SIN CUBIERTA VEGETAL	S	1,47	0,00
170000003512342	14-035-015-00060-0003	20901	BARBECHO TRADICIONAL-SIN CUBIERTA VEGETAL	S	29,00	0,00
170000003512340	14-035-015-00061-0003	20901	BARBECHO TRADICIONAL-SIN CUBIERTA VEGETAL	S	2,94	0,00
170000003512343	14-035-015-00062-0003	20901	BARBECHO TRADICIONAL-SIN CUBIERTA VEGETAL	S	0,13	0,00

Porcentaje de superficie determinada situada en zonas RAMSAR**PUNTOS: 0,00 0.0%**

<u>REF.</u>	<u>REFERENCIA SIGPAC</u>	<u>CULTIVO</u>	<u>DESCRIPCIÓN CULTIVO</u>	<u>S/R</u>	<u>SUP. COMPROM.</u> <u>(ha)</u>	<u>SUP. CUMPLE</u> <u>(ha)</u>
170000003512337	14-035-015-00008-0001	20901	BARBECHO TRADICIONAL-SIN CUBIERTA VEGETAL	S	5,86	0,00
-136222	14-035-015-00022-0001	1000	TRIGO BLANDO-SIN VARIEDAD	S	3,03	0,00
-136166	14-035-015-00022-0002	1000	TRIGO BLANDO-SIN VARIEDAD	S	20,83	0,00
-136182	14-035-015-00022-0002	12000	TRANQUILLÓN-SIN VARIEDAD	S	20,97	0,00
-136221	14-035-015-00023-0001	1000	TRIGO BLANDO-SIN VARIEDAD	S	0,96	0,00
-136223	14-035-015-00024-0002	1000	TRIGO BLANDO-SIN VARIEDAD	S	7,93	0,00
170000003512341	14-035-015-00024-0005	20901	BARBECHO TRADICIONAL-SIN CUBIERTA VEGETAL	S	1,47	0,00
170000003512342	14-035-015-00060-0003	20901	BARBECHO TRADICIONAL-SIN CUBIERTA VEGETAL	S	29,00	0,00
170000003512340	14-035-015-00061-0003	20901	BARBECHO TRADICIONAL-SIN CUBIERTA VEGETAL	S	2,94	0,00
170000003512343	14-035-015-00062-0003	20901	BARBECHO TRADICIONAL-SIN CUBIERTA VEGETAL	S	0,13	0,00

Porcentaje de superficie determinada en zonas vulnerables a la contaminación por nitratos**PUNTOS: 0,00 0.0%**

<u>REF.</u>	<u>REFERENCIA SIGPAC</u>	<u>CULTIVO</u>	<u>DESCRIPCIÓN CULTIVO</u>	<u>S/R</u>	<u>SUP. COMPROM.</u> <u>(ha)</u>	<u>SUP. CUMPLE</u> <u>(ha)</u>
170000003512337	14-035-015-00008-0001	20901	BARBECHO TRADICIONAL-SIN CUBIERTA VEGETAL	S	5,86	0,00
-136222	14-035-015-00022-0001	1000	TRIGO BLANDO-SIN VARIEDAD	S	3,03	0,00
-136166	14-035-015-00022-0002	1000	TRIGO BLANDO-SIN VARIEDAD	S	20,83	0,00
-136182	14-035-015-00022-0002	12000	TRANQUILLÓN-SIN VARIEDAD	S	20,97	0,00
-136221	14-035-015-00023-0001	1000	TRIGO BLANDO-SIN VARIEDAD	S	0,96	0,00
-136223	14-035-015-00024-0002	1000	TRIGO BLANDO-SIN VARIEDAD	S	7,93	0,00
170000003512341	14-035-015-00024-0005	20901	BARBECHO TRADICIONAL-SIN CUBIERTA VEGETAL	S	1,47	0,00
170000003512342	14-035-015-00060-0003	20901	BARBECHO TRADICIONAL-SIN CUBIERTA VEGETAL	S	29,00	0,00
170000003512340	14-035-015-00061-0003	20901	BARBECHO TRADICIONAL-SIN CUBIERTA VEGETAL	S	2,94	0,00
170000003512343	14-035-015-00062-0003	20901	BARBECHO TRADICIONAL-SIN CUBIERTA VEGETAL	S	0,13	0,00

Pendiente media de la explotación**PUNTOS: 1,00 5.81%**

REF.	REFERENCIA SIGPAC	CULTIVO	DESCRIPCIÓN CULTIVO	S/R	PENDIENTE	SUP.
					MEDIA (%)	COMPROM.
						(ha)
170000003512337	14-035-015-00008-0001	20901	BARBECHO TRADICIONAL-SIN CUBIERTA VEGETAL	S	7,18	5,86
-136222	14-035-015-00022-0001	1000	TRIGO BLANDO-SIN VARIEDAD	S	5,90	3,03
-136166	14-035-015-00022-0002	1000	TRIGO BLANDO-SIN VARIEDAD	S	7,80	20,83
-136182	14-035-015-00022-0002	12000	TRANQUILLÓN-SIN VARIEDAD	S	7,80	20,97
-136221	14-035-015-00023-0001	1000	TRIGO BLANDO-SIN VARIEDAD	S	4,41	0,96
-136223	14-035-015-00024-0002	1000	TRIGO BLANDO-SIN VARIEDAD	S	4,24	7,93
170000003512341	14-035-015-00024-0005	20901	BARBECHO TRADICIONAL-SIN CUBIERTA VEGETAL	S	3,88	1,47
170000003512342	14-035-015-00060-0003	20901	BARBECHO TRADICIONAL-SIN CUBIERTA VEGETAL	S	3,35	29,00
170000003512340	14-035-015-00061-0003	20901	BARBECHO TRADICIONAL-SIN CUBIERTA VEGETAL	S	4,83	2,94
170000003512343	14-035-015-00062-0003	20901	BARBECHO TRADICIONAL-SIN CUBIERTA VEGETAL	S	2,50	0,13

Porcentaje de Superficie de la explotación en municipios con más del 40 por ciento de su superficie agraria dentro de la Zona de desertificación PUNTOS: 0,00 0.0%

REF.	REFERENCIA SIGPAC	CULTIVO	DESCRIPCIÓN CULTIVO	S/R	SUP.	SUP.
					COMPROM.	CUMPLE
					(ha)	(ha)
170000003512337	14-035-015-00008-0001	20901	BARBECHO TRADICIONAL-SIN CUBIERTA VEGETAL	S	5,86	0,00
-136222	14-035-015-00022-0001	1000	TRIGO BLANDO-SIN VARIEDAD	S	3,03	0,00
-136166	14-035-015-00022-0002	1000	TRIGO BLANDO-SIN VARIEDAD	S	20,83	0,00
-136182	14-035-015-00022-0002	12000	TRANQUILLÓN-SIN VARIEDAD	S	20,97	0,00
-136221	14-035-015-00023-0001	1000	TRIGO BLANDO-SIN VARIEDAD	S	0,96	0,00
-136223	14-035-015-00024-0002	1000	TRIGO BLANDO-SIN VARIEDAD	S	7,93	0,00
170000003512341	14-035-015-00024-0005	20901	BARBECHO TRADICIONAL-SIN CUBIERTA VEGETAL	S	1,47	0,00
170000003512342	14-035-015-00060-0003	20901	BARBECHO TRADICIONAL-SIN CUBIERTA VEGETAL	S	29,00	0,00
170000003512340	14-035-015-00061-0003	20901	BARBECHO TRADICIONAL-SIN CUBIERTA VEGETAL	S	2,94	0,00
170000003512343	14-035-015-00062-0003	20901	BARBECHO TRADICIONAL-SIN CUBIERTA VEGETAL	S	0,13	0,00



<u>APELLIDOS Y NOMBRE / RAZÓN SOCIAL</u>	<u>NIF</u>	<u>EXPEDIENTE</u>	<u>SUP. COMPROMETIDA</u>			
			<u>(ha)</u>			
APARICIO GARCIA SAGRARIO	****4724*	1237867	107.55			
RESOLUCIÓN						
ADMITIDO						
IMPORTE POR ANUALIDAD						
		<u>2018</u>	<u>2019</u>	<u>2020</u>	<u>2021</u>	<u>2022</u>
IMPORTE MÁXIMO SUBVENCIONABLE		15.801,80 €	15.801,80 €	15.801,80 €	15.801,80 €	15.801,80 €
IMPORTE MEDIO DE TRANSFERENCIA (€/ha)		146,93 €	146,93 €	146,93 €	146,93 €	146,93 €

DETALLE IMPORTES POR ANUALIDAD

<u>GRUPOS DE CULTIVO ADMITIDOS</u>	<u>SUP. COMPROM.</u>	<u>2018</u>	<u>2019</u>	<u>2020</u>	<u>2021</u>	<u>2022</u>
	<u>(ha)</u>					
HERBÁCEOS	107,55	15.801,80 €	15.801,80 €	15.801,80 €	15.801,80 €	15.801,80 €

RECINTOS COMPROMETIDOS

<u>REF.</u>	<u>REFERENCIA SIGPAC</u>	<u>CULTIVO DESCRIPCIÓN CULTIVO</u>	<u>S/R</u>	<u>PEND. MEDIA</u>	<u>SUP. DEC. ADMIN.</u>	<u>NU SUP. CERT.</u>	<u>SUP. CAMPO</u>	<u>SUP. COMPROM.</u>
				<u>(%)</u>	<u>(ha)</u>	<u>(ha)</u>	<u>(ha)</u>	<u>(ha)</u>
1700000007058378	14-072-014-09005-0003	8000 AVENA-SIN VARIEDAD	S	2,32	0,04	0,04		0,04
1700000007058371	14-052-003-00076-0004	1000 TRIGO BLANDO-SIN VARIEDAD	S	2,74	0,11	1,46		0,11
1700000007058376	14-072-014-00115-0002	8000 AVENA-SIN VARIEDAD	S	3,00	4,60	4,60		4,60
1700000007058377	14-072-014-00148-0001	8000 AVENA-SIN VARIEDAD	S	3,81	0,39	0,39		0,39
1700000007058374	14-052-003-00085-0004	1000 TRIGO BLANDO-SIN VARIEDAD	S	4,24	5,88	5,88		5,88
1700000007058388	14-072-011-00574-0001	8000 AVENA-SIN VARIEDAD	S	4,98	1,26	1,26		1,26
1700000007058380	14-052-002-00050-0003	40079 GUISANTES-CARTOUCHE	S	8,40	3,19	3,19		3,19
1700000007058385	14-070-024-00015-0002	8000 AVENA-SIN VARIEDAD	S	9,40	21,27	31,49		21,27
1700000007058365	14-052-002-00036-0006	1000 TRIGO BLANDO-SIN VARIEDAD	S	10,51	12,78	12,78		12,78
1700000007058395	14-052-011-00036-0003	12000 TRANQUILLÓN-SIN VARIEDAD	S	10,81	26,88	26,88		26,88
1700000007058379	14-052-002-00036-0005	1000 TRIGO BLANDO-SIN VARIEDAD	S	10,87	23,06	23,06		23,06
1700000007058357	14-035-035-00014-0001	8000 AVENA-SIN VARIEDAD	S	10,88	3,05	3,05		3,05
1700000007058369	14-052-011-00034-0003	12000 TRANQUILLÓN-SIN VARIEDAD	S	12,09	3,43	7,40		3,43
1700000007058393	14-052-002-00050-0004	40079 GUISANTES-CARTOUCHE	S	12,14	1,61	1,61		1,61

RESUMEN CRITERIOS DE SELECCIÓN

11.2.1.1 Mantenimiento de prácticas y métodos de agricultura ecológica: Cultivos herbáceos - Conv 2018. PUNTOS: 3,04

	<u>PUNTOS</u>	<u>CUMPLE</u>
Porcentaje de superficie determinada en Red Natura 2000	0,00	0.0%
Porcentaje de superficie determinada situada en zonas RAMSAR	0,00	0.0%
Porcentaje de superficie determinada en zonas vulnerables a la contaminación por nitratos	1,04	4.01%
Pendiente media de la explotación	2,00	9.7%
Porcentaje de Superficie de la explotación en municipios con más del 40 por ciento de su superficie agraria dentro de la Zona de desertificación	0,00	0.0%



DETALLE CRITERIOS DE SELECCIÓN**11.2.1.1 Mantenimiento de prácticas y métodos de agricultura ecológica: Cultivos herbáceos - Conv 2018.****PUNTOS: 3,04****Porcentaje de superficie determinada en Red Natura 2000****PUNTOS: 0,00 0.0%**

<u>REF.</u>	<u>REFERENCIA SIGPAC</u>	<u>CULTIVO</u>	<u>DESCRIPCIÓN CULTIVO</u>	<u>S/R</u>	<u>SUP. COMPROM.</u> <u>(ha)</u>	<u>SUP. CUMPLE</u> <u>(ha)</u>
170000007058357	14-035-035-00014-0001	8000	AVENA-SIN VARIEDAD	S	3,05	0,00
170000007058379	14-052-002-00036-0005	1000	TRIGO BLANDO-SIN VARIEDAD	S	23,06	0,00
170000007058365	14-052-002-00036-0006	1000	TRIGO BLANDO-SIN VARIEDAD	S	12,78	0,00
170000007058380	14-052-002-00050-0003	40079	GUISANTES-CARTOUCHE	S	3,19	0,00
170000007058393	14-052-002-00050-0004	40079	GUISANTES-CARTOUCHE	S	1,61	0,00
170000007058371	14-052-003-00076-0004	1000	TRIGO BLANDO-SIN VARIEDAD	S	0,11	0,00
170000007058374	14-052-003-00085-0004	1000	TRIGO BLANDO-SIN VARIEDAD	S	5,88	0,00
170000007058369	14-052-011-00034-0003	12000	TRANQUILLÓN-SIN VARIEDAD	S	3,43	0,00
170000007058395	14-052-011-00036-0003	12000	TRANQUILLÓN-SIN VARIEDAD	S	26,88	0,00
170000007058385	14-070-024-00015-0002	8000	AVENA-SIN VARIEDAD	S	21,27	0,00
170000007058388	14-072-011-00574-0001	8000	AVENA-SIN VARIEDAD	S	1,26	0,00
170000007058376	14-072-014-00115-0002	8000	AVENA-SIN VARIEDAD	S	4,60	0,00
170000007058377	14-072-014-00148-0001	8000	AVENA-SIN VARIEDAD	S	0,39	0,00
170000007058378	14-072-014-09005-0003	8000	AVENA-SIN VARIEDAD	S	0,04	0,00

Porcentaje de superficie determinada situada en zonas RAMSAR**PUNTOS: 0,00 0.0%**

<u>REF.</u>	<u>REFERENCIA SIGPAC</u>	<u>CULTIVO</u>	<u>DESCRIPCIÓN CULTIVO</u>	<u>S/R</u>	<u>SUP. COMPROM.</u> <u>(ha)</u>	<u>SUP. CUMPLE</u> <u>(ha)</u>
170000007058357	14-035-035-00014-0001	8000	AVENA-SIN VARIEDAD	S	3,05	0,00
170000007058379	14-052-002-00036-0005	1000	TRIGO BLANDO-SIN VARIEDAD	S	23,06	0,00
170000007058365	14-052-002-00036-0006	1000	TRIGO BLANDO-SIN VARIEDAD	S	12,78	0,00
170000007058380	14-052-002-00050-0003	40079	GUISANTES-CARTOUCHE	S	3,19	0,00
170000007058393	14-052-002-00050-0004	40079	GUISANTES-CARTOUCHE	S	1,61	0,00
170000007058371	14-052-003-00076-0004	1000	TRIGO BLANDO-SIN VARIEDAD	S	0,11	0,00
170000007058374	14-052-003-00085-0004	1000	TRIGO BLANDO-SIN VARIEDAD	S	5,88	0,00
170000007058369	14-052-011-00034-0003	12000	TRANQUILLÓN-SIN VARIEDAD	S	3,43	0,00
170000007058395	14-052-011-00036-0003	12000	TRANQUILLÓN-SIN VARIEDAD	S	26,88	0,00
170000007058385	14-070-024-00015-0002	8000	AVENA-SIN VARIEDAD	S	21,27	0,00
170000007058388	14-072-011-00574-0001	8000	AVENA-SIN VARIEDAD	S	1,26	0,00
170000007058376	14-072-014-00115-0002	8000	AVENA-SIN VARIEDAD	S	4,60	0,00
170000007058377	14-072-014-00148-0001	8000	AVENA-SIN VARIEDAD	S	0,39	0,00
170000007058378	14-072-014-09005-0003	8000	AVENA-SIN VARIEDAD	S	0,04	0,00

Porcentaje de superficie determinada en zonas vulnerables a la contaminación por nitratos**PUNTOS: 1,04 4.01%**

<u>REF.</u>	<u>REFERENCIA SIGPAC</u>	<u>CULTIVO</u>	<u>DESCRIPCIÓN CULTIVO</u>	<u>S/R</u>	<u>SUP. COMPROM.</u> <u>(ha)</u>	<u>SUP. CUMPLE</u> <u>(ha)</u>
170000007058357	14-035-035-00014-0001	8000	AVENA-SIN VARIEDAD	S	3,05	3,05
170000007058379	14-052-002-00036-0005	1000	TRIGO BLANDO-SIN VARIEDAD	S	23,06	0,00
170000007058365	14-052-002-00036-0006	1000	TRIGO BLANDO-SIN VARIEDAD	S	12,78	0,00
170000007058380	14-052-002-00050-0003	40079	GUISANTES-CARTOUCHE	S	3,19	0,00
170000007058393	14-052-002-00050-0004	40079	GUISANTES-CARTOUCHE	S	1,61	0,00
170000007058371	14-052-003-00076-0004	1000	TRIGO BLANDO-SIN VARIEDAD	S	0,11	0,00
170000007058374	14-052-003-00085-0004	1000	TRIGO BLANDO-SIN VARIEDAD	S	5,88	0,00
170000007058369	14-052-011-00034-0003	12000	TRANQUILLÓN-SIN VARIEDAD	S	3,43	0,00
170000007058395	14-052-011-00036-0003	12000	TRANQUILLÓN-SIN VARIEDAD	S	26,88	0,00
170000007058385	14-070-024-00015-0002	8000	AVENA-SIN VARIEDAD	S	21,27	0,00
170000007058388	14-072-011-00574-0001	8000	AVENA-SIN VARIEDAD	S	1,26	1,26
170000007058376	14-072-014-00115-0002	8000	AVENA-SIN VARIEDAD	S	4,60	0,00
170000007058377	14-072-014-00148-0001	8000	AVENA-SIN VARIEDAD	S	0,39	0,00

<u>REF.</u>	<u>REFERENCIA SIGPAC</u>	<u>CULTIVO</u>	<u>DESCRIPCIÓN CULTIVO</u>	<u>S/R</u>	<u>SUP. COMPROM.</u> <u>(ha)</u>	<u>SUP. CUMPLE</u> <u>(ha)</u>
1700000007058378	14-072-014-09005-0003	8000	AVENA-SIN VARIEDAD	S	0,04	0,00

Pendiente media de la explotación**PUNTOS:** 2,00 9.7%

<u>REF.</u>	<u>REFERENCIA SIGPAC</u>	<u>CULTIVO</u>	<u>DESCRIPCIÓN CULTIVO</u>	<u>S/R</u>	<u>PENDIENTE MEDIA (%)</u>	<u>SUP. COMPROM.</u> <u>(ha)</u>
1700000007058357	14-035-035-00014-0001	8000	AVENA-SIN VARIEDAD	S	10,88	3,05
1700000007058379	14-052-002-00036-0005	1000	TRIGO BLANDO-SIN VARIEDAD	S	10,87	23,06
1700000007058365	14-052-002-00036-0006	1000	TRIGO BLANDO-SIN VARIEDAD	S	10,51	12,78
1700000007058380	14-052-002-00050-0003	40079	GUISANTES-CARTOUCHE	S	8,40	3,19
1700000007058393	14-052-002-00050-0004	40079	GUISANTES-CARTOUCHE	S	12,14	1,61
1700000007058371	14-052-003-00076-0004	1000	TRIGO BLANDO-SIN VARIEDAD	S	2,74	0,11
1700000007058374	14-052-003-00085-0004	1000	TRIGO BLANDO-SIN VARIEDAD	S	4,24	5,88
1700000007058369	14-052-011-00034-0003	12000	TRANQUILLÓN-SIN VARIEDAD	S	12,09	3,43
1700000007058395	14-052-011-00036-0003	12000	TRANQUILLÓN-SIN VARIEDAD	S	10,81	26,88
1700000007058385	14-070-024-00015-0002	8000	AVENA-SIN VARIEDAD	S	9,40	21,27
1700000007058388	14-072-011-00574-0001	8000	AVENA-SIN VARIEDAD	S	4,98	1,26
1700000007058376	14-072-014-00115-0002	8000	AVENA-SIN VARIEDAD	S	3,00	4,60
1700000007058377	14-072-014-00148-0001	8000	AVENA-SIN VARIEDAD	S	3,81	0,39
1700000007058378	14-072-014-09005-0003	8000	AVENA-SIN VARIEDAD	S	2,32	0,04

Porcentaje de Superficie de la explotación en municipios con más del 40 por ciento de su superficie agraria dentro de la Zona de desertificación**PUNTOS:** 0,00 0.0%

<u>REF.</u>	<u>REFERENCIA SIGPAC</u>	<u>CULTIVO</u>	<u>DESCRIPCIÓN CULTIVO</u>	<u>S/R</u>	<u>SUP. COMPROM.</u> <u>(ha)</u>	<u>SUP. CUMPLE</u> <u>(ha)</u>
1700000007058357	14-035-035-00014-0001	8000	AVENA-SIN VARIEDAD	S	3,05	0,00
1700000007058379	14-052-002-00036-0005	1000	TRIGO BLANDO-SIN VARIEDAD	S	23,06	0,00
1700000007058365	14-052-002-00036-0006	1000	TRIGO BLANDO-SIN VARIEDAD	S	12,78	0,00
1700000007058380	14-052-002-00050-0003	40079	GUISANTES-CARTOUCHE	S	3,19	0,00
1700000007058393	14-052-002-00050-0004	40079	GUISANTES-CARTOUCHE	S	1,61	0,00
1700000007058371	14-052-003-00076-0004	1000	TRIGO BLANDO-SIN VARIEDAD	S	0,11	0,00
1700000007058374	14-052-003-00085-0004	1000	TRIGO BLANDO-SIN VARIEDAD	S	5,88	0,00
1700000007058369	14-052-011-00034-0003	12000	TRANQUILLÓN-SIN VARIEDAD	S	3,43	0,00
1700000007058395	14-052-011-00036-0003	12000	TRANQUILLÓN-SIN VARIEDAD	S	26,88	0,00
1700000007058385	14-070-024-00015-0002	8000	AVENA-SIN VARIEDAD	S	21,27	0,00
1700000007058388	14-072-011-00574-0001	8000	AVENA-SIN VARIEDAD	S	1,26	0,00
1700000007058376	14-072-014-00115-0002	8000	AVENA-SIN VARIEDAD	S	4,60	0,00
1700000007058377	14-072-014-00148-0001	8000	AVENA-SIN VARIEDAD	S	0,39	0,00
1700000007058378	14-072-014-09005-0003	8000	AVENA-SIN VARIEDAD	S	0,04	0,00



<u>APELLIDOS Y NOMBRE / RAZÓN SOCIAL</u>	<u>NIF</u>	<u>EXPEDIENTE</u>	<u>SUP. COMPROMETIDA</u>			
			<u>(ha)</u>			
A.T.C. AGRICOLA Y GANADERA S.L.	***6454*	1113055	158.94			
RESOLUCIÓN						
ADMITIDO						
IMPORTE POR ANUALIDAD						
		2018	2019	2020	2021	2022
IMPORTE MÁXIMO SUBVENCIONABLE		12.067,90 €	12.067,90 €	12.067,90 €	12.067,90 €	12.067,90 €
IMPORTE MEDIO DE TRANSFERENCIA (€/ha)		75,93 €	75,93 €	75,93 €	75,93 €	75,93 €
DETALLE IMPORTES POR ANUALIDAD						
GRUPOS DE CULTIVO ADMITIDOS	SUP. COMPROM.	2018	2019	2020	2021	2022
	(ha)					
HERBÁCEOS	79,83	12.067,90 €	12.067,90 €	12.067,90 €	12.067,90 €	12.067,90 €
HERBÁCEOS NO ELEGIBLES	79,11	0,00 €	0,00 €	0,00 €	0,00 €	0,00 €



RECINTOS COMPROMETIDOS

REF.	REFERENCIA SIGPAC	CULTIVO	DESCRIPCIÓN CULTIVO	S/R	PEND. MEDIA (%)	SUP. DEC. ADMIN. (ha)	NU SUP. CERT. (ha)	SUP. CAMPO (ha)	SUP. COMPROM. (ha)
170000005051130	14-009-015-00194-0002	12000	TRANQUILLÓN-SIN VARIEDAD	S	4,01	0,46	0,46		0,46
170000005051158	14-009-015-00184-0001	20902	BARBECHO TRADICIONAL-CON CUBIERTA VEGETAL	S	4,02	16,90	16,90		16,90
170000005051135	14-009-014-00013-0001	12000	TRANQUILLÓN-SIN VARIEDAD	S	4,41	0,52	0,52		0,52
170000005051119	14-009-014-00009-0001	12000	TRANQUILLÓN-SIN VARIEDAD	S	4,64	12,98	12,98		12,98
170000005051124	14-009-015-00185-0001	12000	TRANQUILLÓN-SIN VARIEDAD	S	5,21	4,75	4,75		4,75
170000005051134	14-009-014-00012-0001	12000	TRANQUILLÓN-SIN VARIEDAD	S	5,51	0,86	0,86		0,86
170000005051127	14-009-015-00188-0002	12000	TRANQUILLÓN-SIN VARIEDAD	S	5,54	3,07	3,07		3,07
170000005051161	14-009-015-00192-0002	20902	BARBECHO TRADICIONAL-CON CUBIERTA VEGETAL	R	5,67	0,91	0,91		0,91
170000005051121	14-009-014-00011-0001	12000	TRANQUILLÓN-SIN VARIEDAD	S	5,80	30,82	30,82		30,82
170000005051166	14-009-015-00198-0021	20902	BARBECHO TRADICIONAL-CON CUBIERTA VEGETAL	S	5,89	1,18	1,18		1,18
170000005051120	14-009-014-00010-0001	12000	TRANQUILLÓN-SIN VARIEDAD	S	5,90	14,32	14,32		14,32
170000005051159	14-009-015-00190-0001	20902	BARBECHO TRADICIONAL-CON CUBIERTA VEGETAL	R	5,93	1,20	1,20		1,20
170000005051129	14-009-015-00193-0001	12000	TRANQUILLÓN-SIN VARIEDAD	S	6,06	1,06	1,06		1,06
170000005051128	14-009-015-00189-0001	12000	TRANQUILLÓN-SIN VARIEDAD	S	6,07	0,78	0,78		0,78
170000005051160	14-009-015-00191-0001	20902	BARBECHO TRADICIONAL-CON CUBIERTA VEGETAL	R	6,07	0,89	0,89		0,89
170000005051125	14-009-015-00186-0001	12000	TRANQUILLÓN-SIN VARIEDAD	S	7,03	2,40	2,40		2,40
170000005051133	14-009-015-00288-0001	20902	BARBECHO TRADICIONAL-CON CUBIERTA VEGETAL	S	7,46	0,32	0,32		0,32
170000005051122	14-009-014-00052-0001	12000	TRANQUILLÓN-SIN VARIEDAD	S	7,80	1,77	1,77		1,77
170000005051140	14-009-015-00286-0002	20902	BARBECHO TRADICIONAL-CON CUBIERTA VEGETAL	S	9,18	0,66	0,66		0,66
170000005051126	14-009-015-00187-0001	12000	TRANQUILLÓN-SIN VARIEDAD	S	9,26	1,20	1,20		1,20
170000005051141	14-009-015-00198-0003	20902	BARBECHO TRADICIONAL-CON CUBIERTA VEGETAL	S	10,07	4,95	4,95		4,95
170000005051123	14-009-014-00053-0001	12000	TRANQUILLÓN-SIN VARIEDAD	S	11,41	0,39	0,39		0,39
170000005051143	14-009-015-00289-0001	20902	BARBECHO TRADICIONAL-CON CUBIERTA VEGETAL	S	12,49	0,35	0,35		0,35
170000005051165	14-009-015-00198-0025	20902	BARBECHO TRADICIONAL-CON CUBIERTA VEGETAL	S	12,60	3,87	3,87		3,87
170000005051136	14-009-015-00198-0004	20902	BARBECHO TRADICIONAL-CON CUBIERTA VEGETAL	S	13,44	2,42	2,42		2,42
170000005051137	14-009-015-00198-0004	20902	BARBECHO TRADICIONAL-CON CUBIERTA VEGETAL	S	13,44	4,28	4,28		4,28
170000005051138	14-009-015-00198-0004	20902	BARBECHO TRADICIONAL-CON CUBIERTA VEGETAL	S	13,44	10,31	10,31		10,31
170000005051163	14-009-015-00192-0001	12000	TRANQUILLÓN-SIN VARIEDAD	S	13,49	4,45	4,45		4,45
170000005051146	14-009-015-00225-0001	20902	BARBECHO TRADICIONAL-CON CUBIERTA VEGETAL	S	18,62	15,47	15,47		15,47
170000005051139	14-009-015-00295-0008	20902	BARBECHO TRADICIONAL-CON CUBIERTA VEGETAL	S	19,13	0,04	0,04		0,04
170000005051155	14-009-015-00226-0007	20902	BARBECHO TRADICIONAL-CON CUBIERTA VEGETAL	S	19,35	9,25	9,25		9,25
170000005051142	14-009-015-00295-0007	20902	BARBECHO TRADICIONAL-CON CUBIERTA VEGETAL	S	20,22	0,15	0,15		0,15
170000005051156	14-009-015-00226-0013	20902	BARBECHO TRADICIONAL-CON CUBIERTA VEGETAL	S	20,75	1,64	1,64		1,64
170000005051144	14-009-015-00226-0011	20902	BARBECHO TRADICIONAL-CON CUBIERTA VEGETAL	S	21,20	1,01	1,01		1,01
170000005051145	14-009-015-00226-0008	20902	BARBECHO TRADICIONAL-CON CUBIERTA VEGETAL	S	21,84	0,45	0,45		0,45
170000005051147	14-009-015-00226-0004	20902	BARBECHO TRADICIONAL-CON CUBIERTA VEGETAL	S	30,54	2,86	2,86		2,86

RESUMEN CRITERIOS DE SELECCIÓN**11.2.1.1 Mantenimiento de prácticas y métodos de agricultura ecológica: Cultivos herbáceos - Conv 2018.**

PUNTOS: 2,00

	PUNTOS	CUMPLE
Porcentaje de superficie determinada en Red Natura 2000	0,00	0.0%
Porcentaje de superficie determinada situada en zonas RAMSAR	0,00	0.0%
Porcentaje de superficie determinada en zonas vulnerables a la contaminación por nitratos	0,00	0.0%
Pendiente media de la explotación	2,00	9.74%
Porcentaje de Superficie de la explotación en municipios con más del 40 por ciento de su superficie agraria dentro de la Zona de desertificación	0,00	0.0%

DETALLE CRITERIOS DE SELECCIÓN**11.2.1.1 Mantenimiento de prácticas y métodos de agricultura ecológica: Cultivos herbáceos - Conv 2018.****PUNTOS: 2,00****Porcentaje de superficie determinada en Red Natura 2000****PUNTOS: 0,00 0.0%**

REF.	REFERENCIA SIGPAC	CULTIVO	DESCRIPCIÓN CULTIVO	S/R	SUP.	SUP.
					COMPROM.	CUMPLE
					(ha)	(ha)
170000005051119	14-009-014-00009-0001	12000	TRANQUILLÓN-SIN VARIEDAD	S	12,98	0,00
170000005051120	14-009-014-00010-0001	12000	TRANQUILLÓN-SIN VARIEDAD	S	14,32	0,00
170000005051121	14-009-014-00011-0001	12000	TRANQUILLÓN-SIN VARIEDAD	S	30,82	0,00
170000005051134	14-009-014-00012-0001	12000	TRANQUILLÓN-SIN VARIEDAD	S	0,86	0,00
170000005051135	14-009-014-00013-0001	12000	TRANQUILLÓN-SIN VARIEDAD	S	0,52	0,00
170000005051122	14-009-014-00052-0001	12000	TRANQUILLÓN-SIN VARIEDAD	S	1,77	0,00
170000005051123	14-009-014-00053-0001	12000	TRANQUILLÓN-SIN VARIEDAD	S	0,39	0,00
170000005051158	14-009-015-00184-0001	20902	BARBECHO TRADICIONAL-CON CUBIERTA VEGETAL	S	16,90	0,00
170000005051124	14-009-015-00185-0001	12000	TRANQUILLÓN-SIN VARIEDAD	S	4,75	0,00
170000005051125	14-009-015-00186-0001	12000	TRANQUILLÓN-SIN VARIEDAD	S	2,40	0,00
170000005051126	14-009-015-00187-0001	12000	TRANQUILLÓN-SIN VARIEDAD	S	1,20	0,00
170000005051127	14-009-015-00188-0002	12000	TRANQUILLÓN-SIN VARIEDAD	S	3,07	0,00
170000005051128	14-009-015-00189-0001	12000	TRANQUILLÓN-SIN VARIEDAD	S	0,78	0,00
170000005051159	14-009-015-00190-0001	20902	BARBECHO TRADICIONAL-CON CUBIERTA VEGETAL	R	1,20	0,00
170000005051160	14-009-015-00191-0001	20902	BARBECHO TRADICIONAL-CON CUBIERTA VEGETAL	R	0,89	0,00
170000005051163	14-009-015-00192-0001	12000	TRANQUILLÓN-SIN VARIEDAD	S	4,45	0,00
170000005051161	14-009-015-00192-0002	20902	BARBECHO TRADICIONAL-CON CUBIERTA VEGETAL	R	0,91	0,00
170000005051129	14-009-015-00193-0001	12000	TRANQUILLÓN-SIN VARIEDAD	S	1,06	0,00
170000005051130	14-009-015-00194-0002	12000	TRANQUILLÓN-SIN VARIEDAD	S	0,46	0,00
170000005051141	14-009-015-00198-0003	20902	BARBECHO TRADICIONAL-CON CUBIERTA VEGETAL	S	4,95	0,00
170000005051137	14-009-015-00198-0004	20902	BARBECHO TRADICIONAL-CON CUBIERTA VEGETAL	S	4,28	0,00
170000005051138	14-009-015-00198-0004	20902	BARBECHO TRADICIONAL-CON CUBIERTA VEGETAL	S	10,31	0,00
170000005051136	14-009-015-00198-0004	20902	BARBECHO TRADICIONAL-CON CUBIERTA VEGETAL	S	2,42	0,00
170000005051166	14-009-015-00198-0021	20902	BARBECHO TRADICIONAL-CON CUBIERTA VEGETAL	S	1,18	0,00
170000005051165	14-009-015-00198-0025	20902	BARBECHO TRADICIONAL-CON CUBIERTA VEGETAL	S	3,87	0,00
170000005051146	14-009-015-00225-0001	20902	BARBECHO TRADICIONAL-CON CUBIERTA VEGETAL	S	15,47	0,00
170000005051147	14-009-015-00226-0004	20902	BARBECHO TRADICIONAL-CON CUBIERTA VEGETAL	S	2,86	0,00
170000005051155	14-009-015-00226-0007	20902	BARBECHO TRADICIONAL-CON CUBIERTA VEGETAL	S	9,25	0,00
170000005051145	14-009-015-00226-0008	20902	BARBECHO TRADICIONAL-CON CUBIERTA VEGETAL	S	0,45	0,00
170000005051144	14-009-015-00226-0011	20902	BARBECHO TRADICIONAL-CON CUBIERTA VEGETAL	S	1,01	0,00
170000005051156	14-009-015-00226-0013	20902	BARBECHO TRADICIONAL-CON CUBIERTA VEGETAL	S	1,64	0,00
170000005051140	14-009-015-00286-0002	20902	BARBECHO TRADICIONAL-CON CUBIERTA VEGETAL	S	0,66	0,00
170000005051133	14-009-015-00288-0001	20902	BARBECHO TRADICIONAL-CON CUBIERTA VEGETAL	S	0,32	0,00
170000005051143	14-009-015-00289-0001	20902	BARBECHO TRADICIONAL-CON CUBIERTA VEGETAL	S	0,35	0,00
170000005051142	14-009-015-00295-0007	20902	BARBECHO TRADICIONAL-CON CUBIERTA VEGETAL	S	0,15	0,00
170000005051139	14-009-015-00295-0008	20902	BARBECHO TRADICIONAL-CON CUBIERTA VEGETAL	S	0,04	0,00

Porcentaje de superficie determinada situada en zonas RAMSAR**PUNTOS: 0,00 0.0%**

REF.	REFERENCIA SIGPAC	CULTIVO	DESCRIPCIÓN CULTIVO	S/R	SUP.	SUP.
					COMPROM.	CUMPLE
					(ha)	(ha)
170000005051119	14-009-014-00009-0001	12000	TRANQUILLÓN-SIN VARIEDAD	S	12,98	0,00
170000005051120	14-009-014-00010-0001	12000	TRANQUILLÓN-SIN VARIEDAD	S	14,32	0,00
170000005051121	14-009-014-00011-0001	12000	TRANQUILLÓN-SIN VARIEDAD	S	30,82	0,00

<u>REF.</u>	<u>REFERENCIA SIGPAC</u>	<u>CULTIVO</u>	<u>DESCRIPCIÓN CULTIVO</u>	<u>S/R</u>	<u>SUP. COMPROM.</u> <u>(ha)</u>	<u>SUP. CUMPLE</u> <u>(ha)</u>
170000005051134	14-009-014-00012-0001	12000	TRANQUILLÓN-SIN VARIEDAD	S	0,86	0,00
170000005051135	14-009-014-00013-0001	12000	TRANQUILLÓN-SIN VARIEDAD	S	0,52	0,00
170000005051122	14-009-014-00052-0001	12000	TRANQUILLÓN-SIN VARIEDAD	S	1,77	0,00
170000005051123	14-009-014-00053-0001	12000	TRANQUILLÓN-SIN VARIEDAD	S	0,39	0,00
170000005051158	14-009-015-00184-0001	20902	BARBECHO TRADICIONAL-CON CUBIERTA VEGETAL	S	16,90	0,00
170000005051124	14-009-015-00185-0001	12000	TRANQUILLÓN-SIN VARIEDAD	S	4,75	0,00
170000005051125	14-009-015-00186-0001	12000	TRANQUILLÓN-SIN VARIEDAD	S	2,40	0,00
170000005051126	14-009-015-00187-0001	12000	TRANQUILLÓN-SIN VARIEDAD	S	1,20	0,00
170000005051127	14-009-015-00188-0002	12000	TRANQUILLÓN-SIN VARIEDAD	S	3,07	0,00
170000005051128	14-009-015-00189-0001	12000	TRANQUILLÓN-SIN VARIEDAD	S	0,78	0,00
170000005051159	14-009-015-00190-0001	20902	BARBECHO TRADICIONAL-CON CUBIERTA VEGETAL	R	1,20	0,00
170000005051160	14-009-015-00191-0001	20902	BARBECHO TRADICIONAL-CON CUBIERTA VEGETAL	R	0,89	0,00
170000005051163	14-009-015-00192-0001	12000	TRANQUILLÓN-SIN VARIEDAD	S	4,45	0,00
170000005051161	14-009-015-00192-0002	20902	BARBECHO TRADICIONAL-CON CUBIERTA VEGETAL	R	0,91	0,00
170000005051129	14-009-015-00193-0001	12000	TRANQUILLÓN-SIN VARIEDAD	S	1,06	0,00
170000005051130	14-009-015-00194-0002	12000	TRANQUILLÓN-SIN VARIEDAD	S	0,46	0,00
170000005051141	14-009-015-00198-0003	20902	BARBECHO TRADICIONAL-CON CUBIERTA VEGETAL	S	4,95	0,00
170000005051136	14-009-015-00198-0004	20902	BARBECHO TRADICIONAL-CON CUBIERTA VEGETAL	S	2,42	0,00
170000005051137	14-009-015-00198-0004	20902	BARBECHO TRADICIONAL-CON CUBIERTA VEGETAL	S	4,28	0,00
170000005051138	14-009-015-00198-0004	20902	BARBECHO TRADICIONAL-CON CUBIERTA VEGETAL	S	10,31	0,00
170000005051166	14-009-015-00198-0021	20902	BARBECHO TRADICIONAL-CON CUBIERTA VEGETAL	S	1,18	0,00
170000005051165	14-009-015-00198-0025	20902	BARBECHO TRADICIONAL-CON CUBIERTA VEGETAL	S	3,87	0,00
170000005051146	14-009-015-00225-0001	20902	BARBECHO TRADICIONAL-CON CUBIERTA VEGETAL	S	15,47	0,00
170000005051147	14-009-015-00226-0004	20902	BARBECHO TRADICIONAL-CON CUBIERTA VEGETAL	S	2,86	0,00
170000005051155	14-009-015-00226-0007	20902	BARBECHO TRADICIONAL-CON CUBIERTA VEGETAL	S	9,25	0,00
170000005051145	14-009-015-00226-0008	20902	BARBECHO TRADICIONAL-CON CUBIERTA VEGETAL	S	0,45	0,00
170000005051144	14-009-015-00226-0011	20902	BARBECHO TRADICIONAL-CON CUBIERTA VEGETAL	S	1,01	0,00
170000005051156	14-009-015-00226-0013	20902	BARBECHO TRADICIONAL-CON CUBIERTA VEGETAL	S	1,64	0,00
170000005051140	14-009-015-00286-0002	20902	BARBECHO TRADICIONAL-CON CUBIERTA VEGETAL	S	0,66	0,00
170000005051133	14-009-015-00288-0001	20902	BARBECHO TRADICIONAL-CON CUBIERTA VEGETAL	S	0,32	0,00
170000005051143	14-009-015-00289-0001	20902	BARBECHO TRADICIONAL-CON CUBIERTA VEGETAL	S	0,35	0,00
170000005051142	14-009-015-00295-0007	20902	BARBECHO TRADICIONAL-CON CUBIERTA VEGETAL	S	0,15	0,00
170000005051139	14-009-015-00295-0008	20902	BARBECHO TRADICIONAL-CON CUBIERTA VEGETAL	S	0,04	0,00

Porcentaje de superficie determinada en zonas vulnerables a la contaminación por nitratos**PUNTOS:** 0,00 0.0%

<u>REF.</u>	<u>REFERENCIA SIGPAC</u>	<u>CULTIVO</u>	<u>DESCRIPCIÓN CULTIVO</u>	<u>S/R</u>	<u>SUP. COMPROM.</u> <u>(ha)</u>	<u>SUP. CUMPLE</u> <u>(ha)</u>
170000005051119	14-009-014-00009-0001	12000	TRANQUILLÓN-SIN VARIEDAD	S	12,98	0,00
170000005051120	14-009-014-00010-0001	12000	TRANQUILLÓN-SIN VARIEDAD	S	14,32	0,00
170000005051121	14-009-014-00011-0001	12000	TRANQUILLÓN-SIN VARIEDAD	S	30,82	0,00
170000005051134	14-009-014-00012-0001	12000	TRANQUILLÓN-SIN VARIEDAD	S	0,86	0,00
170000005051135	14-009-014-00013-0001	12000	TRANQUILLÓN-SIN VARIEDAD	S	0,52	0,00
170000005051122	14-009-014-00052-0001	12000	TRANQUILLÓN-SIN VARIEDAD	S	1,77	0,00
170000005051123	14-009-014-00053-0001	12000	TRANQUILLÓN-SIN VARIEDAD	S	0,39	0,00
170000005051158	14-009-015-00184-0001	20902	BARBECHO TRADICIONAL-CON CUBIERTA VEGETAL	S	16,90	0,00
170000005051124	14-009-015-00185-0001	12000	TRANQUILLÓN-SIN VARIEDAD	S	4,75	0,00

<u>REF.</u>	<u>REFERENCIA SIGPAC</u>	<u>CULTIVO</u>	<u>DESCRIPCIÓN CULTIVO</u>	<u>S/R</u>	<u>SUP. COMPROM.</u> <u>(ha)</u>	<u>SUP. CUMPLE</u> <u>(ha)</u>
170000005051125	14-009-015-00186-0001	12000	TRANQUILLÓN-SIN VARIEDAD	S	2,40	0,00
170000005051126	14-009-015-00187-0001	12000	TRANQUILLÓN-SIN VARIEDAD	S	1,20	0,00
170000005051127	14-009-015-00188-0002	12000	TRANQUILLÓN-SIN VARIEDAD	S	3,07	0,00
170000005051128	14-009-015-00189-0001	12000	TRANQUILLÓN-SIN VARIEDAD	S	0,78	0,00
170000005051159	14-009-015-00190-0001	20902	BARBECHO TRADICIONAL-CON CUBIERTA VEGETAL	R	1,20	0,00
170000005051160	14-009-015-00191-0001	20902	BARBECHO TRADICIONAL-CON CUBIERTA VEGETAL	R	0,89	0,00
170000005051163	14-009-015-00192-0001	12000	TRANQUILLÓN-SIN VARIEDAD	S	4,45	0,00
170000005051161	14-009-015-00192-0002	20902	BARBECHO TRADICIONAL-CON CUBIERTA VEGETAL	R	0,91	0,00
170000005051129	14-009-015-00193-0001	12000	TRANQUILLÓN-SIN VARIEDAD	S	1,06	0,00
170000005051130	14-009-015-00194-0002	12000	TRANQUILLÓN-SIN VARIEDAD	S	0,46	0,00
170000005051141	14-009-015-00198-0003	20902	BARBECHO TRADICIONAL-CON CUBIERTA VEGETAL	S	4,95	0,00
170000005051137	14-009-015-00198-0004	20902	BARBECHO TRADICIONAL-CON CUBIERTA VEGETAL	S	4,28	0,00
170000005051138	14-009-015-00198-0004	20902	BARBECHO TRADICIONAL-CON CUBIERTA VEGETAL	S	10,31	0,00
170000005051136	14-009-015-00198-0004	20902	BARBECHO TRADICIONAL-CON CUBIERTA VEGETAL	S	2,42	0,00
170000005051166	14-009-015-00198-0021	20902	BARBECHO TRADICIONAL-CON CUBIERTA VEGETAL	S	1,18	0,00
170000005051165	14-009-015-00198-0025	20902	BARBECHO TRADICIONAL-CON CUBIERTA VEGETAL	S	3,87	0,00
170000005051146	14-009-015-00225-0001	20902	BARBECHO TRADICIONAL-CON CUBIERTA VEGETAL	S	15,47	0,00
170000005051147	14-009-015-00226-0004	20902	BARBECHO TRADICIONAL-CON CUBIERTA VEGETAL	S	2,86	0,00
170000005051155	14-009-015-00226-0007	20902	BARBECHO TRADICIONAL-CON CUBIERTA VEGETAL	S	9,25	0,00
170000005051145	14-009-015-00226-0008	20902	BARBECHO TRADICIONAL-CON CUBIERTA VEGETAL	S	0,45	0,00
170000005051144	14-009-015-00226-0011	20902	BARBECHO TRADICIONAL-CON CUBIERTA VEGETAL	S	1,01	0,00
170000005051156	14-009-015-00226-0013	20902	BARBECHO TRADICIONAL-CON CUBIERTA VEGETAL	S	1,64	0,00
170000005051140	14-009-015-00286-0002	20902	BARBECHO TRADICIONAL-CON CUBIERTA VEGETAL	S	0,66	0,00
170000005051133	14-009-015-00288-0001	20902	BARBECHO TRADICIONAL-CON CUBIERTA VEGETAL	S	0,32	0,00
170000005051143	14-009-015-00289-0001	20902	BARBECHO TRADICIONAL-CON CUBIERTA VEGETAL	S	0,35	0,00
170000005051142	14-009-015-00295-0007	20902	BARBECHO TRADICIONAL-CON CUBIERTA VEGETAL	S	0,15	0,00
170000005051139	14-009-015-00295-0008	20902	BARBECHO TRADICIONAL-CON CUBIERTA VEGETAL	S	0,04	0,00

Pendiente media de la explotación**PUNTOS:** 2,00 9.74%

<u>REF.</u>	<u>REFERENCIA SIGPAC</u>	<u>CULTIVO</u>	<u>DESCRIPCIÓN CULTIVO</u>	<u>S/R</u>	<u>PENDIENTE MEDIA (%)</u>	<u>SUP. COMPROM.</u> <u>(ha)</u>
170000005051119	14-009-014-00009-0001	12000	TRANQUILLÓN-SIN VARIEDAD	S	4,64	12,98
170000005051120	14-009-014-00010-0001	12000	TRANQUILLÓN-SIN VARIEDAD	S	5,90	14,32
170000005051121	14-009-014-00011-0001	12000	TRANQUILLÓN-SIN VARIEDAD	S	5,80	30,82
170000005051134	14-009-014-00012-0001	12000	TRANQUILLÓN-SIN VARIEDAD	S	5,51	0,86
170000005051135	14-009-014-00013-0001	12000	TRANQUILLÓN-SIN VARIEDAD	S	4,41	0,52
170000005051122	14-009-014-00052-0001	12000	TRANQUILLÓN-SIN VARIEDAD	S	7,80	1,77
170000005051123	14-009-014-00053-0001	12000	TRANQUILLÓN-SIN VARIEDAD	S	11,41	0,39
170000005051158	14-009-015-00184-0001	20902	BARBECHO TRADICIONAL-CON CUBIERTA VEGETAL	S	4,02	16,90
170000005051124	14-009-015-00185-0001	12000	TRANQUILLÓN-SIN VARIEDAD	S	5,21	4,75
170000005051125	14-009-015-00186-0001	12000	TRANQUILLÓN-SIN VARIEDAD	S	7,03	2,40
170000005051126	14-009-015-00187-0001	12000	TRANQUILLÓN-SIN VARIEDAD	S	9,26	1,20
170000005051127	14-009-015-00188-0002	12000	TRANQUILLÓN-SIN VARIEDAD	S	5,54	3,07
170000005051128	14-009-015-00189-0001	12000	TRANQUILLÓN-SIN VARIEDAD	S	6,07	0,78
170000005051159	14-009-015-00190-0001	20902	BARBECHO TRADICIONAL-CON CUBIERTA VEGETAL	R	5,93	1,20
170000005051160	14-009-015-00191-0001	20902	BARBECHO TRADICIONAL-CON CUBIERTA VEGETAL	R	6,07	0,89

REF.	REFERENCIA SIGPAC	CULTIVO	DESCRIPCIÓN CULTIVO	S/R	PENDIENTE		SUP.
					MEDIA (%)	COMPROM.	(ha)
170000005051163	14-009-015-00192-0001	12000	TRANQUILLÓN-SIN VARIEDAD	S	13,49		4,45
170000005051161	14-009-015-00192-0002	20902	BARBECHO TRADICIONAL-CON CUBIERTA VEGETAL	R	5,67		0,91
170000005051129	14-009-015-00193-0001	12000	TRANQUILLÓN-SIN VARIEDAD	S	6,06		1,06
170000005051130	14-009-015-00194-0002	12000	TRANQUILLÓN-SIN VARIEDAD	S	4,01		0,46
170000005051141	14-009-015-00198-0003	20902	BARBECHO TRADICIONAL-CON CUBIERTA VEGETAL	S	10,07		4,95
170000005051137	14-009-015-00198-0004	20902	BARBECHO TRADICIONAL-CON CUBIERTA VEGETAL	S	13,44		4,28
170000005051138	14-009-015-00198-0004	20902	BARBECHO TRADICIONAL-CON CUBIERTA VEGETAL	S	13,44		10,31
170000005051136	14-009-015-00198-0004	20902	BARBECHO TRADICIONAL-CON CUBIERTA VEGETAL	S	13,44		2,42
170000005051166	14-009-015-00198-0021	20902	BARBECHO TRADICIONAL-CON CUBIERTA VEGETAL	S	5,89		1,18
170000005051165	14-009-015-00198-0025	20902	BARBECHO TRADICIONAL-CON CUBIERTA VEGETAL	S	12,60		3,87
170000005051146	14-009-015-00225-0001	20902	BARBECHO TRADICIONAL-CON CUBIERTA VEGETAL	S	18,62		15,47
170000005051147	14-009-015-00226-0004	20902	BARBECHO TRADICIONAL-CON CUBIERTA VEGETAL	S/R	30,54		2,86
170000005051155	14-009-015-00226-0007	20902	BARBECHO TRADICIONAL-CON CUBIERTA VEGETAL	S	19,35		9,25
170000005051145	14-009-015-00226-0008	20902	BARBECHO TRADICIONAL-CON CUBIERTA VEGETAL	S	21,84		0,45
170000005051144	14-009-015-00226-0011	20902	BARBECHO TRADICIONAL-CON CUBIERTA VEGETAL	S	21,20		1,01
170000005051156	14-009-015-00226-0013	20902	BARBECHO TRADICIONAL-CON CUBIERTA VEGETAL	S	20,75		1,64
170000005051140	14-009-015-00286-0002	20902	BARBECHO TRADICIONAL-CON CUBIERTA VEGETAL	S	9,18		0,66
170000005051133	14-009-015-00288-0001	20902	BARBECHO TRADICIONAL-CON CUBIERTA VEGETAL	S	7,46		0,32
170000005051143	14-009-015-00289-0001	20902	BARBECHO TRADICIONAL-CON CUBIERTA VEGETAL	S	12,49		0,35
170000005051142	14-009-015-00295-0007	20902	BARBECHO TRADICIONAL-CON CUBIERTA VEGETAL	S	20,22		0,15
170000005051139	14-009-015-00295-0008	20902	BARBECHO TRADICIONAL-CON CUBIERTA VEGETAL	S	19,13		0,04

Porcentaje de Superficie de la explotación en municipios con más del 40 por ciento de su superficie agraria dentro de la Zona de desertificación

PUNTOS: 0,00 0.0%

REF.	REFERENCIA SIGPAC	CULTIVO	DESCRIPCIÓN CULTIVO	S/R	PUNTOS	
					0,00	0.0%
170000005051119	14-009-014-00009-0001	12000	TRANQUILLÓN-SIN VARIEDAD	S	12,98	0,00
170000005051120	14-009-014-00010-0001	12000	TRANQUILLÓN-SIN VARIEDAD	S	14,32	0,00
170000005051121	14-009-014-00011-0001	12000	TRANQUILLÓN-SIN VARIEDAD	S	30,82	0,00
170000005051134	14-009-014-00012-0001	12000	TRANQUILLÓN-SIN VARIEDAD	S	0,86	0,00
170000005051135	14-009-014-00013-0001	12000	TRANQUILLÓN-SIN VARIEDAD	S	0,52	0,00
170000005051122	14-009-014-00052-0001	12000	TRANQUILLÓN-SIN VARIEDAD	S	1,77	0,00
170000005051123	14-009-014-00053-0001	12000	TRANQUILLÓN-SIN VARIEDAD	S	0,39	0,00
170000005051158	14-009-015-00184-0001	20902	BARBECHO TRADICIONAL-CON CUBIERTA VEGETAL	S	16,90	0,00
170000005051124	14-009-015-00185-0001	12000	TRANQUILLÓN-SIN VARIEDAD	S	4,75	0,00
170000005051125	14-009-015-00186-0001	12000	TRANQUILLÓN-SIN VARIEDAD	S	2,40	0,00
170000005051126	14-009-015-00187-0001	12000	TRANQUILLÓN-SIN VARIEDAD	S	1,20	0,00
170000005051127	14-009-015-00188-0002	12000	TRANQUILLÓN-SIN VARIEDAD	S	3,07	0,00
170000005051128	14-009-015-00189-0001	12000	TRANQUILLÓN-SIN VARIEDAD	S	0,78	0,00
170000005051159	14-009-015-00190-0001	20902	BARBECHO TRADICIONAL-CON CUBIERTA VEGETAL	R	1,20	0,00
170000005051160	14-009-015-00191-0001	20902	BARBECHO TRADICIONAL-CON CUBIERTA VEGETAL	R	0,89	0,00
170000005051163	14-009-015-00192-0001	12000	TRANQUILLÓN-SIN VARIEDAD	S	4,45	0,00
170000005051161	14-009-015-00192-0002	20902	BARBECHO TRADICIONAL-CON CUBIERTA VEGETAL	R	0,91	0,00
170000005051129	14-009-015-00193-0001	12000	TRANQUILLÓN-SIN VARIEDAD	S	1,06	0,00
170000005051130	14-009-015-00194-0002	12000	TRANQUILLÓN-SIN VARIEDAD	S	0,46	0,00
170000005051141	14-009-015-00198-0003	20902	BARBECHO TRADICIONAL-CON CUBIERTA VEGETAL	S	4,95	0,00

REF.	REFERENCIA SIGPAC	CULTIVO	DESCRIPCIÓN CULTIVO	S/R	SUP. COMPROM. (ha)	SUP. CUMPLE (ha)
170000005051136	14-009-015-00198-0004	20902	BARBECHO TRADICIONAL-CON CUBIERTA VEGETAL	S	2,42	0,00
170000005051137	14-009-015-00198-0004	20902	BARBECHO TRADICIONAL-CON CUBIERTA VEGETAL	S	4,28	0,00
170000005051138	14-009-015-00198-0004	20902	BARBECHO TRADICIONAL-CON CUBIERTA VEGETAL	S	10,31	0,00
170000005051166	14-009-015-00198-0021	20902	BARBECHO TRADICIONAL-CON CUBIERTA VEGETAL	S	1,18	0,00
170000005051165	14-009-015-00198-0025	20902	BARBECHO TRADICIONAL-CON CUBIERTA VEGETAL	S	3,87	0,00
170000005051146	14-009-015-00225-0001	20902	BARBECHO TRADICIONAL-CON CUBIERTA VEGETAL	S	15,47	0,00
170000005051147	14-009-015-00226-0004	20902	BARBECHO TRADICIONAL-CON CUBIERTA VEGETAL	S	2,86	0,00
170000005051155	14-009-015-00226-0007	20902	BARBECHO TRADICIONAL-CON CUBIERTA VEGETAL	S	9,25	0,00
170000005051145	14-009-015-00226-0008	20902	BARBECHO TRADICIONAL-CON CUBIERTA VEGETAL	S	0,45	0,00
170000005051144	14-009-015-00226-0011	20902	BARBECHO TRADICIONAL-CON CUBIERTA VEGETAL	S	1,01	0,00
170000005051156	14-009-015-00226-0013	20902	BARBECHO TRADICIONAL-CON CUBIERTA VEGETAL	S	1,64	0,00
170000005051140	14-009-015-00286-0002	20902	BARBECHO TRADICIONAL-CON CUBIERTA VEGETAL	S	0,66	0,00
170000005051133	14-009-015-00288-0001	20902	BARBECHO TRADICIONAL-CON CUBIERTA VEGETAL	S	0,32	0,00
170000005051143	14-009-015-00289-0001	20902	BARBECHO TRADICIONAL-CON CUBIERTA VEGETAL	S	0,35	0,00
170000005051142	14-009-015-00295-0007	20902	BARBECHO TRADICIONAL-CON CUBIERTA VEGETAL	S	0,15	0,00
170000005051139	14-009-015-00295-0008	20902	BARBECHO TRADICIONAL-CON CUBIERTA VEGETAL	S	0,04	0,00



<u>APellidos y nombre / RAZÓN SOCIAL</u>	<u>NIF</u>	<u>EXPEDIENTE</u>	<u>SUP. COMPROMETIDA</u>			
			<u>(ha)</u>			
AYUSO PEÑAS FRANCISCO ANDRES	****7938*	1217476	79.87			
RESOLUCIÓN ADMITIDO						
IMPORTE POR ANUALIDAD						
		2018	2019	2020	2021	2022
IMPORTE MÁXIMO SUBVENCIONABLE		8.231,21 €	8.231,21 €	8.231,21 €	8.231,21 €	8.231,21 €
IMPORTE MEDIO DE TRANSFERENCIA (€/ha)		103,06 €	103,06 €	103,06 €	103,06 €	103,06 €

DETALLE IMPORTES POR ANUALIDAD

<u>GRUPOS DE CULTIVO ADMITIDOS</u>	<u>SUP. COMPROM.</u>	2018	2019	2020	2021	2022
	<u>(ha)</u>					
HERBÁCEOS	54,45	8.231,21 €	8.231,21 €	8.231,21 €	8.231,21 €	8.231,21 €
HERBÁCEOS NO ELEGIBLES	25,42	0,00 €	0,00 €	0,00 €	0,00 €	0,00 €

RECINTOS COMPROMETIDOS

<u>REF.</u>	<u>REFERENCIA SIGPAC</u>	<u>CULTIVO DESCRIPCIÓN CULTIVO</u>	<u>S/R</u>	<u>PEND. MEDIA (%)</u>	<u>SUP. DEC. ADMIN. (ha)</u>	<u>NU SUP. CERT. (ha)</u>	<u>SUP. CAMPO (ha)</u>	<u>SUP. COMPROM. (ha)</u>
170000007025236	14-008-025-00158-0001	8000 AVENA-SIN VARIEDAD	S	2,10	0,68	0,68		0,68
170000007025230	14-008-025-00117-0001	8000 AVENA-SIN VARIEDAD	S	2,13	1,71	1,71		1,71
170000007025206	14-008-025-00119-0002	8000 AVENA-SIN VARIEDAD	S	2,41	10,71	10,71		10,71
170000007025238	14-035-045-00140-0001	8000 AVENA-SIN VARIEDAD	S	2,46	9,71	9,71		9,71
170000007025248	14-008-030-00112-0002	12000 TRANQUILLÓN-SIN VARIEDAD	S	2,52	0,37	0,37		0,37
170000007025249	14-008-030-00119-0001	20902 BARBECHO TRADICIONAL-CON CUBIERTA VEGETAL	S	2,55	0,34	0,34		0,34
170000007025240	14-035-007-00012-0001	8000 AVENA-SIN VARIEDAD	S	2,58	0,31	0,31		0,31
170000007025226	14-008-025-00157-0001	8000 AVENA-SIN VARIEDAD	S	2,61	0,35	0,35		0,35
170000007025247	14-008-030-00107-0002	20902 BARBECHO TRADICIONAL-CON CUBIERTA VEGETAL	S	2,64	0,70	0,70		0,70
170000007025246	14-008-030-00121-0001	20902 BARBECHO TRADICIONAL-CON CUBIERTA VEGETAL	S	2,70	0,70	0,70		0,70
170000007025228	14-008-030-00120-0002	20902 BARBECHO TRADICIONAL-CON CUBIERTA VEGETAL	S	2,74	0,16	0,16		0,16
170000007025225	14-035-052-00041-0001	8000 AVENA-SIN VARIEDAD	S	2,78	0,63	0,63		0,63
170000007025231	14-008-025-00201-0001	8000 AVENA-SIN VARIEDAD	S	3,11	0,16	0,16		0,16
170000007025258	14-008-030-00109-0001	20902 BARBECHO TRADICIONAL-CON CUBIERTA VEGETAL	S	3,29	2,41	2,41		2,41
170000007025244	14-008-030-00123-0002	20902 BARBECHO TRADICIONAL-CON CUBIERTA VEGETAL	S	3,46	1,24	1,24		1,24
170000007025250	14-008-030-00108-0001	20902 BARBECHO TRADICIONAL-CON CUBIERTA VEGETAL	S	3,53	0,51	0,51		0,51
170000007025251	14-008-030-00111-0001	20902 BARBECHO TRADICIONAL-CON CUBIERTA VEGETAL	S	3,61	0,53	0,53		0,53
170000007025252	14-008-030-00122-0001	20902 BARBECHO TRADICIONAL-CON CUBIERTA VEGETAL	S	3,64	0,91	0,91		0,91
170000007025223	14-035-019-00423-0002	12000 TRANQUILLÓN-SIN VARIEDAD	S	3,82	1,23	1,23		1,23
170000007025224	14-035-045-00175-0001	8000 AVENA-SIN VARIEDAD	S	4,17	1,29	1,29		1,29
170000007025241	14-035-007-00013-0001	8000 AVENA-SIN VARIEDAD	S	4,23	1,36	1,36		1,36
170000007025259	14-008-030-00110-0001	20902 BARBECHO TRADICIONAL-CON CUBIERTA VEGETAL	S	4,36	1,49	1,49		1,49
170000007025211	14-008-025-00202-0001	8000 AVENA-SIN VARIEDAD	S	4,84	0,84	0,84		0,84
170000007025243	14-035-018-00323-0001	12000 TRANQUILLÓN-SIN VARIEDAD	S	4,87	1,09	1,09		1,09
170000007025233	14-035-019-00259-0001	12000 TRANQUILLÓN-SIN VARIEDAD	S	5,13	0,62	0,62		0,62
170000007025235	14-035-018-00307-0001	12000 TRANQUILLÓN-SIN VARIEDAD	S	5,40	0,83	0,83		0,83
170000007025245	14-035-017-00648-0001	12000 TRANQUILLÓN-SIN VARIEDAD	S	5,48	3,12	3,12		3,12
170000007025232	14-035-019-00258-0001	12000 TRANQUILLÓN-SIN VARIEDAD	S	5,80	1,34	1,34		1,34
170000007025205	14-035-007-00011-0001	8000 AVENA-SIN VARIEDAD	S	6,87	1,98	1,98		1,98
170000007025204	14-035-007-00010-0001	8000 AVENA-SIN VARIEDAD	S	6,95	1,85	1,85		1,85
170000007025242	14-035-018-00320-0001	12000 TRANQUILLÓN-SIN VARIEDAD	S	7,00	0,59	0,59		0,59
170000007025214	14-008-046-00124-0004	20902 BARBECHO TRADICIONAL-CON CUBIERTA VEGETAL	S	7,73	16,43	19,48		16,43
170000007025260	14-008-046-00124-0004	8000 AVENA-SIN VARIEDAD	S	7,73	12,32	14,60		12,32
170000007025213	14-035-017-00600-0001	12000 TRANQUILLÓN-SIN VARIEDAD	S	9,35	1,36	1,36		1,36

INCIDENCIAS**INCIDENCIA DESCRIPCIÓN**

85046 Solicita recinto que está comprometido para la convocatoria 2015 de Agricultura o Ganadería Ecológica.
 Ref:1700000007025237 Recinto:14-008-046-00124-011 Cultivo:8000 AVENA-SIN VARIEDAD Secano
 Ref:1700000007025234 Recinto:14-008-046-00124-013 Cultivo:8000 AVENA-SIN VARIEDAD Secano
 Ref:1700000007025229 Recinto:14-008-046-00124-013 Cultivo:20902 BARBECHO TRADICIONAL-CON CUBIERTA VEGETAL Secano

RESUMEN CRITERIOS DE SELECCIÓN**11.2.1.1 Mantenimiento de prácticas y métodos de agricultura ecológica: Cultivos herbáceos - Conv 2018. PUNTOS: 1,00**

	<u>PUNTOS</u>	<u>CUMPLE</u>
Porcentaje de superficie determinada en Red Natura 2000	0,00	0.0%
Porcentaje de superficie determinada situada en zonas RAMSAR	0,00	0.0%
Porcentaje de superficie determinada en zonas vulnerables a la contaminación por nitratos	0,00	0.0%
Pendiente media de la explotación	1,00	5.18%
Porcentaje de Superficie de la explotación en municipios con más del 40 por ciento de su superficie agraria dentro de la Zona de desertificación	0,00	0.0%

DETALLE CRITERIOS DE SELECCIÓN**11.2.1.1 Mantenimiento de prácticas y métodos de agricultura ecológica: Cultivos herbáceos - Conv 2018. PUNTOS: 1,00**

						<u>PUNTOS:</u>	0,00	0.0%
<u>REF.</u>	<u>REFERENCIA SIGPAC</u>	<u>CULTIVO</u>	<u>DESCRIPCIÓN CULTIVO</u>	<u>S/R</u>		<u>SUP. COMPROM.</u>	<u>SUP. CUMPLE</u>	
						(ha)	(ha)	
1700000007025230	14-008-025-00117-0001	8000	AVENA-SIN VARIEDAD	S		1,71	0,00	
1700000007025206	14-008-025-00119-0002	8000	AVENA-SIN VARIEDAD	S		10,71	0,00	
1700000007025226	14-008-025-00157-0001	8000	AVENA-SIN VARIEDAD	S		0,35	0,00	
1700000007025236	14-008-025-00158-0001	8000	AVENA-SIN VARIEDAD	S		0,68	0,00	
1700000007025231	14-008-025-00201-0001	8000	AVENA-SIN VARIEDAD	S		0,16	0,00	
1700000007025211	14-008-025-00202-0001	8000	AVENA-SIN VARIEDAD	S		0,84	0,00	
1700000007025247	14-008-030-00107-0002	20902	BARBECHO TRADICIONAL-CON CUBIERTA VEGETAL	S		0,70	0,00	
1700000007025250	14-008-030-00108-0001	20902	BARBECHO TRADICIONAL-CON CUBIERTA VEGETAL	S		0,51	0,00	
1700000007025258	14-008-030-00109-0001	20902	BARBECHO TRADICIONAL-CON CUBIERTA VEGETAL	S		2,41	0,00	
1700000007025259	14-008-030-00110-0001	20902	BARBECHO TRADICIONAL-CON CUBIERTA VEGETAL	S		1,49	0,00	
1700000007025251	14-008-030-00111-0001	20902	BARBECHO TRADICIONAL-CON CUBIERTA VEGETAL	S		0,53	0,00	
1700000007025248	14-008-030-00112-0002	12000	TRANQUILLÓN-SIN VARIEDAD	S		0,37	0,00	
1700000007025249	14-008-030-00119-0001	20902	BARBECHO TRADICIONAL-CON CUBIERTA VEGETAL	S		0,34	0,00	
1700000007025228	14-008-030-00120-0002	20902	BARBECHO TRADICIONAL-CON CUBIERTA VEGETAL	S		0,16	0,00	
1700000007025246	14-008-030-00121-0001	20902	BARBECHO TRADICIONAL-CON CUBIERTA VEGETAL	S		0,70	0,00	
1700000007025252	14-008-030-00122-0001	20902	BARBECHO TRADICIONAL-CON CUBIERTA VEGETAL	S		0,91	0,00	
1700000007025244	14-008-030-00123-0002	20902	BARBECHO TRADICIONAL-CON CUBIERTA VEGETAL	S		1,24	0,00	
1700000007025260	14-008-046-00124-0004	8000	AVENA-SIN VARIEDAD	S		12,32	0,00	
1700000007025214	14-008-046-00124-0004	20902	BARBECHO TRADICIONAL-CON CUBIERTA VEGETAL	S		16,43	0,00	
1700000007025204	14-035-007-00010-0001	8000	AVENA-SIN VARIEDAD	S		1,85	0,00	
1700000007025205	14-035-007-00011-0001	8000	AVENA-SIN VARIEDAD	S		1,98	0,00	
1700000007025240	14-035-007-00012-0001	8000	AVENA-SIN VARIEDAD	S		0,31	0,00	
1700000007025241	14-035-007-00013-0001	8000	AVENA-SIN VARIEDAD	S		1,36	0,00	
1700000007025213	14-035-017-00600-0001	12000	TRANQUILLÓN-SIN VARIEDAD	S		1,36	0,00	
1700000007025245	14-035-017-00648-0001	12000	TRANQUILLÓN-SIN VARIEDAD	S		3,12	0,00	
1700000007025235	14-035-018-00307-0001	12000	TRANQUILLÓN-SIN VARIEDAD	S		0,83	0,00	
1700000007025242	14-035-018-00320-0001	12000	TRANQUILLÓN-SIN VARIEDAD	S		0,59	0,00	
1700000007025243	14-035-018-00323-0001	12000	TRANQUILLÓN-SIN VARIEDAD	S		1,09	0,00	

<u>REF.</u>	<u>REFERENCIA SIGPAC</u>	<u>CULTIVO</u>	<u>DESCRIPCIÓN CULTIVO</u>	<u>S/R</u>	<u>SUP. COMPROM.</u> <u>(ha)</u>	<u>SUP. CUMPLE</u> <u>(ha)</u>
1700000007025232	14-035-019-00258-0001	12000	TRANQUILLÓN-SIN VARIEDAD	S	1,34	0,00
1700000007025233	14-035-019-00259-0001	12000	TRANQUILLÓN-SIN VARIEDAD	S	0,62	0,00
1700000007025223	14-035-019-00423-0002	12000	TRANQUILLÓN-SIN VARIEDAD	S	1,23	0,00
1700000007025238	14-035-045-00140-0001	8000	AVENA-SIN VARIEDAD	S	9,71	0,00
1700000007025224	14-035-045-00175-0001	8000	AVENA-SIN VARIEDAD	S	1,29	0,00
1700000007025225	14-035-052-00041-0001	8000	AVENA-SIN VARIEDAD	S	0,63	0,00

Porcentaje de superficie determinada situada en zonas RAMSAR**PUNTOS:** 0,00 0.0%

<u>REF.</u>	<u>REFERENCIA SIGPAC</u>	<u>CULTIVO</u>	<u>DESCRIPCIÓN CULTIVO</u>	<u>S/R</u>	<u>SUP. COMPROM.</u> <u>(ha)</u>	<u>SUP. CUMPLE</u> <u>(ha)</u>
1700000007025230	14-008-025-00117-0001	8000	AVENA-SIN VARIEDAD	S	1,71	0,00
1700000007025206	14-008-025-00119-0002	8000	AVENA-SIN VARIEDAD	S	10,71	0,00
1700000007025226	14-008-025-00157-0001	8000	AVENA-SIN VARIEDAD	S	0,35	0,00
1700000007025236	14-008-025-00158-0001	8000	AVENA-SIN VARIEDAD	S	0,68	0,00
1700000007025231	14-008-025-00201-0001	8000	AVENA-SIN VARIEDAD	S	0,16	0,00
1700000007025211	14-008-025-00202-0001	8000	AVENA-SIN VARIEDAD	S	0,84	0,00
1700000007025247	14-008-030-00107-0002	20902	BARBECHO TRADICIONAL-CON CUBIERTA VEGETAL	S	0,70	0,00
1700000007025250	14-008-030-00108-0001	20902	BARBECHO TRADICIONAL-CON CUBIERTA VEGETAL	S	0,51	0,00
1700000007025258	14-008-030-00109-0001	20902	BARBECHO TRADICIONAL-CON CUBIERTA VEGETAL	S	2,41	0,00
1700000007025259	14-008-030-00110-0001	20902	BARBECHO TRADICIONAL-CON CUBIERTA VEGETAL	S	1,49	0,00
1700000007025251	14-008-030-00111-0001	20902	BARBECHO TRADICIONAL-CON CUBIERTA VEGETAL	S	0,53	0,00
1700000007025248	14-008-030-00112-0002	12000	TRANQUILLÓN-SIN VARIEDAD	S	0,37	0,00
1700000007025249	14-008-030-00119-0001	20902	BARBECHO TRADICIONAL-CON CUBIERTA VEGETAL	S	0,34	0,00
1700000007025228	14-008-030-00120-0002	20902	BARBECHO TRADICIONAL-CON CUBIERTA VEGETAL	S	0,16	0,00
1700000007025246	14-008-030-00121-0001	20902	BARBECHO TRADICIONAL-CON CUBIERTA VEGETAL	S	0,70	0,00
1700000007025252	14-008-030-00122-0001	20902	BARBECHO TRADICIONAL-CON CUBIERTA VEGETAL	S	0,91	0,00
1700000007025244	14-008-030-00123-0002	20902	BARBECHO TRADICIONAL-CON CUBIERTA VEGETAL	S	1,24	0,00
1700000007025260	14-008-046-00124-0004	8000	AVENA-SIN VARIEDAD	S	12,32	0,00
1700000007025214	14-008-046-00124-0004	20902	BARBECHO TRADICIONAL-CON CUBIERTA VEGETAL	S	16,43	0,00
1700000007025204	14-035-007-00010-0001	8000	AVENA-SIN VARIEDAD	S	1,85	0,00
1700000007025205	14-035-007-00011-0001	8000	AVENA-SIN VARIEDAD	S	1,98	0,00
1700000007025240	14-035-007-00012-0001	8000	AVENA-SIN VARIEDAD	S	0,31	0,00
1700000007025241	14-035-007-00013-0001	8000	AVENA-SIN VARIEDAD	S	1,36	0,00
1700000007025213	14-035-017-00600-0001	12000	TRANQUILLÓN-SIN VARIEDAD	S	1,36	0,00
1700000007025245	14-035-017-00648-0001	12000	TRANQUILLÓN-SIN VARIEDAD	S	3,12	0,00
1700000007025235	14-035-018-00307-0001	12000	TRANQUILLÓN-SIN VARIEDAD	S	0,83	0,00
1700000007025242	14-035-018-00320-0001	12000	TRANQUILLÓN-SIN VARIEDAD	S	0,59	0,00
1700000007025243	14-035-018-00323-0001	12000	TRANQUILLÓN-SIN VARIEDAD	S	1,09	0,00
1700000007025232	14-035-019-00258-0001	12000	TRANQUILLÓN-SIN VARIEDAD	S	1,34	0,00
1700000007025233	14-035-019-00259-0001	12000	TRANQUILLÓN-SIN VARIEDAD	S	0,62	0,00
1700000007025223	14-035-019-00423-0002	12000	TRANQUILLÓN-SIN VARIEDAD	S	1,23	0,00
1700000007025238	14-035-045-00140-0001	8000	AVENA-SIN VARIEDAD	S	9,71	0,00
1700000007025224	14-035-045-00175-0001	8000	AVENA-SIN VARIEDAD	S	1,29	0,00
1700000007025225	14-035-052-00041-0001	8000	AVENA-SIN VARIEDAD	S	0,63	0,00

Porcentaje de superficie determinada en zonas vulnerables a la contaminación por nitratos**PUNTOS:** 0,00 0.0%

<u>REF.</u>	<u>REFERENCIA SIGPAC</u>	<u>CULTIVO</u>	<u>DESCRIPCIÓN CULTIVO</u>	<u>S/R</u>	<u>SUP. COMPROM.</u> <u>(ha)</u>	<u>SUP. CUMPLE</u> <u>(ha)</u>
1700000007025230	14-008-025-00117-0001	8000	AVENA-SIN VARIEDAD	S	1,71	0,00

<u>REF.</u>	<u>REFERENCIA SIGPAC</u>	<u>CULTIVO</u>	<u>DESCRIPCIÓN CULTIVO</u>	<u>S/R</u>	<u>SUP. COMPROM.</u> <u>(ha)</u>	<u>SUP. CUMPLE</u> <u>(ha)</u>
1700000007025206	14-008-025-00119-0002	8000	AVENA-SIN VARIEDAD	S	10,71	0,00
1700000007025226	14-008-025-00157-0001	8000	AVENA-SIN VARIEDAD	S	0,35	0,00
1700000007025236	14-008-025-00158-0001	8000	AVENA-SIN VARIEDAD	S	0,68	0,00
1700000007025231	14-008-025-00201-0001	8000	AVENA-SIN VARIEDAD	S	0,16	0,00
1700000007025211	14-008-025-00202-0001	8000	AVENA-SIN VARIEDAD	S	0,84	0,00
1700000007025247	14-008-030-00107-0002	20902	BARBECHO TRADICIONAL-CON CUBIERTA VEGETAL	S	0,70	0,00
1700000007025250	14-008-030-00108-0001	20902	BARBECHO TRADICIONAL-CON CUBIERTA VEGETAL	S	0,51	0,00
1700000007025258	14-008-030-00109-0001	20902	BARBECHO TRADICIONAL-CON CUBIERTA VEGETAL	S	2,41	0,00
1700000007025259	14-008-030-00110-0001	20902	BARBECHO TRADICIONAL-CON CUBIERTA VEGETAL	S	1,49	0,00
1700000007025251	14-008-030-00111-0001	20902	BARBECHO TRADICIONAL-CON CUBIERTA VEGETAL	S	0,53	0,00
1700000007025248	14-008-030-00112-0002	12000	TRANQUILLÓN-SIN VARIEDAD	S	0,37	0,00
1700000007025249	14-008-030-00119-0001	20902	BARBECHO TRADICIONAL-CON CUBIERTA VEGETAL	S	0,34	0,00
1700000007025228	14-008-030-00120-0002	20902	BARBECHO TRADICIONAL-CON CUBIERTA VEGETAL	S	0,16	0,00
1700000007025246	14-008-030-00121-0001	20902	BARBECHO TRADICIONAL-CON CUBIERTA VEGETAL	S	0,70	0,00
1700000007025252	14-008-030-00122-0001	20902	BARBECHO TRADICIONAL-CON CUBIERTA VEGETAL	S	0,91	0,00
1700000007025244	14-008-030-00123-0002	20902	BARBECHO TRADICIONAL-CON CUBIERTA VEGETAL	S	1,24	0,00
1700000007025260	14-008-046-00124-0004	8000	AVENA-SIN VARIEDAD	S	12,32	0,00
1700000007025214	14-008-046-00124-0004	20902	BARBECHO TRADICIONAL-CON CUBIERTA VEGETAL	S	16,43	0,00
1700000007025204	14-035-007-00010-0001	8000	AVENA-SIN VARIEDAD	S	1,85	0,00
1700000007025205	14-035-007-00011-0001	8000	AVENA-SIN VARIEDAD	S	1,98	0,00
1700000007025240	14-035-007-00012-0001	8000	AVENA-SIN VARIEDAD	S	0,31	0,00
1700000007025241	14-035-007-00013-0001	8000	AVENA-SIN VARIEDAD	S	1,36	0,00
1700000007025213	14-035-017-00600-0001	12000	TRANQUILLÓN-SIN VARIEDAD	S	1,36	0,00
1700000007025245	14-035-017-00648-0001	12000	TRANQUILLÓN-SIN VARIEDAD	S	3,12	0,00
1700000007025235	14-035-018-00307-0001	12000	TRANQUILLÓN-SIN VARIEDAD	S	0,83	0,00
1700000007025242	14-035-018-00320-0001	12000	TRANQUILLÓN-SIN VARIEDAD	S	0,59	0,00
1700000007025243	14-035-018-00323-0001	12000	TRANQUILLÓN-SIN VARIEDAD	S	1,09	0,00
1700000007025232	14-035-019-00258-0001	12000	TRANQUILLÓN-SIN VARIEDAD	S	1,34	0,00
1700000007025233	14-035-019-00259-0001	12000	TRANQUILLÓN-SIN VARIEDAD	S	0,62	0,00
1700000007025223	14-035-019-00423-0002	12000	TRANQUILLÓN-SIN VARIEDAD	S	1,23	0,00
1700000007025238	14-035-045-00140-0001	8000	AVENA-SIN VARIEDAD	S	9,71	0,00
1700000007025224	14-035-045-00175-0001	8000	AVENA-SIN VARIEDAD	S	1,29	0,00
1700000007025225	14-035-052-00041-0001	8000	AVENA-SIN VARIEDAD	S	0,63	0,00

Pendiente media de la explotación**PUNTOS:** 1,00 5.18%

<u>REF.</u>	<u>REFERENCIA SIGPAC</u>	<u>CULTIVO</u>	<u>DESCRIPCIÓN CULTIVO</u>	<u>S/R</u>	<u>PENDIENTE MEDIA (%)</u>	<u>SUP. COMPROM.</u> <u>(ha)</u>
1700000007025230	14-008-025-00117-0001	8000	AVENA-SIN VARIEDAD	S	2,13	1,71
1700000007025206	14-008-025-00119-0002	8000	AVENA-SIN VARIEDAD	S	2,41	10,71
1700000007025226	14-008-025-00157-0001	8000	AVENA-SIN VARIEDAD	S	2,61	0,35
1700000007025236	14-008-025-00158-0001	8000	AVENA-SIN VARIEDAD	S	2,10	0,68
1700000007025231	14-008-025-00201-0001	8000	AVENA-SIN VARIEDAD	S	3,11	0,16
1700000007025211	14-008-025-00202-0001	8000	AVENA-SIN VARIEDAD	S	4,84	0,84
1700000007025247	14-008-030-00107-0002	20902	BARBECHO TRADICIONAL-CON CUBIERTA VEGETAL	S	2,64	0,70
1700000007025250	14-008-030-00108-0001	20902	BARBECHO TRADICIONAL-CON CUBIERTA VEGETAL	S	3,53	0,51
1700000007025258	14-008-030-00109-0001	20902	BARBECHO TRADICIONAL-CON CUBIERTA VEGETAL	S	3,29	2,41
1700000007025259	14-008-030-00110-0001	20902	BARBECHO TRADICIONAL-CON CUBIERTA VEGETAL	S	4,36	1,49
1700000007025251	14-008-030-00111-0001	20902	BARBECHO TRADICIONAL-CON CUBIERTA VEGETAL	S	3,61	0,53
1700000007025248	14-008-030-00112-0002	12000	TRANQUILLÓN-SIN VARIEDAD	S	2,52	0,37

REF.	REFERENCIA SIGPAC	CULTIVO	DESCRIPCIÓN CULTIVO	S/R	PENDIENTE		SUP.
					MEDIA (%)	(ha)	COMPROM.
1700000007025249	14-008-030-00119-0001	20902	BARBECHO TRADICIONAL-CON CUBIERTA VEGETAL	S	2,55		0,34
1700000007025228	14-008-030-00120-0002	20902	BARBECHO TRADICIONAL-CON CUBIERTA VEGETAL	S	2,74		0,16
1700000007025246	14-008-030-00121-0001	20902	BARBECHO TRADICIONAL-CON CUBIERTA VEGETAL	S	2,70		0,70
1700000007025252	14-008-030-00122-0001	20902	BARBECHO TRADICIONAL-CON CUBIERTA VEGETAL	S	3,64		0,91
1700000007025244	14-008-030-00123-0002	20902	BARBECHO TRADICIONAL-CON CUBIERTA VEGETAL	S	3,46		1,24
1700000007025260	14-008-046-00124-0004	8000	AVENA-SIN VARIEDAD	S	7,73		12,32
1700000007025214	14-008-046-00124-0004	20902	BARBECHO TRADICIONAL-CON CUBIERTA VEGETAL	S	7,73		16,43
1700000007025204	14-035-007-00010-0001	8000	AVENA-SIN VARIEDAD	S	6,95		1,85
1700000007025205	14-035-007-00011-0001	8000	AVENA-SIN VARIEDAD	S	6,87		1,98
1700000007025240	14-035-007-00012-0001	8000	AVENA-SIN VARIEDAD	S	2,58		0,31
1700000007025241	14-035-007-00013-0001	8000	AVENA-SIN VARIEDAD	S	4,23		1,36
1700000007025213	14-035-017-00600-0001	12000	TRANQUILLÓN-SIN VARIEDAD	S	9,35		1,36
1700000007025245	14-035-017-00648-0001	12000	TRANQUILLÓN-SIN VARIEDAD	S	5,48		3,12
1700000007025235	14-035-018-00307-0001	12000	TRANQUILLÓN-SIN VARIEDAD	S	5,40		0,83
1700000007025242	14-035-018-00320-0001	12000	TRANQUILLÓN-SIN VARIEDAD	S	7,00		0,59
1700000007025243	14-035-018-00323-0001	12000	TRANQUILLÓN-SIN VARIEDAD	S	4,87		1,09
1700000007025232	14-035-019-00258-0001	12000	TRANQUILLÓN-SIN VARIEDAD	S	5,80		1,34
1700000007025233	14-035-019-00259-0001	12000	TRANQUILLÓN-SIN VARIEDAD	S	5,13		0,62
1700000007025223	14-035-019-00423-0002	12000	TRANQUILLÓN-SIN VARIEDAD	S	3,82		1,23
1700000007025238	14-035-045-00140-0001	8000	AVENA-SIN VARIEDAD	S	2,46		9,71
1700000007025224	14-035-045-00175-0001	8000	AVENA-SIN VARIEDAD	S	4,17		1,29
1700000007025225	14-035-052-00041-0001	8000	AVENA-SIN VARIEDAD	S	2,78		0,63

Porcentaje de Superficie de la explotación en municipios con más del 40 por ciento de su superficie agraria dentro de la Zona de desertificación

PUNTOS: 0,00 0.0%

REF.	REFERENCIA SIGPAC	CULTIVO	DESCRIPCIÓN CULTIVO	S/R	SUP.	
					COMPROM. (ha)	CUMPLE (ha)
1700000007025230	14-008-025-00117-0001	8000	AVENA-SIN VARIEDAD	S	1,71	0,00
1700000007025206	14-008-025-00119-0002	8000	AVENA-SIN VARIEDAD	S	10,71	0,00
1700000007025226	14-008-025-00157-0001	8000	AVENA-SIN VARIEDAD	S	0,35	0,00
1700000007025236	14-008-025-00158-0001	8000	AVENA-SIN VARIEDAD	S	0,68	0,00
1700000007025231	14-008-025-00201-0001	8000	AVENA-SIN VARIEDAD	S	0,16	0,00
1700000007025211	14-008-025-00202-0001	8000	AVENA-SIN VARIEDAD	S	0,84	0,00
1700000007025247	14-008-030-00107-0002	20902	BARBECHO TRADICIONAL-CON CUBIERTA VEGETAL	S	0,70	0,00
1700000007025250	14-008-030-00108-0001	20902	BARBECHO TRADICIONAL-CON CUBIERTA VEGETAL	S	0,51	0,00
1700000007025258	14-008-030-00109-0001	20902	BARBECHO TRADICIONAL-CON CUBIERTA VEGETAL	S	2,41	0,00
1700000007025259	14-008-030-00110-0001	20902	BARBECHO TRADICIONAL-CON CUBIERTA VEGETAL	S	1,49	0,00
1700000007025251	14-008-030-00111-0001	20902	BARBECHO TRADICIONAL-CON CUBIERTA VEGETAL	S	0,53	0,00
1700000007025248	14-008-030-00112-0002	12000	TRANQUILLÓN-SIN VARIEDAD	S	0,37	0,00
1700000007025249	14-008-030-00119-0001	20902	BARBECHO TRADICIONAL-CON CUBIERTA VEGETAL	S	0,34	0,00
1700000007025228	14-008-030-00120-0002	20902	BARBECHO TRADICIONAL-CON CUBIERTA VEGETAL	S	0,16	0,00
1700000007025246	14-008-030-00121-0001	20902	BARBECHO TRADICIONAL-CON CUBIERTA VEGETAL	S	0,70	0,00
1700000007025252	14-008-030-00122-0001	20902	BARBECHO TRADICIONAL-CON CUBIERTA VEGETAL	S	0,91	0,00
1700000007025244	14-008-030-00123-0002	20902	BARBECHO TRADICIONAL-CON CUBIERTA VEGETAL	S	1,24	0,00
1700000007025260	14-008-046-00124-0004	8000	AVENA-SIN VARIEDAD	S	12,32	0,00
1700000007025214	14-008-046-00124-0004	20902	BARBECHO TRADICIONAL-CON CUBIERTA VEGETAL	S	16,43	0,00
1700000007025204	14-035-007-00010-0001	8000	AVENA-SIN VARIEDAD	S	1,85	0,00
1700000007025205	14-035-007-00011-0001	8000	AVENA-SIN VARIEDAD	S	1,98	0,00
1700000007025240	14-035-007-00012-0001	8000	AVENA-SIN VARIEDAD	S	0,31	0,00

REF.	REFERENCIA SIGPAC	CULTIVO	DESCRIPCIÓN CULTIVO	S/R	SUP. COMPROM. (ha)	SUP. CUMPLE (ha)
1700000007025241	14-035-007-00013-0001	8000	AVENA-SIN VARIEDAD	S	1,36	0,00
1700000007025213	14-035-017-00600-0001	12000	TRANQUILLÓN-SIN VARIEDAD	S	1,36	0,00
1700000007025245	14-035-017-00648-0001	12000	TRANQUILLÓN-SIN VARIEDAD	S	3,12	0,00
1700000007025235	14-035-018-00307-0001	12000	TRANQUILLÓN-SIN VARIEDAD	S	0,83	0,00
1700000007025242	14-035-018-00320-0001	12000	TRANQUILLÓN-SIN VARIEDAD	S	0,59	0,00
1700000007025243	14-035-018-00323-0001	12000	TRANQUILLÓN-SIN VARIEDAD	S	1,09	0,00
1700000007025232	14-035-019-00258-0001	12000	TRANQUILLÓN-SIN VARIEDAD	S	1,34	0,00
1700000007025233	14-035-019-00259-0001	12000	TRANQUILLÓN-SIN VARIEDAD	S	0,62	0,00
1700000007025223	14-035-019-00423-0002	12000	TRANQUILLÓN-SIN VARIEDAD	S	1,23	0,00
1700000007025238	14-035-045-00140-0001	8000	AVENA-SIN VARIEDAD	S	9,71	0,00
1700000007025224	14-035-045-00175-0001	8000	AVENA-SIN VARIEDAD	S	1,29	0,00
1700000007025225	14-035-052-00041-0001	8000	AVENA-SIN VARIEDAD	S	0,63	0,00



<u>APELLIDOS Y NOMBRE / RAZÓN SOCIAL</u>	<u>NIF</u>	<u>EXPEDIENTE</u>	<u>SUP. COMPROMETIDA</u>			
			<u>(ha)</u>			
BARBERO POZO FRANCISCO JOSE	****1309*	1228850	39.94			
RESOLUCIÓN ADMITIDO						
IMPORTE POR ANUALIDAD						
		<u>2018</u>	<u>2019</u>	<u>2020</u>	<u>2021</u>	<u>2022</u>
IMPORTE MÁXIMO SUBVENCIONABLE		2.367,32 €	2.367,32 €	2.367,32 €	2.367,32 €	2.367,32 €
IMPORTE MEDIO DE TRANSFERENCIA (€/ha)		59,27 €	59,27 €	59,27 €	59,27 €	59,27 €

DETALLE IMPORTES POR ANUALIDAD

<u>GRUPOS DE CULTIVO ADMITIDOS</u>	<u>SUP. COMPROM.</u>	<u>2018</u>	<u>2019</u>	<u>2020</u>	<u>2021</u>	<u>2022</u>
	<u>(ha)</u>					
HERBÁCEOS	15,66	2.367,32 €	2.367,32 €	2.367,32 €	2.367,32 €	2.367,32 €
HERBÁCEOS NO ELEGIBLES	24,28	0,00 €	0,00 €	0,00 €	0,00 €	0,00 €

RECINTOS COMPROMETIDOS

<u>REF.</u>	<u>REFERENCIA SIGPAC</u>	<u>CULTIVO DESCRIPCIÓN CULTIVO</u>	<u>S/R</u>	<u>PEND. MEDIA (%)</u>	<u>SUP. DEC. ADMIN. (ha)</u>	<u>NU SUP. CERT. (ha)</u>	<u>SUP. CAMPO (ha)</u>	<u>SUP. COMPROM. (ha)</u>
170000005880704	14-035-051-00291-0001	12000 TRANQUILLÓN-SIN VARIEDAD	S	1,53	0,17	0,17		0,17
170000005880706	14-035-039-00020-0001	20901 BARBECHO TRADICIONAL-SIN CUBIERTA VEGETAL	S	2,05	3,63	3,63		3,63
170000005880703	14-035-049-00136-0001	12000 TRANQUILLÓN-SIN VARIEDAD	S	4,80	4,25	2,84		2,84
170000005880711	14-035-049-00136-0001	20901 BARBECHO TRADICIONAL-SIN CUBIERTA VEGETAL	S	4,80	8,54	5,70		5,70
170000005880665	14-035-006-00027-0002	20902 BARBECHO TRADICIONAL-CON CUBIERTA VEGETAL	S	5,25	0,92	1,68		0,92
170000005880686	14-035-006-00027-0002	20901 BARBECHO TRADICIONAL-SIN CUBIERTA VEGETAL	S	5,25	0,20	0,36		0,20
170000005880666	14-035-006-00028-0003	20902 BARBECHO TRADICIONAL-CON CUBIERTA VEGETAL	S	5,57	7,42	5,02		5,02
170000005880682	14-035-006-00028-0003	8000 AVENA-SIN VARIEDAD	S	5,57	9,72	6,59		6,59
170000005880683	14-035-006-00028-0003	20902 BARBECHO TRADICIONAL-CON CUBIERTA VEGETAL	S	5,57	6,43	4,36		4,36
170000005880702	14-035-006-00028-0003	20901 BARBECHO TRADICIONAL-SIN CUBIERTA VEGETAL	S	5,57	6,57	4,45		4,45
170000005880707	14-035-051-00293-0002	12000 TRANQUILLÓN-SIN VARIEDAD	S	5,59	2,87	2,87		2,87
170000005880689	14-035-051-00300-0001	12000 TRANQUILLÓN-SIN VARIEDAD	S	6,19	2,16	2,16		2,16
170000005880693	14-035-051-00301-0001	12000 TRANQUILLÓN-SIN VARIEDAD	S	7,13	0,59	0,59		0,59
170000005880701	14-035-051-00292-0001	12000 TRANQUILLÓN-SIN VARIEDAD	S	9,24	0,44	0,44		0,44

INCIDENCIAS**INCIDENCIA DESCRIPCIÓN**

- 85001 El recinto declarado no cumple con las normas de producción ecológica (artículo 5-1 e), Orden 26 mayo 2015)
Ref:1700000005880700 Recinto:14-035-039-00112-001 Cultivo:20901 BARBECHO TRADICIONAL-SIN CUBIERTA VEGETAL Secano
- 85002 Recinto declarado que no cumple en su totalidad con las normas de producción ecológica (artículo 5-1 e), Orden 26 mayo 2015)
Ref:1700000005880682 Recinto:14-035-006-00028-003 Cultivo:8000 AVENA-SIN VARIEDAD Secano Sup. Declarada:9,72 Superficie Certificada (Ha):6,59
Ref:1700000005880702 Recinto:14-035-006-00028-003 Cultivo:20901 BARBECHO TRADICIONAL-SIN CUBIERTA VEGETAL Secano Sup. Declarada:6,57 Superficie Certificada (Ha):4,45
Ref:1700000005880666 Recinto:14-035-006-00028-003 Cultivo:20902 BARBECHO TRADICIONAL-CON CUBIERTA VEGETAL Secano Sup. Declarada:7,42 Superficie Certificada (Ha):5,02
Ref:1700000005880683 Recinto:14-035-006-00028-003 Cultivo:20902 BARBECHO TRADICIONAL-CON CUBIERTA VEGETAL Secano Sup. Declarada:6,43 Superficie Certificada (Ha):4,36
Ref:1700000005880703 Recinto:14-035-049-00136-001 Cultivo:12000 TRANQUILLÓN-SIN VARIEDAD Secano Sup. Declarada:4,25 Superficie Certificada (Ha):2,84
Ref:1700000005880711 Recinto:14-035-049-00136-001 Cultivo:20901 BARBECHO TRADICIONAL-SIN CUBIERTA VEGETAL Secano Sup. Declarada:8,54 Superficie Certificada (Ha):5,7



RESUMEN CRITERIOS DE SELECCIÓN**11.2.1.1 Mantenimiento de prácticas y métodos de agricultura ecológica: Cultivos herbáceos - Conv 2018.** PUNTOS: 1,00

	PUNTOS	CUMPLE
Porcentaje de superficie determinada en Red Natura 2000	0,00	0.0%
Porcentaje de superficie determinada situada en zonas RAMSAR	0,00	0.0%
Porcentaje de superficie determinada en zonas vulnerables a la contaminación por nitratos	0,00	0.0%
Pendiente media de la explotación	1,00	5.16%
Porcentaje de Superficie de la explotación en municipios con más del 40 por ciento de su superficie agraria dentro de la Zona de desertificación	0,00	0.0%

DETALLE CRITERIOS DE SELECCIÓN**11.2.1.1 Mantenimiento de prácticas y métodos de agricultura ecológica: Cultivos herbáceos - Conv 2018.** PUNTOS: 1,00

Porcentaje de superficie determinada en Red Natura 2000						PUNTOS:	0,00	0.0%
REF.	REFERENCIA SIGPAC	CULTIVO	DESCRIPCIÓN CULTIVO	S/R	SUP. COMPROM. (ha)	SUP. CUMPLE (ha)		
170000005880686	14-035-006-00027-0002	20901	BARBECHO TRADICIONAL-SIN CUBIERTA VEGETAL	S	0,20	0,00		
170000005880665	14-035-006-00027-0002	20902	BARBECHO TRADICIONAL-CON CUBIERTA VEGETAL	S	0,92	0,00		
170000005880682	14-035-006-00028-0003	8000	AVENA-SIN VARIEDAD	S	6,59	0,00		
170000005880702	14-035-006-00028-0003	20901	BARBECHO TRADICIONAL-SIN CUBIERTA VEGETAL	S	4,45	0,00		
170000005880683	14-035-006-00028-0003	20902	BARBECHO TRADICIONAL-CON CUBIERTA VEGETAL	S	4,36	0,00		
170000005880666	14-035-006-00028-0003	20902	BARBECHO TRADICIONAL-CON CUBIERTA VEGETAL	S	5,02	0,00		
170000005880706	14-035-039-00020-0001	20901	BARBECHO TRADICIONAL-SIN CUBIERTA VEGETAL	S	3,63	0,00		
170000005880703	14-035-049-00136-0001	12000	TRANQUILLÓN-SIN VARIEDAD	S	2,84	0,00		
170000005880711	14-035-049-00136-0001	20901	BARBECHO TRADICIONAL-SIN CUBIERTA VEGETAL	S	5,70	0,00		
170000005880704	14-035-051-00291-0001	12000	TRANQUILLÓN-SIN VARIEDAD	S	0,17	0,00		
170000005880701	14-035-051-00292-0001	12000	TRANQUILLÓN-SIN VARIEDAD	S	0,44	0,00		
170000005880707	14-035-051-00293-0002	12000	TRANQUILLÓN-SIN VARIEDAD	S	2,87	0,00		
170000005880689	14-035-051-00300-0001	12000	TRANQUILLÓN-SIN VARIEDAD	S	2,16	0,00		
170000005880693	14-035-051-00301-0001	12000	TRANQUILLÓN-SIN VARIEDAD	S	0,59	0,00		

Porcentaje de superficie determinada situada en zonas RAMSAR						PUNTOS:	0,00	0.0%
REF.	REFERENCIA SIGPAC	CULTIVO	DESCRIPCIÓN CULTIVO	S/R	SUP. COMPROM. (ha)	SUP. CUMPLE (ha)		
170000005880686	14-035-006-00027-0002	20901	BARBECHO TRADICIONAL-SIN CUBIERTA VEGETAL	S	0,20	0,00		
170000005880665	14-035-006-00027-0002	20902	BARBECHO TRADICIONAL-CON CUBIERTA VEGETAL	S	0,92	0,00		
170000005880682	14-035-006-00028-0003	8000	AVENA-SIN VARIEDAD	S	6,59	0,00		
170000005880702	14-035-006-00028-0003	20901	BARBECHO TRADICIONAL-SIN CUBIERTA VEGETAL	S	4,45	0,00		
170000005880666	14-035-006-00028-0003	20902	BARBECHO TRADICIONAL-CON CUBIERTA VEGETAL	S	5,02	0,00		
170000005880683	14-035-006-00028-0003	20902	BARBECHO TRADICIONAL-CON CUBIERTA VEGETAL	S	4,36	0,00		
170000005880706	14-035-039-00020-0001	20901	BARBECHO TRADICIONAL-SIN CUBIERTA VEGETAL	S	3,63	0,00		
170000005880703	14-035-049-00136-0001	12000	TRANQUILLÓN-SIN VARIEDAD	S	2,84	0,00		
170000005880711	14-035-049-00136-0001	20901	BARBECHO TRADICIONAL-SIN CUBIERTA VEGETAL	S	5,70	0,00		
170000005880704	14-035-051-00291-0001	12000	TRANQUILLÓN-SIN VARIEDAD	S	0,17	0,00		
170000005880701	14-035-051-00292-0001	12000	TRANQUILLÓN-SIN VARIEDAD	S	0,44	0,00		
170000005880707	14-035-051-00293-0002	12000	TRANQUILLÓN-SIN VARIEDAD	S	2,87	0,00		
170000005880689	14-035-051-00300-0001	12000	TRANQUILLÓN-SIN VARIEDAD	S	2,16	0,00		
170000005880693	14-035-051-00301-0001	12000	TRANQUILLÓN-SIN VARIEDAD	S	0,59	0,00		

Porcentaje de superficie determinada en zonas vulnerables a la contaminación por nitratos PUNTOS: 0,00 0.0%

<u>REF.</u>	<u>REFERENCIA SIGPAC</u>	<u>CULTIVO</u>	<u>DESCRIPCIÓN CULTIVO</u>	<u>S/R</u>	<u>SUP. COMPROM.</u> <u>(ha)</u>	<u>SUP. CUMPLE</u> <u>(ha)</u>
170000005880686	14-035-006-00027-0002	20901	BARBECHO TRADICIONAL-SIN CUBIERTA VEGETAL	S	0,20	0,00
170000005880665	14-035-006-00027-0002	20902	BARBECHO TRADICIONAL-CON CUBIERTA VEGETAL	S	0,92	0,00
170000005880682	14-035-006-00028-0003	8000	AVENA-SIN VARIEDAD	S	6,59	0,00
170000005880702	14-035-006-00028-0003	20901	BARBECHO TRADICIONAL-SIN CUBIERTA VEGETAL	S	4,45	0,00
170000005880666	14-035-006-00028-0003	20902	BARBECHO TRADICIONAL-CON CUBIERTA VEGETAL	S	5,02	0,00
170000005880683	14-035-006-00028-0003	20902	BARBECHO TRADICIONAL-CON CUBIERTA VEGETAL	S	4,36	0,00
170000005880706	14-035-039-00020-0001	20901	BARBECHO TRADICIONAL-SIN CUBIERTA VEGETAL	S	3,63	0,00
170000005880703	14-035-049-00136-0001	12000	TRANQUILLÓN-SIN VARIEDAD	S	2,84	0,00
170000005880711	14-035-049-00136-0001	20901	BARBECHO TRADICIONAL-SIN CUBIERTA VEGETAL	S	5,70	0,00
170000005880704	14-035-051-00291-0001	12000	TRANQUILLÓN-SIN VARIEDAD	S	0,17	0,00
170000005880701	14-035-051-00292-0001	12000	TRANQUILLÓN-SIN VARIEDAD	S	0,44	0,00
170000005880707	14-035-051-00293-0002	12000	TRANQUILLÓN-SIN VARIEDAD	S	2,87	0,00
170000005880689	14-035-051-00300-0001	12000	TRANQUILLÓN-SIN VARIEDAD	S	2,16	0,00
170000005880693	14-035-051-00301-0001	12000	TRANQUILLÓN-SIN VARIEDAD	S	0,59	0,00

Pendiente media de la explotación**PUNTOS:** 1,00 5.16%

<u>REF.</u>	<u>REFERENCIA SIGPAC</u>	<u>CULTIVO</u>	<u>DESCRIPCIÓN CULTIVO</u>	<u>S/R</u>	<u>PENDIENTE MEDIA (%)</u>	<u>SUP. COMPROM.</u> <u>(ha)</u>
170000005880686	14-035-006-00027-0002	20901	BARBECHO TRADICIONAL-SIN CUBIERTA VEGETAL	S	5,25	0,20
170000005880665	14-035-006-00027-0002	20902	BARBECHO TRADICIONAL-CON CUBIERTA VEGETAL	S	5,25	0,92
170000005880682	14-035-006-00028-0003	8000	AVENA-SIN VARIEDAD	S	5,57	6,59
170000005880702	14-035-006-00028-0003	20901	BARBECHO TRADICIONAL-SIN CUBIERTA VEGETAL	S	5,57	4,45
170000005880666	14-035-006-00028-0003	20902	BARBECHO TRADICIONAL-CON CUBIERTA VEGETAL	S	5,57	5,02
170000005880683	14-035-006-00028-0003	20902	BARBECHO TRADICIONAL-CON CUBIERTA VEGETAL	S	5,57	4,36
170000005880706	14-035-039-00020-0001	20901	BARBECHO TRADICIONAL-SIN CUBIERTA VEGETAL	S	2,05	3,63
170000005880703	14-035-049-00136-0001	12000	TRANQUILLÓN-SIN VARIEDAD	S	4,80	2,84
170000005880711	14-035-049-00136-0001	20901	BARBECHO TRADICIONAL-SIN CUBIERTA VEGETAL	S	4,80	5,70
170000005880704	14-035-051-00291-0001	12000	TRANQUILLÓN-SIN VARIEDAD	S	1,53	0,17
170000005880701	14-035-051-00292-0001	12000	TRANQUILLÓN-SIN VARIEDAD	S	9,24	0,44
170000005880707	14-035-051-00293-0002	12000	TRANQUILLÓN-SIN VARIEDAD	S	5,59	2,87
170000005880689	14-035-051-00300-0001	12000	TRANQUILLÓN-SIN VARIEDAD	S	6,19	2,16
170000005880693	14-035-051-00301-0001	12000	TRANQUILLÓN-SIN VARIEDAD	S	7,13	0,59

Porcentaje de Superficie de la explotación en municipios con más del 40 por ciento de su superficie agraria dentro de la Zona de desertificación**PUNTOS:** 0,00 0.0%

<u>REF.</u>	<u>REFERENCIA SIGPAC</u>	<u>CULTIVO</u>	<u>DESCRIPCIÓN CULTIVO</u>	<u>S/R</u>	<u>SUP. COMPROM.</u> <u>(ha)</u>	<u>SUP. CUMPLE</u> <u>(ha)</u>
170000005880686	14-035-006-00027-0002	20901	BARBECHO TRADICIONAL-SIN CUBIERTA VEGETAL	S	0,20	0,00
170000005880665	14-035-006-00027-0002	20902	BARBECHO TRADICIONAL-CON CUBIERTA VEGETAL	S	0,92	0,00
170000005880682	14-035-006-00028-0003	8000	AVENA-SIN VARIEDAD	S	6,59	0,00
170000005880702	14-035-006-00028-0003	20901	BARBECHO TRADICIONAL-SIN CUBIERTA VEGETAL	S	4,45	0,00
170000005880683	14-035-006-00028-0003	20902	BARBECHO TRADICIONAL-CON CUBIERTA VEGETAL	S	4,36	0,00
170000005880666	14-035-006-00028-0003	20902	BARBECHO TRADICIONAL-CON CUBIERTA VEGETAL	S	5,02	0,00
170000005880706	14-035-039-00020-0001	20901	BARBECHO TRADICIONAL-SIN CUBIERTA VEGETAL	S	3,63	0,00
170000005880703	14-035-049-00136-0001	12000	TRANQUILLÓN-SIN VARIEDAD	S	2,84	0,00

REF.	REFERENCIA SIGPAC	CULTIVO	DESCRIPCIÓN CULTIVO	S/R	SUP. COMPROM. (ha)	SUP. CUMPLE (ha)
170000005880711	14-035-049-00136-0001	20901	BARBECHO TRADICIONAL-SIN CUBIERTA VEGETAL	S	5,70	0,00
170000005880704	14-035-051-00291-0001	12000	TRANQUILLÓN-SIN VARIEDAD	S	0,17	0,00
170000005880701	14-035-051-00292-0001	12000	TRANQUILLÓN-SIN VARIEDAD	S	0,44	0,00
170000005880707	14-035-051-00293-0002	12000	TRANQUILLÓN-SIN VARIEDAD	S	2,87	0,00
170000005880689	14-035-051-00300-0001	12000	TRANQUILLÓN-SIN VARIEDAD	S	2,16	0,00
170000005880693	14-035-051-00301-0001	12000	TRANQUILLÓN-SIN VARIEDAD	S	0,59	0,00



<u>APELLIDOS Y NOMBRE / RAZÓN SOCIAL</u>	<u>NIF</u>	<u>EXPEDIENTE</u>	<u>SUP. COMPROMETIDA</u>			
			<u>(ha)</u>			
BARRAGAN CARRERA MARIA SOLEDAD	****7641*	1036315	88.97			
RESOLUCIÓN ADMITIDO						
IMPORTE POR ANUALIDAD						
		2018	2019	2020	2021	2022
IMPORTE MÁXIMO SUBVENCIONABLE		3.404,35 €	3.404,35 €	3.404,35 €	3.404,35 €	3.404,35 €
IMPORTE MEDIO DE TRANSFERENCIA (€/ha)		38,26 €	38,26 €	38,26 €	38,26 €	38,26 €

DETALLE IMPORTES POR ANUALIDAD

<u>GRUPOS DE CULTIVO ADMITIDOS</u>	<u>SUP. COMPROM.</u>	2018	2019	2020	2021	2022
	<u>(ha)</u>					
HERBÁCEOS	22,52	3.404,35 €	3.404,35 €	3.404,35 €	3.404,35 €	3.404,35 €
HERBÁCEOS NO ELEGIBLES	66,45	0,00 €	0,00 €	0,00 €	0,00 €	0,00 €

RECINTOS COMPROMETIDOS

<u>REF.</u>	<u>REFERENCIA SIGPAC</u>	<u>CULTIVO DESCRIPCIÓN CULTIVO</u>	<u>S/R</u>	<u>PEND. MEDIA (%)</u>	<u>SUP. DEC. ADMIN. (ha)</u>	<u>NU SUP. CERT. (ha)</u>	<u>SUP. CAMPO (ha)</u>	<u>SUP. COMPROM. (ha)</u>
170000006868065	14-052-005-00023-0003	20902 BARBECHO TRADICIONAL-CON CUBIERTA VEGETAL	S	2,94	6,61	6,61		6,61
170000006868071	14-052-007-00007-0002	20902 BARBECHO TRADICIONAL-CON CUBIERTA VEGETAL	S	3,76	0,01	0,01		0,01
170000006868078	14-052-001-00017-0004	40029 GUI SANTES-ASTRONAUTE	S	4,40	0,85	0,85		0,85
170000006868050	14-052-007-00008-0002	8000 AVENA-SIN VARIEDAD	S	4,48	3,63	3,63		3,63
170000006868062	14-052-007-00005-0003	20902 BARBECHO TRADICIONAL-CON CUBIERTA VEGETAL	S	4,75	0,57	0,57		0,57
170000006868066	14-052-007-00006-0005	20902 BARBECHO TRADICIONAL-CON CUBIERTA VEGETAL	S	4,94	2,16	2,16		2,16
170000006868049	14-052-007-00007-0004	20902 BARBECHO TRADICIONAL-CON CUBIERTA VEGETAL	S	5,04	3,21	3,21		3,21
170000006868046	14-052-007-00006-0009	20902 BARBECHO TRADICIONAL-CON CUBIERTA VEGETAL	S	6,75	0,28	0,28		0,28
-33863	14-032-003-00021-0002	20902 BARBECHO TRADICIONAL-CON CUBIERTA VEGETAL	S	8,10	1,39	1,39		1,39
-33846	14-032-003-00021-0002	40029 GUI SANTES-ASTRONAUTE	S	8,10	15,68	15,68		15,68
170000006868074	14-032-003-00021-0002	20902 BARBECHO TRADICIONAL-CON CUBIERTA VEGETAL	S	8,10	15,12	15,12		15,12
170000006868083	14-052-010-00006-0001	12000 TRANQUILLÓN-SIN VARIEDAD	S	8,25	2,36	2,36		2,36
170000006868060	14-052-007-00005-0002	20902 BARBECHO TRADICIONAL-CON CUBIERTA VEGETAL	S	8,29	2,09	2,09		2,09
170000006868073	14-052-005-00023-0006	20902 BARBECHO TRADICIONAL-CON CUBIERTA VEGETAL	S	8,34	15,01	15,01		15,01
170000006868069	14-052-002-00055-0002	20902 BARBECHO TRADICIONAL-CON CUBIERTA VEGETAL	S	8,46	4,13	4,13		4,13
170000006868051	14-052-002-00056-0002	20902 BARBECHO TRADICIONAL-CON CUBIERTA VEGETAL	S	8,95	4,00	4,00		4,00
170000006868057	14-052-002-00059-0003	20902 BARBECHO TRADICIONAL-CON CUBIERTA VEGETAL	S	8,95	6,42	6,42		6,42
170000006868068	14-052-007-00008-0007	20902 BARBECHO TRADICIONAL-CON CUBIERTA VEGETAL	S	10,40	1,69	1,69		1,69
170000006868067	14-052-007-00007-0006	20902 BARBECHO TRADICIONAL-CON CUBIERTA VEGETAL	S	12,92	1,55	1,55		1,55
170000006868054	14-052-007-00006-0008	20902 BARBECHO TRADICIONAL-CON CUBIERTA VEGETAL	S	13,70	1,12	1,12		1,12
170000006868047	14-032-004-00016-0004	20902 BARBECHO TRADICIONAL-CON CUBIERTA VEGETAL	S	14,71	0,90	0,90		0,90
170000006868058	14-052-007-00008-0006	20902 BARBECHO TRADICIONAL-CON CUBIERTA VEGETAL	S	17,18	0,19	0,19		0,19

RESUMEN CRITERIOS DE SELECCIÓN

11.2.1.1 Mantenimiento de prácticas y métodos de agricultura ecológica: Cultivos herbáceos - Conv 2018. PUNTOS: 1,00

	<u>PUNTOS</u>	<u>CUMPLE</u>
Porcentaje de superficie determinada en Red Natura 2000	0,00	0.0%
Porcentaje de superficie determinada situada en zonas RAMSAR	0,00	0.0%
Porcentaje de superficie determinada en zonas vulnerables a la contaminación por nitratos	0,00	0.0%
Pendiente media de la explotación	1,00	7.77%
Porcentaje de Superficie de la explotación en municipios con más del 40 por ciento de su superficie agraria dentro de la Zona de desertificación	0,00	0.0%

DETALLE CRITERIOS DE SELECCIÓN**11.2.1.1 Mantenimiento de prácticas y métodos de agricultura ecológica: Cultivos herbáceos - Conv 2018.****PUNTOS: 1,00****Porcentaje de superficie determinada en Red Natura 2000****PUNTOS: 0,00 0.0%**

REF.	REFERENCIA SIGPAC	CULTIVO	DESCRIPCIÓN CULTIVO	S/R	SUP. COMPROM. (ha)	SUP. CUMPLE (ha)
-33863	14-032-003-00021-0002	20902	BARBECHO TRADICIONAL-CON CUBIERTA VEGETAL	S	1,39	0,00
1700000006868074	14-032-003-00021-0002	20902	BARBECHO TRADICIONAL-CON CUBIERTA VEGETAL	S	15,12	0,00
-33846	14-032-003-00021-0002	40029	GUISANTES-ASTRONAUTE	S	15,68	0,00
1700000006868047	14-032-004-00016-0004	20902	BARBECHO TRADICIONAL-CON CUBIERTA VEGETAL	S	0,90	0,00
1700000006868078	14-052-001-00017-0004	40029	GUISANTES-ASTRONAUTE	S	0,85	0,00
1700000006868069	14-052-002-00055-0002	20902	BARBECHO TRADICIONAL-CON CUBIERTA VEGETAL	S	4,13	0,00
1700000006868051	14-052-002-00056-0002	20902	BARBECHO TRADICIONAL-CON CUBIERTA VEGETAL	S	4,00	0,00
1700000006868057	14-052-002-00059-0003	20902	BARBECHO TRADICIONAL-CON CUBIERTA VEGETAL	S	6,42	0,00
1700000006868065	14-052-005-00023-0003	20902	BARBECHO TRADICIONAL-CON CUBIERTA VEGETAL	S	6,61	0,00
1700000006868073	14-052-005-00023-0006	20902	BARBECHO TRADICIONAL-CON CUBIERTA VEGETAL	S	15,01	0,00
1700000006868060	14-052-007-00005-0002	20902	BARBECHO TRADICIONAL-CON CUBIERTA VEGETAL	S	2,09	0,00
1700000006868062	14-052-007-00005-0003	20902	BARBECHO TRADICIONAL-CON CUBIERTA VEGETAL	S	0,57	0,00
1700000006868066	14-052-007-00006-0005	20902	BARBECHO TRADICIONAL-CON CUBIERTA VEGETAL	S	2,16	0,00
1700000006868054	14-052-007-00006-0008	20902	BARBECHO TRADICIONAL-CON CUBIERTA VEGETAL	S	1,12	0,00
1700000006868046	14-052-007-00006-0009	20902	BARBECHO TRADICIONAL-CON CUBIERTA VEGETAL	S	0,28	0,00
1700000006868071	14-052-007-00007-0002	20902	BARBECHO TRADICIONAL-CON CUBIERTA VEGETAL	S	0,01	0,00
1700000006868049	14-052-007-00007-0004	20902	BARBECHO TRADICIONAL-CON CUBIERTA VEGETAL	S	3,21	0,00
1700000006868067	14-052-007-00007-0006	20902	BARBECHO TRADICIONAL-CON CUBIERTA VEGETAL	S	1,55	0,00
1700000006868050	14-052-007-00008-0002	8000	AVENA-SIN VARIEDAD	S	3,63	0,00
1700000006868058	14-052-007-00008-0006	20902	BARBECHO TRADICIONAL-CON CUBIERTA VEGETAL	S	0,19	0,00
1700000006868068	14-052-007-00008-0007	20902	BARBECHO TRADICIONAL-CON CUBIERTA VEGETAL	S	1,69	0,00
1700000006868083	14-052-010-00006-0001	12000	TRANQUILLÓN-SIN VARIEDAD	S	2,36	0,00

Porcentaje de superficie determinada situada en zonas RAMSAR**PUNTOS: 0,00 0.0%**

REF.	REFERENCIA SIGPAC	CULTIVO	DESCRIPCIÓN CULTIVO	S/R	SUP. COMPROM. (ha)	SUP. CUMPLE (ha)
1700000006868074	14-032-003-00021-0002	20902	BARBECHO TRADICIONAL-CON CUBIERTA VEGETAL	S	15,12	0,00
-33863	14-032-003-00021-0002	20902	BARBECHO TRADICIONAL-CON CUBIERTA VEGETAL	S	1,39	0,00
-33846	14-032-003-00021-0002	40029	GUISANTES-ASTRONAUTE	S	15,68	0,00
1700000006868047	14-032-004-00016-0004	20902	BARBECHO TRADICIONAL-CON CUBIERTA VEGETAL	S	0,90	0,00
1700000006868078	14-052-001-00017-0004	40029	GUISANTES-ASTRONAUTE	S	0,85	0,00
1700000006868069	14-052-002-00055-0002	20902	BARBECHO TRADICIONAL-CON CUBIERTA VEGETAL	S	4,13	0,00
1700000006868051	14-052-002-00056-0002	20902	BARBECHO TRADICIONAL-CON CUBIERTA VEGETAL	S	4,00	0,00
1700000006868057	14-052-002-00059-0003	20902	BARBECHO TRADICIONAL-CON CUBIERTA VEGETAL	S	6,42	0,00
1700000006868065	14-052-005-00023-0003	20902	BARBECHO TRADICIONAL-CON CUBIERTA VEGETAL	S	6,61	0,00
1700000006868073	14-052-005-00023-0006	20902	BARBECHO TRADICIONAL-CON CUBIERTA VEGETAL	S	15,01	0,00
1700000006868060	14-052-007-00005-0002	20902	BARBECHO TRADICIONAL-CON CUBIERTA VEGETAL	S	2,09	0,00
1700000006868062	14-052-007-00005-0003	20902	BARBECHO TRADICIONAL-CON CUBIERTA VEGETAL	S	0,57	0,00
1700000006868066	14-052-007-00006-0005	20902	BARBECHO TRADICIONAL-CON CUBIERTA VEGETAL	S	2,16	0,00

REF.	REFERENCIA SIGPAC	CULTIVO	DESCRIPCIÓN CULTIVO	S/R	SUP. COMPROM. (ha)	SUP. CUMPLE (ha)
170000006868054	14-052-007-00006-0008	20902	BARBECHO TRADICIONAL-CON CUBIERTA VEGETAL	S	1,12	0,00
170000006868046	14-052-007-00006-0009	20902	BARBECHO TRADICIONAL-CON CUBIERTA VEGETAL	S	0,28	0,00
170000006868071	14-052-007-00007-0002	20902	BARBECHO TRADICIONAL-CON CUBIERTA VEGETAL	S	0,01	0,00
170000006868049	14-052-007-00007-0004	20902	BARBECHO TRADICIONAL-CON CUBIERTA VEGETAL	S	3,21	0,00
170000006868067	14-052-007-00007-0006	20902	BARBECHO TRADICIONAL-CON CUBIERTA VEGETAL	S	1,55	0,00
170000006868050	14-052-007-00008-0002	8000	AVENA-SIN VARIEDAD	S	3,63	0,00
170000006868058	14-052-007-00008-0006	20902	BARBECHO TRADICIONAL-CON CUBIERTA VEGETAL	S	0,19	0,00
170000006868068	14-052-007-00008-0007	20902	BARBECHO TRADICIONAL-CON CUBIERTA VEGETAL	S	1,69	0,00
170000006868083	14-052-010-00006-0001	12000	TRANQUILLÓN-SIN VARIEDAD	S	2,36	0,00

Porcentaje de superficie determinada en zonas vulnerables a la contaminación por nitratos**PUNTOS:** 0,00 0.0%

REF.	REFERENCIA SIGPAC	CULTIVO	DESCRIPCIÓN CULTIVO	S/R	SUP. COMPROM. (ha)	SUP. CUMPLE (ha)
170000006868074	14-032-003-00021-0002	20902	BARBECHO TRADICIONAL-CON CUBIERTA VEGETAL	S	15,12	0,00
-33863	14-032-003-00021-0002	20902	BARBECHO TRADICIONAL-CON CUBIERTA VEGETAL	S	1,39	0,00
-33846	14-032-003-00021-0002	40029	GUISANTES-ASTRONAUTE	S	15,68	0,00
170000006868047	14-032-004-00016-0004	20902	BARBECHO TRADICIONAL-CON CUBIERTA VEGETAL	S	0,90	0,00
170000006868078	14-052-001-00017-0004	40029	GUISANTES-ASTRONAUTE	S	0,85	0,00
170000006868069	14-052-002-00055-0002	20902	BARBECHO TRADICIONAL-CON CUBIERTA VEGETAL	S	4,13	0,00
170000006868051	14-052-002-00056-0002	20902	BARBECHO TRADICIONAL-CON CUBIERTA VEGETAL	S	4,00	0,00
170000006868057	14-052-002-00059-0003	20902	BARBECHO TRADICIONAL-CON CUBIERTA VEGETAL	S	6,42	0,00
170000006868065	14-052-005-00023-0003	20902	BARBECHO TRADICIONAL-CON CUBIERTA VEGETAL	S	6,61	0,00
170000006868073	14-052-005-00023-0006	20902	BARBECHO TRADICIONAL-CON CUBIERTA VEGETAL	S	15,01	0,00
170000006868060	14-052-007-00005-0002	20902	BARBECHO TRADICIONAL-CON CUBIERTA VEGETAL	S	2,09	0,00
170000006868062	14-052-007-00005-0003	20902	BARBECHO TRADICIONAL-CON CUBIERTA VEGETAL	S	0,57	0,00
170000006868066	14-052-007-00006-0005	20902	BARBECHO TRADICIONAL-CON CUBIERTA VEGETAL	S	2,16	0,00
170000006868054	14-052-007-00006-0008	20902	BARBECHO TRADICIONAL-CON CUBIERTA VEGETAL	S	1,12	0,00
170000006868046	14-052-007-00006-0009	20902	BARBECHO TRADICIONAL-CON CUBIERTA VEGETAL	S	0,28	0,00
170000006868071	14-052-007-00007-0002	20902	BARBECHO TRADICIONAL-CON CUBIERTA VEGETAL	S	0,01	0,00
170000006868049	14-052-007-00007-0004	20902	BARBECHO TRADICIONAL-CON CUBIERTA VEGETAL	S	3,21	0,00
170000006868067	14-052-007-00007-0006	20902	BARBECHO TRADICIONAL-CON CUBIERTA VEGETAL	S	1,55	0,00
170000006868050	14-052-007-00008-0002	8000	AVENA-SIN VARIEDAD	S	3,63	0,00
170000006868058	14-052-007-00008-0006	20902	BARBECHO TRADICIONAL-CON CUBIERTA VEGETAL	S	0,19	0,00
170000006868068	14-052-007-00008-0007	20902	BARBECHO TRADICIONAL-CON CUBIERTA VEGETAL	S	1,69	0,00
170000006868083	14-052-010-00006-0001	12000	TRANQUILLÓN-SIN VARIEDAD	S	2,36	0,00

Pendiente media de la explotación**PUNTOS:** 1,00 7.77%

REF.	REFERENCIA SIGPAC	CULTIVO	DESCRIPCIÓN CULTIVO	S/R	PENDIENTE MEDIA (%)	SUP. COMPROM. (ha)
170000006868074	14-032-003-00021-0002	20902	BARBECHO TRADICIONAL-CON CUBIERTA VEGETAL	S	8,10	15,12
-33863	14-032-003-00021-0002	20902	BARBECHO TRADICIONAL-CON CUBIERTA VEGETAL	S	8,10	1,39
-33846	14-032-003-00021-0002	40029	GUISANTES-ASTRONAUTE	S	8,10	15,68

REF.	REFERENCIA SIGPAC	CULTIVO	DESCRIPCIÓN CULTIVO	S/R	PENDIENTE	SUP.
					MEDIA (%)	COMPROM. (ha)
170000006868047	14-032-004-00016-0004	20902	BARBECHO TRADICIONAL-CON CUBIERTA VEGETAL	S	14,71	0,90
170000006868078	14-052-001-00017-0004	40029	GUISANTES-ASTRONAUTE	S	4,40	0,85
170000006868069	14-052-002-00055-0002	20902	BARBECHO TRADICIONAL-CON CUBIERTA VEGETAL	S	8,46	4,13
170000006868051	14-052-002-00056-0002	20902	BARBECHO TRADICIONAL-CON CUBIERTA VEGETAL	S	8,95	4,00
170000006868057	14-052-002-00059-0003	20902	BARBECHO TRADICIONAL-CON CUBIERTA VEGETAL	S	8,95	6,42
170000006868065	14-052-005-00023-0003	20902	BARBECHO TRADICIONAL-CON CUBIERTA VEGETAL	S	2,94	6,61
170000006868073	14-052-005-00023-0006	20902	BARBECHO TRADICIONAL-CON CUBIERTA VEGETAL	S	8,34	15,01
170000006868060	14-052-007-00005-0002	20902	BARBECHO TRADICIONAL-CON CUBIERTA VEGETAL	S	8,29	2,09
170000006868062	14-052-007-00005-0003	20902	BARBECHO TRADICIONAL-CON CUBIERTA VEGETAL	S	4,75	0,57
170000006868066	14-052-007-00006-0005	20902	BARBECHO TRADICIONAL-CON CUBIERTA VEGETAL	S	4,94	2,16
170000006868054	14-052-007-00006-0008	20902	BARBECHO TRADICIONAL-CON CUBIERTA VEGETAL	S	13,70	1,12
170000006868046	14-052-007-00006-0009	20902	BARBECHO TRADICIONAL-CON CUBIERTA VEGETAL	S	6,75	0,28
170000006868071	14-052-007-00007-0002	20902	BARBECHO TRADICIONAL-CON CUBIERTA VEGETAL	S	3,76	0,01
170000006868049	14-052-007-00007-0004	20902	BARBECHO TRADICIONAL-CON CUBIERTA VEGETAL	S	5,04	3,21
170000006868067	14-052-007-00007-0006	20902	BARBECHO TRADICIONAL-CON CUBIERTA VEGETAL	S	12,92	1,55
170000006868050	14-052-007-00008-0002	8000	AVENA-SIN VARIEDAD	S	4,48	3,63
170000006868058	14-052-007-00008-0006	20902	BARBECHO TRADICIONAL-CON CUBIERTA VEGETAL	S	17,18	0,19
170000006868068	14-052-007-00008-0007	20902	BARBECHO TRADICIONAL-CON CUBIERTA VEGETAL	S	10,40	1,69
170000006868083	14-052-010-00006-0001	12000	TRANQUILLÓN-SIN VARIEDAD	S	8,25	2,36

Porcentaje de Superficie de la explotación en municipios con más del 40 por ciento de su superficie agraria dentro de la Zona de desertificación

PUNTOS: 0,00 0.0%

REF.	REFERENCIA SIGPAC	CULTIVO	DESCRIPCIÓN CULTIVO	S/R	SUP.	SUP.
					COMPROM. (ha)	CUMPLE (ha)
170000006868074	14-032-003-00021-0002	20902	BARBECHO TRADICIONAL-CON CUBIERTA VEGETAL	S	15,12	0,00
-33863	14-032-003-00021-0002	20902	BARBECHO TRADICIONAL-CON CUBIERTA VEGETAL	S	1,39	0,00
-33846	14-032-003-00021-0002	40029	GUISANTES-ASTRONAUTE	S	15,68	0,00
170000006868047	14-032-004-00016-0004	20902	BARBECHO TRADICIONAL-CON CUBIERTA VEGETAL	S	0,90	0,00
170000006868078	14-052-001-00017-0004	40029	GUISANTES-ASTRONAUTE	S	0,85	0,00
170000006868069	14-052-002-00055-0002	20902	BARBECHO TRADICIONAL-CON CUBIERTA VEGETAL	S	4,13	0,00
170000006868051	14-052-002-00056-0002	20902	BARBECHO TRADICIONAL-CON CUBIERTA VEGETAL	S	4,00	0,00
170000006868057	14-052-002-00059-0003	20902	BARBECHO TRADICIONAL-CON CUBIERTA VEGETAL	S	6,42	0,00
170000006868065	14-052-005-00023-0003	20902	BARBECHO TRADICIONAL-CON CUBIERTA VEGETAL	S	6,61	0,00
170000006868073	14-052-005-00023-0006	20902	BARBECHO TRADICIONAL-CON CUBIERTA VEGETAL	S	15,01	0,00
170000006868060	14-052-007-00005-0002	20902	BARBECHO TRADICIONAL-CON CUBIERTA VEGETAL	S	2,09	0,00
170000006868062	14-052-007-00005-0003	20902	BARBECHO TRADICIONAL-CON CUBIERTA VEGETAL	S	0,57	0,00
170000006868066	14-052-007-00006-0005	20902	BARBECHO TRADICIONAL-CON CUBIERTA VEGETAL	S	2,16	0,00
170000006868054	14-052-007-00006-0008	20902	BARBECHO TRADICIONAL-CON CUBIERTA VEGETAL	S	1,12	0,00
170000006868046	14-052-007-00006-0009	20902	BARBECHO TRADICIONAL-CON CUBIERTA VEGETAL	S	0,28	0,00
170000006868071	14-052-007-00007-0002	20902	BARBECHO TRADICIONAL-CON CUBIERTA VEGETAL	S	0,01	0,00
170000006868049	14-052-007-00007-0004	20902	BARBECHO TRADICIONAL-CON CUBIERTA VEGETAL	S	3,21	0,00
170000006868067	14-052-007-00007-0006	20902	BARBECHO TRADICIONAL-CON CUBIERTA VEGETAL	S	1,55	0,00

REF.	REFERENCIA SIGPAC	CULTIVO	DESCRIPCIÓN CULTIVO	S/R	SUP. COMPROM. (ha)	SUP. CUMPLE (ha)
170000006868050	14-052-007-00008-0002	8000	AVENA-SIN VARIEDAD	S	3,63	0,00
170000006868058	14-052-007-00008-0006	20902	BARBECHO TRADICIONAL-CON CUBIERTA VEGETAL	S	0,19	0,00
170000006868068	14-052-007-00008-0007	20902	BARBECHO TRADICIONAL-CON CUBIERTA VEGETAL	S	1,69	0,00
170000006868083	14-052-010-00006-0001	12000	TRANQUILLÓN-SIN VARIEDAD	S	2,36	0,00



<u>APELLIDOS Y NOMBRE / RAZÓN SOCIAL</u>	<u>NIF</u>	<u>EXPEDIENTE</u>	<u>SUP. COMPROMETIDA</u>			
			<u>(ha)</u>			
BEJARANO CABALLERO JUAN ANTONIO	****7325*	1057066	80.05			
RESOLUCIÓN						
ADMITIDO						
IMPORTE POR ANUALIDAD						
		2018	2019	2020	2021	2022
IMPORTE MÁXIMO SUBVENCIONABLE		11.989,29 €	11.989,29 €	11.989,29 €	11.989,29 €	11.989,29 €
IMPORTE MEDIO DE TRANSFERENCIA (€/ha)		149,77 €	149,77 €	149,77 €	149,77 €	149,77 €

DETALLE IMPORTES POR ANUALIDAD

<u>GRUPOS DE CULTIVO ADMITIDOS</u>	<u>SUP. COMPROM.</u>	2018	2019	2020	2021	2022
	<u>(ha)</u>					
HERBÁCEOS	79,31	11.989,29 €	11.989,29 €	11.989,29 €	11.989,29 €	11.989,29 €
HERBÁCEOS NO ELEGIBLES	0,74	0,00 €	0,00 €	0,00 €	0,00 €	0,00 €

RECINTOS COMPROMETIDOS

<u>REF.</u>	<u>REFERENCIA SIGPAC</u>	<u>CULTIVO DESCRIPCIÓN CULTIVO</u>	<u>S/R</u>	<u>PEND. MEDIA</u>	<u>SUP. DEC. ADMIN.</u>	<u>NU SUP. CERT.</u>	<u>SUP. CAMPO</u>	<u>SUP. COMPROM.</u>
				<u>(%)</u>	<u>(ha)</u>	<u>(ha)</u>	<u>(ha)</u>	<u>(ha)</u>
170000007210811	14-052-008-00074-0001	12000 TRANQUILLÓN-SIN VARIEDAD	S	1,97	3,37	3,37		3,37
170000007210816	14-052-008-00041-0001	20902 BARBECHO TRADICIONAL-CON CUBIERTA VEGETAL	S	2,48	0,04	0,04		0,04
170000007210810	14-052-008-00073-0001	12000 TRANQUILLÓN-SIN VARIEDAD	S	2,58	4,00	4,00		4,00
170000007210804	14-052-008-00044-0004	20902 BARBECHO TRADICIONAL-CON CUBIERTA VEGETAL	S	2,72	0,20	0,20		0,20
170000007210815	14-052-008-00044-0004	241000 MEZCLA VEZA - AVENA-SIN VARIEDAD	S	2,72	0,05	0,05		0,05
170000007210797	14-052-008-00044-0003	12000 TRANQUILLÓN-SIN VARIEDAD	S	2,87	20,92	20,92		20,92
170000007210805	14-052-008-00044-0003	20902 BARBECHO TRADICIONAL-CON CUBIERTA VEGETAL	S	2,87	0,43	0,43		0,43
170000007210813	14-052-008-00044-0003	241000 MEZCLA VEZA - AVENA-SIN VARIEDAD	S	2,87	14,67	14,67		14,67
170000007210799	14-052-008-00052-0001	12000 TRANQUILLÓN-SIN VARIEDAD	S	3,05	0,33	0,33		0,33
170000007210814	14-052-008-00042-0001	20902 BARBECHO TRADICIONAL-CON CUBIERTA VEGETAL	S	3,18	0,05	0,05		0,05
170000007210794	14-052-008-00003-0001	241000 MEZCLA VEZA - AVENA-SIN VARIEDAD	S	3,86	4,49	4,49		4,49
170000007210812	14-052-008-00030-0003	241000 MEZCLA VEZA - AVENA-SIN VARIEDAD	S	4,87	6,30	6,50		6,30
170000007210795	14-052-008-00046-0001	243000 MEZCLA VEZA-TRIGO-SIN VARIEDAD	S	6,72	0,65	0,65		0,65
170000007210801	14-052-008-00046-0002	20902 BARBECHO TRADICIONAL-CON CUBIERTA VEGETAL	S	7,05	0,02	0,02		0,02
170000007210800	14-052-008-00045-0001	243000 MEZCLA VEZA-TRIGO-SIN VARIEDAD	S	9,02	15,01	15,01		15,01
170000007210802	14-052-008-00043-0001	241000 MEZCLA VEZA - AVENA-SIN VARIEDAD	S	9,59	9,52	9,52		9,52

RESUMEN CRITERIOS DE SELECCIÓN

11.2.1.1 Mantenimiento de prácticas y métodos de agricultura ecológica: Cultivos herbáceos - Conv 2018. PUNTOS: 1,00

	<u>PUNTOS</u>	<u>CUMPLE</u>
Porcentaje de superficie determinada en Red Natura 2000	0,00	0.0%
Porcentaje de superficie determinada situada en zonas RAMSAR	0,00	0.0%
Porcentaje de superficie determinada en zonas vulnerables a la contaminación por nitratos	0,00	0.0%
Pendiente media de la explotación	1,00	5.02%
Porcentaje de Superficie de la explotación en municipios con más del 40 por ciento de su superficie agraria dentro de la Zona de desertificación	0,00	0.0%



DETALLE CRITERIOS DE SELECCIÓN**11.2.1.1 Mantenimiento de prácticas y métodos de agricultura ecológica: Cultivos herbáceos - Conv 2018.****PUNTOS: 1,00****Porcentaje de superficie determinada en Red Natura 2000****PUNTOS: 0,00 0.0%**

<u>REF.</u>	<u>REFERENCIA SIGPAC</u>	<u>CULTIVO</u>	<u>DESCRIPCIÓN CULTIVO</u>	<u>S/R</u>	<u>SUP. COMPROM.</u> <u>(ha)</u>	<u>SUP. CUMPLE</u> <u>(ha)</u>
170000007210794	14-052-008-00003-0001	241000	MEZCLA VEZA - AVENA-SIN VARIEDAD	S	4,49	0,00
170000007210812	14-052-008-00030-0003	241000	MEZCLA VEZA - AVENA-SIN VARIEDAD	S	6,30	0,00
170000007210816	14-052-008-00041-0001	20902	BARBECHO TRADICIONAL-CON CUBIERTA VEGETAL	S	0,04	0,00
170000007210814	14-052-008-00042-0001	20902	BARBECHO TRADICIONAL-CON CUBIERTA VEGETAL	S	0,05	0,00
170000007210802	14-052-008-00043-0001	241000	MEZCLA VEZA - AVENA-SIN VARIEDAD	S	9,52	0,00
170000007210797	14-052-008-00044-0003	12000	TRANQUILLÓN-SIN VARIEDAD	S	20,92	0,00
170000007210805	14-052-008-00044-0003	20902	BARBECHO TRADICIONAL-CON CUBIERTA VEGETAL	S	0,43	0,00
170000007210813	14-052-008-00044-0003	241000	MEZCLA VEZA - AVENA-SIN VARIEDAD	S	14,67	0,00
170000007210804	14-052-008-00044-0004	20902	BARBECHO TRADICIONAL-CON CUBIERTA VEGETAL	S	0,20	0,00
170000007210815	14-052-008-00044-0004	241000	MEZCLA VEZA - AVENA-SIN VARIEDAD	S	0,05	0,00
170000007210800	14-052-008-00045-0001	243000	MEZCLA VEZA-TRIGO-SIN VARIEDAD	S	15,01	0,00
170000007210795	14-052-008-00046-0001	243000	MEZCLA VEZA-TRIGO-SIN VARIEDAD	S	0,65	0,00
170000007210801	14-052-008-00046-0002	20902	BARBECHO TRADICIONAL-CON CUBIERTA VEGETAL	S	0,02	0,00
170000007210799	14-052-008-00052-0001	12000	TRANQUILLÓN-SIN VARIEDAD	S	0,33	0,00
170000007210810	14-052-008-00073-0001	12000	TRANQUILLÓN-SIN VARIEDAD	S	4,00	0,00
170000007210811	14-052-008-00074-0001	12000	TRANQUILLÓN-SIN VARIEDAD	S	3,37	0,00

Porcentaje de superficie determinada situada en zonas RAMSAR**PUNTOS: 0,00 0.0%**

<u>REF.</u>	<u>REFERENCIA SIGPAC</u>	<u>CULTIVO</u>	<u>DESCRIPCIÓN CULTIVO</u>	<u>S/R</u>	<u>SUP. COMPROM.</u> <u>(ha)</u>	<u>SUP. CUMPLE</u> <u>(ha)</u>
170000007210794	14-052-008-00003-0001	241000	MEZCLA VEZA - AVENA-SIN VARIEDAD	S	4,49	0,00
170000007210812	14-052-008-00030-0003	241000	MEZCLA VEZA - AVENA-SIN VARIEDAD	S	6,30	0,00
170000007210816	14-052-008-00041-0001	20902	BARBECHO TRADICIONAL-CON CUBIERTA VEGETAL	S	0,04	0,00
170000007210814	14-052-008-00042-0001	20902	BARBECHO TRADICIONAL-CON CUBIERTA VEGETAL	S	0,05	0,00
170000007210802	14-052-008-00043-0001	241000	MEZCLA VEZA - AVENA-SIN VARIEDAD	S	9,52	0,00
170000007210797	14-052-008-00044-0003	12000	TRANQUILLÓN-SIN VARIEDAD	S	20,92	0,00
170000007210805	14-052-008-00044-0003	20902	BARBECHO TRADICIONAL-CON CUBIERTA VEGETAL	S	0,43	0,00
170000007210813	14-052-008-00044-0003	241000	MEZCLA VEZA - AVENA-SIN VARIEDAD	S	14,67	0,00
170000007210804	14-052-008-00044-0004	20902	BARBECHO TRADICIONAL-CON CUBIERTA VEGETAL	S	0,20	0,00
170000007210815	14-052-008-00044-0004	241000	MEZCLA VEZA - AVENA-SIN VARIEDAD	S	0,05	0,00
170000007210800	14-052-008-00045-0001	243000	MEZCLA VEZA-TRIGO-SIN VARIEDAD	S	15,01	0,00
170000007210795	14-052-008-00046-0001	243000	MEZCLA VEZA-TRIGO-SIN VARIEDAD	S	0,65	0,00
170000007210801	14-052-008-00046-0002	20902	BARBECHO TRADICIONAL-CON CUBIERTA VEGETAL	S	0,02	0,00
170000007210799	14-052-008-00052-0001	12000	TRANQUILLÓN-SIN VARIEDAD	S	0,33	0,00
170000007210810	14-052-008-00073-0001	12000	TRANQUILLÓN-SIN VARIEDAD	S	4,00	0,00
170000007210811	14-052-008-00074-0001	12000	TRANQUILLÓN-SIN VARIEDAD	S	3,37	0,00

Porcentaje de superficie determinada en zonas vulnerables a la contaminación por nitratos**PUNTOS: 0,00 0.0%**

<u>REF.</u>	<u>REFERENCIA SIGPAC</u>	<u>CULTIVO</u>	<u>DESCRIPCIÓN CULTIVO</u>	<u>S/R</u>	<u>SUP. COMPROM.</u> <u>(ha)</u>	<u>SUP. CUMPLE</u> <u>(ha)</u>
170000007210794	14-052-008-00003-0001	241000	MEZCLA VEZA - AVENA-SIN VARIEDAD	S	4,49	0,00
170000007210812	14-052-008-00030-0003	241000	MEZCLA VEZA - AVENA-SIN VARIEDAD	S	6,30	0,00
170000007210816	14-052-008-00041-0001	20902	BARBECHO TRADICIONAL-CON CUBIERTA VEGETAL	S	0,04	0,00
170000007210814	14-052-008-00042-0001	20902	BARBECHO TRADICIONAL-CON CUBIERTA VEGETAL	S	0,05	0,00

<u>REF.</u>	<u>REFERENCIA SIGPAC</u>	<u>CULTIVO</u>	<u>DESCRIPCIÓN CULTIVO</u>	<u>S/R</u>	<u>SUP. COMPROM.</u> <u>(ha)</u>	<u>SUP. CUMPLE</u> <u>(ha)</u>
170000007210802	14-052-008-00043-0001	241000	MEZCLA VEZA - AVENA-SIN VARIEDAD	S	9,52	0,00
170000007210797	14-052-008-00044-0003	12000	TRANQUILLÓN-SIN VARIEDAD	S	20,92	0,00
170000007210805	14-052-008-00044-0003	20902	BARBECHO TRADICIONAL-CON CUBIERTA VEGETAL	S	0,43	0,00
170000007210813	14-052-008-00044-0003	241000	MEZCLA VEZA - AVENA-SIN VARIEDAD	S	14,67	0,00
170000007210804	14-052-008-00044-0004	20902	BARBECHO TRADICIONAL-CON CUBIERTA VEGETAL	S	0,20	0,00
170000007210815	14-052-008-00044-0004	241000	MEZCLA VEZA - AVENA-SIN VARIEDAD	S	0,05	0,00
170000007210800	14-052-008-00045-0001	243000	MEZCLA VEZA-TRIGO-SIN VARIEDAD	S	15,01	0,00
170000007210795	14-052-008-00046-0001	243000	MEZCLA VEZA-TRIGO-SIN VARIEDAD	S	0,65	0,00
170000007210801	14-052-008-00046-0002	20902	BARBECHO TRADICIONAL-CON CUBIERTA VEGETAL	S	0,02	0,00
170000007210799	14-052-008-00052-0001	12000	TRANQUILLÓN-SIN VARIEDAD	S	0,33	0,00
170000007210810	14-052-008-00073-0001	12000	TRANQUILLÓN-SIN VARIEDAD	S	4,00	0,00
170000007210811	14-052-008-00074-0001	12000	TRANQUILLÓN-SIN VARIEDAD	S	3,37	0,00

Pendiente media de la explotación**PUNTOS:** 1,00 5.02%

<u>REF.</u>	<u>REFERENCIA SIGPAC</u>	<u>CULTIVO</u>	<u>DESCRIPCIÓN CULTIVO</u>	<u>S/R</u>	<u>PENDIENTE MEDIA (%)</u>	<u>SUP. COMPROM.</u> <u>(ha)</u>
170000007210794	14-052-008-00003-0001	241000	MEZCLA VEZA - AVENA-SIN VARIEDAD	S	3,86	4,49
170000007210812	14-052-008-00030-0003	241000	MEZCLA VEZA - AVENA-SIN VARIEDAD	S	4,87	6,30
170000007210816	14-052-008-00041-0001	20902	BARBECHO TRADICIONAL-CON CUBIERTA VEGETAL	S	2,48	0,04
170000007210814	14-052-008-00042-0001	20902	BARBECHO TRADICIONAL-CON CUBIERTA VEGETAL	S	3,18	0,05
170000007210802	14-052-008-00043-0001	241000	MEZCLA VEZA - AVENA-SIN VARIEDAD	S	9,59	9,52
170000007210797	14-052-008-00044-0003	12000	TRANQUILLÓN-SIN VARIEDAD	S	2,87	20,92
170000007210805	14-052-008-00044-0003	20902	BARBECHO TRADICIONAL-CON CUBIERTA VEGETAL	S	2,87	0,43
170000007210813	14-052-008-00044-0003	241000	MEZCLA VEZA - AVENA-SIN VARIEDAD	S	2,87	14,67
170000007210804	14-052-008-00044-0004	20902	BARBECHO TRADICIONAL-CON CUBIERTA VEGETAL	S	2,72	0,20
170000007210815	14-052-008-00044-0004	241000	MEZCLA VEZA - AVENA-SIN VARIEDAD	S	2,72	0,05
170000007210800	14-052-008-00045-0001	243000	MEZCLA VEZA-TRIGO-SIN VARIEDAD	S	9,02	15,01
170000007210795	14-052-008-00046-0001	243000	MEZCLA VEZA-TRIGO-SIN VARIEDAD	S	6,72	0,65
170000007210801	14-052-008-00046-0002	20902	BARBECHO TRADICIONAL-CON CUBIERTA VEGETAL	S	7,05	0,02
170000007210799	14-052-008-00052-0001	12000	TRANQUILLÓN-SIN VARIEDAD	S	3,05	0,33
170000007210810	14-052-008-00073-0001	12000	TRANQUILLÓN-SIN VARIEDAD	S	2,58	4,00
170000007210811	14-052-008-00074-0001	12000	TRANQUILLÓN-SIN VARIEDAD	S	1,97	3,37

Porcentaje de Superficie de la explotación en municipios con más del 40 por ciento de su superficie agraria dentro de la Zona de desertificación**PUNTOS:** 0,00 0.0%

<u>REF.</u>	<u>REFERENCIA SIGPAC</u>	<u>CULTIVO</u>	<u>DESCRIPCIÓN CULTIVO</u>	<u>S/R</u>	<u>SUP. COMPROM.</u> <u>(ha)</u>	<u>SUP. CUMPLE</u> <u>(ha)</u>
170000007210794	14-052-008-00003-0001	241000	MEZCLA VEZA - AVENA-SIN VARIEDAD	S	4,49	0,00
170000007210812	14-052-008-00030-0003	241000	MEZCLA VEZA - AVENA-SIN VARIEDAD	S	6,30	0,00
170000007210816	14-052-008-00041-0001	20902	BARBECHO TRADICIONAL-CON CUBIERTA VEGETAL	S	0,04	0,00
170000007210814	14-052-008-00042-0001	20902	BARBECHO TRADICIONAL-CON CUBIERTA VEGETAL	S	0,05	0,00
170000007210802	14-052-008-00043-0001	241000	MEZCLA VEZA - AVENA-SIN VARIEDAD	S	9,52	0,00
170000007210797	14-052-008-00044-0003	12000	TRANQUILLÓN-SIN VARIEDAD	S	20,92	0,00
170000007210805	14-052-008-00044-0003	20902	BARBECHO TRADICIONAL-CON CUBIERTA VEGETAL	S	0,43	0,00
170000007210813	14-052-008-00044-0003	241000	MEZCLA VEZA - AVENA-SIN VARIEDAD	S	14,67	0,00
170000007210804	14-052-008-00044-0004	20902	BARBECHO TRADICIONAL-CON CUBIERTA VEGETAL	S	0,20	0,00
170000007210815	14-052-008-00044-0004	241000	MEZCLA VEZA - AVENA-SIN VARIEDAD	S	0,05	0,00
170000007210800	14-052-008-00045-0001	243000	MEZCLA VEZA-TRIGO-SIN VARIEDAD	S	15,01	0,00
170000007210795	14-052-008-00046-0001	243000	MEZCLA VEZA-TRIGO-SIN VARIEDAD	S	0,65	0,00

REF.	REFERENCIA SIGPAC	CULTIVO	DESCRIPCIÓN CULTIVO	S/R	SUP. COMPROM. (ha)	SUP. CUMPLE (ha)
1700000007210801	14-052-008-00046-0002	20902	BARBECHO TRADICIONAL-CON CUBIERTA VEGETAL	S	0,02	0,00
1700000007210799	14-052-008-00052-0001	12000	TRANQUILLÓN-SIN VARIEDAD	S	0,33	0,00
1700000007210810	14-052-008-00073-0001	12000	TRANQUILLÓN-SIN VARIEDAD	S	4,00	0,00
1700000007210811	14-052-008-00074-0001	12000	TRANQUILLÓN-SIN VARIEDAD	S	3,37	0,00



<u>APELLIDOS Y NOMBRE / RAZÓN SOCIAL</u>	<u>NIF</u>	<u>EXPEDIENTE</u>	<u>SUP. COMPROMETIDA</u>		
			<u>(ha)</u>		
BENITEZ BLANCO ASCENSION	****4233*	1205857	12.49		
RESOLUCIÓN					
ADMITIDO					
IMPORTE POR ANUALIDAD					
	2018	2019	2020	2021	2022
IMPORTE MÁXIMO SUBVENCIONABLE	1.888,11 €	1.888,11 €	1.888,11 €	1.888,11 €	1.888,11 €
IMPORTE MEDIO DE TRANSFERENCIA (€/ha)	151,17 €	151,17 €	151,17 €	151,17 €	151,17 €

DETALLE IMPORTES POR ANUALIDAD

<u>GRUPOS DE CULTIVO ADMITIDOS</u>	<u>SUP. COMPROM.</u>	2018	2019	2020	2021	2022
	<u>(ha)</u>					
HERBÁCEOS	12,49	1.888,11 €	1.888,11 €	1.888,11 €	1.888,11 €	1.888,11 €

RECINTOS COMPROMETIDOS

<u>REF.</u>	<u>REFERENCIA SIGPAC</u>	<u>CULTIVO DESCRIPCIÓN CULTIVO</u>	<u>S/R</u>	<u>PEND. MEDIA</u>	<u>SUP. DEC. ADMIN.</u>	<u>NU SUP. CERT.</u>	<u>SUP. CAMPO</u>	<u>SUP. COMPROM.</u>
				<u>(%)</u>	<u>(ha)</u>	<u>(ha)</u>	<u>(ha)</u>	<u>(ha)</u>
1700000006926399	14-070-021-00138-0001	1000 TRIGO BLANDO-SIN VARIEDAD	S	2,30	0,44	0,44		0,44
1700000006926390	14-070-021-00139-0001	1000 TRIGO BLANDO-SIN VARIEDAD	S	3,33	0,18	0,18		0,18
1700000006926395	14-070-021-00135-0001	1000 TRIGO BLANDO-SIN VARIEDAD	S	3,63	4,41	4,41		4,41
1700000006926391	14-070-022-00093-0001	8000 AVENA-SIN VARIEDAD	S	5,74	2,17	2,17		2,17
1700000006926392	14-070-022-00146-0001	8000 AVENA-SIN VARIEDAD	S	8,17	5,29	5,29		5,29

INCIDENCIAS**INCIDENCIA DESCRIPCIÓN**

7106 No indica en el impreso INFO_ADICIONAL-Reverso el Organismo de Control al que pertenece.

RESUMEN CRITERIOS DE SELECCIÓN

11.2.1.1 Mantenimiento de prácticas y métodos de agricultura ecológica: Cultivos herbáceos - Conv 2018. PUNTOS: 1,00

	PUNTOS	CUMPLE
Porcentaje de superficie determinada en Red Natura 2000	0,00	0.0%
Porcentaje de superficie determinada situada en zonas RAMSAR	0,00	0.0%
Porcentaje de superficie determinada en zonas vulnerables a la contaminación por nitratos	0,00	0.0%
Pendiente media de la explotación	1,00	5.87%
Porcentaje de Superficie de la explotación en municipios con más del 40 por ciento de su superficie agraria dentro de la Zona de desertificación	0,00	0.0%



DETALLE CRITERIOS DE SELECCIÓN**11.2.1.1 Mantenimiento de prácticas y métodos de agricultura ecológica: Cultivos herbáceos - Conv 2018.****PUNTOS: 1,00****Porcentaje de superficie determinada en Red Natura 2000****PUNTOS: 0,00 0.0%**

<u>REF.</u>	<u>REFERENCIA SIGPAC</u>	<u>CULTIVO</u>	<u>DESCRIPCIÓN CULTIVO</u>	<u>S/R</u>	<u>SUP. COMPROM.</u> <u>(ha)</u>	<u>SUP. CUMPLE</u> <u>(ha)</u>
170000006926395	14-070-021-00135-0001	1000	TRIGO BLANDO-SIN VARIEDAD	S	4,41	0,00
170000006926399	14-070-021-00138-0001	1000	TRIGO BLANDO-SIN VARIEDAD	S	0,44	0,00
170000006926390	14-070-021-00139-0001	1000	TRIGO BLANDO-SIN VARIEDAD	S	0,18	0,00
170000006926391	14-070-022-00093-0001	8000	AVENA-SIN VARIEDAD	S	2,17	0,00
170000006926392	14-070-022-00146-0001	8000	AVENA-SIN VARIEDAD	S	5,29	0,00

Porcentaje de superficie determinada situada en zonas RAMSAR**PUNTOS: 0,00 0.0%**

<u>REF.</u>	<u>REFERENCIA SIGPAC</u>	<u>CULTIVO</u>	<u>DESCRIPCIÓN CULTIVO</u>	<u>S/R</u>	<u>SUP. COMPROM.</u> <u>(ha)</u>	<u>SUP. CUMPLE</u> <u>(ha)</u>
170000006926395	14-070-021-00135-0001	1000	TRIGO BLANDO-SIN VARIEDAD	S	4,41	0,00
170000006926399	14-070-021-00138-0001	1000	TRIGO BLANDO-SIN VARIEDAD	S	0,44	0,00
170000006926390	14-070-021-00139-0001	1000	TRIGO BLANDO-SIN VARIEDAD	S	0,18	0,00
170000006926391	14-070-022-00093-0001	8000	AVENA-SIN VARIEDAD	S	2,17	0,00
170000006926392	14-070-022-00146-0001	8000	AVENA-SIN VARIEDAD	S	5,29	0,00

Porcentaje de superficie determinada en zonas vulnerables a la contaminación por nitratos**PUNTOS: 0,00 0.0%**

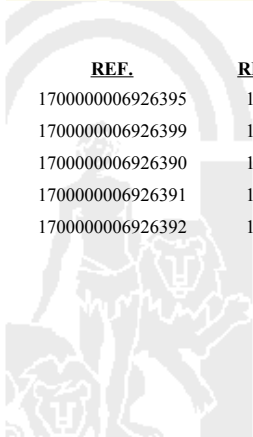
<u>REF.</u>	<u>REFERENCIA SIGPAC</u>	<u>CULTIVO</u>	<u>DESCRIPCIÓN CULTIVO</u>	<u>S/R</u>	<u>SUP. COMPROM.</u> <u>(ha)</u>	<u>SUP. CUMPLE</u> <u>(ha)</u>
170000006926395	14-070-021-00135-0001	1000	TRIGO BLANDO-SIN VARIEDAD	S	4,41	0,00
170000006926399	14-070-021-00138-0001	1000	TRIGO BLANDO-SIN VARIEDAD	S	0,44	0,00
170000006926390	14-070-021-00139-0001	1000	TRIGO BLANDO-SIN VARIEDAD	S	0,18	0,00
170000006926391	14-070-022-00093-0001	8000	AVENA-SIN VARIEDAD	S	2,17	0,00
170000006926392	14-070-022-00146-0001	8000	AVENA-SIN VARIEDAD	S	5,29	0,00

Pendiente media de la explotación**PUNTOS: 1,00 5.87%**

<u>REF.</u>	<u>REFERENCIA SIGPAC</u>	<u>CULTIVO</u>	<u>DESCRIPCIÓN CULTIVO</u>	<u>S/R</u>	<u>PENDIENTE MEDIA (%)</u>	<u>SUP. COMPROM.</u> <u>(ha)</u>
170000006926395	14-070-021-00135-0001	1000	TRIGO BLANDO-SIN VARIEDAD	S	3,63	4,41
170000006926399	14-070-021-00138-0001	1000	TRIGO BLANDO-SIN VARIEDAD	S	2,30	0,44
170000006926390	14-070-021-00139-0001	1000	TRIGO BLANDO-SIN VARIEDAD	S	3,33	0,18
170000006926391	14-070-022-00093-0001	8000	AVENA-SIN VARIEDAD	S	5,74	2,17
170000006926392	14-070-022-00146-0001	8000	AVENA-SIN VARIEDAD	S	8,17	5,29

Porcentaje de Superficie de la explotación en municipios con más del 40 por ciento de su superficie agraria dentro de la Zona de desertificación**PUNTOS: 0,00 0.0%**

<u>REF.</u>	<u>REFERENCIA SIGPAC</u>	<u>CULTIVO</u>	<u>DESCRIPCIÓN CULTIVO</u>	<u>S/R</u>	<u>SUP. COMPROM.</u> <u>(ha)</u>	<u>SUP. CUMPLE</u> <u>(ha)</u>
170000006926395	14-070-021-00135-0001	1000	TRIGO BLANDO-SIN VARIEDAD	S	4,41	0,00
170000006926399	14-070-021-00138-0001	1000	TRIGO BLANDO-SIN VARIEDAD	S	0,44	0,00
170000006926390	14-070-021-00139-0001	1000	TRIGO BLANDO-SIN VARIEDAD	S	0,18	0,00
170000006926391	14-070-022-00093-0001	8000	AVENA-SIN VARIEDAD	S	2,17	0,00
170000006926392	14-070-022-00146-0001	8000	AVENA-SIN VARIEDAD	S	5,29	0,00



<u>APELLIDOS Y NOMBRE / RAZÓN SOCIAL</u>	<u>NIF</u>	<u>EXPEDIENTE</u>	<u>SUP. COMPROMETIDA</u> <u>(ha)</u>
BLANCO LOPEZ MARIA DOLORES	***3807*	1066488	57.72
RESOLUCIÓN			
ADMITIDO			
IMPORTE POR ANUALIDAD			

	<u>2018</u>	<u>2019</u>	<u>2020</u>	<u>2021</u>	<u>2022</u>
IMPORTE MÁXIMO SUBVENCIONABLE	5.814,00 €	5.814,00 €	5.814,00 €	5.814,00 €	5.814,00 €
IMPORTE MEDIO DE TRANSFERENCIA (€/ha)	100,73 €	100,73 €	100,73 €	100,73 €	100,73 €

DETALLE IMPORTES POR ANUALIDAD

<u>GRUPOS DE CULTIVO ADMITIDOS</u>	<u>SUP. COMPROM.</u> <u>(ha)</u>	<u>2018</u>	<u>2019</u>	<u>2020</u>	<u>2021</u>	<u>2022</u>
HERBÁCEOS	38,46	5.814,00 €	5.814,00 €	5.814,00 €	5.814,00 €	5.814,00 €
HERBÁCEOS NO ELEGIBLES	19,26	0,00 €	0,00 €	0,00 €	0,00 €	0,00 €

RECINTOS COMPROMETIDOS

<u>REF.</u>	<u>REFERENCIA SIGPAC</u>	<u>CULTIVO DESCRIPCIÓN CULTIVO</u>	<u>S/R</u>	<u>PEND. MEDIA</u> <u>(%)</u>	<u>SUP. DEC. ADMIN.</u> <u>(ha)</u>	<u>NU SUP. CERT.</u> <u>(ha)</u>	<u>SUP. CAMPO</u> <u>(ha)</u>	<u>SUP. COMPROM.</u> <u>(ha)</u>
-51044	14-001-026-00003-0010	20902 BARBECHO TRADICIONAL-CON CUBIERTA VEGETAL	S	22,22	19,27	33,37		19,26
-50501	14-001-026-00003-0010	8000 AVENA-SIN VARIEDAD	S	22,22	38,47	66,63		38,46

INCIDENCIAS**INCIDENCIA DESCRIPCIÓN**

- 219 Superficie declarada sobre un mismo recinto, en un mismo expediente, mayor que la superficie total del recinto SIGPAC.
Ref:-50501 Recinto:14-001-026-00003-010 Cultivo:8000 AVENA-SIN VARIEDAD Secano Suma de superficies declaradas para este recinto por el solicitante (Áreas):10001 Superficie SIGPAC total para el recinto (Áreas):10000 Exceso de superficie declarada (Hectáreas): 0,01
Ref:-51044 Recinto:14-001-026-00003-010 Cultivo:20902 BARBECHO TRADICIONAL-CON CUBIERTA VEGETAL Secano Suma de superficies declaradas para este recinto por el solicitante (Áreas):10001 Superficie SIGPAC total para el recinto (Áreas):10000 Exceso de superficie declarada (Hectáreas):0,01

RESUMEN CRITERIOS DE SELECCIÓN

11.2.1.1 Mantenimiento de prácticas y métodos de agricultura ecológica: Cultivos herbáceos - Conv 2018. PUNTOS: 3,00

	<u>PUNTOS</u>	<u>CUMPLE</u>
Porcentaje de superficie determinada en Red Natura 2000	0,00	0.0%
Porcentaje de superficie determinada situada en zonas RAMSAR	0,00	0.0%
Porcentaje de superficie determinada en zonas vulnerables a la contaminación por nitratos	0,00	0.0%
Pendiente media de la explotación	3,00	22.22%
Porcentaje de Superficie de la explotación en municipios con más del 40 por ciento de su superficie agraria dentro de la Zona de desertificación	0,00	0.0%



DETALLE CRITERIOS DE SELECCIÓN**11.2.1.1 Mantenimiento de prácticas y métodos de agricultura ecológica: Cultivos herbáceos - Conv 2018.****PUNTOS: 3,00****Porcentaje de superficie determinada en Red Natura 2000****PUNTOS: 0,00 0.0%**

<u>REF.</u>	<u>REFERENCIA SIGPAC</u>	<u>CULTIVO</u>	<u>DESCRIPCIÓN CULTIVO</u>	<u>S/R</u>	<u>SUP. COMPROM. (ha)</u>	<u>SUP. CUMPLE (ha)</u>
-50501	14-001-026-00003-0010	8000	AVENA-SIN VARIEDAD	S	38,46	0,00
-51044	14-001-026-00003-0010	20902	BARBECHO TRADICIONAL-CON CUBIERTA VEGETAL	S	19,26	0,00

Porcentaje de superficie determinada situada en zonas RAMSAR**PUNTOS: 0,00 0.0%**

<u>REF.</u>	<u>REFERENCIA SIGPAC</u>	<u>CULTIVO</u>	<u>DESCRIPCIÓN CULTIVO</u>	<u>S/R</u>	<u>SUP. COMPROM. (ha)</u>	<u>SUP. CUMPLE (ha)</u>
-50501	14-001-026-00003-0010	8000	AVENA-SIN VARIEDAD	S	38,46	0,00
-51044	14-001-026-00003-0010	20902	BARBECHO TRADICIONAL-CON CUBIERTA VEGETAL	S	19,26	0,00

Porcentaje de superficie determinada en zonas vulnerables a la contaminación por nitratos**PUNTOS: 0,00 0.0%**

<u>REF.</u>	<u>REFERENCIA SIGPAC</u>	<u>CULTIVO</u>	<u>DESCRIPCIÓN CULTIVO</u>	<u>S/R</u>	<u>SUP. COMPROM. (ha)</u>	<u>SUP. CUMPLE (ha)</u>
-50501	14-001-026-00003-0010	8000	AVENA-SIN VARIEDAD	S	38,46	0,00
-51044	14-001-026-00003-0010	20902	BARBECHO TRADICIONAL-CON CUBIERTA VEGETAL	S	19,26	0,00

Pendiente media de la explotación**PUNTOS: 3,00 22.22%**

<u>REF.</u>	<u>REFERENCIA SIGPAC</u>	<u>CULTIVO</u>	<u>DESCRIPCIÓN CULTIVO</u>	<u>S/R</u>	<u>PENDIENTE MEDIA (%)</u>	<u>SUP. COMPROM. (ha)</u>
-50501	14-001-026-00003-0010	8000	AVENA-SIN VARIEDAD	S	22,22	38,46
-51044	14-001-026-00003-0010	20902	BARBECHO TRADICIONAL-CON CUBIERTA VEGETAL	S	22,22	19,26

Porcentaje de Superficie de la explotación en municipios con más del 40 por ciento de su superficie agraria dentro de la Zona de desertificación**PUNTOS: 0,00 0.0%**

<u>REF.</u>	<u>REFERENCIA SIGPAC</u>	<u>CULTIVO</u>	<u>DESCRIPCIÓN CULTIVO</u>	<u>S/R</u>	<u>SUP. COMPROM. (ha)</u>	<u>SUP. CUMPLE (ha)</u>
-50501	14-001-026-00003-0010	8000	AVENA-SIN VARIEDAD	S	38,46	0,00
-51044	14-001-026-00003-0010	20902	BARBECHO TRADICIONAL-CON CUBIERTA VEGETAL	S	19,26	0,00



<u>APELLIDOS Y NOMBRE / RAZÓN SOCIAL</u>	<u>NIF</u>	<u>EXPEDIENTE</u>	<u>SUP. COMPROMETIDA</u>			
			<u>(ha)</u>			
BRAVO MADRID JUAN	***5230*	1067544	38.44			
RESOLUCIÓN						
ADMITIDO						
IMPORTE POR ANUALIDAD						
		<u>2018</u>	<u>2019</u>	<u>2020</u>	<u>2021</u>	<u>2022</u>
IMPORTE MÁXIMO SUBVENCIONABLE		2.665,13 €	2.665,13 €	2.665,13 €	2.665,13 €	2.665,13 €
IMPORTE MEDIO DE TRANSFERENCIA (€/ha)		69,33 €	69,33 €	69,33 €	69,33 €	69,33 €

DETALLE IMPORTES POR ANUALIDAD

<u>GRUPOS DE CULTIVO ADMITIDOS</u>	<u>SUP. COMPROM.</u>	<u>2018</u>	<u>2019</u>	<u>2020</u>	<u>2021</u>	<u>2022</u>
	<u>(ha)</u>					
HERBÁCEOS	17,63	2.665,13 €	2.665,13 €	2.665,13 €	2.665,13 €	2.665,13 €
HERBÁCEOS NO ELEGIBLES	20,81	0,00 €	0,00 €	0,00 €	0,00 €	0,00 €

RECINTOS COMPROMETIDOS

<u>REF.</u>	<u>REFERENCIA SIGPAC</u>	<u>CULTIVO DESCRIPCIÓN CULTIVO</u>	<u>S/R</u>	<u>PEND. MEDIA (%)</u>	<u>SUP. DEC. ADMIN. (ha)</u>	<u>NU SUP. CERT. (ha)</u>	<u>SUP. CAMPO (ha)</u>	<u>SUP. COMPROM. (ha)</u>
170000007098570	14-003-006-00034-0001	8000 AVENA-SIN VARIEDAD	S	2,11	2,58	2,58		2,58
1700000007098577	14-006-003-00269-0001	12000 TRANQUILLÓN-SIN VARIEDAD	S	2,68	1,01	1,01		1,01
1700000007098591	14-006-004-00256-0001	8000 AVENA-SIN VARIEDAD	S	3,07	3,77	3,77		3,77
1700000007098584	14-054-012-00049-0001	12000 TRANQUILLÓN-SIN VARIEDAD	S	3,66	7,32	7,32		7,32
1700000007098593	14-006-001-00203-0001	8000 AVENA-SIN VARIEDAD	S	3,75	1,19	1,19		1,19
1700000007098590	14-006-001-00096-0001	8000 AVENA-SIN VARIEDAD	S	3,94	1,06	1,06		1,06
1700000007098599	14-006-004-00314-0001	8000 AVENA-SIN VARIEDAD	S	4,34	0,70	0,70		0,70
1700000007098587	14-054-012-00002-0001	20902 BARBECHO TRADICIONAL-CON CUBIERTA VEGETAL	S	4,36	5,17	5,17		5,17
1700000007098583	14-054-012-00039-0001	20902 BARBECHO TRADICIONAL-CON CUBIERTA VEGETAL	S	5,00	13,63	13,63		13,63
1700000007098585	14-054-012-00039-0006	20902 BARBECHO TRADICIONAL-CON CUBIERTA VEGETAL	S	6,00	0,14	0,14		0,14
1700000007098588	14-054-012-00039-0007	20902 BARBECHO TRADICIONAL-CON CUBIERTA VEGETAL	S	7,00	0,10	0,10		0,10
1700000007098582	14-054-012-00039-0004	20902 BARBECHO TRADICIONAL-CON CUBIERTA VEGETAL	S	8,00	1,77	1,77		1,77

INCIDENCIAS**INCIDENCIA DESCRIPCIÓN**

7106 No indica en el impreso INFO_ADICIONAL-Reverso el Organismo de Control al que pertenece.

RESUMEN CRITERIOS DE SELECCIÓN**11.2.1.1 Mantenimiento de prácticas y métodos de agricultura ecológica: Cultivos herbáceos - Conv 2018.** PUNTOS: 2,27

	<u>PUNTOS</u>	<u>CUMPLE</u>
Porcentaje de superficie determinada en Red Natura 2000	0,00	0.0%
Porcentaje de superficie determinada situada en zonas RAMSAR	0,00	0.0%
Porcentaje de superficie determinada en zonas vulnerables a la contaminación por nitratos	1,27	26.82%
Pendiente media de la explotación	1,00	4.28%
Porcentaje de Superficie de la explotación en municipios con más del 40 por ciento de su superficie agraria dentro de la Zona de desertificación	0,00	0.0%



DETALLE CRITERIOS DE SELECCIÓN**11.2.1.1 Mantenimiento de prácticas y métodos de agricultura ecológica: Cultivos herbáceos - Conv 2018.****PUNTOS: 2,27****Porcentaje de superficie determinada en Red Natura 2000****PUNTOS: 0,00 0.0%**

<u>REF.</u>	<u>REFERENCIA SIGPAC</u>	<u>CULTIVO</u>	<u>DESCRIPCIÓN CULTIVO</u>	<u>S/R</u>	<u>SUP. COMPROM. (ha)</u>	<u>SUP. CUMPLE (ha)</u>
170000007098570	14-003-006-00034-0001	8000	AVENA-SIN VARIEDAD	S	2,58	0,00
170000007098590	14-006-001-00096-0001	8000	AVENA-SIN VARIEDAD	S	1,06	0,00
170000007098593	14-006-001-00203-0001	8000	AVENA-SIN VARIEDAD	S	1,19	0,00
170000007098577	14-006-003-00269-0001	12000	TRANQUILLÓN-SIN VARIEDAD	S	1,01	0,00
170000007098591	14-006-004-00256-0001	8000	AVENA-SIN VARIEDAD	S	3,77	0,00
170000007098599	14-006-004-00314-0001	8000	AVENA-SIN VARIEDAD	S	0,70	0,00
170000007098587	14-054-012-00002-0001	20902	BARBECHO TRADICIONAL-CON CUBIERTA VEGETAL	S	5,17	0,00
170000007098583	14-054-012-00039-0001	20902	BARBECHO TRADICIONAL-CON CUBIERTA VEGETAL	S	13,63	0,00
170000007098582	14-054-012-00039-0004	20902	BARBECHO TRADICIONAL-CON CUBIERTA VEGETAL	S	1,77	0,00
170000007098585	14-054-012-00039-0006	20902	BARBECHO TRADICIONAL-CON CUBIERTA VEGETAL	S	0,14	0,00
170000007098588	14-054-012-00039-0007	20902	BARBECHO TRADICIONAL-CON CUBIERTA VEGETAL	S	0,10	0,00
170000007098584	14-054-012-00049-0001	12000	TRANQUILLÓN-SIN VARIEDAD	S	7,32	0,00

Porcentaje de superficie determinada situada en zonas RAMSAR**PUNTOS: 0,00 0.0%**

<u>REF.</u>	<u>REFERENCIA SIGPAC</u>	<u>CULTIVO</u>	<u>DESCRIPCIÓN CULTIVO</u>	<u>S/R</u>	<u>SUP. COMPROM. (ha)</u>	<u>SUP. CUMPLE (ha)</u>
170000007098570	14-003-006-00034-0001	8000	AVENA-SIN VARIEDAD	S	2,58	0,00
170000007098590	14-006-001-00096-0001	8000	AVENA-SIN VARIEDAD	S	1,06	0,00
170000007098593	14-006-001-00203-0001	8000	AVENA-SIN VARIEDAD	S	1,19	0,00
170000007098577	14-006-003-00269-0001	12000	TRANQUILLÓN-SIN VARIEDAD	S	1,01	0,00
170000007098591	14-006-004-00256-0001	8000	AVENA-SIN VARIEDAD	S	3,77	0,00
170000007098599	14-006-004-00314-0001	8000	AVENA-SIN VARIEDAD	S	0,70	0,00
170000007098587	14-054-012-00002-0001	20902	BARBECHO TRADICIONAL-CON CUBIERTA VEGETAL	S	5,17	0,00
170000007098583	14-054-012-00039-0001	20902	BARBECHO TRADICIONAL-CON CUBIERTA VEGETAL	S	13,63	0,00
170000007098582	14-054-012-00039-0004	20902	BARBECHO TRADICIONAL-CON CUBIERTA VEGETAL	S	1,77	0,00
170000007098585	14-054-012-00039-0006	20902	BARBECHO TRADICIONAL-CON CUBIERTA VEGETAL	S	0,14	0,00
170000007098588	14-054-012-00039-0007	20902	BARBECHO TRADICIONAL-CON CUBIERTA VEGETAL	S	0,10	0,00
170000007098584	14-054-012-00049-0001	12000	TRANQUILLÓN-SIN VARIEDAD	S	7,32	0,00

Porcentaje de superficie determinada en zonas vulnerables a la contaminación por nitratos**PUNTOS: 1,27 26.82%**

<u>REF.</u>	<u>REFERENCIA SIGPAC</u>	<u>CULTIVO</u>	<u>DESCRIPCIÓN CULTIVO</u>	<u>S/R</u>	<u>SUP. COMPROM. (ha)</u>	<u>SUP. CUMPLE (ha)</u>
170000007098570	14-003-006-00034-0001	8000	AVENA-SIN VARIEDAD	S	2,58	2,58
170000007098590	14-006-001-00096-0001	8000	AVENA-SIN VARIEDAD	S	1,06	1,06
170000007098593	14-006-001-00203-0001	8000	AVENA-SIN VARIEDAD	S	1,19	1,19
170000007098577	14-006-003-00269-0001	12000	TRANQUILLÓN-SIN VARIEDAD	S	1,01	1,01
170000007098591	14-006-004-00256-0001	8000	AVENA-SIN VARIEDAD	S	3,77	3,77
170000007098599	14-006-004-00314-0001	8000	AVENA-SIN VARIEDAD	S	0,70	0,70
170000007098587	14-054-012-00002-0001	20902	BARBECHO TRADICIONAL-CON CUBIERTA VEGETAL	S	5,17	0,00
170000007098583	14-054-012-00039-0001	20902	BARBECHO TRADICIONAL-CON CUBIERTA VEGETAL	S	13,63	0,00
170000007098582	14-054-012-00039-0004	20902	BARBECHO TRADICIONAL-CON CUBIERTA VEGETAL	S	1,77	0,00
170000007098585	14-054-012-00039-0006	20902	BARBECHO TRADICIONAL-CON CUBIERTA VEGETAL	S	0,14	0,00
170000007098588	14-054-012-00039-0007	20902	BARBECHO TRADICIONAL-CON CUBIERTA VEGETAL	S	0,10	0,00

<u>REF.</u>	<u>REFERENCIA SIGPAC</u>	<u>CULTIVO</u>	<u>DESCRIPCIÓN CULTIVO</u>	<u>S/R</u>	<u>SUP. COMPROM.</u> <u>(ha)</u>	<u>SUP. CUMPLE</u> <u>(ha)</u>
1700000007098584	14-054-012-00049-0001	12000	TRANQUILLÓN-SIN VARIEDAD	S	7,32	0,00

Pendiente media de la explotación**PUNTOS:** 1,00 4.28%

<u>REF.</u>	<u>REFERENCIA SIGPAC</u>	<u>CULTIVO</u>	<u>DESCRIPCIÓN CULTIVO</u>	<u>S/R</u>	<u>PENDIENTE MEDIA (%)</u>	<u>SUP. COMPROM.</u> <u>(ha)</u>
1700000007098570	14-003-006-00034-0001	8000	AVENA-SIN VARIEDAD	S	2,11	2,58
1700000007098590	14-006-001-00096-0001	8000	AVENA-SIN VARIEDAD	S	3,94	1,06
1700000007098593	14-006-001-00203-0001	8000	AVENA-SIN VARIEDAD	S	3,75	1,19
1700000007098577	14-006-003-00269-0001	12000	TRANQUILLÓN-SIN VARIEDAD	S	2,68	1,01
1700000007098591	14-006-004-00256-0001	8000	AVENA-SIN VARIEDAD	S	3,07	3,77
1700000007098599	14-006-004-00314-0001	8000	AVENA-SIN VARIEDAD	S	4,34	0,70
1700000007098587	14-054-012-00002-0001	20902	BARBECHO TRADICIONAL-CON CUBIERTA VEGETAL	S	4,36	5,17
1700000007098583	14-054-012-00039-0001	20902	BARBECHO TRADICIONAL-CON CUBIERTA VEGETAL	S	5,00	13,63
1700000007098582	14-054-012-00039-0004	20902	BARBECHO TRADICIONAL-CON CUBIERTA VEGETAL	S	8,00	1,77
1700000007098585	14-054-012-00039-0006	20902	BARBECHO TRADICIONAL-CON CUBIERTA VEGETAL	S	6,00	0,14
1700000007098588	14-054-012-00039-0007	20902	BARBECHO TRADICIONAL-CON CUBIERTA VEGETAL	S	7,00	0,10
1700000007098584	14-054-012-00049-0001	12000	TRANQUILLÓN-SIN VARIEDAD	S	3,66	7,32

Porcentaje de Superficie de la explotación en municipios con más del 40 por ciento de su superficie agraria dentro de la Zona de desertificación**PUNTOS:** 0,00 0.0%

<u>REF.</u>	<u>REFERENCIA SIGPAC</u>	<u>CULTIVO</u>	<u>DESCRIPCIÓN CULTIVO</u>	<u>S/R</u>	<u>SUP. COMPROM.</u> <u>(ha)</u>	<u>SUP. CUMPLE</u> <u>(ha)</u>
1700000007098570	14-003-006-00034-0001	8000	AVENA-SIN VARIEDAD	S	2,58	0,00
1700000007098590	14-006-001-00096-0001	8000	AVENA-SIN VARIEDAD	S	1,06	0,00
1700000007098593	14-006-001-00203-0001	8000	AVENA-SIN VARIEDAD	S	1,19	0,00
1700000007098577	14-006-003-00269-0001	12000	TRANQUILLÓN-SIN VARIEDAD	S	1,01	0,00
1700000007098591	14-006-004-00256-0001	8000	AVENA-SIN VARIEDAD	S	3,77	0,00
1700000007098599	14-006-004-00314-0001	8000	AVENA-SIN VARIEDAD	S	0,70	0,00
1700000007098587	14-054-012-00002-0001	20902	BARBECHO TRADICIONAL-CON CUBIERTA VEGETAL	S	5,17	0,00
1700000007098583	14-054-012-00039-0001	20902	BARBECHO TRADICIONAL-CON CUBIERTA VEGETAL	S	13,63	0,00
1700000007098582	14-054-012-00039-0004	20902	BARBECHO TRADICIONAL-CON CUBIERTA VEGETAL	S	1,77	0,00
1700000007098585	14-054-012-00039-0006	20902	BARBECHO TRADICIONAL-CON CUBIERTA VEGETAL	S	0,14	0,00
1700000007098588	14-054-012-00039-0007	20902	BARBECHO TRADICIONAL-CON CUBIERTA VEGETAL	S	0,10	0,00
1700000007098584	14-054-012-00049-0001	12000	TRANQUILLÓN-SIN VARIEDAD	S	7,32	0,00



<u>APELLIDOS Y NOMBRE / RAZÓN SOCIAL</u>	<u>NIF</u>	<u>EXPEDIENTE</u>	<u>SUP. COMPROMETIDA</u>				
			<u>(ha)</u>				
BUENAVISTA C.B.	***6547*	1115026	56.57				
RESOLUCIÓN ADMITIDO							
IMPORTE MÁXIMO SUBVENCIONABLE							
			2018	2019	2020	2021	2022
			7.974,22 €	7.974,22 €	7.974,22 €	7.974,22 €	7.974,22 €
IMPORTE MEDIO DE TRANSFERENCIA (€/ha)							
			140,96 €	140,96 €	140,96 €	140,96 €	140,96 €

DETALLE IMPORTES POR ANUALIDAD

<u>GRUPOS DE CULTIVO ADMITIDOS</u>	<u>SUP. COMPROM.</u>	<u>2018</u>	<u>2019</u>	<u>2020</u>	<u>2021</u>	<u>2022</u>
	<u>(ha)</u>					
HERBÁCEOS	52,75	7.974,22 €	7.974,22 €	7.974,22 €	7.974,22 €	7.974,22 €
HERBÁCEOS NO ELEGIBLES	3,82	0,00 €	0,00 €	0,00 €	0,00 €	0,00 €

RECINTOS COMPROMETIDOS

<u>REF.</u>	<u>REFERENCIA SIGPAC</u>	<u>CULTIVO DESCRIPCIÓN CULTIVO</u>	<u>S/R</u>	<u>PEND. MEDIA</u>	<u>SUP. DEC. ADMIN.</u>	<u>NU SUP. CERT.</u>	<u>SUP. CAMPO</u>	<u>SUP. COMPROM.</u>
				<u>(%)</u>	<u>(ha)</u>	<u>(ha)</u>	<u>(ha)</u>	<u>(ha)</u>
170000007051245	14-029-081-00100-0001	241000 MEZCLA VEZA - AVENA-SIN VARIEDAD	S	1,26	0,90	0,90		0,90
170000007051271	14-029-100-00020-0001	241000 MEZCLA VEZA - AVENA-SIN VARIEDAD	S	1,33	2,84	2,84		2,84
170000007051272	14-029-100-00021-0001	241000 MEZCLA VEZA - AVENA-SIN VARIEDAD	S	1,36	1,81	1,81		1,81
170000007051273	14-029-100-00022-0003	241000 MEZCLA VEZA - AVENA-SIN VARIEDAD	S	1,77	2,60	2,60		2,60
170000007051238	14-029-079-00060-0001	241000 MEZCLA VEZA - AVENA-SIN VARIEDAD	S	1,81	1,34	1,34		1,34
170000007051240	14-029-082-00014-0001	241000 MEZCLA VEZA - AVENA-SIN VARIEDAD	S	1,84	3,30	3,30		3,30
170000007051269	14-029-100-00022-0004	241000 MEZCLA VEZA - AVENA-SIN VARIEDAD	S	1,86	0,32	0,32		0,32
170000007051263	14-029-082-00010-0001	241000 MEZCLA VEZA - AVENA-SIN VARIEDAD	S	1,89	3,03	3,03		3,03
170000007051239	14-029-100-00098-0001	241000 MEZCLA VEZA - AVENA-SIN VARIEDAD	S	4,03	1,05	1,05		1,05
-78330	14-029-083-00025-0044	241000 MEZCLA VEZA - AVENA-SIN VARIEDAD	S	5,43	3,49	3,27		3,27
-78329	14-029-083-00025-0044	20902 BARBECHO TRADICIONAL-CON CUBIERTA VEGETAL	S	5,43	0,23	0,22		0,22
170000007051280	14-029-084-00173-0001	20901 BARBECHO TRADICIONAL-SIN CUBIERTA VEGETAL	S	5,51	1,56	1,56		1,56
170000007051278	14-029-096-00005-0009	241000 MEZCLA VEZA - AVENA-SIN VARIEDAD	S	6,30	2,06	2,06		2,06
170000007051246	14-029-015-00124-0005	8000 AVENA-SIN VARIEDAD	S	7,75	2,37	2,37		2,37
170000007051241	14-029-083-00025-0002	241000 MEZCLA VEZA - AVENA-SIN VARIEDAD	S	8,42	7,08	7,08		7,08
170000007051242	14-029-083-00025-0002	20902 BARBECHO TRADICIONAL-CON CUBIERTA VEGETAL	S	8,42	1,02	1,02		1,02
170000007051264	14-029-083-00025-0002	241000 MEZCLA VEZA - AVENA-SIN VARIEDAD	S	8,42	19,63	19,64		19,63
170000007051237	14-029-100-00009-0001	20901 BARBECHO TRADICIONAL-SIN CUBIERTA VEGETAL	S	9,34	0,94	0,94		0,94
170000007051265	14-029-083-00025-0006	241000 MEZCLA VEZA - AVENA-SIN VARIEDAD	S	9,43	0,07	0,07		0,07
170000007051270	14-029-100-00120-0001	241000 MEZCLA VEZA - AVENA-SIN VARIEDAD	S	10,05	0,86	0,86		0,86
170000007051243	14-029-083-00025-0011	20902 BARBECHO TRADICIONAL-CON CUBIERTA VEGETAL	S	10,60	0,06	0,06		0,06
170000007051244	14-029-083-00025-0043	20902 BARBECHO TRADICIONAL-CON CUBIERTA VEGETAL	S	11,42	0,02	0,02		0,02
170000007051267	14-029-083-00025-0024	241000 MEZCLA VEZA - AVENA-SIN VARIEDAD	S	14,74	0,04	0,04		0,04
170000007051266	14-029-083-00025-0012	241000 MEZCLA VEZA - AVENA-SIN VARIEDAD	S	17,66	0,18	0,18		0,18

INCIDENCIAS**INCIDENCIA DESCRIPCIÓN**

85002 Recinto declarado que no cumple en su totalidad con las normas de producción ecológica (artículo 5-1 e), Orden 26 mayo 2015)
 Ref:-78329 Recinto:14-029-083-00025-044 Cultivo:20902 BARBECHO TRADICIONAL-CON CUBIERTA VEGETAL Secano Sup. Declarada:0,23 Superficie Certificada (Ha):0,22
 Ref:-78330 Recinto:14-029-083-00025-044 Cultivo:241000 MEZCLA VEZA - AVENA-SIN VARIEDAD Secano Sup. Declarada:3,49 Superficie Certificada (Ha):3,27



RESUMEN CRITERIOS DE SELECCIÓN**11.2.1.1 Mantenimiento de prácticas y métodos de agricultura ecológica: Cultivos herbáceos - Conv 2018.** PUNTOS: 2,16

	<u>PUNTOS</u>	<u>CUMPLE</u>
Porcentaje de superficie determinada en Red Natura 2000	1,16	16.02%
Porcentaje de superficie determinada situada en zonas RAMSAR	0,00	0.0%
Porcentaje de superficie determinada en zonas vulnerables a la contaminación por nitratos	0,00	0.0%
Pendiente media de la explotación	1,00	6.12%
Porcentaje de Superficie de la explotación en municipios con más del 40 por ciento de su superficie agraria dentro de la Zona de desertificación	0,00	0.0%

DETALLE CRITERIOS DE SELECCIÓN**11.2.1.1 Mantenimiento de prácticas y métodos de agricultura ecológica: Cultivos herbáceos - Conv 2018.** PUNTOS: 2,16

Porcentaje de superficie determinada en Red Natura 2000						PUNTOS:	1,16	16.02%
<u>REF.</u>	<u>REFERENCIA SIGPAC</u>	<u>CULTIVO</u>	<u>DESCRIPCIÓN CULTIVO</u>	<u>S/R</u>	<u>SUP. COMPROM. (ha)</u>	<u>SUP. CUMPLE (ha)</u>		
170000007051246	14-029-015-00124-0005	8000	AVENA-SIN VARIEDAD	S	2,37	2,37		
170000007051238	14-029-079-00060-0001	241000	MEZCLA VEZA - AVENA-SIN VARIEDAD	S	1,34	1,34		
170000007051245	14-029-081-00100-0001	241000	MEZCLA VEZA - AVENA-SIN VARIEDAD	S	0,90	0,00		
170000007051263	14-029-082-00010-0001	241000	MEZCLA VEZA - AVENA-SIN VARIEDAD	S	3,03	0,00		
170000007051240	14-029-082-00014-0001	241000	MEZCLA VEZA - AVENA-SIN VARIEDAD	S	3,30	0,00		
170000007051242	14-029-083-00025-0002	20902	BARBECHO TRADICIONAL-CON CUBIERTA VEGETAL	S	1,02	0,00		
170000007051241	14-029-083-00025-0002	241000	MEZCLA VEZA - AVENA-SIN VARIEDAD	S	7,08	0,00		
170000007051264	14-029-083-00025-0002	241000	MEZCLA VEZA - AVENA-SIN VARIEDAD	S	19,63	0,00		
170000007051265	14-029-083-00025-0006	241000	MEZCLA VEZA - AVENA-SIN VARIEDAD	S	0,07	0,00		
170000007051243	14-029-083-00025-0011	20902	BARBECHO TRADICIONAL-CON CUBIERTA VEGETAL	S	0,06	0,00		
170000007051266	14-029-083-00025-0012	241000	MEZCLA VEZA - AVENA-SIN VARIEDAD	S	0,18	0,00		
170000007051267	14-029-083-00025-0024	241000	MEZCLA VEZA - AVENA-SIN VARIEDAD	S	0,04	0,00		
170000007051244	14-029-083-00025-0043	20902	BARBECHO TRADICIONAL-CON CUBIERTA VEGETAL	S	0,02	0,00		
-78329	14-029-083-00025-0044	20902	BARBECHO TRADICIONAL-CON CUBIERTA VEGETAL	S	0,22	0,00		
-78330	14-029-083-00025-0044	241000	MEZCLA VEZA - AVENA-SIN VARIEDAD	S	3,27	0,00		
170000007051280	14-029-084-00173-0001	20901	BARBECHO TRADICIONAL-SIN CUBIERTA VEGETAL	S	1,56	0,00		
170000007051278	14-029-096-00005-0009	241000	MEZCLA VEZA - AVENA-SIN VARIEDAD	S	2,06	0,00		
170000007051237	14-029-100-00009-0001	20901	BARBECHO TRADICIONAL-SIN CUBIERTA VEGETAL	S	0,94	0,94		
170000007051271	14-029-100-00020-0001	241000	MEZCLA VEZA - AVENA-SIN VARIEDAD	S	2,84	0,00		
170000007051272	14-029-100-00021-0001	241000	MEZCLA VEZA - AVENA-SIN VARIEDAD	S	1,81	1,81		
170000007051273	14-029-100-00022-0003	241000	MEZCLA VEZA - AVENA-SIN VARIEDAD	S	2,60	2,60		
170000007051269	14-029-100-00022-0004	241000	MEZCLA VEZA - AVENA-SIN VARIEDAD	S	0,32	0,00		
170000007051239	14-029-100-00098-0001	241000	MEZCLA VEZA - AVENA-SIN VARIEDAD	S	1,05	0,00		
170000007051270	14-029-100-00120-0001	241000	MEZCLA VEZA - AVENA-SIN VARIEDAD	S	0,86	0,00		

Porcentaje de superficie determinada situada en zonas RAMSAR PUNTOS: 0,00 0.0%

<u>REF.</u>	<u>REFERENCIA SIGPAC</u>	<u>CULTIVO</u>	<u>DESCRIPCIÓN CULTIVO</u>	<u>S/R</u>	<u>SUP. COMPROM. (ha)</u>	<u>SUP. CUMPLE (ha)</u>
170000007051246	14-029-015-00124-0005	8000	AVENA-SIN VARIEDAD	S	2,37	0,00
170000007051238	14-029-079-00060-0001	241000	MEZCLA VEZA - AVENA-SIN VARIEDAD	S	1,34	0,00
170000007051245	14-029-081-00100-0001	241000	MEZCLA VEZA - AVENA-SIN VARIEDAD	S	0,90	0,00
170000007051263	14-029-082-00010-0001	241000	MEZCLA VEZA - AVENA-SIN VARIEDAD	S	3,03	0,00
170000007051240	14-029-082-00014-0001	241000	MEZCLA VEZA - AVENA-SIN VARIEDAD	S	3,30	0,00
170000007051242	14-029-083-00025-0002	20902	BARBECHO TRADICIONAL-CON CUBIERTA VEGETAL	S	1,02	0,00
170000007051241	14-029-083-00025-0002	241000	MEZCLA VEZA - AVENA-SIN VARIEDAD	S	7,08	0,00
170000007051264	14-029-083-00025-0002	241000	MEZCLA VEZA - AVENA-SIN VARIEDAD	S	19,63	0,00

<u>REF.</u>	<u>REFERENCIA SIGPAC</u>	<u>CULTIVO</u>	<u>DESCRIPCIÓN CULTIVO</u>	<u>S/R</u>	<u>SUP. COMPROM.</u> <u>(ha)</u>	<u>SUP. CUMPLE</u> <u>(ha)</u>
1700000007051265	14-029-083-00025-0006	241000	MEZCLA VEZA - AVENA-SIN VARIEDAD	S	0,07	0,00
1700000007051243	14-029-083-00025-0011	20902	BARBECHO TRADICIONAL-CON CUBIERTA VEGETAL	S	0,06	0,00
1700000007051266	14-029-083-00025-0012	241000	MEZCLA VEZA - AVENA-SIN VARIEDAD	S	0,18	0,00
1700000007051267	14-029-083-00025-0024	241000	MEZCLA VEZA - AVENA-SIN VARIEDAD	S	0,04	0,00
1700000007051244	14-029-083-00025-0043	20902	BARBECHO TRADICIONAL-CON CUBIERTA VEGETAL	S	0,02	0,00
-78329	14-029-083-00025-0044	20902	BARBECHO TRADICIONAL-CON CUBIERTA VEGETAL	S	0,22	0,00
-78330	14-029-083-00025-0044	241000	MEZCLA VEZA - AVENA-SIN VARIEDAD	S	3,27	0,00
1700000007051280	14-029-084-00173-0001	20901	BARBECHO TRADICIONAL-SIN CUBIERTA VEGETAL	S	1,56	0,00
1700000007051278	14-029-096-00005-0009	241000	MEZCLA VEZA - AVENA-SIN VARIEDAD	S	2,06	0,00
1700000007051237	14-029-100-00009-0001	20901	BARBECHO TRADICIONAL-SIN CUBIERTA VEGETAL	S	0,94	0,00
1700000007051271	14-029-100-00020-0001	241000	MEZCLA VEZA - AVENA-SIN VARIEDAD	S	2,84	0,00
1700000007051272	14-029-100-00021-0001	241000	MEZCLA VEZA - AVENA-SIN VARIEDAD	S	1,81	0,00
1700000007051273	14-029-100-00022-0003	241000	MEZCLA VEZA - AVENA-SIN VARIEDAD	S	2,60	0,00
1700000007051269	14-029-100-00022-0004	241000	MEZCLA VEZA - AVENA-SIN VARIEDAD	S	0,32	0,00
1700000007051239	14-029-100-00098-0001	241000	MEZCLA VEZA - AVENA-SIN VARIEDAD	S	1,05	0,00
1700000007051270	14-029-100-00120-0001	241000	MEZCLA VEZA - AVENA-SIN VARIEDAD	S	0,86	0,00

Porcentaje de superficie determinada en zonas vulnerables a la contaminación por nitratos**PUNTOS:** 0,00 0.0%

<u>REF.</u>	<u>REFERENCIA SIGPAC</u>	<u>CULTIVO</u>	<u>DESCRIPCIÓN CULTIVO</u>	<u>S/R</u>	<u>SUP. COMPROM.</u> <u>(ha)</u>	<u>SUP. CUMPLE</u> <u>(ha)</u>
1700000007051246	14-029-015-00124-0005	8000	AVENA-SIN VARIEDAD	S	2,37	0,00
1700000007051238	14-029-079-00060-0001	241000	MEZCLA VEZA - AVENA-SIN VARIEDAD	S	1,34	0,00
1700000007051245	14-029-081-00100-0001	241000	MEZCLA VEZA - AVENA-SIN VARIEDAD	S	0,90	0,00
1700000007051263	14-029-082-00010-0001	241000	MEZCLA VEZA - AVENA-SIN VARIEDAD	S	3,03	0,00
1700000007051240	14-029-082-00014-0001	241000	MEZCLA VEZA - AVENA-SIN VARIEDAD	S	3,30	0,00
1700000007051242	14-029-083-00025-0002	20902	BARBECHO TRADICIONAL-CON CUBIERTA VEGETAL	S	1,02	0,00
1700000007051264	14-029-083-00025-0002	241000	MEZCLA VEZA - AVENA-SIN VARIEDAD	S	19,63	0,00
1700000007051241	14-029-083-00025-0002	241000	MEZCLA VEZA - AVENA-SIN VARIEDAD	S	7,08	0,00
1700000007051265	14-029-083-00025-0006	241000	MEZCLA VEZA - AVENA-SIN VARIEDAD	S	0,07	0,00
1700000007051243	14-029-083-00025-0011	20902	BARBECHO TRADICIONAL-CON CUBIERTA VEGETAL	S	0,06	0,00
1700000007051266	14-029-083-00025-0012	241000	MEZCLA VEZA - AVENA-SIN VARIEDAD	S	0,18	0,00
1700000007051267	14-029-083-00025-0024	241000	MEZCLA VEZA - AVENA-SIN VARIEDAD	S	0,04	0,00
1700000007051244	14-029-083-00025-0043	20902	BARBECHO TRADICIONAL-CON CUBIERTA VEGETAL	S	0,02	0,00
-78329	14-029-083-00025-0044	20902	BARBECHO TRADICIONAL-CON CUBIERTA VEGETAL	S	0,22	0,00
-78330	14-029-083-00025-0044	241000	MEZCLA VEZA - AVENA-SIN VARIEDAD	S	3,27	0,00
1700000007051280	14-029-084-00173-0001	20901	BARBECHO TRADICIONAL-SIN CUBIERTA VEGETAL	S	1,56	0,00
1700000007051278	14-029-096-00005-0009	241000	MEZCLA VEZA - AVENA-SIN VARIEDAD	S	2,06	0,00
1700000007051237	14-029-100-00009-0001	20901	BARBECHO TRADICIONAL-SIN CUBIERTA VEGETAL	S	0,94	0,00
1700000007051271	14-029-100-00020-0001	241000	MEZCLA VEZA - AVENA-SIN VARIEDAD	S	2,84	0,00
1700000007051272	14-029-100-00021-0001	241000	MEZCLA VEZA - AVENA-SIN VARIEDAD	S	1,81	0,00
1700000007051273	14-029-100-00022-0003	241000	MEZCLA VEZA - AVENA-SIN VARIEDAD	S	2,60	0,00
1700000007051269	14-029-100-00022-0004	241000	MEZCLA VEZA - AVENA-SIN VARIEDAD	S	0,32	0,00
1700000007051239	14-029-100-00098-0001	241000	MEZCLA VEZA - AVENA-SIN VARIEDAD	S	1,05	0,00
1700000007051270	14-029-100-00120-0001	241000	MEZCLA VEZA - AVENA-SIN VARIEDAD	S	0,86	0,00

Pendiente media de la explotación**PUNTOS:** 1,00 6.12%

<u>REF.</u>	<u>REFERENCIA SIGPAC</u>	<u>CULTIVO</u>	<u>DESCRIPCIÓN CULTIVO</u>	<u>S/R</u>	<u>PENDIENTE MEDIA (%)</u>	<u>SUP. COMPROM.</u> <u>(ha)</u>
1700000007051246	14-029-015-00124-0005	8000	AVENA-SIN VARIEDAD	S	7,75	2,37

REF.	REFERENCIA SIGPAC	CULTIVO	DESCRIPCIÓN CULTIVO	S/R	PENDIENTE		SUP.
					MEDIA (%)	COMPROM.	(ha)
170000007051238	14-029-079-00060-0001	241000	MEZCLA VEZA - AVENA-SIN VARIEDAD	S	1,81		1,34
170000007051245	14-029-081-00100-0001	241000	MEZCLA VEZA - AVENA-SIN VARIEDAD	S	1,26		0,90
170000007051263	14-029-082-00010-0001	241000	MEZCLA VEZA - AVENA-SIN VARIEDAD	S	1,89		3,03
170000007051240	14-029-082-00014-0001	241000	MEZCLA VEZA - AVENA-SIN VARIEDAD	S	1,84		3,30
170000007051242	14-029-083-00025-0002	20902	BARBECHO TRADICIONAL-CON CUBIERTA VEGETAL	S	8,42		1,02
170000007051264	14-029-083-00025-0002	241000	MEZCLA VEZA - AVENA-SIN VARIEDAD	S	8,42		19,63
170000007051241	14-029-083-00025-0002	241000	MEZCLA VEZA - AVENA-SIN VARIEDAD	S	8,42		7,08
170000007051265	14-029-083-00025-0006	241000	MEZCLA VEZA - AVENA-SIN VARIEDAD	S	9,43		0,07
170000007051243	14-029-083-00025-0011	20902	BARBECHO TRADICIONAL-CON CUBIERTA VEGETAL	S	10,60		0,06
170000007051266	14-029-083-00025-0012	241000	MEZCLA VEZA - AVENA-SIN VARIEDAD	S	17,66		0,18
170000007051267	14-029-083-00025-0024	241000	MEZCLA VEZA - AVENA-SIN VARIEDAD	S	14,74		0,04
170000007051244	14-029-083-00025-0043	20902	BARBECHO TRADICIONAL-CON CUBIERTA VEGETAL	S	11,42		0,02
-78329	14-029-083-00025-0044	20902	BARBECHO TRADICIONAL-CON CUBIERTA VEGETAL	S	5,43		0,22
-78330	14-029-083-00025-0044	241000	MEZCLA VEZA - AVENA-SIN VARIEDAD	S	5,43		3,27
170000007051280	14-029-084-00173-0001	20901	BARBECHO TRADICIONAL-SIN CUBIERTA VEGETAL	S	5,51		1,56
170000007051278	14-029-096-00005-0009	241000	MEZCLA VEZA - AVENA-SIN VARIEDAD	S	6,30		2,06
170000007051237	14-029-100-00009-0001	20901	BARBECHO TRADICIONAL-SIN CUBIERTA VEGETAL	S	9,34		0,94
170000007051271	14-029-100-00020-0001	241000	MEZCLA VEZA - AVENA-SIN VARIEDAD	S	1,33		2,84
170000007051272	14-029-100-00021-0001	241000	MEZCLA VEZA - AVENA-SIN VARIEDAD	S	1,36		1,81
170000007051273	14-029-100-00022-0003	241000	MEZCLA VEZA - AVENA-SIN VARIEDAD	S	1,77		2,60
170000007051269	14-029-100-00022-0004	241000	MEZCLA VEZA - AVENA-SIN VARIEDAD	S	1,86		0,32
170000007051239	14-029-100-00098-0001	241000	MEZCLA VEZA - AVENA-SIN VARIEDAD	S	4,03		1,05
170000007051270	14-029-100-00120-0001	241000	MEZCLA VEZA - AVENA-SIN VARIEDAD	S	10,05		0,86

Porcentaje de Superficie de la explotación en municipios con más del 40 por ciento de su superficie agraria dentro de la Zona de desertificación

PUNTOS: 0,00 0.0%

REF.	REFERENCIA SIGPAC	CULTIVO	DESCRIPCIÓN CULTIVO	S/R	SUP.		
					COMPROM.	CUMPLE	(ha)
170000007051246	14-029-015-00124-0005	8000	AVENA-SIN VARIEDAD	S		2,37	0,00
170000007051238	14-029-079-00060-0001	241000	MEZCLA VEZA - AVENA-SIN VARIEDAD	S		1,34	0,00
170000007051245	14-029-081-00100-0001	241000	MEZCLA VEZA - AVENA-SIN VARIEDAD	S		0,90	0,00
170000007051263	14-029-082-00010-0001	241000	MEZCLA VEZA - AVENA-SIN VARIEDAD	S		3,03	0,00
170000007051240	14-029-082-00014-0001	241000	MEZCLA VEZA - AVENA-SIN VARIEDAD	S		3,30	0,00
170000007051242	14-029-083-00025-0002	20902	BARBECHO TRADICIONAL-CON CUBIERTA VEGETAL	S		1,02	0,00
170000007051241	14-029-083-00025-0002	241000	MEZCLA VEZA - AVENA-SIN VARIEDAD	S		7,08	0,00
170000007051264	14-029-083-00025-0002	241000	MEZCLA VEZA - AVENA-SIN VARIEDAD	S		19,63	0,00
170000007051265	14-029-083-00025-0006	241000	MEZCLA VEZA - AVENA-SIN VARIEDAD	S		0,07	0,00
170000007051243	14-029-083-00025-0011	20902	BARBECHO TRADICIONAL-CON CUBIERTA VEGETAL	S		0,06	0,00
170000007051266	14-029-083-00025-0012	241000	MEZCLA VEZA - AVENA-SIN VARIEDAD	S		0,18	0,00
170000007051267	14-029-083-00025-0024	241000	MEZCLA VEZA - AVENA-SIN VARIEDAD	S		0,04	0,00
170000007051244	14-029-083-00025-0043	20902	BARBECHO TRADICIONAL-CON CUBIERTA VEGETAL	S		0,02	0,00
-78329	14-029-083-00025-0044	20902	BARBECHO TRADICIONAL-CON CUBIERTA VEGETAL	S		0,22	0,00
-78330	14-029-083-00025-0044	241000	MEZCLA VEZA - AVENA-SIN VARIEDAD	S		3,27	0,00
170000007051280	14-029-084-00173-0001	20901	BARBECHO TRADICIONAL-SIN CUBIERTA VEGETAL	S		1,56	0,00
170000007051278	14-029-096-00005-0009	241000	MEZCLA VEZA - AVENA-SIN VARIEDAD	S		2,06	0,00
170000007051237	14-029-100-00009-0001	20901	BARBECHO TRADICIONAL-SIN CUBIERTA VEGETAL	S		0,94	0,00
170000007051271	14-029-100-00020-0001	241000	MEZCLA VEZA - AVENA-SIN VARIEDAD	S		2,84	0,00
170000007051272	14-029-100-00021-0001	241000	MEZCLA VEZA - AVENA-SIN VARIEDAD	S		1,81	0,00
170000007051273	14-029-100-00022-0003	241000	MEZCLA VEZA - AVENA-SIN VARIEDAD	S		2,60	0,00
170000007051269	14-029-100-00022-0004	241000	MEZCLA VEZA - AVENA-SIN VARIEDAD	S		0,32	0,00
170000007051239	14-029-100-00098-0001	241000	MEZCLA VEZA - AVENA-SIN VARIEDAD	S		1,05	0,00

<u>REF.</u>	<u>REFERENCIA SIGPAC</u>	<u>CULTIVO</u>	<u>DESCRIPCIÓN CULTIVO</u>	<u>S/R</u>	<u>SUP. COMPROM.</u> (ha)	<u>SUP. CUMPLE</u> (ha)
1700000007051270	14-029-100-00120-0001	241000	MEZCLA VEZA - AVENA-SIN VARIEDAD	S	0,86	0,00



<u>APELLIDOS Y NOMBRE / RAZÓN SOCIAL</u>	<u>NIF</u>	<u>EXPEDIENTE</u>	<u>SUP. COMPROMETIDA</u>			
			<u>(ha)</u>			
BUENDIA GUILLEN GLORIA	****3676*	1124832	273.61			
RESOLUCIÓN						
ADMITIDO						
IMPORTE POR ANUALIDAD						
		2018	2019	2020	2021	2022
IMPORTE MÁXIMO SUBVENCIONABLE		15.214,96 €	15.214,96 €	15.214,96 €	15.214,96 €	15.214,96 €
IMPORTE MEDIO DE TRANSFERENCIA (€/ha)		55,61 €	55,61 €	55,61 €	55,61 €	55,61 €

DETALLE IMPORTES POR ANUALIDAD

<u>GRUPOS DE CULTIVO ADMITIDOS</u>	<u>SUP. COMPROM.</u>	2018	2019	2020	2021	2022
	<u>(ha)</u>					
HERBÁCEOS	101,08	15.214,96 €	15.214,96 €	15.214,96 €	15.214,96 €	15.214,96 €
HERBÁCEOS NO ELEGIBLES	172,53	0,00 €	0,00 €	0,00 €	0,00 €	0,00 €

RECINTOS COMPROMETIDOS

<u>REF.</u>	<u>REFERENCIA SIGPAC</u>	<u>CULTIVO DESCRIPCIÓN CULTIVO</u>	<u>S/R</u>	<u>PEND. MEDIA</u>	<u>SUP. DEC. ADMIN.</u>	<u>NU SUP. CERT.</u>	<u>SUP. CAMPO</u>	<u>SUP. COMPROM.</u>
				<u>(%)</u>	<u>(ha)</u>	<u>(ha)</u>	<u>(ha)</u>	<u>(ha)</u>
170000006430941	14-009-003-00056-0005	20902 BARBECHO TRADICIONAL-CON CUBIERTA VEGETAL	S	2,89	1,05	1,05		1,05
4104226	14-009-003-00044-0003	1000 TRIGO BLANDO-SIN VARIEDAD	S	3,06	22,31	22,31		22,31
170000006430931	14-009-003-00044-0003	8000 AVENA-SIN VARIEDAD	S	3,06	9,71	9,71		9,71
170000006430947	14-009-003-00043-0009	20902 BARBECHO TRADICIONAL-CON CUBIERTA VEGETAL	S	3,55	0,12	0,12		0,12
170000006430942	14-009-003-00050-0002	20902 BARBECHO TRADICIONAL-CON CUBIERTA VEGETAL	S	4,46	3,44	3,44		3,44
170000006430936	14-009-003-00043-0001	20902 BARBECHO TRADICIONAL-CON CUBIERTA VEGETAL	S	4,96	11,26	11,26		11,26
170000006430948	14-009-003-00043-0001	1000 TRIGO BLANDO-SIN VARIEDAD	S	4,96	30,58	30,58		30,58
170000006430949	14-009-003-00039-0002	1000 TRIGO BLANDO-SIN VARIEDAD	S	5,16	8,35	8,35		8,35
170000006430935	14-009-002-00006-0019	20902 BARBECHO TRADICIONAL-CON CUBIERTA VEGETAL	S	7,01	136,64	136,64		136,64
170000006430928	14-009-002-00004-0001	8000 AVENA-SIN VARIEDAD	S	8,33	30,05	30,05		30,05
170000006430943	14-009-003-00039-0009	20902 BARBECHO TRADICIONAL-CON CUBIERTA VEGETAL	S	8,70	4,37	4,37		4,37
170000006430946	14-009-003-00058-0002	20902 BARBECHO TRADICIONAL-CON CUBIERTA VEGETAL	S	8,76	10,49	10,49		10,49
170000006430939	14-009-002-00006-0018	20902 BARBECHO TRADICIONAL-CON CUBIERTA VEGETAL	S	9,30	0,30	0,30		0,30
170000006430940	14-009-002-00005-0001	20902 BARBECHO TRADICIONAL-CON CUBIERTA VEGETAL	S	12,07	4,86	4,86		4,86
170000006430945	14-009-003-00058-0010	1000 TRIGO BLANDO-SIN VARIEDAD	S	26,14	0,08	0,08		0,08

RESUMEN CRITERIOS DE SELECCIÓN

11.2.1.1 Mantenimiento de prácticas y métodos de agricultura ecológica: Cultivos herbáceos - Conv 2018. PUNTOS: 1,00

	<u>PUNTOS</u>	<u>CUMPLE</u>
Porcentaje de superficie determinada en Red Natura 2000	0,00	0.0%
Porcentaje de superficie determinada situada en zonas RAMSAR	0,00	0.0%
Porcentaje de superficie determinada en zonas vulnerables a la contaminación por nitratos	0,00	0.0%
Pendiente media de la explotación	1,00	6.47%
Porcentaje de Superficie de la explotación en municipios con más del 40 por ciento de su superficie agraria dentro de la Zona de desertificación	0,00	0.0%



DETALLE CRITERIOS DE SELECCIÓN**11.2.1.1 Mantenimiento de prácticas y métodos de agricultura ecológica: Cultivos herbáceos - Conv 2018.****PUNTOS: 1,00****Porcentaje de superficie determinada en Red Natura 2000****PUNTOS: 0,00 0.0%**

<u>REF.</u>	<u>REFERENCIA SIGPAC</u>	<u>CULTIVO</u>	<u>DESCRIPCIÓN CULTIVO</u>	<u>S/R</u>	<u>SUP. COMPROM. (ha)</u>	<u>SUP. CUMPLE (ha)</u>
170000006430928	14-009-002-00004-0001	8000	AVENA-SIN VARIEDAD	S	30,05	0,00
170000006430940	14-009-002-00005-0001	20902	BARBECHO TRADICIONAL-CON CUBIERTA VEGETAL	S	4,86	0,00
170000006430939	14-009-002-00006-0018	20902	BARBECHO TRADICIONAL-CON CUBIERTA VEGETAL	S	0,30	0,00
170000006430935	14-009-002-00006-0019	20902	BARBECHO TRADICIONAL-CON CUBIERTA VEGETAL	S	136,64	0,00
170000006430949	14-009-003-00039-0002	1000	TRIGO BLANDO-SIN VARIEDAD	S	8,35	0,00
170000006430943	14-009-003-00039-0009	20902	BARBECHO TRADICIONAL-CON CUBIERTA VEGETAL	S	4,37	0,00
170000006430948	14-009-003-00043-0001	1000	TRIGO BLANDO-SIN VARIEDAD	S	30,58	0,00
170000006430936	14-009-003-00043-0001	20902	BARBECHO TRADICIONAL-CON CUBIERTA VEGETAL	S	11,26	0,00
170000006430947	14-009-003-00043-0009	20902	BARBECHO TRADICIONAL-CON CUBIERTA VEGETAL	S	0,12	0,00
4104226	14-009-003-00044-0003	1000	TRIGO BLANDO-SIN VARIEDAD	S	22,31	0,00
170000006430931	14-009-003-00044-0003	8000	AVENA-SIN VARIEDAD	S	9,71	0,00
170000006430942	14-009-003-00050-0002	20902	BARBECHO TRADICIONAL-CON CUBIERTA VEGETAL	S	3,44	0,00
170000006430941	14-009-003-00056-0005	20902	BARBECHO TRADICIONAL-CON CUBIERTA VEGETAL	S	1,05	0,00
170000006430946	14-009-003-00058-0002	20902	BARBECHO TRADICIONAL-CON CUBIERTA VEGETAL	S	10,49	0,00
170000006430945	14-009-003-00058-0010	1000	TRIGO BLANDO-SIN VARIEDAD	S	0,08	0,00

Porcentaje de superficie determinada situada en zonas RAMSAR**PUNTOS: 0,00 0.0%**

<u>REF.</u>	<u>REFERENCIA SIGPAC</u>	<u>CULTIVO</u>	<u>DESCRIPCIÓN CULTIVO</u>	<u>S/R</u>	<u>SUP. COMPROM. (ha)</u>	<u>SUP. CUMPLE (ha)</u>
170000006430928	14-009-002-00004-0001	8000	AVENA-SIN VARIEDAD	S	30,05	0,00
170000006430940	14-009-002-00005-0001	20902	BARBECHO TRADICIONAL-CON CUBIERTA VEGETAL	S	4,86	0,00
170000006430939	14-009-002-00006-0018	20902	BARBECHO TRADICIONAL-CON CUBIERTA VEGETAL	S	0,30	0,00
170000006430935	14-009-002-00006-0019	20902	BARBECHO TRADICIONAL-CON CUBIERTA VEGETAL	S	136,64	0,00
170000006430949	14-009-003-00039-0002	1000	TRIGO BLANDO-SIN VARIEDAD	S	8,35	0,00
170000006430943	14-009-003-00039-0009	20902	BARBECHO TRADICIONAL-CON CUBIERTA VEGETAL	S	4,37	0,00
170000006430948	14-009-003-00043-0001	1000	TRIGO BLANDO-SIN VARIEDAD	S	30,58	0,00
170000006430936	14-009-003-00043-0001	20902	BARBECHO TRADICIONAL-CON CUBIERTA VEGETAL	S	11,26	0,00
170000006430947	14-009-003-00043-0009	20902	BARBECHO TRADICIONAL-CON CUBIERTA VEGETAL	S	0,12	0,00
4104226	14-009-003-00044-0003	1000	TRIGO BLANDO-SIN VARIEDAD	S	22,31	0,00
170000006430931	14-009-003-00044-0003	8000	AVENA-SIN VARIEDAD	S	9,71	0,00
170000006430942	14-009-003-00050-0002	20902	BARBECHO TRADICIONAL-CON CUBIERTA VEGETAL	S	3,44	0,00
170000006430941	14-009-003-00056-0005	20902	BARBECHO TRADICIONAL-CON CUBIERTA VEGETAL	S	1,05	0,00
170000006430946	14-009-003-00058-0002	20902	BARBECHO TRADICIONAL-CON CUBIERTA VEGETAL	S	10,49	0,00
170000006430945	14-009-003-00058-0010	1000	TRIGO BLANDO-SIN VARIEDAD	S	0,08	0,00

Porcentaje de superficie determinada en zonas vulnerables a la contaminación por nitratos**PUNTOS: 0,00 0.0%**

<u>REF.</u>	<u>REFERENCIA SIGPAC</u>	<u>CULTIVO</u>	<u>DESCRIPCIÓN CULTIVO</u>	<u>S/R</u>	<u>SUP. COMPROM. (ha)</u>	<u>SUP. CUMPLE (ha)</u>
170000006430928	14-009-002-00004-0001	8000	AVENA-SIN VARIEDAD	S	30,05	0,00
170000006430940	14-009-002-00005-0001	20902	BARBECHO TRADICIONAL-CON CUBIERTA VEGETAL	S	4,86	0,00
170000006430939	14-009-002-00006-0018	20902	BARBECHO TRADICIONAL-CON CUBIERTA VEGETAL	S	0,30	0,00

<u>REF.</u>	<u>REFERENCIA SIGPAC</u>	<u>CULTIVO</u>	<u>DESCRIPCIÓN CULTIVO</u>	<u>S/R</u>	<u>SUP. COMPROM.</u> <u>(ha)</u>	<u>SUP. CUMPLE</u> <u>(ha)</u>
170000006430935	14-009-002-00006-0019	20902	BARBECHO TRADICIONAL-CON CUBIERTA VEGETAL	S	136,64	0,00
170000006430949	14-009-003-00039-0002	1000	TRIGO BLANDO-SIN VARIEDAD	S	8,35	0,00
170000006430943	14-009-003-00039-0009	20902	BARBECHO TRADICIONAL-CON CUBIERTA VEGETAL	S	4,37	0,00
170000006430948	14-009-003-00043-0001	1000	TRIGO BLANDO-SIN VARIEDAD	S	30,58	0,00
170000006430936	14-009-003-00043-0001	20902	BARBECHO TRADICIONAL-CON CUBIERTA VEGETAL	S	11,26	0,00
170000006430947	14-009-003-00043-0009	20902	BARBECHO TRADICIONAL-CON CUBIERTA VEGETAL	S	0,12	0,00
4104226	14-009-003-00044-0003	1000	TRIGO BLANDO-SIN VARIEDAD	S	22,31	0,00
170000006430931	14-009-003-00044-0003	8000	AVENA-SIN VARIEDAD	S	9,71	0,00
170000006430942	14-009-003-00050-0002	20902	BARBECHO TRADICIONAL-CON CUBIERTA VEGETAL	S	3,44	0,00
170000006430941	14-009-003-00056-0005	20902	BARBECHO TRADICIONAL-CON CUBIERTA VEGETAL	S	1,05	0,00
170000006430946	14-009-003-00058-0002	20902	BARBECHO TRADICIONAL-CON CUBIERTA VEGETAL	S	10,49	0,00
170000006430945	14-009-003-00058-0010	1000	TRIGO BLANDO-SIN VARIEDAD	S	0,08	0,00

Pendiente media de la explotación**PUNTOS:** 1,00 6.47%

<u>REF.</u>	<u>REFERENCIA SIGPAC</u>	<u>CULTIVO</u>	<u>DESCRIPCIÓN CULTIVO</u>	<u>S/R</u>	<u>PENDIENTE MEDIA (%)</u>	<u>SUP. COMPROM.</u> <u>(ha)</u>
170000006430928	14-009-002-00004-0001	8000	AVENA-SIN VARIEDAD	S	8,33	30,05
170000006430940	14-009-002-00005-0001	20902	BARBECHO TRADICIONAL-CON CUBIERTA VEGETAL	S	12,07	4,86
170000006430939	14-009-002-00006-0018	20902	BARBECHO TRADICIONAL-CON CUBIERTA VEGETAL	S	9,30	0,30
170000006430935	14-009-002-00006-0019	20902	BARBECHO TRADICIONAL-CON CUBIERTA VEGETAL	S	7,01	136,64
170000006430949	14-009-003-00039-0002	1000	TRIGO BLANDO-SIN VARIEDAD	S	5,16	8,35
170000006430943	14-009-003-00039-0009	20902	BARBECHO TRADICIONAL-CON CUBIERTA VEGETAL	S	8,70	4,37
170000006430948	14-009-003-00043-0001	1000	TRIGO BLANDO-SIN VARIEDAD	S	4,96	30,58
170000006430936	14-009-003-00043-0001	20902	BARBECHO TRADICIONAL-CON CUBIERTA VEGETAL	S	4,96	11,26
170000006430947	14-009-003-00043-0009	20902	BARBECHO TRADICIONAL-CON CUBIERTA VEGETAL	S	3,55	0,12
4104226	14-009-003-00044-0003	1000	TRIGO BLANDO-SIN VARIEDAD	S	3,06	22,31
170000006430931	14-009-003-00044-0003	8000	AVENA-SIN VARIEDAD	S	3,06	9,71
170000006430942	14-009-003-00050-0002	20902	BARBECHO TRADICIONAL-CON CUBIERTA VEGETAL	S	4,46	3,44
170000006430941	14-009-003-00056-0005	20902	BARBECHO TRADICIONAL-CON CUBIERTA VEGETAL	S	2,89	1,05
170000006430946	14-009-003-00058-0002	20902	BARBECHO TRADICIONAL-CON CUBIERTA VEGETAL	S	8,76	10,49
170000006430945	14-009-003-00058-0010	1000	TRIGO BLANDO-SIN VARIEDAD	S	26,14	0,08

Porcentaje de Superficie de la explotación en municipios con más del 40 por ciento de su superficie agraria dentro de la Zona de desertificación**PUNTOS:** 0,00 0.0%

<u>REF.</u>	<u>REFERENCIA SIGPAC</u>	<u>CULTIVO</u>	<u>DESCRIPCIÓN CULTIVO</u>	<u>S/R</u>	<u>SUP. COMPROM.</u> <u>(ha)</u>	<u>SUP. CUMPLE</u> <u>(ha)</u>
170000006430928	14-009-002-00004-0001	8000	AVENA-SIN VARIEDAD	S	30,05	0,00
170000006430940	14-009-002-00005-0001	20902	BARBECHO TRADICIONAL-CON CUBIERTA VEGETAL	S	4,86	0,00
170000006430939	14-009-002-00006-0018	20902	BARBECHO TRADICIONAL-CON CUBIERTA VEGETAL	S	0,30	0,00
170000006430935	14-009-002-00006-0019	20902	BARBECHO TRADICIONAL-CON CUBIERTA VEGETAL	S	136,64	0,00
170000006430949	14-009-003-00039-0002	1000	TRIGO BLANDO-SIN VARIEDAD	S	8,35	0,00
170000006430943	14-009-003-00039-0009	20902	BARBECHO TRADICIONAL-CON CUBIERTA VEGETAL	S	4,37	0,00
170000006430948	14-009-003-00043-0001	1000	TRIGO BLANDO-SIN VARIEDAD	S	30,58	0,00
170000006430936	14-009-003-00043-0001	20902	BARBECHO TRADICIONAL-CON CUBIERTA VEGETAL	S	11,26	0,00
170000006430947	14-009-003-00043-0009	20902	BARBECHO TRADICIONAL-CON CUBIERTA VEGETAL	S	0,12	0,00

REF.	REFERENCIA SIGPAC	CULTIVO	DESCRIPCIÓN CULTIVO	S/R	SUP. COMPROM. (ha)	SUP. CUMPLE (ha)
			VEGETAL			
4104226	14-009-003-00044-0003	1000	TRIGO BLANDO-SIN VARIEDAD	S	22,31	0,00
1700000006430931	14-009-003-00044-0003	8000	AVENA-SIN VARIEDAD	S	9,71	0,00
1700000006430942	14-009-003-00050-0002	20902	BARBECHO TRADICIONAL-CON CUBIERTA VEGETAL	S	3,44	0,00
1700000006430941	14-009-003-00056-0005	20902	BARBECHO TRADICIONAL-CON CUBIERTA VEGETAL	S	1,05	0,00
1700000006430946	14-009-003-00058-0002	20902	BARBECHO TRADICIONAL-CON CUBIERTA VEGETAL	S	10,49	0,00
1700000006430945	14-009-003-00058-0010	1000	TRIGO BLANDO-SIN VARIEDAD	S	0,08	0,00



<u>APELLIDOS Y NOMBRE / RAZÓN SOCIAL</u>	<u>NIF</u>	<u>EXPEDIENTE</u>	<u>SUP. COMPROMETIDA</u>			
			<u>(ha)</u>			
CABANILLAS BAREA ROSARIO	****3211*	1096614	72.59			
RESOLUCIÓN ADMITIDO						
IMPORTE POR ANUALIDAD						
		<u>2018</u>	<u>2019</u>	<u>2020</u>	<u>2021</u>	<u>2022</u>
IMPORTE MÁXIMO SUBVENCIONABLE		6.178,32 €	6.178,32 €	6.178,32 €	6.178,32 €	6.178,32 €
IMPORTE MEDIO DE TRANSFERENCIA (€/ha)		85,11 €	85,11 €	85,11 €	85,11 €	85,11 €

DETALLE IMPORTES POR ANUALIDAD

<u>GRUPOS DE CULTIVO ADMITIDOS</u>	<u>SUP. COMPROM.</u>	<u>2018</u>	<u>2019</u>	<u>2020</u>	<u>2021</u>	<u>2022</u>
	<u>(ha)</u>					
HERBÁCEOS	40,87	6.178,32 €	6.178,32 €	6.178,32 €	6.178,32 €	6.178,32 €
HERBÁCEOS NO ELEGIBLES	31,72	0,00 €	0,00 €	0,00 €	0,00 €	0,00 €

RECINTOS COMPROMETIDOS

<u>REF.</u>	<u>REFERENCIA SIGPAC</u>	<u>CULTIVO DESCRIPCIÓN CULTIVO</u>	<u>S/R</u>	<u>PEND. MEDIA</u>	<u>SUP. DEC. ADMIN.</u>	<u>NU SUP. CERT.</u>	<u>SUP. CAMPO</u>	<u>SUP. COMPROM.</u>
				<u>(%)</u>	<u>(ha)</u>	<u>(ha)</u>	<u>(ha)</u>	<u>(ha)</u>
1700000005365314	14-032-004-00004-0002	5000 CEBADA-SIN VARIEDAD	S	3,69	6,11	6,11		6,11
1700000005365317	14-032-004-00003-0002	40001 GUI SANTES-ABARTH	S	3,75	0,68	0,68		0,68
1700000005365313	14-032-009-00112-0003	40001 GUI SANTES-ABARTH	S	3,88	8,85	8,85		8,85
1700000005365315	14-032-009-00112-0003	5000 CEBADA-SIN VARIEDAD	S	3,88	11,76	11,76		11,76
1700000005365312	14-032-004-00003-0003	40001 GUI SANTES-ABARTH	S	4,12	13,47	13,47		13,47
1700000005365310	14-032-003-00018-0003	20902 BARBECHO TRADICIONAL-CON CUBIERTA VEGETAL	S	6,96	31,72	31,72		31,72

INCIDENCIAS**INCIDENCIA DESCRIPCIÓN**

85001	El recinto declarado no cumple con las normas de producción ecológica (artículo 5-1 e), Orden 26 mayo 2015) Ref:1700000005365316 Recinto:14-900-101-00126-001 Cultivo:24902 BARBECHO SIN PRODUCCIÓN-CON CUBIERTA VEGETAL Regadío
-------	--

RESUMEN CRITERIOS DE SELECCIÓN

11.2.1.1 Mantenimiento de prácticas y métodos de agricultura ecológica: Cultivos herbáceos - Conv 2018. PUNTOS: 1,00

	<u>PUNTOS</u>	<u>CUMPLE</u>
Porcentaje de superficie determinada en Red Natura 2000	0,00	0.0%
Porcentaje de superficie determinada situada en zonas RAMSAR	0,00	0.0%
Porcentaje de superficie determinada en zonas vulnerables a la contaminación por nitratos	0,00	0.0%
Pendiente media de la explotación	1,00	5.25%
Porcentaje de Superficie de la explotación en municipios con más del 40 por ciento de su superficie agraria dentro de la Zona de desertificación	0,00	0.0%



DETALLE CRITERIOS DE SELECCIÓN**11.2.1.1 Mantenimiento de prácticas y métodos de agricultura ecológica: Cultivos herbáceos - Conv 2018.****PUNTOS: 1,00****Porcentaje de superficie determinada en Red Natura 2000****PUNTOS: 0,00 0.0%**

REF.	REFERENCIA SIGPAC	CULTIVO	DESCRIPCIÓN CULTIVO	S/R	SUP. COMPROM. (ha)	SUP. CUMPLE (ha)
170000005365310	14-032-003-00018-0003	20902	BARBECHO TRADICIONAL-CON CUBIERTA VEGETAL	S	31,72	0,00
170000005365317	14-032-004-00003-0002	40001	GUISANTES-ABARTH	S	0,68	0,00
170000005365312	14-032-004-00003-0003	40001	GUISANTES-ABARTH	S	13,47	0,00
170000005365314	14-032-004-00004-0002	5000	CEBADA-SIN VARIEDAD	S	6,11	0,00
170000005365315	14-032-009-00112-0003	5000	CEBADA-SIN VARIEDAD	S	11,76	0,00
170000005365313	14-032-009-00112-0003	40001	GUISANTES-ABARTH	S	8,85	0,00

Porcentaje de superficie determinada situada en zonas RAMSAR**PUNTOS: 0,00 0.0%**

REF.	REFERENCIA SIGPAC	CULTIVO	DESCRIPCIÓN CULTIVO	S/R	SUP. COMPROM. (ha)	SUP. CUMPLE (ha)
170000005365310	14-032-003-00018-0003	20902	BARBECHO TRADICIONAL-CON CUBIERTA VEGETAL	S	31,72	0,00
170000005365317	14-032-004-00003-0002	40001	GUISANTES-ABARTH	S	0,68	0,00
170000005365312	14-032-004-00003-0003	40001	GUISANTES-ABARTH	S	13,47	0,00
170000005365314	14-032-004-00004-0002	5000	CEBADA-SIN VARIEDAD	S	6,11	0,00
170000005365315	14-032-009-00112-0003	5000	CEBADA-SIN VARIEDAD	S	11,76	0,00
170000005365313	14-032-009-00112-0003	40001	GUISANTES-ABARTH	S	8,85	0,00

Porcentaje de superficie determinada en zonas vulnerables a la contaminación por nitratos**PUNTOS: 0,00 0.0%**

REF.	REFERENCIA SIGPAC	CULTIVO	DESCRIPCIÓN CULTIVO	S/R	SUP. COMPROM. (ha)	SUP. CUMPLE (ha)
170000005365310	14-032-003-00018-0003	20902	BARBECHO TRADICIONAL-CON CUBIERTA VEGETAL	S	31,72	0,00
170000005365317	14-032-004-00003-0002	40001	GUISANTES-ABARTH	S	0,68	0,00
170000005365312	14-032-004-00003-0003	40001	GUISANTES-ABARTH	S	13,47	0,00
170000005365314	14-032-004-00004-0002	5000	CEBADA-SIN VARIEDAD	S	6,11	0,00
170000005365315	14-032-009-00112-0003	5000	CEBADA-SIN VARIEDAD	S	11,76	0,00
170000005365313	14-032-009-00112-0003	40001	GUISANTES-ABARTH	S	8,85	0,00

Pendiente media de la explotación**PUNTOS: 1,00 5.25%**

REF.	REFERENCIA SIGPAC	CULTIVO	DESCRIPCIÓN CULTIVO	S/R	PENDIENTE MEDIA (%)	SUP. COMPROM. (ha)
170000005365310	14-032-003-00018-0003	20902	BARBECHO TRADICIONAL-CON CUBIERTA VEGETAL	S	6,96	31,72
170000005365317	14-032-004-00003-0002	40001	GUISANTES-ABARTH	S	3,75	0,68
170000005365312	14-032-004-00003-0003	40001	GUISANTES-ABARTH	S	4,12	13,47
170000005365314	14-032-004-00004-0002	5000	CEBADA-SIN VARIEDAD	S	3,69	6,11
170000005365315	14-032-009-00112-0003	5000	CEBADA-SIN VARIEDAD	S	3,88	11,76
170000005365313	14-032-009-00112-0003	40001	GUISANTES-ABARTH	S	3,88	8,85

Porcentaje de Superficie de la explotación en municipios con más del 40 por ciento de su superficie agraria dentro de la Zona de desertificación**PUNTOS: 0,00 0.0%**

REF.	REFERENCIA SIGPAC	CULTIVO	DESCRIPCIÓN CULTIVO	S/R	SUP. COMPROM. (ha)	SUP. CUMPLE (ha)
170000005365310	14-032-003-00018-0003	20902	BARBECHO TRADICIONAL-CON CUBIERTA VEGETAL	S	31,72	0,00
170000005365317	14-032-004-00003-0002	40001	GUISANTES-ABARTH	S	0,68	0,00

REF.	REFERENCIA SIGPAC	CULTIVO	DESCRIPCIÓN CULTIVO	S/R	SUP. COMPROM. (ha)	SUP. CUMPLE (ha)
170000005365312	14-032-004-00003-0003	40001	GUISANTES-ABARTH	S	13,47	0,00
170000005365314	14-032-004-00004-0002	5000	CEBADA-SIN VARIEDAD	S	6,11	0,00
170000005365315	14-032-009-00112-0003	5000	CEBADA-SIN VARIEDAD	S	11,76	0,00
170000005365313	14-032-009-00112-0003	40001	GUISANTES-ABARTH	S	8,85	0,00



<u>APELLIDOS Y NOMBRE / RAZÓN SOCIAL</u>	<u>NIF</u>	<u>EXPEDIENTE</u>	<u>SUP. COMPROMETIDA</u>		
			<u>(ha)</u>		
CABRERA FERNANDEZ MARIA DOLORES	****8140*	1147729	90.82		
RESOLUCIÓN ADMITIDO					
IMPORTE MEDIO DE TRANSFERENCIA (€/ha)					
	2018	2019	2020	2021	2022
IMPORTE MÁXIMO SUBVENCIONABLE	5.753,53 €	5.753,53 €	5.753,53 €	5.753,53 €	5.753,53 €
IMPORTE MEDIO DE TRANSFERENCIA (€/ha)	63,35 €	63,35 €	63,35 €	63,35 €	63,35 €

DETALLE IMPORTES POR ANUALIDAD

<u>GRUPOS DE CULTIVO ADMITIDOS</u>	<u>SUP. COMPROM.</u>	2018	2019	2020	2021	2022
	<u>(ha)</u>					
HERBÁCEOS	38,06	5.753,53 €	5.753,53 €	5.753,53 €	5.753,53 €	5.753,53 €
HERBÁCEOS NO ELEGIBLES	52,76	0,00 €	0,00 €	0,00 €	0,00 €	0,00 €

RECINTOS COMPROMETIDOS

<u>REF.</u>	<u>REFERENCIA SIGPAC</u>	<u>CULTIVO DESCRIPCIÓN CULTIVO</u>	<u>S/R</u>	<u>PEND. MEDIA</u>	<u>SUP. DEC. ADMIN.</u>	<u>NU SUP. CERT.</u>	<u>SUP. CAMPO</u>	<u>SUP. COMPROM.</u>
				<u>(%)</u>	<u>(ha)</u>	<u>(ha)</u>	<u>(ha)</u>	<u>(ha)</u>
170000006283543	14-070-025-00037-0001	12000 TRANQUILLÓN-SIN VARIEDAD	S	2,23	0,12	0,12		0,12
170000006283558	14-070-001-00200-0001	13000 TRITICALE-SIN VARIEDAD	S	2,48	0,95	0,95		0,95
170000006283542	14-070-025-00038-0001	12000 TRANQUILLÓN-SIN VARIEDAD	S	2,64	0,14	0,14		0,14
170000006283546	14-070-025-00054-0001	12000 TRANQUILLÓN-SIN VARIEDAD	S	3,90	1,09	1,09		1,09
170000006283535	14-070-025-00026-0001	20902 BARBECHO TRADICIONAL-CON CUBIERTA VEGETAL	S	4,43	1,81	1,81		1,80
170000006283550	14-070-025-00026-0001	20902 BARBECHO TRADICIONAL-CON CUBIERTA VEGETAL	S	4,43	9,49	9,48		9,48
170000006283526	14-070-001-00177-0001	13000 TRITICALE-SIN VARIEDAD	S	4,45	0,77	0,77		0,77
170000006283549	14-070-025-00056-0002	20901 BARBECHO TRADICIONAL-SIN CUBIERTA VEGETAL	S	4,83	1,85	1,85		1,85
170000006283553	14-070-025-00025-0001	24902 BARBECHO SIN PRODUCCIÓN-CON CUBIERTA VEGETAL	S	5,50	2,89	2,89		2,89
170000006283547	14-070-025-00053-0001	12000 TRANQUILLÓN-SIN VARIEDAD	S	5,68	1,03	1,03		1,03
170000006283556	14-070-034-00086-0001	12000 TRANQUILLÓN-SIN VARIEDAD	S	5,73	0,66	0,66		0,66
170000006283544	14-070-025-00024-0001	20902 BARBECHO TRADICIONAL-CON CUBIERTA VEGETAL	S	5,82	7,51	7,51		7,51
170000006283545	14-070-025-00024-0001	24902 BARBECHO SIN PRODUCCIÓN-CON CUBIERTA VEGETAL	S	5,82	4,57	4,57		4,57
170000006283561	14-070-031-00239-0001	8000 AVENA-SIN VARIEDAD	S	6,21	0,79	0,79		0,79
170000006283554	14-070-025-00027-0013	20902 BARBECHO TRADICIONAL-CON CUBIERTA VEGETAL	S	6,24	0,20	0,20		0,20
170000006283557	14-070-025-00027-0013	12000 TRANQUILLÓN-SIN VARIEDAD	S	6,24	4,11	4,11		4,11
170000006283566	14-070-025-00027-0013	12000 TRANQUILLÓN-SIN VARIEDAD	S	6,24	18,17	18,18		18,17
170000006283527	14-070-025-00027-0003	20902 BARBECHO TRADICIONAL-CON CUBIERTA VEGETAL	S	6,95	17,42	17,70		17,42
170000006283528	14-070-025-00027-0003	20902 BARBECHO TRADICIONAL-CON CUBIERTA VEGETAL	S	6,95	7,02	7,13		7,02
170000006283532	14-070-033-00060-0001	8000 AVENA-SIN VARIEDAD	S	7,49	0,18	0,18		0,18
170000006283562	14-070-031-00230-0001	8000 AVENA-SIN VARIEDAD	S	7,53	0,67	0,67		0,67
170000006283559	14-070-031-00237-0001	8000 AVENA-SIN VARIEDAD	S	8,03	0,70	0,70		0,70
170000006283538	14-070-033-00008-0001	8000 AVENA-SIN VARIEDAD	S	8,68	0,15	0,15		0,15
170000006283531	14-070-033-00002-0001	8000 AVENA-SIN VARIEDAD	S	8,71	0,45	0,45		0,45
170000006283536	14-070-031-00235-0001	8000 AVENA-SIN VARIEDAD	S	8,85	0,39	0,39		0,39
170000006283541	14-070-025-00040-0002	12000 TRANQUILLÓN-SIN VARIEDAD	S	8,86	1,23	1,23		1,23
170000006283563	14-070-031-00154-0001	8000 AVENA-SIN VARIEDAD	S	8,98	0,97	0,97		0,97
170000006283530	14-070-033-00001-0001	8000 AVENA-SIN VARIEDAD	S	9,31	0,51	0,51		0,51
170000006283540	14-070-033-00007-0001	8000 AVENA-SIN VARIEDAD	S	10,05	0,37	0,37		0,37
170000006283568	14-070-033-00098-0001	12000 TRANQUILLÓN-SIN VARIEDAD	S	10,38	1,21	1,21		1,21
170000006283560	14-070-031-00246-0001	8000 AVENA-SIN VARIEDAD	S	10,60	1,18	1,18		1,18
170000006283555	14-070-034-00088-0001	12000 TRANQUILLÓN-SIN VARIEDAD	S	13,68	1,86	1,86		1,86
170000006283533	14-070-009-00288-0001	8000 AVENA-SIN VARIEDAD	S	15,17	0,18	0,18		0,18
170000006283537	14-070-033-00008-0003	20902 BARBECHO TRADICIONAL-CON CUBIERTA VEGETAL	S	16,19	0,02	0,02		0,02
170000006283534	14-070-009-00290-0001	8000 AVENA-SIN VARIEDAD	S	17,15	0,18	0,18		0,18

INCIDENCIAS**INCIDENCIA DESCRIPCIÓN**

85002 Recinto declarado que no cumple en su totalidad con las normas de producción ecológica (artículo 5-1 e), Orden 26 mayo 2015)
Ref:1700000006283550 Recinto:14-070-025-00026-001 Cultivo:20902 BARBECHO TRADICIONAL-CON CUBIERTA VEGETAL
Secano Sup. Declarada:9,49 Superficie Certificada (Ha):9,48

RESUMEN CRITERIOS DE SELECCIÓN

11.2.1.1 Mantenimiento de prácticas y métodos de agricultura ecológica: Cultivos herbáceos - Conv 2018. PUNTOS: 2,09

	PUNTOS	CUMPLE
Porcentaje de superficie determinada en Red Natura 2000	0,00	0.0%
Porcentaje de superficie determinada situada en zonas RAMSAR	0,00	0.0%
Porcentaje de superficie determinada en zonas vulnerables a la contaminación por nitratos	1,09	8.72%
Pendiente media de la explotación	1,00	6.45%
Porcentaje de Superficie de la explotación en municipios con más del 40 por ciento de su superficie agraria dentro de la Zona de desertificación	0,00	0.0%

DETALLE CRITERIOS DE SELECCIÓN

11.2.1.1 Mantenimiento de prácticas y métodos de agricultura ecológica: Cultivos herbáceos - Conv 2018. PUNTOS: 2,09

REF.	REFERENCIA SIGPAC	CULTIVO	DESCRIPCIÓN CULTIVO	S/R	PUNTOS:	SUP. COMPROM. (ha)	SUP. CUMPLE (ha)
1700000006283526	14-070-001-00177-0001	13000	TRITICALE-SIN VARIEDAD	S	0,00	0,00	0,00
1700000006283558	14-070-001-00200-0001	13000	TRITICALE-SIN VARIEDAD	S	0,00	0,95	0,00
1700000006283533	14-070-009-00288-0001	8000	AVENA-SIN VARIEDAD	S	0,00	0,18	0,00
1700000006283534	14-070-009-00290-0001	8000	AVENA-SIN VARIEDAD	S	0,00	0,18	0,00
1700000006283544	14-070-025-00024-0001	20902	BARBECHO TRADICIONAL-CON CUBIERTA VEGETAL	S	0,00	7,51	0,00
1700000006283545	14-070-025-00024-0001	24902	BARBECHO SIN PRODUCCIÓN-CON CUBIERTA VEGETAL	S	0,00	4,57	0,00
1700000006283553	14-070-025-00025-0001	24902	BARBECHO SIN PRODUCCIÓN-CON CUBIERTA VEGETAL	S	0,00	2,89	0,00
1700000006283550	14-070-025-00026-0001	20902	BARBECHO TRADICIONAL-CON CUBIERTA VEGETAL	S	0,00	9,48	0,00
1700000006283535	14-070-025-00026-0001	20902	BARBECHO TRADICIONAL-CON CUBIERTA VEGETAL	S	0,00	1,80	0,00
1700000006283528	14-070-025-00027-0003	20902	BARBECHO TRADICIONAL-CON CUBIERTA VEGETAL	S	0,00	7,02	0,00
1700000006283527	14-070-025-00027-0003	20902	BARBECHO TRADICIONAL-CON CUBIERTA VEGETAL	S	0,00	17,42	0,00
1700000006283566	14-070-025-00027-0013	12000	TRANQUILLÓN-SIN VARIEDAD	S	0,00	18,17	0,00
1700000006283557	14-070-025-00027-0013	12000	TRANQUILLÓN-SIN VARIEDAD	S	0,00	4,11	0,00
1700000006283554	14-070-025-00027-0013	20902	BARBECHO TRADICIONAL-CON CUBIERTA VEGETAL	S	0,00	0,20	0,00
1700000006283543	14-070-025-00037-0001	12000	TRANQUILLÓN-SIN VARIEDAD	S	0,00	0,12	0,00
1700000006283542	14-070-025-00038-0001	12000	TRANQUILLÓN-SIN VARIEDAD	S	0,00	0,14	0,00
1700000006283541	14-070-025-00040-0002	12000	TRANQUILLÓN-SIN VARIEDAD	S	0,00	1,23	0,00
1700000006283547	14-070-025-00053-0001	12000	TRANQUILLÓN-SIN VARIEDAD	S	0,00	1,03	0,00
1700000006283546	14-070-025-00054-0001	12000	TRANQUILLÓN-SIN VARIEDAD	S	0,00	1,09	0,00
1700000006283549	14-070-025-00056-0002	20901	BARBECHO TRADICIONAL-SIN CUBIERTA VEGETAL	S	0,00	1,85	0,00
1700000006283563	14-070-031-00154-0001	8000	AVENA-SIN VARIEDAD	S	0,00	0,97	0,00
1700000006283562	14-070-031-00230-0001	8000	AVENA-SIN VARIEDAD	S	0,00	0,67	0,00
1700000006283536	14-070-031-00235-0001	8000	AVENA-SIN VARIEDAD	S	0,00	0,39	0,00
1700000006283559	14-070-031-00237-0001	8000	AVENA-SIN VARIEDAD	S	0,00	0,70	0,00
1700000006283561	14-070-031-00239-0001	8000	AVENA-SIN VARIEDAD	S	0,00	0,79	0,00
1700000006283560	14-070-031-00246-0001	8000	AVENA-SIN VARIEDAD	S	0,00	1,18	0,00
1700000006283530	14-070-033-00001-0001	8000	AVENA-SIN VARIEDAD	S	0,00	0,51	0,00
1700000006283531	14-070-033-00002-0001	8000	AVENA-SIN VARIEDAD	S	0,00	0,45	0,00
1700000006283540	14-070-033-00007-0001	8000	AVENA-SIN VARIEDAD	S	0,00	0,37	0,00
1700000006283538	14-070-033-00008-0001	8000	AVENA-SIN VARIEDAD	S	0,00	0,15	0,00
1700000006283537	14-070-033-00008-0003	20902	BARBECHO TRADICIONAL-CON CUBIERTA	S	0,00	0,02	0,00

<u>REF.</u>	<u>REFERENCIA SIGPAC</u>	<u>CULTIVO</u>	<u>DESCRIPCIÓN CULTIVO</u>	<u>S/R</u>	<u>SUP. COMPROM.</u> <u>(ha)</u>	<u>SUP. CUMPLE</u> <u>(ha)</u>
			VEGETAL			
170000006283532	14-070-033-00060-0001	8000	AVENA-SIN VARIEDAD	S	0,18	0,00
170000006283568	14-070-033-00098-0001	12000	TRANQUILLÓN-SIN VARIEDAD	S	1,21	0,00
170000006283556	14-070-034-00086-0001	12000	TRANQUILLÓN-SIN VARIEDAD	S	0,66	0,00
170000006283555	14-070-034-00088-0001	12000	TRANQUILLÓN-SIN VARIEDAD	S	1,86	0,00

Porcentaje de superficie determinada situada en zonas RAMSAR**PUNTOS:** 0,00 0.0%

<u>REF.</u>	<u>REFERENCIA SIGPAC</u>	<u>CULTIVO</u>	<u>DESCRIPCIÓN CULTIVO</u>	<u>S/R</u>	<u>SUP. COMPROM.</u> <u>(ha)</u>	<u>SUP. CUMPLE</u> <u>(ha)</u>
170000006283526	14-070-001-00177-0001	13000	TRITICALE-SIN VARIEDAD	S	0,77	0,00
170000006283558	14-070-001-00200-0001	13000	TRITICALE-SIN VARIEDAD	S	0,95	0,00
170000006283533	14-070-009-00288-0001	8000	AVENA-SIN VARIEDAD	S	0,18	0,00
170000006283534	14-070-009-00290-0001	8000	AVENA-SIN VARIEDAD	S	0,18	0,00
170000006283544	14-070-025-00024-0001	20902	BARBECHO TRADICIONAL-CON CUBIERTA VEGETAL	S	7,51	0,00
170000006283545	14-070-025-00024-0001	24902	BARBECHO SIN PRODUCCIÓN-CON CUBIERTA VEGETAL	S	4,57	0,00
170000006283553	14-070-025-00025-0001	24902	BARBECHO SIN PRODUCCIÓN-CON CUBIERTA VEGETAL	S	2,89	0,00
170000006283535	14-070-025-00026-0001	20902	BARBECHO TRADICIONAL-CON CUBIERTA VEGETAL	S	1,80	0,00
170000006283550	14-070-025-00026-0001	20902	BARBECHO TRADICIONAL-CON CUBIERTA VEGETAL	S	9,48	0,00
170000006283527	14-070-025-00027-0003	20902	BARBECHO TRADICIONAL-CON CUBIERTA VEGETAL	S	17,42	0,00
170000006283528	14-070-025-00027-0003	20902	BARBECHO TRADICIONAL-CON CUBIERTA VEGETAL	S	7,02	0,00
170000006283566	14-070-025-00027-0013	12000	TRANQUILLÓN-SIN VARIEDAD	S	18,17	0,00
170000006283557	14-070-025-00027-0013	12000	TRANQUILLÓN-SIN VARIEDAD	S	4,11	0,00
170000006283554	14-070-025-00027-0013	20902	BARBECHO TRADICIONAL-CON CUBIERTA VEGETAL	S	0,20	0,00
170000006283543	14-070-025-00037-0001	12000	TRANQUILLÓN-SIN VARIEDAD	S	0,12	0,00
170000006283542	14-070-025-00038-0001	12000	TRANQUILLÓN-SIN VARIEDAD	S	0,14	0,00
170000006283541	14-070-025-00040-0002	12000	TRANQUILLÓN-SIN VARIEDAD	S	1,23	0,00
170000006283547	14-070-025-00053-0001	12000	TRANQUILLÓN-SIN VARIEDAD	S	1,03	0,00
170000006283546	14-070-025-00054-0001	12000	TRANQUILLÓN-SIN VARIEDAD	S	1,09	0,00
170000006283549	14-070-025-00056-0002	20901	BARBECHO TRADICIONAL-SIN CUBIERTA VEGETAL	S	1,85	0,00
170000006283563	14-070-031-00154-0001	8000	AVENA-SIN VARIEDAD	S	0,97	0,00
170000006283562	14-070-031-00230-0001	8000	AVENA-SIN VARIEDAD	S	0,67	0,00
170000006283536	14-070-031-00235-0001	8000	AVENA-SIN VARIEDAD	S	0,39	0,00
170000006283559	14-070-031-00237-0001	8000	AVENA-SIN VARIEDAD	S	0,70	0,00
170000006283561	14-070-031-00239-0001	8000	AVENA-SIN VARIEDAD	S	0,79	0,00
170000006283560	14-070-031-00246-0001	8000	AVENA-SIN VARIEDAD	S	1,18	0,00
170000006283530	14-070-033-00001-0001	8000	AVENA-SIN VARIEDAD	S	0,51	0,00
170000006283531	14-070-033-00002-0001	8000	AVENA-SIN VARIEDAD	S	0,45	0,00
170000006283540	14-070-033-00007-0001	8000	AVENA-SIN VARIEDAD	S	0,37	0,00
170000006283538	14-070-033-00008-0001	8000	AVENA-SIN VARIEDAD	S	0,15	0,00
170000006283537	14-070-033-00008-0003	20902	BARBECHO TRADICIONAL-CON CUBIERTA VEGETAL	S	0,02	0,00
170000006283532	14-070-033-00060-0001	8000	AVENA-SIN VARIEDAD	S	0,18	0,00
170000006283568	14-070-033-00098-0001	12000	TRANQUILLÓN-SIN VARIEDAD	S	1,21	0,00
170000006283556	14-070-034-00086-0001	12000	TRANQUILLÓN-SIN VARIEDAD	S	0,66	0,00
170000006283555	14-070-034-00088-0001	12000	TRANQUILLÓN-SIN VARIEDAD	S	1,86	0,00

Porcentaje de superficie determinada en zonas vulnerables a la contaminación por nitratos**PUNTOS:** 1,09 8.72%

<u>REF.</u>	<u>REFERENCIA SIGPAC</u>	<u>CULTIVO</u>	<u>DESCRIPCIÓN CULTIVO</u>	<u>S/R</u>	<u>SUP. COMPROM.</u> <u>(ha)</u>	<u>SUP. CUMPLE</u> <u>(ha)</u>
170000006283526	14-070-001-00177-0001	13000	TRITICALE-SIN VARIEDAD	S	0,77	0,77

<u>REF.</u>	<u>REFERENCIA SIGPAC</u>	<u>CULTIVO</u>	<u>DESCRIPCIÓN CULTIVO</u>	<u>S/R</u>	<u>SUP. COMPROM.</u> <u>(ha)</u>	<u>SUP. CUMPLE</u> <u>(ha)</u>
170000006283558	14-070-001-00200-0001	13000	TRITICALE-SIN VARIEDAD	S	0,95	0,95
170000006283533	14-070-009-00288-0001	8000	AVENA-SIN VARIEDAD	S	0,18	0,18
170000006283534	14-070-009-00290-0001	8000	AVENA-SIN VARIEDAD	S	0,18	0,18
170000006283544	14-070-025-00024-0001	20902	BARBECHO TRADICIONAL-CON CUBIERTA VEGETAL	S	7,51	0,00
170000006283545	14-070-025-00024-0001	24902	BARBECHO SIN PRODUCCIÓN-CON CUBIERTA VEGETAL	S	4,57	0,00
170000006283553	14-070-025-00025-0001	24902	BARBECHO SIN PRODUCCIÓN-CON CUBIERTA VEGETAL	S	2,89	0,00
170000006283550	14-070-025-00026-0001	20902	BARBECHO TRADICIONAL-CON CUBIERTA VEGETAL	S	9,48	0,00
170000006283535	14-070-025-00026-0001	20902	BARBECHO TRADICIONAL-CON CUBIERTA VEGETAL	S	1,80	0,00
170000006283527	14-070-025-00027-0003	20902	BARBECHO TRADICIONAL-CON CUBIERTA VEGETAL	S	17,42	0,00
170000006283528	14-070-025-00027-0003	20902	BARBECHO TRADICIONAL-CON CUBIERTA VEGETAL	S	7,02	0,00
170000006283566	14-070-025-00027-0013	12000	TRANQUILLÓN-SIN VARIEDAD	S	18,17	0,00
170000006283557	14-070-025-00027-0013	12000	TRANQUILLÓN-SIN VARIEDAD	S	4,11	0,00
170000006283554	14-070-025-00027-0013	20902	BARBECHO TRADICIONAL-CON CUBIERTA VEGETAL	S	0,20	0,00
170000006283543	14-070-025-00037-0001	12000	TRANQUILLÓN-SIN VARIEDAD	S	0,12	0,00
170000006283542	14-070-025-00038-0001	12000	TRANQUILLÓN-SIN VARIEDAD	S	0,14	0,00
170000006283541	14-070-025-00040-0002	12000	TRANQUILLÓN-SIN VARIEDAD	S	1,23	0,00
170000006283547	14-070-025-00053-0001	12000	TRANQUILLÓN-SIN VARIEDAD	S	1,03	0,00
170000006283546	14-070-025-00054-0001	12000	TRANQUILLÓN-SIN VARIEDAD	S	1,09	0,00
170000006283549	14-070-025-00056-0002	20901	BARBECHO TRADICIONAL-SIN CUBIERTA VEGETAL	S	1,85	0,00
170000006283563	14-070-031-00154-0001	8000	AVENA-SIN VARIEDAD	S	0,97	0,97
170000006283562	14-070-031-00230-0001	8000	AVENA-SIN VARIEDAD	S	0,67	0,67
170000006283536	14-070-031-00235-0001	8000	AVENA-SIN VARIEDAD	S	0,39	0,39
170000006283559	14-070-031-00237-0001	8000	AVENA-SIN VARIEDAD	S	0,70	0,70
170000006283561	14-070-031-00239-0001	8000	AVENA-SIN VARIEDAD	S	0,79	0,79
170000006283560	14-070-031-00246-0001	8000	AVENA-SIN VARIEDAD	S	1,18	1,18
170000006283530	14-070-033-00001-0001	8000	AVENA-SIN VARIEDAD	S	0,51	0,51
170000006283531	14-070-033-00002-0001	8000	AVENA-SIN VARIEDAD	S	0,45	0,45
170000006283540	14-070-033-00007-0001	8000	AVENA-SIN VARIEDAD	S	0,37	0,00
170000006283538	14-070-033-00008-0001	8000	AVENA-SIN VARIEDAD	S	0,15	0,00
170000006283537	14-070-033-00008-0003	20902	BARBECHO TRADICIONAL-CON CUBIERTA VEGETAL	S	0,02	0,00
170000006283532	14-070-033-00060-0001	8000	AVENA-SIN VARIEDAD	S	0,18	0,18
170000006283568	14-070-033-00098-0001	12000	TRANQUILLÓN-SIN VARIEDAD	S	1,21	0,00
170000006283556	14-070-034-00086-0001	12000	TRANQUILLÓN-SIN VARIEDAD	S	0,66	0,00
170000006283555	14-070-034-00088-0001	12000	TRANQUILLÓN-SIN VARIEDAD	S	1,86	0,00

Pendiente media de la explotación**PUNTOS:** 1,00 6.45%

<u>REF.</u>	<u>REFERENCIA SIGPAC</u>	<u>CULTIVO</u>	<u>DESCRIPCIÓN CULTIVO</u>	<u>S/R</u>	<u>PENDIENTE MEDIA (%)</u>	<u>SUP. COMPROM.</u> <u>(ha)</u>
170000006283526	14-070-001-00177-0001	13000	TRITICALE-SIN VARIEDAD	S	4,45	0,77
170000006283558	14-070-001-00200-0001	13000	TRITICALE-SIN VARIEDAD	S	2,48	0,95
170000006283533	14-070-009-00288-0001	8000	AVENA-SIN VARIEDAD	S	15,17	0,18
170000006283534	14-070-009-00290-0001	8000	AVENA-SIN VARIEDAD	S	17,15	0,18
170000006283544	14-070-025-00024-0001	20902	BARBECHO TRADICIONAL-CON CUBIERTA VEGETAL	S	5,82	7,51
170000006283545	14-070-025-00024-0001	24902	BARBECHO SIN PRODUCCIÓN-CON CUBIERTA VEGETAL	S	5,82	4,57
170000006283553	14-070-025-00025-0001	24902	BARBECHO SIN PRODUCCIÓN-CON CUBIERTA VEGETAL	S	5,50	2,89
170000006283535	14-070-025-00026-0001	20902	BARBECHO TRADICIONAL-CON CUBIERTA VEGETAL	S	4,43	1,80
170000006283550	14-070-025-00026-0001	20902	BARBECHO TRADICIONAL-CON CUBIERTA VEGETAL	S	4,43	9,48
170000006283528	14-070-025-00027-0003	20902	BARBECHO TRADICIONAL-CON CUBIERTA VEGETAL	S	6,95	7,02
170000006283527	14-070-025-00027-0003	20902	BARBECHO TRADICIONAL-CON CUBIERTA VEGETAL	S	6,95	17,42

REF.	REFERENCIA SIGPAC	CULTIVO	DESCRIPCIÓN CULTIVO	S/R	PENDIENTE	SUP.
					MEDIA (%)	COMPROM. (ha)
			VEGETAL			
170000006283566	14-070-025-00027-0013	12000	TRANQUILLÓN-SIN VARIEDAD	S	6,24	18,17
170000006283557	14-070-025-00027-0013	12000	TRANQUILLÓN-SIN VARIEDAD	S	6,24	4,11
170000006283554	14-070-025-00027-0013	20902	BARBECHO TRADICIONAL-CON CUBIERTA VEGETAL	S	6,24	0,20
170000006283543	14-070-025-00037-0001	12000	TRANQUILLÓN-SIN VARIEDAD	S	2,23	0,12
170000006283542	14-070-025-00038-0001	12000	TRANQUILLÓN-SIN VARIEDAD	S	2,64	0,14
170000006283541	14-070-025-00040-0002	12000	TRANQUILLÓN-SIN VARIEDAD	S	8,86	1,23
170000006283547	14-070-025-00053-0001	12000	TRANQUILLÓN-SIN VARIEDAD	S	5,68	1,03
170000006283546	14-070-025-00054-0001	12000	TRANQUILLÓN-SIN VARIEDAD	S	3,90	1,09
170000006283549	14-070-025-00056-0002	20901	BARBECHO TRADICIONAL-SIN CUBIERTA VEGETAL	S	4,83	1,85
170000006283563	14-070-031-00154-0001	8000	AVENA-SIN VARIEDAD	S	8,98	0,97
170000006283562	14-070-031-00230-0001	8000	AVENA-SIN VARIEDAD	S	7,53	0,67
170000006283536	14-070-031-00235-0001	8000	AVENA-SIN VARIEDAD	S	8,85	0,39
170000006283559	14-070-031-00237-0001	8000	AVENA-SIN VARIEDAD	S	8,03	0,70
170000006283561	14-070-031-00239-0001	8000	AVENA-SIN VARIEDAD	S	6,21	0,79
170000006283560	14-070-031-00246-0001	8000	AVENA-SIN VARIEDAD	S	10,60	1,18
170000006283530	14-070-033-00001-0001	8000	AVENA-SIN VARIEDAD	S	9,31	0,51
170000006283531	14-070-033-00002-0001	8000	AVENA-SIN VARIEDAD	S	8,71	0,45
170000006283540	14-070-033-00007-0001	8000	AVENA-SIN VARIEDAD	S	10,05	0,37
170000006283538	14-070-033-00008-0001	8000	AVENA-SIN VARIEDAD	S	8,68	0,15
170000006283537	14-070-033-00008-0003	20902	BARBECHO TRADICIONAL-CON CUBIERTA VEGETAL	S	16,19	0,02
170000006283532	14-070-033-00060-0001	8000	AVENA-SIN VARIEDAD	S	7,49	0,18
170000006283568	14-070-033-00098-0001	12000	TRANQUILLÓN-SIN VARIEDAD	S	10,38	1,21
170000006283556	14-070-034-00086-0001	12000	TRANQUILLÓN-SIN VARIEDAD	S	5,73	0,66
170000006283555	14-070-034-00088-0001	12000	TRANQUILLÓN-SIN VARIEDAD	S	13,68	1,86

Porcentaje de Superficie de la explotación en municipios con más del 40 por ciento de su superficie agraria dentro de la Zona de desertificación

PUNTOS: 0,00 0,0%

REF.	REFERENCIA SIGPAC	CULTIVO	DESCRIPCIÓN CULTIVO	S/R	SUP.	SUP.
					COMPROM. (ha)	CUMPLE (ha)
170000006283526	14-070-001-00177-0001	13000	TRITICALE-SIN VARIEDAD	S	0,77	0,00
170000006283558	14-070-001-00200-0001	13000	TRITICALE-SIN VARIEDAD	S	0,95	0,00
170000006283533	14-070-009-00288-0001	8000	AVENA-SIN VARIEDAD	S	0,18	0,00
170000006283534	14-070-009-00290-0001	8000	AVENA-SIN VARIEDAD	S	0,18	0,00
170000006283544	14-070-025-00024-0001	20902	BARBECHO TRADICIONAL-CON CUBIERTA VEGETAL	S	7,51	0,00
170000006283545	14-070-025-00024-0001	24902	BARBECHO SIN PRODUCCIÓN-CON CUBIERTA VEGETAL	S	4,57	0,00
170000006283553	14-070-025-00025-0001	24902	BARBECHO SIN PRODUCCIÓN-CON CUBIERTA VEGETAL	S	2,89	0,00
170000006283535	14-070-025-00026-0001	20902	BARBECHO TRADICIONAL-CON CUBIERTA VEGETAL	S	1,80	0,00
170000006283550	14-070-025-00026-0001	20902	BARBECHO TRADICIONAL-CON CUBIERTA VEGETAL	S	9,48	0,00
170000006283528	14-070-025-00027-0003	20902	BARBECHO TRADICIONAL-CON CUBIERTA VEGETAL	S	7,02	0,00
170000006283527	14-070-025-00027-0003	20902	BARBECHO TRADICIONAL-CON CUBIERTA VEGETAL	S	17,42	0,00
170000006283557	14-070-025-00027-0013	12000	TRANQUILLÓN-SIN VARIEDAD	S	4,11	0,00
170000006283566	14-070-025-00027-0013	12000	TRANQUILLÓN-SIN VARIEDAD	S	18,17	0,00
170000006283554	14-070-025-00027-0013	20902	BARBECHO TRADICIONAL-CON CUBIERTA VEGETAL	S	0,20	0,00
170000006283543	14-070-025-00037-0001	12000	TRANQUILLÓN-SIN VARIEDAD	S	0,12	0,00
170000006283542	14-070-025-00038-0001	12000	TRANQUILLÓN-SIN VARIEDAD	S	0,14	0,00
170000006283541	14-070-025-00040-0002	12000	TRANQUILLÓN-SIN VARIEDAD	S	1,23	0,00
170000006283547	14-070-025-00053-0001	12000	TRANQUILLÓN-SIN VARIEDAD	S	1,03	0,00
170000006283546	14-070-025-00054-0001	12000	TRANQUILLÓN-SIN VARIEDAD	S	1,09	0,00
170000006283549	14-070-025-00056-0002	20901	BARBECHO TRADICIONAL-SIN CUBIERTA VEGETAL	S	1,85	0,00
170000006283563	14-070-031-00154-0001	8000	AVENA-SIN VARIEDAD	S	0,97	0,00

<u>REF.</u>	<u>REFERENCIA SIGPAC</u>	<u>CULTIVO</u>	<u>DESCRIPCIÓN CULTIVO</u>	<u>S/R</u>	<u>SUP. COMPROM.</u> <u>(ha)</u>	<u>SUP. CUMPLE</u> <u>(ha)</u>
1700000006283562	14-070-031-00230-0001	8000	AVENA-SIN VARIEDAD	S	0,67	0,00
1700000006283536	14-070-031-00235-0001	8000	AVENA-SIN VARIEDAD	S	0,39	0,00
1700000006283559	14-070-031-00237-0001	8000	AVENA-SIN VARIEDAD	S	0,70	0,00
1700000006283561	14-070-031-00239-0001	8000	AVENA-SIN VARIEDAD	S	0,79	0,00
1700000006283560	14-070-031-00246-0001	8000	AVENA-SIN VARIEDAD	S	1,18	0,00
1700000006283530	14-070-033-00001-0001	8000	AVENA-SIN VARIEDAD	S	0,51	0,00
1700000006283531	14-070-033-00002-0001	8000	AVENA-SIN VARIEDAD	S	0,45	0,00
1700000006283540	14-070-033-00007-0001	8000	AVENA-SIN VARIEDAD	S	0,37	0,00
1700000006283538	14-070-033-00008-0001	8000	AVENA-SIN VARIEDAD	S	0,15	0,00
1700000006283537	14-070-033-00008-0003	20902	BARBECHO TRADICIONAL-CON CUBIERTA VEGETAL	S	0,02	0,00
1700000006283532	14-070-033-00060-0001	8000	AVENA-SIN VARIEDAD	S	0,18	0,00
1700000006283568	14-070-033-00098-0001	12000	TRANQUILLÓN-SIN VARIEDAD	S	1,21	0,00
1700000006283556	14-070-034-00086-0001	12000	TRANQUILLÓN-SIN VARIEDAD	S	0,66	0,00
1700000006283555	14-070-034-00088-0001	12000	TRANQUILLÓN-SIN VARIEDAD	S	1,86	0,00



<u>APELLIDOS Y NOMBRE / RAZÓN SOCIAL</u>	<u>NIF</u>	<u>EXPEDIENTE</u>	<u>SUP. COMPROMETIDA</u>			
			<u>(ha)</u>			
CABRERA TRIBALDO FERMIN	***9102*	1238274	88.1			
RESOLUCIÓN						
ADMITIDO						
IMPORTE POR ANUALIDAD						
		2018	2019	2020	2021	2022
IMPORTE MÁXIMO SUBVENCIONABLE		13.318,08 €	13.318,08 €	13.318,08 €	13.318,08 €	13.318,08 €
IMPORTE MEDIO DE TRANSFERENCIA (€/ha)		151,17 €	151,17 €	151,17 €	151,17 €	151,17 €

DETALLE IMPORTES POR ANUALIDAD

<u>GRUPOS DE CULTIVO ADMITIDOS</u>	<u>SUP. COMPROM.</u>	2018	2019	2020	2021	2022
	<u>(ha)</u>					
HERBÁCEOS	88,10	13.318,08 €	13.318,08 €	13.318,08 €	13.318,08 €	13.318,08 €

RECINTOS COMPROMETIDOS

<u>REF.</u>	<u>REFERENCIA SIGPAC</u>	<u>CULTIVO DESCRIPCIÓN CULTIVO</u>	<u>S/R</u>	<u>PEND. MEDIA (%)</u>	<u>SUP. DEC. ADMIN. (ha)</u>	<u>NU SUP. CERT. (ha)</u>	<u>SUP. CAMPO (ha)</u>	<u>SUP. COMPROM. (ha)</u>
170000006522512	14-026-004-00095-0003	12000 TRANQUILLÓN-SIN VARIEDAD	S	5,11	0,23	0,23		0,00
170000006522486	14-026-004-00017-0002	8000 AVENA-SIN VARIEDAD	S	6,04	4,03	4,03		4,03
170000006522514	14-026-004-00093-0001	8000 AVENA-SIN VARIEDAD	S	6,67	0,60	0,60		0,00
170000006522509	14-026-004-00095-0002	12000 TRANQUILLÓN-SIN VARIEDAD	S	6,70	7,37	7,37		7,30
170000006522495	14-026-004-00027-0006	8000 AVENA-SIN VARIEDAD	S	6,75	14,37	14,37		14,37
170000006522490	14-026-004-00015-0002	8000 AVENA-SIN VARIEDAD	S	7,03	3,00	3,00		3,00
170000006522500	14-026-004-00040-0011	8000 AVENA-SIN VARIEDAD	S	7,81	0,76	0,76		0,76
170000006522491	14-026-004-00027-0008	8000 AVENA-SIN VARIEDAD	S	8,24	1,74	1,74		1,74
170000006522494	14-026-004-00033-0033	241000 MEZCLA VEZA - AVENA-SIN VARIEDAD	S	9,00	1,02	1,06		0,00
170000006522501	14-026-004-00014-0001	8000 AVENA-SIN VARIEDAD	S	9,56	8,26	8,26		8,26
170000006522511	14-026-004-00033-0030	12000 TRANQUILLÓN-SIN VARIEDAD	S	10,10	0,88	0,88		0,00
170000006522504	14-026-004-00034-0001	241000 MEZCLA VEZA - AVENA-SIN VARIEDAD	S	10,55	5,55	5,55		0,00
-188826	14-026-004-00040-0002	8000 AVENA-SIN VARIEDAD	S	10,62	19,50	19,50		19,50
170000006522498	14-026-004-00040-0002	12000 TRANQUILLÓN-SIN VARIEDAD	S	10,62	22,00	22,00		22,00
4241149	14-026-004-00033-0032	8000 AVENA-SIN VARIEDAD	S	10,80	0,61	8,00		0,00
170000006522497	14-026-004-00040-0007	12000 TRANQUILLÓN-SIN VARIEDAD	S	11,44	0,08	0,08		0,08
170000006522502	14-026-004-00066-0001	8000 AVENA-SIN VARIEDAD	S	12,05	3,07	3,07		3,07
170000006522485	14-026-002-00307-0001	8000 AVENA-SIN VARIEDAD	S	12,73	5,15	5,15		2,00
170000006522496	14-026-004-00027-0007	8000 AVENA-SIN VARIEDAD	S	13,82	1,10	1,10		1,10
170000006522487	14-026-004-00027-0001	12000 TRANQUILLÓN-SIN VARIEDAD	S	14,17	0,02	0,02		0,02
-188838	14-026-004-00033-0005	241000 MEZCLA VEZA - AVENA-SIN VARIEDAD	S	16,00	0,01	0,50		0,00
4241146	14-026-004-00033-0005	241000 MEZCLA VEZA - AVENA-SIN VARIEDAD	S	16,00	0,21	10,54		0,00
170000006522507	14-026-004-00072-0002	20902 BARBECHO TRADICIONAL-CON CUBIERTA VEGETAL	S	18,24	1,32	0,83		0,00
170000006522513	14-026-004-00072-0002	12000 TRANQUILLÓN-SIN VARIEDAD	S	18,24	2,25	1,42		0,87



INCIDENCIAS**INCIDENCIA DESCRIPCIÓN**

218	<p>La superficie total declarada sobre un mismo recinto en el conjunto de los expedientes, no puede superar la superficie total que el SIGPAC establece para ese recinto.</p> <p>Ref:170000006522485 Recinto:14-026-002-00307-001 Cultivo:8000 AVENA-SIN VARIEDAD Secano Suma de superficies declaradas para este recinto por todos los solicitantes (Áreas):830 Superficie SIGPAC medida para este recinto (Áreas):515 Exceso de superficie declarada (Hectáreas):3,15</p> <p>Ref:-188838 Recinto:14-026-004-00033-005 Cultivo:241000 MEZCLA VEZA - AVENA-SIN VARIEDAD Secano Suma de superficies declaradas para este recinto por todos los solicitantes (Áreas):1126 Superficie SIGPAC medida para este recinto (Áreas):1104 Exceso de superficie declarada (Hectáreas):0,22</p> <p>Ref:4241146 Recinto:14-026-004-00033-005 Cultivo:241000 MEZCLA VEZA - AVENA-SIN VARIEDAD Secano Suma de superficies declaradas para este recinto por todos los solicitantes (Áreas):1126 Superficie SIGPAC medida para este recinto (Áreas):1104 Exceso de superficie declarada (Hectáreas):0,22</p> <p>Ref:170000006522511 Recinto:14-026-004-00033-030 Cultivo:12000 TRANQUILLÓN-SIN VARIEDAD Secano Suma de superficies declaradas para este recinto por todos los solicitantes (Áreas):2896 Superficie SIGPAC medida para este recinto (Áreas):2808 Exceso de superficie declarada (Hectáreas):0,88</p> <p>Ref:4241149 Recinto:14-026-004-00033-032 Cultivo:8000 AVENA-SIN VARIEDAD Secano Suma de superficies declaradas para este recinto por todos los solicitantes (Áreas):861 Superficie SIGPAC medida para este recinto (Áreas):800 Exceso de superficie declarada (Hectáreas):0,61</p> <p>Ref:170000006522494 Recinto:14-026-004-00033-033 Cultivo:241000 MEZCLA VEZA - AVENA-SIN VARIEDAD Secano Suma de superficies declaradas para este recinto por todos los solicitantes (Áreas):208 Superficie SIGPAC medida para este recinto (Áreas):106 Exceso de superficie declarada (Hectáreas):1,02</p> <p>Ref:170000006522504 Recinto:14-026-004-00034-001 Cultivo:241000 MEZCLA VEZA - AVENA-SIN VARIEDAD Secano Suma de superficies declaradas para este recinto por todos los solicitantes (Áreas):1475 Superficie SIGPAC medida para este recinto (Áreas):920 Exceso de superficie declarada (Hectáreas):5,55</p> <p>Ref:170000006522513 Recinto:14-026-004-00072-002 Cultivo:12000 TRANQUILLÓN-SIN VARIEDAD Secano Suma de superficies declaradas para este recinto por todos los solicitantes (Áreas):496 Superficie SIGPAC medida para este recinto (Áreas):358 Exceso de superficie declarada (Hectáreas):1,38</p> <p>Ref:170000006522507 Recinto:14-026-004-00072-002 Cultivo:20902 BARBECHO TRADICIONAL-CON CUBIERTA VEGETAL Secano Suma de superficies declaradas para este recinto por todos los solicitantes (Áreas):496 Superficie SIGPAC medida para este recinto (Áreas):358 Exceso de superficie declarada (Hectáreas):1,38</p> <p>Ref:170000006522514 Recinto:14-026-004-00093-001 Cultivo:8000 AVENA-SIN VARIEDAD Secano Suma de superficies declaradas para este recinto por todos los solicitantes (Áreas):120 Superficie SIGPAC medida para este recinto (Áreas):60 Exceso de superficie declarada (Hectáreas):0,6</p> <p>Ref:170000006522509 Recinto:14-026-004-00095-002 Cultivo:12000 TRANQUILLÓN-SIN VARIEDAD Secano Suma de superficies declaradas para este recinto por todos los solicitantes (Áreas):744 Superficie SIGPAC medida para este recinto (Áreas):737 Exceso de superficie declarada (Hectáreas):0,07</p> <p>Ref:170000006522512 Recinto:14-026-004-00095-003 Cultivo:12000 TRANQUILLÓN-SIN VARIEDAD Secano Suma de superficies declaradas para este recinto por todos los solicitantes (Áreas):46 Superficie SIGPAC medida para este recinto (Áreas):23 Exceso de superficie declarada (Hectáreas):0,23</p>
4012	<p>Existen líneas de declaración de la solicitud que presentan solapes de superficie gráfica con líneas de declaración de otras solicitudes.</p> <p>Ref:170000006522488 Recinto:14-026-004-00033-031 Cultivo:12000 TRANQUILLÓN-SIN VARIEDAD Secano Superficie solapada (Hectáreas):0,05</p>
85002	<p>Recinto declarado que no cumple en su totalidad con las normas de producción ecológica (artículo 5-1 e), Orden 26 mayo 2015)</p> <p>Ref:170000006522513 Recinto:14-026-004-00072-002 Cultivo:12000 TRANQUILLÓN-SIN VARIEDAD Secano Sup. Declarada:2,25 Superficie Certificada (Ha):1,42</p> <p>Ref:170000006522507 Recinto:14-026-004-00072-002 Cultivo:20902 BARBECHO TRADICIONAL-CON CUBIERTA VEGETAL Secano Sup. Declarada:1,32 Superficie Certificada (Ha):0,83</p>
85007	<p>Cultivo, variedad, regimen y/o uso del recinto SIGPAC no compatible con la operación (anexo IV.I, Orden 26 mayo 2015)</p> <p>Ref:170000006522488 Recinto:14-026-004-00033-031 Cultivo:12000 TRANQUILLÓN-SIN VARIEDAD Secano Uso SIGPAC:PA</p>

RESUMEN CRITERIOS DE SELECCIÓN**11.2.1.1 Mantenimiento de prácticas y métodos de agricultura ecológica: Cultivos herbáceos - Conv 2018.****PUNTOS: 2,00**

	<u>PUNTOS</u>	<u>CUMPLE</u>
Porcentaje de superficie determinada en Red Natura 2000	0,00	0.0%
Porcentaje de superficie determinada situada en zonas RAMSAR	0,00	0.0%
Porcentaje de superficie determinada en zonas vulnerables a la contaminación por nitratos	0,00	0.0%
Pendiente media de la explotación	2,00	9.38%
Porcentaje de Superficie de la explotación en municipios con más del 40 por ciento de su superficie agraria dentro de la Zona de desertificación	0,00	0.0%

DETALLE CRITERIOS DE SELECCIÓN**11.2.1.1 Mantenimiento de prácticas y métodos de agricultura ecológica: Cultivos herbáceos - Conv 2018.****PUNTOS: 2,00**

Porcentaje de superficie determinada en Red Natura 2000	PUNTOS: 0,00	0.0%
---	---------------------	------

<u>REF.</u>	<u>REFERENCIA SIGPAC</u>	<u>CULTIVO</u>	<u>DESCRIPCIÓN CULTIVO</u>	<u>S/R</u>	<u>SUP. COMPROM.</u> <u>(ha)</u>	<u>SUP. CUMPLE</u> <u>(ha)</u>
170000006522485	14-026-002-00307-0001	8000	AVENA-SIN VARIEDAD	S	2,00	0,00
170000006522501	14-026-004-00014-0001	8000	AVENA-SIN VARIEDAD	S	8,26	0,00
170000006522490	14-026-004-00015-0002	8000	AVENA-SIN VARIEDAD	S	3,00	0,00
170000006522486	14-026-004-00017-0002	8000	AVENA-SIN VARIEDAD	S	4,03	0,00
170000006522487	14-026-004-00027-0001	12000	TRANQUILLÓN-SIN VARIEDAD	S	0,02	0,00
170000006522495	14-026-004-00027-0006	8000	AVENA-SIN VARIEDAD	S	14,37	0,00
170000006522496	14-026-004-00027-0007	8000	AVENA-SIN VARIEDAD	S	1,10	0,00
170000006522491	14-026-004-00027-0008	8000	AVENA-SIN VARIEDAD	S	1,74	0,00
-188838	14-026-004-00033-0005	241000	MEZCLA VEZA - AVENA-SIN VARIEDAD	S	0,00	0,00
4241146	14-026-004-00033-0005	241000	MEZCLA VEZA - AVENA-SIN VARIEDAD	S	0,00	0,00
170000006522511	14-026-004-00033-0030	12000	TRANQUILLÓN-SIN VARIEDAD	S	0,00	0,00
4241149	14-026-004-00033-0032	8000	AVENA-SIN VARIEDAD	S	0,00	0,00
170000006522494	14-026-004-00033-0033	241000	MEZCLA VEZA - AVENA-SIN VARIEDAD	S	0,00	0,00
170000006522504	14-026-004-00034-0001	241000	MEZCLA VEZA - AVENA-SIN VARIEDAD	S	0,00	0,00
-188826	14-026-004-00040-0002	8000	AVENA-SIN VARIEDAD	S	19,50	0,00
170000006522498	14-026-004-00040-0002	12000	TRANQUILLÓN-SIN VARIEDAD	S	22,00	0,00
170000006522497	14-026-004-00040-0007	12000	TRANQUILLÓN-SIN VARIEDAD	S	0,08	0,00
170000006522500	14-026-004-00040-0011	8000	AVENA-SIN VARIEDAD	S	0,76	0,00
170000006522502	14-026-004-00066-0001	8000	AVENA-SIN VARIEDAD	S	3,07	0,00
170000006522513	14-026-004-00072-0002	12000	TRANQUILLÓN-SIN VARIEDAD	S	0,87	0,00
170000006522507	14-026-004-00072-0002	20902	BARBECHO TRADICIONAL-CON CUBIERTA VEGETAL	S	0,00	0,00
170000006522514	14-026-004-00093-0001	8000	AVENA-SIN VARIEDAD	S	0,00	0,00
170000006522509	14-026-004-00095-0002	12000	TRANQUILLÓN-SIN VARIEDAD	S	7,30	0,00
170000006522512	14-026-004-00095-0003	12000	TRANQUILLÓN-SIN VARIEDAD	S	0,00	0,00

Porcentaje de superficie determinada situada en zonas RAMSAR**PUNTOS:** 0,00 0.0%

<u>REF.</u>	<u>REFERENCIA SIGPAC</u>	<u>CULTIVO</u>	<u>DESCRIPCIÓN CULTIVO</u>	<u>S/R</u>	<u>SUP. COMPROM.</u> <u>(ha)</u>	<u>SUP. CUMPLE</u> <u>(ha)</u>
170000006522485	14-026-002-00307-0001	8000	AVENA-SIN VARIEDAD	S	2,00	0,00
170000006522501	14-026-004-00014-0001	8000	AVENA-SIN VARIEDAD	S	8,26	0,00
170000006522490	14-026-004-00015-0002	8000	AVENA-SIN VARIEDAD	S	3,00	0,00
170000006522486	14-026-004-00017-0002	8000	AVENA-SIN VARIEDAD	S	4,03	0,00
170000006522487	14-026-004-00027-0001	12000	TRANQUILLÓN-SIN VARIEDAD	S	0,02	0,00
170000006522495	14-026-004-00027-0006	8000	AVENA-SIN VARIEDAD	S	14,37	0,00
170000006522496	14-026-004-00027-0007	8000	AVENA-SIN VARIEDAD	S	1,10	0,00
170000006522491	14-026-004-00027-0008	8000	AVENA-SIN VARIEDAD	S	1,74	0,00
-188838	14-026-004-00033-0005	241000	MEZCLA VEZA - AVENA-SIN VARIEDAD	S	0,00	0,00
4241146	14-026-004-00033-0005	241000	MEZCLA VEZA - AVENA-SIN VARIEDAD	S	0,00	0,00
170000006522511	14-026-004-00033-0030	12000	TRANQUILLÓN-SIN VARIEDAD	S	0,00	0,00
4241149	14-026-004-00033-0032	8000	AVENA-SIN VARIEDAD	S	0,00	0,00
170000006522494	14-026-004-00033-0033	241000	MEZCLA VEZA - AVENA-SIN VARIEDAD	S	0,00	0,00
170000006522504	14-026-004-00034-0001	241000	MEZCLA VEZA - AVENA-SIN VARIEDAD	S	0,00	0,00
-188826	14-026-004-00040-0002	8000	AVENA-SIN VARIEDAD	S	19,50	0,00
170000006522498	14-026-004-00040-0002	12000	TRANQUILLÓN-SIN VARIEDAD	S	22,00	0,00
170000006522497	14-026-004-00040-0007	12000	TRANQUILLÓN-SIN VARIEDAD	S	0,08	0,00
170000006522500	14-026-004-00040-0011	8000	AVENA-SIN VARIEDAD	S	0,76	0,00
170000006522502	14-026-004-00066-0001	8000	AVENA-SIN VARIEDAD	S	3,07	0,00
170000006522513	14-026-004-00072-0002	12000	TRANQUILLÓN-SIN VARIEDAD	S	0,87	0,00
170000006522507	14-026-004-00072-0002	20902	BARBECHO TRADICIONAL-CON CUBIERTA VEGETAL	S	0,00	0,00
170000006522514	14-026-004-00093-0001	8000	AVENA-SIN VARIEDAD	S	0,00	0,00
170000006522509	14-026-004-00095-0002	12000	TRANQUILLÓN-SIN VARIEDAD	S	7,30	0,00
170000006522512	14-026-004-00095-0003	12000	TRANQUILLÓN-SIN VARIEDAD	S	0,00	0,00

Porcentaje de superficie determinada en zonas vulnerables a la contaminación por nitratos**PUNTOS:** 0,00 0.0%

REF.	REFERENCIA SIGPAC	CULTIVO	DESCRIPCIÓN CULTIVO	S/R	SUP. COMPROM. (ha)	SUP. CUMPLE (ha)
170000006522485	14-026-002-00307-0001	8000	AVENA-SIN VARIEDAD	S	2,00	0,00
170000006522501	14-026-004-00014-0001	8000	AVENA-SIN VARIEDAD	S	8,26	0,00
170000006522490	14-026-004-00015-0002	8000	AVENA-SIN VARIEDAD	S	3,00	0,00
170000006522486	14-026-004-00017-0002	8000	AVENA-SIN VARIEDAD	S	4,03	0,00
170000006522487	14-026-004-00027-0001	12000	TRANQUILLÓN-SIN VARIEDAD	S	0,02	0,00
170000006522495	14-026-004-00027-0006	8000	AVENA-SIN VARIEDAD	S	14,37	0,00
170000006522496	14-026-004-00027-0007	8000	AVENA-SIN VARIEDAD	S	1,10	0,00
170000006522491	14-026-004-00027-0008	8000	AVENA-SIN VARIEDAD	S	1,74	0,00
-188838	14-026-004-00033-0005	241000	MEZCLA VEZA - AVENA-SIN VARIEDAD	S	0,00	0,00
4241146	14-026-004-00033-0005	241000	MEZCLA VEZA - AVENA-SIN VARIEDAD	S	0,00	0,00
170000006522511	14-026-004-00033-0030	12000	TRANQUILLÓN-SIN VARIEDAD	S	0,00	0,00
4241149	14-026-004-00033-0032	8000	AVENA-SIN VARIEDAD	S	0,00	0,00
170000006522494	14-026-004-00033-0033	241000	MEZCLA VEZA - AVENA-SIN VARIEDAD	S	0,00	0,00
170000006522504	14-026-004-00034-0001	241000	MEZCLA VEZA - AVENA-SIN VARIEDAD	S	0,00	0,00
-188826	14-026-004-00040-0002	8000	AVENA-SIN VARIEDAD	S	19,50	0,00
170000006522498	14-026-004-00040-0002	12000	TRANQUILLÓN-SIN VARIEDAD	S	22,00	0,00
170000006522497	14-026-004-00040-0007	12000	TRANQUILLÓN-SIN VARIEDAD	S	0,08	0,00
170000006522500	14-026-004-00040-0011	8000	AVENA-SIN VARIEDAD	S	0,76	0,00
170000006522502	14-026-004-00066-0001	8000	AVENA-SIN VARIEDAD	S	3,07	0,00
170000006522513	14-026-004-00072-0002	12000	TRANQUILLÓN-SIN VARIEDAD	S	0,87	0,00
170000006522507	14-026-004-00072-0002	20902	BARBECHO TRADICIONAL-CON CUBIERTA VEGETAL	S	0,00	0,00
170000006522514	14-026-004-00093-0001	8000	AVENA-SIN VARIEDAD	S	0,00	0,00
170000006522509	14-026-004-00095-0002	12000	TRANQUILLÓN-SIN VARIEDAD	S	7,30	0,00
170000006522512	14-026-004-00095-0003	12000	TRANQUILLÓN-SIN VARIEDAD	S	0,00	0,00

Pendiente media de la explotación**PUNTOS:** 2,00 9.38%

REF.	REFERENCIA SIGPAC	CULTIVO	DESCRIPCIÓN CULTIVO	S/R	PENDIENTE MEDIA (%)	SUP. COMPROM. (ha)
170000006522485	14-026-002-00307-0001	8000	AVENA-SIN VARIEDAD	S	12,73	2,00
170000006522501	14-026-004-00014-0001	8000	AVENA-SIN VARIEDAD	S	9,56	8,26
170000006522490	14-026-004-00015-0002	8000	AVENA-SIN VARIEDAD	S	7,03	3,00
170000006522486	14-026-004-00017-0002	8000	AVENA-SIN VARIEDAD	S	6,04	4,03
170000006522487	14-026-004-00027-0001	12000	TRANQUILLÓN-SIN VARIEDAD	S	14,17	0,02
170000006522495	14-026-004-00027-0006	8000	AVENA-SIN VARIEDAD	S	6,75	14,37
170000006522496	14-026-004-00027-0007	8000	AVENA-SIN VARIEDAD	S	13,82	1,10
170000006522491	14-026-004-00027-0008	8000	AVENA-SIN VARIEDAD	S	8,24	1,74
-188838	14-026-004-00033-0005	241000	MEZCLA VEZA - AVENA-SIN VARIEDAD	S	16,00	0,00
4241146	14-026-004-00033-0005	241000	MEZCLA VEZA - AVENA-SIN VARIEDAD	S	16,00	0,00
170000006522511	14-026-004-00033-0030	12000	TRANQUILLÓN-SIN VARIEDAD	S	10,10	0,00
4241149	14-026-004-00033-0032	8000	AVENA-SIN VARIEDAD	S	10,80	0,00
170000006522494	14-026-004-00033-0033	241000	MEZCLA VEZA - AVENA-SIN VARIEDAD	S	9,00	0,00
170000006522504	14-026-004-00034-0001	241000	MEZCLA VEZA - AVENA-SIN VARIEDAD	S	10,55	0,00
-188826	14-026-004-00040-0002	8000	AVENA-SIN VARIEDAD	S	10,62	19,50
170000006522498	14-026-004-00040-0002	12000	TRANQUILLÓN-SIN VARIEDAD	S	10,62	22,00
170000006522497	14-026-004-00040-0007	12000	TRANQUILLÓN-SIN VARIEDAD	S	11,44	0,08
170000006522500	14-026-004-00040-0011	8000	AVENA-SIN VARIEDAD	S	7,81	0,76
170000006522502	14-026-004-00066-0001	8000	AVENA-SIN VARIEDAD	S	12,05	3,07
170000006522513	14-026-004-00072-0002	12000	TRANQUILLÓN-SIN VARIEDAD	S	18,24	0,87
170000006522507	14-026-004-00072-0002	20902	BARBECHO TRADICIONAL-CON CUBIERTA VEGETAL	S	18,24	0,00
170000006522514	14-026-004-00093-0001	8000	AVENA-SIN VARIEDAD	S	6,67	0,00
170000006522509	14-026-004-00095-0002	12000	TRANQUILLÓN-SIN VARIEDAD	S	6,70	7,30
170000006522512	14-026-004-00095-0003	12000	TRANQUILLÓN-SIN VARIEDAD	S	5,11	0,00

Porcentaje de Superficie de la explotación en municipios con más del 40 por ciento de su superficie agraria dentro de la Zona de desertificación**PUNTOS:** 0,00 0.0%

<u>REF.</u>	<u>REFERENCIA SIGPAC</u>	<u>CULTIVO</u>	<u>DESCRIPCIÓN CULTIVO</u>	<u>S/R</u>	<u>SUP. COMPROM.</u> <u>(ha)</u>	<u>SUP. CUMPLE</u> <u>(ha)</u>
1700000006522485	14-026-002-00307-0001	8000	AVENA-SIN VARIEDAD	S	2,00	0,00
1700000006522501	14-026-004-00014-0001	8000	AVENA-SIN VARIEDAD	S	8,26	0,00
1700000006522490	14-026-004-00015-0002	8000	AVENA-SIN VARIEDAD	S	3,00	0,00
1700000006522486	14-026-004-00017-0002	8000	AVENA-SIN VARIEDAD	S	4,03	0,00
1700000006522487	14-026-004-00027-0001	12000	TRANQUILLÓN-SIN VARIEDAD	S	0,02	0,00
1700000006522495	14-026-004-00027-0006	8000	AVENA-SIN VARIEDAD	S	14,37	0,00
1700000006522496	14-026-004-00027-0007	8000	AVENA-SIN VARIEDAD	S	1,10	0,00
1700000006522491	14-026-004-00027-0008	8000	AVENA-SIN VARIEDAD	S	1,74	0,00
4241146	14-026-004-00033-0005	241000	MEZCLA VEZA - AVENA-SIN VARIEDAD	S	0,00	0,00
-188838	14-026-004-00033-0005	241000	MEZCLA VEZA - AVENA-SIN VARIEDAD	S	0,00	0,00
1700000006522511	14-026-004-00033-0030	12000	TRANQUILLÓN-SIN VARIEDAD	S	0,00	0,00
4241149	14-026-004-00033-0032	8000	AVENA-SIN VARIEDAD	S	0,00	0,00
1700000006522494	14-026-004-00033-0033	241000	MEZCLA VEZA - AVENA-SIN VARIEDAD	S	0,00	0,00
1700000006522504	14-026-004-00034-0001	241000	MEZCLA VEZA - AVENA-SIN VARIEDAD	S	0,00	0,00
-188826	14-026-004-00040-0002	8000	AVENA-SIN VARIEDAD	S	19,50	0,00
1700000006522498	14-026-004-00040-0002	12000	TRANQUILLÓN-SIN VARIEDAD	S	22,00	0,00
1700000006522497	14-026-004-00040-0007	12000	TRANQUILLÓN-SIN VARIEDAD	S	0,08	0,00
1700000006522500	14-026-004-00040-0011	8000	AVENA-SIN VARIEDAD	S	0,76	0,00
1700000006522502	14-026-004-00066-0001	8000	AVENA-SIN VARIEDAD	S	3,07	0,00
1700000006522513	14-026-004-00072-0002	12000	TRANQUILLÓN-SIN VARIEDAD	S	0,87	0,00
1700000006522507	14-026-004-00072-0002	20902	BARBECHO TRADICIONAL-CON CUBIERTA VEGETAL	S	0,00	0,00
1700000006522514	14-026-004-00093-0001	8000	AVENA-SIN VARIEDAD	S	0,00	0,00
1700000006522509	14-026-004-00095-0002	12000	TRANQUILLÓN-SIN VARIEDAD	S	7,30	0,00
1700000006522512	14-026-004-00095-0003	12000	TRANQUILLÓN-SIN VARIEDAD	S	0,00	0,00



<u>APELLIDOS Y NOMBRE / RAZÓN SOCIAL</u>	<u>NIF</u>	<u>EXPEDIENTE</u>	<u>SUP. COMPROMETIDA</u>			
			<u>(ha)</u>			
CALVO DE MORA MORA JACINTO	****3012*	1182903	298.75			
RESOLUCIÓN ADMITIDO						
IMPORTE POR ANUALIDAD						
		<u>2018</u>	<u>2019</u>	<u>2020</u>	<u>2021</u>	<u>2022</u>
IMPORTE MÁXIMO SUBVENCIONABLE		8.334,00 €	8.334,00 €	8.334,00 €	8.334,00 €	8.334,00 €
IMPORTE MEDIO DE TRANSFERENCIA (€/ha)		27,90 €	27,90 €	27,90 €	27,90 €	27,90 €

DETALLE IMPORTES POR ANUALIDAD

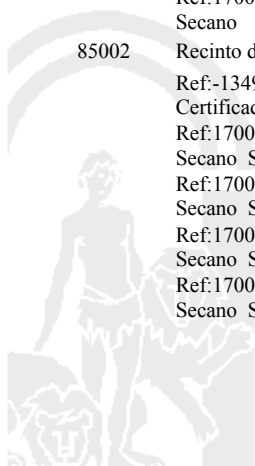
<u>GRUPOS DE CULTIVO ADMITIDOS</u>	<u>SUP. COMPROM.</u>	<u>2018</u>	<u>2019</u>	<u>2020</u>	<u>2021</u>	<u>2022</u>
	<u>(ha)</u>					
HERBÁCEOS	55,13	8.334,00 €	8.334,00 €	8.334,00 €	8.334,00 €	8.334,00 €
HERBÁCEOS NO ELEGIBLES	243,62	0,00 €	0,00 €	0,00 €	0,00 €	0,00 €

RECINTOS COMPROMETIDOS

<u>REF.</u>	<u>REFERENCIA SIGPAC</u>	<u>CULTIVO DESCRIPCIÓN CULTIVO</u>	<u>S/R</u>	<u>PEND. MEDIA (%)</u>	<u>SUP. DEC. ADMIN. (ha)</u>	<u>NU SUP. CERT. (ha)</u>	<u>SUP. CAMPO (ha)</u>	<u>SUP. COMPROM. (ha)</u>
1700000007181285	14-074-004-00001-0004	20902 BARBECHO TRADICIONAL-CON CUBIERTA VEGETAL	R	3,83	35,85	35,85		35,85
1700000007181289	14-074-003-00001-0002	12000 TRANQUILLÓN-SIN VARIEDAD	R	3,95	32,89	32,89		32,89
1700000007181282	14-074-003-00001-0003	20902 BARBECHO TRADICIONAL-CON CUBIERTA VEGETAL	R	4,08	56,30	56,30		56,30
-134879	14-074-002-00045-0037	12000 TRANQUILLÓN-SIN VARIEDAD	R	4,38	0,41	0,41		0,41
1700000007181283	14-074-003-00001-0001	12000 TRANQUILLÓN-SIN VARIEDAD	R	5,36	1,02	1,02		1,02
1700000007181284	14-074-004-00002-0001	20902 BARBECHO TRADICIONAL-CON CUBIERTA VEGETAL	R	5,77	26,08	26,08		26,08
1700000007181286	14-074-003-00002-0006	12000 TRANQUILLÓN-SIN VARIEDAD	R	5,81	7,81	7,81		7,81
1700000007181279	14-074-003-00001-0013	12000 TRANQUILLÓN-SIN VARIEDAD	R	6,20	9,48	9,48		9,48
1700000007181300	14-074-004-00002-0012	20902 BARBECHO TRADICIONAL-CON CUBIERTA VEGETAL	R	7,04	7,11	7,11		7,11
-134902	14-074-002-00045-0011	12000 TRANQUILLÓN-SIN VARIEDAD	R	7,45	0,75	0,75		0,75
1700000007181288	14-074-002-00045-0011	20901 BARBECHO TRADICIONAL-SIN CUBIERTA VEGETAL	R	7,45	21,35	21,35		21,35
1700000007181302	14-074-004-00002-0014	20902 BARBECHO TRADICIONAL-CON CUBIERTA VEGETAL	S	8,62	0,52	0,52		0,52
1700000007181281	14-074-002-00045-0010	20901 BARBECHO TRADICIONAL-SIN CUBIERTA VEGETAL	R	10,11	7,03	7,03		7,03
1700000007181287	14-074-002-00045-0033	20901 BARBECHO TRADICIONAL-SIN CUBIERTA VEGETAL	S	11,47	48,45	48,45		48,45
-134917	14-074-002-00044-0010	12000 TRANQUILLÓN-SIN VARIEDAD	S	13,07	2,96	2,77		2,77
1700000007181276	14-074-002-00044-0010	20902 BARBECHO TRADICIONAL-CON CUBIERTA VEGETAL	S	13,07	28,72	26,90		26,90
1700000007181277	14-074-002-00044-0010	20902 BARBECHO TRADICIONAL-CON CUBIERTA VEGETAL	S	13,07	6,59	6,17		6,17
1700000007181278	14-074-002-00044-0010	20902 BARBECHO TRADICIONAL-CON CUBIERTA VEGETAL	S	13,07	3,65	3,42		3,42
1700000007181297	14-074-002-00044-0010	20902 BARBECHO TRADICIONAL-CON CUBIERTA VEGETAL	S	13,07	4,74	4,44		4,44

INCIDENCIAS**INCIDENCIA DESCRIPCIÓN**

- 85001 El recinto declarado no cumple con las normas de producción ecológica (artículo 5-1 e), Orden 26 mayo 2015)
Ref:1700000007181275 Recinto:14-008-039-00041-001 Cultivo:20902 BARBECHO TRADICIONAL-CON CUBIERTA VEGETAL Secano
Ref:1700000007181280 Recinto:14-008-039-00041-001 Cultivo:20902 BARBECHO TRADICIONAL-CON CUBIERTA VEGETAL Secano
- 85002 Recinto declarado que no cumple en su totalidad con las normas de producción ecológica (artículo 5-1 e), Orden 26 mayo 2015)
Ref:-134917 Recinto:14-074-002-00044-010 Cultivo:12000 TRANQUILLÓN-SIN VARIEDAD Secano Sup. Declarada:2,96 Superficie Certificada (Ha):2,77
Ref:1700000007181276 Recinto:14-074-002-00044-010 Cultivo:20902 BARBECHO TRADICIONAL-CON CUBIERTA VEGETAL Secano Sup. Declarada:28,72 Superficie Certificada (Ha):26,9
Ref:1700000007181277 Recinto:14-074-002-00044-010 Cultivo:20902 BARBECHO TRADICIONAL-CON CUBIERTA VEGETAL Secano Sup. Declarada:6,59 Superficie Certificada (Ha):6,17
Ref:1700000007181278 Recinto:14-074-002-00044-010 Cultivo:20902 BARBECHO TRADICIONAL-CON CUBIERTA VEGETAL Secano Sup. Declarada:3,65 Superficie Certificada (Ha):3,42
Ref:1700000007181297 Recinto:14-074-002-00044-010 Cultivo:20902 BARBECHO TRADICIONAL-CON CUBIERTA VEGETAL Secano Sup. Declarada:4,74 Superficie Certificada (Ha):4,44



RESUMEN CRITERIOS DE SELECCIÓN**11.2.1.1 Mantenimiento de prácticas y métodos de agricultura ecológica: Cultivos herbáceos - Conv 2018.** PUNTOS: 4,56

	<u>PUNTOS</u>	<u>CUMPLE</u>
Porcentaje de superficie determinada en Red Natura 2000	3,56	56.48%
Porcentaje de superficie determinada situada en zonas RAMSAR	0,00	0.0%
Porcentaje de superficie determinada en zonas vulnerables a la contaminación por nitratos	0,00	0.0%
Pendiente media de la explotación	1,00	7.28%
Porcentaje de Superficie de la explotación en municipios con más del 40 por ciento de su superficie agraria dentro de la Zona de desertificación	0,00	0.0%

DETALLE CRITERIOS DE SELECCIÓN**11.2.1.1 Mantenimiento de prácticas y métodos de agricultura ecológica: Cultivos herbáceos - Conv 2018.** PUNTOS: 4,56

					PUNTOS:	3,56	56.48%
<u>REF.</u>	<u>REFERENCIA SIGPAC</u>	<u>CULTIVO</u>	<u>DESCRIPCIÓN CULTIVO</u>	<u>S/R</u>		<u>SUP. COMPROM.</u> (ha)	<u>SUP. CUMPLE</u> (ha)
-134917	14-074-002-00044-0010	12000	TRANQUILLÓN-SIN VARIEDAD	S		2,77	0,00
1700000007181276	14-074-002-00044-0010	20902	BARBECHO TRADICIONAL-CON CUBIERTA VEGETAL	S		26,90	0,00
1700000007181278	14-074-002-00044-0010	20902	BARBECHO TRADICIONAL-CON CUBIERTA VEGETAL	S		3,42	0,00
1700000007181297	14-074-002-00044-0010	20902	BARBECHO TRADICIONAL-CON CUBIERTA VEGETAL	S		4,44	0,00
1700000007181277	14-074-002-00044-0010	20902	BARBECHO TRADICIONAL-CON CUBIERTA VEGETAL	S		6,17	0,00
1700000007181281	14-074-002-00045-0010	20901	BARBECHO TRADICIONAL-SIN CUBIERTA VEGETAL	R		7,03	0,00
-134902	14-074-002-00045-0011	12000	TRANQUILLÓN-SIN VARIEDAD	R		0,75	0,00
1700000007181288	14-074-002-00045-0011	20901	BARBECHO TRADICIONAL-SIN CUBIERTA VEGETAL	R		21,35	0,00
1700000007181287	14-074-002-00045-0033	20901	BARBECHO TRADICIONAL-SIN CUBIERTA VEGETAL	S		48,45	0,00
-134879	14-074-002-00045-0037	12000	TRANQUILLÓN-SIN VARIEDAD	R		0,41	0,00
1700000007181283	14-074-003-00001-0001	12000	TRANQUILLÓN-SIN VARIEDAD	R		1,02	1,02
1700000007181289	14-074-003-00001-0002	12000	TRANQUILLÓN-SIN VARIEDAD	R		32,89	32,89
1700000007181282	14-074-003-00001-0003	20902	BARBECHO TRADICIONAL-CON CUBIERTA VEGETAL	R		56,30	56,30
1700000007181279	14-074-003-00001-0013	12000	TRANQUILLÓN-SIN VARIEDAD	R		9,48	9,48
1700000007181286	14-074-003-00002-0006	12000	TRANQUILLÓN-SIN VARIEDAD	R		7,81	0,00
1700000007181285	14-074-004-00001-0004	20902	BARBECHO TRADICIONAL-CON CUBIERTA VEGETAL	R		35,85	35,85
1700000007181284	14-074-004-00002-0001	20902	BARBECHO TRADICIONAL-CON CUBIERTA VEGETAL	R		26,08	26,08
1700000007181300	14-074-004-00002-0012	20902	BARBECHO TRADICIONAL-CON CUBIERTA VEGETAL	R		7,11	7,11
1700000007181302	14-074-004-00002-0014	20902	BARBECHO TRADICIONAL-CON CUBIERTA VEGETAL	S		0,52	0,00

Porcentaje de superficie determinada situada en zonas RAMSAR PUNTOS: 0,00 0.0%

<u>REF.</u>	<u>REFERENCIA SIGPAC</u>	<u>CULTIVO</u>	<u>DESCRIPCIÓN CULTIVO</u>	<u>S/R</u>		<u>SUP. COMPROM.</u> (ha)	<u>SUP. CUMPLE</u> (ha)
-134917	14-074-002-00044-0010	12000	TRANQUILLÓN-SIN VARIEDAD	S		2,77	0,00
1700000007181276	14-074-002-00044-0010	20902	BARBECHO TRADICIONAL-CON CUBIERTA VEGETAL	S		26,90	0,00
1700000007181278	14-074-002-00044-0010	20902	BARBECHO TRADICIONAL-CON CUBIERTA VEGETAL	S		3,42	0,00
1700000007181277	14-074-002-00044-0010	20902	BARBECHO TRADICIONAL-CON CUBIERTA VEGETAL	S		6,17	0,00
1700000007181297	14-074-002-00044-0010	20902	BARBECHO TRADICIONAL-CON CUBIERTA VEGETAL	S		4,44	0,00
1700000007181281	14-074-002-00045-0010	20901	BARBECHO TRADICIONAL-SIN CUBIERTA VEGETAL	R		7,03	0,00
-134902	14-074-002-00045-0011	12000	TRANQUILLÓN-SIN VARIEDAD	R		0,75	0,00
1700000007181288	14-074-002-00045-0011	20901	BARBECHO TRADICIONAL-SIN CUBIERTA VEGETAL	R		21,35	0,00

<u>REF.</u>	<u>REFERENCIA SIGPAC</u>	<u>CULTIVO</u>	<u>DESCRIPCIÓN CULTIVO</u>	<u>S/R</u>	<u>SUP. COMPROM.</u> <u>(ha)</u>	<u>SUP. CUMPLE</u> <u>(ha)</u>
170000007181287	14-074-002-00045-0033	20901	BARBECHO TRADICIONAL-SIN CUBIERTA VEGETAL	S	48,45	0,00
-134879	14-074-002-00045-0037	12000	TRANQUILLÓN-SIN VARIEDAD	R	0,41	0,00
1700000007181283	14-074-003-00001-0001	12000	TRANQUILLÓN-SIN VARIEDAD	R	1,02	0,00
1700000007181289	14-074-003-00001-0002	12000	TRANQUILLÓN-SIN VARIEDAD	R	32,89	0,00
1700000007181282	14-074-003-00001-0003	20902	BARBECHO TRADICIONAL-CON CUBIERTA VEGETAL	R	56,30	0,00
1700000007181279	14-074-003-00001-0013	12000	TRANQUILLÓN-SIN VARIEDAD	R	9,48	0,00
1700000007181286	14-074-003-00002-0006	12000	TRANQUILLÓN-SIN VARIEDAD	R	7,81	0,00
1700000007181285	14-074-004-00001-0004	20902	BARBECHO TRADICIONAL-CON CUBIERTA VEGETAL	R	35,85	0,00
1700000007181284	14-074-004-00002-0001	20902	BARBECHO TRADICIONAL-CON CUBIERTA VEGETAL	R	26,08	0,00
1700000007181300	14-074-004-00002-0012	20902	BARBECHO TRADICIONAL-CON CUBIERTA VEGETAL	R	7,11	0,00
1700000007181302	14-074-004-00002-0014	20902	BARBECHO TRADICIONAL-CON CUBIERTA VEGETAL	S	0,52	0,00

Porcentaje de superficie determinada en zonas vulnerables a la contaminación por nitratos**PUNTOS:** 0,00 0.0%

<u>REF.</u>	<u>REFERENCIA SIGPAC</u>	<u>CULTIVO</u>	<u>DESCRIPCIÓN CULTIVO</u>	<u>S/R</u>	<u>SUP. COMPROM.</u> <u>(ha)</u>	<u>SUP. CUMPLE</u> <u>(ha)</u>
-134917	14-074-002-00044-0010	12000	TRANQUILLÓN-SIN VARIEDAD	S	2,77	0,00
1700000007181278	14-074-002-00044-0010	20902	BARBECHO TRADICIONAL-CON CUBIERTA VEGETAL	S	3,42	0,00
1700000007181297	14-074-002-00044-0010	20902	BARBECHO TRADICIONAL-CON CUBIERTA VEGETAL	S	4,44	0,00
1700000007181277	14-074-002-00044-0010	20902	BARBECHO TRADICIONAL-CON CUBIERTA VEGETAL	S	6,17	0,00
1700000007181276	14-074-002-00044-0010	20902	BARBECHO TRADICIONAL-CON CUBIERTA VEGETAL	S	26,90	0,00
1700000007181281	14-074-002-00045-0010	20901	BARBECHO TRADICIONAL-SIN CUBIERTA VEGETAL	R	7,03	0,00
-134902	14-074-002-00045-0011	12000	TRANQUILLÓN-SIN VARIEDAD	R	0,75	0,00
1700000007181288	14-074-002-00045-0011	20901	BARBECHO TRADICIONAL-SIN CUBIERTA VEGETAL	R	21,35	0,00
1700000007181287	14-074-002-00045-0033	20901	BARBECHO TRADICIONAL-SIN CUBIERTA VEGETAL	S	48,45	0,00
-134879	14-074-002-00045-0037	12000	TRANQUILLÓN-SIN VARIEDAD	R	0,41	0,00
1700000007181283	14-074-003-00001-0001	12000	TRANQUILLÓN-SIN VARIEDAD	R	1,02	0,00
1700000007181289	14-074-003-00001-0002	12000	TRANQUILLÓN-SIN VARIEDAD	R	32,89	0,00
1700000007181282	14-074-003-00001-0003	20902	BARBECHO TRADICIONAL-CON CUBIERTA VEGETAL	R	56,30	0,00
1700000007181279	14-074-003-00001-0013	12000	TRANQUILLÓN-SIN VARIEDAD	R	9,48	0,00
1700000007181286	14-074-003-00002-0006	12000	TRANQUILLÓN-SIN VARIEDAD	R	7,81	0,00
1700000007181285	14-074-004-00001-0004	20902	BARBECHO TRADICIONAL-CON CUBIERTA VEGETAL	R	35,85	0,00
1700000007181284	14-074-004-00002-0001	20902	BARBECHO TRADICIONAL-CON CUBIERTA VEGETAL	R	26,08	0,00
1700000007181300	14-074-004-00002-0012	20902	BARBECHO TRADICIONAL-CON CUBIERTA VEGETAL	R	7,11	0,00
1700000007181302	14-074-004-00002-0014	20902	BARBECHO TRADICIONAL-CON CUBIERTA VEGETAL	S	0,52	0,00

Pendiente media de la explotación**PUNTOS:** 1,00 7.28%

<u>REF.</u>	<u>REFERENCIA SIGPAC</u>	<u>CULTIVO</u>	<u>DESCRIPCIÓN CULTIVO</u>	<u>S/R</u>	<u>PENDIENTE MEDIA (%)</u>	<u>SUP. COMPROM.</u> <u>(ha)</u>
-134917	14-074-002-00044-0010	12000	TRANQUILLÓN-SIN VARIEDAD	S	13,07	2,77
1700000007181276	14-074-002-00044-0010	20902	BARBECHO TRADICIONAL-CON CUBIERTA VEGETAL	S	13,07	26,90
1700000007181278	14-074-002-00044-0010	20902	BARBECHO TRADICIONAL-CON CUBIERTA VEGETAL	S	13,07	3,42
1700000007181297	14-074-002-00044-0010	20902	BARBECHO TRADICIONAL-CON CUBIERTA VEGETAL	S	13,07	4,44
1700000007181277	14-074-002-00044-0010	20902	BARBECHO TRADICIONAL-CON CUBIERTA VEGETAL	S	13,07	6,17
1700000007181281	14-074-002-00045-0010	20901	BARBECHO TRADICIONAL-SIN CUBIERTA VEGETAL	R	10,11	7,03

REF.	REFERENCIA SIGPAC	CULTIVO	DESCRIPCIÓN CULTIVO	S/R	PENDIENTE	SUP.
					MEDIA (%)	COMPROM.
					(ha)	(ha)
-134902	14-074-002-00045-0011	12000	TRANQUILLÓN-SIN VARIEDAD	R	7,45	0,75
1700000007181288	14-074-002-00045-0011	20901	BARBECHO TRADICIONAL-SIN CUBIERTA VEGETAL	R	7,45	21,35
1700000007181287	14-074-002-00045-0033	20901	BARBECHO TRADICIONAL-SIN CUBIERTA VEGETAL	S	11,47	48,45
-134879	14-074-002-00045-0037	12000	TRANQUILLÓN-SIN VARIEDAD	R	4,38	0,41
1700000007181283	14-074-003-00001-0001	12000	TRANQUILLÓN-SIN VARIEDAD	R	5,36	1,02
1700000007181289	14-074-003-00001-0002	12000	TRANQUILLÓN-SIN VARIEDAD	R	3,95	32,89
1700000007181282	14-074-003-00001-0003	20902	BARBECHO TRADICIONAL-CON CUBIERTA VEGETAL	R	4,08	56,30
1700000007181279	14-074-003-00001-0013	12000	TRANQUILLÓN-SIN VARIEDAD	R	6,20	9,48
1700000007181286	14-074-003-00002-0006	12000	TRANQUILLÓN-SIN VARIEDAD	R	5,81	7,81
1700000007181285	14-074-004-00001-0004	20902	BARBECHO TRADICIONAL-CON CUBIERTA VEGETAL	R	3,83	35,85
1700000007181284	14-074-004-00002-0001	20902	BARBECHO TRADICIONAL-CON CUBIERTA VEGETAL	R	5,77	26,08
1700000007181300	14-074-004-00002-0012	20902	BARBECHO TRADICIONAL-CON CUBIERTA VEGETAL	R	7,04	7,11
1700000007181302	14-074-004-00002-0014	20902	BARBECHO TRADICIONAL-CON CUBIERTA VEGETAL	S	8,62	0,52

Porcentaje de Superficie de la explotación en municipios con más del 40 por ciento de su superficie agraria dentro de la Zona de desertificación

PUNTOS: 0,00 0.0%

REF.	REFERENCIA SIGPAC	CULTIVO	DESCRIPCIÓN CULTIVO	S/R	SUP.	SUP.
					COMPROM.	CUMPLE
					(ha)	(ha)
-134917	14-074-002-00044-0010	12000	TRANQUILLÓN-SIN VARIEDAD	S	2,77	0,00
1700000007181277	14-074-002-00044-0010	20902	BARBECHO TRADICIONAL-CON CUBIERTA VEGETAL	S	6,17	0,00
1700000007181278	14-074-002-00044-0010	20902	BARBECHO TRADICIONAL-CON CUBIERTA VEGETAL	S	3,42	0,00
1700000007181297	14-074-002-00044-0010	20902	BARBECHO TRADICIONAL-CON CUBIERTA VEGETAL	S	4,44	0,00
1700000007181276	14-074-002-00044-0010	20902	BARBECHO TRADICIONAL-CON CUBIERTA VEGETAL	S	26,90	0,00
1700000007181281	14-074-002-00045-0010	20901	BARBECHO TRADICIONAL-SIN CUBIERTA VEGETAL	R	7,03	0,00
-134902	14-074-002-00045-0011	12000	TRANQUILLÓN-SIN VARIEDAD	R	0,75	0,00
1700000007181288	14-074-002-00045-0011	20901	BARBECHO TRADICIONAL-SIN CUBIERTA VEGETAL	R	21,35	0,00
1700000007181287	14-074-002-00045-0033	20901	BARBECHO TRADICIONAL-SIN CUBIERTA VEGETAL	S	48,45	0,00
-134879	14-074-002-00045-0037	12000	TRANQUILLÓN-SIN VARIEDAD	R	0,41	0,00
1700000007181283	14-074-003-00001-0001	12000	TRANQUILLÓN-SIN VARIEDAD	R	1,02	0,00
1700000007181289	14-074-003-00001-0002	12000	TRANQUILLÓN-SIN VARIEDAD	R	32,89	0,00
1700000007181282	14-074-003-00001-0003	20902	BARBECHO TRADICIONAL-CON CUBIERTA VEGETAL	R	56,30	0,00
1700000007181279	14-074-003-00001-0013	12000	TRANQUILLÓN-SIN VARIEDAD	R	9,48	0,00
1700000007181286	14-074-003-00002-0006	12000	TRANQUILLÓN-SIN VARIEDAD	R	7,81	0,00
1700000007181285	14-074-004-00001-0004	20902	BARBECHO TRADICIONAL-CON CUBIERTA VEGETAL	R	35,85	0,00
1700000007181284	14-074-004-00002-0001	20902	BARBECHO TRADICIONAL-CON CUBIERTA VEGETAL	R	26,08	0,00
1700000007181300	14-074-004-00002-0012	20902	BARBECHO TRADICIONAL-CON CUBIERTA VEGETAL	R	7,11	0,00
1700000007181302	14-074-004-00002-0014	20902	BARBECHO TRADICIONAL-CON CUBIERTA VEGETAL	S	0,52	0,00



<u>APELLIDOS Y NOMBRE / RAZÓN SOCIAL</u>	<u>NIF</u>	<u>EXPEDIENTE</u>	<u>SUP. COMPROMETIDA</u>			
			<u>(ha)</u>			
CAMBRON FERNANDEZ JOSE	****3631*	1193020	232.39			
RESOLUCIÓN						
ADMITIDO						
IMPORTE POR ANUALIDAD						
		2018	2019	2020	2021	2022
IMPORTE MÁXIMO SUBVENCIONABLE		8.181,32 €	8.181,32 €	8.181,32 €	8.181,32 €	8.181,32 €
IMPORTE MEDIO DE TRANSFERENCIA (€/ha)		35,21 €	35,21 €	35,21 €	35,21 €	35,21 €

DETALLE IMPORTES POR ANUALIDAD

<u>GRUPOS DE CULTIVO ADMITIDOS</u>	<u>SUP. COMPROM.</u>	2018	2019	2020	2021	2022
	<u>(ha)</u>					
HERBÁCEOS	54,12	8.181,32 €	8.181,32 €	8.181,32 €	8.181,32 €	8.181,32 €
HERBÁCEOS NO ELEGIBLES	178,27	0,00 €	0,00 €	0,00 €	0,00 €	0,00 €

RECINTOS COMPROMETIDOS

<u>REF.</u>	<u>REFERENCIA SIGPAC</u>	<u>CULTIVO DESCRIPCIÓN CULTIVO</u>	<u>S/R</u>	<u>PEND. MEDIA</u>	<u>SUP. DEC. ADMIN.</u>	<u>NU SUP. CERT.</u>	<u>SUP. CAMPO</u>	<u>SUP. COMPROM.</u>
				<u>(%)</u>	<u>(ha)</u>	<u>(ha)</u>	<u>(ha)</u>	<u>(ha)</u>
1700000002986274	14-035-012-00008-0016	20902 BARBECHO TRADICIONAL-CON CUBIERTA VEGETAL	S	4,83	0,14	0,14		0,14
1700000002986314	14-035-004-00034-0005	20902 BARBECHO TRADICIONAL-CON CUBIERTA VEGETAL	S	6,79	43,11	43,11		43,11
-100766	14-035-012-00010-0002	8000 AVENA-SIN VARIEDAD	S	8,53	25,46	25,46		25,46
-100740	14-035-012-00010-0002	8000 AVENA-SIN VARIEDAD	S	8,53	28,66	28,66		28,66
-100739	14-035-012-00010-0002	20902 BARBECHO TRADICIONAL-CON CUBIERTA VEGETAL	S	8,53	42,60	42,60		42,60
1700000002986312	14-035-004-00035-0011	20902 BARBECHO TRADICIONAL-CON CUBIERTA VEGETAL	S	9,45	0,52	0,52		0,52
1700000002986275	14-035-012-00009-0001	20902 BARBECHO TRADICIONAL-CON CUBIERTA VEGETAL	S	9,79	0,68	0,68		0,68
1700000002986276	14-035-012-00009-0001	20902 BARBECHO TRADICIONAL-CON CUBIERTA VEGETAL	S	9,79	8,22	8,22		8,22
1700000002986313	14-035-004-00034-0008	20902 BARBECHO TRADICIONAL-CON CUBIERTA VEGETAL	S	10,68	4,88	4,88		4,88
1700000002986289	14-035-004-00035-0001	20902 BARBECHO TRADICIONAL-CON CUBIERTA VEGETAL	S	10,76	32,70	32,70		32,70
1700000002986294	14-035-012-00007-0002	20902 BARBECHO TRADICIONAL-CON CUBIERTA VEGETAL	S	11,76	6,76	6,76		6,76
1700000002986290	14-035-004-00035-0003	20902 BARBECHO TRADICIONAL-CON CUBIERTA VEGETAL	S	12,74	4,69	4,69		4,69
1700000002986291	14-035-004-00035-0014	20902 BARBECHO TRADICIONAL-CON CUBIERTA VEGETAL	S	13,02	16,42	16,42		16,42
1700000002986273	14-035-012-00008-0005	20902 BARBECHO TRADICIONAL-CON CUBIERTA VEGETAL	S	13,14	15,96	15,96		15,96
-66338	14-035-004-00035-0025	20902 BARBECHO TRADICIONAL-CON CUBIERTA VEGETAL	S	14,73	1,59	1,59		1,59

RESUMEN CRITERIOS DE SELECCIÓN**11.2.1.1 Mantenimiento de prácticas y métodos de agricultura ecológica: Cultivos herbáceos - Conv 2018.****PUNTOS: 2,00**

	<u>PUNTOS</u>	<u>CUMPLE</u>
Porcentaje de superficie determinada en Red Natura 2000	0,00	0.0%
Porcentaje de superficie determinada situada en zonas RAMSAR	0,00	0.0%
Porcentaje de superficie determinada en zonas vulnerables a la contaminación por nitratos	0,00	0.0%
Pendiente media de la explotación	2,00	9.47%
Porcentaje de Superficie de la explotación en municipios con más del 40 por ciento de su superficie agraria dentro de la Zona de desertificación	0,00	0.0%



DETALLE CRITERIOS DE SELECCIÓN**11.2.1.1 Mantenimiento de prácticas y métodos de agricultura ecológica: Cultivos herbáceos - Conv 2018.****PUNTOS: 2,00****Porcentaje de superficie determinada en Red Natura 2000****PUNTOS: 0,00 0.0%**

<u>REF.</u>	<u>REFERENCIA SIGPAC</u>	<u>CULTIVO</u>	<u>DESCRIPCIÓN CULTIVO</u>	<u>S/R</u>	<u>SUP. COMPROM.</u> <u>(ha)</u>	<u>SUP. CUMPLE</u> <u>(ha)</u>
170000002986314	14-035-004-00034-0005	20902	BARBECHO TRADICIONAL-CON CUBIERTA VEGETAL	S	43,11	0,00
170000002986313	14-035-004-00034-0008	20902	BARBECHO TRADICIONAL-CON CUBIERTA VEGETAL	S	4,88	0,00
170000002986289	14-035-004-00035-0001	20902	BARBECHO TRADICIONAL-CON CUBIERTA VEGETAL	S	32,70	0,00
170000002986290	14-035-004-00035-0003	20902	BARBECHO TRADICIONAL-CON CUBIERTA VEGETAL	S	4,69	0,00
170000002986312	14-035-004-00035-0011	20902	BARBECHO TRADICIONAL-CON CUBIERTA VEGETAL	S	0,52	0,00
170000002986291	14-035-004-00035-0014	20902	BARBECHO TRADICIONAL-CON CUBIERTA VEGETAL	S	16,42	0,00
-66338	14-035-004-00035-0025	20902	BARBECHO TRADICIONAL-CON CUBIERTA VEGETAL	S	1,59	0,00
170000002986294	14-035-012-00007-0002	20902	BARBECHO TRADICIONAL-CON CUBIERTA VEGETAL	S	6,76	0,00
170000002986273	14-035-012-00008-0005	20902	BARBECHO TRADICIONAL-CON CUBIERTA VEGETAL	S	15,96	0,00
170000002986274	14-035-012-00008-0016	20902	BARBECHO TRADICIONAL-CON CUBIERTA VEGETAL	S	0,14	0,00
170000002986276	14-035-012-00009-0001	20902	BARBECHO TRADICIONAL-CON CUBIERTA VEGETAL	S	8,22	0,00
170000002986275	14-035-012-00009-0001	20902	BARBECHO TRADICIONAL-CON CUBIERTA VEGETAL	S	0,68	0,00
-100740	14-035-012-00010-0002	8000	AVENA-SIN VARIEDAD	S	28,66	0,00
-100766	14-035-012-00010-0002	8000	AVENA-SIN VARIEDAD	S	25,46	0,00
-100739	14-035-012-00010-0002	20902	BARBECHO TRADICIONAL-CON CUBIERTA VEGETAL	S	42,60	0,00

Porcentaje de superficie determinada situada en zonas RAMSAR**PUNTOS: 0,00 0.0%**

<u>REF.</u>	<u>REFERENCIA SIGPAC</u>	<u>CULTIVO</u>	<u>DESCRIPCIÓN CULTIVO</u>	<u>S/R</u>	<u>SUP. COMPROM.</u> <u>(ha)</u>	<u>SUP. CUMPLE</u> <u>(ha)</u>
170000002986314	14-035-004-00034-0005	20902	BARBECHO TRADICIONAL-CON CUBIERTA VEGETAL	S	43,11	0,00
170000002986313	14-035-004-00034-0008	20902	BARBECHO TRADICIONAL-CON CUBIERTA VEGETAL	S	4,88	0,00
170000002986289	14-035-004-00035-0001	20902	BARBECHO TRADICIONAL-CON CUBIERTA VEGETAL	S	32,70	0,00
170000002986290	14-035-004-00035-0003	20902	BARBECHO TRADICIONAL-CON CUBIERTA VEGETAL	S	4,69	0,00
170000002986312	14-035-004-00035-0011	20902	BARBECHO TRADICIONAL-CON CUBIERTA VEGETAL	S	0,52	0,00
170000002986291	14-035-004-00035-0014	20902	BARBECHO TRADICIONAL-CON CUBIERTA VEGETAL	S	16,42	0,00
-66338	14-035-004-00035-0025	20902	BARBECHO TRADICIONAL-CON CUBIERTA VEGETAL	S	1,59	0,00
170000002986294	14-035-012-00007-0002	20902	BARBECHO TRADICIONAL-CON CUBIERTA VEGETAL	S	6,76	0,00
170000002986273	14-035-012-00008-0005	20902	BARBECHO TRADICIONAL-CON CUBIERTA VEGETAL	S	15,96	0,00
170000002986274	14-035-012-00008-0016	20902	BARBECHO TRADICIONAL-CON CUBIERTA VEGETAL	S	0,14	0,00
170000002986275	14-035-012-00009-0001	20902	BARBECHO TRADICIONAL-CON CUBIERTA VEGETAL	S	0,68	0,00
170000002986276	14-035-012-00009-0001	20902	BARBECHO TRADICIONAL-CON CUBIERTA VEGETAL	S	8,22	0,00
-100766	14-035-012-00010-0002	8000	AVENA-SIN VARIEDAD	S	25,46	0,00
-100740	14-035-012-00010-0002	8000	AVENA-SIN VARIEDAD	S	28,66	0,00
-100739	14-035-012-00010-0002	20902	BARBECHO TRADICIONAL-CON CUBIERTA VEGETAL	S	42,60	0,00

Porcentaje de superficie determinada en zonas vulnerables a la contaminación por nitratos**PUNTOS: 0,00 0.0%**

<u>REF.</u>	<u>REFERENCIA SIGPAC</u>	<u>CULTIVO</u>	<u>DESCRIPCIÓN CULTIVO</u>	<u>S/R</u>	<u>SUP. COMPROM.</u> <u>(ha)</u>	<u>SUP. CUMPLE</u> <u>(ha)</u>
-------------	--------------------------	----------------	----------------------------	------------	-------------------------------------	-----------------------------------

<u>REF.</u>	<u>REFERENCIA SIGPAC</u>	<u>CULTIVO</u>	<u>DESCRIPCIÓN CULTIVO</u>	<u>S/R</u>	<u>SUP. COMPROM.</u> <u>(ha)</u>	<u>SUP. CUMPLE</u> <u>(ha)</u>
170000002986314	14-035-004-00034-0005	20902	BARBECHO TRADICIONAL-CON CUBIERTA VEGETAL	S	43,11	0,00
170000002986313	14-035-004-00034-0008	20902	BARBECHO TRADICIONAL-CON CUBIERTA VEGETAL	S	4,88	0,00
170000002986289	14-035-004-00035-0001	20902	BARBECHO TRADICIONAL-CON CUBIERTA VEGETAL	S	32,70	0,00
170000002986290	14-035-004-00035-0003	20902	BARBECHO TRADICIONAL-CON CUBIERTA VEGETAL	S	4,69	0,00
170000002986312	14-035-004-00035-0011	20902	BARBECHO TRADICIONAL-CON CUBIERTA VEGETAL	S	0,52	0,00
170000002986291	14-035-004-00035-0014	20902	BARBECHO TRADICIONAL-CON CUBIERTA VEGETAL	S	16,42	0,00
-66338	14-035-004-00035-0025	20902	BARBECHO TRADICIONAL-CON CUBIERTA VEGETAL	S	1,59	0,00
170000002986294	14-035-012-00007-0002	20902	BARBECHO TRADICIONAL-CON CUBIERTA VEGETAL	S	6,76	0,00
170000002986273	14-035-012-00008-0005	20902	BARBECHO TRADICIONAL-CON CUBIERTA VEGETAL	S	15,96	0,00
170000002986274	14-035-012-00008-0016	20902	BARBECHO TRADICIONAL-CON CUBIERTA VEGETAL	S	0,14	0,00
170000002986275	14-035-012-00009-0001	20902	BARBECHO TRADICIONAL-CON CUBIERTA VEGETAL	S	0,68	0,00
170000002986276	14-035-012-00009-0001	20902	BARBECHO TRADICIONAL-CON CUBIERTA VEGETAL	S	8,22	0,00
-100766	14-035-012-00010-0002	8000	AVENA-SIN VARIEDAD	S	25,46	0,00
-100740	14-035-012-00010-0002	8000	AVENA-SIN VARIEDAD	S	28,66	0,00
-100739	14-035-012-00010-0002	20902	BARBECHO TRADICIONAL-CON CUBIERTA VEGETAL	S	42,60	0,00

Pendiente media de la explotación**PUNTOS:** 2,00 9.47%

<u>REF.</u>	<u>REFERENCIA SIGPAC</u>	<u>CULTIVO</u>	<u>DESCRIPCIÓN CULTIVO</u>	<u>S/R</u>	<u>PENDIENTE MEDIA (%)</u>	<u>SUP. COMPROM.</u> <u>(ha)</u>
170000002986314	14-035-004-00034-0005	20902	BARBECHO TRADICIONAL-CON CUBIERTA VEGETAL	S	6,79	43,11
170000002986313	14-035-004-00034-0008	20902	BARBECHO TRADICIONAL-CON CUBIERTA VEGETAL	S	10,68	4,88
170000002986289	14-035-004-00035-0001	20902	BARBECHO TRADICIONAL-CON CUBIERTA VEGETAL	S	10,76	32,70
170000002986290	14-035-004-00035-0003	20902	BARBECHO TRADICIONAL-CON CUBIERTA VEGETAL	S	12,74	4,69
170000002986312	14-035-004-00035-0011	20902	BARBECHO TRADICIONAL-CON CUBIERTA VEGETAL	S	9,45	0,52
170000002986291	14-035-004-00035-0014	20902	BARBECHO TRADICIONAL-CON CUBIERTA VEGETAL	S	13,02	16,42
-66338	14-035-004-00035-0025	20902	BARBECHO TRADICIONAL-CON CUBIERTA VEGETAL	S	14,73	1,59
170000002986294	14-035-012-00007-0002	20902	BARBECHO TRADICIONAL-CON CUBIERTA VEGETAL	S	11,76	6,76
170000002986273	14-035-012-00008-0005	20902	BARBECHO TRADICIONAL-CON CUBIERTA VEGETAL	S	13,14	15,96
170000002986274	14-035-012-00008-0016	20902	BARBECHO TRADICIONAL-CON CUBIERTA VEGETAL	S	4,83	0,14
170000002986276	14-035-012-00009-0001	20902	BARBECHO TRADICIONAL-CON CUBIERTA VEGETAL	S	9,79	8,22
170000002986275	14-035-012-00009-0001	20902	BARBECHO TRADICIONAL-CON CUBIERTA VEGETAL	S	9,79	0,68
-100766	14-035-012-00010-0002	8000	AVENA-SIN VARIEDAD	S	8,53	25,46
-100740	14-035-012-00010-0002	8000	AVENA-SIN VARIEDAD	S	8,53	28,66
-100739	14-035-012-00010-0002	20902	BARBECHO TRADICIONAL-CON CUBIERTA VEGETAL	S	8,53	42,60

Porcentaje de Superficie de la explotación en municipios con más del 40 por ciento de su superficie agraria dentro de la Zona de desertificación**PUNTOS:** 0,00 0.0%

<u>REF.</u>	<u>REFERENCIA SIGPAC</u>	<u>CULTIVO</u>	<u>DESCRIPCIÓN CULTIVO</u>	<u>S/R</u>	<u>SUP. COMPROM.</u> <u>(ha)</u>	<u>SUP. CUMPLE</u> <u>(ha)</u>
170000002986314	14-035-004-00034-0005	20902	BARBECHO TRADICIONAL-CON CUBIERTA VEGETAL	S	43,11	0,00
170000002986313	14-035-004-00034-0008	20902	BARBECHO TRADICIONAL-CON CUBIERTA VEGETAL	S	4,88	0,00
170000002986289	14-035-004-00035-0001	20902	BARBECHO TRADICIONAL-CON CUBIERTA VEGETAL	S	32,70	0,00

<u>REF.</u>	<u>REFERENCIA SIGPAC</u>	<u>CULTIVO</u>	<u>DESCRIPCIÓN CULTIVO</u>	<u>S/R</u>	<u>SUP. COMPROM.</u> <u>(ha)</u>	<u>SUP. CUMPLE</u> <u>(ha)</u>
1700000002986290	14-035-004-00035-0003	20902	VEGETAL BARBECHO TRADICIONAL-CON CUBIERTA VEGETAL	S	4,69	0,00
1700000002986312	14-035-004-00035-0011	20902	BARBECHO TRADICIONAL-CON CUBIERTA VEGETAL	S	0,52	0,00
1700000002986291	14-035-004-00035-0014	20902	BARBECHO TRADICIONAL-CON CUBIERTA VEGETAL	S	16,42	0,00
-66338	14-035-004-00035-0025	20902	BARBECHO TRADICIONAL-CON CUBIERTA VEGETAL	S	1,59	0,00
1700000002986294	14-035-012-00007-0002	20902	BARBECHO TRADICIONAL-CON CUBIERTA VEGETAL	S	6,76	0,00
1700000002986273	14-035-012-00008-0005	20902	BARBECHO TRADICIONAL-CON CUBIERTA VEGETAL	S	15,96	0,00
1700000002986274	14-035-012-00008-0016	20902	BARBECHO TRADICIONAL-CON CUBIERTA VEGETAL	S	0,14	0,00
1700000002986275	14-035-012-00009-0001	20902	BARBECHO TRADICIONAL-CON CUBIERTA VEGETAL	S	0,68	0,00
1700000002986276	14-035-012-00009-0001	20902	BARBECHO TRADICIONAL-CON CUBIERTA VEGETAL	S	8,22	0,00
-100766	14-035-012-00010-0002	8000	AVENA-SIN VARIEDAD	S	25,46	0,00
-100740	14-035-012-00010-0002	8000	AVENA-SIN VARIEDAD	S	28,66	0,00
-100739	14-035-012-00010-0002	20902	BARBECHO TRADICIONAL-CON CUBIERTA VEGETAL	S	42,60	0,00



<u>APELLIDOS Y NOMBRE / RAZÓN SOCIAL</u>	<u>NIF</u>	<u>EXPEDIENTE</u>	<u>SUP. COMPROMETIDA</u>		
			<u>(ha)</u>		
CANO BARBANCHO JOSE ANTONIO	***2588*	1217448	37,41		
RESOLUCIÓN					
ADMITIDO					
IMPORTE POR ANUALIDAD					
	2018	2019	2020	2021	2022
IMPORTE MÁXIMO SUBVENCIONABLE	5.655,27 €	5.655,27 €	5.655,27 €	5.655,27 €	5.655,27 €
IMPORTE MEDIO DE TRANSFERENCIA (€/ha)	151,17 €	151,17 €	151,17 €	151,17 €	151,17 €

DETALLE IMPORTES POR ANUALIDAD

<u>GRUPOS DE CULTIVO ADMITIDOS</u>	<u>SUP. COMPROM.</u>	2018	2019	2020	2021	2022
	<u>(ha)</u>					
HERBÁCEOS	37,41	5.655,27 €	5.655,27 €	5.655,27 €	5.655,27 €	5.655,27 €

RECINTOS COMPROMETIDOS

<u>REF.</u>	<u>REFERENCIA SIGPAC</u>	<u>CULTIVO DESCRIPCIÓN CULTIVO</u>	<u>S/R</u>	<u>PEND. MEDIA</u>	<u>SUP. DEC. ADMIN.</u>	<u>NU SUP. CERT.</u>	<u>SUP. CAMPO</u>	<u>SUP. COMPROM.</u>
				<u>(%)</u>	<u>(ha)</u>	<u>(ha)</u>	<u>(ha)</u>	<u>(ha)</u>
170000006748949	14-008-010-00001-0001	8000 AVENA-SIN VARIEDAD	S	1,39	0,46	0,46	0,46	0,46
170000006748957	14-008-009-00038-0001	8000 AVENA-SIN VARIEDAD	S	2,22	1,00	1,00	1,00	1,00
170000006748931	14-008-009-00133-0001	12000 TRANQUILLÓN-SIN VARIEDAD	S	2,52	0,66	0,66	0,66	0,66
170000006748933	14-008-009-00132-0001	12000 TRANQUILLÓN-SIN VARIEDAD	S	3,35	5,18	5,18	5,18	5,18
170000006748954	14-008-010-00041-0007	12000 TRANQUILLÓN-SIN VARIEDAD	S	4,28	0,22	0,22	0,22	0,22
170000006748953	14-008-010-00041-0001	12000 TRANQUILLÓN-SIN VARIEDAD	S	4,29	6,76	6,76	6,76	6,76
170000006748932	14-008-009-00114-0001	12000 TRANQUILLÓN-SIN VARIEDAD	S	4,42	6,15	6,15	6,15	6,15
170000006748956	14-008-009-00039-0001	8000 AVENA-SIN VARIEDAD	S	4,89	6,33	6,33	6,33	6,33
170000006748951	14-008-009-00040-0002	1000 TRIGO BLANDO-SIN VARIEDAD	S	5,29	7,47	7,47	7,47	7,47
170000006748930	14-008-009-00113-0001	12000 TRANQUILLÓN-SIN VARIEDAD	S	5,50	0,33	0,33	0,33	0,33
170000006748950	14-008-009-00041-0002	1000 TRIGO BLANDO-SIN VARIEDAD	S	8,18	1,31	1,31	1,31	1,31
170000006748943	14-008-009-00115-0001	12000 TRANQUILLÓN-SIN VARIEDAD	S	10,28	1,54	1,54	1,54	1,54

RESUMEN CRITERIOS DE SELECCIÓN

11.2.1.1 Mantenimiento de prácticas y métodos de agricultura ecológica: Cultivos herbáceos - Conv 2018. PUNTOS: 1,00

	<u>PUNTOS</u>	<u>CUMPLE</u>
Porcentaje de superficie determinada en Red Natura 2000	0,00	0.0%
Porcentaje de superficie determinada situada en zonas RAMSAR	0,00	0.0%
Porcentaje de superficie determinada en zonas vulnerables a la contaminación por nitratos	0,00	0.0%
Pendiente media de la explotación	1,00	4.75%
Porcentaje de Superficie de la explotación en municipios con más del 40 por ciento de su superficie agraria dentro de la Zona de desertificación	0,00	0.0%



DETALLE CRITERIOS DE SELECCIÓN**11.2.1.1 Mantenimiento de prácticas y métodos de agricultura ecológica: Cultivos herbáceos - Conv 2018.****PUNTOS: 1,00****Porcentaje de superficie determinada en Red Natura 2000****PUNTOS: 0,00 0.0%**

<u>REF.</u>	<u>REFERENCIA SIGPAC</u>	<u>CULTIVO</u>	<u>DESCRIPCIÓN CULTIVO</u>	<u>S/R</u>	<u>SUP. COMPROM.</u> <u>(ha)</u>	<u>SUP. CUMPLE</u> <u>(ha)</u>
170000006748957	14-008-009-00038-0001	8000	AVENA-SIN VARIEDAD	S	1,00	0,00
170000006748956	14-008-009-00039-0001	8000	AVENA-SIN VARIEDAD	S	6,33	0,00
170000006748951	14-008-009-00040-0002	1000	TRIGO BLANDO-SIN VARIEDAD	S	7,47	0,00
170000006748950	14-008-009-00041-0002	1000	TRIGO BLANDO-SIN VARIEDAD	S	1,31	0,00
170000006748930	14-008-009-00113-0001	12000	TRANQUILLÓN-SIN VARIEDAD	S	0,33	0,00
170000006748932	14-008-009-00114-0001	12000	TRANQUILLÓN-SIN VARIEDAD	S	6,15	0,00
170000006748943	14-008-009-00115-0001	12000	TRANQUILLÓN-SIN VARIEDAD	S	1,54	0,00
170000006748933	14-008-009-00132-0001	12000	TRANQUILLÓN-SIN VARIEDAD	S	5,18	0,00
170000006748931	14-008-009-00133-0001	12000	TRANQUILLÓN-SIN VARIEDAD	S	0,66	0,00
170000006748949	14-008-010-00001-0001	8000	AVENA-SIN VARIEDAD	S	0,46	0,00
170000006748953	14-008-010-00041-0001	12000	TRANQUILLÓN-SIN VARIEDAD	S	6,76	0,00
170000006748954	14-008-010-00041-0007	12000	TRANQUILLÓN-SIN VARIEDAD	S	0,22	0,00

Porcentaje de superficie determinada situada en zonas RAMSAR**PUNTOS: 0,00 0.0%**

<u>REF.</u>	<u>REFERENCIA SIGPAC</u>	<u>CULTIVO</u>	<u>DESCRIPCIÓN CULTIVO</u>	<u>S/R</u>	<u>SUP. COMPROM.</u> <u>(ha)</u>	<u>SUP. CUMPLE</u> <u>(ha)</u>
170000006748957	14-008-009-00038-0001	8000	AVENA-SIN VARIEDAD	S	1,00	0,00
170000006748956	14-008-009-00039-0001	8000	AVENA-SIN VARIEDAD	S	6,33	0,00
170000006748951	14-008-009-00040-0002	1000	TRIGO BLANDO-SIN VARIEDAD	S	7,47	0,00
170000006748950	14-008-009-00041-0002	1000	TRIGO BLANDO-SIN VARIEDAD	S	1,31	0,00
170000006748930	14-008-009-00113-0001	12000	TRANQUILLÓN-SIN VARIEDAD	S	0,33	0,00
170000006748932	14-008-009-00114-0001	12000	TRANQUILLÓN-SIN VARIEDAD	S	6,15	0,00
170000006748943	14-008-009-00115-0001	12000	TRANQUILLÓN-SIN VARIEDAD	S	1,54	0,00
170000006748933	14-008-009-00132-0001	12000	TRANQUILLÓN-SIN VARIEDAD	S	5,18	0,00
170000006748931	14-008-009-00133-0001	12000	TRANQUILLÓN-SIN VARIEDAD	S	0,66	0,00
170000006748949	14-008-010-00001-0001	8000	AVENA-SIN VARIEDAD	S	0,46	0,00
170000006748953	14-008-010-00041-0001	12000	TRANQUILLÓN-SIN VARIEDAD	S	6,76	0,00
170000006748954	14-008-010-00041-0007	12000	TRANQUILLÓN-SIN VARIEDAD	S	0,22	0,00

Porcentaje de superficie determinada en zonas vulnerables a la contaminación por nitratos**PUNTOS: 0,00 0.0%**

<u>REF.</u>	<u>REFERENCIA SIGPAC</u>	<u>CULTIVO</u>	<u>DESCRIPCIÓN CULTIVO</u>	<u>S/R</u>	<u>SUP. COMPROM.</u> <u>(ha)</u>	<u>SUP. CUMPLE</u> <u>(ha)</u>
170000006748957	14-008-009-00038-0001	8000	AVENA-SIN VARIEDAD	S	1,00	0,00
170000006748956	14-008-009-00039-0001	8000	AVENA-SIN VARIEDAD	S	6,33	0,00
170000006748951	14-008-009-00040-0002	1000	TRIGO BLANDO-SIN VARIEDAD	S	7,47	0,00
170000006748950	14-008-009-00041-0002	1000	TRIGO BLANDO-SIN VARIEDAD	S	1,31	0,00
170000006748930	14-008-009-00113-0001	12000	TRANQUILLÓN-SIN VARIEDAD	S	0,33	0,00
170000006748932	14-008-009-00114-0001	12000	TRANQUILLÓN-SIN VARIEDAD	S	6,15	0,00
170000006748943	14-008-009-00115-0001	12000	TRANQUILLÓN-SIN VARIEDAD	S	1,54	0,00
170000006748933	14-008-009-00132-0001	12000	TRANQUILLÓN-SIN VARIEDAD	S	5,18	0,00
170000006748931	14-008-009-00133-0001	12000	TRANQUILLÓN-SIN VARIEDAD	S	0,66	0,00
170000006748949	14-008-010-00001-0001	8000	AVENA-SIN VARIEDAD	S	0,46	0,00
170000006748953	14-008-010-00041-0001	12000	TRANQUILLÓN-SIN VARIEDAD	S	6,76	0,00
170000006748954	14-008-010-00041-0007	12000	TRANQUILLÓN-SIN VARIEDAD	S	0,22	0,00

Pendiente media de la explotación**PUNTOS: 1,00 4.75%**

REF.	REFERENCIA SIGPAC	CULTIVO	DESCRIPCIÓN CULTIVO	S/R	PENDIENTE	SUP.
					MEDIA (%)	COMPROM. (ha)
170000006748957	14-008-009-00038-0001	8000	AVENA-SIN VARIEDAD	S	2,22	1,00
170000006748956	14-008-009-00039-0001	8000	AVENA-SIN VARIEDAD	S	4,89	6,33
170000006748951	14-008-009-00040-0002	1000	TRIGO BLANDO-SIN VARIEDAD	S	5,29	7,47
170000006748950	14-008-009-00041-0002	1000	TRIGO BLANDO-SIN VARIEDAD	S	8,18	1,31
170000006748930	14-008-009-00113-0001	12000	TRANQUILLÓN-SIN VARIEDAD	S	5,50	0,33
170000006748932	14-008-009-00114-0001	12000	TRANQUILLÓN-SIN VARIEDAD	S	4,42	6,15
170000006748943	14-008-009-00115-0001	12000	TRANQUILLÓN-SIN VARIEDAD	S	10,28	1,54
170000006748933	14-008-009-00132-0001	12000	TRANQUILLÓN-SIN VARIEDAD	S	3,35	5,18
170000006748931	14-008-009-00133-0001	12000	TRANQUILLÓN-SIN VARIEDAD	S	2,52	0,66
170000006748949	14-008-010-00001-0001	8000	AVENA-SIN VARIEDAD	S	1,39	0,46
170000006748953	14-008-010-00041-0001	12000	TRANQUILLÓN-SIN VARIEDAD	S	4,29	6,76
170000006748954	14-008-010-00041-0007	12000	TRANQUILLÓN-SIN VARIEDAD	S	4,28	0,22

Porcentaje de Superficie de la explotación en municipios con más del 40 por ciento de su superficie agraria dentro de la Zona de desertificación

PUNTOS: 0,00 0.0%

REF.	REFERENCIA SIGPAC	CULTIVO	DESCRIPCIÓN CULTIVO	S/R	SUP.	SUP.
					COMPROM. (ha)	CUMPLE (ha)
170000006748957	14-008-009-00038-0001	8000	AVENA-SIN VARIEDAD	S	1,00	0,00
170000006748956	14-008-009-00039-0001	8000	AVENA-SIN VARIEDAD	S	6,33	0,00
170000006748951	14-008-009-00040-0002	1000	TRIGO BLANDO-SIN VARIEDAD	S	7,47	0,00
170000006748950	14-008-009-00041-0002	1000	TRIGO BLANDO-SIN VARIEDAD	S	1,31	0,00
170000006748930	14-008-009-00113-0001	12000	TRANQUILLÓN-SIN VARIEDAD	S	0,33	0,00
170000006748932	14-008-009-00114-0001	12000	TRANQUILLÓN-SIN VARIEDAD	S	6,15	0,00
170000006748943	14-008-009-00115-0001	12000	TRANQUILLÓN-SIN VARIEDAD	S	1,54	0,00
170000006748933	14-008-009-00132-0001	12000	TRANQUILLÓN-SIN VARIEDAD	S	5,18	0,00
170000006748931	14-008-009-00133-0001	12000	TRANQUILLÓN-SIN VARIEDAD	S	0,66	0,00
170000006748949	14-008-010-00001-0001	8000	AVENA-SIN VARIEDAD	S	0,46	0,00
170000006748953	14-008-010-00041-0001	12000	TRANQUILLÓN-SIN VARIEDAD	S	6,76	0,00
170000006748954	14-008-010-00041-0007	12000	TRANQUILLÓN-SIN VARIEDAD	S	0,22	0,00



<u>APELLIDOS Y NOMBRE / RAZÓN SOCIAL</u>	<u>NIF</u>	<u>EXPEDIENTE</u>	<u>SUP. COMPROMETIDA</u>			
CANO BARBANCHO MANUEL	****2587*	1217378	<u>(ha)</u>			
RESOLUCIÓN						
ADMITIDO						
IMPORTE POR ANUALIDAD						
		2018	2019	2020	2021	2022
IMPORTE MÁXIMO SUBVENCIONABLE		7.257,67 €	7.257,67 €	7.257,67 €	7.257,67 €	7.257,67 €
IMPORTE MEDIO DE TRANSFERENCIA (€/ha)		91,06 €	91,06 €	91,06 €	91,06 €	91,06 €

DETALLE IMPORTES POR ANUALIDAD

<u>GRUPOS DE CULTIVO ADMITIDOS</u>	<u>SUP. COMPROM.</u>	2018	2019	2020	2021	2022
	<u>(ha)</u>					
HERBÁCEOS	48,01	7.257,67 €	7.257,67 €	7.257,67 €	7.257,67 €	7.257,67 €
HERBÁCEOS NO ELEGIBLES	31,69	0,00 €	0,00 €	0,00 €	0,00 €	0,00 €

RECINTOS COMPROMETIDOS

<u>REF.</u>	<u>REFERENCIA SIGPAC</u>	<u>CULTIVO DESCRIPCIÓN CULTIVO</u>	<u>S/R</u>	<u>PEND. MEDIA</u>	<u>SUP. DEC. ADMIN.</u>	<u>NU SUP. CERT.</u>	<u>SUP. CAMPO</u>	<u>SUP. COMPROM.</u>
				<u>(%)</u>	<u>(ha)</u>	<u>(ha)</u>	<u>(ha)</u>	<u>(ha)</u>
170000007180824	14-008-010-00047-0002	1000 TRIGO BLANDO-SIN VARIEDAD	S	1,57	0,43	0,43		0,43
1700000007180826	14-008-010-00051-0001	1000 TRIGO BLANDO-SIN VARIEDAD	S	1,79	0,73	0,73		0,73
1700000007180836	14-008-010-00051-0001	8000 AVENA-SIN VARIEDAD	S	1,79	0,85	0,85		0,85
1700000007180828	14-008-010-00048-0004	1000 TRIGO BLANDO-SIN VARIEDAD	S	1,82	1,45	1,45		1,45
1700000007180825	14-008-010-00050-0001	1000 TRIGO BLANDO-SIN VARIEDAD	S	2,57	4,87	4,87		4,87
1700000007180833	14-008-010-00050-0001	8000 AVENA-SIN VARIEDAD	S	2,57	12,24	12,24		12,24
1700000007180840	14-008-010-00050-0001	20901 BARBECHO TRADICIONAL-SIN CUBIERTA VEGETAL	S	2,57	5,04	5,04		5,04
1700000007180827	14-008-010-00052-0001	1000 TRIGO BLANDO-SIN VARIEDAD	S	3,14	7,42	7,42		7,42
1700000007180835	14-008-010-00052-0001	8000 AVENA-SIN VARIEDAD	S	3,14	15,80	15,80		15,80
1700000007180839	14-008-010-00079-0005	20902 BARBECHO TRADICIONAL-CON CUBIERTA VEGETAL	S	3,38	0,02	0,02		0,02
1700000007180838	14-008-010-00079-0006	20902 BARBECHO TRADICIONAL-CON CUBIERTA VEGETAL	S	4,19	0,73	0,73		0,73
1700000007180837	14-008-010-00079-0001	8000 AVENA-SIN VARIEDAD	S	5,25	4,22	4,22		4,22
1700000007180834	14-008-010-00049-0001	20901 BARBECHO TRADICIONAL-SIN CUBIERTA VEGETAL	S	7,42	25,90	25,90		25,90

INCIDENCIAS**INCIDENCIA DESCRIPCIÓN**

- 85001 El recinto declarado no cumple con las normas de producción ecológica (artículo 5-1 e), Orden 26 mayo 2015)
 Ref:-143115 Recinto:14-008-010-00042-001 Cultivo:8000 AVENA-SIN VARIEDAD Secano
 Ref:-143122 Recinto:14-008-010-00042-005 Cultivo:20902 BARBECHO TRADICIONAL-CON CUBIERTA VEGETAL Secano
 Ref:-143114 Recinto:14-008-010-00043-001 Cultivo:8000 AVENA-SIN VARIEDAD Secano
 Ref:-143123 Recinto:14-008-010-00043-003 Cultivo:20902 BARBECHO TRADICIONAL-CON CUBIERTA VEGETAL Secano

RESUMEN CRITERIOS DE SELECCIÓN

11.2.1.1 Mantenimiento de prácticas y métodos de agricultura ecológica: Cultivos herbáceos - Conv 2018. PUNTOS: 1,00

	<u>PUNTOS</u>	<u>CUMPLE</u>
Porcentaje de superficie determinada en Red Natura 2000	0,00	0.0%
Porcentaje de superficie determinada situada en zonas RAMSAR	0,00	0.0%
Porcentaje de superficie determinada en zonas vulnerables a la contaminación por nitratos	0,00	0.0%
Pendiente media de la explotación	1,00	4.43%
Porcentaje de Superficie de la explotación en municipios con más del 40 por ciento de su superficie agraria dentro de la Zona de desertificación	0,00	0.0%



DETALLE CRITERIOS DE SELECCIÓN**11.2.1.1 Mantenimiento de prácticas y métodos de agricultura ecológica: Cultivos herbáceos - Conv 2018.****PUNTOS: 1,00****Porcentaje de superficie determinada en Red Natura 2000****PUNTOS: 0,00 0.0%**

<u>REF.</u>	<u>REFERENCIA SIGPAC</u>	<u>CULTIVO</u>	<u>DESCRIPCIÓN CULTIVO</u>	<u>S/R</u>	<u>SUP. COMPROM.</u> <u>(ha)</u>	<u>SUP. CUMPLE</u> <u>(ha)</u>
170000007180824	14-008-010-00047-0002	1000	TRIGO BLANDO-SIN VARIEDAD	S	0,43	0,00
170000007180828	14-008-010-00048-0004	1000	TRIGO BLANDO-SIN VARIEDAD	S	1,45	0,00
170000007180834	14-008-010-00049-0001	20901	BARBECHO TRADICIONAL-SIN CUBIERTA VEGETAL	S	25,90	0,00
170000007180825	14-008-010-00050-0001	1000	TRIGO BLANDO-SIN VARIEDAD	S	4,87	0,00
170000007180833	14-008-010-00050-0001	8000	AVENA-SIN VARIEDAD	S	12,24	0,00
170000007180840	14-008-010-00050-0001	20901	BARBECHO TRADICIONAL-SIN CUBIERTA VEGETAL	S	5,04	0,00
170000007180826	14-008-010-00051-0001	1000	TRIGO BLANDO-SIN VARIEDAD	S	0,73	0,00
170000007180836	14-008-010-00051-0001	8000	AVENA-SIN VARIEDAD	S	0,85	0,00
170000007180827	14-008-010-00052-0001	1000	TRIGO BLANDO-SIN VARIEDAD	S	7,42	0,00
170000007180835	14-008-010-00052-0001	8000	AVENA-SIN VARIEDAD	S	15,80	0,00
170000007180837	14-008-010-00079-0001	8000	AVENA-SIN VARIEDAD	S	4,22	0,00
170000007180839	14-008-010-00079-0005	20902	BARBECHO TRADICIONAL-CON CUBIERTA VEGETAL	S	0,02	0,00
170000007180838	14-008-010-00079-0006	20902	BARBECHO TRADICIONAL-CON CUBIERTA VEGETAL	S	0,73	0,00

Porcentaje de superficie determinada situada en zonas RAMSAR**PUNTOS: 0,00 0.0%**

<u>REF.</u>	<u>REFERENCIA SIGPAC</u>	<u>CULTIVO</u>	<u>DESCRIPCIÓN CULTIVO</u>	<u>S/R</u>	<u>SUP. COMPROM.</u> <u>(ha)</u>	<u>SUP. CUMPLE</u> <u>(ha)</u>
170000007180824	14-008-010-00047-0002	1000	TRIGO BLANDO-SIN VARIEDAD	S	0,43	0,00
170000007180828	14-008-010-00048-0004	1000	TRIGO BLANDO-SIN VARIEDAD	S	1,45	0,00
170000007180834	14-008-010-00049-0001	20901	BARBECHO TRADICIONAL-SIN CUBIERTA VEGETAL	S	25,90	0,00
170000007180825	14-008-010-00050-0001	1000	TRIGO BLANDO-SIN VARIEDAD	S	4,87	0,00
170000007180833	14-008-010-00050-0001	8000	AVENA-SIN VARIEDAD	S	12,24	0,00
170000007180840	14-008-010-00050-0001	20901	BARBECHO TRADICIONAL-SIN CUBIERTA VEGETAL	S	5,04	0,00
170000007180826	14-008-010-00051-0001	1000	TRIGO BLANDO-SIN VARIEDAD	S	0,73	0,00
170000007180836	14-008-010-00051-0001	8000	AVENA-SIN VARIEDAD	S	0,85	0,00
170000007180827	14-008-010-00052-0001	1000	TRIGO BLANDO-SIN VARIEDAD	S	7,42	0,00
170000007180835	14-008-010-00052-0001	8000	AVENA-SIN VARIEDAD	S	15,80	0,00
170000007180837	14-008-010-00079-0001	8000	AVENA-SIN VARIEDAD	S	4,22	0,00
170000007180839	14-008-010-00079-0005	20902	BARBECHO TRADICIONAL-CON CUBIERTA VEGETAL	S	0,02	0,00
170000007180838	14-008-010-00079-0006	20902	BARBECHO TRADICIONAL-CON CUBIERTA VEGETAL	S	0,73	0,00

Porcentaje de superficie determinada en zonas vulnerables a la contaminación por nitratos**PUNTOS: 0,00 0.0%**

<u>REF.</u>	<u>REFERENCIA SIGPAC</u>	<u>CULTIVO</u>	<u>DESCRIPCIÓN CULTIVO</u>	<u>S/R</u>	<u>SUP. COMPROM.</u> <u>(ha)</u>	<u>SUP. CUMPLE</u> <u>(ha)</u>
170000007180824	14-008-010-00047-0002	1000	TRIGO BLANDO-SIN VARIEDAD	S	0,43	0,00
170000007180828	14-008-010-00048-0004	1000	TRIGO BLANDO-SIN VARIEDAD	S	1,45	0,00
170000007180834	14-008-010-00049-0001	20901	BARBECHO TRADICIONAL-SIN CUBIERTA VEGETAL	S	25,90	0,00
170000007180825	14-008-010-00050-0001	1000	TRIGO BLANDO-SIN VARIEDAD	S	4,87	0,00
170000007180833	14-008-010-00050-0001	8000	AVENA-SIN VARIEDAD	S	12,24	0,00
170000007180840	14-008-010-00050-0001	20901	BARBECHO TRADICIONAL-SIN CUBIERTA VEGETAL	S	5,04	0,00
170000007180826	14-008-010-00051-0001	1000	TRIGO BLANDO-SIN VARIEDAD	S	0,73	0,00
170000007180836	14-008-010-00051-0001	8000	AVENA-SIN VARIEDAD	S	0,85	0,00
170000007180827	14-008-010-00052-0001	1000	TRIGO BLANDO-SIN VARIEDAD	S	7,42	0,00
170000007180835	14-008-010-00052-0001	8000	AVENA-SIN VARIEDAD	S	15,80	0,00
170000007180837	14-008-010-00079-0001	8000	AVENA-SIN VARIEDAD	S	4,22	0,00

<u>REF.</u>	<u>REFERENCIA SIGPAC</u>	<u>CULTIVO</u>	<u>DESCRIPCIÓN CULTIVO</u>	<u>S/R</u>	<u>SUP. COMPROM.</u> <u>(ha)</u>	<u>SUP. CUMPLE</u> <u>(ha)</u>
170000007180839	14-008-010-00079-0005	20902	BARBECHO TRADICIONAL-CON CUBIERTA VEGETAL	S	0,02	0,00
170000007180838	14-008-010-00079-0006	20902	BARBECHO TRADICIONAL-CON CUBIERTA VEGETAL	S	0,73	0,00

Pendiente media de la explotación**PUNTOS:** 1,00 4.43%

<u>REF.</u>	<u>REFERENCIA SIGPAC</u>	<u>CULTIVO</u>	<u>DESCRIPCIÓN CULTIVO</u>	<u>S/R</u>	<u>PENDIENTE MEDIA (%)</u>	<u>SUP. COMPROM.</u> <u>(ha)</u>
170000007180824	14-008-010-00047-0002	1000	TRIGO BLANDO-SIN VARIEDAD	S	1,57	0,43
170000007180828	14-008-010-00048-0004	1000	TRIGO BLANDO-SIN VARIEDAD	S	1,82	1,45
170000007180834	14-008-010-00049-0001	20901	BARBECHO TRADICIONAL-SIN CUBIERTA VEGETAL	S	7,42	25,90
170000007180825	14-008-010-00050-0001	1000	TRIGO BLANDO-SIN VARIEDAD	S	2,57	4,87
170000007180833	14-008-010-00050-0001	8000	AVENA-SIN VARIEDAD	S	2,57	12,24
170000007180840	14-008-010-00050-0001	20901	BARBECHO TRADICIONAL-SIN CUBIERTA VEGETAL	S	2,57	5,04
170000007180826	14-008-010-00051-0001	1000	TRIGO BLANDO-SIN VARIEDAD	S	1,79	0,73
170000007180836	14-008-010-00051-0001	8000	AVENA-SIN VARIEDAD	S	1,79	0,85
170000007180827	14-008-010-00052-0001	1000	TRIGO BLANDO-SIN VARIEDAD	S	3,14	7,42
170000007180835	14-008-010-00052-0001	8000	AVENA-SIN VARIEDAD	S	3,14	15,80
170000007180837	14-008-010-00079-0001	8000	AVENA-SIN VARIEDAD	S	5,25	4,22
170000007180839	14-008-010-00079-0005	20902	BARBECHO TRADICIONAL-CON CUBIERTA VEGETAL	S	3,38	0,02
170000007180838	14-008-010-00079-0006	20902	BARBECHO TRADICIONAL-CON CUBIERTA VEGETAL	S	4,19	0,73

Porcentaje de Superficie de la explotación en municipios con más del 40 por ciento de su superficie agraria dentro de la Zona de desertificación**PUNTOS:** 0,00 0.0%

<u>REF.</u>	<u>REFERENCIA SIGPAC</u>	<u>CULTIVO</u>	<u>DESCRIPCIÓN CULTIVO</u>	<u>S/R</u>	<u>SUP. COMPROM.</u> <u>(ha)</u>	<u>SUP. CUMPLE</u> <u>(ha)</u>
170000007180824	14-008-010-00047-0002	1000	TRIGO BLANDO-SIN VARIEDAD	S	0,43	0,00
170000007180828	14-008-010-00048-0004	1000	TRIGO BLANDO-SIN VARIEDAD	S	1,45	0,00
170000007180834	14-008-010-00049-0001	20901	BARBECHO TRADICIONAL-SIN CUBIERTA VEGETAL	S	25,90	0,00
170000007180825	14-008-010-00050-0001	1000	TRIGO BLANDO-SIN VARIEDAD	S	4,87	0,00
170000007180833	14-008-010-00050-0001	8000	AVENA-SIN VARIEDAD	S	12,24	0,00
170000007180840	14-008-010-00050-0001	20901	BARBECHO TRADICIONAL-SIN CUBIERTA VEGETAL	S	5,04	0,00
170000007180826	14-008-010-00051-0001	1000	TRIGO BLANDO-SIN VARIEDAD	S	0,73	0,00
170000007180836	14-008-010-00051-0001	8000	AVENA-SIN VARIEDAD	S	0,85	0,00
170000007180827	14-008-010-00052-0001	1000	TRIGO BLANDO-SIN VARIEDAD	S	7,42	0,00
170000007180835	14-008-010-00052-0001	8000	AVENA-SIN VARIEDAD	S	15,80	0,00
170000007180837	14-008-010-00079-0001	8000	AVENA-SIN VARIEDAD	S	4,22	0,00
170000007180839	14-008-010-00079-0005	20902	BARBECHO TRADICIONAL-CON CUBIERTA VEGETAL	S	0,02	0,00
170000007180838	14-008-010-00079-0006	20902	BARBECHO TRADICIONAL-CON CUBIERTA VEGETAL	S	0,73	0,00



<u>APELLIDOS Y NOMBRE / RAZÓN SOCIAL</u>	<u>NIF</u>	<u>EXPEDIENTE</u>	<u>SUP. COMPROMETIDA</u>				
			<u>(ha)</u>				
CANO PEREZ MANUEL	***3895*	1193264	278.76				
RESOLUCIÓN							
ADMITIDO							
IMPORTE POR ANUALIDAD							
			<u>2018</u>	<u>2019</u>	<u>2020</u>	<u>2021</u>	<u>2022</u>
IMPORTE MÁXIMO SUBVENCIONABLE			16.687,05 €	16.687,05 €	16.687,05 €	16.687,05 €	16.687,05 €
IMPORTE MEDIO DE TRANSFERENCIA (€/ha)			59,86 €	59,86 €	59,86 €	59,86 €	59,86 €
DETALLE IMPORTES POR ANUALIDAD							
<u>GRUPOS DE CULTIVO ADMITIDOS</u>	<u>SUP. COMPROM.</u>		<u>2018</u>	<u>2019</u>	<u>2020</u>	<u>2021</u>	<u>2022</u>
	<u>(ha)</u>						
HERBÁCEOS	117,31		16.687,05 €	16.687,05 €	16.687,05 €	16.687,05 €	16.687,05 €
HERBÁCEOS NO ELEGIBLES	161,45		0,00 €	0,00 €	0,00 €	0,00 €	0,00 €



RECINTOS COMPROMETIDOS

REF.	REFERENCIA SIGPAC	CULTIVO	DESCRIPCIÓN CULTIVO	S/R	PEND. MEDIA (%)	SUP. DEC. ADMIN. (ha)	NU SUP. CERT. (ha)	SUP. CAMPO (ha)	SUP. COMPROM. (ha)
170000007180780	14-008-011-00011-0001	40001	GUISANTES-ABARTH	S	2,41	3,26	3,26		3,26
170000007180779	14-008-011-00010-0001	20901	BARBECHO TRADICIONAL-SIN CUBIERTA VEGETAL	S	2,56	12,25	12,25		12,25
170000007180781	14-008-011-00016-0001	40001	GUISANTES-ABARTH	S	3,84	4,38	4,38		4,38
170000007180761	14-008-011-00048-0001	20902	BARBECHO TRADICIONAL-CON CUBIERTA VEGETAL	S	4,29	39,41	39,45		39,41
170000007180762	14-008-011-00048-0001	12000	TRANQUILLÓN-SIN VARIEDAD	S	4,29	5,70	5,71		5,70
170000007180753	14-008-011-00052-0001	8000	AVENA-SIN VARIEDAD	S	4,58	0,62	0,62		0,62
170000007180757	14-008-011-00044-0001	20902	BARBECHO TRADICIONAL-CON CUBIERTA VEGETAL	S	4,80	6,53	6,53		6,53
170000007180775	14-008-011-00049-0001	20902	BARBECHO TRADICIONAL-CON CUBIERTA VEGETAL	S	4,83	2,04	2,04		2,04
170000007180793	14-008-011-00018-0001	20901	BARBECHO TRADICIONAL-SIN CUBIERTA VEGETAL	S	5,14	0,29	0,29		0,29
170000007180782	14-008-011-00008-0001	20901	BARBECHO TRADICIONAL-SIN CUBIERTA VEGETAL	S	5,19	0,62	0,62		0,62
170000007180774	14-008-043-00015-0001	8000	AVENA-SIN VARIEDAD	S	5,20	0,18	0,18		0,18
170000007180792	14-008-011-00015-0001	40001	GUISANTES-ABARTH	S	5,48	1,15	1,15		1,15
170000007180784	14-008-011-00013-0001	40001	GUISANTES-ABARTH	S	5,49	1,17	1,17		1,17
170000007180794	14-008-011-00051-0001	20901	BARBECHO TRADICIONAL-SIN CUBIERTA VEGETAL	S	5,50	0,35	0,35		0,35
170000007180772	14-008-043-00010-0001	8000	AVENA-SIN VARIEDAD	S	5,92	4,97	4,97		4,97
170000007180785	14-008-011-00014-0001	40001	GUISANTES-ABARTH	S	6,15	1,48	1,48		1,48
170000007180790	14-008-011-00009-0002	20901	BARBECHO TRADICIONAL-SIN CUBIERTA VEGETAL	S	6,25	12,14	12,14		12,14
170000007180765	14-008-043-00013-0001	8000	AVENA-SIN VARIEDAD	S	6,57	0,29	0,29		0,29
170000007180749	14-008-011-00029-0001	8000	AVENA-SIN VARIEDAD	S	6,66	15,22	15,22		15,22
170000007180791	14-008-011-00012-0001	40001	GUISANTES-ABARTH	S	6,88	1,31	1,31		1,31
170000007180764	14-008-043-00005-0001	8000	AVENA-SIN VARIEDAD	S	6,99	0,63	0,63		0,63
170000007180766	14-008-043-00014-0001	8000	AVENA-SIN VARIEDAD	S	7,04	0,73	0,73		0,73
170000007180756	14-008-011-00053-0001	8000	AVENA-SIN VARIEDAD	S	7,11	6,40	6,40		6,40
170000007180795	14-008-011-00021-0003	20901	BARBECHO TRADICIONAL-SIN CUBIERTA VEGETAL	S	7,24	27,63	27,67		27,63
170000007180801	14-008-011-00021-0003	12000	TRANQUILLÓN-SIN VARIEDAD	S	7,24	18,35	18,37		18,35
170000007180763	14-008-011-00043-0001	20902	BARBECHO TRADICIONAL-CON CUBIERTA VEGETAL	S	7,31	23,77	23,77		23,77
170000007180767	14-008-043-00009-0001	8000	AVENA-SIN VARIEDAD	S	7,60	5,94	5,94		5,94
170000007180786	14-008-011-00019-0001	20901	BARBECHO TRADICIONAL-SIN CUBIERTA VEGETAL	S	7,74	0,54	0,54		0,54
170000007180776	14-008-011-00048-0006	20902	BARBECHO TRADICIONAL-CON CUBIERTA VEGETAL	S	8,10	4,27	4,27		4,27
170000007180777	14-008-011-00048-0006	20902	BARBECHO TRADICIONAL-CON CUBIERTA VEGETAL	S	8,10	25,03	25,03		25,03
170000007180751	14-008-011-00031-0001	8000	AVENA-SIN VARIEDAD	S	8,18	0,21	0,21		0,21
170000007180750	14-008-011-00030-0001	8000	AVENA-SIN VARIEDAD	S	8,26	0,54	0,54		0,54
170000007180768	14-008-043-00011-0001	8000	AVENA-SIN VARIEDAD	S	8,33	1,63	1,63		1,63
170000007180800	14-008-011-00027-0001	12000	TRANQUILLÓN-SIN VARIEDAD	S	8,36	3,80	3,80		3,80
170000007180769	14-008-043-00016-0001	8000	AVENA-SIN VARIEDAD	S	8,58	1,46	1,46		1,46
170000007180758	14-008-011-00045-0001	20902	BARBECHO TRADICIONAL-CON CUBIERTA VEGETAL	S	8,59	3,93	3,93		3,93
170000007180802	14-008-011-00022-0001	12000	TRANQUILLÓN-SIN VARIEDAD	S	8,64	4,83	4,83		4,83
170000007180773	14-008-043-00012-0001	8000	AVENA-SIN VARIEDAD	S	8,90	0,71	0,71		0,71
170000007180797	14-008-011-00026-0001	8000	AVENA-SIN VARIEDAD	S	8,94	2,62	2,62		2,62
170000007180760	14-008-011-00028-0002	8000	AVENA-SIN VARIEDAD	S	9,13	6,43	6,43		6,43
170000007180770	14-008-043-00017-0001	8000	AVENA-SIN VARIEDAD	S	9,42	1,73	1,73		1,73
170000007180796	14-008-011-00025-0001	12000	TRANQUILLÓN-SIN VARIEDAD	S	9,54	2,12	2,12		2,12
170000007180759	14-008-011-00047-0004	20902	BARBECHO TRADICIONAL-CON CUBIERTA VEGETAL	S	9,74	2,65	7,95		2,65
170000007180799	14-008-011-00024-0002	12000	TRANQUILLÓN-SIN VARIEDAD	S	9,79	18,50	18,50		18,50
170000007180798	14-008-011-00023-0001	12000	TRANQUILLÓN-SIN VARIEDAD	S	9,91	0,58	0,58		0,58
170000007180771	14-008-043-00008-0003	12000	TRANQUILLÓN-SIN VARIEDAD	S	15,36	0,37	1,11		0,37

INCIDENCIAS**INCIDENCIA DESCRIPCIÓN**

85001 El recinto declarado no cumple con las normas de producción ecológica (artículo 5-1 e), Orden 26 mayo 2015)

Ref:170000007180778 Recinto:14-008-011-00002-001 Cultivo:20902 BARBECHO TRADICIONAL-CON CUBIERTA VEGETAL Secano

Ref:170000007180789 Recinto:14-008-011-00004-001 Cultivo:20901 BARBECHO TRADICIONAL-SIN CUBIERTA VEGETAL Secano

INCIDENCIAS**INCIDENCIA DESCRIPCIÓN**

Ref.-100259 Recinto:14-008-011-00025-003 Cultivo:12000 TRANQUILLÓN-SIN VARIEDAD Secano
 Ref.-100260 Recinto:14-008-011-00026-005 Cultivo:12000 TRANQUILLÓN-SIN VARIEDAD Secano
 Ref:1700000007180752 Recinto:14-008-011-00036-001 Cultivo:8000 AVENA-SIN VARIEDAD Secano
 Ref:1700000007180754 Recinto:14-008-011-00038-001 Cultivo:8000 AVENA-SIN VARIEDAD Secano
 Ref.-100290 Recinto:14-008-011-00039-001 Cultivo:8000 AVENA-SIN VARIEDAD Secano
 Ref:1700000007180755 Recinto:14-035-046-00433-001 Cultivo:8000 AVENA-SIN VARIEDAD Secano

RESUMEN CRITERIOS DE SELECCIÓN**11.2.1.1 Mantenimiento de prácticas y métodos de agricultura ecológica: Cultivos herbáceos - Conv 2018. PUNTOS: 1,00**

	PUNTOS	CUMPLE
Porcentaje de superficie determinada en Red Natura 2000	0,00	0.0%
Porcentaje de superficie determinada situada en zonas RAMSAR	0,00	0.0%
Porcentaje de superficie determinada en zonas vulnerables a la contaminación por nitratos	0,00	0.0%
Pendiente media de la explotación	1,00	6.71%
Porcentaje de Superficie de la explotación en municipios con más del 40 por ciento de su superficie agraria dentro de la Zona de desertificación	0,00	0.0%

DETALLE CRITERIOS DE SELECCIÓN**11.2.1.1 Mantenimiento de prácticas y métodos de agricultura ecológica: Cultivos herbáceos - Conv 2018. PUNTOS: 1,00**

						PUNTOS:	0,00	0.0%
REF.	REFERENCIA SIGPAC	CULTIVO	DESCRIPCIÓN CULTIVO	S/R		SUP. COMPROM.	SUP. CUMPLE	
						(ha)	(ha)	
1700000007180782	14-008-011-00008-0001	20901	BARBECHO TRADICIONAL-SIN CUBIERTA VEGETAL	S		0,62	0,00	
1700000007180790	14-008-011-00009-0002	20901	BARBECHO TRADICIONAL-SIN CUBIERTA VEGETAL	S		12,14	0,00	
1700000007180779	14-008-011-00010-0001	20901	BARBECHO TRADICIONAL-SIN CUBIERTA VEGETAL	S		12,25	0,00	
1700000007180780	14-008-011-00011-0001	40001	GUISANTES-ABARTH	S		3,26	0,00	
1700000007180791	14-008-011-00012-0001	40001	GUISANTES-ABARTH	S		1,31	0,00	
1700000007180784	14-008-011-00013-0001	40001	GUISANTES-ABARTH	S		1,17	0,00	
1700000007180785	14-008-011-00014-0001	40001	GUISANTES-ABARTH	S		1,48	0,00	
1700000007180792	14-008-011-00015-0001	40001	GUISANTES-ABARTH	S		1,15	0,00	
1700000007180781	14-008-011-00016-0001	40001	GUISANTES-ABARTH	S		4,38	0,00	
1700000007180793	14-008-011-00018-0001	20901	BARBECHO TRADICIONAL-SIN CUBIERTA VEGETAL	S		0,29	0,00	
1700000007180786	14-008-011-00019-0001	20901	BARBECHO TRADICIONAL-SIN CUBIERTA VEGETAL	S		0,54	0,00	
1700000007180801	14-008-011-00021-0003	12000	TRANQUILLÓN-SIN VARIEDAD	S		18,35	0,00	
1700000007180795	14-008-011-00021-0003	20901	BARBECHO TRADICIONAL-SIN CUBIERTA VEGETAL	S		27,63	0,00	
1700000007180802	14-008-011-00022-0001	12000	TRANQUILLÓN-SIN VARIEDAD	S		4,83	0,00	
1700000007180798	14-008-011-00023-0001	12000	TRANQUILLÓN-SIN VARIEDAD	S		0,58	0,00	
1700000007180799	14-008-011-00024-0002	12000	TRANQUILLÓN-SIN VARIEDAD	S		18,50	0,00	
1700000007180796	14-008-011-00025-0001	12000	TRANQUILLÓN-SIN VARIEDAD	S		2,12	0,00	
1700000007180797	14-008-011-00026-0001	8000	AVENA-SIN VARIEDAD	S		2,62	0,00	
1700000007180800	14-008-011-00027-0001	12000	TRANQUILLÓN-SIN VARIEDAD	S		3,80	0,00	
1700000007180760	14-008-011-00028-0002	8000	AVENA-SIN VARIEDAD	S		6,43	0,00	
1700000007180749	14-008-011-00029-0001	8000	AVENA-SIN VARIEDAD	S		15,22	0,00	
1700000007180750	14-008-011-00030-0001	8000	AVENA-SIN VARIEDAD	S		0,54	0,00	
1700000007180751	14-008-011-00031-0001	8000	AVENA-SIN VARIEDAD	S		0,21	0,00	
1700000007180763	14-008-011-00043-0001	20902	BARBECHO TRADICIONAL-CON CUBIERTA VEGETAL	S		23,77	0,00	
1700000007180757	14-008-011-00044-0001	20902	BARBECHO TRADICIONAL-CON CUBIERTA VEGETAL	S		6,53	0,00	
1700000007180758	14-008-011-00045-0001	20902	BARBECHO TRADICIONAL-CON CUBIERTA VEGETAL	S		3,93	0,00	
1700000007180759	14-008-011-00047-0004	20902	BARBECHO TRADICIONAL-CON CUBIERTA VEGETAL	S		2,65	0,00	
1700000007180762	14-008-011-00048-0001	12000	TRANQUILLÓN-SIN VARIEDAD	S		5,70	0,00	

<u>REF.</u>	<u>REFERENCIA SIGPAC</u>	<u>CULTIVO</u>	<u>DESCRIPCIÓN CULTIVO</u>	<u>S/R</u>	<u>SUP. COMPROM.</u> <u>(ha)</u>	<u>SUP. CUMPLE</u> <u>(ha)</u>
170000007180761	14-008-011-00048-0001	20902	BARBECHO TRADICIONAL-CON CUBIERTA VEGETAL	S	39,41	0,00
170000007180777	14-008-011-00048-0006	20902	BARBECHO TRADICIONAL-CON CUBIERTA VEGETAL	S	25,03	0,00
170000007180776	14-008-011-00048-0006	20902	BARBECHO TRADICIONAL-CON CUBIERTA VEGETAL	S	4,27	0,00
170000007180775	14-008-011-00049-0001	20902	BARBECHO TRADICIONAL-CON CUBIERTA VEGETAL	S	2,04	0,00
170000007180794	14-008-011-00051-0001	20901	BARBECHO TRADICIONAL-SIN CUBIERTA VEGETAL	S	0,35	0,00
170000007180753	14-008-011-00052-0001	8000	AVENA-SIN VARIEDAD	S	0,62	0,00
170000007180756	14-008-011-00053-0001	8000	AVENA-SIN VARIEDAD	S	6,40	0,00
170000007180764	14-008-043-00005-0001	8000	AVENA-SIN VARIEDAD	S	0,63	0,00
170000007180771	14-008-043-00008-0003	12000	TRANQUILLÓN-SIN VARIEDAD	S	0,37	0,00
170000007180767	14-008-043-00009-0001	8000	AVENA-SIN VARIEDAD	S	5,94	0,00
170000007180772	14-008-043-00010-0001	8000	AVENA-SIN VARIEDAD	S	4,97	0,00
170000007180768	14-008-043-00011-0001	8000	AVENA-SIN VARIEDAD	S	1,63	0,00
170000007180773	14-008-043-00012-0001	8000	AVENA-SIN VARIEDAD	S	0,71	0,00
170000007180765	14-008-043-00013-0001	8000	AVENA-SIN VARIEDAD	S	0,29	0,00
170000007180766	14-008-043-00014-0001	8000	AVENA-SIN VARIEDAD	S	0,73	0,00
170000007180774	14-008-043-00015-0001	8000	AVENA-SIN VARIEDAD	S	0,18	0,00
170000007180769	14-008-043-00016-0001	8000	AVENA-SIN VARIEDAD	S	1,46	0,00
170000007180770	14-008-043-00017-0001	8000	AVENA-SIN VARIEDAD	S	1,73	0,00

Porcentaje de superficie determinada situada en zonas RAMSAR**PUNTOS:** 0,00 0.0%

<u>REF.</u>	<u>REFERENCIA SIGPAC</u>	<u>CULTIVO</u>	<u>DESCRIPCIÓN CULTIVO</u>	<u>S/R</u>	<u>SUP. COMPROM.</u> <u>(ha)</u>	<u>SUP. CUMPLE</u> <u>(ha)</u>
170000007180782	14-008-011-00008-0001	20901	BARBECHO TRADICIONAL-SIN CUBIERTA VEGETAL	S	0,62	0,00
170000007180790	14-008-011-00009-0002	20901	BARBECHO TRADICIONAL-SIN CUBIERTA VEGETAL	S	12,14	0,00
170000007180779	14-008-011-00010-0001	20901	BARBECHO TRADICIONAL-SIN CUBIERTA VEGETAL	S	12,25	0,00
170000007180780	14-008-011-00011-0001	40001	GUISANTES-ABARTH	S	3,26	0,00
170000007180791	14-008-011-00012-0001	40001	GUISANTES-ABARTH	S	1,31	0,00
170000007180784	14-008-011-00013-0001	40001	GUISANTES-ABARTH	S	1,17	0,00
170000007180785	14-008-011-00014-0001	40001	GUISANTES-ABARTH	S	1,48	0,00
170000007180792	14-008-011-00015-0001	40001	GUISANTES-ABARTH	S	1,15	0,00
170000007180781	14-008-011-00016-0001	40001	GUISANTES-ABARTH	S	4,38	0,00
170000007180793	14-008-011-00018-0001	20901	BARBECHO TRADICIONAL-SIN CUBIERTA VEGETAL	S	0,29	0,00
170000007180786	14-008-011-00019-0001	20901	BARBECHO TRADICIONAL-SIN CUBIERTA VEGETAL	S	0,54	0,00
170000007180801	14-008-011-00021-0003	12000	TRANQUILLÓN-SIN VARIEDAD	S	18,35	0,00
170000007180795	14-008-011-00021-0003	20901	BARBECHO TRADICIONAL-SIN CUBIERTA VEGETAL	S	27,63	0,00
170000007180802	14-008-011-00022-0001	12000	TRANQUILLÓN-SIN VARIEDAD	S	4,83	0,00
170000007180798	14-008-011-00023-0001	12000	TRANQUILLÓN-SIN VARIEDAD	S	0,58	0,00
170000007180799	14-008-011-00024-0002	12000	TRANQUILLÓN-SIN VARIEDAD	S	18,50	0,00
170000007180796	14-008-011-00025-0001	12000	TRANQUILLÓN-SIN VARIEDAD	S	2,12	0,00
170000007180797	14-008-011-00026-0001	8000	AVENA-SIN VARIEDAD	S	2,62	0,00
170000007180800	14-008-011-00027-0001	12000	TRANQUILLÓN-SIN VARIEDAD	S	3,80	0,00
170000007180760	14-008-011-00028-0002	8000	AVENA-SIN VARIEDAD	S	6,43	0,00
170000007180749	14-008-011-00029-0001	8000	AVENA-SIN VARIEDAD	S	15,22	0,00
170000007180750	14-008-011-00030-0001	8000	AVENA-SIN VARIEDAD	S	0,54	0,00
170000007180751	14-008-011-00031-0001	8000	AVENA-SIN VARIEDAD	S	0,21	0,00
170000007180763	14-008-011-00043-0001	20902	BARBECHO TRADICIONAL-CON CUBIERTA VEGETAL	S	23,77	0,00
170000007180757	14-008-011-00044-0001	20902	BARBECHO TRADICIONAL-CON CUBIERTA VEGETAL	S	6,53	0,00
170000007180758	14-008-011-00045-0001	20902	BARBECHO TRADICIONAL-CON CUBIERTA VEGETAL	S	3,93	0,00
170000007180759	14-008-011-00047-0004	20902	BARBECHO TRADICIONAL-CON CUBIERTA VEGETAL	S	2,65	0,00

<u>REF.</u>	<u>REFERENCIA SIGPAC</u>	<u>CULTIVO</u>	<u>DESCRIPCIÓN CULTIVO</u>	<u>S/R</u>	<u>SUP. COMPROM.</u> <u>(ha)</u>	<u>SUP. CUMPLE</u> <u>(ha)</u>
170000007180762	14-008-011-00048-0001	12000	TRANQUILLÓN-SIN VARIEDAD	S	5,70	0,00
170000007180761	14-008-011-00048-0001	20902	BARBECHO TRADICIONAL-CON CUBIERTA VEGETAL	S	39,41	0,00
170000007180777	14-008-011-00048-0006	20902	BARBECHO TRADICIONAL-CON CUBIERTA VEGETAL	S	25,03	0,00
170000007180776	14-008-011-00048-0006	20902	BARBECHO TRADICIONAL-CON CUBIERTA VEGETAL	S	4,27	0,00
170000007180775	14-008-011-00049-0001	20902	BARBECHO TRADICIONAL-CON CUBIERTA VEGETAL	S	2,04	0,00
170000007180794	14-008-011-00051-0001	20901	BARBECHO TRADICIONAL-SIN CUBIERTA VEGETAL	S	0,35	0,00
170000007180753	14-008-011-00052-0001	8000	AVENA-SIN VARIEDAD	S	0,62	0,00
170000007180756	14-008-011-00053-0001	8000	AVENA-SIN VARIEDAD	S	6,40	0,00
170000007180764	14-008-043-00005-0001	8000	AVENA-SIN VARIEDAD	S	0,63	0,00
170000007180771	14-008-043-00008-0003	12000	TRANQUILLÓN-SIN VARIEDAD	S	0,37	0,00
170000007180767	14-008-043-00009-0001	8000	AVENA-SIN VARIEDAD	S	5,94	0,00
170000007180772	14-008-043-00010-0001	8000	AVENA-SIN VARIEDAD	S	4,97	0,00
170000007180768	14-008-043-00011-0001	8000	AVENA-SIN VARIEDAD	S	1,63	0,00
170000007180773	14-008-043-00012-0001	8000	AVENA-SIN VARIEDAD	S	0,71	0,00
170000007180765	14-008-043-00013-0001	8000	AVENA-SIN VARIEDAD	S	0,29	0,00
170000007180766	14-008-043-00014-0001	8000	AVENA-SIN VARIEDAD	S	0,73	0,00
170000007180774	14-008-043-00015-0001	8000	AVENA-SIN VARIEDAD	S	0,18	0,00
170000007180769	14-008-043-00016-0001	8000	AVENA-SIN VARIEDAD	S	1,46	0,00
170000007180770	14-008-043-00017-0001	8000	AVENA-SIN VARIEDAD	S	1,73	0,00

Porcentaje de superficie determinada en zonas vulnerables a la contaminación por nitratos**PUNTOS:** 0,00 0.0%

<u>REF.</u>	<u>REFERENCIA SIGPAC</u>	<u>CULTIVO</u>	<u>DESCRIPCIÓN CULTIVO</u>	<u>S/R</u>	<u>SUP. COMPROM.</u> <u>(ha)</u>	<u>SUP. CUMPLE</u> <u>(ha)</u>
170000007180782	14-008-011-00008-0001	20901	BARBECHO TRADICIONAL-SIN CUBIERTA VEGETAL	S	0,62	0,00
170000007180790	14-008-011-00009-0002	20901	BARBECHO TRADICIONAL-SIN CUBIERTA VEGETAL	S	12,14	0,00
170000007180779	14-008-011-00010-0001	20901	BARBECHO TRADICIONAL-SIN CUBIERTA VEGETAL	S	12,25	0,00
170000007180780	14-008-011-00011-0001	40001	GUISANTES-ABARTH	S	3,26	0,00
170000007180791	14-008-011-00012-0001	40001	GUISANTES-ABARTH	S	1,31	0,00
170000007180784	14-008-011-00013-0001	40001	GUISANTES-ABARTH	S	1,17	0,00
170000007180785	14-008-011-00014-0001	40001	GUISANTES-ABARTH	S	1,48	0,00
170000007180792	14-008-011-00015-0001	40001	GUISANTES-ABARTH	S	1,15	0,00
170000007180781	14-008-011-00016-0001	40001	GUISANTES-ABARTH	S	4,38	0,00
170000007180793	14-008-011-00018-0001	20901	BARBECHO TRADICIONAL-SIN CUBIERTA VEGETAL	S	0,29	0,00
170000007180786	14-008-011-00019-0001	20901	BARBECHO TRADICIONAL-SIN CUBIERTA VEGETAL	S	0,54	0,00
170000007180801	14-008-011-00021-0003	12000	TRANQUILLÓN-SIN VARIEDAD	S	18,35	0,00
170000007180795	14-008-011-00021-0003	20901	BARBECHO TRADICIONAL-SIN CUBIERTA VEGETAL	S	27,63	0,00
170000007180802	14-008-011-00022-0001	12000	TRANQUILLÓN-SIN VARIEDAD	S	4,83	0,00
170000007180798	14-008-011-00023-0001	12000	TRANQUILLÓN-SIN VARIEDAD	S	0,58	0,00
170000007180799	14-008-011-00024-0002	12000	TRANQUILLÓN-SIN VARIEDAD	S	18,50	0,00
170000007180796	14-008-011-00025-0001	12000	TRANQUILLÓN-SIN VARIEDAD	S	2,12	0,00
170000007180797	14-008-011-00026-0001	8000	AVENA-SIN VARIEDAD	S	2,62	0,00
170000007180800	14-008-011-00027-0001	12000	TRANQUILLÓN-SIN VARIEDAD	S	3,80	0,00
170000007180760	14-008-011-00028-0002	8000	AVENA-SIN VARIEDAD	S	6,43	0,00
170000007180749	14-008-011-00029-0001	8000	AVENA-SIN VARIEDAD	S	15,22	0,00
170000007180750	14-008-011-00030-0001	8000	AVENA-SIN VARIEDAD	S	0,54	0,00
170000007180751	14-008-011-00031-0001	8000	AVENA-SIN VARIEDAD	S	0,21	0,00
170000007180763	14-008-011-00043-0001	20902	BARBECHO TRADICIONAL-CON CUBIERTA VEGETAL	S	23,77	0,00
170000007180757	14-008-011-00044-0001	20902	BARBECHO TRADICIONAL-CON CUBIERTA VEGETAL	S	6,53	0,00
170000007180758	14-008-011-00045-0001	20902	BARBECHO TRADICIONAL-CON CUBIERTA VEGETAL	S	3,93	0,00

<u>REF.</u>	<u>REFERENCIA SIGPAC</u>	<u>CULTIVO</u>	<u>DESCRIPCIÓN CULTIVO</u>	<u>S/R</u>	<u>SUP. COMPROM.</u> <u>(ha)</u>	<u>SUP. CUMPLE</u> <u>(ha)</u>
170000007180759	14-008-011-00047-0004	20902	BARBECHO TRADICIONAL-CON CUBIERTA VEGETAL	S	2,65	0,00
170000007180762	14-008-011-00048-0001	12000	TRANQUILLÓN-SIN VARIEDAD	S	5,70	0,00
170000007180761	14-008-011-00048-0001	20902	BARBECHO TRADICIONAL-CON CUBIERTA VEGETAL	S	39,41	0,00
170000007180776	14-008-011-00048-0006	20902	BARBECHO TRADICIONAL-CON CUBIERTA VEGETAL	S	4,27	0,00
170000007180777	14-008-011-00048-0006	20902	BARBECHO TRADICIONAL-CON CUBIERTA VEGETAL	S	25,03	0,00
170000007180775	14-008-011-00049-0001	20902	BARBECHO TRADICIONAL-CON CUBIERTA VEGETAL	S	2,04	0,00
170000007180794	14-008-011-00051-0001	20901	BARBECHO TRADICIONAL-SIN CUBIERTA VEGETAL	S	0,35	0,00
170000007180753	14-008-011-00052-0001	8000	AVENA-SIN VARIEDAD	S	0,62	0,00
170000007180756	14-008-011-00053-0001	8000	AVENA-SIN VARIEDAD	S	6,40	0,00
170000007180764	14-008-043-00005-0001	8000	AVENA-SIN VARIEDAD	S	0,63	0,00
170000007180771	14-008-043-00008-0003	12000	TRANQUILLÓN-SIN VARIEDAD	S	0,37	0,00
170000007180767	14-008-043-00009-0001	8000	AVENA-SIN VARIEDAD	S	5,94	0,00
170000007180772	14-008-043-00010-0001	8000	AVENA-SIN VARIEDAD	S	4,97	0,00
170000007180768	14-008-043-00011-0001	8000	AVENA-SIN VARIEDAD	S	1,63	0,00
170000007180773	14-008-043-00012-0001	8000	AVENA-SIN VARIEDAD	S	0,71	0,00
170000007180765	14-008-043-00013-0001	8000	AVENA-SIN VARIEDAD	S	0,29	0,00
170000007180766	14-008-043-00014-0001	8000	AVENA-SIN VARIEDAD	S	0,73	0,00
170000007180774	14-008-043-00015-0001	8000	AVENA-SIN VARIEDAD	S	0,18	0,00
170000007180769	14-008-043-00016-0001	8000	AVENA-SIN VARIEDAD	S	1,46	0,00
170000007180770	14-008-043-00017-0001	8000	AVENA-SIN VARIEDAD	S	1,73	0,00

Pendiente media de la explotación**PUNTOS:** 1,00 6.71%

<u>REF.</u>	<u>REFERENCIA SIGPAC</u>	<u>CULTIVO</u>	<u>DESCRIPCIÓN CULTIVO</u>	<u>S/R</u>	<u>PENDIENTE MEDIA (%)</u>	<u>SUP. COMPROM.</u> <u>(ha)</u>
170000007180782	14-008-011-00008-0001	20901	BARBECHO TRADICIONAL-SIN CUBIERTA VEGETAL	S	5,19	0,62
170000007180790	14-008-011-00009-0002	20901	BARBECHO TRADICIONAL-SIN CUBIERTA VEGETAL	S	6,25	12,14
170000007180779	14-008-011-00010-0001	20901	BARBECHO TRADICIONAL-SIN CUBIERTA VEGETAL	S	2,56	12,25
170000007180780	14-008-011-00011-0001	40001	GUISANTES-ABARTH	S	2,41	3,26
170000007180791	14-008-011-00012-0001	40001	GUISANTES-ABARTH	S	6,88	1,31
170000007180784	14-008-011-00013-0001	40001	GUISANTES-ABARTH	S	5,49	1,17
170000007180785	14-008-011-00014-0001	40001	GUISANTES-ABARTH	S	6,15	1,48
170000007180792	14-008-011-00015-0001	40001	GUISANTES-ABARTH	S	5,48	1,15
170000007180781	14-008-011-00016-0001	40001	GUISANTES-ABARTH	S	3,84	4,38
170000007180793	14-008-011-00018-0001	20901	BARBECHO TRADICIONAL-SIN CUBIERTA VEGETAL	S	5,14	0,29
170000007180786	14-008-011-00019-0001	20901	BARBECHO TRADICIONAL-SIN CUBIERTA VEGETAL	S	7,74	0,54
170000007180801	14-008-011-00021-0003	12000	TRANQUILLÓN-SIN VARIEDAD	S	7,24	18,35
170000007180795	14-008-011-00021-0003	20901	BARBECHO TRADICIONAL-SIN CUBIERTA VEGETAL	S	7,24	27,63
170000007180802	14-008-011-00022-0001	12000	TRANQUILLÓN-SIN VARIEDAD	S	8,64	4,83
170000007180798	14-008-011-00023-0001	12000	TRANQUILLÓN-SIN VARIEDAD	S	9,91	0,58
170000007180799	14-008-011-00024-0002	12000	TRANQUILLÓN-SIN VARIEDAD	S	9,79	18,50
170000007180796	14-008-011-00025-0001	12000	TRANQUILLÓN-SIN VARIEDAD	S	9,54	2,12
170000007180797	14-008-011-00026-0001	8000	AVENA-SIN VARIEDAD	S	8,94	2,62
170000007180800	14-008-011-00027-0001	12000	TRANQUILLÓN-SIN VARIEDAD	S	8,36	3,80
170000007180760	14-008-011-00028-0002	8000	AVENA-SIN VARIEDAD	S	9,13	6,43
170000007180749	14-008-011-00029-0001	8000	AVENA-SIN VARIEDAD	S	6,66	15,22
170000007180750	14-008-011-00030-0001	8000	AVENA-SIN VARIEDAD	S	8,26	0,54
170000007180751	14-008-011-00031-0001	8000	AVENA-SIN VARIEDAD	S	8,18	0,21
170000007180763	14-008-011-00043-0001	20902	BARBECHO TRADICIONAL-CON CUBIERTA VEGETAL	S	7,31	23,77
170000007180757	14-008-011-00044-0001	20902	BARBECHO TRADICIONAL-CON CUBIERTA VEGETAL	S	4,80	6,53

REF.	REFERENCIA SIGPAC	CULTIVO	DESCRIPCIÓN CULTIVO	S/R	PENDIENTE	SUP.
					MEDIA (%)	COMPROM.
						(ha)
170000007180758	14-008-011-00045-0001	20902	BARBECHO TRADICIONAL-CON CUBIERTA VEGETAL	S	8,59	3,93
170000007180759	14-008-011-00047-0004	20902	BARBECHO TRADICIONAL-CON CUBIERTA VEGETAL	S	9,74	2,65
170000007180762	14-008-011-00048-0001	12000	TRANQUILLÓN-SIN VARIEDAD	S	4,29	5,70
170000007180761	14-008-011-00048-0001	20902	BARBECHO TRADICIONAL-CON CUBIERTA VEGETAL	S	4,29	39,41
170000007180777	14-008-011-00048-0006	20902	BARBECHO TRADICIONAL-CON CUBIERTA VEGETAL	S	8,10	25,03
170000007180776	14-008-011-00048-0006	20902	BARBECHO TRADICIONAL-CON CUBIERTA VEGETAL	S	8,10	4,27
170000007180775	14-008-011-00049-0001	20902	BARBECHO TRADICIONAL-CON CUBIERTA VEGETAL	S	4,83	2,04
170000007180794	14-008-011-00051-0001	20901	BARBECHO TRADICIONAL-SIN CUBIERTA VEGETAL	S	5,50	0,35
170000007180753	14-008-011-00052-0001	8000	AVENA-SIN VARIEDAD	S	4,58	0,62
170000007180756	14-008-011-00053-0001	8000	AVENA-SIN VARIEDAD	S	7,11	6,40
170000007180764	14-008-043-00005-0001	8000	AVENA-SIN VARIEDAD	S	6,99	0,63
170000007180771	14-008-043-00008-0003	12000	TRANQUILLÓN-SIN VARIEDAD	S	15,36	0,37
170000007180767	14-008-043-00009-0001	8000	AVENA-SIN VARIEDAD	S	7,60	5,94
170000007180772	14-008-043-00010-0001	8000	AVENA-SIN VARIEDAD	S	5,92	4,97
170000007180768	14-008-043-00011-0001	8000	AVENA-SIN VARIEDAD	S	8,33	1,63
170000007180773	14-008-043-00012-0001	8000	AVENA-SIN VARIEDAD	S	8,90	0,71
170000007180765	14-008-043-00013-0001	8000	AVENA-SIN VARIEDAD	S	6,57	0,29
170000007180766	14-008-043-00014-0001	8000	AVENA-SIN VARIEDAD	S	7,04	0,73
170000007180774	14-008-043-00015-0001	8000	AVENA-SIN VARIEDAD	S	5,20	0,18
170000007180769	14-008-043-00016-0001	8000	AVENA-SIN VARIEDAD	S	8,58	1,46
170000007180770	14-008-043-00017-0001	8000	AVENA-SIN VARIEDAD	S	9,42	1,73

Porcentaje de Superficie de la explotación en municipios con más del 40 por ciento de su superficie agraria dentro de la Zona de desertificación

PUNTOS: 0,00 0,0%

REF.	REFERENCIA SIGPAC	CULTIVO	DESCRIPCIÓN CULTIVO	S/R	SUP.	SUP.
					COMPROM.	CUMPLE
					(ha)	(ha)
170000007180782	14-008-011-00008-0001	20901	BARBECHO TRADICIONAL-SIN CUBIERTA VEGETAL	S	0,62	0,00
170000007180790	14-008-011-00009-0002	20901	BARBECHO TRADICIONAL-SIN CUBIERTA VEGETAL	S	12,14	0,00
170000007180779	14-008-011-00010-0001	20901	BARBECHO TRADICIONAL-SIN CUBIERTA VEGETAL	S	12,25	0,00
170000007180780	14-008-011-00011-0001	40001	GUISANTES-ABARTH	S	3,26	0,00
170000007180791	14-008-011-00012-0001	40001	GUISANTES-ABARTH	S	1,31	0,00
170000007180784	14-008-011-00013-0001	40001	GUISANTES-ABARTH	S	1,17	0,00
170000007180785	14-008-011-00014-0001	40001	GUISANTES-ABARTH	S	1,48	0,00
170000007180792	14-008-011-00015-0001	40001	GUISANTES-ABARTH	S	1,15	0,00
170000007180781	14-008-011-00016-0001	40001	GUISANTES-ABARTH	S	4,38	0,00
170000007180793	14-008-011-00018-0001	20901	BARBECHO TRADICIONAL-SIN CUBIERTA VEGETAL	S	0,29	0,00
170000007180786	14-008-011-00019-0001	20901	BARBECHO TRADICIONAL-SIN CUBIERTA VEGETAL	S	0,54	0,00
170000007180801	14-008-011-00021-0003	12000	TRANQUILLÓN-SIN VARIEDAD	S	18,35	0,00
170000007180795	14-008-011-00021-0003	20901	BARBECHO TRADICIONAL-SIN CUBIERTA VEGETAL	S	27,63	0,00
170000007180802	14-008-011-00022-0001	12000	TRANQUILLÓN-SIN VARIEDAD	S	4,83	0,00
170000007180798	14-008-011-00023-0001	12000	TRANQUILLÓN-SIN VARIEDAD	S	0,58	0,00
170000007180799	14-008-011-00024-0002	12000	TRANQUILLÓN-SIN VARIEDAD	S	18,50	0,00
170000007180796	14-008-011-00025-0001	12000	TRANQUILLÓN-SIN VARIEDAD	S	2,12	0,00
170000007180797	14-008-011-00026-0001	8000	AVENA-SIN VARIEDAD	S	2,62	0,00
170000007180800	14-008-011-00027-0001	12000	TRANQUILLÓN-SIN VARIEDAD	S	3,80	0,00
170000007180760	14-008-011-00028-0002	8000	AVENA-SIN VARIEDAD	S	6,43	0,00
170000007180749	14-008-011-00029-0001	8000	AVENA-SIN VARIEDAD	S	15,22	0,00
170000007180750	14-008-011-00030-0001	8000	AVENA-SIN VARIEDAD	S	0,54	0,00
170000007180751	14-008-011-00031-0001	8000	AVENA-SIN VARIEDAD	S	0,21	0,00
170000007180763	14-008-011-00043-0001	20902	BARBECHO TRADICIONAL-CON CUBIERTA VEGETAL	S	23,77	0,00

<u>REF.</u>	<u>REFERENCIA SIGPAC</u>	<u>CULTIVO</u>	<u>DESCRIPCIÓN CULTIVO</u>	<u>S/R</u>	<u>SUP. COMPROM.</u> <u>(ha)</u>	<u>SUP. CUMPLE</u> <u>(ha)</u>
1700000007180757	14-008-011-00044-0001	20902	BARBECHO TRADICIONAL-CON CUBIERTA VEGETAL	S	6,53	0,00
1700000007180758	14-008-011-00045-0001	20902	BARBECHO TRADICIONAL-CON CUBIERTA VEGETAL	S	3,93	0,00
1700000007180759	14-008-011-00047-0004	20902	BARBECHO TRADICIONAL-CON CUBIERTA VEGETAL	S	2,65	0,00
1700000007180762	14-008-011-00048-0001	12000	TRANQUILLÓN-SIN VARIEDAD	S	5,70	0,00
1700000007180761	14-008-011-00048-0001	20902	BARBECHO TRADICIONAL-CON CUBIERTA VEGETAL	S	39,41	0,00
1700000007180776	14-008-011-00048-0006	20902	BARBECHO TRADICIONAL-CON CUBIERTA VEGETAL	S	4,27	0,00
1700000007180777	14-008-011-00048-0006	20902	BARBECHO TRADICIONAL-CON CUBIERTA VEGETAL	S	25,03	0,00
1700000007180775	14-008-011-00049-0001	20902	BARBECHO TRADICIONAL-CON CUBIERTA VEGETAL	S	2,04	0,00
1700000007180794	14-008-011-00051-0001	20901	BARBECHO TRADICIONAL-SIN CUBIERTA VEGETAL	S	0,35	0,00
1700000007180753	14-008-011-00052-0001	8000	AVENA-SIN VARIEDAD	S	0,62	0,00
1700000007180756	14-008-011-00053-0001	8000	AVENA-SIN VARIEDAD	S	6,40	0,00
1700000007180764	14-008-043-00005-0001	8000	AVENA-SIN VARIEDAD	S	0,63	0,00
1700000007180771	14-008-043-00008-0003	12000	TRANQUILLÓN-SIN VARIEDAD	S	0,37	0,00
1700000007180767	14-008-043-00009-0001	8000	AVENA-SIN VARIEDAD	S	5,94	0,00
1700000007180772	14-008-043-00010-0001	8000	AVENA-SIN VARIEDAD	S	4,97	0,00
1700000007180768	14-008-043-00011-0001	8000	AVENA-SIN VARIEDAD	S	1,63	0,00
1700000007180773	14-008-043-00012-0001	8000	AVENA-SIN VARIEDAD	S	0,71	0,00
1700000007180765	14-008-043-00013-0001	8000	AVENA-SIN VARIEDAD	S	0,29	0,00
1700000007180766	14-008-043-00014-0001	8000	AVENA-SIN VARIEDAD	S	0,73	0,00
1700000007180774	14-008-043-00015-0001	8000	AVENA-SIN VARIEDAD	S	0,18	0,00
1700000007180769	14-008-043-00016-0001	8000	AVENA-SIN VARIEDAD	S	1,46	0,00
1700000007180770	14-008-043-00017-0001	8000	AVENA-SIN VARIEDAD	S	1,73	0,00



<u>APELLIDOS Y NOMBRE / RAZÓN SOCIAL</u>	<u>NIF</u>	<u>EXPEDIENTE</u>	<u>SUP. COMPROMETIDA (ha)</u>
CASTILLA RUIZ ANTONIO	***7882*	1108062	0
<u>RESOLUCIÓN</u>			
INADMITIDO			

INCIDENCIAS**INCIDENCIA DESCRIPCIÓN**

85000	No inscrito en un organismo de control y certificación ecológico (artículo 5-1 c), Orden 26 mayo 2015)
85007	Cultivo, variedad, regimen y/o uso del recinto SIGPAC no compatible con la operación (anexo IV.I, Orden 26 mayo 2015) Ref:1700000007089119 Recinto:41-058-004-00002-011 Cultivo:206000 NARANJO-SIN VARIEDAD Secano Uso SIGPAC:CI
85018	Expendiente sin grupos de pago válidos

RESUMEN CRITERIOS DE SELECCIÓN

11.2.1.1 Mantenimiento de prácticas y métodos de agricultura ecológica: Cultivos permanentes distintos de olivar - Conv 2018. PUNTOS: 0,00

	<u>PUNTOS</u>	<u>CUMPLE</u>
Porcentaje de superficie determinada en Red Natura 2000	0,00	0.0%
Porcentaje de superficie determinada situada en zonas RAMSAR	0,00	0.0%
Porcentaje de superficie determinada en zonas vulnerables a la contaminación por nitratos	0,00	0.0%
Pendiente media de la explotación	0,00	0.0%
Porcentaje de Superficie de la explotación en municipios con más del 40 por ciento de su superficie agraria dentro de la Zona de desertificación	0,00	0.0%

DETALLE CRITERIOS DE SELECCIÓN

11.2.1.1 Mantenimiento de prácticas y métodos de agricultura ecológica: Cultivos permanentes distintos de olivar - Conv 2018. PUNTOS: 0,00

Porcentaje de superficie determinada en Red Natura 2000	PUNTOS: 0,00	0.0%
Porcentaje de superficie determinada situada en zonas RAMSAR	PUNTOS: 0,00	0.0%
Porcentaje de superficie determinada en zonas vulnerables a la contaminación por nitratos	PUNTOS: 0,00	0.0%
Pendiente media de la explotación	PUNTOS: 0,00	0.0%
Porcentaje de Superficie de la explotación en municipios con más del 40 por ciento de su superficie agraria dentro de la Zona de desertificación	PUNTOS: 0,00	0.0%



<u>APELLIDOS Y NOMBRE / RAZÓN SOCIAL</u>	<u>NIF</u>	<u>EXPEDIENTE</u>	<u>SUP. COMPROMETIDA</u>			
			<u>(ha)</u>			
CONDE GARCIA SANTIAGA	****6462*	1125893	18.56			
RESOLUCIÓN ADMITIDO						
IMPORTE POR ANUALIDAD						
		2018	2019	2020	2021	2022
IMPORTE MÁXIMO SUBVENCIONABLE		1.387,74 €	1.387,74 €	1.387,74 €	1.387,74 €	1.387,74 €
IMPORTE MEDIO DE TRANSFERENCIA (€/ha)		74,77 €	74,77 €	74,77 €	74,77 €	74,77 €

DETALLE IMPORTES POR ANUALIDAD

<u>GRUPOS DE CULTIVO ADMITIDOS</u>	<u>SUP. COMPROM.</u>	2018	2019	2020	2021	2022
	<u>(ha)</u>					
HERBÁCEOS	9,18	1.387,74 €	1.387,74 €	1.387,74 €	1.387,74 €	1.387,74 €
HERBÁCEOS NO ELEGIBLES	9,38	0,00 €	0,00 €	0,00 €	0,00 €	0,00 €

RECINTOS COMPROMETIDOS

<u>REF.</u>	<u>REFERENCIA SIGPAC</u>	<u>CULTIVO DESCRIPCIÓN CULTIVO</u>	<u>S/R</u>	<u>PEND. MEDIA</u>	<u>SUP. DEC. ADMIN.</u>	<u>NU SUP. CERT.</u>	<u>SUP. CAMPO</u>	<u>SUP. COMPROM.</u>
				<u>(%)</u>	<u>(ha)</u>	<u>(ha)</u>	<u>(ha)</u>	<u>(ha)</u>
170000006869561	14-034-011-00018-0001	12000 TRANQUILLÓN-SIN VARIEDAD	S	2,55	0,34	0,34		0,34
170000006869544	14-034-001-00177-0003	5000 CEBADA-SIN VARIEDAD	S	3,00	0,58	0,58		0,58
170000006869607	14-034-002-00235-0001	1000 TRIGO BLANDO-SIN VARIEDAD	S	4,83	0,59	0,59		0,59
170000006869557	14-034-002-00050-0001	8000 AVENA-SIN VARIEDAD	S	5,40	0,92	0,92		0,92
170000006869595	14-034-002-00106-0001	12000 TRANQUILLÓN-SIN VARIEDAD	S	6,23	0,41	0,41		0,41
170000006869608	14-034-002-00238-0001	1000 TRIGO BLANDO-SIN VARIEDAD	S	7,37	0,37	0,37		0,37
170000006869538	14-034-009-00315-0001	5000 CEBADA-SIN VARIEDAD	S	7,50	0,06	0,06		0,06
170000006869517	14-034-009-00322-0001	5000 CEBADA-SIN VARIEDAD	S	7,70	0,06	0,06		0,06
170000006869537	14-034-009-00312-0001	5000 CEBADA-SIN VARIEDAD	S	8,20	0,09	0,09		0,09
170000006869539	14-062-001-00046-0001	8000 AVENA-SIN VARIEDAD	S	8,25	0,53	0,53		0,53
170000006869620	14-034-002-00224-0003	5000 CEBADA-SIN VARIEDAD	S	8,31	0,10	0,10		0,10
170000006869562	14-034-002-00053-0001	8000 AVENA-SIN VARIEDAD	S	8,40	1,18	1,18		1,18
170000006869551	14-034-002-00170-0001	1000 TRIGO BLANDO-SIN VARIEDAD	S	8,88	1,50	1,50		1,50
170000006869519	14-034-009-00096-0001	12000 TRANQUILLÓN-SIN VARIEDAD	S	10,36	0,78	0,78		0,78
170000006869552	14-034-002-00223-0003	5000 CEBADA-SIN VARIEDAD	S	10,70	0,30	0,30		0,30
170000006869565	14-034-002-00222-0003	5000 CEBADA-SIN VARIEDAD	S	11,12	0,11	0,11		0,11
170000006869556	14-034-002-00222-0002	5000 CEBADA-SIN VARIEDAD	S	11,51	0,47	0,47		0,47
170000006869550	14-034-009-00132-0001	20902 BARBECHO TRADICIONAL-CON CUBIERTA VEGETAL	S	12,40	1,54	1,54		1,54
170000006869611	14-034-002-00224-0004	5000 CEBADA-SIN VARIEDAD	S	12,92	0,06	0,06		0,06
170000006869587	14-034-009-00026-0002	20902 BARBECHO TRADICIONAL-CON CUBIERTA VEGETAL	S	13,40	0,67	0,67		0,67
170000006869520	14-034-009-00097-0001	12000 TRANQUILLÓN-SIN VARIEDAD	S	13,69	0,73	0,73		0,73
170000006869572	14-034-009-00209-0002	20902 BARBECHO TRADICIONAL-CON CUBIERTA VEGETAL	S	14,20	0,32	0,32		0,32
170000006869559	14-034-009-00217-0001	20902 BARBECHO TRADICIONAL-CON CUBIERTA VEGETAL	S	15,10	0,95	0,95		0,95
170000006869594	14-034-009-00018-0002	20902 BARBECHO TRADICIONAL-CON CUBIERTA VEGETAL	S	16,30	4,42	4,42		4,42
170000006869553	14-034-009-00128-0002	20902 BARBECHO TRADICIONAL-CON CUBIERTA VEGETAL	S	19,10	1,48	1,48		1,48



INCIDENCIAS**INCIDENCIA DESCRIPCIÓN**

7106	No indica en el impreso INFO_ADICIONAL-Reverso el Organismo de Control al que pertenece.
85001	El recinto declarado no cumple con las normas de producción ecológica (artículo 5-1 e), Orden 26 mayo 2015) Ref:4119446 Recinto:14-034-009-00106-002 Cultivo:12000 TRANQUILLÓN-SIN VARIEDAD Secano Ref:1700000006869619 Recinto:14-034-009-00107-002 Cultivo:12000 TRANQUILLÓN-SIN VARIEDAD Secano Ref:1700000006869549 Recinto:14-034-009-00179-001 Cultivo:20902 BARBECHO TRADICIONAL-CON CUBIERTA VEGETAL Secano Ref:1700000006869560 Recinto:14-034-009-00242-001 Cultivo:113000 OTROS FRUTALES-SIN VARIEDAD Secano
85023	El grupo de cultivo declarado en el recinto no coincide con el grupo de cultivo existente en el Organismo de Certificación Ref:1700000006869586 Recinto:14-034-009-00163-001 Cultivo:20902 BARBECHO TRADICIONAL-CON CUBIERTA VEGETAL Secano Grupo de SIPEA:PASTOS ASOCIADOS Ref:1700000006869570 Recinto:14-034-009-00186-001 Cultivo:20902 BARBECHO TRADICIONAL-CON CUBIERTA VEGETAL Secano Grupo de SIPEA:PASTOS ASOCIADOS Ref:1700000006869569 Recinto:14-034-009-00198-001 Cultivo:20902 BARBECHO TRADICIONAL-CON CUBIERTA VEGETAL Secano Grupo de SIPEA:PASTOS ASOCIADOS Ref:1700000006869626 Recinto:14-034-009-00237-001 Cultivo:20902 BARBECHO TRADICIONAL-CON CUBIERTA VEGETAL Secano Grupo de SIPEA:PASTOS ASOCIADOS Ref:1700000006869581 Recinto:14-034-009-00247-001 Cultivo:20902 BARBECHO TRADICIONAL-CON CUBIERTA VEGETAL Secano Grupo de SIPEA:PASTOS ASOCIADOS Ref:1700000006869574 Recinto:14-034-009-00250-001 Cultivo:20902 BARBECHO TRADICIONAL-CON CUBIERTA VEGETAL Secano Grupo de SIPEA:PASTOS ASOCIADOS Ref:1700000006869576 Recinto:14-034-009-00251-001 Cultivo:20902 BARBECHO TRADICIONAL-CON CUBIERTA VEGETAL Secano Grupo de SIPEA:PASTOS ASOCIADOS

RESUMEN CRITERIOS DE SELECCIÓN**11.2.1.1 Mantenimiento de prácticas y métodos de agricultura ecológica: Cultivos herbáceos - Conv 2018.** PUNTOS: 2,00

	<u>PUNTOS</u>	<u>CUMPLE</u>
Porcentaje de superficie determinada en Red Natura 2000	0,00	0.0%
Porcentaje de superficie determinada situada en zonas RAMSAR	0,00	0.0%
Porcentaje de superficie determinada en zonas vulnerables a la contaminación por nitratos	0,00	0.0%
Pendiente media de la explotación	2,00	11.95%
Porcentaje de Superficie de la explotación en municipios con más del 40 por ciento de su superficie agraria dentro de la Zona de desertificación	0,00	0.0%

11.2.1.1 Mantenimiento de prácticas y métodos de agricultura ecológica: Cultivos permanentes distintos de olivar - Conv 2018. PUNTOS: 0,00

	<u>PUNTOS</u>	<u>CUMPLE</u>
Porcentaje de superficie determinada en Red Natura 2000	0,00	0.0%
Porcentaje de superficie determinada situada en zonas RAMSAR	0,00	0.0%
Porcentaje de superficie determinada en zonas vulnerables a la contaminación por nitratos	0,00	0.0%
Pendiente media de la explotación	0,00	0.0%
Porcentaje de Superficie de la explotación en municipios con más del 40 por ciento de su superficie agraria dentro de la Zona de desertificación	0,00	0.0%

DETALLE CRITERIOS DE SELECCIÓN**11.2.1.1 Mantenimiento de prácticas y métodos de agricultura ecológica: Cultivos herbáceos - Conv 2018.** PUNTOS: 2,00

					PUNTOS:	0,00	0.0%
<u>REF.</u>	<u>REFERENCIA SIGPAC</u>	<u>CULTIVO</u>	<u>DESCRIPCIÓN CULTIVO</u>	<u>S/R</u>		<u>SUP. COMPROM.</u> (ha)	<u>SUP. CUMPLE</u> (ha)
1700000006869544	14-034-001-00177-0003	5000	CEBADA-SIN VARIEDAD	S		0,58	0,00
1700000006869557	14-034-002-00050-0001	8000	AVENA-SIN VARIEDAD	S		0,92	0,00
1700000006869562	14-034-002-00053-0001	8000	AVENA-SIN VARIEDAD	S		1,18	0,00
1700000006869595	14-034-002-00106-0001	12000	TRANQUILLÓN-SIN VARIEDAD	S		0,41	0,00
1700000006869551	14-034-002-00170-0001	1000	TRIGO BLANDO-SIN VARIEDAD	S		1,50	0,00
1700000006869556	14-034-002-00222-0002	5000	CEBADA-SIN VARIEDAD	S		0,47	0,00
1700000006869565	14-034-002-00222-0003	5000	CEBADA-SIN VARIEDAD	S		0,11	0,00
1700000006869552	14-034-002-00223-0003	5000	CEBADA-SIN VARIEDAD	S		0,30	0,00

<u>REF.</u>	<u>REFERENCIA SIGPAC</u>	<u>CULTIVO</u>	<u>DESCRIPCIÓN CULTIVO</u>	<u>S/R</u>	<u>SUP. COMPROM.</u> <u>(ha)</u>	<u>SUP. CUMPLE</u> <u>(ha)</u>
1700000006869620	14-034-002-00224-0003	5000	CEBADA-SIN VARIEDAD	S	0,10	0,00
1700000006869611	14-034-002-00224-0004	5000	CEBADA-SIN VARIEDAD	S	0,06	0,00
1700000006869607	14-034-002-00235-0001	1000	TRIGO BLANDO-SIN VARIEDAD	S	0,59	0,00
1700000006869608	14-034-002-00238-0001	1000	TRIGO BLANDO-SIN VARIEDAD	S	0,37	0,00
1700000006869594	14-034-009-00018-0002	20902	BARBECHO TRADICIONAL-CON CUBIERTA VEGETAL	S	4,42	0,00
1700000006869587	14-034-009-00026-0002	20902	BARBECHO TRADICIONAL-CON CUBIERTA VEGETAL	S	0,67	0,00
1700000006869519	14-034-009-00096-0001	12000	TRANQUILLÓN-SIN VARIEDAD	S	0,78	0,00
1700000006869520	14-034-009-00097-0001	12000	TRANQUILLÓN-SIN VARIEDAD	S	0,73	0,00
1700000006869553	14-034-009-00128-0002	20902	BARBECHO TRADICIONAL-CON CUBIERTA VEGETAL	S	1,48	0,00
1700000006869550	14-034-009-00132-0001	20902	BARBECHO TRADICIONAL-CON CUBIERTA VEGETAL	S	1,54	0,00
1700000006869572	14-034-009-00209-0002	20902	BARBECHO TRADICIONAL-CON CUBIERTA VEGETAL	S	0,32	0,00
1700000006869559	14-034-009-00217-0001	20902	BARBECHO TRADICIONAL-CON CUBIERTA VEGETAL	S	0,95	0,00
1700000006869537	14-034-009-00312-0001	5000	CEBADA-SIN VARIEDAD	S	0,09	0,00
1700000006869538	14-034-009-00315-0001	5000	CEBADA-SIN VARIEDAD	S	0,06	0,00
1700000006869517	14-034-009-00322-0001	5000	CEBADA-SIN VARIEDAD	S	0,06	0,00
1700000006869561	14-034-011-00018-0001	12000	TRANQUILLÓN-SIN VARIEDAD	S	0,34	0,00
1700000006869539	14-062-001-00046-0001	8000	AVENA-SIN VARIEDAD	S	0,53	0,00

Porcentaje de superficie determinada situada en zonas RAMSAR**PUNTOS:** 0,00 0.0%

<u>REF.</u>	<u>REFERENCIA SIGPAC</u>	<u>CULTIVO</u>	<u>DESCRIPCIÓN CULTIVO</u>	<u>S/R</u>	<u>SUP. COMPROM.</u> <u>(ha)</u>	<u>SUP. CUMPLE</u> <u>(ha)</u>
1700000006869544	14-034-001-00177-0003	5000	CEBADA-SIN VARIEDAD	S	0,58	0,00
1700000006869557	14-034-002-00050-0001	8000	AVENA-SIN VARIEDAD	S	0,92	0,00
1700000006869562	14-034-002-00053-0001	8000	AVENA-SIN VARIEDAD	S	1,18	0,00
1700000006869595	14-034-002-00106-0001	12000	TRANQUILLÓN-SIN VARIEDAD	S	0,41	0,00
1700000006869551	14-034-002-00170-0001	1000	TRIGO BLANDO-SIN VARIEDAD	S	1,50	0,00
1700000006869556	14-034-002-00222-0002	5000	CEBADA-SIN VARIEDAD	S	0,47	0,00
1700000006869565	14-034-002-00222-0003	5000	CEBADA-SIN VARIEDAD	S	0,11	0,00
1700000006869552	14-034-002-00223-0003	5000	CEBADA-SIN VARIEDAD	S	0,30	0,00
1700000006869620	14-034-002-00224-0003	5000	CEBADA-SIN VARIEDAD	S	0,10	0,00
1700000006869611	14-034-002-00224-0004	5000	CEBADA-SIN VARIEDAD	S	0,06	0,00
1700000006869607	14-034-002-00235-0001	1000	TRIGO BLANDO-SIN VARIEDAD	S	0,59	0,00
1700000006869608	14-034-002-00238-0001	1000	TRIGO BLANDO-SIN VARIEDAD	S	0,37	0,00
1700000006869594	14-034-009-00018-0002	20902	BARBECHO TRADICIONAL-CON CUBIERTA VEGETAL	S	4,42	0,00
1700000006869587	14-034-009-00026-0002	20902	BARBECHO TRADICIONAL-CON CUBIERTA VEGETAL	S	0,67	0,00
1700000006869519	14-034-009-00096-0001	12000	TRANQUILLÓN-SIN VARIEDAD	S	0,78	0,00
1700000006869520	14-034-009-00097-0001	12000	TRANQUILLÓN-SIN VARIEDAD	S	0,73	0,00
1700000006869553	14-034-009-00128-0002	20902	BARBECHO TRADICIONAL-CON CUBIERTA VEGETAL	S	1,48	0,00
1700000006869550	14-034-009-00132-0001	20902	BARBECHO TRADICIONAL-CON CUBIERTA VEGETAL	S	1,54	0,00
1700000006869572	14-034-009-00209-0002	20902	BARBECHO TRADICIONAL-CON CUBIERTA VEGETAL	S	0,32	0,00
1700000006869559	14-034-009-00217-0001	20902	BARBECHO TRADICIONAL-CON CUBIERTA VEGETAL	S	0,95	0,00
1700000006869537	14-034-009-00312-0001	5000	CEBADA-SIN VARIEDAD	S	0,09	0,00
1700000006869538	14-034-009-00315-0001	5000	CEBADA-SIN VARIEDAD	S	0,06	0,00
1700000006869517	14-034-009-00322-0001	5000	CEBADA-SIN VARIEDAD	S	0,06	0,00
1700000006869561	14-034-011-00018-0001	12000	TRANQUILLÓN-SIN VARIEDAD	S	0,34	0,00
1700000006869539	14-062-001-00046-0001	8000	AVENA-SIN VARIEDAD	S	0,53	0,00

Porcentaje de superficie determinada en zonas vulnerables a la contaminación por nitratos**PUNTOS:** 0,00 0.0%

<u>REF.</u>	<u>REFERENCIA SIGPAC</u>	<u>CULTIVO</u>	<u>DESCRIPCIÓN CULTIVO</u>	<u>S/R</u>	<u>SUP. COMPROM.</u> <u>(ha)</u>	<u>SUP. CUMPLE</u> <u>(ha)</u>
170000006869544	14-034-001-00177-0003	5000	CEBADA-SIN VARIEDAD	S	0,58	0,00
170000006869557	14-034-002-00050-0001	8000	AVENA-SIN VARIEDAD	S	0,92	0,00
170000006869562	14-034-002-00053-0001	8000	AVENA-SIN VARIEDAD	S	1,18	0,00
170000006869595	14-034-002-00106-0001	12000	TRANQUILLÓN-SIN VARIEDAD	S	0,41	0,00
170000006869551	14-034-002-00170-0001	1000	TRIGO BLANDO-SIN VARIEDAD	S	1,50	0,00
170000006869556	14-034-002-00222-0002	5000	CEBADA-SIN VARIEDAD	S	0,47	0,00
170000006869565	14-034-002-00222-0003	5000	CEBADA-SIN VARIEDAD	S	0,11	0,00
170000006869552	14-034-002-00223-0003	5000	CEBADA-SIN VARIEDAD	S	0,30	0,00
170000006869620	14-034-002-00224-0003	5000	CEBADA-SIN VARIEDAD	S	0,10	0,00
170000006869611	14-034-002-00224-0004	5000	CEBADA-SIN VARIEDAD	S	0,06	0,00
170000006869607	14-034-002-00235-0001	1000	TRIGO BLANDO-SIN VARIEDAD	S	0,59	0,00
170000006869608	14-034-002-00238-0001	1000	TRIGO BLANDO-SIN VARIEDAD	S	0,37	0,00
170000006869594	14-034-009-00018-0002	20902	BARBECHO TRADICIONAL-CON CUBIERTA VEGETAL	S	4,42	0,00
170000006869587	14-034-009-00026-0002	20902	BARBECHO TRADICIONAL-CON CUBIERTA VEGETAL	S	0,67	0,00
170000006869519	14-034-009-00096-0001	12000	TRANQUILLÓN-SIN VARIEDAD	S	0,78	0,00
170000006869520	14-034-009-00097-0001	12000	TRANQUILLÓN-SIN VARIEDAD	S	0,73	0,00
170000006869553	14-034-009-00128-0002	20902	BARBECHO TRADICIONAL-CON CUBIERTA VEGETAL	S	1,48	0,00
170000006869550	14-034-009-00132-0001	20902	BARBECHO TRADICIONAL-CON CUBIERTA VEGETAL	S	1,54	0,00
170000006869572	14-034-009-00209-0002	20902	BARBECHO TRADICIONAL-CON CUBIERTA VEGETAL	S	0,32	0,00
170000006869559	14-034-009-00217-0001	20902	BARBECHO TRADICIONAL-CON CUBIERTA VEGETAL	S	0,95	0,00
170000006869537	14-034-009-00312-0001	5000	CEBADA-SIN VARIEDAD	S	0,09	0,00
170000006869538	14-034-009-00315-0001	5000	CEBADA-SIN VARIEDAD	S	0,06	0,00
170000006869517	14-034-009-00322-0001	5000	CEBADA-SIN VARIEDAD	S	0,06	0,00
170000006869561	14-034-011-00018-0001	12000	TRANQUILLÓN-SIN VARIEDAD	S	0,34	0,00
170000006869539	14-062-001-00046-0001	8000	AVENA-SIN VARIEDAD	S	0,53	0,00

Pendiente media de la explotación**PUNTOS:** 2,00 11.95%

<u>REF.</u>	<u>REFERENCIA SIGPAC</u>	<u>CULTIVO</u>	<u>DESCRIPCIÓN CULTIVO</u>	<u>S/R</u>	<u>PENDIENTE MEDIA (%)</u>	<u>SUP. COMPROM.</u> <u>(ha)</u>
170000006869544	14-034-001-00177-0003	5000	CEBADA-SIN VARIEDAD	S	3,00	0,58
170000006869557	14-034-002-00050-0001	8000	AVENA-SIN VARIEDAD	S	5,40	0,92
170000006869562	14-034-002-00053-0001	8000	AVENA-SIN VARIEDAD	S	8,40	1,18
170000006869595	14-034-002-00106-0001	12000	TRANQUILLÓN-SIN VARIEDAD	S	6,23	0,41
170000006869551	14-034-002-00170-0001	1000	TRIGO BLANDO-SIN VARIEDAD	S	8,88	1,50
170000006869556	14-034-002-00222-0002	5000	CEBADA-SIN VARIEDAD	S	11,51	0,47
170000006869565	14-034-002-00222-0003	5000	CEBADA-SIN VARIEDAD	S	11,12	0,11
170000006869552	14-034-002-00223-0003	5000	CEBADA-SIN VARIEDAD	S	10,70	0,30
170000006869620	14-034-002-00224-0003	5000	CEBADA-SIN VARIEDAD	S	8,31	0,10
170000006869611	14-034-002-00224-0004	5000	CEBADA-SIN VARIEDAD	S	12,92	0,06
170000006869607	14-034-002-00235-0001	1000	TRIGO BLANDO-SIN VARIEDAD	S	4,83	0,59
170000006869608	14-034-002-00238-0001	1000	TRIGO BLANDO-SIN VARIEDAD	S	7,37	0,37
170000006869594	14-034-009-00018-0002	20902	BARBECHO TRADICIONAL-CON CUBIERTA VEGETAL	S	16,30	4,42
170000006869587	14-034-009-00026-0002	20902	BARBECHO TRADICIONAL-CON CUBIERTA VEGETAL	S	13,40	0,67
170000006869519	14-034-009-00096-0001	12000	TRANQUILLÓN-SIN VARIEDAD	S	10,36	0,78
170000006869520	14-034-009-00097-0001	12000	TRANQUILLÓN-SIN VARIEDAD	S	13,69	0,73
170000006869553	14-034-009-00128-0002	20902	BARBECHO TRADICIONAL-CON CUBIERTA VEGETAL	S	19,10	1,48
170000006869550	14-034-009-00132-0001	20902	BARBECHO TRADICIONAL-CON CUBIERTA VEGETAL	S	12,40	1,54
170000006869572	14-034-009-00209-0002	20902	BARBECHO TRADICIONAL-CON CUBIERTA VEGETAL	S	14,20	0,32
170000006869559	14-034-009-00217-0001	20902	BARBECHO TRADICIONAL-CON CUBIERTA VEGETAL	S	15,10	0,95
170000006869537	14-034-009-00312-0001	5000	CEBADA-SIN VARIEDAD	S	8,20	0,09

REF.	REFERENCIA SIGPAC	CULTIVO	DESCRIPCIÓN CULTIVO	S/R	PENDIENTE	SUP.
					MEDIA (%)	COMPROM. (ha)
170000006869538	14-034-009-00315-0001	5000	CEBADA-SIN VARIEDAD	S	7,50	0,06
170000006869517	14-034-009-00322-0001	5000	CEBADA-SIN VARIEDAD	S	7,70	0,06
170000006869561	14-034-011-00018-0001	12000	TRANQUILLÓN-SIN VARIEDAD	S	2,55	0,34
170000006869539	14-062-001-00046-0001	8000	AVENA-SIN VARIEDAD	S	8,25	0,53

Porcentaje de Superficie de la explotación en municipios con más del 40 por ciento de su superficie agraria dentro de la Zona de desertificación PUNTOS: 0,00 0.0%

REF.	REFERENCIA SIGPAC	CULTIVO	DESCRIPCIÓN CULTIVO	S/R	SUP.	SUP.
					COMPROM. (ha)	CUMPLE (ha)
170000006869544	14-034-001-00177-0003	5000	CEBADA-SIN VARIEDAD	S	0,58	0,00
170000006869557	14-034-002-00050-0001	8000	AVENA-SIN VARIEDAD	S	0,92	0,00
170000006869562	14-034-002-00053-0001	8000	AVENA-SIN VARIEDAD	S	1,18	0,00
170000006869595	14-034-002-00106-0001	12000	TRANQUILLÓN-SIN VARIEDAD	S	0,41	0,00
170000006869551	14-034-002-00170-0001	1000	TRIGO BLANDO-SIN VARIEDAD	S	1,50	0,00
170000006869556	14-034-002-00222-0002	5000	CEBADA-SIN VARIEDAD	S	0,47	0,00
170000006869565	14-034-002-00222-0003	5000	CEBADA-SIN VARIEDAD	S	0,11	0,00
170000006869552	14-034-002-00223-0003	5000	CEBADA-SIN VARIEDAD	S	0,30	0,00
170000006869620	14-034-002-00224-0003	5000	CEBADA-SIN VARIEDAD	S	0,10	0,00
170000006869611	14-034-002-00224-0004	5000	CEBADA-SIN VARIEDAD	S	0,06	0,00
170000006869607	14-034-002-00235-0001	1000	TRIGO BLANDO-SIN VARIEDAD	S	0,59	0,00
170000006869608	14-034-002-00238-0001	1000	TRIGO BLANDO-SIN VARIEDAD	S	0,37	0,00
170000006869594	14-034-009-00018-0002	20902	BARBECHO TRADICIONAL-CON CUBIERTA VEGETAL	S	4,42	0,00
170000006869587	14-034-009-00026-0002	20902	BARBECHO TRADICIONAL-CON CUBIERTA VEGETAL	S	0,67	0,00
170000006869519	14-034-009-00096-0001	12000	TRANQUILLÓN-SIN VARIEDAD	S	0,78	0,00
170000006869520	14-034-009-00097-0001	12000	TRANQUILLÓN-SIN VARIEDAD	S	0,73	0,00
170000006869553	14-034-009-00128-0002	20902	BARBECHO TRADICIONAL-CON CUBIERTA VEGETAL	S	1,48	0,00
170000006869550	14-034-009-00132-0001	20902	BARBECHO TRADICIONAL-CON CUBIERTA VEGETAL	S	1,54	0,00
170000006869572	14-034-009-00209-0002	20902	BARBECHO TRADICIONAL-CON CUBIERTA VEGETAL	S	0,32	0,00
170000006869559	14-034-009-00217-0001	20902	BARBECHO TRADICIONAL-CON CUBIERTA VEGETAL	S	0,95	0,00
170000006869537	14-034-009-00312-0001	5000	CEBADA-SIN VARIEDAD	S	0,09	0,00
170000006869538	14-034-009-00315-0001	5000	CEBADA-SIN VARIEDAD	S	0,06	0,00
170000006869517	14-034-009-00322-0001	5000	CEBADA-SIN VARIEDAD	S	0,06	0,00
170000006869561	14-034-011-00018-0001	12000	TRANQUILLÓN-SIN VARIEDAD	S	0,34	0,00
170000006869539	14-062-001-00046-0001	8000	AVENA-SIN VARIEDAD	S	0,53	0,00

11.2.1.1 Mantenimiento de prácticas y métodos de agricultura ecológica: Cultivos permanentes distintos de olivar - Conv 2018. PUNTOS: 0,00

Porcentaje de superficie determinada en Red Natura 2000 PUNTOS: 0,00 0.0%

Porcentaje de superficie determinada situada en zonas RAMSAR PUNTOS: 0,00 0.0%

Porcentaje de superficie determinada en zonas vulnerables a la contaminación por nitratos PUNTOS: 0,00 0.0%

Pendiente media de la explotación PUNTOS: 0,00 0.0%

Porcentaje de Superficie de la explotación en municipios con más del 40 por ciento de su superficie agraria dentro de la Zona de desertificación PUNTOS: 0,00 0.0%



<u>APELLIDOS Y NOMBRE / RAZÓN SOCIAL</u>	<u>NIF</u>	<u>EXPEDIENTE</u>	<u>SUP. COMPROMETIDA</u>		
			<u>(ha)</u>		
CORTES LUCENA JESUS MARIA	***9781*	1231520	27.98		
RESOLUCIÓN					
ADMITIDO					
IMPORTE POR ANUALIDAD					
	2018	2019	2020	2021	2022
IMPORTE MÁXIMO SUBVENCIONABLE	1.876,02 €	1.876,02 €	1.876,02 €	1.876,02 €	1.876,02 €
IMPORTE MEDIO DE TRANSFERENCIA (€/ha)	67,05 €	67,05 €	67,05 €	67,05 €	67,05 €

DETALLE IMPORTES POR ANUALIDAD

<u>GRUPOS DE CULTIVO ADMITIDOS</u>	<u>SUP. COMPROM.</u>	2018	2019	2020	2021	2022
	<u>(ha)</u>					
HERBÁCEOS	12,41	1.876,02 €	1.876,02 €	1.876,02 €	1.876,02 €	1.876,02 €
HERBÁCEOS NO ELEGIBLES	15,57	0,00 €	0,00 €	0,00 €	0,00 €	0,00 €

RECINTOS COMPROMETIDOS

<u>REF.</u>	<u>REFERENCIA SIGPAC</u>	<u>CULTIVO DESCRIPCIÓN CULTIVO</u>	<u>S/R</u>	<u>PEND. MEDIA</u>	<u>SUP. DEC. ADMIN.</u>	<u>NU SUP. CERT.</u>	<u>SUP. CAMPO</u>	<u>SUP. COMPROM.</u>
				<u>(%)</u>	<u>(ha)</u>	<u>(ha)</u>	<u>(ha)</u>	<u>(ha)</u>
-170623	14-029-011-00020-0007	12000 TRANQUILLÓN-SIN VARIEDAD	S	2,95	5,05	5,05		5,05
-170619	14-029-011-00020-0007	8000 AVENA-SIN VARIEDAD	S	2,95	7,36	7,36		7,36
-170613	14-029-011-00020-0007	20902 BARBECHO TRADICIONAL-CON CUBIERTA VEGETAL	S	2,95	2,68	2,68		2,68
4210591	14-029-011-00020-0007	20902 BARBECHO TRADICIONAL-CON CUBIERTA VEGETAL	S	2,95	12,89	12,89		12,89

RESUMEN CRITERIOS DE SELECCIÓN**11.2.1.1 Mantenimiento de prácticas y métodos de agricultura ecológica: Cultivos herbáceos - Conv 2018.****PUNTOS: 5,00**

	<u>PUNTOS</u>	<u>CUMPLE</u>
Porcentaje de superficie determinada en Red Natura 2000	4,00	100.0%
Porcentaje de superficie determinada situada en zonas RAMSAR	0,00	0.0%
Porcentaje de superficie determinada en zonas vulnerables a la contaminación por nitratos	0,00	0.0%
Pendiente media de la explotación	1,00	2.95%
Porcentaje de Superficie de la explotación en municipios con más del 40 por ciento de su superficie agraria dentro de la Zona de desertificación	0,00	0.0%



DETALLE CRITERIOS DE SELECCIÓN**11.2.1.1 Mantenimiento de prácticas y métodos de agricultura ecológica: Cultivos herbáceos - Conv 2018.****PUNTOS: 5,00****Porcentaje de superficie determinada en Red Natura 2000****PUNTOS: 4,00 100.0%**

<u>REF.</u>	<u>REFERENCIA SIGPAC</u>	<u>CULTIVO</u>	<u>DESCRIPCIÓN CULTIVO</u>	<u>S/R</u>	<u>SUP. COMPROM.</u> <u>(ha)</u>	<u>SUP. CUMPLE</u> <u>(ha)</u>
-170619	14-029-011-00020-0007	8000	AVENA-SIN VARIEDAD	S	7,36	7,36
-170623	14-029-011-00020-0007	12000	TRANQUILLÓN-SIN VARIEDAD	S	5,05	5,05
-170613	14-029-011-00020-0007	20902	BARBECHO TRADICIONAL-CON CUBIERTA VEGETAL	S	2,68	2,68
4210591	14-029-011-00020-0007	20902	BARBECHO TRADICIONAL-CON CUBIERTA VEGETAL	S	12,89	12,89

Porcentaje de superficie determinada situada en zonas RAMSAR**PUNTOS: 0,00 0.0%**

<u>REF.</u>	<u>REFERENCIA SIGPAC</u>	<u>CULTIVO</u>	<u>DESCRIPCIÓN CULTIVO</u>	<u>S/R</u>	<u>SUP. COMPROM.</u> <u>(ha)</u>	<u>SUP. CUMPLE</u> <u>(ha)</u>
-170619	14-029-011-00020-0007	8000	AVENA-SIN VARIEDAD	S	7,36	0,00
-170623	14-029-011-00020-0007	12000	TRANQUILLÓN-SIN VARIEDAD	S	5,05	0,00
-170613	14-029-011-00020-0007	20902	BARBECHO TRADICIONAL-CON CUBIERTA VEGETAL	S	2,68	0,00
4210591	14-029-011-00020-0007	20902	BARBECHO TRADICIONAL-CON CUBIERTA VEGETAL	S	12,89	0,00

Porcentaje de superficie determinada en zonas vulnerables a la contaminación por nitratos**PUNTOS: 0,00 0.0%**


<u>REF.</u>	<u>REFERENCIA SIGPAC</u>	<u>CULTIVO</u>	<u>DESCRIPCIÓN CULTIVO</u>	<u>S/R</u>	<u>SUP. COMPROM.</u> <u>(ha)</u>	<u>SUP. CUMPLE</u> <u>(ha)</u>
-170619	14-029-011-00020-0007	8000	AVENA-SIN VARIEDAD	S	7,36	0,00
-170623	14-029-011-00020-0007	12000	TRANQUILLÓN-SIN VARIEDAD	S	5,05	0,00
4210591	14-029-011-00020-0007	20902	BARBECHO TRADICIONAL-CON CUBIERTA VEGETAL	S	12,89	0,00
-170613	14-029-011-00020-0007	20902	BARBECHO TRADICIONAL-CON CUBIERTA VEGETAL	S	2,68	0,00

Pendiente media de la explotación**PUNTOS: 1,00 2.95%**

<u>REF.</u>	<u>REFERENCIA SIGPAC</u>	<u>CULTIVO</u>	<u>DESCRIPCIÓN CULTIVO</u>	<u>S/R</u>	<u>PENDIENTE MEDIA (%)</u>	<u>SUP. COMPROM.</u> <u>(ha)</u>
-170619	14-029-011-00020-0007	8000	AVENA-SIN VARIEDAD	S	2,95	7,36
-170623	14-029-011-00020-0007	12000	TRANQUILLÓN-SIN VARIEDAD	S	2,95	5,05
4210591	14-029-011-00020-0007	20902	BARBECHO TRADICIONAL-CON CUBIERTA VEGETAL	S	2,95	12,89
-170613	14-029-011-00020-0007	20902	BARBECHO TRADICIONAL-CON CUBIERTA VEGETAL	S	2,95	2,68

Porcentaje de Superficie de la explotación en municipios con más del 40 por ciento de su superficie agraria dentro de la Zona de desertificación**PUNTOS: 0,00 0.0%**

<u>REF.</u>	<u>REFERENCIA SIGPAC</u>	<u>CULTIVO</u>	<u>DESCRIPCIÓN CULTIVO</u>	<u>S/R</u>	<u>SUP. COMPROM.</u> <u>(ha)</u>	<u>SUP. CUMPLE</u> <u>(ha)</u>
-170619	14-029-011-00020-0007	8000	AVENA-SIN VARIEDAD	S	7,36	0,00
-170623	14-029-011-00020-0007	12000	TRANQUILLÓN-SIN VARIEDAD	S	5,05	0,00
4210591	14-029-011-00020-0007	20902	BARBECHO TRADICIONAL-CON CUBIERTA VEGETAL	S	12,89	0,00
-170613	14-029-011-00020-0007	20902	BARBECHO TRADICIONAL-CON CUBIERTA VEGETAL	S	2,68	0,00



<u>APELLIDOS Y NOMBRE / RAZÓN SOCIAL</u>	<u>NIF</u>	<u>EXPEDIENTE</u>	<u>SUP. COMPROMETIDA</u>		
			<u>(ha)</u>		
CORTES ROBLEDO SANTIAGO RAMON	****1140*	1235048	37,46		
<u>RESOLUCIÓN</u>					
ADMITIDO					
<u>IMPORTES POR ANUALIDAD</u>					
	<u>2018</u>	<u>2019</u>	<u>2020</u>	<u>2021</u>	<u>2022</u>
IMPORTE MÁXIMO SUBVENCIONABLE	5.662,83 €	5.662,83 €	5.662,83 €	5.662,83 €	5.662,83 €
IMPORTE MEDIO DE TRANSFERENCIA (€/ha)	151,17 €	151,17 €	151,17 €	151,17 €	151,17 €

DETALLE IMPORTES POR ANUALIDAD

<u>GRUPOS DE CULTIVO ADMITIDOS</u>	<u>SUP. COMPROM.</u>	<u>2018</u>	<u>2019</u>	<u>2020</u>	<u>2021</u>	<u>2022</u>
	<u>(ha)</u>					
HERBÁCEOS	37,46	5.662,83 €	5.662,83 €	5.662,83 €	5.662,83 €	5.662,83 €

RECINTOS COMPROMETIDOS

<u>REF.</u>	<u>REFERENCIA SIGPAC</u>	<u>CULTIVO DESCRIPCIÓN CULTIVO</u>	<u>S/R</u>	<u>PEND. MEDIA</u>	<u>SUP. DEC. ADMIN.</u>	<u>NU SUP. CERT.</u>	<u>SUP. CAMPO</u>	<u>SUP. COMPROM.</u>
				<u>(%)</u>	<u>(ha)</u>	<u>(ha)</u>	<u>(ha)</u>	<u>(ha)</u>
1700000007078114	14-029-012-09008-0005	8000 AVENA-SIN VARIEDAD	S	3,54	1,29	2,58		1,29
1700000007078113	14-029-012-00001-0001	12000 TRANQUILLÓN-SIN VARIEDAD	S	3,60	0,71	0,71		0,71
1700000007078108	14-029-012-00032-0004	8000 AVENA-SIN VARIEDAD	S	4,30	27,11	69,51		27,11
1700000007078110	14-029-012-00032-0010	8000 AVENA-SIN VARIEDAD	S	5,31	8,35	16,60		8,35

RESUMEN CRITERIOS DE SELECCIÓN

11.2.1.1 Mantenimiento de prácticas y métodos de agricultura ecológica: Cultivos herbáceos - Conv 2018. PUNTOS: 5,00

	<u>PUNTOS</u>	<u>CUMPLE</u>
Porcentaje de superficie determinada en Red Natura 2000	4,00	100.0%
Porcentaje de superficie determinada situada en zonas RAMSAR	0,00	0.0%
Porcentaje de superficie determinada en zonas vulnerables a la contaminación por nitratos	0,00	0.0%
Pendiente media de la explotación	1,00	4.49%
Porcentaje de Superficie de la explotación en municipios con más del 40 por ciento de su superficie agraria dentro de la Zona de desertificación	0,00	0.0%



DETALLE CRITERIOS DE SELECCIÓN**11.2.1.1 Mantenimiento de prácticas y métodos de agricultura ecológica: Cultivos herbáceos - Conv 2018.****PUNTOS: 5,00****Porcentaje de superficie determinada en Red Natura 2000****PUNTOS: 4,00 100.0%**

<u>REF.</u>	<u>REFERENCIA SIGPAC</u>	<u>CULTIVO</u>	<u>DESCRIPCIÓN CULTIVO</u>	<u>S/R</u>	<u>SUP. COMPROM. (ha)</u>	<u>SUP. CUMPLE (ha)</u>
1700000007078113	14-029-012-00001-0001	12000	TRANQUILLÓN-SIN VARIEDAD	S	0,71	0,71
1700000007078108	14-029-012-00032-0004	8000	AVENA-SIN VARIEDAD	S	27,11	27,11
1700000007078110	14-029-012-00032-0010	8000	AVENA-SIN VARIEDAD	S	8,35	8,35
1700000007078114	14-029-012-09008-0005	8000	AVENA-SIN VARIEDAD	S	1,29	1,29

Porcentaje de superficie determinada situada en zonas RAMSAR**PUNTOS: 0,00 0.0%**

<u>REF.</u>	<u>REFERENCIA SIGPAC</u>	<u>CULTIVO</u>	<u>DESCRIPCIÓN CULTIVO</u>	<u>S/R</u>	<u>SUP. COMPROM. (ha)</u>	<u>SUP. CUMPLE (ha)</u>
1700000007078113	14-029-012-00001-0001	12000	TRANQUILLÓN-SIN VARIEDAD	S	0,71	0,00
1700000007078108	14-029-012-00032-0004	8000	AVENA-SIN VARIEDAD	S	27,11	0,00
1700000007078110	14-029-012-00032-0010	8000	AVENA-SIN VARIEDAD	S	8,35	0,00
1700000007078114	14-029-012-09008-0005	8000	AVENA-SIN VARIEDAD	S	1,29	0,00

Porcentaje de superficie determinada en zonas vulnerables a la contaminación por nitratos**PUNTOS: 0,00 0.0%**

<u>REF.</u>	<u>REFERENCIA SIGPAC</u>	<u>CULTIVO</u>	<u>DESCRIPCIÓN CULTIVO</u>	<u>S/R</u>	<u>SUP. COMPROM. (ha)</u>	<u>SUP. CUMPLE (ha)</u>
1700000007078113	14-029-012-00001-0001	12000	TRANQUILLÓN-SIN VARIEDAD	S	0,71	0,00
1700000007078108	14-029-012-00032-0004	8000	AVENA-SIN VARIEDAD	S	27,11	0,00
1700000007078110	14-029-012-00032-0010	8000	AVENA-SIN VARIEDAD	S	8,35	0,00
1700000007078114	14-029-012-09008-0005	8000	AVENA-SIN VARIEDAD	S	1,29	0,00

Pendiente media de la explotación**PUNTOS: 1,00 4.49%**

<u>REF.</u>	<u>REFERENCIA SIGPAC</u>	<u>CULTIVO</u>	<u>DESCRIPCIÓN CULTIVO</u>	<u>S/R</u>	<u>PENDIENTE MEDIA (%)</u>	<u>SUP. COMPROM. (ha)</u>
1700000007078113	14-029-012-00001-0001	12000	TRANQUILLÓN-SIN VARIEDAD	S	3,60	0,71
1700000007078108	14-029-012-00032-0004	8000	AVENA-SIN VARIEDAD	S	4,30	27,11
1700000007078110	14-029-012-00032-0010	8000	AVENA-SIN VARIEDAD	S	5,31	8,35
1700000007078114	14-029-012-09008-0005	8000	AVENA-SIN VARIEDAD	S	3,54	1,29

Porcentaje de Superficie de la explotación en municipios con más del 40 por ciento de su superficie agraria dentro de la Zona de desertificación**PUNTOS: 0,00 0.0%**

<u>REF.</u>	<u>REFERENCIA SIGPAC</u>	<u>CULTIVO</u>	<u>DESCRIPCIÓN CULTIVO</u>	<u>S/R</u>	<u>SUP. COMPROM. (ha)</u>	<u>SUP. CUMPLE (ha)</u>
1700000007078113	14-029-012-00001-0001	12000	TRANQUILLÓN-SIN VARIEDAD	S	0,71	0,00
1700000007078108	14-029-012-00032-0004	8000	AVENA-SIN VARIEDAD	S	27,11	0,00
1700000007078110	14-029-012-00032-0010	8000	AVENA-SIN VARIEDAD	S	8,35	0,00
1700000007078114	14-029-012-09008-0005	8000	AVENA-SIN VARIEDAD	S	1,29	0,00



<u>APELLIDOS Y NOMBRE / RAZÓN SOCIAL</u>	<u>NIF</u>	<u>EXPEDIENTE</u>	<u>SUP. COMPROMETIDA (ha)</u>
DEL POZO AGUDO JULIAN PABLO	***3487*	1223019	0
RESOLUCIÓN INADMITIDO			

INCIDENCIAS**INCIDENCIA DESCRIPCIÓN**

85013	Superficie resuelta para el grupo de pago menor que la mínima requerida (requisito anexo 1, Orden 26 mayo 2015) Sup. Resuelta:0,97 Grupo de Pago:HERBÁCEOS
85014	Recinto afectado por el requisito del cumplimiento de la superficie mínima para el grupo de pago (requisito anexo 1, Orden 26 mayo 2015) Ref:170000007012129 Recinto:14-035-020-00113-001 Cultivo:8000 AVENA-SIN VARIEDAD Secano Sup. Declarada:0,97 Superficie Resolver:0,97
85018	Expendiente sin grupos de pago válidos
85046	Solicita recinto que está comprometido para la convocatoria 2015 de Agricultura o Ganadería Ecológica. Ref:-172878 Recinto:14-035-014-00289-002 Cultivo:8000 AVENA-SIN VARIEDAD Secano

RESUMEN CRITERIOS DE SELECCIÓN

11.2.1.1 Mantenimiento de prácticas y métodos de agricultura ecológica: Cultivos herbáceos - Conv 2018. PUNTOS: 0,00

	<u>PUNTOS</u>	<u>CUMPLE</u>
Porcentaje de superficie determinada en Red Natura 2000	0,00	0.0%
Porcentaje de superficie determinada situada en zonas RAMSAR	0,00	0.0%
Porcentaje de superficie determinada en zonas vulnerables a la contaminación por nitratos	0,00	0.0%
Pendiente media de la explotación	0,00	0.0%
Porcentaje de Superficie de la explotación en municipios con más del 40 por ciento de su superficie agraria dentro de la Zona de desertificación	0,00	0.0%

DETALLE CRITERIOS DE SELECCIÓN

11.2.1.1 Mantenimiento de prácticas y métodos de agricultura ecológica: Cultivos herbáceos - Conv 2018. PUNTOS: 0,00

Porcentaje de superficie determinada en Red Natura 2000	PUNTOS:	0,00	0.0%
Porcentaje de superficie determinada situada en zonas RAMSAR	PUNTOS:	0,00	0.0%
Porcentaje de superficie determinada en zonas vulnerables a la contaminación por nitratos	PUNTOS:	0,00	0.0%
Pendiente media de la explotación	PUNTOS:	0,00	0.0%
Porcentaje de Superficie de la explotación en municipios con más del 40 por ciento de su superficie agraria dentro de la Zona de desertificación	PUNTOS:	0,00	0.0%



<u>APELLIDOS Y NOMBRE / RAZÓN SOCIAL</u>	<u>NIF</u>	<u>EXPEDIENTE</u>	<u>SUP. COMPROMETIDA</u>			
			<u>(ha)</u>			
DELFIN Y EZEQUIEL LOPEZ OLMO C.B.	****7731*	1220677	107.33			
RESOLUCIÓN ADMITIDO						
IMPORTE POR ANUALIDAD						
		2018	2019	2020	2021	2022
IMPORTE MÁXIMO SUBVENCIONABLE		6.702,88 €	6.702,88 €	6.702,88 €	6.702,88 €	6.702,88 €
IMPORTE MEDIO DE TRANSFERENCIA (€/ha)		62,45 €	62,45 €	62,45 €	62,45 €	62,45 €

DETALLE IMPORTES POR ANUALIDAD

<u>GRUPOS DE CULTIVO ADMITIDOS</u>	<u>SUP. COMPROM.</u>	2018	2019	2020	2021	2022
	<u>(ha)</u>					
HERBÁCEOS	44,34	6.702,88 €	6.702,88 €	6.702,88 €	6.702,88 €	6.702,88 €
HERBÁCEOS NO ELEGIBLES	62,99	0,00 €	0,00 €	0,00 €	0,00 €	0,00 €

RECINTOS COMPROMETIDOS

<u>REF.</u>	<u>REFERENCIA SIGPAC</u>	<u>CULTIVO DESCRIPCIÓN CULTIVO</u>	<u>S/R</u>	<u>PEND. MEDIA (%)</u>	<u>SUP. DEC. ADMIN. (ha)</u>	<u>NU SUP. CERT. (ha)</u>	<u>SUP. CAMPO (ha)</u>	<u>SUP. COMPROM. (ha)</u>
170000007015701	14-054-016-00049-0002	12000 TRANQUILLÓN-SIN VARIEDAD	S	2,75	1,00	0,66		0,66
170000007015744	14-054-016-00049-0002	20901 BARBECHO TRADICIONAL-SIN CUBIERTA VEGETAL	S	2,75	1,98	1,32		1,32
170000007015696	14-054-016-00045-0001	12000 TRANQUILLÓN-SIN VARIEDAD	S	3,80	9,49	9,49		9,49
170000007015699	14-054-019-00097-0001	12000 TRANQUILLÓN-SIN VARIEDAD	S	4,10	0,59	0,59		0,59
170000007015703	14-054-017-00009-0001	8000 AVENA-SIN VARIEDAD	S	4,23	10,35	10,35		10,35
170000007015727	14-054-017-00009-0001	8000 AVENA-SIN VARIEDAD	S	4,23	2,34	2,34		2,34
170000007015709	14-054-029-00024-0002	20902 BARBECHO TRADICIONAL-CON CUBIERTA VEGETAL	S	4,40	2,22	35,94		2,22
170000007015716	14-006-007-00056-0005	20902 BARBECHO TRADICIONAL-CON CUBIERTA VEGETAL	S	4,64	0,40	0,40		0,40
170000007015745	14-054-016-00050-0001	12000 TRANQUILLÓN-SIN VARIEDAD	S	4,71	5,30	5,30		5,30
170000007015700	14-054-017-00015-0003	12000 TRANQUILLÓN-SIN VARIEDAD	S	4,87	0,83	0,83		0,83
170000007015698	14-054-016-00041-0001	12000 TRANQUILLÓN-SIN VARIEDAD	S	4,94	1,96	1,96		1,96
170000007015705	14-006-007-00058-0001	20902 BARBECHO TRADICIONAL-CON CUBIERTA VEGETAL	S	5,28	5,83	5,83		5,83
170000007015712	14-054-027-00019-0001	20902 BARBECHO TRADICIONAL-CON CUBIERTA VEGETAL	S	5,30	2,65	2,65		2,65
170000007015715	14-006-007-00065-0002	20901 BARBECHO TRADICIONAL-SIN CUBIERTA VEGETAL	S	5,44	2,59	2,59		2,59
170000007015704	14-006-007-00056-0001	20902 BARBECHO TRADICIONAL-CON CUBIERTA VEGETAL	S	5,58	4,41	4,41		4,41
170000007015719	14-006-007-00073-0001	20901 BARBECHO TRADICIONAL-SIN CUBIERTA VEGETAL	S	5,83	0,96	0,96		0,96
170000007015714	14-006-007-00057-0005	20901 BARBECHO TRADICIONAL-SIN CUBIERTA VEGETAL	S	5,89	3,50	3,50		3,50
170000007015697	14-054-016-00035-0001	12000 TRANQUILLÓN-SIN VARIEDAD	S	6,07	2,11	4,22		2,11
170000007015713	14-006-007-00065-0004	20901 BARBECHO TRADICIONAL-SIN CUBIERTA VEGETAL	S	6,20	0,11	0,11		0,11
170000007015717	14-006-007-00057-0006	20901 BARBECHO TRADICIONAL-SIN CUBIERTA VEGETAL	S	6,32	1,64	1,64		1,64
170000007015740	14-006-007-00065-0005	20901 BARBECHO TRADICIONAL-SIN CUBIERTA VEGETAL	S	6,39	0,38	0,38		0,38
170000007015710	14-054-029-00026-0001	20902 BARBECHO TRADICIONAL-CON CUBIERTA VEGETAL	S	6,70	22,00	22,00		22,00
170000007015706	14-054-027-00015-0001	20902 BARBECHO TRADICIONAL-CON CUBIERTA VEGETAL	S	6,73	3,05	3,05		3,05
170000007015711	14-006-007-00057-0004	20901 BARBECHO TRADICIONAL-SIN CUBIERTA VEGETAL	S	6,97	7,99	7,99		7,99
170000007015707	14-054-017-00067-0001	20902 BARBECHO TRADICIONAL-CON CUBIERTA VEGETAL	S	7,12	3,94	3,94		3,94
170000007015721	14-006-007-00021-0007	8000 AVENA-SIN VARIEDAD	S	8,21	0,47	0,47		0,47
170000007015723	14-006-007-00021-0005	8000 AVENA-SIN VARIEDAD	S	10,62	8,43	8,43		8,43
170000007015739	14-006-007-00074-0003	8000 AVENA-SIN VARIEDAD	S	10,80	0,32	0,32		0,32
170000007015722	14-006-007-00074-0002	8000 AVENA-SIN VARIEDAD	S	13,09	1,49	1,49		1,49

INCIDENCIAS**INCIDENCIA DESCRIPCIÓN**

85002 Recinto declarado que no cumple en su totalidad con las normas de producción ecológica (artículo 5-1 e), Orden 26 mayo 2015)

Ref:170000007015701 Recinto:14-054-016-00049-002 Cultivo:12000 TRANQUILLÓN-SIN VARIEDAD Secano Sup. Declarada:1 Superficie Certificada (Ha):0,66

Ref:170000007015744 Recinto:14-054-016-00049-002 Cultivo:20901 BARBECHO TRADICIONAL-SIN CUBIERTA VEGETAL Secano Sup. Declarada:1,98 Superficie Certificada (Ha):1,32

RESUMEN CRITERIOS DE SELECCIÓN**11.2.1.1 Mantenimiento de prácticas y métodos de agricultura ecológica: Cultivos herbáceos - Conv 2018.** PUNTOS: 4,56

	PUNTOS	CUMPLE
Porcentaje de superficie determinada en Red Natura 2000	0,00	0.0%
Porcentaje de superficie determinada situada en zonas RAMSAR	0,00	0.0%
Porcentaje de superficie determinada en zonas vulnerables a la contaminación por nitratos	3,56	55.86%
Pendiente media de la explotación	1,00	6.07%
Porcentaje de Superficie de la explotación en municipios con más del 40 por ciento de su superficie agraria dentro de la Zona de desertificación	0,00	0.0%

DETALLE CRITERIOS DE SELECCIÓN**11.2.1.1 Mantenimiento de prácticas y métodos de agricultura ecológica: Cultivos herbáceos - Conv 2018.** PUNTOS: 4,56

					PUNTOS:	0,00	0.0%
REF.	REFERENCIA SIGPAC	CULTIVO	DESCRIPCIÓN CULTIVO	S/R		SUP. COMPROM. (ha)	SUP. CUMPLE (ha)
1700000007015723	14-006-007-00021-0005	8000	AVENA-SIN VARIEDAD	S		8,43	0,00
1700000007015721	14-006-007-00021-0007	8000	AVENA-SIN VARIEDAD	S		0,47	0,00
1700000007015704	14-006-007-00056-0001	20902	BARBECHO TRADICIONAL-CON CUBIERTA VEGETAL	S		4,41	0,00
1700000007015716	14-006-007-00056-0005	20902	BARBECHO TRADICIONAL-CON CUBIERTA VEGETAL	S		0,40	0,00
1700000007015711	14-006-007-00057-0004	20901	BARBECHO TRADICIONAL-SIN CUBIERTA VEGETAL	S		7,99	0,00
1700000007015714	14-006-007-00057-0005	20901	BARBECHO TRADICIONAL-SIN CUBIERTA VEGETAL	S		3,50	0,00
1700000007015717	14-006-007-00057-0006	20901	BARBECHO TRADICIONAL-SIN CUBIERTA VEGETAL	S		1,64	0,00
1700000007015705	14-006-007-00058-0001	20902	BARBECHO TRADICIONAL-CON CUBIERTA VEGETAL	S		5,83	0,00
1700000007015715	14-006-007-00065-0002	20901	BARBECHO TRADICIONAL-SIN CUBIERTA VEGETAL	S		2,59	0,00
1700000007015713	14-006-007-00065-0004	20901	BARBECHO TRADICIONAL-SIN CUBIERTA VEGETAL	S		0,11	0,00
1700000007015740	14-006-007-00065-0005	20901	BARBECHO TRADICIONAL-SIN CUBIERTA VEGETAL	S		0,38	0,00
1700000007015719	14-006-007-00073-0001	20901	BARBECHO TRADICIONAL-SIN CUBIERTA VEGETAL	S		0,96	0,00
1700000007015722	14-006-007-00074-0002	8000	AVENA-SIN VARIEDAD	S		1,49	0,00
1700000007015739	14-006-007-00074-0003	8000	AVENA-SIN VARIEDAD	S		0,32	0,00
1700000007015697	14-054-016-00035-0001	12000	TRANQUILLÓN-SIN VARIEDAD	S		2,11	0,00
1700000007015698	14-054-016-00041-0001	12000	TRANQUILLÓN-SIN VARIEDAD	S		1,96	0,00
1700000007015696	14-054-016-00045-0001	12000	TRANQUILLÓN-SIN VARIEDAD	S		9,49	0,00
1700000007015701	14-054-016-00049-0002	12000	TRANQUILLÓN-SIN VARIEDAD	S		0,66	0,00
1700000007015744	14-054-016-00049-0002	20901	BARBECHO TRADICIONAL-SIN CUBIERTA VEGETAL	S		1,32	0,00
1700000007015745	14-054-016-00050-0001	12000	TRANQUILLÓN-SIN VARIEDAD	S		5,30	0,00
1700000007015703	14-054-017-00009-0001	8000	AVENA-SIN VARIEDAD	S		10,35	0,00
1700000007015727	14-054-017-00009-0001	8000	AVENA-SIN VARIEDAD	S		2,34	0,00
1700000007015700	14-054-017-00015-0003	12000	TRANQUILLÓN-SIN VARIEDAD	S		0,83	0,00
1700000007015707	14-054-017-00067-0001	20902	BARBECHO TRADICIONAL-CON CUBIERTA VEGETAL	S		3,94	0,00
1700000007015699	14-054-019-00097-0001	12000	TRANQUILLÓN-SIN VARIEDAD	S		0,59	0,00
1700000007015706	14-054-027-00015-0001	20902	BARBECHO TRADICIONAL-CON CUBIERTA VEGETAL	S		3,05	0,00
1700000007015712	14-054-027-00019-0001	20902	BARBECHO TRADICIONAL-CON CUBIERTA VEGETAL	S		2,65	0,00
1700000007015709	14-054-029-00024-0002	20902	BARBECHO TRADICIONAL-CON CUBIERTA VEGETAL	S		2,22	0,00
1700000007015710	14-054-029-00026-0001	20902	BARBECHO TRADICIONAL-CON CUBIERTA VEGETAL	S		22,00	0,00

Porcentaje de superficie determinada situada en zonas RAMSAR PUNTOS: 0,00 0.0%

<u>REF.</u>	<u>REFERENCIA SIGPAC</u>	<u>CULTIVO</u>	<u>DESCRIPCIÓN CULTIVO</u>	<u>S/R</u>	<u>SUP. COMPROM.</u> <u>(ha)</u>	<u>SUP. CUMPLE</u> <u>(ha)</u>
1700000007015723	14-006-007-00021-0005	8000	AVENA-SIN VARIEDAD	S	8,43	0,00
1700000007015721	14-006-007-00021-0007	8000	AVENA-SIN VARIEDAD	S	0,47	0,00
1700000007015704	14-006-007-00056-0001	20902	BARBECHO TRADICIONAL-CON CUBIERTA VEGETAL	S	4,41	0,00
1700000007015716	14-006-007-00056-0005	20902	BARBECHO TRADICIONAL-CON CUBIERTA VEGETAL	S	0,40	0,00
1700000007015711	14-006-007-00057-0004	20901	BARBECHO TRADICIONAL-SIN CUBIERTA VEGETAL	S	7,99	0,00
1700000007015714	14-006-007-00057-0005	20901	BARBECHO TRADICIONAL-SIN CUBIERTA VEGETAL	S	3,50	0,00
1700000007015717	14-006-007-00057-0006	20901	BARBECHO TRADICIONAL-SIN CUBIERTA VEGETAL	S	1,64	0,00
1700000007015705	14-006-007-00058-0001	20902	BARBECHO TRADICIONAL-CON CUBIERTA VEGETAL	S	5,83	0,00
1700000007015715	14-006-007-00065-0002	20901	BARBECHO TRADICIONAL-SIN CUBIERTA VEGETAL	S	2,59	0,00
1700000007015713	14-006-007-00065-0004	20901	BARBECHO TRADICIONAL-SIN CUBIERTA VEGETAL	S	0,11	0,00
1700000007015740	14-006-007-00065-0005	20901	BARBECHO TRADICIONAL-SIN CUBIERTA VEGETAL	S	0,38	0,00
1700000007015719	14-006-007-00073-0001	20901	BARBECHO TRADICIONAL-SIN CUBIERTA VEGETAL	S	0,96	0,00
1700000007015722	14-006-007-00074-0002	8000	AVENA-SIN VARIEDAD	S	1,49	0,00
1700000007015739	14-006-007-00074-0003	8000	AVENA-SIN VARIEDAD	S	0,32	0,00
1700000007015697	14-054-016-00035-0001	12000	TRANQUILLÓN-SIN VARIEDAD	S	2,11	0,00
1700000007015698	14-054-016-00041-0001	12000	TRANQUILLÓN-SIN VARIEDAD	S	1,96	0,00
1700000007015696	14-054-016-00045-0001	12000	TRANQUILLÓN-SIN VARIEDAD	S	9,49	0,00
1700000007015701	14-054-016-00049-0002	12000	TRANQUILLÓN-SIN VARIEDAD	S	0,66	0,00
1700000007015744	14-054-016-00049-0002	20901	BARBECHO TRADICIONAL-SIN CUBIERTA VEGETAL	S	1,32	0,00
1700000007015745	14-054-016-00050-0001	12000	TRANQUILLÓN-SIN VARIEDAD	S	5,30	0,00
1700000007015727	14-054-017-00009-0001	8000	AVENA-SIN VARIEDAD	S	2,34	0,00
1700000007015703	14-054-017-00009-0001	8000	AVENA-SIN VARIEDAD	S	10,35	0,00
1700000007015700	14-054-017-00015-0003	12000	TRANQUILLÓN-SIN VARIEDAD	S	0,83	0,00
1700000007015707	14-054-017-00067-0001	20902	BARBECHO TRADICIONAL-CON CUBIERTA VEGETAL	S	3,94	0,00
1700000007015699	14-054-019-00097-0001	12000	TRANQUILLÓN-SIN VARIEDAD	S	0,59	0,00
1700000007015706	14-054-027-00015-0001	20902	BARBECHO TRADICIONAL-CON CUBIERTA VEGETAL	S	3,05	0,00
1700000007015712	14-054-027-00019-0001	20902	BARBECHO TRADICIONAL-CON CUBIERTA VEGETAL	S	2,65	0,00
1700000007015709	14-054-029-00024-0002	20902	BARBECHO TRADICIONAL-CON CUBIERTA VEGETAL	S	2,22	0,00
1700000007015710	14-054-029-00026-0001	20902	BARBECHO TRADICIONAL-CON CUBIERTA VEGETAL	S	22,00	0,00

Porcentaje de superficie determinada en zonas vulnerables a la contaminación por nitratos**PUNTOS:** 3,56 55.86%

<u>REF.</u>	<u>REFERENCIA SIGPAC</u>	<u>CULTIVO</u>	<u>DESCRIPCIÓN CULTIVO</u>	<u>S/R</u>	<u>SUP. COMPROM.</u> <u>(ha)</u>	<u>SUP. CUMPLE</u> <u>(ha)</u>
1700000007015723	14-006-007-00021-0005	8000	AVENA-SIN VARIEDAD	S	8,43	8,43
1700000007015721	14-006-007-00021-0007	8000	AVENA-SIN VARIEDAD	S	0,47	0,47
1700000007015704	14-006-007-00056-0001	20902	BARBECHO TRADICIONAL-CON CUBIERTA VEGETAL	S	4,41	4,41
1700000007015716	14-006-007-00056-0005	20902	BARBECHO TRADICIONAL-CON CUBIERTA VEGETAL	S	0,40	0,40
1700000007015711	14-006-007-00057-0004	20901	BARBECHO TRADICIONAL-SIN CUBIERTA VEGETAL	S	7,99	7,99
1700000007015714	14-006-007-00057-0005	20901	BARBECHO TRADICIONAL-SIN CUBIERTA VEGETAL	S	3,50	3,50
1700000007015717	14-006-007-00057-0006	20901	BARBECHO TRADICIONAL-SIN CUBIERTA VEGETAL	S	1,64	1,64
1700000007015705	14-006-007-00058-0001	20902	BARBECHO TRADICIONAL-CON CUBIERTA VEGETAL	S	5,83	5,83
1700000007015715	14-006-007-00065-0002	20901	BARBECHO TRADICIONAL-SIN CUBIERTA VEGETAL	S	2,59	2,59
1700000007015713	14-006-007-00065-0004	20901	BARBECHO TRADICIONAL-SIN CUBIERTA VEGETAL	S	0,11	0,11
1700000007015740	14-006-007-00065-0005	20901	BARBECHO TRADICIONAL-SIN CUBIERTA VEGETAL	S	0,38	0,38
1700000007015719	14-006-007-00073-0001	20901	BARBECHO TRADICIONAL-SIN CUBIERTA VEGETAL	S	0,96	0,96

<u>REF.</u>	<u>REFERENCIA SIGPAC</u>	<u>CULTIVO</u>	<u>DESCRIPCIÓN CULTIVO</u>	<u>S/R</u>	<u>SUP. COMPROM.</u> <u>(ha)</u>	<u>SUP. CUMPLE</u> <u>(ha)</u>
			VEGETAL			
1700000007015722	14-006-007-00074-0002	8000	AVENA-SIN VARIEDAD	S	1,49	1,49
1700000007015739	14-006-007-00074-0003	8000	AVENA-SIN VARIEDAD	S	0,32	0,32
1700000007015697	14-054-016-00035-0001	12000	TRANQUILLÓN-SIN VARIEDAD	S	2,11	2,11
1700000007015698	14-054-016-00041-0001	12000	TRANQUILLÓN-SIN VARIEDAD	S	1,96	1,96
1700000007015696	14-054-016-00045-0001	12000	TRANQUILLÓN-SIN VARIEDAD	S	9,49	9,49
1700000007015701	14-054-016-00049-0002	12000	TRANQUILLÓN-SIN VARIEDAD	S	0,66	0,66
1700000007015744	14-054-016-00049-0002	20901	BARBECHO TRADICIONAL-SIN CUBIERTA VEGETAL	S	1,32	1,32
1700000007015745	14-054-016-00050-0001	12000	TRANQUILLÓN-SIN VARIEDAD	S	5,30	5,30
1700000007015703	14-054-017-00009-0001	8000	AVENA-SIN VARIEDAD	S	10,35	0,00
1700000007015727	14-054-017-00009-0001	8000	AVENA-SIN VARIEDAD	S	2,34	0,00
1700000007015700	14-054-017-00015-0003	12000	TRANQUILLÓN-SIN VARIEDAD	S	0,83	0,00
1700000007015707	14-054-017-00067-0001	20902	BARBECHO TRADICIONAL-CON CUBIERTA VEGETAL	S	3,94	0,00
1700000007015699	14-054-019-00097-0001	12000	TRANQUILLÓN-SIN VARIEDAD	S	0,59	0,59
1700000007015706	14-054-027-00015-0001	20902	BARBECHO TRADICIONAL-CON CUBIERTA VEGETAL	S	3,05	0,00
1700000007015712	14-054-027-00019-0001	20902	BARBECHO TRADICIONAL-CON CUBIERTA VEGETAL	S	2,65	0,00
1700000007015709	14-054-029-00024-0002	20902	BARBECHO TRADICIONAL-CON CUBIERTA VEGETAL	S	2,22	0,00
1700000007015710	14-054-029-00026-0001	20902	BARBECHO TRADICIONAL-CON CUBIERTA VEGETAL	S	22,00	0,00

Pendiente media de la explotación**PUNTOS:** 1,00 6.07%

<u>REF.</u>	<u>REFERENCIA SIGPAC</u>	<u>CULTIVO</u>	<u>DESCRIPCIÓN CULTIVO</u>	<u>S/R</u>	<u>PENDIENTE MEDIA (%)</u>	<u>SUP. COMPROM.</u> <u>(ha)</u>
1700000007015723	14-006-007-00021-0005	8000	AVENA-SIN VARIEDAD	S	10,62	8,43
1700000007015721	14-006-007-00021-0007	8000	AVENA-SIN VARIEDAD	S	8,21	0,47
1700000007015704	14-006-007-00056-0001	20902	BARBECHO TRADICIONAL-CON CUBIERTA VEGETAL	S	5,58	4,41
1700000007015716	14-006-007-00056-0005	20902	BARBECHO TRADICIONAL-CON CUBIERTA VEGETAL	S	4,64	0,40
1700000007015711	14-006-007-00057-0004	20901	BARBECHO TRADICIONAL-SIN CUBIERTA VEGETAL	S	6,97	7,99
1700000007015714	14-006-007-00057-0005	20901	BARBECHO TRADICIONAL-SIN CUBIERTA VEGETAL	S	5,89	3,50
1700000007015717	14-006-007-00057-0006	20901	BARBECHO TRADICIONAL-SIN CUBIERTA VEGETAL	S	6,32	1,64
1700000007015705	14-006-007-00058-0001	20902	BARBECHO TRADICIONAL-CON CUBIERTA VEGETAL	S	5,28	5,83
1700000007015715	14-006-007-00065-0002	20901	BARBECHO TRADICIONAL-SIN CUBIERTA VEGETAL	S	5,44	2,59
1700000007015713	14-006-007-00065-0004	20901	BARBECHO TRADICIONAL-SIN CUBIERTA VEGETAL	S	6,20	0,11
1700000007015740	14-006-007-00065-0005	20901	BARBECHO TRADICIONAL-SIN CUBIERTA VEGETAL	S	6,39	0,38
1700000007015719	14-006-007-00073-0001	20901	BARBECHO TRADICIONAL-SIN CUBIERTA VEGETAL	S	5,83	0,96
1700000007015722	14-006-007-00074-0002	8000	AVENA-SIN VARIEDAD	S	13,09	1,49
1700000007015739	14-006-007-00074-0003	8000	AVENA-SIN VARIEDAD	S	10,80	0,32
1700000007015697	14-054-016-00035-0001	12000	TRANQUILLÓN-SIN VARIEDAD	S	6,07	2,11
1700000007015698	14-054-016-00041-0001	12000	TRANQUILLÓN-SIN VARIEDAD	S	4,94	1,96
1700000007015696	14-054-016-00045-0001	12000	TRANQUILLÓN-SIN VARIEDAD	S	3,80	9,49
1700000007015701	14-054-016-00049-0002	12000	TRANQUILLÓN-SIN VARIEDAD	S	2,75	0,66
1700000007015744	14-054-016-00049-0002	20901	BARBECHO TRADICIONAL-SIN CUBIERTA VEGETAL	S	2,75	1,32
1700000007015745	14-054-016-00050-0001	12000	TRANQUILLÓN-SIN VARIEDAD	S	4,71	5,30
1700000007015703	14-054-017-00009-0001	8000	AVENA-SIN VARIEDAD	S	4,23	10,35
1700000007015727	14-054-017-00009-0001	8000	AVENA-SIN VARIEDAD	S	4,23	2,34
1700000007015700	14-054-017-00015-0003	12000	TRANQUILLÓN-SIN VARIEDAD	S	4,87	0,83
1700000007015707	14-054-017-00067-0001	20902	BARBECHO TRADICIONAL-CON CUBIERTA VEGETAL	S	7,12	3,94
1700000007015699	14-054-019-00097-0001	12000	TRANQUILLÓN-SIN VARIEDAD	S	4,10	0,59
1700000007015706	14-054-027-00015-0001	20902	BARBECHO TRADICIONAL-CON CUBIERTA VEGETAL	S	6,73	3,05

REF.	REFERENCIA SIGPAC	CULTIVO	DESCRIPCIÓN CULTIVO	S/R	PENDIENTE	SUP.
					MEDIA (%)	COMPROM. (ha)
170000007015712	14-054-027-00019-0001	20902	VEGETAL BARBECHO TRADICIONAL-CON CUBIERTA VEGETAL	S	5,30	2,65
170000007015709	14-054-029-00024-0002	20902	BARBECHO TRADICIONAL-CON CUBIERTA VEGETAL	S	4,40	2,22
170000007015710	14-054-029-00026-0001	20902	BARBECHO TRADICIONAL-CON CUBIERTA VEGETAL	S	6,70	22,00

Porcentaje de Superficie de la explotación en municipios con más del 40 por ciento de su superficie agraria dentro de la Zona de desertificación

PUNTOS: 0,00 0.0%

REF.	REFERENCIA SIGPAC	CULTIVO	DESCRIPCIÓN CULTIVO	S/R	SUP.	SUP.
					COMPROM. (ha)	CUMPLE (ha)
170000007015723	14-006-007-00021-0005	8000	AVENA-SIN VARIEDAD	S	8,43	0,00
170000007015721	14-006-007-00021-0007	8000	AVENA-SIN VARIEDAD	S	0,47	0,00
170000007015704	14-006-007-00056-0001	20902	BARBECHO TRADICIONAL-CON CUBIERTA VEGETAL	S	4,41	0,00
170000007015716	14-006-007-00056-0005	20902	BARBECHO TRADICIONAL-CON CUBIERTA VEGETAL	S	0,40	0,00
170000007015711	14-006-007-00057-0004	20901	BARBECHO TRADICIONAL-SIN CUBIERTA VEGETAL	S	7,99	0,00
170000007015714	14-006-007-00057-0005	20901	BARBECHO TRADICIONAL-SIN CUBIERTA VEGETAL	S	3,50	0,00
170000007015717	14-006-007-00057-0006	20901	BARBECHO TRADICIONAL-SIN CUBIERTA VEGETAL	S	1,64	0,00
170000007015705	14-006-007-00058-0001	20902	BARBECHO TRADICIONAL-CON CUBIERTA VEGETAL	S	5,83	0,00
170000007015715	14-006-007-00065-0002	20901	BARBECHO TRADICIONAL-SIN CUBIERTA VEGETAL	S	2,59	0,00
170000007015713	14-006-007-00065-0004	20901	BARBECHO TRADICIONAL-SIN CUBIERTA VEGETAL	S	0,11	0,00
170000007015740	14-006-007-00065-0005	20901	BARBECHO TRADICIONAL-SIN CUBIERTA VEGETAL	S	0,38	0,00
170000007015719	14-006-007-00073-0001	20901	BARBECHO TRADICIONAL-SIN CUBIERTA VEGETAL	S	0,96	0,00
170000007015722	14-006-007-00074-0002	8000	AVENA-SIN VARIEDAD	S	1,49	0,00
170000007015739	14-006-007-00074-0003	8000	AVENA-SIN VARIEDAD	S	0,32	0,00
170000007015697	14-054-016-00035-0001	12000	TRANQUILLÓN-SIN VARIEDAD	S	2,11	0,00
170000007015698	14-054-016-00041-0001	12000	TRANQUILLÓN-SIN VARIEDAD	S	1,96	0,00
170000007015696	14-054-016-00045-0001	12000	TRANQUILLÓN-SIN VARIEDAD	S	9,49	0,00
170000007015701	14-054-016-00049-0002	12000	TRANQUILLÓN-SIN VARIEDAD	S	0,66	0,00
170000007015744	14-054-016-00049-0002	20901	BARBECHO TRADICIONAL-SIN CUBIERTA VEGETAL	S	1,32	0,00
170000007015745	14-054-016-00050-0001	12000	TRANQUILLÓN-SIN VARIEDAD	S	5,30	0,00
170000007015727	14-054-017-00009-0001	8000	AVENA-SIN VARIEDAD	S	2,34	0,00
170000007015703	14-054-017-00009-0001	8000	AVENA-SIN VARIEDAD	S	10,35	0,00
170000007015700	14-054-017-00015-0003	12000	TRANQUILLÓN-SIN VARIEDAD	S	0,83	0,00
170000007015707	14-054-017-00067-0001	20902	BARBECHO TRADICIONAL-CON CUBIERTA VEGETAL	S	3,94	0,00
170000007015699	14-054-019-00097-0001	12000	TRANQUILLÓN-SIN VARIEDAD	S	0,59	0,00
170000007015706	14-054-027-00015-0001	20902	BARBECHO TRADICIONAL-CON CUBIERTA VEGETAL	S	3,05	0,00
170000007015712	14-054-027-00019-0001	20902	BARBECHO TRADICIONAL-CON CUBIERTA VEGETAL	S	2,65	0,00
170000007015709	14-054-029-00024-0002	20902	BARBECHO TRADICIONAL-CON CUBIERTA VEGETAL	S	2,22	0,00
170000007015710	14-054-029-00026-0001	20902	BARBECHO TRADICIONAL-CON CUBIERTA VEGETAL	S	22,00	0,00



<u>APELLIDOS Y NOMBRE / RAZÓN SOCIAL</u>	<u>NIF</u>	<u>EXPEDIENTE</u>	<u>SUP. COMPROMETIDA</u>			
			<u>(ha)</u>			
DELGADO ROJANO MARINA	****4158*	1162252	240.61			
RESOLUCIÓN ADMITIDO						
IMPORTE POR ANUALIDAD						
		2018	2019	2020	2021	2022
IMPORTE MÁXIMO SUBVENCIONABLE		7.352,91 €	7.352,91 €	7.352,91 €	7.352,91 €	7.352,91 €
IMPORTE MEDIO DE TRANSFERENCIA (€/ha)		30,56 €	30,56 €	30,56 €	30,56 €	30,56 €

DETALLE IMPORTES POR ANUALIDAD

<u>GRUPOS DE CULTIVO ADMITIDOS</u>	<u>SUP. COMPROM.</u>	2018	2019	2020	2021	2022
	<u>(ha)</u>					
HERBÁCEOS	48,64	7.352,91 €	7.352,91 €	7.352,91 €	7.352,91 €	7.352,91 €
HERBÁCEOS NO ELEGIBLES	191,97	0,00 €	0,00 €	0,00 €	0,00 €	0,00 €

RECINTOS COMPROMETIDOS

<u>REF.</u>	<u>REFERENCIA SIGPAC</u>	<u>CULTIVO DESCRIPCIÓN CULTIVO</u>	<u>S/R</u>	<u>PEND. MEDIA</u>	<u>SUP. DEC. ADMIN.</u>	<u>NU SUP. CERT.</u>	<u>SUP. CAMPO</u>	<u>SUP. COMPROM.</u>
				<u>(%)</u>	<u>(ha)</u>	<u>(ha)</u>	<u>(ha)</u>	<u>(ha)</u>
-158360	14-009-006-00231-0009	24902 BARBECHO SIN PRODUCCIÓN-CON CUBIERTA VEGETAL	S	10,66	4,44	4,44	4,44	4,44
4156226	14-009-006-00231-0009	40000 GUI SANTES-SIN VARIEDAD	S	10,66	14,07	14,07	14,07	14,07
-117394	14-009-006-00231-0006	24902 BARBECHO SIN PRODUCCIÓN-CON CUBIERTA VEGETAL	S	11,74	7,41	7,41	7,41	7,41
-117355	14-009-006-00231-0006	40000 GUI SANTES-SIN VARIEDAD	S	11,74	34,57	34,57	34,57	34,57
4156222	14-009-006-00231-0001	24902 BARBECHO SIN PRODUCCIÓN-CON CUBIERTA VEGETAL	S	14,24	86,24	86,24	86,24	86,24
4156225	14-009-006-00231-0007	24902 BARBECHO SIN PRODUCCIÓN-CON CUBIERTA VEGETAL	S	16,01	11,19	11,19	11,19	11,19
4156223	14-009-006-00231-0005	24902 BARBECHO SIN PRODUCCIÓN-CON CUBIERTA VEGETAL	S	16,55	82,69	82,69	82,69	82,69

INCIDENCIAS**INCIDENCIA DESCRIPCIÓN**

85001	El recinto declarado no cumple con las normas de producción ecológica (artículo 5-1 e), Orden 26 mayo 2015) Ref:4156260 Recinto:14-009-001-00030-001 Cultivo:24902 BARBECHO SIN PRODUCCIÓN-CON CUBIERTA VEGETAL Secano Ref:4156261 Recinto:14-009-001-00030-003 Cultivo:24902 BARBECHO SIN PRODUCCIÓN-CON CUBIERTA VEGETAL Secano Ref:4156262 Recinto:14-009-001-00030-004 Cultivo:24902 BARBECHO SIN PRODUCCIÓN-CON CUBIERTA VEGETAL Secano Ref:4156263 Recinto:14-009-001-00030-005 Cultivo:24902 BARBECHO SIN PRODUCCIÓN-CON CUBIERTA VEGETAL Secano Ref:4156264 Recinto:14-009-001-00030-006 Cultivo:24902 BARBECHO SIN PRODUCCIÓN-CON CUBIERTA VEGETAL Secano Ref:1700000006932108 Recinto:14-009-006-00232-002 Cultivo:40000 GUI SANTES-SIN VARIEDAD Secano Ref:1700000006932109 Recinto:14-009-006-00232-003 Cultivo:40000 GUI SANTES-SIN VARIEDAD Secano Ref:4156237 Recinto:14-009-006-00232-012 Cultivo:24902 BARBECHO SIN PRODUCCIÓN-CON CUBIERTA VEGETAL Secano Ref:-117622 Recinto:14-009-006-00232-013 Cultivo:40000 GUI SANTES-SIN VARIEDAD Secano Ref:1700000006932111 Recinto:14-009-006-00232-013 Cultivo:40000 GUI SANTES-SIN VARIEDAD Secano Ref:4156238 Recinto:14-009-006-00232-014 Cultivo:40000 GUI SANTES-SIN VARIEDAD Secano Ref:4156247 Recinto:14-009-006-00232-015 Cultivo:24902 BARBECHO SIN PRODUCCIÓN-CON CUBIERTA VEGETAL Secano Ref:4156239 Recinto:14-009-006-00232-019 Cultivo:24902 BARBECHO SIN PRODUCCIÓN-CON CUBIERTA VEGETAL Secano Ref:1700000006932110 Recinto:14-009-006-00233-001 Cultivo:40000 GUI SANTES-SIN VARIEDAD Secano
-------	---

RESUMEN CRITERIOS DE SELECCIÓN

11.2.1.1 Mantenimiento de prácticas y métodos de agricultura ecológica: Cultivos herbáceos - Conv 2018. PUNTOS: 2,00

	<u>PUNTOS</u>	<u>CUMPLE</u>
Porcentaje de superficie determinada en Red Natura 2000	0,00	0.0%
Porcentaje de superficie determinada situada en zonas RAMSAR	0,00	0.0%
Porcentaje de superficie determinada en zonas vulnerables a la contaminación por nitratos	0,00	0.0%
Pendiente media de la explotación	2,00	14.4%
Porcentaje de Superficie de la explotación en municipios con más del 40 por ciento de su superficie agraria dentro de la Zona de desertificación	0,00	0.0%

DETALLE CRITERIOS DE SELECCIÓN**11.2.1.1 Mantenimiento de prácticas y métodos de agricultura ecológica: Cultivos herbáceos - Conv 2018.****PUNTOS: 2,00****Porcentaje de superficie determinada en Red Natura 2000****PUNTOS: 0,00 0.0%**

<u>REF.</u>	<u>REFERENCIA SIGPAC</u>	<u>CULTIVO</u>	<u>DESCRIPCIÓN CULTIVO</u>	<u>S/R</u>	<u>SUP. COMPROM. (ha)</u>	<u>SUP. CUMPLE (ha)</u>
4156222	14-009-006-00231-0001	24902	BARBECHO SIN PRODUCCIÓN-CON CUBIERTA VEGETAL	S	86,24	0,00
4156223	14-009-006-00231-0005	24902	BARBECHO SIN PRODUCCIÓN-CON CUBIERTA VEGETAL	S	82,69	0,00
-117394	14-009-006-00231-0006	24902	BARBECHO SIN PRODUCCIÓN-CON CUBIERTA VEGETAL	S	7,41	0,00
-117355	14-009-006-00231-0006	40000	GUISANTES-SIN VARIEDAD	S	34,57	0,00
4156225	14-009-006-00231-0007	24902	BARBECHO SIN PRODUCCIÓN-CON CUBIERTA VEGETAL	S	11,19	0,00
-158360	14-009-006-00231-0009	24902	BARBECHO SIN PRODUCCIÓN-CON CUBIERTA VEGETAL	S	4,44	0,00
4156226	14-009-006-00231-0009	40000	GUISANTES-SIN VARIEDAD	S	14,07	0,00

Porcentaje de superficie determinada situada en zonas RAMSAR**PUNTOS: 0,00 0.0%**

<u>REF.</u>	<u>REFERENCIA SIGPAC</u>	<u>CULTIVO</u>	<u>DESCRIPCIÓN CULTIVO</u>	<u>S/R</u>	<u>SUP. COMPROM. (ha)</u>	<u>SUP. CUMPLE (ha)</u>
4156222	14-009-006-00231-0001	24902	BARBECHO SIN PRODUCCIÓN-CON CUBIERTA VEGETAL	S	86,24	0,00
4156223	14-009-006-00231-0005	24902	BARBECHO SIN PRODUCCIÓN-CON CUBIERTA VEGETAL	S	82,69	0,00
-117394	14-009-006-00231-0006	24902	BARBECHO SIN PRODUCCIÓN-CON CUBIERTA VEGETAL	S	7,41	0,00
-117355	14-009-006-00231-0006	40000	GUISANTES-SIN VARIEDAD	S	34,57	0,00
4156225	14-009-006-00231-0007	24902	BARBECHO SIN PRODUCCIÓN-CON CUBIERTA VEGETAL	S	11,19	0,00
-158360	14-009-006-00231-0009	24902	BARBECHO SIN PRODUCCIÓN-CON CUBIERTA VEGETAL	S	4,44	0,00
4156226	14-009-006-00231-0009	40000	GUISANTES-SIN VARIEDAD	S	14,07	0,00

Porcentaje de superficie determinada en zonas vulnerables a la contaminación por nitratos**PUNTOS: 0,00 0.0%**

<u>REF.</u>	<u>REFERENCIA SIGPAC</u>	<u>CULTIVO</u>	<u>DESCRIPCIÓN CULTIVO</u>	<u>S/R</u>	<u>SUP. COMPROM. (ha)</u>	<u>SUP. CUMPLE (ha)</u>
4156222	14-009-006-00231-0001	24902	BARBECHO SIN PRODUCCIÓN-CON CUBIERTA VEGETAL	S	86,24	0,00
4156223	14-009-006-00231-0005	24902	BARBECHO SIN PRODUCCIÓN-CON CUBIERTA VEGETAL	S	82,69	0,00
-117394	14-009-006-00231-0006	24902	BARBECHO SIN PRODUCCIÓN-CON CUBIERTA VEGETAL	S	7,41	0,00
-117355	14-009-006-00231-0006	40000	GUISANTES-SIN VARIEDAD	S	34,57	0,00
4156225	14-009-006-00231-0007	24902	BARBECHO SIN PRODUCCIÓN-CON CUBIERTA VEGETAL	S	11,19	0,00
-158360	14-009-006-00231-0009	24902	BARBECHO SIN PRODUCCIÓN-CON CUBIERTA VEGETAL	S	4,44	0,00
4156226	14-009-006-00231-0009	40000	GUISANTES-SIN VARIEDAD	S	14,07	0,00

Pendiente media de la explotación**PUNTOS: 2,00 14.4%**

<u>REF.</u>	<u>REFERENCIA SIGPAC</u>	<u>CULTIVO</u>	<u>DESCRIPCIÓN CULTIVO</u>	<u>S/R</u>	<u>PENDIENTE MEDIA (%)</u>	<u>SUP. COMPROM. (ha)</u>
4156222	14-009-006-00231-0001	24902	BARBECHO SIN PRODUCCIÓN-CON CUBIERTA VEGETAL	S	14,24	86,24
4156223	14-009-006-00231-0005	24902	BARBECHO SIN PRODUCCIÓN-CON CUBIERTA VEGETAL	S	16,55	82,69
-117394	14-009-006-00231-0006	24902	BARBECHO SIN PRODUCCIÓN-CON CUBIERTA VEGETAL	S	11,74	7,41
-117355	14-009-006-00231-0006	40000	GUISANTES-SIN VARIEDAD	S	11,74	34,57
4156225	14-009-006-00231-0007	24902	BARBECHO SIN PRODUCCIÓN-CON CUBIERTA VEGETAL	S	16,01	11,19
-158360	14-009-006-00231-0009	24902	BARBECHO SIN PRODUCCIÓN-CON CUBIERTA VEGETAL	S	10,66	4,44

REF.	REFERENCIA SIGPAC	CULTIVO	DESCRIPCIÓN CULTIVO	S/R	PENDIENTE	SUP.
					MEDIA (%)	COMPROM. (ha)
4156226	14-009-006-00231-0009	40000	VEGETAL GUISANTES-SIN VARIEDAD	S	10,66	14,07

Porcentaje de Superficie de la explotación en municipios con más del 40 por ciento de su superficie agraria dentro de la Zona de desertificación PUNTOS: 0,00 0.0%

REF.	REFERENCIA SIGPAC	CULTIVO	DESCRIPCIÓN CULTIVO	S/R	SUP.	SUP.
					COMPROM. (ha)	CUMPLE (ha)
4156222	14-009-006-00231-0001	24902	BARBECHO SIN PRODUCCIÓN-CON CUBIERTA VEGETAL	S	86,24	0,00
4156223	14-009-006-00231-0005	24902	BARBECHO SIN PRODUCCIÓN-CON CUBIERTA VEGETAL	S	82,69	0,00
-117394	14-009-006-00231-0006	24902	BARBECHO SIN PRODUCCIÓN-CON CUBIERTA VEGETAL	S	7,41	0,00
-117355	14-009-006-00231-0006	40000	GUISANTES-SIN VARIEDAD	S	34,57	0,00
4156225	14-009-006-00231-0007	24902	BARBECHO SIN PRODUCCIÓN-CON CUBIERTA VEGETAL	S	11,19	0,00
-158360	14-009-006-00231-0009	24902	BARBECHO SIN PRODUCCIÓN-CON CUBIERTA VEGETAL	S	4,44	0,00
4156226	14-009-006-00231-0009	40000	GUISANTES-SIN VARIEDAD	S	14,07	0,00



<u>APELLIDOS Y NOMBRE / RAZÓN SOCIAL</u>	<u>NIF</u>	<u>EXPEDIENTE</u>	<u>SUP. COMPROMETIDA</u>			
			<u>(ha)</u>			
DELGADO SANCHEZ LUIS	****7986*	1212978	25.35			
RESOLUCIÓN						
ADMITIDO						
IMPORTE POR ANUALIDAD						
		<u>2018</u>	<u>2019</u>	<u>2020</u>	<u>2021</u>	<u>2022</u>
IMPORTE MÁXIMO SUBVENCIONABLE		1.514,72 €	1.514,72 €	1.514,72 €	1.514,72 €	1.514,72 €
IMPORTE MEDIO DE TRANSFERENCIA (€/ha)		59,75 €	59,75 €	59,75 €	59,75 €	59,75 €

DETALLE IMPORTES POR ANUALIDAD

<u>GRUPOS DE CULTIVO ADMITIDOS</u>	<u>SUP. COMPROM.</u>	<u>2018</u>	<u>2019</u>	<u>2020</u>	<u>2021</u>	<u>2022</u>
	<u>(ha)</u>					
HERBÁCEOS	10,02	1.514,72 €	1.514,72 €	1.514,72 €	1.514,72 €	1.514,72 €
HERBÁCEOS NO ELEGIBLES	15,33	0,00 €	0,00 €	0,00 €	0,00 €	0,00 €

RECINTOS COMPROMETIDOS

<u>REF.</u>	<u>REFERENCIA SIGPAC</u>	<u>CULTIVO DESCRIPCIÓN CULTIVO</u>	<u>S/R</u>	<u>PEND. MEDIA (%)</u>	<u>SUP. DEC. ADMIN. (ha)</u>	<u>NU SUP. CERT. (ha)</u>	<u>SUP. CAMPO (ha)</u>	<u>SUP. COMPROM. (ha)</u>
1700000006311989	14-032-003-00016-0001	12000 TRANQUILLÓN-SIN VARIEDAD	S	5,27	2,73	2,73		2,73
1700000006312000	14-032-009-00110-0001	5000 CEBADA-SIN VARIEDAD	S	5,69	2,19	2,19		2,19
1700000006311997	14-035-019-00303-0001	12000 TRANQUILLÓN-SIN VARIEDAD	S	5,81	0,04	0,08		0,04
1700000006311993	14-032-003-00017-0003	20901 BARBECHO TRADICIONAL-SIN CUBIERTA VEGETAL	S	5,89	0,32	0,32		0,32
1700000006311994	14-032-003-00017-0003	20901 BARBECHO TRADICIONAL-SIN CUBIERTA VEGETAL	S	5,89	0,33	0,33		0,33
1700000006311998	14-035-019-00304-0001	12000 TRANQUILLÓN-SIN VARIEDAD	S	6,21	0,15	0,15		0,15
1700000006311999	14-035-019-00302-0002	12000 TRANQUILLÓN-SIN VARIEDAD	S	6,61	0,63	0,63		0,63
1700000006311996	14-035-008-00245-0003	20901 BARBECHO TRADICIONAL-SIN CUBIERTA VEGETAL	S	7,76	2,59	5,18		2,59
1700000006311991	14-032-003-00017-0007	24901 BARBECHO SIN PRODUCCIÓN-SIN CUBIERTA VEGETAL	S	8,19	9,48	9,48		9,48
1700000006311992	14-032-003-00017-0007	24901 BARBECHO SIN PRODUCCIÓN-SIN CUBIERTA VEGETAL	S	8,19	1,57	1,57		1,57
1700000006311995	14-032-003-00017-0008	20902 BARBECHO TRADICIONAL-CON CUBIERTA VEGETAL	S	12,29	1,04	1,04		1,04
1700000006312002	14-032-003-00017-0008	12000 TRANQUILLÓN-SIN VARIEDAD	S	12,29	4,28	4,28		4,28

INCIDENCIAS**INCIDENCIA DESCRIPCIÓN**

7106 No indica en el impreso INFO_ADICIONAL-Reverso el Organismo de Control al que pertenece.

RESUMEN CRITERIOS DE SELECCIÓN**11.2.1.1 Mantenimiento de prácticas y métodos de agricultura ecológica: Cultivos herbáceos - Conv 2018.** PUNTOS: 2,00

	<u>PUNTOS</u>	<u>CUMPLE</u>
Porcentaje de superficie determinada en Red Natura 2000	0,00	0.0%
Porcentaje de superficie determinada situada en zonas RAMSAR	0,00	0.0%
Porcentaje de superficie determinada en zonas vulnerables a la contaminación por nitratos	0,00	0.0%
Pendiente media de la explotación	2,00	8.36%
Porcentaje de Superficie de la explotación en municipios con más del 40 por ciento de su superficie agraria dentro de la Zona de desertificación	0,00	0.0%



DETALLE CRITERIOS DE SELECCIÓN**11.2.1.1 Mantenimiento de prácticas y métodos de agricultura ecológica: Cultivos herbáceos - Conv 2018.****PUNTOS: 2,00****Porcentaje de superficie determinada en Red Natura 2000****PUNTOS: 0,00 0.0%**

<u>REF.</u>	<u>REFERENCIA SIGPAC</u>	<u>CULTIVO</u>	<u>DESCRIPCIÓN CULTIVO</u>	<u>S/R</u>	<u>SUP. COMPROM.</u> <u>(ha)</u>	<u>SUP. CUMPLE</u> <u>(ha)</u>
170000006311989	14-032-003-00016-0001	12000	TRANQUILLÓN-SIN VARIEDAD	S	2,73	0,00
170000006311994	14-032-003-00017-0003	20901	BARBECHO TRADICIONAL-SIN CUBIERTA VEGETAL	S	0,33	0,00
170000006311993	14-032-003-00017-0003	20901	BARBECHO TRADICIONAL-SIN CUBIERTA VEGETAL	S	0,32	0,00
170000006311992	14-032-003-00017-0007	24901	BARBECHO SIN PRODUCCIÓN-SIN CUBIERTA VEGETAL	S	1,57	0,00
170000006311991	14-032-003-00017-0007	24901	BARBECHO SIN PRODUCCIÓN-SIN CUBIERTA VEGETAL	S	9,48	0,00
170000006312002	14-032-003-00017-0008	12000	TRANQUILLÓN-SIN VARIEDAD	S	4,28	0,00
170000006311995	14-032-003-00017-0008	20902	BARBECHO TRADICIONAL-CON CUBIERTA VEGETAL	S	1,04	0,00
170000006312000	14-032-009-00110-0001	5000	CEBADA-SIN VARIEDAD	S	2,19	0,00
170000006311996	14-035-008-00245-0003	20901	BARBECHO TRADICIONAL-SIN CUBIERTA VEGETAL	S	2,59	0,00
170000006311999	14-035-019-00302-0002	12000	TRANQUILLÓN-SIN VARIEDAD	S	0,63	0,00
170000006311997	14-035-019-00303-0001	12000	TRANQUILLÓN-SIN VARIEDAD	S	0,04	0,00
170000006311998	14-035-019-00304-0001	12000	TRANQUILLÓN-SIN VARIEDAD	S	0,15	0,00

Porcentaje de superficie determinada situada en zonas RAMSAR**PUNTOS: 0,00 0.0%**

<u>REF.</u>	<u>REFERENCIA SIGPAC</u>	<u>CULTIVO</u>	<u>DESCRIPCIÓN CULTIVO</u>	<u>S/R</u>	<u>SUP. COMPROM.</u> <u>(ha)</u>	<u>SUP. CUMPLE</u> <u>(ha)</u>
170000006311989	14-032-003-00016-0001	12000	TRANQUILLÓN-SIN VARIEDAD	S	2,73	0,00
170000006311994	14-032-003-00017-0003	20901	BARBECHO TRADICIONAL-SIN CUBIERTA VEGETAL	S	0,33	0,00
170000006311993	14-032-003-00017-0003	20901	BARBECHO TRADICIONAL-SIN CUBIERTA VEGETAL	S	0,32	0,00
170000006311992	14-032-003-00017-0007	24901	BARBECHO SIN PRODUCCIÓN-SIN CUBIERTA VEGETAL	S	1,57	0,00
170000006311991	14-032-003-00017-0007	24901	BARBECHO SIN PRODUCCIÓN-SIN CUBIERTA VEGETAL	S	9,48	0,00
170000006312002	14-032-003-00017-0008	12000	TRANQUILLÓN-SIN VARIEDAD	S	4,28	0,00
170000006311995	14-032-003-00017-0008	20902	BARBECHO TRADICIONAL-CON CUBIERTA VEGETAL	S	1,04	0,00
170000006312000	14-032-009-00110-0001	5000	CEBADA-SIN VARIEDAD	S	2,19	0,00
170000006311996	14-035-008-00245-0003	20901	BARBECHO TRADICIONAL-SIN CUBIERTA VEGETAL	S	2,59	0,00
170000006311999	14-035-019-00302-0002	12000	TRANQUILLÓN-SIN VARIEDAD	S	0,63	0,00
170000006311997	14-035-019-00303-0001	12000	TRANQUILLÓN-SIN VARIEDAD	S	0,04	0,00
170000006311998	14-035-019-00304-0001	12000	TRANQUILLÓN-SIN VARIEDAD	S	0,15	0,00

Porcentaje de superficie determinada en zonas vulnerables a la contaminación por nitratos**PUNTOS: 0,00 0.0%**

<u>REF.</u>	<u>REFERENCIA SIGPAC</u>	<u>CULTIVO</u>	<u>DESCRIPCIÓN CULTIVO</u>	<u>S/R</u>	<u>SUP. COMPROM.</u> <u>(ha)</u>	<u>SUP. CUMPLE</u> <u>(ha)</u>
170000006311989	14-032-003-00016-0001	12000	TRANQUILLÓN-SIN VARIEDAD	S	2,73	0,00
170000006311993	14-032-003-00017-0003	20901	BARBECHO TRADICIONAL-SIN CUBIERTA VEGETAL	S	0,32	0,00
170000006311994	14-032-003-00017-0003	20901	BARBECHO TRADICIONAL-SIN CUBIERTA VEGETAL	S	0,33	0,00
170000006311992	14-032-003-00017-0007	24901	BARBECHO SIN PRODUCCIÓN-SIN CUBIERTA VEGETAL	S	1,57	0,00
170000006311991	14-032-003-00017-0007	24901	BARBECHO SIN PRODUCCIÓN-SIN CUBIERTA VEGETAL	S	9,48	0,00
170000006312002	14-032-003-00017-0008	12000	TRANQUILLÓN-SIN VARIEDAD	S	4,28	0,00
170000006311995	14-032-003-00017-0008	20902	BARBECHO TRADICIONAL-CON CUBIERTA VEGETAL	S	1,04	0,00
170000006312000	14-032-009-00110-0001	5000	CEBADA-SIN VARIEDAD	S	2,19	0,00
170000006311996	14-035-008-00245-0003	20901	BARBECHO TRADICIONAL-SIN CUBIERTA VEGETAL	S	2,59	0,00

<u>REF.</u>	<u>REFERENCIA SIGPAC</u>	<u>CULTIVO</u>	<u>DESCRIPCIÓN CULTIVO</u>	<u>S/R</u>	<u>SUP. COMPROM.</u> <u>(ha)</u>	<u>SUP. CUMPLE</u> <u>(ha)</u>
170000006311999	14-035-019-00302-0002	12000	TRANQUILLÓN-SIN VARIEDAD	S	0,63	0,00
170000006311997	14-035-019-00303-0001	12000	TRANQUILLÓN-SIN VARIEDAD	S	0,04	0,00
170000006311998	14-035-019-00304-0001	12000	TRANQUILLÓN-SIN VARIEDAD	S	0,15	0,00

Pendiente media de la explotación**PUNTOS:** 2,00 8.36%

<u>REF.</u>	<u>REFERENCIA SIGPAC</u>	<u>CULTIVO</u>	<u>DESCRIPCIÓN CULTIVO</u>	<u>S/R</u>	<u>PENDIENTE MEDIA (%)</u>	<u>SUP. COMPROM.</u> <u>(ha)</u>
170000006311989	14-032-003-00016-0001	12000	TRANQUILLÓN-SIN VARIEDAD	S	5,27	2,73
170000006311993	14-032-003-00017-0003	20901	BARBECHO TRADICIONAL-SIN CUBIERTA VEGETAL	S	5,89	0,32
170000006311994	14-032-003-00017-0003	20901	BARBECHO TRADICIONAL-SIN CUBIERTA VEGETAL	S	5,89	0,33
170000006311992	14-032-003-00017-0007	24901	BARBECHO SIN PRODUCCIÓN-SIN CUBIERTA VEGETAL	S	8,19	1,57
170000006311991	14-032-003-00017-0007	24901	BARBECHO SIN PRODUCCIÓN-SIN CUBIERTA VEGETAL	S	8,19	9,48
170000006312002	14-032-003-00017-0008	12000	TRANQUILLÓN-SIN VARIEDAD	S	12,29	4,28
170000006311995	14-032-003-00017-0008	20902	BARBECHO TRADICIONAL-CON CUBIERTA VEGETAL	S	12,29	1,04
170000006312000	14-032-009-00110-0001	5000	CEBADA-SIN VARIEDAD	S	5,69	2,19
170000006311996	14-035-008-00245-0003	20901	BARBECHO TRADICIONAL-SIN CUBIERTA VEGETAL	S	7,76	2,59
170000006311999	14-035-019-00302-0002	12000	TRANQUILLÓN-SIN VARIEDAD	S	6,61	0,63
170000006311997	14-035-019-00303-0001	12000	TRANQUILLÓN-SIN VARIEDAD	S	5,81	0,04
170000006311998	14-035-019-00304-0001	12000	TRANQUILLÓN-SIN VARIEDAD	S	6,21	0,15

Porcentaje de Superficie de la explotación en municipios con más del 40 por ciento de su superficie agraria dentro de la Zona de desertificación**PUNTOS:** 0,00 0.0%

<u>REF.</u>	<u>REFERENCIA SIGPAC</u>	<u>CULTIVO</u>	<u>DESCRIPCIÓN CULTIVO</u>	<u>S/R</u>	<u>SUP. COMPROM.</u> <u>(ha)</u>	<u>SUP. CUMPLE</u> <u>(ha)</u>
170000006311989	14-032-003-00016-0001	12000	TRANQUILLÓN-SIN VARIEDAD	S	2,73	0,00
170000006311994	14-032-003-00017-0003	20901	BARBECHO TRADICIONAL-SIN CUBIERTA VEGETAL	S	0,33	0,00
170000006311993	14-032-003-00017-0003	20901	BARBECHO TRADICIONAL-SIN CUBIERTA VEGETAL	S	0,32	0,00
170000006311992	14-032-003-00017-0007	24901	BARBECHO SIN PRODUCCIÓN-SIN CUBIERTA VEGETAL	S	1,57	0,00
170000006311991	14-032-003-00017-0007	24901	BARBECHO SIN PRODUCCIÓN-SIN CUBIERTA VEGETAL	S	9,48	0,00
170000006312002	14-032-003-00017-0008	12000	TRANQUILLÓN-SIN VARIEDAD	S	4,28	0,00
170000006311995	14-032-003-00017-0008	20902	BARBECHO TRADICIONAL-CON CUBIERTA VEGETAL	S	1,04	0,00
170000006312000	14-032-009-00110-0001	5000	CEBADA-SIN VARIEDAD	S	2,19	0,00
170000006311996	14-035-008-00245-0003	20901	BARBECHO TRADICIONAL-SIN CUBIERTA VEGETAL	S	2,59	0,00
170000006311999	14-035-019-00302-0002	12000	TRANQUILLÓN-SIN VARIEDAD	S	0,63	0,00
170000006311997	14-035-019-00303-0001	12000	TRANQUILLÓN-SIN VARIEDAD	S	0,04	0,00
170000006311998	14-035-019-00304-0001	12000	TRANQUILLÓN-SIN VARIEDAD	S	0,15	0,00



<u>APELLIDOS Y NOMBRE / RAZÓN SOCIAL</u>	<u>NIF</u>	<u>EXPEDIENTE</u>	<u>SUP. COMPROMETIDA</u> <u>(ha)</u>
DELGADO SANTANA JOSE LUIS	***0070*	1119063	47.16
RESOLUCIÓN			
ADMITIDO			
IMPORTE POR ANUALIDAD			

	<u>2018</u>	<u>2019</u>	<u>2020</u>	<u>2021</u>	<u>2022</u>
IMPORTE MÁXIMO SUBVENCIONABLE	7.129,18 €	7.129,18 €	7.129,18 €	7.129,18 €	7.129,18 €
IMPORTE MEDIO DE TRANSFERENCIA (€/ha)	151,17 €	151,17 €	151,17 €	151,17 €	151,17 €

DETALLE IMPORTES POR ANUALIDAD

<u>GRUPOS DE CULTIVO ADMITIDOS</u>	<u>SUP. COMPROM.</u> <u>(ha)</u>	<u>2018</u>	<u>2019</u>	<u>2020</u>	<u>2021</u>	<u>2022</u>
HERBÁCEOS	47,16	7.129,18 €	7.129,18 €	7.129,18 €	7.129,18 €	7.129,18 €

RECINTOS COMPROMETIDOS

<u>REF.</u>	<u>REFERENCIA SIGPAC</u>	<u>CULTIVO DESCRIPCIÓN CULTIVO</u>	<u>S/R</u>	<u>PEND. MEDIA</u> <u>(%)</u>	<u>SUP. DEC. ADMIN.</u> <u>(ha)</u>	<u>NU SUP. CERT.</u> <u>(ha)</u>	<u>SUP. CAMPO</u> <u>(ha)</u>	<u>SUP. COMPROM.</u> <u>(ha)</u>
1700000002727501	14-011-001-00003-0017	8000 AVENA-SIN VARIEDAD	S	14,79	25,43	39,15		25,43
1700000002727504	14-011-001-00003-0017	8000 AVENA-SIN VARIEDAD	S	14,79	21,73	33,45		21,73

INCIDENCIAS**INCIDENCIA DESCRIPCIÓN**

85001	El recinto declarado no cumple con las normas de producción ecológica (artículo 5-1 e), Orden 26 mayo 2015) Ref:-85784 Recinto:14-011-001-00003-019 Cultivo:8000 AVENA-SIN VARIEDAD Secano Ref:-85786 Recinto:14-011-001-00003-021 Cultivo:8000 AVENA-SIN VARIEDAD Secano Ref:-85787 Recinto:14-011-001-00003-022 Cultivo:8000 AVENA-SIN VARIEDAD Secano Ref:-85788 Recinto:14-011-001-00003-023 Cultivo:8000 AVENA-SIN VARIEDAD Secano Ref:-85789 Recinto:14-011-001-00003-024 Cultivo:8000 AVENA-SIN VARIEDAD Secano Ref:-85790 Recinto:14-011-001-00003-025 Cultivo:8000 AVENA-SIN VARIEDAD Secano
-------	---

RESUMEN CRITERIOS DE SELECCIÓN

11.2.1.1 Mantenimiento de prácticas y métodos de agricultura ecológica: Cultivos herbáceos - Conv 2018. PUNTOS: 6,00

	<u>PUNTOS</u>	<u>CUMPLE</u>
Porcentaje de superficie determinada en Red Natura 2000	4,00	100.0%
Porcentaje de superficie determinada situada en zonas RAMSAR	0,00	0.0%
Porcentaje de superficie determinada en zonas vulnerables a la contaminación por nitratos	0,00	0.0%
Pendiente media de la explotación	2,00	14.79%
Porcentaje de Superficie de la explotación en municipios con más del 40 por ciento de su superficie agraria dentro de la Zona de desertificación	0,00	0.0%



DETALLE CRITERIOS DE SELECCIÓN**11.2.1.1 Mantenimiento de prácticas y métodos de agricultura ecológica: Cultivos herbáceos - Conv 2018.****PUNTOS: 6,00****Porcentaje de superficie determinada en Red Natura 2000****PUNTOS: 4,00 100.0%**

<u>REF.</u>	<u>REFERENCIA SIGPAC</u>	<u>CULTIVO</u>	<u>DESCRIPCIÓN CULTIVO</u>	<u>S/R</u>	<u>SUP. COMPROM. (ha)</u>	<u>SUP. CUMPLE (ha)</u>
170000002727504	14-011-001-00003-0017	8000	AVENA-SIN VARIEDAD	S	21,73	21,73
170000002727501	14-011-001-00003-0017	8000	AVENA-SIN VARIEDAD	S	25,43	25,43

Porcentaje de superficie determinada situada en zonas RAMSAR**PUNTOS: 0,00 0.0%**

<u>REF.</u>	<u>REFERENCIA SIGPAC</u>	<u>CULTIVO</u>	<u>DESCRIPCIÓN CULTIVO</u>	<u>S/R</u>	<u>SUP. COMPROM. (ha)</u>	<u>SUP. CUMPLE (ha)</u>
170000002727501	14-011-001-00003-0017	8000	AVENA-SIN VARIEDAD	S	25,43	0,00
170000002727504	14-011-001-00003-0017	8000	AVENA-SIN VARIEDAD	S	21,73	0,00

Porcentaje de superficie determinada en zonas vulnerables a la contaminación por nitratos**PUNTOS: 0,00 0.0%**

<u>REF.</u>	<u>REFERENCIA SIGPAC</u>	<u>CULTIVO</u>	<u>DESCRIPCIÓN CULTIVO</u>	<u>S/R</u>	<u>SUP. COMPROM. (ha)</u>	<u>SUP. CUMPLE (ha)</u>
170000002727504	14-011-001-00003-0017	8000	AVENA-SIN VARIEDAD	S	21,73	0,00
170000002727501	14-011-001-00003-0017	8000	AVENA-SIN VARIEDAD	S	25,43	0,00

Pendiente media de la explotación**PUNTOS: 2,00 14.79%**

<u>REF.</u>	<u>REFERENCIA SIGPAC</u>	<u>CULTIVO</u>	<u>DESCRIPCIÓN CULTIVO</u>	<u>S/R</u>	<u>PENDIENTE MEDIA (%)</u>	<u>SUP. COMPROM. (ha)</u>
170000002727504	14-011-001-00003-0017	8000	AVENA-SIN VARIEDAD	S	14,79	21,73
170000002727501	14-011-001-00003-0017	8000	AVENA-SIN VARIEDAD	S	14,79	25,43

Porcentaje de Superficie de la explotación en municipios con más del 40 por ciento de su superficie agraria dentro de la Zona de desertificación**PUNTOS: 0,00 0.0%**

<u>REF.</u>	<u>REFERENCIA SIGPAC</u>	<u>CULTIVO</u>	<u>DESCRIPCIÓN CULTIVO</u>	<u>S/R</u>	<u>SUP. COMPROM. (ha)</u>	<u>SUP. CUMPLE (ha)</u>
170000002727504	14-011-001-00003-0017	8000	AVENA-SIN VARIEDAD	S	21,73	0,00
170000002727501	14-011-001-00003-0017	8000	AVENA-SIN VARIEDAD	S	25,43	0,00



<u>APELLIDOS Y NOMBRE / RAZÓN SOCIAL</u>	<u>NIF</u>	<u>EXPEDIENTE</u>	<u>SUP. COMPROMETIDA (ha)</u>
DUEÑAS LOPEZ BATILDE	***0340*	1016178	0
RESOLUCIÓN			
INADMITIDO			

INCIDENCIAS**INCIDENCIA DESCRIPCIÓN**

85018	Expendiente sin grupos de pago válidos
85023	El grupo de cultivo declarado en el recinto no coincide con el grupo de cultivo existente en el Organismo de Certificación Ref:1700000005850578 Recinto:14-051-009-00029-001 Cultivo:13000 TRITICALE-SIN VARIEDAD Secano Grupo de SIPEA:PASTOS ASOCIADOS Ref:1700000005850580 Recinto:14-051-009-00029-004 Cultivo:13000 TRITICALE-SIN VARIEDAD Secano Grupo de SIPEA:PASTOS ASOCIADOS Ref:1700000005850581 Recinto:14-051-009-00029-005 Cultivo:13000 TRITICALE-SIN VARIEDAD Secano Grupo de SIPEA:PASTOS ASOCIADOS Ref:1700000005850582 Recinto:14-051-009-00029-007 Cultivo:13000 TRITICALE-SIN VARIEDAD Secano Grupo de SIPEA:PASTOS ASOCIADOS Ref:1700000005850577 Recinto:14-051-009-00030-001 Cultivo:12000 TRANQUILLÓN-SIN VARIEDAD Secano Grupo de SIPEA:PASTOS ASOCIADOS
85046	Solicita recinto que está comprometido para la convocatoria 2015 de Agricultura o Ganadería Ecológica. Ref:1700000005850578 Recinto:14-051-009-00029-001 Cultivo:13000 TRITICALE-SIN VARIEDAD Secano Ref:1700000005850580 Recinto:14-051-009-00029-004 Cultivo:13000 TRITICALE-SIN VARIEDAD Secano Ref:1700000005850581 Recinto:14-051-009-00029-005 Cultivo:13000 TRITICALE-SIN VARIEDAD Secano Ref:1700000005850582 Recinto:14-051-009-00029-007 Cultivo:13000 TRITICALE-SIN VARIEDAD Secano Ref:1700000005850577 Recinto:14-051-009-00030-001 Cultivo:12000 TRANQUILLÓN-SIN VARIEDAD Secano

RESUMEN CRITERIOS DE SELECCIÓN

11.2.1.1 Mantenimiento de prácticas y métodos de agricultura ecológica: Cultivos herbáceos - Conv 2018. PUNTOS: 0,00

	<u>PUNTOS</u>	<u>CUMPLE</u>
Porcentaje de superficie determinada en Red Natura 2000	0,00	0.0%
Porcentaje de superficie determinada situada en zonas RAMSAR	0,00	0.0%
Porcentaje de superficie determinada en zonas vulnerables a la contaminación por nitratos	0,00	0.0%
Pendiente media de la explotación	0,00	0.0%
Porcentaje de Superficie de la explotación en municipios con más del 40 por ciento de su superficie agraria dentro de la Zona de desertificación	0,00	0.0%

DETALLE CRITERIOS DE SELECCIÓN

11.2.1.1 Mantenimiento de prácticas y métodos de agricultura ecológica: Cultivos herbáceos - Conv 2018. PUNTOS: 0,00

Porcentaje de superficie determinada en Red Natura 2000	PUNTOS:	0,00	0.0%
Porcentaje de superficie determinada situada en zonas RAMSAR	PUNTOS:	0,00	0.0%
Porcentaje de superficie determinada en zonas vulnerables a la contaminación por nitratos	PUNTOS:	0,00	0.0%
Pendiente media de la explotación	PUNTOS:	0,00	0.0%
Porcentaje de Superficie de la explotación en municipios con más del 40 por ciento de su superficie agraria dentro de la Zona de desertificación	PUNTOS:	0,00	0.0%



<u>APELLIDOS Y NOMBRE / RAZÓN SOCIAL</u>	<u>NIF</u>	<u>EXPEDIENTE</u>	<u>SUP. COMPROMETIDA</u>		
			<u>(ha)</u>		
ESCUDERO FERNANDEZ MANUEL	***9038*	1232238	39.6		
RESOLUCIÓN					
INADMITIDO					
IMPORTE POR ANUALIDAD					
	<u>2018</u>	<u>2019</u>	<u>2020</u>	<u>2021</u>	<u>2022</u>
IMPORTE MÁXIMO SUBVENCIONABLE	0,00 €	0,00 €	0,00 €	0,00 €	0,00 €
IMPORTE MEDIO DE TRANSFERENCIA (€/ha)	0,00 €	0,00 €	0,00 €	0,00 €	0,00 €

DETALLE IMPORTES POR ANUALIDAD

<u>GRUPOS DE CULTIVO ADMITIDOS</u>	<u>SUP. COMPROM.</u>	<u>2018</u>	<u>2019</u>	<u>2020</u>	<u>2021</u>	<u>2022</u>
	<u>(ha)</u>					
HERBÁCEOS NO ELEGIBLES	39,60	0,00 €	0,00 €	0,00 €	0,00 €	0,00 €

RECINTOS COMPROMETIDOS

<u>REF.</u>	<u>REFERENCIA SIGPAC</u>	<u>CULTIVO DESCRIPCIÓN CULTIVO</u>	<u>S/R</u>	<u>PEND. MEDIA (%)</u>	<u>SUP. DEC. ADMIN. (ha)</u>	<u>NU SUP. CERT. (ha)</u>	<u>SUP. CAMPO (ha)</u>	<u>SUP. COMPROM. (ha)</u>
1700000006533982	14-036-003-00005-0020	20902 BARBECHO TRADICIONAL-CON CUBIERTA VEGETAL	S	17,60	0,14	0,14		0,14
1700000006533985	14-036-003-00005-0015	20902 BARBECHO TRADICIONAL-CON CUBIERTA VEGETAL	S	18,31	39,35	39,35		39,35
1700000006533977	14-036-003-00005-0019	20902 BARBECHO TRADICIONAL-CON CUBIERTA VEGETAL	S	24,42	0,11	0,11		0,11

INCIDENCIAS**INCIDENCIA DESCRIPCIÓN**

87003 Expediente que no admitido en la ayuda por tener importe resuelto cero.

RESUMEN CRITERIOS DE SELECCIÓN**11.2.1.1 Mantenimiento de prácticas y métodos de agricultura ecológica: Cultivos herbáceos - Conv 2018.** PUNTOS: 6,00

	<u>PUNTOS</u>	<u>CUMPLE</u>
Porcentaje de superficie determinada en Red Natura 2000	4,00	100.0%
Porcentaje de superficie determinada situada en zonas RAMSAR	0,00	0.0%
Porcentaje de superficie determinada en zonas vulnerables a la contaminación por nitratos	0,00	0.0%
Pendiente media de la explotación	2,00	18.32%
Porcentaje de Superficie de la explotación en municipios con más del 40 por ciento de su superficie agraria dentro de la Zona de desertificación	0,00	0.0%



DETALLE CRITERIOS DE SELECCIÓN**11.2.1.1 Mantenimiento de prácticas y métodos de agricultura ecológica: Cultivos herbáceos - Conv 2018.****PUNTOS: 6,00****Porcentaje de superficie determinada en Red Natura 2000****PUNTOS: 4,00 100.0%**

<u>REF.</u>	<u>REFERENCIA SIGPAC</u>	<u>CULTIVO</u>	<u>DESCRIPCIÓN CULTIVO</u>	<u>S/R</u>	<u>SUP. COMPROM. (ha)</u>	<u>SUP. CUMPLE (ha)</u>
1700000006533985	14-036-003-00005-0015	20902	BARBECHO TRADICIONAL-CON CUBIERTA VEGETAL	S	39,35	39,35
1700000006533977	14-036-003-00005-0019	20902	BARBECHO TRADICIONAL-CON CUBIERTA VEGETAL	S	0,11	0,11
1700000006533982	14-036-003-00005-0020	20902	BARBECHO TRADICIONAL-CON CUBIERTA VEGETAL	S	0,14	0,14

Porcentaje de superficie determinada situada en zonas RAMSAR**PUNTOS: 0,00 0.0%**

<u>REF.</u>	<u>REFERENCIA SIGPAC</u>	<u>CULTIVO</u>	<u>DESCRIPCIÓN CULTIVO</u>	<u>S/R</u>	<u>SUP. COMPROM. (ha)</u>	<u>SUP. CUMPLE (ha)</u>
1700000006533985	14-036-003-00005-0015	20902	BARBECHO TRADICIONAL-CON CUBIERTA VEGETAL	S	39,35	0,00
1700000006533977	14-036-003-00005-0019	20902	BARBECHO TRADICIONAL-CON CUBIERTA VEGETAL	S	0,11	0,00
1700000006533982	14-036-003-00005-0020	20902	BARBECHO TRADICIONAL-CON CUBIERTA VEGETAL	S	0,14	0,00

Porcentaje de superficie determinada en zonas vulnerables a la contaminación por nitratos**PUNTOS: 0,00 0.0%**

<u>REF.</u>	<u>REFERENCIA SIGPAC</u>	<u>CULTIVO</u>	<u>DESCRIPCIÓN CULTIVO</u>	<u>S/R</u>	<u>SUP. COMPROM. (ha)</u>	<u>SUP. CUMPLE (ha)</u>
1700000006533985	14-036-003-00005-0015	20902	BARBECHO TRADICIONAL-CON CUBIERTA VEGETAL	S	39,35	0,00
1700000006533977	14-036-003-00005-0019	20902	BARBECHO TRADICIONAL-CON CUBIERTA VEGETAL	S	0,11	0,00
1700000006533982	14-036-003-00005-0020	20902	BARBECHO TRADICIONAL-CON CUBIERTA VEGETAL	S	0,14	0,00

Pendiente media de la explotación**PUNTOS: 2,00 18.32%**

<u>REF.</u>	<u>REFERENCIA SIGPAC</u>	<u>CULTIVO</u>	<u>DESCRIPCIÓN CULTIVO</u>	<u>S/R</u>	<u>PENDIENTE MEDIA (%)</u>	<u>SUP. COMPROM. (ha)</u>
1700000006533985	14-036-003-00005-0015	20902	BARBECHO TRADICIONAL-CON CUBIERTA VEGETAL	S	18,31	39,35
1700000006533977	14-036-003-00005-0019	20902	BARBECHO TRADICIONAL-CON CUBIERTA VEGETAL	S	24,42	0,11
1700000006533982	14-036-003-00005-0020	20902	BARBECHO TRADICIONAL-CON CUBIERTA VEGETAL	S	17,60	0,14

Porcentaje de Superficie de la explotación en municipios con más del 40 por ciento de su superficie agraria dentro de la Zona de desertificación**PUNTOS: 0,00 0.0%**

<u>REF.</u>	<u>REFERENCIA SIGPAC</u>	<u>CULTIVO</u>	<u>DESCRIPCIÓN CULTIVO</u>	<u>S/R</u>	<u>SUP. COMPROM. (ha)</u>	<u>SUP. CUMPLE (ha)</u>
1700000006533985	14-036-003-00005-0015	20902	BARBECHO TRADICIONAL-CON CUBIERTA VEGETAL	S	39,35	0,00
1700000006533977	14-036-003-00005-0019	20902	BARBECHO TRADICIONAL-CON CUBIERTA VEGETAL	S	0,11	0,00
1700000006533982	14-036-003-00005-0020	20902	BARBECHO TRADICIONAL-CON CUBIERTA VEGETAL	S	0,14	0,00



<u>APELLIDOS Y NOMBRE / RAZÓN SOCIAL</u>	<u>NIF</u>	<u>EXPEDIENTE</u>	<u>SUP. COMPROMETIDA</u>			
			<u>(ha)</u>			
ESQUINAS MOLINA CECILIO	***0316*	1013134	109.16			
<u>RESOLUCIÓN</u>						
ADMITIDO						
<u>IMPORTE POR ANUALIDAD</u>						
	<u>2018</u>	<u>2019</u>	<u>2020</u>	<u>2021</u>	<u>2022</u>	
IMPORTE MÁXIMO SUBVENCIONABLE	11.853,24 €	11.853,24 €	11.853,24 €	11.853,24 €	11.853,24 €	
IMPORTE MEDIO DE TRANSFERENCIA (€/ha)	108,59 €	108,59 €	108,59 €	108,59 €	108,59 €	
<u>DETALLE IMPORTES POR ANUALIDAD</u>						
<u>GRUPOS DE CULTIVO ADMITIDOS</u>	<u>SUP. COMPROM.</u>	<u>2018</u>	<u>2019</u>	<u>2020</u>	<u>2021</u>	<u>2022</u>
	<u>(ha)</u>					
HERBÁCEOS	78,41	11.853,24 €	11.853,24 €	11.853,24 €	11.853,24 €	11.853,24 €
HERBÁCEOS NO ELEGIBLES	30,75	0,00 €	0,00 €	0,00 €	0,00 €	0,00 €



RECINTOS COMPROMETIDOS

REF.	REFERENCIA SIGPAC	CULTIVO	DESCRIPCIÓN CULTIVO	S/R	PEND. MEDIA (%)	SUP. DEC. ADMIN. (ha)	NU SUP. CERT. (ha)	SUP. CAMPO (ha)	SUP. COMPROM. (ha)
170000006011547	14-032-007-00043-0001	12000	TRANQUILLÓN-SIN VARIEDAD	S	0,91	0,97	0,97	0,97	0,97
170000006011549	14-032-007-00028-0001	12000	TRANQUILLÓN-SIN VARIEDAD	S	1,64	1,60	1,60	1,60	1,60
170000006011546	14-029-017-00011-0001	12000	TRANQUILLÓN-SIN VARIEDAD	S	2,02	1,74	1,74	1,74	1,74
170000006011566	14-029-017-00012-0001	12000	TRANQUILLÓN-SIN VARIEDAD	S	2,06	0,24	0,24	0,24	0,24
170000006011564	14-029-017-00036-0001	12000	TRANQUILLÓN-SIN VARIEDAD	S	2,23	1,20	1,20	1,20	1,20
170000006011577	14-032-002-00100-0001	12000	TRANQUILLÓN-SIN VARIEDAD	S	4,68	0,93	0,93	0,93	0,93
170000006011580	14-064-010-00018-0003	8000	AVENA-SIN VARIEDAD	S	4,88	7,36	7,36	7,36	7,36
170000006011581	14-064-010-00018-0003	8000	AVENA-SIN VARIEDAD	S	4,88	2,87	2,87	2,87	2,87
170000006011544	14-064-010-00013-0001	8000	AVENA-SIN VARIEDAD	S	4,94	7,34	7,34	7,34	7,34
170000006011545	14-032-001-00161-0001	12000	TRANQUILLÓN-SIN VARIEDAD	S	5,19	0,71	0,71	0,71	0,71
170000006011543	14-011-005-00034-0002	8000	AVENA-SIN VARIEDAD	S	5,41	1,93	1,93	1,93	1,93
170000006011605	14-032-002-00069-0001	5000	CEBADA-SIN VARIEDAD	S	5,60	0,72	0,72	0,72	0,72
170000006011551	14-032-002-00009-0002	5000	CEBADA-SIN VARIEDAD	S	5,79	8,01	8,01	8,01	8,00
170000006011591	14-032-002-00009-0002	20902	BARBECHO TRADICIONAL-CON CUBIERTA VEGETAL	S	5,79	0,69	0,69	0,69	0,68
170000006011607	14-032-002-00094-0002	8000	AVENA-SIN VARIEDAD	S	6,00	3,05	3,05	3,05	3,05
170000006011579	14-032-002-00082-0001	12000	TRANQUILLÓN-SIN VARIEDAD	S	6,05	1,34	1,34	1,34	1,34
170000006011604	14-032-001-00128-0002	5000	CEBADA-SIN VARIEDAD	S	6,07	1,38	1,38	1,38	1,38
170000006011576	14-032-002-00099-0002	12000	TRANQUILLÓN-SIN VARIEDAD	S	6,41	0,78	0,78	0,78	0,78
170000006011582	14-064-010-00018-0004	8000	AVENA-SIN VARIEDAD	S	6,46	0,75	0,75	0,75	0,75
170000006011557	14-032-002-00106-0001	40000	GUISANTES-SIN VARIEDAD	S	6,87	0,89	0,89	0,89	0,89
170000006011578	14-032-002-00101-0002	12000	TRANQUILLÓN-SIN VARIEDAD	S	7,11	0,83	0,83	0,83	0,83
170000006011548	14-032-001-00194-0002	20902	BARBECHO TRADICIONAL-CON CUBIERTA VEGETAL	S	7,63	1,05	1,05	1,05	1,05
170000006011574	14-032-001-00285-0002	40000	GUISANTES-SIN VARIEDAD	S	8,26	1,93	5,82	1,93	1,93
170000006011558	14-032-002-00107-0001	40000	GUISANTES-SIN VARIEDAD	S	9,58	0,73	0,73	0,73	0,73
170000006011585	14-032-002-00103-0002	8000	AVENA-SIN VARIEDAD	S	10,06	0,26	0,26	0,26	0,26
170000006011561	14-032-002-00110-0001	40000	GUISANTES-SIN VARIEDAD	S	11,31	0,63	0,63	0,63	0,63
170000006011552	14-032-001-00203-0005	20902	BARBECHO TRADICIONAL-CON CUBIERTA VEGETAL	S	11,73	1,76	1,76	1,76	1,76
170000006011553	14-032-001-00203-0006	20902	BARBECHO TRADICIONAL-CON CUBIERTA VEGETAL	S	12,23	1,32	1,32	1,32	1,32
-19353	14-032-002-00108-0001	20902	BARBECHO TRADICIONAL-CON CUBIERTA VEGETAL	S	12,25	0,93	0,93	0,93	0,93
-19351	14-032-002-00108-0001	40000	GUISANTES-SIN VARIEDAD	S	12,25	1,77	1,77	1,77	1,77
170000006011559	14-032-002-00108-0001	20901	BARBECHO TRADICIONAL-SIN CUBIERTA VEGETAL	S	12,25	1,85	1,85	1,85	1,85
170000006011568	14-032-002-00077-0001	12000	TRANQUILLÓN-SIN VARIEDAD	S	12,91	1,09	1,09	1,09	1,09
170000006011567	14-032-002-00076-0001	12000	TRANQUILLÓN-SIN VARIEDAD	S	13,14	0,20	0,20	0,20	0,20
170000006011554	14-032-001-00205-0001	20902	BARBECHO TRADICIONAL-CON CUBIERTA VEGETAL	S	13,19	0,43	0,43	0,43	0,43
-19318	14-032-002-00105-0016	20901	BARBECHO TRADICIONAL-SIN CUBIERTA VEGETAL	S	13,30	1,19	1,19	1,19	1,19
170000006011555	14-032-002-00105-0016	40000	GUISANTES-SIN VARIEDAD	S	13,30	4,16	4,16	4,16	4,16
170000006011556	14-032-002-00105-0016	40000	GUISANTES-SIN VARIEDAD	S	13,30	7,75	7,75	7,75	7,75
170000006011569	14-032-002-00105-0016	12000	TRANQUILLÓN-SIN VARIEDAD	S	13,30	2,27	2,27	2,27	2,27
170000006011570	14-032-002-00105-0016	20902	BARBECHO TRADICIONAL-CON CUBIERTA VEGETAL	S	13,30	1,07	1,07	1,07	1,07
170000006011571	14-032-002-00105-0016	20902	BARBECHO TRADICIONAL-CON CUBIERTA VEGETAL	S	13,30	3,05	3,05	3,05	3,05
170000006011586	14-032-002-00105-0016	8000	AVENA-SIN VARIEDAD	S	13,30	10,36	10,36		10,36
170000006011588	14-032-002-00105-0016	20901	BARBECHO TRADICIONAL-SIN CUBIERTA VEGETAL	S	13,30	0,99	0,99	0,99	0,99
170000006011560	14-032-002-00109-0001	20901	BARBECHO TRADICIONAL-SIN CUBIERTA VEGETAL	S	13,84	0,59	0,59	0,59	0,59
170000006011573	14-032-001-00203-0004	20902	BARBECHO TRADICIONAL-CON CUBIERTA VEGETAL	S	14,83	3,51	3,51	3,51	3,51
170000006011593	14-032-001-00287-0001	20902	BARBECHO TRADICIONAL-CON CUBIERTA VEGETAL	S	15,63	11,72	11,72	11,72	11,72
170000006011550	14-032-001-00263-0001	20902	BARBECHO TRADICIONAL-CON CUBIERTA VEGETAL	S	16,24	0,61	1,22	0,61	0,61
170000006011575	14-032-001-00263-0001	40000	GUISANTES-SIN VARIEDAD	S	16,24	1,68	3,36	1,68	1,68
170000006011602	14-032-002-00054-0001	8000	AVENA-SIN VARIEDAD	S	17,03	0,29	0,29	0,29	0,29
170000006011584	14-032-002-00053-0003	8000	AVENA-SIN VARIEDAD	S	19,17	0,31	0,31	0,31	0,31
170000006011583	14-032-002-00052-0001	8000	AVENA-SIN VARIEDAD	S	21,14	0,35	0,35	0,35	0,35

INCIDENCIAS**INCIDENCIA DESCRIPCIÓN**

INCIDENCIAS**INCIDENCIA DESCRIPCIÓN**

- 219 Superficie declarada sobre un mismo recinto, en un mismo expediente, mayor que la superficie total del recinto SIGPAC.
Ref:1700000006011551 Recinto:14-032-002-00009-002 Cultivo:5000 CEBADA-SIN VARIEDAD Secano Suma de superficies declaradas para este recinto por el solicitante (Áreas):870 Superficie SIGPAC total para el recinto (Áreas):869 Exceso de superficie declarada (Hectáreas):0,01
Ref:1700000006011591 Recinto:14-032-002-00009-002 Cultivo:20902 BARBECHO TRADICIONAL-CON CUBIERTA VEGETAL Secano Suma de superficies declaradas para este recinto por el solicitante (Áreas):870 Superficie SIGPAC total para el recinto (Áreas):869 Exceso de superficie declarada (Hectáreas):0,01

RESUMEN CRITERIOS DE SELECCIÓN**11.2.1.1 Mantenimiento de prácticas y métodos de agricultura ecológica: Cultivos herbáceos - Conv 2018.** PUNTOS: 3,24

	PUNTOS	CUMPLE
Porcentaje de superficie determinada en Red Natura 2000	1,24	23.82%
Porcentaje de superficie determinada situada en zonas RAMSAR	0,00	0.0%
Porcentaje de superficie determinada en zonas vulnerables a la contaminación por nitratos	0,00	0.0%
Pendiente media de la explotación	2,00	9.99%
Porcentaje de Superficie de la explotación en municipios con más del 40 por ciento de su superficie agraria dentro de la Zona de desertificación	0,00	0.0%

DETALLE CRITERIOS DE SELECCIÓN**11.2.1.1 Mantenimiento de prácticas y métodos de agricultura ecológica: Cultivos herbáceos - Conv 2018.** PUNTOS: 3,24

						PUNTOS:	1,24	23.82%
REF.	REFERENCIA SIGPAC	CULTIVO	DESCRIPCIÓN CULTIVO	S/R		SUP. COMPROM.	SUP. CUMPLE	
						(ha)	(ha)	
1700000006011543	14-011-005-00034-0002	8000	AVENA-SIN VARIEDAD	S		1,93	1,93	
1700000006011546	14-029-017-00011-0001	12000	TRANQUILLÓN-SIN VARIEDAD	S		1,74	1,74	
1700000006011566	14-029-017-00012-0001	12000	TRANQUILLÓN-SIN VARIEDAD	S		0,24	0,24	
1700000006011564	14-029-017-00036-0001	12000	TRANQUILLÓN-SIN VARIEDAD	S		1,20	1,20	
1700000006011604	14-032-001-00128-0002	5000	CEBADA-SIN VARIEDAD	S		1,38	0,00	
1700000006011545	14-032-001-00161-0001	12000	TRANQUILLÓN-SIN VARIEDAD	S		0,71	0,00	
1700000006011548	14-032-001-00194-0002	20902	BARBECHO TRADICIONAL-CON CUBIERTA VEGETAL	S		1,05	0,00	
1700000006011573	14-032-001-00203-0004	20902	BARBECHO TRADICIONAL-CON CUBIERTA VEGETAL	S		3,51	0,00	
1700000006011552	14-032-001-00203-0005	20902	BARBECHO TRADICIONAL-CON CUBIERTA VEGETAL	S		1,76	0,00	
1700000006011553	14-032-001-00203-0006	20902	BARBECHO TRADICIONAL-CON CUBIERTA VEGETAL	S		1,32	0,00	
1700000006011554	14-032-001-00205-0001	20902	BARBECHO TRADICIONAL-CON CUBIERTA VEGETAL	S		0,43	0,00	
1700000006011550	14-032-001-00263-0001	20902	BARBECHO TRADICIONAL-CON CUBIERTA VEGETAL	S		0,61	0,00	
1700000006011575	14-032-001-00263-0001	40000	GUISANTES-SIN VARIEDAD	S		1,68	0,00	
1700000006011574	14-032-001-00285-0002	40000	GUISANTES-SIN VARIEDAD	S		1,93	0,00	
1700000006011593	14-032-001-00287-0001	20902	BARBECHO TRADICIONAL-CON CUBIERTA VEGETAL	S		11,72	0,00	
1700000006011551	14-032-002-00009-0002	5000	CEBADA-SIN VARIEDAD	S		8,00	0,00	
1700000006011591	14-032-002-00009-0002	20902	BARBECHO TRADICIONAL-CON CUBIERTA VEGETAL	S		0,68	0,00	
1700000006011583	14-032-002-00052-0001	8000	AVENA-SIN VARIEDAD	S		0,35	0,00	
1700000006011584	14-032-002-00053-0003	8000	AVENA-SIN VARIEDAD	S		0,31	0,00	
1700000006011602	14-032-002-00054-0001	8000	AVENA-SIN VARIEDAD	S		0,29	0,00	
1700000006011605	14-032-002-00069-0001	5000	CEBADA-SIN VARIEDAD	S		0,72	0,00	
1700000006011567	14-032-002-00076-0001	12000	TRANQUILLÓN-SIN VARIEDAD	S		0,20	0,00	
1700000006011568	14-032-002-00077-0001	12000	TRANQUILLÓN-SIN VARIEDAD	S		1,09	0,00	
1700000006011579	14-032-002-00082-0001	12000	TRANQUILLÓN-SIN VARIEDAD	S		1,34	0,00	
1700000006011607	14-032-002-00094-0002	8000	AVENA-SIN VARIEDAD	S		3,05	0,00	
1700000006011576	14-032-002-00099-0002	12000	TRANQUILLÓN-SIN VARIEDAD	S		0,78	0,00	
1700000006011577	14-032-002-00100-0001	12000	TRANQUILLÓN-SIN VARIEDAD	S		0,93	0,00	
1700000006011578	14-032-002-00101-0002	12000	TRANQUILLÓN-SIN VARIEDAD	S		0,83	0,00	

<u>REF.</u>	<u>REFERENCIA SIGPAC</u>	<u>CULTIVO</u>	<u>DESCRIPCIÓN CULTIVO</u>	<u>S/R</u>	<u>SUP. COMPROM.</u> <u>(ha)</u>	<u>SUP. CUMPLE</u> <u>(ha)</u>
170000006011585	14-032-002-00103-0002	8000	AVENA-SIN VARIEDAD	S	0,26	0,00
170000006011586	14-032-002-00105-0016	8000	AVENA-SIN VARIEDAD	S	10,36	0,00
170000006011569	14-032-002-00105-0016	12000	TRANQUILLÓN-SIN VARIEDAD	S	2,27	0,00
170000006011588	14-032-002-00105-0016	20901	BARBECHO TRADICIONAL-SIN CUBIERTA VEGETAL	S	0,99	0,00
-19318	14-032-002-00105-0016	20901	BARBECHO TRADICIONAL-SIN CUBIERTA VEGETAL	S	1,19	0,00
170000006011571	14-032-002-00105-0016	20902	BARBECHO TRADICIONAL-CON CUBIERTA VEGETAL	S	3,05	0,00
170000006011570	14-032-002-00105-0016	20902	BARBECHO TRADICIONAL-CON CUBIERTA VEGETAL	S	1,07	0,00
170000006011556	14-032-002-00105-0016	40000	GUISANTES-SIN VARIEDAD	S	7,75	0,00
170000006011555	14-032-002-00105-0016	40000	GUISANTES-SIN VARIEDAD	S	4,16	0,00
170000006011557	14-032-002-00106-0001	40000	GUISANTES-SIN VARIEDAD	S	0,89	0,00
170000006011558	14-032-002-00107-0001	40000	GUISANTES-SIN VARIEDAD	S	0,73	0,00
170000006011559	14-032-002-00108-0001	20901	BARBECHO TRADICIONAL-SIN CUBIERTA VEGETAL	S	1,85	0,00
-19353	14-032-002-00108-0001	20902	BARBECHO TRADICIONAL-CON CUBIERTA VEGETAL	S	0,93	0,00
-19351	14-032-002-00108-0001	40000	GUISANTES-SIN VARIEDAD	S	1,77	0,00
170000006011560	14-032-002-00109-0001	20901	BARBECHO TRADICIONAL-SIN CUBIERTA VEGETAL	S	0,59	0,00
170000006011561	14-032-002-00110-0001	40000	GUISANTES-SIN VARIEDAD	S	0,63	0,00
170000006011549	14-032-007-00028-0001	12000	TRANQUILLÓN-SIN VARIEDAD	S	1,60	1,60
170000006011547	14-032-007-00043-0001	12000	TRANQUILLÓN-SIN VARIEDAD	S	0,97	0,97
170000006011544	14-064-010-00013-0001	8000	AVENA-SIN VARIEDAD	S	7,34	7,34
170000006011581	14-064-010-00018-0003	8000	AVENA-SIN VARIEDAD	S	2,87	2,87
170000006011580	14-064-010-00018-0003	8000	AVENA-SIN VARIEDAD	S	7,36	7,36
170000006011582	14-064-010-00018-0004	8000	AVENA-SIN VARIEDAD	S	0,75	0,75

Porcentaje de superficie determinada situada en zonas RAMSAR**PUNTOS:** 0,00 0.0%

<u>REF.</u>	<u>REFERENCIA SIGPAC</u>	<u>CULTIVO</u>	<u>DESCRIPCIÓN CULTIVO</u>	<u>S/R</u>	<u>SUP. COMPROM.</u> <u>(ha)</u>	<u>SUP. CUMPLE</u> <u>(ha)</u>
170000006011543	14-011-005-00034-0002	8000	AVENA-SIN VARIEDAD	S	1,93	0,00
170000006011546	14-029-017-00011-0001	12000	TRANQUILLÓN-SIN VARIEDAD	S	1,74	0,00
170000006011566	14-029-017-00012-0001	12000	TRANQUILLÓN-SIN VARIEDAD	S	0,24	0,00
170000006011564	14-029-017-00036-0001	12000	TRANQUILLÓN-SIN VARIEDAD	S	1,20	0,00
170000006011604	14-032-001-00128-0002	5000	CEBADA-SIN VARIEDAD	S	1,38	0,00
170000006011545	14-032-001-00161-0001	12000	TRANQUILLÓN-SIN VARIEDAD	S	0,71	0,00
170000006011548	14-032-001-00194-0002	20902	BARBECHO TRADICIONAL-CON CUBIERTA VEGETAL	S	1,05	0,00
170000006011573	14-032-001-00203-0004	20902	BARBECHO TRADICIONAL-CON CUBIERTA VEGETAL	S	3,51	0,00
170000006011552	14-032-001-00203-0005	20902	BARBECHO TRADICIONAL-CON CUBIERTA VEGETAL	S	1,76	0,00
170000006011553	14-032-001-00203-0006	20902	BARBECHO TRADICIONAL-CON CUBIERTA VEGETAL	S	1,32	0,00
170000006011554	14-032-001-00205-0001	20902	BARBECHO TRADICIONAL-CON CUBIERTA VEGETAL	S	0,43	0,00
170000006011550	14-032-001-00263-0001	20902	BARBECHO TRADICIONAL-CON CUBIERTA VEGETAL	S	0,61	0,00
170000006011575	14-032-001-00263-0001	40000	GUISANTES-SIN VARIEDAD	S	1,68	0,00
170000006011574	14-032-001-00285-0002	40000	GUISANTES-SIN VARIEDAD	S	1,93	0,00
170000006011593	14-032-001-00287-0001	20902	BARBECHO TRADICIONAL-CON CUBIERTA VEGETAL	S	11,72	0,00
170000006011551	14-032-002-00009-0002	5000	CEBADA-SIN VARIEDAD	S	8,00	0,00
170000006011591	14-032-002-00009-0002	20902	BARBECHO TRADICIONAL-CON CUBIERTA VEGETAL	S	0,68	0,00
170000006011583	14-032-002-00052-0001	8000	AVENA-SIN VARIEDAD	S	0,35	0,00
170000006011584	14-032-002-00053-0003	8000	AVENA-SIN VARIEDAD	S	0,31	0,00
170000006011602	14-032-002-00054-0001	8000	AVENA-SIN VARIEDAD	S	0,29	0,00
170000006011605	14-032-002-00069-0001	5000	CEBADA-SIN VARIEDAD	S	0,72	0,00
170000006011567	14-032-002-00076-0001	12000	TRANQUILLÓN-SIN VARIEDAD	S	0,20	0,00
170000006011568	14-032-002-00077-0001	12000	TRANQUILLÓN-SIN VARIEDAD	S	1,09	0,00

<u>REF.</u>	<u>REFERENCIA SIGPAC</u>	<u>CULTIVO</u>	<u>DESCRIPCIÓN CULTIVO</u>	<u>S/R</u>	<u>SUP. COMPROM.</u> <u>(ha)</u>	<u>SUP. CUMPLE</u> <u>(ha)</u>
1700000006011579	14-032-002-00082-0001	12000	TRANQUILLÓN-SIN VARIEDAD	S	1,34	0,00
1700000006011607	14-032-002-00094-0002	8000	AVENA-SIN VARIEDAD	S	3,05	0,00
1700000006011576	14-032-002-00099-0002	12000	TRANQUILLÓN-SIN VARIEDAD	S	0,78	0,00
1700000006011577	14-032-002-00100-0001	12000	TRANQUILLÓN-SIN VARIEDAD	S	0,93	0,00
1700000006011578	14-032-002-00101-0002	12000	TRANQUILLÓN-SIN VARIEDAD	S	0,83	0,00
1700000006011585	14-032-002-00103-0002	8000	AVENA-SIN VARIEDAD	S	0,26	0,00
1700000006011586	14-032-002-00105-0016	8000	AVENA-SIN VARIEDAD	S	10,36	0,00
1700000006011569	14-032-002-00105-0016	12000	TRANQUILLÓN-SIN VARIEDAD	S	2,27	0,00
-19318	14-032-002-00105-0016	20901	BARBECHO TRADICIONAL-SIN CUBIERTA VEGETAL	S	1,19	0,00
1700000006011588	14-032-002-00105-0016	20901	BARBECHO TRADICIONAL-SIN CUBIERTA VEGETAL	S	0,99	0,00
1700000006011571	14-032-002-00105-0016	20902	BARBECHO TRADICIONAL-CON CUBIERTA VEGETAL	S	3,05	0,00
1700000006011570	14-032-002-00105-0016	20902	BARBECHO TRADICIONAL-CON CUBIERTA VEGETAL	S	1,07	0,00
1700000006011555	14-032-002-00105-0016	40000	GUISANTES-SIN VARIEDAD	S	4,16	0,00
1700000006011556	14-032-002-00105-0016	40000	GUISANTES-SIN VARIEDAD	S	7,75	0,00
1700000006011557	14-032-002-00106-0001	40000	GUISANTES-SIN VARIEDAD	S	0,89	0,00
1700000006011558	14-032-002-00107-0001	40000	GUISANTES-SIN VARIEDAD	S	0,73	0,00
1700000006011559	14-032-002-00108-0001	20901	BARBECHO TRADICIONAL-SIN CUBIERTA VEGETAL	S	1,85	0,00
-19353	14-032-002-00108-0001	20902	BARBECHO TRADICIONAL-CON CUBIERTA VEGETAL	S	0,93	0,00
-19351	14-032-002-00108-0001	40000	GUISANTES-SIN VARIEDAD	S	1,77	0,00
1700000006011560	14-032-002-00109-0001	20901	BARBECHO TRADICIONAL-SIN CUBIERTA VEGETAL	S	0,59	0,00
1700000006011561	14-032-002-00110-0001	40000	GUISANTES-SIN VARIEDAD	S	0,63	0,00
1700000006011549	14-032-007-00028-0001	12000	TRANQUILLÓN-SIN VARIEDAD	S	1,60	0,00
1700000006011547	14-032-007-00043-0001	12000	TRANQUILLÓN-SIN VARIEDAD	S	0,97	0,00
1700000006011544	14-064-010-00013-0001	8000	AVENA-SIN VARIEDAD	S	7,34	0,00
1700000006011580	14-064-010-00018-0003	8000	AVENA-SIN VARIEDAD	S	7,36	0,00
1700000006011581	14-064-010-00018-0003	8000	AVENA-SIN VARIEDAD	S	2,87	0,00
1700000006011582	14-064-010-00018-0004	8000	AVENA-SIN VARIEDAD	S	0,75	0,00

Porcentaje de superficie determinada en zonas vulnerables a la contaminación por nitratos**PUNTOS:** 0,00 0.0%

<u>REF.</u>	<u>REFERENCIA SIGPAC</u>	<u>CULTIVO</u>	<u>DESCRIPCIÓN CULTIVO</u>	<u>S/R</u>	<u>SUP. COMPROM.</u> <u>(ha)</u>	<u>SUP. CUMPLE</u> <u>(ha)</u>
1700000006011543	14-011-005-00034-0002	8000	AVENA-SIN VARIEDAD	S	1,93	0,00
1700000006011546	14-029-017-00011-0001	12000	TRANQUILLÓN-SIN VARIEDAD	S	1,74	0,00
1700000006011566	14-029-017-00012-0001	12000	TRANQUILLÓN-SIN VARIEDAD	S	0,24	0,00
1700000006011564	14-029-017-00036-0001	12000	TRANQUILLÓN-SIN VARIEDAD	S	1,20	0,00
1700000006011604	14-032-001-00128-0002	5000	CEBADA-SIN VARIEDAD	S	1,38	0,00
1700000006011545	14-032-001-00161-0001	12000	TRANQUILLÓN-SIN VARIEDAD	S	0,71	0,00
1700000006011548	14-032-001-00194-0002	20902	BARBECHO TRADICIONAL-CON CUBIERTA VEGETAL	S	1,05	0,00
1700000006011573	14-032-001-00203-0004	20902	BARBECHO TRADICIONAL-CON CUBIERTA VEGETAL	S	3,51	0,00
1700000006011552	14-032-001-00203-0005	20902	BARBECHO TRADICIONAL-CON CUBIERTA VEGETAL	S	1,76	0,00
1700000006011553	14-032-001-00203-0006	20902	BARBECHO TRADICIONAL-CON CUBIERTA VEGETAL	S	1,32	0,00
1700000006011554	14-032-001-00205-0001	20902	BARBECHO TRADICIONAL-CON CUBIERTA VEGETAL	S	0,43	0,00
1700000006011550	14-032-001-00263-0001	20902	BARBECHO TRADICIONAL-CON CUBIERTA VEGETAL	S	0,61	0,00
1700000006011575	14-032-001-00263-0001	40000	GUISANTES-SIN VARIEDAD	S	1,68	0,00
1700000006011574	14-032-001-00285-0002	40000	GUISANTES-SIN VARIEDAD	S	1,93	0,00
1700000006011593	14-032-001-00287-0001	20902	BARBECHO TRADICIONAL-CON CUBIERTA VEGETAL	S	11,72	0,00
1700000006011551	14-032-002-00009-0002	5000	CEBADA-SIN VARIEDAD	S	8,00	0,00
1700000006011591	14-032-002-00009-0002	20902	BARBECHO TRADICIONAL-CON CUBIERTA VEGETAL	S	0,68	0,00
1700000006011583	14-032-002-00052-0001	8000	AVENA-SIN VARIEDAD	S	0,35	0,00

<u>REF.</u>	<u>REFERENCIA SIGPAC</u>	<u>CULTIVO</u>	<u>DESCRIPCIÓN CULTIVO</u>	<u>S/R</u>	<u>SUP. COMPROM.</u> <u>(ha)</u>	<u>SUP. CUMPLE</u> <u>(ha)</u>
1700000006011584	14-032-002-00053-0003	8000	AVENA-SIN VARIEDAD	S	0,31	0,00
1700000006011602	14-032-002-00054-0001	8000	AVENA-SIN VARIEDAD	S	0,29	0,00
1700000006011605	14-032-002-00069-0001	5000	CEBADA-SIN VARIEDAD	S	0,72	0,00
1700000006011567	14-032-002-00076-0001	12000	TRANQUILLÓN-SIN VARIEDAD	S	0,20	0,00
1700000006011568	14-032-002-00077-0001	12000	TRANQUILLÓN-SIN VARIEDAD	S	1,09	0,00
1700000006011579	14-032-002-00082-0001	12000	TRANQUILLÓN-SIN VARIEDAD	S	1,34	0,00
1700000006011607	14-032-002-00094-0002	8000	AVENA-SIN VARIEDAD	S	3,05	0,00
1700000006011576	14-032-002-00099-0002	12000	TRANQUILLÓN-SIN VARIEDAD	S	0,78	0,00
1700000006011577	14-032-002-00100-0001	12000	TRANQUILLÓN-SIN VARIEDAD	S	0,93	0,00
1700000006011578	14-032-002-00101-0002	12000	TRANQUILLÓN-SIN VARIEDAD	S	0,83	0,00
1700000006011585	14-032-002-00103-0002	8000	AVENA-SIN VARIEDAD	S	0,26	0,00
1700000006011586	14-032-002-00105-0016	8000	AVENA-SIN VARIEDAD	S	10,36	0,00
1700000006011569	14-032-002-00105-0016	12000	TRANQUILLÓN-SIN VARIEDAD	S	2,27	0,00
-19318	14-032-002-00105-0016	20901	BARBECHO TRADICIONAL-SIN CUBIERTA VEGETAL	S	1,19	0,00
1700000006011588	14-032-002-00105-0016	20901	BARBECHO TRADICIONAL-SIN CUBIERTA VEGETAL	S	0,99	0,00
1700000006011571	14-032-002-00105-0016	20902	BARBECHO TRADICIONAL-CON CUBIERTA VEGETAL	S	3,05	0,00
1700000006011570	14-032-002-00105-0016	20902	BARBECHO TRADICIONAL-CON CUBIERTA VEGETAL	S	1,07	0,00
1700000006011555	14-032-002-00105-0016	40000	GUISANTES-SIN VARIEDAD	S	4,16	0,00
1700000006011556	14-032-002-00105-0016	40000	GUISANTES-SIN VARIEDAD	S	7,75	0,00
1700000006011557	14-032-002-00106-0001	40000	GUISANTES-SIN VARIEDAD	S	0,89	0,00
1700000006011558	14-032-002-00107-0001	40000	GUISANTES-SIN VARIEDAD	S	0,73	0,00
1700000006011559	14-032-002-00108-0001	20901	BARBECHO TRADICIONAL-SIN CUBIERTA VEGETAL	S	1,85	0,00
-19353	14-032-002-00108-0001	20902	BARBECHO TRADICIONAL-CON CUBIERTA VEGETAL	S	0,93	0,00
-19351	14-032-002-00108-0001	40000	GUISANTES-SIN VARIEDAD	S	1,77	0,00
1700000006011560	14-032-002-00109-0001	20901	BARBECHO TRADICIONAL-SIN CUBIERTA VEGETAL	S	0,59	0,00
1700000006011561	14-032-002-00110-0001	40000	GUISANTES-SIN VARIEDAD	S	0,63	0,00
1700000006011549	14-032-007-00028-0001	12000	TRANQUILLÓN-SIN VARIEDAD	S	1,60	0,00
1700000006011547	14-032-007-00043-0001	12000	TRANQUILLÓN-SIN VARIEDAD	S	0,97	0,00
1700000006011544	14-064-010-00013-0001	8000	AVENA-SIN VARIEDAD	S	7,34	0,00
1700000006011580	14-064-010-00018-0003	8000	AVENA-SIN VARIEDAD	S	7,36	0,00
1700000006011581	14-064-010-00018-0003	8000	AVENA-SIN VARIEDAD	S	2,87	0,00
1700000006011582	14-064-010-00018-0004	8000	AVENA-SIN VARIEDAD	S	0,75	0,00

Pendiente media de la explotación**PUNTOS:** 2,00 9.99%

<u>REF.</u>	<u>REFERENCIA SIGPAC</u>	<u>CULTIVO</u>	<u>DESCRIPCIÓN CULTIVO</u>	<u>S/R</u>	<u>PENDIENTE MEDIA (%)</u>	<u>SUP. COMPROM.</u> <u>(ha)</u>
1700000006011543	14-011-005-00034-0002	8000	AVENA-SIN VARIEDAD	S	5,41	1,93
1700000006011546	14-029-017-00011-0001	12000	TRANQUILLÓN-SIN VARIEDAD	S	2,02	1,74
1700000006011566	14-029-017-00012-0001	12000	TRANQUILLÓN-SIN VARIEDAD	S	2,06	0,24
1700000006011564	14-029-017-00036-0001	12000	TRANQUILLÓN-SIN VARIEDAD	S	2,23	1,20
1700000006011604	14-032-001-00128-0002	5000	CEBADA-SIN VARIEDAD	S	6,07	1,38
1700000006011545	14-032-001-00161-0001	12000	TRANQUILLÓN-SIN VARIEDAD	S	5,19	0,71
1700000006011548	14-032-001-00194-0002	20902	BARBECHO TRADICIONAL-CON CUBIERTA VEGETAL	S	7,63	1,05
1700000006011573	14-032-001-00203-0004	20902	BARBECHO TRADICIONAL-CON CUBIERTA VEGETAL	S	14,83	3,51
1700000006011552	14-032-001-00203-0005	20902	BARBECHO TRADICIONAL-CON CUBIERTA VEGETAL	S	11,73	1,76
1700000006011553	14-032-001-00203-0006	20902	BARBECHO TRADICIONAL-CON CUBIERTA VEGETAL	S	12,23	1,32
1700000006011554	14-032-001-00205-0001	20902	BARBECHO TRADICIONAL-CON CUBIERTA VEGETAL	S	13,19	0,43
1700000006011550	14-032-001-00263-0001	20902	BARBECHO TRADICIONAL-CON CUBIERTA VEGETAL	S	16,24	0,61
1700000006011575	14-032-001-00263-0001	40000	GUISANTES-SIN VARIEDAD	S	16,24	1,68
1700000006011574	14-032-001-00285-0002	40000	GUISANTES-SIN VARIEDAD	S	8,26	1,93

REF.	REFERENCIA SIGPAC	CULTIVO	DESCRIPCIÓN CULTIVO	S/R	PENDIENTE	SUP.
					MEDIA (%)	COMPROM.
						(ha)
1700000006011593	14-032-001-00287-0001	20902	BARBECHO TRADICIONAL-CON CUBIERTA VEGETAL	S	15,63	11,72
1700000006011551	14-032-002-00009-0002	5000	CEBADA-SIN VARIEDAD	S	5,79	8,00
1700000006011591	14-032-002-00009-0002	20902	BARBECHO TRADICIONAL-CON CUBIERTA VEGETAL	S	5,79	0,68
1700000006011583	14-032-002-00052-0001	8000	AVENA-SIN VARIEDAD	S	21,14	0,35
1700000006011584	14-032-002-00053-0003	8000	AVENA-SIN VARIEDAD	S	19,17	0,31
1700000006011602	14-032-002-00054-0001	8000	AVENA-SIN VARIEDAD	S	17,03	0,29
1700000006011605	14-032-002-00069-0001	5000	CEBADA-SIN VARIEDAD	S	5,60	0,72
1700000006011567	14-032-002-00076-0001	12000	TRANQUILLÓN-SIN VARIEDAD	S	13,14	0,20
1700000006011568	14-032-002-00077-0001	12000	TRANQUILLÓN-SIN VARIEDAD	S	12,91	1,09
1700000006011579	14-032-002-00082-0001	12000	TRANQUILLÓN-SIN VARIEDAD	S	6,05	1,34
1700000006011607	14-032-002-00094-0002	8000	AVENA-SIN VARIEDAD	S	6,00	3,05
1700000006011576	14-032-002-00099-0002	12000	TRANQUILLÓN-SIN VARIEDAD	S	6,41	0,78
1700000006011577	14-032-002-00100-0001	12000	TRANQUILLÓN-SIN VARIEDAD	S	4,68	0,93
1700000006011578	14-032-002-00101-0002	12000	TRANQUILLÓN-SIN VARIEDAD	S	7,11	0,83
1700000006011585	14-032-002-00103-0002	8000	AVENA-SIN VARIEDAD	S	10,06	0,26
1700000006011586	14-032-002-00105-0016	8000	AVENA-SIN VARIEDAD	S	13,30	10,36
1700000006011569	14-032-002-00105-0016	12000	TRANQUILLÓN-SIN VARIEDAD	S	13,30	2,27
1700000006011588	14-032-002-00105-0016	20901	BARBECHO TRADICIONAL-SIN CUBIERTA VEGETAL	S	13,30	0,99
-19318	14-032-002-00105-0016	20901	BARBECHO TRADICIONAL-SIN CUBIERTA VEGETAL	S	13,30	1,19
1700000006011570	14-032-002-00105-0016	20902	BARBECHO TRADICIONAL-CON CUBIERTA VEGETAL	S	13,30	1,07
1700000006011571	14-032-002-00105-0016	20902	BARBECHO TRADICIONAL-CON CUBIERTA VEGETAL	S	13,30	3,05
1700000006011555	14-032-002-00105-0016	40000	GUISANTES-SIN VARIEDAD	S	13,30	4,16
1700000006011556	14-032-002-00105-0016	40000	GUISANTES-SIN VARIEDAD	S	13,30	7,75
1700000006011557	14-032-002-00106-0001	40000	GUISANTES-SIN VARIEDAD	S	6,87	0,89
1700000006011558	14-032-002-00107-0001	40000	GUISANTES-SIN VARIEDAD	S	9,58	0,73
1700000006011559	14-032-002-00108-0001	20901	BARBECHO TRADICIONAL-SIN CUBIERTA VEGETAL	S	12,25	1,85
-19353	14-032-002-00108-0001	20902	BARBECHO TRADICIONAL-CON CUBIERTA VEGETAL	S	12,25	0,93
-19351	14-032-002-00108-0001	40000	GUISANTES-SIN VARIEDAD	S	12,25	1,77
1700000006011560	14-032-002-00109-0001	20901	BARBECHO TRADICIONAL-SIN CUBIERTA VEGETAL	S	13,84	0,59
1700000006011561	14-032-002-00110-0001	40000	GUISANTES-SIN VARIEDAD	S	11,31	0,63
1700000006011549	14-032-007-00028-0001	12000	TRANQUILLÓN-SIN VARIEDAD	S	1,64	1,60
1700000006011547	14-032-007-00043-0001	12000	TRANQUILLÓN-SIN VARIEDAD	S	0,91	0,97
1700000006011544	14-064-010-00013-0001	8000	AVENA-SIN VARIEDAD	S	4,94	7,34
1700000006011580	14-064-010-00018-0003	8000	AVENA-SIN VARIEDAD	S	4,88	7,36
1700000006011581	14-064-010-00018-0003	8000	AVENA-SIN VARIEDAD	S	4,88	2,87
1700000006011582	14-064-010-00018-0004	8000	AVENA-SIN VARIEDAD	S	6,46	0,75

Porcentaje de Superficie de la explotación en municipios con más del 40 por ciento de su superficie agraria dentro de la Zona de desertificación

PUNTOS: 0,00 0.0%

REF.	REFERENCIA SIGPAC	CULTIVO	DESCRIPCIÓN CULTIVO	S/R	SUP.	SUP.
					COMPROM.	CUMPLE
					(ha)	(ha)
1700000006011543	14-011-005-00034-0002	8000	AVENA-SIN VARIEDAD	S	1,93	0,00
1700000006011546	14-029-017-00011-0001	12000	TRANQUILLÓN-SIN VARIEDAD	S	1,74	0,00
1700000006011566	14-029-017-00012-0001	12000	TRANQUILLÓN-SIN VARIEDAD	S	0,24	0,00
1700000006011564	14-029-017-00036-0001	12000	TRANQUILLÓN-SIN VARIEDAD	S	1,20	0,00
1700000006011604	14-032-001-00128-0002	5000	CEBADA-SIN VARIEDAD	S	1,38	0,00
1700000006011545	14-032-001-00161-0001	12000	TRANQUILLÓN-SIN VARIEDAD	S	0,71	0,00
1700000006011548	14-032-001-00194-0002	20902	BARBECHO TRADICIONAL-CON CUBIERTA VEGETAL	S	1,05	0,00
1700000006011573	14-032-001-00203-0004	20902	BARBECHO TRADICIONAL-CON CUBIERTA VEGETAL	S	3,51	0,00
1700000006011552	14-032-001-00203-0005	20902	BARBECHO TRADICIONAL-CON CUBIERTA VEGETAL	S	1,76	0,00
1700000006011553	14-032-001-00203-0006	20902	BARBECHO TRADICIONAL-CON CUBIERTA VEGETAL	S	1,32	0,00

<u>REF.</u>	<u>REFERENCIA SIGPAC</u>	<u>CULTIVO</u>	<u>DESCRIPCIÓN CULTIVO</u>	<u>S/R</u>	<u>SUP. COMPROM.</u> <u>(ha)</u>	<u>SUP. CUMPLE</u> <u>(ha)</u>
			VEGETAL			
1700000006011554	14-032-001-00205-0001	20902	BARBECHO TRADICIONAL-CON CUBIERTA VEGETAL	S	0,43	0,00
1700000006011550	14-032-001-00263-0001	20902	BARBECHO TRADICIONAL-CON CUBIERTA VEGETAL	S	0,61	0,00
1700000006011575	14-032-001-00263-0001	40000	GUISANTES-SIN VARIEDAD	S	1,68	0,00
1700000006011574	14-032-001-00285-0002	40000	GUISANTES-SIN VARIEDAD	S	1,93	0,00
1700000006011593	14-032-001-00287-0001	20902	BARBECHO TRADICIONAL-CON CUBIERTA VEGETAL	S	11,72	0,00
1700000006011551	14-032-002-00009-0002	5000	CEBADA-SIN VARIEDAD	S	8,00	0,00
1700000006011591	14-032-002-00009-0002	20902	BARBECHO TRADICIONAL-CON CUBIERTA VEGETAL	S	0,68	0,00
1700000006011583	14-032-002-00052-0001	8000	AVENA-SIN VARIEDAD	S	0,35	0,00
1700000006011584	14-032-002-00053-0003	8000	AVENA-SIN VARIEDAD	S	0,31	0,00
1700000006011602	14-032-002-00054-0001	8000	AVENA-SIN VARIEDAD	S	0,29	0,00
1700000006011605	14-032-002-00069-0001	5000	CEBADA-SIN VARIEDAD	S	0,72	0,00
1700000006011567	14-032-002-00076-0001	12000	TRANQUILLÓN-SIN VARIEDAD	S	0,20	0,00
1700000006011568	14-032-002-00077-0001	12000	TRANQUILLÓN-SIN VARIEDAD	S	1,09	0,00
1700000006011579	14-032-002-00082-0001	12000	TRANQUILLÓN-SIN VARIEDAD	S	1,34	0,00
1700000006011607	14-032-002-00094-0002	8000	AVENA-SIN VARIEDAD	S	3,05	0,00
1700000006011576	14-032-002-00099-0002	12000	TRANQUILLÓN-SIN VARIEDAD	S	0,78	0,00
1700000006011577	14-032-002-00100-0001	12000	TRANQUILLÓN-SIN VARIEDAD	S	0,93	0,00
1700000006011578	14-032-002-00101-0002	12000	TRANQUILLÓN-SIN VARIEDAD	S	0,83	0,00
1700000006011585	14-032-002-00103-0002	8000	AVENA-SIN VARIEDAD	S	0,26	0,00
1700000006011586	14-032-002-00105-0016	8000	AVENA-SIN VARIEDAD	S	10,36	0,00
1700000006011569	14-032-002-00105-0016	12000	TRANQUILLÓN-SIN VARIEDAD	S	2,27	0,00
1700000006011588	14-032-002-00105-0016	20901	BARBECHO TRADICIONAL-SIN CUBIERTA VEGETAL	S	0,99	0,00
-19318	14-032-002-00105-0016	20901	BARBECHO TRADICIONAL-SIN CUBIERTA VEGETAL	S	1,19	0,00
1700000006011571	14-032-002-00105-0016	20902	BARBECHO TRADICIONAL-CON CUBIERTA VEGETAL	S	3,05	0,00
1700000006011570	14-032-002-00105-0016	20902	BARBECHO TRADICIONAL-CON CUBIERTA VEGETAL	S	1,07	0,00
1700000006011555	14-032-002-00105-0016	40000	GUISANTES-SIN VARIEDAD	S	4,16	0,00
1700000006011556	14-032-002-00105-0016	40000	GUISANTES-SIN VARIEDAD	S	7,75	0,00
1700000006011557	14-032-002-00106-0001	40000	GUISANTES-SIN VARIEDAD	S	0,89	0,00
1700000006011558	14-032-002-00107-0001	40000	GUISANTES-SIN VARIEDAD	S	0,73	0,00
1700000006011559	14-032-002-00108-0001	20901	BARBECHO TRADICIONAL-SIN CUBIERTA VEGETAL	S	1,85	0,00
-19353	14-032-002-00108-0001	20902	BARBECHO TRADICIONAL-CON CUBIERTA VEGETAL	S	0,93	0,00
-19351	14-032-002-00108-0001	40000	GUISANTES-SIN VARIEDAD	S	1,77	0,00
1700000006011560	14-032-002-00109-0001	20901	BARBECHO TRADICIONAL-SIN CUBIERTA VEGETAL	S	0,59	0,00
1700000006011561	14-032-002-00110-0001	40000	GUISANTES-SIN VARIEDAD	S	0,63	0,00
1700000006011549	14-032-007-00028-0001	12000	TRANQUILLÓN-SIN VARIEDAD	S	1,60	0,00
1700000006011547	14-032-007-00043-0001	12000	TRANQUILLÓN-SIN VARIEDAD	S	0,97	0,00
1700000006011544	14-064-010-00013-0001	8000	AVENA-SIN VARIEDAD	S	7,34	0,00
1700000006011580	14-064-010-00018-0003	8000	AVENA-SIN VARIEDAD	S	7,36	0,00
1700000006011581	14-064-010-00018-0003	8000	AVENA-SIN VARIEDAD	S	2,87	0,00
1700000006011582	14-064-010-00018-0004	8000	AVENA-SIN VARIEDAD	S	0,75	0,00



<u>APELLIDOS Y NOMBRE / RAZÓN SOCIAL</u>	<u>NIF</u>	<u>EXPEDIENTE</u>	<u>SUP. COMPROMETIDA</u>		
			<u>(ha)</u>		
ESTEPA ESTEPA MIGUEL	***7239*	1215408	11.96		
RESOLUCIÓN					
ADMITIDO					
IMPORTES POR ANUALIDAD					
	<u>2018</u>	<u>2019</u>	<u>2020</u>	<u>2021</u>	<u>2022</u>
IMPORTE MÁXIMO SUBVENCIONABLE	1.807,99 €	1.807,99 €	1.807,99 €	1.807,99 €	1.807,99 €
IMPORTE MEDIO DE TRANSFERENCIA (€/ha)	151,17 €	151,17 €	151,17 €	151,17 €	151,17 €

DETALLE IMPORTES POR ANUALIDAD

<u>GRUPOS DE CULTIVO ADMITIDOS</u>	<u>SUP. COMPROM.</u>	<u>2018</u>	<u>2019</u>	<u>2020</u>	<u>2021</u>	<u>2022</u>
	<u>(ha)</u>					
HERBÁCEOS	11,96	1.807,99 €	1.807,99 €	1.807,99 €	1.807,99 €	1.807,99 €

RECINTOS COMPROMETIDOS

<u>REF.</u>	<u>REFERENCIA SIGPAC</u>	<u>CULTIVO DESCRIPCIÓN CULTIVO</u>	<u>S/R</u>	<u>PEND. MEDIA</u>	<u>SUP. DEC. ADMIN.</u>	<u>NU SUP. CERT.</u>	<u>SUP. CAMPO</u>	<u>SUP. COMPROM.</u>
				<u>(%)</u>	<u>(ha)</u>	<u>(ha)</u>	<u>(ha)</u>	<u>(ha)</u>
1700000006163714	14-060-037-00060-0001	60384 ALFALFA-4 CASCINE	R	9,21	11,96	11,96		11,96

RESUMEN CRITERIOS DE SELECCIÓN

11.2.1.1 Mantenimiento de prácticas y métodos de agricultura ecológica: Cultivos herbáceos - Conv 2018. PUNTOS: 2,00

	<u>PUNTOS</u>	<u>CUMPLE</u>
Porcentaje de superficie determinada en Red Natura 2000	0,00	0.0%
Porcentaje de superficie determinada situada en zonas RAMSAR	0,00	0.0%
Porcentaje de superficie determinada en zonas vulnerables a la contaminación por nitratos	0,00	0.0%
Pendiente media de la explotación	2,00	9.21%
Porcentaje de Superficie de la explotación en municipios con más del 40 por ciento de su superficie agraria dentro de la Zona de desertificación	0,00	0.0%



DETALLE CRITERIOS DE SELECCIÓN**11.2.1.1 Mantenimiento de prácticas y métodos de agricultura ecológica: Cultivos herbáceos - Conv 2018.****PUNTOS: 2,00****Porcentaje de superficie determinada en Red Natura 2000****PUNTOS: 0,00 0.0%**

<u>REF.</u>	<u>REFERENCIA SIGPAC</u>	<u>CULTIVO</u>	<u>DESCRIPCIÓN CULTIVO</u>	<u>S/R</u>	<u>SUP. COMPROM. (ha)</u>	<u>SUP. CUMPLE (ha)</u>
1700000006163714	14-060-037-00060-0001	60384	ALFALFA-4 CASCINE	R	11,96	0,00

Porcentaje de superficie determinada situada en zonas RAMSAR**PUNTOS: 0,00 0.0%**

<u>REF.</u>	<u>REFERENCIA SIGPAC</u>	<u>CULTIVO</u>	<u>DESCRIPCIÓN CULTIVO</u>	<u>S/R</u>	<u>SUP. COMPROM. (ha)</u>	<u>SUP. CUMPLE (ha)</u>
1700000006163714	14-060-037-00060-0001	60384	ALFALFA-4 CASCINE	R	11,96	0,00

Porcentaje de superficie determinada en zonas vulnerables a la contaminación por nitratos**PUNTOS: 0,00 0.0%**

<u>REF.</u>	<u>REFERENCIA SIGPAC</u>	<u>CULTIVO</u>	<u>DESCRIPCIÓN CULTIVO</u>	<u>S/R</u>	<u>SUP. COMPROM. (ha)</u>	<u>SUP. CUMPLE (ha)</u>
1700000006163714	14-060-037-00060-0001	60384	ALFALFA-4 CASCINE	R	11,96	0,00

Pendiente media de la explotación**PUNTOS: 2,00 9.21%**

<u>REF.</u>	<u>REFERENCIA SIGPAC</u>	<u>CULTIVO</u>	<u>DESCRIPCIÓN CULTIVO</u>	<u>S/R</u>	<u>PENDIENTE MEDIA (%)</u>	<u>SUP. COMPROM. (ha)</u>
1700000006163714	14-060-037-00060-0001	60384	ALFALFA-4 CASCINE	R	9,21	11,96

Porcentaje de Superficie de la explotación en municipios con más del 40 por ciento de su superficie agraria dentro de la Zona de desertificación**PUNTOS: 0,00 0.0%**

<u>REF.</u>	<u>REFERENCIA SIGPAC</u>	<u>CULTIVO</u>	<u>DESCRIPCIÓN CULTIVO</u>	<u>S/R</u>	<u>SUP. COMPROM. (ha)</u>	<u>SUP. CUMPLE (ha)</u>
1700000006163714	14-060-037-00060-0001	60384	ALFALFA-4 CASCINE	R	11,96	0,00



<u>APELLIDOS Y NOMBRE / RAZÓN SOCIAL</u>	<u>NIF</u>	<u>EXPEDIENTE</u>	<u>SUP. COMPROMETIDA</u>		
			<u>(ha)</u>		
EXPLOTACIÓN AGRICOLA GOMEZ ALVAREZ S.L.	***9582*	1233088	10.64		
RESOLUCIÓN					
ADMITIDO					
IMPORTES POR ANUALIDAD					
	<u>2018</u>	<u>2019</u>	<u>2020</u>	<u>2021</u>	<u>2022</u>
IMPORTE MÁXIMO SUBVENCIONABLE	1.608,45 €	1.608,45 €	1.608,45 €	1.608,45 €	1.608,45 €
IMPORTE MEDIO DE TRANSFERENCIA (€/ha)	151,17 €	151,17 €	151,17 €	151,17 €	151,17 €

DETALLE IMPORTES POR ANUALIDAD

<u>GRUPOS DE CULTIVO ADMITIDOS</u>	<u>SUP. COMPROM.</u>	<u>2018</u>	<u>2019</u>	<u>2020</u>	<u>2021</u>	<u>2022</u>
	<u>(ha)</u>					
HERBÁCEOS	10,64	1.608,45 €	1.608,45 €	1.608,45 €	1.608,45 €	1.608,45 €

RECINTOS COMPROMETIDOS

<u>REF.</u>	<u>REFERENCIA SIGPAC</u>	<u>CULTIVO DESCRIPCIÓN CULTIVO</u>	<u>S/R</u>	<u>PEND. MEDIA (%)</u>	<u>SUP. DEC. ADMIN. (ha)</u>	<u>NU SUP. CERT. (ha)</u>	<u>SUP. CAMPO (ha)</u>	<u>SUP. COMPROM. (ha)</u>
1700000006982184	14-060-013-00095-0003	1000 TRIGO BLANDO-SIN VARIEDAD	R	6,82	7,38	7,38		7,38
-192108	14-060-028-00003-0003	9000 ALFORFÓN-SIN VARIEDAD	R	8,00	1,06	1,87		1,06
-192100	14-060-028-00003-0003	41077 HABAS-MINOR	R	8,00	1,20	2,12		1,20
-192099	14-060-028-00003-0003	81403 ALGODÓN-ELPIDA	R	8,00	0,30	0,53		0,30
-110563	14-060-028-00003-0003	81363 ALGODÓN-DP332	R	8,00	0,70	1,24		0,70

INCIDENCIAS**INCIDENCIA DESCRIPCIÓN**

85007 Cultivo, variedad, regimen y/o uso del recinto SIGPAC no compatible con la operación (anexo IV.I, Orden 26 mayo 2015)
 Ref:1700000006982177 Recinto:14-060-028-00003-003 Cultivo:169100 AJO-HORTALIZAS AIRE LIBRE Regadio Uso SIGPAC:TA
 Ref:1700000006982172 Recinto:14-060-045-00040-001 Cultivo:169100 AJO-HORTALIZAS AIRE LIBRE Regadio Uso SIGPAC:TA

RESUMEN CRITERIOS DE SELECCIÓN

11.2.1.1 Mantenimiento de prácticas y métodos de agricultura ecológica: Cultivos herbáceos - Conv 2018. PUNTOS: 1,00

	<u>PUNTOS</u>	<u>CUMPLE</u>
Porcentaje de superficie determinada en Red Natura 2000	0,00	0.0%
Porcentaje de superficie determinada situada en zonas RAMSAR	0,00	0.0%
Porcentaje de superficie determinada en zonas vulnerables a la contaminación por nitratos	0,00	0.0%
Pendiente media de la explotación	1,00	7.18%
Porcentaje de Superficie de la explotación en municipios con más del 40 por ciento de su superficie agraria dentro de la Zona de desertificación	0,00	0.0%



DETALLE CRITERIOS DE SELECCIÓN**11.2.1.1 Mantenimiento de prácticas y métodos de agricultura ecológica: Cultivos herbáceos - Conv 2018.****PUNTOS: 1,00****Porcentaje de superficie determinada en Red Natura 2000****PUNTOS: 0,00 0.0%**

<u>REF.</u>	<u>REFERENCIA SIGPAC</u>	<u>CULTIVO</u>	<u>DESCRIPCIÓN CULTIVO</u>	<u>S/R</u>	<u>SUP. COMPROM.</u> <u>(ha)</u>	<u>SUP. CUMPLE</u> <u>(ha)</u>
1700000006982184	14-060-013-00095-0003	1000	TRIGO BLANDO-SIN VARIEDAD	R	7,38	0,00
-192108	14-060-028-00003-0003	9000	ALFORFÓN-SIN VARIEDAD	R	1,06	0,00
-192100	14-060-028-00003-0003	41077	HABAS-MINOR	R	1,20	0,00
-110563	14-060-028-00003-0003	81363	ALGODÓN-DP332	R	0,70	0,00
-192099	14-060-028-00003-0003	81403	ALGODÓN-ELPIDA	R	0,30	0,00

Porcentaje de superficie determinada situada en zonas RAMSAR**PUNTOS: 0,00 0.0%**

<u>REF.</u>	<u>REFERENCIA SIGPAC</u>	<u>CULTIVO</u>	<u>DESCRIPCIÓN CULTIVO</u>	<u>S/R</u>	<u>SUP. COMPROM.</u> <u>(ha)</u>	<u>SUP. CUMPLE</u> <u>(ha)</u>
1700000006982184	14-060-013-00095-0003	1000	TRIGO BLANDO-SIN VARIEDAD	R	7,38	0,00
-192108	14-060-028-00003-0003	9000	ALFORFÓN-SIN VARIEDAD	R	1,06	0,00
-192100	14-060-028-00003-0003	41077	HABAS-MINOR	R	1,20	0,00
-110563	14-060-028-00003-0003	81363	ALGODÓN-DP332	R	0,70	0,00
-192099	14-060-028-00003-0003	81403	ALGODÓN-ELPIDA	R	0,30	0,00

Porcentaje de superficie determinada en zonas vulnerables a la contaminación por nitratos**PUNTOS: 0,00 0.0%**

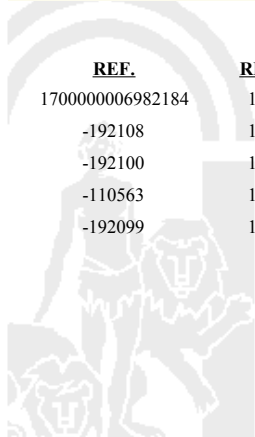
<u>REF.</u>	<u>REFERENCIA SIGPAC</u>	<u>CULTIVO</u>	<u>DESCRIPCIÓN CULTIVO</u>	<u>S/R</u>	<u>SUP. COMPROM.</u> <u>(ha)</u>	<u>SUP. CUMPLE</u> <u>(ha)</u>
1700000006982184	14-060-013-00095-0003	1000	TRIGO BLANDO-SIN VARIEDAD	R	7,38	0,00
-192108	14-060-028-00003-0003	9000	ALFORFÓN-SIN VARIEDAD	R	1,06	0,00
-192100	14-060-028-00003-0003	41077	HABAS-MINOR	R	1,20	0,00
-110563	14-060-028-00003-0003	81363	ALGODÓN-DP332	R	0,70	0,00
-192099	14-060-028-00003-0003	81403	ALGODÓN-ELPIDA	R	0,30	0,00

Pendiente media de la explotación**PUNTOS: 1,00 7.18%**

<u>REF.</u>	<u>REFERENCIA SIGPAC</u>	<u>CULTIVO</u>	<u>DESCRIPCIÓN CULTIVO</u>	<u>S/R</u>	<u>PENDIENTE MEDIA (%)</u>	<u>SUP. COMPROM.</u> <u>(ha)</u>
1700000006982184	14-060-013-00095-0003	1000	TRIGO BLANDO-SIN VARIEDAD	R	6,82	7,38
-192108	14-060-028-00003-0003	9000	ALFORFÓN-SIN VARIEDAD	R	8,00	1,06
-192100	14-060-028-00003-0003	41077	HABAS-MINOR	R	8,00	1,20
-110563	14-060-028-00003-0003	81363	ALGODÓN-DP332	R	8,00	0,70
-192099	14-060-028-00003-0003	81403	ALGODÓN-ELPIDA	R	8,00	0,30

Porcentaje de Superficie de la explotación en municipios con más del 40 por ciento de su superficie agraria dentro de la Zona de desertificación**PUNTOS: 0,00 0.0%**

<u>REF.</u>	<u>REFERENCIA SIGPAC</u>	<u>CULTIVO</u>	<u>DESCRIPCIÓN CULTIVO</u>	<u>S/R</u>	<u>SUP. COMPROM.</u> <u>(ha)</u>	<u>SUP. CUMPLE</u> <u>(ha)</u>
1700000006982184	14-060-013-00095-0003	1000	TRIGO BLANDO-SIN VARIEDAD	R	7,38	0,00
-192108	14-060-028-00003-0003	9000	ALFORFÓN-SIN VARIEDAD	R	1,06	0,00
-192100	14-060-028-00003-0003	41077	HABAS-MINOR	R	1,20	0,00
-110563	14-060-028-00003-0003	81363	ALGODÓN-DP332	R	0,70	0,00
-192099	14-060-028-00003-0003	81403	ALGODÓN-ELPIDA	R	0,30	0,00



<u>APELLIDOS Y NOMBRE / RAZÓN SOCIAL</u>	<u>NIF</u>	<u>EXPEDIENTE</u>	<u>SUP. COMPROMETIDA (ha)</u>
FERNANDEZ FERNANDEZ DIEGO	***8371*	1164973	0
<u>RESOLUCIÓN</u>			
INADMITIDO			

INCIDENCIAS**INCIDENCIA DESCRIPCIÓN**

85018	Expendiente sin grupos de pago válidos
85023	El grupo de cultivo declarado en el recinto no coincide con el grupo de cultivo existente en el Organismo de Certificación Ref:1700000005616709 Recinto:14-023-016-00007-001 Cultivo:8000 AVENA-SIN VARIEDAD Secano Grupo de SIPEA:PASTOS ASOCIADOS Ref:1700000005616691 Recinto:14-035-038-00034-001 Cultivo:13000 TRITICALE-SIN VARIEDAD Secano Grupo de SIPEA:PASTOS ASOCIADOS Ref:1700000005616714 Recinto:14-072-010-00072-001 Cultivo:12000 TRANQUILLÓN-SIN VARIEDAD Secano Grupo de SIPEA:PASTOS ASOCIADOS Ref:1700000005616713 Recinto:14-072-010-00202-001 Cultivo:12000 TRANQUILLÓN-SIN VARIEDAD Secano Grupo de SIPEA:PASTOS ASOCIADOS Ref:1700000005616701 Recinto:14-072-012-00373-001 Cultivo:12000 TRANQUILLÓN-SIN VARIEDAD Secano Grupo de SIPEA:PASTOS ASOCIADOS Ref:1700000005616698 Recinto:14-072-014-00020-001 Cultivo:8000 AVENA-SIN VARIEDAD Secano Grupo de SIPEA:PASTOS ASOCIADOS

RESUMEN CRITERIOS DE SELECCIÓN**11.2.1.1 Mantenimiento de prácticas y métodos de agricultura ecológica: Cultivos herbáceos - Conv 2018.****PUNTOS: 0,00**

	PUNTOS	CUMPLE
Porcentaje de superficie determinada en Red Natura 2000	0,00	0.0%
Porcentaje de superficie determinada situada en zonas RAMSAR	0,00	0.0%
Porcentaje de superficie determinada en zonas vulnerables a la contaminación por nitratos	0,00	0.0%
Pendiente media de la explotación	0,00	0.0%
Porcentaje de Superficie de la explotación en municipios con más del 40 por ciento de su superficie agraria dentro de la Zona de desertificación	0,00	0.0%

DETALLE CRITERIOS DE SELECCIÓN**11.2.1.1 Mantenimiento de prácticas y métodos de agricultura ecológica: Cultivos herbáceos - Conv 2018.****PUNTOS: 0,00**

Porcentaje de superficie determinada en Red Natura 2000	PUNTOS: 0,00	0.0%
Porcentaje de superficie determinada situada en zonas RAMSAR	PUNTOS: 0,00	0.0%
Porcentaje de superficie determinada en zonas vulnerables a la contaminación por nitratos	PUNTOS: 0,00	0.0%
Pendiente media de la explotación	PUNTOS: 0,00	0.0%
Porcentaje de Superficie de la explotación en municipios con más del 40 por ciento de su superficie agraria dentro de la Zona de desertificación	PUNTOS: 0,00	0.0%



<u>APELLIDOS Y NOMBRE / RAZÓN SOCIAL</u>	<u>NIF</u>	<u>EXPEDIENTE</u>	<u>SUP. COMPROMETIDA</u>			
			<u>(ha)</u>			
FERNANDEZ FERNANDEZ MARIA CARMEN	***6344*	1213728	20.07			
RESOLUCIÓN						
ADMITIDO						
IMPORTE POR ANUALIDAD						
		2018	2019	2020	2021	2022
IMPORTE MÁXIMO SUBVENCIONABLE		1.395,30 €	1.395,30 €	1.395,30 €	1.395,30 €	1.395,30 €
IMPORTE MEDIO DE TRANSFERENCIA (€/ha)		69,52 €	69,52 €	69,52 €	69,52 €	69,52 €

DETALLE IMPORTES POR ANUALIDAD

<u>GRUPOS DE CULTIVO ADMITIDOS</u>	<u>SUP. COMPROM.</u>	2018	2019	2020	2021	2022
	<u>(ha)</u>					
HERBÁCEOS	9,23	1.395,30 €	1.395,30 €	1.395,30 €	1.395,30 €	1.395,30 €
HERBÁCEOS NO ELEGIBLES	10,84	0,00 €	0,00 €	0,00 €	0,00 €	0,00 €

RECINTOS COMPROMETIDOS

<u>REF.</u>	<u>REFERENCIA SIGPAC</u>	<u>CULTIVO DESCRIPCIÓN CULTIVO</u>	<u>S/R</u>	<u>PEND. MEDIA</u>	<u>SUP. DEC. ADMIN.</u>	<u>NU SUP. CERT.</u>	<u>SUP. CAMPO</u>	<u>SUP. COMPROM.</u>
				<u>(%)</u>	<u>(ha)</u>	<u>(ha)</u>	<u>(ha)</u>	<u>(ha)</u>
1700000007179835	14-035-029-00326-0019	1000 TRIGO BLANDO-SIN VARIEDAD	S	6,13	0,10	0,06		0,06
1700000007179836	14-035-029-00326-0019	20901 BARBECHO TRADICIONAL-SIN CUBIERTA VEGETAL	S	6,13	15,73	9,55		9,55
1700000007179841	14-035-029-00326-0019	241000 MEZCLA VEZA - AVENA-SIN VARIEDAD	S	6,13	11,46	6,96		6,96
1700000007179843	14-035-029-00326-0019	20901 BARBECHO TRADICIONAL-SIN CUBIERTA VEGETAL	S	6,13	2,13	1,29		1,29
1700000007179842	14-035-029-00327-0001	241000 MEZCLA VEZA - AVENA-SIN VARIEDAD	S	7,03	2,21	2,21		2,21

INCIDENCIAS**INCIDENCIA DESCRIPCIÓN**

85001	El recinto declarado no cumple con las normas de producción ecológica (artículo 5-1 e), Orden 26 mayo 2015) Ref:-130627 Recinto:14-035-029-00326-021 Cultivo:20901 BARBECHO TRADICIONAL-SIN CUBIERTA VEGETAL Secano Ref:-130628 Recinto:14-035-029-00326-022 Cultivo:20901 BARBECHO TRADICIONAL-SIN CUBIERTA VEGETAL Secano
85002	Recinto declarado que no cumple en su totalidad con las normas de producción ecológica (artículo 5-1 e), Orden 26 mayo 2015) Ref:1700000007179835 Recinto:14-035-029-00326-019 Cultivo:1000 TRIGO BLANDO-SIN VARIEDAD Secano Sup. Declarada:0,1 Superficie Certificada (Ha):0,06 Ref:1700000007179836 Recinto:14-035-029-00326-019 Cultivo:20901 BARBECHO TRADICIONAL-SIN CUBIERTA VEGETAL Secano Sup. Declarada:15,73 Superficie Certificada (Ha):9,55 Ref:1700000007179843 Recinto:14-035-029-00326-019 Cultivo:20901 BARBECHO TRADICIONAL-SIN CUBIERTA VEGETAL Secano Sup. Declarada:2,13 Superficie Certificada (Ha):1,29 Ref:1700000007179841 Recinto:14-035-029-00326-019 Cultivo:241000 MEZCLA VEZA - AVENA-SIN VARIEDAD Secano Sup. Declarada:11,46 Superficie Certificada (Ha):6,96

RESUMEN CRITERIOS DE SELECCIÓN

11.2.1.1 Mantenimiento de prácticas y métodos de agricultura ecológica: Cultivos herbáceos - Conv 2018. PUNTOS: 1,00

	<u>PUNTOS</u>	<u>CUMPLE</u>
Porcentaje de superficie determinada en Red Natura 2000	0,00	0.0%
Porcentaje de superficie determinada situada en zonas RAMSAR	0,00	0.0%
Porcentaje de superficie determinada en zonas vulnerables a la contaminación por nitratos	0,00	0.0%
Pendiente media de la explotación	1,00	6.23%
Porcentaje de Superficie de la explotación en municipios con más del 40 por ciento de su superficie agraria dentro de la Zona de desertificación	0,00	0.0%



DETALLE CRITERIOS DE SELECCIÓN**11.2.1.1 Mantenimiento de prácticas y métodos de agricultura ecológica: Cultivos herbáceos - Conv 2018.****PUNTOS: 1,00****Porcentaje de superficie determinada en Red Natura 2000****PUNTOS: 0,00 0.0%**

<u>REF.</u>	<u>REFERENCIA SIGPAC</u>	<u>CULTIVO</u>	<u>DESCRIPCIÓN CULTIVO</u>	<u>S/R</u>	<u>SUP. COMPROM.</u> <u>(ha)</u>	<u>SUP. CUMPLE</u> <u>(ha)</u>
1700000007179835	14-035-029-00326-0019	1000	TRIGO BLANDO-SIN VARIEDAD	S	0,06	0,00
1700000007179843	14-035-029-00326-0019	20901	BARBECHO TRADICIONAL-SIN CUBIERTA VEGETAL	S	1,29	0,00
1700000007179836	14-035-029-00326-0019	20901	BARBECHO TRADICIONAL-SIN CUBIERTA VEGETAL	S	9,55	0,00
1700000007179841	14-035-029-00326-0019	241000	MEZCLA VEZA - AVENA-SIN VARIEDAD	S	6,96	0,00
1700000007179842	14-035-029-00327-0001	241000	MEZCLA VEZA - AVENA-SIN VARIEDAD	S	2,21	0,00

Porcentaje de superficie determinada situada en zonas RAMSAR**PUNTOS: 0,00 0.0%**

<u>REF.</u>	<u>REFERENCIA SIGPAC</u>	<u>CULTIVO</u>	<u>DESCRIPCIÓN CULTIVO</u>	<u>S/R</u>	<u>SUP. COMPROM.</u> <u>(ha)</u>	<u>SUP. CUMPLE</u> <u>(ha)</u>
1700000007179835	14-035-029-00326-0019	1000	TRIGO BLANDO-SIN VARIEDAD	S	0,06	0,00
1700000007179836	14-035-029-00326-0019	20901	BARBECHO TRADICIONAL-SIN CUBIERTA VEGETAL	S	9,55	0,00
1700000007179843	14-035-029-00326-0019	20901	BARBECHO TRADICIONAL-SIN CUBIERTA VEGETAL	S	1,29	0,00
1700000007179841	14-035-029-00326-0019	241000	MEZCLA VEZA - AVENA-SIN VARIEDAD	S	6,96	0,00
1700000007179842	14-035-029-00327-0001	241000	MEZCLA VEZA - AVENA-SIN VARIEDAD	S	2,21	0,00

Porcentaje de superficie determinada en zonas vulnerables a la contaminación por nitratos**PUNTOS: 0,00 0.0%**

<u>REF.</u>	<u>REFERENCIA SIGPAC</u>	<u>CULTIVO</u>	<u>DESCRIPCIÓN CULTIVO</u>	<u>S/R</u>	<u>SUP. COMPROM.</u> <u>(ha)</u>	<u>SUP. CUMPLE</u> <u>(ha)</u>
1700000007179835	14-035-029-00326-0019	1000	TRIGO BLANDO-SIN VARIEDAD	S	0,06	0,00
1700000007179836	14-035-029-00326-0019	20901	BARBECHO TRADICIONAL-SIN CUBIERTA VEGETAL	S	9,55	0,00
1700000007179843	14-035-029-00326-0019	20901	BARBECHO TRADICIONAL-SIN CUBIERTA VEGETAL	S	1,29	0,00
1700000007179841	14-035-029-00326-0019	241000	MEZCLA VEZA - AVENA-SIN VARIEDAD	S	6,96	0,00
1700000007179842	14-035-029-00327-0001	241000	MEZCLA VEZA - AVENA-SIN VARIEDAD	S	2,21	0,00

Pendiente media de la explotación**PUNTOS: 1,00 6.23%**

<u>REF.</u>	<u>REFERENCIA SIGPAC</u>	<u>CULTIVO</u>	<u>DESCRIPCIÓN CULTIVO</u>	<u>S/R</u>	<u>PENDIENTE MEDIA (%)</u>	<u>SUP. COMPROM.</u> <u>(ha)</u>
1700000007179835	14-035-029-00326-0019	1000	TRIGO BLANDO-SIN VARIEDAD	S	6,13	0,06
1700000007179843	14-035-029-00326-0019	20901	BARBECHO TRADICIONAL-SIN CUBIERTA VEGETAL	S	6,13	1,29
1700000007179836	14-035-029-00326-0019	20901	BARBECHO TRADICIONAL-SIN CUBIERTA VEGETAL	S	6,13	9,55
1700000007179841	14-035-029-00326-0019	241000	MEZCLA VEZA - AVENA-SIN VARIEDAD	S	6,13	6,96
1700000007179842	14-035-029-00327-0001	241000	MEZCLA VEZA - AVENA-SIN VARIEDAD	S	7,03	2,21

Porcentaje de Superficie de la explotación en municipios con más del 40 por ciento de su superficie agraria dentro de la Zona de desertificación**PUNTOS: 0,00 0.0%**

<u>REF.</u>	<u>REFERENCIA SIGPAC</u>	<u>CULTIVO</u>	<u>DESCRIPCIÓN CULTIVO</u>	<u>S/R</u>	<u>SUP. COMPROM.</u> <u>(ha)</u>	<u>SUP. CUMPLE</u> <u>(ha)</u>
1700000007179835	14-035-029-00326-0019	1000	TRIGO BLANDO-SIN VARIEDAD	S	0,06	0,00
1700000007179843	14-035-029-00326-0019	20901	BARBECHO TRADICIONAL-SIN CUBIERTA VEGETAL	S	1,29	0,00
1700000007179836	14-035-029-00326-0019	20901	BARBECHO TRADICIONAL-SIN CUBIERTA VEGETAL	S	9,55	0,00
1700000007179841	14-035-029-00326-0019	241000	MEZCLA VEZA - AVENA-SIN VARIEDAD	S	6,96	0,00

REF.	REFERENCIA SIGPAC	CULTIVO	DESCRIPCIÓN CULTIVO	S/R	SUP. COMPROM. (ha)	SUP. CUMPLE (ha)
1700000007179842	14-035-029-00327-0001	241000	MEZCLA VEZA - AVENA-SIN VARIEDAD	S	2,21	0,00



<u>APELLIDOS Y NOMBRE / RAZÓN SOCIAL</u>	<u>NIF</u>	<u>EXPEDIENTE</u>	<u>SUP. COMPROMETIDA</u>		
FERNANDEZ PRIETO SEVERIANO	***1969*	1223090	<u>(ha)</u>		
RESOLUCIÓN					
ADMITIDO					
IMPORTE POR ANUALIDAD					
	2018	2019	2020	2021	2022
IMPORTE MÁXIMO SUBVENCIONABLE	7.410,35 €	7.410,35 €	7.410,35 €	7.410,35 €	7.410,35 €
IMPORTE MEDIO DE TRANSFERENCIA (€/ha)	99,27 €	99,27 €	99,27 €	99,27 €	99,27 €

DETALLE IMPORTES POR ANUALIDAD

<u>GRUPOS DE CULTIVO ADMITIDOS</u>	<u>SUP. COMPROM.</u>	2018	2019	2020	2021	2022
	<u>(ha)</u>					
HERBÁCEOS	49,02	7.410,35 €	7.410,35 €	7.410,35 €	7.410,35 €	7.410,35 €
HERBÁCEOS NO ELEGIBLES	25,63	0,00 €	0,00 €	0,00 €	0,00 €	0,00 €

RECINTOS COMPROMETIDOS

<u>REF.</u>	<u>REFERENCIA SIGPAC</u>	<u>CULTIVO DESCRIPCIÓN CULTIVO</u>	<u>S/R</u>	<u>PEND. MEDIA</u>	<u>SUP. DEC. ADMIN.</u>	<u>NU SUP. CERT.</u>	<u>SUP. CAMPO</u>	<u>SUP. COMPROM.</u>
				<u>(%)</u>	<u>(ha)</u>	<u>(ha)</u>	<u>(ha)</u>	<u>(ha)</u>
170000005798170	14-074-030-00003-0001	1000 TRIGO BLANDO-SIN VARIEDAD	S	3,47	3,28	3,28	3,28	3,28
170000005798169	14-074-030-00002-0001	1000 TRIGO BLANDO-SIN VARIEDAD	S	3,64	1,72	1,72	1,72	1,72
170000005798168	14-074-030-00001-0001	1000 TRIGO BLANDO-SIN VARIEDAD	S	4,41	1,24	1,24	1,24	1,24
170000005798167	14-074-029-00058-0001	40000 GUIANTES-SIN VARIEDAD	R	4,62	7,43	7,43	7,43	7,43
-164092	14-074-030-00007-0001	12000 TRANQUILLÓN-SIN VARIEDAD	S	4,66	2,26	2,26	2,26	2,26
170000005798174	14-074-030-00007-0001	1000 TRIGO BLANDO-SIN VARIEDAD	S	4,66	6,67	6,67	6,54	6,54
170000005798171	14-074-030-00004-0001	1000 TRIGO BLANDO-SIN VARIEDAD	S	4,82	4,45	4,45	4,45	4,45
170000005798166	14-074-029-00026-0001	40000 GUIANTES-SIN VARIEDAD	S	5,23	1,65	1,65	1,65	1,65
-164097	14-074-030-00008-0001	12000 TRANQUILLÓN-SIN VARIEDAD	S	5,24	4,60	4,60	4,60	4,60
170000005798173	14-074-030-00008-0001	1000 TRIGO BLANDO-SIN VARIEDAD	S	5,24	3,56	3,56	3,56	3,56
170000005798165	14-074-029-00024-0001	40000 GUIANTES-SIN VARIEDAD	S	5,29	1,74	1,74	1,74	1,74
170000005798162	14-074-029-00053-0001	20902 BARBECHO TRADICIONAL-CON CUBIERTA VEGETAL	S	5,54	6,69	6,69	6,69	6,69
170000005798182	14-074-030-00136-0001	40000 GUIANTES-SIN VARIEDAD	S	5,82	1,51	1,51	1,51	1,51
170000005798161	14-074-029-00051-0002	20902 BARBECHO TRADICIONAL-CON CUBIERTA VEGETAL	S	5,91	7,87	7,87	7,87	7,87
170000005798181	14-074-030-00134-0001	40000 GUIANTES-SIN VARIEDAD	S	6,00	1,90	1,90	1,90	1,90
170000005798163	14-074-029-00054-0001	20902 BARBECHO TRADICIONAL-CON CUBIERTA VEGETAL	S	6,15	5,65	5,65	5,65	5,65
170000005798164	14-074-029-00055-0001	20902 BARBECHO TRADICIONAL-CON CUBIERTA VEGETAL	S	6,45	3,01	3,01	3,01	3,01
170000005798160	14-074-029-00004-0001	20902 BARBECHO TRADICIONAL-CON CUBIERTA VEGETAL	S	6,48	2,41	2,41	2,41	2,41
170000005798183	14-074-030-00155-0002	40000 GUIANTES-SIN VARIEDAD	S	6,90	7,14	7,14	7,14	7,14

RESUMEN CRITERIOS DE SELECCIÓN

11.2.1.1 Mantenimiento de prácticas y métodos de agricultura ecológica: Cultivos herbáceos - Conv 2018. PUNTOS: 1,00

	<u>PUNTOS</u>	<u>CUMPLE</u>
Porcentaje de superficie determinada en Red Natura 2000	0,00	0.0%
Porcentaje de superficie determinada situada en zonas RAMSAR	0,00	0.0%
Porcentaje de superficie determinada en zonas vulnerables a la contaminación por nitratos	0,00	0.0%
Pendiente media de la explotación	1,00	5.4%
Porcentaje de Superficie de la explotación en municipios con más del 40 por ciento de su superficie agraria dentro de la Zona de desertificación	0,00	0.0%



DETALLE CRITERIOS DE SELECCIÓN**11.2.1.1 Mantenimiento de prácticas y métodos de agricultura ecológica: Cultivos herbáceos - Conv 2018.****PUNTOS: 1,00****Porcentaje de superficie determinada en Red Natura 2000****PUNTOS: 0,00 0.0%**

REF.	REFERENCIA SIGPAC	CULTIVO	DESCRIPCIÓN CULTIVO	S/R	SUP. COMPROM. (ha)	SUP. CUMPLE (ha)
170000005798160	14-074-029-00004-0001	20902	BARBECHO TRADICIONAL-CON CUBIERTA VEGETAL	S	2,41	0,00
170000005798165	14-074-029-00024-0001	40000	GUISANTES-SIN VARIEDAD	S	1,74	0,00
170000005798166	14-074-029-00026-0001	40000	GUISANTES-SIN VARIEDAD	S	1,65	0,00
170000005798161	14-074-029-00051-0002	20902	BARBECHO TRADICIONAL-CON CUBIERTA VEGETAL	S	7,87	0,00
170000005798162	14-074-029-00053-0001	20902	BARBECHO TRADICIONAL-CON CUBIERTA VEGETAL	S	6,69	0,00
170000005798163	14-074-029-00054-0001	20902	BARBECHO TRADICIONAL-CON CUBIERTA VEGETAL	S	5,65	0,00
170000005798164	14-074-029-00055-0001	20902	BARBECHO TRADICIONAL-CON CUBIERTA VEGETAL	S	3,01	0,00
170000005798167	14-074-029-00058-0001	40000	GUISANTES-SIN VARIEDAD	R	7,43	0,00
170000005798168	14-074-030-00001-0001	1000	TRIGO BLANDO-SIN VARIEDAD	S	1,24	0,00
170000005798169	14-074-030-00002-0001	1000	TRIGO BLANDO-SIN VARIEDAD	S	1,72	0,00
170000005798170	14-074-030-00003-0001	1000	TRIGO BLANDO-SIN VARIEDAD	S	3,28	0,00
170000005798171	14-074-030-00004-0001	1000	TRIGO BLANDO-SIN VARIEDAD	S	4,45	0,00
170000005798174	14-074-030-00007-0001	1000	TRIGO BLANDO-SIN VARIEDAD	S	6,54	0,00
-164092	14-074-030-00007-0001	12000	TRANQUILLÓN-SIN VARIEDAD	S	2,26	0,00
170000005798173	14-074-030-00008-0001	1000	TRIGO BLANDO-SIN VARIEDAD	S	3,56	0,00
-164097	14-074-030-00008-0001	12000	TRANQUILLÓN-SIN VARIEDAD	S	4,60	0,00
170000005798181	14-074-030-00134-0001	40000	GUISANTES-SIN VARIEDAD	S	1,90	0,00
170000005798182	14-074-030-00136-0001	40000	GUISANTES-SIN VARIEDAD	S	1,51	0,00
170000005798183	14-074-030-00155-0002	40000	GUISANTES-SIN VARIEDAD	S	7,14	0,00

Porcentaje de superficie determinada situada en zonas RAMSAR**PUNTOS: 0,00 0.0%**

REF.	REFERENCIA SIGPAC	CULTIVO	DESCRIPCIÓN CULTIVO	S/R	SUP. COMPROM. (ha)	SUP. CUMPLE (ha)
170000005798160	14-074-029-00004-0001	20902	BARBECHO TRADICIONAL-CON CUBIERTA VEGETAL	S	2,41	0,00
170000005798165	14-074-029-00024-0001	40000	GUISANTES-SIN VARIEDAD	S	1,74	0,00
170000005798166	14-074-029-00026-0001	40000	GUISANTES-SIN VARIEDAD	S	1,65	0,00
170000005798161	14-074-029-00051-0002	20902	BARBECHO TRADICIONAL-CON CUBIERTA VEGETAL	S	7,87	0,00
170000005798162	14-074-029-00053-0001	20902	BARBECHO TRADICIONAL-CON CUBIERTA VEGETAL	S	6,69	0,00
170000005798163	14-074-029-00054-0001	20902	BARBECHO TRADICIONAL-CON CUBIERTA VEGETAL	S	5,65	0,00
170000005798164	14-074-029-00055-0001	20902	BARBECHO TRADICIONAL-CON CUBIERTA VEGETAL	S	3,01	0,00
170000005798167	14-074-029-00058-0001	40000	GUISANTES-SIN VARIEDAD	R	7,43	0,00
170000005798168	14-074-030-00001-0001	1000	TRIGO BLANDO-SIN VARIEDAD	S	1,24	0,00
170000005798169	14-074-030-00002-0001	1000	TRIGO BLANDO-SIN VARIEDAD	S	1,72	0,00
170000005798170	14-074-030-00003-0001	1000	TRIGO BLANDO-SIN VARIEDAD	S	3,28	0,00
170000005798171	14-074-030-00004-0001	1000	TRIGO BLANDO-SIN VARIEDAD	S	4,45	0,00
170000005798174	14-074-030-00007-0001	1000	TRIGO BLANDO-SIN VARIEDAD	S	6,54	0,00
-164092	14-074-030-00007-0001	12000	TRANQUILLÓN-SIN VARIEDAD	S	2,26	0,00
170000005798173	14-074-030-00008-0001	1000	TRIGO BLANDO-SIN VARIEDAD	S	3,56	0,00
-164097	14-074-030-00008-0001	12000	TRANQUILLÓN-SIN VARIEDAD	S	4,60	0,00
170000005798181	14-074-030-00134-0001	40000	GUISANTES-SIN VARIEDAD	S	1,90	0,00
170000005798182	14-074-030-00136-0001	40000	GUISANTES-SIN VARIEDAD	S	1,51	0,00
170000005798183	14-074-030-00155-0002	40000	GUISANTES-SIN VARIEDAD	S	7,14	0,00

Porcentaje de superficie determinada en zonas vulnerables a la contaminación por nitratos**PUNTOS: 0,00 0.0%**

REF.	REFERENCIA SIGPAC	CULTIVO	DESCRIPCIÓN CULTIVO	S/R	SUP. COMPROM. (ha)	SUP. CUMPLE (ha)
170000005798160	14-074-029-00004-0001	20902	BARBECHO TRADICIONAL-CON CUBIERTA VEGETAL	S	2,41	0,00
170000005798165	14-074-029-00024-0001	40000	GUISANTES-SIN VARIEDAD	S	1,74	0,00
170000005798166	14-074-029-00026-0001	40000	GUISANTES-SIN VARIEDAD	S	1,65	0,00
170000005798161	14-074-029-00051-0002	20902	BARBECHO TRADICIONAL-CON CUBIERTA VEGETAL	S	7,87	0,00
170000005798162	14-074-029-00053-0001	20902	BARBECHO TRADICIONAL-CON CUBIERTA VEGETAL	S	6,69	0,00
170000005798163	14-074-029-00054-0001	20902	BARBECHO TRADICIONAL-CON CUBIERTA VEGETAL	S	5,65	0,00
170000005798164	14-074-029-00055-0001	20902	BARBECHO TRADICIONAL-CON CUBIERTA VEGETAL	S	3,01	0,00
170000005798167	14-074-029-00058-0001	40000	GUISANTES-SIN VARIEDAD	R	7,43	0,00
170000005798168	14-074-030-00001-0001	1000	TRIGO BLANDO-SIN VARIEDAD	S	1,24	0,00
170000005798169	14-074-030-00002-0001	1000	TRIGO BLANDO-SIN VARIEDAD	S	1,72	0,00
170000005798170	14-074-030-00003-0001	1000	TRIGO BLANDO-SIN VARIEDAD	S	3,28	0,00
170000005798171	14-074-030-00004-0001	1000	TRIGO BLANDO-SIN VARIEDAD	S	4,45	0,00
170000005798174	14-074-030-00007-0001	1000	TRIGO BLANDO-SIN VARIEDAD	S	6,54	0,00
-164092	14-074-030-00007-0001	12000	TRANQUILLÓN-SIN VARIEDAD	S	2,26	0,00
170000005798173	14-074-030-00008-0001	1000	TRIGO BLANDO-SIN VARIEDAD	S	3,56	0,00
-164097	14-074-030-00008-0001	12000	TRANQUILLÓN-SIN VARIEDAD	S	4,60	0,00
170000005798181	14-074-030-00134-0001	40000	GUISANTES-SIN VARIEDAD	S	1,90	0,00
170000005798182	14-074-030-00136-0001	40000	GUISANTES-SIN VARIEDAD	S	1,51	0,00
170000005798183	14-074-030-00155-0002	40000	GUISANTES-SIN VARIEDAD	S	7,14	0,00

Pendiente media de la explotación**PUNTOS:** 1,00 5.4%

REF.	REFERENCIA SIGPAC	CULTIVO	DESCRIPCIÓN CULTIVO	S/R	PENDIENTE MEDIA (%)	SUP. COMPROM. (ha)
170000005798160	14-074-029-00004-0001	20902	BARBECHO TRADICIONAL-CON CUBIERTA VEGETAL	S	6,48	2,41
170000005798165	14-074-029-00024-0001	40000	GUISANTES-SIN VARIEDAD	S	5,29	1,74
170000005798166	14-074-029-00026-0001	40000	GUISANTES-SIN VARIEDAD	S	5,23	1,65
170000005798161	14-074-029-00051-0002	20902	BARBECHO TRADICIONAL-CON CUBIERTA VEGETAL	S	5,91	7,87
170000005798162	14-074-029-00053-0001	20902	BARBECHO TRADICIONAL-CON CUBIERTA VEGETAL	S	5,54	6,69
170000005798163	14-074-029-00054-0001	20902	BARBECHO TRADICIONAL-CON CUBIERTA VEGETAL	S	6,15	5,65
170000005798164	14-074-029-00055-0001	20902	BARBECHO TRADICIONAL-CON CUBIERTA VEGETAL	S	6,45	3,01
170000005798167	14-074-029-00058-0001	40000	GUISANTES-SIN VARIEDAD	R	4,62	7,43
170000005798168	14-074-030-00001-0001	1000	TRIGO BLANDO-SIN VARIEDAD	S	4,41	1,24
170000005798169	14-074-030-00002-0001	1000	TRIGO BLANDO-SIN VARIEDAD	S	3,64	1,72
170000005798170	14-074-030-00003-0001	1000	TRIGO BLANDO-SIN VARIEDAD	S	3,47	3,28
170000005798171	14-074-030-00004-0001	1000	TRIGO BLANDO-SIN VARIEDAD	S	4,82	4,45
170000005798174	14-074-030-00007-0001	1000	TRIGO BLANDO-SIN VARIEDAD	S	4,66	6,54
-164092	14-074-030-00007-0001	12000	TRANQUILLÓN-SIN VARIEDAD	S	4,66	2,26
170000005798173	14-074-030-00008-0001	1000	TRIGO BLANDO-SIN VARIEDAD	S	5,24	3,56
-164097	14-074-030-00008-0001	12000	TRANQUILLÓN-SIN VARIEDAD	S	5,24	4,60
170000005798181	14-074-030-00134-0001	40000	GUISANTES-SIN VARIEDAD	S	6,00	1,90
170000005798182	14-074-030-00136-0001	40000	GUISANTES-SIN VARIEDAD	S	5,82	1,51
170000005798183	14-074-030-00155-0002	40000	GUISANTES-SIN VARIEDAD	S	6,90	7,14

Porcentaje de Superficie de la explotación en municipios con más del 40 por ciento de su superficie agraria dentro de la Zona de desertificación**PUNTOS:** 0,00 0.0%

REF.	REFERENCIA SIGPAC	CULTIVO	DESCRIPCIÓN CULTIVO	S/R	SUP. COMPROM. (ha)	SUP. CUMPLE (ha)
170000005798160	14-074-029-00004-0001	20902	BARBECHO TRADICIONAL-CON CUBIERTA VEGETAL	S	2,41	0,00
170000005798165	14-074-029-00024-0001	40000	GUISANTES-SIN VARIEDAD	S	1,74	0,00

<u>REF.</u>	<u>REFERENCIA SIGPAC</u>	<u>CULTIVO</u>	<u>DESCRIPCIÓN CULTIVO</u>	<u>S/R</u>	<u>SUP. COMPROM.</u> <u>(ha)</u>	<u>SUP. CUMPLE</u> <u>(ha)</u>
170000005798166	14-074-029-00026-0001	40000	GUISANTES-SIN VARIEDAD	S	1,65	0,00
170000005798161	14-074-029-00051-0002	20902	BARBECHO TRADICIONAL-CON CUBIERTA VEGETAL	S	7,87	0,00
170000005798162	14-074-029-00053-0001	20902	BARBECHO TRADICIONAL-CON CUBIERTA VEGETAL	S	6,69	0,00
170000005798163	14-074-029-00054-0001	20902	BARBECHO TRADICIONAL-CON CUBIERTA VEGETAL	S	5,65	0,00
170000005798164	14-074-029-00055-0001	20902	BARBECHO TRADICIONAL-CON CUBIERTA VEGETAL	S	3,01	0,00
170000005798167	14-074-029-00058-0001	40000	GUISANTES-SIN VARIEDAD	R	7,43	0,00
170000005798168	14-074-030-00001-0001	1000	TRIGO BLANDO-SIN VARIEDAD	S	1,24	0,00
170000005798169	14-074-030-00002-0001	1000	TRIGO BLANDO-SIN VARIEDAD	S	1,72	0,00
170000005798170	14-074-030-00003-0001	1000	TRIGO BLANDO-SIN VARIEDAD	S	3,28	0,00
170000005798171	14-074-030-00004-0001	1000	TRIGO BLANDO-SIN VARIEDAD	S	4,45	0,00
170000005798174	14-074-030-00007-0001	1000	TRIGO BLANDO-SIN VARIEDAD	S	6,54	0,00
-164092	14-074-030-00007-0001	12000	TRANQUILLÓN-SIN VARIEDAD	S	2,26	0,00
170000005798173	14-074-030-00008-0001	1000	TRIGO BLANDO-SIN VARIEDAD	S	3,56	0,00
-164097	14-074-030-00008-0001	12000	TRANQUILLÓN-SIN VARIEDAD	S	4,60	0,00
170000005798181	14-074-030-00134-0001	40000	GUISANTES-SIN VARIEDAD	S	1,90	0,00
170000005798182	14-074-030-00136-0001	40000	GUISANTES-SIN VARIEDAD	S	1,51	0,00
170000005798183	14-074-030-00155-0002	40000	GUISANTES-SIN VARIEDAD	S	7,14	0,00



<u>APELLIDOS Y NOMBRE / RAZÓN SOCIAL</u>	<u>NIF</u>	<u>EXPEDIENTE</u>	<u>SUP. COMPROMETIDA</u>			
			<u>(ha)</u>			
FERNANDEZ RUBIO JOSE MIGUEL	****1615*	1182399	27.34			
RESOLUCIÓN						
ADMITIDO						
IMPORTE POR ANUALIDAD						
		2018	2019	2020	2021	2022
IMPORTE MÁXIMO SUBVENCIONABLE		3.362,02 €	3.362,02 €	3.362,02 €	3.362,02 €	3.362,02 €
IMPORTE MEDIO DE TRANSFERENCIA (€/ha)		122,97 €	122,97 €	122,97 €	122,97 €	122,97 €

DETALLE IMPORTES POR ANUALIDAD

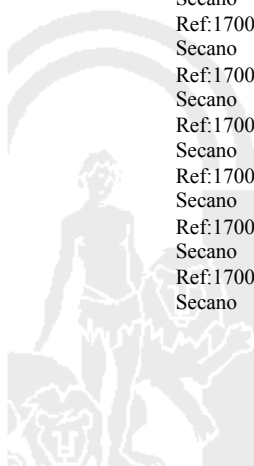
<u>GRUPOS DE CULTIVO ADMITIDOS</u>	<u>SUP. COMPROM.</u>	2018	2019	2020	2021	2022
	<u>(ha)</u>					
HERBÁCEOS	22,24	3.362,02 €	3.362,02 €	3.362,02 €	3.362,02 €	3.362,02 €
HERBÁCEOS NO ELEGIBLES	5,10	0,00 €	0,00 €	0,00 €	0,00 €	0,00 €

RECINTOS COMPROMETIDOS

<u>REF.</u>	<u>REFERENCIA SIGPAC</u>	<u>CULTIVO DESCRIPCIÓN CULTIVO</u>	<u>S/R</u>	<u>PEND. MEDIA (%)</u>	<u>SUP. DEC. ADMIN. (ha)</u>	<u>NU SUP. CERT. (ha)</u>	<u>SUP. CAMPO (ha)</u>	<u>SUP. COMPROM. (ha)</u>
1700000006631455	14-023-006-00031-0003	12000 TRANQUILLÓN-SIN VARIEDAD	S	5,08	4,21	4,21		4,21
1700000006631480	14-023-008-00040-0001	12000 TRANQUILLÓN-SIN VARIEDAD	S	5,22	6,37	12,52		6,37
1700000006631456	14-023-006-00032-0001	12000 TRANQUILLÓN-SIN VARIEDAD	S	5,38	1,12	3,36		1,12
-134264	14-034-002-00004-0003	12000 TRANQUILLÓN-SIN VARIEDAD	S	6,16	1,43	1,43		1,43
1700000006631463	14-034-002-00004-0003	12000 TRANQUILLÓN-SIN VARIEDAD	S	6,16	5,22	5,22		5,22
1700000006631493	14-034-002-00004-0003	12000 TRANQUILLÓN-SIN VARIEDAD	S	6,16	3,89	3,89		3,89
1700000006631486	14-061-008-00007-0003	20902 BARBECHO TRADICIONAL-CON CUBIERTA VEGETAL	S	12,41	5,10	5,10		5,10

INCIDENCIAS**INCIDENCIA DESCRIPCIÓN**

85001	El recinto declarado no cumple con las normas de producción ecológica (artículo 5-1 e), Orden 26 mayo 2015)
	Ref:1700000006631481 Recinto:14-023-008-00041-001 Cultivo:20902 BARBECHO TRADICIONAL-CON CUBIERTA VEGETAL Secano
	Ref:1700000006631485 Recinto:14-023-008-00066-001 Cultivo:20902 BARBECHO TRADICIONAL-CON CUBIERTA VEGETAL Secano
	Ref:1700000006631494 Recinto:14-034-001-00308-001 Cultivo:20902 BARBECHO TRADICIONAL-CON CUBIERTA VEGETAL Secano
	Ref:1700000006631495 Recinto:14-034-001-00309-001 Cultivo:20902 BARBECHO TRADICIONAL-CON CUBIERTA VEGETAL Secano
	Ref:1700000006631496 Recinto:14-034-001-00310-001 Cultivo:20902 BARBECHO TRADICIONAL-CON CUBIERTA VEGETAL Secano
	Ref:1700000006631488 Recinto:14-034-001-00315-001 Cultivo:20902 BARBECHO TRADICIONAL-CON CUBIERTA VEGETAL Secano
	Ref:1700000006631489 Recinto:14-034-001-00316-001 Cultivo:20902 BARBECHO TRADICIONAL-CON CUBIERTA VEGETAL Secano
	Ref:1700000006631490 Recinto:14-034-001-00317-001 Cultivo:20902 BARBECHO TRADICIONAL-CON CUBIERTA VEGETAL Secano
	Ref:1700000006631491 Recinto:14-034-001-00318-001 Cultivo:20902 BARBECHO TRADICIONAL-CON CUBIERTA VEGETAL Secano
	Ref:1700000006631492 Recinto:14-034-001-00319-001 Cultivo:20902 BARBECHO TRADICIONAL-CON CUBIERTA VEGETAL Secano
	Ref:1700000006631475 Recinto:14-034-001-00321-001 Cultivo:20902 BARBECHO TRADICIONAL-CON CUBIERTA VEGETAL Secano
	Ref:1700000006631476 Recinto:14-034-001-00322-001 Cultivo:20902 BARBECHO TRADICIONAL-CON CUBIERTA VEGETAL Secano
	Ref:1700000006631477 Recinto:14-034-001-00323-001 Cultivo:20902 BARBECHO TRADICIONAL-CON CUBIERTA VEGETAL Secano
	Ref:1700000006631478 Recinto:14-034-001-00324-001 Cultivo:20902 BARBECHO TRADICIONAL-CON CUBIERTA VEGETAL Secano
	Ref:1700000006631479 Recinto:14-034-001-00327-001 Cultivo:20902 BARBECHO TRADICIONAL-CON CUBIERTA VEGETAL Secano
	Ref:1700000006631472 Recinto:14-034-001-00329-001 Cultivo:20902 BARBECHO TRADICIONAL-CON CUBIERTA VEGETAL Secano
	Ref:1700000006631473 Recinto:14-034-001-00332-001 Cultivo:20902 BARBECHO TRADICIONAL-CON CUBIERTA VEGETAL Secano
	Ref:1700000006631474 Recinto:14-034-001-00333-001 Cultivo:20902 BARBECHO TRADICIONAL-CON CUBIERTA VEGETAL Secano



RESUMEN CRITERIOS DE SELECCIÓN**11.2.1.1 Mantenimiento de prácticas y métodos de agricultura ecológica: Cultivos herbáceos - Conv 2018.** PUNTOS: 2,19

	<u>PUNTOS</u>	<u>CUMPLE</u>
Porcentaje de superficie determinada en Red Natura 2000	1,19	18.65%
Porcentaje de superficie determinada situada en zonas RAMSAR	0,00	0.0%
Porcentaje de superficie determinada en zonas vulnerables a la contaminación por nitratos	0,00	0.0%
Pendiente media de la explotación	1,00	6.91%
Porcentaje de Superficie de la explotación en municipios con más del 40 por ciento de su superficie agraria dentro de la Zona de desertificación	0,00	0.0%

DETALLE CRITERIOS DE SELECCIÓN**11.2.1.1 Mantenimiento de prácticas y métodos de agricultura ecológica: Cultivos herbáceos - Conv 2018.** PUNTOS: 2,19

					<u>PUNTOS:</u>	1,19	18.65%
<u>REF.</u>	<u>REFERENCIA SIGPAC</u>	<u>CULTIVO</u>	<u>DESCRIPCIÓN CULTIVO</u>	<u>S/R</u>	<u>SUP. COMPROM.</u> (ha)	<u>SUP. CUMPLE</u> (ha)	
170000006631455	14-023-006-00031-0003	12000	TRANQUILLÓN-SIN VARIEDAD	S	4,21	0,00	
170000006631456	14-023-006-00032-0001	12000	TRANQUILLÓN-SIN VARIEDAD	S	1,12	0,00	
170000006631480	14-023-008-00040-0001	12000	TRANQUILLÓN-SIN VARIEDAD	S	6,37	0,00	
-134264	14-034-002-00004-0003	12000	TRANQUILLÓN-SIN VARIEDAD	S	1,43	0,00	
170000006631463	14-034-002-00004-0003	12000	TRANQUILLÓN-SIN VARIEDAD	S	5,22	0,00	
170000006631493	14-034-002-00004-0003	12000	TRANQUILLÓN-SIN VARIEDAD	S	3,89	0,00	
170000006631486	14-061-008-00007-0003	20902	BARBECHO TRADICIONAL-CON CUBIERTA VEGETAL	S	5,10	5,10	

					<u>PUNTOS:</u>	0,00	0.0%
<u>REF.</u>	<u>REFERENCIA SIGPAC</u>	<u>CULTIVO</u>	<u>DESCRIPCIÓN CULTIVO</u>	<u>S/R</u>	<u>SUP. COMPROM.</u> (ha)	<u>SUP. CUMPLE</u> (ha)	
170000006631455	14-023-006-00031-0003	12000	TRANQUILLÓN-SIN VARIEDAD	S	4,21	0,00	
170000006631456	14-023-006-00032-0001	12000	TRANQUILLÓN-SIN VARIEDAD	S	1,12	0,00	
170000006631480	14-023-008-00040-0001	12000	TRANQUILLÓN-SIN VARIEDAD	S	6,37	0,00	
170000006631463	14-034-002-00004-0003	12000	TRANQUILLÓN-SIN VARIEDAD	S	5,22	0,00	
170000006631493	14-034-002-00004-0003	12000	TRANQUILLÓN-SIN VARIEDAD	S	3,89	0,00	
-134264	14-034-002-00004-0003	12000	TRANQUILLÓN-SIN VARIEDAD	S	1,43	0,00	
170000006631486	14-061-008-00007-0003	20902	BARBECHO TRADICIONAL-CON CUBIERTA VEGETAL	S	5,10	0,00	

					<u>PUNTOS:</u>	0,00	0.0%
<u>REF.</u>	<u>REFERENCIA SIGPAC</u>	<u>CULTIVO</u>	<u>DESCRIPCIÓN CULTIVO</u>	<u>S/R</u>	<u>SUP. COMPROM.</u> (ha)	<u>SUP. CUMPLE</u> (ha)	
170000006631455	14-023-006-00031-0003	12000	TRANQUILLÓN-SIN VARIEDAD	S	4,21	0,00	
170000006631456	14-023-006-00032-0001	12000	TRANQUILLÓN-SIN VARIEDAD	S	1,12	0,00	
170000006631480	14-023-008-00040-0001	12000	TRANQUILLÓN-SIN VARIEDAD	S	6,37	0,00	
170000006631463	14-034-002-00004-0003	12000	TRANQUILLÓN-SIN VARIEDAD	S	5,22	0,00	
-134264	14-034-002-00004-0003	12000	TRANQUILLÓN-SIN VARIEDAD	S	1,43	0,00	
170000006631493	14-034-002-00004-0003	12000	TRANQUILLÓN-SIN VARIEDAD	S	3,89	0,00	
170000006631486	14-061-008-00007-0003	20902	BARBECHO TRADICIONAL-CON CUBIERTA VEGETAL	S	5,10	0,00	

Pendiente media de la explotación PUNTOS: 1,00 6.91%

<u>REF.</u>	<u>REFERENCIA SIGPAC</u>	<u>CULTIVO</u>	<u>DESCRIPCIÓN CULTIVO</u>	<u>S/R</u>	<u>PENDIENTE MEDIA (%)</u>	<u>SUP. COMPROM.</u> (ha)
-------------	--------------------------	----------------	----------------------------	------------	----------------------------	------------------------------

REF.	REFERENCIA SIGPAC	CULTIVO	DESCRIPCIÓN CULTIVO	S/R	PENDIENTE		SUP.
					MEDIA (%)	COMPROM.	
						(ha)	(ha)
170000006631455	14-023-006-00031-0003	12000	TRANQUILLÓN-SIN VARIEDAD	S	5,08	4,21	
170000006631456	14-023-006-00032-0001	12000	TRANQUILLÓN-SIN VARIEDAD	S	5,38	1,12	
170000006631480	14-023-008-00040-0001	12000	TRANQUILLÓN-SIN VARIEDAD	S	5,22	6,37	
-134264	14-034-002-00004-0003	12000	TRANQUILLÓN-SIN VARIEDAD	S	6,16	1,43	
170000006631493	14-034-002-00004-0003	12000	TRANQUILLÓN-SIN VARIEDAD	S	6,16	3,89	
170000006631463	14-034-002-00004-0003	12000	TRANQUILLÓN-SIN VARIEDAD	S	6,16	5,22	
170000006631486	14-061-008-00007-0003	20902	BARBECHO TRADICIONAL-CON CUBIERTA VEGETAL	S	12,41	5,10	

Porcentaje de Superficie de la explotación en municipios con más del 40 por ciento de su superficie agraria dentro de la Zona de desertificación

PUNTOS: 0,00 0.0%

REF.	REFERENCIA SIGPAC	CULTIVO	DESCRIPCIÓN CULTIVO	S/R	SUP.		
					COMPROM.	CUMPLE	
						(ha)	(ha)
170000006631455	14-023-006-00031-0003	12000	TRANQUILLÓN-SIN VARIEDAD	S	4,21	0,00	
170000006631456	14-023-006-00032-0001	12000	TRANQUILLÓN-SIN VARIEDAD	S	1,12	0,00	
170000006631480	14-023-008-00040-0001	12000	TRANQUILLÓN-SIN VARIEDAD	S	6,37	0,00	
-134264	14-034-002-00004-0003	12000	TRANQUILLÓN-SIN VARIEDAD	S	1,43	0,00	
170000006631463	14-034-002-00004-0003	12000	TRANQUILLÓN-SIN VARIEDAD	S	5,22	0,00	
170000006631493	14-034-002-00004-0003	12000	TRANQUILLÓN-SIN VARIEDAD	S	3,89	0,00	
170000006631486	14-061-008-00007-0003	20902	BARBECHO TRADICIONAL-CON CUBIERTA VEGETAL	S	5,10	0,00	



<u>APELLIDOS Y NOMBRE / RAZÓN SOCIAL</u>	<u>NIF</u>	<u>EXPEDIENTE</u>	<u>SUP. COMPROMETIDA (ha)</u>			
FERNANDEZ RUBIO JUAN MANUEL	****4825*	1197356	114.19			
RESOLUCIÓN ADMITIDO						
IMPORTE POR ANUALIDAD						
		<u>2018</u>	<u>2019</u>	<u>2020</u>	<u>2021</u>	<u>2022</u>
IMPORTE MÁXIMO SUBVENCIONABLE		8.246,32 €	8.246,32 €	8.246,32 €	8.246,32 €	8.246,32 €
IMPORTE MEDIO DE TRANSFERENCIA (€/ha)		72,22 €	72,22 €	72,22 €	72,22 €	72,22 €

DETALLE IMPORTES POR ANUALIDAD

<u>GRUPOS DE CULTIVO ADMITIDOS</u>	<u>SUP. COMPROM.</u> <u>(ha)</u>	<u>2018</u>	<u>2019</u>	<u>2020</u>	<u>2021</u>	<u>2022</u>
HERBÁCEOS	54,55	8.246,32 €	8.246,32 €	8.246,32 €	8.246,32 €	8.246,32 €
HERBÁCEOS NO ELEGIBLES	59,64	0,00 €	0,00 €	0,00 €	0,00 €	0,00 €

RECINTOS COMPROMETIDOS

<u>REF.</u>	<u>REFERENCIA SIGPAC</u>	<u>CULTIVO DESCRIPCIÓN CULTIVO</u>	<u>S/R</u>	<u>PEND. MEDIA (%)</u>	<u>SUP. DEC. ADMIN. (ha)</u>	<u>NU SUP. CERT. (ha)</u>	<u>SUP. CAMPO (ha)</u>	<u>SUP. COMPROM. (ha)</u>
170000006267053	14-074-029-00069-0001	40001 GUI SANTES-ABARTH	S	4,18	8,64	4,88	8,64	4,88
170000006267054	14-074-029-00069-0001	20902 BARBECHO TRADICIONAL-CON CUBIERTA VEGETAL	S	4,18	11,20	6,32	11,20	6,32
170000006267066	14-023-006-00047-0001	40001 GUI SANTES-ABARTH	S	4,55	5,81	5,81	5,81	5,81
170000006267051	14-074-029-00066-0001	40001 GUI SANTES-ABARTH	S	4,57	9,45	5,15	9,45	5,15
170000006267052	14-074-029-00066-0001	20902 BARBECHO TRADICIONAL-CON CUBIERTA VEGETAL	S	4,57	7,89	4,30	7,89	4,30
170000006267048	14-023-008-00051-0001	12000 TRANQUILLÓN-SIN VARIEDAD	S	4,69	8,90	12,08	8,90	8,90
170000006267058	14-074-029-00070-0001	20902 BARBECHO TRADICIONAL-CON CUBIERTA VEGETAL	S	4,72	0,08	0,08	0,08	0,08
170000006267061	14-074-029-00070-0001	20902 BARBECHO TRADICIONAL-CON CUBIERTA VEGETAL	S	4,72	0,52	0,52	0,52	0,52
170000006267047	14-074-029-00068-0001	40000 GUI SANTES-SIN VARIEDAD	S	5,02	3,68	3,68	3,68	3,68
170000006267046	14-074-029-00067-0001	40000 GUI SANTES-SIN VARIEDAD	S	5,16	0,86	0,86	0,86	0,86
170000006267063	14-023-008-00040-0001	12000 TRANQUILLÓN-SIN VARIEDAD	S	5,22	10,99	10,99	10,99	10,99
170000006267040	14-023-019-00162-0001	20902 BARBECHO TRADICIONAL-CON CUBIERTA VEGETAL	S	5,24	4,02	4,02	4,02	4,02
170000006267042	14-074-029-00071-0001	20902 BARBECHO TRADICIONAL-CON CUBIERTA VEGETAL	S	5,25	13,84	9,16	13,84	9,16
170000006267044	14-074-029-00071-0001	8000 AVENA-SIN VARIEDAD	S	5,25	7,06	4,68	7,06	4,68
170000006267057	14-074-029-00065-0001	20902 BARBECHO TRADICIONAL-CON CUBIERTA VEGETAL	S	5,57	2,42	2,42	2,42	2,42
170000006267060	14-074-029-00065-0001	20902 BARBECHO TRADICIONAL-CON CUBIERTA VEGETAL	S	5,57	8,05	8,05	8,05	8,05
170000006267035	14-008-019-00016-0001	20902 BARBECHO TRADICIONAL-CON CUBIERTA VEGETAL	S	6,09	14,19	14,19	14,19	14,19
170000006267038	14-008-019-09016-0024	20902 BARBECHO TRADICIONAL-CON CUBIERTA VEGETAL	S	6,10	0,41	0,82	0,41	0,41
170000006267041	14-074-029-00064-0001	20902 BARBECHO TRADICIONAL-CON CUBIERTA VEGETAL	S	6,37	5,11	3,17	5,11	3,17
170000006267043	14-074-029-00064-0001	8000 AVENA-SIN VARIEDAD	S	6,37	8,33	5,16	8,33	5,16
170000006267064	14-023-008-00043-0001	12000 TRANQUILLÓN-SIN VARIEDAD	S	6,43	1,21	1,21	1,21	1,21
170000006267065	14-008-019-00017-0003	20901 BARBECHO TRADICIONAL-SIN CUBIERTA VEGETAL	S	6,78	5,65	5,65	5,65	5,65
170000006267036	14-008-019-09000-0018	20902 BARBECHO TRADICIONAL-CON CUBIERTA VEGETAL	S	6,80	0,03	0,06	0,03	0,03
170000006267059	14-023-006-00039-0001	40001 GUI SANTES-ABARTH	S	6,91	3,23	3,23	3,23	3,23
170000006267037	14-008-019-09016-0013	20902 BARBECHO TRADICIONAL-CON CUBIERTA VEGETAL	S	9,20	0,53	0,53	0,53	0,53
170000006267062	14-008-019-09000-0006	20902 BARBECHO TRADICIONAL-CON CUBIERTA VEGETAL	S	9,49	0,79	0,79	0,79	0,79



INCIDENCIAS**INCIDENCIA DESCRIPCIÓN**

219	Superficie declarada sobre un mismo recinto, en un mismo expediente, mayor que la superficie total del recinto SIGPAC. Ref:1700000006267052 Recinto:14-074-029-00066-001 Cultivo:20902 BARBECHO TRADICIONAL-CON CUBIERTA VEGETAL Secano Suma de superficies declaradas para este recinto por el solicitante (Áreas):1734 Superficie SIGPAC total para el recinto (Áreas):1733 Exceso de superficie declarada (Hectáreas):0,01 Ref:1700000006267051 Recinto:14-074-029-00066-001 Cultivo:40001 GUI SANTES-ABARTH Secano Suma de superficies declaradas para este recinto por el solicitante (Áreas):1734 Superficie SIGPAC total para el recinto (Áreas):1733 Exceso de superficie declarada (Hectáreas):0,01
7106	No indica en el impreso INFO_ADICIONAL-Reverso el Organismo de Control al que pertenece.
85002	Recinto declarado que no cumple en su totalidad con las normas de producción ecológica (artículo 5-1 e), Orden 26 mayo 2015) Ref:1700000006267043 Recinto:14-074-029-00064-001 Cultivo:8000 AVENA-SIN VARIEDAD Secano Sup. Declarada:8,33 Superficie Certificada (Ha):5,16 Ref:1700000006267041 Recinto:14-074-029-00064-001 Cultivo:20902 BARBECHO TRADICIONAL-CON CUBIERTA VEGETAL Secano Sup. Declarada:5,11 Superficie Certificada (Ha):3,17 Ref:1700000006267052 Recinto:14-074-029-00066-001 Cultivo:20902 BARBECHO TRADICIONAL-CON CUBIERTA VEGETAL Secano Sup. Declarada:7,89 Superficie Certificada (Ha):4,3 Ref:1700000006267051 Recinto:14-074-029-00066-001 Cultivo:40001 GUI SANTES-ABARTH Secano Sup. Declarada:9,45 Superficie Certificada (Ha):5,15 Ref:1700000006267054 Recinto:14-074-029-00069-001 Cultivo:20902 BARBECHO TRADICIONAL-CON CUBIERTA VEGETAL Secano Sup. Declarada:11,2 Superficie Certificada (Ha):6,32 Ref:1700000006267053 Recinto:14-074-029-00069-001 Cultivo:40001 GUI SANTES-ABARTH Secano Sup. Declarada:8,64 Superficie Certificada (Ha):4,88 Ref:1700000006267044 Recinto:14-074-029-00071-001 Cultivo:8000 AVENA-SIN VARIEDAD Secano Sup. Declarada:7,06 Superficie Certificada (Ha):4,68 Ref:1700000006267042 Recinto:14-074-029-00071-001 Cultivo:20902 BARBECHO TRADICIONAL-CON CUBIERTA VEGETAL Secano Sup. Declarada:13,84 Superficie Certificada (Ha):9,16

RESUMEN CRITERIOS DE SELECCIÓN**11.2.1.1 Mantenimiento de prácticas y métodos de agricultura ecológica: Cultivos herbáceos - Conv 2018.** PUNTOS: 1,00

	<u>PUNTOS</u>	<u>CUMPLE</u>
Porcentaje de superficie determinada en Red Natura 2000	0,00	0.0%
Porcentaje de superficie determinada situada en zonas RAMSAR	0,00	0.0%
Porcentaje de superficie determinada en zonas vulnerables a la contaminación por nitratos	0,00	0.0%
Pendiente media de la explotación	1,00	5.4%
Porcentaje de Superficie de la explotación en municipios con más del 40 por ciento de su superficie agraria dentro de la Zona de desertificación	0,00	0.0%

DETALLE CRITERIOS DE SELECCIÓN**11.2.1.1 Mantenimiento de prácticas y métodos de agricultura ecológica: Cultivos herbáceos - Conv 2018.** PUNTOS: 1,00

						PUNTOS:	0,00	0.0%
REF.	REFERENCIA SIGPAC	CULTIVO	DESCRIPCIÓN CULTIVO	S/R		<u>SUP.</u>	<u>SUP.</u>	
						<u>COMPROM.</u>	<u>CUMPLE</u>	
						(ha)	(ha)	
1700000006267035	14-008-019-00016-0001	20902	BARBECHO TRADICIONAL-CON CUBIERTA VEGETAL	S		14,19	0,00	
1700000006267065	14-008-019-00017-0003	20901	BARBECHO TRADICIONAL-SIN CUBIERTA VEGETAL	S		5,65	0,00	
1700000006267062	14-008-019-09000-0006	20902	BARBECHO TRADICIONAL-CON CUBIERTA VEGETAL	S		0,79	0,00	
1700000006267036	14-008-019-09000-0018	20902	BARBECHO TRADICIONAL-CON CUBIERTA VEGETAL	S		0,03	0,00	
1700000006267037	14-008-019-09016-0013	20902	BARBECHO TRADICIONAL-CON CUBIERTA VEGETAL	S		0,53	0,00	
1700000006267038	14-008-019-09016-0024	20902	BARBECHO TRADICIONAL-CON CUBIERTA VEGETAL	S		0,41	0,00	
1700000006267059	14-023-006-00039-0001	40001	GUI SANTES-ABARTH	S		3,23	0,00	
1700000006267066	14-023-006-00047-0001	40001	GUI SANTES-ABARTH	S		5,81	0,00	
1700000006267063	14-023-008-00040-0001	12000	TRANQUILLÓN-SIN VARIEDAD	S		10,99	0,00	
1700000006267064	14-023-008-00043-0001	12000	TRANQUILLÓN-SIN VARIEDAD	S		1,21	0,00	
1700000006267048	14-023-008-00051-0001	12000	TRANQUILLÓN-SIN VARIEDAD	S		8,90	0,00	
1700000006267040	14-023-019-00162-0001	20902	BARBECHO TRADICIONAL-CON CUBIERTA VEGETAL	S		4,02	0,00	
1700000006267043	14-074-029-00064-0001	8000	AVENA-SIN VARIEDAD	S		5,16	0,00	
1700000006267041	14-074-029-00064-0001	20902	BARBECHO TRADICIONAL-CON CUBIERTA	S		3,17	0,00	

<u>REF.</u>	<u>REFERENCIA SIGPAC</u>	<u>CULTIVO</u>	<u>DESCRIPCIÓN CULTIVO</u>	<u>S/R</u>	<u>SUP. COMPROM.</u> <u>(ha)</u>	<u>SUP. CUMPLE</u> <u>(ha)</u>
170000006267060	14-074-029-00065-0001	20902	VEGETAL BARBECHO TRADICIONAL-CON CUBIERTA VEGETAL	S	8,05	0,00
170000006267057	14-074-029-00065-0001	20902	BARBECHO TRADICIONAL-CON CUBIERTA VEGETAL	S	2,42	0,00
170000006267052	14-074-029-00066-0001	20902	BARBECHO TRADICIONAL-CON CUBIERTA VEGETAL	S	4,30	0,00
170000006267051	14-074-029-00066-0001	40001	GUISANTES-ABARTH	S	5,15	0,00
170000006267046	14-074-029-00067-0001	40000	GUISANTES-SIN VARIEDAD	S	0,86	0,00
170000006267047	14-074-029-00068-0001	40000	GUISANTES-SIN VARIEDAD	S	3,68	0,00
170000006267054	14-074-029-00069-0001	20902	BARBECHO TRADICIONAL-CON CUBIERTA VEGETAL	S	6,32	0,00
170000006267053	14-074-029-00069-0001	40001	GUISANTES-ABARTH	S	4,88	0,00
170000006267061	14-074-029-00070-0001	20902	BARBECHO TRADICIONAL-CON CUBIERTA VEGETAL	S	0,52	0,00
170000006267058	14-074-029-00070-0001	20902	BARBECHO TRADICIONAL-CON CUBIERTA VEGETAL	S	0,08	0,00
170000006267044	14-074-029-00071-0001	8000	AVENA-SIN VARIEDAD	S	4,68	0,00
170000006267042	14-074-029-00071-0001	20902	BARBECHO TRADICIONAL-CON CUBIERTA VEGETAL	S	9,16	0,00

Porcentaje de superficie determinada situada en zonas RAMSAR**PUNTOS:** 0,00 0.0%

<u>REF.</u>	<u>REFERENCIA SIGPAC</u>	<u>CULTIVO</u>	<u>DESCRIPCIÓN CULTIVO</u>	<u>S/R</u>	<u>SUP. COMPROM.</u> <u>(ha)</u>	<u>SUP. CUMPLE</u> <u>(ha)</u>
170000006267035	14-008-019-00016-0001	20902	BARBECHO TRADICIONAL-CON CUBIERTA VEGETAL	S	14,19	0,00
170000006267065	14-008-019-00017-0003	20901	BARBECHO TRADICIONAL-SIN CUBIERTA VEGETAL	S	5,65	0,00
170000006267062	14-008-019-09000-0006	20902	BARBECHO TRADICIONAL-CON CUBIERTA VEGETAL	S	0,79	0,00
170000006267036	14-008-019-09000-0018	20902	BARBECHO TRADICIONAL-CON CUBIERTA VEGETAL	S	0,03	0,00
170000006267037	14-008-019-09016-0013	20902	BARBECHO TRADICIONAL-CON CUBIERTA VEGETAL	S	0,53	0,00
170000006267038	14-008-019-09016-0024	20902	BARBECHO TRADICIONAL-CON CUBIERTA VEGETAL	S	0,41	0,00
170000006267059	14-023-006-00039-0001	40001	GUISANTES-ABARTH	S	3,23	0,00
170000006267066	14-023-006-00047-0001	40001	GUISANTES-ABARTH	S	5,81	0,00
170000006267063	14-023-008-00040-0001	12000	TRANQUILLÓN-SIN VARIEDAD	S	10,99	0,00
170000006267064	14-023-008-00043-0001	12000	TRANQUILLÓN-SIN VARIEDAD	S	1,21	0,00
170000006267048	14-023-008-00051-0001	12000	TRANQUILLÓN-SIN VARIEDAD	S	8,90	0,00
170000006267040	14-023-019-00162-0001	20902	BARBECHO TRADICIONAL-CON CUBIERTA VEGETAL	S	4,02	0,00
170000006267043	14-074-029-00064-0001	8000	AVENA-SIN VARIEDAD	S	5,16	0,00
170000006267041	14-074-029-00064-0001	20902	BARBECHO TRADICIONAL-CON CUBIERTA VEGETAL	S	3,17	0,00
170000006267060	14-074-029-00065-0001	20902	BARBECHO TRADICIONAL-CON CUBIERTA VEGETAL	S	8,05	0,00
170000006267057	14-074-029-00065-0001	20902	BARBECHO TRADICIONAL-CON CUBIERTA VEGETAL	S	2,42	0,00
170000006267052	14-074-029-00066-0001	20902	BARBECHO TRADICIONAL-CON CUBIERTA VEGETAL	S	4,30	0,00
170000006267051	14-074-029-00066-0001	40001	GUISANTES-ABARTH	S	5,15	0,00
170000006267046	14-074-029-00067-0001	40000	GUISANTES-SIN VARIEDAD	S	0,86	0,00
170000006267047	14-074-029-00068-0001	40000	GUISANTES-SIN VARIEDAD	S	3,68	0,00
170000006267054	14-074-029-00069-0001	20902	BARBECHO TRADICIONAL-CON CUBIERTA VEGETAL	S	6,32	0,00
170000006267053	14-074-029-00069-0001	40001	GUISANTES-ABARTH	S	4,88	0,00
170000006267061	14-074-029-00070-0001	20902	BARBECHO TRADICIONAL-CON CUBIERTA VEGETAL	S	0,52	0,00
170000006267058	14-074-029-00070-0001	20902	BARBECHO TRADICIONAL-CON CUBIERTA VEGETAL	S	0,08	0,00
170000006267044	14-074-029-00071-0001	8000	AVENA-SIN VARIEDAD	S	4,68	0,00
170000006267042	14-074-029-00071-0001	20902	BARBECHO TRADICIONAL-CON CUBIERTA VEGETAL	S	9,16	0,00

Porcentaje de superficie determinada en zonas vulnerables a la contaminación por nitratos**PUNTOS:** 0,00 0.0%

<u>REF.</u>	<u>REFERENCIA SIGPAC</u>	<u>CULTIVO</u>	<u>DESCRIPCIÓN CULTIVO</u>	<u>S/R</u>	<u>SUP. COMPROM.</u> <u>(ha)</u>	<u>SUP. CUMPLE</u> <u>(ha)</u>
170000006267035	14-008-019-00016-0001	20902	BARBECHO TRADICIONAL-CON CUBIERTA VEGETAL	S	14,19	0,00
170000006267065	14-008-019-00017-0003	20901	BARBECHO TRADICIONAL-SIN CUBIERTA VEGETAL	S	5,65	0,00
170000006267062	14-008-019-09000-0006	20902	BARBECHO TRADICIONAL-CON CUBIERTA VEGETAL	S	0,79	0,00
170000006267036	14-008-019-09000-0018	20902	BARBECHO TRADICIONAL-CON CUBIERTA VEGETAL	S	0,03	0,00
170000006267037	14-008-019-09016-0013	20902	BARBECHO TRADICIONAL-CON CUBIERTA VEGETAL	S	0,53	0,00
170000006267038	14-008-019-09016-0024	20902	BARBECHO TRADICIONAL-CON CUBIERTA VEGETAL	S	0,41	0,00
170000006267059	14-023-006-00039-0001	40001	GUISANTES-ABARTH	S	3,23	0,00
170000006267066	14-023-006-00047-0001	40001	GUISANTES-ABARTH	S	5,81	0,00
170000006267063	14-023-008-00040-0001	12000	TRANQUILLÓN-SIN VARIEDAD	S	10,99	0,00
170000006267064	14-023-008-00043-0001	12000	TRANQUILLÓN-SIN VARIEDAD	S	1,21	0,00
170000006267048	14-023-008-00051-0001	12000	TRANQUILLÓN-SIN VARIEDAD	S	8,90	0,00
170000006267040	14-023-019-00162-0001	20902	BARBECHO TRADICIONAL-CON CUBIERTA VEGETAL	S	4,02	0,00
170000006267043	14-074-029-00064-0001	8000	AVENA-SIN VARIEDAD	S	5,16	0,00
170000006267041	14-074-029-00064-0001	20902	BARBECHO TRADICIONAL-CON CUBIERTA VEGETAL	S	3,17	0,00
170000006267060	14-074-029-00065-0001	20902	BARBECHO TRADICIONAL-CON CUBIERTA VEGETAL	S	8,05	0,00
170000006267057	14-074-029-00065-0001	20902	BARBECHO TRADICIONAL-CON CUBIERTA VEGETAL	S	2,42	0,00
170000006267052	14-074-029-00066-0001	20902	BARBECHO TRADICIONAL-CON CUBIERTA VEGETAL	S	4,30	0,00
170000006267051	14-074-029-00066-0001	40001	GUISANTES-ABARTH	S	5,15	0,00
170000006267046	14-074-029-00067-0001	40000	GUISANTES-SIN VARIEDAD	S	0,86	0,00
170000006267047	14-074-029-00068-0001	40000	GUISANTES-SIN VARIEDAD	S	3,68	0,00
170000006267054	14-074-029-00069-0001	20902	BARBECHO TRADICIONAL-CON CUBIERTA VEGETAL	S	6,32	0,00
170000006267053	14-074-029-00069-0001	40001	GUISANTES-ABARTH	S	4,88	0,00
170000006267058	14-074-029-00070-0001	20902	BARBECHO TRADICIONAL-CON CUBIERTA VEGETAL	S	0,08	0,00
170000006267061	14-074-029-00070-0001	20902	BARBECHO TRADICIONAL-CON CUBIERTA VEGETAL	S	0,52	0,00
170000006267044	14-074-029-00071-0001	8000	AVENA-SIN VARIEDAD	S	4,68	0,00
170000006267042	14-074-029-00071-0001	20902	BARBECHO TRADICIONAL-CON CUBIERTA VEGETAL	S	9,16	0,00

Pendiente media de la explotación**PUNTOS:** 1,00 5.4%

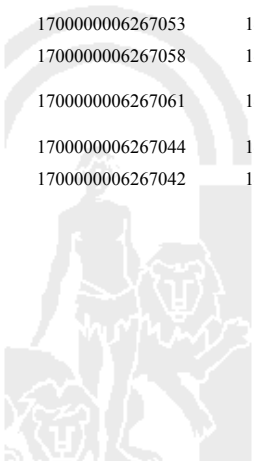
<u>REF.</u>	<u>REFERENCIA SIGPAC</u>	<u>CULTIVO</u>	<u>DESCRIPCIÓN CULTIVO</u>	<u>S/R</u>	<u>PENDIENTE MEDIA (%)</u>	<u>SUP. COMPROM.</u> <u>(ha)</u>
170000006267035	14-008-019-00016-0001	20902	BARBECHO TRADICIONAL-CON CUBIERTA VEGETAL	S	6,09	14,19
170000006267065	14-008-019-00017-0003	20901	BARBECHO TRADICIONAL-SIN CUBIERTA VEGETAL	S	6,78	5,65
170000006267062	14-008-019-09000-0006	20902	BARBECHO TRADICIONAL-CON CUBIERTA VEGETAL	S	9,49	0,79
170000006267036	14-008-019-09000-0018	20902	BARBECHO TRADICIONAL-CON CUBIERTA VEGETAL	S	6,80	0,03
170000006267037	14-008-019-09016-0013	20902	BARBECHO TRADICIONAL-CON CUBIERTA VEGETAL	S	9,20	0,53
170000006267038	14-008-019-09016-0024	20902	BARBECHO TRADICIONAL-CON CUBIERTA VEGETAL	S	6,10	0,41
170000006267059	14-023-006-00039-0001	40001	GUISANTES-ABARTH	S	6,91	3,23
170000006267066	14-023-006-00047-0001	40001	GUISANTES-ABARTH	S	4,55	5,81
170000006267063	14-023-008-00040-0001	12000	TRANQUILLÓN-SIN VARIEDAD	S	5,22	10,99
170000006267064	14-023-008-00043-0001	12000	TRANQUILLÓN-SIN VARIEDAD	S	6,43	1,21
170000006267048	14-023-008-00051-0001	12000	TRANQUILLÓN-SIN VARIEDAD	S	4,69	8,90
170000006267040	14-023-019-00162-0001	20902	BARBECHO TRADICIONAL-CON CUBIERTA VEGETAL	S	5,24	4,02
170000006267043	14-074-029-00064-0001	8000	AVENA-SIN VARIEDAD	S	6,37	5,16
170000006267041	14-074-029-00064-0001	20902	BARBECHO TRADICIONAL-CON CUBIERTA VEGETAL	S	6,37	3,17
170000006267057	14-074-029-00065-0001	20902	BARBECHO TRADICIONAL-CON CUBIERTA VEGETAL	S	5,57	2,42

REF.	REFERENCIA SIGPAC	CULTIVO	DESCRIPCIÓN CULTIVO	S/R	PENDIENTE	SUP.
					MEDIA (%)	COMPROM. (ha)
170000006267060	14-074-029-00065-0001	20902	BARBECHO TRADICIONAL-CON CUBIERTA VEGETAL	S	5,57	8,05
170000006267052	14-074-029-00066-0001	20902	BARBECHO TRADICIONAL-CON CUBIERTA VEGETAL	S	4,57	4,30
170000006267051	14-074-029-00066-0001	40001	GUISANTES-ABARTH	S	4,57	5,15
170000006267046	14-074-029-00067-0001	40000	GUISANTES-SIN VARIEDAD	S	5,16	0,86
170000006267047	14-074-029-00068-0001	40000	GUISANTES-SIN VARIEDAD	S	5,02	3,68
170000006267054	14-074-029-00069-0001	20902	BARBECHO TRADICIONAL-CON CUBIERTA VEGETAL	S	4,18	6,32
170000006267053	14-074-029-00069-0001	40001	GUISANTES-ABARTH	S	4,18	4,88
170000006267061	14-074-029-00070-0001	20902	BARBECHO TRADICIONAL-CON CUBIERTA VEGETAL	S	4,72	0,52
170000006267058	14-074-029-00070-0001	20902	BARBECHO TRADICIONAL-CON CUBIERTA VEGETAL	S	4,72	0,08
170000006267044	14-074-029-00071-0001	8000	AVENA-SIN VARIEDAD	S	5,25	4,68
170000006267042	14-074-029-00071-0001	20902	BARBECHO TRADICIONAL-CON CUBIERTA VEGETAL	S	5,25	9,16

Porcentaje de Superficie de la explotación en municipios con más del 40 por ciento de su superficie agraria dentro de la Zona de desertificación

PUNTOS: 0,00 0.0%

REF.	REFERENCIA SIGPAC	CULTIVO	DESCRIPCIÓN CULTIVO	S/R	SUP.	SUP.
					COMPROM. (ha)	CUMPLE (ha)
170000006267035	14-008-019-00016-0001	20902	BARBECHO TRADICIONAL-CON CUBIERTA VEGETAL	S	14,19	0,00
170000006267065	14-008-019-00017-0003	20901	BARBECHO TRADICIONAL-SIN CUBIERTA VEGETAL	S	5,65	0,00
170000006267062	14-008-019-09000-0006	20902	BARBECHO TRADICIONAL-CON CUBIERTA VEGETAL	S	0,79	0,00
170000006267036	14-008-019-09000-0018	20902	BARBECHO TRADICIONAL-CON CUBIERTA VEGETAL	S	0,03	0,00
170000006267037	14-008-019-09016-0013	20902	BARBECHO TRADICIONAL-CON CUBIERTA VEGETAL	S	0,53	0,00
170000006267038	14-008-019-09016-0024	20902	BARBECHO TRADICIONAL-CON CUBIERTA VEGETAL	S	0,41	0,00
170000006267059	14-023-006-00039-0001	40001	GUISANTES-ABARTH	S	3,23	0,00
170000006267066	14-023-006-00047-0001	40001	GUISANTES-ABARTH	S	5,81	0,00
170000006267063	14-023-008-00040-0001	12000	TRANQUILLÓN-SIN VARIEDAD	S	10,99	0,00
170000006267064	14-023-008-00043-0001	12000	TRANQUILLÓN-SIN VARIEDAD	S	1,21	0,00
170000006267048	14-023-008-00051-0001	12000	TRANQUILLÓN-SIN VARIEDAD	S	8,90	0,00
170000006267040	14-023-019-00162-0001	20902	BARBECHO TRADICIONAL-CON CUBIERTA VEGETAL	S	4,02	0,00
170000006267043	14-074-029-00064-0001	8000	AVENA-SIN VARIEDAD	S	5,16	0,00
170000006267041	14-074-029-00064-0001	20902	BARBECHO TRADICIONAL-CON CUBIERTA VEGETAL	S	3,17	0,00
170000006267060	14-074-029-00065-0001	20902	BARBECHO TRADICIONAL-CON CUBIERTA VEGETAL	S	8,05	0,00
170000006267057	14-074-029-00065-0001	20902	BARBECHO TRADICIONAL-CON CUBIERTA VEGETAL	S	2,42	0,00
170000006267052	14-074-029-00066-0001	20902	BARBECHO TRADICIONAL-CON CUBIERTA VEGETAL	S	4,30	0,00
170000006267051	14-074-029-00066-0001	40001	GUISANTES-ABARTH	S	5,15	0,00
170000006267046	14-074-029-00067-0001	40000	GUISANTES-SIN VARIEDAD	S	0,86	0,00
170000006267047	14-074-029-00068-0001	40000	GUISANTES-SIN VARIEDAD	S	3,68	0,00
170000006267054	14-074-029-00069-0001	20902	BARBECHO TRADICIONAL-CON CUBIERTA VEGETAL	S	6,32	0,00
170000006267053	14-074-029-00069-0001	40001	GUISANTES-ABARTH	S	4,88	0,00
170000006267058	14-074-029-00070-0001	20902	BARBECHO TRADICIONAL-CON CUBIERTA VEGETAL	S	0,08	0,00
170000006267061	14-074-029-00070-0001	20902	BARBECHO TRADICIONAL-CON CUBIERTA VEGETAL	S	0,52	0,00
170000006267044	14-074-029-00071-0001	8000	AVENA-SIN VARIEDAD	S	4,68	0,00
170000006267042	14-074-029-00071-0001	20902	BARBECHO TRADICIONAL-CON CUBIERTA VEGETAL	S	9,16	0,00



<u>APELLIDOS Y NOMBRE / RAZÓN SOCIAL</u>	<u>NIF</u>	<u>EXPEDIENTE</u>	<u>SUP. COMPROMETIDA</u>		
			<u>(ha)</u>		
FRANCISCO LOZANO E HIJO S.C.P.	****7443*	1210600	1.44		
RESOLUCIÓN					
ADMITIDO					
IMPORTE POR ANUALIDAD					
	<u>2018</u>	<u>2019</u>	<u>2020</u>	<u>2021</u>	<u>2022</u>
IMPORTE MÁXIMO SUBVENCIONABLE	217,68 €	217,68 €	217,68 €	217,68 €	217,68 €
IMPORTE MEDIO DE TRANSFERENCIA (€/ha)	151,17 €	151,17 €	151,17 €	151,17 €	151,17 €

DETALLE IMPORTES POR ANUALIDAD

<u>GRUPOS DE CULTIVO ADMITIDOS</u>	<u>SUP. COMPROM.</u>	<u>2018</u>	<u>2019</u>	<u>2020</u>	<u>2021</u>	<u>2022</u>
	<u>(ha)</u>					
HERBÁCEOS	1,44	217,68 €	217,68 €	217,68 €	217,68 €	217,68 €

RECINTOS COMPROMETIDOS

<u>REF.</u>	<u>REFERENCIA SIGPAC</u>	<u>CULTIVO DESCRIPCIÓN CULTIVO</u>	<u>S/R</u>	<u>PEND. MEDIA</u>	<u>SUP. DEC. ADMIN.</u>	<u>NU SUP. CERT.</u>	<u>SUP. CAMPO</u>	<u>SUP. COMPROM.</u>
				<u>(%)</u>	<u>(ha)</u>	<u>(ha)</u>	<u>(ha)</u>	<u>(ha)</u>
1700000006992870	14-003-013-00007-0001	8000 AVENA-SIN VARIEDAD	S	2,57	0,34	0,34		0,34
1700000006992929	14-003-013-00017-0001	8000 AVENA-SIN VARIEDAD	S	2,92	1,08	1,08		1,08
1700000006992891	14-003-020-00017-0001	40000 GUISANTES-SIN VARIEDAD	S	4,76	0,02	0,02		0,02

RESUMEN CRITERIOS DE SELECCIÓN

11.2.1.1 Mantenimiento de prácticas y métodos de agricultura ecológica: Cultivos herbáceos - Conv 2018. PUNTOS: 4,99

	<u>PUNTOS</u>	<u>CUMPLE</u>
Porcentaje de superficie determinada en Red Natura 2000	0,00	0.0%
Porcentaje de superficie determinada situada en zonas RAMSAR	0,00	0.0%
Porcentaje de superficie determinada en zonas vulnerables a la contaminación por nitratos	3,99	98.61%
Pendiente media de la explotación	1,00	2.86%
Porcentaje de Superficie de la explotación en municipios con más del 40 por ciento de su superficie agraria dentro de la Zona de desertificación	0,00	0.0%



DETALLE CRITERIOS DE SELECCIÓN**11.2.1.1 Mantenimiento de prácticas y métodos de agricultura ecológica: Cultivos herbáceos - Conv 2018.****PUNTOS: 4,99****Porcentaje de superficie determinada en Red Natura 2000****PUNTOS: 0,00 0.0%**

<u>REF.</u>	<u>REFERENCIA SIGPAC</u>	<u>CULTIVO</u>	<u>DESCRIPCIÓN CULTIVO</u>	<u>S/R</u>	<u>SUP. COMPROM.</u> <u>(ha)</u>	<u>SUP. CUMPLE</u> <u>(ha)</u>
170000006992870	14-003-013-00007-0001	8000	AVENA-SIN VARIEDAD	S	0,34	0,00
1700000006992929	14-003-013-00017-0001	8000	AVENA-SIN VARIEDAD	S	1,08	0,00
1700000006992891	14-003-020-00017-0001	40000	GUISANTES-SIN VARIEDAD	S	0,02	0,00

Porcentaje de superficie determinada situada en zonas RAMSAR**PUNTOS: 0,00 0.0%**

<u>REF.</u>	<u>REFERENCIA SIGPAC</u>	<u>CULTIVO</u>	<u>DESCRIPCIÓN CULTIVO</u>	<u>S/R</u>	<u>SUP. COMPROM.</u> <u>(ha)</u>	<u>SUP. CUMPLE</u> <u>(ha)</u>
1700000006992870	14-003-013-00007-0001	8000	AVENA-SIN VARIEDAD	S	0,34	0,00
1700000006992929	14-003-013-00017-0001	8000	AVENA-SIN VARIEDAD	S	1,08	0,00
1700000006992891	14-003-020-00017-0001	40000	GUISANTES-SIN VARIEDAD	S	0,02	0,00

Porcentaje de superficie determinada en zonas vulnerables a la contaminación por nitratos**PUNTOS: 3,99 98.61%**

<u>REF.</u>	<u>REFERENCIA SIGPAC</u>	<u>CULTIVO</u>	<u>DESCRIPCIÓN CULTIVO</u>	<u>S/R</u>	<u>SUP. COMPROM.</u> <u>(ha)</u>	<u>SUP. CUMPLE</u> <u>(ha)</u>
1700000006992870	14-003-013-00007-0001	8000	AVENA-SIN VARIEDAD	S	0,34	0,34
1700000006992929	14-003-013-00017-0001	8000	AVENA-SIN VARIEDAD	S	1,08	1,08
1700000006992891	14-003-020-00017-0001	40000	GUISANTES-SIN VARIEDAD	S	0,02	0,00

Pendiente media de la explotación**PUNTOS: 1,00 2.86%**

<u>REF.</u>	<u>REFERENCIA SIGPAC</u>	<u>CULTIVO</u>	<u>DESCRIPCIÓN CULTIVO</u>	<u>S/R</u>	<u>PENDIENTE MEDIA (%)</u>	<u>SUP. COMPROM.</u> <u>(ha)</u>
1700000006992870	14-003-013-00007-0001	8000	AVENA-SIN VARIEDAD	S	2,57	0,34
1700000006992929	14-003-013-00017-0001	8000	AVENA-SIN VARIEDAD	S	2,92	1,08
1700000006992891	14-003-020-00017-0001	40000	GUISANTES-SIN VARIEDAD	S	4,76	0,02

Porcentaje de Superficie de la explotación en municipios con más del 40 por ciento de su superficie agraria dentro de la Zona de desertificación**PUNTOS: 0,00 0.0%**

<u>REF.</u>	<u>REFERENCIA SIGPAC</u>	<u>CULTIVO</u>	<u>DESCRIPCIÓN CULTIVO</u>	<u>S/R</u>	<u>SUP. COMPROM.</u> <u>(ha)</u>	<u>SUP. CUMPLE</u> <u>(ha)</u>
1700000006992870	14-003-013-00007-0001	8000	AVENA-SIN VARIEDAD	S	0,34	0,00
1700000006992929	14-003-013-00017-0001	8000	AVENA-SIN VARIEDAD	S	1,08	0,00
1700000006992891	14-003-020-00017-0001	40000	GUISANTES-SIN VARIEDAD	S	0,02	0,00



<u>APELLIDOS Y NOMBRE / RAZÓN SOCIAL</u>	<u>NIF</u>	<u>EXPEDIENTE</u>	<u>SUP. COMPROMETIDA (ha)</u>
GALVEZ TORO MIGUEL ANGEL	****1973*	1188979	13.68

**RESOLUCIÓN
ADMITIDO**

IMPORTE POR ANUALIDAD

	<u>2018</u>	<u>2019</u>	<u>2020</u>	<u>2021</u>	<u>2022</u>
IMPORTE MÁXIMO SUBVENCIONABLE	781,55 €	781,55 €	781,55 €	781,55 €	781,55 €
IMPORTE MEDIO DE TRANSFERENCIA (€/ha)	57,13 €	57,13 €	57,13 €	57,13 €	57,13 €

DETALLE IMPORTES POR ANUALIDAD

<u>GRUPOS DE CULTIVO ADMITIDOS</u>	<u>SUP. COMPROM.</u> (ha)	<u>2018</u>	<u>2019</u>	<u>2020</u>	<u>2021</u>	<u>2022</u>
HERBÁCEOS	5,17	781,55 €	781,55 €	781,55 €	781,55 €	781,55 €
HERBÁCEOS NO ELEGIBLES	8,51	0,00 €	0,00 €	0,00 €	0,00 €	0,00 €

RECINTOS COMPROMETIDOS

<u>REF.</u>	<u>REFERENCIA SIGPAC</u>	<u>CULTIVO DESCRIPCIÓN CULTIVO</u>	<u>S/R</u>	<u>PEND. MEDIA (%)</u>	<u>SUP. DEC. ADMIN. (ha)</u>	<u>NU SUP. CERT. (ha)</u>	<u>SUP. CAMPO (ha)</u>	<u>SUP. COMPROM. (ha)</u>
1700000006558587	14-052-002-00032-0006	20901 BARBECHO TRADICIONAL-SIN CUBIERTA VEGETAL	S	4,80	0,02	0,02		0,02
1700000006558589	14-052-002-00033-0004	20902 BARBECHO TRADICIONAL-CON CUBIERTA VEGETAL	S	7,73	0,07	0,07		0,07
1700000006558581	14-052-002-00032-0002	20901 BARBECHO TRADICIONAL-SIN CUBIERTA VEGETAL	S	9,29	5,80	3,47		3,47
1700000006558583	14-052-002-00032-0002	8000 AVENA-SIN VARIEDAD	S	9,29	8,65	5,17		5,17
1700000006558579	14-052-002-00025-0002	20901 BARBECHO TRADICIONAL-SIN CUBIERTA VEGETAL	S	11,54	4,95	4,95		4,95

INCIDENCIAS

INCIDENCIA DESCRIPCIÓN

85002	Recinto declarado que no cumple en su totalidad con las normas de producción ecológica (artículo 5-1 e), Orden 26 mayo 2015) Ref:1700000006558583 Recinto:14-052-002-00032-002 Cultivo:8000 AVENA-SIN VARIEDAD Secano Sup. Declarada:8,65 Superficie Certificada (Ha):5,17 Ref:1700000006558581 Recinto:14-052-002-00032-002 Cultivo:20901 BARBECHO TRADICIONAL-SIN CUBIERTA VEGETAL Secano Sup. Declarada:5,8 Superficie Certificada (Ha):3,47
-------	---

RESUMEN CRITERIOS DE SELECCIÓN

11.2.1.1 Mantenimiento de prácticas y métodos de agricultura ecológica: Cultivos herbáceos - Conv 2018.

PUNTOS: 2,00

	<u>PUNTOS</u>	<u>CUMPLE</u>
Porcentaje de superficie determinada en Red Natura 2000	0,00	0.0%
Porcentaje de superficie determinada situada en zonas RAMSAR	0,00	0.0%
Porcentaje de superficie determinada en zonas vulnerables a la contaminación por nitratos	0,00	0.0%
Pendiente media de la explotación	2,00	10.09%
Porcentaje de Superficie de la explotación en municipios con más del 40 por ciento de su superficie agraria dentro de la Zona de desertificación	0,00	0.0%



DETALLE CRITERIOS DE SELECCIÓN**11.2.1.1 Mantenimiento de prácticas y métodos de agricultura ecológica: Cultivos herbáceos - Conv 2018.****PUNTOS: 2,00****Porcentaje de superficie determinada en Red Natura 2000****PUNTOS: 0,00 0.0%**

<u>REF.</u>	<u>REFERENCIA SIGPAC</u>	<u>CULTIVO</u>	<u>DESCRIPCIÓN CULTIVO</u>	<u>S/R</u>	<u>SUP. COMPROM. (ha)</u>	<u>SUP. CUMPLE (ha)</u>
170000006558579	14-052-002-00025-0002	20901	BARBECHO TRADICIONAL-SIN CUBIERTA VEGETAL	S	4,95	0,00
170000006558583	14-052-002-00032-0002	8000	AVENA-SIN VARIEDAD	S	5,17	0,00
170000006558581	14-052-002-00032-0002	20901	BARBECHO TRADICIONAL-SIN CUBIERTA VEGETAL	S	3,47	0,00
170000006558587	14-052-002-00032-0006	20901	BARBECHO TRADICIONAL-SIN CUBIERTA VEGETAL	S	0,02	0,00
170000006558589	14-052-002-00033-0004	20902	BARBECHO TRADICIONAL-CON CUBIERTA VEGETAL	S	0,07	0,00

Porcentaje de superficie determinada situada en zonas RAMSAR**PUNTOS: 0,00 0.0%**

<u>REF.</u>	<u>REFERENCIA SIGPAC</u>	<u>CULTIVO</u>	<u>DESCRIPCIÓN CULTIVO</u>	<u>S/R</u>	<u>SUP. COMPROM. (ha)</u>	<u>SUP. CUMPLE (ha)</u>
170000006558579	14-052-002-00025-0002	20901	BARBECHO TRADICIONAL-SIN CUBIERTA VEGETAL	S	4,95	0,00
170000006558583	14-052-002-00032-0002	8000	AVENA-SIN VARIEDAD	S	5,17	0,00
170000006558581	14-052-002-00032-0002	20901	BARBECHO TRADICIONAL-SIN CUBIERTA VEGETAL	S	3,47	0,00
170000006558587	14-052-002-00032-0006	20901	BARBECHO TRADICIONAL-SIN CUBIERTA VEGETAL	S	0,02	0,00
170000006558589	14-052-002-00033-0004	20902	BARBECHO TRADICIONAL-CON CUBIERTA VEGETAL	S	0,07	0,00

Porcentaje de superficie determinada en zonas vulnerables a la contaminación por nitratos**PUNTOS: 0,00 0.0%**

<u>REF.</u>	<u>REFERENCIA SIGPAC</u>	<u>CULTIVO</u>	<u>DESCRIPCIÓN CULTIVO</u>	<u>S/R</u>	<u>SUP. COMPROM. (ha)</u>	<u>SUP. CUMPLE (ha)</u>
170000006558579	14-052-002-00025-0002	20901	BARBECHO TRADICIONAL-SIN CUBIERTA VEGETAL	S	4,95	0,00
170000006558583	14-052-002-00032-0002	8000	AVENA-SIN VARIEDAD	S	5,17	0,00
170000006558581	14-052-002-00032-0002	20901	BARBECHO TRADICIONAL-SIN CUBIERTA VEGETAL	S	3,47	0,00
170000006558587	14-052-002-00032-0006	20901	BARBECHO TRADICIONAL-SIN CUBIERTA VEGETAL	S	0,02	0,00
170000006558589	14-052-002-00033-0004	20902	BARBECHO TRADICIONAL-CON CUBIERTA VEGETAL	S	0,07	0,00

Pendiente media de la explotación**PUNTOS: 2,00 10.09%**

<u>REF.</u>	<u>REFERENCIA SIGPAC</u>	<u>CULTIVO</u>	<u>DESCRIPCIÓN CULTIVO</u>	<u>S/R</u>	<u>PENDIENTE MEDIA (%)</u>	<u>SUP. COMPROM. (ha)</u>
170000006558579	14-052-002-00025-0002	20901	BARBECHO TRADICIONAL-SIN CUBIERTA VEGETAL	S	11,54	4,95
170000006558583	14-052-002-00032-0002	8000	AVENA-SIN VARIEDAD	S	9,29	5,17
170000006558581	14-052-002-00032-0002	20901	BARBECHO TRADICIONAL-SIN CUBIERTA VEGETAL	S	9,29	3,47
170000006558587	14-052-002-00032-0006	20901	BARBECHO TRADICIONAL-SIN CUBIERTA VEGETAL	S	4,80	0,02
170000006558589	14-052-002-00033-0004	20902	BARBECHO TRADICIONAL-CON CUBIERTA VEGETAL	S	7,73	0,07

Porcentaje de Superficie de la explotación en municipios con más del 40 por ciento de su superficie agraria dentro de la Zona de desertificación**PUNTOS: 0,00 0.0%**

<u>REF.</u>	<u>REFERENCIA SIGPAC</u>	<u>CULTIVO</u>	<u>DESCRIPCIÓN CULTIVO</u>	<u>S/R</u>	<u>SUP. COMPROM. (ha)</u>	<u>SUP. CUMPLE (ha)</u>
170000006558579	14-052-002-00025-0002	20901	BARBECHO TRADICIONAL-SIN CUBIERTA VEGETAL	S	4,95	0,00

REF.	REFERENCIA SIGPAC	CULTIVO	DESCRIPCIÓN CULTIVO	S/R	SUP. COMPROM. (ha)	SUP. CUMPLE (ha)
1700000006558583	14-052-002-00032-0002	8000	AVENA-SIN VARIEDAD	S	5,17	0,00
1700000006558581	14-052-002-00032-0002	20901	BARBECHO TRADICIONAL-SIN CUBIERTA VEGETAL	S	3,47	0,00
1700000006558587	14-052-002-00032-0006	20901	BARBECHO TRADICIONAL-SIN CUBIERTA VEGETAL	S	0,02	0,00
1700000006558589	14-052-002-00033-0004	20902	BARBECHO TRADICIONAL-CON CUBIERTA VEGETAL	S	0,07	0,00



<u>APELLIDOS Y NOMBRE / RAZÓN SOCIAL</u>	<u>NIF</u>	<u>EXPEDIENTE</u>	<u>SUP. COMPROMETIDA</u>		
			<u>(ha)</u>		
GANADERIA ROMERO MENA, S.C.P.	***4469*	1230902	26.98		
RESOLUCIÓN					
ADMITIDO					
IMPORTE POR ANUALIDAD					
	2018	2019	2020	2021	2022
IMPORTE MÁXIMO SUBVENCIONABLE	1.950,09 €	1.950,09 €	1.950,09 €	1.950,09 €	1.950,09 €
IMPORTE MEDIO DE TRANSFERENCIA (€/ha)	72,28 €	72,28 €	72,28 €	72,28 €	72,28 €

DETALLE IMPORTES POR ANUALIDAD

<u>GRUPOS DE CULTIVO ADMITIDOS</u>	<u>SUP. COMPROM.</u>	2018	2019	2020	2021	2022
	<u>(ha)</u>					
HERBÁCEOS	12,90	1.950,09 €	1.950,09 €	1.950,09 €	1.950,09 €	1.950,09 €
HERBÁCEOS NO ELEGIBLES	14,08	0,00 €	0,00 €	0,00 €	0,00 €	0,00 €

RECINTOS COMPROMETIDOS

<u>REF.</u>	<u>REFERENCIA SIGPAC</u>	<u>CULTIVO DESCRIPCIÓN CULTIVO</u>	<u>S/R</u>	<u>PEND. MEDIA</u>	<u>SUP. DEC. ADMIN.</u>	<u>NU SUP. CERT.</u>	<u>SUP. CAMPO</u>	<u>SUP. COMPROM.</u>
				<u>(%)</u>	<u>(ha)</u>	<u>(ha)</u>	<u>(ha)</u>	<u>(ha)</u>
-163573	14-051-009-00022-0003	40000 GUI SANTES-SIN VARIEDAD	S	2,65	0,13	0,13		0,13
1700000007040251	14-051-009-00022-0002	40000 GUI SANTES-SIN VARIEDAD	S	4,13	4,58	4,58		4,58
1700000007040253	14-051-009-00023-0002	12000 TRANQUILLÓN-SIN VARIEDAD	S	4,17	8,19	8,19		8,19
1700000007040248	14-051-009-00020-0004	20902 BARBECHO TRADICIONAL-CON CUBIERTA VEGETAL	S	5,88	14,08	14,08		14,08

RESUMEN CRITERIOS DE SELECCIÓN

11.2.1.1 Mantenimiento de prácticas y métodos de agricultura ecológica: Cultivos herbáceos - Conv 2018. PUNTOS: 1,00

	<u>PUNTOS</u>	<u>CUMPLE</u>
Porcentaje de superficie determinada en Red Natura 2000	0,00	0.0%
Porcentaje de superficie determinada situada en zonas RAMSAR	0,00	0.0%
Porcentaje de superficie determinada en zonas vulnerables a la contaminación por nitratos	0,00	0.0%
Pendiente media de la explotación	1,00	5.05%
Porcentaje de Superficie de la explotación en municipios con más del 40 por ciento de su superficie agraria dentro de la Zona de desertificación	0,00	0.0%



DETALLE CRITERIOS DE SELECCIÓN**11.2.1.1 Mantenimiento de prácticas y métodos de agricultura ecológica: Cultivos herbáceos - Conv 2018.****PUNTOS: 1,00****Porcentaje de superficie determinada en Red Natura 2000****PUNTOS: 0,00 0.0%**

<u>REF.</u>	<u>REFERENCIA SIGPAC</u>	<u>CULTIVO</u>	<u>DESCRIPCIÓN CULTIVO</u>	<u>S/R</u>	<u>SUP. COMPROM.</u> <u>(ha)</u>	<u>SUP. CUMPLE</u> <u>(ha)</u>
1700000007040248	14-051-009-00020-0004	20902	BARBECHO TRADICIONAL-CON CUBIERTA VEGETAL	S	14,08	0,00
1700000007040251	14-051-009-00022-0002	40000	GUISANTES-SIN VARIEDAD	S	4,58	0,00
-163573	14-051-009-00022-0003	40000	GUISANTES-SIN VARIEDAD	S	0,13	0,00
1700000007040253	14-051-009-00023-0002	12000	TRANQUILLÓN-SIN VARIEDAD	S	8,19	0,00

Porcentaje de superficie determinada situada en zonas RAMSAR**PUNTOS: 0,00 0.0%**

<u>REF.</u>	<u>REFERENCIA SIGPAC</u>	<u>CULTIVO</u>	<u>DESCRIPCIÓN CULTIVO</u>	<u>S/R</u>	<u>SUP. COMPROM.</u> <u>(ha)</u>	<u>SUP. CUMPLE</u> <u>(ha)</u>
1700000007040248	14-051-009-00020-0004	20902	BARBECHO TRADICIONAL-CON CUBIERTA VEGETAL	S	14,08	0,00
1700000007040251	14-051-009-00022-0002	40000	GUISANTES-SIN VARIEDAD	S	4,58	0,00
-163573	14-051-009-00022-0003	40000	GUISANTES-SIN VARIEDAD	S	0,13	0,00
1700000007040253	14-051-009-00023-0002	12000	TRANQUILLÓN-SIN VARIEDAD	S	8,19	0,00

Porcentaje de superficie determinada en zonas vulnerables a la contaminación por nitratos**PUNTOS: 0,00 0.0%**


<u>REF.</u>	<u>REFERENCIA SIGPAC</u>	<u>CULTIVO</u>	<u>DESCRIPCIÓN CULTIVO</u>	<u>S/R</u>	<u>SUP. COMPROM.</u> <u>(ha)</u>	<u>SUP. CUMPLE</u> <u>(ha)</u>
1700000007040248	14-051-009-00020-0004	20902	BARBECHO TRADICIONAL-CON CUBIERTA VEGETAL	S	14,08	0,00
1700000007040251	14-051-009-00022-0002	40000	GUISANTES-SIN VARIEDAD	S	4,58	0,00
-163573	14-051-009-00022-0003	40000	GUISANTES-SIN VARIEDAD	S	0,13	0,00
1700000007040253	14-051-009-00023-0002	12000	TRANQUILLÓN-SIN VARIEDAD	S	8,19	0,00

Pendiente media de la explotación**PUNTOS: 1,00 5.05%**

<u>REF.</u>	<u>REFERENCIA SIGPAC</u>	<u>CULTIVO</u>	<u>DESCRIPCIÓN CULTIVO</u>	<u>S/R</u>	<u>PENDIENTE MEDIA (%)</u>	<u>SUP. COMPROM.</u> <u>(ha)</u>
1700000007040248	14-051-009-00020-0004	20902	BARBECHO TRADICIONAL-CON CUBIERTA VEGETAL	S	5,88	14,08
1700000007040251	14-051-009-00022-0002	40000	GUISANTES-SIN VARIEDAD	S	4,13	4,58
-163573	14-051-009-00022-0003	40000	GUISANTES-SIN VARIEDAD	S	2,65	0,13
1700000007040253	14-051-009-00023-0002	12000	TRANQUILLÓN-SIN VARIEDAD	S	4,17	8,19

Porcentaje de Superficie de la explotación en municipios con más del 40 por ciento de su superficie agraria dentro de la Zona de desertificación**PUNTOS: 0,00 0.0%**

<u>REF.</u>	<u>REFERENCIA SIGPAC</u>	<u>CULTIVO</u>	<u>DESCRIPCIÓN CULTIVO</u>	<u>S/R</u>	<u>SUP. COMPROM.</u> <u>(ha)</u>	<u>SUP. CUMPLE</u> <u>(ha)</u>
1700000007040248	14-051-009-00020-0004	20902	BARBECHO TRADICIONAL-CON CUBIERTA VEGETAL	S	14,08	0,00
1700000007040251	14-051-009-00022-0002	40000	GUISANTES-SIN VARIEDAD	S	4,58	0,00
-163573	14-051-009-00022-0003	40000	GUISANTES-SIN VARIEDAD	S	0,13	0,00
1700000007040253	14-051-009-00023-0002	12000	TRANQUILLÓN-SIN VARIEDAD	S	8,19	0,00



<u>APELLIDOS Y NOMBRE / RAZÓN SOCIAL</u>	<u>NIF</u>	<u>EXPEDIENTE</u>	<u>SUP. COMPROMETIDA</u>			
			<u>(ha)</u>			
GARCIA HERRUZO ROSA	****5727*	1099079	175.2			
RESOLUCIÓN						
ADMITIDO						
IMPORTES POR ANUALIDAD						
		<u>2018</u>	<u>2019</u>	<u>2020</u>	<u>2021</u>	<u>2022</u>
IMPORTE MÁXIMO SUBVENCIONABLE		10.522,94 €	10.522,94 €	10.522,94 €	10.522,94 €	10.522,94 €
IMPORTE MEDIO DE TRANSFERENCIA (€/ha)		60,06 €	60,06 €	60,06 €	60,06 €	60,06 €

DETALLE IMPORTES POR ANUALIDAD

<u>GRUPOS DE CULTIVO ADMITIDOS</u>	<u>SUP. COMPROM.</u>	<u>2018</u>	<u>2019</u>	<u>2020</u>	<u>2021</u>	<u>2022</u>
	<u>(ha)</u>					
HERBÁCEOS	69,61	10.522,94 €	10.522,94 €	10.522,94 €	10.522,94 €	10.522,94 €
HERBÁCEOS NO ELEGIBLES	105,59	0,00 €	0,00 €	0,00 €	0,00 €	0,00 €

RECINTOS COMPROMETIDOS

<u>REF.</u>	<u>REFERENCIA SIGPAC</u>	<u>CULTIVO DESCRIPCIÓN CULTIVO</u>	<u>S/R</u>	<u>PEND. MEDIA (%)</u>	<u>SUP. DEC. ADMIN. (ha)</u>	<u>NU SUP. CERT. (ha)</u>	<u>SUP. CAMPO (ha)</u>	<u>SUP. COMPROM. (ha)</u>
170000005157676	14-034-010-00006-0008	20902 BARBECHO TRADICIONAL-CON CUBIERTA VEGETAL	S	6,38	6,63	6,63		6,63
-89006	14-034-010-00005-0011	12000 TRANQUILLÓN-SIN VARIEDAD	S	6,77	18,18	14,79		14,79
4131041	14-034-010-00005-0011	20902 BARBECHO TRADICIONAL-CON CUBIERTA VEGETAL	S	6,77	79,45	64,66		64,66
170000005157675	14-034-010-00005-0012	20902 BARBECHO TRADICIONAL-CON CUBIERTA VEGETAL	S	7,08	1,29	1,29		1,29
-88763	14-034-011-00006-0001	20902 BARBECHO TRADICIONAL-CON CUBIERTA VEGETAL	S	7,33	4,58	4,58		4,58
170000005157678	14-034-011-00006-0001	40079 GUI SANTES-CARTOUCHE	S	7,33	37,35	37,35		37,35
170000005157679	14-034-010-00006-0006	12000 TRANQUILLÓN-SIN VARIEDAD	S	7,80	17,39	17,39		17,39
170000005157671	14-034-010-00006-0005	20902 BARBECHO TRADICIONAL-CON CUBIERTA VEGETAL	S	7,86	28,43	28,43		28,43
170000005157674	14-034-010-00006-0013	12000 TRANQUILLÓN-SIN VARIEDAD	S	10,08	0,08	0,09		0,08

INCIDENCIAS**INCIDENCIA DESCRIPCIÓN**

7106	No indica en el impreso INFO_ADICIONAL-Reverso el Organismo de Control al que pertenece.
85002	Recinto declarado que no cumple en su totalidad con las normas de producción ecológica (artículo 5-1 e), Orden 26 mayo 2015) Ref:-89006 Recinto:14-034-010-00005-011 Cultivo:12000 TRANQUILLÓN-SIN VARIEDAD Secano Sup. Declarada:18,18 Superficie Certificada (Ha):14,79 Ref:4131041 Recinto:14-034-010-00005-011 Cultivo:20902 BARBECHO TRADICIONAL-CON CUBIERTA VEGETAL Secano Sup. Declarada:79,45 Superficie Certificada (Ha):64,66

RESUMEN CRITERIOS DE SELECCIÓN

11.2.1.1 Mantenimiento de prácticas y métodos de agricultura ecológica: Cultivos herbáceos - Conv 2018. PUNTOS: 1,00

	<u>PUNTOS</u>	<u>CUMPLE</u>
Porcentaje de superficie determinada en Red Natura 2000	0,00	0.0%
Porcentaje de superficie determinada situada en zonas RAMSAR	0,00	0.0%
Porcentaje de superficie determinada en zonas vulnerables a la contaminación por nitratos	0,00	0.0%
Pendiente media de la explotación	1,00	7.17%
Porcentaje de Superficie de la explotación en municipios con más del 40 por ciento de su superficie agraria dentro de la Zona de desertificación	0,00	0.0%



DETALLE CRITERIOS DE SELECCIÓN**11.2.1.1 Mantenimiento de prácticas y métodos de agricultura ecológica: Cultivos herbáceos - Conv 2018.****PUNTOS: 1,00****Porcentaje de superficie determinada en Red Natura 2000****PUNTOS: 0,00 0.0%**

<u>REF.</u>	<u>REFERENCIA SIGPAC</u>	<u>CULTIVO</u>	<u>DESCRIPCIÓN CULTIVO</u>	<u>S/R</u>	<u>SUP. COMPROM.</u> <u>(ha)</u>	<u>SUP. CUMPLE</u> <u>(ha)</u>
-89006	14-034-010-00005-0011	12000	TRANQUILLÓN-SIN VARIEDAD	S	14,79	0,00
4131041	14-034-010-00005-0011	20902	BARBECHO TRADICIONAL-CON CUBIERTA VEGETAL	S	64,66	0,00
1700000005157675	14-034-010-00005-0012	20902	BARBECHO TRADICIONAL-CON CUBIERTA VEGETAL	S	1,29	0,00
1700000005157671	14-034-010-00006-0005	20902	BARBECHO TRADICIONAL-CON CUBIERTA VEGETAL	S	28,43	0,00
1700000005157679	14-034-010-00006-0006	12000	TRANQUILLÓN-SIN VARIEDAD	S	17,39	0,00
1700000005157676	14-034-010-00006-0008	20902	BARBECHO TRADICIONAL-CON CUBIERTA VEGETAL	S	6,63	0,00
1700000005157674	14-034-010-00006-0013	12000	TRANQUILLÓN-SIN VARIEDAD	S	0,08	0,00
-88763	14-034-011-00006-0001	20902	BARBECHO TRADICIONAL-CON CUBIERTA VEGETAL	S	4,58	0,00
1700000005157678	14-034-011-00006-0001	40079	GUISANTES-CARTOUCHE	S	37,35	0,00

Porcentaje de superficie determinada situada en zonas RAMSAR**PUNTOS: 0,00 0.0%**

<u>REF.</u>	<u>REFERENCIA SIGPAC</u>	<u>CULTIVO</u>	<u>DESCRIPCIÓN CULTIVO</u>	<u>S/R</u>	<u>SUP. COMPROM.</u> <u>(ha)</u>	<u>SUP. CUMPLE</u> <u>(ha)</u>
-89006	14-034-010-00005-0011	12000	TRANQUILLÓN-SIN VARIEDAD	S	14,79	0,00
4131041	14-034-010-00005-0011	20902	BARBECHO TRADICIONAL-CON CUBIERTA VEGETAL	S	64,66	0,00
1700000005157675	14-034-010-00005-0012	20902	BARBECHO TRADICIONAL-CON CUBIERTA VEGETAL	S	1,29	0,00
1700000005157671	14-034-010-00006-0005	20902	BARBECHO TRADICIONAL-CON CUBIERTA VEGETAL	S	28,43	0,00
1700000005157679	14-034-010-00006-0006	12000	TRANQUILLÓN-SIN VARIEDAD	S	17,39	0,00
1700000005157676	14-034-010-00006-0008	20902	BARBECHO TRADICIONAL-CON CUBIERTA VEGETAL	S	6,63	0,00
1700000005157674	14-034-010-00006-0013	12000	TRANQUILLÓN-SIN VARIEDAD	S	0,08	0,00
-88763	14-034-011-00006-0001	20902	BARBECHO TRADICIONAL-CON CUBIERTA VEGETAL	S	4,58	0,00
1700000005157678	14-034-011-00006-0001	40079	GUISANTES-CARTOUCHE	S	37,35	0,00

Porcentaje de superficie determinada en zonas vulnerables a la contaminación por nitratos**PUNTOS: 0,00 0.0%**

<u>REF.</u>	<u>REFERENCIA SIGPAC</u>	<u>CULTIVO</u>	<u>DESCRIPCIÓN CULTIVO</u>	<u>S/R</u>	<u>SUP. COMPROM.</u> <u>(ha)</u>	<u>SUP. CUMPLE</u> <u>(ha)</u>
-89006	14-034-010-00005-0011	12000	TRANQUILLÓN-SIN VARIEDAD	S	14,79	0,00
4131041	14-034-010-00005-0011	20902	BARBECHO TRADICIONAL-CON CUBIERTA VEGETAL	S	64,66	0,00
1700000005157675	14-034-010-00005-0012	20902	BARBECHO TRADICIONAL-CON CUBIERTA VEGETAL	S	1,29	0,00
1700000005157671	14-034-010-00006-0005	20902	BARBECHO TRADICIONAL-CON CUBIERTA VEGETAL	S	28,43	0,00
1700000005157679	14-034-010-00006-0006	12000	TRANQUILLÓN-SIN VARIEDAD	S	17,39	0,00
1700000005157676	14-034-010-00006-0008	20902	BARBECHO TRADICIONAL-CON CUBIERTA VEGETAL	S	6,63	0,00
1700000005157674	14-034-010-00006-0013	12000	TRANQUILLÓN-SIN VARIEDAD	S	0,08	0,00
-88763	14-034-011-00006-0001	20902	BARBECHO TRADICIONAL-CON CUBIERTA VEGETAL	S	4,58	0,00
1700000005157678	14-034-011-00006-0001	40079	GUISANTES-CARTOUCHE	S	37,35	0,00

Pendiente media de la explotación**PUNTOS: 1,00 7.17%**

<u>REF.</u>	<u>REFERENCIA SIGPAC</u>	<u>CULTIVO</u>	<u>DESCRIPCIÓN CULTIVO</u>	<u>S/R</u>	<u>PENDIENTE MEDIA (%)</u>	<u>SUP. COMPROM.</u> <u>(ha)</u>
-89006	14-034-010-00005-0011	12000	TRANQUILLÓN-SIN VARIEDAD	S	6,77	14,79
4131041	14-034-010-00005-0011	20902	BARBECHO TRADICIONAL-CON CUBIERTA	S	6,77	64,66

REF.	REFERENCIA SIGPAC	CULTIVO	DESCRIPCIÓN CULTIVO	S/R	PENDIENTE	SUP.
					MEDIA (%)	COMPROM. (ha)
170000005157675	14-034-010-00005-0012	20902	VEGETAL BARBECHO TRADICIONAL-CON CUBIERTA VEGETAL	S	7,08	1,29
170000005157671	14-034-010-00006-0005	20902	BARBECHO TRADICIONAL-CON CUBIERTA VEGETAL	S	7,86	28,43
170000005157679	14-034-010-00006-0006	12000	TRANQUILLÓN-SIN VARIEDAD	S	7,80	17,39
170000005157676	14-034-010-00006-0008	20902	BARBECHO TRADICIONAL-CON CUBIERTA VEGETAL	S	6,38	6,63
170000005157674	14-034-010-00006-0013	12000	TRANQUILLÓN-SIN VARIEDAD	S	10,08	0,08
-88763	14-034-011-00006-0001	20902	BARBECHO TRADICIONAL-CON CUBIERTA VEGETAL	S	7,33	4,58
170000005157678	14-034-011-00006-0001	40079	GUISANTES-CARTOUCHE	S	7,33	37,35

Porcentaje de Superficie de la explotación en municipios con más del 40 por ciento de su superficie agraria dentro de la Zona de desertificación

PUNTOS: 0,00 0.0%

REF.	REFERENCIA SIGPAC	CULTIVO	DESCRIPCIÓN CULTIVO	S/R	SUP.	SUP.
					COMPROM. (ha)	CUMPLE (ha)
-89006	14-034-010-00005-0011	12000	TRANQUILLÓN-SIN VARIEDAD	S	14,79	0,00
4131041	14-034-010-00005-0011	20902	BARBECHO TRADICIONAL-CON CUBIERTA VEGETAL	S	64,66	0,00
170000005157675	14-034-010-00005-0012	20902	BARBECHO TRADICIONAL-CON CUBIERTA VEGETAL	S	1,29	0,00
170000005157671	14-034-010-00006-0005	20902	BARBECHO TRADICIONAL-CON CUBIERTA VEGETAL	S	28,43	0,00
170000005157679	14-034-010-00006-0006	12000	TRANQUILLÓN-SIN VARIEDAD	S	17,39	0,00
170000005157676	14-034-010-00006-0008	20902	BARBECHO TRADICIONAL-CON CUBIERTA VEGETAL	S	6,63	0,00
170000005157674	14-034-010-00006-0013	12000	TRANQUILLÓN-SIN VARIEDAD	S	0,08	0,00
-88763	14-034-011-00006-0001	20902	BARBECHO TRADICIONAL-CON CUBIERTA VEGETAL	S	4,58	0,00
170000005157678	14-034-011-00006-0001	40079	GUISANTES-CARTOUCHE	S	37,35	0,00



<u>APELLIDOS Y NOMBRE / RAZÓN SOCIAL</u>	<u>NIF</u>	<u>EXPEDIENTE</u>	<u>SUP. COMPROMETIDA</u>			
			<u>(ha)</u>			
GARCIA OBRERO JOSEFA	***8449*	1118773	13.72			
RESOLUCIÓN						
ADMITIDO						
IMPORTE POR ANUALIDAD						
		<u>2018</u>	<u>2019</u>	<u>2020</u>	<u>2021</u>	<u>2022</u>
IMPORTE MÁXIMO SUBVENCIONABLE		1.295,53 €	1.295,53 €	1.295,53 €	1.295,53 €	1.295,53 €
IMPORTE MEDIO DE TRANSFERENCIA (€/ha)		94,43 €	94,43 €	94,43 €	94,43 €	94,43 €

DETALLE IMPORTES POR ANUALIDAD

<u>GRUPOS DE CULTIVO ADMITIDOS</u>	<u>SUP. COMPROM.</u>	<u>2018</u>	<u>2019</u>	<u>2020</u>	<u>2021</u>	<u>2022</u>
	<u>(ha)</u>					
HERBÁCEOS	8,57	1.295,53 €	1.295,53 €	1.295,53 €	1.295,53 €	1.295,53 €
HERBÁCEOS NO ELEGIBLES	5,15	0,00 €	0,00 €	0,00 €	0,00 €	0,00 €

RECINTOS COMPROMETIDOS

<u>REF.</u>	<u>REFERENCIA SIGPAC</u>	<u>CULTIVO DESCRIPCIÓN CULTIVO</u>	<u>S/R</u>	<u>PEND. MEDIA</u>	<u>SUP. DEC. ADMIN.</u>	<u>NU SUP. CERT.</u>	<u>SUP. CAMPO</u>	<u>SUP. COMPROM.</u>
				<u>(%)</u>	<u>(ha)</u>	<u>(ha)</u>	<u>(ha)</u>	<u>(ha)</u>
1700000005154323	14-026-015-00002-0004	20902 BARBECHO TRADICIONAL-CON CUBIERTA VEGETAL	S	11,38	3,12	3,12		3,12
1700000005154322	14-026-002-00007-0003	20902 BARBECHO TRADICIONAL-CON CUBIERTA VEGETAL	S	12,09	2,03	2,03		2,03
1700000005154321	14-026-002-00008-0002	12000 TRANQUILLÓN-SIN VARIEDAD	S	13,42	8,03	8,03		8,03
1700000005154320	14-026-002-00008-0004	12000 TRANQUILLÓN-SIN VARIEDAD	S	14,71	0,54	0,54		0,54

INCIDENCIAS**INCIDENCIA DESCRIPCIÓN**

85001	El recinto declarado no cumple con las normas de producción ecológica (artículo 5-1 e), Orden 26 mayo 2015) Ref:1700000005154327 Recinto:14-009-005-00044-007 Cultivo:20902 BARBECHO TRADICIONAL-CON CUBIERTA VEGETAL Secano
-------	---

RESUMEN CRITERIOS DE SELECCIÓN

11.2.1.1 Mantenimiento de prácticas y métodos de agricultura ecológica: Cultivos herbáceos - Conv 2018. PUNTOS: 2,00

	<u>PUNTOS</u>	<u>CUMPLE</u>
Porcentaje de superficie determinada en Red Natura 2000	0,00	0.0%
Porcentaje de superficie determinada situada en zonas RAMSAR	0,00	0.0%
Porcentaje de superficie determinada en zonas vulnerables a la contaminación por nitratos	0,00	0.0%
Pendiente media de la explotación	2,00	12.81%
Porcentaje de Superficie de la explotación en municipios con más del 40 por ciento de su superficie agraria dentro de la Zona de desertificación	0,00	0.0%



DETALLE CRITERIOS DE SELECCIÓN**11.2.1.1 Mantenimiento de prácticas y métodos de agricultura ecológica: Cultivos herbáceos - Conv 2018.****PUNTOS: 2,00****Porcentaje de superficie determinada en Red Natura 2000****PUNTOS: 0,00 0.0%**

<u>REF.</u>	<u>REFERENCIA SIGPAC</u>	<u>CULTIVO</u>	<u>DESCRIPCIÓN CULTIVO</u>	<u>S/R</u>	<u>SUP. COMPROM.</u> (ha)	<u>SUP. CUMPLE</u> (ha)
1700000005154322	14-026-002-00007-0003	20902	BARBECHO TRADICIONAL-CON CUBIERTA VEGETAL	S	2,03	0,00
1700000005154321	14-026-002-00008-0002	12000	TRANQUILLÓN-SIN VARIEDAD	S	8,03	0,00
1700000005154320	14-026-002-00008-0004	12000	TRANQUILLÓN-SIN VARIEDAD	S	0,54	0,00
1700000005154323	14-026-015-00002-0004	20902	BARBECHO TRADICIONAL-CON CUBIERTA VEGETAL	S	3,12	0,00

Porcentaje de superficie determinada situada en zonas RAMSAR**PUNTOS: 0,00 0.0%**

<u>REF.</u>	<u>REFERENCIA SIGPAC</u>	<u>CULTIVO</u>	<u>DESCRIPCIÓN CULTIVO</u>	<u>S/R</u>	<u>SUP. COMPROM.</u> (ha)	<u>SUP. CUMPLE</u> (ha)
1700000005154322	14-026-002-00007-0003	20902	BARBECHO TRADICIONAL-CON CUBIERTA VEGETAL	S	2,03	0,00
1700000005154321	14-026-002-00008-0002	12000	TRANQUILLÓN-SIN VARIEDAD	S	8,03	0,00
1700000005154320	14-026-002-00008-0004	12000	TRANQUILLÓN-SIN VARIEDAD	S	0,54	0,00
1700000005154323	14-026-015-00002-0004	20902	BARBECHO TRADICIONAL-CON CUBIERTA VEGETAL	S	3,12	0,00

Porcentaje de superficie determinada en zonas vulnerables a la contaminación por nitratos**PUNTOS: 0,00 0.0%**

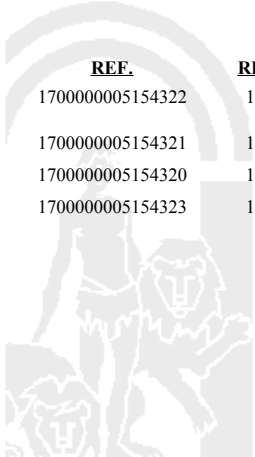
<u>REF.</u>	<u>REFERENCIA SIGPAC</u>	<u>CULTIVO</u>	<u>DESCRIPCIÓN CULTIVO</u>	<u>S/R</u>	<u>SUP. COMPROM.</u> (ha)	<u>SUP. CUMPLE</u> (ha)
1700000005154322	14-026-002-00007-0003	20902	BARBECHO TRADICIONAL-CON CUBIERTA VEGETAL	S	2,03	0,00
1700000005154321	14-026-002-00008-0002	12000	TRANQUILLÓN-SIN VARIEDAD	S	8,03	0,00
1700000005154320	14-026-002-00008-0004	12000	TRANQUILLÓN-SIN VARIEDAD	S	0,54	0,00
1700000005154323	14-026-015-00002-0004	20902	BARBECHO TRADICIONAL-CON CUBIERTA VEGETAL	S	3,12	0,00

Pendiente media de la explotación**PUNTOS: 2,00 12.81%**

<u>REF.</u>	<u>REFERENCIA SIGPAC</u>	<u>CULTIVO</u>	<u>DESCRIPCIÓN CULTIVO</u>	<u>S/R</u>	<u>PENDIENTE MEDIA (%)</u>	<u>SUP. COMPROM.</u> (ha)
1700000005154322	14-026-002-00007-0003	20902	BARBECHO TRADICIONAL-CON CUBIERTA VEGETAL	S	12,09	2,03
1700000005154321	14-026-002-00008-0002	12000	TRANQUILLÓN-SIN VARIEDAD	S	13,42	8,03
1700000005154320	14-026-002-00008-0004	12000	TRANQUILLÓN-SIN VARIEDAD	S	14,71	0,54
1700000005154323	14-026-015-00002-0004	20902	BARBECHO TRADICIONAL-CON CUBIERTA VEGETAL	S	11,38	3,12

Porcentaje de Superficie de la explotación en municipios con más del 40 por ciento de su superficie agraria dentro de la Zona de desertificación**PUNTOS: 0,00 0.0%**

<u>REF.</u>	<u>REFERENCIA SIGPAC</u>	<u>CULTIVO</u>	<u>DESCRIPCIÓN CULTIVO</u>	<u>S/R</u>	<u>SUP. COMPROM.</u> (ha)	<u>SUP. CUMPLE</u> (ha)
1700000005154322	14-026-002-00007-0003	20902	BARBECHO TRADICIONAL-CON CUBIERTA VEGETAL	S	2,03	0,00
1700000005154321	14-026-002-00008-0002	12000	TRANQUILLÓN-SIN VARIEDAD	S	8,03	0,00
1700000005154320	14-026-002-00008-0004	12000	TRANQUILLÓN-SIN VARIEDAD	S	0,54	0,00
1700000005154323	14-026-015-00002-0004	20902	BARBECHO TRADICIONAL-CON CUBIERTA VEGETAL	S	3,12	0,00



<u>APELLIDOS Y NOMBRE / RAZÓN SOCIAL</u>	<u>NIF</u>	<u>EXPEDIENTE</u>	<u>SUP. COMPROMETIDA</u>		
			<u>(ha)</u>		
GARCIA ROMERO ISABEL	***3920*	1150251	14.45		
RESOLUCIÓN					
ADMITIDO					
IMPORTE POR ANUALIDAD					
	<u>2018</u>	<u>2019</u>	<u>2020</u>	<u>2021</u>	<u>2022</u>
IMPORTE MÁXIMO SUBVENCIONABLE	2.184,41 €	2.184,41 €	2.184,41 €	2.184,41 €	2.184,41 €
IMPORTE MEDIO DE TRANSFERENCIA (€/ha)	151,17 €	151,17 €	151,17 €	151,17 €	151,17 €

DETALLE IMPORTES POR ANUALIDAD

<u>GRUPOS DE CULTIVO ADMITIDOS</u>	<u>SUP. COMPROM.</u>	<u>2018</u>	<u>2019</u>	<u>2020</u>	<u>2021</u>	<u>2022</u>
	<u>(ha)</u>					
HERBÁCEOS	14,45	2.184,41 €	2.184,41 €	2.184,41 €	2.184,41 €	2.184,41 €

RECINTOS COMPROMETIDOS

<u>REF.</u>	<u>REFERENCIA SIGPAC</u>	<u>CULTIVO DESCRIPCIÓN CULTIVO</u>	<u>S/R</u>	<u>PEND. MEDIA</u>	<u>SUP. DEC. ADMIN.</u>	<u>NU SUP. CERT.</u>	<u>SUP. CAMPO</u>	<u>SUP. COMPROM.</u>
				<u>(%)</u>	<u>(ha)</u>	<u>(ha)</u>	<u>(ha)</u>	<u>(ha)</u>
1700000006375279	14-003-025-00104-0001	40079 GUI SANTES-CARTOUCHE	S	15,52	14,45	14,45		14,45

RESUMEN CRITERIOS DE SELECCIÓN

11.2.1.1 Mantenimiento de prácticas y métodos de agricultura ecológica: Cultivos herbáceos - Conv 2018. PUNTOS: 2,00

	<u>PUNTOS</u>	<u>CUMPLE</u>
Porcentaje de superficie determinada en Red Natura 2000	0,00	0.0%
Porcentaje de superficie determinada situada en zonas RAMSAR	0,00	0.0%
Porcentaje de superficie determinada en zonas vulnerables a la contaminación por nitratos	0,00	0.0%
Pendiente media de la explotación	2,00	15.52%
Porcentaje de Superficie de la explotación en municipios con más del 40 por ciento de su superficie agraria dentro de la Zona de desertificación	0,00	0.0%



DETALLE CRITERIOS DE SELECCIÓN**11.2.1.1 Mantenimiento de prácticas y métodos de agricultura ecológica: Cultivos herbáceos - Conv 2018.****PUNTOS: 2,00****Porcentaje de superficie determinada en Red Natura 2000****PUNTOS: 0,00 0.0%**

<u>REF.</u>	<u>REFERENCIA SIGPAC</u>	<u>CULTIVO</u>	<u>DESCRIPCIÓN CULTIVO</u>	<u>S/R</u>	<u>SUP. COMPROM. (ha)</u>	<u>SUP. CUMPLE (ha)</u>
1700000006375279	14-003-025-00104-0001	40079	GUISANTES-CARTOUCHE	S	14,45	0,00

Porcentaje de superficie determinada situada en zonas RAMSAR**PUNTOS: 0,00 0.0%**

<u>REF.</u>	<u>REFERENCIA SIGPAC</u>	<u>CULTIVO</u>	<u>DESCRIPCIÓN CULTIVO</u>	<u>S/R</u>	<u>SUP. COMPROM. (ha)</u>	<u>SUP. CUMPLE (ha)</u>
1700000006375279	14-003-025-00104-0001	40079	GUISANTES-CARTOUCHE	S	14,45	0,00

Porcentaje de superficie determinada en zonas vulnerables a la contaminación por nitratos**PUNTOS: 0,00 0.0%**

<u>REF.</u>	<u>REFERENCIA SIGPAC</u>	<u>CULTIVO</u>	<u>DESCRIPCIÓN CULTIVO</u>	<u>S/R</u>	<u>SUP. COMPROM. (ha)</u>	<u>SUP. CUMPLE (ha)</u>
1700000006375279	14-003-025-00104-0001	40079	GUISANTES-CARTOUCHE	S	14,45	0,00

Pendiente media de la explotación**PUNTOS: 2,00 15.52%**

<u>REF.</u>	<u>REFERENCIA SIGPAC</u>	<u>CULTIVO</u>	<u>DESCRIPCIÓN CULTIVO</u>	<u>S/R</u>	<u>PENDIENTE MEDIA (%)</u>	<u>SUP. COMPROM. (ha)</u>
1700000006375279	14-003-025-00104-0001	40079	GUISANTES-CARTOUCHE	S	15,52	14,45

Porcentaje de Superficie de la explotación en municipios con más del 40 por ciento de su superficie agraria dentro de la Zona de desertificación**PUNTOS: 0,00 0.0%**

<u>REF.</u>	<u>REFERENCIA SIGPAC</u>	<u>CULTIVO</u>	<u>DESCRIPCIÓN CULTIVO</u>	<u>S/R</u>	<u>SUP. COMPROM. (ha)</u>	<u>SUP. CUMPLE (ha)</u>
1700000006375279	14-003-025-00104-0001	40079	GUISANTES-CARTOUCHE	S	14,45	0,00



<u>APELLIDOS Y NOMBRE / RAZÓN SOCIAL</u>	<u>NIF</u>	<u>EXPEDIENTE</u>	<u>SUP. COMPROMETIDA</u>			
			<u>(ha)</u>			
GARCIA RUBIO NICOLAS	***8814*	1182977	52.03			
RESOLUCIÓN						
ADMITIDO						
IMPORTE MÁXIMO SUBVENCIONABLE						
	2018	2019	2020	2021	2022	
	3.901,70 €	3.901,70 €	3.901,70 €	3.901,70 €	3.901,70 €	
IMPORTE MEDIO DE TRANSFERENCIA (€/ha)						
	74,99 €	74,99 €	74,99 €	74,99 €	74,99 €	
DETALLE IMPORTES POR ANUALIDAD						
<u>GRUPOS DE CULTIVO ADMITIDOS</u>	<u>SUP. COMPROM.</u>	2018	2019	2020	2021	2022
	<u>(ha)</u>					
HERBÁCEOS	25,81	3.901,70 €	3.901,70 €	3.901,70 €	3.901,70 €	3.901,70 €
HERBÁCEOS NO ELEGIBLES	26,22	0,00 €	0,00 €	0,00 €	0,00 €	0,00 €



RECINTOS COMPROMETIDOS

REF.	REFERENCIA SIGPAC	CULTIVO	DESCRIPCIÓN CULTIVO	S/R	PEND. MEDIA (%)	SUP. DEC. ADMIN. (ha)	NU SUP. CERT. (ha)	SUP. CAMPO (ha)	SUP. COMPROM. (ha)
170000006358206	14-008-047-00022-0001	1000	TRIGO BLANDO-SIN VARIEDAD	S	1,80	0,58	0,58		0,58
170000006358207	14-008-047-00023-0001	1000	TRIGO BLANDO-SIN VARIEDAD	S	1,84	0,65	0,65		0,65
170000006358188	14-008-051-00042-0001	20901	BARBECHO TRADICIONAL-SIN CUBIERTA VEGETAL	S	2,86	4,49	4,49		4,49
170000006358178	14-008-047-00028-0001	20901	BARBECHO TRADICIONAL-SIN CUBIERTA VEGETAL	S	2,97	2,59	2,59		2,59
170000006358209	14-008-051-00037-0001	1000	TRIGO BLANDO-SIN VARIEDAD	S	3,07	0,92	0,92		0,92
170000006358190	14-008-054-00601-0001	20901	BARBECHO TRADICIONAL-SIN CUBIERTA VEGETAL	S	3,10	0,13	0,13		0,13
170000006358208	14-008-051-00036-0001	1000	TRIGO BLANDO-SIN VARIEDAD	S	3,20	0,87	0,87		0,87
170000006358182	14-008-055-00079-0001	1000	TRIGO BLANDO-SIN VARIEDAD	S	3,24	0,21	0,21		0,21
170000006358215	14-008-054-00279-0001	20901	BARBECHO TRADICIONAL-SIN CUBIERTA VEGETAL	S	3,30	0,35	0,35		0,35
170000006358222	14-008-054-00419-0001	20901	BARBECHO TRADICIONAL-SIN CUBIERTA VEGETAL	S	3,33	0,06	0,06		0,06
170000006358189	14-008-054-00262-0001	20901	BARBECHO TRADICIONAL-SIN CUBIERTA VEGETAL	S	3,48	0,10	0,20		0,10
170000006358196	14-008-054-00273-0001	20901	BARBECHO TRADICIONAL-SIN CUBIERTA VEGETAL	S	3,73	0,08	0,08		0,08
170000006358197	14-008-054-00269-0001	20901	BARBECHO TRADICIONAL-SIN CUBIERTA VEGETAL	S	3,79	0,13	0,13		0,13
170000006358198	14-008-054-00274-0001	20901	BARBECHO TRADICIONAL-SIN CUBIERTA VEGETAL	S	3,79	0,24	0,24		0,24
170000006358202	14-008-054-00360-0002	20901	BARBECHO TRADICIONAL-SIN CUBIERTA VEGETAL	S	3,82	0,25	0,25		0,25
170000006358205	14-008-054-00282-0001	20901	BARBECHO TRADICIONAL-SIN CUBIERTA VEGETAL	S	3,88	0,07	0,14		0,07
170000006358201	14-008-054-00359-0001	20901	BARBECHO TRADICIONAL-SIN CUBIERTA VEGETAL	S	3,90	0,24	0,24		0,24
170000006358195	14-008-054-00270-0001	20901	BARBECHO TRADICIONAL-SIN CUBIERTA VEGETAL	S	3,94	0,08	0,08		0,08
170000006358203	14-008-054-00363-0001	20901	BARBECHO TRADICIONAL-SIN CUBIERTA VEGETAL	S	3,94	0,37	0,37		0,37
170000006358200	14-008-054-00354-0001	20901	BARBECHO TRADICIONAL-SIN CUBIERTA VEGETAL	S	3,95	0,24	0,24		0,24
170000006358210	14-008-047-00115-0001	12000	TRANQUILLÓN-SIN VARIEDAD	S	4,29	9,31	9,31		9,31
170000006358183	14-008-051-00130-0001	24901	BARBECHO SIN PRODUCCIÓN-SIN CUBIERTA VEGETAL	S	4,38	7,77	7,77		7,77
170000006358177	14-008-014-00041-0001	20901	BARBECHO TRADICIONAL-SIN CUBIERTA VEGETAL	S	4,40	1,13	1,13		1,13
170000006358181	14-008-047-00116-0003	12000	TRANQUILLÓN-SIN VARIEDAD	S	4,53	4,60	4,60		4,60
170000006358180	14-008-051-00131-0002	20901	BARBECHO TRADICIONAL-SIN CUBIERTA VEGETAL	S	4,57	1,41	1,41		1,41
170000006358175	14-008-014-00020-0001	20901	BARBECHO TRADICIONAL-SIN CUBIERTA VEGETAL	S	4,85	0,80	0,80		0,80
170000006358204	14-008-054-00418-0001	20901	BARBECHO TRADICIONAL-SIN CUBIERTA VEGETAL	S	4,91	0,64	0,64		0,64
170000006358199	14-008-054-00281-0001	20901	BARBECHO TRADICIONAL-SIN CUBIERTA VEGETAL	S	5,01	0,08	0,08		0,08
170000006358212	14-008-054-00271-0001	20901	BARBECHO TRADICIONAL-SIN CUBIERTA VEGETAL	S	5,18	0,09	0,09		0,09
170000006358213	14-008-054-00272-0001	20901	BARBECHO TRADICIONAL-SIN CUBIERTA VEGETAL	S	5,20	0,10	0,10		0,10
170000006358217	14-008-054-00355-0001	20901	BARBECHO TRADICIONAL-SIN CUBIERTA VEGETAL	S	5,37	0,11	0,41		0,11
170000006358176	14-008-014-00040-0001	20901	BARBECHO TRADICIONAL-SIN CUBIERTA VEGETAL	S	5,40	2,39	2,39		2,39
170000006358211	14-008-054-00265-0001	20901	BARBECHO TRADICIONAL-SIN CUBIERTA VEGETAL	S	5,51	1,53	1,53		1,53
170000006358216	14-008-054-00603-0001	20901	BARBECHO TRADICIONAL-SIN CUBIERTA VEGETAL	S	5,76	0,55	0,55		0,55
170000006358214	14-008-054-00278-0001	20901	BARBECHO TRADICIONAL-SIN CUBIERTA VEGETAL	S	6,57	0,14	0,14		0,14
170000006358192	14-008-014-00039-0002	12000	TRANQUILLÓN-SIN VARIEDAD	S	6,89	8,67	8,67		8,67
170000006358191	14-008-054-00602-0001	20901	BARBECHO TRADICIONAL-SIN CUBIERTA VEGETAL	S	7,15	0,06	0,06		0,06

INCIDENCIAS**INCIDENCIA DESCRIPCIÓN**

- 7106 No indica en el impreso INFO_ADICIONAL-Reverso el Organismo de Control al que pertenece.
- 85001 El recinto declarado no cumple con las normas de producción ecológica (artículo 5-1 e), Orden 26 mayo 2015)
Ref:170000006358194 Recinto:14-008-014-00039-003 Cultivo:12000 TRANQUILLÓN-SIN VARIEDAD Secano
Ref:170000006358193 Recinto:14-008-014-00047-015 Cultivo:12000 TRANQUILLÓN-SIN VARIEDAD Secano

RESUMEN CRITERIOS DE SELECCIÓN**11.2.1.1 Mantenimiento de prácticas y métodos de agricultura ecológica: Cultivos herbáceos - Conv 2018.****PUNTOS: 1,00**

	PUNTOS	CUMPLE
Porcentaje de superficie determinada en Red Natura 2000	0,00	0.0%
Porcentaje de superficie determinada situada en zonas RAMSAR	0,00	0.0%
Porcentaje de superficie determinada en zonas vulnerables a la contaminación por nitratos	0,00	0.0%
Pendiente media de la explotación	1,00	4.59%
Porcentaje de Superficie de la explotación en municipios con más del 40 por ciento de su superficie agraria dentro de la Zona de desertificación	0,00	0.0%

DETALLE CRITERIOS DE SELECCIÓN**11.2.1.1 Mantenimiento de prácticas y métodos de agricultura ecológica: Cultivos herbáceos - Conv 2018.****PUNTOS: 1,00**

Porcentaje de superficie determinada en Red Natura 2000						PUNTOS:	0,00	0.0%
REF.	REFERENCIA SIGPAC	CULTIVO	DESCRIPCIÓN CULTIVO	S/R	SUP. COMPROM. (ha)	SUP. CUMPLE (ha)		
170000006358175	14-008-014-00020-0001	20901	BARBECHO TRADICIONAL-SIN CUBIERTA VEGETAL	S	0,80	0,00		
170000006358192	14-008-014-00039-0002	12000	TRANQUILLÓN-SIN VARIEDAD	S	8,67	0,00		
170000006358176	14-008-014-00040-0001	20901	BARBECHO TRADICIONAL-SIN CUBIERTA VEGETAL	S	2,39	0,00		
170000006358177	14-008-014-00041-0001	20901	BARBECHO TRADICIONAL-SIN CUBIERTA VEGETAL	S	1,13	0,00		
170000006358206	14-008-047-00022-0001	1000	TRIGO BLANDO-SIN VARIEDAD	S	0,58	0,00		
170000006358207	14-008-047-00023-0001	1000	TRIGO BLANDO-SIN VARIEDAD	S	0,65	0,00		
170000006358178	14-008-047-00028-0001	20901	BARBECHO TRADICIONAL-SIN CUBIERTA VEGETAL	S	2,59	0,00		
170000006358210	14-008-047-00115-0001	12000	TRANQUILLÓN-SIN VARIEDAD	S	9,31	0,00		
170000006358181	14-008-047-00116-0003	12000	TRANQUILLÓN-SIN VARIEDAD	S	4,60	0,00		
170000006358208	14-008-051-00036-0001	1000	TRIGO BLANDO-SIN VARIEDAD	S	0,87	0,00		
170000006358209	14-008-051-00037-0001	1000	TRIGO BLANDO-SIN VARIEDAD	S	0,92	0,00		
170000006358188	14-008-051-00042-0001	20901	BARBECHO TRADICIONAL-SIN CUBIERTA VEGETAL	S	4,49	0,00		
170000006358183	14-008-051-00130-0001	24901	BARBECHO SIN PRODUCCIÓN-SIN CUBIERTA VEGETAL	S	7,77	0,00		
170000006358180	14-008-051-00131-0002	20901	BARBECHO TRADICIONAL-SIN CUBIERTA VEGETAL	S	1,41	0,00		
170000006358189	14-008-054-00262-0001	20901	BARBECHO TRADICIONAL-SIN CUBIERTA VEGETAL	S	0,10	0,00		
170000006358211	14-008-054-00265-0001	20901	BARBECHO TRADICIONAL-SIN CUBIERTA VEGETAL	S	1,53	0,00		
170000006358197	14-008-054-00269-0001	20901	BARBECHO TRADICIONAL-SIN CUBIERTA VEGETAL	S	0,13	0,00		
170000006358195	14-008-054-00270-0001	20901	BARBECHO TRADICIONAL-SIN CUBIERTA VEGETAL	S	0,08	0,00		
170000006358212	14-008-054-00271-0001	20901	BARBECHO TRADICIONAL-SIN CUBIERTA VEGETAL	S	0,09	0,00		
170000006358213	14-008-054-00272-0001	20901	BARBECHO TRADICIONAL-SIN CUBIERTA VEGETAL	S	0,10	0,00		
170000006358196	14-008-054-00273-0001	20901	BARBECHO TRADICIONAL-SIN CUBIERTA VEGETAL	S	0,08	0,00		
170000006358198	14-008-054-00274-0001	20901	BARBECHO TRADICIONAL-SIN CUBIERTA VEGETAL	S	0,24	0,00		
170000006358214	14-008-054-00278-0001	20901	BARBECHO TRADICIONAL-SIN CUBIERTA VEGETAL	S	0,14	0,00		
170000006358215	14-008-054-00279-0001	20901	BARBECHO TRADICIONAL-SIN CUBIERTA VEGETAL	S	0,35	0,00		
170000006358199	14-008-054-00281-0001	20901	BARBECHO TRADICIONAL-SIN CUBIERTA VEGETAL	S	0,08	0,00		
170000006358205	14-008-054-00282-0001	20901	BARBECHO TRADICIONAL-SIN CUBIERTA VEGETAL	S	0,07	0,00		
170000006358200	14-008-054-00354-0001	20901	BARBECHO TRADICIONAL-SIN CUBIERTA VEGETAL	S	0,24	0,00		
170000006358217	14-008-054-00355-0001	20901	BARBECHO TRADICIONAL-SIN CUBIERTA VEGETAL	S	0,11	0,00		
170000006358201	14-008-054-00359-0001	20901	BARBECHO TRADICIONAL-SIN CUBIERTA VEGETAL	S	0,24	0,00		
170000006358202	14-008-054-00360-0002	20901	BARBECHO TRADICIONAL-SIN CUBIERTA VEGETAL	S	0,25	0,00		
170000006358203	14-008-054-00363-0001	20901	BARBECHO TRADICIONAL-SIN CUBIERTA VEGETAL	S	0,37	0,00		
170000006358204	14-008-054-00418-0001	20901	BARBECHO TRADICIONAL-SIN CUBIERTA VEGETAL	S	0,64	0,00		
170000006358222	14-008-054-00419-0001	20901	BARBECHO TRADICIONAL-SIN CUBIERTA VEGETAL	S	0,06	0,00		

<u>REF.</u>	<u>REFERENCIA SIGPAC</u>	<u>CULTIVO</u>	<u>DESCRIPCIÓN CULTIVO</u>	<u>S/R</u>	<u>SUP. COMPROM.</u> <u>(ha)</u>	<u>SUP. CUMPLE</u> <u>(ha)</u>
170000006358190	14-008-054-00601-0001	20901	BARBECHO TRADICIONAL-SIN CUBIERTA VEGETAL	S	0,13	0,00
170000006358191	14-008-054-00602-0001	20901	BARBECHO TRADICIONAL-SIN CUBIERTA VEGETAL	S	0,06	0,00
170000006358216	14-008-054-00603-0001	20901	BARBECHO TRADICIONAL-SIN CUBIERTA VEGETAL	S	0,55	0,00
170000006358182	14-008-055-00079-0001	1000	TRIGO BLANDO-SIN VARIEDAD	S	0,21	0,00

Porcentaje de superficie determinada situada en zonas RAMSAR**PUNTOS:** 0,00 0.0%

<u>REF.</u>	<u>REFERENCIA SIGPAC</u>	<u>CULTIVO</u>	<u>DESCRIPCIÓN CULTIVO</u>	<u>S/R</u>	<u>SUP. COMPROM.</u> <u>(ha)</u>	<u>SUP. CUMPLE</u> <u>(ha)</u>
170000006358175	14-008-014-00020-0001	20901	BARBECHO TRADICIONAL-SIN CUBIERTA VEGETAL	S	0,80	0,00
170000006358192	14-008-014-00039-0002	12000	TRANQUILLÓN-SIN VARIEDAD	S	8,67	0,00
170000006358176	14-008-014-00040-0001	20901	BARBECHO TRADICIONAL-SIN CUBIERTA VEGETAL	S	2,39	0,00
170000006358177	14-008-014-00041-0001	20901	BARBECHO TRADICIONAL-SIN CUBIERTA VEGETAL	S	1,13	0,00
170000006358206	14-008-047-00022-0001	1000	TRIGO BLANDO-SIN VARIEDAD	S	0,58	0,00
170000006358207	14-008-047-00023-0001	1000	TRIGO BLANDO-SIN VARIEDAD	S	0,65	0,00
170000006358178	14-008-047-00028-0001	20901	BARBECHO TRADICIONAL-SIN CUBIERTA VEGETAL	S	2,59	0,00
170000006358210	14-008-047-00115-0001	12000	TRANQUILLÓN-SIN VARIEDAD	S	9,31	0,00
170000006358181	14-008-047-00116-0003	12000	TRANQUILLÓN-SIN VARIEDAD	S	4,60	0,00
170000006358208	14-008-051-00036-0001	1000	TRIGO BLANDO-SIN VARIEDAD	S	0,87	0,00
170000006358209	14-008-051-00037-0001	1000	TRIGO BLANDO-SIN VARIEDAD	S	0,92	0,00
170000006358188	14-008-051-00042-0001	20901	BARBECHO TRADICIONAL-SIN CUBIERTA VEGETAL	S	4,49	0,00
170000006358183	14-008-051-00130-0001	24901	BARBECHO SIN PRODUCCIÓN-SIN CUBIERTA VEGETAL	S	7,77	0,00
170000006358180	14-008-051-00131-0002	20901	BARBECHO TRADICIONAL-SIN CUBIERTA VEGETAL	S	1,41	0,00
170000006358189	14-008-054-00262-0001	20901	BARBECHO TRADICIONAL-SIN CUBIERTA VEGETAL	S	0,10	0,00
170000006358211	14-008-054-00265-0001	20901	BARBECHO TRADICIONAL-SIN CUBIERTA VEGETAL	S	1,53	0,00
170000006358197	14-008-054-00269-0001	20901	BARBECHO TRADICIONAL-SIN CUBIERTA VEGETAL	S	0,13	0,00
170000006358195	14-008-054-00270-0001	20901	BARBECHO TRADICIONAL-SIN CUBIERTA VEGETAL	S	0,08	0,00
170000006358212	14-008-054-00271-0001	20901	BARBECHO TRADICIONAL-SIN CUBIERTA VEGETAL	S	0,09	0,00
170000006358213	14-008-054-00272-0001	20901	BARBECHO TRADICIONAL-SIN CUBIERTA VEGETAL	S	0,10	0,00
170000006358196	14-008-054-00273-0001	20901	BARBECHO TRADICIONAL-SIN CUBIERTA VEGETAL	S	0,08	0,00
170000006358198	14-008-054-00274-0001	20901	BARBECHO TRADICIONAL-SIN CUBIERTA VEGETAL	S	0,24	0,00
170000006358214	14-008-054-00278-0001	20901	BARBECHO TRADICIONAL-SIN CUBIERTA VEGETAL	S	0,14	0,00
170000006358215	14-008-054-00279-0001	20901	BARBECHO TRADICIONAL-SIN CUBIERTA VEGETAL	S	0,35	0,00
170000006358199	14-008-054-00281-0001	20901	BARBECHO TRADICIONAL-SIN CUBIERTA VEGETAL	S	0,08	0,00
170000006358205	14-008-054-00282-0001	20901	BARBECHO TRADICIONAL-SIN CUBIERTA VEGETAL	S	0,07	0,00
170000006358200	14-008-054-00354-0001	20901	BARBECHO TRADICIONAL-SIN CUBIERTA VEGETAL	S	0,24	0,00
170000006358217	14-008-054-00355-0001	20901	BARBECHO TRADICIONAL-SIN CUBIERTA VEGETAL	S	0,11	0,00
170000006358201	14-008-054-00359-0001	20901	BARBECHO TRADICIONAL-SIN CUBIERTA VEGETAL	S	0,24	0,00
170000006358202	14-008-054-00360-0002	20901	BARBECHO TRADICIONAL-SIN CUBIERTA VEGETAL	S	0,25	0,00
170000006358203	14-008-054-00363-0001	20901	BARBECHO TRADICIONAL-SIN CUBIERTA VEGETAL	S	0,37	0,00
170000006358204	14-008-054-00418-0001	20901	BARBECHO TRADICIONAL-SIN CUBIERTA VEGETAL	S	0,64	0,00
170000006358222	14-008-054-00419-0001	20901	BARBECHO TRADICIONAL-SIN CUBIERTA VEGETAL	S	0,06	0,00
170000006358190	14-008-054-00601-0001	20901	BARBECHO TRADICIONAL-SIN CUBIERTA VEGETAL	S	0,13	0,00
170000006358191	14-008-054-00602-0001	20901	BARBECHO TRADICIONAL-SIN CUBIERTA VEGETAL	S	0,06	0,00

<u>REF.</u>	<u>REFERENCIA SIGPAC</u>	<u>CULTIVO</u>	<u>DESCRIPCIÓN CULTIVO</u>	<u>S/R</u>	<u>SUP. COMPROM.</u> <u>(ha)</u>	<u>SUP. CUMPLE</u> <u>(ha)</u>	
170000006358216	14-008-054-00603-0001	20901	VEGETAL BARBECHO TRADICIONAL-SIN CUBIERTA VEGETAL	S	0,55	0,00	
170000006358182	14-008-055-00079-0001	1000	TRIGO BLANDO-SIN VARIEDAD	S	0,21	0,00	
Porcentaje de superficie determinada en zonas vulnerables a la contaminación por nitratos					PUNTOS:	0,00	0.0%
<u>REF.</u>	<u>REFERENCIA SIGPAC</u>	<u>CULTIVO</u>	<u>DESCRIPCIÓN CULTIVO</u>	<u>S/R</u>	<u>SUP. COMPROM.</u> <u>(ha)</u>	<u>SUP. CUMPLE</u> <u>(ha)</u>	
170000006358175	14-008-014-00020-0001	20901	BARBECHO TRADICIONAL-SIN CUBIERTA VEGETAL	S	0,80	0,00	
170000006358192	14-008-014-00039-0002	12000	TRANQUILLÓN-SIN VARIEDAD	S	8,67	0,00	
170000006358176	14-008-014-00040-0001	20901	BARBECHO TRADICIONAL-SIN CUBIERTA VEGETAL	S	2,39	0,00	
170000006358177	14-008-014-00041-0001	20901	BARBECHO TRADICIONAL-SIN CUBIERTA VEGETAL	S	1,13	0,00	
170000006358206	14-008-047-00022-0001	1000	TRIGO BLANDO-SIN VARIEDAD	S	0,58	0,00	
170000006358207	14-008-047-00023-0001	1000	TRIGO BLANDO-SIN VARIEDAD	S	0,65	0,00	
170000006358178	14-008-047-00028-0001	20901	BARBECHO TRADICIONAL-SIN CUBIERTA VEGETAL	S	2,59	0,00	
170000006358210	14-008-047-00115-0001	12000	TRANQUILLÓN-SIN VARIEDAD	S	9,31	0,00	
170000006358181	14-008-047-00116-0003	12000	TRANQUILLÓN-SIN VARIEDAD	S	4,60	0,00	
170000006358208	14-008-051-00036-0001	1000	TRIGO BLANDO-SIN VARIEDAD	S	0,87	0,00	
170000006358209	14-008-051-00037-0001	1000	TRIGO BLANDO-SIN VARIEDAD	S	0,92	0,00	
170000006358188	14-008-051-00042-0001	20901	BARBECHO TRADICIONAL-SIN CUBIERTA VEGETAL	S	4,49	0,00	
170000006358183	14-008-051-00130-0001	24901	BARBECHO SIN PRODUCCIÓN-SIN CUBIERTA VEGETAL	S	7,77	0,00	
170000006358180	14-008-051-00131-0002	20901	BARBECHO TRADICIONAL-SIN CUBIERTA VEGETAL	S	1,41	0,00	
170000006358189	14-008-054-00262-0001	20901	BARBECHO TRADICIONAL-SIN CUBIERTA VEGETAL	S	0,10	0,00	
170000006358211	14-008-054-00265-0001	20901	BARBECHO TRADICIONAL-SIN CUBIERTA VEGETAL	S	1,53	0,00	
170000006358197	14-008-054-00269-0001	20901	BARBECHO TRADICIONAL-SIN CUBIERTA VEGETAL	S	0,13	0,00	
170000006358195	14-008-054-00270-0001	20901	BARBECHO TRADICIONAL-SIN CUBIERTA VEGETAL	S	0,08	0,00	
170000006358212	14-008-054-00271-0001	20901	BARBECHO TRADICIONAL-SIN CUBIERTA VEGETAL	S	0,09	0,00	
170000006358213	14-008-054-00272-0001	20901	BARBECHO TRADICIONAL-SIN CUBIERTA VEGETAL	S	0,10	0,00	
170000006358196	14-008-054-00273-0001	20901	BARBECHO TRADICIONAL-SIN CUBIERTA VEGETAL	S	0,08	0,00	
170000006358198	14-008-054-00274-0001	20901	BARBECHO TRADICIONAL-SIN CUBIERTA VEGETAL	S	0,24	0,00	
170000006358214	14-008-054-00278-0001	20901	BARBECHO TRADICIONAL-SIN CUBIERTA VEGETAL	S	0,14	0,00	
170000006358215	14-008-054-00279-0001	20901	BARBECHO TRADICIONAL-SIN CUBIERTA VEGETAL	S	0,35	0,00	
170000006358199	14-008-054-00281-0001	20901	BARBECHO TRADICIONAL-SIN CUBIERTA VEGETAL	S	0,08	0,00	
170000006358205	14-008-054-00282-0001	20901	BARBECHO TRADICIONAL-SIN CUBIERTA VEGETAL	S	0,07	0,00	
170000006358200	14-008-054-00354-0001	20901	BARBECHO TRADICIONAL-SIN CUBIERTA VEGETAL	S	0,24	0,00	
170000006358217	14-008-054-00355-0001	20901	BARBECHO TRADICIONAL-SIN CUBIERTA VEGETAL	S	0,11	0,00	
170000006358201	14-008-054-00359-0001	20901	BARBECHO TRADICIONAL-SIN CUBIERTA VEGETAL	S	0,24	0,00	
170000006358202	14-008-054-00360-0002	20901	BARBECHO TRADICIONAL-SIN CUBIERTA VEGETAL	S	0,25	0,00	
170000006358203	14-008-054-00363-0001	20901	BARBECHO TRADICIONAL-SIN CUBIERTA VEGETAL	S	0,37	0,00	
170000006358204	14-008-054-00418-0001	20901	BARBECHO TRADICIONAL-SIN CUBIERTA VEGETAL	S	0,64	0,00	
170000006358222	14-008-054-00419-0001	20901	BARBECHO TRADICIONAL-SIN CUBIERTA VEGETAL	S	0,06	0,00	
170000006358190	14-008-054-00601-0001	20901	BARBECHO TRADICIONAL-SIN CUBIERTA VEGETAL	S	0,13	0,00	
170000006358191	14-008-054-00602-0001	20901	BARBECHO TRADICIONAL-SIN CUBIERTA VEGETAL	S	0,06	0,00	
170000006358216	14-008-054-00603-0001	20901	BARBECHO TRADICIONAL-SIN CUBIERTA VEGETAL	S	0,55	0,00	

<u>REF.</u>	<u>REFERENCIA SIGPAC</u>	<u>CULTIVO</u>	<u>DESCRIPCIÓN CULTIVO</u>	<u>S/R</u>	<u>SUP. COMPROM.</u> <u>(ha)</u>	<u>SUP. CUMPLE</u> <u>(ha)</u>
1700000006358182	14-008-055-00079-0001	1000	TRIGO BLANDO-SIN VARIEDAD	S	0,21	0,00

Pendiente media de la explotación**PUNTOS:** 1,00 4.59%

<u>REF.</u>	<u>REFERENCIA SIGPAC</u>	<u>CULTIVO</u>	<u>DESCRIPCIÓN CULTIVO</u>	<u>S/R</u>	<u>PENDIENTE MEDIA (%)</u>	<u>SUP. COMPROM.</u> <u>(ha)</u>
1700000006358175	14-008-014-00020-0001	20901	BARBECHO TRADICIONAL-SIN CUBIERTA VEGETAL	S	4,85	0,80
1700000006358192	14-008-014-00039-0002	12000	TRANQUILLÓN-SIN VARIEDAD	S	6,89	8,67
1700000006358176	14-008-014-00040-0001	20901	BARBECHO TRADICIONAL-SIN CUBIERTA VEGETAL	S	5,40	2,39
1700000006358177	14-008-014-00041-0001	20901	BARBECHO TRADICIONAL-SIN CUBIERTA VEGETAL	S	4,40	1,13
1700000006358206	14-008-047-00022-0001	1000	TRIGO BLANDO-SIN VARIEDAD	S	1,80	0,58
1700000006358207	14-008-047-00023-0001	1000	TRIGO BLANDO-SIN VARIEDAD	S	1,84	0,65
1700000006358178	14-008-047-00028-0001	20901	BARBECHO TRADICIONAL-SIN CUBIERTA VEGETAL	S	2,97	2,59
1700000006358210	14-008-047-00115-0001	12000	TRANQUILLÓN-SIN VARIEDAD	S	4,29	9,31
1700000006358181	14-008-047-00116-0003	12000	TRANQUILLÓN-SIN VARIEDAD	S	4,53	4,60
1700000006358208	14-008-051-00036-0001	1000	TRIGO BLANDO-SIN VARIEDAD	S	3,20	0,87
1700000006358209	14-008-051-00037-0001	1000	TRIGO BLANDO-SIN VARIEDAD	S	3,07	0,92
1700000006358188	14-008-051-00042-0001	20901	BARBECHO TRADICIONAL-SIN CUBIERTA VEGETAL	S	2,86	4,49
1700000006358183	14-008-051-00130-0001	24901	BARBECHO SIN PRODUCCIÓN-SIN CUBIERTA VEGETAL	S	4,38	7,77
1700000006358180	14-008-051-00131-0002	20901	BARBECHO TRADICIONAL-SIN CUBIERTA VEGETAL	S	4,57	1,41
1700000006358189	14-008-054-00262-0001	20901	BARBECHO TRADICIONAL-SIN CUBIERTA VEGETAL	S	3,48	0,10
1700000006358211	14-008-054-00265-0001	20901	BARBECHO TRADICIONAL-SIN CUBIERTA VEGETAL	S	5,51	1,53
1700000006358197	14-008-054-00269-0001	20901	BARBECHO TRADICIONAL-SIN CUBIERTA VEGETAL	S	3,79	0,13
1700000006358195	14-008-054-00270-0001	20901	BARBECHO TRADICIONAL-SIN CUBIERTA VEGETAL	S	3,94	0,08
1700000006358212	14-008-054-00271-0001	20901	BARBECHO TRADICIONAL-SIN CUBIERTA VEGETAL	S	5,18	0,09
1700000006358213	14-008-054-00272-0001	20901	BARBECHO TRADICIONAL-SIN CUBIERTA VEGETAL	S	5,20	0,10
1700000006358196	14-008-054-00273-0001	20901	BARBECHO TRADICIONAL-SIN CUBIERTA VEGETAL	S	3,73	0,08
1700000006358198	14-008-054-00274-0001	20901	BARBECHO TRADICIONAL-SIN CUBIERTA VEGETAL	S	3,79	0,24
1700000006358214	14-008-054-00278-0001	20901	BARBECHO TRADICIONAL-SIN CUBIERTA VEGETAL	S	6,57	0,14
1700000006358215	14-008-054-00279-0001	20901	BARBECHO TRADICIONAL-SIN CUBIERTA VEGETAL	S	3,30	0,35
1700000006358199	14-008-054-00281-0001	20901	BARBECHO TRADICIONAL-SIN CUBIERTA VEGETAL	S	5,01	0,08
1700000006358205	14-008-054-00282-0001	20901	BARBECHO TRADICIONAL-SIN CUBIERTA VEGETAL	S	3,88	0,07
1700000006358200	14-008-054-00354-0001	20901	BARBECHO TRADICIONAL-SIN CUBIERTA VEGETAL	S	3,95	0,24
1700000006358217	14-008-054-00355-0001	20901	BARBECHO TRADICIONAL-SIN CUBIERTA VEGETAL	S	5,37	0,11
1700000006358201	14-008-054-00359-0001	20901	BARBECHO TRADICIONAL-SIN CUBIERTA VEGETAL	S	3,90	0,24
1700000006358202	14-008-054-00360-0002	20901	BARBECHO TRADICIONAL-SIN CUBIERTA VEGETAL	S	3,82	0,25
1700000006358203	14-008-054-00363-0001	20901	BARBECHO TRADICIONAL-SIN CUBIERTA VEGETAL	S	3,94	0,37
1700000006358204	14-008-054-00418-0001	20901	BARBECHO TRADICIONAL-SIN CUBIERTA VEGETAL	S	4,91	0,64
1700000006358222	14-008-054-00419-0001	20901	BARBECHO TRADICIONAL-SIN CUBIERTA VEGETAL	S	3,33	0,06
1700000006358190	14-008-054-00601-0001	20901	BARBECHO TRADICIONAL-SIN CUBIERTA VEGETAL	S	3,10	0,13
1700000006358191	14-008-054-00602-0001	20901	BARBECHO TRADICIONAL-SIN CUBIERTA VEGETAL	S	7,15	0,06
1700000006358216	14-008-054-00603-0001	20901	BARBECHO TRADICIONAL-SIN CUBIERTA VEGETAL	S	5,76	0,55
1700000006358182	14-008-055-00079-0001	1000	TRIGO BLANDO-SIN VARIEDAD	S	3,24	0,21

Porcentaje de Superficie de la explotación en municipios con más del 40 por ciento de su superficie agraria dentro**PUNTOS:** 0,00 0.0%

de la Zona de desertificación

<u>REF.</u>	<u>REFERENCIA SIGPAC</u>	<u>CULTIVO</u>	<u>DESCRIPCIÓN CULTIVO</u>	<u>S/R</u>	<u>SUP. COMPROM.</u> <u>(ha)</u>	<u>SUP. CUMPLE</u> <u>(ha)</u>
1700000006358175	14-008-014-00020-0001	20901	BARBECHO TRADICIONAL-SIN CUBIERTA VEGETAL	S	0,80	0,00
1700000006358192	14-008-014-00039-0002	12000	TRANQUILLÓN-SIN VARIEDAD	S	8,67	0,00
1700000006358176	14-008-014-00040-0001	20901	BARBECHO TRADICIONAL-SIN CUBIERTA VEGETAL	S	2,39	0,00
1700000006358177	14-008-014-00041-0001	20901	BARBECHO TRADICIONAL-SIN CUBIERTA VEGETAL	S	1,13	0,00
1700000006358206	14-008-047-00022-0001	1000	TRIGO BLANDO-SIN VARIEDAD	S	0,58	0,00
1700000006358207	14-008-047-00023-0001	1000	TRIGO BLANDO-SIN VARIEDAD	S	0,65	0,00
1700000006358178	14-008-047-00028-0001	20901	BARBECHO TRADICIONAL-SIN CUBIERTA VEGETAL	S	2,59	0,00
1700000006358210	14-008-047-00115-0001	12000	TRANQUILLÓN-SIN VARIEDAD	S	9,31	0,00
1700000006358181	14-008-047-00116-0003	12000	TRANQUILLÓN-SIN VARIEDAD	S	4,60	0,00
1700000006358208	14-008-051-00036-0001	1000	TRIGO BLANDO-SIN VARIEDAD	S	0,87	0,00
1700000006358209	14-008-051-00037-0001	1000	TRIGO BLANDO-SIN VARIEDAD	S	0,92	0,00
1700000006358188	14-008-051-00042-0001	20901	BARBECHO TRADICIONAL-SIN CUBIERTA VEGETAL	S	4,49	0,00
1700000006358183	14-008-051-00130-0001	24901	BARBECHO SIN PRODUCCIÓN-SIN CUBIERTA VEGETAL	S	7,77	0,00
1700000006358180	14-008-051-00131-0002	20901	BARBECHO TRADICIONAL-SIN CUBIERTA VEGETAL	S	1,41	0,00
1700000006358189	14-008-054-00262-0001	20901	BARBECHO TRADICIONAL-SIN CUBIERTA VEGETAL	S	0,10	0,00
1700000006358211	14-008-054-00265-0001	20901	BARBECHO TRADICIONAL-SIN CUBIERTA VEGETAL	S	1,53	0,00
1700000006358197	14-008-054-00269-0001	20901	BARBECHO TRADICIONAL-SIN CUBIERTA VEGETAL	S	0,13	0,00
1700000006358195	14-008-054-00270-0001	20901	BARBECHO TRADICIONAL-SIN CUBIERTA VEGETAL	S	0,08	0,00
1700000006358212	14-008-054-00271-0001	20901	BARBECHO TRADICIONAL-SIN CUBIERTA VEGETAL	S	0,09	0,00
1700000006358213	14-008-054-00272-0001	20901	BARBECHO TRADICIONAL-SIN CUBIERTA VEGETAL	S	0,10	0,00
1700000006358196	14-008-054-00273-0001	20901	BARBECHO TRADICIONAL-SIN CUBIERTA VEGETAL	S	0,08	0,00
1700000006358198	14-008-054-00274-0001	20901	BARBECHO TRADICIONAL-SIN CUBIERTA VEGETAL	S	0,24	0,00
1700000006358214	14-008-054-00278-0001	20901	BARBECHO TRADICIONAL-SIN CUBIERTA VEGETAL	S	0,14	0,00
1700000006358215	14-008-054-00279-0001	20901	BARBECHO TRADICIONAL-SIN CUBIERTA VEGETAL	S	0,35	0,00
1700000006358199	14-008-054-00281-0001	20901	BARBECHO TRADICIONAL-SIN CUBIERTA VEGETAL	S	0,08	0,00
1700000006358205	14-008-054-00282-0001	20901	BARBECHO TRADICIONAL-SIN CUBIERTA VEGETAL	S	0,07	0,00
1700000006358200	14-008-054-00354-0001	20901	BARBECHO TRADICIONAL-SIN CUBIERTA VEGETAL	S	0,24	0,00
1700000006358217	14-008-054-00355-0001	20901	BARBECHO TRADICIONAL-SIN CUBIERTA VEGETAL	S	0,11	0,00
1700000006358201	14-008-054-00359-0001	20901	BARBECHO TRADICIONAL-SIN CUBIERTA VEGETAL	S	0,24	0,00
1700000006358202	14-008-054-00360-0002	20901	BARBECHO TRADICIONAL-SIN CUBIERTA VEGETAL	S	0,25	0,00
1700000006358203	14-008-054-00363-0001	20901	BARBECHO TRADICIONAL-SIN CUBIERTA VEGETAL	S	0,37	0,00
1700000006358204	14-008-054-00418-0001	20901	BARBECHO TRADICIONAL-SIN CUBIERTA VEGETAL	S	0,64	0,00
1700000006358222	14-008-054-00419-0001	20901	BARBECHO TRADICIONAL-SIN CUBIERTA VEGETAL	S	0,06	0,00
1700000006358190	14-008-054-00601-0001	20901	BARBECHO TRADICIONAL-SIN CUBIERTA VEGETAL	S	0,13	0,00
1700000006358191	14-008-054-00602-0001	20901	BARBECHO TRADICIONAL-SIN CUBIERTA VEGETAL	S	0,06	0,00
1700000006358216	14-008-054-00603-0001	20901	BARBECHO TRADICIONAL-SIN CUBIERTA VEGETAL	S	0,55	0,00
1700000006358182	14-008-055-00079-0001	1000	TRIGO BLANDO-SIN VARIEDAD	S	0,21	0,00



<u>APELLIDOS Y NOMBRE / RAZÓN SOCIAL</u>	<u>NIF</u>	<u>EXPEDIENTE</u>	<u>SUP. COMPROMETIDA</u>			
			<u>(ha)</u>			
GARCIA RUIZ ANTONIO	***8578*	1223107	44.36			
RESOLUCIÓN						
ADMITIDO						
IMPORTE POR ANUALIDAD						
		2018	2019	2020	2021	2022
IMPORTE MÁXIMO SUBVENCIONABLE		1.783,81 €	1.783,81 €	1.783,81 €	1.783,81 €	1.783,81 €
IMPORTE MEDIO DE TRANSFERENCIA (€/ha)		40,21 €	40,21 €	40,21 €	40,21 €	40,21 €

DETALLE IMPORTES POR ANUALIDAD

<u>GRUPOS DE CULTIVO ADMITIDOS</u>	<u>SUP. COMPROM.</u>	2018	2019	2020	2021	2022
	<u>(ha)</u>					
HERBÁCEOS	11,80	1.783,81 €	1.783,81 €	1.783,81 €	1.783,81 €	1.783,81 €
HERBÁCEOS NO ELEGIBLES	32,56	0,00 €	0,00 €	0,00 €	0,00 €	0,00 €

RECINTOS COMPROMETIDOS

<u>REF.</u>	<u>REFERENCIA SIGPAC</u>	<u>CULTIVO DESCRIPCIÓN CULTIVO</u>	<u>S/R</u>	<u>PEND. MEDIA</u>	<u>SUP. DEC. ADMIN.</u>	<u>NU SUP. CERT.</u>	<u>SUP. CAMPO</u>	<u>SUP. COMPROM.</u>
				<u>(%)</u>	<u>(ha)</u>	<u>(ha)</u>	<u>(ha)</u>	<u>(ha)</u>
1700000006896374	14-023-012-00031-0001	8000 AVENA-SIN VARIEDAD	S	4,53	5,50	5,50	5,50	5,50
1700000006896378	14-023-012-00036-0003	20902 BARBECHO TRADICIONAL-CON CUBIERTA VEGETAL	S	4,63	7,07	7,07	7,07	7,07
1700000006896387	14-023-012-00033-0005	20902 BARBECHO TRADICIONAL-CON CUBIERTA VEGETAL	S	5,03	0,22	0,22	0,22	0,22
1700000006896379	14-023-012-00037-0001	20902 BARBECHO TRADICIONAL-CON CUBIERTA VEGETAL	S	5,04	2,57	2,57	2,57	2,57
1700000006896364	14-023-012-00033-0001	8000 AVENA-SIN VARIEDAD	S	7,04	1,13	1,13	1,13	1,13
1700000006896375	14-023-012-00033-0001	8000 AVENA-SIN VARIEDAD	S	7,04	5,17	5,17	5,17	5,17
1700000006896386	14-023-012-00033-0001	20902 BARBECHO TRADICIONAL-CON CUBIERTA VEGETAL	S	7,04	10,04	10,04	10,04	10,04
1700000006896389	14-023-012-00035-0001	20902 BARBECHO TRADICIONAL-CON CUBIERTA VEGETAL	S	7,54	9,80	9,80	9,80	9,80
1700000006896388	14-023-012-00034-0001	20902 BARBECHO TRADICIONAL-CON CUBIERTA VEGETAL	S	8,20	2,86	2,86	2,86	2,86

RESUMEN CRITERIOS DE SELECCIÓN

11.2.1.1 Mantenimiento de prácticas y métodos de agricultura ecológica: Cultivos herbáceos - Conv 2018.

PUNTOS: 1,00

	<u>PUNTOS</u>	<u>CUMPLE</u>
Porcentaje de superficie determinada en Red Natura 2000	0,00	0.0%
Porcentaje de superficie determinada situada en zonas RAMSAR	0,00	0.0%
Porcentaje de superficie determinada en zonas vulnerables a la contaminación por nitratos	0,00	0.0%
Pendiente media de la explotación	1,00	6.4%
Porcentaje de Superficie de la explotación en municipios con más del 40 por ciento de su superficie agraria dentro de la Zona de desertificación	0,00	0.0%



DETALLE CRITERIOS DE SELECCIÓN**11.2.1.1 Mantenimiento de prácticas y métodos de agricultura ecológica: Cultivos herbáceos - Conv 2018.****PUNTOS: 1,00****Porcentaje de superficie determinada en Red Natura 2000****PUNTOS: 0,00 0.0%**

<u>REF.</u>	<u>REFERENCIA SIGPAC</u>	<u>CULTIVO</u>	<u>DESCRIPCIÓN CULTIVO</u>	<u>S/R</u>	<u>SUP. COMPROM.</u> <u>(ha)</u>	<u>SUP. CUMPLE</u> <u>(ha)</u>
170000006896374	14-023-012-00031-0001	8000	AVENA-SIN VARIEDAD	S	5,50	0,00
170000006896375	14-023-012-00033-0001	8000	AVENA-SIN VARIEDAD	S	5,17	0,00
170000006896364	14-023-012-00033-0001	8000	AVENA-SIN VARIEDAD	S	1,13	0,00
170000006896386	14-023-012-00033-0001	20902	BARBECHO TRADICIONAL-CON CUBIERTA VEGETAL	S	10,04	0,00
170000006896387	14-023-012-00033-0005	20902	BARBECHO TRADICIONAL-CON CUBIERTA VEGETAL	S	0,22	0,00
170000006896388	14-023-012-00034-0001	20902	BARBECHO TRADICIONAL-CON CUBIERTA VEGETAL	S	2,86	0,00
170000006896389	14-023-012-00035-0001	20902	BARBECHO TRADICIONAL-CON CUBIERTA VEGETAL	S	9,80	0,00
170000006896378	14-023-012-00036-0003	20902	BARBECHO TRADICIONAL-CON CUBIERTA VEGETAL	S	7,07	0,00
170000006896379	14-023-012-00037-0001	20902	BARBECHO TRADICIONAL-CON CUBIERTA VEGETAL	S	2,57	0,00

Porcentaje de superficie determinada situada en zonas RAMSAR**PUNTOS: 0,00 0.0%**

<u>REF.</u>	<u>REFERENCIA SIGPAC</u>	<u>CULTIVO</u>	<u>DESCRIPCIÓN CULTIVO</u>	<u>S/R</u>	<u>SUP. COMPROM.</u> <u>(ha)</u>	<u>SUP. CUMPLE</u> <u>(ha)</u>
170000006896374	14-023-012-00031-0001	8000	AVENA-SIN VARIEDAD	S	5,50	0,00
170000006896364	14-023-012-00033-0001	8000	AVENA-SIN VARIEDAD	S	1,13	0,00
170000006896375	14-023-012-00033-0001	8000	AVENA-SIN VARIEDAD	S	5,17	0,00
170000006896386	14-023-012-00033-0001	20902	BARBECHO TRADICIONAL-CON CUBIERTA VEGETAL	S	10,04	0,00
170000006896387	14-023-012-00033-0005	20902	BARBECHO TRADICIONAL-CON CUBIERTA VEGETAL	S	0,22	0,00
170000006896388	14-023-012-00034-0001	20902	BARBECHO TRADICIONAL-CON CUBIERTA VEGETAL	S	2,86	0,00
170000006896389	14-023-012-00035-0001	20902	BARBECHO TRADICIONAL-CON CUBIERTA VEGETAL	S	9,80	0,00
170000006896378	14-023-012-00036-0003	20902	BARBECHO TRADICIONAL-CON CUBIERTA VEGETAL	S	7,07	0,00
170000006896379	14-023-012-00037-0001	20902	BARBECHO TRADICIONAL-CON CUBIERTA VEGETAL	S	2,57	0,00

Porcentaje de superficie determinada en zonas vulnerables a la contaminación por nitratos**PUNTOS: 0,00 0.0%**

<u>REF.</u>	<u>REFERENCIA SIGPAC</u>	<u>CULTIVO</u>	<u>DESCRIPCIÓN CULTIVO</u>	<u>S/R</u>	<u>SUP. COMPROM.</u> <u>(ha)</u>	<u>SUP. CUMPLE</u> <u>(ha)</u>
170000006896374	14-023-012-00031-0001	8000	AVENA-SIN VARIEDAD	S	5,50	0,00
170000006896375	14-023-012-00033-0001	8000	AVENA-SIN VARIEDAD	S	5,17	0,00
170000006896364	14-023-012-00033-0001	8000	AVENA-SIN VARIEDAD	S	1,13	0,00
170000006896386	14-023-012-00033-0001	20902	BARBECHO TRADICIONAL-CON CUBIERTA VEGETAL	S	10,04	0,00
170000006896387	14-023-012-00033-0005	20902	BARBECHO TRADICIONAL-CON CUBIERTA VEGETAL	S	0,22	0,00
170000006896388	14-023-012-00034-0001	20902	BARBECHO TRADICIONAL-CON CUBIERTA VEGETAL	S	2,86	0,00
170000006896389	14-023-012-00035-0001	20902	BARBECHO TRADICIONAL-CON CUBIERTA VEGETAL	S	9,80	0,00
170000006896378	14-023-012-00036-0003	20902	BARBECHO TRADICIONAL-CON CUBIERTA VEGETAL	S	7,07	0,00
170000006896379	14-023-012-00037-0001	20902	BARBECHO TRADICIONAL-CON CUBIERTA VEGETAL	S	2,57	0,00

Pendiente media de la explotación**PUNTOS: 1,00 6.4%**

<u>REF.</u>	<u>REFERENCIA SIGPAC</u>	<u>CULTIVO</u>	<u>DESCRIPCIÓN CULTIVO</u>	<u>S/R</u>	<u>PENDIENTE MEDIA (%)</u>	<u>SUP. COMPROM.</u> <u>(ha)</u>
-------------	--------------------------	----------------	----------------------------	------------	----------------------------	-------------------------------------

REF.	REFERENCIA SIGPAC	CULTIVO	DESCRIPCIÓN CULTIVO	S/R	PENDIENTE	SUP.
					MEDIA (%)	COMPROM.
						(ha)
1700000006896374	14-023-012-00031-0001	8000	AVENA-SIN VARIEDAD	S	4,53	5,50
1700000006896364	14-023-012-00033-0001	8000	AVENA-SIN VARIEDAD	S	7,04	1,13
1700000006896375	14-023-012-00033-0001	8000	AVENA-SIN VARIEDAD	S	7,04	5,17
1700000006896386	14-023-012-00033-0001	20902	BARBECHO TRADICIONAL-CON CUBIERTA VEGETAL	S	7,04	10,04
1700000006896387	14-023-012-00033-0005	20902	BARBECHO TRADICIONAL-CON CUBIERTA VEGETAL	S	5,03	0,22
1700000006896388	14-023-012-00034-0001	20902	BARBECHO TRADICIONAL-CON CUBIERTA VEGETAL	S	8,20	2,86
1700000006896389	14-023-012-00035-0001	20902	BARBECHO TRADICIONAL-CON CUBIERTA VEGETAL	S	7,54	9,80
1700000006896378	14-023-012-00036-0003	20902	BARBECHO TRADICIONAL-CON CUBIERTA VEGETAL	S	4,63	7,07
1700000006896379	14-023-012-00037-0001	20902	BARBECHO TRADICIONAL-CON CUBIERTA VEGETAL	S	5,04	2,57

Porcentaje de Superficie de la explotación en municipios con más del 40 por ciento de su superficie agraria dentro de la Zona de desertificación

PUNTOS: 0,00 0.0%

REF.	REFERENCIA SIGPAC	CULTIVO	DESCRIPCIÓN CULTIVO	S/R	SUP.	SUP.
					COMPROM.	CUMPLE
					(ha)	(ha)
1700000006896374	14-023-012-00031-0001	8000	AVENA-SIN VARIEDAD	S	5,50	0,00
1700000006896375	14-023-012-00033-0001	8000	AVENA-SIN VARIEDAD	S	5,17	0,00
1700000006896364	14-023-012-00033-0001	8000	AVENA-SIN VARIEDAD	S	1,13	0,00
1700000006896386	14-023-012-00033-0001	20902	BARBECHO TRADICIONAL-CON CUBIERTA VEGETAL	S	10,04	0,00
1700000006896387	14-023-012-00033-0005	20902	BARBECHO TRADICIONAL-CON CUBIERTA VEGETAL	S	0,22	0,00
1700000006896388	14-023-012-00034-0001	20902	BARBECHO TRADICIONAL-CON CUBIERTA VEGETAL	S	2,86	0,00
1700000006896389	14-023-012-00035-0001	20902	BARBECHO TRADICIONAL-CON CUBIERTA VEGETAL	S	9,80	0,00
1700000006896378	14-023-012-00036-0003	20902	BARBECHO TRADICIONAL-CON CUBIERTA VEGETAL	S	7,07	0,00
1700000006896379	14-023-012-00037-0001	20902	BARBECHO TRADICIONAL-CON CUBIERTA VEGETAL	S	2,57	0,00



<u>APELLIDOS Y NOMBRE / RAZÓN SOCIAL</u>	<u>NIF</u>	<u>EXPEDIENTE</u>	<u>SUP. COMPROMETIDA</u>		
			<u>(ha)</u>		
GARCIA VALDIVIA GASPAR	****4104*	1224682	240.59		
RESOLUCIÓN ADMITIDO					
IMPORTES POR ANUALIDAD					
	2018	2019	2020	2021	2022
IMPORTE MÁXIMO SUBVENCIONABLE	26.028,00 €	26.028,00 €	26.028,00 €	26.028,00 €	26.028,00 €
IMPORTE MEDIO DE TRANSFERENCIA (€/ha)	108,18 €	108,18 €	108,18 €	108,18 €	108,18 €

DETALLE IMPORTES POR ANUALIDAD

<u>GRUPOS DE CULTIVO ADMITIDOS</u>	<u>SUP. COMPROM.</u>	2018	2019	2020	2021	2022
	<u>(ha)</u>					
HERBÁCEOS	240,59	26.028,00 €	26.028,00 €	26.028,00 €	26.028,00 €	26.028,00 €

RECINTOS COMPROMETIDOS

<u>REF.</u>	<u>REFERENCIA SIGPAC</u>	<u>CULTIVO DESCRIPCIÓN CULTIVO</u>	<u>S/R</u>	<u>PEND. MEDIA</u>	<u>SUP. DEC. ADMIN.</u>	<u>NU SUP. CERT.</u>	<u>SUP. CAMPO</u>	<u>SUP. COMPROM.</u>
				<u>(%)</u>	<u>(ha)</u>	<u>(ha)</u>	<u>(ha)</u>	<u>(ha)</u>
-173964	14-009-005-00108-0002	33104 GIRASOL-PEREDOVICK	R	1,52	3,03	3,03	3,01	3,01
170000005984344	14-009-005-00108-0002	8000 AVENA-SIN VARIEDAD	R	1,52	7,60	7,60	7,60	7,60
170000005984369	14-009-005-00109-0003	1000 TRIGO BLANDO-SIN VARIEDAD	R	1,86	16,91	16,91	16,91	16,91
170000005984366	14-009-005-00108-0008	33104 GIRASOL-PEREDOVICK	R	2,82	10,37	10,37	10,35	10,35
170000005984358	14-009-012-00119-0002	1000 TRIGO BLANDO-SIN VARIEDAD	R	3,00	46,54	46,54	46,54	46,54
170000005984397	14-009-013-00051-0002	1000 TRIGO BLANDO-SIN VARIEDAD	R	3,17	11,97	11,97	11,97	11,97
170000005984357	14-009-012-00115-0002	1000 TRIGO BLANDO-SIN VARIEDAD	R	3,96	13,45	13,45	13,45	13,45
170000005984398	14-009-006-00251-0002	1000 TRIGO BLANDO-SIN VARIEDAD	R	6,05	6,84	6,84	6,84	6,84
170000005984360	14-009-006-00286-0001	1000 TRIGO BLANDO-SIN VARIEDAD	R	6,19	1,94	1,94	1,94	1,94
170000005984399	14-009-006-00251-0001	1000 TRIGO BLANDO-SIN VARIEDAD	R	6,85	9,67	9,67	9,67	9,67
170000005984377	14-009-006-00248-0006	1000 TRIGO BLANDO-SIN VARIEDAD	R	6,90	1,33	1,33	1,33	1,33
170000005984367	14-009-005-00110-0003	33104 GIRASOL-PEREDOVICK	R	7,28	21,19	21,19	21,19	21,19
170000005984401	14-009-006-00252-0001	1000 TRIGO BLANDO-SIN VARIEDAD	R	7,44	1,45	1,45	1,45	1,45
170000005984400	14-009-006-00253-0001	1000 TRIGO BLANDO-SIN VARIEDAD	R	7,53	1,00	1,00	1,00	1,00
-174581	14-009-006-00246-0003	1000 TRIGO BLANDO-SIN VARIEDAD	R	7,72	26,44	26,44	26,44	26,44
170000005984368	14-009-009-00145-0002	1000 TRIGO BLANDO-SIN VARIEDAD	R	7,82	9,64	9,64	9,64	9,64
170000005984374	14-009-006-00248-0007	1000 TRIGO BLANDO-SIN VARIEDAD	R	7,84	13,05	13,05	13,05	13,05
170000005984378	14-009-006-00245-0003	1000 TRIGO BLANDO-SIN VARIEDAD	R	7,90	3,87	10,87	3,87	3,87
170000005984361	14-009-006-00287-0001	1000 TRIGO BLANDO-SIN VARIEDAD	R	7,91	1,32	1,32	1,32	1,32
170000005984373	14-009-006-00248-0009	1000 TRIGO BLANDO-SIN VARIEDAD	R	8,50	0,31	0,31	0,31	0,31
170000005984359	14-009-013-00012-0001	1000 TRIGO BLANDO-SIN VARIEDAD	R	8,62	13,82	13,82	13,82	13,82
170000005984393	14-009-006-00288-0001	1000 TRIGO BLANDO-SIN VARIEDAD	R	8,82	11,00	11,00	11,00	11,00
170000005984392	14-009-009-00163-0003	1000 TRIGO BLANDO-SIN VARIEDAD	R	9,12	4,56	4,56	4,56	4,56
170000005984371	14-009-006-00247-0001	1000 TRIGO BLANDO-SIN VARIEDAD	R	10,22	3,33	3,33	3,33	3,33

RESUMEN CRITERIOS DE SELECCIÓN

11.2.1.1 Mantenimiento de prácticas y métodos de agricultura ecológica: Cultivos herbáceos - Conv 2018. PUNTOS: 1,00

	<u>PUNTOS</u>	<u>CUMPLE</u>
Porcentaje de superficie determinada en Red Natura 2000	0,00	0.0%
Porcentaje de superficie determinada situada en zonas RAMSAR	0,00	0.0%
Porcentaje de superficie determinada en zonas vulnerables a la contaminación por nitratos	0,00	0.0%
Pendiente media de la explotación	1,00	5.51%
Porcentaje de Superficie de la explotación en municipios con más del 40 por ciento de su superficie agraria dentro de la Zona de desertificación	0,00	0.0%



DETALLE CRITERIOS DE SELECCIÓN**11.2.1.1 Mantenimiento de prácticas y métodos de agricultura ecológica: Cultivos herbáceos - Conv 2018.****PUNTOS: 1,00****Porcentaje de superficie determinada en Red Natura 2000****PUNTOS: 0,00 0.0%**

<u>REF.</u>	<u>REFERENCIA SIGPAC</u>	<u>CULTIVO</u>	<u>DESCRIPCIÓN CULTIVO</u>	<u>S/R</u>	<u>SUP. COMPROM.</u> <u>(ha)</u>	<u>SUP. CUMPLE</u> <u>(ha)</u>
170000005984344	14-009-005-00108-0002	8000	AVENA-SIN VARIEDAD	R	7,60	0,00
-173964	14-009-005-00108-0002	33104	GIRASOL-PEREDOVICK	R	3,01	0,00
170000005984366	14-009-005-00108-0008	33104	GIRASOL-PEREDOVICK	R	10,35	0,00
170000005984369	14-009-005-00109-0003	1000	TRIGO BLANDO-SIN VARIEDAD	R	16,91	0,00
170000005984367	14-009-005-00110-0003	33104	GIRASOL-PEREDOVICK	R	21,19	0,00
170000005984378	14-009-006-00245-0003	1000	TRIGO BLANDO-SIN VARIEDAD	R	3,87	0,00
-174581	14-009-006-00246-0003	1000	TRIGO BLANDO-SIN VARIEDAD	R	26,44	0,00
170000005984371	14-009-006-00247-0001	1000	TRIGO BLANDO-SIN VARIEDAD	R	3,33	0,00
170000005984377	14-009-006-00248-0006	1000	TRIGO BLANDO-SIN VARIEDAD	R	1,33	0,00
170000005984374	14-009-006-00248-0007	1000	TRIGO BLANDO-SIN VARIEDAD	R	13,05	0,00
170000005984373	14-009-006-00248-0009	1000	TRIGO BLANDO-SIN VARIEDAD	R	0,31	0,00
170000005984399	14-009-006-00251-0001	1000	TRIGO BLANDO-SIN VARIEDAD	R	9,67	0,00
170000005984398	14-009-006-00251-0002	1000	TRIGO BLANDO-SIN VARIEDAD	R	6,84	0,00
170000005984401	14-009-006-00252-0001	1000	TRIGO BLANDO-SIN VARIEDAD	R	1,45	0,00
170000005984400	14-009-006-00253-0001	1000	TRIGO BLANDO-SIN VARIEDAD	R	1,00	0,00
170000005984360	14-009-006-00286-0001	1000	TRIGO BLANDO-SIN VARIEDAD	R	1,94	0,00
170000005984361	14-009-006-00287-0001	1000	TRIGO BLANDO-SIN VARIEDAD	R	1,32	0,00
170000005984393	14-009-006-00288-0001	1000	TRIGO BLANDO-SIN VARIEDAD	R	11,00	0,00
170000005984368	14-009-009-00145-0002	1000	TRIGO BLANDO-SIN VARIEDAD	R	9,64	0,00
170000005984392	14-009-009-00163-0003	1000	TRIGO BLANDO-SIN VARIEDAD	R	4,56	0,00
170000005984357	14-009-012-00115-0002	1000	TRIGO BLANDO-SIN VARIEDAD	R	13,45	0,00
170000005984358	14-009-012-00119-0002	1000	TRIGO BLANDO-SIN VARIEDAD	R	46,54	0,00
170000005984359	14-009-013-00012-0001	1000	TRIGO BLANDO-SIN VARIEDAD	R	13,82	0,00
170000005984397	14-009-013-00051-0002	1000	TRIGO BLANDO-SIN VARIEDAD	R	11,97	0,00

Porcentaje de superficie determinada situada en zonas RAMSAR**PUNTOS: 0,00 0.0%**

<u>REF.</u>	<u>REFERENCIA SIGPAC</u>	<u>CULTIVO</u>	<u>DESCRIPCIÓN CULTIVO</u>	<u>S/R</u>	<u>SUP. COMPROM.</u> <u>(ha)</u>	<u>SUP. CUMPLE</u> <u>(ha)</u>
170000005984344	14-009-005-00108-0002	8000	AVENA-SIN VARIEDAD	R	7,60	0,00
-173964	14-009-005-00108-0002	33104	GIRASOL-PEREDOVICK	R	3,01	0,00
170000005984366	14-009-005-00108-0008	33104	GIRASOL-PEREDOVICK	R	10,35	0,00
170000005984369	14-009-005-00109-0003	1000	TRIGO BLANDO-SIN VARIEDAD	R	16,91	0,00
170000005984367	14-009-005-00110-0003	33104	GIRASOL-PEREDOVICK	R	21,19	0,00
170000005984378	14-009-006-00245-0003	1000	TRIGO BLANDO-SIN VARIEDAD	R	3,87	0,00
-174581	14-009-006-00246-0003	1000	TRIGO BLANDO-SIN VARIEDAD	R	26,44	0,00
170000005984371	14-009-006-00247-0001	1000	TRIGO BLANDO-SIN VARIEDAD	R	3,33	0,00
170000005984377	14-009-006-00248-0006	1000	TRIGO BLANDO-SIN VARIEDAD	R	1,33	0,00
170000005984374	14-009-006-00248-0007	1000	TRIGO BLANDO-SIN VARIEDAD	R	13,05	0,00
170000005984373	14-009-006-00248-0009	1000	TRIGO BLANDO-SIN VARIEDAD	R	0,31	0,00
170000005984399	14-009-006-00251-0001	1000	TRIGO BLANDO-SIN VARIEDAD	R	9,67	0,00
170000005984398	14-009-006-00251-0002	1000	TRIGO BLANDO-SIN VARIEDAD	R	6,84	0,00
170000005984401	14-009-006-00252-0001	1000	TRIGO BLANDO-SIN VARIEDAD	R	1,45	0,00
170000005984400	14-009-006-00253-0001	1000	TRIGO BLANDO-SIN VARIEDAD	R	1,00	0,00
170000005984360	14-009-006-00286-0001	1000	TRIGO BLANDO-SIN VARIEDAD	R	1,94	0,00
170000005984361	14-009-006-00287-0001	1000	TRIGO BLANDO-SIN VARIEDAD	R	1,32	0,00
170000005984393	14-009-006-00288-0001	1000	TRIGO BLANDO-SIN VARIEDAD	R	11,00	0,00
170000005984368	14-009-009-00145-0002	1000	TRIGO BLANDO-SIN VARIEDAD	R	9,64	0,00
170000005984392	14-009-009-00163-0003	1000	TRIGO BLANDO-SIN VARIEDAD	R	4,56	0,00
170000005984357	14-009-012-00115-0002	1000	TRIGO BLANDO-SIN VARIEDAD	R	13,45	0,00
170000005984358	14-009-012-00119-0002	1000	TRIGO BLANDO-SIN VARIEDAD	R	46,54	0,00
170000005984359	14-009-013-00012-0001	1000	TRIGO BLANDO-SIN VARIEDAD	R	13,82	0,00

<u>REF.</u>	<u>REFERENCIA SIGPAC</u>	<u>CULTIVO</u>	<u>DESCRIPCIÓN CULTIVO</u>	<u>S/R</u>	<u>SUP. COMPROM.</u> <u>(ha)</u>	<u>SUP. CUMPLE</u> <u>(ha)</u>
170000005984397	14-009-013-00051-0002	1000	TRIGO BLANDO-SIN VARIEDAD	R	11,97	0,00

Porcentaje de superficie determinada en zonas vulnerables a la contaminación por nitratos**PUNTOS:** 0,00 0.0%

<u>REF.</u>	<u>REFERENCIA SIGPAC</u>	<u>CULTIVO</u>	<u>DESCRIPCIÓN CULTIVO</u>	<u>S/R</u>	<u>SUP. COMPROM.</u> <u>(ha)</u>	<u>SUP. CUMPLE</u> <u>(ha)</u>
170000005984344	14-009-005-00108-0002	8000	AVENA-SIN VARIEDAD	R	7,60	0,00
-173964	14-009-005-00108-0002	33104	GIRASOL-PEREDOVICK	R	3,01	0,00
170000005984366	14-009-005-00108-0008	33104	GIRASOL-PEREDOVICK	R	10,35	0,00
170000005984369	14-009-005-00109-0003	1000	TRIGO BLANDO-SIN VARIEDAD	R	16,91	0,00
170000005984367	14-009-005-00110-0003	33104	GIRASOL-PEREDOVICK	R	21,19	0,00
170000005984378	14-009-006-00245-0003	1000	TRIGO BLANDO-SIN VARIEDAD	R	3,87	0,00
-174581	14-009-006-00246-0003	1000	TRIGO BLANDO-SIN VARIEDAD	R	26,44	0,00
170000005984371	14-009-006-00247-0001	1000	TRIGO BLANDO-SIN VARIEDAD	R	3,33	0,00
170000005984377	14-009-006-00248-0006	1000	TRIGO BLANDO-SIN VARIEDAD	R	1,33	0,00
170000005984374	14-009-006-00248-0007	1000	TRIGO BLANDO-SIN VARIEDAD	R	13,05	0,00
170000005984373	14-009-006-00248-0009	1000	TRIGO BLANDO-SIN VARIEDAD	R	0,31	0,00
170000005984399	14-009-006-00251-0001	1000	TRIGO BLANDO-SIN VARIEDAD	R	9,67	0,00
170000005984398	14-009-006-00251-0002	1000	TRIGO BLANDO-SIN VARIEDAD	R	6,84	0,00
170000005984401	14-009-006-00252-0001	1000	TRIGO BLANDO-SIN VARIEDAD	R	1,45	0,00
170000005984400	14-009-006-00253-0001	1000	TRIGO BLANDO-SIN VARIEDAD	R	1,00	0,00
170000005984360	14-009-006-00286-0001	1000	TRIGO BLANDO-SIN VARIEDAD	R	1,94	0,00
170000005984361	14-009-006-00287-0001	1000	TRIGO BLANDO-SIN VARIEDAD	R	1,32	0,00
170000005984393	14-009-006-00288-0001	1000	TRIGO BLANDO-SIN VARIEDAD	R	11,00	0,00
170000005984368	14-009-009-00145-0002	1000	TRIGO BLANDO-SIN VARIEDAD	R	9,64	0,00
170000005984392	14-009-009-00163-0003	1000	TRIGO BLANDO-SIN VARIEDAD	R	4,56	0,00
170000005984357	14-009-012-00115-0002	1000	TRIGO BLANDO-SIN VARIEDAD	R	13,45	0,00
170000005984358	14-009-012-00119-0002	1000	TRIGO BLANDO-SIN VARIEDAD	R	46,54	0,00
170000005984359	14-009-013-00012-0001	1000	TRIGO BLANDO-SIN VARIEDAD	R	13,82	0,00
170000005984397	14-009-013-00051-0002	1000	TRIGO BLANDO-SIN VARIEDAD	R	11,97	0,00

Pendiente media de la explotación**PUNTOS:** 1,00 5.51%

<u>REF.</u>	<u>REFERENCIA SIGPAC</u>	<u>CULTIVO</u>	<u>DESCRIPCIÓN CULTIVO</u>	<u>S/R</u>	<u>PENDIENTE MEDIA (%)</u>	<u>SUP. COMPROM.</u> <u>(ha)</u>
170000005984344	14-009-005-00108-0002	8000	AVENA-SIN VARIEDAD	R	1,52	7,60
-173964	14-009-005-00108-0002	33104	GIRASOL-PEREDOVICK	R	1,52	3,01
170000005984366	14-009-005-00108-0008	33104	GIRASOL-PEREDOVICK	R	2,82	10,35
170000005984369	14-009-005-00109-0003	1000	TRIGO BLANDO-SIN VARIEDAD	R	1,86	16,91
170000005984367	14-009-005-00110-0003	33104	GIRASOL-PEREDOVICK	R	7,28	21,19
170000005984378	14-009-006-00245-0003	1000	TRIGO BLANDO-SIN VARIEDAD	R	7,90	3,87
-174581	14-009-006-00246-0003	1000	TRIGO BLANDO-SIN VARIEDAD	R	7,72	26,44
170000005984371	14-009-006-00247-0001	1000	TRIGO BLANDO-SIN VARIEDAD	R	10,22	3,33
170000005984377	14-009-006-00248-0006	1000	TRIGO BLANDO-SIN VARIEDAD	R	6,90	1,33
170000005984374	14-009-006-00248-0007	1000	TRIGO BLANDO-SIN VARIEDAD	R	7,84	13,05
170000005984373	14-009-006-00248-0009	1000	TRIGO BLANDO-SIN VARIEDAD	R	8,50	0,31
170000005984399	14-009-006-00251-0001	1000	TRIGO BLANDO-SIN VARIEDAD	R	6,85	9,67
170000005984398	14-009-006-00251-0002	1000	TRIGO BLANDO-SIN VARIEDAD	R	6,05	6,84
170000005984401	14-009-006-00252-0001	1000	TRIGO BLANDO-SIN VARIEDAD	R	7,44	1,45
170000005984400	14-009-006-00253-0001	1000	TRIGO BLANDO-SIN VARIEDAD	R	7,53	1,00
170000005984360	14-009-006-00286-0001	1000	TRIGO BLANDO-SIN VARIEDAD	R	6,19	1,94
170000005984361	14-009-006-00287-0001	1000	TRIGO BLANDO-SIN VARIEDAD	R	7,91	1,32
170000005984393	14-009-006-00288-0001	1000	TRIGO BLANDO-SIN VARIEDAD	R	8,82	11,00
170000005984368	14-009-009-00145-0002	1000	TRIGO BLANDO-SIN VARIEDAD	R	7,82	9,64
170000005984392	14-009-009-00163-0003	1000	TRIGO BLANDO-SIN VARIEDAD	R	9,12	4,56

REF.	REFERENCIA SIGPAC	CULTIVO	DESCRIPCIÓN CULTIVO	S/R	PENDIENTE	SUP.
					MEDIA (%)	COMPROM.
						(ha)
170000005984357	14-009-012-00115-0002	1000	TRIGO BLANDO-SIN VARIEDAD	R	3,96	13,45
170000005984358	14-009-012-00119-0002	1000	TRIGO BLANDO-SIN VARIEDAD	R	3,00	46,54
170000005984359	14-009-013-00012-0001	1000	TRIGO BLANDO-SIN VARIEDAD	R	8,62	13,82
170000005984397	14-009-013-00051-0002	1000	TRIGO BLANDO-SIN VARIEDAD	R	3,17	11,97

Porcentaje de Superficie de la explotación en municipios con más del 40 por ciento de su superficie agraria dentro de la Zona de desertificación PUNTOS: 0,00 0.0%

REF.	REFERENCIA SIGPAC	CULTIVO	DESCRIPCIÓN CULTIVO	S/R	SUP.	SUP.
					COMPROM.	CUMPLE
					(ha)	(ha)
170000005984344	14-009-005-00108-0002	8000	AVENA-SIN VARIEDAD	R	7,60	0,00
-173964	14-009-005-00108-0002	33104	GIRASOL-PEREDOVICK	R	3,01	0,00
170000005984366	14-009-005-00108-0008	33104	GIRASOL-PEREDOVICK	R	10,35	0,00
170000005984369	14-009-005-00109-0003	1000	TRIGO BLANDO-SIN VARIEDAD	R	16,91	0,00
170000005984367	14-009-005-00110-0003	33104	GIRASOL-PEREDOVICK	R	21,19	0,00
170000005984378	14-009-006-00245-0003	1000	TRIGO BLANDO-SIN VARIEDAD	R	3,87	0,00
-174581	14-009-006-00246-0003	1000	TRIGO BLANDO-SIN VARIEDAD	R	26,44	0,00
170000005984371	14-009-006-00247-0001	1000	TRIGO BLANDO-SIN VARIEDAD	R	3,33	0,00
170000005984377	14-009-006-00248-0006	1000	TRIGO BLANDO-SIN VARIEDAD	R	1,33	0,00
170000005984374	14-009-006-00248-0007	1000	TRIGO BLANDO-SIN VARIEDAD	R	13,05	0,00
170000005984373	14-009-006-00248-0009	1000	TRIGO BLANDO-SIN VARIEDAD	R	0,31	0,00
170000005984399	14-009-006-00251-0001	1000	TRIGO BLANDO-SIN VARIEDAD	R	9,67	0,00
170000005984398	14-009-006-00251-0002	1000	TRIGO BLANDO-SIN VARIEDAD	R	6,84	0,00
170000005984401	14-009-006-00252-0001	1000	TRIGO BLANDO-SIN VARIEDAD	R	1,45	0,00
170000005984400	14-009-006-00253-0001	1000	TRIGO BLANDO-SIN VARIEDAD	R	1,00	0,00
170000005984360	14-009-006-00286-0001	1000	TRIGO BLANDO-SIN VARIEDAD	R	1,94	0,00
170000005984361	14-009-006-00287-0001	1000	TRIGO BLANDO-SIN VARIEDAD	R	1,32	0,00
170000005984393	14-009-006-00288-0001	1000	TRIGO BLANDO-SIN VARIEDAD	R	11,00	0,00
170000005984368	14-009-009-00145-0002	1000	TRIGO BLANDO-SIN VARIEDAD	R	9,64	0,00
170000005984392	14-009-009-00163-0003	1000	TRIGO BLANDO-SIN VARIEDAD	R	4,56	0,00
170000005984357	14-009-012-00115-0002	1000	TRIGO BLANDO-SIN VARIEDAD	R	13,45	0,00
170000005984358	14-009-012-00119-0002	1000	TRIGO BLANDO-SIN VARIEDAD	R	46,54	0,00
170000005984359	14-009-013-00012-0001	1000	TRIGO BLANDO-SIN VARIEDAD	R	13,82	0,00
170000005984397	14-009-013-00051-0002	1000	TRIGO BLANDO-SIN VARIEDAD	R	11,97	0,00



<u>APELLIDOS Y NOMBRE / RAZÓN SOCIAL</u>	<u>NIF</u>	<u>EXPEDIENTE</u>	<u>SUP. COMPROMETIDA</u> <u>(ha)</u>
GARSANZ EXPLOTACIONES AGRICOLAS,S.L.	***2967*	1103193	38.03

**RESOLUCIÓN
ADMITIDO**

IMPORTE POR ANUALIDAD

	<u>2018</u>	<u>2019</u>	<u>2020</u>	<u>2021</u>	<u>2022</u>
IMPORTE MÁXIMO SUBVENCIONABLE	13.297,57 €	13.297,57 €	13.297,57 €	13.297,57 €	13.297,57 €
IMPORTE MEDIO DE TRANSFERENCIA (€/ha)	349,66 €	349,66 €	349,66 €	349,66 €	349,66 €

DETALLE IMPORTES POR ANUALIDAD

<u>GRUPOS DE CULTIVO ADMITIDOS</u>	<u>SUP. COMPROM.</u> <u>(ha)</u>	<u>2018</u>	<u>2019</u>	<u>2020</u>	<u>2021</u>	<u>2022</u>
FRUTALES REGADÍO	38,03	13.297,57 €	13.297,57 €	13.297,57 €	13.297,57 €	13.297,57 €

RECINTOS COMPROMETIDOS

<u>REF.</u>	<u>REFERENCIA SIGPAC</u>	<u>CULTIVO DESCRIPCIÓN CULTIVO</u>	<u>S/R</u>	<u>PEND. MEDIA</u> <u>(%)</u>	<u>SUP. DEC. ADMIN.</u> <u>(ha)</u>	<u>NU SUP. CERT.</u> <u>(ha)</u>	<u>SUP. CAMPO</u> <u>(ha)</u>	<u>SUP. COMPROM.</u> <u>(ha)</u>
4122031	14-049-022-00021-0001	206000 NARANJO-SIN VARIEDAD	R	0,77	12,07	12,07		12,07
1700000004692289	14-049-022-00018-0001	206000 NARANJO-SIN VARIEDAD	R	1,13	25,96	33,75		25,96

RESUMEN CRITERIOS DE SELECCIÓN

11.2.1.1 Mantenimiento de prácticas y métodos de agricultura ecológica: Cultivos permanentes distintos de olivar - Conv 2018. PUNTOS: 5,00

	<u>PUNTOS</u>	<u>CUMPLE</u>
Porcentaje de superficie determinada en Red Natura 2000	0,00	0.0%
Porcentaje de superficie determinada situada en zonas RAMSAR	0,00	0.0%
Porcentaje de superficie determinada en zonas vulnerables a la contaminación por nitratos	4,00	100.0%
Pendiente media de la explotación	1,00	1.02%
Porcentaje de Superficie de la explotación en municipios con más del 40 por ciento de su superficie agraria dentro de la Zona de desertificación	0,00	0.0%



DETALLE CRITERIOS DE SELECCIÓN**11.2.1.1 Mantenimiento de prácticas y métodos de agricultura ecológica: Cultivos permanentes distintos de olivar - Conv 2018.****PUNTOS: 5,00****Porcentaje de superficie determinada en Red Natura 2000****PUNTOS: 0,00 0.0%**

<u>REF.</u>	<u>REFERENCIA SIGPAC</u>	<u>CULTIVO</u>	<u>DESCRIPCIÓN CULTIVO</u>	<u>S/R</u>	<u>SUP. COMPROM. (ha)</u>	<u>SUP. CUMPLE (ha)</u>
1700000004692289	14-049-022-00018-0001	206000	NARANJO-SIN VARIEDAD	R	25,96	0,00
4122031	14-049-022-00021-0001	206000	NARANJO-SIN VARIEDAD	R	12,07	0,00

Porcentaje de superficie determinada situada en zonas RAMSAR**PUNTOS: 0,00 0.0%**

<u>REF.</u>	<u>REFERENCIA SIGPAC</u>	<u>CULTIVO</u>	<u>DESCRIPCIÓN CULTIVO</u>	<u>S/R</u>	<u>SUP. COMPROM. (ha)</u>	<u>SUP. CUMPLE (ha)</u>
1700000004692289	14-049-022-00018-0001	206000	NARANJO-SIN VARIEDAD	R	25,96	0,00
4122031	14-049-022-00021-0001	206000	NARANJO-SIN VARIEDAD	R	12,07	0,00

Porcentaje de superficie determinada en zonas vulnerables a la contaminación por nitratos**PUNTOS: 4,00 100.0%**

<u>REF.</u>	<u>REFERENCIA SIGPAC</u>	<u>CULTIVO</u>	<u>DESCRIPCIÓN CULTIVO</u>	<u>S/R</u>	<u>SUP. COMPROM. (ha)</u>	<u>SUP. CUMPLE (ha)</u>
1700000004692289	14-049-022-00018-0001	206000	NARANJO-SIN VARIEDAD	R	25,96	25,96
4122031	14-049-022-00021-0001	206000	NARANJO-SIN VARIEDAD	R	12,07	12,07

Pendiente media de la explotación**PUNTOS: 1,00 1.02%**

<u>REF.</u>	<u>REFERENCIA SIGPAC</u>	<u>CULTIVO</u>	<u>DESCRIPCIÓN CULTIVO</u>	<u>S/R</u>	<u>PENDIENTE MEDIA (%)</u>	<u>SUP. COMPROM. (ha)</u>
1700000004692289	14-049-022-00018-0001	206000	NARANJO-SIN VARIEDAD	R	1,13	25,96
4122031	14-049-022-00021-0001	206000	NARANJO-SIN VARIEDAD	R	0,77	12,07

Porcentaje de Superficie de la explotación en municipios con más del 40 por ciento de su superficie agraria dentro de la Zona de desertificación**PUNTOS: 0,00 0.0%**

<u>REF.</u>	<u>REFERENCIA SIGPAC</u>	<u>CULTIVO</u>	<u>DESCRIPCIÓN CULTIVO</u>	<u>S/R</u>	<u>SUP. COMPROM. (ha)</u>	<u>SUP. CUMPLE (ha)</u>
1700000004692289	14-049-022-00018-0001	206000	NARANJO-SIN VARIEDAD	R	25,96	0,00
4122031	14-049-022-00021-0001	206000	NARANJO-SIN VARIEDAD	R	12,07	0,00



<u>APELLIDOS Y NOMBRE / RAZÓN SOCIAL</u>	<u>NIF</u>	<u>EXPEDIENTE</u>	<u>SUP. COMPROMETIDA</u>		
			<u>(ha)</u>		
GESPROSUR PROYECTOS Y OBRAS SL	****2257*	1229652	55.41		
RESOLUCIÓN					
ADMITIDO					
IMPORTES POR ANUALIDAD					
	2018	2019	2020	2021	2022
IMPORTE MÁXIMO SUBVENCIONABLE	5.942,49 €	5.942,49 €	5.942,49 €	5.942,49 €	5.942,49 €
IMPORTE MEDIO DE TRANSFERENCIA (€/ha)	107,25 €	107,25 €	107,25 €	107,25 €	107,25 €

DETALLE IMPORTES POR ANUALIDAD

<u>GRUPOS DE CULTIVO ADMITIDOS</u>	<u>SUP. COMPROM.</u>	2018	2019	2020	2021	2022
	<u>(ha)</u>					
HERBÁCEOS	39,31	5.942,49 €	5.942,49 €	5.942,49 €	5.942,49 €	5.942,49 €
HERBÁCEOS NO ELEGIBLES	16,10	0,00 €	0,00 €	0,00 €	0,00 €	0,00 €

RECINTOS COMPROMETIDOS

<u>REF.</u>	<u>REFERENCIA SIGPAC</u>	<u>CULTIVO DESCRIPCIÓN CULTIVO</u>	<u>S/R</u>	<u>PEND. MEDIA (%)</u>	<u>SUP. DEC. ADMIN. (ha)</u>	<u>NU SUP. CERT. (ha)</u>	<u>SUP. CAMPO (ha)</u>	<u>SUP. COMPROM. (ha)</u>
170000006949336	14-003-031-00001-0040	24902 BARBECHO SIN PRODUCCIÓN-CON CUBIERTA VEGETAL	S	6,36	0,23	0,23		0,23
170000006949323	14-003-031-00001-0037	12000 TRANQUILLÓN-SIN VARIEDAD	S	10,46	1,36	1,36		1,36
170000006949328	14-003-035-00002-0001	12000 TRANQUILLÓN-SIN VARIEDAD	S	11,58	4,24	4,24		4,24
170000006949331	14-003-035-00002-0001	8000 AVENA-SIN VARIEDAD	S	11,58	7,55	7,55		7,55
170000006949330	14-003-035-00002-0002	12000 TRANQUILLÓN-SIN VARIEDAD	S	11,91	5,44	5,44		5,44
170000006949325	14-003-031-00001-0014	20902 BARBECHO TRADICIONAL-CON CUBIERTA VEGETAL	S	12,04	10,19	10,19		10,19
170000006949333	14-003-031-00001-0014	8000 AVENA-SIN VARIEDAD	S	12,04	2,10	2,10		2,10
170000006949335	14-003-031-00001-0042	24902 BARBECHO SIN PRODUCCIÓN-CON CUBIERTA VEGETAL	S	14,40	3,02	3,02		3,02
170000006949327	14-003-030-00043-0019	12000 TRANQUILLÓN-SIN VARIEDAD	S	15,14	18,62	18,62		18,62
170000006949337	14-003-031-00001-0015	20902 BARBECHO TRADICIONAL-CON CUBIERTA VEGETAL	S	15,36	1,36	1,36		1,36
170000006949332	14-003-031-00001-0013	20902 BARBECHO TRADICIONAL-CON CUBIERTA VEGETAL	S	16,85	1,30	1,30		1,30

INCIDENCIAS**INCIDENCIA DESCRIPCIÓN**

85001	El recinto declarado no cumple con las normas de producción ecológica (artículo 5-1 e), Orden 26 mayo 2015) Ref:170000006949344 Recinto:14-003-031-00001-051 Cultivo:24902 BARBECHO SIN PRODUCCIÓN-CON CUBIERTA VEGETAL Secano
-------	---

RESUMEN CRITERIOS DE SELECCIÓN

11.2.1.1 Mantenimiento de prácticas y métodos de agricultura ecológica: Cultivos herbáceos - Conv 2018. PUNTOS: 2,00

	<u>PUNTOS</u>	<u>CUMPLE</u>
Porcentaje de superficie determinada en Red Natura 2000	0,00	0.0%
Porcentaje de superficie determinada situada en zonas RAMSAR	0,00	0.0%
Porcentaje de superficie determinada en zonas vulnerables a la contaminación por nitratos	0,00	0.0%
Pendiente media de la explotación	2,00	13.23%
Porcentaje de Superficie de la explotación en municipios con más del 40 por ciento de su superficie agraria dentro de la Zona de desertificación	0,00	0.0%



DETALLE CRITERIOS DE SELECCIÓN**11.2.1.1 Mantenimiento de prácticas y métodos de agricultura ecológica: Cultivos herbáceos - Conv 2018.****PUNTOS: 2,00****Porcentaje de superficie determinada en Red Natura 2000****PUNTOS: 0,00 0.0%**

<u>REF.</u>	<u>REFERENCIA SIGPAC</u>	<u>CULTIVO</u>	<u>DESCRIPCIÓN CULTIVO</u>	<u>S/R</u>	<u>SUP. COMPROM.</u> (ha)	<u>SUP. CUMPLE</u> (ha)
170000006949327	14-003-030-00043-0019	12000	TRANQUILLÓN-SIN VARIEDAD	S	18,62	0,00
1700000006949332	14-003-031-00001-0013	20902	BARBECHO TRADICIONAL-CON CUBIERTA VEGETAL	S	1,30	0,00
1700000006949333	14-003-031-00001-0014	8000	AVENA-SIN VARIEDAD	S	2,10	0,00
1700000006949325	14-003-031-00001-0014	20902	BARBECHO TRADICIONAL-CON CUBIERTA VEGETAL	S	10,19	0,00
1700000006949337	14-003-031-00001-0015	20902	BARBECHO TRADICIONAL-CON CUBIERTA VEGETAL	S	1,36	0,00
1700000006949323	14-003-031-00001-0037	12000	TRANQUILLÓN-SIN VARIEDAD	S	1,36	0,00
1700000006949336	14-003-031-00001-0040	24902	BARBECHO SIN PRODUCCIÓN-CON CUBIERTA VEGETAL	S	0,23	0,00
1700000006949335	14-003-031-00001-0042	24902	BARBECHO SIN PRODUCCIÓN-CON CUBIERTA VEGETAL	S	3,02	0,00
1700000006949331	14-003-035-00002-0001	8000	AVENA-SIN VARIEDAD	S	7,55	0,00
1700000006949328	14-003-035-00002-0001	12000	TRANQUILLÓN-SIN VARIEDAD	S	4,24	0,00
1700000006949330	14-003-035-00002-0002	12000	TRANQUILLÓN-SIN VARIEDAD	S	5,44	0,00

Porcentaje de superficie determinada situada en zonas RAMSAR**PUNTOS: 0,00 0.0%**

<u>REF.</u>	<u>REFERENCIA SIGPAC</u>	<u>CULTIVO</u>	<u>DESCRIPCIÓN CULTIVO</u>	<u>S/R</u>	<u>SUP. COMPROM.</u> (ha)	<u>SUP. CUMPLE</u> (ha)
1700000006949327	14-003-030-00043-0019	12000	TRANQUILLÓN-SIN VARIEDAD	S	18,62	0,00
1700000006949332	14-003-031-00001-0013	20902	BARBECHO TRADICIONAL-CON CUBIERTA VEGETAL	S	1,30	0,00
1700000006949333	14-003-031-00001-0014	8000	AVENA-SIN VARIEDAD	S	2,10	0,00
1700000006949325	14-003-031-00001-0014	20902	BARBECHO TRADICIONAL-CON CUBIERTA VEGETAL	S	10,19	0,00
1700000006949337	14-003-031-00001-0015	20902	BARBECHO TRADICIONAL-CON CUBIERTA VEGETAL	S	1,36	0,00
1700000006949323	14-003-031-00001-0037	12000	TRANQUILLÓN-SIN VARIEDAD	S	1,36	0,00
1700000006949336	14-003-031-00001-0040	24902	BARBECHO SIN PRODUCCIÓN-CON CUBIERTA VEGETAL	S	0,23	0,00
1700000006949335	14-003-031-00001-0042	24902	BARBECHO SIN PRODUCCIÓN-CON CUBIERTA VEGETAL	S	3,02	0,00
1700000006949331	14-003-035-00002-0001	8000	AVENA-SIN VARIEDAD	S	7,55	0,00
1700000006949328	14-003-035-00002-0001	12000	TRANQUILLÓN-SIN VARIEDAD	S	4,24	0,00
1700000006949330	14-003-035-00002-0002	12000	TRANQUILLÓN-SIN VARIEDAD	S	5,44	0,00

Porcentaje de superficie determinada en zonas vulnerables a la contaminación por nitratos**PUNTOS: 0,00 0.0%**

<u>REF.</u>	<u>REFERENCIA SIGPAC</u>	<u>CULTIVO</u>	<u>DESCRIPCIÓN CULTIVO</u>	<u>S/R</u>	<u>SUP. COMPROM.</u> (ha)	<u>SUP. CUMPLE</u> (ha)
1700000006949327	14-003-030-00043-0019	12000	TRANQUILLÓN-SIN VARIEDAD	S	18,62	0,00
1700000006949332	14-003-031-00001-0013	20902	BARBECHO TRADICIONAL-CON CUBIERTA VEGETAL	S	1,30	0,00
1700000006949333	14-003-031-00001-0014	8000	AVENA-SIN VARIEDAD	S	2,10	0,00
1700000006949325	14-003-031-00001-0014	20902	BARBECHO TRADICIONAL-CON CUBIERTA VEGETAL	S	10,19	0,00
1700000006949337	14-003-031-00001-0015	20902	BARBECHO TRADICIONAL-CON CUBIERTA VEGETAL	S	1,36	0,00
1700000006949323	14-003-031-00001-0037	12000	TRANQUILLÓN-SIN VARIEDAD	S	1,36	0,00
1700000006949336	14-003-031-00001-0040	24902	BARBECHO SIN PRODUCCIÓN-CON CUBIERTA VEGETAL	S	0,23	0,00
1700000006949335	14-003-031-00001-0042	24902	BARBECHO SIN PRODUCCIÓN-CON CUBIERTA VEGETAL	S	3,02	0,00
1700000006949331	14-003-035-00002-0001	8000	AVENA-SIN VARIEDAD	S	7,55	0,00
1700000006949328	14-003-035-00002-0001	12000	TRANQUILLÓN-SIN VARIEDAD	S	4,24	0,00
1700000006949330	14-003-035-00002-0002	12000	TRANQUILLÓN-SIN VARIEDAD	S	5,44	0,00

Pendiente media de la explotación**PUNTOS: 2,00 13.23%**

REF.	REFERENCIA SIGPAC	CULTIVO	DESCRIPCIÓN CULTIVO	S/R	PENDIENTE		SUP.
					MEDIA (%)	COMPROM.	
							(ha)
170000006949327	14-003-030-00043-0019	12000	TRANQUILLÓN-SIN VARIEDAD	S	15,14		18,62
170000006949332	14-003-031-00001-0013	20902	BARBECHO TRADICIONAL-CON CUBIERTA VEGETAL	S	16,85		1,30
170000006949333	14-003-031-00001-0014	8000	AVENA-SIN VARIEDAD	S	12,04		2,10
170000006949325	14-003-031-00001-0014	20902	BARBECHO TRADICIONAL-CON CUBIERTA VEGETAL	S	12,04		10,19
170000006949337	14-003-031-00001-0015	20902	BARBECHO TRADICIONAL-CON CUBIERTA VEGETAL	S	15,36		1,36
170000006949323	14-003-031-00001-0037	12000	TRANQUILLÓN-SIN VARIEDAD	S	10,46		1,36
170000006949336	14-003-031-00001-0040	24902	BARBECHO SIN PRODUCCIÓN-CON CUBIERTA VEGETAL	S	6,36		0,23
170000006949335	14-003-031-00001-0042	24902	BARBECHO SIN PRODUCCIÓN-CON CUBIERTA VEGETAL	S	14,40		3,02
170000006949331	14-003-035-00002-0001	8000	AVENA-SIN VARIEDAD	S	11,58		7,55
170000006949328	14-003-035-00002-0001	12000	TRANQUILLÓN-SIN VARIEDAD	S	11,58		4,24
170000006949330	14-003-035-00002-0002	12000	TRANQUILLÓN-SIN VARIEDAD	S	11,91		5,44

Porcentaje de Superficie de la explotación en municipios con más del 40 por ciento de su superficie agraria dentro de la Zona de desertificación

PUNTOS: 0,00 0.0%

REF.	REFERENCIA SIGPAC	CULTIVO	DESCRIPCIÓN CULTIVO	S/R	SUP.	
					COMPROM.	CUMPLE
					(ha)	(ha)
170000006949327	14-003-030-00043-0019	12000	TRANQUILLÓN-SIN VARIEDAD	S	18,62	0,00
170000006949332	14-003-031-00001-0013	20902	BARBECHO TRADICIONAL-CON CUBIERTA VEGETAL	S	1,30	0,00
170000006949333	14-003-031-00001-0014	8000	AVENA-SIN VARIEDAD	S	2,10	0,00
170000006949325	14-003-031-00001-0014	20902	BARBECHO TRADICIONAL-CON CUBIERTA VEGETAL	S	10,19	0,00
170000006949337	14-003-031-00001-0015	20902	BARBECHO TRADICIONAL-CON CUBIERTA VEGETAL	S	1,36	0,00
170000006949323	14-003-031-00001-0037	12000	TRANQUILLÓN-SIN VARIEDAD	S	1,36	0,00
170000006949336	14-003-031-00001-0040	24902	BARBECHO SIN PRODUCCIÓN-CON CUBIERTA VEGETAL	S	0,23	0,00
170000006949335	14-003-031-00001-0042	24902	BARBECHO SIN PRODUCCIÓN-CON CUBIERTA VEGETAL	S	3,02	0,00
170000006949331	14-003-035-00002-0001	8000	AVENA-SIN VARIEDAD	S	7,55	0,00
170000006949328	14-003-035-00002-0001	12000	TRANQUILLÓN-SIN VARIEDAD	S	4,24	0,00
170000006949330	14-003-035-00002-0002	12000	TRANQUILLÓN-SIN VARIEDAD	S	5,44	0,00



<u>APELLIDOS Y NOMBRE / RAZÓN SOCIAL</u>	<u>NIF</u>	<u>EXPEDIENTE</u>	<u>SUP. COMPROMETIDA</u>		
			<u>(ha)</u>		
GIL MORENO FRANCISCO	****1018*	1112269	1.71		
RESOLUCIÓN					
ADMITIDO					
IMPORTE POR ANUALIDAD					
	2018	2019	2020	2021	2022
IMPORTE MÁXIMO SUBVENCIONABLE	258,50 €	258,50 €	258,50 €	258,50 €	258,50 €
IMPORTE MEDIO DE TRANSFERENCIA (€/ha)	151,17 €	151,17 €	151,17 €	151,17 €	151,17 €

DETALLE IMPORTES POR ANUALIDAD

<u>GRUPOS DE CULTIVO ADMITIDOS</u>	<u>SUP. COMPROM.</u>	2018	2019	2020	2021	2022
	<u>(ha)</u>					
HERBÁCEOS	1,71	258,50 €	258,50 €	258,50 €	258,50 €	258,50 €

RECINTOS COMPROMETIDOS

<u>REF.</u>	<u>REFERENCIA SIGPAC</u>	<u>CULTIVO DESCRIPCIÓN CULTIVO</u>	<u>S/R</u>	<u>PEND. MEDIA</u>	<u>SUP. DEC. ADMIN.</u>	<u>NU SUP. CERT.</u>	<u>SUP. CAMPO</u>	<u>SUP. COMPROM.</u>
				<u>(%)</u>	<u>(ha)</u>	<u>(ha)</u>	<u>(ha)</u>	<u>(ha)</u>
1700000006165689	14-035-009-00384-0001	8000 AVENA-SIN VARIEDAD	S	3,07	0,19	0,19		0,19
1700000006165688	14-035-009-00383-0001	8000 AVENA-SIN VARIEDAD	S	3,21	0,21	0,21		0,21
1700000006165702	14-035-009-00390-0001	8000 AVENA-SIN VARIEDAD	S	4,18	0,47	0,47		0,47
1700000006165663	14-035-009-00363-0001	8000 AVENA-SIN VARIEDAD	S	5,02	0,25	0,25		0,25
1700000006165701	14-035-009-00388-0001	8000 AVENA-SIN VARIEDAD	S	9,79	0,59	0,59		0,59

RESUMEN CRITERIOS DE SELECCIÓN

11.2.1.1 Mantenimiento de prácticas y métodos de agricultura ecológica: Cultivos herbáceos - Conv 2018. PUNTOS: 1,00

	<u>PUNTOS</u>	<u>CUMPLE</u>
Porcentaje de superficie determinada en Red Natura 2000	0,00	0.0%
Porcentaje de superficie determinada situada en zonas RAMSAR	0,00	0.0%
Porcentaje de superficie determinada en zonas vulnerables a la contaminación por nitratos	0,00	0.0%
Pendiente media de la explotación	1,00	5.99%
Porcentaje de Superficie de la explotación en municipios con más del 40 por ciento de su superficie agraria dentro de la Zona de desertificación	0,00	0.0%



DETALLE CRITERIOS DE SELECCIÓN**11.2.1.1 Mantenimiento de prácticas y métodos de agricultura ecológica: Cultivos herbáceos - Conv 2018.****PUNTOS: 1,00****Porcentaje de superficie determinada en Red Natura 2000****PUNTOS: 0,00 0.0%**

<u>REF.</u>	<u>REFERENCIA SIGPAC</u>	<u>CULTIVO</u>	<u>DESCRIPCIÓN CULTIVO</u>	<u>S/R</u>	<u>SUP. COMPROM.</u> <u>(ha)</u>	<u>SUP. CUMPLE</u> <u>(ha)</u>
1700000006165663	14-035-009-00363-0001	8000	AVENA-SIN VARIEDAD	S	0,25	0,00
1700000006165688	14-035-009-00383-0001	8000	AVENA-SIN VARIEDAD	S	0,21	0,00
1700000006165689	14-035-009-00384-0001	8000	AVENA-SIN VARIEDAD	S	0,19	0,00
1700000006165701	14-035-009-00388-0001	8000	AVENA-SIN VARIEDAD	S	0,59	0,00
1700000006165702	14-035-009-00390-0001	8000	AVENA-SIN VARIEDAD	S	0,47	0,00

Porcentaje de superficie determinada situada en zonas RAMSAR**PUNTOS: 0,00 0.0%**

<u>REF.</u>	<u>REFERENCIA SIGPAC</u>	<u>CULTIVO</u>	<u>DESCRIPCIÓN CULTIVO</u>	<u>S/R</u>	<u>SUP. COMPROM.</u> <u>(ha)</u>	<u>SUP. CUMPLE</u> <u>(ha)</u>
1700000006165663	14-035-009-00363-0001	8000	AVENA-SIN VARIEDAD	S	0,25	0,00
1700000006165688	14-035-009-00383-0001	8000	AVENA-SIN VARIEDAD	S	0,21	0,00
1700000006165689	14-035-009-00384-0001	8000	AVENA-SIN VARIEDAD	S	0,19	0,00
1700000006165701	14-035-009-00388-0001	8000	AVENA-SIN VARIEDAD	S	0,59	0,00
1700000006165702	14-035-009-00390-0001	8000	AVENA-SIN VARIEDAD	S	0,47	0,00

Porcentaje de superficie determinada en zonas vulnerables a la contaminación por nitratos**PUNTOS: 0,00 0.0%**

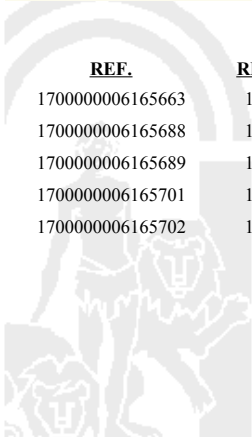
<u>REF.</u>	<u>REFERENCIA SIGPAC</u>	<u>CULTIVO</u>	<u>DESCRIPCIÓN CULTIVO</u>	<u>S/R</u>	<u>SUP. COMPROM.</u> <u>(ha)</u>	<u>SUP. CUMPLE</u> <u>(ha)</u>
1700000006165663	14-035-009-00363-0001	8000	AVENA-SIN VARIEDAD	S	0,25	0,00
1700000006165688	14-035-009-00383-0001	8000	AVENA-SIN VARIEDAD	S	0,21	0,00
1700000006165689	14-035-009-00384-0001	8000	AVENA-SIN VARIEDAD	S	0,19	0,00
1700000006165701	14-035-009-00388-0001	8000	AVENA-SIN VARIEDAD	S	0,59	0,00
1700000006165702	14-035-009-00390-0001	8000	AVENA-SIN VARIEDAD	S	0,47	0,00

Pendiente media de la explotación**PUNTOS: 1,00 5.99%**

<u>REF.</u>	<u>REFERENCIA SIGPAC</u>	<u>CULTIVO</u>	<u>DESCRIPCIÓN CULTIVO</u>	<u>S/R</u>	<u>PENDIENTE MEDIA (%)</u>	<u>SUP. COMPROM.</u> <u>(ha)</u>
1700000006165663	14-035-009-00363-0001	8000	AVENA-SIN VARIEDAD	S	5,02	0,25
1700000006165688	14-035-009-00383-0001	8000	AVENA-SIN VARIEDAD	S	3,21	0,21
1700000006165689	14-035-009-00384-0001	8000	AVENA-SIN VARIEDAD	S	3,07	0,19
1700000006165701	14-035-009-00388-0001	8000	AVENA-SIN VARIEDAD	S	9,79	0,59
1700000006165702	14-035-009-00390-0001	8000	AVENA-SIN VARIEDAD	S	4,18	0,47

Porcentaje de Superficie de la explotación en municipios con más del 40 por ciento de su superficie agraria dentro de la Zona de desertificación**PUNTOS: 0,00 0.0%**

<u>REF.</u>	<u>REFERENCIA SIGPAC</u>	<u>CULTIVO</u>	<u>DESCRIPCIÓN CULTIVO</u>	<u>S/R</u>	<u>SUP. COMPROM.</u> <u>(ha)</u>	<u>SUP. CUMPLE</u> <u>(ha)</u>
1700000006165663	14-035-009-00363-0001	8000	AVENA-SIN VARIEDAD	S	0,25	0,00
1700000006165688	14-035-009-00383-0001	8000	AVENA-SIN VARIEDAD	S	0,21	0,00
1700000006165689	14-035-009-00384-0001	8000	AVENA-SIN VARIEDAD	S	0,19	0,00
1700000006165701	14-035-009-00388-0001	8000	AVENA-SIN VARIEDAD	S	0,59	0,00
1700000006165702	14-035-009-00390-0001	8000	AVENA-SIN VARIEDAD	S	0,47	0,00



<u>APELLIDOS Y NOMBRE / RAZÓN SOCIAL</u>	<u>NIF</u>	<u>EXPEDIENTE</u>	<u>SUP. COMPROMETIDA</u>			
			<u>(ha)</u>			
GIL MURILLO ELENA	***8819*	1074309	9.95			
RESOLUCIÓN						
ADMITIDO						
IMPORTE POR ANUALIDAD						
		2018	2019	2020	2021	2022
IMPORTE MÁXIMO SUBVENCIONABLE		1.504,14 €	1.504,14 €	1.504,14 €	1.504,14 €	1.504,14 €
IMPORTE MEDIO DE TRANSFERENCIA (€/ha)		151,17 €	151,17 €	151,17 €	151,17 €	151,17 €

DETALLE IMPORTES POR ANUALIDAD

<u>GRUPOS DE CULTIVO ADMITIDOS</u>	<u>SUP. COMPROM.</u>	2018	2019	2020	2021	2022
	<u>(ha)</u>					
HERBÁCEOS	9,95	1.504,14 €	1.504,14 €	1.504,14 €	1.504,14 €	1.504,14 €

RECINTOS COMPROMETIDOS

<u>REF.</u>	<u>REFERENCIA SIGPAC</u>	<u>CULTIVO DESCRIPCIÓN CULTIVO</u>	<u>S/R</u>	<u>PEND.</u>	<u>SUP. DEC.</u>	<u>NU SUP.</u>	<u>SUP.</u>	<u>SUP.</u>
				<u>MEDIA</u>	<u>ADMIN.</u>	<u>CERT.</u>	<u>CAMPO</u>	<u>COMPROM.</u>
				<u>(%)</u>	<u>(ha)</u>	<u>(ha)</u>	<u>(ha)</u>	<u>(ha)</u>
170000003608072	14-035-019-00066-0001	40001 GUI SANTES-ABARTH	S	2,02	0,45	0,45		0,45
170000003608075	14-035-019-00067-0001	40001 GUI SANTES-ABARTH	S	3,42	0,18	0,18		0,18
170000003608074	14-035-020-00064-0001	40001 GUI SANTES-ABARTH	S	4,25	0,55	0,55		0,55
170000003608067	14-035-005-00025-0001	40001 GUI SANTES-ABARTH	S	5,86	0,73	0,73		0,73
170000003608071	14-035-020-00065-0001	40001 GUI SANTES-ABARTH	S	6,37	0,69	0,69		0,69
170000003608068	14-035-005-00055-0001	40001 GUI SANTES-ABARTH	S	9,68	0,95	0,95		0,95
170000003608073	14-035-005-00026-0003	40001 GUI SANTES-ABARTH	S	10,44	6,07	6,07		6,07
170000003608069	14-035-005-00054-0001	40001 GUI SANTES-ABARTH	S	11,83	0,33	0,33		0,33

RESUMEN CRITERIOS DE SELECCIÓN

11.2.1.1 Mantenimiento de prácticas y métodos de agricultura ecológica: Cultivos herbáceos - Conv 2018. PUNTOS: 2,00

	<u>PUNTOS</u>	<u>CUMPLE</u>
Porcentaje de superficie determinada en Red Natura 2000	0,00	0.0%
Porcentaje de superficie determinada situada en zonas RAMSAR	0,00	0.0%
Porcentaje de superficie determinada en zonas vulnerables a la contaminación por nitratos	0,00	0.0%
Pendiente media de la explotación	2,00	8.95%
Porcentaje de Superficie de la explotación en municipios con más del 40 por ciento de su superficie agraria dentro de la Zona de desertificación	0,00	0.0%



DETALLE CRITERIOS DE SELECCIÓN**11.2.1.1 Mantenimiento de prácticas y métodos de agricultura ecológica: Cultivos herbáceos - Conv 2018.****PUNTOS: 2,00****Porcentaje de superficie determinada en Red Natura 2000****PUNTOS: 0,00 0.0%**

<u>REF.</u>	<u>REFERENCIA SIGPAC</u>	<u>CULTIVO</u>	<u>DESCRIPCIÓN CULTIVO</u>	<u>S/R</u>	<u>SUP. COMPROM. (ha)</u>	<u>SUP. CUMPLE (ha)</u>
170000003608067	14-035-005-00025-0001	40001	GUISANTES-ABARTH	S	0,73	0,00
170000003608073	14-035-005-00026-0003	40001	GUISANTES-ABARTH	S	6,07	0,00
170000003608069	14-035-005-00054-0001	40001	GUISANTES-ABARTH	S	0,33	0,00
170000003608068	14-035-005-00055-0001	40001	GUISANTES-ABARTH	S	0,95	0,00
170000003608072	14-035-019-00066-0001	40001	GUISANTES-ABARTH	S	0,45	0,00
170000003608075	14-035-019-00067-0001	40001	GUISANTES-ABARTH	S	0,18	0,00
170000003608074	14-035-020-00064-0001	40001	GUISANTES-ABARTH	S	0,55	0,00
170000003608071	14-035-020-00065-0001	40001	GUISANTES-ABARTH	S	0,69	0,00

Porcentaje de superficie determinada situada en zonas RAMSAR**PUNTOS: 0,00 0.0%**

<u>REF.</u>	<u>REFERENCIA SIGPAC</u>	<u>CULTIVO</u>	<u>DESCRIPCIÓN CULTIVO</u>	<u>S/R</u>	<u>SUP. COMPROM. (ha)</u>	<u>SUP. CUMPLE (ha)</u>
170000003608067	14-035-005-00025-0001	40001	GUISANTES-ABARTH	S	0,73	0,00
170000003608073	14-035-005-00026-0003	40001	GUISANTES-ABARTH	S	6,07	0,00
170000003608069	14-035-005-00054-0001	40001	GUISANTES-ABARTH	S	0,33	0,00
170000003608068	14-035-005-00055-0001	40001	GUISANTES-ABARTH	S	0,95	0,00
170000003608072	14-035-019-00066-0001	40001	GUISANTES-ABARTH	S	0,45	0,00
170000003608075	14-035-019-00067-0001	40001	GUISANTES-ABARTH	S	0,18	0,00
170000003608074	14-035-020-00064-0001	40001	GUISANTES-ABARTH	S	0,55	0,00
170000003608071	14-035-020-00065-0001	40001	GUISANTES-ABARTH	S	0,69	0,00

Porcentaje de superficie determinada en zonas vulnerables a la contaminación por nitratos**PUNTOS: 0,00 0.0%**

<u>REF.</u>	<u>REFERENCIA SIGPAC</u>	<u>CULTIVO</u>	<u>DESCRIPCIÓN CULTIVO</u>	<u>S/R</u>	<u>SUP. COMPROM. (ha)</u>	<u>SUP. CUMPLE (ha)</u>
170000003608067	14-035-005-00025-0001	40001	GUISANTES-ABARTH	S	0,73	0,00
170000003608073	14-035-005-00026-0003	40001	GUISANTES-ABARTH	S	6,07	0,00
170000003608069	14-035-005-00054-0001	40001	GUISANTES-ABARTH	S	0,33	0,00
170000003608068	14-035-005-00055-0001	40001	GUISANTES-ABARTH	S	0,95	0,00
170000003608072	14-035-019-00066-0001	40001	GUISANTES-ABARTH	S	0,45	0,00
170000003608075	14-035-019-00067-0001	40001	GUISANTES-ABARTH	S	0,18	0,00
170000003608074	14-035-020-00064-0001	40001	GUISANTES-ABARTH	S	0,55	0,00
170000003608071	14-035-020-00065-0001	40001	GUISANTES-ABARTH	S	0,69	0,00

Pendiente media de la explotación**PUNTOS: 2,00 8.95%**

<u>REF.</u>	<u>REFERENCIA SIGPAC</u>	<u>CULTIVO</u>	<u>DESCRIPCIÓN CULTIVO</u>	<u>S/R</u>	<u>PENDIENTE MEDIA (%)</u>	<u>SUP. COMPROM. (ha)</u>
170000003608067	14-035-005-00025-0001	40001	GUISANTES-ABARTH	S	5,86	0,73
170000003608073	14-035-005-00026-0003	40001	GUISANTES-ABARTH	S	10,44	6,07
170000003608069	14-035-005-00054-0001	40001	GUISANTES-ABARTH	S	11,83	0,33
170000003608068	14-035-005-00055-0001	40001	GUISANTES-ABARTH	S	9,68	0,95
170000003608072	14-035-019-00066-0001	40001	GUISANTES-ABARTH	S	2,02	0,45
170000003608075	14-035-019-00067-0001	40001	GUISANTES-ABARTH	S	3,42	0,18
170000003608074	14-035-020-00064-0001	40001	GUISANTES-ABARTH	S	4,25	0,55
170000003608071	14-035-020-00065-0001	40001	GUISANTES-ABARTH	S	6,37	0,69

Porcentaje de Superficie de la explotación en municipios con más del 40 por ciento de su superficie agraria dentro de la Zona de desertificación**PUNTOS: 0,00 0.0%**

REF.	REFERENCIA SIGPAC	CULTIVO	DESCRIPCIÓN CULTIVO	S/R	SUP. COMPROM. (ha)	SUP. CUMPLE (ha)
1700000003608067	14-035-005-00025-0001	40001	GUISANTES-ABARTH	S	0,73	0,00
1700000003608073	14-035-005-00026-0003	40001	GUISANTES-ABARTH	S	6,07	0,00
1700000003608069	14-035-005-00054-0001	40001	GUISANTES-ABARTH	S	0,33	0,00
1700000003608068	14-035-005-00055-0001	40001	GUISANTES-ABARTH	S	0,95	0,00
1700000003608072	14-035-019-00066-0001	40001	GUISANTES-ABARTH	S	0,45	0,00
1700000003608075	14-035-019-00067-0001	40001	GUISANTES-ABARTH	S	0,18	0,00
1700000003608074	14-035-020-00064-0001	40001	GUISANTES-ABARTH	S	0,55	0,00
1700000003608071	14-035-020-00065-0001	40001	GUISANTES-ABARTH	S	0,69	0,00



<u>APELLIDOS Y NOMBRE / RAZÓN SOCIAL</u>	<u>NIF</u>	<u>EXPEDIENTE</u>	<u>SUP. COMPROMETIDA</u>			
			<u>(ha)</u>			
GOMEZ MANOSALBAS ANTONIO	****3006*	1213461	54.13			
RESOLUCIÓN						
ADMITIDO						
IMPORTE POR ANUALIDAD						
		<u>2018</u>	<u>2019</u>	<u>2020</u>	<u>2021</u>	<u>2022</u>
IMPORTE MÁXIMO SUBVENCIONABLE		3.095,96 €	3.095,96 €	3.095,96 €	3.095,96 €	3.095,96 €
IMPORTE MEDIO DE TRANSFERENCIA (€/ha)		57,19 €	57,19 €	57,19 €	57,19 €	57,19 €

DETALLE IMPORTES POR ANUALIDAD

<u>GRUPOS DE CULTIVO ADMITIDOS</u>	<u>SUP. COMPROM.</u>	<u>2018</u>	<u>2019</u>	<u>2020</u>	<u>2021</u>	<u>2022</u>
	<u>(ha)</u>					
HERBÁCEOS	20,48	3.095,96 €	3.095,96 €	3.095,96 €	3.095,96 €	3.095,96 €
HERBÁCEOS NO ELEGIBLES	33,65	0,00 €	0,00 €	0,00 €	0,00 €	0,00 €

RECINTOS COMPROMETIDOS

<u>REF.</u>	<u>REFERENCIA SIGPAC</u>	<u>CULTIVO DESCRIPCIÓN CULTIVO</u>	<u>S/R</u>	<u>PEND. MEDIA (%)</u>	<u>SUP. DEC. ADMIN. (ha)</u>	<u>NU SUP. CERT. (ha)</u>	<u>SUP. CAMPO (ha)</u>	<u>SUP. COMPROM. (ha)</u>
1700000006549311	14-051-011-00103-0001	20902 BARBECHO TRADICIONAL-CON CUBIERTA VEGETAL	S	3,52	0,24	0,24		0,24
1700000006549327	14-051-019-00130-0001	20902 BARBECHO TRADICIONAL-CON CUBIERTA VEGETAL	S	4,33	0,77	0,77		0,77
1700000006549272	14-051-016-00058-0002	20902 BARBECHO TRADICIONAL-CON CUBIERTA VEGETAL	S	4,53	1,80	1,80		1,80
1700000006549321	14-051-019-00129-0001	20902 BARBECHO TRADICIONAL-CON CUBIERTA VEGETAL	S	4,82	2,37	2,37		2,37
1700000006549271	14-051-016-00058-0001	20902 BARBECHO TRADICIONAL-CON CUBIERTA VEGETAL	S	4,84	1,95	1,94		1,94
1700000006549275	14-051-009-00057-0001	40000 GUI SANTES-SIN VARIEDAD	S	4,94	1,67	1,67		1,67
1700000006549303	14-051-011-00098-0001	20902 BARBECHO TRADICIONAL-CON CUBIERTA VEGETAL	S	5,01	2,73	2,73		2,73
1700000006549307	14-051-011-00097-0002	20902 BARBECHO TRADICIONAL-CON CUBIERTA VEGETAL	S	5,51	3,02	3,02		3,02
1700000006549279	14-051-009-00097-0001	40000 GUI SANTES-SIN VARIEDAD	S	5,71	0,50	0,50		0,50
1700000006549322	14-051-019-00131-0001	20902 BARBECHO TRADICIONAL-CON CUBIERTA VEGETAL	S	5,71	1,59	1,59		1,59
1700000006549328	14-051-011-00008-0001	20902 BARBECHO TRADICIONAL-CON CUBIERTA VEGETAL	S	5,80	3,19	3,19		3,19
1700000006549291	14-051-011-00092-0003	40000 GUI SANTES-SIN VARIEDAD	S	5,81	2,53	2,53		2,53
1700000006549283	14-051-009-00098-0002	40000 GUI SANTES-SIN VARIEDAD	S	6,19	1,87	1,87		1,87
1700000006549269	14-051-010-00034-0001	20902 BARBECHO TRADICIONAL-CON CUBIERTA VEGETAL	S	6,30	3,04	3,04		3,04
1700000006549323	14-051-018-00122-0001	20902 BARBECHO TRADICIONAL-CON CUBIERTA VEGETAL	S	7,13	1,07	1,07		1,07
1700000006549278	14-051-009-00065-0001	40000 GUI SANTES-SIN VARIEDAD	S	7,30	1,78	1,78		1,78
1700000006549273	14-051-018-00012-0001	40000 GUI SANTES-SIN VARIEDAD	S	8,20	0,62	0,62		0,62
1700000006549318	14-051-019-00026-0001	20902 BARBECHO TRADICIONAL-CON CUBIERTA VEGETAL	S	8,51	5,97	5,97		5,97
1700000006549277	14-051-009-00060-0001	40000 GUI SANTES-SIN VARIEDAD	S	8,58	2,43	2,43		2,43
-30286	14-051-005-00010-0001	40000 GUI SANTES-SIN VARIEDAD	S	8,77	6,52	6,52		6,52
1700000006549268	14-051-005-00010-0001	20902 BARBECHO TRADICIONAL-CON CUBIERTA VEGETAL	S	8,77	4,98	4,98		4,98
1700000006549276	14-051-009-00061-0001	40000 GUI SANTES-SIN VARIEDAD	S	8,97	2,00	2,00		2,00
1700000006549317	14-051-019-00008-0001	8000 AVENA-SIN VARIEDAD	S	9,60	0,56	0,56		0,56
1700000006549324	14-051-018-00022-0001	20902 BARBECHO TRADICIONAL-CON CUBIERTA VEGETAL	S	12,03	0,94	0,94		0,94

INCIDENCIAS**INCIDENCIA DESCRIPCIÓN**

85002 Recinto declarado que no cumple en su totalidad con las normas de producción ecológica (artículo 5-1 e), Orden 26 mayo 2015)
Ref:1700000006549271 Recinto:14-051-016-00058-001 Cultivo:20902 BARBECHO TRADICIONAL-CON CUBIERTA VEGETAL
Secano Sup. Declarada:1,95 Superficie Certificada (Ha):1,94



RESUMEN CRITERIOS DE SELECCIÓN**11.2.1.1 Mantenimiento de prácticas y métodos de agricultura ecológica: Cultivos herbáceos - Conv 2018.** PUNTOS: 1,00

	PUNTOS	CUMPLE
Porcentaje de superficie determinada en Red Natura 2000	0,00	0.0%
Porcentaje de superficie determinada situada en zonas RAMSAR	0,00	0.0%
Porcentaje de superficie determinada en zonas vulnerables a la contaminación por nitratos	0,00	0.0%
Pendiente media de la explotación	1,00	7.03%
Porcentaje de Superficie de la explotación en municipios con más del 40 por ciento de su superficie agraria dentro de la Zona de desertificación	0,00	0.0%

DETALLE CRITERIOS DE SELECCIÓN**11.2.1.1 Mantenimiento de prácticas y métodos de agricultura ecológica: Cultivos herbáceos - Conv 2018.** PUNTOS: 1,00

REF.	REFERENCIA SIGPAC	CULTIVO	DESCRIPCIÓN CULTIVO	S/R	SUP. COMPROM. (ha)	SUP. CUMPLE (ha)
1700000006549268	14-051-005-00010-0001	20902	BARBECHO TRADICIONAL-CON CUBIERTA VEGETAL	S	4,98	0,00
-30286	14-051-005-00010-0001	40000	GUISANTES-SIN VARIEDAD	S	6,52	0,00
1700000006549275	14-051-009-00057-0001	40000	GUISANTES-SIN VARIEDAD	S	1,67	0,00
1700000006549277	14-051-009-00060-0001	40000	GUISANTES-SIN VARIEDAD	S	2,43	0,00
1700000006549276	14-051-009-00061-0001	40000	GUISANTES-SIN VARIEDAD	S	2,00	0,00
1700000006549278	14-051-009-00065-0001	40000	GUISANTES-SIN VARIEDAD	S	1,78	0,00
1700000006549279	14-051-009-00097-0001	40000	GUISANTES-SIN VARIEDAD	S	0,50	0,00
1700000006549283	14-051-009-00098-0002	40000	GUISANTES-SIN VARIEDAD	S	1,87	0,00
1700000006549269	14-051-010-00034-0001	20902	BARBECHO TRADICIONAL-CON CUBIERTA VEGETAL	S	3,04	0,00
1700000006549328	14-051-011-00008-0001	20902	BARBECHO TRADICIONAL-CON CUBIERTA VEGETAL	S	3,19	0,00
1700000006549291	14-051-011-00092-0003	40000	GUISANTES-SIN VARIEDAD	S	2,53	0,00
1700000006549307	14-051-011-00097-0002	20902	BARBECHO TRADICIONAL-CON CUBIERTA VEGETAL	S	3,02	0,00
1700000006549303	14-051-011-00098-0001	20902	BARBECHO TRADICIONAL-CON CUBIERTA VEGETAL	S	2,73	0,00
1700000006549311	14-051-011-00103-0001	20902	BARBECHO TRADICIONAL-CON CUBIERTA VEGETAL	S	0,24	0,00
1700000006549271	14-051-016-00058-0001	20902	BARBECHO TRADICIONAL-CON CUBIERTA VEGETAL	S	1,94	0,00
1700000006549272	14-051-016-00058-0002	20902	BARBECHO TRADICIONAL-CON CUBIERTA VEGETAL	S	1,80	0,00
1700000006549273	14-051-018-00012-0001	40000	GUISANTES-SIN VARIEDAD	S	0,62	0,00
1700000006549324	14-051-018-00022-0001	20902	BARBECHO TRADICIONAL-CON CUBIERTA VEGETAL	S	0,94	0,00
1700000006549323	14-051-018-00122-0001	20902	BARBECHO TRADICIONAL-CON CUBIERTA VEGETAL	S	1,07	0,00
1700000006549317	14-051-019-00008-0001	8000	AVENA-SIN VARIEDAD	S	0,56	0,00
1700000006549318	14-051-019-00026-0001	20902	BARBECHO TRADICIONAL-CON CUBIERTA VEGETAL	S	5,97	0,00
1700000006549321	14-051-019-00129-0001	20902	BARBECHO TRADICIONAL-CON CUBIERTA VEGETAL	S	2,37	0,00
1700000006549327	14-051-019-00130-0001	20902	BARBECHO TRADICIONAL-CON CUBIERTA VEGETAL	S	0,77	0,00
1700000006549322	14-051-019-00131-0001	20902	BARBECHO TRADICIONAL-CON CUBIERTA VEGETAL	S	1,59	0,00

Porcentaje de superficie determinada situada en zonas RAMSAR PUNTOS: 0,00 0.0%

REF.	REFERENCIA SIGPAC	CULTIVO	DESCRIPCIÓN CULTIVO	S/R	SUP. COMPROM. (ha)	SUP. CUMPLE (ha)
1700000006549268	14-051-005-00010-0001	20902	BARBECHO TRADICIONAL-CON CUBIERTA VEGETAL	S	4,98	0,00
-30286	14-051-005-00010-0001	40000	GUISANTES-SIN VARIEDAD	S	6,52	0,00
1700000006549275	14-051-009-00057-0001	40000	GUISANTES-SIN VARIEDAD	S	1,67	0,00
1700000006549277	14-051-009-00060-0001	40000	GUISANTES-SIN VARIEDAD	S	2,43	0,00

<u>REF.</u>	<u>REFERENCIA SIGPAC</u>	<u>CULTIVO</u>	<u>DESCRIPCIÓN CULTIVO</u>	<u>S/R</u>	<u>SUP. COMPROM.</u> <u>(ha)</u>	<u>SUP. CUMPLE</u> <u>(ha)</u>
170000006549276	14-051-009-00061-0001	40000	GUISANTES-SIN VARIEDAD	S	2,00	0,00
170000006549278	14-051-009-00065-0001	40000	GUISANTES-SIN VARIEDAD	S	1,78	0,00
170000006549279	14-051-009-00097-0001	40000	GUISANTES-SIN VARIEDAD	S	0,50	0,00
170000006549283	14-051-009-00098-0002	40000	GUISANTES-SIN VARIEDAD	S	1,87	0,00
170000006549269	14-051-010-00034-0001	20902	BARBECHO TRADICIONAL-CON CUBIERTA VEGETAL	S	3,04	0,00
170000006549328	14-051-011-00008-0001	20902	BARBECHO TRADICIONAL-CON CUBIERTA VEGETAL	S	3,19	0,00
170000006549291	14-051-011-00092-0003	40000	GUISANTES-SIN VARIEDAD	S	2,53	0,00
170000006549307	14-051-011-00097-0002	20902	BARBECHO TRADICIONAL-CON CUBIERTA VEGETAL	S	3,02	0,00
170000006549303	14-051-011-00098-0001	20902	BARBECHO TRADICIONAL-CON CUBIERTA VEGETAL	S	2,73	0,00
170000006549311	14-051-011-00103-0001	20902	BARBECHO TRADICIONAL-CON CUBIERTA VEGETAL	S	0,24	0,00
170000006549271	14-051-016-00058-0001	20902	BARBECHO TRADICIONAL-CON CUBIERTA VEGETAL	S	1,94	0,00
170000006549272	14-051-016-00058-0002	20902	BARBECHO TRADICIONAL-CON CUBIERTA VEGETAL	S	1,80	0,00
170000006549273	14-051-018-00012-0001	40000	GUISANTES-SIN VARIEDAD	S	0,62	0,00
170000006549324	14-051-018-00022-0001	20902	BARBECHO TRADICIONAL-CON CUBIERTA VEGETAL	S	0,94	0,00
170000006549323	14-051-018-00122-0001	20902	BARBECHO TRADICIONAL-CON CUBIERTA VEGETAL	S	1,07	0,00
170000006549317	14-051-019-00008-0001	8000	AVENA-SIN VARIEDAD	S	0,56	0,00
170000006549318	14-051-019-00026-0001	20902	BARBECHO TRADICIONAL-CON CUBIERTA VEGETAL	S	5,97	0,00
170000006549321	14-051-019-00129-0001	20902	BARBECHO TRADICIONAL-CON CUBIERTA VEGETAL	S	2,37	0,00
170000006549327	14-051-019-00130-0001	20902	BARBECHO TRADICIONAL-CON CUBIERTA VEGETAL	S	0,77	0,00
170000006549322	14-051-019-00131-0001	20902	BARBECHO TRADICIONAL-CON CUBIERTA VEGETAL	S	1,59	0,00

Porcentaje de superficie determinada en zonas vulnerables a la contaminación por nitratos**PUNTOS:** 0,00 0.0%

<u>REF.</u>	<u>REFERENCIA SIGPAC</u>	<u>CULTIVO</u>	<u>DESCRIPCIÓN CULTIVO</u>	<u>S/R</u>	<u>SUP. COMPROM.</u> <u>(ha)</u>	<u>SUP. CUMPLE</u> <u>(ha)</u>
170000006549268	14-051-005-00010-0001	20902	BARBECHO TRADICIONAL-CON CUBIERTA VEGETAL	S	4,98	0,00
-30286	14-051-005-00010-0001	40000	GUISANTES-SIN VARIEDAD	S	6,52	0,00
170000006549275	14-051-009-00057-0001	40000	GUISANTES-SIN VARIEDAD	S	1,67	0,00
170000006549277	14-051-009-00060-0001	40000	GUISANTES-SIN VARIEDAD	S	2,43	0,00
170000006549276	14-051-009-00061-0001	40000	GUISANTES-SIN VARIEDAD	S	2,00	0,00
170000006549278	14-051-009-00065-0001	40000	GUISANTES-SIN VARIEDAD	S	1,78	0,00
170000006549279	14-051-009-00097-0001	40000	GUISANTES-SIN VARIEDAD	S	0,50	0,00
170000006549283	14-051-009-00098-0002	40000	GUISANTES-SIN VARIEDAD	S	1,87	0,00
170000006549269	14-051-010-00034-0001	20902	BARBECHO TRADICIONAL-CON CUBIERTA VEGETAL	S	3,04	0,00
170000006549328	14-051-011-00008-0001	20902	BARBECHO TRADICIONAL-CON CUBIERTA VEGETAL	S	3,19	0,00
170000006549291	14-051-011-00092-0003	40000	GUISANTES-SIN VARIEDAD	S	2,53	0,00
170000006549307	14-051-011-00097-0002	20902	BARBECHO TRADICIONAL-CON CUBIERTA VEGETAL	S	3,02	0,00
170000006549303	14-051-011-00098-0001	20902	BARBECHO TRADICIONAL-CON CUBIERTA VEGETAL	S	2,73	0,00
170000006549311	14-051-011-00103-0001	20902	BARBECHO TRADICIONAL-CON CUBIERTA VEGETAL	S	0,24	0,00
170000006549271	14-051-016-00058-0001	20902	BARBECHO TRADICIONAL-CON CUBIERTA VEGETAL	S	1,94	0,00
170000006549272	14-051-016-00058-0002	20902	BARBECHO TRADICIONAL-CON CUBIERTA VEGETAL	S	1,80	0,00
170000006549273	14-051-018-00012-0001	40000	GUISANTES-SIN VARIEDAD	S	0,62	0,00
170000006549324	14-051-018-00022-0001	20902	BARBECHO TRADICIONAL-CON CUBIERTA VEGETAL	S	0,94	0,00
170000006549323	14-051-018-00122-0001	20902	BARBECHO TRADICIONAL-CON CUBIERTA VEGETAL	S	1,07	0,00
170000006549317	14-051-019-00008-0001	8000	AVENA-SIN VARIEDAD	S	0,56	0,00
170000006549318	14-051-019-00026-0001	20902	BARBECHO TRADICIONAL-CON CUBIERTA VEGETAL	S	5,97	0,00

<u>REF.</u>	<u>REFERENCIA SIGPAC</u>	<u>CULTIVO</u>	<u>DESCRIPCIÓN CULTIVO</u>	<u>S/R</u>	<u>SUP. COMPROM.</u> <u>(ha)</u>	<u>SUP. CUMPLE</u> <u>(ha)</u>
170000006549321	14-051-019-00129-0001	20902	BARBECHO TRADICIONAL-CON CUBIERTA VEGETAL	S	2,37	0,00
170000006549327	14-051-019-00130-0001	20902	BARBECHO TRADICIONAL-CON CUBIERTA VEGETAL	S	0,77	0,00
170000006549322	14-051-019-00131-0001	20902	BARBECHO TRADICIONAL-CON CUBIERTA VEGETAL	S	1,59	0,00

Pendiente media de la explotación**PUNTOS:** 1,00 7.03%

<u>REF.</u>	<u>REFERENCIA SIGPAC</u>	<u>CULTIVO</u>	<u>DESCRIPCIÓN CULTIVO</u>	<u>S/R</u>	<u>PENDIENTE MEDIA (%)</u>	<u>SUP. COMPROM.</u> <u>(ha)</u>
170000006549268	14-051-005-00010-0001	20902	BARBECHO TRADICIONAL-CON CUBIERTA VEGETAL	S	8,77	4,98
-30286	14-051-005-00010-0001	40000	GUISANTES-SIN VARIEDAD	S	8,77	6,52
170000006549275	14-051-009-00057-0001	40000	GUISANTES-SIN VARIEDAD	S	4,94	1,67
170000006549277	14-051-009-00060-0001	40000	GUISANTES-SIN VARIEDAD	S	8,58	2,43
170000006549276	14-051-009-00061-0001	40000	GUISANTES-SIN VARIEDAD	S	8,97	2,00
170000006549278	14-051-009-00065-0001	40000	GUISANTES-SIN VARIEDAD	S	7,30	1,78
170000006549279	14-051-009-00097-0001	40000	GUISANTES-SIN VARIEDAD	S	5,71	0,50
170000006549283	14-051-009-00098-0002	40000	GUISANTES-SIN VARIEDAD	S	6,19	1,87
170000006549269	14-051-010-00034-0001	20902	BARBECHO TRADICIONAL-CON CUBIERTA VEGETAL	S	6,30	3,04
170000006549328	14-051-011-00008-0001	20902	BARBECHO TRADICIONAL-CON CUBIERTA VEGETAL	S	5,80	3,19
170000006549291	14-051-011-00092-0003	40000	GUISANTES-SIN VARIEDAD	S	5,81	2,53
170000006549307	14-051-011-00097-0002	20902	BARBECHO TRADICIONAL-CON CUBIERTA VEGETAL	S	5,51	3,02
170000006549303	14-051-011-00098-0001	20902	BARBECHO TRADICIONAL-CON CUBIERTA VEGETAL	S	5,01	2,73
170000006549311	14-051-011-00103-0001	20902	BARBECHO TRADICIONAL-CON CUBIERTA VEGETAL	S	3,52	0,24
170000006549271	14-051-016-00058-0001	20902	BARBECHO TRADICIONAL-CON CUBIERTA VEGETAL	S	4,84	1,94
170000006549272	14-051-016-00058-0002	20902	BARBECHO TRADICIONAL-CON CUBIERTA VEGETAL	S	4,53	1,80
170000006549273	14-051-018-00012-0001	40000	GUISANTES-SIN VARIEDAD	S	8,20	0,62
170000006549324	14-051-018-00022-0001	20902	BARBECHO TRADICIONAL-CON CUBIERTA VEGETAL	S	12,03	0,94
170000006549323	14-051-018-00122-0001	20902	BARBECHO TRADICIONAL-CON CUBIERTA VEGETAL	S	7,13	1,07
170000006549317	14-051-019-00008-0001	8000	AVENA-SIN VARIEDAD	S	9,60	0,56
170000006549318	14-051-019-00026-0001	20902	BARBECHO TRADICIONAL-CON CUBIERTA VEGETAL	S	8,51	5,97
170000006549321	14-051-019-00129-0001	20902	BARBECHO TRADICIONAL-CON CUBIERTA VEGETAL	S	4,82	2,37
170000006549327	14-051-019-00130-0001	20902	BARBECHO TRADICIONAL-CON CUBIERTA VEGETAL	S	4,33	0,77
170000006549322	14-051-019-00131-0001	20902	BARBECHO TRADICIONAL-CON CUBIERTA VEGETAL	S	5,71	1,59

Porcentaje de Superficie de la explotación en municipios con más del 40 por ciento de su superficie agraria dentro de la Zona de desertificación**PUNTOS:** 0,00 0.0%

<u>REF.</u>	<u>REFERENCIA SIGPAC</u>	<u>CULTIVO</u>	<u>DESCRIPCIÓN CULTIVO</u>	<u>S/R</u>	<u>SUP. COMPROM.</u> <u>(ha)</u>	<u>SUP. CUMPLE</u> <u>(ha)</u>
170000006549268	14-051-005-00010-0001	20902	BARBECHO TRADICIONAL-CON CUBIERTA VEGETAL	S	4,98	0,00
-30286	14-051-005-00010-0001	40000	GUISANTES-SIN VARIEDAD	S	6,52	0,00
170000006549275	14-051-009-00057-0001	40000	GUISANTES-SIN VARIEDAD	S	1,67	0,00
170000006549277	14-051-009-00060-0001	40000	GUISANTES-SIN VARIEDAD	S	2,43	0,00
170000006549276	14-051-009-00061-0001	40000	GUISANTES-SIN VARIEDAD	S	2,00	0,00
170000006549278	14-051-009-00065-0001	40000	GUISANTES-SIN VARIEDAD	S	1,78	0,00
170000006549279	14-051-009-00097-0001	40000	GUISANTES-SIN VARIEDAD	S	0,50	0,00
170000006549283	14-051-009-00098-0002	40000	GUISANTES-SIN VARIEDAD	S	1,87	0,00
170000006549269	14-051-010-00034-0001	20902	BARBECHO TRADICIONAL-CON CUBIERTA VEGETAL	S	3,04	0,00
170000006549328	14-051-011-00008-0001	20902	BARBECHO TRADICIONAL-CON CUBIERTA VEGETAL	S	3,19	0,00

<u>REF.</u>	<u>REFERENCIA SIGPAC</u>	<u>CULTIVO</u>	<u>DESCRIPCIÓN CULTIVO</u>	<u>S/R</u>	<u>SUP. COMPROM.</u> <u>(ha)</u>	<u>SUP. CUMPLE</u> <u>(ha)</u>
			VEGETAL			
170000006549291	14-051-011-00092-0003	40000	GUISANTES-SIN VARIEDAD	S	2,53	0,00
170000006549307	14-051-011-00097-0002	20902	BARBECHO TRADICIONAL-CON CUBIERTA VEGETAL	S	3,02	0,00
170000006549303	14-051-011-00098-0001	20902	BARBECHO TRADICIONAL-CON CUBIERTA VEGETAL	S	2,73	0,00
170000006549311	14-051-011-00103-0001	20902	BARBECHO TRADICIONAL-CON CUBIERTA VEGETAL	S	0,24	0,00
170000006549271	14-051-016-00058-0001	20902	BARBECHO TRADICIONAL-CON CUBIERTA VEGETAL	S	1,94	0,00
170000006549272	14-051-016-00058-0002	20902	BARBECHO TRADICIONAL-CON CUBIERTA VEGETAL	S	1,80	0,00
170000006549273	14-051-018-00012-0001	40000	GUISANTES-SIN VARIEDAD	S	0,62	0,00
170000006549324	14-051-018-00022-0001	20902	BARBECHO TRADICIONAL-CON CUBIERTA VEGETAL	S	0,94	0,00
170000006549323	14-051-018-00122-0001	20902	BARBECHO TRADICIONAL-CON CUBIERTA VEGETAL	S	1,07	0,00
170000006549317	14-051-019-00008-0001	8000	AVENA-SIN VARIEDAD	S	0,56	0,00
170000006549318	14-051-019-00026-0001	20902	BARBECHO TRADICIONAL-CON CUBIERTA VEGETAL	S	5,97	0,00
170000006549321	14-051-019-00129-0001	20902	BARBECHO TRADICIONAL-CON CUBIERTA VEGETAL	S	2,37	0,00
170000006549327	14-051-019-00130-0001	20902	BARBECHO TRADICIONAL-CON CUBIERTA VEGETAL	S	0,77	0,00
170000006549322	14-051-019-00131-0001	20902	BARBECHO TRADICIONAL-CON CUBIERTA VEGETAL	S	1,59	0,00



<u>APELLIDOS Y NOMBRE / RAZÓN SOCIAL</u>	<u>NIF</u>	<u>EXPEDIENTE</u>	<u>SUP. COMPROMETIDA</u> <u>(ha)</u>
GOMEZ MATEOS JUAN JOSE	***2727*	1191991	40.67

RESOLUCIÓN
ADMITIDO

IMPORTE POR ANUALIDAD

	<u>2018</u>	<u>2019</u>	<u>2020</u>	<u>2021</u>	<u>2022</u>
IMPORTE MÁXIMO SUBVENCIONABLE	6.148,08 €	6.148,08 €	6.148,08 €	6.148,08 €	6.148,08 €
IMPORTE MEDIO DE TRANSFERENCIA (€/ha)	151,17 €	151,17 €	151,17 €	151,17 €	151,17 €

DETALLE IMPORTES POR ANUALIDAD

<u>GRUPOS DE CULTIVO ADMITIDOS</u>	<u>SUP. COMPROM.</u> <u>(ha)</u>	<u>2018</u>	<u>2019</u>	<u>2020</u>	<u>2021</u>	<u>2022</u>
HERBÁCEOS	40,67	6.148,08 €	6.148,08 €	6.148,08 €	6.148,08 €	6.148,08 €

RECINTOS COMPROMETIDOS

<u>REF.</u>	<u>REFERENCIA SIGPAC</u>	<u>CULTIVO DESCRIPCIÓN CULTIVO</u>	<u>S/R</u>	<u>PEND. MEDIA</u> <u>(%)</u>	<u>SUP. DEC. ADMIN.</u> <u>(ha)</u>	<u>NU SUP. CERT.</u> <u>(ha)</u>	<u>SUP. CAMPO</u> <u>(ha)</u>	<u>SUP. COMPROM.</u> <u>(ha)</u>
1700000006919154	14-035-033-00025-0001	12000 TRANQUILLÓN-SIN VARIEDAD	S	4,12	1,88	1,88	1,88	1,88
1700000006919157	14-035-033-00026-0001	12000 TRANQUILLÓN-SIN VARIEDAD	S	4,13	7,32	7,32	7,32	7,32
1700000006919152	14-035-033-00027-0001	12000 TRANQUILLÓN-SIN VARIEDAD	S	4,86	31,47	31,47	31,47	31,47

RESUMEN CRITERIOS DE SELECCIÓN

11.2.1.1 Mantenimiento de prácticas y métodos de agricultura ecológica: Cultivos herbáceos - Conv 2018. PUNTOS: 1,00

	<u>PUNTOS</u>	<u>CUMPLE</u>
Porcentaje de superficie determinada en Red Natura 2000	0,00	0.0%
Porcentaje de superficie determinada situada en zonas RAMSAR	0,00	0.0%
Porcentaje de superficie determinada en zonas vulnerables a la contaminación por nitratos	0,00	0.0%
Pendiente media de la explotación	1,00	4.69%
Porcentaje de Superficie de la explotación en municipios con más del 40 por ciento de su superficie agraria dentro de la Zona de desertificación	0,00	0.0%



DETALLE CRITERIOS DE SELECCIÓN**11.2.1.1 Mantenimiento de prácticas y métodos de agricultura ecológica: Cultivos herbáceos - Conv 2018.****PUNTOS: 1,00****Porcentaje de superficie determinada en Red Natura 2000****PUNTOS: 0,00 0.0%**

<u>REF.</u>	<u>REFERENCIA SIGPAC</u>	<u>CULTIVO</u>	<u>DESCRIPCIÓN CULTIVO</u>	<u>S/R</u>	<u>SUP. COMPROM.</u> <u>(ha)</u>	<u>SUP. CUMPLE</u> <u>(ha)</u>
170000006919154	14-035-033-00025-0001	12000	TRANQUILLÓN-SIN VARIEDAD	S	1,88	0,00
1700000006919157	14-035-033-00026-0001	12000	TRANQUILLÓN-SIN VARIEDAD	S	7,32	0,00
1700000006919152	14-035-033-00027-0001	12000	TRANQUILLÓN-SIN VARIEDAD	S	31,47	0,00

Porcentaje de superficie determinada situada en zonas RAMSAR**PUNTOS: 0,00 0.0%**

<u>REF.</u>	<u>REFERENCIA SIGPAC</u>	<u>CULTIVO</u>	<u>DESCRIPCIÓN CULTIVO</u>	<u>S/R</u>	<u>SUP. COMPROM.</u> <u>(ha)</u>	<u>SUP. CUMPLE</u> <u>(ha)</u>
1700000006919154	14-035-033-00025-0001	12000	TRANQUILLÓN-SIN VARIEDAD	S	1,88	0,00
1700000006919157	14-035-033-00026-0001	12000	TRANQUILLÓN-SIN VARIEDAD	S	7,32	0,00
1700000006919152	14-035-033-00027-0001	12000	TRANQUILLÓN-SIN VARIEDAD	S	31,47	0,00

Porcentaje de superficie determinada en zonas vulnerables a la contaminación por nitratos**PUNTOS: 0,00 0.0%**

<u>REF.</u>	<u>REFERENCIA SIGPAC</u>	<u>CULTIVO</u>	<u>DESCRIPCIÓN CULTIVO</u>	<u>S/R</u>	<u>SUP. COMPROM.</u> <u>(ha)</u>	<u>SUP. CUMPLE</u> <u>(ha)</u>
1700000006919154	14-035-033-00025-0001	12000	TRANQUILLÓN-SIN VARIEDAD	S	1,88	0,00
1700000006919157	14-035-033-00026-0001	12000	TRANQUILLÓN-SIN VARIEDAD	S	7,32	0,00
1700000006919152	14-035-033-00027-0001	12000	TRANQUILLÓN-SIN VARIEDAD	S	31,47	0,00

Pendiente media de la explotación**PUNTOS: 1,00 4.69%**

<u>REF.</u>	<u>REFERENCIA SIGPAC</u>	<u>CULTIVO</u>	<u>DESCRIPCIÓN CULTIVO</u>	<u>S/R</u>	<u>PENDIENTE MEDIA (%)</u>	<u>SUP. COMPROM.</u> <u>(ha)</u>
1700000006919154	14-035-033-00025-0001	12000	TRANQUILLÓN-SIN VARIEDAD	S	4,12	1,88
1700000006919157	14-035-033-00026-0001	12000	TRANQUILLÓN-SIN VARIEDAD	S	4,13	7,32
1700000006919152	14-035-033-00027-0001	12000	TRANQUILLÓN-SIN VARIEDAD	S	4,86	31,47

Porcentaje de Superficie de la explotación en municipios con más del 40 por ciento de su superficie agraria dentro de la Zona de desertificación**PUNTOS: 0,00 0.0%**

<u>REF.</u>	<u>REFERENCIA SIGPAC</u>	<u>CULTIVO</u>	<u>DESCRIPCIÓN CULTIVO</u>	<u>S/R</u>	<u>SUP. COMPROM.</u> <u>(ha)</u>	<u>SUP. CUMPLE</u> <u>(ha)</u>
1700000006919154	14-035-033-00025-0001	12000	TRANQUILLÓN-SIN VARIEDAD	S	1,88	0,00
1700000006919157	14-035-033-00026-0001	12000	TRANQUILLÓN-SIN VARIEDAD	S	7,32	0,00
1700000006919152	14-035-033-00027-0001	12000	TRANQUILLÓN-SIN VARIEDAD	S	31,47	0,00



<u>APELLIDOS Y NOMBRE / RAZÓN SOCIAL</u>	<u>NIF</u>	<u>EXPEDIENTE</u>	<u>SUP. COMPROMETIDA</u>			
			<u>(ha)</u>			
GOMEZ MOYA ENCARNACION	***9220*	1223262	51.02			
RESOLUCIÓN						
ADMITIDO						
IMPORTE POR ANUALIDAD						
		2018	2019	2020	2021	2022
IMPORTE MÁXIMO SUBVENCIONABLE		4.784,53 €	4.784,53 €	4.784,53 €	4.784,53 €	4.784,53 €
IMPORTE MEDIO DE TRANSFERENCIA (€/ha)		93,78 €	93,78 €	93,78 €	93,78 €	93,78 €
DETALLE IMPORTES POR ANUALIDAD						
GRUPOS DE CULTIVO ADMITIDOS	SUP. COMPROM.	2018	2019	2020	2021	2022
	(ha)					
HERBÁCEOS	31,65	4.784,53 €	4.784,53 €	4.784,53 €	4.784,53 €	4.784,53 €
HERBÁCEOS NO ELEGIBLES	19,37	0,00 €	0,00 €	0,00 €	0,00 €	0,00 €



RECINTOS COMPROMETIDOS

REF.	REFERENCIA SIGPAC	CULTIVO	DESCRIPCIÓN CULTIVO	S/R	PEND. MEDIA (%)	SUP. DEC. ADMIN. (ha)	NU SUP. CERT. (ha)	SUP. CAMPO (ha)	SUP. COMPROM. (ha)
170000006966869	14-070-025-00015-0002	12000	TRANQUILLÓN-SIN VARIEDAD	S	1,58	0,60	0,60		0,60
170000006966878	14-070-004-00504-0001	12000	TRANQUILLÓN-SIN VARIEDAD	S	2,01	0,22	0,22		0,22
170000006966885	14-070-025-00084-0001	12000	TRANQUILLÓN-SIN VARIEDAD	S	2,64	3,06	3,06		3,06
170000006966895	14-070-025-00091-0001	40000	GUISANTES-SIN VARIEDAD	S	2,72	1,20	1,20		1,20
-108616	14-070-025-00015-0007	40000	GUISANTES-SIN VARIEDAD	S	2,75	0,43	0,43		0,43
170000006966914	14-070-025-00015-0007	8000	AVENA-SIN VARIEDAD	S	2,75	4,29	4,29		4,29
170000006966877	14-070-004-00557-0001	12000	TRANQUILLÓN-SIN VARIEDAD	S	2,88	0,30	0,30		0,30
170000006966876	14-070-009-00401-0001	20902	BARBECHO TRADICIONAL-CON CUBIERTA VEGETAL	S	3,26	1,53	1,53		1,53
170000006966897	14-070-030-00285-0001	20901	BARBECHO TRADICIONAL-SIN CUBIERTA VEGETAL	S	3,31	0,39	0,39		0,39
170000006966909	14-070-002-00005-0001	12000	TRANQUILLÓN-SIN VARIEDAD	S	3,42	0,63	0,63		0,63
-108687	14-070-025-00074-0003	40000	GUISANTES-SIN VARIEDAD	S	3,44	6,47	6,46		6,46
-108681	14-070-025-00074-0003	40000	GUISANTES-SIN VARIEDAD	S	3,44	1,70	1,70		1,70
170000006966904	14-070-025-00074-0003	12000	TRANQUILLÓN-SIN VARIEDAD	S	3,44	3,89	3,89		3,89
170000006966884	14-070-025-00081-0001	40000	GUISANTES-SIN VARIEDAD	S	3,65	0,94	0,94		0,94
170000006966896	14-070-025-00092-0001	40000	GUISANTES-SIN VARIEDAD	S	3,66	1,55	1,55		1,55
170000006966905	14-070-026-00056-0001	20902	BARBECHO TRADICIONAL-CON CUBIERTA VEGETAL	S	3,95	0,52	0,52		0,52
170000006966906	14-070-026-00057-0001	20902	BARBECHO TRADICIONAL-CON CUBIERTA VEGETAL	S	4,29	0,50	0,50		0,50
170000006966907	14-070-026-00058-0001	20902	BARBECHO TRADICIONAL-CON CUBIERTA VEGETAL	S	4,37	0,50	0,50		0,50
170000006966903	14-070-025-00065-0001	40000	GUISANTES-SIN VARIEDAD	S	4,58	0,41	0,41		0,41
170000006966887	14-070-002-00205-0001	20901	BARBECHO TRADICIONAL-SIN CUBIERTA VEGETAL	S	4,60	0,87	0,87		0,87
170000006966886	14-070-001-00189-0003	20901	BARBECHO TRADICIONAL-SIN CUBIERTA VEGETAL	S	4,66	0,72	0,72		0,72
170000006966900	14-070-026-00060-0001	20902	BARBECHO TRADICIONAL-CON CUBIERTA VEGETAL	S	4,80	0,76	0,76		0,76
-108647	14-070-025-00015-0011	40000	GUISANTES-SIN VARIEDAD	S	4,88	0,33	0,32		0,32
170000006966882	14-070-025-00015-0011	12000	TRANQUILLÓN-SIN VARIEDAD	S	4,88	0,17	0,17		0,16
170000006966908	14-070-026-00059-0002	20902	BARBECHO TRADICIONAL-CON CUBIERTA VEGETAL	S	4,97	0,77	0,77		0,77
170000006966894	14-070-001-00060-0001	20902	BARBECHO TRADICIONAL-CON CUBIERTA VEGETAL	S	5,01	0,72	0,72		0,72
170000006966875	14-070-008-00111-0001	12000	TRANQUILLÓN-SIN VARIEDAD	S	5,48	0,67	0,67		0,67
170000006966891	14-070-031-00229-0001	12000	TRANQUILLÓN-SIN VARIEDAD	S	6,19	1,13	1,13		1,13
170000006966902	14-070-027-00021-0001	20902	BARBECHO TRADICIONAL-CON CUBIERTA VEGETAL	S	6,27	0,19	0,19		0,19
170000006966892	14-070-001-00058-0001	20902	BARBECHO TRADICIONAL-CON CUBIERTA VEGETAL	S	6,45	0,45	0,45		0,45
170000006966893	14-070-001-00059-0001	20902	BARBECHO TRADICIONAL-CON CUBIERTA VEGETAL	S	6,65	0,45	0,45		0,45
170000006966918	14-035-050-00050-0001	20902	BARBECHO TRADICIONAL-CON CUBIERTA VEGETAL	S	7,57	7,98	7,98		7,98
170000006966916	14-070-028-00048-0001	20902	BARBECHO TRADICIONAL-CON CUBIERTA VEGETAL	S	9,16	0,27	0,27		0,27
170000006966898	14-070-028-00044-0001	20902	BARBECHO TRADICIONAL-CON CUBIERTA VEGETAL	S	9,26	0,29	0,29		0,29
170000006966901	14-035-050-00049-0003	12000	TRANQUILLÓN-SIN VARIEDAD	S	11,16	1,98	1,97		1,97
170000006966865	14-035-050-00048-0001	12000	TRANQUILLÓN-SIN VARIEDAD	S	11,60	1,72	1,72		1,72
170000006966915	14-070-028-00047-0001	20902	BARBECHO TRADICIONAL-CON CUBIERTA VEGETAL	S	12,67	0,24	0,24		0,24
170000006966899	14-070-028-00045-0001	20902	BARBECHO TRADICIONAL-CON CUBIERTA VEGETAL	S	13,72	0,44	0,44		0,44
170000006966883	14-070-034-00001-0001	20902	BARBECHO TRADICIONAL-CON CUBIERTA VEGETAL	S	18,95	0,96	0,96		0,96
170000006966890	14-070-028-00050-0001	20902	BARBECHO TRADICIONAL-CON CUBIERTA VEGETAL	S	21,74	0,82	0,82		0,82

INCIDENCIAS**INCIDENCIA DESCRIPCIÓN**

219

Superficie declarada sobre un mismo recinto, en un mismo expediente, mayor que la superficie total del recinto SIGPAC.

Ref:170000006966882 Recinto:14-070-025-00015-011 Cultivo:12000 TRANQUILLÓN-SIN VARIEDAD Secano Suma de superficies declaradas para este recinto por el solicitante (Áreas):50 Superficie SIGPAC total para el recinto (Áreas):49 Exceso de superficie declarada (Hectáreas):0,01

Ref:-108647 Recinto:14-070-025-00015-011 Cultivo:40000 GUISANTES-SIN VARIEDAD Secano Suma de superficies declaradas para este recinto por el solicitante (Áreas):50 Superficie SIGPAC total para el recinto (Áreas):49 Exceso de superficie declarada (Hectáreas):0,01

85002

Recinto declarado que no cumple en su totalidad con las normas de producción ecológica (artículo 5-1 e), Orden 26 mayo 2015)

Ref:170000006966901 Recinto:14-035-050-00049-003 Cultivo:12000 TRANQUILLÓN-SIN VARIEDAD Secano Sup. Declarada:1,98 Superficie Certificada (Ha):1,97

Ref:-108647 Recinto:14-070-025-00015-011 Cultivo:40000 GUISANTES-SIN VARIEDAD Secano Sup. Declarada:0,33 Superficie

INCIDENCIAS**INCIDENCIA DESCRIPCIÓN**

Certificada (Ha):0,32

Ref.-108687 Recinto:14-070-025-00074-003 Cultivo:40000 GUI SANTES-SIN VARIEDAD Secano Sup. Declarada:6,47 Superficie

Certificada (Ha):6,46

RESUMEN CRITERIOS DE SELECCIÓN**11.2.1.1 Mantenimiento de prácticas y métodos de agricultura ecológica: Cultivos herbáceos - Conv 2018.****PUNTOS: 2,13**

	PUNTOS	CUMPLE
Porcentaje de superficie determinada en Red Natura 2000	0,00	0.0%
Porcentaje de superficie determinada situada en zonas RAMSAR	0,00	0.0%
Porcentaje de superficie determinada en zonas vulnerables a la contaminación por nitratos	1,13	12.9%
Pendiente media de la explotación	1,00	5.59%
Porcentaje de Superficie de la explotación en municipios con más del 40 por ciento de su superficie agraria dentro de la Zona de desertificación	0,00	0.0%

DETALLE CRITERIOS DE SELECCIÓN**11.2.1.1 Mantenimiento de prácticas y métodos de agricultura ecológica: Cultivos herbáceos - Conv 2018.****PUNTOS: 2,13**

Porcentaje de superficie determinada en Red Natura 2000						PUNTOS:	0,00	0.0%
REF.	REFERENCIA SIGPAC	CULTIVO	DESCRIPCIÓN CULTIVO	S/R	SUP. COMPROM. (ha)	SUP. CUMPLE (ha)		
1700000006966865	14-035-050-00048-0001	12000	TRANQUILLÓN-SIN VARIEDAD	S	1,72	0,00		
1700000006966901	14-035-050-00049-0003	12000	TRANQUILLÓN-SIN VARIEDAD	S	1,97	0,00		
1700000006966918	14-035-050-00050-0001	20902	BARBECHO TRADICIONAL-CON CUBIERTA VEGETAL	S	7,98	0,00		
1700000006966892	14-070-001-00058-0001	20902	BARBECHO TRADICIONAL-CON CUBIERTA VEGETAL	S	0,45	0,00		
1700000006966893	14-070-001-00059-0001	20902	BARBECHO TRADICIONAL-CON CUBIERTA VEGETAL	S	0,45	0,00		
1700000006966894	14-070-001-00060-0001	20902	BARBECHO TRADICIONAL-CON CUBIERTA VEGETAL	S	0,72	0,00		
1700000006966886	14-070-001-00189-0003	20901	BARBECHO TRADICIONAL-SIN CUBIERTA VEGETAL	S	0,72	0,00		
1700000006966909	14-070-002-00005-0001	12000	TRANQUILLÓN-SIN VARIEDAD	S	0,63	0,00		
1700000006966887	14-070-002-00205-0001	20901	BARBECHO TRADICIONAL-SIN CUBIERTA VEGETAL	S	0,87	0,00		
1700000006966878	14-070-004-00504-0001	12000	TRANQUILLÓN-SIN VARIEDAD	S	0,22	0,00		
1700000006966877	14-070-004-00557-0001	12000	TRANQUILLÓN-SIN VARIEDAD	S	0,30	0,00		
1700000006966875	14-070-008-00111-0001	12000	TRANQUILLÓN-SIN VARIEDAD	S	0,67	0,00		
1700000006966876	14-070-009-00401-0001	20902	BARBECHO TRADICIONAL-CON CUBIERTA VEGETAL	S	1,53	0,00		
1700000006966869	14-070-025-00015-0002	12000	TRANQUILLÓN-SIN VARIEDAD	S	0,60	0,00		
1700000006966914	14-070-025-00015-0007	8000	AVENA-SIN VARIEDAD	S	4,29	0,00		
-108616	14-070-025-00015-0007	40000	GUI SANTES-SIN VARIEDAD	S	0,43	0,00		
1700000006966882	14-070-025-00015-0011	12000	TRANQUILLÓN-SIN VARIEDAD	S	0,16	0,00		
-108647	14-070-025-00015-0011	40000	GUI SANTES-SIN VARIEDAD	S	0,32	0,00		
1700000006966903	14-070-025-00065-0001	40000	GUI SANTES-SIN VARIEDAD	S	0,41	0,00		
1700000006966904	14-070-025-00074-0003	12000	TRANQUILLÓN-SIN VARIEDAD	S	3,89	0,00		
-108681	14-070-025-00074-0003	40000	GUI SANTES-SIN VARIEDAD	S	1,70	0,00		
-108687	14-070-025-00074-0003	40000	GUI SANTES-SIN VARIEDAD	S	6,46	0,00		
1700000006966884	14-070-025-00081-0001	40000	GUI SANTES-SIN VARIEDAD	S	0,94	0,00		
1700000006966885	14-070-025-00084-0001	12000	TRANQUILLÓN-SIN VARIEDAD	S	3,06	0,00		
1700000006966895	14-070-025-00091-0001	40000	GUI SANTES-SIN VARIEDAD	S	1,20	0,00		
1700000006966896	14-070-025-00092-0001	40000	GUI SANTES-SIN VARIEDAD	S	1,55	0,00		
1700000006966905	14-070-026-00056-0001	20902	BARBECHO TRADICIONAL-CON CUBIERTA VEGETAL	S	0,52	0,00		
1700000006966906	14-070-026-00057-0001	20902	BARBECHO TRADICIONAL-CON CUBIERTA VEGETAL	S	0,50	0,00		
1700000006966907	14-070-026-00058-0001	20902	BARBECHO TRADICIONAL-CON CUBIERTA VEGETAL	S	0,50	0,00		
1700000006966908	14-070-026-00059-0002	20902	BARBECHO TRADICIONAL-CON CUBIERTA VEGETAL	S	0,77	0,00		

<u>REF.</u>	<u>REFERENCIA SIGPAC</u>	<u>CULTIVO</u>	<u>DESCRIPCIÓN CULTIVO</u>	<u>S/R</u>	<u>SUP. COMPROM.</u> <u>(ha)</u>	<u>SUP. CUMPLE</u> <u>(ha)</u>
170000006966900	14-070-026-00060-0001	20902	BARBECHO TRADICIONAL-CON CUBIERTA VEGETAL	S	0,76	0,00
170000006966902	14-070-027-00021-0001	20902	BARBECHO TRADICIONAL-CON CUBIERTA VEGETAL	S	0,19	0,00
170000006966898	14-070-028-00044-0001	20902	BARBECHO TRADICIONAL-CON CUBIERTA VEGETAL	S	0,29	0,00
170000006966899	14-070-028-00045-0001	20902	BARBECHO TRADICIONAL-CON CUBIERTA VEGETAL	S	0,44	0,00
170000006966915	14-070-028-00047-0001	20902	BARBECHO TRADICIONAL-CON CUBIERTA VEGETAL	S	0,24	0,00
170000006966916	14-070-028-00048-0001	20902	BARBECHO TRADICIONAL-CON CUBIERTA VEGETAL	S	0,27	0,00
170000006966890	14-070-028-00050-0001	20902	BARBECHO TRADICIONAL-CON CUBIERTA VEGETAL	S	0,82	0,00
170000006966897	14-070-030-00285-0001	20901	BARBECHO TRADICIONAL-SIN CUBIERTA VEGETAL	S	0,39	0,00
170000006966891	14-070-031-00229-0001	12000	TRANQUILLÓN-SIN VARIEDAD	S	1,13	0,00
170000006966883	14-070-034-00001-0001	20902	BARBECHO TRADICIONAL-CON CUBIERTA VEGETAL	S	0,96	0,00

Porcentaje de superficie determinada situada en zonas RAMSAR**PUNTOS:** 0,00 0.0%

<u>REF.</u>	<u>REFERENCIA SIGPAC</u>	<u>CULTIVO</u>	<u>DESCRIPCIÓN CULTIVO</u>	<u>S/R</u>	<u>SUP. COMPROM.</u> <u>(ha)</u>	<u>SUP. CUMPLE</u> <u>(ha)</u>
170000006966865	14-035-050-00048-0001	12000	TRANQUILLÓN-SIN VARIEDAD	S	1,72	0,00
170000006966901	14-035-050-00049-0003	12000	TRANQUILLÓN-SIN VARIEDAD	S	1,97	0,00
170000006966918	14-035-050-00050-0001	20902	BARBECHO TRADICIONAL-CON CUBIERTA VEGETAL	S	7,98	0,00
170000006966892	14-070-001-00058-0001	20902	BARBECHO TRADICIONAL-CON CUBIERTA VEGETAL	S	0,45	0,00
170000006966893	14-070-001-00059-0001	20902	BARBECHO TRADICIONAL-CON CUBIERTA VEGETAL	S	0,45	0,00
170000006966894	14-070-001-00060-0001	20902	BARBECHO TRADICIONAL-CON CUBIERTA VEGETAL	S	0,72	0,00
170000006966886	14-070-001-00189-0003	20901	BARBECHO TRADICIONAL-SIN CUBIERTA VEGETAL	S	0,72	0,00
170000006966909	14-070-002-00005-0001	12000	TRANQUILLÓN-SIN VARIEDAD	S	0,63	0,00
170000006966887	14-070-002-00205-0001	20901	BARBECHO TRADICIONAL-SIN CUBIERTA VEGETAL	S	0,87	0,00
170000006966878	14-070-004-00504-0001	12000	TRANQUILLÓN-SIN VARIEDAD	S	0,22	0,00
170000006966877	14-070-004-00557-0001	12000	TRANQUILLÓN-SIN VARIEDAD	S	0,30	0,00
170000006966875	14-070-008-00111-0001	12000	TRANQUILLÓN-SIN VARIEDAD	S	0,67	0,00
170000006966876	14-070-009-00401-0001	20902	BARBECHO TRADICIONAL-CON CUBIERTA VEGETAL	S	1,53	0,00
170000006966869	14-070-025-00015-0002	12000	TRANQUILLÓN-SIN VARIEDAD	S	0,60	0,00
170000006966914	14-070-025-00015-0007	8000	AVENA-SIN VARIEDAD	S	4,29	0,00
-108616	14-070-025-00015-0007	40000	GUISANTES-SIN VARIEDAD	S	0,43	0,00
170000006966882	14-070-025-00015-0011	12000	TRANQUILLÓN-SIN VARIEDAD	S	0,16	0,00
-108647	14-070-025-00015-0011	40000	GUISANTES-SIN VARIEDAD	S	0,32	0,00
170000006966903	14-070-025-00065-0001	40000	GUISANTES-SIN VARIEDAD	S	0,41	0,00
170000006966904	14-070-025-00074-0003	12000	TRANQUILLÓN-SIN VARIEDAD	S	3,89	0,00
-108681	14-070-025-00074-0003	40000	GUISANTES-SIN VARIEDAD	S	1,70	0,00
-108687	14-070-025-00074-0003	40000	GUISANTES-SIN VARIEDAD	S	6,46	0,00
170000006966884	14-070-025-00081-0001	40000	GUISANTES-SIN VARIEDAD	S	0,94	0,00
170000006966885	14-070-025-00084-0001	12000	TRANQUILLÓN-SIN VARIEDAD	S	3,06	0,00
170000006966895	14-070-025-00091-0001	40000	GUISANTES-SIN VARIEDAD	S	1,20	0,00
170000006966896	14-070-025-00092-0001	40000	GUISANTES-SIN VARIEDAD	S	1,55	0,00
170000006966905	14-070-026-00056-0001	20902	BARBECHO TRADICIONAL-CON CUBIERTA VEGETAL	S	0,52	0,00
170000006966906	14-070-026-00057-0001	20902	BARBECHO TRADICIONAL-CON CUBIERTA VEGETAL	S	0,50	0,00
170000006966907	14-070-026-00058-0001	20902	BARBECHO TRADICIONAL-CON CUBIERTA VEGETAL	S	0,50	0,00
170000006966908	14-070-026-00059-0002	20902	BARBECHO TRADICIONAL-CON CUBIERTA VEGETAL	S	0,77	0,00
170000006966900	14-070-026-00060-0001	20902	BARBECHO TRADICIONAL-CON CUBIERTA VEGETAL	S	0,76	0,00
170000006966902	14-070-027-00021-0001	20902	BARBECHO TRADICIONAL-CON CUBIERTA VEGETAL	S	0,19	0,00

<u>REF.</u>	<u>REFERENCIA SIGPAC</u>	<u>CULTIVO</u>	<u>DESCRIPCIÓN CULTIVO</u>	<u>S/R</u>	<u>SUP. COMPROM.</u> <u>(ha)</u>	<u>SUP. CUMPLE</u> <u>(ha)</u>
170000006966898	14-070-028-00044-0001	20902	BARBECHO TRADICIONAL-CON CUBIERTA VEGETAL	S	0,29	0,00
170000006966899	14-070-028-00045-0001	20902	BARBECHO TRADICIONAL-CON CUBIERTA VEGETAL	S	0,44	0,00
170000006966915	14-070-028-00047-0001	20902	BARBECHO TRADICIONAL-CON CUBIERTA VEGETAL	S	0,24	0,00
170000006966916	14-070-028-00048-0001	20902	BARBECHO TRADICIONAL-CON CUBIERTA VEGETAL	S	0,27	0,00
170000006966890	14-070-028-00050-0001	20902	BARBECHO TRADICIONAL-CON CUBIERTA VEGETAL	S	0,82	0,00
170000006966897	14-070-030-00285-0001	20901	BARBECHO TRADICIONAL-SIN CUBIERTA VEGETAL	S	0,39	0,00
170000006966891	14-070-031-00229-0001	12000	TRANQUILLÓN-SIN VARIEDAD	S	1,13	0,00
170000006966883	14-070-034-00001-0001	20902	BARBECHO TRADICIONAL-CON CUBIERTA VEGETAL	S	0,96	0,00

Porcentaje de superficie determinada en zonas vulnerables a la contaminación por nitratos**PUNTOS:** 1,13 12.9%

<u>REF.</u>	<u>REFERENCIA SIGPAC</u>	<u>CULTIVO</u>	<u>DESCRIPCIÓN CULTIVO</u>	<u>S/R</u>	<u>SUP. COMPROM.</u> <u>(ha)</u>	<u>SUP. CUMPLE</u> <u>(ha)</u>
170000006966865	14-035-050-00048-0001	12000	TRANQUILLÓN-SIN VARIEDAD	S	1,72	0,00
170000006966901	14-035-050-00049-0003	12000	TRANQUILLÓN-SIN VARIEDAD	S	1,97	0,00
170000006966918	14-035-050-00050-0001	20902	BARBECHO TRADICIONAL-CON CUBIERTA VEGETAL	S	7,98	0,00
170000006966892	14-070-001-00058-0001	20902	BARBECHO TRADICIONAL-CON CUBIERTA VEGETAL	S	0,45	0,45
170000006966893	14-070-001-00059-0001	20902	BARBECHO TRADICIONAL-CON CUBIERTA VEGETAL	S	0,45	0,45
170000006966894	14-070-001-00060-0001	20902	BARBECHO TRADICIONAL-CON CUBIERTA VEGETAL	S	0,72	0,72
170000006966886	14-070-001-00189-0003	20901	BARBECHO TRADICIONAL-SIN CUBIERTA VEGETAL	S	0,72	0,72
170000006966909	14-070-002-00005-0001	12000	TRANQUILLÓN-SIN VARIEDAD	S	0,63	0,00
170000006966887	14-070-002-00205-0001	20901	BARBECHO TRADICIONAL-SIN CUBIERTA VEGETAL	S	0,87	0,00
170000006966878	14-070-004-00504-0001	12000	TRANQUILLÓN-SIN VARIEDAD	S	0,22	0,22
170000006966877	14-070-004-00557-0001	12000	TRANQUILLÓN-SIN VARIEDAD	S	0,30	0,30
170000006966875	14-070-008-00111-0001	12000	TRANQUILLÓN-SIN VARIEDAD	S	0,67	0,67
170000006966876	14-070-009-00401-0001	20902	BARBECHO TRADICIONAL-CON CUBIERTA VEGETAL	S	1,53	1,53
170000006966869	14-070-025-00015-0002	12000	TRANQUILLÓN-SIN VARIEDAD	S	0,60	0,00
170000006966914	14-070-025-00015-0007	8000	AVENA-SIN VARIEDAD	S	4,29	0,00
-108616	14-070-025-00015-0007	40000	GUISANTES-SIN VARIEDAD	S	0,43	0,00
170000006966882	14-070-025-00015-0011	12000	TRANQUILLÓN-SIN VARIEDAD	S	0,16	0,00
-108647	14-070-025-00015-0011	40000	GUISANTES-SIN VARIEDAD	S	0,32	0,00
170000006966903	14-070-025-00065-0001	40000	GUISANTES-SIN VARIEDAD	S	0,41	0,00
170000006966904	14-070-025-00074-0003	12000	TRANQUILLÓN-SIN VARIEDAD	S	3,89	0,00
-108681	14-070-025-00074-0003	40000	GUISANTES-SIN VARIEDAD	S	1,70	0,00
-108687	14-070-025-00074-0003	40000	GUISANTES-SIN VARIEDAD	S	6,46	0,00
170000006966884	14-070-025-00081-0001	40000	GUISANTES-SIN VARIEDAD	S	0,94	0,00
170000006966885	14-070-025-00084-0001	12000	TRANQUILLÓN-SIN VARIEDAD	S	3,06	0,00
170000006966895	14-070-025-00091-0001	40000	GUISANTES-SIN VARIEDAD	S	1,20	0,00
170000006966896	14-070-025-00092-0001	40000	GUISANTES-SIN VARIEDAD	S	1,55	0,00
170000006966905	14-070-026-00056-0001	20902	BARBECHO TRADICIONAL-CON CUBIERTA VEGETAL	S	0,52	0,00
170000006966906	14-070-026-00057-0001	20902	BARBECHO TRADICIONAL-CON CUBIERTA VEGETAL	S	0,50	0,00
170000006966907	14-070-026-00058-0001	20902	BARBECHO TRADICIONAL-CON CUBIERTA VEGETAL	S	0,50	0,00
170000006966908	14-070-026-00059-0002	20902	BARBECHO TRADICIONAL-CON CUBIERTA VEGETAL	S	0,77	0,00
170000006966900	14-070-026-00060-0001	20902	BARBECHO TRADICIONAL-CON CUBIERTA VEGETAL	S	0,76	0,00
170000006966902	14-070-027-00021-0001	20902	BARBECHO TRADICIONAL-CON CUBIERTA VEGETAL	S	0,19	0,00
170000006966898	14-070-028-00044-0001	20902	BARBECHO TRADICIONAL-CON CUBIERTA VEGETAL	S	0,29	0,00
170000006966899	14-070-028-00045-0001	20902	BARBECHO TRADICIONAL-CON CUBIERTA VEGETAL	S	0,44	0,00

<u>REF.</u>	<u>REFERENCIA SIGPAC</u>	<u>CULTIVO</u>	<u>DESCRIPCIÓN CULTIVO</u>	<u>S/R</u>	<u>SUP. COMPROM.</u> <u>(ha)</u>	<u>SUP. CUMPLE</u> <u>(ha)</u>
170000006966915	14-070-028-00047-0001	20902	BARBECHO TRADICIONAL-CON CUBIERTA VEGETAL	S	0,24	0,00
170000006966916	14-070-028-00048-0001	20902	BARBECHO TRADICIONAL-CON CUBIERTA VEGETAL	S	0,27	0,00
170000006966890	14-070-028-00050-0001	20902	BARBECHO TRADICIONAL-CON CUBIERTA VEGETAL	S	0,82	0,00
170000006966897	14-070-030-00285-0001	20901	BARBECHO TRADICIONAL-SIN CUBIERTA VEGETAL	S	0,39	0,39
170000006966891	14-070-031-00229-0001	12000	TRANQUILLÓN-SIN VARIEDAD	S	1,13	1,13
170000006966883	14-070-034-00001-0001	20902	BARBECHO TRADICIONAL-CON CUBIERTA VEGETAL	S	0,96	0,00

Pendiente media de la explotación**PUNTOS:** 1,00 5.59%

<u>REF.</u>	<u>REFERENCIA SIGPAC</u>	<u>CULTIVO</u>	<u>DESCRIPCIÓN CULTIVO</u>	<u>S/R</u>	<u>PENDIENTE MEDIA (%)</u>	<u>SUP. COMPROM.</u> <u>(ha)</u>
170000006966865	14-035-050-00048-0001	12000	TRANQUILLÓN-SIN VARIEDAD	S	11,60	1,72
170000006966901	14-035-050-00049-0003	12000	TRANQUILLÓN-SIN VARIEDAD	S	11,16	1,97
170000006966918	14-035-050-00050-0001	20902	BARBECHO TRADICIONAL-CON CUBIERTA VEGETAL	S	7,57	7,98
170000006966892	14-070-001-00058-0001	20902	BARBECHO TRADICIONAL-CON CUBIERTA VEGETAL	S	6,45	0,45
170000006966893	14-070-001-00059-0001	20902	BARBECHO TRADICIONAL-CON CUBIERTA VEGETAL	S	6,65	0,45
170000006966894	14-070-001-00060-0001	20902	BARBECHO TRADICIONAL-CON CUBIERTA VEGETAL	S	5,01	0,72
170000006966886	14-070-001-00189-0003	20901	BARBECHO TRADICIONAL-SIN CUBIERTA VEGETAL	S	4,66	0,72
170000006966909	14-070-002-00005-0001	12000	TRANQUILLÓN-SIN VARIEDAD	S	3,42	0,63
170000006966887	14-070-002-00205-0001	20901	BARBECHO TRADICIONAL-SIN CUBIERTA VEGETAL	S	4,60	0,87
170000006966878	14-070-004-00504-0001	12000	TRANQUILLÓN-SIN VARIEDAD	S	2,01	0,22
170000006966877	14-070-004-00557-0001	12000	TRANQUILLÓN-SIN VARIEDAD	S	2,88	0,30
170000006966875	14-070-008-00111-0001	12000	TRANQUILLÓN-SIN VARIEDAD	S	5,48	0,67
170000006966876	14-070-009-00401-0001	20902	BARBECHO TRADICIONAL-CON CUBIERTA VEGETAL	S	3,26	1,53
170000006966869	14-070-025-00015-0002	12000	TRANQUILLÓN-SIN VARIEDAD	S	1,58	0,60
170000006966914	14-070-025-00015-0007	8000	AVENA-SIN VARIEDAD	S	2,75	4,29
-108616	14-070-025-00015-0007	40000	GUISANTES-SIN VARIEDAD	S	2,75	0,43
170000006966882	14-070-025-00015-0011	12000	TRANQUILLÓN-SIN VARIEDAD	S	4,88	0,16
-108647	14-070-025-00015-0011	40000	GUISANTES-SIN VARIEDAD	S	4,88	0,32
170000006966903	14-070-025-00065-0001	40000	GUISANTES-SIN VARIEDAD	S	4,58	0,41
170000006966904	14-070-025-00074-0003	12000	TRANQUILLÓN-SIN VARIEDAD	S	3,44	3,89
-108687	14-070-025-00074-0003	40000	GUISANTES-SIN VARIEDAD	S	3,44	6,46
-108681	14-070-025-00074-0003	40000	GUISANTES-SIN VARIEDAD	S	3,44	1,70
170000006966884	14-070-025-00081-0001	40000	GUISANTES-SIN VARIEDAD	S	3,65	0,94
170000006966885	14-070-025-00084-0001	12000	TRANQUILLÓN-SIN VARIEDAD	S	2,64	3,06
170000006966895	14-070-025-00091-0001	40000	GUISANTES-SIN VARIEDAD	S	2,72	1,20
170000006966896	14-070-025-00092-0001	40000	GUISANTES-SIN VARIEDAD	S	3,66	1,55
170000006966905	14-070-026-00056-0001	20902	BARBECHO TRADICIONAL-CON CUBIERTA VEGETAL	S	3,95	0,52
170000006966906	14-070-026-00057-0001	20902	BARBECHO TRADICIONAL-CON CUBIERTA VEGETAL	S	4,29	0,50
170000006966907	14-070-026-00058-0001	20902	BARBECHO TRADICIONAL-CON CUBIERTA VEGETAL	S	4,37	0,50
170000006966908	14-070-026-00059-0002	20902	BARBECHO TRADICIONAL-CON CUBIERTA VEGETAL	S	4,97	0,77
170000006966900	14-070-026-00060-0001	20902	BARBECHO TRADICIONAL-CON CUBIERTA VEGETAL	S	4,80	0,76
170000006966902	14-070-027-00021-0001	20902	BARBECHO TRADICIONAL-CON CUBIERTA VEGETAL	S	6,27	0,19
170000006966898	14-070-028-00044-0001	20902	BARBECHO TRADICIONAL-CON CUBIERTA VEGETAL	S	9,26	0,29
170000006966899	14-070-028-00045-0001	20902	BARBECHO TRADICIONAL-CON CUBIERTA VEGETAL	S	13,72	0,44
170000006966915	14-070-028-00047-0001	20902	BARBECHO TRADICIONAL-CON CUBIERTA VEGETAL	S	12,67	0,24
170000006966916	14-070-028-00048-0001	20902	BARBECHO TRADICIONAL-CON CUBIERTA VEGETAL	S	9,16	0,27

REF.	REFERENCIA SIGPAC	CULTIVO	DESCRIPCIÓN CULTIVO	S/R	PENDIENTE	SUP.
					MEDIA (%)	COMPROM.
						(ha)
170000006966890	14-070-028-00050-0001	20902	BARBECHO TRADICIONAL-CON CUBIERTA VEGETAL	S	21,74	0,82
170000006966897	14-070-030-00285-0001	20901	BARBECHO TRADICIONAL-SIN CUBIERTA VEGETAL	S	3,31	0,39
170000006966891	14-070-031-00229-0001	12000	TRANQUILLÓN-SIN VARIEDAD	S	6,19	1,13
170000006966883	14-070-034-00001-0001	20902	BARBECHO TRADICIONAL-CON CUBIERTA VEGETAL	S	18,95	0,96

Porcentaje de Superficie de la explotación en municipios con más del 40 por ciento de su superficie agraria dentro de la Zona de desertificación

PUNTOS: 0,00 0,0%

REF.	REFERENCIA SIGPAC	CULTIVO	DESCRIPCIÓN CULTIVO	S/R	SUP.	SUP.
					COMPROM.	CUMPLE
					(ha)	(ha)
170000006966865	14-035-050-00048-0001	12000	TRANQUILLÓN-SIN VARIEDAD	S	1,72	0,00
170000006966901	14-035-050-00049-0003	12000	TRANQUILLÓN-SIN VARIEDAD	S	1,97	0,00
170000006966918	14-035-050-00050-0001	20902	BARBECHO TRADICIONAL-CON CUBIERTA VEGETAL	S	7,98	0,00
170000006966892	14-070-001-00058-0001	20902	BARBECHO TRADICIONAL-CON CUBIERTA VEGETAL	S	0,45	0,00
170000006966893	14-070-001-00059-0001	20902	BARBECHO TRADICIONAL-CON CUBIERTA VEGETAL	S	0,45	0,00
170000006966894	14-070-001-00060-0001	20902	BARBECHO TRADICIONAL-CON CUBIERTA VEGETAL	S	0,72	0,00
170000006966886	14-070-001-00189-0003	20901	BARBECHO TRADICIONAL-SIN CUBIERTA VEGETAL	S	0,72	0,00
170000006966909	14-070-002-00005-0001	12000	TRANQUILLÓN-SIN VARIEDAD	S	0,63	0,00
170000006966887	14-070-002-00205-0001	20901	BARBECHO TRADICIONAL-SIN CUBIERTA VEGETAL	S	0,87	0,00
170000006966878	14-070-004-00504-0001	12000	TRANQUILLÓN-SIN VARIEDAD	S	0,22	0,00
170000006966877	14-070-004-00557-0001	12000	TRANQUILLÓN-SIN VARIEDAD	S	0,30	0,00
170000006966875	14-070-008-00111-0001	12000	TRANQUILLÓN-SIN VARIEDAD	S	0,67	0,00
170000006966876	14-070-009-00401-0001	20902	BARBECHO TRADICIONAL-CON CUBIERTA VEGETAL	S	1,53	0,00
170000006966869	14-070-025-00015-0002	12000	TRANQUILLÓN-SIN VARIEDAD	S	0,60	0,00
170000006966914	14-070-025-00015-0007	8000	AVENA-SIN VARIEDAD	S	4,29	0,00
-108616	14-070-025-00015-0007	40000	GUISANTES-SIN VARIEDAD	S	0,43	0,00
170000006966882	14-070-025-00015-0011	12000	TRANQUILLÓN-SIN VARIEDAD	S	0,16	0,00
-108647	14-070-025-00015-0011	40000	GUISANTES-SIN VARIEDAD	S	0,32	0,00
170000006966903	14-070-025-00065-0001	40000	GUISANTES-SIN VARIEDAD	S	0,41	0,00
170000006966904	14-070-025-00074-0003	12000	TRANQUILLÓN-SIN VARIEDAD	S	3,89	0,00
-108681	14-070-025-00074-0003	40000	GUISANTES-SIN VARIEDAD	S	1,70	0,00
-108687	14-070-025-00074-0003	40000	GUISANTES-SIN VARIEDAD	S	6,46	0,00
170000006966884	14-070-025-00081-0001	40000	GUISANTES-SIN VARIEDAD	S	0,94	0,00
170000006966885	14-070-025-00084-0001	12000	TRANQUILLÓN-SIN VARIEDAD	S	3,06	0,00
170000006966895	14-070-025-00091-0001	40000	GUISANTES-SIN VARIEDAD	S	1,20	0,00
170000006966896	14-070-025-00092-0001	40000	GUISANTES-SIN VARIEDAD	S	1,55	0,00
170000006966905	14-070-026-00056-0001	20902	BARBECHO TRADICIONAL-CON CUBIERTA VEGETAL	S	0,52	0,00
170000006966906	14-070-026-00057-0001	20902	BARBECHO TRADICIONAL-CON CUBIERTA VEGETAL	S	0,50	0,00
170000006966907	14-070-026-00058-0001	20902	BARBECHO TRADICIONAL-CON CUBIERTA VEGETAL	S	0,50	0,00
170000006966908	14-070-026-00059-0002	20902	BARBECHO TRADICIONAL-CON CUBIERTA VEGETAL	S	0,77	0,00
170000006966900	14-070-026-00060-0001	20902	BARBECHO TRADICIONAL-CON CUBIERTA VEGETAL	S	0,76	0,00
170000006966902	14-070-027-00021-0001	20902	BARBECHO TRADICIONAL-CON CUBIERTA VEGETAL	S	0,19	0,00
170000006966898	14-070-028-00044-0001	20902	BARBECHO TRADICIONAL-CON CUBIERTA VEGETAL	S	0,29	0,00
170000006966899	14-070-028-00045-0001	20902	BARBECHO TRADICIONAL-CON CUBIERTA VEGETAL	S	0,44	0,00
170000006966915	14-070-028-00047-0001	20902	BARBECHO TRADICIONAL-CON CUBIERTA VEGETAL	S	0,24	0,00
170000006966916	14-070-028-00048-0001	20902	BARBECHO TRADICIONAL-CON CUBIERTA VEGETAL	S	0,27	0,00
170000006966890	14-070-028-00050-0001	20902	BARBECHO TRADICIONAL-CON CUBIERTA VEGETAL	S	0,82	0,00
170000006966897	14-070-030-00285-0001	20901	BARBECHO TRADICIONAL-SIN CUBIERTA	S	0,39	0,00

REF.	REFERENCIA SIGPAC	CULTIVO	DESCRIPCIÓN CULTIVO	S/R	SUP. COMPROM. (ha)	SUP. CUMPLE (ha)
1700000006966891	14-070-031-00229-0001	12000	VEGETAL TRANQUILLÓN-SIN VARIEDAD	S	1,13	0,00
1700000006966883	14-070-034-00001-0001	20902	VEGETAL BARBECHO TRADICIONAL-CON CUBIERTA	S	0,96	0,00



<u>APELLIDOS Y NOMBRE / RAZÓN SOCIAL</u>	<u>NIF</u>	<u>EXPEDIENTE</u>	<u>SUP. COMPROMETIDA</u>		
			<u>(ha)</u>		
GOMEZ POZO MARCOS ROMAN	***4889*	1079270	9.99		
RESOLUCIÓN					
ADMITIDO					
IMPORTE POR ANUALIDAD					
	2018	2019	2020	2021	2022
IMPORTE MÁXIMO SUBVENCIONABLE	1.510,19 €	1.510,19 €	1.510,19 €	1.510,19 €	1.510,19 €
IMPORTE MEDIO DE TRANSFERENCIA (€/ha)	151,17 €	151,17 €	151,17 €	151,17 €	151,17 €

DETALLE IMPORTES POR ANUALIDAD

<u>GRUPOS DE CULTIVO ADMITIDOS</u>	<u>SUP. COMPROM.</u>	2018	2019	2020	2021	2022
	<u>(ha)</u>					
HERBÁCEOS	9,99	1.510,19 €	1.510,19 €	1.510,19 €	1.510,19 €	1.510,19 €

RECINTOS COMPROMETIDOS

<u>REF.</u>	<u>REFERENCIA SIGPAC</u>	<u>CULTIVO DESCRIPCIÓN CULTIVO</u>	<u>S/R</u>	<u>PEND. MEDIA</u>	<u>SUP. DEC. ADMIN.</u>	<u>NU SUP. CERT.</u>	<u>SUP. CAMPO</u>	<u>SUP. COMPROM.</u>
				<u>(%)</u>	<u>(ha)</u>	<u>(ha)</u>	<u>(ha)</u>	<u>(ha)</u>
170000005852541	14-035-019-00066-0001	40001 GUI SANTES-ABARTH	S	2,02	0,46	0,46		0,46
170000005852538	14-035-019-00067-0001	40001 GUI SANTES-ABARTH	S	3,42	0,16	0,16		0,16
170000005852539	14-035-020-00064-0001	40001 GUI SANTES-ABARTH	S	4,25	0,57	0,57		0,57
170000005852586	14-035-005-00025-0001	40001 GUI SANTES-ABARTH	S	5,86	0,71	0,71		0,71
170000005852536	14-035-020-00065-0001	40001 GUI SANTES-ABARTH	S	6,37	0,70	0,70		0,70
170000005852566	14-035-005-00055-0001	40001 GUI SANTES-ABARTH	S	9,68	0,93	0,93		0,93
170000005852560	14-035-005-00026-0003	40001 GUI SANTES-ABARTH	S	10,44	6,14	6,14		6,14
170000005852552	14-035-005-00054-0001	40001 GUI SANTES-ABARTH	S	11,83	0,32	0,32		0,32

INCIDENCIAS**INCIDENCIA DESCRIPCIÓN**

7106 No indica en el impreso INFO_ADICIONAL-Reverso el Organismo de Control al que pertenece.

RESUMEN CRITERIOS DE SELECCIÓN**11.2.1.1 Mantenimiento de prácticas y métodos de agricultura ecológica: Cultivos herbáceos - Conv 2018.** PUNTOS: 2,00

	<u>PUNTOS</u>	<u>CUMPLE</u>
Porcentaje de superficie determinada en Red Natura 2000	0,00	0.0%
Porcentaje de superficie determinada situada en zonas RAMSAR	0,00	0.0%
Porcentaje de superficie determinada en zonas vulnerables a la contaminación por nitratos	0,00	0.0%
Pendiente media de la explotación	2,00	8.95%
Porcentaje de Superficie de la explotación en municipios con más del 40 por ciento de su superficie agraria dentro de la Zona de desertificación	0,00	0.0%



DETALLE CRITERIOS DE SELECCIÓN**11.2.1.1 Mantenimiento de prácticas y métodos de agricultura ecológica: Cultivos herbáceos - Conv 2018.****PUNTOS: 2,00****Porcentaje de superficie determinada en Red Natura 2000****PUNTOS: 0,00 0.0%**

<u>REF.</u>	<u>REFERENCIA SIGPAC</u>	<u>CULTIVO</u>	<u>DESCRIPCIÓN CULTIVO</u>	<u>S/R</u>	<u>SUP. COMPROM. (ha)</u>	<u>SUP. CUMPLE (ha)</u>
170000005852586	14-035-005-00025-0001	40001	GUISANTES-ABARTH	S	0,71	0,00
170000005852560	14-035-005-00026-0003	40001	GUISANTES-ABARTH	S	6,14	0,00
170000005852552	14-035-005-00054-0001	40001	GUISANTES-ABARTH	S	0,32	0,00
170000005852566	14-035-005-00055-0001	40001	GUISANTES-ABARTH	S	0,93	0,00
170000005852541	14-035-019-00066-0001	40001	GUISANTES-ABARTH	S	0,46	0,00
170000005852538	14-035-019-00067-0001	40001	GUISANTES-ABARTH	S	0,16	0,00
170000005852539	14-035-020-00064-0001	40001	GUISANTES-ABARTH	S	0,57	0,00
170000005852536	14-035-020-00065-0001	40001	GUISANTES-ABARTH	S	0,70	0,00

Porcentaje de superficie determinada situada en zonas RAMSAR**PUNTOS: 0,00 0.0%**

<u>REF.</u>	<u>REFERENCIA SIGPAC</u>	<u>CULTIVO</u>	<u>DESCRIPCIÓN CULTIVO</u>	<u>S/R</u>	<u>SUP. COMPROM. (ha)</u>	<u>SUP. CUMPLE (ha)</u>
170000005852586	14-035-005-00025-0001	40001	GUISANTES-ABARTH	S	0,71	0,00
170000005852560	14-035-005-00026-0003	40001	GUISANTES-ABARTH	S	6,14	0,00
170000005852552	14-035-005-00054-0001	40001	GUISANTES-ABARTH	S	0,32	0,00
170000005852566	14-035-005-00055-0001	40001	GUISANTES-ABARTH	S	0,93	0,00
170000005852541	14-035-019-00066-0001	40001	GUISANTES-ABARTH	S	0,46	0,00
170000005852538	14-035-019-00067-0001	40001	GUISANTES-ABARTH	S	0,16	0,00
170000005852539	14-035-020-00064-0001	40001	GUISANTES-ABARTH	S	0,57	0,00
170000005852536	14-035-020-00065-0001	40001	GUISANTES-ABARTH	S	0,70	0,00

Porcentaje de superficie determinada en zonas vulnerables a la contaminación por nitratos**PUNTOS: 0,00 0.0%**

<u>REF.</u>	<u>REFERENCIA SIGPAC</u>	<u>CULTIVO</u>	<u>DESCRIPCIÓN CULTIVO</u>	<u>S/R</u>	<u>SUP. COMPROM. (ha)</u>	<u>SUP. CUMPLE (ha)</u>
170000005852586	14-035-005-00025-0001	40001	GUISANTES-ABARTH	S	0,71	0,00
170000005852560	14-035-005-00026-0003	40001	GUISANTES-ABARTH	S	6,14	0,00
170000005852552	14-035-005-00054-0001	40001	GUISANTES-ABARTH	S	0,32	0,00
170000005852566	14-035-005-00055-0001	40001	GUISANTES-ABARTH	S	0,93	0,00
170000005852541	14-035-019-00066-0001	40001	GUISANTES-ABARTH	S	0,46	0,00
170000005852538	14-035-019-00067-0001	40001	GUISANTES-ABARTH	S	0,16	0,00
170000005852539	14-035-020-00064-0001	40001	GUISANTES-ABARTH	S	0,57	0,00
170000005852536	14-035-020-00065-0001	40001	GUISANTES-ABARTH	S	0,70	0,00

Pendiente media de la explotación**PUNTOS: 2,00 8.95%**

<u>REF.</u>	<u>REFERENCIA SIGPAC</u>	<u>CULTIVO</u>	<u>DESCRIPCIÓN CULTIVO</u>	<u>S/R</u>	<u>PENDIENTE MEDIA (%)</u>	<u>SUP. COMPROM. (ha)</u>
170000005852586	14-035-005-00025-0001	40001	GUISANTES-ABARTH	S	5,86	0,71
170000005852560	14-035-005-00026-0003	40001	GUISANTES-ABARTH	S	10,44	6,14
170000005852552	14-035-005-00054-0001	40001	GUISANTES-ABARTH	S	11,83	0,32
170000005852566	14-035-005-00055-0001	40001	GUISANTES-ABARTH	S	9,68	0,93
170000005852541	14-035-019-00066-0001	40001	GUISANTES-ABARTH	S	2,02	0,46
170000005852538	14-035-019-00067-0001	40001	GUISANTES-ABARTH	S	3,42	0,16
170000005852539	14-035-020-00064-0001	40001	GUISANTES-ABARTH	S	4,25	0,57
170000005852536	14-035-020-00065-0001	40001	GUISANTES-ABARTH	S	6,37	0,70

Porcentaje de Superficie de la explotación en municipios con más del 40 por ciento de su superficie agraria dentro de la Zona de desertificación**PUNTOS: 0,00 0.0%**

REF.	REFERENCIA SIGPAC	CULTIVO	DESCRIPCIÓN CULTIVO	S/R	SUP. COMPROM. (ha)	SUP. CUMPLE (ha)
1700000005852586	14-035-005-00025-0001	40001	GUISANTES-ABARTH	S	0,71	0,00
1700000005852560	14-035-005-00026-0003	40001	GUISANTES-ABARTH	S	6,14	0,00
1700000005852552	14-035-005-00054-0001	40001	GUISANTES-ABARTH	S	0,32	0,00
1700000005852566	14-035-005-00055-0001	40001	GUISANTES-ABARTH	S	0,93	0,00
1700000005852541	14-035-019-00066-0001	40001	GUISANTES-ABARTH	S	0,46	0,00
1700000005852538	14-035-019-00067-0001	40001	GUISANTES-ABARTH	S	0,16	0,00
1700000005852539	14-035-020-00064-0001	40001	GUISANTES-ABARTH	S	0,57	0,00
1700000005852536	14-035-020-00065-0001	40001	GUISANTES-ABARTH	S	0,70	0,00



<u>APELLIDOS Y NOMBRE / RAZÓN SOCIAL</u>	<u>NIF</u>	<u>EXPEDIENTE</u>	<u>SUP. COMPROMETIDA</u>		
			<u>(ha)</u>		
GONZALEZ AGUDO PABLO	****4730*	1198860	13.93		
<u>RESOLUCIÓN</u>					
ADMITIDO					
<u>IMPORTE POR ANUALIDAD</u>					

	<u>2018</u>	<u>2019</u>	<u>2020</u>	<u>2021</u>	<u>2022</u>
IMPORTE MÁXIMO SUBVENCIONABLE	2.105,80 €	2.105,80 €	2.105,80 €	2.105,80 €	2.105,80 €
IMPORTE MEDIO DE TRANSFERENCIA (€/ha)	151,17 €	151,17 €	151,17 €	151,17 €	151,17 €

DETALLE IMPORTES POR ANUALIDAD

<u>GRUPOS DE CULTIVO ADMITIDOS</u>	<u>SUP. COMPROM.</u>	<u>2018</u>	<u>2019</u>	<u>2020</u>	<u>2021</u>	<u>2022</u>
	<u>(ha)</u>					
HERBÁCEOS	13,93	2.105,80 €	2.105,80 €	2.105,80 €	2.105,80 €	2.105,80 €

RECINTOS COMPROMETIDOS

<u>REF.</u>	<u>REFERENCIA SIGPAC</u>	<u>CULTIVO DESCRIPCIÓN CULTIVO</u>	<u>S/R</u>	<u>PEND. MEDIA</u>	<u>SUP. DEC. ADMIN.</u>	<u>NU SUP. CERT.</u>	<u>SUP. CAMPO</u>	<u>SUP. COMPROM.</u>
				<u>(%)</u>	<u>(ha)</u>	<u>(ha)</u>	<u>(ha)</u>	<u>(ha)</u>
1700000006698936	14-035-011-00009-0011	5000 CEBADA-SIN VARIEDAD	S	7,21	8,23	16,46		8,23
-107273	14-035-011-00009-0013	8000 AVENA-SIN VARIEDAD	S	9,43	5,70	21,08		5,70

RESUMEN CRITERIOS DE SELECCIÓN

11.2.1.1 Mantenimiento de prácticas y métodos de agricultura ecológica: Cultivos herbáceos - Conv 2018. PUNTOS: 2,00

	<u>PUNTOS</u>	<u>CUMPLE</u>
Porcentaje de superficie determinada en Red Natura 2000	0,00	0.0%
Porcentaje de superficie determinada situada en zonas RAMSAR	0,00	0.0%
Porcentaje de superficie determinada en zonas vulnerables a la contaminación por nitratos	0,00	0.0%
Pendiente media de la explotación	2,00	8.12%
Porcentaje de Superficie de la explotación en municipios con más del 40 por ciento de su superficie agraria dentro de la Zona de desertificación	0,00	0.0%



DETALLE CRITERIOS DE SELECCIÓN**11.2.1.1 Mantenimiento de prácticas y métodos de agricultura ecológica: Cultivos herbáceos - Conv 2018.****PUNTOS: 2,00****Porcentaje de superficie determinada en Red Natura 2000****PUNTOS: 0,00 0.0%**

<u>REF.</u>	<u>REFERENCIA SIGPAC</u>	<u>CULTIVO</u>	<u>DESCRIPCIÓN CULTIVO</u>	<u>S/R</u>	<u>SUP. COMPROM. (ha)</u>	<u>SUP. CUMPLE (ha)</u>
1700000006698936	14-035-011-00009-0011	5000	CEBADA-SIN VARIEDAD	S	8,23	0,00
-107273	14-035-011-00009-0013	8000	AVENA-SIN VARIEDAD	S	5,70	0,00

Porcentaje de superficie determinada situada en zonas RAMSAR**PUNTOS: 0,00 0.0%**

<u>REF.</u>	<u>REFERENCIA SIGPAC</u>	<u>CULTIVO</u>	<u>DESCRIPCIÓN CULTIVO</u>	<u>S/R</u>	<u>SUP. COMPROM. (ha)</u>	<u>SUP. CUMPLE (ha)</u>
1700000006698936	14-035-011-00009-0011	5000	CEBADA-SIN VARIEDAD	S	8,23	0,00
-107273	14-035-011-00009-0013	8000	AVENA-SIN VARIEDAD	S	5,70	0,00

Porcentaje de superficie determinada en zonas vulnerables a la contaminación por nitratos**PUNTOS: 0,00 0.0%**

<u>REF.</u>	<u>REFERENCIA SIGPAC</u>	<u>CULTIVO</u>	<u>DESCRIPCIÓN CULTIVO</u>	<u>S/R</u>	<u>SUP. COMPROM. (ha)</u>	<u>SUP. CUMPLE (ha)</u>
1700000006698936	14-035-011-00009-0011	5000	CEBADA-SIN VARIEDAD	S	8,23	0,00
-107273	14-035-011-00009-0013	8000	AVENA-SIN VARIEDAD	S	5,70	0,00

Pendiente media de la explotación**PUNTOS: 2,00 8.12%**

<u>REF.</u>	<u>REFERENCIA SIGPAC</u>	<u>CULTIVO</u>	<u>DESCRIPCIÓN CULTIVO</u>	<u>S/R</u>	<u>PENDIENTE MEDIA (%)</u>	<u>SUP. COMPROM. (ha)</u>
1700000006698936	14-035-011-00009-0011	5000	CEBADA-SIN VARIEDAD	S	7,21	8,23
-107273	14-035-011-00009-0013	8000	AVENA-SIN VARIEDAD	S	9,43	5,70

Porcentaje de Superficie de la explotación en municipios con más del 40 por ciento de su superficie agraria dentro de la Zona de desertificación**PUNTOS: 0,00 0.0%**

<u>REF.</u>	<u>REFERENCIA SIGPAC</u>	<u>CULTIVO</u>	<u>DESCRIPCIÓN CULTIVO</u>	<u>S/R</u>	<u>SUP. COMPROM. (ha)</u>	<u>SUP. CUMPLE (ha)</u>
1700000006698936	14-035-011-00009-0011	5000	CEBADA-SIN VARIEDAD	S	8,23	0,00
-107273	14-035-011-00009-0013	8000	AVENA-SIN VARIEDAD	S	5,70	0,00



<u>APELLIDOS Y NOMBRE / RAZÓN SOCIAL</u>	<u>NIF</u>	<u>EXPEDIENTE</u>	<u>SUP. COMPROMETIDA</u>		
			<u>(ha)</u>		
GONZALEZ GOMEZ ANGEL	***2385*	1201239	23.96		
RESOLUCIÓN ADMITIDO					
IMPORTES POR ANUALIDAD					
	2018	2019	2020	2021	2022
IMPORTE MÁXIMO SUBVENCIONABLE	3.622,03 €	3.622,03 €	3.622,03 €	3.622,03 €	3.622,03 €
IMPORTE MEDIO DE TRANSFERENCIA (€/ha)	151,17 €	151,17 €	151,17 €	151,17 €	151,17 €

DETALLE IMPORTES POR ANUALIDAD

<u>GRUPOS DE CULTIVO ADMITIDOS</u>	<u>SUP. COMPROM.</u>	2018	2019	2020	2021	2022
	<u>(ha)</u>					
HERBÁCEOS	23,96	3.622,03 €	3.622,03 €	3.622,03 €	3.622,03 €	3.622,03 €

RECINTOS COMPROMETIDOS

<u>REF.</u>	<u>REFERENCIA SIGPAC</u>	<u>CULTIVO DESCRIPCIÓN CULTIVO</u>	<u>S/R</u>	<u>PEND. MEDIA (%)</u>	<u>SUP. DEC. ADMIN. (ha)</u>	<u>NU SUP. CERT. (ha)</u>	<u>SUP. CAMPO (ha)</u>	<u>SUP. COMPROM. (ha)</u>
1700000006705525	14-008-010-00056-0001	40211 GUI SANTES-LIVIA	S	6,46	7,84	7,84		7,84
1700000006705530	14-008-010-00057-0001	40211 GUI SANTES-LIVIA	S	6,57	0,93	0,93		0,93
1700000006705526	14-008-010-00058-0001	40211 GUI SANTES-LIVIA	S	8,86	1,72	1,39		1,39
1700000006705529	14-008-010-00058-0001	8000 AVENA-SIN VARIEDAD	S	8,86	2,02	1,64		1,64
1700000006705535	14-008-010-00058-0001	8000 AVENA-SIN VARIEDAD	S	8,86	5,35	4,34		4,34
1700000006705528	14-035-005-00029-0001	40211 GUI SANTES-LIVIA	S	9,07	3,95	3,95		3,95
1700000006705533	14-008-010-00059-0001	8000 AVENA-SIN VARIEDAD	S	9,43	0,44	0,44		0,44
1700000006705534	14-008-010-00059-0001	8000 AVENA-SIN VARIEDAD	S	9,43	0,95	0,95		0,95
1700000006705527	14-035-005-00244-0001	40211 GUI SANTES-LIVIA	S	11,86	2,48	2,51		2,48

INCIDENCIAS**INCIDENCIA DESCRIPCIÓN**

- 85002 Recinto declarado que no cumple en su totalidad con las normas de producción ecológica (artículo 5-1 e), Orden 26 mayo 2015)
 Ref:1700000006705529 Recinto:14-008-010-00058-001 Cultivo:8000 AVENA-SIN VARIEDAD Secano Sup. Declarada:2,02 Superficie Certificada (Ha):1,64
 Ref:1700000006705535 Recinto:14-008-010-00058-001 Cultivo:8000 AVENA-SIN VARIEDAD Secano Sup. Declarada:5,35 Superficie Certificada (Ha):4,34
 Ref:1700000006705526 Recinto:14-008-010-00058-001 Cultivo:40211 GUI SANTES-LIVIA Secano Sup. Declarada:1,72 Superficie Certificada (Ha):1,39

RESUMEN CRITERIOS DE SELECCIÓN

11.2.1.1 Mantenimiento de prácticas y métodos de agricultura ecológica: Cultivos herbáceos - Conv 2018. PUNTOS: 2,00

	<u>PUNTOS</u>	<u>CUMPLE</u>
Porcentaje de superficie determinada en Red Natura 2000	0,00	0.0%
Porcentaje de superficie determinada situada en zonas RAMSAR	0,00	0.0%
Porcentaje de superficie determinada en zonas vulnerables a la contaminación por nitratos	0,00	0.0%
Pendiente media de la explotación	2,00	8.36%
Porcentaje de Superficie de la explotación en municipios con más del 40 por ciento de su superficie agraria dentro de la Zona de desertificación	0,00	0.0%



DETALLE CRITERIOS DE SELECCIÓN**11.2.1.1 Mantenimiento de prácticas y métodos de agricultura ecológica: Cultivos herbáceos - Conv 2018.****PUNTOS: 2,00****Porcentaje de superficie determinada en Red Natura 2000****PUNTOS: 0,00 0.0%**

<u>REF.</u>	<u>REFERENCIA SIGPAC</u>	<u>CULTIVO</u>	<u>DESCRIPCIÓN CULTIVO</u>	<u>S/R</u>	<u>SUP. COMPROM. (ha)</u>	<u>SUP. CUMPLE (ha)</u>
170000006705525	14-008-010-00056-0001	40211	GUISANTES-LIVIA	S	7,84	0,00
170000006705530	14-008-010-00057-0001	40211	GUISANTES-LIVIA	S	0,93	0,00
170000006705535	14-008-010-00058-0001	8000	AVENA-SIN VARIEDAD	S	4,34	0,00
170000006705529	14-008-010-00058-0001	8000	AVENA-SIN VARIEDAD	S	1,64	0,00
170000006705526	14-008-010-00058-0001	40211	GUISANTES-LIVIA	S	1,39	0,00
170000006705533	14-008-010-00059-0001	8000	AVENA-SIN VARIEDAD	S	0,44	0,00
170000006705534	14-008-010-00059-0001	8000	AVENA-SIN VARIEDAD	S	0,95	0,00
170000006705528	14-035-005-00029-0001	40211	GUISANTES-LIVIA	S	3,95	0,00
170000006705527	14-035-005-00244-0001	40211	GUISANTES-LIVIA	S	2,48	0,00

Porcentaje de superficie determinada situada en zonas RAMSAR**PUNTOS: 0,00 0.0%**

<u>REF.</u>	<u>REFERENCIA SIGPAC</u>	<u>CULTIVO</u>	<u>DESCRIPCIÓN CULTIVO</u>	<u>S/R</u>	<u>SUP. COMPROM. (ha)</u>	<u>SUP. CUMPLE (ha)</u>
170000006705525	14-008-010-00056-0001	40211	GUISANTES-LIVIA	S	7,84	0,00
170000006705530	14-008-010-00057-0001	40211	GUISANTES-LIVIA	S	0,93	0,00
170000006705535	14-008-010-00058-0001	8000	AVENA-SIN VARIEDAD	S	4,34	0,00
170000006705529	14-008-010-00058-0001	8000	AVENA-SIN VARIEDAD	S	1,64	0,00
170000006705526	14-008-010-00058-0001	40211	GUISANTES-LIVIA	S	1,39	0,00
170000006705534	14-008-010-00059-0001	8000	AVENA-SIN VARIEDAD	S	0,95	0,00
170000006705533	14-008-010-00059-0001	8000	AVENA-SIN VARIEDAD	S	0,44	0,00
170000006705528	14-035-005-00029-0001	40211	GUISANTES-LIVIA	S	3,95	0,00
170000006705527	14-035-005-00244-0001	40211	GUISANTES-LIVIA	S	2,48	0,00

Porcentaje de superficie determinada en zonas vulnerables a la contaminación por nitratos**PUNTOS: 0,00 0.0%**

<u>REF.</u>	<u>REFERENCIA SIGPAC</u>	<u>CULTIVO</u>	<u>DESCRIPCIÓN CULTIVO</u>	<u>S/R</u>	<u>SUP. COMPROM. (ha)</u>	<u>SUP. CUMPLE (ha)</u>
170000006705525	14-008-010-00056-0001	40211	GUISANTES-LIVIA	S	7,84	0,00
170000006705530	14-008-010-00057-0001	40211	GUISANTES-LIVIA	S	0,93	0,00
170000006705535	14-008-010-00058-0001	8000	AVENA-SIN VARIEDAD	S	4,34	0,00
170000006705529	14-008-010-00058-0001	8000	AVENA-SIN VARIEDAD	S	1,64	0,00
170000006705526	14-008-010-00058-0001	40211	GUISANTES-LIVIA	S	1,39	0,00
170000006705533	14-008-010-00059-0001	8000	AVENA-SIN VARIEDAD	S	0,44	0,00
170000006705534	14-008-010-00059-0001	8000	AVENA-SIN VARIEDAD	S	0,95	0,00
170000006705528	14-035-005-00029-0001	40211	GUISANTES-LIVIA	S	3,95	0,00
170000006705527	14-035-005-00244-0001	40211	GUISANTES-LIVIA	S	2,48	0,00

Pendiente media de la explotación**PUNTOS: 2,00 8.36%**

<u>REF.</u>	<u>REFERENCIA SIGPAC</u>	<u>CULTIVO</u>	<u>DESCRIPCIÓN CULTIVO</u>	<u>S/R</u>	<u>PENDIENTE MEDIA (%)</u>	<u>SUP. COMPROM. (ha)</u>
170000006705525	14-008-010-00056-0001	40211	GUISANTES-LIVIA	S	6,46	7,84
170000006705530	14-008-010-00057-0001	40211	GUISANTES-LIVIA	S	6,57	0,93
170000006705529	14-008-010-00058-0001	8000	AVENA-SIN VARIEDAD	S	8,86	1,64
170000006705535	14-008-010-00058-0001	8000	AVENA-SIN VARIEDAD	S	8,86	4,34
170000006705526	14-008-010-00058-0001	40211	GUISANTES-LIVIA	S	8,86	1,39
170000006705533	14-008-010-00059-0001	8000	AVENA-SIN VARIEDAD	S	9,43	0,44
170000006705534	14-008-010-00059-0001	8000	AVENA-SIN VARIEDAD	S	9,43	0,95
170000006705528	14-035-005-00029-0001	40211	GUISANTES-LIVIA	S	9,07	3,95

REF.	REFERENCIA SIGPAC	CULTIVO	DESCRIPCIÓN CULTIVO	S/R	PENDIENTE	SUP.
					MEDIA (%)	COMPROM.
						(ha)
1700000006705527	14-035-005-00244-0001	40211	GUISANTES-LIVIA	S	11,86	2,48

Porcentaje de Superficie de la explotación en municipios con más del 40 por ciento de su superficie agraria dentro de la Zona de desertificación PUNTOS: 0,00 0.0%

REF.	REFERENCIA SIGPAC	CULTIVO	DESCRIPCIÓN CULTIVO	S/R	SUP.	SUP.
					COMPROM.	CUMPLE
					(ha)	(ha)
1700000006705525	14-008-010-00056-0001	40211	GUISANTES-LIVIA	S	7,84	0,00
1700000006705530	14-008-010-00057-0001	40211	GUISANTES-LIVIA	S	0,93	0,00
1700000006705529	14-008-010-00058-0001	8000	AVENA-SIN VARIEDAD	S	1,64	0,00
1700000006705535	14-008-010-00058-0001	8000	AVENA-SIN VARIEDAD	S	4,34	0,00
1700000006705526	14-008-010-00058-0001	40211	GUISANTES-LIVIA	S	1,39	0,00
1700000006705533	14-008-010-00059-0001	8000	AVENA-SIN VARIEDAD	S	0,44	0,00
1700000006705534	14-008-010-00059-0001	8000	AVENA-SIN VARIEDAD	S	0,95	0,00
1700000006705528	14-035-005-00029-0001	40211	GUISANTES-LIVIA	S	3,95	0,00
1700000006705527	14-035-005-00244-0001	40211	GUISANTES-LIVIA	S	2,48	0,00



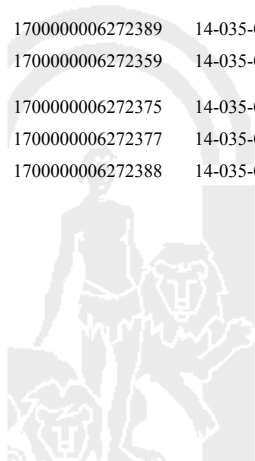
<u>APELLIDOS Y NOMBRE / RAZÓN SOCIAL</u>	<u>NIF</u>	<u>EXPEDIENTE</u>	<u>SUP. COMPROMETIDA</u>			
			<u>(ha)</u>			
GONZALEZ MURILLO MARIA CONCEPCION	****4065*	1225296	102.11			
RESOLUCIÓN ADMITIDO						
IMPORTE POR ANUALIDAD						
		<u>2018</u>	<u>2019</u>	<u>2020</u>	<u>2021</u>	<u>2022</u>
IMPORTE MÁXIMO SUBVENCIONABLE		8.861,59 €	8.861,59 €	8.861,59 €	8.861,59 €	8.861,59 €
IMPORTE MEDIO DE TRANSFERENCIA (€/ha)		86,78 €	86,78 €	86,78 €	86,78 €	86,78 €

DETALLE IMPORTES POR ANUALIDAD

<u>GRUPOS DE CULTIVO ADMITIDOS</u>	<u>SUP. COMPROM.</u>	<u>2018</u>	<u>2019</u>	<u>2020</u>	<u>2021</u>	<u>2022</u>
	<u>(ha)</u>					
HERBÁCEOS	58,62	8.861,59 €	8.861,59 €	8.861,59 €	8.861,59 €	8.861,59 €
HERBÁCEOS NO ELEGIBLES	43,49	0,00 €	0,00 €	0,00 €	0,00 €	0,00 €

RECINTOS COMPROMETIDOS

<u>REF.</u>	<u>REFERENCIA SIGPAC</u>	<u>CULTIVO DESCRIPCIÓN CULTIVO</u>	<u>S/R</u>	<u>PEND. MEDIA</u>	<u>SUP. DEC. ADMIN.</u>	<u>NU SUP. CERT.</u>	<u>SUP. CAMPO</u>	<u>SUP. COMPROM.</u>
				<u>(%)</u>	<u>(ha)</u>	<u>(ha)</u>	<u>(ha)</u>	<u>(ha)</u>
1700000006272356	14-035-046-00268-0001	5000 CEBADA-SIN VARIEDAD	S	1,83	0,71	0,71		0,71
1700000006272374	14-035-047-00473-0001	8000 AVENA-SIN VARIEDAD	S	2,37	1,32	1,32		1,32
1700000006272357	14-035-046-00270-0001	5000 CEBADA-SIN VARIEDAD	S	2,81	3,95	3,95		3,95
1700000006272383	14-035-019-00518-0001	8000 AVENA-SIN VARIEDAD	S	2,82	1,48	1,48		1,48
1700000006272378	14-035-019-00519-0001	8000 AVENA-SIN VARIEDAD	S	2,85	1,38	1,38		1,38
1700000006272385	14-035-019-00517-0001	8000 AVENA-SIN VARIEDAD	S	2,88	0,13	0,13		0,13
1700000006272362	14-035-046-00183-0001	5000 CEBADA-SIN VARIEDAD	S	2,98	2,94	2,94		2,94
1700000006272366	14-035-054-00101-0002	5000 CEBADA-SIN VARIEDAD	S	3,14	1,59	1,59		1,59
1700000006272363	14-035-043-00060-0001	8000 AVENA-SIN VARIEDAD	S	3,19	1,39	1,39		1,39
-53738	14-035-054-00088-0001	20901 BARBECHO TRADICIONAL-SIN CUBIERTA VEGETAL	S	3,53	0,75	0,75		0,73
-53714	14-035-054-00080-0001	5000 CEBADA-SIN VARIEDAD	S	3,91	0,65	1,30		0,65
1700000006272370	14-035-043-00543-0001	8000 AVENA-SIN VARIEDAD	S	4,10	1,81	1,81		1,81
-53666	14-035-054-00100-0006	5000 CEBADA-SIN VARIEDAD	S	4,15	12,91	12,91		12,91
1700000006272379	14-035-010-00043-0001	8000 AVENA-SIN VARIEDAD	S	4,16	1,55	1,55		1,55
1700000006272386	14-035-005-00008-0002	20901 BARBECHO TRADICIONAL-SIN CUBIERTA VEGETAL	S	4,19	0,31	0,31		0,31
1700000006272391	14-035-019-00048-0001	8000 AVENA-SIN VARIEDAD	S	4,51	3,49	3,49		3,49
-53655	14-035-054-00099-0004	20901 BARBECHO TRADICIONAL-SIN CUBIERTA VEGETAL	S	4,99	22,35	22,35		22,30
1700000006272358	14-035-002-00026-0002	20901 BARBECHO TRADICIONAL-SIN CUBIERTA VEGETAL	S	5,89	2,04	2,04		2,04
-53698	14-035-054-00073-0001	5000 CEBADA-SIN VARIEDAD	S	5,96	0,03	0,06		0,03
-53682	14-035-054-00073-0001	5000 CEBADA-SIN VARIEDAD	S	5,96	0,65	1,30		0,65
1700000006272360	14-035-043-00061-0001	8000 AVENA-SIN VARIEDAD	S	6,09	0,58	0,58		0,58
-53688	14-035-054-00074-0001	5000 CEBADA-SIN VARIEDAD	S	6,12	0,12	0,24		0,12
-53672	14-035-054-00102-0001	5000 CEBADA-SIN VARIEDAD	S	6,18	10,43	10,43		10,43
-53707	14-035-054-00079-0001	5000 CEBADA-SIN VARIEDAD	S	6,65	0,27	0,66		0,27
1700000006272372	14-035-005-00031-0003	5000 CEBADA-SIN VARIEDAD	S	7,26	4,60	4,60		4,60
1700000006272345	14-035-002-00024-0002	20901 BARBECHO TRADICIONAL-SIN CUBIERTA VEGETAL	S	7,56	5,09	5,09		5,09
1700000006272349	14-035-054-00075-0002	5000 CEBADA-SIN VARIEDAD	S	8,70	0,05	0,05		0,05
1700000006272373	14-035-005-00030-0001	5000 CEBADA-SIN VARIEDAD	S	8,75	2,64	2,64		2,64
-89276	14-035-005-00006-0001	20902 BARBECHO TRADICIONAL-CON CUBIERTA VEGETAL	S	9,19	3,98	3,98		3,98
1700000006272389	14-035-005-00036-0003	5000 CEBADA-SIN VARIEDAD	S	9,89	2,64	2,64		2,64
1700000006272359	14-035-005-00010-0015	20901 BARBECHO TRADICIONAL-SIN CUBIERTA VEGETAL	S	10,55	3,58	3,58		3,58
1700000006272375	14-035-005-00036-0002	5000 CEBADA-SIN VARIEDAD	S	11,69	0,95	0,95		0,95
1700000006272377	14-035-005-00031-0005	5000 CEBADA-SIN VARIEDAD	S	11,78	0,36	0,36		0,36
1700000006272388	14-035-005-00007-0002	20901 BARBECHO TRADICIONAL-SIN CUBIERTA VEGETAL	S	12,76	5,46	5,46		5,46



INCIDENCIAS**INCIDENCIA DESCRIPCIÓN**

218	La superficie total declarada sobre un mismo recinto en el conjunto de los expedientes, no puede superar la superficie total que el SIGPAC establece para ese recinto. Ref.-53738 Recinto:14-035-054-00088-001 Cultivo:20901 BARBECHO TRADICIONAL-SIN CUBIERTA VEGETAL Secano Suma de superficies declaradas para este recinto por todos los solicitantes (Áreas):229 Superficie SIGPAC medida para este recinto (Áreas):227 Exceso de superficie declarada (Hectáreas):0,02
4012	Existen líneas de declaración de la solicitud que presentan solapes de superficie gráfica con líneas de declaración de otras solicitudes. Ref.-53655 Recinto:14-035-054-00099-004 Cultivo:20901 BARBECHO TRADICIONAL-SIN CUBIERTA VEGETAL Secano Superficie solapada (Hectáreas):0,05

RESUMEN CRITERIOS DE SELECCIÓN**11.2.1.1 Mantenimiento de prácticas y métodos de agricultura ecológica: Cultivos herbáceos - Conv 2018.** PUNTOS: 2,49

	PUNTOS	CUMPLE
Porcentaje de superficie determinada en Red Natura 2000	0,00	0.0%
Porcentaje de superficie determinada situada en zonas RAMSAR	0,00	0.0%
Porcentaje de superficie determinada en zonas vulnerables a la contaminación por nitratos	1,49	48.7%
Pendiente media de la explotación	1,00	5.98%
Porcentaje de Superficie de la explotación en municipios con más del 40 por ciento de su superficie agraria dentro de la Zona de desertificación	0,00	0.0%

DETALLE CRITERIOS DE SELECCIÓN**11.2.1.1 Mantenimiento de prácticas y métodos de agricultura ecológica: Cultivos herbáceos - Conv 2018.** PUNTOS: 2,49

Porcentaje de superficie determinada en Red Natura 2000						PUNTOS:	0,00	0.0%
REF.	REFERENCIA SIGPAC	CULTIVO	DESCRIPCIÓN CULTIVO	S/R		SUP. COMPROM.	SUP. CUMPLE	
						(ha)	(ha)	
1700000006272345	14-035-002-00024-0002	20901	BARBECHO TRADICIONAL-SIN CUBIERTA VEGETAL	S		5,09	0,00	
1700000006272358	14-035-002-00026-0002	20901	BARBECHO TRADICIONAL-SIN CUBIERTA VEGETAL	S		2,04	0,00	
-89276	14-035-005-00006-0001	20902	BARBECHO TRADICIONAL-CON CUBIERTA VEGETAL	S		3,98	0,00	
1700000006272388	14-035-005-00007-0002	20901	BARBECHO TRADICIONAL-SIN CUBIERTA VEGETAL	S		5,46	0,00	
1700000006272386	14-035-005-00008-0002	20901	BARBECHO TRADICIONAL-SIN CUBIERTA VEGETAL	S		0,31	0,00	
1700000006272359	14-035-005-00010-0015	20901	BARBECHO TRADICIONAL-SIN CUBIERTA VEGETAL	S		3,58	0,00	
1700000006272373	14-035-005-00030-0001	5000	CEBADA-SIN VARIEDAD	S		2,64	0,00	
1700000006272372	14-035-005-00031-0003	5000	CEBADA-SIN VARIEDAD	S		4,60	0,00	
1700000006272377	14-035-005-00031-0005	5000	CEBADA-SIN VARIEDAD	S		0,36	0,00	
1700000006272375	14-035-005-00036-0002	5000	CEBADA-SIN VARIEDAD	S		0,95	0,00	
1700000006272389	14-035-005-00036-0003	5000	CEBADA-SIN VARIEDAD	S		2,64	0,00	
1700000006272379	14-035-010-00043-0001	8000	AVENA-SIN VARIEDAD	S		1,55	0,00	
1700000006272391	14-035-019-00048-0001	8000	AVENA-SIN VARIEDAD	S		3,49	0,00	
1700000006272385	14-035-019-00517-0001	8000	AVENA-SIN VARIEDAD	S		0,13	0,00	
1700000006272383	14-035-019-00518-0001	8000	AVENA-SIN VARIEDAD	S		1,48	0,00	
1700000006272378	14-035-019-00519-0001	8000	AVENA-SIN VARIEDAD	S		1,38	0,00	
1700000006272363	14-035-043-00060-0001	8000	AVENA-SIN VARIEDAD	S		1,39	0,00	
1700000006272360	14-035-043-00061-0001	8000	AVENA-SIN VARIEDAD	S		0,58	0,00	
1700000006272370	14-035-043-00543-0001	8000	AVENA-SIN VARIEDAD	S		1,81	0,00	
1700000006272362	14-035-046-00183-0001	5000	CEBADA-SIN VARIEDAD	S		2,94	0,00	
1700000006272356	14-035-046-00268-0001	5000	CEBADA-SIN VARIEDAD	S		0,71	0,00	
1700000006272357	14-035-046-00270-0001	5000	CEBADA-SIN VARIEDAD	S		3,95	0,00	
1700000006272374	14-035-047-00473-0001	8000	AVENA-SIN VARIEDAD	S		1,32	0,00	
-53682	14-035-054-00073-0001	5000	CEBADA-SIN VARIEDAD	S		0,65	0,00	
-53698	14-035-054-00073-0001	5000	CEBADA-SIN VARIEDAD	S		0,03	0,00	
-53688	14-035-054-00074-0001	5000	CEBADA-SIN VARIEDAD	S		0,12	0,00	
1700000006272349	14-035-054-00075-0002	5000	CEBADA-SIN VARIEDAD	S		0,05	0,00	
-53707	14-035-054-00079-0001	5000	CEBADA-SIN VARIEDAD	S		0,27	0,00	

<u>REF.</u>	<u>REFERENCIA SIGPAC</u>	<u>CULTIVO</u>	<u>DESCRIPCIÓN CULTIVO</u>	<u>S/R</u>	<u>SUP. COMPROM.</u> <u>(ha)</u>	<u>SUP. CUMPLE</u> <u>(ha)</u>
-53714	14-035-054-00080-0001	5000	CEBADA-SIN VARIEDAD	S	0,65	0,00
-53738	14-035-054-00088-0001	20901	BARBECHO TRADICIONAL-SIN CUBIERTA VEGETAL	S	0,73	0,00
-53655	14-035-054-00099-0004	20901	BARBECHO TRADICIONAL-SIN CUBIERTA VEGETAL	S	22,30	0,00
-53666	14-035-054-00100-0006	5000	CEBADA-SIN VARIEDAD	S	12,91	0,00
1700000006272366	14-035-054-00101-0002	5000	CEBADA-SIN VARIEDAD	S	1,59	0,00
-53672	14-035-054-00102-0001	5000	CEBADA-SIN VARIEDAD	S	10,43	0,00

Porcentaje de superficie determinada situada en zonas RAMSAR**PUNTOS:** 0,00 0.0%

<u>REF.</u>	<u>REFERENCIA SIGPAC</u>	<u>CULTIVO</u>	<u>DESCRIPCIÓN CULTIVO</u>	<u>S/R</u>	<u>SUP. COMPROM.</u> <u>(ha)</u>	<u>SUP. CUMPLE</u> <u>(ha)</u>
1700000006272345	14-035-002-00024-0002	20901	BARBECHO TRADICIONAL-SIN CUBIERTA VEGETAL	S	5,09	0,00
1700000006272358	14-035-002-00026-0002	20901	BARBECHO TRADICIONAL-SIN CUBIERTA VEGETAL	S	2,04	0,00
-89276	14-035-005-00006-0001	20902	BARBECHO TRADICIONAL-CON CUBIERTA VEGETAL	S	3,98	0,00
1700000006272388	14-035-005-00007-0002	20901	BARBECHO TRADICIONAL-SIN CUBIERTA VEGETAL	S	5,46	0,00
1700000006272386	14-035-005-00008-0002	20901	BARBECHO TRADICIONAL-SIN CUBIERTA VEGETAL	S	0,31	0,00
1700000006272359	14-035-005-00010-0015	20901	BARBECHO TRADICIONAL-SIN CUBIERTA VEGETAL	S	3,58	0,00
1700000006272373	14-035-005-00030-0001	5000	CEBADA-SIN VARIEDAD	S	2,64	0,00
1700000006272372	14-035-005-00031-0003	5000	CEBADA-SIN VARIEDAD	S	4,60	0,00
1700000006272377	14-035-005-00031-0005	5000	CEBADA-SIN VARIEDAD	S	0,36	0,00
1700000006272375	14-035-005-00036-0002	5000	CEBADA-SIN VARIEDAD	S	0,95	0,00
1700000006272389	14-035-005-00036-0003	5000	CEBADA-SIN VARIEDAD	S	2,64	0,00
1700000006272379	14-035-010-00043-0001	8000	AVENA-SIN VARIEDAD	S	1,55	0,00
1700000006272391	14-035-019-00048-0001	8000	AVENA-SIN VARIEDAD	S	3,49	0,00
1700000006272385	14-035-019-00517-0001	8000	AVENA-SIN VARIEDAD	S	0,13	0,00
1700000006272383	14-035-019-00518-0001	8000	AVENA-SIN VARIEDAD	S	1,48	0,00
1700000006272378	14-035-019-00519-0001	8000	AVENA-SIN VARIEDAD	S	1,38	0,00
1700000006272363	14-035-043-00060-0001	8000	AVENA-SIN VARIEDAD	S	1,39	0,00
1700000006272360	14-035-043-00061-0001	8000	AVENA-SIN VARIEDAD	S	0,58	0,00
1700000006272370	14-035-043-00543-0001	8000	AVENA-SIN VARIEDAD	S	1,81	0,00
1700000006272362	14-035-046-00183-0001	5000	CEBADA-SIN VARIEDAD	S	2,94	0,00
1700000006272356	14-035-046-00268-0001	5000	CEBADA-SIN VARIEDAD	S	0,71	0,00
1700000006272357	14-035-046-00270-0001	5000	CEBADA-SIN VARIEDAD	S	3,95	0,00
1700000006272374	14-035-047-00473-0001	8000	AVENA-SIN VARIEDAD	S	1,32	0,00
-53682	14-035-054-00073-0001	5000	CEBADA-SIN VARIEDAD	S	0,65	0,00
-53698	14-035-054-00073-0001	5000	CEBADA-SIN VARIEDAD	S	0,03	0,00
-53688	14-035-054-00074-0001	5000	CEBADA-SIN VARIEDAD	S	0,12	0,00
1700000006272349	14-035-054-00075-0002	5000	CEBADA-SIN VARIEDAD	S	0,05	0,00
-53707	14-035-054-00079-0001	5000	CEBADA-SIN VARIEDAD	S	0,27	0,00
-53714	14-035-054-00080-0001	5000	CEBADA-SIN VARIEDAD	S	0,65	0,00
-53738	14-035-054-00088-0001	20901	BARBECHO TRADICIONAL-SIN CUBIERTA VEGETAL	S	0,73	0,00
-53655	14-035-054-00099-0004	20901	BARBECHO TRADICIONAL-SIN CUBIERTA VEGETAL	S	22,30	0,00
-53666	14-035-054-00100-0006	5000	CEBADA-SIN VARIEDAD	S	12,91	0,00
1700000006272366	14-035-054-00101-0002	5000	CEBADA-SIN VARIEDAD	S	1,59	0,00
-53672	14-035-054-00102-0001	5000	CEBADA-SIN VARIEDAD	S	10,43	0,00

Porcentaje de superficie determinada en zonas vulnerables a la contaminación por nitratos**PUNTOS:** 1,49 48.7%

<u>REF.</u>	<u>REFERENCIA SIGPAC</u>	<u>CULTIVO</u>	<u>DESCRIPCIÓN CULTIVO</u>	<u>S/R</u>	<u>SUP. COMPROM.</u> <u>(ha)</u>	<u>SUP. CUMPLE</u> <u>(ha)</u>
1700000006272345	14-035-002-00024-0002	20901	BARBECHO TRADICIONAL-SIN CUBIERTA VEGETAL	S	5,09	0,00

<u>REF.</u>	<u>REFERENCIA SIGPAC</u>	<u>CULTIVO</u>	<u>DESCRIPCIÓN CULTIVO</u>	<u>S/R</u>	<u>SUP. COMPROM.</u> <u>(ha)</u>	<u>SUP. CUMPLE</u> <u>(ha)</u>
1700000006272358	14-035-002-00026-0002	20901	BARBECHO TRADICIONAL-SIN CUBIERTA VEGETAL	S	2,04	0,00
-89276	14-035-005-00006-0001	20902	BARBECHO TRADICIONAL-CON CUBIERTA VEGETAL	S	3,98	0,00
1700000006272388	14-035-005-00007-0002	20901	BARBECHO TRADICIONAL-SIN CUBIERTA VEGETAL	S	5,46	0,00
1700000006272386	14-035-005-00008-0002	20901	BARBECHO TRADICIONAL-SIN CUBIERTA VEGETAL	S	0,31	0,00
1700000006272359	14-035-005-00010-0015	20901	BARBECHO TRADICIONAL-SIN CUBIERTA VEGETAL	S	3,58	0,00
1700000006272373	14-035-005-00030-0001	5000	CEBADA-SIN VARIEDAD	S	2,64	0,00
1700000006272372	14-035-005-00031-0003	5000	CEBADA-SIN VARIEDAD	S	4,60	0,00
1700000006272377	14-035-005-00031-0005	5000	CEBADA-SIN VARIEDAD	S	0,36	0,00
1700000006272375	14-035-005-00036-0002	5000	CEBADA-SIN VARIEDAD	S	0,95	0,00
1700000006272389	14-035-005-00036-0003	5000	CEBADA-SIN VARIEDAD	S	2,64	0,00
1700000006272379	14-035-010-00043-0001	8000	AVENA-SIN VARIEDAD	S	1,55	0,00
1700000006272391	14-035-019-00048-0001	8000	AVENA-SIN VARIEDAD	S	3,49	0,00
1700000006272385	14-035-019-00517-0001	8000	AVENA-SIN VARIEDAD	S	0,13	0,00
1700000006272383	14-035-019-00518-0001	8000	AVENA-SIN VARIEDAD	S	1,48	0,00
1700000006272378	14-035-019-00519-0001	8000	AVENA-SIN VARIEDAD	S	1,38	0,00
1700000006272363	14-035-043-00060-0001	8000	AVENA-SIN VARIEDAD	S	1,39	0,00
1700000006272360	14-035-043-00061-0001	8000	AVENA-SIN VARIEDAD	S	0,58	0,00
1700000006272370	14-035-043-00543-0001	8000	AVENA-SIN VARIEDAD	S	1,81	0,00
1700000006272362	14-035-046-00183-0001	5000	CEBADA-SIN VARIEDAD	S	2,94	0,00
1700000006272356	14-035-046-00268-0001	5000	CEBADA-SIN VARIEDAD	S	0,71	0,00
1700000006272357	14-035-046-00270-0001	5000	CEBADA-SIN VARIEDAD	S	3,95	0,00
1700000006272374	14-035-047-00473-0001	8000	AVENA-SIN VARIEDAD	S	1,32	0,00
-53698	14-035-054-00073-0001	5000	CEBADA-SIN VARIEDAD	S	0,03	0,03
-53682	14-035-054-00073-0001	5000	CEBADA-SIN VARIEDAD	S	0,65	0,65
-53688	14-035-054-00074-0001	5000	CEBADA-SIN VARIEDAD	S	0,12	0,12
1700000006272349	14-035-054-00075-0002	5000	CEBADA-SIN VARIEDAD	S	0,05	0,05
-53707	14-035-054-00079-0001	5000	CEBADA-SIN VARIEDAD	S	0,27	0,27
-53714	14-035-054-00080-0001	5000	CEBADA-SIN VARIEDAD	S	0,65	0,65
-53738	14-035-054-00088-0001	20901	BARBECHO TRADICIONAL-SIN CUBIERTA VEGETAL	S	0,73	0,73
-53655	14-035-054-00099-0004	20901	BARBECHO TRADICIONAL-SIN CUBIERTA VEGETAL	S	22,30	22,30
-53666	14-035-054-00100-0006	5000	CEBADA-SIN VARIEDAD	S	12,91	12,91
1700000006272366	14-035-054-00101-0002	5000	CEBADA-SIN VARIEDAD	S	1,59	1,59
-53672	14-035-054-00102-0001	5000	CEBADA-SIN VARIEDAD	S	10,43	10,43

Pendiente media de la explotación**PUNTOS:** 1,00 5.98%

<u>REF.</u>	<u>REFERENCIA SIGPAC</u>	<u>CULTIVO</u>	<u>DESCRIPCIÓN CULTIVO</u>	<u>S/R</u>	<u>PENDIENTE MEDIA (%)</u>	<u>SUP. COMPROM.</u> <u>(ha)</u>
1700000006272345	14-035-002-00024-0002	20901	BARBECHO TRADICIONAL-SIN CUBIERTA VEGETAL	S	7,56	5,09
1700000006272358	14-035-002-00026-0002	20901	BARBECHO TRADICIONAL-SIN CUBIERTA VEGETAL	S	5,89	2,04
-89276	14-035-005-00006-0001	20902	BARBECHO TRADICIONAL-CON CUBIERTA VEGETAL	S	9,19	3,98
1700000006272388	14-035-005-00007-0002	20901	BARBECHO TRADICIONAL-SIN CUBIERTA VEGETAL	S	12,76	5,46
1700000006272386	14-035-005-00008-0002	20901	BARBECHO TRADICIONAL-SIN CUBIERTA VEGETAL	S	4,19	0,31
1700000006272359	14-035-005-00010-0015	20901	BARBECHO TRADICIONAL-SIN CUBIERTA VEGETAL	S	10,55	3,58
1700000006272373	14-035-005-00030-0001	5000	CEBADA-SIN VARIEDAD	S	8,75	2,64
1700000006272372	14-035-005-00031-0003	5000	CEBADA-SIN VARIEDAD	S	7,26	4,60
1700000006272377	14-035-005-00031-0005	5000	CEBADA-SIN VARIEDAD	S	11,78	0,36
1700000006272375	14-035-005-00036-0002	5000	CEBADA-SIN VARIEDAD	S	11,69	0,95
1700000006272389	14-035-005-00036-0003	5000	CEBADA-SIN VARIEDAD	S	9,89	2,64
1700000006272379	14-035-010-00043-0001	8000	AVENA-SIN VARIEDAD	S	4,16	1,55
1700000006272391	14-035-019-00048-0001	8000	AVENA-SIN VARIEDAD	S	4,51	3,49

REF.	REFERENCIA SIGPAC	CULTIVO	DESCRIPCIÓN CULTIVO	S/R	PENDIENTE	SUP.
					MEDIA (%)	COMPROM. (ha)
170000006272385	14-035-019-00517-0001	8000	AVENA-SIN VARIEDAD	S	2,88	0,13
170000006272383	14-035-019-00518-0001	8000	AVENA-SIN VARIEDAD	S	2,82	1,48
170000006272378	14-035-019-00519-0001	8000	AVENA-SIN VARIEDAD	S	2,85	1,38
170000006272363	14-035-043-00060-0001	8000	AVENA-SIN VARIEDAD	S	3,19	1,39
170000006272360	14-035-043-00061-0001	8000	AVENA-SIN VARIEDAD	S	6,09	0,58
170000006272370	14-035-043-00543-0001	8000	AVENA-SIN VARIEDAD	S	4,10	1,81
170000006272362	14-035-046-00183-0001	5000	CEBADA-SIN VARIEDAD	S	2,98	2,94
170000006272356	14-035-046-00268-0001	5000	CEBADA-SIN VARIEDAD	S	1,83	0,71
170000006272357	14-035-046-00270-0001	5000	CEBADA-SIN VARIEDAD	S	2,81	3,95
170000006272374	14-035-047-00473-0001	8000	AVENA-SIN VARIEDAD	S	2,37	1,32
-53698	14-035-054-00073-0001	5000	CEBADA-SIN VARIEDAD	S	5,96	0,03
-53682	14-035-054-00073-0001	5000	CEBADA-SIN VARIEDAD	S	5,96	0,65
-53688	14-035-054-00074-0001	5000	CEBADA-SIN VARIEDAD	S	6,12	0,12
170000006272349	14-035-054-00075-0002	5000	CEBADA-SIN VARIEDAD	S	8,70	0,05
-53707	14-035-054-00079-0001	5000	CEBADA-SIN VARIEDAD	S	6,65	0,27
-53714	14-035-054-00080-0001	5000	CEBADA-SIN VARIEDAD	S	3,91	0,65
-53738	14-035-054-00088-0001	20901	BARBECHO TRADICIONAL-SIN CUBIERTA VEGETAL	S	3,53	0,73
-53655	14-035-054-00099-0004	20901	BARBECHO TRADICIONAL-SIN CUBIERTA VEGETAL	S	4,99	22,30
-53666	14-035-054-00100-0006	5000	CEBADA-SIN VARIEDAD	S	4,15	12,91
170000006272366	14-035-054-00101-0002	5000	CEBADA-SIN VARIEDAD	S	3,14	1,59
-53672	14-035-054-00102-0001	5000	CEBADA-SIN VARIEDAD	S	6,18	10,43

Porcentaje de Superficie de la explotación en municipios con más del 40 por ciento de su superficie agraria dentro de la Zona de desertificación

PUNTOS: 0,00 0.0%

REF.	REFERENCIA SIGPAC	CULTIVO	DESCRIPCIÓN CULTIVO	S/R	SUP.	SUP.
					COMPROM. (ha)	CUMPLE (ha)
170000006272345	14-035-002-00024-0002	20901	BARBECHO TRADICIONAL-SIN CUBIERTA VEGETAL	S	5,09	0,00
170000006272358	14-035-002-00026-0002	20901	BARBECHO TRADICIONAL-SIN CUBIERTA VEGETAL	S	2,04	0,00
-89276	14-035-005-00006-0001	20902	BARBECHO TRADICIONAL-CON CUBIERTA VEGETAL	S	3,98	0,00
170000006272388	14-035-005-00007-0002	20901	BARBECHO TRADICIONAL-SIN CUBIERTA VEGETAL	S	5,46	0,00
170000006272386	14-035-005-00008-0002	20901	BARBECHO TRADICIONAL-SIN CUBIERTA VEGETAL	S	0,31	0,00
170000006272359	14-035-005-00010-0015	20901	BARBECHO TRADICIONAL-SIN CUBIERTA VEGETAL	S	3,58	0,00
170000006272373	14-035-005-00030-0001	5000	CEBADA-SIN VARIEDAD	S	2,64	0,00
170000006272372	14-035-005-00031-0003	5000	CEBADA-SIN VARIEDAD	S	4,60	0,00
170000006272377	14-035-005-00031-0005	5000	CEBADA-SIN VARIEDAD	S	0,36	0,00
170000006272375	14-035-005-00036-0002	5000	CEBADA-SIN VARIEDAD	S	0,95	0,00
170000006272389	14-035-005-00036-0003	5000	CEBADA-SIN VARIEDAD	S	2,64	0,00
170000006272379	14-035-010-00043-0001	8000	AVENA-SIN VARIEDAD	S	1,55	0,00
170000006272391	14-035-019-00048-0001	8000	AVENA-SIN VARIEDAD	S	3,49	0,00
170000006272385	14-035-019-00517-0001	8000	AVENA-SIN VARIEDAD	S	0,13	0,00
170000006272383	14-035-019-00518-0001	8000	AVENA-SIN VARIEDAD	S	1,48	0,00
170000006272378	14-035-019-00519-0001	8000	AVENA-SIN VARIEDAD	S	1,38	0,00
170000006272363	14-035-043-00060-0001	8000	AVENA-SIN VARIEDAD	S	1,39	0,00
170000006272360	14-035-043-00061-0001	8000	AVENA-SIN VARIEDAD	S	0,58	0,00
170000006272370	14-035-043-00543-0001	8000	AVENA-SIN VARIEDAD	S	1,81	0,00
170000006272362	14-035-046-00183-0001	5000	CEBADA-SIN VARIEDAD	S	2,94	0,00
170000006272356	14-035-046-00268-0001	5000	CEBADA-SIN VARIEDAD	S	0,71	0,00
170000006272357	14-035-046-00270-0001	5000	CEBADA-SIN VARIEDAD	S	3,95	0,00
170000006272374	14-035-047-00473-0001	8000	AVENA-SIN VARIEDAD	S	1,32	0,00
-53698	14-035-054-00073-0001	5000	CEBADA-SIN VARIEDAD	S	0,03	0,00
-53682	14-035-054-00073-0001	5000	CEBADA-SIN VARIEDAD	S	0,65	0,00
-53688	14-035-054-00074-0001	5000	CEBADA-SIN VARIEDAD	S	0,12	0,00

REF.	REFERENCIA SIGPAC	CULTIVO	DESCRIPCIÓN CULTIVO	S/R	SUP. COMPROM. (ha)	SUP. CUMPLE (ha)
1700000006272349	14-035-054-00075-0002	5000	CEBADA-SIN VARIEDAD	S	0,05	0,00
-53707	14-035-054-00079-0001	5000	CEBADA-SIN VARIEDAD	S	0,27	0,00
-53714	14-035-054-00080-0001	5000	CEBADA-SIN VARIEDAD	S	0,65	0,00
-53738	14-035-054-00088-0001	20901	BARBECHO TRADICIONAL-SIN CUBIERTA VEGETAL	S	0,73	0,00
-53655	14-035-054-00099-0004	20901	BARBECHO TRADICIONAL-SIN CUBIERTA VEGETAL	S	22,30	0,00
-53666	14-035-054-00100-0006	5000	CEBADA-SIN VARIEDAD	S	12,91	0,00
1700000006272366	14-035-054-00101-0002	5000	CEBADA-SIN VARIEDAD	S	1,59	0,00
-53672	14-035-054-00102-0001	5000	CEBADA-SIN VARIEDAD	S	10,43	0,00



<u>APELLIDOS Y NOMBRE / RAZÓN SOCIAL</u>	<u>NIF</u>	<u>EXPEDIENTE</u>	<u>SUP. COMPROMETIDA</u>			
			<u>(ha)</u>			
GONZALEZ VIZCAINO SANCHEZ FRANCISCO JOSE	****5637*	1236597	42.28			
RESOLUCIÓN						
ADMITIDO						
IMPORTE POR ANUALIDAD						
		2018	2019	2020	2021	2022
IMPORTE MÁXIMO SUBVENCIONABLE		3.268,30 €	3.268,30 €	3.268,30 €	3.268,30 €	3.268,30 €
IMPORTE MEDIO DE TRANSFERENCIA (€/ha)		77,30 €	77,30 €	77,30 €	77,30 €	77,30 €

DETALLE IMPORTES POR ANUALIDAD

<u>GRUPOS DE CULTIVO ADMITIDOS</u>	<u>SUP. COMPROM.</u>	2018	2019	2020	2021	2022
	<u>(ha)</u>					
HERBÁCEOS	21,62	3.268,30 €	3.268,30 €	3.268,30 €	3.268,30 €	3.268,30 €
HERBÁCEOS NO ELEGIBLES	20,66	0,00 €	0,00 €	0,00 €	0,00 €	0,00 €

RECINTOS COMPROMETIDOS

<u>REF.</u>	<u>REFERENCIA SIGPAC</u>	<u>CULTIVO DESCRIPCIÓN CULTIVO</u>	<u>S/R</u>	<u>PEND. MEDIA</u>	<u>SUP. DEC. ADMIN.</u>	<u>NU SUP. CERT.</u>	<u>SUP. CAMPO</u>	<u>SUP. COMPROM.</u>
				<u>(%)</u>	<u>(ha)</u>	<u>(ha)</u>	<u>(ha)</u>	<u>(ha)</u>
1700000007045986	14-064-010-00060-0001	12000 TRANQUILLÓN-SIN VARIEDAD	S	1,26	1,01	1,01		1,01
1700000007045984	14-064-010-00058-0001	12000 TRANQUILLÓN-SIN VARIEDAD	S	1,59	1,25	1,25		1,25
1700000007045981	14-064-010-00132-0001	12000 TRANQUILLÓN-SIN VARIEDAD	S	1,66	16,37	16,37		16,37
1700000007046009	14-035-020-00212-0001	12000 TRANQUILLÓN-SIN VARIEDAD	S	1,85	0,75	0,75		0,75
1700000007046010	14-035-019-00733-0001	12000 TRANQUILLÓN-SIN VARIEDAD	S	2,18	1,38	1,38		1,38
1700000007046001	14-064-010-00026-0001	24901 BARBECHO SIN PRODUCCIÓN-SIN CUBIERTA VEGETAL	S	2,25	11,12	11,12		11,12
1700000007046002	14-064-010-00025-0001	20901 BARBECHO TRADICIONAL-SIN CUBIERTA VEGETAL	S	2,84	0,32	0,32		0,32
1700000007045996	14-035-043-00438-0001	12000 TRANQUILLÓN-SIN VARIEDAD	S	3,65	0,29	0,58		0,29
1700000007046003	14-035-043-00437-0001	12000 TRANQUILLÓN-SIN VARIEDAD	S	3,75	0,57	0,60		0,57
1700000007045998	14-064-010-00020-0002	24901 BARBECHO SIN PRODUCCIÓN-SIN CUBIERTA VEGETAL	S	4,47	9,22	9,22		9,22

RESUMEN CRITERIOS DE SELECCIÓN

11.2.1.1 Mantenimiento de prácticas y métodos de agricultura ecológica: Cultivos herbáceos - Conv 2018. PUNTOS: 4,93

	<u>PUNTOS</u>	<u>CUMPLE</u>
Porcentaje de superficie determinada en Red Natura 2000	3,93	92.93%
Porcentaje de superficie determinada situada en zonas RAMSAR	0,00	0.0%
Porcentaje de superficie determinada en zonas vulnerables a la contaminación por nitratos	0,00	0.0%
Pendiente media de la explotación	1,00	2.49%
Porcentaje de Superficie de la explotación en municipios con más del 40 por ciento de su superficie agraria dentro de la Zona de desertificación	0,00	0.0%



DETALLE CRITERIOS DE SELECCIÓN**11.2.1.1 Mantenimiento de prácticas y métodos de agricultura ecológica: Cultivos herbáceos - Conv 2018.****PUNTOS: 4,93****Porcentaje de superficie determinada en Red Natura 2000****PUNTOS: 3,93 92.93%**

<u>REF.</u>	<u>REFERENCIA SIGPAC</u>	<u>CULTIVO</u>	<u>DESCRIPCIÓN CULTIVO</u>	<u>S/R</u>	<u>SUP. COMPROM.</u> <u>(ha)</u>	<u>SUP. CUMPLE</u> <u>(ha)</u>
170000007046010	14-035-019-00733-0001	12000	TRANQUILLÓN-SIN VARIEDAD	S	1,38	0,00
170000007046009	14-035-020-00212-0001	12000	TRANQUILLÓN-SIN VARIEDAD	S	0,75	0,00
170000007046003	14-035-043-00437-0001	12000	TRANQUILLÓN-SIN VARIEDAD	S	0,57	0,00
170000007045996	14-035-043-00438-0001	12000	TRANQUILLÓN-SIN VARIEDAD	S	0,29	0,00
170000007045998	14-064-010-00020-0002	24901	BARBECHO SIN PRODUCCIÓN-SIN CUBIERTA VEGETAL	S	9,22	9,22
170000007046002	14-064-010-00025-0001	20901	BARBECHO TRADICIONAL-SIN CUBIERTA VEGETAL	S	0,32	0,32
170000007046001	14-064-010-00026-0001	24901	BARBECHO SIN PRODUCCIÓN-SIN CUBIERTA VEGETAL	S	11,12	11,12
170000007045984	14-064-010-00058-0001	12000	TRANQUILLÓN-SIN VARIEDAD	S	1,25	1,25
170000007045986	14-064-010-00060-0001	12000	TRANQUILLÓN-SIN VARIEDAD	S	1,01	1,01
170000007045981	14-064-010-00132-0001	12000	TRANQUILLÓN-SIN VARIEDAD	S	16,37	16,37

Porcentaje de superficie determinada situada en zonas RAMSAR**PUNTOS: 0,00 0.0%**

<u>REF.</u>	<u>REFERENCIA SIGPAC</u>	<u>CULTIVO</u>	<u>DESCRIPCIÓN CULTIVO</u>	<u>S/R</u>	<u>SUP. COMPROM.</u> <u>(ha)</u>	<u>SUP. CUMPLE</u> <u>(ha)</u>
170000007046010	14-035-019-00733-0001	12000	TRANQUILLÓN-SIN VARIEDAD	S	1,38	0,00
170000007046009	14-035-020-00212-0001	12000	TRANQUILLÓN-SIN VARIEDAD	S	0,75	0,00
170000007046003	14-035-043-00437-0001	12000	TRANQUILLÓN-SIN VARIEDAD	S	0,57	0,00
170000007045996	14-035-043-00438-0001	12000	TRANQUILLÓN-SIN VARIEDAD	S	0,29	0,00
170000007045998	14-064-010-00020-0002	24901	BARBECHO SIN PRODUCCIÓN-SIN CUBIERTA VEGETAL	S	9,22	0,00
170000007046002	14-064-010-00025-0001	20901	BARBECHO TRADICIONAL-SIN CUBIERTA VEGETAL	S	0,32	0,00
170000007046001	14-064-010-00026-0001	24901	BARBECHO SIN PRODUCCIÓN-SIN CUBIERTA VEGETAL	S	11,12	0,00
170000007045984	14-064-010-00058-0001	12000	TRANQUILLÓN-SIN VARIEDAD	S	1,25	0,00
170000007045986	14-064-010-00060-0001	12000	TRANQUILLÓN-SIN VARIEDAD	S	1,01	0,00
170000007045981	14-064-010-00132-0001	12000	TRANQUILLÓN-SIN VARIEDAD	S	16,37	0,00

Porcentaje de superficie determinada en zonas vulnerables a la contaminación por nitratos**PUNTOS: 0,00 0.0%**

<u>REF.</u>	<u>REFERENCIA SIGPAC</u>	<u>CULTIVO</u>	<u>DESCRIPCIÓN CULTIVO</u>	<u>S/R</u>	<u>SUP. COMPROM.</u> <u>(ha)</u>	<u>SUP. CUMPLE</u> <u>(ha)</u>
170000007046010	14-035-019-00733-0001	12000	TRANQUILLÓN-SIN VARIEDAD	S	1,38	0,00
170000007046009	14-035-020-00212-0001	12000	TRANQUILLÓN-SIN VARIEDAD	S	0,75	0,00
170000007046003	14-035-043-00437-0001	12000	TRANQUILLÓN-SIN VARIEDAD	S	0,57	0,00
170000007045996	14-035-043-00438-0001	12000	TRANQUILLÓN-SIN VARIEDAD	S	0,29	0,00
170000007045998	14-064-010-00020-0002	24901	BARBECHO SIN PRODUCCIÓN-SIN CUBIERTA VEGETAL	S	9,22	0,00
170000007046002	14-064-010-00025-0001	20901	BARBECHO TRADICIONAL-SIN CUBIERTA VEGETAL	S	0,32	0,00
170000007046001	14-064-010-00026-0001	24901	BARBECHO SIN PRODUCCIÓN-SIN CUBIERTA VEGETAL	S	11,12	0,00
170000007045984	14-064-010-00058-0001	12000	TRANQUILLÓN-SIN VARIEDAD	S	1,25	0,00
170000007045986	14-064-010-00060-0001	12000	TRANQUILLÓN-SIN VARIEDAD	S	1,01	0,00
170000007045981	14-064-010-00132-0001	12000	TRANQUILLÓN-SIN VARIEDAD	S	16,37	0,00

Pendiente media de la explotación**PUNTOS: 1,00 2.49%**

<u>REF.</u>	<u>REFERENCIA SIGPAC</u>	<u>CULTIVO</u>	<u>DESCRIPCIÓN CULTIVO</u>	<u>S/R</u>	<u>PENDIENTE MEDIA (%)</u>	<u>SUP. COMPROM.</u> <u>(ha)</u>
170000007046010	14-035-019-00733-0001	12000	TRANQUILLÓN-SIN VARIEDAD	S	2,18	1,38

REF.	REFERENCIA SIGPAC	CULTIVO	DESCRIPCIÓN CULTIVO	S/R	PENDIENTE		SUP.
					MEDIA (%)	COMPROM.	
							(ha)
1700000007046009	14-035-020-00212-0001	12000	TRANQUILLÓN-SIN VARIEDAD	S	1,85		0,75
1700000007046003	14-035-043-00437-0001	12000	TRANQUILLÓN-SIN VARIEDAD	S	3,75		0,57
1700000007045996	14-035-043-00438-0001	12000	TRANQUILLÓN-SIN VARIEDAD	S	3,65		0,29
1700000007045998	14-064-010-00020-0002	24901	BARBECHO SIN PRODUCCIÓN-SIN CUBIERTA VEGETAL	S	4,47		9,22
1700000007046002	14-064-010-00025-0001	20901	BARBECHO TRADICIONAL-SIN CUBIERTA VEGETAL	S	2,84		0,32
1700000007046001	14-064-010-00026-0001	24901	BARBECHO SIN PRODUCCIÓN-SIN CUBIERTA VEGETAL	S	2,25		11,12
1700000007045984	14-064-010-00058-0001	12000	TRANQUILLÓN-SIN VARIEDAD	S	1,59		1,25
1700000007045986	14-064-010-00060-0001	12000	TRANQUILLÓN-SIN VARIEDAD	S	1,26		1,01
1700000007045981	14-064-010-00132-0001	12000	TRANQUILLÓN-SIN VARIEDAD	S	1,66		16,37

Porcentaje de Superficie de la explotación en municipios con más del 40 por ciento de su superficie agraria dentro de la Zona de desertificación

PUNTOS: 0,00 0,0%

REF.	REFERENCIA SIGPAC	CULTIVO	DESCRIPCIÓN CULTIVO	S/R	PUNTOS		SUP.	SUP.
					0,00	0,0%	COMPROM.	CUMPLE
							(ha)	(ha)
1700000007046010	14-035-019-00733-0001	12000	TRANQUILLÓN-SIN VARIEDAD	S			1,38	0,00
1700000007046009	14-035-020-00212-0001	12000	TRANQUILLÓN-SIN VARIEDAD	S			0,75	0,00
1700000007046003	14-035-043-00437-0001	12000	TRANQUILLÓN-SIN VARIEDAD	S			0,57	0,00
1700000007045996	14-035-043-00438-0001	12000	TRANQUILLÓN-SIN VARIEDAD	S			0,29	0,00
1700000007045998	14-064-010-00020-0002	24901	BARBECHO SIN PRODUCCIÓN-SIN CUBIERTA VEGETAL	S			9,22	0,00
1700000007046002	14-064-010-00025-0001	20901	BARBECHO TRADICIONAL-SIN CUBIERTA VEGETAL	S			0,32	0,00
1700000007046001	14-064-010-00026-0001	24901	BARBECHO SIN PRODUCCIÓN-SIN CUBIERTA VEGETAL	S			11,12	0,00
1700000007045984	14-064-010-00058-0001	12000	TRANQUILLÓN-SIN VARIEDAD	S			1,25	0,00
1700000007045986	14-064-010-00060-0001	12000	TRANQUILLÓN-SIN VARIEDAD	S			1,01	0,00
1700000007045981	14-064-010-00132-0001	12000	TRANQUILLÓN-SIN VARIEDAD	S			16,37	0,00



<u>APELLIDOS Y NOMBRE / RAZÓN SOCIAL</u>	<u>NIF</u>	<u>EXPEDIENTE</u>	<u>SUP. COMPROMETIDA</u> <u>(ha)</u>
GONZALEZ-VIZCAINO ZAMORA FRANCISCO	***2939*	1236292	0
<u>RESOLUCIÓN</u> INADMITIDO			

INCIDENCIAS**INCIDENCIA DESCRIPCIÓN**

7106	No indica en el impreso INFO_ADICIONAL-Reverso el Organismo de Control al que pertenece.
85000	No inscrito en un organismo de control y certificación ecológico (artículo 5-1 c), Orden 26 mayo 2015)
85001	El recinto declarado no cumple con las normas de producción ecológica (artículo 5-1 e), Orden 26 mayo 2015) Ref:4224449 Recinto:14-008-008-00009-002 Cultivo:8000 AVENA-SIN VARIEDAD Secano Ref:-179797 Recinto:14-008-008-00009-002 Cultivo:12000 TRANQUILLÓN-SIN VARIEDAD Secano Ref:4224469 Recinto:14-008-009-00124-001 Cultivo:20901 BARBECHO TRADICIONAL-SIN CUBIERTA VEGETAL Secano Ref:-179811 Recinto:14-008-009-00124-001 Cultivo:20902 BARBECHO TRADICIONAL-CON CUBIERTA VEGETAL Secano Ref:4224484 Recinto:14-008-009-00125-001 Cultivo:20901 BARBECHO TRADICIONAL-SIN CUBIERTA VEGETAL Secano Ref:-179788 Recinto:14-008-009-00125-001 Cultivo:20902 BARBECHO TRADICIONAL-CON CUBIERTA VEGETAL Secano Ref:-179859 Recinto:14-008-009-00125-001 Cultivo:20902 BARBECHO TRADICIONAL-CON CUBIERTA VEGETAL Secano Ref:4224460 Recinto:14-008-009-00125-003 Cultivo:12000 TRANQUILLÓN-SIN VARIEDAD Secano Ref:4224433 Recinto:14-008-010-00045-001 Cultivo:20901 BARBECHO TRADICIONAL-SIN CUBIERTA VEGETAL Secano Ref:-179792 Recinto:14-008-010-00045-001 Cultivo:20902 BARBECHO TRADICIONAL-CON CUBIERTA VEGETAL Secano Ref:-179812 Recinto:14-008-010-00045-001 Cultivo:20902 BARBECHO TRADICIONAL-CON CUBIERTA VEGETAL Secano Ref:4224437 Recinto:14-008-010-00046-001 Cultivo:20902 BARBECHO TRADICIONAL-CON CUBIERTA VEGETAL Secano Ref:-179778 Recinto:14-008-011-00001-001 Cultivo:20902 BARBECHO TRADICIONAL-CON CUBIERTA VEGETAL Secano Ref:4224472 Recinto:14-008-011-00001-001 Cultivo:20902 BARBECHO TRADICIONAL-CON CUBIERTA VEGETAL Secano
85018	Expendiente sin grupos de pago válidos

RESUMEN CRITERIOS DE SELECCIÓN

11.2.1.1 Mantenimiento de prácticas y métodos de agricultura ecológica: Cultivos herbáceos - Conv 2018. PUNTOS: 0,00

	<u>PUNTOS</u>	<u>CUMPLE</u>
Porcentaje de superficie determinada en Red Natura 2000	0,00	0.0%
Porcentaje de superficie determinada situada en zonas RAMSAR	0,00	0.0%
Porcentaje de superficie determinada en zonas vulnerables a la contaminación por nitratos	0,00	0.0%
Pendiente media de la explotación	0,00	0.0%
Porcentaje de Superficie de la explotación en municipios con más del 40 por ciento de su superficie agraria dentro de la Zona de desertificación	0,00	0.0%

DETALLE CRITERIOS DE SELECCIÓN

11.2.1.1 Mantenimiento de prácticas y métodos de agricultura ecológica: Cultivos herbáceos - Conv 2018. PUNTOS: 0,00

Porcentaje de superficie determinada en Red Natura 2000	PUNTOS: 0,00	0.0%
Porcentaje de superficie determinada situada en zonas RAMSAR	PUNTOS: 0,00	0.0%
Porcentaje de superficie determinada en zonas vulnerables a la contaminación por nitratos	PUNTOS: 0,00	0.0%
Pendiente media de la explotación	PUNTOS: 0,00	0.0%
Porcentaje de Superficie de la explotación en municipios con más del 40 por ciento de su superficie agraria dentro de la Zona de desertificación	PUNTOS: 0,00	0.0%



<u>APELLIDOS Y NOMBRE / RAZÓN SOCIAL</u>	<u>NIF</u>	<u>EXPEDIENTE</u>	<u>SUP. COMPROMETIDA</u>			
			<u>(ha)</u>			
GORDILLO LOPEZ ANGELA	****3873*	1146128	22.05			
RESOLUCIÓN						
ADMITIDO						
IMPORTE POR ANUALIDAD						
		2018	2019	2020	2021	2022
IMPORTE MÁXIMO SUBVENCIONABLE		1.711,24 €	1.711,24 €	1.711,24 €	1.711,24 €	1.711,24 €
IMPORTE MEDIO DE TRANSFERENCIA (€/ha)		77,61 €	77,61 €	77,61 €	77,61 €	77,61 €

DETALLE IMPORTES POR ANUALIDAD

<u>GRUPOS DE CULTIVO ADMITIDOS</u>	<u>SUP. COMPROM.</u>	2018	2019	2020	2021	2022
	<u>(ha)</u>					
HERBÁCEOS	11,32	1.711,24 €	1.711,24 €	1.711,24 €	1.711,24 €	1.711,24 €
HERBÁCEOS NO ELEGIBLES	10,73	0,00 €	0,00 €	0,00 €	0,00 €	0,00 €

RECINTOS COMPROMETIDOS

<u>REF.</u>	<u>REFERENCIA SIGPAC</u>	<u>CULTIVO DESCRIPCIÓN CULTIVO</u>	<u>S/R</u>	<u>PEND. MEDIA</u>	<u>SUP. DEC. ADMIN.</u>	<u>NU SUP. CERT.</u>	<u>SUP. CAMPO</u>	<u>SUP. COMPROM.</u>
				<u>(%)</u>	<u>(ha)</u>	<u>(ha)</u>	<u>(ha)</u>	<u>(ha)</u>
1700000006318699	14-035-007-00056-0001	20901 BARBECHO TRADICIONAL-SIN CUBIERTA VEGETAL	S	1,81	0,76	0,76		0,76
1700000006318705	14-035-022-00425-0001	8000 AVENA-SIN VARIEDAD	S	4,09	1,12	1,12		1,12
1700000006318703	14-035-008-00244-0001	12000 TRANQUILLÓN-SIN VARIEDAD	S	4,34	9,82	19,64		9,82
1700000006318704	14-035-008-00249-0001	12000 TRANQUILLÓN-SIN VARIEDAD	S	4,36	0,38	0,76		0,38
1700000006318702	14-035-008-00246-0001	20901 BARBECHO TRADICIONAL-SIN CUBIERTA VEGETAL	S	6,16	7,41	7,41		7,41
1700000006318700	14-035-008-00245-0003	20901 BARBECHO TRADICIONAL-SIN CUBIERTA VEGETAL	S	7,76	2,56	2,56		2,56

RESUMEN CRITERIOS DE SELECCIÓN

11.2.1.1 Mantenimiento de prácticas y métodos de agricultura ecológica: Cultivos herbáceos - Conv 2018. PUNTOS: 1,00

	<u>PUNTOS</u>	<u>CUMPLE</u>
Porcentaje de superficie determinada en Red Natura 2000	0,00	0.0%
Porcentaje de superficie determinada situada en zonas RAMSAR	0,00	0.0%
Porcentaje de superficie determinada en zonas vulnerables a la contaminación por nitratos	0,00	0.0%
Pendiente media de la explotación	1,00	5.25%
Porcentaje de Superficie de la explotación en municipios con más del 40 por ciento de su superficie agraria dentro de la Zona de desertificación	0,00	0.0%



DETALLE CRITERIOS DE SELECCIÓN**11.2.1.1 Mantenimiento de prácticas y métodos de agricultura ecológica: Cultivos herbáceos - Conv 2018.****PUNTOS: 1,00****Porcentaje de superficie determinada en Red Natura 2000****PUNTOS: 0,00 0.0%**

<u>REF.</u>	<u>REFERENCIA SIGPAC</u>	<u>CULTIVO</u>	<u>DESCRIPCIÓN CULTIVO</u>	<u>S/R</u>	<u>SUP. COMPROM.</u> <u>(ha)</u>	<u>SUP. CUMPLE</u> <u>(ha)</u>
170000006318699	14-035-007-00056-0001	20901	BARBECHO TRADICIONAL-SIN CUBIERTA VEGETAL	S	0,76	0,00
170000006318703	14-035-008-00244-0001	12000	TRANQUILLÓN-SIN VARIEDAD	S	9,82	0,00
170000006318700	14-035-008-00245-0003	20901	BARBECHO TRADICIONAL-SIN CUBIERTA VEGETAL	S	2,56	0,00
170000006318702	14-035-008-00246-0001	20901	BARBECHO TRADICIONAL-SIN CUBIERTA VEGETAL	S	7,41	0,00
170000006318704	14-035-008-00249-0001	12000	TRANQUILLÓN-SIN VARIEDAD	S	0,38	0,00
170000006318705	14-035-022-00425-0001	8000	AVENA-SIN VARIEDAD	S	1,12	0,00

Porcentaje de superficie determinada situada en zonas RAMSAR**PUNTOS: 0,00 0.0%**

<u>REF.</u>	<u>REFERENCIA SIGPAC</u>	<u>CULTIVO</u>	<u>DESCRIPCIÓN CULTIVO</u>	<u>S/R</u>	<u>SUP. COMPROM.</u> <u>(ha)</u>	<u>SUP. CUMPLE</u> <u>(ha)</u>
170000006318699	14-035-007-00056-0001	20901	BARBECHO TRADICIONAL-SIN CUBIERTA VEGETAL	S	0,76	0,00
170000006318703	14-035-008-00244-0001	12000	TRANQUILLÓN-SIN VARIEDAD	S	9,82	0,00
170000006318700	14-035-008-00245-0003	20901	BARBECHO TRADICIONAL-SIN CUBIERTA VEGETAL	S	2,56	0,00
170000006318702	14-035-008-00246-0001	20901	BARBECHO TRADICIONAL-SIN CUBIERTA VEGETAL	S	7,41	0,00
170000006318704	14-035-008-00249-0001	12000	TRANQUILLÓN-SIN VARIEDAD	S	0,38	0,00
170000006318705	14-035-022-00425-0001	8000	AVENA-SIN VARIEDAD	S	1,12	0,00

Porcentaje de superficie determinada en zonas vulnerables a la contaminación por nitratos**PUNTOS: 0,00 0.0%**

<u>REF.</u>	<u>REFERENCIA SIGPAC</u>	<u>CULTIVO</u>	<u>DESCRIPCIÓN CULTIVO</u>	<u>S/R</u>	<u>SUP. COMPROM.</u> <u>(ha)</u>	<u>SUP. CUMPLE</u> <u>(ha)</u>
170000006318699	14-035-007-00056-0001	20901	BARBECHO TRADICIONAL-SIN CUBIERTA VEGETAL	S	0,76	0,00
170000006318703	14-035-008-00244-0001	12000	TRANQUILLÓN-SIN VARIEDAD	S	9,82	0,00
170000006318700	14-035-008-00245-0003	20901	BARBECHO TRADICIONAL-SIN CUBIERTA VEGETAL	S	2,56	0,00
170000006318702	14-035-008-00246-0001	20901	BARBECHO TRADICIONAL-SIN CUBIERTA VEGETAL	S	7,41	0,00
170000006318704	14-035-008-00249-0001	12000	TRANQUILLÓN-SIN VARIEDAD	S	0,38	0,00
170000006318705	14-035-022-00425-0001	8000	AVENA-SIN VARIEDAD	S	1,12	0,00

Pendiente media de la explotación**PUNTOS: 1,00 5.25%**

<u>REF.</u>	<u>REFERENCIA SIGPAC</u>	<u>CULTIVO</u>	<u>DESCRIPCIÓN CULTIVO</u>	<u>S/R</u>	<u>PENDIENTE MEDIA (%)</u>	<u>SUP. COMPROM.</u> <u>(ha)</u>
170000006318699	14-035-007-00056-0001	20901	BARBECHO TRADICIONAL-SIN CUBIERTA VEGETAL	S	1,81	0,76
170000006318703	14-035-008-00244-0001	12000	TRANQUILLÓN-SIN VARIEDAD	S	4,34	9,82
170000006318700	14-035-008-00245-0003	20901	BARBECHO TRADICIONAL-SIN CUBIERTA VEGETAL	S	7,76	2,56
170000006318702	14-035-008-00246-0001	20901	BARBECHO TRADICIONAL-SIN CUBIERTA VEGETAL	S	6,16	7,41
170000006318704	14-035-008-00249-0001	12000	TRANQUILLÓN-SIN VARIEDAD	S	4,36	0,38
170000006318705	14-035-022-00425-0001	8000	AVENA-SIN VARIEDAD	S	4,09	1,12

Porcentaje de Superficie de la explotación en municipios con más del 40 por ciento de su superficie agraria dentro de la Zona de desertificación**PUNTOS: 0,00 0.0%**

REF.	REFERENCIA SIGPAC	CULTIVO	DESCRIPCIÓN CULTIVO	S/R	SUP. COMPROM. (ha)	SUP. CUMPLE (ha)
170000006318699	14-035-007-00056-0001	20901	BARBECHO TRADICIONAL-SIN CUBIERTA VEGETAL	S	0,76	0,00
170000006318703	14-035-008-00244-0001	12000	TRANQUILLÓN-SIN VARIEDAD	S	9,82	0,00
170000006318700	14-035-008-00245-0003	20901	BARBECHO TRADICIONAL-SIN CUBIERTA VEGETAL	S	2,56	0,00
170000006318702	14-035-008-00246-0001	20901	BARBECHO TRADICIONAL-SIN CUBIERTA VEGETAL	S	7,41	0,00
170000006318704	14-035-008-00249-0001	12000	TRANQUILLÓN-SIN VARIEDAD	S	0,38	0,00
170000006318705	14-035-022-00425-0001	8000	AVENA-SIN VARIEDAD	S	1,12	0,00



<u>APELLIDOS Y NOMBRE / RAZÓN SOCIAL</u>	<u>NIF</u>	<u>EXPEDIENTE</u>	<u>SUP. COMPROMETIDA</u>			
			<u>(ha)</u>			
GORDILLO LOPEZ CARMEN	***3588*	1146287	26.62			
RESOLUCIÓN						
ADMITIDO						
IMPORTE POR ANUALIDAD						
		2018	2019	2020	2021	2022
IMPORTE MÁXIMO SUBVENCIONABLE		2.066,49 €	2.066,49 €	2.066,49 €	2.066,49 €	2.066,49 €
IMPORTE MEDIO DE TRANSFERENCIA (€/ha)		77,63 €	77,63 €	77,63 €	77,63 €	77,63 €

DETALLE IMPORTES POR ANUALIDAD

<u>GRUPOS DE CULTIVO ADMITIDOS</u>	<u>SUP. COMPROM.</u>	2018	2019	2020	2021	2022
	<u>(ha)</u>					
HERBÁCEOS	13,67	2.066,49 €	2.066,49 €	2.066,49 €	2.066,49 €	2.066,49 €
HERBÁCEOS NO ELEGIBLES	12,95	0,00 €	0,00 €	0,00 €	0,00 €	0,00 €

RECINTOS COMPROMETIDOS

<u>REF.</u>	<u>REFERENCIA SIGPAC</u>	<u>CULTIVO DESCRIPCIÓN CULTIVO</u>	<u>S/R</u>	<u>PEND. MEDIA</u>	<u>SUP. DEC. ADMIN.</u>	<u>NU SUP. CERT.</u>	<u>SUP. CAMPO</u>	<u>SUP. COMPROM.</u>
				<u>(%)</u>	<u>(ha)</u>	<u>(ha)</u>	<u>(ha)</u>	<u>(ha)</u>
170000006318039	14-035-007-00056-0001	20901 BARBECHO TRADICIONAL-SIN CUBIERTA VEGETAL	S	1,81	0,95	0,95		0,95
170000006318038	14-035-045-00153-0001	12000 TRANQUILLÓN-SIN VARIEDAD	S	2,03	1,28	1,28		1,28
170000006318036	14-035-008-00244-0001	12000 TRANQUILLÓN-SIN VARIEDAD	S	4,34	12,04	12,04		12,04
170000006318037	14-035-008-00249-0001	12000 TRANQUILLÓN-SIN VARIEDAD	S	4,36	0,35	0,70		0,35
170000006318040	14-035-008-00246-0001	20901 BARBECHO TRADICIONAL-SIN CUBIERTA VEGETAL	S	6,16	8,88	8,88		8,88
170000006318041	14-035-008-00245-0003	20901 BARBECHO TRADICIONAL-SIN CUBIERTA VEGETAL	S	7,76	0,49	1,50		0,49
170000006318035	14-032-003-00017-0007	20901 BARBECHO TRADICIONAL-SIN CUBIERTA VEGETAL	S	8,19	2,63	7,89		2,63

INCIDENCIAS**INCIDENCIA DESCRIPCIÓN**

7106 No indica en el impreso INFO_ADICIONAL-Reverso el Organismo de Control al que pertenece.

RESUMEN CRITERIOS DE SELECCIÓN**11.2.1.1 Mantenimiento de prácticas y métodos de agricultura ecológica: Cultivos herbáceos - Conv 2018.** PUNTOS: 1,00

	<u>PUNTOS</u>	<u>CUMPLE</u>
Porcentaje de superficie determinada en Red Natura 2000	0,00	0.0%
Porcentaje de superficie determinada situada en zonas RAMSAR	0,00	0.0%
Porcentaje de superficie determinada en zonas vulnerables a la contaminación por nitratos	0,00	0.0%
Pendiente media de la explotación	1,00	5.19%
Porcentaje de Superficie de la explotación en municipios con más del 40 por ciento de su superficie agraria dentro de la Zona de desertificación	0,00	0.0%



DETALLE CRITERIOS DE SELECCIÓN**11.2.1.1 Mantenimiento de prácticas y métodos de agricultura ecológica: Cultivos herbáceos - Conv 2018.****PUNTOS: 1,00****Porcentaje de superficie determinada en Red Natura 2000****PUNTOS: 0,00 0.0%**

<u>REF.</u>	<u>REFERENCIA SIGPAC</u>	<u>CULTIVO</u>	<u>DESCRIPCIÓN CULTIVO</u>	<u>S/R</u>	<u>SUP. COMPROM.</u> <u>(ha)</u>	<u>SUP. CUMPLE</u> <u>(ha)</u>
170000006318035	14-032-003-00017-0007	20901	BARBECHO TRADICIONAL-SIN CUBIERTA VEGETAL	S	2,63	0,00
170000006318039	14-035-007-00056-0001	20901	BARBECHO TRADICIONAL-SIN CUBIERTA VEGETAL	S	0,95	0,00
170000006318036	14-035-008-00244-0001	12000	TRANQUILLÓN-SIN VARIEDAD	S	12,04	0,00
170000006318041	14-035-008-00245-0003	20901	BARBECHO TRADICIONAL-SIN CUBIERTA VEGETAL	S	0,49	0,00
170000006318040	14-035-008-00246-0001	20901	BARBECHO TRADICIONAL-SIN CUBIERTA VEGETAL	S	8,88	0,00
170000006318037	14-035-008-00249-0001	12000	TRANQUILLÓN-SIN VARIEDAD	S	0,35	0,00
170000006318038	14-035-045-00153-0001	12000	TRANQUILLÓN-SIN VARIEDAD	S	1,28	0,00

Porcentaje de superficie determinada situada en zonas RAMSAR**PUNTOS: 0,00 0.0%**

<u>REF.</u>	<u>REFERENCIA SIGPAC</u>	<u>CULTIVO</u>	<u>DESCRIPCIÓN CULTIVO</u>	<u>S/R</u>	<u>SUP. COMPROM.</u> <u>(ha)</u>	<u>SUP. CUMPLE</u> <u>(ha)</u>
170000006318035	14-032-003-00017-0007	20901	BARBECHO TRADICIONAL-SIN CUBIERTA VEGETAL	S	2,63	0,00
170000006318039	14-035-007-00056-0001	20901	BARBECHO TRADICIONAL-SIN CUBIERTA VEGETAL	S	0,95	0,00
170000006318036	14-035-008-00244-0001	12000	TRANQUILLÓN-SIN VARIEDAD	S	12,04	0,00
170000006318041	14-035-008-00245-0003	20901	BARBECHO TRADICIONAL-SIN CUBIERTA VEGETAL	S	0,49	0,00
170000006318040	14-035-008-00246-0001	20901	BARBECHO TRADICIONAL-SIN CUBIERTA VEGETAL	S	8,88	0,00
170000006318037	14-035-008-00249-0001	12000	TRANQUILLÓN-SIN VARIEDAD	S	0,35	0,00
170000006318038	14-035-045-00153-0001	12000	TRANQUILLÓN-SIN VARIEDAD	S	1,28	0,00

Porcentaje de superficie determinada en zonas vulnerables a la contaminación por nitratos**PUNTOS: 0,00 0.0%**

<u>REF.</u>	<u>REFERENCIA SIGPAC</u>	<u>CULTIVO</u>	<u>DESCRIPCIÓN CULTIVO</u>	<u>S/R</u>	<u>SUP. COMPROM.</u> <u>(ha)</u>	<u>SUP. CUMPLE</u> <u>(ha)</u>
170000006318035	14-032-003-00017-0007	20901	BARBECHO TRADICIONAL-SIN CUBIERTA VEGETAL	S	2,63	0,00
170000006318039	14-035-007-00056-0001	20901	BARBECHO TRADICIONAL-SIN CUBIERTA VEGETAL	S	0,95	0,00
170000006318036	14-035-008-00244-0001	12000	TRANQUILLÓN-SIN VARIEDAD	S	12,04	0,00
170000006318041	14-035-008-00245-0003	20901	BARBECHO TRADICIONAL-SIN CUBIERTA VEGETAL	S	0,49	0,00
170000006318040	14-035-008-00246-0001	20901	BARBECHO TRADICIONAL-SIN CUBIERTA VEGETAL	S	8,88	0,00
170000006318037	14-035-008-00249-0001	12000	TRANQUILLÓN-SIN VARIEDAD	S	0,35	0,00
170000006318038	14-035-045-00153-0001	12000	TRANQUILLÓN-SIN VARIEDAD	S	1,28	0,00

Pendiente media de la explotación**PUNTOS: 1,00 5.19%**

<u>REF.</u>	<u>REFERENCIA SIGPAC</u>	<u>CULTIVO</u>	<u>DESCRIPCIÓN CULTIVO</u>	<u>S/R</u>	<u>PENDIENTE MEDIA (%)</u>	<u>SUP. COMPROM.</u> <u>(ha)</u>
170000006318035	14-032-003-00017-0007	20901	BARBECHO TRADICIONAL-SIN CUBIERTA VEGETAL	S	8,19	2,63
170000006318039	14-035-007-00056-0001	20901	BARBECHO TRADICIONAL-SIN CUBIERTA VEGETAL	S	1,81	0,95
170000006318036	14-035-008-00244-0001	12000	TRANQUILLÓN-SIN VARIEDAD	S	4,34	12,04
170000006318041	14-035-008-00245-0003	20901	BARBECHO TRADICIONAL-SIN CUBIERTA VEGETAL	S	7,76	0,49
170000006318040	14-035-008-00246-0001	20901	BARBECHO TRADICIONAL-SIN CUBIERTA VEGETAL	S	6,16	8,88
170000006318037	14-035-008-00249-0001	12000	TRANQUILLÓN-SIN VARIEDAD	S	4,36	0,35
170000006318038	14-035-045-00153-0001	12000	TRANQUILLÓN-SIN VARIEDAD	S	2,03	1,28

Porcentaje de Superficie de la explotación en municipios con más del 40 por ciento de su superficie agraria dentro de la Zona de desertificación PUNTOS: 0,00 0.0%

<u>REF.</u>	<u>REFERENCIA SIGPAC</u>	<u>CULTIVO</u>	<u>DESCRIPCIÓN CULTIVO</u>	<u>S/R</u>	<u>SUP. COMPROM.</u> (ha)	<u>SUP. CUMPLE</u> (ha)
170000006318035	14-032-003-00017-0007	20901	BARBECHO TRADICIONAL-SIN CUBIERTA VEGETAL	S	2,63	0,00
170000006318039	14-035-007-00056-0001	20901	BARBECHO TRADICIONAL-SIN CUBIERTA VEGETAL	S	0,95	0,00
170000006318036	14-035-008-00244-0001	12000	TRANQUILLÓN-SIN VARIEDAD	S	12,04	0,00
170000006318041	14-035-008-00245-0003	20901	BARBECHO TRADICIONAL-SIN CUBIERTA VEGETAL	S	0,49	0,00
170000006318040	14-035-008-00246-0001	20901	BARBECHO TRADICIONAL-SIN CUBIERTA VEGETAL	S	8,88	0,00
170000006318037	14-035-008-00249-0001	12000	TRANQUILLÓN-SIN VARIEDAD	S	0,35	0,00
170000006318038	14-035-045-00153-0001	12000	TRANQUILLÓN-SIN VARIEDAD	S	1,28	0,00



<u>APELLIDOS Y NOMBRE / RAZÓN SOCIAL</u>	<u>NIF</u>	<u>EXPEDIENTE</u>	<u>SUP. COMPROMETIDA</u>			
			<u>(ha)</u>			
GRANADOS RODRIGUEZ JOSE MANUEL	****5853*	1237835	98.96			
RESOLUCIÓN						
ADMITIDO						
IMPORTE POR ANUALIDAD						
	2018	2019	2020	2021	2022	
IMPORTE MÁXIMO SUBVENCIONABLE	7.289,42 €	7.289,42 €	7.289,42 €	7.289,42 €	7.289,42 €	
IMPORTE MEDIO DE TRANSFERENCIA (€/ha)	73,66 €	73,66 €	73,66 €	73,66 €	73,66 €	
DETALLE IMPORTES POR ANUALIDAD						
GRUPOS DE CULTIVO ADMITIDOS	SUP. COMPROM.	2018	2019	2020	2021	2022
	(ha)					
HERBÁCEOS	48,22	7.289,42 €	7.289,42 €	7.289,42 €	7.289,42 €	7.289,42 €
HERBÁCEOS NO ELEGIBLES	50,74	0,00 €	0,00 €	0,00 €	0,00 €	0,00 €



RECINTOS COMPROMETIDOS

REF.	REFERENCIA SIGPAC	CULTIVO	DESCRIPCIÓN CULTIVO	S/R	PEND. MEDIA (%)	SUP. DEC. ADMIN. (ha)	NU SUP. CERT. (ha)	SUP. CAMPO (ha)	SUP. COMPROM. (ha)
170000006712876	14-070-008-00056-0001	20902	BARBECHO TRADICIONAL-CON CUBIERTA VEGETAL	S	2,13	1,16	1,16		1,16
170000006712875	14-070-003-00478-0001	20902	BARBECHO TRADICIONAL-CON CUBIERTA VEGETAL	S	2,27	0,22	0,22		0,22
170000006712908	14-070-026-00063-0001	20902	BARBECHO TRADICIONAL-CON CUBIERTA VEGETAL	S	2,29	8,72	8,72		8,72
170000006712797	14-070-003-00391-0001	8000	AVENA-SIN VARIEDAD	S	2,30	0,04	0,04		0,04
170000006712748	14-070-003-00469-0001	20902	BARBECHO TRADICIONAL-CON CUBIERTA VEGETAL	S	2,32	0,35	0,35		0,35
170000006712786	14-070-003-00392-0001	8000	AVENA-SIN VARIEDAD	S	2,32	0,52	0,52		0,52
170000006712833	14-070-002-00154-0001	8000	AVENA-SIN VARIEDAD	S	2,33	0,35	0,35		0,35
170000006712782	14-070-003-00368-0001	20901	BARBECHO TRADICIONAL-SIN CUBIERTA VEGETAL	S	2,45	0,06	0,06		0,06
170000006712787	14-070-003-00393-0001	8000	AVENA-SIN VARIEDAD	S	2,45	0,65	0,65		0,65
170000006712746	14-070-003-00473-0001	20902	BARBECHO TRADICIONAL-CON CUBIERTA VEGETAL	S	2,46	0,30	0,30		0,30
170000006712783	14-070-003-00369-0001	20901	BARBECHO TRADICIONAL-SIN CUBIERTA VEGETAL	S	2,48	0,08	0,08		0,08
170000006712909	14-070-026-00064-0002	20902	BARBECHO TRADICIONAL-CON CUBIERTA VEGETAL	S	2,50	1,20	1,20		1,20
170000006712800	14-070-003-00454-0001	5000	CEBADA-SIN VARIEDAD	S	2,52	0,89	0,89		0,89
170000006712813	14-070-004-00188-0001	5000	CEBADA-SIN VARIEDAD	S	2,55	0,52	0,52		0,52
170000006712808	14-070-022-00089-0005	20902	BARBECHO TRADICIONAL-CON CUBIERTA VEGETAL	S	2,61	1,71	1,71		1,71
170000006712789	14-070-003-00394-0001	8000	AVENA-SIN VARIEDAD	S	2,63	0,54	0,54		0,54
170000006712828	14-070-002-00011-0001	5000	CEBADA-SIN VARIEDAD	S	2,71	0,46	0,46		0,46
170000006712801	14-070-003-00455-0001	5000	CEBADA-SIN VARIEDAD	S	2,72	0,40	0,40		0,40
170000006712814	14-070-004-00187-0001	5000	CEBADA-SIN VARIEDAD	S	2,79	0,45	0,45		0,45
170000006712818	14-070-004-00186-0001	5000	CEBADA-SIN VARIEDAD	S	2,90	0,44	0,44		0,44
170000006712793	14-070-003-00372-0001	8000	AVENA-SIN VARIEDAD	S	2,91	0,09	0,09		0,09
170000006712799	14-070-003-00456-0003	5000	CEBADA-SIN VARIEDAD	S	2,91	0,73	0,73		0,73
170000006712796	14-070-003-00390-0001	8000	AVENA-SIN VARIEDAD	S	2,94	2,36	2,36		2,36
170000006712805	14-070-004-00198-0001	5000	CEBADA-SIN VARIEDAD	S	2,94	0,10	0,10		0,10
170000006712844	14-070-002-00156-0001	8000	AVENA-SIN VARIEDAD	S	2,99	0,43	0,43		0,43
170000006712845	14-070-002-00157-0001	8000	AVENA-SIN VARIEDAD	S	3,01	0,33	0,33		0,33
170000006712781	14-070-003-00266-0001	20902	BARBECHO TRADICIONAL-CON CUBIERTA VEGETAL	S	3,02	0,44	0,44		0,44
170000006712778	14-070-002-00072-0001	8000	AVENA-SIN VARIEDAD	S	3,09	0,49	0,49		0,49
170000006712812	14-070-004-00185-0001	5000	CEBADA-SIN VARIEDAD	S	3,12	0,52	0,52		0,52
170000006712765	14-070-002-00023-0001	20902	BARBECHO TRADICIONAL-CON CUBIERTA VEGETAL	S	3,13	0,59	0,59		0,59
170000006712745	14-070-003-00472-0001	20902	BARBECHO TRADICIONAL-CON CUBIERTA VEGETAL	S	3,15	0,18	0,18		0,18
170000006712752	14-070-008-00063-0001	20901	BARBECHO TRADICIONAL-SIN CUBIERTA VEGETAL	S	3,15	1,38	1,38		1,38
170000006712803	14-070-003-00389-0001	8000	AVENA-SIN VARIEDAD	S	3,19	1,18	1,18		1,18
170000006712777	14-070-002-00071-0001	8000	AVENA-SIN VARIEDAD	S	3,26	0,61	0,61		0,61
170000006712889	14-070-021-00133-0002	20901	BARBECHO TRADICIONAL-SIN CUBIERTA VEGETAL	S	3,28	0,74	0,74		0,74
170000006712756	14-070-002-00021-0001	20902	BARBECHO TRADICIONAL-CON CUBIERTA VEGETAL	S	3,29	0,56	0,56		0,56
170000006712753	14-070-003-00034-0001	8000	AVENA-SIN VARIEDAD	S	3,31	0,30	0,30		0,30
170000006712754	14-070-003-00035-0001	8000	AVENA-SIN VARIEDAD	S	3,33	0,25	0,25		0,25
170000006712755	14-070-002-00020-0001	20902	BARBECHO TRADICIONAL-CON CUBIERTA VEGETAL	S	3,33	0,37	0,37		0,37
170000006712744	14-070-003-00471-0001	20902	BARBECHO TRADICIONAL-CON CUBIERTA VEGETAL	S	3,41	2,00	2,00		2,00
170000006712806	14-070-004-00197-0001	5000	CEBADA-SIN VARIEDAD	S	3,42	0,18	0,18		0,18
170000006712847	14-070-003-00217-0001	8000	AVENA-SIN VARIEDAD	S	3,46	0,49	0,49		0,49
170000006712802	14-070-003-00442-0001	5000	CEBADA-SIN VARIEDAD	S	3,49	2,21	2,21		2,21
170000006712854	14-070-003-00385-0001	20902	BARBECHO TRADICIONAL-CON CUBIERTA VEGETAL	S	3,53	0,15	0,01		0,01
170000006712857	14-070-003-00385-0001	20902	BARBECHO TRADICIONAL-CON CUBIERTA VEGETAL	S	3,53	0,42	0,04		0,04
170000006712751	14-070-008-00011-0001	5000	CEBADA-SIN VARIEDAD	S	3,69	0,43	0,43		0,43
170000006712784	14-070-003-00370-0001	20901	BARBECHO TRADICIONAL-SIN CUBIERTA VEGETAL	S	3,71	0,04	0,04		0,04
170000006712750	14-070-004-00480-0001	20902	BARBECHO TRADICIONAL-CON CUBIERTA VEGETAL	S	3,73	1,41	1,41		1,41
170000006712792	14-070-003-00284-0001	8000	AVENA-SIN VARIEDAD	S	3,74	2,34	2,34		2,34
170000006712810	14-070-022-00090-0001	20902	BARBECHO TRADICIONAL-CON CUBIERTA VEGETAL	S	3,76	1,70	1,70		1,70
170000006712848	14-070-003-00218-0001	8000	AVENA-SIN VARIEDAD	S	4,01	0,87	0,87		0,87

RECINTOS COMPROMETIDOS

REF.	REFERENCIA SIGPAC	CULTIVO	DESCRIPCIÓN CULTIVO	S/R	PEND.	SUP. DEC.	NU SUP.	SUP.	SUP.
					MEDIA	ADMIN.	CERT.	CAMPO	COMPROM.
					(%)	(ha)	(ha)	(ha)	(ha)
170000006712839	14-070-002-00180-0001	8000	AVENA-SIN VARIEDAD	S	4,14	0,52	0,52		0,52
170000006712841	14-070-002-00160-0001	8000	AVENA-SIN VARIEDAD	S	4,16	0,43	0,43		0,43
170000006712763	14-070-022-00137-0001	20902	BARBECHO TRADICIONAL-CON CUBIERTA VEGETAL	S	4,18	0,07	0,07		0,07
170000006712764	14-070-022-00139-0001	20902	BARBECHO TRADICIONAL-CON CUBIERTA VEGETAL	S	4,22	0,43	0,43		0,43
170000006712785	14-070-003-00371-0001	20901	BARBECHO TRADICIONAL-SIN CUBIERTA VEGETAL	S	4,22	0,11	0,11		0,11
170000006712838	14-070-002-00044-0001	8000	AVENA-SIN VARIEDAD	S	4,26	0,44	0,44		0,44
170000006712840	14-070-002-00219-0002	8000	AVENA-SIN VARIEDAD	S	4,37	0,15	0,15		0,15
170000006712843	14-070-002-00219-0001	8000	AVENA-SIN VARIEDAD	S	4,42	0,58	0,58		0,58
170000006712749	14-070-004-00479-0001	20902	BARBECHO TRADICIONAL-CON CUBIERTA VEGETAL	S	4,46	4,12	4,12		4,12
170000006712849	14-070-003-00219-0001	8000	AVENA-SIN VARIEDAD	S	4,46	0,32	0,32		0,32
170000006712842	14-070-002-00181-0001	8000	AVENA-SIN VARIEDAD	S	4,51	0,59	0,59		0,59
170000006712897	14-070-021-00004-0002	12000	TRANQUILLÓN-SIN VARIEDAD	S	4,84	2,12	2,21		2,12
170000006712898	14-070-021-00004-0002	12000	TRANQUILLÓN-SIN VARIEDAD	S	4,84	0,21	0,22		0,21
170000006712815	14-070-022-00087-0003	20902	BARBECHO TRADICIONAL-CON CUBIERTA VEGETAL	S	5,05	2,66	2,66		2,66
170000006712762	14-070-022-00136-0001	20902	BARBECHO TRADICIONAL-CON CUBIERTA VEGETAL	S	5,40	0,14	0,14		0,14
170000006712811	14-070-022-00096-0008	20902	BARBECHO TRADICIONAL-CON CUBIERTA VEGETAL	S	5,41	1,32	1,32		1,32
170000006712761	14-070-022-00135-0001	20902	BARBECHO TRADICIONAL-CON CUBIERTA VEGETAL	S	5,49	1,65	1,65		1,65
170000006712798	14-070-026-00066-0003	5000	CEBADA-SIN VARIEDAD	S	5,77	6,80	16,86		6,80
170000006712807	14-070-022-00086-0003	20902	BARBECHO TRADICIONAL-CON CUBIERTA VEGETAL	S	5,99	3,18	3,18		3,18
170000006712899	14-070-021-00002-0001	12000	TRANQUILLÓN-SIN VARIEDAD	S	6,29	4,10	4,10		4,10
170000006712934	14-035-035-00039-0002	20902	BARBECHO TRADICIONAL-CON CUBIERTA VEGETAL	S	6,41	0,47	0,47		0,47
170000006712757	14-070-033-00143-0001	20901	BARBECHO TRADICIONAL-SIN CUBIERTA VEGETAL	S	6,61	0,50	0,50		0,50
170000006712877	14-070-010-00079-0001	5000	CEBADA-SIN VARIEDAD	S	6,77	2,14	2,14		2,14
170000006712816	14-070-022-00096-0003	20902	BARBECHO TRADICIONAL-CON CUBIERTA VEGETAL	S	7,11	0,07	0,07		0,07
170000006712896	14-070-021-00050-0001	12000	TRANQUILLÓN-SIN VARIEDAD	S	7,78	3,72	3,79		3,72
170000006712878	14-070-010-00078-0001	5000	CEBADA-SIN VARIEDAD	S	7,93	2,58	2,58		2,58
170000006712759	14-070-033-00142-0002	20901	BARBECHO TRADICIONAL-SIN CUBIERTA VEGETAL	S	8,48	0,79	0,79		0,79
170000006712766	14-070-033-00145-0003	20901	BARBECHO TRADICIONAL-SIN CUBIERTA VEGETAL	S	8,56	0,64	0,64		0,64
170000006712902	14-070-021-00052-0001	12000	TRANQUILLÓN-SIN VARIEDAD	S	8,99	3,24	3,24		3,24
170000006712901	14-070-021-00052-0003	12000	TRANQUILLÓN-SIN VARIEDAD	S	9,66	0,71	0,71		0,71
170000006712900	14-070-021-00052-0004	12000	TRANQUILLÓN-SIN VARIEDAD	S	11,22	0,40	0,40		0,40
170000006712772	14-035-035-00036-0002	20902	BARBECHO TRADICIONAL-CON CUBIERTA VEGETAL	S	11,68	3,33	4,10		3,33
170000006712771	14-035-035-00035-0003	20902	BARBECHO TRADICIONAL-CON CUBIERTA VEGETAL	S	13,40	8,00	8,00		8,00

INCIDENCIAS**INCIDENCIA DESCRIPCIÓN**

- 85001 El recinto declarado no cumple con las normas de producción ecológica (artículo 5-1 e), Orden 26 mayo 2015)
- Ref:170000006712776 Recinto:14-035-035-00035-004 Cultivo:20902 BARBECHO TRADICIONAL-CON CUBIERTA VEGETAL Secano
- Ref:170000006712747 Recinto:14-070-004-00374-001 Cultivo:5000 CEBADA-SIN VARIEDAD Secano
- Ref:170000006712770 Recinto:14-070-004-00379-001 Cultivo:5000 CEBADA-SIN VARIEDAD Secano
- Ref:170000006712767 Recinto:14-070-004-00508-001 Cultivo:20901 BARBECHO TRADICIONAL-SIN CUBIERTA VEGETAL Secano
- Ref:170000006712890 Recinto:14-070-021-00054-003 Cultivo:12000 TRANQUILLÓN-SIN VARIEDAD Secano
- Ref:170000006712804 Recinto:14-070-022-00088-004 Cultivo:20902 BARBECHO TRADICIONAL-CON CUBIERTA VEGETAL Secano
- Ref:170000006712893 Recinto:14-070-025-00116-001 Cultivo:1000 TRIGO BLANDO-SIN VARIEDAD Secano
- Ref:170000006712891 Recinto:14-070-025-00117-002 Cultivo:1000 TRIGO BLANDO-SIN VARIEDAD Secano
- Ref:170000006712913 Recinto:14-070-025-00118-001 Cultivo:20902 BARBECHO TRADICIONAL-CON CUBIERTA VEGETAL Secano
- Ref:170000006712911 Recinto:14-070-025-00119-001 Cultivo:20902 BARBECHO TRADICIONAL-CON CUBIERTA VEGETAL Secano
- Ref:170000006712892 Recinto:14-070-025-00153-003 Cultivo:5000 CEBADA-SIN VARIEDAD Secano
- Ref:170000006712930 Recinto:14-070-026-00003-001 Cultivo:20902 BARBECHO TRADICIONAL-CON CUBIERTA VEGETAL Secano
- Ref:170000006712912 Recinto:14-070-026-00007-002 Cultivo:20902 BARBECHO TRADICIONAL-CON CUBIERTA VEGETAL Secano

INCIDENCIAS**INCIDENCIA DESCRIPCIÓN**

	Ref:170000006712914 Recinto:14-070-026-00010-001 Cultivo:5000 CEBADA-SIN VARIEDAD Secano
	Ref:170000006712915 Recinto:14-070-026-00011-001 Cultivo:5000 CEBADA-SIN VARIEDAD Secano
	Ref:170000006712916 Recinto:14-070-026-00012-001 Cultivo:5000 CEBADA-SIN VARIEDAD Secano
	Ref:170000006712904 Recinto:14-070-026-00049-001 Cultivo:20902 BARBECHO TRADICIONAL-CON CUBIERTA VEGETAL Secano
	Ref:170000006712905 Recinto:14-070-026-00052-001 Cultivo:20902 BARBECHO TRADICIONAL-CON CUBIERTA VEGETAL Secano
	Ref:170000006712903 Recinto:14-070-026-00054-001 Cultivo:8000 AVENA-SIN VARIEDAD Secano
	Ref:170000006712809 Recinto:14-070-026-00055-001 Cultivo:8000 AVENA-SIN VARIEDAD Secano
	Ref:170000006712922 Recinto:14-070-026-00063-009 Cultivo:20902 BARBECHO TRADICIONAL-CON CUBIERTA VEGETAL Secano
	Ref:170000006712923 Recinto:14-070-026-00064-003 Cultivo:20902 BARBECHO TRADICIONAL-CON CUBIERTA VEGETAL Secano
	Ref:170000006712910 Recinto:14-070-026-00065-002 Cultivo:20902 BARBECHO TRADICIONAL-CON CUBIERTA VEGETAL Secano
	Ref:170000006712917 Recinto:14-070-026-00081-002 Cultivo:5000 CEBADA-SIN VARIEDAD Secano
	Ref:170000006712919 Recinto:14-070-027-00014-001 Cultivo:20902 BARBECHO TRADICIONAL-CON CUBIERTA VEGETAL Secano
	Ref:170000006712918 Recinto:14-070-027-00028-001 Cultivo:20902 BARBECHO TRADICIONAL-CON CUBIERTA VEGETAL Secano
	Ref:170000006712760 Recinto:14-070-030-00202-002 Cultivo:20901 BARBECHO TRADICIONAL-SIN CUBIERTA VEGETAL Secano
	Ref:170000006712743 Recinto:14-070-030-00241-001 Cultivo:12000 TRANQUILLÓN-SIN VARIEDAD Secano
	Ref:170000006712931 Recinto:14-070-034-00124-001 Cultivo:20902 BARBECHO TRADICIONAL-CON CUBIERTA VEGETAL Secano
	Ref:170000006712932 Recinto:14-070-034-00125-001 Cultivo:8000 AVENA-SIN VARIEDAD Secano
	Ref:170000006712933 Recinto:14-070-034-00126-001 Cultivo:20902 BARBECHO TRADICIONAL-CON CUBIERTA VEGETAL Secano
85002	Recinto declarado que no cumple en su totalidad con las normas de producción ecológica (artículo 5-1 e), Orden 26 mayo 2015)
	Ref:170000006712854 Recinto:14-070-003-00385-001 Cultivo:20902 BARBECHO TRADICIONAL-CON CUBIERTA VEGETAL Secano Sup. Declarada:0,15 Superficie Certificada (Ha):0,01
	Ref:170000006712857 Recinto:14-070-003-00385-001 Cultivo:20902 BARBECHO TRADICIONAL-CON CUBIERTA VEGETAL Secano Sup. Declarada:0,42 Superficie Certificada (Ha):0,04

RESUMEN CRITERIOS DE SELECCIÓN**11.2.1.1 Mantenimiento de prácticas y métodos de agricultura ecológica: Cultivos herbáceos - Conv 2018.** PUNTOS: 2,34

	PUNTOS	CUMPLE
Porcentaje de superficie determinada en Red Natura 2000	0,00	0.0%
Porcentaje de superficie determinada situada en zonas RAMSAR	0,00	0.0%
Porcentaje de superficie determinada en zonas vulnerables a la contaminación por nitratos	1,34	34.23%
Pendiente media de la explotación	1,00	5.6%
Porcentaje de Superficie de la explotación en municipios con más del 40 por ciento de su superficie agraria dentro de la Zona de desertificación	0,00	0.0%

DETALLE CRITERIOS DE SELECCIÓN**11.2.1.1 Mantenimiento de prácticas y métodos de agricultura ecológica: Cultivos herbáceos - Conv 2018.** PUNTOS: 2,34

REF.	REFERENCIA SIGPAC	CULTIVO	DESCRIPCIÓN CULTIVO	S/R	PUNTOS:	SUP. COMPROM. (ha)	SUP. CUMPLE (ha)
170000006712771	14-035-035-00035-0003	20902	BARBECHO TRADICIONAL-CON CUBIERTA VEGETAL	S	0,00	8,00	0,00
170000006712772	14-035-035-00036-0002	20902	BARBECHO TRADICIONAL-CON CUBIERTA VEGETAL	S	0,00	3,33	0,00
170000006712934	14-035-035-00039-0002	20902	BARBECHO TRADICIONAL-CON CUBIERTA VEGETAL	S	0,00	0,47	0,00
170000006712828	14-070-002-00011-0001	5000	CEBADA-SIN VARIEDAD	S	0,00	0,46	0,00
170000006712755	14-070-002-00020-0001	20902	BARBECHO TRADICIONAL-CON CUBIERTA VEGETAL	S	0,00	0,37	0,00
170000006712756	14-070-002-00021-0001	20902	BARBECHO TRADICIONAL-CON CUBIERTA VEGETAL	S	0,00	0,56	0,00
170000006712765	14-070-002-00023-0001	20902	BARBECHO TRADICIONAL-CON CUBIERTA VEGETAL	S	0,00	0,59	0,00
170000006712838	14-070-002-00044-0001	8000	AVENA-SIN VARIEDAD	S	0,00	0,44	0,00

<u>REF.</u>	<u>REFERENCIA SIGPAC</u>	<u>CULTIVO</u>	<u>DESCRIPCIÓN CULTIVO</u>	<u>S/R</u>	<u>SUP. COMPROM.</u> <u>(ha)</u>	<u>SUP. CUMPLE</u> <u>(ha)</u>
170000006712777	14-070-002-00071-0001	8000	AVENA-SIN VARIEDAD	S	0,61	0,00
170000006712778	14-070-002-00072-0001	8000	AVENA-SIN VARIEDAD	S	0,49	0,00
170000006712833	14-070-002-00154-0001	8000	AVENA-SIN VARIEDAD	S	0,35	0,00
170000006712844	14-070-002-00156-0001	8000	AVENA-SIN VARIEDAD	S	0,43	0,00
170000006712845	14-070-002-00157-0001	8000	AVENA-SIN VARIEDAD	S	0,33	0,00
170000006712841	14-070-002-00160-0001	8000	AVENA-SIN VARIEDAD	S	0,43	0,00
170000006712839	14-070-002-00180-0001	8000	AVENA-SIN VARIEDAD	S	0,52	0,00
170000006712842	14-070-002-00181-0001	8000	AVENA-SIN VARIEDAD	S	0,59	0,00
170000006712843	14-070-002-00219-0001	8000	AVENA-SIN VARIEDAD	S	0,58	0,00
170000006712840	14-070-002-00219-0002	8000	AVENA-SIN VARIEDAD	S	0,15	0,00
170000006712753	14-070-003-00034-0001	8000	AVENA-SIN VARIEDAD	S	0,30	0,00
170000006712754	14-070-003-00035-0001	8000	AVENA-SIN VARIEDAD	S	0,25	0,00
170000006712847	14-070-003-00217-0001	8000	AVENA-SIN VARIEDAD	S	0,49	0,00
170000006712848	14-070-003-00218-0001	8000	AVENA-SIN VARIEDAD	S	0,87	0,00
170000006712849	14-070-003-00219-0001	8000	AVENA-SIN VARIEDAD	S	0,32	0,00
170000006712781	14-070-003-00266-0001	20902	BARBECHO TRADICIONAL-CON CUBIERTA VEGETAL	S	0,44	0,00
170000006712792	14-070-003-00284-0001	8000	AVENA-SIN VARIEDAD	S	2,34	0,00
170000006712782	14-070-003-00368-0001	20901	BARBECHO TRADICIONAL-SIN CUBIERTA VEGETAL	S	0,06	0,00
170000006712783	14-070-003-00369-0001	20901	BARBECHO TRADICIONAL-SIN CUBIERTA VEGETAL	S	0,08	0,00
170000006712784	14-070-003-00370-0001	20901	BARBECHO TRADICIONAL-SIN CUBIERTA VEGETAL	S	0,04	0,00
170000006712785	14-070-003-00371-0001	20901	BARBECHO TRADICIONAL-SIN CUBIERTA VEGETAL	S	0,11	0,00
170000006712793	14-070-003-00372-0001	8000	AVENA-SIN VARIEDAD	S	0,09	0,00
170000006712854	14-070-003-00385-0001	20902	BARBECHO TRADICIONAL-CON CUBIERTA VEGETAL	S	0,01	0,00
170000006712857	14-070-003-00385-0001	20902	BARBECHO TRADICIONAL-CON CUBIERTA VEGETAL	S	0,04	0,00
170000006712803	14-070-003-00389-0001	8000	AVENA-SIN VARIEDAD	S	1,18	0,00
170000006712796	14-070-003-00390-0001	8000	AVENA-SIN VARIEDAD	S	2,36	0,00
170000006712797	14-070-003-00391-0001	8000	AVENA-SIN VARIEDAD	S	0,04	0,00
170000006712786	14-070-003-00392-0001	8000	AVENA-SIN VARIEDAD	S	0,52	0,00
170000006712787	14-070-003-00393-0001	8000	AVENA-SIN VARIEDAD	S	0,65	0,00
170000006712789	14-070-003-00394-0001	8000	AVENA-SIN VARIEDAD	S	0,54	0,00
170000006712802	14-070-003-00442-0001	5000	CEBADA-SIN VARIEDAD	S	2,21	0,00
170000006712800	14-070-003-00454-0001	5000	CEBADA-SIN VARIEDAD	S	0,89	0,00
170000006712801	14-070-003-00455-0001	5000	CEBADA-SIN VARIEDAD	S	0,40	0,00
170000006712799	14-070-003-00456-0003	5000	CEBADA-SIN VARIEDAD	S	0,73	0,00
170000006712748	14-070-003-00469-0001	20902	BARBECHO TRADICIONAL-CON CUBIERTA VEGETAL	S	0,35	0,00
170000006712744	14-070-003-00471-0001	20902	BARBECHO TRADICIONAL-CON CUBIERTA VEGETAL	S	2,00	0,00
170000006712745	14-070-003-00472-0001	20902	BARBECHO TRADICIONAL-CON CUBIERTA VEGETAL	S	0,18	0,00
170000006712746	14-070-003-00473-0001	20902	BARBECHO TRADICIONAL-CON CUBIERTA VEGETAL	S	0,30	0,00
170000006712875	14-070-003-00478-0001	20902	BARBECHO TRADICIONAL-CON CUBIERTA VEGETAL	S	0,22	0,00
170000006712812	14-070-004-00185-0001	5000	CEBADA-SIN VARIEDAD	S	0,52	0,00
170000006712818	14-070-004-00186-0001	5000	CEBADA-SIN VARIEDAD	S	0,44	0,00
170000006712814	14-070-004-00187-0001	5000	CEBADA-SIN VARIEDAD	S	0,45	0,00
170000006712813	14-070-004-00188-0001	5000	CEBADA-SIN VARIEDAD	S	0,52	0,00
170000006712806	14-070-004-00197-0001	5000	CEBADA-SIN VARIEDAD	S	0,18	0,00
170000006712805	14-070-004-00198-0001	5000	CEBADA-SIN VARIEDAD	S	0,10	0,00
170000006712749	14-070-004-00479-0001	20902	BARBECHO TRADICIONAL-CON CUBIERTA VEGETAL	S	4,12	0,00
170000006712750	14-070-004-00480-0001	20902	BARBECHO TRADICIONAL-CON CUBIERTA VEGETAL	S	1,41	0,00
170000006712751	14-070-008-00011-0001	5000	CEBADA-SIN VARIEDAD	S	0,43	0,00
170000006712876	14-070-008-00056-0001	20902	BARBECHO TRADICIONAL-CON CUBIERTA VEGETAL	S	1,16	0,00
170000006712752	14-070-008-00063-0001	20901	BARBECHO TRADICIONAL-SIN CUBIERTA VEGETAL	S	1,38	0,00
170000006712878	14-070-010-00078-0001	5000	CEBADA-SIN VARIEDAD	S	2,58	0,00

<u>REF.</u>	<u>REFERENCIA SIGPAC</u>	<u>CULTIVO</u>	<u>DESCRIPCIÓN CULTIVO</u>	<u>S/R</u>	<u>SUP. COMPROM.</u> <u>(ha)</u>	<u>SUP. CUMPLE</u> <u>(ha)</u>
170000006712877	14-070-010-00079-0001	5000	CEBADA-SIN VARIEDAD	S	2,14	0,00
170000006712899	14-070-021-00002-0001	12000	TRANQUILLÓN-SIN VARIEDAD	S	4,10	0,00
170000006712898	14-070-021-00004-0002	12000	TRANQUILLÓN-SIN VARIEDAD	S	0,21	0,00
170000006712897	14-070-021-00004-0002	12000	TRANQUILLÓN-SIN VARIEDAD	S	2,12	0,00
170000006712896	14-070-021-00050-0001	12000	TRANQUILLÓN-SIN VARIEDAD	S	3,72	0,00
170000006712902	14-070-021-00052-0001	12000	TRANQUILLÓN-SIN VARIEDAD	S	3,24	0,00
170000006712901	14-070-021-00052-0003	12000	TRANQUILLÓN-SIN VARIEDAD	S	0,71	0,00
170000006712900	14-070-021-00052-0004	12000	TRANQUILLÓN-SIN VARIEDAD	S	0,40	0,00
170000006712889	14-070-021-00133-0002	20901	BARBECHO TRADICIONAL-SIN CUBIERTA VEGETAL	S	0,74	0,00
170000006712807	14-070-022-00086-0003	20902	BARBECHO TRADICIONAL-CON CUBIERTA VEGETAL	S	3,18	0,00
170000006712815	14-070-022-00087-0003	20902	BARBECHO TRADICIONAL-CON CUBIERTA VEGETAL	S	2,66	0,00
170000006712808	14-070-022-00089-0005	20902	BARBECHO TRADICIONAL-CON CUBIERTA VEGETAL	S	1,71	0,00
170000006712810	14-070-022-00090-0001	20902	BARBECHO TRADICIONAL-CON CUBIERTA VEGETAL	S	1,70	0,00
170000006712816	14-070-022-00096-0003	20902	BARBECHO TRADICIONAL-CON CUBIERTA VEGETAL	S	0,07	0,00
170000006712811	14-070-022-00096-0008	20902	BARBECHO TRADICIONAL-CON CUBIERTA VEGETAL	S	1,32	0,00
170000006712761	14-070-022-00135-0001	20902	BARBECHO TRADICIONAL-CON CUBIERTA VEGETAL	S	1,65	0,00
170000006712762	14-070-022-00136-0001	20902	BARBECHO TRADICIONAL-CON CUBIERTA VEGETAL	S	0,14	0,00
170000006712763	14-070-022-00137-0001	20902	BARBECHO TRADICIONAL-CON CUBIERTA VEGETAL	S	0,07	0,00
170000006712764	14-070-022-00139-0001	20902	BARBECHO TRADICIONAL-CON CUBIERTA VEGETAL	S	0,43	0,00
170000006712908	14-070-026-00063-0001	20902	BARBECHO TRADICIONAL-CON CUBIERTA VEGETAL	S	8,72	0,00
170000006712909	14-070-026-00064-0002	20902	BARBECHO TRADICIONAL-CON CUBIERTA VEGETAL	S	1,20	0,00
170000006712798	14-070-026-00066-0003	5000	CEBADA-SIN VARIEDAD	S	6,80	0,00
170000006712759	14-070-033-00142-0002	20901	BARBECHO TRADICIONAL-SIN CUBIERTA VEGETAL	S	0,79	0,00
170000006712757	14-070-033-00143-0001	20901	BARBECHO TRADICIONAL-SIN CUBIERTA VEGETAL	S	0,50	0,00
170000006712766	14-070-033-00145-0003	20901	BARBECHO TRADICIONAL-SIN CUBIERTA VEGETAL	S	0,64	0,00

Porcentaje de superficie determinada situada en zonas RAMSAR**PUNTOS:** 0,00 0.0%

<u>REF.</u>	<u>REFERENCIA SIGPAC</u>	<u>CULTIVO</u>	<u>DESCRIPCIÓN CULTIVO</u>	<u>S/R</u>	<u>SUP. COMPROM.</u> <u>(ha)</u>	<u>SUP. CUMPLE</u> <u>(ha)</u>
170000006712771	14-035-035-00035-0003	20902	BARBECHO TRADICIONAL-CON CUBIERTA VEGETAL	S	8,00	0,00
170000006712772	14-035-035-00036-0002	20902	BARBECHO TRADICIONAL-CON CUBIERTA VEGETAL	S	3,33	0,00
170000006712934	14-035-035-00039-0002	20902	BARBECHO TRADICIONAL-CON CUBIERTA VEGETAL	S	0,47	0,00
170000006712828	14-070-002-00011-0001	5000	CEBADA-SIN VARIEDAD	S	0,46	0,00
170000006712755	14-070-002-00020-0001	20902	BARBECHO TRADICIONAL-CON CUBIERTA VEGETAL	S	0,37	0,00
170000006712756	14-070-002-00021-0001	20902	BARBECHO TRADICIONAL-CON CUBIERTA VEGETAL	S	0,56	0,00
170000006712765	14-070-002-00023-0001	20902	BARBECHO TRADICIONAL-CON CUBIERTA VEGETAL	S	0,59	0,00
170000006712838	14-070-002-00044-0001	8000	AVENA-SIN VARIEDAD	S	0,44	0,00
170000006712777	14-070-002-00071-0001	8000	AVENA-SIN VARIEDAD	S	0,61	0,00
170000006712778	14-070-002-00072-0001	8000	AVENA-SIN VARIEDAD	S	0,49	0,00
170000006712833	14-070-002-00154-0001	8000	AVENA-SIN VARIEDAD	S	0,35	0,00
170000006712844	14-070-002-00156-0001	8000	AVENA-SIN VARIEDAD	S	0,43	0,00
170000006712845	14-070-002-00157-0001	8000	AVENA-SIN VARIEDAD	S	0,33	0,00
170000006712841	14-070-002-00160-0001	8000	AVENA-SIN VARIEDAD	S	0,43	0,00
170000006712839	14-070-002-00180-0001	8000	AVENA-SIN VARIEDAD	S	0,52	0,00
170000006712842	14-070-002-00181-0001	8000	AVENA-SIN VARIEDAD	S	0,59	0,00
170000006712843	14-070-002-00219-0001	8000	AVENA-SIN VARIEDAD	S	0,58	0,00

<u>REF.</u>	<u>REFERENCIA SIGPAC</u>	<u>CULTIVO</u>	<u>DESCRIPCIÓN CULTIVO</u>	<u>S/R</u>	<u>SUP. COMPROM.</u> <u>(ha)</u>	<u>SUP. CUMPLE</u> <u>(ha)</u>
1700000006712840	14-070-002-00219-0002	8000	AVENA-SIN VARIEDAD	S	0,15	0,00
1700000006712753	14-070-003-00034-0001	8000	AVENA-SIN VARIEDAD	S	0,30	0,00
1700000006712754	14-070-003-00035-0001	8000	AVENA-SIN VARIEDAD	S	0,25	0,00
1700000006712847	14-070-003-00217-0001	8000	AVENA-SIN VARIEDAD	S	0,49	0,00
1700000006712848	14-070-003-00218-0001	8000	AVENA-SIN VARIEDAD	S	0,87	0,00
1700000006712849	14-070-003-00219-0001	8000	AVENA-SIN VARIEDAD	S	0,32	0,00
1700000006712781	14-070-003-00266-0001	20902	BARBECHO TRADICIONAL-CON CUBIERTA VEGETAL	S	0,44	0,00
1700000006712792	14-070-003-00284-0001	8000	AVENA-SIN VARIEDAD	S	2,34	0,00
1700000006712782	14-070-003-00368-0001	20901	BARBECHO TRADICIONAL-SIN CUBIERTA VEGETAL	S	0,06	0,00
1700000006712783	14-070-003-00369-0001	20901	BARBECHO TRADICIONAL-SIN CUBIERTA VEGETAL	S	0,08	0,00
1700000006712784	14-070-003-00370-0001	20901	BARBECHO TRADICIONAL-SIN CUBIERTA VEGETAL	S	0,04	0,00
1700000006712785	14-070-003-00371-0001	20901	BARBECHO TRADICIONAL-SIN CUBIERTA VEGETAL	S	0,11	0,00
1700000006712793	14-070-003-00372-0001	8000	AVENA-SIN VARIEDAD	S	0,09	0,00
1700000006712857	14-070-003-00385-0001	20902	BARBECHO TRADICIONAL-CON CUBIERTA VEGETAL	S	0,04	0,00
1700000006712854	14-070-003-00385-0001	20902	BARBECHO TRADICIONAL-CON CUBIERTA VEGETAL	S	0,01	0,00
1700000006712803	14-070-003-00389-0001	8000	AVENA-SIN VARIEDAD	S	1,18	0,00
1700000006712796	14-070-003-00390-0001	8000	AVENA-SIN VARIEDAD	S	2,36	0,00
1700000006712797	14-070-003-00391-0001	8000	AVENA-SIN VARIEDAD	S	0,04	0,00
1700000006712786	14-070-003-00392-0001	8000	AVENA-SIN VARIEDAD	S	0,52	0,00
1700000006712787	14-070-003-00393-0001	8000	AVENA-SIN VARIEDAD	S	0,65	0,00
1700000006712789	14-070-003-00394-0001	8000	AVENA-SIN VARIEDAD	S	0,54	0,00
1700000006712802	14-070-003-00442-0001	5000	CEBADA-SIN VARIEDAD	S	2,21	0,00
1700000006712800	14-070-003-00454-0001	5000	CEBADA-SIN VARIEDAD	S	0,89	0,00
1700000006712801	14-070-003-00455-0001	5000	CEBADA-SIN VARIEDAD	S	0,40	0,00
1700000006712799	14-070-003-00456-0003	5000	CEBADA-SIN VARIEDAD	S	0,73	0,00
1700000006712748	14-070-003-00469-0001	20902	BARBECHO TRADICIONAL-CON CUBIERTA VEGETAL	S	0,35	0,00
1700000006712744	14-070-003-00471-0001	20902	BARBECHO TRADICIONAL-CON CUBIERTA VEGETAL	S	2,00	0,00
1700000006712745	14-070-003-00472-0001	20902	BARBECHO TRADICIONAL-CON CUBIERTA VEGETAL	S	0,18	0,00
1700000006712746	14-070-003-00473-0001	20902	BARBECHO TRADICIONAL-CON CUBIERTA VEGETAL	S	0,30	0,00
1700000006712875	14-070-003-00478-0001	20902	BARBECHO TRADICIONAL-CON CUBIERTA VEGETAL	S	0,22	0,00
1700000006712812	14-070-004-00185-0001	5000	CEBADA-SIN VARIEDAD	S	0,52	0,00
1700000006712818	14-070-004-00186-0001	5000	CEBADA-SIN VARIEDAD	S	0,44	0,00
1700000006712814	14-070-004-00187-0001	5000	CEBADA-SIN VARIEDAD	S	0,45	0,00
1700000006712813	14-070-004-00188-0001	5000	CEBADA-SIN VARIEDAD	S	0,52	0,00
1700000006712806	14-070-004-00197-0001	5000	CEBADA-SIN VARIEDAD	S	0,18	0,00
1700000006712805	14-070-004-00198-0001	5000	CEBADA-SIN VARIEDAD	S	0,10	0,00
1700000006712749	14-070-004-00479-0001	20902	BARBECHO TRADICIONAL-CON CUBIERTA VEGETAL	S	4,12	0,00
1700000006712750	14-070-004-00480-0001	20902	BARBECHO TRADICIONAL-CON CUBIERTA VEGETAL	S	1,41	0,00
1700000006712751	14-070-008-00011-0001	5000	CEBADA-SIN VARIEDAD	S	0,43	0,00
1700000006712876	14-070-008-00056-0001	20902	BARBECHO TRADICIONAL-CON CUBIERTA VEGETAL	S	1,16	0,00
1700000006712752	14-070-008-00063-0001	20901	BARBECHO TRADICIONAL-SIN CUBIERTA VEGETAL	S	1,38	0,00
1700000006712878	14-070-010-00078-0001	5000	CEBADA-SIN VARIEDAD	S	2,58	0,00
1700000006712877	14-070-010-00079-0001	5000	CEBADA-SIN VARIEDAD	S	2,14	0,00
1700000006712899	14-070-021-00002-0001	12000	TRANQUILLÓN-SIN VARIEDAD	S	4,10	0,00
1700000006712898	14-070-021-00004-0002	12000	TRANQUILLÓN-SIN VARIEDAD	S	0,21	0,00
1700000006712897	14-070-021-00004-0002	12000	TRANQUILLÓN-SIN VARIEDAD	S	2,12	0,00
1700000006712896	14-070-021-00050-0001	12000	TRANQUILLÓN-SIN VARIEDAD	S	3,72	0,00
1700000006712902	14-070-021-00052-0001	12000	TRANQUILLÓN-SIN VARIEDAD	S	3,24	0,00
1700000006712901	14-070-021-00052-0003	12000	TRANQUILLÓN-SIN VARIEDAD	S	0,71	0,00
1700000006712900	14-070-021-00052-0004	12000	TRANQUILLÓN-SIN VARIEDAD	S	0,40	0,00
1700000006712889	14-070-021-00133-0002	20901	BARBECHO TRADICIONAL-SIN CUBIERTA	S	0,74	0,00

<u>REF.</u>	<u>REFERENCIA SIGPAC</u>	<u>CULTIVO</u>	<u>DESCRIPCIÓN CULTIVO</u>	<u>S/R</u>	<u>SUP. COMPROM.</u> <u>(ha)</u>	<u>SUP. CUMPLE</u> <u>(ha)</u>
170000006712807	14-070-022-00086-0003	20902	VEGETAL BARBECHO TRADICIONAL-CON CUBIERTA VEGETAL	S	3,18	0,00
170000006712815	14-070-022-00087-0003	20902	BARBECHO TRADICIONAL-CON CUBIERTA VEGETAL	S	2,66	0,00
170000006712808	14-070-022-00089-0005	20902	BARBECHO TRADICIONAL-CON CUBIERTA VEGETAL	S	1,71	0,00
170000006712810	14-070-022-00090-0001	20902	BARBECHO TRADICIONAL-CON CUBIERTA VEGETAL	S	1,70	0,00
170000006712816	14-070-022-00096-0003	20902	BARBECHO TRADICIONAL-CON CUBIERTA VEGETAL	S	0,07	0,00
170000006712811	14-070-022-00096-0008	20902	BARBECHO TRADICIONAL-CON CUBIERTA VEGETAL	S	1,32	0,00
170000006712761	14-070-022-00135-0001	20902	BARBECHO TRADICIONAL-CON CUBIERTA VEGETAL	S	1,65	0,00
170000006712762	14-070-022-00136-0001	20902	BARBECHO TRADICIONAL-CON CUBIERTA VEGETAL	S	0,14	0,00
170000006712763	14-070-022-00137-0001	20902	BARBECHO TRADICIONAL-CON CUBIERTA VEGETAL	S	0,07	0,00
170000006712764	14-070-022-00139-0001	20902	BARBECHO TRADICIONAL-CON CUBIERTA VEGETAL	S	0,43	0,00
170000006712908	14-070-026-00063-0001	20902	BARBECHO TRADICIONAL-CON CUBIERTA VEGETAL	S	8,72	0,00
170000006712909	14-070-026-00064-0002	20902	BARBECHO TRADICIONAL-CON CUBIERTA VEGETAL	S	1,20	0,00
170000006712798	14-070-026-00066-0003	5000	CEBADA-SIN VARIEDAD	S	6,80	0,00
170000006712759	14-070-033-00142-0002	20901	BARBECHO TRADICIONAL-SIN CUBIERTA VEGETAL	S	0,79	0,00
170000006712757	14-070-033-00143-0001	20901	BARBECHO TRADICIONAL-SIN CUBIERTA VEGETAL	S	0,50	0,00
170000006712766	14-070-033-00145-0003	20901	BARBECHO TRADICIONAL-SIN CUBIERTA VEGETAL	S	0,64	0,00

Porcentaje de superficie determinada en zonas vulnerables a la contaminación por nitratos**PUNTOS:** 1,34 34.23%

<u>REF.</u>	<u>REFERENCIA SIGPAC</u>	<u>CULTIVO</u>	<u>DESCRIPCIÓN CULTIVO</u>	<u>S/R</u>	<u>SUP. COMPROM.</u> <u>(ha)</u>	<u>SUP. CUMPLE</u> <u>(ha)</u>
170000006712771	14-035-035-00035-0003	20902	BARBECHO TRADICIONAL-CON CUBIERTA VEGETAL	S	8,00	0,00
170000006712772	14-035-035-00036-0002	20902	BARBECHO TRADICIONAL-CON CUBIERTA VEGETAL	S	3,33	0,00
170000006712934	14-035-035-00039-0002	20902	BARBECHO TRADICIONAL-CON CUBIERTA VEGETAL	S	0,47	0,00
170000006712828	14-070-002-00011-0001	5000	CEBADA-SIN VARIEDAD	S	0,46	0,00
170000006712755	14-070-002-00020-0001	20902	BARBECHO TRADICIONAL-CON CUBIERTA VEGETAL	S	0,37	0,00
170000006712756	14-070-002-00021-0001	20902	BARBECHO TRADICIONAL-CON CUBIERTA VEGETAL	S	0,56	0,00
170000006712765	14-070-002-00023-0001	20902	BARBECHO TRADICIONAL-CON CUBIERTA VEGETAL	S	0,59	0,00
170000006712838	14-070-002-00044-0001	8000	AVENA-SIN VARIEDAD	S	0,44	0,00
170000006712777	14-070-002-00071-0001	8000	AVENA-SIN VARIEDAD	S	0,61	0,00
170000006712778	14-070-002-00072-0001	8000	AVENA-SIN VARIEDAD	S	0,49	0,00
170000006712833	14-070-002-00154-0001	8000	AVENA-SIN VARIEDAD	S	0,35	0,00
170000006712844	14-070-002-00156-0001	8000	AVENA-SIN VARIEDAD	S	0,43	0,43
170000006712845	14-070-002-00157-0001	8000	AVENA-SIN VARIEDAD	S	0,33	0,00
170000006712841	14-070-002-00160-0001	8000	AVENA-SIN VARIEDAD	S	0,43	0,00
170000006712839	14-070-002-00180-0001	8000	AVENA-SIN VARIEDAD	S	0,52	0,00
170000006712842	14-070-002-00181-0001	8000	AVENA-SIN VARIEDAD	S	0,59	0,00
170000006712843	14-070-002-00219-0001	8000	AVENA-SIN VARIEDAD	S	0,58	0,00
170000006712840	14-070-002-00219-0002	8000	AVENA-SIN VARIEDAD	S	0,15	0,00
170000006712753	14-070-003-00034-0001	8000	AVENA-SIN VARIEDAD	S	0,30	0,30
170000006712754	14-070-003-00035-0001	8000	AVENA-SIN VARIEDAD	S	0,25	0,25
170000006712847	14-070-003-00217-0001	8000	AVENA-SIN VARIEDAD	S	0,49	0,49
170000006712848	14-070-003-00218-0001	8000	AVENA-SIN VARIEDAD	S	0,87	0,87
170000006712849	14-070-003-00219-0001	8000	AVENA-SIN VARIEDAD	S	0,32	0,32
170000006712781	14-070-003-00266-0001	20902	BARBECHO TRADICIONAL-CON CUBIERTA VEGETAL	S	0,44	0,44
170000006712792	14-070-003-00284-0001	8000	AVENA-SIN VARIEDAD	S	2,34	2,34

<u>REF.</u>	<u>REFERENCIA SIGPAC</u>	<u>CULTIVO</u>	<u>DESCRIPCIÓN CULTIVO</u>	<u>S/R</u>	<u>SUP. COMPROM.</u> <u>(ha)</u>	<u>SUP. CUMPLE</u> <u>(ha)</u>
170000006712782	14-070-003-00368-0001	20901	BARBECHO TRADICIONAL-SIN CUBIERTA VEGETAL	S	0,06	0,06
170000006712783	14-070-003-00369-0001	20901	BARBECHO TRADICIONAL-SIN CUBIERTA VEGETAL	S	0,08	0,08
170000006712784	14-070-003-00370-0001	20901	BARBECHO TRADICIONAL-SIN CUBIERTA VEGETAL	S	0,04	0,04
170000006712785	14-070-003-00371-0001	20901	BARBECHO TRADICIONAL-SIN CUBIERTA VEGETAL	S	0,11	0,11
170000006712793	14-070-003-00372-0001	8000	AVENA-SIN VARIEDAD	S	0,09	0,09
170000006712854	14-070-003-00385-0001	20902	BARBECHO TRADICIONAL-CON CUBIERTA VEGETAL	S	0,01	0,01
170000006712857	14-070-003-00385-0001	20902	BARBECHO TRADICIONAL-CON CUBIERTA VEGETAL	S	0,04	0,04
170000006712803	14-070-003-00389-0001	8000	AVENA-SIN VARIEDAD	S	1,18	1,18
170000006712796	14-070-003-00390-0001	8000	AVENA-SIN VARIEDAD	S	2,36	2,36
170000006712797	14-070-003-00391-0001	8000	AVENA-SIN VARIEDAD	S	0,04	0,04
170000006712786	14-070-003-00392-0001	8000	AVENA-SIN VARIEDAD	S	0,52	0,52
170000006712787	14-070-003-00393-0001	8000	AVENA-SIN VARIEDAD	S	0,65	0,65
170000006712789	14-070-003-00394-0001	8000	AVENA-SIN VARIEDAD	S	0,54	0,54
170000006712802	14-070-003-00442-0001	5000	CEBADA-SIN VARIEDAD	S	2,21	2,21
170000006712800	14-070-003-00454-0001	5000	CEBADA-SIN VARIEDAD	S	0,89	0,89
170000006712801	14-070-003-00455-0001	5000	CEBADA-SIN VARIEDAD	S	0,40	0,40
170000006712799	14-070-003-00456-0003	5000	CEBADA-SIN VARIEDAD	S	0,73	0,73
170000006712748	14-070-003-00469-0001	20902	BARBECHO TRADICIONAL-CON CUBIERTA VEGETAL	S	0,35	0,35
170000006712744	14-070-003-00471-0001	20902	BARBECHO TRADICIONAL-CON CUBIERTA VEGETAL	S	2,00	2,00
170000006712745	14-070-003-00472-0001	20902	BARBECHO TRADICIONAL-CON CUBIERTA VEGETAL	S	0,18	0,18
170000006712746	14-070-003-00473-0001	20902	BARBECHO TRADICIONAL-CON CUBIERTA VEGETAL	S	0,30	0,30
170000006712875	14-070-003-00478-0001	20902	BARBECHO TRADICIONAL-CON CUBIERTA VEGETAL	S	0,22	0,22
170000006712812	14-070-004-00185-0001	5000	CEBADA-SIN VARIEDAD	S	0,52	0,52
170000006712818	14-070-004-00186-0001	5000	CEBADA-SIN VARIEDAD	S	0,44	0,44
170000006712814	14-070-004-00187-0001	5000	CEBADA-SIN VARIEDAD	S	0,45	0,45
170000006712813	14-070-004-00188-0001	5000	CEBADA-SIN VARIEDAD	S	0,52	0,52
170000006712806	14-070-004-00197-0001	5000	CEBADA-SIN VARIEDAD	S	0,18	0,18
170000006712805	14-070-004-00198-0001	5000	CEBADA-SIN VARIEDAD	S	0,10	0,10
170000006712749	14-070-004-00479-0001	20902	BARBECHO TRADICIONAL-CON CUBIERTA VEGETAL	S	4,12	4,12
170000006712750	14-070-004-00480-0001	20902	BARBECHO TRADICIONAL-CON CUBIERTA VEGETAL	S	1,41	1,41
170000006712751	14-070-008-00011-0001	5000	CEBADA-SIN VARIEDAD	S	0,43	0,43
170000006712876	14-070-008-00056-0001	20902	BARBECHO TRADICIONAL-CON CUBIERTA VEGETAL	S	1,16	1,16
170000006712752	14-070-008-00063-0001	20901	BARBECHO TRADICIONAL-SIN CUBIERTA VEGETAL	S	1,38	1,38
170000006712878	14-070-010-00078-0001	5000	CEBADA-SIN VARIEDAD	S	2,58	2,58
170000006712877	14-070-010-00079-0001	5000	CEBADA-SIN VARIEDAD	S	2,14	2,14
170000006712899	14-070-021-00002-0001	12000	TRANQUILLÓN-SIN VARIEDAD	S	4,10	0,00
170000006712898	14-070-021-00004-0002	12000	TRANQUILLÓN-SIN VARIEDAD	S	0,21	0,00
170000006712897	14-070-021-00004-0002	12000	TRANQUILLÓN-SIN VARIEDAD	S	2,12	0,00
170000006712896	14-070-021-00050-0001	12000	TRANQUILLÓN-SIN VARIEDAD	S	3,72	0,00
170000006712902	14-070-021-00052-0001	12000	TRANQUILLÓN-SIN VARIEDAD	S	3,24	0,00
170000006712901	14-070-021-00052-0003	12000	TRANQUILLÓN-SIN VARIEDAD	S	0,71	0,00
170000006712900	14-070-021-00052-0004	12000	TRANQUILLÓN-SIN VARIEDAD	S	0,40	0,00
170000006712889	14-070-021-00133-0002	20901	BARBECHO TRADICIONAL-SIN CUBIERTA VEGETAL	S	0,74	0,00
170000006712807	14-070-022-00086-0003	20902	BARBECHO TRADICIONAL-CON CUBIERTA VEGETAL	S	3,18	0,00
170000006712815	14-070-022-00087-0003	20902	BARBECHO TRADICIONAL-CON CUBIERTA VEGETAL	S	2,66	0,00
170000006712808	14-070-022-00089-0005	20902	BARBECHO TRADICIONAL-CON CUBIERTA VEGETAL	S	1,71	0,00
170000006712810	14-070-022-00090-0001	20902	BARBECHO TRADICIONAL-CON CUBIERTA VEGETAL	S	1,70	0,00
170000006712816	14-070-022-00096-0003	20902	BARBECHO TRADICIONAL-CON CUBIERTA VEGETAL	S	0,07	0,00
170000006712811	14-070-022-00096-0008	20902	BARBECHO TRADICIONAL-CON CUBIERTA	S	1,32	0,00

<u>REF.</u>	<u>REFERENCIA SIGPAC</u>	<u>CULTIVO</u>	<u>DESCRIPCIÓN CULTIVO</u>	<u>S/R</u>	<u>SUP. COMPROM.</u> <u>(ha)</u>	<u>SUP. CUMPLE</u> <u>(ha)</u>
170000006712761	14-070-022-00135-0001	20902	VEGETAL BARBECHO TRADICIONAL-CON CUBIERTA VEGETAL	S	1,65	0,00
170000006712762	14-070-022-00136-0001	20902	BARBECHO TRADICIONAL-CON CUBIERTA VEGETAL	S	0,14	0,00
170000006712763	14-070-022-00137-0001	20902	BARBECHO TRADICIONAL-CON CUBIERTA VEGETAL	S	0,07	0,00
170000006712764	14-070-022-00139-0001	20902	BARBECHO TRADICIONAL-CON CUBIERTA VEGETAL	S	0,43	0,00
170000006712908	14-070-026-00063-0001	20902	BARBECHO TRADICIONAL-CON CUBIERTA VEGETAL	S	8,72	0,00
170000006712909	14-070-026-00064-0002	20902	BARBECHO TRADICIONAL-CON CUBIERTA VEGETAL	S	1,20	0,00
170000006712798	14-070-026-00066-0003	5000	CEBADA-SIN VARIEDAD	S	6,80	0,00
170000006712759	14-070-033-00142-0002	20901	BARBECHO TRADICIONAL-SIN CUBIERTA VEGETAL	S	0,79	0,00
170000006712757	14-070-033-00143-0001	20901	BARBECHO TRADICIONAL-SIN CUBIERTA VEGETAL	S	0,50	0,00
170000006712766	14-070-033-00145-0003	20901	BARBECHO TRADICIONAL-SIN CUBIERTA VEGETAL	S	0,64	0,00

Pendiente media de la explotación**PUNTOS:** 1,00 5.6%

<u>REF.</u>	<u>REFERENCIA SIGPAC</u>	<u>CULTIVO</u>	<u>DESCRIPCIÓN CULTIVO</u>	<u>S/R</u>	<u>PENDIENTE MEDIA (%)</u>	<u>SUP. COMPROM.</u> <u>(ha)</u>
170000006712771	14-035-035-00035-0003	20902	BARBECHO TRADICIONAL-CON CUBIERTA VEGETAL	S	13,40	8,00
170000006712772	14-035-035-00036-0002	20902	BARBECHO TRADICIONAL-CON CUBIERTA VEGETAL	S	11,68	3,33
170000006712934	14-035-035-00039-0002	20902	BARBECHO TRADICIONAL-CON CUBIERTA VEGETAL	S	6,41	0,47
170000006712828	14-070-002-00011-0001	5000	CEBADA-SIN VARIEDAD	S	2,71	0,46
170000006712755	14-070-002-00020-0001	20902	BARBECHO TRADICIONAL-CON CUBIERTA VEGETAL	S	3,33	0,37
170000006712756	14-070-002-00021-0001	20902	BARBECHO TRADICIONAL-CON CUBIERTA VEGETAL	S	3,29	0,56
170000006712765	14-070-002-00023-0001	20902	BARBECHO TRADICIONAL-CON CUBIERTA VEGETAL	S	3,13	0,59
170000006712838	14-070-002-00044-0001	8000	AVENA-SIN VARIEDAD	S	4,26	0,44
170000006712777	14-070-002-00071-0001	8000	AVENA-SIN VARIEDAD	S	3,26	0,61
170000006712778	14-070-002-00072-0001	8000	AVENA-SIN VARIEDAD	S	3,09	0,49
170000006712833	14-070-002-00154-0001	8000	AVENA-SIN VARIEDAD	S	2,33	0,35
170000006712844	14-070-002-00156-0001	8000	AVENA-SIN VARIEDAD	S	2,99	0,43
170000006712845	14-070-002-00157-0001	8000	AVENA-SIN VARIEDAD	S	3,01	0,33
170000006712841	14-070-002-00160-0001	8000	AVENA-SIN VARIEDAD	S	4,16	0,43
170000006712839	14-070-002-00180-0001	8000	AVENA-SIN VARIEDAD	S	4,14	0,52
170000006712842	14-070-002-00181-0001	8000	AVENA-SIN VARIEDAD	S	4,51	0,59
170000006712843	14-070-002-00219-0001	8000	AVENA-SIN VARIEDAD	S	4,42	0,58
170000006712840	14-070-002-00219-0002	8000	AVENA-SIN VARIEDAD	S	4,37	0,15
170000006712753	14-070-003-00034-0001	8000	AVENA-SIN VARIEDAD	S	3,31	0,30
170000006712754	14-070-003-00035-0001	8000	AVENA-SIN VARIEDAD	S	3,33	0,25
170000006712847	14-070-003-00217-0001	8000	AVENA-SIN VARIEDAD	S	3,46	0,49
170000006712848	14-070-003-00218-0001	8000	AVENA-SIN VARIEDAD	S	4,01	0,87
170000006712849	14-070-003-00219-0001	8000	AVENA-SIN VARIEDAD	S	4,46	0,32
170000006712781	14-070-003-00266-0001	20902	BARBECHO TRADICIONAL-CON CUBIERTA VEGETAL	S	3,02	0,44
170000006712792	14-070-003-00284-0001	8000	AVENA-SIN VARIEDAD	S	3,74	2,34
170000006712782	14-070-003-00368-0001	20901	BARBECHO TRADICIONAL-SIN CUBIERTA VEGETAL	S	2,45	0,06
170000006712783	14-070-003-00369-0001	20901	BARBECHO TRADICIONAL-SIN CUBIERTA VEGETAL	S	2,48	0,08
170000006712784	14-070-003-00370-0001	20901	BARBECHO TRADICIONAL-SIN CUBIERTA VEGETAL	S	3,71	0,04
170000006712785	14-070-003-00371-0001	20901	BARBECHO TRADICIONAL-SIN CUBIERTA VEGETAL	S	4,22	0,11
170000006712793	14-070-003-00372-0001	8000	AVENA-SIN VARIEDAD	S	2,91	0,09
170000006712854	14-070-003-00385-0001	20902	BARBECHO TRADICIONAL-CON CUBIERTA VEGETAL	S	3,53	0,01
170000006712857	14-070-003-00385-0001	20902	BARBECHO TRADICIONAL-CON CUBIERTA VEGETAL	S	3,53	0,04

REF.	REFERENCIA SIGPAC	CULTIVO	DESCRIPCIÓN CULTIVO	S/R	PENDIENTE	SUP.
					MEDIA (%)	COMPROM. (ha)
			VEGETAL			
170000006712803	14-070-003-00389-0001	8000	AVENA-SIN VARIEDAD	S	3,19	1,18
170000006712796	14-070-003-00390-0001	8000	AVENA-SIN VARIEDAD	S	2,94	2,36
170000006712797	14-070-003-00391-0001	8000	AVENA-SIN VARIEDAD	S	2,30	0,04
170000006712786	14-070-003-00392-0001	8000	AVENA-SIN VARIEDAD	S	2,32	0,52
170000006712787	14-070-003-00393-0001	8000	AVENA-SIN VARIEDAD	S	2,45	0,65
170000006712789	14-070-003-00394-0001	8000	AVENA-SIN VARIEDAD	S	2,63	0,54
170000006712802	14-070-003-00442-0001	5000	CEBADA-SIN VARIEDAD	S	3,49	2,21
170000006712800	14-070-003-00454-0001	5000	CEBADA-SIN VARIEDAD	S	2,52	0,89
170000006712801	14-070-003-00455-0001	5000	CEBADA-SIN VARIEDAD	S	2,72	0,40
170000006712799	14-070-003-00456-0003	5000	CEBADA-SIN VARIEDAD	S	2,91	0,73
170000006712748	14-070-003-00469-0001	20902	BARBECHO TRADICIONAL-CON CUBIERTA VEGETAL	S	2,32	0,35
170000006712744	14-070-003-00471-0001	20902	BARBECHO TRADICIONAL-CON CUBIERTA VEGETAL	S	3,41	2,00
170000006712745	14-070-003-00472-0001	20902	BARBECHO TRADICIONAL-CON CUBIERTA VEGETAL	S	3,15	0,18
170000006712746	14-070-003-00473-0001	20902	BARBECHO TRADICIONAL-CON CUBIERTA VEGETAL	S	2,46	0,30
170000006712875	14-070-003-00478-0001	20902	BARBECHO TRADICIONAL-CON CUBIERTA VEGETAL	S	2,27	0,22
170000006712812	14-070-004-00185-0001	5000	CEBADA-SIN VARIEDAD	S	3,12	0,52
170000006712818	14-070-004-00186-0001	5000	CEBADA-SIN VARIEDAD	S	2,90	0,44
170000006712814	14-070-004-00187-0001	5000	CEBADA-SIN VARIEDAD	S	2,79	0,45
170000006712813	14-070-004-00188-0001	5000	CEBADA-SIN VARIEDAD	S	2,55	0,52
170000006712806	14-070-004-00197-0001	5000	CEBADA-SIN VARIEDAD	S	3,42	0,18
170000006712805	14-070-004-00198-0001	5000	CEBADA-SIN VARIEDAD	S	2,94	0,10
170000006712749	14-070-004-00479-0001	20902	BARBECHO TRADICIONAL-CON CUBIERTA VEGETAL	S	4,46	4,12
170000006712750	14-070-004-00480-0001	20902	BARBECHO TRADICIONAL-CON CUBIERTA VEGETAL	S	3,73	1,41
170000006712751	14-070-008-00011-0001	5000	CEBADA-SIN VARIEDAD	S	3,69	0,43
170000006712876	14-070-008-00056-0001	20902	BARBECHO TRADICIONAL-CON CUBIERTA VEGETAL	S	2,13	1,16
170000006712752	14-070-008-00063-0001	20901	BARBECHO TRADICIONAL-SIN CUBIERTA VEGETAL	S	3,15	1,38
170000006712878	14-070-010-00078-0001	5000	CEBADA-SIN VARIEDAD	S	7,93	2,58
170000006712877	14-070-010-00079-0001	5000	CEBADA-SIN VARIEDAD	S	6,77	2,14
170000006712899	14-070-021-00002-0001	12000	TRANQUILLÓN-SIN VARIEDAD	S	6,29	4,10
170000006712898	14-070-021-00004-0002	12000	TRANQUILLÓN-SIN VARIEDAD	S	4,84	0,21
170000006712897	14-070-021-00004-0002	12000	TRANQUILLÓN-SIN VARIEDAD	S	4,84	2,12
170000006712896	14-070-021-00050-0001	12000	TRANQUILLÓN-SIN VARIEDAD	S	7,78	3,72
170000006712902	14-070-021-00052-0001	12000	TRANQUILLÓN-SIN VARIEDAD	S	8,99	3,24
170000006712901	14-070-021-00052-0003	12000	TRANQUILLÓN-SIN VARIEDAD	S	9,66	0,71
170000006712900	14-070-021-00052-0004	12000	TRANQUILLÓN-SIN VARIEDAD	S	11,22	0,40
170000006712889	14-070-021-00133-0002	20901	BARBECHO TRADICIONAL-SIN CUBIERTA VEGETAL	S	3,28	0,74
170000006712807	14-070-022-00086-0003	20902	BARBECHO TRADICIONAL-CON CUBIERTA VEGETAL	S	5,99	3,18
170000006712815	14-070-022-00087-0003	20902	BARBECHO TRADICIONAL-CON CUBIERTA VEGETAL	S	5,05	2,66
170000006712808	14-070-022-00089-0005	20902	BARBECHO TRADICIONAL-CON CUBIERTA VEGETAL	S	2,61	1,71
170000006712810	14-070-022-00090-0001	20902	BARBECHO TRADICIONAL-CON CUBIERTA VEGETAL	S	3,76	1,70
170000006712816	14-070-022-00096-0003	20902	BARBECHO TRADICIONAL-CON CUBIERTA VEGETAL	S	7,11	0,07
170000006712811	14-070-022-00096-0008	20902	BARBECHO TRADICIONAL-CON CUBIERTA VEGETAL	S	5,41	1,32
170000006712761	14-070-022-00135-0001	20902	BARBECHO TRADICIONAL-CON CUBIERTA VEGETAL	S	5,49	1,65
170000006712762	14-070-022-00136-0001	20902	BARBECHO TRADICIONAL-CON CUBIERTA VEGETAL	S	5,40	0,14
170000006712763	14-070-022-00137-0001	20902	BARBECHO TRADICIONAL-CON CUBIERTA VEGETAL	S	4,18	0,07
170000006712764	14-070-022-00139-0001	20902	BARBECHO TRADICIONAL-CON CUBIERTA VEGETAL	S	4,22	0,43
170000006712908	14-070-026-00063-0001	20902	BARBECHO TRADICIONAL-CON CUBIERTA VEGETAL	S	2,29	8,72
170000006712909	14-070-026-00064-0002	20902	BARBECHO TRADICIONAL-CON CUBIERTA VEGETAL	S	2,50	1,20

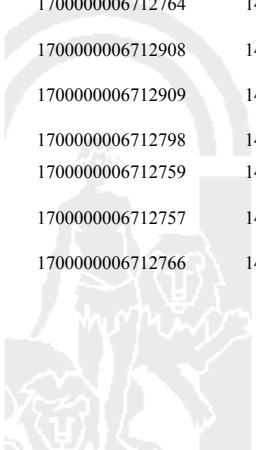
REF.	REFERENCIA SIGPAC	CULTIVO	DESCRIPCIÓN CULTIVO	S/R	PENDIENTE	SUP.
					MEDIA (%)	COMPROM.
						(ha)
170000006712798	14-070-026-00066-0003	5000	VEGETAL CEBADA-SIN VARIEDAD	S	5,77	6,80
170000006712759	14-070-033-00142-0002	20901	VEGETAL BARBECHO TRADICIONAL-SIN CUBIERTA	S	8,48	0,79
170000006712757	14-070-033-00143-0001	20901	VEGETAL BARBECHO TRADICIONAL-SIN CUBIERTA	S	6,61	0,50
170000006712766	14-070-033-00145-0003	20901	VEGETAL BARBECHO TRADICIONAL-SIN CUBIERTA	S	8,56	0,64

Porcentaje de Superficie de la explotación en municipios con más del 40 por ciento de su superficie agraria dentro de la Zona de desertificación

PUNTOS: 0,00 0.0%

REF.	REFERENCIA SIGPAC	CULTIVO	DESCRIPCIÓN CULTIVO	S/R	SUP.	SUP.
					COMPROM.	CUMPLE
					(ha)	(ha)
170000006712771	14-035-035-00035-0003	20902	VEGETAL BARBECHO TRADICIONAL-CON CUBIERTA	S	8,00	0,00
170000006712772	14-035-035-00036-0002	20902	VEGETAL BARBECHO TRADICIONAL-CON CUBIERTA	S	3,33	0,00
170000006712934	14-035-035-00039-0002	20902	VEGETAL BARBECHO TRADICIONAL-CON CUBIERTA	S	0,47	0,00
170000006712828	14-070-002-00011-0001	5000	CEBADA-SIN VARIEDAD	S	0,46	0,00
170000006712755	14-070-002-00020-0001	20902	VEGETAL BARBECHO TRADICIONAL-CON CUBIERTA	S	0,37	0,00
170000006712756	14-070-002-00021-0001	20902	VEGETAL BARBECHO TRADICIONAL-CON CUBIERTA	S	0,56	0,00
170000006712765	14-070-002-00023-0001	20902	VEGETAL BARBECHO TRADICIONAL-CON CUBIERTA	S	0,59	0,00
170000006712838	14-070-002-00044-0001	8000	AVENA-SIN VARIEDAD	S	0,44	0,00
170000006712777	14-070-002-00071-0001	8000	AVENA-SIN VARIEDAD	S	0,61	0,00
170000006712778	14-070-002-00072-0001	8000	AVENA-SIN VARIEDAD	S	0,49	0,00
170000006712833	14-070-002-00154-0001	8000	AVENA-SIN VARIEDAD	S	0,35	0,00
170000006712844	14-070-002-00156-0001	8000	AVENA-SIN VARIEDAD	S	0,43	0,00
170000006712845	14-070-002-00157-0001	8000	AVENA-SIN VARIEDAD	S	0,33	0,00
170000006712841	14-070-002-00160-0001	8000	AVENA-SIN VARIEDAD	S	0,43	0,00
170000006712839	14-070-002-00180-0001	8000	AVENA-SIN VARIEDAD	S	0,52	0,00
170000006712842	14-070-002-00181-0001	8000	AVENA-SIN VARIEDAD	S	0,59	0,00
170000006712843	14-070-002-00219-0001	8000	AVENA-SIN VARIEDAD	S	0,58	0,00
170000006712840	14-070-002-00219-0002	8000	AVENA-SIN VARIEDAD	S	0,15	0,00
170000006712753	14-070-003-00034-0001	8000	AVENA-SIN VARIEDAD	S	0,30	0,00
170000006712754	14-070-003-00035-0001	8000	AVENA-SIN VARIEDAD	S	0,25	0,00
170000006712847	14-070-003-00217-0001	8000	AVENA-SIN VARIEDAD	S	0,49	0,00
170000006712848	14-070-003-00218-0001	8000	AVENA-SIN VARIEDAD	S	0,87	0,00
170000006712849	14-070-003-00219-0001	8000	AVENA-SIN VARIEDAD	S	0,32	0,00
170000006712781	14-070-003-00266-0001	20902	VEGETAL BARBECHO TRADICIONAL-CON CUBIERTA	S	0,44	0,00
170000006712792	14-070-003-00284-0001	8000	AVENA-SIN VARIEDAD	S	2,34	0,00
170000006712782	14-070-003-00368-0001	20901	VEGETAL BARBECHO TRADICIONAL-SIN CUBIERTA	S	0,06	0,00
170000006712783	14-070-003-00369-0001	20901	VEGETAL BARBECHO TRADICIONAL-SIN CUBIERTA	S	0,08	0,00
170000006712784	14-070-003-00370-0001	20901	VEGETAL BARBECHO TRADICIONAL-SIN CUBIERTA	S	0,04	0,00
170000006712785	14-070-003-00371-0001	20901	VEGETAL BARBECHO TRADICIONAL-SIN CUBIERTA	S	0,11	0,00
170000006712793	14-070-003-00372-0001	8000	AVENA-SIN VARIEDAD	S	0,09	0,00
170000006712854	14-070-003-00385-0001	20902	VEGETAL BARBECHO TRADICIONAL-CON CUBIERTA	S	0,01	0,00
170000006712857	14-070-003-00385-0001	20902	VEGETAL BARBECHO TRADICIONAL-CON CUBIERTA	S	0,04	0,00
170000006712803	14-070-003-00389-0001	8000	AVENA-SIN VARIEDAD	S	1,18	0,00
170000006712796	14-070-003-00390-0001	8000	AVENA-SIN VARIEDAD	S	2,36	0,00
170000006712797	14-070-003-00391-0001	8000	AVENA-SIN VARIEDAD	S	0,04	0,00
170000006712786	14-070-003-00392-0001	8000	AVENA-SIN VARIEDAD	S	0,52	0,00
170000006712787	14-070-003-00393-0001	8000	AVENA-SIN VARIEDAD	S	0,65	0,00
170000006712789	14-070-003-00394-0001	8000	AVENA-SIN VARIEDAD	S	0,54	0,00
170000006712802	14-070-003-00442-0001	5000	CEBADA-SIN VARIEDAD	S	2,21	0,00

<u>REF.</u>	<u>REFERENCIA SIGPAC</u>	<u>CULTIVO</u>	<u>DESCRIPCIÓN CULTIVO</u>	<u>S/R</u>	<u>SUP. COMPROM.</u> <u>(ha)</u>	<u>SUP. CUMPLE</u> <u>(ha)</u>
1700000006712800	14-070-003-00454-0001	5000	CEBADA-SIN VARIEDAD	S	0,89	0,00
1700000006712801	14-070-003-00455-0001	5000	CEBADA-SIN VARIEDAD	S	0,40	0,00
1700000006712799	14-070-003-00456-0003	5000	CEBADA-SIN VARIEDAD	S	0,73	0,00
1700000006712748	14-070-003-00469-0001	20902	BARBECHO TRADICIONAL-CON CUBIERTA VEGETAL	S	0,35	0,00
1700000006712744	14-070-003-00471-0001	20902	BARBECHO TRADICIONAL-CON CUBIERTA VEGETAL	S	2,00	0,00
1700000006712745	14-070-003-00472-0001	20902	BARBECHO TRADICIONAL-CON CUBIERTA VEGETAL	S	0,18	0,00
1700000006712746	14-070-003-00473-0001	20902	BARBECHO TRADICIONAL-CON CUBIERTA VEGETAL	S	0,30	0,00
1700000006712875	14-070-003-00478-0001	20902	BARBECHO TRADICIONAL-CON CUBIERTA VEGETAL	S	0,22	0,00
1700000006712812	14-070-004-00185-0001	5000	CEBADA-SIN VARIEDAD	S	0,52	0,00
1700000006712818	14-070-004-00186-0001	5000	CEBADA-SIN VARIEDAD	S	0,44	0,00
1700000006712814	14-070-004-00187-0001	5000	CEBADA-SIN VARIEDAD	S	0,45	0,00
1700000006712813	14-070-004-00188-0001	5000	CEBADA-SIN VARIEDAD	S	0,52	0,00
1700000006712806	14-070-004-00197-0001	5000	CEBADA-SIN VARIEDAD	S	0,18	0,00
1700000006712805	14-070-004-00198-0001	5000	CEBADA-SIN VARIEDAD	S	0,10	0,00
1700000006712749	14-070-004-00479-0001	20902	BARBECHO TRADICIONAL-CON CUBIERTA VEGETAL	S	4,12	0,00
1700000006712750	14-070-004-00480-0001	20902	BARBECHO TRADICIONAL-CON CUBIERTA VEGETAL	S	1,41	0,00
1700000006712751	14-070-008-00011-0001	5000	CEBADA-SIN VARIEDAD	S	0,43	0,00
1700000006712876	14-070-008-00056-0001	20902	BARBECHO TRADICIONAL-CON CUBIERTA VEGETAL	S	1,16	0,00
1700000006712752	14-070-008-00063-0001	20901	BARBECHO TRADICIONAL-SIN CUBIERTA VEGETAL	S	1,38	0,00
1700000006712878	14-070-010-00078-0001	5000	CEBADA-SIN VARIEDAD	S	2,58	0,00
1700000006712877	14-070-010-00079-0001	5000	CEBADA-SIN VARIEDAD	S	2,14	0,00
1700000006712899	14-070-021-00002-0001	12000	TRANQUILLÓN-SIN VARIEDAD	S	4,10	0,00
1700000006712898	14-070-021-00004-0002	12000	TRANQUILLÓN-SIN VARIEDAD	S	0,21	0,00
1700000006712897	14-070-021-00004-0002	12000	TRANQUILLÓN-SIN VARIEDAD	S	2,12	0,00
1700000006712896	14-070-021-00050-0001	12000	TRANQUILLÓN-SIN VARIEDAD	S	3,72	0,00
1700000006712902	14-070-021-00052-0001	12000	TRANQUILLÓN-SIN VARIEDAD	S	3,24	0,00
1700000006712901	14-070-021-00052-0003	12000	TRANQUILLÓN-SIN VARIEDAD	S	0,71	0,00
1700000006712900	14-070-021-00052-0004	12000	TRANQUILLÓN-SIN VARIEDAD	S	0,40	0,00
1700000006712889	14-070-021-00133-0002	20901	BARBECHO TRADICIONAL-SIN CUBIERTA VEGETAL	S	0,74	0,00
1700000006712807	14-070-022-00086-0003	20902	BARBECHO TRADICIONAL-CON CUBIERTA VEGETAL	S	3,18	0,00
1700000006712815	14-070-022-00087-0003	20902	BARBECHO TRADICIONAL-CON CUBIERTA VEGETAL	S	2,66	0,00
1700000006712808	14-070-022-00089-0005	20902	BARBECHO TRADICIONAL-CON CUBIERTA VEGETAL	S	1,71	0,00
1700000006712810	14-070-022-00090-0001	20902	BARBECHO TRADICIONAL-CON CUBIERTA VEGETAL	S	1,70	0,00
1700000006712816	14-070-022-00096-0003	20902	BARBECHO TRADICIONAL-CON CUBIERTA VEGETAL	S	0,07	0,00
1700000006712811	14-070-022-00096-0008	20902	BARBECHO TRADICIONAL-CON CUBIERTA VEGETAL	S	1,32	0,00
1700000006712761	14-070-022-00135-0001	20902	BARBECHO TRADICIONAL-CON CUBIERTA VEGETAL	S	1,65	0,00
1700000006712762	14-070-022-00136-0001	20902	BARBECHO TRADICIONAL-CON CUBIERTA VEGETAL	S	0,14	0,00
1700000006712763	14-070-022-00137-0001	20902	BARBECHO TRADICIONAL-CON CUBIERTA VEGETAL	S	0,07	0,00
1700000006712764	14-070-022-00139-0001	20902	BARBECHO TRADICIONAL-CON CUBIERTA VEGETAL	S	0,43	0,00
1700000006712908	14-070-026-00063-0001	20902	BARBECHO TRADICIONAL-CON CUBIERTA VEGETAL	S	8,72	0,00
1700000006712909	14-070-026-00064-0002	20902	BARBECHO TRADICIONAL-CON CUBIERTA VEGETAL	S	1,20	0,00
1700000006712798	14-070-026-00066-0003	5000	CEBADA-SIN VARIEDAD	S	6,80	0,00
1700000006712759	14-070-033-00142-0002	20901	BARBECHO TRADICIONAL-SIN CUBIERTA VEGETAL	S	0,79	0,00
1700000006712757	14-070-033-00143-0001	20901	BARBECHO TRADICIONAL-SIN CUBIERTA VEGETAL	S	0,50	0,00
1700000006712766	14-070-033-00145-0003	20901	BARBECHO TRADICIONAL-SIN CUBIERTA VEGETAL	S	0,64	0,00



APellidos y nombre / RAZÓN SOCIAL	NIF	EXPEDIENTE	SUP. COMPROMETIDA (ha)			
HEREDEROS DE CONCEPCIÓN SEGADOR DÍAZ	****8362*	1205260	248.71			
RESOLUCIÓN ADMITIDO						
IMPORTE POR ANUALIDAD						
		2018	2019	2020	2021	2022
IMPORTE MÁXIMO SUBVENCIONABLE		15.630,37 €	15.630,37 €	15.630,37 €	15.630,37 €	15.630,37 €
IMPORTE MEDIO DE TRANSFERENCIA (€/ha)		62,85 €	62,85 €	62,85 €	62,85 €	62,85 €

DETALLE IMPORTES POR ANUALIDAD

GRUPOS DE CULTIVO ADMITIDOS	SUP. COMPROM. (ha)	2018	2019	2020	2021	2022
HERBÁCEOS	105,66	15.630,37 €	15.630,37 €	15.630,37 €	15.630,37 €	15.630,37 €
HERBÁCEOS NO ELEGIBLES	143,05	0,00 €	0,00 €	0,00 €	0,00 €	0,00 €

RECINTOS COMPROMETIDOS

REF.	REFERENCIA SIGPAC	CULTIVO DESCRIPCIÓN CULTIVO	S/R	PEND. MEDIA (%)	SUP. DEC. ADMIN. (ha)	NU SUP. CERT. (ha)	SUP. CAMPO (ha)	SUP. COMPROM. (ha)
170000005460721	14-052-008-00090-0002	12000 TRANQUILLÓN-SIN VARIEDAD	S	1,72	0,06	0,06		0,06
170000005460692	14-052-003-00034-0001	20902 BARBECHO TRADICIONAL-CON CUBIERTA VEGETAL	S	4,79	14,26	14,26		14,26
-142855	14-052-003-00005-0003	20902 BARBECHO TRADICIONAL-CON CUBIERTA VEGETAL	S	5,28	0,57	0,41		0,41
-142853	14-052-003-00005-0003	12000 TRANQUILLÓN-SIN VARIEDAD	S	5,28	4,38	3,19		3,19
170000005460686	14-052-003-00005-0003	20902 BARBECHO TRADICIONAL-CON CUBIERTA VEGETAL	S	5,28	20,34	14,82		14,82
170000005460704	14-052-003-00005-0003	12000 TRANQUILLÓN-SIN VARIEDAD	S	5,28	10,86	7,91		7,91
170000005460706	14-052-003-00005-0003	20902 BARBECHO TRADICIONAL-CON CUBIERTA VEGETAL	S	5,28	2,76	2,01		2,01
170000005460707	14-052-003-00005-0003	20902 BARBECHO TRADICIONAL-CON CUBIERTA VEGETAL	S	5,28	10,33	7,53		7,53
170000005460709	14-052-003-00005-0003	5000 CEBADA-SIN VARIEDAD	S	5,28	19,81	14,43		14,43
170000005460720	14-052-003-00005-0003	12000 TRANQUILLÓN-SIN VARIEDAD	S	5,28	9,19	6,70		6,70
170000005460685	14-052-003-00057-0004	20902 BARBECHO TRADICIONAL-CON CUBIERTA VEGETAL	S	6,64	4,96	4,96		4,96
170000005460708	14-052-002-00060-0004	12000 TRANQUILLÓN-SIN VARIEDAD	S	6,94	14,66	14,66		14,66
170000005460719	14-052-007-00017-0016	20902 BARBECHO TRADICIONAL-CON CUBIERTA VEGETAL	S	7,04	0,03	0,03		0,03
-154914	14-052-002-00019-0006	40079 GUISANTES-CARTOUCHE	S	7,06	10,40	10,40		10,40
170000005460683	14-052-002-00019-0006	20902 BARBECHO TRADICIONAL-CON CUBIERTA VEGETAL	S	7,06	0,70	0,70		0,70
170000005460701	14-052-002-00019-0006	20902 BARBECHO TRADICIONAL-CON CUBIERTA VEGETAL	S	7,06	25,66	25,66		25,66
170000005460702	14-052-002-00019-0006	5000 CEBADA-SIN VARIEDAD	S	7,06	16,80	16,80		16,80
4183696	14-052-008-00091-0001	12000 TRANQUILLÓN-SIN VARIEDAD	S	11,01	0,91	0,91		0,91
170000005460717	14-052-008-00089-0001	12000 TRANQUILLÓN-SIN VARIEDAD	S	12,36	0,89	0,89		0,89
170000005460684	14-052-003-00057-0003	12000 TRANQUILLÓN-SIN VARIEDAD	S	12,45	7,16	7,16		7,16
170000005460723	14-052-008-00090-0001	12000 TRANQUILLÓN-SIN VARIEDAD	S	12,76	1,00	1,00		1,00
-154943	14-052-007-00017-0013	20901 BARBECHO TRADICIONAL-SIN CUBIERTA VEGETAL	S	14,11	15,04	13,82		13,82
170000005460703	14-052-007-00017-0013	40079 GUISANTES-CARTOUCHE	S	14,11	15,69	14,42		14,42
170000005460718	14-052-007-00017-0013	20902 BARBECHO TRADICIONAL-CON CUBIERTA VEGETAL	S	14,11	2,62	2,41		2,41
4183698	14-052-008-00091-0002	12000 TRANQUILLÓN-SIN VARIEDAD	S	14,50	0,88	0,88		0,88
-142856	14-052-007-00017-0003	8000 AVENA-SIN VARIEDAD	S	15,33	1,89	1,90		1,88
170000005460689	14-052-007-00017-0003	20902 BARBECHO TRADICIONAL-CON CUBIERTA VEGETAL	S	15,33	22,70	22,80		22,69
170000005460690	14-052-007-00017-0003	20902 BARBECHO TRADICIONAL-CON CUBIERTA VEGETAL	S	15,33	11,42	11,47		11,41
170000005460691	14-052-007-00017-0003	20902 BARBECHO TRADICIONAL-CON CUBIERTA VEGETAL	S	15,33	9,10	9,14		9,09
170000005460712	14-052-007-00017-0003	12000 TRANQUILLÓN-SIN VARIEDAD	S	15,33	4,38	4,40		4,37
170000005460716	14-052-007-80002-0002	20902 BARBECHO TRADICIONAL-CON CUBIERTA VEGETAL	S	20,80	13,25	13,25		13,25



INCIDENCIAS**INCIDENCIA DESCRIPCIÓN**

219	Superficie declarada sobre un mismo recinto, en un mismo expediente, mayor que la superficie total del recinto SIGPAC. Ref:-142856 Recinto:14-052-007-00017-003 Cultivo:8000 AVENA-SIN VARIEDAD Secano Suma de superficies declaradas para este recinto por el solicitante (Áreas):4972 Superficie SIGPAC total para el recinto (Áreas):4971 Exceso de superficie declarada (Hectáreas):0,01 Ref:1700000005460712 Recinto:14-052-007-00017-003 Cultivo:12000 TRANQUILLÓN-SIN VARIEDAD Secano Suma de superficies declaradas para este recinto por el solicitante (Áreas):4972 Superficie SIGPAC total para el recinto (Áreas):4971 Exceso de superficie declarada (Hectáreas):0,01 Ref:1700000005460689 Recinto:14-052-007-00017-003 Cultivo:20902 BARBECHO TRADICIONAL-CON CUBIERTA VEGETAL Secano Suma de superficies declaradas para este recinto por el solicitante (Áreas):4972 Superficie SIGPAC total para el recinto (Áreas):4971 Exceso de superficie declarada (Hectáreas):0,01 Ref:1700000005460690 Recinto:14-052-007-00017-003 Cultivo:20902 BARBECHO TRADICIONAL-CON CUBIERTA VEGETAL Secano Suma de superficies declaradas para este recinto por el solicitante (Áreas):4972 Superficie SIGPAC total para el recinto (Áreas):4971 Exceso de superficie declarada (Hectáreas):0,01 Ref:1700000005460691 Recinto:14-052-007-00017-003 Cultivo:20902 BARBECHO TRADICIONAL-CON CUBIERTA VEGETAL Secano Suma de superficies declaradas para este recinto por el solicitante (Áreas):4972 Superficie SIGPAC total para el recinto (Áreas):4971 Exceso de superficie declarada (Hectáreas):0,01
85002	Recinto declarado que no cumple en su totalidad con las normas de producción ecológica (artículo 5-1 e), Orden 26 mayo 2015) Ref:1700000005460709 Recinto:14-052-003-00005-003 Cultivo:5000 CEBADA-SIN VARIEDAD Secano Sup. Declarada:19,81 Superficie Certificada (Ha):14,43 Ref:-142853 Recinto:14-052-003-00005-003 Cultivo:12000 TRANQUILLÓN-SIN VARIEDAD Secano Sup. Declarada:4,38 Superficie Certificada (Ha):3,19 Ref:1700000005460704 Recinto:14-052-003-00005-003 Cultivo:12000 TRANQUILLÓN-SIN VARIEDAD Secano Sup. Declarada:10,86 Superficie Certificada (Ha):7,91 Ref:1700000005460720 Recinto:14-052-003-00005-003 Cultivo:12000 TRANQUILLÓN-SIN VARIEDAD Secano Sup. Declarada:9,19 Superficie Certificada (Ha):6,7 Ref:-142855 Recinto:14-052-003-00005-003 Cultivo:20902 BARBECHO TRADICIONAL-CON CUBIERTA VEGETAL Secano Sup. Declarada:0,57 Superficie Certificada (Ha):0,41 Ref:1700000005460686 Recinto:14-052-003-00005-003 Cultivo:20902 BARBECHO TRADICIONAL-CON CUBIERTA VEGETAL Secano Sup. Declarada:20,34 Superficie Certificada (Ha):14,82 Ref:1700000005460706 Recinto:14-052-003-00005-003 Cultivo:20902 BARBECHO TRADICIONAL-CON CUBIERTA VEGETAL Secano Sup. Declarada:2,76 Superficie Certificada (Ha):2,01 Ref:1700000005460707 Recinto:14-052-003-00005-003 Cultivo:20902 BARBECHO TRADICIONAL-CON CUBIERTA VEGETAL Secano Sup. Declarada:10,33 Superficie Certificada (Ha):7,53 Ref:-154943 Recinto:14-052-007-00017-013 Cultivo:20901 BARBECHO TRADICIONAL-SIN CUBIERTA VEGETAL Secano Sup. Declarada:15,04 Superficie Certificada (Ha):13,82 Ref:1700000005460718 Recinto:14-052-007-00017-013 Cultivo:20902 BARBECHO TRADICIONAL-CON CUBIERTA VEGETAL Secano Sup. Declarada:2,62 Superficie Certificada (Ha):2,41 Ref:1700000005460703 Recinto:14-052-007-00017-013 Cultivo:40079 GUI SANTES-CARTOUCHE Secano Sup. Declarada:15,69 Superficie Certificada (Ha):14,42

RESUMEN CRITERIOS DE SELECCIÓN**11.2.1.1 Mantenimiento de prácticas y métodos de agricultura ecológica: Cultivos herbáceos - Conv 2018.** PUNTOS: 2,00

	PUNTOS	CUMPLE
Porcentaje de superficie determinada en Red Natura 2000	0,00	0.0%
Porcentaje de superficie determinada situada en zonas RAMSAR	0,00	0.0%
Porcentaje de superficie determinada en zonas vulnerables a la contaminación por nitratos	0,00	0.0%
Pendiente media de la explotación	2,00	9.99%
Porcentaje de Superficie de la explotación en municipios con más del 40 por ciento de su superficie agraria dentro de la Zona de desertificación	0,00	0.0%

DETALLE CRITERIOS DE SELECCIÓN**11.2.1.1 Mantenimiento de prácticas y métodos de agricultura ecológica: Cultivos herbáceos - Conv 2018.** PUNTOS: 2,00

					PUNTOS:	0,00	0.0%
REF.	REFERENCIA SIGPAC	CULTIVO	DESCRIPCIÓN CULTIVO	S/R		SUP. COMPROM. (ha)	SUP. CUMPLE (ha)
1700000005460702	14-052-002-00019-0006	5000	CEBADA-SIN VARIEDAD	S		16,80	0,00
1700000005460701	14-052-002-00019-0006	20902	BARBECHO TRADICIONAL-CON CUBIERTA VEGETAL	S		25,66	0,00
1700000005460683	14-052-002-00019-0006	20902	BARBECHO TRADICIONAL-CON CUBIERTA VEGETAL	S		0,70	0,00
-154914	14-052-002-00019-0006	40079	GUI SANTES-CARTOUCHE	S		10,40	0,00
1700000005460708	14-052-002-00060-0004	12000	TRANQUILLÓN-SIN VARIEDAD	S		14,66	0,00

<u>REF.</u>	<u>REFERENCIA SIGPAC</u>	<u>CULTIVO</u>	<u>DESCRIPCIÓN CULTIVO</u>	<u>S/R</u>	<u>SUP. COMPROM.</u> <u>(ha)</u>	<u>SUP. CUMPLE</u> <u>(ha)</u>
170000005460709	14-052-003-00005-0003	5000	CEBADA-SIN VARIEDAD	S	14,43	0,00
170000005460704	14-052-003-00005-0003	12000	TRANQUILLÓN-SIN VARIEDAD	S	7,91	0,00
-142853	14-052-003-00005-0003	12000	TRANQUILLÓN-SIN VARIEDAD	S	3,19	0,00
170000005460720	14-052-003-00005-0003	12000	TRANQUILLÓN-SIN VARIEDAD	S	6,70	0,00
170000005460686	14-052-003-00005-0003	20902	BARBECHO TRADICIONAL-CON CUBIERTA VEGETAL	S	14,82	0,00
170000005460706	14-052-003-00005-0003	20902	BARBECHO TRADICIONAL-CON CUBIERTA VEGETAL	S	2,01	0,00
-142855	14-052-003-00005-0003	20902	BARBECHO TRADICIONAL-CON CUBIERTA VEGETAL	S	0,41	0,00
170000005460707	14-052-003-00005-0003	20902	BARBECHO TRADICIONAL-CON CUBIERTA VEGETAL	S	7,53	0,00
170000005460692	14-052-003-00034-0001	20902	BARBECHO TRADICIONAL-CON CUBIERTA VEGETAL	S	14,26	0,00
170000005460684	14-052-003-00057-0003	12000	TRANQUILLÓN-SIN VARIEDAD	S	7,16	0,00
170000005460685	14-052-003-00057-0004	20902	BARBECHO TRADICIONAL-CON CUBIERTA VEGETAL	S	4,96	0,00
-142856	14-052-007-00017-0003	8000	AVENA-SIN VARIEDAD	S	1,88	0,00
170000005460712	14-052-007-00017-0003	12000	TRANQUILLÓN-SIN VARIEDAD	S	4,37	0,00
170000005460690	14-052-007-00017-0003	20902	BARBECHO TRADICIONAL-CON CUBIERTA VEGETAL	S	11,41	0,00
170000005460689	14-052-007-00017-0003	20902	BARBECHO TRADICIONAL-CON CUBIERTA VEGETAL	S	22,69	0,00
170000005460691	14-052-007-00017-0003	20902	BARBECHO TRADICIONAL-CON CUBIERTA VEGETAL	S	9,09	0,00
-154943	14-052-007-00017-0013	20901	BARBECHO TRADICIONAL-SIN CUBIERTA VEGETAL	S	13,82	0,00
170000005460718	14-052-007-00017-0013	20902	BARBECHO TRADICIONAL-CON CUBIERTA VEGETAL	S	2,41	0,00
170000005460703	14-052-007-00017-0013	40079	GUISANTES-CARTOUCHE	S	14,42	0,00
170000005460719	14-052-007-00017-0016	20902	BARBECHO TRADICIONAL-CON CUBIERTA VEGETAL	S	0,03	0,00
170000005460716	14-052-007-80002-0002	20902	BARBECHO TRADICIONAL-CON CUBIERTA VEGETAL	S	13,25	0,00
170000005460717	14-052-008-00089-0001	12000	TRANQUILLÓN-SIN VARIEDAD	S	0,89	0,00
170000005460723	14-052-008-00090-0001	12000	TRANQUILLÓN-SIN VARIEDAD	S	1,00	0,00
170000005460721	14-052-008-00090-0002	12000	TRANQUILLÓN-SIN VARIEDAD	S	0,06	0,00
4183696	14-052-008-00091-0001	12000	TRANQUILLÓN-SIN VARIEDAD	S	0,91	0,00
4183698	14-052-008-00091-0002	12000	TRANQUILLÓN-SIN VARIEDAD	S	0,88	0,00

Porcentaje de superficie determinada situada en zonas RAMSAR**PUNTOS:** 0,00 0,0%

<u>REF.</u>	<u>REFERENCIA SIGPAC</u>	<u>CULTIVO</u>	<u>DESCRIPCIÓN CULTIVO</u>	<u>S/R</u>	<u>SUP. COMPROM.</u> <u>(ha)</u>	<u>SUP. CUMPLE</u> <u>(ha)</u>
170000005460702	14-052-002-00019-0006	5000	CEBADA-SIN VARIEDAD	S	16,80	0,00
170000005460701	14-052-002-00019-0006	20902	BARBECHO TRADICIONAL-CON CUBIERTA VEGETAL	S	25,66	0,00
170000005460683	14-052-002-00019-0006	20902	BARBECHO TRADICIONAL-CON CUBIERTA VEGETAL	S	0,70	0,00
-154914	14-052-002-00019-0006	40079	GUISANTES-CARTOUCHE	S	10,40	0,00
170000005460708	14-052-002-00060-0004	12000	TRANQUILLÓN-SIN VARIEDAD	S	14,66	0,00
170000005460709	14-052-003-00005-0003	5000	CEBADA-SIN VARIEDAD	S	14,43	0,00
170000005460704	14-052-003-00005-0003	12000	TRANQUILLÓN-SIN VARIEDAD	S	7,91	0,00
-142853	14-052-003-00005-0003	12000	TRANQUILLÓN-SIN VARIEDAD	S	3,19	0,00
170000005460720	14-052-003-00005-0003	12000	TRANQUILLÓN-SIN VARIEDAD	S	6,70	0,00
170000005460706	14-052-003-00005-0003	20902	BARBECHO TRADICIONAL-CON CUBIERTA VEGETAL	S	2,01	0,00
-142855	14-052-003-00005-0003	20902	BARBECHO TRADICIONAL-CON CUBIERTA VEGETAL	S	0,41	0,00
170000005460686	14-052-003-00005-0003	20902	BARBECHO TRADICIONAL-CON CUBIERTA VEGETAL	S	14,82	0,00
170000005460707	14-052-003-00005-0003	20902	BARBECHO TRADICIONAL-CON CUBIERTA VEGETAL	S	7,53	0,00
170000005460692	14-052-003-00034-0001	20902	BARBECHO TRADICIONAL-CON CUBIERTA VEGETAL	S	14,26	0,00
170000005460684	14-052-003-00057-0003	12000	TRANQUILLÓN-SIN VARIEDAD	S	7,16	0,00
170000005460685	14-052-003-00057-0004	20902	BARBECHO TRADICIONAL-CON CUBIERTA VEGETAL	S	4,96	0,00
-142856	14-052-007-00017-0003	8000	AVENA-SIN VARIEDAD	S	1,88	0,00

<u>REF.</u>	<u>REFERENCIA SIGPAC</u>	<u>CULTIVO</u>	<u>DESCRIPCIÓN CULTIVO</u>	<u>S/R</u>	<u>SUP. COMPROM.</u> <u>(ha)</u>	<u>SUP. CUMPLE</u> <u>(ha)</u>
170000005460712	14-052-007-00017-0003	12000	TRANQUILLÓN-SIN VARIEDAD	S	4,37	0,00
170000005460691	14-052-007-00017-0003	20902	BARBECHO TRADICIONAL-CON CUBIERTA VEGETAL	S	9,09	0,00
170000005460689	14-052-007-00017-0003	20902	BARBECHO TRADICIONAL-CON CUBIERTA VEGETAL	S	22,69	0,00
170000005460690	14-052-007-00017-0003	20902	BARBECHO TRADICIONAL-CON CUBIERTA VEGETAL	S	11,41	0,00
-154943	14-052-007-00017-0013	20901	BARBECHO TRADICIONAL-SIN CUBIERTA VEGETAL	S	13,82	0,00
170000005460718	14-052-007-00017-0013	20902	BARBECHO TRADICIONAL-CON CUBIERTA VEGETAL	S	2,41	0,00
170000005460703	14-052-007-00017-0013	40079	GUISANTES-CARTOUCHE	S	14,42	0,00
170000005460719	14-052-007-00017-0016	20902	BARBECHO TRADICIONAL-CON CUBIERTA VEGETAL	S	0,03	0,00
170000005460716	14-052-007-80002-0002	20902	BARBECHO TRADICIONAL-CON CUBIERTA VEGETAL	S	13,25	0,00
170000005460717	14-052-008-00089-0001	12000	TRANQUILLÓN-SIN VARIEDAD	S	0,89	0,00
170000005460723	14-052-008-00090-0001	12000	TRANQUILLÓN-SIN VARIEDAD	S	1,00	0,00
170000005460721	14-052-008-00090-0002	12000	TRANQUILLÓN-SIN VARIEDAD	S	0,06	0,00
4183696	14-052-008-00091-0001	12000	TRANQUILLÓN-SIN VARIEDAD	S	0,91	0,00
4183698	14-052-008-00091-0002	12000	TRANQUILLÓN-SIN VARIEDAD	S	0,88	0,00

Porcentaje de superficie determinada en zonas vulnerables a la contaminación por nitratos**PUNTOS:** 0,00 0.0%

<u>REF.</u>	<u>REFERENCIA SIGPAC</u>	<u>CULTIVO</u>	<u>DESCRIPCIÓN CULTIVO</u>	<u>S/R</u>	<u>SUP. COMPROM.</u> <u>(ha)</u>	<u>SUP. CUMPLE</u> <u>(ha)</u>
170000005460702	14-052-002-00019-0006	5000	CEBADA-SIN VARIEDAD	S	16,80	0,00
170000005460701	14-052-002-00019-0006	20902	BARBECHO TRADICIONAL-CON CUBIERTA VEGETAL	S	25,66	0,00
170000005460683	14-052-002-00019-0006	20902	BARBECHO TRADICIONAL-CON CUBIERTA VEGETAL	S	0,70	0,00
-154914	14-052-002-00019-0006	40079	GUISANTES-CARTOUCHE	S	10,40	0,00
170000005460708	14-052-002-00060-0004	12000	TRANQUILLÓN-SIN VARIEDAD	S	14,66	0,00
170000005460709	14-052-003-00005-0003	5000	CEBADA-SIN VARIEDAD	S	14,43	0,00
170000005460704	14-052-003-00005-0003	12000	TRANQUILLÓN-SIN VARIEDAD	S	7,91	0,00
170000005460720	14-052-003-00005-0003	12000	TRANQUILLÓN-SIN VARIEDAD	S	6,70	0,00
-142853	14-052-003-00005-0003	12000	TRANQUILLÓN-SIN VARIEDAD	S	3,19	0,00
170000005460686	14-052-003-00005-0003	20902	BARBECHO TRADICIONAL-CON CUBIERTA VEGETAL	S	14,82	0,00
-142855	14-052-003-00005-0003	20902	BARBECHO TRADICIONAL-CON CUBIERTA VEGETAL	S	0,41	0,00
170000005460706	14-052-003-00005-0003	20902	BARBECHO TRADICIONAL-CON CUBIERTA VEGETAL	S	2,01	0,00
170000005460707	14-052-003-00005-0003	20902	BARBECHO TRADICIONAL-CON CUBIERTA VEGETAL	S	7,53	0,00
170000005460692	14-052-003-00034-0001	20902	BARBECHO TRADICIONAL-CON CUBIERTA VEGETAL	S	14,26	0,00
170000005460684	14-052-003-00057-0003	12000	TRANQUILLÓN-SIN VARIEDAD	S	7,16	0,00
170000005460685	14-052-003-00057-0004	20902	BARBECHO TRADICIONAL-CON CUBIERTA VEGETAL	S	4,96	0,00
-142856	14-052-007-00017-0003	8000	AVENA-SIN VARIEDAD	S	1,88	0,00
170000005460712	14-052-007-00017-0003	12000	TRANQUILLÓN-SIN VARIEDAD	S	4,37	0,00
170000005460690	14-052-007-00017-0003	20902	BARBECHO TRADICIONAL-CON CUBIERTA VEGETAL	S	11,41	0,00
170000005460691	14-052-007-00017-0003	20902	BARBECHO TRADICIONAL-CON CUBIERTA VEGETAL	S	9,09	0,00
170000005460689	14-052-007-00017-0003	20902	BARBECHO TRADICIONAL-CON CUBIERTA VEGETAL	S	22,69	0,00
-154943	14-052-007-00017-0013	20901	BARBECHO TRADICIONAL-SIN CUBIERTA VEGETAL	S	13,82	0,00
170000005460718	14-052-007-00017-0013	20902	BARBECHO TRADICIONAL-CON CUBIERTA VEGETAL	S	2,41	0,00
170000005460703	14-052-007-00017-0013	40079	GUISANTES-CARTOUCHE	S	14,42	0,00
170000005460719	14-052-007-00017-0016	20902	BARBECHO TRADICIONAL-CON CUBIERTA VEGETAL	S	0,03	0,00
170000005460716	14-052-007-80002-0002	20902	BARBECHO TRADICIONAL-CON CUBIERTA VEGETAL	S	13,25	0,00
170000005460717	14-052-008-00089-0001	12000	TRANQUILLÓN-SIN VARIEDAD	S	0,89	0,00
170000005460723	14-052-008-00090-0001	12000	TRANQUILLÓN-SIN VARIEDAD	S	1,00	0,00

<u>REF.</u>	<u>REFERENCIA SIGPAC</u>	<u>CULTIVO</u>	<u>DESCRIPCIÓN CULTIVO</u>	<u>S/R</u>	<u>SUP. COMPROM.</u> <u>(ha)</u>	<u>SUP. CUMPLE</u> <u>(ha)</u>
170000005460721	14-052-008-00090-0002	12000	TRANQUILLÓN-SIN VARIEDAD	S	0,06	0,00
4183696	14-052-008-00091-0001	12000	TRANQUILLÓN-SIN VARIEDAD	S	0,91	0,00
4183698	14-052-008-00091-0002	12000	TRANQUILLÓN-SIN VARIEDAD	S	0,88	0,00

Pendiente media de la explotación**PUNTOS:** 2,00 9.99%

<u>REF.</u>	<u>REFERENCIA SIGPAC</u>	<u>CULTIVO</u>	<u>DESCRIPCIÓN CULTIVO</u>	<u>S/R</u>	<u>PENDIENTE MEDIA (%)</u>	<u>SUP. COMPROM.</u> <u>(ha)</u>
170000005460702	14-052-002-00019-0006	5000	CEBADA-SIN VARIEDAD	S	7,06	16,80
170000005460701	14-052-002-00019-0006	20902	BARBECHO TRADICIONAL-CON CUBIERTA VEGETAL	S	7,06	25,66
170000005460683	14-052-002-00019-0006	20902	BARBECHO TRADICIONAL-CON CUBIERTA VEGETAL	S	7,06	0,70
-154914	14-052-002-00019-0006	40079	GUISANTES-CARTOUCHE	S	7,06	10,40
170000005460708	14-052-002-00060-0004	12000	TRANQUILLÓN-SIN VARIEDAD	S	6,94	14,66
170000005460709	14-052-003-00005-0003	5000	CEBADA-SIN VARIEDAD	S	5,28	14,43
170000005460704	14-052-003-00005-0003	12000	TRANQUILLÓN-SIN VARIEDAD	S	5,28	7,91
-142853	14-052-003-00005-0003	12000	TRANQUILLÓN-SIN VARIEDAD	S	5,28	3,19
170000005460720	14-052-003-00005-0003	12000	TRANQUILLÓN-SIN VARIEDAD	S	5,28	6,70
170000005460706	14-052-003-00005-0003	20902	BARBECHO TRADICIONAL-CON CUBIERTA VEGETAL	S	5,28	2,01
170000005460707	14-052-003-00005-0003	20902	BARBECHO TRADICIONAL-CON CUBIERTA VEGETAL	S	5,28	7,53
-142855	14-052-003-00005-0003	20902	BARBECHO TRADICIONAL-CON CUBIERTA VEGETAL	S	5,28	0,41
170000005460686	14-052-003-00005-0003	20902	BARBECHO TRADICIONAL-CON CUBIERTA VEGETAL	S	5,28	14,82
170000005460692	14-052-003-00034-0001	20902	BARBECHO TRADICIONAL-CON CUBIERTA VEGETAL	S	4,79	14,26
170000005460684	14-052-003-00057-0003	12000	TRANQUILLÓN-SIN VARIEDAD	S	12,45	7,16
170000005460685	14-052-003-00057-0004	20902	BARBECHO TRADICIONAL-CON CUBIERTA VEGETAL	S	6,64	4,96
-142856	14-052-007-00017-0003	8000	AVENA-SIN VARIEDAD	S	15,33	1,88
170000005460712	14-052-007-00017-0003	12000	TRANQUILLÓN-SIN VARIEDAD	S	15,33	4,37
170000005460691	14-052-007-00017-0003	20902	BARBECHO TRADICIONAL-CON CUBIERTA VEGETAL	S	15,33	9,09
170000005460690	14-052-007-00017-0003	20902	BARBECHO TRADICIONAL-CON CUBIERTA VEGETAL	S	15,33	11,41
170000005460689	14-052-007-00017-0003	20902	BARBECHO TRADICIONAL-CON CUBIERTA VEGETAL	S	15,33	22,69
-154943	14-052-007-00017-0013	20901	BARBECHO TRADICIONAL-SIN CUBIERTA VEGETAL	S	14,11	13,82
170000005460718	14-052-007-00017-0013	20902	BARBECHO TRADICIONAL-CON CUBIERTA VEGETAL	S	14,11	2,41
170000005460703	14-052-007-00017-0013	40079	GUISANTES-CARTOUCHE	S	14,11	14,42
170000005460719	14-052-007-00017-0016	20902	BARBECHO TRADICIONAL-CON CUBIERTA VEGETAL	S	7,04	0,03
170000005460716	14-052-007-80002-0002	20902	BARBECHO TRADICIONAL-CON CUBIERTA VEGETAL	S	20,80	13,25
170000005460717	14-052-008-00089-0001	12000	TRANQUILLÓN-SIN VARIEDAD	S	12,36	0,89
170000005460723	14-052-008-00090-0001	12000	TRANQUILLÓN-SIN VARIEDAD	S	12,76	1,00
170000005460721	14-052-008-00090-0002	12000	TRANQUILLÓN-SIN VARIEDAD	S	1,72	0,06
4183696	14-052-008-00091-0001	12000	TRANQUILLÓN-SIN VARIEDAD	S	11,01	0,91
4183698	14-052-008-00091-0002	12000	TRANQUILLÓN-SIN VARIEDAD	S	14,50	0,88

Porcentaje de Superficie de la explotación en municipios con más del 40 por ciento de su superficie agraria dentro de la Zona de desertificación**PUNTOS:** 0,00 0.0%

<u>REF.</u>	<u>REFERENCIA SIGPAC</u>	<u>CULTIVO</u>	<u>DESCRIPCIÓN CULTIVO</u>	<u>S/R</u>	<u>SUP. COMPROM.</u> <u>(ha)</u>	<u>SUP. CUMPLE</u> <u>(ha)</u>
170000005460702	14-052-002-00019-0006	5000	CEBADA-SIN VARIEDAD	S	16,80	0,00
170000005460701	14-052-002-00019-0006	20902	BARBECHO TRADICIONAL-CON CUBIERTA VEGETAL	S	25,66	0,00
170000005460683	14-052-002-00019-0006	20902	BARBECHO TRADICIONAL-CON CUBIERTA VEGETAL	S	0,70	0,00

REF.	REFERENCIA SIGPAC	CULTIVO	DESCRIPCIÓN CULTIVO	S/R	SUP.	SUP.
					COMPROM.	CUMPLE
					(ha)	(ha)
-154914	14-052-002-00019-0006	40079	GUISANTES-CARTOUCHE	S	10,40	0,00
170000005460708	14-052-002-00060-0004	12000	TRANQUILLÓN-SIN VARIEDAD	S	14,66	0,00
170000005460709	14-052-003-00005-0003	5000	CEBADA-SIN VARIEDAD	S	14,43	0,00
170000005460720	14-052-003-00005-0003	12000	TRANQUILLÓN-SIN VARIEDAD	S	6,70	0,00
170000005460704	14-052-003-00005-0003	12000	TRANQUILLÓN-SIN VARIEDAD	S	7,91	0,00
-142853	14-052-003-00005-0003	12000	TRANQUILLÓN-SIN VARIEDAD	S	3,19	0,00
170000005460706	14-052-003-00005-0003	20902	BARBECHO TRADICIONAL-CON CUBIERTA VEGETAL	S	2,01	0,00
-142855	14-052-003-00005-0003	20902	BARBECHO TRADICIONAL-CON CUBIERTA VEGETAL	S	0,41	0,00
170000005460686	14-052-003-00005-0003	20902	BARBECHO TRADICIONAL-CON CUBIERTA VEGETAL	S	14,82	0,00
170000005460707	14-052-003-00005-0003	20902	BARBECHO TRADICIONAL-CON CUBIERTA VEGETAL	S	7,53	0,00
170000005460692	14-052-003-00034-0001	20902	BARBECHO TRADICIONAL-CON CUBIERTA VEGETAL	S	14,26	0,00
170000005460684	14-052-003-00057-0003	12000	TRANQUILLÓN-SIN VARIEDAD	S	7,16	0,00
170000005460685	14-052-003-00057-0004	20902	BARBECHO TRADICIONAL-CON CUBIERTA VEGETAL	S	4,96	0,00
-142856	14-052-007-00017-0003	8000	AVENA-SIN VARIEDAD	S	1,88	0,00
170000005460712	14-052-007-00017-0003	12000	TRANQUILLÓN-SIN VARIEDAD	S	4,37	0,00
170000005460689	14-052-007-00017-0003	20902	BARBECHO TRADICIONAL-CON CUBIERTA VEGETAL	S	22,69	0,00
170000005460691	14-052-007-00017-0003	20902	BARBECHO TRADICIONAL-CON CUBIERTA VEGETAL	S	9,09	0,00
170000005460690	14-052-007-00017-0003	20902	BARBECHO TRADICIONAL-CON CUBIERTA VEGETAL	S	11,41	0,00
-154943	14-052-007-00017-0013	20901	BARBECHO TRADICIONAL-SIN CUBIERTA VEGETAL	S	13,82	0,00
170000005460718	14-052-007-00017-0013	20902	BARBECHO TRADICIONAL-CON CUBIERTA VEGETAL	S	2,41	0,00
170000005460703	14-052-007-00017-0013	40079	GUISANTES-CARTOUCHE	S	14,42	0,00
170000005460719	14-052-007-00017-0016	20902	BARBECHO TRADICIONAL-CON CUBIERTA VEGETAL	S	0,03	0,00
170000005460716	14-052-007-80002-0002	20902	BARBECHO TRADICIONAL-CON CUBIERTA VEGETAL	S	13,25	0,00
170000005460717	14-052-008-00089-0001	12000	TRANQUILLÓN-SIN VARIEDAD	S	0,89	0,00
170000005460723	14-052-008-00090-0001	12000	TRANQUILLÓN-SIN VARIEDAD	S	1,00	0,00
170000005460721	14-052-008-00090-0002	12000	TRANQUILLÓN-SIN VARIEDAD	S	0,06	0,00
4183696	14-052-008-00091-0001	12000	TRANQUILLÓN-SIN VARIEDAD	S	0,91	0,00
4183698	14-052-008-00091-0002	12000	TRANQUILLÓN-SIN VARIEDAD	S	0,88	0,00



<u>APELLIDOS Y NOMBRE / RAZÓN SOCIAL</u>	<u>NIF</u>	<u>EXPEDIENTE</u>	<u>SUP. COMPROMETIDA</u>		
HEREDEROS RICARDO GONZALEZ OLIVARES	***9045*	1233623	<u>(ha)</u>		
RESOLUCIÓN					
ADMITIDO					
IMPORTE POR ANUALIDAD					
	2018	2019	2020	2021	2022
IMPORTE MÁXIMO SUBVENCIONABLE	5.442,76 €	5.442,76 €	5.442,76 €	5.442,76 €	5.442,76 €
IMPORTE MEDIO DE TRANSFERENCIA (€/ha)	216,24 €	216,24 €	216,24 €	216,24 €	216,24 €

DETALLE IMPORTES POR ANUALIDAD

<u>GRUPOS DE CULTIVO ADMITIDOS</u>	<u>SUP. COMPROM.</u>	2018	2019	2020	2021	2022
	<u>(ha)</u>					
FRUTALES SECANO	25,17	5.442,76 €	5.442,76 €	5.442,76 €	5.442,76 €	5.442,76 €

RECINTOS COMPROMETIDOS

<u>REF.</u>	<u>REFERENCIA SIGPAC</u>	<u>CULTIVO DESCRIPCIÓN CULTIVO</u>	<u>S/R</u>	<u>PEND. MEDIA</u>	<u>SUP. DEC. ADMIN.</u>	<u>NU SUP. CERT.</u>	<u>SUP. CAMPO</u>	<u>SUP. COMPROM.</u>
				<u>(%)</u>	<u>(ha)</u>	<u>(ha)</u>	<u>(ha)</u>	<u>(ha)</u>
1700000006955370	14-047-006-00099-0014	104000 ALMENDROS-SIN VARIEDAD	S	35,67	0,48	0,48	0,48	0,48
1700000006955369	14-047-006-00099-0012	104000 ALMENDROS-SIN VARIEDAD	S	37,47	7,58	7,58	7,58	7,58
1700000006955372	14-047-006-00099-0002	104000 ALMENDROS-SIN VARIEDAD	S	38,14	9,41	9,41	9,41	9,41
1700000006955368	14-047-006-00099-0010	104000 ALMENDROS-SIN VARIEDAD	S	40,02	4,03	4,03	4,03	4,03
1700000006955373	14-047-006-00099-0008	104000 ALMENDROS-SIN VARIEDAD	S	41,64	3,67	3,67	3,67	3,67

RESUMEN CRITERIOS DE SELECCIÓN

11.2.1.1 Mantenimiento de prácticas y métodos de agricultura ecológica: Cultivos permanentes distintos de olivar - Conv 2018. PUNTOS: 3,00

	<u>PUNTOS</u>	<u>CUMPLE</u>
Porcentaje de superficie determinada en Red Natura 2000	0,00	0.0%
Porcentaje de superficie determinada situada en zonas RAMSAR	0,00	0.0%
Porcentaje de superficie determinada en zonas vulnerables a la contaminación por nitratos	0,00	0.0%
Pendiente media de la explotación	3,00	38.7%
Porcentaje de Superficie de la explotación en municipios con más del 40 por ciento de su superficie agraria dentro de la Zona de desertificación	0,00	0.0%



DETALLE CRITERIOS DE SELECCIÓN**11.2.1.1 Mantenimiento de prácticas y métodos de agricultura ecológica: Cultivos permanentes distintos de olivar - Conv 2018.****PUNTOS: 3,00****Porcentaje de superficie determinada en Red Natura 2000****PUNTOS: 0,00 0.0%**

<u>REF.</u>	<u>REFERENCIA SIGPAC</u>	<u>CULTIVO</u>	<u>DESCRIPCIÓN CULTIVO</u>	<u>S/R</u>	<u>SUP. COMPROM. (ha)</u>	<u>SUP. CUMPLE (ha)</u>
170000006955372	14-047-006-00099-0002	104000	ALMENDROS-SIN VARIEDAD	S	9,41	0,00
1700000006955373	14-047-006-00099-0008	104000	ALMENDROS-SIN VARIEDAD	S	3,67	0,00
1700000006955368	14-047-006-00099-0010	104000	ALMENDROS-SIN VARIEDAD	S	4,03	0,00
1700000006955369	14-047-006-00099-0012	104000	ALMENDROS-SIN VARIEDAD	S	7,58	0,00
1700000006955370	14-047-006-00099-0014	104000	ALMENDROS-SIN VARIEDAD	S	0,48	0,00

Porcentaje de superficie determinada situada en zonas RAMSAR**PUNTOS: 0,00 0.0%**

<u>REF.</u>	<u>REFERENCIA SIGPAC</u>	<u>CULTIVO</u>	<u>DESCRIPCIÓN CULTIVO</u>	<u>S/R</u>	<u>SUP. COMPROM. (ha)</u>	<u>SUP. CUMPLE (ha)</u>
1700000006955372	14-047-006-00099-0002	104000	ALMENDROS-SIN VARIEDAD	S	9,41	0,00
1700000006955373	14-047-006-00099-0008	104000	ALMENDROS-SIN VARIEDAD	S	3,67	0,00
1700000006955368	14-047-006-00099-0010	104000	ALMENDROS-SIN VARIEDAD	S	4,03	0,00
1700000006955369	14-047-006-00099-0012	104000	ALMENDROS-SIN VARIEDAD	S	7,58	0,00
1700000006955370	14-047-006-00099-0014	104000	ALMENDROS-SIN VARIEDAD	S	0,48	0,00

Porcentaje de superficie determinada en zonas vulnerables a la contaminación por nitratos**PUNTOS: 0,00 0.0%**

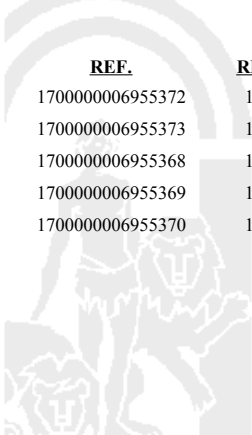
<u>REF.</u>	<u>REFERENCIA SIGPAC</u>	<u>CULTIVO</u>	<u>DESCRIPCIÓN CULTIVO</u>	<u>S/R</u>	<u>SUP. COMPROM. (ha)</u>	<u>SUP. CUMPLE (ha)</u>
1700000006955372	14-047-006-00099-0002	104000	ALMENDROS-SIN VARIEDAD	S	9,41	0,00
1700000006955373	14-047-006-00099-0008	104000	ALMENDROS-SIN VARIEDAD	S	3,67	0,00
1700000006955368	14-047-006-00099-0010	104000	ALMENDROS-SIN VARIEDAD	S	4,03	0,00
1700000006955369	14-047-006-00099-0012	104000	ALMENDROS-SIN VARIEDAD	S	7,58	0,00
1700000006955370	14-047-006-00099-0014	104000	ALMENDROS-SIN VARIEDAD	S	0,48	0,00

Pendiente media de la explotación**PUNTOS: 3,00 38.7%**

<u>REF.</u>	<u>REFERENCIA SIGPAC</u>	<u>CULTIVO</u>	<u>DESCRIPCIÓN CULTIVO</u>	<u>S/R</u>	<u>PENDIENTE MEDIA (%)</u>	<u>SUP. COMPROM. (ha)</u>
1700000006955372	14-047-006-00099-0002	104000	ALMENDROS-SIN VARIEDAD	S	38,14	9,41
1700000006955373	14-047-006-00099-0008	104000	ALMENDROS-SIN VARIEDAD	S	41,64	3,67
1700000006955368	14-047-006-00099-0010	104000	ALMENDROS-SIN VARIEDAD	S	40,02	4,03
1700000006955369	14-047-006-00099-0012	104000	ALMENDROS-SIN VARIEDAD	S	37,47	7,58
1700000006955370	14-047-006-00099-0014	104000	ALMENDROS-SIN VARIEDAD	S	35,67	0,48

Porcentaje de Superficie de la explotación en municipios con más del 40 por ciento de su superficie agraria dentro de la Zona de desertificación**PUNTOS: 0,00 0.0%**

<u>REF.</u>	<u>REFERENCIA SIGPAC</u>	<u>CULTIVO</u>	<u>DESCRIPCIÓN CULTIVO</u>	<u>S/R</u>	<u>SUP. COMPROM. (ha)</u>	<u>SUP. CUMPLE (ha)</u>
1700000006955372	14-047-006-00099-0002	104000	ALMENDROS-SIN VARIEDAD	S	9,41	0,00
1700000006955373	14-047-006-00099-0008	104000	ALMENDROS-SIN VARIEDAD	S	3,67	0,00
1700000006955368	14-047-006-00099-0010	104000	ALMENDROS-SIN VARIEDAD	S	4,03	0,00
1700000006955369	14-047-006-00099-0012	104000	ALMENDROS-SIN VARIEDAD	S	7,58	0,00
1700000006955370	14-047-006-00099-0014	104000	ALMENDROS-SIN VARIEDAD	S	0,48	0,00



<u>APELLIDOS Y NOMBRE / RAZÓN SOCIAL</u>	<u>NIF</u>	<u>EXPEDIENTE</u>	<u>SUP. COMPROMETIDA</u>		
HERMANOS AGREDANO GALLARDO SCP	***6857*	1182962	<u>(ha)</u>		
RESOLUCIÓN					
ADMITIDO					
IMPORTE POR ANUALIDAD					
	<u>2018</u>	<u>2019</u>	<u>2020</u>	<u>2021</u>	<u>2022</u>
IMPORTE MÁXIMO SUBVENCIONABLE	3.100,50 €	3.100,50 €	3.100,50 €	3.100,50 €	3.100,50 €
IMPORTE MEDIO DE TRANSFERENCIA (€/ha)	69,58 €	69,58 €	69,58 €	69,58 €	69,58 €

DETALLE IMPORTES POR ANUALIDAD

<u>GRUPOS DE CULTIVO ADMITIDOS</u>	<u>SUP. COMPROM.</u>	<u>2018</u>	<u>2019</u>	<u>2020</u>	<u>2021</u>	<u>2022</u>
	<u>(ha)</u>					
HERBÁCEOS	20,51	3.100,50 €	3.100,50 €	3.100,50 €	3.100,50 €	3.100,50 €
HERBÁCEOS NO ELEGIBLES	24,05	0,00 €	0,00 €	0,00 €	0,00 €	0,00 €

RECINTOS COMPROMETIDOS

<u>REF.</u>	<u>REFERENCIA SIGPAC</u>	<u>CULTIVO DESCRIPCIÓN CULTIVO</u>	<u>S/R</u>	<u>PEND. MEDIA (%)</u>	<u>SUP. DEC. ADMIN. (ha)</u>	<u>NU SUP. CERT. (ha)</u>	<u>SUP. CAMPO (ha)</u>	<u>SUP. COMPROM. (ha)</u>
170000004562438	14-029-087-00061-0001	20902 BARBECHO TRADICIONAL-CON CUBIERTA VEGETAL	S	2,05	1,23	1,23		1,23
170000004562439	14-029-087-00088-0006	20902 BARBECHO TRADICIONAL-CON CUBIERTA VEGETAL	S	2,55	1,29	1,29		1,29
170000004562437	14-029-087-00057-0001	20902 BARBECHO TRADICIONAL-CON CUBIERTA VEGETAL	S	3,17	0,53	0,53		0,53
170000004562432	14-029-087-00093-0001	20902 BARBECHO TRADICIONAL-CON CUBIERTA VEGETAL	S	3,56	0,32	0,32		0,32
170000004562451	14-029-087-00038-0001	20902 BARBECHO TRADICIONAL-CON CUBIERTA VEGETAL	S	4,63	1,53	1,53		1,53
170000004562434	14-029-087-00098-0001	20902 BARBECHO TRADICIONAL-CON CUBIERTA VEGETAL	S	5,62	0,61	0,61		0,61
170000004562450	14-029-087-00042-0001	20902 BARBECHO TRADICIONAL-CON CUBIERTA VEGETAL	S	5,75	1,41	1,41		1,41
170000004562431	14-029-087-00092-0001	20902 BARBECHO TRADICIONAL-CON CUBIERTA VEGETAL	S	7,48	6,12	6,12		6,12
170000004562429	14-029-087-00091-0002	20902 BARBECHO TRADICIONAL-CON CUBIERTA VEGETAL	S	9,27	0,09	0,09		0,09
170000004562430	14-029-087-00091-0001	20902 BARBECHO TRADICIONAL-CON CUBIERTA VEGETAL	S	9,68	4,88	4,88		4,88
170000004562435	14-029-087-00088-0010	20902 BARBECHO TRADICIONAL-CON CUBIERTA VEGETAL	S	10,39	1,26	1,26		1,26
170000004562436	14-029-087-00088-0010	20902 BARBECHO TRADICIONAL-CON CUBIERTA VEGETAL	S	10,39	0,30	0,30		0,30
170000004562462	14-029-087-00086-0001	8000 AVENA-SIN VARIEDAD	S	12,36	5,12	5,12		5,12
170000004562440	14-029-087-00088-0002	20902 BARBECHO TRADICIONAL-CON CUBIERTA VEGETAL	S	14,41	4,48	4,48		4,48
170000004562464	14-029-087-00088-0007	8000 AVENA-SIN VARIEDAD	S	16,95	10,01	10,01		10,01
170000004562463	14-029-087-00087-0002	8000 AVENA-SIN VARIEDAD	S	16,96	5,38	5,38		5,38

INCIDENCIAS**INCIDENCIA DESCRIPCIÓN**

85001 El recinto declarado no cumple con las normas de producción ecológica (artículo 5-1 e), Orden 26 mayo 2015)
Ref:170000004562476 Recinto:14-029-087-00048-001 Cultivo:20901 BARBECHO TRADICIONAL-SIN CUBIERTA VEGETAL Secano

RESUMEN CRITERIOS DE SELECCIÓN

11.2.1.1 Mantenimiento de prácticas y métodos de agricultura ecológica: Cultivos herbáceos - Conv 2018. PUNTOS: 2,00

	<u>PUNTOS</u>	<u>CUMPLE</u>
Porcentaje de superficie determinada en Red Natura 2000	0,00	0.0%
Porcentaje de superficie determinada situada en zonas RAMSAR	0,00	0.0%
Porcentaje de superficie determinada en zonas vulnerables a la contaminación por nitratos	0,00	0.0%
Pendiente media de la explotación	2,00	11.81%
Porcentaje de Superficie de la explotación en municipios con más del 40 por ciento de su superficie agraria dentro de la Zona de desertificación	0,00	0.0%

DETALLE CRITERIOS DE SELECCIÓN**11.2.1.1 Mantenimiento de prácticas y métodos de agricultura ecológica: Cultivos herbáceos - Conv 2018.****PUNTOS: 2,00****Porcentaje de superficie determinada en Red Natura 2000****PUNTOS: 0,00 0.0%**

<u>REF.</u>	<u>REFERENCIA SIGPAC</u>	<u>CULTIVO</u>	<u>DESCRIPCIÓN CULTIVO</u>	<u>S/R</u>	<u>SUP. COMPROM.</u> <u>(ha)</u>	<u>SUP. CUMPLE</u> <u>(ha)</u>
170000004562451	14-029-087-00038-0001	20902	BARBECHO TRADICIONAL-CON CUBIERTA VEGETAL	S	1,53	0,00
170000004562450	14-029-087-00042-0001	20902	BARBECHO TRADICIONAL-CON CUBIERTA VEGETAL	S	1,41	0,00
170000004562437	14-029-087-00057-0001	20902	BARBECHO TRADICIONAL-CON CUBIERTA VEGETAL	S	0,53	0,00
170000004562438	14-029-087-00061-0001	20902	BARBECHO TRADICIONAL-CON CUBIERTA VEGETAL	S	1,23	0,00
170000004562462	14-029-087-00086-0001	8000	AVENA-SIN VARIEDAD	S	5,12	0,00
170000004562463	14-029-087-00087-0002	8000	AVENA-SIN VARIEDAD	S	5,38	0,00
170000004562440	14-029-087-00088-0002	20902	BARBECHO TRADICIONAL-CON CUBIERTA VEGETAL	S	4,48	0,00
170000004562439	14-029-087-00088-0006	20902	BARBECHO TRADICIONAL-CON CUBIERTA VEGETAL	S	1,29	0,00
170000004562464	14-029-087-00088-0007	8000	AVENA-SIN VARIEDAD	S	10,01	0,00
170000004562436	14-029-087-00088-0010	20902	BARBECHO TRADICIONAL-CON CUBIERTA VEGETAL	S	0,30	0,00
170000004562435	14-029-087-00088-0010	20902	BARBECHO TRADICIONAL-CON CUBIERTA VEGETAL	S	1,26	0,00
170000004562430	14-029-087-00091-0001	20902	BARBECHO TRADICIONAL-CON CUBIERTA VEGETAL	S	4,88	0,00
170000004562429	14-029-087-00091-0002	20902	BARBECHO TRADICIONAL-CON CUBIERTA VEGETAL	S	0,09	0,00
170000004562431	14-029-087-00092-0001	20902	BARBECHO TRADICIONAL-CON CUBIERTA VEGETAL	S	6,12	0,00
170000004562432	14-029-087-00093-0001	20902	BARBECHO TRADICIONAL-CON CUBIERTA VEGETAL	S	0,32	0,00
170000004562434	14-029-087-00098-0001	20902	BARBECHO TRADICIONAL-CON CUBIERTA VEGETAL	S	0,61	0,00

Porcentaje de superficie determinada situada en zonas RAMSAR**PUNTOS: 0,00 0.0%**

<u>REF.</u>	<u>REFERENCIA SIGPAC</u>	<u>CULTIVO</u>	<u>DESCRIPCIÓN CULTIVO</u>	<u>S/R</u>	<u>SUP. COMPROM.</u> <u>(ha)</u>	<u>SUP. CUMPLE</u> <u>(ha)</u>
170000004562451	14-029-087-00038-0001	20902	BARBECHO TRADICIONAL-CON CUBIERTA VEGETAL	S	1,53	0,00
170000004562450	14-029-087-00042-0001	20902	BARBECHO TRADICIONAL-CON CUBIERTA VEGETAL	S	1,41	0,00
170000004562437	14-029-087-00057-0001	20902	BARBECHO TRADICIONAL-CON CUBIERTA VEGETAL	S	0,53	0,00
170000004562438	14-029-087-00061-0001	20902	BARBECHO TRADICIONAL-CON CUBIERTA VEGETAL	S	1,23	0,00
170000004562462	14-029-087-00086-0001	8000	AVENA-SIN VARIEDAD	S	5,12	0,00
170000004562463	14-029-087-00087-0002	8000	AVENA-SIN VARIEDAD	S	5,38	0,00
170000004562440	14-029-087-00088-0002	20902	BARBECHO TRADICIONAL-CON CUBIERTA VEGETAL	S	4,48	0,00
170000004562439	14-029-087-00088-0006	20902	BARBECHO TRADICIONAL-CON CUBIERTA VEGETAL	S	1,29	0,00
170000004562464	14-029-087-00088-0007	8000	AVENA-SIN VARIEDAD	S	10,01	0,00
170000004562435	14-029-087-00088-0010	20902	BARBECHO TRADICIONAL-CON CUBIERTA VEGETAL	S	1,26	0,00
170000004562436	14-029-087-00088-0010	20902	BARBECHO TRADICIONAL-CON CUBIERTA VEGETAL	S	0,30	0,00
170000004562430	14-029-087-00091-0001	20902	BARBECHO TRADICIONAL-CON CUBIERTA VEGETAL	S	4,88	0,00
170000004562429	14-029-087-00091-0002	20902	BARBECHO TRADICIONAL-CON CUBIERTA VEGETAL	S	0,09	0,00
170000004562431	14-029-087-00092-0001	20902	BARBECHO TRADICIONAL-CON CUBIERTA VEGETAL	S	6,12	0,00
170000004562432	14-029-087-00093-0001	20902	BARBECHO TRADICIONAL-CON CUBIERTA VEGETAL	S	0,32	0,00
170000004562434	14-029-087-00098-0001	20902	BARBECHO TRADICIONAL-CON CUBIERTA VEGETAL	S	0,61	0,00

Porcentaje de superficie determinada en zonas vulnerables a la contaminación por nitratos**PUNTOS: 0,00 0.0%**

<u>REF.</u>	<u>REFERENCIA SIGPAC</u>	<u>CULTIVO</u>	<u>DESCRIPCIÓN CULTIVO</u>	<u>S/R</u>	<u>SUP. COMPROM.</u> <u>(ha)</u>	<u>SUP. CUMPLE</u> <u>(ha)</u>
1700000004562451	14-029-087-00038-0001	20902	BARBECHO TRADICIONAL-CON CUBIERTA VEGETAL	S	1,53	0,00
1700000004562450	14-029-087-00042-0001	20902	BARBECHO TRADICIONAL-CON CUBIERTA VEGETAL	S	1,41	0,00
1700000004562437	14-029-087-00057-0001	20902	BARBECHO TRADICIONAL-CON CUBIERTA VEGETAL	S	0,53	0,00
1700000004562438	14-029-087-00061-0001	20902	BARBECHO TRADICIONAL-CON CUBIERTA VEGETAL	S	1,23	0,00
1700000004562462	14-029-087-00086-0001	8000	AVENA-SIN VARIEDAD	S	5,12	0,00
1700000004562463	14-029-087-00087-0002	8000	AVENA-SIN VARIEDAD	S	5,38	0,00
1700000004562440	14-029-087-00088-0002	20902	BARBECHO TRADICIONAL-CON CUBIERTA VEGETAL	S	4,48	0,00
1700000004562439	14-029-087-00088-0006	20902	BARBECHO TRADICIONAL-CON CUBIERTA VEGETAL	S	1,29	0,00
1700000004562464	14-029-087-00088-0007	8000	AVENA-SIN VARIEDAD	S	10,01	0,00
1700000004562436	14-029-087-00088-0010	20902	BARBECHO TRADICIONAL-CON CUBIERTA VEGETAL	S	0,30	0,00
1700000004562435	14-029-087-00088-0010	20902	BARBECHO TRADICIONAL-CON CUBIERTA VEGETAL	S	1,26	0,00
1700000004562430	14-029-087-00091-0001	20902	BARBECHO TRADICIONAL-CON CUBIERTA VEGETAL	S	4,88	0,00
1700000004562429	14-029-087-00091-0002	20902	BARBECHO TRADICIONAL-CON CUBIERTA VEGETAL	S	0,09	0,00
1700000004562431	14-029-087-00092-0001	20902	BARBECHO TRADICIONAL-CON CUBIERTA VEGETAL	S	6,12	0,00
1700000004562432	14-029-087-00093-0001	20902	BARBECHO TRADICIONAL-CON CUBIERTA VEGETAL	S	0,32	0,00
1700000004562434	14-029-087-00098-0001	20902	BARBECHO TRADICIONAL-CON CUBIERTA VEGETAL	S	0,61	0,00

Pendiente media de la explotación**PUNTOS:** 2,00 11.81%

<u>REF.</u>	<u>REFERENCIA SIGPAC</u>	<u>CULTIVO</u>	<u>DESCRIPCIÓN CULTIVO</u>	<u>S/R</u>	<u>PENDIENTE MEDIA (%)</u>	<u>SUP. COMPROM.</u> <u>(ha)</u>
1700000004562451	14-029-087-00038-0001	20902	BARBECHO TRADICIONAL-CON CUBIERTA VEGETAL	S	4,63	1,53
1700000004562450	14-029-087-00042-0001	20902	BARBECHO TRADICIONAL-CON CUBIERTA VEGETAL	S	5,75	1,41
1700000004562437	14-029-087-00057-0001	20902	BARBECHO TRADICIONAL-CON CUBIERTA VEGETAL	S	3,17	0,53
1700000004562438	14-029-087-00061-0001	20902	BARBECHO TRADICIONAL-CON CUBIERTA VEGETAL	S	2,05	1,23
1700000004562462	14-029-087-00086-0001	8000	AVENA-SIN VARIEDAD	S	12,36	5,12
1700000004562463	14-029-087-00087-0002	8000	AVENA-SIN VARIEDAD	S	16,96	5,38
1700000004562440	14-029-087-00088-0002	20902	BARBECHO TRADICIONAL-CON CUBIERTA VEGETAL	S	14,41	4,48
1700000004562439	14-029-087-00088-0006	20902	BARBECHO TRADICIONAL-CON CUBIERTA VEGETAL	S	2,55	1,29
1700000004562464	14-029-087-00088-0007	8000	AVENA-SIN VARIEDAD	S	16,95	10,01
1700000004562435	14-029-087-00088-0010	20902	BARBECHO TRADICIONAL-CON CUBIERTA VEGETAL	S	10,39	1,26
1700000004562436	14-029-087-00088-0010	20902	BARBECHO TRADICIONAL-CON CUBIERTA VEGETAL	S	10,39	0,30
1700000004562430	14-029-087-00091-0001	20902	BARBECHO TRADICIONAL-CON CUBIERTA VEGETAL	S	9,68	4,88
1700000004562429	14-029-087-00091-0002	20902	BARBECHO TRADICIONAL-CON CUBIERTA VEGETAL	S	9,27	0,09
1700000004562431	14-029-087-00092-0001	20902	BARBECHO TRADICIONAL-CON CUBIERTA VEGETAL	S	7,48	6,12
1700000004562432	14-029-087-00093-0001	20902	BARBECHO TRADICIONAL-CON CUBIERTA VEGETAL	S	3,56	0,32
1700000004562434	14-029-087-00098-0001	20902	BARBECHO TRADICIONAL-CON CUBIERTA VEGETAL	S	5,62	0,61

Porcentaje de Superficie de la explotación en municipios con más del 40 por ciento de su superficie agraria dentro de la Zona de desertificación**PUNTOS:** 0,00 0.0%

<u>REF.</u>	<u>REFERENCIA SIGPAC</u>	<u>CULTIVO</u>	<u>DESCRIPCIÓN CULTIVO</u>	<u>S/R</u>	<u>SUP. COMPROM.</u> <u>(ha)</u>	<u>SUP. CUMPLE</u> <u>(ha)</u>
1700000004562451	14-029-087-00038-0001	20902	BARBECHO TRADICIONAL-CON CUBIERTA VEGETAL	S	1,53	0,00

REF.	REFERENCIA SIGPAC	CULTIVO	DESCRIPCIÓN CULTIVO	S/R	SUP. COMPROM. (ha)	SUP. CUMPLE (ha)
1700000004562450	14-029-087-00042-0001	20902	BARBECHO TRADICIONAL-CON CUBIERTA VEGETAL	S	1,41	0,00
1700000004562437	14-029-087-00057-0001	20902	BARBECHO TRADICIONAL-CON CUBIERTA VEGETAL	S	0,53	0,00
1700000004562438	14-029-087-00061-0001	20902	BARBECHO TRADICIONAL-CON CUBIERTA VEGETAL	S	1,23	0,00
1700000004562462	14-029-087-00086-0001	8000	AVENA-SIN VARIEDAD	S	5,12	0,00
1700000004562463	14-029-087-00087-0002	8000	AVENA-SIN VARIEDAD	S	5,38	0,00
1700000004562440	14-029-087-00088-0002	20902	BARBECHO TRADICIONAL-CON CUBIERTA VEGETAL	S	4,48	0,00
1700000004562439	14-029-087-00088-0006	20902	BARBECHO TRADICIONAL-CON CUBIERTA VEGETAL	S	1,29	0,00
1700000004562464	14-029-087-00088-0007	8000	AVENA-SIN VARIEDAD	S	10,01	0,00
1700000004562435	14-029-087-00088-0010	20902	BARBECHO TRADICIONAL-CON CUBIERTA VEGETAL	S	1,26	0,00
1700000004562436	14-029-087-00088-0010	20902	BARBECHO TRADICIONAL-CON CUBIERTA VEGETAL	S	0,30	0,00
1700000004562430	14-029-087-00091-0001	20902	BARBECHO TRADICIONAL-CON CUBIERTA VEGETAL	S	4,88	0,00
1700000004562429	14-029-087-00091-0002	20902	BARBECHO TRADICIONAL-CON CUBIERTA VEGETAL	S	0,09	0,00
1700000004562431	14-029-087-00092-0001	20902	BARBECHO TRADICIONAL-CON CUBIERTA VEGETAL	S	6,12	0,00
1700000004562432	14-029-087-00093-0001	20902	BARBECHO TRADICIONAL-CON CUBIERTA VEGETAL	S	0,32	0,00
1700000004562434	14-029-087-00098-0001	20902	BARBECHO TRADICIONAL-CON CUBIERTA VEGETAL	S	0,61	0,00



<u>APELLIDOS Y NOMBRE / RAZÓN SOCIAL</u>	<u>NIF</u>	<u>EXPEDIENTE</u>	<u>SUP. COMPROMETIDA</u>			
			<u>(ha)</u>			
HERMANOS FERNANDEZ S.C.	***0716*	1199900	126.54			
RESOLUCIÓN						
ADMITIDO						
IMPORTE POR ANUALIDAD						
	2018	2019	2020	2021	2022	
IMPORTE MÁXIMO SUBVENCIONABLE	8.893,33 €	8.893,33 €	8.893,33 €	8.893,33 €	8.893,33 €	8.893,33 €
IMPORTE MEDIO DE TRANSFERENCIA (€/ha)	70,28 €	70,28 €	70,28 €	70,28 €	70,28 €	70,28 €
DETALLE IMPORTES POR ANUALIDAD						
GRUPOS DE CULTIVO ADMITIDOS	SUP. COMPROM.	2018	2019	2020	2021	2022
	(ha)					
HERBÁCEOS	58,83	8.893,33 €	8.893,33 €	8.893,33 €	8.893,33 €	8.893,33 €
HERBÁCEOS NO ELEGIBLES	67,71	0,00 €	0,00 €	0,00 €	0,00 €	0,00 €



RECINTOS COMPROMETIDOS

REF.	REFERENCIA SIGPAC	CULTIVO	DESCRIPCIÓN CULTIVO	S/R	PEND. MEDIA (%)	SUP. DEC. ADMIN. (ha)	NU SUP. CERT. (ha)	SUP. CAMPO (ha)	SUP. COMPROM. (ha)
170000007107535	14-061-013-00018-0001	12000	TRANQUILLÓN-SIN VARIEDAD	S	1,86	0,97	0,97		0,97
170000007107497	14-061-014-00265-0001	12000	TRANQUILLÓN-SIN VARIEDAD	S	2,24	0,79	0,79		0,79
170000007107537	14-061-013-00058-0001	12000	TRANQUILLÓN-SIN VARIEDAD	S	2,40	1,73	1,73		1,73
170000007107493	14-061-022-00015-0001	20901	BARBECHO TRADICIONAL-SIN CUBIERTA VEGETAL	S	2,45	10,58	10,58		10,58
170000007107515	14-061-014-00276-0001	12000	TRANQUILLÓN-SIN VARIEDAD	S	2,56	0,84	0,84		0,84
170000007107542	14-061-013-00072-0001	12000	TRANQUILLÓN-SIN VARIEDAD	S	2,56	0,54	0,54		0,54
170000007107533	14-061-013-00005-0001	12000	TRANQUILLÓN-SIN VARIEDAD	S	2,61	0,50	0,50		0,50
170000007107543	14-061-013-00073-0001	12000	TRANQUILLÓN-SIN VARIEDAD	S	2,61	0,51	0,51		0,51
170000007107512	14-061-013-00185-0001	12000	TRANQUILLÓN-SIN VARIEDAD	S	2,76	0,57	0,57		0,57
170000007107568	14-061-022-00141-0001	12000	TRANQUILLÓN-SIN VARIEDAD	S	2,80	0,77	0,77		0,77
170000007107513	14-061-013-00186-0001	12000	TRANQUILLÓN-SIN VARIEDAD	S	2,81	0,71	0,71		0,71
170000007107538	14-061-013-00059-0001	20902	BARBECHO TRADICIONAL-CON CUBIERTA VEGETAL	S	2,87	0,08	0,08		0,08
170000007107494	14-061-022-00013-0001	20901	BARBECHO TRADICIONAL-SIN CUBIERTA VEGETAL	S	2,95	0,98	0,98		0,98
170000007107521	14-061-014-00228-0001	12000	TRANQUILLÓN-SIN VARIEDAD	S	2,99	0,93	0,93		0,93
170000007107548	14-061-013-00184-0001	12000	TRANQUILLÓN-SIN VARIEDAD	S	3,04	1,17	1,17		1,17
170000007107495	14-061-014-00245-0001	12000	TRANQUILLÓN-SIN VARIEDAD	S	3,13	1,70	1,70		1,70
170000007107560	14-061-014-00035-0001	20902	BARBECHO TRADICIONAL-CON CUBIERTA VEGETAL	S	3,24	0,63	0,63		0,63
170000007107502	14-061-014-00244-0001	12000	TRANQUILLÓN-SIN VARIEDAD	S	3,27	0,95	0,95		0,95
170000007107514	14-061-014-00086-0001	12000	TRANQUILLÓN-SIN VARIEDAD	S	3,28	0,39	0,39		0,39
170000007107575	14-061-022-00122-0001	20901	BARBECHO TRADICIONAL-SIN CUBIERTA VEGETAL	S	3,29	0,93	0,93		0,93
170000007107570	14-061-022-00140-0001	12000	TRANQUILLÓN-SIN VARIEDAD	S	3,40	0,73	0,73		0,73
170000007107520	14-061-014-00227-0001	12000	TRANQUILLÓN-SIN VARIEDAD	S	3,41	0,47	0,47		0,47
170000007107478	14-061-014-00036-0001	20902	BARBECHO TRADICIONAL-CON CUBIERTA VEGETAL	S	3,44	1,20	1,20		1,20
170000007107529	14-061-014-00243-0001	12000	TRANQUILLÓN-SIN VARIEDAD	S	3,52	0,20	0,20		0,20
170000007107574	14-061-022-00121-0001	20901	BARBECHO TRADICIONAL-SIN CUBIERTA VEGETAL	S	3,64	0,86	0,86		0,86
170000007107531	14-061-014-00269-0001	12000	TRANQUILLÓN-SIN VARIEDAD	S	3,65	0,44	0,44		0,44
170000007107525	14-061-014-00225-0001	12000	TRANQUILLÓN-SIN VARIEDAD	S	3,70	1,27	1,27		1,27
170000007107496	14-061-014-00247-0001	12000	TRANQUILLÓN-SIN VARIEDAD	S	3,75	0,26	0,26		0,26
170000007107547	14-061-013-00182-0001	12000	TRANQUILLÓN-SIN VARIEDAD	S	3,75	0,79	0,79		0,79
170000007107555	14-061-022-00139-0001	12000	TRANQUILLÓN-SIN VARIEDAD	S	3,77	0,74	0,74		0,74
170000007107519	14-061-014-00197-0001	12000	TRANQUILLÓN-SIN VARIEDAD	S	3,79	0,58	0,58		0,58
170000007107527	14-061-014-00241-0001	12000	TRANQUILLÓN-SIN VARIEDAD	S	3,90	0,64	0,64		0,64
170000007107545	14-061-013-00179-0001	12000	TRANQUILLÓN-SIN VARIEDAD	S	3,92	3,03	3,03		3,03
170000007107573	14-061-022-00138-0001	12000	TRANQUILLÓN-SIN VARIEDAD	S	3,92	0,65	0,65		0,65
170000007107506	14-061-014-00246-0001	12000	TRANQUILLÓN-SIN VARIEDAD	S	3,96	0,43	0,43		0,43
170000007107601	14-061-022-00293-0001	20901	BARBECHO TRADICIONAL-SIN CUBIERTA VEGETAL	S	4,02	0,68	0,68		0,68
170000007107470	14-061-014-00239-0001	20902	BARBECHO TRADICIONAL-CON CUBIERTA VEGETAL	S	4,08	1,11	1,11		1,11
170000007107578	14-061-022-00120-0001	20901	BARBECHO TRADICIONAL-SIN CUBIERTA VEGETAL	S	4,10	0,77	0,77		0,77
170000007107536	14-061-013-00017-0001	12000	TRANQUILLÓN-SIN VARIEDAD	S	4,19	1,45	1,45		1,45
170000007107477	14-061-015-00090-0001	20902	BARBECHO TRADICIONAL-CON CUBIERTA VEGETAL	S	4,20	1,25	1,25		1,25
170000007107498	14-061-014-00240-0001	12000	TRANQUILLÓN-SIN VARIEDAD	S	4,27	0,47	0,47		0,47
170000007107528	14-061-005-00357-0001	20902	BARBECHO TRADICIONAL-CON CUBIERTA VEGETAL	S	4,30	0,37	0,37		0,37
170000007107569	14-061-022-00137-0001	12000	TRANQUILLÓN-SIN VARIEDAD	S	4,34	0,69	0,69		0,69
170000007107563	14-061-014-00037-0001	20902	BARBECHO TRADICIONAL-CON CUBIERTA VEGETAL	S	4,54	0,27	0,27		0,27
170000007107567	14-061-022-00136-0001	12000	TRANQUILLÓN-SIN VARIEDAD	S	4,58	0,77	0,77		0,77
170000007107499	14-061-021-00383-0001	12000	TRANQUILLÓN-SIN VARIEDAD	S	4,61	0,23	0,23		0,23
170000007107475	14-061-022-00111-0001	20902	BARBECHO TRADICIONAL-CON CUBIERTA VEGETAL	S	4,70	1,06	1,06		1,06
170000007107600	14-061-022-00294-0001	20901	BARBECHO TRADICIONAL-SIN CUBIERTA VEGETAL	S	4,75	1,13	1,13		1,13
170000007107572	14-061-022-00135-0001	12000	TRANQUILLÓN-SIN VARIEDAD	S	4,80	0,81	0,81		0,81
170000007107500	14-061-021-00384-0001	12000	TRANQUILLÓN-SIN VARIEDAD	S	4,84	0,50	0,50		0,50
170000007107576	14-061-022-00119-0001	20901	BARBECHO TRADICIONAL-SIN CUBIERTA VEGETAL	S	4,95	0,85	0,85		0,85
170000007107540	14-061-013-00068-0001	12000	TRANQUILLÓN-SIN VARIEDAD	S	4,99	0,47	0,47		0,47
170000007107561	14-061-014-00038-0001	20902	BARBECHO TRADICIONAL-CON CUBIERTA VEGETAL	S	4,99	0,64	0,64		0,64

RECINTOS COMPROMETIDOS

REF.	REFERENCIA SIGPAC	CULTIVO	DESCRIPCIÓN CULTIVO	S/R	PEND.	SUP. DEC.	NU SUP.	SUP.	SUP.
					MEDIA	ADMIN.	CERT.	CAMPO	COMPROM.
					(%)	(ha)	(ha)	(ha)	(ha)
170000007107539	14-061-013-00067-0002	12000	TRANQUILLÓN-SIN VARIEDAD	S	5,41	0,44	0,44		0,44
170000007107541	14-061-013-00070-0001	12000	TRANQUILLÓN-SIN VARIEDAD	S	5,78	0,24	0,24		0,24
170000007107544	14-061-013-00066-0002	12000	TRANQUILLÓN-SIN VARIEDAD	S	5,86	0,74	0,74		0,74
170000007107511	14-061-013-00178-0001	12000	TRANQUILLÓN-SIN VARIEDAD	S	6,02	0,32	0,32		0,32
170000007107522	14-061-005-00355-0001	20902	BARBECHO TRADICIONAL-CON CUBIERTA VEGETAL	S	6,10	0,47	0,47		0,47
170000007107472	14-061-006-00294-0001	20902	BARBECHO TRADICIONAL-CON CUBIERTA VEGETAL	S	6,14	2,30	2,30		2,30
170000007107516	14-061-014-00194-0001	12000	TRANQUILLÓN-SIN VARIEDAD	S	6,17	1,91	1,91		1,91
170000007107546	14-061-013-00069-0001	12000	TRANQUILLÓN-SIN VARIEDAD	S	6,37	0,25	0,25		0,25
170000007107517	14-061-014-00091-0002	12000	TRANQUILLÓN-SIN VARIEDAD	S	6,88	0,29	0,29		0,29
170000007107553	14-061-006-00271-0001	20902	BARBECHO TRADICIONAL-CON CUBIERTA VEGETAL	S	6,98	3,31	3,31		3,31
170000007107556	14-061-006-00268-0001	20902	BARBECHO TRADICIONAL-CON CUBIERTA VEGETAL	S	7,19	9,94	9,94		9,94
170000007107518	14-061-014-00201-0001	12000	TRANQUILLÓN-SIN VARIEDAD	S	7,22	2,03	2,03		2,03
170000007107524	14-061-014-00205-0001	12000	TRANQUILLÓN-SIN VARIEDAD	S	7,23	0,87	0,87		0,87
170000007107523	14-061-005-00348-0001	20902	BARBECHO TRADICIONAL-CON CUBIERTA VEGETAL	S	7,31	1,68	1,68		1,68
170000007107577	14-061-022-00113-0001	20902	BARBECHO TRADICIONAL-CON CUBIERTA VEGETAL	S	7,46	0,99	0,99		0,99
170000007107471	14-061-006-00609-0002	20902	BARBECHO TRADICIONAL-CON CUBIERTA VEGETAL	S	8,15	0,47	0,47		0,47
170000007107505	14-061-022-00093-0001	20901	BARBECHO TRADICIONAL-SIN CUBIERTA VEGETAL	S	8,40	1,42	1,42		1,42
170000007107595	14-061-023-00443-0001	20902	BARBECHO TRADICIONAL-CON CUBIERTA VEGETAL	S	8,68	0,63	0,63		0,63
170000007107501	14-061-021-00385-0028	12000	TRANQUILLÓN-SIN VARIEDAD	S	9,45	7,23	7,23		7,23
170000007107491	14-061-023-00060-0001	20901	BARBECHO TRADICIONAL-SIN CUBIERTA VEGETAL	S	9,50	0,42	0,42		0,42
170000007107530	14-061-006-00611-0003	20902	BARBECHO TRADICIONAL-CON CUBIERTA VEGETAL	S	9,85	0,68	0,68		0,68
170000007107532	14-061-006-00183-0001	20902	BARBECHO TRADICIONAL-CON CUBIERTA VEGETAL	S	10,02	0,50	0,50		0,50
170000007107557	14-061-006-00936-0001	20902	BARBECHO TRADICIONAL-CON CUBIERTA VEGETAL	S	10,10	0,25	0,25		0,25
170000007107597	14-061-023-00068-0001	20901	BARBECHO TRADICIONAL-SIN CUBIERTA VEGETAL	S	10,18	1,14	1,14		1,14
170000007107562	14-061-006-00176-0001	20902	BARBECHO TRADICIONAL-CON CUBIERTA VEGETAL	S	10,23	1,04	1,04		1,04
170000007107596	14-061-023-00062-0001	20901	BARBECHO TRADICIONAL-SIN CUBIERTA VEGETAL	S	10,28	0,35	0,35		0,35
170000007107558	14-061-014-00029-0001	20902	BARBECHO TRADICIONAL-CON CUBIERTA VEGETAL	S	10,45	2,06	2,06		2,06
170000007107602	14-061-023-00067-0001	20901	BARBECHO TRADICIONAL-SIN CUBIERTA VEGETAL	S	10,47	0,95	0,95		0,95
170000007107554	14-061-006-00182-0001	20902	BARBECHO TRADICIONAL-CON CUBIERTA VEGETAL	S	10,52	0,54	0,54		0,54
170000007107552	14-061-006-00178-0001	20902	BARBECHO TRADICIONAL-CON CUBIERTA VEGETAL	S	11,23	0,52	0,52		0,52
170000007107469	14-061-005-00325-0002	12000	TRANQUILLÓN-SIN VARIEDAD	S	11,28	6,47	6,47		6,47
170000007107492	14-061-023-00053-0001	20901	BARBECHO TRADICIONAL-SIN CUBIERTA VEGETAL	S	11,34	0,76	0,76		0,76
170000007107526	14-061-005-00643-0001	20902	BARBECHO TRADICIONAL-CON CUBIERTA VEGETAL	S	11,42	4,92	4,92		4,92
170000007107593	14-061-023-00451-0002	20902	BARBECHO TRADICIONAL-CON CUBIERTA VEGETAL	S	11,58	0,82	0,82		0,82
170000007107549	14-061-006-00180-0001	20902	BARBECHO TRADICIONAL-CON CUBIERTA VEGETAL	S	11,86	0,28	0,28		0,28
170000007107534	14-061-006-00622-0002	12000	TRANQUILLÓN-SIN VARIEDAD	S	12,32	5,56	5,56		5,56
170000007107551	14-061-006-00267-0001	20902	BARBECHO TRADICIONAL-CON CUBIERTA VEGETAL	S	12,37	3,97	3,97		3,97
170000007107583	14-061-005-00381-0001	12000	TRANQUILLÓN-SIN VARIEDAD	S	13,40	3,79	3,79		3,79
170000007107550	14-061-005-00429-0003	20901	BARBECHO TRADICIONAL-SIN CUBIERTA VEGETAL	S	14,08	1,95	1,98		1,95
170000007107483	14-061-023-00400-0001	20902	BARBECHO TRADICIONAL-CON CUBIERTA VEGETAL	S	14,45	0,23	0,23		0,23
170000007107564	14-061-023-00404-0001	20902	BARBECHO TRADICIONAL-CON CUBIERTA VEGETAL	S	14,65	0,40	0,40		0,40
170000007107484	14-061-023-00399-0001	20902	BARBECHO TRADICIONAL-CON CUBIERTA VEGETAL	S	15,16	0,23	0,23		0,23
170000007107579	14-061-023-00407-0001	20902	BARBECHO TRADICIONAL-CON CUBIERTA VEGETAL	S	15,69	0,33	0,33		0,33
170000007107566	14-061-023-00406-0001	20902	BARBECHO TRADICIONAL-CON CUBIERTA VEGETAL	S	15,72	0,33	0,33		0,33
170000007107504	14-061-023-00392-0001	20902	BARBECHO TRADICIONAL-CON CUBIERTA VEGETAL	S	23,94	0,44	0,44		0,44

INCIDENCIAS**INCIDENCIA DESCRIPCIÓN**

85001 El recinto declarado no cumple con las normas de producción ecológica (artículo 5-1 e), Orden 26 mayo 2015)
Ref:1700000007107488 Recinto:14-061-022-00040-001 Cultivo:20901 BARBECHO TRADICIONAL-SIN CUBIERTA VEGETAL
Secano

RESUMEN CRITERIOS DE SELECCIÓN

11.2.1.1 Mantenimiento de prácticas y métodos de agricultura ecológica: Cultivos herbáceos - Conv 2018. PUNTOS: 2,39

	<u>PUNTOS</u>	<u>CUMPLE</u>
Porcentaje de superficie determinada en Red Natura 2000	1,39	39.04%
Porcentaje de superficie determinada situada en zonas RAMSAR	0,00	0.0%
Porcentaje de superficie determinada en zonas vulnerables a la contaminación por nitratos	0,00	0.0%
Pendiente media de la explotación	1,00	7.2%
Porcentaje de Superficie de la explotación en municipios con más del 40 por ciento de su superficie agraria dentro de la Zona de desertificación	0,00	0.0%

DETALLE CRITERIOS DE SELECCIÓN

11.2.1.1 Mantenimiento de prácticas y métodos de agricultura ecológica: Cultivos herbáceos - Conv 2018. PUNTOS: 2,39

						PUNTOS: 1,39 39.04%	
REF.	REFERENCIA SIGPAC	CULTIVO	DESCRIPCIÓN CULTIVO	S/R	<u>SUP. COMPROM.</u> (ha)	<u>SUP. CUMPLE</u> (ha)	
1700000007107469	14-061-005-00325-0002	12000	TRANQUILLÓN-SIN VARIEDAD	S	6,47	6,47	
1700000007107523	14-061-005-00348-0001	20902	BARBECHO TRADICIONAL-CON CUBIERTA VEGETAL	S	1,68	1,68	
1700000007107522	14-061-005-00355-0001	20902	BARBECHO TRADICIONAL-CON CUBIERTA VEGETAL	S	0,47	0,47	
1700000007107528	14-061-005-00357-0001	20902	BARBECHO TRADICIONAL-CON CUBIERTA VEGETAL	S	0,37	0,37	
1700000007107583	14-061-005-00381-0001	12000	TRANQUILLÓN-SIN VARIEDAD	S	3,79	3,79	
1700000007107550	14-061-005-00429-0003	20901	BARBECHO TRADICIONAL-SIN CUBIERTA VEGETAL	S	1,95	1,95	
1700000007107526	14-061-005-00643-0001	20902	BARBECHO TRADICIONAL-CON CUBIERTA VEGETAL	S	4,92	4,92	
1700000007107562	14-061-006-00176-0001	20902	BARBECHO TRADICIONAL-CON CUBIERTA VEGETAL	S	1,04	0,00	
1700000007107552	14-061-006-00178-0001	20902	BARBECHO TRADICIONAL-CON CUBIERTA VEGETAL	S	0,52	0,00	
1700000007107549	14-061-006-00180-0001	20902	BARBECHO TRADICIONAL-CON CUBIERTA VEGETAL	S	0,28	0,00	
1700000007107554	14-061-006-00182-0001	20902	BARBECHO TRADICIONAL-CON CUBIERTA VEGETAL	S	0,54	0,00	
1700000007107532	14-061-006-00183-0001	20902	BARBECHO TRADICIONAL-CON CUBIERTA VEGETAL	S	0,50	0,00	
1700000007107551	14-061-006-00267-0001	20902	BARBECHO TRADICIONAL-CON CUBIERTA VEGETAL	S	3,97	3,97	
1700000007107556	14-061-006-00268-0001	20902	BARBECHO TRADICIONAL-CON CUBIERTA VEGETAL	S	9,94	9,94	
1700000007107553	14-061-006-00271-0001	20902	BARBECHO TRADICIONAL-CON CUBIERTA VEGETAL	S	3,31	0,00	
1700000007107472	14-061-006-00294-0001	20902	BARBECHO TRADICIONAL-CON CUBIERTA VEGETAL	S	2,30	2,30	
1700000007107471	14-061-006-00609-0002	20902	BARBECHO TRADICIONAL-CON CUBIERTA VEGETAL	S	0,47	0,00	
1700000007107530	14-061-006-00611-0003	20902	BARBECHO TRADICIONAL-CON CUBIERTA VEGETAL	S	0,68	0,00	
1700000007107534	14-061-006-00622-0002	12000	TRANQUILLÓN-SIN VARIEDAD	S	5,56	0,00	
1700000007107557	14-061-006-00936-0001	20902	BARBECHO TRADICIONAL-CON CUBIERTA VEGETAL	S	0,25	0,00	
1700000007107533	14-061-013-00005-0001	12000	TRANQUILLÓN-SIN VARIEDAD	S	0,50	0,00	
1700000007107536	14-061-013-00017-0001	12000	TRANQUILLÓN-SIN VARIEDAD	S	1,45	0,00	
1700000007107535	14-061-013-00018-0001	12000	TRANQUILLÓN-SIN VARIEDAD	S	0,97	0,00	
1700000007107537	14-061-013-00058-0001	12000	TRANQUILLÓN-SIN VARIEDAD	S	1,73	0,00	
1700000007107538	14-061-013-00059-0001	20902	BARBECHO TRADICIONAL-CON CUBIERTA VEGETAL	S	0,08	0,00	
1700000007107544	14-061-013-00066-0002	12000	TRANQUILLÓN-SIN VARIEDAD	S	0,74	0,00	
1700000007107539	14-061-013-00067-0002	12000	TRANQUILLÓN-SIN VARIEDAD	S	0,44	0,00	

<u>REF.</u>	<u>REFERENCIA SIGPAC</u>	<u>CULTIVO</u>	<u>DESCRIPCIÓN CULTIVO</u>	<u>S/R</u>	<u>SUP. COMPROM.</u> <u>(ha)</u>	<u>SUP. CUMPLE</u> <u>(ha)</u>
1700000007107540	14-061-013-00068-0001	12000	TRANQUILLÓN-SIN VARIEDAD	S	0,47	0,00
1700000007107546	14-061-013-00069-0001	12000	TRANQUILLÓN-SIN VARIEDAD	S	0,25	0,00
1700000007107541	14-061-013-00070-0001	12000	TRANQUILLÓN-SIN VARIEDAD	S	0,24	0,00
1700000007107542	14-061-013-00072-0001	12000	TRANQUILLÓN-SIN VARIEDAD	S	0,54	0,00
1700000007107543	14-061-013-00073-0001	12000	TRANQUILLÓN-SIN VARIEDAD	S	0,51	0,00
1700000007107511	14-061-013-00178-0001	12000	TRANQUILLÓN-SIN VARIEDAD	S	0,32	0,00
1700000007107545	14-061-013-00179-0001	12000	TRANQUILLÓN-SIN VARIEDAD	S	3,03	0,00
1700000007107547	14-061-013-00182-0001	12000	TRANQUILLÓN-SIN VARIEDAD	S	0,79	0,00
1700000007107548	14-061-013-00184-0001	12000	TRANQUILLÓN-SIN VARIEDAD	S	1,17	0,00
1700000007107512	14-061-013-00185-0001	12000	TRANQUILLÓN-SIN VARIEDAD	S	0,57	0,00
1700000007107513	14-061-013-00186-0001	12000	TRANQUILLÓN-SIN VARIEDAD	S	0,71	0,00
1700000007107558	14-061-014-00029-0001	20902	BARBECHO TRADICIONAL-CON CUBIERTA VEGETAL	S	2,06	0,00
1700000007107560	14-061-014-00035-0001	20902	BARBECHO TRADICIONAL-CON CUBIERTA VEGETAL	S	0,63	0,00
1700000007107478	14-061-014-00036-0001	20902	BARBECHO TRADICIONAL-CON CUBIERTA VEGETAL	S	1,20	0,00
1700000007107563	14-061-014-00037-0001	20902	BARBECHO TRADICIONAL-CON CUBIERTA VEGETAL	S	0,27	0,00
1700000007107561	14-061-014-00038-0001	20902	BARBECHO TRADICIONAL-CON CUBIERTA VEGETAL	S	0,64	0,00
1700000007107514	14-061-014-00086-0001	12000	TRANQUILLÓN-SIN VARIEDAD	S	0,39	0,00
1700000007107517	14-061-014-00091-0002	12000	TRANQUILLÓN-SIN VARIEDAD	S	0,29	0,00
1700000007107516	14-061-014-00194-0001	12000	TRANQUILLÓN-SIN VARIEDAD	S	1,91	0,00
1700000007107519	14-061-014-00197-0001	12000	TRANQUILLÓN-SIN VARIEDAD	S	0,58	0,00
1700000007107518	14-061-014-00201-0001	12000	TRANQUILLÓN-SIN VARIEDAD	S	2,03	0,00
1700000007107524	14-061-014-00205-0001	12000	TRANQUILLÓN-SIN VARIEDAD	S	0,87	0,00
1700000007107525	14-061-014-00225-0001	12000	TRANQUILLÓN-SIN VARIEDAD	S	1,27	0,00
1700000007107520	14-061-014-00227-0001	12000	TRANQUILLÓN-SIN VARIEDAD	S	0,47	0,00
1700000007107521	14-061-014-00228-0001	12000	TRANQUILLÓN-SIN VARIEDAD	S	0,93	0,00
1700000007107470	14-061-014-00239-0001	20902	BARBECHO TRADICIONAL-CON CUBIERTA VEGETAL	S	1,11	0,00
1700000007107498	14-061-014-00240-0001	12000	TRANQUILLÓN-SIN VARIEDAD	S	0,47	0,00
1700000007107527	14-061-014-00241-0001	12000	TRANQUILLÓN-SIN VARIEDAD	S	0,64	0,00
1700000007107529	14-061-014-00243-0001	12000	TRANQUILLÓN-SIN VARIEDAD	S	0,20	0,00
1700000007107502	14-061-014-00244-0001	12000	TRANQUILLÓN-SIN VARIEDAD	S	0,95	0,00
1700000007107495	14-061-014-00245-0001	12000	TRANQUILLÓN-SIN VARIEDAD	S	1,70	0,00
1700000007107506	14-061-014-00246-0001	12000	TRANQUILLÓN-SIN VARIEDAD	S	0,43	0,00
1700000007107496	14-061-014-00247-0001	12000	TRANQUILLÓN-SIN VARIEDAD	S	0,26	0,00
1700000007107497	14-061-014-00265-0001	12000	TRANQUILLÓN-SIN VARIEDAD	S	0,79	0,00
1700000007107531	14-061-014-00269-0001	12000	TRANQUILLÓN-SIN VARIEDAD	S	0,44	0,00
1700000007107515	14-061-014-00276-0001	12000	TRANQUILLÓN-SIN VARIEDAD	S	0,84	0,00
1700000007107477	14-061-015-00090-0001	20902	BARBECHO TRADICIONAL-CON CUBIERTA VEGETAL	S	1,25	0,00
1700000007107499	14-061-021-00383-0001	12000	TRANQUILLÓN-SIN VARIEDAD	S	0,23	0,23
1700000007107500	14-061-021-00384-0001	12000	TRANQUILLÓN-SIN VARIEDAD	S	0,50	0,50
1700000007107501	14-061-021-00385-0028	12000	TRANQUILLÓN-SIN VARIEDAD	S	7,23	7,23
1700000007107494	14-061-022-00013-0001	20901	BARBECHO TRADICIONAL-SIN CUBIERTA VEGETAL	S	0,98	0,00
1700000007107493	14-061-022-00015-0001	20901	BARBECHO TRADICIONAL-SIN CUBIERTA VEGETAL	S	10,58	0,00
1700000007107505	14-061-022-00093-0001	20901	BARBECHO TRADICIONAL-SIN CUBIERTA VEGETAL	S	1,42	0,00
1700000007107475	14-061-022-00111-0001	20902	BARBECHO TRADICIONAL-CON CUBIERTA VEGETAL	S	1,06	0,00
1700000007107577	14-061-022-00113-0001	20902	BARBECHO TRADICIONAL-CON CUBIERTA VEGETAL	S	0,99	0,00
1700000007107576	14-061-022-00119-0001	20901	BARBECHO TRADICIONAL-SIN CUBIERTA VEGETAL	S	0,85	0,00
1700000007107578	14-061-022-00120-0001	20901	BARBECHO TRADICIONAL-SIN CUBIERTA VEGETAL	S	0,77	0,00
1700000007107574	14-061-022-00121-0001	20901	BARBECHO TRADICIONAL-SIN CUBIERTA VEGETAL	S	0,86	0,00
1700000007107575	14-061-022-00122-0001	20901	BARBECHO TRADICIONAL-SIN CUBIERTA VEGETAL	S	0,93	0,00
1700000007107572	14-061-022-00135-0001	12000	TRANQUILLÓN-SIN VARIEDAD	S	0,81	0,00
1700000007107567	14-061-022-00136-0001	12000	TRANQUILLÓN-SIN VARIEDAD	S	0,77	0,00

<u>REF.</u>	<u>REFERENCIA SIGPAC</u>	<u>CULTIVO</u>	<u>DESCRIPCIÓN CULTIVO</u>	<u>S/R</u>	<u>SUP. COMPROM.</u> <u>(ha)</u>	<u>SUP. CUMPLE</u> <u>(ha)</u>
1700000007107569	14-061-022-00137-0001	12000	TRANQUILLÓN-SIN VARIEDAD	S	0,69	0,00
1700000007107573	14-061-022-00138-0001	12000	TRANQUILLÓN-SIN VARIEDAD	S	0,65	0,00
1700000007107555	14-061-022-00139-0001	12000	TRANQUILLÓN-SIN VARIEDAD	S	0,74	0,00
1700000007107570	14-061-022-00140-0001	12000	TRANQUILLÓN-SIN VARIEDAD	S	0,73	0,00
1700000007107568	14-061-022-00141-0001	12000	TRANQUILLÓN-SIN VARIEDAD	S	0,77	0,00
1700000007107601	14-061-022-00293-0001	20901	BARBECHO TRADICIONAL-SIN CUBIERTA VEGETAL	S	0,68	0,00
1700000007107600	14-061-022-00294-0001	20901	BARBECHO TRADICIONAL-SIN CUBIERTA VEGETAL	S	1,13	0,00
1700000007107492	14-061-023-00053-0001	20901	BARBECHO TRADICIONAL-SIN CUBIERTA VEGETAL	S	0,76	0,76
1700000007107491	14-061-023-00060-0001	20901	BARBECHO TRADICIONAL-SIN CUBIERTA VEGETAL	S	0,42	0,42
1700000007107596	14-061-023-00062-0001	20901	BARBECHO TRADICIONAL-SIN CUBIERTA VEGETAL	S	0,35	0,35
1700000007107602	14-061-023-00067-0001	20901	BARBECHO TRADICIONAL-SIN CUBIERTA VEGETAL	S	0,95	0,95
1700000007107597	14-061-023-00068-0001	20901	BARBECHO TRADICIONAL-SIN CUBIERTA VEGETAL	S	1,14	1,14
1700000007107504	14-061-023-00392-0001	20902	BARBECHO TRADICIONAL-CON CUBIERTA VEGETAL	S	0,44	0,44
1700000007107484	14-061-023-00399-0001	20902	BARBECHO TRADICIONAL-CON CUBIERTA VEGETAL	S	0,23	0,23
1700000007107483	14-061-023-00400-0001	20902	BARBECHO TRADICIONAL-CON CUBIERTA VEGETAL	S	0,23	0,23
1700000007107564	14-061-023-00404-0001	20902	BARBECHO TRADICIONAL-CON CUBIERTA VEGETAL	S	0,40	0,40
1700000007107566	14-061-023-00406-0001	20902	BARBECHO TRADICIONAL-CON CUBIERTA VEGETAL	S	0,33	0,33
1700000007107579	14-061-023-00407-0001	20902	BARBECHO TRADICIONAL-CON CUBIERTA VEGETAL	S	0,33	0,33
1700000007107595	14-061-023-00443-0001	20902	BARBECHO TRADICIONAL-CON CUBIERTA VEGETAL	S	0,63	0,00
1700000007107593	14-061-023-00451-0002	20902	BARBECHO TRADICIONAL-CON CUBIERTA VEGETAL	S	0,82	0,00

Porcentaje de superficie determinada situada en zonas RAMSAR**PUNTOS:** 0,00 0,0%

<u>REF.</u>	<u>REFERENCIA SIGPAC</u>	<u>CULTIVO</u>	<u>DESCRIPCIÓN CULTIVO</u>	<u>S/R</u>	<u>SUP. COMPROM.</u> <u>(ha)</u>	<u>SUP. CUMPLE</u> <u>(ha)</u>
1700000007107469	14-061-005-00325-0002	12000	TRANQUILLÓN-SIN VARIEDAD	S	6,47	0,00
1700000007107523	14-061-005-00348-0001	20902	BARBECHO TRADICIONAL-CON CUBIERTA VEGETAL	S	1,68	0,00
1700000007107522	14-061-005-00355-0001	20902	BARBECHO TRADICIONAL-CON CUBIERTA VEGETAL	S	0,47	0,00
1700000007107528	14-061-005-00357-0001	20902	BARBECHO TRADICIONAL-CON CUBIERTA VEGETAL	S	0,37	0,00
1700000007107583	14-061-005-00381-0001	12000	TRANQUILLÓN-SIN VARIEDAD	S	3,79	0,00
1700000007107550	14-061-005-00429-0003	20901	BARBECHO TRADICIONAL-SIN CUBIERTA VEGETAL	S	1,95	0,00
1700000007107526	14-061-005-00643-0001	20902	BARBECHO TRADICIONAL-CON CUBIERTA VEGETAL	S	4,92	0,00
1700000007107562	14-061-006-00176-0001	20902	BARBECHO TRADICIONAL-CON CUBIERTA VEGETAL	S	1,04	0,00
1700000007107552	14-061-006-00178-0001	20902	BARBECHO TRADICIONAL-CON CUBIERTA VEGETAL	S	0,52	0,00
1700000007107549	14-061-006-00180-0001	20902	BARBECHO TRADICIONAL-CON CUBIERTA VEGETAL	S	0,28	0,00
1700000007107554	14-061-006-00182-0001	20902	BARBECHO TRADICIONAL-CON CUBIERTA VEGETAL	S	0,54	0,00
1700000007107532	14-061-006-00183-0001	20902	BARBECHO TRADICIONAL-CON CUBIERTA VEGETAL	S	0,50	0,00
1700000007107551	14-061-006-00267-0001	20902	BARBECHO TRADICIONAL-CON CUBIERTA VEGETAL	S	3,97	0,00
1700000007107556	14-061-006-00268-0001	20902	BARBECHO TRADICIONAL-CON CUBIERTA VEGETAL	S	9,94	0,00
1700000007107553	14-061-006-00271-0001	20902	BARBECHO TRADICIONAL-CON CUBIERTA VEGETAL	S	3,31	0,00
1700000007107472	14-061-006-00294-0001	20902	BARBECHO TRADICIONAL-CON CUBIERTA VEGETAL	S	2,30	0,00
1700000007107471	14-061-006-00609-0002	20902	BARBECHO TRADICIONAL-CON CUBIERTA VEGETAL	S	0,47	0,00
1700000007107530	14-061-006-00611-0003	20902	BARBECHO TRADICIONAL-CON CUBIERTA VEGETAL	S	0,68	0,00

<u>REF.</u>	<u>REFERENCIA SIGPAC</u>	<u>CULTIVO</u>	<u>DESCRIPCIÓN CULTIVO</u>	<u>S/R</u>	<u>SUP. COMPROM.</u> <u>(ha)</u>	<u>SUP. CUMPLE</u> <u>(ha)</u>
170000007107534	14-061-006-00622-0002	12000	TRANQUILLÓN-SIN VARIEDAD	S	5,56	0,00
170000007107557	14-061-006-00936-0001	20902	BARBECHO TRADICIONAL-CON CUBIERTA VEGETAL	S	0,25	0,00
170000007107533	14-061-013-00005-0001	12000	TRANQUILLÓN-SIN VARIEDAD	S	0,50	0,00
170000007107536	14-061-013-00017-0001	12000	TRANQUILLÓN-SIN VARIEDAD	S	1,45	0,00
170000007107535	14-061-013-00018-0001	12000	TRANQUILLÓN-SIN VARIEDAD	S	0,97	0,00
170000007107537	14-061-013-00058-0001	12000	TRANQUILLÓN-SIN VARIEDAD	S	1,73	0,00
170000007107538	14-061-013-00059-0001	20902	BARBECHO TRADICIONAL-CON CUBIERTA VEGETAL	S	0,08	0,00
170000007107544	14-061-013-00066-0002	12000	TRANQUILLÓN-SIN VARIEDAD	S	0,74	0,00
170000007107539	14-061-013-00067-0002	12000	TRANQUILLÓN-SIN VARIEDAD	S	0,44	0,00
170000007107540	14-061-013-00068-0001	12000	TRANQUILLÓN-SIN VARIEDAD	S	0,47	0,00
170000007107546	14-061-013-00069-0001	12000	TRANQUILLÓN-SIN VARIEDAD	S	0,25	0,00
170000007107541	14-061-013-00070-0001	12000	TRANQUILLÓN-SIN VARIEDAD	S	0,24	0,00
170000007107542	14-061-013-00072-0001	12000	TRANQUILLÓN-SIN VARIEDAD	S	0,54	0,00
170000007107543	14-061-013-00073-0001	12000	TRANQUILLÓN-SIN VARIEDAD	S	0,51	0,00
170000007107511	14-061-013-00178-0001	12000	TRANQUILLÓN-SIN VARIEDAD	S	0,32	0,00
170000007107545	14-061-013-00179-0001	12000	TRANQUILLÓN-SIN VARIEDAD	S	3,03	0,00
170000007107547	14-061-013-00182-0001	12000	TRANQUILLÓN-SIN VARIEDAD	S	0,79	0,00
170000007107548	14-061-013-00184-0001	12000	TRANQUILLÓN-SIN VARIEDAD	S	1,17	0,00
170000007107512	14-061-013-00185-0001	12000	TRANQUILLÓN-SIN VARIEDAD	S	0,57	0,00
170000007107513	14-061-013-00186-0001	12000	TRANQUILLÓN-SIN VARIEDAD	S	0,71	0,00
170000007107558	14-061-014-00029-0001	20902	BARBECHO TRADICIONAL-CON CUBIERTA VEGETAL	S	2,06	0,00
170000007107560	14-061-014-00035-0001	20902	BARBECHO TRADICIONAL-CON CUBIERTA VEGETAL	S	0,63	0,00
170000007107478	14-061-014-00036-0001	20902	BARBECHO TRADICIONAL-CON CUBIERTA VEGETAL	S	1,20	0,00
170000007107563	14-061-014-00037-0001	20902	BARBECHO TRADICIONAL-CON CUBIERTA VEGETAL	S	0,27	0,00
170000007107561	14-061-014-00038-0001	20902	BARBECHO TRADICIONAL-CON CUBIERTA VEGETAL	S	0,64	0,00
170000007107514	14-061-014-00086-0001	12000	TRANQUILLÓN-SIN VARIEDAD	S	0,39	0,00
170000007107517	14-061-014-00091-0002	12000	TRANQUILLÓN-SIN VARIEDAD	S	0,29	0,00
170000007107516	14-061-014-00194-0001	12000	TRANQUILLÓN-SIN VARIEDAD	S	1,91	0,00
170000007107519	14-061-014-00197-0001	12000	TRANQUILLÓN-SIN VARIEDAD	S	0,58	0,00
170000007107518	14-061-014-00201-0001	12000	TRANQUILLÓN-SIN VARIEDAD	S	2,03	0,00
170000007107524	14-061-014-00205-0001	12000	TRANQUILLÓN-SIN VARIEDAD	S	0,87	0,00
170000007107525	14-061-014-00225-0001	12000	TRANQUILLÓN-SIN VARIEDAD	S	1,27	0,00
170000007107520	14-061-014-00227-0001	12000	TRANQUILLÓN-SIN VARIEDAD	S	0,47	0,00
170000007107521	14-061-014-00228-0001	12000	TRANQUILLÓN-SIN VARIEDAD	S	0,93	0,00
170000007107470	14-061-014-00239-0001	20902	BARBECHO TRADICIONAL-CON CUBIERTA VEGETAL	S	1,11	0,00
170000007107498	14-061-014-00240-0001	12000	TRANQUILLÓN-SIN VARIEDAD	S	0,47	0,00
170000007107527	14-061-014-00241-0001	12000	TRANQUILLÓN-SIN VARIEDAD	S	0,64	0,00
170000007107529	14-061-014-00243-0001	12000	TRANQUILLÓN-SIN VARIEDAD	S	0,20	0,00
170000007107502	14-061-014-00244-0001	12000	TRANQUILLÓN-SIN VARIEDAD	S	0,95	0,00
170000007107495	14-061-014-00245-0001	12000	TRANQUILLÓN-SIN VARIEDAD	S	1,70	0,00
170000007107506	14-061-014-00246-0001	12000	TRANQUILLÓN-SIN VARIEDAD	S	0,43	0,00
170000007107496	14-061-014-00247-0001	12000	TRANQUILLÓN-SIN VARIEDAD	S	0,26	0,00
170000007107497	14-061-014-00265-0001	12000	TRANQUILLÓN-SIN VARIEDAD	S	0,79	0,00
170000007107531	14-061-014-00269-0001	12000	TRANQUILLÓN-SIN VARIEDAD	S	0,44	0,00
170000007107515	14-061-014-00276-0001	12000	TRANQUILLÓN-SIN VARIEDAD	S	0,84	0,00
170000007107477	14-061-015-00090-0001	20902	BARBECHO TRADICIONAL-CON CUBIERTA VEGETAL	S	1,25	0,00
170000007107499	14-061-021-00383-0001	12000	TRANQUILLÓN-SIN VARIEDAD	S	0,23	0,00
170000007107500	14-061-021-00384-0001	12000	TRANQUILLÓN-SIN VARIEDAD	S	0,50	0,00
170000007107501	14-061-021-00385-0028	12000	TRANQUILLÓN-SIN VARIEDAD	S	7,23	0,00
170000007107494	14-061-022-00013-0001	20901	BARBECHO TRADICIONAL-SIN CUBIERTA VEGETAL	S	0,98	0,00
170000007107493	14-061-022-00015-0001	20901	BARBECHO TRADICIONAL-SIN CUBIERTA VEGETAL	S	10,58	0,00
170000007107505	14-061-022-00093-0001	20901	BARBECHO TRADICIONAL-SIN CUBIERTA VEGETAL	S	1,42	0,00

<u>REF.</u>	<u>REFERENCIA SIGPAC</u>	<u>CULTIVO</u>	<u>DESCRIPCIÓN CULTIVO</u>	<u>S/R</u>	<u>SUP. COMPROM.</u> <u>(ha)</u>	<u>SUP. CUMPLE</u> <u>(ha)</u>
170000007107475	14-061-022-00111-0001	20902	BARBECHO TRADICIONAL-CON CUBIERTA VEGETAL	S	1,06	0,00
170000007107577	14-061-022-00113-0001	20902	BARBECHO TRADICIONAL-CON CUBIERTA VEGETAL	S	0,99	0,00
170000007107576	14-061-022-00119-0001	20901	BARBECHO TRADICIONAL-SIN CUBIERTA VEGETAL	S	0,85	0,00
170000007107578	14-061-022-00120-0001	20901	BARBECHO TRADICIONAL-SIN CUBIERTA VEGETAL	S	0,77	0,00
170000007107574	14-061-022-00121-0001	20901	BARBECHO TRADICIONAL-SIN CUBIERTA VEGETAL	S	0,86	0,00
170000007107575	14-061-022-00122-0001	20901	BARBECHO TRADICIONAL-SIN CUBIERTA VEGETAL	S	0,93	0,00
170000007107572	14-061-022-00135-0001	12000	TRANQUILLÓN-SIN VARIEDAD	S	0,81	0,00
170000007107567	14-061-022-00136-0001	12000	TRANQUILLÓN-SIN VARIEDAD	S	0,77	0,00
170000007107569	14-061-022-00137-0001	12000	TRANQUILLÓN-SIN VARIEDAD	S	0,69	0,00
170000007107573	14-061-022-00138-0001	12000	TRANQUILLÓN-SIN VARIEDAD	S	0,65	0,00
170000007107555	14-061-022-00139-0001	12000	TRANQUILLÓN-SIN VARIEDAD	S	0,74	0,00
170000007107570	14-061-022-00140-0001	12000	TRANQUILLÓN-SIN VARIEDAD	S	0,73	0,00
170000007107568	14-061-022-00141-0001	12000	TRANQUILLÓN-SIN VARIEDAD	S	0,77	0,00
170000007107601	14-061-022-00293-0001	20901	BARBECHO TRADICIONAL-SIN CUBIERTA VEGETAL	S	0,68	0,00
170000007107600	14-061-022-00294-0001	20901	BARBECHO TRADICIONAL-SIN CUBIERTA VEGETAL	S	1,13	0,00
170000007107492	14-061-023-00053-0001	20901	BARBECHO TRADICIONAL-SIN CUBIERTA VEGETAL	S	0,76	0,00
170000007107491	14-061-023-00060-0001	20901	BARBECHO TRADICIONAL-SIN CUBIERTA VEGETAL	S	0,42	0,00
170000007107596	14-061-023-00062-0001	20901	BARBECHO TRADICIONAL-SIN CUBIERTA VEGETAL	S	0,35	0,00
170000007107602	14-061-023-00067-0001	20901	BARBECHO TRADICIONAL-SIN CUBIERTA VEGETAL	S	0,95	0,00
170000007107597	14-061-023-00068-0001	20901	BARBECHO TRADICIONAL-SIN CUBIERTA VEGETAL	S	1,14	0,00
170000007107504	14-061-023-00392-0001	20902	BARBECHO TRADICIONAL-CON CUBIERTA VEGETAL	S	0,44	0,00
170000007107484	14-061-023-00399-0001	20902	BARBECHO TRADICIONAL-CON CUBIERTA VEGETAL	S	0,23	0,00
170000007107483	14-061-023-00400-0001	20902	BARBECHO TRADICIONAL-CON CUBIERTA VEGETAL	S	0,23	0,00
170000007107564	14-061-023-00404-0001	20902	BARBECHO TRADICIONAL-CON CUBIERTA VEGETAL	S	0,40	0,00
170000007107566	14-061-023-00406-0001	20902	BARBECHO TRADICIONAL-CON CUBIERTA VEGETAL	S	0,33	0,00
170000007107579	14-061-023-00407-0001	20902	BARBECHO TRADICIONAL-CON CUBIERTA VEGETAL	S	0,33	0,00
170000007107595	14-061-023-00443-0001	20902	BARBECHO TRADICIONAL-CON CUBIERTA VEGETAL	S	0,63	0,00
170000007107593	14-061-023-00451-0002	20902	BARBECHO TRADICIONAL-CON CUBIERTA VEGETAL	S	0,82	0,00

Porcentaje de superficie determinada en zonas vulnerables a la contaminación por nitratos**PUNTOS:** 0,00 0,0%

<u>REF.</u>	<u>REFERENCIA SIGPAC</u>	<u>CULTIVO</u>	<u>DESCRIPCIÓN CULTIVO</u>	<u>S/R</u>	<u>SUP. COMPROM.</u> <u>(ha)</u>	<u>SUP. CUMPLE</u> <u>(ha)</u>
170000007107469	14-061-005-00325-0002	12000	TRANQUILLÓN-SIN VARIEDAD	S	6,47	0,00
170000007107523	14-061-005-00348-0001	20902	BARBECHO TRADICIONAL-CON CUBIERTA VEGETAL	S	1,68	0,00
170000007107522	14-061-005-00355-0001	20902	BARBECHO TRADICIONAL-CON CUBIERTA VEGETAL	S	0,47	0,00
170000007107528	14-061-005-00357-0001	20902	BARBECHO TRADICIONAL-CON CUBIERTA VEGETAL	S	0,37	0,00
170000007107583	14-061-005-00381-0001	12000	TRANQUILLÓN-SIN VARIEDAD	S	3,79	0,00
170000007107550	14-061-005-00429-0003	20901	BARBECHO TRADICIONAL-SIN CUBIERTA VEGETAL	S	1,95	0,00
170000007107526	14-061-005-00643-0001	20902	BARBECHO TRADICIONAL-CON CUBIERTA VEGETAL	S	4,92	0,00
170000007107562	14-061-006-00176-0001	20902	BARBECHO TRADICIONAL-CON CUBIERTA VEGETAL	S	1,04	0,00
170000007107552	14-061-006-00178-0001	20902	BARBECHO TRADICIONAL-CON CUBIERTA VEGETAL	S	0,52	0,00
170000007107549	14-061-006-00180-0001	20902	BARBECHO TRADICIONAL-CON CUBIERTA VEGETAL	S	0,28	0,00
170000007107554	14-061-006-00182-0001	20902	BARBECHO TRADICIONAL-CON CUBIERTA VEGETAL	S	0,54	0,00

<u>REF.</u>	<u>REFERENCIA SIGPAC</u>	<u>CULTIVO</u>	<u>DESCRIPCIÓN CULTIVO</u>	<u>S/R</u>	<u>SUP. COMPROM.</u> <u>(ha)</u>	<u>SUP. CUMPLE</u> <u>(ha)</u>
170000007107532	14-061-006-00183-0001	20902	BARBECHO TRADICIONAL-CON CUBIERTA VEGETAL	S	0,50	0,00
170000007107551	14-061-006-00267-0001	20902	BARBECHO TRADICIONAL-CON CUBIERTA VEGETAL	S	3,97	0,00
170000007107556	14-061-006-00268-0001	20902	BARBECHO TRADICIONAL-CON CUBIERTA VEGETAL	S	9,94	0,00
170000007107553	14-061-006-00271-0001	20902	BARBECHO TRADICIONAL-CON CUBIERTA VEGETAL	S	3,31	0,00
170000007107472	14-061-006-00294-0001	20902	BARBECHO TRADICIONAL-CON CUBIERTA VEGETAL	S	2,30	0,00
170000007107471	14-061-006-00609-0002	20902	BARBECHO TRADICIONAL-CON CUBIERTA VEGETAL	S	0,47	0,00
170000007107530	14-061-006-00611-0003	20902	BARBECHO TRADICIONAL-CON CUBIERTA VEGETAL	S	0,68	0,00
170000007107534	14-061-006-00622-0002	12000	TRANQUILLÓN-SIN VARIEDAD	S	5,56	0,00
170000007107557	14-061-006-00936-0001	20902	BARBECHO TRADICIONAL-CON CUBIERTA VEGETAL	S	0,25	0,00
170000007107533	14-061-013-00005-0001	12000	TRANQUILLÓN-SIN VARIEDAD	S	0,50	0,00
170000007107536	14-061-013-00017-0001	12000	TRANQUILLÓN-SIN VARIEDAD	S	1,45	0,00
170000007107535	14-061-013-00018-0001	12000	TRANQUILLÓN-SIN VARIEDAD	S	0,97	0,00
170000007107537	14-061-013-00058-0001	12000	TRANQUILLÓN-SIN VARIEDAD	S	1,73	0,00
170000007107538	14-061-013-00059-0001	20902	BARBECHO TRADICIONAL-CON CUBIERTA VEGETAL	S	0,08	0,00
170000007107544	14-061-013-00066-0002	12000	TRANQUILLÓN-SIN VARIEDAD	S	0,74	0,00
170000007107539	14-061-013-00067-0002	12000	TRANQUILLÓN-SIN VARIEDAD	S	0,44	0,00
170000007107540	14-061-013-00068-0001	12000	TRANQUILLÓN-SIN VARIEDAD	S	0,47	0,00
170000007107546	14-061-013-00069-0001	12000	TRANQUILLÓN-SIN VARIEDAD	S	0,25	0,00
170000007107541	14-061-013-00070-0001	12000	TRANQUILLÓN-SIN VARIEDAD	S	0,24	0,00
170000007107542	14-061-013-00072-0001	12000	TRANQUILLÓN-SIN VARIEDAD	S	0,54	0,00
170000007107543	14-061-013-00073-0001	12000	TRANQUILLÓN-SIN VARIEDAD	S	0,51	0,00
170000007107511	14-061-013-00178-0001	12000	TRANQUILLÓN-SIN VARIEDAD	S	0,32	0,00
170000007107545	14-061-013-00179-0001	12000	TRANQUILLÓN-SIN VARIEDAD	S	3,03	0,00
170000007107547	14-061-013-00182-0001	12000	TRANQUILLÓN-SIN VARIEDAD	S	0,79	0,00
170000007107548	14-061-013-00184-0001	12000	TRANQUILLÓN-SIN VARIEDAD	S	1,17	0,00
170000007107512	14-061-013-00185-0001	12000	TRANQUILLÓN-SIN VARIEDAD	S	0,57	0,00
170000007107513	14-061-013-00186-0001	12000	TRANQUILLÓN-SIN VARIEDAD	S	0,71	0,00
170000007107558	14-061-014-00029-0001	20902	BARBECHO TRADICIONAL-CON CUBIERTA VEGETAL	S	2,06	0,00
170000007107560	14-061-014-00035-0001	20902	BARBECHO TRADICIONAL-CON CUBIERTA VEGETAL	S	0,63	0,00
170000007107478	14-061-014-00036-0001	20902	BARBECHO TRADICIONAL-CON CUBIERTA VEGETAL	S	1,20	0,00
170000007107563	14-061-014-00037-0001	20902	BARBECHO TRADICIONAL-CON CUBIERTA VEGETAL	S	0,27	0,00
170000007107561	14-061-014-00038-0001	20902	BARBECHO TRADICIONAL-CON CUBIERTA VEGETAL	S	0,64	0,00
170000007107514	14-061-014-00086-0001	12000	TRANQUILLÓN-SIN VARIEDAD	S	0,39	0,00
170000007107517	14-061-014-00091-0002	12000	TRANQUILLÓN-SIN VARIEDAD	S	0,29	0,00
170000007107516	14-061-014-00194-0001	12000	TRANQUILLÓN-SIN VARIEDAD	S	1,91	0,00
170000007107519	14-061-014-00197-0001	12000	TRANQUILLÓN-SIN VARIEDAD	S	0,58	0,00
170000007107518	14-061-014-00201-0001	12000	TRANQUILLÓN-SIN VARIEDAD	S	2,03	0,00
170000007107524	14-061-014-00205-0001	12000	TRANQUILLÓN-SIN VARIEDAD	S	0,87	0,00
170000007107525	14-061-014-00225-0001	12000	TRANQUILLÓN-SIN VARIEDAD	S	1,27	0,00
170000007107520	14-061-014-00227-0001	12000	TRANQUILLÓN-SIN VARIEDAD	S	0,47	0,00
170000007107521	14-061-014-00228-0001	12000	TRANQUILLÓN-SIN VARIEDAD	S	0,93	0,00
170000007107470	14-061-014-00239-0001	20902	BARBECHO TRADICIONAL-CON CUBIERTA VEGETAL	S	1,11	0,00
170000007107498	14-061-014-00240-0001	12000	TRANQUILLÓN-SIN VARIEDAD	S	0,47	0,00
170000007107527	14-061-014-00241-0001	12000	TRANQUILLÓN-SIN VARIEDAD	S	0,64	0,00
170000007107529	14-061-014-00243-0001	12000	TRANQUILLÓN-SIN VARIEDAD	S	0,20	0,00
170000007107502	14-061-014-00244-0001	12000	TRANQUILLÓN-SIN VARIEDAD	S	0,95	0,00
170000007107495	14-061-014-00245-0001	12000	TRANQUILLÓN-SIN VARIEDAD	S	1,70	0,00
170000007107506	14-061-014-00246-0001	12000	TRANQUILLÓN-SIN VARIEDAD	S	0,43	0,00
170000007107496	14-061-014-00247-0001	12000	TRANQUILLÓN-SIN VARIEDAD	S	0,26	0,00
170000007107497	14-061-014-00265-0001	12000	TRANQUILLÓN-SIN VARIEDAD	S	0,79	0,00
170000007107531	14-061-014-00269-0001	12000	TRANQUILLÓN-SIN VARIEDAD	S	0,44	0,00

<u>REF.</u>	<u>REFERENCIA SIGPAC</u>	<u>CULTIVO</u>	<u>DESCRIPCIÓN CULTIVO</u>	<u>S/R</u>	<u>SUP. COMPROM.</u> <u>(ha)</u>	<u>SUP. CUMPLE</u> <u>(ha)</u>
170000007107515	14-061-014-00276-0001	12000	TRANQUILLÓN-SIN VARIEDAD	S	0,84	0,00
170000007107477	14-061-015-00090-0001	20902	BARBECHO TRADICIONAL-CON CUBIERTA VEGETAL	S	1,25	0,00
170000007107499	14-061-021-00383-0001	12000	TRANQUILLÓN-SIN VARIEDAD	S	0,23	0,00
170000007107500	14-061-021-00384-0001	12000	TRANQUILLÓN-SIN VARIEDAD	S	0,50	0,00
170000007107501	14-061-021-00385-0028	12000	TRANQUILLÓN-SIN VARIEDAD	S	7,23	0,00
170000007107494	14-061-022-00013-0001	20901	BARBECHO TRADICIONAL-SIN CUBIERTA VEGETAL	S	0,98	0,00
170000007107493	14-061-022-00015-0001	20901	BARBECHO TRADICIONAL-SIN CUBIERTA VEGETAL	S	10,58	0,00
170000007107505	14-061-022-00093-0001	20901	BARBECHO TRADICIONAL-SIN CUBIERTA VEGETAL	S	1,42	0,00
170000007107475	14-061-022-00111-0001	20902	BARBECHO TRADICIONAL-CON CUBIERTA VEGETAL	S	1,06	0,00
170000007107577	14-061-022-00113-0001	20902	BARBECHO TRADICIONAL-CON CUBIERTA VEGETAL	S	0,99	0,00
170000007107576	14-061-022-00119-0001	20901	BARBECHO TRADICIONAL-SIN CUBIERTA VEGETAL	S	0,85	0,00
170000007107578	14-061-022-00120-0001	20901	BARBECHO TRADICIONAL-SIN CUBIERTA VEGETAL	S	0,77	0,00
170000007107574	14-061-022-00121-0001	20901	BARBECHO TRADICIONAL-SIN CUBIERTA VEGETAL	S	0,86	0,00
170000007107575	14-061-022-00122-0001	20901	BARBECHO TRADICIONAL-SIN CUBIERTA VEGETAL	S	0,93	0,00
170000007107572	14-061-022-00135-0001	12000	TRANQUILLÓN-SIN VARIEDAD	S	0,81	0,00
170000007107567	14-061-022-00136-0001	12000	TRANQUILLÓN-SIN VARIEDAD	S	0,77	0,00
170000007107569	14-061-022-00137-0001	12000	TRANQUILLÓN-SIN VARIEDAD	S	0,69	0,00
170000007107573	14-061-022-00138-0001	12000	TRANQUILLÓN-SIN VARIEDAD	S	0,65	0,00
170000007107555	14-061-022-00139-0001	12000	TRANQUILLÓN-SIN VARIEDAD	S	0,74	0,00
170000007107570	14-061-022-00140-0001	12000	TRANQUILLÓN-SIN VARIEDAD	S	0,73	0,00
170000007107568	14-061-022-00141-0001	12000	TRANQUILLÓN-SIN VARIEDAD	S	0,77	0,00
170000007107601	14-061-022-00293-0001	20901	BARBECHO TRADICIONAL-SIN CUBIERTA VEGETAL	S	0,68	0,00
170000007107600	14-061-022-00294-0001	20901	BARBECHO TRADICIONAL-SIN CUBIERTA VEGETAL	S	1,13	0,00
170000007107492	14-061-023-00053-0001	20901	BARBECHO TRADICIONAL-SIN CUBIERTA VEGETAL	S	0,76	0,00
170000007107491	14-061-023-00060-0001	20901	BARBECHO TRADICIONAL-SIN CUBIERTA VEGETAL	S	0,42	0,00
170000007107596	14-061-023-00062-0001	20901	BARBECHO TRADICIONAL-SIN CUBIERTA VEGETAL	S	0,35	0,00
170000007107602	14-061-023-00067-0001	20901	BARBECHO TRADICIONAL-SIN CUBIERTA VEGETAL	S	0,95	0,00
170000007107597	14-061-023-00068-0001	20901	BARBECHO TRADICIONAL-SIN CUBIERTA VEGETAL	S	1,14	0,00
170000007107504	14-061-023-00392-0001	20902	BARBECHO TRADICIONAL-CON CUBIERTA VEGETAL	S	0,44	0,00
170000007107484	14-061-023-00399-0001	20902	BARBECHO TRADICIONAL-CON CUBIERTA VEGETAL	S	0,23	0,00
170000007107483	14-061-023-00400-0001	20902	BARBECHO TRADICIONAL-CON CUBIERTA VEGETAL	S	0,23	0,00
170000007107564	14-061-023-00404-0001	20902	BARBECHO TRADICIONAL-CON CUBIERTA VEGETAL	S	0,40	0,00
170000007107566	14-061-023-00406-0001	20902	BARBECHO TRADICIONAL-CON CUBIERTA VEGETAL	S	0,33	0,00
170000007107579	14-061-023-00407-0001	20902	BARBECHO TRADICIONAL-CON CUBIERTA VEGETAL	S	0,33	0,00
170000007107595	14-061-023-00443-0001	20902	BARBECHO TRADICIONAL-CON CUBIERTA VEGETAL	S	0,63	0,00
170000007107593	14-061-023-00451-0002	20902	BARBECHO TRADICIONAL-CON CUBIERTA VEGETAL	S	0,82	0,00

Pendiente media de la explotación**PUNTOS:** 1,00 7.2%

<u>REF.</u>	<u>REFERENCIA SIGPAC</u>	<u>CULTIVO</u>	<u>DESCRIPCIÓN CULTIVO</u>	<u>S/R</u>	<u>PENDIENTE MEDIA (%)</u>	<u>SUP. COMPROM.</u> <u>(ha)</u>
170000007107469	14-061-005-00325-0002	12000	TRANQUILLÓN-SIN VARIEDAD	S	11,28	6,47
170000007107523	14-061-005-00348-0001	20902	BARBECHO TRADICIONAL-CON CUBIERTA VEGETAL	S	7,31	1,68
170000007107522	14-061-005-00355-0001	20902	BARBECHO TRADICIONAL-CON CUBIERTA VEGETAL	S	6,10	0,47
170000007107528	14-061-005-00357-0001	20902	BARBECHO TRADICIONAL-CON CUBIERTA VEGETAL	S	4,30	0,37

REF.	REFERENCIA SIGPAC	CULTIVO	DESCRIPCIÓN CULTIVO	S/R	PENDIENTE	SUP.
					MEDIA (%)	COMPROM.
						(ha)
170000007107583	14-061-005-00381-0001	12000	TRANQUILLÓN-SIN VARIEDAD	S	13,40	3,79
170000007107550	14-061-005-00429-0003	20901	BARBECHO TRADICIONAL-SIN CUBIERTA VEGETAL	S	14,08	1,95
170000007107526	14-061-005-00643-0001	20902	BARBECHO TRADICIONAL-CON CUBIERTA VEGETAL	S	11,42	4,92
170000007107562	14-061-006-00176-0001	20902	BARBECHO TRADICIONAL-CON CUBIERTA VEGETAL	S	10,23	1,04
170000007107552	14-061-006-00178-0001	20902	BARBECHO TRADICIONAL-CON CUBIERTA VEGETAL	S	11,23	0,52
170000007107549	14-061-006-00180-0001	20902	BARBECHO TRADICIONAL-CON CUBIERTA VEGETAL	S	11,86	0,28
170000007107554	14-061-006-00182-0001	20902	BARBECHO TRADICIONAL-CON CUBIERTA VEGETAL	S	10,52	0,54
170000007107532	14-061-006-00183-0001	20902	BARBECHO TRADICIONAL-CON CUBIERTA VEGETAL	S	10,02	0,50
170000007107551	14-061-006-00267-0001	20902	BARBECHO TRADICIONAL-CON CUBIERTA VEGETAL	S	12,37	3,97
170000007107556	14-061-006-00268-0001	20902	BARBECHO TRADICIONAL-CON CUBIERTA VEGETAL	S	7,19	9,94
170000007107553	14-061-006-00271-0001	20902	BARBECHO TRADICIONAL-CON CUBIERTA VEGETAL	S	6,98	3,31
170000007107472	14-061-006-00294-0001	20902	BARBECHO TRADICIONAL-CON CUBIERTA VEGETAL	S	6,14	2,30
170000007107471	14-061-006-00609-0002	20902	BARBECHO TRADICIONAL-CON CUBIERTA VEGETAL	S	8,15	0,47
170000007107530	14-061-006-00611-0003	20902	BARBECHO TRADICIONAL-CON CUBIERTA VEGETAL	S	9,85	0,68
170000007107534	14-061-006-00622-0002	12000	TRANQUILLÓN-SIN VARIEDAD	S	12,32	5,56
170000007107557	14-061-006-00936-0001	20902	BARBECHO TRADICIONAL-CON CUBIERTA VEGETAL	S	10,10	0,25
170000007107533	14-061-013-00005-0001	12000	TRANQUILLÓN-SIN VARIEDAD	S	2,61	0,50
170000007107536	14-061-013-00017-0001	12000	TRANQUILLÓN-SIN VARIEDAD	S	4,19	1,45
170000007107535	14-061-013-00018-0001	12000	TRANQUILLÓN-SIN VARIEDAD	S	1,86	0,97
170000007107537	14-061-013-00058-0001	12000	TRANQUILLÓN-SIN VARIEDAD	S	2,40	1,73
170000007107538	14-061-013-00059-0001	20902	BARBECHO TRADICIONAL-CON CUBIERTA VEGETAL	S	2,87	0,08
170000007107544	14-061-013-00066-0002	12000	TRANQUILLÓN-SIN VARIEDAD	S	5,86	0,74
170000007107539	14-061-013-00067-0002	12000	TRANQUILLÓN-SIN VARIEDAD	S	5,41	0,44
170000007107540	14-061-013-00068-0001	12000	TRANQUILLÓN-SIN VARIEDAD	S	4,99	0,47
170000007107546	14-061-013-00069-0001	12000	TRANQUILLÓN-SIN VARIEDAD	S	6,37	0,25
170000007107541	14-061-013-00070-0001	12000	TRANQUILLÓN-SIN VARIEDAD	S	5,78	0,24
170000007107542	14-061-013-00072-0001	12000	TRANQUILLÓN-SIN VARIEDAD	S	2,56	0,54
170000007107543	14-061-013-00073-0001	12000	TRANQUILLÓN-SIN VARIEDAD	S	2,61	0,51
170000007107511	14-061-013-00178-0001	12000	TRANQUILLÓN-SIN VARIEDAD	S	6,02	0,32
170000007107545	14-061-013-00179-0001	12000	TRANQUILLÓN-SIN VARIEDAD	S	3,92	3,03
170000007107547	14-061-013-00182-0001	12000	TRANQUILLÓN-SIN VARIEDAD	S	3,75	0,79
170000007107548	14-061-013-00184-0001	12000	TRANQUILLÓN-SIN VARIEDAD	S	3,04	1,17
170000007107512	14-061-013-00185-0001	12000	TRANQUILLÓN-SIN VARIEDAD	S	2,76	0,57
170000007107513	14-061-013-00186-0001	12000	TRANQUILLÓN-SIN VARIEDAD	S	2,81	0,71
170000007107558	14-061-014-00029-0001	20902	BARBECHO TRADICIONAL-CON CUBIERTA VEGETAL	S	10,45	2,06
170000007107560	14-061-014-00035-0001	20902	BARBECHO TRADICIONAL-CON CUBIERTA VEGETAL	S	3,24	0,63
170000007107478	14-061-014-00036-0001	20902	BARBECHO TRADICIONAL-CON CUBIERTA VEGETAL	S	3,44	1,20
170000007107563	14-061-014-00037-0001	20902	BARBECHO TRADICIONAL-CON CUBIERTA VEGETAL	S	4,54	0,27
170000007107561	14-061-014-00038-0001	20902	BARBECHO TRADICIONAL-CON CUBIERTA VEGETAL	S	4,99	0,64
170000007107514	14-061-014-00086-0001	12000	TRANQUILLÓN-SIN VARIEDAD	S	3,28	0,39
170000007107517	14-061-014-00091-0002	12000	TRANQUILLÓN-SIN VARIEDAD	S	6,88	0,29
170000007107516	14-061-014-00194-0001	12000	TRANQUILLÓN-SIN VARIEDAD	S	6,17	1,91
170000007107519	14-061-014-00197-0001	12000	TRANQUILLÓN-SIN VARIEDAD	S	3,79	0,58
170000007107518	14-061-014-00201-0001	12000	TRANQUILLÓN-SIN VARIEDAD	S	7,22	2,03
170000007107524	14-061-014-00205-0001	12000	TRANQUILLÓN-SIN VARIEDAD	S	7,23	0,87
170000007107525	14-061-014-00225-0001	12000	TRANQUILLÓN-SIN VARIEDAD	S	3,70	1,27
170000007107520	14-061-014-00227-0001	12000	TRANQUILLÓN-SIN VARIEDAD	S	3,41	0,47
170000007107521	14-061-014-00228-0001	12000	TRANQUILLÓN-SIN VARIEDAD	S	2,99	0,93
170000007107470	14-061-014-00239-0001	20902	BARBECHO TRADICIONAL-CON CUBIERTA VEGETAL	S	4,08	1,11

REF.	REFERENCIA SIGPAC	CULTIVO	DESCRIPCIÓN CULTIVO	S/R	PENDIENTE	SUP.
					MEDIA (%)	COMPROM. (ha)
170000007107498	14-061-014-00240-0001	12000	TRANQUILLÓN-SIN VARIEDAD	S	4,27	0,47
170000007107527	14-061-014-00241-0001	12000	TRANQUILLÓN-SIN VARIEDAD	S	3,90	0,64
170000007107529	14-061-014-00243-0001	12000	TRANQUILLÓN-SIN VARIEDAD	S	3,52	0,20
170000007107502	14-061-014-00244-0001	12000	TRANQUILLÓN-SIN VARIEDAD	S	3,27	0,95
170000007107495	14-061-014-00245-0001	12000	TRANQUILLÓN-SIN VARIEDAD	S	3,13	1,70
170000007107506	14-061-014-00246-0001	12000	TRANQUILLÓN-SIN VARIEDAD	S	3,96	0,43
170000007107496	14-061-014-00247-0001	12000	TRANQUILLÓN-SIN VARIEDAD	S	3,75	0,26
170000007107497	14-061-014-00265-0001	12000	TRANQUILLÓN-SIN VARIEDAD	S	2,24	0,79
170000007107531	14-061-014-00269-0001	12000	TRANQUILLÓN-SIN VARIEDAD	S	3,65	0,44
170000007107515	14-061-014-00276-0001	12000	TRANQUILLÓN-SIN VARIEDAD	S	2,56	0,84
170000007107477	14-061-015-00090-0001	20902	BARBECHO TRADICIONAL-CON CUBIERTA VEGETAL	S	4,20	1,25
170000007107499	14-061-021-00383-0001	12000	TRANQUILLÓN-SIN VARIEDAD	S	4,61	0,23
170000007107500	14-061-021-00384-0001	12000	TRANQUILLÓN-SIN VARIEDAD	S	4,84	0,50
170000007107501	14-061-021-00385-0028	12000	TRANQUILLÓN-SIN VARIEDAD	S	9,45	7,23
170000007107494	14-061-022-00013-0001	20901	BARBECHO TRADICIONAL-SIN CUBIERTA VEGETAL	S	2,95	0,98
170000007107493	14-061-022-00015-0001	20901	BARBECHO TRADICIONAL-SIN CUBIERTA VEGETAL	S	2,45	10,58
170000007107505	14-061-022-00093-0001	20901	BARBECHO TRADICIONAL-SIN CUBIERTA VEGETAL	S	8,40	1,42
170000007107475	14-061-022-00111-0001	20902	BARBECHO TRADICIONAL-CON CUBIERTA VEGETAL	S	4,70	1,06
170000007107577	14-061-022-00113-0001	20902	BARBECHO TRADICIONAL-CON CUBIERTA VEGETAL	S	7,46	0,99
170000007107576	14-061-022-00119-0001	20901	BARBECHO TRADICIONAL-SIN CUBIERTA VEGETAL	S	4,95	0,85
170000007107578	14-061-022-00120-0001	20901	BARBECHO TRADICIONAL-SIN CUBIERTA VEGETAL	S	4,10	0,77
170000007107574	14-061-022-00121-0001	20901	BARBECHO TRADICIONAL-SIN CUBIERTA VEGETAL	S	3,64	0,86
170000007107575	14-061-022-00122-0001	20901	BARBECHO TRADICIONAL-SIN CUBIERTA VEGETAL	S	3,29	0,93
170000007107572	14-061-022-00135-0001	12000	TRANQUILLÓN-SIN VARIEDAD	S	4,80	0,81
170000007107567	14-061-022-00136-0001	12000	TRANQUILLÓN-SIN VARIEDAD	S	4,58	0,77
170000007107569	14-061-022-00137-0001	12000	TRANQUILLÓN-SIN VARIEDAD	S	4,34	0,69
170000007107573	14-061-022-00138-0001	12000	TRANQUILLÓN-SIN VARIEDAD	S	3,92	0,65
170000007107555	14-061-022-00139-0001	12000	TRANQUILLÓN-SIN VARIEDAD	S	3,77	0,74
170000007107570	14-061-022-00140-0001	12000	TRANQUILLÓN-SIN VARIEDAD	S	3,40	0,73
170000007107568	14-061-022-00141-0001	12000	TRANQUILLÓN-SIN VARIEDAD	S	2,80	0,77
170000007107601	14-061-022-00293-0001	20901	BARBECHO TRADICIONAL-SIN CUBIERTA VEGETAL	S	4,02	0,68
170000007107600	14-061-022-00294-0001	20901	BARBECHO TRADICIONAL-SIN CUBIERTA VEGETAL	S	4,75	1,13
170000007107492	14-061-023-00053-0001	20901	BARBECHO TRADICIONAL-SIN CUBIERTA VEGETAL	S	11,34	0,76
170000007107491	14-061-023-00060-0001	20901	BARBECHO TRADICIONAL-SIN CUBIERTA VEGETAL	S	9,50	0,42
170000007107596	14-061-023-00062-0001	20901	BARBECHO TRADICIONAL-SIN CUBIERTA VEGETAL	S	10,28	0,35
170000007107602	14-061-023-00067-0001	20901	BARBECHO TRADICIONAL-SIN CUBIERTA VEGETAL	S	10,47	0,95
170000007107597	14-061-023-00068-0001	20901	BARBECHO TRADICIONAL-SIN CUBIERTA VEGETAL	S	10,18	1,14
170000007107504	14-061-023-00392-0001	20902	BARBECHO TRADICIONAL-CON CUBIERTA VEGETAL	S	23,94	0,44
170000007107484	14-061-023-00399-0001	20902	BARBECHO TRADICIONAL-CON CUBIERTA VEGETAL	S	15,16	0,23
170000007107483	14-061-023-00400-0001	20902	BARBECHO TRADICIONAL-CON CUBIERTA VEGETAL	S	14,45	0,23
170000007107564	14-061-023-00404-0001	20902	BARBECHO TRADICIONAL-CON CUBIERTA VEGETAL	S	14,65	0,40
170000007107566	14-061-023-00406-0001	20902	BARBECHO TRADICIONAL-CON CUBIERTA VEGETAL	S	15,72	0,33
170000007107579	14-061-023-00407-0001	20902	BARBECHO TRADICIONAL-CON CUBIERTA VEGETAL	S	15,69	0,33
170000007107595	14-061-023-00443-0001	20902	BARBECHO TRADICIONAL-CON CUBIERTA VEGETAL	S	8,68	0,63
170000007107593	14-061-023-00451-0002	20902	BARBECHO TRADICIONAL-CON CUBIERTA VEGETAL	S	11,58	0,82

Porcentaje de Superficie de la explotación en municipios con más del 40 por ciento de su superficie agraria dentro de la Zona de desertificación

PUNTOS: 0,00 0.0%

<u>REF.</u>	<u>REFERENCIA SIGPAC</u>	<u>CULTIVO</u>	<u>DESCRIPCIÓN CULTIVO</u>	<u>S/R</u>	<u>SUP. COMPROM.</u> <u>(ha)</u>	<u>SUP. CUMPLE</u> <u>(ha)</u>
170000007107469	14-061-005-00325-0002	12000	TRANQUILLÓN-SIN VARIEDAD	S	6,47	0,00
170000007107523	14-061-005-00348-0001	20902	BARBECHO TRADICIONAL-CON CUBIERTA VEGETAL	S	1,68	0,00
170000007107522	14-061-005-00355-0001	20902	BARBECHO TRADICIONAL-CON CUBIERTA VEGETAL	S	0,47	0,00
170000007107528	14-061-005-00357-0001	20902	BARBECHO TRADICIONAL-CON CUBIERTA VEGETAL	S	0,37	0,00
170000007107583	14-061-005-00381-0001	12000	TRANQUILLÓN-SIN VARIEDAD	S	3,79	0,00
170000007107550	14-061-005-00429-0003	20901	BARBECHO TRADICIONAL-SIN CUBIERTA VEGETAL	S	1,95	0,00
170000007107526	14-061-005-00643-0001	20902	BARBECHO TRADICIONAL-CON CUBIERTA VEGETAL	S	4,92	0,00
170000007107562	14-061-006-00176-0001	20902	BARBECHO TRADICIONAL-CON CUBIERTA VEGETAL	S	1,04	0,00
170000007107552	14-061-006-00178-0001	20902	BARBECHO TRADICIONAL-CON CUBIERTA VEGETAL	S	0,52	0,00
170000007107549	14-061-006-00180-0001	20902	BARBECHO TRADICIONAL-CON CUBIERTA VEGETAL	S	0,28	0,00
170000007107554	14-061-006-00182-0001	20902	BARBECHO TRADICIONAL-CON CUBIERTA VEGETAL	S	0,54	0,00
170000007107532	14-061-006-00183-0001	20902	BARBECHO TRADICIONAL-CON CUBIERTA VEGETAL	S	0,50	0,00
170000007107551	14-061-006-00267-0001	20902	BARBECHO TRADICIONAL-CON CUBIERTA VEGETAL	S	3,97	0,00
170000007107556	14-061-006-00268-0001	20902	BARBECHO TRADICIONAL-CON CUBIERTA VEGETAL	S	9,94	0,00
170000007107553	14-061-006-00271-0001	20902	BARBECHO TRADICIONAL-CON CUBIERTA VEGETAL	S	3,31	0,00
170000007107472	14-061-006-00294-0001	20902	BARBECHO TRADICIONAL-CON CUBIERTA VEGETAL	S	2,30	0,00
170000007107471	14-061-006-00609-0002	20902	BARBECHO TRADICIONAL-CON CUBIERTA VEGETAL	S	0,47	0,00
170000007107530	14-061-006-00611-0003	20902	BARBECHO TRADICIONAL-CON CUBIERTA VEGETAL	S	0,68	0,00
170000007107534	14-061-006-00622-0002	12000	TRANQUILLÓN-SIN VARIEDAD	S	5,56	0,00
170000007107557	14-061-006-00936-0001	20902	BARBECHO TRADICIONAL-CON CUBIERTA VEGETAL	S	0,25	0,00
170000007107533	14-061-013-00005-0001	12000	TRANQUILLÓN-SIN VARIEDAD	S	0,50	0,00
170000007107536	14-061-013-00017-0001	12000	TRANQUILLÓN-SIN VARIEDAD	S	1,45	0,00
170000007107535	14-061-013-00018-0001	12000	TRANQUILLÓN-SIN VARIEDAD	S	0,97	0,00
170000007107537	14-061-013-00058-0001	12000	TRANQUILLÓN-SIN VARIEDAD	S	1,73	0,00
170000007107538	14-061-013-00059-0001	20902	BARBECHO TRADICIONAL-CON CUBIERTA VEGETAL	S	0,08	0,00
170000007107544	14-061-013-00066-0002	12000	TRANQUILLÓN-SIN VARIEDAD	S	0,74	0,00
170000007107539	14-061-013-00067-0002	12000	TRANQUILLÓN-SIN VARIEDAD	S	0,44	0,00
170000007107540	14-061-013-00068-0001	12000	TRANQUILLÓN-SIN VARIEDAD	S	0,47	0,00
170000007107546	14-061-013-00069-0001	12000	TRANQUILLÓN-SIN VARIEDAD	S	0,25	0,00
170000007107541	14-061-013-00070-0001	12000	TRANQUILLÓN-SIN VARIEDAD	S	0,24	0,00
170000007107542	14-061-013-00072-0001	12000	TRANQUILLÓN-SIN VARIEDAD	S	0,54	0,00
170000007107543	14-061-013-00073-0001	12000	TRANQUILLÓN-SIN VARIEDAD	S	0,51	0,00
170000007107511	14-061-013-00178-0001	12000	TRANQUILLÓN-SIN VARIEDAD	S	0,32	0,00
170000007107545	14-061-013-00179-0001	12000	TRANQUILLÓN-SIN VARIEDAD	S	3,03	0,00
170000007107547	14-061-013-00182-0001	12000	TRANQUILLÓN-SIN VARIEDAD	S	0,79	0,00
170000007107548	14-061-013-00184-0001	12000	TRANQUILLÓN-SIN VARIEDAD	S	1,17	0,00
170000007107512	14-061-013-00185-0001	12000	TRANQUILLÓN-SIN VARIEDAD	S	0,57	0,00
170000007107513	14-061-013-00186-0001	12000	TRANQUILLÓN-SIN VARIEDAD	S	0,71	0,00
170000007107558	14-061-014-00029-0001	20902	BARBECHO TRADICIONAL-CON CUBIERTA VEGETAL	S	2,06	0,00
170000007107560	14-061-014-00035-0001	20902	BARBECHO TRADICIONAL-CON CUBIERTA VEGETAL	S	0,63	0,00
170000007107478	14-061-014-00036-0001	20902	BARBECHO TRADICIONAL-CON CUBIERTA VEGETAL	S	1,20	0,00
170000007107563	14-061-014-00037-0001	20902	BARBECHO TRADICIONAL-CON CUBIERTA VEGETAL	S	0,27	0,00
170000007107561	14-061-014-00038-0001	20902	BARBECHO TRADICIONAL-CON CUBIERTA VEGETAL	S	0,64	0,00
170000007107514	14-061-014-00086-0001	12000	TRANQUILLÓN-SIN VARIEDAD	S	0,39	0,00
170000007107517	14-061-014-00091-0002	12000	TRANQUILLÓN-SIN VARIEDAD	S	0,29	0,00
170000007107516	14-061-014-00194-0001	12000	TRANQUILLÓN-SIN VARIEDAD	S	1,91	0,00
170000007107519	14-061-014-00197-0001	12000	TRANQUILLÓN-SIN VARIEDAD	S	0,58	0,00
170000007107518	14-061-014-00201-0001	12000	TRANQUILLÓN-SIN VARIEDAD	S	2,03	0,00

<u>REF.</u>	<u>REFERENCIA SIGPAC</u>	<u>CULTIVO</u>	<u>DESCRIPCIÓN CULTIVO</u>	<u>S/R</u>	<u>SUP. COMPROM.</u> <u>(ha)</u>	<u>SUP. CUMPLE</u> <u>(ha)</u>
1700000007107524	14-061-014-00205-0001	12000	TRANQUILLÓN-SIN VARIEDAD	S	0,87	0,00
1700000007107525	14-061-014-00225-0001	12000	TRANQUILLÓN-SIN VARIEDAD	S	1,27	0,00
1700000007107520	14-061-014-00227-0001	12000	TRANQUILLÓN-SIN VARIEDAD	S	0,47	0,00
1700000007107521	14-061-014-00228-0001	12000	TRANQUILLÓN-SIN VARIEDAD	S	0,93	0,00
1700000007107470	14-061-014-00239-0001	20902	BARBECHO TRADICIONAL-CON CUBIERTA VEGETAL	S	1,11	0,00
1700000007107498	14-061-014-00240-0001	12000	TRANQUILLÓN-SIN VARIEDAD	S	0,47	0,00
1700000007107527	14-061-014-00241-0001	12000	TRANQUILLÓN-SIN VARIEDAD	S	0,64	0,00
1700000007107529	14-061-014-00243-0001	12000	TRANQUILLÓN-SIN VARIEDAD	S	0,20	0,00
1700000007107502	14-061-014-00244-0001	12000	TRANQUILLÓN-SIN VARIEDAD	S	0,95	0,00
1700000007107495	14-061-014-00245-0001	12000	TRANQUILLÓN-SIN VARIEDAD	S	1,70	0,00
1700000007107506	14-061-014-00246-0001	12000	TRANQUILLÓN-SIN VARIEDAD	S	0,43	0,00
1700000007107496	14-061-014-00247-0001	12000	TRANQUILLÓN-SIN VARIEDAD	S	0,26	0,00
1700000007107497	14-061-014-00265-0001	12000	TRANQUILLÓN-SIN VARIEDAD	S	0,79	0,00
1700000007107531	14-061-014-00269-0001	12000	TRANQUILLÓN-SIN VARIEDAD	S	0,44	0,00
1700000007107515	14-061-014-00276-0001	12000	TRANQUILLÓN-SIN VARIEDAD	S	0,84	0,00
1700000007107477	14-061-015-00090-0001	20902	BARBECHO TRADICIONAL-CON CUBIERTA VEGETAL	S	1,25	0,00
1700000007107499	14-061-021-00383-0001	12000	TRANQUILLÓN-SIN VARIEDAD	S	0,23	0,00
1700000007107500	14-061-021-00384-0001	12000	TRANQUILLÓN-SIN VARIEDAD	S	0,50	0,00
1700000007107501	14-061-021-00385-0028	12000	TRANQUILLÓN-SIN VARIEDAD	S	7,23	0,00
1700000007107494	14-061-022-00013-0001	20901	BARBECHO TRADICIONAL-SIN CUBIERTA VEGETAL	S	0,98	0,00
1700000007107493	14-061-022-00015-0001	20901	BARBECHO TRADICIONAL-SIN CUBIERTA VEGETAL	S	10,58	0,00
1700000007107505	14-061-022-00093-0001	20901	BARBECHO TRADICIONAL-SIN CUBIERTA VEGETAL	S	1,42	0,00
1700000007107475	14-061-022-00111-0001	20902	BARBECHO TRADICIONAL-CON CUBIERTA VEGETAL	S	1,06	0,00
1700000007107577	14-061-022-00113-0001	20902	BARBECHO TRADICIONAL-CON CUBIERTA VEGETAL	S	0,99	0,00
1700000007107576	14-061-022-00119-0001	20901	BARBECHO TRADICIONAL-SIN CUBIERTA VEGETAL	S	0,85	0,00
1700000007107578	14-061-022-00120-0001	20901	BARBECHO TRADICIONAL-SIN CUBIERTA VEGETAL	S	0,77	0,00
1700000007107574	14-061-022-00121-0001	20901	BARBECHO TRADICIONAL-SIN CUBIERTA VEGETAL	S	0,86	0,00
1700000007107575	14-061-022-00122-0001	20901	BARBECHO TRADICIONAL-SIN CUBIERTA VEGETAL	S	0,93	0,00
1700000007107572	14-061-022-00135-0001	12000	TRANQUILLÓN-SIN VARIEDAD	S	0,81	0,00
1700000007107567	14-061-022-00136-0001	12000	TRANQUILLÓN-SIN VARIEDAD	S	0,77	0,00
1700000007107569	14-061-022-00137-0001	12000	TRANQUILLÓN-SIN VARIEDAD	S	0,69	0,00
1700000007107573	14-061-022-00138-0001	12000	TRANQUILLÓN-SIN VARIEDAD	S	0,65	0,00
1700000007107555	14-061-022-00139-0001	12000	TRANQUILLÓN-SIN VARIEDAD	S	0,74	0,00
1700000007107570	14-061-022-00140-0001	12000	TRANQUILLÓN-SIN VARIEDAD	S	0,73	0,00
1700000007107568	14-061-022-00141-0001	12000	TRANQUILLÓN-SIN VARIEDAD	S	0,77	0,00
1700000007107601	14-061-022-00293-0001	20901	BARBECHO TRADICIONAL-SIN CUBIERTA VEGETAL	S	0,68	0,00
1700000007107600	14-061-022-00294-0001	20901	BARBECHO TRADICIONAL-SIN CUBIERTA VEGETAL	S	1,13	0,00
1700000007107492	14-061-023-00053-0001	20901	BARBECHO TRADICIONAL-SIN CUBIERTA VEGETAL	S	0,76	0,00
1700000007107491	14-061-023-00060-0001	20901	BARBECHO TRADICIONAL-SIN CUBIERTA VEGETAL	S	0,42	0,00
1700000007107596	14-061-023-00062-0001	20901	BARBECHO TRADICIONAL-SIN CUBIERTA VEGETAL	S	0,35	0,00
1700000007107602	14-061-023-00067-0001	20901	BARBECHO TRADICIONAL-SIN CUBIERTA VEGETAL	S	0,95	0,00
1700000007107597	14-061-023-00068-0001	20901	BARBECHO TRADICIONAL-SIN CUBIERTA VEGETAL	S	1,14	0,00
1700000007107504	14-061-023-00392-0001	20902	BARBECHO TRADICIONAL-CON CUBIERTA VEGETAL	S	0,44	0,00
1700000007107484	14-061-023-00399-0001	20902	BARBECHO TRADICIONAL-CON CUBIERTA VEGETAL	S	0,23	0,00
1700000007107483	14-061-023-00400-0001	20902	BARBECHO TRADICIONAL-CON CUBIERTA VEGETAL	S	0,23	0,00
1700000007107564	14-061-023-00404-0001	20902	BARBECHO TRADICIONAL-CON CUBIERTA VEGETAL	S	0,40	0,00
1700000007107566	14-061-023-00406-0001	20902	BARBECHO TRADICIONAL-CON CUBIERTA VEGETAL	S	0,33	0,00
1700000007107579	14-061-023-00407-0001	20902	BARBECHO TRADICIONAL-CON CUBIERTA VEGETAL	S	0,33	0,00

REF.	REFERENCIA SIGPAC	CULTIVO	DESCRIPCIÓN CULTIVO	S/R	SUP. COMPROM. (ha)	SUP. CUMPLE (ha)
1700000007107595	14-061-023-00443-0001	20902	VEGETAL BARBECHO TRADICIONAL-CON CUBIERTA VEGETAL	S	0,63	0,00
1700000007107593	14-061-023-00451-0002	20902	BARBECHO TRADICIONAL-CON CUBIERTA VEGETAL	S	0,82	0,00



<u>APELLIDOS Y NOMBRE / RAZÓN SOCIAL</u>	<u>NIF</u>	<u>EXPEDIENTE</u>	<u>SUP. COMPROMETIDA</u> <u>(ha)</u>
HERMANOS FERNANDEZ VIOQUE S.C.P.	***2569*	1223117	16.75

RESOLUCIÓN
ADMITIDO

IMPORTE POR ANUALIDAD

	<u>2018</u>	<u>2019</u>	<u>2020</u>	<u>2021</u>	<u>2022</u>
IMPORTE MÁXIMO SUBVENCIONABLE	2.532,10 €	2.532,10 €	2.532,10 €	2.532,10 €	2.532,10 €
IMPORTE MEDIO DE TRANSFERENCIA (€/ha)	151,17 €	151,17 €	151,17 €	151,17 €	151,17 €

DETALLE IMPORTE POR ANUALIDAD

<u>GRUPOS DE CULTIVO ADMITIDOS</u>	<u>SUP. COMPROM.</u> <u>(ha)</u>	<u>2018</u>	<u>2019</u>	<u>2020</u>	<u>2021</u>	<u>2022</u>
HERBÁCEOS	16,75	2.532,10 €	2.532,10 €	2.532,10 €	2.532,10 €	2.532,10 €

RECINTOS COMPROMETIDOS

<u>REF.</u>	<u>REFERENCIA SIGPAC</u>	<u>CULTIVO DESCRIPCIÓN CULTIVO</u>	<u>S/R</u>	<u>PEND. MEDIA</u> <u>(%)</u>	<u>SUP. DEC. ADMIN.</u> <u>(ha)</u>	<u>NU SUP. CERT.</u> <u>(ha)</u>	<u>SUP. CAMPO</u> <u>(ha)</u>	<u>SUP. COMPROM.</u> <u>(ha)</u>
-96639	14-023-010-00042-0001	8000 AVENA-SIN VARIEDAD	S	3,05	0,59	0,59		0,59
-96622	14-023-013-00033-0001	8000 AVENA-SIN VARIEDAD	S	3,30	3,13	3,13		3,13
-96619	14-023-013-00032-0001	8000 AVENA-SIN VARIEDAD	S	5,00	2,45	2,45		2,45
4137101	14-023-013-00032-0001	40000 GUI SANTES-SIN VARIEDAD	S	5,00	7,07	7,07		7,07
-96641	14-023-010-00041-0001	8000 AVENA-SIN VARIEDAD	S	6,35	3,51	3,51		3,51

RESUMEN CRITERIOS DE SELECCIÓN

11.2.1.1 Mantenimiento de prácticas y métodos de agricultura ecológica: Cultivos herbáceos - Conv 2018. PUNTOS: 1,00

	<u>PUNTOS</u>	<u>CUMPLE</u>
Porcentaje de superficie determinada en Red Natura 2000	0,00	0.0%
Porcentaje de superficie determinada situada en zonas RAMSAR	0,00	0.0%
Porcentaje de superficie determinada en zonas vulnerables a la contaminación por nitratos	0,00	0.0%
Pendiente media de la explotación	1,00	4.9%
Porcentaje de Superficie de la explotación en municipios con más del 40 por ciento de su superficie agraria dentro de la Zona de desertificación	0,00	0.0%



DETALLE CRITERIOS DE SELECCIÓN**11.2.1.1 Mantenimiento de prácticas y métodos de agricultura ecológica: Cultivos herbáceos - Conv 2018.****PUNTOS: 1,00****Porcentaje de superficie determinada en Red Natura 2000****PUNTOS: 0,00 0.0%**

<u>REF.</u>	<u>REFERENCIA SIGPAC</u>	<u>CULTIVO</u>	<u>DESCRIPCIÓN CULTIVO</u>	<u>S/R</u>	<u>SUP. COMPROM. (ha)</u>	<u>SUP. CUMPLE (ha)</u>
-96641	14-023-010-00041-0001	8000	AVENA-SIN VARIEDAD	S	3,51	0,00
-96639	14-023-010-00042-0001	8000	AVENA-SIN VARIEDAD	S	0,59	0,00
-96619	14-023-013-00032-0001	8000	AVENA-SIN VARIEDAD	S	2,45	0,00
4137101	14-023-013-00032-0001	40000	GUISANTES-SIN VARIEDAD	S	7,07	0,00
-96622	14-023-013-00033-0001	8000	AVENA-SIN VARIEDAD	S	3,13	0,00

Porcentaje de superficie determinada situada en zonas RAMSAR**PUNTOS: 0,00 0.0%**

<u>REF.</u>	<u>REFERENCIA SIGPAC</u>	<u>CULTIVO</u>	<u>DESCRIPCIÓN CULTIVO</u>	<u>S/R</u>	<u>SUP. COMPROM. (ha)</u>	<u>SUP. CUMPLE (ha)</u>
-96641	14-023-010-00041-0001	8000	AVENA-SIN VARIEDAD	S	3,51	0,00
-96639	14-023-010-00042-0001	8000	AVENA-SIN VARIEDAD	S	0,59	0,00
-96619	14-023-013-00032-0001	8000	AVENA-SIN VARIEDAD	S	2,45	0,00
4137101	14-023-013-00032-0001	40000	GUISANTES-SIN VARIEDAD	S	7,07	0,00
-96622	14-023-013-00033-0001	8000	AVENA-SIN VARIEDAD	S	3,13	0,00

Porcentaje de superficie determinada en zonas vulnerables a la contaminación por nitratos**PUNTOS: 0,00 0.0%**


<u>REF.</u>	<u>REFERENCIA SIGPAC</u>	<u>CULTIVO</u>	<u>DESCRIPCIÓN CULTIVO</u>	<u>S/R</u>	<u>SUP. COMPROM. (ha)</u>	<u>SUP. CUMPLE (ha)</u>
-96641	14-023-010-00041-0001	8000	AVENA-SIN VARIEDAD	S	3,51	0,00
-96639	14-023-010-00042-0001	8000	AVENA-SIN VARIEDAD	S	0,59	0,00
-96619	14-023-013-00032-0001	8000	AVENA-SIN VARIEDAD	S	2,45	0,00
4137101	14-023-013-00032-0001	40000	GUISANTES-SIN VARIEDAD	S	7,07	0,00
-96622	14-023-013-00033-0001	8000	AVENA-SIN VARIEDAD	S	3,13	0,00

Pendiente media de la explotación**PUNTOS: 1,00 4.9%**

<u>REF.</u>	<u>REFERENCIA SIGPAC</u>	<u>CULTIVO</u>	<u>DESCRIPCIÓN CULTIVO</u>	<u>S/R</u>	<u>PENDIENTE MEDIA (%)</u>	<u>SUP. COMPROM. (ha)</u>
-96641	14-023-010-00041-0001	8000	AVENA-SIN VARIEDAD	S	6,35	3,51
-96639	14-023-010-00042-0001	8000	AVENA-SIN VARIEDAD	S	3,05	0,59
-96619	14-023-013-00032-0001	8000	AVENA-SIN VARIEDAD	S	5,00	2,45
4137101	14-023-013-00032-0001	40000	GUISANTES-SIN VARIEDAD	S	5,00	7,07
-96622	14-023-013-00033-0001	8000	AVENA-SIN VARIEDAD	S	3,30	3,13

Porcentaje de Superficie de la explotación en municipios con más del 40 por ciento de su superficie agraria dentro de la Zona de desertificación**PUNTOS: 0,00 0.0%**

<u>REF.</u>	<u>REFERENCIA SIGPAC</u>	<u>CULTIVO</u>	<u>DESCRIPCIÓN CULTIVO</u>	<u>S/R</u>	<u>SUP. COMPROM. (ha)</u>	<u>SUP. CUMPLE (ha)</u>
-96641	14-023-010-00041-0001	8000	AVENA-SIN VARIEDAD	S	3,51	0,00
-96639	14-023-010-00042-0001	8000	AVENA-SIN VARIEDAD	S	0,59	0,00
-96619	14-023-013-00032-0001	8000	AVENA-SIN VARIEDAD	S	2,45	0,00
4137101	14-023-013-00032-0001	40000	GUISANTES-SIN VARIEDAD	S	7,07	0,00
-96622	14-023-013-00033-0001	8000	AVENA-SIN VARIEDAD	S	3,13	0,00



<u>APellidos y nombre / RAZÓN SOCIAL</u>	<u>NIF</u>	<u>EXPEDIENTE</u>	<u>SUP. COMPROMETIDA</u>			
HERMANOS MUÑOZ BALLESTEROS SCP	****7211*	1217131	<u>(ha)</u>			
RESOLUCIÓN ADMITIDO						
IMPORTE POR ANUALIDAD						
		2018	2019	2020	2021	2022
IMPORTE MÁXIMO SUBVENCIONABLE		6.979,52 €	6.979,52 €	6.979,52 €	6.979,52 €	6.979,52 €
IMPORTE MEDIO DE TRANSFERENCIA (€/ha)		62,90 €	62,90 €	62,90 €	62,90 €	62,90 €

DETALLE IMPORTES POR ANUALIDAD

<u>GRUPOS DE CULTIVO ADMITIDOS</u>	<u>SUP. COMPROM.</u>	2018	2019	2020	2021	2022
	<u>(ha)</u>					
HERBÁCEOS	46,17	6.979,52 €	6.979,52 €	6.979,52 €	6.979,52 €	6.979,52 €
HERBÁCEOS NO ELEGIBLES	64,79	0,00 €	0,00 €	0,00 €	0,00 €	0,00 €

RECINTOS COMPROMETIDOS

<u>REF.</u>	<u>REFERENCIA SIGPAC</u>	<u>CULTIVO DESCRIPCIÓN CULTIVO</u>	<u>S/R</u>	<u>PEND. MEDIA (%)</u>	<u>SUP. DEC. ADMIN. (ha)</u>	<u>NU SUP. CERT. (ha)</u>	<u>SUP. CAMPO (ha)</u>	<u>SUP. COMPROM. (ha)</u>
170000006545986	14-051-019-00125-0009	20902 BARBECHO TRADICIONAL-CON CUBIERTA VEGETAL	S	2,58	0,02	0,02		0,02
170000006545988	14-051-019-00106-0001	20902 BARBECHO TRADICIONAL-CON CUBIERTA VEGETAL	S	4,01	0,74	0,74		0,74
170000006545987	14-051-019-00105-0001	20902 BARBECHO TRADICIONAL-CON CUBIERTA VEGETAL	S	4,11	1,57	1,57		1,57
170000006545990	14-051-019-00104-0001	20902 BARBECHO TRADICIONAL-CON CUBIERTA VEGETAL	S	4,35	1,43	1,43		1,43
-51664	14-051-019-00125-0006	12000 TRANQUILLÓN-SIN VARIEDAD	S	4,51	10,15	10,15		10,15
170000006545985	14-051-019-00125-0006	20902 BARBECHO TRADICIONAL-CON CUBIERTA VEGETAL	S	4,51	7,23	7,23		7,23
170000006545958	14-054-002-00066-0002	12000 TRANQUILLÓN-SIN VARIEDAD	S	4,62	3,28	3,28		3,28
170000006545973	14-051-019-00170-0001	20902 BARBECHO TRADICIONAL-CON CUBIERTA VEGETAL	S	4,92	5,29	5,29		5,29
170000006545974	14-051-019-00073-0011	5000 CEBADA-SIN VARIEDAD	S	4,99	0,18	0,19		0,18
170000006545982	14-051-020-00049-0001	12000 TRANQUILLÓN-SIN VARIEDAD	S	5,42	1,09	1,09		1,09
170000006545967	14-051-019-00078-0001	20902 BARBECHO TRADICIONAL-CON CUBIERTA VEGETAL	S	5,87	1,48	1,48		1,48
170000006545979	14-051-020-00048-0003	20902 BARBECHO TRADICIONAL-CON CUBIERTA VEGETAL	S	5,95	0,64	0,64		0,64
170000006545981	14-051-020-00048-0001	20902 BARBECHO TRADICIONAL-CON CUBIERTA VEGETAL	S	6,15	0,77	0,77		0,77
170000006545966	14-051-019-00076-0001	20902 BARBECHO TRADICIONAL-CON CUBIERTA VEGETAL	S	6,98	3,78	3,78		3,78
170000006545976	14-051-019-00073-0008	5000 CEBADA-SIN VARIEDAD	S	7,04	0,47	0,47		0,47
170000006545953	14-051-019-00068-0001	20902 BARBECHO TRADICIONAL-CON CUBIERTA VEGETAL	S	7,09	2,53	2,53		2,53
170000006545961	14-051-020-00065-0002	8000 AVENA-SIN VARIEDAD	S	7,17	4,96	4,96		4,96
-51428	14-051-019-00069-0002	20902 BARBECHO TRADICIONAL-CON CUBIERTA VEGETAL	S	7,56	7,87	7,87		7,87
170000006545957	14-051-019-00069-0002	12000 TRANQUILLÓN-SIN VARIEDAD	S	7,56	3,87	3,87		3,87
4106294	14-051-019-00073-0004	12000 TRANQUILLÓN-SIN VARIEDAD	S	7,64	1,50	1,50		1,50
170000006545968	14-051-019-00096-0001	12000 TRANQUILLÓN-SIN VARIEDAD	S	8,10	3,26	3,26		3,26
-51525	14-051-019-00073-0002	12000 TRANQUILLÓN-SIN VARIEDAD	S	8,23	1,28	1,28		1,28
170000006545955	14-051-019-00073-0002	20902 BARBECHO TRADICIONAL-CON CUBIERTA VEGETAL	S	8,23	13,69	13,69		13,69
170000006545963	14-051-019-00071-0001	20902 BARBECHO TRADICIONAL-CON CUBIERTA VEGETAL	S	8,48	0,88	0,88		0,88
170000006545978	14-051-019-00098-0003	12000 TRANQUILLÓN-SIN VARIEDAD	S	9,08	1,52	1,53		1,52
170000006545983	14-051-020-00063-0001	20902 BARBECHO TRADICIONAL-CON CUBIERTA VEGETAL	S	9,08	7,89	7,89		7,89
170000006545962	14-051-019-00096-0003	12000 TRANQUILLÓN-SIN VARIEDAD	S	9,24	0,46	0,46		0,46
170000006545975	14-051-019-00073-0009	5000 CEBADA-SIN VARIEDAD	S	9,36	0,95	0,95		0,95
170000006545977	14-051-019-00097-0001	12000 TRANQUILLÓN-SIN VARIEDAD	S	9,44	3,71	3,71		3,71
170000006545994	14-051-019-00099-0001	20902 BARBECHO TRADICIONAL-CON CUBIERTA VEGETAL	S	9,65	8,98	8,98		8,98
170000006545980	14-051-019-00098-0001	12000 TRANQUILLÓN-SIN VARIEDAD	S	9,79	2,27	2,27		2,27
170000006545989	14-054-004-00043-0003	12000 TRANQUILLÓN-SIN VARIEDAD	S	9,92	1,50	1,50		1,50
170000006545991	14-054-004-00043-0001	12000 TRANQUILLÓN-SIN VARIEDAD	S	10,33	0,39	0,39		0,39
170000006545984	14-054-004-00042-0001	12000 TRANQUILLÓN-SIN VARIEDAD	S	10,88	5,33	5,33		5,33

INCIDENCIAS**INCIDENCIA DESCRIPCIÓN**

85001	El recinto declarado no cumple con las normas de producción ecológica (artículo 5-1 e), Orden 26 mayo 2015) Ref:1700000006545993 Recinto:14-051-019-00083-001 Cultivo:8000 AVENA-SIN VARIEDAD Secano Ref:1700000006545954 Recinto:14-054-004-00042-003 Cultivo:12000 TRANQUILLÓN-SIN VARIEDAD Secano
85007	Cultivo, variedad, regimen y/o uso del recinto SIGPAC no compatible con la operación (anexo IV.I, Orden 26 mayo 2015) Ref:1700000006545993 Recinto:14-051-019-00083-001 Cultivo:8000 AVENA-SIN VARIEDAD Secano Uso SIGPAC:PA

RESUMEN CRITERIOS DE SELECCIÓN**11.2.1.1 Mantenimiento de prácticas y métodos de agricultura ecológica: Cultivos herbáceos - Conv 2018.****PUNTOS: 2,03**

	PUNTOS	CUMPLE
Porcentaje de superficie determinada en Red Natura 2000	0,00	0.0%
Porcentaje de superficie determinada situada en zonas RAMSAR	0,00	0.0%
Porcentaje de superficie determinada en zonas vulnerables a la contaminación por nitratos	1,03	2.96%
Pendiente media de la explotación	1,00	7.38%
Porcentaje de Superficie de la explotación en municipios con más del 40 por ciento de su superficie agraria dentro de la Zona de desertificación	0,00	0.0%

DETALLE CRITERIOS DE SELECCIÓN**11.2.1.1 Mantenimiento de prácticas y métodos de agricultura ecológica: Cultivos herbáceos - Conv 2018.****PUNTOS: 2,03**

						PUNTOS:	0,00	0.0%
REF.	REFERENCIA SIGPAC	CULTIVO	DESCRIPCIÓN CULTIVO	S/R		SUP. COMPROM.	SUP. CUMPLE	
						(ha)	(ha)	
1700000006545953	14-051-019-00068-0001	20902	BARBECHO TRADICIONAL-CON CUBIERTA VEGETAL	S		2,53	0,00	
1700000006545957	14-051-019-00069-0002	12000	TRANQUILLÓN-SIN VARIEDAD	S		3,87	0,00	
-51428	14-051-019-00069-0002	20902	BARBECHO TRADICIONAL-CON CUBIERTA VEGETAL	S		7,87	0,00	
1700000006545963	14-051-019-00071-0001	20902	BARBECHO TRADICIONAL-CON CUBIERTA VEGETAL	S		0,88	0,00	
-51525	14-051-019-00073-0002	12000	TRANQUILLÓN-SIN VARIEDAD	S		1,28	0,00	
1700000006545955	14-051-019-00073-0002	20902	BARBECHO TRADICIONAL-CON CUBIERTA VEGETAL	S		13,69	0,00	
4106294	14-051-019-00073-0004	12000	TRANQUILLÓN-SIN VARIEDAD	S		1,50	0,00	
1700000006545976	14-051-019-00073-0008	5000	CEBADA-SIN VARIEDAD	S		0,47	0,00	
1700000006545975	14-051-019-00073-0009	5000	CEBADA-SIN VARIEDAD	S		0,95	0,00	
1700000006545974	14-051-019-00073-0011	5000	CEBADA-SIN VARIEDAD	S		0,18	0,00	
1700000006545966	14-051-019-00076-0001	20902	BARBECHO TRADICIONAL-CON CUBIERTA VEGETAL	S		3,78	0,00	
1700000006545967	14-051-019-00078-0001	20902	BARBECHO TRADICIONAL-CON CUBIERTA VEGETAL	S		1,48	0,00	
1700000006545968	14-051-019-00096-0001	12000	TRANQUILLÓN-SIN VARIEDAD	S		3,26	0,00	
1700000006545962	14-051-019-00096-0003	12000	TRANQUILLÓN-SIN VARIEDAD	S		0,46	0,00	
1700000006545977	14-051-019-00097-0001	12000	TRANQUILLÓN-SIN VARIEDAD	S		3,71	0,00	
1700000006545980	14-051-019-00098-0001	12000	TRANQUILLÓN-SIN VARIEDAD	S		2,27	0,00	
1700000006545978	14-051-019-00098-0003	12000	TRANQUILLÓN-SIN VARIEDAD	S		1,52	0,00	
1700000006545994	14-051-019-00099-0001	20902	BARBECHO TRADICIONAL-CON CUBIERTA VEGETAL	S		8,98	0,00	
1700000006545990	14-051-019-00104-0001	20902	BARBECHO TRADICIONAL-CON CUBIERTA VEGETAL	S		1,43	0,00	
1700000006545987	14-051-019-00105-0001	20902	BARBECHO TRADICIONAL-CON CUBIERTA VEGETAL	S		1,57	0,00	
1700000006545988	14-051-019-00106-0001	20902	BARBECHO TRADICIONAL-CON CUBIERTA VEGETAL	S		0,74	0,00	
-51664	14-051-019-00125-0006	12000	TRANQUILLÓN-SIN VARIEDAD	S		10,15	0,00	
1700000006545985	14-051-019-00125-0006	20902	BARBECHO TRADICIONAL-CON CUBIERTA VEGETAL	S		7,23	0,00	
1700000006545986	14-051-019-00125-0009	20902	BARBECHO TRADICIONAL-CON CUBIERTA VEGETAL	S		0,02	0,00	
1700000006545973	14-051-019-00170-0001	20902	BARBECHO TRADICIONAL-CON CUBIERTA VEGETAL	S		5,29	0,00	
1700000006545981	14-051-020-00048-0001	20902	BARBECHO TRADICIONAL-CON CUBIERTA VEGETAL	S		0,77	0,00	
1700000006545979	14-051-020-00048-0003	20902	BARBECHO TRADICIONAL-CON CUBIERTA VEGETAL	S		0,64	0,00	

REF.	REFERENCIA SIGPAC	CULTIVO	DESCRIPCIÓN CULTIVO	S/R	SUP. COMPROM. (ha)	SUP. CUMPLE (ha)
			VEGETAL			
170000006545982	14-051-020-00049-0001	12000	TRANQUILLÓN-SIN VARIEDAD	S	1,09	0,00
170000006545983	14-051-020-00063-0001	20902	BARBECHO TRADICIONAL-CON CUBIERTA VEGETAL	S	7,89	0,00
170000006545961	14-051-020-00065-0002	8000	AVENA-SIN VARIEDAD	S	4,96	0,00
170000006545958	14-054-002-00066-0002	12000	TRANQUILLÓN-SIN VARIEDAD	S	3,28	0,00
170000006545984	14-054-004-00042-0001	12000	TRANQUILLÓN-SIN VARIEDAD	S	5,33	0,00
170000006545991	14-054-004-00043-0001	12000	TRANQUILLÓN-SIN VARIEDAD	S	0,39	0,00
170000006545989	14-054-004-00043-0003	12000	TRANQUILLÓN-SIN VARIEDAD	S	1,50	0,00

Porcentaje de superficie determinada situada en zonas RAMSAR**PUNTOS:** 0,00 0.0%

REF.	REFERENCIA SIGPAC	CULTIVO	DESCRIPCIÓN CULTIVO	S/R	SUP. COMPROM. (ha)	SUP. CUMPLE (ha)
170000006545953	14-051-019-00068-0001	20902	BARBECHO TRADICIONAL-CON CUBIERTA VEGETAL	S	2,53	0,00
170000006545957	14-051-019-00069-0002	12000	TRANQUILLÓN-SIN VARIEDAD	S	3,87	0,00
-51428	14-051-019-00069-0002	20902	BARBECHO TRADICIONAL-CON CUBIERTA VEGETAL	S	7,87	0,00
170000006545963	14-051-019-00071-0001	20902	BARBECHO TRADICIONAL-CON CUBIERTA VEGETAL	S	0,88	0,00
-51525	14-051-019-00073-0002	12000	TRANQUILLÓN-SIN VARIEDAD	S	1,28	0,00
170000006545955	14-051-019-00073-0002	20902	BARBECHO TRADICIONAL-CON CUBIERTA VEGETAL	S	13,69	0,00
4106294	14-051-019-00073-0004	12000	TRANQUILLÓN-SIN VARIEDAD	S	1,50	0,00
170000006545976	14-051-019-00073-0008	5000	CEBADA-SIN VARIEDAD	S	0,47	0,00
170000006545975	14-051-019-00073-0009	5000	CEBADA-SIN VARIEDAD	S	0,95	0,00
170000006545974	14-051-019-00073-0011	5000	CEBADA-SIN VARIEDAD	S	0,18	0,00
170000006545966	14-051-019-00076-0001	20902	BARBECHO TRADICIONAL-CON CUBIERTA VEGETAL	S	3,78	0,00
170000006545967	14-051-019-00078-0001	20902	BARBECHO TRADICIONAL-CON CUBIERTA VEGETAL	S	1,48	0,00
170000006545968	14-051-019-00096-0001	12000	TRANQUILLÓN-SIN VARIEDAD	S	3,26	0,00
170000006545962	14-051-019-00096-0003	12000	TRANQUILLÓN-SIN VARIEDAD	S	0,46	0,00
170000006545977	14-051-019-00097-0001	12000	TRANQUILLÓN-SIN VARIEDAD	S	3,71	0,00
170000006545980	14-051-019-00098-0001	12000	TRANQUILLÓN-SIN VARIEDAD	S	2,27	0,00
170000006545978	14-051-019-00098-0003	12000	TRANQUILLÓN-SIN VARIEDAD	S	1,52	0,00
170000006545994	14-051-019-00099-0001	20902	BARBECHO TRADICIONAL-CON CUBIERTA VEGETAL	S	8,98	0,00
170000006545990	14-051-019-00104-0001	20902	BARBECHO TRADICIONAL-CON CUBIERTA VEGETAL	S	1,43	0,00
170000006545987	14-051-019-00105-0001	20902	BARBECHO TRADICIONAL-CON CUBIERTA VEGETAL	S	1,57	0,00
170000006545988	14-051-019-00106-0001	20902	BARBECHO TRADICIONAL-CON CUBIERTA VEGETAL	S	0,74	0,00
-51664	14-051-019-00125-0006	12000	TRANQUILLÓN-SIN VARIEDAD	S	10,15	0,00
170000006545985	14-051-019-00125-0006	20902	BARBECHO TRADICIONAL-CON CUBIERTA VEGETAL	S	7,23	0,00
170000006545986	14-051-019-00125-0009	20902	BARBECHO TRADICIONAL-CON CUBIERTA VEGETAL	S	0,02	0,00
170000006545973	14-051-019-00170-0001	20902	BARBECHO TRADICIONAL-CON CUBIERTA VEGETAL	S	5,29	0,00
170000006545981	14-051-020-00048-0001	20902	BARBECHO TRADICIONAL-CON CUBIERTA VEGETAL	S	0,77	0,00
170000006545979	14-051-020-00048-0003	20902	BARBECHO TRADICIONAL-CON CUBIERTA VEGETAL	S	0,64	0,00
170000006545982	14-051-020-00049-0001	12000	TRANQUILLÓN-SIN VARIEDAD	S	1,09	0,00
170000006545983	14-051-020-00063-0001	20902	BARBECHO TRADICIONAL-CON CUBIERTA VEGETAL	S	7,89	0,00
170000006545961	14-051-020-00065-0002	8000	AVENA-SIN VARIEDAD	S	4,96	0,00
170000006545958	14-054-002-00066-0002	12000	TRANQUILLÓN-SIN VARIEDAD	S	3,28	0,00
170000006545984	14-054-004-00042-0001	12000	TRANQUILLÓN-SIN VARIEDAD	S	5,33	0,00
170000006545991	14-054-004-00043-0001	12000	TRANQUILLÓN-SIN VARIEDAD	S	0,39	0,00
170000006545989	14-054-004-00043-0003	12000	TRANQUILLÓN-SIN VARIEDAD	S	1,50	0,00

Porcentaje de superficie determinada en zonas vulnerables a la contaminación por nitratos**PUNTOS:** 1,03 2.96%

<u>REF.</u>	<u>REFERENCIA SIGPAC</u>	<u>CULTIVO</u>	<u>DESCRIPCIÓN CULTIVO</u>	<u>S/R</u>	<u>SUP. COMPROM.</u> <u>(ha)</u>	<u>SUP. CUMPLE</u> <u>(ha)</u>
170000006545953	14-051-019-00068-0001	20902	BARBECHO TRADICIONAL-CON CUBIERTA VEGETAL	S	2,53	0,00
170000006545957	14-051-019-00069-0002	12000	TRANQUILLÓN-SIN VARIEDAD	S	3,87	0,00
-51428	14-051-019-00069-0002	20902	BARBECHO TRADICIONAL-CON CUBIERTA VEGETAL	S	7,87	0,00
170000006545963	14-051-019-00071-0001	20902	BARBECHO TRADICIONAL-CON CUBIERTA VEGETAL	S	0,88	0,00
-51525	14-051-019-00073-0002	12000	TRANQUILLÓN-SIN VARIEDAD	S	1,28	0,00
170000006545955	14-051-019-00073-0002	20902	BARBECHO TRADICIONAL-CON CUBIERTA VEGETAL	S	13,69	0,00
4106294	14-051-019-00073-0004	12000	TRANQUILLÓN-SIN VARIEDAD	S	1,50	0,00
170000006545976	14-051-019-00073-0008	5000	CEBADA-SIN VARIEDAD	S	0,47	0,00
170000006545975	14-051-019-00073-0009	5000	CEBADA-SIN VARIEDAD	S	0,95	0,00
170000006545974	14-051-019-00073-0011	5000	CEBADA-SIN VARIEDAD	S	0,18	0,00
170000006545966	14-051-019-00076-0001	20902	BARBECHO TRADICIONAL-CON CUBIERTA VEGETAL	S	3,78	0,00
170000006545967	14-051-019-00078-0001	20902	BARBECHO TRADICIONAL-CON CUBIERTA VEGETAL	S	1,48	0,00
170000006545968	14-051-019-00096-0001	12000	TRANQUILLÓN-SIN VARIEDAD	S	3,26	0,00
170000006545962	14-051-019-00096-0003	12000	TRANQUILLÓN-SIN VARIEDAD	S	0,46	0,00
170000006545977	14-051-019-00097-0001	12000	TRANQUILLÓN-SIN VARIEDAD	S	3,71	0,00
170000006545980	14-051-019-00098-0001	12000	TRANQUILLÓN-SIN VARIEDAD	S	2,27	0,00
170000006545978	14-051-019-00098-0003	12000	TRANQUILLÓN-SIN VARIEDAD	S	1,52	0,00
170000006545994	14-051-019-00099-0001	20902	BARBECHO TRADICIONAL-CON CUBIERTA VEGETAL	S	8,98	0,00
170000006545990	14-051-019-00104-0001	20902	BARBECHO TRADICIONAL-CON CUBIERTA VEGETAL	S	1,43	0,00
170000006545987	14-051-019-00105-0001	20902	BARBECHO TRADICIONAL-CON CUBIERTA VEGETAL	S	1,57	0,00
170000006545988	14-051-019-00106-0001	20902	BARBECHO TRADICIONAL-CON CUBIERTA VEGETAL	S	0,74	0,00
-51664	14-051-019-00125-0006	12000	TRANQUILLÓN-SIN VARIEDAD	S	10,15	0,00
170000006545985	14-051-019-00125-0006	20902	BARBECHO TRADICIONAL-CON CUBIERTA VEGETAL	S	7,23	0,00
170000006545986	14-051-019-00125-0009	20902	BARBECHO TRADICIONAL-CON CUBIERTA VEGETAL	S	0,02	0,00
170000006545973	14-051-019-00170-0001	20902	BARBECHO TRADICIONAL-CON CUBIERTA VEGETAL	S	5,29	0,00
170000006545981	14-051-020-00048-0001	20902	BARBECHO TRADICIONAL-CON CUBIERTA VEGETAL	S	0,77	0,00
170000006545979	14-051-020-00048-0003	20902	BARBECHO TRADICIONAL-CON CUBIERTA VEGETAL	S	0,64	0,00
170000006545982	14-051-020-00049-0001	12000	TRANQUILLÓN-SIN VARIEDAD	S	1,09	0,00
170000006545983	14-051-020-00063-0001	20902	BARBECHO TRADICIONAL-CON CUBIERTA VEGETAL	S	7,89	0,00
170000006545961	14-051-020-00065-0002	8000	AVENA-SIN VARIEDAD	S	4,96	0,00
170000006545958	14-054-002-00066-0002	12000	TRANQUILLÓN-SIN VARIEDAD	S	3,28	3,28
170000006545984	14-054-004-00042-0001	12000	TRANQUILLÓN-SIN VARIEDAD	S	5,33	0,00
170000006545991	14-054-004-00043-0001	12000	TRANQUILLÓN-SIN VARIEDAD	S	0,39	0,00
170000006545989	14-054-004-00043-0003	12000	TRANQUILLÓN-SIN VARIEDAD	S	1,50	0,00

Pendiente media de la explotación**PUNTOS:** 1,00 7.38%

<u>REF.</u>	<u>REFERENCIA SIGPAC</u>	<u>CULTIVO</u>	<u>DESCRIPCIÓN CULTIVO</u>	<u>S/R</u>	<u>PENDIENTE MEDIA (%)</u>	<u>SUP. COMPROM.</u> <u>(ha)</u>
170000006545953	14-051-019-00068-0001	20902	BARBECHO TRADICIONAL-CON CUBIERTA VEGETAL	S	7,09	2,53
170000006545957	14-051-019-00069-0002	12000	TRANQUILLÓN-SIN VARIEDAD	S	7,56	3,87
-51428	14-051-019-00069-0002	20902	BARBECHO TRADICIONAL-CON CUBIERTA VEGETAL	S	7,56	7,87
170000006545963	14-051-019-00071-0001	20902	BARBECHO TRADICIONAL-CON CUBIERTA VEGETAL	S	8,48	0,88
-51525	14-051-019-00073-0002	12000	TRANQUILLÓN-SIN VARIEDAD	S	8,23	1,28
170000006545955	14-051-019-00073-0002	20902	BARBECHO TRADICIONAL-CON CUBIERTA VEGETAL	S	8,23	13,69
4106294	14-051-019-00073-0004	12000	TRANQUILLÓN-SIN VARIEDAD	S	7,64	1,50
170000006545976	14-051-019-00073-0008	5000	CEBADA-SIN VARIEDAD	S	7,04	0,47
170000006545975	14-051-019-00073-0009	5000	CEBADA-SIN VARIEDAD	S	9,36	0,95

REF.	REFERENCIA SIGPAC	CULTIVO	DESCRIPCIÓN CULTIVO	S/R	PENDIENTE	SUP.
					MEDIA (%)	COMPROM. (ha)
170000006545974	14-051-019-00073-0011	5000	CEBADA-SIN VARIEDAD	S	4,99	0,18
170000006545966	14-051-019-00076-0001	20902	BARBECHO TRADICIONAL-CON CUBIERTA VEGETAL	S	6,98	3,78
170000006545967	14-051-019-00078-0001	20902	BARBECHO TRADICIONAL-CON CUBIERTA VEGETAL	S	5,87	1,48
170000006545968	14-051-019-00096-0001	12000	TRANQUILLÓN-SIN VARIEDAD	S	8,10	3,26
170000006545962	14-051-019-00096-0003	12000	TRANQUILLÓN-SIN VARIEDAD	S	9,24	0,46
170000006545977	14-051-019-00097-0001	12000	TRANQUILLÓN-SIN VARIEDAD	S	9,44	3,71
170000006545980	14-051-019-00098-0001	12000	TRANQUILLÓN-SIN VARIEDAD	S	9,79	2,27
170000006545978	14-051-019-00098-0003	12000	TRANQUILLÓN-SIN VARIEDAD	S	9,08	1,52
170000006545994	14-051-019-00099-0001	20902	BARBECHO TRADICIONAL-CON CUBIERTA VEGETAL	S	9,65	8,98
170000006545990	14-051-019-00104-0001	20902	BARBECHO TRADICIONAL-CON CUBIERTA VEGETAL	S	4,35	1,43
170000006545987	14-051-019-00105-0001	20902	BARBECHO TRADICIONAL-CON CUBIERTA VEGETAL	S	4,11	1,57
170000006545988	14-051-019-00106-0001	20902	BARBECHO TRADICIONAL-CON CUBIERTA VEGETAL	S	4,01	0,74
-51664	14-051-019-00125-0006	12000	TRANQUILLÓN-SIN VARIEDAD	S	4,51	10,15
170000006545985	14-051-019-00125-0006	20902	BARBECHO TRADICIONAL-CON CUBIERTA VEGETAL	S	4,51	7,23
170000006545986	14-051-019-00125-0009	20902	BARBECHO TRADICIONAL-CON CUBIERTA VEGETAL	S	2,58	0,02
170000006545973	14-051-019-00170-0001	20902	BARBECHO TRADICIONAL-CON CUBIERTA VEGETAL	S	4,92	5,29
170000006545981	14-051-020-00048-0001	20902	BARBECHO TRADICIONAL-CON CUBIERTA VEGETAL	S	6,15	0,77
170000006545979	14-051-020-00048-0003	20902	BARBECHO TRADICIONAL-CON CUBIERTA VEGETAL	S	5,95	0,64
170000006545982	14-051-020-00049-0001	12000	TRANQUILLÓN-SIN VARIEDAD	S	5,42	1,09
170000006545983	14-051-020-00063-0001	20902	BARBECHO TRADICIONAL-CON CUBIERTA VEGETAL	S	9,08	7,89
170000006545961	14-051-020-00065-0002	8000	AVENA-SIN VARIEDAD	S	7,17	4,96
170000006545958	14-054-002-00066-0002	12000	TRANQUILLÓN-SIN VARIEDAD	S	4,62	3,28
170000006545984	14-054-004-00042-0001	12000	TRANQUILLÓN-SIN VARIEDAD	S	10,88	5,33
170000006545991	14-054-004-00043-0001	12000	TRANQUILLÓN-SIN VARIEDAD	S	10,33	0,39
170000006545989	14-054-004-00043-0003	12000	TRANQUILLÓN-SIN VARIEDAD	S	9,92	1,50

Porcentaje de Superficie de la explotación en municipios con más del 40 por ciento de su superficie agraria dentro de la Zona de desertificación

PUNTOS: 0,00 0.0%

REF.	REFERENCIA SIGPAC	CULTIVO	DESCRIPCIÓN CULTIVO	S/R	SUP.	SUP.
					COMPROM. (ha)	CUMPLE (ha)
170000006545953	14-051-019-00068-0001	20902	BARBECHO TRADICIONAL-CON CUBIERTA VEGETAL	S	2,53	0,00
170000006545957	14-051-019-00069-0002	12000	TRANQUILLÓN-SIN VARIEDAD	S	3,87	0,00
-51428	14-051-019-00069-0002	20902	BARBECHO TRADICIONAL-CON CUBIERTA VEGETAL	S	7,87	0,00
170000006545963	14-051-019-00071-0001	20902	BARBECHO TRADICIONAL-CON CUBIERTA VEGETAL	S	0,88	0,00
-51525	14-051-019-00073-0002	12000	TRANQUILLÓN-SIN VARIEDAD	S	1,28	0,00
170000006545955	14-051-019-00073-0002	20902	BARBECHO TRADICIONAL-CON CUBIERTA VEGETAL	S	13,69	0,00
4106294	14-051-019-00073-0004	12000	TRANQUILLÓN-SIN VARIEDAD	S	1,50	0,00
170000006545976	14-051-019-00073-0008	5000	CEBADA-SIN VARIEDAD	S	0,47	0,00
170000006545975	14-051-019-00073-0009	5000	CEBADA-SIN VARIEDAD	S	0,95	0,00
170000006545974	14-051-019-00073-0011	5000	CEBADA-SIN VARIEDAD	S	0,18	0,00
170000006545966	14-051-019-00076-0001	20902	BARBECHO TRADICIONAL-CON CUBIERTA VEGETAL	S	3,78	0,00
170000006545967	14-051-019-00078-0001	20902	BARBECHO TRADICIONAL-CON CUBIERTA VEGETAL	S	1,48	0,00
170000006545968	14-051-019-00096-0001	12000	TRANQUILLÓN-SIN VARIEDAD	S	3,26	0,00
170000006545962	14-051-019-00096-0003	12000	TRANQUILLÓN-SIN VARIEDAD	S	0,46	0,00
170000006545977	14-051-019-00097-0001	12000	TRANQUILLÓN-SIN VARIEDAD	S	3,71	0,00
170000006545980	14-051-019-00098-0001	12000	TRANQUILLÓN-SIN VARIEDAD	S	2,27	0,00
170000006545978	14-051-019-00098-0003	12000	TRANQUILLÓN-SIN VARIEDAD	S	1,52	0,00
170000006545994	14-051-019-00099-0001	20902	BARBECHO TRADICIONAL-CON CUBIERTA VEGETAL	S	8,98	0,00

<u>REF.</u>	<u>REFERENCIA SIGPAC</u>	<u>CULTIVO</u>	<u>DESCRIPCIÓN CULTIVO</u>	<u>S/R</u>	<u>SUP. COMPROM.</u> <u>(ha)</u>	<u>SUP. CUMPLE</u> <u>(ha)</u>
170000006545990	14-051-019-00104-0001	20902	BARBECHO TRADICIONAL-CON CUBIERTA VEGETAL	S	1,43	0,00
170000006545987	14-051-019-00105-0001	20902	BARBECHO TRADICIONAL-CON CUBIERTA VEGETAL	S	1,57	0,00
170000006545988	14-051-019-00106-0001	20902	BARBECHO TRADICIONAL-CON CUBIERTA VEGETAL	S	0,74	0,00
-51664	14-051-019-00125-0006	12000	TRANQUILLÓN-SIN VARIEDAD	S	10,15	0,00
170000006545985	14-051-019-00125-0006	20902	BARBECHO TRADICIONAL-CON CUBIERTA VEGETAL	S	7,23	0,00
170000006545986	14-051-019-00125-0009	20902	BARBECHO TRADICIONAL-CON CUBIERTA VEGETAL	S	0,02	0,00
170000006545973	14-051-019-00170-0001	20902	BARBECHO TRADICIONAL-CON CUBIERTA VEGETAL	S	5,29	0,00
170000006545981	14-051-020-00048-0001	20902	BARBECHO TRADICIONAL-CON CUBIERTA VEGETAL	S	0,77	0,00
170000006545979	14-051-020-00048-0003	20902	BARBECHO TRADICIONAL-CON CUBIERTA VEGETAL	S	0,64	0,00
170000006545982	14-051-020-00049-0001	12000	TRANQUILLÓN-SIN VARIEDAD	S	1,09	0,00
170000006545983	14-051-020-00063-0001	20902	BARBECHO TRADICIONAL-CON CUBIERTA VEGETAL	S	7,89	0,00
170000006545961	14-051-020-00065-0002	8000	AVENA-SIN VARIEDAD	S	4,96	0,00
170000006545958	14-054-002-00066-0002	12000	TRANQUILLÓN-SIN VARIEDAD	S	3,28	0,00
170000006545984	14-054-004-00042-0001	12000	TRANQUILLÓN-SIN VARIEDAD	S	5,33	0,00
170000006545991	14-054-004-00043-0001	12000	TRANQUILLÓN-SIN VARIEDAD	S	0,39	0,00
170000006545989	14-054-004-00043-0003	12000	TRANQUILLÓN-SIN VARIEDAD	S	1,50	0,00



<u>APELLIDOS Y NOMBRE / RAZÓN SOCIAL</u>	<u>NIF</u>	<u>EXPEDIENTE</u>	<u>SUP. COMPROMETIDA</u>			
			<u>(ha)</u>			
HERRERO DIAZ FELIPE	***2271*	1206034	23.69			
RESOLUCIÓN						
ADMITIDO						
IMPORTE POR ANUALIDAD						
		<u>2018</u>	<u>2019</u>	<u>2020</u>	<u>2021</u>	<u>2022</u>
IMPORTE MÁXIMO SUBVENCIONABLE		1.637,17 €	1.637,17 €	1.637,17 €	1.637,17 €	1.637,17 €
IMPORTE MEDIO DE TRANSFERENCIA (€/ha)		69,11 €	69,11 €	69,11 €	69,11 €	69,11 €

DETALLE IMPORTES POR ANUALIDAD

<u>GRUPOS DE CULTIVO ADMITIDOS</u>	<u>SUP. COMPROM.</u>	<u>2018</u>	<u>2019</u>	<u>2020</u>	<u>2021</u>	<u>2022</u>
	<u>(ha)</u>					
HERBÁCEOS	10,83	1.637,17 €	1.637,17 €	1.637,17 €	1.637,17 €	1.637,17 €
HERBÁCEOS NO ELEGIBLES	12,86	0,00 €	0,00 €	0,00 €	0,00 €	0,00 €

RECINTOS COMPROMETIDOS

<u>REF.</u>	<u>REFERENCIA SIGPAC</u>	<u>CULTIVO DESCRIPCIÓN CULTIVO</u>	<u>S/R</u>	<u>PEND. MEDIA (%)</u>	<u>SUP. DEC. ADMIN. (ha)</u>	<u>NU SUP. CERT. (ha)</u>	<u>SUP. CAMPO (ha)</u>	<u>SUP. COMPROM. (ha)</u>
170000006249137	14-054-004-00080-0002	20902 BARBECHO TRADICIONAL-CON CUBIERTA VEGETAL	S	3,90	2,84	2,84		2,84
170000006249135	14-054-004-00077-0001	20902 BARBECHO TRADICIONAL-CON CUBIERTA VEGETAL	S	4,07	3,16	3,16		3,16
170000006249133	14-023-011-00027-0002	12000 TRANQUILLÓN-SIN VARIEDAD	S	7,64	10,83	10,83		10,83
170000006249136	14-023-011-00090-0001	20902 BARBECHO TRADICIONAL-CON CUBIERTA VEGETAL	S	7,66	5,17	5,17		5,17
170000006249134	14-023-011-00089-0001	20902 BARBECHO TRADICIONAL-CON CUBIERTA VEGETAL	S	8,11	1,69	1,69		1,69

RESUMEN CRITERIOS DE SELECCIÓN**11.2.1.1 Mantenimiento de prácticas y métodos de agricultura ecológica: Cultivos herbáceos - Conv 2018.**

PUNTOS: 1,00

	<u>PUNTOS</u>	<u>CUMPLE</u>
Porcentaje de superficie determinada en Red Natura 2000	0,00	0.0%
Porcentaje de superficie determinada situada en zonas RAMSAR	0,00	0.0%
Porcentaje de superficie determinada en zonas vulnerables a la contaminación por nitratos	0,00	0.0%
Pendiente media de la explotación	1,00	6.75%
Porcentaje de Superficie de la explotación en municipios con más del 40 por ciento de su superficie agraria dentro de la Zona de desertificación	0,00	0.0%



DETALLE CRITERIOS DE SELECCIÓN**11.2.1.1 Mantenimiento de prácticas y métodos de agricultura ecológica: Cultivos herbáceos - Conv 2018.****PUNTOS: 1,00****Porcentaje de superficie determinada en Red Natura 2000****PUNTOS: 0,00 0.0%**

<u>REF.</u>	<u>REFERENCIA SIGPAC</u>	<u>CULTIVO</u>	<u>DESCRIPCIÓN CULTIVO</u>	<u>S/R</u>	<u>SUP. COMPROM.</u> <u>(ha)</u>	<u>SUP. CUMPLE</u> <u>(ha)</u>
170000006249133	14-023-011-00027-0002	12000	TRANQUILLÓN-SIN VARIEDAD	S	10,83	0,00
170000006249134	14-023-011-00089-0001	20902	BARBECHO TRADICIONAL-CON CUBIERTA VEGETAL	S	1,69	0,00
170000006249136	14-023-011-00090-0001	20902	BARBECHO TRADICIONAL-CON CUBIERTA VEGETAL	S	5,17	0,00
170000006249135	14-054-004-00077-0001	20902	BARBECHO TRADICIONAL-CON CUBIERTA VEGETAL	S	3,16	0,00
170000006249137	14-054-004-00080-0002	20902	BARBECHO TRADICIONAL-CON CUBIERTA VEGETAL	S	2,84	0,00

Porcentaje de superficie determinada situada en zonas RAMSAR**PUNTOS: 0,00 0.0%**

<u>REF.</u>	<u>REFERENCIA SIGPAC</u>	<u>CULTIVO</u>	<u>DESCRIPCIÓN CULTIVO</u>	<u>S/R</u>	<u>SUP. COMPROM.</u> <u>(ha)</u>	<u>SUP. CUMPLE</u> <u>(ha)</u>
170000006249133	14-023-011-00027-0002	12000	TRANQUILLÓN-SIN VARIEDAD	S	10,83	0,00
170000006249134	14-023-011-00089-0001	20902	BARBECHO TRADICIONAL-CON CUBIERTA VEGETAL	S	1,69	0,00
170000006249136	14-023-011-00090-0001	20902	BARBECHO TRADICIONAL-CON CUBIERTA VEGETAL	S	5,17	0,00
170000006249135	14-054-004-00077-0001	20902	BARBECHO TRADICIONAL-CON CUBIERTA VEGETAL	S	3,16	0,00
170000006249137	14-054-004-00080-0002	20902	BARBECHO TRADICIONAL-CON CUBIERTA VEGETAL	S	2,84	0,00

Porcentaje de superficie determinada en zonas vulnerables a la contaminación por nitratos**PUNTOS: 0,00 0.0%**

<u>REF.</u>	<u>REFERENCIA SIGPAC</u>	<u>CULTIVO</u>	<u>DESCRIPCIÓN CULTIVO</u>	<u>S/R</u>	<u>SUP. COMPROM.</u> <u>(ha)</u>	<u>SUP. CUMPLE</u> <u>(ha)</u>
170000006249133	14-023-011-00027-0002	12000	TRANQUILLÓN-SIN VARIEDAD	S	10,83	0,00
170000006249134	14-023-011-00089-0001	20902	BARBECHO TRADICIONAL-CON CUBIERTA VEGETAL	S	1,69	0,00
170000006249136	14-023-011-00090-0001	20902	BARBECHO TRADICIONAL-CON CUBIERTA VEGETAL	S	5,17	0,00
170000006249135	14-054-004-00077-0001	20902	BARBECHO TRADICIONAL-CON CUBIERTA VEGETAL	S	3,16	0,00
170000006249137	14-054-004-00080-0002	20902	BARBECHO TRADICIONAL-CON CUBIERTA VEGETAL	S	2,84	0,00

Pendiente media de la explotación**PUNTOS: 1,00 6.75%**

<u>REF.</u>	<u>REFERENCIA SIGPAC</u>	<u>CULTIVO</u>	<u>DESCRIPCIÓN CULTIVO</u>	<u>S/R</u>	<u>PENDIENTE MEDIA (%)</u>	<u>SUP. COMPROM.</u> <u>(ha)</u>
170000006249133	14-023-011-00027-0002	12000	TRANQUILLÓN-SIN VARIEDAD	S	7,64	10,83
170000006249134	14-023-011-00089-0001	20902	BARBECHO TRADICIONAL-CON CUBIERTA VEGETAL	S	8,11	1,69
170000006249136	14-023-011-00090-0001	20902	BARBECHO TRADICIONAL-CON CUBIERTA VEGETAL	S	7,66	5,17
170000006249135	14-054-004-00077-0001	20902	BARBECHO TRADICIONAL-CON CUBIERTA VEGETAL	S	4,07	3,16
170000006249137	14-054-004-00080-0002	20902	BARBECHO TRADICIONAL-CON CUBIERTA VEGETAL	S	3,90	2,84

Porcentaje de Superficie de la explotación en municipios con más del 40 por ciento de su superficie agraria dentro de la Zona de desertificación**PUNTOS: 0,00 0.0%**

<u>REF.</u>	<u>REFERENCIA SIGPAC</u>	<u>CULTIVO</u>	<u>DESCRIPCIÓN CULTIVO</u>	<u>S/R</u>	<u>SUP. COMPROM.</u> <u>(ha)</u>	<u>SUP. CUMPLE</u> <u>(ha)</u>
170000006249133	14-023-011-00027-0002	12000	TRANQUILLÓN-SIN VARIEDAD	S	10,83	0,00

REF.	REFERENCIA SIGPAC	CULTIVO	DESCRIPCIÓN CULTIVO	S/R	SUP. COMPROM. (ha)	SUP. CUMPLE (ha)
170000006249134	14-023-011-00089-0001	20902	BARBECHO TRADICIONAL-CON CUBIERTA VEGETAL	S	1,69	0,00
170000006249136	14-023-011-00090-0001	20902	BARBECHO TRADICIONAL-CON CUBIERTA VEGETAL	S	5,17	0,00
170000006249135	14-054-004-00077-0001	20902	BARBECHO TRADICIONAL-CON CUBIERTA VEGETAL	S	3,16	0,00
170000006249137	14-054-004-00080-0002	20902	BARBECHO TRADICIONAL-CON CUBIERTA VEGETAL	S	2,84	0,00



<u>APELLIDOS Y NOMBRE / RAZÓN SOCIAL</u>	<u>NIF</u>	<u>EXPEDIENTE</u>	<u>SUP. COMPROMETIDA</u>		
			<u>(ha)</u>		
HIJOS DE MANUEL DEL PINO, S.L.	***6454*	1236021	0.82		
RESOLUCIÓN					
INADMITIDO					
IMPORTE POR ANUALIDAD					
	<u>2018</u>	<u>2019</u>	<u>2020</u>	<u>2021</u>	<u>2022</u>
IMPORTE MÁXIMO SUBVENCIONABLE	0,00 €	0,00 €	0,00 €	0,00 €	0,00 €
IMPORTE MEDIO DE TRANSFERENCIA (€/ha)	0,00 €	0,00 €	0,00 €	0,00 €	0,00 €

DETALLE IMPORTES POR ANUALIDAD


<u>GRUPOS DE CULTIVO ADMITIDOS</u>	<u>SUP. COMPROM.</u>	<u>2018</u>	<u>2019</u>	<u>2020</u>	<u>2021</u>	<u>2022</u>
	<u>(ha)</u>					
HERBÁCEOS NO ELEGIBLES	0,82	0,00 €	0,00 €	0,00 €	0,00 €	0,00 €

RECINTOS COMPROMETIDOS

<u>REF.</u>	<u>REFERENCIA SIGPAC</u>	<u>CULTIVO DESCRIPCIÓN CULTIVO</u>	<u>S/R</u>	<u>PEND. MEDIA (%)</u>	<u>SUP. DEC. ADMIN. (ha)</u>	<u>NU SUP. CERT. (ha)</u>	<u>SUP. CAMPO (ha)</u>	<u>SUP. COMPROM. (ha)</u>
1700000006706488	14-042-040-00100-0001	24901 BARBECHO SIN PRODUCCIÓN-SIN CUBIERTA VEGETAL	R	3,18	0,71	4,50		0,71
-61638	14-042-040-00100-0002	20901 BARBECHO TRADICIONAL-SIN CUBIERTA VEGETAL	R	4,23	0,11	0,28		0,11

INCIDENCIAS**INCIDENCIA DESCRIPCIÓN**

- 85001 El recinto declarado no cumple con las normas de producción ecológica (artículo 5-1 e), Orden 26 mayo 2015)
Ref:-60705 Recinto:14-040-004-00006-005 Cultivo:24901 BARBECHO SIN PRODUCCIÓN-SIN CUBIERTA VEGETAL Regadío
Ref:4114098 Recinto:14-042-033-00141-004 Cultivo:218000 HIGUERA-SIN VARIEDAD Regadío
Ref:4114099 Recinto:14-042-033-00141-005 Cultivo:218000 HIGUERA-SIN VARIEDAD Regadío
Ref:4114100 Recinto:14-042-033-00141-006 Cultivo:218000 HIGUERA-SIN VARIEDAD Regadío
Ref:4114101 Recinto:14-042-033-00141-007 Cultivo:218000 HIGUERA-SIN VARIEDAD Regadío
Ref:4114102 Recinto:14-042-033-00141-008 Cultivo:218000 HIGUERA-SIN VARIEDAD Regadío
Ref:4114103 Recinto:14-042-033-00141-009 Cultivo:218000 HIGUERA-SIN VARIEDAD Regadío
Ref:-60712 Recinto:14-060-008-00046-004 Cultivo:20901 BARBECHO TRADICIONAL-SIN CUBIERTA VEGETAL Regadío
Ref:1700000006706493 Recinto:14-060-008-00225-001 Cultivo:5000 CEBADA-SIN VARIEDAD Regadío
Ref:1700000006706528 Recinto:14-060-008-00225-002 Cultivo:5000 CEBADA-SIN VARIEDAD Regadío
Ref:1700000006706525 Recinto:14-060-008-00226-003 Cultivo:5000 CEBADA-SIN VARIEDAD Regadío
- 85002 Recinto declarado que no cumple en su totalidad con las normas de producción ecológica (artículo 5-1 e), Orden 26 mayo 2015)
Ref:4114096 Recinto:14-042-033-00141-001 Cultivo:218000 HIGUERA-SIN VARIEDAD Secano Sup. Declarada:0,88 Superficie Certificada (Ha):0,24
- 85007 Cultivo, variedad, regimen y/o uso del recinto SIGPAC no compatible con la operación (anexo IV.I, Orden 26 mayo 2015)
Ref:4228642 Recinto:14-042-040-00100-001 Cultivo:169100 AJO-HORTALIZAS AIRE LIBRE Regadío Uso SIGPAC:TA
Ref:-61713 Recinto:14-042-040-00100-001 Cultivo:169100 AJO-HORTALIZAS AIRE LIBRE Regadío Uso SIGPAC:TA
Ref:-61733 Recinto:14-042-040-00100-001 Cultivo:169100 AJO-HORTALIZAS AIRE LIBRE Regadío Uso SIGPAC:TA
Ref:-61878 Recinto:14-042-040-00100-001 Cultivo:169100 AJO-HORTALIZAS AIRE LIBRE Regadío Uso SIGPAC:TA
Ref:-61639 Recinto:14-042-040-00100-005 Cultivo:169100 AJO-HORTALIZAS AIRE LIBRE Regadío Uso SIGPAC:TA
- 85013 Superficie resuelta para el grupo de pago menor que la mínima requerida (requisito anexo 1, Orden 26 mayo 2015)
Sup. Resuelta:0,24 Grupo de Pago:FRUTALES SECANO
Sup. Resuelta:0,27 Grupo de Pago:FRUTALES REGADÍO
Sup. Resuelta:0,69 Grupo de Pago:HERBÁCEOS
- 85014 Recinto afectado por el requisito del cumplimiento de la superficie mínima para el grupo de pago (requisito anexo 1, Orden 26 mayo 2015)
Ref:1700000006706477 Recinto:14-040-004-00006-002 Cultivo:113000 OTROS FRUTALES-SIN VARIEDAD Regadío Sup. Declarada:0,27 Superficie Resolver:0,27
Ref:4114096 Recinto:14-042-033-00141-001 Cultivo:218000 HIGUERA-SIN VARIEDAD Secano Sup. Declarada:0,88 Superficie Resolver:0,24
Ref:4114513 Recinto:14-042-040-00101-001 Cultivo:1000 TRIGO BLANDO-SIN VARIEDAD Regadío Sup. Declarada:0,69 Superficie Resolver:0,69
- 87003 Expediente que no admitido en la ayuda por tener importe resuelto cero.



RESUMEN CRITERIOS DE SELECCIÓN**11.2.1.1 Mantenimiento de prácticas y métodos de agricultura ecológica: Cultivos herbáceos - Conv 2018.** PUNTOS: 1,00

	<u>PUNTOS</u>	<u>CUMPLE</u>
Porcentaje de superficie determinada en Red Natura 2000	0,00	0.0%
Porcentaje de superficie determinada situada en zonas RAMSAR	0,00	0.0%
Porcentaje de superficie determinada en zonas vulnerables a la contaminación por nitratos	0,00	0.0%
Pendiente media de la explotación	1,00	3.33%
Porcentaje de Superficie de la explotación en municipios con más del 40 por ciento de su superficie agraria dentro de la Zona de desertificación	0,00	0.0%

11.2.1.1 Mantenimiento de prácticas y métodos de agricultura ecológica: Cultivos permanentes distintos de olivar - Conv 2018. PUNTOS: 0,00

	<u>PUNTOS</u>	<u>CUMPLE</u>
Porcentaje de superficie determinada en Red Natura 2000	0,00	0.0%
Porcentaje de superficie determinada situada en zonas RAMSAR	0,00	0.0%
Porcentaje de superficie determinada en zonas vulnerables a la contaminación por nitratos	0,00	0.0%
Pendiente media de la explotación	0,00	0.0%
Porcentaje de Superficie de la explotación en municipios con más del 40 por ciento de su superficie agraria dentro de la Zona de desertificación	0,00	0.0%

DETALLE CRITERIOS DE SELECCIÓN**11.2.1.1 Mantenimiento de prácticas y métodos de agricultura ecológica: Cultivos herbáceos - Conv 2018.** PUNTOS: 1,00

					<u>PUNTOS:</u>	<u>0,00</u>	<u>0.0%</u>
<u>REF.</u>	<u>REFERENCIA SIGPAC</u>	<u>CULTIVO</u>	<u>DESCRIPCIÓN CULTIVO</u>	<u>S/R</u>		<u>SUP. COMPROM.</u> <u>(ha)</u>	<u>SUP. CUMPLE</u> <u>(ha)</u>
1700000006706488	14-042-040-00100-0001	24901	BARBECHO SIN PRODUCCIÓN-SIN CUBIERTA VEGETAL	R		0,71	0,00
-61638	14-042-040-00100-0002	20901	BARBECHO TRADICIONAL-SIN CUBIERTA VEGETAL	R		0,11	0,00

					<u>PUNTOS:</u>	<u>0,00</u>	<u>0.0%</u>
<u>REF.</u>	<u>REFERENCIA SIGPAC</u>	<u>CULTIVO</u>	<u>DESCRIPCIÓN CULTIVO</u>	<u>S/R</u>		<u>SUP. COMPROM.</u> <u>(ha)</u>	<u>SUP. CUMPLE</u> <u>(ha)</u>
1700000006706488	14-042-040-00100-0001	24901	BARBECHO SIN PRODUCCIÓN-SIN CUBIERTA VEGETAL	R		0,71	0,00
-61638	14-042-040-00100-0002	20901	BARBECHO TRADICIONAL-SIN CUBIERTA VEGETAL	R		0,11	0,00

					<u>PUNTOS:</u>	<u>0,00</u>	<u>0.0%</u>
<u>REF.</u>	<u>REFERENCIA SIGPAC</u>	<u>CULTIVO</u>	<u>DESCRIPCIÓN CULTIVO</u>	<u>S/R</u>		<u>SUP. COMPROM.</u> <u>(ha)</u>	<u>SUP. CUMPLE</u> <u>(ha)</u>
1700000006706488	14-042-040-00100-0001	24901	BARBECHO SIN PRODUCCIÓN-SIN CUBIERTA VEGETAL	R		0,71	0,00
-61638	14-042-040-00100-0002	20901	BARBECHO TRADICIONAL-SIN CUBIERTA VEGETAL	R		0,11	0,00

Pendiente media de la explotación PUNTOS: 1,00 3.33%

<u>REF.</u>	<u>REFERENCIA SIGPAC</u>	<u>CULTIVO</u>	<u>DESCRIPCIÓN CULTIVO</u>	<u>S/R</u>	<u>PENDIENTE MEDIA (%)</u>	<u>SUP. COMPROM.</u> <u>(ha)</u>
1700000006706488	14-042-040-00100-0001	24901	BARBECHO SIN PRODUCCIÓN-SIN CUBIERTA VEGETAL	R	3,18	0,71
-61638	14-042-040-00100-0002	20901	BARBECHO TRADICIONAL-SIN CUBIERTA VEGETAL	R	4,23	0,11

Porcentaje de Superficie de la explotación en municipios con más del 40 por ciento de su superficie agraria dentro de la Zona de desertificación PUNTOS: 0,00 0.0%

REF.	REFERENCIA SIGPAC	CULTIVO	DESCRIPCIÓN CULTIVO	S/R	<u>SUP.</u> <u>COMPROM.</u> (ha)	<u>SUP.</u> <u>CUMPLE</u> (ha)
1700000006706488	14-042-040-00100-0001	24901	BARBECHO SIN PRODUCCIÓN-SIN CUBIERTA VEGETAL	R	0,71	0,00
-61638	14-042-040-00100-0002	20901	BARBECHO TRADICIONAL-SIN CUBIERTA VEGETAL	R	0,11	0,00

11.2.1.1 Mantenimiento de prácticas y métodos de agricultura ecológica: Cultivos permanentes distintos de olivar - Conv 2018. PUNTOS: 0,00

Porcentaje de superficie determinada en Red Natura 2000 PUNTOS: 0,00 0.0%

Porcentaje de superficie determinada situada en zonas RAMSAR PUNTOS: 0,00 0.0%

Porcentaje de superficie determinada en zonas vulnerables a la contaminación por nitratos PUNTOS: 0,00 0.0%

Pendiente media de la explotación PUNTOS: 0,00 0.0%

Porcentaje de Superficie de la explotación en municipios con más del 40 por ciento de su superficie agraria dentro de la Zona de desertificación PUNTOS: 0,00 0.0%



<u>APELLIDOS Y NOMBRE / RAZÓN SOCIAL</u>	<u>NIF</u>	<u>EXPEDIENTE</u>	<u>SUP. COMPROMETIDA</u>		
			<u>(ha)</u>		
HNOS JIMENEZ HERNANDEZ CB	****3435*	1100985	63.46		
<u>RESOLUCIÓN</u>					
ADMITIDO					
<u>IMPORTE POR ANUALIDAD</u>					
	<u>2018</u>	<u>2019</u>	<u>2020</u>	<u>2021</u>	<u>2022</u>
IMPORTE MÁXIMO SUBVENCIONABLE	3.767,16 €	3.767,16 €	3.767,16 €	3.767,16 €	3.767,16 €
IMPORTE MEDIO DE TRANSFERENCIA (€/ha)	59,36 €	59,36 €	59,36 €	59,36 €	59,36 €

DETALLE IMPORTES POR ANUALIDAD

<u>GRUPOS DE CULTIVO ADMITIDOS</u>	<u>SUP. COMPROM.</u>	<u>2018</u>	<u>2019</u>	<u>2020</u>	<u>2021</u>	<u>2022</u>
	<u>(ha)</u>					
HERBÁCEOS	24,92	3.767,16 €	3.767,16 €	3.767,16 €	3.767,16 €	3.767,16 €
HERBÁCEOS NO ELEGIBLES	38,54	0,00 €	0,00 €	0,00 €	0,00 €	0,00 €

RECINTOS COMPROMETIDOS

<u>REF.</u>	<u>REFERENCIA SIGPAC</u>	<u>CULTIVO DESCRIPCIÓN CULTIVO</u>	<u>S/R</u>	<u>PEND. MEDIA (%)</u>	<u>SUP. DEC. ADMIN. (ha)</u>	<u>NU SUP. CERT. (ha)</u>	<u>SUP. CAMPO (ha)</u>	<u>SUP. COMPROM. (ha)</u>
170000006833132	14-035-039-00033-0002	12000 TRANQUILLÓN-SIN VARIEDAD	S	3,20	5,69	11,38		5,69
170000006833130	14-035-039-00032-0003	20902 BARBECHO TRADICIONAL-CON CUBIERTA VEGETAL	S	4,15	0,40	3,09		0,40
170000006833120	14-035-035-00091-0001	20902 BARBECHO TRADICIONAL-CON CUBIERTA VEGETAL	S	4,77	0,86	1,72		0,86
-32866	14-035-039-00032-0007	20902 BARBECHO TRADICIONAL-CON CUBIERTA VEGETAL	S	4,82	2,11	2,11		2,11
-32865	14-035-039-00032-0007	20902 BARBECHO TRADICIONAL-CON CUBIERTA VEGETAL	S	4,82	0,04	0,04		0,04
170000006833127	14-035-035-00092-0001	20902 BARBECHO TRADICIONAL-CON CUBIERTA VEGETAL	S	5,64	6,27	12,54		6,27
-32867	14-035-039-00032-0008	20902 BARBECHO TRADICIONAL-CON CUBIERTA VEGETAL	S	5,95	0,62	0,62		0,62
170000006833135	14-035-032-00164-0004	20902 BARBECHO TRADICIONAL-CON CUBIERTA VEGETAL	S	6,33	2,64	2,64		2,64
170000006833125	14-035-032-00278-0002	40001 GUI SANTES-ABARTH	S	6,42	4,56	4,56		4,56
170000006833121	14-035-035-00090-0003	20902 BARBECHO TRADICIONAL-CON CUBIERTA VEGETAL	S	6,49	6,04	6,09		6,04
170000006833123	14-035-035-00090-0003	20901 BARBECHO TRADICIONAL-SIN CUBIERTA VEGETAL	S	6,49	6,92	6,98		6,92
170000006833129	14-035-035-00090-0003	41001 HABAS-ALBI	S	6,49	0,70	0,71		0,70
170000006833128	14-035-049-00045-0003	20901 BARBECHO TRADICIONAL-SIN CUBIERTA VEGETAL	S	6,80	5,84	5,84		5,84
170000006833133	14-035-049-00046-0003	20901 BARBECHO TRADICIONAL-SIN CUBIERTA VEGETAL	S	7,32	0,12	0,26		0,12
170000006833124	14-035-032-00163-0005	20902 BARBECHO TRADICIONAL-CON CUBIERTA VEGETAL	S	7,46	6,68	6,68		6,68
170000006833122	14-035-035-00089-0001	5000 CEBADA-SIN VARIEDAD	S	7,54	9,94	9,94		9,94
170000006833126	14-035-050-00002-0001	12000 TRANQUILLÓN-SIN VARIEDAD	S	8,34	4,03	8,06		4,03

INCIDENCIASINCIDENCIA DESCRIPCIÓN

7106 No indica en el impreso INFO_ADICIONAL-Reverso el Organismo de Control al que pertenece.

RESUMEN CRITERIOS DE SELECCIÓN11.2.1.1 Mantenimiento de prácticas y métodos de agricultura ecológica: Cultivos herbáceos - Conv 2018.

PUNTOS: 2,31

	<u>PUNTOS</u>	<u>CUMPLE</u>
Porcentaje de superficie determinada en Red Natura 2000	1,31	31.41%
Porcentaje de superficie determinada situada en zonas RAMSAR	0,00	0.0%
Porcentaje de superficie determinada en zonas vulnerables a la contaminación por nitratos	0,00	0.0%
Pendiente media de la explotación	1,00	6.41%
Porcentaje de Superficie de la explotación en municipios con más del 40 por ciento de su superficie agraria dentro de la Zona de desertificación	0,00	0.0%

DETALLE CRITERIOS DE SELECCIÓN**11.2.1.1 Mantenimiento de prácticas y métodos de agricultura ecológica: Cultivos herbáceos - Conv 2018.****PUNTOS: 2,31****Porcentaje de superficie determinada en Red Natura 2000****PUNTOS: 1,31 31.41%**

REF.	REFERENCIA SIGPAC	CULTIVO	DESCRIPCIÓN CULTIVO	S/R	SUP. COMPROM. (ha)	SUP. CUMPLE (ha)
170000006833124	14-035-032-00163-0005	20902	BARBECHO TRADICIONAL-CON CUBIERTA VEGETAL	S	6,68	0,00
170000006833135	14-035-032-00164-0004	20902	BARBECHO TRADICIONAL-CON CUBIERTA VEGETAL	S	2,64	0,00
170000006833125	14-035-032-00278-0002	40001	GUISANTES-ABARTH	S	4,56	0,00
170000006833122	14-035-035-00089-0001	5000	CEBADA-SIN VARIEDAD	S	9,94	0,00
170000006833123	14-035-035-00090-0003	20901	BARBECHO TRADICIONAL-SIN CUBIERTA VEGETAL	S	6,92	6,92
170000006833121	14-035-035-00090-0003	20902	BARBECHO TRADICIONAL-CON CUBIERTA VEGETAL	S	6,04	6,04
170000006833129	14-035-035-00090-0003	41001	HABAS-ALBI	S	0,70	0,70
170000006833120	14-035-035-00091-0001	20902	BARBECHO TRADICIONAL-CON CUBIERTA VEGETAL	S	0,86	0,00
170000006833127	14-035-035-00092-0001	20902	BARBECHO TRADICIONAL-CON CUBIERTA VEGETAL	S	6,27	6,27
170000006833130	14-035-039-00032-0003	20902	BARBECHO TRADICIONAL-CON CUBIERTA VEGETAL	S	0,40	0,00
-32865	14-035-039-00032-0007	20902	BARBECHO TRADICIONAL-CON CUBIERTA VEGETAL	S	0,04	0,00
-32866	14-035-039-00032-0007	20902	BARBECHO TRADICIONAL-CON CUBIERTA VEGETAL	S	2,11	0,00
-32867	14-035-039-00032-0008	20902	BARBECHO TRADICIONAL-CON CUBIERTA VEGETAL	S	0,62	0,00
170000006833132	14-035-039-00033-0002	12000	TRANQUILLÓN-SIN VARIEDAD	S	5,69	0,00
170000006833128	14-035-049-00045-0003	20901	BARBECHO TRADICIONAL-SIN CUBIERTA VEGETAL	S	5,84	0,00
170000006833133	14-035-049-00046-0003	20901	BARBECHO TRADICIONAL-SIN CUBIERTA VEGETAL	S	0,12	0,00
170000006833126	14-035-050-00002-0001	12000	TRANQUILLÓN-SIN VARIEDAD	S	4,03	0,00

Porcentaje de superficie determinada situada en zonas RAMSAR**PUNTOS: 0,00 0.0%**

REF.	REFERENCIA SIGPAC	CULTIVO	DESCRIPCIÓN CULTIVO	S/R	SUP. COMPROM. (ha)	SUP. CUMPLE (ha)
170000006833124	14-035-032-00163-0005	20902	BARBECHO TRADICIONAL-CON CUBIERTA VEGETAL	S	6,68	0,00
170000006833135	14-035-032-00164-0004	20902	BARBECHO TRADICIONAL-CON CUBIERTA VEGETAL	S	2,64	0,00
170000006833125	14-035-032-00278-0002	40001	GUISANTES-ABARTH	S	4,56	0,00
170000006833122	14-035-035-00089-0001	5000	CEBADA-SIN VARIEDAD	S	9,94	0,00
170000006833123	14-035-035-00090-0003	20901	BARBECHO TRADICIONAL-SIN CUBIERTA VEGETAL	S	6,92	0,00
170000006833121	14-035-035-00090-0003	20902	BARBECHO TRADICIONAL-CON CUBIERTA VEGETAL	S	6,04	0,00
170000006833129	14-035-035-00090-0003	41001	HABAS-ALBI	S	0,70	0,00
170000006833120	14-035-035-00091-0001	20902	BARBECHO TRADICIONAL-CON CUBIERTA VEGETAL	S	0,86	0,00
170000006833127	14-035-035-00092-0001	20902	BARBECHO TRADICIONAL-CON CUBIERTA VEGETAL	S	6,27	0,00
170000006833130	14-035-039-00032-0003	20902	BARBECHO TRADICIONAL-CON CUBIERTA VEGETAL	S	0,40	0,00
-32865	14-035-039-00032-0007	20902	BARBECHO TRADICIONAL-CON CUBIERTA VEGETAL	S	0,04	0,00
-32866	14-035-039-00032-0007	20902	BARBECHO TRADICIONAL-CON CUBIERTA VEGETAL	S	2,11	0,00
-32867	14-035-039-00032-0008	20902	BARBECHO TRADICIONAL-CON CUBIERTA VEGETAL	S	0,62	0,00
170000006833132	14-035-039-00033-0002	12000	TRANQUILLÓN-SIN VARIEDAD	S	5,69	0,00
170000006833128	14-035-049-00045-0003	20901	BARBECHO TRADICIONAL-SIN CUBIERTA VEGETAL	S	5,84	0,00
170000006833133	14-035-049-00046-0003	20901	BARBECHO TRADICIONAL-SIN CUBIERTA VEGETAL	S	0,12	0,00
170000006833126	14-035-050-00002-0001	12000	TRANQUILLÓN-SIN VARIEDAD	S	4,03	0,00

Porcentaje de superficie determinada en zonas vulnerables a la contaminación por nitratos**PUNTOS: 0,00 0.0%**

<u>REF.</u>	<u>REFERENCIA SIGPAC</u>	<u>CULTIVO</u>	<u>DESCRIPCIÓN CULTIVO</u>	<u>S/R</u>	<u>SUP. COMPROM.</u> <u>(ha)</u>	<u>SUP. CUMPLE</u> <u>(ha)</u>
170000006833124	14-035-032-00163-0005	20902	BARBECHO TRADICIONAL-CON CUBIERTA VEGETAL	S	6,68	0,00
170000006833135	14-035-032-00164-0004	20902	BARBECHO TRADICIONAL-CON CUBIERTA VEGETAL	S	2,64	0,00
170000006833125	14-035-032-00278-0002	40001	GUISANTES-ABARTH	S	4,56	0,00
170000006833122	14-035-035-00089-0001	5000	CEBADA-SIN VARIEDAD	S	9,94	0,00
170000006833123	14-035-035-00090-0003	20901	BARBECHO TRADICIONAL-SIN CUBIERTA VEGETAL	S	6,92	0,00
170000006833121	14-035-035-00090-0003	20902	BARBECHO TRADICIONAL-CON CUBIERTA VEGETAL	S	6,04	0,00
170000006833129	14-035-035-00090-0003	41001	HABAS-ALBI	S	0,70	0,00
170000006833120	14-035-035-00091-0001	20902	BARBECHO TRADICIONAL-CON CUBIERTA VEGETAL	S	0,86	0,00
170000006833127	14-035-035-00092-0001	20902	BARBECHO TRADICIONAL-CON CUBIERTA VEGETAL	S	6,27	0,00
170000006833130	14-035-039-00032-0003	20902	BARBECHO TRADICIONAL-CON CUBIERTA VEGETAL	S	0,40	0,00
-32866	14-035-039-00032-0007	20902	BARBECHO TRADICIONAL-CON CUBIERTA VEGETAL	S	2,11	0,00
-32865	14-035-039-00032-0007	20902	BARBECHO TRADICIONAL-CON CUBIERTA VEGETAL	S	0,04	0,00
-32867	14-035-039-00032-0008	20902	BARBECHO TRADICIONAL-CON CUBIERTA VEGETAL	S	0,62	0,00
170000006833132	14-035-039-00033-0002	12000	TRANQUILLÓN-SIN VARIEDAD	S	5,69	0,00
170000006833128	14-035-049-00045-0003	20901	BARBECHO TRADICIONAL-SIN CUBIERTA VEGETAL	S	5,84	0,00
170000006833133	14-035-049-00046-0003	20901	BARBECHO TRADICIONAL-SIN CUBIERTA VEGETAL	S	0,12	0,00
170000006833126	14-035-050-00002-0001	12000	TRANQUILLÓN-SIN VARIEDAD	S	4,03	0,00

Pendiente media de la explotación**PUNTOS:** 1,00 6.41%

<u>REF.</u>	<u>REFERENCIA SIGPAC</u>	<u>CULTIVO</u>	<u>DESCRIPCIÓN CULTIVO</u>	<u>S/R</u>	<u>PENDIENTE MEDIA (%)</u>	<u>SUP. COMPROM.</u> <u>(ha)</u>
170000006833124	14-035-032-00163-0005	20902	BARBECHO TRADICIONAL-CON CUBIERTA VEGETAL	S	7,46	6,68
170000006833135	14-035-032-00164-0004	20902	BARBECHO TRADICIONAL-CON CUBIERTA VEGETAL	S	6,33	2,64
170000006833125	14-035-032-00278-0002	40001	GUISANTES-ABARTH	S	6,42	4,56
170000006833122	14-035-035-00089-0001	5000	CEBADA-SIN VARIEDAD	S	7,54	9,94
170000006833123	14-035-035-00090-0003	20901	BARBECHO TRADICIONAL-SIN CUBIERTA VEGETAL	S	6,49	6,92
170000006833121	14-035-035-00090-0003	20902	BARBECHO TRADICIONAL-CON CUBIERTA VEGETAL	S	6,49	6,04
170000006833129	14-035-035-00090-0003	41001	HABAS-ALBI	S	6,49	0,70
170000006833120	14-035-035-00091-0001	20902	BARBECHO TRADICIONAL-CON CUBIERTA VEGETAL	S	4,77	0,86
170000006833127	14-035-035-00092-0001	20902	BARBECHO TRADICIONAL-CON CUBIERTA VEGETAL	S	5,64	6,27
170000006833130	14-035-039-00032-0003	20902	BARBECHO TRADICIONAL-CON CUBIERTA VEGETAL	S	4,15	0,40
-32866	14-035-039-00032-0007	20902	BARBECHO TRADICIONAL-CON CUBIERTA VEGETAL	S	4,82	2,11
-32865	14-035-039-00032-0007	20902	BARBECHO TRADICIONAL-CON CUBIERTA VEGETAL	S	4,82	0,04
-32867	14-035-039-00032-0008	20902	BARBECHO TRADICIONAL-CON CUBIERTA VEGETAL	S	5,95	0,62
170000006833132	14-035-039-00033-0002	12000	TRANQUILLÓN-SIN VARIEDAD	S	3,20	5,69
170000006833128	14-035-049-00045-0003	20901	BARBECHO TRADICIONAL-SIN CUBIERTA VEGETAL	S	6,80	5,84
170000006833133	14-035-049-00046-0003	20901	BARBECHO TRADICIONAL-SIN CUBIERTA VEGETAL	S	7,32	0,12
170000006833126	14-035-050-00002-0001	12000	TRANQUILLÓN-SIN VARIEDAD	S	8,34	4,03

Porcentaje de Superficie de la explotación en municipios con más del 40 por ciento de su superficie agraria dentro de la Zona de desertificación**PUNTOS:** 0,00 0.0%

<u>REF.</u>	<u>REFERENCIA SIGPAC</u>	<u>CULTIVO</u>	<u>DESCRIPCIÓN CULTIVO</u>	<u>S/R</u>	<u>SUP. COMPROM.</u> <u>(ha)</u>	<u>SUP. CUMPLE</u> <u>(ha)</u>
170000006833124	14-035-032-00163-0005	20902	BARBECHO TRADICIONAL-CON CUBIERTA	S	6,68	0,00

<u>REF.</u>	<u>REFERENCIA SIGPAC</u>	<u>CULTIVO</u>	<u>DESCRIPCIÓN CULTIVO</u>	<u>S/R</u>	<u>SUP. COMPROM.</u> <u>(ha)</u>	<u>SUP. CUMPLE</u> <u>(ha)</u>
1700000006833135	14-035-032-00164-0004	20902	VEGETAL BARBECHO TRADICIONAL-CON CUBIERTA VEGETAL	S	2,64	0,00
1700000006833125	14-035-032-00278-0002	40001	GUISANTES-ABARTH	S	4,56	0,00
1700000006833122	14-035-035-00089-0001	5000	CEBADA-SIN VARIEDAD	S	9,94	0,00
1700000006833123	14-035-035-00090-0003	20901	BARBECHO TRADICIONAL-SIN CUBIERTA VEGETAL	S	6,92	0,00
1700000006833121	14-035-035-00090-0003	20902	BARBECHO TRADICIONAL-CON CUBIERTA VEGETAL	S	6,04	0,00
1700000006833129	14-035-035-00090-0003	41001	HABAS-ALBI	S	0,70	0,00
1700000006833120	14-035-035-00091-0001	20902	BARBECHO TRADICIONAL-CON CUBIERTA VEGETAL	S	0,86	0,00
1700000006833127	14-035-035-00092-0001	20902	BARBECHO TRADICIONAL-CON CUBIERTA VEGETAL	S	6,27	0,00
1700000006833130	14-035-039-00032-0003	20902	BARBECHO TRADICIONAL-CON CUBIERTA VEGETAL	S	0,40	0,00
-32865	14-035-039-00032-0007	20902	BARBECHO TRADICIONAL-CON CUBIERTA VEGETAL	S	0,04	0,00
-32866	14-035-039-00032-0007	20902	BARBECHO TRADICIONAL-CON CUBIERTA VEGETAL	S	2,11	0,00
-32867	14-035-039-00032-0008	20902	BARBECHO TRADICIONAL-CON CUBIERTA VEGETAL	S	0,62	0,00
1700000006833132	14-035-039-00033-0002	12000	TRANQUILLÓN-SIN VARIEDAD	S	5,69	0,00
1700000006833128	14-035-049-00045-0003	20901	BARBECHO TRADICIONAL-SIN CUBIERTA VEGETAL	S	5,84	0,00
1700000006833133	14-035-049-00046-0003	20901	BARBECHO TRADICIONAL-SIN CUBIERTA VEGETAL	S	0,12	0,00
1700000006833126	14-035-050-00002-0001	12000	TRANQUILLÓN-SIN VARIEDAD	S	4,03	0,00



<u>APELLIDOS Y NOMBRE / RAZÓN SOCIAL</u>	<u>NIF</u>	<u>EXPEDIENTE</u>	<u>SUP. COMPROMETIDA</u>		
			<u>(ha)</u>		
HNOS LOPEZ SCA	****4738*	1205296	15.51		
RESOLUCIÓN					
ADMITIDO					
IMPORTE POR ANUALIDAD					
	2018	2019	2020	2021	2022
IMPORTE MÁXIMO SUBVENCIONABLE	2.344,65 €	2.344,65 €	2.344,65 €	2.344,65 €	2.344,65 €
IMPORTE MEDIO DE TRANSFERENCIA (€/ha)	151,17 €	151,17 €	151,17 €	151,17 €	151,17 €

DETALLE IMPORTES POR ANUALIDAD

<u>GRUPOS DE CULTIVO ADMITIDOS</u>	<u>SUP. COMPROM.</u>	2018	2019	2020	2021	2022
	<u>(ha)</u>					
HERBÁCEOS	15,51	2.344,65 €	2.344,65 €	2.344,65 €	2.344,65 €	2.344,65 €

RECINTOS COMPROMETIDOS

<u>REF.</u>	<u>REFERENCIA SIGPAC</u>	<u>CULTIVO DESCRIPCIÓN CULTIVO</u>	<u>S/R</u>	<u>PEND. MEDIA</u>	<u>SUP. DEC. ADMIN.</u>	<u>NU SUP. CERT.</u>	<u>SUP. CAMPO</u>	<u>SUP. COMPROM.</u>
				<u>(%)</u>	<u>(ha)</u>	<u>(ha)</u>	<u>(ha)</u>	<u>(ha)</u>
170000005109809	14-023-017-00232-0004	8000 AVENA-SIN VARIEDAD	S	2,25	3,54	3,54		3,54
170000005109812	14-035-045-00190-0001	12000 TRANQUILLÓN-SIN VARIEDAD	S	2,43	0,74	0,74		0,74
170000005109807	14-035-047-00409-0001	12000 TRANQUILLÓN-SIN VARIEDAD	S	2,59	0,30	0,30		0,30
170000005109727	14-008-021-00041-0001	12000 TRANQUILLÓN-SIN VARIEDAD	S	2,69	0,33	0,33		0,33
170000005109811	14-035-044-00027-0001	8000 AVENA-SIN VARIEDAD	S	2,71	2,20	2,20		2,20
170000005109721	14-008-021-00014-0001	12000 TRANQUILLÓN-SIN VARIEDAD	S	3,43	8,16	8,16		8,16
170000005109823	14-072-004-00111-0001	12000 TRANQUILLÓN-SIN VARIEDAD	S	3,81	0,24	0,24		0,24

RESUMEN CRITERIOS DE SELECCIÓN**11.2.1.1 Mantenimiento de prácticas y métodos de agricultura ecológica: Cultivos herbáceos - Conv 2018.****PUNTOS: 2,24**

	PUNTOS	CUMPLE
Porcentaje de superficie determinada en Red Natura 2000	0,00	0.0%
Porcentaje de superficie determinada situada en zonas RAMSAR	0,00	0.0%
Porcentaje de superficie determinada en zonas vulnerables a la contaminación por nitratos	1,24	24.37%
Pendiente media de la explotación	1,00	2.99%
Porcentaje de Superficie de la explotación en municipios con más del 40 por ciento de su superficie agraria dentro de la Zona de desertificación	0,00	0.0%



DETALLE CRITERIOS DE SELECCIÓN**11.2.1.1 Mantenimiento de prácticas y métodos de agricultura ecológica: Cultivos herbáceos - Conv 2018.****PUNTOS: 2,24****Porcentaje de superficie determinada en Red Natura 2000****PUNTOS: 0,00 0.0%**

<u>REF.</u>	<u>REFERENCIA SIGPAC</u>	<u>CULTIVO</u>	<u>DESCRIPCIÓN CULTIVO</u>	<u>S/R</u>	<u>SUP. COMPROM. (ha)</u>	<u>SUP. CUMPLE (ha)</u>
170000005109721	14-008-021-00014-0001	12000	TRANQUILLÓN-SIN VARIEDAD	S	8,16	0,00
170000005109727	14-008-021-00041-0001	12000	TRANQUILLÓN-SIN VARIEDAD	S	0,33	0,00
170000005109809	14-023-017-00232-0004	8000	AVENA-SIN VARIEDAD	S	3,54	0,00
170000005109811	14-035-044-00027-0001	8000	AVENA-SIN VARIEDAD	S	2,20	0,00
170000005109812	14-035-045-00190-0001	12000	TRANQUILLÓN-SIN VARIEDAD	S	0,74	0,00
170000005109807	14-035-047-00409-0001	12000	TRANQUILLÓN-SIN VARIEDAD	S	0,30	0,00
170000005109823	14-072-004-00111-0001	12000	TRANQUILLÓN-SIN VARIEDAD	S	0,24	0,00

Porcentaje de superficie determinada situada en zonas RAMSAR**PUNTOS: 0,00 0.0%**

<u>REF.</u>	<u>REFERENCIA SIGPAC</u>	<u>CULTIVO</u>	<u>DESCRIPCIÓN CULTIVO</u>	<u>S/R</u>	<u>SUP. COMPROM. (ha)</u>	<u>SUP. CUMPLE (ha)</u>
170000005109721	14-008-021-00014-0001	12000	TRANQUILLÓN-SIN VARIEDAD	S	8,16	0,00
170000005109727	14-008-021-00041-0001	12000	TRANQUILLÓN-SIN VARIEDAD	S	0,33	0,00
170000005109809	14-023-017-00232-0004	8000	AVENA-SIN VARIEDAD	S	3,54	0,00
170000005109811	14-035-044-00027-0001	8000	AVENA-SIN VARIEDAD	S	2,20	0,00
170000005109812	14-035-045-00190-0001	12000	TRANQUILLÓN-SIN VARIEDAD	S	0,74	0,00
170000005109807	14-035-047-00409-0001	12000	TRANQUILLÓN-SIN VARIEDAD	S	0,30	0,00
170000005109823	14-072-004-00111-0001	12000	TRANQUILLÓN-SIN VARIEDAD	S	0,24	0,00

Porcentaje de superficie determinada en zonas vulnerables a la contaminación por nitratos**PUNTOS: 1,24 24.37%**

<u>REF.</u>	<u>REFERENCIA SIGPAC</u>	<u>CULTIVO</u>	<u>DESCRIPCIÓN CULTIVO</u>	<u>S/R</u>	<u>SUP. COMPROM. (ha)</u>	<u>SUP. CUMPLE (ha)</u>
170000005109721	14-008-021-00014-0001	12000	TRANQUILLÓN-SIN VARIEDAD	S	8,16	0,00
170000005109727	14-008-021-00041-0001	12000	TRANQUILLÓN-SIN VARIEDAD	S	0,33	0,00
170000005109809	14-023-017-00232-0004	8000	AVENA-SIN VARIEDAD	S	3,54	3,54
170000005109811	14-035-044-00027-0001	8000	AVENA-SIN VARIEDAD	S	2,20	0,00
170000005109812	14-035-045-00190-0001	12000	TRANQUILLÓN-SIN VARIEDAD	S	0,74	0,00
170000005109807	14-035-047-00409-0001	12000	TRANQUILLÓN-SIN VARIEDAD	S	0,30	0,00
170000005109823	14-072-004-00111-0001	12000	TRANQUILLÓN-SIN VARIEDAD	S	0,24	0,24

Pendiente media de la explotación**PUNTOS: 1,00 2.99%**

<u>REF.</u>	<u>REFERENCIA SIGPAC</u>	<u>CULTIVO</u>	<u>DESCRIPCIÓN CULTIVO</u>	<u>S/R</u>	<u>PENDIENTE MEDIA (%)</u>	<u>SUP. COMPROM. (ha)</u>
170000005109721	14-008-021-00014-0001	12000	TRANQUILLÓN-SIN VARIEDAD	S	3,43	8,16
170000005109727	14-008-021-00041-0001	12000	TRANQUILLÓN-SIN VARIEDAD	S	2,69	0,33
170000005109809	14-023-017-00232-0004	8000	AVENA-SIN VARIEDAD	S	2,25	3,54
170000005109811	14-035-044-00027-0001	8000	AVENA-SIN VARIEDAD	S	2,71	2,20
170000005109812	14-035-045-00190-0001	12000	TRANQUILLÓN-SIN VARIEDAD	S	2,43	0,74
170000005109807	14-035-047-00409-0001	12000	TRANQUILLÓN-SIN VARIEDAD	S	2,59	0,30
170000005109823	14-072-004-00111-0001	12000	TRANQUILLÓN-SIN VARIEDAD	S	3,81	0,24

Porcentaje de Superficie de la explotación en municipios con más del 40 por ciento de su superficie agraria dentro de la Zona de desertificación**PUNTOS: 0,00 0.0%**

<u>REF.</u>	<u>REFERENCIA SIGPAC</u>	<u>CULTIVO</u>	<u>DESCRIPCIÓN CULTIVO</u>	<u>S/R</u>	<u>SUP. COMPROM. (ha)</u>	<u>SUP. CUMPLE (ha)</u>
-------------	--------------------------	----------------	----------------------------	------------	---------------------------	-------------------------

REF.	REFERENCIA SIGPAC	CULTIVO	DESCRIPCIÓN CULTIVO	S/R	SUP. COMPROM. (ha)	SUP. CUMPLE (ha)
1700000005109721	14-008-021-00014-0001	12000	TRANQUILLÓN-SIN VARIEDAD	S	8,16	0,00
1700000005109727	14-008-021-00041-0001	12000	TRANQUILLÓN-SIN VARIEDAD	S	0,33	0,00
1700000005109809	14-023-017-00232-0004	8000	AVENA-SIN VARIEDAD	S	3,54	0,00
1700000005109811	14-035-044-00027-0001	8000	AVENA-SIN VARIEDAD	S	2,20	0,00
1700000005109812	14-035-045-00190-0001	12000	TRANQUILLÓN-SIN VARIEDAD	S	0,74	0,00
1700000005109807	14-035-047-00409-0001	12000	TRANQUILLÓN-SIN VARIEDAD	S	0,30	0,00
1700000005109823	14-072-004-00111-0001	12000	TRANQUILLÓN-SIN VARIEDAD	S	0,24	0,00



<u>APELLIDOS Y NOMBRE / RAZÓN SOCIAL</u>	<u>NIF</u>	<u>EXPEDIENTE</u>	<u>SUP. COMPROMETIDA</u>			
			<u>(ha)</u>			
HNOS. OLLERO MORENO SL.	****2776*	1232797	189.05			
RESOLUCIÓN ADMITIDO						
IMPORTE POR ANUALIDAD						
		2018	2019	2020	2021	2022
IMPORTE MÁXIMO SUBVENCIONABLE		10.435,27 €	10.435,27 €	10.435,27 €	10.435,27 €	10.435,27 €
IMPORTE MEDIO DE TRANSFERENCIA (€/ha)		55,20 €	55,20 €	55,20 €	55,20 €	55,20 €

DETALLE IMPORTES POR ANUALIDAD

<u>GRUPOS DE CULTIVO ADMITIDOS</u>	<u>SUP. COMPROM.</u>	2018	2019	2020	2021	2022
	<u>(ha)</u>					
HERBÁCEOS	69,03	10.435,27 €	10.435,27 €	10.435,27 €	10.435,27 €	10.435,27 €
HERBÁCEOS NO ELEGIBLES	120,02	0,00 €	0,00 €	0,00 €	0,00 €	0,00 €

RECINTOS COMPROMETIDOS

<u>REF.</u>	<u>REFERENCIA SIGPAC</u>	<u>CULTIVO DESCRIPCIÓN CULTIVO</u>	<u>S/R</u>	<u>PEND. MEDIA (%)</u>	<u>SUP. DEC. ADMIN. (ha)</u>	<u>NU SUP. CERT. (ha)</u>	<u>SUP. CAMPO (ha)</u>	<u>SUP. COMPROM. (ha)</u>
1700000006779988	14-023-002-00002-0001	20902 BARBECHO TRADICIONAL-CON CUBIERTA VEGETAL	S	5,15	1,38	1,38		1,38
1700000006779845	14-023-002-00001-0001	20902 BARBECHO TRADICIONAL-CON CUBIERTA VEGETAL	S	5,55	0,54	0,54		0,54
1700000006779846	14-023-002-00001-0001	20902 BARBECHO TRADICIONAL-CON CUBIERTA VEGETAL	S	5,55	1,36	1,36		1,36
-77708	14-061-008-00012-0011	20902 BARBECHO TRADICIONAL-CON CUBIERTA VEGETAL	S	7,35	4,39	4,39		4,39
-77707	14-061-008-00012-0011	20902 BARBECHO TRADICIONAL-CON CUBIERTA VEGETAL	S	7,35	4,94	4,94		4,94
1700000006779950	14-061-008-00014-0011	20902 BARBECHO TRADICIONAL-CON CUBIERTA VEGETAL	S	8,65	15,82	10,55		10,55
1700000006779969	14-061-008-00014-0011	20902 BARBECHO TRADICIONAL-CON CUBIERTA VEGETAL	S	8,65	0,19	0,13		0,13
1700000006780008	14-061-008-00014-0011	12000 TRANQUILLÓN-SIN VARIEDAD	S	8,65	32,08	21,40		21,40
1700000006779947	14-061-008-00014-0003	20902 BARBECHO TRADICIONAL-CON CUBIERTA VEGETAL	S	9,07	5,22	5,22		5,22
1700000006779936	14-061-008-00012-0010	20902 BARBECHO TRADICIONAL-CON CUBIERTA VEGETAL	S	10,25	25,08	25,08		25,08
1700000006779941	14-061-008-00012-0010	20902 BARBECHO TRADICIONAL-CON CUBIERTA VEGETAL	S	10,25	8,37	8,37		8,37
1700000006779847	14-061-008-00015-0002	40000 GUI SANTES-SIN VARIEDAD	S	10,35	33,13	33,13		33,13
1700000006779848	14-061-008-00015-0002	20902 BARBECHO TRADICIONAL-CON CUBIERTA VEGETAL	S	10,35	40,07	40,07		40,07
1700000006779849	14-061-008-00015-0002	40000 GUI SANTES-SIN VARIEDAD	S	10,35	5,52	5,52		5,52
1700000006780026	14-061-008-00015-0002	12000 TRANQUILLÓN-SIN VARIEDAD	S	10,35	8,98	8,98		8,98
1700000006779965	14-061-008-00012-0002	20902 BARBECHO TRADICIONAL-CON CUBIERTA VEGETAL	S	11,45	10,25	10,25		10,25
1700000006780000	14-061-008-00012-0002	20902 BARBECHO TRADICIONAL-CON CUBIERTA VEGETAL	S	11,45	7,74	7,74		7,74

INCIDENCIAS**INCIDENCIA DESCRIPCIÓN**

85002	Recinto declarado que no cumple en su totalidad con las normas de producción ecológica (artículo 5-1 e), Orden 26 mayo 2015) Ref:1700000006780008 Recinto:14-061-008-00014-011 Cultivo:12000 TRANQUILLÓN-SIN VARIEDAD Secano Sup. Declarada:32,08 Superficie Certificada (Ha):21,4 Ref:1700000006779950 Recinto:14-061-008-00014-011 Cultivo:20902 BARBECHO TRADICIONAL-CON CUBIERTA VEGETAL Secano Sup. Declarada:15,82 Superficie Certificada (Ha):10,55 Ref:1700000006779969 Recinto:14-061-008-00014-011 Cultivo:20902 BARBECHO TRADICIONAL-CON CUBIERTA VEGETAL Secano Sup. Declarada:0,19 Superficie Certificada (Ha):0,13
-------	---

RESUMEN CRITERIOS DE SELECCIÓN

11.2.1.1 Mantenimiento de prácticas y métodos de agricultura ecológica: Cultivos herbáceos - Conv 2018. PUNTOS: 3,46

	<u>PUNTOS</u>	<u>CUMPLE</u>
Porcentaje de superficie determinada en Red Natura 2000	1,46	46.39%
Porcentaje de superficie determinada situada en zonas RAMSAR	0,00	0.0%
Porcentaje de superficie determinada en zonas vulnerables a la contaminación por nitratos	0,00	0.0%
Pendiente media de la explotación	2,00	9.88%
Porcentaje de Superficie de la explotación en municipios con más del 40 por ciento de su superficie agraria dentro de la Zona de desertificación	0,00	0.0%

DETALLE CRITERIOS DE SELECCIÓN**11.2.1.1 Mantenimiento de prácticas y métodos de agricultura ecológica: Cultivos herbáceos - Conv 2018.****PUNTOS: 3,46****Porcentaje de superficie determinada en Red Natura 2000****PUNTOS: 1,46 46.39%**

<u>REF.</u>	<u>REFERENCIA SIGPAC</u>	<u>CULTIVO</u>	<u>DESCRIPCIÓN CULTIVO</u>	<u>S/R</u>	<u>SUP. COMPROM.</u> <u>(ha)</u>	<u>SUP. CUMPLE</u> <u>(ha)</u>
170000006779846	14-023-002-00001-0001	20902	BARBECHO TRADICIONAL-CON CUBIERTA VEGETAL	S	1,36	0,00
170000006779845	14-023-002-00001-0001	20902	BARBECHO TRADICIONAL-CON CUBIERTA VEGETAL	S	0,54	0,00
170000006779988	14-023-002-00002-0001	20902	BARBECHO TRADICIONAL-CON CUBIERTA VEGETAL	S	1,38	0,00
170000006780000	14-061-008-00012-0002	20902	BARBECHO TRADICIONAL-CON CUBIERTA VEGETAL	S	7,74	0,00
170000006779965	14-061-008-00012-0002	20902	BARBECHO TRADICIONAL-CON CUBIERTA VEGETAL	S	10,25	0,00
170000006779941	14-061-008-00012-0010	20902	BARBECHO TRADICIONAL-CON CUBIERTA VEGETAL	S	8,37	0,00
170000006779936	14-061-008-00012-0010	20902	BARBECHO TRADICIONAL-CON CUBIERTA VEGETAL	S	25,08	0,00
-77708	14-061-008-00012-0011	20902	BARBECHO TRADICIONAL-CON CUBIERTA VEGETAL	S	4,39	0,00
-77707	14-061-008-00012-0011	20902	BARBECHO TRADICIONAL-CON CUBIERTA VEGETAL	S	4,94	0,00
170000006779947	14-061-008-00014-0003	20902	BARBECHO TRADICIONAL-CON CUBIERTA VEGETAL	S	5,22	0,00
170000006780008	14-061-008-00014-0011	12000	TRANQUILLÓN-SIN VARIEDAD	S	21,40	0,00
170000006779969	14-061-008-00014-0011	20902	BARBECHO TRADICIONAL-CON CUBIERTA VEGETAL	S	0,13	0,00
170000006779950	14-061-008-00014-0011	20902	BARBECHO TRADICIONAL-CON CUBIERTA VEGETAL	S	10,55	0,00
170000006780026	14-061-008-00015-0002	12000	TRANQUILLÓN-SIN VARIEDAD	S	8,98	8,98
170000006779848	14-061-008-00015-0002	20902	BARBECHO TRADICIONAL-CON CUBIERTA VEGETAL	S	40,07	40,07
170000006779847	14-061-008-00015-0002	40000	GUISANTES-SIN VARIEDAD	S	33,13	33,13
170000006779849	14-061-008-00015-0002	40000	GUISANTES-SIN VARIEDAD	S	5,52	5,52

Porcentaje de superficie determinada situada en zonas RAMSAR**PUNTOS: 0,00 0.0%**

<u>REF.</u>	<u>REFERENCIA SIGPAC</u>	<u>CULTIVO</u>	<u>DESCRIPCIÓN CULTIVO</u>	<u>S/R</u>	<u>SUP. COMPROM.</u> <u>(ha)</u>	<u>SUP. CUMPLE</u> <u>(ha)</u>
170000006779846	14-023-002-00001-0001	20902	BARBECHO TRADICIONAL-CON CUBIERTA VEGETAL	S	1,36	0,00
170000006779845	14-023-002-00001-0001	20902	BARBECHO TRADICIONAL-CON CUBIERTA VEGETAL	S	0,54	0,00
170000006779988	14-023-002-00002-0001	20902	BARBECHO TRADICIONAL-CON CUBIERTA VEGETAL	S	1,38	0,00
170000006779965	14-061-008-00012-0002	20902	BARBECHO TRADICIONAL-CON CUBIERTA VEGETAL	S	10,25	0,00
170000006780000	14-061-008-00012-0002	20902	BARBECHO TRADICIONAL-CON CUBIERTA VEGETAL	S	7,74	0,00
170000006779936	14-061-008-00012-0010	20902	BARBECHO TRADICIONAL-CON CUBIERTA VEGETAL	S	25,08	0,00
170000006779941	14-061-008-00012-0010	20902	BARBECHO TRADICIONAL-CON CUBIERTA VEGETAL	S	8,37	0,00
-77708	14-061-008-00012-0011	20902	BARBECHO TRADICIONAL-CON CUBIERTA VEGETAL	S	4,39	0,00
-77707	14-061-008-00012-0011	20902	BARBECHO TRADICIONAL-CON CUBIERTA VEGETAL	S	4,94	0,00
170000006779947	14-061-008-00014-0003	20902	BARBECHO TRADICIONAL-CON CUBIERTA VEGETAL	S	5,22	0,00
170000006780008	14-061-008-00014-0011	12000	TRANQUILLÓN-SIN VARIEDAD	S	21,40	0,00
170000006779950	14-061-008-00014-0011	20902	BARBECHO TRADICIONAL-CON CUBIERTA VEGETAL	S	10,55	0,00
170000006779969	14-061-008-00014-0011	20902	BARBECHO TRADICIONAL-CON CUBIERTA VEGETAL	S	0,13	0,00
170000006780026	14-061-008-00015-0002	12000	TRANQUILLÓN-SIN VARIEDAD	S	8,98	0,00
170000006779848	14-061-008-00015-0002	20902	BARBECHO TRADICIONAL-CON CUBIERTA VEGETAL	S	40,07	0,00
170000006779847	14-061-008-00015-0002	40000	GUISANTES-SIN VARIEDAD	S	33,13	0,00
170000006779849	14-061-008-00015-0002	40000	GUISANTES-SIN VARIEDAD	S	5,52	0,00

Porcentaje de superficie determinada en zonas vulnerables a la contaminación por nitratos**PUNTOS: 0,00 0.0%**

<u>REF.</u>	<u>REFERENCIA SIGPAC</u>	<u>CULTIVO</u>	<u>DESCRIPCIÓN CULTIVO</u>	<u>S/R</u>	<u>SUP. COMPROM.</u> <u>(ha)</u>	<u>SUP. CUMPLE</u> <u>(ha)</u>
170000006779845	14-023-002-00001-0001	20902	BARBECHO TRADICIONAL-CON CUBIERTA VEGETAL	S	0,54	0,00
170000006779846	14-023-002-00001-0001	20902	BARBECHO TRADICIONAL-CON CUBIERTA VEGETAL	S	1,36	0,00
170000006779988	14-023-002-00002-0001	20902	BARBECHO TRADICIONAL-CON CUBIERTA VEGETAL	S	1,38	0,00
170000006779965	14-061-008-00012-0002	20902	BARBECHO TRADICIONAL-CON CUBIERTA VEGETAL	S	10,25	0,00
170000006780000	14-061-008-00012-0002	20902	BARBECHO TRADICIONAL-CON CUBIERTA VEGETAL	S	7,74	0,00
170000006779936	14-061-008-00012-0010	20902	BARBECHO TRADICIONAL-CON CUBIERTA VEGETAL	S	25,08	0,00
170000006779941	14-061-008-00012-0010	20902	BARBECHO TRADICIONAL-CON CUBIERTA VEGETAL	S	8,37	0,00
-77708	14-061-008-00012-0011	20902	BARBECHO TRADICIONAL-CON CUBIERTA VEGETAL	S	4,39	0,00
-77707	14-061-008-00012-0011	20902	BARBECHO TRADICIONAL-CON CUBIERTA VEGETAL	S	4,94	0,00
170000006779947	14-061-008-00014-0003	20902	BARBECHO TRADICIONAL-CON CUBIERTA VEGETAL	S	5,22	0,00
170000006780008	14-061-008-00014-0011	12000	TRANQUILLÓN-SIN VARIEDAD	S	21,40	0,00
170000006779969	14-061-008-00014-0011	20902	BARBECHO TRADICIONAL-CON CUBIERTA VEGETAL	S	0,13	0,00
170000006779950	14-061-008-00014-0011	20902	BARBECHO TRADICIONAL-CON CUBIERTA VEGETAL	S	10,55	0,00
170000006780026	14-061-008-00015-0002	12000	TRANQUILLÓN-SIN VARIEDAD	S	8,98	0,00
170000006779848	14-061-008-00015-0002	20902	BARBECHO TRADICIONAL-CON CUBIERTA VEGETAL	S	40,07	0,00
170000006779847	14-061-008-00015-0002	40000	GUISANTES-SIN VARIEDAD	S	33,13	0,00
170000006779849	14-061-008-00015-0002	40000	GUISANTES-SIN VARIEDAD	S	5,52	0,00

Pendiente media de la explotación**PUNTOS:** 2,00 9.88%

<u>REF.</u>	<u>REFERENCIA SIGPAC</u>	<u>CULTIVO</u>	<u>DESCRIPCIÓN CULTIVO</u>	<u>S/R</u>	<u>PENDIENTE MEDIA (%)</u>	<u>SUP. COMPROM.</u> <u>(ha)</u>
170000006779845	14-023-002-00001-0001	20902	BARBECHO TRADICIONAL-CON CUBIERTA VEGETAL	S	5,55	0,54
170000006779846	14-023-002-00001-0001	20902	BARBECHO TRADICIONAL-CON CUBIERTA VEGETAL	S	5,55	1,36
170000006779988	14-023-002-00002-0001	20902	BARBECHO TRADICIONAL-CON CUBIERTA VEGETAL	S	5,15	1,38
170000006780000	14-061-008-00012-0002	20902	BARBECHO TRADICIONAL-CON CUBIERTA VEGETAL	S	11,45	7,74
170000006779965	14-061-008-00012-0002	20902	BARBECHO TRADICIONAL-CON CUBIERTA VEGETAL	S	11,45	10,25
170000006779941	14-061-008-00012-0010	20902	BARBECHO TRADICIONAL-CON CUBIERTA VEGETAL	S	10,25	8,37
170000006779936	14-061-008-00012-0010	20902	BARBECHO TRADICIONAL-CON CUBIERTA VEGETAL	S	10,25	25,08
-77707	14-061-008-00012-0011	20902	BARBECHO TRADICIONAL-CON CUBIERTA VEGETAL	S	7,35	4,94
-77708	14-061-008-00012-0011	20902	BARBECHO TRADICIONAL-CON CUBIERTA VEGETAL	S	7,35	4,39
170000006779947	14-061-008-00014-0003	20902	BARBECHO TRADICIONAL-CON CUBIERTA VEGETAL	S	9,07	5,22
170000006780008	14-061-008-00014-0011	12000	TRANQUILLÓN-SIN VARIEDAD	S	8,65	21,40
170000006779950	14-061-008-00014-0011	20902	BARBECHO TRADICIONAL-CON CUBIERTA VEGETAL	S	8,65	10,55
170000006779969	14-061-008-00014-0011	20902	BARBECHO TRADICIONAL-CON CUBIERTA VEGETAL	S	8,65	0,13
170000006780026	14-061-008-00015-0002	12000	TRANQUILLÓN-SIN VARIEDAD	S	10,35	8,98
170000006779848	14-061-008-00015-0002	20902	BARBECHO TRADICIONAL-CON CUBIERTA VEGETAL	S	10,35	40,07
170000006779849	14-061-008-00015-0002	40000	GUISANTES-SIN VARIEDAD	S	10,35	5,52
170000006779847	14-061-008-00015-0002	40000	GUISANTES-SIN VARIEDAD	S	10,35	33,13

Porcentaje de Superficie de la explotación en municipios con más del 40 por ciento de su superficie agraria dentro de la Zona de desertificación**PUNTOS:** 0,00 0.0%

<u>REF.</u>	<u>REFERENCIA SIGPAC</u>	<u>CULTIVO</u>	<u>DESCRIPCIÓN CULTIVO</u>	<u>S/R</u>	<u>SUP. COMPROM.</u> <u>(ha)</u>	<u>SUP. CUMPLE</u> <u>(ha)</u>
-------------	--------------------------	----------------	----------------------------	------------	-------------------------------------	-----------------------------------

<u>REF.</u>	<u>REFERENCIA SIGPAC</u>	<u>CULTIVO</u>	<u>DESCRIPCIÓN CULTIVO</u>	<u>S/R</u>	<u>SUP. COMPROM.</u> <u>(ha)</u>	<u>SUP. CUMPLE</u> <u>(ha)</u>
170000006779845	14-023-002-00001-0001	20902	BARBECHO TRADICIONAL-CON CUBIERTA VEGETAL	S	0,54	0,00
170000006779846	14-023-002-00001-0001	20902	BARBECHO TRADICIONAL-CON CUBIERTA VEGETAL	S	1,36	0,00
170000006779988	14-023-002-00002-0001	20902	BARBECHO TRADICIONAL-CON CUBIERTA VEGETAL	S	1,38	0,00
170000006780000	14-061-008-00012-0002	20902	BARBECHO TRADICIONAL-CON CUBIERTA VEGETAL	S	7,74	0,00
170000006779965	14-061-008-00012-0002	20902	BARBECHO TRADICIONAL-CON CUBIERTA VEGETAL	S	10,25	0,00
170000006779941	14-061-008-00012-0010	20902	BARBECHO TRADICIONAL-CON CUBIERTA VEGETAL	S	8,37	0,00
170000006779936	14-061-008-00012-0010	20902	BARBECHO TRADICIONAL-CON CUBIERTA VEGETAL	S	25,08	0,00
-77708	14-061-008-00012-0011	20902	BARBECHO TRADICIONAL-CON CUBIERTA VEGETAL	S	4,39	0,00
-77707	14-061-008-00012-0011	20902	BARBECHO TRADICIONAL-CON CUBIERTA VEGETAL	S	4,94	0,00
170000006779947	14-061-008-00014-0003	20902	BARBECHO TRADICIONAL-CON CUBIERTA VEGETAL	S	5,22	0,00
170000006780008	14-061-008-00014-0011	12000	TRANQUILLÓN-SIN VARIEDAD	S	21,40	0,00
170000006779950	14-061-008-00014-0011	20902	BARBECHO TRADICIONAL-CON CUBIERTA VEGETAL	S	10,55	0,00
170000006779969	14-061-008-00014-0011	20902	BARBECHO TRADICIONAL-CON CUBIERTA VEGETAL	S	0,13	0,00
170000006780026	14-061-008-00015-0002	12000	TRANQUILLÓN-SIN VARIEDAD	S	8,98	0,00
170000006779848	14-061-008-00015-0002	20902	BARBECHO TRADICIONAL-CON CUBIERTA VEGETAL	S	40,07	0,00
170000006779847	14-061-008-00015-0002	40000	GUISANTES-SIN VARIEDAD	S	33,13	0,00
170000006779849	14-061-008-00015-0002	40000	GUISANTES-SIN VARIEDAD	S	5,52	0,00



<u>APELLIDOS Y NOMBRE / RAZÓN SOCIAL</u>	<u>NIF</u>	<u>EXPEDIENTE</u>	<u>SUP. COMPROMETIDA</u>		
			<u>(ha)</u>		
INGNIA, SL	***6830*	1104445	3.61		
RESOLUCIÓN					
ADMITIDO					
IMPORTE POR ANUALIDAD					
	2018	2019	2020	2021	2022
IMPORTE MÁXIMO SUBVENCIONABLE	780,63 €	780,63 €	780,63 €	780,63 €	780,63 €
IMPORTE MEDIO DE TRANSFERENCIA (€/ha)	216,24 €	216,24 €	216,24 €	216,24 €	216,24 €

DETALLE IMPORTES POR ANUALIDAD

<u>GRUPOS DE CULTIVO ADMITIDOS</u>	<u>SUP. COMPROM.</u>	2018	2019	2020	2021	2022
	<u>(ha)</u>					
FRUTALES SECANO	3,61	780,63 €	780,63 €	780,63 €	780,63 €	780,63 €

RECINTOS COMPROMETIDOS

<u>REF.</u>	<u>REFERENCIA SIGPAC</u>	<u>CULTIVO DESCRIPCIÓN CULTIVO</u>	<u>S/R</u>	<u>PEND. MEDIA (%)</u>	<u>SUP. DEC. ADMIN. (ha)</u>	<u>NU SUP. CERT. (ha)</u>	<u>SUP. CAMPO (ha)</u>	<u>SUP. COMPROM. (ha)</u>
-74242	14-004-014-00432-0005	104000 ALMENDROS-SIN VARIEDAD	S	16,58	0,28	0,28	0,28	0,28
1700000007215411	14-004-014-00431-0017	104000 ALMENDROS-SIN VARIEDAD	S	17,97	3,10	3,10	3,10	3,10
1700000007215410	14-004-014-00431-0021	104000 ALMENDROS-SIN VARIEDAD	S	21,00	0,23	0,23	0,23	0,23

INCIDENCIAS**INCIDENCIA DESCRIPCIÓN**

85007 Cultivo, variedad, regimen y/o uso del recinto SIGPAC no compatible con la operación (anexo IV.I, Orden 26 mayo 2015)
 Ref:1700000007215402 Recinto:14-004-014-00431-002 Cultivo:104000 ALMENDROS-SIN VARIEDAD Secano Uso SIGPAC:OV
 Ref:1700000007215404 Recinto:14-004-014-00431-014 Cultivo:104000 ALMENDROS-SIN VARIEDAD Secano Uso SIGPAC:TA

RESUMEN CRITERIOS DE SELECCIÓN

11.2.1.1 Mantenimiento de prácticas y métodos de agricultura ecológica: Cultivos permanentes distintos de olivar - Conv 2018. PUNTOS: 2,00

	PUNTOS	CUMPLE
Porcentaje de superficie determinada en Red Natura 2000	0,00	0.0%
Porcentaje de superficie determinada situada en zonas RAMSAR	0,00	0.0%
Porcentaje de superficie determinada en zonas vulnerables a la contaminación por nitratos	0,00	0.0%
Pendiente media de la explotación	2,00	18.06%
Porcentaje de Superficie de la explotación en municipios con más del 40 por ciento de su superficie agraria dentro de la Zona de desertificación	0,00	0.0%



DETALLE CRITERIOS DE SELECCIÓN**11.2.1.1 Mantenimiento de prácticas y métodos de agricultura ecológica: Cultivos permanentes distintos de olivar - Conv 2018.****PUNTOS: 2,00****Porcentaje de superficie determinada en Red Natura 2000****PUNTOS: 0,00 0.0%**

<u>REF.</u>	<u>REFERENCIA SIGPAC</u>	<u>CULTIVO</u>	<u>DESCRIPCIÓN CULTIVO</u>	<u>S/R</u>	<u>SUP. COMPROM. (ha)</u>	<u>SUP. CUMPLE (ha)</u>
1700000007215411	14-004-014-00431-0017	104000	ALMENDROS-SIN VARIEDAD	S	3,10	0,00
1700000007215410	14-004-014-00431-0021	104000	ALMENDROS-SIN VARIEDAD	S	0,23	0,00
-74242	14-004-014-00432-0005	104000	ALMENDROS-SIN VARIEDAD	S	0,28	0,00

Porcentaje de superficie determinada situada en zonas RAMSAR**PUNTOS: 0,00 0.0%**

<u>REF.</u>	<u>REFERENCIA SIGPAC</u>	<u>CULTIVO</u>	<u>DESCRIPCIÓN CULTIVO</u>	<u>S/R</u>	<u>SUP. COMPROM. (ha)</u>	<u>SUP. CUMPLE (ha)</u>
1700000007215411	14-004-014-00431-0017	104000	ALMENDROS-SIN VARIEDAD	S	3,10	0,00
1700000007215410	14-004-014-00431-0021	104000	ALMENDROS-SIN VARIEDAD	S	0,23	0,00
-74242	14-004-014-00432-0005	104000	ALMENDROS-SIN VARIEDAD	S	0,28	0,00

Porcentaje de superficie determinada en zonas vulnerables a la contaminación por nitratos**PUNTOS: 0,00 0.0%**

<u>REF.</u>	<u>REFERENCIA SIGPAC</u>	<u>CULTIVO</u>	<u>DESCRIPCIÓN CULTIVO</u>	<u>S/R</u>	<u>SUP. COMPROM. (ha)</u>	<u>SUP. CUMPLE (ha)</u>
1700000007215411	14-004-014-00431-0017	104000	ALMENDROS-SIN VARIEDAD	S	3,10	0,00
1700000007215410	14-004-014-00431-0021	104000	ALMENDROS-SIN VARIEDAD	S	0,23	0,00
-74242	14-004-014-00432-0005	104000	ALMENDROS-SIN VARIEDAD	S	0,28	0,00

Pendiente media de la explotación**PUNTOS: 2,00 18.06%**

<u>REF.</u>	<u>REFERENCIA SIGPAC</u>	<u>CULTIVO</u>	<u>DESCRIPCIÓN CULTIVO</u>	<u>S/R</u>	<u>PENDIENTE MEDIA (%)</u>	<u>SUP. COMPROM. (ha)</u>
1700000007215411	14-004-014-00431-0017	104000	ALMENDROS-SIN VARIEDAD	S	17,97	3,10
1700000007215410	14-004-014-00431-0021	104000	ALMENDROS-SIN VARIEDAD	S	21,00	0,23
-74242	14-004-014-00432-0005	104000	ALMENDROS-SIN VARIEDAD	S	16,58	0,28

Porcentaje de Superficie de la explotación en municipios con más del 40 por ciento de su superficie agraria dentro de la Zona de desertificación**PUNTOS: 0,00 0.0%**

<u>REF.</u>	<u>REFERENCIA SIGPAC</u>	<u>CULTIVO</u>	<u>DESCRIPCIÓN CULTIVO</u>	<u>S/R</u>	<u>SUP. COMPROM. (ha)</u>	<u>SUP. CUMPLE (ha)</u>
1700000007215411	14-004-014-00431-0017	104000	ALMENDROS-SIN VARIEDAD	S	3,10	0,00
1700000007215410	14-004-014-00431-0021	104000	ALMENDROS-SIN VARIEDAD	S	0,23	0,00
-74242	14-004-014-00432-0005	104000	ALMENDROS-SIN VARIEDAD	S	0,28	0,00



<u>APELLIDOS Y NOMBRE / RAZÓN SOCIAL</u>	<u>NIF</u>	<u>EXPEDIENTE</u>	<u>SUP. COMPROMETIDA</u>			
			<u>(ha)</u>			
ÍÑIGUEZ CANO SEVERIANA	****4086*	1161782	39.94			
RESOLUCIÓN ADMITIDO						
IMPORTE POR ANUALIDAD						
		2018	2019	2020	2021	2022
IMPORTE MÁXIMO SUBVENCIONABLE		3.473,89 €	3.473,89 €	3.473,89 €	3.473,89 €	3.473,89 €
IMPORTE MEDIO DE TRANSFERENCIA (€/ha)		86,98 €	86,98 €	86,98 €	86,98 €	86,98 €

DETALLE IMPORTES POR ANUALIDAD

<u>GRUPOS DE CULTIVO ADMITIDOS</u>	<u>SUP. COMPROM.</u>	2018	2019	2020	2021	2022
	<u>(ha)</u>					
HERBÁCEOS	22,98	3.473,89 €	3.473,89 €	3.473,89 €	3.473,89 €	3.473,89 €
HERBÁCEOS NO ELEGIBLES	16,96	0,00 €	0,00 €	0,00 €	0,00 €	0,00 €

RECINTOS COMPROMETIDOS

<u>REF.</u>	<u>REFERENCIA SIGPAC</u>	<u>CULTIVO DESCRIPCIÓN CULTIVO</u>	<u>S/R</u>	<u>PEND. MEDIA</u>	<u>SUP. DEC. ADMIN.</u>	<u>NU SUP. CERT.</u>	<u>SUP. CAMPO</u>	<u>SUP. COMPROM.</u>
				<u>(%)</u>	<u>(ha)</u>	<u>(ha)</u>	<u>(ha)</u>	<u>(ha)</u>
-117221	14-071-003-00213-0001	20902 BARBECHO TRADICIONAL-CON CUBIERTA VEGETAL	S	6,19	1,00	1,00		1,00
-117210	14-071-003-00212-0005	20902 BARBECHO TRADICIONAL-CON CUBIERTA VEGETAL	S	9,76	0,29	0,29		0,29
-116909	14-071-002-00034-0033	12000 TRANQUILLÓN-SIN VARIEDAD	S	9,97	0,82	0,82		0,82
-116908	14-071-002-00034-0033	20902 BARBECHO TRADICIONAL-CON CUBIERTA VEGETAL	S	9,97	4,97	4,97		4,97
1700000005209311	14-071-002-00034-0023	20902 BARBECHO TRADICIONAL-CON CUBIERTA VEGETAL	S	12,84	0,56	0,56		0,56
1700000005209327	14-071-002-00034-0023	12000 TRANQUILLÓN-SIN VARIEDAD	S	12,84	18,69	18,69		18,69
1700000005209302	14-071-002-00034-0031	20902 BARBECHO TRADICIONAL-CON CUBIERTA VEGETAL	S	13,54	0,66	0,67		0,66
1700000005209300	14-071-002-00034-0024	20902 BARBECHO TRADICIONAL-CON CUBIERTA VEGETAL	S	14,88	0,38	0,38		0,38
1700000005209309	14-071-002-00034-0020	20902 BARBECHO TRADICIONAL-CON CUBIERTA VEGETAL	S	20,34	0,95	0,95		0,95
1700000005209297	14-071-002-00034-0022	12000 TRANQUILLÓN-SIN VARIEDAD	S	21,74	3,47	3,47		3,47
1700000005209310	14-071-002-00034-0022	20902 BARBECHO TRADICIONAL-CON CUBIERTA VEGETAL	S	21,74	7,22	7,22		7,22
1700000005209301	14-071-002-00034-0030	20902 BARBECHO TRADICIONAL-CON CUBIERTA VEGETAL	S	24,00	0,93	0,93		0,93

INCIDENCIAS**INCIDENCIA DESCRIPCIÓN**

85001 El recinto declarado no cumple con las normas de producción ecológica (artículo 5-1 e), Orden 26 mayo 2015)
Ref:-117703 Recinto:14-071-003-00213-005 Cultivo:20902 BARBECHO TRADICIONAL-CON CUBIERTA VEGETAL Secano

RESUMEN CRITERIOS DE SELECCIÓN

11.2.1.1 Mantenimiento de prácticas y métodos de agricultura ecológica: Cultivos herbáceos - Conv 2018. PUNTOS: 2,00

	<u>PUNTOS</u>	<u>CUMPLE</u>
Porcentaje de superficie determinada en Red Natura 2000	0,00	0.0%
Porcentaje de superficie determinada situada en zonas RAMSAR	0,00	0.0%
Porcentaje de superficie determinada en zonas vulnerables a la contaminación por nitratos	0,00	0.0%
Pendiente media de la explotación	2,00	15.09%
Porcentaje de Superficie de la explotación en municipios con más del 40 por ciento de su superficie agraria dentro de la Zona de desertificación	0,00	0.0%



DETALLE CRITERIOS DE SELECCIÓN**11.2.1.1 Mantenimiento de prácticas y métodos de agricultura ecológica: Cultivos herbáceos - Conv 2018.****PUNTOS: 2,00****Porcentaje de superficie determinada en Red Natura 2000****PUNTOS: 0,00 0.0%**

<u>REF.</u>	<u>REFERENCIA SIGPAC</u>	<u>CULTIVO</u>	<u>DESCRIPCIÓN CULTIVO</u>	<u>S/R</u>	<u>SUP. COMPROM.</u> <u>(ha)</u>	<u>SUP. CUMPLE</u> <u>(ha)</u>
170000005209309	14-071-002-00034-0020	20902	BARBECHO TRADICIONAL-CON CUBIERTA VEGETAL	S	0,95	0,00
170000005209297	14-071-002-00034-0022	12000	TRANQUILLÓN-SIN VARIEDAD	S	3,47	0,00
170000005209310	14-071-002-00034-0022	20902	BARBECHO TRADICIONAL-CON CUBIERTA VEGETAL	S	7,22	0,00
170000005209327	14-071-002-00034-0023	12000	TRANQUILLÓN-SIN VARIEDAD	S	18,69	0,00
170000005209311	14-071-002-00034-0023	20902	BARBECHO TRADICIONAL-CON CUBIERTA VEGETAL	S	0,56	0,00
170000005209300	14-071-002-00034-0024	20902	BARBECHO TRADICIONAL-CON CUBIERTA VEGETAL	S	0,38	0,00
170000005209301	14-071-002-00034-0030	20902	BARBECHO TRADICIONAL-CON CUBIERTA VEGETAL	S	0,93	0,00
170000005209302	14-071-002-00034-0031	20902	BARBECHO TRADICIONAL-CON CUBIERTA VEGETAL	S	0,66	0,00
-116909	14-071-002-00034-0033	12000	TRANQUILLÓN-SIN VARIEDAD	S	0,82	0,00
-116908	14-071-002-00034-0033	20902	BARBECHO TRADICIONAL-CON CUBIERTA VEGETAL	S	4,97	0,00
-117210	14-071-003-00212-0005	20902	BARBECHO TRADICIONAL-CON CUBIERTA VEGETAL	S	0,29	0,00
-117221	14-071-003-00213-0001	20902	BARBECHO TRADICIONAL-CON CUBIERTA VEGETAL	S	1,00	0,00

Porcentaje de superficie determinada situada en zonas RAMSAR**PUNTOS: 0,00 0.0%**

<u>REF.</u>	<u>REFERENCIA SIGPAC</u>	<u>CULTIVO</u>	<u>DESCRIPCIÓN CULTIVO</u>	<u>S/R</u>	<u>SUP. COMPROM.</u> <u>(ha)</u>	<u>SUP. CUMPLE</u> <u>(ha)</u>
170000005209309	14-071-002-00034-0020	20902	BARBECHO TRADICIONAL-CON CUBIERTA VEGETAL	S	0,95	0,00
170000005209297	14-071-002-00034-0022	12000	TRANQUILLÓN-SIN VARIEDAD	S	3,47	0,00
170000005209310	14-071-002-00034-0022	20902	BARBECHO TRADICIONAL-CON CUBIERTA VEGETAL	S	7,22	0,00
170000005209327	14-071-002-00034-0023	12000	TRANQUILLÓN-SIN VARIEDAD	S	18,69	0,00
170000005209311	14-071-002-00034-0023	20902	BARBECHO TRADICIONAL-CON CUBIERTA VEGETAL	S	0,56	0,00
170000005209300	14-071-002-00034-0024	20902	BARBECHO TRADICIONAL-CON CUBIERTA VEGETAL	S	0,38	0,00
170000005209301	14-071-002-00034-0030	20902	BARBECHO TRADICIONAL-CON CUBIERTA VEGETAL	S	0,93	0,00
170000005209302	14-071-002-00034-0031	20902	BARBECHO TRADICIONAL-CON CUBIERTA VEGETAL	S	0,66	0,00
-116909	14-071-002-00034-0033	12000	TRANQUILLÓN-SIN VARIEDAD	S	0,82	0,00
-116908	14-071-002-00034-0033	20902	BARBECHO TRADICIONAL-CON CUBIERTA VEGETAL	S	4,97	0,00
-117210	14-071-003-00212-0005	20902	BARBECHO TRADICIONAL-CON CUBIERTA VEGETAL	S	0,29	0,00
-117221	14-071-003-00213-0001	20902	BARBECHO TRADICIONAL-CON CUBIERTA VEGETAL	S	1,00	0,00

Porcentaje de superficie determinada en zonas vulnerables a la contaminación por nitratos**PUNTOS: 0,00 0.0%**

<u>REF.</u>	<u>REFERENCIA SIGPAC</u>	<u>CULTIVO</u>	<u>DESCRIPCIÓN CULTIVO</u>	<u>S/R</u>	<u>SUP. COMPROM.</u> <u>(ha)</u>	<u>SUP. CUMPLE</u> <u>(ha)</u>
170000005209309	14-071-002-00034-0020	20902	BARBECHO TRADICIONAL-CON CUBIERTA VEGETAL	S	0,95	0,00
170000005209297	14-071-002-00034-0022	12000	TRANQUILLÓN-SIN VARIEDAD	S	3,47	0,00
170000005209310	14-071-002-00034-0022	20902	BARBECHO TRADICIONAL-CON CUBIERTA VEGETAL	S	7,22	0,00
170000005209327	14-071-002-00034-0023	12000	TRANQUILLÓN-SIN VARIEDAD	S	18,69	0,00
170000005209311	14-071-002-00034-0023	20902	BARBECHO TRADICIONAL-CON CUBIERTA VEGETAL	S	0,56	0,00
170000005209300	14-071-002-00034-0024	20902	BARBECHO TRADICIONAL-CON CUBIERTA VEGETAL	S	0,38	0,00
170000005209301	14-071-002-00034-0030	20902	BARBECHO TRADICIONAL-CON CUBIERTA VEGETAL	S	0,93	0,00


<u>REF.</u>	<u>REFERENCIA SIGPAC</u>	<u>CULTIVO</u>	<u>DESCRIPCIÓN CULTIVO</u>	<u>S/R</u>	<u>SUP. COMPROM.</u> <u>(ha)</u>	<u>SUP. CUMPLE</u> <u>(ha)</u>
170000005209302	14-071-002-00034-0031	20902	BARBECHO TRADICIONAL-CON CUBIERTA VEGETAL	S	0,66	0,00
-116909	14-071-002-00034-0033	12000	TRANQUILLÓN-SIN VARIEDAD	S	0,82	0,00
-116908	14-071-002-00034-0033	20902	BARBECHO TRADICIONAL-CON CUBIERTA VEGETAL	S	4,97	0,00
-117210	14-071-003-00212-0005	20902	BARBECHO TRADICIONAL-CON CUBIERTA VEGETAL	S	0,29	0,00
-117221	14-071-003-00213-0001	20902	BARBECHO TRADICIONAL-CON CUBIERTA VEGETAL	S	1,00	0,00

Pendiente media de la explotación**PUNTOS:** 2,00 15.09%

<u>REF.</u>	<u>REFERENCIA SIGPAC</u>	<u>CULTIVO</u>	<u>DESCRIPCIÓN CULTIVO</u>	<u>S/R</u>	<u>PENDIENTE MEDIA (%)</u>	<u>SUP. COMPROM.</u> <u>(ha)</u>
170000005209309	14-071-002-00034-0020	20902	BARBECHO TRADICIONAL-CON CUBIERTA VEGETAL	S	20,34	0,95
170000005209297	14-071-002-00034-0022	12000	TRANQUILLÓN-SIN VARIEDAD	S	21,74	3,47
170000005209310	14-071-002-00034-0022	20902	BARBECHO TRADICIONAL-CON CUBIERTA VEGETAL	S	21,74	7,22
170000005209327	14-071-002-00034-0023	12000	TRANQUILLÓN-SIN VARIEDAD	S	12,84	18,69
170000005209311	14-071-002-00034-0023	20902	BARBECHO TRADICIONAL-CON CUBIERTA VEGETAL	S	12,84	0,56
170000005209300	14-071-002-00034-0024	20902	BARBECHO TRADICIONAL-CON CUBIERTA VEGETAL	S	14,88	0,38
170000005209301	14-071-002-00034-0030	20902	BARBECHO TRADICIONAL-CON CUBIERTA VEGETAL	S	24,00	0,93
170000005209302	14-071-002-00034-0031	20902	BARBECHO TRADICIONAL-CON CUBIERTA VEGETAL	S	13,54	0,66
-116909	14-071-002-00034-0033	12000	TRANQUILLÓN-SIN VARIEDAD	S	9,97	0,82
-116908	14-071-002-00034-0033	20902	BARBECHO TRADICIONAL-CON CUBIERTA VEGETAL	S	9,97	4,97
-117210	14-071-003-00212-0005	20902	BARBECHO TRADICIONAL-CON CUBIERTA VEGETAL	S	9,76	0,29
-117221	14-071-003-00213-0001	20902	BARBECHO TRADICIONAL-CON CUBIERTA VEGETAL	S	6,19	1,00

Porcentaje de Superficie de la explotación en municipios con más del 40 por ciento de su superficie agraria dentro de la Zona de desertificación**PUNTOS:** 0,00 0.0%

<u>REF.</u>	<u>REFERENCIA SIGPAC</u>	<u>CULTIVO</u>	<u>DESCRIPCIÓN CULTIVO</u>	<u>S/R</u>	<u>SUP. COMPROM.</u> <u>(ha)</u>	<u>SUP. CUMPLE</u> <u>(ha)</u>
170000005209309	14-071-002-00034-0020	20902	BARBECHO TRADICIONAL-CON CUBIERTA VEGETAL	S	0,95	0,00
170000005209297	14-071-002-00034-0022	12000	TRANQUILLÓN-SIN VARIEDAD	S	3,47	0,00
170000005209310	14-071-002-00034-0022	20902	BARBECHO TRADICIONAL-CON CUBIERTA VEGETAL	S	7,22	0,00
170000005209327	14-071-002-00034-0023	12000	TRANQUILLÓN-SIN VARIEDAD	S	18,69	0,00
170000005209311	14-071-002-00034-0023	20902	BARBECHO TRADICIONAL-CON CUBIERTA VEGETAL	S	0,56	0,00
170000005209300	14-071-002-00034-0024	20902	BARBECHO TRADICIONAL-CON CUBIERTA VEGETAL	S	0,38	0,00
170000005209301	14-071-002-00034-0030	20902	BARBECHO TRADICIONAL-CON CUBIERTA VEGETAL	S	0,93	0,00
170000005209302	14-071-002-00034-0031	20902	BARBECHO TRADICIONAL-CON CUBIERTA VEGETAL	S	0,66	0,00
-116909	14-071-002-00034-0033	12000	TRANQUILLÓN-SIN VARIEDAD	S	0,82	0,00
-116908	14-071-002-00034-0033	20902	BARBECHO TRADICIONAL-CON CUBIERTA VEGETAL	S	4,97	0,00
-117210	14-071-003-00212-0005	20902	BARBECHO TRADICIONAL-CON CUBIERTA VEGETAL	S	0,29	0,00
-117221	14-071-003-00213-0001	20902	BARBECHO TRADICIONAL-CON CUBIERTA VEGETAL	S	1,00	0,00



<u>APELLIDOS Y NOMBRE / RAZÓN SOCIAL</u>	<u>NIF</u>	<u>EXPEDIENTE</u>	<u>SUP. COMPROMETIDA</u>		
JURADO DE LA BELLA FRANCISCO JOSE	***9383*	1059607	<u>(ha)</u>		
RESOLUCIÓN					
ADMITIDO					
IMPORTE POR ANUALIDAD					
	2018	2019	2020	2021	2022
IMPORTE MÁXIMO SUBVENCIONABLE	1.594,84 €	1.594,84 €	1.594,84 €	1.594,84 €	1.594,84 €
IMPORTE MEDIO DE TRANSFERENCIA (€/ha)	115,90 €	115,90 €	115,90 €	115,90 €	115,90 €

DETALLE IMPORTES POR ANUALIDAD

<u>GRUPOS DE CULTIVO ADMITIDOS</u>	<u>SUP. COMPROM.</u>	2018	2019	2020	2021	2022
	<u>(ha)</u>					
HERBÁCEOS	10,55	1.594,84 €	1.594,84 €	1.594,84 €	1.594,84 €	1.594,84 €
HERBÁCEOS NO ELEGIBLES	3,21	0,00 €	0,00 €	0,00 €	0,00 €	0,00 €

RECINTOS COMPROMETIDOS

<u>REF.</u>	<u>REFERENCIA SIGPAC</u>	<u>CULTIVO DESCRIPCIÓN CULTIVO</u>	<u>S/R</u>	<u>PEND. MEDIA</u>	<u>SUP. DEC. ADMIN.</u>	<u>NU SUP. CERT.</u>	<u>SUP. CAMPO</u>	<u>SUP. COMPROM.</u>
				<u>(%)</u>	<u>(ha)</u>	<u>(ha)</u>	<u>(ha)</u>	<u>(ha)</u>
1700000006397928	14-035-021-00301-0001	20901 BARBECHO TRADICIONAL-SIN CUBIERTA VEGETAL	S	4,43	0,50	0,50		0,50
1700000006397929	14-035-021-00302-0001	20901 BARBECHO TRADICIONAL-SIN CUBIERTA VEGETAL	S	4,49	0,61	0,61		0,61
1700000006397918	14-035-021-00303-0001	20901 BARBECHO TRADICIONAL-SIN CUBIERTA VEGETAL	S	4,67	1,32	1,32		1,32
1700000006397910	14-035-020-00433-0001	20901 BARBECHO TRADICIONAL-SIN CUBIERTA VEGETAL	S	6,40	0,78	0,78		0,78
1700000006397919	14-070-020-00052-0003	5000 CEBADA-SIN VARIEDAD	S	8,11	0,16	0,16		0,16
1700000006397914	14-070-020-00055-0008	12000 TRANQUILLÓN-SIN VARIEDAD	S	9,81	0,89	0,89		0,89
1700000006397920	14-070-020-00055-0001	5000 CEBADA-SIN VARIEDAD	S	9,92	0,84	0,84		0,84
1700000006397912	14-070-020-00055-0002	5000 CEBADA-SIN VARIEDAD	S	10,23	1,84	1,84		1,84
1700000006397915	14-070-020-00080-0001	12000 TRANQUILLÓN-SIN VARIEDAD	S	10,23	0,70	0,70		0,70
1700000006397913	14-070-020-00055-0003	12000 TRANQUILLÓN-SIN VARIEDAD	S	11,23	6,12	6,12		6,12

RESUMEN CRITERIOS DE SELECCIÓN**11.2.1.1 Mantenimiento de prácticas y métodos de agricultura ecológica: Cultivos herbáceos - Conv 2018.****PUNTOS: 2,00**

	PUNTOS	CUMPLE
Porcentaje de superficie determinada en Red Natura 2000	0,00	0.0%
Porcentaje de superficie determinada situada en zonas RAMSAR	0,00	0.0%
Porcentaje de superficie determinada en zonas vulnerables a la contaminación por nitratos	0,00	0.0%
Pendiente media de la explotación	2,00	9.39%
Porcentaje de Superficie de la explotación en municipios con más del 40 por ciento de su superficie agraria dentro de la Zona de desertificación	0,00	0.0%



DETALLE CRITERIOS DE SELECCIÓN**11.2.1.1 Mantenimiento de prácticas y métodos de agricultura ecológica: Cultivos herbáceos - Conv 2018.****PUNTOS: 2,00****Porcentaje de superficie determinada en Red Natura 2000****PUNTOS: 0,00 0.0%**

<u>REF.</u>	<u>REFERENCIA SIGPAC</u>	<u>CULTIVO</u>	<u>DESCRIPCIÓN CULTIVO</u>	<u>S/R</u>	<u>SUP. COMPROM.</u> <u>(ha)</u>	<u>SUP. CUMPLE</u> <u>(ha)</u>
170000006397910	14-035-020-00433-0001	20901	BARBECHO TRADICIONAL-SIN CUBIERTA VEGETAL	S	0,78	0,00
170000006397928	14-035-021-00301-0001	20901	BARBECHO TRADICIONAL-SIN CUBIERTA VEGETAL	S	0,50	0,00
170000006397929	14-035-021-00302-0001	20901	BARBECHO TRADICIONAL-SIN CUBIERTA VEGETAL	S	0,61	0,00
170000006397918	14-035-021-00303-0001	20901	BARBECHO TRADICIONAL-SIN CUBIERTA VEGETAL	S	1,32	0,00
170000006397919	14-070-020-00052-0003	5000	CEBADA-SIN VARIEDAD	S	0,16	0,00
170000006397920	14-070-020-00055-0001	5000	CEBADA-SIN VARIEDAD	S	0,84	0,00
170000006397912	14-070-020-00055-0002	5000	CEBADA-SIN VARIEDAD	S	1,84	0,00
170000006397913	14-070-020-00055-0003	12000	TRANQUILLÓN-SIN VARIEDAD	S	6,12	0,00
170000006397914	14-070-020-00055-0008	12000	TRANQUILLÓN-SIN VARIEDAD	S	0,89	0,00
170000006397915	14-070-020-00080-0001	12000	TRANQUILLÓN-SIN VARIEDAD	S	0,70	0,00

Porcentaje de superficie determinada situada en zonas RAMSAR**PUNTOS: 0,00 0.0%**

<u>REF.</u>	<u>REFERENCIA SIGPAC</u>	<u>CULTIVO</u>	<u>DESCRIPCIÓN CULTIVO</u>	<u>S/R</u>	<u>SUP. COMPROM.</u> <u>(ha)</u>	<u>SUP. CUMPLE</u> <u>(ha)</u>
170000006397910	14-035-020-00433-0001	20901	BARBECHO TRADICIONAL-SIN CUBIERTA VEGETAL	S	0,78	0,00
170000006397928	14-035-021-00301-0001	20901	BARBECHO TRADICIONAL-SIN CUBIERTA VEGETAL	S	0,50	0,00
170000006397929	14-035-021-00302-0001	20901	BARBECHO TRADICIONAL-SIN CUBIERTA VEGETAL	S	0,61	0,00
170000006397918	14-035-021-00303-0001	20901	BARBECHO TRADICIONAL-SIN CUBIERTA VEGETAL	S	1,32	0,00
170000006397919	14-070-020-00052-0003	5000	CEBADA-SIN VARIEDAD	S	0,16	0,00
170000006397920	14-070-020-00055-0001	5000	CEBADA-SIN VARIEDAD	S	0,84	0,00
170000006397912	14-070-020-00055-0002	5000	CEBADA-SIN VARIEDAD	S	1,84	0,00
170000006397913	14-070-020-00055-0003	12000	TRANQUILLÓN-SIN VARIEDAD	S	6,12	0,00
170000006397914	14-070-020-00055-0008	12000	TRANQUILLÓN-SIN VARIEDAD	S	0,89	0,00
170000006397915	14-070-020-00080-0001	12000	TRANQUILLÓN-SIN VARIEDAD	S	0,70	0,00

Porcentaje de superficie determinada en zonas vulnerables a la contaminación por nitratos**PUNTOS: 0,00 0.0%**

<u>REF.</u>	<u>REFERENCIA SIGPAC</u>	<u>CULTIVO</u>	<u>DESCRIPCIÓN CULTIVO</u>	<u>S/R</u>	<u>SUP. COMPROM.</u> <u>(ha)</u>	<u>SUP. CUMPLE</u> <u>(ha)</u>
170000006397910	14-035-020-00433-0001	20901	BARBECHO TRADICIONAL-SIN CUBIERTA VEGETAL	S	0,78	0,00
170000006397928	14-035-021-00301-0001	20901	BARBECHO TRADICIONAL-SIN CUBIERTA VEGETAL	S	0,50	0,00
170000006397929	14-035-021-00302-0001	20901	BARBECHO TRADICIONAL-SIN CUBIERTA VEGETAL	S	0,61	0,00
170000006397918	14-035-021-00303-0001	20901	BARBECHO TRADICIONAL-SIN CUBIERTA VEGETAL	S	1,32	0,00
170000006397919	14-070-020-00052-0003	5000	CEBADA-SIN VARIEDAD	S	0,16	0,00
170000006397920	14-070-020-00055-0001	5000	CEBADA-SIN VARIEDAD	S	0,84	0,00
170000006397912	14-070-020-00055-0002	5000	CEBADA-SIN VARIEDAD	S	1,84	0,00
170000006397913	14-070-020-00055-0003	12000	TRANQUILLÓN-SIN VARIEDAD	S	6,12	0,00
170000006397914	14-070-020-00055-0008	12000	TRANQUILLÓN-SIN VARIEDAD	S	0,89	0,00
170000006397915	14-070-020-00080-0001	12000	TRANQUILLÓN-SIN VARIEDAD	S	0,70	0,00

Pendiente media de la explotación**PUNTOS: 2,00 9.39%**

<u>REF.</u>	<u>REFERENCIA SIGPAC</u>	<u>CULTIVO</u>	<u>DESCRIPCIÓN CULTIVO</u>	<u>S/R</u>	<u>PENDIENTE MEDIA (%)</u>	<u>SUP. COMPROM.</u> <u>(ha)</u>
-------------	--------------------------	----------------	----------------------------	------------	----------------------------	-------------------------------------

REF.	REFERENCIA SIGPAC	CULTIVO	DESCRIPCIÓN CULTIVO	S/R	PENDIENTE	SUP.
					MEDIA (%)	COMPROM.
						(ha)
170000006397910	14-035-020-00433-0001	20901	BARBECHO TRADICIONAL-SIN CUBIERTA VEGETAL	S	6,40	0,78
170000006397928	14-035-021-00301-0001	20901	BARBECHO TRADICIONAL-SIN CUBIERTA VEGETAL	S	4,43	0,50
170000006397929	14-035-021-00302-0001	20901	BARBECHO TRADICIONAL-SIN CUBIERTA VEGETAL	S	4,49	0,61
170000006397918	14-035-021-00303-0001	20901	BARBECHO TRADICIONAL-SIN CUBIERTA VEGETAL	S	4,67	1,32
170000006397919	14-070-020-00052-0003	5000	CEBADA-SIN VARIEDAD	S	8,11	0,16
170000006397920	14-070-020-00055-0001	5000	CEBADA-SIN VARIEDAD	S	9,92	0,84
170000006397912	14-070-020-00055-0002	5000	CEBADA-SIN VARIEDAD	S	10,23	1,84
170000006397913	14-070-020-00055-0003	12000	TRANQUILLÓN-SIN VARIEDAD	S	11,23	6,12
170000006397914	14-070-020-00055-0008	12000	TRANQUILLÓN-SIN VARIEDAD	S	9,81	0,89
170000006397915	14-070-020-00080-0001	12000	TRANQUILLÓN-SIN VARIEDAD	S	10,23	0,70

Porcentaje de Superficie de la explotación en municipios con más del 40 por ciento de su superficie agraria dentro de la Zona de desertificación PUNTOS: 0,00 0.0%

REF.	REFERENCIA SIGPAC	CULTIVO	DESCRIPCIÓN CULTIVO	S/R	SUP.	SUP.
					COMPROM.	CUMPLE
					(ha)	(ha)
170000006397910	14-035-020-00433-0001	20901	BARBECHO TRADICIONAL-SIN CUBIERTA VEGETAL	S	0,78	0,00
170000006397928	14-035-021-00301-0001	20901	BARBECHO TRADICIONAL-SIN CUBIERTA VEGETAL	S	0,50	0,00
170000006397929	14-035-021-00302-0001	20901	BARBECHO TRADICIONAL-SIN CUBIERTA VEGETAL	S	0,61	0,00
170000006397918	14-035-021-00303-0001	20901	BARBECHO TRADICIONAL-SIN CUBIERTA VEGETAL	S	1,32	0,00
170000006397919	14-070-020-00052-0003	5000	CEBADA-SIN VARIEDAD	S	0,16	0,00
170000006397920	14-070-020-00055-0001	5000	CEBADA-SIN VARIEDAD	S	0,84	0,00
170000006397912	14-070-020-00055-0002	5000	CEBADA-SIN VARIEDAD	S	1,84	0,00
170000006397913	14-070-020-00055-0003	12000	TRANQUILLÓN-SIN VARIEDAD	S	6,12	0,00
170000006397914	14-070-020-00055-0008	12000	TRANQUILLÓN-SIN VARIEDAD	S	0,89	0,00
170000006397915	14-070-020-00080-0001	12000	TRANQUILLÓN-SIN VARIEDAD	S	0,70	0,00



<u>APELLIDOS Y NOMBRE / RAZÓN SOCIAL</u>	<u>NIF</u>	<u>EXPEDIENTE</u>	<u>SUP. COMPROMETIDA</u>		
JURADO DUEÑAS AURORA	****5972*	1133515	<u>(ha)</u>		
<u>RESOLUCIÓN</u>					
ADMITIDO					
<u>IMPORTES POR ANUALIDAD</u>					
	<u>2018</u>	<u>2019</u>	<u>2020</u>	<u>2021</u>	<u>2022</u>
IMPORTE MÁXIMO SUBVENCIONABLE	849,58 €	849,58 €	849,58 €	849,58 €	849,58 €
IMPORTE MEDIO DE TRANSFERENCIA (€/ha)	151,17 €	151,17 €	151,17 €	151,17 €	151,17 €

DETALLE IMPORTES POR ANUALIDAD

<u>GRUPOS DE CULTIVO ADMITIDOS</u>	<u>SUP. COMPROM.</u>	<u>2018</u>	<u>2019</u>	<u>2020</u>	<u>2021</u>	<u>2022</u>
	<u>(ha)</u>					
HERBÁCEOS	5,62	849,58 €	849,58 €	849,58 €	849,58 €	849,58 €

RECINTOS COMPROMETIDOS

<u>REF.</u>	<u>REFERENCIA SIGPAC</u>	<u>CULTIVO DESCRIPCIÓN CULTIVO</u>	<u>S/R</u>	<u>PEND. MEDIA (%)</u>	<u>SUP. DEC. ADMIN. (ha)</u>	<u>NU SUP. CERT. (ha)</u>	<u>SUP. CAMPO (ha)</u>	<u>SUP. COMPROM. (ha)</u>
-95972	14-062-009-00028-0001	12000 TRANQUILLÓN-SIN VARIEDAD	S	4,08	2,49	2,49		2,49
1700000007105255	14-062-011-00151-0001	12000 TRANQUILLÓN-SIN VARIEDAD	S	5,71	0,96	0,96		0,96
1700000007105254	14-062-011-00150-0001	12000 TRANQUILLÓN-SIN VARIEDAD	S	8,66	0,38	0,38		0,38
-95970	14-062-009-00002-0003	12000 TRANQUILLÓN-SIN VARIEDAD	S	10,03	1,79	1,79		1,79

RESUMEN CRITERIOS DE SELECCIÓN

11.2.1.1 Mantenimiento de prácticas y métodos de agricultura ecológica: Cultivos herbáceos - Conv 2018. PUNTOS: 1,00

	<u>PUNTOS</u>	<u>CUMPLE</u>
Porcentaje de superficie determinada en Red Natura 2000	0,00	0.0%
Porcentaje de superficie determinada situada en zonas RAMSAR	0,00	0.0%
Porcentaje de superficie determinada en zonas vulnerables a la contaminación por nitratos	0,00	0.0%
Pendiente media de la explotación	1,00	6.56%
Porcentaje de Superficie de la explotación en municipios con más del 40 por ciento de su superficie agraria dentro de la Zona de desertificación	0,00	0.0%



DETALLE CRITERIOS DE SELECCIÓN**11.2.1.1 Mantenimiento de prácticas y métodos de agricultura ecológica: Cultivos herbáceos - Conv 2018.****PUNTOS: 1,00****Porcentaje de superficie determinada en Red Natura 2000****PUNTOS: 0,00 0.0%**

<u>REF.</u>	<u>REFERENCIA SIGPAC</u>	<u>CULTIVO</u>	<u>DESCRIPCIÓN CULTIVO</u>	<u>S/R</u>	<u>SUP. COMPROM.</u> <u>(ha)</u>	<u>SUP. CUMPLE</u> <u>(ha)</u>
-95970	14-062-009-00002-0003	12000	TRANQUILLÓN-SIN VARIEDAD	S	1,79	0,00
-95972	14-062-009-00028-0001	12000	TRANQUILLÓN-SIN VARIEDAD	S	2,49	0,00
1700000007105254	14-062-011-00150-0001	12000	TRANQUILLÓN-SIN VARIEDAD	S	0,38	0,00
1700000007105255	14-062-011-00151-0001	12000	TRANQUILLÓN-SIN VARIEDAD	S	0,96	0,00

Porcentaje de superficie determinada situada en zonas RAMSAR**PUNTOS: 0,00 0.0%**

<u>REF.</u>	<u>REFERENCIA SIGPAC</u>	<u>CULTIVO</u>	<u>DESCRIPCIÓN CULTIVO</u>	<u>S/R</u>	<u>SUP. COMPROM.</u> <u>(ha)</u>	<u>SUP. CUMPLE</u> <u>(ha)</u>
-95970	14-062-009-00002-0003	12000	TRANQUILLÓN-SIN VARIEDAD	S	1,79	0,00
-95972	14-062-009-00028-0001	12000	TRANQUILLÓN-SIN VARIEDAD	S	2,49	0,00
1700000007105254	14-062-011-00150-0001	12000	TRANQUILLÓN-SIN VARIEDAD	S	0,38	0,00
1700000007105255	14-062-011-00151-0001	12000	TRANQUILLÓN-SIN VARIEDAD	S	0,96	0,00

Porcentaje de superficie determinada en zonas vulnerables a la contaminación por nitratos**PUNTOS: 0,00 0.0%**

<u>REF.</u>	<u>REFERENCIA SIGPAC</u>	<u>CULTIVO</u>	<u>DESCRIPCIÓN CULTIVO</u>	<u>S/R</u>	<u>SUP. COMPROM.</u> <u>(ha)</u>	<u>SUP. CUMPLE</u> <u>(ha)</u>
-95970	14-062-009-00002-0003	12000	TRANQUILLÓN-SIN VARIEDAD	S	1,79	0,00
-95972	14-062-009-00028-0001	12000	TRANQUILLÓN-SIN VARIEDAD	S	2,49	0,00
1700000007105254	14-062-011-00150-0001	12000	TRANQUILLÓN-SIN VARIEDAD	S	0,38	0,00
1700000007105255	14-062-011-00151-0001	12000	TRANQUILLÓN-SIN VARIEDAD	S	0,96	0,00

Pendiente media de la explotación**PUNTOS: 1,00 6.56%**

<u>REF.</u>	<u>REFERENCIA SIGPAC</u>	<u>CULTIVO</u>	<u>DESCRIPCIÓN CULTIVO</u>	<u>S/R</u>	<u>PENDIENTE MEDIA (%)</u>	<u>SUP. COMPROM.</u> <u>(ha)</u>
-95970	14-062-009-00002-0003	12000	TRANQUILLÓN-SIN VARIEDAD	S	10,03	1,79
-95972	14-062-009-00028-0001	12000	TRANQUILLÓN-SIN VARIEDAD	S	4,08	2,49
1700000007105254	14-062-011-00150-0001	12000	TRANQUILLÓN-SIN VARIEDAD	S	8,66	0,38
1700000007105255	14-062-011-00151-0001	12000	TRANQUILLÓN-SIN VARIEDAD	S	5,71	0,96

Porcentaje de Superficie de la explotación en municipios con más del 40 por ciento de su superficie agraria dentro de la Zona de desertificación**PUNTOS: 0,00 0.0%**

<u>REF.</u>	<u>REFERENCIA SIGPAC</u>	<u>CULTIVO</u>	<u>DESCRIPCIÓN CULTIVO</u>	<u>S/R</u>	<u>SUP. COMPROM.</u> <u>(ha)</u>	<u>SUP. CUMPLE</u> <u>(ha)</u>
-95970	14-062-009-00002-0003	12000	TRANQUILLÓN-SIN VARIEDAD	S	1,79	0,00
-95972	14-062-009-00028-0001	12000	TRANQUILLÓN-SIN VARIEDAD	S	2,49	0,00
1700000007105254	14-062-011-00150-0001	12000	TRANQUILLÓN-SIN VARIEDAD	S	0,38	0,00
1700000007105255	14-062-011-00151-0001	12000	TRANQUILLÓN-SIN VARIEDAD	S	0,96	0,00



<u>APELLIDOS Y NOMBRE / RAZÓN SOCIAL</u>	<u>NIF</u>	<u>EXPEDIENTE</u>	<u>SUP. COMPROMETIDA</u>			
JURADO GARCIA JOSE LUIS	****8216*	1070754	<u>(ha)</u>			
RESOLUCIÓN						
ADMITIDO						
IMPORTE POR ANUALIDAD						
		2018	2019	2020	2021	2022
IMPORTE MÁXIMO SUBVENCIONABLE		16.659,84 €	16.659,84 €	16.659,84 €	16.659,84 €	16.659,84 €
IMPORTE MEDIO DE TRANSFERENCIA (€/ha)		94,25 €	94,25 €	94,25 €	94,25 €	94,25 €

DETALLE IMPORTES POR ANUALIDAD

<u>GRUPOS DE CULTIVO ADMITIDOS</u>	<u>SUP. COMPROM.</u>	2018	2019	2020	2021	2022
	<u>(ha)</u>					
HERBÁCEOS	117,01	16.659,84 €	16.659,84 €	16.659,84 €	16.659,84 €	16.659,84 €
HERBÁCEOS NO ELEGIBLES	59,76	0,00 €	0,00 €	0,00 €	0,00 €	0,00 €

RECINTOS COMPROMETIDOS

<u>REF.</u>	<u>REFERENCIA SIGPAC</u>	<u>CULTIVO DESCRIPCIÓN CULTIVO</u>	<u>S/R</u>	<u>PEND. MEDIA</u>	<u>SUP. DEC. ADMIN.</u>	<u>NU SUP. CERT.</u>	<u>SUP. CAMPO</u>	<u>SUP. COMPROM.</u>
				<u>(%)</u>	<u>(ha)</u>	<u>(ha)</u>	<u>(ha)</u>	<u>(ha)</u>
170000006200268	14-032-007-00042-0002	12000 TRANQUILLÓN-SIN VARIEDAD	S	0,79	1,32	1,32		1,32
170000006200237	14-032-006-00033-0001	12000 TRANQUILLÓN-SIN VARIEDAD	R	1,11	0,52	0,52		0,52
170000006200271	14-029-017-00014-0001	12000 TRANQUILLÓN-SIN VARIEDAD	S	1,39	1,45	1,45		1,45
170000006200236	14-032-001-00030-0001	12000 TRANQUILLÓN-SIN VARIEDAD	S	1,63	1,31	1,31		1,31
170000006200245	14-052-009-00070-0001	20901 BARBECHO TRADICIONAL-SIN CUBIERTA VEGETAL	S	1,97	1,43	1,43		1,43
170000006200269	14-032-008-00090-0001	12000 TRANQUILLÓN-SIN VARIEDAD	S	2,37	8,66	8,66		8,66
170000006200247	14-052-009-00062-0001	20901 BARBECHO TRADICIONAL-SIN CUBIERTA VEGETAL	S	2,52	9,75	9,75		9,75
170000006200270	14-029-017-00013-0001	12000 TRANQUILLÓN-SIN VARIEDAD	S	2,54	0,43	0,43		0,43
170000006200242	14-032-001-00022-0001	12000 TRANQUILLÓN-SIN VARIEDAD	S	3,13	0,05	0,05		0,05
170000006200256	14-009-001-00163-0001	8000 AVENA-SIN VARIEDAD	S	3,71	0,74	0,74		0,74
170000006200239	14-032-001-00019-0001	12000 TRANQUILLÓN-SIN VARIEDAD	S	3,74	2,90	2,90		2,90
170000006200244	14-011-008-00079-0001	241000 MEZCLA VEZA - AVENA-SIN VARIEDAD	S	3,82	3,05	3,05		3,05
170000006200246	14-011-008-00086-0001	241000 MEZCLA VEZA - AVENA-SIN VARIEDAD	S	3,88	15,69	15,69		15,69
170000006200243	14-064-007-00057-0001	12000 TRANQUILLÓN-SIN VARIEDAD	S	4,29	0,43	0,43		0,43
170000006200240	14-032-001-00064-0001	12000 TRANQUILLÓN-SIN VARIEDAD	S	4,69	1,03	1,03		1,03
170000006200238	14-032-001-00136-0001	12000 TRANQUILLÓN-SIN VARIEDAD	S	5,06	3,53	3,53		3,53
170000006200241	14-032-001-00065-0001	12000 TRANQUILLÓN-SIN VARIEDAD	S	5,38	0,78	0,78		0,78
170000006200250	14-052-009-00068-0001	20901 BARBECHO TRADICIONAL-SIN CUBIERTA VEGETAL	S	5,95	1,27	1,27		1,27
170000006200235	14-032-001-00081-0001	12000 TRANQUILLÓN-SIN VARIEDAD	S	6,18	0,99	0,99		0,99
170000006200262	14-009-001-00161-0002	8000 AVENA-SIN VARIEDAD	S	6,36	3,97	3,97		3,97
170000006200260	14-009-001-00161-0001	8000 AVENA-SIN VARIEDAD	S	7,82	12,53	12,53		12,53
170000006200251	14-032-004-00021-0009	8000 AVENA-SIN VARIEDAD	S	10,14	41,50	41,50		41,50
170000006200248	14-052-009-00045-0003	20901 BARBECHO TRADICIONAL-SIN CUBIERTA VEGETAL	S	10,20	20,15	20,15		20,15
170000006200234	14-009-001-00158-0002	8000 AVENA-SIN VARIEDAD	S	10,99	16,13	16,13		16,13
170000006200258	14-032-004-00021-0008	20901 BARBECHO TRADICIONAL-SIN CUBIERTA VEGETAL	S	12,36	19,28	19,28		19,28
170000006200249	14-052-009-00069-0001	20901 BARBECHO TRADICIONAL-SIN CUBIERTA VEGETAL	S	14,23	7,88	7,88		7,88

RESUMEN CRITERIOS DE SELECCIÓN

11.2.1.1 Mantenimiento de prácticas y métodos de agricultura ecológica: Cultivos herbáceos - Conv 2018. PUNTOS: 3,12

	PUNTOS	CUMPLE
Porcentaje de superficie determinada en Red Natura 2000	1,12	12.41%
Porcentaje de superficie determinada situada en zonas RAMSAR	0,00	0.0%
Porcentaje de superficie determinada en zonas vulnerables a la contaminación por nitratos	0,00	0.0%
Pendiente media de la explotación	2,00	8.26%
Porcentaje de Superficie de la explotación en municipios con más del 40 por ciento de su superficie agraria dentro de la Zona de desertificación	0,00	0.0%

DETALLE CRITERIOS DE SELECCIÓN**11.2.1.1 Mantenimiento de prácticas y métodos de agricultura ecológica: Cultivos herbáceos - Conv 2018.****PUNTOS: 3,12****Porcentaje de superficie determinada en Red Natura 2000****PUNTOS: 1,12 12.41%**

<u>REF.</u>	<u>REFERENCIA SIGPAC</u>	<u>CULTIVO</u>	<u>DESCRIPCIÓN CULTIVO</u>	<u>S/R</u>	<u>SUP. COMPROM.</u> <u>(ha)</u>	<u>SUP. CUMPLE</u> <u>(ha)</u>
170000006200234	14-009-001-00158-0002	8000	AVENA-SIN VARIEDAD	S	16,13	0,00
170000006200260	14-009-001-00161-0001	8000	AVENA-SIN VARIEDAD	S	12,53	0,00
170000006200262	14-009-001-00161-0002	8000	AVENA-SIN VARIEDAD	S	3,97	0,00
170000006200256	14-009-001-00163-0001	8000	AVENA-SIN VARIEDAD	S	0,74	0,00
170000006200244	14-011-008-00079-0001	241000	MEZCLA VEZA - AVENA-SIN VARIEDAD	S	3,05	3,05
170000006200246	14-011-008-00086-0001	241000	MEZCLA VEZA - AVENA-SIN VARIEDAD	S	15,69	15,69
170000006200270	14-029-017-00013-0001	12000	TRANQUILLÓN-SIN VARIEDAD	S	0,43	0,43
170000006200271	14-029-017-00014-0001	12000	TRANQUILLÓN-SIN VARIEDAD	S	1,45	1,45
170000006200239	14-032-001-00019-0001	12000	TRANQUILLÓN-SIN VARIEDAD	S	2,90	0,00
170000006200242	14-032-001-00022-0001	12000	TRANQUILLÓN-SIN VARIEDAD	S	0,05	0,00
170000006200236	14-032-001-00030-0001	12000	TRANQUILLÓN-SIN VARIEDAD	S	1,31	0,00
170000006200240	14-032-001-00064-0001	12000	TRANQUILLÓN-SIN VARIEDAD	S	1,03	0,00
170000006200241	14-032-001-00065-0001	12000	TRANQUILLÓN-SIN VARIEDAD	S	0,78	0,00
170000006200235	14-032-001-00081-0001	12000	TRANQUILLÓN-SIN VARIEDAD	S	0,99	0,00
170000006200238	14-032-001-00136-0001	12000	TRANQUILLÓN-SIN VARIEDAD	S	3,53	0,00
170000006200258	14-032-004-00021-0008	20901	BARBECHO TRADICIONAL-SIN CUBIERTA VEGETAL	S	19,28	0,00
170000006200251	14-032-004-00021-0009	8000	AVENA-SIN VARIEDAD	S	41,50	0,00
170000006200237	14-032-006-00033-0001	12000	TRANQUILLÓN-SIN VARIEDAD	R	0,52	0,00
170000006200268	14-032-007-00042-0002	12000	TRANQUILLÓN-SIN VARIEDAD	S	1,32	1,32
170000006200269	14-032-008-00090-0001	12000	TRANQUILLÓN-SIN VARIEDAD	S	8,66	0,00
170000006200248	14-052-009-00045-0003	20901	BARBECHO TRADICIONAL-SIN CUBIERTA VEGETAL	S	20,15	0,00
170000006200247	14-052-009-00062-0001	20901	BARBECHO TRADICIONAL-SIN CUBIERTA VEGETAL	S	9,75	0,00
170000006200250	14-052-009-00068-0001	20901	BARBECHO TRADICIONAL-SIN CUBIERTA VEGETAL	S	1,27	0,00
170000006200249	14-052-009-00069-0001	20901	BARBECHO TRADICIONAL-SIN CUBIERTA VEGETAL	S	7,88	0,00
170000006200245	14-052-009-00070-0001	20901	BARBECHO TRADICIONAL-SIN CUBIERTA VEGETAL	S	1,43	0,00
170000006200243	14-064-007-00057-0001	12000	TRANQUILLÓN-SIN VARIEDAD	S	0,43	0,00

Porcentaje de superficie determinada situada en zonas RAMSAR**PUNTOS: 0,00 0.0%**

<u>REF.</u>	<u>REFERENCIA SIGPAC</u>	<u>CULTIVO</u>	<u>DESCRIPCIÓN CULTIVO</u>	<u>S/R</u>	<u>SUP. COMPROM.</u> <u>(ha)</u>	<u>SUP. CUMPLE</u> <u>(ha)</u>
170000006200234	14-009-001-00158-0002	8000	AVENA-SIN VARIEDAD	S	16,13	0,00
170000006200260	14-009-001-00161-0001	8000	AVENA-SIN VARIEDAD	S	12,53	0,00
170000006200262	14-009-001-00161-0002	8000	AVENA-SIN VARIEDAD	S	3,97	0,00
170000006200256	14-009-001-00163-0001	8000	AVENA-SIN VARIEDAD	S	0,74	0,00
170000006200244	14-011-008-00079-0001	241000	MEZCLA VEZA - AVENA-SIN VARIEDAD	S	3,05	0,00
170000006200246	14-011-008-00086-0001	241000	MEZCLA VEZA - AVENA-SIN VARIEDAD	S	15,69	0,00
170000006200270	14-029-017-00013-0001	12000	TRANQUILLÓN-SIN VARIEDAD	S	0,43	0,00
170000006200271	14-029-017-00014-0001	12000	TRANQUILLÓN-SIN VARIEDAD	S	1,45	0,00
170000006200239	14-032-001-00019-0001	12000	TRANQUILLÓN-SIN VARIEDAD	S	2,90	0,00
170000006200242	14-032-001-00022-0001	12000	TRANQUILLÓN-SIN VARIEDAD	S	0,05	0,00
170000006200236	14-032-001-00030-0001	12000	TRANQUILLÓN-SIN VARIEDAD	S	1,31	0,00
170000006200240	14-032-001-00064-0001	12000	TRANQUILLÓN-SIN VARIEDAD	S	1,03	0,00
170000006200241	14-032-001-00065-0001	12000	TRANQUILLÓN-SIN VARIEDAD	S	0,78	0,00
170000006200235	14-032-001-00081-0001	12000	TRANQUILLÓN-SIN VARIEDAD	S	0,99	0,00
170000006200238	14-032-001-00136-0001	12000	TRANQUILLÓN-SIN VARIEDAD	S	3,53	0,00
170000006200258	14-032-004-00021-0008	20901	BARBECHO TRADICIONAL-SIN CUBIERTA VEGETAL	S	19,28	0,00
170000006200251	14-032-004-00021-0009	8000	AVENA-SIN VARIEDAD	S	41,50	0,00
170000006200237	14-032-006-00033-0001	12000	TRANQUILLÓN-SIN VARIEDAD	R	0,52	0,00

<u>REF.</u>	<u>REFERENCIA SIGPAC</u>	<u>CULTIVO</u>	<u>DESCRIPCIÓN CULTIVO</u>	<u>S/R</u>	<u>SUP. COMPROM.</u> <u>(ha)</u>	<u>SUP. CUMPLE</u> <u>(ha)</u>
170000006200268	14-032-007-00042-0002	12000	TRANQUILLÓN-SIN VARIEDAD	S	1,32	0,00
170000006200269	14-032-008-00090-0001	12000	TRANQUILLÓN-SIN VARIEDAD	S	8,66	0,00
170000006200248	14-052-009-00045-0003	20901	BARBECHO TRADICIONAL-SIN CUBIERTA VEGETAL	S	20,15	0,00
170000006200247	14-052-009-00062-0001	20901	BARBECHO TRADICIONAL-SIN CUBIERTA VEGETAL	S	9,75	0,00
170000006200250	14-052-009-00068-0001	20901	BARBECHO TRADICIONAL-SIN CUBIERTA VEGETAL	S	1,27	0,00
170000006200249	14-052-009-00069-0001	20901	BARBECHO TRADICIONAL-SIN CUBIERTA VEGETAL	S	7,88	0,00
170000006200245	14-052-009-00070-0001	20901	BARBECHO TRADICIONAL-SIN CUBIERTA VEGETAL	S	1,43	0,00
170000006200243	14-064-007-00057-0001	12000	TRANQUILLÓN-SIN VARIEDAD	S	0,43	0,00

Porcentaje de superficie determinada en zonas vulnerables a la contaminación por nitratos**PUNTOS:** 0,00 0.0%

<u>REF.</u>	<u>REFERENCIA SIGPAC</u>	<u>CULTIVO</u>	<u>DESCRIPCIÓN CULTIVO</u>	<u>S/R</u>	<u>SUP. COMPROM.</u> <u>(ha)</u>	<u>SUP. CUMPLE</u> <u>(ha)</u>
170000006200234	14-009-001-00158-0002	8000	AVENA-SIN VARIEDAD	S	16,13	0,00
170000006200260	14-009-001-00161-0001	8000	AVENA-SIN VARIEDAD	S	12,53	0,00
170000006200262	14-009-001-00161-0002	8000	AVENA-SIN VARIEDAD	S	3,97	0,00
170000006200256	14-009-001-00163-0001	8000	AVENA-SIN VARIEDAD	S	0,74	0,00
170000006200244	14-011-008-00079-0001	241000	MEZCLA VEZA - AVENA-SIN VARIEDAD	S	3,05	0,00
170000006200246	14-011-008-00086-0001	241000	MEZCLA VEZA - AVENA-SIN VARIEDAD	S	15,69	0,00
170000006200270	14-029-017-00013-0001	12000	TRANQUILLÓN-SIN VARIEDAD	S	0,43	0,00
170000006200271	14-029-017-00014-0001	12000	TRANQUILLÓN-SIN VARIEDAD	S	1,45	0,00
170000006200239	14-032-001-00019-0001	12000	TRANQUILLÓN-SIN VARIEDAD	S	2,90	0,00
170000006200242	14-032-001-00022-0001	12000	TRANQUILLÓN-SIN VARIEDAD	S	0,05	0,00
170000006200236	14-032-001-00030-0001	12000	TRANQUILLÓN-SIN VARIEDAD	S	1,31	0,00
170000006200240	14-032-001-00064-0001	12000	TRANQUILLÓN-SIN VARIEDAD	S	1,03	0,00
170000006200241	14-032-001-00065-0001	12000	TRANQUILLÓN-SIN VARIEDAD	S	0,78	0,00
170000006200235	14-032-001-00081-0001	12000	TRANQUILLÓN-SIN VARIEDAD	S	0,99	0,00
170000006200238	14-032-001-00136-0001	12000	TRANQUILLÓN-SIN VARIEDAD	S	3,53	0,00
170000006200258	14-032-004-00021-0008	20901	BARBECHO TRADICIONAL-SIN CUBIERTA VEGETAL	S	19,28	0,00
170000006200251	14-032-004-00021-0009	8000	AVENA-SIN VARIEDAD	S	41,50	0,00
170000006200237	14-032-006-00033-0001	12000	TRANQUILLÓN-SIN VARIEDAD	R	0,52	0,00
170000006200268	14-032-007-00042-0002	12000	TRANQUILLÓN-SIN VARIEDAD	S	1,32	0,00
170000006200269	14-032-008-00090-0001	12000	TRANQUILLÓN-SIN VARIEDAD	S	8,66	0,00
170000006200248	14-052-009-00045-0003	20901	BARBECHO TRADICIONAL-SIN CUBIERTA VEGETAL	S	20,15	0,00
170000006200247	14-052-009-00062-0001	20901	BARBECHO TRADICIONAL-SIN CUBIERTA VEGETAL	S	9,75	0,00
170000006200250	14-052-009-00068-0001	20901	BARBECHO TRADICIONAL-SIN CUBIERTA VEGETAL	S	1,27	0,00
170000006200249	14-052-009-00069-0001	20901	BARBECHO TRADICIONAL-SIN CUBIERTA VEGETAL	S	7,88	0,00
170000006200245	14-052-009-00070-0001	20901	BARBECHO TRADICIONAL-SIN CUBIERTA VEGETAL	S	1,43	0,00
170000006200243	14-064-007-00057-0001	12000	TRANQUILLÓN-SIN VARIEDAD	S	0,43	0,00

Pendiente media de la explotación**PUNTOS:** 2,00 8.26%

<u>REF.</u>	<u>REFERENCIA SIGPAC</u>	<u>CULTIVO</u>	<u>DESCRIPCIÓN CULTIVO</u>	<u>S/R</u>	<u>PENDIENTE MEDIA (%)</u>	<u>SUP. COMPROM.</u> <u>(ha)</u>
170000006200234	14-009-001-00158-0002	8000	AVENA-SIN VARIEDAD	S	10,99	16,13
170000006200260	14-009-001-00161-0001	8000	AVENA-SIN VARIEDAD	S	7,82	12,53
170000006200262	14-009-001-00161-0002	8000	AVENA-SIN VARIEDAD	S	6,36	3,97
170000006200256	14-009-001-00163-0001	8000	AVENA-SIN VARIEDAD	S	3,71	0,74
170000006200244	14-011-008-00079-0001	241000	MEZCLA VEZA - AVENA-SIN VARIEDAD	S	3,82	3,05
170000006200246	14-011-008-00086-0001	241000	MEZCLA VEZA - AVENA-SIN VARIEDAD	S	3,88	15,69
170000006200270	14-029-017-00013-0001	12000	TRANQUILLÓN-SIN VARIEDAD	S	2,54	0,43

REF.	REFERENCIA SIGPAC	CULTIVO	DESCRIPCIÓN CULTIVO	S/R	PENDIENTE	SUP.
					MEDIA (%)	COMPROM. (ha)
170000006200271	14-029-017-00014-0001	12000	TRANQUILLÓN-SIN VARIEDAD	S	1,39	1,45
170000006200239	14-032-001-00019-0001	12000	TRANQUILLÓN-SIN VARIEDAD	S	3,74	2,90
170000006200242	14-032-001-00022-0001	12000	TRANQUILLÓN-SIN VARIEDAD	S	3,13	0,05
170000006200236	14-032-001-00030-0001	12000	TRANQUILLÓN-SIN VARIEDAD	S	1,63	1,31
170000006200240	14-032-001-00064-0001	12000	TRANQUILLÓN-SIN VARIEDAD	S	4,69	1,03
170000006200241	14-032-001-00065-0001	12000	TRANQUILLÓN-SIN VARIEDAD	S	5,38	0,78
170000006200235	14-032-001-00081-0001	12000	TRANQUILLÓN-SIN VARIEDAD	S	6,18	0,99
170000006200238	14-032-001-00136-0001	12000	TRANQUILLÓN-SIN VARIEDAD	S	5,06	3,53
170000006200258	14-032-004-00021-0008	20901	BARBECHO TRADICIONAL-SIN CUBIERTA VEGETAL	S	12,36	19,28
170000006200251	14-032-004-00021-0009	8000	AVENA-SIN VARIEDAD	S	10,14	41,50
170000006200237	14-032-006-00033-0001	12000	TRANQUILLÓN-SIN VARIEDAD	R	1,11	0,52
170000006200268	14-032-007-00042-0002	12000	TRANQUILLÓN-SIN VARIEDAD	S	0,79	1,32
170000006200269	14-032-008-00090-0001	12000	TRANQUILLÓN-SIN VARIEDAD	S	2,37	8,66
170000006200248	14-052-009-00045-0003	20901	BARBECHO TRADICIONAL-SIN CUBIERTA VEGETAL	S	10,20	20,15
170000006200247	14-052-009-00062-0001	20901	BARBECHO TRADICIONAL-SIN CUBIERTA VEGETAL	S	2,52	9,75
170000006200250	14-052-009-00068-0001	20901	BARBECHO TRADICIONAL-SIN CUBIERTA VEGETAL	S	5,95	1,27
170000006200249	14-052-009-00069-0001	20901	BARBECHO TRADICIONAL-SIN CUBIERTA VEGETAL	S	14,23	7,88
170000006200245	14-052-009-00070-0001	20901	BARBECHO TRADICIONAL-SIN CUBIERTA VEGETAL	S	1,97	1,43
170000006200243	14-064-007-00057-0001	12000	TRANQUILLÓN-SIN VARIEDAD	S	4,29	0,43

Porcentaje de Superficie de la explotación en municipios con más del 40 por ciento de su superficie agraria dentro de la Zona de desertificación

PUNTOS: 0,00 0.0%

REF.	REFERENCIA SIGPAC	CULTIVO	DESCRIPCIÓN CULTIVO	S/R	SUP.	SUP.
					COMPROM. (ha)	CUMPLE (ha)
170000006200234	14-009-001-00158-0002	8000	AVENA-SIN VARIEDAD	S	16,13	0,00
170000006200260	14-009-001-00161-0001	8000	AVENA-SIN VARIEDAD	S	12,53	0,00
170000006200262	14-009-001-00161-0002	8000	AVENA-SIN VARIEDAD	S	3,97	0,00
170000006200256	14-009-001-00163-0001	8000	AVENA-SIN VARIEDAD	S	0,74	0,00
170000006200244	14-011-008-00079-0001	241000	MEZCLA VEZA - AVENA-SIN VARIEDAD	S	3,05	0,00
170000006200246	14-011-008-00086-0001	241000	MEZCLA VEZA - AVENA-SIN VARIEDAD	S	15,69	0,00
170000006200270	14-029-017-00013-0001	12000	TRANQUILLÓN-SIN VARIEDAD	S	0,43	0,00
170000006200271	14-029-017-00014-0001	12000	TRANQUILLÓN-SIN VARIEDAD	S	1,45	0,00
170000006200239	14-032-001-00019-0001	12000	TRANQUILLÓN-SIN VARIEDAD	S	2,90	0,00
170000006200242	14-032-001-00022-0001	12000	TRANQUILLÓN-SIN VARIEDAD	S	0,05	0,00
170000006200236	14-032-001-00030-0001	12000	TRANQUILLÓN-SIN VARIEDAD	S	1,31	0,00
170000006200240	14-032-001-00064-0001	12000	TRANQUILLÓN-SIN VARIEDAD	S	1,03	0,00
170000006200241	14-032-001-00065-0001	12000	TRANQUILLÓN-SIN VARIEDAD	S	0,78	0,00
170000006200235	14-032-001-00081-0001	12000	TRANQUILLÓN-SIN VARIEDAD	S	0,99	0,00
170000006200238	14-032-001-00136-0001	12000	TRANQUILLÓN-SIN VARIEDAD	S	3,53	0,00
170000006200258	14-032-004-00021-0008	20901	BARBECHO TRADICIONAL-SIN CUBIERTA VEGETAL	S	19,28	0,00
170000006200251	14-032-004-00021-0009	8000	AVENA-SIN VARIEDAD	S	41,50	0,00
170000006200237	14-032-006-00033-0001	12000	TRANQUILLÓN-SIN VARIEDAD	R	0,52	0,00
170000006200268	14-032-007-00042-0002	12000	TRANQUILLÓN-SIN VARIEDAD	S	1,32	0,00
170000006200269	14-032-008-00090-0001	12000	TRANQUILLÓN-SIN VARIEDAD	S	8,66	0,00
170000006200248	14-052-009-00045-0003	20901	BARBECHO TRADICIONAL-SIN CUBIERTA VEGETAL	S	20,15	0,00
170000006200247	14-052-009-00062-0001	20901	BARBECHO TRADICIONAL-SIN CUBIERTA VEGETAL	S	9,75	0,00
170000006200250	14-052-009-00068-0001	20901	BARBECHO TRADICIONAL-SIN CUBIERTA VEGETAL	S	1,27	0,00
170000006200249	14-052-009-00069-0001	20901	BARBECHO TRADICIONAL-SIN CUBIERTA VEGETAL	S	7,88	0,00
170000006200245	14-052-009-00070-0001	20901	BARBECHO TRADICIONAL-SIN CUBIERTA VEGETAL	S	1,43	0,00
170000006200243	14-064-007-00057-0001	12000	TRANQUILLÓN-SIN VARIEDAD	S	0,43	0,00

<u>APELLIDOS Y NOMBRE / RAZÓN SOCIAL</u>	<u>NIF</u>	<u>EXPEDIENTE</u>	<u>SUP. COMPROMETIDA</u>			
			<u>(ha)</u>			
JURADO GARCIA ROMAN	****3483*	1071079	46.13			
RESOLUCIÓN						
ADMITIDO						
IMPORTE POR ANUALIDAD						
		<u>2018</u>	<u>2019</u>	<u>2020</u>	<u>2021</u>	<u>2022</u>
IMPORTE MÁXIMO SUBVENCIONABLE		4.074,03 €	4.074,03 €	4.074,03 €	4.074,03 €	4.074,03 €
IMPORTE MEDIO DE TRANSFERENCIA (€/ha)		88,32 €	88,32 €	88,32 €	88,32 €	88,32 €

DETALLE IMPORTES POR ANUALIDAD

<u>GRUPOS DE CULTIVO ADMITIDOS</u>	<u>SUP. COMPROM.</u>	<u>2018</u>	<u>2019</u>	<u>2020</u>	<u>2021</u>	<u>2022</u>
	<u>(ha)</u>					
HERBÁCEOS	26,95	4.074,03 €	4.074,03 €	4.074,03 €	4.074,03 €	4.074,03 €
HERBÁCEOS NO ELEGIBLES	19,18	0,00 €	0,00 €	0,00 €	0,00 €	0,00 €

RECINTOS COMPROMETIDOS

<u>REF.</u>	<u>REFERENCIA SIGPAC</u>	<u>CULTIVO DESCRIPCIÓN CULTIVO</u>	<u>S/R</u>	<u>PEND. MEDIA</u>	<u>SUP. DEC. ADMIN.</u>	<u>NU SUP. CERT.</u>	<u>SUP. CAMPO</u>	<u>SUP. COMPROM.</u>
				<u>(%)</u>	<u>(ha)</u>	<u>(ha)</u>	<u>(ha)</u>	<u>(ha)</u>
-53636	14-029-022-00016-0003	20902 BARBECHO TRADICIONAL-CON CUBIERTA VEGETAL	S	3,63	8,05	8,13	8,05	8,05
-53611	14-029-022-00016-0003	8000 AVENA-SIN VARIEDAD	S	3,63	0,74	0,75	0,74	0,74
-53606	14-029-022-00016-0003	12000 TRANQUILLÓN-SIN VARIEDAD	S	3,63	9,39	9,49	9,39	9,39
170000005450481	14-029-022-00016-0003	12000 TRANQUILLÓN-SIN VARIEDAD	S	3,63	2,41	2,43	2,41	2,41
170000005450486	14-029-022-00017-0001	20902 BARBECHO TRADICIONAL-CON CUBIERTA VEGETAL	S	3,87	0,59	0,59	0,59	0,59
170000005450493	14-029-022-00029-0001	12000 TRANQUILLÓN-SIN VARIEDAD	S	3,96	2,09	2,09	2,09	2,09
170000005450482	14-029-022-00019-0001	20902 BARBECHO TRADICIONAL-CON CUBIERTA VEGETAL	S	4,08	1,11	1,11	1,11	1,11
170000005450483	14-029-022-00024-0002	20901 BARBECHO TRADICIONAL-SIN CUBIERTA VEGETAL	S	4,74	5,91	5,91	5,91	5,91
170000005450484	14-029-022-00030-0005	12000 TRANQUILLÓN-SIN VARIEDAD	S	5,24	3,71	3,71	3,71	3,71
170000005450496	14-029-022-00029-0003	12000 TRANQUILLÓN-SIN VARIEDAD	S	6,28	0,68	0,68	0,68	0,68
170000005450491	14-029-022-00032-0002	8000 AVENA-SIN VARIEDAD	S	6,35	1,13	1,13	1,13	1,13
170000005450492	14-029-022-00032-0002	8000 AVENA-SIN VARIEDAD	S	6,35	1,10	1,10	1,10	1,10
170000005450489	14-029-022-00030-0001	8000 AVENA-SIN VARIEDAD	S	6,68	5,70	5,70	5,70	5,70
170000005450487	14-029-022-00030-0006	20902 BARBECHO TRADICIONAL-CON CUBIERTA VEGETAL	S	12,72	3,52	3,52	3,52	3,52

RESUMEN CRITERIOS DE SELECCIÓN

11.2.1.1 Mantenimiento de prácticas y métodos de agricultura ecológica: Cultivos herbáceos - Conv 2018. PUNTOS: 1,00

	<u>PUNTOS</u>	<u>CUMPLE</u>
Porcentaje de superficie determinada en Red Natura 2000	0,00	0.0%
Porcentaje de superficie determinada situada en zonas RAMSAR	0,00	0.0%
Porcentaje de superficie determinada en zonas vulnerables a la contaminación por nitratos	0,00	0.0%
Pendiente media de la explotación	1,00	5.17%
Porcentaje de Superficie de la explotación en municipios con más del 40 por ciento de su superficie agraria dentro de la Zona de desertificación	0,00	0.0%



DETALLE CRITERIOS DE SELECCIÓN**11.2.1.1 Mantenimiento de prácticas y métodos de agricultura ecológica: Cultivos herbáceos - Conv 2018.****PUNTOS: 1,00****Porcentaje de superficie determinada en Red Natura 2000****PUNTOS: 0,00 0.0%**

<u>REF.</u>	<u>REFERENCIA SIGPAC</u>	<u>CULTIVO</u>	<u>DESCRIPCIÓN CULTIVO</u>	<u>S/R</u>	<u>SUP. COMPROM.</u> <u>(ha)</u>	<u>SUP. CUMPLE</u> <u>(ha)</u>
-53611	14-029-022-00016-0003	8000	AVENA-SIN VARIEDAD	S	0,74	0,00
1700000005450481	14-029-022-00016-0003	12000	TRANQUILLÓN-SIN VARIEDAD	S	2,41	0,00
-53606	14-029-022-00016-0003	12000	TRANQUILLÓN-SIN VARIEDAD	S	9,39	0,00
-53636	14-029-022-00016-0003	20902	BARBECHO TRADICIONAL-CON CUBIERTA VEGETAL	S	8,05	0,00
1700000005450486	14-029-022-00017-0001	20902	BARBECHO TRADICIONAL-CON CUBIERTA VEGETAL	S	0,59	0,00
1700000005450482	14-029-022-00019-0001	20902	BARBECHO TRADICIONAL-CON CUBIERTA VEGETAL	S	1,11	0,00
1700000005450483	14-029-022-00024-0002	20901	BARBECHO TRADICIONAL-SIN CUBIERTA VEGETAL	S	5,91	0,00
1700000005450493	14-029-022-00029-0001	12000	TRANQUILLÓN-SIN VARIEDAD	S	2,09	0,00
1700000005450496	14-029-022-00029-0003	12000	TRANQUILLÓN-SIN VARIEDAD	S	0,68	0,00
1700000005450489	14-029-022-00030-0001	8000	AVENA-SIN VARIEDAD	S	5,70	0,00
1700000005450484	14-029-022-00030-0005	12000	TRANQUILLÓN-SIN VARIEDAD	S	3,71	0,00
1700000005450487	14-029-022-00030-0006	20902	BARBECHO TRADICIONAL-CON CUBIERTA VEGETAL	S	3,52	0,00
1700000005450491	14-029-022-00032-0002	8000	AVENA-SIN VARIEDAD	S	1,13	0,00
1700000005450492	14-029-022-00032-0002	8000	AVENA-SIN VARIEDAD	S	1,10	0,00

Porcentaje de superficie determinada situada en zonas RAMSAR**PUNTOS: 0,00 0.0%**

<u>REF.</u>	<u>REFERENCIA SIGPAC</u>	<u>CULTIVO</u>	<u>DESCRIPCIÓN CULTIVO</u>	<u>S/R</u>	<u>SUP. COMPROM.</u> <u>(ha)</u>	<u>SUP. CUMPLE</u> <u>(ha)</u>
-53611	14-029-022-00016-0003	8000	AVENA-SIN VARIEDAD	S	0,74	0,00
1700000005450481	14-029-022-00016-0003	12000	TRANQUILLÓN-SIN VARIEDAD	S	2,41	0,00
-53606	14-029-022-00016-0003	12000	TRANQUILLÓN-SIN VARIEDAD	S	9,39	0,00
-53636	14-029-022-00016-0003	20902	BARBECHO TRADICIONAL-CON CUBIERTA VEGETAL	S	8,05	0,00
1700000005450486	14-029-022-00017-0001	20902	BARBECHO TRADICIONAL-CON CUBIERTA VEGETAL	S	0,59	0,00
1700000005450482	14-029-022-00019-0001	20902	BARBECHO TRADICIONAL-CON CUBIERTA VEGETAL	S	1,11	0,00
1700000005450483	14-029-022-00024-0002	20901	BARBECHO TRADICIONAL-SIN CUBIERTA VEGETAL	S	5,91	0,00
1700000005450493	14-029-022-00029-0001	12000	TRANQUILLÓN-SIN VARIEDAD	S	2,09	0,00
1700000005450496	14-029-022-00029-0003	12000	TRANQUILLÓN-SIN VARIEDAD	S	0,68	0,00
1700000005450489	14-029-022-00030-0001	8000	AVENA-SIN VARIEDAD	S	5,70	0,00
1700000005450484	14-029-022-00030-0005	12000	TRANQUILLÓN-SIN VARIEDAD	S	3,71	0,00
1700000005450487	14-029-022-00030-0006	20902	BARBECHO TRADICIONAL-CON CUBIERTA VEGETAL	S	3,52	0,00
1700000005450492	14-029-022-00032-0002	8000	AVENA-SIN VARIEDAD	S	1,10	0,00
1700000005450491	14-029-022-00032-0002	8000	AVENA-SIN VARIEDAD	S	1,13	0,00

Porcentaje de superficie determinada en zonas vulnerables a la contaminación por nitratos**PUNTOS: 0,00 0.0%**

<u>REF.</u>	<u>REFERENCIA SIGPAC</u>	<u>CULTIVO</u>	<u>DESCRIPCIÓN CULTIVO</u>	<u>S/R</u>	<u>SUP. COMPROM.</u> <u>(ha)</u>	<u>SUP. CUMPLE</u> <u>(ha)</u>
-53611	14-029-022-00016-0003	8000	AVENA-SIN VARIEDAD	S	0,74	0,00
1700000005450481	14-029-022-00016-0003	12000	TRANQUILLÓN-SIN VARIEDAD	S	2,41	0,00
-53606	14-029-022-00016-0003	12000	TRANQUILLÓN-SIN VARIEDAD	S	9,39	0,00
-53636	14-029-022-00016-0003	20902	BARBECHO TRADICIONAL-CON CUBIERTA VEGETAL	S	8,05	0,00
1700000005450486	14-029-022-00017-0001	20902	BARBECHO TRADICIONAL-CON CUBIERTA VEGETAL	S	0,59	0,00
1700000005450482	14-029-022-00019-0001	20902	BARBECHO TRADICIONAL-CON CUBIERTA VEGETAL	S	1,11	0,00
1700000005450483	14-029-022-00024-0002	20901	BARBECHO TRADICIONAL-SIN CUBIERTA VEGETAL	S	5,91	0,00

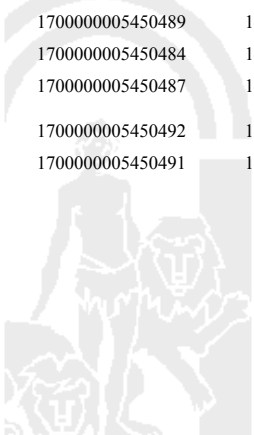
<u>REF.</u>	<u>REFERENCIA SIGPAC</u>	<u>CULTIVO</u>	<u>DESCRIPCIÓN CULTIVO</u>	<u>S/R</u>	<u>SUP. COMPROM.</u> <u>(ha)</u>	<u>SUP. CUMPLE</u> <u>(ha)</u>
170000005450493	14-029-022-00029-0001	12000	TRANQUILLÓN-SIN VARIEDAD	S	2,09	0,00
170000005450496	14-029-022-00029-0003	12000	TRANQUILLÓN-SIN VARIEDAD	S	0,68	0,00
170000005450489	14-029-022-00030-0001	8000	AVENA-SIN VARIEDAD	S	5,70	0,00
170000005450484	14-029-022-00030-0005	12000	TRANQUILLÓN-SIN VARIEDAD	S	3,71	0,00
170000005450487	14-029-022-00030-0006	20902	BARBECHO TRADICIONAL-CON CUBIERTA VEGETAL	S	3,52	0,00
170000005450492	14-029-022-00032-0002	8000	AVENA-SIN VARIEDAD	S	1,10	0,00
170000005450491	14-029-022-00032-0002	8000	AVENA-SIN VARIEDAD	S	1,13	0,00

Pendiente media de la explotación**PUNTOS:** 1,00 5.17%

<u>REF.</u>	<u>REFERENCIA SIGPAC</u>	<u>CULTIVO</u>	<u>DESCRIPCIÓN CULTIVO</u>	<u>S/R</u>	<u>PENDIENTE MEDIA (%)</u>	<u>SUP. COMPROM.</u> <u>(ha)</u>
-53611	14-029-022-00016-0003	8000	AVENA-SIN VARIEDAD	S	3,63	0,74
-53606	14-029-022-00016-0003	12000	TRANQUILLÓN-SIN VARIEDAD	S	3,63	9,39
170000005450481	14-029-022-00016-0003	12000	TRANQUILLÓN-SIN VARIEDAD	S	3,63	2,41
-53636	14-029-022-00016-0003	20902	BARBECHO TRADICIONAL-CON CUBIERTA VEGETAL	S	3,63	8,05
170000005450486	14-029-022-00017-0001	20902	BARBECHO TRADICIONAL-CON CUBIERTA VEGETAL	S	3,87	0,59
170000005450482	14-029-022-00019-0001	20902	BARBECHO TRADICIONAL-CON CUBIERTA VEGETAL	S	4,08	1,11
170000005450483	14-029-022-00024-0002	20901	BARBECHO TRADICIONAL-SIN CUBIERTA VEGETAL	S	4,74	5,91
170000005450493	14-029-022-00029-0001	12000	TRANQUILLÓN-SIN VARIEDAD	S	3,96	2,09
170000005450496	14-029-022-00029-0003	12000	TRANQUILLÓN-SIN VARIEDAD	S	6,28	0,68
170000005450489	14-029-022-00030-0001	8000	AVENA-SIN VARIEDAD	S	6,68	5,70
170000005450484	14-029-022-00030-0005	12000	TRANQUILLÓN-SIN VARIEDAD	S	5,24	3,71
170000005450487	14-029-022-00030-0006	20902	BARBECHO TRADICIONAL-CON CUBIERTA VEGETAL	S	12,72	3,52
170000005450491	14-029-022-00032-0002	8000	AVENA-SIN VARIEDAD	S	6,35	1,13
170000005450492	14-029-022-00032-0002	8000	AVENA-SIN VARIEDAD	S	6,35	1,10

Porcentaje de Superficie de la explotación en municipios con más del 40 por ciento de su superficie agraria dentro de la Zona de desertificación**PUNTOS:** 0,00 0.0%

<u>REF.</u>	<u>REFERENCIA SIGPAC</u>	<u>CULTIVO</u>	<u>DESCRIPCIÓN CULTIVO</u>	<u>S/R</u>	<u>SUP. COMPROM.</u> <u>(ha)</u>	<u>SUP. CUMPLE</u> <u>(ha)</u>
-53611	14-029-022-00016-0003	8000	AVENA-SIN VARIEDAD	S	0,74	0,00
170000005450481	14-029-022-00016-0003	12000	TRANQUILLÓN-SIN VARIEDAD	S	2,41	0,00
-53606	14-029-022-00016-0003	12000	TRANQUILLÓN-SIN VARIEDAD	S	9,39	0,00
-53636	14-029-022-00016-0003	20902	BARBECHO TRADICIONAL-CON CUBIERTA VEGETAL	S	8,05	0,00
170000005450486	14-029-022-00017-0001	20902	BARBECHO TRADICIONAL-CON CUBIERTA VEGETAL	S	0,59	0,00
170000005450482	14-029-022-00019-0001	20902	BARBECHO TRADICIONAL-CON CUBIERTA VEGETAL	S	1,11	0,00
170000005450483	14-029-022-00024-0002	20901	BARBECHO TRADICIONAL-SIN CUBIERTA VEGETAL	S	5,91	0,00
170000005450493	14-029-022-00029-0001	12000	TRANQUILLÓN-SIN VARIEDAD	S	2,09	0,00
170000005450496	14-029-022-00029-0003	12000	TRANQUILLÓN-SIN VARIEDAD	S	0,68	0,00
170000005450489	14-029-022-00030-0001	8000	AVENA-SIN VARIEDAD	S	5,70	0,00
170000005450484	14-029-022-00030-0005	12000	TRANQUILLÓN-SIN VARIEDAD	S	3,71	0,00
170000005450487	14-029-022-00030-0006	20902	BARBECHO TRADICIONAL-CON CUBIERTA VEGETAL	S	3,52	0,00
170000005450492	14-029-022-00032-0002	8000	AVENA-SIN VARIEDAD	S	1,10	0,00
170000005450491	14-029-022-00032-0002	8000	AVENA-SIN VARIEDAD	S	1,13	0,00



<u>APELLIDOS Y NOMBRE / RAZÓN SOCIAL</u>	<u>NIF</u>	<u>EXPEDIENTE</u>	<u>SUP. COMPROMETIDA</u>		
JURADO GOMEZ VICTORIA	***5097*	1155297	<u>(ha)</u>		
<u>RESOLUCIÓN</u>					
ADMITIDO					
<u>IMPORTES POR ANUALIDAD</u>					
	<u>2018</u>	<u>2019</u>	<u>2020</u>	<u>2021</u>	<u>2022</u>
IMPORTE MÁXIMO SUBVENCIONABLE	9.088,34 €	9.088,34 €	9.088,34 €	9.088,34 €	9.088,34 €
IMPORTE MEDIO DE TRANSFERENCIA (€/ha)	151,17 €	151,17 €	151,17 €	151,17 €	151,17 €

DETALLE IMPORTES POR ANUALIDAD

<u>GRUPOS DE CULTIVO ADMITIDOS</u>	<u>SUP. COMPROM.</u>	<u>2018</u>	<u>2019</u>	<u>2020</u>	<u>2021</u>	<u>2022</u>
	<u>(ha)</u>					
HERBÁCEOS	60,12	9.088,34 €	9.088,34 €	9.088,34 €	9.088,34 €	9.088,34 €

RECINTOS COMPROMETIDOS

<u>REF.</u>	<u>REFERENCIA SIGPAC</u>	<u>CULTIVO DESCRIPCIÓN CULTIVO</u>	<u>S/R</u>	<u>PEND. MEDIA (%)</u>	<u>SUP. DEC. ADMIN. (ha)</u>	<u>NU SUP. CERT. (ha)</u>	<u>SUP. CAMPO (ha)</u>	<u>SUP. COMPROM. (ha)</u>
1700000006179980	14-035-026-00215-0003	8000 AVENA-SIN VARIEDAD	S	3,01	0,12	0,12		0,12
1700000006179999	14-035-028-00012-0001	13000 TRITICALE-SIN VARIEDAD	S	4,69	9,52	9,52		9,52
1700000006180000	14-035-028-00012-0003	13000 TRITICALE-SIN VARIEDAD	S	4,98	5,59	5,59		5,59
1700000006179978	14-035-026-00215-0002	8000 AVENA-SIN VARIEDAD	S	5,25	0,53	1,06		0,53
1700000006179993	14-035-027-00064-0001	12000 TRANQUILLÓN-SIN VARIEDAD	S	5,33	1,77	1,77		1,77
1700000006179985	14-035-026-00184-0001	12000 TRANQUILLÓN-SIN VARIEDAD	S	5,40	0,76	0,76		0,76
1700000006179995	14-035-027-00157-0001	13000 TRITICALE-SIN VARIEDAD	S	5,53	5,06	5,06		5,06
1700000006179991	14-035-026-00215-0001	8000 AVENA-SIN VARIEDAD	S	5,54	8,24	8,24		8,24
1700000006179990	14-035-026-00204-0001	8000 AVENA-SIN VARIEDAD	S	6,07	0,01	0,02		0,01
1700000006179998	14-035-026-00183-0001	12000 TRANQUILLÓN-SIN VARIEDAD	S	6,23	0,71	0,71		0,71
1700000006179986	14-035-026-00185-0001	12000 TRANQUILLÓN-SIN VARIEDAD	S	6,40	0,75	0,75		0,75
1700000006179989	14-035-026-00176-0001	12000 TRANQUILLÓN-SIN VARIEDAD	S	6,89	4,68	4,68		4,68
1700000006179979	14-035-026-00215-0005	8000 AVENA-SIN VARIEDAD	S	7,04	0,06	0,06		0,06
1700000006179988	14-035-026-00182-0001	12000 TRANQUILLÓN-SIN VARIEDAD	S	7,88	12,43	12,43		12,43
1700000006179992	14-035-027-00062-0001	12000 TRANQUILLÓN-SIN VARIEDAD	S	9,32	2,83	2,83		2,83
1700000006179987	14-035-026-00177-0001	12000 TRANQUILLÓN-SIN VARIEDAD	S	11,01	7,06	7,06		7,06

INCIDENCIASINCIDENCIA DESCRIPCIÓN

7106 No indica en el impreso INFO_ADICIONAL-Reverso el Organismo de Control al que pertenece.

RESUMEN CRITERIOS DE SELECCIÓN**11.2.1.1 Mantenimiento de prácticas y métodos de agricultura ecológica: Cultivos herbáceos - Conv 2018.** PUNTOS: 1,00

	<u>PUNTOS</u>	<u>CUMPLE</u>
Porcentaje de superficie determinada en Red Natura 2000	0,00	0.0%
Porcentaje de superficie determinada situada en zonas RAMSAR	0,00	0.0%
Porcentaje de superficie determinada en zonas vulnerables a la contaminación por nitratos	0,00	0.0%
Pendiente media de la explotación	1,00	6.77%
Porcentaje de Superficie de la explotación en municipios con más del 40 por ciento de su superficie agraria dentro de la Zona de desertificación	0,00	0.0%



DETALLE CRITERIOS DE SELECCIÓN**11.2.1.1 Mantenimiento de prácticas y métodos de agricultura ecológica: Cultivos herbáceos - Conv 2018.****PUNTOS: 1,00****Porcentaje de superficie determinada en Red Natura 2000****PUNTOS: 0,00 0.0%**

<u>REF.</u>	<u>REFERENCIA SIGPAC</u>	<u>CULTIVO</u>	<u>DESCRIPCIÓN CULTIVO</u>	<u>S/R</u>	<u>SUP. COMPROM.</u> <u>(ha)</u>	<u>SUP. CUMPLE</u> <u>(ha)</u>
170000006179989	14-035-026-00176-0001	12000	TRANQUILLÓN-SIN VARIEDAD	S	4,68	0,00
170000006179987	14-035-026-00177-0001	12000	TRANQUILLÓN-SIN VARIEDAD	S	7,06	0,00
170000006179988	14-035-026-00182-0001	12000	TRANQUILLÓN-SIN VARIEDAD	S	12,43	0,00
170000006179998	14-035-026-00183-0001	12000	TRANQUILLÓN-SIN VARIEDAD	S	0,71	0,00
170000006179985	14-035-026-00184-0001	12000	TRANQUILLÓN-SIN VARIEDAD	S	0,76	0,00
170000006179986	14-035-026-00185-0001	12000	TRANQUILLÓN-SIN VARIEDAD	S	0,75	0,00
170000006179990	14-035-026-00204-0001	8000	AVENA-SIN VARIEDAD	S	0,01	0,00
170000006179991	14-035-026-00215-0001	8000	AVENA-SIN VARIEDAD	S	8,24	0,00
170000006179978	14-035-026-00215-0002	8000	AVENA-SIN VARIEDAD	S	0,53	0,00
170000006179980	14-035-026-00215-0003	8000	AVENA-SIN VARIEDAD	S	0,12	0,00
170000006179979	14-035-026-00215-0005	8000	AVENA-SIN VARIEDAD	S	0,06	0,00
170000006179992	14-035-027-00062-0001	12000	TRANQUILLÓN-SIN VARIEDAD	S	2,83	0,00
170000006179993	14-035-027-00064-0001	12000	TRANQUILLÓN-SIN VARIEDAD	S	1,77	0,00
170000006179995	14-035-027-00157-0001	13000	TRITICALE-SIN VARIEDAD	S	5,06	0,00
170000006179999	14-035-028-00012-0001	13000	TRITICALE-SIN VARIEDAD	S	9,52	0,00
170000006180000	14-035-028-00012-0003	13000	TRITICALE-SIN VARIEDAD	S	5,59	0,00

Porcentaje de superficie determinada situada en zonas RAMSAR**PUNTOS: 0,00 0.0%**

<u>REF.</u>	<u>REFERENCIA SIGPAC</u>	<u>CULTIVO</u>	<u>DESCRIPCIÓN CULTIVO</u>	<u>S/R</u>	<u>SUP. COMPROM.</u> <u>(ha)</u>	<u>SUP. CUMPLE</u> <u>(ha)</u>
170000006179989	14-035-026-00176-0001	12000	TRANQUILLÓN-SIN VARIEDAD	S	4,68	0,00
170000006179987	14-035-026-00177-0001	12000	TRANQUILLÓN-SIN VARIEDAD	S	7,06	0,00
170000006179988	14-035-026-00182-0001	12000	TRANQUILLÓN-SIN VARIEDAD	S	12,43	0,00
170000006179998	14-035-026-00183-0001	12000	TRANQUILLÓN-SIN VARIEDAD	S	0,71	0,00
170000006179985	14-035-026-00184-0001	12000	TRANQUILLÓN-SIN VARIEDAD	S	0,76	0,00
170000006179986	14-035-026-00185-0001	12000	TRANQUILLÓN-SIN VARIEDAD	S	0,75	0,00
170000006179990	14-035-026-00204-0001	8000	AVENA-SIN VARIEDAD	S	0,01	0,00
170000006179991	14-035-026-00215-0001	8000	AVENA-SIN VARIEDAD	S	8,24	0,00
170000006179978	14-035-026-00215-0002	8000	AVENA-SIN VARIEDAD	S	0,53	0,00
170000006179980	14-035-026-00215-0003	8000	AVENA-SIN VARIEDAD	S	0,12	0,00
170000006179979	14-035-026-00215-0005	8000	AVENA-SIN VARIEDAD	S	0,06	0,00
170000006179992	14-035-027-00062-0001	12000	TRANQUILLÓN-SIN VARIEDAD	S	2,83	0,00
170000006179993	14-035-027-00064-0001	12000	TRANQUILLÓN-SIN VARIEDAD	S	1,77	0,00
170000006179995	14-035-027-00157-0001	13000	TRITICALE-SIN VARIEDAD	S	5,06	0,00
170000006179999	14-035-028-00012-0001	13000	TRITICALE-SIN VARIEDAD	S	9,52	0,00
170000006180000	14-035-028-00012-0003	13000	TRITICALE-SIN VARIEDAD	S	5,59	0,00

Porcentaje de superficie determinada en zonas vulnerables a la contaminación por nitratos**PUNTOS: 0,00 0.0%**

<u>REF.</u>	<u>REFERENCIA SIGPAC</u>	<u>CULTIVO</u>	<u>DESCRIPCIÓN CULTIVO</u>	<u>S/R</u>	<u>SUP. COMPROM.</u> <u>(ha)</u>	<u>SUP. CUMPLE</u> <u>(ha)</u>
170000006179989	14-035-026-00176-0001	12000	TRANQUILLÓN-SIN VARIEDAD	S	4,68	0,00
170000006179987	14-035-026-00177-0001	12000	TRANQUILLÓN-SIN VARIEDAD	S	7,06	0,00
170000006179988	14-035-026-00182-0001	12000	TRANQUILLÓN-SIN VARIEDAD	S	12,43	0,00
170000006179998	14-035-026-00183-0001	12000	TRANQUILLÓN-SIN VARIEDAD	S	0,71	0,00
170000006179985	14-035-026-00184-0001	12000	TRANQUILLÓN-SIN VARIEDAD	S	0,76	0,00
170000006179986	14-035-026-00185-0001	12000	TRANQUILLÓN-SIN VARIEDAD	S	0,75	0,00
170000006179990	14-035-026-00204-0001	8000	AVENA-SIN VARIEDAD	S	0,01	0,00
170000006179991	14-035-026-00215-0001	8000	AVENA-SIN VARIEDAD	S	8,24	0,00
170000006179978	14-035-026-00215-0002	8000	AVENA-SIN VARIEDAD	S	0,53	0,00


<u>REF.</u>	<u>REFERENCIA SIGPAC</u>	<u>CULTIVO</u>	<u>DESCRIPCIÓN CULTIVO</u>	<u>S/R</u>	<u>SUP. COMPROM.</u> <u>(ha)</u>	<u>SUP. CUMPLE</u> <u>(ha)</u>
1700000006179980	14-035-026-00215-0003	8000	AVENA-SIN VARIEDAD	S	0,12	0,00
1700000006179979	14-035-026-00215-0005	8000	AVENA-SIN VARIEDAD	S	0,06	0,00
1700000006179992	14-035-027-00062-0001	12000	TRANQUILLÓN-SIN VARIEDAD	S	2,83	0,00
1700000006179993	14-035-027-00064-0001	12000	TRANQUILLÓN-SIN VARIEDAD	S	1,77	0,00
1700000006179995	14-035-027-00157-0001	13000	TRITICALE-SIN VARIEDAD	S	5,06	0,00
1700000006179999	14-035-028-00012-0001	13000	TRITICALE-SIN VARIEDAD	S	9,52	0,00
1700000006180000	14-035-028-00012-0003	13000	TRITICALE-SIN VARIEDAD	S	5,59	0,00

Pendiente media de la explotación**PUNTOS:** 1,00 6.77%

<u>REF.</u>	<u>REFERENCIA SIGPAC</u>	<u>CULTIVO</u>	<u>DESCRIPCIÓN CULTIVO</u>	<u>S/R</u>	<u>PENDIENTE MEDIA (%)</u>	<u>SUP. COMPROM.</u> <u>(ha)</u>
1700000006179989	14-035-026-00176-0001	12000	TRANQUILLÓN-SIN VARIEDAD	S	6,89	4,68
1700000006179987	14-035-026-00177-0001	12000	TRANQUILLÓN-SIN VARIEDAD	S	11,01	7,06
1700000006179988	14-035-026-00182-0001	12000	TRANQUILLÓN-SIN VARIEDAD	S	7,88	12,43
1700000006179998	14-035-026-00183-0001	12000	TRANQUILLÓN-SIN VARIEDAD	S	6,23	0,71
1700000006179985	14-035-026-00184-0001	12000	TRANQUILLÓN-SIN VARIEDAD	S	5,40	0,76
1700000006179986	14-035-026-00185-0001	12000	TRANQUILLÓN-SIN VARIEDAD	S	6,40	0,75
1700000006179990	14-035-026-00204-0001	8000	AVENA-SIN VARIEDAD	S	6,07	0,01
1700000006179991	14-035-026-00215-0001	8000	AVENA-SIN VARIEDAD	S	5,54	8,24
1700000006179978	14-035-026-00215-0002	8000	AVENA-SIN VARIEDAD	S	5,25	0,53
1700000006179980	14-035-026-00215-0003	8000	AVENA-SIN VARIEDAD	S	3,01	0,12
1700000006179979	14-035-026-00215-0005	8000	AVENA-SIN VARIEDAD	S	7,04	0,06
1700000006179992	14-035-027-00062-0001	12000	TRANQUILLÓN-SIN VARIEDAD	S	9,32	2,83
1700000006179993	14-035-027-00064-0001	12000	TRANQUILLÓN-SIN VARIEDAD	S	5,33	1,77
1700000006179995	14-035-027-00157-0001	13000	TRITICALE-SIN VARIEDAD	S	5,53	5,06
1700000006179999	14-035-028-00012-0001	13000	TRITICALE-SIN VARIEDAD	S	4,69	9,52
1700000006180000	14-035-028-00012-0003	13000	TRITICALE-SIN VARIEDAD	S	4,98	5,59

Porcentaje de Superficie de la explotación en municipios con más del 40 por ciento de su superficie agraria dentro de la Zona de desertificación**PUNTOS:** 0,00 0.0%

<u>REF.</u>	<u>REFERENCIA SIGPAC</u>	<u>CULTIVO</u>	<u>DESCRIPCIÓN CULTIVO</u>	<u>S/R</u>	<u>SUP. COMPROM.</u> <u>(ha)</u>	<u>SUP. CUMPLE</u> <u>(ha)</u>
1700000006179989	14-035-026-00176-0001	12000	TRANQUILLÓN-SIN VARIEDAD	S	4,68	0,00
1700000006179987	14-035-026-00177-0001	12000	TRANQUILLÓN-SIN VARIEDAD	S	7,06	0,00
1700000006179988	14-035-026-00182-0001	12000	TRANQUILLÓN-SIN VARIEDAD	S	12,43	0,00
1700000006179998	14-035-026-00183-0001	12000	TRANQUILLÓN-SIN VARIEDAD	S	0,71	0,00
1700000006179985	14-035-026-00184-0001	12000	TRANQUILLÓN-SIN VARIEDAD	S	0,76	0,00
1700000006179986	14-035-026-00185-0001	12000	TRANQUILLÓN-SIN VARIEDAD	S	0,75	0,00
1700000006179990	14-035-026-00204-0001	8000	AVENA-SIN VARIEDAD	S	0,01	0,00
1700000006179991	14-035-026-00215-0001	8000	AVENA-SIN VARIEDAD	S	8,24	0,00
1700000006179978	14-035-026-00215-0002	8000	AVENA-SIN VARIEDAD	S	0,53	0,00
1700000006179980	14-035-026-00215-0003	8000	AVENA-SIN VARIEDAD	S	0,12	0,00
1700000006179979	14-035-026-00215-0005	8000	AVENA-SIN VARIEDAD	S	0,06	0,00
1700000006179992	14-035-027-00062-0001	12000	TRANQUILLÓN-SIN VARIEDAD	S	2,83	0,00
1700000006179993	14-035-027-00064-0001	12000	TRANQUILLÓN-SIN VARIEDAD	S	1,77	0,00
1700000006179995	14-035-027-00157-0001	13000	TRITICALE-SIN VARIEDAD	S	5,06	0,00
1700000006179999	14-035-028-00012-0001	13000	TRITICALE-SIN VARIEDAD	S	9,52	0,00
1700000006180000	14-035-028-00012-0003	13000	TRITICALE-SIN VARIEDAD	S	5,59	0,00



<u>APELLIDOS Y NOMBRE / RAZÓN SOCIAL</u>	<u>NIF</u>	<u>EXPEDIENTE</u>	<u>SUP. COMPROMETIDA</u> <u>(ha)</u>
LA BALANZONA SL	***7096*	1226735	0
<u>RESOLUCIÓN</u> INADMITIDO			

INCIDENCIAS**INCIDENCIA DESCRIPCIÓN**

85018	Expendiente sin grupos de pago válidos
85023	El grupo de cultivo declarado en el recinto no coincide con el grupo de cultivo existente en el Organismo de Certificación Ref:1700000007048305 Recinto:14-029-053-00026-020 Cultivo:8000 AVENA-SIN VARIEDAD Secano Grupo de SIPEA:PASTOS ASOCIADOS Ref:1700000007048304 Recinto:14-029-053-00026-020 Cultivo:40079 GUISANTES-CARTOUCHE Secano Grupo de SIPEA:PASTOS ASOCIADOS

RESUMEN CRITERIOS DE SELECCIÓN

11.2.1.1 Mantenimiento de prácticas y métodos de agricultura ecológica: Cultivos herbáceos - Conv 2018. PUNTOS: 0,00

	<u>PUNTOS</u>	<u>CUMPLE</u>
Porcentaje de superficie determinada en Red Natura 2000	0,00	0.0%
Porcentaje de superficie determinada situada en zonas RAMSAR	0,00	0.0%
Porcentaje de superficie determinada en zonas vulnerables a la contaminación por nitratos	0,00	0.0%
Pendiente media de la explotación	0,00	0.0%
Porcentaje de Superficie de la explotación en municipios con más del 40 por ciento de su superficie agraria dentro de la Zona de desertificación	0,00	0.0%

DETALLE CRITERIOS DE SELECCIÓN

11.2.1.1 Mantenimiento de prácticas y métodos de agricultura ecológica: Cultivos herbáceos - Conv 2018. PUNTOS: 0,00

Porcentaje de superficie determinada en Red Natura 2000	PUNTOS: 0,00	0.0%
Porcentaje de superficie determinada situada en zonas RAMSAR	PUNTOS: 0,00	0.0%
Porcentaje de superficie determinada en zonas vulnerables a la contaminación por nitratos	PUNTOS: 0,00	0.0%
Pendiente media de la explotación	PUNTOS: 0,00	0.0%
Porcentaje de Superficie de la explotación en municipios con más del 40 por ciento de su superficie agraria dentro de la Zona de desertificación	PUNTOS: 0,00	0.0%



<u>APELLIDOS Y NOMBRE / RAZÓN SOCIAL</u>	<u>NIF</u>	<u>EXPEDIENTE</u>	<u>SUP. COMPROMETIDA</u>			
			<u>(ha)</u>			
LA ENCINA, SCP	***9836*	1237124	72.62			
RESOLUCIÓN						
ADMITIDO						
IMPORTE POR ANUALIDAD						
		2018	2019	2020	2021	2022
IMPORTE MÁXIMO SUBVENCIONABLE		10.601,55 €	10.601,55 €	10.601,55 €	10.601,55 €	10.601,55 €
IMPORTE MEDIO DE TRANSFERENCIA (€/ha)		145,99 €	145,99 €	145,99 €	145,99 €	145,99 €

DETALLE IMPORTES POR ANUALIDAD

<u>GRUPOS DE CULTIVO ADMITIDOS</u>	<u>SUP. COMPROM.</u>	2018	2019	2020	2021	2022
	<u>(ha)</u>					
HERBÁCEOS	70,13	10.601,55 €	10.601,55 €	10.601,55 €	10.601,55 €	10.601,55 €
HERBÁCEOS NO ELEGIBLES	2,49	0,00 €	0,00 €	0,00 €	0,00 €	0,00 €

RECINTOS COMPROMETIDOS

<u>REF.</u>	<u>REFERENCIA SIGPAC</u>	<u>CULTIVO DESCRIPCIÓN CULTIVO</u>	<u>S/R</u>	<u>PEND. MEDIA</u>	<u>SUP. DEC. ADMIN.</u>	<u>NU SUP. CERT.</u>	<u>SUP. CAMPO</u>	<u>SUP. COMPROM.</u>
				<u>(%)</u>	<u>(ha)</u>	<u>(ha)</u>	<u>(ha)</u>	<u>(ha)</u>
1700000007058612	14-009-012-00079-0001	8000 AVENA-SIN VARIEDAD	S	2,98	0,60	0,60		0,60
1700000007058613	14-009-012-00080-0001	8000 AVENA-SIN VARIEDAD	S	3,63	1,50	1,50		1,50
1700000007058610	14-009-012-00076-0001	8000 AVENA-SIN VARIEDAD	S	3,70	3,29	3,29		3,29
1700000007058611	14-009-012-00078-0001	8000 AVENA-SIN VARIEDAD	S	3,92	2,39	2,39		2,39
1700000007058582	14-009-007-00159-0001	8000 AVENA-SIN VARIEDAD	S	6,10	5,87	5,87		5,87
-143137	14-071-002-00007-0002	8000 AVENA-SIN VARIEDAD	S	6,40	0,09	0,09		0,09
1700000007058615	14-071-002-00014-0001	8000 AVENA-SIN VARIEDAD	S	6,80	23,15	23,15		23,15
1700000007058619	14-071-002-00007-0001	8000 AVENA-SIN VARIEDAD	S	7,32	2,94	2,94		2,94
1700000007058592	14-009-012-00081-0004	8000 AVENA-SIN VARIEDAD	S	9,28	6,03	6,03		6,03
1700000007058593	14-009-012-00081-0004	20902 BARBECHO TRADICIONAL-CON CUBIERTA VEGETAL	S	9,28	2,49	2,49		2,49
1700000007058614	14-009-012-00081-0004	8000 AVENA-SIN VARIEDAD	S	9,28	0,76	0,76		0,76
1700000007058595	14-071-002-00014-0009	8000 AVENA-SIN VARIEDAD	S	9,89	7,72	7,72		7,72
1700000007058620	14-071-002-00008-0001	8000 AVENA-SIN VARIEDAD	S	10,52	0,81	0,81		0,81
1700000007058621	14-071-002-00009-0001	8000 AVENA-SIN VARIEDAD	S	11,18	1,58	1,58		1,58
1700000007058585	14-071-001-00024-0002	8000 AVENA-SIN VARIEDAD	S	19,40	13,40	13,40		13,40

RESUMEN CRITERIOS DE SELECCIÓN

11.2.1.1 Mantenimiento de prácticas y métodos de agricultura ecológica: Cultivos herbáceos - Conv 2018. PUNTOS: 2,00

	<u>PUNTOS</u>	<u>CUMPLE</u>
Porcentaje de superficie determinada en Red Natura 2000	0,00	0.0%
Porcentaje de superficie determinada situada en zonas RAMSAR	0,00	0.0%
Porcentaje de superficie determinada en zonas vulnerables a la contaminación por nitratos	0,00	0.0%
Pendiente media de la explotación	2,00	9.54%
Porcentaje de Superficie de la explotación en municipios con más del 40 por ciento de su superficie agraria dentro de la Zona de desertificación	0,00	0.0%



DETALLE CRITERIOS DE SELECCIÓN**11.2.1.1 Mantenimiento de prácticas y métodos de agricultura ecológica: Cultivos herbáceos - Conv 2018.****PUNTOS: 2,00****Porcentaje de superficie determinada en Red Natura 2000****PUNTOS: 0,00 0.0%**

<u>REF.</u>	<u>REFERENCIA SIGPAC</u>	<u>CULTIVO</u>	<u>DESCRIPCIÓN CULTIVO</u>	<u>S/R</u>	<u>SUP. COMPROM. (ha)</u>	<u>SUP. CUMPLE (ha)</u>
170000007058582	14-009-007-00159-0001	8000	AVENA-SIN VARIEDAD	S	5,87	0,00
170000007058610	14-009-012-00076-0001	8000	AVENA-SIN VARIEDAD	S	3,29	0,00
170000007058611	14-009-012-00078-0001	8000	AVENA-SIN VARIEDAD	S	2,39	0,00
170000007058612	14-009-012-00079-0001	8000	AVENA-SIN VARIEDAD	S	0,60	0,00
170000007058613	14-009-012-00080-0001	8000	AVENA-SIN VARIEDAD	S	1,50	0,00
170000007058614	14-009-012-00081-0004	8000	AVENA-SIN VARIEDAD	S	0,76	0,00
170000007058592	14-009-012-00081-0004	8000	AVENA-SIN VARIEDAD	S	6,03	0,00
170000007058593	14-009-012-00081-0004	20902	BARBECHO TRADICIONAL-CON CUBIERTA VEGETAL	S	2,49	0,00
170000007058585	14-071-001-00024-0002	8000	AVENA-SIN VARIEDAD	S	13,40	0,00
170000007058619	14-071-002-00007-0001	8000	AVENA-SIN VARIEDAD	S	2,94	0,00
-143137	14-071-002-00007-0002	8000	AVENA-SIN VARIEDAD	S	0,09	0,00
170000007058620	14-071-002-00008-0001	8000	AVENA-SIN VARIEDAD	S	0,81	0,00
170000007058621	14-071-002-00009-0001	8000	AVENA-SIN VARIEDAD	S	1,58	0,00
170000007058615	14-071-002-00014-0001	8000	AVENA-SIN VARIEDAD	S	23,15	0,00
170000007058595	14-071-002-00014-0009	8000	AVENA-SIN VARIEDAD	S	7,72	0,00

Porcentaje de superficie determinada situada en zonas RAMSAR**PUNTOS: 0,00 0.0%**

<u>REF.</u>	<u>REFERENCIA SIGPAC</u>	<u>CULTIVO</u>	<u>DESCRIPCIÓN CULTIVO</u>	<u>S/R</u>	<u>SUP. COMPROM. (ha)</u>	<u>SUP. CUMPLE (ha)</u>
170000007058582	14-009-007-00159-0001	8000	AVENA-SIN VARIEDAD	S	5,87	0,00
170000007058610	14-009-012-00076-0001	8000	AVENA-SIN VARIEDAD	S	3,29	0,00
170000007058611	14-009-012-00078-0001	8000	AVENA-SIN VARIEDAD	S	2,39	0,00
170000007058612	14-009-012-00079-0001	8000	AVENA-SIN VARIEDAD	S	0,60	0,00
170000007058613	14-009-012-00080-0001	8000	AVENA-SIN VARIEDAD	S	1,50	0,00
170000007058614	14-009-012-00081-0004	8000	AVENA-SIN VARIEDAD	S	0,76	0,00
170000007058592	14-009-012-00081-0004	8000	AVENA-SIN VARIEDAD	S	6,03	0,00
170000007058593	14-009-012-00081-0004	20902	BARBECHO TRADICIONAL-CON CUBIERTA VEGETAL	S	2,49	0,00
170000007058585	14-071-001-00024-0002	8000	AVENA-SIN VARIEDAD	S	13,40	0,00
170000007058619	14-071-002-00007-0001	8000	AVENA-SIN VARIEDAD	S	2,94	0,00
-143137	14-071-002-00007-0002	8000	AVENA-SIN VARIEDAD	S	0,09	0,00
170000007058620	14-071-002-00008-0001	8000	AVENA-SIN VARIEDAD	S	0,81	0,00
170000007058621	14-071-002-00009-0001	8000	AVENA-SIN VARIEDAD	S	1,58	0,00
170000007058615	14-071-002-00014-0001	8000	AVENA-SIN VARIEDAD	S	23,15	0,00
170000007058595	14-071-002-00014-0009	8000	AVENA-SIN VARIEDAD	S	7,72	0,00

Porcentaje de superficie determinada en zonas vulnerables a la contaminación por nitratos**PUNTOS: 0,00 0.0%**

<u>REF.</u>	<u>REFERENCIA SIGPAC</u>	<u>CULTIVO</u>	<u>DESCRIPCIÓN CULTIVO</u>	<u>S/R</u>	<u>SUP. COMPROM. (ha)</u>	<u>SUP. CUMPLE (ha)</u>
170000007058582	14-009-007-00159-0001	8000	AVENA-SIN VARIEDAD	S	5,87	0,00
170000007058610	14-009-012-00076-0001	8000	AVENA-SIN VARIEDAD	S	3,29	0,00
170000007058611	14-009-012-00078-0001	8000	AVENA-SIN VARIEDAD	S	2,39	0,00
170000007058612	14-009-012-00079-0001	8000	AVENA-SIN VARIEDAD	S	0,60	0,00
170000007058613	14-009-012-00080-0001	8000	AVENA-SIN VARIEDAD	S	1,50	0,00
170000007058614	14-009-012-00081-0004	8000	AVENA-SIN VARIEDAD	S	0,76	0,00
170000007058592	14-009-012-00081-0004	8000	AVENA-SIN VARIEDAD	S	6,03	0,00
170000007058593	14-009-012-00081-0004	20902	BARBECHO TRADICIONAL-CON CUBIERTA VEGETAL	S	2,49	0,00
170000007058585	14-071-001-00024-0002	8000	AVENA-SIN VARIEDAD	S	13,40	0,00
170000007058619	14-071-002-00007-0001	8000	AVENA-SIN VARIEDAD	S	2,94	0,00

<u>REF.</u>	<u>REFERENCIA SIGPAC</u>	<u>CULTIVO</u>	<u>DESCRIPCIÓN CULTIVO</u>	<u>S/R</u>	<u>SUP. COMPROM.</u> <u>(ha)</u>	<u>SUP. CUMPLE</u> <u>(ha)</u>
-143137	14-071-002-00007-0002	8000	AVENA-SIN VARIEDAD	S	0,09	0,00
1700000007058620	14-071-002-00008-0001	8000	AVENA-SIN VARIEDAD	S	0,81	0,00
1700000007058621	14-071-002-00009-0001	8000	AVENA-SIN VARIEDAD	S	1,58	0,00
1700000007058615	14-071-002-00014-0001	8000	AVENA-SIN VARIEDAD	S	23,15	0,00
1700000007058595	14-071-002-00014-0009	8000	AVENA-SIN VARIEDAD	S	7,72	0,00

Pendiente media de la explotación**PUNTOS:** 2,00 9.54%

<u>REF.</u>	<u>REFERENCIA SIGPAC</u>	<u>CULTIVO</u>	<u>DESCRIPCIÓN CULTIVO</u>	<u>S/R</u>	<u>PENDIENTE MEDIA (%)</u>	<u>SUP. COMPROM.</u> <u>(ha)</u>
1700000007058582	14-009-007-00159-0001	8000	AVENA-SIN VARIEDAD	S	6,10	5,87
1700000007058610	14-009-012-00076-0001	8000	AVENA-SIN VARIEDAD	S	3,70	3,29
1700000007058611	14-009-012-00078-0001	8000	AVENA-SIN VARIEDAD	S	3,92	2,39
1700000007058612	14-009-012-00079-0001	8000	AVENA-SIN VARIEDAD	S	2,98	0,60
1700000007058613	14-009-012-00080-0001	8000	AVENA-SIN VARIEDAD	S	3,63	1,50
1700000007058614	14-009-012-00081-0004	8000	AVENA-SIN VARIEDAD	S	9,28	0,76
1700000007058592	14-009-012-00081-0004	8000	AVENA-SIN VARIEDAD	S	9,28	6,03
1700000007058593	14-009-012-00081-0004	20902	BARBECHO TRADICIONAL-CON CUBIERTA VEGETAL	S	9,28	2,49
1700000007058585	14-071-001-00024-0002	8000	AVENA-SIN VARIEDAD	S	19,40	13,40
1700000007058619	14-071-002-00007-0001	8000	AVENA-SIN VARIEDAD	S	7,32	2,94
-143137	14-071-002-00007-0002	8000	AVENA-SIN VARIEDAD	S	6,40	0,09
1700000007058620	14-071-002-00008-0001	8000	AVENA-SIN VARIEDAD	S	10,52	0,81
1700000007058621	14-071-002-00009-0001	8000	AVENA-SIN VARIEDAD	S	11,18	1,58
1700000007058615	14-071-002-00014-0001	8000	AVENA-SIN VARIEDAD	S	6,80	23,15
1700000007058595	14-071-002-00014-0009	8000	AVENA-SIN VARIEDAD	S	9,89	7,72

Porcentaje de Superficie de la explotación en municipios con más del 40 por ciento de su superficie agraria dentro de la Zona de desertificación**PUNTOS:** 0,00 0.0%

<u>REF.</u>	<u>REFERENCIA SIGPAC</u>	<u>CULTIVO</u>	<u>DESCRIPCIÓN CULTIVO</u>	<u>S/R</u>	<u>SUP. COMPROM.</u> <u>(ha)</u>	<u>SUP. CUMPLE</u> <u>(ha)</u>
1700000007058582	14-009-007-00159-0001	8000	AVENA-SIN VARIEDAD	S	5,87	0,00
1700000007058610	14-009-012-00076-0001	8000	AVENA-SIN VARIEDAD	S	3,29	0,00
1700000007058611	14-009-012-00078-0001	8000	AVENA-SIN VARIEDAD	S	2,39	0,00
1700000007058612	14-009-012-00079-0001	8000	AVENA-SIN VARIEDAD	S	0,60	0,00
1700000007058613	14-009-012-00080-0001	8000	AVENA-SIN VARIEDAD	S	1,50	0,00
1700000007058592	14-009-012-00081-0004	8000	AVENA-SIN VARIEDAD	S	6,03	0,00
1700000007058614	14-009-012-00081-0004	8000	AVENA-SIN VARIEDAD	S	0,76	0,00
1700000007058593	14-009-012-00081-0004	20902	BARBECHO TRADICIONAL-CON CUBIERTA VEGETAL	S	2,49	0,00
1700000007058585	14-071-001-00024-0002	8000	AVENA-SIN VARIEDAD	S	13,40	0,00
1700000007058619	14-071-002-00007-0001	8000	AVENA-SIN VARIEDAD	S	2,94	0,00
-143137	14-071-002-00007-0002	8000	AVENA-SIN VARIEDAD	S	0,09	0,00
1700000007058620	14-071-002-00008-0001	8000	AVENA-SIN VARIEDAD	S	0,81	0,00
1700000007058621	14-071-002-00009-0001	8000	AVENA-SIN VARIEDAD	S	1,58	0,00
1700000007058615	14-071-002-00014-0001	8000	AVENA-SIN VARIEDAD	S	23,15	0,00
1700000007058595	14-071-002-00014-0009	8000	AVENA-SIN VARIEDAD	S	7,72	0,00



<u>APELLIDOS Y NOMBRE / RAZÓN SOCIAL</u>	<u>NIF</u>	<u>EXPEDIENTE</u>	<u>SUP. COMPROMETIDA</u>		
			<u>(ha)</u>		
LA FUENTE DEL PERRO, C.B.	****7630*	1213734	21.01		
RESOLUCIÓN					
ADMITIDO					
IMPORTE POR ANUALIDAD					
	<u>2018</u>	<u>2019</u>	<u>2020</u>	<u>2021</u>	<u>2022</u>
IMPORTE MÁXIMO SUBVENCIONABLE	3.176,08 €	3.176,08 €	3.176,08 €	3.176,08 €	3.176,08 €
IMPORTE MEDIO DE TRANSFERENCIA (€/ha)	151,17 €	151,17 €	151,17 €	151,17 €	151,17 €

DETALLE IMPORTES POR ANUALIDAD

<u>GRUPOS DE CULTIVO ADMITIDOS</u>	<u>SUP. COMPROM.</u>	<u>2018</u>	<u>2019</u>	<u>2020</u>	<u>2021</u>	<u>2022</u>
	<u>(ha)</u>					
HERBÁCEOS	21,01	3.176,08 €	3.176,08 €	3.176,08 €	3.176,08 €	3.176,08 €

RECINTOS COMPROMETIDOS

<u>REF.</u>	<u>REFERENCIA SIGPAC</u>	<u>CULTIVO DESCRIPCIÓN CULTIVO</u>	<u>S/R</u>	<u>PEND. MEDIA (%)</u>	<u>SUP. DEC. ADMIN. (ha)</u>	<u>NU SUP. CERT. (ha)</u>	<u>SUP. CAMPO (ha)</u>	<u>SUP. COMPROM. (ha)</u>
1700000006543462	14-051-016-00035-0004	40000 GUI SANTES-SIN VARIEDAD	S	5,51	7,12	12,68		7,12
1700000006543468	14-051-016-00035-0007	40000 GUI SANTES-SIN VARIEDAD	S	6,55	1,17	8,88		1,17
1700000006543441	14-051-016-00035-0001	40000 GUI SANTES-SIN VARIEDAD	S	7,77	3,55	21,00		3,55
1700000006543439	14-051-016-00035-0008	40000 GUI SANTES-SIN VARIEDAD	S	10,05	9,17	9,17		9,17

RESUMEN CRITERIOS DE SELECCIÓN

11.2.1.1 Mantenimiento de prácticas y métodos de agricultura ecológica: Cultivos herbáceos - Conv 2018. PUNTOS: 1,00

	<u>PUNTOS</u>	<u>CUMPLE</u>
Porcentaje de superficie determinada en Red Natura 2000	0,00	0.0%
Porcentaje de superficie determinada situada en zonas RAMSAR	0,00	0.0%
Porcentaje de superficie determinada en zonas vulnerables a la contaminación por nitratos	0,00	0.0%
Pendiente media de la explotación	1,00	7.93%
Porcentaje de Superficie de la explotación en municipios con más del 40 por ciento de su superficie agraria dentro de la Zona de desertificación	0,00	0.0%



DETALLE CRITERIOS DE SELECCIÓN**11.2.1.1 Mantenimiento de prácticas y métodos de agricultura ecológica: Cultivos herbáceos - Conv 2018.****PUNTOS: 1,00****Porcentaje de superficie determinada en Red Natura 2000****PUNTOS: 0,00 0.0%**

<u>REF.</u>	<u>REFERENCIA SIGPAC</u>	<u>CULTIVO</u>	<u>DESCRIPCIÓN CULTIVO</u>	<u>S/R</u>	<u>SUP. COMPROM.</u> <u>(ha)</u>	<u>SUP. CUMPLE</u> <u>(ha)</u>
170000006543441	14-051-016-00035-0001	40000	GUISANTES-SIN VARIEDAD	S	3,55	0,00
170000006543462	14-051-016-00035-0004	40000	GUISANTES-SIN VARIEDAD	S	7,12	0,00
170000006543468	14-051-016-00035-0007	40000	GUISANTES-SIN VARIEDAD	S	1,17	0,00
170000006543439	14-051-016-00035-0008	40000	GUISANTES-SIN VARIEDAD	S	9,17	0,00

Porcentaje de superficie determinada situada en zonas RAMSAR**PUNTOS: 0,00 0.0%**

<u>REF.</u>	<u>REFERENCIA SIGPAC</u>	<u>CULTIVO</u>	<u>DESCRIPCIÓN CULTIVO</u>	<u>S/R</u>	<u>SUP. COMPROM.</u> <u>(ha)</u>	<u>SUP. CUMPLE</u> <u>(ha)</u>
170000006543441	14-051-016-00035-0001	40000	GUISANTES-SIN VARIEDAD	S	3,55	0,00
170000006543462	14-051-016-00035-0004	40000	GUISANTES-SIN VARIEDAD	S	7,12	0,00
170000006543468	14-051-016-00035-0007	40000	GUISANTES-SIN VARIEDAD	S	1,17	0,00
170000006543439	14-051-016-00035-0008	40000	GUISANTES-SIN VARIEDAD	S	9,17	0,00

Porcentaje de superficie determinada en zonas vulnerables a la contaminación por nitratos**PUNTOS: 0,00 0.0%**

<u>REF.</u>	<u>REFERENCIA SIGPAC</u>	<u>CULTIVO</u>	<u>DESCRIPCIÓN CULTIVO</u>	<u>S/R</u>	<u>SUP. COMPROM.</u> <u>(ha)</u>	<u>SUP. CUMPLE</u> <u>(ha)</u>
170000006543441	14-051-016-00035-0001	40000	GUISANTES-SIN VARIEDAD	S	3,55	0,00
170000006543462	14-051-016-00035-0004	40000	GUISANTES-SIN VARIEDAD	S	7,12	0,00
170000006543468	14-051-016-00035-0007	40000	GUISANTES-SIN VARIEDAD	S	1,17	0,00
170000006543439	14-051-016-00035-0008	40000	GUISANTES-SIN VARIEDAD	S	9,17	0,00

Pendiente media de la explotación**PUNTOS: 1,00 7.93%**

<u>REF.</u>	<u>REFERENCIA SIGPAC</u>	<u>CULTIVO</u>	<u>DESCRIPCIÓN CULTIVO</u>	<u>S/R</u>	<u>PENDIENTE MEDIA (%)</u>	<u>SUP. COMPROM.</u> <u>(ha)</u>
170000006543441	14-051-016-00035-0001	40000	GUISANTES-SIN VARIEDAD	S	7,77	3,55
170000006543462	14-051-016-00035-0004	40000	GUISANTES-SIN VARIEDAD	S	5,51	7,12
170000006543468	14-051-016-00035-0007	40000	GUISANTES-SIN VARIEDAD	S	6,55	1,17
170000006543439	14-051-016-00035-0008	40000	GUISANTES-SIN VARIEDAD	S	10,05	9,17

Porcentaje de Superficie de la explotación en municipios con más del 40 por ciento de su superficie agraria dentro de la Zona de desertificación**PUNTOS: 0,00 0.0%**

<u>REF.</u>	<u>REFERENCIA SIGPAC</u>	<u>CULTIVO</u>	<u>DESCRIPCIÓN CULTIVO</u>	<u>S/R</u>	<u>SUP. COMPROM.</u> <u>(ha)</u>	<u>SUP. CUMPLE</u> <u>(ha)</u>
170000006543441	14-051-016-00035-0001	40000	GUISANTES-SIN VARIEDAD	S	3,55	0,00
170000006543462	14-051-016-00035-0004	40000	GUISANTES-SIN VARIEDAD	S	7,12	0,00
170000006543468	14-051-016-00035-0007	40000	GUISANTES-SIN VARIEDAD	S	1,17	0,00
170000006543439	14-051-016-00035-0008	40000	GUISANTES-SIN VARIEDAD	S	9,17	0,00



<u>APELLIDOS Y NOMBRE / RAZÓN SOCIAL</u>	<u>NIF</u>	<u>EXPEDIENTE</u>	<u>SUP. COMPROMETIDA</u>		
			<u>(ha)</u>		
LA NAVA DE SANTA ANA S.L	***9142*	1054312	60.08		
RESOLUCIÓN					
ADMITIDO					
IMPORTES POR ANUALIDAD					
	<u>2018</u>	<u>2019</u>	<u>2020</u>	<u>2021</u>	<u>2022</u>
IMPORTE MÁXIMO SUBVENCIONABLE	9.082,29 €	9.082,29 €	9.082,29 €	9.082,29 €	9.082,29 €
IMPORTE MEDIO DE TRANSFERENCIA (€/ha)	151,17 €	151,17 €	151,17 €	151,17 €	151,17 €

DETALLE IMPORTES POR ANUALIDAD

<u>GRUPOS DE CULTIVO ADMITIDOS</u>	<u>SUP. COMPROM.</u>	<u>2018</u>	<u>2019</u>	<u>2020</u>	<u>2021</u>	<u>2022</u>
	<u>(ha)</u>					
HERBÁCEOS	60,08	9.082,29 €	9.082,29 €	9.082,29 €	9.082,29 €	9.082,29 €

RECINTOS COMPROMETIDOS

<u>REF.</u>	<u>REFERENCIA SIGPAC</u>	<u>CULTIVO DESCRIPCIÓN CULTIVO</u>	<u>S/R</u>	<u>PEND. MEDIA (%)</u>	<u>SUP. DEC. ADMIN. (ha)</u>	<u>NU SUP. CERT. (ha)</u>	<u>SUP. CAMPO (ha)</u>	<u>SUP. COMPROM. (ha)</u>
-7260	14-071-016-00173-0008	5000 CEBADA-SIN VARIEDAD	S	8,14	6,45	6,45		6,45
-7256	14-071-016-00173-0008	5000 CEBADA-SIN VARIEDAD	S	8,14	4,83	4,83		4,83
1700000002761292	14-071-016-00173-0008	8000 AVENA-SIN VARIEDAD	S	8,14	13,09	13,09		13,09
-7267	14-071-016-00173-0009	8000 AVENA-SIN VARIEDAD	S	11,00	18,29	22,18		18,29
-7266	14-071-016-00173-0009	8000 AVENA-SIN VARIEDAD	S	11,00	17,42	21,12		17,42

INCIDENCIAS**INCIDENCIA DESCRIPCIÓN**

- 85046 Solicita recinto que está comprometido para la convocatoria 2015 de Agricultura o Ganadería Ecológica.
 Ref:1700000002761290 Recinto:14-029-035-00117-001 Cultivo:5000 CEBADA-SIN VARIEDAD Secano
 Ref:1700000002761296 Recinto:14-029-035-00118-001 Cultivo:5000 CEBADA-SIN VARIEDAD Secano
 Ref:1700000002761291 Recinto:14-071-013-00030-001 Cultivo:5000 CEBADA-SIN VARIEDAD Secano

RESUMEN CRITERIOS DE SELECCIÓN

11.2.1.1 Mantenimiento de prácticas y métodos de agricultura ecológica: Cultivos herbáceos - Conv 2018. PUNTOS: 2,00

	<u>PUNTOS</u>	<u>CUMPLE</u>
Porcentaje de superficie determinada en Red Natura 2000	0,00	0.0%
Porcentaje de superficie determinada situada en zonas RAMSAR	0,00	0.0%
Porcentaje de superficie determinada en zonas vulnerables a la contaminación por nitratos	0,00	0.0%
Pendiente media de la explotación	2,00	9.84%
Porcentaje de Superficie de la explotación en municipios con más del 40 por ciento de su superficie agraria dentro de la Zona de desertificación	0,00	0.0%



DETALLE CRITERIOS DE SELECCIÓN**11.2.1.1 Mantenimiento de prácticas y métodos de agricultura ecológica: Cultivos herbáceos - Conv 2018.****PUNTOS: 2,00****Porcentaje de superficie determinada en Red Natura 2000****PUNTOS: 0,00 0.0%**

<u>REF.</u>	<u>REFERENCIA SIGPAC</u>	<u>CULTIVO</u>	<u>DESCRIPCIÓN CULTIVO</u>	<u>S/R</u>	<u>SUP. COMPROM. (ha)</u>	<u>SUP. CUMPLE (ha)</u>
-7260	14-071-016-00173-0008	5000	CEBADA-SIN VARIEDAD	S	6,45	0,00
-7256	14-071-016-00173-0008	5000	CEBADA-SIN VARIEDAD	S	4,83	0,00
1700000002761292	14-071-016-00173-0008	8000	AVENA-SIN VARIEDAD	S	13,09	0,00
-7266	14-071-016-00173-0009	8000	AVENA-SIN VARIEDAD	S	17,42	0,00
-7267	14-071-016-00173-0009	8000	AVENA-SIN VARIEDAD	S	18,29	0,00

Porcentaje de superficie determinada situada en zonas RAMSAR**PUNTOS: 0,00 0.0%**

<u>REF.</u>	<u>REFERENCIA SIGPAC</u>	<u>CULTIVO</u>	<u>DESCRIPCIÓN CULTIVO</u>	<u>S/R</u>	<u>SUP. COMPROM. (ha)</u>	<u>SUP. CUMPLE (ha)</u>
-7260	14-071-016-00173-0008	5000	CEBADA-SIN VARIEDAD	S	6,45	0,00
-7256	14-071-016-00173-0008	5000	CEBADA-SIN VARIEDAD	S	4,83	0,00
1700000002761292	14-071-016-00173-0008	8000	AVENA-SIN VARIEDAD	S	13,09	0,00
-7267	14-071-016-00173-0009	8000	AVENA-SIN VARIEDAD	S	18,29	0,00
-7266	14-071-016-00173-0009	8000	AVENA-SIN VARIEDAD	S	17,42	0,00

Porcentaje de superficie determinada en zonas vulnerables a la contaminación por nitratos**PUNTOS: 0,00 0.0%**

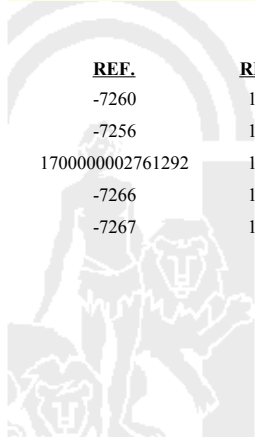
<u>REF.</u>	<u>REFERENCIA SIGPAC</u>	<u>CULTIVO</u>	<u>DESCRIPCIÓN CULTIVO</u>	<u>S/R</u>	<u>SUP. COMPROM. (ha)</u>	<u>SUP. CUMPLE (ha)</u>
-7260	14-071-016-00173-0008	5000	CEBADA-SIN VARIEDAD	S	6,45	0,00
-7256	14-071-016-00173-0008	5000	CEBADA-SIN VARIEDAD	S	4,83	0,00
1700000002761292	14-071-016-00173-0008	8000	AVENA-SIN VARIEDAD	S	13,09	0,00
-7266	14-071-016-00173-0009	8000	AVENA-SIN VARIEDAD	S	17,42	0,00
-7267	14-071-016-00173-0009	8000	AVENA-SIN VARIEDAD	S	18,29	0,00

Pendiente media de la explotación**PUNTOS: 2,00 9.84%**

<u>REF.</u>	<u>REFERENCIA SIGPAC</u>	<u>CULTIVO</u>	<u>DESCRIPCIÓN CULTIVO</u>	<u>S/R</u>	<u>PENDIENTE MEDIA (%)</u>	<u>SUP. COMPROM. (ha)</u>
-7256	14-071-016-00173-0008	5000	CEBADA-SIN VARIEDAD	S	8,14	4,83
-7260	14-071-016-00173-0008	5000	CEBADA-SIN VARIEDAD	S	8,14	6,45
1700000002761292	14-071-016-00173-0008	8000	AVENA-SIN VARIEDAD	S	8,14	13,09
-7266	14-071-016-00173-0009	8000	AVENA-SIN VARIEDAD	S	11,00	17,42
-7267	14-071-016-00173-0009	8000	AVENA-SIN VARIEDAD	S	11,00	18,29

Porcentaje de Superficie de la explotación en municipios con más del 40 por ciento de su superficie agraria dentro de la Zona de desertificación**PUNTOS: 0,00 0.0%**

<u>REF.</u>	<u>REFERENCIA SIGPAC</u>	<u>CULTIVO</u>	<u>DESCRIPCIÓN CULTIVO</u>	<u>S/R</u>	<u>SUP. COMPROM. (ha)</u>	<u>SUP. CUMPLE (ha)</u>
-7260	14-071-016-00173-0008	5000	CEBADA-SIN VARIEDAD	S	6,45	0,00
-7256	14-071-016-00173-0008	5000	CEBADA-SIN VARIEDAD	S	4,83	0,00
1700000002761292	14-071-016-00173-0008	8000	AVENA-SIN VARIEDAD	S	13,09	0,00
-7266	14-071-016-00173-0009	8000	AVENA-SIN VARIEDAD	S	17,42	0,00
-7267	14-071-016-00173-0009	8000	AVENA-SIN VARIEDAD	S	18,29	0,00



<u>APELLIDOS Y NOMBRE / RAZÓN SOCIAL</u>	<u>NIF</u>	<u>EXPEDIENTE</u>	<u>SUP. COMPROMETIDA</u>		
			<u>(ha)</u>		
LA POSADILLA, S.C.P.	***9834*	1237082	35.2		
RESOLUCIÓN ADMITIDO					
IMPORTES POR ANUALIDAD					
	<u>2018</u>	<u>2019</u>	<u>2020</u>	<u>2021</u>	<u>2022</u>
IMPORTE MÁXIMO SUBVENCIONABLE	5.321,18 €	5.321,18 €	5.321,18 €	5.321,18 €	5.321,18 €
IMPORTE MEDIO DE TRANSFERENCIA (€/ha)	151,17 €	151,17 €	151,17 €	151,17 €	151,17 €

DETALLE IMPORTES POR ANUALIDAD

<u>GRUPOS DE CULTIVO ADMITIDOS</u>	<u>SUP. COMPROM.</u>	<u>2018</u>	<u>2019</u>	<u>2020</u>	<u>2021</u>	<u>2022</u>
	<u>(ha)</u>					
HERBÁCEOS	35,20	5.321,18 €	5.321,18 €	5.321,18 €	5.321,18 €	5.321,18 €

RECINTOS COMPROMETIDOS

<u>REF.</u>	<u>REFERENCIA SIGPAC</u>	<u>CULTIVO DESCRIPCIÓN CULTIVO</u>	<u>S/R</u>	<u>PEND. MEDIA</u>	<u>SUP. DEC. ADMIN.</u>	<u>NU SUP. CERT.</u>	<u>SUP. CAMPO</u>	<u>SUP. COMPROM.</u>
				<u>(%)</u>	<u>(ha)</u>	<u>(ha)</u>	<u>(ha)</u>	<u>(ha)</u>
-143093	14-052-004-00007-0009	8000 AVENA-SIN VARIEDAD	S	3,67	9,04	9,04		9,04
1700000007058716	14-052-004-00007-0003	8000 AVENA-SIN VARIEDAD	S	4,75	8,95	9,19		8,95
1700000007058723	14-070-028-00092-0001	8000 AVENA-SIN VARIEDAD	S	5,50	1,41	1,41		1,41
1700000007058728	14-070-028-00088-0001	8000 AVENA-SIN VARIEDAD	S	5,54	0,75	0,75		0,75
1700000007058724	14-070-028-00089-0001	8000 AVENA-SIN VARIEDAD	S	6,27	1,46	1,46		1,46
1700000007058717	14-052-011-00034-0004	12000 TRANQUILLÓN-SIN VARIEDAD	S	9,39	6,61	6,61		6,61
1700000007058726	14-070-028-00094-0001	8000 AVENA-SIN VARIEDAD	S	10,94	1,06	1,06		1,06
1700000007058727	14-070-028-00093-0001	8000 AVENA-SIN VARIEDAD	S	11,53	0,81	0,81		0,81
1700000007058725	14-070-028-00085-0001	8000 AVENA-SIN VARIEDAD	S	11,54	1,40	1,40		1,40
1700000007058714	14-052-011-00034-0003	12000 TRANQUILLÓN-SIN VARIEDAD	S	12,09	3,26	6,52		3,26
1700000007058729	14-070-028-00091-0001	8000 AVENA-SIN VARIEDAD	S	13,71	0,45	0,45		0,45

RESUMEN CRITERIOS DE SELECCIÓN

11.2.1.1 Mantenimiento de prácticas y métodos de agricultura ecológica: Cultivos herbáceos - Conv 2018. PUNTOS: 1,00

	<u>PUNTOS</u>	<u>CUMPLE</u>
Porcentaje de superficie determinada en Red Natura 2000	0,00	0.0%
Porcentaje de superficie determinada situada en zonas RAMSAR	0,00	0.0%
Porcentaje de superficie determinada en zonas vulnerables a la contaminación por nitratos	0,00	0.0%
Pendiente media de la explotación	1,00	6.86%
Porcentaje de Superficie de la explotación en municipios con más del 40 por ciento de su superficie agraria dentro de la Zona de desertificación	0,00	0.0%



DETALLE CRITERIOS DE SELECCIÓN**11.2.1.1 Mantenimiento de prácticas y métodos de agricultura ecológica: Cultivos herbáceos - Conv 2018.****PUNTOS: 1,00****Porcentaje de superficie determinada en Red Natura 2000****PUNTOS: 0,00 0.0%**

<u>REF.</u>	<u>REFERENCIA SIGPAC</u>	<u>CULTIVO</u>	<u>DESCRIPCIÓN CULTIVO</u>	<u>S/R</u>	<u>SUP. COMPROM.</u> <u>(ha)</u>	<u>SUP. CUMPLE</u> <u>(ha)</u>
1700000007058716	14-052-004-00007-0003	8000	AVENA-SIN VARIEDAD	S	8,95	0,00
-143093	14-052-004-00007-0009	8000	AVENA-SIN VARIEDAD	S	9,04	0,00
1700000007058714	14-052-011-00034-0003	12000	TRANQUILLÓN-SIN VARIEDAD	S	3,26	0,00
1700000007058717	14-052-011-00034-0004	12000	TRANQUILLÓN-SIN VARIEDAD	S	6,61	0,00
1700000007058725	14-070-028-00085-0001	8000	AVENA-SIN VARIEDAD	S	1,40	0,00
1700000007058728	14-070-028-00088-0001	8000	AVENA-SIN VARIEDAD	S	0,75	0,00
1700000007058724	14-070-028-00089-0001	8000	AVENA-SIN VARIEDAD	S	1,46	0,00
1700000007058729	14-070-028-00091-0001	8000	AVENA-SIN VARIEDAD	S	0,45	0,00
1700000007058723	14-070-028-00092-0001	8000	AVENA-SIN VARIEDAD	S	1,41	0,00
1700000007058727	14-070-028-00093-0001	8000	AVENA-SIN VARIEDAD	S	0,81	0,00
1700000007058726	14-070-028-00094-0001	8000	AVENA-SIN VARIEDAD	S	1,06	0,00

Porcentaje de superficie determinada situada en zonas RAMSAR**PUNTOS: 0,00 0.0%**

<u>REF.</u>	<u>REFERENCIA SIGPAC</u>	<u>CULTIVO</u>	<u>DESCRIPCIÓN CULTIVO</u>	<u>S/R</u>	<u>SUP. COMPROM.</u> <u>(ha)</u>	<u>SUP. CUMPLE</u> <u>(ha)</u>
1700000007058716	14-052-004-00007-0003	8000	AVENA-SIN VARIEDAD	S	8,95	0,00
-143093	14-052-004-00007-0009	8000	AVENA-SIN VARIEDAD	S	9,04	0,00
1700000007058714	14-052-011-00034-0003	12000	TRANQUILLÓN-SIN VARIEDAD	S	3,26	0,00
1700000007058717	14-052-011-00034-0004	12000	TRANQUILLÓN-SIN VARIEDAD	S	6,61	0,00
1700000007058725	14-070-028-00085-0001	8000	AVENA-SIN VARIEDAD	S	1,40	0,00
1700000007058728	14-070-028-00088-0001	8000	AVENA-SIN VARIEDAD	S	0,75	0,00
1700000007058724	14-070-028-00089-0001	8000	AVENA-SIN VARIEDAD	S	1,46	0,00
1700000007058729	14-070-028-00091-0001	8000	AVENA-SIN VARIEDAD	S	0,45	0,00
1700000007058723	14-070-028-00092-0001	8000	AVENA-SIN VARIEDAD	S	1,41	0,00
1700000007058727	14-070-028-00093-0001	8000	AVENA-SIN VARIEDAD	S	0,81	0,00
1700000007058726	14-070-028-00094-0001	8000	AVENA-SIN VARIEDAD	S	1,06	0,00

Porcentaje de superficie determinada en zonas vulnerables a la contaminación por nitratos**PUNTOS: 0,00 0.0%**

<u>REF.</u>	<u>REFERENCIA SIGPAC</u>	<u>CULTIVO</u>	<u>DESCRIPCIÓN CULTIVO</u>	<u>S/R</u>	<u>SUP. COMPROM.</u> <u>(ha)</u>	<u>SUP. CUMPLE</u> <u>(ha)</u>
1700000007058716	14-052-004-00007-0003	8000	AVENA-SIN VARIEDAD	S	8,95	0,00
-143093	14-052-004-00007-0009	8000	AVENA-SIN VARIEDAD	S	9,04	0,00
1700000007058714	14-052-011-00034-0003	12000	TRANQUILLÓN-SIN VARIEDAD	S	3,26	0,00
1700000007058717	14-052-011-00034-0004	12000	TRANQUILLÓN-SIN VARIEDAD	S	6,61	0,00
1700000007058725	14-070-028-00085-0001	8000	AVENA-SIN VARIEDAD	S	1,40	0,00
1700000007058728	14-070-028-00088-0001	8000	AVENA-SIN VARIEDAD	S	0,75	0,00
1700000007058724	14-070-028-00089-0001	8000	AVENA-SIN VARIEDAD	S	1,46	0,00
1700000007058729	14-070-028-00091-0001	8000	AVENA-SIN VARIEDAD	S	0,45	0,00
1700000007058723	14-070-028-00092-0001	8000	AVENA-SIN VARIEDAD	S	1,41	0,00
1700000007058727	14-070-028-00093-0001	8000	AVENA-SIN VARIEDAD	S	0,81	0,00
1700000007058726	14-070-028-00094-0001	8000	AVENA-SIN VARIEDAD	S	1,06	0,00

Pendiente media de la explotación**PUNTOS: 1,00 6.86%**

<u>REF.</u>	<u>REFERENCIA SIGPAC</u>	<u>CULTIVO</u>	<u>DESCRIPCIÓN CULTIVO</u>	<u>S/R</u>	<u>PENDIENTE MEDIA (%)</u>	<u>SUP. COMPROM.</u> <u>(ha)</u>
1700000007058716	14-052-004-00007-0003	8000	AVENA-SIN VARIEDAD	S	4,75	8,95
-143093	14-052-004-00007-0009	8000	AVENA-SIN VARIEDAD	S	3,67	9,04

REF.	REFERENCIA SIGPAC	CULTIVO	DESCRIPCIÓN CULTIVO	S/R	PENDIENTE	SUP.
					MEDIA (%)	COMPROM. (ha)
1700000007058714	14-052-011-00034-0003	12000	TRANQUILLÓN-SIN VARIEDAD	S	12,09	3,26
1700000007058717	14-052-011-00034-0004	12000	TRANQUILLÓN-SIN VARIEDAD	S	9,39	6,61
1700000007058725	14-070-028-00085-0001	8000	AVENA-SIN VARIEDAD	S	11,54	1,40
1700000007058728	14-070-028-00088-0001	8000	AVENA-SIN VARIEDAD	S	5,54	0,75
1700000007058724	14-070-028-00089-0001	8000	AVENA-SIN VARIEDAD	S	6,27	1,46
1700000007058729	14-070-028-00091-0001	8000	AVENA-SIN VARIEDAD	S	13,71	0,45
1700000007058723	14-070-028-00092-0001	8000	AVENA-SIN VARIEDAD	S	5,50	1,41
1700000007058727	14-070-028-00093-0001	8000	AVENA-SIN VARIEDAD	S	11,53	0,81
1700000007058726	14-070-028-00094-0001	8000	AVENA-SIN VARIEDAD	S	10,94	1,06

Porcentaje de Superficie de la explotación en municipios con más del 40 por ciento de su superficie agraria dentro de la Zona de desertificación

PUNTOS: 0,00 0.0%

REF.	REFERENCIA SIGPAC	CULTIVO	DESCRIPCIÓN CULTIVO	S/R	SUP.	SUP.
					COMPROM. (ha)	CUMPLE (ha)
1700000007058716	14-052-004-00007-0003	8000	AVENA-SIN VARIEDAD	S	8,95	0,00
-143093	14-052-004-00007-0009	8000	AVENA-SIN VARIEDAD	S	9,04	0,00
1700000007058714	14-052-011-00034-0003	12000	TRANQUILLÓN-SIN VARIEDAD	S	3,26	0,00
1700000007058717	14-052-011-00034-0004	12000	TRANQUILLÓN-SIN VARIEDAD	S	6,61	0,00
1700000007058725	14-070-028-00085-0001	8000	AVENA-SIN VARIEDAD	S	1,40	0,00
1700000007058728	14-070-028-00088-0001	8000	AVENA-SIN VARIEDAD	S	0,75	0,00
1700000007058724	14-070-028-00089-0001	8000	AVENA-SIN VARIEDAD	S	1,46	0,00
1700000007058729	14-070-028-00091-0001	8000	AVENA-SIN VARIEDAD	S	0,45	0,00
1700000007058723	14-070-028-00092-0001	8000	AVENA-SIN VARIEDAD	S	1,41	0,00
1700000007058727	14-070-028-00093-0001	8000	AVENA-SIN VARIEDAD	S	0,81	0,00
1700000007058726	14-070-028-00094-0001	8000	AVENA-SIN VARIEDAD	S	1,06	0,00



<u>APELLIDOS Y NOMBRE / RAZÓN SOCIAL</u>	<u>NIF</u>	<u>EXPEDIENTE</u>	<u>SUP. COMPROMETIDA</u>			
			<u>(ha)</u>			
LARGO PIMENTEL JUAN MIGUEL	****4750*	1087053	132.16			
RESOLUCIÓN						
ADMITIDO						
IMPORTE POR ANUALIDAD						
		<u>2018</u>	<u>2019</u>	<u>2020</u>	<u>2021</u>	<u>2022</u>
IMPORTE MÁXIMO SUBVENCIONABLE		17.920,60 €	17.920,60 €	17.920,60 €	17.920,60 €	17.920,60 €
IMPORTE MEDIO DE TRANSFERENCIA (€/ha)		135,60 €	135,60 €	135,60 €	135,60 €	135,60 €

DETALLE IMPORTES POR ANUALIDAD

<u>GRUPOS DE CULTIVO ADMITIDOS</u>	<u>SUP. COMPROM.</u>	<u>2018</u>	<u>2019</u>	<u>2020</u>	<u>2021</u>	<u>2022</u>
	<u>(ha)</u>					
HERBÁCEOS	130,91	17.920,60 €	17.920,60 €	17.920,60 €	17.920,60 €	17.920,60 €
HERBÁCEOS NO ELEGIBLES	1,25	0,00 €	0,00 €	0,00 €	0,00 €	0,00 €

RECINTOS COMPROMETIDOS

<u>REF.</u>	<u>REFERENCIA SIGPAC</u>	<u>CULTIVO DESCRIPCIÓN CULTIVO</u>	<u>S/R</u>	<u>PEND. MEDIA (%)</u>	<u>SUP. DEC. ADMIN. (ha)</u>	<u>NU SUP. CERT. (ha)</u>	<u>SUP. CAMPO (ha)</u>	<u>SUP. COMPROM. (ha)</u>
170000006138048	14-035-048-00084-0001	20902 BARBECHO TRADICIONAL-CON CUBIERTA VEGETAL	S	2,11	0,20	0,20		0,20
170000006138045	14-070-022-00286-0001	8000 AVENA-SIN VARIEDAD	S	3,32	5,60	5,60		5,60
170000006138050	14-035-042-00091-0001	8000 AVENA-SIN VARIEDAD	S	3,47	0,52	0,52		0,52
170000006138047	14-035-010-00194-0001	8000 AVENA-SIN VARIEDAD	S	3,72	1,15	1,15		1,15
170000006138040	14-070-022-00287-0001	8000 AVENA-SIN VARIEDAD	S	4,19	0,04	0,04		0,04
170000006138041	14-070-022-00290-0001	8000 AVENA-SIN VARIEDAD	S	4,60	1,79	1,79		1,79
170000006138049	14-035-048-00085-0001	20902 BARBECHO TRADICIONAL-CON CUBIERTA VEGETAL	S	4,70	1,05	1,05		1,05
170000006138051	14-035-006-00075-0001	8000 AVENA-SIN VARIEDAD	S	4,90	19,53	19,53		19,53
170000006138036	14-035-006-00074-0001	8000 AVENA-SIN VARIEDAD	S	5,01	3,94	3,94		3,94
170000006138046	14-035-017-00421-0001	8000 AVENA-SIN VARIEDAD	S	5,65	1,22	1,22		1,22
170000006138023	14-035-003-00023-0001	12000 TRANQUILLÓN-SIN VARIEDAD	S	5,67	1,38	2,76		1,38
170000006138029	14-035-005-00221-0001	8000 AVENA-SIN VARIEDAD	S	5,75	2,81	2,81		2,81
170000006138056	14-035-017-00420-0001	8000 AVENA-SIN VARIEDAD	S	6,24	0,46	0,46		0,46
170000006138057	14-035-005-00189-0005	8000 AVENA-SIN VARIEDAD	S	6,32	0,27	0,27		0,27
170000006138032	14-035-003-00027-0001	12000 TRANQUILLÓN-SIN VARIEDAD	S	6,46	2,43	4,86		2,43
170000006138043	14-035-003-00027-0001	12000 TRANQUILLÓN-SIN VARIEDAD	S	6,46	1,22	2,44		1,22
170000006138042	14-035-003-00025-0010	12000 TRANQUILLÓN-SIN VARIEDAD	S	6,86	16,45	16,45		16,45
170000006138054	14-035-005-00190-0003	8000 AVENA-SIN VARIEDAD	S	7,39	2,62	2,62		2,62
170000006138031	14-035-003-00026-0001	12000 TRANQUILLÓN-SIN VARIEDAD	S	7,49	11,34	11,34		11,34
170000006138025	14-035-005-00188-0001	8000 AVENA-SIN VARIEDAD	S	7,57	1,88	1,88		1,88
170000006138033	14-035-005-00189-0002	8000 AVENA-SIN VARIEDAD	S	8,22	4,19	4,19		4,19
170000006138038	14-035-003-00027-0020	12000 TRANQUILLÓN-SIN VARIEDAD	S	8,93	2,70	2,70		2,70
170000006138037	14-035-003-00025-0009	12000 TRANQUILLÓN-SIN VARIEDAD	S	9,24	32,95	32,95		32,95
170000006138055	14-035-005-00190-0002	8000 AVENA-SIN VARIEDAD	S	9,59	0,29	0,29		0,29
170000006138026	14-035-005-00187-0001	8000 AVENA-SIN VARIEDAD	S	10,29	7,64	7,64		7,64
170000006138027	14-070-022-00289-0003	8000 AVENA-SIN VARIEDAD	S	10,99	0,69	0,69		0,69
170000006138044	14-070-021-00434-0002	8000 AVENA-SIN VARIEDAD	S	12,01	3,25	3,25		3,25
170000006138039	14-035-003-00067-0003	12000 TRANQUILLÓN-SIN VARIEDAD	S	12,31	3,16	3,16		3,16
170000006138030	14-035-003-00067-0004	12000 TRANQUILLÓN-SIN VARIEDAD	S	13,27	1,39	1,39		1,39

INCIDENCIAS**INCIDENCIA DESCRIPCIÓN**

85001 El recinto declarado no cumple con las normas de producción ecológica (artículo 5-1 e), Orden 26 mayo 2015)
 Ref:170000006138052 Recinto:14-035-010-00068-001 Cultivo:5000 CEBADA-SIN VARIEDAD Secano
 Ref:170000006138053 Recinto:14-035-010-00069-001 Cultivo:5000 CEBADA-SIN VARIEDAD Secano



RESUMEN CRITERIOS DE SELECCIÓN**11.2.1.1 Mantenimiento de prácticas y métodos de agricultura ecológica: Cultivos herbáceos - Conv 2018.** PUNTOS: 1,00

	PUNTOS	CUMPLE
Porcentaje de superficie determinada en Red Natura 2000	0,00	0.0%
Porcentaje de superficie determinada situada en zonas RAMSAR	0,00	0.0%
Porcentaje de superficie determinada en zonas vulnerables a la contaminación por nitratos	0,00	0.0%
Pendiente media de la explotación	1,00	7.51%
Porcentaje de Superficie de la explotación en municipios con más del 40 por ciento de su superficie agraria dentro de la Zona de desertificación	0,00	0.0%

DETALLE CRITERIOS DE SELECCIÓN**11.2.1.1 Mantenimiento de prácticas y métodos de agricultura ecológica: Cultivos herbáceos - Conv 2018.** PUNTOS: 1,00

Porcentaje de superficie determinada en Red Natura 2000						PUNTOS:	0,00	0.0%
REF.	REFERENCIA SIGPAC	CULTIVO	DESCRIPCIÓN CULTIVO	S/R	SUP. COMPROM. (ha)	SUP. CUMPLE (ha)		
1700000006138023	14-035-003-00023-0001	12000	TRANQUILLÓN-SIN VARIEDAD	S	1,38	0,00		
1700000006138037	14-035-003-00025-0009	12000	TRANQUILLÓN-SIN VARIEDAD	S	32,95	0,00		
1700000006138042	14-035-003-00025-0010	12000	TRANQUILLÓN-SIN VARIEDAD	S	16,45	0,00		
1700000006138031	14-035-003-00026-0001	12000	TRANQUILLÓN-SIN VARIEDAD	S	11,34	0,00		
1700000006138043	14-035-003-00027-0001	12000	TRANQUILLÓN-SIN VARIEDAD	S	1,22	0,00		
1700000006138032	14-035-003-00027-0001	12000	TRANQUILLÓN-SIN VARIEDAD	S	2,43	0,00		
1700000006138038	14-035-003-00027-0020	12000	TRANQUILLÓN-SIN VARIEDAD	S	2,70	0,00		
1700000006138039	14-035-003-00067-0003	12000	TRANQUILLÓN-SIN VARIEDAD	S	3,16	0,00		
1700000006138030	14-035-003-00067-0004	12000	TRANQUILLÓN-SIN VARIEDAD	S	1,39	0,00		
1700000006138026	14-035-005-00187-0001	8000	AVENA-SIN VARIEDAD	S	7,64	0,00		
1700000006138025	14-035-005-00188-0001	8000	AVENA-SIN VARIEDAD	S	1,88	0,00		
1700000006138033	14-035-005-00189-0002	8000	AVENA-SIN VARIEDAD	S	4,19	0,00		
1700000006138057	14-035-005-00189-0005	8000	AVENA-SIN VARIEDAD	S	0,27	0,00		
1700000006138055	14-035-005-00190-0002	8000	AVENA-SIN VARIEDAD	S	0,29	0,00		
1700000006138054	14-035-005-00190-0003	8000	AVENA-SIN VARIEDAD	S	2,62	0,00		
1700000006138029	14-035-005-00221-0001	8000	AVENA-SIN VARIEDAD	S	2,81	0,00		
1700000006138036	14-035-006-00074-0001	8000	AVENA-SIN VARIEDAD	S	3,94	0,00		
1700000006138051	14-035-006-00075-0001	8000	AVENA-SIN VARIEDAD	S	19,53	0,00		
1700000006138047	14-035-010-00194-0001	8000	AVENA-SIN VARIEDAD	S	1,15	0,00		
1700000006138056	14-035-017-00420-0001	8000	AVENA-SIN VARIEDAD	S	0,46	0,00		
1700000006138046	14-035-017-00421-0001	8000	AVENA-SIN VARIEDAD	S	1,22	0,00		
1700000006138050	14-035-042-00091-0001	8000	AVENA-SIN VARIEDAD	S	0,52	0,00		
1700000006138048	14-035-048-00084-0001	20902	BARBECHO TRADICIONAL-CON CUBIERTA VEGETAL	S	0,20	0,00		
1700000006138049	14-035-048-00085-0001	20902	BARBECHO TRADICIONAL-CON CUBIERTA VEGETAL	S	1,05	0,00		
1700000006138044	14-070-021-00434-0002	8000	AVENA-SIN VARIEDAD	S	3,25	0,00		
1700000006138045	14-070-022-00286-0001	8000	AVENA-SIN VARIEDAD	S	5,60	0,00		
1700000006138040	14-070-022-00287-0001	8000	AVENA-SIN VARIEDAD	S	0,04	0,00		
1700000006138027	14-070-022-00289-0003	8000	AVENA-SIN VARIEDAD	S	0,69	0,00		
1700000006138041	14-070-022-00290-0001	8000	AVENA-SIN VARIEDAD	S	1,79	0,00		

Porcentaje de superficie determinada situada en zonas RAMSAR PUNTOS: 0,00 0.0%

REF.	REFERENCIA SIGPAC	CULTIVO	DESCRIPCIÓN CULTIVO	S/R	SUP. COMPROM. (ha)	SUP. CUMPLE (ha)		
1700000006138023	14-035-003-00023-0001	12000	TRANQUILLÓN-SIN VARIEDAD	S	1,38	0,00		
1700000006138037	14-035-003-00025-0009	12000	TRANQUILLÓN-SIN VARIEDAD	S	32,95	0,00		
1700000006138042	14-035-003-00025-0010	12000	TRANQUILLÓN-SIN VARIEDAD	S	16,45	0,00		
1700000006138031	14-035-003-00026-0001	12000	TRANQUILLÓN-SIN VARIEDAD	S	11,34	0,00		
1700000006138043	14-035-003-00027-0001	12000	TRANQUILLÓN-SIN VARIEDAD	S	1,22	0,00		

<u>REF.</u>	<u>REFERENCIA SIGPAC</u>	<u>CULTIVO</u>	<u>DESCRIPCIÓN CULTIVO</u>	<u>S/R</u>	<u>SUP. COMPROM.</u> <u>(ha)</u>	<u>SUP. CUMPLE</u> <u>(ha)</u>
170000006138032	14-035-003-00027-0001	12000	TRANQUILLÓN-SIN VARIEDAD	S	2,43	0,00
170000006138038	14-035-003-00027-0020	12000	TRANQUILLÓN-SIN VARIEDAD	S	2,70	0,00
170000006138039	14-035-003-00067-0003	12000	TRANQUILLÓN-SIN VARIEDAD	S	3,16	0,00
170000006138030	14-035-003-00067-0004	12000	TRANQUILLÓN-SIN VARIEDAD	S	1,39	0,00
170000006138026	14-035-005-00187-0001	8000	AVENA-SIN VARIEDAD	S	7,64	0,00
170000006138025	14-035-005-00188-0001	8000	AVENA-SIN VARIEDAD	S	1,88	0,00
170000006138033	14-035-005-00189-0002	8000	AVENA-SIN VARIEDAD	S	4,19	0,00
170000006138057	14-035-005-00189-0005	8000	AVENA-SIN VARIEDAD	S	0,27	0,00
170000006138055	14-035-005-00190-0002	8000	AVENA-SIN VARIEDAD	S	0,29	0,00
170000006138054	14-035-005-00190-0003	8000	AVENA-SIN VARIEDAD	S	2,62	0,00
170000006138029	14-035-005-00221-0001	8000	AVENA-SIN VARIEDAD	S	2,81	0,00
170000006138036	14-035-006-00074-0001	8000	AVENA-SIN VARIEDAD	S	3,94	0,00
170000006138051	14-035-006-00075-0001	8000	AVENA-SIN VARIEDAD	S	19,53	0,00
170000006138047	14-035-010-00194-0001	8000	AVENA-SIN VARIEDAD	S	1,15	0,00
170000006138056	14-035-017-00420-0001	8000	AVENA-SIN VARIEDAD	S	0,46	0,00
170000006138046	14-035-017-00421-0001	8000	AVENA-SIN VARIEDAD	S	1,22	0,00
170000006138050	14-035-042-00091-0001	8000	AVENA-SIN VARIEDAD	S	0,52	0,00
170000006138048	14-035-048-00084-0001	20902	BARBECHO TRADICIONAL-CON CUBIERTA VEGETAL	S	0,20	0,00
170000006138049	14-035-048-00085-0001	20902	BARBECHO TRADICIONAL-CON CUBIERTA VEGETAL	S	1,05	0,00
170000006138044	14-070-021-00434-0002	8000	AVENA-SIN VARIEDAD	S	3,25	0,00
170000006138045	14-070-022-00286-0001	8000	AVENA-SIN VARIEDAD	S	5,60	0,00
170000006138040	14-070-022-00287-0001	8000	AVENA-SIN VARIEDAD	S	0,04	0,00
170000006138027	14-070-022-00289-0003	8000	AVENA-SIN VARIEDAD	S	0,69	0,00
170000006138041	14-070-022-00290-0001	8000	AVENA-SIN VARIEDAD	S	1,79	0,00

Porcentaje de superficie determinada en zonas vulnerables a la contaminación por nitratos**PUNTOS:** 0,00 0.0%

<u>REF.</u>	<u>REFERENCIA SIGPAC</u>	<u>CULTIVO</u>	<u>DESCRIPCIÓN CULTIVO</u>	<u>S/R</u>	<u>SUP. COMPROM.</u> <u>(ha)</u>	<u>SUP. CUMPLE</u> <u>(ha)</u>
170000006138023	14-035-003-00023-0001	12000	TRANQUILLÓN-SIN VARIEDAD	S	1,38	0,00
170000006138037	14-035-003-00025-0009	12000	TRANQUILLÓN-SIN VARIEDAD	S	32,95	0,00
170000006138042	14-035-003-00025-0010	12000	TRANQUILLÓN-SIN VARIEDAD	S	16,45	0,00
170000006138031	14-035-003-00026-0001	12000	TRANQUILLÓN-SIN VARIEDAD	S	11,34	0,00
170000006138032	14-035-003-00027-0001	12000	TRANQUILLÓN-SIN VARIEDAD	S	2,43	0,00
170000006138043	14-035-003-00027-0001	12000	TRANQUILLÓN-SIN VARIEDAD	S	1,22	0,00
170000006138038	14-035-003-00027-0020	12000	TRANQUILLÓN-SIN VARIEDAD	S	2,70	0,00
170000006138039	14-035-003-00067-0003	12000	TRANQUILLÓN-SIN VARIEDAD	S	3,16	0,00
170000006138030	14-035-003-00067-0004	12000	TRANQUILLÓN-SIN VARIEDAD	S	1,39	0,00
170000006138026	14-035-005-00187-0001	8000	AVENA-SIN VARIEDAD	S	7,64	0,00
170000006138025	14-035-005-00188-0001	8000	AVENA-SIN VARIEDAD	S	1,88	0,00
170000006138033	14-035-005-00189-0002	8000	AVENA-SIN VARIEDAD	S	4,19	0,00
170000006138057	14-035-005-00189-0005	8000	AVENA-SIN VARIEDAD	S	0,27	0,00
170000006138055	14-035-005-00190-0002	8000	AVENA-SIN VARIEDAD	S	0,29	0,00
170000006138054	14-035-005-00190-0003	8000	AVENA-SIN VARIEDAD	S	2,62	0,00
170000006138029	14-035-005-00221-0001	8000	AVENA-SIN VARIEDAD	S	2,81	0,00
170000006138036	14-035-006-00074-0001	8000	AVENA-SIN VARIEDAD	S	3,94	0,00
170000006138051	14-035-006-00075-0001	8000	AVENA-SIN VARIEDAD	S	19,53	0,00
170000006138047	14-035-010-00194-0001	8000	AVENA-SIN VARIEDAD	S	1,15	0,00
170000006138056	14-035-017-00420-0001	8000	AVENA-SIN VARIEDAD	S	0,46	0,00
170000006138046	14-035-017-00421-0001	8000	AVENA-SIN VARIEDAD	S	1,22	0,00
170000006138050	14-035-042-00091-0001	8000	AVENA-SIN VARIEDAD	S	0,52	0,00
170000006138048	14-035-048-00084-0001	20902	BARBECHO TRADICIONAL-CON CUBIERTA VEGETAL	S	0,20	0,00
170000006138049	14-035-048-00085-0001	20902	BARBECHO TRADICIONAL-CON CUBIERTA VEGETAL	S	1,05	0,00
170000006138044	14-070-021-00434-0002	8000	AVENA-SIN VARIEDAD	S	3,25	0,00
170000006138045	14-070-022-00286-0001	8000	AVENA-SIN VARIEDAD	S	5,60	0,00

<u>REF.</u>	<u>REFERENCIA SIGPAC</u>	<u>CULTIVO</u>	<u>DESCRIPCIÓN CULTIVO</u>	<u>S/R</u>	<u>SUP. COMPROM.</u> <u>(ha)</u>	<u>SUP. CUMPLE</u> <u>(ha)</u>
170000006138040	14-070-022-00287-0001	8000	AVENA-SIN VARIEDAD	S	0,04	0,00
170000006138027	14-070-022-00289-0003	8000	AVENA-SIN VARIEDAD	S	0,69	0,00
170000006138041	14-070-022-00290-0001	8000	AVENA-SIN VARIEDAD	S	1,79	0,00

Pendiente media de la explotación**PUNTOS:** 1,00 7.51%

<u>REF.</u>	<u>REFERENCIA SIGPAC</u>	<u>CULTIVO</u>	<u>DESCRIPCIÓN CULTIVO</u>	<u>S/R</u>	<u>PENDIENTE MEDIA (%)</u>	<u>SUP. COMPROM.</u> <u>(ha)</u>
170000006138023	14-035-003-00023-0001	12000	TRANQUILLÓN-SIN VARIEDAD	S	5,67	1,38
170000006138037	14-035-003-00025-0009	12000	TRANQUILLÓN-SIN VARIEDAD	S	9,24	32,95
170000006138042	14-035-003-00025-0010	12000	TRANQUILLÓN-SIN VARIEDAD	S	6,86	16,45
170000006138031	14-035-003-00026-0001	12000	TRANQUILLÓN-SIN VARIEDAD	S	7,49	11,34
170000006138032	14-035-003-00027-0001	12000	TRANQUILLÓN-SIN VARIEDAD	S	6,46	2,43
170000006138043	14-035-003-00027-0001	12000	TRANQUILLÓN-SIN VARIEDAD	S	6,46	1,22
170000006138038	14-035-003-00027-0020	12000	TRANQUILLÓN-SIN VARIEDAD	S	8,93	2,70
170000006138039	14-035-003-00067-0003	12000	TRANQUILLÓN-SIN VARIEDAD	S	12,31	3,16
170000006138030	14-035-003-00067-0004	12000	TRANQUILLÓN-SIN VARIEDAD	S	13,27	1,39
170000006138026	14-035-005-00187-0001	8000	AVENA-SIN VARIEDAD	S	10,29	7,64
170000006138025	14-035-005-00188-0001	8000	AVENA-SIN VARIEDAD	S	7,57	1,88
170000006138033	14-035-005-00189-0002	8000	AVENA-SIN VARIEDAD	S	8,22	4,19
170000006138057	14-035-005-00189-0005	8000	AVENA-SIN VARIEDAD	S	6,32	0,27
170000006138055	14-035-005-00190-0002	8000	AVENA-SIN VARIEDAD	S	9,59	0,29
170000006138054	14-035-005-00190-0003	8000	AVENA-SIN VARIEDAD	S	7,39	2,62
170000006138029	14-035-005-00221-0001	8000	AVENA-SIN VARIEDAD	S	5,75	2,81
170000006138036	14-035-006-00074-0001	8000	AVENA-SIN VARIEDAD	S	5,01	3,94
170000006138051	14-035-006-00075-0001	8000	AVENA-SIN VARIEDAD	S	4,90	19,53
170000006138047	14-035-010-00194-0001	8000	AVENA-SIN VARIEDAD	S	3,72	1,15
170000006138056	14-035-017-00420-0001	8000	AVENA-SIN VARIEDAD	S	6,24	0,46
170000006138046	14-035-017-00421-0001	8000	AVENA-SIN VARIEDAD	S	5,65	1,22
170000006138050	14-035-042-00091-0001	8000	AVENA-SIN VARIEDAD	S	3,47	0,52
170000006138048	14-035-048-00084-0001	20902	BARBECHO TRADICIONAL-CON CUBIERTA VEGETAL	S	2,11	0,20
170000006138049	14-035-048-00085-0001	20902	BARBECHO TRADICIONAL-CON CUBIERTA VEGETAL	S	4,70	1,05
170000006138044	14-070-021-00434-0002	8000	AVENA-SIN VARIEDAD	S	12,01	3,25
170000006138045	14-070-022-00286-0001	8000	AVENA-SIN VARIEDAD	S	3,32	5,60
170000006138040	14-070-022-00287-0001	8000	AVENA-SIN VARIEDAD	S	4,19	0,04
170000006138027	14-070-022-00289-0003	8000	AVENA-SIN VARIEDAD	S	10,99	0,69
170000006138041	14-070-022-00290-0001	8000	AVENA-SIN VARIEDAD	S	4,60	1,79

Porcentaje de Superficie de la explotación en municipios con más del 40 por ciento de su superficie agraria dentro de la Zona de desertificación**PUNTOS:** 0,00 0.0%

<u>REF.</u>	<u>REFERENCIA SIGPAC</u>	<u>CULTIVO</u>	<u>DESCRIPCIÓN CULTIVO</u>	<u>S/R</u>	<u>SUP. COMPROM.</u> <u>(ha)</u>	<u>SUP. CUMPLE</u> <u>(ha)</u>
170000006138023	14-035-003-00023-0001	12000	TRANQUILLÓN-SIN VARIEDAD	S	1,38	0,00
170000006138037	14-035-003-00025-0009	12000	TRANQUILLÓN-SIN VARIEDAD	S	32,95	0,00
170000006138042	14-035-003-00025-0010	12000	TRANQUILLÓN-SIN VARIEDAD	S	16,45	0,00
170000006138031	14-035-003-00026-0001	12000	TRANQUILLÓN-SIN VARIEDAD	S	11,34	0,00
170000006138043	14-035-003-00027-0001	12000	TRANQUILLÓN-SIN VARIEDAD	S	1,22	0,00
170000006138032	14-035-003-00027-0001	12000	TRANQUILLÓN-SIN VARIEDAD	S	2,43	0,00
170000006138038	14-035-003-00027-0020	12000	TRANQUILLÓN-SIN VARIEDAD	S	2,70	0,00
170000006138039	14-035-003-00067-0003	12000	TRANQUILLÓN-SIN VARIEDAD	S	3,16	0,00
170000006138030	14-035-003-00067-0004	12000	TRANQUILLÓN-SIN VARIEDAD	S	1,39	0,00
170000006138026	14-035-005-00187-0001	8000	AVENA-SIN VARIEDAD	S	7,64	0,00
170000006138025	14-035-005-00188-0001	8000	AVENA-SIN VARIEDAD	S	1,88	0,00
170000006138033	14-035-005-00189-0002	8000	AVENA-SIN VARIEDAD	S	4,19	0,00

<u>REF.</u>	<u>REFERENCIA SIGPAC</u>	<u>CULTIVO</u>	<u>DESCRIPCIÓN CULTIVO</u>	<u>S/R</u>	<u>SUP. COMPROM.</u> <u>(ha)</u>	<u>SUP. CUMPLE</u> <u>(ha)</u>
1700000006138057	14-035-005-00189-0005	8000	AVENA-SIN VARIEDAD	S	0,27	0,00
1700000006138055	14-035-005-00190-0002	8000	AVENA-SIN VARIEDAD	S	0,29	0,00
1700000006138054	14-035-005-00190-0003	8000	AVENA-SIN VARIEDAD	S	2,62	0,00
1700000006138029	14-035-005-00221-0001	8000	AVENA-SIN VARIEDAD	S	2,81	0,00
1700000006138036	14-035-006-00074-0001	8000	AVENA-SIN VARIEDAD	S	3,94	0,00
1700000006138051	14-035-006-00075-0001	8000	AVENA-SIN VARIEDAD	S	19,53	0,00
1700000006138047	14-035-010-00194-0001	8000	AVENA-SIN VARIEDAD	S	1,15	0,00
1700000006138056	14-035-017-00420-0001	8000	AVENA-SIN VARIEDAD	S	0,46	0,00
1700000006138046	14-035-017-00421-0001	8000	AVENA-SIN VARIEDAD	S	1,22	0,00
1700000006138050	14-035-042-00091-0001	8000	AVENA-SIN VARIEDAD	S	0,52	0,00
1700000006138048	14-035-048-00084-0001	20902	BARBECHO TRADICIONAL-CON CUBIERTA VEGETAL	S	0,20	0,00
1700000006138049	14-035-048-00085-0001	20902	BARBECHO TRADICIONAL-CON CUBIERTA VEGETAL	S	1,05	0,00
1700000006138044	14-070-021-00434-0002	8000	AVENA-SIN VARIEDAD	S	3,25	0,00
1700000006138045	14-070-022-00286-0001	8000	AVENA-SIN VARIEDAD	S	5,60	0,00
1700000006138040	14-070-022-00287-0001	8000	AVENA-SIN VARIEDAD	S	0,04	0,00
1700000006138027	14-070-022-00289-0003	8000	AVENA-SIN VARIEDAD	S	0,69	0,00
1700000006138041	14-070-022-00290-0001	8000	AVENA-SIN VARIEDAD	S	1,79	0,00



<u>APELLIDOS Y NOMBRE / RAZÓN SOCIAL</u>	<u>NIF</u>	<u>EXPEDIENTE</u>	<u>SUP. COMPROMETIDA</u>				
			<u>(ha)</u>				
LEAL ALAMILLOS AURELIO	***3586*	1056237	209.77				
RESOLUCIÓN							
ADMITIDO							
IMPORTE POR ANUALIDAD							
			<u>2018</u>	<u>2019</u>	<u>2020</u>	<u>2021</u>	<u>2022</u>
IMPORTE MÁXIMO SUBVENCIONABLE			16.240,80 €	16.240,80 €	16.240,80 €	16.240,80 €	16.240,80 €
IMPORTE MEDIO DE TRANSFERENCIA (€/ha)			77,42 €	77,42 €	77,42 €	77,42 €	77,42 €
DETALLE IMPORTES POR ANUALIDAD							
<u>GRUPOS DE CULTIVO ADMITIDOS</u>	<u>SUP. COMPROM.</u>		<u>2018</u>	<u>2019</u>	<u>2020</u>	<u>2021</u>	<u>2022</u>
	<u>(ha)</u>						
HERBÁCEOS	112,39		16.240,80 €	16.240,80 €	16.240,80 €	16.240,80 €	16.240,80 €
HERBÁCEOS NO ELEGIBLES	97,38		0,00 €	0,00 €	0,00 €	0,00 €	0,00 €



RECINTOS COMPROMETIDOS

REF.	REFERENCIA SIGPAC	CULTIVO	DESCRIPCIÓN CULTIVO	S/R	PEND. MEDIA (%)	SUP. DEC. ADMIN. (ha)	NU SUP. CERT. (ha)	SUP. CAMPO (ha)	SUP. COMPROM. (ha)
170000005655556	14-009-009-00087-0002	20902	BARBECHO TRADICIONAL-CON CUBIERTA VEGETAL	S	3,49	0,88	0,88		0,88
170000005655559	14-071-002-00002-0001	8000	AVENA-SIN VARIEDAD	S	3,62	0,78	0,78		0,78
170000005655560	14-071-002-00003-0001	8000	AVENA-SIN VARIEDAD	S	3,68	1,36	1,36		1,36
170000005655582	14-071-001-00003-0001	8000	AVENA-SIN VARIEDAD	S	4,21	1,25	1,25		1,25
170000005655576	14-071-002-00027-0001	8000	AVENA-SIN VARIEDAD	S	4,90	1,50	1,50		1,50
170000005655558	14-071-002-00001-0001	8000	AVENA-SIN VARIEDAD	S	5,46	0,86	0,86		0,86
170000005655580	14-071-001-00002-0001	8000	AVENA-SIN VARIEDAD	S	5,66	3,53	3,53		3,53
-45232	14-071-002-00035-0022	20902	BARBECHO TRADICIONAL-CON CUBIERTA VEGETAL	S	5,72	0,08	0,08		0,08
170000005655581	14-071-001-00004-0001	8000	AVENA-SIN VARIEDAD	S	5,77	4,02	4,02		4,02
-45234	14-071-002-00035-0024	20902	BARBECHO TRADICIONAL-CON CUBIERTA VEGETAL	S	6,04	0,46	0,46		0,46
-45233	14-071-002-00035-0024	241000	MEZCLA VEZA - AVENA-SIN VARIEDAD	S	6,04	0,94	0,94		0,94
-45230	14-071-001-00001-0003	8000	AVENA-SIN VARIEDAD	S	6,17	0,66	0,66		0,66
170000005655601	14-071-002-00028-0002	20902	BARBECHO TRADICIONAL-CON CUBIERTA VEGETAL	S	6,19	0,18	0,18		0,18
-45231	14-071-001-00005-0002	20902	BARBECHO TRADICIONAL-CON CUBIERTA VEGETAL	S	6,20	0,11	0,11		0,11
170000005655567	14-071-002-00037-0004	8000	AVENA-SIN VARIEDAD	S	7,89	0,60	0,60		0,59
170000005655606	14-071-002-00037-0004	20902	BARBECHO TRADICIONAL-CON CUBIERTA VEGETAL	S	7,89	1,63	1,63		1,62
170000005655595	14-071-001-00005-0001	20902	BARBECHO TRADICIONAL-CON CUBIERTA VEGETAL	S	8,02	0,20	0,20		0,20
170000005655568	14-009-009-00137-0001	20902	BARBECHO TRADICIONAL-CON CUBIERTA VEGETAL	S	9,06	5,71	5,71		5,71
170000005655596	14-071-001-00006-0001	20902	BARBECHO TRADICIONAL-CON CUBIERTA VEGETAL	S	9,26	1,23	1,23		1,23
170000005655607	14-071-002-00038-0004	20902	BARBECHO TRADICIONAL-CON CUBIERTA VEGETAL	S	9,91	7,20	7,20		7,20
170000005655557	14-071-002-00035-0002	8000	AVENA-SIN VARIEDAD	S	10,59	2,41	2,04		2,04
170000005655602	14-071-002-00035-0002	20902	BARBECHO TRADICIONAL-CON CUBIERTA VEGETAL	S	10,59	13,13	11,09		11,09
-45235	14-071-002-00035-0026	20902	BARBECHO TRADICIONAL-CON CUBIERTA VEGETAL	S	10,90	0,74	0,74		0,74
170000005655577	14-026-012-00003-0003	241000	MEZCLA VEZA - AVENA-SIN VARIEDAD	S	11,37	7,32	7,32		7,32
170000005655575	14-071-001-00001-0001	8000	AVENA-SIN VARIEDAD	S	12,14	8,79	8,79		8,79
170000005655599	14-071-002-00035-0018	241000	MEZCLA VEZA - AVENA-SIN VARIEDAD	S	12,77	2,54	2,54		2,54
170000005655566	14-071-002-00036-0001	8000	AVENA-SIN VARIEDAD	S	16,16	7,59	7,59		7,59
-45425	14-026-012-00004-0022	241000	MEZCLA VEZA - AVENA-SIN VARIEDAD	S	16,57	1,12	1,12		1,11
170000005655572	14-026-012-00004-0022	20901	BARBECHO TRADICIONAL-SIN CUBIERTA VEGETAL	S	16,57	10,56	10,56		10,55
170000005655605	14-071-003-00221-0001	8000	AVENA-SIN VARIEDAD	S	16,59	6,88	6,88		6,88
170000005655574	14-071-003-00230-0001	20901	BARBECHO TRADICIONAL-SIN CUBIERTA VEGETAL	S	17,63	5,50	5,50		5,50
170000005655604	14-071-003-00210-0001	20902	BARBECHO TRADICIONAL-CON CUBIERTA VEGETAL	S	18,40	1,89	1,89		1,89
170000005655610	14-071-005-00059-0003	241000	MEZCLA VEZA - AVENA-SIN VARIEDAD	S	19,81	26,42	26,42		26,42
170000005655569	14-026-012-00004-0004	20901	BARBECHO TRADICIONAL-SIN CUBIERTA VEGETAL	S	20,07	20,93	20,93		20,93
170000005655570	14-026-012-00004-0004	20902	BARBECHO TRADICIONAL-CON CUBIERTA VEGETAL	S	20,07	6,00	6,00		6,00
170000005655571	14-026-012-00004-0004	20902	BARBECHO TRADICIONAL-CON CUBIERTA VEGETAL	S	20,07	3,28	3,28		3,28
170000005655573	14-026-012-00004-0004	241000	MEZCLA VEZA - AVENA-SIN VARIEDAD	S	20,07	29,90	29,90		29,90
170000005655578	14-026-012-00004-0004	20902	BARBECHO TRADICIONAL-CON CUBIERTA VEGETAL	S	20,07	12,27	12,27		12,27
170000005655579	14-026-012-00004-0004	20902	BARBECHO TRADICIONAL-CON CUBIERTA VEGETAL	S	20,07	5,68	5,68		5,68
170000005655586	14-026-012-00004-0004	20902	BARBECHO TRADICIONAL-CON CUBIERTA VEGETAL	S	20,07	1,78	1,78		1,78
170000005655600	14-026-012-00004-0004	241000	MEZCLA VEZA - AVENA-SIN VARIEDAD	S	20,07	4,31	4,31		4,31

INCIDENCIAS**INCIDENCIA DESCRIPCIÓN**

219

Superficie declarada sobre un mismo recinto, en un mismo expediente, mayor que la superficie total del recinto SIGPAC.

Ref:170000005655572 Recinto:14-026-012-00004-022 Cultivo:20901 BARBECHO TRADICIONAL-SIN CUBIERTA VEGETAL Secano Suma de superficies declaradas para este recinto por el solicitante (Áreas):1168 Superficie SIGPAC total para el recinto (Áreas):1167 Exceso de superficie declarada (Hectáreas):0,01

Ref:-45425 Recinto:14-026-012-00004-022 Cultivo:241000 MEZCLA VEZA - AVENA-SIN VARIEDAD Secano Suma de superficies declaradas para este recinto por el solicitante (Áreas):1168 Superficie SIGPAC total para el recinto (Áreas):1167 Exceso de superficie declarada (Hectáreas):0,01

Ref:170000005655557 Recinto:14-071-002-00035-002 Cultivo:8000 AVENA-SIN VARIEDAD Secano Suma de superficies declaradas para este recinto por el solicitante (Áreas):1554 Superficie SIGPAC total para el recinto (Áreas):1553 Exceso de superficie declarada

INCIDENCIAS**INCIDENCIA DESCRIPCIÓN**

	(Hectáreas):0,01 Ref:1700000005655602 Recinto:14-071-002-00035-002 Cultivo:20902 BARBECHO TRADICIONAL-CON CUBIERTA VEGETAL Secano Suma de superficies declaradas para este recinto por el solicitante (Áreas):1554 Superficie SIGPAC total para el recinto (Áreas):1553 Exceso de superficie declarada (Hectáreas):0,01 Ref:1700000005655567 Recinto:14-071-002-00037-004 Cultivo:8000 AVENA-SIN VARIEDAD Secano Suma de superficies declaradas para este recinto por el solicitante (Áreas):223 Superficie SIGPAC total para el recinto (Áreas):222 Exceso de superficie declarada (Hectáreas):0,01 Ref:1700000005655606 Recinto:14-071-002-00037-004 Cultivo:20902 BARBECHO TRADICIONAL-CON CUBIERTA VEGETAL Secano Suma de superficies declaradas para este recinto por el solicitante (Áreas):223 Superficie SIGPAC total para el recinto (Áreas):222 Exceso de superficie declarada (Hectáreas):0,01
85002	Recinto declarado que no cumple en su totalidad con las normas de producción ecológica (artículo 5-1 e), Orden 26 mayo 2015) Ref:1700000005655557 Recinto:14-071-002-00035-002 Cultivo:8000 AVENA-SIN VARIEDAD Secano Sup. Declarada:2,41 Superficie Certificada (Ha):2,04 Ref:1700000005655602 Recinto:14-071-002-00035-002 Cultivo:20902 BARBECHO TRADICIONAL-CON CUBIERTA VEGETAL Secano Sup. Declarada:13,13 Superficie Certificada (Ha):11,09

RESUMEN CRITERIOS DE SELECCIÓN**11.2.1.1 Mantenimiento de prácticas y métodos de agricultura ecológica: Cultivos herbáceos - Conv 2018. PUNTOS: 2,00**

	PUNTOS	CUMPLE
Porcentaje de superficie determinada en Red Natura 2000	0,00	0.0%
Porcentaje de superficie determinada situada en zonas RAMSAR	0,00	0.0%
Porcentaje de superficie determinada en zonas vulnerables a la contaminación por nitratos	0,00	0.0%
Pendiente media de la explotación	2,00	16.13%
Porcentaje de Superficie de la explotación en municipios con más del 40 por ciento de su superficie agraria dentro de la Zona de desertificación	0,00	0.0%

DETALLE CRITERIOS DE SELECCIÓN**11.2.1.1 Mantenimiento de prácticas y métodos de agricultura ecológica: Cultivos herbáceos - Conv 2018. PUNTOS: 2,00**

					PUNTOS:	0,00	0.0%
REF.	REFERENCIA SIGPAC	CULTIVO	DESCRIPCIÓN CULTIVO	S/R		SUP. COMPROM. (ha)	SUP. CUMPLE (ha)
1700000005655556	14-009-009-00087-0002	20902	BARBECHO TRADICIONAL-CON CUBIERTA VEGETAL	S		0,88	0,00
1700000005655568	14-009-009-00137-0001	20902	BARBECHO TRADICIONAL-CON CUBIERTA VEGETAL	S		5,71	0,00
1700000005655577	14-026-012-00003-0003	241000	MEZCLA VEZA - AVENA-SIN VARIEDAD	S		7,32	0,00
1700000005655569	14-026-012-00004-0004	20901	BARBECHO TRADICIONAL-SIN CUBIERTA VEGETAL	S		20,93	0,00
1700000005655579	14-026-012-00004-0004	20902	BARBECHO TRADICIONAL-CON CUBIERTA VEGETAL	S		5,68	0,00
1700000005655578	14-026-012-00004-0004	20902	BARBECHO TRADICIONAL-CON CUBIERTA VEGETAL	S		12,27	0,00
1700000005655586	14-026-012-00004-0004	20902	BARBECHO TRADICIONAL-CON CUBIERTA VEGETAL	S		1,78	0,00
1700000005655571	14-026-012-00004-0004	20902	BARBECHO TRADICIONAL-CON CUBIERTA VEGETAL	S		3,28	0,00
1700000005655570	14-026-012-00004-0004	20902	BARBECHO TRADICIONAL-CON CUBIERTA VEGETAL	S		6,00	0,00
1700000005655600	14-026-012-00004-0004	241000	MEZCLA VEZA - AVENA-SIN VARIEDAD	S		4,31	0,00
1700000005655573	14-026-012-00004-0004	241000	MEZCLA VEZA - AVENA-SIN VARIEDAD	S		29,90	0,00
1700000005655572	14-026-012-00004-0022	20901	BARBECHO TRADICIONAL-SIN CUBIERTA VEGETAL	S		10,55	0,00
-45425	14-026-012-00004-0022	241000	MEZCLA VEZA - AVENA-SIN VARIEDAD	S		1,11	0,00
1700000005655575	14-071-001-00001-0001	8000	AVENA-SIN VARIEDAD	S		8,79	0,00
-45230	14-071-001-00001-0003	8000	AVENA-SIN VARIEDAD	S		0,66	0,00
1700000005655580	14-071-001-00002-0001	8000	AVENA-SIN VARIEDAD	S		3,53	0,00
1700000005655582	14-071-001-00003-0001	8000	AVENA-SIN VARIEDAD	S		1,25	0,00
1700000005655581	14-071-001-00004-0001	8000	AVENA-SIN VARIEDAD	S		4,02	0,00
1700000005655595	14-071-001-00005-0001	20902	BARBECHO TRADICIONAL-CON CUBIERTA VEGETAL	S		0,20	0,00
-45231	14-071-001-00005-0002	20902	BARBECHO TRADICIONAL-CON CUBIERTA VEGETAL	S		0,11	0,00
1700000005655596	14-071-001-00006-0001	20902	BARBECHO TRADICIONAL-CON CUBIERTA	S		1,23	0,00

<u>REF.</u>	<u>REFERENCIA SIGPAC</u>	<u>CULTIVO</u>	<u>DESCRIPCIÓN CULTIVO</u>	<u>S/R</u>	<u>SUP. COMPROM.</u> <u>(ha)</u>	<u>SUP. CUMPLE</u> <u>(ha)</u>
			VEGETAL			
170000005655558	14-071-002-00001-0001	8000	AVENA-SIN VARIEDAD	S	0,86	0,00
170000005655559	14-071-002-00002-0001	8000	AVENA-SIN VARIEDAD	S	0,78	0,00
170000005655560	14-071-002-00003-0001	8000	AVENA-SIN VARIEDAD	S	1,36	0,00
170000005655576	14-071-002-00027-0001	8000	AVENA-SIN VARIEDAD	S	1,50	0,00
170000005655601	14-071-002-00028-0002	20902	BARBECHO TRADICIONAL-CON CUBIERTA VEGETAL	S	0,18	0,00
170000005655557	14-071-002-00035-0002	8000	AVENA-SIN VARIEDAD	S	2,04	0,00
170000005655602	14-071-002-00035-0002	20902	BARBECHO TRADICIONAL-CON CUBIERTA VEGETAL	S	11,09	0,00
170000005655599	14-071-002-00035-0018	241000	MEZCLA VEZA - AVENA-SIN VARIEDAD	S	2,54	0,00
-45232	14-071-002-00035-0022	20902	BARBECHO TRADICIONAL-CON CUBIERTA VEGETAL	S	0,08	0,00
-45234	14-071-002-00035-0024	20902	BARBECHO TRADICIONAL-CON CUBIERTA VEGETAL	S	0,46	0,00
-45233	14-071-002-00035-0024	241000	MEZCLA VEZA - AVENA-SIN VARIEDAD	S	0,94	0,00
-45235	14-071-002-00035-0026	20902	BARBECHO TRADICIONAL-CON CUBIERTA VEGETAL	S	0,74	0,00
170000005655566	14-071-002-00036-0001	8000	AVENA-SIN VARIEDAD	S	7,59	0,00
170000005655567	14-071-002-00037-0004	8000	AVENA-SIN VARIEDAD	S	0,59	0,00
170000005655606	14-071-002-00037-0004	20902	BARBECHO TRADICIONAL-CON CUBIERTA VEGETAL	S	1,62	0,00
170000005655607	14-071-002-00038-0004	20902	BARBECHO TRADICIONAL-CON CUBIERTA VEGETAL	S	7,20	0,00
170000005655604	14-071-003-00210-0001	20902	BARBECHO TRADICIONAL-CON CUBIERTA VEGETAL	S	1,89	0,00
170000005655605	14-071-003-00221-0001	8000	AVENA-SIN VARIEDAD	S	6,88	0,00
170000005655574	14-071-003-00230-0001	20901	BARBECHO TRADICIONAL-SIN CUBIERTA VEGETAL	S	5,50	0,00
170000005655610	14-071-005-00059-0003	241000	MEZCLA VEZA - AVENA-SIN VARIEDAD	S	26,42	0,00

Porcentaje de superficie determinada situada en zonas RAMSAR**PUNTOS:** 0,00 0.0%

<u>REF.</u>	<u>REFERENCIA SIGPAC</u>	<u>CULTIVO</u>	<u>DESCRIPCIÓN CULTIVO</u>	<u>S/R</u>	<u>SUP. COMPROM.</u> <u>(ha)</u>	<u>SUP. CUMPLE</u> <u>(ha)</u>
170000005655556	14-009-009-00087-0002	20902	BARBECHO TRADICIONAL-CON CUBIERTA VEGETAL	S	0,88	0,00
170000005655568	14-009-009-00137-0001	20902	BARBECHO TRADICIONAL-CON CUBIERTA VEGETAL	S	5,71	0,00
170000005655577	14-026-012-00003-0003	241000	MEZCLA VEZA - AVENA-SIN VARIEDAD	S	7,32	0,00
170000005655569	14-026-012-00004-0004	20901	BARBECHO TRADICIONAL-SIN CUBIERTA VEGETAL	S	20,93	0,00
170000005655586	14-026-012-00004-0004	20902	BARBECHO TRADICIONAL-CON CUBIERTA VEGETAL	S	1,78	0,00
170000005655571	14-026-012-00004-0004	20902	BARBECHO TRADICIONAL-CON CUBIERTA VEGETAL	S	3,28	0,00
170000005655579	14-026-012-00004-0004	20902	BARBECHO TRADICIONAL-CON CUBIERTA VEGETAL	S	5,68	0,00
170000005655578	14-026-012-00004-0004	20902	BARBECHO TRADICIONAL-CON CUBIERTA VEGETAL	S	12,27	0,00
170000005655570	14-026-012-00004-0004	20902	BARBECHO TRADICIONAL-CON CUBIERTA VEGETAL	S	6,00	0,00
170000005655600	14-026-012-00004-0004	241000	MEZCLA VEZA - AVENA-SIN VARIEDAD	S	4,31	0,00
170000005655573	14-026-012-00004-0004	241000	MEZCLA VEZA - AVENA-SIN VARIEDAD	S	29,90	0,00
170000005655572	14-026-012-00004-0022	20901	BARBECHO TRADICIONAL-SIN CUBIERTA VEGETAL	S	10,55	0,00
-45425	14-026-012-00004-0022	241000	MEZCLA VEZA - AVENA-SIN VARIEDAD	S	1,11	0,00
170000005655575	14-071-001-00001-0001	8000	AVENA-SIN VARIEDAD	S	8,79	0,00
-45230	14-071-001-00001-0003	8000	AVENA-SIN VARIEDAD	S	0,66	0,00
170000005655580	14-071-001-00002-0001	8000	AVENA-SIN VARIEDAD	S	3,53	0,00
170000005655582	14-071-001-00003-0001	8000	AVENA-SIN VARIEDAD	S	1,25	0,00
170000005655581	14-071-001-00004-0001	8000	AVENA-SIN VARIEDAD	S	4,02	0,00
170000005655595	14-071-001-00005-0001	20902	BARBECHO TRADICIONAL-CON CUBIERTA VEGETAL	S	0,20	0,00
-45231	14-071-001-00005-0002	20902	BARBECHO TRADICIONAL-CON CUBIERTA VEGETAL	S	0,11	0,00
170000005655596	14-071-001-00006-0001	20902	BARBECHO TRADICIONAL-CON CUBIERTA VEGETAL	S	1,23	0,00
170000005655558	14-071-002-00001-0001	8000	AVENA-SIN VARIEDAD	S	0,86	0,00

<u>REF.</u>	<u>REFERENCIA SIGPAC</u>	<u>CULTIVO</u>	<u>DESCRIPCIÓN CULTIVO</u>	<u>S/R</u>	<u>SUP. COMPROM.</u> <u>(ha)</u>	<u>SUP. CUMPLE</u> <u>(ha)</u>
170000005655559	14-071-002-00002-0001	8000	AVENA-SIN VARIEDAD	S	0,78	0,00
170000005655560	14-071-002-00003-0001	8000	AVENA-SIN VARIEDAD	S	1,36	0,00
170000005655576	14-071-002-00027-0001	8000	AVENA-SIN VARIEDAD	S	1,50	0,00
170000005655601	14-071-002-00028-0002	20902	BARBECHO TRADICIONAL-CON CUBIERTA VEGETAL	S	0,18	0,00
170000005655557	14-071-002-00035-0002	8000	AVENA-SIN VARIEDAD	S	2,04	0,00
170000005655602	14-071-002-00035-0002	20902	BARBECHO TRADICIONAL-CON CUBIERTA VEGETAL	S	11,09	0,00
170000005655599	14-071-002-00035-0018	241000	MEZCLA VEZA - AVENA-SIN VARIEDAD	S	2,54	0,00
-45232	14-071-002-00035-0022	20902	BARBECHO TRADICIONAL-CON CUBIERTA VEGETAL	S	0,08	0,00
-45234	14-071-002-00035-0024	20902	BARBECHO TRADICIONAL-CON CUBIERTA VEGETAL	S	0,46	0,00
-45233	14-071-002-00035-0024	241000	MEZCLA VEZA - AVENA-SIN VARIEDAD	S	0,94	0,00
-45235	14-071-002-00035-0026	20902	BARBECHO TRADICIONAL-CON CUBIERTA VEGETAL	S	0,74	0,00
170000005655566	14-071-002-00036-0001	8000	AVENA-SIN VARIEDAD	S	7,59	0,00
170000005655567	14-071-002-00037-0004	8000	AVENA-SIN VARIEDAD	S	0,59	0,00
170000005655606	14-071-002-00037-0004	20902	BARBECHO TRADICIONAL-CON CUBIERTA VEGETAL	S	1,62	0,00
170000005655607	14-071-002-00038-0004	20902	BARBECHO TRADICIONAL-CON CUBIERTA VEGETAL	S	7,20	0,00
170000005655604	14-071-003-00210-0001	20902	BARBECHO TRADICIONAL-CON CUBIERTA VEGETAL	S	1,89	0,00
170000005655605	14-071-003-00221-0001	8000	AVENA-SIN VARIEDAD	S	6,88	0,00
170000005655574	14-071-003-00230-0001	20901	BARBECHO TRADICIONAL-SIN CUBIERTA VEGETAL	S	5,50	0,00
170000005655610	14-071-005-00059-0003	241000	MEZCLA VEZA - AVENA-SIN VARIEDAD	S	26,42	0,00

Porcentaje de superficie determinada en zonas vulnerables a la contaminación por nitratos**PUNTOS:** 0,00 0.0%

<u>REF.</u>	<u>REFERENCIA SIGPAC</u>	<u>CULTIVO</u>	<u>DESCRIPCIÓN CULTIVO</u>	<u>S/R</u>	<u>SUP. COMPROM.</u> <u>(ha)</u>	<u>SUP. CUMPLE</u> <u>(ha)</u>
170000005655556	14-009-009-00087-0002	20902	BARBECHO TRADICIONAL-CON CUBIERTA VEGETAL	S	0,88	0,00
170000005655568	14-009-009-00137-0001	20902	BARBECHO TRADICIONAL-CON CUBIERTA VEGETAL	S	5,71	0,00
170000005655577	14-026-012-00003-0003	241000	MEZCLA VEZA - AVENA-SIN VARIEDAD	S	7,32	0,00
170000005655569	14-026-012-00004-0004	20901	BARBECHO TRADICIONAL-SIN CUBIERTA VEGETAL	S	20,93	0,00
170000005655570	14-026-012-00004-0004	20902	BARBECHO TRADICIONAL-CON CUBIERTA VEGETAL	S	6,00	0,00
170000005655579	14-026-012-00004-0004	20902	BARBECHO TRADICIONAL-CON CUBIERTA VEGETAL	S	5,68	0,00
170000005655578	14-026-012-00004-0004	20902	BARBECHO TRADICIONAL-CON CUBIERTA VEGETAL	S	12,27	0,00
170000005655571	14-026-012-00004-0004	20902	BARBECHO TRADICIONAL-CON CUBIERTA VEGETAL	S	3,28	0,00
170000005655586	14-026-012-00004-0004	20902	BARBECHO TRADICIONAL-CON CUBIERTA VEGETAL	S	1,78	0,00
170000005655600	14-026-012-00004-0004	241000	MEZCLA VEZA - AVENA-SIN VARIEDAD	S	4,31	0,00
170000005655573	14-026-012-00004-0004	241000	MEZCLA VEZA - AVENA-SIN VARIEDAD	S	29,90	0,00
170000005655572	14-026-012-00004-0022	20901	BARBECHO TRADICIONAL-SIN CUBIERTA VEGETAL	S	10,55	0,00
-45425	14-026-012-00004-0022	241000	MEZCLA VEZA - AVENA-SIN VARIEDAD	S	1,11	0,00
170000005655575	14-071-001-00001-0001	8000	AVENA-SIN VARIEDAD	S	8,79	0,00
-45230	14-071-001-00001-0003	8000	AVENA-SIN VARIEDAD	S	0,66	0,00
170000005655580	14-071-001-00002-0001	8000	AVENA-SIN VARIEDAD	S	3,53	0,00
170000005655582	14-071-001-00003-0001	8000	AVENA-SIN VARIEDAD	S	1,25	0,00
170000005655581	14-071-001-00004-0001	8000	AVENA-SIN VARIEDAD	S	4,02	0,00
170000005655595	14-071-001-00005-0001	20902	BARBECHO TRADICIONAL-CON CUBIERTA VEGETAL	S	0,20	0,00
-45231	14-071-001-00005-0002	20902	BARBECHO TRADICIONAL-CON CUBIERTA VEGETAL	S	0,11	0,00
170000005655596	14-071-001-00006-0001	20902	BARBECHO TRADICIONAL-CON CUBIERTA VEGETAL	S	1,23	0,00
170000005655558	14-071-002-00001-0001	8000	AVENA-SIN VARIEDAD	S	0,86	0,00
170000005655559	14-071-002-00002-0001	8000	AVENA-SIN VARIEDAD	S	0,78	0,00
170000005655560	14-071-002-00003-0001	8000	AVENA-SIN VARIEDAD	S	1,36	0,00

<u>REF.</u>	<u>REFERENCIA SIGPAC</u>	<u>CULTIVO</u>	<u>DESCRIPCIÓN CULTIVO</u>	<u>S/R</u>	<u>SUP. COMPROM.</u> <u>(ha)</u>	<u>SUP. CUMPLE</u> <u>(ha)</u>
170000005655576	14-071-002-00027-0001	8000	AVENA-SIN VARIEDAD	S	1,50	0,00
170000005655601	14-071-002-00028-0002	20902	BARBECHO TRADICIONAL-CON CUBIERTA VEGETAL	S	0,18	0,00
170000005655557	14-071-002-00035-0002	8000	AVENA-SIN VARIEDAD	S	2,04	0,00
170000005655602	14-071-002-00035-0002	20902	BARBECHO TRADICIONAL-CON CUBIERTA VEGETAL	S	11,09	0,00
170000005655599	14-071-002-00035-0018	241000	MEZCLA VEZA - AVENA-SIN VARIEDAD	S	2,54	0,00
-45232	14-071-002-00035-0022	20902	BARBECHO TRADICIONAL-CON CUBIERTA VEGETAL	S	0,08	0,00
-45234	14-071-002-00035-0024	20902	BARBECHO TRADICIONAL-CON CUBIERTA VEGETAL	S	0,46	0,00
-45233	14-071-002-00035-0024	241000	MEZCLA VEZA - AVENA-SIN VARIEDAD	S	0,94	0,00
-45235	14-071-002-00035-0026	20902	BARBECHO TRADICIONAL-CON CUBIERTA VEGETAL	S	0,74	0,00
170000005655566	14-071-002-00036-0001	8000	AVENA-SIN VARIEDAD	S	7,59	0,00
170000005655567	14-071-002-00037-0004	8000	AVENA-SIN VARIEDAD	S	0,59	0,00
170000005655606	14-071-002-00037-0004	20902	BARBECHO TRADICIONAL-CON CUBIERTA VEGETAL	S	1,62	0,00
170000005655607	14-071-002-00038-0004	20902	BARBECHO TRADICIONAL-CON CUBIERTA VEGETAL	S	7,20	0,00
170000005655604	14-071-003-00210-0001	20902	BARBECHO TRADICIONAL-CON CUBIERTA VEGETAL	S	1,89	0,00
170000005655605	14-071-003-00221-0001	8000	AVENA-SIN VARIEDAD	S	6,88	0,00
170000005655574	14-071-003-00230-0001	20901	BARBECHO TRADICIONAL-SIN CUBIERTA VEGETAL	S	5,50	0,00
170000005655610	14-071-005-00059-0003	241000	MEZCLA VEZA - AVENA-SIN VARIEDAD	S	26,42	0,00

Pendiente media de la explotación**PUNTOS:** 2,00 16.13%

<u>REF.</u>	<u>REFERENCIA SIGPAC</u>	<u>CULTIVO</u>	<u>DESCRIPCIÓN CULTIVO</u>	<u>S/R</u>	<u>PENDIENTE MEDIA (%)</u>	<u>SUP. COMPROM.</u> <u>(ha)</u>
170000005655556	14-009-009-00087-0002	20902	BARBECHO TRADICIONAL-CON CUBIERTA VEGETAL	S	3,49	0,88
170000005655568	14-009-009-00137-0001	20902	BARBECHO TRADICIONAL-CON CUBIERTA VEGETAL	S	9,06	5,71
170000005655577	14-026-012-00003-0003	241000	MEZCLA VEZA - AVENA-SIN VARIEDAD	S	11,37	7,32
170000005655569	14-026-012-00004-0004	20901	BARBECHO TRADICIONAL-SIN CUBIERTA VEGETAL	S	20,07	20,93
170000005655571	14-026-012-00004-0004	20902	BARBECHO TRADICIONAL-CON CUBIERTA VEGETAL	S	20,07	3,28
170000005655586	14-026-012-00004-0004	20902	BARBECHO TRADICIONAL-CON CUBIERTA VEGETAL	S	20,07	1,78
170000005655578	14-026-012-00004-0004	20902	BARBECHO TRADICIONAL-CON CUBIERTA VEGETAL	S	20,07	12,27
170000005655570	14-026-012-00004-0004	20902	BARBECHO TRADICIONAL-CON CUBIERTA VEGETAL	S	20,07	6,00
170000005655579	14-026-012-00004-0004	20902	BARBECHO TRADICIONAL-CON CUBIERTA VEGETAL	S	20,07	5,68
170000005655573	14-026-012-00004-0004	241000	MEZCLA VEZA - AVENA-SIN VARIEDAD	S	20,07	29,90
170000005655600	14-026-012-00004-0004	241000	MEZCLA VEZA - AVENA-SIN VARIEDAD	S	20,07	4,31
170000005655572	14-026-012-00004-0022	20901	BARBECHO TRADICIONAL-SIN CUBIERTA VEGETAL	S	16,57	10,55
-45425	14-026-012-00004-0022	241000	MEZCLA VEZA - AVENA-SIN VARIEDAD	S	16,57	1,11
170000005655575	14-071-001-00001-0001	8000	AVENA-SIN VARIEDAD	S	12,14	8,79
-45230	14-071-001-00001-0003	8000	AVENA-SIN VARIEDAD	S	6,17	0,66
170000005655580	14-071-001-00002-0001	8000	AVENA-SIN VARIEDAD	S	5,66	3,53
170000005655582	14-071-001-00003-0001	8000	AVENA-SIN VARIEDAD	S	4,21	1,25
170000005655581	14-071-001-00004-0001	8000	AVENA-SIN VARIEDAD	S	5,77	4,02
170000005655595	14-071-001-00005-0001	20902	BARBECHO TRADICIONAL-CON CUBIERTA VEGETAL	S	8,02	0,20
-45231	14-071-001-00005-0002	20902	BARBECHO TRADICIONAL-CON CUBIERTA VEGETAL	S	6,20	0,11
170000005655596	14-071-001-00006-0001	20902	BARBECHO TRADICIONAL-CON CUBIERTA VEGETAL	S	9,26	1,23
170000005655558	14-071-002-00001-0001	8000	AVENA-SIN VARIEDAD	S	5,46	0,86
170000005655559	14-071-002-00002-0001	8000	AVENA-SIN VARIEDAD	S	3,62	0,78
170000005655560	14-071-002-00003-0001	8000	AVENA-SIN VARIEDAD	S	3,68	1,36
170000005655576	14-071-002-00027-0001	8000	AVENA-SIN VARIEDAD	S	4,90	1,50
170000005655601	14-071-002-00028-0002	20902	BARBECHO TRADICIONAL-CON CUBIERTA	S	6,19	0,18

REF.	REFERENCIA SIGPAC	CULTIVO	DESCRIPCIÓN CULTIVO	S/R	PENDIENTE	SUP.
					MEDIA (%)	COMPROM.
						(ha)
			VEGETAL			
170000005655557	14-071-002-00035-0002	8000	AVENA-SIN VARIEDAD	S	10,59	2,04
170000005655602	14-071-002-00035-0002	20902	BARBECHO TRADICIONAL-CON CUBIERTA VEGETAL	S	10,59	11,09
170000005655599	14-071-002-00035-0018	241000	MEZCLA VEZA - AVENA-SIN VARIEDAD	S	12,77	2,54
-45232	14-071-002-00035-0022	20902	BARBECHO TRADICIONAL-CON CUBIERTA VEGETAL	S	5,72	0,08
-45234	14-071-002-00035-0024	20902	BARBECHO TRADICIONAL-CON CUBIERTA VEGETAL	S	6,04	0,46
-45233	14-071-002-00035-0024	241000	MEZCLA VEZA - AVENA-SIN VARIEDAD	S	6,04	0,94
-45235	14-071-002-00035-0026	20902	BARBECHO TRADICIONAL-CON CUBIERTA VEGETAL	S	10,90	0,74
170000005655566	14-071-002-00036-0001	8000	AVENA-SIN VARIEDAD	S	16,16	7,59
170000005655567	14-071-002-00037-0004	8000	AVENA-SIN VARIEDAD	S	7,89	0,59
170000005655606	14-071-002-00037-0004	20902	BARBECHO TRADICIONAL-CON CUBIERTA VEGETAL	S	7,89	1,62
170000005655607	14-071-002-00038-0004	20902	BARBECHO TRADICIONAL-CON CUBIERTA VEGETAL	S	9,91	7,20
170000005655604	14-071-003-00210-0001	20902	BARBECHO TRADICIONAL-CON CUBIERTA VEGETAL	S	18,40	1,89
170000005655605	14-071-003-00221-0001	8000	AVENA-SIN VARIEDAD	S	16,59	6,88
170000005655574	14-071-003-00230-0001	20901	BARBECHO TRADICIONAL-SIN CUBIERTA VEGETAL	S	17,63	5,50
170000005655610	14-071-005-00059-0003	241000	MEZCLA VEZA - AVENA-SIN VARIEDAD	S	19,81	26,42

Porcentaje de Superficie de la explotación en municipios con más del 40 por ciento de su superficie agraria dentro de la Zona de desertificación

PUNTOS: 0,00 0,0%

REF.	REFERENCIA SIGPAC	CULTIVO	DESCRIPCIÓN CULTIVO	S/R	SUP.	SUP.
					COMPROM.	CUMPLE
					(ha)	(ha)
170000005655556	14-009-009-00087-0002	20902	BARBECHO TRADICIONAL-CON CUBIERTA VEGETAL	S	0,88	0,00
170000005655568	14-009-009-00137-0001	20902	BARBECHO TRADICIONAL-CON CUBIERTA VEGETAL	S	5,71	0,00
170000005655577	14-026-012-00003-0003	241000	MEZCLA VEZA - AVENA-SIN VARIEDAD	S	7,32	0,00
170000005655569	14-026-012-00004-0004	20901	BARBECHO TRADICIONAL-SIN CUBIERTA VEGETAL	S	20,93	0,00
170000005655571	14-026-012-00004-0004	20902	BARBECHO TRADICIONAL-CON CUBIERTA VEGETAL	S	3,28	0,00
170000005655570	14-026-012-00004-0004	20902	BARBECHO TRADICIONAL-CON CUBIERTA VEGETAL	S	6,00	0,00
170000005655579	14-026-012-00004-0004	20902	BARBECHO TRADICIONAL-CON CUBIERTA VEGETAL	S	5,68	0,00
170000005655578	14-026-012-00004-0004	20902	BARBECHO TRADICIONAL-CON CUBIERTA VEGETAL	S	12,27	0,00
170000005655586	14-026-012-00004-0004	20902	BARBECHO TRADICIONAL-CON CUBIERTA VEGETAL	S	1,78	0,00
170000005655573	14-026-012-00004-0004	241000	MEZCLA VEZA - AVENA-SIN VARIEDAD	S	29,90	0,00
170000005655600	14-026-012-00004-0004	241000	MEZCLA VEZA - AVENA-SIN VARIEDAD	S	4,31	0,00
170000005655572	14-026-012-00004-0022	20901	BARBECHO TRADICIONAL-SIN CUBIERTA VEGETAL	S	10,55	0,00
-45425	14-026-012-00004-0022	241000	MEZCLA VEZA - AVENA-SIN VARIEDAD	S	1,11	0,00
170000005655575	14-071-001-00001-0001	8000	AVENA-SIN VARIEDAD	S	8,79	0,00
-45230	14-071-001-00001-0003	8000	AVENA-SIN VARIEDAD	S	0,66	0,00
170000005655580	14-071-001-00002-0001	8000	AVENA-SIN VARIEDAD	S	3,53	0,00
170000005655582	14-071-001-00003-0001	8000	AVENA-SIN VARIEDAD	S	1,25	0,00
170000005655581	14-071-001-00004-0001	8000	AVENA-SIN VARIEDAD	S	4,02	0,00
170000005655595	14-071-001-00005-0001	20902	BARBECHO TRADICIONAL-CON CUBIERTA VEGETAL	S	0,20	0,00
-45231	14-071-001-00005-0002	20902	BARBECHO TRADICIONAL-CON CUBIERTA VEGETAL	S	0,11	0,00
170000005655596	14-071-001-00006-0001	20902	BARBECHO TRADICIONAL-CON CUBIERTA VEGETAL	S	1,23	0,00
170000005655558	14-071-002-00001-0001	8000	AVENA-SIN VARIEDAD	S	0,86	0,00
170000005655559	14-071-002-00002-0001	8000	AVENA-SIN VARIEDAD	S	0,78	0,00
170000005655560	14-071-002-00003-0001	8000	AVENA-SIN VARIEDAD	S	1,36	0,00
170000005655576	14-071-002-00027-0001	8000	AVENA-SIN VARIEDAD	S	1,50	0,00
170000005655601	14-071-002-00028-0002	20902	BARBECHO TRADICIONAL-CON CUBIERTA VEGETAL	S	0,18	0,00

<u>REF.</u>	<u>REFERENCIA SIGPAC</u>	<u>CULTIVO</u>	<u>DESCRIPCIÓN CULTIVO</u>	<u>S/R</u>	<u>SUP. COMPROM.</u> <u>(ha)</u>	<u>SUP. CUMPLE</u> <u>(ha)</u>
170000005655557	14-071-002-00035-0002	8000	AVENA-SIN VARIEDAD	S	2,04	0,00
170000005655602	14-071-002-00035-0002	20902	BARBECHO TRADICIONAL-CON CUBIERTA VEGETAL	S	11,09	0,00
170000005655599	14-071-002-00035-0018	241000	MEZCLA VEZA - AVENA-SIN VARIEDAD	S	2,54	0,00
-45232	14-071-002-00035-0022	20902	BARBECHO TRADICIONAL-CON CUBIERTA VEGETAL	S	0,08	0,00
-45234	14-071-002-00035-0024	20902	BARBECHO TRADICIONAL-CON CUBIERTA VEGETAL	S	0,46	0,00
-45233	14-071-002-00035-0024	241000	MEZCLA VEZA - AVENA-SIN VARIEDAD	S	0,94	0,00
-45235	14-071-002-00035-0026	20902	BARBECHO TRADICIONAL-CON CUBIERTA VEGETAL	S	0,74	0,00
170000005655566	14-071-002-00036-0001	8000	AVENA-SIN VARIEDAD	S	7,59	0,00
170000005655567	14-071-002-00037-0004	8000	AVENA-SIN VARIEDAD	S	0,59	0,00
170000005655606	14-071-002-00037-0004	20902	BARBECHO TRADICIONAL-CON CUBIERTA VEGETAL	S	1,62	0,00
170000005655607	14-071-002-00038-0004	20902	BARBECHO TRADICIONAL-CON CUBIERTA VEGETAL	S	7,20	0,00
170000005655604	14-071-003-00210-0001	20902	BARBECHO TRADICIONAL-CON CUBIERTA VEGETAL	S	1,89	0,00
170000005655605	14-071-003-00221-0001	8000	AVENA-SIN VARIEDAD	S	6,88	0,00
170000005655574	14-071-003-00230-0001	20901	BARBECHO TRADICIONAL-SIN CUBIERTA VEGETAL	S	5,50	0,00
170000005655610	14-071-005-00059-0003	241000	MEZCLA VEZA - AVENA-SIN VARIEDAD	S	26,42	0,00



<u>APELLIDOS Y NOMBRE / RAZÓN SOCIAL</u>	<u>NIF</u>	<u>EXPEDIENTE</u>	<u>SUP. COMPROMETIDA</u>				
			<u>(ha)</u>				
LEAL MUÑOZ ALFREDO	****8778*	1124249	105.5				
RESOLUCIÓN ADMITIDO							
IMPORTE POR ANUALIDAD							
			<u>2018</u>	<u>2019</u>	<u>2020</u>	<u>2021</u>	<u>2022</u>
IMPORTE MÁXIMO SUBVENCIONABLE			12.739,10 €	12.739,10 €	12.739,10 €	12.739,10 €	12.739,10 €
IMPORTE MEDIO DE TRANSFERENCIA (€/ha)			120,75 €	120,75 €	120,75 €	120,75 €	120,75 €

DETALLE IMPORTES POR ANUALIDAD

<u>GRUPOS DE CULTIVO ADMITIDOS</u>	<u>SUP. COMPROM.</u>	<u>2018</u>	<u>2019</u>	<u>2020</u>	<u>2021</u>	<u>2022</u>
	<u>(ha)</u>					
HERBÁCEOS	84,27	12.739,10 €	12.739,10 €	12.739,10 €	12.739,10 €	12.739,10 €
HERBÁCEOS NO ELEGIBLES	21,23	0,00 €	0,00 €	0,00 €	0,00 €	0,00 €

RECINTOS COMPROMETIDOS

<u>REF.</u>	<u>REFERENCIA SIGPAC</u>	<u>CULTIVO DESCRIPCIÓN CULTIVO</u>	<u>S/R</u>	<u>PEND. MEDIA</u>	<u>SUP. DEC. ADMIN.</u>	<u>NU SUP. CERT.</u>	<u>SUP. CAMPO</u>	<u>SUP. COMPROM.</u>
				<u>(%)</u>	<u>(ha)</u>	<u>(ha)</u>	<u>(ha)</u>	<u>(ha)</u>
4078406	14-035-006-00015-0001	20901 BARBECHO TRADICIONAL-SIN CUBIERTA VEGETAL	S	2,32	0,93	0,93		0,93
4078405	14-035-014-00112-0001	12000 TRANQUILLÓN-SIN VARIEDAD	S	4,21	0,78	0,78		0,78
4078404	14-035-006-00014-0001	20901 BARBECHO TRADICIONAL-SIN CUBIERTA VEGETAL	S	4,24	0,18	0,18		0,18
4078409	14-035-043-00156-0001	12000 TRANQUILLÓN-SIN VARIEDAD	S	4,60	1,95	1,95		1,95
4078418	14-074-030-00046-0001	12000 TRANQUILLÓN-SIN VARIEDAD	S	5,59	3,24	3,24		3,24
4078393	14-008-010-00062-0002	12000 TRANQUILLÓN-SIN VARIEDAD	S	5,66	0,13	0,13		0,13
4078394	14-008-010-00062-0001	12000 TRANQUILLÓN-SIN VARIEDAD	S	5,92	0,65	0,65		0,65
4078407	14-035-022-00239-0001	12000 TRANQUILLÓN-SIN VARIEDAD	S	6,07	0,54	0,54		0,54
4078410	14-035-022-00436-0001	12000 TRANQUILLÓN-SIN VARIEDAD	S	6,11	1,04	1,04		1,04
4078408	14-035-022-00239-0002	12000 TRANQUILLÓN-SIN VARIEDAD	S	6,34	0,28	0,28		0,28
4078403	14-035-006-00013-0001	20901 BARBECHO TRADICIONAL-SIN CUBIERTA VEGETAL	S	6,36	17,75	17,75		17,75
4078415	14-035-051-00299-0001	1000 TRIGO BLANDO-SIN VARIEDAD	S	6,56	1,26	1,26		1,26
4078396	14-008-010-00067-0001	12000 TRANQUILLÓN-SIN VARIEDAD	S	6,65	8,19	8,19		8,19
-20165	14-008-010-00066-0001	20902 BARBECHO TRADICIONAL-CON CUBIERTA VEGETAL	S	6,66	0,75	0,75		0,75
-20147	14-008-010-00066-0001	40001 GUI SANTES-ABARTH	S	6,66	9,23	9,24		9,23
4078397	14-008-010-00066-0001	12000 TRANQUILLÓN-SIN VARIEDAD	S	6,66	4,51	4,51		4,51
4078414	14-035-051-00280-0001	1000 TRIGO BLANDO-SIN VARIEDAD	S	6,85	1,11	1,11		1,11
4078398	14-008-010-00063-0001	12000 TRANQUILLÓN-SIN VARIEDAD	S	6,87	5,83	5,83		5,83
4078392	14-008-010-00061-0001	12000 TRANQUILLÓN-SIN VARIEDAD	S	7,41	6,82	6,82		6,82
4078389	14-008-010-00060-0001	12000 TRANQUILLÓN-SIN VARIEDAD	S	7,69	5,11	5,11		5,11
4078432	14-074-030-00022-0002	12000 TRANQUILLÓN-SIN VARIEDAD	S	8,02	1,02	1,02		1,02
4078399	14-008-010-00065-0001	12000 TRANQUILLÓN-SIN VARIEDAD	S	8,38	1,73	1,73		1,73
4078413	14-035-051-00298-0001	1000 TRIGO BLANDO-SIN VARIEDAD	S	8,62	0,85	0,85		0,85
4078400	14-008-010-00064-0001	12000 TRANQUILLÓN-SIN VARIEDAD	S	8,72	2,33	2,33		2,33
4078423	14-074-030-00047-0001	12000 TRANQUILLÓN-SIN VARIEDAD	S	9,13	0,44	0,44		0,44
-20340	14-074-030-00023-0005	1000 TRIGO BLANDO-SIN VARIEDAD	S	10,32	8,32	4,80		4,80
-20335	14-074-030-00023-0005	20902 BARBECHO TRADICIONAL-CON CUBIERTA VEGETAL	S	10,32	2,80	1,62		1,62
-20329	14-074-030-00023-0005	12000 TRANQUILLÓN-SIN VARIEDAD	S	10,32	10,90	6,29		6,29
-20324	14-074-030-00023-0005	40001 GUI SANTES-ABARTH	S	10,32	10,04	5,79		5,79
-20318	14-074-030-00023-0005	12000 TRANQUILLÓN-SIN VARIEDAD	S	10,32	11,48	6,62		6,62
4078424	14-074-030-00023-0005	12000 TRANQUILLÓN-SIN VARIEDAD	S	10,32	6,47	3,73		3,73



INCIDENCIAS**INCIDENCIA DESCRIPCIÓN**

85002	Recinto declarado que no cumple en su totalidad con las normas de producción ecológica (artículo 5-1 e), Orden 26 mayo 2015) Ref.-20340 Recinto:14-074-030-00023-005 Cultivo:1000 TRIGO BLANDO-SIN VARIEDAD Secano Sup. Declarada:8,32 Superficie Certificada (Ha):4,8 Ref.-20318 Recinto:14-074-030-00023-005 Cultivo:12000 TRANQUILLÓN-SIN VARIEDAD Secano Sup. Declarada:11,48 Superficie Certificada (Ha):6,62 Ref.-20329 Recinto:14-074-030-00023-005 Cultivo:12000 TRANQUILLÓN-SIN VARIEDAD Secano Sup. Declarada:10,9 Superficie Certificada (Ha):6,29 Ref:4078424 Recinto:14-074-030-00023-005 Cultivo:12000 TRANQUILLÓN-SIN VARIEDAD Secano Sup. Declarada:6,47 Superficie Certificada (Ha):3,73 Ref.-20335 Recinto:14-074-030-00023-005 Cultivo:20902 BARBECHO TRADICIONAL-CON CUBIERTA VEGETAL Secano Sup. Declarada:2,8 Superficie Certificada (Ha):1,62 Ref.-20324 Recinto:14-074-030-00023-005 Cultivo:40001 GUI SANTES-ABARTH Secano Sup. Declarada:10,04 Superficie Certificada (Ha):5,79
-------	---

RESUMEN CRITERIOS DE SELECCIÓN**11.2.1.1 Mantenimiento de prácticas y métodos de agricultura ecológica: Cultivos herbáceos - Conv 2018.** PUNTOS: 1,00

	PUNTOS	CUMPLE
Porcentaje de superficie determinada en Red Natura 2000	0,00	0.0%
Porcentaje de superficie determinada situada en zonas RAMSAR	0,00	0.0%
Porcentaje de superficie determinada en zonas vulnerables a la contaminación por nitratos	0,00	0.0%
Pendiente media de la explotación	1,00	7.69%
Porcentaje de Superficie de la explotación en municipios con más del 40 por ciento de su superficie agraria dentro de la Zona de desertificación	0,00	0.0%

DETALLE CRITERIOS DE SELECCIÓN**11.2.1.1 Mantenimiento de prácticas y métodos de agricultura ecológica: Cultivos herbáceos - Conv 2018.** PUNTOS: 1,00

REF.	REFERENCIA SIGPAC	CULTIVO	DESCRIPCIÓN CULTIVO	S/R	PUNTOS	SUP. COMPROM. (ha)	SUP. CUMPLE (ha)
4078389	14-008-010-00060-0001	12000	TRANQUILLÓN-SIN VARIEDAD	S	0,00	5,11	0,00
4078392	14-008-010-00061-0001	12000	TRANQUILLÓN-SIN VARIEDAD	S	0,00	6,82	0,00
4078394	14-008-010-00062-0001	12000	TRANQUILLÓN-SIN VARIEDAD	S	0,00	0,65	0,00
4078393	14-008-010-00062-0002	12000	TRANQUILLÓN-SIN VARIEDAD	S	0,00	0,13	0,00
4078398	14-008-010-00063-0001	12000	TRANQUILLÓN-SIN VARIEDAD	S	0,00	5,83	0,00
4078400	14-008-010-00064-0001	12000	TRANQUILLÓN-SIN VARIEDAD	S	0,00	2,33	0,00
4078399	14-008-010-00065-0001	12000	TRANQUILLÓN-SIN VARIEDAD	S	0,00	1,73	0,00
4078397	14-008-010-00066-0001	12000	TRANQUILLÓN-SIN VARIEDAD	S	0,00	4,51	0,00
-20165	14-008-010-00066-0001	20902	BARBECHO TRADICIONAL-CON CUBIERTA VEGETAL	S	0,00	0,75	0,00
-20147	14-008-010-00066-0001	40001	GUI SANTES-ABARTH	S	0,00	9,23	0,00
4078396	14-008-010-00067-0001	12000	TRANQUILLÓN-SIN VARIEDAD	S	0,00	8,19	0,00
4078403	14-035-006-00013-0001	20901	BARBECHO TRADICIONAL-SIN CUBIERTA VEGETAL	S	0,00	17,75	0,00
4078404	14-035-006-00014-0001	20901	BARBECHO TRADICIONAL-SIN CUBIERTA VEGETAL	S	0,00	0,18	0,00
4078406	14-035-006-00015-0001	20901	BARBECHO TRADICIONAL-SIN CUBIERTA VEGETAL	S	0,00	0,93	0,00
4078405	14-035-014-00112-0001	12000	TRANQUILLÓN-SIN VARIEDAD	S	0,00	0,78	0,00
4078407	14-035-022-00239-0001	12000	TRANQUILLÓN-SIN VARIEDAD	S	0,00	0,54	0,00
4078408	14-035-022-00239-0002	12000	TRANQUILLÓN-SIN VARIEDAD	S	0,00	0,28	0,00
4078410	14-035-022-00436-0001	12000	TRANQUILLÓN-SIN VARIEDAD	S	0,00	1,04	0,00
4078409	14-035-043-00156-0001	12000	TRANQUILLÓN-SIN VARIEDAD	S	0,00	1,95	0,00
4078414	14-035-051-00280-0001	1000	TRIGO BLANDO-SIN VARIEDAD	S	0,00	1,11	0,00
4078413	14-035-051-00298-0001	1000	TRIGO BLANDO-SIN VARIEDAD	S	0,00	0,85	0,00
4078415	14-035-051-00299-0001	1000	TRIGO BLANDO-SIN VARIEDAD	S	0,00	1,26	0,00
4078432	14-074-030-00022-0002	12000	TRANQUILLÓN-SIN VARIEDAD	S	0,00	1,02	0,00
-20340	14-074-030-00023-0005	1000	TRIGO BLANDO-SIN VARIEDAD	S	0,00	4,80	0,00
-20329	14-074-030-00023-0005	12000	TRANQUILLÓN-SIN VARIEDAD	S	0,00	6,29	0,00

<u>REF.</u>	<u>REFERENCIA SIGPAC</u>	<u>CULTIVO</u>	<u>DESCRIPCIÓN CULTIVO</u>	<u>S/R</u>	<u>SUP. COMPROM.</u> <u>(ha)</u>	<u>SUP. CUMPLE</u> <u>(ha)</u>
-20318	14-074-030-00023-0005	12000	TRANQUILLÓN-SIN VARIEDAD	S	6,62	0,00
4078424	14-074-030-00023-0005	12000	TRANQUILLÓN-SIN VARIEDAD	S	3,73	0,00
-20335	14-074-030-00023-0005	20902	BARBECHO TRADICIONAL-CON CUBIERTA VEGETAL	S	1,62	0,00
-20324	14-074-030-00023-0005	40001	GUISANTES-ABARTH	S	5,79	0,00
4078418	14-074-030-00046-0001	12000	TRANQUILLÓN-SIN VARIEDAD	S	3,24	0,00
4078423	14-074-030-00047-0001	12000	TRANQUILLÓN-SIN VARIEDAD	S	0,44	0,00

Porcentaje de superficie determinada situada en zonas RAMSAR**PUNTOS:** 0,00 0.0%

<u>REF.</u>	<u>REFERENCIA SIGPAC</u>	<u>CULTIVO</u>	<u>DESCRIPCIÓN CULTIVO</u>	<u>S/R</u>	<u>SUP. COMPROM.</u> <u>(ha)</u>	<u>SUP. CUMPLE</u> <u>(ha)</u>
4078389	14-008-010-00060-0001	12000	TRANQUILLÓN-SIN VARIEDAD	S	5,11	0,00
4078392	14-008-010-00061-0001	12000	TRANQUILLÓN-SIN VARIEDAD	S	6,82	0,00
4078394	14-008-010-00062-0001	12000	TRANQUILLÓN-SIN VARIEDAD	S	0,65	0,00
4078393	14-008-010-00062-0002	12000	TRANQUILLÓN-SIN VARIEDAD	S	0,13	0,00
4078398	14-008-010-00063-0001	12000	TRANQUILLÓN-SIN VARIEDAD	S	5,83	0,00
4078400	14-008-010-00064-0001	12000	TRANQUILLÓN-SIN VARIEDAD	S	2,33	0,00
4078399	14-008-010-00065-0001	12000	TRANQUILLÓN-SIN VARIEDAD	S	1,73	0,00
4078397	14-008-010-00066-0001	12000	TRANQUILLÓN-SIN VARIEDAD	S	4,51	0,00
-20165	14-008-010-00066-0001	20902	BARBECHO TRADICIONAL-CON CUBIERTA VEGETAL	S	0,75	0,00
-20147	14-008-010-00066-0001	40001	GUISANTES-ABARTH	S	9,23	0,00
4078396	14-008-010-00067-0001	12000	TRANQUILLÓN-SIN VARIEDAD	S	8,19	0,00
4078403	14-035-006-00013-0001	20901	BARBECHO TRADICIONAL-SIN CUBIERTA VEGETAL	S	17,75	0,00
4078404	14-035-006-00014-0001	20901	BARBECHO TRADICIONAL-SIN CUBIERTA VEGETAL	S	0,18	0,00
4078406	14-035-006-00015-0001	20901	BARBECHO TRADICIONAL-SIN CUBIERTA VEGETAL	S	0,93	0,00
4078405	14-035-014-00112-0001	12000	TRANQUILLÓN-SIN VARIEDAD	S	0,78	0,00
4078407	14-035-022-00239-0001	12000	TRANQUILLÓN-SIN VARIEDAD	S	0,54	0,00
4078408	14-035-022-00239-0002	12000	TRANQUILLÓN-SIN VARIEDAD	S	0,28	0,00
4078410	14-035-022-00436-0001	12000	TRANQUILLÓN-SIN VARIEDAD	S	1,04	0,00
4078409	14-035-043-00156-0001	12000	TRANQUILLÓN-SIN VARIEDAD	S	1,95	0,00
4078414	14-035-051-00280-0001	1000	TRIGO BLANDO-SIN VARIEDAD	S	1,11	0,00
4078413	14-035-051-00298-0001	1000	TRIGO BLANDO-SIN VARIEDAD	S	0,85	0,00
4078415	14-035-051-00299-0001	1000	TRIGO BLANDO-SIN VARIEDAD	S	1,26	0,00
4078432	14-074-030-00022-0002	12000	TRANQUILLÓN-SIN VARIEDAD	S	1,02	0,00
-20340	14-074-030-00023-0005	1000	TRIGO BLANDO-SIN VARIEDAD	S	4,80	0,00
4078424	14-074-030-00023-0005	12000	TRANQUILLÓN-SIN VARIEDAD	S	3,73	0,00
-20318	14-074-030-00023-0005	12000	TRANQUILLÓN-SIN VARIEDAD	S	6,62	0,00
-20329	14-074-030-00023-0005	12000	TRANQUILLÓN-SIN VARIEDAD	S	6,29	0,00
-20335	14-074-030-00023-0005	20902	BARBECHO TRADICIONAL-CON CUBIERTA VEGETAL	S	1,62	0,00
-20324	14-074-030-00023-0005	40001	GUISANTES-ABARTH	S	5,79	0,00
4078418	14-074-030-00046-0001	12000	TRANQUILLÓN-SIN VARIEDAD	S	3,24	0,00
4078423	14-074-030-00047-0001	12000	TRANQUILLÓN-SIN VARIEDAD	S	0,44	0,00

Porcentaje de superficie determinada en zonas vulnerables a la contaminación por nitratos**PUNTOS:** 0,00 0.0%

<u>REF.</u>	<u>REFERENCIA SIGPAC</u>	<u>CULTIVO</u>	<u>DESCRIPCIÓN CULTIVO</u>	<u>S/R</u>	<u>SUP. COMPROM.</u> <u>(ha)</u>	<u>SUP. CUMPLE</u> <u>(ha)</u>
4078389	14-008-010-00060-0001	12000	TRANQUILLÓN-SIN VARIEDAD	S	5,11	0,00
4078392	14-008-010-00061-0001	12000	TRANQUILLÓN-SIN VARIEDAD	S	6,82	0,00
4078394	14-008-010-00062-0001	12000	TRANQUILLÓN-SIN VARIEDAD	S	0,65	0,00
4078393	14-008-010-00062-0002	12000	TRANQUILLÓN-SIN VARIEDAD	S	0,13	0,00
4078398	14-008-010-00063-0001	12000	TRANQUILLÓN-SIN VARIEDAD	S	5,83	0,00
4078400	14-008-010-00064-0001	12000	TRANQUILLÓN-SIN VARIEDAD	S	2,33	0,00

<u>REF.</u>	<u>REFERENCIA SIGPAC</u>	<u>CULTIVO</u>	<u>DESCRIPCIÓN CULTIVO</u>	<u>S/R</u>	<u>SUP. COMPROM.</u> <u>(ha)</u>	<u>SUP. CUMPLE</u> <u>(ha)</u>
4078399	14-008-010-00065-0001	12000	TRANQUILLÓN-SIN VARIEDAD	S	1,73	0,00
4078397	14-008-010-00066-0001	12000	TRANQUILLÓN-SIN VARIEDAD	S	4,51	0,00
-20165	14-008-010-00066-0001	20902	BARBECHO TRADICIONAL-CON CUBIERTA VEGETAL	S	0,75	0,00
-20147	14-008-010-00066-0001	40001	GUISANTES-ABARTH	S	9,23	0,00
4078396	14-008-010-00067-0001	12000	TRANQUILLÓN-SIN VARIEDAD	S	8,19	0,00
4078403	14-035-006-00013-0001	20901	BARBECHO TRADICIONAL-SIN CUBIERTA VEGETAL	S	17,75	0,00
4078404	14-035-006-00014-0001	20901	BARBECHO TRADICIONAL-SIN CUBIERTA VEGETAL	S	0,18	0,00
4078406	14-035-006-00015-0001	20901	BARBECHO TRADICIONAL-SIN CUBIERTA VEGETAL	S	0,93	0,00
4078405	14-035-014-00112-0001	12000	TRANQUILLÓN-SIN VARIEDAD	S	0,78	0,00
4078407	14-035-022-00239-0001	12000	TRANQUILLÓN-SIN VARIEDAD	S	0,54	0,00
4078408	14-035-022-00239-0002	12000	TRANQUILLÓN-SIN VARIEDAD	S	0,28	0,00
4078410	14-035-022-00436-0001	12000	TRANQUILLÓN-SIN VARIEDAD	S	1,04	0,00
4078409	14-035-043-00156-0001	12000	TRANQUILLÓN-SIN VARIEDAD	S	1,95	0,00
4078414	14-035-051-00280-0001	1000	TRIGO BLANDO-SIN VARIEDAD	S	1,11	0,00
4078413	14-035-051-00298-0001	1000	TRIGO BLANDO-SIN VARIEDAD	S	0,85	0,00
4078415	14-035-051-00299-0001	1000	TRIGO BLANDO-SIN VARIEDAD	S	1,26	0,00
4078432	14-074-030-00022-0002	12000	TRANQUILLÓN-SIN VARIEDAD	S	1,02	0,00
-20340	14-074-030-00023-0005	1000	TRIGO BLANDO-SIN VARIEDAD	S	4,80	0,00
-20318	14-074-030-00023-0005	12000	TRANQUILLÓN-SIN VARIEDAD	S	6,62	0,00
-20329	14-074-030-00023-0005	12000	TRANQUILLÓN-SIN VARIEDAD	S	6,29	0,00
4078424	14-074-030-00023-0005	12000	TRANQUILLÓN-SIN VARIEDAD	S	3,73	0,00
-20335	14-074-030-00023-0005	20902	BARBECHO TRADICIONAL-CON CUBIERTA VEGETAL	S	1,62	0,00
-20324	14-074-030-00023-0005	40001	GUISANTES-ABARTH	S	5,79	0,00
4078418	14-074-030-00046-0001	12000	TRANQUILLÓN-SIN VARIEDAD	S	3,24	0,00
4078423	14-074-030-00047-0001	12000	TRANQUILLÓN-SIN VARIEDAD	S	0,44	0,00

Pendiente media de la explotación**PUNTOS:** 1,00 7.69%

<u>REF.</u>	<u>REFERENCIA SIGPAC</u>	<u>CULTIVO</u>	<u>DESCRIPCIÓN CULTIVO</u>	<u>S/R</u>	<u>PENDIENTE MEDIA (%)</u>	<u>SUP. COMPROM.</u> <u>(ha)</u>
4078389	14-008-010-00060-0001	12000	TRANQUILLÓN-SIN VARIEDAD	S	7,69	5,11
4078392	14-008-010-00061-0001	12000	TRANQUILLÓN-SIN VARIEDAD	S	7,41	6,82
4078394	14-008-010-00062-0001	12000	TRANQUILLÓN-SIN VARIEDAD	S	5,92	0,65
4078393	14-008-010-00062-0002	12000	TRANQUILLÓN-SIN VARIEDAD	S	5,66	0,13
4078398	14-008-010-00063-0001	12000	TRANQUILLÓN-SIN VARIEDAD	S	6,87	5,83
4078400	14-008-010-00064-0001	12000	TRANQUILLÓN-SIN VARIEDAD	S	8,72	2,33
4078399	14-008-010-00065-0001	12000	TRANQUILLÓN-SIN VARIEDAD	S	8,38	1,73
4078397	14-008-010-00066-0001	12000	TRANQUILLÓN-SIN VARIEDAD	S	6,66	4,51
-20165	14-008-010-00066-0001	20902	BARBECHO TRADICIONAL-CON CUBIERTA VEGETAL	S	6,66	0,75
-20147	14-008-010-00066-0001	40001	GUISANTES-ABARTH	S	6,66	9,23
4078396	14-008-010-00067-0001	12000	TRANQUILLÓN-SIN VARIEDAD	S	6,65	8,19
4078403	14-035-006-00013-0001	20901	BARBECHO TRADICIONAL-SIN CUBIERTA VEGETAL	S	6,36	17,75
4078404	14-035-006-00014-0001	20901	BARBECHO TRADICIONAL-SIN CUBIERTA VEGETAL	S	4,24	0,18
4078406	14-035-006-00015-0001	20901	BARBECHO TRADICIONAL-SIN CUBIERTA VEGETAL	S	2,32	0,93
4078405	14-035-014-00112-0001	12000	TRANQUILLÓN-SIN VARIEDAD	S	4,21	0,78
4078407	14-035-022-00239-0001	12000	TRANQUILLÓN-SIN VARIEDAD	S	6,07	0,54
4078408	14-035-022-00239-0002	12000	TRANQUILLÓN-SIN VARIEDAD	S	6,34	0,28
4078410	14-035-022-00436-0001	12000	TRANQUILLÓN-SIN VARIEDAD	S	6,11	1,04
4078409	14-035-043-00156-0001	12000	TRANQUILLÓN-SIN VARIEDAD	S	4,60	1,95
4078414	14-035-051-00280-0001	1000	TRIGO BLANDO-SIN VARIEDAD	S	6,85	1,11
4078413	14-035-051-00298-0001	1000	TRIGO BLANDO-SIN VARIEDAD	S	8,62	0,85
4078415	14-035-051-00299-0001	1000	TRIGO BLANDO-SIN VARIEDAD	S	6,56	1,26
4078432	14-074-030-00022-0002	12000	TRANQUILLÓN-SIN VARIEDAD	S	8,02	1,02

REF.	REFERENCIA SIGPAC	CULTIVO	DESCRIPCIÓN CULTIVO	S/R	PENDIENTE	SUP.
					MEDIA (%)	COMPROM. (ha)
-20340	14-074-030-00023-0005	1000	TRIGO BLANDO-SIN VARIEDAD	S	10,32	4,80
-20318	14-074-030-00023-0005	12000	TRANQUILLÓN-SIN VARIEDAD	S	10,32	6,62
-20329	14-074-030-00023-0005	12000	TRANQUILLÓN-SIN VARIEDAD	S	10,32	6,29
4078424	14-074-030-00023-0005	12000	TRANQUILLÓN-SIN VARIEDAD	S	10,32	3,73
-20335	14-074-030-00023-0005	20902	BARBECHO TRADICIONAL-CON CUBIERTA VEGETAL	S	10,32	1,62
-20324	14-074-030-00023-0005	40001	GUISANTES-ABARTH	S	10,32	5,79
4078418	14-074-030-00046-0001	12000	TRANQUILLÓN-SIN VARIEDAD	S	5,59	3,24
4078423	14-074-030-00047-0001	12000	TRANQUILLÓN-SIN VARIEDAD	S	9,13	0,44

Porcentaje de Superficie de la explotación en municipios con más del 40 por ciento de su superficie agraria dentro de la Zona de desertificación

PUNTOS: 0,00 0.0%

REF.	REFERENCIA SIGPAC	CULTIVO	DESCRIPCIÓN CULTIVO	S/R	SUP.	SUP.
					COMPROM. (ha)	CUMPLE (ha)
4078389	14-008-010-00060-0001	12000	TRANQUILLÓN-SIN VARIEDAD	S	5,11	0,00
4078392	14-008-010-00061-0001	12000	TRANQUILLÓN-SIN VARIEDAD	S	6,82	0,00
4078394	14-008-010-00062-0001	12000	TRANQUILLÓN-SIN VARIEDAD	S	0,65	0,00
4078393	14-008-010-00062-0002	12000	TRANQUILLÓN-SIN VARIEDAD	S	0,13	0,00
4078398	14-008-010-00063-0001	12000	TRANQUILLÓN-SIN VARIEDAD	S	5,83	0,00
4078400	14-008-010-00064-0001	12000	TRANQUILLÓN-SIN VARIEDAD	S	2,33	0,00
4078399	14-008-010-00065-0001	12000	TRANQUILLÓN-SIN VARIEDAD	S	1,73	0,00
4078397	14-008-010-00066-0001	12000	TRANQUILLÓN-SIN VARIEDAD	S	4,51	0,00
-20165	14-008-010-00066-0001	20902	BARBECHO TRADICIONAL-CON CUBIERTA VEGETAL	S	0,75	0,00
-20147	14-008-010-00066-0001	40001	GUISANTES-ABARTH	S	9,23	0,00
4078396	14-008-010-00067-0001	12000	TRANQUILLÓN-SIN VARIEDAD	S	8,19	0,00
4078403	14-035-006-00013-0001	20901	BARBECHO TRADICIONAL-SIN CUBIERTA VEGETAL	S	17,75	0,00
4078404	14-035-006-00014-0001	20901	BARBECHO TRADICIONAL-SIN CUBIERTA VEGETAL	S	0,18	0,00
4078406	14-035-006-00015-0001	20901	BARBECHO TRADICIONAL-SIN CUBIERTA VEGETAL	S	0,93	0,00
4078405	14-035-014-00112-0001	12000	TRANQUILLÓN-SIN VARIEDAD	S	0,78	0,00
4078407	14-035-022-00239-0001	12000	TRANQUILLÓN-SIN VARIEDAD	S	0,54	0,00
4078408	14-035-022-00239-0002	12000	TRANQUILLÓN-SIN VARIEDAD	S	0,28	0,00
4078410	14-035-022-00436-0001	12000	TRANQUILLÓN-SIN VARIEDAD	S	1,04	0,00
4078409	14-035-043-00156-0001	12000	TRANQUILLÓN-SIN VARIEDAD	S	1,95	0,00
4078414	14-035-051-00280-0001	1000	TRIGO BLANDO-SIN VARIEDAD	S	1,11	0,00
4078413	14-035-051-00298-0001	1000	TRIGO BLANDO-SIN VARIEDAD	S	0,85	0,00
4078415	14-035-051-00299-0001	1000	TRIGO BLANDO-SIN VARIEDAD	S	1,26	0,00
4078432	14-074-030-00022-0002	12000	TRANQUILLÓN-SIN VARIEDAD	S	1,02	0,00
-20340	14-074-030-00023-0005	1000	TRIGO BLANDO-SIN VARIEDAD	S	4,80	0,00
4078424	14-074-030-00023-0005	12000	TRANQUILLÓN-SIN VARIEDAD	S	3,73	0,00
-20318	14-074-030-00023-0005	12000	TRANQUILLÓN-SIN VARIEDAD	S	6,62	0,00
-20329	14-074-030-00023-0005	12000	TRANQUILLÓN-SIN VARIEDAD	S	6,29	0,00
-20335	14-074-030-00023-0005	20902	BARBECHO TRADICIONAL-CON CUBIERTA VEGETAL	S	1,62	0,00
-20324	14-074-030-00023-0005	40001	GUISANTES-ABARTH	S	5,79	0,00
4078418	14-074-030-00046-0001	12000	TRANQUILLÓN-SIN VARIEDAD	S	3,24	0,00
4078423	14-074-030-00047-0001	12000	TRANQUILLÓN-SIN VARIEDAD	S	0,44	0,00



<u>APELLIDOS Y NOMBRE / RAZÓN SOCIAL</u>	<u>NIF</u>	<u>EXPEDIENTE</u>	<u>SUP. COMPROMETIDA</u>			
			<u>(ha)</u>			
LEON NARANJO JOSE JACOBO	***9287*	1147605	112.18			
RESOLUCIÓN						
ADMITIDO						
IMPORTE POR ANUALIDAD						
		<u>2018</u>	<u>2019</u>	<u>2020</u>	<u>2021</u>	<u>2022</u>
IMPORTE MÁXIMO SUBVENCIONABLE		7.655,25 €	7.655,25 €	7.655,25 €	7.655,25 €	7.655,25 €
IMPORTE MEDIO DE TRANSFERENCIA (€/ha)		68,24 €	68,24 €	68,24 €	68,24 €	68,24 €

DETALLE IMPORTES POR ANUALIDAD

<u>GRUPOS DE CULTIVO ADMITIDOS</u>	<u>SUP. COMPROM.</u>	<u>2018</u>	<u>2019</u>	<u>2020</u>	<u>2021</u>	<u>2022</u>
	<u>(ha)</u>					
HERBÁCEOS	50,64	7.655,25 €	7.655,25 €	7.655,25 €	7.655,25 €	7.655,25 €
HERBÁCEOS NO ELEGIBLES	61,54	0,00 €	0,00 €	0,00 €	0,00 €	0,00 €

RECINTOS COMPROMETIDOS

<u>REF.</u>	<u>REFERENCIA SIGPAC</u>	<u>CULTIVO DESCRIPCIÓN CULTIVO</u>	<u>S/R</u>	<u>PEND. MEDIA</u>	<u>SUP. DEC. ADMIN.</u>	<u>NU SUP. CERT.</u>	<u>SUP. CAMPO</u>	<u>SUP. COMPROM.</u>
				<u>(%)</u>	<u>(ha)</u>	<u>(ha)</u>	<u>(ha)</u>	<u>(ha)</u>
1700000006959950	14-032-007-00056-0001	5000 CEBADA-SIN VARIEDAD	S	1,64	0,17	0,17		0,17
1700000006959958	14-029-080-00007-0001	33116 GIRASOL-RGT BELLUS	S	2,24	29,81	29,81		29,81
1700000006959966	14-032-007-00060-0001	5000 CEBADA-SIN VARIEDAD	S	2,86	19,88	19,88		19,88
1700000006959947	14-029-015-00015-0001	24901 BARBECHO SIN PRODUCCIÓN-SIN CUBIERTA VEGETAL	S	3,57	0,78	0,78		0,78
1700000006959953	14-029-015-00100-0001	24901 BARBECHO SIN PRODUCCIÓN-SIN CUBIERTA VEGETAL	S	4,11	6,09	6,09		6,09
1700000006959955	14-029-015-00052-0002	24901 BARBECHO SIN PRODUCCIÓN-SIN CUBIERTA VEGETAL	S	5,75	2,23	2,23		2,23
1700000006959948	14-029-094-00010-0008	20901 BARBECHO TRADICIONAL-SIN CUBIERTA VEGETAL	S	6,08	11,37	11,37		11,37
1700000006959964	14-029-094-00010-0008	20902 BARBECHO TRADICIONAL-CON CUBIERTA VEGETAL	S	6,08	38,73	38,73		38,73
1700000006959957	14-029-099-00042-0001	40001 GUISANTES-ABARTH	S	6,78	0,78	0,78		0,78
1700000006959956	14-029-098-00015-0001	20901 BARBECHO TRADICIONAL-SIN CUBIERTA VEGETAL	S	12,26	2,34	2,34		2,34

INCIDENCIAS**INCIDENCIA DESCRIPCIÓN**

7106 No indica en el impreso INFO_ADICIONAL-Reverso el Organismo de Control al que pertenece.

RESUMEN CRITERIOS DE SELECCIÓN**11.2.1.1 Mantenimiento de prácticas y métodos de agricultura ecológica: Cultivos herbáceos - Conv 2018.** PUNTOS: 4,53

	<u>PUNTOS</u>	<u>CUMPLE</u>
Porcentaje de superficie determinada en Red Natura 2000	3,53	52.56%
Porcentaje de superficie determinada situada en zonas RAMSAR	0,00	0.0%
Porcentaje de superficie determinada en zonas vulnerables a la contaminación por nitratos	0,00	0.0%
Pendiente media de la explotación	1,00	4.49%
Porcentaje de Superficie de la explotación en municipios con más del 40 por ciento de su superficie agraria dentro de la Zona de desertificación	0,00	0.0%



DETALLE CRITERIOS DE SELECCIÓN**11.2.1.1 Mantenimiento de prácticas y métodos de agricultura ecológica: Cultivos herbáceos - Conv 2018.****PUNTOS: 4,53****Porcentaje de superficie determinada en Red Natura 2000****PUNTOS: 3,53 52.56%**

REF.	REFERENCIA SIGPAC	CULTIVO	DESCRIPCIÓN CULTIVO	S/R	SUP. COMPROM. (ha)	SUP. CUMPLE (ha)
170000006959947	14-029-015-00015-0001	24901	BARBECHO SIN PRODUCCIÓN-SIN CUBIERTA VEGETAL	S	0,78	0,78
170000006959955	14-029-015-00052-0002	24901	BARBECHO SIN PRODUCCIÓN-SIN CUBIERTA VEGETAL	S	2,23	2,23
170000006959953	14-029-015-00100-0001	24901	BARBECHO SIN PRODUCCIÓN-SIN CUBIERTA VEGETAL	S	6,09	6,09
170000006959958	14-029-080-00007-0001	33116	GIRASOL-RGT BELLUS	S	29,81	29,81
170000006959948	14-029-094-00010-0008	20901	BARBECHO TRADICIONAL-SIN CUBIERTA VEGETAL	S	11,37	0,00
170000006959964	14-029-094-00010-0008	20902	BARBECHO TRADICIONAL-CON CUBIERTA VEGETAL	S	38,73	0,00
170000006959956	14-029-098-00015-0001	20901	BARBECHO TRADICIONAL-SIN CUBIERTA VEGETAL	S	2,34	0,00
170000006959957	14-029-099-00042-0001	40001	GUISANTES-ABARTH	S	0,78	0,00
170000006959950	14-032-007-00056-0001	5000	CEBADA-SIN VARIEDAD	S	0,17	0,17
170000006959966	14-032-007-00060-0001	5000	CEBADA-SIN VARIEDAD	S	19,88	19,88

Porcentaje de superficie determinada situada en zonas RAMSAR**PUNTOS: 0,00 0.0%**

REF.	REFERENCIA SIGPAC	CULTIVO	DESCRIPCIÓN CULTIVO	S/R	SUP. COMPROM. (ha)	SUP. CUMPLE (ha)
170000006959947	14-029-015-00015-0001	24901	BARBECHO SIN PRODUCCIÓN-SIN CUBIERTA VEGETAL	S	0,78	0,00
170000006959955	14-029-015-00052-0002	24901	BARBECHO SIN PRODUCCIÓN-SIN CUBIERTA VEGETAL	S	2,23	0,00
170000006959953	14-029-015-00100-0001	24901	BARBECHO SIN PRODUCCIÓN-SIN CUBIERTA VEGETAL	S	6,09	0,00
170000006959958	14-029-080-00007-0001	33116	GIRASOL-RGT BELLUS	S	29,81	0,00
170000006959948	14-029-094-00010-0008	20901	BARBECHO TRADICIONAL-SIN CUBIERTA VEGETAL	S	11,37	0,00
170000006959964	14-029-094-00010-0008	20902	BARBECHO TRADICIONAL-CON CUBIERTA VEGETAL	S	38,73	0,00
170000006959956	14-029-098-00015-0001	20901	BARBECHO TRADICIONAL-SIN CUBIERTA VEGETAL	S	2,34	0,00
170000006959957	14-029-099-00042-0001	40001	GUISANTES-ABARTH	S	0,78	0,00
170000006959950	14-032-007-00056-0001	5000	CEBADA-SIN VARIEDAD	S	0,17	0,00
170000006959966	14-032-007-00060-0001	5000	CEBADA-SIN VARIEDAD	S	19,88	0,00

Porcentaje de superficie determinada en zonas vulnerables a la contaminación por nitratos**PUNTOS: 0,00 0.0%**

REF.	REFERENCIA SIGPAC	CULTIVO	DESCRIPCIÓN CULTIVO	S/R	SUP. COMPROM. (ha)	SUP. CUMPLE (ha)
170000006959947	14-029-015-00015-0001	24901	BARBECHO SIN PRODUCCIÓN-SIN CUBIERTA VEGETAL	S	0,78	0,00
170000006959955	14-029-015-00052-0002	24901	BARBECHO SIN PRODUCCIÓN-SIN CUBIERTA VEGETAL	S	2,23	0,00
170000006959953	14-029-015-00100-0001	24901	BARBECHO SIN PRODUCCIÓN-SIN CUBIERTA VEGETAL	S	6,09	0,00
170000006959958	14-029-080-00007-0001	33116	GIRASOL-RGT BELLUS	S	29,81	0,00
170000006959948	14-029-094-00010-0008	20901	BARBECHO TRADICIONAL-SIN CUBIERTA VEGETAL	S	11,37	0,00
170000006959964	14-029-094-00010-0008	20902	BARBECHO TRADICIONAL-CON CUBIERTA VEGETAL	S	38,73	0,00
170000006959956	14-029-098-00015-0001	20901	BARBECHO TRADICIONAL-SIN CUBIERTA VEGETAL	S	2,34	0,00
170000006959957	14-029-099-00042-0001	40001	GUISANTES-ABARTH	S	0,78	0,00
170000006959950	14-032-007-00056-0001	5000	CEBADA-SIN VARIEDAD	S	0,17	0,00
170000006959966	14-032-007-00060-0001	5000	CEBADA-SIN VARIEDAD	S	19,88	0,00

Pendiente media de la explotación**PUNTOS: 1,00 4.49%**

REF.	REFERENCIA SIGPAC	CULTIVO	DESCRIPCIÓN CULTIVO	S/R	PENDIENTE		SUP.
					MEDIA (%)	COMPROM.	(ha)
170000006959947	14-029-015-00015-0001	24901	BARBECHO SIN PRODUCCIÓN-SIN CUBIERTA VEGETAL	S	3,57		0,78
170000006959955	14-029-015-00052-0002	24901	BARBECHO SIN PRODUCCIÓN-SIN CUBIERTA VEGETAL	S	5,75		2,23
170000006959953	14-029-015-00100-0001	24901	BARBECHO SIN PRODUCCIÓN-SIN CUBIERTA VEGETAL	S	4,11		6,09
170000006959958	14-029-080-00007-0001	33116	GIRASOL-RGT BELLUS	S	2,24		29,81
170000006959948	14-029-094-00010-0008	20901	BARBECHO TRADICIONAL-SIN CUBIERTA VEGETAL	S	6,08		11,37
170000006959964	14-029-094-00010-0008	20902	BARBECHO TRADICIONAL-CON CUBIERTA VEGETAL	S	6,08		38,73
170000006959956	14-029-098-00015-0001	20901	BARBECHO TRADICIONAL-SIN CUBIERTA VEGETAL	S	12,26		2,34
170000006959957	14-029-099-00042-0001	40001	GUISANTES-ABARTH	S	6,78		0,78
170000006959950	14-032-007-00056-0001	5000	CEBADA-SIN VARIEDAD	S	1,64		0,17
170000006959966	14-032-007-00060-0001	5000	CEBADA-SIN VARIEDAD	S	2,86		19,88

Porcentaje de Superficie de la explotación en municipios con más del 40 por ciento de su superficie agraria dentro de la Zona de desertificación

PUNTOS: 0,00 0.0%

REF.	REFERENCIA SIGPAC	CULTIVO	DESCRIPCIÓN CULTIVO	S/R	PENDIENTE		SUP.	SUP.
					MEDIA (%)	COMPROM.	COMPROM.	CUMPLE
						(ha)	(ha)	(ha)
170000006959947	14-029-015-00015-0001	24901	BARBECHO SIN PRODUCCIÓN-SIN CUBIERTA VEGETAL	S		0,78		0,00
170000006959955	14-029-015-00052-0002	24901	BARBECHO SIN PRODUCCIÓN-SIN CUBIERTA VEGETAL	S		2,23		0,00
170000006959953	14-029-015-00100-0001	24901	BARBECHO SIN PRODUCCIÓN-SIN CUBIERTA VEGETAL	S		6,09		0,00
170000006959958	14-029-080-00007-0001	33116	GIRASOL-RGT BELLUS	S		29,81		0,00
170000006959948	14-029-094-00010-0008	20901	BARBECHO TRADICIONAL-SIN CUBIERTA VEGETAL	S		11,37		0,00
170000006959964	14-029-094-00010-0008	20902	BARBECHO TRADICIONAL-CON CUBIERTA VEGETAL	S		38,73		0,00
170000006959956	14-029-098-00015-0001	20901	BARBECHO TRADICIONAL-SIN CUBIERTA VEGETAL	S		2,34		0,00
170000006959957	14-029-099-00042-0001	40001	GUISANTES-ABARTH	S		0,78		0,00
170000006959950	14-032-007-00056-0001	5000	CEBADA-SIN VARIEDAD	S		0,17		0,00
170000006959966	14-032-007-00060-0001	5000	CEBADA-SIN VARIEDAD	S		19,88		0,00



<u>APELLIDOS Y NOMBRE / RAZÓN SOCIAL</u>	<u>NIF</u>	<u>EXPEDIENTE</u>	<u>SUP. COMPROMETIDA</u>			
			<u>(ha)</u>			
LINARES MORENO MANUEL ANTONIO	***0640*	1021643	189.06			
RESOLUCIÓN ADMITIDO						
IMPORTE POR ANUALIDAD						
		<u>2018</u>	<u>2019</u>	<u>2020</u>	<u>2021</u>	<u>2022</u>
IMPORTE MÁXIMO SUBVENCIONABLE		8.967,40 €	8.967,40 €	8.967,40 €	8.967,40 €	8.967,40 €
IMPORTE MEDIO DE TRANSFERENCIA (€/ha)		47,43 €	47,43 €	47,43 €	47,43 €	47,43 €

DETALLE IMPORTES POR ANUALIDAD

<u>GRUPOS DE CULTIVO ADMITIDOS</u>	<u>SUP. COMPROM.</u>	<u>2018</u>	<u>2019</u>	<u>2020</u>	<u>2021</u>	<u>2022</u>
	<u>(ha)</u>					
HERBÁCEOS	59,32	8.967,40 €	8.967,40 €	8.967,40 €	8.967,40 €	8.967,40 €
HERBÁCEOS NO ELEGIBLES	129,74	0,00 €	0,00 €	0,00 €	0,00 €	0,00 €

RECINTOS COMPROMETIDOS

<u>REF.</u>	<u>REFERENCIA SIGPAC</u>	<u>CULTIVO DESCRIPCIÓN CULTIVO</u>	<u>S/R</u>	<u>PEND. MEDIA (%)</u>	<u>SUP. DEC. ADMIN. (ha)</u>	<u>NU SUP. CERT. (ha)</u>	<u>SUP. CAMPO (ha)</u>	<u>SUP. COMPROM. (ha)</u>
170000005374855	14-074-062-00015-0001	5000 CEBADA-SIN VARIEDAD	S	4,19	0,33	0,66		0,30
170000005374856	14-074-065-00124-0001	5000 CEBADA-SIN VARIEDAD	S	4,43	1,46	1,46		1,46
170000005374854	14-074-062-00014-0002	5000 CEBADA-SIN VARIEDAD	S	4,87	0,98	0,98		0,98
170000005374841	14-074-046-00045-0001	20902 BARBECHO TRADICIONAL-CON CUBIERTA VEGETAL	S	6,43	15,05	15,05		15,05
170000005374839	14-074-066-00130-0001	5000 CEBADA-SIN VARIEDAD	S	7,15	2,50	2,50		2,50
170000005374838	14-074-046-00046-0001	20902 BARBECHO TRADICIONAL-CON CUBIERTA VEGETAL	S	7,40	7,86	7,86		7,86
-25342	14-074-046-00047-0001	40000 GUI SANTES-SIN VARIEDAD	S	7,47	13,51	13,51		13,51
170000005374846	14-074-046-00047-0001	24901 BARBECHO SIN PRODUCCIÓN-SIN CUBIERTA VEGETAL	S	7,47	8,41	8,41		8,41
170000005374847	14-074-049-00250-0003	24901 BARBECHO SIN PRODUCCIÓN-SIN CUBIERTA VEGETAL	S	7,57	6,27	6,27		6,27
170000005374848	14-074-049-00250-0003	24901 BARBECHO SIN PRODUCCIÓN-SIN CUBIERTA VEGETAL	S	7,57	7,83	7,83		7,83
170000005374836	14-074-045-00021-0001	8000 AVENA-SIN VARIEDAD	S	8,24	7,83	7,83		7,83
170000005374853	14-074-045-00022-0001	8000 AVENA-SIN VARIEDAD	S	8,41	32,74	32,74		32,74
170000005374837	14-074-048-00118-0004	20902 BARBECHO TRADICIONAL-CON CUBIERTA VEGETAL	S	8,54	7,74	7,74		7,74
170000005374840	14-074-048-00118-0004	20902 BARBECHO TRADICIONAL-CON CUBIERTA VEGETAL	S	8,54	18,64	18,64		18,64
170000005374843	14-074-048-00118-0004	20902 BARBECHO TRADICIONAL-CON CUBIERTA VEGETAL	S	8,54	10,01	10,01		10,01
170000005374844	14-074-048-00118-0004	20902 BARBECHO TRADICIONAL-CON CUBIERTA VEGETAL	S	8,54	10,20	10,20		10,20
170000005374845	14-074-048-00118-0004	20902 BARBECHO TRADICIONAL-CON CUBIERTA VEGETAL	S	8,54	35,58	35,58		35,58
170000005374842	14-074-049-00251-0001	24901 BARBECHO SIN PRODUCCIÓN-SIN CUBIERTA VEGETAL	S	9,09	1,98	1,98		1,98
170000005374850	14-074-046-00048-0001	20902 BARBECHO TRADICIONAL-CON CUBIERTA VEGETAL	S	10,34	0,17	0,17		0,17

INCIDENCIAS**INCIDENCIA DESCRIPCIÓN**

7106 No indica en el impreso INFO_ADICIONAL-Reverso el Organismo de Control al que pertenece.

RESUMEN CRITERIOS DE SELECCIÓN**11.2.1.1 Mantenimiento de prácticas y métodos de agricultura ecológica: Cultivos herbáceos - Conv 2018.**

PUNTOS: 3,01

	<u>PUNTOS</u>	<u>CUMPLE</u>
Porcentaje de superficie determinada en Red Natura 2000	0,00	0.0%
Porcentaje de superficie determinada situada en zonas RAMSAR	0,00	0.0%
Porcentaje de superficie determinada en zonas vulnerables a la contaminación por nitratos	1,01	0.77%
Pendiente media de la explotación	2,00	8.02%
Porcentaje de Superficie de la explotación en municipios con más del 40 por ciento de su superficie agraria dentro de la Zona de desertificación	0,00	0.0%

DETALLE CRITERIOS DE SELECCIÓN**11.2.1.1 Mantenimiento de prácticas y métodos de agricultura ecológica: Cultivos herbáceos - Conv 2018.****PUNTOS: 3,01****Porcentaje de superficie determinada en Red Natura 2000****PUNTOS: 0,00 0.0%**

<u>REF.</u>	<u>REFERENCIA SIGPAC</u>	<u>CULTIVO</u>	<u>DESCRIPCIÓN CULTIVO</u>	<u>S/R</u>	<u>SUP. COMPROM.</u> <u>(ha)</u>	<u>SUP. CUMPLE</u> <u>(ha)</u>
170000005374836	14-074-045-00021-0001	8000	AVENA-SIN VARIEDAD	S	7,83	0,00
170000005374853	14-074-045-00022-0001	8000	AVENA-SIN VARIEDAD	S	32,74	0,00
170000005374841	14-074-046-00045-0001	20902	BARBECHO TRADICIONAL-CON CUBIERTA VEGETAL	S	15,05	0,00
170000005374838	14-074-046-00046-0001	20902	BARBECHO TRADICIONAL-CON CUBIERTA VEGETAL	S	7,86	0,00
170000005374846	14-074-046-00047-0001	24901	BARBECHO SIN PRODUCCIÓN-SIN CUBIERTA VEGETAL	S	8,41	0,00
-25342	14-074-046-00047-0001	40000	GUISANTES-SIN VARIEDAD	S	13,51	0,00
170000005374850	14-074-046-00048-0001	20902	BARBECHO TRADICIONAL-CON CUBIERTA VEGETAL	S	0,17	0,00
170000005374840	14-074-048-00118-0004	20902	BARBECHO TRADICIONAL-CON CUBIERTA VEGETAL	S	18,64	0,00
170000005374844	14-074-048-00118-0004	20902	BARBECHO TRADICIONAL-CON CUBIERTA VEGETAL	S	10,20	0,00
170000005374843	14-074-048-00118-0004	20902	BARBECHO TRADICIONAL-CON CUBIERTA VEGETAL	S	10,01	0,00
170000005374845	14-074-048-00118-0004	20902	BARBECHO TRADICIONAL-CON CUBIERTA VEGETAL	S	35,58	0,00
170000005374837	14-074-048-00118-0004	20902	BARBECHO TRADICIONAL-CON CUBIERTA VEGETAL	S	7,74	0,00
170000005374847	14-074-049-00250-0003	24901	BARBECHO SIN PRODUCCIÓN-SIN CUBIERTA VEGETAL	S	6,27	0,00
170000005374848	14-074-049-00250-0003	24901	BARBECHO SIN PRODUCCIÓN-SIN CUBIERTA VEGETAL	S	7,83	0,00
170000005374842	14-074-049-00251-0001	24901	BARBECHO SIN PRODUCCIÓN-SIN CUBIERTA VEGETAL	S	1,98	0,00
170000005374854	14-074-062-00014-0002	5000	CEBADA-SIN VARIEDAD	S	0,98	0,00
170000005374855	14-074-062-00015-0001	5000	CEBADA-SIN VARIEDAD	S	0,30	0,00
170000005374856	14-074-065-00124-0001	5000	CEBADA-SIN VARIEDAD	S	1,46	0,00
170000005374839	14-074-066-00130-0001	5000	CEBADA-SIN VARIEDAD	S	2,50	0,00

Porcentaje de superficie determinada situada en zonas RAMSAR**PUNTOS: 0,00 0.0%**

<u>REF.</u>	<u>REFERENCIA SIGPAC</u>	<u>CULTIVO</u>	<u>DESCRIPCIÓN CULTIVO</u>	<u>S/R</u>	<u>SUP. COMPROM.</u> <u>(ha)</u>	<u>SUP. CUMPLE</u> <u>(ha)</u>
170000005374836	14-074-045-00021-0001	8000	AVENA-SIN VARIEDAD	S	7,83	0,00
170000005374853	14-074-045-00022-0001	8000	AVENA-SIN VARIEDAD	S	32,74	0,00
170000005374841	14-074-046-00045-0001	20902	BARBECHO TRADICIONAL-CON CUBIERTA VEGETAL	S	15,05	0,00
170000005374838	14-074-046-00046-0001	20902	BARBECHO TRADICIONAL-CON CUBIERTA VEGETAL	S	7,86	0,00
170000005374846	14-074-046-00047-0001	24901	BARBECHO SIN PRODUCCIÓN-SIN CUBIERTA VEGETAL	S	8,41	0,00
-25342	14-074-046-00047-0001	40000	GUISANTES-SIN VARIEDAD	S	13,51	0,00
170000005374850	14-074-046-00048-0001	20902	BARBECHO TRADICIONAL-CON CUBIERTA VEGETAL	S	0,17	0,00
170000005374845	14-074-048-00118-0004	20902	BARBECHO TRADICIONAL-CON CUBIERTA VEGETAL	S	35,58	0,00
170000005374840	14-074-048-00118-0004	20902	BARBECHO TRADICIONAL-CON CUBIERTA VEGETAL	S	18,64	0,00
170000005374843	14-074-048-00118-0004	20902	BARBECHO TRADICIONAL-CON CUBIERTA VEGETAL	S	10,01	0,00
170000005374844	14-074-048-00118-0004	20902	BARBECHO TRADICIONAL-CON CUBIERTA VEGETAL	S	10,20	0,00
170000005374837	14-074-048-00118-0004	20902	BARBECHO TRADICIONAL-CON CUBIERTA VEGETAL	S	7,74	0,00
170000005374848	14-074-049-00250-0003	24901	BARBECHO SIN PRODUCCIÓN-SIN CUBIERTA VEGETAL	S	7,83	0,00
170000005374847	14-074-049-00250-0003	24901	BARBECHO SIN PRODUCCIÓN-SIN CUBIERTA VEGETAL	S	6,27	0,00
170000005374842	14-074-049-00251-0001	24901	BARBECHO SIN PRODUCCIÓN-SIN CUBIERTA VEGETAL	S	1,98	0,00
170000005374854	14-074-062-00014-0002	5000	CEBADA-SIN VARIEDAD	S	0,98	0,00
170000005374855	14-074-062-00015-0001	5000	CEBADA-SIN VARIEDAD	S	0,30	0,00
170000005374856	14-074-065-00124-0001	5000	CEBADA-SIN VARIEDAD	S	1,46	0,00

<u>REF.</u>	<u>REFERENCIA SIGPAC</u>	<u>CULTIVO</u>	<u>DESCRIPCIÓN CULTIVO</u>	<u>S/R</u>	<u>SUP. COMPROM.</u> <u>(ha)</u>	<u>SUP. CUMPLE</u> <u>(ha)</u>
170000005374839	14-074-066-00130-0001	5000	CEBADA-SIN VARIEDAD	S	2,50	0,00

Porcentaje de superficie determinada en zonas vulnerables a la contaminación por nitratos**PUNTOS:** 1,01 0.77%

<u>REF.</u>	<u>REFERENCIA SIGPAC</u>	<u>CULTIVO</u>	<u>DESCRIPCIÓN CULTIVO</u>	<u>S/R</u>	<u>SUP. COMPROM.</u> <u>(ha)</u>	<u>SUP. CUMPLE</u> <u>(ha)</u>
170000005374836	14-074-045-00021-0001	8000	AVENA-SIN VARIEDAD	S	7,83	0,00
170000005374853	14-074-045-00022-0001	8000	AVENA-SIN VARIEDAD	S	32,74	0,00
170000005374841	14-074-046-00045-0001	20902	BARBECHO TRADICIONAL-CON CUBIERTA VEGETAL	S	15,05	0,00
170000005374838	14-074-046-00046-0001	20902	BARBECHO TRADICIONAL-CON CUBIERTA VEGETAL	S	7,86	0,00
170000005374846	14-074-046-00047-0001	24901	BARBECHO SIN PRODUCCIÓN-SIN CUBIERTA VEGETAL	S	8,41	0,00
-25342	14-074-046-00047-0001	40000	GUISANTES-SIN VARIEDAD	S	13,51	0,00
170000005374850	14-074-046-00048-0001	20902	BARBECHO TRADICIONAL-CON CUBIERTA VEGETAL	S	0,17	0,00
170000005374840	14-074-048-00118-0004	20902	BARBECHO TRADICIONAL-CON CUBIERTA VEGETAL	S	18,64	0,00
170000005374845	14-074-048-00118-0004	20902	BARBECHO TRADICIONAL-CON CUBIERTA VEGETAL	S	35,58	0,00
170000005374843	14-074-048-00118-0004	20902	BARBECHO TRADICIONAL-CON CUBIERTA VEGETAL	S	10,01	0,00
170000005374844	14-074-048-00118-0004	20902	BARBECHO TRADICIONAL-CON CUBIERTA VEGETAL	S	10,20	0,00
170000005374837	14-074-048-00118-0004	20902	BARBECHO TRADICIONAL-CON CUBIERTA VEGETAL	S	7,74	0,00
170000005374847	14-074-049-00250-0003	24901	BARBECHO SIN PRODUCCIÓN-SIN CUBIERTA VEGETAL	S	6,27	0,00
170000005374848	14-074-049-00250-0003	24901	BARBECHO SIN PRODUCCIÓN-SIN CUBIERTA VEGETAL	S	7,83	0,00
170000005374842	14-074-049-00251-0001	24901	BARBECHO SIN PRODUCCIÓN-SIN CUBIERTA VEGETAL	S	1,98	0,00
170000005374854	14-074-062-00014-0002	5000	CEBADA-SIN VARIEDAD	S	0,98	0,00
170000005374855	14-074-062-00015-0001	5000	CEBADA-SIN VARIEDAD	S	0,30	0,00
170000005374856	14-074-065-00124-0001	5000	CEBADA-SIN VARIEDAD	S	1,46	1,46
170000005374839	14-074-066-00130-0001	5000	CEBADA-SIN VARIEDAD	S	2,50	0,00

Pendiente media de la explotación**PUNTOS:** 2,00 8.02%

<u>REF.</u>	<u>REFERENCIA SIGPAC</u>	<u>CULTIVO</u>	<u>DESCRIPCIÓN CULTIVO</u>	<u>S/R</u>	<u>PENDIENTE MEDIA (%)</u>	<u>SUP. COMPROM.</u> <u>(ha)</u>
170000005374836	14-074-045-00021-0001	8000	AVENA-SIN VARIEDAD	S	8,24	7,83
170000005374853	14-074-045-00022-0001	8000	AVENA-SIN VARIEDAD	S	8,41	32,74
170000005374841	14-074-046-00045-0001	20902	BARBECHO TRADICIONAL-CON CUBIERTA VEGETAL	S	6,43	15,05
170000005374838	14-074-046-00046-0001	20902	BARBECHO TRADICIONAL-CON CUBIERTA VEGETAL	S	7,40	7,86
170000005374846	14-074-046-00047-0001	24901	BARBECHO SIN PRODUCCIÓN-SIN CUBIERTA VEGETAL	S	7,47	8,41
-25342	14-074-046-00047-0001	40000	GUISANTES-SIN VARIEDAD	S	7,47	13,51
170000005374850	14-074-046-00048-0001	20902	BARBECHO TRADICIONAL-CON CUBIERTA VEGETAL	S	10,34	0,17
170000005374843	14-074-048-00118-0004	20902	BARBECHO TRADICIONAL-CON CUBIERTA VEGETAL	S	8,54	10,01
170000005374844	14-074-048-00118-0004	20902	BARBECHO TRADICIONAL-CON CUBIERTA VEGETAL	S	8,54	10,20
170000005374837	14-074-048-00118-0004	20902	BARBECHO TRADICIONAL-CON CUBIERTA VEGETAL	S	8,54	7,74
170000005374845	14-074-048-00118-0004	20902	BARBECHO TRADICIONAL-CON CUBIERTA VEGETAL	S	8,54	35,58
170000005374840	14-074-048-00118-0004	20902	BARBECHO TRADICIONAL-CON CUBIERTA VEGETAL	S	8,54	18,64
170000005374847	14-074-049-00250-0003	24901	BARBECHO SIN PRODUCCIÓN-SIN CUBIERTA VEGETAL	S	7,57	6,27
170000005374848	14-074-049-00250-0003	24901	BARBECHO SIN PRODUCCIÓN-SIN CUBIERTA VEGETAL	S	7,57	7,83
170000005374842	14-074-049-00251-0001	24901	BARBECHO SIN PRODUCCIÓN-SIN CUBIERTA VEGETAL	S	9,09	1,98

REF.	REFERENCIA SIGPAC	CULTIVO	DESCRIPCIÓN CULTIVO	S/R	PENDIENTE	SUP.
					MEDIA (%)	COMPROM.
						(ha)
170000005374854	14-074-062-00014-0002	5000	CEBADA-SIN VARIEDAD	S	4,87	0,98
170000005374855	14-074-062-00015-0001	5000	CEBADA-SIN VARIEDAD	S	4,19	0,30
170000005374856	14-074-065-00124-0001	5000	CEBADA-SIN VARIEDAD	S	4,43	1,46
170000005374839	14-074-066-00130-0001	5000	CEBADA-SIN VARIEDAD	S	7,15	2,50

Porcentaje de Superficie de la explotación en municipios con más del 40 por ciento de su superficie agraria dentro de la Zona de desertificación PUNTOS: 0,00 0.0%

REF.	REFERENCIA SIGPAC	CULTIVO	DESCRIPCIÓN CULTIVO	S/R	SUP.	SUP.
					COMPROM.	CUMPLE
					(ha)	(ha)
170000005374836	14-074-045-00021-0001	8000	AVENA-SIN VARIEDAD	S	7,83	0,00
170000005374853	14-074-045-00022-0001	8000	AVENA-SIN VARIEDAD	S	32,74	0,00
170000005374841	14-074-046-00045-0001	20902	BARBECHO TRADICIONAL-CON CUBIERTA VEGETAL	S	15,05	0,00
170000005374838	14-074-046-00046-0001	20902	BARBECHO TRADICIONAL-CON CUBIERTA VEGETAL	S	7,86	0,00
170000005374846	14-074-046-00047-0001	24901	BARBECHO SIN PRODUCCIÓN-SIN CUBIERTA VEGETAL	S	8,41	0,00
-25342	14-074-046-00047-0001	40000	GUISANTES-SIN VARIEDAD	S	13,51	0,00
170000005374850	14-074-046-00048-0001	20902	BARBECHO TRADICIONAL-CON CUBIERTA VEGETAL	S	0,17	0,00
170000005374844	14-074-048-00118-0004	20902	BARBECHO TRADICIONAL-CON CUBIERTA VEGETAL	S	10,20	0,00
170000005374843	14-074-048-00118-0004	20902	BARBECHO TRADICIONAL-CON CUBIERTA VEGETAL	S	10,01	0,00
170000005374837	14-074-048-00118-0004	20902	BARBECHO TRADICIONAL-CON CUBIERTA VEGETAL	S	7,74	0,00
170000005374845	14-074-048-00118-0004	20902	BARBECHO TRADICIONAL-CON CUBIERTA VEGETAL	S	35,58	0,00
170000005374840	14-074-048-00118-0004	20902	BARBECHO TRADICIONAL-CON CUBIERTA VEGETAL	S	18,64	0,00
170000005374847	14-074-049-00250-0003	24901	BARBECHO SIN PRODUCCIÓN-SIN CUBIERTA VEGETAL	S	6,27	0,00
170000005374848	14-074-049-00250-0003	24901	BARBECHO SIN PRODUCCIÓN-SIN CUBIERTA VEGETAL	S	7,83	0,00
170000005374842	14-074-049-00251-0001	24901	BARBECHO SIN PRODUCCIÓN-SIN CUBIERTA VEGETAL	S	1,98	0,00
170000005374854	14-074-062-00014-0002	5000	CEBADA-SIN VARIEDAD	S	0,98	0,00
170000005374855	14-074-062-00015-0001	5000	CEBADA-SIN VARIEDAD	S	0,30	0,00
170000005374856	14-074-065-00124-0001	5000	CEBADA-SIN VARIEDAD	S	1,46	0,00
170000005374839	14-074-066-00130-0001	5000	CEBADA-SIN VARIEDAD	S	2,50	0,00



<u>APELLIDOS Y NOMBRE / RAZÓN SOCIAL</u>	<u>NIF</u>	<u>EXPEDIENTE</u>	<u>SUP. COMPROMETIDA</u>			
			<u>(ha)</u>			
LOPEZ CARRASCO JUAN ANTONIO	****8746*	1182995	57.46			
RESOLUCIÓN						
ADMITIDO						
IMPORTE POR ANUALIDAD						
		2018	2019	2020	2021	2022
IMPORTE MÁXIMO SUBVENCIONABLE		8.589,48 €	8.589,48 €	8.589,48 €	8.589,48 €	8.589,48 €
IMPORTE MEDIO DE TRANSFERENCIA (€/ha)		149,49 €	149,49 €	149,49 €	149,49 €	149,49 €
DETALLE IMPORTES POR ANUALIDAD						
GRUPOS DE CULTIVO ADMITIDOS	SUP. COMPROM.	2018	2019	2020	2021	2022
	(ha)					
HERBÁCEOS	56,82	8.589,48 €	8.589,48 €	8.589,48 €	8.589,48 €	8.589,48 €
HERBÁCEOS NO ELEGIBLES	0,64	0,00 €	0,00 €	0,00 €	0,00 €	0,00 €



RECINTOS COMPROMETIDOS

REF.	REFERENCIA SIGPAC	CULTIVO DESCRIPCIÓN CULTIVO	S/R	PEND. MEDIA (%)	SUP. DEC. ADMIN. (ha)	NU SUP. CERT. (ha)	SUP. CAMPO (ha)	SUP. COMPROM. (ha)
170000006758401	14-008-053-00102-0004	5000 CEBADA-SIN VARIEDAD	S	1,38	0,09	0,09		0,09
170000006758403	14-008-053-00104-0002	5000 CEBADA-SIN VARIEDAD	S	2,19	0,68	0,68		0,68
170000006758402	14-008-053-00103-0001	5000 CEBADA-SIN VARIEDAD	S	2,31	0,38	0,38		0,38
170000006758373	14-008-052-00068-0001	8000 AVENA-SIN VARIEDAD	S	2,60	6,10	6,10		6,10
170000006758362	14-008-053-00080-0001	8000 AVENA-SIN VARIEDAD	S	2,63	1,16	1,16		1,16
170000006758399	14-008-053-00101-0002	5000 CEBADA-SIN VARIEDAD	S	2,70	0,22	0,22		0,22
170000006758407	14-008-053-00101-0002	5000 CEBADA-SIN VARIEDAD	S	2,70	0,27	0,27		0,27
170000006758400	14-008-053-00102-0002	5000 CEBADA-SIN VARIEDAD	S	2,73	0,17	0,17		0,17
170000006758355	14-008-053-00199-0004	8000 AVENA-SIN VARIEDAD	S	2,76	0,42	0,42		0,42
170000006758363	14-008-053-00081-0001	8000 AVENA-SIN VARIEDAD	S	2,84	0,69	0,69		0,69
170000006758357	14-008-061-00060-0001	5000 CEBADA-SIN VARIEDAD	S	2,92	4,60	4,60		4,60
170000006758352	14-008-053-00254-0002	5000 CEBADA-SIN VARIEDAD	S	3,00	0,79	0,79		0,79
170000006758369	14-008-053-00094-0001	5000 CEBADA-SIN VARIEDAD	S	3,09	0,43	0,43		0,43
170000006758365	14-008-027-00222-0001	8000 AVENA-SIN VARIEDAD	S	3,16	0,31	0,31		0,31
170000006758366	14-008-027-00222-0001	8000 AVENA-SIN VARIEDAD	S	3,16	0,38	0,38		0,38
170000006758376	14-008-025-00094-0001	8000 AVENA-SIN VARIEDAD	S	3,27	1,04	1,04		1,04
170000006758381	14-008-054-00463-0001	8000 AVENA-SIN VARIEDAD	S	3,32	0,34	0,34		0,34
170000006758360	14-008-053-00047-0001	5000 CEBADA-SIN VARIEDAD	S	3,42	1,12	1,12		1,12
170000006758345	14-008-053-00201-0001	8000 AVENA-SIN VARIEDAD	S	3,45	0,29	0,29		0,29
170000006758391	14-008-027-00096-0001	20902 BARBECHO TRADICIONAL-CON CUBIERTA VEGETAL	S	3,47	0,08	0,08		0,08
170000006758346	14-008-053-00243-0001	8000 AVENA-SIN VARIEDAD	S	3,54	1,24	1,24		1,24
170000006758367	14-008-062-00243-0001	5000 CEBADA-SIN VARIEDAD	S	3,57	0,51	0,51		0,51
170000006758368	14-008-053-00241-0002	8000 AVENA-SIN VARIEDAD	S	3,59	1,77	1,77		1,77
170000006758358	14-008-062-00242-0001	5000 CEBADA-SIN VARIEDAD	S	3,62	0,37	0,37		0,37
170000006758353	14-008-028-00004-0002	20902 BARBECHO TRADICIONAL-CON CUBIERTA VEGETAL	S	3,63	0,15	0,15		0,15
170000006758372	14-008-054-00464-0001	8000 AVENA-SIN VARIEDAD	S	3,73	0,09	0,09		0,09
170000006758361	14-008-053-00048-0001	5000 CEBADA-SIN VARIEDAD	S	3,74	1,53	1,53		1,53
170000006758385	14-008-028-00003-0001	20902 BARBECHO TRADICIONAL-CON CUBIERTA VEGETAL	S	3,88	0,41	0,41		0,41
170000006758370	14-008-053-00087-0001	8000 AVENA-SIN VARIEDAD	S	3,92	0,53	0,53		0,53
170000006758408	14-008-046-00128-0001	8000 AVENA-SIN VARIEDAD	S	3,98	1,67	1,67		1,67
170000006758404	14-008-054-00462-0001	8000 AVENA-SIN VARIEDAD	S	4,04	0,51	0,51		0,51
170000006758394	14-008-027-00266-0002	8000 AVENA-SIN VARIEDAD	S	4,13	0,73	0,73		0,73
170000006758387	14-008-027-00138-0001	8000 AVENA-SIN VARIEDAD	S	4,16	0,29	0,29		0,29
170000006758393	14-008-027-00265-0001	8000 AVENA-SIN VARIEDAD	S	4,25	0,70	0,70		0,70
170000006758388	14-008-053-00199-0001	8000 AVENA-SIN VARIEDAD	S	4,36	1,47	1,47		1,47
170000006758349	14-008-053-00200-0001	8000 AVENA-SIN VARIEDAD	S	4,51	0,87	0,87		0,87
170000006758386	14-008-027-00223-0001	8000 AVENA-SIN VARIEDAD	S	4,65	0,09	0,09		0,09
170000006758392	14-008-027-00223-0001	8000 AVENA-SIN VARIEDAD	S	4,65	0,10	0,10		0,10
170000006758341	14-008-053-00236-0001	8000 AVENA-SIN VARIEDAD	S	4,66	1,12	1,12		1,12
170000006758380	14-008-052-00058-0001	8000 AVENA-SIN VARIEDAD	S	4,71	1,17	1,17		1,17
170000006758342	14-008-057-00047-0001	5000 CEBADA-SIN VARIEDAD	S	4,73	0,46	0,46		0,46
170000006758364	14-008-025-00076-0001	8000 AVENA-SIN VARIEDAD	S	4,74	0,45	0,45		0,45
170000006758379	14-008-053-00188-0003	8000 AVENA-SIN VARIEDAD	S	4,91	1,95	1,95		1,95
170000006758340	14-008-053-00233-0001	8000 AVENA-SIN VARIEDAD	S	4,94	1,52	1,52		1,52
170000006758389	14-008-053-00202-0001	8000 AVENA-SIN VARIEDAD	S	4,97	0,53	0,53		0,53
170000006758375	14-008-053-00058-0002	5000 CEBADA-SIN VARIEDAD	S	5,01	0,80	0,80		0,80
170000006758374	14-008-053-00057-0002	5000 CEBADA-SIN VARIEDAD	S	5,49	1,25	1,25		1,25
170000006758354	14-008-054-00461-0001	8000 AVENA-SIN VARIEDAD	S	5,67	0,43	0,43		0,43
170000006758390	14-008-053-00205-0001	8000 AVENA-SIN VARIEDAD	S	5,68	1,25	1,25		1,25
170000006758339	14-008-025-00071-0001	8000 AVENA-SIN VARIEDAD	S	5,77	0,34	0,34		0,34
170000006758351	14-008-053-00204-0001	8000 AVENA-SIN VARIEDAD	S	5,96	0,68	0,68		0,68
170000006758350	14-008-053-00203-0001	8000 AVENA-SIN VARIEDAD	S	6,47	0,18	0,18		0,18
170000006758378	14-008-065-00202-0001	5000 CEBADA-SIN VARIEDAD	S	6,66	0,05	0,05		0,05
170000006758398	14-008-045-00208-0001	8000 AVENA-SIN VARIEDAD	S	6,68	0,83	0,83		0,83
170000006758377	14-008-065-00201-0002	5000 CEBADA-SIN VARIEDAD	S	6,69	0,12	0,12		0,12
170000006758382	14-008-046-00061-0001	8000 AVENA-SIN VARIEDAD	S	6,72	0,22	0,22		0,22
170000006758409	14-008-046-00196-0001	8000 AVENA-SIN VARIEDAD	S	6,79	0,22	0,22		0,22
170000006758384	14-008-046-00195-0001	8000 AVENA-SIN VARIEDAD	S	6,90	1,25	1,25		1,25
170000006758397	14-008-065-00203-0001	5000 CEBADA-SIN VARIEDAD	S	7,37	0,28	0,28		0,28

RECINTOS COMPROMETIDOS

REF.	REFERENCIA SIGPAC	CULTIVO	DESCRIPCIÓN CULTIVO	S/R	PEND.	SUP. DEC.	NU SUP.	SUP.	SUP.
					MEDIA	ADMIN.	CERT.	CAMPO	COMPROM.
					(%)	(ha)	(ha)	(ha)	(ha)
170000006758396	14-008-065-00200-0001	5000	CEBADA-SIN VARIEDAD	S	7,67	0,37	0,37		0,37
170000006758359	14-008-062-00100-0001	5000	CEBADA-SIN VARIEDAD	S	8,08	5,39	5,39		5,39
170000006758348	14-008-065-00204-0001	5000	CEBADA-SIN VARIEDAD	S	8,54	0,17	0,17		0,17
170000006758347	14-008-065-00199-0001	5000	CEBADA-SIN VARIEDAD	S	9,30	0,22	0,22		0,22
170000006758344	14-008-065-00205-0001	5000	CEBADA-SIN VARIEDAD	S	9,80	0,42	0,42		0,42
170000006758343	14-008-065-00198-0001	5000	CEBADA-SIN VARIEDAD	S	9,89	0,48	0,48		0,48
170000006758356	14-008-061-00186-0001	5000	CEBADA-SIN VARIEDAD	S	10,03	2,10	2,10		2,10
170000006758395	14-008-046-00197-0003	8000	AVENA-SIN VARIEDAD	S	10,93	0,22	0,22		0,22
170000006758405	14-008-065-00197-0001	5000	CEBADA-SIN VARIEDAD	S	11,45	0,09	0,09		0,09
170000006758406	14-008-065-00206-0001	5000	CEBADA-SIN VARIEDAD	S	11,67	0,07	0,07		0,07
170000006758410	14-008-046-00197-0002	8000	AVENA-SIN VARIEDAD	S	11,94	0,20	0,20		0,20
170000006758383	14-008-045-00209-0001	8000	AVENA-SIN VARIEDAD	S	12,31	0,04	0,07		0,04

RESUMEN CRITERIOS DE SELECCIÓN**11.2.1.1 Mantenimiento de prácticas y métodos de agricultura ecológica: Cultivos herbáceos - Conv 2018.** PUNTOS: 1,00

	PUNTOS	CUMPLE
Porcentaje de superficie determinada en Red Natura 2000	0,00	0.0%
Porcentaje de superficie determinada situada en zonas RAMSAR	0,00	0.0%
Porcentaje de superficie determinada en zonas vulnerables a la contaminación por nitratos	0,00	0.0%
Pendiente media de la explotación	1,00	4.81%
Porcentaje de Superficie de la explotación en municipios con más del 40 por ciento de su superficie agraria dentro de la Zona de desertificación	0,00	0.0%

DETALLE CRITERIOS DE SELECCIÓN**11.2.1.1 Mantenimiento de prácticas y métodos de agricultura ecológica: Cultivos herbáceos - Conv 2018.** PUNTOS: 1,00

Porcentaje de superficie determinada en Red Natura 2000 PUNTOS: 0,00 0.0%

REF.	REFERENCIA SIGPAC	CULTIVO	DESCRIPCIÓN CULTIVO	S/R	SUP.	SUP.
					COMPROM.	CUMPLE
					(ha)	(ha)
170000006758339	14-008-025-00071-0001	8000	AVENA-SIN VARIEDAD	S	0,34	0,00
170000006758364	14-008-025-00076-0001	8000	AVENA-SIN VARIEDAD	S	0,45	0,00
170000006758376	14-008-025-00094-0001	8000	AVENA-SIN VARIEDAD	S	1,04	0,00
170000006758391	14-008-027-00096-0001	20902	BARBECHO TRADICIONAL-CON CUBIERTA VEGETAL	S	0,08	0,00
170000006758387	14-008-027-00138-0001	8000	AVENA-SIN VARIEDAD	S	0,29	0,00
170000006758366	14-008-027-00222-0001	8000	AVENA-SIN VARIEDAD	S	0,38	0,00
170000006758365	14-008-027-00222-0001	8000	AVENA-SIN VARIEDAD	S	0,31	0,00
170000006758392	14-008-027-00223-0001	8000	AVENA-SIN VARIEDAD	S	0,10	0,00
170000006758386	14-008-027-00223-0001	8000	AVENA-SIN VARIEDAD	S	0,09	0,00
170000006758393	14-008-027-00265-0001	8000	AVENA-SIN VARIEDAD	S	0,70	0,00
170000006758394	14-008-027-00266-0002	8000	AVENA-SIN VARIEDAD	S	0,73	0,00
170000006758385	14-008-028-00003-0001	20902	BARBECHO TRADICIONAL-CON CUBIERTA VEGETAL	S	0,41	0,00
170000006758353	14-008-028-00004-0002	20902	BARBECHO TRADICIONAL-CON CUBIERTA VEGETAL	S	0,15	0,00
170000006758398	14-008-045-00208-0001	8000	AVENA-SIN VARIEDAD	S	0,83	0,00
170000006758383	14-008-045-00209-0001	8000	AVENA-SIN VARIEDAD	S	0,04	0,00
170000006758382	14-008-046-00061-0001	8000	AVENA-SIN VARIEDAD	S	0,22	0,00
170000006758408	14-008-046-00128-0001	8000	AVENA-SIN VARIEDAD	S	1,67	0,00
170000006758384	14-008-046-00195-0001	8000	AVENA-SIN VARIEDAD	S	1,25	0,00
170000006758409	14-008-046-00196-0001	8000	AVENA-SIN VARIEDAD	S	0,22	0,00
170000006758410	14-008-046-00197-0002	8000	AVENA-SIN VARIEDAD	S	0,20	0,00
170000006758395	14-008-046-00197-0003	8000	AVENA-SIN VARIEDAD	S	0,22	0,00
170000006758380	14-008-052-00058-0001	8000	AVENA-SIN VARIEDAD	S	1,17	0,00

<u>REF.</u>	<u>REFERENCIA SIGPAC</u>	<u>CULTIVO</u>	<u>DESCRIPCIÓN CULTIVO</u>	<u>S/R</u>	<u>SUP. COMPROM.</u> <u>(ha)</u>	<u>SUP. CUMPLE</u> <u>(ha)</u>
1700000006758373	14-008-052-00068-0001	8000	AVENA-SIN VARIEDAD	S	6,10	0,00
1700000006758360	14-008-053-00047-0001	5000	CEBADA-SIN VARIEDAD	S	1,12	0,00
1700000006758361	14-008-053-00048-0001	5000	CEBADA-SIN VARIEDAD	S	1,53	0,00
1700000006758374	14-008-053-00057-0002	5000	CEBADA-SIN VARIEDAD	S	1,25	0,00
1700000006758375	14-008-053-00058-0002	5000	CEBADA-SIN VARIEDAD	S	0,80	0,00
1700000006758362	14-008-053-00080-0001	8000	AVENA-SIN VARIEDAD	S	1,16	0,00
1700000006758363	14-008-053-00081-0001	8000	AVENA-SIN VARIEDAD	S	0,69	0,00
1700000006758370	14-008-053-00087-0001	8000	AVENA-SIN VARIEDAD	S	0,53	0,00
1700000006758369	14-008-053-00094-0001	5000	CEBADA-SIN VARIEDAD	S	0,43	0,00
1700000006758399	14-008-053-00101-0002	5000	CEBADA-SIN VARIEDAD	S	0,22	0,00
1700000006758407	14-008-053-00101-0002	5000	CEBADA-SIN VARIEDAD	S	0,27	0,00
1700000006758400	14-008-053-00102-0002	5000	CEBADA-SIN VARIEDAD	S	0,17	0,00
1700000006758401	14-008-053-00102-0004	5000	CEBADA-SIN VARIEDAD	S	0,09	0,00
1700000006758402	14-008-053-00103-0001	5000	CEBADA-SIN VARIEDAD	S	0,38	0,00
1700000006758403	14-008-053-00104-0002	5000	CEBADA-SIN VARIEDAD	S	0,68	0,00
1700000006758379	14-008-053-00188-0003	8000	AVENA-SIN VARIEDAD	S	1,95	0,00
1700000006758388	14-008-053-00199-0001	8000	AVENA-SIN VARIEDAD	S	1,47	0,00
1700000006758355	14-008-053-00199-0004	8000	AVENA-SIN VARIEDAD	S	0,42	0,00
1700000006758349	14-008-053-00200-0001	8000	AVENA-SIN VARIEDAD	S	0,87	0,00
1700000006758345	14-008-053-00201-0001	8000	AVENA-SIN VARIEDAD	S	0,29	0,00
1700000006758389	14-008-053-00202-0001	8000	AVENA-SIN VARIEDAD	S	0,53	0,00
1700000006758350	14-008-053-00203-0001	8000	AVENA-SIN VARIEDAD	S	0,18	0,00
1700000006758351	14-008-053-00204-0001	8000	AVENA-SIN VARIEDAD	S	0,68	0,00
1700000006758390	14-008-053-00205-0001	8000	AVENA-SIN VARIEDAD	S	1,25	0,00
1700000006758340	14-008-053-00233-0001	8000	AVENA-SIN VARIEDAD	S	1,52	0,00
1700000006758341	14-008-053-00236-0001	8000	AVENA-SIN VARIEDAD	S	1,12	0,00
1700000006758368	14-008-053-00241-0002	8000	AVENA-SIN VARIEDAD	S	1,77	0,00
1700000006758346	14-008-053-00243-0001	8000	AVENA-SIN VARIEDAD	S	1,24	0,00
1700000006758352	14-008-053-00254-0002	5000	CEBADA-SIN VARIEDAD	S	0,79	0,00
1700000006758354	14-008-054-00461-0001	8000	AVENA-SIN VARIEDAD	S	0,43	0,00
1700000006758404	14-008-054-00462-0001	8000	AVENA-SIN VARIEDAD	S	0,51	0,00
1700000006758381	14-008-054-00463-0001	8000	AVENA-SIN VARIEDAD	S	0,34	0,00
1700000006758372	14-008-054-00464-0001	8000	AVENA-SIN VARIEDAD	S	0,09	0,00
1700000006758342	14-008-057-00047-0001	5000	CEBADA-SIN VARIEDAD	S	0,46	0,00
1700000006758357	14-008-061-00060-0001	5000	CEBADA-SIN VARIEDAD	S	4,60	0,00
1700000006758356	14-008-061-00186-0001	5000	CEBADA-SIN VARIEDAD	S	2,10	0,00
1700000006758359	14-008-062-00100-0001	5000	CEBADA-SIN VARIEDAD	S	5,39	0,00
1700000006758358	14-008-062-00242-0001	5000	CEBADA-SIN VARIEDAD	S	0,37	0,00
1700000006758367	14-008-062-00243-0001	5000	CEBADA-SIN VARIEDAD	S	0,51	0,00
1700000006758405	14-008-065-00197-0001	5000	CEBADA-SIN VARIEDAD	S	0,09	0,00
1700000006758343	14-008-065-00198-0001	5000	CEBADA-SIN VARIEDAD	S	0,48	0,00
1700000006758347	14-008-065-00199-0001	5000	CEBADA-SIN VARIEDAD	S	0,22	0,00
1700000006758396	14-008-065-00200-0001	5000	CEBADA-SIN VARIEDAD	S	0,37	0,00
1700000006758377	14-008-065-00201-0002	5000	CEBADA-SIN VARIEDAD	S	0,12	0,00
1700000006758378	14-008-065-00202-0001	5000	CEBADA-SIN VARIEDAD	S	0,05	0,00
1700000006758397	14-008-065-00203-0001	5000	CEBADA-SIN VARIEDAD	S	0,28	0,00
1700000006758348	14-008-065-00204-0001	5000	CEBADA-SIN VARIEDAD	S	0,17	0,00
1700000006758344	14-008-065-00205-0001	5000	CEBADA-SIN VARIEDAD	S	0,42	0,00
1700000006758406	14-008-065-00206-0001	5000	CEBADA-SIN VARIEDAD	S	0,07	0,00

Porcentaje de superficie determinada situada en zonas RAMSAR

PUNTOS: 0,00 0.0%

<u>REF.</u>	<u>REFERENCIA SIGPAC</u>	<u>CULTIVO</u>	<u>DESCRIPCIÓN CULTIVO</u>	<u>S/R</u>	<u>SUP. COMPROM.</u> <u>(ha)</u>	<u>SUP. CUMPLE</u> <u>(ha)</u>
1700000006758339	14-008-025-00071-0001	8000	AVENA-SIN VARIEDAD	S	0,34	0,00
1700000006758364	14-008-025-00076-0001	8000	AVENA-SIN VARIEDAD	S	0,45	0,00

<u>REF.</u>	<u>REFERENCIA SIGPAC</u>	<u>CULTIVO</u>	<u>DESCRIPCIÓN CULTIVO</u>	<u>S/R</u>	<u>SUP. COMPROM.</u> <u>(ha)</u>	<u>SUP. CUMPLE</u> <u>(ha)</u>
170000006758376	14-008-025-00094-0001	8000	AVENA-SIN VARIEDAD	S	1,04	0,00
170000006758391	14-008-027-00096-0001	20902	BARBECHO TRADICIONAL-CON CUBIERTA VEGETAL	S	0,08	0,00
170000006758387	14-008-027-00138-0001	8000	AVENA-SIN VARIEDAD	S	0,29	0,00
170000006758366	14-008-027-00222-0001	8000	AVENA-SIN VARIEDAD	S	0,38	0,00
170000006758365	14-008-027-00222-0001	8000	AVENA-SIN VARIEDAD	S	0,31	0,00
170000006758392	14-008-027-00223-0001	8000	AVENA-SIN VARIEDAD	S	0,10	0,00
170000006758386	14-008-027-00223-0001	8000	AVENA-SIN VARIEDAD	S	0,09	0,00
170000006758393	14-008-027-00265-0001	8000	AVENA-SIN VARIEDAD	S	0,70	0,00
170000006758394	14-008-027-00266-0002	8000	AVENA-SIN VARIEDAD	S	0,73	0,00
170000006758385	14-008-028-00003-0001	20902	BARBECHO TRADICIONAL-CON CUBIERTA VEGETAL	S	0,41	0,00
170000006758353	14-008-028-00004-0002	20902	BARBECHO TRADICIONAL-CON CUBIERTA VEGETAL	S	0,15	0,00
170000006758398	14-008-045-00208-0001	8000	AVENA-SIN VARIEDAD	S	0,83	0,00
170000006758383	14-008-045-00209-0001	8000	AVENA-SIN VARIEDAD	S	0,04	0,00
170000006758382	14-008-046-00061-0001	8000	AVENA-SIN VARIEDAD	S	0,22	0,00
170000006758408	14-008-046-00128-0001	8000	AVENA-SIN VARIEDAD	S	1,67	0,00
170000006758384	14-008-046-00195-0001	8000	AVENA-SIN VARIEDAD	S	1,25	0,00
170000006758409	14-008-046-00196-0001	8000	AVENA-SIN VARIEDAD	S	0,22	0,00
170000006758410	14-008-046-00197-0002	8000	AVENA-SIN VARIEDAD	S	0,20	0,00
170000006758395	14-008-046-00197-0003	8000	AVENA-SIN VARIEDAD	S	0,22	0,00
170000006758380	14-008-052-00058-0001	8000	AVENA-SIN VARIEDAD	S	1,17	0,00
170000006758373	14-008-052-00068-0001	8000	AVENA-SIN VARIEDAD	S	6,10	0,00
170000006758360	14-008-053-00047-0001	5000	CEBADA-SIN VARIEDAD	S	1,12	0,00
170000006758361	14-008-053-00048-0001	5000	CEBADA-SIN VARIEDAD	S	1,53	0,00
170000006758374	14-008-053-00057-0002	5000	CEBADA-SIN VARIEDAD	S	1,25	0,00
170000006758375	14-008-053-00058-0002	5000	CEBADA-SIN VARIEDAD	S	0,80	0,00
170000006758362	14-008-053-00080-0001	8000	AVENA-SIN VARIEDAD	S	1,16	0,00
170000006758363	14-008-053-00081-0001	8000	AVENA-SIN VARIEDAD	S	0,69	0,00
170000006758370	14-008-053-00087-0001	8000	AVENA-SIN VARIEDAD	S	0,53	0,00
170000006758369	14-008-053-00094-0001	5000	CEBADA-SIN VARIEDAD	S	0,43	0,00
170000006758407	14-008-053-00101-0002	5000	CEBADA-SIN VARIEDAD	S	0,27	0,00
170000006758399	14-008-053-00101-0002	5000	CEBADA-SIN VARIEDAD	S	0,22	0,00
170000006758400	14-008-053-00102-0002	5000	CEBADA-SIN VARIEDAD	S	0,17	0,00
170000006758401	14-008-053-00102-0004	5000	CEBADA-SIN VARIEDAD	S	0,09	0,00
170000006758402	14-008-053-00103-0001	5000	CEBADA-SIN VARIEDAD	S	0,38	0,00
170000006758403	14-008-053-00104-0002	5000	CEBADA-SIN VARIEDAD	S	0,68	0,00
170000006758379	14-008-053-00188-0003	8000	AVENA-SIN VARIEDAD	S	1,95	0,00
170000006758388	14-008-053-00199-0001	8000	AVENA-SIN VARIEDAD	S	1,47	0,00
170000006758355	14-008-053-00199-0004	8000	AVENA-SIN VARIEDAD	S	0,42	0,00
170000006758349	14-008-053-00200-0001	8000	AVENA-SIN VARIEDAD	S	0,87	0,00
170000006758345	14-008-053-00201-0001	8000	AVENA-SIN VARIEDAD	S	0,29	0,00
170000006758389	14-008-053-00202-0001	8000	AVENA-SIN VARIEDAD	S	0,53	0,00
170000006758350	14-008-053-00203-0001	8000	AVENA-SIN VARIEDAD	S	0,18	0,00
170000006758351	14-008-053-00204-0001	8000	AVENA-SIN VARIEDAD	S	0,68	0,00
170000006758390	14-008-053-00205-0001	8000	AVENA-SIN VARIEDAD	S	1,25	0,00
170000006758340	14-008-053-00233-0001	8000	AVENA-SIN VARIEDAD	S	1,52	0,00
170000006758341	14-008-053-00236-0001	8000	AVENA-SIN VARIEDAD	S	1,12	0,00
170000006758368	14-008-053-00241-0002	8000	AVENA-SIN VARIEDAD	S	1,77	0,00
170000006758346	14-008-053-00243-0001	8000	AVENA-SIN VARIEDAD	S	1,24	0,00
170000006758352	14-008-053-00254-0002	5000	CEBADA-SIN VARIEDAD	S	0,79	0,00
170000006758354	14-008-054-00461-0001	8000	AVENA-SIN VARIEDAD	S	0,43	0,00
170000006758404	14-008-054-00462-0001	8000	AVENA-SIN VARIEDAD	S	0,51	0,00
170000006758381	14-008-054-00463-0001	8000	AVENA-SIN VARIEDAD	S	0,34	0,00
170000006758372	14-008-054-00464-0001	8000	AVENA-SIN VARIEDAD	S	0,09	0,00
170000006758342	14-008-057-00047-0001	5000	CEBADA-SIN VARIEDAD	S	0,46	0,00
170000006758357	14-008-061-00060-0001	5000	CEBADA-SIN VARIEDAD	S	4,60	0,00
170000006758356	14-008-061-00186-0001	5000	CEBADA-SIN VARIEDAD	S	2,10	0,00

<u>REF.</u>	<u>REFERENCIA SIGPAC</u>	<u>CULTIVO</u>	<u>DESCRIPCIÓN CULTIVO</u>	<u>S/R</u>	<u>SUP. COMPROM.</u> <u>(ha)</u>	<u>SUP. CUMPLE</u> <u>(ha)</u>
170000006758359	14-008-062-00100-0001	5000	CEBADA-SIN VARIEDAD	S	5,39	0,00
170000006758358	14-008-062-00242-0001	5000	CEBADA-SIN VARIEDAD	S	0,37	0,00
170000006758367	14-008-062-00243-0001	5000	CEBADA-SIN VARIEDAD	S	0,51	0,00
170000006758405	14-008-065-00197-0001	5000	CEBADA-SIN VARIEDAD	S	0,09	0,00
170000006758343	14-008-065-00198-0001	5000	CEBADA-SIN VARIEDAD	S	0,48	0,00
170000006758347	14-008-065-00199-0001	5000	CEBADA-SIN VARIEDAD	S	0,22	0,00
170000006758396	14-008-065-00200-0001	5000	CEBADA-SIN VARIEDAD	S	0,37	0,00
170000006758377	14-008-065-00201-0002	5000	CEBADA-SIN VARIEDAD	S	0,12	0,00
170000006758378	14-008-065-00202-0001	5000	CEBADA-SIN VARIEDAD	S	0,05	0,00
170000006758397	14-008-065-00203-0001	5000	CEBADA-SIN VARIEDAD	S	0,28	0,00
170000006758348	14-008-065-00204-0001	5000	CEBADA-SIN VARIEDAD	S	0,17	0,00
170000006758344	14-008-065-00205-0001	5000	CEBADA-SIN VARIEDAD	S	0,42	0,00
170000006758406	14-008-065-00206-0001	5000	CEBADA-SIN VARIEDAD	S	0,07	0,00

Porcentaje de superficie determinada en zonas vulnerables a la contaminación por nitratos**PUNTOS:** 0,00 0.0%

<u>REF.</u>	<u>REFERENCIA SIGPAC</u>	<u>CULTIVO</u>	<u>DESCRIPCIÓN CULTIVO</u>	<u>S/R</u>	<u>SUP. COMPROM.</u> <u>(ha)</u>	<u>SUP. CUMPLE</u> <u>(ha)</u>
170000006758339	14-008-025-00071-0001	8000	AVENA-SIN VARIEDAD	S	0,34	0,00
170000006758364	14-008-025-00076-0001	8000	AVENA-SIN VARIEDAD	S	0,45	0,00
170000006758376	14-008-025-00094-0001	8000	AVENA-SIN VARIEDAD	S	1,04	0,00
170000006758391	14-008-027-00096-0001	20902	BARBECHO TRADICIONAL-CON CUBIERTA VEGETAL	S	0,08	0,00
170000006758387	14-008-027-00138-0001	8000	AVENA-SIN VARIEDAD	S	0,29	0,00
170000006758366	14-008-027-00222-0001	8000	AVENA-SIN VARIEDAD	S	0,38	0,00
170000006758365	14-008-027-00222-0001	8000	AVENA-SIN VARIEDAD	S	0,31	0,00
170000006758386	14-008-027-00223-0001	8000	AVENA-SIN VARIEDAD	S	0,09	0,00
170000006758392	14-008-027-00223-0001	8000	AVENA-SIN VARIEDAD	S	0,10	0,00
170000006758393	14-008-027-00265-0001	8000	AVENA-SIN VARIEDAD	S	0,70	0,00
170000006758394	14-008-027-00266-0002	8000	AVENA-SIN VARIEDAD	S	0,73	0,00
170000006758385	14-008-028-00003-0001	20902	BARBECHO TRADICIONAL-CON CUBIERTA VEGETAL	S	0,41	0,00
170000006758353	14-008-028-00004-0002	20902	BARBECHO TRADICIONAL-CON CUBIERTA VEGETAL	S	0,15	0,00
170000006758398	14-008-045-00208-0001	8000	AVENA-SIN VARIEDAD	S	0,83	0,00
170000006758383	14-008-045-00209-0001	8000	AVENA-SIN VARIEDAD	S	0,04	0,00
170000006758382	14-008-046-00061-0001	8000	AVENA-SIN VARIEDAD	S	0,22	0,00
170000006758408	14-008-046-00128-0001	8000	AVENA-SIN VARIEDAD	S	1,67	0,00
170000006758384	14-008-046-00195-0001	8000	AVENA-SIN VARIEDAD	S	1,25	0,00
170000006758409	14-008-046-00196-0001	8000	AVENA-SIN VARIEDAD	S	0,22	0,00
170000006758410	14-008-046-00197-0002	8000	AVENA-SIN VARIEDAD	S	0,20	0,00
170000006758395	14-008-046-00197-0003	8000	AVENA-SIN VARIEDAD	S	0,22	0,00
170000006758380	14-008-052-00058-0001	8000	AVENA-SIN VARIEDAD	S	1,17	0,00
170000006758373	14-008-052-00068-0001	8000	AVENA-SIN VARIEDAD	S	6,10	0,00
170000006758360	14-008-053-00047-0001	5000	CEBADA-SIN VARIEDAD	S	1,12	0,00
170000006758361	14-008-053-00048-0001	5000	CEBADA-SIN VARIEDAD	S	1,53	0,00
170000006758374	14-008-053-00057-0002	5000	CEBADA-SIN VARIEDAD	S	1,25	0,00
170000006758375	14-008-053-00058-0002	5000	CEBADA-SIN VARIEDAD	S	0,80	0,00
170000006758362	14-008-053-00080-0001	8000	AVENA-SIN VARIEDAD	S	1,16	0,00
170000006758363	14-008-053-00081-0001	8000	AVENA-SIN VARIEDAD	S	0,69	0,00
170000006758370	14-008-053-00087-0001	8000	AVENA-SIN VARIEDAD	S	0,53	0,00
170000006758369	14-008-053-00094-0001	5000	CEBADA-SIN VARIEDAD	S	0,43	0,00
170000006758407	14-008-053-00101-0002	5000	CEBADA-SIN VARIEDAD	S	0,27	0,00
170000006758399	14-008-053-00101-0002	5000	CEBADA-SIN VARIEDAD	S	0,22	0,00
170000006758400	14-008-053-00102-0002	5000	CEBADA-SIN VARIEDAD	S	0,17	0,00
170000006758401	14-008-053-00102-0004	5000	CEBADA-SIN VARIEDAD	S	0,09	0,00
170000006758402	14-008-053-00103-0001	5000	CEBADA-SIN VARIEDAD	S	0,38	0,00
170000006758403	14-008-053-00104-0002	5000	CEBADA-SIN VARIEDAD	S	0,68	0,00

<u>REF.</u>	<u>REFERENCIA SIGPAC</u>	<u>CULTIVO</u>	<u>DESCRIPCIÓN CULTIVO</u>	<u>S/R</u>	<u>SUP. COMPROM.</u> <u>(ha)</u>	<u>SUP. CUMPLE</u> <u>(ha)</u>
170000006758379	14-008-053-00188-0003	8000	AVENA-SIN VARIEDAD	S	1,95	0,00
170000006758388	14-008-053-00199-0001	8000	AVENA-SIN VARIEDAD	S	1,47	0,00
170000006758355	14-008-053-00199-0004	8000	AVENA-SIN VARIEDAD	S	0,42	0,00
170000006758349	14-008-053-00200-0001	8000	AVENA-SIN VARIEDAD	S	0,87	0,00
170000006758345	14-008-053-00201-0001	8000	AVENA-SIN VARIEDAD	S	0,29	0,00
170000006758389	14-008-053-00202-0001	8000	AVENA-SIN VARIEDAD	S	0,53	0,00
170000006758350	14-008-053-00203-0001	8000	AVENA-SIN VARIEDAD	S	0,18	0,00
170000006758351	14-008-053-00204-0001	8000	AVENA-SIN VARIEDAD	S	0,68	0,00
170000006758390	14-008-053-00205-0001	8000	AVENA-SIN VARIEDAD	S	1,25	0,00
170000006758340	14-008-053-00233-0001	8000	AVENA-SIN VARIEDAD	S	1,52	0,00
170000006758341	14-008-053-00236-0001	8000	AVENA-SIN VARIEDAD	S	1,12	0,00
170000006758368	14-008-053-00241-0002	8000	AVENA-SIN VARIEDAD	S	1,77	0,00
170000006758346	14-008-053-00243-0001	8000	AVENA-SIN VARIEDAD	S	1,24	0,00
170000006758352	14-008-053-00254-0002	5000	CEBADA-SIN VARIEDAD	S	0,79	0,00
170000006758354	14-008-054-00461-0001	8000	AVENA-SIN VARIEDAD	S	0,43	0,00
170000006758404	14-008-054-00462-0001	8000	AVENA-SIN VARIEDAD	S	0,51	0,00
170000006758381	14-008-054-00463-0001	8000	AVENA-SIN VARIEDAD	S	0,34	0,00
170000006758372	14-008-054-00464-0001	8000	AVENA-SIN VARIEDAD	S	0,09	0,00
170000006758342	14-008-057-00047-0001	5000	CEBADA-SIN VARIEDAD	S	0,46	0,00
170000006758357	14-008-061-00060-0001	5000	CEBADA-SIN VARIEDAD	S	4,60	0,00
170000006758356	14-008-061-00186-0001	5000	CEBADA-SIN VARIEDAD	S	2,10	0,00
170000006758359	14-008-062-00100-0001	5000	CEBADA-SIN VARIEDAD	S	5,39	0,00
170000006758358	14-008-062-00242-0001	5000	CEBADA-SIN VARIEDAD	S	0,37	0,00
170000006758367	14-008-062-00243-0001	5000	CEBADA-SIN VARIEDAD	S	0,51	0,00
170000006758405	14-008-065-00197-0001	5000	CEBADA-SIN VARIEDAD	S	0,09	0,00
170000006758343	14-008-065-00198-0001	5000	CEBADA-SIN VARIEDAD	S	0,48	0,00
170000006758347	14-008-065-00199-0001	5000	CEBADA-SIN VARIEDAD	S	0,22	0,00
170000006758396	14-008-065-00200-0001	5000	CEBADA-SIN VARIEDAD	S	0,37	0,00
170000006758377	14-008-065-00201-0002	5000	CEBADA-SIN VARIEDAD	S	0,12	0,00
170000006758378	14-008-065-00202-0001	5000	CEBADA-SIN VARIEDAD	S	0,05	0,00
170000006758397	14-008-065-00203-0001	5000	CEBADA-SIN VARIEDAD	S	0,28	0,00
170000006758348	14-008-065-00204-0001	5000	CEBADA-SIN VARIEDAD	S	0,17	0,00
170000006758344	14-008-065-00205-0001	5000	CEBADA-SIN VARIEDAD	S	0,42	0,00
170000006758406	14-008-065-00206-0001	5000	CEBADA-SIN VARIEDAD	S	0,07	0,00

Pendiente media de la explotación**PUNTOS:** 1,00 4.81%

<u>REF.</u>	<u>REFERENCIA SIGPAC</u>	<u>CULTIVO</u>	<u>DESCRIPCIÓN CULTIVO</u>	<u>S/R</u>	<u>PENDIENTE MEDIA (%)</u>	<u>SUP. COMPROM.</u> <u>(ha)</u>
170000006758339	14-008-025-00071-0001	8000	AVENA-SIN VARIEDAD	S	5,77	0,34
170000006758364	14-008-025-00076-0001	8000	AVENA-SIN VARIEDAD	S	4,74	0,45
170000006758376	14-008-025-00094-0001	8000	AVENA-SIN VARIEDAD	S	3,27	1,04
170000006758391	14-008-027-00096-0001	20902	BARBECHO TRADICIONAL-CON CUBIERTA VEGETAL	S	3,47	0,08
170000006758387	14-008-027-00138-0001	8000	AVENA-SIN VARIEDAD	S	4,16	0,29
170000006758366	14-008-027-00222-0001	8000	AVENA-SIN VARIEDAD	S	3,16	0,38
170000006758365	14-008-027-00222-0001	8000	AVENA-SIN VARIEDAD	S	3,16	0,31
170000006758392	14-008-027-00223-0001	8000	AVENA-SIN VARIEDAD	S	4,65	0,10
170000006758386	14-008-027-00223-0001	8000	AVENA-SIN VARIEDAD	S	4,65	0,09
170000006758393	14-008-027-00265-0001	8000	AVENA-SIN VARIEDAD	S	4,25	0,70
170000006758394	14-008-027-00266-0002	8000	AVENA-SIN VARIEDAD	S	4,13	0,73
170000006758385	14-008-028-00003-0001	20902	BARBECHO TRADICIONAL-CON CUBIERTA VEGETAL	S	3,88	0,41
170000006758353	14-008-028-00004-0002	20902	BARBECHO TRADICIONAL-CON CUBIERTA VEGETAL	S	3,63	0,15
170000006758398	14-008-045-00208-0001	8000	AVENA-SIN VARIEDAD	S	6,68	0,83
170000006758383	14-008-045-00209-0001	8000	AVENA-SIN VARIEDAD	S	12,31	0,04
170000006758382	14-008-046-00061-0001	8000	AVENA-SIN VARIEDAD	S	6,72	0,22

REF.	REFERENCIA SIGPAC	CULTIVO	DESCRIPCIÓN CULTIVO	S/R	PENDIENTE		SUP.
					MEDIA (%)	(ha)	COMPROM.
170000006758408	14-008-046-00128-0001	8000	AVENA-SIN VARIEDAD	S	3,98		1,67
170000006758384	14-008-046-00195-0001	8000	AVENA-SIN VARIEDAD	S	6,90		1,25
170000006758409	14-008-046-00196-0001	8000	AVENA-SIN VARIEDAD	S	6,79		0,22
170000006758410	14-008-046-00197-0002	8000	AVENA-SIN VARIEDAD	S	11,94		0,20
170000006758395	14-008-046-00197-0003	8000	AVENA-SIN VARIEDAD	S	10,93		0,22
170000006758380	14-008-052-00058-0001	8000	AVENA-SIN VARIEDAD	S	4,71		1,17
170000006758373	14-008-052-00068-0001	8000	AVENA-SIN VARIEDAD	S	2,60		6,10
170000006758360	14-008-053-00047-0001	5000	CEBADA-SIN VARIEDAD	S	3,42		1,12
170000006758361	14-008-053-00048-0001	5000	CEBADA-SIN VARIEDAD	S	3,74		1,53
170000006758374	14-008-053-00057-0002	5000	CEBADA-SIN VARIEDAD	S	5,49		1,25
170000006758375	14-008-053-00058-0002	5000	CEBADA-SIN VARIEDAD	S	5,01		0,80
170000006758362	14-008-053-00080-0001	8000	AVENA-SIN VARIEDAD	S	2,63		1,16
170000006758363	14-008-053-00081-0001	8000	AVENA-SIN VARIEDAD	S	2,84		0,69
170000006758370	14-008-053-00087-0001	8000	AVENA-SIN VARIEDAD	S	3,92		0,53
170000006758369	14-008-053-00094-0001	5000	CEBADA-SIN VARIEDAD	S	3,09		0,43
170000006758407	14-008-053-00101-0002	5000	CEBADA-SIN VARIEDAD	S	2,70		0,27
170000006758399	14-008-053-00101-0002	5000	CEBADA-SIN VARIEDAD	S	2,70		0,22
170000006758400	14-008-053-00102-0002	5000	CEBADA-SIN VARIEDAD	S	2,73		0,17
170000006758401	14-008-053-00102-0004	5000	CEBADA-SIN VARIEDAD	S	1,38		0,09
170000006758402	14-008-053-00103-0001	5000	CEBADA-SIN VARIEDAD	S	2,31		0,38
170000006758403	14-008-053-00104-0002	5000	CEBADA-SIN VARIEDAD	S	2,19		0,68
170000006758379	14-008-053-00188-0003	8000	AVENA-SIN VARIEDAD	S	4,91		1,95
170000006758388	14-008-053-00199-0001	8000	AVENA-SIN VARIEDAD	S	4,36		1,47
170000006758355	14-008-053-00199-0004	8000	AVENA-SIN VARIEDAD	S	2,76		0,42
170000006758349	14-008-053-00200-0001	8000	AVENA-SIN VARIEDAD	S	4,51		0,87
170000006758345	14-008-053-00201-0001	8000	AVENA-SIN VARIEDAD	S	3,45		0,29
170000006758389	14-008-053-00202-0001	8000	AVENA-SIN VARIEDAD	S	4,97		0,53
170000006758350	14-008-053-00203-0001	8000	AVENA-SIN VARIEDAD	S	6,47		0,18
170000006758351	14-008-053-00204-0001	8000	AVENA-SIN VARIEDAD	S	5,96		0,68
170000006758390	14-008-053-00205-0001	8000	AVENA-SIN VARIEDAD	S	5,68		1,25
170000006758340	14-008-053-00233-0001	8000	AVENA-SIN VARIEDAD	S	4,94		1,52
170000006758341	14-008-053-00236-0001	8000	AVENA-SIN VARIEDAD	S	4,66		1,12
170000006758368	14-008-053-00241-0002	8000	AVENA-SIN VARIEDAD	S	3,59		1,77
170000006758346	14-008-053-00243-0001	8000	AVENA-SIN VARIEDAD	S	3,54		1,24
170000006758352	14-008-053-00254-0002	5000	CEBADA-SIN VARIEDAD	S	3,00		0,79
170000006758354	14-008-054-00461-0001	8000	AVENA-SIN VARIEDAD	S	5,67		0,43
170000006758404	14-008-054-00462-0001	8000	AVENA-SIN VARIEDAD	S	4,04		0,51
170000006758381	14-008-054-00463-0001	8000	AVENA-SIN VARIEDAD	S	3,32		0,34
170000006758372	14-008-054-00464-0001	8000	AVENA-SIN VARIEDAD	S	3,73		0,09
170000006758342	14-008-057-00047-0001	5000	CEBADA-SIN VARIEDAD	S	4,73		0,46
170000006758357	14-008-061-00060-0001	5000	CEBADA-SIN VARIEDAD	S	2,92		4,60
170000006758356	14-008-061-00186-0001	5000	CEBADA-SIN VARIEDAD	S	10,03		2,10
170000006758359	14-008-062-00100-0001	5000	CEBADA-SIN VARIEDAD	S	8,08		5,39
170000006758358	14-008-062-00242-0001	5000	CEBADA-SIN VARIEDAD	S	3,62		0,37
170000006758367	14-008-062-00243-0001	5000	CEBADA-SIN VARIEDAD	S	3,57		0,51
170000006758405	14-008-065-00197-0001	5000	CEBADA-SIN VARIEDAD	S	11,45		0,09
170000006758343	14-008-065-00198-0001	5000	CEBADA-SIN VARIEDAD	S	9,89		0,48
170000006758347	14-008-065-00199-0001	5000	CEBADA-SIN VARIEDAD	S	9,30		0,22
170000006758396	14-008-065-00200-0001	5000	CEBADA-SIN VARIEDAD	S	7,67		0,37
170000006758377	14-008-065-00201-0002	5000	CEBADA-SIN VARIEDAD	S	6,69		0,12
170000006758378	14-008-065-00202-0001	5000	CEBADA-SIN VARIEDAD	S	6,66		0,05
170000006758397	14-008-065-00203-0001	5000	CEBADA-SIN VARIEDAD	S	7,37		0,28
170000006758348	14-008-065-00204-0001	5000	CEBADA-SIN VARIEDAD	S	8,54		0,17
170000006758344	14-008-065-00205-0001	5000	CEBADA-SIN VARIEDAD	S	9,80		0,42
170000006758406	14-008-065-00206-0001	5000	CEBADA-SIN VARIEDAD	S	11,67		0,07

Porcentaje de Superficie de la explotación en municipios con más del 40 por ciento de su superficie agraria dentro de la Zona de desertificación

PUNTOS: 0,00 0.0%

<u>REF.</u>	<u>REFERENCIA SIGPAC</u>	<u>CULTIVO</u>	<u>DESCRIPCIÓN CULTIVO</u>	<u>S/R</u>	<u>SUP. COMPROM.</u> <u>(ha)</u>	<u>SUP. CUMPLE</u> <u>(ha)</u>
170000006758339	14-008-025-00071-0001	8000	AVENA-SIN VARIEDAD	S	0,34	0,00
170000006758364	14-008-025-00076-0001	8000	AVENA-SIN VARIEDAD	S	0,45	0,00
170000006758376	14-008-025-00094-0001	8000	AVENA-SIN VARIEDAD	S	1,04	0,00
170000006758391	14-008-027-00096-0001	20902	BARBECHO TRADICIONAL-CON CUBIERTA VEGETAL	S	0,08	0,00
170000006758387	14-008-027-00138-0001	8000	AVENA-SIN VARIEDAD	S	0,29	0,00
170000006758365	14-008-027-00222-0001	8000	AVENA-SIN VARIEDAD	S	0,31	0,00
170000006758366	14-008-027-00222-0001	8000	AVENA-SIN VARIEDAD	S	0,38	0,00
170000006758386	14-008-027-00223-0001	8000	AVENA-SIN VARIEDAD	S	0,09	0,00
170000006758392	14-008-027-00223-0001	8000	AVENA-SIN VARIEDAD	S	0,10	0,00
170000006758393	14-008-027-00265-0001	8000	AVENA-SIN VARIEDAD	S	0,70	0,00
170000006758394	14-008-027-00266-0002	8000	AVENA-SIN VARIEDAD	S	0,73	0,00
170000006758385	14-008-028-00003-0001	20902	BARBECHO TRADICIONAL-CON CUBIERTA VEGETAL	S	0,41	0,00
170000006758353	14-008-028-00004-0002	20902	BARBECHO TRADICIONAL-CON CUBIERTA VEGETAL	S	0,15	0,00
170000006758398	14-008-045-00208-0001	8000	AVENA-SIN VARIEDAD	S	0,83	0,00
170000006758383	14-008-045-00209-0001	8000	AVENA-SIN VARIEDAD	S	0,04	0,00
170000006758382	14-008-046-00061-0001	8000	AVENA-SIN VARIEDAD	S	0,22	0,00
170000006758408	14-008-046-00128-0001	8000	AVENA-SIN VARIEDAD	S	1,67	0,00
170000006758384	14-008-046-00195-0001	8000	AVENA-SIN VARIEDAD	S	1,25	0,00
170000006758409	14-008-046-00196-0001	8000	AVENA-SIN VARIEDAD	S	0,22	0,00
170000006758410	14-008-046-00197-0002	8000	AVENA-SIN VARIEDAD	S	0,20	0,00
170000006758395	14-008-046-00197-0003	8000	AVENA-SIN VARIEDAD	S	0,22	0,00
170000006758380	14-008-052-00058-0001	8000	AVENA-SIN VARIEDAD	S	1,17	0,00
170000006758373	14-008-052-00068-0001	8000	AVENA-SIN VARIEDAD	S	6,10	0,00
170000006758360	14-008-053-00047-0001	5000	CEBADA-SIN VARIEDAD	S	1,12	0,00
170000006758361	14-008-053-00048-0001	5000	CEBADA-SIN VARIEDAD	S	1,53	0,00
170000006758374	14-008-053-00057-0002	5000	CEBADA-SIN VARIEDAD	S	1,25	0,00
170000006758375	14-008-053-00058-0002	5000	CEBADA-SIN VARIEDAD	S	0,80	0,00
170000006758362	14-008-053-00080-0001	8000	AVENA-SIN VARIEDAD	S	1,16	0,00
170000006758363	14-008-053-00081-0001	8000	AVENA-SIN VARIEDAD	S	0,69	0,00
170000006758370	14-008-053-00087-0001	8000	AVENA-SIN VARIEDAD	S	0,53	0,00
170000006758369	14-008-053-00094-0001	5000	CEBADA-SIN VARIEDAD	S	0,43	0,00
170000006758407	14-008-053-00101-0002	5000	CEBADA-SIN VARIEDAD	S	0,27	0,00
170000006758399	14-008-053-00101-0002	5000	CEBADA-SIN VARIEDAD	S	0,22	0,00
170000006758400	14-008-053-00102-0002	5000	CEBADA-SIN VARIEDAD	S	0,17	0,00
170000006758401	14-008-053-00102-0004	5000	CEBADA-SIN VARIEDAD	S	0,09	0,00
170000006758402	14-008-053-00103-0001	5000	CEBADA-SIN VARIEDAD	S	0,38	0,00
170000006758403	14-008-053-00104-0002	5000	CEBADA-SIN VARIEDAD	S	0,68	0,00
170000006758379	14-008-053-00188-0003	8000	AVENA-SIN VARIEDAD	S	1,95	0,00
170000006758388	14-008-053-00199-0001	8000	AVENA-SIN VARIEDAD	S	1,47	0,00
170000006758355	14-008-053-00199-0004	8000	AVENA-SIN VARIEDAD	S	0,42	0,00
170000006758349	14-008-053-00200-0001	8000	AVENA-SIN VARIEDAD	S	0,87	0,00
170000006758345	14-008-053-00201-0001	8000	AVENA-SIN VARIEDAD	S	0,29	0,00
170000006758389	14-008-053-00202-0001	8000	AVENA-SIN VARIEDAD	S	0,53	0,00
170000006758350	14-008-053-00203-0001	8000	AVENA-SIN VARIEDAD	S	0,18	0,00
170000006758351	14-008-053-00204-0001	8000	AVENA-SIN VARIEDAD	S	0,68	0,00
170000006758390	14-008-053-00205-0001	8000	AVENA-SIN VARIEDAD	S	1,25	0,00
170000006758340	14-008-053-00233-0001	8000	AVENA-SIN VARIEDAD	S	1,52	0,00
170000006758341	14-008-053-00236-0001	8000	AVENA-SIN VARIEDAD	S	1,12	0,00
170000006758368	14-008-053-00241-0002	8000	AVENA-SIN VARIEDAD	S	1,77	0,00
170000006758346	14-008-053-00243-0001	8000	AVENA-SIN VARIEDAD	S	1,24	0,00
170000006758352	14-008-053-00254-0002	5000	CEBADA-SIN VARIEDAD	S	0,79	0,00
170000006758354	14-008-054-00461-0001	8000	AVENA-SIN VARIEDAD	S	0,43	0,00
170000006758404	14-008-054-00462-0001	8000	AVENA-SIN VARIEDAD	S	0,51	0,00
170000006758381	14-008-054-00463-0001	8000	AVENA-SIN VARIEDAD	S	0,34	0,00
170000006758372	14-008-054-00464-0001	8000	AVENA-SIN VARIEDAD	S	0,09	0,00
170000006758342	14-008-057-00047-0001	5000	CEBADA-SIN VARIEDAD	S	0,46	0,00

<u>REF.</u>	<u>REFERENCIA SIGPAC</u>	<u>CULTIVO</u>	<u>DESCRIPCIÓN CULTIVO</u>	<u>S/R</u>	<u>SUP. COMPROM.</u> <u>(ha)</u>	<u>SUP. CUMPLE</u> <u>(ha)</u>
1700000006758357	14-008-061-00060-0001	5000	CEBADA-SIN VARIEDAD	S	4,60	0,00
1700000006758356	14-008-061-00186-0001	5000	CEBADA-SIN VARIEDAD	S	2,10	0,00
1700000006758359	14-008-062-00100-0001	5000	CEBADA-SIN VARIEDAD	S	5,39	0,00
1700000006758358	14-008-062-00242-0001	5000	CEBADA-SIN VARIEDAD	S	0,37	0,00
1700000006758367	14-008-062-00243-0001	5000	CEBADA-SIN VARIEDAD	S	0,51	0,00
1700000006758405	14-008-065-00197-0001	5000	CEBADA-SIN VARIEDAD	S	0,09	0,00
1700000006758343	14-008-065-00198-0001	5000	CEBADA-SIN VARIEDAD	S	0,48	0,00
1700000006758347	14-008-065-00199-0001	5000	CEBADA-SIN VARIEDAD	S	0,22	0,00
1700000006758396	14-008-065-00200-0001	5000	CEBADA-SIN VARIEDAD	S	0,37	0,00
1700000006758377	14-008-065-00201-0002	5000	CEBADA-SIN VARIEDAD	S	0,12	0,00
1700000006758378	14-008-065-00202-0001	5000	CEBADA-SIN VARIEDAD	S	0,05	0,00
1700000006758397	14-008-065-00203-0001	5000	CEBADA-SIN VARIEDAD	S	0,28	0,00
1700000006758348	14-008-065-00204-0001	5000	CEBADA-SIN VARIEDAD	S	0,17	0,00
1700000006758344	14-008-065-00205-0001	5000	CEBADA-SIN VARIEDAD	S	0,42	0,00
1700000006758406	14-008-065-00206-0001	5000	CEBADA-SIN VARIEDAD	S	0,07	0,00



<u>APELLIDOS Y NOMBRE / RAZÓN SOCIAL</u>	<u>NIF</u>	<u>EXPEDIENTE</u>	<u>SUP. COMPROMETIDA</u> <u>(ha)</u>
LOPEZ CRESPO LEONOR MARIA	***8970*	1023494	0
<u>RESOLUCIÓN</u> INADMITIDO			

INCIDENCIAS**INCIDENCIA DESCRIPCIÓN**

85000	No inscrito en un organismo de control y certificación ecológico (artículo 5-1 c), Orden 26 mayo 2015)
85001	El recinto declarado no cumple con las normas de producción ecológica (artículo 5-1 e), Orden 26 mayo 2015) Ref:1700000005506128 Recinto:14-060-037-00057-001 Cultivo:60304 ALFALFA-PR59N59 Regadío Ref:1700000005506129 Recinto:14-060-037-00058-001 Cultivo:60304 ALFALFA-PR59N59 Regadío Ref:1700000005506130 Recinto:14-060-037-00061-001 Cultivo:60304 ALFALFA-PR59N59 Regadío
85018	Expendiente sin grupos de pago válidos

RESUMEN CRITERIOS DE SELECCIÓN

11.2.1.1 Mantenimiento de prácticas y métodos de agricultura ecológica: Cultivos herbáceos - Conv 2018. PUNTOS: 0,00

	<u>PUNTOS</u>	<u>CUMPLE</u>
Porcentaje de superficie determinada en Red Natura 2000	0,00	0.0%
Porcentaje de superficie determinada situada en zonas RAMSAR	0,00	0.0%
Porcentaje de superficie determinada en zonas vulnerables a la contaminación por nitratos	0,00	0.0%
Pendiente media de la explotación	0,00	0.0%
Porcentaje de Superficie de la explotación en municipios con más del 40 por ciento de su superficie agraria dentro de la Zona de desertificación	0,00	0.0%

DETALLE CRITERIOS DE SELECCIÓN

11.2.1.1 Mantenimiento de prácticas y métodos de agricultura ecológica: Cultivos herbáceos - Conv 2018. PUNTOS: 0,00

Porcentaje de superficie determinada en Red Natura 2000	PUNTOS: 0,00	0.0%
Porcentaje de superficie determinada situada en zonas RAMSAR	PUNTOS: 0,00	0.0%
Porcentaje de superficie determinada en zonas vulnerables a la contaminación por nitratos	PUNTOS: 0,00	0.0%
Pendiente media de la explotación	PUNTOS: 0,00	0.0%
Porcentaje de Superficie de la explotación en municipios con más del 40 por ciento de su superficie agraria dentro de la Zona de desertificación	PUNTOS: 0,00	0.0%



<u>APELLIDOS Y NOMBRE / RAZÓN SOCIAL</u>	<u>NIF</u>	<u>EXPEDIENTE</u>	<u>SUP. COMPROMETIDA</u> <u>(ha)</u>
LOPEZ HELIZO JOSE MIGUEL	***9728*	1230903	0
<u>RESOLUCIÓN</u> INADMITIDO			

INCIDENCIAS**INCIDENCIA DESCRIPCIÓN**

85001	El recinto declarado no cumple con las normas de producción ecológica (artículo 5-1 e), Orden 26 mayo 2015) Ref:1700000006417706 Recinto:14-074-051-00051-001 Cultivo:20902 BARBECHO TRADICIONAL-CON CUBIERTA VEGETAL Secano Ref:1700000006417728 Recinto:14-074-052-00112-001 Cultivo:20901 BARBECHO TRADICIONAL-SIN CUBIERTA VEGETAL Secano
85018	Expendiente sin grupos de pago válidos

RESUMEN CRITERIOS DE SELECCIÓN

11.2.1.1 Mantenimiento de prácticas y métodos de agricultura ecológica: Cultivos herbáceos - Conv 2018. PUNTOS: 0,00

	<u>PUNTOS</u>	<u>CUMPLE</u>
Porcentaje de superficie determinada en Red Natura 2000	0,00	0.0%
Porcentaje de superficie determinada situada en zonas RAMSAR	0,00	0.0%
Porcentaje de superficie determinada en zonas vulnerables a la contaminación por nitratos	0,00	0.0%
Pendiente media de la explotación	0,00	0.0%
Porcentaje de Superficie de la explotación en municipios con más del 40 por ciento de su superficie agraria dentro de la Zona de desertificación	0,00	0.0%

DETALLE CRITERIOS DE SELECCIÓN

11.2.1.1 Mantenimiento de prácticas y métodos de agricultura ecológica: Cultivos herbáceos - Conv 2018. PUNTOS: 0,00

Porcentaje de superficie determinada en Red Natura 2000	PUNTOS: 0,00	0.0%
Porcentaje de superficie determinada situada en zonas RAMSAR	PUNTOS: 0,00	0.0%
Porcentaje de superficie determinada en zonas vulnerables a la contaminación por nitratos	PUNTOS: 0,00	0.0%
Pendiente media de la explotación	PUNTOS: 0,00	0.0%
Porcentaje de Superficie de la explotación en municipios con más del 40 por ciento de su superficie agraria dentro de la Zona de desertificación	PUNTOS: 0,00	0.0%



<u>APELLIDOS Y NOMBRE / RAZÓN SOCIAL</u>	<u>NIF</u>	<u>EXPEDIENTE</u>	<u>SUP. COMPROMETIDA</u>			
			<u>(ha)</u>			
LOPEZ MOLINA C.B.	****8154*	1182991	17.55			
RESOLUCIÓN						
ADMITIDO						
IMPORTE POR ANUALIDAD						
		2018	2019	2020	2021	2022
IMPORTE MÁXIMO SUBVENCIONABLE		2.653,03 €	2.653,03 €	2.653,03 €	2.653,03 €	2.653,03 €
IMPORTE MEDIO DE TRANSFERENCIA (€/ha)		151,17 €	151,17 €	151,17 €	151,17 €	151,17 €

DETALLE IMPORTES POR ANUALIDAD

<u>GRUPOS DE CULTIVO ADMITIDOS</u>	<u>SUP. COMPROM.</u>	2018	2019	2020	2021	2022
	<u>(ha)</u>					
HERBÁCEOS	17,55	2.653,03 €	2.653,03 €	2.653,03 €	2.653,03 €	2.653,03 €

RECINTOS COMPROMETIDOS

<u>REF.</u>	<u>REFERENCIA SIGPAC</u>	<u>CULTIVO DESCRIPCIÓN CULTIVO</u>	<u>S/R</u>	<u>PEND. MEDIA</u>	<u>SUP. DEC. ADMIN.</u>	<u>NU SUP. CERT.</u>	<u>SUP. CAMPO</u>	<u>SUP. COMPROM.</u>
				<u>(%)</u>	<u>(ha)</u>	<u>(ha)</u>	<u>(ha)</u>	<u>(ha)</u>
1700000006758432	14-008-053-00105-0002	12000 TRANQUILLÓN-SIN VARIEDAD	S	2,19	0,53	0,53		0,53
1700000006758417	14-008-053-00197-0001	12000 TRANQUILLÓN-SIN VARIEDAD	S	2,54	0,78	0,78		0,78
1700000006758433	14-008-053-00106-0001	12000 TRANQUILLÓN-SIN VARIEDAD	S	2,55	1,00	1,00		1,00
1700000006758428	14-008-053-00079-0001	8000 AVENA-SIN VARIEDAD	S	2,72	0,78	0,78		0,78
1700000006758415	14-008-027-00221-0001	5000 CEBADA-SIN VARIEDAD	S	2,78	1,44	1,44		1,44
1700000006758434	14-008-053-00049-0001	8000 AVENA-SIN VARIEDAD	S	3,06	1,24	1,24		1,24
1700000006758427	14-008-053-00078-0001	8000 AVENA-SIN VARIEDAD	S	3,18	0,72	0,72		0,72
1700000006758426	14-008-053-00077-0001	8000 AVENA-SIN VARIEDAD	S	3,54	1,90	1,90		1,90
1700000006758412	14-008-027-00220-0001	5000 CEBADA-SIN VARIEDAD	S	3,66	0,57	0,57		0,57
1700000006758421	14-008-053-00198-0002	12000 TRANQUILLÓN-SIN VARIEDAD	S	3,69	1,06	1,06		1,06
1700000006758422	14-008-053-00116-0002	12000 TRANQUILLÓN-SIN VARIEDAD	S	3,81	0,49	0,49		0,49
1700000006758423	14-008-053-00108-0003	12000 TRANQUILLÓN-SIN VARIEDAD	S	3,94	0,08	0,08		0,08
1700000006758424	14-008-053-00109-0003	12000 TRANQUILLÓN-SIN VARIEDAD	S	4,32	0,17	0,17		0,17
1700000006758413	14-008-053-00232-0001	12000 TRANQUILLÓN-SIN VARIEDAD	S	4,54	1,33	1,33		1,33
1700000006758419	14-008-053-00184-0001	12000 TRANQUILLÓN-SIN VARIEDAD	S	4,67	0,86	0,86		0,86
1700000006758431	14-008-027-00271-0001	5000 CEBADA-SIN VARIEDAD	S	4,78	0,73	0,73		0,73
1700000006758416	14-008-053-00196-0001	12000 TRANQUILLÓN-SIN VARIEDAD	S	4,86	1,24	1,24		1,24
1700000006758411	14-008-027-00219-0001	5000 CEBADA-SIN VARIEDAD	S	4,88	0,44	0,44		0,44
1700000006758430	14-008-027-00270-0001	5000 CEBADA-SIN VARIEDAD	S	4,88	0,66	0,66		0,66
1700000006758420	14-008-053-00187-0001	12000 TRANQUILLÓN-SIN VARIEDAD	S	5,53	0,29	0,29		0,29
1700000006758425	14-008-053-00183-0001	12000 TRANQUILLÓN-SIN VARIEDAD	S	7,46	0,72	0,72		0,72
1700000006758429	14-008-045-00132-0001	5000 CEBADA-SIN VARIEDAD	S	13,50	0,52	0,52		0,52

RESUMEN CRITERIOS DE SELECCIÓN

11.2.1.1 Mantenimiento de prácticas y métodos de agricultura ecológica: Cultivos herbáceos - Conv 2018. PUNTOS: 1,00

	PUNTOS	CUMPLE
Porcentaje de superficie determinada en Red Natura 2000	0,00	0.0%
Porcentaje de superficie determinada situada en zonas RAMSAR	0,00	0.0%
Porcentaje de superficie determinada en zonas vulnerables a la contaminación por nitratos	0,00	0.0%
Pendiente media de la explotación	1,00	4.13%
Porcentaje de Superficie de la explotación en municipios con más del 40 por ciento de su superficie agraria dentro de la Zona de desertificación	0,00	0.0%



DETALLE CRITERIOS DE SELECCIÓN**11.2.1.1 Mantenimiento de prácticas y métodos de agricultura ecológica: Cultivos herbáceos - Conv 2018.****PUNTOS: 1,00****Porcentaje de superficie determinada en Red Natura 2000****PUNTOS: 0,00 0.0%**

REF.	REFERENCIA SIGPAC	CULTIVO	DESCRIPCIÓN CULTIVO	S/R	SUP. COMPROM. (ha)	SUP. CUMPLE (ha)
170000006758411	14-008-027-00219-0001	5000	CEBADA-SIN VARIEDAD	S	0,44	0,00
170000006758412	14-008-027-00220-0001	5000	CEBADA-SIN VARIEDAD	S	0,57	0,00
170000006758415	14-008-027-00221-0001	5000	CEBADA-SIN VARIEDAD	S	1,44	0,00
170000006758430	14-008-027-00270-0001	5000	CEBADA-SIN VARIEDAD	S	0,66	0,00
170000006758431	14-008-027-00271-0001	5000	CEBADA-SIN VARIEDAD	S	0,73	0,00
170000006758429	14-008-045-00132-0001	5000	CEBADA-SIN VARIEDAD	S	0,52	0,00
170000006758434	14-008-053-00049-0001	8000	AVENA-SIN VARIEDAD	S	1,24	0,00
170000006758426	14-008-053-00077-0001	8000	AVENA-SIN VARIEDAD	S	1,90	0,00
170000006758427	14-008-053-00078-0001	8000	AVENA-SIN VARIEDAD	S	0,72	0,00
170000006758428	14-008-053-00079-0001	8000	AVENA-SIN VARIEDAD	S	0,78	0,00
170000006758432	14-008-053-00105-0002	12000	TRANQUILLÓN-SIN VARIEDAD	S	0,53	0,00
170000006758433	14-008-053-00106-0001	12000	TRANQUILLÓN-SIN VARIEDAD	S	1,00	0,00
170000006758423	14-008-053-00108-0003	12000	TRANQUILLÓN-SIN VARIEDAD	S	0,08	0,00
170000006758424	14-008-053-00109-0003	12000	TRANQUILLÓN-SIN VARIEDAD	S	0,17	0,00
170000006758422	14-008-053-00116-0002	12000	TRANQUILLÓN-SIN VARIEDAD	S	0,49	0,00
170000006758425	14-008-053-00183-0001	12000	TRANQUILLÓN-SIN VARIEDAD	S	0,72	0,00
170000006758419	14-008-053-00184-0001	12000	TRANQUILLÓN-SIN VARIEDAD	S	0,86	0,00
170000006758420	14-008-053-00187-0001	12000	TRANQUILLÓN-SIN VARIEDAD	S	0,29	0,00
170000006758416	14-008-053-00196-0001	12000	TRANQUILLÓN-SIN VARIEDAD	S	1,24	0,00
170000006758417	14-008-053-00197-0001	12000	TRANQUILLÓN-SIN VARIEDAD	S	0,78	0,00
170000006758421	14-008-053-00198-0002	12000	TRANQUILLÓN-SIN VARIEDAD	S	1,06	0,00
170000006758413	14-008-053-00232-0001	12000	TRANQUILLÓN-SIN VARIEDAD	S	1,33	0,00

Porcentaje de superficie determinada situada en zonas RAMSAR**PUNTOS: 0,00 0.0%**

REF.	REFERENCIA SIGPAC	CULTIVO	DESCRIPCIÓN CULTIVO	S/R	SUP. COMPROM. (ha)	SUP. CUMPLE (ha)
170000006758411	14-008-027-00219-0001	5000	CEBADA-SIN VARIEDAD	S	0,44	0,00
170000006758412	14-008-027-00220-0001	5000	CEBADA-SIN VARIEDAD	S	0,57	0,00
170000006758415	14-008-027-00221-0001	5000	CEBADA-SIN VARIEDAD	S	1,44	0,00
170000006758430	14-008-027-00270-0001	5000	CEBADA-SIN VARIEDAD	S	0,66	0,00
170000006758431	14-008-027-00271-0001	5000	CEBADA-SIN VARIEDAD	S	0,73	0,00
170000006758429	14-008-045-00132-0001	5000	CEBADA-SIN VARIEDAD	S	0,52	0,00
170000006758434	14-008-053-00049-0001	8000	AVENA-SIN VARIEDAD	S	1,24	0,00
170000006758426	14-008-053-00077-0001	8000	AVENA-SIN VARIEDAD	S	1,90	0,00
170000006758427	14-008-053-00078-0001	8000	AVENA-SIN VARIEDAD	S	0,72	0,00
170000006758428	14-008-053-00079-0001	8000	AVENA-SIN VARIEDAD	S	0,78	0,00
170000006758432	14-008-053-00105-0002	12000	TRANQUILLÓN-SIN VARIEDAD	S	0,53	0,00
170000006758433	14-008-053-00106-0001	12000	TRANQUILLÓN-SIN VARIEDAD	S	1,00	0,00
170000006758423	14-008-053-00108-0003	12000	TRANQUILLÓN-SIN VARIEDAD	S	0,08	0,00
170000006758424	14-008-053-00109-0003	12000	TRANQUILLÓN-SIN VARIEDAD	S	0,17	0,00
170000006758422	14-008-053-00116-0002	12000	TRANQUILLÓN-SIN VARIEDAD	S	0,49	0,00
170000006758425	14-008-053-00183-0001	12000	TRANQUILLÓN-SIN VARIEDAD	S	0,72	0,00
170000006758419	14-008-053-00184-0001	12000	TRANQUILLÓN-SIN VARIEDAD	S	0,86	0,00
170000006758420	14-008-053-00187-0001	12000	TRANQUILLÓN-SIN VARIEDAD	S	0,29	0,00
170000006758416	14-008-053-00196-0001	12000	TRANQUILLÓN-SIN VARIEDAD	S	1,24	0,00
170000006758417	14-008-053-00197-0001	12000	TRANQUILLÓN-SIN VARIEDAD	S	0,78	0,00
170000006758421	14-008-053-00198-0002	12000	TRANQUILLÓN-SIN VARIEDAD	S	1,06	0,00
170000006758413	14-008-053-00232-0001	12000	TRANQUILLÓN-SIN VARIEDAD	S	1,33	0,00

Porcentaje de superficie determinada en zonas vulnerables a la contaminación por nitratos**PUNTOS: 0,00 0.0%**

<u>REF.</u>	<u>REFERENCIA SIGPAC</u>	<u>CULTIVO</u>	<u>DESCRIPCIÓN CULTIVO</u>	<u>S/R</u>	<u>SUP. COMPROM.</u> <u>(ha)</u>	<u>SUP. CUMPLE</u> <u>(ha)</u>
170000006758411	14-008-027-00219-0001	5000	CEBADA-SIN VARIEDAD	S	0,44	0,00
170000006758412	14-008-027-00220-0001	5000	CEBADA-SIN VARIEDAD	S	0,57	0,00
170000006758415	14-008-027-00221-0001	5000	CEBADA-SIN VARIEDAD	S	1,44	0,00
170000006758430	14-008-027-00270-0001	5000	CEBADA-SIN VARIEDAD	S	0,66	0,00
170000006758431	14-008-027-00271-0001	5000	CEBADA-SIN VARIEDAD	S	0,73	0,00
170000006758429	14-008-045-00132-0001	5000	CEBADA-SIN VARIEDAD	S	0,52	0,00
170000006758434	14-008-053-00049-0001	8000	AVENA-SIN VARIEDAD	S	1,24	0,00
170000006758426	14-008-053-00077-0001	8000	AVENA-SIN VARIEDAD	S	1,90	0,00
170000006758427	14-008-053-00078-0001	8000	AVENA-SIN VARIEDAD	S	0,72	0,00
170000006758428	14-008-053-00079-0001	8000	AVENA-SIN VARIEDAD	S	0,78	0,00
170000006758432	14-008-053-00105-0002	12000	TRANQUILLÓN-SIN VARIEDAD	S	0,53	0,00
170000006758433	14-008-053-00106-0001	12000	TRANQUILLÓN-SIN VARIEDAD	S	1,00	0,00
170000006758423	14-008-053-00108-0003	12000	TRANQUILLÓN-SIN VARIEDAD	S	0,08	0,00
170000006758424	14-008-053-00109-0003	12000	TRANQUILLÓN-SIN VARIEDAD	S	0,17	0,00
170000006758422	14-008-053-00116-0002	12000	TRANQUILLÓN-SIN VARIEDAD	S	0,49	0,00
170000006758425	14-008-053-00183-0001	12000	TRANQUILLÓN-SIN VARIEDAD	S	0,72	0,00
170000006758419	14-008-053-00184-0001	12000	TRANQUILLÓN-SIN VARIEDAD	S	0,86	0,00
170000006758420	14-008-053-00187-0001	12000	TRANQUILLÓN-SIN VARIEDAD	S	0,29	0,00
170000006758416	14-008-053-00196-0001	12000	TRANQUILLÓN-SIN VARIEDAD	S	1,24	0,00
170000006758417	14-008-053-00197-0001	12000	TRANQUILLÓN-SIN VARIEDAD	S	0,78	0,00
170000006758421	14-008-053-00198-0002	12000	TRANQUILLÓN-SIN VARIEDAD	S	1,06	0,00
170000006758413	14-008-053-00232-0001	12000	TRANQUILLÓN-SIN VARIEDAD	S	1,33	0,00

Pendiente media de la explotación**PUNTOS:** 1,00 4.13%

<u>REF.</u>	<u>REFERENCIA SIGPAC</u>	<u>CULTIVO</u>	<u>DESCRIPCIÓN CULTIVO</u>	<u>S/R</u>	<u>PENDIENTE MEDIA (%)</u>	<u>SUP. COMPROM.</u> <u>(ha)</u>
170000006758411	14-008-027-00219-0001	5000	CEBADA-SIN VARIEDAD	S	4,88	0,44
170000006758412	14-008-027-00220-0001	5000	CEBADA-SIN VARIEDAD	S	3,66	0,57
170000006758415	14-008-027-00221-0001	5000	CEBADA-SIN VARIEDAD	S	2,78	1,44
170000006758430	14-008-027-00270-0001	5000	CEBADA-SIN VARIEDAD	S	4,88	0,66
170000006758431	14-008-027-00271-0001	5000	CEBADA-SIN VARIEDAD	S	4,78	0,73
170000006758429	14-008-045-00132-0001	5000	CEBADA-SIN VARIEDAD	S	13,50	0,52
170000006758434	14-008-053-00049-0001	8000	AVENA-SIN VARIEDAD	S	3,06	1,24
170000006758426	14-008-053-00077-0001	8000	AVENA-SIN VARIEDAD	S	3,54	1,90
170000006758427	14-008-053-00078-0001	8000	AVENA-SIN VARIEDAD	S	3,18	0,72
170000006758428	14-008-053-00079-0001	8000	AVENA-SIN VARIEDAD	S	2,72	0,78
170000006758432	14-008-053-00105-0002	12000	TRANQUILLÓN-SIN VARIEDAD	S	2,19	0,53
170000006758433	14-008-053-00106-0001	12000	TRANQUILLÓN-SIN VARIEDAD	S	2,55	1,00
170000006758423	14-008-053-00108-0003	12000	TRANQUILLÓN-SIN VARIEDAD	S	3,94	0,08
170000006758424	14-008-053-00109-0003	12000	TRANQUILLÓN-SIN VARIEDAD	S	4,32	0,17
170000006758422	14-008-053-00116-0002	12000	TRANQUILLÓN-SIN VARIEDAD	S	3,81	0,49
170000006758425	14-008-053-00183-0001	12000	TRANQUILLÓN-SIN VARIEDAD	S	7,46	0,72
170000006758419	14-008-053-00184-0001	12000	TRANQUILLÓN-SIN VARIEDAD	S	4,67	0,86
170000006758420	14-008-053-00187-0001	12000	TRANQUILLÓN-SIN VARIEDAD	S	5,53	0,29
170000006758416	14-008-053-00196-0001	12000	TRANQUILLÓN-SIN VARIEDAD	S	4,86	1,24
170000006758417	14-008-053-00197-0001	12000	TRANQUILLÓN-SIN VARIEDAD	S	2,54	0,78
170000006758421	14-008-053-00198-0002	12000	TRANQUILLÓN-SIN VARIEDAD	S	3,69	1,06
170000006758413	14-008-053-00232-0001	12000	TRANQUILLÓN-SIN VARIEDAD	S	4,54	1,33

Porcentaje de Superficie de la explotación en municipios con más del 40 por ciento de su superficie agraria dentro de la Zona de desertificación**PUNTOS:** 0,00 0.0%

<u>REF.</u>	<u>REFERENCIA SIGPAC</u>	<u>CULTIVO</u>	<u>DESCRIPCIÓN CULTIVO</u>	<u>S/R</u>	<u>SUP. COMPROM.</u> <u>(ha)</u>	<u>SUP. CUMPLE</u> <u>(ha)</u>
170000006758411	14-008-027-00219-0001	5000	CEBADA-SIN VARIEDAD	S	0,44	0,00

<u>REF.</u>	<u>REFERENCIA SIGPAC</u>	<u>CULTIVO</u>	<u>DESCRIPCIÓN CULTIVO</u>	<u>S/R</u>	<u>SUP. COMPROM.</u> <u>(ha)</u>	<u>SUP. CUMPLE</u> <u>(ha)</u>
1700000006758412	14-008-027-00220-0001	5000	CEBADA-SIN VARIEDAD	S	0,57	0,00
1700000006758415	14-008-027-00221-0001	5000	CEBADA-SIN VARIEDAD	S	1,44	0,00
1700000006758430	14-008-027-00270-0001	5000	CEBADA-SIN VARIEDAD	S	0,66	0,00
1700000006758431	14-008-027-00271-0001	5000	CEBADA-SIN VARIEDAD	S	0,73	0,00
1700000006758429	14-008-045-00132-0001	5000	CEBADA-SIN VARIEDAD	S	0,52	0,00
1700000006758434	14-008-053-00049-0001	8000	AVENA-SIN VARIEDAD	S	1,24	0,00
1700000006758426	14-008-053-00077-0001	8000	AVENA-SIN VARIEDAD	S	1,90	0,00
1700000006758427	14-008-053-00078-0001	8000	AVENA-SIN VARIEDAD	S	0,72	0,00
1700000006758428	14-008-053-00079-0001	8000	AVENA-SIN VARIEDAD	S	0,78	0,00
1700000006758432	14-008-053-00105-0002	12000	TRANQUILLÓN-SIN VARIEDAD	S	0,53	0,00
1700000006758433	14-008-053-00106-0001	12000	TRANQUILLÓN-SIN VARIEDAD	S	1,00	0,00
1700000006758423	14-008-053-00108-0003	12000	TRANQUILLÓN-SIN VARIEDAD	S	0,08	0,00
1700000006758424	14-008-053-00109-0003	12000	TRANQUILLÓN-SIN VARIEDAD	S	0,17	0,00
1700000006758422	14-008-053-00116-0002	12000	TRANQUILLÓN-SIN VARIEDAD	S	0,49	0,00
1700000006758425	14-008-053-00183-0001	12000	TRANQUILLÓN-SIN VARIEDAD	S	0,72	0,00
1700000006758419	14-008-053-00184-0001	12000	TRANQUILLÓN-SIN VARIEDAD	S	0,86	0,00
1700000006758420	14-008-053-00187-0001	12000	TRANQUILLÓN-SIN VARIEDAD	S	0,29	0,00
1700000006758416	14-008-053-00196-0001	12000	TRANQUILLÓN-SIN VARIEDAD	S	1,24	0,00
1700000006758417	14-008-053-00197-0001	12000	TRANQUILLÓN-SIN VARIEDAD	S	0,78	0,00
1700000006758421	14-008-053-00198-0002	12000	TRANQUILLÓN-SIN VARIEDAD	S	1,06	0,00
1700000006758413	14-008-053-00232-0001	12000	TRANQUILLÓN-SIN VARIEDAD	S	1,33	0,00



<u>APELLIDOS Y NOMBRE / RAZÓN SOCIAL</u>	<u>NIF</u>	<u>EXPEDIENTE</u>	<u>SUP. COMPROMETIDA</u>			
			<u>(ha)</u>			
LOPEZ PIZARRO JOSE RAFAEL	***6484*	1145399	129			
RESOLUCIÓN						
ADMITIDO						
IMPORTE POR ANUALIDAD						
		<u>2018</u>	<u>2019</u>	<u>2020</u>	<u>2021</u>	<u>2022</u>
IMPORTE MÁXIMO SUBVENCIONABLE		4.831,39 €	4.831,39 €	4.831,39 €	4.831,39 €	4.831,39 €
IMPORTE MEDIO DE TRANSFERENCIA (€/ha)		37,45 €	37,45 €	37,45 €	37,45 €	37,45 €

DETALLE IMPORTES POR ANUALIDAD

<u>GRUPOS DE CULTIVO ADMITIDOS</u>	<u>SUP. COMPROM.</u>	<u>2018</u>	<u>2019</u>	<u>2020</u>	<u>2021</u>	<u>2022</u>
	<u>(ha)</u>					
HERBÁCEOS	31,96	4.831,39 €	4.831,39 €	4.831,39 €	4.831,39 €	4.831,39 €
HERBÁCEOS NO ELEGIBLES	97,04	0,00 €	0,00 €	0,00 €	0,00 €	0,00 €

RECINTOS COMPROMETIDOS

<u>REF.</u>	<u>REFERENCIA SIGPAC</u>	<u>CULTIVO DESCRIPCIÓN CULTIVO</u>	<u>S/R</u>	<u>PEND. MEDIA</u>	<u>SUP. DEC. ADMIN.</u>	<u>NU SUP. CERT.</u>	<u>SUP. CAMPO</u>	<u>SUP. COMPROM.</u>
				<u>(%)</u>	<u>(ha)</u>	<u>(ha)</u>	<u>(ha)</u>	<u>(ha)</u>
170000005255467	14-074-051-00080-0001	20902 BARBECHO TRADICIONAL-CON CUBIERTA VEGETAL	S	4,22	0,87	0,87		0,87
170000005255468	14-074-050-00131-0001	20902 BARBECHO TRADICIONAL-CON CUBIERTA VEGETAL	S	4,30	0,35	0,35		0,35
170000005255487	14-074-065-00106-0001	12000 TRANQUILLÓN-SIN VARIEDAD	S	5,19	1,36	1,36		1,36
170000005255465	14-074-047-00004-0001	20902 BARBECHO TRADICIONAL-CON CUBIERTA VEGETAL	S	7,72	3,15	3,15		3,15
170000005255481	14-074-036-00017-0001	20902 BARBECHO TRADICIONAL-CON CUBIERTA VEGETAL	S	7,72	7,08	7,08		7,08
170000005255482	14-074-036-00017-0001	12000 TRANQUILLÓN-SIN VARIEDAD	S	7,72	0,63	0,63		0,63
170000005255472	14-074-036-00018-0002	20902 BARBECHO TRADICIONAL-CON CUBIERTA VEGETAL	S	9,14	11,55	11,55		11,55
170000005255469	14-074-036-00002-0001	20902 BARBECHO TRADICIONAL-CON CUBIERTA VEGETAL	S	10,96	12,67	12,67		12,67
170000005255470	14-074-036-00002-0001	20902 BARBECHO TRADICIONAL-CON CUBIERTA VEGETAL	S	10,96	27,22	27,22		27,22
170000005255473	14-074-037-00011-0001	12000 TRANQUILLÓN-SIN VARIEDAD	S	11,31	29,97	29,97		29,97
170000005255466	14-074-037-00014-0001	20901 BARBECHO TRADICIONAL-SIN CUBIERTA VEGETAL	S	12,32	25,82	31,06		25,82
170000005255471	14-074-037-00014-0001	20902 BARBECHO TRADICIONAL-CON CUBIERTA VEGETAL	S	12,32	6,93	8,34		6,93
170000005255486	14-074-037-00014-0001	20902 BARBECHO TRADICIONAL-CON CUBIERTA VEGETAL	S	12,32	1,40	1,68		1,40

RESUMEN CRITERIOS DE SELECCIÓN**11.2.1.1 Mantenimiento de prácticas y métodos de agricultura ecológica: Cultivos herbáceos - Conv 2018.****PUNTOS: 3,01**

	<u>PUNTOS</u>	<u>CUMPLE</u>
Porcentaje de superficie determinada en Red Natura 2000	0,00	0.0%
Porcentaje de superficie determinada situada en zonas RAMSAR	0,00	0.0%
Porcentaje de superficie determinada en zonas vulnerables a la contaminación por nitratos	1,01	1.05%
Pendiente media de la explotación	2,00	10.84%
Porcentaje de Superficie de la explotación en municipios con más del 40 por ciento de su superficie agraria dentro de la Zona de desertificación	0,00	0.0%



DETALLE CRITERIOS DE SELECCIÓN**11.2.1.1 Mantenimiento de prácticas y métodos de agricultura ecológica: Cultivos herbáceos - Conv 2018.****PUNTOS: 3,01****Porcentaje de superficie determinada en Red Natura 2000****PUNTOS: 0,00 0.0%**

<u>REF.</u>	<u>REFERENCIA SIGPAC</u>	<u>CULTIVO</u>	<u>DESCRIPCIÓN CULTIVO</u>	<u>S/R</u>	<u>SUP. COMPROM. (ha)</u>	<u>SUP. CUMPLE (ha)</u>
170000005255469	14-074-036-00002-0001	20902	BARBECHO TRADICIONAL-CON CUBIERTA VEGETAL	S	12,67	0,00
170000005255470	14-074-036-00002-0001	20902	BARBECHO TRADICIONAL-CON CUBIERTA VEGETAL	S	27,22	0,00
170000005255482	14-074-036-00017-0001	12000	TRANQUILLÓN-SIN VARIEDAD	S	0,63	0,00
170000005255481	14-074-036-00017-0001	20902	BARBECHO TRADICIONAL-CON CUBIERTA VEGETAL	S	7,08	0,00
170000005255472	14-074-036-00018-0002	20902	BARBECHO TRADICIONAL-CON CUBIERTA VEGETAL	S	11,55	0,00
170000005255473	14-074-037-00011-0001	12000	TRANQUILLÓN-SIN VARIEDAD	S	29,97	0,00
170000005255466	14-074-037-00014-0001	20901	BARBECHO TRADICIONAL-SIN CUBIERTA VEGETAL	S	25,82	0,00
170000005255486	14-074-037-00014-0001	20902	BARBECHO TRADICIONAL-CON CUBIERTA VEGETAL	S	1,40	0,00
170000005255471	14-074-037-00014-0001	20902	BARBECHO TRADICIONAL-CON CUBIERTA VEGETAL	S	6,93	0,00
170000005255465	14-074-047-00004-0001	20902	BARBECHO TRADICIONAL-CON CUBIERTA VEGETAL	S	3,15	0,00
170000005255468	14-074-050-00131-0001	20902	BARBECHO TRADICIONAL-CON CUBIERTA VEGETAL	S	0,35	0,00
170000005255467	14-074-051-00080-0001	20902	BARBECHO TRADICIONAL-CON CUBIERTA VEGETAL	S	0,87	0,00
170000005255487	14-074-065-00106-0001	12000	TRANQUILLÓN-SIN VARIEDAD	S	1,36	0,00

Porcentaje de superficie determinada situada en zonas RAMSAR**PUNTOS: 0,00 0.0%**

<u>REF.</u>	<u>REFERENCIA SIGPAC</u>	<u>CULTIVO</u>	<u>DESCRIPCIÓN CULTIVO</u>	<u>S/R</u>	<u>SUP. COMPROM. (ha)</u>	<u>SUP. CUMPLE (ha)</u>
170000005255470	14-074-036-00002-0001	20902	BARBECHO TRADICIONAL-CON CUBIERTA VEGETAL	S	27,22	0,00
170000005255469	14-074-036-00002-0001	20902	BARBECHO TRADICIONAL-CON CUBIERTA VEGETAL	S	12,67	0,00
170000005255482	14-074-036-00017-0001	12000	TRANQUILLÓN-SIN VARIEDAD	S	0,63	0,00
170000005255481	14-074-036-00017-0001	20902	BARBECHO TRADICIONAL-CON CUBIERTA VEGETAL	S	7,08	0,00
170000005255472	14-074-036-00018-0002	20902	BARBECHO TRADICIONAL-CON CUBIERTA VEGETAL	S	11,55	0,00
170000005255473	14-074-037-00011-0001	12000	TRANQUILLÓN-SIN VARIEDAD	S	29,97	0,00
170000005255466	14-074-037-00014-0001	20901	BARBECHO TRADICIONAL-SIN CUBIERTA VEGETAL	S	25,82	0,00
170000005255486	14-074-037-00014-0001	20902	BARBECHO TRADICIONAL-CON CUBIERTA VEGETAL	S	1,40	0,00
170000005255471	14-074-037-00014-0001	20902	BARBECHO TRADICIONAL-CON CUBIERTA VEGETAL	S	6,93	0,00
170000005255465	14-074-047-00004-0001	20902	BARBECHO TRADICIONAL-CON CUBIERTA VEGETAL	S	3,15	0,00
170000005255468	14-074-050-00131-0001	20902	BARBECHO TRADICIONAL-CON CUBIERTA VEGETAL	S	0,35	0,00
170000005255467	14-074-051-00080-0001	20902	BARBECHO TRADICIONAL-CON CUBIERTA VEGETAL	S	0,87	0,00
170000005255487	14-074-065-00106-0001	12000	TRANQUILLÓN-SIN VARIEDAD	S	1,36	0,00

Porcentaje de superficie determinada en zonas vulnerables a la contaminación por nitratos**PUNTOS: 1,01 1.05%**

<u>REF.</u>	<u>REFERENCIA SIGPAC</u>	<u>CULTIVO</u>	<u>DESCRIPCIÓN CULTIVO</u>	<u>S/R</u>	<u>SUP. COMPROM. (ha)</u>	<u>SUP. CUMPLE (ha)</u>
170000005255469	14-074-036-00002-0001	20902	BARBECHO TRADICIONAL-CON CUBIERTA VEGETAL	S	12,67	0,00
170000005255470	14-074-036-00002-0001	20902	BARBECHO TRADICIONAL-CON CUBIERTA VEGETAL	S	27,22	0,00
170000005255482	14-074-036-00017-0001	12000	TRANQUILLÓN-SIN VARIEDAD	S	0,63	0,00
170000005255481	14-074-036-00017-0001	20902	BARBECHO TRADICIONAL-CON CUBIERTA VEGETAL	S	7,08	0,00
170000005255472	14-074-036-00018-0002	20902	BARBECHO TRADICIONAL-CON CUBIERTA VEGETAL	S	11,55	0,00

<u>REF.</u>	<u>REFERENCIA SIGPAC</u>	<u>CULTIVO</u>	<u>DESCRIPCIÓN CULTIVO</u>	<u>S/R</u>	<u>SUP. COMPROM.</u> <u>(ha)</u>	<u>SUP. CUMPLE</u> <u>(ha)</u>
170000005255473	14-074-037-00011-0001	12000	TRANQUILLÓN-SIN VARIEDAD	S	29,97	0,00
170000005255466	14-074-037-00014-0001	20901	BARBECHO TRADICIONAL-SIN CUBIERTA VEGETAL	S	25,82	0,00
170000005255486	14-074-037-00014-0001	20902	BARBECHO TRADICIONAL-CON CUBIERTA VEGETAL	S	1,40	0,00
170000005255471	14-074-037-00014-0001	20902	BARBECHO TRADICIONAL-CON CUBIERTA VEGETAL	S	6,93	0,00
170000005255465	14-074-047-00004-0001	20902	BARBECHO TRADICIONAL-CON CUBIERTA VEGETAL	S	3,15	0,00
170000005255468	14-074-050-00131-0001	20902	BARBECHO TRADICIONAL-CON CUBIERTA VEGETAL	S	0,35	0,00
170000005255467	14-074-051-00080-0001	20902	BARBECHO TRADICIONAL-CON CUBIERTA VEGETAL	S	0,87	0,00
170000005255487	14-074-065-00106-0001	12000	TRANQUILLÓN-SIN VARIEDAD	S	1,36	1,36

Pendiente media de la explotación**PUNTOS:** 2,00 10.84%

<u>REF.</u>	<u>REFERENCIA SIGPAC</u>	<u>CULTIVO</u>	<u>DESCRIPCIÓN CULTIVO</u>	<u>S/R</u>	<u>PENDIENTE MEDIA (%)</u>	<u>SUP. COMPROM.</u> <u>(ha)</u>
170000005255470	14-074-036-00002-0001	20902	BARBECHO TRADICIONAL-CON CUBIERTA VEGETAL	S	10,96	27,22
170000005255469	14-074-036-00002-0001	20902	BARBECHO TRADICIONAL-CON CUBIERTA VEGETAL	S	10,96	12,67
170000005255482	14-074-036-00017-0001	12000	TRANQUILLÓN-SIN VARIEDAD	S	7,72	0,63
170000005255481	14-074-036-00017-0001	20902	BARBECHO TRADICIONAL-CON CUBIERTA VEGETAL	S	7,72	7,08
170000005255472	14-074-036-00018-0002	20902	BARBECHO TRADICIONAL-CON CUBIERTA VEGETAL	S	9,14	11,55
170000005255473	14-074-037-00011-0001	12000	TRANQUILLÓN-SIN VARIEDAD	S	11,31	29,97
170000005255466	14-074-037-00014-0001	20901	BARBECHO TRADICIONAL-SIN CUBIERTA VEGETAL	S	12,32	25,82
170000005255471	14-074-037-00014-0001	20902	BARBECHO TRADICIONAL-CON CUBIERTA VEGETAL	S	12,32	6,93
170000005255486	14-074-037-00014-0001	20902	BARBECHO TRADICIONAL-CON CUBIERTA VEGETAL	S	12,32	1,40
170000005255465	14-074-047-00004-0001	20902	BARBECHO TRADICIONAL-CON CUBIERTA VEGETAL	S	7,72	3,15
170000005255468	14-074-050-00131-0001	20902	BARBECHO TRADICIONAL-CON CUBIERTA VEGETAL	S	4,30	0,35
170000005255467	14-074-051-00080-0001	20902	BARBECHO TRADICIONAL-CON CUBIERTA VEGETAL	S	4,22	0,87
170000005255487	14-074-065-00106-0001	12000	TRANQUILLÓN-SIN VARIEDAD	S	5,19	1,36

Porcentaje de Superficie de la explotación en municipios con más del 40 por ciento de su superficie agraria dentro de la Zona de desertificación**PUNTOS:** 0,00 0.0%

<u>REF.</u>	<u>REFERENCIA SIGPAC</u>	<u>CULTIVO</u>	<u>DESCRIPCIÓN CULTIVO</u>	<u>S/R</u>	<u>SUP. COMPROM.</u> <u>(ha)</u>	<u>SUP. CUMPLE</u> <u>(ha)</u>
170000005255469	14-074-036-00002-0001	20902	BARBECHO TRADICIONAL-CON CUBIERTA VEGETAL	S	12,67	0,00
170000005255470	14-074-036-00002-0001	20902	BARBECHO TRADICIONAL-CON CUBIERTA VEGETAL	S	27,22	0,00
170000005255482	14-074-036-00017-0001	12000	TRANQUILLÓN-SIN VARIEDAD	S	0,63	0,00
170000005255481	14-074-036-00017-0001	20902	BARBECHO TRADICIONAL-CON CUBIERTA VEGETAL	S	7,08	0,00
170000005255472	14-074-036-00018-0002	20902	BARBECHO TRADICIONAL-CON CUBIERTA VEGETAL	S	11,55	0,00
170000005255473	14-074-037-00011-0001	12000	TRANQUILLÓN-SIN VARIEDAD	S	29,97	0,00
170000005255466	14-074-037-00014-0001	20901	BARBECHO TRADICIONAL-SIN CUBIERTA VEGETAL	S	25,82	0,00
170000005255471	14-074-037-00014-0001	20902	BARBECHO TRADICIONAL-CON CUBIERTA VEGETAL	S	6,93	0,00
170000005255486	14-074-037-00014-0001	20902	BARBECHO TRADICIONAL-CON CUBIERTA VEGETAL	S	1,40	0,00
170000005255465	14-074-047-00004-0001	20902	BARBECHO TRADICIONAL-CON CUBIERTA VEGETAL	S	3,15	0,00
170000005255468	14-074-050-00131-0001	20902	BARBECHO TRADICIONAL-CON CUBIERTA VEGETAL	S	0,35	0,00
170000005255467	14-074-051-00080-0001	20902	BARBECHO TRADICIONAL-CON CUBIERTA VEGETAL	S	0,87	0,00
170000005255487	14-074-065-00106-0001	12000	TRANQUILLÓN-SIN VARIEDAD	S	1,36	0,00



<u>APELLIDOS Y NOMBRE / RAZÓN SOCIAL</u>	<u>NIF</u>	<u>EXPEDIENTE</u>	<u>SUP. COMPROMETIDA</u>			
			<u>(ha)</u>			
LOPEZ PIZARRO MARIA ISABEL	****5324*	1145487	48.99			
RESOLUCIÓN						
ADMITIDO						
IMPORTE POR ANUALIDAD						
		<u>2018</u>	<u>2019</u>	<u>2020</u>	<u>2021</u>	<u>2022</u>
IMPORTE MÁXIMO SUBVENCIONABLE		3.180,62 €	3.180,62 €	3.180,62 €	3.180,62 €	3.180,62 €
IMPORTE MEDIO DE TRANSFERENCIA (€/ha)		64,92 €	64,92 €	64,92 €	64,92 €	64,92 €

DETALLE IMPORTES POR ANUALIDAD

<u>GRUPOS DE CULTIVO ADMITIDOS</u>	<u>SUP. COMPROM.</u>	<u>2018</u>	<u>2019</u>	<u>2020</u>	<u>2021</u>	<u>2022</u>
	<u>(ha)</u>					
HERBÁCEOS	21,04	3.180,62 €	3.180,62 €	3.180,62 €	3.180,62 €	3.180,62 €
HERBÁCEOS NO ELEGIBLES	27,95	0,00 €	0,00 €	0,00 €	0,00 €	0,00 €

RECINTOS COMPROMETIDOS

<u>REF.</u>	<u>REFERENCIA SIGPAC</u>	<u>CULTIVO DESCRIPCIÓN CULTIVO</u>	<u>S/R</u>	<u>PEND. MEDIA (%)</u>	<u>SUP. DEC. ADMIN. (ha)</u>	<u>NU SUP. CERT. (ha)</u>	<u>SUP. CAMPO (ha)</u>	<u>SUP. COMPROM. (ha)</u>
1700000005275218	14-074-035-00023-0001	20901 BARBECHO TRADICIONAL-SIN CUBIERTA VEGETAL	S	8,22	3,26	3,26		3,26
1700000005275220	14-074-036-00019-0002	8000 AVENA-SIN VARIEDAD	S	9,80	4,08	4,08		4,08
1700000005275223	14-074-036-00019-0002	12000 TRANQUILLÓN-SIN VARIEDAD	S	9,80	8,12	8,12		8,12
1700000005275224	14-074-036-00019-0002	20901 BARBECHO TRADICIONAL-SIN CUBIERTA VEGETAL	S	9,80	16,02	16,02		16,02
1700000005275219	14-074-036-00003-0001	24901 BARBECHO SIN PRODUCCIÓN-SIN CUBIERTA VEGETAL	S	11,45	8,67	8,67		8,67
1700000005275222	14-074-036-00003-0001	12000 TRANQUILLÓN-SIN VARIEDAD	S	11,45	8,84	8,84		8,84

INCIDENCIAS**INCIDENCIA DESCRIPCIÓN**

7106 No indica en el impreso INFO_ADICIONAL-Reverso el Organismo de Control al que pertenece.

RESUMEN CRITERIOS DE SELECCIÓN**11.2.1.1 Mantenimiento de prácticas y métodos de agricultura ecológica: Cultivos herbáceos - Conv 2018.** PUNTOS: 2,00

	<u>PUNTOS</u>	<u>CUMPLE</u>
Porcentaje de superficie determinada en Red Natura 2000	0,00	0.0%
Porcentaje de superficie determinada situada en zonas RAMSAR	0,00	0.0%
Porcentaje de superficie determinada en zonas vulnerables a la contaminación por nitratos	0,00	0.0%
Pendiente media de la explotación	2,00	10.28%
Porcentaje de Superficie de la explotación en municipios con más del 40 por ciento de su superficie agraria dentro de la Zona de desertificación	0,00	0.0%



DETALLE CRITERIOS DE SELECCIÓN**11.2.1.1 Mantenimiento de prácticas y métodos de agricultura ecológica: Cultivos herbáceos - Conv 2018.****PUNTOS: 2,00****Porcentaje de superficie determinada en Red Natura 2000****PUNTOS: 0,00 0.0%**

<u>REF.</u>	<u>REFERENCIA SIGPAC</u>	<u>CULTIVO</u>	<u>DESCRIPCIÓN CULTIVO</u>	<u>S/R</u>	<u>SUP. COMPROM. (ha)</u>	<u>SUP. CUMPLE (ha)</u>
170000005275218	14-074-035-00023-0001	20901	BARBECHO TRADICIONAL-SIN CUBIERTA VEGETAL	S	3,26	0,00
170000005275222	14-074-036-00003-0001	12000	TRANQUILLÓN-SIN VARIEDAD	S	8,84	0,00
170000005275219	14-074-036-00003-0001	24901	BARBECHO SIN PRODUCCIÓN-SIN CUBIERTA VEGETAL	S	8,67	0,00
170000005275220	14-074-036-00019-0002	8000	AVENA-SIN VARIEDAD	S	4,08	0,00
170000005275223	14-074-036-00019-0002	12000	TRANQUILLÓN-SIN VARIEDAD	S	8,12	0,00
170000005275224	14-074-036-00019-0002	20901	BARBECHO TRADICIONAL-SIN CUBIERTA VEGETAL	S	16,02	0,00

Porcentaje de superficie determinada situada en zonas RAMSAR**PUNTOS: 0,00 0.0%**

<u>REF.</u>	<u>REFERENCIA SIGPAC</u>	<u>CULTIVO</u>	<u>DESCRIPCIÓN CULTIVO</u>	<u>S/R</u>	<u>SUP. COMPROM. (ha)</u>	<u>SUP. CUMPLE (ha)</u>
170000005275218	14-074-035-00023-0001	20901	BARBECHO TRADICIONAL-SIN CUBIERTA VEGETAL	S	3,26	0,00
170000005275222	14-074-036-00003-0001	12000	TRANQUILLÓN-SIN VARIEDAD	S	8,84	0,00
170000005275219	14-074-036-00003-0001	24901	BARBECHO SIN PRODUCCIÓN-SIN CUBIERTA VEGETAL	S	8,67	0,00
170000005275220	14-074-036-00019-0002	8000	AVENA-SIN VARIEDAD	S	4,08	0,00
170000005275223	14-074-036-00019-0002	12000	TRANQUILLÓN-SIN VARIEDAD	S	8,12	0,00
170000005275224	14-074-036-00019-0002	20901	BARBECHO TRADICIONAL-SIN CUBIERTA VEGETAL	S	16,02	0,00

Porcentaje de superficie determinada en zonas vulnerables a la contaminación por nitratos**PUNTOS: 0,00 0.0%**

<u>REF.</u>	<u>REFERENCIA SIGPAC</u>	<u>CULTIVO</u>	<u>DESCRIPCIÓN CULTIVO</u>	<u>S/R</u>	<u>SUP. COMPROM. (ha)</u>	<u>SUP. CUMPLE (ha)</u>
170000005275218	14-074-035-00023-0001	20901	BARBECHO TRADICIONAL-SIN CUBIERTA VEGETAL	S	3,26	0,00
170000005275222	14-074-036-00003-0001	12000	TRANQUILLÓN-SIN VARIEDAD	S	8,84	0,00
170000005275219	14-074-036-00003-0001	24901	BARBECHO SIN PRODUCCIÓN-SIN CUBIERTA VEGETAL	S	8,67	0,00
170000005275220	14-074-036-00019-0002	8000	AVENA-SIN VARIEDAD	S	4,08	0,00
170000005275223	14-074-036-00019-0002	12000	TRANQUILLÓN-SIN VARIEDAD	S	8,12	0,00
170000005275224	14-074-036-00019-0002	20901	BARBECHO TRADICIONAL-SIN CUBIERTA VEGETAL	S	16,02	0,00

Pendiente media de la explotación**PUNTOS: 2,00 10.28%**

<u>REF.</u>	<u>REFERENCIA SIGPAC</u>	<u>CULTIVO</u>	<u>DESCRIPCIÓN CULTIVO</u>	<u>S/R</u>	<u>PENDIENTE MEDIA (%)</u>	<u>SUP. COMPROM. (ha)</u>
170000005275218	14-074-035-00023-0001	20901	BARBECHO TRADICIONAL-SIN CUBIERTA VEGETAL	S	8,22	3,26
170000005275222	14-074-036-00003-0001	12000	TRANQUILLÓN-SIN VARIEDAD	S	11,45	8,84
170000005275219	14-074-036-00003-0001	24901	BARBECHO SIN PRODUCCIÓN-SIN CUBIERTA VEGETAL	S	11,45	8,67
170000005275220	14-074-036-00019-0002	8000	AVENA-SIN VARIEDAD	S	9,80	4,08
170000005275223	14-074-036-00019-0002	12000	TRANQUILLÓN-SIN VARIEDAD	S	9,80	8,12
170000005275224	14-074-036-00019-0002	20901	BARBECHO TRADICIONAL-SIN CUBIERTA VEGETAL	S	9,80	16,02

Porcentaje de Superficie de la explotación en municipios con más del 40 por ciento de su superficie agraria dentro de la Zona de desertificación**PUNTOS: 0,00 0.0%**

REF.	REFERENCIA SIGPAC	CULTIVO	DESCRIPCIÓN CULTIVO	S/R	SUP. COMPROM. (ha)	SUP. CUMPLE (ha)
170000005275218	14-074-035-00023-0001	20901	BARBECHO TRADICIONAL-SIN CUBIERTA VEGETAL	S	3,26	0,00
170000005275222	14-074-036-00003-0001	12000	TRANQUILLÓN-SIN VARIEDAD	S	8,84	0,00
170000005275219	14-074-036-00003-0001	24901	BARBECHO SIN PRODUCCIÓN-SIN CUBIERTA VEGETAL	S	8,67	0,00
170000005275220	14-074-036-00019-0002	8000	AVENA-SIN VARIEDAD	S	4,08	0,00
170000005275223	14-074-036-00019-0002	12000	TRANQUILLÓN-SIN VARIEDAD	S	8,12	0,00
170000005275224	14-074-036-00019-0002	20901	BARBECHO TRADICIONAL-SIN CUBIERTA VEGETAL	S	16,02	0,00



<u>APELLIDOS Y NOMBRE / RAZÓN SOCIAL</u>	<u>NIF</u>	<u>EXPEDIENTE</u>	<u>SUP. COMPROMETIDA</u>			
			<u>(ha)</u>			
LOPEZ SANDOVAL MANUEL	***7671*	1091104	40.34			
RESOLUCIÓN						
ADMITIDO						
IMPORTE POR ANUALIDAD						
		2018	2019	2020	2021	2022
IMPORTE MÁXIMO SUBVENCIONABLE		2.752,81 €	2.752,81 €	2.752,81 €	2.752,81 €	2.752,81 €
IMPORTE MEDIO DE TRANSFERENCIA (€/ha)		68,24 €	68,24 €	68,24 €	68,24 €	68,24 €

DETALLE IMPORTES POR ANUALIDAD

<u>GRUPOS DE CULTIVO ADMITIDOS</u>	<u>SUP. COMPROM.</u>	2018	2019	2020	2021	2022
	<u>(ha)</u>					
HERBÁCEOS	18,21	2.752,81 €	2.752,81 €	2.752,81 €	2.752,81 €	2.752,81 €
HERBÁCEOS NO ELEGIBLES	22,13	0,00 €	0,00 €	0,00 €	0,00 €	0,00 €

RECINTOS COMPROMETIDOS

<u>REF.</u>	<u>REFERENCIA SIGPAC</u>	<u>CULTIVO DESCRIPCIÓN CULTIVO</u>	<u>S/R</u>	<u>PEND. MEDIA</u>	<u>SUP. DEC. ADMIN.</u>	<u>NU SUP. CERT.</u>	<u>SUP. CAMPO</u>	<u>SUP. COMPROM.</u>
				<u>(%)</u>	<u>(ha)</u>	<u>(ha)</u>	<u>(ha)</u>	<u>(ha)</u>
-66824	14-035-008-00238-0001	5000 CEBADA-SIN VARIEDAD	S	6,73	1,25	1,25		1,25
1700000006361196	14-035-008-00238-0001	1000 TRIGO BLANDO-SIN VARIEDAD	S	6,73	10,32	10,31		10,31
1700000006361199	14-035-008-00237-0002	5000 CEBADA-SIN VARIEDAD	S	6,75	5,50	5,50		5,50
1700000006361200	14-035-008-00237-0002	20902 BARBECHO TRADICIONAL-CON CUBIERTA VEGETAL	S	6,75	1,34	1,34		1,34
1700000006361206	14-035-005-00158-0001	20902 BARBECHO TRADICIONAL-CON CUBIERTA VEGETAL	S	7,33	2,50	2,50		2,50
1700000006361197	14-035-008-00237-0003	5000 CEBADA-SIN VARIEDAD	S	8,04	1,09	1,09		1,09
1700000006361201	14-035-008-00237-0003	5000 CEBADA-SIN VARIEDAD	S	8,04	0,06	0,06		0,06
1700000006361198	14-035-005-00186-0002	20902 BARBECHO TRADICIONAL-CON CUBIERTA VEGETAL	S	9,71	18,29	18,29		18,29

INCIDENCIAS**INCIDENCIA DESCRIPCIÓN**

7106	No indica en el impreso INFO_ADICIONAL-Reverso el Organismo de Control al que pertenece.
85002	Recinto declarado que no cumple en su totalidad con las normas de producción ecológica (artículo 5-1 e), Orden 26 mayo 2015) Ref:1700000006361196 Recinto:14-035-008-00238-001 Cultivo:1000 TRIGO BLANDO-SIN VARIEDAD Secano Sup. Declarada:10,32 Superficie Certificada (Ha):10,31

RESUMEN CRITERIOS DE SELECCIÓN

11.2.1.1 Mantenimiento de prácticas y métodos de agricultura ecológica: Cultivos herbáceos - Conv 2018. PUNTOS: 2,00

	<u>PUNTOS</u>	<u>CUMPLE</u>
Porcentaje de superficie determinada en Red Natura 2000	0,00	0.0%
Porcentaje de superficie determinada situada en zonas RAMSAR	0,00	0.0%
Porcentaje de superficie determinada en zonas vulnerables a la contaminación por nitratos	0,00	0.0%
Pendiente media de la explotación	2,00	8.16%
Porcentaje de Superficie de la explotación en municipios con más del 40 por ciento de su superficie agraria dentro de la Zona de desertificación	0,00	0.0%



DETALLE CRITERIOS DE SELECCIÓN**11.2.1.1 Mantenimiento de prácticas y métodos de agricultura ecológica: Cultivos herbáceos - Conv 2018.****PUNTOS: 2,00****Porcentaje de superficie determinada en Red Natura 2000****PUNTOS: 0,00 0.0%**

<u>REF.</u>	<u>REFERENCIA SIGPAC</u>	<u>CULTIVO</u>	<u>DESCRIPCIÓN CULTIVO</u>	<u>S/R</u>	<u>SUP. COMPROM.</u> <u>(ha)</u>	<u>SUP. CUMPLE</u> <u>(ha)</u>
170000006361206	14-035-005-00158-0001	20902	BARBECHO TRADICIONAL-CON CUBIERTA VEGETAL	S	2,50	0,00
170000006361198	14-035-005-00186-0002	20902	BARBECHO TRADICIONAL-CON CUBIERTA VEGETAL	S	18,29	0,00
170000006361199	14-035-008-00237-0002	5000	CEBADA-SIN VARIEDAD	S	5,50	0,00
170000006361200	14-035-008-00237-0002	20902	BARBECHO TRADICIONAL-CON CUBIERTA VEGETAL	S	1,34	0,00
170000006361197	14-035-008-00237-0003	5000	CEBADA-SIN VARIEDAD	S	1,09	0,00
170000006361201	14-035-008-00237-0003	5000	CEBADA-SIN VARIEDAD	S	0,06	0,00
170000006361196	14-035-008-00238-0001	1000	TRIGO BLANDO-SIN VARIEDAD	S	10,31	0,00
-66824	14-035-008-00238-0001	5000	CEBADA-SIN VARIEDAD	S	1,25	0,00

Porcentaje de superficie determinada situada en zonas RAMSAR**PUNTOS: 0,00 0.0%**

<u>REF.</u>	<u>REFERENCIA SIGPAC</u>	<u>CULTIVO</u>	<u>DESCRIPCIÓN CULTIVO</u>	<u>S/R</u>	<u>SUP. COMPROM.</u> <u>(ha)</u>	<u>SUP. CUMPLE</u> <u>(ha)</u>
170000006361206	14-035-005-00158-0001	20902	BARBECHO TRADICIONAL-CON CUBIERTA VEGETAL	S	2,50	0,00
170000006361198	14-035-005-00186-0002	20902	BARBECHO TRADICIONAL-CON CUBIERTA VEGETAL	S	18,29	0,00
170000006361199	14-035-008-00237-0002	5000	CEBADA-SIN VARIEDAD	S	5,50	0,00
170000006361200	14-035-008-00237-0002	20902	BARBECHO TRADICIONAL-CON CUBIERTA VEGETAL	S	1,34	0,00
170000006361201	14-035-008-00237-0003	5000	CEBADA-SIN VARIEDAD	S	0,06	0,00
170000006361197	14-035-008-00237-0003	5000	CEBADA-SIN VARIEDAD	S	1,09	0,00
170000006361196	14-035-008-00238-0001	1000	TRIGO BLANDO-SIN VARIEDAD	S	10,31	0,00
-66824	14-035-008-00238-0001	5000	CEBADA-SIN VARIEDAD	S	1,25	0,00

Porcentaje de superficie determinada en zonas vulnerables a la contaminación por nitratos**PUNTOS: 0,00 0.0%**

<u>REF.</u>	<u>REFERENCIA SIGPAC</u>	<u>CULTIVO</u>	<u>DESCRIPCIÓN CULTIVO</u>	<u>S/R</u>	<u>SUP. COMPROM.</u> <u>(ha)</u>	<u>SUP. CUMPLE</u> <u>(ha)</u>
170000006361206	14-035-005-00158-0001	20902	BARBECHO TRADICIONAL-CON CUBIERTA VEGETAL	S	2,50	0,00
170000006361198	14-035-005-00186-0002	20902	BARBECHO TRADICIONAL-CON CUBIERTA VEGETAL	S	18,29	0,00
170000006361199	14-035-008-00237-0002	5000	CEBADA-SIN VARIEDAD	S	5,50	0,00
170000006361200	14-035-008-00237-0002	20902	BARBECHO TRADICIONAL-CON CUBIERTA VEGETAL	S	1,34	0,00
170000006361197	14-035-008-00237-0003	5000	CEBADA-SIN VARIEDAD	S	1,09	0,00
170000006361201	14-035-008-00237-0003	5000	CEBADA-SIN VARIEDAD	S	0,06	0,00
170000006361196	14-035-008-00238-0001	1000	TRIGO BLANDO-SIN VARIEDAD	S	10,31	0,00
-66824	14-035-008-00238-0001	5000	CEBADA-SIN VARIEDAD	S	1,25	0,00

Pendiente media de la explotación**PUNTOS: 2,00 8.16%**

<u>REF.</u>	<u>REFERENCIA SIGPAC</u>	<u>CULTIVO</u>	<u>DESCRIPCIÓN CULTIVO</u>	<u>S/R</u>	<u>PENDIENTE MEDIA (%)</u>	<u>SUP. COMPROM.</u> <u>(ha)</u>
170000006361206	14-035-005-00158-0001	20902	BARBECHO TRADICIONAL-CON CUBIERTA VEGETAL	S	7,33	2,50
170000006361198	14-035-005-00186-0002	20902	BARBECHO TRADICIONAL-CON CUBIERTA VEGETAL	S	9,71	18,29
170000006361199	14-035-008-00237-0002	5000	CEBADA-SIN VARIEDAD	S	6,75	5,50
170000006361200	14-035-008-00237-0002	20902	BARBECHO TRADICIONAL-CON CUBIERTA VEGETAL	S	6,75	1,34
170000006361201	14-035-008-00237-0003	5000	CEBADA-SIN VARIEDAD	S	8,04	0,06
170000006361197	14-035-008-00237-0003	5000	CEBADA-SIN VARIEDAD	S	8,04	1,09

REF.	REFERENCIA SIGPAC	CULTIVO	DESCRIPCIÓN CULTIVO	S/R	PENDIENTE		SUP.
					MEDIA (%)	COMPROM.	
							(ha)
1700000006361196	14-035-008-00238-0001	1000	TRIGO BLANDO-SIN VARIEDAD	S	6,73		10,31
-66824	14-035-008-00238-0001	5000	CEBADA-SIN VARIEDAD	S	6,73		1,25

Porcentaje de Superficie de la explotación en municipios con más del 40 por ciento de su superficie agraria dentro de la Zona de desertificación PUNTOS: 0,00 0.0%

REF.	REFERENCIA SIGPAC	CULTIVO	DESCRIPCIÓN CULTIVO	S/R	PUNTO	
					SUP. COMPROM. (ha)	SUP. CUMPLE (ha)
1700000006361206	14-035-005-00158-0001	20902	BARBECHO TRADICIONAL-CON CUBIERTA VEGETAL	S	2,50	0,00
1700000006361198	14-035-005-00186-0002	20902	BARBECHO TRADICIONAL-CON CUBIERTA VEGETAL	S	18,29	0,00
1700000006361199	14-035-008-00237-0002	5000	CEBADA-SIN VARIEDAD	S	5,50	0,00
1700000006361200	14-035-008-00237-0002	20902	BARBECHO TRADICIONAL-CON CUBIERTA VEGETAL	S	1,34	0,00
1700000006361197	14-035-008-00237-0003	5000	CEBADA-SIN VARIEDAD	S	1,09	0,00
1700000006361201	14-035-008-00237-0003	5000	CEBADA-SIN VARIEDAD	S	0,06	0,00
1700000006361196	14-035-008-00238-0001	1000	TRIGO BLANDO-SIN VARIEDAD	S	10,31	0,00
-66824	14-035-008-00238-0001	5000	CEBADA-SIN VARIEDAD	S	1,25	0,00



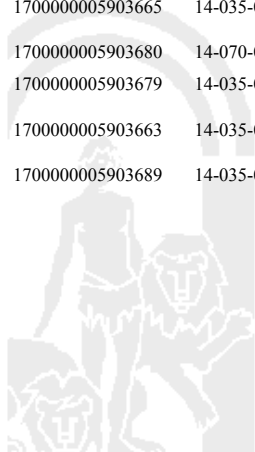
<u>APellidos y nombre / RAZÓN SOCIAL</u>	<u>NIF</u>	<u>EXPEDIENTE</u>	<u>SUP. COMPROMETIDA</u>			
			<u>(ha)</u>			
LOS MORAÑO SCA	****3491*	1220251	161.8			
RESOLUCIÓN ADMITIDO						
IMPORTE MÁXIMO SUBVENCIONABLE						
		2018	2019	2020	2021	2022
		12.343,03 €	12.343,03 €	12.343,03 €	12.343,03 €	12.343,03 €
IMPORTE MEDIO DE TRANSFERENCIA (€/ha)						
		76,29 €	76,29 €	76,29 €	76,29 €	76,29 €

DETALLE IMPORTES POR ANUALIDAD

<u>GRUPOS DE CULTIVO ADMITIDOS</u>	<u>SUP. COMPROM.</u>	<u>2018</u>	<u>2019</u>	<u>2020</u>	<u>2021</u>	<u>2022</u>
	<u>(ha)</u>					
HERBÁCEOS	81,65	12.343,03 €	12.343,03 €	12.343,03 €	12.343,03 €	12.343,03 €
HERBÁCEOS NO ELEGIBLES	80,15	0,00 €	0,00 €	0,00 €	0,00 €	0,00 €

RECINTOS COMPROMETIDOS

<u>REF.</u>	<u>REFERENCIA SIGPAC</u>	<u>CULTIVO DESCRIPCIÓN CULTIVO</u>	<u>S/R</u>	<u>PEND. MEDIA</u>	<u>SUP. DEC. ADMIN.</u>	<u>NU SUP. CERT.</u>	<u>SUP. CAMPO</u>	<u>SUP. COMPROM.</u>
				<u>(%)</u>	<u>(ha)</u>	<u>(ha)</u>	<u>(ha)</u>	<u>(ha)</u>
170000005903672	14-035-039-00114-0004	5000 CEBADA-SIN VARIEDAD	R	1,44	3,04	3,04	3,04	3,04
170000005903695	14-035-020-00022-0001	20901 BARBECHO TRADICIONAL-SIN CUBIERTA VEGETAL	S	1,61	0,30	0,30	0,30	0,30
170000005903678	14-035-020-00021-0001	20901 BARBECHO TRADICIONAL-SIN CUBIERTA VEGETAL	S	1,86	1,30	1,30	1,30	1,30
170000005903673	14-035-041-00038-0004	8000 AVENA-SIN VARIEDAD	S	2,08	13,95	9,44	9,44	9,44
170000005903692	14-035-041-00038-0004	20901 BARBECHO TRADICIONAL-SIN CUBIERTA VEGETAL	S	2,08	29,19	19,75	19,75	19,75
170000005903671	14-035-041-00025-0002	8000 AVENA-SIN VARIEDAD	S	2,32	16,23	16,23	16,23	16,23
170000005903668	14-035-039-00114-0002	5000 CEBADA-SIN VARIEDAD	S	2,49	9,91	9,91	9,91	9,91
170000005903670	14-035-010-00266-0003	8000 AVENA-SIN VARIEDAD	R	2,62	0,94	0,94	0,94	0,94
170000005903696	14-035-023-00020-0001	20901 BARBECHO TRADICIONAL-SIN CUBIERTA VEGETAL	S	3,35	0,74	0,74	0,74	0,74
170000005903691	14-035-032-00212-0001	20901 BARBECHO TRADICIONAL-SIN CUBIERTA VEGETAL	S	3,46	0,06	0,06	0,06	0,06
170000005903697	14-035-023-00189-0001	20901 BARBECHO TRADICIONAL-SIN CUBIERTA VEGETAL	S	3,49	4,62	4,62	4,62	4,62
170000005903698	14-035-023-00190-0001	20901 BARBECHO TRADICIONAL-SIN CUBIERTA VEGETAL	S	3,63	0,69	0,69	0,69	0,69
170000005903688	14-035-023-00193-0001	20901 BARBECHO TRADICIONAL-SIN CUBIERTA VEGETAL	S	3,71	0,26	0,26	0,26	0,26
170000005903699	14-035-023-00191-0001	20901 BARBECHO TRADICIONAL-SIN CUBIERTA VEGETAL	S	4,04	0,78	0,78	0,78	0,78
170000005903666	14-035-032-00217-0001	20901 BARBECHO TRADICIONAL-SIN CUBIERTA VEGETAL	S	4,72	0,82	0,82	0,82	0,82
170000005903700	14-035-023-00192-0001	20901 BARBECHO TRADICIONAL-SIN CUBIERTA VEGETAL	S	4,72	0,52	0,52	0,52	0,52
170000005903694	14-035-023-00188-0001	20901 BARBECHO TRADICIONAL-SIN CUBIERTA VEGETAL	S	4,77	1,69	1,69	1,69	1,69
170000005903667	14-035-032-00207-0001	12000 TRANQUILLÓN-SIN VARIEDAD	S	5,04	3,42	3,42	3,42	3,42
170000005903693	14-035-023-00021-0001	20901 BARBECHO TRADICIONAL-SIN CUBIERTA VEGETAL	S	5,11	1,31	1,31	1,31	1,31
170000005903686	14-035-025-00099-0002	20901 BARBECHO TRADICIONAL-SIN CUBIERTA VEGETAL	S	5,35	0,17	0,17	0,17	0,17
170000005903687	14-035-025-00100-0002	20901 BARBECHO TRADICIONAL-SIN CUBIERTA VEGETAL	S	5,58	1,60	1,60	1,60	1,60
170000005903664	14-035-032-00218-0003	20901 BARBECHO TRADICIONAL-SIN CUBIERTA VEGETAL	S	6,43	12,30	12,30	12,30	12,30
170000005903669	14-035-032-00218-0003	20902 BARBECHO TRADICIONAL-CON CUBIERTA VEGETAL	S	6,43	6,85	6,85	6,85	6,85
170000005903690	14-035-032-00208-0008	12000 TRANQUILLÓN-SIN VARIEDAD	S	6,43	29,68	29,68	29,68	29,68
170000005903665	14-035-032-00211-0001	20901 BARBECHO TRADICIONAL-SIN CUBIERTA VEGETAL	S	6,44	16,24	16,24	16,24	16,24
170000005903680	14-070-021-00462-0001	12000 TRANQUILLÓN-SIN VARIEDAD	S	6,57	8,99	8,99	8,99	8,99
170000005903679	14-035-032-00219-0001	20902 BARBECHO TRADICIONAL-CON CUBIERTA VEGETAL	S	6,79	0,96	0,96	0,96	0,96
170000005903663	14-035-010-00234-0001	20901 BARBECHO TRADICIONAL-SIN CUBIERTA VEGETAL	S	6,93	0,71	0,71	0,71	0,71
170000005903689	14-035-032-00220-0001	20902 BARBECHO TRADICIONAL-CON CUBIERTA VEGETAL	S	7,08	8,48	8,48	8,48	8,48



INCIDENCIAS**INCIDENCIA DESCRIPCIÓN**

85002 Recinto declarado que no cumple en su totalidad con las normas de producción ecológica (artículo 5-1 e), Orden 26 mayo 2015)
 Ref:170000005903673 Recinto:14-035-041-00038-004 Cultivo:8000 AVENA-SIN VARIEDAD Secano Sup. Declarada:13,95
 Superficie Certificada (Ha):9,44
 Ref:170000005903692 Recinto:14-035-041-00038-004 Cultivo:20901 BARBECHO TRADICIONAL-SIN CUBIERTA VEGETAL
 Secano Sup. Declarada:29,19 Superficie Certificada (Ha):19,75

RESUMEN CRITERIOS DE SELECCIÓN**11.2.1.1 Mantenimiento de prácticas y métodos de agricultura ecológica: Cultivos herbáceos - Conv 2018. PUNTOS: 2,18**

	PUNTOS	CUMPLE
Porcentaje de superficie determinada en Red Natura 2000	1,18	18.34%
Porcentaje de superficie determinada situada en zonas RAMSAR	0,00	0.0%
Porcentaje de superficie determinada en zonas vulnerables a la contaminación por nitratos	0,00	0.0%
Pendiente media de la explotación	1,00	4.67%
Porcentaje de Superficie de la explotación en municipios con más del 40 por ciento de su superficie agraria dentro de la Zona de desertificación	0,00	0.0%

DETALLE CRITERIOS DE SELECCIÓN**11.2.1.1 Mantenimiento de prácticas y métodos de agricultura ecológica: Cultivos herbáceos - Conv 2018. PUNTOS: 2,18**

						PUNTOS:	1,18	18.34%
REF.	REFERENCIA SIGPAC	CULTIVO	DESCRIPCIÓN CULTIVO	S/R		SUP. COMPROM.	SUP. CUMPLE	
						(ha)	(ha)	
170000005903663	14-035-010-00234-0001	20901	BARBECHO TRADICIONAL-SIN CUBIERTA VEGETAL	S		0,71	0,00	
170000005903670	14-035-010-00266-0003	8000	AVENA-SIN VARIEDAD	R		0,94	0,00	
170000005903678	14-035-020-00021-0001	20901	BARBECHO TRADICIONAL-SIN CUBIERTA VEGETAL	S		1,30	0,00	
170000005903695	14-035-020-00022-0001	20901	BARBECHO TRADICIONAL-SIN CUBIERTA VEGETAL	S		0,30	0,00	
170000005903696	14-035-023-00020-0001	20901	BARBECHO TRADICIONAL-SIN CUBIERTA VEGETAL	S		0,74	0,00	
170000005903693	14-035-023-00021-0001	20901	BARBECHO TRADICIONAL-SIN CUBIERTA VEGETAL	S		1,31	0,00	
170000005903694	14-035-023-00188-0001	20901	BARBECHO TRADICIONAL-SIN CUBIERTA VEGETAL	S		1,69	0,00	
170000005903697	14-035-023-00189-0001	20901	BARBECHO TRADICIONAL-SIN CUBIERTA VEGETAL	S		4,62	0,00	
170000005903698	14-035-023-00190-0001	20901	BARBECHO TRADICIONAL-SIN CUBIERTA VEGETAL	S		0,69	0,00	
170000005903699	14-035-023-00191-0001	20901	BARBECHO TRADICIONAL-SIN CUBIERTA VEGETAL	S		0,78	0,00	
170000005903700	14-035-023-00192-0001	20901	BARBECHO TRADICIONAL-SIN CUBIERTA VEGETAL	S		0,52	0,00	
170000005903688	14-035-023-00193-0001	20901	BARBECHO TRADICIONAL-SIN CUBIERTA VEGETAL	S		0,26	0,00	
170000005903686	14-035-025-00099-0002	20901	BARBECHO TRADICIONAL-SIN CUBIERTA VEGETAL	S		0,17	0,00	
170000005903687	14-035-025-00100-0002	20901	BARBECHO TRADICIONAL-SIN CUBIERTA VEGETAL	S		1,60	0,00	
170000005903667	14-035-032-00207-0001	12000	TRANQUILLÓN-SIN VARIEDAD	S		3,42	0,00	
170000005903690	14-035-032-00208-0008	12000	TRANQUILLÓN-SIN VARIEDAD	S		29,68	29,68	
170000005903665	14-035-032-00211-0001	20901	BARBECHO TRADICIONAL-SIN CUBIERTA VEGETAL	S		16,24	0,00	
170000005903691	14-035-032-00212-0001	20901	BARBECHO TRADICIONAL-SIN CUBIERTA VEGETAL	S		0,06	0,00	
170000005903666	14-035-032-00217-0001	20901	BARBECHO TRADICIONAL-SIN CUBIERTA VEGETAL	S		0,82	0,00	
170000005903664	14-035-032-00218-0003	20901	BARBECHO TRADICIONAL-SIN CUBIERTA VEGETAL	S		12,30	0,00	
170000005903669	14-035-032-00218-0003	20902	BARBECHO TRADICIONAL-CON CUBIERTA VEGETAL	S		6,85	0,00	
170000005903679	14-035-032-00219-0001	20902	BARBECHO TRADICIONAL-CON CUBIERTA VEGETAL	S		0,96	0,00	
170000005903689	14-035-032-00220-0001	20902	BARBECHO TRADICIONAL-CON CUBIERTA VEGETAL	S		8,48	0,00	
170000005903668	14-035-039-00114-0002	5000	CEBADA-SIN VARIEDAD	S		9,91	0,00	
170000005903672	14-035-039-00114-0004	5000	CEBADA-SIN VARIEDAD	R		3,04	0,00	

<u>REF.</u>	<u>REFERENCIA SIGPAC</u>	<u>CULTIVO</u>	<u>DESCRIPCIÓN CULTIVO</u>	<u>S/R</u>	<u>SUP. COMPROM.</u> <u>(ha)</u>	<u>SUP. CUMPLE</u> <u>(ha)</u>
170000005903671	14-035-041-00025-0002	8000	AVENA-SIN VARIEDAD	S	16,23	0,00
170000005903673	14-035-041-00038-0004	8000	AVENA-SIN VARIEDAD	S	9,44	0,00
170000005903692	14-035-041-00038-0004	20901	BARBECHO TRADICIONAL-SIN CUBIERTA VEGETAL	S	19,75	0,00
170000005903680	14-070-021-00462-0001	12000	TRANQUILLÓN-SIN VARIEDAD	S	8,99	0,00

Porcentaje de superficie determinada situada en zonas RAMSAR**PUNTOS:** 0,00 0.0%

<u>REF.</u>	<u>REFERENCIA SIGPAC</u>	<u>CULTIVO</u>	<u>DESCRIPCIÓN CULTIVO</u>	<u>S/R</u>	<u>SUP. COMPROM.</u> <u>(ha)</u>	<u>SUP. CUMPLE</u> <u>(ha)</u>
170000005903663	14-035-010-00234-0001	20901	BARBECHO TRADICIONAL-SIN CUBIERTA VEGETAL	S	0,71	0,00
170000005903670	14-035-010-00266-0003	8000	AVENA-SIN VARIEDAD	R	0,94	0,00
170000005903678	14-035-020-00021-0001	20901	BARBECHO TRADICIONAL-SIN CUBIERTA VEGETAL	S	1,30	0,00
170000005903695	14-035-020-00022-0001	20901	BARBECHO TRADICIONAL-SIN CUBIERTA VEGETAL	S	0,30	0,00
170000005903696	14-035-023-00020-0001	20901	BARBECHO TRADICIONAL-SIN CUBIERTA VEGETAL	S	0,74	0,00
170000005903693	14-035-023-00021-0001	20901	BARBECHO TRADICIONAL-SIN CUBIERTA VEGETAL	S	1,31	0,00
170000005903694	14-035-023-00188-0001	20901	BARBECHO TRADICIONAL-SIN CUBIERTA VEGETAL	S	1,69	0,00
170000005903697	14-035-023-00189-0001	20901	BARBECHO TRADICIONAL-SIN CUBIERTA VEGETAL	S	4,62	0,00
170000005903698	14-035-023-00190-0001	20901	BARBECHO TRADICIONAL-SIN CUBIERTA VEGETAL	S	0,69	0,00
170000005903699	14-035-023-00191-0001	20901	BARBECHO TRADICIONAL-SIN CUBIERTA VEGETAL	S	0,78	0,00
170000005903700	14-035-023-00192-0001	20901	BARBECHO TRADICIONAL-SIN CUBIERTA VEGETAL	S	0,52	0,00
170000005903688	14-035-023-00193-0001	20901	BARBECHO TRADICIONAL-SIN CUBIERTA VEGETAL	S	0,26	0,00
170000005903686	14-035-025-00099-0002	20901	BARBECHO TRADICIONAL-SIN CUBIERTA VEGETAL	S	0,17	0,00
170000005903687	14-035-025-00100-0002	20901	BARBECHO TRADICIONAL-SIN CUBIERTA VEGETAL	S	1,60	0,00
170000005903667	14-035-032-00207-0001	12000	TRANQUILLÓN-SIN VARIEDAD	S	3,42	0,00
170000005903690	14-035-032-00208-0008	12000	TRANQUILLÓN-SIN VARIEDAD	S	29,68	0,00
170000005903665	14-035-032-00211-0001	20901	BARBECHO TRADICIONAL-SIN CUBIERTA VEGETAL	S	16,24	0,00
170000005903691	14-035-032-00212-0001	20901	BARBECHO TRADICIONAL-SIN CUBIERTA VEGETAL	S	0,06	0,00
170000005903666	14-035-032-00217-0001	20901	BARBECHO TRADICIONAL-SIN CUBIERTA VEGETAL	S	0,82	0,00
170000005903664	14-035-032-00218-0003	20901	BARBECHO TRADICIONAL-SIN CUBIERTA VEGETAL	S	12,30	0,00
170000005903669	14-035-032-00218-0003	20902	BARBECHO TRADICIONAL-CON CUBIERTA VEGETAL	S	6,85	0,00
170000005903679	14-035-032-00219-0001	20902	BARBECHO TRADICIONAL-CON CUBIERTA VEGETAL	S	0,96	0,00
170000005903689	14-035-032-00220-0001	20902	BARBECHO TRADICIONAL-CON CUBIERTA VEGETAL	S	8,48	0,00
170000005903668	14-035-039-00114-0002	5000	CEBADA-SIN VARIEDAD	S	9,91	0,00
170000005903672	14-035-039-00114-0004	5000	CEBADA-SIN VARIEDAD	R	3,04	0,00
170000005903671	14-035-041-00025-0002	8000	AVENA-SIN VARIEDAD	S	16,23	0,00
170000005903673	14-035-041-00038-0004	8000	AVENA-SIN VARIEDAD	S	9,44	0,00
170000005903692	14-035-041-00038-0004	20901	BARBECHO TRADICIONAL-SIN CUBIERTA VEGETAL	S	19,75	0,00
170000005903680	14-070-021-00462-0001	12000	TRANQUILLÓN-SIN VARIEDAD	S	8,99	0,00

Porcentaje de superficie determinada en zonas vulnerables a la contaminación por nitratos**PUNTOS:** 0,00 0.0%

<u>REF.</u>	<u>REFERENCIA SIGPAC</u>	<u>CULTIVO</u>	<u>DESCRIPCIÓN CULTIVO</u>	<u>S/R</u>	<u>SUP. COMPROM.</u> <u>(ha)</u>	<u>SUP. CUMPLE</u> <u>(ha)</u>
170000005903663	14-035-010-00234-0001	20901	BARBECHO TRADICIONAL-SIN CUBIERTA VEGETAL	S	0,71	0,00
170000005903670	14-035-010-00266-0003	8000	AVENA-SIN VARIEDAD	R	0,94	0,00
170000005903678	14-035-020-00021-0001	20901	BARBECHO TRADICIONAL-SIN CUBIERTA VEGETAL	S	1,30	0,00

<u>REF.</u>	<u>REFERENCIA SIGPAC</u>	<u>CULTIVO</u>	<u>DESCRIPCIÓN CULTIVO</u>	<u>S/R</u>	<u>SUP. COMPROM.</u> <u>(ha)</u>	<u>SUP. CUMPLE</u> <u>(ha)</u>
170000005903695	14-035-020-00022-0001	20901	VEGETAL BARBECHO TRADICIONAL-SIN CUBIERTA VEGETAL	S	0,30	0,00
170000005903696	14-035-023-00020-0001	20901	BARBECHO TRADICIONAL-SIN CUBIERTA VEGETAL	S	0,74	0,00
170000005903693	14-035-023-00021-0001	20901	BARBECHO TRADICIONAL-SIN CUBIERTA VEGETAL	S	1,31	0,00
170000005903694	14-035-023-00188-0001	20901	BARBECHO TRADICIONAL-SIN CUBIERTA VEGETAL	S	1,69	0,00
170000005903697	14-035-023-00189-0001	20901	BARBECHO TRADICIONAL-SIN CUBIERTA VEGETAL	S	4,62	0,00
170000005903698	14-035-023-00190-0001	20901	BARBECHO TRADICIONAL-SIN CUBIERTA VEGETAL	S	0,69	0,00
170000005903699	14-035-023-00191-0001	20901	BARBECHO TRADICIONAL-SIN CUBIERTA VEGETAL	S	0,78	0,00
170000005903700	14-035-023-00192-0001	20901	BARBECHO TRADICIONAL-SIN CUBIERTA VEGETAL	S	0,52	0,00
170000005903688	14-035-023-00193-0001	20901	BARBECHO TRADICIONAL-SIN CUBIERTA VEGETAL	S	0,26	0,00
170000005903686	14-035-025-00099-0002	20901	BARBECHO TRADICIONAL-SIN CUBIERTA VEGETAL	S	0,17	0,00
170000005903687	14-035-025-00100-0002	20901	BARBECHO TRADICIONAL-SIN CUBIERTA VEGETAL	S	1,60	0,00
170000005903667	14-035-032-00207-0001	12000	TRANQUILLÓN-SIN VARIEDAD	S	3,42	0,00
170000005903690	14-035-032-00208-0008	12000	TRANQUILLÓN-SIN VARIEDAD	S	29,68	0,00
170000005903665	14-035-032-00211-0001	20901	BARBECHO TRADICIONAL-SIN CUBIERTA VEGETAL	S	16,24	0,00
170000005903691	14-035-032-00212-0001	20901	BARBECHO TRADICIONAL-SIN CUBIERTA VEGETAL	S	0,06	0,00
170000005903666	14-035-032-00217-0001	20901	BARBECHO TRADICIONAL-SIN CUBIERTA VEGETAL	S	0,82	0,00
170000005903664	14-035-032-00218-0003	20901	BARBECHO TRADICIONAL-SIN CUBIERTA VEGETAL	S	12,30	0,00
170000005903669	14-035-032-00218-0003	20902	BARBECHO TRADICIONAL-CON CUBIERTA VEGETAL	S	6,85	0,00
170000005903679	14-035-032-00219-0001	20902	BARBECHO TRADICIONAL-CON CUBIERTA VEGETAL	S	0,96	0,00
170000005903689	14-035-032-00220-0001	20902	BARBECHO TRADICIONAL-CON CUBIERTA VEGETAL	S	8,48	0,00
170000005903668	14-035-039-00114-0002	5000	CEBADA-SIN VARIEDAD	S	9,91	0,00
170000005903672	14-035-039-00114-0004	5000	CEBADA-SIN VARIEDAD	R	3,04	0,00
170000005903671	14-035-041-00025-0002	8000	AVENA-SIN VARIEDAD	S	16,23	0,00
170000005903673	14-035-041-00038-0004	8000	AVENA-SIN VARIEDAD	S	9,44	0,00
170000005903692	14-035-041-00038-0004	20901	BARBECHO TRADICIONAL-SIN CUBIERTA VEGETAL	S	19,75	0,00
170000005903680	14-070-021-00462-0001	12000	TRANQUILLÓN-SIN VARIEDAD	S	8,99	0,00

Pendiente media de la explotación**PUNTOS:** 1,00 4.67%

<u>REF.</u>	<u>REFERENCIA SIGPAC</u>	<u>CULTIVO</u>	<u>DESCRIPCIÓN CULTIVO</u>	<u>S/R</u>	<u>PENDIENTE MEDIA (%)</u>	<u>SUP. COMPROM.</u> <u>(ha)</u>
170000005903663	14-035-010-00234-0001	20901	BARBECHO TRADICIONAL-SIN CUBIERTA VEGETAL	S	6,93	0,71
170000005903670	14-035-010-00266-0003	8000	AVENA-SIN VARIEDAD	R	2,62	0,94
170000005903678	14-035-020-00021-0001	20901	BARBECHO TRADICIONAL-SIN CUBIERTA VEGETAL	S	1,86	1,30
170000005903695	14-035-020-00022-0001	20901	BARBECHO TRADICIONAL-SIN CUBIERTA VEGETAL	S	1,61	0,30
170000005903696	14-035-023-00020-0001	20901	BARBECHO TRADICIONAL-SIN CUBIERTA VEGETAL	S	3,35	0,74
170000005903693	14-035-023-00021-0001	20901	BARBECHO TRADICIONAL-SIN CUBIERTA VEGETAL	S	5,11	1,31
170000005903694	14-035-023-00188-0001	20901	BARBECHO TRADICIONAL-SIN CUBIERTA VEGETAL	S	4,77	1,69
170000005903697	14-035-023-00189-0001	20901	BARBECHO TRADICIONAL-SIN CUBIERTA VEGETAL	S	3,49	4,62
170000005903698	14-035-023-00190-0001	20901	BARBECHO TRADICIONAL-SIN CUBIERTA VEGETAL	S	3,63	0,69
170000005903699	14-035-023-00191-0001	20901	BARBECHO TRADICIONAL-SIN CUBIERTA VEGETAL	S	4,04	0,78
170000005903700	14-035-023-00192-0001	20901	BARBECHO TRADICIONAL-SIN CUBIERTA VEGETAL	S	4,72	0,52
170000005903688	14-035-023-00193-0001	20901	BARBECHO TRADICIONAL-SIN CUBIERTA VEGETAL	S	3,71	0,26

REF.	REFERENCIA SIGPAC	CULTIVO	DESCRIPCIÓN CULTIVO	S/R	PENDIENTE	SUP.
					MEDIA (%)	COMPROM. (ha)
170000005903686	14-035-025-00099-0002	20901	BARBECHO TRADICIONAL-SIN CUBIERTA VEGETAL	S	5,35	0,17
170000005903687	14-035-025-00100-0002	20901	BARBECHO TRADICIONAL-SIN CUBIERTA VEGETAL	S	5,58	1,60
170000005903667	14-035-032-00207-0001	12000	TRANQUILLÓN-SIN VARIEDAD	S	5,04	3,42
170000005903690	14-035-032-00208-0008	12000	TRANQUILLÓN-SIN VARIEDAD	S	6,43	29,68
170000005903665	14-035-032-00211-0001	20901	BARBECHO TRADICIONAL-SIN CUBIERTA VEGETAL	S	6,44	16,24
170000005903691	14-035-032-00212-0001	20901	BARBECHO TRADICIONAL-SIN CUBIERTA VEGETAL	S	3,46	0,06
170000005903666	14-035-032-00217-0001	20901	BARBECHO TRADICIONAL-SIN CUBIERTA VEGETAL	S	4,72	0,82
170000005903664	14-035-032-00218-0003	20901	BARBECHO TRADICIONAL-SIN CUBIERTA VEGETAL	S	6,43	12,30
170000005903669	14-035-032-00218-0003	20902	BARBECHO TRADICIONAL-CON CUBIERTA VEGETAL	S	6,43	6,85
170000005903679	14-035-032-00219-0001	20902	BARBECHO TRADICIONAL-CON CUBIERTA VEGETAL	S	6,79	0,96
170000005903689	14-035-032-00220-0001	20902	BARBECHO TRADICIONAL-CON CUBIERTA VEGETAL	S	7,08	8,48
170000005903668	14-035-039-00114-0002	5000	CEBADA-SIN VARIEDAD	S	2,49	9,91
170000005903672	14-035-039-00114-0004	5000	CEBADA-SIN VARIEDAD	R	1,44	3,04
170000005903671	14-035-041-00025-0002	8000	AVENA-SIN VARIEDAD	S	2,32	16,23
170000005903673	14-035-041-00038-0004	8000	AVENA-SIN VARIEDAD	S	2,08	9,44
170000005903692	14-035-041-00038-0004	20901	BARBECHO TRADICIONAL-SIN CUBIERTA VEGETAL	S	2,08	19,75
170000005903680	14-070-021-00462-0001	12000	TRANQUILLÓN-SIN VARIEDAD	S	6,57	8,99

Porcentaje de Superficie de la explotación en municipios con más del 40 por ciento de su superficie agraria dentro de la Zona de desertificación

PUNTOS: 0,00 0.0%

REF.	REFERENCIA SIGPAC	CULTIVO	DESCRIPCIÓN CULTIVO	S/R	SUP.	SUP.
					COMPROM. (ha)	CUMPLE (ha)
170000005903663	14-035-010-00234-0001	20901	BARBECHO TRADICIONAL-SIN CUBIERTA VEGETAL	S	0,71	0,00
170000005903670	14-035-010-00266-0003	8000	AVENA-SIN VARIEDAD	R	0,94	0,00
170000005903678	14-035-020-00021-0001	20901	BARBECHO TRADICIONAL-SIN CUBIERTA VEGETAL	S	1,30	0,00
170000005903695	14-035-020-00022-0001	20901	BARBECHO TRADICIONAL-SIN CUBIERTA VEGETAL	S	0,30	0,00
170000005903696	14-035-023-00020-0001	20901	BARBECHO TRADICIONAL-SIN CUBIERTA VEGETAL	S	0,74	0,00
170000005903693	14-035-023-00021-0001	20901	BARBECHO TRADICIONAL-SIN CUBIERTA VEGETAL	S	1,31	0,00
170000005903694	14-035-023-00188-0001	20901	BARBECHO TRADICIONAL-SIN CUBIERTA VEGETAL	S	1,69	0,00
170000005903697	14-035-023-00189-0001	20901	BARBECHO TRADICIONAL-SIN CUBIERTA VEGETAL	S	4,62	0,00
170000005903698	14-035-023-00190-0001	20901	BARBECHO TRADICIONAL-SIN CUBIERTA VEGETAL	S	0,69	0,00
170000005903699	14-035-023-00191-0001	20901	BARBECHO TRADICIONAL-SIN CUBIERTA VEGETAL	S	0,78	0,00
170000005903700	14-035-023-00192-0001	20901	BARBECHO TRADICIONAL-SIN CUBIERTA VEGETAL	S	0,52	0,00
170000005903688	14-035-023-00193-0001	20901	BARBECHO TRADICIONAL-SIN CUBIERTA VEGETAL	S	0,26	0,00
170000005903686	14-035-025-00099-0002	20901	BARBECHO TRADICIONAL-SIN CUBIERTA VEGETAL	S	0,17	0,00
170000005903687	14-035-025-00100-0002	20901	BARBECHO TRADICIONAL-SIN CUBIERTA VEGETAL	S	1,60	0,00
170000005903667	14-035-032-00207-0001	12000	TRANQUILLÓN-SIN VARIEDAD	S	3,42	0,00
170000005903690	14-035-032-00208-0008	12000	TRANQUILLÓN-SIN VARIEDAD	S	29,68	0,00
170000005903665	14-035-032-00211-0001	20901	BARBECHO TRADICIONAL-SIN CUBIERTA VEGETAL	S	16,24	0,00
170000005903691	14-035-032-00212-0001	20901	BARBECHO TRADICIONAL-SIN CUBIERTA VEGETAL	S	0,06	0,00
170000005903666	14-035-032-00217-0001	20901	BARBECHO TRADICIONAL-SIN CUBIERTA VEGETAL	S	0,82	0,00
170000005903664	14-035-032-00218-0003	20901	BARBECHO TRADICIONAL-SIN CUBIERTA VEGETAL	S	12,30	0,00
170000005903669	14-035-032-00218-0003	20902	BARBECHO TRADICIONAL-CON CUBIERTA VEGETAL	S	6,85	0,00
170000005903679	14-035-032-00219-0001	20902	BARBECHO TRADICIONAL-CON CUBIERTA VEGETAL	S	0,96	0,00

REF.	REFERENCIA SIGPAC	CULTIVO	DESCRIPCIÓN CULTIVO	S/R	SUP. COMPROM. (ha)	SUP. CUMPLE (ha)
170000005903689	14-035-032-00220-0001	20902	BARBECHO TRADICIONAL-CON CUBIERTA VEGETAL	S	8,48	0,00
170000005903668	14-035-039-00114-0002	5000	CEBADA-SIN VARIEDAD	S	9,91	0,00
170000005903672	14-035-039-00114-0004	5000	CEBADA-SIN VARIEDAD	R	3,04	0,00
170000005903671	14-035-041-00025-0002	8000	AVENA-SIN VARIEDAD	S	16,23	0,00
170000005903673	14-035-041-00038-0004	8000	AVENA-SIN VARIEDAD	S	9,44	0,00
170000005903692	14-035-041-00038-0004	20901	BARBECHO TRADICIONAL-SIN CUBIERTA VEGETAL	S	19,75	0,00
170000005903680	14-070-021-00462-0001	12000	TRANQUILLÓN-SIN VARIEDAD	S	8,99	0,00



<u>APELLIDOS Y NOMBRE / RAZÓN SOCIAL</u>	<u>NIF</u>	<u>EXPEDIENTE</u>	<u>SUP. COMPROMETIDA</u>			
			<u>(ha)</u>			
MADUEÑO MUÑOZ JOSE MANUEL	****4254*	1213125	115.11			
RESOLUCIÓN ADMITIDO						
IMPORTE POR ANUALIDAD						
		2018	2019	2020	2021	2022
IMPORTE MÁXIMO SUBVENCIONABLE		7.508,61 €	7.508,61 €	7.508,61 €	7.508,61 €	7.508,61 €
IMPORTE MEDIO DE TRANSFERENCIA (€/ha)		65,23 €	65,23 €	65,23 €	65,23 €	65,23 €

DETALLE IMPORTES POR ANUALIDAD

<u>GRUPOS DE CULTIVO ADMITIDOS</u>	<u>SUP. COMPROM.</u>	2018	2019	2020	2021	2022
	<u>(ha)</u>					
HERBÁCEOS	49,67	7.508,61 €	7.508,61 €	7.508,61 €	7.508,61 €	7.508,61 €
HERBÁCEOS NO ELEGIBLES	65,44	0,00 €	0,00 €	0,00 €	0,00 €	0,00 €

RECINTOS COMPROMETIDOS

<u>REF.</u>	<u>REFERENCIA SIGPAC</u>	<u>CULTIVO DESCRIPCIÓN CULTIVO</u>	<u>S/R</u>	<u>PEND. MEDIA</u>	<u>SUP. DEC. ADMIN.</u>	<u>NU SUP. CERT.</u>	<u>SUP. CAMPO</u>	<u>SUP. COMPROM.</u>
				<u>(%)</u>	<u>(ha)</u>	<u>(ha)</u>	<u>(ha)</u>	<u>(ha)</u>
170000004882844	14-074-054-00239-0001	12000 TRANQUILLÓN-SIN VARIEDAD	S	2,82	0,61	0,61		0,61
170000004882842	14-074-054-00238-0001	12000 TRANQUILLÓN-SIN VARIEDAD	S	3,94	0,92	0,92		0,92
170000004882826	14-074-030-00180-0001	12000 TRANQUILLÓN-SIN VARIEDAD	S	4,37	2,54	2,54		2,54
170000004882837	14-074-052-00157-0001	12000 TRANQUILLÓN-SIN VARIEDAD	S	5,36	0,78	0,78		0,78
170000004882830	14-074-030-00179-0004	8000 AVENA-SIN VARIEDAD	S	5,69	0,01	0,01		0,01
170000004882823	14-061-010-00006-0004	12000 TRANQUILLÓN-SIN VARIEDAD	S	5,87	0,48	0,48		0,48
170000004882821	14-061-007-00019-0003	20901 BARBECHO TRADICIONAL-SIN CUBIERTA VEGETAL	S	6,04	10,80	10,80		10,80
170000004882846	14-074-062-00197-0001	20902 BARBECHO TRADICIONAL-CON CUBIERTA VEGETAL	S	6,06	1,31	1,31		1,31
170000004882843	14-061-010-00003-0005	20902 BARBECHO TRADICIONAL-CON CUBIERTA VEGETAL	S	6,12	0,18	0,18		0,18
170000004882845	14-074-059-00064-0001	12000 TRANQUILLÓN-SIN VARIEDAD	S	6,27	1,05	1,05		1,05
170000004882827	14-061-010-00005-0001	12000 TRANQUILLÓN-SIN VARIEDAD	S	6,98	0,67	0,67		0,67
-163011	14-061-010-00002-0017	20902 BARBECHO TRADICIONAL-CON CUBIERTA VEGETAL	S	7,56	2,11	2,11		2,11
-163002	14-061-010-00002-0006	12000 TRANQUILLÓN-SIN VARIEDAD	S	7,58	20,62	20,62		20,62
170000004882828	14-061-010-00003-0006	12000 TRANQUILLÓN-SIN VARIEDAD	S	7,65	0,17	0,17		0,17
170000004882822	14-061-010-00006-0005	12000 TRANQUILLÓN-SIN VARIEDAD	S	7,73	0,20	0,20		0,20
170000004882836	14-061-010-00003-0004	20902 BARBECHO TRADICIONAL-CON CUBIERTA VEGETAL	S	7,93	0,32	0,32		0,32
170000004882839	14-074-030-00041-0005	12000 TRANQUILLÓN-SIN VARIEDAD	S	7,94	3,49	3,49		3,49
170000004882835	14-061-010-00003-0003	20902 BARBECHO TRADICIONAL-CON CUBIERTA VEGETAL	S	8,19	0,72	0,72		0,72
-163012	14-061-010-00002-0014	20902 BARBECHO TRADICIONAL-CON CUBIERTA VEGETAL	S	8,78	8,28	8,28		8,28
170000004882825	14-061-010-00060-0001	12000 TRANQUILLÓN-SIN VARIEDAD	S	9,02	1,84	1,84		1,84
170000004882834	14-061-010-00003-0002	20902 BARBECHO TRADICIONAL-CON CUBIERTA VEGETAL	S	9,28	1,49	1,49		1,49
170000004882824	14-074-030-00179-0001	8000 AVENA-SIN VARIEDAD	S	9,80	0,03	0,03		0,03
-163063	14-074-030-00041-0001	12000 TRANQUILLÓN-SIN VARIEDAD	S	11,62	13,08	9,40		9,40
-163062	14-074-030-00041-0001	12000 TRANQUILLÓN-SIN VARIEDAD	S	11,62	8,77	6,31		6,31
-163052	14-074-030-00041-0001	20902 BARBECHO TRADICIONAL-CON CUBIERTA VEGETAL	S	11,62	30,40	21,86		21,86
-163047	14-074-030-00041-0001	20901 BARBECHO TRADICIONAL-SIN CUBIERTA VEGETAL	S	11,62	25,54	18,37		18,37
170000004882838	14-074-062-00294-0002	12000 TRANQUILLÓN-SIN VARIEDAD	S	13,23	0,55	0,55		0,55

INCIDENCIAS**INCIDENCIA DESCRIPCIÓN**

- 85002 Recinto declarado que no cumple en su totalidad con las normas de producción ecológica (artículo 5-1 e), Orden 26 mayo 2015)
 Ref:-163062 Recinto:14-074-030-00041-001 Cultivo:12000 TRANQUILLÓN-SIN VARIEDAD Secano Sup. Declarada:8,77 Superficie Certificada (Ha):6,31
 Ref:-163063 Recinto:14-074-030-00041-001 Cultivo:12000 TRANQUILLÓN-SIN VARIEDAD Secano Sup. Declarada:13,08 Superficie Certificada (Ha):9,4
 Ref:-163047 Recinto:14-074-030-00041-001 Cultivo:20901 BARBECHO TRADICIONAL-SIN CUBIERTA VEGETAL Secano Sup. Declarada:25,54 Superficie Certificada (Ha):18,37
 Ref:-163052 Recinto:14-074-030-00041-001 Cultivo:20902 BARBECHO TRADICIONAL-CON CUBIERTA VEGETAL Secano Sup. Declarada:30,4 Superficie Certificada (Ha):21,86

RESUMEN CRITERIOS DE SELECCIÓN**11.2.1.1 Mantenimiento de prácticas y métodos de agricultura ecológica: Cultivos herbáceos - Conv 2018.** PUNTOS: 4,12

	PUNTOS	CUMPLE
Porcentaje de superficie determinada en Red Natura 2000	1,09	9.38%
Porcentaje de superficie determinada situada en zonas RAMSAR	0,00	0.0%
Porcentaje de superficie determinada en zonas vulnerables a la contaminación por nitratos	1,03	2.92%
Pendiente media de la explotación	2,00	9.39%
Porcentaje de Superficie de la explotación en municipios con más del 40 por ciento de su superficie agraria dentro de la Zona de desertificación	0,00	0.0%

DETALLE CRITERIOS DE SELECCIÓN**11.2.1.1 Mantenimiento de prácticas y métodos de agricultura ecológica: Cultivos herbáceos - Conv 2018.** PUNTOS: 4,12

Porcentaje de superficie determinada en Red Natura 2000						PUNTOS:	1,09	9.38%
REF.	REFERENCIA SIGPAC	CULTIVO	DESCRIPCIÓN CULTIVO	S/R	SUP. COMPROM. (ha)	SUP. CUMPLE (ha)		
170000004882821	14-061-007-00019-0003	20901	BARBECHO TRADICIONAL-SIN CUBIERTA VEGETAL	S	10,80	10,80		
-163002	14-061-010-00002-0006	12000	TRANQUILLÓN-SIN VARIEDAD	S	20,62	0,00		
-163012	14-061-010-00002-0014	20902	BARBECHO TRADICIONAL-CON CUBIERTA VEGETAL	S	8,28	0,00		
-163011	14-061-010-00002-0017	20902	BARBECHO TRADICIONAL-CON CUBIERTA VEGETAL	S	2,11	0,00		
170000004882834	14-061-010-00003-0002	20902	BARBECHO TRADICIONAL-CON CUBIERTA VEGETAL	S	1,49	0,00		
170000004882835	14-061-010-00003-0003	20902	BARBECHO TRADICIONAL-CON CUBIERTA VEGETAL	S	0,72	0,00		
170000004882836	14-061-010-00003-0004	20902	BARBECHO TRADICIONAL-CON CUBIERTA VEGETAL	S	0,32	0,00		
170000004882843	14-061-010-00003-0005	20902	BARBECHO TRADICIONAL-CON CUBIERTA VEGETAL	S	0,18	0,00		
170000004882828	14-061-010-00003-0006	12000	TRANQUILLÓN-SIN VARIEDAD	S	0,17	0,00		
170000004882827	14-061-010-00005-0001	12000	TRANQUILLÓN-SIN VARIEDAD	S	0,67	0,00		
170000004882823	14-061-010-00006-0004	12000	TRANQUILLÓN-SIN VARIEDAD	S	0,48	0,00		
170000004882822	14-061-010-00006-0005	12000	TRANQUILLÓN-SIN VARIEDAD	S	0,20	0,00		
170000004882825	14-061-010-00060-0001	12000	TRANQUILLÓN-SIN VARIEDAD	S	1,84	0,00		
-163063	14-074-030-00041-0001	12000	TRANQUILLÓN-SIN VARIEDAD	S	9,40	0,00		
-163062	14-074-030-00041-0001	12000	TRANQUILLÓN-SIN VARIEDAD	S	6,31	0,00		
-163047	14-074-030-00041-0001	20901	BARBECHO TRADICIONAL-SIN CUBIERTA VEGETAL	S	18,37	0,00		
-163052	14-074-030-00041-0001	20902	BARBECHO TRADICIONAL-CON CUBIERTA VEGETAL	S	21,86	0,00		
170000004882839	14-074-030-00041-0005	12000	TRANQUILLÓN-SIN VARIEDAD	S	3,49	0,00		
170000004882824	14-074-030-00179-0001	8000	AVENA-SIN VARIEDAD	S	0,03	0,00		
170000004882830	14-074-030-00179-0004	8000	AVENA-SIN VARIEDAD	S	0,01	0,00		
170000004882826	14-074-030-00180-0001	12000	TRANQUILLÓN-SIN VARIEDAD	S	2,54	0,00		
170000004882837	14-074-052-00157-0001	12000	TRANQUILLÓN-SIN VARIEDAD	S	0,78	0,00		
170000004882842	14-074-054-00238-0001	12000	TRANQUILLÓN-SIN VARIEDAD	S	0,92	0,00		
170000004882844	14-074-054-00239-0001	12000	TRANQUILLÓN-SIN VARIEDAD	S	0,61	0,00		
170000004882845	14-074-059-00064-0001	12000	TRANQUILLÓN-SIN VARIEDAD	S	1,05	0,00		
170000004882846	14-074-062-00197-0001	20902	BARBECHO TRADICIONAL-CON CUBIERTA VEGETAL	S	1,31	0,00		
170000004882838	14-074-062-00294-0002	12000	TRANQUILLÓN-SIN VARIEDAD	S	0,55	0,00		
Porcentaje de superficie determinada situada en zonas RAMSAR						PUNTOS:	0,00	0.0%
REF.	REFERENCIA SIGPAC	CULTIVO	DESCRIPCIÓN CULTIVO	S/R	SUP. COMPROM. (ha)	SUP. CUMPLE (ha)		
170000004882821	14-061-007-00019-0003	20901	BARBECHO TRADICIONAL-SIN CUBIERTA VEGETAL	S	10,80	0,00		
-163002	14-061-010-00002-0006	12000	TRANQUILLÓN-SIN VARIEDAD	S	20,62	0,00		
-163012	14-061-010-00002-0014	20902	BARBECHO TRADICIONAL-CON CUBIERTA VEGETAL	S	8,28	0,00		

<u>REF.</u>	<u>REFERENCIA SIGPAC</u>	<u>CULTIVO</u>	<u>DESCRIPCIÓN CULTIVO</u>	<u>S/R</u>	<u>SUP. COMPROM.</u> <u>(ha)</u>	<u>SUP. CUMPLE</u> <u>(ha)</u>
-163011	14-061-010-00002-0017	20902	BARBECHO TRADICIONAL-CON CUBIERTA VEGETAL	S	2,11	0,00
1700000004882834	14-061-010-00003-0002	20902	BARBECHO TRADICIONAL-CON CUBIERTA VEGETAL	S	1,49	0,00
1700000004882835	14-061-010-00003-0003	20902	BARBECHO TRADICIONAL-CON CUBIERTA VEGETAL	S	0,72	0,00
1700000004882836	14-061-010-00003-0004	20902	BARBECHO TRADICIONAL-CON CUBIERTA VEGETAL	S	0,32	0,00
1700000004882843	14-061-010-00003-0005	20902	BARBECHO TRADICIONAL-CON CUBIERTA VEGETAL	S	0,18	0,00
1700000004882828	14-061-010-00003-0006	12000	TRANQUILLÓN-SIN VARIEDAD	S	0,17	0,00
1700000004882827	14-061-010-00005-0001	12000	TRANQUILLÓN-SIN VARIEDAD	S	0,67	0,00
1700000004882823	14-061-010-00006-0004	12000	TRANQUILLÓN-SIN VARIEDAD	S	0,48	0,00
1700000004882822	14-061-010-00006-0005	12000	TRANQUILLÓN-SIN VARIEDAD	S	0,20	0,00
1700000004882825	14-061-010-00060-0001	12000	TRANQUILLÓN-SIN VARIEDAD	S	1,84	0,00
-163063	14-074-030-00041-0001	12000	TRANQUILLÓN-SIN VARIEDAD	S	9,40	0,00
-163062	14-074-030-00041-0001	12000	TRANQUILLÓN-SIN VARIEDAD	S	6,31	0,00
-163047	14-074-030-00041-0001	20901	BARBECHO TRADICIONAL-SIN CUBIERTA VEGETAL	S	18,37	0,00
-163052	14-074-030-00041-0001	20902	BARBECHO TRADICIONAL-CON CUBIERTA VEGETAL	S	21,86	0,00
1700000004882839	14-074-030-00041-0005	12000	TRANQUILLÓN-SIN VARIEDAD	S	3,49	0,00
1700000004882824	14-074-030-00179-0001	8000	AVENA-SIN VARIEDAD	S	0,03	0,00
1700000004882830	14-074-030-00179-0004	8000	AVENA-SIN VARIEDAD	S	0,01	0,00
1700000004882826	14-074-030-00180-0001	12000	TRANQUILLÓN-SIN VARIEDAD	S	2,54	0,00
1700000004882837	14-074-052-00157-0001	12000	TRANQUILLÓN-SIN VARIEDAD	S	0,78	0,00
1700000004882842	14-074-054-00238-0001	12000	TRANQUILLÓN-SIN VARIEDAD	S	0,92	0,00
1700000004882844	14-074-054-00239-0001	12000	TRANQUILLÓN-SIN VARIEDAD	S	0,61	0,00
1700000004882845	14-074-059-00064-0001	12000	TRANQUILLÓN-SIN VARIEDAD	S	1,05	0,00
1700000004882846	14-074-062-00197-0001	20902	BARBECHO TRADICIONAL-CON CUBIERTA VEGETAL	S	1,31	0,00
1700000004882838	14-074-062-00294-0002	12000	TRANQUILLÓN-SIN VARIEDAD	S	0,55	0,00

Porcentaje de superficie determinada en zonas vulnerables a la contaminación por nitratos**PUNTOS:** 1,03 2.92%

<u>REF.</u>	<u>REFERENCIA SIGPAC</u>	<u>CULTIVO</u>	<u>DESCRIPCIÓN CULTIVO</u>	<u>S/R</u>	<u>SUP. COMPROM.</u> <u>(ha)</u>	<u>SUP. CUMPLE</u> <u>(ha)</u>
1700000004882821	14-061-007-00019-0003	20901	BARBECHO TRADICIONAL-SIN CUBIERTA VEGETAL	S	10,80	0,00
-163002	14-061-010-00002-0006	12000	TRANQUILLÓN-SIN VARIEDAD	S	20,62	0,00
-163012	14-061-010-00002-0014	20902	BARBECHO TRADICIONAL-CON CUBIERTA VEGETAL	S	8,28	0,00
-163011	14-061-010-00002-0017	20902	BARBECHO TRADICIONAL-CON CUBIERTA VEGETAL	S	2,11	0,00
1700000004882834	14-061-010-00003-0002	20902	BARBECHO TRADICIONAL-CON CUBIERTA VEGETAL	S	1,49	0,00
1700000004882835	14-061-010-00003-0003	20902	BARBECHO TRADICIONAL-CON CUBIERTA VEGETAL	S	0,72	0,00
1700000004882836	14-061-010-00003-0004	20902	BARBECHO TRADICIONAL-CON CUBIERTA VEGETAL	S	0,32	0,00
1700000004882843	14-061-010-00003-0005	20902	BARBECHO TRADICIONAL-CON CUBIERTA VEGETAL	S	0,18	0,00
1700000004882828	14-061-010-00003-0006	12000	TRANQUILLÓN-SIN VARIEDAD	S	0,17	0,00
1700000004882827	14-061-010-00005-0001	12000	TRANQUILLÓN-SIN VARIEDAD	S	0,67	0,00
1700000004882823	14-061-010-00006-0004	12000	TRANQUILLÓN-SIN VARIEDAD	S	0,48	0,00
1700000004882822	14-061-010-00006-0005	12000	TRANQUILLÓN-SIN VARIEDAD	S	0,20	0,00
1700000004882825	14-061-010-00060-0001	12000	TRANQUILLÓN-SIN VARIEDAD	S	1,84	0,00
-163062	14-074-030-00041-0001	12000	TRANQUILLÓN-SIN VARIEDAD	S	6,31	0,00
-163063	14-074-030-00041-0001	12000	TRANQUILLÓN-SIN VARIEDAD	S	9,40	0,00
-163047	14-074-030-00041-0001	20901	BARBECHO TRADICIONAL-SIN CUBIERTA VEGETAL	S	18,37	0,00
-163052	14-074-030-00041-0001	20902	BARBECHO TRADICIONAL-CON CUBIERTA VEGETAL	S	21,86	0,00
1700000004882839	14-074-030-00041-0005	12000	TRANQUILLÓN-SIN VARIEDAD	S	3,49	0,00
1700000004882824	14-074-030-00179-0001	8000	AVENA-SIN VARIEDAD	S	0,03	0,00
1700000004882830	14-074-030-00179-0004	8000	AVENA-SIN VARIEDAD	S	0,01	0,00

<u>REF.</u>	<u>REFERENCIA SIGPAC</u>	<u>CULTIVO</u>	<u>DESCRIPCIÓN CULTIVO</u>	<u>S/R</u>	<u>SUP. COMPROM.</u> <u>(ha)</u>	<u>SUP. CUMPLE</u> <u>(ha)</u>
170000004882826	14-074-030-00180-0001	12000	TRANQUILLÓN-SIN VARIEDAD	S	2,54	0,00
170000004882837	14-074-052-00157-0001	12000	TRANQUILLÓN-SIN VARIEDAD	S	0,78	0,78
170000004882842	14-074-054-00238-0001	12000	TRANQUILLÓN-SIN VARIEDAD	S	0,92	0,92
170000004882844	14-074-054-00239-0001	12000	TRANQUILLÓN-SIN VARIEDAD	S	0,61	0,61
170000004882845	14-074-059-00064-0001	12000	TRANQUILLÓN-SIN VARIEDAD	S	1,05	1,05
170000004882846	14-074-062-00197-0001	20902	BARBECHO TRADICIONAL-CON CUBIERTA VEGETAL	S	1,31	0,00
170000004882838	14-074-062-00294-0002	12000	TRANQUILLÓN-SIN VARIEDAD	S	0,55	0,00

Pendiente media de la explotación**PUNTOS:** 2,00 9.39%

<u>REF.</u>	<u>REFERENCIA SIGPAC</u>	<u>CULTIVO</u>	<u>DESCRIPCIÓN CULTIVO</u>	<u>S/R</u>	<u>PENDIENTE MEDIA (%)</u>	<u>SUP. COMPROM.</u> <u>(ha)</u>
170000004882821	14-061-007-00019-0003	20901	BARBECHO TRADICIONAL-SIN CUBIERTA VEGETAL	S	6,04	10,80
-163002	14-061-010-00002-0006	12000	TRANQUILLÓN-SIN VARIEDAD	S	7,58	20,62
-163012	14-061-010-00002-0014	20902	BARBECHO TRADICIONAL-CON CUBIERTA VEGETAL	S	8,78	8,28
-163011	14-061-010-00002-0017	20902	BARBECHO TRADICIONAL-CON CUBIERTA VEGETAL	S	7,56	2,11
170000004882834	14-061-010-00003-0002	20902	BARBECHO TRADICIONAL-CON CUBIERTA VEGETAL	S	9,28	1,49
170000004882835	14-061-010-00003-0003	20902	BARBECHO TRADICIONAL-CON CUBIERTA VEGETAL	S	8,19	0,72
170000004882836	14-061-010-00003-0004	20902	BARBECHO TRADICIONAL-CON CUBIERTA VEGETAL	S	7,93	0,32
170000004882843	14-061-010-00003-0005	20902	BARBECHO TRADICIONAL-CON CUBIERTA VEGETAL	S	6,12	0,18
170000004882828	14-061-010-00003-0006	12000	TRANQUILLÓN-SIN VARIEDAD	S	7,65	0,17
170000004882827	14-061-010-00005-0001	12000	TRANQUILLÓN-SIN VARIEDAD	S	6,98	0,67
170000004882823	14-061-010-00006-0004	12000	TRANQUILLÓN-SIN VARIEDAD	S	5,87	0,48
170000004882822	14-061-010-00006-0005	12000	TRANQUILLÓN-SIN VARIEDAD	S	7,73	0,20
170000004882825	14-061-010-00060-0001	12000	TRANQUILLÓN-SIN VARIEDAD	S	9,02	1,84
-163062	14-074-030-00041-0001	12000	TRANQUILLÓN-SIN VARIEDAD	S	11,62	6,31
-163063	14-074-030-00041-0001	12000	TRANQUILLÓN-SIN VARIEDAD	S	11,62	9,40
-163047	14-074-030-00041-0001	20901	BARBECHO TRADICIONAL-SIN CUBIERTA VEGETAL	S	11,62	18,37
-163052	14-074-030-00041-0001	20902	BARBECHO TRADICIONAL-CON CUBIERTA VEGETAL	S	11,62	21,86
170000004882839	14-074-030-00041-0005	12000	TRANQUILLÓN-SIN VARIEDAD	S	7,94	3,49
170000004882824	14-074-030-00179-0001	8000	AVENA-SIN VARIEDAD	S	9,80	0,03
170000004882830	14-074-030-00179-0004	8000	AVENA-SIN VARIEDAD	S	5,69	0,01
170000004882826	14-074-030-00180-0001	12000	TRANQUILLÓN-SIN VARIEDAD	S	4,37	2,54
170000004882837	14-074-052-00157-0001	12000	TRANQUILLÓN-SIN VARIEDAD	S	5,36	0,78
170000004882842	14-074-054-00238-0001	12000	TRANQUILLÓN-SIN VARIEDAD	S	3,94	0,92
170000004882844	14-074-054-00239-0001	12000	TRANQUILLÓN-SIN VARIEDAD	S	2,82	0,61
170000004882845	14-074-059-00064-0001	12000	TRANQUILLÓN-SIN VARIEDAD	S	6,27	1,05
170000004882846	14-074-062-00197-0001	20902	BARBECHO TRADICIONAL-CON CUBIERTA VEGETAL	S	6,06	1,31
170000004882838	14-074-062-00294-0002	12000	TRANQUILLÓN-SIN VARIEDAD	S	13,23	0,55

Porcentaje de Superficie de la explotación en municipios con más del 40 por ciento de su superficie agraria dentro de la Zona de desertificación**PUNTOS:** 0,00 0.0%

<u>REF.</u>	<u>REFERENCIA SIGPAC</u>	<u>CULTIVO</u>	<u>DESCRIPCIÓN CULTIVO</u>	<u>S/R</u>	<u>SUP. COMPROM.</u> <u>(ha)</u>	<u>SUP. CUMPLE</u> <u>(ha)</u>
170000004882821	14-061-007-00019-0003	20901	BARBECHO TRADICIONAL-SIN CUBIERTA VEGETAL	S	10,80	0,00
-163002	14-061-010-00002-0006	12000	TRANQUILLÓN-SIN VARIEDAD	S	20,62	0,00
-163012	14-061-010-00002-0014	20902	BARBECHO TRADICIONAL-CON CUBIERTA VEGETAL	S	8,28	0,00
-163011	14-061-010-00002-0017	20902	BARBECHO TRADICIONAL-CON CUBIERTA VEGETAL	S	2,11	0,00
170000004882834	14-061-010-00003-0002	20902	BARBECHO TRADICIONAL-CON CUBIERTA VEGETAL	S	1,49	0,00

<u>REF.</u>	<u>REFERENCIA SIGPAC</u>	<u>CULTIVO</u>	<u>DESCRIPCIÓN CULTIVO</u>	<u>S/R</u>	<u>SUP. COMPROM.</u> <u>(ha)</u>	<u>SUP. CUMPLE</u> <u>(ha)</u>
			VEGETAL			
170000004882835	14-061-010-00003-0003	20902	BARBECHO TRADICIONAL-CON CUBIERTA VEGETAL	S	0,72	0,00
170000004882836	14-061-010-00003-0004	20902	BARBECHO TRADICIONAL-CON CUBIERTA VEGETAL	S	0,32	0,00
170000004882843	14-061-010-00003-0005	20902	BARBECHO TRADICIONAL-CON CUBIERTA VEGETAL	S	0,18	0,00
170000004882828	14-061-010-00003-0006	12000	TRANQUILLÓN-SIN VARIEDAD	S	0,17	0,00
170000004882827	14-061-010-00005-0001	12000	TRANQUILLÓN-SIN VARIEDAD	S	0,67	0,00
170000004882823	14-061-010-00006-0004	12000	TRANQUILLÓN-SIN VARIEDAD	S	0,48	0,00
170000004882822	14-061-010-00006-0005	12000	TRANQUILLÓN-SIN VARIEDAD	S	0,20	0,00
170000004882825	14-061-010-00060-0001	12000	TRANQUILLÓN-SIN VARIEDAD	S	1,84	0,00
-163062	14-074-030-00041-0001	12000	TRANQUILLÓN-SIN VARIEDAD	S	6,31	0,00
-163063	14-074-030-00041-0001	12000	TRANQUILLÓN-SIN VARIEDAD	S	9,40	0,00
-163047	14-074-030-00041-0001	20901	BARBECHO TRADICIONAL-SIN CUBIERTA VEGETAL	S	18,37	0,00
-163052	14-074-030-00041-0001	20902	BARBECHO TRADICIONAL-CON CUBIERTA VEGETAL	S	21,86	0,00
170000004882839	14-074-030-00041-0005	12000	TRANQUILLÓN-SIN VARIEDAD	S	3,49	0,00
170000004882824	14-074-030-00179-0001	8000	AVENA-SIN VARIEDAD	S	0,03	0,00
170000004882830	14-074-030-00179-0004	8000	AVENA-SIN VARIEDAD	S	0,01	0,00
170000004882826	14-074-030-00180-0001	12000	TRANQUILLÓN-SIN VARIEDAD	S	2,54	0,00
170000004882837	14-074-052-00157-0001	12000	TRANQUILLÓN-SIN VARIEDAD	S	0,78	0,00
170000004882842	14-074-054-00238-0001	12000	TRANQUILLÓN-SIN VARIEDAD	S	0,92	0,00
170000004882844	14-074-054-00239-0001	12000	TRANQUILLÓN-SIN VARIEDAD	S	0,61	0,00
170000004882845	14-074-059-00064-0001	12000	TRANQUILLÓN-SIN VARIEDAD	S	1,05	0,00
170000004882846	14-074-062-00197-0001	20902	BARBECHO TRADICIONAL-CON CUBIERTA VEGETAL	S	1,31	0,00
170000004882838	14-074-062-00294-0002	12000	TRANQUILLÓN-SIN VARIEDAD	S	0,55	0,00



<u>APELLIDOS Y NOMBRE / RAZÓN SOCIAL</u>	<u>NIF</u>	<u>EXPEDIENTE</u>	<u>SUP. COMPROMETIDA (ha)</u>
MARIA TERESA CABALLERO CEJUDO E HIJOS,SCP	***0660*	1117887	0
<u>RESOLUCIÓN</u>			
INADMITIDO			

INCIDENCIAS**INCIDENCIA DESCRIPCIÓN**

85018	Expendiente sin grupos de pago válidos
85023	El grupo de cultivo declarado en el recinto no coincide con el grupo de cultivo existente en el Organismo de Certificación Ref.-84983 Recinto:14-051-014-00004-001 Cultivo:12000 TRANQUILLÓN-SIN VARIEDAD Secano Grupo de SIPEA:PASTOS ASOCIADOS

RESUMEN CRITERIOS DE SELECCIÓN

11.2.1.1 Mantenimiento de prácticas y métodos de agricultura ecológica: Cultivos herbáceos - Conv 2018. PUNTOS: 0,00

	<u>PUNTOS</u>	<u>CUMPLE</u>
Porcentaje de superficie determinada en Red Natura 2000	0,00	0.0%
Porcentaje de superficie determinada situada en zonas RAMSAR	0,00	0.0%
Porcentaje de superficie determinada en zonas vulnerables a la contaminación por nitratos	0,00	0.0%
Pendiente media de la explotación	0,00	0.0%
Porcentaje de Superficie de la explotación en municipios con más del 40 por ciento de su superficie agraria dentro de la Zona de desertificación	0,00	0.0%

DETALLE CRITERIOS DE SELECCIÓN

11.2.1.1 Mantenimiento de prácticas y métodos de agricultura ecológica: Cultivos herbáceos - Conv 2018. PUNTOS: 0,00

Porcentaje de superficie determinada en Red Natura 2000	PUNTOS:	0,00	0.0%
Porcentaje de superficie determinada situada en zonas RAMSAR	PUNTOS:	0,00	0.0%
Porcentaje de superficie determinada en zonas vulnerables a la contaminación por nitratos	PUNTOS:	0,00	0.0%
Pendiente media de la explotación	PUNTOS:	0,00	0.0%
Porcentaje de Superficie de la explotación en municipios con más del 40 por ciento de su superficie agraria dentro de la Zona de desertificación	PUNTOS:	0,00	0.0%



<u>APELLIDOS Y NOMBRE / RAZÓN SOCIAL</u>	<u>NIF</u>	<u>EXPEDIENTE</u>	<u>SUP. COMPROMETIDA (ha)</u>
MARQUEZ GONZALEZ FRANCISCO PASCUAL	***8896*	1062115	0
RESOLUCIÓN			
INADMITIDO			

INCIDENCIAS**INCIDENCIA DESCRIPCIÓN**

85007	Cultivo, variedad, regimen y/o uso del recinto SIGPAC no compatible con la operación (anexo IV.I, Orden 26 mayo 2015) Ref:-48623 Recinto:14-040-014-00074-001 Cultivo:169000 AJO-SIN VARIEDAD Secano Uso SIGPAC:TA
85013	Superficie resuelta para el grupo de pago menor que la mínima requerida (requisito anexo 1, Orden 26 mayo 2015) Sup. Resuelta:0,3 Grupo de Pago:HERBÁCEOS
85014	Recinto afectado por el requisito del cumplimiento de la superficie mínima para el grupo de pago (requisito anexo 1, Orden 26 mayo 2015) Ref:-48688 Recinto:14-040-012-00175-001 Cultivo:87000 CACAHUETE-SIN VARIEDAD Regadío Sup. Declarada:0,3 Superficie Resolver:0,3
85018	Expendiente sin grupos de pago válidos
85023	El grupo de cultivo declarado en el recinto no coincide con el grupo de cultivo existente en el Organismo de Certificación Ref:-48587 Recinto:14-040-014-00074-001 Cultivo:40000 GUI SANTES-SIN VARIEDAD Secano Grupo de SIPEA:HORTICOLAS Ref:-48587 Recinto:14-040-014-00074-001 Cultivo:40000 GUI SANTES-SIN VARIEDAD Secano Grupo de SIPEA:PASTOS ASOCIADOS Ref:-48629 Recinto:14-040-014-00074-001 Cultivo:41000 HABAS-SIN VARIEDAD Secano Grupo de SIPEA:HORTICOLAS Ref:-48629 Recinto:14-040-014-00074-001 Cultivo:41000 HABAS-SIN VARIEDAD Secano Grupo de SIPEA:PASTOS ASOCIADOS Ref:-48717 Recinto:14-040-014-00074-001 Cultivo:99001 PATATA-CONSUMO Secano Grupo de SIPEA:HORTICOLAS Ref:-48717 Recinto:14-040-014-00074-001 Cultivo:99001 PATATA-CONSUMO Secano Grupo de SIPEA:PASTOS ASOCIADOS

RESUMEN CRITERIOS DE SELECCIÓN**11.2.1.1 Mantenimiento de prácticas y métodos de agricultura ecológica: Cultivos herbáceos - Conv 2018.**

PUNTOS: 0,00

	<u>PUNTOS</u>	<u>CUMPLE</u>
Porcentaje de superficie determinada en Red Natura 2000	0,00	0.0%
Porcentaje de superficie determinada situada en zonas RAMSAR	0,00	0.0%
Porcentaje de superficie determinada en zonas vulnerables a la contaminación por nitratos	0,00	0.0%
Pendiente media de la explotación	0,00	0.0%
Porcentaje de Superficie de la explotación en municipios con más del 40 por ciento de su superficie agraria dentro de la Zona de desertificación	0,00	0.0%

DETALLE CRITERIOS DE SELECCIÓN**11.2.1.1 Mantenimiento de prácticas y métodos de agricultura ecológica: Cultivos herbáceos - Conv 2018.**

PUNTOS: 0,00

Porcentaje de superficie determinada en Red Natura 2000	PUNTOS: 0,00	0.0%
Porcentaje de superficie determinada situada en zonas RAMSAR	PUNTOS: 0,00	0.0%
Porcentaje de superficie determinada en zonas vulnerables a la contaminación por nitratos	PUNTOS: 0,00	0.0%
Pendiente media de la explotación	PUNTOS: 0,00	0.0%
Porcentaje de Superficie de la explotación en municipios con más del 40 por ciento de su superficie agraria dentro de la Zona de desertificación	PUNTOS: 0,00	0.0%



<u>APELLIDOS Y NOMBRE / RAZÓN SOCIAL</u>	<u>NIF</u>	<u>EXPEDIENTE</u>	<u>SUP. COMPROMETIDA</u>			
MARQUEZ ROMERO ANTONIA MARIA	****4784*	1197384	<u>(ha)</u>			
RESOLUCIÓN						
ADMITIDO						
IMPORTE POR ANUALIDAD						
		2018	2019	2020	2021	2022
IMPORTE MÁXIMO SUBVENCIONABLE		1.012,84 €	1.012,84 €	1.012,84 €	1.012,84 €	1.012,84 €
IMPORTE MEDIO DE TRANSFERENCIA (€/ha)		21,09 €	21,09 €	21,09 €	21,09 €	21,09 €

DETALLE IMPORTES POR ANUALIDAD

<u>GRUPOS DE CULTIVO ADMITIDOS</u>	<u>SUP. COMPROM.</u>	2018	2019	2020	2021	2022
	<u>(ha)</u>					
HERBÁCEOS	6,70	1.012,84 €	1.012,84 €	1.012,84 €	1.012,84 €	1.012,84 €
HERBÁCEOS NO ELEGIBLES	41,33	0,00 €	0,00 €	0,00 €	0,00 €	0,00 €

RECINTOS COMPROMETIDOS

<u>REF.</u>	<u>REFERENCIA SIGPAC</u>	<u>CULTIVO DESCRIPCIÓN CULTIVO</u>	<u>S/R</u>	<u>PEND. MEDIA</u>	<u>SUP. DEC. ADMIN.</u>	<u>NU SUP. CERT.</u>	<u>SUP. CAMPO</u>	<u>SUP. COMPROM.</u>
				<u>(%)</u>	<u>(ha)</u>	<u>(ha)</u>	<u>(ha)</u>	<u>(ha)</u>
170000006400523	14-035-046-00098-0001	12000 TRANQUILLÓN-SIN VARIEDAD	S	2,27	1,08	1,08		1,08
170000006400524	14-035-046-00175-0003	12000 TRANQUILLÓN-SIN VARIEDAD	S	2,88	1,61	1,61		1,61
170000006400520	14-070-020-00025-0003	20902 BARBECHO TRADICIONAL-CON CUBIERTA VEGETAL	S	3,23	12,82	21,55		12,82
170000006400525	14-035-046-00176-0001	12000 TRANQUILLÓN-SIN VARIEDAD	S	3,24	1,48	1,48		1,48
170000006400499	14-035-019-00608-0001	20901 BARBECHO TRADICIONAL-SIN CUBIERTA VEGETAL	S	3,39	0,80	0,80		0,80
170000006400534	14-070-021-00576-0002	20902 BARBECHO TRADICIONAL-CON CUBIERTA VEGETAL	S	4,35	7,40	34,18		7,40
4120142	14-035-045-00018-0001	12000 TRANQUILLÓN-SIN VARIEDAD	S	4,76	0,50	0,50		0,50
170000006400522	14-070-021-00074-0001	20902 BARBECHO TRADICIONAL-CON CUBIERTA VEGETAL	S	4,88	0,60	0,60		0,60
170000006400521	14-035-053-00082-0001	20901 BARBECHO TRADICIONAL-SIN CUBIERTA VEGETAL	S	6,08	0,74	0,74		0,74
170000006400502	14-070-020-00104-0001	20902 BARBECHO TRADICIONAL-CON CUBIERTA VEGETAL	S	7,17	0,30	0,30		0,30
170000006400501	14-070-020-00090-0003	20902 BARBECHO TRADICIONAL-CON CUBIERTA VEGETAL	S	9,32	10,04	10,04		10,04
170000006400536	14-070-020-00293-0007	12000 TRANQUILLÓN-SIN VARIEDAD	S	10,23	0,68	0,68		0,68
170000006400554	14-070-020-00295-0002	12000 TRANQUILLÓN-SIN VARIEDAD	S	10,33	1,20	1,20		1,20
170000006400500	14-070-020-00090-0002	20902 BARBECHO TRADICIONAL-CON CUBIERTA VEGETAL	S	11,08	4,21	4,21		4,21
170000006400529	14-070-020-00084-0001	20902 BARBECHO TRADICIONAL-CON CUBIERTA VEGETAL	S	12,43	4,42	4,42		4,42
-60701	14-070-020-00293-0008	12000 TRANQUILLÓN-SIN VARIEDAD	S	15,23	0,15	0,15		0,15

INCIDENCIAS**INCIDENCIA DESCRIPCIÓN**

85046 Solicita recinto que está comprometido para la convocatoria 2015 de Agricultura o Ganadería Ecológica.
Ref:-60702 Recinto:14-070-020-00554-002 Cultivo:20902 BARBECHO TRADICIONAL-CON CUBIERTA VEGETAL Secano

RESUMEN CRITERIOS DE SELECCIÓN

11.2.1.1 Mantenimiento de prácticas y métodos de agricultura ecológica: Cultivos herbáceos - Conv 2018. PUNTOS: 1,00

	<u>PUNTOS</u>	<u>CUMPLE</u>
Porcentaje de superficie determinada en Red Natura 2000	0,00	0.0%
Porcentaje de superficie determinada situada en zonas RAMSAR	0,00	0.0%
Porcentaje de superficie determinada en zonas vulnerables a la contaminación por nitratos	0,00	0.0%
Pendiente media de la explotación	1,00	6.6%
Porcentaje de Superficie de la explotación en municipios con más del 40 por ciento de su superficie agraria dentro de la Zona de desertificación	0,00	0.0%



DETALLE CRITERIOS DE SELECCIÓN**11.2.1.1 Mantenimiento de prácticas y métodos de agricultura ecológica: Cultivos herbáceos - Conv 2018.****PUNTOS: 1,00****Porcentaje de superficie determinada en Red Natura 2000****PUNTOS: 0,00 0.0%**

<u>REF.</u>	<u>REFERENCIA SIGPAC</u>	<u>CULTIVO</u>	<u>DESCRIPCIÓN CULTIVO</u>	<u>S/R</u>	<u>SUP. COMPROM.</u> <u>(ha)</u>	<u>SUP. CUMPLE</u> <u>(ha)</u>
170000006400499	14-035-019-00608-0001	20901	BARBECHO TRADICIONAL-SIN CUBIERTA VEGETAL	S	0,80	0,00
4120142	14-035-045-00018-0001	12000	TRANQUILLÓN-SIN VARIEDAD	S	0,50	0,00
170000006400523	14-035-046-00098-0001	12000	TRANQUILLÓN-SIN VARIEDAD	S	1,08	0,00
170000006400524	14-035-046-00175-0003	12000	TRANQUILLÓN-SIN VARIEDAD	S	1,61	0,00
170000006400525	14-035-046-00176-0001	12000	TRANQUILLÓN-SIN VARIEDAD	S	1,48	0,00
170000006400521	14-035-053-00082-0001	20901	BARBECHO TRADICIONAL-SIN CUBIERTA VEGETAL	S	0,74	0,00
170000006400520	14-070-020-00025-0003	20902	BARBECHO TRADICIONAL-CON CUBIERTA VEGETAL	S	12,82	0,00
170000006400529	14-070-020-00084-0001	20902	BARBECHO TRADICIONAL-CON CUBIERTA VEGETAL	S	4,42	0,00
170000006400500	14-070-020-00090-0002	20902	BARBECHO TRADICIONAL-CON CUBIERTA VEGETAL	S	4,21	0,00
170000006400501	14-070-020-00090-0003	20902	BARBECHO TRADICIONAL-CON CUBIERTA VEGETAL	S	10,04	0,00
170000006400502	14-070-020-00104-0001	20902	BARBECHO TRADICIONAL-CON CUBIERTA VEGETAL	S	0,30	0,00
170000006400536	14-070-020-00293-0007	12000	TRANQUILLÓN-SIN VARIEDAD	S	0,68	0,00
-60701	14-070-020-00293-0008	12000	TRANQUILLÓN-SIN VARIEDAD	S	0,15	0,00
170000006400554	14-070-020-00295-0002	12000	TRANQUILLÓN-SIN VARIEDAD	S	1,20	0,00
170000006400522	14-070-021-00074-0001	20902	BARBECHO TRADICIONAL-CON CUBIERTA VEGETAL	S	0,60	0,00
170000006400534	14-070-021-00576-0002	20902	BARBECHO TRADICIONAL-CON CUBIERTA VEGETAL	S	7,40	0,00

Porcentaje de superficie determinada situada en zonas RAMSAR**PUNTOS: 0,00 0.0%**

<u>REF.</u>	<u>REFERENCIA SIGPAC</u>	<u>CULTIVO</u>	<u>DESCRIPCIÓN CULTIVO</u>	<u>S/R</u>	<u>SUP. COMPROM.</u> <u>(ha)</u>	<u>SUP. CUMPLE</u> <u>(ha)</u>
170000006400499	14-035-019-00608-0001	20901	BARBECHO TRADICIONAL-SIN CUBIERTA VEGETAL	S	0,80	0,00
4120142	14-035-045-00018-0001	12000	TRANQUILLÓN-SIN VARIEDAD	S	0,50	0,00
170000006400523	14-035-046-00098-0001	12000	TRANQUILLÓN-SIN VARIEDAD	S	1,08	0,00
170000006400524	14-035-046-00175-0003	12000	TRANQUILLÓN-SIN VARIEDAD	S	1,61	0,00
170000006400525	14-035-046-00176-0001	12000	TRANQUILLÓN-SIN VARIEDAD	S	1,48	0,00
170000006400521	14-035-053-00082-0001	20901	BARBECHO TRADICIONAL-SIN CUBIERTA VEGETAL	S	0,74	0,00
170000006400520	14-070-020-00025-0003	20902	BARBECHO TRADICIONAL-CON CUBIERTA VEGETAL	S	12,82	0,00
170000006400529	14-070-020-00084-0001	20902	BARBECHO TRADICIONAL-CON CUBIERTA VEGETAL	S	4,42	0,00
170000006400500	14-070-020-00090-0002	20902	BARBECHO TRADICIONAL-CON CUBIERTA VEGETAL	S	4,21	0,00
170000006400501	14-070-020-00090-0003	20902	BARBECHO TRADICIONAL-CON CUBIERTA VEGETAL	S	10,04	0,00
170000006400502	14-070-020-00104-0001	20902	BARBECHO TRADICIONAL-CON CUBIERTA VEGETAL	S	0,30	0,00
170000006400536	14-070-020-00293-0007	12000	TRANQUILLÓN-SIN VARIEDAD	S	0,68	0,00
-60701	14-070-020-00293-0008	12000	TRANQUILLÓN-SIN VARIEDAD	S	0,15	0,00
170000006400554	14-070-020-00295-0002	12000	TRANQUILLÓN-SIN VARIEDAD	S	1,20	0,00
170000006400522	14-070-021-00074-0001	20902	BARBECHO TRADICIONAL-CON CUBIERTA VEGETAL	S	0,60	0,00
170000006400534	14-070-021-00576-0002	20902	BARBECHO TRADICIONAL-CON CUBIERTA VEGETAL	S	7,40	0,00

Porcentaje de superficie determinada en zonas vulnerables a la contaminación por nitratos**PUNTOS: 0,00 0.0%**

<u>REF.</u>	<u>REFERENCIA SIGPAC</u>	<u>CULTIVO</u>	<u>DESCRIPCIÓN CULTIVO</u>	<u>S/R</u>	<u>SUP. COMPROM.</u> <u>(ha)</u>	<u>SUP. CUMPLE</u> <u>(ha)</u>
170000006400499	14-035-019-00608-0001	20901	BARBECHO TRADICIONAL-SIN CUBIERTA VEGETAL	S	0,80	0,00

<u>REF.</u>	<u>REFERENCIA SIGPAC</u>	<u>CULTIVO</u>	<u>DESCRIPCIÓN CULTIVO</u>	<u>S/R</u>	<u>SUP. COMPROM.</u> <u>(ha)</u>	<u>SUP. CUMPLE</u> <u>(ha)</u>
4120142	14-035-045-00018-0001	12000	TRANQUILLÓN-SIN VARIEDAD	S	0,50	0,00
1700000006400523	14-035-046-00098-0001	12000	TRANQUILLÓN-SIN VARIEDAD	S	1,08	0,00
1700000006400524	14-035-046-00175-0003	12000	TRANQUILLÓN-SIN VARIEDAD	S	1,61	0,00
1700000006400525	14-035-046-00176-0001	12000	TRANQUILLÓN-SIN VARIEDAD	S	1,48	0,00
1700000006400521	14-035-053-00082-0001	20901	BARBECHO TRADICIONAL-SIN CUBIERTA VEGETAL	S	0,74	0,00
1700000006400520	14-070-020-00025-0003	20902	BARBECHO TRADICIONAL-CON CUBIERTA VEGETAL	S	12,82	0,00
1700000006400529	14-070-020-00084-0001	20902	BARBECHO TRADICIONAL-CON CUBIERTA VEGETAL	S	4,42	0,00
1700000006400500	14-070-020-00090-0002	20902	BARBECHO TRADICIONAL-CON CUBIERTA VEGETAL	S	4,21	0,00
1700000006400501	14-070-020-00090-0003	20902	BARBECHO TRADICIONAL-CON CUBIERTA VEGETAL	S	10,04	0,00
1700000006400502	14-070-020-00104-0001	20902	BARBECHO TRADICIONAL-CON CUBIERTA VEGETAL	S	0,30	0,00
1700000006400536	14-070-020-00293-0007	12000	TRANQUILLÓN-SIN VARIEDAD	S	0,68	0,00
-60701	14-070-020-00293-0008	12000	TRANQUILLÓN-SIN VARIEDAD	S	0,15	0,00
1700000006400554	14-070-020-00295-0002	12000	TRANQUILLÓN-SIN VARIEDAD	S	1,20	0,00
1700000006400522	14-070-021-00074-0001	20902	BARBECHO TRADICIONAL-CON CUBIERTA VEGETAL	S	0,60	0,00
1700000006400534	14-070-021-00576-0002	20902	BARBECHO TRADICIONAL-CON CUBIERTA VEGETAL	S	7,40	0,00

Pendiente media de la explotación**PUNTOS:** 1,00 6.6%

<u>REF.</u>	<u>REFERENCIA SIGPAC</u>	<u>CULTIVO</u>	<u>DESCRIPCIÓN CULTIVO</u>	<u>S/R</u>	<u>PENDIENTE MEDIA (%)</u>	<u>SUP. COMPROM.</u> <u>(ha)</u>
1700000006400499	14-035-019-00608-0001	20901	BARBECHO TRADICIONAL-SIN CUBIERTA VEGETAL	S	3,39	0,80
4120142	14-035-045-00018-0001	12000	TRANQUILLÓN-SIN VARIEDAD	S	4,76	0,50
1700000006400523	14-035-046-00098-0001	12000	TRANQUILLÓN-SIN VARIEDAD	S	2,27	1,08
1700000006400524	14-035-046-00175-0003	12000	TRANQUILLÓN-SIN VARIEDAD	S	2,88	1,61
1700000006400525	14-035-046-00176-0001	12000	TRANQUILLÓN-SIN VARIEDAD	S	3,24	1,48
1700000006400521	14-035-053-00082-0001	20901	BARBECHO TRADICIONAL-SIN CUBIERTA VEGETAL	S	6,08	0,74
1700000006400520	14-070-020-00025-0003	20902	BARBECHO TRADICIONAL-CON CUBIERTA VEGETAL	S	3,23	12,82
1700000006400529	14-070-020-00084-0001	20902	BARBECHO TRADICIONAL-CON CUBIERTA VEGETAL	S	12,43	4,42
1700000006400500	14-070-020-00090-0002	20902	BARBECHO TRADICIONAL-CON CUBIERTA VEGETAL	S	11,08	4,21
1700000006400501	14-070-020-00090-0003	20902	BARBECHO TRADICIONAL-CON CUBIERTA VEGETAL	S	9,32	10,04
1700000006400502	14-070-020-00104-0001	20902	BARBECHO TRADICIONAL-CON CUBIERTA VEGETAL	S	7,17	0,30
1700000006400536	14-070-020-00293-0007	12000	TRANQUILLÓN-SIN VARIEDAD	S	10,23	0,68
-60701	14-070-020-00293-0008	12000	TRANQUILLÓN-SIN VARIEDAD	S	15,23	0,15
1700000006400554	14-070-020-00295-0002	12000	TRANQUILLÓN-SIN VARIEDAD	S	10,33	1,20
1700000006400522	14-070-021-00074-0001	20902	BARBECHO TRADICIONAL-CON CUBIERTA VEGETAL	S	4,88	0,60
1700000006400534	14-070-021-00576-0002	20902	BARBECHO TRADICIONAL-CON CUBIERTA VEGETAL	S	4,35	7,40

Porcentaje de Superficie de la explotación en municipios con más del 40 por ciento de su superficie agraria dentro de la Zona de desertificación**PUNTOS:** 0,00 0.0%

<u>REF.</u>	<u>REFERENCIA SIGPAC</u>	<u>CULTIVO</u>	<u>DESCRIPCIÓN CULTIVO</u>	<u>S/R</u>	<u>SUP. COMPROM.</u> <u>(ha)</u>	<u>SUP. CUMPLE</u> <u>(ha)</u>
1700000006400499	14-035-019-00608-0001	20901	BARBECHO TRADICIONAL-SIN CUBIERTA VEGETAL	S	0,80	0,00
4120142	14-035-045-00018-0001	12000	TRANQUILLÓN-SIN VARIEDAD	S	0,50	0,00
1700000006400523	14-035-046-00098-0001	12000	TRANQUILLÓN-SIN VARIEDAD	S	1,08	0,00
1700000006400524	14-035-046-00175-0003	12000	TRANQUILLÓN-SIN VARIEDAD	S	1,61	0,00
1700000006400525	14-035-046-00176-0001	12000	TRANQUILLÓN-SIN VARIEDAD	S	1,48	0,00
1700000006400521	14-035-053-00082-0001	20901	BARBECHO TRADICIONAL-SIN CUBIERTA VEGETAL	S	0,74	0,00

REF.	REFERENCIA SIGPAC	CULTIVO	DESCRIPCIÓN CULTIVO	S/R	SUP. COMPROM. (ha)	SUP. CUMPLE (ha)
170000006400520	14-070-020-00025-0003	20902	BARBECHO TRADICIONAL-CON CUBIERTA VEGETAL	S	12,82	0,00
170000006400529	14-070-020-00084-0001	20902	BARBECHO TRADICIONAL-CON CUBIERTA VEGETAL	S	4,42	0,00
170000006400500	14-070-020-00090-0002	20902	BARBECHO TRADICIONAL-CON CUBIERTA VEGETAL	S	4,21	0,00
170000006400501	14-070-020-00090-0003	20902	BARBECHO TRADICIONAL-CON CUBIERTA VEGETAL	S	10,04	0,00
170000006400502	14-070-020-00104-0001	20902	BARBECHO TRADICIONAL-CON CUBIERTA VEGETAL	S	0,30	0,00
170000006400536	14-070-020-00293-0007	12000	TRANQUILLÓN-SIN VARIEDAD	S	0,68	0,00
-60701	14-070-020-00293-0008	12000	TRANQUILLÓN-SIN VARIEDAD	S	0,15	0,00
170000006400554	14-070-020-00295-0002	12000	TRANQUILLÓN-SIN VARIEDAD	S	1,20	0,00
170000006400522	14-070-021-00074-0001	20902	BARBECHO TRADICIONAL-CON CUBIERTA VEGETAL	S	0,60	0,00
170000006400534	14-070-021-00576-0002	20902	BARBECHO TRADICIONAL-CON CUBIERTA VEGETAL	S	7,40	0,00



<u>APELLIDOS Y NOMBRE / RAZÓN SOCIAL</u>	<u>NIF</u>	<u>EXPEDIENTE</u>	<u>SUP. COMPROMETIDA</u>				
			<u>(ha)</u>				
MARQUINO ARELLANO ANGELES	***0380*	1225914	308.73				
RESOLUCIÓN							
ADMITIDO							
IMPORTE POR ANUALIDAD							
			<u>2018</u>	<u>2019</u>	<u>2020</u>	<u>2021</u>	<u>2022</u>
IMPORTE MÁXIMO SUBVENCIONABLE			19.416,27 €	19.416,27 €	19.416,27 €	19.416,27 €	19.416,27 €
IMPORTE MEDIO DE TRANSFERENCIA (€/ha)			62,89 €	62,89 €	62,89 €	62,89 €	62,89 €
DETALLE IMPORTES POR ANUALIDAD							
<u>GRUPOS DE CULTIVO ADMITIDOS</u>	<u>SUP. COMPROM.</u>		<u>2018</u>	<u>2019</u>	<u>2020</u>	<u>2021</u>	<u>2022</u>
	<u>(ha)</u>						
HERBÁCEOS	147,40		19.416,27 €	19.416,27 €	19.416,27 €	19.416,27 €	19.416,27 €
HERBÁCEOS NO ELEGIBLES	161,33		0,00 €	0,00 €	0,00 €	0,00 €	0,00 €



RECINTOS COMPROMETIDOS

REF.	REFERENCIA SIGPAC	CULTIVO	DESCRIPCIÓN CULTIVO	S/R	PEND. MEDIA (%)	SUP. DEC. ADMIN. (ha)	NU SUP. CERT. (ha)	SUP. CAMPO (ha)	SUP. COMPROM. (ha)
170000006960537	14-035-011-00018-0031	12000	TRANQUILLÓN-SIN VARIEDAD	S	4,51	0,08	0,08		0,08
170000006960536	14-035-011-00018-0030	12000	TRANQUILLÓN-SIN VARIEDAD	S	4,79	0,05	0,05		0,05
170000006960532	14-064-005-00011-0003	12000	TRANQUILLÓN-SIN VARIEDAD	S	4,96	0,64	0,64		0,64
170000006960533	14-064-005-00011-0003	12000	TRANQUILLÓN-SIN VARIEDAD	S	4,96	14,38	14,38		14,38
170000006960534	14-035-011-00018-0024	8000	AVENA-SIN VARIEDAD	S	4,96	0,36	0,23		0,23
170000006960559	14-035-011-00018-0024	20902	BARBECHO TRADICIONAL-CON CUBIERTA VEGETAL	S	4,96	0,17	0,11		0,11
170000006960538	14-035-011-00018-0032	12000	TRANQUILLÓN-SIN VARIEDAD	S	5,42	0,05	0,05		0,05
170000006960528	14-035-011-00020-0003	20901	BARBECHO TRADICIONAL-SIN CUBIERTA VEGETAL	S	5,80	4,93	4,94		4,93
170000006960548	14-035-011-00020-0003	5000	CEBADA-SIN VARIEDAD	S	5,80	18,16	18,21		18,16
170000006960590	14-035-011-00020-0003	20902	BARBECHO TRADICIONAL-CON CUBIERTA VEGETAL	S	5,80	0,07	0,07		0,07
170000006960541	14-035-011-00018-0034	12000	TRANQUILLÓN-SIN VARIEDAD	S	6,06	0,03	0,03		0,03
170000006960561	14-035-011-00018-0028	20902	BARBECHO TRADICIONAL-CON CUBIERTA VEGETAL	S	6,12	0,02	0,02		0,02
170000006960542	14-064-006-00166-0001	12000	TRANQUILLÓN-SIN VARIEDAD	S	6,13	0,63	0,63		0,63
170000006960543	14-064-006-00166-0001	12000	TRANQUILLÓN-SIN VARIEDAD	S	6,13	2,17	2,17		2,17
170000006960546	14-035-015-00001-0001	5000	CEBADA-SIN VARIEDAD	S	6,81	0,09	0,09		0,09
170000006960593	14-035-015-00004-0001	8000	AVENA-SIN VARIEDAD	S	6,91	0,99	0,99		0,99
170000006960539	14-035-011-00018-0033	12000	TRANQUILLÓN-SIN VARIEDAD	S	7,05	0,04	0,04		0,04
170000006960569	14-035-011-00017-0003	20902	BARBECHO TRADICIONAL-CON CUBIERTA VEGETAL	S	7,16	0,64	0,64		0,64
-50176	14-035-011-00018-0009	20902	BARBECHO TRADICIONAL-CON CUBIERTA VEGETAL	S	7,42	23,77	23,77		23,77
-50166	14-035-011-00018-0009	12000	TRANQUILLÓN-SIN VARIEDAD	S	7,42	0,24	0,24		0,24
-50163	14-035-011-00018-0009	12000	TRANQUILLÓN-SIN VARIEDAD	S	7,42	0,67	0,67		0,67
-50162	14-035-011-00018-0009	8000	AVENA-SIN VARIEDAD	S	7,42	0,94	0,94		0,94
-50157	14-035-011-00018-0009	8000	AVENA-SIN VARIEDAD	S	7,42	2,39	2,39		2,39
-50156	14-035-011-00018-0009	20902	BARBECHO TRADICIONAL-CON CUBIERTA VEGETAL	S	7,42	2,20	2,20		2,20
170000006960527	14-035-011-00018-0009	20901	BARBECHO TRADICIONAL-SIN CUBIERTA VEGETAL	S	7,42	24,09	24,09		24,09
170000006960529	14-035-011-00018-0009	12000	TRANQUILLÓN-SIN VARIEDAD	S	7,42	43,48	43,48		43,48
170000006960544	14-035-011-00018-0009	12000	TRANQUILLÓN-SIN VARIEDAD	S	7,42	0,39	0,39		0,39
170000006960560	14-035-011-00018-0009	12000	TRANQUILLÓN-SIN VARIEDAD	S	7,42	30,32	30,32		30,32
170000006960589	14-035-011-00018-0009	20902	BARBECHO TRADICIONAL-CON CUBIERTA VEGETAL	S	7,42	41,43	41,43		41,43
170000006960594	14-035-015-00001-0003	12000	TRANQUILLÓN-SIN VARIEDAD	S	7,42	0,37	0,37		0,37
170000006960549	14-035-011-00020-0004	5000	CEBADA-SIN VARIEDAD	S	8,00	0,03	0,03		0,03
-50149	14-035-011-00021-0006	5000	CEBADA-SIN VARIEDAD	S	8,25	3,86	3,89		3,86
170000006960530	14-064-006-00164-0001	12000	TRANQUILLÓN-SIN VARIEDAD	S	8,33	2,23	2,23		2,23
-50167	14-035-011-00021-0003	20902	BARBECHO TRADICIONAL-CON CUBIERTA VEGETAL	S	8,50	0,12	0,12		0,12
-50159	14-035-011-00021-0003	8000	AVENA-SIN VARIEDAD	S	8,50	4,68	4,69		4,68
-50158	14-035-011-00021-0003	8000	AVENA-SIN VARIEDAD	S	8,50	1,36	1,36		1,36
170000006960545	14-035-011-00021-0003	5000	CEBADA-SIN VARIEDAD	S	8,50	0,31	0,31		0,31
170000006960579	14-035-011-00021-0003	12000	TRANQUILLÓN-SIN VARIEDAD	S	8,50	13,23	13,25		13,23
170000006960552	14-035-011-00019-0001	20902	BARBECHO TRADICIONAL-CON CUBIERTA VEGETAL	S	8,85	7,44	7,44		7,44
170000006960580	14-035-011-00019-0001	8000	AVENA-SIN VARIEDAD	S	8,85	2,84	2,84		2,84
170000006960563	14-035-011-00018-0035	20902	BARBECHO TRADICIONAL-CON CUBIERTA VEGETAL	S	9,19	0,02	0,04		0,02
170000006960540	14-035-015-00001-0002	12000	TRANQUILLÓN-SIN VARIEDAD	S	9,21	0,26	0,26		0,26
170000006960550	14-064-005-00007-0003	20902	BARBECHO TRADICIONAL-CON CUBIERTA VEGETAL	S	9,56	55,59	55,59		55,59
170000006960555	14-035-011-00019-0007	20902	BARBECHO TRADICIONAL-CON CUBIERTA VEGETAL	S	9,61	0,02	0,04		0,02
170000006960564	14-035-011-00018-0036	20902	BARBECHO TRADICIONAL-CON CUBIERTA VEGETAL	S	9,96	0,05	0,05		0,05
170000006960565	14-035-011-00018-0037	20902	BARBECHO TRADICIONAL-CON CUBIERTA VEGETAL	S	10,23	0,02	0,04		0,02
170000006960581	14-035-011-00022-0001	8000	AVENA-SIN VARIEDAD	S	10,27	2,14	2,14		2,14
170000006960577	14-035-011-00018-0001	8000	AVENA-SIN VARIEDAD	S	10,71	0,12	0,12		0,12
170000006960551	14-035-011-00017-0001	20902	BARBECHO TRADICIONAL-CON CUBIERTA VEGETAL	S	11,44	0,50	0,50		0,50
170000006960554	14-035-011-00019-0006	20902	BARBECHO TRADICIONAL-CON CUBIERTA VEGETAL	S	13,90	0,02	0,02		0,02
170000006960553	14-035-011-00019-0005	20902	BARBECHO TRADICIONAL-CON CUBIERTA VEGETAL	S	14,09	0,17	0,17		0,17
170000006960562	14-035-011-00018-0029	20902	BARBECHO TRADICIONAL-CON CUBIERTA VEGETAL	S	14,29	0,12	0,12		0,12

INCIDENCIAS**INCIDENCIA DESCRIPCIÓN**

85002 Recinto declarado que no cumple en su totalidad con las normas de producción ecológica (artículo 5-1 e), Orden 26 mayo 2015)
 Ref:1700000006960534 Recinto:14-035-011-00018-024 Cultivo:8000 AVENA-SIN VARIEDAD Secano Sup. Declarada:0,36 Superficie Certificada (Ha):0,23
 Ref:1700000006960559 Recinto:14-035-011-00018-024 Cultivo:20902 BARBECHO TRADICIONAL-CON CUBIERTA VEGETAL Secano Sup. Declarada:0,17 Superficie Certificada (Ha):0,11

RESUMEN CRITERIOS DE SELECCIÓN

11.2.1.1 Mantenimiento de prácticas y métodos de agricultura ecológica: Cultivos herbáceos - Conv 2018. PUNTOS: 1,00

	PUNTOS	CUMPLE
Porcentaje de superficie determinada en Red Natura 2000	0,00	0.0%
Porcentaje de superficie determinada situada en zonas RAMSAR	0,00	0.0%
Porcentaje de superficie determinada en zonas vulnerables a la contaminación por nitratos	0,00	0.0%
Pendiente media de la explotación	1,00	7.72%
Porcentaje de Superficie de la explotación en municipios con más del 40 por ciento de su superficie agraria dentro de la Zona de desertificación	0,00	0.0%

DETALLE CRITERIOS DE SELECCIÓN

11.2.1.1 Mantenimiento de prácticas y métodos de agricultura ecológica: Cultivos herbáceos - Conv 2018. PUNTOS: 1,00

Porcentaje de superficie determinada en Red Natura 2000						PUNTOS:	0,00	0.0%
REF.	REFERENCIA SIGPAC	CULTIVO	DESCRIPCIÓN CULTIVO	S/R	SUP. COMPROM. (ha)	SUP. CUMPLE (ha)		
1700000006960551	14-035-011-00017-0001	20902	BARBECHO TRADICIONAL-CON CUBIERTA VEGETAL	S	0,50	0,00		
1700000006960569	14-035-011-00017-0003	20902	BARBECHO TRADICIONAL-CON CUBIERTA VEGETAL	S	0,64	0,00		
1700000006960577	14-035-011-00018-0001	8000	AVENA-SIN VARIEDAD	S	0,12	0,00		
-50157	14-035-011-00018-0009	8000	AVENA-SIN VARIEDAD	S	2,39	0,00		
-50162	14-035-011-00018-0009	8000	AVENA-SIN VARIEDAD	S	0,94	0,00		
-50163	14-035-011-00018-0009	12000	TRANQUILLÓN-SIN VARIEDAD	S	0,67	0,00		
1700000006960544	14-035-011-00018-0009	12000	TRANQUILLÓN-SIN VARIEDAD	S	0,39	0,00		
1700000006960529	14-035-011-00018-0009	12000	TRANQUILLÓN-SIN VARIEDAD	S	43,48	0,00		
1700000006960560	14-035-011-00018-0009	12000	TRANQUILLÓN-SIN VARIEDAD	S	30,32	0,00		
-50166	14-035-011-00018-0009	12000	TRANQUILLÓN-SIN VARIEDAD	S	0,24	0,00		
1700000006960527	14-035-011-00018-0009	20901	BARBECHO TRADICIONAL-SIN CUBIERTA VEGETAL	S	24,09	0,00		
1700000006960589	14-035-011-00018-0009	20902	BARBECHO TRADICIONAL-CON CUBIERTA VEGETAL	S	41,43	0,00		
-50176	14-035-011-00018-0009	20902	BARBECHO TRADICIONAL-CON CUBIERTA VEGETAL	S	23,77	0,00		
-50156	14-035-011-00018-0009	20902	BARBECHO TRADICIONAL-CON CUBIERTA VEGETAL	S	2,20	0,00		
1700000006960534	14-035-011-00018-0024	8000	AVENA-SIN VARIEDAD	S	0,23	0,00		
1700000006960559	14-035-011-00018-0024	20902	BARBECHO TRADICIONAL-CON CUBIERTA VEGETAL	S	0,11	0,00		
1700000006960561	14-035-011-00018-0028	20902	BARBECHO TRADICIONAL-CON CUBIERTA VEGETAL	S	0,02	0,00		
1700000006960562	14-035-011-00018-0029	20902	BARBECHO TRADICIONAL-CON CUBIERTA VEGETAL	S	0,12	0,00		
1700000006960536	14-035-011-00018-0030	12000	TRANQUILLÓN-SIN VARIEDAD	S	0,05	0,00		
1700000006960537	14-035-011-00018-0031	12000	TRANQUILLÓN-SIN VARIEDAD	S	0,08	0,00		
1700000006960538	14-035-011-00018-0032	12000	TRANQUILLÓN-SIN VARIEDAD	S	0,05	0,00		
1700000006960539	14-035-011-00018-0033	12000	TRANQUILLÓN-SIN VARIEDAD	S	0,04	0,00		
1700000006960541	14-035-011-00018-0034	12000	TRANQUILLÓN-SIN VARIEDAD	S	0,03	0,00		
1700000006960563	14-035-011-00018-0035	20902	BARBECHO TRADICIONAL-CON CUBIERTA VEGETAL	S	0,02	0,00		
1700000006960564	14-035-011-00018-0036	20902	BARBECHO TRADICIONAL-CON CUBIERTA VEGETAL	S	0,05	0,00		
1700000006960565	14-035-011-00018-0037	20902	BARBECHO TRADICIONAL-CON CUBIERTA VEGETAL	S	0,02	0,00		
1700000006960580	14-035-011-00019-0001	8000	AVENA-SIN VARIEDAD	S	2,84	0,00		
1700000006960552	14-035-011-00019-0001	20902	BARBECHO TRADICIONAL-CON CUBIERTA VEGETAL	S	7,44	0,00		

<u>REF.</u>	<u>REFERENCIA SIGPAC</u>	<u>CULTIVO</u>	<u>DESCRIPCIÓN CULTIVO</u>	<u>S/R</u>	<u>SUP. COMPROM.</u> <u>(ha)</u>	<u>SUP. CUMPLE</u> <u>(ha)</u>
170000006960553	14-035-011-00019-0005	20902	BARBECHO TRADICIONAL-CON CUBIERTA VEGETAL	S	0,17	0,00
170000006960554	14-035-011-00019-0006	20902	BARBECHO TRADICIONAL-CON CUBIERTA VEGETAL	S	0,02	0,00
170000006960555	14-035-011-00019-0007	20902	BARBECHO TRADICIONAL-CON CUBIERTA VEGETAL	S	0,02	0,00
170000006960548	14-035-011-00020-0003	5000	CEBADA-SIN VARIEDAD	S	18,16	0,00
170000006960528	14-035-011-00020-0003	20901	BARBECHO TRADICIONAL-SIN CUBIERTA VEGETAL	S	4,93	0,00
170000006960590	14-035-011-00020-0003	20902	BARBECHO TRADICIONAL-CON CUBIERTA VEGETAL	S	0,07	0,00
170000006960549	14-035-011-00020-0004	5000	CEBADA-SIN VARIEDAD	S	0,03	0,00
170000006960545	14-035-011-00021-0003	5000	CEBADA-SIN VARIEDAD	S	0,31	0,00
-50158	14-035-011-00021-0003	8000	AVENA-SIN VARIEDAD	S	1,36	0,00
-50159	14-035-011-00021-0003	8000	AVENA-SIN VARIEDAD	S	4,68	0,00
170000006960579	14-035-011-00021-0003	12000	TRANQUILLÓN-SIN VARIEDAD	S	13,23	0,00
-50167	14-035-011-00021-0003	20902	BARBECHO TRADICIONAL-CON CUBIERTA VEGETAL	S	0,12	0,00
-50149	14-035-011-00021-0006	5000	CEBADA-SIN VARIEDAD	S	3,86	0,00
170000006960581	14-035-011-00022-0001	8000	AVENA-SIN VARIEDAD	S	2,14	0,00
170000006960546	14-035-015-00001-0001	5000	CEBADA-SIN VARIEDAD	S	0,09	0,00
170000006960540	14-035-015-00001-0002	12000	TRANQUILLÓN-SIN VARIEDAD	S	0,26	0,00
170000006960594	14-035-015-00001-0003	12000	TRANQUILLÓN-SIN VARIEDAD	S	0,37	0,00
170000006960593	14-035-015-00004-0001	8000	AVENA-SIN VARIEDAD	S	0,99	0,00
170000006960550	14-064-005-00007-0003	20902	BARBECHO TRADICIONAL-CON CUBIERTA VEGETAL	S	55,59	0,00
170000006960532	14-064-005-00011-0003	12000	TRANQUILLÓN-SIN VARIEDAD	S	0,64	0,00
170000006960533	14-064-005-00011-0003	12000	TRANQUILLÓN-SIN VARIEDAD	S	14,38	0,00
170000006960530	14-064-006-00164-0001	12000	TRANQUILLÓN-SIN VARIEDAD	S	2,23	0,00
170000006960542	14-064-006-00166-0001	12000	TRANQUILLÓN-SIN VARIEDAD	S	0,63	0,00
170000006960543	14-064-006-00166-0001	12000	TRANQUILLÓN-SIN VARIEDAD	S	2,17	0,00

Porcentaje de superficie determinada situada en zonas RAMSAR**PUNTOS:** 0,00 0.0%

<u>REF.</u>	<u>REFERENCIA SIGPAC</u>	<u>CULTIVO</u>	<u>DESCRIPCIÓN CULTIVO</u>	<u>S/R</u>	<u>SUP. COMPROM.</u> <u>(ha)</u>	<u>SUP. CUMPLE</u> <u>(ha)</u>
170000006960551	14-035-011-00017-0001	20902	BARBECHO TRADICIONAL-CON CUBIERTA VEGETAL	S	0,50	0,00
170000006960569	14-035-011-00017-0003	20902	BARBECHO TRADICIONAL-CON CUBIERTA VEGETAL	S	0,64	0,00
170000006960577	14-035-011-00018-0001	8000	AVENA-SIN VARIEDAD	S	0,12	0,00
-50162	14-035-011-00018-0009	8000	AVENA-SIN VARIEDAD	S	0,94	0,00
-50157	14-035-011-00018-0009	8000	AVENA-SIN VARIEDAD	S	2,39	0,00
170000006960544	14-035-011-00018-0009	12000	TRANQUILLÓN-SIN VARIEDAD	S	0,39	0,00
-50163	14-035-011-00018-0009	12000	TRANQUILLÓN-SIN VARIEDAD	S	0,67	0,00
170000006960560	14-035-011-00018-0009	12000	TRANQUILLÓN-SIN VARIEDAD	S	30,32	0,00
170000006960529	14-035-011-00018-0009	12000	TRANQUILLÓN-SIN VARIEDAD	S	43,48	0,00
-50166	14-035-011-00018-0009	12000	TRANQUILLÓN-SIN VARIEDAD	S	0,24	0,00
170000006960527	14-035-011-00018-0009	20901	BARBECHO TRADICIONAL-SIN CUBIERTA VEGETAL	S	24,09	0,00
-50156	14-035-011-00018-0009	20902	BARBECHO TRADICIONAL-CON CUBIERTA VEGETAL	S	2,20	0,00
-50176	14-035-011-00018-0009	20902	BARBECHO TRADICIONAL-CON CUBIERTA VEGETAL	S	23,77	0,00
170000006960589	14-035-011-00018-0009	20902	BARBECHO TRADICIONAL-CON CUBIERTA VEGETAL	S	41,43	0,00
170000006960534	14-035-011-00018-0024	8000	AVENA-SIN VARIEDAD	S	0,23	0,00
170000006960559	14-035-011-00018-0024	20902	BARBECHO TRADICIONAL-CON CUBIERTA VEGETAL	S	0,11	0,00
170000006960561	14-035-011-00018-0028	20902	BARBECHO TRADICIONAL-CON CUBIERTA VEGETAL	S	0,02	0,00
170000006960562	14-035-011-00018-0029	20902	BARBECHO TRADICIONAL-CON CUBIERTA VEGETAL	S	0,12	0,00
170000006960536	14-035-011-00018-0030	12000	TRANQUILLÓN-SIN VARIEDAD	S	0,05	0,00
170000006960537	14-035-011-00018-0031	12000	TRANQUILLÓN-SIN VARIEDAD	S	0,08	0,00
170000006960538	14-035-011-00018-0032	12000	TRANQUILLÓN-SIN VARIEDAD	S	0,05	0,00

<u>REF.</u>	<u>REFERENCIA SIGPAC</u>	<u>CULTIVO</u>	<u>DESCRIPCIÓN CULTIVO</u>	<u>S/R</u>	<u>SUP. COMPROM.</u> <u>(ha)</u>	<u>SUP. CUMPLE</u> <u>(ha)</u>
170000006960539	14-035-011-00018-0033	12000	TRANQUILLÓN-SIN VARIEDAD	S	0,04	0,00
170000006960541	14-035-011-00018-0034	12000	TRANQUILLÓN-SIN VARIEDAD	S	0,03	0,00
170000006960563	14-035-011-00018-0035	20902	BARBECHO TRADICIONAL-CON CUBIERTA VEGETAL	S	0,02	0,00
170000006960564	14-035-011-00018-0036	20902	BARBECHO TRADICIONAL-CON CUBIERTA VEGETAL	S	0,05	0,00
170000006960565	14-035-011-00018-0037	20902	BARBECHO TRADICIONAL-CON CUBIERTA VEGETAL	S	0,02	0,00
170000006960580	14-035-011-00019-0001	8000	AVENA-SIN VARIEDAD	S	2,84	0,00
170000006960552	14-035-011-00019-0001	20902	BARBECHO TRADICIONAL-CON CUBIERTA VEGETAL	S	7,44	0,00
170000006960553	14-035-011-00019-0005	20902	BARBECHO TRADICIONAL-CON CUBIERTA VEGETAL	S	0,17	0,00
170000006960554	14-035-011-00019-0006	20902	BARBECHO TRADICIONAL-CON CUBIERTA VEGETAL	S	0,02	0,00
170000006960555	14-035-011-00019-0007	20902	BARBECHO TRADICIONAL-CON CUBIERTA VEGETAL	S	0,02	0,00
170000006960548	14-035-011-00020-0003	5000	CEBADA-SIN VARIEDAD	S	18,16	0,00
170000006960528	14-035-011-00020-0003	20901	BARBECHO TRADICIONAL-SIN CUBIERTA VEGETAL	S	4,93	0,00
170000006960590	14-035-011-00020-0003	20902	BARBECHO TRADICIONAL-CON CUBIERTA VEGETAL	S	0,07	0,00
170000006960549	14-035-011-00020-0004	5000	CEBADA-SIN VARIEDAD	S	0,03	0,00
170000006960545	14-035-011-00021-0003	5000	CEBADA-SIN VARIEDAD	S	0,31	0,00
-50159	14-035-011-00021-0003	8000	AVENA-SIN VARIEDAD	S	4,68	0,00
-50158	14-035-011-00021-0003	8000	AVENA-SIN VARIEDAD	S	1,36	0,00
170000006960579	14-035-011-00021-0003	12000	TRANQUILLÓN-SIN VARIEDAD	S	13,23	0,00
-50167	14-035-011-00021-0003	20902	BARBECHO TRADICIONAL-CON CUBIERTA VEGETAL	S	0,12	0,00
-50149	14-035-011-00021-0006	5000	CEBADA-SIN VARIEDAD	S	3,86	0,00
170000006960581	14-035-011-00022-0001	8000	AVENA-SIN VARIEDAD	S	2,14	0,00
170000006960546	14-035-015-00001-0001	5000	CEBADA-SIN VARIEDAD	S	0,09	0,00
170000006960540	14-035-015-00001-0002	12000	TRANQUILLÓN-SIN VARIEDAD	S	0,26	0,00
170000006960594	14-035-015-00001-0003	12000	TRANQUILLÓN-SIN VARIEDAD	S	0,37	0,00
170000006960593	14-035-015-00004-0001	8000	AVENA-SIN VARIEDAD	S	0,99	0,00
170000006960550	14-064-005-00007-0003	20902	BARBECHO TRADICIONAL-CON CUBIERTA VEGETAL	S	55,59	0,00
170000006960532	14-064-005-00011-0003	12000	TRANQUILLÓN-SIN VARIEDAD	S	0,64	0,00
170000006960533	14-064-005-00011-0003	12000	TRANQUILLÓN-SIN VARIEDAD	S	14,38	0,00
170000006960530	14-064-006-00164-0001	12000	TRANQUILLÓN-SIN VARIEDAD	S	2,23	0,00
170000006960542	14-064-006-00166-0001	12000	TRANQUILLÓN-SIN VARIEDAD	S	0,63	0,00
170000006960543	14-064-006-00166-0001	12000	TRANQUILLÓN-SIN VARIEDAD	S	2,17	0,00

Porcentaje de superficie determinada en zonas vulnerables a la contaminación por nitratos**PUNTOS:** 0,00 0.0%

<u>REF.</u>	<u>REFERENCIA SIGPAC</u>	<u>CULTIVO</u>	<u>DESCRIPCIÓN CULTIVO</u>	<u>S/R</u>	<u>SUP. COMPROM.</u> <u>(ha)</u>	<u>SUP. CUMPLE</u> <u>(ha)</u>
170000006960551	14-035-011-00017-0001	20902	BARBECHO TRADICIONAL-CON CUBIERTA VEGETAL	S	0,50	0,00
170000006960569	14-035-011-00017-0003	20902	BARBECHO TRADICIONAL-CON CUBIERTA VEGETAL	S	0,64	0,00
170000006960577	14-035-011-00018-0001	8000	AVENA-SIN VARIEDAD	S	0,12	0,00
-50162	14-035-011-00018-0009	8000	AVENA-SIN VARIEDAD	S	0,94	0,00
-50157	14-035-011-00018-0009	8000	AVENA-SIN VARIEDAD	S	2,39	0,00
170000006960560	14-035-011-00018-0009	12000	TRANQUILLÓN-SIN VARIEDAD	S	30,32	0,00
170000006960544	14-035-011-00018-0009	12000	TRANQUILLÓN-SIN VARIEDAD	S	0,39	0,00
170000006960529	14-035-011-00018-0009	12000	TRANQUILLÓN-SIN VARIEDAD	S	43,48	0,00
-50166	14-035-011-00018-0009	12000	TRANQUILLÓN-SIN VARIEDAD	S	0,24	0,00
-50163	14-035-011-00018-0009	12000	TRANQUILLÓN-SIN VARIEDAD	S	0,67	0,00
170000006960527	14-035-011-00018-0009	20901	BARBECHO TRADICIONAL-SIN CUBIERTA VEGETAL	S	24,09	0,00
-50156	14-035-011-00018-0009	20902	BARBECHO TRADICIONAL-CON CUBIERTA VEGETAL	S	2,20	0,00
170000006960589	14-035-011-00018-0009	20902	BARBECHO TRADICIONAL-CON CUBIERTA VEGETAL	S	41,43	0,00
-50176	14-035-011-00018-0009	20902	BARBECHO TRADICIONAL-CON CUBIERTA VEGETAL	S	23,77	0,00

REF.	REFERENCIA SIGPAC	CULTIVO	DESCRIPCIÓN CULTIVO	S/R	SUP. COMPROM. (ha)	SUP. CUMPLE (ha)
			VEGETAL			
170000006960534	14-035-011-00018-0024	8000	AVENA-SIN VARIEDAD	S	0,23	0,00
170000006960559	14-035-011-00018-0024	20902	BARBECHO TRADICIONAL-CON CUBIERTA VEGETAL	S	0,11	0,00
170000006960561	14-035-011-00018-0028	20902	BARBECHO TRADICIONAL-CON CUBIERTA VEGETAL	S	0,02	0,00
170000006960562	14-035-011-00018-0029	20902	BARBECHO TRADICIONAL-CON CUBIERTA VEGETAL	S	0,12	0,00
170000006960536	14-035-011-00018-0030	12000	TRANQUILLÓN-SIN VARIEDAD	S	0,05	0,00
170000006960537	14-035-011-00018-0031	12000	TRANQUILLÓN-SIN VARIEDAD	S	0,08	0,00
170000006960538	14-035-011-00018-0032	12000	TRANQUILLÓN-SIN VARIEDAD	S	0,05	0,00
170000006960539	14-035-011-00018-0033	12000	TRANQUILLÓN-SIN VARIEDAD	S	0,04	0,00
170000006960541	14-035-011-00018-0034	12000	TRANQUILLÓN-SIN VARIEDAD	S	0,03	0,00
170000006960563	14-035-011-00018-0035	20902	BARBECHO TRADICIONAL-CON CUBIERTA VEGETAL	S	0,02	0,00
170000006960564	14-035-011-00018-0036	20902	BARBECHO TRADICIONAL-CON CUBIERTA VEGETAL	S	0,05	0,00
170000006960565	14-035-011-00018-0037	20902	BARBECHO TRADICIONAL-CON CUBIERTA VEGETAL	S	0,02	0,00
170000006960580	14-035-011-00019-0001	8000	AVENA-SIN VARIEDAD	S	2,84	0,00
170000006960552	14-035-011-00019-0001	20902	BARBECHO TRADICIONAL-CON CUBIERTA VEGETAL	S	7,44	0,00
170000006960553	14-035-011-00019-0005	20902	BARBECHO TRADICIONAL-CON CUBIERTA VEGETAL	S	0,17	0,00
170000006960554	14-035-011-00019-0006	20902	BARBECHO TRADICIONAL-CON CUBIERTA VEGETAL	S	0,02	0,00
170000006960555	14-035-011-00019-0007	20902	BARBECHO TRADICIONAL-CON CUBIERTA VEGETAL	S	0,02	0,00
170000006960548	14-035-011-00020-0003	5000	CEBADA-SIN VARIEDAD	S	18,16	0,00
170000006960528	14-035-011-00020-0003	20901	BARBECHO TRADICIONAL-SIN CUBIERTA VEGETAL	S	4,93	0,00
170000006960590	14-035-011-00020-0003	20902	BARBECHO TRADICIONAL-CON CUBIERTA VEGETAL	S	0,07	0,00
170000006960549	14-035-011-00020-0004	5000	CEBADA-SIN VARIEDAD	S	0,03	0,00
170000006960545	14-035-011-00021-0003	5000	CEBADA-SIN VARIEDAD	S	0,31	0,00
-50158	14-035-011-00021-0003	8000	AVENA-SIN VARIEDAD	S	1,36	0,00
-50159	14-035-011-00021-0003	8000	AVENA-SIN VARIEDAD	S	4,68	0,00
170000006960579	14-035-011-00021-0003	12000	TRANQUILLÓN-SIN VARIEDAD	S	13,23	0,00
-50167	14-035-011-00021-0003	20902	BARBECHO TRADICIONAL-CON CUBIERTA VEGETAL	S	0,12	0,00
-50149	14-035-011-00021-0006	5000	CEBADA-SIN VARIEDAD	S	3,86	0,00
170000006960581	14-035-011-00022-0001	8000	AVENA-SIN VARIEDAD	S	2,14	0,00
170000006960546	14-035-015-00001-0001	5000	CEBADA-SIN VARIEDAD	S	0,09	0,00
170000006960540	14-035-015-00001-0002	12000	TRANQUILLÓN-SIN VARIEDAD	S	0,26	0,00
170000006960594	14-035-015-00001-0003	12000	TRANQUILLÓN-SIN VARIEDAD	S	0,37	0,00
170000006960593	14-035-015-00004-0001	8000	AVENA-SIN VARIEDAD	S	0,99	0,00
170000006960550	14-064-005-00007-0003	20902	BARBECHO TRADICIONAL-CON CUBIERTA VEGETAL	S	55,59	0,00
170000006960533	14-064-005-00011-0003	12000	TRANQUILLÓN-SIN VARIEDAD	S	14,38	0,00
170000006960532	14-064-005-00011-0003	12000	TRANQUILLÓN-SIN VARIEDAD	S	0,64	0,00
170000006960530	14-064-006-00164-0001	12000	TRANQUILLÓN-SIN VARIEDAD	S	2,23	0,00
170000006960542	14-064-006-00166-0001	12000	TRANQUILLÓN-SIN VARIEDAD	S	0,63	0,00
170000006960543	14-064-006-00166-0001	12000	TRANQUILLÓN-SIN VARIEDAD	S	2,17	0,00

Pendiente media de la explotación**PUNTOS:** 1,00 7.72%

REF.	REFERENCIA SIGPAC	CULTIVO	DESCRIPCIÓN CULTIVO	S/R	PENDIENTE MEDIA (%)	SUP. COMPROM. (ha)
170000006960551	14-035-011-00017-0001	20902	BARBECHO TRADICIONAL-CON CUBIERTA VEGETAL	S	11,44	0,50
170000006960569	14-035-011-00017-0003	20902	BARBECHO TRADICIONAL-CON CUBIERTA VEGETAL	S	7,16	0,64
170000006960577	14-035-011-00018-0001	8000	AVENA-SIN VARIEDAD	S	10,71	0,12
-50162	14-035-011-00018-0009	8000	AVENA-SIN VARIEDAD	S	7,42	0,94
-50157	14-035-011-00018-0009	8000	AVENA-SIN VARIEDAD	S	7,42	2,39
-50163	14-035-011-00018-0009	12000	TRANQUILLÓN-SIN VARIEDAD	S	7,42	0,67

REF.	REFERENCIA SIGPAC	CULTIVO	DESCRIPCIÓN CULTIVO	S/R	PENDIENTE	SUP.
					MEDIA (%)	COMPROM. (ha)
170000006960529	14-035-011-00018-0009	12000	TRANQUILLÓN-SIN VARIEDAD	S	7,42	43,48
170000006960560	14-035-011-00018-0009	12000	TRANQUILLÓN-SIN VARIEDAD	S	7,42	30,32
-50166	14-035-011-00018-0009	12000	TRANQUILLÓN-SIN VARIEDAD	S	7,42	0,24
170000006960544	14-035-011-00018-0009	12000	TRANQUILLÓN-SIN VARIEDAD	S	7,42	0,39
170000006960527	14-035-011-00018-0009	20901	BARBECHO TRADICIONAL-SIN CUBIERTA VEGETAL	S	7,42	24,09
-50176	14-035-011-00018-0009	20902	BARBECHO TRADICIONAL-CON CUBIERTA VEGETAL	S	7,42	23,77
170000006960589	14-035-011-00018-0009	20902	BARBECHO TRADICIONAL-CON CUBIERTA VEGETAL	S	7,42	41,43
-50156	14-035-011-00018-0009	20902	BARBECHO TRADICIONAL-CON CUBIERTA VEGETAL	S	7,42	2,20
170000006960534	14-035-011-00018-0024	8000	AVENA-SIN VARIEDAD	S	4,96	0,23
170000006960559	14-035-011-00018-0024	20902	BARBECHO TRADICIONAL-CON CUBIERTA VEGETAL	S	4,96	0,11
170000006960561	14-035-011-00018-0028	20902	BARBECHO TRADICIONAL-CON CUBIERTA VEGETAL	S	6,12	0,02
170000006960562	14-035-011-00018-0029	20902	BARBECHO TRADICIONAL-CON CUBIERTA VEGETAL	S	14,29	0,12
170000006960536	14-035-011-00018-0030	12000	TRANQUILLÓN-SIN VARIEDAD	S	4,79	0,05
170000006960537	14-035-011-00018-0031	12000	TRANQUILLÓN-SIN VARIEDAD	S	4,51	0,08
170000006960538	14-035-011-00018-0032	12000	TRANQUILLÓN-SIN VARIEDAD	S	5,42	0,05
170000006960539	14-035-011-00018-0033	12000	TRANQUILLÓN-SIN VARIEDAD	S	7,05	0,04
170000006960541	14-035-011-00018-0034	12000	TRANQUILLÓN-SIN VARIEDAD	S	6,06	0,03
170000006960563	14-035-011-00018-0035	20902	BARBECHO TRADICIONAL-CON CUBIERTA VEGETAL	S	9,19	0,02
170000006960564	14-035-011-00018-0036	20902	BARBECHO TRADICIONAL-CON CUBIERTA VEGETAL	S	9,96	0,05
170000006960565	14-035-011-00018-0037	20902	BARBECHO TRADICIONAL-CON CUBIERTA VEGETAL	S	10,23	0,02
170000006960580	14-035-011-00019-0001	8000	AVENA-SIN VARIEDAD	S	8,85	2,84
170000006960552	14-035-011-00019-0001	20902	BARBECHO TRADICIONAL-CON CUBIERTA VEGETAL	S	8,85	7,44
170000006960553	14-035-011-00019-0005	20902	BARBECHO TRADICIONAL-CON CUBIERTA VEGETAL	S	14,09	0,17
170000006960554	14-035-011-00019-0006	20902	BARBECHO TRADICIONAL-CON CUBIERTA VEGETAL	S	13,90	0,02
170000006960555	14-035-011-00019-0007	20902	BARBECHO TRADICIONAL-CON CUBIERTA VEGETAL	S	9,61	0,02
170000006960548	14-035-011-00020-0003	5000	CEBADA-SIN VARIEDAD	S	5,80	18,16
170000006960528	14-035-011-00020-0003	20901	BARBECHO TRADICIONAL-SIN CUBIERTA VEGETAL	S	5,80	4,93
170000006960590	14-035-011-00020-0003	20902	BARBECHO TRADICIONAL-CON CUBIERTA VEGETAL	S	5,80	0,07
170000006960549	14-035-011-00020-0004	5000	CEBADA-SIN VARIEDAD	S	8,00	0,03
170000006960545	14-035-011-00021-0003	5000	CEBADA-SIN VARIEDAD	S	8,50	0,31
-50158	14-035-011-00021-0003	8000	AVENA-SIN VARIEDAD	S	8,50	1,36
-50159	14-035-011-00021-0003	8000	AVENA-SIN VARIEDAD	S	8,50	4,68
170000006960579	14-035-011-00021-0003	12000	TRANQUILLÓN-SIN VARIEDAD	S	8,50	13,23
-50167	14-035-011-00021-0003	20902	BARBECHO TRADICIONAL-CON CUBIERTA VEGETAL	S	8,50	0,12
-50149	14-035-011-00021-0006	5000	CEBADA-SIN VARIEDAD	S	8,25	3,86
170000006960581	14-035-011-00022-0001	8000	AVENA-SIN VARIEDAD	S	10,27	2,14
170000006960546	14-035-015-00001-0001	5000	CEBADA-SIN VARIEDAD	S	6,81	0,09
170000006960540	14-035-015-00001-0002	12000	TRANQUILLÓN-SIN VARIEDAD	S	9,21	0,26
170000006960594	14-035-015-00001-0003	12000	TRANQUILLÓN-SIN VARIEDAD	S	7,42	0,37
170000006960593	14-035-015-00004-0001	8000	AVENA-SIN VARIEDAD	S	6,91	0,99
170000006960550	14-064-005-00007-0003	20902	BARBECHO TRADICIONAL-CON CUBIERTA VEGETAL	S	9,56	55,59
170000006960533	14-064-005-00011-0003	12000	TRANQUILLÓN-SIN VARIEDAD	S	4,96	14,38
170000006960532	14-064-005-00011-0003	12000	TRANQUILLÓN-SIN VARIEDAD	S	4,96	0,64
170000006960530	14-064-006-00164-0001	12000	TRANQUILLÓN-SIN VARIEDAD	S	8,33	2,23
170000006960543	14-064-006-00166-0001	12000	TRANQUILLÓN-SIN VARIEDAD	S	6,13	2,17
170000006960542	14-064-006-00166-0001	12000	TRANQUILLÓN-SIN VARIEDAD	S	6,13	0,63

Porcentaje de Superficie de la explotación en municipios con más del 40 por ciento de su superficie agraria dentro de la Zona de desertificación

PUNTOS: 0,00 0.0%

<u>REF.</u>	<u>REFERENCIA SIGPAC</u>	<u>CULTIVO</u>	<u>DESCRIPCIÓN CULTIVO</u>	<u>S/R</u>	<u>SUP. COMPROM.</u> <u>(ha)</u>	<u>SUP. CUMPLE</u> <u>(ha)</u>
1700000006960551	14-035-011-00017-0001	20902	BARBECHO TRADICIONAL-CON CUBIERTA VEGETAL	S	0,50	0,00
1700000006960569	14-035-011-00017-0003	20902	BARBECHO TRADICIONAL-CON CUBIERTA VEGETAL	S	0,64	0,00
1700000006960577	14-035-011-00018-0001	8000	AVENA-SIN VARIEDAD	S	0,12	0,00
-50162	14-035-011-00018-0009	8000	AVENA-SIN VARIEDAD	S	0,94	0,00
-50157	14-035-011-00018-0009	8000	AVENA-SIN VARIEDAD	S	2,39	0,00
1700000006960560	14-035-011-00018-0009	12000	TRANQUILLÓN-SIN VARIEDAD	S	30,32	0,00
-50163	14-035-011-00018-0009	12000	TRANQUILLÓN-SIN VARIEDAD	S	0,67	0,00
-50166	14-035-011-00018-0009	12000	TRANQUILLÓN-SIN VARIEDAD	S	0,24	0,00
1700000006960529	14-035-011-00018-0009	12000	TRANQUILLÓN-SIN VARIEDAD	S	43,48	0,00
1700000006960544	14-035-011-00018-0009	12000	TRANQUILLÓN-SIN VARIEDAD	S	0,39	0,00
1700000006960527	14-035-011-00018-0009	20901	BARBECHO TRADICIONAL-SIN CUBIERTA VEGETAL	S	24,09	0,00
-50176	14-035-011-00018-0009	20902	BARBECHO TRADICIONAL-CON CUBIERTA VEGETAL	S	23,77	0,00
1700000006960589	14-035-011-00018-0009	20902	BARBECHO TRADICIONAL-CON CUBIERTA VEGETAL	S	41,43	0,00
-50156	14-035-011-00018-0009	20902	BARBECHO TRADICIONAL-CON CUBIERTA VEGETAL	S	2,20	0,00
1700000006960534	14-035-011-00018-0024	8000	AVENA-SIN VARIEDAD	S	0,23	0,00
1700000006960559	14-035-011-00018-0024	20902	BARBECHO TRADICIONAL-CON CUBIERTA VEGETAL	S	0,11	0,00
1700000006960561	14-035-011-00018-0028	20902	BARBECHO TRADICIONAL-CON CUBIERTA VEGETAL	S	0,02	0,00
1700000006960562	14-035-011-00018-0029	20902	BARBECHO TRADICIONAL-CON CUBIERTA VEGETAL	S	0,12	0,00
1700000006960536	14-035-011-00018-0030	12000	TRANQUILLÓN-SIN VARIEDAD	S	0,05	0,00
1700000006960537	14-035-011-00018-0031	12000	TRANQUILLÓN-SIN VARIEDAD	S	0,08	0,00
1700000006960538	14-035-011-00018-0032	12000	TRANQUILLÓN-SIN VARIEDAD	S	0,05	0,00
1700000006960539	14-035-011-00018-0033	12000	TRANQUILLÓN-SIN VARIEDAD	S	0,04	0,00
1700000006960541	14-035-011-00018-0034	12000	TRANQUILLÓN-SIN VARIEDAD	S	0,03	0,00
1700000006960563	14-035-011-00018-0035	20902	BARBECHO TRADICIONAL-CON CUBIERTA VEGETAL	S	0,02	0,00
1700000006960564	14-035-011-00018-0036	20902	BARBECHO TRADICIONAL-CON CUBIERTA VEGETAL	S	0,05	0,00
1700000006960565	14-035-011-00018-0037	20902	BARBECHO TRADICIONAL-CON CUBIERTA VEGETAL	S	0,02	0,00
1700000006960580	14-035-011-00019-0001	8000	AVENA-SIN VARIEDAD	S	2,84	0,00
1700000006960552	14-035-011-00019-0001	20902	BARBECHO TRADICIONAL-CON CUBIERTA VEGETAL	S	7,44	0,00
1700000006960553	14-035-011-00019-0005	20902	BARBECHO TRADICIONAL-CON CUBIERTA VEGETAL	S	0,17	0,00
1700000006960554	14-035-011-00019-0006	20902	BARBECHO TRADICIONAL-CON CUBIERTA VEGETAL	S	0,02	0,00
1700000006960555	14-035-011-00019-0007	20902	BARBECHO TRADICIONAL-CON CUBIERTA VEGETAL	S	0,02	0,00
1700000006960548	14-035-011-00020-0003	5000	CEBADA-SIN VARIEDAD	S	18,16	0,00
1700000006960528	14-035-011-00020-0003	20901	BARBECHO TRADICIONAL-SIN CUBIERTA VEGETAL	S	4,93	0,00
1700000006960590	14-035-011-00020-0003	20902	BARBECHO TRADICIONAL-CON CUBIERTA VEGETAL	S	0,07	0,00
1700000006960549	14-035-011-00020-0004	5000	CEBADA-SIN VARIEDAD	S	0,03	0,00
1700000006960545	14-035-011-00021-0003	5000	CEBADA-SIN VARIEDAD	S	0,31	0,00
-50159	14-035-011-00021-0003	8000	AVENA-SIN VARIEDAD	S	4,68	0,00
-50158	14-035-011-00021-0003	8000	AVENA-SIN VARIEDAD	S	1,36	0,00
1700000006960579	14-035-011-00021-0003	12000	TRANQUILLÓN-SIN VARIEDAD	S	13,23	0,00
-50167	14-035-011-00021-0003	20902	BARBECHO TRADICIONAL-CON CUBIERTA VEGETAL	S	0,12	0,00
-50149	14-035-011-00021-0006	5000	CEBADA-SIN VARIEDAD	S	3,86	0,00
1700000006960581	14-035-011-00022-0001	8000	AVENA-SIN VARIEDAD	S	2,14	0,00
1700000006960546	14-035-015-00001-0001	5000	CEBADA-SIN VARIEDAD	S	0,09	0,00
1700000006960540	14-035-015-00001-0002	12000	TRANQUILLÓN-SIN VARIEDAD	S	0,26	0,00
1700000006960594	14-035-015-00001-0003	12000	TRANQUILLÓN-SIN VARIEDAD	S	0,37	0,00
1700000006960593	14-035-015-00004-0001	8000	AVENA-SIN VARIEDAD	S	0,99	0,00
1700000006960550	14-064-005-00007-0003	20902	BARBECHO TRADICIONAL-CON CUBIERTA VEGETAL	S	55,59	0,00
1700000006960532	14-064-005-00011-0003	12000	TRANQUILLÓN-SIN VARIEDAD	S	0,64	0,00
1700000006960533	14-064-005-00011-0003	12000	TRANQUILLÓN-SIN VARIEDAD	S	14,38	0,00

REF.	REFERENCIA SIGPAC	CULTIVO	DESCRIPCIÓN CULTIVO	S/R	SUP. COMPROM. (ha)	SUP. CUMPLE (ha)
1700000006960530	14-064-006-00164-0001	12000	TRANQUILLÓN-SIN VARIEDAD	S	2,23	0,00
1700000006960543	14-064-006-00166-0001	12000	TRANQUILLÓN-SIN VARIEDAD	S	2,17	0,00
1700000006960542	14-064-006-00166-0001	12000	TRANQUILLÓN-SIN VARIEDAD	S	0,63	0,00



<u>APELLIDOS Y NOMBRE / RAZÓN SOCIAL</u>	<u>NIF</u>	<u>EXPEDIENTE</u>	<u>SUP. COMPROMETIDA</u>		
MARTIN GARCIA MARIA EUGENIA	****2976*	1117819	<u>(ha)</u>		
RESOLUCIÓN					
ADMITIDO					
IMPORTES POR ANUALIDAD					
	2018	2019	2020	2021	2022
IMPORTE MÁXIMO SUBVENCIONABLE	8.774,15 €	8.774,15 €	8.774,15 €	8.774,15 €	8.774,15 €
IMPORTE MEDIO DE TRANSFERENCIA (€/ha)	214,21 €	214,21 €	214,21 €	214,21 €	214,21 €

DETALLE IMPORTES POR ANUALIDAD

<u>GRUPOS DE CULTIVO ADMITIDOS</u>	<u>SUP. COMPROM.</u>	2018	2019	2020	2021	2022
	<u>(ha)</u>					
FRUTALES SECANO	40,96	8.774,15 €	8.774,15 €	8.774,15 €	8.774,15 €	8.774,15 €

RECINTOS COMPROMETIDOS

<u>REF.</u>	<u>REFERENCIA SIGPAC</u>	<u>CULTIVO DESCRIPCIÓN CULTIVO</u>	<u>S/R</u>	<u>PEND. MEDIA</u>	<u>SUP. DEC. ADMIN.</u>	<u>NU SUP. CERT.</u>	<u>SUP. CAMPO</u>	<u>SUP. COMPROM.</u>
				<u>(%)</u>	<u>(ha)</u>	<u>(ha)</u>	<u>(ha)</u>	<u>(ha)</u>
1700000006701687	14-003-035-00014-0046	125000 FRUTOS DE CÁSCARA-SIN VARIEDAD	S	6,20	0,96	0,96		0,96
1700000006701686	14-003-035-00014-0037	125000 FRUTOS DE CÁSCARA-SIN VARIEDAD	S	6,30	3,07	3,07		3,07
1700000006701665	14-003-035-00055-0017	104000 ALMENDROS-SIN VARIEDAD	S	7,00	0,23	0,23		0,23
1700000006701682	14-003-035-00014-0001	124000 PISTACHO-SIN VARIEDAD	S	7,30	0,10	0,10		0,10
1700000006701690	14-003-035-00054-0001	125000 FRUTOS DE CÁSCARA-SIN VARIEDAD	S	10,80	1,71	1,71		1,71
1700000006701683	14-003-035-00014-0039	125000 FRUTOS DE CÁSCARA-SIN VARIEDAD	S	11,30	4,24	4,24		4,24
1700000006701684	14-003-035-00014-0014	125000 FRUTOS DE CÁSCARA-SIN VARIEDAD	S	14,40	14,88	14,88		14,88
1700000006701685	14-003-035-00014-0036	125000 FRUTOS DE CÁSCARA-SIN VARIEDAD	S	16,90	15,40	15,40		15,40
1700000006701689	14-003-035-00014-0048	125000 FRUTOS DE CÁSCARA-SIN VARIEDAD	S	19,30	0,37	0,37		0,37

INCIDENCIAS**INCIDENCIA DESCRIPCIÓN**

85001	El recinto declarado no cumple con las normas de producción ecológica (artículo 5-1 e), Orden 26 mayo 2015) Ref:1700000006701688 Recinto:14-003-035-00014-047 Cultivo:125000 FRUTOS DE CÁSCARA-SIN VARIEDAD Secano Ref:-84797 Recinto:14-003-035-00054-004 Cultivo:104000 ALMENDROS-SIN VARIEDAD Secano Ref:1700000006701656 Recinto:14-003-035-00054-005 Cultivo:104000 ALMENDROS-SIN VARIEDAD Secano
85007	Cultivo, variedad, regimen y/o uso del recinto SIGPAC no compatible con la operación (anexo IV.I, Orden 26 mayo 2015) Ref:1700000006701668 Recinto:14-003-035-00014-006 Cultivo:104000 ALMENDROS-SIN VARIEDAD Secano Uso SIGPAC:TA Ref:-84797 Recinto:14-003-035-00054-004 Cultivo:104000 ALMENDROS-SIN VARIEDAD Secano Uso SIGPAC:PA Ref:1700000006701664 Recinto:14-003-035-00055-006 Cultivo:104000 ALMENDROS-SIN VARIEDAD Secano Uso SIGPAC:TA Ref:1700000006701667 Recinto:14-003-035-00055-009 Cultivo:104000 ALMENDROS-SIN VARIEDAD Secano Uso SIGPAC:TA

RESUMEN CRITERIOS DE SELECCIÓN

11.2.1.1 Mantenimiento de prácticas y métodos de agricultura ecológica: Cultivos permanentes distintos de olivar - Conv 2018. PUNTOS: 2,00

	<u>PUNTOS</u>	<u>CUMPLE</u>
Porcentaje de superficie determinada en Red Natura 2000	0,00	0.0%
Porcentaje de superficie determinada situada en zonas RAMSAR	0,00	0.0%
Porcentaje de superficie determinada en zonas vulnerables a la contaminación por nitratos	0,00	0.0%
Pendiente media de la explotación	2,00	14.05%
Porcentaje de Superficie de la explotación en municipios con más del 40 por ciento de su superficie agraria dentro de la Zona de desertificación	0,00	0.0%



DETALLE CRITERIOS DE SELECCIÓN**11.2.1.1 Mantenimiento de prácticas y métodos de agricultura ecológica: Cultivos permanentes distintos de olivar - Conv 2018.****PUNTOS: 2,00****Porcentaje de superficie determinada en Red Natura 2000****PUNTOS: 0,00 0.0%**

REF.	REFERENCIA SIGPAC	CULTIVO	DESCRIPCIÓN CULTIVO	S/R	SUP. COMPROM. (ha)	SUP. CUMPLE (ha)
170000006701682	14-003-035-00014-0001	124000	PISTACHO-SIN VARIEDAD	S	0,10	0,00
170000006701684	14-003-035-00014-0014	125000	FRUTOS DE CÁSCARA-SIN VARIEDAD	S	14,88	0,00
170000006701685	14-003-035-00014-0036	125000	FRUTOS DE CÁSCARA-SIN VARIEDAD	S	15,40	0,00
170000006701686	14-003-035-00014-0037	125000	FRUTOS DE CÁSCARA-SIN VARIEDAD	S	3,07	0,00
170000006701683	14-003-035-00014-0039	125000	FRUTOS DE CÁSCARA-SIN VARIEDAD	S	4,24	0,00
170000006701687	14-003-035-00014-0046	125000	FRUTOS DE CÁSCARA-SIN VARIEDAD	S	0,96	0,00
170000006701689	14-003-035-00014-0048	125000	FRUTOS DE CÁSCARA-SIN VARIEDAD	S	0,37	0,00
170000006701690	14-003-035-00054-0001	125000	FRUTOS DE CÁSCARA-SIN VARIEDAD	S	1,71	0,00
170000006701665	14-003-035-00055-0017	104000	ALMENDROS-SIN VARIEDAD	S	0,23	0,00

Porcentaje de superficie determinada situada en zonas RAMSAR**PUNTOS: 0,00 0.0%**

REF.	REFERENCIA SIGPAC	CULTIVO	DESCRIPCIÓN CULTIVO	S/R	SUP. COMPROM. (ha)	SUP. CUMPLE (ha)
170000006701682	14-003-035-00014-0001	124000	PISTACHO-SIN VARIEDAD	S	0,10	0,00
170000006701684	14-003-035-00014-0014	125000	FRUTOS DE CÁSCARA-SIN VARIEDAD	S	14,88	0,00
170000006701685	14-003-035-00014-0036	125000	FRUTOS DE CÁSCARA-SIN VARIEDAD	S	15,40	0,00
170000006701686	14-003-035-00014-0037	125000	FRUTOS DE CÁSCARA-SIN VARIEDAD	S	3,07	0,00
170000006701683	14-003-035-00014-0039	125000	FRUTOS DE CÁSCARA-SIN VARIEDAD	S	4,24	0,00
170000006701687	14-003-035-00014-0046	125000	FRUTOS DE CÁSCARA-SIN VARIEDAD	S	0,96	0,00
170000006701689	14-003-035-00014-0048	125000	FRUTOS DE CÁSCARA-SIN VARIEDAD	S	0,37	0,00
170000006701690	14-003-035-00054-0001	125000	FRUTOS DE CÁSCARA-SIN VARIEDAD	S	1,71	0,00
170000006701665	14-003-035-00055-0017	104000	ALMENDROS-SIN VARIEDAD	S	0,23	0,00

Porcentaje de superficie determinada en zonas vulnerables a la contaminación por nitratos**PUNTOS: 0,00 0.0%**

REF.	REFERENCIA SIGPAC	CULTIVO	DESCRIPCIÓN CULTIVO	S/R	SUP. COMPROM. (ha)	SUP. CUMPLE (ha)
170000006701682	14-003-035-00014-0001	124000	PISTACHO-SIN VARIEDAD	S	0,10	0,00
170000006701684	14-003-035-00014-0014	125000	FRUTOS DE CÁSCARA-SIN VARIEDAD	S	14,88	0,00
170000006701685	14-003-035-00014-0036	125000	FRUTOS DE CÁSCARA-SIN VARIEDAD	S	15,40	0,00
170000006701686	14-003-035-00014-0037	125000	FRUTOS DE CÁSCARA-SIN VARIEDAD	S	3,07	0,00
170000006701683	14-003-035-00014-0039	125000	FRUTOS DE CÁSCARA-SIN VARIEDAD	S	4,24	0,00
170000006701687	14-003-035-00014-0046	125000	FRUTOS DE CÁSCARA-SIN VARIEDAD	S	0,96	0,00
170000006701689	14-003-035-00014-0048	125000	FRUTOS DE CÁSCARA-SIN VARIEDAD	S	0,37	0,00
170000006701690	14-003-035-00054-0001	125000	FRUTOS DE CÁSCARA-SIN VARIEDAD	S	1,71	0,00
170000006701665	14-003-035-00055-0017	104000	ALMENDROS-SIN VARIEDAD	S	0,23	0,00

Pendiente media de la explotación**PUNTOS: 2,00 14.05%**

REF.	REFERENCIA SIGPAC	CULTIVO	DESCRIPCIÓN CULTIVO	S/R	PENDIENTE MEDIA (%)	SUP. COMPROM. (ha)
170000006701682	14-003-035-00014-0001	124000	PISTACHO-SIN VARIEDAD	S	7,30	0,10
170000006701684	14-003-035-00014-0014	125000	FRUTOS DE CÁSCARA-SIN VARIEDAD	S	14,40	14,88
170000006701685	14-003-035-00014-0036	125000	FRUTOS DE CÁSCARA-SIN VARIEDAD	S	16,90	15,40
170000006701686	14-003-035-00014-0037	125000	FRUTOS DE CÁSCARA-SIN VARIEDAD	S	6,30	3,07
170000006701683	14-003-035-00014-0039	125000	FRUTOS DE CÁSCARA-SIN VARIEDAD	S	11,30	4,24
170000006701687	14-003-035-00014-0046	125000	FRUTOS DE CÁSCARA-SIN VARIEDAD	S	6,20	0,96
170000006701689	14-003-035-00014-0048	125000	FRUTOS DE CÁSCARA-SIN VARIEDAD	S	19,30	0,37
170000006701690	14-003-035-00054-0001	125000	FRUTOS DE CÁSCARA-SIN VARIEDAD	S	10,80	1,71

REF.	REFERENCIA SIGPAC	CULTIVO	DESCRIPCIÓN CULTIVO	S/R	PENDIENTE	SUP.
					MEDIA (%)	COMPROM. (ha)
1700000006701665	14-003-035-00055-0017	104000	ALMENDROS-SIN VARIEDAD	S	7,00	0,23

Porcentaje de Superficie de la explotación en municipios con más del 40 por ciento de su superficie agraria dentro de la Zona de desertificación PUNTOS: 0,00 0.0%

REF.	REFERENCIA SIGPAC	CULTIVO	DESCRIPCIÓN CULTIVO	S/R	SUP.	SUP.
					COMPROM. (ha)	CUMPLE (ha)
1700000006701682	14-003-035-00014-0001	124000	PISTACHO-SIN VARIEDAD	S	0,10	0,00
1700000006701684	14-003-035-00014-0014	125000	FRUTOS DE CÁSCARA-SIN VARIEDAD	S	14,88	0,00
1700000006701685	14-003-035-00014-0036	125000	FRUTOS DE CÁSCARA-SIN VARIEDAD	S	15,40	0,00
1700000006701686	14-003-035-00014-0037	125000	FRUTOS DE CÁSCARA-SIN VARIEDAD	S	3,07	0,00
1700000006701683	14-003-035-00014-0039	125000	FRUTOS DE CÁSCARA-SIN VARIEDAD	S	4,24	0,00
1700000006701687	14-003-035-00014-0046	125000	FRUTOS DE CÁSCARA-SIN VARIEDAD	S	0,96	0,00
1700000006701689	14-003-035-00014-0048	125000	FRUTOS DE CÁSCARA-SIN VARIEDAD	S	0,37	0,00
1700000006701690	14-003-035-00054-0001	125000	FRUTOS DE CÁSCARA-SIN VARIEDAD	S	1,71	0,00
1700000006701665	14-003-035-00055-0017	104000	ALMENDROS-SIN VARIEDAD	S	0,23	0,00



<u>APELLIDOS Y NOMBRE / RAZÓN SOCIAL</u>	<u>NIF</u>	<u>EXPEDIENTE</u>	<u>SUP. COMPROMETIDA</u>		
			<u>(ha)</u>		
MAYA BARBERO GEMA	***5929*	1236412	7.81		
RESOLUCIÓN					
ADMITIDO					
IMPORTE POR ANUALIDAD					
	2018	2019	2020	2021	2022
IMPORTE MÁXIMO SUBVENCIONABLE	341,64 €	341,64 €	341,64 €	341,64 €	341,64 €
IMPORTE MEDIO DE TRANSFERENCIA (€/ha)	43,74 €	43,74 €	43,74 €	43,74 €	43,74 €

DETALLE IMPORTES POR ANUALIDAD

<u>GRUPOS DE CULTIVO ADMITIDOS</u>	<u>SUP. COMPROM.</u>	2018	2019	2020	2021	2022
	<u>(ha)</u>					
HERBÁCEOS	2,26	341,64 €	341,64 €	341,64 €	341,64 €	341,64 €
HERBÁCEOS NO ELEGIBLES	5,55	0,00 €	0,00 €	0,00 €	0,00 €	0,00 €

RECINTOS COMPROMETIDOS

<u>REF.</u>	<u>REFERENCIA SIGPAC</u>	<u>CULTIVO DESCRIPCIÓN CULTIVO</u>	<u>S/R</u>	<u>PEND. MEDIA</u>	<u>SUP. DEC. ADMIN.</u>	<u>NU SUP. CERT.</u>	<u>SUP. CAMPO</u>	<u>SUP. COMPROM.</u>
				<u>(%)</u>	<u>(ha)</u>	<u>(ha)</u>	<u>(ha)</u>	<u>(ha)</u>
1700000006363148	14-035-029-00229-0003	20902 BARBECHO TRADICIONAL-CON CUBIERTA VEGETAL	S	6,10	2,71	2,71		2,71
1700000006363149	14-035-029-00229-0001	20902 BARBECHO TRADICIONAL-CON CUBIERTA VEGETAL	S	8,02	2,84	2,84		2,84
1700000006363111	14-035-029-00186-0001	40008 GUI SANTES-ALHAMBRA	S	8,77	2,26	2,26		2,26

RESUMEN CRITERIOS DE SELECCIÓN**11.2.1.1 Mantenimiento de prácticas y métodos de agricultura ecológica: Cultivos herbáceos - Conv 2018.**

PUNTOS: 1,00

	<u>PUNTOS</u>	<u>CUMPLE</u>
Porcentaje de superficie determinada en Red Natura 2000	0,00	0.0%
Porcentaje de superficie determinada situada en zonas RAMSAR	0,00	0.0%
Porcentaje de superficie determinada en zonas vulnerables a la contaminación por nitratos	0,00	0.0%
Pendiente media de la explotación	1,00	7.57%
Porcentaje de Superficie de la explotación en municipios con más del 40 por ciento de su superficie agraria dentro de la Zona de desertificación	0,00	0.0%



DETALLE CRITERIOS DE SELECCIÓN**11.2.1.1 Mantenimiento de prácticas y métodos de agricultura ecológica: Cultivos herbáceos - Conv 2018.****PUNTOS: 1,00****Porcentaje de superficie determinada en Red Natura 2000****PUNTOS: 0,00 0.0%**

<u>REF.</u>	<u>REFERENCIA SIGPAC</u>	<u>CULTIVO</u>	<u>DESCRIPCIÓN CULTIVO</u>	<u>S/R</u>	<u>SUP. COMPROM.</u> <u>(ha)</u>	<u>SUP. CUMPLE</u> <u>(ha)</u>
1700000006363111	14-035-029-00186-0001	40008	GUISANTES-ALHAMBRA	S	2,26	0,00
1700000006363149	14-035-029-00229-0001	20902	BARBECHO TRADICIONAL-CON CUBIERTA VEGETAL	S	2,84	0,00
1700000006363148	14-035-029-00229-0003	20902	BARBECHO TRADICIONAL-CON CUBIERTA VEGETAL	S	2,71	0,00

Porcentaje de superficie determinada situada en zonas RAMSAR**PUNTOS: 0,00 0.0%**

<u>REF.</u>	<u>REFERENCIA SIGPAC</u>	<u>CULTIVO</u>	<u>DESCRIPCIÓN CULTIVO</u>	<u>S/R</u>	<u>SUP. COMPROM.</u> <u>(ha)</u>	<u>SUP. CUMPLE</u> <u>(ha)</u>
1700000006363111	14-035-029-00186-0001	40008	GUISANTES-ALHAMBRA	S	2,26	0,00
1700000006363149	14-035-029-00229-0001	20902	BARBECHO TRADICIONAL-CON CUBIERTA VEGETAL	S	2,84	0,00
1700000006363148	14-035-029-00229-0003	20902	BARBECHO TRADICIONAL-CON CUBIERTA VEGETAL	S	2,71	0,00

Porcentaje de superficie determinada en zonas vulnerables a la contaminación por nitratos**PUNTOS: 0,00 0.0%**

<u>REF.</u>	<u>REFERENCIA SIGPAC</u>	<u>CULTIVO</u>	<u>DESCRIPCIÓN CULTIVO</u>	<u>S/R</u>	<u>SUP. COMPROM.</u> <u>(ha)</u>	<u>SUP. CUMPLE</u> <u>(ha)</u>
1700000006363111	14-035-029-00186-0001	40008	GUISANTES-ALHAMBRA	S	2,26	0,00
1700000006363149	14-035-029-00229-0001	20902	BARBECHO TRADICIONAL-CON CUBIERTA VEGETAL	S	2,84	0,00
1700000006363148	14-035-029-00229-0003	20902	BARBECHO TRADICIONAL-CON CUBIERTA VEGETAL	S	2,71	0,00

Pendiente media de la explotación**PUNTOS: 1,00 7.57%**

<u>REF.</u>	<u>REFERENCIA SIGPAC</u>	<u>CULTIVO</u>	<u>DESCRIPCIÓN CULTIVO</u>	<u>S/R</u>	<u>PENDIENTE MEDIA (%)</u>	<u>SUP. COMPROM.</u> <u>(ha)</u>
1700000006363111	14-035-029-00186-0001	40008	GUISANTES-ALHAMBRA	S	8,77	2,26
1700000006363149	14-035-029-00229-0001	20902	BARBECHO TRADICIONAL-CON CUBIERTA VEGETAL	S	8,02	2,84
1700000006363148	14-035-029-00229-0003	20902	BARBECHO TRADICIONAL-CON CUBIERTA VEGETAL	S	6,10	2,71

Porcentaje de Superficie de la explotación en municipios con más del 40 por ciento de su superficie agraria dentro de la Zona de desertificación**PUNTOS: 0,00 0.0%**

<u>REF.</u>	<u>REFERENCIA SIGPAC</u>	<u>CULTIVO</u>	<u>DESCRIPCIÓN CULTIVO</u>	<u>S/R</u>	<u>SUP. COMPROM.</u> <u>(ha)</u>	<u>SUP. CUMPLE</u> <u>(ha)</u>
1700000006363111	14-035-029-00186-0001	40008	GUISANTES-ALHAMBRA	S	2,26	0,00
1700000006363149	14-035-029-00229-0001	20902	BARBECHO TRADICIONAL-CON CUBIERTA VEGETAL	S	2,84	0,00
1700000006363148	14-035-029-00229-0003	20902	BARBECHO TRADICIONAL-CON CUBIERTA VEGETAL	S	2,71	0,00



<u>APELLIDOS Y NOMBRE / RAZÓN SOCIAL</u>	<u>NIF</u>	<u>EXPEDIENTE</u>	<u>SUP. COMPROMETIDA</u>		
			<u>(ha)</u>		
MELLADO MARTIN ENCARNACION	****8931*	1235873	14.96		
RESOLUCIÓN					
INADMITIDO					
IMPORTE POR ANUALIDAD					

	<u>2018</u>	<u>2019</u>	<u>2020</u>	<u>2021</u>	<u>2022</u>
IMPORTE MÁXIMO SUBVENCIONABLE	0,00 €	0,00 €	0,00 €	0,00 €	0,00 €
IMPORTE MEDIO DE TRANSFERENCIA (€/ha)	0,00 €	0,00 €	0,00 €	0,00 €	0,00 €

DETALLE IMPORTES POR ANUALIDAD

<u>GRUPOS DE CULTIVO ADMITIDOS</u>	<u>SUP. COMPROM.</u>	<u>2018</u>	<u>2019</u>	<u>2020</u>	<u>2021</u>	<u>2022</u>
	<u>(ha)</u>					
HERBÁCEOS NO ELEGIBLES	14,96	0,00 €	0,00 €	0,00 €	0,00 €	0,00 €

RECINTOS COMPROMETIDOS

<u>REF.</u>	<u>REFERENCIA SIGPAC</u>	<u>CULTIVO DESCRIPCIÓN CULTIVO</u>	<u>S/R</u>	<u>PEND. MEDIA (%)</u>	<u>SUP. DEC. ADMIN. (ha)</u>	<u>NU SUP. CERT. (ha)</u>	<u>SUP. CAMPO (ha)</u>	<u>SUP. COMPROM. (ha)</u>
1700000006875943	14-026-012-00153-0007	20902 BARBECHO TRADICIONAL-CON CUBIERTA VEGETAL	S	9,33	1,21	1,21		1,21
1700000006875945	14-026-012-00153-0009	20902 BARBECHO TRADICIONAL-CON CUBIERTA VEGETAL	S	10,32	0,03	0,03		0,03
1700000006875905	14-026-012-00153-0006	20902 BARBECHO TRADICIONAL-CON CUBIERTA VEGETAL	S	12,80	3,28	3,28		3,28
1700000006875906	14-026-012-00153-0006	20902 BARBECHO TRADICIONAL-CON CUBIERTA VEGETAL	S	12,80	0,11	0,11		0,11
1700000006875907	14-026-012-00154-0006	20902 BARBECHO TRADICIONAL-CON CUBIERTA VEGETAL	S	12,98	9,48	9,48		9,48
1700000006875927	14-026-012-00152-0005	20902 BARBECHO TRADICIONAL-CON CUBIERTA VEGETAL	S	24,55	0,85	0,85		0,85

INCIDENCIAS**INCIDENCIA DESCRIPCIÓN**

85007	Cultivo, variedad, regimen y/o uso del recinto SIGPAC no compatible con la operación (anexo IV.I, Orden 26 mayo 2015) Ref:-186463 Recinto:14-026-012-00116-006 Cultivo:20901 BARBECHO TRADICIONAL-SIN CUBIERTA VEGETAL Secano Uso SIGPAC:PA Ref:1700000006875936 Recinto:14-026-012-00156-005 Cultivo:12000 TRANQUILLÓN-SIN VARIEDAD Secano Uso SIGPAC:PS
87003	Expediente que no admitido en la ayuda por tener importe resuelto cero.

RESUMEN CRITERIOS DE SELECCIÓN

11.2.1.1 Mantenimiento de prácticas y métodos de agricultura ecológica: Cultivos herbáceos - Conv 2018. PUNTOS: 2,00

	<u>PUNTOS</u>	<u>CUMPLE</u>
Porcentaje de superficie determinada en Red Natura 2000	0,00	0.0%
Porcentaje de superficie determinada situada en zonas RAMSAR	0,00	0.0%
Porcentaje de superficie determinada en zonas vulnerables a la contaminación por nitratos	0,00	0.0%
Pendiente media de la explotación	2,00	13.3%
Porcentaje de Superficie de la explotación en municipios con más del 40 por ciento de su superficie agraria dentro de la Zona de desertificación	0,00	0.0%



DETALLE CRITERIOS DE SELECCIÓN**11.2.1.1 Mantenimiento de prácticas y métodos de agricultura ecológica: Cultivos herbáceos - Conv 2018.****PUNTOS: 2,00****Porcentaje de superficie determinada en Red Natura 2000****PUNTOS: 0,00 0.0%**

<u>REF.</u>	<u>REFERENCIA SIGPAC</u>	<u>CULTIVO</u>	<u>DESCRIPCIÓN CULTIVO</u>	<u>S/R</u>	<u>SUP. COMPROM.</u> <u>(ha)</u>	<u>SUP. CUMPLE</u> <u>(ha)</u>
170000006875927	14-026-012-00152-0005	20902	BARBECHO TRADICIONAL-CON CUBIERTA VEGETAL	S	0,85	0,00
170000006875906	14-026-012-00153-0006	20902	BARBECHO TRADICIONAL-CON CUBIERTA VEGETAL	S	0,11	0,00
170000006875905	14-026-012-00153-0006	20902	BARBECHO TRADICIONAL-CON CUBIERTA VEGETAL	S	3,28	0,00
170000006875943	14-026-012-00153-0007	20902	BARBECHO TRADICIONAL-CON CUBIERTA VEGETAL	S	1,21	0,00
170000006875945	14-026-012-00153-0009	20902	BARBECHO TRADICIONAL-CON CUBIERTA VEGETAL	S	0,03	0,00
170000006875907	14-026-012-00154-0006	20902	BARBECHO TRADICIONAL-CON CUBIERTA VEGETAL	S	9,48	0,00

Porcentaje de superficie determinada situada en zonas RAMSAR**PUNTOS: 0,00 0.0%**

<u>REF.</u>	<u>REFERENCIA SIGPAC</u>	<u>CULTIVO</u>	<u>DESCRIPCIÓN CULTIVO</u>	<u>S/R</u>	<u>SUP. COMPROM.</u> <u>(ha)</u>	<u>SUP. CUMPLE</u> <u>(ha)</u>
170000006875927	14-026-012-00152-0005	20902	BARBECHO TRADICIONAL-CON CUBIERTA VEGETAL	S	0,85	0,00
170000006875905	14-026-012-00153-0006	20902	BARBECHO TRADICIONAL-CON CUBIERTA VEGETAL	S	3,28	0,00
170000006875906	14-026-012-00153-0006	20902	BARBECHO TRADICIONAL-CON CUBIERTA VEGETAL	S	0,11	0,00
170000006875943	14-026-012-00153-0007	20902	BARBECHO TRADICIONAL-CON CUBIERTA VEGETAL	S	1,21	0,00
170000006875945	14-026-012-00153-0009	20902	BARBECHO TRADICIONAL-CON CUBIERTA VEGETAL	S	0,03	0,00
170000006875907	14-026-012-00154-0006	20902	BARBECHO TRADICIONAL-CON CUBIERTA VEGETAL	S	9,48	0,00

Porcentaje de superficie determinada en zonas vulnerables a la contaminación por nitratos**PUNTOS: 0,00 0.0%**

<u>REF.</u>	<u>REFERENCIA SIGPAC</u>	<u>CULTIVO</u>	<u>DESCRIPCIÓN CULTIVO</u>	<u>S/R</u>	<u>SUP. COMPROM.</u> <u>(ha)</u>	<u>SUP. CUMPLE</u> <u>(ha)</u>
170000006875927	14-026-012-00152-0005	20902	BARBECHO TRADICIONAL-CON CUBIERTA VEGETAL	S	0,85	0,00
170000006875906	14-026-012-00153-0006	20902	BARBECHO TRADICIONAL-CON CUBIERTA VEGETAL	S	0,11	0,00
170000006875905	14-026-012-00153-0006	20902	BARBECHO TRADICIONAL-CON CUBIERTA VEGETAL	S	3,28	0,00
170000006875943	14-026-012-00153-0007	20902	BARBECHO TRADICIONAL-CON CUBIERTA VEGETAL	S	1,21	0,00
170000006875945	14-026-012-00153-0009	20902	BARBECHO TRADICIONAL-CON CUBIERTA VEGETAL	S	0,03	0,00
170000006875907	14-026-012-00154-0006	20902	BARBECHO TRADICIONAL-CON CUBIERTA VEGETAL	S	9,48	0,00

Pendiente media de la explotación**PUNTOS: 2,00 13.3%**

<u>REF.</u>	<u>REFERENCIA SIGPAC</u>	<u>CULTIVO</u>	<u>DESCRIPCIÓN CULTIVO</u>	<u>S/R</u>	<u>PENDIENTE MEDIA (%)</u>	<u>SUP. COMPROM.</u> <u>(ha)</u>
170000006875927	14-026-012-00152-0005	20902	BARBECHO TRADICIONAL-CON CUBIERTA VEGETAL	S	24,55	0,85
170000006875905	14-026-012-00153-0006	20902	BARBECHO TRADICIONAL-CON CUBIERTA VEGETAL	S	12,80	3,28
170000006875906	14-026-012-00153-0006	20902	BARBECHO TRADICIONAL-CON CUBIERTA VEGETAL	S	12,80	0,11
170000006875943	14-026-012-00153-0007	20902	BARBECHO TRADICIONAL-CON CUBIERTA VEGETAL	S	9,33	1,21
170000006875945	14-026-012-00153-0009	20902	BARBECHO TRADICIONAL-CON CUBIERTA VEGETAL	S	10,32	0,03
170000006875907	14-026-012-00154-0006	20902	BARBECHO TRADICIONAL-CON CUBIERTA VEGETAL	S	12,98	9,48

Porcentaje de Superficie de la explotación en municipios con más del 40 por ciento de su superficie agraria dentro**PUNTOS: 0,00 0.0%**

de la Zona de desertificación

<u>REF.</u>	<u>REFERENCIA SIGPAC</u>	<u>CULTIVO</u>	<u>DESCRIPCIÓN CULTIVO</u>	<u>S/R</u>	<u>SUP. COMPROM.</u> (ha)	<u>SUP. CUMPLE</u> (ha)
1700000006875927	14-026-012-00152-0005	20902	BARBECHO TRADICIONAL-CON CUBIERTA VEGETAL	S	0,85	0,00
1700000006875906	14-026-012-00153-0006	20902	BARBECHO TRADICIONAL-CON CUBIERTA VEGETAL	S	0,11	0,00
1700000006875905	14-026-012-00153-0006	20902	BARBECHO TRADICIONAL-CON CUBIERTA VEGETAL	S	3,28	0,00
1700000006875943	14-026-012-00153-0007	20902	BARBECHO TRADICIONAL-CON CUBIERTA VEGETAL	S	1,21	0,00
1700000006875945	14-026-012-00153-0009	20902	BARBECHO TRADICIONAL-CON CUBIERTA VEGETAL	S	0,03	0,00
1700000006875907	14-026-012-00154-0006	20902	BARBECHO TRADICIONAL-CON CUBIERTA VEGETAL	S	9,48	0,00



<u>APELLIDOS Y NOMBRE / RAZÓN SOCIAL</u>	<u>NIF</u>	<u>EXPEDIENTE</u>	<u>SUP. COMPROMETIDA</u>				
			<u>(ha)</u>				
MENA SALCEDO SCP	****4359*	1236131	594.56				
<u>RESOLUCIÓN</u>							
ADMITIDO							
<u>IMPORTE POR ANUALIDAD</u>							
			<u>2018</u>	<u>2019</u>	<u>2020</u>	<u>2021</u>	<u>2022</u>
IMPORTE MÁXIMO SUBVENCIONABLE			20.919,21 €	20.919,21 €	20.919,21 €	20.919,21 €	20.919,21 €
IMPORTE MEDIO DE TRANSFERENCIA (€/ha)			35,18 €	35,18 €	35,18 €	35,18 €	35,18 €
<u>DETALLE IMPORTES POR ANUALIDAD</u>							
<u>GRUPOS DE CULTIVO ADMITIDOS</u>	<u>SUP. COMPROM.</u>		<u>2018</u>	<u>2019</u>	<u>2020</u>	<u>2021</u>	<u>2022</u>
	<u>(ha)</u>						
HERBÁCEOS	163,97		20.919,21 €	20.919,21 €	20.919,21 €	20.919,21 €	20.919,21 €
HERBÁCEOS NO ELEGIBLES	430,59		0,00 €	0,00 €	0,00 €	0,00 €	0,00 €



RECINTOS COMPROMETIDOS

REF.	REFERENCIA SIGPAC	CULTIVO	DESCRIPCIÓN CULTIVO	S/R	PEND. MEDIA (%)	SUP. DEC. ADMIN. (ha)	NU SUP. CERT. (ha)	SUP. CAMPO (ha)	SUP. COMPROM. (ha)
170000007199118	14-051-017-00001-0001	20902	BARBECHO TRADICIONAL-CON CUBIERTA VEGETAL	S	1,92	2,06	2,06		2,06
170000007199159	14-051-001-00015-0001	20902	BARBECHO TRADICIONAL-CON CUBIERTA VEGETAL	S	2,39	0,85	0,85		0,85
170000007199164	14-051-001-00010-0001	20902	BARBECHO TRADICIONAL-CON CUBIERTA VEGETAL	S	2,47	1,28	1,28		1,28
170000007199163	14-051-001-00009-0001	20902	BARBECHO TRADICIONAL-CON CUBIERTA VEGETAL	S	2,57	0,52	0,52		0,52
-186341	14-051-016-00063-0001	8000	AVENA-SIN VARIEDAD	S	2,88	6,03	6,03		6,03
170000007199175	14-051-016-00063-0001	20902	BARBECHO TRADICIONAL-CON CUBIERTA VEGETAL	S	2,88	11,58	11,58		11,58
170000007199088	14-051-011-00088-0002	20902	BARBECHO TRADICIONAL-CON CUBIERTA VEGETAL	S	2,90	6,68	6,68		6,68
170000007199135	14-051-016-00042-0003	40000	GUISANTES-SIN VARIEDAD	S	3,04	0,93	0,93		0,93
170000007199171	14-051-017-00043-0001	20902	BARBECHO TRADICIONAL-CON CUBIERTA VEGETAL	S	3,23	1,42	1,42		1,42
170000007199131	14-051-009-00036-0001	12000	TRANQUILLÓN-SIN VARIEDAD	S	3,41	1,93	1,93		1,93
170000007199062	14-051-001-00007-0001	20902	BARBECHO TRADICIONAL-CON CUBIERTA VEGETAL	S	3,42	2,73	2,73		2,73
170000007199077	14-051-016-00064-0001	40000	GUISANTES-SIN VARIEDAD	S	3,65	3,89	3,89		3,89
170000007199084	14-051-009-00041-0001	12000	TRANQUILLÓN-SIN VARIEDAD	S	3,67	5,83	5,83		5,83
170000007199071	14-051-016-00007-0001	20902	BARBECHO TRADICIONAL-CON CUBIERTA VEGETAL	S	3,73	1,97	1,97		1,97
170000007199198	14-051-001-00060-0001	20902	BARBECHO TRADICIONAL-CON CUBIERTA VEGETAL	S	3,81	0,09	0,09		0,09
170000007199083	14-051-009-00040-0001	12000	TRANQUILLÓN-SIN VARIEDAD	S	3,83	1,06	1,06		1,06
170000007199173	14-051-011-00079-0001	20902	BARBECHO TRADICIONAL-CON CUBIERTA VEGETAL	S	3,83	0,85	0,85		0,85
170000007199201	14-062-030-00032-0001	20902	BARBECHO TRADICIONAL-CON CUBIERTA VEGETAL	S	3,92	0,93	0,93		0,93
170000007199081	14-051-009-00038-0001	12000	TRANQUILLÓN-SIN VARIEDAD	S	3,96	1,75	1,75		1,75
170000007199082	14-051-009-00039-0001	12000	TRANQUILLÓN-SIN VARIEDAD	S	3,97	0,25	0,25		0,25
170000007199196	14-051-009-00039-0001	12000	TRANQUILLÓN-SIN VARIEDAD	S	3,97	0,62	0,62		0,62
170000007199136	14-051-009-00042-0001	12000	TRANQUILLÓN-SIN VARIEDAD	S	4,01	0,90	0,90		0,90
170000007199114	14-051-009-00035-0001	20902	BARBECHO TRADICIONAL-CON CUBIERTA VEGETAL	S	4,02	7,14	7,14		7,14
170000007199132	14-051-009-00035-0001	12000	TRANQUILLÓN-SIN VARIEDAD	S	4,02	4,10	4,10		4,10
170000007199076	14-051-016-00006-0001	20902	BARBECHO TRADICIONAL-CON CUBIERTA VEGETAL	S	4,04	0,47	0,47		0,47
170000007199085	14-051-016-00017-0009	12000	TRANQUILLÓN-SIN VARIEDAD	S	4,12	0,27	0,27		0,27
170000007199112	14-051-009-00046-0005	20902	BARBECHO TRADICIONAL-CON CUBIERTA VEGETAL	S	4,13	16,11	16,11		16,11
170000007199095	14-051-018-00050-0003	20902	BARBECHO TRADICIONAL-CON CUBIERTA VEGETAL	S	4,24	4,71	4,71		4,71
170000007199093	14-051-016-00067-0004	20902	BARBECHO TRADICIONAL-CON CUBIERTA VEGETAL	S	4,25	8,56	8,56		8,56
170000007199103	14-051-016-00017-0001	12000	TRANQUILLÓN-SIN VARIEDAD	S	4,29	18,88	18,88		18,88
170000007199119	14-051-017-00003-0002	20902	BARBECHO TRADICIONAL-CON CUBIERTA VEGETAL	S	4,45	5,08	5,08		5,08
170000007199179	14-062-030-00022-0001	20902	BARBECHO TRADICIONAL-CON CUBIERTA VEGETAL	S	4,50	0,65	0,65		0,65
170000007199120	14-051-012-00008-0001	20902	BARBECHO TRADICIONAL-CON CUBIERTA VEGETAL	S	4,51	4,65	4,65		4,65
170000007199121	14-051-016-00059-0001	20902	BARBECHO TRADICIONAL-CON CUBIERTA VEGETAL	S	4,51	3,30	3,30		3,30
170000007199106	14-062-030-00028-0001	20902	BARBECHO TRADICIONAL-CON CUBIERTA VEGETAL	S	4,57	0,44	0,44		0,44
170000007199078	14-051-012-00014-0001	12000	TRANQUILLÓN-SIN VARIEDAD	S	4,60	14,64	14,64		14,64
170000007199072	14-051-016-00004-0004	20902	BARBECHO TRADICIONAL-CON CUBIERTA VEGETAL	S	4,61	6,10	6,10		6,10
170000007199070	14-051-016-00003-0003	20902	BARBECHO TRADICIONAL-CON CUBIERTA VEGETAL	S	4,69	6,82	6,82		6,82
170000007199094	14-051-009-00045-0001	20902	BARBECHO TRADICIONAL-CON CUBIERTA VEGETAL	S	4,69	4,59	4,59		4,59
170000007199172	14-051-011-00081-0001	40000	GUISANTES-SIN VARIEDAD	S	4,71	2,01	2,01		2,01
170000007199086	14-062-030-00021-0001	20902	BARBECHO TRADICIONAL-CON CUBIERTA VEGETAL	S	4,76	0,37	0,37		0,37
170000007199186	14-051-017-00044-0001	20902	BARBECHO TRADICIONAL-CON CUBIERTA VEGETAL	S	4,81	7,22	7,22		7,22
170000007199075	14-051-016-00008-0004	20902	BARBECHO TRADICIONAL-CON CUBIERTA VEGETAL	S	4,84	5,79	5,79		5,79
170000007199133	14-051-009-00037-0002	12000	TRANQUILLÓN-SIN VARIEDAD	S	4,89	2,42	2,42		2,42
170000007199074	14-051-016-00002-0001	20902	BARBECHO TRADICIONAL-CON CUBIERTA VEGETAL	S	5,07	7,98	7,98		7,98
170000007199194	14-051-009-00031-0001	20902	BARBECHO TRADICIONAL-CON CUBIERTA VEGETAL	S	5,10	6,35	6,35		6,35
170000007199117	14-051-017-00004-0005	20902	BARBECHO TRADICIONAL-CON CUBIERTA VEGETAL	S	5,12	18,22	18,22		18,22

RECINTOS COMPROMETIDOS

REF.	REFERENCIA SIGPAC	CULTIVO	DESCRIPCIÓN CULTIVO	S/R	PEND.	SUP. DEC.	NU SUP.	SUP.	SUP.
					MEDIA	ADMIN.	CERT.	CAMPO	COMPROM.
					(%)	(ha)	(ha)	(ha)	(ha)
170000007199124	14-051-017-00028-0011	20902	BARBECHO TRADICIONAL-CON CUBIERTA VEGETAL	S	5,14	0,13	0,13		0,13
170000007199155	14-062-030-00037-0001	20902	BARBECHO TRADICIONAL-CON CUBIERTA VEGETAL	S	5,24	2,67	2,67		2,67
170000007199188	14-051-017-00005-0002	20902	BARBECHO TRADICIONAL-CON CUBIERTA VEGETAL	S	5,24	1,30	1,30		1,30
170000007199158	14-051-009-00032-0001	20902	BARBECHO TRADICIONAL-CON CUBIERTA VEGETAL	S	5,42	2,12	2,12		2,12
170000007199122	14-051-016-00060-0001	20902	BARBECHO TRADICIONAL-CON CUBIERTA VEGETAL	S	5,48	3,03	3,03		3,03
170000007199160	14-051-001-00016-0001	20902	BARBECHO TRADICIONAL-CON CUBIERTA VEGETAL	S	5,55	28,88	28,88		28,88
170000007199067	14-051-001-00075-0001	20902	BARBECHO TRADICIONAL-CON CUBIERTA VEGETAL	S	5,64	2,35	2,35		2,35
170000007199167	14-051-010-00038-0001	20902	BARBECHO TRADICIONAL-CON CUBIERTA VEGETAL	S	5,64	7,12	7,12		7,12
170000007199125	14-051-017-00028-0012	20902	BARBECHO TRADICIONAL-CON CUBIERTA VEGETAL	S	5,65	0,02	0,02		0,02
170000007199128	14-051-017-00028-0015	20902	BARBECHO TRADICIONAL-CON CUBIERTA VEGETAL	S	5,69	0,02	0,02		0,02
170000007199176	14-051-017-00028-0009	20902	BARBECHO TRADICIONAL-CON CUBIERTA VEGETAL	S	5,71	5,30	5,30		5,30
170000007199183	14-051-018-00056-0001	40000	GUISANTES-SIN VARIEDAD	S	5,77	4,23	4,23		4,23
170000007199174	14-051-018-00045-0001	40000	GUISANTES-SIN VARIEDAD	S	5,80	5,50	5,50		5,50
170000007199138	14-051-011-00075-0001	20901	BARBECHO TRADICIONAL-SIN CUBIERTA VEGETAL	S	5,84	4,88	4,88		4,88
170000007199191	14-051-017-00005-0001	20902	BARBECHO TRADICIONAL-CON CUBIERTA VEGETAL	S	5,90	25,87	25,87		25,87
170000007199069	14-051-016-00005-0004	20902	BARBECHO TRADICIONAL-CON CUBIERTA VEGETAL	S	5,91	6,01	6,01		6,01
170000007199073	14-051-016-00001-0002	20902	BARBECHO TRADICIONAL-CON CUBIERTA VEGETAL	S	5,91	8,50	8,50		8,50
170000007199165	14-051-009-00033-0001	20902	BARBECHO TRADICIONAL-CON CUBIERTA VEGETAL	S	5,91	3,69	3,69		3,69
170000007199098	14-051-001-00072-0001	20902	BARBECHO TRADICIONAL-CON CUBIERTA VEGETAL	S	5,95	2,08	2,08		2,08
170000007199184	14-051-018-00048-0001	40000	GUISANTES-SIN VARIEDAD	S	5,96	5,28	5,28		5,28
170000007199156	14-062-030-00032-0002	20902	BARBECHO TRADICIONAL-CON CUBIERTA VEGETAL	S	6,02	1,11	1,11		1,11
170000007199127	14-051-017-00028-0014	20902	BARBECHO TRADICIONAL-CON CUBIERTA VEGETAL	S	6,05	0,02	0,02		0,02
170000007199161	14-051-001-00064-0001	40000	GUISANTES-SIN VARIEDAD	S	6,16	5,99	5,99		5,99
170000007199157	14-062-030-00031-0002	20902	BARBECHO TRADICIONAL-CON CUBIERTA VEGETAL	S	6,17	9,73	9,73		9,73
170000007199080	14-051-011-00093-0004	20902	BARBECHO TRADICIONAL-CON CUBIERTA VEGETAL	S	6,20	2,33	2,33		2,33
170000007199092	14-051-017-00008-0002	20902	BARBECHO TRADICIONAL-CON CUBIERTA VEGETAL	S	6,24	6,85	6,85		6,85
170000007199170	14-051-001-00067-0001	20902	BARBECHO TRADICIONAL-CON CUBIERTA VEGETAL	S	6,30	1,23	1,23		1,23
170000007199065	14-051-001-00070-0001	20902	BARBECHO TRADICIONAL-CON CUBIERTA VEGETAL	S	6,41	2,86	2,86		2,86
170000007199101	14-051-001-00071-0001	20902	BARBECHO TRADICIONAL-CON CUBIERTA VEGETAL	S	6,49	0,12	0,12		0,12
-186281	14-051-011-00091-0004	40000	GUISANTES-SIN VARIEDAD	S	6,59	1,84	1,84		1,84
-186227	14-051-011-00091-0004	40000	GUISANTES-SIN VARIEDAD	S	6,59	8,78	8,78		8,78
170000007199089	14-051-011-00091-0004	20902	BARBECHO TRADICIONAL-CON CUBIERTA VEGETAL	S	6,59	13,67	13,67		13,67
170000007199123	14-051-017-00028-0007	20902	BARBECHO TRADICIONAL-CON CUBIERTA VEGETAL	S	6,72	12,07	12,07		12,07
170000007199189	14-051-017-00005-0003	20902	BARBECHO TRADICIONAL-CON CUBIERTA VEGETAL	S	6,74	3,80	3,80		3,80
170000007199107	14-051-009-00160-0002	20902	BARBECHO TRADICIONAL-CON CUBIERTA VEGETAL	S	6,75	1,04	1,04		1,04
170000007199102	14-062-030-00029-0001	20902	BARBECHO TRADICIONAL-CON CUBIERTA VEGETAL	S	6,89	3,36	3,36		3,36
170000007199115	14-051-009-00047-0001	20902	BARBECHO TRADICIONAL-CON CUBIERTA VEGETAL	S	7,05	2,85	2,85		2,85
170000007199091	14-051-017-00010-0001	20902	BARBECHO TRADICIONAL-CON CUBIERTA VEGETAL	S	7,07	0,42	0,42		0,42
170000007199168	14-051-011-00077-0001	20901	BARBECHO TRADICIONAL-SIN CUBIERTA VEGETAL	S	7,11	13,50	13,50		13,50
170000007199066	14-051-001-00074-0001	20902	BARBECHO TRADICIONAL-CON CUBIERTA VEGETAL	S	7,17	2,60	2,60		2,60
170000007199187	14-062-030-00020-0001	20902	BARBECHO TRADICIONAL-CON CUBIERTA VEGETAL	S	7,26	10,46	10,46		10,46
170000007199105	14-062-030-00030-0002	20902	BARBECHO TRADICIONAL-CON CUBIERTA VEGETAL	S	7,45	1,77	1,77		1,77
170000007199064	14-051-001-00069-0001	20902	BARBECHO TRADICIONAL-CON CUBIERTA VEGETAL	S	7,60	2,10	2,10		2,10
-49809	14-051-017-00005-0010	20902	BARBECHO TRADICIONAL-CON CUBIERTA VEGETAL	S	7,65	0,08	0,08		0,08

RECINTOS COMPROMETIDOS

REF.	REFERENCIA SIGPAC	CULTIVO	DESCRIPCIÓN CULTIVO	S/R	PEND.	SUP. DEC.	NU SUP.	SUP.	SUP.
					MEDIA	ADMIN.	CERT.	CAMPO	COMPROM.
					(%)	(ha)	(ha)	(ha)	(ha)
170000007199166	14-051-001-00066-0003	20902	BARBECHO TRADICIONAL-CON CUBIERTA VEGETAL	S	7,77	12,81	12,81		12,81
170000007199169	14-051-001-00066-0003	12000	TRANQUILLÓN-SIN VARIEDAD	S	7,77	2,77	2,77		2,77
170000007199177	14-051-001-00066-0003	12000	TRANQUILLÓN-SIN VARIEDAD	S	7,77	9,01	9,01		9,01
170000007199100	14-051-001-00068-0001	20902	BARBECHO TRADICIONAL-CON CUBIERTA VEGETAL	S	7,78	0,43	0,43		0,43
170000007199193	14-062-030-00026-0004	8000	AVENA-SIN VARIEDAD	S	7,78	9,24	9,24		9,24
170000007199090	14-051-011-00100-0003	40000	GUISANTES-SIN VARIEDAD	S	7,79	3,34	3,34		3,34
170000007199162	14-051-001-00065-0001	40000	GUISANTES-SIN VARIEDAD	S	7,84	1,55	1,55		1,55
170000007199068	14-051-011-00067-0010	20902	BARBECHO TRADICIONAL-CON CUBIERTA VEGETAL	S	8,01	9,63	9,63		9,63
170000007199129	14-051-011-00067-0010	12000	TRANQUILLÓN-SIN VARIEDAD	S	8,01	9,81	9,81		9,81
170000007199137	14-051-011-00067-0010	20901	BARBECHO TRADICIONAL-SIN CUBIERTA VEGETAL	S	8,01	13,72	13,72		13,72
170000007199087	14-051-011-00094-0001	40000	GUISANTES-SIN VARIEDAD	S	8,64	2,91	2,91		2,91
170000007199104	14-062-030-00030-0001	20902	BARBECHO TRADICIONAL-CON CUBIERTA VEGETAL	S	8,72	0,94	0,94		0,94
170000007199181	14-051-018-00104-0003	20902	BARBECHO TRADICIONAL-CON CUBIERTA VEGETAL	S	8,82	23,83	23,83		23,83
170000007199200	14-051-009-00167-0001	20902	BARBECHO TRADICIONAL-CON CUBIERTA VEGETAL	S	9,59	6,02	6,02		6,02
170000007199126	14-051-017-00028-0013	20902	BARBECHO TRADICIONAL-CON CUBIERTA VEGETAL	S	10,09	0,03	0,03		0,03
170000007199099	14-051-001-00073-0001	20902	BARBECHO TRADICIONAL-CON CUBIERTA VEGETAL	S	10,40	5,38	5,38		5,38
170000007199130	14-051-016-00041-0006	40000	GUISANTES-SIN VARIEDAD	S	10,50	28,21	28,21		28,21
170000007199116	14-051-009-00166-0004	20902	BARBECHO TRADICIONAL-CON CUBIERTA VEGETAL	S	10,51	2,06	2,06		2,06
170000007199134	14-051-009-00166-0004	20902	BARBECHO TRADICIONAL-CON CUBIERTA VEGETAL	S	10,51	3,23	3,23		3,23
-49811	14-051-017-00005-0012	20902	BARBECHO TRADICIONAL-CON CUBIERTA VEGETAL	S	11,15	0,24	0,24		0,24
170000007199109	14-051-009-00160-0004	20902	BARBECHO TRADICIONAL-CON CUBIERTA VEGETAL	S	12,58	6,31	6,31		6,31
170000007199111	14-051-009-00160-0006	20902	BARBECHO TRADICIONAL-CON CUBIERTA VEGETAL	S	12,71	2,52	2,52		2,52
170000007199108	14-051-009-00160-0003	20902	BARBECHO TRADICIONAL-CON CUBIERTA VEGETAL	S	13,07	1,31	1,31		1,31
170000007199110	14-051-009-00160-0005	20902	BARBECHO TRADICIONAL-CON CUBIERTA VEGETAL	S	17,19	0,68	0,68		0,68

INCIDENCIAS**INCIDENCIA DESCRIPCIÓN**

85001 El recinto declarado no cumple con las normas de producción ecológica (artículo 5-1 e), Orden 26 mayo 2015)
Ref:170000007199096 Recinto:14-051-016-00056-001 Cultivo:20902 BARBECHO TRADICIONAL-CON CUBIERTA VEGETAL Secano

RESUMEN CRITERIOS DE SELECCIÓN**11.2.1.1 Mantenimiento de prácticas y métodos de agricultura ecológica: Cultivos herbáceos - Conv 2018.**

PUNTOS: 1,00

	PUNTOS	CUMPLE
Porcentaje de superficie determinada en Red Natura 2000	0,00	0.0%
Porcentaje de superficie determinada situada en zonas RAMSAR	0,00	0.0%
Porcentaje de superficie determinada en zonas vulnerables a la contaminación por nitratos	0,00	0.0%
Pendiente media de la explotación	1,00	6.26%
Porcentaje de Superficie de la explotación en municipios con más del 40 por ciento de su superficie agraria dentro de la Zona de desertificación	0,00	0.0%

DETALLE CRITERIOS DE SELECCIÓN**11.2.1.1 Mantenimiento de prácticas y métodos de agricultura ecológica: Cultivos herbáceos - Conv 2018.**

PUNTOS: 1,00

Porcentaje de superficie determinada en Red Natura 2000

PUNTOS: 0,00 0.0%

REF.	REFERENCIA SIGPAC	CULTIVO	DESCRIPCIÓN CULTIVO	S/R	SUP. COMPROM. (ha)	SUP. CUMPLE (ha)
170000007199062	14-051-001-00007-0001	20902	BARBECHO TRADICIONAL-CON CUBIERTA	S	2,73	0,00

<u>REF.</u>	<u>REFERENCIA SIGPAC</u>	<u>CULTIVO</u>	<u>DESCRIPCIÓN CULTIVO</u>	<u>S/R</u>	<u>SUP. COMPROM.</u> <u>(ha)</u>	<u>SUP. CUMPLE</u> <u>(ha)</u>
170000007199163	14-051-001-00009-0001	20902	VEGETAL BARBECHO TRADICIONAL-CON CUBIERTA VEGETAL	S	0,52	0,00
170000007199164	14-051-001-00010-0001	20902	BARBECHO TRADICIONAL-CON CUBIERTA VEGETAL	S	1,28	0,00
170000007199159	14-051-001-00015-0001	20902	BARBECHO TRADICIONAL-CON CUBIERTA VEGETAL	S	0,85	0,00
170000007199160	14-051-001-00016-0001	20902	BARBECHO TRADICIONAL-CON CUBIERTA VEGETAL	S	28,88	0,00
170000007199198	14-051-001-00060-0001	20902	BARBECHO TRADICIONAL-CON CUBIERTA VEGETAL	S	0,09	0,00
170000007199161	14-051-001-00064-0001	40000	GUISANTES-SIN VARIEDAD	S	5,99	0,00
170000007199162	14-051-001-00065-0001	40000	GUISANTES-SIN VARIEDAD	S	1,55	0,00
170000007199177	14-051-001-00066-0003	12000	TRANQUILLÓN-SIN VARIEDAD	S	9,01	0,00
170000007199169	14-051-001-00066-0003	12000	TRANQUILLÓN-SIN VARIEDAD	S	2,77	0,00
170000007199166	14-051-001-00066-0003	20902	BARBECHO TRADICIONAL-CON CUBIERTA VEGETAL	S	12,81	0,00
170000007199170	14-051-001-00067-0001	20902	BARBECHO TRADICIONAL-CON CUBIERTA VEGETAL	S	1,23	0,00
170000007199100	14-051-001-00068-0001	20902	BARBECHO TRADICIONAL-CON CUBIERTA VEGETAL	S	0,43	0,00
170000007199064	14-051-001-00069-0001	20902	BARBECHO TRADICIONAL-CON CUBIERTA VEGETAL	S	2,10	0,00
170000007199065	14-051-001-00070-0001	20902	BARBECHO TRADICIONAL-CON CUBIERTA VEGETAL	S	2,86	0,00
170000007199101	14-051-001-00071-0001	20902	BARBECHO TRADICIONAL-CON CUBIERTA VEGETAL	S	0,12	0,00
170000007199098	14-051-001-00072-0001	20902	BARBECHO TRADICIONAL-CON CUBIERTA VEGETAL	S	2,08	0,00
170000007199099	14-051-001-00073-0001	20902	BARBECHO TRADICIONAL-CON CUBIERTA VEGETAL	S	5,38	0,00
170000007199066	14-051-001-00074-0001	20902	BARBECHO TRADICIONAL-CON CUBIERTA VEGETAL	S	2,60	0,00
170000007199067	14-051-001-00075-0001	20902	BARBECHO TRADICIONAL-CON CUBIERTA VEGETAL	S	2,35	0,00
170000007199194	14-051-009-00031-0001	20902	BARBECHO TRADICIONAL-CON CUBIERTA VEGETAL	S	6,35	0,00
170000007199158	14-051-009-00032-0001	20902	BARBECHO TRADICIONAL-CON CUBIERTA VEGETAL	S	2,12	0,00
170000007199165	14-051-009-00033-0001	20902	BARBECHO TRADICIONAL-CON CUBIERTA VEGETAL	S	3,69	0,00
170000007199132	14-051-009-00035-0001	12000	TRANQUILLÓN-SIN VARIEDAD	S	4,10	0,00
170000007199114	14-051-009-00035-0001	20902	BARBECHO TRADICIONAL-CON CUBIERTA VEGETAL	S	7,14	0,00
170000007199131	14-051-009-00036-0001	12000	TRANQUILLÓN-SIN VARIEDAD	S	1,93	0,00
170000007199133	14-051-009-00037-0002	12000	TRANQUILLÓN-SIN VARIEDAD	S	2,42	0,00
170000007199081	14-051-009-00038-0001	12000	TRANQUILLÓN-SIN VARIEDAD	S	1,75	0,00
170000007199196	14-051-009-00039-0001	12000	TRANQUILLÓN-SIN VARIEDAD	S	0,62	0,00
170000007199082	14-051-009-00039-0001	12000	TRANQUILLÓN-SIN VARIEDAD	S	0,25	0,00
170000007199083	14-051-009-00040-0001	12000	TRANQUILLÓN-SIN VARIEDAD	S	1,06	0,00
170000007199084	14-051-009-00041-0001	12000	TRANQUILLÓN-SIN VARIEDAD	S	5,83	0,00
170000007199136	14-051-009-00042-0001	12000	TRANQUILLÓN-SIN VARIEDAD	S	0,90	0,00
170000007199094	14-051-009-00045-0001	20902	BARBECHO TRADICIONAL-CON CUBIERTA VEGETAL	S	4,59	0,00
170000007199112	14-051-009-00046-0005	20902	BARBECHO TRADICIONAL-CON CUBIERTA VEGETAL	S	16,11	0,00
170000007199115	14-051-009-00047-0001	20902	BARBECHO TRADICIONAL-CON CUBIERTA VEGETAL	S	2,85	0,00
170000007199107	14-051-009-00160-0002	20902	BARBECHO TRADICIONAL-CON CUBIERTA VEGETAL	S	1,04	0,00
170000007199108	14-051-009-00160-0003	20902	BARBECHO TRADICIONAL-CON CUBIERTA VEGETAL	S	1,31	0,00
170000007199109	14-051-009-00160-0004	20902	BARBECHO TRADICIONAL-CON CUBIERTA VEGETAL	S	6,31	0,00
170000007199110	14-051-009-00160-0005	20902	BARBECHO TRADICIONAL-CON CUBIERTA VEGETAL	S	0,68	0,00
170000007199111	14-051-009-00160-0006	20902	BARBECHO TRADICIONAL-CON CUBIERTA VEGETAL	S	2,52	0,00
170000007199134	14-051-009-00166-0004	20902	BARBECHO TRADICIONAL-CON CUBIERTA VEGETAL	S	3,23	0,00
170000007199116	14-051-009-00166-0004	20902	BARBECHO TRADICIONAL-CON CUBIERTA VEGETAL	S	2,06	0,00
170000007199200	14-051-009-00167-0001	20902	BARBECHO TRADICIONAL-CON CUBIERTA VEGETAL	S	6,02	0,00
170000007199167	14-051-010-00038-0001	20902	BARBECHO TRADICIONAL-CON CUBIERTA	S	7,12	0,00

<u>REF.</u>	<u>REFERENCIA SIGPAC</u>	<u>CULTIVO</u>	<u>DESCRIPCIÓN CULTIVO</u>	<u>S/R</u>	<u>SUP. COMPROM.</u> <u>(ha)</u>	<u>SUP. CUMPLE</u> <u>(ha)</u>
			VEGETAL			
170000007199129	14-051-011-00067-0010	12000	TRANQUILLÓN-SIN VARIEDAD	S	9,81	0,00
170000007199137	14-051-011-00067-0010	20901	BARBECHO TRADICIONAL-SIN CUBIERTA VEGETAL	S	13,72	0,00
170000007199068	14-051-011-00067-0010	20902	BARBECHO TRADICIONAL-CON CUBIERTA VEGETAL	S	9,63	0,00
170000007199138	14-051-011-00075-0001	20901	BARBECHO TRADICIONAL-SIN CUBIERTA VEGETAL	S	4,88	0,00
170000007199168	14-051-011-00077-0001	20901	BARBECHO TRADICIONAL-SIN CUBIERTA VEGETAL	S	13,50	0,00
170000007199173	14-051-011-00079-0001	20902	BARBECHO TRADICIONAL-CON CUBIERTA VEGETAL	S	0,85	0,00
170000007199172	14-051-011-00081-0001	40000	GUISANTES-SIN VARIEDAD	S	2,01	0,00
170000007199088	14-051-011-00088-0002	20902	BARBECHO TRADICIONAL-CON CUBIERTA VEGETAL	S	6,68	0,00
170000007199089	14-051-011-00091-0004	20902	BARBECHO TRADICIONAL-CON CUBIERTA VEGETAL	S	13,67	0,00
-186227	14-051-011-00091-0004	40000	GUISANTES-SIN VARIEDAD	S	8,78	0,00
-186281	14-051-011-00091-0004	40000	GUISANTES-SIN VARIEDAD	S	1,84	0,00
170000007199080	14-051-011-00093-0004	20902	BARBECHO TRADICIONAL-CON CUBIERTA VEGETAL	S	2,33	0,00
170000007199087	14-051-011-00094-0001	40000	GUISANTES-SIN VARIEDAD	S	2,91	0,00
170000007199090	14-051-011-00100-0003	40000	GUISANTES-SIN VARIEDAD	S	3,34	0,00
170000007199120	14-051-012-00008-0001	20902	BARBECHO TRADICIONAL-CON CUBIERTA VEGETAL	S	4,65	0,00
170000007199078	14-051-012-00014-0001	12000	TRANQUILLÓN-SIN VARIEDAD	S	14,64	0,00
170000007199073	14-051-016-00001-0002	20902	BARBECHO TRADICIONAL-CON CUBIERTA VEGETAL	S	8,50	0,00
170000007199074	14-051-016-00002-0001	20902	BARBECHO TRADICIONAL-CON CUBIERTA VEGETAL	S	7,98	0,00
170000007199070	14-051-016-00003-0003	20902	BARBECHO TRADICIONAL-CON CUBIERTA VEGETAL	S	6,82	0,00
170000007199072	14-051-016-00004-0004	20902	BARBECHO TRADICIONAL-CON CUBIERTA VEGETAL	S	6,10	0,00
170000007199069	14-051-016-00005-0004	20902	BARBECHO TRADICIONAL-CON CUBIERTA VEGETAL	S	6,01	0,00
170000007199076	14-051-016-00006-0001	20902	BARBECHO TRADICIONAL-CON CUBIERTA VEGETAL	S	0,47	0,00
170000007199071	14-051-016-00007-0001	20902	BARBECHO TRADICIONAL-CON CUBIERTA VEGETAL	S	1,97	0,00
170000007199075	14-051-016-00008-0004	20902	BARBECHO TRADICIONAL-CON CUBIERTA VEGETAL	S	5,79	0,00
170000007199103	14-051-016-00017-0001	12000	TRANQUILLÓN-SIN VARIEDAD	S	18,88	0,00
170000007199085	14-051-016-00017-0009	12000	TRANQUILLÓN-SIN VARIEDAD	S	0,27	0,00
170000007199130	14-051-016-00041-0006	40000	GUISANTES-SIN VARIEDAD	S	28,21	0,00
170000007199135	14-051-016-00042-0003	40000	GUISANTES-SIN VARIEDAD	S	0,93	0,00
170000007199121	14-051-016-00059-0001	20902	BARBECHO TRADICIONAL-CON CUBIERTA VEGETAL	S	3,30	0,00
170000007199122	14-051-016-00060-0001	20902	BARBECHO TRADICIONAL-CON CUBIERTA VEGETAL	S	3,03	0,00
-186341	14-051-016-00063-0001	8000	AVENA-SIN VARIEDAD	S	6,03	0,00
170000007199175	14-051-016-00063-0001	20902	BARBECHO TRADICIONAL-CON CUBIERTA VEGETAL	S	11,58	0,00
170000007199077	14-051-016-00064-0001	40000	GUISANTES-SIN VARIEDAD	S	3,89	0,00
170000007199093	14-051-016-00067-0004	20902	BARBECHO TRADICIONAL-CON CUBIERTA VEGETAL	S	8,56	0,00
170000007199118	14-051-017-00001-0001	20902	BARBECHO TRADICIONAL-CON CUBIERTA VEGETAL	S	2,06	0,00
170000007199119	14-051-017-00003-0002	20902	BARBECHO TRADICIONAL-CON CUBIERTA VEGETAL	S	5,08	0,00
170000007199117	14-051-017-00004-0005	20902	BARBECHO TRADICIONAL-CON CUBIERTA VEGETAL	S	18,22	0,00
170000007199191	14-051-017-00005-0001	20902	BARBECHO TRADICIONAL-CON CUBIERTA VEGETAL	S	25,87	0,00
170000007199188	14-051-017-00005-0002	20902	BARBECHO TRADICIONAL-CON CUBIERTA VEGETAL	S	1,30	0,00
170000007199189	14-051-017-00005-0003	20902	BARBECHO TRADICIONAL-CON CUBIERTA VEGETAL	S	3,80	0,00
-49809	14-051-017-00005-0010	20902	BARBECHO TRADICIONAL-CON CUBIERTA VEGETAL	S	0,08	0,00
-49811	14-051-017-00005-0012	20902	BARBECHO TRADICIONAL-CON CUBIERTA VEGETAL	S	0,24	0,00
170000007199092	14-051-017-00008-0002	20902	BARBECHO TRADICIONAL-CON CUBIERTA VEGETAL	S	6,85	0,00
170000007199091	14-051-017-00010-0001	20902	BARBECHO TRADICIONAL-CON CUBIERTA	S	0,42	0,00

<u>REF.</u>	<u>REFERENCIA SIGPAC</u>	<u>CULTIVO</u>	<u>DESCRIPCIÓN CULTIVO</u>	<u>S/R</u>	<u>SUP. COMPROM.</u> <u>(ha)</u>	<u>SUP. CUMPLE</u> <u>(ha)</u>
170000007199123	14-051-017-00028-0007	20902	VEGETAL BARBECHO TRADICIONAL-CON CUBIERTA VEGETAL	S	12,07	0,00
170000007199176	14-051-017-00028-0009	20902	BARBECHO TRADICIONAL-CON CUBIERTA VEGETAL	S	5,30	0,00
170000007199124	14-051-017-00028-0011	20902	BARBECHO TRADICIONAL-CON CUBIERTA VEGETAL	S	0,13	0,00
170000007199125	14-051-017-00028-0012	20902	BARBECHO TRADICIONAL-CON CUBIERTA VEGETAL	S	0,02	0,00
170000007199126	14-051-017-00028-0013	20902	BARBECHO TRADICIONAL-CON CUBIERTA VEGETAL	S	0,03	0,00
170000007199127	14-051-017-00028-0014	20902	BARBECHO TRADICIONAL-CON CUBIERTA VEGETAL	S	0,02	0,00
170000007199128	14-051-017-00028-0015	20902	BARBECHO TRADICIONAL-CON CUBIERTA VEGETAL	S	0,02	0,00
170000007199171	14-051-017-00043-0001	20902	BARBECHO TRADICIONAL-CON CUBIERTA VEGETAL	S	1,42	0,00
170000007199186	14-051-017-00044-0001	20902	BARBECHO TRADICIONAL-CON CUBIERTA VEGETAL	S	7,22	0,00
170000007199174	14-051-018-00045-0001	40000	GUISANTES-SIN VARIEDAD	S	5,50	0,00
170000007199184	14-051-018-00048-0001	40000	GUISANTES-SIN VARIEDAD	S	5,28	0,00
170000007199095	14-051-018-00050-0003	20902	BARBECHO TRADICIONAL-CON CUBIERTA VEGETAL	S	4,71	0,00
170000007199183	14-051-018-00056-0001	40000	GUISANTES-SIN VARIEDAD	S	4,23	0,00
170000007199181	14-051-018-00104-0003	20902	BARBECHO TRADICIONAL-CON CUBIERTA VEGETAL	S	23,83	0,00
170000007199187	14-062-030-00020-0001	20902	BARBECHO TRADICIONAL-CON CUBIERTA VEGETAL	S	10,46	0,00
170000007199086	14-062-030-00021-0001	20902	BARBECHO TRADICIONAL-CON CUBIERTA VEGETAL	S	0,37	0,00
170000007199179	14-062-030-00022-0001	20902	BARBECHO TRADICIONAL-CON CUBIERTA VEGETAL	S	0,65	0,00
170000007199193	14-062-030-00026-0004	8000	AVENA-SIN VARIEDAD	S	9,24	0,00
170000007199106	14-062-030-00028-0001	20902	BARBECHO TRADICIONAL-CON CUBIERTA VEGETAL	S	0,44	0,00
170000007199102	14-062-030-00029-0001	20902	BARBECHO TRADICIONAL-CON CUBIERTA VEGETAL	S	3,36	0,00
170000007199104	14-062-030-00030-0001	20902	BARBECHO TRADICIONAL-CON CUBIERTA VEGETAL	S	0,94	0,00
170000007199105	14-062-030-00030-0002	20902	BARBECHO TRADICIONAL-CON CUBIERTA VEGETAL	S	1,77	0,00
170000007199157	14-062-030-00031-0002	20902	BARBECHO TRADICIONAL-CON CUBIERTA VEGETAL	S	9,73	0,00
170000007199201	14-062-030-00032-0001	20902	BARBECHO TRADICIONAL-CON CUBIERTA VEGETAL	S	0,93	0,00
170000007199156	14-062-030-00032-0002	20902	BARBECHO TRADICIONAL-CON CUBIERTA VEGETAL	S	1,11	0,00
170000007199155	14-062-030-00037-0001	20902	BARBECHO TRADICIONAL-CON CUBIERTA VEGETAL	S	2,67	0,00

Porcentaje de superficie determinada situada en zonas RAMSAR**PUNTOS:** 0,00 0.0%

<u>REF.</u>	<u>REFERENCIA SIGPAC</u>	<u>CULTIVO</u>	<u>DESCRIPCIÓN CULTIVO</u>	<u>S/R</u>	<u>SUP. COMPROM.</u> <u>(ha)</u>	<u>SUP. CUMPLE</u> <u>(ha)</u>
170000007199062	14-051-001-00007-0001	20902	BARBECHO TRADICIONAL-CON CUBIERTA VEGETAL	S	2,73	0,00
170000007199163	14-051-001-00009-0001	20902	BARBECHO TRADICIONAL-CON CUBIERTA VEGETAL	S	0,52	0,00
170000007199164	14-051-001-00010-0001	20902	BARBECHO TRADICIONAL-CON CUBIERTA VEGETAL	S	1,28	0,00
170000007199159	14-051-001-00015-0001	20902	BARBECHO TRADICIONAL-CON CUBIERTA VEGETAL	S	0,85	0,00
170000007199160	14-051-001-00016-0001	20902	BARBECHO TRADICIONAL-CON CUBIERTA VEGETAL	S	28,88	0,00
170000007199198	14-051-001-00060-0001	20902	BARBECHO TRADICIONAL-CON CUBIERTA VEGETAL	S	0,09	0,00
170000007199161	14-051-001-00064-0001	40000	GUISANTES-SIN VARIEDAD	S	5,99	0,00
170000007199162	14-051-001-00065-0001	40000	GUISANTES-SIN VARIEDAD	S	1,55	0,00
170000007199169	14-051-001-00066-0003	12000	TRANQUILLÓN-SIN VARIEDAD	S	2,77	0,00
170000007199177	14-051-001-00066-0003	12000	TRANQUILLÓN-SIN VARIEDAD	S	9,01	0,00
170000007199166	14-051-001-00066-0003	20902	BARBECHO TRADICIONAL-CON CUBIERTA VEGETAL	S	12,81	0,00
170000007199170	14-051-001-00067-0001	20902	BARBECHO TRADICIONAL-CON CUBIERTA VEGETAL	S	1,23	0,00

<u>REF.</u>	<u>REFERENCIA SIGPAC</u>	<u>CULTIVO</u>	<u>DESCRIPCIÓN CULTIVO</u>	<u>S/R</u>	<u>SUP. COMPROM.</u> <u>(ha)</u>	<u>SUP. CUMPLE</u> <u>(ha)</u>
170000007199100	14-051-001-00068-0001	20902	BARBECHO TRADICIONAL-CON CUBIERTA VEGETAL	S	0,43	0,00
170000007199064	14-051-001-00069-0001	20902	BARBECHO TRADICIONAL-CON CUBIERTA VEGETAL	S	2,10	0,00
170000007199065	14-051-001-00070-0001	20902	BARBECHO TRADICIONAL-CON CUBIERTA VEGETAL	S	2,86	0,00
170000007199101	14-051-001-00071-0001	20902	BARBECHO TRADICIONAL-CON CUBIERTA VEGETAL	S	0,12	0,00
170000007199098	14-051-001-00072-0001	20902	BARBECHO TRADICIONAL-CON CUBIERTA VEGETAL	S	2,08	0,00
170000007199099	14-051-001-00073-0001	20902	BARBECHO TRADICIONAL-CON CUBIERTA VEGETAL	S	5,38	0,00
170000007199066	14-051-001-00074-0001	20902	BARBECHO TRADICIONAL-CON CUBIERTA VEGETAL	S	2,60	0,00
170000007199067	14-051-001-00075-0001	20902	BARBECHO TRADICIONAL-CON CUBIERTA VEGETAL	S	2,35	0,00
170000007199194	14-051-009-00031-0001	20902	BARBECHO TRADICIONAL-CON CUBIERTA VEGETAL	S	6,35	0,00
170000007199158	14-051-009-00032-0001	20902	BARBECHO TRADICIONAL-CON CUBIERTA VEGETAL	S	2,12	0,00
170000007199165	14-051-009-00033-0001	20902	BARBECHO TRADICIONAL-CON CUBIERTA VEGETAL	S	3,69	0,00
170000007199132	14-051-009-00035-0001	12000	TRANQUILLÓN-SIN VARIEDAD	S	4,10	0,00
170000007199114	14-051-009-00035-0001	20902	BARBECHO TRADICIONAL-CON CUBIERTA VEGETAL	S	7,14	0,00
170000007199131	14-051-009-00036-0001	12000	TRANQUILLÓN-SIN VARIEDAD	S	1,93	0,00
170000007199133	14-051-009-00037-0002	12000	TRANQUILLÓN-SIN VARIEDAD	S	2,42	0,00
170000007199081	14-051-009-00038-0001	12000	TRANQUILLÓN-SIN VARIEDAD	S	1,75	0,00
170000007199196	14-051-009-00039-0001	12000	TRANQUILLÓN-SIN VARIEDAD	S	0,62	0,00
170000007199082	14-051-009-00039-0001	12000	TRANQUILLÓN-SIN VARIEDAD	S	0,25	0,00
170000007199083	14-051-009-00040-0001	12000	TRANQUILLÓN-SIN VARIEDAD	S	1,06	0,00
170000007199084	14-051-009-00041-0001	12000	TRANQUILLÓN-SIN VARIEDAD	S	5,83	0,00
170000007199136	14-051-009-00042-0001	12000	TRANQUILLÓN-SIN VARIEDAD	S	0,90	0,00
170000007199094	14-051-009-00045-0001	20902	BARBECHO TRADICIONAL-CON CUBIERTA VEGETAL	S	4,59	0,00
170000007199112	14-051-009-00046-0005	20902	BARBECHO TRADICIONAL-CON CUBIERTA VEGETAL	S	16,11	0,00
170000007199115	14-051-009-00047-0001	20902	BARBECHO TRADICIONAL-CON CUBIERTA VEGETAL	S	2,85	0,00
170000007199107	14-051-009-00160-0002	20902	BARBECHO TRADICIONAL-CON CUBIERTA VEGETAL	S	1,04	0,00
170000007199108	14-051-009-00160-0003	20902	BARBECHO TRADICIONAL-CON CUBIERTA VEGETAL	S	1,31	0,00
170000007199109	14-051-009-00160-0004	20902	BARBECHO TRADICIONAL-CON CUBIERTA VEGETAL	S	6,31	0,00
170000007199110	14-051-009-00160-0005	20902	BARBECHO TRADICIONAL-CON CUBIERTA VEGETAL	S	0,68	0,00
170000007199111	14-051-009-00160-0006	20902	BARBECHO TRADICIONAL-CON CUBIERTA VEGETAL	S	2,52	0,00
170000007199134	14-051-009-00166-0004	20902	BARBECHO TRADICIONAL-CON CUBIERTA VEGETAL	S	3,23	0,00
170000007199116	14-051-009-00166-0004	20902	BARBECHO TRADICIONAL-CON CUBIERTA VEGETAL	S	2,06	0,00
170000007199200	14-051-009-00167-0001	20902	BARBECHO TRADICIONAL-CON CUBIERTA VEGETAL	S	6,02	0,00
170000007199167	14-051-010-00038-0001	20902	BARBECHO TRADICIONAL-CON CUBIERTA VEGETAL	S	7,12	0,00
170000007199129	14-051-011-00067-0010	12000	TRANQUILLÓN-SIN VARIEDAD	S	9,81	0,00
170000007199137	14-051-011-00067-0010	20901	BARBECHO TRADICIONAL-SIN CUBIERTA VEGETAL	S	13,72	0,00
170000007199068	14-051-011-00067-0010	20902	BARBECHO TRADICIONAL-CON CUBIERTA VEGETAL	S	9,63	0,00
170000007199138	14-051-011-00075-0001	20901	BARBECHO TRADICIONAL-SIN CUBIERTA VEGETAL	S	4,88	0,00
170000007199168	14-051-011-00077-0001	20901	BARBECHO TRADICIONAL-SIN CUBIERTA VEGETAL	S	13,50	0,00
170000007199173	14-051-011-00079-0001	20902	BARBECHO TRADICIONAL-CON CUBIERTA VEGETAL	S	0,85	0,00
170000007199172	14-051-011-00081-0001	40000	GUISANTES-SIN VARIEDAD	S	2,01	0,00
170000007199088	14-051-011-00088-0002	20902	BARBECHO TRADICIONAL-CON CUBIERTA VEGETAL	S	6,68	0,00
170000007199089	14-051-011-00091-0004	20902	BARBECHO TRADICIONAL-CON CUBIERTA VEGETAL	S	13,67	0,00
-186281	14-051-011-00091-0004	40000	GUISANTES-SIN VARIEDAD	S	1,84	0,00
-186227	14-051-011-00091-0004	40000	GUISANTES-SIN VARIEDAD	S	8,78	0,00

<u>REF.</u>	<u>REFERENCIA SIGPAC</u>	<u>CULTIVO</u>	<u>DESCRIPCIÓN CULTIVO</u>	<u>S/R</u>	<u>SUP. COMPROM.</u> <u>(ha)</u>	<u>SUP. CUMPLE</u> <u>(ha)</u>
170000007199080	14-051-011-00093-0004	20902	BARBECHO TRADICIONAL-CON CUBIERTA VEGETAL	S	2,33	0,00
170000007199087	14-051-011-00094-0001	40000	GUISANTES-SIN VARIEDAD	S	2,91	0,00
170000007199090	14-051-011-00100-0003	40000	GUISANTES-SIN VARIEDAD	S	3,34	0,00
170000007199120	14-051-012-00008-0001	20902	BARBECHO TRADICIONAL-CON CUBIERTA VEGETAL	S	4,65	0,00
170000007199078	14-051-012-00014-0001	12000	TRANQUILLÓN-SIN VARIEDAD	S	14,64	0,00
170000007199073	14-051-016-00001-0002	20902	BARBECHO TRADICIONAL-CON CUBIERTA VEGETAL	S	8,50	0,00
170000007199074	14-051-016-00002-0001	20902	BARBECHO TRADICIONAL-CON CUBIERTA VEGETAL	S	7,98	0,00
170000007199070	14-051-016-00003-0003	20902	BARBECHO TRADICIONAL-CON CUBIERTA VEGETAL	S	6,82	0,00
170000007199072	14-051-016-00004-0004	20902	BARBECHO TRADICIONAL-CON CUBIERTA VEGETAL	S	6,10	0,00
170000007199069	14-051-016-00005-0004	20902	BARBECHO TRADICIONAL-CON CUBIERTA VEGETAL	S	6,01	0,00
170000007199076	14-051-016-00006-0001	20902	BARBECHO TRADICIONAL-CON CUBIERTA VEGETAL	S	0,47	0,00
170000007199071	14-051-016-00007-0001	20902	BARBECHO TRADICIONAL-CON CUBIERTA VEGETAL	S	1,97	0,00
170000007199075	14-051-016-00008-0004	20902	BARBECHO TRADICIONAL-CON CUBIERTA VEGETAL	S	5,79	0,00
170000007199103	14-051-016-00017-0001	12000	TRANQUILLÓN-SIN VARIEDAD	S	18,88	0,00
170000007199085	14-051-016-00017-0009	12000	TRANQUILLÓN-SIN VARIEDAD	S	0,27	0,00
170000007199130	14-051-016-00041-0006	40000	GUISANTES-SIN VARIEDAD	S	28,21	0,00
170000007199135	14-051-016-00042-0003	40000	GUISANTES-SIN VARIEDAD	S	0,93	0,00
170000007199121	14-051-016-00059-0001	20902	BARBECHO TRADICIONAL-CON CUBIERTA VEGETAL	S	3,30	0,00
170000007199122	14-051-016-00060-0001	20902	BARBECHO TRADICIONAL-CON CUBIERTA VEGETAL	S	3,03	0,00
-186341	14-051-016-00063-0001	8000	AVENA-SIN VARIEDAD	S	6,03	0,00
170000007199175	14-051-016-00063-0001	20902	BARBECHO TRADICIONAL-CON CUBIERTA VEGETAL	S	11,58	0,00
170000007199077	14-051-016-00064-0001	40000	GUISANTES-SIN VARIEDAD	S	3,89	0,00
170000007199093	14-051-016-00067-0004	20902	BARBECHO TRADICIONAL-CON CUBIERTA VEGETAL	S	8,56	0,00
170000007199118	14-051-017-00001-0001	20902	BARBECHO TRADICIONAL-CON CUBIERTA VEGETAL	S	2,06	0,00
170000007199119	14-051-017-00003-0002	20902	BARBECHO TRADICIONAL-CON CUBIERTA VEGETAL	S	5,08	0,00
170000007199117	14-051-017-00004-0005	20902	BARBECHO TRADICIONAL-CON CUBIERTA VEGETAL	S	18,22	0,00
170000007199191	14-051-017-00005-0001	20902	BARBECHO TRADICIONAL-CON CUBIERTA VEGETAL	S	25,87	0,00
170000007199188	14-051-017-00005-0002	20902	BARBECHO TRADICIONAL-CON CUBIERTA VEGETAL	S	1,30	0,00
170000007199189	14-051-017-00005-0003	20902	BARBECHO TRADICIONAL-CON CUBIERTA VEGETAL	S	3,80	0,00
-49809	14-051-017-00005-0010	20902	BARBECHO TRADICIONAL-CON CUBIERTA VEGETAL	S	0,08	0,00
-49811	14-051-017-00005-0012	20902	BARBECHO TRADICIONAL-CON CUBIERTA VEGETAL	S	0,24	0,00
170000007199092	14-051-017-00008-0002	20902	BARBECHO TRADICIONAL-CON CUBIERTA VEGETAL	S	6,85	0,00
170000007199091	14-051-017-00010-0001	20902	BARBECHO TRADICIONAL-CON CUBIERTA VEGETAL	S	0,42	0,00
170000007199123	14-051-017-00028-0007	20902	BARBECHO TRADICIONAL-CON CUBIERTA VEGETAL	S	12,07	0,00
170000007199176	14-051-017-00028-0009	20902	BARBECHO TRADICIONAL-CON CUBIERTA VEGETAL	S	5,30	0,00
170000007199124	14-051-017-00028-0011	20902	BARBECHO TRADICIONAL-CON CUBIERTA VEGETAL	S	0,13	0,00
170000007199125	14-051-017-00028-0012	20902	BARBECHO TRADICIONAL-CON CUBIERTA VEGETAL	S	0,02	0,00
170000007199126	14-051-017-00028-0013	20902	BARBECHO TRADICIONAL-CON CUBIERTA VEGETAL	S	0,03	0,00
170000007199127	14-051-017-00028-0014	20902	BARBECHO TRADICIONAL-CON CUBIERTA VEGETAL	S	0,02	0,00
170000007199128	14-051-017-00028-0015	20902	BARBECHO TRADICIONAL-CON CUBIERTA VEGETAL	S	0,02	0,00
170000007199171	14-051-017-00043-0001	20902	BARBECHO TRADICIONAL-CON CUBIERTA VEGETAL	S	1,42	0,00
170000007199186	14-051-017-00044-0001	20902	BARBECHO TRADICIONAL-CON CUBIERTA VEGETAL	S	7,22	0,00
170000007199174	14-051-018-00045-0001	40000	GUISANTES-SIN VARIEDAD	S	5,50	0,00
170000007199184	14-051-018-00048-0001	40000	GUISANTES-SIN VARIEDAD	S	5,28	0,00

<u>REF.</u>	<u>REFERENCIA SIGPAC</u>	<u>CULTIVO</u>	<u>DESCRIPCIÓN CULTIVO</u>	<u>S/R</u>	<u>SUP. COMPROM.</u> <u>(ha)</u>	<u>SUP. CUMPLE</u> <u>(ha)</u>
170000007199095	14-051-018-00050-0003	20902	BARBECHO TRADICIONAL-CON CUBIERTA VEGETAL	S	4,71	0,00
170000007199183	14-051-018-00056-0001	40000	GUISANTES-SIN VARIEDAD	S	4,23	0,00
170000007199181	14-051-018-00104-0003	20902	BARBECHO TRADICIONAL-CON CUBIERTA VEGETAL	S	23,83	0,00
170000007199187	14-062-030-00020-0001	20902	BARBECHO TRADICIONAL-CON CUBIERTA VEGETAL	S	10,46	0,00
170000007199086	14-062-030-00021-0001	20902	BARBECHO TRADICIONAL-CON CUBIERTA VEGETAL	S	0,37	0,00
170000007199179	14-062-030-00022-0001	20902	BARBECHO TRADICIONAL-CON CUBIERTA VEGETAL	S	0,65	0,00
170000007199193	14-062-030-00026-0004	8000	AVENA-SIN VARIEDAD	S	9,24	0,00
170000007199106	14-062-030-00028-0001	20902	BARBECHO TRADICIONAL-CON CUBIERTA VEGETAL	S	0,44	0,00
170000007199102	14-062-030-00029-0001	20902	BARBECHO TRADICIONAL-CON CUBIERTA VEGETAL	S	3,36	0,00
170000007199104	14-062-030-00030-0001	20902	BARBECHO TRADICIONAL-CON CUBIERTA VEGETAL	S	0,94	0,00
170000007199105	14-062-030-00030-0002	20902	BARBECHO TRADICIONAL-CON CUBIERTA VEGETAL	S	1,77	0,00
170000007199157	14-062-030-00031-0002	20902	BARBECHO TRADICIONAL-CON CUBIERTA VEGETAL	S	9,73	0,00
170000007199201	14-062-030-00032-0001	20902	BARBECHO TRADICIONAL-CON CUBIERTA VEGETAL	S	0,93	0,00
170000007199156	14-062-030-00032-0002	20902	BARBECHO TRADICIONAL-CON CUBIERTA VEGETAL	S	1,11	0,00
170000007199155	14-062-030-00037-0001	20902	BARBECHO TRADICIONAL-CON CUBIERTA VEGETAL	S	2,67	0,00

Porcentaje de superficie determinada en zonas vulnerables a la contaminación por nitratos**PUNTOS:** 0,00 0.0%

<u>REF.</u>	<u>REFERENCIA SIGPAC</u>	<u>CULTIVO</u>	<u>DESCRIPCIÓN CULTIVO</u>	<u>S/R</u>	<u>SUP. COMPROM.</u> <u>(ha)</u>	<u>SUP. CUMPLE</u> <u>(ha)</u>
170000007199062	14-051-001-00007-0001	20902	BARBECHO TRADICIONAL-CON CUBIERTA VEGETAL	S	2,73	0,00
170000007199163	14-051-001-00009-0001	20902	BARBECHO TRADICIONAL-CON CUBIERTA VEGETAL	S	0,52	0,00
170000007199164	14-051-001-00010-0001	20902	BARBECHO TRADICIONAL-CON CUBIERTA VEGETAL	S	1,28	0,00
170000007199159	14-051-001-00015-0001	20902	BARBECHO TRADICIONAL-CON CUBIERTA VEGETAL	S	0,85	0,00
170000007199160	14-051-001-00016-0001	20902	BARBECHO TRADICIONAL-CON CUBIERTA VEGETAL	S	28,88	0,00
170000007199198	14-051-001-00060-0001	20902	BARBECHO TRADICIONAL-CON CUBIERTA VEGETAL	S	0,09	0,00
170000007199161	14-051-001-00064-0001	40000	GUISANTES-SIN VARIEDAD	S	5,99	0,00
170000007199162	14-051-001-00065-0001	40000	GUISANTES-SIN VARIEDAD	S	1,55	0,00
170000007199169	14-051-001-00066-0003	12000	TRANQUILLÓN-SIN VARIEDAD	S	2,77	0,00
170000007199177	14-051-001-00066-0003	12000	TRANQUILLÓN-SIN VARIEDAD	S	9,01	0,00
170000007199166	14-051-001-00066-0003	20902	BARBECHO TRADICIONAL-CON CUBIERTA VEGETAL	S	12,81	0,00
170000007199170	14-051-001-00067-0001	20902	BARBECHO TRADICIONAL-CON CUBIERTA VEGETAL	S	1,23	0,00
170000007199100	14-051-001-00068-0001	20902	BARBECHO TRADICIONAL-CON CUBIERTA VEGETAL	S	0,43	0,00
170000007199064	14-051-001-00069-0001	20902	BARBECHO TRADICIONAL-CON CUBIERTA VEGETAL	S	2,10	0,00
170000007199065	14-051-001-00070-0001	20902	BARBECHO TRADICIONAL-CON CUBIERTA VEGETAL	S	2,86	0,00
170000007199101	14-051-001-00071-0001	20902	BARBECHO TRADICIONAL-CON CUBIERTA VEGETAL	S	0,12	0,00
170000007199098	14-051-001-00072-0001	20902	BARBECHO TRADICIONAL-CON CUBIERTA VEGETAL	S	2,08	0,00
170000007199099	14-051-001-00073-0001	20902	BARBECHO TRADICIONAL-CON CUBIERTA VEGETAL	S	5,38	0,00
170000007199066	14-051-001-00074-0001	20902	BARBECHO TRADICIONAL-CON CUBIERTA VEGETAL	S	2,60	0,00
170000007199067	14-051-001-00075-0001	20902	BARBECHO TRADICIONAL-CON CUBIERTA VEGETAL	S	2,35	0,00
170000007199194	14-051-009-00031-0001	20902	BARBECHO TRADICIONAL-CON CUBIERTA VEGETAL	S	6,35	0,00
170000007199158	14-051-009-00032-0001	20902	BARBECHO TRADICIONAL-CON CUBIERTA VEGETAL	S	2,12	0,00
170000007199165	14-051-009-00033-0001	20902	BARBECHO TRADICIONAL-CON CUBIERTA VEGETAL	S	3,69	0,00

<u>REF.</u>	<u>REFERENCIA SIGPAC</u>	<u>CULTIVO</u>	<u>DESCRIPCIÓN CULTIVO</u>	<u>S/R</u>	<u>SUP. COMPROM.</u> <u>(ha)</u>	<u>SUP. CUMPLE</u> <u>(ha)</u>
170000007199132	14-051-009-00035-0001	12000	TRANQUILLÓN-SIN VARIEDAD	S	4,10	0,00
170000007199114	14-051-009-00035-0001	20902	BARBECHO TRADICIONAL-CON CUBIERTA VEGETAL	S	7,14	0,00
170000007199131	14-051-009-00036-0001	12000	TRANQUILLÓN-SIN VARIEDAD	S	1,93	0,00
170000007199133	14-051-009-00037-0002	12000	TRANQUILLÓN-SIN VARIEDAD	S	2,42	0,00
170000007199081	14-051-009-00038-0001	12000	TRANQUILLÓN-SIN VARIEDAD	S	1,75	0,00
170000007199196	14-051-009-00039-0001	12000	TRANQUILLÓN-SIN VARIEDAD	S	0,62	0,00
170000007199082	14-051-009-00039-0001	12000	TRANQUILLÓN-SIN VARIEDAD	S	0,25	0,00
170000007199083	14-051-009-00040-0001	12000	TRANQUILLÓN-SIN VARIEDAD	S	1,06	0,00
170000007199084	14-051-009-00041-0001	12000	TRANQUILLÓN-SIN VARIEDAD	S	5,83	0,00
170000007199136	14-051-009-00042-0001	12000	TRANQUILLÓN-SIN VARIEDAD	S	0,90	0,00
170000007199094	14-051-009-00045-0001	20902	BARBECHO TRADICIONAL-CON CUBIERTA VEGETAL	S	4,59	0,00
170000007199112	14-051-009-00046-0005	20902	BARBECHO TRADICIONAL-CON CUBIERTA VEGETAL	S	16,11	0,00
170000007199115	14-051-009-00047-0001	20902	BARBECHO TRADICIONAL-CON CUBIERTA VEGETAL	S	2,85	0,00
170000007199107	14-051-009-00160-0002	20902	BARBECHO TRADICIONAL-CON CUBIERTA VEGETAL	S	1,04	0,00
170000007199108	14-051-009-00160-0003	20902	BARBECHO TRADICIONAL-CON CUBIERTA VEGETAL	S	1,31	0,00
170000007199109	14-051-009-00160-0004	20902	BARBECHO TRADICIONAL-CON CUBIERTA VEGETAL	S	6,31	0,00
170000007199110	14-051-009-00160-0005	20902	BARBECHO TRADICIONAL-CON CUBIERTA VEGETAL	S	0,68	0,00
170000007199111	14-051-009-00160-0006	20902	BARBECHO TRADICIONAL-CON CUBIERTA VEGETAL	S	2,52	0,00
170000007199116	14-051-009-00166-0004	20902	BARBECHO TRADICIONAL-CON CUBIERTA VEGETAL	S	2,06	0,00
170000007199134	14-051-009-00166-0004	20902	BARBECHO TRADICIONAL-CON CUBIERTA VEGETAL	S	3,23	0,00
170000007199200	14-051-009-00167-0001	20902	BARBECHO TRADICIONAL-CON CUBIERTA VEGETAL	S	6,02	0,00
170000007199167	14-051-010-00038-0001	20902	BARBECHO TRADICIONAL-CON CUBIERTA VEGETAL	S	7,12	0,00
170000007199129	14-051-011-00067-0010	12000	TRANQUILLÓN-SIN VARIEDAD	S	9,81	0,00
170000007199137	14-051-011-00067-0010	20901	BARBECHO TRADICIONAL-SIN CUBIERTA VEGETAL	S	13,72	0,00
170000007199068	14-051-011-00067-0010	20902	BARBECHO TRADICIONAL-CON CUBIERTA VEGETAL	S	9,63	0,00
170000007199138	14-051-011-00075-0001	20901	BARBECHO TRADICIONAL-SIN CUBIERTA VEGETAL	S	4,88	0,00
170000007199168	14-051-011-00077-0001	20901	BARBECHO TRADICIONAL-SIN CUBIERTA VEGETAL	S	13,50	0,00
170000007199173	14-051-011-00079-0001	20902	BARBECHO TRADICIONAL-CON CUBIERTA VEGETAL	S	0,85	0,00
170000007199172	14-051-011-00081-0001	40000	GUISANTES-SIN VARIEDAD	S	2,01	0,00
170000007199088	14-051-011-00088-0002	20902	BARBECHO TRADICIONAL-CON CUBIERTA VEGETAL	S	6,68	0,00
170000007199089	14-051-011-00091-0004	20902	BARBECHO TRADICIONAL-CON CUBIERTA VEGETAL	S	13,67	0,00
-186281	14-051-011-00091-0004	40000	GUISANTES-SIN VARIEDAD	S	1,84	0,00
-186227	14-051-011-00091-0004	40000	GUISANTES-SIN VARIEDAD	S	8,78	0,00
170000007199080	14-051-011-00093-0004	20902	BARBECHO TRADICIONAL-CON CUBIERTA VEGETAL	S	2,33	0,00
170000007199087	14-051-011-00094-0001	40000	GUISANTES-SIN VARIEDAD	S	2,91	0,00
170000007199090	14-051-011-00100-0003	40000	GUISANTES-SIN VARIEDAD	S	3,34	0,00
170000007199120	14-051-012-00008-0001	20902	BARBECHO TRADICIONAL-CON CUBIERTA VEGETAL	S	4,65	0,00
170000007199078	14-051-012-00014-0001	12000	TRANQUILLÓN-SIN VARIEDAD	S	14,64	0,00
170000007199073	14-051-016-00001-0002	20902	BARBECHO TRADICIONAL-CON CUBIERTA VEGETAL	S	8,50	0,00
170000007199074	14-051-016-00002-0001	20902	BARBECHO TRADICIONAL-CON CUBIERTA VEGETAL	S	7,98	0,00
170000007199070	14-051-016-00003-0003	20902	BARBECHO TRADICIONAL-CON CUBIERTA VEGETAL	S	6,82	0,00
170000007199072	14-051-016-00004-0004	20902	BARBECHO TRADICIONAL-CON CUBIERTA VEGETAL	S	6,10	0,00
170000007199069	14-051-016-00005-0004	20902	BARBECHO TRADICIONAL-CON CUBIERTA VEGETAL	S	6,01	0,00
170000007199076	14-051-016-00006-0001	20902	BARBECHO TRADICIONAL-CON CUBIERTA VEGETAL	S	0,47	0,00
170000007199071	14-051-016-00007-0001	20902	BARBECHO TRADICIONAL-CON CUBIERTA VEGETAL	S	1,97	0,00

<u>REF.</u>	<u>REFERENCIA SIGPAC</u>	<u>CULTIVO</u>	<u>DESCRIPCIÓN CULTIVO</u>	<u>S/R</u>	<u>SUP. COMPROM.</u> <u>(ha)</u>	<u>SUP. CUMPLE</u> <u>(ha)</u>
170000007199075	14-051-016-00008-0004	20902	BARBECHO TRADICIONAL-CON CUBIERTA VEGETAL	S	5,79	0,00
170000007199103	14-051-016-00017-0001	12000	TRANQUILLÓN-SIN VARIEDAD	S	18,88	0,00
170000007199085	14-051-016-00017-0009	12000	TRANQUILLÓN-SIN VARIEDAD	S	0,27	0,00
170000007199130	14-051-016-00041-0006	40000	GUISANTES-SIN VARIEDAD	S	28,21	0,00
170000007199135	14-051-016-00042-0003	40000	GUISANTES-SIN VARIEDAD	S	0,93	0,00
170000007199121	14-051-016-00059-0001	20902	BARBECHO TRADICIONAL-CON CUBIERTA VEGETAL	S	3,30	0,00
170000007199122	14-051-016-00060-0001	20902	BARBECHO TRADICIONAL-CON CUBIERTA VEGETAL	S	3,03	0,00
-186341	14-051-016-00063-0001	8000	AVENA-SIN VARIEDAD	S	6,03	0,00
170000007199175	14-051-016-00063-0001	20902	BARBECHO TRADICIONAL-CON CUBIERTA VEGETAL	S	11,58	0,00
170000007199077	14-051-016-00064-0001	40000	GUISANTES-SIN VARIEDAD	S	3,89	0,00
170000007199093	14-051-016-00067-0004	20902	BARBECHO TRADICIONAL-CON CUBIERTA VEGETAL	S	8,56	0,00
170000007199118	14-051-017-00001-0001	20902	BARBECHO TRADICIONAL-CON CUBIERTA VEGETAL	S	2,06	0,00
170000007199119	14-051-017-00003-0002	20902	BARBECHO TRADICIONAL-CON CUBIERTA VEGETAL	S	5,08	0,00
170000007199117	14-051-017-00004-0005	20902	BARBECHO TRADICIONAL-CON CUBIERTA VEGETAL	S	18,22	0,00
170000007199191	14-051-017-00005-0001	20902	BARBECHO TRADICIONAL-CON CUBIERTA VEGETAL	S	25,87	0,00
170000007199188	14-051-017-00005-0002	20902	BARBECHO TRADICIONAL-CON CUBIERTA VEGETAL	S	1,30	0,00
170000007199189	14-051-017-00005-0003	20902	BARBECHO TRADICIONAL-CON CUBIERTA VEGETAL	S	3,80	0,00
-49809	14-051-017-00005-0010	20902	BARBECHO TRADICIONAL-CON CUBIERTA VEGETAL	S	0,08	0,00
-49811	14-051-017-00005-0012	20902	BARBECHO TRADICIONAL-CON CUBIERTA VEGETAL	S	0,24	0,00
170000007199092	14-051-017-00008-0002	20902	BARBECHO TRADICIONAL-CON CUBIERTA VEGETAL	S	6,85	0,00
170000007199091	14-051-017-00010-0001	20902	BARBECHO TRADICIONAL-CON CUBIERTA VEGETAL	S	0,42	0,00
170000007199123	14-051-017-00028-0007	20902	BARBECHO TRADICIONAL-CON CUBIERTA VEGETAL	S	12,07	0,00
170000007199176	14-051-017-00028-0009	20902	BARBECHO TRADICIONAL-CON CUBIERTA VEGETAL	S	5,30	0,00
170000007199124	14-051-017-00028-0011	20902	BARBECHO TRADICIONAL-CON CUBIERTA VEGETAL	S	0,13	0,00
170000007199125	14-051-017-00028-0012	20902	BARBECHO TRADICIONAL-CON CUBIERTA VEGETAL	S	0,02	0,00
170000007199126	14-051-017-00028-0013	20902	BARBECHO TRADICIONAL-CON CUBIERTA VEGETAL	S	0,03	0,00
170000007199127	14-051-017-00028-0014	20902	BARBECHO TRADICIONAL-CON CUBIERTA VEGETAL	S	0,02	0,00
170000007199128	14-051-017-00028-0015	20902	BARBECHO TRADICIONAL-CON CUBIERTA VEGETAL	S	0,02	0,00
170000007199171	14-051-017-00043-0001	20902	BARBECHO TRADICIONAL-CON CUBIERTA VEGETAL	S	1,42	0,00
170000007199186	14-051-017-00044-0001	20902	BARBECHO TRADICIONAL-CON CUBIERTA VEGETAL	S	7,22	0,00
170000007199174	14-051-018-00045-0001	40000	GUISANTES-SIN VARIEDAD	S	5,50	0,00
170000007199184	14-051-018-00048-0001	40000	GUISANTES-SIN VARIEDAD	S	5,28	0,00
170000007199095	14-051-018-00050-0003	20902	BARBECHO TRADICIONAL-CON CUBIERTA VEGETAL	S	4,71	0,00
170000007199183	14-051-018-00056-0001	40000	GUISANTES-SIN VARIEDAD	S	4,23	0,00
170000007199181	14-051-018-00104-0003	20902	BARBECHO TRADICIONAL-CON CUBIERTA VEGETAL	S	23,83	0,00
170000007199187	14-062-030-00020-0001	20902	BARBECHO TRADICIONAL-CON CUBIERTA VEGETAL	S	10,46	0,00
170000007199086	14-062-030-00021-0001	20902	BARBECHO TRADICIONAL-CON CUBIERTA VEGETAL	S	0,37	0,00
170000007199179	14-062-030-00022-0001	20902	BARBECHO TRADICIONAL-CON CUBIERTA VEGETAL	S	0,65	0,00
170000007199193	14-062-030-00026-0004	8000	AVENA-SIN VARIEDAD	S	9,24	0,00
170000007199106	14-062-030-00028-0001	20902	BARBECHO TRADICIONAL-CON CUBIERTA VEGETAL	S	0,44	0,00
170000007199102	14-062-030-00029-0001	20902	BARBECHO TRADICIONAL-CON CUBIERTA VEGETAL	S	3,36	0,00
170000007199104	14-062-030-00030-0001	20902	BARBECHO TRADICIONAL-CON CUBIERTA VEGETAL	S	0,94	0,00
170000007199105	14-062-030-00030-0002	20902	BARBECHO TRADICIONAL-CON CUBIERTA VEGETAL	S	1,77	0,00
170000007199157	14-062-030-00031-0002	20902	BARBECHO TRADICIONAL-CON CUBIERTA VEGETAL	S	9,73	0,00

<u>REF.</u>	<u>REFERENCIA SIGPAC</u>	<u>CULTIVO</u>	<u>DESCRIPCIÓN CULTIVO</u>	<u>S/R</u>	<u>SUP. COMPROM.</u> <u>(ha)</u>	<u>SUP. CUMPLE</u> <u>(ha)</u>
170000007199201	14-062-030-00032-0001	20902	VEGETAL BARBECHO TRADICIONAL-CON CUBIERTA VEGETAL	S	0,93	0,00
170000007199156	14-062-030-00032-0002	20902	BARBECHO TRADICIONAL-CON CUBIERTA VEGETAL	S	1,11	0,00
170000007199155	14-062-030-00037-0001	20902	BARBECHO TRADICIONAL-CON CUBIERTA VEGETAL	S	2,67	0,00

Pendiente media de la explotación**PUNTOS:** 1,00 6.26%

<u>REF.</u>	<u>REFERENCIA SIGPAC</u>	<u>CULTIVO</u>	<u>DESCRIPCIÓN CULTIVO</u>	<u>S/R</u>	<u>PENDIENTE MEDIA (%)</u>	<u>SUP. COMPROM.</u> <u>(ha)</u>
170000007199062	14-051-001-00007-0001	20902	BARBECHO TRADICIONAL-CON CUBIERTA VEGETAL	S	3,42	2,73
170000007199163	14-051-001-00009-0001	20902	BARBECHO TRADICIONAL-CON CUBIERTA VEGETAL	S	2,57	0,52
170000007199164	14-051-001-00010-0001	20902	BARBECHO TRADICIONAL-CON CUBIERTA VEGETAL	S	2,47	1,28
170000007199159	14-051-001-00015-0001	20902	BARBECHO TRADICIONAL-CON CUBIERTA VEGETAL	S	2,39	0,85
170000007199160	14-051-001-00016-0001	20902	BARBECHO TRADICIONAL-CON CUBIERTA VEGETAL	S	5,55	28,88
170000007199198	14-051-001-00060-0001	20902	BARBECHO TRADICIONAL-CON CUBIERTA VEGETAL	S	3,81	0,09
170000007199161	14-051-001-00064-0001	40000	GUISANTES-SIN VARIEDAD	S	6,16	5,99
170000007199162	14-051-001-00065-0001	40000	GUISANTES-SIN VARIEDAD	S	7,84	1,55
170000007199169	14-051-001-00066-0003	12000	TRANQUILLÓN-SIN VARIEDAD	S	7,77	2,77
170000007199177	14-051-001-00066-0003	12000	TRANQUILLÓN-SIN VARIEDAD	S	7,77	9,01
170000007199166	14-051-001-00066-0003	20902	BARBECHO TRADICIONAL-CON CUBIERTA VEGETAL	S	7,77	12,81
170000007199170	14-051-001-00067-0001	20902	BARBECHO TRADICIONAL-CON CUBIERTA VEGETAL	S	6,30	1,23
170000007199100	14-051-001-00068-0001	20902	BARBECHO TRADICIONAL-CON CUBIERTA VEGETAL	S	7,78	0,43
170000007199064	14-051-001-00069-0001	20902	BARBECHO TRADICIONAL-CON CUBIERTA VEGETAL	S	7,60	2,10
170000007199065	14-051-001-00070-0001	20902	BARBECHO TRADICIONAL-CON CUBIERTA VEGETAL	S	6,41	2,86
170000007199101	14-051-001-00071-0001	20902	BARBECHO TRADICIONAL-CON CUBIERTA VEGETAL	S	6,49	0,12
170000007199098	14-051-001-00072-0001	20902	BARBECHO TRADICIONAL-CON CUBIERTA VEGETAL	S	5,95	2,08
170000007199099	14-051-001-00073-0001	20902	BARBECHO TRADICIONAL-CON CUBIERTA VEGETAL	S	10,40	5,38
170000007199066	14-051-001-00074-0001	20902	BARBECHO TRADICIONAL-CON CUBIERTA VEGETAL	S	7,17	2,60
170000007199067	14-051-001-00075-0001	20902	BARBECHO TRADICIONAL-CON CUBIERTA VEGETAL	S	5,64	2,35
170000007199194	14-051-009-00031-0001	20902	BARBECHO TRADICIONAL-CON CUBIERTA VEGETAL	S	5,10	6,35
170000007199158	14-051-009-00032-0001	20902	BARBECHO TRADICIONAL-CON CUBIERTA VEGETAL	S	5,42	2,12
170000007199165	14-051-009-00033-0001	20902	BARBECHO TRADICIONAL-CON CUBIERTA VEGETAL	S	5,91	3,69
170000007199132	14-051-009-00035-0001	12000	TRANQUILLÓN-SIN VARIEDAD	S	4,02	4,10
170000007199114	14-051-009-00035-0001	20902	BARBECHO TRADICIONAL-CON CUBIERTA VEGETAL	S	4,02	7,14
170000007199131	14-051-009-00036-0001	12000	TRANQUILLÓN-SIN VARIEDAD	S	3,41	1,93
170000007199133	14-051-009-00037-0002	12000	TRANQUILLÓN-SIN VARIEDAD	S	4,89	2,42
170000007199081	14-051-009-00038-0001	12000	TRANQUILLÓN-SIN VARIEDAD	S	3,96	1,75
170000007199196	14-051-009-00039-0001	12000	TRANQUILLÓN-SIN VARIEDAD	S	3,97	0,62
170000007199082	14-051-009-00039-0001	12000	TRANQUILLÓN-SIN VARIEDAD	S	3,97	0,25
170000007199083	14-051-009-00040-0001	12000	TRANQUILLÓN-SIN VARIEDAD	S	3,83	1,06
170000007199084	14-051-009-00041-0001	12000	TRANQUILLÓN-SIN VARIEDAD	S	3,67	5,83
170000007199136	14-051-009-00042-0001	12000	TRANQUILLÓN-SIN VARIEDAD	S	4,01	0,90
170000007199094	14-051-009-00045-0001	20902	BARBECHO TRADICIONAL-CON CUBIERTA VEGETAL	S	4,69	4,59
170000007199112	14-051-009-00046-0005	20902	BARBECHO TRADICIONAL-CON CUBIERTA VEGETAL	S	4,13	16,11
170000007199115	14-051-009-00047-0001	20902	BARBECHO TRADICIONAL-CON CUBIERTA VEGETAL	S	7,05	2,85

REF.	REFERENCIA SIGPAC	CULTIVO	DESCRIPCIÓN CULTIVO	S/R	PENDIENTE	SUP.
					MEDIA (%)	COMPROM. (ha)
170000007199107	14-051-009-00160-0002	20902	BARBECHO TRADICIONAL-CON CUBIERTA VEGETAL	S	6,75	1,04
170000007199108	14-051-009-00160-0003	20902	BARBECHO TRADICIONAL-CON CUBIERTA VEGETAL	S	13,07	1,31
170000007199109	14-051-009-00160-0004	20902	BARBECHO TRADICIONAL-CON CUBIERTA VEGETAL	S	12,58	6,31
170000007199110	14-051-009-00160-0005	20902	BARBECHO TRADICIONAL-CON CUBIERTA VEGETAL	S	17,19	0,68
170000007199111	14-051-009-00160-0006	20902	BARBECHO TRADICIONAL-CON CUBIERTA VEGETAL	S	12,71	2,52
170000007199116	14-051-009-00166-0004	20902	BARBECHO TRADICIONAL-CON CUBIERTA VEGETAL	S	10,51	2,06
170000007199134	14-051-009-00166-0004	20902	BARBECHO TRADICIONAL-CON CUBIERTA VEGETAL	S	10,51	3,23
170000007199200	14-051-009-00167-0001	20902	BARBECHO TRADICIONAL-CON CUBIERTA VEGETAL	S	9,59	6,02
170000007199167	14-051-010-00038-0001	20902	BARBECHO TRADICIONAL-CON CUBIERTA VEGETAL	S	5,64	7,12
170000007199129	14-051-011-00067-0010	12000	TRANQUILLÓN-SIN VARIEDAD	S	8,01	9,81
170000007199137	14-051-011-00067-0010	20901	BARBECHO TRADICIONAL-SIN CUBIERTA VEGETAL	S	8,01	13,72
170000007199068	14-051-011-00067-0010	20902	BARBECHO TRADICIONAL-CON CUBIERTA VEGETAL	S	8,01	9,63
170000007199138	14-051-011-00075-0001	20901	BARBECHO TRADICIONAL-SIN CUBIERTA VEGETAL	S	5,84	4,88
170000007199168	14-051-011-00077-0001	20901	BARBECHO TRADICIONAL-SIN CUBIERTA VEGETAL	S	7,11	13,50
170000007199173	14-051-011-00079-0001	20902	BARBECHO TRADICIONAL-CON CUBIERTA VEGETAL	S	3,83	0,85
170000007199172	14-051-011-00081-0001	40000	GUISANTES-SIN VARIEDAD	S	4,71	2,01
170000007199088	14-051-011-00088-0002	20902	BARBECHO TRADICIONAL-CON CUBIERTA VEGETAL	S	2,90	6,68
170000007199089	14-051-011-00091-0004	20902	BARBECHO TRADICIONAL-CON CUBIERTA VEGETAL	S	6,59	13,67
-186281	14-051-011-00091-0004	40000	GUISANTES-SIN VARIEDAD	S	6,59	1,84
-186227	14-051-011-00091-0004	40000	GUISANTES-SIN VARIEDAD	S	6,59	8,78
170000007199080	14-051-011-00093-0004	20902	BARBECHO TRADICIONAL-CON CUBIERTA VEGETAL	S	6,20	2,33
170000007199087	14-051-011-00094-0001	40000	GUISANTES-SIN VARIEDAD	S	8,64	2,91
170000007199090	14-051-011-00100-0003	40000	GUISANTES-SIN VARIEDAD	S	7,79	3,34
170000007199120	14-051-012-00008-0001	20902	BARBECHO TRADICIONAL-CON CUBIERTA VEGETAL	S	4,51	4,65
170000007199078	14-051-012-00014-0001	12000	TRANQUILLÓN-SIN VARIEDAD	S	4,60	14,64
170000007199073	14-051-016-00001-0002	20902	BARBECHO TRADICIONAL-CON CUBIERTA VEGETAL	S	5,91	8,50
170000007199074	14-051-016-00002-0001	20902	BARBECHO TRADICIONAL-CON CUBIERTA VEGETAL	S	5,07	7,98
170000007199070	14-051-016-00003-0003	20902	BARBECHO TRADICIONAL-CON CUBIERTA VEGETAL	S	4,69	6,82
170000007199072	14-051-016-00004-0004	20902	BARBECHO TRADICIONAL-CON CUBIERTA VEGETAL	S	4,61	6,10
170000007199069	14-051-016-00005-0004	20902	BARBECHO TRADICIONAL-CON CUBIERTA VEGETAL	S	5,91	6,01
170000007199076	14-051-016-00006-0001	20902	BARBECHO TRADICIONAL-CON CUBIERTA VEGETAL	S	4,04	0,47
170000007199071	14-051-016-00007-0001	20902	BARBECHO TRADICIONAL-CON CUBIERTA VEGETAL	S	3,73	1,97
170000007199075	14-051-016-00008-0004	20902	BARBECHO TRADICIONAL-CON CUBIERTA VEGETAL	S	4,84	5,79
170000007199103	14-051-016-00017-0001	12000	TRANQUILLÓN-SIN VARIEDAD	S	4,29	18,88
170000007199085	14-051-016-00017-0009	12000	TRANQUILLÓN-SIN VARIEDAD	S	4,12	0,27
170000007199130	14-051-016-00041-0006	40000	GUISANTES-SIN VARIEDAD	S	10,50	28,21
170000007199135	14-051-016-00042-0003	40000	GUISANTES-SIN VARIEDAD	S	3,04	0,93
170000007199121	14-051-016-00059-0001	20902	BARBECHO TRADICIONAL-CON CUBIERTA VEGETAL	S	4,51	3,30
170000007199122	14-051-016-00060-0001	20902	BARBECHO TRADICIONAL-CON CUBIERTA VEGETAL	S	5,48	3,03
-186341	14-051-016-00063-0001	8000	AVENA-SIN VARIEDAD	S	2,88	6,03
170000007199175	14-051-016-00063-0001	20902	BARBECHO TRADICIONAL-CON CUBIERTA VEGETAL	S	2,88	11,58
170000007199077	14-051-016-00064-0001	40000	GUISANTES-SIN VARIEDAD	S	3,65	3,89
170000007199093	14-051-016-00067-0004	20902	BARBECHO TRADICIONAL-CON CUBIERTA VEGETAL	S	4,25	8,56
170000007199118	14-051-017-00001-0001	20902	BARBECHO TRADICIONAL-CON CUBIERTA VEGETAL	S	1,92	2,06

REF.	REFERENCIA SIGPAC	CULTIVO	DESCRIPCIÓN CULTIVO	S/R	PENDIENTE	SUP.
					MEDIA (%)	COMPROM. (ha)
170000007199119	14-051-017-00003-0002	20902	BARBECHO TRADICIONAL-CON CUBIERTA VEGETAL	S	4,45	5,08
170000007199117	14-051-017-00004-0005	20902	BARBECHO TRADICIONAL-CON CUBIERTA VEGETAL	S	5,12	18,22
170000007199191	14-051-017-00005-0001	20902	BARBECHO TRADICIONAL-CON CUBIERTA VEGETAL	S	5,90	25,87
170000007199188	14-051-017-00005-0002	20902	BARBECHO TRADICIONAL-CON CUBIERTA VEGETAL	S	5,24	1,30
170000007199189	14-051-017-00005-0003	20902	BARBECHO TRADICIONAL-CON CUBIERTA VEGETAL	S	6,74	3,80
-49809	14-051-017-00005-0010	20902	BARBECHO TRADICIONAL-CON CUBIERTA VEGETAL	S	7,65	0,08
-49811	14-051-017-00005-0012	20902	BARBECHO TRADICIONAL-CON CUBIERTA VEGETAL	S	11,15	0,24
170000007199092	14-051-017-00008-0002	20902	BARBECHO TRADICIONAL-CON CUBIERTA VEGETAL	S	6,24	6,85
170000007199091	14-051-017-00010-0001	20902	BARBECHO TRADICIONAL-CON CUBIERTA VEGETAL	S	7,07	0,42
170000007199123	14-051-017-00028-0007	20902	BARBECHO TRADICIONAL-CON CUBIERTA VEGETAL	S	6,72	12,07
170000007199176	14-051-017-00028-0009	20902	BARBECHO TRADICIONAL-CON CUBIERTA VEGETAL	S	5,71	5,30
170000007199124	14-051-017-00028-0011	20902	BARBECHO TRADICIONAL-CON CUBIERTA VEGETAL	S	5,14	0,13
170000007199125	14-051-017-00028-0012	20902	BARBECHO TRADICIONAL-CON CUBIERTA VEGETAL	S	5,65	0,02
170000007199126	14-051-017-00028-0013	20902	BARBECHO TRADICIONAL-CON CUBIERTA VEGETAL	S	10,09	0,03
170000007199127	14-051-017-00028-0014	20902	BARBECHO TRADICIONAL-CON CUBIERTA VEGETAL	S	6,05	0,02
170000007199128	14-051-017-00028-0015	20902	BARBECHO TRADICIONAL-CON CUBIERTA VEGETAL	S	5,69	0,02
170000007199171	14-051-017-00043-0001	20902	BARBECHO TRADICIONAL-CON CUBIERTA VEGETAL	S	3,23	1,42
170000007199186	14-051-017-00044-0001	20902	BARBECHO TRADICIONAL-CON CUBIERTA VEGETAL	S	4,81	7,22
170000007199174	14-051-018-00045-0001	40000	GUISANTES-SIN VARIEDAD	S	5,80	5,50
170000007199184	14-051-018-00048-0001	40000	GUISANTES-SIN VARIEDAD	S	5,96	5,28
170000007199095	14-051-018-00050-0003	20902	BARBECHO TRADICIONAL-CON CUBIERTA VEGETAL	S	4,24	4,71
170000007199183	14-051-018-00056-0001	40000	GUISANTES-SIN VARIEDAD	S	5,77	4,23
170000007199181	14-051-018-00104-0003	20902	BARBECHO TRADICIONAL-CON CUBIERTA VEGETAL	S	8,82	23,83
170000007199187	14-062-030-00020-0001	20902	BARBECHO TRADICIONAL-CON CUBIERTA VEGETAL	S	7,26	10,46
170000007199086	14-062-030-00021-0001	20902	BARBECHO TRADICIONAL-CON CUBIERTA VEGETAL	S	4,76	0,37
170000007199179	14-062-030-00022-0001	20902	BARBECHO TRADICIONAL-CON CUBIERTA VEGETAL	S	4,50	0,65
170000007199193	14-062-030-00026-0004	8000	AVENA-SIN VARIEDAD	S	7,78	9,24
170000007199106	14-062-030-00028-0001	20902	BARBECHO TRADICIONAL-CON CUBIERTA VEGETAL	S	4,57	0,44
170000007199102	14-062-030-00029-0001	20902	BARBECHO TRADICIONAL-CON CUBIERTA VEGETAL	S	6,89	3,36
170000007199104	14-062-030-00030-0001	20902	BARBECHO TRADICIONAL-CON CUBIERTA VEGETAL	S	8,72	0,94
170000007199105	14-062-030-00030-0002	20902	BARBECHO TRADICIONAL-CON CUBIERTA VEGETAL	S	7,45	1,77
170000007199157	14-062-030-00031-0002	20902	BARBECHO TRADICIONAL-CON CUBIERTA VEGETAL	S	6,17	9,73
170000007199201	14-062-030-00032-0001	20902	BARBECHO TRADICIONAL-CON CUBIERTA VEGETAL	S	3,92	0,93
170000007199156	14-062-030-00032-0002	20902	BARBECHO TRADICIONAL-CON CUBIERTA VEGETAL	S	6,02	1,11
170000007199155	14-062-030-00037-0001	20902	BARBECHO TRADICIONAL-CON CUBIERTA VEGETAL	S	5,24	2,67

Porcentaje de Superficie de la explotación en municipios con más del 40 por ciento de su superficie agraria dentro de la Zona de desertificación

PUNTOS: 0,00 0.0%

REF.	REFERENCIA SIGPAC	CULTIVO	DESCRIPCIÓN CULTIVO	S/R	SUP.	SUP.
					COMPROM. (ha)	CUMPLE (ha)
170000007199062	14-051-001-00007-0001	20902	BARBECHO TRADICIONAL-CON CUBIERTA VEGETAL	S	2,73	0,00
170000007199163	14-051-001-00009-0001	20902	BARBECHO TRADICIONAL-CON CUBIERTA VEGETAL	S	0,52	0,00

<u>REF.</u>	<u>REFERENCIA SIGPAC</u>	<u>CULTIVO</u>	<u>DESCRIPCIÓN CULTIVO</u>	<u>S/R</u>	<u>SUP. COMPROM.</u> <u>(ha)</u>	<u>SUP. CUMPLE</u> <u>(ha)</u>
170000007199164	14-051-001-00010-0001	20902	BARBECHO TRADICIONAL-CON CUBIERTA VEGETAL	S	1,28	0,00
170000007199159	14-051-001-00015-0001	20902	BARBECHO TRADICIONAL-CON CUBIERTA VEGETAL	S	0,85	0,00
170000007199160	14-051-001-00016-0001	20902	BARBECHO TRADICIONAL-CON CUBIERTA VEGETAL	S	28,88	0,00
170000007199198	14-051-001-00060-0001	20902	BARBECHO TRADICIONAL-CON CUBIERTA VEGETAL	S	0,09	0,00
170000007199161	14-051-001-00064-0001	40000	GUISANTES-SIN VARIEDAD	S	5,99	0,00
170000007199162	14-051-001-00065-0001	40000	GUISANTES-SIN VARIEDAD	S	1,55	0,00
170000007199169	14-051-001-00066-0003	12000	TRANQUILLÓN-SIN VARIEDAD	S	2,77	0,00
170000007199177	14-051-001-00066-0003	12000	TRANQUILLÓN-SIN VARIEDAD	S	9,01	0,00
170000007199166	14-051-001-00066-0003	20902	BARBECHO TRADICIONAL-CON CUBIERTA VEGETAL	S	12,81	0,00
170000007199170	14-051-001-00067-0001	20902	BARBECHO TRADICIONAL-CON CUBIERTA VEGETAL	S	1,23	0,00
170000007199100	14-051-001-00068-0001	20902	BARBECHO TRADICIONAL-CON CUBIERTA VEGETAL	S	0,43	0,00
170000007199064	14-051-001-00069-0001	20902	BARBECHO TRADICIONAL-CON CUBIERTA VEGETAL	S	2,10	0,00
170000007199065	14-051-001-00070-0001	20902	BARBECHO TRADICIONAL-CON CUBIERTA VEGETAL	S	2,86	0,00
170000007199101	14-051-001-00071-0001	20902	BARBECHO TRADICIONAL-CON CUBIERTA VEGETAL	S	0,12	0,00
170000007199098	14-051-001-00072-0001	20902	BARBECHO TRADICIONAL-CON CUBIERTA VEGETAL	S	2,08	0,00
170000007199099	14-051-001-00073-0001	20902	BARBECHO TRADICIONAL-CON CUBIERTA VEGETAL	S	5,38	0,00
170000007199066	14-051-001-00074-0001	20902	BARBECHO TRADICIONAL-CON CUBIERTA VEGETAL	S	2,60	0,00
170000007199067	14-051-001-00075-0001	20902	BARBECHO TRADICIONAL-CON CUBIERTA VEGETAL	S	2,35	0,00
170000007199194	14-051-009-00031-0001	20902	BARBECHO TRADICIONAL-CON CUBIERTA VEGETAL	S	6,35	0,00
170000007199158	14-051-009-00032-0001	20902	BARBECHO TRADICIONAL-CON CUBIERTA VEGETAL	S	2,12	0,00
170000007199165	14-051-009-00033-0001	20902	BARBECHO TRADICIONAL-CON CUBIERTA VEGETAL	S	3,69	0,00
170000007199132	14-051-009-00035-0001	12000	TRANQUILLÓN-SIN VARIEDAD	S	4,10	0,00
170000007199114	14-051-009-00035-0001	20902	BARBECHO TRADICIONAL-CON CUBIERTA VEGETAL	S	7,14	0,00
170000007199131	14-051-009-00036-0001	12000	TRANQUILLÓN-SIN VARIEDAD	S	1,93	0,00
170000007199133	14-051-009-00037-0002	12000	TRANQUILLÓN-SIN VARIEDAD	S	2,42	0,00
170000007199081	14-051-009-00038-0001	12000	TRANQUILLÓN-SIN VARIEDAD	S	1,75	0,00
170000007199082	14-051-009-00039-0001	12000	TRANQUILLÓN-SIN VARIEDAD	S	0,25	0,00
170000007199196	14-051-009-00039-0001	12000	TRANQUILLÓN-SIN VARIEDAD	S	0,62	0,00
170000007199083	14-051-009-00040-0001	12000	TRANQUILLÓN-SIN VARIEDAD	S	1,06	0,00
170000007199084	14-051-009-00041-0001	12000	TRANQUILLÓN-SIN VARIEDAD	S	5,83	0,00
170000007199136	14-051-009-00042-0001	12000	TRANQUILLÓN-SIN VARIEDAD	S	0,90	0,00
170000007199094	14-051-009-00045-0001	20902	BARBECHO TRADICIONAL-CON CUBIERTA VEGETAL	S	4,59	0,00
170000007199112	14-051-009-00046-0005	20902	BARBECHO TRADICIONAL-CON CUBIERTA VEGETAL	S	16,11	0,00
170000007199115	14-051-009-00047-0001	20902	BARBECHO TRADICIONAL-CON CUBIERTA VEGETAL	S	2,85	0,00
170000007199107	14-051-009-00160-0002	20902	BARBECHO TRADICIONAL-CON CUBIERTA VEGETAL	S	1,04	0,00
170000007199108	14-051-009-00160-0003	20902	BARBECHO TRADICIONAL-CON CUBIERTA VEGETAL	S	1,31	0,00
170000007199109	14-051-009-00160-0004	20902	BARBECHO TRADICIONAL-CON CUBIERTA VEGETAL	S	6,31	0,00
170000007199110	14-051-009-00160-0005	20902	BARBECHO TRADICIONAL-CON CUBIERTA VEGETAL	S	0,68	0,00
170000007199111	14-051-009-00160-0006	20902	BARBECHO TRADICIONAL-CON CUBIERTA VEGETAL	S	2,52	0,00
170000007199116	14-051-009-00166-0004	20902	BARBECHO TRADICIONAL-CON CUBIERTA VEGETAL	S	2,06	0,00
170000007199134	14-051-009-00166-0004	20902	BARBECHO TRADICIONAL-CON CUBIERTA VEGETAL	S	3,23	0,00
170000007199200	14-051-009-00167-0001	20902	BARBECHO TRADICIONAL-CON CUBIERTA VEGETAL	S	6,02	0,00
170000007199167	14-051-010-00038-0001	20902	BARBECHO TRADICIONAL-CON CUBIERTA VEGETAL	S	7,12	0,00
170000007199129	14-051-011-00067-0010	12000	TRANQUILLÓN-SIN VARIEDAD	S	9,81	0,00
170000007199137	14-051-011-00067-0010	20901	BARBECHO TRADICIONAL-SIN CUBIERTA	S	13,72	0,00

<u>REF.</u>	<u>REFERENCIA SIGPAC</u>	<u>CULTIVO</u>	<u>DESCRIPCIÓN CULTIVO</u>	<u>S/R</u>	<u>SUP. COMPROM.</u> <u>(ha)</u>	<u>SUP. CUMPLE</u> <u>(ha)</u>
			VEGETAL			
170000007199068	14-051-011-00067-0010	20902	BARBECHO TRADICIONAL-CON CUBIERTA VEGETAL	S	9,63	0,00
170000007199138	14-051-011-00075-0001	20901	BARBECHO TRADICIONAL-SIN CUBIERTA VEGETAL	S	4,88	0,00
170000007199168	14-051-011-00077-0001	20901	BARBECHO TRADICIONAL-SIN CUBIERTA VEGETAL	S	13,50	0,00
170000007199173	14-051-011-00079-0001	20902	BARBECHO TRADICIONAL-CON CUBIERTA VEGETAL	S	0,85	0,00
170000007199172	14-051-011-00081-0001	40000	GUISANTES-SIN VARIEDAD	S	2,01	0,00
170000007199088	14-051-011-00088-0002	20902	BARBECHO TRADICIONAL-CON CUBIERTA VEGETAL	S	6,68	0,00
170000007199089	14-051-011-00091-0004	20902	BARBECHO TRADICIONAL-CON CUBIERTA VEGETAL	S	13,67	0,00
-186281	14-051-011-00091-0004	40000	GUISANTES-SIN VARIEDAD	S	1,84	0,00
-186227	14-051-011-00091-0004	40000	GUISANTES-SIN VARIEDAD	S	8,78	0,00
170000007199080	14-051-011-00093-0004	20902	BARBECHO TRADICIONAL-CON CUBIERTA VEGETAL	S	2,33	0,00
170000007199087	14-051-011-00094-0001	40000	GUISANTES-SIN VARIEDAD	S	2,91	0,00
170000007199090	14-051-011-00100-0003	40000	GUISANTES-SIN VARIEDAD	S	3,34	0,00
170000007199120	14-051-012-00008-0001	20902	BARBECHO TRADICIONAL-CON CUBIERTA VEGETAL	S	4,65	0,00
170000007199078	14-051-012-00014-0001	12000	TRANQUILLÓN-SIN VARIEDAD	S	14,64	0,00
170000007199073	14-051-016-00001-0002	20902	BARBECHO TRADICIONAL-CON CUBIERTA VEGETAL	S	8,50	0,00
170000007199074	14-051-016-00002-0001	20902	BARBECHO TRADICIONAL-CON CUBIERTA VEGETAL	S	7,98	0,00
170000007199070	14-051-016-00003-0003	20902	BARBECHO TRADICIONAL-CON CUBIERTA VEGETAL	S	6,82	0,00
170000007199072	14-051-016-00004-0004	20902	BARBECHO TRADICIONAL-CON CUBIERTA VEGETAL	S	6,10	0,00
170000007199069	14-051-016-00005-0004	20902	BARBECHO TRADICIONAL-CON CUBIERTA VEGETAL	S	6,01	0,00
170000007199076	14-051-016-00006-0001	20902	BARBECHO TRADICIONAL-CON CUBIERTA VEGETAL	S	0,47	0,00
170000007199071	14-051-016-00007-0001	20902	BARBECHO TRADICIONAL-CON CUBIERTA VEGETAL	S	1,97	0,00
170000007199075	14-051-016-00008-0004	20902	BARBECHO TRADICIONAL-CON CUBIERTA VEGETAL	S	5,79	0,00
170000007199103	14-051-016-00017-0001	12000	TRANQUILLÓN-SIN VARIEDAD	S	18,88	0,00
170000007199085	14-051-016-00017-0009	12000	TRANQUILLÓN-SIN VARIEDAD	S	0,27	0,00
170000007199130	14-051-016-00041-0006	40000	GUISANTES-SIN VARIEDAD	S	28,21	0,00
170000007199135	14-051-016-00042-0003	40000	GUISANTES-SIN VARIEDAD	S	0,93	0,00
170000007199121	14-051-016-00059-0001	20902	BARBECHO TRADICIONAL-CON CUBIERTA VEGETAL	S	3,30	0,00
170000007199122	14-051-016-00060-0001	20902	BARBECHO TRADICIONAL-CON CUBIERTA VEGETAL	S	3,03	0,00
-186341	14-051-016-00063-0001	8000	AVENA-SIN VARIEDAD	S	6,03	0,00
170000007199175	14-051-016-00063-0001	20902	BARBECHO TRADICIONAL-CON CUBIERTA VEGETAL	S	11,58	0,00
170000007199077	14-051-016-00064-0001	40000	GUISANTES-SIN VARIEDAD	S	3,89	0,00
170000007199093	14-051-016-00067-0004	20902	BARBECHO TRADICIONAL-CON CUBIERTA VEGETAL	S	8,56	0,00
170000007199118	14-051-017-00001-0001	20902	BARBECHO TRADICIONAL-CON CUBIERTA VEGETAL	S	2,06	0,00
170000007199119	14-051-017-00003-0002	20902	BARBECHO TRADICIONAL-CON CUBIERTA VEGETAL	S	5,08	0,00
170000007199117	14-051-017-00004-0005	20902	BARBECHO TRADICIONAL-CON CUBIERTA VEGETAL	S	18,22	0,00
170000007199191	14-051-017-00005-0001	20902	BARBECHO TRADICIONAL-CON CUBIERTA VEGETAL	S	25,87	0,00
170000007199188	14-051-017-00005-0002	20902	BARBECHO TRADICIONAL-CON CUBIERTA VEGETAL	S	1,30	0,00
170000007199189	14-051-017-00005-0003	20902	BARBECHO TRADICIONAL-CON CUBIERTA VEGETAL	S	3,80	0,00
-49809	14-051-017-00005-0010	20902	BARBECHO TRADICIONAL-CON CUBIERTA VEGETAL	S	0,08	0,00
-49811	14-051-017-00005-0012	20902	BARBECHO TRADICIONAL-CON CUBIERTA VEGETAL	S	0,24	0,00
170000007199092	14-051-017-00008-0002	20902	BARBECHO TRADICIONAL-CON CUBIERTA VEGETAL	S	6,85	0,00
170000007199091	14-051-017-00010-0001	20902	BARBECHO TRADICIONAL-CON CUBIERTA VEGETAL	S	0,42	0,00
170000007199123	14-051-017-00028-0007	20902	BARBECHO TRADICIONAL-CON CUBIERTA VEGETAL	S	12,07	0,00

<u>REF.</u>	<u>REFERENCIA SIGPAC</u>	<u>CULTIVO</u>	<u>DESCRIPCIÓN CULTIVO</u>	<u>S/R</u>	<u>SUP. COMPROM.</u> <u>(ha)</u>	<u>SUP. CUMPLE</u> <u>(ha)</u>
170000007199176	14-051-017-00028-0009	20902	BARBECHO TRADICIONAL-CON CUBIERTA VEGETAL	S	5,30	0,00
170000007199124	14-051-017-00028-0011	20902	BARBECHO TRADICIONAL-CON CUBIERTA VEGETAL	S	0,13	0,00
170000007199125	14-051-017-00028-0012	20902	BARBECHO TRADICIONAL-CON CUBIERTA VEGETAL	S	0,02	0,00
170000007199126	14-051-017-00028-0013	20902	BARBECHO TRADICIONAL-CON CUBIERTA VEGETAL	S	0,03	0,00
170000007199127	14-051-017-00028-0014	20902	BARBECHO TRADICIONAL-CON CUBIERTA VEGETAL	S	0,02	0,00
170000007199128	14-051-017-00028-0015	20902	BARBECHO TRADICIONAL-CON CUBIERTA VEGETAL	S	0,02	0,00
170000007199171	14-051-017-00043-0001	20902	BARBECHO TRADICIONAL-CON CUBIERTA VEGETAL	S	1,42	0,00
170000007199186	14-051-017-00044-0001	20902	BARBECHO TRADICIONAL-CON CUBIERTA VEGETAL	S	7,22	0,00
170000007199174	14-051-018-00045-0001	40000	GUISANTES-SIN VARIEDAD	S	5,50	0,00
170000007199184	14-051-018-00048-0001	40000	GUISANTES-SIN VARIEDAD	S	5,28	0,00
170000007199095	14-051-018-00050-0003	20902	BARBECHO TRADICIONAL-CON CUBIERTA VEGETAL	S	4,71	0,00
170000007199183	14-051-018-00056-0001	40000	GUISANTES-SIN VARIEDAD	S	4,23	0,00
170000007199181	14-051-018-00104-0003	20902	BARBECHO TRADICIONAL-CON CUBIERTA VEGETAL	S	23,83	0,00
170000007199187	14-062-030-00020-0001	20902	BARBECHO TRADICIONAL-CON CUBIERTA VEGETAL	S	10,46	0,00
170000007199086	14-062-030-00021-0001	20902	BARBECHO TRADICIONAL-CON CUBIERTA VEGETAL	S	0,37	0,00
170000007199179	14-062-030-00022-0001	20902	BARBECHO TRADICIONAL-CON CUBIERTA VEGETAL	S	0,65	0,00
170000007199193	14-062-030-00026-0004	8000	AVENA-SIN VARIEDAD	S	9,24	0,00
170000007199106	14-062-030-00028-0001	20902	BARBECHO TRADICIONAL-CON CUBIERTA VEGETAL	S	0,44	0,00
170000007199102	14-062-030-00029-0001	20902	BARBECHO TRADICIONAL-CON CUBIERTA VEGETAL	S	3,36	0,00
170000007199104	14-062-030-00030-0001	20902	BARBECHO TRADICIONAL-CON CUBIERTA VEGETAL	S	0,94	0,00
170000007199105	14-062-030-00030-0002	20902	BARBECHO TRADICIONAL-CON CUBIERTA VEGETAL	S	1,77	0,00
170000007199157	14-062-030-00031-0002	20902	BARBECHO TRADICIONAL-CON CUBIERTA VEGETAL	S	9,73	0,00
170000007199201	14-062-030-00032-0001	20902	BARBECHO TRADICIONAL-CON CUBIERTA VEGETAL	S	0,93	0,00
170000007199156	14-062-030-00032-0002	20902	BARBECHO TRADICIONAL-CON CUBIERTA VEGETAL	S	1,11	0,00
170000007199155	14-062-030-00037-0001	20902	BARBECHO TRADICIONAL-CON CUBIERTA VEGETAL	S	2,67	0,00



<u>APELLIDOS Y NOMBRE / RAZÓN SOCIAL</u>	<u>NIF</u>	<u>EXPEDIENTE</u>	<u>SUP. COMPROMETIDA</u>		
			<u>(ha)</u>		
MIGUEL HERRUZO VELEZ E HIJO SCP	***2670*	1080731	23.74		
RESOLUCIÓN					
ADMITIDO					
IMPORTE POR ANUALIDAD					
	2018	2019	2020	2021	2022
IMPORTE MÁXIMO SUBVENCIONABLE	1.430,07 €	1.430,07 €	1.430,07 €	1.430,07 €	1.430,07 €
IMPORTE MEDIO DE TRANSFERENCIA (€/ha)	60,24 €	60,24 €	60,24 €	60,24 €	60,24 €

DETALLE IMPORTES POR ANUALIDAD

<u>GRUPOS DE CULTIVO ADMITIDOS</u>	<u>SUP. COMPROM.</u>	2018	2019	2020	2021	2022
	<u>(ha)</u>					
HERBÁCEOS	9,46	1.430,07 €	1.430,07 €	1.430,07 €	1.430,07 €	1.430,07 €
HERBÁCEOS NO ELEGIBLES	14,28	0,00 €	0,00 €	0,00 €	0,00 €	0,00 €

RECINTOS COMPROMETIDOS

<u>REF.</u>	<u>REFERENCIA SIGPAC</u>	<u>CULTIVO DESCRIPCIÓN CULTIVO</u>	<u>S/R</u>	<u>PEND. MEDIA (%)</u>	<u>SUP. DEC. ADMIN. (ha)</u>	<u>NU SUP. CERT. (ha)</u>	<u>SUP. CAMPO (ha)</u>	<u>SUP. COMPROM. (ha)</u>
-59712	14-054-003-00131-0002	12000 TRANQUILLÓN-SIN VARIEDAD	S	4,58	4,50	4,50		4,50
1700000007118689	14-054-003-00119-0001	12000 TRANQUILLÓN-SIN VARIEDAD	S	4,59	3,32	3,32		3,32
1700000007118688	14-054-003-00118-0001	12000 TRANQUILLÓN-SIN VARIEDAD	S	4,85	1,64	2,09		1,64
1700000007118680	14-054-003-00115-0001	20902 BARBECHO TRADICIONAL-CON CUBIERTA VEGETAL	S	5,51	4,32	4,32		4,32
-59688	14-054-003-00117-0001	20902 BARBECHO TRADICIONAL-CON CUBIERTA VEGETAL	S	5,78	9,96	9,96		9,96

INCIDENCIAS**INCIDENCIA DESCRIPCIÓN**

85001	El recinto declarado no cumple con las normas de producción ecológica (artículo 5-1 e), Orden 26 mayo 2015) Ref:1700000007118669 Recinto:14-054-003-00113-001 Cultivo:20902 BARBECHO TRADICIONAL-CON CUBIERTA VEGETAL Secano Ref:-59781 Recinto:14-054-003-00122-002 Cultivo:20901 BARBECHO TRADICIONAL-SIN CUBIERTA VEGETAL Secano Ref:1700000007118685 Recinto:14-054-003-00131-004 Cultivo:20901 BARBECHO TRADICIONAL-SIN CUBIERTA VEGETAL Secano
-------	---

RESUMEN CRITERIOS DE SELECCIÓN

11.2.1.1 Mantenimiento de prácticas y métodos de agricultura ecológica: Cultivos herbáceos - Conv 2018. PUNTOS: 1,00

	<u>PUNTOS</u>	<u>CUMPLE</u>
Porcentaje de superficie determinada en Red Natura 2000	0,00	0.0%
Porcentaje de superficie determinada situada en zonas RAMSAR	0,00	0.0%
Porcentaje de superficie determinada en zonas vulnerables a la contaminación por nitratos	0,00	0.0%
Pendiente media de la explotación	1,00	5.27%
Porcentaje de Superficie de la explotación en municipios con más del 40 por ciento de su superficie agraria dentro de la Zona de desertificación	0,00	0.0%



DETALLE CRITERIOS DE SELECCIÓN**11.2.1.1 Mantenimiento de prácticas y métodos de agricultura ecológica: Cultivos herbáceos - Conv 2018.****PUNTOS: 1,00****Porcentaje de superficie determinada en Red Natura 2000****PUNTOS: 0,00 0.0%**

<u>REF.</u>	<u>REFERENCIA SIGPAC</u>	<u>CULTIVO</u>	<u>DESCRIPCIÓN CULTIVO</u>	<u>S/R</u>	<u>SUP. COMPROM.</u> <u>(ha)</u>	<u>SUP. CUMPLE</u> <u>(ha)</u>
1700000007118680	14-054-003-00115-0001	20902	BARBECHO TRADICIONAL-CON CUBIERTA VEGETAL	S	4,32	0,00
-59688	14-054-003-00117-0001	20902	BARBECHO TRADICIONAL-CON CUBIERTA VEGETAL	S	9,96	0,00
1700000007118688	14-054-003-00118-0001	12000	TRANQUILLÓN-SIN VARIEDAD	S	1,64	0,00
1700000007118689	14-054-003-00119-0001	12000	TRANQUILLÓN-SIN VARIEDAD	S	3,32	0,00
-59712	14-054-003-00131-0002	12000	TRANQUILLÓN-SIN VARIEDAD	S	4,50	0,00

Porcentaje de superficie determinada situada en zonas RAMSAR**PUNTOS: 0,00 0.0%**

<u>REF.</u>	<u>REFERENCIA SIGPAC</u>	<u>CULTIVO</u>	<u>DESCRIPCIÓN CULTIVO</u>	<u>S/R</u>	<u>SUP. COMPROM.</u> <u>(ha)</u>	<u>SUP. CUMPLE</u> <u>(ha)</u>
1700000007118680	14-054-003-00115-0001	20902	BARBECHO TRADICIONAL-CON CUBIERTA VEGETAL	S	4,32	0,00
-59688	14-054-003-00117-0001	20902	BARBECHO TRADICIONAL-CON CUBIERTA VEGETAL	S	9,96	0,00
1700000007118688	14-054-003-00118-0001	12000	TRANQUILLÓN-SIN VARIEDAD	S	1,64	0,00
1700000007118689	14-054-003-00119-0001	12000	TRANQUILLÓN-SIN VARIEDAD	S	3,32	0,00
-59712	14-054-003-00131-0002	12000	TRANQUILLÓN-SIN VARIEDAD	S	4,50	0,00

Porcentaje de superficie determinada en zonas vulnerables a la contaminación por nitratos**PUNTOS: 0,00 0.0%**

<u>REF.</u>	<u>REFERENCIA SIGPAC</u>	<u>CULTIVO</u>	<u>DESCRIPCIÓN CULTIVO</u>	<u>S/R</u>	<u>SUP. COMPROM.</u> <u>(ha)</u>	<u>SUP. CUMPLE</u> <u>(ha)</u>
1700000007118680	14-054-003-00115-0001	20902	BARBECHO TRADICIONAL-CON CUBIERTA VEGETAL	S	4,32	0,00
-59688	14-054-003-00117-0001	20902	BARBECHO TRADICIONAL-CON CUBIERTA VEGETAL	S	9,96	0,00
1700000007118688	14-054-003-00118-0001	12000	TRANQUILLÓN-SIN VARIEDAD	S	1,64	0,00
1700000007118689	14-054-003-00119-0001	12000	TRANQUILLÓN-SIN VARIEDAD	S	3,32	0,00
-59712	14-054-003-00131-0002	12000	TRANQUILLÓN-SIN VARIEDAD	S	4,50	0,00

Pendiente media de la explotación**PUNTOS: 1,00 5.27%**

<u>REF.</u>	<u>REFERENCIA SIGPAC</u>	<u>CULTIVO</u>	<u>DESCRIPCIÓN CULTIVO</u>	<u>S/R</u>	<u>PENDIENTE MEDIA (%)</u>	<u>SUP. COMPROM.</u> <u>(ha)</u>
1700000007118680	14-054-003-00115-0001	20902	BARBECHO TRADICIONAL-CON CUBIERTA VEGETAL	S	5,51	4,32
-59688	14-054-003-00117-0001	20902	BARBECHO TRADICIONAL-CON CUBIERTA VEGETAL	S	5,78	9,96
1700000007118688	14-054-003-00118-0001	12000	TRANQUILLÓN-SIN VARIEDAD	S	4,85	1,64
1700000007118689	14-054-003-00119-0001	12000	TRANQUILLÓN-SIN VARIEDAD	S	4,59	3,32
-59712	14-054-003-00131-0002	12000	TRANQUILLÓN-SIN VARIEDAD	S	4,58	4,50

Porcentaje de Superficie de la explotación en municipios con más del 40 por ciento de su superficie agraria dentro de la Zona de desertificación**PUNTOS: 0,00 0.0%**

<u>REF.</u>	<u>REFERENCIA SIGPAC</u>	<u>CULTIVO</u>	<u>DESCRIPCIÓN CULTIVO</u>	<u>S/R</u>	<u>SUP. COMPROM.</u> <u>(ha)</u>	<u>SUP. CUMPLE</u> <u>(ha)</u>
1700000007118680	14-054-003-00115-0001	20902	BARBECHO TRADICIONAL-CON CUBIERTA VEGETAL	S	4,32	0,00
-59688	14-054-003-00117-0001	20902	BARBECHO TRADICIONAL-CON CUBIERTA VEGETAL	S	9,96	0,00
1700000007118688	14-054-003-00118-0001	12000	TRANQUILLÓN-SIN VARIEDAD	S	1,64	0,00
1700000007118689	14-054-003-00119-0001	12000	TRANQUILLÓN-SIN VARIEDAD	S	3,32	0,00

<u>REF.</u>	<u>REFERENCIA SIGPAC</u>	<u>CULTIVO</u>	<u>DESCRIPCIÓN CULTIVO</u>	<u>S/R</u>	<u>SUP. COMPROM.</u> <u>(ha)</u>	<u>SUP. CUMPLE</u> <u>(ha)</u>
-59712	14-054-003-00131-0002	12000	TRANQUILLÓN-SIN VARIEDAD	S	4,50	0,00



<u>APELLIDOS Y NOMBRE / RAZÓN SOCIAL</u>	<u>NIF</u>	<u>EXPEDIENTE</u>	<u>SUP. COMPROMETIDA</u>		
MIRALBUENO C.B.	***5428*	1150562	<u>(ha)</u>		
RESOLUCIÓN ADMITIDO					
IMPORTE MEDIO DE TRANSFERENCIA (€/ha)					
	2018	2019	2020	2021	2022
IMPORTE MÁXIMO SUBVENCIONABLE	18.024,00 €	18.024,00 €	18.024,00 €	18.024,00 €	18.024,00 €
IMPORTE MEDIO DE TRANSFERENCIA (€/ha)	82,45 €	82,45 €	82,45 €	82,45 €	82,45 €

DETALLE IMPORTES POR ANUALIDAD

<u>GRUPOS DE CULTIVO ADMITIDOS</u>	<u>SUP. COMPROM.</u>	2018	2019	2020	2021	2022
	<u>(ha)</u>					
HERBÁCEOS	132,05	18.024,00 €	18.024,00 €	18.024,00 €	18.024,00 €	18.024,00 €
HERBÁCEOS NO ELEGIBLES	86,55	0,00 €	0,00 €	0,00 €	0,00 €	0,00 €

RECINTOS COMPROMETIDOS

<u>REF.</u>	<u>REFERENCIA SIGPAC</u>	<u>CULTIVO DESCRIPCIÓN CULTIVO</u>	<u>S/R</u>	<u>PEND. MEDIA (%)</u>	<u>SUP. DEC. ADMIN. (ha)</u>	<u>NU SUP. CERT. (ha)</u>	<u>SUP. CAMPO (ha)</u>	<u>SUP. COMPROM. (ha)</u>
170000006299691	14-009-017-00023-0010	306000 MEZCLA AVENA-CEBADA-SIN VARIEDAD	S	2,30	0,18	0,18		0,18
170000006299682	14-009-017-00027-0001	20902 BARBECHO TRADICIONAL-CON CUBIERTA VEGETAL	S	3,19	3,79	3,79		3,79
170000006299675	14-009-016-00009-0001	40000 GUI SANTES-SIN VARIEDAD	S	3,56	27,70	27,70		27,70
170000006299677	14-009-017-00025-0016	20902 BARBECHO TRADICIONAL-CON CUBIERTA VEGETAL	S	4,25	1,55	1,55		1,55
170000006299692	14-009-017-00023-0017	306000 MEZCLA AVENA-CEBADA-SIN VARIEDAD	S	4,90	23,09	23,11		23,09
170000006299693	14-009-017-00023-0017	306000 MEZCLA AVENA-CEBADA-SIN VARIEDAD	S	4,90	1,36	1,36		1,36
170000006299676	14-009-017-00026-0001	20902 BARBECHO TRADICIONAL-CON CUBIERTA VEGETAL	S	5,23	12,75	12,75		12,75
170000006299685	14-009-017-00022-0007	306000 MEZCLA AVENA-CEBADA-SIN VARIEDAD	S	5,46	8,37	8,37		8,37
170000006299688	14-009-017-00025-0012	20902 BARBECHO TRADICIONAL-CON CUBIERTA VEGETAL	S	5,78	0,53	0,53		0,53
170000006299680	14-009-017-00022-0006	306000 MEZCLA AVENA-CEBADA-SIN VARIEDAD	S	6,02	6,54	6,54		6,54
170000006299678	14-009-017-00025-0015	20902 BARBECHO TRADICIONAL-CON CUBIERTA VEGETAL	S	6,47	19,33	19,33		19,33
170000006299681	14-009-016-00012-0003	40000 GUI SANTES-SIN VARIEDAD	S	6,55	25,05	25,05		25,05
170000006299679	14-009-017-00025-0004	20902 BARBECHO TRADICIONAL-CON CUBIERTA VEGETAL	S	6,66	5,60	5,60		5,60
170000006299686	14-009-017-00022-0008	306000 MEZCLA AVENA-CEBADA-SIN VARIEDAD	S	7,04	12,27	12,27		12,27
170000006299683	14-009-017-00022-0009	306000 MEZCLA AVENA-CEBADA-SIN VARIEDAD	S	7,13	14,56	14,56		14,56
170000006299687	14-009-017-00025-0002	20902 BARBECHO TRADICIONAL-CON CUBIERTA VEGETAL	S	7,38	16,91	16,92		16,91
170000006299684	14-009-017-00023-0002	306000 MEZCLA AVENA-CEBADA-SIN VARIEDAD	S	8,40	12,93	12,93		12,93
170000006299690	14-009-017-00023-0003	20902 BARBECHO TRADICIONAL-CON CUBIERTA VEGETAL	S	9,03	26,16	26,09		26,09

INCIDENCIAS**INCIDENCIA DESCRIPCIÓN**

85002 Recinto declarado que no cumple en su totalidad con las normas de producción ecológica (artículo 5-1 e), Orden 26 mayo 2015)
Ref:170000006299690 Recinto:14-009-017-00023-003 Cultivo:20902 BARBECHO TRADICIONAL-CON CUBIERTA VEGETAL
Secano Sup. Declarada:26,16 Superficie Certificada (Ha):26,09

RESUMEN CRITERIOS DE SELECCIÓN**11.2.1.1 Mantenimiento de prácticas y métodos de agricultura ecológica: Cultivos herbáceos - Conv 2018.****PUNTOS: 1,00**

	<u>PUNTOS</u>	<u>CUMPLE</u>
Porcentaje de superficie determinada en Red Natura 2000	0,00	0.0%
Porcentaje de superficie determinada situada en zonas RAMSAR	0,00	0.0%
Porcentaje de superficie determinada en zonas vulnerables a la contaminación por nitratos	0,00	0.0%
Pendiente media de la explotación	1,00	6.3%
Porcentaje de Superficie de la explotación en municipios con más del 40 por ciento de su superficie agraria dentro de la Zona de desertificación	0,00	0.0%

DETALLE CRITERIOS DE SELECCIÓN**11.2.1.1 Mantenimiento de prácticas y métodos de agricultura ecológica: Cultivos herbáceos - Conv 2018.****PUNTOS: 1,00****Porcentaje de superficie determinada en Red Natura 2000****PUNTOS: 0,00 0.0%**

<u>REF.</u>	<u>REFERENCIA SIGPAC</u>	<u>CULTIVO</u>	<u>DESCRIPCIÓN CULTIVO</u>	<u>S/R</u>	<u>SUP. COMPROM.</u> <u>(ha)</u>	<u>SUP. CUMPLE</u> <u>(ha)</u>
170000006299675	14-009-016-00009-0001	40000	GUISANTES-SIN VARIEDAD	S	27,70	0,00
170000006299681	14-009-016-00012-0003	40000	GUISANTES-SIN VARIEDAD	S	25,05	0,00
170000006299680	14-009-017-00022-0006	306000	MEZCLA AVENA-CEBADA-SIN VARIEDAD	S	6,54	0,00
170000006299685	14-009-017-00022-0007	306000	MEZCLA AVENA-CEBADA-SIN VARIEDAD	S	8,37	0,00
170000006299686	14-009-017-00022-0008	306000	MEZCLA AVENA-CEBADA-SIN VARIEDAD	S	12,27	0,00
170000006299683	14-009-017-00022-0009	306000	MEZCLA AVENA-CEBADA-SIN VARIEDAD	S	14,56	0,00
170000006299684	14-009-017-00023-0002	306000	MEZCLA AVENA-CEBADA-SIN VARIEDAD	S	12,93	0,00
170000006299690	14-009-017-00023-0003	20902	BARBECHO TRADICIONAL-CON CUBIERTA VEGETAL	S	26,09	0,00
170000006299691	14-009-017-00023-0010	306000	MEZCLA AVENA-CEBADA-SIN VARIEDAD	S	0,18	0,00
170000006299693	14-009-017-00023-0017	306000	MEZCLA AVENA-CEBADA-SIN VARIEDAD	S	1,36	0,00
170000006299692	14-009-017-00023-0017	306000	MEZCLA AVENA-CEBADA-SIN VARIEDAD	S	23,09	0,00
170000006299687	14-009-017-00025-0002	20902	BARBECHO TRADICIONAL-CON CUBIERTA VEGETAL	S	16,91	0,00
170000006299679	14-009-017-00025-0004	20902	BARBECHO TRADICIONAL-CON CUBIERTA VEGETAL	S	5,60	0,00
170000006299688	14-009-017-00025-0012	20902	BARBECHO TRADICIONAL-CON CUBIERTA VEGETAL	S	0,53	0,00
170000006299678	14-009-017-00025-0015	20902	BARBECHO TRADICIONAL-CON CUBIERTA VEGETAL	S	19,33	0,00
170000006299677	14-009-017-00025-0016	20902	BARBECHO TRADICIONAL-CON CUBIERTA VEGETAL	S	1,55	0,00
170000006299676	14-009-017-00026-0001	20902	BARBECHO TRADICIONAL-CON CUBIERTA VEGETAL	S	12,75	0,00
170000006299682	14-009-017-00027-0001	20902	BARBECHO TRADICIONAL-CON CUBIERTA VEGETAL	S	3,79	0,00

Porcentaje de superficie determinada situada en zonas RAMSAR**PUNTOS: 0,00 0.0%**

<u>REF.</u>	<u>REFERENCIA SIGPAC</u>	<u>CULTIVO</u>	<u>DESCRIPCIÓN CULTIVO</u>	<u>S/R</u>	<u>SUP. COMPROM.</u> <u>(ha)</u>	<u>SUP. CUMPLE</u> <u>(ha)</u>
170000006299675	14-009-016-00009-0001	40000	GUISANTES-SIN VARIEDAD	S	27,70	0,00
170000006299681	14-009-016-00012-0003	40000	GUISANTES-SIN VARIEDAD	S	25,05	0,00
170000006299680	14-009-017-00022-0006	306000	MEZCLA AVENA-CEBADA-SIN VARIEDAD	S	6,54	0,00
170000006299685	14-009-017-00022-0007	306000	MEZCLA AVENA-CEBADA-SIN VARIEDAD	S	8,37	0,00
170000006299686	14-009-017-00022-0008	306000	MEZCLA AVENA-CEBADA-SIN VARIEDAD	S	12,27	0,00
170000006299683	14-009-017-00022-0009	306000	MEZCLA AVENA-CEBADA-SIN VARIEDAD	S	14,56	0,00
170000006299684	14-009-017-00023-0002	306000	MEZCLA AVENA-CEBADA-SIN VARIEDAD	S	12,93	0,00
170000006299690	14-009-017-00023-0003	20902	BARBECHO TRADICIONAL-CON CUBIERTA VEGETAL	S	26,09	0,00
170000006299691	14-009-017-00023-0010	306000	MEZCLA AVENA-CEBADA-SIN VARIEDAD	S	0,18	0,00
170000006299693	14-009-017-00023-0017	306000	MEZCLA AVENA-CEBADA-SIN VARIEDAD	S	1,36	0,00
170000006299692	14-009-017-00023-0017	306000	MEZCLA AVENA-CEBADA-SIN VARIEDAD	S	23,09	0,00
170000006299687	14-009-017-00025-0002	20902	BARBECHO TRADICIONAL-CON CUBIERTA VEGETAL	S	16,91	0,00
170000006299679	14-009-017-00025-0004	20902	BARBECHO TRADICIONAL-CON CUBIERTA VEGETAL	S	5,60	0,00
170000006299688	14-009-017-00025-0012	20902	BARBECHO TRADICIONAL-CON CUBIERTA VEGETAL	S	0,53	0,00
170000006299678	14-009-017-00025-0015	20902	BARBECHO TRADICIONAL-CON CUBIERTA VEGETAL	S	19,33	0,00
170000006299677	14-009-017-00025-0016	20902	BARBECHO TRADICIONAL-CON CUBIERTA VEGETAL	S	1,55	0,00
170000006299676	14-009-017-00026-0001	20902	BARBECHO TRADICIONAL-CON CUBIERTA VEGETAL	S	12,75	0,00
170000006299682	14-009-017-00027-0001	20902	BARBECHO TRADICIONAL-CON CUBIERTA VEGETAL	S	3,79	0,00

Porcentaje de superficie determinada en zonas vulnerables a la contaminación por nitratos**PUNTOS: 0,00 0.0%**

REF.	REFERENCIA SIGPAC	CULTIVO	DESCRIPCIÓN CULTIVO	S/R	SUP. COMPROM. (ha)	SUP. CUMPLE (ha)
170000006299675	14-009-016-00009-0001	40000	GUISANTES-SIN VARIEDAD	S	27,70	0,00
170000006299681	14-009-016-00012-0003	40000	GUISANTES-SIN VARIEDAD	S	25,05	0,00
170000006299680	14-009-017-00022-0006	306000	MEZCLA AVENA-CEBADA-SIN VARIEDAD	S	6,54	0,00
170000006299685	14-009-017-00022-0007	306000	MEZCLA AVENA-CEBADA-SIN VARIEDAD	S	8,37	0,00
170000006299686	14-009-017-00022-0008	306000	MEZCLA AVENA-CEBADA-SIN VARIEDAD	S	12,27	0,00
170000006299683	14-009-017-00022-0009	306000	MEZCLA AVENA-CEBADA-SIN VARIEDAD	S	14,56	0,00
170000006299684	14-009-017-00023-0002	306000	MEZCLA AVENA-CEBADA-SIN VARIEDAD	S	12,93	0,00
170000006299690	14-009-017-00023-0003	20902	BARBECHO TRADICIONAL-CON CUBIERTA VEGETAL	S	26,09	0,00
170000006299691	14-009-017-00023-0010	306000	MEZCLA AVENA-CEBADA-SIN VARIEDAD	S	0,18	0,00
170000006299693	14-009-017-00023-0017	306000	MEZCLA AVENA-CEBADA-SIN VARIEDAD	S	1,36	0,00
170000006299692	14-009-017-00023-0017	306000	MEZCLA AVENA-CEBADA-SIN VARIEDAD	S	23,09	0,00
170000006299687	14-009-017-00025-0002	20902	BARBECHO TRADICIONAL-CON CUBIERTA VEGETAL	S	16,91	0,00
170000006299679	14-009-017-00025-0004	20902	BARBECHO TRADICIONAL-CON CUBIERTA VEGETAL	S	5,60	0,00
170000006299688	14-009-017-00025-0012	20902	BARBECHO TRADICIONAL-CON CUBIERTA VEGETAL	S	0,53	0,00
170000006299678	14-009-017-00025-0015	20902	BARBECHO TRADICIONAL-CON CUBIERTA VEGETAL	S	19,33	0,00
170000006299677	14-009-017-00025-0016	20902	BARBECHO TRADICIONAL-CON CUBIERTA VEGETAL	S	1,55	0,00
170000006299676	14-009-017-00026-0001	20902	BARBECHO TRADICIONAL-CON CUBIERTA VEGETAL	S	12,75	0,00
170000006299682	14-009-017-00027-0001	20902	BARBECHO TRADICIONAL-CON CUBIERTA VEGETAL	S	3,79	0,00

Pendiente media de la explotación**PUNTOS:** 1,00 6.3%

REF.	REFERENCIA SIGPAC	CULTIVO	DESCRIPCIÓN CULTIVO	S/R	PENDIENTE MEDIA (%)	SUP. COMPROM. (ha)
170000006299675	14-009-016-00009-0001	40000	GUISANTES-SIN VARIEDAD	S	3,56	27,70
170000006299681	14-009-016-00012-0003	40000	GUISANTES-SIN VARIEDAD	S	6,55	25,05
170000006299680	14-009-017-00022-0006	306000	MEZCLA AVENA-CEBADA-SIN VARIEDAD	S	6,02	6,54
170000006299685	14-009-017-00022-0007	306000	MEZCLA AVENA-CEBADA-SIN VARIEDAD	S	5,46	8,37
170000006299686	14-009-017-00022-0008	306000	MEZCLA AVENA-CEBADA-SIN VARIEDAD	S	7,04	12,27
170000006299683	14-009-017-00022-0009	306000	MEZCLA AVENA-CEBADA-SIN VARIEDAD	S	7,13	14,56
170000006299684	14-009-017-00023-0002	306000	MEZCLA AVENA-CEBADA-SIN VARIEDAD	S	8,40	12,93
170000006299690	14-009-017-00023-0003	20902	BARBECHO TRADICIONAL-CON CUBIERTA VEGETAL	S	9,03	26,09
170000006299691	14-009-017-00023-0010	306000	MEZCLA AVENA-CEBADA-SIN VARIEDAD	S	2,30	0,18
170000006299693	14-009-017-00023-0017	306000	MEZCLA AVENA-CEBADA-SIN VARIEDAD	S	4,90	1,36
170000006299692	14-009-017-00023-0017	306000	MEZCLA AVENA-CEBADA-SIN VARIEDAD	S	4,90	23,09
170000006299687	14-009-017-00025-0002	20902	BARBECHO TRADICIONAL-CON CUBIERTA VEGETAL	S	7,38	16,91
170000006299679	14-009-017-00025-0004	20902	BARBECHO TRADICIONAL-CON CUBIERTA VEGETAL	S	6,66	5,60
170000006299688	14-009-017-00025-0012	20902	BARBECHO TRADICIONAL-CON CUBIERTA VEGETAL	S	5,78	0,53
170000006299678	14-009-017-00025-0015	20902	BARBECHO TRADICIONAL-CON CUBIERTA VEGETAL	S	6,47	19,33
170000006299677	14-009-017-00025-0016	20902	BARBECHO TRADICIONAL-CON CUBIERTA VEGETAL	S	4,25	1,55
170000006299676	14-009-017-00026-0001	20902	BARBECHO TRADICIONAL-CON CUBIERTA VEGETAL	S	5,23	12,75
170000006299682	14-009-017-00027-0001	20902	BARBECHO TRADICIONAL-CON CUBIERTA VEGETAL	S	3,19	3,79

Porcentaje de Superficie de la explotación en municipios con más del 40 por ciento de su superficie agraria dentro de la Zona de desertificación**PUNTOS:** 0,00 0.0%

REF.	REFERENCIA SIGPAC	CULTIVO	DESCRIPCIÓN CULTIVO	S/R	SUP. COMPROM. (ha)	SUP. CUMPLE (ha)
170000006299675	14-009-016-00009-0001	40000	GUISANTES-SIN VARIEDAD	S	27,70	0,00
170000006299681	14-009-016-00012-0003	40000	GUISANTES-SIN VARIEDAD	S	25,05	0,00

<u>REF.</u>	<u>REFERENCIA SIGPAC</u>	<u>CULTIVO</u>	<u>DESCRIPCIÓN CULTIVO</u>	<u>S/R</u>	<u>SUP. COMPROM.</u> <u>(ha)</u>	<u>SUP. CUMPLE</u> <u>(ha)</u>
1700000006299680	14-009-017-00022-0006	306000	MEZCLA AVENA-CEBADA-SIN VARIEDAD	S	6,54	0,00
1700000006299685	14-009-017-00022-0007	306000	MEZCLA AVENA-CEBADA-SIN VARIEDAD	S	8,37	0,00
1700000006299686	14-009-017-00022-0008	306000	MEZCLA AVENA-CEBADA-SIN VARIEDAD	S	12,27	0,00
1700000006299683	14-009-017-00022-0009	306000	MEZCLA AVENA-CEBADA-SIN VARIEDAD	S	14,56	0,00
1700000006299684	14-009-017-00023-0002	306000	MEZCLA AVENA-CEBADA-SIN VARIEDAD	S	12,93	0,00
1700000006299690	14-009-017-00023-0003	20902	BARBECHO TRADICIONAL-CON CUBIERTA VEGETAL	S	26,09	0,00
1700000006299691	14-009-017-00023-0010	306000	MEZCLA AVENA-CEBADA-SIN VARIEDAD	S	0,18	0,00
1700000006299693	14-009-017-00023-0017	306000	MEZCLA AVENA-CEBADA-SIN VARIEDAD	S	1,36	0,00
1700000006299692	14-009-017-00023-0017	306000	MEZCLA AVENA-CEBADA-SIN VARIEDAD	S	23,09	0,00
1700000006299687	14-009-017-00025-0002	20902	BARBECHO TRADICIONAL-CON CUBIERTA VEGETAL	S	16,91	0,00
1700000006299679	14-009-017-00025-0004	20902	BARBECHO TRADICIONAL-CON CUBIERTA VEGETAL	S	5,60	0,00
1700000006299688	14-009-017-00025-0012	20902	BARBECHO TRADICIONAL-CON CUBIERTA VEGETAL	S	0,53	0,00
1700000006299678	14-009-017-00025-0015	20902	BARBECHO TRADICIONAL-CON CUBIERTA VEGETAL	S	19,33	0,00
1700000006299677	14-009-017-00025-0016	20902	BARBECHO TRADICIONAL-CON CUBIERTA VEGETAL	S	1,55	0,00
1700000006299676	14-009-017-00026-0001	20902	BARBECHO TRADICIONAL-CON CUBIERTA VEGETAL	S	12,75	0,00
1700000006299682	14-009-017-00027-0001	20902	BARBECHO TRADICIONAL-CON CUBIERTA VEGETAL	S	3,79	0,00



<u>APELLIDOS Y NOMBRE / RAZÓN SOCIAL</u>	<u>NIF</u>	<u>EXPEDIENTE</u>	<u>SUP. COMPROMETIDA</u>			
			<u>(ha)</u>			
MOHEDANO CARDENAS MANUEL	***0285*	1126617	117.62			
RESOLUCIÓN						
ADMITIDO						
IMPORTE POR ANUALIDAD						
		2018	2019	2020	2021	2022
IMPORTE MÁXIMO SUBVENCIONABLE		5.159,43 €	5.159,43 €	5.159,43 €	5.159,43 €	5.159,43 €
IMPORTE MEDIO DE TRANSFERENCIA (€/ha)		43,87 €	43,87 €	43,87 €	43,87 €	43,87 €

DETALLE IMPORTES POR ANUALIDAD

<u>GRUPOS DE CULTIVO ADMITIDOS</u>	<u>SUP. COMPROM.</u>	2018	2019	2020	2021	2022
	<u>(ha)</u>					
HERBÁCEOS	34,13	5.159,43 €	5.159,43 €	5.159,43 €	5.159,43 €	5.159,43 €
HERBÁCEOS NO ELEGIBLES	83,49	0,00 €	0,00 €	0,00 €	0,00 €	0,00 €

RECINTOS COMPROMETIDOS

<u>REF.</u>	<u>REFERENCIA SIGPAC</u>	<u>CULTIVO DESCRIPCIÓN CULTIVO</u>	<u>S/R</u>	<u>PEND. MEDIA</u>	<u>SUP. DEC. ADMIN.</u>	<u>NU SUP. CERT.</u>	<u>SUP. CAMPO</u>	<u>SUP. COMPROM.</u>
				<u>(%)</u>	<u>(ha)</u>	<u>(ha)</u>	<u>(ha)</u>	<u>(ha)</u>
1700000005174595	14-032-009-00099-0002	8000 AVENA-SIN VARIEDAD	S	2,61	5,81	5,81	5,81	5,81
1700000005174596	14-032-003-00007-0003	20902 BARBECHO TRADICIONAL-CON CUBIERTA VEGETAL	S	2,82	6,58	6,58	6,58	6,58
1700000005174600	14-032-009-00102-0002	8000 AVENA-SIN VARIEDAD	S	3,05	21,80	21,80	21,80	21,80
1700000005174593	14-032-003-00005-0001	20902 BARBECHO TRADICIONAL-CON CUBIERTA VEGETAL	S	3,25	0,35	0,35	0,35	0,35
-91663	14-032-003-00006-0011	20901 BARBECHO TRADICIONAL-SIN CUBIERTA VEGETAL	R	5,82	1,71	1,71	1,71	1,71
-91662	14-032-003-00006-0011	20901 BARBECHO TRADICIONAL-SIN CUBIERTA VEGETAL	R	5,82	0,77	0,77	0,77	0,77
-91599	14-032-003-00006-0011	40029 GUISANTES-ASTRONAUTE	R	5,82	6,52	6,52	6,52	6,52
1700000005174594	14-032-003-00006-0011	20902 BARBECHO TRADICIONAL-CON CUBIERTA VEGETAL	R	5,82	8,05	8,05	8,05	8,05
1700000005174592	14-032-002-00135-0001	20902 BARBECHO TRADICIONAL-CON CUBIERTA VEGETAL	S	7,38	1,57	1,57	1,57	1,57
1700000005174598	14-032-003-00006-0012	20901 BARBECHO TRADICIONAL-SIN CUBIERTA VEGETAL	S	7,66	4,39	4,39	4,39	4,39
-91625	14-032-003-00006-0014	20901 BARBECHO TRADICIONAL-SIN CUBIERTA VEGETAL	S	10,10	16,01	16,01	16,01	16,01
1700000005174597	14-032-003-00006-0014	20902 BARBECHO TRADICIONAL-CON CUBIERTA VEGETAL	S	10,10	44,06	44,06	44,06	44,06

RESUMEN CRITERIOS DE SELECCIÓN

11.2.1.1 Mantenimiento de prácticas y métodos de agricultura ecológica: Cultivos herbáceos - Conv 2018. PUNTOS: 1,00

	<u>PUNTOS</u>	<u>CUMPLE</u>
Porcentaje de superficie determinada en Red Natura 2000	0,00	0.0%
Porcentaje de superficie determinada situada en zonas RAMSAR	0,00	0.0%
Porcentaje de superficie determinada en zonas vulnerables a la contaminación por nitratos	0,00	0.0%
Pendiente media de la explotación	1,00	7.25%
Porcentaje de Superficie de la explotación en municipios con más del 40 por ciento de su superficie agraria dentro de la Zona de desertificación	0,00	0.0%



DETALLE CRITERIOS DE SELECCIÓN**11.2.1.1 Mantenimiento de prácticas y métodos de agricultura ecológica: Cultivos herbáceos - Conv 2018.****PUNTOS: 1,00****Porcentaje de superficie determinada en Red Natura 2000****PUNTOS: 0,00 0.0%**

<u>REF.</u>	<u>REFERENCIA SIGPAC</u>	<u>CULTIVO</u>	<u>DESCRIPCIÓN CULTIVO</u>	<u>S/R</u>	<u>SUP. COMPROM.</u> <u>(ha)</u>	<u>SUP. CUMPLE</u> <u>(ha)</u>
170000005174592	14-032-002-00135-0001	20902	BARBECHO TRADICIONAL-CON CUBIERTA VEGETAL	S	1,57	0,00
170000005174593	14-032-003-00005-0001	20902	BARBECHO TRADICIONAL-CON CUBIERTA VEGETAL	S	0,35	0,00
-91663	14-032-003-00006-0011	20901	BARBECHO TRADICIONAL-SIN CUBIERTA VEGETAL	R	1,71	0,00
-91662	14-032-003-00006-0011	20901	BARBECHO TRADICIONAL-SIN CUBIERTA VEGETAL	R	0,77	0,00
170000005174594	14-032-003-00006-0011	20902	BARBECHO TRADICIONAL-CON CUBIERTA VEGETAL	R	8,05	0,00
-91599	14-032-003-00006-0011	40029	GUISANTES-ASTRONAUTE	R	6,52	0,00
170000005174598	14-032-003-00006-0012	20901	BARBECHO TRADICIONAL-SIN CUBIERTA VEGETAL	S	4,39	0,00
-91625	14-032-003-00006-0014	20901	BARBECHO TRADICIONAL-SIN CUBIERTA VEGETAL	S	16,01	0,00
170000005174597	14-032-003-00006-0014	20902	BARBECHO TRADICIONAL-CON CUBIERTA VEGETAL	S	44,06	0,00
170000005174596	14-032-003-00007-0003	20902	BARBECHO TRADICIONAL-CON CUBIERTA VEGETAL	S	6,58	0,00
170000005174595	14-032-009-00099-0002	8000	AVENA-SIN VARIEDAD	S	5,81	0,00
170000005174600	14-032-009-00102-0002	8000	AVENA-SIN VARIEDAD	S	21,80	0,00

Porcentaje de superficie determinada situada en zonas RAMSAR**PUNTOS: 0,00 0.0%**

<u>REF.</u>	<u>REFERENCIA SIGPAC</u>	<u>CULTIVO</u>	<u>DESCRIPCIÓN CULTIVO</u>	<u>S/R</u>	<u>SUP. COMPROM.</u> <u>(ha)</u>	<u>SUP. CUMPLE</u> <u>(ha)</u>
170000005174592	14-032-002-00135-0001	20902	BARBECHO TRADICIONAL-CON CUBIERTA VEGETAL	S	1,57	0,00
170000005174593	14-032-003-00005-0001	20902	BARBECHO TRADICIONAL-CON CUBIERTA VEGETAL	S	0,35	0,00
-91662	14-032-003-00006-0011	20901	BARBECHO TRADICIONAL-SIN CUBIERTA VEGETAL	R	0,77	0,00
-91663	14-032-003-00006-0011	20901	BARBECHO TRADICIONAL-SIN CUBIERTA VEGETAL	R	1,71	0,00
170000005174594	14-032-003-00006-0011	20902	BARBECHO TRADICIONAL-CON CUBIERTA VEGETAL	R	8,05	0,00
-91599	14-032-003-00006-0011	40029	GUISANTES-ASTRONAUTE	R	6,52	0,00
170000005174598	14-032-003-00006-0012	20901	BARBECHO TRADICIONAL-SIN CUBIERTA VEGETAL	S	4,39	0,00
-91625	14-032-003-00006-0014	20901	BARBECHO TRADICIONAL-SIN CUBIERTA VEGETAL	S	16,01	0,00
170000005174597	14-032-003-00006-0014	20902	BARBECHO TRADICIONAL-CON CUBIERTA VEGETAL	S	44,06	0,00
170000005174596	14-032-003-00007-0003	20902	BARBECHO TRADICIONAL-CON CUBIERTA VEGETAL	S	6,58	0,00
170000005174595	14-032-009-00099-0002	8000	AVENA-SIN VARIEDAD	S	5,81	0,00
170000005174600	14-032-009-00102-0002	8000	AVENA-SIN VARIEDAD	S	21,80	0,00

Porcentaje de superficie determinada en zonas vulnerables a la contaminación por nitratos**PUNTOS: 0,00 0.0%**

<u>REF.</u>	<u>REFERENCIA SIGPAC</u>	<u>CULTIVO</u>	<u>DESCRIPCIÓN CULTIVO</u>	<u>S/R</u>	<u>SUP. COMPROM.</u> <u>(ha)</u>	<u>SUP. CUMPLE</u> <u>(ha)</u>
170000005174592	14-032-002-00135-0001	20902	BARBECHO TRADICIONAL-CON CUBIERTA VEGETAL	S	1,57	0,00
170000005174593	14-032-003-00005-0001	20902	BARBECHO TRADICIONAL-CON CUBIERTA VEGETAL	S	0,35	0,00
-91662	14-032-003-00006-0011	20901	BARBECHO TRADICIONAL-SIN CUBIERTA VEGETAL	R	0,77	0,00
-91663	14-032-003-00006-0011	20901	BARBECHO TRADICIONAL-SIN CUBIERTA VEGETAL	R	1,71	0,00
170000005174594	14-032-003-00006-0011	20902	BARBECHO TRADICIONAL-CON CUBIERTA VEGETAL	R	8,05	0,00
-91599	14-032-003-00006-0011	40029	GUISANTES-ASTRONAUTE	R	6,52	0,00
170000005174598	14-032-003-00006-0012	20901	BARBECHO TRADICIONAL-SIN CUBIERTA VEGETAL	S	4,39	0,00


<u>REF.</u>	<u>REFERENCIA SIGPAC</u>	<u>CULTIVO</u>	<u>DESCRIPCIÓN CULTIVO</u>	<u>S/R</u>	<u>SUP. COMPROM.</u> <u>(ha)</u>	<u>SUP. CUMPLE</u> <u>(ha)</u>
-91625	14-032-003-00006-0014	20901	BARBECHO TRADICIONAL-SIN CUBIERTA VEGETAL	S	16,01	0,00
1700000005174597	14-032-003-00006-0014	20902	BARBECHO TRADICIONAL-CON CUBIERTA VEGETAL	S	44,06	0,00
1700000005174596	14-032-003-00007-0003	20902	BARBECHO TRADICIONAL-CON CUBIERTA VEGETAL	S	6,58	0,00
1700000005174595	14-032-009-00099-0002	8000	AVENA-SIN VARIEDAD	S	5,81	0,00
1700000005174600	14-032-009-00102-0002	8000	AVENA-SIN VARIEDAD	S	21,80	0,00

Pendiente media de la explotación**PUNTOS:** 1,00 7.25%

<u>REF.</u>	<u>REFERENCIA SIGPAC</u>	<u>CULTIVO</u>	<u>DESCRIPCIÓN CULTIVO</u>	<u>S/R</u>	<u>PENDIENTE MEDIA (%)</u>	<u>SUP. COMPROM.</u> <u>(ha)</u>
1700000005174592	14-032-002-00135-0001	20902	BARBECHO TRADICIONAL-CON CUBIERTA VEGETAL	S	7,38	1,57
1700000005174593	14-032-003-00005-0001	20902	BARBECHO TRADICIONAL-CON CUBIERTA VEGETAL	S	3,25	0,35
-91663	14-032-003-00006-0011	20901	BARBECHO TRADICIONAL-SIN CUBIERTA VEGETAL	R	5,82	1,71
-91662	14-032-003-00006-0011	20901	BARBECHO TRADICIONAL-SIN CUBIERTA VEGETAL	R	5,82	0,77
1700000005174594	14-032-003-00006-0011	20902	BARBECHO TRADICIONAL-CON CUBIERTA VEGETAL	R	5,82	8,05
-91599	14-032-003-00006-0011	40029	GUISANTES-ASTRONAUTE	R	5,82	6,52
1700000005174598	14-032-003-00006-0012	20901	BARBECHO TRADICIONAL-SIN CUBIERTA VEGETAL	S	7,66	4,39
-91625	14-032-003-00006-0014	20901	BARBECHO TRADICIONAL-SIN CUBIERTA VEGETAL	S	10,10	16,01
1700000005174597	14-032-003-00006-0014	20902	BARBECHO TRADICIONAL-CON CUBIERTA VEGETAL	S	10,10	44,06
1700000005174596	14-032-003-00007-0003	20902	BARBECHO TRADICIONAL-CON CUBIERTA VEGETAL	S	2,82	6,58
1700000005174595	14-032-009-00099-0002	8000	AVENA-SIN VARIEDAD	S	2,61	5,81
1700000005174600	14-032-009-00102-0002	8000	AVENA-SIN VARIEDAD	S	3,05	21,80

Porcentaje de Superficie de la explotación en municipios con más del 40 por ciento de su superficie agraria dentro de la Zona de desertificación**PUNTOS:** 0,00 0.0%

<u>REF.</u>	<u>REFERENCIA SIGPAC</u>	<u>CULTIVO</u>	<u>DESCRIPCIÓN CULTIVO</u>	<u>S/R</u>	<u>SUP. COMPROM.</u> <u>(ha)</u>	<u>SUP. CUMPLE</u> <u>(ha)</u>
1700000005174592	14-032-002-00135-0001	20902	BARBECHO TRADICIONAL-CON CUBIERTA VEGETAL	S	1,57	0,00
1700000005174593	14-032-003-00005-0001	20902	BARBECHO TRADICIONAL-CON CUBIERTA VEGETAL	S	0,35	0,00
-91663	14-032-003-00006-0011	20901	BARBECHO TRADICIONAL-SIN CUBIERTA VEGETAL	R	1,71	0,00
-91662	14-032-003-00006-0011	20901	BARBECHO TRADICIONAL-SIN CUBIERTA VEGETAL	R	0,77	0,00
1700000005174594	14-032-003-00006-0011	20902	BARBECHO TRADICIONAL-CON CUBIERTA VEGETAL	R	8,05	0,00
-91599	14-032-003-00006-0011	40029	GUISANTES-ASTRONAUTE	R	6,52	0,00
1700000005174598	14-032-003-00006-0012	20901	BARBECHO TRADICIONAL-SIN CUBIERTA VEGETAL	S	4,39	0,00
-91625	14-032-003-00006-0014	20901	BARBECHO TRADICIONAL-SIN CUBIERTA VEGETAL	S	16,01	0,00
1700000005174597	14-032-003-00006-0014	20902	BARBECHO TRADICIONAL-CON CUBIERTA VEGETAL	S	44,06	0,00
1700000005174596	14-032-003-00007-0003	20902	BARBECHO TRADICIONAL-CON CUBIERTA VEGETAL	S	6,58	0,00
1700000005174595	14-032-009-00099-0002	8000	AVENA-SIN VARIEDAD	S	5,81	0,00
1700000005174600	14-032-009-00102-0002	8000	AVENA-SIN VARIEDAD	S	21,80	0,00



<u>APELLIDOS Y NOMBRE / RAZÓN SOCIAL</u>	<u>NIF</u>	<u>EXPEDIENTE</u>	<u>SUP. COMPROMETIDA</u>				
			<u>(ha)</u>				
MOLINA GRANADOS ANA	***2040*	1056785	224.2				
RESOLUCIÓN ADMITIDO							
IMPORTE MÁXIMO SUBVENCIONABLE							
			2018	2019	2020	2021	2022
			16.538,30 €	16.538,30 €	16.538,30 €	16.538,30 €	16.538,30 €
IMPORTE MEDIO DE TRANSFERENCIA (€/ha)							
			73,77 €	73,77 €	73,77 €	73,77 €	73,77 €

DETALLE IMPORTES POR ANUALIDAD

<u>GRUPOS DE CULTIVO ADMITIDOS</u>	<u>SUP. COMPROM.</u>	<u>2018</u>	<u>2019</u>	<u>2020</u>	<u>2021</u>	<u>2022</u>
	<u>(ha)</u>					
HERBÁCEOS	115,67	16.538,30 €	16.538,30 €	16.538,30 €	16.538,30 €	16.538,30 €
HERBÁCEOS NO ELEGIBLES	108,53	0,00 €	0,00 €	0,00 €	0,00 €	0,00 €

RECINTOS COMPROMETIDOS

<u>REF.</u>	<u>REFERENCIA SIGPAC</u>	<u>CULTIVO DESCRIPCIÓN CULTIVO</u>	<u>S/R</u>	<u>PEND. MEDIA (%)</u>	<u>SUP. DEC. ADMIN. (ha)</u>	<u>NU SUP. CERT. (ha)</u>	<u>SUP. CAMPO (ha)</u>	<u>SUP. COMPROM. (ha)</u>
170000005170698	14-032-009-00020-0001	5000 CEBADA-SIN VARIEDAD	S	2,90	0,92	0,92		0,92
170000005170693	14-032-009-00033-0001	5000 CEBADA-SIN VARIEDAD	S	3,50	2,59	2,59		2,59
170000005170666	14-032-009-00031-0001	8000 AVENA-SIN VARIEDAD	S	3,87	1,33	1,33		1,33
170000005170664	14-032-009-00029-0001	8000 AVENA-SIN VARIEDAD	S	4,37	1,98	1,98		1,98
170000005170665	14-032-009-00030-0001	8000 AVENA-SIN VARIEDAD	S	4,39	7,49	7,49		7,49
170000005170691	14-064-005-00005-0010	8000 AVENA-SIN VARIEDAD	S	5,37	0,14	0,14		0,14
170000005170697	14-032-002-00141-0003	8000 AVENA-SIN VARIEDAD	S	5,40	8,74	8,74		8,74
170000005170676	14-032-002-00072-0002	5000 CEBADA-SIN VARIEDAD	S	5,50	1,24	1,24		1,24
170000005170681	14-035-004-00027-0003	12000 TRANQUILLÓN-SIN VARIEDAD	S	5,76	9,72	9,72		9,72
170000005170685	14-032-002-00008-0001	5000 CEBADA-SIN VARIEDAD	S	5,81	9,66	9,66		9,66
170000005170680	14-035-004-00024-0001	20902 BARBECHO TRADICIONAL-CON CUBIERTA VEGETAL	S	6,04	9,57	9,57		9,57
170000005170704	14-035-004-00023-0001	20902 BARBECHO TRADICIONAL-CON CUBIERTA VEGETAL	S	6,34	14,76	14,76		14,76
170000005170699	14-032-009-00017-0001	12000 TRANQUILLÓN-SIN VARIEDAD	S	6,39	2,48	2,48		2,48
170000005170694	14-032-002-00005-0001	8000 AVENA-SIN VARIEDAD	S	6,47	1,11	1,11		1,11
170000005170674	14-032-002-00070-0001	5000 CEBADA-SIN VARIEDAD	S	7,17	1,09	1,09		1,09
170000005170675	14-032-002-00071-0001	5000 CEBADA-SIN VARIEDAD	S	7,26	1,01	1,01		1,01
-45418	14-032-002-00141-0005	12000 TRANQUILLÓN-SIN VARIEDAD	S	7,72	0,38	0,38		0,38
170000005170686	14-032-003-00023-0001	40000 GUISANTES-SIN VARIEDAD	S	8,02	17,19	17,19		17,19
170000005170695	14-032-001-00285-0002	20901 BARBECHO TRADICIONAL-SIN CUBIERTA VEGETAL	S	8,26	3,08	6,16		3,08
170000005170678	14-032-002-00026-0001	20901 BARBECHO TRADICIONAL-SIN CUBIERTA VEGETAL	S	8,27	0,67	0,67		0,67
170000005170702	14-035-004-00025-0003	20902 BARBECHO TRADICIONAL-CON CUBIERTA VEGETAL	S	8,30	8,45	8,45		8,45
170000005170688	14-032-002-00118-0001	5000 CEBADA-SIN VARIEDAD	S	8,36	2,04	2,04		2,04
170000005170700	14-035-004-00025-0002	20902 BARBECHO TRADICIONAL-CON CUBIERTA VEGETAL	S	9,07	7,51	7,51		7,51
170000005170706	14-035-004-00026-0012	20901 BARBECHO TRADICIONAL-SIN CUBIERTA VEGETAL	S	9,09	3,27	3,27		3,27
170000005170684	14-052-002-00001-0001	20902 BARBECHO TRADICIONAL-CON CUBIERTA VEGETAL	S	9,21	0,41	0,41		0,41
170000005170687	14-052-002-00001-0001	40000 GUISANTES-SIN VARIEDAD	S	9,21	1,48	1,48		1,48
170000005170677	14-032-002-00073-0001	5000 CEBADA-SIN VARIEDAD	S	9,32	0,70	0,70		0,70
170000005170683	14-064-005-00004-0002	8000 AVENA-SIN VARIEDAD	S	9,32	3,33	3,33		3,33
170000005170703	14-064-005-00004-0002	20902 BARBECHO TRADICIONAL-CON CUBIERTA VEGETAL	S	9,32	1,64	1,64		1,64
170000005170682	14-035-004-00026-0001	8000 AVENA-SIN VARIEDAD	S	9,35	41,05	41,05		41,05
170000005170707	14-064-005-00005-0009	20901 BARBECHO TRADICIONAL-SIN CUBIERTA VEGETAL	S	9,78	38,54	38,54		38,54
170000005170690	14-032-001-00263-0001	20901 BARBECHO TRADICIONAL-SIN CUBIERTA VEGETAL	S	16,24	3,63	7,26		3,63
170000005170705	14-052-002-00002-0002	20901 BARBECHO TRADICIONAL-SIN CUBIERTA VEGETAL	S	19,00	17,00	17,00		17,00

RESUMEN CRITERIOS DE SELECCIÓN**11.2.1.1 Mantenimiento de prácticas y métodos de agricultura ecológica: Cultivos herbáceos - Conv 2018.** PUNTOS: 2,00

	PUNTOS	CUMPLE
Porcentaje de superficie determinada en Red Natura 2000	0,00	0.0%
Porcentaje de superficie determinada situada en zonas RAMSAR	0,00	0.0%
Porcentaje de superficie determinada en zonas vulnerables a la contaminación por nitratos	0,00	0.0%
Pendiente media de la explotación	2,00	8.85%
Porcentaje de Superficie de la explotación en municipios con más del 40 por ciento de su superficie agraria dentro de la Zona de desertificación	0,00	0.0%

DETALLE CRITERIOS DE SELECCIÓN**11.2.1.1 Mantenimiento de prácticas y métodos de agricultura ecológica: Cultivos herbáceos - Conv 2018.** PUNTOS: 2,00

						PUNTOS:	0,00	0.0%
REF.	REFERENCIA SIGPAC	CULTIVO	DESCRIPCIÓN CULTIVO	S/R		SUP. COMPROM.	SUP. CUMPLE	
						(ha)	(ha)	
170000005170690	14-032-001-00263-0001	20901	BARBECHO TRADICIONAL-SIN CUBIERTA VEGETAL	S		3,63	0,00	
170000005170695	14-032-001-00285-0002	20901	BARBECHO TRADICIONAL-SIN CUBIERTA VEGETAL	S		3,08	0,00	
170000005170694	14-032-002-00005-0001	8000	AVENA-SIN VARIEDAD	S		1,11	0,00	
170000005170685	14-032-002-00008-0001	5000	CEBADA-SIN VARIEDAD	S		9,66	0,00	
170000005170678	14-032-002-00026-0001	20901	BARBECHO TRADICIONAL-SIN CUBIERTA VEGETAL	S		0,67	0,00	
170000005170674	14-032-002-00070-0001	5000	CEBADA-SIN VARIEDAD	S		1,09	0,00	
170000005170675	14-032-002-00071-0001	5000	CEBADA-SIN VARIEDAD	S		1,01	0,00	
170000005170676	14-032-002-00072-0002	5000	CEBADA-SIN VARIEDAD	S		1,24	0,00	
170000005170677	14-032-002-00073-0001	5000	CEBADA-SIN VARIEDAD	S		0,70	0,00	
170000005170688	14-032-002-00118-0001	5000	CEBADA-SIN VARIEDAD	S		2,04	0,00	
170000005170697	14-032-002-00141-0003	8000	AVENA-SIN VARIEDAD	S		8,74	0,00	
-45418	14-032-002-00141-0005	12000	TRANQUILLÓN-SIN VARIEDAD	S		0,38	0,00	
170000005170686	14-032-003-00023-0001	40000	GUISANTES-SIN VARIEDAD	S		17,19	0,00	
170000005170699	14-032-009-00017-0001	12000	TRANQUILLÓN-SIN VARIEDAD	S		2,48	0,00	
170000005170698	14-032-009-00020-0001	5000	CEBADA-SIN VARIEDAD	S		0,92	0,00	
170000005170664	14-032-009-00029-0001	8000	AVENA-SIN VARIEDAD	S		1,98	0,00	
170000005170665	14-032-009-00030-0001	8000	AVENA-SIN VARIEDAD	S		7,49	0,00	
170000005170666	14-032-009-00031-0001	8000	AVENA-SIN VARIEDAD	S		1,33	0,00	
170000005170693	14-032-009-00033-0001	5000	CEBADA-SIN VARIEDAD	S		2,59	0,00	
170000005170704	14-035-004-00023-0001	20902	BARBECHO TRADICIONAL-CON CUBIERTA VEGETAL	S		14,76	0,00	
170000005170680	14-035-004-00024-0001	20902	BARBECHO TRADICIONAL-CON CUBIERTA VEGETAL	S		9,57	0,00	
170000005170700	14-035-004-00025-0002	20902	BARBECHO TRADICIONAL-CON CUBIERTA VEGETAL	S		7,51	0,00	
170000005170702	14-035-004-00025-0003	20902	BARBECHO TRADICIONAL-CON CUBIERTA VEGETAL	S		8,45	0,00	
170000005170682	14-035-004-00026-0001	8000	AVENA-SIN VARIEDAD	S		41,05	0,00	
170000005170706	14-035-004-00026-0012	20901	BARBECHO TRADICIONAL-SIN CUBIERTA VEGETAL	S		3,27	0,00	
170000005170681	14-035-004-00027-0003	12000	TRANQUILLÓN-SIN VARIEDAD	S		9,72	0,00	
170000005170684	14-052-002-00001-0001	20902	BARBECHO TRADICIONAL-CON CUBIERTA VEGETAL	S		0,41	0,00	
170000005170687	14-052-002-00001-0001	40000	GUISANTES-SIN VARIEDAD	S		1,48	0,00	
170000005170705	14-052-002-00002-0002	20901	BARBECHO TRADICIONAL-SIN CUBIERTA VEGETAL	S		17,00	0,00	
170000005170683	14-064-005-00004-0002	8000	AVENA-SIN VARIEDAD	S		3,33	0,00	
170000005170703	14-064-005-00004-0002	20902	BARBECHO TRADICIONAL-CON CUBIERTA VEGETAL	S		1,64	0,00	
170000005170707	14-064-005-00005-0009	20901	BARBECHO TRADICIONAL-SIN CUBIERTA VEGETAL	S		38,54	0,00	
170000005170691	14-064-005-00005-0010	8000	AVENA-SIN VARIEDAD	S		0,14	0,00	
Porcentaje de superficie determinada situada en zonas RAMSAR						PUNTOS:	0,00	0.0%

REF.	REFERENCIA SIGPAC	CULTIVO	DESCRIPCIÓN CULTIVO	S/R	SUP. COMPROM. (ha)	SUP. CUMPLE (ha)
170000005170690	14-032-001-00263-0001	20901	BARBECHO TRADICIONAL-SIN CUBIERTA VEGETAL	S	3,63	0,00
170000005170695	14-032-001-00285-0002	20901	BARBECHO TRADICIONAL-SIN CUBIERTA VEGETAL	S	3,08	0,00
170000005170694	14-032-002-00005-0001	8000	AVENA-SIN VARIEDAD	S	1,11	0,00
170000005170685	14-032-002-00008-0001	5000	CEBADA-SIN VARIEDAD	S	9,66	0,00
170000005170678	14-032-002-00026-0001	20901	BARBECHO TRADICIONAL-SIN CUBIERTA VEGETAL	S	0,67	0,00
170000005170674	14-032-002-00070-0001	5000	CEBADA-SIN VARIEDAD	S	1,09	0,00
170000005170675	14-032-002-00071-0001	5000	CEBADA-SIN VARIEDAD	S	1,01	0,00
170000005170676	14-032-002-00072-0002	5000	CEBADA-SIN VARIEDAD	S	1,24	0,00
170000005170677	14-032-002-00073-0001	5000	CEBADA-SIN VARIEDAD	S	0,70	0,00
170000005170688	14-032-002-00118-0001	5000	CEBADA-SIN VARIEDAD	S	2,04	0,00
170000005170697	14-032-002-00141-0003	8000	AVENA-SIN VARIEDAD	S	8,74	0,00
-45418	14-032-002-00141-0005	12000	TRANQUILLÓN-SIN VARIEDAD	S	0,38	0,00
170000005170686	14-032-003-00023-0001	40000	GUISANTES-SIN VARIEDAD	S	17,19	0,00
170000005170699	14-032-009-00017-0001	12000	TRANQUILLÓN-SIN VARIEDAD	S	2,48	0,00
170000005170698	14-032-009-00020-0001	5000	CEBADA-SIN VARIEDAD	S	0,92	0,00
170000005170664	14-032-009-00029-0001	8000	AVENA-SIN VARIEDAD	S	1,98	0,00
170000005170665	14-032-009-00030-0001	8000	AVENA-SIN VARIEDAD	S	7,49	0,00
170000005170666	14-032-009-00031-0001	8000	AVENA-SIN VARIEDAD	S	1,33	0,00
170000005170693	14-032-009-00033-0001	5000	CEBADA-SIN VARIEDAD	S	2,59	0,00
170000005170704	14-035-004-00023-0001	20902	BARBECHO TRADICIONAL-CON CUBIERTA VEGETAL	S	14,76	0,00
170000005170680	14-035-004-00024-0001	20902	BARBECHO TRADICIONAL-CON CUBIERTA VEGETAL	S	9,57	0,00
170000005170700	14-035-004-00025-0002	20902	BARBECHO TRADICIONAL-CON CUBIERTA VEGETAL	S	7,51	0,00
170000005170702	14-035-004-00025-0003	20902	BARBECHO TRADICIONAL-CON CUBIERTA VEGETAL	S	8,45	0,00
170000005170682	14-035-004-00026-0001	8000	AVENA-SIN VARIEDAD	S	41,05	0,00
170000005170706	14-035-004-00026-0012	20901	BARBECHO TRADICIONAL-SIN CUBIERTA VEGETAL	S	3,27	0,00
170000005170681	14-035-004-00027-0003	12000	TRANQUILLÓN-SIN VARIEDAD	S	9,72	0,00
170000005170684	14-052-002-00001-0001	20902	BARBECHO TRADICIONAL-CON CUBIERTA VEGETAL	S	0,41	0,00
170000005170687	14-052-002-00001-0001	40000	GUISANTES-SIN VARIEDAD	S	1,48	0,00
170000005170705	14-052-002-00002-0002	20901	BARBECHO TRADICIONAL-SIN CUBIERTA VEGETAL	S	17,00	0,00
170000005170683	14-064-005-00004-0002	8000	AVENA-SIN VARIEDAD	S	3,33	0,00
170000005170703	14-064-005-00004-0002	20902	BARBECHO TRADICIONAL-CON CUBIERTA VEGETAL	S	1,64	0,00
170000005170707	14-064-005-00005-0009	20901	BARBECHO TRADICIONAL-SIN CUBIERTA VEGETAL	S	38,54	0,00
170000005170691	14-064-005-00005-0010	8000	AVENA-SIN VARIEDAD	S	0,14	0,00

Porcentaje de superficie determinada en zonas vulnerables a la contaminación por nitratos**PUNTOS:** 0,00 0.0%

REF.	REFERENCIA SIGPAC	CULTIVO	DESCRIPCIÓN CULTIVO	S/R	SUP. COMPROM. (ha)	SUP. CUMPLE (ha)
170000005170690	14-032-001-00263-0001	20901	BARBECHO TRADICIONAL-SIN CUBIERTA VEGETAL	S	3,63	0,00
170000005170695	14-032-001-00285-0002	20901	BARBECHO TRADICIONAL-SIN CUBIERTA VEGETAL	S	3,08	0,00
170000005170694	14-032-002-00005-0001	8000	AVENA-SIN VARIEDAD	S	1,11	0,00
170000005170685	14-032-002-00008-0001	5000	CEBADA-SIN VARIEDAD	S	9,66	0,00
170000005170678	14-032-002-00026-0001	20901	BARBECHO TRADICIONAL-SIN CUBIERTA VEGETAL	S	0,67	0,00
170000005170674	14-032-002-00070-0001	5000	CEBADA-SIN VARIEDAD	S	1,09	0,00
170000005170675	14-032-002-00071-0001	5000	CEBADA-SIN VARIEDAD	S	1,01	0,00
170000005170676	14-032-002-00072-0002	5000	CEBADA-SIN VARIEDAD	S	1,24	0,00
170000005170677	14-032-002-00073-0001	5000	CEBADA-SIN VARIEDAD	S	0,70	0,00
170000005170688	14-032-002-00118-0001	5000	CEBADA-SIN VARIEDAD	S	2,04	0,00
170000005170697	14-032-002-00141-0003	8000	AVENA-SIN VARIEDAD	S	8,74	0,00
-45418	14-032-002-00141-0005	12000	TRANQUILLÓN-SIN VARIEDAD	S	0,38	0,00

<u>REF.</u>	<u>REFERENCIA SIGPAC</u>	<u>CULTIVO</u>	<u>DESCRIPCIÓN CULTIVO</u>	<u>S/R</u>	<u>SUP. COMPROM.</u> <u>(ha)</u>	<u>SUP. CUMPLE</u> <u>(ha)</u>
170000005170686	14-032-003-00023-0001	40000	GUISANTES-SIN VARIEDAD	S	17,19	0,00
170000005170699	14-032-009-00017-0001	12000	TRANQUILLÓN-SIN VARIEDAD	S	2,48	0,00
170000005170698	14-032-009-00020-0001	5000	CEBADA-SIN VARIEDAD	S	0,92	0,00
170000005170664	14-032-009-00029-0001	8000	AVENA-SIN VARIEDAD	S	1,98	0,00
170000005170665	14-032-009-00030-0001	8000	AVENA-SIN VARIEDAD	S	7,49	0,00
170000005170666	14-032-009-00031-0001	8000	AVENA-SIN VARIEDAD	S	1,33	0,00
170000005170693	14-032-009-00033-0001	5000	CEBADA-SIN VARIEDAD	S	2,59	0,00
170000005170704	14-035-004-00023-0001	20902	BARBECHO TRADICIONAL-CON CUBIERTA VEGETAL	S	14,76	0,00
170000005170680	14-035-004-00024-0001	20902	BARBECHO TRADICIONAL-CON CUBIERTA VEGETAL	S	9,57	0,00
170000005170700	14-035-004-00025-0002	20902	BARBECHO TRADICIONAL-CON CUBIERTA VEGETAL	S	7,51	0,00
170000005170702	14-035-004-00025-0003	20902	BARBECHO TRADICIONAL-CON CUBIERTA VEGETAL	S	8,45	0,00
170000005170682	14-035-004-00026-0001	8000	AVENA-SIN VARIEDAD	S	41,05	0,00
170000005170706	14-035-004-00026-0012	20901	BARBECHO TRADICIONAL-SIN CUBIERTA VEGETAL	S	3,27	0,00
170000005170681	14-035-004-00027-0003	12000	TRANQUILLÓN-SIN VARIEDAD	S	9,72	0,00
170000005170684	14-052-002-00001-0001	20902	BARBECHO TRADICIONAL-CON CUBIERTA VEGETAL	S	0,41	0,00
170000005170687	14-052-002-00001-0001	40000	GUISANTES-SIN VARIEDAD	S	1,48	0,00
170000005170705	14-052-002-00002-0002	20901	BARBECHO TRADICIONAL-SIN CUBIERTA VEGETAL	S	17,00	0,00
170000005170683	14-064-005-00004-0002	8000	AVENA-SIN VARIEDAD	S	3,33	0,00
170000005170703	14-064-005-00004-0002	20902	BARBECHO TRADICIONAL-CON CUBIERTA VEGETAL	S	1,64	0,00
170000005170707	14-064-005-00005-0009	20901	BARBECHO TRADICIONAL-SIN CUBIERTA VEGETAL	S	38,54	0,00
170000005170691	14-064-005-00005-0010	8000	AVENA-SIN VARIEDAD	S	0,14	0,00

Pendiente media de la explotación**PUNTOS:** 2,00 8.85%

<u>REF.</u>	<u>REFERENCIA SIGPAC</u>	<u>CULTIVO</u>	<u>DESCRIPCIÓN CULTIVO</u>	<u>S/R</u>	<u>PENDIENTE MEDIA (%)</u>	<u>SUP. COMPROM.</u> <u>(ha)</u>
170000005170690	14-032-001-00263-0001	20901	BARBECHO TRADICIONAL-SIN CUBIERTA VEGETAL	S	16,24	3,63
170000005170695	14-032-001-00285-0002	20901	BARBECHO TRADICIONAL-SIN CUBIERTA VEGETAL	S	8,26	3,08
170000005170694	14-032-002-00005-0001	8000	AVENA-SIN VARIEDAD	S	6,47	1,11
170000005170685	14-032-002-00008-0001	5000	CEBADA-SIN VARIEDAD	S	5,81	9,66
170000005170678	14-032-002-00026-0001	20901	BARBECHO TRADICIONAL-SIN CUBIERTA VEGETAL	S	8,27	0,67
170000005170674	14-032-002-00070-0001	5000	CEBADA-SIN VARIEDAD	S	7,17	1,09
170000005170675	14-032-002-00071-0001	5000	CEBADA-SIN VARIEDAD	S	7,26	1,01
170000005170676	14-032-002-00072-0002	5000	CEBADA-SIN VARIEDAD	S	5,50	1,24
170000005170677	14-032-002-00073-0001	5000	CEBADA-SIN VARIEDAD	S	9,32	0,70
170000005170688	14-032-002-00118-0001	5000	CEBADA-SIN VARIEDAD	S	8,36	2,04
170000005170697	14-032-002-00141-0003	8000	AVENA-SIN VARIEDAD	S	5,40	8,74
-45418	14-032-002-00141-0005	12000	TRANQUILLÓN-SIN VARIEDAD	S	7,72	0,38
170000005170686	14-032-003-00023-0001	40000	GUISANTES-SIN VARIEDAD	S	8,02	17,19
170000005170699	14-032-009-00017-0001	12000	TRANQUILLÓN-SIN VARIEDAD	S	6,39	2,48
170000005170698	14-032-009-00020-0001	5000	CEBADA-SIN VARIEDAD	S	2,90	0,92
170000005170664	14-032-009-00029-0001	8000	AVENA-SIN VARIEDAD	S	4,37	1,98
170000005170665	14-032-009-00030-0001	8000	AVENA-SIN VARIEDAD	S	4,39	7,49
170000005170666	14-032-009-00031-0001	8000	AVENA-SIN VARIEDAD	S	3,87	1,33
170000005170693	14-032-009-00033-0001	5000	CEBADA-SIN VARIEDAD	S	3,50	2,59
170000005170704	14-035-004-00023-0001	20902	BARBECHO TRADICIONAL-CON CUBIERTA VEGETAL	S	6,34	14,76
170000005170680	14-035-004-00024-0001	20902	BARBECHO TRADICIONAL-CON CUBIERTA VEGETAL	S	6,04	9,57
170000005170700	14-035-004-00025-0002	20902	BARBECHO TRADICIONAL-CON CUBIERTA VEGETAL	S	9,07	7,51
170000005170702	14-035-004-00025-0003	20902	BARBECHO TRADICIONAL-CON CUBIERTA VEGETAL	S	8,30	8,45
170000005170682	14-035-004-00026-0001	8000	AVENA-SIN VARIEDAD	S	9,35	41,05

REF.	REFERENCIA SIGPAC	CULTIVO	DESCRIPCIÓN CULTIVO	S/R	PENDIENTE		SUP.
					MEDIA (%)	COMPROM.	
						(ha)	
170000005170706	14-035-004-00026-0012	20901	BARBECHO TRADICIONAL-SIN CUBIERTA VEGETAL	S	9,09	3,27	
170000005170681	14-035-004-00027-0003	12000	TRANQUILLÓN-SIN VARIEDAD	S	5,76	9,72	
170000005170684	14-052-002-00001-0001	20902	BARBECHO TRADICIONAL-CON CUBIERTA VEGETAL	S	9,21	0,41	
170000005170687	14-052-002-00001-0001	40000	GUISANTES-SIN VARIEDAD	S	9,21	1,48	
170000005170705	14-052-002-00002-0002	20901	BARBECHO TRADICIONAL-SIN CUBIERTA VEGETAL	S	19,00	17,00	
170000005170683	14-064-005-00004-0002	8000	AVENA-SIN VARIEDAD	S	9,32	3,33	
170000005170703	14-064-005-00004-0002	20902	BARBECHO TRADICIONAL-CON CUBIERTA VEGETAL	S	9,32	1,64	
170000005170707	14-064-005-00005-0009	20901	BARBECHO TRADICIONAL-SIN CUBIERTA VEGETAL	S	9,78	38,54	
170000005170691	14-064-005-00005-0010	8000	AVENA-SIN VARIEDAD	S	5,37	0,14	

Porcentaje de Superficie de la explotación en municipios con más del 40 por ciento de su superficie agraria dentro de la Zona de desertificación PUNTOS: 0,00 0.0%

REF.	REFERENCIA SIGPAC	CULTIVO	DESCRIPCIÓN CULTIVO	S/R	SUP.	
					COMPROM.	CUMPLE
					(ha)	(ha)
170000005170690	14-032-001-00263-0001	20901	BARBECHO TRADICIONAL-SIN CUBIERTA VEGETAL	S	3,63	0,00
170000005170695	14-032-001-00285-0002	20901	BARBECHO TRADICIONAL-SIN CUBIERTA VEGETAL	S	3,08	0,00
170000005170694	14-032-002-00005-0001	8000	AVENA-SIN VARIEDAD	S	1,11	0,00
170000005170685	14-032-002-00008-0001	5000	CEBADA-SIN VARIEDAD	S	9,66	0,00
170000005170678	14-032-002-00026-0001	20901	BARBECHO TRADICIONAL-SIN CUBIERTA VEGETAL	S	0,67	0,00
170000005170674	14-032-002-00070-0001	5000	CEBADA-SIN VARIEDAD	S	1,09	0,00
170000005170675	14-032-002-00071-0001	5000	CEBADA-SIN VARIEDAD	S	1,01	0,00
170000005170676	14-032-002-00072-0002	5000	CEBADA-SIN VARIEDAD	S	1,24	0,00
170000005170677	14-032-002-00073-0001	5000	CEBADA-SIN VARIEDAD	S	0,70	0,00
170000005170688	14-032-002-00118-0001	5000	CEBADA-SIN VARIEDAD	S	2,04	0,00
170000005170697	14-032-002-00141-0003	8000	AVENA-SIN VARIEDAD	S	8,74	0,00
-45418	14-032-002-00141-0005	12000	TRANQUILLÓN-SIN VARIEDAD	S	0,38	0,00
170000005170686	14-032-003-00023-0001	40000	GUISANTES-SIN VARIEDAD	S	17,19	0,00
170000005170699	14-032-009-00017-0001	12000	TRANQUILLÓN-SIN VARIEDAD	S	2,48	0,00
170000005170698	14-032-009-00020-0001	5000	CEBADA-SIN VARIEDAD	S	0,92	0,00
170000005170664	14-032-009-00029-0001	8000	AVENA-SIN VARIEDAD	S	1,98	0,00
170000005170665	14-032-009-00030-0001	8000	AVENA-SIN VARIEDAD	S	7,49	0,00
170000005170666	14-032-009-00031-0001	8000	AVENA-SIN VARIEDAD	S	1,33	0,00
170000005170693	14-032-009-00033-0001	5000	CEBADA-SIN VARIEDAD	S	2,59	0,00
170000005170704	14-035-004-00023-0001	20902	BARBECHO TRADICIONAL-CON CUBIERTA VEGETAL	S	14,76	0,00
170000005170680	14-035-004-00024-0001	20902	BARBECHO TRADICIONAL-CON CUBIERTA VEGETAL	S	9,57	0,00
170000005170700	14-035-004-00025-0002	20902	BARBECHO TRADICIONAL-CON CUBIERTA VEGETAL	S	7,51	0,00
170000005170702	14-035-004-00025-0003	20902	BARBECHO TRADICIONAL-CON CUBIERTA VEGETAL	S	8,45	0,00
170000005170682	14-035-004-00026-0001	8000	AVENA-SIN VARIEDAD	S	41,05	0,00
170000005170706	14-035-004-00026-0012	20901	BARBECHO TRADICIONAL-SIN CUBIERTA VEGETAL	S	3,27	0,00
170000005170681	14-035-004-00027-0003	12000	TRANQUILLÓN-SIN VARIEDAD	S	9,72	0,00
170000005170684	14-052-002-00001-0001	20902	BARBECHO TRADICIONAL-CON CUBIERTA VEGETAL	S	0,41	0,00
170000005170687	14-052-002-00001-0001	40000	GUISANTES-SIN VARIEDAD	S	1,48	0,00
170000005170705	14-052-002-00002-0002	20901	BARBECHO TRADICIONAL-SIN CUBIERTA VEGETAL	S	17,00	0,00
170000005170683	14-064-005-00004-0002	8000	AVENA-SIN VARIEDAD	S	3,33	0,00
170000005170703	14-064-005-00004-0002	20902	BARBECHO TRADICIONAL-CON CUBIERTA VEGETAL	S	1,64	0,00
170000005170707	14-064-005-00005-0009	20901	BARBECHO TRADICIONAL-SIN CUBIERTA VEGETAL	S	38,54	0,00
170000005170691	14-064-005-00005-0010	8000	AVENA-SIN VARIEDAD	S	0,14	0,00

<u>APELLIDOS Y NOMBRE / RAZÓN SOCIAL</u>	<u>NIF</u>	<u>EXPEDIENTE</u>	<u>SUP. COMPROMETIDA</u>			
MONTERROSO BLANCO VICENTE	***7045*	1229945	<u>(ha)</u>			
RESOLUCIÓN						
ADMITIDO						
IMPORTE POR ANUALIDAD						
		2018	2019	2020	2021	2022
IMPORTE MÁXIMO SUBVENCIONABLE		12.063,37 €	12.063,37 €	12.063,37 €	12.063,37 €	12.063,37 €
IMPORTE MEDIO DE TRANSFERENCIA (€/ha)		136,63 €	136,63 €	136,63 €	136,63 €	136,63 €

DETALLE IMPORTES POR ANUALIDAD

<u>GRUPOS DE CULTIVO ADMITIDOS</u>	<u>SUP. COMPROM.</u>	2018	2019	2020	2021	2022
	<u>(ha)</u>					
HERBÁCEOS	79,80	12.063,37 €	12.063,37 €	12.063,37 €	12.063,37 €	12.063,37 €
HERBÁCEOS NO ELEGIBLES	8,49	0,00 €	0,00 €	0,00 €	0,00 €	0,00 €

RECINTOS COMPROMETIDOS

<u>REF.</u>	<u>REFERENCIA SIGPAC</u>	<u>CULTIVO DESCRIPCIÓN CULTIVO</u>	<u>S/R</u>	<u>PEND. MEDIA</u>	<u>SUP. DEC. ADMIN.</u>	<u>NU SUP. CERT.</u>	<u>SUP. CAMPO</u>	<u>SUP. COMPROM.</u>
				<u>(%)</u>	<u>(ha)</u>	<u>(ha)</u>	<u>(ha)</u>	<u>(ha)</u>
1700000006354669	14-064-013-00019-0001	40001 GUI SANTES-ABARTH	S	2,36	9,97	9,97	9,97	9,97
1700000006354668	14-064-013-00017-0001	40001 GUI SANTES-ABARTH	S	2,68	6,80	6,79	6,79	6,79
1700000006354662	14-064-013-00006-0001	40001 GUI SANTES-ABARTH	S	2,90	2,29	2,29	2,29	2,29
1700000006354652	14-064-005-00016-0002	40001 GUI SANTES-ABARTH	S	3,55	12,33	12,33	12,33	12,33
1700000006354653	14-011-014-00018-0001	12000 TRANQUILLÓN-SIN VARIEDAD	S	3,64	7,93	7,93	7,93	7,93
1700000006354671	14-064-009-00102-0001	20901 BARBECHO TRADICIONAL-SIN CUBIERTA VEGETAL	S	3,83	1,03	1,03	1,03	1,03
1700000006354656	14-011-014-00012-0001	12000 TRANQUILLÓN-SIN VARIEDAD	S	4,13	0,32	0,32	0,32	0,32
1700000006354655	14-011-014-00010-0001	12000 TRANQUILLÓN-SIN VARIEDAD	S	4,90	0,32	0,32	0,32	0,32
1700000006354640	14-011-011-00038-0001	12000 TRANQUILLÓN-SIN VARIEDAD	S	5,11	0,49	0,49	0,49	0,49
1700000006354641	14-011-012-00013-0002	12000 TRANQUILLÓN-SIN VARIEDAD	S	5,32	5,85	5,85	5,85	5,85
1700000006354647	14-011-011-00034-0001	12000 TRANQUILLÓN-SIN VARIEDAD	S	6,32	1,70	1,70	1,70	1,70
1700000006354660	14-011-012-00013-0012	12000 TRANQUILLÓN-SIN VARIEDAD	S	9,14	8,72	8,72	8,72	8,72
1700000006354650	14-011-014-00019-0003	12000 TRANQUILLÓN-SIN VARIEDAD	S	12,31	3,92	3,92	3,92	3,92
1700000006354649	14-011-011-00462-0003	20902 BARBECHO TRADICIONAL-CON CUBIERTA VEGETAL	S	17,62	7,46	7,46	7,46	7,46
1700000006354654	14-011-014-00019-0002	12000 TRANQUILLÓN-SIN VARIEDAD	S	17,68	0,61	0,61	0,61	0,61
1700000006354623	14-011-011-00462-0005	12000 TRANQUILLÓN-SIN VARIEDAD	S	19,32	17,21	17,21	17,21	17,21
1700000006354646	14-011-011-00462-0001	12000 TRANQUILLÓN-SIN VARIEDAD	S	20,95	1,35	1,35	1,35	1,35

INCIDENCIAS**INCIDENCIA DESCRIPCIÓN**

85002 Recinto declarado que no cumple en su totalidad con las normas de producción ecológica (artículo 5-1 e), Orden 26 mayo 2015)
Ref:1700000006354668 Recinto:14-064-013-00017-001 Cultivo:40001 GUI SANTES-ABARTH Secano Sup. Declarada:6,8 Superficie Certificada (Ha):6,79

RESUMEN CRITERIOS DE SELECCIÓN**11.2.1.1 Mantenimiento de prácticas y métodos de agricultura ecológica: Cultivos herbáceos - Conv 2018.****PUNTOS:** 3,17

	<u>PUNTOS</u>	<u>CUMPLE</u>
Porcentaje de superficie determinada en Red Natura 2000	1,17	16.5%
Porcentaje de superficie determinada situada en zonas RAMSAR	0,00	0.0%
Porcentaje de superficie determinada en zonas vulnerables a la contaminación por nitratos	0,00	0.0%
Pendiente media de la explotación	2,00	9.1%
Porcentaje de Superficie de la explotación en municipios con más del 40 por ciento de su superficie agraria dentro de la Zona de desertificación	0,00	0.0%



DETALLE CRITERIOS DE SELECCIÓN**11.2.1.1 Mantenimiento de prácticas y métodos de agricultura ecológica: Cultivos herbáceos - Conv 2018.****PUNTOS: 3,17****Porcentaje de superficie determinada en Red Natura 2000****PUNTOS: 1,17 16.5%**

<u>REF.</u>	<u>REFERENCIA SIGPAC</u>	<u>CULTIVO</u>	<u>DESCRIPCIÓN CULTIVO</u>	<u>S/R</u>	<u>SUP. COMPROM.</u> <u>(ha)</u>	<u>SUP. CUMPLE</u> <u>(ha)</u>
170000006354647	14-011-011-00034-0001	12000	TRANQUILLÓN-SIN VARIEDAD	S	1,70	0,00
170000006354640	14-011-011-00038-0001	12000	TRANQUILLÓN-SIN VARIEDAD	S	0,49	0,00
170000006354646	14-011-011-00462-0001	12000	TRANQUILLÓN-SIN VARIEDAD	S	1,35	0,00
170000006354649	14-011-011-00462-0003	20902	BARBECHO TRADICIONAL-CON CUBIERTA VEGETAL	S	7,46	0,00
170000006354623	14-011-011-00462-0005	12000	TRANQUILLÓN-SIN VARIEDAD	S	17,21	0,00
170000006354641	14-011-012-00013-0002	12000	TRANQUILLÓN-SIN VARIEDAD	S	5,85	5,85
170000006354660	14-011-012-00013-0012	12000	TRANQUILLÓN-SIN VARIEDAD	S	8,72	8,72
170000006354655	14-011-014-00010-0001	12000	TRANQUILLÓN-SIN VARIEDAD	S	0,32	0,00
170000006354656	14-011-014-00012-0001	12000	TRANQUILLÓN-SIN VARIEDAD	S	0,32	0,00
170000006354653	14-011-014-00018-0001	12000	TRANQUILLÓN-SIN VARIEDAD	S	7,93	0,00
170000006354654	14-011-014-00019-0002	12000	TRANQUILLÓN-SIN VARIEDAD	S	0,61	0,00
170000006354650	14-011-014-00019-0003	12000	TRANQUILLÓN-SIN VARIEDAD	S	3,92	0,00
170000006354652	14-064-005-00016-0002	40001	GUISANTES-ABARTH	S	12,33	0,00
170000006354671	14-064-009-00102-0001	20901	BARBECHO TRADICIONAL-SIN CUBIERTA VEGETAL	S	1,03	0,00
170000006354662	14-064-013-00006-0001	40001	GUISANTES-ABARTH	S	2,29	0,00
170000006354668	14-064-013-00017-0001	40001	GUISANTES-ABARTH	S	6,79	0,00
170000006354669	14-064-013-00019-0001	40001	GUISANTES-ABARTH	S	9,97	0,00

Porcentaje de superficie determinada situada en zonas RAMSAR**PUNTOS: 0,00 0.0%**

<u>REF.</u>	<u>REFERENCIA SIGPAC</u>	<u>CULTIVO</u>	<u>DESCRIPCIÓN CULTIVO</u>	<u>S/R</u>	<u>SUP. COMPROM.</u> <u>(ha)</u>	<u>SUP. CUMPLE</u> <u>(ha)</u>
170000006354647	14-011-011-00034-0001	12000	TRANQUILLÓN-SIN VARIEDAD	S	1,70	0,00
170000006354640	14-011-011-00038-0001	12000	TRANQUILLÓN-SIN VARIEDAD	S	0,49	0,00
170000006354646	14-011-011-00462-0001	12000	TRANQUILLÓN-SIN VARIEDAD	S	1,35	0,00
170000006354649	14-011-011-00462-0003	20902	BARBECHO TRADICIONAL-CON CUBIERTA VEGETAL	S	7,46	0,00
170000006354623	14-011-011-00462-0005	12000	TRANQUILLÓN-SIN VARIEDAD	S	17,21	0,00
170000006354641	14-011-012-00013-0002	12000	TRANQUILLÓN-SIN VARIEDAD	S	5,85	0,00
170000006354660	14-011-012-00013-0012	12000	TRANQUILLÓN-SIN VARIEDAD	S	8,72	0,00
170000006354655	14-011-014-00010-0001	12000	TRANQUILLÓN-SIN VARIEDAD	S	0,32	0,00
170000006354656	14-011-014-00012-0001	12000	TRANQUILLÓN-SIN VARIEDAD	S	0,32	0,00
170000006354653	14-011-014-00018-0001	12000	TRANQUILLÓN-SIN VARIEDAD	S	7,93	0,00
170000006354654	14-011-014-00019-0002	12000	TRANQUILLÓN-SIN VARIEDAD	S	0,61	0,00
170000006354650	14-011-014-00019-0003	12000	TRANQUILLÓN-SIN VARIEDAD	S	3,92	0,00
170000006354652	14-064-005-00016-0002	40001	GUISANTES-ABARTH	S	12,33	0,00
170000006354671	14-064-009-00102-0001	20901	BARBECHO TRADICIONAL-SIN CUBIERTA VEGETAL	S	1,03	0,00
170000006354662	14-064-013-00006-0001	40001	GUISANTES-ABARTH	S	2,29	0,00
170000006354668	14-064-013-00017-0001	40001	GUISANTES-ABARTH	S	6,79	0,00
170000006354669	14-064-013-00019-0001	40001	GUISANTES-ABARTH	S	9,97	0,00

Porcentaje de superficie determinada en zonas vulnerables a la contaminación por nitratos**PUNTOS: 0,00 0.0%**

<u>REF.</u>	<u>REFERENCIA SIGPAC</u>	<u>CULTIVO</u>	<u>DESCRIPCIÓN CULTIVO</u>	<u>S/R</u>	<u>SUP. COMPROM.</u> <u>(ha)</u>	<u>SUP. CUMPLE</u> <u>(ha)</u>
170000006354647	14-011-011-00034-0001	12000	TRANQUILLÓN-SIN VARIEDAD	S	1,70	0,00
170000006354640	14-011-011-00038-0001	12000	TRANQUILLÓN-SIN VARIEDAD	S	0,49	0,00
170000006354646	14-011-011-00462-0001	12000	TRANQUILLÓN-SIN VARIEDAD	S	1,35	0,00
170000006354649	14-011-011-00462-0003	20902	BARBECHO TRADICIONAL-CON CUBIERTA VEGETAL	S	7,46	0,00
170000006354623	14-011-011-00462-0005	12000	TRANQUILLÓN-SIN VARIEDAD	S	17,21	0,00

<u>REF.</u>	<u>REFERENCIA SIGPAC</u>	<u>CULTIVO</u>	<u>DESCRIPCIÓN CULTIVO</u>	<u>S/R</u>	<u>SUP. COMPROM.</u> <u>(ha)</u>	<u>SUP. CUMPLE</u> <u>(ha)</u>
1700000006354641	14-011-012-00013-0002	12000	TRANQUILLÓN-SIN VARIEDAD	S	5,85	0,00
1700000006354660	14-011-012-00013-0012	12000	TRANQUILLÓN-SIN VARIEDAD	S	8,72	0,00
1700000006354655	14-011-014-00010-0001	12000	TRANQUILLÓN-SIN VARIEDAD	S	0,32	0,00
1700000006354656	14-011-014-00012-0001	12000	TRANQUILLÓN-SIN VARIEDAD	S	0,32	0,00
1700000006354653	14-011-014-00018-0001	12000	TRANQUILLÓN-SIN VARIEDAD	S	7,93	0,00
1700000006354654	14-011-014-00019-0002	12000	TRANQUILLÓN-SIN VARIEDAD	S	0,61	0,00
1700000006354650	14-011-014-00019-0003	12000	TRANQUILLÓN-SIN VARIEDAD	S	3,92	0,00
1700000006354652	14-064-005-00016-0002	40001	GUISANTES-ABARTH	S	12,33	0,00
1700000006354671	14-064-009-00102-0001	20901	BARBECHO TRADICIONAL-SIN CUBIERTA VEGETAL	S	1,03	0,00
1700000006354662	14-064-013-00006-0001	40001	GUISANTES-ABARTH	S	2,29	0,00
1700000006354668	14-064-013-00017-0001	40001	GUISANTES-ABARTH	S	6,79	0,00
1700000006354669	14-064-013-00019-0001	40001	GUISANTES-ABARTH	S	9,97	0,00

Pendiente media de la explotación**PUNTOS:** 2,00 9.1%

<u>REF.</u>	<u>REFERENCIA SIGPAC</u>	<u>CULTIVO</u>	<u>DESCRIPCIÓN CULTIVO</u>	<u>S/R</u>	<u>PENDIENTE MEDIA (%)</u>	<u>SUP. COMPROM.</u> <u>(ha)</u>
1700000006354647	14-011-011-00034-0001	12000	TRANQUILLÓN-SIN VARIEDAD	S	6,32	1,70
1700000006354640	14-011-011-00038-0001	12000	TRANQUILLÓN-SIN VARIEDAD	S	5,11	0,49
1700000006354646	14-011-011-00462-0001	12000	TRANQUILLÓN-SIN VARIEDAD	S	20,95	1,35
1700000006354649	14-011-011-00462-0003	20902	BARBECHO TRADICIONAL-CON CUBIERTA VEGETAL	S	17,62	7,46
1700000006354623	14-011-011-00462-0005	12000	TRANQUILLÓN-SIN VARIEDAD	S	19,32	17,21
1700000006354641	14-011-012-00013-0002	12000	TRANQUILLÓN-SIN VARIEDAD	S	5,32	5,85
1700000006354660	14-011-012-00013-0012	12000	TRANQUILLÓN-SIN VARIEDAD	S	9,14	8,72
1700000006354655	14-011-014-00010-0001	12000	TRANQUILLÓN-SIN VARIEDAD	S	4,90	0,32
1700000006354656	14-011-014-00012-0001	12000	TRANQUILLÓN-SIN VARIEDAD	S	4,13	0,32
1700000006354653	14-011-014-00018-0001	12000	TRANQUILLÓN-SIN VARIEDAD	S	3,64	7,93
1700000006354654	14-011-014-00019-0002	12000	TRANQUILLÓN-SIN VARIEDAD	S	17,68	0,61
1700000006354650	14-011-014-00019-0003	12000	TRANQUILLÓN-SIN VARIEDAD	S	12,31	3,92
1700000006354652	14-064-005-00016-0002	40001	GUISANTES-ABARTH	S	3,55	12,33
1700000006354671	14-064-009-00102-0001	20901	BARBECHO TRADICIONAL-SIN CUBIERTA VEGETAL	S	3,83	1,03
1700000006354662	14-064-013-00006-0001	40001	GUISANTES-ABARTH	S	2,90	2,29
1700000006354668	14-064-013-00017-0001	40001	GUISANTES-ABARTH	S	2,68	6,79
1700000006354669	14-064-013-00019-0001	40001	GUISANTES-ABARTH	S	2,36	9,97

Porcentaje de Superficie de la explotación en municipios con más del 40 por ciento de su superficie agraria dentro de la Zona de desertificación**PUNTOS:** 0,00 0.0%

<u>REF.</u>	<u>REFERENCIA SIGPAC</u>	<u>CULTIVO</u>	<u>DESCRIPCIÓN CULTIVO</u>	<u>S/R</u>	<u>SUP. COMPROM.</u> <u>(ha)</u>	<u>SUP. CUMPLE</u> <u>(ha)</u>
1700000006354647	14-011-011-00034-0001	12000	TRANQUILLÓN-SIN VARIEDAD	S	1,70	0,00
1700000006354640	14-011-011-00038-0001	12000	TRANQUILLÓN-SIN VARIEDAD	S	0,49	0,00
1700000006354646	14-011-011-00462-0001	12000	TRANQUILLÓN-SIN VARIEDAD	S	1,35	0,00
1700000006354649	14-011-011-00462-0003	20902	BARBECHO TRADICIONAL-CON CUBIERTA VEGETAL	S	7,46	0,00
1700000006354623	14-011-011-00462-0005	12000	TRANQUILLÓN-SIN VARIEDAD	S	17,21	0,00
1700000006354641	14-011-012-00013-0002	12000	TRANQUILLÓN-SIN VARIEDAD	S	5,85	0,00
1700000006354660	14-011-012-00013-0012	12000	TRANQUILLÓN-SIN VARIEDAD	S	8,72	0,00
1700000006354655	14-011-014-00010-0001	12000	TRANQUILLÓN-SIN VARIEDAD	S	0,32	0,00
1700000006354656	14-011-014-00012-0001	12000	TRANQUILLÓN-SIN VARIEDAD	S	0,32	0,00
1700000006354653	14-011-014-00018-0001	12000	TRANQUILLÓN-SIN VARIEDAD	S	7,93	0,00
1700000006354654	14-011-014-00019-0002	12000	TRANQUILLÓN-SIN VARIEDAD	S	0,61	0,00
1700000006354650	14-011-014-00019-0003	12000	TRANQUILLÓN-SIN VARIEDAD	S	3,92	0,00
1700000006354652	14-064-005-00016-0002	40001	GUISANTES-ABARTH	S	12,33	0,00
1700000006354671	14-064-009-00102-0001	20901	BARBECHO TRADICIONAL-SIN CUBIERTA VEGETAL	S	1,03	0,00

REF.	REFERENCIA SIGPAC	CULTIVO	DESCRIPCIÓN CULTIVO	S/R	SUP. COMPROM. (ha)	SUP. CUMPLE (ha)
170000006354662	14-064-013-00006-0001	40001	VEGETAL GUISANTES-ABARTH	S	2,29	0,00
170000006354668	14-064-013-00017-0001	40001	GUISANTES-ABARTH	S	6,79	0,00
170000006354669	14-064-013-00019-0001	40001	GUISANTES-ABARTH	S	9,97	0,00



<u>APELLIDOS Y NOMBRE / RAZÓN SOCIAL</u>	<u>NIF</u>	<u>EXPEDIENTE</u>	<u>SUP. COMPROMETIDA</u>			
			<u>(ha)</u>			
MORA CERRATO LUCIA	***2260*	1193198	23.51			
RESOLUCIÓN						
ADMITIDO						
IMPORTE POR ANUALIDAD						
		2018	2019	2020	2021	2022
IMPORTE MÁXIMO SUBVENCIONABLE		1.445,19 €	1.445,19 €	1.445,19 €	1.445,19 €	1.445,19 €
IMPORTE MEDIO DE TRANSFERENCIA (€/ha)		61,47 €	61,47 €	61,47 €	61,47 €	61,47 €

DETALLE IMPORTES POR ANUALIDAD

<u>GRUPOS DE CULTIVO ADMITIDOS</u>	<u>SUP. COMPROM.</u>	2018	2019	2020	2021	2022
	<u>(ha)</u>					
HERBÁCEOS	9,56	1.445,19 €	1.445,19 €	1.445,19 €	1.445,19 €	1.445,19 €
HERBÁCEOS NO ELEGIBLES	13,95	0,00 €	0,00 €	0,00 €	0,00 €	0,00 €

RECINTOS COMPROMETIDOS

<u>REF.</u>	<u>REFERENCIA SIGPAC</u>	<u>CULTIVO DESCRIPCIÓN CULTIVO</u>	<u>S/R</u>	<u>PEND. MEDIA</u>	<u>SUP. DEC. ADMIN.</u>	<u>NU SUP. CERT.</u>	<u>SUP. CAMPO</u>	<u>SUP. COMPROM.</u>
				<u>(%)</u>	<u>(ha)</u>	<u>(ha)</u>	<u>(ha)</u>	<u>(ha)</u>
170000005172546	14-029-017-00031-0001	24901 BARBECHO SIN PRODUCCIÓN-SIN CUBIERTA VEGETAL	S	0,84	0,23	0,23		0,23
170000005172564	14-032-009-00067-0001	8000 AVENA-SIN VARIEDAD	S	1,18	0,12	0,12		0,12
-98636	14-032-005-00007-0002	20901 BARBECHO TRADICIONAL-SIN CUBIERTA VEGETAL	R	1,30	1,38	1,35		1,35
170000005172547	14-032-007-00033-0001	24901 BARBECHO SIN PRODUCCIÓN-SIN CUBIERTA VEGETAL	S	1,38	2,76	2,76		2,76
170000005172550	14-029-017-00032-0001	24901 BARBECHO SIN PRODUCCIÓN-SIN CUBIERTA VEGETAL	S	2,30	2,61	2,61		2,61
170000005172557	14-032-001-00057-0001	8000 AVENA-SIN VARIEDAD	S	2,54	0,69	0,69		0,69
170000005172565	14-032-009-00068-0001	8000 AVENA-SIN VARIEDAD	S	2,57	0,82	0,82		0,82
170000005172566	14-032-001-00010-0001	8000 AVENA-SIN VARIEDAD	S	2,61	2,15	2,15		2,15
170000005172567	14-032-001-00011-0001	8000 AVENA-SIN VARIEDAD	S	3,12	1,26	1,26		1,26
170000005172563	14-032-009-00032-0001	20901 BARBECHO TRADICIONAL-SIN CUBIERTA VEGETAL	S	3,55	2,63	2,63		2,63
170000005172568	14-032-001-00017-0001	8000 AVENA-SIN VARIEDAD	S	3,84	1,29	1,29		1,29
170000005172553	14-032-008-00033-0001	20901 BARBECHO TRADICIONAL-SIN CUBIERTA VEGETAL	S	3,91	1,50	1,50		1,50
170000005172548	14-032-009-00069-0001	8000 AVENA-SIN VARIEDAD	S	4,29	1,06	1,06		1,06
170000005172552	14-032-001-00133-0001	24901 BARBECHO SIN PRODUCCIÓN-SIN CUBIERTA VEGETAL	S	5,17	2,87	2,87		2,87
170000005172560	14-032-002-00120-0001	8000 AVENA-SIN VARIEDAD	S	6,72	0,58	0,58		0,58
170000005172561	14-032-002-00122-0001	8000 AVENA-SIN VARIEDAD	S	8,18	1,01	1,01		1,01
170000005172556	14-032-002-00085-0001	8000 AVENA-SIN VARIEDAD	S	8,24	0,58	0,58		0,58

INCIDENCIAS**INCIDENCIA DESCRIPCIÓN**

85002 Recinto declarado que no cumple en su totalidad con las normas de producción ecológica (artículo 5-1 e), Orden 26 mayo 2015)
Ref:-98636 Recinto:14-032-005-00007-002 Cultivo:20901 BARBECHO TRADICIONAL-SIN CUBIERTA VEGETAL Regadío Sup.
Declarada:1,38 Superficie Certificada (Ha):1,35

RESUMEN CRITERIOS DE SELECCIÓN

11.2.1.1 Mantenimiento de prácticas y métodos de agricultura ecológica: Cultivos herbáceos - Conv 2018. PUNTOS: 2,24

	<u>PUNTOS</u>	<u>CUMPLE</u>
Porcentaje de superficie determinada en Red Natura 2000	1,24	23.82%
Porcentaje de superficie determinada situada en zonas RAMSAR	0,00	0.0%
Porcentaje de superficie determinada en zonas vulnerables a la contaminación por nitratos	0,00	0.0%
Pendiente media de la explotación	1,00	3.48%
Porcentaje de Superficie de la explotación en municipios con más del 40 por ciento de su superficie agraria dentro de la Zona de desertificación	0,00	0.0%

DETALLE CRITERIOS DE SELECCIÓN**11.2.1.1 Mantenimiento de prácticas y métodos de agricultura ecológica: Cultivos herbáceos - Conv 2018.****PUNTOS: 2,24****Porcentaje de superficie determinada en Red Natura 2000****PUNTOS: 1,24 23.82%**

<u>REF.</u>	<u>REFERENCIA SIGPAC</u>	<u>CULTIVO</u>	<u>DESCRIPCIÓN CULTIVO</u>	<u>S/R</u>	<u>SUP. COMPROM. (ha)</u>	<u>SUP. CUMPLE (ha)</u>
1700000005172546	14-029-017-00031-0001	24901	BARBECHO SIN PRODUCCIÓN-SIN CUBIERTA VEGETAL	S	0,23	0,23
1700000005172550	14-029-017-00032-0001	24901	BARBECHO SIN PRODUCCIÓN-SIN CUBIERTA VEGETAL	S	2,61	2,61
1700000005172566	14-032-001-00010-0001	8000	AVENA-SIN VARIEDAD	S	2,15	0,00
1700000005172567	14-032-001-00011-0001	8000	AVENA-SIN VARIEDAD	S	1,26	0,00
1700000005172568	14-032-001-00017-0001	8000	AVENA-SIN VARIEDAD	S	1,29	0,00
1700000005172557	14-032-001-00057-0001	8000	AVENA-SIN VARIEDAD	S	0,69	0,00
1700000005172552	14-032-001-00133-0001	24901	BARBECHO SIN PRODUCCIÓN-SIN CUBIERTA VEGETAL	S	2,87	0,00
1700000005172556	14-032-002-00085-0001	8000	AVENA-SIN VARIEDAD	S	0,58	0,00
1700000005172560	14-032-002-00120-0001	8000	AVENA-SIN VARIEDAD	S	0,58	0,00
1700000005172561	14-032-002-00122-0001	8000	AVENA-SIN VARIEDAD	S	1,01	0,00
-98636	14-032-005-00007-0002	20901	BARBECHO TRADICIONAL-SIN CUBIERTA VEGETAL	R	1,35	0,00
1700000005172547	14-032-007-00033-0001	24901	BARBECHO SIN PRODUCCIÓN-SIN CUBIERTA VEGETAL	S	2,76	2,76
1700000005172553	14-032-008-00033-0001	20901	BARBECHO TRADICIONAL-SIN CUBIERTA VEGETAL	S	1,50	0,00
1700000005172563	14-032-009-00032-0001	20901	BARBECHO TRADICIONAL-SIN CUBIERTA VEGETAL	S	2,63	0,00
1700000005172564	14-032-009-00067-0001	8000	AVENA-SIN VARIEDAD	S	0,12	0,00
1700000005172565	14-032-009-00068-0001	8000	AVENA-SIN VARIEDAD	S	0,82	0,00
1700000005172548	14-032-009-00069-0001	8000	AVENA-SIN VARIEDAD	S	1,06	0,00

Porcentaje de superficie determinada situada en zonas RAMSAR**PUNTOS: 0,00 0.0%**

<u>REF.</u>	<u>REFERENCIA SIGPAC</u>	<u>CULTIVO</u>	<u>DESCRIPCIÓN CULTIVO</u>	<u>S/R</u>	<u>SUP. COMPROM. (ha)</u>	<u>SUP. CUMPLE (ha)</u>
1700000005172546	14-029-017-00031-0001	24901	BARBECHO SIN PRODUCCIÓN-SIN CUBIERTA VEGETAL	S	0,23	0,00
1700000005172550	14-029-017-00032-0001	24901	BARBECHO SIN PRODUCCIÓN-SIN CUBIERTA VEGETAL	S	2,61	0,00
1700000005172566	14-032-001-00010-0001	8000	AVENA-SIN VARIEDAD	S	2,15	0,00
1700000005172567	14-032-001-00011-0001	8000	AVENA-SIN VARIEDAD	S	1,26	0,00
1700000005172568	14-032-001-00017-0001	8000	AVENA-SIN VARIEDAD	S	1,29	0,00
1700000005172557	14-032-001-00057-0001	8000	AVENA-SIN VARIEDAD	S	0,69	0,00
1700000005172552	14-032-001-00133-0001	24901	BARBECHO SIN PRODUCCIÓN-SIN CUBIERTA VEGETAL	S	2,87	0,00
1700000005172556	14-032-002-00085-0001	8000	AVENA-SIN VARIEDAD	S	0,58	0,00
1700000005172560	14-032-002-00120-0001	8000	AVENA-SIN VARIEDAD	S	0,58	0,00
1700000005172561	14-032-002-00122-0001	8000	AVENA-SIN VARIEDAD	S	1,01	0,00
-98636	14-032-005-00007-0002	20901	BARBECHO TRADICIONAL-SIN CUBIERTA VEGETAL	R	1,35	0,00
1700000005172547	14-032-007-00033-0001	24901	BARBECHO SIN PRODUCCIÓN-SIN CUBIERTA VEGETAL	S	2,76	0,00
1700000005172553	14-032-008-00033-0001	20901	BARBECHO TRADICIONAL-SIN CUBIERTA VEGETAL	S	1,50	0,00
1700000005172563	14-032-009-00032-0001	20901	BARBECHO TRADICIONAL-SIN CUBIERTA VEGETAL	S	2,63	0,00
1700000005172564	14-032-009-00067-0001	8000	AVENA-SIN VARIEDAD	S	0,12	0,00
1700000005172565	14-032-009-00068-0001	8000	AVENA-SIN VARIEDAD	S	0,82	0,00
1700000005172548	14-032-009-00069-0001	8000	AVENA-SIN VARIEDAD	S	1,06	0,00

Porcentaje de superficie determinada en zonas vulnerables a la contaminación por nitratos**PUNTOS: 0,00 0.0%**

<u>REF.</u>	<u>REFERENCIA SIGPAC</u>	<u>CULTIVO</u>	<u>DESCRIPCIÓN CULTIVO</u>	<u>S/R</u>	<u>SUP. COMPROM. (ha)</u>	<u>SUP. CUMPLE (ha)</u>
1700000005172546	14-029-017-00031-0001	24901	BARBECHO SIN PRODUCCIÓN-SIN CUBIERTA VEGETAL	S	0,23	0,00

<u>REF.</u>	<u>REFERENCIA SIGPAC</u>	<u>CULTIVO</u>	<u>DESCRIPCIÓN CULTIVO</u>	<u>S/R</u>	<u>SUP. COMPROM.</u> <u>(ha)</u>	<u>SUP. CUMPLE</u> <u>(ha)</u>
170000005172550	14-029-017-00032-0001	24901	BARBECHO SIN PRODUCCIÓN-SIN CUBIERTA VEGETAL	S	2,61	0,00
170000005172566	14-032-001-00010-0001	8000	AVENA-SIN VARIEDAD	S	2,15	0,00
170000005172567	14-032-001-00011-0001	8000	AVENA-SIN VARIEDAD	S	1,26	0,00
170000005172568	14-032-001-00017-0001	8000	AVENA-SIN VARIEDAD	S	1,29	0,00
170000005172557	14-032-001-00057-0001	8000	AVENA-SIN VARIEDAD	S	0,69	0,00
170000005172552	14-032-001-00133-0001	24901	BARBECHO SIN PRODUCCIÓN-SIN CUBIERTA VEGETAL	S	2,87	0,00
170000005172556	14-032-002-00085-0001	8000	AVENA-SIN VARIEDAD	S	0,58	0,00
170000005172560	14-032-002-00120-0001	8000	AVENA-SIN VARIEDAD	S	0,58	0,00
170000005172561	14-032-002-00122-0001	8000	AVENA-SIN VARIEDAD	S	1,01	0,00
-98636	14-032-005-00007-0002	20901	BARBECHO TRADICIONAL-SIN CUBIERTA VEGETAL	R	1,35	0,00
170000005172547	14-032-007-00033-0001	24901	BARBECHO SIN PRODUCCIÓN-SIN CUBIERTA VEGETAL	S	2,76	0,00
170000005172553	14-032-008-00033-0001	20901	BARBECHO TRADICIONAL-SIN CUBIERTA VEGETAL	S	1,50	0,00
170000005172563	14-032-009-00032-0001	20901	BARBECHO TRADICIONAL-SIN CUBIERTA VEGETAL	S	2,63	0,00
170000005172564	14-032-009-00067-0001	8000	AVENA-SIN VARIEDAD	S	0,12	0,00
170000005172565	14-032-009-00068-0001	8000	AVENA-SIN VARIEDAD	S	0,82	0,00
170000005172548	14-032-009-00069-0001	8000	AVENA-SIN VARIEDAD	S	1,06	0,00

Pendiente media de la explotación**PUNTOS:** 1,00 3.48%

<u>REF.</u>	<u>REFERENCIA SIGPAC</u>	<u>CULTIVO</u>	<u>DESCRIPCIÓN CULTIVO</u>	<u>S/R</u>	<u>PENDIENTE MEDIA (%)</u>	<u>SUP. COMPROM.</u> <u>(ha)</u>
170000005172546	14-029-017-00031-0001	24901	BARBECHO SIN PRODUCCIÓN-SIN CUBIERTA VEGETAL	S	0,84	0,23
170000005172550	14-029-017-00032-0001	24901	BARBECHO SIN PRODUCCIÓN-SIN CUBIERTA VEGETAL	S	2,30	2,61
170000005172566	14-032-001-00010-0001	8000	AVENA-SIN VARIEDAD	S	2,61	2,15
170000005172567	14-032-001-00011-0001	8000	AVENA-SIN VARIEDAD	S	3,12	1,26
170000005172568	14-032-001-00017-0001	8000	AVENA-SIN VARIEDAD	S	3,84	1,29
170000005172557	14-032-001-00057-0001	8000	AVENA-SIN VARIEDAD	S	2,54	0,69
170000005172552	14-032-001-00133-0001	24901	BARBECHO SIN PRODUCCIÓN-SIN CUBIERTA VEGETAL	S	5,17	2,87
170000005172556	14-032-002-00085-0001	8000	AVENA-SIN VARIEDAD	S	8,24	0,58
170000005172560	14-032-002-00120-0001	8000	AVENA-SIN VARIEDAD	S	6,72	0,58
170000005172561	14-032-002-00122-0001	8000	AVENA-SIN VARIEDAD	S	8,18	1,01
-98636	14-032-005-00007-0002	20901	BARBECHO TRADICIONAL-SIN CUBIERTA VEGETAL	R	1,30	1,35
170000005172547	14-032-007-00033-0001	24901	BARBECHO SIN PRODUCCIÓN-SIN CUBIERTA VEGETAL	S	1,38	2,76
170000005172553	14-032-008-00033-0001	20901	BARBECHO TRADICIONAL-SIN CUBIERTA VEGETAL	S	3,91	1,50
170000005172563	14-032-009-00032-0001	20901	BARBECHO TRADICIONAL-SIN CUBIERTA VEGETAL	S	3,55	2,63
170000005172564	14-032-009-00067-0001	8000	AVENA-SIN VARIEDAD	S	1,18	0,12
170000005172565	14-032-009-00068-0001	8000	AVENA-SIN VARIEDAD	S	2,57	0,82
170000005172548	14-032-009-00069-0001	8000	AVENA-SIN VARIEDAD	S	4,29	1,06

Porcentaje de Superficie de la explotación en municipios con más del 40 por ciento de su superficie agraria dentro de la Zona de desertificación**PUNTOS:** 0,00 0.0%

<u>REF.</u>	<u>REFERENCIA SIGPAC</u>	<u>CULTIVO</u>	<u>DESCRIPCIÓN CULTIVO</u>	<u>S/R</u>	<u>SUP. COMPROM.</u> <u>(ha)</u>	<u>SUP. CUMPLE</u> <u>(ha)</u>
170000005172546	14-029-017-00031-0001	24901	BARBECHO SIN PRODUCCIÓN-SIN CUBIERTA VEGETAL	S	0,23	0,00
170000005172550	14-029-017-00032-0001	24901	BARBECHO SIN PRODUCCIÓN-SIN CUBIERTA VEGETAL	S	2,61	0,00
170000005172566	14-032-001-00010-0001	8000	AVENA-SIN VARIEDAD	S	2,15	0,00
170000005172567	14-032-001-00011-0001	8000	AVENA-SIN VARIEDAD	S	1,26	0,00
170000005172568	14-032-001-00017-0001	8000	AVENA-SIN VARIEDAD	S	1,29	0,00

<u>REF.</u>	<u>REFERENCIA SIGPAC</u>	<u>CULTIVO</u>	<u>DESCRIPCIÓN CULTIVO</u>	<u>S/R</u>	<u>SUP. COMPROM.</u> <u>(ha)</u>	<u>SUP. CUMPLE</u> <u>(ha)</u>
1700000005172557	14-032-001-00057-0001	8000	AVENA-SIN VARIEDAD	S	0,69	0,00
1700000005172552	14-032-001-00133-0001	24901	BARBECHO SIN PRODUCCIÓN-SIN CUBIERTA VEGETAL	S	2,87	0,00
1700000005172556	14-032-002-00085-0001	8000	AVENA-SIN VARIEDAD	S	0,58	0,00
1700000005172560	14-032-002-00120-0001	8000	AVENA-SIN VARIEDAD	S	0,58	0,00
1700000005172561	14-032-002-00122-0001	8000	AVENA-SIN VARIEDAD	S	1,01	0,00
-98636	14-032-005-00007-0002	20901	BARBECHO TRADICIONAL-SIN CUBIERTA VEGETAL	R	1,35	0,00
1700000005172547	14-032-007-00033-0001	24901	BARBECHO SIN PRODUCCIÓN-SIN CUBIERTA VEGETAL	S	2,76	0,00
1700000005172553	14-032-008-00033-0001	20901	BARBECHO TRADICIONAL-SIN CUBIERTA VEGETAL	S	1,50	0,00
1700000005172563	14-032-009-00032-0001	20901	BARBECHO TRADICIONAL-SIN CUBIERTA VEGETAL	S	2,63	0,00
1700000005172564	14-032-009-00067-0001	8000	AVENA-SIN VARIEDAD	S	0,12	0,00
1700000005172565	14-032-009-00068-0001	8000	AVENA-SIN VARIEDAD	S	0,82	0,00
1700000005172548	14-032-009-00069-0001	8000	AVENA-SIN VARIEDAD	S	1,06	0,00



<u>APELLIDOS Y NOMBRE / RAZÓN SOCIAL</u>	<u>NIF</u>	<u>EXPEDIENTE</u>	<u>SUP. COMPROMETIDA</u>		
MORAÑO TORRICO MARIA PILAR	***0020*	1068694	<u>(ha)</u>		
RESOLUCIÓN					
ADMITIDO					
IMPORTE POR ANUALIDAD					
	<u>2018</u>	<u>2019</u>	<u>2020</u>	<u>2021</u>	<u>2022</u>
IMPORTE MÁXIMO SUBVENCIONABLE	1.233,55 €	1.233,55 €	1.233,55 €	1.233,55 €	1.233,55 €
IMPORTE MEDIO DE TRANSFERENCIA (€/ha)	151,17 €	151,17 €	151,17 €	151,17 €	151,17 €

DETALLE IMPORTES POR ANUALIDAD

<u>GRUPOS DE CULTIVO ADMITIDOS</u>	<u>SUP. COMPROM.</u>	<u>2018</u>	<u>2019</u>	<u>2020</u>	<u>2021</u>	<u>2022</u>
	<u>(ha)</u>					
HERBÁCEOS	8,16	1.233,55 €	1.233,55 €	1.233,55 €	1.233,55 €	1.233,55 €

RECINTOS COMPROMETIDOS

<u>REF.</u>	<u>REFERENCIA SIGPAC</u>	<u>CULTIVO DESCRIPCIÓN CULTIVO</u>	<u>S/R</u>	<u>PEND. MEDIA (%)</u>	<u>SUP. DEC. ADMIN. (ha)</u>	<u>NU SUP. CERT. (ha)</u>	<u>SUP. CAMPO (ha)</u>	<u>SUP. COMPROM. (ha)</u>
1700000006742746	14-035-038-00039-0013	13000 TRITICALE-SIN VARIEDAD	S	6,36	0,57	0,57		0,57
1700000006742749	14-035-038-00039-0004	12000 TRANQUILLÓN-SIN VARIEDAD	S	8,53	0,76	0,76		0,76
1700000006742760	14-035-038-00039-0004	12000 TRANQUILLÓN-SIN VARIEDAD	S	8,53	0,98	0,98		0,98
1700000006742751	14-035-038-00043-0002	13000 TRITICALE-SIN VARIEDAD	S	9,49	2,21	2,21		2,21
1700000006742750	14-035-038-00043-0001	13000 TRITICALE-SIN VARIEDAD	S	10,26	0,19	0,19		0,19
1700000006742765	14-035-038-00038-0001	13000 TRITICALE-SIN VARIEDAD	S	10,39	3,45	3,45		3,45

INCIDENCIAS**INCIDENCIA DESCRIPCIÓN**

7106	No indica en el impreso INFO_ADICIONAL-Reverso el Organismo de Control al que pertenece.
85001	El recinto declarado no cumple con las normas de producción ecológica (artículo 5-1 e), Orden 26 mayo 2015) Ref:1700000006742748 Recinto:14-035-038-00044-005 Cultivo:20902 BARBECHO TRADICIONAL-CON CUBIERTA VEGETAL Secano

RESUMEN CRITERIOS DE SELECCIÓN

11.2.1.1 Mantenimiento de prácticas y métodos de agricultura ecológica: Cultivos herbáceos - Conv 2018. PUNTOS: 2,00

	<u>PUNTOS</u>	<u>CUMPLE</u>
Porcentaje de superficie determinada en Red Natura 2000	0,00	0.0%
Porcentaje de superficie determinada situada en zonas RAMSAR	0,00	0.0%
Porcentaje de superficie determinada en zonas vulnerables a la contaminación por nitratos	0,00	0.0%
Pendiente media de la explotación	2,00	9.47%
Porcentaje de Superficie de la explotación en municipios con más del 40 por ciento de su superficie agraria dentro de la Zona de desertificación	0,00	0.0%



DETALLE CRITERIOS DE SELECCIÓN**11.2.1.1 Mantenimiento de prácticas y métodos de agricultura ecológica: Cultivos herbáceos - Conv 2018.****PUNTOS: 2,00****Porcentaje de superficie determinada en Red Natura 2000****PUNTOS: 0,00 0.0%**

<u>REF.</u>	<u>REFERENCIA SIGPAC</u>	<u>CULTIVO</u>	<u>DESCRIPCIÓN CULTIVO</u>	<u>S/R</u>	<u>SUP. COMPROM.</u> <u>(ha)</u>	<u>SUP. CUMPLE</u> <u>(ha)</u>
170000006742765	14-035-038-00038-0001	13000	TRITICALE-SIN VARIEDAD	S	3,45	0,00
170000006742749	14-035-038-00039-0004	12000	TRANQUILLÓN-SIN VARIEDAD	S	0,76	0,00
170000006742760	14-035-038-00039-0004	12000	TRANQUILLÓN-SIN VARIEDAD	S	0,98	0,00
170000006742746	14-035-038-00039-0013	13000	TRITICALE-SIN VARIEDAD	S	0,57	0,00
170000006742750	14-035-038-00043-0001	13000	TRITICALE-SIN VARIEDAD	S	0,19	0,00
170000006742751	14-035-038-00043-0002	13000	TRITICALE-SIN VARIEDAD	S	2,21	0,00

Porcentaje de superficie determinada situada en zonas RAMSAR**PUNTOS: 0,00 0.0%**

<u>REF.</u>	<u>REFERENCIA SIGPAC</u>	<u>CULTIVO</u>	<u>DESCRIPCIÓN CULTIVO</u>	<u>S/R</u>	<u>SUP. COMPROM.</u> <u>(ha)</u>	<u>SUP. CUMPLE</u> <u>(ha)</u>
170000006742765	14-035-038-00038-0001	13000	TRITICALE-SIN VARIEDAD	S	3,45	0,00
170000006742749	14-035-038-00039-0004	12000	TRANQUILLÓN-SIN VARIEDAD	S	0,76	0,00
170000006742760	14-035-038-00039-0004	12000	TRANQUILLÓN-SIN VARIEDAD	S	0,98	0,00
170000006742746	14-035-038-00039-0013	13000	TRITICALE-SIN VARIEDAD	S	0,57	0,00
170000006742750	14-035-038-00043-0001	13000	TRITICALE-SIN VARIEDAD	S	0,19	0,00
170000006742751	14-035-038-00043-0002	13000	TRITICALE-SIN VARIEDAD	S	2,21	0,00

Porcentaje de superficie determinada en zonas vulnerables a la contaminación por nitratos**PUNTOS: 0,00 0.0%**

<u>REF.</u>	<u>REFERENCIA SIGPAC</u>	<u>CULTIVO</u>	<u>DESCRIPCIÓN CULTIVO</u>	<u>S/R</u>	<u>SUP. COMPROM.</u> <u>(ha)</u>	<u>SUP. CUMPLE</u> <u>(ha)</u>
170000006742765	14-035-038-00038-0001	13000	TRITICALE-SIN VARIEDAD	S	3,45	0,00
170000006742749	14-035-038-00039-0004	12000	TRANQUILLÓN-SIN VARIEDAD	S	0,76	0,00
170000006742760	14-035-038-00039-0004	12000	TRANQUILLÓN-SIN VARIEDAD	S	0,98	0,00
170000006742746	14-035-038-00039-0013	13000	TRITICALE-SIN VARIEDAD	S	0,57	0,00
170000006742750	14-035-038-00043-0001	13000	TRITICALE-SIN VARIEDAD	S	0,19	0,00
170000006742751	14-035-038-00043-0002	13000	TRITICALE-SIN VARIEDAD	S	2,21	0,00

Pendiente media de la explotación**PUNTOS: 2,00 9.47%**

<u>REF.</u>	<u>REFERENCIA SIGPAC</u>	<u>CULTIVO</u>	<u>DESCRIPCIÓN CULTIVO</u>	<u>S/R</u>	<u>PENDIENTE MEDIA (%)</u>	<u>SUP. COMPROM.</u> <u>(ha)</u>
170000006742765	14-035-038-00038-0001	13000	TRITICALE-SIN VARIEDAD	S	10,39	3,45
170000006742749	14-035-038-00039-0004	12000	TRANQUILLÓN-SIN VARIEDAD	S	8,53	0,76
170000006742760	14-035-038-00039-0004	12000	TRANQUILLÓN-SIN VARIEDAD	S	8,53	0,98
170000006742746	14-035-038-00039-0013	13000	TRITICALE-SIN VARIEDAD	S	6,36	0,57
170000006742750	14-035-038-00043-0001	13000	TRITICALE-SIN VARIEDAD	S	10,26	0,19
170000006742751	14-035-038-00043-0002	13000	TRITICALE-SIN VARIEDAD	S	9,49	2,21

Porcentaje de Superficie de la explotación en municipios con más del 40 por ciento de su superficie agraria dentro de la Zona de desertificación**PUNTOS: 0,00 0.0%**

<u>REF.</u>	<u>REFERENCIA SIGPAC</u>	<u>CULTIVO</u>	<u>DESCRIPCIÓN CULTIVO</u>	<u>S/R</u>	<u>SUP. COMPROM.</u> <u>(ha)</u>	<u>SUP. CUMPLE</u> <u>(ha)</u>
170000006742765	14-035-038-00038-0001	13000	TRITICALE-SIN VARIEDAD	S	3,45	0,00
170000006742749	14-035-038-00039-0004	12000	TRANQUILLÓN-SIN VARIEDAD	S	0,76	0,00
170000006742760	14-035-038-00039-0004	12000	TRANQUILLÓN-SIN VARIEDAD	S	0,98	0,00
170000006742746	14-035-038-00039-0013	13000	TRITICALE-SIN VARIEDAD	S	0,57	0,00

REF.	REFERENCIA SIGPAC	CULTIVO	DESCRIPCIÓN CULTIVO	S/R	SUP. COMPROM. (ha)	SUP. CUMPLE (ha)
170000006742750	14-035-038-00043-0001	13000	TRITICALE-SIN VARIEDAD	S	0,19	0,00
170000006742751	14-035-038-00043-0002	13000	TRITICALE-SIN VARIEDAD	S	2,21	0,00

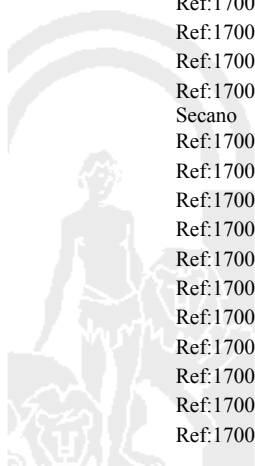


<u>APELLIDOS Y NOMBRE / RAZÓN SOCIAL</u>	<u>NIF</u>	<u>EXPEDIENTE</u>	<u>SUP. COMPROMETIDA</u> <u>(ha)</u>
MORENO BARBANCHO BERNARDA	***1405*	1043138	0
<u>RESOLUCIÓN</u> INADMITIDO			



INCIDENCIAS**INCIDENCIA DESCRIPCIÓN**

219	Superficie declarada sobre un mismo recinto, en un mismo expediente, mayor que la superficie total del recinto SIGPAC. Ref:170000006414094 Recinto:14-008-052-00158-001 Cultivo:1000 TRIGO BLANDO-SIN VARIEDAD Secano Suma de superficies declaradas para este recinto por el solicitante (Áreas):124 Superficie SIGPAC total para el recinto (Áreas):123 Exceso de superficie declarada (Hectáreas):0,01 Ref:170000006414074 Recinto:14-008-052-00158-001 Cultivo:5000 CEBADA-SIN VARIEDAD Secano Suma de superficies declaradas para este recinto por el solicitante (Áreas):124 Superficie SIGPAC total para el recinto (Áreas):123 Exceso de superficie declarada (Hectáreas):0,01
85000	No inscrito en un organismo de control y certificación ecológico (artículo 5-1 c), Orden 26 mayo 2015)
85001	El recinto declarado no cumple con las normas de producción ecológica (artículo 5-1 e), Orden 26 mayo 2015) Ref:170000006414053 Recinto:14-008-009-00002-002 Cultivo:5000 CEBADA-SIN VARIEDAD Secano Ref:170000006414059 Recinto:14-008-009-00018-002 Cultivo:24901 BARBECHO SIN PRODUCCIÓN-SIN CUBIERTA VEGETAL Secano Ref:170000006414058 Recinto:14-008-009-00022-002 Cultivo:5000 CEBADA-SIN VARIEDAD Secano Ref:170000006414057 Recinto:14-008-009-00026-001 Cultivo:5000 CEBADA-SIN VARIEDAD Secano Ref:-37638 Recinto:14-008-009-00026-003 Cultivo:5000 CEBADA-SIN VARIEDAD Secano Ref:170000006414097 Recinto:14-008-009-00036-001 Cultivo:1000 TRIGO BLANDO-SIN VARIEDAD Secano Ref:170000006414081 Recinto:14-008-009-00037-001 Cultivo:1000 TRIGO BLANDO-SIN VARIEDAD Secano Ref:170000006414095 Recinto:14-008-009-00042-001 Cultivo:1000 TRIGO BLANDO-SIN VARIEDAD Secano Ref:170000006414056 Recinto:14-008-009-00043-001 Cultivo:1000 TRIGO BLANDO-SIN VARIEDAD Secano Ref:170000006414087 Recinto:14-008-009-00044-001 Cultivo:1000 TRIGO BLANDO-SIN VARIEDAD Secano Ref:170000006414084 Recinto:14-008-009-00045-001 Cultivo:5000 CEBADA-SIN VARIEDAD Secano Ref:-37639 Recinto:14-008-009-00045-003 Cultivo:5000 CEBADA-SIN VARIEDAD Secano Ref:170000006414062 Recinto:14-008-009-00058-001 Cultivo:20902 BARBECHO TRADICIONAL-CON CUBIERTA VEGETAL Secano Ref:170000006414060 Recinto:14-008-009-00059-001 Cultivo:20902 BARBECHO TRADICIONAL-CON CUBIERTA VEGETAL Secano Ref:170000006414061 Recinto:14-008-009-00060-001 Cultivo:20902 BARBECHO TRADICIONAL-CON CUBIERTA VEGETAL Regadío Ref:170000006414066 Recinto:14-008-009-00061-001 Cultivo:20902 BARBECHO TRADICIONAL-CON CUBIERTA VEGETAL Regadío Ref:170000006414089 Recinto:14-008-009-00063-001 Cultivo:20902 BARBECHO TRADICIONAL-CON CUBIERTA VEGETAL Secano Ref:170000006414063 Recinto:14-008-009-00064-001 Cultivo:20902 BARBECHO TRADICIONAL-CON CUBIERTA VEGETAL Secano Ref:170000006414067 Recinto:14-008-009-00073-001 Cultivo:5000 CEBADA-SIN VARIEDAD Secano Ref:170000006414064 Recinto:14-008-009-00074-001 Cultivo:5000 CEBADA-SIN VARIEDAD Secano Ref:170000006414085 Recinto:14-008-010-00002-001 Cultivo:5000 CEBADA-SIN VARIEDAD Secano Ref:170000006414055 Recinto:14-008-010-00006-001 Cultivo:40001 GUI SANTES-ABARTH Regadío Ref:170000006414054 Recinto:14-008-010-00008-001 Cultivo:40001 GUI SANTES-ABARTH Secano Ref:170000006414098 Recinto:14-008-010-00009-001 Cultivo:40001 GUI SANTES-ABARTH Secano Ref:170000006414065 Recinto:14-008-010-00014-001 Cultivo:5000 CEBADA-SIN VARIEDAD Secano Ref:170000006414079 Recinto:14-008-010-00047-001 Cultivo:1000 TRIGO BLANDO-SIN VARIEDAD Secano Ref:170000006414077 Recinto:14-008-010-00048-001 Cultivo:1000 TRIGO BLANDO-SIN VARIEDAD Secano Ref:170000006414075 Recinto:14-008-010-00048-001 Cultivo:20902 BARBECHO TRADICIONAL-CON CUBIERTA VEGETAL Secano Ref:170000006414088 Recinto:14-008-010-00049-001 Cultivo:20902 BARBECHO TRADICIONAL-CON CUBIERTA VEGETAL Secano Ref:170000006414068 Recinto:14-008-010-00049-004 Cultivo:20902 BARBECHO TRADICIONAL-CON CUBIERTA VEGETAL Secano Ref:170000006414078 Recinto:14-008-010-00050-001 Cultivo:1000 TRIGO BLANDO-SIN VARIEDAD Secano Ref:170000006414082 Recinto:14-008-010-00052-001 Cultivo:1000 TRIGO BLANDO-SIN VARIEDAD Secano Ref:170000006414096 Recinto:14-008-010-00052-001 Cultivo:1000 TRIGO BLANDO-SIN VARIEDAD Secano Ref:170000006414083 Recinto:14-008-025-00026-001 Cultivo:8000 AVENA-SIN VARIEDAD Secano Ref:170000006414080 Recinto:14-008-025-00028-001 Cultivo:8000 AVENA-SIN VARIEDAD Secano Ref:170000006414076 Recinto:14-008-052-00095-001 Cultivo:5000 CEBADA-SIN VARIEDAD Secano Ref:170000006414090 Recinto:14-008-052-00148-001 Cultivo:1000 TRIGO BLANDO-SIN VARIEDAD Secano Ref:170000006414069 Recinto:14-008-052-00153-001 Cultivo:20902 BARBECHO TRADICIONAL-CON CUBIERTA VEGETAL Secano Ref:170000006414070 Recinto:14-008-052-00154-001 Cultivo:5000 CEBADA-SIN VARIEDAD Secano Ref:170000006414071 Recinto:14-008-052-00155-002 Cultivo:5000 CEBADA-SIN VARIEDAD Secano Ref:170000006414072 Recinto:14-008-052-00156-002 Cultivo:5000 CEBADA-SIN VARIEDAD Secano Ref:170000006414091 Recinto:14-008-052-00156-005 Cultivo:1000 TRIGO BLANDO-SIN VARIEDAD Secano Ref:170000006414092 Recinto:14-008-052-00157-001 Cultivo:1000 TRIGO BLANDO-SIN VARIEDAD Secano Ref:170000006414073 Recinto:14-008-052-00157-001 Cultivo:5000 CEBADA-SIN VARIEDAD Secano Ref:170000006414093 Recinto:14-008-052-00157-011 Cultivo:1000 TRIGO BLANDO-SIN VARIEDAD Secano Ref:170000006414094 Recinto:14-008-052-00158-001 Cultivo:1000 TRIGO BLANDO-SIN VARIEDAD Secano Ref:170000006414074 Recinto:14-008-052-00158-001 Cultivo:5000 CEBADA-SIN VARIEDAD Secano Ref:170000006414086 Recinto:14-074-009-00003-007 Cultivo:5000 CEBADA-SIN VARIEDAD Secano Ref:170000006414099 Recinto:14-074-021-00001-002 Cultivo:5000 CEBADA-SIN VARIEDAD Secano



INCIDENCIAS**INCIDENCIA DESCRIPCIÓN**

85018 Expendiente sin grupos de pago válidos

RESUMEN CRITERIOS DE SELECCIÓN**11.2.1.1 Mantenimiento de prácticas y métodos de agricultura ecológica: Cultivos herbáceos - Conv 2018.** PUNTOS: 0,00

	PUNTOS	CUMPLE
Porcentaje de superficie determinada en Red Natura 2000	0,00	0.0%
Porcentaje de superficie determinada situada en zonas RAMSAR	0,00	0.0%
Porcentaje de superficie determinada en zonas vulnerables a la contaminación por nitratos	0,00	0.0%
Pendiente media de la explotación	0,00	0.0%
Porcentaje de Superficie de la explotación en municipios con más del 40 por ciento de su superficie agraria dentro de la Zona de desertificación	0,00	0.0%

DETALLE CRITERIOS DE SELECCIÓN**11.2.1.1 Mantenimiento de prácticas y métodos de agricultura ecológica: Cultivos herbáceos - Conv 2018.** PUNTOS: 0,00

Porcentaje de superficie determinada en Red Natura 2000	PUNTOS: 0,00	0.0%
Porcentaje de superficie determinada situada en zonas RAMSAR	PUNTOS: 0,00	0.0%
Porcentaje de superficie determinada en zonas vulnerables a la contaminación por nitratos	PUNTOS: 0,00	0.0%
Pendiente media de la explotación	PUNTOS: 0,00	0.0%
Porcentaje de Superficie de la explotación en municipios con más del 40 por ciento de su superficie agraria dentro de la Zona de desertificación	PUNTOS: 0,00	0.0%



<u>APELLIDOS Y NOMBRE / RAZÓN SOCIAL</u>	<u>NIF</u>	<u>EXPEDIENTE</u>	<u>SUP. COMPROMETIDA</u>		
MORENO CABALLERO MANUEL ERNESTO	****5654*	1105642	<u>(ha)</u>		
RESOLUCIÓN					
ADMITIDO					
IMPORTE POR ANUALIDAD					
	2018	2019	2020	2021	2022
IMPORTE MÁXIMO SUBVENCIONABLE	6.040,75 €	6.040,75 €	6.040,75 €	6.040,75 €	6.040,75 €
IMPORTE MEDIO DE TRANSFERENCIA (€/ha)	55,51 €	55,51 €	55,51 €	55,51 €	55,51 €

DETALLE IMPORTES POR ANUALIDAD

<u>GRUPOS DE CULTIVO ADMITIDOS</u>	<u>SUP. COMPROM.</u>	2018	2019	2020	2021	2022
	<u>(ha)</u>					
HERBÁCEOS	39,96	6.040,75 €	6.040,75 €	6.040,75 €	6.040,75 €	6.040,75 €
HERBÁCEOS NO ELEGIBLES	68,86	0,00 €	0,00 €	0,00 €	0,00 €	0,00 €

RECINTOS COMPROMETIDOS

<u>REF.</u>	<u>REFERENCIA SIGPAC</u>	<u>CULTIVO DESCRIPCIÓN CULTIVO</u>	<u>S/R</u>	<u>PEND. MEDIA (%)</u>	<u>SUP. DEC. ADMIN. (ha)</u>	<u>NU SUP. CERT. (ha)</u>	<u>SUP. CAMPO (ha)</u>	<u>SUP. COMPROM. (ha)</u>
170000005379153	14-074-068-00021-0001	8000 AVENA-SIN VARIEDAD	S	2,91	0,20	0,20		0,20
170000005379161	14-074-045-00038-0001	20902 BARBECHO TRADICIONAL-CON CUBIERTA VEGETAL	S	3,60	0,23	0,23		0,23
-75967	14-074-048-00114-0005	5000 CEBADA-SIN VARIEDAD	S	5,68	8,87	8,87		8,87
170000005379151	14-074-048-00114-0005	40000 GUI SANTES-SIN VARIEDAD	S	5,68	5,90	5,90		5,90
-75964	14-074-044-00016-0001	24901 BARBECHO SIN PRODUCCIÓN-SIN CUBIERTA VEGETAL	S	5,95	7,81	7,81		7,81
170000005379154	14-074-044-00016-0001	20902 BARBECHO TRADICIONAL-CON CUBIERTA VEGETAL	S	5,95	33,29	33,30		33,29
170000005379148	14-074-044-00008-0001	20902 BARBECHO TRADICIONAL-CON CUBIERTA VEGETAL	S	6,69	1,45	1,45		1,45
170000005379164	14-074-047-00008-0001	8000 AVENA-SIN VARIEDAD	S	6,84	14,87	14,87		14,87
-75971	14-074-048-00114-0002	40000 GUI SANTES-SIN VARIEDAD	S	8,74	0,84	0,84		0,84
170000005379150	14-074-048-00114-0002	20902 BARBECHO TRADICIONAL-CON CUBIERTA VEGETAL	S	8,74	15,54	15,54		15,54
170000005379152	14-074-048-00114-0002	5000 CEBADA-SIN VARIEDAD	S	8,74	1,13	1,13		1,13
170000005379163	14-074-045-00037-0001	20902 BARBECHO TRADICIONAL-CON CUBIERTA VEGETAL	S	9,30	3,75	3,75		3,75
170000005379162	14-074-046-00087-0001	20902 BARBECHO TRADICIONAL-CON CUBIERTA VEGETAL	S	9,61	6,51	6,51		6,51
170000005379149	14-074-067-00064-0001	20902 BARBECHO TRADICIONAL-CON CUBIERTA VEGETAL	R	10,02	0,28	0,28		0,28
170000005379155	14-074-067-00063-0001	8000 AVENA-SIN VARIEDAD	S	10,42	6,86	6,86		6,86
170000005379159	14-074-067-00063-0001	12000 TRANQUILLÓN-SIN VARIEDAD	S	10,42	1,29	1,29		1,29

RESUMEN CRITERIOS DE SELECCIÓN**11.2.1.1 Mantenimiento de prácticas y métodos de agricultura ecológica: Cultivos herbáceos - Conv 2018.****PUNTOS: 2,07**

	<u>PUNTOS</u>	<u>CUMPLE</u>
Porcentaje de superficie determinada en Red Natura 2000	0,00	0.0%
Porcentaje de superficie determinada situada en zonas RAMSAR	0,00	0.0%
Porcentaje de superficie determinada en zonas vulnerables a la contaminación por nitratos	1,07	7.49%
Pendiente media de la explotación	1,00	7.16%
Porcentaje de Superficie de la explotación en municipios con más del 40 por ciento de su superficie agraria dentro de la Zona de desertificación	0,00	0.0%



DETALLE CRITERIOS DE SELECCIÓN**11.2.1.1 Mantenimiento de prácticas y métodos de agricultura ecológica: Cultivos herbáceos - Conv 2018.****PUNTOS: 2,07****Porcentaje de superficie determinada en Red Natura 2000****PUNTOS: 0,00 0.0%**

<u>REF.</u>	<u>REFERENCIA SIGPAC</u>	<u>CULTIVO</u>	<u>DESCRIPCIÓN CULTIVO</u>	<u>S/R</u>	<u>SUP. COMPROM.</u> (ha)	<u>SUP. CUMPLE</u> (ha)
170000005379148	14-074-044-00008-0001	20902	BARBECHO TRADICIONAL-CON CUBIERTA VEGETAL	S	1,45	0,00
170000005379154	14-074-044-00016-0001	20902	BARBECHO TRADICIONAL-CON CUBIERTA VEGETAL	S	33,29	0,00
-75964	14-074-044-00016-0001	24901	BARBECHO SIN PRODUCCIÓN-SIN CUBIERTA VEGETAL	S	7,81	0,00
170000005379163	14-074-045-00037-0001	20902	BARBECHO TRADICIONAL-CON CUBIERTA VEGETAL	S	3,75	0,00
170000005379161	14-074-045-00038-0001	20902	BARBECHO TRADICIONAL-CON CUBIERTA VEGETAL	S	0,23	0,00
170000005379162	14-074-046-00087-0001	20902	BARBECHO TRADICIONAL-CON CUBIERTA VEGETAL	S	6,51	0,00
170000005379164	14-074-047-00008-0001	8000	AVENA-SIN VARIEDAD	S	14,87	0,00
170000005379152	14-074-048-00114-0002	5000	CEBADA-SIN VARIEDAD	S	1,13	0,00
170000005379150	14-074-048-00114-0002	20902	BARBECHO TRADICIONAL-CON CUBIERTA VEGETAL	S	15,54	0,00
-75971	14-074-048-00114-0002	40000	GUISANTES-SIN VARIEDAD	S	0,84	0,00
-75967	14-074-048-00114-0005	5000	CEBADA-SIN VARIEDAD	S	8,87	0,00
170000005379151	14-074-048-00114-0005	40000	GUISANTES-SIN VARIEDAD	S	5,90	0,00
170000005379155	14-074-067-00063-0001	8000	AVENA-SIN VARIEDAD	S	6,86	0,00
170000005379159	14-074-067-00063-0001	12000	TRANQUILLÓN-SIN VARIEDAD	S	1,29	0,00
170000005379149	14-074-067-00064-0001	20902	BARBECHO TRADICIONAL-CON CUBIERTA VEGETAL	R	0,28	0,00
170000005379153	14-074-068-00021-0001	8000	AVENA-SIN VARIEDAD	S	0,20	0,00

Porcentaje de superficie determinada situada en zonas RAMSAR**PUNTOS: 0,00 0.0%**

<u>REF.</u>	<u>REFERENCIA SIGPAC</u>	<u>CULTIVO</u>	<u>DESCRIPCIÓN CULTIVO</u>	<u>S/R</u>	<u>SUP. COMPROM.</u> (ha)	<u>SUP. CUMPLE</u> (ha)
170000005379148	14-074-044-00008-0001	20902	BARBECHO TRADICIONAL-CON CUBIERTA VEGETAL	S	1,45	0,00
170000005379154	14-074-044-00016-0001	20902	BARBECHO TRADICIONAL-CON CUBIERTA VEGETAL	S	33,29	0,00
-75964	14-074-044-00016-0001	24901	BARBECHO SIN PRODUCCIÓN-SIN CUBIERTA VEGETAL	S	7,81	0,00
170000005379163	14-074-045-00037-0001	20902	BARBECHO TRADICIONAL-CON CUBIERTA VEGETAL	S	3,75	0,00
170000005379161	14-074-045-00038-0001	20902	BARBECHO TRADICIONAL-CON CUBIERTA VEGETAL	S	0,23	0,00
170000005379162	14-074-046-00087-0001	20902	BARBECHO TRADICIONAL-CON CUBIERTA VEGETAL	S	6,51	0,00
170000005379164	14-074-047-00008-0001	8000	AVENA-SIN VARIEDAD	S	14,87	0,00
170000005379152	14-074-048-00114-0002	5000	CEBADA-SIN VARIEDAD	S	1,13	0,00
170000005379150	14-074-048-00114-0002	20902	BARBECHO TRADICIONAL-CON CUBIERTA VEGETAL	S	15,54	0,00
-75971	14-074-048-00114-0002	40000	GUISANTES-SIN VARIEDAD	S	0,84	0,00
-75967	14-074-048-00114-0005	5000	CEBADA-SIN VARIEDAD	S	8,87	0,00
170000005379151	14-074-048-00114-0005	40000	GUISANTES-SIN VARIEDAD	S	5,90	0,00
170000005379155	14-074-067-00063-0001	8000	AVENA-SIN VARIEDAD	S	6,86	0,00
170000005379159	14-074-067-00063-0001	12000	TRANQUILLÓN-SIN VARIEDAD	S	1,29	0,00
170000005379149	14-074-067-00064-0001	20902	BARBECHO TRADICIONAL-CON CUBIERTA VEGETAL	R	0,28	0,00
170000005379153	14-074-068-00021-0001	8000	AVENA-SIN VARIEDAD	S	0,20	0,00

Porcentaje de superficie determinada en zonas vulnerables a la contaminación por nitratos**PUNTOS: 1,07 7.49%**

<u>REF.</u>	<u>REFERENCIA SIGPAC</u>	<u>CULTIVO</u>	<u>DESCRIPCIÓN CULTIVO</u>	<u>S/R</u>	<u>SUP. COMPROM.</u> (ha)	<u>SUP. CUMPLE</u> (ha)
170000005379148	14-074-044-00008-0001	20902	BARBECHO TRADICIONAL-CON CUBIERTA VEGETAL	S	1,45	0,00
170000005379154	14-074-044-00016-0001	20902	BARBECHO TRADICIONAL-CON CUBIERTA VEGETAL	S	33,29	0,00

<u>REF.</u>	<u>REFERENCIA SIGPAC</u>	<u>CULTIVO</u>	<u>DESCRIPCIÓN CULTIVO</u>	<u>S/R</u>	<u>SUP. COMPROM.</u> <u>(ha)</u>	<u>SUP. CUMPLE</u> <u>(ha)</u>
-75964	14-074-044-00016-0001	24901	VEGETAL BARBECHO SIN PRODUCCIÓN-SIN CUBIERTA VEGETAL	S	7,81	0,00
170000005379163	14-074-045-00037-0001	20902	BARBECHO TRADICIONAL-CON CUBIERTA VEGETAL	S	3,75	0,00
170000005379161	14-074-045-00038-0001	20902	BARBECHO TRADICIONAL-CON CUBIERTA VEGETAL	S	0,23	0,00
170000005379162	14-074-046-00087-0001	20902	BARBECHO TRADICIONAL-CON CUBIERTA VEGETAL	S	6,51	0,00
170000005379164	14-074-047-00008-0001	8000	AVENA-SIN VARIEDAD	S	14,87	0,00
170000005379152	14-074-048-00114-0002	5000	CEBADA-SIN VARIEDAD	S	1,13	0,00
170000005379150	14-074-048-00114-0002	20902	BARBECHO TRADICIONAL-CON CUBIERTA VEGETAL	S	15,54	0,00
-75971	14-074-048-00114-0002	40000	GUISANTES-SIN VARIEDAD	S	0,84	0,00
-75967	14-074-048-00114-0005	5000	CEBADA-SIN VARIEDAD	S	8,87	0,00
170000005379151	14-074-048-00114-0005	40000	GUISANTES-SIN VARIEDAD	S	5,90	0,00
170000005379155	14-074-067-00063-0001	8000	AVENA-SIN VARIEDAD	S	6,86	6,86
170000005379159	14-074-067-00063-0001	12000	TRANQUILLÓN-SIN VARIEDAD	S	1,29	1,29
170000005379149	14-074-067-00064-0001	20902	BARBECHO TRADICIONAL-CON CUBIERTA VEGETAL	R	0,28	0,00
170000005379153	14-074-068-00021-0001	8000	AVENA-SIN VARIEDAD	S	0,20	0,00

Pendiente media de la explotación**PUNTOS:** 1,00 7.16%

<u>REF.</u>	<u>REFERENCIA SIGPAC</u>	<u>CULTIVO</u>	<u>DESCRIPCIÓN CULTIVO</u>	<u>S/R</u>	<u>PENDIENTE MEDIA (%)</u>	<u>SUP. COMPROM.</u> <u>(ha)</u>
170000005379148	14-074-044-00008-0001	20902	BARBECHO TRADICIONAL-CON CUBIERTA VEGETAL	S	6,69	1,45
170000005379154	14-074-044-00016-0001	20902	BARBECHO TRADICIONAL-CON CUBIERTA VEGETAL	S	5,95	33,29
-75964	14-074-044-00016-0001	24901	BARBECHO SIN PRODUCCIÓN-SIN CUBIERTA VEGETAL	S	5,95	7,81
170000005379163	14-074-045-00037-0001	20902	BARBECHO TRADICIONAL-CON CUBIERTA VEGETAL	S	9,30	3,75
170000005379161	14-074-045-00038-0001	20902	BARBECHO TRADICIONAL-CON CUBIERTA VEGETAL	S	3,60	0,23
170000005379162	14-074-046-00087-0001	20902	BARBECHO TRADICIONAL-CON CUBIERTA VEGETAL	S	9,61	6,51
170000005379164	14-074-047-00008-0001	8000	AVENA-SIN VARIEDAD	S	6,84	14,87
170000005379152	14-074-048-00114-0002	5000	CEBADA-SIN VARIEDAD	S	8,74	1,13
170000005379150	14-074-048-00114-0002	20902	BARBECHO TRADICIONAL-CON CUBIERTA VEGETAL	S	8,74	15,54
-75971	14-074-048-00114-0002	40000	GUISANTES-SIN VARIEDAD	S	8,74	0,84
-75967	14-074-048-00114-0005	5000	CEBADA-SIN VARIEDAD	S	5,68	8,87
170000005379151	14-074-048-00114-0005	40000	GUISANTES-SIN VARIEDAD	S	5,68	5,90
170000005379155	14-074-067-00063-0001	8000	AVENA-SIN VARIEDAD	S	10,42	6,86
170000005379159	14-074-067-00063-0001	12000	TRANQUILLÓN-SIN VARIEDAD	S	10,42	1,29
170000005379149	14-074-067-00064-0001	20902	BARBECHO TRADICIONAL-CON CUBIERTA VEGETAL	R	10,02	0,28
170000005379153	14-074-068-00021-0001	8000	AVENA-SIN VARIEDAD	S	2,91	0,20

Porcentaje de Superficie de la explotación en municipios con más del 40 por ciento de su superficie agraria dentro de la Zona de desertificación**PUNTOS:** 0,00 0.0%

<u>REF.</u>	<u>REFERENCIA SIGPAC</u>	<u>CULTIVO</u>	<u>DESCRIPCIÓN CULTIVO</u>	<u>S/R</u>	<u>SUP. COMPROM.</u> <u>(ha)</u>	<u>SUP. CUMPLE</u> <u>(ha)</u>
170000005379148	14-074-044-00008-0001	20902	BARBECHO TRADICIONAL-CON CUBIERTA VEGETAL	S	1,45	0,00
170000005379154	14-074-044-00016-0001	20902	BARBECHO TRADICIONAL-CON CUBIERTA VEGETAL	S	33,29	0,00
-75964	14-074-044-00016-0001	24901	BARBECHO SIN PRODUCCIÓN-SIN CUBIERTA VEGETAL	S	7,81	0,00
170000005379163	14-074-045-00037-0001	20902	BARBECHO TRADICIONAL-CON CUBIERTA VEGETAL	S	3,75	0,00
170000005379161	14-074-045-00038-0001	20902	BARBECHO TRADICIONAL-CON CUBIERTA VEGETAL	S	0,23	0,00
170000005379162	14-074-046-00087-0001	20902	BARBECHO TRADICIONAL-CON CUBIERTA	S	6,51	0,00

REF.	REFERENCIA SIGPAC	CULTIVO	DESCRIPCIÓN CULTIVO	S/R	SUP. COMPROM. (ha)	SUP. CUMPLE (ha)
			VEGETAL			
1700000005379164	14-074-047-00008-0001	8000	AVENA-SIN VARIEDAD	S	14,87	0,00
1700000005379152	14-074-048-00114-0002	5000	CEBADA-SIN VARIEDAD	S	1,13	0,00
1700000005379150	14-074-048-00114-0002	20902	BARBECHO TRADICIONAL-CON CUBIERTA VEGETAL	S	15,54	0,00
-75971	14-074-048-00114-0002	40000	GUISANTES-SIN VARIEDAD	S	0,84	0,00
-75967	14-074-048-00114-0005	5000	CEBADA-SIN VARIEDAD	S	8,87	0,00
1700000005379151	14-074-048-00114-0005	40000	GUISANTES-SIN VARIEDAD	S	5,90	0,00
1700000005379155	14-074-067-00063-0001	8000	AVENA-SIN VARIEDAD	S	6,86	0,00
1700000005379159	14-074-067-00063-0001	12000	TRANQUILLÓN-SIN VARIEDAD	S	1,29	0,00
1700000005379149	14-074-067-00064-0001	20902	BARBECHO TRADICIONAL-CON CUBIERTA VEGETAL	R	0,28	0,00
1700000005379153	14-074-068-00021-0001	8000	AVENA-SIN VARIEDAD	S	0,20	0,00



<u>APELLIDOS Y NOMBRE / RAZÓN SOCIAL</u>	<u>NIF</u>	<u>EXPEDIENTE</u>	<u>SUP. COMPROMETIDA</u>		
			<u>(ha)</u>		
MORENO DIAZ ISIDRO	***9259*	1223134	5.78		
<u>RESOLUCIÓN</u>					
ADMITIDO					
<u>IMPORTES POR ANUALIDAD</u>					
	<u>2018</u>	<u>2019</u>	<u>2020</u>	<u>2021</u>	<u>2022</u>
IMPORTE MÁXIMO SUBVENCIONABLE	873,76 €	873,76 €	873,76 €	873,76 €	873,76 €
IMPORTE MEDIO DE TRANSFERENCIA (€/ha)	151,17 €	151,17 €	151,17 €	151,17 €	151,17 €

DETALLE IMPORTES POR ANUALIDAD

<u>GRUPOS DE CULTIVO ADMITIDOS</u>	<u>SUP. COMPROM.</u>	<u>2018</u>	<u>2019</u>	<u>2020</u>	<u>2021</u>	<u>2022</u>
	<u>(ha)</u>					
HERBÁCEOS	5,78	873,76 €	873,76 €	873,76 €	873,76 €	873,76 €

RECINTOS COMPROMETIDOS

<u>REF.</u>	<u>REFERENCIA SIGPAC</u>	<u>CULTIVO DESCRIPCIÓN CULTIVO</u>	<u>S/R</u>	<u>PEND. MEDIA</u>	<u>SUP. DEC. ADMIN.</u>	<u>NU SUP. CERT.</u>	<u>SUP. CAMPO</u>	<u>SUP. COMPROM.</u>
				<u>(%)</u>	<u>(ha)</u>	<u>(ha)</u>	<u>(ha)</u>	<u>(ha)</u>
1700000006722328	14-069-077-00066-0002	40079 GUI SANTES-CARTOUCHE	S	4,57	5,78	5,78		5,78

RESUMEN CRITERIOS DE SELECCIÓN

11.2.1.1 Mantenimiento de prácticas y métodos de agricultura ecológica: Cultivos herbáceos - Conv 2018. PUNTOS: 1,00

	<u>PUNTOS</u>	<u>CUMPLE</u>
Porcentaje de superficie determinada en Red Natura 2000	0,00	0.0%
Porcentaje de superficie determinada situada en zonas RAMSAR	0,00	0.0%
Porcentaje de superficie determinada en zonas vulnerables a la contaminación por nitratos	0,00	0.0%
Pendiente media de la explotación	1,00	4.57%
Porcentaje de Superficie de la explotación en municipios con más del 40 por ciento de su superficie agraria dentro de la Zona de desertificación	0,00	0.0%



DETALLE CRITERIOS DE SELECCIÓN**11.2.1.1 Mantenimiento de prácticas y métodos de agricultura ecológica: Cultivos herbáceos - Conv 2018.****PUNTOS: 1,00****Porcentaje de superficie determinada en Red Natura 2000****PUNTOS: 0,00 0.0%**

<u>REF.</u>	<u>REFERENCIA SIGPAC</u>	<u>CULTIVO</u>	<u>DESCRIPCIÓN CULTIVO</u>	<u>S/R</u>	<u>SUP. COMPROM. (ha)</u>	<u>SUP. CUMPLE (ha)</u>
1700000006722328	14-069-077-00066-0002	40079	GUISANTES-CARTOUCHE	S	5,78	0,00

Porcentaje de superficie determinada situada en zonas RAMSAR**PUNTOS: 0,00 0.0%**

<u>REF.</u>	<u>REFERENCIA SIGPAC</u>	<u>CULTIVO</u>	<u>DESCRIPCIÓN CULTIVO</u>	<u>S/R</u>	<u>SUP. COMPROM. (ha)</u>	<u>SUP. CUMPLE (ha)</u>
1700000006722328	14-069-077-00066-0002	40079	GUISANTES-CARTOUCHE	S	5,78	0,00

Porcentaje de superficie determinada en zonas vulnerables a la contaminación por nitratos**PUNTOS: 0,00 0.0%**

<u>REF.</u>	<u>REFERENCIA SIGPAC</u>	<u>CULTIVO</u>	<u>DESCRIPCIÓN CULTIVO</u>	<u>S/R</u>	<u>SUP. COMPROM. (ha)</u>	<u>SUP. CUMPLE (ha)</u>
1700000006722328	14-069-077-00066-0002	40079	GUISANTES-CARTOUCHE	S	5,78	0,00

Pendiente media de la explotación**PUNTOS: 1,00 4.57%**

<u>REF.</u>	<u>REFERENCIA SIGPAC</u>	<u>CULTIVO</u>	<u>DESCRIPCIÓN CULTIVO</u>	<u>S/R</u>	<u>PENDIENTE MEDIA (%)</u>	<u>SUP. COMPROM. (ha)</u>
1700000006722328	14-069-077-00066-0002	40079	GUISANTES-CARTOUCHE	S	4,57	5,78

Porcentaje de Superficie de la explotación en municipios con más del 40 por ciento de su superficie agraria dentro de la Zona de desertificación**PUNTOS: 0,00 0.0%**

<u>REF.</u>	<u>REFERENCIA SIGPAC</u>	<u>CULTIVO</u>	<u>DESCRIPCIÓN CULTIVO</u>	<u>S/R</u>	<u>SUP. COMPROM. (ha)</u>	<u>SUP. CUMPLE (ha)</u>
1700000006722328	14-069-077-00066-0002	40079	GUISANTES-CARTOUCHE	S	5,78	0,00



<u>APELLIDOS Y NOMBRE / RAZÓN SOCIAL</u>	<u>NIF</u>	<u>EXPEDIENTE</u>	<u>SUP. COMPROMETIDA</u>		
			<u>(ha)</u>		
MORENO FERNANDEZ ANA MARIA	****5174*	1217050	8.12		
RESOLUCIÓN					
ADMITIDO					
IMPORTES POR ANUALIDAD					
	2018	2019	2020	2021	2022
IMPORTE MÁXIMO SUBVENCIONABLE	1.227,50 €	1.227,50 €	1.227,50 €	1.227,50 €	1.227,50 €
IMPORTE MEDIO DE TRANSFERENCIA (€/ha)	151,17 €	151,17 €	151,17 €	151,17 €	151,17 €

DETALLE IMPORTES POR ANUALIDAD

<u>GRUPOS DE CULTIVO ADMITIDOS</u>	<u>SUP. COMPROM.</u>	2018	2019	2020	2021	2022
	<u>(ha)</u>					
HERBÁCEOS	8,12	1.227,50 €	1.227,50 €	1.227,50 €	1.227,50 €	1.227,50 €

RECINTOS COMPROMETIDOS

<u>REF.</u>	<u>REFERENCIA SIGPAC</u>	<u>CULTIVO DESCRIPCIÓN CULTIVO</u>	<u>S/R</u>	<u>PEND. MEDIA</u>	<u>SUP. DEC. ADMIN.</u>	<u>NU SUP. CERT.</u>	<u>SUP. CAMPO</u>	<u>SUP. COMPROM.</u>
				<u>(%)</u>	<u>(ha)</u>	<u>(ha)</u>	<u>(ha)</u>	<u>(ha)</u>
1700000007025489	14-008-030-00298-0002	8000 AVENA-SIN VARIEDAD	S	1,93	0,09	0,09	0,09	0,09
1700000007025488	14-008-030-00297-0001	8000 AVENA-SIN VARIEDAD	S	2,42	0,29	0,29	0,29	0,29
1700000007025497	14-008-030-00298-0001	8000 AVENA-SIN VARIEDAD	S	2,95	0,53	0,53	0,53	0,53
1700000007025492	14-008-030-00293-0001	8000 AVENA-SIN VARIEDAD	S	3,08	0,50	0,50	0,50	0,50
1700000007025493	14-008-030-00302-0002	8000 AVENA-SIN VARIEDAD	S	3,49	1,19	1,19	1,19	1,19
1700000007025485	14-008-030-00300-0002	8000 AVENA-SIN VARIEDAD	S	3,88	3,58	3,58	3,58	3,58
1700000007025484	14-008-030-00295-0002	8000 AVENA-SIN VARIEDAD	S	3,99	1,21	1,21	1,21	1,21
1700000007025499	14-008-030-00301-0001	8000 AVENA-SIN VARIEDAD	S	4,54	0,47	0,47	0,47	0,47
1700000007025498	14-008-030-00294-0001	8000 AVENA-SIN VARIEDAD	S	5,15	0,26	0,26	0,26	0,26

RESUMEN CRITERIOS DE SELECCIÓN

11.2.1.1 Mantenimiento de prácticas y métodos de agricultura ecológica: Cultivos herbáceos - Conv 2018. PUNTOS: 1,00

	<u>PUNTOS</u>	<u>CUMPLE</u>
Porcentaje de superficie determinada en Red Natura 2000	0,00	0.0%
Porcentaje de superficie determinada situada en zonas RAMSAR	0,00	0.0%
Porcentaje de superficie determinada en zonas vulnerables a la contaminación por nitratos	0,00	0.0%
Pendiente media de la explotación	1,00	3.73%
Porcentaje de Superficie de la explotación en municipios con más del 40 por ciento de su superficie agraria dentro de la Zona de desertificación	0,00	0.0%



DETALLE CRITERIOS DE SELECCIÓN**11.2.1.1 Mantenimiento de prácticas y métodos de agricultura ecológica: Cultivos herbáceos - Conv 2018.****PUNTOS: 1,00****Porcentaje de superficie determinada en Red Natura 2000****PUNTOS: 0,00 0.0%**

<u>REF.</u>	<u>REFERENCIA SIGPAC</u>	<u>CULTIVO</u>	<u>DESCRIPCIÓN CULTIVO</u>	<u>S/R</u>	<u>SUP. COMPROM. (ha)</u>	<u>SUP. CUMPLE (ha)</u>
170000007025492	14-008-030-00293-0001	8000	AVENA-SIN VARIEDAD	S	0,50	0,00
170000007025498	14-008-030-00294-0001	8000	AVENA-SIN VARIEDAD	S	0,26	0,00
170000007025484	14-008-030-00295-0002	8000	AVENA-SIN VARIEDAD	S	1,21	0,00
170000007025488	14-008-030-00297-0001	8000	AVENA-SIN VARIEDAD	S	0,29	0,00
170000007025497	14-008-030-00298-0001	8000	AVENA-SIN VARIEDAD	S	0,53	0,00
170000007025489	14-008-030-00298-0002	8000	AVENA-SIN VARIEDAD	S	0,09	0,00
170000007025485	14-008-030-00300-0002	8000	AVENA-SIN VARIEDAD	S	3,58	0,00
170000007025499	14-008-030-00301-0001	8000	AVENA-SIN VARIEDAD	S	0,47	0,00
170000007025493	14-008-030-00302-0002	8000	AVENA-SIN VARIEDAD	S	1,19	0,00

Porcentaje de superficie determinada situada en zonas RAMSAR**PUNTOS: 0,00 0.0%**

<u>REF.</u>	<u>REFERENCIA SIGPAC</u>	<u>CULTIVO</u>	<u>DESCRIPCIÓN CULTIVO</u>	<u>S/R</u>	<u>SUP. COMPROM. (ha)</u>	<u>SUP. CUMPLE (ha)</u>
170000007025492	14-008-030-00293-0001	8000	AVENA-SIN VARIEDAD	S	0,50	0,00
170000007025498	14-008-030-00294-0001	8000	AVENA-SIN VARIEDAD	S	0,26	0,00
170000007025484	14-008-030-00295-0002	8000	AVENA-SIN VARIEDAD	S	1,21	0,00
170000007025488	14-008-030-00297-0001	8000	AVENA-SIN VARIEDAD	S	0,29	0,00
170000007025497	14-008-030-00298-0001	8000	AVENA-SIN VARIEDAD	S	0,53	0,00
170000007025489	14-008-030-00298-0002	8000	AVENA-SIN VARIEDAD	S	0,09	0,00
170000007025485	14-008-030-00300-0002	8000	AVENA-SIN VARIEDAD	S	3,58	0,00
170000007025499	14-008-030-00301-0001	8000	AVENA-SIN VARIEDAD	S	0,47	0,00
170000007025493	14-008-030-00302-0002	8000	AVENA-SIN VARIEDAD	S	1,19	0,00

Porcentaje de superficie determinada en zonas vulnerables a la contaminación por nitratos**PUNTOS: 0,00 0.0%**

<u>REF.</u>	<u>REFERENCIA SIGPAC</u>	<u>CULTIVO</u>	<u>DESCRIPCIÓN CULTIVO</u>	<u>S/R</u>	<u>SUP. COMPROM. (ha)</u>	<u>SUP. CUMPLE (ha)</u>
170000007025492	14-008-030-00293-0001	8000	AVENA-SIN VARIEDAD	S	0,50	0,00
170000007025498	14-008-030-00294-0001	8000	AVENA-SIN VARIEDAD	S	0,26	0,00
170000007025484	14-008-030-00295-0002	8000	AVENA-SIN VARIEDAD	S	1,21	0,00
170000007025488	14-008-030-00297-0001	8000	AVENA-SIN VARIEDAD	S	0,29	0,00
170000007025497	14-008-030-00298-0001	8000	AVENA-SIN VARIEDAD	S	0,53	0,00
170000007025489	14-008-030-00298-0002	8000	AVENA-SIN VARIEDAD	S	0,09	0,00
170000007025485	14-008-030-00300-0002	8000	AVENA-SIN VARIEDAD	S	3,58	0,00
170000007025499	14-008-030-00301-0001	8000	AVENA-SIN VARIEDAD	S	0,47	0,00
170000007025493	14-008-030-00302-0002	8000	AVENA-SIN VARIEDAD	S	1,19	0,00

Pendiente media de la explotación**PUNTOS: 1,00 3.73%**

<u>REF.</u>	<u>REFERENCIA SIGPAC</u>	<u>CULTIVO</u>	<u>DESCRIPCIÓN CULTIVO</u>	<u>S/R</u>	<u>PENDIENTE MEDIA (%)</u>	<u>SUP. COMPROM. (ha)</u>
170000007025492	14-008-030-00293-0001	8000	AVENA-SIN VARIEDAD	S	3,08	0,50
170000007025498	14-008-030-00294-0001	8000	AVENA-SIN VARIEDAD	S	5,15	0,26
170000007025484	14-008-030-00295-0002	8000	AVENA-SIN VARIEDAD	S	3,99	1,21
170000007025488	14-008-030-00297-0001	8000	AVENA-SIN VARIEDAD	S	2,42	0,29
170000007025497	14-008-030-00298-0001	8000	AVENA-SIN VARIEDAD	S	2,95	0,53
170000007025489	14-008-030-00298-0002	8000	AVENA-SIN VARIEDAD	S	1,93	0,09
170000007025485	14-008-030-00300-0002	8000	AVENA-SIN VARIEDAD	S	3,88	3,58
170000007025499	14-008-030-00301-0001	8000	AVENA-SIN VARIEDAD	S	4,54	0,47

REF.	REFERENCIA SIGPAC	CULTIVO	DESCRIPCIÓN CULTIVO	S/R	PENDIENTE	SUP.
					MEDIA (%)	COMPROM.
						(ha)
1700000007025493	14-008-030-00302-0002	8000	AVENA-SIN VARIEDAD	S	3,49	1,19

Porcentaje de Superficie de la explotación en municipios con más del 40 por ciento de su superficie agraria dentro de la Zona de desertificación PUNTOS: 0,00 0.0%

REF.	REFERENCIA SIGPAC	CULTIVO	DESCRIPCIÓN CULTIVO	S/R	SUP.	SUP.
					COMPROM.	CUMPLE
					(ha)	(ha)
1700000007025492	14-008-030-00293-0001	8000	AVENA-SIN VARIEDAD	S	0,50	0,00
1700000007025498	14-008-030-00294-0001	8000	AVENA-SIN VARIEDAD	S	0,26	0,00
1700000007025484	14-008-030-00295-0002	8000	AVENA-SIN VARIEDAD	S	1,21	0,00
1700000007025488	14-008-030-00297-0001	8000	AVENA-SIN VARIEDAD	S	0,29	0,00
1700000007025497	14-008-030-00298-0001	8000	AVENA-SIN VARIEDAD	S	0,53	0,00
1700000007025489	14-008-030-00298-0002	8000	AVENA-SIN VARIEDAD	S	0,09	0,00
1700000007025485	14-008-030-00300-0002	8000	AVENA-SIN VARIEDAD	S	3,58	0,00
1700000007025499	14-008-030-00301-0001	8000	AVENA-SIN VARIEDAD	S	0,47	0,00
1700000007025493	14-008-030-00302-0002	8000	AVENA-SIN VARIEDAD	S	1,19	0,00



<u>APELLIDOS Y NOMBRE / RAZÓN SOCIAL</u>	<u>NIF</u>	<u>EXPEDIENTE</u>	<u>SUP. COMPROMETIDA</u>			
			<u>(ha)</u>			
MORENO MURILLO JOSE LUIS	****9090*	1185078	120.86			
RESOLUCIÓN ADMITIDO						
IMPORTE POR ANUALIDAD						
		<u>2018</u>	<u>2019</u>	<u>2020</u>	<u>2021</u>	<u>2022</u>
IMPORTE MÁXIMO SUBVENCIONABLE		8.347,61 €	8.347,61 €	8.347,61 €	8.347,61 €	8.347,61 €
IMPORTE MEDIO DE TRANSFERENCIA (€/ha)		69,07 €	69,07 €	69,07 €	69,07 €	69,07 €

DETALLE IMPORTES POR ANUALIDAD

<u>GRUPOS DE CULTIVO ADMITIDOS</u>	<u>SUP. COMPROM.</u>	<u>2018</u>	<u>2019</u>	<u>2020</u>	<u>2021</u>	<u>2022</u>
	<u>(ha)</u>					
HERBÁCEOS	55,22	8.347,61 €	8.347,61 €	8.347,61 €	8.347,61 €	8.347,61 €
HERBÁCEOS NO ELEGIBLES	65,64	0,00 €	0,00 €	0,00 €	0,00 €	0,00 €

RECINTOS COMPROMETIDOS

<u>REF.</u>	<u>REFERENCIA SIGPAC</u>	<u>CULTIVO DESCRIPCIÓN CULTIVO</u>	<u>S/R</u>	<u>PEND. MEDIA (%)</u>	<u>SUP. DEC. ADMIN. (ha)</u>	<u>NU SUP. CERT. (ha)</u>	<u>SUP. CAMPO (ha)</u>	<u>SUP. COMPROM. (ha)</u>
170000007180633	14-008-021-00012-0002	5000 CEBADA-SIN VARIEDAD	S	1,34	0,43	0,43		0,43
170000007180645	14-008-021-00010-0016	20902 BARBECHO TRADICIONAL-CON CUBIERTA VEGETAL	S	2,53	0,03	0,03		0,03
170000007180635	14-008-021-00009-0001	20902 BARBECHO TRADICIONAL-CON CUBIERTA VEGETAL	S	3,13	6,31	6,31		6,31
170000007180642	14-008-021-00012-0001	5000 CEBADA-SIN VARIEDAD	S	4,00	12,45	12,45		12,45
170000007180643	14-008-021-00012-0001	12000 TRANQUILLÓN-SIN VARIEDAD	S	4,00	2,29	2,29		2,29
170000007180629	14-008-021-00008-0001	20902 BARBECHO TRADICIONAL-CON CUBIERTA VEGETAL	S	4,02	3,26	3,26		3,26
170000007180632	14-008-021-00008-0001	12000 TRANQUILLÓN-SIN VARIEDAD	S	4,02	9,89	9,89		9,89
170000007180639	14-008-021-00010-0010	20902 BARBECHO TRADICIONAL-CON CUBIERTA VEGETAL	S	4,84	14,92	14,92		14,92
170000007180640	14-008-021-00010-0010	5000 CEBADA-SIN VARIEDAD	S	4,84	18,17	18,17		18,17
170000007180634	14-008-021-00010-0001	20901 BARBECHO TRADICIONAL-SIN CUBIERTA VEGETAL	S	5,32	21,95	21,95		21,95
170000007180644	14-008-021-00010-0001	20902 BARBECHO TRADICIONAL-CON CUBIERTA VEGETAL	S	5,32	14,14	14,14		14,14
170000007180636	14-008-021-00010-0012	20902 BARBECHO TRADICIONAL-CON CUBIERTA VEGETAL	S	5,47	0,79	0,79		0,79
170000007180630	14-008-021-00011-0001	20902 BARBECHO TRADICIONAL-CON CUBIERTA VEGETAL	S	6,39	3,09	3,09		3,08
170000007180638	14-008-021-00011-0001	12000 TRANQUILLÓN-SIN VARIEDAD	S	6,39	12,00	12,00		11,99
170000007180641	14-008-021-00011-0001	20902 BARBECHO TRADICIONAL-CON CUBIERTA VEGETAL	S	6,39	0,35	0,35		0,34
170000007180637	14-008-021-00011-0007	20902 BARBECHO TRADICIONAL-CON CUBIERTA VEGETAL	S	8,88	0,82	0,82		0,82

INCIDENCIAS**INCIDENCIA DESCRIPCIÓN**

- 219 Superficie declarada sobre un mismo recinto, en un mismo expediente, mayor que la superficie total del recinto SIGPAC.
Ref:170000007180638 Recinto:14-008-021-00011-001 Cultivo:12000 TRANQUILLÓN-SIN VARIEDAD Secano Suma de superficies declaradas para este recinto por el solicitante (Áreas):1544 Superficie SIGPAC total para el recinto (Áreas):1543 Exceso de superficie declarada (Hectáreas):0,01
Ref:170000007180630 Recinto:14-008-021-00011-001 Cultivo:20902 BARBECHO TRADICIONAL-CON CUBIERTA VEGETAL Secano Suma de superficies declaradas para este recinto por el solicitante (Áreas):1544 Superficie SIGPAC total para el recinto (Áreas):1543 Exceso de superficie declarada (Hectáreas):0,01
Ref:170000007180641 Recinto:14-008-021-00011-001 Cultivo:20902 BARBECHO TRADICIONAL-CON CUBIERTA VEGETAL Secano Suma de superficies declaradas para este recinto por el solicitante (Áreas):1544 Superficie SIGPAC total para el recinto (Áreas):1543 Exceso de superficie declarada (Hectáreas):0,01
- 85001 El recinto declarado no cumple con las normas de producción ecológica (artículo 5-1 e), Orden 26 mayo 2015)
Ref:170000007180631 Recinto:14-035-008-00236-001 Cultivo:1000 TRIGO BLANDO-SIN VARIEDAD Secano



RESUMEN CRITERIOS DE SELECCIÓN**11.2.1.1 Mantenimiento de prácticas y métodos de agricultura ecológica: Cultivos herbáceos - Conv 2018.** PUNTOS: 1,00

	PUNTOS	CUMPLE
Porcentaje de superficie determinada en Red Natura 2000	0,00	0.0%
Porcentaje de superficie determinada situada en zonas RAMSAR	0,00	0.0%
Porcentaje de superficie determinada en zonas vulnerables a la contaminación por nitratos	0,00	0.0%
Pendiente media de la explotación	1,00	4.92%
Porcentaje de Superficie de la explotación en municipios con más del 40 por ciento de su superficie agraria dentro de la Zona de desertificación	0,00	0.0%

DETALLE CRITERIOS DE SELECCIÓN**11.2.1.1 Mantenimiento de prácticas y métodos de agricultura ecológica: Cultivos herbáceos - Conv 2018.** PUNTOS: 1,00

Porcentaje de superficie determinada en Red Natura 2000						PUNTOS:	0,00	0.0%
REF.	REFERENCIA SIGPAC	CULTIVO	DESCRIPCIÓN CULTIVO	S/R	SUP. COMPROM. (ha)	SUP. CUMPLE (ha)		
170000007180632	14-008-021-00008-0001	12000	TRANQUILLÓN-SIN VARIEDAD	S	9,89	0,00		
170000007180629	14-008-021-00008-0001	20902	BARBECHO TRADICIONAL-CON CUBIERTA VEGETAL	S	3,26	0,00		
170000007180635	14-008-021-00009-0001	20902	BARBECHO TRADICIONAL-CON CUBIERTA VEGETAL	S	6,31	0,00		
170000007180634	14-008-021-00010-0001	20901	BARBECHO TRADICIONAL-SIN CUBIERTA VEGETAL	S	21,95	0,00		
170000007180644	14-008-021-00010-0001	20902	BARBECHO TRADICIONAL-CON CUBIERTA VEGETAL	S	14,14	0,00		
170000007180640	14-008-021-00010-0010	5000	CEBADA-SIN VARIEDAD	S	18,17	0,00		
170000007180639	14-008-021-00010-0010	20902	BARBECHO TRADICIONAL-CON CUBIERTA VEGETAL	S	14,92	0,00		
170000007180636	14-008-021-00010-0012	20902	BARBECHO TRADICIONAL-CON CUBIERTA VEGETAL	S	0,79	0,00		
170000007180645	14-008-021-00010-0016	20902	BARBECHO TRADICIONAL-CON CUBIERTA VEGETAL	S	0,03	0,00		
170000007180638	14-008-021-00011-0001	12000	TRANQUILLÓN-SIN VARIEDAD	S	11,99	0,00		
170000007180641	14-008-021-00011-0001	20902	BARBECHO TRADICIONAL-CON CUBIERTA VEGETAL	S	0,34	0,00		
170000007180630	14-008-021-00011-0001	20902	BARBECHO TRADICIONAL-CON CUBIERTA VEGETAL	S	3,08	0,00		
170000007180637	14-008-021-00011-0007	20902	BARBECHO TRADICIONAL-CON CUBIERTA VEGETAL	S	0,82	0,00		
170000007180642	14-008-021-00012-0001	5000	CEBADA-SIN VARIEDAD	S	12,45	0,00		
170000007180643	14-008-021-00012-0001	12000	TRANQUILLÓN-SIN VARIEDAD	S	2,29	0,00		
170000007180633	14-008-021-00012-0002	5000	CEBADA-SIN VARIEDAD	S	0,43	0,00		

Porcentaje de superficie determinada situada en zonas RAMSAR PUNTOS: 0,00 0.0%

REF.	REFERENCIA SIGPAC	CULTIVO	DESCRIPCIÓN CULTIVO	S/R	SUP. COMPROM. (ha)	SUP. CUMPLE (ha)		
170000007180632	14-008-021-00008-0001	12000	TRANQUILLÓN-SIN VARIEDAD	S	9,89	0,00		
170000007180629	14-008-021-00008-0001	20902	BARBECHO TRADICIONAL-CON CUBIERTA VEGETAL	S	3,26	0,00		
170000007180635	14-008-021-00009-0001	20902	BARBECHO TRADICIONAL-CON CUBIERTA VEGETAL	S	6,31	0,00		
170000007180634	14-008-021-00010-0001	20901	BARBECHO TRADICIONAL-SIN CUBIERTA VEGETAL	S	21,95	0,00		
170000007180644	14-008-021-00010-0001	20902	BARBECHO TRADICIONAL-CON CUBIERTA VEGETAL	S	14,14	0,00		
170000007180640	14-008-021-00010-0010	5000	CEBADA-SIN VARIEDAD	S	18,17	0,00		
170000007180639	14-008-021-00010-0010	20902	BARBECHO TRADICIONAL-CON CUBIERTA VEGETAL	S	14,92	0,00		
170000007180636	14-008-021-00010-0012	20902	BARBECHO TRADICIONAL-CON CUBIERTA VEGETAL	S	0,79	0,00		
170000007180645	14-008-021-00010-0016	20902	BARBECHO TRADICIONAL-CON CUBIERTA VEGETAL	S	0,03	0,00		
170000007180638	14-008-021-00011-0001	12000	TRANQUILLÓN-SIN VARIEDAD	S	11,99	0,00		
170000007180641	14-008-021-00011-0001	20902	BARBECHO TRADICIONAL-CON CUBIERTA VEGETAL	S	0,34	0,00		

<u>REF.</u>	<u>REFERENCIA SIGPAC</u>	<u>CULTIVO</u>	<u>DESCRIPCIÓN CULTIVO</u>	<u>S/R</u>	<u>SUP. COMPROM.</u> <u>(ha)</u>	<u>SUP. CUMPLE</u> <u>(ha)</u>
170000007180630	14-008-021-00011-0001	20902	BARBECHO TRADICIONAL-CON CUBIERTA VEGETAL	S	3,08	0,00
170000007180637	14-008-021-00011-0007	20902	BARBECHO TRADICIONAL-CON CUBIERTA VEGETAL	S	0,82	0,00
170000007180642	14-008-021-00012-0001	5000	CEBADA-SIN VARIEDAD	S	12,45	0,00
170000007180643	14-008-021-00012-0001	12000	TRANQUILLÓN-SIN VARIEDAD	S	2,29	0,00
170000007180633	14-008-021-00012-0002	5000	CEBADA-SIN VARIEDAD	S	0,43	0,00

Porcentaje de superficie determinada en zonas vulnerables a la contaminación por nitratos**PUNTOS:** 0,00 0.0%

<u>REF.</u>	<u>REFERENCIA SIGPAC</u>	<u>CULTIVO</u>	<u>DESCRIPCIÓN CULTIVO</u>	<u>S/R</u>	<u>SUP. COMPROM.</u> <u>(ha)</u>	<u>SUP. CUMPLE</u> <u>(ha)</u>
170000007180632	14-008-021-00008-0001	12000	TRANQUILLÓN-SIN VARIEDAD	S	9,89	0,00
170000007180629	14-008-021-00008-0001	20902	BARBECHO TRADICIONAL-CON CUBIERTA VEGETAL	S	3,26	0,00
170000007180635	14-008-021-00009-0001	20902	BARBECHO TRADICIONAL-CON CUBIERTA VEGETAL	S	6,31	0,00
170000007180634	14-008-021-00010-0001	20901	BARBECHO TRADICIONAL-SIN CUBIERTA VEGETAL	S	21,95	0,00
170000007180644	14-008-021-00010-0001	20902	BARBECHO TRADICIONAL-CON CUBIERTA VEGETAL	S	14,14	0,00
170000007180640	14-008-021-00010-0010	5000	CEBADA-SIN VARIEDAD	S	18,17	0,00
170000007180639	14-008-021-00010-0010	20902	BARBECHO TRADICIONAL-CON CUBIERTA VEGETAL	S	14,92	0,00
170000007180636	14-008-021-00010-0012	20902	BARBECHO TRADICIONAL-CON CUBIERTA VEGETAL	S	0,79	0,00
170000007180645	14-008-021-00010-0016	20902	BARBECHO TRADICIONAL-CON CUBIERTA VEGETAL	S	0,03	0,00
170000007180638	14-008-021-00011-0001	12000	TRANQUILLÓN-SIN VARIEDAD	S	11,99	0,00
170000007180641	14-008-021-00011-0001	20902	BARBECHO TRADICIONAL-CON CUBIERTA VEGETAL	S	0,34	0,00
170000007180630	14-008-021-00011-0001	20902	BARBECHO TRADICIONAL-CON CUBIERTA VEGETAL	S	3,08	0,00
170000007180637	14-008-021-00011-0007	20902	BARBECHO TRADICIONAL-CON CUBIERTA VEGETAL	S	0,82	0,00
170000007180642	14-008-021-00012-0001	5000	CEBADA-SIN VARIEDAD	S	12,45	0,00
170000007180643	14-008-021-00012-0001	12000	TRANQUILLÓN-SIN VARIEDAD	S	2,29	0,00
170000007180633	14-008-021-00012-0002	5000	CEBADA-SIN VARIEDAD	S	0,43	0,00

Pendiente media de la explotación**PUNTOS:** 1,00 4.92%

<u>REF.</u>	<u>REFERENCIA SIGPAC</u>	<u>CULTIVO</u>	<u>DESCRIPCIÓN CULTIVO</u>	<u>S/R</u>	<u>PENDIENTE MEDIA (%)</u>	<u>SUP. COMPROM.</u> <u>(ha)</u>
170000007180632	14-008-021-00008-0001	12000	TRANQUILLÓN-SIN VARIEDAD	S	4,02	9,89
170000007180629	14-008-021-00008-0001	20902	BARBECHO TRADICIONAL-CON CUBIERTA VEGETAL	S	4,02	3,26
170000007180635	14-008-021-00009-0001	20902	BARBECHO TRADICIONAL-CON CUBIERTA VEGETAL	S	3,13	6,31
170000007180634	14-008-021-00010-0001	20901	BARBECHO TRADICIONAL-SIN CUBIERTA VEGETAL	S	5,32	21,95
170000007180644	14-008-021-00010-0001	20902	BARBECHO TRADICIONAL-CON CUBIERTA VEGETAL	S	5,32	14,14
170000007180640	14-008-021-00010-0010	5000	CEBADA-SIN VARIEDAD	S	4,84	18,17
170000007180639	14-008-021-00010-0010	20902	BARBECHO TRADICIONAL-CON CUBIERTA VEGETAL	S	4,84	14,92
170000007180636	14-008-021-00010-0012	20902	BARBECHO TRADICIONAL-CON CUBIERTA VEGETAL	S	5,47	0,79
170000007180645	14-008-021-00010-0016	20902	BARBECHO TRADICIONAL-CON CUBIERTA VEGETAL	S	2,53	0,03
170000007180638	14-008-021-00011-0001	12000	TRANQUILLÓN-SIN VARIEDAD	S	6,39	11,99
170000007180630	14-008-021-00011-0001	20902	BARBECHO TRADICIONAL-CON CUBIERTA VEGETAL	S	6,39	3,08
170000007180641	14-008-021-00011-0001	20902	BARBECHO TRADICIONAL-CON CUBIERTA VEGETAL	S	6,39	0,34
170000007180637	14-008-021-00011-0007	20902	BARBECHO TRADICIONAL-CON CUBIERTA VEGETAL	S	8,88	0,82
170000007180642	14-008-021-00012-0001	5000	CEBADA-SIN VARIEDAD	S	4,00	12,45
170000007180643	14-008-021-00012-0001	12000	TRANQUILLÓN-SIN VARIEDAD	S	4,00	2,29

REF.	REFERENCIA SIGPAC	CULTIVO	DESCRIPCIÓN CULTIVO	S/R	PENDIENTE	SUP.
					MEDIA (%)	COMPROM.
						(ha)
1700000007180633	14-008-021-00012-0002	5000	CEBADA-SIN VARIEDAD	S	1,34	0,43

Porcentaje de Superficie de la explotación en municipios con más del 40 por ciento de su superficie agraria dentro de la Zona de desertificación PUNTOS: 0,00 0.0%

REF.	REFERENCIA SIGPAC	CULTIVO	DESCRIPCIÓN CULTIVO	S/R	SUP.	SUP.
					COMPROM.	CUMPLE
					(ha)	(ha)
1700000007180632	14-008-021-00008-0001	12000	TRANQUILLÓN-SIN VARIEDAD	S	9,89	0,00
1700000007180629	14-008-021-00008-0001	20902	BARBECHO TRADICIONAL-CON CUBIERTA VEGETAL	S	3,26	0,00
1700000007180635	14-008-021-00009-0001	20902	BARBECHO TRADICIONAL-CON CUBIERTA VEGETAL	S	6,31	0,00
1700000007180634	14-008-021-00010-0001	20901	BARBECHO TRADICIONAL-SIN CUBIERTA VEGETAL	S	21,95	0,00
1700000007180644	14-008-021-00010-0001	20902	BARBECHO TRADICIONAL-CON CUBIERTA VEGETAL	S	14,14	0,00
1700000007180640	14-008-021-00010-0010	5000	CEBADA-SIN VARIEDAD	S	18,17	0,00
1700000007180639	14-008-021-00010-0010	20902	BARBECHO TRADICIONAL-CON CUBIERTA VEGETAL	S	14,92	0,00
1700000007180636	14-008-021-00010-0012	20902	BARBECHO TRADICIONAL-CON CUBIERTA VEGETAL	S	0,79	0,00
1700000007180645	14-008-021-00010-0016	20902	BARBECHO TRADICIONAL-CON CUBIERTA VEGETAL	S	0,03	0,00
1700000007180638	14-008-021-00011-0001	12000	TRANQUILLÓN-SIN VARIEDAD	S	11,99	0,00
1700000007180641	14-008-021-00011-0001	20902	BARBECHO TRADICIONAL-CON CUBIERTA VEGETAL	S	0,34	0,00
1700000007180630	14-008-021-00011-0001	20902	BARBECHO TRADICIONAL-CON CUBIERTA VEGETAL	S	3,08	0,00
1700000007180637	14-008-021-00011-0007	20902	BARBECHO TRADICIONAL-CON CUBIERTA VEGETAL	S	0,82	0,00
1700000007180642	14-008-021-00012-0001	5000	CEBADA-SIN VARIEDAD	S	12,45	0,00
1700000007180643	14-008-021-00012-0001	12000	TRANQUILLÓN-SIN VARIEDAD	S	2,29	0,00
1700000007180633	14-008-021-00012-0002	5000	CEBADA-SIN VARIEDAD	S	0,43	0,00



<u>APELLIDOS Y NOMBRE / RAZÓN SOCIAL</u>	<u>NIF</u>	<u>EXPEDIENTE</u>	<u>SUP. COMPROMETIDA</u>			
			<u>(ha)</u>			
MORENO PALOMO MARIA ANGELES	****1657*	1155081	95.38			
RESOLUCIÓN						
ADMITIDO						
IMPORTES POR ANUALIDAD						
		<u>2018</u>	<u>2019</u>	<u>2020</u>	<u>2021</u>	<u>2022</u>
IMPORTE MÁXIMO SUBVENCIONABLE		14.418,59 €	14.418,59 €	14.418,59 €	14.418,59 €	14.418,59 €
IMPORTE MEDIO DE TRANSFERENCIA (€/ha)		151,17 €	151,17 €	151,17 €	151,17 €	151,17 €

DETALLE IMPORTES POR ANUALIDAD

<u>GRUPOS DE CULTIVO ADMITIDOS</u>	<u>SUP. COMPROM.</u>	<u>2018</u>	<u>2019</u>	<u>2020</u>	<u>2021</u>	<u>2022</u>
	<u>(ha)</u>					
HERBÁCEOS	95,38	14.418,59 €	14.418,59 €	14.418,59 €	14.418,59 €	14.418,59 €

RECINTOS COMPROMETIDOS

<u>REF.</u>	<u>REFERENCIA SIGPAC</u>	<u>CULTIVO DESCRIPCIÓN CULTIVO</u>	<u>S/R</u>	<u>PEND. MEDIA</u>	<u>SUP. DEC. ADMIN.</u>	<u>NU SUP. CERT.</u>	<u>SUP. CAMPO</u>	<u>SUP. COMPROM.</u>
				<u>(%)</u>	<u>(ha)</u>	<u>(ha)</u>	<u>(ha)</u>	<u>(ha)</u>
1700000006766469	14-035-012-00002-0001	8000 AVENA-SIN VARIEDAD	S	2,89	18,54	18,54		18,54
1700000006766468	14-035-044-00036-0001	12000 TRANQUILLÓN-SIN VARIEDAD	S	3,16	7,36	7,36		7,36
1700000006766467	14-035-011-00037-0005	8000 AVENA-SIN VARIEDAD	S	3,57	21,05	13,59		13,59
1700000006766472	14-035-011-00037-0005	12000 TRANQUILLÓN-SIN VARIEDAD	S	3,57	38,38	24,79		24,79
1700000006766470	14-035-012-00003-0008	12000 TRANQUILLÓN-SIN VARIEDAD	S	3,99	12,17	12,19		12,17
1700000006766471	14-035-011-00037-0001	12000 TRANQUILLÓN-SIN VARIEDAD	S	4,48	6,97	6,97		6,97
1700000006766466	14-008-021-00039-0001	12000 TRANQUILLÓN-SIN VARIEDAD	S	4,62	11,96	11,96		11,96

INCIDENCIAS**INCIDENCIA DESCRIPCIÓN**

85002	Recinto declarado que no cumple en su totalidad con las normas de producción ecológica (artículo 5-1 e), Orden 26 mayo 2015) Ref:1700000006766467 Recinto:14-035-011-00037-005 Cultivo:8000 AVENA-SIN VARIEDAD Secano Sup. Declarada:21,05 Superficie Certificada (Ha):13,59 Ref:1700000006766472 Recinto:14-035-011-00037-005 Cultivo:12000 TRANQUILLÓN-SIN VARIEDAD Secano Sup. Declarada:38,38 Superficie Certificada (Ha):24,79
-------	---

RESUMEN CRITERIOS DE SELECCIÓN**11.2.1.1 Mantenimiento de prácticas y métodos de agricultura ecológica: Cultivos herbáceos - Conv 2018.**

PUNTOS: 1,00

	<u>PUNTOS</u>	<u>CUMPLE</u>
Porcentaje de superficie determinada en Red Natura 2000	0,00	0.0%
Porcentaje de superficie determinada situada en zonas RAMSAR	0,00	0.0%
Porcentaje de superficie determinada en zonas vulnerables a la contaminación por nitratos	0,00	0.0%
Pendiente media de la explotación	1,00	3.66%
Porcentaje de Superficie de la explotación en municipios con más del 40 por ciento de su superficie agraria dentro de la Zona de desertificación	0,00	0.0%



DETALLE CRITERIOS DE SELECCIÓN**11.2.1.1 Mantenimiento de prácticas y métodos de agricultura ecológica: Cultivos herbáceos - Conv 2018.****PUNTOS: 1,00****Porcentaje de superficie determinada en Red Natura 2000****PUNTOS: 0,00 0.0%**

<u>REF.</u>	<u>REFERENCIA SIGPAC</u>	<u>CULTIVO</u>	<u>DESCRIPCIÓN CULTIVO</u>	<u>S/R</u>	<u>SUP. COMPROM. (ha)</u>	<u>SUP. CUMPLE (ha)</u>
170000006766466	14-008-021-00039-0001	12000	TRANQUILLÓN-SIN VARIEDAD	S	11,96	0,00
170000006766471	14-035-011-00037-0001	12000	TRANQUILLÓN-SIN VARIEDAD	S	6,97	0,00
170000006766467	14-035-011-00037-0005	8000	AVENA-SIN VARIEDAD	S	13,59	0,00
170000006766472	14-035-011-00037-0005	12000	TRANQUILLÓN-SIN VARIEDAD	S	24,79	0,00
170000006766469	14-035-012-00002-0001	8000	AVENA-SIN VARIEDAD	S	18,54	0,00
170000006766470	14-035-012-00003-0008	12000	TRANQUILLÓN-SIN VARIEDAD	S	12,17	0,00
170000006766468	14-035-044-00036-0001	12000	TRANQUILLÓN-SIN VARIEDAD	S	7,36	0,00

Porcentaje de superficie determinada situada en zonas RAMSAR**PUNTOS: 0,00 0.0%**

<u>REF.</u>	<u>REFERENCIA SIGPAC</u>	<u>CULTIVO</u>	<u>DESCRIPCIÓN CULTIVO</u>	<u>S/R</u>	<u>SUP. COMPROM. (ha)</u>	<u>SUP. CUMPLE (ha)</u>
170000006766466	14-008-021-00039-0001	12000	TRANQUILLÓN-SIN VARIEDAD	S	11,96	0,00
170000006766471	14-035-011-00037-0001	12000	TRANQUILLÓN-SIN VARIEDAD	S	6,97	0,00
170000006766467	14-035-011-00037-0005	8000	AVENA-SIN VARIEDAD	S	13,59	0,00
170000006766472	14-035-011-00037-0005	12000	TRANQUILLÓN-SIN VARIEDAD	S	24,79	0,00
170000006766469	14-035-012-00002-0001	8000	AVENA-SIN VARIEDAD	S	18,54	0,00
170000006766470	14-035-012-00003-0008	12000	TRANQUILLÓN-SIN VARIEDAD	S	12,17	0,00
170000006766468	14-035-044-00036-0001	12000	TRANQUILLÓN-SIN VARIEDAD	S	7,36	0,00

Porcentaje de superficie determinada en zonas vulnerables a la contaminación por nitratos**PUNTOS: 0,00 0.0%**

<u>REF.</u>	<u>REFERENCIA SIGPAC</u>	<u>CULTIVO</u>	<u>DESCRIPCIÓN CULTIVO</u>	<u>S/R</u>	<u>SUP. COMPROM. (ha)</u>	<u>SUP. CUMPLE (ha)</u>
170000006766466	14-008-021-00039-0001	12000	TRANQUILLÓN-SIN VARIEDAD	S	11,96	0,00
170000006766471	14-035-011-00037-0001	12000	TRANQUILLÓN-SIN VARIEDAD	S	6,97	0,00
170000006766467	14-035-011-00037-0005	8000	AVENA-SIN VARIEDAD	S	13,59	0,00
170000006766472	14-035-011-00037-0005	12000	TRANQUILLÓN-SIN VARIEDAD	S	24,79	0,00
170000006766469	14-035-012-00002-0001	8000	AVENA-SIN VARIEDAD	S	18,54	0,00
170000006766470	14-035-012-00003-0008	12000	TRANQUILLÓN-SIN VARIEDAD	S	12,17	0,00
170000006766468	14-035-044-00036-0001	12000	TRANQUILLÓN-SIN VARIEDAD	S	7,36	0,00

Pendiente media de la explotación**PUNTOS: 1,00 3.66%**

<u>REF.</u>	<u>REFERENCIA SIGPAC</u>	<u>CULTIVO</u>	<u>DESCRIPCIÓN CULTIVO</u>	<u>S/R</u>	<u>PENDIENTE MEDIA (%)</u>	<u>SUP. COMPROM. (ha)</u>
170000006766466	14-008-021-00039-0001	12000	TRANQUILLÓN-SIN VARIEDAD	S	4,62	11,96
170000006766471	14-035-011-00037-0001	12000	TRANQUILLÓN-SIN VARIEDAD	S	4,48	6,97
170000006766467	14-035-011-00037-0005	8000	AVENA-SIN VARIEDAD	S	3,57	13,59
170000006766472	14-035-011-00037-0005	12000	TRANQUILLÓN-SIN VARIEDAD	S	3,57	24,79
170000006766469	14-035-012-00002-0001	8000	AVENA-SIN VARIEDAD	S	2,89	18,54
170000006766470	14-035-012-00003-0008	12000	TRANQUILLÓN-SIN VARIEDAD	S	3,99	12,17
170000006766468	14-035-044-00036-0001	12000	TRANQUILLÓN-SIN VARIEDAD	S	3,16	7,36

Porcentaje de Superficie de la explotación en municipios con más del 40 por ciento de su superficie agraria dentro de la Zona de desertificación**PUNTOS: 0,00 0.0%**

<u>REF.</u>	<u>REFERENCIA SIGPAC</u>	<u>CULTIVO</u>	<u>DESCRIPCIÓN CULTIVO</u>	<u>S/R</u>	<u>SUP. COMPROM. (ha)</u>	<u>SUP. CUMPLE (ha)</u>
-------------	--------------------------	----------------	----------------------------	------------	---------------------------	-------------------------

REF.	REFERENCIA SIGPAC	CULTIVO	DESCRIPCIÓN CULTIVO	S/R	SUP. COMPROM. (ha)	SUP. CUMPLE (ha)
170000006766466	14-008-021-00039-0001	12000	TRANQUILLÓN-SIN VARIEDAD	S	11,96	0,00
170000006766471	14-035-011-00037-0001	12000	TRANQUILLÓN-SIN VARIEDAD	S	6,97	0,00
170000006766467	14-035-011-00037-0005	8000	AVENA-SIN VARIEDAD	S	13,59	0,00
170000006766472	14-035-011-00037-0005	12000	TRANQUILLÓN-SIN VARIEDAD	S	24,79	0,00
170000006766469	14-035-012-00002-0001	8000	AVENA-SIN VARIEDAD	S	18,54	0,00
170000006766470	14-035-012-00003-0008	12000	TRANQUILLÓN-SIN VARIEDAD	S	12,17	0,00
170000006766468	14-035-044-00036-0001	12000	TRANQUILLÓN-SIN VARIEDAD	S	7,36	0,00



<u>APELLIDOS Y NOMBRE / RAZÓN SOCIAL</u>		<u>NIF</u>	<u>EXPEDIENTE</u>	<u>SUP. COMPROMETIDA</u>				
				<u>(ha)</u>				
MORENO RUIZ ANTONIO		****1742*	1134886	3.33				
<u>RESOLUCIÓN</u>								
ADMITIDO								
<u>IMPORTES POR ANUALIDAD</u>								
		<u>2018</u>	<u>2019</u>	<u>2020</u>	<u>2021</u>	<u>2022</u>		
IMPORTE MÁXIMO SUBVENCIONABLE		503,40 €	503,40 €	503,40 €	503,40 €	503,40 €		
IMPORTE MEDIO DE TRANSFERENCIA (€/ha)		151,17 €	151,17 €	151,17 €	151,17 €	151,17 €		
<u>DETALLE IMPORTES POR ANUALIDAD</u>								
<u>GRUPOS DE CULTIVO ADMITIDOS</u>		<u>SUP. COMPROM.</u>	<u>2018</u>	<u>2019</u>	<u>2020</u>	<u>2021</u>	<u>2022</u>	
		<u>(ha)</u>						
HERBÁCEOS		3,33	503,40 €	503,40 €	503,40 €	503,40 €	503,40 €	
<u>RECINTOS COMPROMETIDOS</u>								
<u>REF.</u>	<u>REFERENCIA SIGPAC</u>	<u>CULTIVO DESCRIPCIÓN CULTIVO</u>	<u>S/R</u>	<u>PEND. MEDIA (%)</u>	<u>SUP. DEC. ADMIN. (ha)</u>	<u>NU SUP. CERT. (ha)</u>	<u>SUP. CAMPO (ha)</u>	<u>SUP. COMPROM. (ha)</u>
1700000006545876	14-054-017-00014-0002	12000 TRANQUILLÓN-SIN VARIEDAD	S	4,43	3,33	3,33		3,33

RESUMEN CRITERIOS DE SELECCIÓN

11.2.1.1 Mantenimiento de prácticas y métodos de agricultura ecológica: Cultivos herbáceos - Conv 2018. PUNTOS: 1,00

	<u>PUNTOS</u>	<u>CUMPLE</u>
Porcentaje de superficie determinada en Red Natura 2000	0,00	0.0%
Porcentaje de superficie determinada situada en zonas RAMSAR	0,00	0.0%
Porcentaje de superficie determinada en zonas vulnerables a la contaminación por nitratos	0,00	0.0%
Pendiente media de la explotación	1,00	4.43%
Porcentaje de Superficie de la explotación en municipios con más del 40 por ciento de su superficie agraria dentro de la Zona de desertificación	0,00	0.0%



DETALLE CRITERIOS DE SELECCIÓN**11.2.1.1 Mantenimiento de prácticas y métodos de agricultura ecológica: Cultivos herbáceos - Conv 2018.****PUNTOS: 1,00****Porcentaje de superficie determinada en Red Natura 2000****PUNTOS: 0,00 0.0%**

<u>REF.</u>	<u>REFERENCIA SIGPAC</u>	<u>CULTIVO</u>	<u>DESCRIPCIÓN CULTIVO</u>	<u>S/R</u>	<u>SUP. COMPROM. (ha)</u>	<u>SUP. CUMPLE (ha)</u>
1700000006545876	14-054-017-00014-0002	12000	TRANQUILLÓN-SIN VARIEDAD	S	3,33	0,00

Porcentaje de superficie determinada situada en zonas RAMSAR**PUNTOS: 0,00 0.0%**

<u>REF.</u>	<u>REFERENCIA SIGPAC</u>	<u>CULTIVO</u>	<u>DESCRIPCIÓN CULTIVO</u>	<u>S/R</u>	<u>SUP. COMPROM. (ha)</u>	<u>SUP. CUMPLE (ha)</u>
1700000006545876	14-054-017-00014-0002	12000	TRANQUILLÓN-SIN VARIEDAD	S	3,33	0,00

Porcentaje de superficie determinada en zonas vulnerables a la contaminación por nitratos**PUNTOS: 0,00 0.0%**

<u>REF.</u>	<u>REFERENCIA SIGPAC</u>	<u>CULTIVO</u>	<u>DESCRIPCIÓN CULTIVO</u>	<u>S/R</u>	<u>SUP. COMPROM. (ha)</u>	<u>SUP. CUMPLE (ha)</u>
1700000006545876	14-054-017-00014-0002	12000	TRANQUILLÓN-SIN VARIEDAD	S	3,33	0,00

Pendiente media de la explotación**PUNTOS: 1,00 4.43%**

<u>REF.</u>	<u>REFERENCIA SIGPAC</u>	<u>CULTIVO</u>	<u>DESCRIPCIÓN CULTIVO</u>	<u>S/R</u>	<u>PENDIENTE MEDIA (%)</u>	<u>SUP. COMPROM. (ha)</u>
1700000006545876	14-054-017-00014-0002	12000	TRANQUILLÓN-SIN VARIEDAD	S	4,43	3,33

Porcentaje de Superficie de la explotación en municipios con más del 40 por ciento de su superficie agraria dentro de la Zona de desertificación**PUNTOS: 0,00 0.0%**

<u>REF.</u>	<u>REFERENCIA SIGPAC</u>	<u>CULTIVO</u>	<u>DESCRIPCIÓN CULTIVO</u>	<u>S/R</u>	<u>SUP. COMPROM. (ha)</u>	<u>SUP. CUMPLE (ha)</u>
1700000006545876	14-054-017-00014-0002	12000	TRANQUILLÓN-SIN VARIEDAD	S	3,33	0,00



<u>APELLIDOS Y NOMBRE / RAZÓN SOCIAL</u>	<u>NIF</u>	<u>EXPEDIENTE</u>	<u>SUP. COMPROMETIDA (ha)</u>
MORENO RUIZ DE VIANA LEANDRO	****8455*	1193215	0
RESOLUCIÓN			
INADMITIDO			

INCIDENCIAS**INCIDENCIA DESCRIPCIÓN**

7106	No indica en el impreso INFO_ADICIONAL-Reverso el Organismo de Control al que pertenece.
85000	No inscrito en un organismo de control y certificación ecológico (artículo 5-1 c), Orden 26 mayo 2015)
85001	El recinto declarado no cumple con las normas de producción ecológica (artículo 5-1 e), Orden 26 mayo 2015) Ref:1700000006729990 Recinto:14-008-034-00043-001 Cultivo:20901 BARBECHO TRADICIONAL-SIN CUBIERTA VEGETAL Secano Ref:-37894 Recinto:14-008-034-00166-001 Cultivo:20902 BARBECHO TRADICIONAL-CON CUBIERTA VEGETAL Secano Ref:1700000006729989 Recinto:14-008-037-00082-001 Cultivo:8000 AVENA-SIN VARIEDAD Secano Ref:1700000006730000 Recinto:14-008-037-00083-004 Cultivo:8000 AVENA-SIN VARIEDAD Secano Ref:1700000006729994 Recinto:14-008-037-00085-001 Cultivo:5000 CEBADA-SIN VARIEDAD Secano Ref:1700000006729995 Recinto:14-008-037-00085-001 Cultivo:8000 AVENA-SIN VARIEDAD Secano Ref:4098425 Recinto:14-035-049-00065-001 Cultivo:20902 BARBECHO TRADICIONAL-CON CUBIERTA VEGETAL Secano
85018	Expendiente sin grupos de pago válidos

RESUMEN CRITERIOS DE SELECCIÓN**11.2.1.1 Mantenimiento de prácticas y métodos de agricultura ecológica: Cultivos herbáceos - Conv 2018.**

PUNTOS: 0,00

	<u>PUNTOS</u>	<u>CUMPLE</u>
Porcentaje de superficie determinada en Red Natura 2000	0,00	0.0%
Porcentaje de superficie determinada situada en zonas RAMSAR	0,00	0.0%
Porcentaje de superficie determinada en zonas vulnerables a la contaminación por nitratos	0,00	0.0%
Pendiente media de la explotación	0,00	0.0%
Porcentaje de Superficie de la explotación en municipios con más del 40 por ciento de su superficie agraria dentro de la Zona de desertificación	0,00	0.0%

DETALLE CRITERIOS DE SELECCIÓN**11.2.1.1 Mantenimiento de prácticas y métodos de agricultura ecológica: Cultivos herbáceos - Conv 2018.**

PUNTOS: 0,00

Porcentaje de superficie determinada en Red Natura 2000	PUNTOS: 0,00	0.0%
Porcentaje de superficie determinada situada en zonas RAMSAR	PUNTOS: 0,00	0.0%
Porcentaje de superficie determinada en zonas vulnerables a la contaminación por nitratos	PUNTOS: 0,00	0.0%
Pendiente media de la explotación	PUNTOS: 0,00	0.0%
Porcentaje de Superficie de la explotación en municipios con más del 40 por ciento de su superficie agraria dentro de la Zona de desertificación	PUNTOS: 0,00	0.0%



<u>APELLIDOS Y NOMBRE / RAZÓN SOCIAL</u>	<u>NIF</u>	<u>EXPEDIENTE</u>	<u>SUP. COMPROMETIDA</u>			
			<u>(ha)</u>			
MORENO TORRICO CATALINA	****2028*	1223140	22.49			
RESOLUCIÓN						
ADMITIDO						
IMPORTE POR ANUALIDAD						
		2018	2019	2020	2021	2022
IMPORTE MÁXIMO SUBVENCIONABLE		961,44 €	961,44 €	961,44 €	961,44 €	961,44 €
IMPORTE MEDIO DE TRANSFERENCIA (€/ha)		42,75 €	42,75 €	42,75 €	42,75 €	42,75 €

DETALLE IMPORTES POR ANUALIDAD

<u>GRUPOS DE CULTIVO ADMITIDOS</u>	<u>SUP. COMPROM.</u>	2018	2019	2020	2021	2022
	<u>(ha)</u>					
HERBÁCEOS	6,36	961,44 €	961,44 €	961,44 €	961,44 €	961,44 €
HERBÁCEOS NO ELEGIBLES	16,13	0,00 €	0,00 €	0,00 €	0,00 €	0,00 €

RECINTOS COMPROMETIDOS

<u>REF.</u>	<u>REFERENCIA SIGPAC</u>	<u>CULTIVO DESCRIPCIÓN CULTIVO</u>	<u>S/R</u>	<u>PEND. MEDIA</u>	<u>SUP. DEC. ADMIN.</u>	<u>NU SUP. CERT.</u>	<u>SUP. CAMPO</u>	<u>SUP. COMPROM.</u>
				<u>(%)</u>	<u>(ha)</u>	<u>(ha)</u>	<u>(ha)</u>	<u>(ha)</u>
1700000007077486	14-051-005-00018-0001	20902 BARBECHO TRADICIONAL-CON CUBIERTA VEGETAL	S	5,73	3,80	3,80		3,80
1700000007077483	14-051-005-00012-0001	20902 BARBECHO TRADICIONAL-CON CUBIERTA VEGETAL	S	6,92	3,24	3,24		3,24
-151104	14-051-005-00015-0001	20902 BARBECHO TRADICIONAL-CON CUBIERTA VEGETAL	S	9,43	4,03	4,04		4,03
1700000007077487	14-051-005-00015-0001	12000 TRANQUILLÓN-SIN VARIEDAD	S	9,43	6,36	6,38		6,36
1700000007077489	14-051-005-00022-0002	20902 BARBECHO TRADICIONAL-CON CUBIERTA VEGETAL	S	10,88	5,06	5,06		5,06

RESUMEN CRITERIOS DE SELECCIÓN**11.2.1.1 Mantenimiento de prácticas y métodos de agricultura ecológica: Cultivos herbáceos - Conv 2018.**

PUNTOS: 2,00

	PUNTOS	CUMPLE
Porcentaje de superficie determinada en Red Natura 2000	0,00	0.0%
Porcentaje de superficie determinada situada en zonas RAMSAR	0,00	0.0%
Porcentaje de superficie determinada en zonas vulnerables a la contaminación por nitratos	0,00	0.0%
Pendiente media de la explotación	2,00	8.77%
Porcentaje de Superficie de la explotación en municipios con más del 40 por ciento de su superficie agraria dentro de la Zona de desertificación	0,00	0.0%



DETALLE CRITERIOS DE SELECCIÓN**11.2.1.1 Mantenimiento de prácticas y métodos de agricultura ecológica: Cultivos herbáceos - Conv 2018.****PUNTOS: 2,00****Porcentaje de superficie determinada en Red Natura 2000****PUNTOS: 0,00 0.0%**

<u>REF.</u>	<u>REFERENCIA SIGPAC</u>	<u>CULTIVO</u>	<u>DESCRIPCIÓN CULTIVO</u>	<u>S/R</u>	<u>SUP. COMPROM.</u> <u>(ha)</u>	<u>SUP. CUMPLE</u> <u>(ha)</u>
1700000007077483	14-051-005-00012-0001	20902	BARBECHO TRADICIONAL-CON CUBIERTA VEGETAL	S	3,24	0,00
1700000007077487	14-051-005-00015-0001	12000	TRANQUILLÓN-SIN VARIEDAD	S	6,36	0,00
-151104	14-051-005-00015-0001	20902	BARBECHO TRADICIONAL-CON CUBIERTA VEGETAL	S	4,03	0,00
1700000007077486	14-051-005-00018-0001	20902	BARBECHO TRADICIONAL-CON CUBIERTA VEGETAL	S	3,80	0,00
1700000007077489	14-051-005-00022-0002	20902	BARBECHO TRADICIONAL-CON CUBIERTA VEGETAL	S	5,06	0,00

Porcentaje de superficie determinada situada en zonas RAMSAR**PUNTOS: 0,00 0.0%**

<u>REF.</u>	<u>REFERENCIA SIGPAC</u>	<u>CULTIVO</u>	<u>DESCRIPCIÓN CULTIVO</u>	<u>S/R</u>	<u>SUP. COMPROM.</u> <u>(ha)</u>	<u>SUP. CUMPLE</u> <u>(ha)</u>
1700000007077483	14-051-005-00012-0001	20902	BARBECHO TRADICIONAL-CON CUBIERTA VEGETAL	S	3,24	0,00
1700000007077487	14-051-005-00015-0001	12000	TRANQUILLÓN-SIN VARIEDAD	S	6,36	0,00
-151104	14-051-005-00015-0001	20902	BARBECHO TRADICIONAL-CON CUBIERTA VEGETAL	S	4,03	0,00
1700000007077486	14-051-005-00018-0001	20902	BARBECHO TRADICIONAL-CON CUBIERTA VEGETAL	S	3,80	0,00
1700000007077489	14-051-005-00022-0002	20902	BARBECHO TRADICIONAL-CON CUBIERTA VEGETAL	S	5,06	0,00

Porcentaje de superficie determinada en zonas vulnerables a la contaminación por nitratos**PUNTOS: 0,00 0.0%**

<u>REF.</u>	<u>REFERENCIA SIGPAC</u>	<u>CULTIVO</u>	<u>DESCRIPCIÓN CULTIVO</u>	<u>S/R</u>	<u>SUP. COMPROM.</u> <u>(ha)</u>	<u>SUP. CUMPLE</u> <u>(ha)</u>
1700000007077483	14-051-005-00012-0001	20902	BARBECHO TRADICIONAL-CON CUBIERTA VEGETAL	S	3,24	0,00
1700000007077487	14-051-005-00015-0001	12000	TRANQUILLÓN-SIN VARIEDAD	S	6,36	0,00
-151104	14-051-005-00015-0001	20902	BARBECHO TRADICIONAL-CON CUBIERTA VEGETAL	S	4,03	0,00
1700000007077486	14-051-005-00018-0001	20902	BARBECHO TRADICIONAL-CON CUBIERTA VEGETAL	S	3,80	0,00
1700000007077489	14-051-005-00022-0002	20902	BARBECHO TRADICIONAL-CON CUBIERTA VEGETAL	S	5,06	0,00

Pendiente media de la explotación**PUNTOS: 2,00 8.77%**

<u>REF.</u>	<u>REFERENCIA SIGPAC</u>	<u>CULTIVO</u>	<u>DESCRIPCIÓN CULTIVO</u>	<u>S/R</u>	<u>PENDIENTE MEDIA (%)</u>	<u>SUP. COMPROM.</u> <u>(ha)</u>
1700000007077483	14-051-005-00012-0001	20902	BARBECHO TRADICIONAL-CON CUBIERTA VEGETAL	S	6,92	3,24
1700000007077487	14-051-005-00015-0001	12000	TRANQUILLÓN-SIN VARIEDAD	S	9,43	6,36
-151104	14-051-005-00015-0001	20902	BARBECHO TRADICIONAL-CON CUBIERTA VEGETAL	S	9,43	4,03
1700000007077486	14-051-005-00018-0001	20902	BARBECHO TRADICIONAL-CON CUBIERTA VEGETAL	S	5,73	3,80
1700000007077489	14-051-005-00022-0002	20902	BARBECHO TRADICIONAL-CON CUBIERTA VEGETAL	S	10,88	5,06

Porcentaje de Superficie de la explotación en municipios con más del 40 por ciento de su superficie agraria dentro de la Zona de desertificación**PUNTOS: 0,00 0.0%**

<u>REF.</u>	<u>REFERENCIA SIGPAC</u>	<u>CULTIVO</u>	<u>DESCRIPCIÓN CULTIVO</u>	<u>S/R</u>	<u>SUP. COMPROM.</u> <u>(ha)</u>	<u>SUP. CUMPLE</u> <u>(ha)</u>
1700000007077483	14-051-005-00012-0001	20902	BARBECHO TRADICIONAL-CON CUBIERTA VEGETAL	S	3,24	0,00

REF.	REFERENCIA SIGPAC	CULTIVO	DESCRIPCIÓN CULTIVO	S/R	SUP. COMPROM. (ha)	SUP. CUMPLE (ha)
1700000007077487	14-051-005-00015-0001	12000	TRANQUILLÓN-SIN VARIEDAD	S	6,36	0,00
-151104	14-051-005-00015-0001	20902	BARBECHO TRADICIONAL-CON CUBIERTA VEGETAL	S	4,03	0,00
1700000007077486	14-051-005-00018-0001	20902	BARBECHO TRADICIONAL-CON CUBIERTA VEGETAL	S	3,80	0,00
1700000007077489	14-051-005-00022-0002	20902	BARBECHO TRADICIONAL-CON CUBIERTA VEGETAL	S	5,06	0,00



<u>APELLIDOS Y NOMBRE / RAZÓN SOCIAL</u>	<u>NIF</u>	<u>EXPEDIENTE</u>	<u>SUP. COMPROMETIDA</u>			
			<u>(ha)</u>			
MOYA LOPEZ AGUSTIN	****7761*	1169534	70.32			
RESOLUCIÓN						
ADMITIDO						
IMPORTE POR ANUALIDAD						
		<u>2018</u>	<u>2019</u>	<u>2020</u>	<u>2021</u>	<u>2022</u>
IMPORTE MÁXIMO SUBVENCIONABLE		3.909,26 €	3.909,26 €	3.909,26 €	3.909,26 €	3.909,26 €
IMPORTE MEDIO DE TRANSFERENCIA (€/ha)		55,59 €	55,59 €	55,59 €	55,59 €	55,59 €

DETALLE IMPORTES POR ANUALIDAD

<u>GRUPOS DE CULTIVO ADMITIDOS</u>	<u>SUP. COMPROM.</u>	<u>2018</u>	<u>2019</u>	<u>2020</u>	<u>2021</u>	<u>2022</u>
	<u>(ha)</u>					
HERBÁCEOS	25,86	3.909,26 €	3.909,26 €	3.909,26 €	3.909,26 €	3.909,26 €
HERBÁCEOS NO ELEGIBLES	44,46	0,00 €	0,00 €	0,00 €	0,00 €	0,00 €

RECINTOS COMPROMETIDOS

<u>REF.</u>	<u>REFERENCIA SIGPAC</u>	<u>CULTIVO DESCRIPCIÓN CULTIVO</u>	<u>S/R</u>	<u>PEND. MEDIA (%)</u>	<u>SUP. DEC. ADMIN. (ha)</u>	<u>NU SUP. CERT. (ha)</u>	<u>SUP. CAMPO (ha)</u>	<u>SUP. COMPROM. (ha)</u>
170000005696631	14-074-029-00060-0001	20902 BARBECHO TRADICIONAL-CON CUBIERTA VEGETAL	S	3,27	3,63	3,63		3,63
170000005696625	14-074-030-00005-0001	8000 AVENA-SIN VARIEDAD	S	5,21	12,75	12,75		12,75
170000005696624	14-070-024-00003-0001	20902 BARBECHO TRADICIONAL-CON CUBIERTA VEGETAL	S	6,15	13,09	13,09		13,09
170000005696633	14-074-030-00048-0001	13000 TRITICALE-SIN VARIEDAD	S	6,74	3,67	3,67		3,67
170000005696629	14-074-030-00012-0001	24901 BARBECHO SIN PRODUCCIÓN-SIN CUBIERTA VEGETAL	S	6,94	9,96	9,96		9,96
170000005696632	14-074-030-00181-0001	20902 BARBECHO TRADICIONAL-CON CUBIERTA VEGETAL	S	7,15	4,69	4,69		4,69
170000005696628	14-074-030-00010-0001	20902 BARBECHO TRADICIONAL-CON CUBIERTA VEGETAL	S	7,48	6,55	6,55		6,55
170000005696630	14-074-030-00013-0001	24901 BARBECHO SIN PRODUCCIÓN-SIN CUBIERTA VEGETAL	S	7,51	6,54	6,54		6,54
170000005696627	14-074-030-00148-0001	8000 AVENA-SIN VARIEDAD	S	7,71	4,99	4,99		4,99
170000005696621	14-074-030-00006-0001	8000 AVENA-SIN VARIEDAD	S	7,97	4,45	4,45		4,45

RESUMEN CRITERIOS DE SELECCIÓN

11.2.1.1 Mantenimiento de prácticas y métodos de agricultura ecológica: Cultivos herbáceos - Conv 2018. PUNTOS: 1,00

	<u>PUNTOS</u>	<u>CUMPLE</u>
Porcentaje de superficie determinada en Red Natura 2000	0,00	0.0%
Porcentaje de superficie determinada situada en zonas RAMSAR	0,00	0.0%
Porcentaje de superficie determinada en zonas vulnerables a la contaminación por nitratos	0,00	0.0%
Pendiente media de la explotación	1,00	6.52%
Porcentaje de Superficie de la explotación en municipios con más del 40 por ciento de su superficie agraria dentro de la Zona de desertificación	0,00	0.0%



DETALLE CRITERIOS DE SELECCIÓN**11.2.1.1 Mantenimiento de prácticas y métodos de agricultura ecológica: Cultivos herbáceos - Conv 2018.****PUNTOS: 1,00****Porcentaje de superficie determinada en Red Natura 2000****PUNTOS: 0,00 0.0%**

REF.	REFERENCIA SIGPAC	CULTIVO	DESCRIPCIÓN CULTIVO	S/R	SUP. COMPROM. (ha)	SUP. CUMPLE (ha)
170000005696624	14-070-024-00003-0001	20902	BARBECHO TRADICIONAL-CON CUBIERTA VEGETAL	S	13,09	0,00
170000005696631	14-074-029-00060-0001	20902	BARBECHO TRADICIONAL-CON CUBIERTA VEGETAL	S	3,63	0,00
170000005696625	14-074-030-00005-0001	8000	AVENA-SIN VARIEDAD	S	12,75	0,00
170000005696621	14-074-030-00006-0001	8000	AVENA-SIN VARIEDAD	S	4,45	0,00
170000005696628	14-074-030-00010-0001	20902	BARBECHO TRADICIONAL-CON CUBIERTA VEGETAL	S	6,55	0,00
170000005696629	14-074-030-00012-0001	24901	BARBECHO SIN PRODUCCIÓN-SIN CUBIERTA VEGETAL	S	9,96	0,00
170000005696630	14-074-030-00013-0001	24901	BARBECHO SIN PRODUCCIÓN-SIN CUBIERTA VEGETAL	S	6,54	0,00
170000005696633	14-074-030-00048-0001	13000	TRITICALE-SIN VARIEDAD	S	3,67	0,00
170000005696627	14-074-030-00148-0001	8000	AVENA-SIN VARIEDAD	S	4,99	0,00
170000005696632	14-074-030-00181-0001	20902	BARBECHO TRADICIONAL-CON CUBIERTA VEGETAL	S	4,69	0,00

Porcentaje de superficie determinada situada en zonas RAMSAR**PUNTOS: 0,00 0.0%**

REF.	REFERENCIA SIGPAC	CULTIVO	DESCRIPCIÓN CULTIVO	S/R	SUP. COMPROM. (ha)	SUP. CUMPLE (ha)
170000005696624	14-070-024-00003-0001	20902	BARBECHO TRADICIONAL-CON CUBIERTA VEGETAL	S	13,09	0,00
170000005696631	14-074-029-00060-0001	20902	BARBECHO TRADICIONAL-CON CUBIERTA VEGETAL	S	3,63	0,00
170000005696625	14-074-030-00005-0001	8000	AVENA-SIN VARIEDAD	S	12,75	0,00
170000005696621	14-074-030-00006-0001	8000	AVENA-SIN VARIEDAD	S	4,45	0,00
170000005696628	14-074-030-00010-0001	20902	BARBECHO TRADICIONAL-CON CUBIERTA VEGETAL	S	6,55	0,00
170000005696629	14-074-030-00012-0001	24901	BARBECHO SIN PRODUCCIÓN-SIN CUBIERTA VEGETAL	S	9,96	0,00
170000005696630	14-074-030-00013-0001	24901	BARBECHO SIN PRODUCCIÓN-SIN CUBIERTA VEGETAL	S	6,54	0,00
170000005696633	14-074-030-00048-0001	13000	TRITICALE-SIN VARIEDAD	S	3,67	0,00
170000005696627	14-074-030-00148-0001	8000	AVENA-SIN VARIEDAD	S	4,99	0,00
170000005696632	14-074-030-00181-0001	20902	BARBECHO TRADICIONAL-CON CUBIERTA VEGETAL	S	4,69	0,00

Porcentaje de superficie determinada en zonas vulnerables a la contaminación por nitratos**PUNTOS: 0,00 0.0%**

REF.	REFERENCIA SIGPAC	CULTIVO	DESCRIPCIÓN CULTIVO	S/R	SUP. COMPROM. (ha)	SUP. CUMPLE (ha)
170000005696624	14-070-024-00003-0001	20902	BARBECHO TRADICIONAL-CON CUBIERTA VEGETAL	S	13,09	0,00
170000005696631	14-074-029-00060-0001	20902	BARBECHO TRADICIONAL-CON CUBIERTA VEGETAL	S	3,63	0,00
170000005696625	14-074-030-00005-0001	8000	AVENA-SIN VARIEDAD	S	12,75	0,00
170000005696621	14-074-030-00006-0001	8000	AVENA-SIN VARIEDAD	S	4,45	0,00
170000005696628	14-074-030-00010-0001	20902	BARBECHO TRADICIONAL-CON CUBIERTA VEGETAL	S	6,55	0,00
170000005696629	14-074-030-00012-0001	24901	BARBECHO SIN PRODUCCIÓN-SIN CUBIERTA VEGETAL	S	9,96	0,00
170000005696630	14-074-030-00013-0001	24901	BARBECHO SIN PRODUCCIÓN-SIN CUBIERTA VEGETAL	S	6,54	0,00
170000005696633	14-074-030-00048-0001	13000	TRITICALE-SIN VARIEDAD	S	3,67	0,00
170000005696627	14-074-030-00148-0001	8000	AVENA-SIN VARIEDAD	S	4,99	0,00
170000005696632	14-074-030-00181-0001	20902	BARBECHO TRADICIONAL-CON CUBIERTA VEGETAL	S	4,69	0,00

Pendiente media de la explotación**PUNTOS: 1,00 6.52%**

REF.	REFERENCIA SIGPAC	CULTIVO	DESCRIPCIÓN CULTIVO	S/R	PENDIENTE	SUP.
					MEDIA (%)	COMPROM.
						(ha)
170000005696624	14-070-024-00003-0001	20902	BARBECHO TRADICIONAL-CON CUBIERTA VEGETAL	S	6,15	13,09
170000005696631	14-074-029-00060-0001	20902	BARBECHO TRADICIONAL-CON CUBIERTA VEGETAL	S	3,27	3,63
170000005696625	14-074-030-00005-0001	8000	AVENA-SIN VARIEDAD	S	5,21	12,75
170000005696621	14-074-030-00006-0001	8000	AVENA-SIN VARIEDAD	S	7,97	4,45
170000005696628	14-074-030-00010-0001	20902	BARBECHO TRADICIONAL-CON CUBIERTA VEGETAL	S	7,48	6,55
170000005696629	14-074-030-00012-0001	24901	BARBECHO SIN PRODUCCIÓN-SIN CUBIERTA VEGETAL	S	6,94	9,96
170000005696630	14-074-030-00013-0001	24901	BARBECHO SIN PRODUCCIÓN-SIN CUBIERTA VEGETAL	S	7,51	6,54
170000005696633	14-074-030-00048-0001	13000	TRITICALE-SIN VARIEDAD	S	6,74	3,67
170000005696627	14-074-030-00148-0001	8000	AVENA-SIN VARIEDAD	S	7,71	4,99
170000005696632	14-074-030-00181-0001	20902	BARBECHO TRADICIONAL-CON CUBIERTA VEGETAL	S	7,15	4,69

Porcentaje de Superficie de la explotación en municipios con más del 40 por ciento de su superficie agraria dentro de la Zona de desertificación

PUNTOS: 0,00 0.0%

REF.	REFERENCIA SIGPAC	CULTIVO	DESCRIPCIÓN CULTIVO	S/R	SUP.	SUP.
					COMPROM.	CUMPLE
					(ha)	(ha)
170000005696624	14-070-024-00003-0001	20902	BARBECHO TRADICIONAL-CON CUBIERTA VEGETAL	S	13,09	0,00
170000005696631	14-074-029-00060-0001	20902	BARBECHO TRADICIONAL-CON CUBIERTA VEGETAL	S	3,63	0,00
170000005696625	14-074-030-00005-0001	8000	AVENA-SIN VARIEDAD	S	12,75	0,00
170000005696621	14-074-030-00006-0001	8000	AVENA-SIN VARIEDAD	S	4,45	0,00
170000005696628	14-074-030-00010-0001	20902	BARBECHO TRADICIONAL-CON CUBIERTA VEGETAL	S	6,55	0,00
170000005696629	14-074-030-00012-0001	24901	BARBECHO SIN PRODUCCIÓN-SIN CUBIERTA VEGETAL	S	9,96	0,00
170000005696630	14-074-030-00013-0001	24901	BARBECHO SIN PRODUCCIÓN-SIN CUBIERTA VEGETAL	S	6,54	0,00
170000005696633	14-074-030-00048-0001	13000	TRITICALE-SIN VARIEDAD	S	3,67	0,00
170000005696627	14-074-030-00148-0001	8000	AVENA-SIN VARIEDAD	S	4,99	0,00
170000005696632	14-074-030-00181-0001	20902	BARBECHO TRADICIONAL-CON CUBIERTA VEGETAL	S	4,69	0,00



<u>APELLIDOS Y NOMBRE / RAZÓN SOCIAL</u>	<u>NIF</u>	<u>EXPEDIENTE</u>	<u>SUP. COMPROMETIDA</u>		
			<u>(ha)</u>		
MOYA MEDINA ANGEL	***0681*	1230748	1.16		
RESOLUCIÓN					
INADMITIDO					
IMPORTE POR ANUALIDAD					
	2018	2019	2020	2021	2022
IMPORTE MÁXIMO SUBVENCIONABLE	0,00 €	0,00 €	0,00 €	0,00 €	0,00 €
IMPORTE MEDIO DE TRANSFERENCIA (€/ha)	0,00 €	0,00 €	0,00 €	0,00 €	0,00 €

DETALLE IMPORTES POR ANUALIDAD

<u>GRUPOS DE CULTIVO ADMITIDOS</u>	<u>SUP. COMPROM.</u>	2018	2019	2020	2021	2022
	<u>(ha)</u>					
HERBÁCEOS NO ELEGIBLES	1,16	0,00 €	0,00 €	0,00 €	0,00 €	0,00 €

RECINTOS COMPROMETIDOS

<u>REF.</u>	<u>REFERENCIA SIGPAC</u>	<u>CULTIVO DESCRIPCIÓN CULTIVO</u>	<u>S/R</u>	<u>PEND. MEDIA (%)</u>	<u>SUP. DEC. ADMIN. (ha)</u>	<u>NU SUP. CERT. (ha)</u>	<u>SUP. CAMPO (ha)</u>	<u>SUP. COMPROM. (ha)</u>
1700000006849924	14-070-003-00202-0001	20902 BARBECHO TRADICIONAL-CON CUBIERTA VEGETAL	S	2,83	0,10	0,10		0,10
1700000006849936	14-070-003-00199-0001	20902 BARBECHO TRADICIONAL-CON CUBIERTA VEGETAL	S	3,15	0,34	0,34		0,34
1700000006849934	14-070-003-00196-0001	20902 BARBECHO TRADICIONAL-CON CUBIERTA VEGETAL	S	4,38	0,43	0,43		0,43
1700000006849780	14-070-003-00003-0003	20902 BARBECHO TRADICIONAL-CON CUBIERTA VEGETAL	S	5,15	0,15	0,15		0,15
1700000006849940	14-070-003-00196-0003	20902 BARBECHO TRADICIONAL-CON CUBIERTA VEGETAL	S	9,94	0,14	0,14		0,14

INCIDENCIAS**INCIDENCIA DESCRIPCIÓN**

85013	Superficie resuelta para el grupo de pago menor que la mínima requerida (requisito anexo 1, Orden 26 mayo 2015) Sup. Resuelta:0,52 Grupo de Pago:HERBÁCEOS
85014	Recinto afectado por el requisito del cumplimiento de la superficie mínima para el grupo de pago (requisito anexo 1, Orden 26 mayo 2015) Ref:1700000006849872 Recinto:14-070-003-00136-001 Cultivo:306000 MEZCLA AVENA-CEBADA-SIN VARIEDAD Secano Sup. Declarada:0,02 Superficie Resolver:0,02 Ref:1700000006849873 Recinto:14-070-003-00137-001 Cultivo:306000 MEZCLA AVENA-CEBADA-SIN VARIEDAD Secano Sup. Declarada:0,02 Superficie Resolver:0,02 Ref:1700000006849792 Recinto:14-070-003-00179-001 Cultivo:306000 MEZCLA AVENA-CEBADA-SIN VARIEDAD Secano Sup. Declarada:0,48 Superficie Resolver:0,48
87003	Expediente que no admitido en la ayuda por tener importe resuelto cero.

RESUMEN CRITERIOS DE SELECCIÓN**11.2.1.1 Mantenimiento de prácticas y métodos de agricultura ecológica: Cultivos herbáceos - Conv 2018.****PUNTOS: 5,00**

	<u>PUNTOS</u>	<u>CUMPLE</u>
Porcentaje de superficie determinada en Red Natura 2000	0,00	0.0%
Porcentaje de superficie determinada situada en zonas RAMSAR	0,00	0.0%
Porcentaje de superficie determinada en zonas vulnerables a la contaminación por nitratos	4,00	100.0%
Pendiente media de la explotación	1,00	4.65%
Porcentaje de Superficie de la explotación en municipios con más del 40 por ciento de su superficie agraria dentro de la Zona de desertificación	0,00	0.0%



DETALLE CRITERIOS DE SELECCIÓN**11.2.1.1 Mantenimiento de prácticas y métodos de agricultura ecológica: Cultivos herbáceos - Conv 2018.****PUNTOS: 5,00****Porcentaje de superficie determinada en Red Natura 2000****PUNTOS: 0,00 0.0%**

<u>REF.</u>	<u>REFERENCIA SIGPAC</u>	<u>CULTIVO</u>	<u>DESCRIPCIÓN CULTIVO</u>	<u>S/R</u>	<u>SUP. COMPROM. (ha)</u>	<u>SUP. CUMPLE (ha)</u>
170000006849780	14-070-003-00003-0003	20902	BARBECHO TRADICIONAL-CON CUBIERTA VEGETAL	S	0,15	0,00
1700000006849934	14-070-003-00196-0001	20902	BARBECHO TRADICIONAL-CON CUBIERTA VEGETAL	S	0,43	0,00
1700000006849940	14-070-003-00196-0003	20902	BARBECHO TRADICIONAL-CON CUBIERTA VEGETAL	S	0,14	0,00
1700000006849936	14-070-003-00199-0001	20902	BARBECHO TRADICIONAL-CON CUBIERTA VEGETAL	S	0,34	0,00
1700000006849924	14-070-003-00202-0001	20902	BARBECHO TRADICIONAL-CON CUBIERTA VEGETAL	S	0,10	0,00

Porcentaje de superficie determinada situada en zonas RAMSAR**PUNTOS: 0,00 0.0%**

<u>REF.</u>	<u>REFERENCIA SIGPAC</u>	<u>CULTIVO</u>	<u>DESCRIPCIÓN CULTIVO</u>	<u>S/R</u>	<u>SUP. COMPROM. (ha)</u>	<u>SUP. CUMPLE (ha)</u>
1700000006849780	14-070-003-00003-0003	20902	BARBECHO TRADICIONAL-CON CUBIERTA VEGETAL	S	0,15	0,00
1700000006849934	14-070-003-00196-0001	20902	BARBECHO TRADICIONAL-CON CUBIERTA VEGETAL	S	0,43	0,00
1700000006849940	14-070-003-00196-0003	20902	BARBECHO TRADICIONAL-CON CUBIERTA VEGETAL	S	0,14	0,00
1700000006849936	14-070-003-00199-0001	20902	BARBECHO TRADICIONAL-CON CUBIERTA VEGETAL	S	0,34	0,00
1700000006849924	14-070-003-00202-0001	20902	BARBECHO TRADICIONAL-CON CUBIERTA VEGETAL	S	0,10	0,00

Porcentaje de superficie determinada en zonas vulnerables a la contaminación por nitratos**PUNTOS: 4,00 100.0%**

<u>REF.</u>	<u>REFERENCIA SIGPAC</u>	<u>CULTIVO</u>	<u>DESCRIPCIÓN CULTIVO</u>	<u>S/R</u>	<u>SUP. COMPROM. (ha)</u>	<u>SUP. CUMPLE (ha)</u>
1700000006849780	14-070-003-00003-0003	20902	BARBECHO TRADICIONAL-CON CUBIERTA VEGETAL	S	0,15	0,15
1700000006849934	14-070-003-00196-0001	20902	BARBECHO TRADICIONAL-CON CUBIERTA VEGETAL	S	0,43	0,43
1700000006849940	14-070-003-00196-0003	20902	BARBECHO TRADICIONAL-CON CUBIERTA VEGETAL	S	0,14	0,14
1700000006849936	14-070-003-00199-0001	20902	BARBECHO TRADICIONAL-CON CUBIERTA VEGETAL	S	0,34	0,34
1700000006849924	14-070-003-00202-0001	20902	BARBECHO TRADICIONAL-CON CUBIERTA VEGETAL	S	0,10	0,10

Pendiente media de la explotación**PUNTOS: 1,00 4.65%**

<u>REF.</u>	<u>REFERENCIA SIGPAC</u>	<u>CULTIVO</u>	<u>DESCRIPCIÓN CULTIVO</u>	<u>S/R</u>	<u>PENDIENTE MEDIA (%)</u>	<u>SUP. COMPROM. (ha)</u>
1700000006849780	14-070-003-00003-0003	20902	BARBECHO TRADICIONAL-CON CUBIERTA VEGETAL	S	5,15	0,15
1700000006849934	14-070-003-00196-0001	20902	BARBECHO TRADICIONAL-CON CUBIERTA VEGETAL	S	4,38	0,43
1700000006849940	14-070-003-00196-0003	20902	BARBECHO TRADICIONAL-CON CUBIERTA VEGETAL	S	9,94	0,14
1700000006849936	14-070-003-00199-0001	20902	BARBECHO TRADICIONAL-CON CUBIERTA VEGETAL	S	3,15	0,34
1700000006849924	14-070-003-00202-0001	20902	BARBECHO TRADICIONAL-CON CUBIERTA VEGETAL	S	2,83	0,10

Porcentaje de Superficie de la explotación en municipios con más del 40 por ciento de su superficie agraria dentro de la Zona de desertificación**PUNTOS: 0,00 0.0%**

<u>REF.</u>	<u>REFERENCIA SIGPAC</u>	<u>CULTIVO</u>	<u>DESCRIPCIÓN CULTIVO</u>	<u>S/R</u>	<u>SUP. COMPROM. (ha)</u>	<u>SUP. CUMPLE (ha)</u>
-------------	--------------------------	----------------	----------------------------	------------	---------------------------	-------------------------

REF.	REFERENCIA SIGPAC	CULTIVO	DESCRIPCIÓN CULTIVO	S/R	SUP. COMPROM. (ha)	SUP. CUMPLE (ha)
170000006849780	14-070-003-00003-0003	20902	BARBECHO TRADICIONAL-CON CUBIERTA VEGETAL	S	0,15	0,00
170000006849934	14-070-003-00196-0001	20902	BARBECHO TRADICIONAL-CON CUBIERTA VEGETAL	S	0,43	0,00
170000006849940	14-070-003-00196-0003	20902	BARBECHO TRADICIONAL-CON CUBIERTA VEGETAL	S	0,14	0,00
170000006849936	14-070-003-00199-0001	20902	BARBECHO TRADICIONAL-CON CUBIERTA VEGETAL	S	0,34	0,00
170000006849924	14-070-003-00202-0001	20902	BARBECHO TRADICIONAL-CON CUBIERTA VEGETAL	S	0,10	0,00



<u>APELLIDOS Y NOMBRE / RAZÓN SOCIAL</u>	<u>NIF</u>	<u>EXPEDIENTE</u>	<u>SUP. COMPROMETIDA</u>			
			<u>(ha)</u>			
MUÑOZ CABRERA RAFAEL DOMINGO	****3446*	1232919	57.05			
RESOLUCIÓN						
ADMITIDO						
IMPORTE POR ANUALIDAD						
		<u>2018</u>	<u>2019</u>	<u>2020</u>	<u>2021</u>	<u>2022</u>
IMPORTE MÁXIMO SUBVENCIONABLE		4.625,80 €	4.625,80 €	4.625,80 €	4.625,80 €	4.625,80 €
IMPORTE MEDIO DE TRANSFERENCIA (€/ha)		81,08 €	81,08 €	81,08 €	81,08 €	81,08 €

DETALLE IMPORTE POR ANUALIDAD

<u>GRUPOS DE CULTIVO ADMITIDOS</u>	<u>SUP. COMPROM.</u>	<u>2018</u>	<u>2019</u>	<u>2020</u>	<u>2021</u>	<u>2022</u>
	<u>(ha)</u>					
HERBÁCEOS	30,60	4.625,80 €	4.625,80 €	4.625,80 €	4.625,80 €	4.625,80 €
HERBÁCEOS NO ELEGIBLES	26,45	0,00 €	0,00 €	0,00 €	0,00 €	0,00 €

RECINTOS COMPROMETIDOS

<u>REF.</u>	<u>REFERENCIA SIGPAC</u>	<u>CULTIVO DESCRIPCIÓN CULTIVO</u>	<u>S/R</u>	<u>PEND. MEDIA (%)</u>	<u>SUP. DEC. ADMIN. (ha)</u>	<u>NU SUP. CERT. (ha)</u>	<u>SUP. CAMPO (ha)</u>	<u>SUP. COMPROM. (ha)</u>
-183529	14-054-013-00019-0002	40000 GUI SANTES-SIN VARIEDAD	S	3,10	15,85	15,85		15,85
1700000007067313	14-054-013-00019-0002	20902 BARBECHO TRADICIONAL-CON CUBIERTA VEGETAL	S	3,10	26,45	26,45		26,45
1700000007067298	14-054-007-00005-0007	12000 TRANQUILLÓN-SIN VARIEDAD	S	5,80	2,33	2,33		2,33
1700000007067293	14-051-017-00029-0001	12000 TRANQUILLÓN-SIN VARIEDAD	S	6,91	4,17	4,17		4,17
-183518	14-054-007-00008-0001	40000 GUI SANTES-SIN VARIEDAD	S	7,30	5,08	15,67		5,08
1700000007067296	14-051-017-00031-0004	40000 GUI SANTES-SIN VARIEDAD	S	8,42	0,32	0,32		0,32
1700000007067307	14-051-017-00026-0001	12000 TRANQUILLÓN-SIN VARIEDAD	S	10,51	2,85	2,85		2,85

INCIDENCIAS**INCIDENCIA DESCRIPCIÓN**

7106	No indica en el impreso INFO_ADICIONAL-Reverso el Organismo de Control al que pertenece.
85001	El recinto declarado no cumple con las normas de producción ecológica (artículo 5-1 e), Orden 26 mayo 2015) Ref:1700000007067316 Recinto:14-051-017-00029-002 Cultivo:12000 TRANQUILLÓN-SIN VARIEDAD Secano
85023	El grupo de cultivo declarado en el recinto no coincide con el grupo de cultivo existente en el Organismo de Certificación Ref:1700000007067305 Recinto:14-051-017-00025-003 Cultivo:12000 TRANQUILLÓN-SIN VARIEDAD Secano Grupo de SIPEA: PASTOS ASOCIADOS Ref:1700000007067285 Recinto:14-051-017-00036-004 Cultivo:20902 BARBECHO TRADICIONAL-CON CUBIERTA VEGETAL Secano Grupo de SIPEA:PASTOS ASOCIADOS Ref:1700000007067314 Recinto:14-054-007-00006-001 Cultivo:20902 BARBECHO TRADICIONAL-CON CUBIERTA VEGETAL Secano Grupo de SIPEA:PASTOS ASOCIADOS Ref:1700000007067289 Recinto:14-054-007-00007-001 Cultivo:40000 GUI SANTES-SIN VARIEDAD Secano Grupo de SIPEA: PASTOS ASOCIADOS Ref:1700000007067266 Recinto:14-054-007-00011-001 Cultivo:20902 BARBECHO TRADICIONAL-CON CUBIERTA VEGETAL Secano Grupo de SIPEA:PASTOS ASOCIADOS Ref:1700000007067302 Recinto:14-054-007-00012-001 Cultivo:20902 BARBECHO TRADICIONAL-CON CUBIERTA VEGETAL Secano Grupo de SIPEA:PASTOS ASOCIADOS Ref:1700000007067267 Recinto:14-054-017-00026-002 Cultivo:20902 BARBECHO TRADICIONAL-CON CUBIERTA VEGETAL Secano Grupo de SIPEA:PASTOS ASOCIADOS Ref:1700000007067268 Recinto:14-054-017-00026-005 Cultivo:20902 BARBECHO TRADICIONAL-CON CUBIERTA VEGETAL Secano Grupo de SIPEA:PASTOS ASOCIADOS Ref:1700000007067292 Recinto:14-054-017-00030-001 Cultivo:20902 BARBECHO TRADICIONAL-CON CUBIERTA VEGETAL Secano Grupo de SIPEA:PASTOS ASOCIADOS Ref:1700000007067280 Recinto:14-054-017-00030-002 Cultivo:20902 BARBECHO TRADICIONAL-CON CUBIERTA VEGETAL Secano Grupo de SIPEA:PASTOS ASOCIADOS Ref:1700000007067281 Recinto:14-054-017-00044-001 Cultivo:20902 BARBECHO TRADICIONAL-CON CUBIERTA VEGETAL Secano Grupo de SIPEA:PASTOS ASOCIADOS



RESUMEN CRITERIOS DE SELECCIÓN**11.2.1.1 Mantenimiento de prácticas y métodos de agricultura ecológica: Cultivos herbáceos - Conv 2018.** PUNTOS: 1,00

	PUNTOS	CUMPLE
Porcentaje de superficie determinada en Red Natura 2000	0,00	0.0%
Porcentaje de superficie determinada situada en zonas RAMSAR	0,00	0.0%
Porcentaje de superficie determinada en zonas vulnerables a la contaminación por nitratos	0,00	0.0%
Pendiente media de la explotación	1,00	4.26%
Porcentaje de Superficie de la explotación en municipios con más del 40 por ciento de su superficie agraria dentro de la Zona de desertificación	0,00	0.0%

DETALLE CRITERIOS DE SELECCIÓN**11.2.1.1 Mantenimiento de prácticas y métodos de agricultura ecológica: Cultivos herbáceos - Conv 2018.** PUNTOS: 1,00

Porcentaje de superficie determinada en Red Natura 2000						PUNTOS:	0,00	0.0%
REF.	REFERENCIA SIGPAC	CULTIVO	DESCRIPCIÓN CULTIVO	S/R	SUP. COMPROM. (ha)	SUP. CUMPLE (ha)		
1700000007067307	14-051-017-00026-0001	12000	TRANQUILLÓN-SIN VARIEDAD	S	2,85	0,00		
1700000007067293	14-051-017-00029-0001	12000	TRANQUILLÓN-SIN VARIEDAD	S	4,17	0,00		
1700000007067296	14-051-017-00031-0004	40000	GUISANTES-SIN VARIEDAD	S	0,32	0,00		
1700000007067298	14-054-007-00005-0007	12000	TRANQUILLÓN-SIN VARIEDAD	S	2,33	0,00		
-183518	14-054-007-00008-0001	40000	GUISANTES-SIN VARIEDAD	S	5,08	0,00		
1700000007067313	14-054-013-00019-0002	20902	BARBECHO TRADICIONAL-CON CUBIERTA VEGETAL	S	26,45	0,00		
-183529	14-054-013-00019-0002	40000	GUISANTES-SIN VARIEDAD	S	15,85	0,00		

Porcentaje de superficie determinada situada en zonas RAMSAR						PUNTOS:	0,00	0.0%
REF.	REFERENCIA SIGPAC	CULTIVO	DESCRIPCIÓN CULTIVO	S/R	SUP. COMPROM. (ha)	SUP. CUMPLE (ha)		
1700000007067307	14-051-017-00026-0001	12000	TRANQUILLÓN-SIN VARIEDAD	S	2,85	0,00		
1700000007067293	14-051-017-00029-0001	12000	TRANQUILLÓN-SIN VARIEDAD	S	4,17	0,00		
1700000007067296	14-051-017-00031-0004	40000	GUISANTES-SIN VARIEDAD	S	0,32	0,00		
1700000007067298	14-054-007-00005-0007	12000	TRANQUILLÓN-SIN VARIEDAD	S	2,33	0,00		
-183518	14-054-007-00008-0001	40000	GUISANTES-SIN VARIEDAD	S	5,08	0,00		
1700000007067313	14-054-013-00019-0002	20902	BARBECHO TRADICIONAL-CON CUBIERTA VEGETAL	S	26,45	0,00		
-183529	14-054-013-00019-0002	40000	GUISANTES-SIN VARIEDAD	S	15,85	0,00		

Porcentaje de superficie determinada en zonas vulnerables a la contaminación por nitratos						PUNTOS:	0,00	0.0%
REF.	REFERENCIA SIGPAC	CULTIVO	DESCRIPCIÓN CULTIVO	S/R	SUP. COMPROM. (ha)	SUP. CUMPLE (ha)		
1700000007067307	14-051-017-00026-0001	12000	TRANQUILLÓN-SIN VARIEDAD	S	2,85	0,00		
1700000007067293	14-051-017-00029-0001	12000	TRANQUILLÓN-SIN VARIEDAD	S	4,17	0,00		
1700000007067296	14-051-017-00031-0004	40000	GUISANTES-SIN VARIEDAD	S	0,32	0,00		
1700000007067298	14-054-007-00005-0007	12000	TRANQUILLÓN-SIN VARIEDAD	S	2,33	0,00		
-183518	14-054-007-00008-0001	40000	GUISANTES-SIN VARIEDAD	S	5,08	0,00		
1700000007067313	14-054-013-00019-0002	20902	BARBECHO TRADICIONAL-CON CUBIERTA VEGETAL	S	26,45	0,00		
-183529	14-054-013-00019-0002	40000	GUISANTES-SIN VARIEDAD	S	15,85	0,00		

Pendiente media de la explotación PUNTOS: 1,00 4.26%

REF.	REFERENCIA SIGPAC	CULTIVO	DESCRIPCIÓN CULTIVO	S/R	PENDIENTE MEDIA (%)	SUP. COMPROM. (ha)		
------	-------------------	---------	---------------------	-----	---------------------	--------------------	--	--

REF.	REFERENCIA SIGPAC	CULTIVO	DESCRIPCIÓN CULTIVO	S/R	PENDIENTE		SUP.
					MEDIA (%)	COMPROM.	
							(ha)
1700000007067307	14-051-017-00026-0001	12000	TRANQUILLÓN-SIN VARIEDAD	S	10,51		2,85
1700000007067293	14-051-017-00029-0001	12000	TRANQUILLÓN-SIN VARIEDAD	S	6,91		4,17
1700000007067296	14-051-017-00031-0004	40000	GUISANTES-SIN VARIEDAD	S	8,42		0,32
1700000007067298	14-054-007-00005-0007	12000	TRANQUILLÓN-SIN VARIEDAD	S	5,80		2,33
-183518	14-054-007-00008-0001	40000	GUISANTES-SIN VARIEDAD	S	7,30		5,08
1700000007067313	14-054-013-00019-0002	20902	BARBECHO TRADICIONAL-CON CUBIERTA VEGETAL	S	3,10		26,45
-183529	14-054-013-00019-0002	40000	GUISANTES-SIN VARIEDAD	S	3,10		15,85

Porcentaje de Superficie de la explotación en municipios con más del 40 por ciento de su superficie agraria dentro de la Zona de desertificación

PUNTOS: 0,00 0.0%

REF.	REFERENCIA SIGPAC	CULTIVO	DESCRIPCIÓN CULTIVO	S/R	SUP.		
					COMPROM.	CUMPLE	
						(ha)	(ha)
1700000007067307	14-051-017-00026-0001	12000	TRANQUILLÓN-SIN VARIEDAD	S		2,85	0,00
1700000007067293	14-051-017-00029-0001	12000	TRANQUILLÓN-SIN VARIEDAD	S		4,17	0,00
1700000007067296	14-051-017-00031-0004	40000	GUISANTES-SIN VARIEDAD	S		0,32	0,00
1700000007067298	14-054-007-00005-0007	12000	TRANQUILLÓN-SIN VARIEDAD	S		2,33	0,00
-183518	14-054-007-00008-0001	40000	GUISANTES-SIN VARIEDAD	S		5,08	0,00
1700000007067313	14-054-013-00019-0002	20902	BARBECHO TRADICIONAL-CON CUBIERTA VEGETAL	S		26,45	0,00
-183529	14-054-013-00019-0002	40000	GUISANTES-SIN VARIEDAD	S		15,85	0,00



<u>APELLIDOS Y NOMBRE / RAZÓN SOCIAL</u>	<u>NIF</u>	<u>EXPEDIENTE</u>	<u>SUP. COMPROMETIDA</u>			
			<u>(ha)</u>			
MUÑOZ DELGADO RAFAEL	***1850*	1221858	295.35			
RESOLUCIÓN						
ADMITIDO						
IMPORTE POR ANUALIDAD						
		2018	2019	2020	2021	2022
IMPORTE MÁXIMO SUBVENCIONABLE		17.454,39 €	17.454,39 €	17.454,39 €	17.454,39 €	17.454,39 €
IMPORTE MEDIO DE TRANSFERENCIA (€/ha)		59,10 €	59,10 €	59,10 €	59,10 €	59,10 €
DETALLE IMPORTES POR ANUALIDAD						
GRUPOS DE CULTIVO ADMITIDOS	SUP. COMPROM.	2018	2019	2020	2021	2022
	(ha)					
HERBÁCEOS	125,77	17.454,39 €	17.454,39 €	17.454,39 €	17.454,39 €	17.454,39 €
HERBÁCEOS NO ELEGIBLES	169,58	0,00 €	0,00 €	0,00 €	0,00 €	0,00 €



RECINTOS COMPROMETIDOS

REF.	REFERENCIA SIGPAC	CULTIVO	DESCRIPCIÓN CULTIVO	S/R	PEND. MEDIA (%)	SUP. DEC. ADMIN. (ha)	NU SUP. CERT. (ha)	SUP. CAMPO (ha)	SUP. COMPROM. (ha)
4227256	14-035-003-09011-0002	20902	BARBECHO TRADICIONAL-CON CUBIERTA VEGETAL	S	1,81	0,36	0,36		0,36
170000006395239	14-035-003-00048-0001	20902	BARBECHO TRADICIONAL-CON CUBIERTA VEGETAL	S	2,32	0,28	0,28		0,28
170000006395252	14-035-003-09008-0004	20902	BARBECHO TRADICIONAL-CON CUBIERTA VEGETAL	S	2,47	0,20	0,20		0,20
170000006395302	14-035-003-00051-0001	20902	BARBECHO TRADICIONAL-CON CUBIERTA VEGETAL	S	3,19	0,23	0,23		0,23
170000006395232	14-035-003-09011-0001	12000	TRANQUILLÓN-SIN VARIEDAD	S	3,24	0,04	0,08		0,04
170000006395275	14-035-003-00049-0001	12000	TRANQUILLÓN-SIN VARIEDAD	S	3,54	0,73	0,73		0,73
-167504	14-035-003-00047-0003	12000	TRANQUILLÓN-SIN VARIEDAD	S	4,80	0,05	0,05		0,05
170000006395246	14-035-005-00208-0003	12000	TRANQUILLÓN-SIN VARIEDAD	S	5,23	14,84	14,84		14,84
170000006395238	14-035-011-00001-0007	12000	TRANQUILLÓN-SIN VARIEDAD	S	5,31	6,31	6,31		6,31
170000006395280	14-035-003-00050-0001	20902	BARBECHO TRADICIONAL-CON CUBIERTA VEGETAL	S	5,36	7,75	7,75		7,75
-128701	14-035-003-00047-0001	12000	TRANQUILLÓN-SIN VARIEDAD	S	5,45	0,77	0,68		0,68
170000006395282	14-035-003-00052-0009	12000	TRANQUILLÓN-SIN VARIEDAD	S	5,54	1,50	1,50		1,50
170000006395289	14-035-003-00052-0009	20902	BARBECHO TRADICIONAL-CON CUBIERTA VEGETAL	S	5,54	7,23	7,23		7,23
170000006395240	14-035-005-80003-0001	12000	TRANQUILLÓN-SIN VARIEDAD	S	5,64	0,10	0,10		0,10
170000006395263	14-035-003-00052-0008	20902	BARBECHO TRADICIONAL-CON CUBIERTA VEGETAL	S	5,79	0,65	0,65		0,65
170000006395292	14-035-003-00052-0008	20902	BARBECHO TRADICIONAL-CON CUBIERTA VEGETAL	S	5,79	2,89	2,89		2,89
170000006395301	14-035-003-00052-0014	20902	BARBECHO TRADICIONAL-CON CUBIERTA VEGETAL	S	5,91	0,25	0,25		0,25
170000006395265	14-035-003-09011-0006	12000	TRANQUILLÓN-SIN VARIEDAD	S	6,04	0,18	0,18		0,18
170000006395247	14-035-005-00209-0001	12000	TRANQUILLÓN-SIN VARIEDAD	S	6,29	9,60	9,60		9,60
170000006395251	14-035-003-00053-0001	20902	BARBECHO TRADICIONAL-CON CUBIERTA VEGETAL	S	6,50	12,84	12,84		12,84
170000006395278	14-035-003-00053-0001	20902	BARBECHO TRADICIONAL-CON CUBIERTA VEGETAL	S	6,50	13,09	13,09		13,09
170000006395287	14-035-003-00053-0001	20901	BARBECHO TRADICIONAL-SIN CUBIERTA VEGETAL	S	6,50	27,22	27,22		27,22
170000006395295	14-035-004-00008-0001	20901	BARBECHO TRADICIONAL-SIN CUBIERTA VEGETAL	S	6,68	23,01	23,01		23,01
-150502	14-035-003-00049-0003	12000	TRANQUILLÓN-SIN VARIEDAD	S	6,79	11,52	11,52		11,52
-128574	14-035-003-00049-0003	20902	BARBECHO TRADICIONAL-CON CUBIERTA VEGETAL	S	6,79	7,54	7,54		7,54
170000006395254	14-035-003-00049-0003	20902	BARBECHO TRADICIONAL-CON CUBIERTA VEGETAL	S	6,79	6,40	6,40		6,40
170000006395256	14-035-003-00049-0003	12000	TRANQUILLÓN-SIN VARIEDAD	S	6,79	5,59	5,59		5,59
170000006395264	14-035-003-00049-0003	12000	TRANQUILLÓN-SIN VARIEDAD	S	6,79	34,15	34,15		34,15
170000006395285	14-035-003-00049-0003	12000	TRANQUILLÓN-SIN VARIEDAD	S	6,79	5,22	5,22		5,22
170000006395299	14-035-003-00049-0003	20902	BARBECHO TRADICIONAL-CON CUBIERTA VEGETAL	S	6,79	35,08	35,08		35,08
170000006395291	14-035-003-00052-0010	20901	BARBECHO TRADICIONAL-SIN CUBIERTA VEGETAL	S	6,96	7,58	7,58		7,58
170000006395303	14-035-003-00052-0010	20902	BARBECHO TRADICIONAL-CON CUBIERTA VEGETAL	S	6,96	0,75	0,75		0,75
170000006395241	14-035-011-80001-0005	12000	TRANQUILLÓN-SIN VARIEDAD	S	7,16	0,16	0,16		0,16
170000006395248	14-035-005-09012-0002	12000	TRANQUILLÓN-SIN VARIEDAD	S	7,25	0,33	0,33		0,33
170000006395286	14-035-003-00049-0002	20902	BARBECHO TRADICIONAL-CON CUBIERTA VEGETAL	S	7,39	2,42	2,42		2,42
170000006395249	14-035-004-00007-0003	12000	TRANQUILLÓN-SIN VARIEDAD	S	8,10	30,10	30,10		30,10
170000006395283	14-035-003-09009-0009	12000	TRANQUILLÓN-SIN VARIEDAD	S	9,09	0,05	0,05		0,05
170000006395250	14-035-005-00207-0001	12000	TRANQUILLÓN-SIN VARIEDAD	S	9,84	1,16	1,16		1,16
170000006395294	14-035-004-00008-0011	20901	BARBECHO TRADICIONAL-SIN CUBIERTA VEGETAL	S	10,05	7,14	7,14		7,14
170000006395290	14-035-004-00009-0002	20901	BARBECHO TRADICIONAL-SIN CUBIERTA VEGETAL	S	10,08	6,32	6,32		6,32
170000006395253	14-035-011-00001-0006	12000	TRANQUILLÓN-SIN VARIEDAD	S	10,25	3,44	3,44		3,44
170000006395284	14-035-004-80001-0009	12000	TRANQUILLÓN-SIN VARIEDAD	S	11,44	0,02	0,02		0,02
-128577	14-035-003-00052-0015	20902	BARBECHO TRADICIONAL-CON CUBIERTA VEGETAL	S	12,80	0,35	0,35		0,35

INCIDENCIAS**INCIDENCIA DESCRIPCIÓN**

85001 El recinto declarado no cumple con las normas de producción ecológica (artículo 5-1 e), Orden 26 mayo 2015)

Ref:-128576 Recinto:14-035-003-00051-002 Cultivo:20902 BARBECHO TRADICIONAL-CON CUBIERTA VEGETAL Secano

85002 Recinto declarado que no cumple en su totalidad con las normas de producción ecológica (artículo 5-1 e), Orden 26 mayo 2015)

Ref:-128701 Recinto:14-035-003-00047-001 Cultivo:12000 TRANQUILLÓN-SIN VARIEDAD Secano Sup. Declarada:0,77 Superficie Certificada (Ha):0,68

RESUMEN CRITERIOS DE SELECCIÓN**11.2.1.1 Mantenimiento de prácticas y métodos de agricultura ecológica: Cultivos herbáceos - Conv 2018.** PUNTOS: 1,00

	PUNTOS	CUMPLE
Porcentaje de superficie determinada en Red Natura 2000	0,00	0.0%
Porcentaje de superficie determinada situada en zonas RAMSAR	0,00	0.0%
Porcentaje de superficie determinada en zonas vulnerables a la contaminación por nitratos	0,00	0.0%
Pendiente media de la explotación	1,00	6.84%
Porcentaje de Superficie de la explotación en municipios con más del 40 por ciento de su superficie agraria dentro de la Zona de desertificación	0,00	0.0%

DETALLE CRITERIOS DE SELECCIÓN**11.2.1.1 Mantenimiento de prácticas y métodos de agricultura ecológica: Cultivos herbáceos - Conv 2018.** PUNTOS: 1,00

Porcentaje de superficie determinada en Red Natura 2000						PUNTOS:	0,00	0.0%
REF.	REFERENCIA SIGPAC	CULTIVO	DESCRIPCIÓN CULTIVO	S/R	SUP. COMPROM. (ha)	SUP. CUMPLE (ha)		
-128701	14-035-003-00047-0001	12000	TRANQUILLÓN-SIN VARIEDAD	S	0,68	0,00		
-167504	14-035-003-00047-0003	12000	TRANQUILLÓN-SIN VARIEDAD	S	0,05	0,00		
1700000006395239	14-035-003-00048-0001	20902	BARBECHO TRADICIONAL-CON CUBIERTA VEGETAL	S	0,28	0,00		
1700000006395275	14-035-003-00049-0001	12000	TRANQUILLÓN-SIN VARIEDAD	S	0,73	0,00		
1700000006395286	14-035-003-00049-0002	20902	BARBECHO TRADICIONAL-CON CUBIERTA VEGETAL	S	2,42	0,00		
-150502	14-035-003-00049-0003	12000	TRANQUILLÓN-SIN VARIEDAD	S	11,52	0,00		
1700000006395264	14-035-003-00049-0003	12000	TRANQUILLÓN-SIN VARIEDAD	S	34,15	0,00		
1700000006395285	14-035-003-00049-0003	12000	TRANQUILLÓN-SIN VARIEDAD	S	5,22	0,00		
1700000006395256	14-035-003-00049-0003	12000	TRANQUILLÓN-SIN VARIEDAD	S	5,59	0,00		
1700000006395299	14-035-003-00049-0003	20902	BARBECHO TRADICIONAL-CON CUBIERTA VEGETAL	S	35,08	0,00		
-128574	14-035-003-00049-0003	20902	BARBECHO TRADICIONAL-CON CUBIERTA VEGETAL	S	7,54	0,00		
1700000006395254	14-035-003-00049-0003	20902	BARBECHO TRADICIONAL-CON CUBIERTA VEGETAL	S	6,40	0,00		
1700000006395280	14-035-003-00050-0001	20902	BARBECHO TRADICIONAL-CON CUBIERTA VEGETAL	S	7,75	0,00		
1700000006395302	14-035-003-00051-0001	20902	BARBECHO TRADICIONAL-CON CUBIERTA VEGETAL	S	0,23	0,00		
1700000006395263	14-035-003-00052-0008	20902	BARBECHO TRADICIONAL-CON CUBIERTA VEGETAL	S	0,65	0,00		
1700000006395292	14-035-003-00052-0008	20902	BARBECHO TRADICIONAL-CON CUBIERTA VEGETAL	S	2,89	0,00		
1700000006395282	14-035-003-00052-0009	12000	TRANQUILLÓN-SIN VARIEDAD	S	1,50	0,00		
1700000006395289	14-035-003-00052-0009	20902	BARBECHO TRADICIONAL-CON CUBIERTA VEGETAL	S	7,23	0,00		
1700000006395291	14-035-003-00052-0010	20901	BARBECHO TRADICIONAL-SIN CUBIERTA VEGETAL	S	7,58	0,00		
1700000006395303	14-035-003-00052-0010	20902	BARBECHO TRADICIONAL-CON CUBIERTA VEGETAL	S	0,75	0,00		
1700000006395301	14-035-003-00052-0014	20902	BARBECHO TRADICIONAL-CON CUBIERTA VEGETAL	S	0,25	0,00		
-128577	14-035-003-00052-0015	20902	BARBECHO TRADICIONAL-CON CUBIERTA VEGETAL	S	0,35	0,00		
1700000006395287	14-035-003-00053-0001	20901	BARBECHO TRADICIONAL-SIN CUBIERTA VEGETAL	S	27,22	0,00		
1700000006395251	14-035-003-00053-0001	20902	BARBECHO TRADICIONAL-CON CUBIERTA VEGETAL	S	12,84	0,00		
1700000006395278	14-035-003-00053-0001	20902	BARBECHO TRADICIONAL-CON CUBIERTA VEGETAL	S	13,09	0,00		
1700000006395252	14-035-003-09008-0004	20902	BARBECHO TRADICIONAL-CON CUBIERTA VEGETAL	S	0,20	0,00		
1700000006395283	14-035-003-09009-0009	12000	TRANQUILLÓN-SIN VARIEDAD	S	0,05	0,00		
1700000006395232	14-035-003-09011-0001	12000	TRANQUILLÓN-SIN VARIEDAD	S	0,04	0,00		
4227256	14-035-003-09011-0002	20902	BARBECHO TRADICIONAL-CON CUBIERTA VEGETAL	S	0,36	0,00		
1700000006395265	14-035-003-09011-0006	12000	TRANQUILLÓN-SIN VARIEDAD	S	0,18	0,00		
1700000006395249	14-035-004-00007-0003	12000	TRANQUILLÓN-SIN VARIEDAD	S	30,10	0,00		
1700000006395295	14-035-004-00008-0001	20901	BARBECHO TRADICIONAL-SIN CUBIERTA VEGETAL	S	23,01	0,00		
1700000006395294	14-035-004-00008-0011	20901	BARBECHO TRADICIONAL-SIN CUBIERTA	S	7,14	0,00		

<u>REF.</u>	<u>REFERENCIA SIGPAC</u>	<u>CULTIVO</u>	<u>DESCRIPCIÓN CULTIVO</u>	<u>S/R</u>	<u>SUP. COMPROM.</u> <u>(ha)</u>	<u>SUP. CUMPLE</u> <u>(ha)</u>
170000006395290	14-035-004-00009-0002	20901	VEGETAL BARBECHO TRADICIONAL-SIN CUBIERTA VEGETAL	S	6,32	0,00
170000006395284	14-035-004-80001-0009	12000	TRANQUILLÓN-SIN VARIEDAD	S	0,02	0,00
170000006395250	14-035-005-00207-0001	12000	TRANQUILLÓN-SIN VARIEDAD	S	1,16	0,00
170000006395246	14-035-005-00208-0003	12000	TRANQUILLÓN-SIN VARIEDAD	S	14,84	0,00
170000006395247	14-035-005-00209-0001	12000	TRANQUILLÓN-SIN VARIEDAD	S	9,60	0,00
170000006395248	14-035-005-09012-0002	12000	TRANQUILLÓN-SIN VARIEDAD	S	0,33	0,00
170000006395240	14-035-005-80003-0001	12000	TRANQUILLÓN-SIN VARIEDAD	S	0,10	0,00
170000006395253	14-035-011-00001-0006	12000	TRANQUILLÓN-SIN VARIEDAD	S	3,44	0,00
170000006395238	14-035-011-00001-0007	12000	TRANQUILLÓN-SIN VARIEDAD	S	6,31	0,00
170000006395241	14-035-011-80001-0005	12000	TRANQUILLÓN-SIN VARIEDAD	S	0,16	0,00

Porcentaje de superficie determinada situada en zonas RAMSAR**PUNTOS:** 0,00 0.0%

<u>REF.</u>	<u>REFERENCIA SIGPAC</u>	<u>CULTIVO</u>	<u>DESCRIPCIÓN CULTIVO</u>	<u>S/R</u>	<u>SUP. COMPROM.</u> <u>(ha)</u>	<u>SUP. CUMPLE</u> <u>(ha)</u>
-128701	14-035-003-00047-0001	12000	TRANQUILLÓN-SIN VARIEDAD	S	0,68	0,00
-167504	14-035-003-00047-0003	12000	TRANQUILLÓN-SIN VARIEDAD	S	0,05	0,00
170000006395239	14-035-003-00048-0001	20902	BARBECHO TRADICIONAL-CON CUBIERTA VEGETAL	S	0,28	0,00
170000006395275	14-035-003-00049-0001	12000	TRANQUILLÓN-SIN VARIEDAD	S	0,73	0,00
170000006395286	14-035-003-00049-0002	20902	BARBECHO TRADICIONAL-CON CUBIERTA VEGETAL	S	2,42	0,00
170000006395264	14-035-003-00049-0003	12000	TRANQUILLÓN-SIN VARIEDAD	S	34,15	0,00
170000006395256	14-035-003-00049-0003	12000	TRANQUILLÓN-SIN VARIEDAD	S	5,59	0,00
-150502	14-035-003-00049-0003	12000	TRANQUILLÓN-SIN VARIEDAD	S	11,52	0,00
170000006395285	14-035-003-00049-0003	12000	TRANQUILLÓN-SIN VARIEDAD	S	5,22	0,00
170000006395254	14-035-003-00049-0003	20902	BARBECHO TRADICIONAL-CON CUBIERTA VEGETAL	S	6,40	0,00
-128574	14-035-003-00049-0003	20902	BARBECHO TRADICIONAL-CON CUBIERTA VEGETAL	S	7,54	0,00
170000006395299	14-035-003-00049-0003	20902	BARBECHO TRADICIONAL-CON CUBIERTA VEGETAL	S	35,08	0,00
170000006395280	14-035-003-00050-0001	20902	BARBECHO TRADICIONAL-CON CUBIERTA VEGETAL	S	7,75	0,00
170000006395302	14-035-003-00051-0001	20902	BARBECHO TRADICIONAL-CON CUBIERTA VEGETAL	S	0,23	0,00
170000006395263	14-035-003-00052-0008	20902	BARBECHO TRADICIONAL-CON CUBIERTA VEGETAL	S	0,65	0,00
170000006395292	14-035-003-00052-0008	20902	BARBECHO TRADICIONAL-CON CUBIERTA VEGETAL	S	2,89	0,00
170000006395282	14-035-003-00052-0009	12000	TRANQUILLÓN-SIN VARIEDAD	S	1,50	0,00
170000006395289	14-035-003-00052-0009	20902	BARBECHO TRADICIONAL-CON CUBIERTA VEGETAL	S	7,23	0,00
170000006395291	14-035-003-00052-0010	20901	BARBECHO TRADICIONAL-SIN CUBIERTA VEGETAL	S	7,58	0,00
170000006395303	14-035-003-00052-0010	20902	BARBECHO TRADICIONAL-CON CUBIERTA VEGETAL	S	0,75	0,00
170000006395301	14-035-003-00052-0014	20902	BARBECHO TRADICIONAL-CON CUBIERTA VEGETAL	S	0,25	0,00
-128577	14-035-003-00052-0015	20902	BARBECHO TRADICIONAL-CON CUBIERTA VEGETAL	S	0,35	0,00
170000006395287	14-035-003-00053-0001	20901	BARBECHO TRADICIONAL-SIN CUBIERTA VEGETAL	S	27,22	0,00
170000006395251	14-035-003-00053-0001	20902	BARBECHO TRADICIONAL-CON CUBIERTA VEGETAL	S	12,84	0,00
170000006395278	14-035-003-00053-0001	20902	BARBECHO TRADICIONAL-CON CUBIERTA VEGETAL	S	13,09	0,00
170000006395252	14-035-003-09008-0004	20902	BARBECHO TRADICIONAL-CON CUBIERTA VEGETAL	S	0,20	0,00
170000006395283	14-035-003-09009-0009	12000	TRANQUILLÓN-SIN VARIEDAD	S	0,05	0,00
170000006395232	14-035-003-09011-0001	12000	TRANQUILLÓN-SIN VARIEDAD	S	0,04	0,00
4227256	14-035-003-09011-0002	20902	BARBECHO TRADICIONAL-CON CUBIERTA VEGETAL	S	0,36	0,00
170000006395265	14-035-003-09011-0006	12000	TRANQUILLÓN-SIN VARIEDAD	S	0,18	0,00
170000006395249	14-035-004-00007-0003	12000	TRANQUILLÓN-SIN VARIEDAD	S	30,10	0,00
170000006395295	14-035-004-00008-0001	20901	BARBECHO TRADICIONAL-SIN CUBIERTA VEGETAL	S	23,01	0,00

REF.	REFERENCIA SIGPAC	CULTIVO	DESCRIPCIÓN CULTIVO	S/R	SUP. COMPROM. (ha)	SUP. CUMPLE (ha)
170000006395294	14-035-004-00008-0011	20901	BARBECHO TRADICIONAL-SIN CUBIERTA VEGETAL	S	7,14	0,00
170000006395290	14-035-004-00009-0002	20901	BARBECHO TRADICIONAL-SIN CUBIERTA VEGETAL	S	6,32	0,00
170000006395284	14-035-004-80001-0009	12000	TRANQUILLÓN-SIN VARIEDAD	S	0,02	0,00
170000006395250	14-035-005-00207-0001	12000	TRANQUILLÓN-SIN VARIEDAD	S	1,16	0,00
170000006395246	14-035-005-00208-0003	12000	TRANQUILLÓN-SIN VARIEDAD	S	14,84	0,00
170000006395247	14-035-005-00209-0001	12000	TRANQUILLÓN-SIN VARIEDAD	S	9,60	0,00
170000006395248	14-035-005-09012-0002	12000	TRANQUILLÓN-SIN VARIEDAD	S	0,33	0,00
170000006395240	14-035-005-80003-0001	12000	TRANQUILLÓN-SIN VARIEDAD	S	0,10	0,00
170000006395253	14-035-011-00001-0006	12000	TRANQUILLÓN-SIN VARIEDAD	S	3,44	0,00
170000006395238	14-035-011-00001-0007	12000	TRANQUILLÓN-SIN VARIEDAD	S	6,31	0,00
170000006395241	14-035-011-80001-0005	12000	TRANQUILLÓN-SIN VARIEDAD	S	0,16	0,00

Porcentaje de superficie determinada en zonas vulnerables a la contaminación por nitratos**PUNTOS:** 0,00 0.0%

REF.	REFERENCIA SIGPAC	CULTIVO	DESCRIPCIÓN CULTIVO	S/R	SUP. COMPROM. (ha)	SUP. CUMPLE (ha)
-128701	14-035-003-00047-0001	12000	TRANQUILLÓN-SIN VARIEDAD	S	0,68	0,00
-167504	14-035-003-00047-0003	12000	TRANQUILLÓN-SIN VARIEDAD	S	0,05	0,00
170000006395239	14-035-003-00048-0001	20902	BARBECHO TRADICIONAL-CON CUBIERTA VEGETAL	S	0,28	0,00
170000006395275	14-035-003-00049-0001	12000	TRANQUILLÓN-SIN VARIEDAD	S	0,73	0,00
170000006395286	14-035-003-00049-0002	20902	BARBECHO TRADICIONAL-CON CUBIERTA VEGETAL	S	2,42	0,00
170000006395264	14-035-003-00049-0003	12000	TRANQUILLÓN-SIN VARIEDAD	S	34,15	0,00
170000006395256	14-035-003-00049-0003	12000	TRANQUILLÓN-SIN VARIEDAD	S	5,59	0,00
-150502	14-035-003-00049-0003	12000	TRANQUILLÓN-SIN VARIEDAD	S	11,52	0,00
170000006395285	14-035-003-00049-0003	12000	TRANQUILLÓN-SIN VARIEDAD	S	5,22	0,00
-128574	14-035-003-00049-0003	20902	BARBECHO TRADICIONAL-CON CUBIERTA VEGETAL	S	7,54	0,00
170000006395254	14-035-003-00049-0003	20902	BARBECHO TRADICIONAL-CON CUBIERTA VEGETAL	S	6,40	0,00
170000006395299	14-035-003-00049-0003	20902	BARBECHO TRADICIONAL-CON CUBIERTA VEGETAL	S	35,08	0,00
170000006395280	14-035-003-00050-0001	20902	BARBECHO TRADICIONAL-CON CUBIERTA VEGETAL	S	7,75	0,00
170000006395302	14-035-003-00051-0001	20902	BARBECHO TRADICIONAL-CON CUBIERTA VEGETAL	S	0,23	0,00
170000006395263	14-035-003-00052-0008	20902	BARBECHO TRADICIONAL-CON CUBIERTA VEGETAL	S	0,65	0,00
170000006395292	14-035-003-00052-0008	20902	BARBECHO TRADICIONAL-CON CUBIERTA VEGETAL	S	2,89	0,00
170000006395282	14-035-003-00052-0009	12000	TRANQUILLÓN-SIN VARIEDAD	S	1,50	0,00
170000006395289	14-035-003-00052-0009	20902	BARBECHO TRADICIONAL-CON CUBIERTA VEGETAL	S	7,23	0,00
170000006395291	14-035-003-00052-0010	20901	BARBECHO TRADICIONAL-SIN CUBIERTA VEGETAL	S	7,58	0,00
170000006395303	14-035-003-00052-0010	20902	BARBECHO TRADICIONAL-CON CUBIERTA VEGETAL	S	0,75	0,00
170000006395301	14-035-003-00052-0014	20902	BARBECHO TRADICIONAL-CON CUBIERTA VEGETAL	S	0,25	0,00
-128577	14-035-003-00052-0015	20902	BARBECHO TRADICIONAL-CON CUBIERTA VEGETAL	S	0,35	0,00
170000006395287	14-035-003-00053-0001	20901	BARBECHO TRADICIONAL-SIN CUBIERTA VEGETAL	S	27,22	0,00
170000006395251	14-035-003-00053-0001	20902	BARBECHO TRADICIONAL-CON CUBIERTA VEGETAL	S	12,84	0,00
170000006395278	14-035-003-00053-0001	20902	BARBECHO TRADICIONAL-CON CUBIERTA VEGETAL	S	13,09	0,00
170000006395252	14-035-003-09008-0004	20902	BARBECHO TRADICIONAL-CON CUBIERTA VEGETAL	S	0,20	0,00
170000006395283	14-035-003-09009-0009	12000	TRANQUILLÓN-SIN VARIEDAD	S	0,05	0,00
170000006395232	14-035-003-09011-0001	12000	TRANQUILLÓN-SIN VARIEDAD	S	0,04	0,00
4227256	14-035-003-09011-0002	20902	BARBECHO TRADICIONAL-CON CUBIERTA VEGETAL	S	0,36	0,00
170000006395265	14-035-003-09011-0006	12000	TRANQUILLÓN-SIN VARIEDAD	S	0,18	0,00
170000006395249	14-035-004-00007-0003	12000	TRANQUILLÓN-SIN VARIEDAD	S	30,10	0,00
170000006395295	14-035-004-00008-0001	20901	BARBECHO TRADICIONAL-SIN CUBIERTA	S	23,01	0,00

REF.	REFERENCIA SIGPAC	CULTIVO	DESCRIPCIÓN CULTIVO	S/R	SUP. COMPROM. (ha)	SUP. CUMPLE (ha)
170000006395294	14-035-004-00008-0011	20901	VEGETAL BARBECHO TRADICIONAL-SIN CUBIERTA VEGETAL	S	7,14	0,00
170000006395290	14-035-004-00009-0002	20901	BARBECHO TRADICIONAL-SIN CUBIERTA VEGETAL	S	6,32	0,00
170000006395284	14-035-004-80001-0009	12000	TRANQUILLÓN-SIN VARIEDAD	S	0,02	0,00
170000006395250	14-035-005-00207-0001	12000	TRANQUILLÓN-SIN VARIEDAD	S	1,16	0,00
170000006395246	14-035-005-00208-0003	12000	TRANQUILLÓN-SIN VARIEDAD	S	14,84	0,00
170000006395247	14-035-005-00209-0001	12000	TRANQUILLÓN-SIN VARIEDAD	S	9,60	0,00
170000006395248	14-035-005-09012-0002	12000	TRANQUILLÓN-SIN VARIEDAD	S	0,33	0,00
170000006395240	14-035-005-80003-0001	12000	TRANQUILLÓN-SIN VARIEDAD	S	0,10	0,00
170000006395253	14-035-011-00001-0006	12000	TRANQUILLÓN-SIN VARIEDAD	S	3,44	0,00
170000006395238	14-035-011-00001-0007	12000	TRANQUILLÓN-SIN VARIEDAD	S	6,31	0,00
170000006395241	14-035-011-80001-0005	12000	TRANQUILLÓN-SIN VARIEDAD	S	0,16	0,00

Pendiente media de la explotación**PUNTOS:** 1,00 6.84%

REF.	REFERENCIA SIGPAC	CULTIVO	DESCRIPCIÓN CULTIVO	S/R	PENDIENTE MEDIA (%)	SUP. COMPROM. (ha)
-128701	14-035-003-00047-0001	12000	TRANQUILLÓN-SIN VARIEDAD	S	5,45	0,68
-167504	14-035-003-00047-0003	12000	TRANQUILLÓN-SIN VARIEDAD	S	4,80	0,05
170000006395239	14-035-003-00048-0001	20902	BARBECHO TRADICIONAL-CON CUBIERTA VEGETAL	S	2,32	0,28
170000006395275	14-035-003-00049-0001	12000	TRANQUILLÓN-SIN VARIEDAD	S	3,54	0,73
170000006395286	14-035-003-00049-0002	20902	BARBECHO TRADICIONAL-CON CUBIERTA VEGETAL	S	7,39	2,42
-150502	14-035-003-00049-0003	12000	TRANQUILLÓN-SIN VARIEDAD	S	6,79	11,52
170000006395285	14-035-003-00049-0003	12000	TRANQUILLÓN-SIN VARIEDAD	S	6,79	5,22
170000006395264	14-035-003-00049-0003	12000	TRANQUILLÓN-SIN VARIEDAD	S	6,79	34,15
170000006395256	14-035-003-00049-0003	12000	TRANQUILLÓN-SIN VARIEDAD	S	6,79	5,59
-128574	14-035-003-00049-0003	20902	BARBECHO TRADICIONAL-CON CUBIERTA VEGETAL	S	6,79	7,54
170000006395254	14-035-003-00049-0003	20902	BARBECHO TRADICIONAL-CON CUBIERTA VEGETAL	S	6,79	6,40
170000006395299	14-035-003-00049-0003	20902	BARBECHO TRADICIONAL-CON CUBIERTA VEGETAL	S	6,79	35,08
170000006395280	14-035-003-00050-0001	20902	BARBECHO TRADICIONAL-CON CUBIERTA VEGETAL	S	5,36	7,75
170000006395302	14-035-003-00051-0001	20902	BARBECHO TRADICIONAL-CON CUBIERTA VEGETAL	S	3,19	0,23
170000006395292	14-035-003-00052-0008	20902	BARBECHO TRADICIONAL-CON CUBIERTA VEGETAL	S	5,79	2,89
170000006395263	14-035-003-00052-0008	20902	BARBECHO TRADICIONAL-CON CUBIERTA VEGETAL	S	5,79	0,65
170000006395282	14-035-003-00052-0009	12000	TRANQUILLÓN-SIN VARIEDAD	S	5,54	1,50
170000006395289	14-035-003-00052-0009	20902	BARBECHO TRADICIONAL-CON CUBIERTA VEGETAL	S	5,54	7,23
170000006395291	14-035-003-00052-0010	20901	BARBECHO TRADICIONAL-SIN CUBIERTA VEGETAL	S	6,96	7,58
170000006395303	14-035-003-00052-0010	20902	BARBECHO TRADICIONAL-CON CUBIERTA VEGETAL	S	6,96	0,75
170000006395301	14-035-003-00052-0014	20902	BARBECHO TRADICIONAL-CON CUBIERTA VEGETAL	S	5,91	0,25
-128577	14-035-003-00052-0015	20902	BARBECHO TRADICIONAL-CON CUBIERTA VEGETAL	S	12,80	0,35
170000006395287	14-035-003-00053-0001	20901	BARBECHO TRADICIONAL-SIN CUBIERTA VEGETAL	S	6,50	27,22
170000006395251	14-035-003-00053-0001	20902	BARBECHO TRADICIONAL-CON CUBIERTA VEGETAL	S	6,50	12,84
170000006395278	14-035-003-00053-0001	20902	BARBECHO TRADICIONAL-CON CUBIERTA VEGETAL	S	6,50	13,09
170000006395252	14-035-003-09008-0004	20902	BARBECHO TRADICIONAL-CON CUBIERTA VEGETAL	S	2,47	0,20
170000006395283	14-035-003-09009-0009	12000	TRANQUILLÓN-SIN VARIEDAD	S	9,09	0,05
170000006395232	14-035-003-09011-0001	12000	TRANQUILLÓN-SIN VARIEDAD	S	3,24	0,04
4227256	14-035-003-09011-0002	20902	BARBECHO TRADICIONAL-CON CUBIERTA VEGETAL	S	1,81	0,36
170000006395265	14-035-003-09011-0006	12000	TRANQUILLÓN-SIN VARIEDAD	S	6,04	0,18
170000006395249	14-035-004-00007-0003	12000	TRANQUILLÓN-SIN VARIEDAD	S	8,10	30,10

REF.	REFERENCIA SIGPAC	CULTIVO	DESCRIPCIÓN CULTIVO	S/R	PENDIENTE	SUP.
					MEDIA (%)	COMPROM.
						(ha)
170000006395295	14-035-004-00008-0001	20901	BARBECHO TRADICIONAL-SIN CUBIERTA VEGETAL	S	6,68	23,01
170000006395294	14-035-004-00008-0011	20901	BARBECHO TRADICIONAL-SIN CUBIERTA VEGETAL	S	10,05	7,14
170000006395290	14-035-004-00009-0002	20901	BARBECHO TRADICIONAL-SIN CUBIERTA VEGETAL	S	10,08	6,32
170000006395284	14-035-004-80001-0009	12000	TRANQUILLÓN-SIN VARIEDAD	S	11,44	0,02
170000006395250	14-035-005-00207-0001	12000	TRANQUILLÓN-SIN VARIEDAD	S	9,84	1,16
170000006395246	14-035-005-00208-0003	12000	TRANQUILLÓN-SIN VARIEDAD	S	5,23	14,84
170000006395247	14-035-005-00209-0001	12000	TRANQUILLÓN-SIN VARIEDAD	S	6,29	9,60
170000006395248	14-035-005-09012-0002	12000	TRANQUILLÓN-SIN VARIEDAD	S	7,25	0,33
170000006395240	14-035-005-80003-0001	12000	TRANQUILLÓN-SIN VARIEDAD	S	5,64	0,10
170000006395253	14-035-011-00001-0006	12000	TRANQUILLÓN-SIN VARIEDAD	S	10,25	3,44
170000006395238	14-035-011-00001-0007	12000	TRANQUILLÓN-SIN VARIEDAD	S	5,31	6,31
170000006395241	14-035-011-80001-0005	12000	TRANQUILLÓN-SIN VARIEDAD	S	7,16	0,16

Porcentaje de Superficie de la explotación en municipios con más del 40 por ciento de su superficie agraria dentro de la Zona de desertificación

PUNTOS: 0,00 0.0%

REF.	REFERENCIA SIGPAC	CULTIVO	DESCRIPCIÓN CULTIVO	S/R	SUP.	SUP.
					COMPROM.	CUMPLE
					(ha)	(ha)
-128701	14-035-003-00047-0001	12000	TRANQUILLÓN-SIN VARIEDAD	S	0,68	0,00
-167504	14-035-003-00047-0003	12000	TRANQUILLÓN-SIN VARIEDAD	S	0,05	0,00
170000006395239	14-035-003-00048-0001	20902	BARBECHO TRADICIONAL-CON CUBIERTA VEGETAL	S	0,28	0,00
170000006395275	14-035-003-00049-0001	12000	TRANQUILLÓN-SIN VARIEDAD	S	0,73	0,00
170000006395286	14-035-003-00049-0002	20902	BARBECHO TRADICIONAL-CON CUBIERTA VEGETAL	S	2,42	0,00
170000006395285	14-035-003-00049-0003	12000	TRANQUILLÓN-SIN VARIEDAD	S	5,22	0,00
170000006395264	14-035-003-00049-0003	12000	TRANQUILLÓN-SIN VARIEDAD	S	34,15	0,00
170000006395256	14-035-003-00049-0003	12000	TRANQUILLÓN-SIN VARIEDAD	S	5,59	0,00
-150502	14-035-003-00049-0003	12000	TRANQUILLÓN-SIN VARIEDAD	S	11,52	0,00
-128574	14-035-003-00049-0003	20902	BARBECHO TRADICIONAL-CON CUBIERTA VEGETAL	S	7,54	0,00
170000006395254	14-035-003-00049-0003	20902	BARBECHO TRADICIONAL-CON CUBIERTA VEGETAL	S	6,40	0,00
170000006395299	14-035-003-00049-0003	20902	BARBECHO TRADICIONAL-CON CUBIERTA VEGETAL	S	35,08	0,00
170000006395280	14-035-003-00050-0001	20902	BARBECHO TRADICIONAL-CON CUBIERTA VEGETAL	S	7,75	0,00
170000006395302	14-035-003-00051-0001	20902	BARBECHO TRADICIONAL-CON CUBIERTA VEGETAL	S	0,23	0,00
170000006395292	14-035-003-00052-0008	20902	BARBECHO TRADICIONAL-CON CUBIERTA VEGETAL	S	2,89	0,00
170000006395263	14-035-003-00052-0008	20902	BARBECHO TRADICIONAL-CON CUBIERTA VEGETAL	S	0,65	0,00
170000006395282	14-035-003-00052-0009	12000	TRANQUILLÓN-SIN VARIEDAD	S	1,50	0,00
170000006395289	14-035-003-00052-0009	20902	BARBECHO TRADICIONAL-CON CUBIERTA VEGETAL	S	7,23	0,00
170000006395291	14-035-003-00052-0010	20901	BARBECHO TRADICIONAL-SIN CUBIERTA VEGETAL	S	7,58	0,00
170000006395303	14-035-003-00052-0010	20902	BARBECHO TRADICIONAL-CON CUBIERTA VEGETAL	S	0,75	0,00
170000006395301	14-035-003-00052-0014	20902	BARBECHO TRADICIONAL-CON CUBIERTA VEGETAL	S	0,25	0,00
-128577	14-035-003-00052-0015	20902	BARBECHO TRADICIONAL-CON CUBIERTA VEGETAL	S	0,35	0,00
170000006395287	14-035-003-00053-0001	20901	BARBECHO TRADICIONAL-SIN CUBIERTA VEGETAL	S	27,22	0,00
170000006395251	14-035-003-00053-0001	20902	BARBECHO TRADICIONAL-CON CUBIERTA VEGETAL	S	12,84	0,00
170000006395278	14-035-003-00053-0001	20902	BARBECHO TRADICIONAL-CON CUBIERTA VEGETAL	S	13,09	0,00
170000006395252	14-035-003-09008-0004	20902	BARBECHO TRADICIONAL-CON CUBIERTA VEGETAL	S	0,20	0,00
170000006395283	14-035-003-09009-0009	12000	TRANQUILLÓN-SIN VARIEDAD	S	0,05	0,00
170000006395232	14-035-003-09011-0001	12000	TRANQUILLÓN-SIN VARIEDAD	S	0,04	0,00
4227256	14-035-003-09011-0002	20902	BARBECHO TRADICIONAL-CON CUBIERTA VEGETAL	S	0,36	0,00

<u>REF.</u>	<u>REFERENCIA SIGPAC</u>	<u>CULTIVO</u>	<u>DESCRIPCIÓN CULTIVO</u>	<u>S/R</u>	<u>SUP. COMPROM.</u> <u>(ha)</u>	<u>SUP. CUMPLE</u> <u>(ha)</u>
170000006395265	14-035-003-09011-0006	12000	TRANQUILLÓN-SIN VARIEDAD	S	0,18	0,00
170000006395249	14-035-004-00007-0003	12000	TRANQUILLÓN-SIN VARIEDAD	S	30,10	0,00
170000006395295	14-035-004-00008-0001	20901	BARBECHO TRADICIONAL-SIN CUBIERTA VEGETAL	S	23,01	0,00
170000006395294	14-035-004-00008-0011	20901	BARBECHO TRADICIONAL-SIN CUBIERTA VEGETAL	S	7,14	0,00
170000006395290	14-035-004-00009-0002	20901	BARBECHO TRADICIONAL-SIN CUBIERTA VEGETAL	S	6,32	0,00
170000006395284	14-035-004-80001-0009	12000	TRANQUILLÓN-SIN VARIEDAD	S	0,02	0,00
170000006395250	14-035-005-00207-0001	12000	TRANQUILLÓN-SIN VARIEDAD	S	1,16	0,00
170000006395246	14-035-005-00208-0003	12000	TRANQUILLÓN-SIN VARIEDAD	S	14,84	0,00
170000006395247	14-035-005-00209-0001	12000	TRANQUILLÓN-SIN VARIEDAD	S	9,60	0,00
170000006395248	14-035-005-09012-0002	12000	TRANQUILLÓN-SIN VARIEDAD	S	0,33	0,00
170000006395240	14-035-005-80003-0001	12000	TRANQUILLÓN-SIN VARIEDAD	S	0,10	0,00
170000006395253	14-035-011-00001-0006	12000	TRANQUILLÓN-SIN VARIEDAD	S	3,44	0,00
170000006395238	14-035-011-00001-0007	12000	TRANQUILLÓN-SIN VARIEDAD	S	6,31	0,00
170000006395241	14-035-011-80001-0005	12000	TRANQUILLÓN-SIN VARIEDAD	S	0,16	0,00



<u>APELLIDOS Y NOMBRE / RAZÓN SOCIAL</u>	<u>NIF</u>	<u>EXPEDIENTE</u>	<u>SUP. COMPROMETIDA</u>		
MUÑOZ ENRIQUEZ JUAN ANTONIO	****5780*	1181566	<u>(ha)</u>		
RESOLUCIÓN					
ADMITIDO					
IMPORTE POR ANUALIDAD					
	2018	2019	2020	2021	2022
IMPORTE MÁXIMO SUBVENCIONABLE	2.043,82 €	2.043,82 €	2.043,82 €	2.043,82 €	2.043,82 €
IMPORTE MEDIO DE TRANSFERENCIA (€/ha)	111,93 €	111,93 €	111,93 €	111,93 €	111,93 €

DETALLE IMPORTES POR ANUALIDAD

<u>GRUPOS DE CULTIVO ADMITIDOS</u>	<u>SUP. COMPROM.</u>	2018	2019	2020	2021	2022
	<u>(ha)</u>					
HERBÁCEOS	13,52	2.043,82 €	2.043,82 €	2.043,82 €	2.043,82 €	2.043,82 €
HERBÁCEOS NO ELEGIBLES	4,74	0,00 €	0,00 €	0,00 €	0,00 €	0,00 €

RECINTOS COMPROMETIDOS

<u>REF.</u>	<u>REFERENCIA SIGPAC</u>	<u>CULTIVO DESCRIPCIÓN CULTIVO</u>	<u>S/R</u>	<u>PEND. MEDIA (%)</u>	<u>SUP. DEC. ADMIN. (ha)</u>	<u>NU SUP. CERT. (ha)</u>	<u>SUP. CAMPO (ha)</u>	<u>SUP. COMPROM. (ha)</u>
1700000006417926	14-026-001-00048-0001	12000 TRANQUILLÓN-SIN VARIEDAD	S	10,81	12,96	12,96		12,96
1700000006417917	14-026-001-00012-0002	20902 BARBECHO TRADICIONAL-CON CUBIERTA VEGETAL	S	11,05	0,41	0,41		0,41
1700000006417924	14-026-001-00041-0012	12000 TRANQUILLÓN-SIN VARIEDAD	S	11,85	0,56	0,56		0,56
1700000006417920	14-026-001-00012-0006	20902 BARBECHO TRADICIONAL-CON CUBIERTA VEGETAL	S	11,93	0,63	0,63		0,63
1700000006417918	14-026-001-00041-0014	20902 BARBECHO TRADICIONAL-CON CUBIERTA VEGETAL	S	12,33	0,28	0,28		0,28
1700000006417915	14-026-001-00031-0001	20902 BARBECHO TRADICIONAL-CON CUBIERTA VEGETAL	S	16,04	1,13	1,13		1,13
1700000006417913	14-026-001-00041-0004	20902 BARBECHO TRADICIONAL-CON CUBIERTA VEGETAL	S	17,23	0,77	0,77		0,77
1700000006417916	14-026-001-00037-0004	20902 BARBECHO TRADICIONAL-CON CUBIERTA VEGETAL	S	18,65	1,52	1,52		1,52

RESUMEN CRITERIOS DE SELECCIÓN

11.2.1.1 Mantenimiento de prácticas y métodos de agricultura ecológica: Cultivos herbáceos - Conv 2018. PUNTOS: 2,00

	<u>PUNTOS</u>	<u>CUMPLE</u>
Porcentaje de superficie determinada en Red Natura 2000	0,00	0.0%
Porcentaje de superficie determinada situada en zonas RAMSAR	0,00	0.0%
Porcentaje de superficie determinada en zonas vulnerables a la contaminación por nitratos	0,00	0.0%
Pendiente media de la explotación	2,00	12.16%
Porcentaje de Superficie de la explotación en municipios con más del 40 por ciento de su superficie agraria dentro de la Zona de desertificación	0,00	0.0%



DETALLE CRITERIOS DE SELECCIÓN**11.2.1.1 Mantenimiento de prácticas y métodos de agricultura ecológica: Cultivos herbáceos - Conv 2018.****PUNTOS: 2,00****Porcentaje de superficie determinada en Red Natura 2000****PUNTOS: 0,00 0.0%**

REF.	REFERENCIA SIGPAC	CULTIVO	DESCRIPCIÓN CULTIVO	S/R	SUP. COMPROM. (ha)	SUP. CUMPLE (ha)
170000006417917	14-026-001-00012-0002	20902	BARBECHO TRADICIONAL-CON CUBIERTA VEGETAL	S	0,41	0,00
170000006417920	14-026-001-00012-0006	20902	BARBECHO TRADICIONAL-CON CUBIERTA VEGETAL	S	0,63	0,00
170000006417915	14-026-001-00031-0001	20902	BARBECHO TRADICIONAL-CON CUBIERTA VEGETAL	S	1,13	0,00
170000006417916	14-026-001-00037-0004	20902	BARBECHO TRADICIONAL-CON CUBIERTA VEGETAL	S	1,52	0,00
170000006417913	14-026-001-00041-0004	20902	BARBECHO TRADICIONAL-CON CUBIERTA VEGETAL	S	0,77	0,00
170000006417924	14-026-001-00041-0012	12000	TRANQUILLÓN-SIN VARIEDAD	S	0,56	0,00
170000006417918	14-026-001-00041-0014	20902	BARBECHO TRADICIONAL-CON CUBIERTA VEGETAL	S	0,28	0,00
170000006417926	14-026-001-00048-0001	12000	TRANQUILLÓN-SIN VARIEDAD	S	12,96	0,00

Porcentaje de superficie determinada situada en zonas RAMSAR**PUNTOS: 0,00 0.0%**

REF.	REFERENCIA SIGPAC	CULTIVO	DESCRIPCIÓN CULTIVO	S/R	SUP. COMPROM. (ha)	SUP. CUMPLE (ha)
170000006417917	14-026-001-00012-0002	20902	BARBECHO TRADICIONAL-CON CUBIERTA VEGETAL	S	0,41	0,00
170000006417920	14-026-001-00012-0006	20902	BARBECHO TRADICIONAL-CON CUBIERTA VEGETAL	S	0,63	0,00
170000006417915	14-026-001-00031-0001	20902	BARBECHO TRADICIONAL-CON CUBIERTA VEGETAL	S	1,13	0,00
170000006417916	14-026-001-00037-0004	20902	BARBECHO TRADICIONAL-CON CUBIERTA VEGETAL	S	1,52	0,00
170000006417913	14-026-001-00041-0004	20902	BARBECHO TRADICIONAL-CON CUBIERTA VEGETAL	S	0,77	0,00
170000006417924	14-026-001-00041-0012	12000	TRANQUILLÓN-SIN VARIEDAD	S	0,56	0,00
170000006417918	14-026-001-00041-0014	20902	BARBECHO TRADICIONAL-CON CUBIERTA VEGETAL	S	0,28	0,00
170000006417926	14-026-001-00048-0001	12000	TRANQUILLÓN-SIN VARIEDAD	S	12,96	0,00

Porcentaje de superficie determinada en zonas vulnerables a la contaminación por nitratos**PUNTOS: 0,00 0.0%**

REF.	REFERENCIA SIGPAC	CULTIVO	DESCRIPCIÓN CULTIVO	S/R	SUP. COMPROM. (ha)	SUP. CUMPLE (ha)
170000006417917	14-026-001-00012-0002	20902	BARBECHO TRADICIONAL-CON CUBIERTA VEGETAL	S	0,41	0,00
170000006417920	14-026-001-00012-0006	20902	BARBECHO TRADICIONAL-CON CUBIERTA VEGETAL	S	0,63	0,00
170000006417915	14-026-001-00031-0001	20902	BARBECHO TRADICIONAL-CON CUBIERTA VEGETAL	S	1,13	0,00
170000006417916	14-026-001-00037-0004	20902	BARBECHO TRADICIONAL-CON CUBIERTA VEGETAL	S	1,52	0,00
170000006417913	14-026-001-00041-0004	20902	BARBECHO TRADICIONAL-CON CUBIERTA VEGETAL	S	0,77	0,00
170000006417924	14-026-001-00041-0012	12000	TRANQUILLÓN-SIN VARIEDAD	S	0,56	0,00
170000006417918	14-026-001-00041-0014	20902	BARBECHO TRADICIONAL-CON CUBIERTA VEGETAL	S	0,28	0,00
170000006417926	14-026-001-00048-0001	12000	TRANQUILLÓN-SIN VARIEDAD	S	12,96	0,00

Pendiente media de la explotación**PUNTOS: 2,00 12.16%**

REF.	REFERENCIA SIGPAC	CULTIVO	DESCRIPCIÓN CULTIVO	S/R	PENDIENTE MEDIA (%)	SUP. COMPROM. (ha)
170000006417917	14-026-001-00012-0002	20902	BARBECHO TRADICIONAL-CON CUBIERTA VEGETAL	S	11,05	0,41
170000006417920	14-026-001-00012-0006	20902	BARBECHO TRADICIONAL-CON CUBIERTA VEGETAL	S	11,93	0,63

REF.	REFERENCIA SIGPAC	CULTIVO	DESCRIPCIÓN CULTIVO	S/R	PENDIENTE		SUP.
					MEDIA (%)	COMPROM.	(ha)
170000006417915	14-026-001-00031-0001	20902	BARBECHO TRADICIONAL-CON CUBIERTA VEGETAL	S	16,04		1,13
170000006417916	14-026-001-00037-0004	20902	BARBECHO TRADICIONAL-CON CUBIERTA VEGETAL	S	18,65		1,52
170000006417913	14-026-001-00041-0004	20902	BARBECHO TRADICIONAL-CON CUBIERTA VEGETAL	S	17,23		0,77
170000006417924	14-026-001-00041-0012	12000	TRANQUILLÓN-SIN VARIEDAD	S	11,85		0,56
170000006417918	14-026-001-00041-0014	20902	BARBECHO TRADICIONAL-CON CUBIERTA VEGETAL	S	12,33		0,28
170000006417926	14-026-001-00048-0001	12000	TRANQUILLÓN-SIN VARIEDAD	S	10,81		12,96

Porcentaje de Superficie de la explotación en municipios con más del 40 por ciento de su superficie agraria dentro de la Zona de desertificación

PUNTOS: 0,00 0.0%

REF.	REFERENCIA SIGPAC	CULTIVO	DESCRIPCIÓN CULTIVO	S/R	SUP.	
					COMPROM.	CUMPLE
					(ha)	(ha)
170000006417917	14-026-001-00012-0002	20902	BARBECHO TRADICIONAL-CON CUBIERTA VEGETAL	S	0,41	0,00
170000006417920	14-026-001-00012-0006	20902	BARBECHO TRADICIONAL-CON CUBIERTA VEGETAL	S	0,63	0,00
170000006417915	14-026-001-00031-0001	20902	BARBECHO TRADICIONAL-CON CUBIERTA VEGETAL	S	1,13	0,00
170000006417916	14-026-001-00037-0004	20902	BARBECHO TRADICIONAL-CON CUBIERTA VEGETAL	S	1,52	0,00
170000006417913	14-026-001-00041-0004	20902	BARBECHO TRADICIONAL-CON CUBIERTA VEGETAL	S	0,77	0,00
170000006417924	14-026-001-00041-0012	12000	TRANQUILLÓN-SIN VARIEDAD	S	0,56	0,00
170000006417918	14-026-001-00041-0014	20902	BARBECHO TRADICIONAL-CON CUBIERTA VEGETAL	S	0,28	0,00
170000006417926	14-026-001-00048-0001	12000	TRANQUILLÓN-SIN VARIEDAD	S	12,96	0,00



<u>APELLIDOS Y NOMBRE / RAZÓN SOCIAL</u>	<u>NIF</u>	<u>EXPEDIENTE</u>	<u>SUP. COMPROMETIDA</u>			
			<u>(ha)</u>			
MUÑOZ GONZALEZ SANTIAGO	****8581*	1128860	24.08			
RESOLUCIÓN						
ADMITIDO						
IMPORTE POR ANUALIDAD						
		<u>2018</u>	<u>2019</u>	<u>2020</u>	<u>2021</u>	<u>2022</u>
IMPORTE MÁXIMO SUBVENCIONABLE		1.897,18 €	1.897,18 €	1.897,18 €	1.897,18 €	1.897,18 €
IMPORTE MEDIO DE TRANSFERENCIA (€/ha)		78,79 €	78,79 €	78,79 €	78,79 €	78,79 €

DETALLE IMPORTES POR ANUALIDAD

<u>GRUPOS DE CULTIVO ADMITIDOS</u>	<u>SUP. COMPROM.</u>	<u>2018</u>	<u>2019</u>	<u>2020</u>	<u>2021</u>	<u>2022</u>
	<u>(ha)</u>					
HERBÁCEOS	12,55	1.897,18 €	1.897,18 €	1.897,18 €	1.897,18 €	1.897,18 €
HERBÁCEOS NO ELEGIBLES	11,53	0,00 €	0,00 €	0,00 €	0,00 €	0,00 €

RECINTOS COMPROMETIDOS

<u>REF.</u>	<u>REFERENCIA SIGPAC</u>	<u>CULTIVO DESCRIPCIÓN CULTIVO</u>	<u>S/R</u>	<u>PEND. MEDIA</u>	<u>SUP. DEC. ADMIN.</u>	<u>NU SUP. CERT.</u>	<u>SUP. CAMPO</u>	<u>SUP. COMPROM.</u>
				<u>(%)</u>	<u>(ha)</u>	<u>(ha)</u>	<u>(ha)</u>	<u>(ha)</u>
1700000007063672	14-035-011-00004-0002	20901 BARBECHO TRADICIONAL-SIN CUBIERTA VEGETAL	S	4,89	6,87	6,87		6,87
1700000007063683	14-035-011-00004-0013	8000 AVENA-SIN VARIEDAD	S	5,07	0,30	0,30		0,30
1700000007063688	14-035-011-00005-0015	8000 AVENA-SIN VARIEDAD	S	9,06	12,25	12,25		12,25
1700000007063671	14-035-011-00004-0001	20901 BARBECHO TRADICIONAL-SIN CUBIERTA VEGETAL	S	9,25	4,66	4,66		4,66

RESUMEN CRITERIOS DE SELECCIÓN

11.2.1.1 Mantenimiento de prácticas y métodos de agricultura ecológica: Cultivos herbáceos - Conv 2018. PUNTOS: 1,00

	<u>PUNTOS</u>	<u>CUMPLE</u>
Porcentaje de superficie determinada en Red Natura 2000	0,00	0.0%
Porcentaje de superficie determinada situada en zonas RAMSAR	0,00	0.0%
Porcentaje de superficie determinada en zonas vulnerables a la contaminación por nitratos	0,00	0.0%
Pendiente media de la explotación	1,00	7.86%
Porcentaje de Superficie de la explotación en municipios con más del 40 por ciento de su superficie agraria dentro de la Zona de desertificación	0,00	0.0%



DETALLE CRITERIOS DE SELECCIÓN**11.2.1.1 Mantenimiento de prácticas y métodos de agricultura ecológica: Cultivos herbáceos - Conv 2018.****PUNTOS: 1,00****Porcentaje de superficie determinada en Red Natura 2000****PUNTOS: 0,00 0.0%**

<u>REF.</u>	<u>REFERENCIA SIGPAC</u>	<u>CULTIVO</u>	<u>DESCRIPCIÓN CULTIVO</u>	<u>S/R</u>	<u>SUP. COMPROM.</u> (ha)	<u>SUP. CUMPLE</u> (ha)
1700000007063671	14-035-011-00004-0001	20901	BARBECHO TRADICIONAL-SIN CUBIERTA VEGETAL	S	4,66	0,00
1700000007063672	14-035-011-00004-0002	20901	BARBECHO TRADICIONAL-SIN CUBIERTA VEGETAL	S	6,87	0,00
1700000007063683	14-035-011-00004-0013	8000	AVENA-SIN VARIEDAD	S	0,30	0,00
1700000007063688	14-035-011-00005-0015	8000	AVENA-SIN VARIEDAD	S	12,25	0,00

Porcentaje de superficie determinada situada en zonas RAMSAR**PUNTOS: 0,00 0.0%**

<u>REF.</u>	<u>REFERENCIA SIGPAC</u>	<u>CULTIVO</u>	<u>DESCRIPCIÓN CULTIVO</u>	<u>S/R</u>	<u>SUP. COMPROM.</u> (ha)	<u>SUP. CUMPLE</u> (ha)
1700000007063671	14-035-011-00004-0001	20901	BARBECHO TRADICIONAL-SIN CUBIERTA VEGETAL	S	4,66	0,00
1700000007063672	14-035-011-00004-0002	20901	BARBECHO TRADICIONAL-SIN CUBIERTA VEGETAL	S	6,87	0,00
1700000007063683	14-035-011-00004-0013	8000	AVENA-SIN VARIEDAD	S	0,30	0,00
1700000007063688	14-035-011-00005-0015	8000	AVENA-SIN VARIEDAD	S	12,25	0,00

Porcentaje de superficie determinada en zonas vulnerables a la contaminación por nitratos**PUNTOS: 0,00 0.0%**


<u>REF.</u>	<u>REFERENCIA SIGPAC</u>	<u>CULTIVO</u>	<u>DESCRIPCIÓN CULTIVO</u>	<u>S/R</u>	<u>SUP. COMPROM.</u> (ha)	<u>SUP. CUMPLE</u> (ha)
1700000007063671	14-035-011-00004-0001	20901	BARBECHO TRADICIONAL-SIN CUBIERTA VEGETAL	S	4,66	0,00
1700000007063672	14-035-011-00004-0002	20901	BARBECHO TRADICIONAL-SIN CUBIERTA VEGETAL	S	6,87	0,00
1700000007063683	14-035-011-00004-0013	8000	AVENA-SIN VARIEDAD	S	0,30	0,00
1700000007063688	14-035-011-00005-0015	8000	AVENA-SIN VARIEDAD	S	12,25	0,00

Pendiente media de la explotación**PUNTOS: 1,00 7.86%**

<u>REF.</u>	<u>REFERENCIA SIGPAC</u>	<u>CULTIVO</u>	<u>DESCRIPCIÓN CULTIVO</u>	<u>S/R</u>	<u>PENDIENTE MEDIA (%)</u>	<u>SUP. COMPROM.</u> (ha)
1700000007063671	14-035-011-00004-0001	20901	BARBECHO TRADICIONAL-SIN CUBIERTA VEGETAL	S	9,25	4,66
1700000007063672	14-035-011-00004-0002	20901	BARBECHO TRADICIONAL-SIN CUBIERTA VEGETAL	S	4,89	6,87
1700000007063683	14-035-011-00004-0013	8000	AVENA-SIN VARIEDAD	S	5,07	0,30
1700000007063688	14-035-011-00005-0015	8000	AVENA-SIN VARIEDAD	S	9,06	12,25

Porcentaje de Superficie de la explotación en municipios con más del 40 por ciento de su superficie agraria dentro de la Zona de desertificación**PUNTOS: 0,00 0.0%**

<u>REF.</u>	<u>REFERENCIA SIGPAC</u>	<u>CULTIVO</u>	<u>DESCRIPCIÓN CULTIVO</u>	<u>S/R</u>	<u>SUP. COMPROM.</u> (ha)	<u>SUP. CUMPLE</u> (ha)
1700000007063671	14-035-011-00004-0001	20901	BARBECHO TRADICIONAL-SIN CUBIERTA VEGETAL	S	4,66	0,00
1700000007063672	14-035-011-00004-0002	20901	BARBECHO TRADICIONAL-SIN CUBIERTA VEGETAL	S	6,87	0,00
1700000007063683	14-035-011-00004-0013	8000	AVENA-SIN VARIEDAD	S	0,30	0,00
1700000007063688	14-035-011-00005-0015	8000	AVENA-SIN VARIEDAD	S	12,25	0,00



<u>APELLIDOS Y NOMBRE / RAZÓN SOCIAL</u>	<u>NIF</u>	<u>EXPEDIENTE</u>	<u>SUP. COMPROMETIDA</u> (ha)
MUÑOZ NUÑEZ MARIA ANGELES	****5511*	1220142	34.33

RESOLUCIÓN
ADMITIDO

IMPORTE POR ANUALIDAD

	<u>2018</u>	<u>2019</u>	<u>2020</u>	<u>2021</u>	<u>2022</u>
IMPORTE MÁXIMO SUBVENCIONABLE	5.189,67 €	5.189,67 €	5.189,67 €	5.189,67 €	5.189,67 €
IMPORTE MEDIO DE TRANSFERENCIA (€/ha)	151,17 €	151,17 €	151,17 €	151,17 €	151,17 €

DETALLE IMPORTES POR ANUALIDAD

<u>GRUPOS DE CULTIVO ADMITIDOS</u>	<u>SUP. COMPROM.</u> (ha)	<u>2018</u>	<u>2019</u>	<u>2020</u>	<u>2021</u>	<u>2022</u>
HERBÁCEOS	34,33	5.189,67 €	5.189,67 €	5.189,67 €	5.189,67 €	5.189,67 €

RECINTOS COMPROMETIDOS

<u>REF.</u>	<u>REFERENCIA SIGPAC</u>	<u>CULTIVO DESCRIPCIÓN CULTIVO</u>	<u>S/R</u>	<u>PEND. MEDIA</u> (%)	<u>SUP. DEC. ADMIN.</u> (ha)	<u>NU SUP. CERT.</u> (ha)	<u>SUP. CAMPO</u> (ha)	<u>SUP. COMPROM.</u> (ha)
170000006834548	14-035-047-00408-0001	8000 AVENA-SIN VARIEDAD	S	2,03	0,58	0,58		0,58
170000006834539	14-008-028-00256-0001	12000 TRANQUILLÓN-SIN VARIEDAD	S	2,10	0,07	0,07		0,07
170000006834544	14-070-022-00284-0002	8000 AVENA-SIN VARIEDAD	S	2,53	8,74	8,74		8,74
170000006834543	14-070-022-00283-0001	8000 AVENA-SIN VARIEDAD	S	2,97	0,98	0,98		0,98
170000006834545	14-070-022-00285-0002	8000 AVENA-SIN VARIEDAD	S	3,17	2,15	2,15		2,15
170000006834549	14-070-022-00173-0002	8000 AVENA-SIN VARIEDAD	S	3,61	0,78	0,78		0,78
170000006834527	14-008-028-00210-0001	12000 TRANQUILLÓN-SIN VARIEDAD	S	3,73	0,49	0,49		0,49
170000006834531	14-008-028-00252-0006	12000 TRANQUILLÓN-SIN VARIEDAD	S	3,93	0,16	0,48		0,16
170000006834550	14-008-028-00211-0002	12000 TRANQUILLÓN-SIN VARIEDAD	S	3,93	3,01	3,01		3,01
170000006834533	14-008-028-00255-0005	12000 TRANQUILLÓN-SIN VARIEDAD	S	4,04	0,89	0,89		0,89
170000006834529	14-070-022-00293-0003	12000 TRANQUILLÓN-SIN VARIEDAD	S	4,65	6,00	6,00		6,00
170000006834551	14-008-028-00476-0001	12000 TRANQUILLÓN-SIN VARIEDAD	S	4,67	0,12	0,12		0,12
170000006834534	14-008-028-00257-0001	12000 TRANQUILLÓN-SIN VARIEDAD	S	4,68	0,71	0,71		0,71
170000006834528	14-035-047-00461-0001	12000 TRANQUILLÓN-SIN VARIEDAD	S	4,72	2,24	2,24		2,24
170000006834541	14-008-028-00262-0001	12000 TRANQUILLÓN-SIN VARIEDAD	S	4,96	0,29	0,29		0,29
170000006834538	14-008-028-00246-0003	12000 TRANQUILLÓN-SIN VARIEDAD	S	5,28	0,02	0,06		0,02
170000006834540	14-008-028-00246-0003	12000 TRANQUILLÓN-SIN VARIEDAD	S	5,28	0,04	0,12		0,04
170000006834530	14-070-022-00294-0001	12000 TRANQUILLÓN-SIN VARIEDAD	S	5,30	0,52	0,52		0,52
170000006834535	14-008-028-00263-0003	12000 TRANQUILLÓN-SIN VARIEDAD	S	5,59	1,58	1,58		1,58
170000006834542	14-070-022-00359-0003	12000 TRANQUILLÓN-SIN VARIEDAD	S	6,06	4,92	4,92		4,92
170000006834532	14-008-028-00255-0004	12000 TRANQUILLÓN-SIN VARIEDAD	S	9,90	0,04	0,04		0,04

RESUMEN CRITERIOS DE SELECCIÓN

11.2.1.1 Mantenimiento de prácticas y métodos de agricultura ecológica: Cultivos herbáceos - Conv 2018. PUNTOS: 1,00

	<u>PUNTOS</u>	<u>CUMPLE</u>
Porcentaje de superficie determinada en Red Natura 2000	0,00	0.0%
Porcentaje de superficie determinada situada en zonas RAMSAR	0,00	0.0%
Porcentaje de superficie determinada en zonas vulnerables a la contaminación por nitratos	0,00	0.0%
Pendiente media de la explotación	1,00	4.07%
Porcentaje de Superficie de la explotación en municipios con más del 40 por ciento de su superficie agraria dentro de la Zona de desertificación	0,00	0.0%



DETALLE CRITERIOS DE SELECCIÓN**11.2.1.1 Mantenimiento de prácticas y métodos de agricultura ecológica: Cultivos herbáceos - Conv 2018.****PUNTOS: 1,00****Porcentaje de superficie determinada en Red Natura 2000****PUNTOS: 0,00 0.0%**

REF.	REFERENCIA SIGPAC	CULTIVO	DESCRIPCIÓN CULTIVO	S/R	SUP. COMPROM. (ha)	SUP. CUMPLE (ha)
170000006834527	14-008-028-00210-0001	12000	TRANQUILLÓN-SIN VARIEDAD	S	0,49	0,00
170000006834550	14-008-028-00211-0002	12000	TRANQUILLÓN-SIN VARIEDAD	S	3,01	0,00
170000006834538	14-008-028-00246-0003	12000	TRANQUILLÓN-SIN VARIEDAD	S	0,02	0,00
170000006834540	14-008-028-00246-0003	12000	TRANQUILLÓN-SIN VARIEDAD	S	0,04	0,00
170000006834531	14-008-028-00252-0006	12000	TRANQUILLÓN-SIN VARIEDAD	S	0,16	0,00
170000006834532	14-008-028-00255-0004	12000	TRANQUILLÓN-SIN VARIEDAD	S	0,04	0,00
170000006834533	14-008-028-00255-0005	12000	TRANQUILLÓN-SIN VARIEDAD	S	0,89	0,00
170000006834539	14-008-028-00256-0001	12000	TRANQUILLÓN-SIN VARIEDAD	S	0,07	0,00
170000006834534	14-008-028-00257-0001	12000	TRANQUILLÓN-SIN VARIEDAD	S	0,71	0,00
170000006834541	14-008-028-00262-0001	12000	TRANQUILLÓN-SIN VARIEDAD	S	0,29	0,00
170000006834535	14-008-028-00263-0003	12000	TRANQUILLÓN-SIN VARIEDAD	S	1,58	0,00
170000006834551	14-008-028-00476-0001	12000	TRANQUILLÓN-SIN VARIEDAD	S	0,12	0,00
170000006834548	14-035-047-00408-0001	8000	AVENA-SIN VARIEDAD	S	0,58	0,00
170000006834528	14-035-047-00461-0001	12000	TRANQUILLÓN-SIN VARIEDAD	S	2,24	0,00
170000006834549	14-070-022-00173-0002	8000	AVENA-SIN VARIEDAD	S	0,78	0,00
170000006834543	14-070-022-00283-0001	8000	AVENA-SIN VARIEDAD	S	0,98	0,00
170000006834544	14-070-022-00284-0002	8000	AVENA-SIN VARIEDAD	S	8,74	0,00
170000006834545	14-070-022-00285-0002	8000	AVENA-SIN VARIEDAD	S	2,15	0,00
170000006834529	14-070-022-00293-0003	12000	TRANQUILLÓN-SIN VARIEDAD	S	6,00	0,00
170000006834530	14-070-022-00294-0001	12000	TRANQUILLÓN-SIN VARIEDAD	S	0,52	0,00
170000006834542	14-070-022-00359-0003	12000	TRANQUILLÓN-SIN VARIEDAD	S	4,92	0,00

Porcentaje de superficie determinada situada en zonas RAMSAR**PUNTOS: 0,00 0.0%**

REF.	REFERENCIA SIGPAC	CULTIVO	DESCRIPCIÓN CULTIVO	S/R	SUP. COMPROM. (ha)	SUP. CUMPLE (ha)
170000006834527	14-008-028-00210-0001	12000	TRANQUILLÓN-SIN VARIEDAD	S	0,49	0,00
170000006834550	14-008-028-00211-0002	12000	TRANQUILLÓN-SIN VARIEDAD	S	3,01	0,00
170000006834540	14-008-028-00246-0003	12000	TRANQUILLÓN-SIN VARIEDAD	S	0,04	0,00
170000006834538	14-008-028-00246-0003	12000	TRANQUILLÓN-SIN VARIEDAD	S	0,02	0,00
170000006834531	14-008-028-00252-0006	12000	TRANQUILLÓN-SIN VARIEDAD	S	0,16	0,00
170000006834532	14-008-028-00255-0004	12000	TRANQUILLÓN-SIN VARIEDAD	S	0,04	0,00
170000006834533	14-008-028-00255-0005	12000	TRANQUILLÓN-SIN VARIEDAD	S	0,89	0,00
170000006834539	14-008-028-00256-0001	12000	TRANQUILLÓN-SIN VARIEDAD	S	0,07	0,00
170000006834534	14-008-028-00257-0001	12000	TRANQUILLÓN-SIN VARIEDAD	S	0,71	0,00
170000006834541	14-008-028-00262-0001	12000	TRANQUILLÓN-SIN VARIEDAD	S	0,29	0,00
170000006834535	14-008-028-00263-0003	12000	TRANQUILLÓN-SIN VARIEDAD	S	1,58	0,00
170000006834551	14-008-028-00476-0001	12000	TRANQUILLÓN-SIN VARIEDAD	S	0,12	0,00
170000006834548	14-035-047-00408-0001	8000	AVENA-SIN VARIEDAD	S	0,58	0,00
170000006834528	14-035-047-00461-0001	12000	TRANQUILLÓN-SIN VARIEDAD	S	2,24	0,00
170000006834549	14-070-022-00173-0002	8000	AVENA-SIN VARIEDAD	S	0,78	0,00
170000006834543	14-070-022-00283-0001	8000	AVENA-SIN VARIEDAD	S	0,98	0,00
170000006834544	14-070-022-00284-0002	8000	AVENA-SIN VARIEDAD	S	8,74	0,00
170000006834545	14-070-022-00285-0002	8000	AVENA-SIN VARIEDAD	S	2,15	0,00
170000006834529	14-070-022-00293-0003	12000	TRANQUILLÓN-SIN VARIEDAD	S	6,00	0,00
170000006834530	14-070-022-00294-0001	12000	TRANQUILLÓN-SIN VARIEDAD	S	0,52	0,00
170000006834542	14-070-022-00359-0003	12000	TRANQUILLÓN-SIN VARIEDAD	S	4,92	0,00

Porcentaje de superficie determinada en zonas vulnerables a la contaminación por nitratos**PUNTOS: 0,00 0.0%**

<u>REF.</u>	<u>REFERENCIA SIGPAC</u>	<u>CULTIVO</u>	<u>DESCRIPCIÓN CULTIVO</u>	<u>S/R</u>	<u>SUP. COMPROM.</u> <u>(ha)</u>	<u>SUP. CUMPLE</u> <u>(ha)</u>
1700000006834527	14-008-028-00210-0001	12000	TRANQUILLÓN-SIN VARIEDAD	S	0,49	0,00
1700000006834550	14-008-028-00211-0002	12000	TRANQUILLÓN-SIN VARIEDAD	S	3,01	0,00
1700000006834540	14-008-028-00246-0003	12000	TRANQUILLÓN-SIN VARIEDAD	S	0,04	0,00
1700000006834538	14-008-028-00246-0003	12000	TRANQUILLÓN-SIN VARIEDAD	S	0,02	0,00
1700000006834531	14-008-028-00252-0006	12000	TRANQUILLÓN-SIN VARIEDAD	S	0,16	0,00
1700000006834532	14-008-028-00255-0004	12000	TRANQUILLÓN-SIN VARIEDAD	S	0,04	0,00
1700000006834533	14-008-028-00255-0005	12000	TRANQUILLÓN-SIN VARIEDAD	S	0,89	0,00
1700000006834539	14-008-028-00256-0001	12000	TRANQUILLÓN-SIN VARIEDAD	S	0,07	0,00
1700000006834534	14-008-028-00257-0001	12000	TRANQUILLÓN-SIN VARIEDAD	S	0,71	0,00
1700000006834541	14-008-028-00262-0001	12000	TRANQUILLÓN-SIN VARIEDAD	S	0,29	0,00
1700000006834535	14-008-028-00263-0003	12000	TRANQUILLÓN-SIN VARIEDAD	S	1,58	0,00
1700000006834551	14-008-028-00476-0001	12000	TRANQUILLÓN-SIN VARIEDAD	S	0,12	0,00
1700000006834548	14-035-047-00408-0001	8000	AVENA-SIN VARIEDAD	S	0,58	0,00
1700000006834528	14-035-047-00461-0001	12000	TRANQUILLÓN-SIN VARIEDAD	S	2,24	0,00
1700000006834549	14-070-022-00173-0002	8000	AVENA-SIN VARIEDAD	S	0,78	0,00
1700000006834543	14-070-022-00283-0001	8000	AVENA-SIN VARIEDAD	S	0,98	0,00
1700000006834544	14-070-022-00284-0002	8000	AVENA-SIN VARIEDAD	S	8,74	0,00
1700000006834545	14-070-022-00285-0002	8000	AVENA-SIN VARIEDAD	S	2,15	0,00
1700000006834529	14-070-022-00293-0003	12000	TRANQUILLÓN-SIN VARIEDAD	S	6,00	0,00
1700000006834530	14-070-022-00294-0001	12000	TRANQUILLÓN-SIN VARIEDAD	S	0,52	0,00
1700000006834542	14-070-022-00359-0003	12000	TRANQUILLÓN-SIN VARIEDAD	S	4,92	0,00

Pendiente media de la explotación**PUNTOS:** 1,00 4.07%

<u>REF.</u>	<u>REFERENCIA SIGPAC</u>	<u>CULTIVO</u>	<u>DESCRIPCIÓN CULTIVO</u>	<u>S/R</u>	<u>PENDIENTE MEDIA (%)</u>	<u>SUP. COMPROM.</u> <u>(ha)</u>
1700000006834527	14-008-028-00210-0001	12000	TRANQUILLÓN-SIN VARIEDAD	S	3,73	0,49
1700000006834550	14-008-028-00211-0002	12000	TRANQUILLÓN-SIN VARIEDAD	S	3,93	3,01
1700000006834538	14-008-028-00246-0003	12000	TRANQUILLÓN-SIN VARIEDAD	S	5,28	0,02
1700000006834540	14-008-028-00246-0003	12000	TRANQUILLÓN-SIN VARIEDAD	S	5,28	0,04
1700000006834531	14-008-028-00252-0006	12000	TRANQUILLÓN-SIN VARIEDAD	S	3,93	0,16
1700000006834532	14-008-028-00255-0004	12000	TRANQUILLÓN-SIN VARIEDAD	S	9,90	0,04
1700000006834533	14-008-028-00255-0005	12000	TRANQUILLÓN-SIN VARIEDAD	S	4,04	0,89
1700000006834539	14-008-028-00256-0001	12000	TRANQUILLÓN-SIN VARIEDAD	S	2,10	0,07
1700000006834534	14-008-028-00257-0001	12000	TRANQUILLÓN-SIN VARIEDAD	S	4,68	0,71
1700000006834541	14-008-028-00262-0001	12000	TRANQUILLÓN-SIN VARIEDAD	S	4,96	0,29
1700000006834535	14-008-028-00263-0003	12000	TRANQUILLÓN-SIN VARIEDAD	S	5,59	1,58
1700000006834551	14-008-028-00476-0001	12000	TRANQUILLÓN-SIN VARIEDAD	S	4,67	0,12
1700000006834548	14-035-047-00408-0001	8000	AVENA-SIN VARIEDAD	S	2,03	0,58
1700000006834528	14-035-047-00461-0001	12000	TRANQUILLÓN-SIN VARIEDAD	S	4,72	2,24
1700000006834549	14-070-022-00173-0002	8000	AVENA-SIN VARIEDAD	S	3,61	0,78
1700000006834543	14-070-022-00283-0001	8000	AVENA-SIN VARIEDAD	S	2,97	0,98
1700000006834544	14-070-022-00284-0002	8000	AVENA-SIN VARIEDAD	S	2,53	8,74
1700000006834545	14-070-022-00285-0002	8000	AVENA-SIN VARIEDAD	S	3,17	2,15
1700000006834529	14-070-022-00293-0003	12000	TRANQUILLÓN-SIN VARIEDAD	S	4,65	6,00
1700000006834530	14-070-022-00294-0001	12000	TRANQUILLÓN-SIN VARIEDAD	S	5,30	0,52
1700000006834542	14-070-022-00359-0003	12000	TRANQUILLÓN-SIN VARIEDAD	S	6,06	4,92

Porcentaje de Superficie de la explotación en municipios con más del 40 por ciento de su superficie agraria dentro de la Zona de desertificación**PUNTOS:** 0,00 0.0%

<u>REF.</u>	<u>REFERENCIA SIGPAC</u>	<u>CULTIVO</u>	<u>DESCRIPCIÓN CULTIVO</u>	<u>S/R</u>	<u>SUP. COMPROM.</u> <u>(ha)</u>	<u>SUP. CUMPLE</u> <u>(ha)</u>
1700000006834527	14-008-028-00210-0001	12000	TRANQUILLÓN-SIN VARIEDAD	S	0,49	0,00
1700000006834550	14-008-028-00211-0002	12000	TRANQUILLÓN-SIN VARIEDAD	S	3,01	0,00
1700000006834540	14-008-028-00246-0003	12000	TRANQUILLÓN-SIN VARIEDAD	S	0,04	0,00

<u>REF.</u>	<u>REFERENCIA SIGPAC</u>	<u>CULTIVO</u>	<u>DESCRIPCIÓN CULTIVO</u>	<u>S/R</u>	<u>SUP. COMPROM.</u> <u>(ha)</u>	<u>SUP. CUMPLE</u> <u>(ha)</u>
1700000006834538	14-008-028-00246-0003	12000	TRANQUILLÓN-SIN VARIEDAD	S	0,02	0,00
1700000006834531	14-008-028-00252-0006	12000	TRANQUILLÓN-SIN VARIEDAD	S	0,16	0,00
1700000006834532	14-008-028-00255-0004	12000	TRANQUILLÓN-SIN VARIEDAD	S	0,04	0,00
1700000006834533	14-008-028-00255-0005	12000	TRANQUILLÓN-SIN VARIEDAD	S	0,89	0,00
1700000006834539	14-008-028-00256-0001	12000	TRANQUILLÓN-SIN VARIEDAD	S	0,07	0,00
1700000006834534	14-008-028-00257-0001	12000	TRANQUILLÓN-SIN VARIEDAD	S	0,71	0,00
1700000006834541	14-008-028-00262-0001	12000	TRANQUILLÓN-SIN VARIEDAD	S	0,29	0,00
1700000006834535	14-008-028-00263-0003	12000	TRANQUILLÓN-SIN VARIEDAD	S	1,58	0,00
1700000006834551	14-008-028-00476-0001	12000	TRANQUILLÓN-SIN VARIEDAD	S	0,12	0,00
1700000006834548	14-035-047-00408-0001	8000	AVENA-SIN VARIEDAD	S	0,58	0,00
1700000006834528	14-035-047-00461-0001	12000	TRANQUILLÓN-SIN VARIEDAD	S	2,24	0,00
1700000006834549	14-070-022-00173-0002	8000	AVENA-SIN VARIEDAD	S	0,78	0,00
1700000006834543	14-070-022-00283-0001	8000	AVENA-SIN VARIEDAD	S	0,98	0,00
1700000006834544	14-070-022-00284-0002	8000	AVENA-SIN VARIEDAD	S	8,74	0,00
1700000006834545	14-070-022-00285-0002	8000	AVENA-SIN VARIEDAD	S	2,15	0,00
1700000006834529	14-070-022-00293-0003	12000	TRANQUILLÓN-SIN VARIEDAD	S	6,00	0,00
1700000006834530	14-070-022-00294-0001	12000	TRANQUILLÓN-SIN VARIEDAD	S	0,52	0,00
1700000006834542	14-070-022-00359-0003	12000	TRANQUILLÓN-SIN VARIEDAD	S	4,92	0,00



<u>APELLIDOS Y NOMBRE / RAZÓN SOCIAL</u>	<u>NIF</u>	<u>EXPEDIENTE</u>	<u>SUP. COMPROMETIDA</u>		
			<u>(ha)</u>		
MUÑOZ RUBIO ANA MARIA	***9515*	1198500	16.24		
RESOLUCIÓN					
ADMITIDO					
IMPORTES POR ANUALIDAD					
	2018	2019	2020	2021	2022
IMPORTE MÁXIMO SUBVENCIONABLE	2.455,00 €	2.455,00 €	2.455,00 €	2.455,00 €	2.455,00 €
IMPORTE MEDIO DE TRANSFERENCIA (€/ha)	151,17 €	151,17 €	151,17 €	151,17 €	151,17 €

DETALLE IMPORTES POR ANUALIDAD

<u>GRUPOS DE CULTIVO ADMITIDOS</u>	<u>SUP. COMPROM.</u>	2018	2019	2020	2021	2022
	<u>(ha)</u>					
HERBÁCEOS	16,24	2.455,00 €	2.455,00 €	2.455,00 €	2.455,00 €	2.455,00 €

RECINTOS COMPROMETIDOS

<u>REF.</u>	<u>REFERENCIA SIGPAC</u>	<u>CULTIVO DESCRIPCIÓN CULTIVO</u>	<u>S/R</u>	<u>PEND. MEDIA</u>	<u>SUP. DEC. ADMIN.</u>	<u>NU SUP. CERT.</u>	<u>SUP. CAMPO</u>	<u>SUP. COMPROM.</u>
				<u>(%)</u>	<u>(ha)</u>	<u>(ha)</u>	<u>(ha)</u>	<u>(ha)</u>
4132029	14-035-043-00236-0001	12000 TRANQUILLÓN-SIN VARIEDAD	S	1,46	0,46	0,46		0,46
4131975	14-035-010-00063-0001	12000 TRANQUILLÓN-SIN VARIEDAD	S	1,63	0,65	0,65		0,65
4131995	14-035-019-00731-0001	12000 TRANQUILLÓN-SIN VARIEDAD	S	1,87	1,23	1,23		1,23
170000006005597	14-035-019-00856-0001	1000 TRIGO BLANDO-SIN VARIEDAD	S	2,16	0,89	0,89		0,89
4132008	14-035-019-00855-0001	1000 TRIGO BLANDO-SIN VARIEDAD	S	2,19	0,81	0,81		0,81
4132016	14-035-043-00235-0001	12000 TRANQUILLÓN-SIN VARIEDAD	S	2,25	0,03	0,03		0,03
4131979	14-035-010-00064-0001	12000 TRANQUILLÓN-SIN VARIEDAD	S	2,35	0,77	0,77		0,77
4131985	14-035-019-00206-0001	1000 TRIGO BLANDO-SIN VARIEDAD	S	3,01	0,73	0,73		0,73
4131969	14-035-009-00096-0001	12000 TRANQUILLÓN-SIN VARIEDAD	S	3,35	0,40	0,40		0,40
4132023	14-035-043-00234-0001	12000 TRANQUILLÓN-SIN VARIEDAD	S	3,36	0,78	0,78		0,78
170000006005593	14-035-018-00289-0001	12000 TRANQUILLÓN-SIN VARIEDAD	S	3,72	0,08	0,08		0,08
4131991	14-035-019-00730-0001	12000 TRANQUILLÓN-SIN VARIEDAD	S	4,00	0,21	0,21		0,21
170000006005594	14-035-018-00247-0001	12000 TRANQUILLÓN-SIN VARIEDAD	S	4,70	0,33	0,33		0,33
4132034	14-035-051-00287-0003	1000 TRIGO BLANDO-SIN VARIEDAD	S	5,49	7,72	7,72		7,72
170000006005589	14-035-020-00233-0001	1000 TRIGO BLANDO-SIN VARIEDAD	S	8,54	1,15	1,15		1,15

RESUMEN CRITERIOS DE SELECCIÓN

11.2.1.1 Mantenimiento de prácticas y métodos de agricultura ecológica: Cultivos herbáceos - Conv 2018. PUNTOS: 1,00

	<u>PUNTOS</u>	<u>CUMPLE</u>
Porcentaje de superficie determinada en Red Natura 2000	0,00	0.0%
Porcentaje de superficie determinada situada en zonas RAMSAR	0,00	0.0%
Porcentaje de superficie determinada en zonas vulnerables a la contaminación por nitratos	0,00	0.0%
Pendiente media de la explotación	1,00	4.35%
Porcentaje de Superficie de la explotación en municipios con más del 40 por ciento de su superficie agraria dentro de la Zona de desertificación	0,00	0.0%



DETALLE CRITERIOS DE SELECCIÓN**11.2.1.1 Mantenimiento de prácticas y métodos de agricultura ecológica: Cultivos herbáceos - Conv 2018.****PUNTOS: 1,00****Porcentaje de superficie determinada en Red Natura 2000****PUNTOS: 0,00 0.0%**

<u>REF.</u>	<u>REFERENCIA SIGPAC</u>	<u>CULTIVO</u>	<u>DESCRIPCIÓN CULTIVO</u>	<u>S/R</u>	<u>SUP. COMPROM.</u> <u>(ha)</u>	<u>SUP. CUMPLE</u> <u>(ha)</u>
4131969	14-035-009-00096-0001	12000	TRANQUILLÓN-SIN VARIEDAD	S	0,40	0,00
4131975	14-035-010-00063-0001	12000	TRANQUILLÓN-SIN VARIEDAD	S	0,65	0,00
4131979	14-035-010-00064-0001	12000	TRANQUILLÓN-SIN VARIEDAD	S	0,77	0,00
1700000006005594	14-035-018-00247-0001	12000	TRANQUILLÓN-SIN VARIEDAD	S	0,33	0,00
1700000006005593	14-035-018-00289-0001	12000	TRANQUILLÓN-SIN VARIEDAD	S	0,08	0,00
4131985	14-035-019-00206-0001	1000	TRIGO BLANDO-SIN VARIEDAD	S	0,73	0,00
4131991	14-035-019-00730-0001	12000	TRANQUILLÓN-SIN VARIEDAD	S	0,21	0,00
4131995	14-035-019-00731-0001	12000	TRANQUILLÓN-SIN VARIEDAD	S	1,23	0,00
4132008	14-035-019-00855-0001	1000	TRIGO BLANDO-SIN VARIEDAD	S	0,81	0,00
1700000006005597	14-035-019-00856-0001	1000	TRIGO BLANDO-SIN VARIEDAD	S	0,89	0,00
1700000006005589	14-035-020-00233-0001	1000	TRIGO BLANDO-SIN VARIEDAD	S	1,15	0,00
4132023	14-035-043-00234-0001	12000	TRANQUILLÓN-SIN VARIEDAD	S	0,78	0,00
4132016	14-035-043-00235-0001	12000	TRANQUILLÓN-SIN VARIEDAD	S	0,03	0,00
4132029	14-035-043-00236-0001	12000	TRANQUILLÓN-SIN VARIEDAD	S	0,46	0,00
4132034	14-035-051-00287-0003	1000	TRIGO BLANDO-SIN VARIEDAD	S	7,72	0,00

Porcentaje de superficie determinada situada en zonas RAMSAR**PUNTOS: 0,00 0.0%**

<u>REF.</u>	<u>REFERENCIA SIGPAC</u>	<u>CULTIVO</u>	<u>DESCRIPCIÓN CULTIVO</u>	<u>S/R</u>	<u>SUP. COMPROM.</u> <u>(ha)</u>	<u>SUP. CUMPLE</u> <u>(ha)</u>
4131969	14-035-009-00096-0001	12000	TRANQUILLÓN-SIN VARIEDAD	S	0,40	0,00
4131975	14-035-010-00063-0001	12000	TRANQUILLÓN-SIN VARIEDAD	S	0,65	0,00
4131979	14-035-010-00064-0001	12000	TRANQUILLÓN-SIN VARIEDAD	S	0,77	0,00
1700000006005594	14-035-018-00247-0001	12000	TRANQUILLÓN-SIN VARIEDAD	S	0,33	0,00
1700000006005593	14-035-018-00289-0001	12000	TRANQUILLÓN-SIN VARIEDAD	S	0,08	0,00
4131985	14-035-019-00206-0001	1000	TRIGO BLANDO-SIN VARIEDAD	S	0,73	0,00
4131991	14-035-019-00730-0001	12000	TRANQUILLÓN-SIN VARIEDAD	S	0,21	0,00
4131995	14-035-019-00731-0001	12000	TRANQUILLÓN-SIN VARIEDAD	S	1,23	0,00
4132008	14-035-019-00855-0001	1000	TRIGO BLANDO-SIN VARIEDAD	S	0,81	0,00
1700000006005597	14-035-019-00856-0001	1000	TRIGO BLANDO-SIN VARIEDAD	S	0,89	0,00
1700000006005589	14-035-020-00233-0001	1000	TRIGO BLANDO-SIN VARIEDAD	S	1,15	0,00
4132023	14-035-043-00234-0001	12000	TRANQUILLÓN-SIN VARIEDAD	S	0,78	0,00
4132016	14-035-043-00235-0001	12000	TRANQUILLÓN-SIN VARIEDAD	S	0,03	0,00
4132029	14-035-043-00236-0001	12000	TRANQUILLÓN-SIN VARIEDAD	S	0,46	0,00
4132034	14-035-051-00287-0003	1000	TRIGO BLANDO-SIN VARIEDAD	S	7,72	0,00

Porcentaje de superficie determinada en zonas vulnerables a la contaminación por nitratos**PUNTOS: 0,00 0.0%**

<u>REF.</u>	<u>REFERENCIA SIGPAC</u>	<u>CULTIVO</u>	<u>DESCRIPCIÓN CULTIVO</u>	<u>S/R</u>	<u>SUP. COMPROM.</u> <u>(ha)</u>	<u>SUP. CUMPLE</u> <u>(ha)</u>
4131969	14-035-009-00096-0001	12000	TRANQUILLÓN-SIN VARIEDAD	S	0,40	0,00
4131975	14-035-010-00063-0001	12000	TRANQUILLÓN-SIN VARIEDAD	S	0,65	0,00
4131979	14-035-010-00064-0001	12000	TRANQUILLÓN-SIN VARIEDAD	S	0,77	0,00
1700000006005594	14-035-018-00247-0001	12000	TRANQUILLÓN-SIN VARIEDAD	S	0,33	0,00
1700000006005593	14-035-018-00289-0001	12000	TRANQUILLÓN-SIN VARIEDAD	S	0,08	0,00
4131985	14-035-019-00206-0001	1000	TRIGO BLANDO-SIN VARIEDAD	S	0,73	0,00
4131991	14-035-019-00730-0001	12000	TRANQUILLÓN-SIN VARIEDAD	S	0,21	0,00
4131995	14-035-019-00731-0001	12000	TRANQUILLÓN-SIN VARIEDAD	S	1,23	0,00
4132008	14-035-019-00855-0001	1000	TRIGO BLANDO-SIN VARIEDAD	S	0,81	0,00
1700000006005597	14-035-019-00856-0001	1000	TRIGO BLANDO-SIN VARIEDAD	S	0,89	0,00
1700000006005589	14-035-020-00233-0001	1000	TRIGO BLANDO-SIN VARIEDAD	S	1,15	0,00

<u>REF.</u>	<u>REFERENCIA SIGPAC</u>	<u>CULTIVO</u>	<u>DESCRIPCIÓN CULTIVO</u>	<u>S/R</u>	<u>SUP. COMPROM.</u> <u>(ha)</u>	<u>SUP. CUMPLE</u> <u>(ha)</u>
4132023	14-035-043-00234-0001	12000	TRANQUILLÓN-SIN VARIEDAD	S	0,78	0,00
4132016	14-035-043-00235-0001	12000	TRANQUILLÓN-SIN VARIEDAD	S	0,03	0,00
4132029	14-035-043-00236-0001	12000	TRANQUILLÓN-SIN VARIEDAD	S	0,46	0,00
4132034	14-035-051-00287-0003	1000	TRIGO BLANDO-SIN VARIEDAD	S	7,72	0,00

Pendiente media de la explotación**PUNTOS:** 1,00 4.35%

<u>REF.</u>	<u>REFERENCIA SIGPAC</u>	<u>CULTIVO</u>	<u>DESCRIPCIÓN CULTIVO</u>	<u>S/R</u>	<u>PENDIENTE MEDIA (%)</u>	<u>SUP. COMPROM.</u> <u>(ha)</u>
4131969	14-035-009-00096-0001	12000	TRANQUILLÓN-SIN VARIEDAD	S	3,35	0,40
4131975	14-035-010-00063-0001	12000	TRANQUILLÓN-SIN VARIEDAD	S	1,63	0,65
4131979	14-035-010-00064-0001	12000	TRANQUILLÓN-SIN VARIEDAD	S	2,35	0,77
1700000006005594	14-035-018-00247-0001	12000	TRANQUILLÓN-SIN VARIEDAD	S	4,70	0,33
1700000006005593	14-035-018-00289-0001	12000	TRANQUILLÓN-SIN VARIEDAD	S	3,72	0,08
4131985	14-035-019-00206-0001	1000	TRIGO BLANDO-SIN VARIEDAD	S	3,01	0,73
4131991	14-035-019-00730-0001	12000	TRANQUILLÓN-SIN VARIEDAD	S	4,00	0,21
4131995	14-035-019-00731-0001	12000	TRANQUILLÓN-SIN VARIEDAD	S	1,87	1,23
4132008	14-035-019-00855-0001	1000	TRIGO BLANDO-SIN VARIEDAD	S	2,19	0,81
1700000006005597	14-035-019-00856-0001	1000	TRIGO BLANDO-SIN VARIEDAD	S	2,16	0,89
1700000006005589	14-035-020-00233-0001	1000	TRIGO BLANDO-SIN VARIEDAD	S	8,54	1,15
4132023	14-035-043-00234-0001	12000	TRANQUILLÓN-SIN VARIEDAD	S	3,36	0,78
4132016	14-035-043-00235-0001	12000	TRANQUILLÓN-SIN VARIEDAD	S	2,25	0,03
4132029	14-035-043-00236-0001	12000	TRANQUILLÓN-SIN VARIEDAD	S	1,46	0,46
4132034	14-035-051-00287-0003	1000	TRIGO BLANDO-SIN VARIEDAD	S	5,49	7,72

Porcentaje de Superficie de la explotación en municipios con más del 40 por ciento de su superficie agraria dentro de la Zona de desertificación**PUNTOS:** 0,00 0.0%

<u>REF.</u>	<u>REFERENCIA SIGPAC</u>	<u>CULTIVO</u>	<u>DESCRIPCIÓN CULTIVO</u>	<u>S/R</u>	<u>SUP. COMPROM.</u> <u>(ha)</u>	<u>SUP. CUMPLE</u> <u>(ha)</u>
4131969	14-035-009-00096-0001	12000	TRANQUILLÓN-SIN VARIEDAD	S	0,40	0,00
4131975	14-035-010-00063-0001	12000	TRANQUILLÓN-SIN VARIEDAD	S	0,65	0,00
4131979	14-035-010-00064-0001	12000	TRANQUILLÓN-SIN VARIEDAD	S	0,77	0,00
1700000006005594	14-035-018-00247-0001	12000	TRANQUILLÓN-SIN VARIEDAD	S	0,33	0,00
1700000006005593	14-035-018-00289-0001	12000	TRANQUILLÓN-SIN VARIEDAD	S	0,08	0,00
4131985	14-035-019-00206-0001	1000	TRIGO BLANDO-SIN VARIEDAD	S	0,73	0,00
4131991	14-035-019-00730-0001	12000	TRANQUILLÓN-SIN VARIEDAD	S	0,21	0,00
4131995	14-035-019-00731-0001	12000	TRANQUILLÓN-SIN VARIEDAD	S	1,23	0,00
4132008	14-035-019-00855-0001	1000	TRIGO BLANDO-SIN VARIEDAD	S	0,81	0,00
1700000006005597	14-035-019-00856-0001	1000	TRIGO BLANDO-SIN VARIEDAD	S	0,89	0,00
1700000006005589	14-035-020-00233-0001	1000	TRIGO BLANDO-SIN VARIEDAD	S	1,15	0,00
4132023	14-035-043-00234-0001	12000	TRANQUILLÓN-SIN VARIEDAD	S	0,78	0,00
4132016	14-035-043-00235-0001	12000	TRANQUILLÓN-SIN VARIEDAD	S	0,03	0,00
4132029	14-035-043-00236-0001	12000	TRANQUILLÓN-SIN VARIEDAD	S	0,46	0,00
4132034	14-035-051-00287-0003	1000	TRIGO BLANDO-SIN VARIEDAD	S	7,72	0,00



<u>APELLIDOS Y NOMBRE / RAZÓN SOCIAL</u>	<u>NIF</u>	<u>EXPEDIENTE</u>	<u>SUP. COMPROMETIDA</u>		
			<u>(ha)</u>		
MUÑOZ RUBIO RAFAEL	***6579*	1232727	18.85		
<u>RESOLUCIÓN</u>					
ADMITIDO					
<u>IMPORTES POR ANUALIDAD</u>					
	<u>2018</u>	<u>2019</u>	<u>2020</u>	<u>2021</u>	<u>2022</u>
IMPORTE MÁXIMO SUBVENCIONABLE	2.843,51 €	2.843,51 €	2.843,51 €	2.843,51 €	2.843,51 €
IMPORTE MEDIO DE TRANSFERENCIA (€/ha)	150,85 €	150,85 €	150,85 €	150,85 €	150,85 €

DETALLE IMPORTES POR ANUALIDAD

<u>GRUPOS DE CULTIVO ADMITIDOS</u>	<u>SUP. COMPROM.</u>	<u>2018</u>	<u>2019</u>	<u>2020</u>	<u>2021</u>	<u>2022</u>
	<u>(ha)</u>					
HERBÁCEOS	18,81	2.843,51 €	2.843,51 €	2.843,51 €	2.843,51 €	2.843,51 €
HERBÁCEOS NO ELEGIBLES	0,04	0,00 €	0,00 €	0,00 €	0,00 €	0,00 €

RECINTOS COMPROMETIDOS

<u>REF.</u>	<u>REFERENCIA SIGPAC</u>	<u>CULTIVO DESCRIPCIÓN CULTIVO</u>	<u>S/R</u>	<u>PEND. MEDIA</u>	<u>SUP. DEC. ADMIN.</u>	<u>NU SUP. CERT.</u>	<u>SUP. CAMPO</u>	<u>SUP. COMPROM.</u>
				<u>(%)</u>	<u>(ha)</u>	<u>(ha)</u>	<u>(ha)</u>	<u>(ha)</u>
1700000006267827	14-051-019-00048-0006	12000 TRANQUILLÓN-SIN VARIEDAD	S	4,06	11,02	11,02		11,02
1700000006267817	14-051-019-00048-0007	12000 TRANQUILLÓN-SIN VARIEDAD	S	4,93	7,79	21,08		7,79
1700000006267826	14-051-019-00048-0012	20902 BARBECHO TRADICIONAL-CON CUBIERTA VEGETAL	S	6,43	0,04	0,04		0,04

INCIDENCIASINCIDENCIA DESCRIPCIÓN

85001	El recinto declarado no cumple con las normas de producción ecológica (artículo 5-1 e), Orden 26 mayo 2015) Ref:1700000006267819 Recinto:14-051-019-00053-001 Cultivo:20902 BARBECHO TRADICIONAL-CON CUBIERTA VEGETAL Secano
-------	---

RESUMEN CRITERIOS DE SELECCIÓN11.2.1.1 Mantenimiento de prácticas y métodos de agricultura ecológica: Cultivos herbáceos - Conv 2018.

PUNTOS: 1,00

	<u>PUNTOS</u>	<u>CUMPLE</u>
Porcentaje de superficie determinada en Red Natura 2000	0,00	0.0%
Porcentaje de superficie determinada situada en zonas RAMSAR	0,00	0.0%
Porcentaje de superficie determinada en zonas vulnerables a la contaminación por nitratos	0,00	0.0%
Pendiente media de la explotación	1,00	4.42%
Porcentaje de Superficie de la explotación en municipios con más del 40 por ciento de su superficie agraria dentro de la Zona de desertificación	0,00	0.0%



DETALLE CRITERIOS DE SELECCIÓN**11.2.1.1 Mantenimiento de prácticas y métodos de agricultura ecológica: Cultivos herbáceos - Conv 2018.****PUNTOS:** 1,00**Porcentaje de superficie determinada en Red Natura 2000****PUNTOS:** 0,00 0.0%

<u>REF.</u>	<u>REFERENCIA SIGPAC</u>	<u>CULTIVO</u>	<u>DESCRIPCIÓN CULTIVO</u>	<u>S/R</u>	<u>SUP. COMPROM.</u> <u>(ha)</u>	<u>SUP. CUMPLE</u> <u>(ha)</u>
1700000006267827	14-051-019-00048-0006	12000	TRANQUILLÓN-SIN VARIEDAD	S	11,02	0,00
1700000006267817	14-051-019-00048-0007	12000	TRANQUILLÓN-SIN VARIEDAD	S	7,79	0,00
1700000006267826	14-051-019-00048-0012	20902	BARBECHO TRADICIONAL-CON CUBIERTA VEGETAL	S	0,04	0,00

Porcentaje de superficie determinada situada en zonas RAMSAR**PUNTOS:** 0,00 0.0%

<u>REF.</u>	<u>REFERENCIA SIGPAC</u>	<u>CULTIVO</u>	<u>DESCRIPCIÓN CULTIVO</u>	<u>S/R</u>	<u>SUP. COMPROM.</u> <u>(ha)</u>	<u>SUP. CUMPLE</u> <u>(ha)</u>
1700000006267827	14-051-019-00048-0006	12000	TRANQUILLÓN-SIN VARIEDAD	S	11,02	0,00
1700000006267817	14-051-019-00048-0007	12000	TRANQUILLÓN-SIN VARIEDAD	S	7,79	0,00
1700000006267826	14-051-019-00048-0012	20902	BARBECHO TRADICIONAL-CON CUBIERTA VEGETAL	S	0,04	0,00

Porcentaje de superficie determinada en zonas vulnerables a la contaminación por nitratos**PUNTOS:** 0,00 0.0%

<u>REF.</u>	<u>REFERENCIA SIGPAC</u>	<u>CULTIVO</u>	<u>DESCRIPCIÓN CULTIVO</u>	<u>S/R</u>	<u>SUP. COMPROM.</u> <u>(ha)</u>	<u>SUP. CUMPLE</u> <u>(ha)</u>
1700000006267827	14-051-019-00048-0006	12000	TRANQUILLÓN-SIN VARIEDAD	S	11,02	0,00
1700000006267817	14-051-019-00048-0007	12000	TRANQUILLÓN-SIN VARIEDAD	S	7,79	0,00
1700000006267826	14-051-019-00048-0012	20902	BARBECHO TRADICIONAL-CON CUBIERTA VEGETAL	S	0,04	0,00

Pendiente media de la explotación**PUNTOS:** 1,00 4.42%

<u>REF.</u>	<u>REFERENCIA SIGPAC</u>	<u>CULTIVO</u>	<u>DESCRIPCIÓN CULTIVO</u>	<u>S/R</u>	<u>PENDIENTE MEDIA (%)</u>	<u>SUP. COMPROM.</u> <u>(ha)</u>
1700000006267827	14-051-019-00048-0006	12000	TRANQUILLÓN-SIN VARIEDAD	S	4,06	11,02
1700000006267817	14-051-019-00048-0007	12000	TRANQUILLÓN-SIN VARIEDAD	S	4,93	7,79
1700000006267826	14-051-019-00048-0012	20902	BARBECHO TRADICIONAL-CON CUBIERTA VEGETAL	S	6,43	0,04

Porcentaje de Superficie de la explotación en municipios con más del 40 por ciento de su superficie agraria dentro de la Zona de desertificación**PUNTOS:** 0,00 0.0%

<u>REF.</u>	<u>REFERENCIA SIGPAC</u>	<u>CULTIVO</u>	<u>DESCRIPCIÓN CULTIVO</u>	<u>S/R</u>	<u>SUP. COMPROM.</u> <u>(ha)</u>	<u>SUP. CUMPLE</u> <u>(ha)</u>
1700000006267827	14-051-019-00048-0006	12000	TRANQUILLÓN-SIN VARIEDAD	S	11,02	0,00
1700000006267817	14-051-019-00048-0007	12000	TRANQUILLÓN-SIN VARIEDAD	S	7,79	0,00
1700000006267826	14-051-019-00048-0012	20902	BARBECHO TRADICIONAL-CON CUBIERTA VEGETAL	S	0,04	0,00



<u>APELLIDOS Y NOMBRE / RAZÓN SOCIAL</u>	<u>NIF</u>	<u>EXPEDIENTE</u>	<u>SUP. COMPROMETIDA (ha)</u>
MURILLO BARBANCHO PEDRO PABLO	****5225*	1213669	14.96

**RESOLUCIÓN
ADMITIDO**

IMPORTE POR ANUALIDAD

	<u>2018</u>	<u>2019</u>	<u>2020</u>	<u>2021</u>	<u>2022</u>
IMPORTE MÁXIMO SUBVENCIONABLE	2.261,50 €	2.261,50 €	2.261,50 €	2.261,50 €	2.261,50 €
IMPORTE MEDIO DE TRANSFERENCIA (€/ha)	151,17 €	151,17 €	151,17 €	151,17 €	151,17 €

DETALLE IMPORTE POR ANUALIDAD

<u>GRUPOS DE CULTIVO ADMITIDOS</u>	<u>SUP. COMPROM. (ha)</u>	<u>2018</u>	<u>2019</u>	<u>2020</u>	<u>2021</u>	<u>2022</u>
HERBÁCEOS	14,96	2.261,50 €	2.261,50 €	2.261,50 €	2.261,50 €	2.261,50 €

RECINTOS COMPROMETIDOS

<u>REF.</u>	<u>REFERENCIA SIGPAC</u>	<u>CULTIVO DESCRIPCIÓN CULTIVO</u>	<u>S/R</u>	<u>PEND. MEDIA (%)</u>	<u>SUP. DEC. ADMIN. (ha)</u>	<u>NU SUP. CERT. (ha)</u>	<u>SUP. CAMPO (ha)</u>	<u>SUP. COMPROM. (ha)</u>
1700000006746462	14-008-038-00015-0001	40001 GUI SANTES-ABARTH	S	7,19	4,91	5,23		4,91
1700000006746456	14-008-038-00072-0001	40001 GUI SANTES-ABARTH	S	7,99	1,73	2,07		1,73
1700000006746463	14-008-038-00071-0001	40001 GUI SANTES-ABARTH	S	10,03	6,42	6,75		6,42
1700000006746565	14-008-063-00001-0002	40001 GUI SANTES-ABARTH	S	15,76	1,90	2,13		1,90

INCIDENCIAS

INCIDENCIA DESCRIPCIÓN

85046 Solicita recinto que está comprometido para la convocatoria 2015 de Agricultura o Ganadería Ecológica.
Ref:-106402 Recinto:14-008-038-00021-004 Cultivo:12000 TRANQUILLÓN-SIN VARIEDAD Secano
Ref:1700000006746548 Recinto:14-008-038-00024-001 Cultivo:12000 TRANQUILLÓN-SIN VARIEDAD Secano

RESUMEN CRITERIOS DE SELECCIÓN

11.2.1.1 Mantenimiento de prácticas y métodos de agricultura ecológica: Cultivos herbáceos - Conv 2018. PUNTOS: 2,00

	<u>PUNTOS</u>	<u>CUMPLE</u>
Porcentaje de superficie determinada en Red Natura 2000	0,00	0.0%
Porcentaje de superficie determinada situada en zonas RAMSAR	0,00	0.0%
Porcentaje de superficie determinada en zonas vulnerables a la contaminación por nitratos	0,00	0.0%
Pendiente media de la explotación	2,00	9.59%
Porcentaje de Superficie de la explotación en municipios con más del 40 por ciento de su superficie agraria dentro de la Zona de desertificación	0,00	0.0%



DETALLE CRITERIOS DE SELECCIÓN**11.2.1.1 Mantenimiento de prácticas y métodos de agricultura ecológica: Cultivos herbáceos - Conv 2018.****PUNTOS: 2,00****Porcentaje de superficie determinada en Red Natura 2000****PUNTOS: 0,00 0.0%**

<u>REF.</u>	<u>REFERENCIA SIGPAC</u>	<u>CULTIVO</u>	<u>DESCRIPCIÓN CULTIVO</u>	<u>S/R</u>	<u>SUP. COMPROM.</u> <u>(ha)</u>	<u>SUP. CUMPLE</u> <u>(ha)</u>
170000006746462	14-008-038-00015-0001	40001	GUISANTES-ABARTH	S	4,91	0,00
170000006746463	14-008-038-00071-0001	40001	GUISANTES-ABARTH	S	6,42	0,00
170000006746456	14-008-038-00072-0001	40001	GUISANTES-ABARTH	S	1,73	0,00
170000006746565	14-008-063-00001-0002	40001	GUISANTES-ABARTH	S	1,90	0,00

Porcentaje de superficie determinada situada en zonas RAMSAR**PUNTOS: 0,00 0.0%**

<u>REF.</u>	<u>REFERENCIA SIGPAC</u>	<u>CULTIVO</u>	<u>DESCRIPCIÓN CULTIVO</u>	<u>S/R</u>	<u>SUP. COMPROM.</u> <u>(ha)</u>	<u>SUP. CUMPLE</u> <u>(ha)</u>
170000006746462	14-008-038-00015-0001	40001	GUISANTES-ABARTH	S	4,91	0,00
170000006746463	14-008-038-00071-0001	40001	GUISANTES-ABARTH	S	6,42	0,00
170000006746456	14-008-038-00072-0001	40001	GUISANTES-ABARTH	S	1,73	0,00
170000006746565	14-008-063-00001-0002	40001	GUISANTES-ABARTH	S	1,90	0,00

Porcentaje de superficie determinada en zonas vulnerables a la contaminación por nitratos**PUNTOS: 0,00 0.0%**

<u>REF.</u>	<u>REFERENCIA SIGPAC</u>	<u>CULTIVO</u>	<u>DESCRIPCIÓN CULTIVO</u>	<u>S/R</u>	<u>SUP. COMPROM.</u> <u>(ha)</u>	<u>SUP. CUMPLE</u> <u>(ha)</u>
170000006746462	14-008-038-00015-0001	40001	GUISANTES-ABARTH	S	4,91	0,00
170000006746463	14-008-038-00071-0001	40001	GUISANTES-ABARTH	S	6,42	0,00
170000006746456	14-008-038-00072-0001	40001	GUISANTES-ABARTH	S	1,73	0,00
170000006746565	14-008-063-00001-0002	40001	GUISANTES-ABARTH	S	1,90	0,00

Pendiente media de la explotación**PUNTOS: 2,00 9.59%**

<u>REF.</u>	<u>REFERENCIA SIGPAC</u>	<u>CULTIVO</u>	<u>DESCRIPCIÓN CULTIVO</u>	<u>S/R</u>	<u>PENDIENTE MEDIA (%)</u>	<u>SUP. COMPROM.</u> <u>(ha)</u>
170000006746462	14-008-038-00015-0001	40001	GUISANTES-ABARTH	S	7,19	4,91
170000006746463	14-008-038-00071-0001	40001	GUISANTES-ABARTH	S	10,03	6,42
170000006746456	14-008-038-00072-0001	40001	GUISANTES-ABARTH	S	7,99	1,73
170000006746565	14-008-063-00001-0002	40001	GUISANTES-ABARTH	S	15,76	1,90

Porcentaje de Superficie de la explotación en municipios con más del 40 por ciento de su superficie agraria dentro de la Zona de desertificación**PUNTOS: 0,00 0.0%**

<u>REF.</u>	<u>REFERENCIA SIGPAC</u>	<u>CULTIVO</u>	<u>DESCRIPCIÓN CULTIVO</u>	<u>S/R</u>	<u>SUP. COMPROM.</u> <u>(ha)</u>	<u>SUP. CUMPLE</u> <u>(ha)</u>
170000006746462	14-008-038-00015-0001	40001	GUISANTES-ABARTH	S	4,91	0,00
170000006746463	14-008-038-00071-0001	40001	GUISANTES-ABARTH	S	6,42	0,00
170000006746456	14-008-038-00072-0001	40001	GUISANTES-ABARTH	S	1,73	0,00
170000006746565	14-008-063-00001-0002	40001	GUISANTES-ABARTH	S	1,90	0,00



<u>APELLIDOS Y NOMBRE / RAZÓN SOCIAL</u>	<u>NIF</u>	<u>EXPEDIENTE</u>	<u>SUP. COMPROMETIDA</u>			
			<u>(ha)</u>			
MURILLO GRANADO MARIA NIEVES	****2557*	1060668	56.83			
RESOLUCIÓN						
ADMITIDO						
IMPORTE POR ANUALIDAD						
		<u>2018</u>	<u>2019</u>	<u>2020</u>	<u>2021</u>	<u>2022</u>
IMPORTE MÁXIMO SUBVENCIONABLE		3.529,82 €	3.529,82 €	3.529,82 €	3.529,82 €	3.529,82 €
IMPORTE MEDIO DE TRANSFERENCIA (€/ha)		62,11 €	62,11 €	62,11 €	62,11 €	62,11 €

DETALLE IMPORTES POR ANUALIDAD

<u>GRUPOS DE CULTIVO ADMITIDOS</u>	<u>SUP. COMPROM.</u>	<u>2018</u>	<u>2019</u>	<u>2020</u>	<u>2021</u>	<u>2022</u>
	<u>(ha)</u>					
HERBÁCEOS	23,35	3.529,82 €	3.529,82 €	3.529,82 €	3.529,82 €	3.529,82 €
HERBÁCEOS NO ELEGIBLES	33,48	0,00 €	0,00 €	0,00 €	0,00 €	0,00 €

RECINTOS COMPROMETIDOS

<u>REF.</u>	<u>REFERENCIA SIGPAC</u>	<u>CULTIVO DESCRIPCIÓN CULTIVO</u>	<u>S/R</u>	<u>PEND. MEDIA (%)</u>	<u>SUP. DEC. ADMIN. (ha)</u>	<u>NU SUP. CERT. (ha)</u>	<u>SUP. CAMPO (ha)</u>	<u>SUP. COMPROM. (ha)</u>
170000005174105	14-011-001-00003-0017	20902 BARBECHO TRADICIONAL-CON CUBIERTA VEGETAL	S	14,79	8,05	12,30		8,05
170000005174106	14-011-001-00003-0017	20902 BARBECHO TRADICIONAL-CON CUBIERTA VEGETAL	S	14,79	2,17	3,31		2,17
170000005174107	14-011-001-00003-0017	20902 BARBECHO TRADICIONAL-CON CUBIERTA VEGETAL	S	14,79	8,84	13,50		8,84
170000005174108	14-011-001-00003-0017	20902 BARBECHO TRADICIONAL-CON CUBIERTA VEGETAL	S	14,79	3,27	5,00		3,27
170000005174109	14-011-001-00003-0017	20902 BARBECHO TRADICIONAL-CON CUBIERTA VEGETAL	S	14,79	3,60	5,50		3,60
170000005174110	14-011-001-00003-0017	8000 AVENA-SIN VARIEDAD	S	14,79	14,99	22,90		14,99
170000005174111	14-011-001-00003-0017	12000 TRANQUILLÓN-SIN VARIEDAD	S	14,79	8,36	12,77		8,36
170000005174112	14-011-001-00003-0017	20901 BARBECHO TRADICIONAL-SIN CUBIERTA VEGETAL	S	14,79	7,55	11,53		7,55

RESUMEN CRITERIOS DE SELECCIÓN

11.2.1.1 Mantenimiento de prácticas y métodos de agricultura ecológica: Cultivos herbáceos - Conv 2018. PUNTOS: 6,00

	<u>PUNTOS</u>	<u>CUMPLE</u>
Porcentaje de superficie determinada en Red Natura 2000	4,00	100.0%
Porcentaje de superficie determinada situada en zonas RAMSAR	0,00	0.0%
Porcentaje de superficie determinada en zonas vulnerables a la contaminación por nitratos	0,00	0.0%
Pendiente media de la explotación	2,00	14.79%
Porcentaje de Superficie de la explotación en municipios con más del 40 por ciento de su superficie agraria dentro de la Zona de desertificación	0,00	0.0%



DETALLE CRITERIOS DE SELECCIÓN**11.2.1.1 Mantenimiento de prácticas y métodos de agricultura ecológica: Cultivos herbáceos - Conv 2018.****PUNTOS: 6,00****Porcentaje de superficie determinada en Red Natura 2000****PUNTOS: 4,00 100.0%**

REF.	REFERENCIA SIGPAC	CULTIVO	DESCRIPCIÓN CULTIVO	S/R	SUP. COMPROM. (ha)	SUP. CUMPLE (ha)
170000005174110	14-011-001-00003-0017	8000	AVENA-SIN VARIEDAD	S	14,99	14,99
170000005174111	14-011-001-00003-0017	12000	TRANQUILLÓN-SIN VARIEDAD	S	8,36	8,36
170000005174112	14-011-001-00003-0017	20901	BARBECHO TRADICIONAL-SIN CUBIERTA VEGETAL	S	7,55	7,55
170000005174106	14-011-001-00003-0017	20902	BARBECHO TRADICIONAL-CON CUBIERTA VEGETAL	S	2,17	2,17
170000005174107	14-011-001-00003-0017	20902	BARBECHO TRADICIONAL-CON CUBIERTA VEGETAL	S	8,84	8,84
170000005174108	14-011-001-00003-0017	20902	BARBECHO TRADICIONAL-CON CUBIERTA VEGETAL	S	3,27	3,27
170000005174105	14-011-001-00003-0017	20902	BARBECHO TRADICIONAL-CON CUBIERTA VEGETAL	S	8,05	8,05
170000005174109	14-011-001-00003-0017	20902	BARBECHO TRADICIONAL-CON CUBIERTA VEGETAL	S	3,60	3,60

Porcentaje de superficie determinada situada en zonas RAMSAR**PUNTOS: 0,00 0.0%**

REF.	REFERENCIA SIGPAC	CULTIVO	DESCRIPCIÓN CULTIVO	S/R	SUP. COMPROM. (ha)	SUP. CUMPLE (ha)
170000005174110	14-011-001-00003-0017	8000	AVENA-SIN VARIEDAD	S	14,99	0,00
170000005174111	14-011-001-00003-0017	12000	TRANQUILLÓN-SIN VARIEDAD	S	8,36	0,00
170000005174112	14-011-001-00003-0017	20901	BARBECHO TRADICIONAL-SIN CUBIERTA VEGETAL	S	7,55	0,00
170000005174105	14-011-001-00003-0017	20902	BARBECHO TRADICIONAL-CON CUBIERTA VEGETAL	S	8,05	0,00
170000005174109	14-011-001-00003-0017	20902	BARBECHO TRADICIONAL-CON CUBIERTA VEGETAL	S	3,60	0,00
170000005174108	14-011-001-00003-0017	20902	BARBECHO TRADICIONAL-CON CUBIERTA VEGETAL	S	3,27	0,00
170000005174107	14-011-001-00003-0017	20902	BARBECHO TRADICIONAL-CON CUBIERTA VEGETAL	S	8,84	0,00
170000005174106	14-011-001-00003-0017	20902	BARBECHO TRADICIONAL-CON CUBIERTA VEGETAL	S	2,17	0,00

Porcentaje de superficie determinada en zonas vulnerables a la contaminación por nitratos**PUNTOS: 0,00 0.0%**

REF.	REFERENCIA SIGPAC	CULTIVO	DESCRIPCIÓN CULTIVO	S/R	SUP. COMPROM. (ha)	SUP. CUMPLE (ha)
170000005174110	14-011-001-00003-0017	8000	AVENA-SIN VARIEDAD	S	14,99	0,00
170000005174111	14-011-001-00003-0017	12000	TRANQUILLÓN-SIN VARIEDAD	S	8,36	0,00
170000005174112	14-011-001-00003-0017	20901	BARBECHO TRADICIONAL-SIN CUBIERTA VEGETAL	S	7,55	0,00
170000005174109	14-011-001-00003-0017	20902	BARBECHO TRADICIONAL-CON CUBIERTA VEGETAL	S	3,60	0,00
170000005174106	14-011-001-00003-0017	20902	BARBECHO TRADICIONAL-CON CUBIERTA VEGETAL	S	2,17	0,00
170000005174107	14-011-001-00003-0017	20902	BARBECHO TRADICIONAL-CON CUBIERTA VEGETAL	S	8,84	0,00
170000005174108	14-011-001-00003-0017	20902	BARBECHO TRADICIONAL-CON CUBIERTA VEGETAL	S	3,27	0,00
170000005174105	14-011-001-00003-0017	20902	BARBECHO TRADICIONAL-CON CUBIERTA VEGETAL	S	8,05	0,00

Pendiente media de la explotación**PUNTOS: 2,00 14.79%**

REF.	REFERENCIA SIGPAC	CULTIVO	DESCRIPCIÓN CULTIVO	S/R	PENDIENTE MEDIA (%)	SUP. COMPROM. (ha)
170000005174110	14-011-001-00003-0017	8000	AVENA-SIN VARIEDAD	S	14,79	14,99
170000005174111	14-011-001-00003-0017	12000	TRANQUILLÓN-SIN VARIEDAD	S	14,79	8,36
170000005174112	14-011-001-00003-0017	20901	BARBECHO TRADICIONAL-SIN CUBIERTA VEGETAL	S	14,79	7,55

REF.	REFERENCIA SIGPAC	CULTIVO	DESCRIPCIÓN CULTIVO	S/R	PENDIENTE		SUP.
					MEDIA (%)	COMPROM.	
							(ha)
1700000005174105	14-011-001-00003-0017	20902	BARBECHO TRADICIONAL-CON CUBIERTA VEGETAL	S	14,79		8,05
1700000005174108	14-011-001-00003-0017	20902	BARBECHO TRADICIONAL-CON CUBIERTA VEGETAL	S	14,79		3,27
1700000005174109	14-011-001-00003-0017	20902	BARBECHO TRADICIONAL-CON CUBIERTA VEGETAL	S	14,79		3,60
1700000005174106	14-011-001-00003-0017	20902	BARBECHO TRADICIONAL-CON CUBIERTA VEGETAL	S	14,79		2,17
1700000005174107	14-011-001-00003-0017	20902	BARBECHO TRADICIONAL-CON CUBIERTA VEGETAL	S	14,79		8,84

Porcentaje de Superficie de la explotación en municipios con más del 40 por ciento de su superficie agraria dentro de la Zona de desertificación

PUNTOS: 0,00 0.0%

REF.	REFERENCIA SIGPAC	CULTIVO	DESCRIPCIÓN CULTIVO	S/R	PUNTO			
					SUP. COMPROM.	SUP. CUMPLE		
							(ha)	(ha)
1700000005174110	14-011-001-00003-0017	8000	AVENA-SIN VARIEDAD	S	14,99	0,00		
1700000005174111	14-011-001-00003-0017	12000	TRANQUILLÓN-SIN VARIEDAD	S	8,36	0,00		
1700000005174112	14-011-001-00003-0017	20901	BARBECHO TRADICIONAL-SIN CUBIERTA VEGETAL	S	7,55	0,00		
1700000005174108	14-011-001-00003-0017	20902	BARBECHO TRADICIONAL-CON CUBIERTA VEGETAL	S	3,27	0,00		
1700000005174107	14-011-001-00003-0017	20902	BARBECHO TRADICIONAL-CON CUBIERTA VEGETAL	S	8,84	0,00		
1700000005174109	14-011-001-00003-0017	20902	BARBECHO TRADICIONAL-CON CUBIERTA VEGETAL	S	3,60	0,00		
1700000005174105	14-011-001-00003-0017	20902	BARBECHO TRADICIONAL-CON CUBIERTA VEGETAL	S	8,05	0,00		
1700000005174106	14-011-001-00003-0017	20902	BARBECHO TRADICIONAL-CON CUBIERTA VEGETAL	S	2,17	0,00		



<u>APELLIDOS Y NOMBRE / RAZÓN SOCIAL</u>	<u>NIF</u>	<u>EXPEDIENTE</u>	<u>SUP. COMPROMETIDA (ha)</u>
NEVADO ROMERO S.C.P.	****5313*	1134263	0
RESOLUCIÓN INADMITIDO			

INCIDENCIAS**INCIDENCIA DESCRIPCIÓN**

85013	Superficie resuelta para el grupo de pago menor que la mínima requerida (requisito anexo 1, Orden 26 mayo 2015) Sup. Resuelta:0 Grupo de Pago:HERBÁCEOS
85018	Expendiente sin grupos de pago válidos
85046	Solicita recinto que está comprometido para la convocatoria 2015 de Agricultura o Ganadería Ecológica. Ref:1700000004518708 Recinto:14-051-011-00060-001 Cultivo:12000 TRANQUILLÓN-SIN VARIEDAD Secano Ref:1700000004518706 Recinto:14-051-011-00071-001 Cultivo:12000 TRANQUILLÓN-SIN VARIEDAD Secano Ref:1700000004518707 Recinto:14-051-011-00072-003 Cultivo:12000 TRANQUILLÓN-SIN VARIEDAD Secano

RESUMEN CRITERIOS DE SELECCIÓN

11.2.1.1 Mantenimiento de prácticas y métodos de agricultura ecológica: Cultivos herbáceos - Conv 2018. PUNTOS: 0,00

	<u>PUNTOS</u>	<u>CUMPLE</u>
Porcentaje de superficie determinada en Red Natura 2000	0,00	0.0%
Porcentaje de superficie determinada situada en zonas RAMSAR	0,00	0.0%
Porcentaje de superficie determinada en zonas vulnerables a la contaminación por nitratos	0,00	0.0%
Pendiente media de la explotación	0,00	0.0%
Porcentaje de Superficie de la explotación en municipios con más del 40 por ciento de su superficie agraria dentro de la Zona de desertificación	0,00	0.0%

DETALLE CRITERIOS DE SELECCIÓN

11.2.1.1 Mantenimiento de prácticas y métodos de agricultura ecológica: Cultivos herbáceos - Conv 2018. PUNTOS: 0,00

Porcentaje de superficie determinada en Red Natura 2000	PUNTOS: 0,00	0.0%
Porcentaje de superficie determinada situada en zonas RAMSAR	PUNTOS: 0,00	0.0%
Porcentaje de superficie determinada en zonas vulnerables a la contaminación por nitratos	PUNTOS: 0,00	0.0%
Pendiente media de la explotación	PUNTOS: 0,00	0.0%
Porcentaje de Superficie de la explotación en municipios con más del 40 por ciento de su superficie agraria dentro de la Zona de desertificación	PUNTOS: 0,00	0.0%



<u>APELLIDOS Y NOMBRE / RAZÓN SOCIAL</u>	<u>NIF</u>	<u>EXPEDIENTE</u>	<u>SUP. COMPROMETIDA</u>		
			<u>(ha)</u>		
OLMO POZO ELADIO	****7549*	1117545	39.17		
RESOLUCIÓN					
ADMITIDO					
IMPORTES POR ANUALIDAD					
	2018	2019	2020	2021	2022
IMPORTE MÁXIMO SUBVENCIONABLE	3.185,15 €	3.185,15 €	3.185,15 €	3.185,15 €	3.185,15 €
IMPORTE MEDIO DE TRANSFERENCIA (€/ha)	81,32 €	81,32 €	81,32 €	81,32 €	81,32 €

DETALLE IMPORTES POR ANUALIDAD

<u>GRUPOS DE CULTIVO ADMITIDOS</u>	<u>SUP. COMPROM.</u>	2018	2019	2020	2021	2022
	<u>(ha)</u>					
HERBÁCEOS	21,07	3.185,15 €	3.185,15 €	3.185,15 €	3.185,15 €	3.185,15 €
HERBÁCEOS NO ELEGIBLES	18,10	0,00 €	0,00 €	0,00 €	0,00 €	0,00 €

RECINTOS COMPROMETIDOS

<u>REF.</u>	<u>REFERENCIA SIGPAC</u>	<u>CULTIVO DESCRIPCIÓN CULTIVO</u>	<u>S/R</u>	<u>PEND. MEDIA (%)</u>	<u>SUP. DEC. ADMIN. (ha)</u>	<u>NU SUP. CERT. (ha)</u>	<u>SUP. CAMPO (ha)</u>	<u>SUP. COMPROM. (ha)</u>
170000006845645	14-026-016-00103-0008	8000 AVENA-SIN VARIEDAD	S	23,01	4,55	4,55		4,55
-84793	14-026-016-00103-0011	20902 BARBECHO TRADICIONAL-CON CUBIERTA VEGETAL	S	25,28	2,77	2,77		2,76
170000006845646	14-026-016-00103-0011	8000 AVENA-SIN VARIEDAD	S	25,28	2,89	2,89		2,88
170000006845647	14-026-016-00103-0001	8000 AVENA-SIN VARIEDAD	S	26,12	13,64	13,64		13,64
-84792	14-026-011-00050-0013	20902 BARBECHO TRADICIONAL-CON CUBIERTA VEGETAL	S	27,08	2,09	2,09		2,09
170000006845644	14-026-011-00050-0007	20902 BARBECHO TRADICIONAL-CON CUBIERTA VEGETAL	S	27,79	1,44	1,44		1,44
-84790	14-026-011-00050-0012	20902 BARBECHO TRADICIONAL-CON CUBIERTA VEGETAL	S	28,34	0,05	0,05		0,05
-84789	14-026-011-00050-0012	20902 BARBECHO TRADICIONAL-CON CUBIERTA VEGETAL	S	28,34	1,23	1,23		1,23
170000006845643	14-026-011-00063-0002	20902 BARBECHO TRADICIONAL-CON CUBIERTA VEGETAL	S	31,03	10,53	10,53		10,53

INCIDENCIAS**INCIDENCIA DESCRIPCIÓN**

- 219 Superficie declarada sobre un mismo recinto, en un mismo expediente, mayor que la superficie total del recinto SIGPAC.
 Ref:170000006845646 Recinto:14-026-016-00103-011 Cultivo:8000 AVENA-SIN VARIEDAD Secano Suma de superficies declaradas para este recinto por el solicitante (Áreas):566 Superficie SIGPAC total para el recinto (Áreas):565 Exceso de superficie declarada (Hectáreas):0,01
 Ref:-84793 Recinto:14-026-016-00103-011 Cultivo:20902 BARBECHO TRADICIONAL-CON CUBIERTA VEGETAL Secano Suma de superficies declaradas para este recinto por el solicitante (Áreas):566 Superficie SIGPAC total para el recinto (Áreas):565 Exceso de superficie declarada (Hectáreas):0,01

RESUMEN CRITERIOS DE SELECCIÓN

11.2.1.1 Mantenimiento de prácticas y métodos de agricultura ecológica: Cultivos herbáceos - Conv 2018. PUNTOS: 3,00

	<u>PUNTOS</u>	<u>CUMPLE</u>
Porcentaje de superficie determinada en Red Natura 2000	0,00	0.0%
Porcentaje de superficie determinada situada en zonas RAMSAR	0,00	0.0%
Porcentaje de superficie determinada en zonas vulnerables a la contaminación por nitratos	0,00	0.0%
Pendiente media de la explotación	3,00	27.14%
Porcentaje de Superficie de la explotación en municipios con más del 40 por ciento de su superficie agraria dentro de la Zona de desertificación	0,00	0.0%



DETALLE CRITERIOS DE SELECCIÓN**11.2.1.1 Mantenimiento de prácticas y métodos de agricultura ecológica: Cultivos herbáceos - Conv 2018.****PUNTOS: 3,00****Porcentaje de superficie determinada en Red Natura 2000****PUNTOS: 0,00 0.0%**

<u>REF.</u>	<u>REFERENCIA SIGPAC</u>	<u>CULTIVO</u>	<u>DESCRIPCIÓN CULTIVO</u>	<u>S/R</u>	<u>SUP. COMPROM.</u> <u>(ha)</u>	<u>SUP. CUMPLE</u> <u>(ha)</u>
1700000006845644	14-026-011-00050-0007	20902	BARBECHO TRADICIONAL-CON CUBIERTA VEGETAL	S	1,44	0,00
-84789	14-026-011-00050-0012	20902	BARBECHO TRADICIONAL-CON CUBIERTA VEGETAL	S	1,23	0,00
-84790	14-026-011-00050-0012	20902	BARBECHO TRADICIONAL-CON CUBIERTA VEGETAL	S	0,05	0,00
-84792	14-026-011-00050-0013	20902	BARBECHO TRADICIONAL-CON CUBIERTA VEGETAL	S	2,09	0,00
1700000006845643	14-026-011-00063-0002	20902	BARBECHO TRADICIONAL-CON CUBIERTA VEGETAL	S	10,53	0,00
1700000006845647	14-026-016-00103-0001	8000	AVENA-SIN VARIEDAD	S	13,64	0,00
1700000006845645	14-026-016-00103-0008	8000	AVENA-SIN VARIEDAD	S	4,55	0,00
1700000006845646	14-026-016-00103-0011	8000	AVENA-SIN VARIEDAD	S	2,88	0,00
-84793	14-026-016-00103-0011	20902	BARBECHO TRADICIONAL-CON CUBIERTA VEGETAL	S	2,76	0,00

Porcentaje de superficie determinada situada en zonas RAMSAR**PUNTOS: 0,00 0.0%**

<u>REF.</u>	<u>REFERENCIA SIGPAC</u>	<u>CULTIVO</u>	<u>DESCRIPCIÓN CULTIVO</u>	<u>S/R</u>	<u>SUP. COMPROM.</u> <u>(ha)</u>	<u>SUP. CUMPLE</u> <u>(ha)</u>
1700000006845644	14-026-011-00050-0007	20902	BARBECHO TRADICIONAL-CON CUBIERTA VEGETAL	S	1,44	0,00
-84790	14-026-011-00050-0012	20902	BARBECHO TRADICIONAL-CON CUBIERTA VEGETAL	S	0,05	0,00
-84789	14-026-011-00050-0012	20902	BARBECHO TRADICIONAL-CON CUBIERTA VEGETAL	S	1,23	0,00
-84792	14-026-011-00050-0013	20902	BARBECHO TRADICIONAL-CON CUBIERTA VEGETAL	S	2,09	0,00
1700000006845643	14-026-011-00063-0002	20902	BARBECHO TRADICIONAL-CON CUBIERTA VEGETAL	S	10,53	0,00
1700000006845647	14-026-016-00103-0001	8000	AVENA-SIN VARIEDAD	S	13,64	0,00
1700000006845645	14-026-016-00103-0008	8000	AVENA-SIN VARIEDAD	S	4,55	0,00
1700000006845646	14-026-016-00103-0011	8000	AVENA-SIN VARIEDAD	S	2,88	0,00
-84793	14-026-016-00103-0011	20902	BARBECHO TRADICIONAL-CON CUBIERTA VEGETAL	S	2,76	0,00

Porcentaje de superficie determinada en zonas vulnerables a la contaminación por nitratos**PUNTOS: 0,00 0.0%**

<u>REF.</u>	<u>REFERENCIA SIGPAC</u>	<u>CULTIVO</u>	<u>DESCRIPCIÓN CULTIVO</u>	<u>S/R</u>	<u>SUP. COMPROM.</u> <u>(ha)</u>	<u>SUP. CUMPLE</u> <u>(ha)</u>
1700000006845644	14-026-011-00050-0007	20902	BARBECHO TRADICIONAL-CON CUBIERTA VEGETAL	S	1,44	0,00
-84790	14-026-011-00050-0012	20902	BARBECHO TRADICIONAL-CON CUBIERTA VEGETAL	S	0,05	0,00
-84789	14-026-011-00050-0012	20902	BARBECHO TRADICIONAL-CON CUBIERTA VEGETAL	S	1,23	0,00
-84792	14-026-011-00050-0013	20902	BARBECHO TRADICIONAL-CON CUBIERTA VEGETAL	S	2,09	0,00
1700000006845643	14-026-011-00063-0002	20902	BARBECHO TRADICIONAL-CON CUBIERTA VEGETAL	S	10,53	0,00
1700000006845647	14-026-016-00103-0001	8000	AVENA-SIN VARIEDAD	S	13,64	0,00
1700000006845645	14-026-016-00103-0008	8000	AVENA-SIN VARIEDAD	S	4,55	0,00
1700000006845646	14-026-016-00103-0011	8000	AVENA-SIN VARIEDAD	S	2,88	0,00
-84793	14-026-016-00103-0011	20902	BARBECHO TRADICIONAL-CON CUBIERTA VEGETAL	S	2,76	0,00

Pendiente media de la explotación**PUNTOS: 3,00 27.14%**

<u>REF.</u>	<u>REFERENCIA SIGPAC</u>	<u>CULTIVO</u>	<u>DESCRIPCIÓN CULTIVO</u>	<u>S/R</u>	<u>PENDIENTE MEDIA (%)</u>	<u>SUP. COMPROM.</u> <u>(ha)</u>
-------------	--------------------------	----------------	----------------------------	------------	----------------------------	-------------------------------------

REF.	REFERENCIA SIGPAC	CULTIVO	DESCRIPCIÓN CULTIVO	S/R	PENDIENTE	SUP.
					MEDIA (%)	COMPROM. (ha)
170000006845644	14-026-011-00050-0007	20902	BARBECHO TRADICIONAL-CON CUBIERTA VEGETAL	S	27,79	1,44
-84789	14-026-011-00050-0012	20902	BARBECHO TRADICIONAL-CON CUBIERTA VEGETAL	S	28,34	1,23
-84790	14-026-011-00050-0012	20902	BARBECHO TRADICIONAL-CON CUBIERTA VEGETAL	S	28,34	0,05
-84792	14-026-011-00050-0013	20902	BARBECHO TRADICIONAL-CON CUBIERTA VEGETAL	S	27,08	2,09
170000006845643	14-026-011-00063-0002	20902	BARBECHO TRADICIONAL-CON CUBIERTA VEGETAL	S	31,03	10,53
170000006845647	14-026-016-00103-0001	8000	AVENA-SIN VARIEDAD	S	26,12	13,64
170000006845645	14-026-016-00103-0008	8000	AVENA-SIN VARIEDAD	S	23,01	4,55
170000006845646	14-026-016-00103-0011	8000	AVENA-SIN VARIEDAD	S	25,28	2,88
-84793	14-026-016-00103-0011	20902	BARBECHO TRADICIONAL-CON CUBIERTA VEGETAL	S	25,28	2,76

Porcentaje de Superficie de la explotación en municipios con más del 40 por ciento de su superficie agraria dentro de la Zona de desertificación

PUNTOS: 0,00 0.0%

REF.	REFERENCIA SIGPAC	CULTIVO	DESCRIPCIÓN CULTIVO	S/R	SUP.	SUP.
					COMPROM. (ha)	CUMPLE (ha)
170000006845644	14-026-011-00050-0007	20902	BARBECHO TRADICIONAL-CON CUBIERTA VEGETAL	S	1,44	0,00
-84789	14-026-011-00050-0012	20902	BARBECHO TRADICIONAL-CON CUBIERTA VEGETAL	S	1,23	0,00
-84790	14-026-011-00050-0012	20902	BARBECHO TRADICIONAL-CON CUBIERTA VEGETAL	S	0,05	0,00
-84792	14-026-011-00050-0013	20902	BARBECHO TRADICIONAL-CON CUBIERTA VEGETAL	S	2,09	0,00
170000006845643	14-026-011-00063-0002	20902	BARBECHO TRADICIONAL-CON CUBIERTA VEGETAL	S	10,53	0,00
170000006845647	14-026-016-00103-0001	8000	AVENA-SIN VARIEDAD	S	13,64	0,00
170000006845645	14-026-016-00103-0008	8000	AVENA-SIN VARIEDAD	S	4,55	0,00
170000006845646	14-026-016-00103-0011	8000	AVENA-SIN VARIEDAD	S	2,88	0,00
-84793	14-026-016-00103-0011	20902	BARBECHO TRADICIONAL-CON CUBIERTA VEGETAL	S	2,76	0,00



<u>APELLIDOS Y NOMBRE / RAZÓN SOCIAL</u>	<u>NIF</u>	<u>EXPEDIENTE</u>	<u>SUP. COMPROMETIDA</u>		
			<u>(ha)</u>		
ORELLANA ROMERO CRISTINA	****2140*	1225604	24.38		
RESOLUCIÓN					
ADMITIDO					
IMPORTE POR ANUALIDAD					
	2018	2019	2020	2021	2022
IMPORTE MÁXIMO SUBVENCIONABLE	1.871,48 €	1.871,48 €	1.871,48 €	1.871,48 €	1.871,48 €
IMPORTE MEDIO DE TRANSFERENCIA (€/ha)	76,76 €	76,76 €	76,76 €	76,76 €	76,76 €

DETALLE IMPORTES POR ANUALIDAD

<u>GRUPOS DE CULTIVO ADMITIDOS</u>	<u>SUP. COMPROM.</u>	2018	2019	2020	2021	2022
	<u>(ha)</u>					
HERBÁCEOS	12,38	1.871,48 €	1.871,48 €	1.871,48 €	1.871,48 €	1.871,48 €
HERBÁCEOS NO ELEGIBLES	12,00	0,00 €	0,00 €	0,00 €	0,00 €	0,00 €

RECINTOS COMPROMETIDOS

<u>REF.</u>	<u>REFERENCIA SIGPAC</u>	<u>CULTIVO DESCRIPCIÓN CULTIVO</u>	<u>S/R</u>	<u>PEND. MEDIA</u>	<u>SUP. DEC. ADMIN.</u>	<u>NU SUP. CERT.</u>	<u>SUP. CAMPO</u>	<u>SUP. COMPROM.</u>
				<u>(%)</u>	<u>(ha)</u>	<u>(ha)</u>	<u>(ha)</u>	<u>(ha)</u>
-175086	14-035-031-00498-0001	5000 CEBADA-SIN VARIEDAD	S	3,87	12,38	12,38		12,38
-175061	14-035-031-00498-0001	20902 BARBECHO TRADICIONAL-CON CUBIERTA VEGETAL	S	3,87	8,71	8,71		8,71
170000006011163	14-035-031-00497-0001	20902 BARBECHO TRADICIONAL-CON CUBIERTA VEGETAL	S	6,61	2,14	2,14		2,14
170000006011160	14-035-031-00052-0007	20902 BARBECHO TRADICIONAL-CON CUBIERTA VEGETAL	S	7,33	1,15	2,30		1,15

RESUMEN CRITERIOS DE SELECCIÓN

11.2.1.1 Mantenimiento de prácticas y métodos de agricultura ecológica: Cultivos herbáceos - Conv 2018. PUNTOS: 1,00

	<u>PUNTOS</u>	<u>CUMPLE</u>
Porcentaje de superficie determinada en Red Natura 2000	0,00	0.0%
Porcentaje de superficie determinada situada en zonas RAMSAR	0,00	0.0%
Porcentaje de superficie determinada en zonas vulnerables a la contaminación por nitratos	0,00	0.0%
Pendiente media de la explotación	1,00	4.27%
Porcentaje de Superficie de la explotación en municipios con más del 40 por ciento de su superficie agraria dentro de la Zona de desertificación	0,00	0.0%



DETALLE CRITERIOS DE SELECCIÓN**11.2.1.1 Mantenimiento de prácticas y métodos de agricultura ecológica: Cultivos herbáceos - Conv 2018.****PUNTOS: 1,00****Porcentaje de superficie determinada en Red Natura 2000****PUNTOS: 0,00 0.0%**

<u>REF.</u>	<u>REFERENCIA SIGPAC</u>	<u>CULTIVO</u>	<u>DESCRIPCIÓN CULTIVO</u>	<u>S/R</u>	<u>SUP. COMPROM.</u> <u>(ha)</u>	<u>SUP. CUMPLE</u> <u>(ha)</u>
170000006011160	14-035-031-00052-0007	20902	BARBECHO TRADICIONAL-CON CUBIERTA VEGETAL	S	1,15	0,00
170000006011163	14-035-031-00497-0001	20902	BARBECHO TRADICIONAL-CON CUBIERTA VEGETAL	S	2,14	0,00
-175086	14-035-031-00498-0001	5000	CEBADA-SIN VARIEDAD	S	12,38	0,00
-175061	14-035-031-00498-0001	20902	BARBECHO TRADICIONAL-CON CUBIERTA VEGETAL	S	8,71	0,00

Porcentaje de superficie determinada situada en zonas RAMSAR**PUNTOS: 0,00 0.0%**

<u>REF.</u>	<u>REFERENCIA SIGPAC</u>	<u>CULTIVO</u>	<u>DESCRIPCIÓN CULTIVO</u>	<u>S/R</u>	<u>SUP. COMPROM.</u> <u>(ha)</u>	<u>SUP. CUMPLE</u> <u>(ha)</u>
170000006011160	14-035-031-00052-0007	20902	BARBECHO TRADICIONAL-CON CUBIERTA VEGETAL	S	1,15	0,00
170000006011163	14-035-031-00497-0001	20902	BARBECHO TRADICIONAL-CON CUBIERTA VEGETAL	S	2,14	0,00
-175086	14-035-031-00498-0001	5000	CEBADA-SIN VARIEDAD	S	12,38	0,00
-175061	14-035-031-00498-0001	20902	BARBECHO TRADICIONAL-CON CUBIERTA VEGETAL	S	8,71	0,00

Porcentaje de superficie determinada en zonas vulnerables a la contaminación por nitratos**PUNTOS: 0,00 0.0%**

<u>REF.</u>	<u>REFERENCIA SIGPAC</u>	<u>CULTIVO</u>	<u>DESCRIPCIÓN CULTIVO</u>	<u>S/R</u>	<u>SUP. COMPROM.</u> <u>(ha)</u>	<u>SUP. CUMPLE</u> <u>(ha)</u>
170000006011160	14-035-031-00052-0007	20902	BARBECHO TRADICIONAL-CON CUBIERTA VEGETAL	S	1,15	0,00
170000006011163	14-035-031-00497-0001	20902	BARBECHO TRADICIONAL-CON CUBIERTA VEGETAL	S	2,14	0,00
-175086	14-035-031-00498-0001	5000	CEBADA-SIN VARIEDAD	S	12,38	0,00
-175061	14-035-031-00498-0001	20902	BARBECHO TRADICIONAL-CON CUBIERTA VEGETAL	S	8,71	0,00

Pendiente media de la explotación**PUNTOS: 1,00 4.27%**

<u>REF.</u>	<u>REFERENCIA SIGPAC</u>	<u>CULTIVO</u>	<u>DESCRIPCIÓN CULTIVO</u>	<u>S/R</u>	<u>PENDIENTE MEDIA (%)</u>	<u>SUP. COMPROM.</u> <u>(ha)</u>
170000006011160	14-035-031-00052-0007	20902	BARBECHO TRADICIONAL-CON CUBIERTA VEGETAL	S	7,33	1,15
170000006011163	14-035-031-00497-0001	20902	BARBECHO TRADICIONAL-CON CUBIERTA VEGETAL	S	6,61	2,14
-175086	14-035-031-00498-0001	5000	CEBADA-SIN VARIEDAD	S	3,87	12,38
-175061	14-035-031-00498-0001	20902	BARBECHO TRADICIONAL-CON CUBIERTA VEGETAL	S	3,87	8,71

Porcentaje de Superficie de la explotación en municipios con más del 40 por ciento de su superficie agraria dentro de la Zona de desertificación**PUNTOS: 0,00 0.0%**

<u>REF.</u>	<u>REFERENCIA SIGPAC</u>	<u>CULTIVO</u>	<u>DESCRIPCIÓN CULTIVO</u>	<u>S/R</u>	<u>SUP. COMPROM.</u> <u>(ha)</u>	<u>SUP. CUMPLE</u> <u>(ha)</u>
170000006011160	14-035-031-00052-0007	20902	BARBECHO TRADICIONAL-CON CUBIERTA VEGETAL	S	1,15	0,00
170000006011163	14-035-031-00497-0001	20902	BARBECHO TRADICIONAL-CON CUBIERTA VEGETAL	S	2,14	0,00
-175086	14-035-031-00498-0001	5000	CEBADA-SIN VARIEDAD	S	12,38	0,00
-175061	14-035-031-00498-0001	20902	BARBECHO TRADICIONAL-CON CUBIERTA VEGETAL	S	8,71	0,00

<u>APELLIDOS Y NOMBRE / RAZÓN SOCIAL</u>	<u>NIF</u>	<u>EXPEDIENTE</u>	<u>SUP. COMPROMETIDA</u>		
			<u>(ha)</u>		
OSTOS MONTORO MANUEL	***6425*	1030435	0.6		
RESOLUCIÓN					
ADMITIDO					
IMPORTES POR ANUALIDAD					
	<u>2018</u>	<u>2019</u>	<u>2020</u>	<u>2021</u>	<u>2022</u>
IMPORTE MÁXIMO SUBVENCIONABLE	209,80 €	209,80 €	209,80 €	209,80 €	209,80 €
IMPORTE MEDIO DE TRANSFERENCIA (€/ha)	349,67 €	349,67 €	349,67 €	349,67 €	349,67 €

DETALLE IMPORTES POR ANUALIDAD

<u>GRUPOS DE CULTIVO ADMITIDOS</u>	<u>SUP. COMPROM.</u>	<u>2018</u>	<u>2019</u>	<u>2020</u>	<u>2021</u>	<u>2022</u>
	<u>(ha)</u>					
FRUTALES REGADÍO	0,60	209,80 €	209,80 €	209,80 €	209,80 €	209,80 €

RECINTOS COMPROMETIDOS

<u>REF.</u>	<u>REFERENCIA SIGPAC</u>	<u>CULTIVO DESCRIPCIÓN CULTIVO</u>	<u>S/R</u>	<u>PEND. MEDIA (%)</u>	<u>SUP. DEC. ADMIN. (ha)</u>	<u>NU SUP. CERT. (ha)</u>	<u>SUP. CAMPO (ha)</u>	<u>SUP. COMPROM. (ha)</u>
170000005841846	14-049-007-00089-0001	206000 NARANJO-SIN VARIEDAD	R	1,47	0,60	0,60	0,60	0,60

INCIDENCIAS**INCIDENCIA DESCRIPCIÓN**

7106 No indica en el impreso INFO_ADICIONAL-Reverso el Organismo de Control al que pertenece.

RESUMEN CRITERIOS DE SELECCIÓN

11.2.1.1 Mantenimiento de prácticas y métodos de agricultura ecológica: Cultivos permanentes distintos de olivar - Conv 2018. PUNTOS: 5,00

	<u>PUNTOS</u>	<u>CUMPLE</u>
Porcentaje de superficie determinada en Red Natura 2000	0,00	0.0%
Porcentaje de superficie determinada situada en zonas RAMSAR	0,00	0.0%
Porcentaje de superficie determinada en zonas vulnerables a la contaminación por nitratos	4,00	100.0%
Pendiente media de la explotación	1,00	1.47%
Porcentaje de Superficie de la explotación en municipios con más del 40 por ciento de su superficie agraria dentro de la Zona de desertificación	0,00	0.0%



DETALLE CRITERIOS DE SELECCIÓN**11.2.1.1 Mantenimiento de prácticas y métodos de agricultura ecológica: Cultivos permanentes distintos de olivar - Conv 2018.****PUNTOS: 5,00****Porcentaje de superficie determinada en Red Natura 2000****PUNTOS: 0,00 0.0%**

<u>REF.</u>	<u>REFERENCIA SIGPAC</u>	<u>CULTIVO</u>	<u>DESCRIPCIÓN CULTIVO</u>	<u>S/R</u>	<u>SUP. COMPROM. (ha)</u>	<u>SUP. CUMPLE (ha)</u>
1700000005841846	14-049-007-00089-0001	206000	NARANJO-SIN VARIEDAD	R	0,60	0,00

Porcentaje de superficie determinada situada en zonas RAMSAR**PUNTOS: 0,00 0.0%**

<u>REF.</u>	<u>REFERENCIA SIGPAC</u>	<u>CULTIVO</u>	<u>DESCRIPCIÓN CULTIVO</u>	<u>S/R</u>	<u>SUP. COMPROM. (ha)</u>	<u>SUP. CUMPLE (ha)</u>
1700000005841846	14-049-007-00089-0001	206000	NARANJO-SIN VARIEDAD	R	0,60	0,00

Porcentaje de superficie determinada en zonas vulnerables a la contaminación por nitratos**PUNTOS: 4,00 100.0%**

<u>REF.</u>	<u>REFERENCIA SIGPAC</u>	<u>CULTIVO</u>	<u>DESCRIPCIÓN CULTIVO</u>	<u>S/R</u>	<u>SUP. COMPROM. (ha)</u>	<u>SUP. CUMPLE (ha)</u>
1700000005841846	14-049-007-00089-0001	206000	NARANJO-SIN VARIEDAD	R	0,60	0,60

Pendiente media de la explotación**PUNTOS: 1,00 1.47%**

<u>REF.</u>	<u>REFERENCIA SIGPAC</u>	<u>CULTIVO</u>	<u>DESCRIPCIÓN CULTIVO</u>	<u>S/R</u>	<u>PENDIENTE MEDIA (%)</u>	<u>SUP. COMPROM. (ha)</u>
1700000005841846	14-049-007-00089-0001	206000	NARANJO-SIN VARIEDAD	R	1,47	0,60

Porcentaje de Superficie de la explotación en municipios con más del 40 por ciento de su superficie agraria dentro de la Zona de desertificación**PUNTOS: 0,00 0.0%**

<u>REF.</u>	<u>REFERENCIA SIGPAC</u>	<u>CULTIVO</u>	<u>DESCRIPCIÓN CULTIVO</u>	<u>S/R</u>	<u>SUP. COMPROM. (ha)</u>	<u>SUP. CUMPLE (ha)</u>
1700000005841846	14-049-007-00089-0001	206000	NARANJO-SIN VARIEDAD	R	0,60	0,00



<u>APELLIDOS Y NOMBRE / RAZÓN SOCIAL</u>	<u>NIF</u>	<u>EXPEDIENTE</u>	<u>SUP. COMPROMETIDA</u>			
			<u>(ha)</u>			
PEÑAS CAPILLA GERMAN MANUEL	****4683*	1147689	150,21			
RESOLUCIÓN						
ADMITIDO						
IMPORTE POR ANUALIDAD						
		2018	2019	2020	2021	2022
IMPORTE MÁXIMO SUBVENCIONABLE		16.454,85 €	16.454,85 €	16.454,85 €	16.454,85 €	16.454,85 €
IMPORTE MEDIO DE TRANSFERENCIA (€/ha)		109,55 €	109,55 €	109,55 €	109,55 €	109,55 €

DETALLE IMPORTES POR ANUALIDAD

<u>GRUPOS DE CULTIVO ADMITIDOS</u>	<u>SUP. COMPROM.</u>	2018	2019	2020	2021	2022
	<u>(ha)</u>					
HERBÁCEOS	114,75	16.454,85 €	16.454,85 €	16.454,85 €	16.454,85 €	16.454,85 €
HERBÁCEOS NO ELEGIBLES	35,46	0,00 €	0,00 €	0,00 €	0,00 €	0,00 €

RECINTOS COMPROMETIDOS

<u>REF.</u>	<u>REFERENCIA SIGPAC</u>	<u>CULTIVO DESCRIPCIÓN CULTIVO</u>	<u>S/R</u>	<u>PEND. MEDIA</u>	<u>SUP. DEC. ADMIN.</u>	<u>NU SUP. CERT.</u>	<u>SUP. CAMPO</u>	<u>SUP. COMPROM.</u>
				<u>(%)</u>	<u>(ha)</u>	<u>(ha)</u>	<u>(ha)</u>	<u>(ha)</u>
1700000007028664	14-035-002-00025-0012	20902 BARBECHO TRADICIONAL-CON CUBIERTA VEGETAL	S	7,08	1,46	1,46		1,46
1700000007028652	14-035-002-00023-0002	20902 BARBECHO TRADICIONAL-CON CUBIERTA VEGETAL	S	7,42	10,32	10,32		10,32
1700000007028662	14-035-002-00025-0011	20902 BARBECHO TRADICIONAL-CON CUBIERTA VEGETAL	S	8,01	1,82	1,82		1,82
1700000007028663	14-035-002-00025-0011	12000 TRANQUILLÓN-SIN VARIEDAD	S	8,01	6,09	6,09		6,09
1700000007028670	14-035-002-00025-0011	20902 BARBECHO TRADICIONAL-CON CUBIERTA VEGETAL	S	8,01	1,34	1,34		1,34
1700000007028653	14-035-002-00025-0009	20902 BARBECHO TRADICIONAL-CON CUBIERTA VEGETAL	S	8,03	11,18	11,18		11,18
1700000007028669	14-035-002-00025-0009	12000 TRANQUILLÓN-SIN VARIEDAD	S	8,03	23,69	23,69		23,69
1700000007028668	14-035-002-00025-0014	12000 TRANQUILLÓN-SIN VARIEDAD	S	8,52	20,11	20,11		20,11
1700000007028671	14-035-002-00025-0014	8000 AVENA-SIN VARIEDAD	S	8,52	34,33	34,33		34,33
1700000007028656	14-035-002-00023-0007	20902 BARBECHO TRADICIONAL-CON CUBIERTA VEGETAL	S	8,77	5,05	5,05		5,05
1700000007028661	14-035-002-00023-0006	8000 AVENA-SIN VARIEDAD	S	10,91	30,53	30,54		30,53
1700000007028665	14-035-002-00023-0006	20902 BARBECHO TRADICIONAL-CON CUBIERTA VEGETAL	S	10,91	4,29	4,29		4,29

RESUMEN CRITERIOS DE SELECCIÓN

11.2.1.1 Mantenimiento de prácticas y métodos de agricultura ecológica: Cultivos herbáceos - Conv 2018. PUNTOS: 2,00

	PUNTOS	CUMPLE
Porcentaje de superficie determinada en Red Natura 2000	0,00	0.0%
Porcentaje de superficie determinada situada en zonas RAMSAR	0,00	0.0%
Porcentaje de superficie determinada en zonas vulnerables a la contaminación por nitratos	0,00	0.0%
Pendiente media de la explotación	2,00	8.85%
Porcentaje de Superficie de la explotación en municipios con más del 40 por ciento de su superficie agraria dentro de la Zona de desertificación	0,00	0.0%



DETALLE CRITERIOS DE SELECCIÓN**11.2.1.1 Mantenimiento de prácticas y métodos de agricultura ecológica: Cultivos herbáceos - Conv 2018.****PUNTOS: 2,00****Porcentaje de superficie determinada en Red Natura 2000****PUNTOS: 0,00 0.0%**

<u>REF.</u>	<u>REFERENCIA SIGPAC</u>	<u>CULTIVO</u>	<u>DESCRIPCIÓN CULTIVO</u>	<u>S/R</u>	<u>SUP. COMPROM.</u> <u>(ha)</u>	<u>SUP. CUMPLE</u> <u>(ha)</u>
170000007028652	14-035-002-00023-0002	20902	BARBECHO TRADICIONAL-CON CUBIERTA VEGETAL	S	10,32	0,00
170000007028661	14-035-002-00023-0006	8000	AVENA-SIN VARIEDAD	S	30,53	0,00
170000007028665	14-035-002-00023-0006	20902	BARBECHO TRADICIONAL-CON CUBIERTA VEGETAL	S	4,29	0,00
170000007028656	14-035-002-00023-0007	20902	BARBECHO TRADICIONAL-CON CUBIERTA VEGETAL	S	5,05	0,00
170000007028669	14-035-002-00025-0009	12000	TRANQUILLÓN-SIN VARIEDAD	S	23,69	0,00
170000007028653	14-035-002-00025-0009	20902	BARBECHO TRADICIONAL-CON CUBIERTA VEGETAL	S	11,18	0,00
170000007028663	14-035-002-00025-0011	12000	TRANQUILLÓN-SIN VARIEDAD	S	6,09	0,00
170000007028670	14-035-002-00025-0011	20902	BARBECHO TRADICIONAL-CON CUBIERTA VEGETAL	S	1,34	0,00
170000007028662	14-035-002-00025-0011	20902	BARBECHO TRADICIONAL-CON CUBIERTA VEGETAL	S	1,82	0,00
170000007028664	14-035-002-00025-0012	20902	BARBECHO TRADICIONAL-CON CUBIERTA VEGETAL	S	1,46	0,00
170000007028671	14-035-002-00025-0014	8000	AVENA-SIN VARIEDAD	S	34,33	0,00
170000007028668	14-035-002-00025-0014	12000	TRANQUILLÓN-SIN VARIEDAD	S	20,11	0,00

Porcentaje de superficie determinada situada en zonas RAMSAR**PUNTOS: 0,00 0.0%**

<u>REF.</u>	<u>REFERENCIA SIGPAC</u>	<u>CULTIVO</u>	<u>DESCRIPCIÓN CULTIVO</u>	<u>S/R</u>	<u>SUP. COMPROM.</u> <u>(ha)</u>	<u>SUP. CUMPLE</u> <u>(ha)</u>
170000007028652	14-035-002-00023-0002	20902	BARBECHO TRADICIONAL-CON CUBIERTA VEGETAL	S	10,32	0,00
170000007028661	14-035-002-00023-0006	8000	AVENA-SIN VARIEDAD	S	30,53	0,00
170000007028665	14-035-002-00023-0006	20902	BARBECHO TRADICIONAL-CON CUBIERTA VEGETAL	S	4,29	0,00
170000007028656	14-035-002-00023-0007	20902	BARBECHO TRADICIONAL-CON CUBIERTA VEGETAL	S	5,05	0,00
170000007028669	14-035-002-00025-0009	12000	TRANQUILLÓN-SIN VARIEDAD	S	23,69	0,00
170000007028653	14-035-002-00025-0009	20902	BARBECHO TRADICIONAL-CON CUBIERTA VEGETAL	S	11,18	0,00
170000007028663	14-035-002-00025-0011	12000	TRANQUILLÓN-SIN VARIEDAD	S	6,09	0,00
170000007028670	14-035-002-00025-0011	20902	BARBECHO TRADICIONAL-CON CUBIERTA VEGETAL	S	1,34	0,00
170000007028662	14-035-002-00025-0011	20902	BARBECHO TRADICIONAL-CON CUBIERTA VEGETAL	S	1,82	0,00
170000007028664	14-035-002-00025-0012	20902	BARBECHO TRADICIONAL-CON CUBIERTA VEGETAL	S	1,46	0,00
170000007028671	14-035-002-00025-0014	8000	AVENA-SIN VARIEDAD	S	34,33	0,00
170000007028668	14-035-002-00025-0014	12000	TRANQUILLÓN-SIN VARIEDAD	S	20,11	0,00

Porcentaje de superficie determinada en zonas vulnerables a la contaminación por nitratos**PUNTOS: 0,00 0.0%**

<u>REF.</u>	<u>REFERENCIA SIGPAC</u>	<u>CULTIVO</u>	<u>DESCRIPCIÓN CULTIVO</u>	<u>S/R</u>	<u>SUP. COMPROM.</u> <u>(ha)</u>	<u>SUP. CUMPLE</u> <u>(ha)</u>
170000007028652	14-035-002-00023-0002	20902	BARBECHO TRADICIONAL-CON CUBIERTA VEGETAL	S	10,32	0,00
170000007028661	14-035-002-00023-0006	8000	AVENA-SIN VARIEDAD	S	30,53	0,00
170000007028665	14-035-002-00023-0006	20902	BARBECHO TRADICIONAL-CON CUBIERTA VEGETAL	S	4,29	0,00
170000007028656	14-035-002-00023-0007	20902	BARBECHO TRADICIONAL-CON CUBIERTA VEGETAL	S	5,05	0,00
170000007028669	14-035-002-00025-0009	12000	TRANQUILLÓN-SIN VARIEDAD	S	23,69	0,00
170000007028653	14-035-002-00025-0009	20902	BARBECHO TRADICIONAL-CON CUBIERTA VEGETAL	S	11,18	0,00
170000007028663	14-035-002-00025-0011	12000	TRANQUILLÓN-SIN VARIEDAD	S	6,09	0,00
170000007028662	14-035-002-00025-0011	20902	BARBECHO TRADICIONAL-CON CUBIERTA VEGETAL	S	1,82	0,00
170000007028670	14-035-002-00025-0011	20902	BARBECHO TRADICIONAL-CON CUBIERTA VEGETAL	S	1,34	0,00

<u>REF.</u>	<u>REFERENCIA SIGPAC</u>	<u>CULTIVO</u>	<u>DESCRIPCIÓN CULTIVO</u>	<u>S/R</u>	<u>SUP. COMPROM.</u> <u>(ha)</u>	<u>SUP. CUMPLE</u> <u>(ha)</u>
1700000007028664	14-035-002-00025-0012	20902	BARBECHO TRADICIONAL-CON CUBIERTA VEGETAL	S	1,46	0,00
1700000007028671	14-035-002-00025-0014	8000	AVENA-SIN VARIEDAD	S	34,33	0,00
1700000007028668	14-035-002-00025-0014	12000	TRANQUILLÓN-SIN VARIEDAD	S	20,11	0,00

Pendiente media de la explotación**PUNTOS:** 2,00 8.85%

<u>REF.</u>	<u>REFERENCIA SIGPAC</u>	<u>CULTIVO</u>	<u>DESCRIPCIÓN CULTIVO</u>	<u>S/R</u>	<u>PENDIENTE MEDIA (%)</u>	<u>SUP. COMPROM.</u> <u>(ha)</u>
1700000007028652	14-035-002-00023-0002	20902	BARBECHO TRADICIONAL-CON CUBIERTA VEGETAL	S	7,42	10,32
1700000007028661	14-035-002-00023-0006	8000	AVENA-SIN VARIEDAD	S	10,91	30,53
1700000007028665	14-035-002-00023-0006	20902	BARBECHO TRADICIONAL-CON CUBIERTA VEGETAL	S	10,91	4,29
1700000007028656	14-035-002-00023-0007	20902	BARBECHO TRADICIONAL-CON CUBIERTA VEGETAL	S	8,77	5,05
1700000007028669	14-035-002-00025-0009	12000	TRANQUILLÓN-SIN VARIEDAD	S	8,03	23,69
1700000007028653	14-035-002-00025-0009	20902	BARBECHO TRADICIONAL-CON CUBIERTA VEGETAL	S	8,03	11,18
1700000007028663	14-035-002-00025-0011	12000	TRANQUILLÓN-SIN VARIEDAD	S	8,01	6,09
1700000007028670	14-035-002-00025-0011	20902	BARBECHO TRADICIONAL-CON CUBIERTA VEGETAL	S	8,01	1,34
1700000007028662	14-035-002-00025-0011	20902	BARBECHO TRADICIONAL-CON CUBIERTA VEGETAL	S	8,01	1,82
1700000007028664	14-035-002-00025-0012	20902	BARBECHO TRADICIONAL-CON CUBIERTA VEGETAL	S	7,08	1,46
1700000007028671	14-035-002-00025-0014	8000	AVENA-SIN VARIEDAD	S	8,52	34,33
1700000007028668	14-035-002-00025-0014	12000	TRANQUILLÓN-SIN VARIEDAD	S	8,52	20,11

Porcentaje de Superficie de la explotación en municipios con más del 40 por ciento de su superficie agraria dentro de la Zona de desertificación**PUNTOS:** 0,00 0.0%

<u>REF.</u>	<u>REFERENCIA SIGPAC</u>	<u>CULTIVO</u>	<u>DESCRIPCIÓN CULTIVO</u>	<u>S/R</u>	<u>SUP. COMPROM.</u> <u>(ha)</u>	<u>SUP. CUMPLE</u> <u>(ha)</u>
1700000007028652	14-035-002-00023-0002	20902	BARBECHO TRADICIONAL-CON CUBIERTA VEGETAL	S	10,32	0,00
1700000007028661	14-035-002-00023-0006	8000	AVENA-SIN VARIEDAD	S	30,53	0,00
1700000007028665	14-035-002-00023-0006	20902	BARBECHO TRADICIONAL-CON CUBIERTA VEGETAL	S	4,29	0,00
1700000007028656	14-035-002-00023-0007	20902	BARBECHO TRADICIONAL-CON CUBIERTA VEGETAL	S	5,05	0,00
1700000007028669	14-035-002-00025-0009	12000	TRANQUILLÓN-SIN VARIEDAD	S	23,69	0,00
1700000007028653	14-035-002-00025-0009	20902	BARBECHO TRADICIONAL-CON CUBIERTA VEGETAL	S	11,18	0,00
1700000007028663	14-035-002-00025-0011	12000	TRANQUILLÓN-SIN VARIEDAD	S	6,09	0,00
1700000007028662	14-035-002-00025-0011	20902	BARBECHO TRADICIONAL-CON CUBIERTA VEGETAL	S	1,82	0,00
1700000007028670	14-035-002-00025-0011	20902	BARBECHO TRADICIONAL-CON CUBIERTA VEGETAL	S	1,34	0,00
1700000007028664	14-035-002-00025-0012	20902	BARBECHO TRADICIONAL-CON CUBIERTA VEGETAL	S	1,46	0,00
1700000007028671	14-035-002-00025-0014	8000	AVENA-SIN VARIEDAD	S	34,33	0,00
1700000007028668	14-035-002-00025-0014	12000	TRANQUILLÓN-SIN VARIEDAD	S	20,11	0,00



<u>APELLIDOS Y NOMBRE / RAZÓN SOCIAL</u>	<u>NIF</u>	<u>EXPEDIENTE</u>	<u>SUP. COMPROMETIDA</u>		
			<u>(ha)</u>		
PEÑAS CASTILLEJOS JULIAN	****5030*	1213774	90.96		
RESOLUCIÓN					
ADMITIDO					
IMPORTE POR ANUALIDAD					
	2018	2019	2020	2021	2022
IMPORTE MÁXIMO SUBVENCIONABLE	7.300,00 €	7.300,00 €	7.300,00 €	7.300,00 €	7.300,00 €
IMPORTE MEDIO DE TRANSFERENCIA (€/ha)	80,26 €	80,26 €	80,26 €	80,26 €	80,26 €

DETALLE IMPORTES POR ANUALIDAD

<u>GRUPOS DE CULTIVO ADMITIDOS</u>	<u>SUP. COMPROM.</u>	2018	2019	2020	2021	2022
	<u>(ha)</u>					
HERBÁCEOS	48,29	7.300,00 €	7.300,00 €	7.300,00 €	7.300,00 €	7.300,00 €
HERBÁCEOS NO ELEGIBLES	42,67	0,00 €	0,00 €	0,00 €	0,00 €	0,00 €

RECINTOS COMPROMETIDOS

<u>REF.</u>	<u>REFERENCIA SIGPAC</u>	<u>CULTIVO DESCRIPCIÓN CULTIVO</u>	<u>S/R</u>	<u>PEND. MEDIA</u>	<u>SUP. DEC. ADMIN.</u>	<u>NU SUP. CERT.</u>	<u>SUP. CAMPO</u>	<u>SUP. COMPROM.</u>
				<u>(%)</u>	<u>(ha)</u>	<u>(ha)</u>	<u>(ha)</u>	<u>(ha)</u>
1700000007100125	14-008-011-00003-0001	12000 TRANQUILLÓN-SIN VARIEDAD	S	1,56	1,94	1,94	1,94	1,94
1700000007100128	14-008-028-00169-0001	12000 TRANQUILLÓN-SIN VARIEDAD	S	2,78	0,73	0,73	0,73	0,73
1700000007100111	14-008-010-00053-0001	12000 TRANQUILLÓN-SIN VARIEDAD	S	2,91	2,82	2,82	2,82	2,82
1700000007100138	14-008-028-00148-0001	12000 TRANQUILLÓN-SIN VARIEDAD	S	3,33	1,84	1,84	1,84	1,84
1700000007100126	14-008-028-00126-0001	12000 TRANQUILLÓN-SIN VARIEDAD	S	3,45	0,63	0,63	0,63	0,63
-108653	14-008-010-00054-0004	40001 GUI SANTES-ABARTH	S	3,65	12,94	12,94	12,94	12,94
1700000007100112	14-008-010-00054-0004	12000 TRANQUILLÓN-SIN VARIEDAD	S	3,65	7,91	7,91	7,91	7,91
1700000007100115	14-008-010-00054-0004	12000 TRANQUILLÓN-SIN VARIEDAD	S	3,65	6,41	6,41	6,41	6,41
1700000007100118	14-008-010-00054-0004	12000 TRANQUILLÓN-SIN VARIEDAD	S	3,65	7,32	7,32	7,32	7,32
1700000007100119	14-008-010-00054-0004	20901 BARBECHO TRADICIONAL-SIN CUBIERTA VEGETAL	S	3,65	15,46	15,46	15,46	15,46
1700000007100124	14-008-010-00054-0004	12000 TRANQUILLÓN-SIN VARIEDAD	S	3,65	3,03	3,03	3,03	3,03
1700000007100113	14-008-028-00149-0001	12000 TRANQUILLÓN-SIN VARIEDAD	S	3,96	0,56	0,56	0,56	0,56
1700000007100120	14-008-028-00196-0001	12000 TRANQUILLÓN-SIN VARIEDAD	S	4,08	0,99	0,99	0,99	0,99
1700000007100127	14-008-028-00170-0001	12000 TRANQUILLÓN-SIN VARIEDAD	S	4,48	1,17	1,17	1,17	1,17
1700000007100140	14-008-010-00070-0001	20902 BARBECHO TRADICIONAL-CON CUBIERTA VEGETAL	S	4,95	1,09	1,09	1,09	1,09
1700000007100130	14-008-010-00069-0001	20902 BARBECHO TRADICIONAL-CON CUBIERTA VEGETAL	S	5,25	17,72	17,72	17,72	17,72
1700000007100135	14-008-010-00068-0001	20902 BARBECHO TRADICIONAL-CON CUBIERTA VEGETAL	S	6,08	8,20	8,20	8,20	8,20
1700000007100123	14-008-010-00074-0001	20902 BARBECHO TRADICIONAL-CON CUBIERTA VEGETAL	S	8,34	0,20	0,20	0,20	0,20

RESUMEN CRITERIOS DE SELECCIÓN

11.2.1.1 Mantenimiento de prácticas y métodos de agricultura ecológica: Cultivos herbáceos - Conv 2018. PUNTOS: 1,00

	<u>PUNTOS</u>	<u>CUMPLE</u>
Porcentaje de superficie determinada en Red Natura 2000	0,00	0.0%
Porcentaje de superficie determinada situada en zonas RAMSAR	0,00	0.0%
Porcentaje de superficie determinada en zonas vulnerables a la contaminación por nitratos	0,00	0.0%
Pendiente media de la explotación	1,00	4.14%
Porcentaje de Superficie de la explotación en municipios con más del 40 por ciento de su superficie agraria dentro de la Zona de desertificación	0,00	0.0%



DETALLE CRITERIOS DE SELECCIÓN**11.2.1.1 Mantenimiento de prácticas y métodos de agricultura ecológica: Cultivos herbáceos - Conv 2018.****PUNTOS: 1,00****Porcentaje de superficie determinada en Red Natura 2000****PUNTOS: 0,00 0.0%**

<u>REF.</u>	<u>REFERENCIA SIGPAC</u>	<u>CULTIVO</u>	<u>DESCRIPCIÓN CULTIVO</u>	<u>S/R</u>	<u>SUP. COMPROM. (ha)</u>	<u>SUP. CUMPLE (ha)</u>
170000007100111	14-008-010-00053-0001	12000	TRANQUILLÓN-SIN VARIEDAD	S	2,82	0,00
170000007100118	14-008-010-00054-0004	12000	TRANQUILLÓN-SIN VARIEDAD	S	7,32	0,00
170000007100124	14-008-010-00054-0004	12000	TRANQUILLÓN-SIN VARIEDAD	S	3,03	0,00
170000007100112	14-008-010-00054-0004	12000	TRANQUILLÓN-SIN VARIEDAD	S	7,91	0,00
170000007100115	14-008-010-00054-0004	12000	TRANQUILLÓN-SIN VARIEDAD	S	6,41	0,00
170000007100119	14-008-010-00054-0004	20901	BARBECHO TRADICIONAL-SIN CUBIERTA VEGETAL	S	15,46	0,00
-108653	14-008-010-00054-0004	40001	GUISANTES-ABARTH	S	12,94	0,00
170000007100135	14-008-010-00068-0001	20902	BARBECHO TRADICIONAL-CON CUBIERTA VEGETAL	S	8,20	0,00
170000007100130	14-008-010-00069-0001	20902	BARBECHO TRADICIONAL-CON CUBIERTA VEGETAL	S	17,72	0,00
170000007100140	14-008-010-00070-0001	20902	BARBECHO TRADICIONAL-CON CUBIERTA VEGETAL	S	1,09	0,00
170000007100123	14-008-010-00074-0001	20902	BARBECHO TRADICIONAL-CON CUBIERTA VEGETAL	S	0,20	0,00
170000007100125	14-008-011-00003-0001	12000	TRANQUILLÓN-SIN VARIEDAD	S	1,94	0,00
170000007100126	14-008-028-00126-0001	12000	TRANQUILLÓN-SIN VARIEDAD	S	0,63	0,00
170000007100138	14-008-028-00148-0001	12000	TRANQUILLÓN-SIN VARIEDAD	S	1,84	0,00
170000007100113	14-008-028-00149-0001	12000	TRANQUILLÓN-SIN VARIEDAD	S	0,56	0,00
170000007100128	14-008-028-00169-0001	12000	TRANQUILLÓN-SIN VARIEDAD	S	0,73	0,00
170000007100127	14-008-028-00170-0001	12000	TRANQUILLÓN-SIN VARIEDAD	S	1,17	0,00
170000007100120	14-008-028-00196-0001	12000	TRANQUILLÓN-SIN VARIEDAD	S	0,99	0,00

Porcentaje de superficie determinada situada en zonas RAMSAR**PUNTOS: 0,00 0.0%**

<u>REF.</u>	<u>REFERENCIA SIGPAC</u>	<u>CULTIVO</u>	<u>DESCRIPCIÓN CULTIVO</u>	<u>S/R</u>	<u>SUP. COMPROM. (ha)</u>	<u>SUP. CUMPLE (ha)</u>
170000007100111	14-008-010-00053-0001	12000	TRANQUILLÓN-SIN VARIEDAD	S	2,82	0,00
170000007100112	14-008-010-00054-0004	12000	TRANQUILLÓN-SIN VARIEDAD	S	7,91	0,00
170000007100115	14-008-010-00054-0004	12000	TRANQUILLÓN-SIN VARIEDAD	S	6,41	0,00
170000007100124	14-008-010-00054-0004	12000	TRANQUILLÓN-SIN VARIEDAD	S	3,03	0,00
170000007100118	14-008-010-00054-0004	12000	TRANQUILLÓN-SIN VARIEDAD	S	7,32	0,00
170000007100119	14-008-010-00054-0004	20901	BARBECHO TRADICIONAL-SIN CUBIERTA VEGETAL	S	15,46	0,00
-108653	14-008-010-00054-0004	40001	GUISANTES-ABARTH	S	12,94	0,00
170000007100135	14-008-010-00068-0001	20902	BARBECHO TRADICIONAL-CON CUBIERTA VEGETAL	S	8,20	0,00
170000007100130	14-008-010-00069-0001	20902	BARBECHO TRADICIONAL-CON CUBIERTA VEGETAL	S	17,72	0,00
170000007100140	14-008-010-00070-0001	20902	BARBECHO TRADICIONAL-CON CUBIERTA VEGETAL	S	1,09	0,00
170000007100123	14-008-010-00074-0001	20902	BARBECHO TRADICIONAL-CON CUBIERTA VEGETAL	S	0,20	0,00
170000007100125	14-008-011-00003-0001	12000	TRANQUILLÓN-SIN VARIEDAD	S	1,94	0,00
170000007100126	14-008-028-00126-0001	12000	TRANQUILLÓN-SIN VARIEDAD	S	0,63	0,00
170000007100138	14-008-028-00148-0001	12000	TRANQUILLÓN-SIN VARIEDAD	S	1,84	0,00
170000007100113	14-008-028-00149-0001	12000	TRANQUILLÓN-SIN VARIEDAD	S	0,56	0,00
170000007100128	14-008-028-00169-0001	12000	TRANQUILLÓN-SIN VARIEDAD	S	0,73	0,00
170000007100127	14-008-028-00170-0001	12000	TRANQUILLÓN-SIN VARIEDAD	S	1,17	0,00
170000007100120	14-008-028-00196-0001	12000	TRANQUILLÓN-SIN VARIEDAD	S	0,99	0,00

Porcentaje de superficie determinada en zonas vulnerables a la contaminación por nitratos**PUNTOS: 0,00 0.0%**

<u>REF.</u>	<u>REFERENCIA SIGPAC</u>	<u>CULTIVO</u>	<u>DESCRIPCIÓN CULTIVO</u>	<u>S/R</u>	<u>SUP. COMPROM. (ha)</u>	<u>SUP. CUMPLE (ha)</u>
170000007100111	14-008-010-00053-0001	12000	TRANQUILLÓN-SIN VARIEDAD	S	2,82	0,00

<u>REF.</u>	<u>REFERENCIA SIGPAC</u>	<u>CULTIVO</u>	<u>DESCRIPCIÓN CULTIVO</u>	<u>S/R</u>	<u>SUP. COMPROM.</u> <u>(ha)</u>	<u>SUP. CUMPLE</u> <u>(ha)</u>
170000007100118	14-008-010-00054-0004	12000	TRANQUILLÓN-SIN VARIEDAD	S	7,32	0,00
170000007100115	14-008-010-00054-0004	12000	TRANQUILLÓN-SIN VARIEDAD	S	6,41	0,00
170000007100112	14-008-010-00054-0004	12000	TRANQUILLÓN-SIN VARIEDAD	S	7,91	0,00
170000007100124	14-008-010-00054-0004	12000	TRANQUILLÓN-SIN VARIEDAD	S	3,03	0,00
170000007100119	14-008-010-00054-0004	20901	BARBECHO TRADICIONAL-SIN CUBIERTA VEGETAL	S	15,46	0,00
-108653	14-008-010-00054-0004	40001	GUISANTES-ABARTH	S	12,94	0,00
170000007100135	14-008-010-00068-0001	20902	BARBECHO TRADICIONAL-CON CUBIERTA VEGETAL	S	8,20	0,00
170000007100130	14-008-010-00069-0001	20902	BARBECHO TRADICIONAL-CON CUBIERTA VEGETAL	S	17,72	0,00
170000007100140	14-008-010-00070-0001	20902	BARBECHO TRADICIONAL-CON CUBIERTA VEGETAL	S	1,09	0,00
170000007100123	14-008-010-00074-0001	20902	BARBECHO TRADICIONAL-CON CUBIERTA VEGETAL	S	0,20	0,00
170000007100125	14-008-011-00003-0001	12000	TRANQUILLÓN-SIN VARIEDAD	S	1,94	0,00
170000007100126	14-008-028-00126-0001	12000	TRANQUILLÓN-SIN VARIEDAD	S	0,63	0,00
170000007100138	14-008-028-00148-0001	12000	TRANQUILLÓN-SIN VARIEDAD	S	1,84	0,00
170000007100113	14-008-028-00149-0001	12000	TRANQUILLÓN-SIN VARIEDAD	S	0,56	0,00
170000007100128	14-008-028-00169-0001	12000	TRANQUILLÓN-SIN VARIEDAD	S	0,73	0,00
170000007100127	14-008-028-00170-0001	12000	TRANQUILLÓN-SIN VARIEDAD	S	1,17	0,00
170000007100120	14-008-028-00196-0001	12000	TRANQUILLÓN-SIN VARIEDAD	S	0,99	0,00

Pendiente media de la explotación**PUNTOS:** 1,00 4.14%

<u>REF.</u>	<u>REFERENCIA SIGPAC</u>	<u>CULTIVO</u>	<u>DESCRIPCIÓN CULTIVO</u>	<u>S/R</u>	<u>PENDIENTE MEDIA (%)</u>	<u>SUP. COMPROM.</u> <u>(ha)</u>
170000007100111	14-008-010-00053-0001	12000	TRANQUILLÓN-SIN VARIEDAD	S	2,91	2,82
170000007100124	14-008-010-00054-0004	12000	TRANQUILLÓN-SIN VARIEDAD	S	3,65	3,03
170000007100115	14-008-010-00054-0004	12000	TRANQUILLÓN-SIN VARIEDAD	S	3,65	6,41
170000007100112	14-008-010-00054-0004	12000	TRANQUILLÓN-SIN VARIEDAD	S	3,65	7,91
170000007100118	14-008-010-00054-0004	12000	TRANQUILLÓN-SIN VARIEDAD	S	3,65	7,32
170000007100119	14-008-010-00054-0004	20901	BARBECHO TRADICIONAL-SIN CUBIERTA VEGETAL	S	3,65	15,46
-108653	14-008-010-00054-0004	40001	GUISANTES-ABARTH	S	3,65	12,94
170000007100135	14-008-010-00068-0001	20902	BARBECHO TRADICIONAL-CON CUBIERTA VEGETAL	S	6,08	8,20
170000007100130	14-008-010-00069-0001	20902	BARBECHO TRADICIONAL-CON CUBIERTA VEGETAL	S	5,25	17,72
170000007100140	14-008-010-00070-0001	20902	BARBECHO TRADICIONAL-CON CUBIERTA VEGETAL	S	4,95	1,09
170000007100123	14-008-010-00074-0001	20902	BARBECHO TRADICIONAL-CON CUBIERTA VEGETAL	S	8,34	0,20
170000007100125	14-008-011-00003-0001	12000	TRANQUILLÓN-SIN VARIEDAD	S	1,56	1,94
170000007100126	14-008-028-00126-0001	12000	TRANQUILLÓN-SIN VARIEDAD	S	3,45	0,63
170000007100138	14-008-028-00148-0001	12000	TRANQUILLÓN-SIN VARIEDAD	S	3,33	1,84
170000007100113	14-008-028-00149-0001	12000	TRANQUILLÓN-SIN VARIEDAD	S	3,96	0,56
170000007100128	14-008-028-00169-0001	12000	TRANQUILLÓN-SIN VARIEDAD	S	2,78	0,73
170000007100127	14-008-028-00170-0001	12000	TRANQUILLÓN-SIN VARIEDAD	S	4,48	1,17
170000007100120	14-008-028-00196-0001	12000	TRANQUILLÓN-SIN VARIEDAD	S	4,08	0,99

Porcentaje de Superficie de la explotación en municipios con más del 40 por ciento de su superficie agraria dentro de la Zona de desertificación**PUNTOS:** 0,00 0.0%

<u>REF.</u>	<u>REFERENCIA SIGPAC</u>	<u>CULTIVO</u>	<u>DESCRIPCIÓN CULTIVO</u>	<u>S/R</u>	<u>SUP. COMPROM.</u> <u>(ha)</u>	<u>SUP. CUMPLE</u> <u>(ha)</u>
170000007100111	14-008-010-00053-0001	12000	TRANQUILLÓN-SIN VARIEDAD	S	2,82	0,00
170000007100115	14-008-010-00054-0004	12000	TRANQUILLÓN-SIN VARIEDAD	S	6,41	0,00
170000007100118	14-008-010-00054-0004	12000	TRANQUILLÓN-SIN VARIEDAD	S	7,32	0,00
170000007100124	14-008-010-00054-0004	12000	TRANQUILLÓN-SIN VARIEDAD	S	3,03	0,00
170000007100112	14-008-010-00054-0004	12000	TRANQUILLÓN-SIN VARIEDAD	S	7,91	0,00

REF.	REFERENCIA SIGPAC	CULTIVO	DESCRIPCIÓN CULTIVO	S/R	SUP. COMPROM. (ha)	SUP. CUMPLE (ha)
170000007100119	14-008-010-00054-0004	20901	BARBECHO TRADICIONAL-SIN CUBIERTA VEGETAL	S	15,46	0,00
-108653	14-008-010-00054-0004	40001	GUISANTES-ABARTH	S	12,94	0,00
1700000007100135	14-008-010-00068-0001	20902	BARBECHO TRADICIONAL-CON CUBIERTA VEGETAL	S	8,20	0,00
1700000007100130	14-008-010-00069-0001	20902	BARBECHO TRADICIONAL-CON CUBIERTA VEGETAL	S	17,72	0,00
1700000007100140	14-008-010-00070-0001	20902	BARBECHO TRADICIONAL-CON CUBIERTA VEGETAL	S	1,09	0,00
1700000007100123	14-008-010-00074-0001	20902	BARBECHO TRADICIONAL-CON CUBIERTA VEGETAL	S	0,20	0,00
1700000007100125	14-008-011-00003-0001	12000	TRANQUILLÓN-SIN VARIEDAD	S	1,94	0,00
1700000007100126	14-008-028-00126-0001	12000	TRANQUILLÓN-SIN VARIEDAD	S	0,63	0,00
1700000007100138	14-008-028-00148-0001	12000	TRANQUILLÓN-SIN VARIEDAD	S	1,84	0,00
1700000007100113	14-008-028-00149-0001	12000	TRANQUILLÓN-SIN VARIEDAD	S	0,56	0,00
1700000007100128	14-008-028-00169-0001	12000	TRANQUILLÓN-SIN VARIEDAD	S	0,73	0,00
1700000007100127	14-008-028-00170-0001	12000	TRANQUILLÓN-SIN VARIEDAD	S	1,17	0,00
1700000007100120	14-008-028-00196-0001	12000	TRANQUILLÓN-SIN VARIEDAD	S	0,99	0,00



<u>APellidos y nombre / RAZÓN SOCIAL</u>	<u>NIF</u>	<u>EXPEDIENTE</u>	<u>SUP. COMPROMETIDA</u>			
			<u>(ha)</u>			
PEÑAS TENA DULCENOMBRE DE MARIA	****8298*	1130146	98.71			
RESOLUCIÓN						
ADMITIDO						
IMPORTE POR ANUALIDAD						
		2018	2019	2020	2021	2022
IMPORTE MÁXIMO SUBVENCIONABLE		9.360,45 €	9.360,45 €	9.360,45 €	9.360,45 €	9.360,45 €
IMPORTE MEDIO DE TRANSFERENCIA (€/ha)		94,83 €	94,83 €	94,83 €	94,83 €	94,83 €

DETALLE IMPORTES POR ANUALIDAD

<u>GRUPOS DE CULTIVO ADMITIDOS</u>	<u>SUP. COMPROM.</u>	2018	2019	2020	2021	2022
	<u>(ha)</u>					
HERBÁCEOS	61,92	9.360,45 €	9.360,45 €	9.360,45 €	9.360,45 €	9.360,45 €
HERBÁCEOS NO ELEGIBLES	36,79	0,00 €	0,00 €	0,00 €	0,00 €	0,00 €

RECINTOS COMPROMETIDOS

<u>REF.</u>	<u>REFERENCIA SIGPAC</u>	<u>CULTIVO DESCRIPCIÓN CULTIVO</u>	<u>S/R</u>	<u>PEND. MEDIA (%)</u>	<u>SUP. DEC. ADMIN. (ha)</u>	<u>NU SUP. CERT. (ha)</u>	<u>SUP. CAMPO (ha)</u>	<u>SUP. COMPROM. (ha)</u>
170000005307858	14-035-023-00113-0001	20901 BARBECHO TRADICIONAL-SIN CUBIERTA VEGETAL	S	5,69	1,13	1,13		1,13
170000005307842	14-035-014-00206-0001	20902 BARBECHO TRADICIONAL-CON CUBIERTA VEGETAL	S	5,72	0,40	0,40		0,40
170000005307850	14-035-014-00206-0001	5000 CEBADA-SIN VARIEDAD	S	5,72	1,95	1,95		1,95
170000005307843	14-035-014-00207-0002	20902 BARBECHO TRADICIONAL-CON CUBIERTA VEGETAL	S	5,84	0,47	0,47		0,46
170000005307851	14-035-014-00207-0002	5000 CEBADA-SIN VARIEDAD	S	5,84	2,19	2,19		2,18
170000005307853	14-035-014-00213-0001	5000 CEBADA-SIN VARIEDAD	S	6,01	0,17	0,17		0,17
170000005307845	14-035-014-00336-0002	20902 BARBECHO TRADICIONAL-CON CUBIERTA VEGETAL	S	6,10	0,36	0,36		0,36
170000005307854	14-035-014-00336-0002	5000 CEBADA-SIN VARIEDAD	S	6,10	49,60	49,88		49,60
170000005307861	14-035-014-00335-0002	20901 BARBECHO TRADICIONAL-SIN CUBIERTA VEGETAL	S	6,16	21,37	21,37		21,37
170000005307860	14-035-023-00076-0002	20901 BARBECHO TRADICIONAL-SIN CUBIERTA VEGETAL	S	6,41	0,03	0,03		0,03
170000005307844	14-035-014-00208-0001	20902 BARBECHO TRADICIONAL-CON CUBIERTA VEGETAL	S	6,44	0,39	0,39		0,39
170000005307852	14-035-014-00208-0001	5000 CEBADA-SIN VARIEDAD	S	6,44	1,69	1,69		1,69
170000005307859	14-035-023-00114-0001	20901 BARBECHO TRADICIONAL-SIN CUBIERTA VEGETAL	S	6,53	3,62	3,62		3,62
170000005307855	14-035-014-00337-0001	12000 TRANQUILLÓN-SIN VARIEDAD	S	6,85	6,25	6,25		6,25
170000005307856	14-035-023-00077-0001	20901 BARBECHO TRADICIONAL-SIN CUBIERTA VEGETAL	S	7,01	5,77	5,77		5,77
170000005307846	14-035-014-00341-0001	5000 CEBADA-SIN VARIEDAD	S	7,23	0,08	0,08		0,08
170000005307857	14-035-023-00075-0001	20901 BARBECHO TRADICIONAL-SIN CUBIERTA VEGETAL	S	7,28	3,26	3,26		3,26

INCIDENCIAS**INCIDENCIA DESCRIPCIÓN**

- 219 Superficie declarada sobre un mismo recinto, en un mismo expediente, mayor que la superficie total del recinto SIGPAC.
Ref:1700000005307851 Recinto:14-035-014-00207-002 Cultivo:5000 CEBADA-SIN VARIEDAD Secano Suma de superficies declaradas para este recinto por el solicitante (Áreas):266 Superficie SIGPAC total para el recinto (Áreas):265 Exceso de superficie declarada (Hectáreas):0,01
Ref:1700000005307843 Recinto:14-035-014-00207-002 Cultivo:20902 BARBECHO TRADICIONAL-CON CUBIERTA VEGETAL Secano Suma de superficies declaradas para este recinto por el solicitante (Áreas):266 Superficie SIGPAC total para el recinto (Áreas):265 Exceso de superficie declarada (Hectáreas):0,01

RESUMEN CRITERIOS DE SELECCIÓN**11.2.1.1 Mantenimiento de prácticas y métodos de agricultura ecológica: Cultivos herbáceos - Conv 2018.****PUNTOS: 1,00**

	PUNTOS	CUMPLE
Porcentaje de superficie determinada en Red Natura 2000	0,00	0.0%
Porcentaje de superficie determinada situada en zonas RAMSAR	0,00	0.0%
Porcentaje de superficie determinada en zonas vulnerables a la contaminación por nitratos	0,00	0.0%
Pendiente media de la explotación	1,00	6.26%
Porcentaje de Superficie de la explotación en municipios con más del 40 por ciento de su superficie agraria dentro de la Zona de desertificación	0,00	0.0%

DETALLE CRITERIOS DE SELECCIÓN**11.2.1.1 Mantenimiento de prácticas y métodos de agricultura ecológica: Cultivos herbáceos - Conv 2018.****PUNTOS: 1,00****Porcentaje de superficie determinada en Red Natura 2000****PUNTOS: 0,00 0.0%**

REF.	REFERENCIA SIGPAC	CULTIVO	DESCRIPCIÓN CULTIVO	S/R	SUP. COMPROM. (ha)	SUP. CUMPLE (ha)
170000005307850	14-035-014-00206-0001	5000	CEBADA-SIN VARIEDAD	S	1,95	0,00
170000005307842	14-035-014-00206-0001	20902	BARBECHO TRADICIONAL-CON CUBIERTA VEGETAL	S	0,40	0,00
170000005307851	14-035-014-00207-0002	5000	CEBADA-SIN VARIEDAD	S	2,18	0,00
170000005307843	14-035-014-00207-0002	20902	BARBECHO TRADICIONAL-CON CUBIERTA VEGETAL	S	0,46	0,00
170000005307852	14-035-014-00208-0001	5000	CEBADA-SIN VARIEDAD	S	1,69	0,00
170000005307844	14-035-014-00208-0001	20902	BARBECHO TRADICIONAL-CON CUBIERTA VEGETAL	S	0,39	0,00
170000005307853	14-035-014-00213-0001	5000	CEBADA-SIN VARIEDAD	S	0,17	0,00
170000005307861	14-035-014-00335-0002	20901	BARBECHO TRADICIONAL-SIN CUBIERTA VEGETAL	S	21,37	0,00
170000005307854	14-035-014-00336-0002	5000	CEBADA-SIN VARIEDAD	S	49,60	0,00
170000005307845	14-035-014-00336-0002	20902	BARBECHO TRADICIONAL-CON CUBIERTA VEGETAL	S	0,36	0,00
170000005307855	14-035-014-00337-0001	12000	TRANQUILLÓN-SIN VARIEDAD	S	6,25	0,00
170000005307846	14-035-014-00341-0001	5000	CEBADA-SIN VARIEDAD	S	0,08	0,00
170000005307857	14-035-023-00075-0001	20901	BARBECHO TRADICIONAL-SIN CUBIERTA VEGETAL	S	3,26	0,00
170000005307860	14-035-023-00076-0002	20901	BARBECHO TRADICIONAL-SIN CUBIERTA VEGETAL	S	0,03	0,00
170000005307856	14-035-023-00077-0001	20901	BARBECHO TRADICIONAL-SIN CUBIERTA VEGETAL	S	5,77	0,00
170000005307858	14-035-023-00113-0001	20901	BARBECHO TRADICIONAL-SIN CUBIERTA VEGETAL	S	1,13	0,00
170000005307859	14-035-023-00114-0001	20901	BARBECHO TRADICIONAL-SIN CUBIERTA VEGETAL	S	3,62	0,00

Porcentaje de superficie determinada situada en zonas RAMSAR**PUNTOS: 0,00 0.0%**

REF.	REFERENCIA SIGPAC	CULTIVO	DESCRIPCIÓN CULTIVO	S/R	SUP. COMPROM. (ha)	SUP. CUMPLE (ha)
170000005307850	14-035-014-00206-0001	5000	CEBADA-SIN VARIEDAD	S	1,95	0,00
170000005307842	14-035-014-00206-0001	20902	BARBECHO TRADICIONAL-CON CUBIERTA VEGETAL	S	0,40	0,00
170000005307851	14-035-014-00207-0002	5000	CEBADA-SIN VARIEDAD	S	2,18	0,00
170000005307843	14-035-014-00207-0002	20902	BARBECHO TRADICIONAL-CON CUBIERTA VEGETAL	S	0,46	0,00
170000005307852	14-035-014-00208-0001	5000	CEBADA-SIN VARIEDAD	S	1,69	0,00
170000005307844	14-035-014-00208-0001	20902	BARBECHO TRADICIONAL-CON CUBIERTA VEGETAL	S	0,39	0,00
170000005307853	14-035-014-00213-0001	5000	CEBADA-SIN VARIEDAD	S	0,17	0,00
170000005307861	14-035-014-00335-0002	20901	BARBECHO TRADICIONAL-SIN CUBIERTA VEGETAL	S	21,37	0,00
170000005307854	14-035-014-00336-0002	5000	CEBADA-SIN VARIEDAD	S	49,60	0,00
170000005307845	14-035-014-00336-0002	20902	BARBECHO TRADICIONAL-CON CUBIERTA VEGETAL	S	0,36	0,00
170000005307855	14-035-014-00337-0001	12000	TRANQUILLÓN-SIN VARIEDAD	S	6,25	0,00
170000005307846	14-035-014-00341-0001	5000	CEBADA-SIN VARIEDAD	S	0,08	0,00
170000005307857	14-035-023-00075-0001	20901	BARBECHO TRADICIONAL-SIN CUBIERTA VEGETAL	S	3,26	0,00
170000005307860	14-035-023-00076-0002	20901	BARBECHO TRADICIONAL-SIN CUBIERTA VEGETAL	S	0,03	0,00
170000005307856	14-035-023-00077-0001	20901	BARBECHO TRADICIONAL-SIN CUBIERTA VEGETAL	S	5,77	0,00
170000005307858	14-035-023-00113-0001	20901	BARBECHO TRADICIONAL-SIN CUBIERTA VEGETAL	S	1,13	0,00
170000005307859	14-035-023-00114-0001	20901	BARBECHO TRADICIONAL-SIN CUBIERTA VEGETAL	S	3,62	0,00

Porcentaje de superficie determinada en zonas vulnerables a la contaminación por nitratos**PUNTOS: 0,00 0.0%**

<u>REF.</u>	<u>REFERENCIA SIGPAC</u>	<u>CULTIVO</u>	<u>DESCRIPCIÓN CULTIVO</u>	<u>S/R</u>	<u>SUP. COMPROM.</u> <u>(ha)</u>	<u>SUP. CUMPLE</u> <u>(ha)</u>
170000005307850	14-035-014-00206-0001	5000	CEBADA-SIN VARIEDAD	S	1,95	0,00
170000005307842	14-035-014-00206-0001	20902	BARBECHO TRADICIONAL-CON CUBIERTA VEGETAL	S	0,40	0,00
170000005307851	14-035-014-00207-0002	5000	CEBADA-SIN VARIEDAD	S	2,18	0,00
170000005307843	14-035-014-00207-0002	20902	BARBECHO TRADICIONAL-CON CUBIERTA VEGETAL	S	0,46	0,00
170000005307852	14-035-014-00208-0001	5000	CEBADA-SIN VARIEDAD	S	1,69	0,00
170000005307844	14-035-014-00208-0001	20902	BARBECHO TRADICIONAL-CON CUBIERTA VEGETAL	S	0,39	0,00
170000005307853	14-035-014-00213-0001	5000	CEBADA-SIN VARIEDAD	S	0,17	0,00
170000005307861	14-035-014-00335-0002	20901	BARBECHO TRADICIONAL-SIN CUBIERTA VEGETAL	S	21,37	0,00
170000005307854	14-035-014-00336-0002	5000	CEBADA-SIN VARIEDAD	S	49,60	0,00
170000005307845	14-035-014-00336-0002	20902	BARBECHO TRADICIONAL-CON CUBIERTA VEGETAL	S	0,36	0,00
170000005307855	14-035-014-00337-0001	12000	TRANQUILLÓN-SIN VARIEDAD	S	6,25	0,00
170000005307846	14-035-014-00341-0001	5000	CEBADA-SIN VARIEDAD	S	0,08	0,00
170000005307857	14-035-023-00075-0001	20901	BARBECHO TRADICIONAL-SIN CUBIERTA VEGETAL	S	3,26	0,00
170000005307860	14-035-023-00076-0002	20901	BARBECHO TRADICIONAL-SIN CUBIERTA VEGETAL	S	0,03	0,00
170000005307856	14-035-023-00077-0001	20901	BARBECHO TRADICIONAL-SIN CUBIERTA VEGETAL	S	5,77	0,00
170000005307858	14-035-023-00113-0001	20901	BARBECHO TRADICIONAL-SIN CUBIERTA VEGETAL	S	1,13	0,00
170000005307859	14-035-023-00114-0001	20901	BARBECHO TRADICIONAL-SIN CUBIERTA VEGETAL	S	3,62	0,00

Pendiente media de la explotación**PUNTOS:** 1,00 6.26%

<u>REF.</u>	<u>REFERENCIA SIGPAC</u>	<u>CULTIVO</u>	<u>DESCRIPCIÓN CULTIVO</u>	<u>S/R</u>	<u>PENDIENTE MEDIA (%)</u>	<u>SUP. COMPROM.</u> <u>(ha)</u>
170000005307850	14-035-014-00206-0001	5000	CEBADA-SIN VARIEDAD	S	5,72	1,95
170000005307842	14-035-014-00206-0001	20902	BARBECHO TRADICIONAL-CON CUBIERTA VEGETAL	S	5,72	0,40
170000005307851	14-035-014-00207-0002	5000	CEBADA-SIN VARIEDAD	S	5,84	2,18
170000005307843	14-035-014-00207-0002	20902	BARBECHO TRADICIONAL-CON CUBIERTA VEGETAL	S	5,84	0,46
170000005307852	14-035-014-00208-0001	5000	CEBADA-SIN VARIEDAD	S	6,44	1,69
170000005307844	14-035-014-00208-0001	20902	BARBECHO TRADICIONAL-CON CUBIERTA VEGETAL	S	6,44	0,39
170000005307853	14-035-014-00213-0001	5000	CEBADA-SIN VARIEDAD	S	6,01	0,17
170000005307861	14-035-014-00335-0002	20901	BARBECHO TRADICIONAL-SIN CUBIERTA VEGETAL	S	6,16	21,37
170000005307854	14-035-014-00336-0002	5000	CEBADA-SIN VARIEDAD	S	6,10	49,60
170000005307845	14-035-014-00336-0002	20902	BARBECHO TRADICIONAL-CON CUBIERTA VEGETAL	S	6,10	0,36
170000005307855	14-035-014-00337-0001	12000	TRANQUILLÓN-SIN VARIEDAD	S	6,85	6,25
170000005307846	14-035-014-00341-0001	5000	CEBADA-SIN VARIEDAD	S	7,23	0,08
170000005307857	14-035-023-00075-0001	20901	BARBECHO TRADICIONAL-SIN CUBIERTA VEGETAL	S	7,28	3,26
170000005307860	14-035-023-00076-0002	20901	BARBECHO TRADICIONAL-SIN CUBIERTA VEGETAL	S	6,41	0,03
170000005307856	14-035-023-00077-0001	20901	BARBECHO TRADICIONAL-SIN CUBIERTA VEGETAL	S	7,01	5,77
170000005307858	14-035-023-00113-0001	20901	BARBECHO TRADICIONAL-SIN CUBIERTA VEGETAL	S	5,69	1,13
170000005307859	14-035-023-00114-0001	20901	BARBECHO TRADICIONAL-SIN CUBIERTA VEGETAL	S	6,53	3,62

Porcentaje de Superficie de la explotación en municipios con más del 40 por ciento de su superficie agraria dentro de la Zona de desertificación**PUNTOS:** 0,00 0.0%

<u>REF.</u>	<u>REFERENCIA SIGPAC</u>	<u>CULTIVO</u>	<u>DESCRIPCIÓN CULTIVO</u>	<u>S/R</u>	<u>SUP. COMPROM.</u> <u>(ha)</u>	<u>SUP. CUMPLE</u> <u>(ha)</u>
170000005307850	14-035-014-00206-0001	5000	CEBADA-SIN VARIEDAD	S	1,95	0,00
170000005307842	14-035-014-00206-0001	20902	BARBECHO TRADICIONAL-CON CUBIERTA VEGETAL	S	0,40	0,00

<u>REF.</u>	<u>REFERENCIA SIGPAC</u>	<u>CULTIVO</u>	<u>DESCRIPCIÓN CULTIVO</u>	<u>S/R</u>	<u>SUP. COMPROM.</u> <u>(ha)</u>	<u>SUP. CUMPLE</u> <u>(ha)</u>
170000005307851	14-035-014-00207-0002	5000	CEBADA-SIN VARIEDAD	S	2,18	0,00
170000005307843	14-035-014-00207-0002	20902	BARBECHO TRADICIONAL-CON CUBIERTA VEGETAL	S	0,46	0,00
170000005307852	14-035-014-00208-0001	5000	CEBADA-SIN VARIEDAD	S	1,69	0,00
170000005307844	14-035-014-00208-0001	20902	BARBECHO TRADICIONAL-CON CUBIERTA VEGETAL	S	0,39	0,00
170000005307853	14-035-014-00213-0001	5000	CEBADA-SIN VARIEDAD	S	0,17	0,00
170000005307861	14-035-014-00335-0002	20901	BARBECHO TRADICIONAL-SIN CUBIERTA VEGETAL	S	21,37	0,00
170000005307854	14-035-014-00336-0002	5000	CEBADA-SIN VARIEDAD	S	49,60	0,00
170000005307845	14-035-014-00336-0002	20902	BARBECHO TRADICIONAL-CON CUBIERTA VEGETAL	S	0,36	0,00
170000005307855	14-035-014-00337-0001	12000	TRANQUILLÓN-SIN VARIEDAD	S	6,25	0,00
170000005307846	14-035-014-00341-0001	5000	CEBADA-SIN VARIEDAD	S	0,08	0,00
170000005307857	14-035-023-00075-0001	20901	BARBECHO TRADICIONAL-SIN CUBIERTA VEGETAL	S	3,26	0,00
170000005307860	14-035-023-00076-0002	20901	BARBECHO TRADICIONAL-SIN CUBIERTA VEGETAL	S	0,03	0,00
170000005307856	14-035-023-00077-0001	20901	BARBECHO TRADICIONAL-SIN CUBIERTA VEGETAL	S	5,77	0,00
170000005307858	14-035-023-00113-0001	20901	BARBECHO TRADICIONAL-SIN CUBIERTA VEGETAL	S	1,13	0,00
170000005307859	14-035-023-00114-0001	20901	BARBECHO TRADICIONAL-SIN CUBIERTA VEGETAL	S	3,62	0,00



<u>APELLIDOS Y NOMBRE / RAZÓN SOCIAL</u>	<u>NIF</u>	<u>EXPEDIENTE</u>	<u>SUP. COMPROMETIDA</u>			
			<u>(ha)</u>			
PEREA RUIZ CARLOS	***9481*	1165778	66.47			
RESOLUCIÓN ADMITIDO						
IMPORTE POR ANUALIDAD						
		<u>2018</u>	<u>2019</u>	<u>2020</u>	<u>2021</u>	<u>2022</u>
IMPORTE MÁXIMO SUBVENCIONABLE		2.445,93 €	2.445,93 €	2.445,93 €	2.445,93 €	2.445,93 €
IMPORTE MEDIO DE TRANSFERENCIA (€/ha)		36,80 €	36,80 €	36,80 €	36,80 €	36,80 €

DETALLE IMPORTES POR ANUALIDAD

<u>GRUPOS DE CULTIVO ADMITIDOS</u>	<u>SUP. COMPROM.</u>	<u>2018</u>	<u>2019</u>	<u>2020</u>	<u>2021</u>	<u>2022</u>
	<u>(ha)</u>					
HERBÁCEOS	16,18	2.445,93 €	2.445,93 €	2.445,93 €	2.445,93 €	2.445,93 €
HERBÁCEOS NO ELEGIBLES	50,29	0,00 €	0,00 €	0,00 €	0,00 €	0,00 €

RECINTOS COMPROMETIDOS

<u>REF.</u>	<u>REFERENCIA SIGPAC</u>	<u>CULTIVO DESCRIPCIÓN CULTIVO</u>	<u>S/R</u>	<u>PEND. MEDIA (%)</u>	<u>SUP. DEC. ADMIN. (ha)</u>	<u>NU SUP. CERT. (ha)</u>	<u>SUP. CAMPO (ha)</u>	<u>SUP. COMPROM. (ha)</u>
170000006447124	14-035-030-00080-0001	20902 BARBECHO TRADICIONAL-CON CUBIERTA VEGETAL	S	2,33	1,99	1,99		1,99
170000006447115	14-035-025-00293-0001	20902 BARBECHO TRADICIONAL-CON CUBIERTA VEGETAL	S	3,84	2,97	2,97		2,97
170000006447144	14-035-030-00096-0001	8000 AVENA-SIN VARIEDAD	S	3,89	1,00	1,00		1,00
170000006447114	14-035-025-00306-0001	20902 BARBECHO TRADICIONAL-CON CUBIERTA VEGETAL	S	5,45	0,25	0,25		0,25
170000006447133	14-035-030-00098-0001	20902 BARBECHO TRADICIONAL-CON CUBIERTA VEGETAL	S	5,76	4,65	4,65		4,65
170000006447111	14-035-025-00292-0001	20902 BARBECHO TRADICIONAL-CON CUBIERTA VEGETAL	S	6,32	4,45	4,45		4,45
170000006447120	14-035-030-00088-0001	20902 BARBECHO TRADICIONAL-CON CUBIERTA VEGETAL	S	6,52	1,91	1,91		1,91
170000006447126	14-035-030-00095-0005	20902 BARBECHO TRADICIONAL-CON CUBIERTA VEGETAL	S	7,52	9,11	9,11		9,11
170000006447134	14-035-030-00095-0005	8000 AVENA-SIN VARIEDAD	S	7,52	2,61	2,61		2,61
170000006447147	14-035-030-00095-0005	8000 AVENA-SIN VARIEDAD	S	7,52	12,08	12,08		12,08
170000006447117	14-035-030-00110-0001	20902 BARBECHO TRADICIONAL-CON CUBIERTA VEGETAL	S	7,62	1,91	1,91		1,91
170000006447140	14-035-025-00299-0002	20902 BARBECHO TRADICIONAL-CON CUBIERTA VEGETAL	S	7,65	1,12	1,12		1,12
170000006447123	14-035-025-00307-0001	20902 BARBECHO TRADICIONAL-CON CUBIERTA VEGETAL	S	7,88	3,27	3,27		3,27
170000006447132	14-035-030-00097-0002	20902 BARBECHO TRADICIONAL-CON CUBIERTA VEGETAL	S	7,90	0,97	0,97		0,97
170000006447135	14-035-030-00098-0003	20902 BARBECHO TRADICIONAL-CON CUBIERTA VEGETAL	S	8,10	4,20	4,20		4,20
170000006447145	14-035-030-00098-0003	20902 BARBECHO TRADICIONAL-CON CUBIERTA VEGETAL	S	8,10	0,01	0,01		0,01
170000006447112	14-035-025-00304-0001	20902 BARBECHO TRADICIONAL-CON CUBIERTA VEGETAL	S	8,16	1,37	1,37		1,37
170000006447121	14-035-030-00087-0001	20902 BARBECHO TRADICIONAL-CON CUBIERTA VEGETAL	S	8,37	2,00	2,00		2,00
170000006447146	14-035-025-00294-0001	20902 BARBECHO TRADICIONAL-CON CUBIERTA VEGETAL	S	8,52	3,07	3,07		3,07
170000006447113	14-035-025-00305-0001	20902 BARBECHO TRADICIONAL-CON CUBIERTA VEGETAL	S	9,23	1,43	1,43		1,43
170000006447143	14-035-025-00296-0001	20902 BARBECHO TRADICIONAL-CON CUBIERTA VEGETAL	S	10,40	2,05	2,05		2,05
170000006447125	14-035-030-00085-0001	20902 BARBECHO TRADICIONAL-CON CUBIERTA VEGETAL	S	10,60	0,79	0,79		0,79
170000006447142	14-035-025-00295-0001	20902 BARBECHO TRADICIONAL-CON CUBIERTA VEGETAL	S	11,87	2,77	2,77		2,77
170000006447122	14-035-025-00308-0001	8000 AVENA-SIN VARIEDAD	S	12,56	0,49	0,49		0,49



RESUMEN CRITERIOS DE SELECCIÓN**11.2.1.1 Mantenimiento de prácticas y métodos de agricultura ecológica: Cultivos herbáceos - Conv 2018.** PUNTOS: 1,00

	PUNTOS	CUMPLE
Porcentaje de superficie determinada en Red Natura 2000	0,00	0.0%
Porcentaje de superficie determinada situada en zonas RAMSAR	0,00	0.0%
Porcentaje de superficie determinada en zonas vulnerables a la contaminación por nitratos	0,00	0.0%
Pendiente media de la explotación	1,00	7.44%
Porcentaje de Superficie de la explotación en municipios con más del 40 por ciento de su superficie agraria dentro de la Zona de desertificación	0,00	0.0%

DETALLE CRITERIOS DE SELECCIÓN**11.2.1.1 Mantenimiento de prácticas y métodos de agricultura ecológica: Cultivos herbáceos - Conv 2018.** PUNTOS: 1,00

Porcentaje de superficie determinada en Red Natura 2000						PUNTOS:	0,00	0.0%
REF.	REFERENCIA SIGPAC	CULTIVO	DESCRIPCIÓN CULTIVO	S/R	SUP. COMPROM. (ha)	SUP. CUMPLE (ha)		
170000006447111	14-035-025-00292-0001	20902	BARBECHO TRADICIONAL-CON CUBIERTA VEGETAL	S	4,45	0,00		
170000006447115	14-035-025-00293-0001	20902	BARBECHO TRADICIONAL-CON CUBIERTA VEGETAL	S	2,97	0,00		
170000006447146	14-035-025-00294-0001	20902	BARBECHO TRADICIONAL-CON CUBIERTA VEGETAL	S	3,07	0,00		
170000006447142	14-035-025-00295-0001	20902	BARBECHO TRADICIONAL-CON CUBIERTA VEGETAL	S	2,77	0,00		
170000006447143	14-035-025-00296-0001	20902	BARBECHO TRADICIONAL-CON CUBIERTA VEGETAL	S	2,05	0,00		
170000006447140	14-035-025-00299-0002	20902	BARBECHO TRADICIONAL-CON CUBIERTA VEGETAL	S	1,12	0,00		
170000006447112	14-035-025-00304-0001	20902	BARBECHO TRADICIONAL-CON CUBIERTA VEGETAL	S	1,37	0,00		
170000006447113	14-035-025-00305-0001	20902	BARBECHO TRADICIONAL-CON CUBIERTA VEGETAL	S	1,43	0,00		
170000006447114	14-035-025-00306-0001	20902	BARBECHO TRADICIONAL-CON CUBIERTA VEGETAL	S	0,25	0,00		
170000006447123	14-035-025-00307-0001	20902	BARBECHO TRADICIONAL-CON CUBIERTA VEGETAL	S	3,27	0,00		
170000006447122	14-035-025-00308-0001	8000	AVENA-SIN VARIEDAD	S	0,49	0,00		
170000006447124	14-035-030-00080-0001	20902	BARBECHO TRADICIONAL-CON CUBIERTA VEGETAL	S	1,99	0,00		
170000006447125	14-035-030-00085-0001	20902	BARBECHO TRADICIONAL-CON CUBIERTA VEGETAL	S	0,79	0,00		
170000006447121	14-035-030-00087-0001	20902	BARBECHO TRADICIONAL-CON CUBIERTA VEGETAL	S	2,00	0,00		
170000006447120	14-035-030-00088-0001	20902	BARBECHO TRADICIONAL-CON CUBIERTA VEGETAL	S	1,91	0,00		
170000006447147	14-035-030-00095-0005	8000	AVENA-SIN VARIEDAD	S	12,08	0,00		
170000006447134	14-035-030-00095-0005	8000	AVENA-SIN VARIEDAD	S	2,61	0,00		
170000006447126	14-035-030-00095-0005	20902	BARBECHO TRADICIONAL-CON CUBIERTA VEGETAL	S	9,11	0,00		
170000006447144	14-035-030-00096-0001	8000	AVENA-SIN VARIEDAD	S	1,00	0,00		
170000006447132	14-035-030-00097-0002	20902	BARBECHO TRADICIONAL-CON CUBIERTA VEGETAL	S	0,97	0,00		
170000006447133	14-035-030-00098-0001	20902	BARBECHO TRADICIONAL-CON CUBIERTA VEGETAL	S	4,65	0,00		
170000006447135	14-035-030-00098-0003	20902	BARBECHO TRADICIONAL-CON CUBIERTA VEGETAL	S	4,20	0,00		
170000006447145	14-035-030-00098-0003	20902	BARBECHO TRADICIONAL-CON CUBIERTA VEGETAL	S	0,01	0,00		
170000006447117	14-035-030-00110-0001	20902	BARBECHO TRADICIONAL-CON CUBIERTA VEGETAL	S	1,91	0,00		

Porcentaje de superficie determinada situada en zonas RAMSAR PUNTOS: 0,00 0.0%

REF.	REFERENCIA SIGPAC	CULTIVO	DESCRIPCIÓN CULTIVO	S/R	SUP. COMPROM. (ha)	SUP. CUMPLE (ha)		
170000006447111	14-035-025-00292-0001	20902	BARBECHO TRADICIONAL-CON CUBIERTA VEGETAL	S	4,45	0,00		
170000006447115	14-035-025-00293-0001	20902	BARBECHO TRADICIONAL-CON CUBIERTA VEGETAL	S	2,97	0,00		

<u>REF.</u>	<u>REFERENCIA SIGPAC</u>	<u>CULTIVO</u>	<u>DESCRIPCIÓN CULTIVO</u>	<u>S/R</u>	<u>SUP. COMPROM.</u> <u>(ha)</u>	<u>SUP. CUMPLE</u> <u>(ha)</u>
170000006447146	14-035-025-00294-0001	20902	VEGETAL BARBECHO TRADICIONAL-CON CUBIERTA VEGETAL	S	3,07	0,00
170000006447142	14-035-025-00295-0001	20902	BARBECHO TRADICIONAL-CON CUBIERTA VEGETAL	S	2,77	0,00
170000006447143	14-035-025-00296-0001	20902	BARBECHO TRADICIONAL-CON CUBIERTA VEGETAL	S	2,05	0,00
170000006447140	14-035-025-00299-0002	20902	BARBECHO TRADICIONAL-CON CUBIERTA VEGETAL	S	1,12	0,00
170000006447112	14-035-025-00304-0001	20902	BARBECHO TRADICIONAL-CON CUBIERTA VEGETAL	S	1,37	0,00
170000006447113	14-035-025-00305-0001	20902	BARBECHO TRADICIONAL-CON CUBIERTA VEGETAL	S	1,43	0,00
170000006447114	14-035-025-00306-0001	20902	BARBECHO TRADICIONAL-CON CUBIERTA VEGETAL	S	0,25	0,00
170000006447123	14-035-025-00307-0001	20902	BARBECHO TRADICIONAL-CON CUBIERTA VEGETAL	S	3,27	0,00
170000006447122	14-035-025-00308-0001	8000	AVENA-SIN VARIEDAD	S	0,49	0,00
170000006447124	14-035-030-00080-0001	20902	BARBECHO TRADICIONAL-CON CUBIERTA VEGETAL	S	1,99	0,00
170000006447125	14-035-030-00085-0001	20902	BARBECHO TRADICIONAL-CON CUBIERTA VEGETAL	S	0,79	0,00
170000006447121	14-035-030-00087-0001	20902	BARBECHO TRADICIONAL-CON CUBIERTA VEGETAL	S	2,00	0,00
170000006447120	14-035-030-00088-0001	20902	BARBECHO TRADICIONAL-CON CUBIERTA VEGETAL	S	1,91	0,00
170000006447134	14-035-030-00095-0005	8000	AVENA-SIN VARIEDAD	S	2,61	0,00
170000006447147	14-035-030-00095-0005	8000	AVENA-SIN VARIEDAD	S	12,08	0,00
170000006447126	14-035-030-00095-0005	20902	BARBECHO TRADICIONAL-CON CUBIERTA VEGETAL	S	9,11	0,00
170000006447144	14-035-030-00096-0001	8000	AVENA-SIN VARIEDAD	S	1,00	0,00
170000006447132	14-035-030-00097-0002	20902	BARBECHO TRADICIONAL-CON CUBIERTA VEGETAL	S	0,97	0,00
170000006447133	14-035-030-00098-0001	20902	BARBECHO TRADICIONAL-CON CUBIERTA VEGETAL	S	4,65	0,00
170000006447145	14-035-030-00098-0003	20902	BARBECHO TRADICIONAL-CON CUBIERTA VEGETAL	S	0,01	0,00
170000006447135	14-035-030-00098-0003	20902	BARBECHO TRADICIONAL-CON CUBIERTA VEGETAL	S	4,20	0,00
170000006447117	14-035-030-00110-0001	20902	BARBECHO TRADICIONAL-CON CUBIERTA VEGETAL	S	1,91	0,00

Porcentaje de superficie determinada en zonas vulnerables a la contaminación por nitratos**PUNTOS:** 0,00 0.0%

<u>REF.</u>	<u>REFERENCIA SIGPAC</u>	<u>CULTIVO</u>	<u>DESCRIPCIÓN CULTIVO</u>	<u>S/R</u>	<u>SUP. COMPROM.</u> <u>(ha)</u>	<u>SUP. CUMPLE</u> <u>(ha)</u>
170000006447111	14-035-025-00292-0001	20902	BARBECHO TRADICIONAL-CON CUBIERTA VEGETAL	S	4,45	0,00
170000006447115	14-035-025-00293-0001	20902	BARBECHO TRADICIONAL-CON CUBIERTA VEGETAL	S	2,97	0,00
170000006447146	14-035-025-00294-0001	20902	BARBECHO TRADICIONAL-CON CUBIERTA VEGETAL	S	3,07	0,00
170000006447142	14-035-025-00295-0001	20902	BARBECHO TRADICIONAL-CON CUBIERTA VEGETAL	S	2,77	0,00
170000006447143	14-035-025-00296-0001	20902	BARBECHO TRADICIONAL-CON CUBIERTA VEGETAL	S	2,05	0,00
170000006447140	14-035-025-00299-0002	20902	BARBECHO TRADICIONAL-CON CUBIERTA VEGETAL	S	1,12	0,00
170000006447112	14-035-025-00304-0001	20902	BARBECHO TRADICIONAL-CON CUBIERTA VEGETAL	S	1,37	0,00
170000006447113	14-035-025-00305-0001	20902	BARBECHO TRADICIONAL-CON CUBIERTA VEGETAL	S	1,43	0,00
170000006447114	14-035-025-00306-0001	20902	BARBECHO TRADICIONAL-CON CUBIERTA VEGETAL	S	0,25	0,00
170000006447123	14-035-025-00307-0001	20902	BARBECHO TRADICIONAL-CON CUBIERTA VEGETAL	S	3,27	0,00
170000006447122	14-035-025-00308-0001	8000	AVENA-SIN VARIEDAD	S	0,49	0,00
170000006447124	14-035-030-00080-0001	20902	BARBECHO TRADICIONAL-CON CUBIERTA VEGETAL	S	1,99	0,00
170000006447125	14-035-030-00085-0001	20902	BARBECHO TRADICIONAL-CON CUBIERTA VEGETAL	S	0,79	0,00
170000006447121	14-035-030-00087-0001	20902	BARBECHO TRADICIONAL-CON CUBIERTA VEGETAL	S	2,00	0,00
170000006447120	14-035-030-00088-0001	20902	BARBECHO TRADICIONAL-CON CUBIERTA VEGETAL	S	1,91	0,00

<u>REF.</u>	<u>REFERENCIA SIGPAC</u>	<u>CULTIVO</u>	<u>DESCRIPCIÓN CULTIVO</u>	<u>S/R</u>	<u>SUP. COMPROM.</u> <u>(ha)</u>	<u>SUP. CUMPLE</u> <u>(ha)</u>
170000006447134	14-035-030-00095-0005	8000	AVENA-SIN VARIEDAD	S	2,61	0,00
170000006447147	14-035-030-00095-0005	8000	AVENA-SIN VARIEDAD	S	12,08	0,00
170000006447126	14-035-030-00095-0005	20902	BARBECHO TRADICIONAL-CON CUBIERTA VEGETAL	S	9,11	0,00
170000006447144	14-035-030-00096-0001	8000	AVENA-SIN VARIEDAD	S	1,00	0,00
170000006447132	14-035-030-00097-0002	20902	BARBECHO TRADICIONAL-CON CUBIERTA VEGETAL	S	0,97	0,00
170000006447133	14-035-030-00098-0001	20902	BARBECHO TRADICIONAL-CON CUBIERTA VEGETAL	S	4,65	0,00
170000006447135	14-035-030-00098-0003	20902	BARBECHO TRADICIONAL-CON CUBIERTA VEGETAL	S	4,20	0,00
170000006447145	14-035-030-00098-0003	20902	BARBECHO TRADICIONAL-CON CUBIERTA VEGETAL	S	0,01	0,00
170000006447117	14-035-030-00110-0001	20902	BARBECHO TRADICIONAL-CON CUBIERTA VEGETAL	S	1,91	0,00

Pendiente media de la explotación**PUNTOS:** 1,00 7.44%

<u>REF.</u>	<u>REFERENCIA SIGPAC</u>	<u>CULTIVO</u>	<u>DESCRIPCIÓN CULTIVO</u>	<u>S/R</u>	<u>PENDIENTE MEDIA (%)</u>	<u>SUP. COMPROM.</u> <u>(ha)</u>
170000006447111	14-035-025-00292-0001	20902	BARBECHO TRADICIONAL-CON CUBIERTA VEGETAL	S	6,32	4,45
170000006447115	14-035-025-00293-0001	20902	BARBECHO TRADICIONAL-CON CUBIERTA VEGETAL	S	3,84	2,97
170000006447146	14-035-025-00294-0001	20902	BARBECHO TRADICIONAL-CON CUBIERTA VEGETAL	S	8,52	3,07
170000006447142	14-035-025-00295-0001	20902	BARBECHO TRADICIONAL-CON CUBIERTA VEGETAL	S	11,87	2,77
170000006447143	14-035-025-00296-0001	20902	BARBECHO TRADICIONAL-CON CUBIERTA VEGETAL	S	10,40	2,05
170000006447140	14-035-025-00299-0002	20902	BARBECHO TRADICIONAL-CON CUBIERTA VEGETAL	S	7,65	1,12
170000006447112	14-035-025-00304-0001	20902	BARBECHO TRADICIONAL-CON CUBIERTA VEGETAL	S	8,16	1,37
170000006447113	14-035-025-00305-0001	20902	BARBECHO TRADICIONAL-CON CUBIERTA VEGETAL	S	9,23	1,43
170000006447114	14-035-025-00306-0001	20902	BARBECHO TRADICIONAL-CON CUBIERTA VEGETAL	S	5,45	0,25
170000006447123	14-035-025-00307-0001	20902	BARBECHO TRADICIONAL-CON CUBIERTA VEGETAL	S	7,88	3,27
170000006447122	14-035-025-00308-0001	8000	AVENA-SIN VARIEDAD	S	12,56	0,49
170000006447124	14-035-030-00080-0001	20902	BARBECHO TRADICIONAL-CON CUBIERTA VEGETAL	S	2,33	1,99
170000006447125	14-035-030-00085-0001	20902	BARBECHO TRADICIONAL-CON CUBIERTA VEGETAL	S	10,60	0,79
170000006447121	14-035-030-00087-0001	20902	BARBECHO TRADICIONAL-CON CUBIERTA VEGETAL	S	8,37	2,00
170000006447120	14-035-030-00088-0001	20902	BARBECHO TRADICIONAL-CON CUBIERTA VEGETAL	S	6,52	1,91
170000006447134	14-035-030-00095-0005	8000	AVENA-SIN VARIEDAD	S	7,52	2,61
170000006447147	14-035-030-00095-0005	8000	AVENA-SIN VARIEDAD	S	7,52	12,08
170000006447126	14-035-030-00095-0005	20902	BARBECHO TRADICIONAL-CON CUBIERTA VEGETAL	S	7,52	9,11
170000006447144	14-035-030-00096-0001	8000	AVENA-SIN VARIEDAD	S	3,89	1,00
170000006447132	14-035-030-00097-0002	20902	BARBECHO TRADICIONAL-CON CUBIERTA VEGETAL	S	7,90	0,97
170000006447133	14-035-030-00098-0001	20902	BARBECHO TRADICIONAL-CON CUBIERTA VEGETAL	S	5,76	4,65
170000006447145	14-035-030-00098-0003	20902	BARBECHO TRADICIONAL-CON CUBIERTA VEGETAL	S	8,10	0,01
170000006447135	14-035-030-00098-0003	20902	BARBECHO TRADICIONAL-CON CUBIERTA VEGETAL	S	8,10	4,20
170000006447117	14-035-030-00110-0001	20902	BARBECHO TRADICIONAL-CON CUBIERTA VEGETAL	S	7,62	1,91

Porcentaje de Superficie de la explotación en municipios con más del 40 por ciento de su superficie agraria dentro de la Zona de desertificación**PUNTOS:** 0,00 0.0%

<u>REF.</u>	<u>REFERENCIA SIGPAC</u>	<u>CULTIVO</u>	<u>DESCRIPCIÓN CULTIVO</u>	<u>S/R</u>	<u>SUP. COMPROM.</u> <u>(ha)</u>	<u>SUP. CUMPLE</u> <u>(ha)</u>
170000006447111	14-035-025-00292-0001	20902	BARBECHO TRADICIONAL-CON CUBIERTA VEGETAL	S	4,45	0,00

<u>REF.</u>	<u>REFERENCIA SIGPAC</u>	<u>CULTIVO</u>	<u>DESCRIPCIÓN CULTIVO</u>	<u>S/R</u>	<u>SUP. COMPROM.</u> <u>(ha)</u>	<u>SUP. CUMPLE</u> <u>(ha)</u>
170000006447115	14-035-025-00293-0001	20902	VEGETAL BARBECHO TRADICIONAL-CON CUBIERTA VEGETAL	S	2,97	0,00
170000006447146	14-035-025-00294-0001	20902	BARBECHO TRADICIONAL-CON CUBIERTA VEGETAL	S	3,07	0,00
170000006447142	14-035-025-00295-0001	20902	BARBECHO TRADICIONAL-CON CUBIERTA VEGETAL	S	2,77	0,00
170000006447143	14-035-025-00296-0001	20902	BARBECHO TRADICIONAL-CON CUBIERTA VEGETAL	S	2,05	0,00
170000006447140	14-035-025-00299-0002	20902	BARBECHO TRADICIONAL-CON CUBIERTA VEGETAL	S	1,12	0,00
170000006447112	14-035-025-00304-0001	20902	BARBECHO TRADICIONAL-CON CUBIERTA VEGETAL	S	1,37	0,00
170000006447113	14-035-025-00305-0001	20902	BARBECHO TRADICIONAL-CON CUBIERTA VEGETAL	S	1,43	0,00
170000006447114	14-035-025-00306-0001	20902	BARBECHO TRADICIONAL-CON CUBIERTA VEGETAL	S	0,25	0,00
170000006447123	14-035-025-00307-0001	20902	BARBECHO TRADICIONAL-CON CUBIERTA VEGETAL	S	3,27	0,00
170000006447122	14-035-025-00308-0001	8000	AVENA-SIN VARIEDAD	S	0,49	0,00
170000006447124	14-035-030-00080-0001	20902	BARBECHO TRADICIONAL-CON CUBIERTA VEGETAL	S	1,99	0,00
170000006447125	14-035-030-00085-0001	20902	BARBECHO TRADICIONAL-CON CUBIERTA VEGETAL	S	0,79	0,00
170000006447121	14-035-030-00087-0001	20902	BARBECHO TRADICIONAL-CON CUBIERTA VEGETAL	S	2,00	0,00
170000006447120	14-035-030-00088-0001	20902	BARBECHO TRADICIONAL-CON CUBIERTA VEGETAL	S	1,91	0,00
170000006447134	14-035-030-00095-0005	8000	AVENA-SIN VARIEDAD	S	2,61	0,00
170000006447147	14-035-030-00095-0005	8000	AVENA-SIN VARIEDAD	S	12,08	0,00
170000006447126	14-035-030-00095-0005	20902	BARBECHO TRADICIONAL-CON CUBIERTA VEGETAL	S	9,11	0,00
170000006447144	14-035-030-00096-0001	8000	AVENA-SIN VARIEDAD	S	1,00	0,00
170000006447132	14-035-030-00097-0002	20902	BARBECHO TRADICIONAL-CON CUBIERTA VEGETAL	S	0,97	0,00
170000006447133	14-035-030-00098-0001	20902	BARBECHO TRADICIONAL-CON CUBIERTA VEGETAL	S	4,65	0,00
170000006447145	14-035-030-00098-0003	20902	BARBECHO TRADICIONAL-CON CUBIERTA VEGETAL	S	0,01	0,00
170000006447135	14-035-030-00098-0003	20902	BARBECHO TRADICIONAL-CON CUBIERTA VEGETAL	S	4,20	0,00
170000006447117	14-035-030-00110-0001	20902	BARBECHO TRADICIONAL-CON CUBIERTA VEGETAL	S	1,91	0,00



<u>APELLIDOS Y NOMBRE / RAZÓN SOCIAL</u>	<u>NIF</u>	<u>EXPEDIENTE</u>	<u>SUP. COMPROMETIDA</u>			
			<u>(ha)</u>			
PEREZ GARCIA RAUL	***0195*	1227139	505.6			
RESOLUCIÓN						
ADMITIDO						
IMPORTE POR ANUALIDAD						
		2018	2019	2020	2021	2022
IMPORTE MÁXIMO SUBVENCIONABLE		18.437,60 €	18.437,60 €	18.437,60 €	18.437,60 €	18.437,60 €
IMPORTE MEDIO DE TRANSFERENCIA (€/ha)		36,47 €	36,47 €	36,47 €	36,47 €	36,47 €

DETALLE IMPORTES POR ANUALIDAD

<u>GRUPOS DE CULTIVO ADMITIDOS</u>	<u>SUP. COMPROM.</u>	2018	2019	2020	2021	2022
	<u>(ha)</u>					
HERBÁCEOS	136,61	18.437,60 €	18.437,60 €	18.437,60 €	18.437,60 €	18.437,60 €
HERBÁCEOS NO ELEGIBLES	368,99	0,00 €	0,00 €	0,00 €	0,00 €	0,00 €

RECINTOS COMPROMETIDOS

<u>REF.</u>	<u>REFERENCIA SIGPAC</u>	<u>CULTIVO DESCRIPCIÓN CULTIVO</u>	<u>S/R</u>	<u>PEND. MEDIA</u>	<u>SUP. DEC. ADMIN.</u>	<u>NU SUP. CERT.</u>	<u>SUP. CAMPO</u>	<u>SUP. COMPROM.</u>
				<u>(%)</u>	<u>(ha)</u>	<u>(ha)</u>	<u>(ha)</u>	<u>(ha)</u>
170000007034753	14-061-022-00005-0001	20902 BARBECHO TRADICIONAL-CON CUBIERTA VEGETAL	S	4,26	9,89	9,89	9,89	9,89
-172577	14-061-016-00006-0001	8000 AVENA-SIN VARIEDAD	S	6,68	28,78	28,78	28,78	28,78
170000007034679	14-061-016-00006-0001	40000 GUI SANTES-SIN VARIEDAD	S	6,68	1,80	1,80	1,80	1,80
170000007034722	14-061-016-00006-0001	12000 TRANQUILLÓN-SIN VARIEDAD	S	6,68	63,28	63,28	63,28	63,28
170000007034715	14-061-016-00002-0001	20902 BARBECHO TRADICIONAL-CON CUBIERTA VEGETAL	S	6,70	84,35	84,35	84,35	84,35
-146437	14-061-022-00321-0010	20902 BARBECHO TRADICIONAL-CON CUBIERTA VEGETAL	S	6,96	12,12	12,12	12,12	12,12
-146430	14-061-022-00320-0006	20902 BARBECHO TRADICIONAL-CON CUBIERTA VEGETAL	S	7,38	45,27	45,27	45,27	45,27
170000007034724	14-061-015-00002-0016	20902 BARBECHO TRADICIONAL-CON CUBIERTA VEGETAL	S	7,40	29,53	29,53	29,53	29,53
-146433	14-061-022-00321-0004	20902 BARBECHO TRADICIONAL-CON CUBIERTA VEGETAL	S	7,63	49,92	49,92	49,92	49,92
170000007034744	14-061-022-00320-0007	20902 BARBECHO TRADICIONAL-CON CUBIERTA VEGETAL	S	7,98	3,17	3,17	3,17	3,17
170000007034700	14-061-015-00001-0001	20902 BARBECHO TRADICIONAL-CON CUBIERTA VEGETAL	S	8,15	73,31	73,31	73,31	73,31
170000007034752	14-061-015-00002-0014	20902 BARBECHO TRADICIONAL-CON CUBIERTA VEGETAL	S	8,60	61,43	61,43	61,43	61,43
-146411	14-061-016-00001-0003	40000 GUI SANTES-SIN VARIEDAD	S	8,65	42,75	42,75	42,75	42,75

RESUMEN CRITERIOS DE SELECCIÓN

11.2.1.1 Mantenimiento de prácticas y métodos de agricultura ecológica: Cultivos herbáceos - Conv 2018. PUNTOS: 1,00

	<u>PUNTOS</u>	<u>CUMPLE</u>
Porcentaje de superficie determinada en Red Natura 2000	0,00	0.0%
Porcentaje de superficie determinada situada en zonas RAMSAR	0,00	0.0%
Porcentaje de superficie determinada en zonas vulnerables a la contaminación por nitratos	0,00	0.0%
Pendiente media de la explotación	1,00	7.46%
Porcentaje de Superficie de la explotación en municipios con más del 40 por ciento de su superficie agraria dentro de la Zona de desertificación	0,00	0.0%



DETALLE CRITERIOS DE SELECCIÓN**11.2.1.1 Mantenimiento de prácticas y métodos de agricultura ecológica: Cultivos herbáceos - Conv 2018.****PUNTOS: 1,00****Porcentaje de superficie determinada en Red Natura 2000****PUNTOS: 0,00 0.0%**

<u>REF.</u>	<u>REFERENCIA SIGPAC</u>	<u>CULTIVO</u>	<u>DESCRIPCIÓN CULTIVO</u>	<u>S/R</u>	<u>SUP. COMPROM.</u> (ha)	<u>SUP. CUMPLE</u> (ha)
1700000007034700	14-061-015-00001-0001	20902	BARBECHO TRADICIONAL-CON CUBIERTA VEGETAL	S	73,31	0,00
1700000007034752	14-061-015-00002-0014	20902	BARBECHO TRADICIONAL-CON CUBIERTA VEGETAL	S	61,43	0,00
1700000007034724	14-061-015-00002-0016	20902	BARBECHO TRADICIONAL-CON CUBIERTA VEGETAL	S	29,53	0,00
-146411	14-061-016-00001-0003	40000	GUISANTES-SIN VARIEDAD	S	42,75	0,00
1700000007034715	14-061-016-00002-0001	20902	BARBECHO TRADICIONAL-CON CUBIERTA VEGETAL	S	84,35	0,00
-172577	14-061-016-00006-0001	8000	AVENA-SIN VARIEDAD	S	28,78	0,00
1700000007034722	14-061-016-00006-0001	12000	TRANQUILLÓN-SIN VARIEDAD	S	63,28	0,00
1700000007034679	14-061-016-00006-0001	40000	GUISANTES-SIN VARIEDAD	S	1,80	0,00
1700000007034753	14-061-022-00005-0001	20902	BARBECHO TRADICIONAL-CON CUBIERTA VEGETAL	S	9,89	0,00
-146430	14-061-022-00320-0006	20902	BARBECHO TRADICIONAL-CON CUBIERTA VEGETAL	S	45,27	0,00
1700000007034744	14-061-022-00320-0007	20902	BARBECHO TRADICIONAL-CON CUBIERTA VEGETAL	S	3,17	0,00
-146433	14-061-022-00321-0004	20902	BARBECHO TRADICIONAL-CON CUBIERTA VEGETAL	S	49,92	0,00
-146437	14-061-022-00321-0010	20902	BARBECHO TRADICIONAL-CON CUBIERTA VEGETAL	S	12,12	0,00

Porcentaje de superficie determinada situada en zonas RAMSAR**PUNTOS: 0,00 0.0%**

<u>REF.</u>	<u>REFERENCIA SIGPAC</u>	<u>CULTIVO</u>	<u>DESCRIPCIÓN CULTIVO</u>	<u>S/R</u>	<u>SUP. COMPROM.</u> (ha)	<u>SUP. CUMPLE</u> (ha)
1700000007034700	14-061-015-00001-0001	20902	BARBECHO TRADICIONAL-CON CUBIERTA VEGETAL	S	73,31	0,00
1700000007034752	14-061-015-00002-0014	20902	BARBECHO TRADICIONAL-CON CUBIERTA VEGETAL	S	61,43	0,00
1700000007034724	14-061-015-00002-0016	20902	BARBECHO TRADICIONAL-CON CUBIERTA VEGETAL	S	29,53	0,00
-146411	14-061-016-00001-0003	40000	GUISANTES-SIN VARIEDAD	S	42,75	0,00
1700000007034715	14-061-016-00002-0001	20902	BARBECHO TRADICIONAL-CON CUBIERTA VEGETAL	S	84,35	0,00
-172577	14-061-016-00006-0001	8000	AVENA-SIN VARIEDAD	S	28,78	0,00
1700000007034722	14-061-016-00006-0001	12000	TRANQUILLÓN-SIN VARIEDAD	S	63,28	0,00
1700000007034679	14-061-016-00006-0001	40000	GUISANTES-SIN VARIEDAD	S	1,80	0,00
1700000007034753	14-061-022-00005-0001	20902	BARBECHO TRADICIONAL-CON CUBIERTA VEGETAL	S	9,89	0,00
-146430	14-061-022-00320-0006	20902	BARBECHO TRADICIONAL-CON CUBIERTA VEGETAL	S	45,27	0,00
1700000007034744	14-061-022-00320-0007	20902	BARBECHO TRADICIONAL-CON CUBIERTA VEGETAL	S	3,17	0,00
-146433	14-061-022-00321-0004	20902	BARBECHO TRADICIONAL-CON CUBIERTA VEGETAL	S	49,92	0,00
-146437	14-061-022-00321-0010	20902	BARBECHO TRADICIONAL-CON CUBIERTA VEGETAL	S	12,12	0,00

Porcentaje de superficie determinada en zonas vulnerables a la contaminación por nitratos**PUNTOS: 0,00 0.0%**

<u>REF.</u>	<u>REFERENCIA SIGPAC</u>	<u>CULTIVO</u>	<u>DESCRIPCIÓN CULTIVO</u>	<u>S/R</u>	<u>SUP. COMPROM.</u> (ha)	<u>SUP. CUMPLE</u> (ha)
1700000007034700	14-061-015-00001-0001	20902	BARBECHO TRADICIONAL-CON CUBIERTA VEGETAL	S	73,31	0,00
1700000007034752	14-061-015-00002-0014	20902	BARBECHO TRADICIONAL-CON CUBIERTA VEGETAL	S	61,43	0,00
1700000007034724	14-061-015-00002-0016	20902	BARBECHO TRADICIONAL-CON CUBIERTA VEGETAL	S	29,53	0,00
-146411	14-061-016-00001-0003	40000	GUISANTES-SIN VARIEDAD	S	42,75	0,00
1700000007034715	14-061-016-00002-0001	20902	BARBECHO TRADICIONAL-CON CUBIERTA VEGETAL	S	84,35	0,00
-172577	14-061-016-00006-0001	8000	AVENA-SIN VARIEDAD	S	28,78	0,00

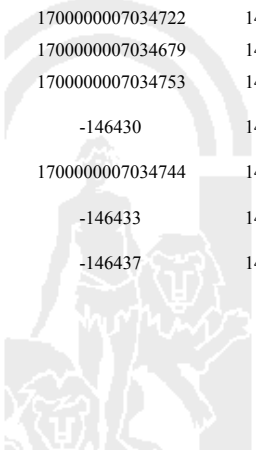
<u>REF.</u>	<u>REFERENCIA SIGPAC</u>	<u>CULTIVO</u>	<u>DESCRIPCIÓN CULTIVO</u>	<u>S/R</u>	<u>SUP. COMPROM.</u> <u>(ha)</u>	<u>SUP. CUMPLE</u> <u>(ha)</u>
1700000007034722	14-061-016-00006-0001	12000	TRANQUILLÓN-SIN VARIEDAD	S	63,28	0,00
1700000007034679	14-061-016-00006-0001	40000	GUISANTES-SIN VARIEDAD	S	1,80	0,00
1700000007034753	14-061-022-00005-0001	20902	BARBECHO TRADICIONAL-CON CUBIERTA VEGETAL	S	9,89	0,00
-146430	14-061-022-00320-0006	20902	BARBECHO TRADICIONAL-CON CUBIERTA VEGETAL	S	45,27	0,00
1700000007034744	14-061-022-00320-0007	20902	BARBECHO TRADICIONAL-CON CUBIERTA VEGETAL	S	3,17	0,00
-146433	14-061-022-00321-0004	20902	BARBECHO TRADICIONAL-CON CUBIERTA VEGETAL	S	49,92	0,00
-146437	14-061-022-00321-0010	20902	BARBECHO TRADICIONAL-CON CUBIERTA VEGETAL	S	12,12	0,00

Pendiente media de la explotación**PUNTOS:** 1,00 7.46%

<u>REF.</u>	<u>REFERENCIA SIGPAC</u>	<u>CULTIVO</u>	<u>DESCRIPCIÓN CULTIVO</u>	<u>S/R</u>	<u>PENDIENTE MEDIA (%)</u>	<u>SUP. COMPROM.</u> <u>(ha)</u>
1700000007034700	14-061-015-00001-0001	20902	BARBECHO TRADICIONAL-CON CUBIERTA VEGETAL	S	8,15	73,31
1700000007034752	14-061-015-00002-0014	20902	BARBECHO TRADICIONAL-CON CUBIERTA VEGETAL	S	8,60	61,43
1700000007034724	14-061-015-00002-0016	20902	BARBECHO TRADICIONAL-CON CUBIERTA VEGETAL	S	7,40	29,53
-146411	14-061-016-00001-0003	40000	GUISANTES-SIN VARIEDAD	S	8,65	42,75
1700000007034715	14-061-016-00002-0001	20902	BARBECHO TRADICIONAL-CON CUBIERTA VEGETAL	S	6,70	84,35
-172577	14-061-016-00006-0001	8000	AVENA-SIN VARIEDAD	S	6,68	28,78
1700000007034722	14-061-016-00006-0001	12000	TRANQUILLÓN-SIN VARIEDAD	S	6,68	63,28
1700000007034679	14-061-016-00006-0001	40000	GUISANTES-SIN VARIEDAD	S	6,68	1,80
1700000007034753	14-061-022-00005-0001	20902	BARBECHO TRADICIONAL-CON CUBIERTA VEGETAL	S	4,26	9,89
-146430	14-061-022-00320-0006	20902	BARBECHO TRADICIONAL-CON CUBIERTA VEGETAL	S	7,38	45,27
1700000007034744	14-061-022-00320-0007	20902	BARBECHO TRADICIONAL-CON CUBIERTA VEGETAL	S	7,98	3,17
-146433	14-061-022-00321-0004	20902	BARBECHO TRADICIONAL-CON CUBIERTA VEGETAL	S	7,63	49,92
-146437	14-061-022-00321-0010	20902	BARBECHO TRADICIONAL-CON CUBIERTA VEGETAL	S	6,96	12,12

Porcentaje de Superficie de la explotación en municipios con más del 40 por ciento de su superficie agraria dentro de la Zona de desertificación**PUNTOS:** 0,00 0.0%

<u>REF.</u>	<u>REFERENCIA SIGPAC</u>	<u>CULTIVO</u>	<u>DESCRIPCIÓN CULTIVO</u>	<u>S/R</u>	<u>SUP. COMPROM.</u> <u>(ha)</u>	<u>SUP. CUMPLE</u> <u>(ha)</u>
1700000007034700	14-061-015-00001-0001	20902	BARBECHO TRADICIONAL-CON CUBIERTA VEGETAL	S	73,31	0,00
1700000007034752	14-061-015-00002-0014	20902	BARBECHO TRADICIONAL-CON CUBIERTA VEGETAL	S	61,43	0,00
1700000007034724	14-061-015-00002-0016	20902	BARBECHO TRADICIONAL-CON CUBIERTA VEGETAL	S	29,53	0,00
-146411	14-061-016-00001-0003	40000	GUISANTES-SIN VARIEDAD	S	42,75	0,00
1700000007034715	14-061-016-00002-0001	20902	BARBECHO TRADICIONAL-CON CUBIERTA VEGETAL	S	84,35	0,00
-172577	14-061-016-00006-0001	8000	AVENA-SIN VARIEDAD	S	28,78	0,00
1700000007034722	14-061-016-00006-0001	12000	TRANQUILLÓN-SIN VARIEDAD	S	63,28	0,00
1700000007034679	14-061-016-00006-0001	40000	GUISANTES-SIN VARIEDAD	S	1,80	0,00
1700000007034753	14-061-022-00005-0001	20902	BARBECHO TRADICIONAL-CON CUBIERTA VEGETAL	S	9,89	0,00
-146430	14-061-022-00320-0006	20902	BARBECHO TRADICIONAL-CON CUBIERTA VEGETAL	S	45,27	0,00
1700000007034744	14-061-022-00320-0007	20902	BARBECHO TRADICIONAL-CON CUBIERTA VEGETAL	S	3,17	0,00
-146433	14-061-022-00321-0004	20902	BARBECHO TRADICIONAL-CON CUBIERTA VEGETAL	S	49,92	0,00
-146437	14-061-022-00321-0010	20902	BARBECHO TRADICIONAL-CON CUBIERTA VEGETAL	S	12,12	0,00



<u>APELLIDOS Y NOMBRE / RAZÓN SOCIAL</u>	<u>NIF</u>	<u>EXPEDIENTE</u>	<u>SUP. COMPROMETIDA</u>			
			<u>(ha)</u>			
PEREZ PIZARRO DANIEL	***1771*	1200956	80.95			
<u>RESOLUCIÓN</u>						
ADMITIDO						
<u>IMPORTE POR ANUALIDAD</u>						
	<u>2018</u>	<u>2019</u>	<u>2020</u>	<u>2021</u>	<u>2022</u>	
IMPORTE MÁXIMO SUBVENCIONABLE	4.686,27 €	4.686,27 €	4.686,27 €	4.686,27 €	4.686,27 €	
IMPORTE MEDIO DE TRANSFERENCIA (€/ha)	57,89 €	57,89 €	57,89 €	57,89 €	57,89 €	
<u>DETALLE IMPORTES POR ANUALIDAD</u>						
<u>GRUPOS DE CULTIVO ADMITIDOS</u>	<u>SUP. COMPROM.</u>	<u>2018</u>	<u>2019</u>	<u>2020</u>	<u>2021</u>	<u>2022</u>
	<u>(ha)</u>					
HERBÁCEOS	31,00	4.686,27 €	4.686,27 €	4.686,27 €	4.686,27 €	4.686,27 €
HERBÁCEOS NO ELEGIBLES	49,95	0,00 €	0,00 €	0,00 €	0,00 €	0,00 €



RECINTOS COMPROMETIDOS

REF.	REFERENCIA SIGPAC	CULTIVO	DESCRIPCIÓN CULTIVO	S/R	PEND. MEDIA (%)	SUP. DEC. ADMIN. (ha)	NU SUP. CERT. (ha)	SUP. CAMPO (ha)	SUP. COMPROM. (ha)
170000006734894	14-008-010-00016-0001	20902	BARBECHO TRADICIONAL-CON CUBIERTA VEGETAL	S	0,81	0,06	0,06		0,06
170000006734874	14-008-010-00020-0001	20902	BARBECHO TRADICIONAL-CON CUBIERTA VEGETAL	S	1,35	0,07	0,07		0,07
170000006734839	14-008-009-00087-0001	20902	BARBECHO TRADICIONAL-CON CUBIERTA VEGETAL	S	1,42	0,05	0,05		0,05
170000006734888	14-008-009-00106-0001	20902	BARBECHO TRADICIONAL-CON CUBIERTA VEGETAL	S	1,45	0,03	0,03		0,03
170000006734876	14-008-010-00024-0001	20902	BARBECHO TRADICIONAL-CON CUBIERTA VEGETAL	S	1,47	0,07	0,07		0,07
170000006734841	14-008-009-00098-0001	20902	BARBECHO TRADICIONAL-CON CUBIERTA VEGETAL	S	1,50	0,02	0,02		0,02
170000006734875	14-008-010-00023-0001	20902	BARBECHO TRADICIONAL-CON CUBIERTA VEGETAL	S	1,79	0,06	0,06		0,06
170000006734845	14-008-009-00107-0001	20902	BARBECHO TRADICIONAL-CON CUBIERTA VEGETAL	S	1,85	0,11	0,11		0,11
170000006734895	14-008-009-00117-0001	20902	BARBECHO TRADICIONAL-CON CUBIERTA VEGETAL	S	1,91	0,14	0,14		0,14
170000006734890	14-008-010-00021-0002	20902	BARBECHO TRADICIONAL-CON CUBIERTA VEGETAL	S	1,93	1,10	1,10		1,10
170000006734840	14-008-009-00093-0001	20902	BARBECHO TRADICIONAL-CON CUBIERTA VEGETAL	S	1,95	0,03	0,03		0,03
170000006734838	14-008-009-00086-0001	20902	BARBECHO TRADICIONAL-CON CUBIERTA VEGETAL	S	1,96	0,05	0,05		0,05
170000006734835	14-008-009-00134-0001	40000	GUISANTES-SIN VARIEDAD	S	1,97	9,42	9,42		9,42
170000006734855	14-008-009-00075-0001	20902	BARBECHO TRADICIONAL-CON CUBIERTA VEGETAL	S	1,99	0,10	0,10		0,10
170000006734889	14-008-010-00018-0002	20902	BARBECHO TRADICIONAL-CON CUBIERTA VEGETAL	S	2,04	0,62	0,62		0,62
170000006734891	14-008-010-00022-0001	20902	BARBECHO TRADICIONAL-CON CUBIERTA VEGETAL	S	2,22	0,61	0,61		0,61
170000006734892	14-008-010-00025-0001	20902	BARBECHO TRADICIONAL-CON CUBIERTA VEGETAL	S	2,36	0,53	0,53		0,53
170000006734846	14-008-009-00122-0001	1000	TRIGO BLANDO-SIN VARIEDAD	S	2,58	1,31	1,31		1,31
170000006734870	14-008-010-00028-0001	20902	BARBECHO TRADICIONAL-CON CUBIERTA VEGETAL	S	2,67	0,13	0,13		0,13
170000006734847	14-008-009-00134-0002	20902	BARBECHO TRADICIONAL-CON CUBIERTA VEGETAL	S	2,99	4,71	4,71		4,71
170000006734881	14-008-009-00121-0001	20902	BARBECHO TRADICIONAL-CON CUBIERTA VEGETAL	S	3,02	13,72	13,72		13,72
170000006734880	14-008-009-00120-0001	20902	BARBECHO TRADICIONAL-CON CUBIERTA VEGETAL	S	3,03	1,85	1,85		1,85
170000006734879	14-008-009-00116-0001	20902	BARBECHO TRADICIONAL-CON CUBIERTA VEGETAL	S	3,05	1,21	1,21		1,21
170000006734872	14-008-010-00032-0001	20902	BARBECHO TRADICIONAL-CON CUBIERTA VEGETAL	S	3,30	0,14	0,14		0,14
170000006734865	14-008-010-00029-0001	20902	BARBECHO TRADICIONAL-CON CUBIERTA VEGETAL	S	3,32	0,87	0,87		0,87
170000006734871	14-008-010-00031-0001	20902	BARBECHO TRADICIONAL-CON CUBIERTA VEGETAL	S	3,38	0,17	0,17		0,17
170000006734866	14-008-010-00030-0001	20902	BARBECHO TRADICIONAL-CON CUBIERTA VEGETAL	S	3,43	1,32	1,32		1,32
170000006734867	14-008-010-00033-0001	20902	BARBECHO TRADICIONAL-CON CUBIERTA VEGETAL	S	3,45	1,00	1,00		1,00
170000006734850	14-008-009-00076-0001	20902	BARBECHO TRADICIONAL-CON CUBIERTA VEGETAL	S	3,65	1,76	1,76		1,76
170000006734851	14-008-009-00079-0001	20902	BARBECHO TRADICIONAL-CON CUBIERTA VEGETAL	S	3,67	1,68	1,68		1,68
170000006734852	14-008-009-00082-0001	20902	BARBECHO TRADICIONAL-CON CUBIERTA VEGETAL	S	3,75	1,84	1,84		1,84
170000006734853	14-008-009-00085-0001	20902	BARBECHO TRADICIONAL-CON CUBIERTA VEGETAL	S	3,86	1,22	1,22		1,22
170000006734854	14-008-009-00088-0001	20902	BARBECHO TRADICIONAL-CON CUBIERTA VEGETAL	S	4,08	1,39	1,39		1,39
170000006734856	14-008-010-00044-0001	1000	TRIGO BLANDO-SIN VARIEDAD	S	4,10	3,42	3,42		3,42
170000006734884	14-008-009-00100-0001	20902	BARBECHO TRADICIONAL-CON CUBIERTA VEGETAL	S	4,17	1,56	1,56		1,56
170000006734844	14-008-009-00108-0001	12000	TRANQUILLÓN-SIN VARIEDAD	S	4,30	1,25	1,25		1,25
170000006734883	14-008-009-00097-0001	20902	BARBECHO TRADICIONAL-CON CUBIERTA VEGETAL	S	4,38	2,12	2,12		2,12
170000006734882	14-008-009-00094-0001	20902	BARBECHO TRADICIONAL-CON CUBIERTA VEGETAL	S	4,41	1,51	1,51		1,51
170000006734836	14-008-009-00123-0001	20902	BARBECHO TRADICIONAL-CON CUBIERTA VEGETAL	S	6,19	0,78	0,78		0,78
170000006734858	14-008-010-00071-0001	20902	BARBECHO TRADICIONAL-CON CUBIERTA VEGETAL	S	6,29	5,36	5,36		5,36
170000006734862	14-008-009-00083-0001	20902	BARBECHO TRADICIONAL-CON CUBIERTA VEGETAL	S	6,38	0,20	0,20		0,20
170000006734864	14-008-009-00089-0001	20902	BARBECHO TRADICIONAL-CON CUBIERTA VEGETAL	S	6,38	0,13	0,13		0,13
170000006734863	14-008-009-00084-0001	20902	BARBECHO TRADICIONAL-CON CUBIERTA VEGETAL	S	6,40	0,11	0,11		0,11
170000006734843	14-008-009-00109-0001	20902	BARBECHO TRADICIONAL-CON	S	6,50	0,26	0,26		0,26

RECINTOS COMPROMETIDOS

REF.	REFERENCIA SIGPAC	CULTIVO DESCRIPCIÓN CULTIVO	S/R	PEND.	SUP. DEC.	NU SUP.	SUP.	SUP.
				MEDIA (%)	ADMIN. (ha)	CERT. (ha)	CAMPO (ha)	COMPROM. (ha)
170000006734860	14-008-009-00077-0001	20902 CUBIERTA VEGETAL BARBECHO TRADICIONAL-CON CUBIERTA VEGETAL	S	6,53	0,18	0,18		0,18
170000006734861	14-008-009-00078-0001	20902 BARBECHO TRADICIONAL-CON CUBIERTA VEGETAL	S	6,55	0,22	0,22		0,22
170000006734887	14-008-009-00101-0001	20902 BARBECHO TRADICIONAL-CON CUBIERTA VEGETAL	S	6,60	0,24	0,24		0,24
170000006734886	14-008-009-00096-0001	20902 BARBECHO TRADICIONAL-CON CUBIERTA VEGETAL	S	6,82	0,39	0,39		0,39
170000006734848	14-008-009-00121-0003	1000 TRIGO BLANDO-SIN VARIEDAD	S	6,91	0,92	0,92		0,92
170000006734885	14-008-009-00095-0001	20902 BARBECHO TRADICIONAL-CON CUBIERTA VEGETAL	S	6,95	0,23	0,23		0,23
170000006734827	14-008-009-00035-0001	8000 AVENA-SIN VARIEDAD	S	8,30	0,97	0,97		0,97
170000006734826	14-008-009-00032-0001	8000 AVENA-SIN VARIEDAD	S	9,29	1,09	1,09		1,09
170000006734830	14-008-009-00034-0001	8000 AVENA-SIN VARIEDAD	S	10,30	0,97	0,97		0,97
170000006734825	14-008-009-00031-0001	8000 AVENA-SIN VARIEDAD	S	10,57	3,07	3,07		3,07
170000006734824	14-008-009-00013-0001	8000 AVENA-SIN VARIEDAD	S	11,68	1,19	1,19		1,19
170000006734829	14-008-009-00033-0002	8000 AVENA-SIN VARIEDAD	S	12,30	1,08	1,08		1,08
170000006734832	14-008-009-00012-0001	8000 AVENA-SIN VARIEDAD	S	13,79	0,97	0,97		0,97
170000006734828	14-008-009-00030-0002	8000 AVENA-SIN VARIEDAD	S	16,24	3,78	3,78		3,78
170000006734823	14-008-009-00011-0003	8000 AVENA-SIN VARIEDAD	S	17,33	0,17	0,17		0,17
170000006734831	14-008-009-00011-0003	8000 AVENA-SIN VARIEDAD	S	17,33	1,39	1,39		1,39

INCIDENCIAS**INCIDENCIA DESCRIPCIÓN**

85001	El recinto declarado no cumple con las normas de producción ecológica (artículo 5-1 e), Orden 26 mayo 2015) Ref:1700000006734869 Recinto:14-008-009-00081-0001 Cultivo:20902 BARBECHO TRADICIONAL-CON CUBIERTA VEGETAL Secano Ref:1700000006734893 Recinto:14-008-010-00017-002 Cultivo:20902 BARBECHO TRADICIONAL-CON CUBIERTA VEGETAL Secano Ref:1700000006734873 Recinto:14-008-010-00019-001 Cultivo:20902 BARBECHO TRADICIONAL-CON CUBIERTA VEGETAL Secano Ref:1700000006734877 Recinto:14-008-010-00036-001 Cultivo:20902 BARBECHO TRADICIONAL-CON CUBIERTA VEGETAL Secano Ref:1700000006734878 Recinto:14-008-010-00037-001 Cultivo:20902 BARBECHO TRADICIONAL-CON CUBIERTA VEGETAL Secano
-------	--

RESUMEN CRITERIOS DE SELECCIÓN**11.2.1.1 Mantenimiento de prácticas y métodos de agricultura ecológica: Cultivos herbáceos - Conv 2018.**

PUNTOS: 1,00

	PUNTOS	CUMPLE
Porcentaje de superficie determinada en Red Natura 2000	0,00	0.0%
Porcentaje de superficie determinada situada en zonas RAMSAR	0,00	0.0%
Porcentaje de superficie determinada en zonas vulnerables a la contaminación por nitratos	0,00	0.0%
Pendiente media de la explotación	1,00	5.26%
Porcentaje de Superficie de la explotación en municipios con más del 40 por ciento de su superficie agraria dentro de la Zona de desertificación	0,00	0.0%

DETALLE CRITERIOS DE SELECCIÓN**11.2.1.1 Mantenimiento de prácticas y métodos de agricultura ecológica: Cultivos herbáceos - Conv 2018.**

PUNTOS: 1,00

Porcentaje de superficie determinada en Red Natura 2000	PUNTOS:	0,00	0.0%
---	---------	------	------

REF.	REFERENCIA SIGPAC	CULTIVO	DESCRIPCIÓN CULTIVO	S/R	SUP. COMPROM. (ha)	SUP. CUMPLE (ha)
1700000006734823	14-008-009-00011-0003	8000	AVENA-SIN VARIEDAD	S	0,17	0,00
1700000006734831	14-008-009-00011-0003	8000	AVENA-SIN VARIEDAD	S	1,39	0,00
1700000006734832	14-008-009-00012-0001	8000	AVENA-SIN VARIEDAD	S	0,97	0,00
1700000006734824	14-008-009-00013-0001	8000	AVENA-SIN VARIEDAD	S	1,19	0,00
1700000006734828	14-008-009-00030-0002	8000	AVENA-SIN VARIEDAD	S	3,78	0,00
1700000006734825	14-008-009-00031-0001	8000	AVENA-SIN VARIEDAD	S	3,07	0,00

<u>REF.</u>	<u>REFERENCIA SIGPAC</u>	<u>CULTIVO</u>	<u>DESCRIPCIÓN CULTIVO</u>	<u>S/R</u>	<u>SUP. COMPROM.</u> <u>(ha)</u>	<u>SUP. CUMPLE</u> <u>(ha)</u>
170000006734826	14-008-009-00032-0001	8000	AVENA-SIN VARIEDAD	S	1,09	0,00
170000006734829	14-008-009-00033-0002	8000	AVENA-SIN VARIEDAD	S	1,08	0,00
170000006734830	14-008-009-00034-0001	8000	AVENA-SIN VARIEDAD	S	0,97	0,00
170000006734827	14-008-009-00035-0001	8000	AVENA-SIN VARIEDAD	S	0,97	0,00
170000006734855	14-008-009-00075-0001	20902	BARBECHO TRADICIONAL-CON CUBIERTA VEGETAL	S	0,10	0,00
170000006734850	14-008-009-00076-0001	20902	BARBECHO TRADICIONAL-CON CUBIERTA VEGETAL	S	1,76	0,00
170000006734860	14-008-009-00077-0001	20902	BARBECHO TRADICIONAL-CON CUBIERTA VEGETAL	S	0,18	0,00
170000006734861	14-008-009-00078-0001	20902	BARBECHO TRADICIONAL-CON CUBIERTA VEGETAL	S	0,22	0,00
170000006734851	14-008-009-00079-0001	20902	BARBECHO TRADICIONAL-CON CUBIERTA VEGETAL	S	1,68	0,00
170000006734852	14-008-009-00082-0001	20902	BARBECHO TRADICIONAL-CON CUBIERTA VEGETAL	S	1,84	0,00
170000006734862	14-008-009-00083-0001	20902	BARBECHO TRADICIONAL-CON CUBIERTA VEGETAL	S	0,20	0,00
170000006734863	14-008-009-00084-0001	20902	BARBECHO TRADICIONAL-CON CUBIERTA VEGETAL	S	0,11	0,00
170000006734853	14-008-009-00085-0001	20902	BARBECHO TRADICIONAL-CON CUBIERTA VEGETAL	S	1,22	0,00
170000006734838	14-008-009-00086-0001	20902	BARBECHO TRADICIONAL-CON CUBIERTA VEGETAL	S	0,05	0,00
170000006734839	14-008-009-00087-0001	20902	BARBECHO TRADICIONAL-CON CUBIERTA VEGETAL	S	0,05	0,00
170000006734854	14-008-009-00088-0001	20902	BARBECHO TRADICIONAL-CON CUBIERTA VEGETAL	S	1,39	0,00
170000006734864	14-008-009-00089-0001	20902	BARBECHO TRADICIONAL-CON CUBIERTA VEGETAL	S	0,13	0,00
170000006734840	14-008-009-00093-0001	20902	BARBECHO TRADICIONAL-CON CUBIERTA VEGETAL	S	0,03	0,00
170000006734882	14-008-009-00094-0001	20902	BARBECHO TRADICIONAL-CON CUBIERTA VEGETAL	S	1,51	0,00
170000006734885	14-008-009-00095-0001	20902	BARBECHO TRADICIONAL-CON CUBIERTA VEGETAL	S	0,23	0,00
170000006734886	14-008-009-00096-0001	20902	BARBECHO TRADICIONAL-CON CUBIERTA VEGETAL	S	0,39	0,00
170000006734883	14-008-009-00097-0001	20902	BARBECHO TRADICIONAL-CON CUBIERTA VEGETAL	S	2,12	0,00
170000006734841	14-008-009-00098-0001	20902	BARBECHO TRADICIONAL-CON CUBIERTA VEGETAL	S	0,02	0,00
170000006734884	14-008-009-00100-0001	20902	BARBECHO TRADICIONAL-CON CUBIERTA VEGETAL	S	1,56	0,00
170000006734887	14-008-009-00101-0001	20902	BARBECHO TRADICIONAL-CON CUBIERTA VEGETAL	S	0,24	0,00
170000006734888	14-008-009-00106-0001	20902	BARBECHO TRADICIONAL-CON CUBIERTA VEGETAL	S	0,03	0,00
170000006734845	14-008-009-00107-0001	20902	BARBECHO TRADICIONAL-CON CUBIERTA VEGETAL	S	0,11	0,00
170000006734844	14-008-009-00108-0001	12000	TRANQUILLÓN-SIN VARIEDAD	S	1,25	0,00
170000006734843	14-008-009-00109-0001	20902	BARBECHO TRADICIONAL-CON CUBIERTA VEGETAL	S	0,26	0,00
170000006734879	14-008-009-00116-0001	20902	BARBECHO TRADICIONAL-CON CUBIERTA VEGETAL	S	1,21	0,00
170000006734895	14-008-009-00117-0001	20902	BARBECHO TRADICIONAL-CON CUBIERTA VEGETAL	S	0,14	0,00
170000006734880	14-008-009-00120-0001	20902	BARBECHO TRADICIONAL-CON CUBIERTA VEGETAL	S	1,85	0,00
170000006734881	14-008-009-00121-0001	20902	BARBECHO TRADICIONAL-CON CUBIERTA VEGETAL	S	13,72	0,00
170000006734848	14-008-009-00121-0003	1000	TRIGO BLANDO-SIN VARIEDAD	S	0,92	0,00
170000006734846	14-008-009-00122-0001	1000	TRIGO BLANDO-SIN VARIEDAD	S	1,31	0,00
170000006734836	14-008-009-00123-0001	20902	BARBECHO TRADICIONAL-CON CUBIERTA VEGETAL	S	0,78	0,00
170000006734835	14-008-009-00134-0001	40000	GUISANTES-SIN VARIEDAD	S	9,42	0,00
170000006734847	14-008-009-00134-0002	20902	BARBECHO TRADICIONAL-CON CUBIERTA VEGETAL	S	4,71	0,00
170000006734894	14-008-010-00016-0001	20902	BARBECHO TRADICIONAL-CON CUBIERTA VEGETAL	S	0,06	0,00
170000006734889	14-008-010-00018-0002	20902	BARBECHO TRADICIONAL-CON CUBIERTA VEGETAL	S	0,62	0,00
170000006734874	14-008-010-00020-0001	20902	BARBECHO TRADICIONAL-CON CUBIERTA VEGETAL	S	0,07	0,00
170000006734890	14-008-010-00021-0002	20902	BARBECHO TRADICIONAL-CON CUBIERTA VEGETAL	S	1,10	0,00
170000006734891	14-008-010-00022-0001	20902	BARBECHO TRADICIONAL-CON CUBIERTA VEGETAL	S	0,61	0,00

<u>REF.</u>	<u>REFERENCIA SIGPAC</u>	<u>CULTIVO</u>	<u>DESCRIPCIÓN CULTIVO</u>	<u>S/R</u>	<u>SUP. COMPROM.</u> <u>(ha)</u>	<u>SUP. CUMPLE</u> <u>(ha)</u>
170000006734875	14-008-010-00023-0001	20902	BARBECHO TRADICIONAL-CON CUBIERTA VEGETAL	S	0,06	0,00
170000006734876	14-008-010-00024-0001	20902	BARBECHO TRADICIONAL-CON CUBIERTA VEGETAL	S	0,07	0,00
170000006734892	14-008-010-00025-0001	20902	BARBECHO TRADICIONAL-CON CUBIERTA VEGETAL	S	0,53	0,00
170000006734870	14-008-010-00028-0001	20902	BARBECHO TRADICIONAL-CON CUBIERTA VEGETAL	S	0,13	0,00
170000006734865	14-008-010-00029-0001	20902	BARBECHO TRADICIONAL-CON CUBIERTA VEGETAL	S	0,87	0,00
170000006734866	14-008-010-00030-0001	20902	BARBECHO TRADICIONAL-CON CUBIERTA VEGETAL	S	1,32	0,00
170000006734871	14-008-010-00031-0001	20902	BARBECHO TRADICIONAL-CON CUBIERTA VEGETAL	S	0,17	0,00
170000006734872	14-008-010-00032-0001	20902	BARBECHO TRADICIONAL-CON CUBIERTA VEGETAL	S	0,14	0,00
170000006734867	14-008-010-00033-0001	20902	BARBECHO TRADICIONAL-CON CUBIERTA VEGETAL	S	1,00	0,00
170000006734856	14-008-010-00044-0001	1000	TRIGO BLANDO-SIN VARIEDAD	S	3,42	0,00
170000006734858	14-008-010-00071-0001	20902	BARBECHO TRADICIONAL-CON CUBIERTA VEGETAL	S	5,36	0,00

Porcentaje de superficie determinada situada en zonas RAMSAR

PUNTOS: 0,00 0,0%

<u>REF.</u>	<u>REFERENCIA SIGPAC</u>	<u>CULTIVO</u>	<u>DESCRIPCIÓN CULTIVO</u>	<u>S/R</u>	<u>SUP. COMPROM.</u> <u>(ha)</u>	<u>SUP. CUMPLE</u> <u>(ha)</u>
170000006734831	14-008-009-00011-0003	8000	AVENA-SIN VARIEDAD	S	1,39	0,00
170000006734823	14-008-009-00011-0003	8000	AVENA-SIN VARIEDAD	S	0,17	0,00
170000006734832	14-008-009-00012-0001	8000	AVENA-SIN VARIEDAD	S	0,97	0,00
170000006734824	14-008-009-00013-0001	8000	AVENA-SIN VARIEDAD	S	1,19	0,00
170000006734828	14-008-009-00030-0002	8000	AVENA-SIN VARIEDAD	S	3,78	0,00
170000006734825	14-008-009-00031-0001	8000	AVENA-SIN VARIEDAD	S	3,07	0,00
170000006734826	14-008-009-00032-0001	8000	AVENA-SIN VARIEDAD	S	1,09	0,00
170000006734829	14-008-009-00033-0002	8000	AVENA-SIN VARIEDAD	S	1,08	0,00
170000006734830	14-008-009-00034-0001	8000	AVENA-SIN VARIEDAD	S	0,97	0,00
170000006734827	14-008-009-00035-0001	8000	AVENA-SIN VARIEDAD	S	0,97	0,00
170000006734855	14-008-009-00075-0001	20902	BARBECHO TRADICIONAL-CON CUBIERTA VEGETAL	S	0,10	0,00
170000006734850	14-008-009-00076-0001	20902	BARBECHO TRADICIONAL-CON CUBIERTA VEGETAL	S	1,76	0,00
170000006734860	14-008-009-00077-0001	20902	BARBECHO TRADICIONAL-CON CUBIERTA VEGETAL	S	0,18	0,00
170000006734861	14-008-009-00078-0001	20902	BARBECHO TRADICIONAL-CON CUBIERTA VEGETAL	S	0,22	0,00
170000006734851	14-008-009-00079-0001	20902	BARBECHO TRADICIONAL-CON CUBIERTA VEGETAL	S	1,68	0,00
170000006734852	14-008-009-00082-0001	20902	BARBECHO TRADICIONAL-CON CUBIERTA VEGETAL	S	1,84	0,00
170000006734862	14-008-009-00083-0001	20902	BARBECHO TRADICIONAL-CON CUBIERTA VEGETAL	S	0,20	0,00
170000006734863	14-008-009-00084-0001	20902	BARBECHO TRADICIONAL-CON CUBIERTA VEGETAL	S	0,11	0,00
170000006734853	14-008-009-00085-0001	20902	BARBECHO TRADICIONAL-CON CUBIERTA VEGETAL	S	1,22	0,00
170000006734838	14-008-009-00086-0001	20902	BARBECHO TRADICIONAL-CON CUBIERTA VEGETAL	S	0,05	0,00
170000006734839	14-008-009-00087-0001	20902	BARBECHO TRADICIONAL-CON CUBIERTA VEGETAL	S	0,05	0,00
170000006734854	14-008-009-00088-0001	20902	BARBECHO TRADICIONAL-CON CUBIERTA VEGETAL	S	1,39	0,00
170000006734864	14-008-009-00089-0001	20902	BARBECHO TRADICIONAL-CON CUBIERTA VEGETAL	S	0,13	0,00
170000006734840	14-008-009-00093-0001	20902	BARBECHO TRADICIONAL-CON CUBIERTA VEGETAL	S	0,03	0,00
170000006734882	14-008-009-00094-0001	20902	BARBECHO TRADICIONAL-CON CUBIERTA VEGETAL	S	1,51	0,00
170000006734885	14-008-009-00095-0001	20902	BARBECHO TRADICIONAL-CON CUBIERTA VEGETAL	S	0,23	0,00
170000006734886	14-008-009-00096-0001	20902	BARBECHO TRADICIONAL-CON CUBIERTA VEGETAL	S	0,39	0,00
170000006734883	14-008-009-00097-0001	20902	BARBECHO TRADICIONAL-CON CUBIERTA VEGETAL	S	2,12	0,00
170000006734841	14-008-009-00098-0001	20902	BARBECHO TRADICIONAL-CON CUBIERTA VEGETAL	S	0,02	0,00

<u>REF.</u>	<u>REFERENCIA SIGPAC</u>	<u>CULTIVO</u>	<u>DESCRIPCIÓN CULTIVO</u>	<u>S/R</u>	<u>SUP. COMPROM.</u> <u>(ha)</u>	<u>SUP. CUMPLE</u> <u>(ha)</u>
			VEGETAL			
170000006734884	14-008-009-00100-0001	20902	BARBECHO TRADICIONAL-CON CUBIERTA VEGETAL	S	1,56	0,00
170000006734887	14-008-009-00101-0001	20902	BARBECHO TRADICIONAL-CON CUBIERTA VEGETAL	S	0,24	0,00
170000006734888	14-008-009-00106-0001	20902	BARBECHO TRADICIONAL-CON CUBIERTA VEGETAL	S	0,03	0,00
170000006734845	14-008-009-00107-0001	20902	BARBECHO TRADICIONAL-CON CUBIERTA VEGETAL	S	0,11	0,00
170000006734844	14-008-009-00108-0001	12000	TRANQUILLÓN-SIN VARIEDAD	S	1,25	0,00
170000006734843	14-008-009-00109-0001	20902	BARBECHO TRADICIONAL-CON CUBIERTA VEGETAL	S	0,26	0,00
170000006734879	14-008-009-00116-0001	20902	BARBECHO TRADICIONAL-CON CUBIERTA VEGETAL	S	1,21	0,00
170000006734895	14-008-009-00117-0001	20902	BARBECHO TRADICIONAL-CON CUBIERTA VEGETAL	S	0,14	0,00
170000006734880	14-008-009-00120-0001	20902	BARBECHO TRADICIONAL-CON CUBIERTA VEGETAL	S	1,85	0,00
170000006734881	14-008-009-00121-0001	20902	BARBECHO TRADICIONAL-CON CUBIERTA VEGETAL	S	13,72	0,00
170000006734848	14-008-009-00121-0003	1000	TRIGO BLANDO-SIN VARIEDAD	S	0,92	0,00
170000006734846	14-008-009-00122-0001	1000	TRIGO BLANDO-SIN VARIEDAD	S	1,31	0,00
170000006734836	14-008-009-00123-0001	20902	BARBECHO TRADICIONAL-CON CUBIERTA VEGETAL	S	0,78	0,00
170000006734835	14-008-009-00134-0001	40000	GUISANTES-SIN VARIEDAD	S	9,42	0,00
170000006734847	14-008-009-00134-0002	20902	BARBECHO TRADICIONAL-CON CUBIERTA VEGETAL	S	4,71	0,00
170000006734894	14-008-010-00016-0001	20902	BARBECHO TRADICIONAL-CON CUBIERTA VEGETAL	S	0,06	0,00
170000006734889	14-008-010-00018-0002	20902	BARBECHO TRADICIONAL-CON CUBIERTA VEGETAL	S	0,62	0,00
170000006734874	14-008-010-00020-0001	20902	BARBECHO TRADICIONAL-CON CUBIERTA VEGETAL	S	0,07	0,00
170000006734890	14-008-010-00021-0002	20902	BARBECHO TRADICIONAL-CON CUBIERTA VEGETAL	S	1,10	0,00
170000006734891	14-008-010-00022-0001	20902	BARBECHO TRADICIONAL-CON CUBIERTA VEGETAL	S	0,61	0,00
170000006734875	14-008-010-00023-0001	20902	BARBECHO TRADICIONAL-CON CUBIERTA VEGETAL	S	0,06	0,00
170000006734876	14-008-010-00024-0001	20902	BARBECHO TRADICIONAL-CON CUBIERTA VEGETAL	S	0,07	0,00
170000006734892	14-008-010-00025-0001	20902	BARBECHO TRADICIONAL-CON CUBIERTA VEGETAL	S	0,53	0,00
170000006734870	14-008-010-00028-0001	20902	BARBECHO TRADICIONAL-CON CUBIERTA VEGETAL	S	0,13	0,00
170000006734865	14-008-010-00029-0001	20902	BARBECHO TRADICIONAL-CON CUBIERTA VEGETAL	S	0,87	0,00
170000006734866	14-008-010-00030-0001	20902	BARBECHO TRADICIONAL-CON CUBIERTA VEGETAL	S	1,32	0,00
170000006734871	14-008-010-00031-0001	20902	BARBECHO TRADICIONAL-CON CUBIERTA VEGETAL	S	0,17	0,00
170000006734872	14-008-010-00032-0001	20902	BARBECHO TRADICIONAL-CON CUBIERTA VEGETAL	S	0,14	0,00
170000006734867	14-008-010-00033-0001	20902	BARBECHO TRADICIONAL-CON CUBIERTA VEGETAL	S	1,00	0,00
170000006734856	14-008-010-00044-0001	1000	TRIGO BLANDO-SIN VARIEDAD	S	3,42	0,00
170000006734858	14-008-010-00071-0001	20902	BARBECHO TRADICIONAL-CON CUBIERTA VEGETAL	S	5,36	0,00

Porcentaje de superficie determinada en zonas vulnerables a la contaminación por nitratos**PUNTOS:** 0,00 0,0%

<u>REF.</u>	<u>REFERENCIA SIGPAC</u>	<u>CULTIVO</u>	<u>DESCRIPCIÓN CULTIVO</u>	<u>S/R</u>	<u>SUP. COMPROM.</u> <u>(ha)</u>	<u>SUP. CUMPLE</u> <u>(ha)</u>
170000006734831	14-008-009-00011-0003	8000	AVENA-SIN VARIEDAD	S	1,39	0,00
170000006734823	14-008-009-00011-0003	8000	AVENA-SIN VARIEDAD	S	0,17	0,00
170000006734832	14-008-009-00012-0001	8000	AVENA-SIN VARIEDAD	S	0,97	0,00
170000006734824	14-008-009-00013-0001	8000	AVENA-SIN VARIEDAD	S	1,19	0,00
170000006734828	14-008-009-00030-0002	8000	AVENA-SIN VARIEDAD	S	3,78	0,00
170000006734825	14-008-009-00031-0001	8000	AVENA-SIN VARIEDAD	S	3,07	0,00
170000006734826	14-008-009-00032-0001	8000	AVENA-SIN VARIEDAD	S	1,09	0,00
170000006734829	14-008-009-00033-0002	8000	AVENA-SIN VARIEDAD	S	1,08	0,00

<u>REF.</u>	<u>REFERENCIA SIGPAC</u>	<u>CULTIVO</u>	<u>DESCRIPCIÓN CULTIVO</u>	<u>S/R</u>	<u>SUP. COMPROM.</u> <u>(ha)</u>	<u>SUP. CUMPLE</u> <u>(ha)</u>
170000006734830	14-008-009-00034-0001	8000	AVENA-SIN VARIEDAD	S	0,97	0,00
170000006734827	14-008-009-00035-0001	8000	AVENA-SIN VARIEDAD	S	0,97	0,00
170000006734855	14-008-009-00075-0001	20902	BARBECHO TRADICIONAL-CON CUBIERTA VEGETAL	S	0,10	0,00
170000006734850	14-008-009-00076-0001	20902	BARBECHO TRADICIONAL-CON CUBIERTA VEGETAL	S	1,76	0,00
170000006734860	14-008-009-00077-0001	20902	BARBECHO TRADICIONAL-CON CUBIERTA VEGETAL	S	0,18	0,00
170000006734861	14-008-009-00078-0001	20902	BARBECHO TRADICIONAL-CON CUBIERTA VEGETAL	S	0,22	0,00
170000006734851	14-008-009-00079-0001	20902	BARBECHO TRADICIONAL-CON CUBIERTA VEGETAL	S	1,68	0,00
170000006734852	14-008-009-00082-0001	20902	BARBECHO TRADICIONAL-CON CUBIERTA VEGETAL	S	1,84	0,00
170000006734862	14-008-009-00083-0001	20902	BARBECHO TRADICIONAL-CON CUBIERTA VEGETAL	S	0,20	0,00
170000006734863	14-008-009-00084-0001	20902	BARBECHO TRADICIONAL-CON CUBIERTA VEGETAL	S	0,11	0,00
170000006734853	14-008-009-00085-0001	20902	BARBECHO TRADICIONAL-CON CUBIERTA VEGETAL	S	1,22	0,00
170000006734838	14-008-009-00086-0001	20902	BARBECHO TRADICIONAL-CON CUBIERTA VEGETAL	S	0,05	0,00
170000006734839	14-008-009-00087-0001	20902	BARBECHO TRADICIONAL-CON CUBIERTA VEGETAL	S	0,05	0,00
170000006734854	14-008-009-00088-0001	20902	BARBECHO TRADICIONAL-CON CUBIERTA VEGETAL	S	1,39	0,00
170000006734864	14-008-009-00089-0001	20902	BARBECHO TRADICIONAL-CON CUBIERTA VEGETAL	S	0,13	0,00
170000006734840	14-008-009-00093-0001	20902	BARBECHO TRADICIONAL-CON CUBIERTA VEGETAL	S	0,03	0,00
170000006734882	14-008-009-00094-0001	20902	BARBECHO TRADICIONAL-CON CUBIERTA VEGETAL	S	1,51	0,00
170000006734885	14-008-009-00095-0001	20902	BARBECHO TRADICIONAL-CON CUBIERTA VEGETAL	S	0,23	0,00
170000006734886	14-008-009-00096-0001	20902	BARBECHO TRADICIONAL-CON CUBIERTA VEGETAL	S	0,39	0,00
170000006734883	14-008-009-00097-0001	20902	BARBECHO TRADICIONAL-CON CUBIERTA VEGETAL	S	2,12	0,00
170000006734841	14-008-009-00098-0001	20902	BARBECHO TRADICIONAL-CON CUBIERTA VEGETAL	S	0,02	0,00
170000006734884	14-008-009-00100-0001	20902	BARBECHO TRADICIONAL-CON CUBIERTA VEGETAL	S	1,56	0,00
170000006734887	14-008-009-00101-0001	20902	BARBECHO TRADICIONAL-CON CUBIERTA VEGETAL	S	0,24	0,00
170000006734888	14-008-009-00106-0001	20902	BARBECHO TRADICIONAL-CON CUBIERTA VEGETAL	S	0,03	0,00
170000006734845	14-008-009-00107-0001	20902	BARBECHO TRADICIONAL-CON CUBIERTA VEGETAL	S	0,11	0,00
170000006734844	14-008-009-00108-0001	12000	TRANQUILLÓN-SIN VARIEDAD	S	1,25	0,00
170000006734843	14-008-009-00109-0001	20902	BARBECHO TRADICIONAL-CON CUBIERTA VEGETAL	S	0,26	0,00
170000006734879	14-008-009-00116-0001	20902	BARBECHO TRADICIONAL-CON CUBIERTA VEGETAL	S	1,21	0,00
170000006734895	14-008-009-00117-0001	20902	BARBECHO TRADICIONAL-CON CUBIERTA VEGETAL	S	0,14	0,00
170000006734880	14-008-009-00120-0001	20902	BARBECHO TRADICIONAL-CON CUBIERTA VEGETAL	S	1,85	0,00
170000006734881	14-008-009-00121-0001	20902	BARBECHO TRADICIONAL-CON CUBIERTA VEGETAL	S	13,72	0,00
170000006734848	14-008-009-00121-0003	1000	TRIGO BLANDO-SIN VARIEDAD	S	0,92	0,00
170000006734846	14-008-009-00122-0001	1000	TRIGO BLANDO-SIN VARIEDAD	S	1,31	0,00
170000006734836	14-008-009-00123-0001	20902	BARBECHO TRADICIONAL-CON CUBIERTA VEGETAL	S	0,78	0,00
170000006734835	14-008-009-00134-0001	40000	GUISANTES-SIN VARIEDAD	S	9,42	0,00
170000006734847	14-008-009-00134-0002	20902	BARBECHO TRADICIONAL-CON CUBIERTA VEGETAL	S	4,71	0,00
170000006734894	14-008-010-00016-0001	20902	BARBECHO TRADICIONAL-CON CUBIERTA VEGETAL	S	0,06	0,00
170000006734889	14-008-010-00018-0002	20902	BARBECHO TRADICIONAL-CON CUBIERTA VEGETAL	S	0,62	0,00
170000006734874	14-008-010-00020-0001	20902	BARBECHO TRADICIONAL-CON CUBIERTA VEGETAL	S	0,07	0,00
170000006734890	14-008-010-00021-0002	20902	BARBECHO TRADICIONAL-CON CUBIERTA VEGETAL	S	1,10	0,00
170000006734891	14-008-010-00022-0001	20902	BARBECHO TRADICIONAL-CON CUBIERTA VEGETAL	S	0,61	0,00
170000006734875	14-008-010-00023-0001	20902	BARBECHO TRADICIONAL-CON CUBIERTA VEGETAL	S	0,06	0,00

<u>REF.</u>	<u>REFERENCIA SIGPAC</u>	<u>CULTIVO</u>	<u>DESCRIPCIÓN CULTIVO</u>	<u>S/R</u>	<u>SUP. COMPROM.</u> <u>(ha)</u>	<u>SUP. CUMPLE</u> <u>(ha)</u>
170000006734876	14-008-010-00024-0001	20902	BARBECHO TRADICIONAL-CON CUBIERTA VEGETAL	S	0,07	0,00
170000006734892	14-008-010-00025-0001	20902	BARBECHO TRADICIONAL-CON CUBIERTA VEGETAL	S	0,53	0,00
170000006734870	14-008-010-00028-0001	20902	BARBECHO TRADICIONAL-CON CUBIERTA VEGETAL	S	0,13	0,00
170000006734865	14-008-010-00029-0001	20902	BARBECHO TRADICIONAL-CON CUBIERTA VEGETAL	S	0,87	0,00
170000006734866	14-008-010-00030-0001	20902	BARBECHO TRADICIONAL-CON CUBIERTA VEGETAL	S	1,32	0,00
170000006734871	14-008-010-00031-0001	20902	BARBECHO TRADICIONAL-CON CUBIERTA VEGETAL	S	0,17	0,00
170000006734872	14-008-010-00032-0001	20902	BARBECHO TRADICIONAL-CON CUBIERTA VEGETAL	S	0,14	0,00
170000006734867	14-008-010-00033-0001	20902	BARBECHO TRADICIONAL-CON CUBIERTA VEGETAL	S	1,00	0,00
170000006734856	14-008-010-00044-0001	1000	TRIGO BLANDO-SIN VARIEDAD	S	3,42	0,00
170000006734858	14-008-010-00071-0001	20902	BARBECHO TRADICIONAL-CON CUBIERTA VEGETAL	S	5,36	0,00

Pendiente media de la explotación**PUNTOS:** 1,00 5.26%

<u>REF.</u>	<u>REFERENCIA SIGPAC</u>	<u>CULTIVO</u>	<u>DESCRIPCIÓN CULTIVO</u>	<u>S/R</u>	<u>PENDIENTE MEDIA (%)</u>	<u>SUP. COMPROM.</u> <u>(ha)</u>
170000006734831	14-008-009-00011-0003	8000	AVENA-SIN VARIEDAD	S	17,33	1,39
170000006734823	14-008-009-00011-0003	8000	AVENA-SIN VARIEDAD	S	17,33	0,17
170000006734832	14-008-009-00012-0001	8000	AVENA-SIN VARIEDAD	S	13,79	0,97
170000006734824	14-008-009-00013-0001	8000	AVENA-SIN VARIEDAD	S	11,68	1,19
170000006734828	14-008-009-00030-0002	8000	AVENA-SIN VARIEDAD	S	16,24	3,78
170000006734825	14-008-009-00031-0001	8000	AVENA-SIN VARIEDAD	S	10,57	3,07
170000006734826	14-008-009-00032-0001	8000	AVENA-SIN VARIEDAD	S	9,29	1,09
170000006734829	14-008-009-00033-0002	8000	AVENA-SIN VARIEDAD	S	12,30	1,08
170000006734830	14-008-009-00034-0001	8000	AVENA-SIN VARIEDAD	S	10,30	0,97
170000006734827	14-008-009-00035-0001	8000	AVENA-SIN VARIEDAD	S	8,30	0,97
170000006734855	14-008-009-00075-0001	20902	BARBECHO TRADICIONAL-CON CUBIERTA VEGETAL	S	1,99	0,10
170000006734850	14-008-009-00076-0001	20902	BARBECHO TRADICIONAL-CON CUBIERTA VEGETAL	S	3,65	1,76
170000006734860	14-008-009-00077-0001	20902	BARBECHO TRADICIONAL-CON CUBIERTA VEGETAL	S	6,53	0,18
170000006734861	14-008-009-00078-0001	20902	BARBECHO TRADICIONAL-CON CUBIERTA VEGETAL	S	6,55	0,22
170000006734851	14-008-009-00079-0001	20902	BARBECHO TRADICIONAL-CON CUBIERTA VEGETAL	S	3,67	1,68
170000006734852	14-008-009-00082-0001	20902	BARBECHO TRADICIONAL-CON CUBIERTA VEGETAL	S	3,75	1,84
170000006734862	14-008-009-00083-0001	20902	BARBECHO TRADICIONAL-CON CUBIERTA VEGETAL	S	6,38	0,20
170000006734863	14-008-009-00084-0001	20902	BARBECHO TRADICIONAL-CON CUBIERTA VEGETAL	S	6,40	0,11
170000006734853	14-008-009-00085-0001	20902	BARBECHO TRADICIONAL-CON CUBIERTA VEGETAL	S	3,86	1,22
170000006734838	14-008-009-00086-0001	20902	BARBECHO TRADICIONAL-CON CUBIERTA VEGETAL	S	1,96	0,05
170000006734839	14-008-009-00087-0001	20902	BARBECHO TRADICIONAL-CON CUBIERTA VEGETAL	S	1,42	0,05
170000006734854	14-008-009-00088-0001	20902	BARBECHO TRADICIONAL-CON CUBIERTA VEGETAL	S	4,08	1,39
170000006734864	14-008-009-00089-0001	20902	BARBECHO TRADICIONAL-CON CUBIERTA VEGETAL	S	6,38	0,13
170000006734840	14-008-009-00093-0001	20902	BARBECHO TRADICIONAL-CON CUBIERTA VEGETAL	S	1,95	0,03
170000006734882	14-008-009-00094-0001	20902	BARBECHO TRADICIONAL-CON CUBIERTA VEGETAL	S	4,41	1,51
170000006734885	14-008-009-00095-0001	20902	BARBECHO TRADICIONAL-CON CUBIERTA VEGETAL	S	6,95	0,23
170000006734886	14-008-009-00096-0001	20902	BARBECHO TRADICIONAL-CON CUBIERTA VEGETAL	S	6,82	0,39
170000006734883	14-008-009-00097-0001	20902	BARBECHO TRADICIONAL-CON CUBIERTA VEGETAL	S	4,38	2,12
170000006734841	14-008-009-00098-0001	20902	BARBECHO TRADICIONAL-CON CUBIERTA VEGETAL	S	1,50	0,02
170000006734884	14-008-009-00100-0001	20902	BARBECHO TRADICIONAL-CON CUBIERTA VEGETAL	S	4,17	1,56

REF.	REFERENCIA SIGPAC	CULTIVO	DESCRIPCIÓN CULTIVO	S/R	PENDIENTE	SUP.
					MEDIA (%)	COMPROM.
						(ha)
170000006734887	14-008-009-00101-0001	20902	VEGETAL BARBECHO TRADICIONAL-CON CUBIERTA VEGETAL	S	6,60	0,24
170000006734888	14-008-009-00106-0001	20902	BARBECHO TRADICIONAL-CON CUBIERTA VEGETAL	S	1,45	0,03
170000006734845	14-008-009-00107-0001	20902	BARBECHO TRADICIONAL-CON CUBIERTA VEGETAL	S	1,85	0,11
170000006734844	14-008-009-00108-0001	12000	TRANQUILLÓN-SIN VARIEDAD	S	4,30	1,25
170000006734843	14-008-009-00109-0001	20902	BARBECHO TRADICIONAL-CON CUBIERTA VEGETAL	S	6,50	0,26
170000006734879	14-008-009-00116-0001	20902	BARBECHO TRADICIONAL-CON CUBIERTA VEGETAL	S	3,05	1,21
170000006734895	14-008-009-00117-0001	20902	BARBECHO TRADICIONAL-CON CUBIERTA VEGETAL	S	1,91	0,14
170000006734880	14-008-009-00120-0001	20902	BARBECHO TRADICIONAL-CON CUBIERTA VEGETAL	S	3,03	1,85
170000006734881	14-008-009-00121-0001	20902	BARBECHO TRADICIONAL-CON CUBIERTA VEGETAL	S	3,02	13,72
170000006734848	14-008-009-00121-0003	1000	TRIGO BLANDO-SIN VARIEDAD	S	6,91	0,92
170000006734846	14-008-009-00122-0001	1000	TRIGO BLANDO-SIN VARIEDAD	S	2,58	1,31
170000006734836	14-008-009-00123-0001	20902	BARBECHO TRADICIONAL-CON CUBIERTA VEGETAL	S	6,19	0,78
170000006734835	14-008-009-00134-0001	40000	GUISANTES-SIN VARIEDAD	S	1,97	9,42
170000006734847	14-008-009-00134-0002	20902	BARBECHO TRADICIONAL-CON CUBIERTA VEGETAL	S	2,99	4,71
170000006734894	14-008-010-00016-0001	20902	BARBECHO TRADICIONAL-CON CUBIERTA VEGETAL	S	0,81	0,06
170000006734889	14-008-010-00018-0002	20902	BARBECHO TRADICIONAL-CON CUBIERTA VEGETAL	S	2,04	0,62
170000006734874	14-008-010-00020-0001	20902	BARBECHO TRADICIONAL-CON CUBIERTA VEGETAL	S	1,35	0,07
170000006734890	14-008-010-00021-0002	20902	BARBECHO TRADICIONAL-CON CUBIERTA VEGETAL	S	1,93	1,10
170000006734891	14-008-010-00022-0001	20902	BARBECHO TRADICIONAL-CON CUBIERTA VEGETAL	S	2,22	0,61
170000006734875	14-008-010-00023-0001	20902	BARBECHO TRADICIONAL-CON CUBIERTA VEGETAL	S	1,79	0,06
170000006734876	14-008-010-00024-0001	20902	BARBECHO TRADICIONAL-CON CUBIERTA VEGETAL	S	1,47	0,07
170000006734892	14-008-010-00025-0001	20902	BARBECHO TRADICIONAL-CON CUBIERTA VEGETAL	S	2,36	0,53
170000006734870	14-008-010-00028-0001	20902	BARBECHO TRADICIONAL-CON CUBIERTA VEGETAL	S	2,67	0,13
170000006734865	14-008-010-00029-0001	20902	BARBECHO TRADICIONAL-CON CUBIERTA VEGETAL	S	3,32	0,87
170000006734866	14-008-010-00030-0001	20902	BARBECHO TRADICIONAL-CON CUBIERTA VEGETAL	S	3,43	1,32
170000006734871	14-008-010-00031-0001	20902	BARBECHO TRADICIONAL-CON CUBIERTA VEGETAL	S	3,38	0,17
170000006734872	14-008-010-00032-0001	20902	BARBECHO TRADICIONAL-CON CUBIERTA VEGETAL	S	3,30	0,14
170000006734867	14-008-010-00033-0001	20902	BARBECHO TRADICIONAL-CON CUBIERTA VEGETAL	S	3,45	1,00
170000006734856	14-008-010-00044-0001	1000	TRIGO BLANDO-SIN VARIEDAD	S	4,10	3,42
170000006734858	14-008-010-00071-0001	20902	BARBECHO TRADICIONAL-CON CUBIERTA VEGETAL	S	6,29	5,36

Porcentaje de Superficie de la explotación en municipios con más del 40 por ciento de su superficie agraria dentro de la Zona de desertificación

PUNTOS: 0,00 0.0%

REF.	REFERENCIA SIGPAC	CULTIVO	DESCRIPCIÓN CULTIVO	S/R	SUP.	SUP.
					COMPROM.	CUMPLE
					(ha)	(ha)
170000006734831	14-008-009-00011-0003	8000	AVENA-SIN VARIEDAD	S	1,39	0,00
170000006734823	14-008-009-00011-0003	8000	AVENA-SIN VARIEDAD	S	0,17	0,00
170000006734832	14-008-009-00012-0001	8000	AVENA-SIN VARIEDAD	S	0,97	0,00
170000006734824	14-008-009-00013-0001	8000	AVENA-SIN VARIEDAD	S	1,19	0,00
170000006734828	14-008-009-00030-0002	8000	AVENA-SIN VARIEDAD	S	3,78	0,00
170000006734825	14-008-009-00031-0001	8000	AVENA-SIN VARIEDAD	S	3,07	0,00
170000006734826	14-008-009-00032-0001	8000	AVENA-SIN VARIEDAD	S	1,09	0,00
170000006734829	14-008-009-00033-0002	8000	AVENA-SIN VARIEDAD	S	1,08	0,00
170000006734830	14-008-009-00034-0001	8000	AVENA-SIN VARIEDAD	S	0,97	0,00

<u>REF.</u>	<u>REFERENCIA SIGPAC</u>	<u>CULTIVO</u>	<u>DESCRIPCIÓN CULTIVO</u>	<u>S/R</u>	<u>SUP. COMPROM.</u> <u>(ha)</u>	<u>SUP. CUMPLE</u> <u>(ha)</u>
170000006734827	14-008-009-00035-0001	8000	AVENA-SIN VARIEDAD	S	0,97	0,00
170000006734855	14-008-009-00075-0001	20902	BARBECHO TRADICIONAL-CON CUBIERTA VEGETAL	S	0,10	0,00
170000006734850	14-008-009-00076-0001	20902	BARBECHO TRADICIONAL-CON CUBIERTA VEGETAL	S	1,76	0,00
170000006734860	14-008-009-00077-0001	20902	BARBECHO TRADICIONAL-CON CUBIERTA VEGETAL	S	0,18	0,00
170000006734861	14-008-009-00078-0001	20902	BARBECHO TRADICIONAL-CON CUBIERTA VEGETAL	S	0,22	0,00
170000006734851	14-008-009-00079-0001	20902	BARBECHO TRADICIONAL-CON CUBIERTA VEGETAL	S	1,68	0,00
170000006734852	14-008-009-00082-0001	20902	BARBECHO TRADICIONAL-CON CUBIERTA VEGETAL	S	1,84	0,00
170000006734862	14-008-009-00083-0001	20902	BARBECHO TRADICIONAL-CON CUBIERTA VEGETAL	S	0,20	0,00
170000006734863	14-008-009-00084-0001	20902	BARBECHO TRADICIONAL-CON CUBIERTA VEGETAL	S	0,11	0,00
170000006734853	14-008-009-00085-0001	20902	BARBECHO TRADICIONAL-CON CUBIERTA VEGETAL	S	1,22	0,00
170000006734838	14-008-009-00086-0001	20902	BARBECHO TRADICIONAL-CON CUBIERTA VEGETAL	S	0,05	0,00
170000006734839	14-008-009-00087-0001	20902	BARBECHO TRADICIONAL-CON CUBIERTA VEGETAL	S	0,05	0,00
170000006734854	14-008-009-00088-0001	20902	BARBECHO TRADICIONAL-CON CUBIERTA VEGETAL	S	1,39	0,00
170000006734864	14-008-009-00089-0001	20902	BARBECHO TRADICIONAL-CON CUBIERTA VEGETAL	S	0,13	0,00
170000006734840	14-008-009-00093-0001	20902	BARBECHO TRADICIONAL-CON CUBIERTA VEGETAL	S	0,03	0,00
170000006734882	14-008-009-00094-0001	20902	BARBECHO TRADICIONAL-CON CUBIERTA VEGETAL	S	1,51	0,00
170000006734885	14-008-009-00095-0001	20902	BARBECHO TRADICIONAL-CON CUBIERTA VEGETAL	S	0,23	0,00
170000006734886	14-008-009-00096-0001	20902	BARBECHO TRADICIONAL-CON CUBIERTA VEGETAL	S	0,39	0,00
170000006734883	14-008-009-00097-0001	20902	BARBECHO TRADICIONAL-CON CUBIERTA VEGETAL	S	2,12	0,00
170000006734841	14-008-009-00098-0001	20902	BARBECHO TRADICIONAL-CON CUBIERTA VEGETAL	S	0,02	0,00
170000006734884	14-008-009-00100-0001	20902	BARBECHO TRADICIONAL-CON CUBIERTA VEGETAL	S	1,56	0,00
170000006734887	14-008-009-00101-0001	20902	BARBECHO TRADICIONAL-CON CUBIERTA VEGETAL	S	0,24	0,00
170000006734888	14-008-009-00106-0001	20902	BARBECHO TRADICIONAL-CON CUBIERTA VEGETAL	S	0,03	0,00
170000006734845	14-008-009-00107-0001	20902	BARBECHO TRADICIONAL-CON CUBIERTA VEGETAL	S	0,11	0,00
170000006734844	14-008-009-00108-0001	12000	TRANQUILLÓN-SIN VARIEDAD	S	1,25	0,00
170000006734843	14-008-009-00109-0001	20902	BARBECHO TRADICIONAL-CON CUBIERTA VEGETAL	S	0,26	0,00
170000006734879	14-008-009-00116-0001	20902	BARBECHO TRADICIONAL-CON CUBIERTA VEGETAL	S	1,21	0,00
170000006734895	14-008-009-00117-0001	20902	BARBECHO TRADICIONAL-CON CUBIERTA VEGETAL	S	0,14	0,00
170000006734880	14-008-009-00120-0001	20902	BARBECHO TRADICIONAL-CON CUBIERTA VEGETAL	S	1,85	0,00
170000006734881	14-008-009-00121-0001	20902	BARBECHO TRADICIONAL-CON CUBIERTA VEGETAL	S	13,72	0,00
170000006734848	14-008-009-00121-0003	1000	TRIGO BLANDO-SIN VARIEDAD	S	0,92	0,00
170000006734846	14-008-009-00122-0001	1000	TRIGO BLANDO-SIN VARIEDAD	S	1,31	0,00
170000006734836	14-008-009-00123-0001	20902	BARBECHO TRADICIONAL-CON CUBIERTA VEGETAL	S	0,78	0,00
170000006734835	14-008-009-00134-0001	40000	GUISANTES-SIN VARIEDAD	S	9,42	0,00
170000006734847	14-008-009-00134-0002	20902	BARBECHO TRADICIONAL-CON CUBIERTA VEGETAL	S	4,71	0,00
170000006734894	14-008-010-00016-0001	20902	BARBECHO TRADICIONAL-CON CUBIERTA VEGETAL	S	0,06	0,00
170000006734889	14-008-010-00018-0002	20902	BARBECHO TRADICIONAL-CON CUBIERTA VEGETAL	S	0,62	0,00
170000006734874	14-008-010-00020-0001	20902	BARBECHO TRADICIONAL-CON CUBIERTA VEGETAL	S	0,07	0,00
170000006734890	14-008-010-00021-0002	20902	BARBECHO TRADICIONAL-CON CUBIERTA VEGETAL	S	1,10	0,00
170000006734891	14-008-010-00022-0001	20902	BARBECHO TRADICIONAL-CON CUBIERTA VEGETAL	S	0,61	0,00
170000006734875	14-008-010-00023-0001	20902	BARBECHO TRADICIONAL-CON CUBIERTA VEGETAL	S	0,06	0,00
170000006734876	14-008-010-00024-0001	20902	BARBECHO TRADICIONAL-CON CUBIERTA VEGETAL	S	0,07	0,00

REF.	REFERENCIA SIGPAC	CULTIVO	DESCRIPCIÓN CULTIVO	S/R	SUP. COMPROM. (ha)	SUP. CUMPLE (ha)
170000006734892	14-008-010-00025-0001	20902	BARBECHO TRADICIONAL-CON CUBIERTA VEGETAL	S	0,53	0,00
170000006734870	14-008-010-00028-0001	20902	BARBECHO TRADICIONAL-CON CUBIERTA VEGETAL	S	0,13	0,00
170000006734865	14-008-010-00029-0001	20902	BARBECHO TRADICIONAL-CON CUBIERTA VEGETAL	S	0,87	0,00
170000006734866	14-008-010-00030-0001	20902	BARBECHO TRADICIONAL-CON CUBIERTA VEGETAL	S	1,32	0,00
170000006734871	14-008-010-00031-0001	20902	BARBECHO TRADICIONAL-CON CUBIERTA VEGETAL	S	0,17	0,00
170000006734872	14-008-010-00032-0001	20902	BARBECHO TRADICIONAL-CON CUBIERTA VEGETAL	S	0,14	0,00
170000006734867	14-008-010-00033-0001	20902	BARBECHO TRADICIONAL-CON CUBIERTA VEGETAL	S	1,00	0,00
170000006734856	14-008-010-00044-0001	1000	TRIGO BLANDO-SIN VARIEDAD	S	3,42	0,00
170000006734858	14-008-010-00071-0001	20902	BARBECHO TRADICIONAL-CON CUBIERTA VEGETAL	S	5,36	0,00



<u>APELLIDOS Y NOMBRE / RAZÓN SOCIAL</u>	<u>NIF</u>	<u>EXPEDIENTE</u>	<u>SUP. COMPROMETIDA</u>			
			<u>(ha)</u>			
PEREZ TORRICO MANUEL IGNACIO	****4251*	1100662	33.07			
RESOLUCIÓN						
ADMITIDO						
IMPORTE POR ANUALIDAD						
		2018	2019	2020	2021	2022
IMPORTE MÁXIMO SUBVENCIONABLE		2.503,38 €	2.503,38 €	2.503,38 €	2.503,38 €	2.503,38 €
IMPORTE MEDIO DE TRANSFERENCIA (€/ha)		75,70 €	75,70 €	75,70 €	75,70 €	75,70 €

DETALLE IMPORTES POR ANUALIDAD

<u>GRUPOS DE CULTIVO ADMITIDOS</u>	<u>SUP. COMPROM.</u>	2018	2019	2020	2021	2022
	<u>(ha)</u>					
HERBÁCEOS	16,56	2.503,38 €	2.503,38 €	2.503,38 €	2.503,38 €	2.503,38 €
HERBÁCEOS NO ELEGIBLES	16,51	0,00 €	0,00 €	0,00 €	0,00 €	0,00 €

RECINTOS COMPROMETIDOS

<u>REF.</u>	<u>REFERENCIA SIGPAC</u>	<u>CULTIVO DESCRIPCIÓN CULTIVO</u>	<u>S/R</u>	<u>PEND. MEDIA</u>	<u>SUP. DEC. ADMIN.</u>	<u>NU SUP. CERT.</u>	<u>SUP. CAMPO</u>	<u>SUP. COMPROM.</u>
				<u>(%)</u>	<u>(ha)</u>	<u>(ha)</u>	<u>(ha)</u>	<u>(ha)</u>
1700000006328974	14-035-039-00086-0008	24901 BARBECHO SIN PRODUCCIÓN-SIN CUBIERTA VEGETAL	S	3,92	2,37	2,37		2,37
1700000006328975	14-035-039-00086-0006	20902 BARBECHO TRADICIONAL-CON CUBIERTA VEGETAL	S	4,18	0,82	0,82		0,82
1700000006328969	14-035-039-00088-0005	13000 TRITICALE-SIN VARIEDAD	S	4,49	16,56	16,56		16,56
1700000006328968	14-035-039-00086-0007	20901 BARBECHO TRADICIONAL-SIN CUBIERTA VEGETAL	S	4,81	4,70	4,70		4,70
1700000006328970	14-035-039-00086-0004	20901 BARBECHO TRADICIONAL-SIN CUBIERTA VEGETAL	S	5,16	5,30	5,30		5,30
-72663	14-035-039-00086-0013	20902 BARBECHO TRADICIONAL-CON CUBIERTA VEGETAL	S	5,25	1,06	0,58		0,58
-72662	14-035-039-00086-0013	20902 BARBECHO TRADICIONAL-CON CUBIERTA VEGETAL	S	5,25	0,88	0,48		0,48
1700000006328973	14-035-039-00087-0004	20902 BARBECHO TRADICIONAL-CON CUBIERTA VEGETAL	S	5,54	2,26	2,26		2,26

INCIDENCIAS**INCIDENCIA DESCRIPCIÓN**

- 7106 No indica en el impreso INFO_ADICIONAL-Reverso el Organismo de Control al que pertenece.
- 85001 El recinto declarado no cumple con las normas de producción ecológica (artículo 5-1 e), Orden 26 mayo 2015)
Ref:1700000006328967 Recinto:14-035-039-00119-002 Cultivo:20902 BARBECHO TRADICIONAL-CON CUBIERTA VEGETAL Secano
- 85002 Recinto declarado que no cumple en su totalidad con las normas de producción ecológica (artículo 5-1 e), Orden 26 mayo 2015)
Ref:-72662 Recinto:14-035-039-00086-013 Cultivo:20902 BARBECHO TRADICIONAL-CON CUBIERTA VEGETAL Secano Sup. Declarada:0,88 Superficie Certificada (Ha):0,48
Ref:-72663 Recinto:14-035-039-00086-013 Cultivo:20902 BARBECHO TRADICIONAL-CON CUBIERTA VEGETAL Secano Sup. Declarada:1,06 Superficie Certificada (Ha):0,58

RESUMEN CRITERIOS DE SELECCIÓN**11.2.1.1 Mantenimiento de prácticas y métodos de agricultura ecológica: Cultivos herbáceos - Conv 2018.****PUNTOS: 1,00**

	<u>PUNTOS</u>	<u>CUMPLE</u>
Porcentaje de superficie determinada en Red Natura 2000	0,00	0.0%
Porcentaje de superficie determinada situada en zonas RAMSAR	0,00	0.0%
Porcentaje de superficie determinada en zonas vulnerables a la contaminación por nitratos	0,00	0.0%
Pendiente media de la explotación	1,00	4.69%
Porcentaje de Superficie de la explotación en municipios con más del 40 por ciento de su superficie agraria dentro de la Zona de desertificación	0,00	0.0%



DETALLE CRITERIOS DE SELECCIÓN**11.2.1.1 Mantenimiento de prácticas y métodos de agricultura ecológica: Cultivos herbáceos - Conv 2018.****PUNTOS: 1,00****Porcentaje de superficie determinada en Red Natura 2000****PUNTOS: 0,00 0.0%**

<u>REF.</u>	<u>REFERENCIA SIGPAC</u>	<u>CULTIVO</u>	<u>DESCRIPCIÓN CULTIVO</u>	<u>S/R</u>	<u>SUP. COMPROM. (ha)</u>	<u>SUP. CUMPLE (ha)</u>
170000006328970	14-035-039-00086-0004	20901	BARBECHO TRADICIONAL-SIN CUBIERTA VEGETAL	S	5,30	0,00
170000006328975	14-035-039-00086-0006	20902	BARBECHO TRADICIONAL-CON CUBIERTA VEGETAL	S	0,82	0,00
170000006328968	14-035-039-00086-0007	20901	BARBECHO TRADICIONAL-SIN CUBIERTA VEGETAL	S	4,70	0,00
170000006328974	14-035-039-00086-0008	24901	BARBECHO SIN PRODUCCIÓN-SIN CUBIERTA VEGETAL	S	2,37	0,00
-72663	14-035-039-00086-0013	20902	BARBECHO TRADICIONAL-CON CUBIERTA VEGETAL	S	0,58	0,00
-72662	14-035-039-00086-0013	20902	BARBECHO TRADICIONAL-CON CUBIERTA VEGETAL	S	0,48	0,00
170000006328973	14-035-039-00087-0004	20902	BARBECHO TRADICIONAL-CON CUBIERTA VEGETAL	S	2,26	0,00
170000006328969	14-035-039-00088-0005	13000	TRITICALE-SIN VARIEDAD	S	16,56	0,00

Porcentaje de superficie determinada situada en zonas RAMSAR**PUNTOS: 0,00 0.0%**

<u>REF.</u>	<u>REFERENCIA SIGPAC</u>	<u>CULTIVO</u>	<u>DESCRIPCIÓN CULTIVO</u>	<u>S/R</u>	<u>SUP. COMPROM. (ha)</u>	<u>SUP. CUMPLE (ha)</u>
170000006328970	14-035-039-00086-0004	20901	BARBECHO TRADICIONAL-SIN CUBIERTA VEGETAL	S	5,30	0,00
170000006328975	14-035-039-00086-0006	20902	BARBECHO TRADICIONAL-CON CUBIERTA VEGETAL	S	0,82	0,00
170000006328968	14-035-039-00086-0007	20901	BARBECHO TRADICIONAL-SIN CUBIERTA VEGETAL	S	4,70	0,00
170000006328974	14-035-039-00086-0008	24901	BARBECHO SIN PRODUCCIÓN-SIN CUBIERTA VEGETAL	S	2,37	0,00
-72662	14-035-039-00086-0013	20902	BARBECHO TRADICIONAL-CON CUBIERTA VEGETAL	S	0,48	0,00
-72663	14-035-039-00086-0013	20902	BARBECHO TRADICIONAL-CON CUBIERTA VEGETAL	S	0,58	0,00
170000006328973	14-035-039-00087-0004	20902	BARBECHO TRADICIONAL-CON CUBIERTA VEGETAL	S	2,26	0,00
170000006328969	14-035-039-00088-0005	13000	TRITICALE-SIN VARIEDAD	S	16,56	0,00

Porcentaje de superficie determinada en zonas vulnerables a la contaminación por nitratos**PUNTOS: 0,00 0.0%**

<u>REF.</u>	<u>REFERENCIA SIGPAC</u>	<u>CULTIVO</u>	<u>DESCRIPCIÓN CULTIVO</u>	<u>S/R</u>	<u>SUP. COMPROM. (ha)</u>	<u>SUP. CUMPLE (ha)</u>
170000006328970	14-035-039-00086-0004	20901	BARBECHO TRADICIONAL-SIN CUBIERTA VEGETAL	S	5,30	0,00
170000006328975	14-035-039-00086-0006	20902	BARBECHO TRADICIONAL-CON CUBIERTA VEGETAL	S	0,82	0,00
170000006328968	14-035-039-00086-0007	20901	BARBECHO TRADICIONAL-SIN CUBIERTA VEGETAL	S	4,70	0,00
170000006328974	14-035-039-00086-0008	24901	BARBECHO SIN PRODUCCIÓN-SIN CUBIERTA VEGETAL	S	2,37	0,00
-72662	14-035-039-00086-0013	20902	BARBECHO TRADICIONAL-CON CUBIERTA VEGETAL	S	0,48	0,00
-72663	14-035-039-00086-0013	20902	BARBECHO TRADICIONAL-CON CUBIERTA VEGETAL	S	0,58	0,00
170000006328973	14-035-039-00087-0004	20902	BARBECHO TRADICIONAL-CON CUBIERTA VEGETAL	S	2,26	0,00
170000006328969	14-035-039-00088-0005	13000	TRITICALE-SIN VARIEDAD	S	16,56	0,00

Pendiente media de la explotación**PUNTOS: 1,00 4.69%**

<u>REF.</u>	<u>REFERENCIA SIGPAC</u>	<u>CULTIVO</u>	<u>DESCRIPCIÓN CULTIVO</u>	<u>S/R</u>	<u>PENDIENTE MEDIA (%)</u>	<u>SUP. COMPROM. (ha)</u>
170000006328970	14-035-039-00086-0004	20901	BARBECHO TRADICIONAL-SIN CUBIERTA VEGETAL	S	5,16	5,30
170000006328975	14-035-039-00086-0006	20902	BARBECHO TRADICIONAL-CON CUBIERTA	S	4,18	0,82

REF.	REFERENCIA SIGPAC	CULTIVO	DESCRIPCIÓN CULTIVO	S/R	PENDIENTE	SUP.
					MEDIA (%)	COMPROM. (ha)
170000006328968	14-035-039-00086-0007	20901	VEGETAL BARBECHO TRADICIONAL-SIN CUBIERTA	S	4,81	4,70
170000006328974	14-035-039-00086-0008	24901	VEGETAL BARBECHO SIN PRODUCCIÓN-SIN CUBIERTA	S	3,92	2,37
-72662	14-035-039-00086-0013	20902	VEGETAL BARBECHO TRADICIONAL-CON CUBIERTA	S	5,25	0,48
-72663	14-035-039-00086-0013	20902	VEGETAL BARBECHO TRADICIONAL-CON CUBIERTA	S	5,25	0,58
170000006328973	14-035-039-00087-0004	20902	VEGETAL BARBECHO TRADICIONAL-CON CUBIERTA	S	5,54	2,26
170000006328969	14-035-039-00088-0005	13000	VEGETAL TRITICALE-SIN VARIEDAD	S	4,49	16,56

Porcentaje de Superficie de la explotación en municipios con más del 40 por ciento de su superficie agraria dentro de la Zona de desertificación PUNTOS: 0,00 0.0%

REF.	REFERENCIA SIGPAC	CULTIVO	DESCRIPCIÓN CULTIVO	S/R	SUP.	SUP.
					COMPROM. (ha)	CUMPLE (ha)
170000006328970	14-035-039-00086-0004	20901	VEGETAL BARBECHO TRADICIONAL-SIN CUBIERTA	S	5,30	0,00
170000006328975	14-035-039-00086-0006	20902	VEGETAL BARBECHO TRADICIONAL-CON CUBIERTA	S	0,82	0,00
170000006328968	14-035-039-00086-0007	20901	VEGETAL BARBECHO TRADICIONAL-SIN CUBIERTA	S	4,70	0,00
170000006328974	14-035-039-00086-0008	24901	VEGETAL BARBECHO SIN PRODUCCIÓN-SIN CUBIERTA	S	2,37	0,00
-72663	14-035-039-00086-0013	20902	VEGETAL BARBECHO TRADICIONAL-CON CUBIERTA	S	0,58	0,00
-72662	14-035-039-00086-0013	20902	VEGETAL BARBECHO TRADICIONAL-CON CUBIERTA	S	0,48	0,00
170000006328973	14-035-039-00087-0004	20902	VEGETAL BARBECHO TRADICIONAL-CON CUBIERTA	S	2,26	0,00
170000006328969	14-035-039-00088-0005	13000	VEGETAL TRITICALE-SIN VARIEDAD	S	16,56	0,00



<u>APELLIDOS Y NOMBRE / RAZÓN SOCIAL</u>	<u>NIF</u>	<u>EXPEDIENTE</u>	<u>SUP. COMPROMETIDA</u>			
			<u>(ha)</u>			
PIO PALO, S.L.	****6775*	1123739	166.46			
RESOLUCIÓN						
ADMITIDO						
IMPORTE POR ANUALIDAD						
		2018	2019	2020	2021	2022
IMPORTE MÁXIMO SUBVENCIONABLE		9.690,00 €	9.690,00 €	9.690,00 €	9.690,00 €	9.690,00 €
IMPORTE MEDIO DE TRANSFERENCIA (€/ha)		58,21 €	58,21 €	58,21 €	58,21 €	58,21 €

DETALLE IMPORTES POR ANUALIDAD

<u>GRUPOS DE CULTIVO ADMITIDOS</u>	<u>SUP. COMPROM.</u>	2018	2019	2020	2021	2022
	<u>(ha)</u>					
HERBÁCEOS	64,10	9.690,00 €	9.690,00 €	9.690,00 €	9.690,00 €	9.690,00 €
HERBÁCEOS NO ELEGIBLES	102,36	0,00 €	0,00 €	0,00 €	0,00 €	0,00 €

RECINTOS COMPROMETIDOS

<u>REF.</u>	<u>REFERENCIA SIGPAC</u>	<u>CULTIVO DESCRIPCIÓN CULTIVO</u>	<u>S/R</u>	<u>PEND. MEDIA</u>	<u>SUP. DEC. ADMIN.</u>	<u>NU SUP. CERT.</u>	<u>SUP. CAMPO</u>	<u>SUP. COMPROM.</u>
				<u>(%)</u>	<u>(ha)</u>	<u>(ha)</u>	<u>(ha)</u>	<u>(ha)</u>
-85259	14-052-009-00073-0007	20902 BARBECHO TRADICIONAL-CON CUBIERTA VEGETAL	S	1,74	1,22	1,22	1,22	1,22
-85261	14-052-009-00073-0008	20902 BARBECHO TRADICIONAL-CON CUBIERTA VEGETAL	S	2,04	0,27	0,27	0,27	0,27
-85260	14-052-009-00073-0008	2000 TRITICUM SPELTA-SIN VARIEDAD	S	2,04	0,27	0,27	0,27	0,27
1700000006288359	14-052-009-00072-0001	20902 BARBECHO TRADICIONAL-CON CUBIERTA VEGETAL	S	3,39	2,39	1,68	2,39	1,68
1700000006288362	14-052-009-00072-0001	2000 TRITICUM SPELTA-SIN VARIEDAD	S	3,39	8,90	6,26	8,90	6,26
1700000006288363	14-052-009-00072-0001	20902 BARBECHO TRADICIONAL-CON CUBIERTA VEGETAL	S	3,39	26,71	18,77	26,71	18,77
1700000006288354	14-052-009-00073-0001	20902 BARBECHO TRADICIONAL-CON CUBIERTA VEGETAL	S	4,52	16,44	13,30	16,44	13,30
1700000006288356	14-052-009-00073-0001	2000 TRITICUM SPELTA-SIN VARIEDAD	S	4,52	67,17	54,32	67,17	54,32
1700000006288364	14-052-009-00073-0001	2000 TRITICUM SPELTA-SIN VARIEDAD	S	4,52	4,02	3,25	4,02	3,25
1700000006288367	14-052-009-00073-0001	20902 BARBECHO TRADICIONAL-CON CUBIERTA VEGETAL	S	4,52	0,40	0,32	0,40	0,32
1700000006288368	14-052-008-00081-0001	20902 BARBECHO TRADICIONAL-CON CUBIERTA VEGETAL	S	6,18	2,02	2,02	2,02	2,02
-85575	14-052-006-00006-0004	20902 BARBECHO TRADICIONAL-CON CUBIERTA VEGETAL	S	15,64	64,78	128,64	64,78	64,78

INCIDENCIAS**INCIDENCIA DESCRIPCIÓN**

85002	Recinto declarado que no cumple en su totalidad con las normas de producción ecológica (artículo 5-1 e), Orden 26 mayo 2015) Ref:1700000006288362 Recinto:14-052-009-00072-001 Cultivo:2000 TRITICUM SPELTA-SIN VARIEDAD Secano Sup. Declarada:8,9 Superficie Certificada (Ha):6,26 Ref:1700000006288359 Recinto:14-052-009-00072-001 Cultivo:20902 BARBECHO TRADICIONAL-CON CUBIERTA VEGETAL Secano Sup. Declarada:2,39 Superficie Certificada (Ha):1,68 Ref:1700000006288363 Recinto:14-052-009-00072-001 Cultivo:20902 BARBECHO TRADICIONAL-CON CUBIERTA VEGETAL Secano Sup. Declarada:26,71 Superficie Certificada (Ha):18,77 Ref:1700000006288356 Recinto:14-052-009-00073-001 Cultivo:2000 TRITICUM SPELTA-SIN VARIEDAD Secano Sup. Declarada:67,17 Superficie Certificada (Ha):54,32 Ref:1700000006288364 Recinto:14-052-009-00073-001 Cultivo:2000 TRITICUM SPELTA-SIN VARIEDAD Secano Sup. Declarada:4,02 Superficie Certificada (Ha):3,25 Ref:1700000006288354 Recinto:14-052-009-00073-001 Cultivo:20902 BARBECHO TRADICIONAL-CON CUBIERTA VEGETAL Secano Sup. Declarada:16,44 Superficie Certificada (Ha):13,3 Ref:1700000006288367 Recinto:14-052-009-00073-001 Cultivo:20902 BARBECHO TRADICIONAL-CON CUBIERTA VEGETAL Secano Sup. Declarada:0,4 Superficie Certificada (Ha):0,32
-------	--

RESUMEN CRITERIOS DE SELECCIÓN

11.2.1.1 Mantenimiento de prácticas y métodos de agricultura ecológica: Cultivos herbáceos - Conv 2018. PUNTOS: 2,00

	<u>PUNTOS</u>	<u>CUMPLE</u>
Porcentaje de superficie determinada en Red Natura 2000	0,00	0.0%
Porcentaje de superficie determinada situada en zonas RAMSAR	0,00	0.0%
Porcentaje de superficie determinada en zonas vulnerables a la contaminación por nitratos	0,00	0.0%
Pendiente media de la explotación	2,00	8.66%
Porcentaje de Superficie de la explotación en municipios con más del 40 por ciento de su superficie agraria dentro de la Zona de desertificación	0,00	0.0%

DETALLE CRITERIOS DE SELECCIÓN**11.2.1.1 Mantenimiento de prácticas y métodos de agricultura ecológica: Cultivos herbáceos - Conv 2018.****PUNTOS: 2,00****Porcentaje de superficie determinada en Red Natura 2000****PUNTOS: 0,00 0.0%**

<u>REF.</u>	<u>REFERENCIA SIGPAC</u>	<u>CULTIVO</u>	<u>DESCRIPCIÓN CULTIVO</u>	<u>S/R</u>	<u>SUP. COMPROM.</u> (ha)	<u>SUP. CUMPLE</u> (ha)
-85575	14-052-006-00006-0004	20902	BARBECHO TRADICIONAL-CON CUBIERTA VEGETAL	S	64,78	0,00
1700000006288368	14-052-008-00081-0001	20902	BARBECHO TRADICIONAL-CON CUBIERTA VEGETAL	S	2,02	0,00
1700000006288362	14-052-009-00072-0001	2000	TRITICUM SPELTA-SIN VARIEDAD	S	6,26	0,00
1700000006288359	14-052-009-00072-0001	20902	BARBECHO TRADICIONAL-CON CUBIERTA VEGETAL	S	1,68	0,00
1700000006288363	14-052-009-00072-0001	20902	BARBECHO TRADICIONAL-CON CUBIERTA VEGETAL	S	18,77	0,00
1700000006288356	14-052-009-00073-0001	2000	TRITICUM SPELTA-SIN VARIEDAD	S	54,32	0,00
1700000006288364	14-052-009-00073-0001	2000	TRITICUM SPELTA-SIN VARIEDAD	S	3,25	0,00
1700000006288354	14-052-009-00073-0001	20902	BARBECHO TRADICIONAL-CON CUBIERTA VEGETAL	S	13,30	0,00
1700000006288367	14-052-009-00073-0001	20902	BARBECHO TRADICIONAL-CON CUBIERTA VEGETAL	S	0,32	0,00
-85259	14-052-009-00073-0007	20902	BARBECHO TRADICIONAL-CON CUBIERTA VEGETAL	S	1,22	0,00
-85260	14-052-009-00073-0008	2000	TRITICUM SPELTA-SIN VARIEDAD	S	0,27	0,00
-85261	14-052-009-00073-0008	20902	BARBECHO TRADICIONAL-CON CUBIERTA VEGETAL	S	0,27	0,00

Porcentaje de superficie determinada situada en zonas RAMSAR**PUNTOS: 0,00 0.0%**

<u>REF.</u>	<u>REFERENCIA SIGPAC</u>	<u>CULTIVO</u>	<u>DESCRIPCIÓN CULTIVO</u>	<u>S/R</u>	<u>SUP. COMPROM.</u> (ha)	<u>SUP. CUMPLE</u> (ha)
-85575	14-052-006-00006-0004	20902	BARBECHO TRADICIONAL-CON CUBIERTA VEGETAL	S	64,78	0,00
1700000006288368	14-052-008-00081-0001	20902	BARBECHO TRADICIONAL-CON CUBIERTA VEGETAL	S	2,02	0,00
1700000006288362	14-052-009-00072-0001	2000	TRITICUM SPELTA-SIN VARIEDAD	S	6,26	0,00
1700000006288359	14-052-009-00072-0001	20902	BARBECHO TRADICIONAL-CON CUBIERTA VEGETAL	S	1,68	0,00
1700000006288363	14-052-009-00072-0001	20902	BARBECHO TRADICIONAL-CON CUBIERTA VEGETAL	S	18,77	0,00
1700000006288364	14-052-009-00073-0001	2000	TRITICUM SPELTA-SIN VARIEDAD	S	3,25	0,00
1700000006288356	14-052-009-00073-0001	2000	TRITICUM SPELTA-SIN VARIEDAD	S	54,32	0,00
1700000006288354	14-052-009-00073-0001	20902	BARBECHO TRADICIONAL-CON CUBIERTA VEGETAL	S	13,30	0,00
1700000006288367	14-052-009-00073-0001	20902	BARBECHO TRADICIONAL-CON CUBIERTA VEGETAL	S	0,32	0,00
-85259	14-052-009-00073-0007	20902	BARBECHO TRADICIONAL-CON CUBIERTA VEGETAL	S	1,22	0,00
-85260	14-052-009-00073-0008	2000	TRITICUM SPELTA-SIN VARIEDAD	S	0,27	0,00
-85261	14-052-009-00073-0008	20902	BARBECHO TRADICIONAL-CON CUBIERTA VEGETAL	S	0,27	0,00

Porcentaje de superficie determinada en zonas vulnerables a la contaminación por nitratos**PUNTOS: 0,00 0.0%**

<u>REF.</u>	<u>REFERENCIA SIGPAC</u>	<u>CULTIVO</u>	<u>DESCRIPCIÓN CULTIVO</u>	<u>S/R</u>	<u>SUP. COMPROM.</u> (ha)	<u>SUP. CUMPLE</u> (ha)
-85575	14-052-006-00006-0004	20902	BARBECHO TRADICIONAL-CON CUBIERTA VEGETAL	S	64,78	0,00
1700000006288368	14-052-008-00081-0001	20902	BARBECHO TRADICIONAL-CON CUBIERTA VEGETAL	S	2,02	0,00
1700000006288362	14-052-009-00072-0001	2000	TRITICUM SPELTA-SIN VARIEDAD	S	6,26	0,00
1700000006288363	14-052-009-00072-0001	20902	BARBECHO TRADICIONAL-CON CUBIERTA VEGETAL	S	18,77	0,00
1700000006288359	14-052-009-00072-0001	20902	BARBECHO TRADICIONAL-CON CUBIERTA VEGETAL	S	1,68	0,00
1700000006288356	14-052-009-00073-0001	2000	TRITICUM SPELTA-SIN VARIEDAD	S	54,32	0,00
1700000006288364	14-052-009-00073-0001	2000	TRITICUM SPELTA-SIN VARIEDAD	S	3,25	0,00
1700000006288367	14-052-009-00073-0001	20902	BARBECHO TRADICIONAL-CON CUBIERTA VEGETAL	S	0,32	0,00

<u>REF.</u>	<u>REFERENCIA SIGPAC</u>	<u>CULTIVO</u>	<u>DESCRIPCIÓN CULTIVO</u>	<u>S/R</u>	<u>SUP. COMPROM.</u> <u>(ha)</u>	<u>SUP. CUMPLE</u> <u>(ha)</u>
1700000006288354	14-052-009-00073-0001	20902	BARBECHO TRADICIONAL-CON CUBIERTA VEGETAL	S	13,30	0,00
-85259	14-052-009-00073-0007	20902	BARBECHO TRADICIONAL-CON CUBIERTA VEGETAL	S	1,22	0,00
-85260	14-052-009-00073-0008	2000	TRITICUM SPELTA-SIN VARIEDAD	S	0,27	0,00
-85261	14-052-009-00073-0008	20902	BARBECHO TRADICIONAL-CON CUBIERTA VEGETAL	S	0,27	0,00

Pendiente media de la explotación**PUNTOS:** 2,00 8.66%

<u>REF.</u>	<u>REFERENCIA SIGPAC</u>	<u>CULTIVO</u>	<u>DESCRIPCIÓN CULTIVO</u>	<u>S/R</u>	<u>PENDIENTE MEDIA (%)</u>	<u>SUP. COMPROM.</u> <u>(ha)</u>
-85575	14-052-006-00006-0004	20902	BARBECHO TRADICIONAL-CON CUBIERTA VEGETAL	S	15,64	64,78
1700000006288368	14-052-008-00081-0001	20902	BARBECHO TRADICIONAL-CON CUBIERTA VEGETAL	S	6,18	2,02
1700000006288362	14-052-009-00072-0001	2000	TRITICUM SPELTA-SIN VARIEDAD	S	3,39	6,26
1700000006288359	14-052-009-00072-0001	20902	BARBECHO TRADICIONAL-CON CUBIERTA VEGETAL	S	3,39	1,68
1700000006288363	14-052-009-00072-0001	20902	BARBECHO TRADICIONAL-CON CUBIERTA VEGETAL	S	3,39	18,77
1700000006288364	14-052-009-00073-0001	2000	TRITICUM SPELTA-SIN VARIEDAD	S	4,52	3,25
1700000006288356	14-052-009-00073-0001	2000	TRITICUM SPELTA-SIN VARIEDAD	S	4,52	54,32
1700000006288367	14-052-009-00073-0001	20902	BARBECHO TRADICIONAL-CON CUBIERTA VEGETAL	S	4,52	0,32
1700000006288354	14-052-009-00073-0001	20902	BARBECHO TRADICIONAL-CON CUBIERTA VEGETAL	S	4,52	13,30
-85259	14-052-009-00073-0007	20902	BARBECHO TRADICIONAL-CON CUBIERTA VEGETAL	S	1,74	1,22
-85260	14-052-009-00073-0008	2000	TRITICUM SPELTA-SIN VARIEDAD	S	2,04	0,27
-85261	14-052-009-00073-0008	20902	BARBECHO TRADICIONAL-CON CUBIERTA VEGETAL	S	2,04	0,27

Porcentaje de Superficie de la explotación en municipios con más del 40 por ciento de su superficie agraria dentro de la Zona de desertificación**PUNTOS:** 0,00 0.0%

<u>REF.</u>	<u>REFERENCIA SIGPAC</u>	<u>CULTIVO</u>	<u>DESCRIPCIÓN CULTIVO</u>	<u>S/R</u>	<u>SUP. COMPROM.</u> <u>(ha)</u>	<u>SUP. CUMPLE</u> <u>(ha)</u>
-85575	14-052-006-00006-0004	20902	BARBECHO TRADICIONAL-CON CUBIERTA VEGETAL	S	64,78	0,00
1700000006288368	14-052-008-00081-0001	20902	BARBECHO TRADICIONAL-CON CUBIERTA VEGETAL	S	2,02	0,00
1700000006288362	14-052-009-00072-0001	2000	TRITICUM SPELTA-SIN VARIEDAD	S	6,26	0,00
1700000006288363	14-052-009-00072-0001	20902	BARBECHO TRADICIONAL-CON CUBIERTA VEGETAL	S	18,77	0,00
1700000006288359	14-052-009-00072-0001	20902	BARBECHO TRADICIONAL-CON CUBIERTA VEGETAL	S	1,68	0,00
1700000006288364	14-052-009-00073-0001	2000	TRITICUM SPELTA-SIN VARIEDAD	S	3,25	0,00
1700000006288356	14-052-009-00073-0001	2000	TRITICUM SPELTA-SIN VARIEDAD	S	54,32	0,00
1700000006288354	14-052-009-00073-0001	20902	BARBECHO TRADICIONAL-CON CUBIERTA VEGETAL	S	13,30	0,00
1700000006288367	14-052-009-00073-0001	20902	BARBECHO TRADICIONAL-CON CUBIERTA VEGETAL	S	0,32	0,00
-85259	14-052-009-00073-0007	20902	BARBECHO TRADICIONAL-CON CUBIERTA VEGETAL	S	1,22	0,00
-85260	14-052-009-00073-0008	2000	TRITICUM SPELTA-SIN VARIEDAD	S	0,27	0,00
-85261	14-052-009-00073-0008	20902	BARBECHO TRADICIONAL-CON CUBIERTA VEGETAL	S	0,27	0,00



<u>APELLIDOS Y NOMBRE / RAZÓN SOCIAL</u>	<u>NIF</u>	<u>EXPEDIENTE</u>	<u>SUP. COMPROMETIDA</u> <u>(ha)</u>
PIZARRO RODRIGUEZ JOSE LUIS	***2809*	1223146	10.74

RESOLUCIÓN
ADMITIDO

IMPORTE POR ANUALIDAD

	<u>2018</u>	<u>2019</u>	<u>2020</u>	<u>2021</u>	<u>2022</u>
IMPORTE MÁXIMO SUBVENCIONABLE	1.623,57 €	1.623,57 €	1.623,57 €	1.623,57 €	1.623,57 €
IMPORTE MEDIO DE TRANSFERENCIA (€/ha)	151,17 €	151,17 €	151,17 €	151,17 €	151,17 €

DETALLE IMPORTE POR ANUALIDAD

<u>GRUPOS DE CULTIVO ADMITIDOS</u>	<u>SUP. COMPROM.</u> <u>(ha)</u>	<u>2018</u>	<u>2019</u>	<u>2020</u>	<u>2021</u>	<u>2022</u>
HERBÁCEOS	10,74	1.623,57 €	1.623,57 €	1.623,57 €	1.623,57 €	1.623,57 €

RECINTOS COMPROMETIDOS

<u>REF.</u>	<u>REFERENCIA SIGPAC</u>	<u>CULTIVO DESCRIPCIÓN CULTIVO</u>	<u>S/R</u>	<u>PEND. MEDIA</u> <u>(%)</u>	<u>SUP. DEC. ADMIN.</u> <u>(ha)</u>	<u>NU SUP. CERT.</u> <u>(ha)</u>	<u>SUP. CAMPO</u> <u>(ha)</u>	<u>SUP. COMPROM.</u> <u>(ha)</u>
1700000006862662	14-008-057-00051-0010	12000 TRANQUILLÓN-SIN VARIEDAD	S	3,15	0,76	0,76		0,76
1700000006862664	14-008-057-00051-0013	12000 TRANQUILLÓN-SIN VARIEDAD	S	6,01	0,05	0,05		0,05
1700000006862660	14-008-057-00053-0001	12000 TRANQUILLÓN-SIN VARIEDAD	S	6,45	1,83	1,83		1,83
1700000006862661	14-008-057-00051-0002	12000 TRANQUILLÓN-SIN VARIEDAD	S	7,18	8,10	8,10		8,10

RESUMEN CRITERIOS DE SELECCIÓN

11.2.1.1 Mantenimiento de prácticas y métodos de agricultura ecológica: Cultivos herbáceos - Conv 2018. PUNTOS: 1,00

	<u>PUNTOS</u>	<u>CUMPLE</u>
Porcentaje de superficie determinada en Red Natura 2000	0,00	0.0%
Porcentaje de superficie determinada situada en zonas RAMSAR	0,00	0.0%
Porcentaje de superficie determinada en zonas vulnerables a la contaminación por nitratos	0,00	0.0%
Pendiente media de la explotación	1,00	6.76%
Porcentaje de Superficie de la explotación en municipios con más del 40 por ciento de su superficie agraria dentro de la Zona de desertificación	0,00	0.0%



DETALLE CRITERIOS DE SELECCIÓN**11.2.1.1 Mantenimiento de prácticas y métodos de agricultura ecológica: Cultivos herbáceos - Conv 2018.****PUNTOS:** 1,00**Porcentaje de superficie determinada en Red Natura 2000****PUNTOS:** 0,00 0.0%

<u>REF.</u>	<u>REFERENCIA SIGPAC</u>	<u>CULTIVO</u>	<u>DESCRIPCIÓN CULTIVO</u>	<u>S/R</u>	<u>SUP. COMPROM.</u> <u>(ha)</u>	<u>SUP. CUMPLE</u> <u>(ha)</u>
170000006862661	14-008-057-00051-0002	12000	TRANQUILLÓN-SIN VARIEDAD	S	8,10	0,00
1700000006862662	14-008-057-00051-0010	12000	TRANQUILLÓN-SIN VARIEDAD	S	0,76	0,00
1700000006862664	14-008-057-00051-0013	12000	TRANQUILLÓN-SIN VARIEDAD	S	0,05	0,00
1700000006862660	14-008-057-00053-0001	12000	TRANQUILLÓN-SIN VARIEDAD	S	1,83	0,00

Porcentaje de superficie determinada situada en zonas RAMSAR**PUNTOS:** 0,00 0.0%

<u>REF.</u>	<u>REFERENCIA SIGPAC</u>	<u>CULTIVO</u>	<u>DESCRIPCIÓN CULTIVO</u>	<u>S/R</u>	<u>SUP. COMPROM.</u> <u>(ha)</u>	<u>SUP. CUMPLE</u> <u>(ha)</u>
1700000006862661	14-008-057-00051-0002	12000	TRANQUILLÓN-SIN VARIEDAD	S	8,10	0,00
1700000006862662	14-008-057-00051-0010	12000	TRANQUILLÓN-SIN VARIEDAD	S	0,76	0,00
1700000006862664	14-008-057-00051-0013	12000	TRANQUILLÓN-SIN VARIEDAD	S	0,05	0,00
1700000006862660	14-008-057-00053-0001	12000	TRANQUILLÓN-SIN VARIEDAD	S	1,83	0,00

Porcentaje de superficie determinada en zonas vulnerables a la contaminación por nitratos**PUNTOS:** 0,00 0.0%

<u>REF.</u>	<u>REFERENCIA SIGPAC</u>	<u>CULTIVO</u>	<u>DESCRIPCIÓN CULTIVO</u>	<u>S/R</u>	<u>SUP. COMPROM.</u> <u>(ha)</u>	<u>SUP. CUMPLE</u> <u>(ha)</u>
1700000006862661	14-008-057-00051-0002	12000	TRANQUILLÓN-SIN VARIEDAD	S	8,10	0,00
1700000006862662	14-008-057-00051-0010	12000	TRANQUILLÓN-SIN VARIEDAD	S	0,76	0,00
1700000006862664	14-008-057-00051-0013	12000	TRANQUILLÓN-SIN VARIEDAD	S	0,05	0,00
1700000006862660	14-008-057-00053-0001	12000	TRANQUILLÓN-SIN VARIEDAD	S	1,83	0,00

Pendiente media de la explotación**PUNTOS:** 1,00 6.76%

<u>REF.</u>	<u>REFERENCIA SIGPAC</u>	<u>CULTIVO</u>	<u>DESCRIPCIÓN CULTIVO</u>	<u>S/R</u>	<u>PENDIENTE MEDIA (%)</u>	<u>SUP. COMPROM.</u> <u>(ha)</u>
1700000006862661	14-008-057-00051-0002	12000	TRANQUILLÓN-SIN VARIEDAD	S	7,18	8,10
1700000006862662	14-008-057-00051-0010	12000	TRANQUILLÓN-SIN VARIEDAD	S	3,15	0,76
1700000006862664	14-008-057-00051-0013	12000	TRANQUILLÓN-SIN VARIEDAD	S	6,01	0,05
1700000006862660	14-008-057-00053-0001	12000	TRANQUILLÓN-SIN VARIEDAD	S	6,45	1,83

Porcentaje de Superficie de la explotación en municipios con más del 40 por ciento de su superficie agraria dentro de la Zona de desertificación**PUNTOS:** 0,00 0.0%

<u>REF.</u>	<u>REFERENCIA SIGPAC</u>	<u>CULTIVO</u>	<u>DESCRIPCIÓN CULTIVO</u>	<u>S/R</u>	<u>SUP. COMPROM.</u> <u>(ha)</u>	<u>SUP. CUMPLE</u> <u>(ha)</u>
1700000006862661	14-008-057-00051-0002	12000	TRANQUILLÓN-SIN VARIEDAD	S	8,10	0,00
1700000006862662	14-008-057-00051-0010	12000	TRANQUILLÓN-SIN VARIEDAD	S	0,76	0,00
1700000006862664	14-008-057-00051-0013	12000	TRANQUILLÓN-SIN VARIEDAD	S	0,05	0,00
1700000006862660	14-008-057-00053-0001	12000	TRANQUILLÓN-SIN VARIEDAD	S	1,83	0,00



<u>APELLIDOS Y NOMBRE / RAZÓN SOCIAL</u>	<u>NIF</u>	<u>EXPEDIENTE</u>	<u>SUP. COMPROMETIDA</u>		
			<u>(ha)</u>		
PLA DELGADO AMELIA	***4222*	1193250	12.58		
RESOLUCIÓN					
ADMITIDO					
IMPORTE POR ANUALIDAD					
	2018	2019	2020	2021	2022
IMPORTE MÁXIMO SUBVENCIONABLE	780,04 €	780,04 €	780,04 €	780,04 €	780,04 €
IMPORTE MEDIO DE TRANSFERENCIA (€/ha)	62,01 €	62,01 €	62,01 €	62,01 €	62,01 €

DETALLE IMPORTES POR ANUALIDAD

<u>GRUPOS DE CULTIVO ADMITIDOS</u>	<u>SUP. COMPROM.</u>	2018	2019	2020	2021	2022
	<u>(ha)</u>					
HERBÁCEOS	5,16	780,04 €	780,04 €	780,04 €	780,04 €	780,04 €
HERBÁCEOS NO ELEGIBLES	7,42	0,00 €	0,00 €	0,00 €	0,00 €	0,00 €

RECINTOS COMPROMETIDOS

<u>REF.</u>	<u>REFERENCIA SIGPAC</u>	<u>CULTIVO DESCRIPCIÓN CULTIVO</u>	<u>S/R</u>	<u>PEND. MEDIA</u>	<u>SUP. DEC. ADMIN.</u>	<u>NU SUP. CERT.</u>	<u>SUP. CAMPO</u>	<u>SUP. COMPROM.</u>
				<u>(%)</u>	<u>(ha)</u>	<u>(ha)</u>	<u>(ha)</u>	<u>(ha)</u>
1700000006304825	14-032-004-00002-0001	5000 CEBADA-SIN VARIEDAD	S	1,98	3,18	3,18		3,18
1700000006304822	14-032-003-00017-0007	20902 BARBECHO TRADICIONAL-CON CUBIERTA VEGETAL	S	8,19	1,58	4,40		1,58
1700000006304823	14-032-003-00017-0007	20901 BARBECHO TRADICIONAL-SIN CUBIERTA VEGETAL	S	8,19	5,84	16,28		5,84
1700000006304826	14-032-003-00017-0008	12000 TRANQUILLÓN-SIN VARIEDAD	S	12,29	1,98	3,96		1,98

RESUMEN CRITERIOS DE SELECCIÓN

11.2.1.1 Mantenimiento de prácticas y métodos de agricultura ecológica: Cultivos herbáceos - Conv 2018. PUNTOS: 1,00

	<u>PUNTOS</u>	<u>CUMPLE</u>
Porcentaje de superficie determinada en Red Natura 2000	0,00	0.0%
Porcentaje de superficie determinada situada en zonas RAMSAR	0,00	0.0%
Porcentaje de superficie determinada en zonas vulnerables a la contaminación por nitratos	0,00	0.0%
Pendiente media de la explotación	1,00	7.27%
Porcentaje de Superficie de la explotación en municipios con más del 40 por ciento de su superficie agraria dentro de la Zona de desertificación	0,00	0.0%



DETALLE CRITERIOS DE SELECCIÓN**11.2.1.1 Mantenimiento de prácticas y métodos de agricultura ecológica: Cultivos herbáceos - Conv 2018.****PUNTOS: 1,00****Porcentaje de superficie determinada en Red Natura 2000****PUNTOS: 0,00 0.0%**

<u>REF.</u>	<u>REFERENCIA SIGPAC</u>	<u>CULTIVO</u>	<u>DESCRIPCIÓN CULTIVO</u>	<u>S/R</u>	<u>SUP. COMPROM.</u> (ha)	<u>SUP. CUMPLE</u> (ha)
1700000006304823	14-032-003-00017-0007	20901	BARBECHO TRADICIONAL-SIN CUBIERTA VEGETAL	S	5,84	0,00
1700000006304822	14-032-003-00017-0007	20902	BARBECHO TRADICIONAL-CON CUBIERTA VEGETAL	S	1,58	0,00
1700000006304826	14-032-003-00017-0008	12000	TRANQUILLÓN-SIN VARIEDAD	S	1,98	0,00
1700000006304825	14-032-004-00002-0001	5000	CEBADA-SIN VARIEDAD	S	3,18	0,00

Porcentaje de superficie determinada situada en zonas RAMSAR**PUNTOS: 0,00 0.0%**

<u>REF.</u>	<u>REFERENCIA SIGPAC</u>	<u>CULTIVO</u>	<u>DESCRIPCIÓN CULTIVO</u>	<u>S/R</u>	<u>SUP. COMPROM.</u> (ha)	<u>SUP. CUMPLE</u> (ha)
1700000006304823	14-032-003-00017-0007	20901	BARBECHO TRADICIONAL-SIN CUBIERTA VEGETAL	S	5,84	0,00
1700000006304822	14-032-003-00017-0007	20902	BARBECHO TRADICIONAL-CON CUBIERTA VEGETAL	S	1,58	0,00
1700000006304826	14-032-003-00017-0008	12000	TRANQUILLÓN-SIN VARIEDAD	S	1,98	0,00
1700000006304825	14-032-004-00002-0001	5000	CEBADA-SIN VARIEDAD	S	3,18	0,00

Porcentaje de superficie determinada en zonas vulnerables a la contaminación por nitratos**PUNTOS: 0,00 0.0%**

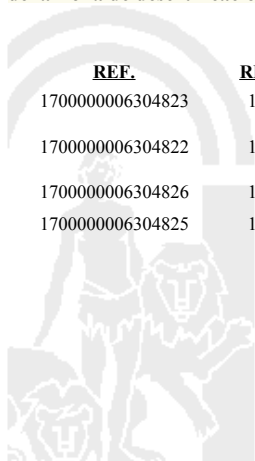
<u>REF.</u>	<u>REFERENCIA SIGPAC</u>	<u>CULTIVO</u>	<u>DESCRIPCIÓN CULTIVO</u>	<u>S/R</u>	<u>SUP. COMPROM.</u> (ha)	<u>SUP. CUMPLE</u> (ha)
1700000006304823	14-032-003-00017-0007	20901	BARBECHO TRADICIONAL-SIN CUBIERTA VEGETAL	S	5,84	0,00
1700000006304822	14-032-003-00017-0007	20902	BARBECHO TRADICIONAL-CON CUBIERTA VEGETAL	S	1,58	0,00
1700000006304826	14-032-003-00017-0008	12000	TRANQUILLÓN-SIN VARIEDAD	S	1,98	0,00
1700000006304825	14-032-004-00002-0001	5000	CEBADA-SIN VARIEDAD	S	3,18	0,00

Pendiente media de la explotación**PUNTOS: 1,00 7.27%**

<u>REF.</u>	<u>REFERENCIA SIGPAC</u>	<u>CULTIVO</u>	<u>DESCRIPCIÓN CULTIVO</u>	<u>S/R</u>	<u>PENDIENTE MEDIA (%)</u>	<u>SUP. COMPROM.</u> (ha)
1700000006304823	14-032-003-00017-0007	20901	BARBECHO TRADICIONAL-SIN CUBIERTA VEGETAL	S	8,19	5,84
1700000006304822	14-032-003-00017-0007	20902	BARBECHO TRADICIONAL-CON CUBIERTA VEGETAL	S	8,19	1,58
1700000006304826	14-032-003-00017-0008	12000	TRANQUILLÓN-SIN VARIEDAD	S	12,29	1,98
1700000006304825	14-032-004-00002-0001	5000	CEBADA-SIN VARIEDAD	S	1,98	3,18

Porcentaje de Superficie de la explotación en municipios con más del 40 por ciento de su superficie agraria dentro de la Zona de desertificación**PUNTOS: 0,00 0.0%**

<u>REF.</u>	<u>REFERENCIA SIGPAC</u>	<u>CULTIVO</u>	<u>DESCRIPCIÓN CULTIVO</u>	<u>S/R</u>	<u>SUP. COMPROM.</u> (ha)	<u>SUP. CUMPLE</u> (ha)
1700000006304823	14-032-003-00017-0007	20901	BARBECHO TRADICIONAL-SIN CUBIERTA VEGETAL	S	5,84	0,00
1700000006304822	14-032-003-00017-0007	20902	BARBECHO TRADICIONAL-CON CUBIERTA VEGETAL	S	1,58	0,00
1700000006304826	14-032-003-00017-0008	12000	TRANQUILLÓN-SIN VARIEDAD	S	1,98	0,00
1700000006304825	14-032-004-00002-0001	5000	CEBADA-SIN VARIEDAD	S	3,18	0,00



<u>APELLIDOS Y NOMBRE / RAZÓN SOCIAL</u>	<u>NIF</u>	<u>EXPEDIENTE</u>	<u>SUP. COMPROMETIDA</u>		
			<u>(ha)</u>		
PLA DELGADO FRANCISCO	***6749*	1193269	9.32		
RESOLUCIÓN					
ADMITIDO					
IMPORTE POR ANUALIDAD					
	2018	2019	2020	2021	2022
IMPORTE MÁXIMO SUBVENCIONABLE	527,58 €	527,58 €	527,58 €	527,58 €	527,58 €
IMPORTE MEDIO DE TRANSFERENCIA (€/ha)	56,61 €	56,61 €	56,61 €	56,61 €	56,61 €

DETALLE IMPORTES POR ANUALIDAD

<u>GRUPOS DE CULTIVO ADMITIDOS</u>	<u>SUP. COMPROM.</u>	2018	2019	2020	2021	2022
	<u>(ha)</u>					
HERBÁCEOS	3,49	527,58 €	527,58 €	527,58 €	527,58 €	527,58 €
HERBÁCEOS NO ELEGIBLES	5,83	0,00 €	0,00 €	0,00 €	0,00 €	0,00 €

RECINTOS COMPROMETIDOS

<u>REF.</u>	<u>REFERENCIA SIGPAC</u>	<u>CULTIVO DESCRIPCIÓN CULTIVO</u>	<u>S/R</u>	<u>PEND. MEDIA</u>	<u>SUP. DEC. ADMIN.</u>	<u>NU SUP. CERT.</u>	<u>SUP. CAMPO</u>	<u>SUP. COMPROM.</u>
				<u>(%)</u>	<u>(ha)</u>	<u>(ha)</u>	<u>(ha)</u>	<u>(ha)</u>
1700000006306096	14-032-004-00002-0001	5000 CEBADA-SIN VARIEDAD	S	1,98	1,36	2,72		1,36
1700000006306094	14-032-003-00017-0007	20901 BARBECHO TRADICIONAL-SIN CUBIERTA VEGETAL	S	8,19	5,83	17,49		5,83
1700000006306095	14-032-003-00017-0008	12000 TRANQUILLÓN-SIN VARIEDAD	S	12,29	2,13	4,26		2,13

INCIDENCIAS**INCIDENCIA DESCRIPCIÓN**

85001 El recinto declarado no cumple con las normas de producción ecológica (artículo 5-1 e), Orden 26 mayo 2015)
Ref:1700000006306098 Recinto:14-032-009-00111-007 Cultivo:5000 CEBADA-SIN VARIEDAD Secano

RESUMEN CRITERIOS DE SELECCIÓN**11.2.1.1 Mantenimiento de prácticas y métodos de agricultura ecológica: Cultivos herbáceos - Conv 2018.****PUNTOS: 2,00**

	PUNTOS	CUMPLE
Porcentaje de superficie determinada en Red Natura 2000	0,00	0.0%
Porcentaje de superficie determinada situada en zonas RAMSAR	0,00	0.0%
Porcentaje de superficie determinada en zonas vulnerables a la contaminación por nitratos	0,00	0.0%
Pendiente media de la explotación	2,00	8.22%
Porcentaje de Superficie de la explotación en municipios con más del 40 por ciento de su superficie agraria dentro de la Zona de desertificación	0,00	0.0%



DETALLE CRITERIOS DE SELECCIÓN**11.2.1.1 Mantenimiento de prácticas y métodos de agricultura ecológica: Cultivos herbáceos - Conv 2018.****PUNTOS: 2,00****Porcentaje de superficie determinada en Red Natura 2000****PUNTOS: 0,00 0.0%**

<u>REF.</u>	<u>REFERENCIA SIGPAC</u>	<u>CULTIVO</u>	<u>DESCRIPCIÓN CULTIVO</u>	<u>S/R</u>	<u>SUP. COMPROM.</u> <u>(ha)</u>	<u>SUP. CUMPLE</u> <u>(ha)</u>
170000006306094	14-032-003-00017-0007	20901	BARBECHO TRADICIONAL-SIN CUBIERTA VEGETAL	S	5,83	0,00
170000006306095	14-032-003-00017-0008	12000	TRANQUILLÓN-SIN VARIEDAD	S	2,13	0,00
170000006306096	14-032-004-00002-0001	5000	CEBADA-SIN VARIEDAD	S	1,36	0,00

Porcentaje de superficie determinada situada en zonas RAMSAR**PUNTOS: 0,00 0.0%**

<u>REF.</u>	<u>REFERENCIA SIGPAC</u>	<u>CULTIVO</u>	<u>DESCRIPCIÓN CULTIVO</u>	<u>S/R</u>	<u>SUP. COMPROM.</u> <u>(ha)</u>	<u>SUP. CUMPLE</u> <u>(ha)</u>
170000006306094	14-032-003-00017-0007	20901	BARBECHO TRADICIONAL-SIN CUBIERTA VEGETAL	S	5,83	0,00
170000006306095	14-032-003-00017-0008	12000	TRANQUILLÓN-SIN VARIEDAD	S	2,13	0,00
170000006306096	14-032-004-00002-0001	5000	CEBADA-SIN VARIEDAD	S	1,36	0,00

Porcentaje de superficie determinada en zonas vulnerables a la contaminación por nitratos**PUNTOS: 0,00 0.0%**

<u>REF.</u>	<u>REFERENCIA SIGPAC</u>	<u>CULTIVO</u>	<u>DESCRIPCIÓN CULTIVO</u>	<u>S/R</u>	<u>SUP. COMPROM.</u> <u>(ha)</u>	<u>SUP. CUMPLE</u> <u>(ha)</u>
170000006306094	14-032-003-00017-0007	20901	BARBECHO TRADICIONAL-SIN CUBIERTA VEGETAL	S	5,83	0,00
170000006306095	14-032-003-00017-0008	12000	TRANQUILLÓN-SIN VARIEDAD	S	2,13	0,00
170000006306096	14-032-004-00002-0001	5000	CEBADA-SIN VARIEDAD	S	1,36	0,00

Pendiente media de la explotación**PUNTOS: 2,00 8.22%**

<u>REF.</u>	<u>REFERENCIA SIGPAC</u>	<u>CULTIVO</u>	<u>DESCRIPCIÓN CULTIVO</u>	<u>S/R</u>	<u>PENDIENTE MEDIA (%)</u>	<u>SUP. COMPROM.</u> <u>(ha)</u>
170000006306094	14-032-003-00017-0007	20901	BARBECHO TRADICIONAL-SIN CUBIERTA VEGETAL	S	8,19	5,83
170000006306095	14-032-003-00017-0008	12000	TRANQUILLÓN-SIN VARIEDAD	S	12,29	2,13
170000006306096	14-032-004-00002-0001	5000	CEBADA-SIN VARIEDAD	S	1,98	1,36

Porcentaje de Superficie de la explotación en municipios con más del 40 por ciento de su superficie agraria dentro de la Zona de desertificación**PUNTOS: 0,00 0.0%**

<u>REF.</u>	<u>REFERENCIA SIGPAC</u>	<u>CULTIVO</u>	<u>DESCRIPCIÓN CULTIVO</u>	<u>S/R</u>	<u>SUP. COMPROM.</u> <u>(ha)</u>	<u>SUP. CUMPLE</u> <u>(ha)</u>
170000006306094	14-032-003-00017-0007	20901	BARBECHO TRADICIONAL-SIN CUBIERTA VEGETAL	S	5,83	0,00
170000006306095	14-032-003-00017-0008	12000	TRANQUILLÓN-SIN VARIEDAD	S	2,13	0,00
170000006306096	14-032-004-00002-0001	5000	CEBADA-SIN VARIEDAD	S	1,36	0,00



<u>APELLIDOS Y NOMBRE / RAZÓN SOCIAL</u>	<u>NIF</u>	<u>EXPEDIENTE</u>	<u>SUP. COMPROMETIDA</u>			
			<u>(ha)</u>			
PLA RUBIO FRANCISCO	****2552*	1193284	122.16			
RESOLUCIÓN						
ADMITIDO						
IMPORTE POR ANUALIDAD						
		2018	2019	2020	2021	2022
IMPORTE MÁXIMO SUBVENCIONABLE		15.198,63 €	15.198,63 €	15.198,63 €	15.198,63 €	15.198,63 €
IMPORTE MEDIO DE TRANSFERENCIA (€/ha)		124,42 €	124,42 €	124,42 €	124,42 €	124,42 €

DETALLE IMPORTE POR ANUALIDAD

<u>GRUPOS DE CULTIVO ADMITIDOS</u>	<u>SUP. COMPROM.</u>	2018	2019	2020	2021	2022
	<u>(ha)</u>					
HERBÁCEOS	100,90	15.198,63 €	15.198,63 €	15.198,63 €	15.198,63 €	15.198,63 €
HERBÁCEOS NO ELEGIBLES	21,26	0,00 €	0,00 €	0,00 €	0,00 €	0,00 €

RECINTOS COMPROMETIDOS

<u>REF.</u>	<u>REFERENCIA SIGPAC</u>	<u>CULTIVO DESCRIPCIÓN CULTIVO</u>	<u>S/R</u>	<u>PEND. MEDIA (%)</u>	<u>SUP. DEC. ADMIN. (ha)</u>	<u>NU SUP. CERT. (ha)</u>	<u>SUP. CAMPO (ha)</u>	<u>SUP. COMPROM. (ha)</u>
170000005560284	14-008-025-00109-0002	20901 BARBECHO TRADICIONAL-SIN CUBIERTA VEGETAL	S	2,18	15,17	15,17		15,17
170000005560292	14-008-025-00110-0001	20901 BARBECHO TRADICIONAL-SIN CUBIERTA VEGETAL	S	2,91	1,70	1,70		1,70
170000005560295	14-008-025-00208-0001	20901 BARBECHO TRADICIONAL-SIN CUBIERTA VEGETAL	S	2,96	1,10	1,10		1,10
170000005560293	14-008-025-00111-0001	20901 BARBECHO TRADICIONAL-SIN CUBIERTA VEGETAL	S	3,57	2,16	2,16		2,16
170000005560290	14-035-023-00126-0001	8000 AVENA-SIN VARIEDAD	S	3,93	0,75	0,75		0,75
170000005560301	14-035-004-00050-0004	12000 TRANQUILLÓN-SIN VARIEDAD	S	4,00	0,80	0,80		0,80
170000005560294	14-008-025-00207-0001	20901 BARBECHO TRADICIONAL-SIN CUBIERTA VEGETAL	S	4,10	1,13	1,13		1,13
170000005560291	14-035-025-00041-0001	8000 AVENA-SIN VARIEDAD	S	4,63	0,84	0,84		0,84
-127539	14-035-004-00003-0006	12000 TRANQUILLÓN-SIN VARIEDAD	S	6,41	38,06	37,67		37,67
-127518	14-035-004-00003-0006	8000 AVENA-SIN VARIEDAD	S	6,41	34,63	34,28		34,28
-127502	14-035-004-00003-0006	40001 GUI SANTES-ABARTH	S	6,41	25,62	25,36		25,36
170000005560299	14-035-004-00051-0003	12000 TRANQUILLÓN-SIN VARIEDAD	S	7,11	1,20	1,20		1,20

INCIDENCIAS**INCIDENCIA DESCRIPCIÓN**

219	Superficie declarada sobre un mismo recinto, en un mismo expediente, mayor que la superficie total del recinto SIGPAC. Ref:-127518 Recinto:14-035-004-00003-006 Cultivo:8000 AVENA-SIN VARIEDAD Secano Suma de superficies declaradas para este recinto por el solicitante (Áreas):9831 Superficie SIGPAC total para el recinto (Áreas):9830 Exceso de superficie declarada (Hectáreas): 0,01 Ref:-127539 Recinto:14-035-004-00003-006 Cultivo:12000 TRANQUILLÓN-SIN VARIEDAD Secano Suma de superficies declaradas para este recinto por el solicitante (Áreas):9831 Superficie SIGPAC total para el recinto (Áreas):9830 Exceso de superficie declarada (Hectáreas):0,01 Ref:-127502 Recinto:14-035-004-00003-006 Cultivo:40001 GUI SANTES-ABARTH Secano Suma de superficies declaradas para este recinto por el solicitante (Áreas):9831 Superficie SIGPAC total para el recinto (Áreas):9830 Exceso de superficie declarada (Hectáreas): 0,01
85002	Recinto declarado que no cumple en su totalidad con las normas de producción ecológica (artículo 5-1 e), Orden 26 mayo 2015) Ref:-127518 Recinto:14-035-004-00003-006 Cultivo:8000 AVENA-SIN VARIEDAD Secano Sup. Declarada:34,63 Superficie Certificada (Ha):34,28 Ref:-127539 Recinto:14-035-004-00003-006 Cultivo:12000 TRANQUILLÓN-SIN VARIEDAD Secano Sup. Declarada:38,06 Superficie Certificada (Ha):37,67 Ref:-127502 Recinto:14-035-004-00003-006 Cultivo:40001 GUI SANTES-ABARTH Secano Sup. Declarada:25,62 Superficie Certificada (Ha):25,36

RESUMEN CRITERIOS DE SELECCIÓN

11.2.1.1 Mantenimiento de prácticas y métodos de agricultura ecológica: Cultivos herbáceos - Conv 2018. PUNTOS: 1,00

	<u>PUNTOS</u>	<u>CUMPLE</u>
Porcentaje de superficie determinada en Red Natura 2000	0,00	0.0%
Porcentaje de superficie determinada situada en zonas RAMSAR	0,00	0.0%
Porcentaje de superficie determinada en zonas vulnerables a la contaminación por nitratos	0,00	0.0%
Pendiente media de la explotación	1,00	5.7%
Porcentaje de Superficie de la explotación en municipios con más del 40 por ciento de su superficie agraria dentro de la Zona de desertificación	0,00	0.0%

DETALLE CRITERIOS DE SELECCIÓN**11.2.1.1 Mantenimiento de prácticas y métodos de agricultura ecológica: Cultivos herbáceos - Conv 2018.****PUNTOS: 1,00****Porcentaje de superficie determinada en Red Natura 2000****PUNTOS: 0,00 0.0%**

<u>REF.</u>	<u>REFERENCIA SIGPAC</u>	<u>CULTIVO</u>	<u>DESCRIPCIÓN CULTIVO</u>	<u>S/R</u>	<u>SUP. COMPROM. (ha)</u>	<u>SUP. CUMPLE (ha)</u>
170000005560284	14-008-025-00109-0002	20901	BARBECHO TRADICIONAL-SIN CUBIERTA VEGETAL	S	15,17	0,00
170000005560292	14-008-025-00110-0001	20901	BARBECHO TRADICIONAL-SIN CUBIERTA VEGETAL	S	1,70	0,00
170000005560293	14-008-025-00111-0001	20901	BARBECHO TRADICIONAL-SIN CUBIERTA VEGETAL	S	2,16	0,00
170000005560294	14-008-025-00207-0001	20901	BARBECHO TRADICIONAL-SIN CUBIERTA VEGETAL	S	1,13	0,00
170000005560295	14-008-025-00208-0001	20901	BARBECHO TRADICIONAL-SIN CUBIERTA VEGETAL	S	1,10	0,00
-127518	14-035-004-00003-0006	8000	AVENA-SIN VARIEDAD	S	34,28	0,00
-127539	14-035-004-00003-0006	12000	TRANQUILLÓN-SIN VARIEDAD	S	37,67	0,00
-127502	14-035-004-00003-0006	40001	GUISANTES-ABARTH	S	25,36	0,00
170000005560301	14-035-004-00050-0004	12000	TRANQUILLÓN-SIN VARIEDAD	S	0,80	0,00
170000005560299	14-035-004-00051-0003	12000	TRANQUILLÓN-SIN VARIEDAD	S	1,20	0,00
170000005560290	14-035-023-00126-0001	8000	AVENA-SIN VARIEDAD	S	0,75	0,00
170000005560291	14-035-025-00041-0001	8000	AVENA-SIN VARIEDAD	S	0,84	0,00

Porcentaje de superficie determinada situada en zonas RAMSAR**PUNTOS: 0,00 0.0%**

<u>REF.</u>	<u>REFERENCIA SIGPAC</u>	<u>CULTIVO</u>	<u>DESCRIPCIÓN CULTIVO</u>	<u>S/R</u>	<u>SUP. COMPROM. (ha)</u>	<u>SUP. CUMPLE (ha)</u>
170000005560284	14-008-025-00109-0002	20901	BARBECHO TRADICIONAL-SIN CUBIERTA VEGETAL	S	15,17	0,00
170000005560292	14-008-025-00110-0001	20901	BARBECHO TRADICIONAL-SIN CUBIERTA VEGETAL	S	1,70	0,00
170000005560293	14-008-025-00111-0001	20901	BARBECHO TRADICIONAL-SIN CUBIERTA VEGETAL	S	2,16	0,00
170000005560294	14-008-025-00207-0001	20901	BARBECHO TRADICIONAL-SIN CUBIERTA VEGETAL	S	1,13	0,00
170000005560295	14-008-025-00208-0001	20901	BARBECHO TRADICIONAL-SIN CUBIERTA VEGETAL	S	1,10	0,00
-127518	14-035-004-00003-0006	8000	AVENA-SIN VARIEDAD	S	34,28	0,00
-127539	14-035-004-00003-0006	12000	TRANQUILLÓN-SIN VARIEDAD	S	37,67	0,00
-127502	14-035-004-00003-0006	40001	GUISANTES-ABARTH	S	25,36	0,00
170000005560301	14-035-004-00050-0004	12000	TRANQUILLÓN-SIN VARIEDAD	S	0,80	0,00
170000005560299	14-035-004-00051-0003	12000	TRANQUILLÓN-SIN VARIEDAD	S	1,20	0,00
170000005560290	14-035-023-00126-0001	8000	AVENA-SIN VARIEDAD	S	0,75	0,00
170000005560291	14-035-025-00041-0001	8000	AVENA-SIN VARIEDAD	S	0,84	0,00

Porcentaje de superficie determinada en zonas vulnerables a la contaminación por nitratos**PUNTOS: 0,00 0.0%**

<u>REF.</u>	<u>REFERENCIA SIGPAC</u>	<u>CULTIVO</u>	<u>DESCRIPCIÓN CULTIVO</u>	<u>S/R</u>	<u>SUP. COMPROM. (ha)</u>	<u>SUP. CUMPLE (ha)</u>
170000005560284	14-008-025-00109-0002	20901	BARBECHO TRADICIONAL-SIN CUBIERTA VEGETAL	S	15,17	0,00
170000005560292	14-008-025-00110-0001	20901	BARBECHO TRADICIONAL-SIN CUBIERTA VEGETAL	S	1,70	0,00
170000005560293	14-008-025-00111-0001	20901	BARBECHO TRADICIONAL-SIN CUBIERTA VEGETAL	S	2,16	0,00
170000005560294	14-008-025-00207-0001	20901	BARBECHO TRADICIONAL-SIN CUBIERTA VEGETAL	S	1,13	0,00
170000005560295	14-008-025-00208-0001	20901	BARBECHO TRADICIONAL-SIN CUBIERTA VEGETAL	S	1,10	0,00
-127518	14-035-004-00003-0006	8000	AVENA-SIN VARIEDAD	S	34,28	0,00
-127539	14-035-004-00003-0006	12000	TRANQUILLÓN-SIN VARIEDAD	S	37,67	0,00
-127502	14-035-004-00003-0006	40001	GUISANTES-ABARTH	S	25,36	0,00
170000005560301	14-035-004-00050-0004	12000	TRANQUILLÓN-SIN VARIEDAD	S	0,80	0,00
170000005560299	14-035-004-00051-0003	12000	TRANQUILLÓN-SIN VARIEDAD	S	1,20	0,00
170000005560290	14-035-023-00126-0001	8000	AVENA-SIN VARIEDAD	S	0,75	0,00

<u>REF.</u>	<u>REFERENCIA SIGPAC</u>	<u>CULTIVO</u>	<u>DESCRIPCIÓN CULTIVO</u>	<u>S/R</u>	<u>SUP. COMPROM.</u> <u>(ha)</u>	<u>SUP. CUMPLE</u> <u>(ha)</u>
170000005560291	14-035-025-00041-0001	8000	AVENA-SIN VARIEDAD	S	0,84	0,00

Pendiente media de la explotación**PUNTOS:** 1,00 5.7%

<u>REF.</u>	<u>REFERENCIA SIGPAC</u>	<u>CULTIVO</u>	<u>DESCRIPCIÓN CULTIVO</u>	<u>S/R</u>	<u>PENDIENTE MEDIA (%)</u>	<u>SUP. COMPROM.</u> <u>(ha)</u>
170000005560284	14-008-025-00109-0002	20901	BARBECHO TRADICIONAL-SIN CUBIERTA VEGETAL	S	2,18	15,17
170000005560292	14-008-025-00110-0001	20901	BARBECHO TRADICIONAL-SIN CUBIERTA VEGETAL	S	2,91	1,70
170000005560293	14-008-025-00111-0001	20901	BARBECHO TRADICIONAL-SIN CUBIERTA VEGETAL	S	3,57	2,16
170000005560294	14-008-025-00207-0001	20901	BARBECHO TRADICIONAL-SIN CUBIERTA VEGETAL	S	4,10	1,13
170000005560295	14-008-025-00208-0001	20901	BARBECHO TRADICIONAL-SIN CUBIERTA VEGETAL	S	2,96	1,10
-127518	14-035-004-00003-0006	8000	AVENA-SIN VARIEDAD	S	6,41	34,28
-127539	14-035-004-00003-0006	12000	TRANQUILLÓN-SIN VARIEDAD	S	6,41	37,67
-127502	14-035-004-00003-0006	40001	GUISANTES-ABARTH	S	6,41	25,36
170000005560301	14-035-004-00050-0004	12000	TRANQUILLÓN-SIN VARIEDAD	S	4,00	0,80
170000005560299	14-035-004-00051-0003	12000	TRANQUILLÓN-SIN VARIEDAD	S	7,11	1,20
170000005560290	14-035-023-00126-0001	8000	AVENA-SIN VARIEDAD	S	3,93	0,75
170000005560291	14-035-025-00041-0001	8000	AVENA-SIN VARIEDAD	S	4,63	0,84

Porcentaje de Superficie de la explotación en municipios con más del 40 por ciento de su superficie agraria dentro de la Zona de desertificación**PUNTOS:** 0,00 0.0%

<u>REF.</u>	<u>REFERENCIA SIGPAC</u>	<u>CULTIVO</u>	<u>DESCRIPCIÓN CULTIVO</u>	<u>S/R</u>	<u>SUP. COMPROM.</u> <u>(ha)</u>	<u>SUP. CUMPLE</u> <u>(ha)</u>
170000005560284	14-008-025-00109-0002	20901	BARBECHO TRADICIONAL-SIN CUBIERTA VEGETAL	S	15,17	0,00
170000005560292	14-008-025-00110-0001	20901	BARBECHO TRADICIONAL-SIN CUBIERTA VEGETAL	S	1,70	0,00
170000005560293	14-008-025-00111-0001	20901	BARBECHO TRADICIONAL-SIN CUBIERTA VEGETAL	S	2,16	0,00
170000005560294	14-008-025-00207-0001	20901	BARBECHO TRADICIONAL-SIN CUBIERTA VEGETAL	S	1,13	0,00
170000005560295	14-008-025-00208-0001	20901	BARBECHO TRADICIONAL-SIN CUBIERTA VEGETAL	S	1,10	0,00
-127518	14-035-004-00003-0006	8000	AVENA-SIN VARIEDAD	S	34,28	0,00
-127539	14-035-004-00003-0006	12000	TRANQUILLÓN-SIN VARIEDAD	S	37,67	0,00
-127502	14-035-004-00003-0006	40001	GUISANTES-ABARTH	S	25,36	0,00
170000005560301	14-035-004-00050-0004	12000	TRANQUILLÓN-SIN VARIEDAD	S	0,80	0,00
170000005560299	14-035-004-00051-0003	12000	TRANQUILLÓN-SIN VARIEDAD	S	1,20	0,00
170000005560290	14-035-023-00126-0001	8000	AVENA-SIN VARIEDAD	S	0,75	0,00
170000005560291	14-035-025-00041-0001	8000	AVENA-SIN VARIEDAD	S	0,84	0,00



<u>APELLIDOS Y NOMBRE / RAZÓN SOCIAL</u>	<u>NIF</u>	<u>EXPEDIENTE</u>	<u>SUP. COMPROMETIDA</u>		
			<u>(ha)</u>		
PLAZA ARANDA MANUEL	***2573*	1163958	31.31		
RESOLUCIÓN					
ADMITIDO					
IMPORTE POR ANUALIDAD					
	2018	2019	2020	2021	2022
IMPORTE MÁXIMO SUBVENCIONABLE	4.733,13 €	4.733,13 €	4.733,13 €	4.733,13 €	4.733,13 €
IMPORTE MEDIO DE TRANSFERENCIA (€/ha)	151,17 €	151,17 €	151,17 €	151,17 €	151,17 €

DETALLE IMPORTES POR ANUALIDAD

<u>GRUPOS DE CULTIVO ADMITIDOS</u>	<u>SUP. COMPROM.</u>	2018	2019	2020	2021	2022
	<u>(ha)</u>					
HERBÁCEOS	31,31	4.733,13 €	4.733,13 €	4.733,13 €	4.733,13 €	4.733,13 €

RECINTOS COMPROMETIDOS

<u>REF.</u>	<u>REFERENCIA SIGPAC</u>	<u>CULTIVO DESCRIPCIÓN CULTIVO</u>	<u>S/R</u>	<u>PEND. MEDIA (%)</u>	<u>SUP. DEC. ADMIN. (ha)</u>	<u>NU SUP. CERT. (ha)</u>	<u>SUP. CAMPO (ha)</u>	<u>SUP. COMPROM. (ha)</u>
1700000007005830	14-035-035-00005-0003	8000 AVENA-SIN VARIEDAD	S	5,97	6,15	3,50		3,50
1700000007005838	14-035-035-00005-0003	12000 TRANQUILLÓN-SIN VARIEDAD	S	5,97	4,66	2,65		2,65
1700000007005836	14-035-035-00006-0002	40001 GUISANTES-ABARTH	S	6,33	4,51	4,51		4,51
1700000007005831	14-035-035-00006-0005	8000 AVENA-SIN VARIEDAD	S	6,61	0,03	0,03		0,03
1700000007005832	14-035-035-09015-0002	8000 AVENA-SIN VARIEDAD	S	6,69	0,04	0,04		0,04
1700000007005829	14-035-035-00004-0001	8000 AVENA-SIN VARIEDAD	S	7,30	1,37	2,74		1,37
1700000007005835	14-035-050-00011-0007	12000 TRANQUILLÓN-SIN VARIEDAD	S	7,73	1,35	2,70		1,35
1700000007005834	14-035-050-00010-0002	12000 TRANQUILLÓN-SIN VARIEDAD	S	8,39	1,29	1,29		1,29
1700000007005839	14-035-050-00010-0002	12000 TRANQUILLÓN-SIN VARIEDAD	S	8,39	6,34	6,34		6,34
1700000007005840	14-035-050-00010-0002	12000 TRANQUILLÓN-SIN VARIEDAD	S	8,39	10,23	10,23		10,23

INCIDENCIAS**INCIDENCIA DESCRIPCIÓN**

- 7106 No indica en el impreso INFO_ADICIONAL-Reverso el Organismo de Control al que pertenece.
- 85002 Recinto declarado que no cumple en su totalidad con las normas de producción ecológica (artículo 5-1 e), Orden 26 mayo 2015)
Ref:1700000007005830 Recinto:14-035-035-00005-003 Cultivo:8000 AVENA-SIN VARIEDAD Secano Sup. Declarada:6,15 Superficie Certificada (Ha):3,5
Ref:1700000007005838 Recinto:14-035-035-00005-003 Cultivo:12000 TRANQUILLÓN-SIN VARIEDAD Secano Sup. Declarada:4,66 Superficie Certificada (Ha):2,65

RESUMEN CRITERIOS DE SELECCIÓN

11.2.1.1 Mantenimiento de prácticas y métodos de agricultura ecológica: Cultivos herbáceos - Conv 2018. PUNTOS: 4,57

	<u>PUNTOS</u>	<u>CUMPLE</u>
Porcentaje de superficie determinada en Red Natura 2000	3,57	57.04%
Porcentaje de superficie determinada situada en zonas RAMSAR	0,00	0.0%
Porcentaje de superficie determinada en zonas vulnerables a la contaminación por nitratos	0,00	0.0%
Pendiente media de la explotación	1,00	7.54%
Porcentaje de Superficie de la explotación en municipios con más del 40 por ciento de su superficie agraria dentro de la Zona de desertificación	0,00	0.0%



DETALLE CRITERIOS DE SELECCIÓN**11.2.1.1 Mantenimiento de prácticas y métodos de agricultura ecológica: Cultivos herbáceos - Conv 2018.****PUNTOS: 4,57****Porcentaje de superficie determinada en Red Natura 2000****PUNTOS: 3,57 57.04%**

REF.	REFERENCIA SIGPAC	CULTIVO	DESCRIPCIÓN CULTIVO	S/R	SUP. COMPROM. (ha)	SUP. CUMPLE (ha)
1700000007005829	14-035-035-00004-0001	8000	AVENA-SIN VARIEDAD	S	1,37	0,00
1700000007005830	14-035-035-00005-0003	8000	AVENA-SIN VARIEDAD	S	3,50	0,00
1700000007005838	14-035-035-00005-0003	12000	TRANQUILLÓN-SIN VARIEDAD	S	2,65	0,00
1700000007005836	14-035-035-00006-0002	40001	GUISANTES-ABARTH	S	4,51	0,00
1700000007005831	14-035-035-00006-0005	8000	AVENA-SIN VARIEDAD	S	0,03	0,00
1700000007005832	14-035-035-09015-0002	8000	AVENA-SIN VARIEDAD	S	0,04	0,00
1700000007005840	14-035-050-00010-0002	12000	TRANQUILLÓN-SIN VARIEDAD	S	10,23	10,23
1700000007005834	14-035-050-00010-0002	12000	TRANQUILLÓN-SIN VARIEDAD	S	1,29	1,29
1700000007005839	14-035-050-00010-0002	12000	TRANQUILLÓN-SIN VARIEDAD	S	6,34	6,34
1700000007005835	14-035-050-00011-0007	12000	TRANQUILLÓN-SIN VARIEDAD	S	1,35	0,00

Porcentaje de superficie determinada situada en zonas RAMSAR**PUNTOS: 0,00 0.0%**

REF.	REFERENCIA SIGPAC	CULTIVO	DESCRIPCIÓN CULTIVO	S/R	SUP. COMPROM. (ha)	SUP. CUMPLE (ha)
1700000007005829	14-035-035-00004-0001	8000	AVENA-SIN VARIEDAD	S	1,37	0,00
1700000007005830	14-035-035-00005-0003	8000	AVENA-SIN VARIEDAD	S	3,50	0,00
1700000007005838	14-035-035-00005-0003	12000	TRANQUILLÓN-SIN VARIEDAD	S	2,65	0,00
1700000007005836	14-035-035-00006-0002	40001	GUISANTES-ABARTH	S	4,51	0,00
1700000007005831	14-035-035-00006-0005	8000	AVENA-SIN VARIEDAD	S	0,03	0,00
1700000007005832	14-035-035-09015-0002	8000	AVENA-SIN VARIEDAD	S	0,04	0,00
1700000007005839	14-035-050-00010-0002	12000	TRANQUILLÓN-SIN VARIEDAD	S	6,34	0,00
1700000007005834	14-035-050-00010-0002	12000	TRANQUILLÓN-SIN VARIEDAD	S	1,29	0,00
1700000007005840	14-035-050-00010-0002	12000	TRANQUILLÓN-SIN VARIEDAD	S	10,23	0,00
1700000007005835	14-035-050-00011-0007	12000	TRANQUILLÓN-SIN VARIEDAD	S	1,35	0,00

Porcentaje de superficie determinada en zonas vulnerables a la contaminación por nitratos**PUNTOS: 0,00 0.0%**

REF.	REFERENCIA SIGPAC	CULTIVO	DESCRIPCIÓN CULTIVO	S/R	SUP. COMPROM. (ha)	SUP. CUMPLE (ha)
1700000007005829	14-035-035-00004-0001	8000	AVENA-SIN VARIEDAD	S	1,37	0,00
1700000007005830	14-035-035-00005-0003	8000	AVENA-SIN VARIEDAD	S	3,50	0,00
1700000007005838	14-035-035-00005-0003	12000	TRANQUILLÓN-SIN VARIEDAD	S	2,65	0,00
1700000007005836	14-035-035-00006-0002	40001	GUISANTES-ABARTH	S	4,51	0,00
1700000007005831	14-035-035-00006-0005	8000	AVENA-SIN VARIEDAD	S	0,03	0,00
1700000007005832	14-035-035-09015-0002	8000	AVENA-SIN VARIEDAD	S	0,04	0,00
1700000007005839	14-035-050-00010-0002	12000	TRANQUILLÓN-SIN VARIEDAD	S	6,34	0,00
1700000007005834	14-035-050-00010-0002	12000	TRANQUILLÓN-SIN VARIEDAD	S	1,29	0,00
1700000007005840	14-035-050-00010-0002	12000	TRANQUILLÓN-SIN VARIEDAD	S	10,23	0,00
1700000007005835	14-035-050-00011-0007	12000	TRANQUILLÓN-SIN VARIEDAD	S	1,35	0,00

Pendiente media de la explotación**PUNTOS: 1,00 7.54%**

REF.	REFERENCIA SIGPAC	CULTIVO	DESCRIPCIÓN CULTIVO	S/R	PENDIENTE MEDIA (%)	SUP. COMPROM. (ha)
1700000007005829	14-035-035-00004-0001	8000	AVENA-SIN VARIEDAD	S	7,30	1,37
1700000007005830	14-035-035-00005-0003	8000	AVENA-SIN VARIEDAD	S	5,97	3,50
1700000007005838	14-035-035-00005-0003	12000	TRANQUILLÓN-SIN VARIEDAD	S	5,97	2,65
1700000007005836	14-035-035-00006-0002	40001	GUISANTES-ABARTH	S	6,33	4,51
1700000007005831	14-035-035-00006-0005	8000	AVENA-SIN VARIEDAD	S	6,61	0,03

REF.	REFERENCIA SIGPAC	CULTIVO	DESCRIPCIÓN CULTIVO	S/R	PENDIENTE		SUP.
					MEDIA (%)	COMPROM.	
							(ha)
1700000007005832	14-035-035-09015-0002	8000	AVENA-SIN VARIEDAD	S	6,69		0,04
1700000007005834	14-035-050-00010-0002	12000	TRANQUILLÓN-SIN VARIEDAD	S	8,39		1,29
1700000007005840	14-035-050-00010-0002	12000	TRANQUILLÓN-SIN VARIEDAD	S	8,39		10,23
1700000007005839	14-035-050-00010-0002	12000	TRANQUILLÓN-SIN VARIEDAD	S	8,39		6,34
1700000007005835	14-035-050-00011-0007	12000	TRANQUILLÓN-SIN VARIEDAD	S	7,73		1,35

Porcentaje de Superficie de la explotación en municipios con más del 40 por ciento de su superficie agraria dentro de la Zona de desertificación PUNTOS: 0,00 0.0%

REF.	REFERENCIA SIGPAC	CULTIVO	DESCRIPCIÓN CULTIVO	S/R	SUP.	
					COMPROM.	CUMPLE
					(ha)	(ha)
1700000007005829	14-035-035-00004-0001	8000	AVENA-SIN VARIEDAD	S	1,37	0,00
1700000007005830	14-035-035-00005-0003	8000	AVENA-SIN VARIEDAD	S	3,50	0,00
1700000007005838	14-035-035-00005-0003	12000	TRANQUILLÓN-SIN VARIEDAD	S	2,65	0,00
1700000007005836	14-035-035-00006-0002	40001	GUISANTES-ABARTH	S	4,51	0,00
1700000007005831	14-035-035-00006-0005	8000	AVENA-SIN VARIEDAD	S	0,03	0,00
1700000007005832	14-035-035-09015-0002	8000	AVENA-SIN VARIEDAD	S	0,04	0,00
1700000007005834	14-035-050-00010-0002	12000	TRANQUILLÓN-SIN VARIEDAD	S	1,29	0,00
1700000007005840	14-035-050-00010-0002	12000	TRANQUILLÓN-SIN VARIEDAD	S	10,23	0,00
1700000007005839	14-035-050-00010-0002	12000	TRANQUILLÓN-SIN VARIEDAD	S	6,34	0,00
1700000007005835	14-035-050-00011-0007	12000	TRANQUILLÓN-SIN VARIEDAD	S	1,35	0,00



<u>APELLIDOS Y NOMBRE / RAZÓN SOCIAL</u>	<u>NIF</u>	<u>EXPEDIENTE</u>	<u>SUP. COMPROMETIDA</u>			
			<u>(ha)</u>			
PLAZA LÓPEZ MARÍA DE GUÍA	****7225*	1056362	5.81			
RESOLUCIÓN						
ADMITIDO						
IMPORTE POR ANUALIDAD						
		2018	2019	2020	2021	2022
IMPORTE MÁXIMO SUBVENCIONABLE		813,29 €	813,29 €	813,29 €	813,29 €	813,29 €
IMPORTE MEDIO DE TRANSFERENCIA (€/ha)		139,98 €	139,98 €	139,98 €	139,98 €	139,98 €

DETALLE IMPORTES POR ANUALIDAD

<u>GRUPOS DE CULTIVO ADMITIDOS</u>	<u>SUP. COMPROM.</u>	2018	2019	2020	2021	2022
	<u>(ha)</u>					
HERBÁCEOS	5,38	813,29 €	813,29 €	813,29 €	813,29 €	813,29 €
HERBÁCEOS NO ELEGIBLES	0,43	0,00 €	0,00 €	0,00 €	0,00 €	0,00 €

RECINTOS COMPROMETIDOS

<u>REF.</u>	<u>REFERENCIA SIGPAC</u>	<u>CULTIVO DESCRIPCIÓN CULTIVO</u>	<u>S/R</u>	<u>PEND. MEDIA</u>	<u>SUP. DEC. ADMIN.</u>	<u>NU SUP. CERT.</u>	<u>SUP. CAMPO</u>	<u>SUP. COMPROM.</u>
				<u>(%)</u>	<u>(ha)</u>	<u>(ha)</u>	<u>(ha)</u>	<u>(ha)</u>
1700000004776291	14-003-012-00077-0001	12000 TRANQUILLÓN-SIN VARIEDAD	S	2,26	1,00	1,00		1,00
1700000004776268	14-003-012-00157-0001	20902 BARBECHO TRADICIONAL-CON CUBIERTA VEGETAL	S	2,29	0,43	0,43		0,43
1700000004776292	14-003-012-00079-0001	12000 TRANQUILLÓN-SIN VARIEDAD	S	2,31	1,46	1,46		1,46
1700000004776272	14-003-001-00041-0001	12000 TRANQUILLÓN-SIN VARIEDAD	S	2,44	1,83	1,83		1,83
1700000004776290	14-003-003-00017-0001	12000 TRANQUILLÓN-SIN VARIEDAD	S	2,53	1,09	1,09		1,09

INCIDENCIAS**INCIDENCIA DESCRIPCIÓN**

85001	El recinto declarado no cumple con las normas de producción ecológica (artículo 5-1 e), Orden 26 mayo 2015) Ref:1700000004776267 Recinto:14-003-001-00013-0001 Cultivo:12000 TRANQUILLÓN-SIN VARIEDAD Secano Ref:1700000004776294 Recinto:14-003-003-00184-0001 Cultivo:12000 TRANQUILLÓN-SIN VARIEDAD Secano Ref:1700000004776293 Recinto:14-003-003-00190-0001 Cultivo:12000 TRANQUILLÓN-SIN VARIEDAD Secano Ref:1700000004776273 Recinto:14-003-017-00028-0001 Cultivo:8000 AVENA-SIN VARIEDAD Secano Ref:1700000004776274 Recinto:14-003-017-00033-0001 Cultivo:8000 AVENA-SIN VARIEDAD Secano
-------	---

RESUMEN CRITERIOS DE SELECCIÓN**11.2.1.1 Mantenimiento de prácticas y métodos de agricultura ecológica: Cultivos herbáceos - Conv 2018.**

PUNTOS: 2,19

	<u>PUNTOS</u>	<u>CUMPLE</u>
Porcentaje de superficie determinada en Red Natura 2000	0,00	0.0%
Porcentaje de superficie determinada situada en zonas RAMSAR	0,00	0.0%
Porcentaje de superficie determinada en zonas vulnerables a la contaminación por nitratos	1,19	18.76%
Pendiente media de la explotación	1,00	2.38%
Porcentaje de Superficie de la explotación en municipios con más del 40 por ciento de su superficie agraria dentro de la Zona de desertificación	0,00	0.0%



DETALLE CRITERIOS DE SELECCIÓN**11.2.1.1 Mantenimiento de prácticas y métodos de agricultura ecológica: Cultivos herbáceos - Conv 2018.****PUNTOS: 2,19****Porcentaje de superficie determinada en Red Natura 2000****PUNTOS: 0,00 0.0%**

<u>REF.</u>	<u>REFERENCIA SIGPAC</u>	<u>CULTIVO</u>	<u>DESCRIPCIÓN CULTIVO</u>	<u>S/R</u>	<u>SUP. COMPROM.</u> <u>(ha)</u>	<u>SUP. CUMPLE</u> <u>(ha)</u>
1700000004776272	14-003-001-00041-0001	12000	TRANQUILLÓN-SIN VARIEDAD	S	1,83	0,00
1700000004776290	14-003-003-00017-0001	12000	TRANQUILLÓN-SIN VARIEDAD	S	1,09	0,00
1700000004776291	14-003-012-00077-0001	12000	TRANQUILLÓN-SIN VARIEDAD	S	1,00	0,00
1700000004776292	14-003-012-00079-0001	12000	TRANQUILLÓN-SIN VARIEDAD	S	1,46	0,00
1700000004776268	14-003-012-00157-0001	20902	BARBECHO TRADICIONAL-CON CUBIERTA VEGETAL	S	0,43	0,00

Porcentaje de superficie determinada situada en zonas RAMSAR**PUNTOS: 0,00 0.0%**

<u>REF.</u>	<u>REFERENCIA SIGPAC</u>	<u>CULTIVO</u>	<u>DESCRIPCIÓN CULTIVO</u>	<u>S/R</u>	<u>SUP. COMPROM.</u> <u>(ha)</u>	<u>SUP. CUMPLE</u> <u>(ha)</u>
1700000004776272	14-003-001-00041-0001	12000	TRANQUILLÓN-SIN VARIEDAD	S	1,83	0,00
1700000004776290	14-003-003-00017-0001	12000	TRANQUILLÓN-SIN VARIEDAD	S	1,09	0,00
1700000004776291	14-003-012-00077-0001	12000	TRANQUILLÓN-SIN VARIEDAD	S	1,00	0,00
1700000004776292	14-003-012-00079-0001	12000	TRANQUILLÓN-SIN VARIEDAD	S	1,46	0,00
1700000004776268	14-003-012-00157-0001	20902	BARBECHO TRADICIONAL-CON CUBIERTA VEGETAL	S	0,43	0,00

Porcentaje de superficie determinada en zonas vulnerables a la contaminación por nitratos**PUNTOS: 1,19 18.76%**

<u>REF.</u>	<u>REFERENCIA SIGPAC</u>	<u>CULTIVO</u>	<u>DESCRIPCIÓN CULTIVO</u>	<u>S/R</u>	<u>SUP. COMPROM.</u> <u>(ha)</u>	<u>SUP. CUMPLE</u> <u>(ha)</u>
1700000004776272	14-003-001-00041-0001	12000	TRANQUILLÓN-SIN VARIEDAD	S	1,83	0,00
1700000004776290	14-003-003-00017-0001	12000	TRANQUILLÓN-SIN VARIEDAD	S	1,09	1,09
1700000004776291	14-003-012-00077-0001	12000	TRANQUILLÓN-SIN VARIEDAD	S	1,00	0,00
1700000004776292	14-003-012-00079-0001	12000	TRANQUILLÓN-SIN VARIEDAD	S	1,46	0,00
1700000004776268	14-003-012-00157-0001	20902	BARBECHO TRADICIONAL-CON CUBIERTA VEGETAL	S	0,43	0,00

Pendiente media de la explotación**PUNTOS: 1,00 2.38%**

<u>REF.</u>	<u>REFERENCIA SIGPAC</u>	<u>CULTIVO</u>	<u>DESCRIPCIÓN CULTIVO</u>	<u>S/R</u>	<u>PENDIENTE MEDIA (%)</u>	<u>SUP. COMPROM.</u> <u>(ha)</u>
1700000004776272	14-003-001-00041-0001	12000	TRANQUILLÓN-SIN VARIEDAD	S	2,44	1,83
1700000004776290	14-003-003-00017-0001	12000	TRANQUILLÓN-SIN VARIEDAD	S	2,53	1,09
1700000004776291	14-003-012-00077-0001	12000	TRANQUILLÓN-SIN VARIEDAD	S	2,26	1,00
1700000004776292	14-003-012-00079-0001	12000	TRANQUILLÓN-SIN VARIEDAD	S	2,31	1,46
1700000004776268	14-003-012-00157-0001	20902	BARBECHO TRADICIONAL-CON CUBIERTA VEGETAL	S	2,29	0,43

Porcentaje de Superficie de la explotación en municipios con más del 40 por ciento de su superficie agraria dentro de la Zona de desertificación**PUNTOS: 0,00 0.0%**

<u>REF.</u>	<u>REFERENCIA SIGPAC</u>	<u>CULTIVO</u>	<u>DESCRIPCIÓN CULTIVO</u>	<u>S/R</u>	<u>SUP. COMPROM.</u> <u>(ha)</u>	<u>SUP. CUMPLE</u> <u>(ha)</u>
1700000004776272	14-003-001-00041-0001	12000	TRANQUILLÓN-SIN VARIEDAD	S	1,83	0,00
1700000004776290	14-003-003-00017-0001	12000	TRANQUILLÓN-SIN VARIEDAD	S	1,09	0,00
1700000004776291	14-003-012-00077-0001	12000	TRANQUILLÓN-SIN VARIEDAD	S	1,00	0,00
1700000004776292	14-003-012-00079-0001	12000	TRANQUILLÓN-SIN VARIEDAD	S	1,46	0,00
1700000004776268	14-003-012-00157-0001	20902	BARBECHO TRADICIONAL-CON CUBIERTA VEGETAL	S	0,43	0,00

<u>APELLIDOS Y NOMBRE / RAZÓN SOCIAL</u>	<u>NIF</u>	<u>EXPEDIENTE</u>	<u>SUP. COMPROMETIDA</u>			
			<u>(ha)</u>			
POZO MUÑOZ MANUELA	****5540*	1139027	48.37			
RESOLUCIÓN ADMITIDO						
IMPORTE POR ANUALIDAD						
		2018	2019	2020	2021	2022
IMPORTE MÁXIMO SUBVENCIONABLE		2.609,19 €	2.609,19 €	2.609,19 €	2.609,19 €	2.609,19 €
IMPORTE MEDIO DE TRANSFERENCIA (€/ha)		53,94 €	53,94 €	53,94 €	53,94 €	53,94 €

DETALLE IMPORTES POR ANUALIDAD

<u>GRUPOS DE CULTIVO ADMITIDOS</u>	<u>SUP. COMPROM.</u>	2018	2019	2020	2021	2022
	<u>(ha)</u>					
HERBÁCEOS	17,26	2.609,19 €	2.609,19 €	2.609,19 €	2.609,19 €	2.609,19 €
HERBÁCEOS NO ELEGIBLES	31,11	0,00 €	0,00 €	0,00 €	0,00 €	0,00 €

RECINTOS COMPROMETIDOS

<u>REF.</u>	<u>REFERENCIA SIGPAC</u>	<u>CULTIVO DESCRIPCIÓN CULTIVO</u>	<u>S/R</u>	<u>PEND. MEDIA (%)</u>	<u>SUP. DEC. ADMIN. (ha)</u>	<u>NU SUP. CERT. (ha)</u>	<u>SUP. CAMPO (ha)</u>	<u>SUP. COMPROM. (ha)</u>
170000006844622	14-026-016-00019-0066	20902 BARBECHO TRADICIONAL-CON CUBIERTA VEGETAL	S	12,80	1,59	1,59		1,59
170000006844632	14-026-016-00019-0056	20902 BARBECHO TRADICIONAL-CON CUBIERTA VEGETAL	S	14,66	0,58	0,58		0,58
170000006844620	14-026-016-00019-0062	20902 BARBECHO TRADICIONAL-CON CUBIERTA VEGETAL	S	15,54	1,03	1,03		1,03
-45135	14-026-016-00019-0069	20902 BARBECHO TRADICIONAL-CON CUBIERTA VEGETAL	S	15,71	5,20	5,20		5,20
-84907	14-026-016-00019-0071	20902 BARBECHO TRADICIONAL-CON CUBIERTA VEGETAL	S	19,14	2,57	2,57		2,57
-45138	14-026-016-00019-0071	8000 AVENA-SIN VARIEDAD	S	19,14	2,14	2,14		2,14
-45137	14-026-016-00019-0071	20902 BARBECHO TRADICIONAL-CON CUBIERTA VEGETAL	S	19,14	0,01	0,01		0,01
170000006844616	14-026-016-00019-0059	20902 BARBECHO TRADICIONAL-CON CUBIERTA VEGETAL	S	20,13	1,38	1,38		1,37
170000006844625	14-026-016-00019-0059	8000 AVENA-SIN VARIEDAD	S	20,13	2,95	2,94		2,94
-84918	14-026-016-00019-0026	8000 AVENA-SIN VARIEDAD	S	20,88	1,51	1,51		1,51
170000006844609	14-026-016-00019-0026	20902 BARBECHO TRADICIONAL-CON CUBIERTA VEGETAL	S	20,88	1,74	1,74		1,74
170000006844611	14-026-016-00019-0026	20902 BARBECHO TRADICIONAL-CON CUBIERTA VEGETAL	S	20,88	0,01	0,01		0,01
170000006844636	14-026-016-00019-0026	8000 AVENA-SIN VARIEDAD	S	20,88	10,67	10,69		10,67
170000006844645	14-026-016-00019-0023	20902 BARBECHO TRADICIONAL-CON CUBIERTA VEGETAL	S	22,07	15,14	15,14		15,14
170000006844618	14-026-016-00019-0060	20902 BARBECHO TRADICIONAL-CON CUBIERTA VEGETAL	S	25,98	1,87	1,87		1,87

INCIDENCIAS**INCIDENCIA DESCRIPCIÓN**

- 219 Superficie declarada sobre un mismo recinto, en un mismo expediente, mayor que la superficie total del recinto SIGPAC.
Ref:170000006844625 Recinto:14-026-016-00019-059 Cultivo:8000 AVENA-SIN VARIEDAD Secano Suma de superficies declaradas para este recinto por el solicitante (Áreas):433 Superficie SIGPAC total para el recinto (Áreas):432 Exceso de superficie declarada (Hectáreas):0,01
Ref:170000006844616 Recinto:14-026-016-00019-059 Cultivo:20902 BARBECHO TRADICIONAL-CON CUBIERTA VEGETAL Secano Suma de superficies declaradas para este recinto por el solicitante (Áreas):433 Superficie SIGPAC total para el recinto (Áreas):432 Exceso de superficie declarada (Hectáreas):0,01
- 226 Recinto abandonado según SIGPAC por el que solicita alguna ayuda.
Ref:170000006844613 Recinto:14-026-016-00019-067 Cultivo:20902 BARBECHO TRADICIONAL-CON CUBIERTA VEGETAL Secano
Ref:170000006844635 Recinto:14-026-016-00019-068 Cultivo:20902 BARBECHO TRADICIONAL-CON CUBIERTA VEGETAL Secano
- 85002 Recinto declarado que no cumple en su totalidad con las normas de producción ecológica (artículo 5-1 e), Orden 26 mayo 2015)
Ref:170000006844625 Recinto:14-026-016-00019-059 Cultivo:8000 AVENA-SIN VARIEDAD Secano Sup. Declarada:2,95 Superficie Certificada (Ha):2,94



RESUMEN CRITERIOS DE SELECCIÓN**11.2.1.1 Mantenimiento de prácticas y métodos de agricultura ecológica: Cultivos herbáceos - Conv 2018.** PUNTOS: 3,00

	PUNTOS	CUMPLE
Porcentaje de superficie determinada en Red Natura 2000	0,00	0.0%
Porcentaje de superficie determinada situada en zonas RAMSAR	0,00	0.0%
Porcentaje de superficie determinada en zonas vulnerables a la contaminación por nitratos	0,00	0.0%
Pendiente media de la explotación	3,00	20.2%
Porcentaje de Superficie de la explotación en municipios con más del 40 por ciento de su superficie agraria dentro de la Zona de desertificación	0,00	0.0%

DETALLE CRITERIOS DE SELECCIÓN**11.2.1.1 Mantenimiento de prácticas y métodos de agricultura ecológica: Cultivos herbáceos - Conv 2018.** PUNTOS: 3,00

REF.	REFERENCIA SIGPAC	CULTIVO	DESCRIPCIÓN CULTIVO	S/R	SUP. COMPROM. (ha)	SUP. CUMPLE (ha)
170000006844645	14-026-016-00019-0023	20902	BARBECHO TRADICIONAL-CON CUBIERTA VEGETAL	S	15,14	0,00
170000006844636	14-026-016-00019-0026	8000	AVENA-SIN VARIEDAD	S	10,67	0,00
-84918	14-026-016-00019-0026	8000	AVENA-SIN VARIEDAD	S	1,51	0,00
170000006844609	14-026-016-00019-0026	20902	BARBECHO TRADICIONAL-CON CUBIERTA VEGETAL	S	1,74	0,00
170000006844611	14-026-016-00019-0026	20902	BARBECHO TRADICIONAL-CON CUBIERTA VEGETAL	S	0,01	0,00
170000006844632	14-026-016-00019-0056	20902	BARBECHO TRADICIONAL-CON CUBIERTA VEGETAL	S	0,58	0,00
170000006844625	14-026-016-00019-0059	8000	AVENA-SIN VARIEDAD	S	2,94	0,00
170000006844616	14-026-016-00019-0059	20902	BARBECHO TRADICIONAL-CON CUBIERTA VEGETAL	S	1,37	0,00
170000006844618	14-026-016-00019-0060	20902	BARBECHO TRADICIONAL-CON CUBIERTA VEGETAL	S	1,87	0,00
170000006844620	14-026-016-00019-0062	20902	BARBECHO TRADICIONAL-CON CUBIERTA VEGETAL	S	1,03	0,00
170000006844622	14-026-016-00019-0066	20902	BARBECHO TRADICIONAL-CON CUBIERTA VEGETAL	S	1,59	0,00
-45135	14-026-016-00019-0069	20902	BARBECHO TRADICIONAL-CON CUBIERTA VEGETAL	S	5,20	0,00
-45138	14-026-016-00019-0071	8000	AVENA-SIN VARIEDAD	S	2,14	0,00
-45137	14-026-016-00019-0071	20902	BARBECHO TRADICIONAL-CON CUBIERTA VEGETAL	S	0,01	0,00
-84907	14-026-016-00019-0071	20902	BARBECHO TRADICIONAL-CON CUBIERTA VEGETAL	S	2,57	0,00

Porcentaje de superficie determinada situada en zonas RAMSAR PUNTOS: 0,00 0.0%

REF.	REFERENCIA SIGPAC	CULTIVO	DESCRIPCIÓN CULTIVO	S/R	SUP. COMPROM. (ha)	SUP. CUMPLE (ha)
170000006844645	14-026-016-00019-0023	20902	BARBECHO TRADICIONAL-CON CUBIERTA VEGETAL	S	15,14	0,00
170000006844636	14-026-016-00019-0026	8000	AVENA-SIN VARIEDAD	S	10,67	0,00
-84918	14-026-016-00019-0026	8000	AVENA-SIN VARIEDAD	S	1,51	0,00
170000006844611	14-026-016-00019-0026	20902	BARBECHO TRADICIONAL-CON CUBIERTA VEGETAL	S	0,01	0,00
170000006844609	14-026-016-00019-0026	20902	BARBECHO TRADICIONAL-CON CUBIERTA VEGETAL	S	1,74	0,00
170000006844632	14-026-016-00019-0056	20902	BARBECHO TRADICIONAL-CON CUBIERTA VEGETAL	S	0,58	0,00
170000006844625	14-026-016-00019-0059	8000	AVENA-SIN VARIEDAD	S	2,94	0,00
170000006844616	14-026-016-00019-0059	20902	BARBECHO TRADICIONAL-CON CUBIERTA VEGETAL	S	1,37	0,00
170000006844618	14-026-016-00019-0060	20902	BARBECHO TRADICIONAL-CON CUBIERTA VEGETAL	S	1,87	0,00
170000006844620	14-026-016-00019-0062	20902	BARBECHO TRADICIONAL-CON CUBIERTA VEGETAL	S	1,03	0,00
170000006844622	14-026-016-00019-0066	20902	BARBECHO TRADICIONAL-CON CUBIERTA VEGETAL	S	1,59	0,00
-45135	14-026-016-00019-0069	20902	BARBECHO TRADICIONAL-CON CUBIERTA VEGETAL	S	5,20	0,00

<u>REF.</u>	<u>REFERENCIA SIGPAC</u>	<u>CULTIVO</u>	<u>DESCRIPCIÓN CULTIVO</u>	<u>S/R</u>	<u>SUP. COMPROM.</u> <u>(ha)</u>	<u>SUP. CUMPLE</u> <u>(ha)</u>
			VEGETAL			
-45138	14-026-016-00019-0071	8000	AVENA-SIN VARIEDAD	S	2,14	0,00
-84907	14-026-016-00019-0071	20902	BARBECHO TRADICIONAL-CON CUBIERTA VEGETAL	S	2,57	0,00
-45137	14-026-016-00019-0071	20902	BARBECHO TRADICIONAL-CON CUBIERTA VEGETAL	S	0,01	0,00

Porcentaje de superficie determinada en zonas vulnerables a la contaminación por nitratos**PUNTOS:** 0,00 0.0%

<u>REF.</u>	<u>REFERENCIA SIGPAC</u>	<u>CULTIVO</u>	<u>DESCRIPCIÓN CULTIVO</u>	<u>S/R</u>	<u>SUP. COMPROM.</u> <u>(ha)</u>	<u>SUP. CUMPLE</u> <u>(ha)</u>
1700000006844645	14-026-016-00019-0023	20902	BARBECHO TRADICIONAL-CON CUBIERTA VEGETAL	S	15,14	0,00
-84918	14-026-016-00019-0026	8000	AVENA-SIN VARIEDAD	S	1,51	0,00
1700000006844636	14-026-016-00019-0026	8000	AVENA-SIN VARIEDAD	S	10,67	0,00
1700000006844611	14-026-016-00019-0026	20902	BARBECHO TRADICIONAL-CON CUBIERTA VEGETAL	S	0,01	0,00
1700000006844609	14-026-016-00019-0026	20902	BARBECHO TRADICIONAL-CON CUBIERTA VEGETAL	S	1,74	0,00
1700000006844632	14-026-016-00019-0056	20902	BARBECHO TRADICIONAL-CON CUBIERTA VEGETAL	S	0,58	0,00
1700000006844625	14-026-016-00019-0059	8000	AVENA-SIN VARIEDAD	S	2,94	0,00
1700000006844616	14-026-016-00019-0059	20902	BARBECHO TRADICIONAL-CON CUBIERTA VEGETAL	S	1,37	0,00
1700000006844618	14-026-016-00019-0060	20902	BARBECHO TRADICIONAL-CON CUBIERTA VEGETAL	S	1,87	0,00
1700000006844620	14-026-016-00019-0062	20902	BARBECHO TRADICIONAL-CON CUBIERTA VEGETAL	S	1,03	0,00
1700000006844622	14-026-016-00019-0066	20902	BARBECHO TRADICIONAL-CON CUBIERTA VEGETAL	S	1,59	0,00
-45135	14-026-016-00019-0069	20902	BARBECHO TRADICIONAL-CON CUBIERTA VEGETAL	S	5,20	0,00
-45138	14-026-016-00019-0071	8000	AVENA-SIN VARIEDAD	S	2,14	0,00
-84907	14-026-016-00019-0071	20902	BARBECHO TRADICIONAL-CON CUBIERTA VEGETAL	S	2,57	0,00
-45137	14-026-016-00019-0071	20902	BARBECHO TRADICIONAL-CON CUBIERTA VEGETAL	S	0,01	0,00

Pendiente media de la explotación**PUNTOS:** 3,00 20.2%

<u>REF.</u>	<u>REFERENCIA SIGPAC</u>	<u>CULTIVO</u>	<u>DESCRIPCIÓN CULTIVO</u>	<u>S/R</u>	<u>PENDIENTE MEDIA (%)</u>	<u>SUP. COMPROM.</u> <u>(ha)</u>
1700000006844645	14-026-016-00019-0023	20902	BARBECHO TRADICIONAL-CON CUBIERTA VEGETAL	S	22,07	15,14
-84918	14-026-016-00019-0026	8000	AVENA-SIN VARIEDAD	S	20,88	1,51
1700000006844636	14-026-016-00019-0026	8000	AVENA-SIN VARIEDAD	S	20,88	10,67
1700000006844609	14-026-016-00019-0026	20902	BARBECHO TRADICIONAL-CON CUBIERTA VEGETAL	S	20,88	1,74
1700000006844611	14-026-016-00019-0026	20902	BARBECHO TRADICIONAL-CON CUBIERTA VEGETAL	S	20,88	0,01
1700000006844632	14-026-016-00019-0056	20902	BARBECHO TRADICIONAL-CON CUBIERTA VEGETAL	S	14,66	0,58
1700000006844625	14-026-016-00019-0059	8000	AVENA-SIN VARIEDAD	S	20,13	2,94
1700000006844616	14-026-016-00019-0059	20902	BARBECHO TRADICIONAL-CON CUBIERTA VEGETAL	S	20,13	1,37
1700000006844618	14-026-016-00019-0060	20902	BARBECHO TRADICIONAL-CON CUBIERTA VEGETAL	S	25,98	1,87
1700000006844620	14-026-016-00019-0062	20902	BARBECHO TRADICIONAL-CON CUBIERTA VEGETAL	S	15,54	1,03
1700000006844622	14-026-016-00019-0066	20902	BARBECHO TRADICIONAL-CON CUBIERTA VEGETAL	S	12,80	1,59
-45135	14-026-016-00019-0069	20902	BARBECHO TRADICIONAL-CON CUBIERTA VEGETAL	S	15,71	5,20
-45138	14-026-016-00019-0071	8000	AVENA-SIN VARIEDAD	S	19,14	2,14
-45137	14-026-016-00019-0071	20902	BARBECHO TRADICIONAL-CON CUBIERTA VEGETAL	S	19,14	0,01
-84907	14-026-016-00019-0071	20902	BARBECHO TRADICIONAL-CON CUBIERTA VEGETAL	S	19,14	2,57

Porcentaje de Superficie de la explotación en municipios con más del 40 por ciento de su superficie agraria dentro**PUNTOS:** 0,00 0.0%

de la Zona de desertificación

<u>REF.</u>	<u>REFERENCIA SIGPAC</u>	<u>CULTIVO</u>	<u>DESCRIPCIÓN CULTIVO</u>	<u>S/R</u>	<u>SUP. COMPROM.</u> (ha)	<u>SUP. CUMPLE</u> (ha)
1700000006844645	14-026-016-00019-0023	20902	BARBECHO TRADICIONAL-CON CUBIERTA VEGETAL	S	15,14	0,00
1700000006844636	14-026-016-00019-0026	8000	AVENA-SIN VARIEDAD	S	10,67	0,00
-84918	14-026-016-00019-0026	8000	AVENA-SIN VARIEDAD	S	1,51	0,00
1700000006844609	14-026-016-00019-0026	20902	BARBECHO TRADICIONAL-CON CUBIERTA VEGETAL	S	1,74	0,00
1700000006844611	14-026-016-00019-0026	20902	BARBECHO TRADICIONAL-CON CUBIERTA VEGETAL	S	0,01	0,00
1700000006844632	14-026-016-00019-0056	20902	BARBECHO TRADICIONAL-CON CUBIERTA VEGETAL	S	0,58	0,00
1700000006844625	14-026-016-00019-0059	8000	AVENA-SIN VARIEDAD	S	2,94	0,00
1700000006844616	14-026-016-00019-0059	20902	BARBECHO TRADICIONAL-CON CUBIERTA VEGETAL	S	1,37	0,00
1700000006844618	14-026-016-00019-0060	20902	BARBECHO TRADICIONAL-CON CUBIERTA VEGETAL	S	1,87	0,00
1700000006844620	14-026-016-00019-0062	20902	BARBECHO TRADICIONAL-CON CUBIERTA VEGETAL	S	1,03	0,00
1700000006844622	14-026-016-00019-0066	20902	BARBECHO TRADICIONAL-CON CUBIERTA VEGETAL	S	1,59	0,00
-45135	14-026-016-00019-0069	20902	BARBECHO TRADICIONAL-CON CUBIERTA VEGETAL	S	5,20	0,00
-45138	14-026-016-00019-0071	8000	AVENA-SIN VARIEDAD	S	2,14	0,00
-84907	14-026-016-00019-0071	20902	BARBECHO TRADICIONAL-CON CUBIERTA VEGETAL	S	2,57	0,00
-45137	14-026-016-00019-0071	20902	BARBECHO TRADICIONAL-CON CUBIERTA VEGETAL	S	0,01	0,00



<u>APELLIDOS Y NOMBRE / RAZÓN SOCIAL</u>	<u>NIF</u>	<u>EXPEDIENTE</u>	<u>SUP. COMPROMETIDA</u>			
			<u>(ha)</u>			
POZOBURGO S.C.P.	****3271*	1194811	117.97			
RESOLUCIÓN ADMITIDO						
IMPORTE POR ANUALIDAD						
		2018	2019	2020	2021	2022
IMPORTE MÁXIMO SUBVENCIONABLE		6.346,12 €	6.346,12 €	6.346,12 €	6.346,12 €	6.346,12 €
IMPORTE MEDIO DE TRANSFERENCIA (€/ha)		53,79 €	53,79 €	53,79 €	53,79 €	53,79 €

DETALLE IMPORTE POR ANUALIDAD

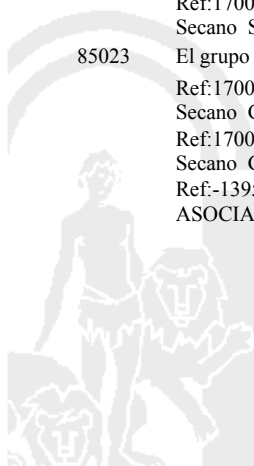
<u>GRUPOS DE CULTIVO ADMITIDOS</u>	<u>SUP. COMPROM.</u>	2018	2019	2020	2021	2022
	<u>(ha)</u>					
HERBÁCEOS	41,98	6.346,12 €	6.346,12 €	6.346,12 €	6.346,12 €	6.346,12 €
HERBÁCEOS NO ELEGIBLES	75,99	0,00 €	0,00 €	0,00 €	0,00 €	0,00 €

RECINTOS COMPROMETIDOS

<u>REF.</u>	<u>REFERENCIA SIGPAC</u>	<u>CULTIVO DESCRIPCIÓN CULTIVO</u>	<u>S/R</u>	<u>PEND. MEDIA (%)</u>	<u>SUP. DEC. ADMIN. (ha)</u>	<u>NU SUP. CERT. (ha)</u>	<u>SUP. CAMPO (ha)</u>	<u>SUP. COMPROM. (ha)</u>
170000005927498	14-008-051-00093-0002	20902 BARBECHO TRADICIONAL-CON CUBIERTA VEGETAL	S	2,11	0,02	0,02		0,02
170000005927506	14-008-051-00124-0001	20902 BARBECHO TRADICIONAL-CON CUBIERTA VEGETAL	S	2,25	1,46	1,46		1,46
170000005927511	14-008-051-00123-0004	20902 BARBECHO TRADICIONAL-CON CUBIERTA VEGETAL	S	3,02	0,10	0,10		0,10
170000005927512	14-008-051-00094-0001	20902 BARBECHO TRADICIONAL-CON CUBIERTA VEGETAL	S	3,03	0,21	0,21		0,21
170000005927509	14-035-045-00116-0002	20902 BARBECHO TRADICIONAL-CON CUBIERTA VEGETAL	S	3,32	4,63	4,63		4,63
170000005927505	14-008-051-00123-0001	20902 BARBECHO TRADICIONAL-CON CUBIERTA VEGETAL	S	3,57	12,38	12,38		12,38
170000005927504	14-008-051-00122-0002	20902 BARBECHO TRADICIONAL-CON CUBIERTA VEGETAL	S	3,83	10,94	10,94		10,94
-130730	14-008-023-00079-0001	8000 AVENA-SIN VARIEDAD	S	3,93	26,28	13,78		13,78
170000005927486	14-008-023-00079-0001	20902 BARBECHO TRADICIONAL-CON CUBIERTA VEGETAL	S	3,93	22,34	11,71		11,71
170000005927491	14-008-023-00079-0001	12000 TRANQUILLÓN-SIN VARIEDAD	S	3,93	8,60	4,51		4,51
170000005927502	14-008-023-00079-0001	1000 TRIGO BLANDO-SIN VARIEDAD	S	3,93	25,98	13,62		13,62
-130723	14-008-023-00078-0006	12000 TRANQUILLÓN-SIN VARIEDAD	S	4,05	10,07	10,07		10,07
170000005927485	14-008-023-00078-0006	20902 BARBECHO TRADICIONAL-CON CUBIERTA VEGETAL	S	4,05	30,12	30,12		30,12
170000005927507	14-008-051-00125-0001	20902 BARBECHO TRADICIONAL-CON CUBIERTA VEGETAL	S	4,18	2,83	2,83		2,83
170000005927501	14-008-051-00093-0001	20902 BARBECHO TRADICIONAL-CON CUBIERTA VEGETAL	S	4,22	1,04	1,04		1,04
170000005927497	14-035-045-00122-0002	20902 BARBECHO TRADICIONAL-CON CUBIERTA VEGETAL	S	5,77	0,55	0,55		0,55

INCIDENCIAS**INCIDENCIA DESCRIPCIÓN**

- 85002 Recinto declarado que no cumple en su totalidad con las normas de producción ecológica (artículo 5-1 e), Orden 26 mayo 2015)
Ref:1700000005927502 Recinto:14-008-023-00079-001 Cultivo:1000 TRIGO BLANDO-SIN VARIEDAD Secano Sup. Declarada:25,98 Superficie Certificada (Ha):13,62
Ref:-130730 Recinto:14-008-023-00079-001 Cultivo:8000 AVENA-SIN VARIEDAD Secano Sup. Declarada:26,28 Superficie Certificada (Ha):13,78
Ref:1700000005927491 Recinto:14-008-023-00079-001 Cultivo:12000 TRANQUILLÓN-SIN VARIEDAD Secano Sup. Declarada:8,6 Superficie Certificada (Ha):4,51
Ref:1700000005927486 Recinto:14-008-023-00079-001 Cultivo:20902 BARBECHO TRADICIONAL-CON CUBIERTA VEGETAL Secano Sup. Declarada:22,34 Superficie Certificada (Ha):11,71
- 85023 El grupo de cultivo declarado en el recinto no coincide con el grupo de cultivo existente en el Organismo de Certificación
Ref:1700000005927483 Recinto:14-008-023-00077-002 Cultivo:20902 BARBECHO TRADICIONAL-CON CUBIERTA VEGETAL Secano Grupo de SIPEA:PASTOS ASOCIADOS
Ref:1700000005927489 Recinto:14-008-023-00078-009 Cultivo:20902 BARBECHO TRADICIONAL-CON CUBIERTA VEGETAL Secano Grupo de SIPEA:PASTOS ASOCIADOS
Ref:-139504 Recinto:14-008-023-00079-015 Cultivo:12000 TRANQUILLÓN-SIN VARIEDAD Secano Grupo de SIPEA:PASTOS ASOCIADOS



RESUMEN CRITERIOS DE SELECCIÓN**11.2.1.1 Mantenimiento de prácticas y métodos de agricultura ecológica: Cultivos herbáceos - Conv 2018.** PUNTOS: 1,00

	PUNTOS	CUMPLE
Porcentaje de superficie determinada en Red Natura 2000	0,00	0.0%
Porcentaje de superficie determinada situada en zonas RAMSAR	0,00	0.0%
Porcentaje de superficie determinada en zonas vulnerables a la contaminación por nitratos	0,00	0.0%
Pendiente media de la explotación	1,00	3.89%
Porcentaje de Superficie de la explotación en municipios con más del 40 por ciento de su superficie agraria dentro de la Zona de desertificación	0,00	0.0%

DETALLE CRITERIOS DE SELECCIÓN**11.2.1.1 Mantenimiento de prácticas y métodos de agricultura ecológica: Cultivos herbáceos - Conv 2018.** PUNTOS: 1,00

REF.	REFERENCIA SIGPAC	CULTIVO	DESCRIPCIÓN CULTIVO	S/R	SUP. COMPROM. (ha)	SUP. CUMPLE (ha)
-130723	14-008-023-00078-0006	12000	TRANQUILLÓN-SIN VARIEDAD	S	10,07	0,00
1700000005927485	14-008-023-00078-0006	20902	BARBECHO TRADICIONAL-CON CUBIERTA VEGETAL	S	30,12	0,00
1700000005927502	14-008-023-00079-0001	1000	TRIGO BLANDO-SIN VARIEDAD	S	13,62	0,00
-130730	14-008-023-00079-0001	8000	AVENA-SIN VARIEDAD	S	13,78	0,00
1700000005927491	14-008-023-00079-0001	12000	TRANQUILLÓN-SIN VARIEDAD	S	4,51	0,00
1700000005927486	14-008-023-00079-0001	20902	BARBECHO TRADICIONAL-CON CUBIERTA VEGETAL	S	11,71	0,00
1700000005927501	14-008-051-00093-0001	20902	BARBECHO TRADICIONAL-CON CUBIERTA VEGETAL	S	1,04	0,00
1700000005927498	14-008-051-00093-0002	20902	BARBECHO TRADICIONAL-CON CUBIERTA VEGETAL	S	0,02	0,00
1700000005927512	14-008-051-00094-0001	20902	BARBECHO TRADICIONAL-CON CUBIERTA VEGETAL	S	0,21	0,00
1700000005927504	14-008-051-00122-0002	20902	BARBECHO TRADICIONAL-CON CUBIERTA VEGETAL	S	10,94	0,00
1700000005927505	14-008-051-00123-0001	20902	BARBECHO TRADICIONAL-CON CUBIERTA VEGETAL	S	12,38	0,00
1700000005927511	14-008-051-00123-0004	20902	BARBECHO TRADICIONAL-CON CUBIERTA VEGETAL	S	0,10	0,00
1700000005927506	14-008-051-00124-0001	20902	BARBECHO TRADICIONAL-CON CUBIERTA VEGETAL	S	1,46	0,00
1700000005927507	14-008-051-00125-0001	20902	BARBECHO TRADICIONAL-CON CUBIERTA VEGETAL	S	2,83	0,00
1700000005927509	14-035-045-00116-0002	20902	BARBECHO TRADICIONAL-CON CUBIERTA VEGETAL	S	4,63	0,00
1700000005927497	14-035-045-00122-0002	20902	BARBECHO TRADICIONAL-CON CUBIERTA VEGETAL	S	0,55	0,00

Porcentaje de superficie determinada situada en zonas RAMSAR PUNTOS: 0,00 0.0%

REF.	REFERENCIA SIGPAC	CULTIVO	DESCRIPCIÓN CULTIVO	S/R	SUP. COMPROM. (ha)	SUP. CUMPLE (ha)
-130723	14-008-023-00078-0006	12000	TRANQUILLÓN-SIN VARIEDAD	S	10,07	0,00
1700000005927485	14-008-023-00078-0006	20902	BARBECHO TRADICIONAL-CON CUBIERTA VEGETAL	S	30,12	0,00
1700000005927502	14-008-023-00079-0001	1000	TRIGO BLANDO-SIN VARIEDAD	S	13,62	0,00
-130730	14-008-023-00079-0001	8000	AVENA-SIN VARIEDAD	S	13,78	0,00
1700000005927491	14-008-023-00079-0001	12000	TRANQUILLÓN-SIN VARIEDAD	S	4,51	0,00
1700000005927486	14-008-023-00079-0001	20902	BARBECHO TRADICIONAL-CON CUBIERTA VEGETAL	S	11,71	0,00
1700000005927501	14-008-051-00093-0001	20902	BARBECHO TRADICIONAL-CON CUBIERTA VEGETAL	S	1,04	0,00
1700000005927498	14-008-051-00093-0002	20902	BARBECHO TRADICIONAL-CON CUBIERTA VEGETAL	S	0,02	0,00
1700000005927512	14-008-051-00094-0001	20902	BARBECHO TRADICIONAL-CON CUBIERTA VEGETAL	S	0,21	0,00
1700000005927504	14-008-051-00122-0002	20902	BARBECHO TRADICIONAL-CON CUBIERTA VEGETAL	S	10,94	0,00
1700000005927505	14-008-051-00123-0001	20902	BARBECHO TRADICIONAL-CON CUBIERTA VEGETAL	S	12,38	0,00

<u>REF.</u>	<u>REFERENCIA SIGPAC</u>	<u>CULTIVO</u>	<u>DESCRIPCIÓN CULTIVO</u>	<u>S/R</u>	<u>SUP. COMPROM.</u> <u>(ha)</u>	<u>SUP. CUMPLE</u> <u>(ha)</u>
170000005927511	14-008-051-00123-0004	20902	BARBECHO TRADICIONAL-CON CUBIERTA VEGETAL	S	0,10	0,00
170000005927506	14-008-051-00124-0001	20902	BARBECHO TRADICIONAL-CON CUBIERTA VEGETAL	S	1,46	0,00
170000005927507	14-008-051-00125-0001	20902	BARBECHO TRADICIONAL-CON CUBIERTA VEGETAL	S	2,83	0,00
170000005927509	14-035-045-00116-0002	20902	BARBECHO TRADICIONAL-CON CUBIERTA VEGETAL	S	4,63	0,00
170000005927497	14-035-045-00122-0002	20902	BARBECHO TRADICIONAL-CON CUBIERTA VEGETAL	S	0,55	0,00

Porcentaje de superficie determinada en zonas vulnerables a la contaminación por nitratos**PUNTOS:** 0,00 0.0%

<u>REF.</u>	<u>REFERENCIA SIGPAC</u>	<u>CULTIVO</u>	<u>DESCRIPCIÓN CULTIVO</u>	<u>S/R</u>	<u>SUP. COMPROM.</u> <u>(ha)</u>	<u>SUP. CUMPLE</u> <u>(ha)</u>
-130723	14-008-023-00078-0006	12000	TRANQUILLÓN-SIN VARIEDAD	S	10,07	0,00
170000005927485	14-008-023-00078-0006	20902	BARBECHO TRADICIONAL-CON CUBIERTA VEGETAL	S	30,12	0,00
170000005927502	14-008-023-00079-0001	1000	TRIGO BLANDO-SIN VARIEDAD	S	13,62	0,00
-130730	14-008-023-00079-0001	8000	AVENA-SIN VARIEDAD	S	13,78	0,00
170000005927491	14-008-023-00079-0001	12000	TRANQUILLÓN-SIN VARIEDAD	S	4,51	0,00
170000005927486	14-008-023-00079-0001	20902	BARBECHO TRADICIONAL-CON CUBIERTA VEGETAL	S	11,71	0,00
170000005927501	14-008-051-00093-0001	20902	BARBECHO TRADICIONAL-CON CUBIERTA VEGETAL	S	1,04	0,00
170000005927498	14-008-051-00093-0002	20902	BARBECHO TRADICIONAL-CON CUBIERTA VEGETAL	S	0,02	0,00
170000005927512	14-008-051-00094-0001	20902	BARBECHO TRADICIONAL-CON CUBIERTA VEGETAL	S	0,21	0,00
170000005927504	14-008-051-00122-0002	20902	BARBECHO TRADICIONAL-CON CUBIERTA VEGETAL	S	10,94	0,00
170000005927505	14-008-051-00123-0001	20902	BARBECHO TRADICIONAL-CON CUBIERTA VEGETAL	S	12,38	0,00
170000005927511	14-008-051-00123-0004	20902	BARBECHO TRADICIONAL-CON CUBIERTA VEGETAL	S	0,10	0,00
170000005927506	14-008-051-00124-0001	20902	BARBECHO TRADICIONAL-CON CUBIERTA VEGETAL	S	1,46	0,00
170000005927507	14-008-051-00125-0001	20902	BARBECHO TRADICIONAL-CON CUBIERTA VEGETAL	S	2,83	0,00
170000005927509	14-035-045-00116-0002	20902	BARBECHO TRADICIONAL-CON CUBIERTA VEGETAL	S	4,63	0,00
170000005927497	14-035-045-00122-0002	20902	BARBECHO TRADICIONAL-CON CUBIERTA VEGETAL	S	0,55	0,00

Pendiente media de la explotación**PUNTOS:** 1,00 3.89%

<u>REF.</u>	<u>REFERENCIA SIGPAC</u>	<u>CULTIVO</u>	<u>DESCRIPCIÓN CULTIVO</u>	<u>S/R</u>	<u>PENDIENTE MEDIA (%)</u>	<u>SUP. COMPROM.</u> <u>(ha)</u>
-130723	14-008-023-00078-0006	12000	TRANQUILLÓN-SIN VARIEDAD	S	4,05	10,07
170000005927485	14-008-023-00078-0006	20902	BARBECHO TRADICIONAL-CON CUBIERTA VEGETAL	S	4,05	30,12
170000005927502	14-008-023-00079-0001	1000	TRIGO BLANDO-SIN VARIEDAD	S	3,93	13,62
-130730	14-008-023-00079-0001	8000	AVENA-SIN VARIEDAD	S	3,93	13,78
170000005927491	14-008-023-00079-0001	12000	TRANQUILLÓN-SIN VARIEDAD	S	3,93	4,51
170000005927486	14-008-023-00079-0001	20902	BARBECHO TRADICIONAL-CON CUBIERTA VEGETAL	S	3,93	11,71
170000005927501	14-008-051-00093-0001	20902	BARBECHO TRADICIONAL-CON CUBIERTA VEGETAL	S	4,22	1,04
170000005927498	14-008-051-00093-0002	20902	BARBECHO TRADICIONAL-CON CUBIERTA VEGETAL	S	2,11	0,02
170000005927512	14-008-051-00094-0001	20902	BARBECHO TRADICIONAL-CON CUBIERTA VEGETAL	S	3,03	0,21
170000005927504	14-008-051-00122-0002	20902	BARBECHO TRADICIONAL-CON CUBIERTA VEGETAL	S	3,83	10,94
170000005927505	14-008-051-00123-0001	20902	BARBECHO TRADICIONAL-CON CUBIERTA VEGETAL	S	3,57	12,38
170000005927511	14-008-051-00123-0004	20902	BARBECHO TRADICIONAL-CON CUBIERTA VEGETAL	S	3,02	0,10
170000005927506	14-008-051-00124-0001	20902	BARBECHO TRADICIONAL-CON CUBIERTA VEGETAL	S	2,25	1,46

REF.	REFERENCIA SIGPAC	CULTIVO	DESCRIPCIÓN CULTIVO	S/R	PENDIENTE	SUP.
					MEDIA (%)	COMPROM.
						(ha)
170000005927507	14-008-051-00125-0001	20902	BARBECHO TRADICIONAL-CON CUBIERTA VEGETAL	S	4,18	2,83
170000005927509	14-035-045-00116-0002	20902	BARBECHO TRADICIONAL-CON CUBIERTA VEGETAL	S	3,32	4,63
170000005927497	14-035-045-00122-0002	20902	BARBECHO TRADICIONAL-CON CUBIERTA VEGETAL	S	5,77	0,55

Porcentaje de Superficie de la explotación en municipios con más del 40 por ciento de su superficie agraria dentro de la Zona de desertificación PUNTOS: 0,00 0.0%

REF.	REFERENCIA SIGPAC	CULTIVO	DESCRIPCIÓN CULTIVO	S/R	SUP.	SUP.
					COMPROM.	CUMPLE
					(ha)	(ha)
-130723	14-008-023-00078-0006	12000	TRANQUILLÓN-SIN VARIEDAD	S	10,07	0,00
170000005927485	14-008-023-00078-0006	20902	BARBECHO TRADICIONAL-CON CUBIERTA VEGETAL	S	30,12	0,00
170000005927502	14-008-023-00079-0001	1000	TRIGO BLANDO-SIN VARIEDAD	S	13,62	0,00
-130730	14-008-023-00079-0001	8000	AVENA-SIN VARIEDAD	S	13,78	0,00
170000005927491	14-008-023-00079-0001	12000	TRANQUILLÓN-SIN VARIEDAD	S	4,51	0,00
170000005927486	14-008-023-00079-0001	20902	BARBECHO TRADICIONAL-CON CUBIERTA VEGETAL	S	11,71	0,00
170000005927501	14-008-051-00093-0001	20902	BARBECHO TRADICIONAL-CON CUBIERTA VEGETAL	S	1,04	0,00
170000005927498	14-008-051-00093-0002	20902	BARBECHO TRADICIONAL-CON CUBIERTA VEGETAL	S	0,02	0,00
170000005927512	14-008-051-00094-0001	20902	BARBECHO TRADICIONAL-CON CUBIERTA VEGETAL	S	0,21	0,00
170000005927504	14-008-051-00122-0002	20902	BARBECHO TRADICIONAL-CON CUBIERTA VEGETAL	S	10,94	0,00
170000005927505	14-008-051-00123-0001	20902	BARBECHO TRADICIONAL-CON CUBIERTA VEGETAL	S	12,38	0,00
170000005927511	14-008-051-00123-0004	20902	BARBECHO TRADICIONAL-CON CUBIERTA VEGETAL	S	0,10	0,00
170000005927506	14-008-051-00124-0001	20902	BARBECHO TRADICIONAL-CON CUBIERTA VEGETAL	S	1,46	0,00
170000005927507	14-008-051-00125-0001	20902	BARBECHO TRADICIONAL-CON CUBIERTA VEGETAL	S	2,83	0,00
170000005927509	14-035-045-00116-0002	20902	BARBECHO TRADICIONAL-CON CUBIERTA VEGETAL	S	4,63	0,00
170000005927497	14-035-045-00122-0002	20902	BARBECHO TRADICIONAL-CON CUBIERTA VEGETAL	S	0,55	0,00



<u>APELLIDOS Y NOMBRE / RAZÓN SOCIAL</u>	<u>NIF</u>	<u>EXPEDIENTE</u>	<u>SUP. COMPROMETIDA</u>			
			<u>(ha)</u>			
PREALBORAN S.L.U.	***7168*	1143254	63.07			
RESOLUCIÓN						
ADMITIDO						
IMPORTES POR ANUALIDAD						
		2018	2019	2020	2021	2022
IMPORTE MÁXIMO SUBVENCIONABLE		9.534,29 €	9.534,29 €	9.534,29 €	9.534,29 €	9.534,29 €
IMPORTE MEDIO DE TRANSFERENCIA (€/ha)		151,17 €	151,17 €	151,17 €	151,17 €	151,17 €

DETALLE IMPORTES POR ANUALIDAD

<u>GRUPOS DE CULTIVO ADMITIDOS</u>	<u>SUP. COMPROM.</u>	2018	2019	2020	2021	2022
	<u>(ha)</u>					
HERBÁCEOS	63,07	9.534,29 €	9.534,29 €	9.534,29 €	9.534,29 €	9.534,29 €

RECINTOS COMPROMETIDOS

<u>REF.</u>	<u>REFERENCIA SIGPAC</u>	<u>CULTIVO DESCRIPCIÓN CULTIVO</u>	<u>S/R</u>	<u>PEND. MEDIA</u>	<u>SUP. DEC. ADMIN.</u>	<u>NU SUP. CERT.</u>	<u>SUP. CAMPO</u>	<u>SUP. COMPROM.</u>
				<u>(%)</u>	<u>(ha)</u>	<u>(ha)</u>	<u>(ha)</u>	<u>(ha)</u>
170000005861102	14-026-012-00007-0037	12000 TRANQUILLÓN-SIN VARIEDAD	S	7,41	0,35	0,35		0,35
170000005861101	14-026-012-00007-0036	12000 TRANQUILLÓN-SIN VARIEDAD	S	8,52	0,03	0,03		0,03
170000005861119	14-026-012-00005-0008	12000 TRANQUILLÓN-SIN VARIEDAD	S	9,55	0,76	0,76		0,76
170000005861100	14-026-012-00007-0035	12000 TRANQUILLÓN-SIN VARIEDAD	S	9,61	0,24	0,24		0,24
170000005861105	14-026-012-00007-0046	12000 TRANQUILLÓN-SIN VARIEDAD	S	11,47	1,72	1,72		1,72
-102064	14-026-012-00007-0048	12000 TRANQUILLÓN-SIN VARIEDAD	S	13,62	0,43	0,43		0,43
170000005861112	14-026-012-00007-0040	12000 TRANQUILLÓN-SIN VARIEDAD	S	14,22	0,67	0,67		0,67
170000005861106	14-026-012-00009-0009	12000 TRANQUILLÓN-SIN VARIEDAD	S	14,29	1,05	1,05		1,05
170000005861097	14-026-012-00005-0001	12000 TRANQUILLÓN-SIN VARIEDAD	S	14,31	4,84	4,84		4,84
170000005861103	14-026-012-00007-0041	12000 TRANQUILLÓN-SIN VARIEDAD	S	16,21	2,42	2,42		2,42
170000005861127	14-026-012-00007-0045	12000 TRANQUILLÓN-SIN VARIEDAD	S	17,90	2,79	2,79		2,79
170000005861130	14-026-012-00007-0003	12000 TRANQUILLÓN-SIN VARIEDAD	S	18,31	4,45	4,45		4,45
170000005861108	14-026-012-00007-0006	12000 TRANQUILLÓN-SIN VARIEDAD	S	18,65	12,32	12,32		12,32
170000005861137	14-026-012-00007-0026	12000 TRANQUILLÓN-SIN VARIEDAD	S	18,76	2,72	2,72		2,72
170000005861107	14-026-012-00007-0012	12000 TRANQUILLÓN-SIN VARIEDAD	S	19,25	8,15	8,15		8,15
170000005861117	14-026-012-00029-0003	12000 TRANQUILLÓN-SIN VARIEDAD	S	20,48	3,79	3,79		3,79
170000005861104	14-026-012-00007-0024	12000 TRANQUILLÓN-SIN VARIEDAD	S	20,88	0,58	0,58		0,58
170000005861138	14-026-012-00007-0017	12000 TRANQUILLÓN-SIN VARIEDAD	S	20,97	3,45	3,45		3,45
170000005861120	14-026-012-00007-0018	12000 TRANQUILLÓN-SIN VARIEDAD	S	21,48	2,25	2,25		2,25
170000005861098	14-026-012-00007-0020	12000 TRANQUILLÓN-SIN VARIEDAD	S	24,06	5,31	5,31		5,31
170000005861136	14-026-012-00007-0021	12000 TRANQUILLÓN-SIN VARIEDAD	S	24,62	4,37	4,37		4,37
170000005861099	14-026-012-00007-0034	12000 TRANQUILLÓN-SIN VARIEDAD	S	30,80	0,38	0,38		0,38

RESUMEN CRITERIOS DE SELECCIÓN

11.2.1.1 Mantenimiento de prácticas y métodos de agricultura ecológica: Cultivos herbáceos - Conv 2018. PUNTOS: 2,00

	PUNTOS	CUMPLE
Porcentaje de superficie determinada en Red Natura 2000	0,00	0.0%
Porcentaje de superficie determinada situada en zonas RAMSAR	0,00	0.0%
Porcentaje de superficie determinada en zonas vulnerables a la contaminación por nitratos	0,00	0.0%
Pendiente media de la explotación	2,00	18.99%
Porcentaje de Superficie de la explotación en municipios con más del 40 por ciento de su superficie agraria dentro de la Zona de desertificación	0,00	0.0%



DETALLE CRITERIOS DE SELECCIÓN**11.2.1.1 Mantenimiento de prácticas y métodos de agricultura ecológica: Cultivos herbáceos - Conv 2018.****PUNTOS: 2,00****Porcentaje de superficie determinada en Red Natura 2000****PUNTOS: 0,00 0.0%**

REF.	REFERENCIA SIGPAC	CULTIVO	DESCRIPCIÓN CULTIVO	S/R	SUP. COMPROM. (ha)	SUP. CUMPLE (ha)
170000005861097	14-026-012-00005-0001	12000	TRANQUILLÓN-SIN VARIEDAD	S	4,84	0,00
170000005861119	14-026-012-00005-0008	12000	TRANQUILLÓN-SIN VARIEDAD	S	0,76	0,00
170000005861130	14-026-012-00007-0003	12000	TRANQUILLÓN-SIN VARIEDAD	S	4,45	0,00
170000005861108	14-026-012-00007-0006	12000	TRANQUILLÓN-SIN VARIEDAD	S	12,32	0,00
170000005861107	14-026-012-00007-0012	12000	TRANQUILLÓN-SIN VARIEDAD	S	8,15	0,00
170000005861138	14-026-012-00007-0017	12000	TRANQUILLÓN-SIN VARIEDAD	S	3,45	0,00
170000005861120	14-026-012-00007-0018	12000	TRANQUILLÓN-SIN VARIEDAD	S	2,25	0,00
170000005861098	14-026-012-00007-0020	12000	TRANQUILLÓN-SIN VARIEDAD	S	5,31	0,00
170000005861136	14-026-012-00007-0021	12000	TRANQUILLÓN-SIN VARIEDAD	S	4,37	0,00
170000005861104	14-026-012-00007-0024	12000	TRANQUILLÓN-SIN VARIEDAD	S	0,58	0,00
170000005861137	14-026-012-00007-0026	12000	TRANQUILLÓN-SIN VARIEDAD	S	2,72	0,00
170000005861099	14-026-012-00007-0034	12000	TRANQUILLÓN-SIN VARIEDAD	S	0,38	0,00
170000005861100	14-026-012-00007-0035	12000	TRANQUILLÓN-SIN VARIEDAD	S	0,24	0,00
170000005861101	14-026-012-00007-0036	12000	TRANQUILLÓN-SIN VARIEDAD	S	0,03	0,00
170000005861102	14-026-012-00007-0037	12000	TRANQUILLÓN-SIN VARIEDAD	S	0,35	0,00
170000005861112	14-026-012-00007-0040	12000	TRANQUILLÓN-SIN VARIEDAD	S	0,67	0,00
170000005861103	14-026-012-00007-0041	12000	TRANQUILLÓN-SIN VARIEDAD	S	2,42	0,00
170000005861127	14-026-012-00007-0045	12000	TRANQUILLÓN-SIN VARIEDAD	S	2,79	0,00
170000005861105	14-026-012-00007-0046	12000	TRANQUILLÓN-SIN VARIEDAD	S	1,72	0,00
-102064	14-026-012-00007-0048	12000	TRANQUILLÓN-SIN VARIEDAD	S	0,43	0,00
170000005861106	14-026-012-00009-0009	12000	TRANQUILLÓN-SIN VARIEDAD	S	1,05	0,00
170000005861117	14-026-012-00029-0003	12000	TRANQUILLÓN-SIN VARIEDAD	S	3,79	0,00

Porcentaje de superficie determinada situada en zonas RAMSAR**PUNTOS: 0,00 0.0%**

REF.	REFERENCIA SIGPAC	CULTIVO	DESCRIPCIÓN CULTIVO	S/R	SUP. COMPROM. (ha)	SUP. CUMPLE (ha)
170000005861097	14-026-012-00005-0001	12000	TRANQUILLÓN-SIN VARIEDAD	S	4,84	0,00
170000005861119	14-026-012-00005-0008	12000	TRANQUILLÓN-SIN VARIEDAD	S	0,76	0,00
170000005861130	14-026-012-00007-0003	12000	TRANQUILLÓN-SIN VARIEDAD	S	4,45	0,00
170000005861108	14-026-012-00007-0006	12000	TRANQUILLÓN-SIN VARIEDAD	S	12,32	0,00
170000005861107	14-026-012-00007-0012	12000	TRANQUILLÓN-SIN VARIEDAD	S	8,15	0,00
170000005861138	14-026-012-00007-0017	12000	TRANQUILLÓN-SIN VARIEDAD	S	3,45	0,00
170000005861120	14-026-012-00007-0018	12000	TRANQUILLÓN-SIN VARIEDAD	S	2,25	0,00
170000005861098	14-026-012-00007-0020	12000	TRANQUILLÓN-SIN VARIEDAD	S	5,31	0,00
170000005861136	14-026-012-00007-0021	12000	TRANQUILLÓN-SIN VARIEDAD	S	4,37	0,00
170000005861104	14-026-012-00007-0024	12000	TRANQUILLÓN-SIN VARIEDAD	S	0,58	0,00
170000005861137	14-026-012-00007-0026	12000	TRANQUILLÓN-SIN VARIEDAD	S	2,72	0,00
170000005861099	14-026-012-00007-0034	12000	TRANQUILLÓN-SIN VARIEDAD	S	0,38	0,00
170000005861100	14-026-012-00007-0035	12000	TRANQUILLÓN-SIN VARIEDAD	S	0,24	0,00
170000005861101	14-026-012-00007-0036	12000	TRANQUILLÓN-SIN VARIEDAD	S	0,03	0,00
170000005861102	14-026-012-00007-0037	12000	TRANQUILLÓN-SIN VARIEDAD	S	0,35	0,00
170000005861112	14-026-012-00007-0040	12000	TRANQUILLÓN-SIN VARIEDAD	S	0,67	0,00
170000005861103	14-026-012-00007-0041	12000	TRANQUILLÓN-SIN VARIEDAD	S	2,42	0,00
170000005861127	14-026-012-00007-0045	12000	TRANQUILLÓN-SIN VARIEDAD	S	2,79	0,00
170000005861105	14-026-012-00007-0046	12000	TRANQUILLÓN-SIN VARIEDAD	S	1,72	0,00
-102064	14-026-012-00007-0048	12000	TRANQUILLÓN-SIN VARIEDAD	S	0,43	0,00
170000005861106	14-026-012-00009-0009	12000	TRANQUILLÓN-SIN VARIEDAD	S	1,05	0,00
170000005861117	14-026-012-00029-0003	12000	TRANQUILLÓN-SIN VARIEDAD	S	3,79	0,00

Porcentaje de superficie determinada en zonas vulnerables a la contaminación por nitratos**PUNTOS: 0,00 0.0%**

<u>REF.</u>	<u>REFERENCIA SIGPAC</u>	<u>CULTIVO</u>	<u>DESCRIPCIÓN CULTIVO</u>	<u>S/R</u>	<u>SUP. COMPROM.</u> <u>(ha)</u>	<u>SUP. CUMPLE</u> <u>(ha)</u>
170000005861097	14-026-012-00005-0001	12000	TRANQUILLÓN-SIN VARIEDAD	S	4,84	0,00
170000005861119	14-026-012-00005-0008	12000	TRANQUILLÓN-SIN VARIEDAD	S	0,76	0,00
170000005861130	14-026-012-00007-0003	12000	TRANQUILLÓN-SIN VARIEDAD	S	4,45	0,00
170000005861108	14-026-012-00007-0006	12000	TRANQUILLÓN-SIN VARIEDAD	S	12,32	0,00
170000005861107	14-026-012-00007-0012	12000	TRANQUILLÓN-SIN VARIEDAD	S	8,15	0,00
170000005861138	14-026-012-00007-0017	12000	TRANQUILLÓN-SIN VARIEDAD	S	3,45	0,00
170000005861120	14-026-012-00007-0018	12000	TRANQUILLÓN-SIN VARIEDAD	S	2,25	0,00
170000005861098	14-026-012-00007-0020	12000	TRANQUILLÓN-SIN VARIEDAD	S	5,31	0,00
170000005861136	14-026-012-00007-0021	12000	TRANQUILLÓN-SIN VARIEDAD	S	4,37	0,00
170000005861104	14-026-012-00007-0024	12000	TRANQUILLÓN-SIN VARIEDAD	S	0,58	0,00
170000005861137	14-026-012-00007-0026	12000	TRANQUILLÓN-SIN VARIEDAD	S	2,72	0,00
170000005861099	14-026-012-00007-0034	12000	TRANQUILLÓN-SIN VARIEDAD	S	0,38	0,00
170000005861100	14-026-012-00007-0035	12000	TRANQUILLÓN-SIN VARIEDAD	S	0,24	0,00
170000005861101	14-026-012-00007-0036	12000	TRANQUILLÓN-SIN VARIEDAD	S	0,03	0,00
170000005861102	14-026-012-00007-0037	12000	TRANQUILLÓN-SIN VARIEDAD	S	0,35	0,00
170000005861112	14-026-012-00007-0040	12000	TRANQUILLÓN-SIN VARIEDAD	S	0,67	0,00
170000005861103	14-026-012-00007-0041	12000	TRANQUILLÓN-SIN VARIEDAD	S	2,42	0,00
170000005861127	14-026-012-00007-0045	12000	TRANQUILLÓN-SIN VARIEDAD	S	2,79	0,00
170000005861105	14-026-012-00007-0046	12000	TRANQUILLÓN-SIN VARIEDAD	S	1,72	0,00
-102064	14-026-012-00007-0048	12000	TRANQUILLÓN-SIN VARIEDAD	S	0,43	0,00
170000005861106	14-026-012-00009-0009	12000	TRANQUILLÓN-SIN VARIEDAD	S	1,05	0,00
170000005861117	14-026-012-00029-0003	12000	TRANQUILLÓN-SIN VARIEDAD	S	3,79	0,00

Pendiente media de la explotación**PUNTOS:** 2,00 18.99%

<u>REF.</u>	<u>REFERENCIA SIGPAC</u>	<u>CULTIVO</u>	<u>DESCRIPCIÓN CULTIVO</u>	<u>S/R</u>	<u>PENDIENTE MEDIA (%)</u>	<u>SUP. COMPROM.</u> <u>(ha)</u>
170000005861097	14-026-012-00005-0001	12000	TRANQUILLÓN-SIN VARIEDAD	S	14,31	4,84
170000005861119	14-026-012-00005-0008	12000	TRANQUILLÓN-SIN VARIEDAD	S	9,55	0,76
170000005861130	14-026-012-00007-0003	12000	TRANQUILLÓN-SIN VARIEDAD	S	18,31	4,45
170000005861108	14-026-012-00007-0006	12000	TRANQUILLÓN-SIN VARIEDAD	S	18,65	12,32
170000005861107	14-026-012-00007-0012	12000	TRANQUILLÓN-SIN VARIEDAD	S	19,25	8,15
170000005861138	14-026-012-00007-0017	12000	TRANQUILLÓN-SIN VARIEDAD	S	20,97	3,45
170000005861120	14-026-012-00007-0018	12000	TRANQUILLÓN-SIN VARIEDAD	S	21,48	2,25
170000005861098	14-026-012-00007-0020	12000	TRANQUILLÓN-SIN VARIEDAD	S	24,06	5,31
170000005861136	14-026-012-00007-0021	12000	TRANQUILLÓN-SIN VARIEDAD	S	24,62	4,37
170000005861104	14-026-012-00007-0024	12000	TRANQUILLÓN-SIN VARIEDAD	S	20,88	0,58
170000005861137	14-026-012-00007-0026	12000	TRANQUILLÓN-SIN VARIEDAD	S	18,76	2,72
170000005861099	14-026-012-00007-0034	12000	TRANQUILLÓN-SIN VARIEDAD	S	30,80	0,38
170000005861100	14-026-012-00007-0035	12000	TRANQUILLÓN-SIN VARIEDAD	S	9,61	0,24
170000005861101	14-026-012-00007-0036	12000	TRANQUILLÓN-SIN VARIEDAD	S	8,52	0,03
170000005861102	14-026-012-00007-0037	12000	TRANQUILLÓN-SIN VARIEDAD	S	7,41	0,35
170000005861112	14-026-012-00007-0040	12000	TRANQUILLÓN-SIN VARIEDAD	S	14,22	0,67
170000005861103	14-026-012-00007-0041	12000	TRANQUILLÓN-SIN VARIEDAD	S	16,21	2,42
170000005861127	14-026-012-00007-0045	12000	TRANQUILLÓN-SIN VARIEDAD	S	17,90	2,79
170000005861105	14-026-012-00007-0046	12000	TRANQUILLÓN-SIN VARIEDAD	S	11,47	1,72
-102064	14-026-012-00007-0048	12000	TRANQUILLÓN-SIN VARIEDAD	S	13,62	0,43
170000005861106	14-026-012-00009-0009	12000	TRANQUILLÓN-SIN VARIEDAD	S	14,29	1,05
170000005861117	14-026-012-00029-0003	12000	TRANQUILLÓN-SIN VARIEDAD	S	20,48	3,79

Porcentaje de Superficie de la explotación en municipios con más del 40 por ciento de su superficie agraria dentro de la Zona de desertificación**PUNTOS:** 0,00 0.0%

<u>REF.</u>	<u>REFERENCIA SIGPAC</u>	<u>CULTIVO</u>	<u>DESCRIPCIÓN CULTIVO</u>	<u>S/R</u>	<u>SUP. COMPROM.</u> <u>(ha)</u>	<u>SUP. CUMPLE</u> <u>(ha)</u>
170000005861097	14-026-012-00005-0001	12000	TRANQUILLÓN-SIN VARIEDAD	S	4,84	0,00

<u>REF.</u>	<u>REFERENCIA SIGPAC</u>	<u>CULTIVO</u>	<u>DESCRIPCIÓN CULTIVO</u>	<u>S/R</u>	<u>SUP. COMPROM.</u> <u>(ha)</u>	<u>SUP. CUMPLE</u> <u>(ha)</u>
170000005861119	14-026-012-00005-0008	12000	TRANQUILLÓN-SIN VARIEDAD	S	0,76	0,00
170000005861130	14-026-012-00007-0003	12000	TRANQUILLÓN-SIN VARIEDAD	S	4,45	0,00
170000005861108	14-026-012-00007-0006	12000	TRANQUILLÓN-SIN VARIEDAD	S	12,32	0,00
170000005861107	14-026-012-00007-0012	12000	TRANQUILLÓN-SIN VARIEDAD	S	8,15	0,00
170000005861138	14-026-012-00007-0017	12000	TRANQUILLÓN-SIN VARIEDAD	S	3,45	0,00
170000005861120	14-026-012-00007-0018	12000	TRANQUILLÓN-SIN VARIEDAD	S	2,25	0,00
170000005861098	14-026-012-00007-0020	12000	TRANQUILLÓN-SIN VARIEDAD	S	5,31	0,00
170000005861136	14-026-012-00007-0021	12000	TRANQUILLÓN-SIN VARIEDAD	S	4,37	0,00
170000005861104	14-026-012-00007-0024	12000	TRANQUILLÓN-SIN VARIEDAD	S	0,58	0,00
170000005861137	14-026-012-00007-0026	12000	TRANQUILLÓN-SIN VARIEDAD	S	2,72	0,00
170000005861099	14-026-012-00007-0034	12000	TRANQUILLÓN-SIN VARIEDAD	S	0,38	0,00
170000005861100	14-026-012-00007-0035	12000	TRANQUILLÓN-SIN VARIEDAD	S	0,24	0,00
170000005861101	14-026-012-00007-0036	12000	TRANQUILLÓN-SIN VARIEDAD	S	0,03	0,00
170000005861102	14-026-012-00007-0037	12000	TRANQUILLÓN-SIN VARIEDAD	S	0,35	0,00
170000005861112	14-026-012-00007-0040	12000	TRANQUILLÓN-SIN VARIEDAD	S	0,67	0,00
170000005861103	14-026-012-00007-0041	12000	TRANQUILLÓN-SIN VARIEDAD	S	2,42	0,00
170000005861127	14-026-012-00007-0045	12000	TRANQUILLÓN-SIN VARIEDAD	S	2,79	0,00
170000005861105	14-026-012-00007-0046	12000	TRANQUILLÓN-SIN VARIEDAD	S	1,72	0,00
-102064	14-026-012-00007-0048	12000	TRANQUILLÓN-SIN VARIEDAD	S	0,43	0,00
170000005861106	14-026-012-00009-0009	12000	TRANQUILLÓN-SIN VARIEDAD	S	1,05	0,00
170000005861117	14-026-012-00029-0003	12000	TRANQUILLÓN-SIN VARIEDAD	S	3,79	0,00



<u>APELLIDOS Y NOMBRE / RAZÓN SOCIAL</u>	<u>NIF</u>	<u>EXPEDIENTE</u>	<u>SUP. COMPROMETIDA</u>			
			<u>(ha)</u>			
RAMOS ROMERO JOSE	****1400*	1237027	47.26			
RESOLUCIÓN ADMITIDO						
IMPORTE POR ANUALIDAD						
		2018	2019	2020	2021	2022
IMPORTE MÁXIMO SUBVENCIONABLE		4.173,80 €	4.173,80 €	4.173,80 €	4.173,80 €	4.173,80 €
IMPORTE MEDIO DE TRANSFERENCIA (€/ha)		88,32 €	88,32 €	88,32 €	88,32 €	88,32 €

DETALLE IMPORTES POR ANUALIDAD

<u>GRUPOS DE CULTIVO ADMITIDOS</u>	<u>SUP. COMPROM.</u>	2018	2019	2020	2021	2022
	<u>(ha)</u>					
HERBÁCEOS	27,61	4.173,80 €	4.173,80 €	4.173,80 €	4.173,80 €	4.173,80 €
HERBÁCEOS NO ELEGIBLES	19,65	0,00 €	0,00 €	0,00 €	0,00 €	0,00 €

RECINTOS COMPROMETIDOS

<u>REF.</u>	<u>REFERENCIA SIGPAC</u>	<u>CULTIVO DESCRIPCIÓN CULTIVO</u>	<u>S/R</u>	<u>PEND. MEDIA (%)</u>	<u>SUP. DEC. ADMIN. (ha)</u>	<u>NU SUP. CERT. (ha)</u>	<u>SUP. CAMPO (ha)</u>	<u>SUP. COMPROM. (ha)</u>
1700000007059014	14-003-032-00038-0001	20902 BARBECHO TRADICIONAL-CON CUBIERTA VEGETAL	S	6,03	0,08	0,08		0,08
1700000007059046	14-003-017-00051-0004	20902 BARBECHO TRADICIONAL-CON CUBIERTA VEGETAL	S	6,20	0,23	0,23		0,23
1700000007059013	14-003-032-00037-0004	20902 BARBECHO TRADICIONAL-CON CUBIERTA VEGETAL	S	7,77	0,88	0,88		0,88
-181531	14-070-027-00003-0005	20902 BARBECHO TRADICIONAL-CON CUBIERTA VEGETAL	S	8,82	6,04	12,76		6,04
-181530	14-070-027-00003-0005	20902 BARBECHO TRADICIONAL-CON CUBIERTA VEGETAL	S	8,82	7,12	15,04		7,12
1700000007059036	14-035-035-00094-0001	12000 TRANQUILLÓN-SIN VARIEDAD	S	8,83	2,40	4,80		2,40
1700000007059037	14-003-017-00051-0003	8000 AVENA-SIN VARIEDAD	S	9,73	0,40	0,40		0,40
1700000007059042	14-003-033-00003-0002	12000 TRANQUILLÓN-SIN VARIEDAD	S	10,58	19,56	19,56		19,56
1700000007059011	14-003-032-00036-0001	20902 BARBECHO TRADICIONAL-CON CUBIERTA VEGETAL	S	11,41	1,57	1,57		1,57
1700000007059027	14-052-011-00034-0003	12000 TRANQUILLÓN-SIN VARIEDAD	S	12,09	4,60	10,12		4,60
1700000007059009	14-003-032-00034-0001	20902 BARBECHO TRADICIONAL-CON CUBIERTA VEGETAL	S	12,14	1,10	1,10		1,10
1700000007059069	14-035-035-00093-0001	12000 TRANQUILLÓN-SIN VARIEDAD	S	13,14	0,65	0,65		0,65
1700000007059010	14-003-032-00035-0005	20902 BARBECHO TRADICIONAL-CON CUBIERTA VEGETAL	S	13,85	2,43	2,43		2,43
1700000007059012	14-003-032-00037-0001	20902 BARBECHO TRADICIONAL-CON CUBIERTA VEGETAL	S	15,14	0,20	0,20		0,20

INCIDENCIAS**INCIDENCIA DESCRIPCIÓN**

- 219 Superficie declarada sobre un mismo recinto, en un mismo expediente, mayor que la superficie total del recinto SIGPAC.
Ref:1700000007059070 Recinto:14-003-021-00044-007 Cultivo:8000 AVENA-SIN VARIEDAD Secano Suma de superficies declaradas para este recinto por el solicitante (Áreas):2009 Superficie SIGPAC total para el recinto (Áreas):2008 Exceso de superficie declarada (Hectáreas):0,01
- 85007 Cultivo, variedad, regimen y/o uso del recinto SIGPAC no compatible con la operación (anexo IV.I, Orden 26 mayo 2015)
Ref:4213347 Recinto:14-003-030-00005-002 Cultivo:20902 BARBECHO TRADICIONAL-CON CUBIERTA VEGETAL Secano Uso SIGPAC:PR
- 85023 El grupo de cultivo declarado en el recinto no coincide con el grupo de cultivo existente en el Organismo de Certificación
Ref:1700000007059008 Recinto:14-003-017-00050-002 Cultivo:8000 AVENA-SIN VARIEDAD Secano Grupo de SIPEA:PASTOS ASOCIADOS
Ref:1700000007059070 Recinto:14-003-021-00044-007 Cultivo:8000 AVENA-SIN VARIEDAD Secano Grupo de SIPEA:PASTOS ASOCIADOS
Ref:4213347 Recinto:14-003-030-00005-002 Cultivo:20902 BARBECHO TRADICIONAL-CON CUBIERTA VEGETAL Secano Grupo de SIPEA:PASTOS ASOCIADOS



RESUMEN CRITERIOS DE SELECCIÓN**11.2.1.1 Mantenimiento de prácticas y métodos de agricultura ecológica: Cultivos herbáceos - Conv 2018.** PUNTOS: 2,00

	PUNTOS	CUMPLE
Porcentaje de superficie determinada en Red Natura 2000	0,00	0.0%
Porcentaje de superficie determinada situada en zonas RAMSAR	0,00	0.0%
Porcentaje de superficie determinada en zonas vulnerables a la contaminación por nitratos	0,00	0.0%
Pendiente media de la explotación	2,00	10.35%
Porcentaje de Superficie de la explotación en municipios con más del 40 por ciento de su superficie agraria dentro de la Zona de desertificación	0,00	0.0%

DETALLE CRITERIOS DE SELECCIÓN**11.2.1.1 Mantenimiento de prácticas y métodos de agricultura ecológica: Cultivos herbáceos - Conv 2018.** PUNTOS: 2,00

Porcentaje de superficie determinada en Red Natura 2000						PUNTOS:	0,00	0.0%
REF.	REFERENCIA SIGPAC	CULTIVO	DESCRIPCIÓN CULTIVO	S/R	SUP. COMPROM. (ha)	SUP. CUMPLE (ha)		
1700000007059037	14-003-017-00051-0003	8000	AVENA-SIN VARIEDAD	S	0,40	0,00		
1700000007059046	14-003-017-00051-0004	20902	BARBECHO TRADICIONAL-CON CUBIERTA VEGETAL	S	0,23	0,00		
1700000007059009	14-003-032-00034-0001	20902	BARBECHO TRADICIONAL-CON CUBIERTA VEGETAL	S	1,10	0,00		
1700000007059010	14-003-032-00035-0005	20902	BARBECHO TRADICIONAL-CON CUBIERTA VEGETAL	S	2,43	0,00		
1700000007059011	14-003-032-00036-0001	20902	BARBECHO TRADICIONAL-CON CUBIERTA VEGETAL	S	1,57	0,00		
1700000007059012	14-003-032-00037-0001	20902	BARBECHO TRADICIONAL-CON CUBIERTA VEGETAL	S	0,20	0,00		
1700000007059013	14-003-032-00037-0004	20902	BARBECHO TRADICIONAL-CON CUBIERTA VEGETAL	S	0,88	0,00		
1700000007059014	14-003-032-00038-0001	20902	BARBECHO TRADICIONAL-CON CUBIERTA VEGETAL	S	0,08	0,00		
1700000007059042	14-003-033-00003-0002	12000	TRANQUILLÓN-SIN VARIEDAD	S	19,56	0,00		
1700000007059069	14-035-035-00093-0001	12000	TRANQUILLÓN-SIN VARIEDAD	S	0,65	0,00		
1700000007059036	14-035-035-00094-0001	12000	TRANQUILLÓN-SIN VARIEDAD	S	2,40	0,00		
1700000007059027	14-052-011-00034-0003	12000	TRANQUILLÓN-SIN VARIEDAD	S	4,60	0,00		
-181531	14-070-027-00003-0005	20902	BARBECHO TRADICIONAL-CON CUBIERTA VEGETAL	S	6,04	0,00		
-181530	14-070-027-00003-0005	20902	BARBECHO TRADICIONAL-CON CUBIERTA VEGETAL	S	7,12	0,00		

Porcentaje de superficie determinada situada en zonas RAMSAR PUNTOS: 0,00 0.0%

REF.	REFERENCIA SIGPAC	CULTIVO	DESCRIPCIÓN CULTIVO	S/R	SUP. COMPROM. (ha)	SUP. CUMPLE (ha)		
1700000007059037	14-003-017-00051-0003	8000	AVENA-SIN VARIEDAD	S	0,40	0,00		
1700000007059046	14-003-017-00051-0004	20902	BARBECHO TRADICIONAL-CON CUBIERTA VEGETAL	S	0,23	0,00		
1700000007059009	14-003-032-00034-0001	20902	BARBECHO TRADICIONAL-CON CUBIERTA VEGETAL	S	1,10	0,00		
1700000007059010	14-003-032-00035-0005	20902	BARBECHO TRADICIONAL-CON CUBIERTA VEGETAL	S	2,43	0,00		
1700000007059011	14-003-032-00036-0001	20902	BARBECHO TRADICIONAL-CON CUBIERTA VEGETAL	S	1,57	0,00		
1700000007059012	14-003-032-00037-0001	20902	BARBECHO TRADICIONAL-CON CUBIERTA VEGETAL	S	0,20	0,00		
1700000007059013	14-003-032-00037-0004	20902	BARBECHO TRADICIONAL-CON CUBIERTA VEGETAL	S	0,88	0,00		
1700000007059014	14-003-032-00038-0001	20902	BARBECHO TRADICIONAL-CON CUBIERTA VEGETAL	S	0,08	0,00		
1700000007059042	14-003-033-00003-0002	12000	TRANQUILLÓN-SIN VARIEDAD	S	19,56	0,00		
1700000007059069	14-035-035-00093-0001	12000	TRANQUILLÓN-SIN VARIEDAD	S	0,65	0,00		
1700000007059036	14-035-035-00094-0001	12000	TRANQUILLÓN-SIN VARIEDAD	S	2,40	0,00		
1700000007059027	14-052-011-00034-0003	12000	TRANQUILLÓN-SIN VARIEDAD	S	4,60	0,00		
-181530	14-070-027-00003-0005	20902	BARBECHO TRADICIONAL-CON CUBIERTA VEGETAL	S	7,12	0,00		

<u>REF.</u>	<u>REFERENCIA SIGPAC</u>	<u>CULTIVO</u>	<u>DESCRIPCIÓN CULTIVO</u>	<u>S/R</u>	<u>SUP. COMPROM.</u> <u>(ha)</u>	<u>SUP. CUMPLE</u> <u>(ha)</u>
-181531	14-070-027-00003-0005	20902	BARBECHO TRADICIONAL-CON CUBIERTA VEGETAL	S	6,04	0,00

Porcentaje de superficie determinada en zonas vulnerables a la contaminación por nitratos PUNTOS: 0,00 0.0%

<u>REF.</u>	<u>REFERENCIA SIGPAC</u>	<u>CULTIVO</u>	<u>DESCRIPCIÓN CULTIVO</u>	<u>S/R</u>	<u>SUP. COMPROM.</u> <u>(ha)</u>	<u>SUP. CUMPLE</u> <u>(ha)</u>
1700000007059037	14-003-017-00051-0003	8000	AVENA-SIN VARIEDAD	S	0,40	0,00
1700000007059046	14-003-017-00051-0004	20902	BARBECHO TRADICIONAL-CON CUBIERTA VEGETAL	S	0,23	0,00
1700000007059009	14-003-032-00034-0001	20902	BARBECHO TRADICIONAL-CON CUBIERTA VEGETAL	S	1,10	0,00
1700000007059010	14-003-032-00035-0005	20902	BARBECHO TRADICIONAL-CON CUBIERTA VEGETAL	S	2,43	0,00
1700000007059011	14-003-032-00036-0001	20902	BARBECHO TRADICIONAL-CON CUBIERTA VEGETAL	S	1,57	0,00
1700000007059012	14-003-032-00037-0001	20902	BARBECHO TRADICIONAL-CON CUBIERTA VEGETAL	S	0,20	0,00
1700000007059013	14-003-032-00037-0004	20902	BARBECHO TRADICIONAL-CON CUBIERTA VEGETAL	S	0,88	0,00
1700000007059014	14-003-032-00038-0001	20902	BARBECHO TRADICIONAL-CON CUBIERTA VEGETAL	S	0,08	0,00
1700000007059042	14-003-033-00003-0002	12000	TRANQUILLÓN-SIN VARIEDAD	S	19,56	0,00
1700000007059069	14-035-035-00093-0001	12000	TRANQUILLÓN-SIN VARIEDAD	S	0,65	0,00
1700000007059036	14-035-035-00094-0001	12000	TRANQUILLÓN-SIN VARIEDAD	S	2,40	0,00
1700000007059027	14-052-011-00034-0003	12000	TRANQUILLÓN-SIN VARIEDAD	S	4,60	0,00
-181530	14-070-027-00003-0005	20902	BARBECHO TRADICIONAL-CON CUBIERTA VEGETAL	S	7,12	0,00
-181531	14-070-027-00003-0005	20902	BARBECHO TRADICIONAL-CON CUBIERTA VEGETAL	S	6,04	0,00

Pendiente media de la explotación PUNTOS: 2,00 10.35%

<u>REF.</u>	<u>REFERENCIA SIGPAC</u>	<u>CULTIVO</u>	<u>DESCRIPCIÓN CULTIVO</u>	<u>S/R</u>	<u>PENDIENTE MEDIA (%)</u>	<u>SUP. COMPROM.</u> <u>(ha)</u>
1700000007059037	14-003-017-00051-0003	8000	AVENA-SIN VARIEDAD	S	9,73	0,40
1700000007059046	14-003-017-00051-0004	20902	BARBECHO TRADICIONAL-CON CUBIERTA VEGETAL	S	6,20	0,23
1700000007059009	14-003-032-00034-0001	20902	BARBECHO TRADICIONAL-CON CUBIERTA VEGETAL	S	12,14	1,10
1700000007059010	14-003-032-00035-0005	20902	BARBECHO TRADICIONAL-CON CUBIERTA VEGETAL	S	13,85	2,43
1700000007059011	14-003-032-00036-0001	20902	BARBECHO TRADICIONAL-CON CUBIERTA VEGETAL	S	11,41	1,57
1700000007059012	14-003-032-00037-0001	20902	BARBECHO TRADICIONAL-CON CUBIERTA VEGETAL	S	15,14	0,20
1700000007059013	14-003-032-00037-0004	20902	BARBECHO TRADICIONAL-CON CUBIERTA VEGETAL	S	7,77	0,88
1700000007059014	14-003-032-00038-0001	20902	BARBECHO TRADICIONAL-CON CUBIERTA VEGETAL	S	6,03	0,08
1700000007059042	14-003-033-00003-0002	12000	TRANQUILLÓN-SIN VARIEDAD	S	10,58	19,56
1700000007059069	14-035-035-00093-0001	12000	TRANQUILLÓN-SIN VARIEDAD	S	13,14	0,65
1700000007059036	14-035-035-00094-0001	12000	TRANQUILLÓN-SIN VARIEDAD	S	8,83	2,40
1700000007059027	14-052-011-00034-0003	12000	TRANQUILLÓN-SIN VARIEDAD	S	12,09	4,60
-181531	14-070-027-00003-0005	20902	BARBECHO TRADICIONAL-CON CUBIERTA VEGETAL	S	8,82	6,04
-181530	14-070-027-00003-0005	20902	BARBECHO TRADICIONAL-CON CUBIERTA VEGETAL	S	8,82	7,12

Porcentaje de Superficie de la explotación en municipios con más del 40 por ciento de su superficie agraria dentro de la Zona de desertificación PUNTOS: 0,00 0.0%

<u>REF.</u>	<u>REFERENCIA SIGPAC</u>	<u>CULTIVO</u>	<u>DESCRIPCIÓN CULTIVO</u>	<u>S/R</u>	<u>SUP. COMPROM.</u> <u>(ha)</u>	<u>SUP. CUMPLE</u> <u>(ha)</u>
1700000007059037	14-003-017-00051-0003	8000	AVENA-SIN VARIEDAD	S	0,40	0,00
1700000007059046	14-003-017-00051-0004	20902	BARBECHO TRADICIONAL-CON CUBIERTA VEGETAL	S	0,23	0,00

<u>REF.</u>	<u>REFERENCIA SIGPAC</u>	<u>CULTIVO</u>	<u>DESCRIPCIÓN CULTIVO</u>	<u>S/R</u>	<u>SUP. COMPROM.</u> <u>(ha)</u>	<u>SUP. CUMPLE</u> <u>(ha)</u>
1700000007059009	14-003-032-00034-0001	20902	VEGETAL BARBECHO TRADICIONAL-CON CUBIERTA VEGETAL	S	1,10	0,00
1700000007059010	14-003-032-00035-0005	20902	BARBECHO TRADICIONAL-CON CUBIERTA VEGETAL	S	2,43	0,00
1700000007059011	14-003-032-00036-0001	20902	BARBECHO TRADICIONAL-CON CUBIERTA VEGETAL	S	1,57	0,00
1700000007059012	14-003-032-00037-0001	20902	BARBECHO TRADICIONAL-CON CUBIERTA VEGETAL	S	0,20	0,00
1700000007059013	14-003-032-00037-0004	20902	BARBECHO TRADICIONAL-CON CUBIERTA VEGETAL	S	0,88	0,00
1700000007059014	14-003-032-00038-0001	20902	BARBECHO TRADICIONAL-CON CUBIERTA VEGETAL	S	0,08	0,00
1700000007059042	14-003-033-00003-0002	12000	TRANQUILLÓN-SIN VARIEDAD	S	19,56	0,00
1700000007059069	14-035-035-00093-0001	12000	TRANQUILLÓN-SIN VARIEDAD	S	0,65	0,00
1700000007059036	14-035-035-00094-0001	12000	TRANQUILLÓN-SIN VARIEDAD	S	2,40	0,00
1700000007059027	14-052-011-00034-0003	12000	TRANQUILLÓN-SIN VARIEDAD	S	4,60	0,00
-181531	14-070-027-00003-0005	20902	BARBECHO TRADICIONAL-CON CUBIERTA VEGETAL	S	6,04	0,00
-181530	14-070-027-00003-0005	20902	BARBECHO TRADICIONAL-CON CUBIERTA VEGETAL	S	7,12	0,00



<u>APellidos y nombre / RAZÓN SOCIAL</u>	<u>NIF</u>	<u>EXPEDIENTE</u>	<u>SUP. COMPROMETIDA</u>			
			<u>(ha)</u>			
RAMOS ROMERO SERGIO	****5812*	1237860	176.4			
RESOLUCIÓN						
ADMITIDO						
IMPORTE POR ANUALIDAD						
		<u>2018</u>	<u>2019</u>	<u>2020</u>	<u>2021</u>	<u>2022</u>
IMPORTE MÁXIMO SUBVENCIONABLE		22.044,82 €	22.044,82 €	22.044,82 €	22.044,82 €	22.044,82 €
IMPORTE MEDIO DE TRANSFERENCIA (€/ha)		124,97 €	124,97 €	124,97 €	124,97 €	124,97 €

DETALLE IMPORTES POR ANUALIDAD

<u>GRUPOS DE CULTIVO ADMITIDOS</u>	<u>SUP. COMPROM.</u>	<u>2018</u>	<u>2019</u>	<u>2020</u>	<u>2021</u>	<u>2022</u>
	<u>(ha)</u>					
HERBÁCEOS	176,38	22.044,82 €	22.044,82 €	22.044,82 €	22.044,82 €	22.044,82 €
HERBÁCEOS NO ELEGIBLES	0,02	0,00 €	0,00 €	0,00 €	0,00 €	0,00 €

RECINTOS COMPROMETIDOS

<u>REF.</u>	<u>REFERENCIA SIGPAC</u>	<u>CULTIVO DESCRIPCIÓN CULTIVO</u>	<u>S/R</u>	<u>PEND. MEDIA (%)</u>	<u>SUP. DEC. ADMIN. (ha)</u>	<u>NU SUP. CERT. (ha)</u>	<u>SUP. CAMPO (ha)</u>	<u>SUP. COMPROM. (ha)</u>
1700000007059142	14-052-002-00041-0001	8000 AVENA-SIN VARIEDAD	S	4,27	0,50	0,50	0,50	0,50
1700000007059160	14-052-002-00024-0002	1000 TRIGO BLANDO-SIN VARIEDAD	S	6,01	4,52	4,52	4,52	4,52
1700000007059116	14-023-005-00016-0001	8000 AVENA-SIN VARIEDAD	S	6,52	2,82	2,82	2,79	2,79
1700000007059118	14-023-005-00018-0011	20902 BARBECHO TRADICIONAL-CON CUBIERTA VEGETAL	S	6,60	0,02	0,02	0,02	0,02
-73141	14-023-004-00009-0004	8000 AVENA-SIN VARIEDAD	S	6,83	1,84	1,84	1,84	1,84
1700000007059171	14-023-005-00019-0001	8000 AVENA-SIN VARIEDAD	S	7,27	37,42	67,33	37,42	37,42
1700000007059090	14-023-005-00005-0001	8000 AVENA-SIN VARIEDAD	S	8,06	34,61	34,61	34,61	34,61
1700000007059092	14-023-004-00009-0003	8000 AVENA-SIN VARIEDAD	S	8,40	41,09	41,09	41,09	41,09
1700000007059120	14-023-005-00018-0001	8000 AVENA-SIN VARIEDAD	S	9,20	29,71	29,71	29,71	29,71
1700000007059087	14-023-005-00020-0001	8000 AVENA-SIN VARIEDAD	S	9,56	9,91	9,91	9,91	9,91
1700000007059123	14-023-005-00017-0001	8000 AVENA-SIN VARIEDAD	S	9,74	3,95	3,95	3,89	3,89
1700000007059140	14-052-002-00040-0004	8000 AVENA-SIN VARIEDAD	S	9,91	5,53	5,53	5,53	5,53
1700000007059143	14-052-002-00040-0005	8000 AVENA-SIN VARIEDAD	S	14,24	4,57	4,57	4,57	4,57

INCIDENCIAS**INCIDENCIA DESCRIPCIÓN**

85001	El recinto declarado no cumple con las normas de producción ecológica (artículo 5-1 e), Orden 26 mayo 2015) Ref:1700000007059091 Recinto:14-023-005-00005-002 Cultivo:8000 AVENA-SIN VARIEDAD Secano Ref:1700000007059085 Recinto:14-023-005-00018-003 Cultivo:8000 AVENA-SIN VARIEDAD Secano
85007	Cultivo, variedad, regimen y/o uso del recinto SIGPAC no compatible con la operación (anexo IV.I, Orden 26 mayo 2015) Ref:1700000007059091 Recinto:14-023-005-00005-002 Cultivo:8000 AVENA-SIN VARIEDAD Secano Uso SIGPAC:PR

RESUMEN CRITERIOS DE SELECCIÓN**11.2.1.1 Mantenimiento de prácticas y métodos de agricultura ecológica: Cultivos herbáceos - Conv 2018.**

PUNTOS: 2,00

	<u>PUNTOS</u>	<u>CUMPLE</u>
Porcentaje de superficie determinada en Red Natura 2000	0,00	0.0%
Porcentaje de superficie determinada situada en zonas RAMSAR	0,00	0.0%
Porcentaje de superficie determinada en zonas vulnerables a la contaminación por nitratos	0,00	0.0%
Pendiente media de la explotación	2,00	8.4%
Porcentaje de Superficie de la explotación en municipios con más del 40 por ciento de su superficie agraria dentro de la Zona de desertificación	0,00	0.0%



DETALLE CRITERIOS DE SELECCIÓN**11.2.1.1 Mantenimiento de prácticas y métodos de agricultura ecológica: Cultivos herbáceos - Conv 2018.****PUNTOS: 2,00****Porcentaje de superficie determinada en Red Natura 2000****PUNTOS: 0,00 0.0%**

<u>REF.</u>	<u>REFERENCIA SIGPAC</u>	<u>CULTIVO</u>	<u>DESCRIPCIÓN CULTIVO</u>	<u>S/R</u>	<u>SUP. COMPROM.</u> <u>(ha)</u>	<u>SUP. CUMPLE</u> <u>(ha)</u>
170000007059092	14-023-004-00009-0003	8000	AVENA-SIN VARIEDAD	S	41,09	0,00
-73141	14-023-004-00009-0004	8000	AVENA-SIN VARIEDAD	S	1,84	0,00
170000007059090	14-023-005-00005-0001	8000	AVENA-SIN VARIEDAD	S	34,61	0,00
170000007059116	14-023-005-00016-0001	8000	AVENA-SIN VARIEDAD	S	2,79	0,00
170000007059123	14-023-005-00017-0001	8000	AVENA-SIN VARIEDAD	S	3,89	0,00
170000007059120	14-023-005-00018-0001	8000	AVENA-SIN VARIEDAD	S	29,71	0,00
170000007059118	14-023-005-00018-0011	20902	BARBECHO TRADICIONAL-CON CUBIERTA VEGETAL	S	0,02	0,00
170000007059171	14-023-005-00019-0001	8000	AVENA-SIN VARIEDAD	S	37,42	0,00
170000007059087	14-023-005-00020-0001	8000	AVENA-SIN VARIEDAD	S	9,91	0,00
170000007059160	14-052-002-00024-0002	1000	TRIGO BLANDO-SIN VARIEDAD	S	4,52	0,00
170000007059140	14-052-002-00040-0004	8000	AVENA-SIN VARIEDAD	S	5,53	0,00
170000007059143	14-052-002-00040-0005	8000	AVENA-SIN VARIEDAD	S	4,57	0,00
170000007059142	14-052-002-00041-0001	8000	AVENA-SIN VARIEDAD	S	0,50	0,00

Porcentaje de superficie determinada situada en zonas RAMSAR**PUNTOS: 0,00 0.0%**

<u>REF.</u>	<u>REFERENCIA SIGPAC</u>	<u>CULTIVO</u>	<u>DESCRIPCIÓN CULTIVO</u>	<u>S/R</u>	<u>SUP. COMPROM.</u> <u>(ha)</u>	<u>SUP. CUMPLE</u> <u>(ha)</u>
170000007059092	14-023-004-00009-0003	8000	AVENA-SIN VARIEDAD	S	41,09	0,00
-73141	14-023-004-00009-0004	8000	AVENA-SIN VARIEDAD	S	1,84	0,00
170000007059090	14-023-005-00005-0001	8000	AVENA-SIN VARIEDAD	S	34,61	0,00
170000007059116	14-023-005-00016-0001	8000	AVENA-SIN VARIEDAD	S	2,79	0,00
170000007059123	14-023-005-00017-0001	8000	AVENA-SIN VARIEDAD	S	3,89	0,00
170000007059120	14-023-005-00018-0001	8000	AVENA-SIN VARIEDAD	S	29,71	0,00
170000007059118	14-023-005-00018-0011	20902	BARBECHO TRADICIONAL-CON CUBIERTA VEGETAL	S	0,02	0,00
170000007059171	14-023-005-00019-0001	8000	AVENA-SIN VARIEDAD	S	37,42	0,00
170000007059087	14-023-005-00020-0001	8000	AVENA-SIN VARIEDAD	S	9,91	0,00
170000007059160	14-052-002-00024-0002	1000	TRIGO BLANDO-SIN VARIEDAD	S	4,52	0,00
170000007059140	14-052-002-00040-0004	8000	AVENA-SIN VARIEDAD	S	5,53	0,00
170000007059143	14-052-002-00040-0005	8000	AVENA-SIN VARIEDAD	S	4,57	0,00
170000007059142	14-052-002-00041-0001	8000	AVENA-SIN VARIEDAD	S	0,50	0,00

Porcentaje de superficie determinada en zonas vulnerables a la contaminación por nitratos**PUNTOS: 0,00 0.0%**

<u>REF.</u>	<u>REFERENCIA SIGPAC</u>	<u>CULTIVO</u>	<u>DESCRIPCIÓN CULTIVO</u>	<u>S/R</u>	<u>SUP. COMPROM.</u> <u>(ha)</u>	<u>SUP. CUMPLE</u> <u>(ha)</u>
170000007059092	14-023-004-00009-0003	8000	AVENA-SIN VARIEDAD	S	41,09	0,00
-73141	14-023-004-00009-0004	8000	AVENA-SIN VARIEDAD	S	1,84	0,00
170000007059090	14-023-005-00005-0001	8000	AVENA-SIN VARIEDAD	S	34,61	0,00
170000007059116	14-023-005-00016-0001	8000	AVENA-SIN VARIEDAD	S	2,79	0,00
170000007059123	14-023-005-00017-0001	8000	AVENA-SIN VARIEDAD	S	3,89	0,00
170000007059120	14-023-005-00018-0001	8000	AVENA-SIN VARIEDAD	S	29,71	0,00
170000007059118	14-023-005-00018-0011	20902	BARBECHO TRADICIONAL-CON CUBIERTA VEGETAL	S	0,02	0,00
170000007059171	14-023-005-00019-0001	8000	AVENA-SIN VARIEDAD	S	37,42	0,00
170000007059087	14-023-005-00020-0001	8000	AVENA-SIN VARIEDAD	S	9,91	0,00
170000007059160	14-052-002-00024-0002	1000	TRIGO BLANDO-SIN VARIEDAD	S	4,52	0,00
170000007059140	14-052-002-00040-0004	8000	AVENA-SIN VARIEDAD	S	5,53	0,00
170000007059143	14-052-002-00040-0005	8000	AVENA-SIN VARIEDAD	S	4,57	0,00
170000007059142	14-052-002-00041-0001	8000	AVENA-SIN VARIEDAD	S	0,50	0,00

Pendiente media de la explotación**PUNTOS:** 2,00 8.4%

REF.	REFERENCIA SIGPAC	CULTIVO	DESCRIPCIÓN CULTIVO	S/R	PENDIENTE	
					MEDIA (%)	SUP. COMPROM. (ha)
1700000007059092	14-023-004-00009-0003	8000	AVENA-SIN VARIEDAD	S	8,40	41,09
-73141	14-023-004-00009-0004	8000	AVENA-SIN VARIEDAD	S	6,83	1,84
1700000007059090	14-023-005-00005-0001	8000	AVENA-SIN VARIEDAD	S	8,06	34,61
1700000007059116	14-023-005-00016-0001	8000	AVENA-SIN VARIEDAD	S	6,52	2,79
1700000007059123	14-023-005-00017-0001	8000	AVENA-SIN VARIEDAD	S	9,74	3,89
1700000007059120	14-023-005-00018-0001	8000	AVENA-SIN VARIEDAD	S	9,20	29,71
1700000007059118	14-023-005-00018-0011	20902	BARBECHO TRADICIONAL-CON CUBIERTA VEGETAL	S	6,60	0,02
1700000007059171	14-023-005-00019-0001	8000	AVENA-SIN VARIEDAD	S	7,27	37,42
1700000007059087	14-023-005-00020-0001	8000	AVENA-SIN VARIEDAD	S	9,56	9,91
1700000007059160	14-052-002-00024-0002	1000	TRIGO BLANDO-SIN VARIEDAD	S	6,01	4,52
1700000007059140	14-052-002-00040-0004	8000	AVENA-SIN VARIEDAD	S	9,91	5,53
1700000007059143	14-052-002-00040-0005	8000	AVENA-SIN VARIEDAD	S	14,24	4,57
1700000007059142	14-052-002-00041-0001	8000	AVENA-SIN VARIEDAD	S	4,27	0,50

Porcentaje de Superficie de la explotación en municipios con más del 40 por ciento de su superficie agraria dentro de la Zona de desertificación**PUNTOS:** 0,00 0.0%

REF.	REFERENCIA SIGPAC	CULTIVO	DESCRIPCIÓN CULTIVO	S/R	PENDIENTE	
					MEDIA (%)	SUP. COMPROM. (ha)
1700000007059092	14-023-004-00009-0003	8000	AVENA-SIN VARIEDAD	S	8,40	41,09
-73141	14-023-004-00009-0004	8000	AVENA-SIN VARIEDAD	S	6,83	1,84
1700000007059090	14-023-005-00005-0001	8000	AVENA-SIN VARIEDAD	S	8,06	34,61
1700000007059116	14-023-005-00016-0001	8000	AVENA-SIN VARIEDAD	S	6,52	2,79
1700000007059123	14-023-005-00017-0001	8000	AVENA-SIN VARIEDAD	S	9,74	3,89
1700000007059120	14-023-005-00018-0001	8000	AVENA-SIN VARIEDAD	S	9,20	29,71
1700000007059118	14-023-005-00018-0011	20902	BARBECHO TRADICIONAL-CON CUBIERTA VEGETAL	S	6,60	0,02
1700000007059171	14-023-005-00019-0001	8000	AVENA-SIN VARIEDAD	S	7,27	37,42
1700000007059087	14-023-005-00020-0001	8000	AVENA-SIN VARIEDAD	S	9,56	9,91
1700000007059160	14-052-002-00024-0002	1000	TRIGO BLANDO-SIN VARIEDAD	S	6,01	4,52
1700000007059140	14-052-002-00040-0004	8000	AVENA-SIN VARIEDAD	S	9,91	5,53
1700000007059143	14-052-002-00040-0005	8000	AVENA-SIN VARIEDAD	S	14,24	4,57
1700000007059142	14-052-002-00041-0001	8000	AVENA-SIN VARIEDAD	S	4,27	0,50



<u>APELLIDOS Y NOMBRE / RAZÓN SOCIAL</u>	<u>NIF</u>	<u>EXPEDIENTE</u>	<u>SUP. COMPROMETIDA</u>				
			<u>(ha)</u>				
RISQUEZ BEJARANO JOSE MANUEL	***1067*	1230728	74.81				
RESOLUCIÓN							
ADMITIDO							
IMPORTE MÁXIMO SUBVENCIONABLE							
			<u>2018</u>	<u>2019</u>	<u>2020</u>	<u>2021</u>	<u>2022</u>
			6.844,98 €	6.844,98 €	6.844,98 €	6.844,98 €	6.844,98 €
IMPORTE MEDIO DE TRANSFERENCIA (€/ha)							
			91,50 €	91,50 €	91,50 €	91,50 €	91,50 €
DETALLE IMPORTES POR ANUALIDAD							
<u>GRUPOS DE CULTIVO ADMITIDOS</u>	<u>SUP. COMPROM.</u>	<u>2018</u>	<u>2019</u>	<u>2020</u>	<u>2021</u>	<u>2022</u>	
	<u>(ha)</u>						
HERBÁCEOS	45,28	6.844,98 €	6.844,98 €	6.844,98 €	6.844,98 €	6.844,98 €	
HERBÁCEOS NO ELEGIBLES	29,53	0,00 €	0,00 €	0,00 €	0,00 €	0,00 €	



RECINTOS COMPROMETIDOS

REF.	REFERENCIA SIGPAC	CULTIVO	DESCRIPCIÓN CULTIVO	S/R	PEND. MEDIA (%)	SUP. DEC. ADMIN. (ha)	NU SUP. CERT. (ha)	SUP. CAMPO (ha)	SUP. COMPROM. (ha)
170000006927728	14-003-012-00117-0001	40079	GUISANTES-CARTOUCHE	S	1,46	0,31	0,31		0,31
170000006927762	14-003-011-00082-0001	12000	TRANQUILLÓN-SIN VARIEDAD	S	1,59	3,08	3,08		3,08
170000006927754	14-003-011-00069-0001	20902	BARBECHO TRADICIONAL-CON CUBIERTA VEGETAL	S	1,60	2,06	2,06		2,06
170000006927727	14-003-012-00103-0002	40079	GUISANTES-CARTOUCHE	S	1,74	10,29	10,29		10,29
170000006927752	14-003-011-00067-0001	20902	BARBECHO TRADICIONAL-CON CUBIERTA VEGETAL	S	1,80	0,87	0,87		0,87
170000006927732	14-003-011-00045-0002	40079	GUISANTES-CARTOUCHE	S	1,82	2,28	2,28		2,28
170000006927753	14-003-011-00068-0001	20902	BARBECHO TRADICIONAL-CON CUBIERTA VEGETAL	S	1,84	0,71	0,71		0,71
170000006927761	14-003-018-00155-0001	20901	BARBECHO TRADICIONAL-SIN CUBIERTA VEGETAL	S	1,94	0,07	0,07		0,07
170000006927785	14-003-011-00072-0001	40079	GUISANTES-CARTOUCHE	S	1,99	4,03	4,03		4,03
170000006927725	14-003-012-00103-0003	40079	GUISANTES-CARTOUCHE	S	2,19	1,25	1,25		1,25
170000006927751	14-003-011-00066-0001	20902	BARBECHO TRADICIONAL-CON CUBIERTA VEGETAL	S	2,24	0,56	0,56		0,56
170000006927757	14-003-011-00040-0001	12000	TRANQUILLÓN-SIN VARIEDAD	S	2,32	4,00	4,00		4,00
170000006927766	14-003-011-00171-0001	12000	TRANQUILLÓN-SIN VARIEDAD	S	2,33	1,01	1,01		1,01
170000006927760	14-003-011-00060-0001	12000	TRANQUILLÓN-SIN VARIEDAD	S	2,43	2,41	2,41		2,41
170000006927767	14-003-012-00127-0001	20902	BARBECHO TRADICIONAL-CON CUBIERTA VEGETAL	S	2,53	0,87	0,87		0,87
170000006927765	14-003-011-00078-0001	12000	TRANQUILLÓN-SIN VARIEDAD	S	2,60	3,41	3,41		3,41
170000006927730	14-003-012-00068-0001	20901	BARBECHO TRADICIONAL-SIN CUBIERTA VEGETAL	S	3,02	1,36	1,36		1,36
170000006927759	14-003-013-00019-0001	20901	BARBECHO TRADICIONAL-SIN CUBIERTA VEGETAL	S	3,36	4,34	4,34		4,34
170000006927763	14-003-018-00155-0004	20901	BARBECHO TRADICIONAL-SIN CUBIERTA VEGETAL	S	3,53	0,17	0,17		0,17
170000006927758	14-003-011-00061-0001	20902	BARBECHO TRADICIONAL-CON CUBIERTA VEGETAL	S	3,58	1,57	1,57		1,57
170000006927783	14-003-018-00124-0006	20902	BARBECHO TRADICIONAL-CON CUBIERTA VEGETAL	S	4,23	0,15	0,15		0,15
170000006927779	14-003-018-00133-0001	8000	AVENA-SIN VARIEDAD	S	4,72	0,64	0,64		0,64
170000006927781	14-003-018-00120-0001	20902	BARBECHO TRADICIONAL-CON CUBIERTA VEGETAL	S	4,97	0,61	0,61		0,61
170000006927778	14-003-018-00132-0001	8000	AVENA-SIN VARIEDAD	S	5,28	0,77	0,77		0,77
170000006927731	14-003-018-00123-0003	20902	BARBECHO TRADICIONAL-CON CUBIERTA VEGETAL	S	5,33	0,66	0,66		0,66
170000006927748	14-003-018-00156-0001	20901	BARBECHO TRADICIONAL-SIN CUBIERTA VEGETAL	S	5,35	1,47	1,47		1,47
170000006927729	14-003-012-00063-0001	20901	BARBECHO TRADICIONAL-SIN CUBIERTA VEGETAL	S	5,40	3,42	3,42		3,42
170000006927777	14-003-018-00131-0001	8000	AVENA-SIN VARIEDAD	S	5,47	0,36	0,36		0,36
170000006927772	14-003-018-00052-0001	8000	AVENA-SIN VARIEDAD	S	5,69	2,16	2,16		2,16
170000006927782	14-003-018-00124-0002	20902	BARBECHO TRADICIONAL-CON CUBIERTA VEGETAL	S	5,74	0,15	0,15		0,15
170000006927750	14-003-018-00158-0001	20901	BARBECHO TRADICIONAL-SIN CUBIERTA VEGETAL	S	5,78	3,46	3,46		3,46
170000006927775	14-003-018-00130-0001	8000	AVENA-SIN VARIEDAD	S	5,80	0,20	0,20		0,20
170000006927771	14-003-018-00051-0001	8000	AVENA-SIN VARIEDAD	S	5,81	1,10	1,10		1,10
170000006927768	14-003-018-00048-0001	8000	AVENA-SIN VARIEDAD	S	6,20	1,12	1,12		1,12
170000006927749	14-003-018-00157-0002	20901	BARBECHO TRADICIONAL-SIN CUBIERTA VEGETAL	S	6,25	5,36	5,36		5,36
170000006927769	14-003-018-00049-0001	8000	AVENA-SIN VARIEDAD	S	6,46	3,23	3,23		3,23
170000006927773	14-003-018-00127-0001	8000	AVENA-SIN VARIEDAD	S	6,58	1,16	1,16		1,16
170000006927770	14-003-018-00050-0001	8000	AVENA-SIN VARIEDAD	S	6,76	1,06	1,06		1,06
170000006927776	14-003-018-00130-0002	8000	AVENA-SIN VARIEDAD	S	6,89	0,44	0,44		0,44
170000006927774	14-003-018-00129-0002	8000	AVENA-SIN VARIEDAD	S	6,95	0,30	0,30		0,30
170000006927747	14-003-018-00155-0005	20901	BARBECHO TRADICIONAL-SIN CUBIERTA VEGETAL	S	7,65	1,42	1,42		1,42
170000006927784	14-003-018-00123-0001	20902	BARBECHO TRADICIONAL-CON CUBIERTA VEGETAL	S	10,26	0,25	0,25		0,25
170000006927780	14-003-012-00141-0001	8000	AVENA-SIN VARIEDAD	S	11,64	0,67	0,67		0,67

RESUMEN CRITERIOS DE SELECCIÓN**11.2.1.1 Mantenimiento de prácticas y métodos de agricultura ecológica: Cultivos herbáceos - Conv 2018.****PUNTOS: 2,41****Porcentaje de superficie determinada en Red Natura 2000****PUNTOS** 0,00 **CUMPLE** 0.0%**Porcentaje de superficie determinada situada en zonas RAMSAR**

0,00 0.0%

	PUNTOS	CUMPLE
Porcentaje de superficie determinada en zonas vulnerables a la contaminación por nitratos	1,41	40.54%
Pendiente media de la explotación	1,00	3.81%
Porcentaje de Superficie de la explotación en municipios con más del 40 por ciento de su superficie agraria dentro de la Zona de desertificación	0,00	0.0%

DETALLE CRITERIOS DE SELECCIÓN**11.2.1.1 Mantenimiento de prácticas y métodos de agricultura ecológica: Cultivos herbáceos - Conv 2018.** **PUNTOS: 2,41****Porcentaje de superficie determinada en Red Natura 2000** **PUNTOS: 0,00 0.0%**

REF.	REFERENCIA SIGPAC	CULTIVO	DESCRIPCIÓN CULTIVO	S/R	SUP. COMPROM. (ha)	SUP. CUMPLE (ha)
170000006927757	14-003-011-00040-0001	12000	TRANQUILLÓN-SIN VARIEDAD	S	4,00	0,00
170000006927732	14-003-011-00045-0002	40079	GUISANTES-CARTOUCHE	S	2,28	0,00
170000006927760	14-003-011-00060-0001	12000	TRANQUILLÓN-SIN VARIEDAD	S	2,41	0,00
170000006927758	14-003-011-00061-0001	20902	BARBECHO TRADICIONAL-CON CUBIERTA VEGETAL	S	1,57	0,00
170000006927751	14-003-011-00066-0001	20902	BARBECHO TRADICIONAL-CON CUBIERTA VEGETAL	S	0,56	0,00
170000006927752	14-003-011-00067-0001	20902	BARBECHO TRADICIONAL-CON CUBIERTA VEGETAL	S	0,87	0,00
170000006927753	14-003-011-00068-0001	20902	BARBECHO TRADICIONAL-CON CUBIERTA VEGETAL	S	0,71	0,00
170000006927754	14-003-011-00069-0001	20902	BARBECHO TRADICIONAL-CON CUBIERTA VEGETAL	S	2,06	0,00
170000006927785	14-003-011-00072-0001	40079	GUISANTES-CARTOUCHE	S	4,03	0,00
170000006927765	14-003-011-00078-0001	12000	TRANQUILLÓN-SIN VARIEDAD	S	3,41	0,00
170000006927762	14-003-011-00082-0001	12000	TRANQUILLÓN-SIN VARIEDAD	S	3,08	0,00
170000006927766	14-003-011-00171-0001	12000	TRANQUILLÓN-SIN VARIEDAD	S	1,01	0,00
170000006927729	14-003-012-00063-0001	20901	BARBECHO TRADICIONAL-SIN CUBIERTA VEGETAL	S	3,42	0,00
170000006927730	14-003-012-00068-0001	20901	BARBECHO TRADICIONAL-SIN CUBIERTA VEGETAL	S	1,36	0,00
170000006927727	14-003-012-00103-0002	40079	GUISANTES-CARTOUCHE	S	10,29	0,00
170000006927725	14-003-012-00103-0003	40079	GUISANTES-CARTOUCHE	S	1,25	0,00
170000006927728	14-003-012-00117-0001	40079	GUISANTES-CARTOUCHE	S	0,31	0,00
170000006927767	14-003-012-00127-0001	20902	BARBECHO TRADICIONAL-CON CUBIERTA VEGETAL	S	0,87	0,00
170000006927780	14-003-012-00141-0001	8000	AVENA-SIN VARIEDAD	S	0,67	0,00
170000006927759	14-003-013-00019-0001	20901	BARBECHO TRADICIONAL-SIN CUBIERTA VEGETAL	S	4,34	0,00
170000006927768	14-003-018-00048-0001	8000	AVENA-SIN VARIEDAD	S	1,12	0,00
170000006927769	14-003-018-00049-0001	8000	AVENA-SIN VARIEDAD	S	3,23	0,00
170000006927770	14-003-018-00050-0001	8000	AVENA-SIN VARIEDAD	S	1,06	0,00
170000006927771	14-003-018-00051-0001	8000	AVENA-SIN VARIEDAD	S	1,10	0,00
170000006927772	14-003-018-00052-0001	8000	AVENA-SIN VARIEDAD	S	2,16	0,00
170000006927781	14-003-018-00120-0001	20902	BARBECHO TRADICIONAL-CON CUBIERTA VEGETAL	S	0,61	0,00
170000006927784	14-003-018-00123-0001	20902	BARBECHO TRADICIONAL-CON CUBIERTA VEGETAL	S	0,25	0,00
170000006927731	14-003-018-00123-0003	20902	BARBECHO TRADICIONAL-CON CUBIERTA VEGETAL	S	0,66	0,00
170000006927782	14-003-018-00124-0002	20902	BARBECHO TRADICIONAL-CON CUBIERTA VEGETAL	S	0,15	0,00
170000006927783	14-003-018-00124-0006	20902	BARBECHO TRADICIONAL-CON CUBIERTA VEGETAL	S	0,15	0,00
170000006927773	14-003-018-00127-0001	8000	AVENA-SIN VARIEDAD	S	1,16	0,00
170000006927774	14-003-018-00129-0002	8000	AVENA-SIN VARIEDAD	S	0,30	0,00
170000006927775	14-003-018-00130-0001	8000	AVENA-SIN VARIEDAD	S	0,20	0,00
170000006927776	14-003-018-00130-0002	8000	AVENA-SIN VARIEDAD	S	0,44	0,00
170000006927777	14-003-018-00131-0001	8000	AVENA-SIN VARIEDAD	S	0,36	0,00
170000006927778	14-003-018-00132-0001	8000	AVENA-SIN VARIEDAD	S	0,77	0,00
170000006927779	14-003-018-00133-0001	8000	AVENA-SIN VARIEDAD	S	0,64	0,00
170000006927761	14-003-018-00155-0001	20901	BARBECHO TRADICIONAL-SIN CUBIERTA VEGETAL	S	0,07	0,00
170000006927763	14-003-018-00155-0004	20901	BARBECHO TRADICIONAL-SIN CUBIERTA VEGETAL	S	0,17	0,00
170000006927747	14-003-018-00155-0005	20901	BARBECHO TRADICIONAL-SIN CUBIERTA VEGETAL	S	1,42	0,00

<u>REF.</u>	<u>REFERENCIA SIGPAC</u>	<u>CULTIVO</u>	<u>DESCRIPCIÓN CULTIVO</u>	<u>S/R</u>	<u>SUP. COMPROM.</u> <u>(ha)</u>	<u>SUP. CUMPLE</u> <u>(ha)</u>
170000006927748	14-003-018-00156-0001	20901	BARBECHO TRADICIONAL-SIN CUBIERTA VEGETAL	S	1,47	0,00
170000006927749	14-003-018-00157-0002	20901	BARBECHO TRADICIONAL-SIN CUBIERTA VEGETAL	S	5,36	0,00
170000006927750	14-003-018-00158-0001	20901	BARBECHO TRADICIONAL-SIN CUBIERTA VEGETAL	S	3,46	0,00

Porcentaje de superficie determinada situada en zonas RAMSAR**PUNTOS:** 0,00 0.0%

<u>REF.</u>	<u>REFERENCIA SIGPAC</u>	<u>CULTIVO</u>	<u>DESCRIPCIÓN CULTIVO</u>	<u>S/R</u>	<u>SUP. COMPROM.</u> <u>(ha)</u>	<u>SUP. CUMPLE</u> <u>(ha)</u>
170000006927757	14-003-011-00040-0001	12000	TRANQUILLÓN-SIN VARIEDAD	S	4,00	0,00
170000006927732	14-003-011-00045-0002	40079	GUISANTES-CARTOUCHE	S	2,28	0,00
170000006927760	14-003-011-00060-0001	12000	TRANQUILLÓN-SIN VARIEDAD	S	2,41	0,00
170000006927758	14-003-011-00061-0001	20902	BARBECHO TRADICIONAL-CON CUBIERTA VEGETAL	S	1,57	0,00
170000006927751	14-003-011-00066-0001	20902	BARBECHO TRADICIONAL-CON CUBIERTA VEGETAL	S	0,56	0,00
170000006927752	14-003-011-00067-0001	20902	BARBECHO TRADICIONAL-CON CUBIERTA VEGETAL	S	0,87	0,00
170000006927753	14-003-011-00068-0001	20902	BARBECHO TRADICIONAL-CON CUBIERTA VEGETAL	S	0,71	0,00
170000006927754	14-003-011-00069-0001	20902	BARBECHO TRADICIONAL-CON CUBIERTA VEGETAL	S	2,06	0,00
170000006927785	14-003-011-00072-0001	40079	GUISANTES-CARTOUCHE	S	4,03	0,00
170000006927765	14-003-011-00078-0001	12000	TRANQUILLÓN-SIN VARIEDAD	S	3,41	0,00
170000006927762	14-003-011-00082-0001	12000	TRANQUILLÓN-SIN VARIEDAD	S	3,08	0,00
170000006927766	14-003-011-00171-0001	12000	TRANQUILLÓN-SIN VARIEDAD	S	1,01	0,00
170000006927729	14-003-012-00063-0001	20901	BARBECHO TRADICIONAL-SIN CUBIERTA VEGETAL	S	3,42	0,00
170000006927730	14-003-012-00068-0001	20901	BARBECHO TRADICIONAL-SIN CUBIERTA VEGETAL	S	1,36	0,00
170000006927727	14-003-012-00103-0002	40079	GUISANTES-CARTOUCHE	S	10,29	0,00
170000006927725	14-003-012-00103-0003	40079	GUISANTES-CARTOUCHE	S	1,25	0,00
170000006927728	14-003-012-00117-0001	40079	GUISANTES-CARTOUCHE	S	0,31	0,00
170000006927767	14-003-012-00127-0001	20902	BARBECHO TRADICIONAL-CON CUBIERTA VEGETAL	S	0,87	0,00
170000006927780	14-003-012-00141-0001	8000	AVENA-SIN VARIEDAD	S	0,67	0,00
170000006927759	14-003-013-00019-0001	20901	BARBECHO TRADICIONAL-SIN CUBIERTA VEGETAL	S	4,34	0,00
170000006927768	14-003-018-00048-0001	8000	AVENA-SIN VARIEDAD	S	1,12	0,00
170000006927769	14-003-018-00049-0001	8000	AVENA-SIN VARIEDAD	S	3,23	0,00
170000006927770	14-003-018-00050-0001	8000	AVENA-SIN VARIEDAD	S	1,06	0,00
170000006927771	14-003-018-00051-0001	8000	AVENA-SIN VARIEDAD	S	1,10	0,00
170000006927772	14-003-018-00052-0001	8000	AVENA-SIN VARIEDAD	S	2,16	0,00
170000006927781	14-003-018-00120-0001	20902	BARBECHO TRADICIONAL-CON CUBIERTA VEGETAL	S	0,61	0,00
170000006927784	14-003-018-00123-0001	20902	BARBECHO TRADICIONAL-CON CUBIERTA VEGETAL	S	0,25	0,00
170000006927731	14-003-018-00123-0003	20902	BARBECHO TRADICIONAL-CON CUBIERTA VEGETAL	S	0,66	0,00
170000006927782	14-003-018-00124-0002	20902	BARBECHO TRADICIONAL-CON CUBIERTA VEGETAL	S	0,15	0,00
170000006927783	14-003-018-00124-0006	20902	BARBECHO TRADICIONAL-CON CUBIERTA VEGETAL	S	0,15	0,00
170000006927773	14-003-018-00127-0001	8000	AVENA-SIN VARIEDAD	S	1,16	0,00
170000006927774	14-003-018-00129-0002	8000	AVENA-SIN VARIEDAD	S	0,30	0,00
170000006927775	14-003-018-00130-0001	8000	AVENA-SIN VARIEDAD	S	0,20	0,00
170000006927776	14-003-018-00130-0002	8000	AVENA-SIN VARIEDAD	S	0,44	0,00
170000006927777	14-003-018-00131-0001	8000	AVENA-SIN VARIEDAD	S	0,36	0,00
170000006927778	14-003-018-00132-0001	8000	AVENA-SIN VARIEDAD	S	0,77	0,00
170000006927779	14-003-018-00133-0001	8000	AVENA-SIN VARIEDAD	S	0,64	0,00
170000006927761	14-003-018-00155-0001	20901	BARBECHO TRADICIONAL-SIN CUBIERTA VEGETAL	S	0,07	0,00
170000006927763	14-003-018-00155-0004	20901	BARBECHO TRADICIONAL-SIN CUBIERTA VEGETAL	S	0,17	0,00
170000006927747	14-003-018-00155-0005	20901	BARBECHO TRADICIONAL-SIN CUBIERTA VEGETAL	S	1,42	0,00

<u>REF.</u>	<u>REFERENCIA SIGPAC</u>	<u>CULTIVO</u>	<u>DESCRIPCIÓN CULTIVO</u>	<u>S/R</u>	<u>SUP. COMPROM.</u> <u>(ha)</u>	<u>SUP. CUMPLE</u> <u>(ha)</u>
170000006927748	14-003-018-00156-0001	20901	BARBECHO TRADICIONAL-SIN CUBIERTA VEGETAL	S	1,47	0,00
170000006927749	14-003-018-00157-0002	20901	BARBECHO TRADICIONAL-SIN CUBIERTA VEGETAL	S	5,36	0,00
170000006927750	14-003-018-00158-0001	20901	BARBECHO TRADICIONAL-SIN CUBIERTA VEGETAL	S	3,46	0,00

Porcentaje de superficie determinada en zonas vulnerables a la contaminación por nitratos**PUNTOS:** 1,41 40.54%

<u>REF.</u>	<u>REFERENCIA SIGPAC</u>	<u>CULTIVO</u>	<u>DESCRIPCIÓN CULTIVO</u>	<u>S/R</u>	<u>SUP. COMPROM.</u> <u>(ha)</u>	<u>SUP. CUMPLE</u> <u>(ha)</u>
170000006927757	14-003-011-00040-0001	12000	TRANQUILLÓN-SIN VARIEDAD	S	4,00	4,00
170000006927732	14-003-011-00045-0002	40079	GUISANTES-CARTOUCHE	S	2,28	2,28
170000006927760	14-003-011-00060-0001	12000	TRANQUILLÓN-SIN VARIEDAD	S	2,41	2,41
170000006927758	14-003-011-00061-0001	20902	BARBECHO TRADICIONAL-CON CUBIERTA VEGETAL	S	1,57	1,57
170000006927751	14-003-011-00066-0001	20902	BARBECHO TRADICIONAL-CON CUBIERTA VEGETAL	S	0,56	0,56
170000006927752	14-003-011-00067-0001	20902	BARBECHO TRADICIONAL-CON CUBIERTA VEGETAL	S	0,87	0,87
170000006927753	14-003-011-00068-0001	20902	BARBECHO TRADICIONAL-CON CUBIERTA VEGETAL	S	0,71	0,71
170000006927754	14-003-011-00069-0001	20902	BARBECHO TRADICIONAL-CON CUBIERTA VEGETAL	S	2,06	2,06
170000006927785	14-003-011-00072-0001	40079	GUISANTES-CARTOUCHE	S	4,03	4,03
170000006927765	14-003-011-00078-0001	12000	TRANQUILLÓN-SIN VARIEDAD	S	3,41	3,41
170000006927762	14-003-011-00082-0001	12000	TRANQUILLÓN-SIN VARIEDAD	S	3,08	3,08
170000006927766	14-003-011-00171-0001	12000	TRANQUILLÓN-SIN VARIEDAD	S	1,01	1,01
170000006927729	14-003-012-00063-0001	20901	BARBECHO TRADICIONAL-SIN CUBIERTA VEGETAL	S	3,42	0,00
170000006927730	14-003-012-00068-0001	20901	BARBECHO TRADICIONAL-SIN CUBIERTA VEGETAL	S	1,36	0,00
170000006927727	14-003-012-00103-0002	40079	GUISANTES-CARTOUCHE	S	10,29	0,00
170000006927725	14-003-012-00103-0003	40079	GUISANTES-CARTOUCHE	S	1,25	0,00
170000006927728	14-003-012-00117-0001	40079	GUISANTES-CARTOUCHE	S	0,31	0,00
170000006927767	14-003-012-00127-0001	20902	BARBECHO TRADICIONAL-CON CUBIERTA VEGETAL	S	0,87	0,00
170000006927780	14-003-012-00141-0001	8000	AVENA-SIN VARIEDAD	S	0,67	0,00
170000006927759	14-003-013-00019-0001	20901	BARBECHO TRADICIONAL-SIN CUBIERTA VEGETAL	S	4,34	4,34
170000006927768	14-003-018-00048-0001	8000	AVENA-SIN VARIEDAD	S	1,12	0,00
170000006927769	14-003-018-00049-0001	8000	AVENA-SIN VARIEDAD	S	3,23	0,00
170000006927770	14-003-018-00050-0001	8000	AVENA-SIN VARIEDAD	S	1,06	0,00
170000006927771	14-003-018-00051-0001	8000	AVENA-SIN VARIEDAD	S	1,10	0,00
170000006927772	14-003-018-00052-0001	8000	AVENA-SIN VARIEDAD	S	2,16	0,00
170000006927781	14-003-018-00120-0001	20902	BARBECHO TRADICIONAL-CON CUBIERTA VEGETAL	S	0,61	0,00
170000006927784	14-003-018-00123-0001	20902	BARBECHO TRADICIONAL-CON CUBIERTA VEGETAL	S	0,25	0,00
170000006927731	14-003-018-00123-0003	20902	BARBECHO TRADICIONAL-CON CUBIERTA VEGETAL	S	0,66	0,00
170000006927782	14-003-018-00124-0002	20902	BARBECHO TRADICIONAL-CON CUBIERTA VEGETAL	S	0,15	0,00
170000006927783	14-003-018-00124-0006	20902	BARBECHO TRADICIONAL-CON CUBIERTA VEGETAL	S	0,15	0,00
170000006927773	14-003-018-00127-0001	8000	AVENA-SIN VARIEDAD	S	1,16	0,00
170000006927774	14-003-018-00129-0002	8000	AVENA-SIN VARIEDAD	S	0,30	0,00
170000006927775	14-003-018-00130-0001	8000	AVENA-SIN VARIEDAD	S	0,20	0,00
170000006927776	14-003-018-00130-0002	8000	AVENA-SIN VARIEDAD	S	0,44	0,00
170000006927777	14-003-018-00131-0001	8000	AVENA-SIN VARIEDAD	S	0,36	0,00
170000006927778	14-003-018-00132-0001	8000	AVENA-SIN VARIEDAD	S	0,77	0,00
170000006927779	14-003-018-00133-0001	8000	AVENA-SIN VARIEDAD	S	0,64	0,00
170000006927761	14-003-018-00155-0001	20901	BARBECHO TRADICIONAL-SIN CUBIERTA VEGETAL	S	0,07	0,00
170000006927763	14-003-018-00155-0004	20901	BARBECHO TRADICIONAL-SIN CUBIERTA VEGETAL	S	0,17	0,00
170000006927747	14-003-018-00155-0005	20901	BARBECHO TRADICIONAL-SIN CUBIERTA VEGETAL	S	1,42	0,00

<u>REF.</u>	<u>REFERENCIA SIGPAC</u>	<u>CULTIVO</u>	<u>DESCRIPCIÓN CULTIVO</u>	<u>S/R</u>	<u>SUP. COMPROM.</u> <u>(ha)</u>	<u>SUP. CUMPLE</u> <u>(ha)</u>
170000006927748	14-003-018-00156-0001	20901	BARBECHO TRADICIONAL-SIN CUBIERTA VEGETAL	S	1,47	0,00
170000006927749	14-003-018-00157-0002	20901	BARBECHO TRADICIONAL-SIN CUBIERTA VEGETAL	S	5,36	0,00
170000006927750	14-003-018-00158-0001	20901	BARBECHO TRADICIONAL-SIN CUBIERTA VEGETAL	S	3,46	0,00

Pendiente media de la explotación**PUNTOS:** 1,00 3.81%

<u>REF.</u>	<u>REFERENCIA SIGPAC</u>	<u>CULTIVO</u>	<u>DESCRIPCIÓN CULTIVO</u>	<u>S/R</u>	<u>PENDIENTE MEDIA (%)</u>	<u>SUP. COMPROM.</u> <u>(ha)</u>
170000006927757	14-003-011-00040-0001	12000	TRANQUILLÓN-SIN VARIEDAD	S	2,32	4,00
170000006927732	14-003-011-00045-0002	40079	GUISANTES-CARTOUCHE	S	1,82	2,28
170000006927760	14-003-011-00060-0001	12000	TRANQUILLÓN-SIN VARIEDAD	S	2,43	2,41
170000006927758	14-003-011-00061-0001	20902	BARBECHO TRADICIONAL-CON CUBIERTA VEGETAL	S	3,58	1,57
170000006927751	14-003-011-00066-0001	20902	BARBECHO TRADICIONAL-CON CUBIERTA VEGETAL	S	2,24	0,56
170000006927752	14-003-011-00067-0001	20902	BARBECHO TRADICIONAL-CON CUBIERTA VEGETAL	S	1,80	0,87
170000006927753	14-003-011-00068-0001	20902	BARBECHO TRADICIONAL-CON CUBIERTA VEGETAL	S	1,84	0,71
170000006927754	14-003-011-00069-0001	20902	BARBECHO TRADICIONAL-CON CUBIERTA VEGETAL	S	1,60	2,06
170000006927785	14-003-011-00072-0001	40079	GUISANTES-CARTOUCHE	S	1,99	4,03
170000006927765	14-003-011-00078-0001	12000	TRANQUILLÓN-SIN VARIEDAD	S	2,60	3,41
170000006927762	14-003-011-00082-0001	12000	TRANQUILLÓN-SIN VARIEDAD	S	1,59	3,08
170000006927766	14-003-011-00171-0001	12000	TRANQUILLÓN-SIN VARIEDAD	S	2,33	1,01
170000006927729	14-003-012-00063-0001	20901	BARBECHO TRADICIONAL-SIN CUBIERTA VEGETAL	S	5,40	3,42
170000006927730	14-003-012-00068-0001	20901	BARBECHO TRADICIONAL-SIN CUBIERTA VEGETAL	S	3,02	1,36
170000006927727	14-003-012-00103-0002	40079	GUISANTES-CARTOUCHE	S	1,74	10,29
170000006927725	14-003-012-00103-0003	40079	GUISANTES-CARTOUCHE	S	2,19	1,25
170000006927728	14-003-012-00117-0001	40079	GUISANTES-CARTOUCHE	S	1,46	0,31
170000006927767	14-003-012-00127-0001	20902	BARBECHO TRADICIONAL-CON CUBIERTA VEGETAL	S	2,53	0,87
170000006927780	14-003-012-00141-0001	8000	AVENA-SIN VARIEDAD	S	11,64	0,67
170000006927759	14-003-013-00019-0001	20901	BARBECHO TRADICIONAL-SIN CUBIERTA VEGETAL	S	3,36	4,34
170000006927768	14-003-018-00048-0001	8000	AVENA-SIN VARIEDAD	S	6,20	1,12
170000006927769	14-003-018-00049-0001	8000	AVENA-SIN VARIEDAD	S	6,46	3,23
170000006927770	14-003-018-00050-0001	8000	AVENA-SIN VARIEDAD	S	6,76	1,06
170000006927771	14-003-018-00051-0001	8000	AVENA-SIN VARIEDAD	S	5,81	1,10
170000006927772	14-003-018-00052-0001	8000	AVENA-SIN VARIEDAD	S	5,69	2,16
170000006927781	14-003-018-00120-0001	20902	BARBECHO TRADICIONAL-CON CUBIERTA VEGETAL	S	4,97	0,61
170000006927784	14-003-018-00123-0001	20902	BARBECHO TRADICIONAL-CON CUBIERTA VEGETAL	S	10,26	0,25
170000006927731	14-003-018-00123-0003	20902	BARBECHO TRADICIONAL-CON CUBIERTA VEGETAL	S	5,33	0,66
170000006927782	14-003-018-00124-0002	20902	BARBECHO TRADICIONAL-CON CUBIERTA VEGETAL	S	5,74	0,15
170000006927783	14-003-018-00124-0006	20902	BARBECHO TRADICIONAL-CON CUBIERTA VEGETAL	S	4,23	0,15
170000006927773	14-003-018-00127-0001	8000	AVENA-SIN VARIEDAD	S	6,58	1,16
170000006927774	14-003-018-00129-0002	8000	AVENA-SIN VARIEDAD	S	6,95	0,30
170000006927775	14-003-018-00130-0001	8000	AVENA-SIN VARIEDAD	S	5,80	0,20
170000006927776	14-003-018-00130-0002	8000	AVENA-SIN VARIEDAD	S	6,89	0,44
170000006927777	14-003-018-00131-0001	8000	AVENA-SIN VARIEDAD	S	5,47	0,36
170000006927778	14-003-018-00132-0001	8000	AVENA-SIN VARIEDAD	S	5,28	0,77
170000006927779	14-003-018-00133-0001	8000	AVENA-SIN VARIEDAD	S	4,72	0,64
170000006927761	14-003-018-00155-0001	20901	BARBECHO TRADICIONAL-SIN CUBIERTA VEGETAL	S	1,94	0,07
170000006927763	14-003-018-00155-0004	20901	BARBECHO TRADICIONAL-SIN CUBIERTA VEGETAL	S	3,53	0,17
170000006927747	14-003-018-00155-0005	20901	BARBECHO TRADICIONAL-SIN CUBIERTA VEGETAL	S	7,65	1,42

REF.	REFERENCIA SIGPAC	CULTIVO	DESCRIPCIÓN CULTIVO	S/R	PENDIENTE	SUP.
					MEDIA (%)	COMPROM.
						(ha)
170000006927748	14-003-018-00156-0001	20901	BARBECHO TRADICIONAL-SIN CUBIERTA VEGETAL	S	5,35	1,47
170000006927749	14-003-018-00157-0002	20901	BARBECHO TRADICIONAL-SIN CUBIERTA VEGETAL	S	6,25	5,36
170000006927750	14-003-018-00158-0001	20901	BARBECHO TRADICIONAL-SIN CUBIERTA VEGETAL	S	5,78	3,46

Porcentaje de Superficie de la explotación en municipios con más del 40 por ciento de su superficie agraria dentro de la Zona de desertificación PUNTOS: 0,00 0.0%

REF.	REFERENCIA SIGPAC	CULTIVO	DESCRIPCIÓN CULTIVO	S/R	SUP.	SUP.
					COMPROM.	CUMPLE
					(ha)	(ha)
170000006927757	14-003-011-00040-0001	12000	TRANQUILLÓN-SIN VARIEDAD	S	4,00	0,00
170000006927732	14-003-011-00045-0002	40079	GUISANTES-CARTOUCHE	S	2,28	0,00
170000006927760	14-003-011-00060-0001	12000	TRANQUILLÓN-SIN VARIEDAD	S	2,41	0,00
170000006927758	14-003-011-00061-0001	20902	BARBECHO TRADICIONAL-CON CUBIERTA VEGETAL	S	1,57	0,00
170000006927751	14-003-011-00066-0001	20902	BARBECHO TRADICIONAL-CON CUBIERTA VEGETAL	S	0,56	0,00
170000006927752	14-003-011-00067-0001	20902	BARBECHO TRADICIONAL-CON CUBIERTA VEGETAL	S	0,87	0,00
170000006927753	14-003-011-00068-0001	20902	BARBECHO TRADICIONAL-CON CUBIERTA VEGETAL	S	0,71	0,00
170000006927754	14-003-011-00069-0001	20902	BARBECHO TRADICIONAL-CON CUBIERTA VEGETAL	S	2,06	0,00
170000006927785	14-003-011-00072-0001	40079	GUISANTES-CARTOUCHE	S	4,03	0,00
170000006927765	14-003-011-00078-0001	12000	TRANQUILLÓN-SIN VARIEDAD	S	3,41	0,00
170000006927762	14-003-011-00082-0001	12000	TRANQUILLÓN-SIN VARIEDAD	S	3,08	0,00
170000006927766	14-003-011-00171-0001	12000	TRANQUILLÓN-SIN VARIEDAD	S	1,01	0,00
170000006927729	14-003-012-00063-0001	20901	BARBECHO TRADICIONAL-SIN CUBIERTA VEGETAL	S	3,42	0,00
170000006927730	14-003-012-00068-0001	20901	BARBECHO TRADICIONAL-SIN CUBIERTA VEGETAL	S	1,36	0,00
170000006927727	14-003-012-00103-0002	40079	GUISANTES-CARTOUCHE	S	10,29	0,00
170000006927725	14-003-012-00103-0003	40079	GUISANTES-CARTOUCHE	S	1,25	0,00
170000006927728	14-003-012-00117-0001	40079	GUISANTES-CARTOUCHE	S	0,31	0,00
170000006927767	14-003-012-00127-0001	20902	BARBECHO TRADICIONAL-CON CUBIERTA VEGETAL	S	0,87	0,00
170000006927780	14-003-012-00141-0001	8000	AVENA-SIN VARIEDAD	S	0,67	0,00
170000006927759	14-003-013-00019-0001	20901	BARBECHO TRADICIONAL-SIN CUBIERTA VEGETAL	S	4,34	0,00
170000006927768	14-003-018-00048-0001	8000	AVENA-SIN VARIEDAD	S	1,12	0,00
170000006927769	14-003-018-00049-0001	8000	AVENA-SIN VARIEDAD	S	3,23	0,00
170000006927770	14-003-018-00050-0001	8000	AVENA-SIN VARIEDAD	S	1,06	0,00
170000006927771	14-003-018-00051-0001	8000	AVENA-SIN VARIEDAD	S	1,10	0,00
170000006927772	14-003-018-00052-0001	8000	AVENA-SIN VARIEDAD	S	2,16	0,00
170000006927781	14-003-018-00120-0001	20902	BARBECHO TRADICIONAL-CON CUBIERTA VEGETAL	S	0,61	0,00
170000006927784	14-003-018-00123-0001	20902	BARBECHO TRADICIONAL-CON CUBIERTA VEGETAL	S	0,25	0,00
170000006927731	14-003-018-00123-0003	20902	BARBECHO TRADICIONAL-CON CUBIERTA VEGETAL	S	0,66	0,00
170000006927782	14-003-018-00124-0002	20902	BARBECHO TRADICIONAL-CON CUBIERTA VEGETAL	S	0,15	0,00
170000006927783	14-003-018-00124-0006	20902	BARBECHO TRADICIONAL-CON CUBIERTA VEGETAL	S	0,15	0,00
170000006927773	14-003-018-00127-0001	8000	AVENA-SIN VARIEDAD	S	1,16	0,00
170000006927774	14-003-018-00129-0002	8000	AVENA-SIN VARIEDAD	S	0,30	0,00
170000006927775	14-003-018-00130-0001	8000	AVENA-SIN VARIEDAD	S	0,20	0,00
170000006927776	14-003-018-00130-0002	8000	AVENA-SIN VARIEDAD	S	0,44	0,00
170000006927777	14-003-018-00131-0001	8000	AVENA-SIN VARIEDAD	S	0,36	0,00
170000006927778	14-003-018-00132-0001	8000	AVENA-SIN VARIEDAD	S	0,77	0,00
170000006927779	14-003-018-00133-0001	8000	AVENA-SIN VARIEDAD	S	0,64	0,00
170000006927761	14-003-018-00155-0001	20901	BARBECHO TRADICIONAL-SIN CUBIERTA VEGETAL	S	0,07	0,00
170000006927763	14-003-018-00155-0004	20901	BARBECHO TRADICIONAL-SIN CUBIERTA VEGETAL	S	0,17	0,00
170000006927747	14-003-018-00155-0005	20901	BARBECHO TRADICIONAL-SIN CUBIERTA VEGETAL	S	1,42	0,00

REF.	REFERENCIA SIGPAC	CULTIVO	DESCRIPCIÓN CULTIVO	S/R	SUP. COMPROM. (ha)	SUP. CUMPLE (ha)
1700000006927748	14-003-018-00156-0001	20901	VEGETAL BARBECHO TRADICIONAL-SIN CUBIERTA VEGETAL	S	1,47	0,00
1700000006927749	14-003-018-00157-0002	20901	BARBECHO TRADICIONAL-SIN CUBIERTA VEGETAL	S	5,36	0,00
1700000006927750	14-003-018-00158-0001	20901	BARBECHO TRADICIONAL-SIN CUBIERTA VEGETAL	S	3,46	0,00



<u>APELLIDOS Y NOMBRE / RAZÓN SOCIAL</u>	<u>NIF</u>	<u>EXPEDIENTE</u>	<u>SUP. COMPROMETIDA</u>		
			<u>(ha)</u>		
RISQUEZ BEJARANO RAFAEL	****1069*	1227715	1.94		
<u>RESOLUCIÓN</u>					
INADMITIDO					
<u>IMPORTES POR ANUALIDAD</u>					

	<u>2018</u>	<u>2019</u>	<u>2020</u>	<u>2021</u>	<u>2022</u>
IMPORTE MÁXIMO SUBVENCIONABLE	0,00 €	0,00 €	0,00 €	0,00 €	0,00 €
IMPORTE MEDIO DE TRANSFERENCIA (€/ha)	0,00 €	0,00 €	0,00 €	0,00 €	0,00 €

DETALLE IMPORTES POR ANUALIDAD

<u>GRUPOS DE CULTIVO ADMITIDOS</u>	<u>SUP. COMPROM.</u>	<u>2018</u>	<u>2019</u>	<u>2020</u>	<u>2021</u>	<u>2022</u>
	<u>(ha)</u>					
HERBÁCEOS NO ELEGIBLES	1,94	0,00 €	0,00 €	0,00 €	0,00 €	0,00 €

RECINTOS COMPROMETIDOS

<u>REF.</u>	<u>REFERENCIA SIGPAC</u>	<u>CULTIVO DESCRIPCIÓN CULTIVO</u>	<u>S/R</u>	<u>PEND. MEDIA</u>	<u>SUP. DEC. ADMIN.</u>	<u>NU SUP. CERT.</u>	<u>SUP. CAMPO</u>	<u>SUP. COMPROM.</u>
				<u>(%)</u>	<u>(ha)</u>	<u>(ha)</u>	<u>(ha)</u>	<u>(ha)</u>
1700000007002175	14-003-018-00159-0002	20901 BARBECHO TRADICIONAL-SIN CUBIERTA VEGETAL	S	6,04	1,94	1,94		1,94

INCIDENCIASINCIDENCIA DESCRIPCIÓN

87003 Expediente que no admitido en la ayuda por tener importe resuelto cero.

RESUMEN CRITERIOS DE SELECCIÓN**11.2.1.1 Mantenimiento de prácticas y métodos de agricultura ecológica: Cultivos herbáceos - Conv 2018.** PUNTOS: 1,00

	<u>PUNTOS</u>	<u>CUMPLE</u>
Porcentaje de superficie determinada en Red Natura 2000	0,00	0.0%
Porcentaje de superficie determinada situada en zonas RAMSAR	0,00	0.0%
Porcentaje de superficie determinada en zonas vulnerables a la contaminación por nitratos	0,00	0.0%
Pendiente media de la explotación	1,00	6.04%
Porcentaje de Superficie de la explotación en municipios con más del 40 por ciento de su superficie agraria dentro de la Zona de desertificación	0,00	0.0%



DETALLE CRITERIOS DE SELECCIÓN**11.2.1.1 Mantenimiento de prácticas y métodos de agricultura ecológica: Cultivos herbáceos - Conv 2018.****PUNTOS:** 1,00**Porcentaje de superficie determinada en Red Natura 2000****PUNTOS:** 0,00 0.0%

<u>REF.</u>	<u>REFERENCIA SIGPAC</u>	<u>CULTIVO</u>	<u>DESCRIPCIÓN CULTIVO</u>	<u>S/R</u>	<u>SUP. COMPROM. (ha)</u>	<u>SUP. CUMPLE (ha)</u>
1700000007002175	14-003-018-00159-0002	20901	BARBECHO TRADICIONAL-SIN CUBIERTA VEGETAL	S	1,94	0,00

Porcentaje de superficie determinada situada en zonas RAMSAR**PUNTOS:** 0,00 0.0%

<u>REF.</u>	<u>REFERENCIA SIGPAC</u>	<u>CULTIVO</u>	<u>DESCRIPCIÓN CULTIVO</u>	<u>S/R</u>	<u>SUP. COMPROM. (ha)</u>	<u>SUP. CUMPLE (ha)</u>
1700000007002175	14-003-018-00159-0002	20901	BARBECHO TRADICIONAL-SIN CUBIERTA VEGETAL	S	1,94	0,00

Porcentaje de superficie determinada en zonas vulnerables a la contaminación por nitratos**PUNTOS:** 0,00 0.0%

<u>REF.</u>	<u>REFERENCIA SIGPAC</u>	<u>CULTIVO</u>	<u>DESCRIPCIÓN CULTIVO</u>	<u>S/R</u>	<u>SUP. COMPROM. (ha)</u>	<u>SUP. CUMPLE (ha)</u>
1700000007002175	14-003-018-00159-0002	20901	BARBECHO TRADICIONAL-SIN CUBIERTA VEGETAL	S	1,94	0,00

Pendiente media de la explotación**PUNTOS:** 1,00 6.04%

<u>REF.</u>	<u>REFERENCIA SIGPAC</u>	<u>CULTIVO</u>	<u>DESCRIPCIÓN CULTIVO</u>	<u>S/R</u>	<u>PENDIENTE MEDIA (%)</u>	<u>SUP. COMPROM. (ha)</u>
1700000007002175	14-003-018-00159-0002	20901	BARBECHO TRADICIONAL-SIN CUBIERTA VEGETAL	S	6,04	1,94

Porcentaje de Superficie de la explotación en municipios con más del 40 por ciento de su superficie agraria dentro de la Zona de desertificación**PUNTOS:** 0,00 0.0%

<u>REF.</u>	<u>REFERENCIA SIGPAC</u>	<u>CULTIVO</u>	<u>DESCRIPCIÓN CULTIVO</u>	<u>S/R</u>	<u>SUP. COMPROM. (ha)</u>	<u>SUP. CUMPLE (ha)</u>
1700000007002175	14-003-018-00159-0002	20901	BARBECHO TRADICIONAL-SIN CUBIERTA VEGETAL	S	1,94	0,00



<u>APELLIDOS Y NOMBRE / RAZÓN SOCIAL</u>	<u>NIF</u>	<u>EXPEDIENTE</u>	<u>SUP. COMPROMETIDA</u>			
			<u>(ha)</u>			
RISQUEZ CABALLERO RAFAEL	***3561*	1230706	122.84			
RESOLUCIÓN						
ADMITIDO						
IMPORTE POR ANUALIDAD						
		2018	2019	2020	2021	2022
IMPORTE MÁXIMO SUBVENCIONABLE		9.127,64 €	9.127,64 €	9.127,64 €	9.127,64 €	9.127,64 €
IMPORTE MEDIO DE TRANSFERENCIA (€/ha)		74,31 €	74,31 €	74,31 €	74,31 €	74,31 €
DETALLE IMPORTES POR ANUALIDAD						
GRUPOS DE CULTIVO ADMITIDOS	SUP. COMPROM.	2018	2019	2020	2021	2022
	(ha)					
HERBÁCEOS	60,38	9.127,64 €	9.127,64 €	9.127,64 €	9.127,64 €	9.127,64 €
HERBÁCEOS NO ELEGIBLES	62,46	0,00 €	0,00 €	0,00 €	0,00 €	0,00 €



RECINTOS COMPROMETIDOS

REF.	REFERENCIA SIGPAC	CULTIVO	DESCRIPCIÓN CULTIVO	S/R	PEND. MEDIA (%)	SUP. DEC. ADMIN. (ha)	NU SUP. CERT. (ha)	SUP. CAMPO (ha)	SUP. COMPROM. (ha)
170000006529639	14-070-010-00016-0001	12000	TRANQUILLÓN-SIN VARIEDAD	S	1,36	0,98	0,98		0,98
170000006529693	14-003-008-00078-0001	20901	BARBECHO TRADICIONAL-SIN CUBIERTA VEGETAL	S	1,43	0,90	0,90		0,90
170000006529613	14-003-012-00166-0002	20902	BARBECHO TRADICIONAL-CON CUBIERTA VEGETAL	S	1,45	2,77	2,77		2,77
170000006529662	14-003-012-00123-0001	12000	TRANQUILLÓN-SIN VARIEDAD	S	1,48	0,17	0,17		0,17
170000006529686	14-003-012-00111-0001	12000	TRANQUILLÓN-SIN VARIEDAD	S	1,50	1,10	1,10		1,10
170000006529657	14-003-012-00120-0001	12000	TRANQUILLÓN-SIN VARIEDAD	S	1,52	0,16	0,16		0,16
170000006529687	14-003-012-00112-0001	20902	BARBECHO TRADICIONAL-CON CUBIERTA VEGETAL	S	1,58	1,33	1,33		1,33
170000006529684	14-003-012-00122-0001	12000	TRANQUILLÓN-SIN VARIEDAD	S	1,65	1,51	1,51		1,51
170000006529671	14-003-012-00109-0001	12000	TRANQUILLÓN-SIN VARIEDAD	S	1,73	0,82	0,82		0,82
170000006529642	14-003-012-00104-0001	12000	TRANQUILLÓN-SIN VARIEDAD	S	1,74	0,21	0,21		0,21
170000006529677	14-003-012-00119-0001	20902	BARBECHO TRADICIONAL-CON CUBIERTA VEGETAL	S	1,75	0,80	0,80		0,80
170000006529673	14-003-012-00113-0006	20902	BARBECHO TRADICIONAL-CON CUBIERTA VEGETAL	S	1,79	8,79	8,79		8,79
170000006529608	14-003-012-00101-0001	20901	BARBECHO TRADICIONAL-SIN CUBIERTA VEGETAL	S	1,81	2,48	2,48		2,48
170000006529618	14-003-011-00046-0003	12000	TRANQUILLÓN-SIN VARIEDAD	S	1,81	0,43	0,43		0,43
170000006529636	14-003-007-00061-0001	20901	BARBECHO TRADICIONAL-SIN CUBIERTA VEGETAL	S	1,85	1,01	1,01		1,01
170000006529643	14-003-012-00093-0001	20901	BARBECHO TRADICIONAL-SIN CUBIERTA VEGETAL	S	1,85	2,90	2,90		2,90
170000006529672	14-003-012-00107-0001	12000	TRANQUILLÓN-SIN VARIEDAD	S	1,87	3,40	3,40		3,40
170000006529663	14-003-012-00113-0001	20902	BARBECHO TRADICIONAL-CON CUBIERTA VEGETAL	S	1,93	12,86	12,86		12,86
170000006529646	14-003-012-00187-0001	12000	TRANQUILLÓN-SIN VARIEDAD	S	1,94	0,81	0,81		0,81
170000006529660	14-003-012-00182-0001	12000	TRANQUILLÓN-SIN VARIEDAD	S	1,96	0,67	0,67		0,67
170000006529658	14-003-012-00134-0001	12000	TRANQUILLÓN-SIN VARIEDAD	S	1,97	1,24	1,24		1,24
170000006529675	14-003-012-00133-0001	12000	TRANQUILLÓN-SIN VARIEDAD	S	1,97	1,52	1,52		1,52
170000006529648	14-003-012-00179-0002	20902	BARBECHO TRADICIONAL-CON CUBIERTA VEGETAL	S	1,99	1,84	1,84		1,84
170000006529616	14-003-012-00160-0001	20902	BARBECHO TRADICIONAL-CON CUBIERTA VEGETAL	S	2,00	0,38	0,38		0,38
170000006529620	14-003-012-00159-0001	20902	BARBECHO TRADICIONAL-CON CUBIERTA VEGETAL	S	2,01	0,35	0,35		0,35
170000006529685	14-003-011-00083-0001	12000	TRANQUILLÓN-SIN VARIEDAD	S	2,12	1,31	1,31		1,31
170000006529619	14-003-012-00158-0001	20902	BARBECHO TRADICIONAL-CON CUBIERTA VEGETAL	S	2,13	0,32	0,32		0,32
170000006529676	14-003-011-00170-0001	12000	TRANQUILLÓN-SIN VARIEDAD	S	2,18	1,68	1,68		1,68
170000006529650	14-003-012-00179-0006	20902	BARBECHO TRADICIONAL-CON CUBIERTA VEGETAL	S	2,22	1,12	1,12		1,12
170000006529674	14-003-012-00108-0001	12000	TRANQUILLÓN-SIN VARIEDAD	S	2,25	1,19	1,19		1,19
170000006529655	14-003-012-00177-0001	12000	TRANQUILLÓN-SIN VARIEDAD	S	2,28	1,07	1,07		1,07
170000006529692	14-003-012-00177-0001	12000	TRANQUILLÓN-SIN VARIEDAD	S	2,28	0,25	0,25		0,25
170000006529697	14-003-011-00062-0001	20902	BARBECHO TRADICIONAL-CON CUBIERTA VEGETAL	S	2,28	0,69	0,69		0,69
170000006529615	14-003-012-00172-0001	20902	BARBECHO TRADICIONAL-CON CUBIERTA VEGETAL	S	2,42	0,61	0,61		0,61
170000006529645	14-003-012-00179-0005	20902	BARBECHO TRADICIONAL-CON CUBIERTA VEGETAL	S	2,43	1,07	1,07		1,07
170000006529628	14-070-009-00131-0001	5000	CEBADA-SIN VARIEDAD	S	2,44	0,22	0,22		0,22
170000006529621	14-003-012-00178-0001	20902	BARBECHO TRADICIONAL-CON CUBIERTA VEGETAL	S	2,45	1,11	1,11		1,11
170000006529627	14-070-009-00130-0001	5000	CEBADA-SIN VARIEDAD	S	2,49	0,08	0,08		0,08
170000006529656	14-003-011-00065-0001	12000	TRANQUILLÓN-SIN VARIEDAD	S	2,50	0,35	0,35		0,35
170000006529607	14-003-001-00042-0001	8000	AVENA-SIN VARIEDAD	S	2,58	1,48	1,48		1,48
170000006529614	14-003-012-00171-0001	20902	BARBECHO TRADICIONAL-CON CUBIERTA VEGETAL	S	2,59	0,82	0,82		0,82
170000006529634	14-003-013-00013-0001	8000	AVENA-SIN VARIEDAD	S	2,59	0,56	0,56		0,56
170000006529668	14-003-012-00082-0002	5000	CEBADA-SIN VARIEDAD	S	2,59	2,80	2,80		2,80
170000006529629	14-003-012-00078-0001	1000	TRIGO BLANDO-SIN VARIEDAD	S	2,68	1,52	1,52		1,52
170000006529631	14-003-009-00078-0001	12000	TRANQUILLÓN-SIN VARIEDAD	S	2,75	0,28	0,28		0,28
170000006529626	14-070-009-00129-0001	5000	CEBADA-SIN VARIEDAD	S	2,78	0,08	0,08		0,08
170000006529689	14-003-018-00147-0002	20901	BARBECHO TRADICIONAL-SIN CUBIERTA VEGETAL	S	3,09	0,10	0,10		0,10
170000006529638	14-006-004-00080-0001	12000	TRANQUILLÓN-SIN VARIEDAD	S	3,16	5,76	5,76		5,76
170000006529664	14-003-013-00088-0001	8000	AVENA-SIN VARIEDAD	S	3,36	0,93	0,93		0,93
170000006529637	14-003-009-00019-0002	12000	TRANQUILLÓN-SIN VARIEDAD	S	3,48	0,57	0,57		0,57
170000006529652	14-003-017-00020-0001	20901	BARBECHO TRADICIONAL-SIN CUBIERTA VEGETAL	S	3,88	1,73	1,73		1,73

RECINTOS COMPROMETIDOS

REF.	REFERENCIA SIGPAC	CULTIVO	DESCRIPCIÓN CULTIVO	S/R	PEND.	SUP. DEC.	NU SUP.	SUP.	SUP.
					MEDIA (%)	ADMIN. (ha)	CERT. (ha)	CAMPO (ha)	COMPROM. (ha)
170000006529624	14-070-009-00127-0001	5000	CEBADA-SIN VARIEDAD	S	4,04	0,32	0,32		0,32
170000006529611	14-003-018-00161-0001	20902	BARBECHO TRADICIONAL-CON CUBIERTA VEGETAL	S	4,11	1,39	1,39		1,39
170000006529625	14-070-009-00128-0001	5000	CEBADA-SIN VARIEDAD	S	4,23	0,91	0,91		0,91
170000006529667	14-003-018-00111-0002	20902	BARBECHO TRADICIONAL-CON CUBIERTA VEGETAL	S	4,27	0,99	0,99		0,99
170000006529635	14-003-013-00011-0001	8000	AVENA-SIN VARIEDAD	S	4,28	0,40	0,40		0,40
170000006529612	14-003-018-00163-0001	20902	BARBECHO TRADICIONAL-CON CUBIERTA VEGETAL	S	4,41	0,09	0,09		0,09
170000006529680	14-003-018-00104-0001	12000	TRANQUILLÓN-SIN VARIEDAD	S	4,47	4,57	4,57		4,57
170000006529670	14-003-018-00110-0002	12000	TRANQUILLÓN-SIN VARIEDAD	S	4,53	2,10	2,10		2,10
170000006529623	14-003-018-00184-0001	20902	BARBECHO TRADICIONAL-CON CUBIERTA VEGETAL	S	4,73	0,81	0,81		0,81
170000006529610	14-003-018-00160-0001	20902	BARBECHO TRADICIONAL-CON CUBIERTA VEGETAL	S	4,77	0,47	0,47		0,47
170000006529609	14-003-018-00108-0001	20902	BARBECHO TRADICIONAL-CON CUBIERTA VEGETAL	S	4,82	1,97	1,97		1,97
170000006529630	14-003-009-00077-0001	12000	TRANQUILLÓN-SIN VARIEDAD	S	5,10	0,90	0,90		0,90
170000006529669	14-003-018-00109-0001	12000	TRANQUILLÓN-SIN VARIEDAD	S	5,19	0,79	0,79		0,79
170000006529665	14-003-013-00082-0001	1000	TRIGO BLANDO-SIN VARIEDAD	S	5,20	2,05	2,05		2,05
170000006529690	14-003-018-00150-0001	20901	BARBECHO TRADICIONAL-SIN CUBIERTA VEGETAL	S	5,46	0,23	0,23		0,23
170000006529681	14-003-018-00105-0001	12000	TRANQUILLÓN-SIN VARIEDAD	S	5,86	2,84	2,84		2,84
170000006529651	14-003-017-00018-0001	20901	BARBECHO TRADICIONAL-SIN CUBIERTA VEGETAL	S	6,19	4,34	4,34		4,34
170000006529633	14-003-021-00038-0001	20902	BARBECHO TRADICIONAL-CON CUBIERTA VEGETAL	S	6,37	7,32	7,32		7,32
170000006529644	14-003-012-00055-0001	20901	BARBECHO TRADICIONAL-SIN CUBIERTA VEGETAL	S	6,56	0,73	0,73		0,73
170000006529659	14-003-018-00077-0001	20902	BARBECHO TRADICIONAL-CON CUBIERTA VEGETAL	S	6,65	0,06	0,06		0,06
170000006529679	14-003-013-00080-0006	8000	AVENA-SIN VARIEDAD	S	7,62	3,87	3,87		3,87
170000006529682	14-003-013-00080-0001	8000	AVENA-SIN VARIEDAD	S	8,07	4,47	4,47		4,47
170000006529695	14-003-012-00055-0002	20901	BARBECHO TRADICIONAL-SIN CUBIERTA VEGETAL	S	8,26	0,08	0,08		0,08
170000006529653	14-003-013-00036-0003	8000	AVENA-SIN VARIEDAD	S	10,64	1,70	1,70		1,70
170000006529654	14-003-013-00036-0001	8000	AVENA-SIN VARIEDAD	S	11,18	2,31	2,31		2,31

INCIDENCIAS**INCIDENCIA DESCRIPCIÓN**

85001 El recinto declarado no cumple con las normas de producción ecológica (artículo 5-1 e), Orden 26 mayo 2015)
Ref.-175719 Recinto:14-003-018-00113-013 Cultivo:20902 BARBECHO TRADICIONAL-CON CUBIERTA VEGETAL Secano

RESUMEN CRITERIOS DE SELECCIÓN**11.2.1.1 Mantenimiento de prácticas y métodos de agricultura ecológica: Cultivos herbáceos - Conv 2018.**

PUNTOS: 2,27

	PUNTOS	CUMPLE
Porcentaje de superficie determinada en Red Natura 2000	0,00	0.0%
Porcentaje de superficie determinada situada en zonas RAMSAR	0,00	0.0%
Porcentaje de superficie determinada en zonas vulnerables a la contaminación por nitratos	1,27	26.67%
Pendiente media de la explotación	1,00	3.69%
Porcentaje de Superficie de la explotación en municipios con más del 40 por ciento de su superficie agraria dentro de la Zona de desertificación	0,00	0.0%

DETALLE CRITERIOS DE SELECCIÓN**11.2.1.1 Mantenimiento de prácticas y métodos de agricultura ecológica: Cultivos herbáceos - Conv 2018.**

PUNTOS: 2,27

Porcentaje de superficie determinada en Red Natura 2000 PUNTOS: 0,00 0.0%

REF.	REFERENCIA SIGPAC	CULTIVO	DESCRIPCIÓN CULTIVO	S/R	SUP.	SUP.
					COMPROM. (ha)	CUMPLE (ha)
170000006529607	14-003-001-00042-0001	8000	AVENA-SIN VARIEDAD	S	1,48	0,00
170000006529636	14-003-007-00061-0001	20901	BARBECHO TRADICIONAL-SIN CUBIERTA VEGETAL	S	1,01	0,00

<u>REF.</u>	<u>REFERENCIA SIGPAC</u>	<u>CULTIVO</u>	<u>DESCRIPCIÓN CULTIVO</u>	<u>S/R</u>	<u>SUP. COMPROM.</u> <u>(ha)</u>	<u>SUP. CUMPLE</u> <u>(ha)</u>
170000006529693	14-003-008-00078-0001	20901	BARBECHO TRADICIONAL-SIN CUBIERTA VEGETAL	S	0,90	0,00
170000006529637	14-003-009-00019-0002	12000	TRANQUILLÓN-SIN VARIEDAD	S	0,57	0,00
170000006529630	14-003-009-00077-0001	12000	TRANQUILLÓN-SIN VARIEDAD	S	0,90	0,00
170000006529631	14-003-009-00078-0001	12000	TRANQUILLÓN-SIN VARIEDAD	S	0,28	0,00
170000006529618	14-003-011-00046-0003	12000	TRANQUILLÓN-SIN VARIEDAD	S	0,43	0,00
170000006529697	14-003-011-00062-0001	20902	BARBECHO TRADICIONAL-CON CUBIERTA VEGETAL	S	0,69	0,00
170000006529656	14-003-011-00065-0001	12000	TRANQUILLÓN-SIN VARIEDAD	S	0,35	0,00
170000006529685	14-003-011-00083-0001	12000	TRANQUILLÓN-SIN VARIEDAD	S	1,31	0,00
170000006529676	14-003-011-00170-0001	12000	TRANQUILLÓN-SIN VARIEDAD	S	1,68	0,00
170000006529644	14-003-012-00055-0001	20901	BARBECHO TRADICIONAL-SIN CUBIERTA VEGETAL	S	0,73	0,00
170000006529695	14-003-012-00055-0002	20901	BARBECHO TRADICIONAL-SIN CUBIERTA VEGETAL	S	0,08	0,00
170000006529629	14-003-012-00078-0001	1000	TRIGO BLANDO-SIN VARIEDAD	S	1,52	0,00
170000006529668	14-003-012-00082-0002	5000	CEBADA-SIN VARIEDAD	S	2,80	0,00
170000006529643	14-003-012-00093-0001	20901	BARBECHO TRADICIONAL-SIN CUBIERTA VEGETAL	S	2,90	0,00
170000006529608	14-003-012-00101-0001	20901	BARBECHO TRADICIONAL-SIN CUBIERTA VEGETAL	S	2,48	0,00
170000006529642	14-003-012-00104-0001	12000	TRANQUILLÓN-SIN VARIEDAD	S	0,21	0,00
170000006529672	14-003-012-00107-0001	12000	TRANQUILLÓN-SIN VARIEDAD	S	3,40	0,00
170000006529674	14-003-012-00108-0001	12000	TRANQUILLÓN-SIN VARIEDAD	S	1,19	0,00
170000006529671	14-003-012-00109-0001	12000	TRANQUILLÓN-SIN VARIEDAD	S	0,82	0,00
170000006529686	14-003-012-00111-0001	12000	TRANQUILLÓN-SIN VARIEDAD	S	1,10	0,00
170000006529687	14-003-012-00112-0001	20902	BARBECHO TRADICIONAL-CON CUBIERTA VEGETAL	S	1,33	0,00
170000006529663	14-003-012-00113-0001	20902	BARBECHO TRADICIONAL-CON CUBIERTA VEGETAL	S	12,86	0,00
170000006529673	14-003-012-00113-0006	20902	BARBECHO TRADICIONAL-CON CUBIERTA VEGETAL	S	8,79	0,00
170000006529677	14-003-012-00119-0001	20902	BARBECHO TRADICIONAL-CON CUBIERTA VEGETAL	S	0,80	0,00
170000006529657	14-003-012-00120-0001	12000	TRANQUILLÓN-SIN VARIEDAD	S	0,16	0,00
170000006529684	14-003-012-00122-0001	12000	TRANQUILLÓN-SIN VARIEDAD	S	1,51	0,00
170000006529662	14-003-012-00123-0001	12000	TRANQUILLÓN-SIN VARIEDAD	S	0,17	0,00
170000006529675	14-003-012-00133-0001	12000	TRANQUILLÓN-SIN VARIEDAD	S	1,52	0,00
170000006529658	14-003-012-00134-0001	12000	TRANQUILLÓN-SIN VARIEDAD	S	1,24	0,00
170000006529619	14-003-012-00158-0001	20902	BARBECHO TRADICIONAL-CON CUBIERTA VEGETAL	S	0,32	0,00
170000006529620	14-003-012-00159-0001	20902	BARBECHO TRADICIONAL-CON CUBIERTA VEGETAL	S	0,35	0,00
170000006529616	14-003-012-00160-0001	20902	BARBECHO TRADICIONAL-CON CUBIERTA VEGETAL	S	0,38	0,00
170000006529613	14-003-012-00166-0002	20902	BARBECHO TRADICIONAL-CON CUBIERTA VEGETAL	S	2,77	0,00
170000006529614	14-003-012-00171-0001	20902	BARBECHO TRADICIONAL-CON CUBIERTA VEGETAL	S	0,82	0,00
170000006529615	14-003-012-00172-0001	20902	BARBECHO TRADICIONAL-CON CUBIERTA VEGETAL	S	0,61	0,00
170000006529655	14-003-012-00177-0001	12000	TRANQUILLÓN-SIN VARIEDAD	S	1,07	0,00
170000006529692	14-003-012-00177-0001	12000	TRANQUILLÓN-SIN VARIEDAD	S	0,25	0,00
170000006529621	14-003-012-00178-0001	20902	BARBECHO TRADICIONAL-CON CUBIERTA VEGETAL	S	1,11	0,00
170000006529648	14-003-012-00179-0002	20902	BARBECHO TRADICIONAL-CON CUBIERTA VEGETAL	S	1,84	0,00
170000006529645	14-003-012-00179-0005	20902	BARBECHO TRADICIONAL-CON CUBIERTA VEGETAL	S	1,07	0,00
170000006529650	14-003-012-00179-0006	20902	BARBECHO TRADICIONAL-CON CUBIERTA VEGETAL	S	1,12	0,00
170000006529660	14-003-012-00182-0001	12000	TRANQUILLÓN-SIN VARIEDAD	S	0,67	0,00
170000006529646	14-003-012-00187-0001	12000	TRANQUILLÓN-SIN VARIEDAD	S	0,81	0,00
170000006529635	14-003-013-00011-0001	8000	AVENA-SIN VARIEDAD	S	0,40	0,00
170000006529634	14-003-013-00013-0001	8000	AVENA-SIN VARIEDAD	S	0,56	0,00
170000006529654	14-003-013-00036-0001	8000	AVENA-SIN VARIEDAD	S	2,31	0,00
170000006529653	14-003-013-00036-0003	8000	AVENA-SIN VARIEDAD	S	1,70	0,00
170000006529682	14-003-013-00080-0001	8000	AVENA-SIN VARIEDAD	S	4,47	0,00
170000006529679	14-003-013-00080-0006	8000	AVENA-SIN VARIEDAD	S	3,87	0,00

<u>REF.</u>	<u>REFERENCIA SIGPAC</u>	<u>CULTIVO</u>	<u>DESCRIPCIÓN CULTIVO</u>	<u>S/R</u>	<u>SUP. COMPROM.</u> <u>(ha)</u>	<u>SUP. CUMPLE</u> <u>(ha)</u>
170000006529665	14-003-013-00082-0001	1000	TRIGO BLANDO-SIN VARIEDAD	S	2,05	0,00
170000006529664	14-003-013-00088-0001	8000	AVENA-SIN VARIEDAD	S	0,93	0,00
170000006529651	14-003-017-00018-0001	20901	BARBECHO TRADICIONAL-SIN CUBIERTA VEGETAL	S	4,34	0,00
170000006529652	14-003-017-00020-0001	20901	BARBECHO TRADICIONAL-SIN CUBIERTA VEGETAL	S	1,73	0,00
170000006529659	14-003-018-00077-0001	20902	BARBECHO TRADICIONAL-CON CUBIERTA VEGETAL	S	0,06	0,00
170000006529680	14-003-018-00104-0001	12000	TRANQUILLÓN-SIN VARIEDAD	S	4,57	0,00
170000006529681	14-003-018-00105-0001	12000	TRANQUILLÓN-SIN VARIEDAD	S	2,84	0,00
170000006529609	14-003-018-00108-0001	20902	BARBECHO TRADICIONAL-CON CUBIERTA VEGETAL	S	1,97	0,00
170000006529669	14-003-018-00109-0001	12000	TRANQUILLÓN-SIN VARIEDAD	S	0,79	0,00
170000006529670	14-003-018-00110-0002	12000	TRANQUILLÓN-SIN VARIEDAD	S	2,10	0,00
170000006529667	14-003-018-00111-0002	20902	BARBECHO TRADICIONAL-CON CUBIERTA VEGETAL	S	0,99	0,00
170000006529689	14-003-018-00147-0002	20901	BARBECHO TRADICIONAL-SIN CUBIERTA VEGETAL	S	0,10	0,00
170000006529690	14-003-018-00150-0001	20901	BARBECHO TRADICIONAL-SIN CUBIERTA VEGETAL	S	0,23	0,00
170000006529610	14-003-018-00160-0001	20902	BARBECHO TRADICIONAL-CON CUBIERTA VEGETAL	S	0,47	0,00
170000006529611	14-003-018-00161-0001	20902	BARBECHO TRADICIONAL-CON CUBIERTA VEGETAL	S	1,39	0,00
170000006529612	14-003-018-00163-0001	20902	BARBECHO TRADICIONAL-CON CUBIERTA VEGETAL	S	0,09	0,00
170000006529623	14-003-018-00184-0001	20902	BARBECHO TRADICIONAL-CON CUBIERTA VEGETAL	S	0,81	0,00
170000006529633	14-003-021-00038-0001	20902	BARBECHO TRADICIONAL-CON CUBIERTA VEGETAL	S	7,32	0,00
170000006529638	14-006-004-00080-0001	12000	TRANQUILLÓN-SIN VARIEDAD	S	5,76	0,00
170000006529624	14-070-009-00127-0001	5000	CEBADA-SIN VARIEDAD	S	0,32	0,00
170000006529625	14-070-009-00128-0001	5000	CEBADA-SIN VARIEDAD	S	0,91	0,00
170000006529626	14-070-009-00129-0001	5000	CEBADA-SIN VARIEDAD	S	0,08	0,00
170000006529627	14-070-009-00130-0001	5000	CEBADA-SIN VARIEDAD	S	0,08	0,00
170000006529628	14-070-009-00131-0001	5000	CEBADA-SIN VARIEDAD	S	0,22	0,00
170000006529639	14-070-010-00016-0001	12000	TRANQUILLÓN-SIN VARIEDAD	S	0,98	0,00

Porcentaje de superficie determinada situada en zonas RAMSAR**PUNTOS:** 0,00 0.0%

<u>REF.</u>	<u>REFERENCIA SIGPAC</u>	<u>CULTIVO</u>	<u>DESCRIPCIÓN CULTIVO</u>	<u>S/R</u>	<u>SUP. COMPROM.</u> <u>(ha)</u>	<u>SUP. CUMPLE</u> <u>(ha)</u>
170000006529607	14-003-001-00042-0001	8000	AVENA-SIN VARIEDAD	S	1,48	0,00
170000006529636	14-003-007-00061-0001	20901	BARBECHO TRADICIONAL-SIN CUBIERTA VEGETAL	S	1,01	0,00
170000006529693	14-003-008-00078-0001	20901	BARBECHO TRADICIONAL-SIN CUBIERTA VEGETAL	S	0,90	0,00
170000006529637	14-003-009-00019-0002	12000	TRANQUILLÓN-SIN VARIEDAD	S	0,57	0,00
170000006529630	14-003-009-00077-0001	12000	TRANQUILLÓN-SIN VARIEDAD	S	0,90	0,00
170000006529631	14-003-009-00078-0001	12000	TRANQUILLÓN-SIN VARIEDAD	S	0,28	0,00
170000006529618	14-003-011-00046-0003	12000	TRANQUILLÓN-SIN VARIEDAD	S	0,43	0,00
170000006529697	14-003-011-00062-0001	20902	BARBECHO TRADICIONAL-CON CUBIERTA VEGETAL	S	0,69	0,00
170000006529656	14-003-011-00065-0001	12000	TRANQUILLÓN-SIN VARIEDAD	S	0,35	0,00
170000006529685	14-003-011-00083-0001	12000	TRANQUILLÓN-SIN VARIEDAD	S	1,31	0,00
170000006529676	14-003-011-00170-0001	12000	TRANQUILLÓN-SIN VARIEDAD	S	1,68	0,00
170000006529644	14-003-012-00055-0001	20901	BARBECHO TRADICIONAL-SIN CUBIERTA VEGETAL	S	0,73	0,00
170000006529695	14-003-012-00055-0002	20901	BARBECHO TRADICIONAL-SIN CUBIERTA VEGETAL	S	0,08	0,00
170000006529629	14-003-012-00078-0001	1000	TRIGO BLANDO-SIN VARIEDAD	S	1,52	0,00
170000006529668	14-003-012-00082-0002	5000	CEBADA-SIN VARIEDAD	S	2,80	0,00
170000006529643	14-003-012-00093-0001	20901	BARBECHO TRADICIONAL-SIN CUBIERTA VEGETAL	S	2,90	0,00
170000006529608	14-003-012-00101-0001	20901	BARBECHO TRADICIONAL-SIN CUBIERTA VEGETAL	S	2,48	0,00
170000006529642	14-003-012-00104-0001	12000	TRANQUILLÓN-SIN VARIEDAD	S	0,21	0,00

<u>REF.</u>	<u>REFERENCIA SIGPAC</u>	<u>CULTIVO</u>	<u>DESCRIPCIÓN CULTIVO</u>	<u>S/R</u>	<u>SUP. COMPROM.</u> <u>(ha)</u>	<u>SUP. CUMPLE</u> <u>(ha)</u>
1700000006529672	14-003-012-00107-0001	12000	TRANQUILLÓN-SIN VARIEDAD	S	3,40	0,00
1700000006529674	14-003-012-00108-0001	12000	TRANQUILLÓN-SIN VARIEDAD	S	1,19	0,00
1700000006529671	14-003-012-00109-0001	12000	TRANQUILLÓN-SIN VARIEDAD	S	0,82	0,00
1700000006529686	14-003-012-00111-0001	12000	TRANQUILLÓN-SIN VARIEDAD	S	1,10	0,00
1700000006529687	14-003-012-00112-0001	20902	BARBECHO TRADICIONAL-CON CUBIERTA VEGETAL	S	1,33	0,00
1700000006529663	14-003-012-00113-0001	20902	BARBECHO TRADICIONAL-CON CUBIERTA VEGETAL	S	12,86	0,00
1700000006529673	14-003-012-00113-0006	20902	BARBECHO TRADICIONAL-CON CUBIERTA VEGETAL	S	8,79	0,00
1700000006529677	14-003-012-00119-0001	20902	BARBECHO TRADICIONAL-CON CUBIERTA VEGETAL	S	0,80	0,00
1700000006529657	14-003-012-00120-0001	12000	TRANQUILLÓN-SIN VARIEDAD	S	0,16	0,00
1700000006529684	14-003-012-00122-0001	12000	TRANQUILLÓN-SIN VARIEDAD	S	1,51	0,00
1700000006529662	14-003-012-00123-0001	12000	TRANQUILLÓN-SIN VARIEDAD	S	0,17	0,00
1700000006529675	14-003-012-00133-0001	12000	TRANQUILLÓN-SIN VARIEDAD	S	1,52	0,00
1700000006529658	14-003-012-00134-0001	12000	TRANQUILLÓN-SIN VARIEDAD	S	1,24	0,00
1700000006529619	14-003-012-00158-0001	20902	BARBECHO TRADICIONAL-CON CUBIERTA VEGETAL	S	0,32	0,00
1700000006529620	14-003-012-00159-0001	20902	BARBECHO TRADICIONAL-CON CUBIERTA VEGETAL	S	0,35	0,00
1700000006529616	14-003-012-00160-0001	20902	BARBECHO TRADICIONAL-CON CUBIERTA VEGETAL	S	0,38	0,00
1700000006529613	14-003-012-00166-0002	20902	BARBECHO TRADICIONAL-CON CUBIERTA VEGETAL	S	2,77	0,00
1700000006529614	14-003-012-00171-0001	20902	BARBECHO TRADICIONAL-CON CUBIERTA VEGETAL	S	0,82	0,00
1700000006529615	14-003-012-00172-0001	20902	BARBECHO TRADICIONAL-CON CUBIERTA VEGETAL	S	0,61	0,00
1700000006529655	14-003-012-00177-0001	12000	TRANQUILLÓN-SIN VARIEDAD	S	1,07	0,00
1700000006529692	14-003-012-00177-0001	12000	TRANQUILLÓN-SIN VARIEDAD	S	0,25	0,00
1700000006529621	14-003-012-00178-0001	20902	BARBECHO TRADICIONAL-CON CUBIERTA VEGETAL	S	1,11	0,00
1700000006529648	14-003-012-00179-0002	20902	BARBECHO TRADICIONAL-CON CUBIERTA VEGETAL	S	1,84	0,00
1700000006529645	14-003-012-00179-0005	20902	BARBECHO TRADICIONAL-CON CUBIERTA VEGETAL	S	1,07	0,00
1700000006529650	14-003-012-00179-0006	20902	BARBECHO TRADICIONAL-CON CUBIERTA VEGETAL	S	1,12	0,00
1700000006529660	14-003-012-00182-0001	12000	TRANQUILLÓN-SIN VARIEDAD	S	0,67	0,00
1700000006529646	14-003-012-00187-0001	12000	TRANQUILLÓN-SIN VARIEDAD	S	0,81	0,00
1700000006529635	14-003-013-00011-0001	8000	AVENA-SIN VARIEDAD	S	0,40	0,00
1700000006529634	14-003-013-00013-0001	8000	AVENA-SIN VARIEDAD	S	0,56	0,00
1700000006529654	14-003-013-00036-0001	8000	AVENA-SIN VARIEDAD	S	2,31	0,00
1700000006529653	14-003-013-00036-0003	8000	AVENA-SIN VARIEDAD	S	1,70	0,00
1700000006529682	14-003-013-00080-0001	8000	AVENA-SIN VARIEDAD	S	4,47	0,00
1700000006529679	14-003-013-00080-0006	8000	AVENA-SIN VARIEDAD	S	3,87	0,00
1700000006529665	14-003-013-00082-0001	1000	TRIGO BLANDO-SIN VARIEDAD	S	2,05	0,00
1700000006529664	14-003-013-00088-0001	8000	AVENA-SIN VARIEDAD	S	0,93	0,00
1700000006529651	14-003-017-00018-0001	20901	BARBECHO TRADICIONAL-SIN CUBIERTA VEGETAL	S	4,34	0,00
1700000006529652	14-003-017-00020-0001	20901	BARBECHO TRADICIONAL-SIN CUBIERTA VEGETAL	S	1,73	0,00
1700000006529659	14-003-018-00077-0001	20902	BARBECHO TRADICIONAL-CON CUBIERTA VEGETAL	S	0,06	0,00
1700000006529680	14-003-018-00104-0001	12000	TRANQUILLÓN-SIN VARIEDAD	S	4,57	0,00
1700000006529681	14-003-018-00105-0001	12000	TRANQUILLÓN-SIN VARIEDAD	S	2,84	0,00
1700000006529609	14-003-018-00108-0001	20902	BARBECHO TRADICIONAL-CON CUBIERTA VEGETAL	S	1,97	0,00
1700000006529669	14-003-018-00109-0001	12000	TRANQUILLÓN-SIN VARIEDAD	S	0,79	0,00
1700000006529670	14-003-018-00110-0002	12000	TRANQUILLÓN-SIN VARIEDAD	S	2,10	0,00
1700000006529667	14-003-018-00111-0002	20902	BARBECHO TRADICIONAL-CON CUBIERTA VEGETAL	S	0,99	0,00
1700000006529689	14-003-018-00147-0002	20901	BARBECHO TRADICIONAL-SIN CUBIERTA VEGETAL	S	0,10	0,00
1700000006529690	14-003-018-00150-0001	20901	BARBECHO TRADICIONAL-SIN CUBIERTA VEGETAL	S	0,23	0,00
1700000006529610	14-003-018-00160-0001	20902	BARBECHO TRADICIONAL-CON CUBIERTA VEGETAL	S	0,47	0,00
1700000006529611	14-003-018-00161-0001	20902	BARBECHO TRADICIONAL-CON CUBIERTA VEGETAL	S	1,39	0,00

<u>REF.</u>	<u>REFERENCIA SIGPAC</u>	<u>CULTIVO</u>	<u>DESCRIPCIÓN CULTIVO</u>	<u>S/R</u>	<u>SUP. COMPROM.</u> <u>(ha)</u>	<u>SUP. CUMPLE</u> <u>(ha)</u>
170000006529612	14-003-018-00163-0001	20902	BARBECHO TRADICIONAL-CON CUBIERTA VEGETAL	S	0,09	0,00
170000006529623	14-003-018-00184-0001	20902	BARBECHO TRADICIONAL-CON CUBIERTA VEGETAL	S	0,81	0,00
170000006529633	14-003-021-00038-0001	20902	BARBECHO TRADICIONAL-CON CUBIERTA VEGETAL	S	7,32	0,00
170000006529638	14-006-004-00080-0001	12000	TRANQUILLÓN-SIN VARIEDAD	S	5,76	0,00
170000006529624	14-070-009-00127-0001	5000	CEBADA-SIN VARIEDAD	S	0,32	0,00
170000006529625	14-070-009-00128-0001	5000	CEBADA-SIN VARIEDAD	S	0,91	0,00
170000006529626	14-070-009-00129-0001	5000	CEBADA-SIN VARIEDAD	S	0,08	0,00
170000006529627	14-070-009-00130-0001	5000	CEBADA-SIN VARIEDAD	S	0,08	0,00
170000006529628	14-070-009-00131-0001	5000	CEBADA-SIN VARIEDAD	S	0,22	0,00
170000006529639	14-070-010-00016-0001	12000	TRANQUILLÓN-SIN VARIEDAD	S	0,98	0,00

Porcentaje de superficie determinada en zonas vulnerables a la contaminación por nitratos**PUNTOS:** 1,27 26.67%

<u>REF.</u>	<u>REFERENCIA SIGPAC</u>	<u>CULTIVO</u>	<u>DESCRIPCIÓN CULTIVO</u>	<u>S/R</u>	<u>SUP. COMPROM.</u> <u>(ha)</u>	<u>SUP. CUMPLE</u> <u>(ha)</u>
170000006529607	14-003-001-00042-0001	8000	AVENA-SIN VARIEDAD	S	1,48	0,00
170000006529636	14-003-007-00061-0001	20901	BARBECHO TRADICIONAL-SIN CUBIERTA VEGETAL	S	1,01	1,01
170000006529693	14-003-008-00078-0001	20901	BARBECHO TRADICIONAL-SIN CUBIERTA VEGETAL	S	0,90	0,90
170000006529637	14-003-009-00019-0002	12000	TRANQUILLÓN-SIN VARIEDAD	S	0,57	0,57
170000006529630	14-003-009-00077-0001	12000	TRANQUILLÓN-SIN VARIEDAD	S	0,90	0,90
170000006529631	14-003-009-00078-0001	12000	TRANQUILLÓN-SIN VARIEDAD	S	0,28	0,28
170000006529618	14-003-011-00046-0003	12000	TRANQUILLÓN-SIN VARIEDAD	S	0,43	0,43
170000006529697	14-003-011-00062-0001	20902	BARBECHO TRADICIONAL-CON CUBIERTA VEGETAL	S	0,69	0,69
170000006529656	14-003-011-00065-0001	12000	TRANQUILLÓN-SIN VARIEDAD	S	0,35	0,35
170000006529685	14-003-011-00083-0001	12000	TRANQUILLÓN-SIN VARIEDAD	S	1,31	1,31
170000006529676	14-003-011-00170-0001	12000	TRANQUILLÓN-SIN VARIEDAD	S	1,68	1,68
170000006529644	14-003-012-00055-0001	20901	BARBECHO TRADICIONAL-SIN CUBIERTA VEGETAL	S	0,73	0,00
170000006529695	14-003-012-00055-0002	20901	BARBECHO TRADICIONAL-SIN CUBIERTA VEGETAL	S	0,08	0,00
170000006529629	14-003-012-00078-0001	1000	TRIGO BLANDO-SIN VARIEDAD	S	1,52	0,00
170000006529668	14-003-012-00082-0002	5000	CEBADA-SIN VARIEDAD	S	2,80	0,00
170000006529643	14-003-012-00093-0001	20901	BARBECHO TRADICIONAL-SIN CUBIERTA VEGETAL	S	2,90	0,00
170000006529608	14-003-012-00101-0001	20901	BARBECHO TRADICIONAL-SIN CUBIERTA VEGETAL	S	2,48	0,00
170000006529642	14-003-012-00104-0001	12000	TRANQUILLÓN-SIN VARIEDAD	S	0,21	0,00
170000006529672	14-003-012-00107-0001	12000	TRANQUILLÓN-SIN VARIEDAD	S	3,40	0,00
170000006529674	14-003-012-00108-0001	12000	TRANQUILLÓN-SIN VARIEDAD	S	1,19	0,00
170000006529671	14-003-012-00109-0001	12000	TRANQUILLÓN-SIN VARIEDAD	S	0,82	0,00
170000006529686	14-003-012-00111-0001	12000	TRANQUILLÓN-SIN VARIEDAD	S	1,10	0,00
170000006529687	14-003-012-00112-0001	20902	BARBECHO TRADICIONAL-CON CUBIERTA VEGETAL	S	1,33	0,00
170000006529663	14-003-012-00113-0001	20902	BARBECHO TRADICIONAL-CON CUBIERTA VEGETAL	S	12,86	0,00
170000006529673	14-003-012-00113-0006	20902	BARBECHO TRADICIONAL-CON CUBIERTA VEGETAL	S	8,79	0,00
170000006529677	14-003-012-00119-0001	20902	BARBECHO TRADICIONAL-CON CUBIERTA VEGETAL	S	0,80	0,00
170000006529657	14-003-012-00120-0001	12000	TRANQUILLÓN-SIN VARIEDAD	S	0,16	0,00
170000006529684	14-003-012-00122-0001	12000	TRANQUILLÓN-SIN VARIEDAD	S	1,51	0,00
170000006529662	14-003-012-00123-0001	12000	TRANQUILLÓN-SIN VARIEDAD	S	0,17	0,00
170000006529675	14-003-012-00133-0001	12000	TRANQUILLÓN-SIN VARIEDAD	S	1,52	0,00
170000006529658	14-003-012-00134-0001	12000	TRANQUILLÓN-SIN VARIEDAD	S	1,24	0,00
170000006529619	14-003-012-00158-0001	20902	BARBECHO TRADICIONAL-CON CUBIERTA VEGETAL	S	0,32	0,00
170000006529620	14-003-012-00159-0001	20902	BARBECHO TRADICIONAL-CON CUBIERTA VEGETAL	S	0,35	0,00
170000006529616	14-003-012-00160-0001	20902	BARBECHO TRADICIONAL-CON CUBIERTA VEGETAL	S	0,38	0,00

<u>REF.</u>	<u>REFERENCIA SIGPAC</u>	<u>CULTIVO</u>	<u>DESCRIPCIÓN CULTIVO</u>	<u>S/R</u>	<u>SUP. COMPROM.</u> <u>(ha)</u>	<u>SUP. CUMPLE</u> <u>(ha)</u>
170000006529613	14-003-012-00166-0002	20902	BARBECHO TRADICIONAL-CON CUBIERTA VEGETAL	S	2,77	0,00
170000006529614	14-003-012-00171-0001	20902	BARBECHO TRADICIONAL-CON CUBIERTA VEGETAL	S	0,82	0,00
170000006529615	14-003-012-00172-0001	20902	BARBECHO TRADICIONAL-CON CUBIERTA VEGETAL	S	0,61	0,00
170000006529692	14-003-012-00177-0001	12000	TRANQUILLÓN-SIN VARIEDAD	S	0,25	0,00
170000006529655	14-003-012-00177-0001	12000	TRANQUILLÓN-SIN VARIEDAD	S	1,07	0,00
170000006529621	14-003-012-00178-0001	20902	BARBECHO TRADICIONAL-CON CUBIERTA VEGETAL	S	1,11	0,00
170000006529648	14-003-012-00179-0002	20902	BARBECHO TRADICIONAL-CON CUBIERTA VEGETAL	S	1,84	0,00
170000006529645	14-003-012-00179-0005	20902	BARBECHO TRADICIONAL-CON CUBIERTA VEGETAL	S	1,07	0,00
170000006529650	14-003-012-00179-0006	20902	BARBECHO TRADICIONAL-CON CUBIERTA VEGETAL	S	1,12	0,00
170000006529660	14-003-012-00182-0001	12000	TRANQUILLÓN-SIN VARIEDAD	S	0,67	0,00
170000006529646	14-003-012-00187-0001	12000	TRANQUILLÓN-SIN VARIEDAD	S	0,81	0,00
170000006529635	14-003-013-00011-0001	8000	AVENA-SIN VARIEDAD	S	0,40	0,40
170000006529634	14-003-013-00013-0001	8000	AVENA-SIN VARIEDAD	S	0,56	0,56
170000006529654	14-003-013-00036-0001	8000	AVENA-SIN VARIEDAD	S	2,31	2,31
170000006529653	14-003-013-00036-0003	8000	AVENA-SIN VARIEDAD	S	1,70	1,70
170000006529682	14-003-013-00080-0001	8000	AVENA-SIN VARIEDAD	S	4,47	4,47
170000006529679	14-003-013-00080-0006	8000	AVENA-SIN VARIEDAD	S	3,87	3,87
170000006529665	14-003-013-00082-0001	1000	TRIGO BLANDO-SIN VARIEDAD	S	2,05	2,05
170000006529664	14-003-013-00088-0001	8000	AVENA-SIN VARIEDAD	S	0,93	0,93
170000006529651	14-003-017-00018-0001	20901	BARBECHO TRADICIONAL-SIN CUBIERTA VEGETAL	S	4,34	0,00
170000006529652	14-003-017-00020-0001	20901	BARBECHO TRADICIONAL-SIN CUBIERTA VEGETAL	S	1,73	0,00
170000006529659	14-003-018-00077-0001	20902	BARBECHO TRADICIONAL-CON CUBIERTA VEGETAL	S	0,06	0,00
170000006529680	14-003-018-00104-0001	12000	TRANQUILLÓN-SIN VARIEDAD	S	4,57	0,00
170000006529681	14-003-018-00105-0001	12000	TRANQUILLÓN-SIN VARIEDAD	S	2,84	0,00
170000006529609	14-003-018-00108-0001	20902	BARBECHO TRADICIONAL-CON CUBIERTA VEGETAL	S	1,97	0,00
170000006529669	14-003-018-00109-0001	12000	TRANQUILLÓN-SIN VARIEDAD	S	0,79	0,00
170000006529670	14-003-018-00110-0002	12000	TRANQUILLÓN-SIN VARIEDAD	S	2,10	0,00
170000006529667	14-003-018-00111-0002	20902	BARBECHO TRADICIONAL-CON CUBIERTA VEGETAL	S	0,99	0,00
170000006529689	14-003-018-00147-0002	20901	BARBECHO TRADICIONAL-SIN CUBIERTA VEGETAL	S	0,10	0,00
170000006529690	14-003-018-00150-0001	20901	BARBECHO TRADICIONAL-SIN CUBIERTA VEGETAL	S	0,23	0,00
170000006529610	14-003-018-00160-0001	20902	BARBECHO TRADICIONAL-CON CUBIERTA VEGETAL	S	0,47	0,00
170000006529611	14-003-018-00161-0001	20902	BARBECHO TRADICIONAL-CON CUBIERTA VEGETAL	S	1,39	0,00
170000006529612	14-003-018-00163-0001	20902	BARBECHO TRADICIONAL-CON CUBIERTA VEGETAL	S	0,09	0,00
170000006529623	14-003-018-00184-0001	20902	BARBECHO TRADICIONAL-CON CUBIERTA VEGETAL	S	0,81	0,00
170000006529633	14-003-021-00038-0001	20902	BARBECHO TRADICIONAL-CON CUBIERTA VEGETAL	S	7,32	0,00
170000006529638	14-006-004-00080-0001	12000	TRANQUILLÓN-SIN VARIEDAD	S	5,76	5,76
170000006529624	14-070-009-00127-0001	5000	CEBADA-SIN VARIEDAD	S	0,32	0,32
170000006529625	14-070-009-00128-0001	5000	CEBADA-SIN VARIEDAD	S	0,91	0,91
170000006529626	14-070-009-00129-0001	5000	CEBADA-SIN VARIEDAD	S	0,08	0,08
170000006529627	14-070-009-00130-0001	5000	CEBADA-SIN VARIEDAD	S	0,08	0,08
170000006529628	14-070-009-00131-0001	5000	CEBADA-SIN VARIEDAD	S	0,22	0,22
170000006529639	14-070-010-00016-0001	12000	TRANQUILLÓN-SIN VARIEDAD	S	0,98	0,98

Pendiente media de la explotación**PUNTOS:** 1,00 3.69%

<u>REF.</u>	<u>REFERENCIA SIGPAC</u>	<u>CULTIVO</u>	<u>DESCRIPCIÓN CULTIVO</u>	<u>S/R</u>	<u>PENDIENTE MEDIA (%)</u>	<u>SUP. COMPROM.</u> <u>(ha)</u>
170000006529607	14-003-001-00042-0001	8000	AVENA-SIN VARIEDAD	S	2,58	1,48

REF.	REFERENCIA SIGPAC	CULTIVO	DESCRIPCIÓN CULTIVO	S/R	PENDIENTE	SUP.
					MEDIA (%)	COMPROM.
					(ha)	(ha)
170000006529636	14-003-007-00061-0001	20901	BARBECHO TRADICIONAL-SIN CUBIERTA VEGETAL	S	1,85	1,01
170000006529693	14-003-008-00078-0001	20901	BARBECHO TRADICIONAL-SIN CUBIERTA VEGETAL	S	1,43	0,90
170000006529637	14-003-009-00019-0002	12000	TRANQUILLÓN-SIN VARIEDAD	S	3,48	0,57
170000006529630	14-003-009-00077-0001	12000	TRANQUILLÓN-SIN VARIEDAD	S	5,10	0,90
170000006529631	14-003-009-00078-0001	12000	TRANQUILLÓN-SIN VARIEDAD	S	2,75	0,28
170000006529618	14-003-011-00046-0003	12000	TRANQUILLÓN-SIN VARIEDAD	S	1,81	0,43
170000006529697	14-003-011-00062-0001	20902	BARBECHO TRADICIONAL-CON CUBIERTA VEGETAL	S	2,28	0,69
170000006529656	14-003-011-00065-0001	12000	TRANQUILLÓN-SIN VARIEDAD	S	2,50	0,35
170000006529685	14-003-011-00083-0001	12000	TRANQUILLÓN-SIN VARIEDAD	S	2,12	1,31
170000006529676	14-003-011-00170-0001	12000	TRANQUILLÓN-SIN VARIEDAD	S	2,18	1,68
170000006529644	14-003-012-00055-0001	20901	BARBECHO TRADICIONAL-SIN CUBIERTA VEGETAL	S	6,56	0,73
170000006529695	14-003-012-00055-0002	20901	BARBECHO TRADICIONAL-SIN CUBIERTA VEGETAL	S	8,26	0,08
170000006529629	14-003-012-00078-0001	1000	TRIGO BLANDO-SIN VARIEDAD	S	2,68	1,52
170000006529668	14-003-012-00082-0002	5000	CEBADA-SIN VARIEDAD	S	2,59	2,80
170000006529643	14-003-012-00093-0001	20901	BARBECHO TRADICIONAL-SIN CUBIERTA VEGETAL	S	1,85	2,90
170000006529608	14-003-012-00101-0001	20901	BARBECHO TRADICIONAL-SIN CUBIERTA VEGETAL	S	1,81	2,48
170000006529642	14-003-012-00104-0001	12000	TRANQUILLÓN-SIN VARIEDAD	S	1,74	0,21
170000006529672	14-003-012-00107-0001	12000	TRANQUILLÓN-SIN VARIEDAD	S	1,87	3,40
170000006529674	14-003-012-00108-0001	12000	TRANQUILLÓN-SIN VARIEDAD	S	2,25	1,19
170000006529671	14-003-012-00109-0001	12000	TRANQUILLÓN-SIN VARIEDAD	S	1,73	0,82
170000006529686	14-003-012-00111-0001	12000	TRANQUILLÓN-SIN VARIEDAD	S	1,50	1,10
170000006529687	14-003-012-00112-0001	20902	BARBECHO TRADICIONAL-CON CUBIERTA VEGETAL	S	1,58	1,33
170000006529663	14-003-012-00113-0001	20902	BARBECHO TRADICIONAL-CON CUBIERTA VEGETAL	S	1,93	12,86
170000006529673	14-003-012-00113-0006	20902	BARBECHO TRADICIONAL-CON CUBIERTA VEGETAL	S	1,79	8,79
170000006529677	14-003-012-00119-0001	20902	BARBECHO TRADICIONAL-CON CUBIERTA VEGETAL	S	1,75	0,80
170000006529657	14-003-012-00120-0001	12000	TRANQUILLÓN-SIN VARIEDAD	S	1,52	0,16
170000006529684	14-003-012-00122-0001	12000	TRANQUILLÓN-SIN VARIEDAD	S	1,65	1,51
170000006529662	14-003-012-00123-0001	12000	TRANQUILLÓN-SIN VARIEDAD	S	1,48	0,17
170000006529675	14-003-012-00133-0001	12000	TRANQUILLÓN-SIN VARIEDAD	S	1,97	1,52
170000006529658	14-003-012-00134-0001	12000	TRANQUILLÓN-SIN VARIEDAD	S	1,97	1,24
170000006529619	14-003-012-00158-0001	20902	BARBECHO TRADICIONAL-CON CUBIERTA VEGETAL	S	2,13	0,32
170000006529620	14-003-012-00159-0001	20902	BARBECHO TRADICIONAL-CON CUBIERTA VEGETAL	S	2,01	0,35
170000006529616	14-003-012-00160-0001	20902	BARBECHO TRADICIONAL-CON CUBIERTA VEGETAL	S	2,00	0,38
170000006529613	14-003-012-00166-0002	20902	BARBECHO TRADICIONAL-CON CUBIERTA VEGETAL	S	1,45	2,77
170000006529614	14-003-012-00171-0001	20902	BARBECHO TRADICIONAL-CON CUBIERTA VEGETAL	S	2,59	0,82
170000006529615	14-003-012-00172-0001	20902	BARBECHO TRADICIONAL-CON CUBIERTA VEGETAL	S	2,42	0,61
170000006529692	14-003-012-00177-0001	12000	TRANQUILLÓN-SIN VARIEDAD	S	2,28	0,25
170000006529655	14-003-012-00177-0001	12000	TRANQUILLÓN-SIN VARIEDAD	S	2,28	1,07
170000006529621	14-003-012-00178-0001	20902	BARBECHO TRADICIONAL-CON CUBIERTA VEGETAL	S	2,45	1,11
170000006529648	14-003-012-00179-0002	20902	BARBECHO TRADICIONAL-CON CUBIERTA VEGETAL	S	1,99	1,84
170000006529645	14-003-012-00179-0005	20902	BARBECHO TRADICIONAL-CON CUBIERTA VEGETAL	S	2,43	1,07
170000006529650	14-003-012-00179-0006	20902	BARBECHO TRADICIONAL-CON CUBIERTA VEGETAL	S	2,22	1,12
170000006529660	14-003-012-00182-0001	12000	TRANQUILLÓN-SIN VARIEDAD	S	1,96	0,67
170000006529646	14-003-012-00187-0001	12000	TRANQUILLÓN-SIN VARIEDAD	S	1,94	0,81
170000006529635	14-003-013-00011-0001	8000	AVENA-SIN VARIEDAD	S	4,28	0,40
170000006529634	14-003-013-00013-0001	8000	AVENA-SIN VARIEDAD	S	2,59	0,56
170000006529654	14-003-013-00036-0001	8000	AVENA-SIN VARIEDAD	S	11,18	2,31
170000006529653	14-003-013-00036-0003	8000	AVENA-SIN VARIEDAD	S	10,64	1,70
170000006529682	14-003-013-00080-0001	8000	AVENA-SIN VARIEDAD	S	8,07	4,47

REF.	REFERENCIA SIGPAC	CULTIVO	DESCRIPCIÓN CULTIVO	S/R	PENDIENTE	SUP.
					MEDIA (%)	COMPROM. (ha)
170000006529679	14-003-013-00080-0006	8000	AVENA-SIN VARIEDAD	S	7,62	3,87
170000006529665	14-003-013-00082-0001	1000	TRIGO BLANDO-SIN VARIEDAD	S	5,20	2,05
170000006529664	14-003-013-00088-0001	8000	AVENA-SIN VARIEDAD	S	3,36	0,93
170000006529651	14-003-017-00018-0001	20901	BARBECHO TRADICIONAL-SIN CUBIERTA VEGETAL	S	6,19	4,34
170000006529652	14-003-017-00020-0001	20901	BARBECHO TRADICIONAL-SIN CUBIERTA VEGETAL	S	3,88	1,73
170000006529659	14-003-018-00077-0001	20902	BARBECHO TRADICIONAL-CON CUBIERTA VEGETAL	S	6,65	0,06
170000006529680	14-003-018-00104-0001	12000	TRANQUILLÓN-SIN VARIEDAD	S	4,47	4,57
170000006529681	14-003-018-00105-0001	12000	TRANQUILLÓN-SIN VARIEDAD	S	5,86	2,84
170000006529609	14-003-018-00108-0001	20902	BARBECHO TRADICIONAL-CON CUBIERTA VEGETAL	S	4,82	1,97
170000006529669	14-003-018-00109-0001	12000	TRANQUILLÓN-SIN VARIEDAD	S	5,19	0,79
170000006529670	14-003-018-00110-0002	12000	TRANQUILLÓN-SIN VARIEDAD	S	4,53	2,10
170000006529667	14-003-018-00111-0002	20902	BARBECHO TRADICIONAL-CON CUBIERTA VEGETAL	S	4,27	0,99
170000006529689	14-003-018-00147-0002	20901	BARBECHO TRADICIONAL-SIN CUBIERTA VEGETAL	S	3,09	0,10
170000006529690	14-003-018-00150-0001	20901	BARBECHO TRADICIONAL-SIN CUBIERTA VEGETAL	S	5,46	0,23
170000006529610	14-003-018-00160-0001	20902	BARBECHO TRADICIONAL-CON CUBIERTA VEGETAL	S	4,77	0,47
170000006529611	14-003-018-00161-0001	20902	BARBECHO TRADICIONAL-CON CUBIERTA VEGETAL	S	4,11	1,39
170000006529612	14-003-018-00163-0001	20902	BARBECHO TRADICIONAL-CON CUBIERTA VEGETAL	S	4,41	0,09
170000006529623	14-003-018-00184-0001	20902	BARBECHO TRADICIONAL-CON CUBIERTA VEGETAL	S	4,73	0,81
170000006529633	14-003-021-00038-0001	20902	BARBECHO TRADICIONAL-CON CUBIERTA VEGETAL	S	6,37	7,32
170000006529638	14-006-004-00080-0001	12000	TRANQUILLÓN-SIN VARIEDAD	S	3,16	5,76
170000006529624	14-070-009-00127-0001	5000	CEBADA-SIN VARIEDAD	S	4,04	0,32
170000006529625	14-070-009-00128-0001	5000	CEBADA-SIN VARIEDAD	S	4,23	0,91
170000006529626	14-070-009-00129-0001	5000	CEBADA-SIN VARIEDAD	S	2,78	0,08
170000006529627	14-070-009-00130-0001	5000	CEBADA-SIN VARIEDAD	S	2,49	0,08
170000006529628	14-070-009-00131-0001	5000	CEBADA-SIN VARIEDAD	S	2,44	0,22
170000006529639	14-070-010-00016-0001	12000	TRANQUILLÓN-SIN VARIEDAD	S	1,36	0,98

Porcentaje de Superficie de la explotación en municipios con más del 40 por ciento de su superficie agraria dentro de la Zona de desertificación

PUNTOS: 0,00 0.0%

REF.	REFERENCIA SIGPAC	CULTIVO	DESCRIPCIÓN CULTIVO	S/R	SUP.	SUP.
					COMPROM. (ha)	CUMPLE (ha)
170000006529607	14-003-001-00042-0001	8000	AVENA-SIN VARIEDAD	S	1,48	0,00
170000006529636	14-003-007-00061-0001	20901	BARBECHO TRADICIONAL-SIN CUBIERTA VEGETAL	S	1,01	0,00
170000006529693	14-003-008-00078-0001	20901	BARBECHO TRADICIONAL-SIN CUBIERTA VEGETAL	S	0,90	0,00
170000006529637	14-003-009-00019-0002	12000	TRANQUILLÓN-SIN VARIEDAD	S	0,57	0,00
170000006529630	14-003-009-00077-0001	12000	TRANQUILLÓN-SIN VARIEDAD	S	0,90	0,00
170000006529631	14-003-009-00078-0001	12000	TRANQUILLÓN-SIN VARIEDAD	S	0,28	0,00
170000006529618	14-003-011-00046-0003	12000	TRANQUILLÓN-SIN VARIEDAD	S	0,43	0,00
170000006529697	14-003-011-00062-0001	20902	BARBECHO TRADICIONAL-CON CUBIERTA VEGETAL	S	0,69	0,00
170000006529656	14-003-011-00065-0001	12000	TRANQUILLÓN-SIN VARIEDAD	S	0,35	0,00
170000006529685	14-003-011-00083-0001	12000	TRANQUILLÓN-SIN VARIEDAD	S	1,31	0,00
170000006529676	14-003-011-00170-0001	12000	TRANQUILLÓN-SIN VARIEDAD	S	1,68	0,00
170000006529644	14-003-012-00055-0001	20901	BARBECHO TRADICIONAL-SIN CUBIERTA VEGETAL	S	0,73	0,00
170000006529695	14-003-012-00055-0002	20901	BARBECHO TRADICIONAL-SIN CUBIERTA VEGETAL	S	0,08	0,00
170000006529629	14-003-012-00078-0001	1000	TRIGO BLANDO-SIN VARIEDAD	S	1,52	0,00
170000006529668	14-003-012-00082-0002	5000	CEBADA-SIN VARIEDAD	S	2,80	0,00
170000006529643	14-003-012-00093-0001	20901	BARBECHO TRADICIONAL-SIN CUBIERTA VEGETAL	S	2,90	0,00
170000006529608	14-003-012-00101-0001	20901	BARBECHO TRADICIONAL-SIN CUBIERTA VEGETAL	S	2,48	0,00

<u>REF.</u>	<u>REFERENCIA SIGPAC</u>	<u>CULTIVO</u>	<u>DESCRIPCIÓN CULTIVO</u>	<u>S/R</u>	<u>SUP. COMPROM.</u> <u>(ha)</u>	<u>SUP. CUMPLE</u> <u>(ha)</u>
170000006529642	14-003-012-00104-0001	12000	TRANQUILLÓN-SIN VARIEDAD	S	0,21	0,00
170000006529672	14-003-012-00107-0001	12000	TRANQUILLÓN-SIN VARIEDAD	S	3,40	0,00
170000006529674	14-003-012-00108-0001	12000	TRANQUILLÓN-SIN VARIEDAD	S	1,19	0,00
170000006529671	14-003-012-00109-0001	12000	TRANQUILLÓN-SIN VARIEDAD	S	0,82	0,00
170000006529686	14-003-012-00111-0001	12000	TRANQUILLÓN-SIN VARIEDAD	S	1,10	0,00
170000006529687	14-003-012-00112-0001	20902	BARBECHO TRADICIONAL-CON CUBIERTA VEGETAL	S	1,33	0,00
170000006529663	14-003-012-00113-0001	20902	BARBECHO TRADICIONAL-CON CUBIERTA VEGETAL	S	12,86	0,00
170000006529673	14-003-012-00113-0006	20902	BARBECHO TRADICIONAL-CON CUBIERTA VEGETAL	S	8,79	0,00
170000006529677	14-003-012-00119-0001	20902	BARBECHO TRADICIONAL-CON CUBIERTA VEGETAL	S	0,80	0,00
170000006529657	14-003-012-00120-0001	12000	TRANQUILLÓN-SIN VARIEDAD	S	0,16	0,00
170000006529684	14-003-012-00122-0001	12000	TRANQUILLÓN-SIN VARIEDAD	S	1,51	0,00
170000006529662	14-003-012-00123-0001	12000	TRANQUILLÓN-SIN VARIEDAD	S	0,17	0,00
170000006529675	14-003-012-00133-0001	12000	TRANQUILLÓN-SIN VARIEDAD	S	1,52	0,00
170000006529658	14-003-012-00134-0001	12000	TRANQUILLÓN-SIN VARIEDAD	S	1,24	0,00
170000006529619	14-003-012-00158-0001	20902	BARBECHO TRADICIONAL-CON CUBIERTA VEGETAL	S	0,32	0,00
170000006529620	14-003-012-00159-0001	20902	BARBECHO TRADICIONAL-CON CUBIERTA VEGETAL	S	0,35	0,00
170000006529616	14-003-012-00160-0001	20902	BARBECHO TRADICIONAL-CON CUBIERTA VEGETAL	S	0,38	0,00
170000006529613	14-003-012-00166-0002	20902	BARBECHO TRADICIONAL-CON CUBIERTA VEGETAL	S	2,77	0,00
170000006529614	14-003-012-00171-0001	20902	BARBECHO TRADICIONAL-CON CUBIERTA VEGETAL	S	0,82	0,00
170000006529615	14-003-012-00172-0001	20902	BARBECHO TRADICIONAL-CON CUBIERTA VEGETAL	S	0,61	0,00
170000006529655	14-003-012-00177-0001	12000	TRANQUILLÓN-SIN VARIEDAD	S	1,07	0,00
170000006529692	14-003-012-00177-0001	12000	TRANQUILLÓN-SIN VARIEDAD	S	0,25	0,00
170000006529621	14-003-012-00178-0001	20902	BARBECHO TRADICIONAL-CON CUBIERTA VEGETAL	S	1,11	0,00
170000006529648	14-003-012-00179-0002	20902	BARBECHO TRADICIONAL-CON CUBIERTA VEGETAL	S	1,84	0,00
170000006529645	14-003-012-00179-0005	20902	BARBECHO TRADICIONAL-CON CUBIERTA VEGETAL	S	1,07	0,00
170000006529650	14-003-012-00179-0006	20902	BARBECHO TRADICIONAL-CON CUBIERTA VEGETAL	S	1,12	0,00
170000006529660	14-003-012-00182-0001	12000	TRANQUILLÓN-SIN VARIEDAD	S	0,67	0,00
170000006529646	14-003-012-00187-0001	12000	TRANQUILLÓN-SIN VARIEDAD	S	0,81	0,00
170000006529635	14-003-013-00011-0001	8000	AVENA-SIN VARIEDAD	S	0,40	0,00
170000006529634	14-003-013-00013-0001	8000	AVENA-SIN VARIEDAD	S	0,56	0,00
170000006529654	14-003-013-00036-0001	8000	AVENA-SIN VARIEDAD	S	2,31	0,00
170000006529653	14-003-013-00036-0003	8000	AVENA-SIN VARIEDAD	S	1,70	0,00
170000006529682	14-003-013-00080-0001	8000	AVENA-SIN VARIEDAD	S	4,47	0,00
170000006529679	14-003-013-00080-0006	8000	AVENA-SIN VARIEDAD	S	3,87	0,00
170000006529665	14-003-013-00082-0001	1000	TRIGO BLANDO-SIN VARIEDAD	S	2,05	0,00
170000006529664	14-003-013-00088-0001	8000	AVENA-SIN VARIEDAD	S	0,93	0,00
170000006529651	14-003-017-00018-0001	20901	BARBECHO TRADICIONAL-SIN CUBIERTA VEGETAL	S	4,34	0,00
170000006529652	14-003-017-00020-0001	20901	BARBECHO TRADICIONAL-SIN CUBIERTA VEGETAL	S	1,73	0,00
170000006529659	14-003-018-00077-0001	20902	BARBECHO TRADICIONAL-CON CUBIERTA VEGETAL	S	0,06	0,00
170000006529680	14-003-018-00104-0001	12000	TRANQUILLÓN-SIN VARIEDAD	S	4,57	0,00
170000006529681	14-003-018-00105-0001	12000	TRANQUILLÓN-SIN VARIEDAD	S	2,84	0,00
170000006529609	14-003-018-00108-0001	20902	BARBECHO TRADICIONAL-CON CUBIERTA VEGETAL	S	1,97	0,00
170000006529669	14-003-018-00109-0001	12000	TRANQUILLÓN-SIN VARIEDAD	S	0,79	0,00
170000006529670	14-003-018-00110-0002	12000	TRANQUILLÓN-SIN VARIEDAD	S	2,10	0,00
170000006529667	14-003-018-00111-0002	20902	BARBECHO TRADICIONAL-CON CUBIERTA VEGETAL	S	0,99	0,00
170000006529689	14-003-018-00147-0002	20901	BARBECHO TRADICIONAL-SIN CUBIERTA VEGETAL	S	0,10	0,00
170000006529690	14-003-018-00150-0001	20901	BARBECHO TRADICIONAL-SIN CUBIERTA VEGETAL	S	0,23	0,00
170000006529610	14-003-018-00160-0001	20902	BARBECHO TRADICIONAL-CON CUBIERTA VEGETAL	S	0,47	0,00

REF.	REFERENCIA SIGPAC	CULTIVO	DESCRIPCIÓN CULTIVO	S/R	SUP. COMPROM. (ha)	SUP. CUMPLE (ha)
1700000006529611	14-003-018-00161-0001	20902	BARBECHO TRADICIONAL-CON CUBIERTA VEGETAL	S	1,39	0,00
1700000006529612	14-003-018-00163-0001	20902	BARBECHO TRADICIONAL-CON CUBIERTA VEGETAL	S	0,09	0,00
1700000006529623	14-003-018-00184-0001	20902	BARBECHO TRADICIONAL-CON CUBIERTA VEGETAL	S	0,81	0,00
1700000006529633	14-003-021-00038-0001	20902	BARBECHO TRADICIONAL-CON CUBIERTA VEGETAL	S	7,32	0,00
1700000006529638	14-006-004-00080-0001	12000	TRANQUILLÓN-SIN VARIEDAD	S	5,76	0,00
1700000006529624	14-070-009-00127-0001	5000	CEBADA-SIN VARIEDAD	S	0,32	0,00
1700000006529625	14-070-009-00128-0001	5000	CEBADA-SIN VARIEDAD	S	0,91	0,00
1700000006529626	14-070-009-00129-0001	5000	CEBADA-SIN VARIEDAD	S	0,08	0,00
1700000006529627	14-070-009-00130-0001	5000	CEBADA-SIN VARIEDAD	S	0,08	0,00
1700000006529628	14-070-009-00131-0001	5000	CEBADA-SIN VARIEDAD	S	0,22	0,00
1700000006529639	14-070-010-00016-0001	12000	TRANQUILLÓN-SIN VARIEDAD	S	0,98	0,00



<u>APELLIDOS Y NOMBRE / RAZÓN SOCIAL</u>	<u>NIF</u>	<u>EXPEDIENTE</u>	<u>SUP. COMPROMETIDA</u>			
			<u>(ha)</u>			
RIVERA ASENSIO ANTONIO	****7841*	1071520	101.87			
RESOLUCIÓN ADMITIDO						
IMPORTE POR ANUALIDAD						
		<u>2018</u>	<u>2019</u>	<u>2020</u>	<u>2021</u>	<u>2022</u>
IMPORTE MÁXIMO SUBVENCIONABLE		8.259,93 €	8.259,93 €	8.259,93 €	8.259,93 €	8.259,93 €
IMPORTE MEDIO DE TRANSFERENCIA (€/ha)		81,08 €	81,08 €	81,08 €	81,08 €	81,08 €

DETALLE IMPORTES POR ANUALIDAD

<u>GRUPOS DE CULTIVO ADMITIDOS</u>	<u>SUP. COMPROM.</u>	<u>2018</u>	<u>2019</u>	<u>2020</u>	<u>2021</u>	<u>2022</u>
	<u>(ha)</u>					
HERBÁCEOS	54,64	8.259,93 €	8.259,93 €	8.259,93 €	8.259,93 €	8.259,93 €
HERBÁCEOS NO ELEGIBLES	47,23	0,00 €	0,00 €	0,00 €	0,00 €	0,00 €

RECINTOS COMPROMETIDOS

<u>REF.</u>	<u>REFERENCIA SIGPAC</u>	<u>CULTIVO DESCRIPCIÓN CULTIVO</u>	<u>S/R</u>	<u>PEND. MEDIA (%)</u>	<u>SUP. DEC. ADMIN. (ha)</u>	<u>NU SUP. CERT. (ha)</u>	<u>SUP. CAMPO (ha)</u>	<u>SUP. COMPROM. (ha)</u>
170000005170982	14-029-058-00011-0009	8000 AVENA-SIN VARIEDAD	S	3,51	0,01	0,01		0,01
170000005170983	14-029-058-00011-0009	8000 AVENA-SIN VARIEDAD	S	3,51	0,20	0,20		0,20
170000005170984	14-029-058-00011-0009	8000 AVENA-SIN VARIEDAD	S	3,51	14,90	14,91		14,90
170000005170970	14-029-058-00011-0020	20902 BARBECHO TRADICIONAL-CON CUBIERTA VEGETAL	S	3,59	0,09	0,09		0,09
170000005170968	14-029-058-00011-0021	20902 BARBECHO TRADICIONAL-CON CUBIERTA VEGETAL	S	3,68	0,03	0,03		0,03
170000005170972	14-029-058-00011-0019	20902 BARBECHO TRADICIONAL-CON CUBIERTA VEGETAL	S	3,89	0,02	0,02		0,02
170000005170974	14-029-058-00011-0012	20902 BARBECHO TRADICIONAL-CON CUBIERTA VEGETAL	S	3,98	5,89	5,89		5,89
170000005170989	14-029-058-00007-0007	1000 TRIGO BLANDO-SIN VARIEDAD	S	4,01	10,72	10,72		10,72
170000005170976	14-029-058-00011-0004	8000 AVENA-SIN VARIEDAD	S	4,28	10,81	10,81		10,81
170000005170975	14-029-058-00011-0014	20902 BARBECHO TRADICIONAL-CON CUBIERTA VEGETAL	S	4,76	0,19	0,19		0,19
170000005170981	14-029-058-00003-0014	20902 BARBECHO TRADICIONAL-CON CUBIERTA VEGETAL	S	5,96	0,08	0,08		0,08
170000005170985	14-029-058-00010-0001	20902 BARBECHO TRADICIONAL-CON CUBIERTA VEGETAL	S	6,58	6,09	6,09		6,09
170000005170987	14-029-058-00003-0010	20902 BARBECHO TRADICIONAL-CON CUBIERTA VEGETAL	S	7,36	1,58	1,58		1,58
170000005170988	14-029-058-00004-0007	20902 BARBECHO TRADICIONAL-CON CUBIERTA VEGETAL	S	8,08	10,18	10,18		10,18
170000005170973	14-029-058-00011-0016	20902 BARBECHO TRADICIONAL-CON CUBIERTA VEGETAL	S	8,27	0,27	0,27		0,27
170000005170978	14-029-096-00080-0004	8000 AVENA-SIN VARIEDAD	S	8,72	0,03	0,03		0,03
170000005170979	14-029-096-00080-0005	8000 AVENA-SIN VARIEDAD	S	8,77	5,59	5,59		5,59
170000005170986	14-029-058-00003-0008	20902 BARBECHO TRADICIONAL-CON CUBIERTA VEGETAL	S	9,96	3,81	3,81		3,81
170000005170961	14-029-096-00081-0001	8000 AVENA-SIN VARIEDAD	S	11,62	12,38	12,38		12,38
170000005170977	14-029-096-00081-0001	20902 BARBECHO TRADICIONAL-CON CUBIERTA VEGETAL	S	11,62	18,30	18,30		18,30
170000005170980	14-029-058-00004-0008	20902 BARBECHO TRADICIONAL-CON CUBIERTA VEGETAL	S	12,15	0,70	0,70		0,70

RESUMEN CRITERIOS DE SELECCIÓN**11.2.1.1 Mantenimiento de prácticas y métodos de agricultura ecológica: Cultivos herbáceos - Conv 2018.**

PUNTOS: 1,00

	<u>PUNTOS</u>	<u>CUMPLE</u>
Porcentaje de superficie determinada en Red Natura 2000	0,00	0.0%
Porcentaje de superficie determinada situada en zonas RAMSAR	0,00	0.0%
Porcentaje de superficie determinada en zonas vulnerables a la contaminación por nitratos	0,00	0.0%
Pendiente media de la explotación	1,00	7.42%
Porcentaje de Superficie de la explotación en municipios con más del 40 por ciento de su superficie agraria dentro de la Zona de desertificación	0,00	0.0%

DETALLE CRITERIOS DE SELECCIÓN**11.2.1.1 Mantenimiento de prácticas y métodos de agricultura ecológica: Cultivos herbáceos - Conv 2018.****PUNTOS: 1,00****Porcentaje de superficie determinada en Red Natura 2000****PUNTOS: 0,00 0.0%**

<u>REF.</u>	<u>REFERENCIA SIGPAC</u>	<u>CULTIVO</u>	<u>DESCRIPCIÓN CULTIVO</u>	<u>S/R</u>	<u>SUP. COMPROM.</u> <u>(ha)</u>	<u>SUP. CUMPLE</u> <u>(ha)</u>
170000005170986	14-029-058-00003-0008	20902	BARBECHO TRADICIONAL-CON CUBIERTA VEGETAL	S	3,81	0,00
170000005170987	14-029-058-00003-0010	20902	BARBECHO TRADICIONAL-CON CUBIERTA VEGETAL	S	1,58	0,00
170000005170981	14-029-058-00003-0014	20902	BARBECHO TRADICIONAL-CON CUBIERTA VEGETAL	S	0,08	0,00
170000005170988	14-029-058-00004-0007	20902	BARBECHO TRADICIONAL-CON CUBIERTA VEGETAL	S	10,18	0,00
170000005170980	14-029-058-00004-0008	20902	BARBECHO TRADICIONAL-CON CUBIERTA VEGETAL	S	0,70	0,00
170000005170989	14-029-058-00007-0007	1000	TRIGO BLANDO-SIN VARIEDAD	S	10,72	0,00
170000005170985	14-029-058-00010-0001	20902	BARBECHO TRADICIONAL-CON CUBIERTA VEGETAL	S	6,09	0,00
170000005170976	14-029-058-00011-0004	8000	AVENA-SIN VARIEDAD	S	10,81	0,00
170000005170984	14-029-058-00011-0009	8000	AVENA-SIN VARIEDAD	S	14,90	0,00
170000005170982	14-029-058-00011-0009	8000	AVENA-SIN VARIEDAD	S	0,01	0,00
170000005170983	14-029-058-00011-0009	8000	AVENA-SIN VARIEDAD	S	0,20	0,00
170000005170974	14-029-058-00011-0012	20902	BARBECHO TRADICIONAL-CON CUBIERTA VEGETAL	S	5,89	0,00
170000005170975	14-029-058-00011-0014	20902	BARBECHO TRADICIONAL-CON CUBIERTA VEGETAL	S	0,19	0,00
170000005170973	14-029-058-00011-0016	20902	BARBECHO TRADICIONAL-CON CUBIERTA VEGETAL	S	0,27	0,00
170000005170972	14-029-058-00011-0019	20902	BARBECHO TRADICIONAL-CON CUBIERTA VEGETAL	S	0,02	0,00
170000005170970	14-029-058-00011-0020	20902	BARBECHO TRADICIONAL-CON CUBIERTA VEGETAL	S	0,09	0,00
170000005170968	14-029-058-00011-0021	20902	BARBECHO TRADICIONAL-CON CUBIERTA VEGETAL	S	0,03	0,00
170000005170978	14-029-096-00080-0004	8000	AVENA-SIN VARIEDAD	S	0,03	0,00
170000005170979	14-029-096-00080-0005	8000	AVENA-SIN VARIEDAD	S	5,59	0,00
170000005170961	14-029-096-00081-0001	8000	AVENA-SIN VARIEDAD	S	12,38	0,00
170000005170977	14-029-096-00081-0001	20902	BARBECHO TRADICIONAL-CON CUBIERTA VEGETAL	S	18,30	0,00

Porcentaje de superficie determinada situada en zonas RAMSAR**PUNTOS: 0,00 0.0%**

<u>REF.</u>	<u>REFERENCIA SIGPAC</u>	<u>CULTIVO</u>	<u>DESCRIPCIÓN CULTIVO</u>	<u>S/R</u>	<u>SUP. COMPROM.</u> <u>(ha)</u>	<u>SUP. CUMPLE</u> <u>(ha)</u>
170000005170986	14-029-058-00003-0008	20902	BARBECHO TRADICIONAL-CON CUBIERTA VEGETAL	S	3,81	0,00
170000005170987	14-029-058-00003-0010	20902	BARBECHO TRADICIONAL-CON CUBIERTA VEGETAL	S	1,58	0,00
170000005170981	14-029-058-00003-0014	20902	BARBECHO TRADICIONAL-CON CUBIERTA VEGETAL	S	0,08	0,00
170000005170988	14-029-058-00004-0007	20902	BARBECHO TRADICIONAL-CON CUBIERTA VEGETAL	S	10,18	0,00
170000005170980	14-029-058-00004-0008	20902	BARBECHO TRADICIONAL-CON CUBIERTA VEGETAL	S	0,70	0,00
170000005170989	14-029-058-00007-0007	1000	TRIGO BLANDO-SIN VARIEDAD	S	10,72	0,00
170000005170985	14-029-058-00010-0001	20902	BARBECHO TRADICIONAL-CON CUBIERTA VEGETAL	S	6,09	0,00
170000005170976	14-029-058-00011-0004	8000	AVENA-SIN VARIEDAD	S	10,81	0,00
170000005170982	14-029-058-00011-0009	8000	AVENA-SIN VARIEDAD	S	0,01	0,00
170000005170984	14-029-058-00011-0009	8000	AVENA-SIN VARIEDAD	S	14,90	0,00
170000005170983	14-029-058-00011-0009	8000	AVENA-SIN VARIEDAD	S	0,20	0,00
170000005170974	14-029-058-00011-0012	20902	BARBECHO TRADICIONAL-CON CUBIERTA VEGETAL	S	5,89	0,00
170000005170975	14-029-058-00011-0014	20902	BARBECHO TRADICIONAL-CON CUBIERTA VEGETAL	S	0,19	0,00
170000005170973	14-029-058-00011-0016	20902	BARBECHO TRADICIONAL-CON CUBIERTA VEGETAL	S	0,27	0,00
170000005170972	14-029-058-00011-0019	20902	BARBECHO TRADICIONAL-CON CUBIERTA VEGETAL	S	0,02	0,00
170000005170970	14-029-058-00011-0020	20902	BARBECHO TRADICIONAL-CON CUBIERTA VEGETAL	S	0,09	0,00

<u>REF.</u>	<u>REFERENCIA SIGPAC</u>	<u>CULTIVO</u>	<u>DESCRIPCIÓN CULTIVO</u>	<u>S/R</u>	<u>SUP. COMPROM.</u> <u>(ha)</u>	<u>SUP. CUMPLE</u> <u>(ha)</u>
170000005170968	14-029-058-00011-0021	20902	BARBECHO TRADICIONAL-CON CUBIERTA VEGETAL	S	0,03	0,00
170000005170978	14-029-096-00080-0004	8000	AVENA-SIN VARIEDAD	S	0,03	0,00
170000005170979	14-029-096-00080-0005	8000	AVENA-SIN VARIEDAD	S	5,59	0,00
170000005170961	14-029-096-00081-0001	8000	AVENA-SIN VARIEDAD	S	12,38	0,00
170000005170977	14-029-096-00081-0001	20902	BARBECHO TRADICIONAL-CON CUBIERTA VEGETAL	S	18,30	0,00

Porcentaje de superficie determinada en zonas vulnerables a la contaminación por nitratos**PUNTOS:** 0,00 0.0%

<u>REF.</u>	<u>REFERENCIA SIGPAC</u>	<u>CULTIVO</u>	<u>DESCRIPCIÓN CULTIVO</u>	<u>S/R</u>	<u>SUP. COMPROM.</u> <u>(ha)</u>	<u>SUP. CUMPLE</u> <u>(ha)</u>
170000005170986	14-029-058-00003-0008	20902	BARBECHO TRADICIONAL-CON CUBIERTA VEGETAL	S	3,81	0,00
170000005170987	14-029-058-00003-0010	20902	BARBECHO TRADICIONAL-CON CUBIERTA VEGETAL	S	1,58	0,00
170000005170981	14-029-058-00003-0014	20902	BARBECHO TRADICIONAL-CON CUBIERTA VEGETAL	S	0,08	0,00
170000005170988	14-029-058-00004-0007	20902	BARBECHO TRADICIONAL-CON CUBIERTA VEGETAL	S	10,18	0,00
170000005170980	14-029-058-00004-0008	20902	BARBECHO TRADICIONAL-CON CUBIERTA VEGETAL	S	0,70	0,00
170000005170989	14-029-058-00007-0007	1000	TRIGO BLANDO-SIN VARIEDAD	S	10,72	0,00
170000005170985	14-029-058-00010-0001	20902	BARBECHO TRADICIONAL-CON CUBIERTA VEGETAL	S	6,09	0,00
170000005170976	14-029-058-00011-0004	8000	AVENA-SIN VARIEDAD	S	10,81	0,00
170000005170983	14-029-058-00011-0009	8000	AVENA-SIN VARIEDAD	S	0,20	0,00
170000005170982	14-029-058-00011-0009	8000	AVENA-SIN VARIEDAD	S	0,01	0,00
170000005170984	14-029-058-00011-0009	8000	AVENA-SIN VARIEDAD	S	14,90	0,00
170000005170974	14-029-058-00011-0012	20902	BARBECHO TRADICIONAL-CON CUBIERTA VEGETAL	S	5,89	0,00
170000005170975	14-029-058-00011-0014	20902	BARBECHO TRADICIONAL-CON CUBIERTA VEGETAL	S	0,19	0,00
170000005170973	14-029-058-00011-0016	20902	BARBECHO TRADICIONAL-CON CUBIERTA VEGETAL	S	0,27	0,00
170000005170972	14-029-058-00011-0019	20902	BARBECHO TRADICIONAL-CON CUBIERTA VEGETAL	S	0,02	0,00
170000005170970	14-029-058-00011-0020	20902	BARBECHO TRADICIONAL-CON CUBIERTA VEGETAL	S	0,09	0,00
170000005170968	14-029-058-00011-0021	20902	BARBECHO TRADICIONAL-CON CUBIERTA VEGETAL	S	0,03	0,00
170000005170978	14-029-096-00080-0004	8000	AVENA-SIN VARIEDAD	S	0,03	0,00
170000005170979	14-029-096-00080-0005	8000	AVENA-SIN VARIEDAD	S	5,59	0,00
170000005170961	14-029-096-00081-0001	8000	AVENA-SIN VARIEDAD	S	12,38	0,00
170000005170977	14-029-096-00081-0001	20902	BARBECHO TRADICIONAL-CON CUBIERTA VEGETAL	S	18,30	0,00

Pendiente media de la explotación**PUNTOS:** 1,00 7.42%

<u>REF.</u>	<u>REFERENCIA SIGPAC</u>	<u>CULTIVO</u>	<u>DESCRIPCIÓN CULTIVO</u>	<u>S/R</u>	<u>PENDIENTE MEDIA (%)</u>	<u>SUP. COMPROM.</u> <u>(ha)</u>
170000005170986	14-029-058-00003-0008	20902	BARBECHO TRADICIONAL-CON CUBIERTA VEGETAL	S	9,96	3,81
170000005170987	14-029-058-00003-0010	20902	BARBECHO TRADICIONAL-CON CUBIERTA VEGETAL	S	7,36	1,58
170000005170981	14-029-058-00003-0014	20902	BARBECHO TRADICIONAL-CON CUBIERTA VEGETAL	S	5,96	0,08
170000005170988	14-029-058-00004-0007	20902	BARBECHO TRADICIONAL-CON CUBIERTA VEGETAL	S	8,08	10,18
170000005170980	14-029-058-00004-0008	20902	BARBECHO TRADICIONAL-CON CUBIERTA VEGETAL	S	12,15	0,70
170000005170989	14-029-058-00007-0007	1000	TRIGO BLANDO-SIN VARIEDAD	S	4,01	10,72
170000005170985	14-029-058-00010-0001	20902	BARBECHO TRADICIONAL-CON CUBIERTA VEGETAL	S	6,58	6,09
170000005170976	14-029-058-00011-0004	8000	AVENA-SIN VARIEDAD	S	4,28	10,81
170000005170982	14-029-058-00011-0009	8000	AVENA-SIN VARIEDAD	S	3,51	0,01
170000005170984	14-029-058-00011-0009	8000	AVENA-SIN VARIEDAD	S	3,51	14,90

REF.	REFERENCIA SIGPAC	CULTIVO	DESCRIPCIÓN CULTIVO	S/R	PENDIENTE	SUP.
					MEDIA (%)	COMPROM. (ha)
170000005170983	14-029-058-00011-0009	8000	AVENA-SIN VARIEDAD	S	3,51	0,20
170000005170974	14-029-058-00011-0012	20902	BARBECHO TRADICIONAL-CON CUBIERTA VEGETAL	S	3,98	5,89
170000005170975	14-029-058-00011-0014	20902	BARBECHO TRADICIONAL-CON CUBIERTA VEGETAL	S	4,76	0,19
170000005170973	14-029-058-00011-0016	20902	BARBECHO TRADICIONAL-CON CUBIERTA VEGETAL	S	8,27	0,27
170000005170972	14-029-058-00011-0019	20902	BARBECHO TRADICIONAL-CON CUBIERTA VEGETAL	S	3,89	0,02
170000005170970	14-029-058-00011-0020	20902	BARBECHO TRADICIONAL-CON CUBIERTA VEGETAL	S	3,59	0,09
170000005170968	14-029-058-00011-0021	20902	BARBECHO TRADICIONAL-CON CUBIERTA VEGETAL	S	3,68	0,03
170000005170978	14-029-096-00080-0004	8000	AVENA-SIN VARIEDAD	S	8,72	0,03
170000005170979	14-029-096-00080-0005	8000	AVENA-SIN VARIEDAD	S	8,77	5,59
170000005170961	14-029-096-00081-0001	8000	AVENA-SIN VARIEDAD	S	11,62	12,38
170000005170977	14-029-096-00081-0001	20902	BARBECHO TRADICIONAL-CON CUBIERTA VEGETAL	S	11,62	18,30

Porcentaje de Superficie de la explotación en municipios con más del 40 por ciento de su superficie agraria dentro de la Zona de desertificación

PUNTOS: 0,00 0.0%

REF.	REFERENCIA SIGPAC	CULTIVO	DESCRIPCIÓN CULTIVO	S/R	SUP.	SUP.
					COMPROM. (ha)	CUMPLE (ha)
170000005170986	14-029-058-00003-0008	20902	BARBECHO TRADICIONAL-CON CUBIERTA VEGETAL	S	3,81	0,00
170000005170987	14-029-058-00003-0010	20902	BARBECHO TRADICIONAL-CON CUBIERTA VEGETAL	S	1,58	0,00
170000005170981	14-029-058-00003-0014	20902	BARBECHO TRADICIONAL-CON CUBIERTA VEGETAL	S	0,08	0,00
170000005170988	14-029-058-00004-0007	20902	BARBECHO TRADICIONAL-CON CUBIERTA VEGETAL	S	10,18	0,00
170000005170980	14-029-058-00004-0008	20902	BARBECHO TRADICIONAL-CON CUBIERTA VEGETAL	S	0,70	0,00
170000005170989	14-029-058-00007-0007	1000	TRIGO BLANDO-SIN VARIEDAD	S	10,72	0,00
170000005170985	14-029-058-00010-0001	20902	BARBECHO TRADICIONAL-CON CUBIERTA VEGETAL	S	6,09	0,00
170000005170976	14-029-058-00011-0004	8000	AVENA-SIN VARIEDAD	S	10,81	0,00
170000005170984	14-029-058-00011-0009	8000	AVENA-SIN VARIEDAD	S	14,90	0,00
170000005170982	14-029-058-00011-0009	8000	AVENA-SIN VARIEDAD	S	0,01	0,00
170000005170983	14-029-058-00011-0009	8000	AVENA-SIN VARIEDAD	S	0,20	0,00
170000005170974	14-029-058-00011-0012	20902	BARBECHO TRADICIONAL-CON CUBIERTA VEGETAL	S	5,89	0,00
170000005170975	14-029-058-00011-0014	20902	BARBECHO TRADICIONAL-CON CUBIERTA VEGETAL	S	0,19	0,00
170000005170973	14-029-058-00011-0016	20902	BARBECHO TRADICIONAL-CON CUBIERTA VEGETAL	S	0,27	0,00
170000005170972	14-029-058-00011-0019	20902	BARBECHO TRADICIONAL-CON CUBIERTA VEGETAL	S	0,02	0,00
170000005170970	14-029-058-00011-0020	20902	BARBECHO TRADICIONAL-CON CUBIERTA VEGETAL	S	0,09	0,00
170000005170968	14-029-058-00011-0021	20902	BARBECHO TRADICIONAL-CON CUBIERTA VEGETAL	S	0,03	0,00
170000005170978	14-029-096-00080-0004	8000	AVENA-SIN VARIEDAD	S	0,03	0,00
170000005170979	14-029-096-00080-0005	8000	AVENA-SIN VARIEDAD	S	5,59	0,00
170000005170961	14-029-096-00081-0001	8000	AVENA-SIN VARIEDAD	S	12,38	0,00
170000005170977	14-029-096-00081-0001	20902	BARBECHO TRADICIONAL-CON CUBIERTA VEGETAL	S	18,30	0,00



<u>APELLIDOS Y NOMBRE / RAZÓN SOCIAL</u>	<u>NIF</u>	<u>EXPEDIENTE</u>	<u>SUP. COMPROMETIDA</u>				
			<u>(ha)</u>				
RIVERA FERNANDEZ JUAN	***3571*	1057168	229.6				
RESOLUCIÓN							
ADMITIDO							
IMPORTE POR ANUALIDAD							
			<u>2018</u>	<u>2019</u>	<u>2020</u>	<u>2021</u>	<u>2022</u>
IMPORTE MÁXIMO SUBVENCIONABLE			19.724,66 €	19.724,66 €	19.724,66 €	19.724,66 €	19.724,66 €
IMPORTE MEDIO DE TRANSFERENCIA (€/ha)			85,91 €	85,91 €	85,91 €	85,91 €	85,91 €
DETALLE IMPORTES POR ANUALIDAD							
<u>GRUPOS DE CULTIVO ADMITIDOS</u>	<u>SUP. COMPROM.</u>		<u>2018</u>	<u>2019</u>	<u>2020</u>	<u>2021</u>	<u>2022</u>
	<u>(ha)</u>						
HERBÁCEOS	150,80		19.724,66 €	19.724,66 €	19.724,66 €	19.724,66 €	19.724,66 €
HERBÁCEOS NO ELEGIBLES	78,80		0,00 €	0,00 €	0,00 €	0,00 €	0,00 €



RECINTOS COMPROMETIDOS

REF.	REFERENCIA SIGPAC	CULTIVO	DESCRIPCIÓN CULTIVO	S/R	PEND. MEDIA (%)	SUP. DEC. ADMIN. (ha)	NU SUP. CERT. (ha)	SUP. CAMPO (ha)	SUP. COMPROM. (ha)
170000005877073	14-009-009-00038-0001	1000	TRIGO BLANDO-SIN VARIEDAD	R	1,89	0,47	0,47		0,47
170000005877074	14-009-009-00059-0001	1000	TRIGO BLANDO-SIN VARIEDAD	R	2,44	0,92	0,92		0,92
170000005877071	14-009-009-00060-0001	1000	TRIGO BLANDO-SIN VARIEDAD	R	2,50	0,47	0,47		0,47
170000005876953	14-009-013-00060-0001	8000	AVENA-SIN VARIEDAD	R	2,62	2,01	2,01		2,01
170000005876936	14-009-013-00054-0001	8000	AVENA-SIN VARIEDAD	R	2,66	1,57	1,57		1,57
170000005877072	14-009-009-00061-0001	1000	TRIGO BLANDO-SIN VARIEDAD	R	2,86	0,48	0,48		0,48
170000005876947	14-009-013-00048-0001	8000	AVENA-SIN VARIEDAD	R	2,94	2,03	2,03		2,03
170000005876938	14-009-013-00059-0001	8000	AVENA-SIN VARIEDAD	R	2,96	2,01	2,01		2,01
170000005876945	14-009-009-00066-0001	12000	TRANQUILLÓN-SIN VARIEDAD	R	3,03	1,08	1,08		1,08
170000005876939	14-009-009-00017-0002	8000	AVENA-SIN VARIEDAD	R	3,11	1,41	1,41		1,41
170000005876949	14-009-013-00055-0001	8000	AVENA-SIN VARIEDAD	R	3,16	3,06	3,06		3,06
170000005877082	14-009-006-00122-0002	5000	CEBADA-SIN VARIEDAD	S	3,20	1,40	1,40		1,40
170000005876946	14-009-009-00067-0001	12000	TRANQUILLÓN-SIN VARIEDAD	R	3,21	0,84	0,84		0,84
170000005877091	14-009-006-00198-0001	12000	TRANQUILLÓN-SIN VARIEDAD	S	3,30	0,55	0,55		0,55
170000005876954	14-009-014-00068-0006	8000	AVENA-SIN VARIEDAD	R	3,32	0,58	1,16		0,58
170000005877148	14-009-007-00029-0001	8000	AVENA-SIN VARIEDAD	S	3,44	0,66	0,66		0,66
170000005877017	14-009-006-00171-0001	12000	TRANQUILLÓN-SIN VARIEDAD	S	3,49	0,75	0,75		0,75
170000005877047	14-009-006-00045-0001	20902	BARBECHO TRADICIONAL-CON CUBIERTA VEGETAL	S	3,63	0,88	0,88		0,88
170000005876950	14-009-006-00274-0001	1000	TRIGO BLANDO-SIN VARIEDAD	S	3,69	2,26	2,26		2,26
170000005877079	14-009-006-00096-0003	5000	CEBADA-SIN VARIEDAD	S	3,75	1,24	1,24		1,24
170000005877048	14-009-006-00046-0001	20902	BARBECHO TRADICIONAL-CON CUBIERTA VEGETAL	S	3,78	1,93	1,93		1,93
170000005876979	14-009-006-00106-0005	20902	BARBECHO TRADICIONAL-CON CUBIERTA VEGETAL	S	3,81	0,12	0,12		0,12
170000005876929	14-009-001-00059-0001	8000	AVENA-SIN VARIEDAD	S	3,87	0,53	0,53		0,53
170000005877078	14-009-006-00121-0002	5000	CEBADA-SIN VARIEDAD	S	3,89	1,52	1,52		1,52
170000005877116	14-009-006-00196-0001	12000	TRANQUILLÓN-SIN VARIEDAD	S	4,03	0,70	0,70		0,70
170000005876970	14-009-001-00062-0001	8000	AVENA-SIN VARIEDAD	S	4,09	0,96	0,96		0,96
170000005876978	14-009-006-00127-0001	20902	BARBECHO TRADICIONAL-CON CUBIERTA VEGETAL	S	4,16	1,19	1,19		1,19
170000005877045	14-009-006-00050-0001	20902	BARBECHO TRADICIONAL-CON CUBIERTA VEGETAL	S	4,26	0,50	0,50		0,50
170000005877003	14-009-006-00282-0001	20902	BARBECHO TRADICIONAL-CON CUBIERTA VEGETAL	S	4,40	0,99	0,99		0,99
170000005877143	14-009-007-00030-0001	8000	AVENA-SIN VARIEDAD	S	4,40	0,75	0,75		0,75
170000005877153	14-009-006-00126-0001	8000	AVENA-SIN VARIEDAD	S	4,40	0,71	0,71		0,71
170000005877046	14-009-006-00044-0001	20902	BARBECHO TRADICIONAL-CON CUBIERTA VEGETAL	S	4,48	2,26	2,26		2,26
170000005877117	14-009-006-00197-0001	12000	TRANQUILLÓN-SIN VARIEDAD	S	4,51	0,52	0,52		0,52
170000005876998	14-009-006-00104-0002	8000	AVENA-SIN VARIEDAD	S	4,54	0,18	0,18		0,18
170000005877133	14-009-007-00086-0001	8000	AVENA-SIN VARIEDAD	S	4,55	0,77	0,77		0,77
170000005876969	14-009-001-00089-0001	8000	AVENA-SIN VARIEDAD	S	4,78	1,56	1,56		1,56
170000005877032	14-009-006-00055-0002	8000	AVENA-SIN VARIEDAD	S	4,82	0,45	0,45		0,45
170000005877014	14-009-014-00082-0001	12000	TRANQUILLÓN-SIN VARIEDAD	S	5,07	1,60	1,60		1,60
170000005876930	14-009-001-00060-0001	8000	AVENA-SIN VARIEDAD	S	5,08	3,09	3,09		3,09
170000005877015	14-009-006-00090-0002	12000	TRANQUILLÓN-SIN VARIEDAD	S	5,30	1,14	1,14		1,14
170000005876976	14-009-006-00123-0001	20902	BARBECHO TRADICIONAL-CON CUBIERTA VEGETAL	S	5,33	1,41	1,41		1,41
170000005876977	14-009-006-00124-0001	20902	BARBECHO TRADICIONAL-CON CUBIERTA VEGETAL	S	5,33	0,44	0,44		0,44
170000005876965	14-009-001-00070-0001	8000	AVENA-SIN VARIEDAD	S	5,37	0,76	0,76		0,76
170000005877033	14-009-006-00063-0002	12000	TRANQUILLÓN-SIN VARIEDAD	S	5,38	0,59	0,59		0,59
170000005877031	14-009-006-00056-0003	20902	BARBECHO TRADICIONAL-CON CUBIERTA VEGETAL	R	5,41	0,36	0,36		0,36
170000005876937	14-009-014-00078-0001	8000	AVENA-SIN VARIEDAD	R	5,46	1,84	1,84		1,84
170000005876940	14-009-012-00103-0001	12000	TRANQUILLÓN-SIN VARIEDAD	S	5,46	0,93	0,93		0,93
170000005877043	14-009-006-00047-0001	20902	BARBECHO TRADICIONAL-CON CUBIERTA VEGETAL	S	5,49	0,78	0,78		0,78
170000005877012	14-009-001-00136-0001	20902	BARBECHO TRADICIONAL-CON CUBIERTA VEGETAL	S	5,50	0,69	0,69		0,69
170000005877084	14-009-006-00165-0001	12000	TRANQUILLÓN-SIN VARIEDAD	S	5,57	3,51	3,51		3,51
170000005877080	14-009-006-00097-0002	5000	CEBADA-SIN VARIEDAD	S	5,58	0,74	0,74		0,74
170000005877129	14-009-007-00070-0001	8000	AVENA-SIN VARIEDAD	S	5,62	0,80	0,80		0,80
170000005877039	14-009-006-00031-0001	5000	CEBADA-SIN VARIEDAD	S	5,64	0,31	0,31		0,31
170000005876957	14-009-007-00064-0002	8000	AVENA-SIN VARIEDAD	S	5,69	0,34	0,34		0,34
170000005877141	14-009-006-00159-0001	12000	TRANQUILLÓN-SIN VARIEDAD	S	5,70	1,23	1,23		1,23

RECINTOS COMPROMETIDOS

REF.	REFERENCIA SIGPAC	CULTIVO	DESCRIPCIÓN CULTIVO	S/R	PEND.	SUP. DEC.	NU SUP.	SUP.	SUP.
					MEDIA	ADMIN.	CERT.	CAMPO	COMPROM.
					(%)	(ha)	(ha)	(ha)	(ha)
170000005877127	14-009-006-00042-0001	20902	BARBECHO TRADICIONAL-CON CUBIERTA VEGETAL	S	5,83	0,67	0,67		0,67
170000005877086	14-009-006-00071-0001	12000	TRANQUILLÓN-SIN VARIEDAD	S	5,91	0,45	0,45		0,45
170000005877096	14-009-006-00226-0001	1000	TRIGO BLANDO-SIN VARIEDAD	S	5,96	0,40	0,40		0,40
170000005876959	14-009-006-00003-0001	20902	BARBECHO TRADICIONAL-CON CUBIERTA VEGETAL	S	6,00	0,50	0,50		0,50
170000005877035	14-009-006-00065-0002	12000	TRANQUILLÓN-SIN VARIEDAD	S	6,09	0,30	0,30		0,30
170000005876952	14-071-002-00043-0001	12000	TRANQUILLÓN-SIN VARIEDAD	S	6,13	4,41	4,41		4,41
-164014	14-009-006-00051-0002	5000	CEBADA-SIN VARIEDAD	S	6,14	2,89	2,89		2,89
170000005877040	14-009-006-00051-0002	20902	BARBECHO TRADICIONAL-CON CUBIERTA VEGETAL	S	6,14	3,50	3,50		3,50
170000005877094	14-009-006-00219-0001	1000	TRIGO BLANDO-SIN VARIEDAD	S	6,23	0,46	0,46		0,46
170000005877132	14-009-006-00285-0002	8000	AVENA-SIN VARIEDAD	S	6,24	0,27	0,27		0,27
170000005876994	14-009-008-00071-0001	8000	AVENA-SIN VARIEDAD	S	6,29	5,88	5,88		5,88
170000005877018	14-009-006-00049-0001	20902	BARBECHO TRADICIONAL-CON CUBIERTA VEGETAL	S	6,32	0,27	0,27		0,27
170000005876963	14-009-001-00091-0001	8000	AVENA-SIN VARIEDAD	S	6,34	3,44	3,44		3,44
170000005877044	14-009-006-00048-0001	20902	BARBECHO TRADICIONAL-CON CUBIERTA VEGETAL	S	6,38	0,41	0,41		0,41
170000005877144	14-009-007-00055-0002	8000	AVENA-SIN VARIEDAD	S	6,38	1,34	1,34		1,34
170000005876972	14-009-006-00060-0001	20902	BARBECHO TRADICIONAL-CON CUBIERTA VEGETAL	S	6,39	0,17	0,17		0,17
170000005877131	14-009-006-00055-0003	8000	AVENA-SIN VARIEDAD	S	6,43	0,36	0,36		0,36
170000005877146	14-009-007-00099-0001	8000	AVENA-SIN VARIEDAD	S	6,64	0,37	0,37		0,37
170000005876999	14-009-006-00105-0002	8000	AVENA-SIN VARIEDAD	S	6,72	0,40	0,40		0,40
170000005877092	14-009-006-00200-0001	1000	TRIGO BLANDO-SIN VARIEDAD	S	6,84	0,81	0,81		0,81
170000005876985	14-009-009-00149-0001	8000	AVENA-SIN VARIEDAD	S	7,08	0,93	0,93		0,93
170000005877083	14-009-006-00164-0001	12000	TRANQUILLÓN-SIN VARIEDAD	S	7,10	0,79	0,79		0,79
170000005876960	14-009-006-00052-0001	20902	BARBECHO TRADICIONAL-CON CUBIERTA VEGETAL	S	7,11	2,07	2,07		2,07
170000005876984	14-009-006-00177-0001	20902	BARBECHO TRADICIONAL-CON CUBIERTA VEGETAL	S	7,11	0,35	0,35		0,35
170000005876933	14-009-007-00111-0002	8000	AVENA-SIN VARIEDAD	S	7,25	0,48	0,48		0,48
170000005877098	14-009-006-00213-0001	1000	TRIGO BLANDO-SIN VARIEDAD	S	7,25	0,30	0,30		0,30
170000005876975	14-009-006-00149-0001	20902	BARBECHO TRADICIONAL-CON CUBIERTA VEGETAL	S	7,29	0,79	0,79		0,79
170000005877095	14-009-006-00222-0001	1000	TRIGO BLANDO-SIN VARIEDAD	S	7,34	1,59	1,59		1,59
170000005877009	14-009-001-00131-0001	20902	BARBECHO TRADICIONAL-CON CUBIERTA VEGETAL	S	7,35	0,55	0,55		0,55
170000005877136	14-009-007-00067-0001	8000	AVENA-SIN VARIEDAD	S	7,37	1,57	1,57		1,57
170000005877085	14-009-006-00070-0001	12000	TRANQUILLÓN-SIN VARIEDAD	S	7,41	0,62	0,62		0,62
170000005877036	14-009-006-00066-0001	12000	TRANQUILLÓN-SIN VARIEDAD	S	7,64	1,23	1,23		1,23
170000005877139	14-009-006-00157-0001	12000	TRANQUILLÓN-SIN VARIEDAD	S	7,68	0,67	0,67		0,67
170000005876966	14-009-001-00071-0001	8000	AVENA-SIN VARIEDAD	S	7,70	0,64	0,64		0,64
170000005876948	14-009-006-00268-0001	1000	TRIGO BLANDO-SIN VARIEDAD	S	7,74	0,59	0,59		0,59
170000005876961	14-009-001-00143-0001	8000	AVENA-SIN VARIEDAD	S	7,75	0,16	0,16		0,16
170000005877151	14-009-006-00067-0001	12000	TRANQUILLÓN-SIN VARIEDAD	S	7,86	0,74	0,74		0,74
170000005877075	14-009-006-00101-0001	5000	CEBADA-SIN VARIEDAD	S	7,90	1,44	1,44		1,44
170000005877011	14-009-001-00133-0001	20902	BARBECHO TRADICIONAL-CON CUBIERTA VEGETAL	S	7,93	0,16	0,16		0,16
170000005877128	14-009-007-00071-0001	8000	AVENA-SIN VARIEDAD	S	8,04	1,33	1,33		1,33
170000005876941	14-009-017-00054-0002	12000	TRANQUILLÓN-SIN VARIEDAD	S	8,15	6,46	6,46		6,46
170000005877093	14-009-006-00217-0001	1000	TRIGO BLANDO-SIN VARIEDAD	S	8,20	0,62	0,62		0,62
170000005877109	14-009-006-00013-0001	20902	BARBECHO TRADICIONAL-CON CUBIERTA VEGETAL	S	8,39	0,37	0,37		0,37
170000005877076	14-009-006-00103-0001	5000	CEBADA-SIN VARIEDAD	S	8,57	0,55	0,55		0,55
170000005877140	14-009-006-00158-0001	12000	TRANQUILLÓN-SIN VARIEDAD	S	8,59	0,46	0,46		0,46
170000005876974	14-009-006-00156-0001	20902	BARBECHO TRADICIONAL-CON CUBIERTA VEGETAL	S	8,68	0,77	0,77		0,77
170000005877008	14-009-001-00130-0001	20902	BARBECHO TRADICIONAL-CON CUBIERTA VEGETAL	S	8,71	0,45	0,45		0,45
170000005877034	14-009-006-00064-0002	12000	TRANQUILLÓN-SIN VARIEDAD	S	8,78	1,32	1,32		1,32
170000005877077	14-009-006-00102-0001	5000	CEBADA-SIN VARIEDAD	S	8,78	0,89	0,89		0,89
170000005876971	14-009-006-00059-0001	20902	BARBECHO TRADICIONAL-CON CUBIERTA VEGETAL	S	8,82	0,79	0,79		0,79
170000005877019	14-009-006-00160-0001	12000	TRANQUILLÓN-SIN VARIEDAD	S	8,83	2,49	2,49		2,49
170000005877060	14-009-006-00185-0001	20902	BARBECHO TRADICIONAL-CON CUBIERTA VEGETAL	S	8,87	0,21	0,21		0,21
170000005876986	14-009-006-00072-0001	20902	BARBECHO TRADICIONAL-CON CUBIERTA VEGETAL	S	8,91	1,36	1,36		1,36

RECINTOS COMPROMETIDOS

REF.	REFERENCIA SIGPAC	CULTIVO	DESCRIPCIÓN CULTIVO	S/R	PEND.	SUP. DEC.	NU SUP.	SUP.	SUP.
					MEDIA	ADMIN.	CERT.	CAMPO	COMPROM.
					(%)	(ha)	(ha)	(ha)	(ha)
170000005876981	14-009-006-00153-0001	20902	BARBECHO TRADICIONAL-CON CUBIERTA VEGETAL	S	8,93	5,73	5,73		5,73
170000005877138	14-009-006-00153-0001	20902	BARBECHO TRADICIONAL-CON CUBIERTA VEGETAL	S	8,93	0,54	0,54		0,54
170000005877087	14-009-006-00202-0001	1000	TRIGO BLANDO-SIN VARIEDAD	S	8,94	1,45	1,45		1,45
170000005876973	14-009-006-00074-0001	20902	BARBECHO TRADICIONAL-CON CUBIERTA VEGETAL	S	9,21	1,41	1,41		1,41
170000005877020	14-009-006-00163-0001	12000	TRANQUILLÓN-SIN VARIEDAD	S	9,28	0,29	0,29		0,29
170000005876997	14-009-007-00076-0001	8000	AVENA-SIN VARIEDAD	S	9,31	2,51	2,51		2,51
170000005876958	14-009-001-00138-0001	8000	AVENA-SIN VARIEDAD	S	9,36	1,16	1,16		1,16
170000005877042	14-009-006-00030-0001	5000	CEBADA-SIN VARIEDAD	S	9,47	0,98	0,98		0,98
170000005876987	14-009-006-00073-0001	20902	BARBECHO TRADICIONAL-CON CUBIERTA VEGETAL	S	9,70	0,42	0,42		0,42
170000005877089	14-009-006-00142-0001	20902	BARBECHO TRADICIONAL-CON CUBIERTA VEGETAL	S	9,73	1,46	1,46		1,46
170000005876982	14-009-006-00155-0002	20902	BARBECHO TRADICIONAL-CON CUBIERTA VEGETAL	S	9,91	1,10	1,10		1,10
170000005877097	14-009-006-00218-0001	1000	TRIGO BLANDO-SIN VARIEDAD	S	9,93	0,34	0,34		0,34
170000005877123	14-009-006-00201-0001	1000	TRIGO BLANDO-SIN VARIEDAD	S	9,93	2,72	2,72		2,72
170000005877001	14-009-006-00107-0001	20902	BARBECHO TRADICIONAL-CON CUBIERTA VEGETAL	S	10,14	0,28	0,28		0,28
170000005877142	14-009-006-00172-0001	12000	TRANQUILLÓN-SIN VARIEDAD	S	10,33	1,55	1,55		1,55
170000005877016	14-009-006-00154-0002	20902	BARBECHO TRADICIONAL-CON CUBIERTA VEGETAL	S	10,43	1,04	1,04		1,04
170000005877124	14-009-006-00216-0001	1000	TRIGO BLANDO-SIN VARIEDAD	S	10,47	5,03	5,03		5,03
170000005876980	14-009-006-00150-0001	20902	BARBECHO TRADICIONAL-CON CUBIERTA VEGETAL	S	10,57	0,36	0,36		0,36
170000005877088	14-009-006-00141-0001	20902	BARBECHO TRADICIONAL-CON CUBIERTA VEGETAL	S	10,59	1,83	1,83		1,83
170000005877105	14-009-009-00132-0001	20901	BARBECHO TRADICIONAL-SIN CUBIERTA VEGETAL	R	10,76	1,82	1,82		1,82
170000005877000	14-009-006-00106-0002	20902	BARBECHO TRADICIONAL-CON CUBIERTA VEGETAL	S	10,77	1,57	1,57		1,57
170000005877004	14-009-001-00104-0001	41000	HABAS-SIN VARIEDAD	S	10,78	1,12	1,12		1,12
170000005877100	14-009-006-00212-0001	1000	TRIGO BLANDO-SIN VARIEDAD	S	10,83	0,51	0,51		0,51
170000005877053	14-009-006-00140-0001	20902	BARBECHO TRADICIONAL-CON CUBIERTA VEGETAL	S	10,87	0,60	0,60		0,60
170000005877010	14-009-001-00132-0001	20902	BARBECHO TRADICIONAL-CON CUBIERTA VEGETAL	S	10,93	1,86	1,86		1,86
170000005877099	14-009-006-00211-0001	1000	TRIGO BLANDO-SIN VARIEDAD	S	11,03	0,50	0,50		0,50
170000005876990	14-009-006-00022-0001	8000	AVENA-SIN VARIEDAD	S	11,09	0,74	0,74		0,74
170000005877007	14-009-001-00127-0001	20902	BARBECHO TRADICIONAL-CON CUBIERTA VEGETAL	S	11,14	3,20	3,20		3,20
170000005877055	14-009-006-00144-0001	20902	BARBECHO TRADICIONAL-CON CUBIERTA VEGETAL	S	11,14	0,64	0,64		0,64
170000005877037	14-009-006-00028-0002	5000	CEBADA-SIN VARIEDAD	S	11,25	2,87	2,87		2,87
170000005876962	14-009-001-00144-0001	8000	AVENA-SIN VARIEDAD	S	11,26	0,59	0,59		0,59
170000005876968	14-009-001-00144-0001	8000	AVENA-SIN VARIEDAD	S	11,26	0,19	0,19		0,19
170000005876991	14-009-006-00023-0001	8000	AVENA-SIN VARIEDAD	S	11,26	0,71	0,71		0,71
170000005876983	14-009-006-00175-0001	20902	BARBECHO TRADICIONAL-CON CUBIERTA VEGETAL	S	11,27	1,34	1,34		1,34
170000005876988	14-009-006-00018-0001	8000	AVENA-SIN VARIEDAD	S	11,27	2,45	2,45		2,45
170000005877114	14-009-006-00014-0001	20902	BARBECHO TRADICIONAL-CON CUBIERTA VEGETAL	S	11,41	0,47	0,47		0,47
170000005877122	14-009-006-00178-0001	20902	BARBECHO TRADICIONAL-CON CUBIERTA VEGETAL	S	11,43	0,51	0,51		0,51
170000005876996	14-009-007-00144-0001	8000	AVENA-SIN VARIEDAD	S	11,49	2,83	2,83		2,83
170000005877058	14-009-006-00183-0001	20902	BARBECHO TRADICIONAL-CON CUBIERTA VEGETAL	S	11,49	0,75	0,75		0,75
170000005877121	14-009-006-00205-0001	1000	TRIGO BLANDO-SIN VARIEDAD	S	11,58	1,16	1,16		1,16
170000005877059	14-009-006-00184-0001	20902	BARBECHO TRADICIONAL-CON CUBIERTA VEGETAL	S	11,77	3,67	3,67		3,67
170000005877107	14-009-006-00182-0001	20902	BARBECHO TRADICIONAL-CON CUBIERTA VEGETAL	S	11,97	0,30	0,30		0,30
170000005877050	14-009-006-00037-0001	8000	AVENA-SIN VARIEDAD	S	12,02	0,25	0,25		0,25
170000005877027	14-009-006-00112-0001	20902	BARBECHO TRADICIONAL-CON CUBIERTA VEGETAL	S	12,09	1,62	1,62		1,62
170000005877049	14-009-006-00041-0001	20902	BARBECHO TRADICIONAL-CON CUBIERTA VEGETAL	S	12,20	0,15	0,15		0,15
170000005877024	14-009-006-00118-0001	20902	BARBECHO TRADICIONAL-CON CUBIERTA VEGETAL	S	12,23	0,78	0,78		0,78
170000005877023	14-009-006-00203-0001	1000	TRIGO BLANDO-SIN VARIEDAD	S	12,26	0,85	0,85		0,85
170000005877062	14-009-006-00190-0001	20902	BARBECHO TRADICIONAL-CON CUBIERTA VEGETAL	S	12,45	0,85	0,85		0,85
170000005877056	14-009-006-00145-0001	20902	BARBECHO TRADICIONAL-CON CUBIERTA VEGETAL	S	12,80	0,53	0,53		0,53

RECINTOS COMPROMETIDOS

REF.	REFERENCIA SIGPAC	CULTIVO	DESCRIPCIÓN CULTIVO	S/R	PEND.	SUP. DEC.	NU SUP.	SUP.	SUP.
					MEDIA	ADMIN.	CERT.	CAMPO	COMPROM.
					(%)	(ha)	(ha)	(ha)	(ha)
170000005877057	14-009-006-00145-0001	20902	BARBECHO TRADICIONAL-CON CUBIERTA VEGETAL	S	12,80	0,21	0,21		0,21
170000005876964	14-009-001-00102-0001	8000	AVENA-SIN VARIEDAD	S	12,86	0,32	0,32		0,32
170000005876967	14-009-006-00001-0003	12000	TRANQUILLÓN-SIN VARIEDAD	S	12,97	7,46	7,46		7,46
170000005876995	14-009-007-00143-0001	8000	AVENA-SIN VARIEDAD	S	12,99	0,61	0,61		0,61
170000005877103	14-009-006-00025-0002	5000	CEBADA-SIN VARIEDAD	S	13,03	0,43	0,43		0,43
170000005877110	14-009-006-00015-0001	20902	BARBECHO TRADICIONAL-CON CUBIERTA VEGETAL	S	13,09	2,83	2,83		2,83
170000005877002	14-009-006-00109-0001	20902	BARBECHO TRADICIONAL-CON CUBIERTA VEGETAL	S	13,11	0,20	0,20		0,20
170000005877081	14-009-006-00057-0002	1000	TRIGO BLANDO-SIN VARIEDAD	S	13,48	1,64	1,64		1,64
170000005876993	14-009-008-00112-0002	8000	AVENA-SIN VARIEDAD	S	13,54	3,23	3,23		3,23
170000005877113	14-009-006-00139-0002	20902	BARBECHO TRADICIONAL-CON CUBIERTA VEGETAL	S	13,71	3,95	3,95		3,95
170000005877028	14-009-006-00113-0001	20902	BARBECHO TRADICIONAL-CON CUBIERTA VEGETAL	S	13,75	0,11	0,11		0,11
170000005877038	14-009-006-00029-0001	5000	CEBADA-SIN VARIEDAD	S	13,93	0,31	0,31		0,31
170000005877102	14-009-006-00024-0002	5000	CEBADA-SIN VARIEDAD	S	13,94	0,43	0,43		0,43
170000005877006	14-009-001-00126-0001	41000	HABAS-SIN VARIEDAD	S	13,97	0,22	0,66		0,22
170000005877005	14-009-001-00105-0001	41000	HABAS-SIN VARIEDAD	S	13,98	0,52	0,52		0,52
170000005877021	14-009-006-00115-0002	20902	BARBECHO TRADICIONAL-CON CUBIERTA VEGETAL	S	14,08	0,77	0,77		0,77
170000005877041	14-009-006-00027-0002	5000	CEBADA-SIN VARIEDAD	S	14,24	0,46	0,46		0,46
170000005877101	14-009-006-00021-0002	5000	CEBADA-SIN VARIEDAD	S	14,30	0,61	0,61		0,61
170000005876992	14-009-006-00033-0001	8000	AVENA-SIN VARIEDAD	S	14,37	0,42	0,42		0,42
170000005877054	14-009-006-00143-0001	20902	BARBECHO TRADICIONAL-CON CUBIERTA VEGETAL	S	14,52	0,27	0,27		0,27
170000005877029	14-009-006-00116-0001	20902	BARBECHO TRADICIONAL-CON CUBIERTA VEGETAL	S	14,66	0,36	0,36		0,36
170000005876943	14-009-007-00137-0001	12000	TRANQUILLÓN-SIN VARIEDAD	S	14,68	0,85	0,85		0,85
170000005877115	14-009-006-00188-0001	20902	BARBECHO TRADICIONAL-CON CUBIERTA VEGETAL	S	14,81	0,61	0,61		0,61
170000005877150	14-009-006-00082-0005	20902	BARBECHO TRADICIONAL-CON CUBIERTA VEGETAL	S	14,94	0,02	0,02		0,02
170000005877104	14-009-006-00026-0001	5000	CEBADA-SIN VARIEDAD	S	15,60	0,30	0,30		0,30
170000005877118	14-009-006-00186-0001	20902	BARBECHO TRADICIONAL-CON CUBIERTA VEGETAL	S	15,60	0,58	0,58		0,58
170000005877108	14-009-006-00181-0001	20902	BARBECHO TRADICIONAL-CON CUBIERTA VEGETAL	S	15,65	0,74	0,74		0,74
170000005877112	14-009-006-00221-0001	20902	BARBECHO TRADICIONAL-CON CUBIERTA VEGETAL	S	16,31	0,06	0,06		0,06
170000005877026	14-009-006-00111-0002	20902	BARBECHO TRADICIONAL-CON CUBIERTA VEGETAL	S	16,68	0,41	0,41		0,41
170000005877106	14-009-009-00134-0001	20901	BARBECHO TRADICIONAL-SIN CUBIERTA VEGETAL	R	16,68	5,36	5,36		5,36
170000005877022	14-009-006-00110-0002	20902	BARBECHO TRADICIONAL-CON CUBIERTA VEGETAL	S	16,92	0,15	0,15		0,15
170000005877090	14-009-006-00083-0002	20902	BARBECHO TRADICIONAL-CON CUBIERTA VEGETAL	S	17,20	0,11	0,11		0,11
170000005876944	14-009-007-00139-0002	12000	TRANQUILLÓN-SIN VARIEDAD	S	17,48	0,74	0,74		0,74
170000005877061	14-009-006-00187-0001	20902	BARBECHO TRADICIONAL-CON CUBIERTA VEGETAL	S	17,96	0,52	0,52		0,52
170000005876951	14-071-001-00038-0001	12000	TRANQUILLÓN-SIN VARIEDAD	S	19,31	4,13	4,13		4,13
170000005877025	14-009-006-00082-0002	20902	BARBECHO TRADICIONAL-CON CUBIERTA VEGETAL	S	19,89	1,77	1,77		1,77
170000005877126	14-009-006-00081-0002	8000	AVENA-SIN VARIEDAD	S	23,59	0,35	0,35		0,35

INCIDENCIAS**INCIDENCIA DESCRIPCIÓN**

85001 El recinto declarado no cumple con las normas de producción ecológica (artículo 5-1 e), Orden 26 mayo 2015)
 Ref:170000005877030 Recinto:14-009-006-00269-001 Cultivo:1000 TRIGO BLANDO-SIN VARIEDAD Secano
 Ref:170000005876942 Recinto:14-009-017-00016-002 Cultivo:12000 TRANQUILLÓN-SIN VARIEDAD Secano
 Ref:170000005877013 Recinto:14-009-017-00017-002 Cultivo:12000 TRANQUILLÓN-SIN VARIEDAD Secano

RESUMEN CRITERIOS DE SELECCIÓN**11.2.1.1 Mantenimiento de prácticas y métodos de agricultura ecológica: Cultivos herbáceos - Conv 2018.****PUNTOS: 2,00**

	PUNTOS	CUMPLE
Porcentaje de superficie determinada en Red Natura 2000	0,00	0.0%
Porcentaje de superficie determinada situada en zonas RAMSAR	0,00	0.0%
Porcentaje de superficie determinada en zonas vulnerables a la contaminación por nitratos	0,00	0.0%

	PUNTOS	CUMPLE
Pendiente media de la explotación	2,00	8.82%
Porcentaje de Superficie de la explotación en municipios con más del 40 por ciento de su superficie agraria dentro de la Zona de desertificación	0,00	0.0%

DETALLE CRITERIOS DE SELECCIÓN**11.2.1.1 Mantenimiento de prácticas y métodos de agricultura ecológica: Cultivos herbáceos - Conv 2018.** PUNTOS: 2,00

Porcentaje de superficie determinada en Red Natura 2000 PUNTOS: 0,00 0.0%

REF.	REFERENCIA SIGPAC	CULTIVO	DESCRIPCIÓN CULTIVO	S/R	SUP. COMPROM. (ha)	SUP. CUMPLE (ha)
170000005876929	14-009-001-00059-0001	8000	AVENA-SIN VARIEDAD	S	0,53	0,00
1700000005876930	14-009-001-00060-0001	8000	AVENA-SIN VARIEDAD	S	3,09	0,00
1700000005876970	14-009-001-00062-0001	8000	AVENA-SIN VARIEDAD	S	0,96	0,00
1700000005876965	14-009-001-00070-0001	8000	AVENA-SIN VARIEDAD	S	0,76	0,00
1700000005876966	14-009-001-00071-0001	8000	AVENA-SIN VARIEDAD	S	0,64	0,00
1700000005876969	14-009-001-00089-0001	8000	AVENA-SIN VARIEDAD	S	1,56	0,00
1700000005876963	14-009-001-00091-0001	8000	AVENA-SIN VARIEDAD	S	3,44	0,00
1700000005876964	14-009-001-00102-0001	8000	AVENA-SIN VARIEDAD	S	0,32	0,00
1700000005877004	14-009-001-00104-0001	41000	HABAS-SIN VARIEDAD	S	1,12	0,00
1700000005877005	14-009-001-00105-0001	41000	HABAS-SIN VARIEDAD	S	0,52	0,00
1700000005877006	14-009-001-00126-0001	41000	HABAS-SIN VARIEDAD	S	0,22	0,00
1700000005877007	14-009-001-00127-0001	20902	BARBECHO TRADICIONAL-CON CUBIERTA VEGETAL	S	3,20	0,00
1700000005877008	14-009-001-00130-0001	20902	BARBECHO TRADICIONAL-CON CUBIERTA VEGETAL	S	0,45	0,00
1700000005877009	14-009-001-00131-0001	20902	BARBECHO TRADICIONAL-CON CUBIERTA VEGETAL	S	0,55	0,00
1700000005877010	14-009-001-00132-0001	20902	BARBECHO TRADICIONAL-CON CUBIERTA VEGETAL	S	1,86	0,00
1700000005877011	14-009-001-00133-0001	20902	BARBECHO TRADICIONAL-CON CUBIERTA VEGETAL	S	0,16	0,00
1700000005877012	14-009-001-00136-0001	20902	BARBECHO TRADICIONAL-CON CUBIERTA VEGETAL	S	0,69	0,00
1700000005876958	14-009-001-00138-0001	8000	AVENA-SIN VARIEDAD	S	1,16	0,00
1700000005876961	14-009-001-00143-0001	8000	AVENA-SIN VARIEDAD	S	0,16	0,00
1700000005876962	14-009-001-00144-0001	8000	AVENA-SIN VARIEDAD	S	0,59	0,00
1700000005876968	14-009-001-00144-0001	8000	AVENA-SIN VARIEDAD	S	0,19	0,00
1700000005876967	14-009-006-00001-0003	12000	TRANQUILLÓN-SIN VARIEDAD	S	7,46	0,00
1700000005876959	14-009-006-00003-0001	20902	BARBECHO TRADICIONAL-CON CUBIERTA VEGETAL	S	0,50	0,00
1700000005877109	14-009-006-00013-0001	20902	BARBECHO TRADICIONAL-CON CUBIERTA VEGETAL	S	0,37	0,00
1700000005877114	14-009-006-00014-0001	20902	BARBECHO TRADICIONAL-CON CUBIERTA VEGETAL	S	0,47	0,00
1700000005877110	14-009-006-00015-0001	20902	BARBECHO TRADICIONAL-CON CUBIERTA VEGETAL	S	2,83	0,00
1700000005876988	14-009-006-00018-0001	8000	AVENA-SIN VARIEDAD	S	2,45	0,00
1700000005877101	14-009-006-00021-0002	5000	CEBADA-SIN VARIEDAD	S	0,61	0,00
1700000005876990	14-009-006-00022-0001	8000	AVENA-SIN VARIEDAD	S	0,74	0,00
1700000005876991	14-009-006-00023-0001	8000	AVENA-SIN VARIEDAD	S	0,71	0,00
1700000005877102	14-009-006-00024-0002	5000	CEBADA-SIN VARIEDAD	S	0,43	0,00
1700000005877103	14-009-006-00025-0002	5000	CEBADA-SIN VARIEDAD	S	0,43	0,00
1700000005877104	14-009-006-00026-0001	5000	CEBADA-SIN VARIEDAD	S	0,30	0,00
1700000005877041	14-009-006-00027-0002	5000	CEBADA-SIN VARIEDAD	S	0,46	0,00
1700000005877037	14-009-006-00028-0002	5000	CEBADA-SIN VARIEDAD	S	2,87	0,00
1700000005877038	14-009-006-00029-0001	5000	CEBADA-SIN VARIEDAD	S	0,31	0,00
1700000005877042	14-009-006-00030-0001	5000	CEBADA-SIN VARIEDAD	S	0,98	0,00
1700000005877039	14-009-006-00031-0001	5000	CEBADA-SIN VARIEDAD	S	0,31	0,00
1700000005876992	14-009-006-00033-0001	8000	AVENA-SIN VARIEDAD	S	0,42	0,00
1700000005877050	14-009-006-00037-0001	8000	AVENA-SIN VARIEDAD	S	0,25	0,00
1700000005877049	14-009-006-00041-0001	20902	BARBECHO TRADICIONAL-CON CUBIERTA VEGETAL	S	0,15	0,00
1700000005877127	14-009-006-00042-0001	20902	BARBECHO TRADICIONAL-CON CUBIERTA VEGETAL	S	0,67	0,00
1700000005877046	14-009-006-00044-0001	20902	BARBECHO TRADICIONAL-CON CUBIERTA VEGETAL	S	2,26	0,00

<u>REF.</u>	<u>REFERENCIA SIGPAC</u>	<u>CULTIVO</u>	<u>DESCRIPCIÓN CULTIVO</u>	<u>S/R</u>	<u>SUP. COMPROM.</u> <u>(ha)</u>	<u>SUP. CUMPLE</u> <u>(ha)</u>
170000005877047	14-009-006-00045-0001	20902	BARBECHO TRADICIONAL-CON CUBIERTA VEGETAL	S	0,88	0,00
170000005877048	14-009-006-00046-0001	20902	BARBECHO TRADICIONAL-CON CUBIERTA VEGETAL	S	1,93	0,00
170000005877043	14-009-006-00047-0001	20902	BARBECHO TRADICIONAL-CON CUBIERTA VEGETAL	S	0,78	0,00
170000005877044	14-009-006-00048-0001	20902	BARBECHO TRADICIONAL-CON CUBIERTA VEGETAL	S	0,41	0,00
170000005877018	14-009-006-00049-0001	20902	BARBECHO TRADICIONAL-CON CUBIERTA VEGETAL	S	0,27	0,00
170000005877045	14-009-006-00050-0001	20902	BARBECHO TRADICIONAL-CON CUBIERTA VEGETAL	S	0,50	0,00
-164014	14-009-006-00051-0002	5000	CEBADA-SIN VARIEDAD	S	2,89	0,00
170000005877040	14-009-006-00051-0002	20902	BARBECHO TRADICIONAL-CON CUBIERTA VEGETAL	S	3,50	0,00
170000005876960	14-009-006-00052-0001	20902	BARBECHO TRADICIONAL-CON CUBIERTA VEGETAL	S	2,07	0,00
170000005877032	14-009-006-00055-0002	8000	AVENA-SIN VARIEDAD	S	0,45	0,00
170000005877131	14-009-006-00055-0003	8000	AVENA-SIN VARIEDAD	S	0,36	0,00
170000005877031	14-009-006-00056-0003	20902	BARBECHO TRADICIONAL-CON CUBIERTA VEGETAL	R	0,36	0,00
170000005877081	14-009-006-00057-0002	1000	TRIGO BLANDO-SIN VARIEDAD	S	1,64	0,00
170000005876971	14-009-006-00059-0001	20902	BARBECHO TRADICIONAL-CON CUBIERTA VEGETAL	S	0,79	0,00
170000005876972	14-009-006-00060-0001	20902	BARBECHO TRADICIONAL-CON CUBIERTA VEGETAL	S	0,17	0,00
170000005877033	14-009-006-00063-0002	12000	TRANQUILLÓN-SIN VARIEDAD	S	0,59	0,00
170000005877034	14-009-006-00064-0002	12000	TRANQUILLÓN-SIN VARIEDAD	S	1,32	0,00
170000005877035	14-009-006-00065-0002	12000	TRANQUILLÓN-SIN VARIEDAD	S	0,30	0,00
170000005877036	14-009-006-00066-0001	12000	TRANQUILLÓN-SIN VARIEDAD	S	1,23	0,00
170000005877151	14-009-006-00067-0001	12000	TRANQUILLÓN-SIN VARIEDAD	S	0,74	0,00
170000005877085	14-009-006-00070-0001	12000	TRANQUILLÓN-SIN VARIEDAD	S	0,62	0,00
170000005877086	14-009-006-00071-0001	12000	TRANQUILLÓN-SIN VARIEDAD	S	0,45	0,00
170000005876986	14-009-006-00072-0001	20902	BARBECHO TRADICIONAL-CON CUBIERTA VEGETAL	S	1,36	0,00
170000005876987	14-009-006-00073-0001	20902	BARBECHO TRADICIONAL-CON CUBIERTA VEGETAL	S	0,42	0,00
170000005876973	14-009-006-00074-0001	20902	BARBECHO TRADICIONAL-CON CUBIERTA VEGETAL	S	1,41	0,00
170000005877126	14-009-006-00081-0002	8000	AVENA-SIN VARIEDAD	S	0,35	0,00
170000005877025	14-009-006-00082-0002	20902	BARBECHO TRADICIONAL-CON CUBIERTA VEGETAL	S	1,77	0,00
170000005877150	14-009-006-00082-0005	20902	BARBECHO TRADICIONAL-CON CUBIERTA VEGETAL	S	0,02	0,00
170000005877090	14-009-006-00083-0002	20902	BARBECHO TRADICIONAL-CON CUBIERTA VEGETAL	S	0,11	0,00
170000005877015	14-009-006-00090-0002	12000	TRANQUILLÓN-SIN VARIEDAD	S	1,14	0,00
170000005877079	14-009-006-00096-0003	5000	CEBADA-SIN VARIEDAD	S	1,24	0,00
170000005877080	14-009-006-00097-0002	5000	CEBADA-SIN VARIEDAD	S	0,74	0,00
170000005877075	14-009-006-00101-0001	5000	CEBADA-SIN VARIEDAD	S	1,44	0,00
170000005877077	14-009-006-00102-0001	5000	CEBADA-SIN VARIEDAD	S	0,89	0,00
170000005877076	14-009-006-00103-0001	5000	CEBADA-SIN VARIEDAD	S	0,55	0,00
170000005876998	14-009-006-00104-0002	8000	AVENA-SIN VARIEDAD	S	0,18	0,00
170000005876999	14-009-006-00105-0002	8000	AVENA-SIN VARIEDAD	S	0,40	0,00
170000005877000	14-009-006-00106-0002	20902	BARBECHO TRADICIONAL-CON CUBIERTA VEGETAL	S	1,57	0,00
170000005876979	14-009-006-00106-0005	20902	BARBECHO TRADICIONAL-CON CUBIERTA VEGETAL	S	0,12	0,00
170000005877001	14-009-006-00107-0001	20902	BARBECHO TRADICIONAL-CON CUBIERTA VEGETAL	S	0,28	0,00
170000005877002	14-009-006-00109-0001	20902	BARBECHO TRADICIONAL-CON CUBIERTA VEGETAL	S	0,20	0,00
170000005877022	14-009-006-00110-0002	20902	BARBECHO TRADICIONAL-CON CUBIERTA VEGETAL	S	0,15	0,00
170000005877026	14-009-006-00111-0002	20902	BARBECHO TRADICIONAL-CON CUBIERTA VEGETAL	S	0,41	0,00
170000005877027	14-009-006-00112-0001	20902	BARBECHO TRADICIONAL-CON CUBIERTA VEGETAL	S	1,62	0,00
170000005877028	14-009-006-00113-0001	20902	BARBECHO TRADICIONAL-CON CUBIERTA VEGETAL	S	0,11	0,00
170000005877021	14-009-006-00115-0002	20902	BARBECHO TRADICIONAL-CON CUBIERTA VEGETAL	S	0,77	0,00
170000005877029	14-009-006-00116-0001	20902	BARBECHO TRADICIONAL-CON CUBIERTA	S	0,36	0,00

<u>REF.</u>	<u>REFERENCIA SIGPAC</u>	<u>CULTIVO</u>	<u>DESCRIPCIÓN CULTIVO</u>	<u>S/R</u>	<u>SUP. COMPROM.</u> <u>(ha)</u>	<u>SUP. CUMPLE</u> <u>(ha)</u>
170000005877024	14-009-006-00118-0001	20902	VEGETAL BARBECHO TRADICIONAL-CON CUBIERTA VEGETAL	S	0,78	0,00
170000005877078	14-009-006-00121-0002	5000	CEBADA-SIN VARIEDAD	S	1,52	0,00
170000005877082	14-009-006-00122-0002	5000	CEBADA-SIN VARIEDAD	S	1,40	0,00
170000005876976	14-009-006-00123-0001	20902	BARBECHO TRADICIONAL-CON CUBIERTA VEGETAL	S	1,41	0,00
170000005876977	14-009-006-00124-0001	20902	BARBECHO TRADICIONAL-CON CUBIERTA VEGETAL	S	0,44	0,00
170000005877153	14-009-006-00126-0001	8000	AVENA-SIN VARIEDAD	S	0,71	0,00
170000005876978	14-009-006-00127-0001	20902	BARBECHO TRADICIONAL-CON CUBIERTA VEGETAL	S	1,19	0,00
170000005877113	14-009-006-00139-0002	20902	BARBECHO TRADICIONAL-CON CUBIERTA VEGETAL	S	3,95	0,00
170000005877053	14-009-006-00140-0001	20902	BARBECHO TRADICIONAL-CON CUBIERTA VEGETAL	S	0,60	0,00
170000005877088	14-009-006-00141-0001	20902	BARBECHO TRADICIONAL-CON CUBIERTA VEGETAL	S	1,83	0,00
170000005877089	14-009-006-00142-0001	20902	BARBECHO TRADICIONAL-CON CUBIERTA VEGETAL	S	1,46	0,00
170000005877054	14-009-006-00143-0001	20902	BARBECHO TRADICIONAL-CON CUBIERTA VEGETAL	S	0,27	0,00
170000005877055	14-009-006-00144-0001	20902	BARBECHO TRADICIONAL-CON CUBIERTA VEGETAL	S	0,64	0,00
170000005877056	14-009-006-00145-0001	20902	BARBECHO TRADICIONAL-CON CUBIERTA VEGETAL	S	0,53	0,00
170000005877057	14-009-006-00145-0001	20902	BARBECHO TRADICIONAL-CON CUBIERTA VEGETAL	S	0,21	0,00
170000005876975	14-009-006-00149-0001	20902	BARBECHO TRADICIONAL-CON CUBIERTA VEGETAL	S	0,79	0,00
170000005876980	14-009-006-00150-0001	20902	BARBECHO TRADICIONAL-CON CUBIERTA VEGETAL	S	0,36	0,00
170000005876981	14-009-006-00153-0001	20902	BARBECHO TRADICIONAL-CON CUBIERTA VEGETAL	S	5,73	0,00
170000005877138	14-009-006-00153-0001	20902	BARBECHO TRADICIONAL-CON CUBIERTA VEGETAL	S	0,54	0,00
170000005877016	14-009-006-00154-0002	20902	BARBECHO TRADICIONAL-CON CUBIERTA VEGETAL	S	1,04	0,00
170000005876982	14-009-006-00155-0002	20902	BARBECHO TRADICIONAL-CON CUBIERTA VEGETAL	S	1,10	0,00
170000005876974	14-009-006-00156-0001	20902	BARBECHO TRADICIONAL-CON CUBIERTA VEGETAL	S	0,77	0,00
170000005877139	14-009-006-00157-0001	12000	TRANQUILLÓN-SIN VARIEDAD	S	0,67	0,00
170000005877140	14-009-006-00158-0001	12000	TRANQUILLÓN-SIN VARIEDAD	S	0,46	0,00
170000005877141	14-009-006-00159-0001	12000	TRANQUILLÓN-SIN VARIEDAD	S	1,23	0,00
170000005877019	14-009-006-00160-0001	12000	TRANQUILLÓN-SIN VARIEDAD	S	2,49	0,00
170000005877020	14-009-006-00163-0001	12000	TRANQUILLÓN-SIN VARIEDAD	S	0,29	0,00
170000005877083	14-009-006-00164-0001	12000	TRANQUILLÓN-SIN VARIEDAD	S	0,79	0,00
170000005877084	14-009-006-00165-0001	12000	TRANQUILLÓN-SIN VARIEDAD	S	3,51	0,00
170000005877017	14-009-006-00171-0001	12000	TRANQUILLÓN-SIN VARIEDAD	S	0,75	0,00
170000005877142	14-009-006-00172-0001	12000	TRANQUILLÓN-SIN VARIEDAD	S	1,55	0,00
170000005876983	14-009-006-00175-0001	20902	BARBECHO TRADICIONAL-CON CUBIERTA VEGETAL	S	1,34	0,00
170000005876984	14-009-006-00177-0001	20902	BARBECHO TRADICIONAL-CON CUBIERTA VEGETAL	S	0,35	0,00
170000005877122	14-009-006-00178-0001	20902	BARBECHO TRADICIONAL-CON CUBIERTA VEGETAL	S	0,51	0,00
170000005877108	14-009-006-00181-0001	20902	BARBECHO TRADICIONAL-CON CUBIERTA VEGETAL	S	0,74	0,00
170000005877107	14-009-006-00182-0001	20902	BARBECHO TRADICIONAL-CON CUBIERTA VEGETAL	S	0,30	0,00
170000005877058	14-009-006-00183-0001	20902	BARBECHO TRADICIONAL-CON CUBIERTA VEGETAL	S	0,75	0,00
170000005877059	14-009-006-00184-0001	20902	BARBECHO TRADICIONAL-CON CUBIERTA VEGETAL	S	3,67	0,00
170000005877060	14-009-006-00185-0001	20902	BARBECHO TRADICIONAL-CON CUBIERTA VEGETAL	S	0,21	0,00
170000005877118	14-009-006-00186-0001	20902	BARBECHO TRADICIONAL-CON CUBIERTA VEGETAL	S	0,58	0,00
170000005877061	14-009-006-00187-0001	20902	BARBECHO TRADICIONAL-CON CUBIERTA VEGETAL	S	0,52	0,00
170000005877115	14-009-006-00188-0001	20902	BARBECHO TRADICIONAL-CON CUBIERTA VEGETAL	S	0,61	0,00
170000005877062	14-009-006-00190-0001	20902	BARBECHO TRADICIONAL-CON CUBIERTA VEGETAL	S	0,85	0,00

<u>REF.</u>	<u>REFERENCIA SIGPAC</u>	<u>CULTIVO</u>	<u>DESCRIPCIÓN CULTIVO</u>	<u>S/R</u>	<u>SUP. COMPROM.</u> <u>(ha)</u>	<u>SUP. CUMPLE</u> <u>(ha)</u>
170000005877116	14-009-006-00196-0001	12000	TRANQUILLÓN-SIN VARIEDAD	S	0,70	0,00
170000005877117	14-009-006-00197-0001	12000	TRANQUILLÓN-SIN VARIEDAD	S	0,52	0,00
170000005877091	14-009-006-00198-0001	12000	TRANQUILLÓN-SIN VARIEDAD	S	0,55	0,00
170000005877092	14-009-006-00200-0001	1000	TRIGO BLANDO-SIN VARIEDAD	S	0,81	0,00
170000005877123	14-009-006-00201-0001	1000	TRIGO BLANDO-SIN VARIEDAD	S	2,72	0,00
170000005877087	14-009-006-00202-0001	1000	TRIGO BLANDO-SIN VARIEDAD	S	1,45	0,00
170000005877023	14-009-006-00203-0001	1000	TRIGO BLANDO-SIN VARIEDAD	S	0,85	0,00
170000005877121	14-009-006-00205-0001	1000	TRIGO BLANDO-SIN VARIEDAD	S	1,16	0,00
170000005877099	14-009-006-00211-0001	1000	TRIGO BLANDO-SIN VARIEDAD	S	0,50	0,00
170000005877100	14-009-006-00212-0001	1000	TRIGO BLANDO-SIN VARIEDAD	S	0,51	0,00
170000005877098	14-009-006-00213-0001	1000	TRIGO BLANDO-SIN VARIEDAD	S	0,30	0,00
170000005877124	14-009-006-00216-0001	1000	TRIGO BLANDO-SIN VARIEDAD	S	5,03	0,00
170000005877093	14-009-006-00217-0001	1000	TRIGO BLANDO-SIN VARIEDAD	S	0,62	0,00
170000005877097	14-009-006-00218-0001	1000	TRIGO BLANDO-SIN VARIEDAD	S	0,34	0,00
170000005877094	14-009-006-00219-0001	1000	TRIGO BLANDO-SIN VARIEDAD	S	0,46	0,00
170000005877112	14-009-006-00221-0001	20902	BARBECHO TRADICIONAL-CON CUBIERTA VEGETAL	S	0,06	0,00
170000005877095	14-009-006-00222-0001	1000	TRIGO BLANDO-SIN VARIEDAD	S	1,59	0,00
170000005877096	14-009-006-00226-0001	1000	TRIGO BLANDO-SIN VARIEDAD	S	0,40	0,00
170000005876948	14-009-006-00268-0001	1000	TRIGO BLANDO-SIN VARIEDAD	S	0,59	0,00
170000005876950	14-009-006-00274-0001	1000	TRIGO BLANDO-SIN VARIEDAD	S	2,26	0,00
170000005877003	14-009-006-00282-0001	20902	BARBECHO TRADICIONAL-CON CUBIERTA VEGETAL	S	0,99	0,00
170000005877132	14-009-006-00285-0002	8000	AVENA-SIN VARIEDAD	S	0,27	0,00
170000005877148	14-009-007-00029-0001	8000	AVENA-SIN VARIEDAD	S	0,66	0,00
170000005877143	14-009-007-00030-0001	8000	AVENA-SIN VARIEDAD	S	0,75	0,00
170000005877144	14-009-007-00055-0002	8000	AVENA-SIN VARIEDAD	S	1,34	0,00
170000005876957	14-009-007-00064-0002	8000	AVENA-SIN VARIEDAD	S	0,34	0,00
170000005877136	14-009-007-00067-0001	8000	AVENA-SIN VARIEDAD	S	1,57	0,00
170000005877129	14-009-007-00070-0001	8000	AVENA-SIN VARIEDAD	S	0,80	0,00
170000005877128	14-009-007-00071-0001	8000	AVENA-SIN VARIEDAD	S	1,33	0,00
170000005876997	14-009-007-00076-0001	8000	AVENA-SIN VARIEDAD	S	2,51	0,00
170000005877133	14-009-007-00086-0001	8000	AVENA-SIN VARIEDAD	S	0,77	0,00
170000005877146	14-009-007-00099-0001	8000	AVENA-SIN VARIEDAD	S	0,37	0,00
170000005876933	14-009-007-00111-0002	8000	AVENA-SIN VARIEDAD	S	0,48	0,00
170000005876943	14-009-007-00137-0001	12000	TRANQUILLÓN-SIN VARIEDAD	S	0,85	0,00
170000005876944	14-009-007-00139-0002	12000	TRANQUILLÓN-SIN VARIEDAD	S	0,74	0,00
170000005876995	14-009-007-00143-0001	8000	AVENA-SIN VARIEDAD	S	0,61	0,00
170000005876996	14-009-007-00144-0001	8000	AVENA-SIN VARIEDAD	S	2,83	0,00
170000005876994	14-009-008-00071-0001	8000	AVENA-SIN VARIEDAD	S	5,88	0,00
170000005876993	14-009-008-00112-0002	8000	AVENA-SIN VARIEDAD	S	3,23	0,00
170000005876939	14-009-009-00017-0002	8000	AVENA-SIN VARIEDAD	R	1,41	0,00
170000005877073	14-009-009-00038-0001	1000	TRIGO BLANDO-SIN VARIEDAD	R	0,47	0,00
170000005877074	14-009-009-00059-0001	1000	TRIGO BLANDO-SIN VARIEDAD	R	0,92	0,00
170000005877071	14-009-009-00060-0001	1000	TRIGO BLANDO-SIN VARIEDAD	R	0,47	0,00
170000005877072	14-009-009-00061-0001	1000	TRIGO BLANDO-SIN VARIEDAD	R	0,48	0,00
170000005876945	14-009-009-00066-0001	12000	TRANQUILLÓN-SIN VARIEDAD	R	1,08	0,00
170000005876946	14-009-009-00067-0001	12000	TRANQUILLÓN-SIN VARIEDAD	R	0,84	0,00
170000005877105	14-009-009-00132-0001	20901	BARBECHO TRADICIONAL-SIN CUBIERTA VEGETAL	R	1,82	0,00
170000005877106	14-009-009-00134-0001	20901	BARBECHO TRADICIONAL-SIN CUBIERTA VEGETAL	R	5,36	0,00
170000005876985	14-009-009-00149-0001	8000	AVENA-SIN VARIEDAD	S	0,93	0,00
170000005876940	14-009-012-00103-0001	12000	TRANQUILLÓN-SIN VARIEDAD	S	0,93	0,00
170000005876947	14-009-013-00048-0001	8000	AVENA-SIN VARIEDAD	R	2,03	0,00
170000005876936	14-009-013-00054-0001	8000	AVENA-SIN VARIEDAD	R	1,57	0,00
170000005876949	14-009-013-00055-0001	8000	AVENA-SIN VARIEDAD	R	3,06	0,00
170000005876938	14-009-013-00059-0001	8000	AVENA-SIN VARIEDAD	R	2,01	0,00
170000005876953	14-009-013-00060-0001	8000	AVENA-SIN VARIEDAD	R	2,01	0,00
170000005876954	14-009-014-00068-0006	8000	AVENA-SIN VARIEDAD	R	0,58	0,00

<u>REF.</u>	<u>REFERENCIA SIGPAC</u>	<u>CULTIVO</u>	<u>DESCRIPCIÓN CULTIVO</u>	<u>S/R</u>	<u>SUP. COMPROM.</u> <u>(ha)</u>	<u>SUP. CUMPLE</u> <u>(ha)</u>
170000005876937	14-009-014-00078-0001	8000	AVENA-SIN VARIEDAD	R	1,84	0,00
170000005877014	14-009-014-00082-0001	12000	TRANQUILLÓN-SIN VARIEDAD	S	1,60	0,00
170000005876941	14-009-017-00054-0002	12000	TRANQUILLÓN-SIN VARIEDAD	S	6,46	0,00
170000005876951	14-071-001-00038-0001	12000	TRANQUILLÓN-SIN VARIEDAD	S	4,13	0,00
170000005876952	14-071-002-00043-0001	12000	TRANQUILLÓN-SIN VARIEDAD	S	4,41	0,00

Porcentaje de superficie determinada situada en zonas RAMSAR**PUNTOS:** 0,00 0.0%

<u>REF.</u>	<u>REFERENCIA SIGPAC</u>	<u>CULTIVO</u>	<u>DESCRIPCIÓN CULTIVO</u>	<u>S/R</u>	<u>SUP. COMPROM.</u> <u>(ha)</u>	<u>SUP. CUMPLE</u> <u>(ha)</u>
170000005876929	14-009-001-00059-0001	8000	AVENA-SIN VARIEDAD	S	0,53	0,00
170000005876930	14-009-001-00060-0001	8000	AVENA-SIN VARIEDAD	S	3,09	0,00
170000005876970	14-009-001-00062-0001	8000	AVENA-SIN VARIEDAD	S	0,96	0,00
170000005876965	14-009-001-00070-0001	8000	AVENA-SIN VARIEDAD	S	0,76	0,00
170000005876966	14-009-001-00071-0001	8000	AVENA-SIN VARIEDAD	S	0,64	0,00
170000005876969	14-009-001-00089-0001	8000	AVENA-SIN VARIEDAD	S	1,56	0,00
170000005876963	14-009-001-00091-0001	8000	AVENA-SIN VARIEDAD	S	3,44	0,00
170000005876964	14-009-001-00102-0001	8000	AVENA-SIN VARIEDAD	S	0,32	0,00
170000005877004	14-009-001-00104-0001	41000	HABAS-SIN VARIEDAD	S	1,12	0,00
170000005877005	14-009-001-00105-0001	41000	HABAS-SIN VARIEDAD	S	0,52	0,00
170000005877006	14-009-001-00126-0001	41000	HABAS-SIN VARIEDAD	S	0,22	0,00
170000005877007	14-009-001-00127-0001	20902	BARBECHO TRADICIONAL-CON CUBIERTA VEGETAL	S	3,20	0,00
170000005877008	14-009-001-00130-0001	20902	BARBECHO TRADICIONAL-CON CUBIERTA VEGETAL	S	0,45	0,00
170000005877009	14-009-001-00131-0001	20902	BARBECHO TRADICIONAL-CON CUBIERTA VEGETAL	S	0,55	0,00
170000005877010	14-009-001-00132-0001	20902	BARBECHO TRADICIONAL-CON CUBIERTA VEGETAL	S	1,86	0,00
170000005877011	14-009-001-00133-0001	20902	BARBECHO TRADICIONAL-CON CUBIERTA VEGETAL	S	0,16	0,00
170000005877012	14-009-001-00136-0001	20902	BARBECHO TRADICIONAL-CON CUBIERTA VEGETAL	S	0,69	0,00
170000005876958	14-009-001-00138-0001	8000	AVENA-SIN VARIEDAD	S	1,16	0,00
170000005876961	14-009-001-00143-0001	8000	AVENA-SIN VARIEDAD	S	0,16	0,00
170000005876962	14-009-001-00144-0001	8000	AVENA-SIN VARIEDAD	S	0,59	0,00
170000005876968	14-009-001-00144-0001	8000	AVENA-SIN VARIEDAD	S	0,19	0,00
170000005876967	14-009-006-00001-0003	12000	TRANQUILLÓN-SIN VARIEDAD	S	7,46	0,00
170000005876959	14-009-006-00003-0001	20902	BARBECHO TRADICIONAL-CON CUBIERTA VEGETAL	S	0,50	0,00
170000005877109	14-009-006-00013-0001	20902	BARBECHO TRADICIONAL-CON CUBIERTA VEGETAL	S	0,37	0,00
170000005877114	14-009-006-00014-0001	20902	BARBECHO TRADICIONAL-CON CUBIERTA VEGETAL	S	0,47	0,00
170000005877110	14-009-006-00015-0001	20902	BARBECHO TRADICIONAL-CON CUBIERTA VEGETAL	S	2,83	0,00
170000005876988	14-009-006-00018-0001	8000	AVENA-SIN VARIEDAD	S	2,45	0,00
170000005877101	14-009-006-00021-0002	5000	CEBADA-SIN VARIEDAD	S	0,61	0,00
170000005876990	14-009-006-00022-0001	8000	AVENA-SIN VARIEDAD	S	0,74	0,00
170000005876991	14-009-006-00023-0001	8000	AVENA-SIN VARIEDAD	S	0,71	0,00
170000005877102	14-009-006-00024-0002	5000	CEBADA-SIN VARIEDAD	S	0,43	0,00
170000005877103	14-009-006-00025-0002	5000	CEBADA-SIN VARIEDAD	S	0,43	0,00
170000005877104	14-009-006-00026-0001	5000	CEBADA-SIN VARIEDAD	S	0,30	0,00
170000005877041	14-009-006-00027-0002	5000	CEBADA-SIN VARIEDAD	S	0,46	0,00
170000005877037	14-009-006-00028-0002	5000	CEBADA-SIN VARIEDAD	S	2,87	0,00
170000005877038	14-009-006-00029-0001	5000	CEBADA-SIN VARIEDAD	S	0,31	0,00
170000005877042	14-009-006-00030-0001	5000	CEBADA-SIN VARIEDAD	S	0,98	0,00
170000005877039	14-009-006-00031-0001	5000	CEBADA-SIN VARIEDAD	S	0,31	0,00
170000005876992	14-009-006-00033-0001	8000	AVENA-SIN VARIEDAD	S	0,42	0,00
170000005877050	14-009-006-00037-0001	8000	AVENA-SIN VARIEDAD	S	0,25	0,00
170000005877049	14-009-006-00041-0001	20902	BARBECHO TRADICIONAL-CON CUBIERTA VEGETAL	S	0,15	0,00
170000005877127	14-009-006-00042-0001	20902	BARBECHO TRADICIONAL-CON CUBIERTA VEGETAL	S	0,67	0,00

<u>REF.</u>	<u>REFERENCIA SIGPAC</u>	<u>CULTIVO</u>	<u>DESCRIPCIÓN CULTIVO</u>	<u>S/R</u>	<u>SUP. COMPROM.</u> <u>(ha)</u>	<u>SUP. CUMPLE</u> <u>(ha)</u>
			VEGETAL			
170000005877046	14-009-006-00044-0001	20902	BARBECHO TRADICIONAL-CON CUBIERTA VEGETAL	S	2,26	0,00
170000005877047	14-009-006-00045-0001	20902	BARBECHO TRADICIONAL-CON CUBIERTA VEGETAL	S	0,88	0,00
170000005877048	14-009-006-00046-0001	20902	BARBECHO TRADICIONAL-CON CUBIERTA VEGETAL	S	1,93	0,00
170000005877043	14-009-006-00047-0001	20902	BARBECHO TRADICIONAL-CON CUBIERTA VEGETAL	S	0,78	0,00
170000005877044	14-009-006-00048-0001	20902	BARBECHO TRADICIONAL-CON CUBIERTA VEGETAL	S	0,41	0,00
170000005877018	14-009-006-00049-0001	20902	BARBECHO TRADICIONAL-CON CUBIERTA VEGETAL	S	0,27	0,00
170000005877045	14-009-006-00050-0001	20902	BARBECHO TRADICIONAL-CON CUBIERTA VEGETAL	S	0,50	0,00
-164014	14-009-006-00051-0002	5000	CEBADA-SIN VARIEDAD	S	2,89	0,00
170000005877040	14-009-006-00051-0002	20902	BARBECHO TRADICIONAL-CON CUBIERTA VEGETAL	S	3,50	0,00
170000005876960	14-009-006-00052-0001	20902	BARBECHO TRADICIONAL-CON CUBIERTA VEGETAL	S	2,07	0,00
170000005877032	14-009-006-00055-0002	8000	AVENA-SIN VARIEDAD	S	0,45	0,00
170000005877131	14-009-006-00055-0003	8000	AVENA-SIN VARIEDAD	S	0,36	0,00
170000005877031	14-009-006-00056-0003	20902	BARBECHO TRADICIONAL-CON CUBIERTA VEGETAL	R	0,36	0,00
170000005877081	14-009-006-00057-0002	1000	TRIGO BLANDO-SIN VARIEDAD	S	1,64	0,00
170000005876971	14-009-006-00059-0001	20902	BARBECHO TRADICIONAL-CON CUBIERTA VEGETAL	S	0,79	0,00
170000005876972	14-009-006-00060-0001	20902	BARBECHO TRADICIONAL-CON CUBIERTA VEGETAL	S	0,17	0,00
170000005877033	14-009-006-00063-0002	12000	TRANQUILLÓN-SIN VARIEDAD	S	0,59	0,00
170000005877034	14-009-006-00064-0002	12000	TRANQUILLÓN-SIN VARIEDAD	S	1,32	0,00
170000005877035	14-009-006-00065-0002	12000	TRANQUILLÓN-SIN VARIEDAD	S	0,30	0,00
170000005877036	14-009-006-00066-0001	12000	TRANQUILLÓN-SIN VARIEDAD	S	1,23	0,00
170000005877151	14-009-006-00067-0001	12000	TRANQUILLÓN-SIN VARIEDAD	S	0,74	0,00
170000005877085	14-009-006-00070-0001	12000	TRANQUILLÓN-SIN VARIEDAD	S	0,62	0,00
170000005877086	14-009-006-00071-0001	12000	TRANQUILLÓN-SIN VARIEDAD	S	0,45	0,00
170000005876986	14-009-006-00072-0001	20902	BARBECHO TRADICIONAL-CON CUBIERTA VEGETAL	S	1,36	0,00
170000005876987	14-009-006-00073-0001	20902	BARBECHO TRADICIONAL-CON CUBIERTA VEGETAL	S	0,42	0,00
170000005876973	14-009-006-00074-0001	20902	BARBECHO TRADICIONAL-CON CUBIERTA VEGETAL	S	1,41	0,00
170000005877126	14-009-006-00081-0002	8000	AVENA-SIN VARIEDAD	S	0,35	0,00
170000005877025	14-009-006-00082-0002	20902	BARBECHO TRADICIONAL-CON CUBIERTA VEGETAL	S	1,77	0,00
170000005877150	14-009-006-00082-0005	20902	BARBECHO TRADICIONAL-CON CUBIERTA VEGETAL	S	0,02	0,00
170000005877090	14-009-006-00083-0002	20902	BARBECHO TRADICIONAL-CON CUBIERTA VEGETAL	S	0,11	0,00
170000005877015	14-009-006-00090-0002	12000	TRANQUILLÓN-SIN VARIEDAD	S	1,14	0,00
170000005877079	14-009-006-00096-0003	5000	CEBADA-SIN VARIEDAD	S	1,24	0,00
170000005877080	14-009-006-00097-0002	5000	CEBADA-SIN VARIEDAD	S	0,74	0,00
170000005877075	14-009-006-00101-0001	5000	CEBADA-SIN VARIEDAD	S	1,44	0,00
170000005877077	14-009-006-00102-0001	5000	CEBADA-SIN VARIEDAD	S	0,89	0,00
170000005877076	14-009-006-00103-0001	5000	CEBADA-SIN VARIEDAD	S	0,55	0,00
170000005876998	14-009-006-00104-0002	8000	AVENA-SIN VARIEDAD	S	0,18	0,00
170000005876999	14-009-006-00105-0002	8000	AVENA-SIN VARIEDAD	S	0,40	0,00
170000005877000	14-009-006-00106-0002	20902	BARBECHO TRADICIONAL-CON CUBIERTA VEGETAL	S	1,57	0,00
170000005876979	14-009-006-00106-0005	20902	BARBECHO TRADICIONAL-CON CUBIERTA VEGETAL	S	0,12	0,00
170000005877001	14-009-006-00107-0001	20902	BARBECHO TRADICIONAL-CON CUBIERTA VEGETAL	S	0,28	0,00
170000005877002	14-009-006-00109-0001	20902	BARBECHO TRADICIONAL-CON CUBIERTA VEGETAL	S	0,20	0,00
170000005877022	14-009-006-00110-0002	20902	BARBECHO TRADICIONAL-CON CUBIERTA VEGETAL	S	0,15	0,00
170000005877026	14-009-006-00111-0002	20902	BARBECHO TRADICIONAL-CON CUBIERTA VEGETAL	S	0,41	0,00
170000005877027	14-009-006-00112-0001	20902	BARBECHO TRADICIONAL-CON CUBIERTA VEGETAL	S	1,62	0,00
170000005877028	14-009-006-00113-0001	20902	BARBECHO TRADICIONAL-CON CUBIERTA VEGETAL	S	0,11	0,00

<u>REF.</u>	<u>REFERENCIA SIGPAC</u>	<u>CULTIVO</u>	<u>DESCRIPCIÓN CULTIVO</u>	<u>S/R</u>	<u>SUP. COMPROM.</u> <u>(ha)</u>	<u>SUP. CUMPLE</u> <u>(ha)</u>
170000005877021	14-009-006-00115-0002	20902	BARBECHO TRADICIONAL-CON CUBIERTA VEGETAL	S	0,77	0,00
170000005877029	14-009-006-00116-0001	20902	BARBECHO TRADICIONAL-CON CUBIERTA VEGETAL	S	0,36	0,00
170000005877024	14-009-006-00118-0001	20902	BARBECHO TRADICIONAL-CON CUBIERTA VEGETAL	S	0,78	0,00
170000005877078	14-009-006-00121-0002	5000	CEBADA-SIN VARIEDAD	S	1,52	0,00
170000005877082	14-009-006-00122-0002	5000	CEBADA-SIN VARIEDAD	S	1,40	0,00
170000005876976	14-009-006-00123-0001	20902	BARBECHO TRADICIONAL-CON CUBIERTA VEGETAL	S	1,41	0,00
170000005876977	14-009-006-00124-0001	20902	BARBECHO TRADICIONAL-CON CUBIERTA VEGETAL	S	0,44	0,00
170000005877153	14-009-006-00126-0001	8000	AVENA-SIN VARIEDAD	S	0,71	0,00
170000005876978	14-009-006-00127-0001	20902	BARBECHO TRADICIONAL-CON CUBIERTA VEGETAL	S	1,19	0,00
170000005877113	14-009-006-00139-0002	20902	BARBECHO TRADICIONAL-CON CUBIERTA VEGETAL	S	3,95	0,00
170000005877053	14-009-006-00140-0001	20902	BARBECHO TRADICIONAL-CON CUBIERTA VEGETAL	S	0,60	0,00
170000005877088	14-009-006-00141-0001	20902	BARBECHO TRADICIONAL-CON CUBIERTA VEGETAL	S	1,83	0,00
170000005877089	14-009-006-00142-0001	20902	BARBECHO TRADICIONAL-CON CUBIERTA VEGETAL	S	1,46	0,00
170000005877054	14-009-006-00143-0001	20902	BARBECHO TRADICIONAL-CON CUBIERTA VEGETAL	S	0,27	0,00
170000005877055	14-009-006-00144-0001	20902	BARBECHO TRADICIONAL-CON CUBIERTA VEGETAL	S	0,64	0,00
170000005877056	14-009-006-00145-0001	20902	BARBECHO TRADICIONAL-CON CUBIERTA VEGETAL	S	0,53	0,00
170000005877057	14-009-006-00145-0001	20902	BARBECHO TRADICIONAL-CON CUBIERTA VEGETAL	S	0,21	0,00
170000005876975	14-009-006-00149-0001	20902	BARBECHO TRADICIONAL-CON CUBIERTA VEGETAL	S	0,79	0,00
170000005876980	14-009-006-00150-0001	20902	BARBECHO TRADICIONAL-CON CUBIERTA VEGETAL	S	0,36	0,00
170000005876981	14-009-006-00153-0001	20902	BARBECHO TRADICIONAL-CON CUBIERTA VEGETAL	S	5,73	0,00
170000005877138	14-009-006-00153-0001	20902	BARBECHO TRADICIONAL-CON CUBIERTA VEGETAL	S	0,54	0,00
170000005877016	14-009-006-00154-0002	20902	BARBECHO TRADICIONAL-CON CUBIERTA VEGETAL	S	1,04	0,00
170000005876982	14-009-006-00155-0002	20902	BARBECHO TRADICIONAL-CON CUBIERTA VEGETAL	S	1,10	0,00
170000005876974	14-009-006-00156-0001	20902	BARBECHO TRADICIONAL-CON CUBIERTA VEGETAL	S	0,77	0,00
170000005877139	14-009-006-00157-0001	12000	TRANQUILLÓN-SIN VARIEDAD	S	0,67	0,00
170000005877140	14-009-006-00158-0001	12000	TRANQUILLÓN-SIN VARIEDAD	S	0,46	0,00
170000005877141	14-009-006-00159-0001	12000	TRANQUILLÓN-SIN VARIEDAD	S	1,23	0,00
170000005877019	14-009-006-00160-0001	12000	TRANQUILLÓN-SIN VARIEDAD	S	2,49	0,00
170000005877020	14-009-006-00163-0001	12000	TRANQUILLÓN-SIN VARIEDAD	S	0,29	0,00
170000005877083	14-009-006-00164-0001	12000	TRANQUILLÓN-SIN VARIEDAD	S	0,79	0,00
170000005877084	14-009-006-00165-0001	12000	TRANQUILLÓN-SIN VARIEDAD	S	3,51	0,00
170000005877017	14-009-006-00171-0001	12000	TRANQUILLÓN-SIN VARIEDAD	S	0,75	0,00
170000005877142	14-009-006-00172-0001	12000	TRANQUILLÓN-SIN VARIEDAD	S	1,55	0,00
170000005876983	14-009-006-00175-0001	20902	BARBECHO TRADICIONAL-CON CUBIERTA VEGETAL	S	1,34	0,00
170000005876984	14-009-006-00177-0001	20902	BARBECHO TRADICIONAL-CON CUBIERTA VEGETAL	S	0,35	0,00
170000005877122	14-009-006-00178-0001	20902	BARBECHO TRADICIONAL-CON CUBIERTA VEGETAL	S	0,51	0,00
170000005877108	14-009-006-00181-0001	20902	BARBECHO TRADICIONAL-CON CUBIERTA VEGETAL	S	0,74	0,00
170000005877107	14-009-006-00182-0001	20902	BARBECHO TRADICIONAL-CON CUBIERTA VEGETAL	S	0,30	0,00
170000005877058	14-009-006-00183-0001	20902	BARBECHO TRADICIONAL-CON CUBIERTA VEGETAL	S	0,75	0,00
170000005877059	14-009-006-00184-0001	20902	BARBECHO TRADICIONAL-CON CUBIERTA VEGETAL	S	3,67	0,00
170000005877060	14-009-006-00185-0001	20902	BARBECHO TRADICIONAL-CON CUBIERTA VEGETAL	S	0,21	0,00
170000005877118	14-009-006-00186-0001	20902	BARBECHO TRADICIONAL-CON CUBIERTA VEGETAL	S	0,58	0,00
170000005877061	14-009-006-00187-0001	20902	BARBECHO TRADICIONAL-CON CUBIERTA VEGETAL	S	0,52	0,00
170000005877115	14-009-006-00188-0001	20902	BARBECHO TRADICIONAL-CON CUBIERTA VEGETAL	S	0,61	0,00

<u>REF.</u>	<u>REFERENCIA SIGPAC</u>	<u>CULTIVO</u>	<u>DESCRIPCIÓN CULTIVO</u>	<u>S/R</u>	<u>SUP. COMPROM.</u> <u>(ha)</u>	<u>SUP. CUMPLE</u> <u>(ha)</u>
170000005877062	14-009-006-00190-0001	20902	BARBECHO TRADICIONAL-CON CUBIERTA VEGETAL	S	0,85	0,00
170000005877116	14-009-006-00196-0001	12000	TRANQUILLÓN-SIN VARIEDAD	S	0,70	0,00
170000005877117	14-009-006-00197-0001	12000	TRANQUILLÓN-SIN VARIEDAD	S	0,52	0,00
170000005877091	14-009-006-00198-0001	12000	TRANQUILLÓN-SIN VARIEDAD	S	0,55	0,00
170000005877092	14-009-006-00200-0001	1000	TRIGO BLANDO-SIN VARIEDAD	S	0,81	0,00
170000005877123	14-009-006-00201-0001	1000	TRIGO BLANDO-SIN VARIEDAD	S	2,72	0,00
170000005877087	14-009-006-00202-0001	1000	TRIGO BLANDO-SIN VARIEDAD	S	1,45	0,00
170000005877023	14-009-006-00203-0001	1000	TRIGO BLANDO-SIN VARIEDAD	S	0,85	0,00
170000005877121	14-009-006-00205-0001	1000	TRIGO BLANDO-SIN VARIEDAD	S	1,16	0,00
170000005877099	14-009-006-00211-0001	1000	TRIGO BLANDO-SIN VARIEDAD	S	0,50	0,00
170000005877100	14-009-006-00212-0001	1000	TRIGO BLANDO-SIN VARIEDAD	S	0,51	0,00
170000005877098	14-009-006-00213-0001	1000	TRIGO BLANDO-SIN VARIEDAD	S	0,30	0,00
170000005877124	14-009-006-00216-0001	1000	TRIGO BLANDO-SIN VARIEDAD	S	5,03	0,00
170000005877093	14-009-006-00217-0001	1000	TRIGO BLANDO-SIN VARIEDAD	S	0,62	0,00
170000005877097	14-009-006-00218-0001	1000	TRIGO BLANDO-SIN VARIEDAD	S	0,34	0,00
170000005877094	14-009-006-00219-0001	1000	TRIGO BLANDO-SIN VARIEDAD	S	0,46	0,00
170000005877112	14-009-006-00221-0001	20902	BARBECHO TRADICIONAL-CON CUBIERTA VEGETAL	S	0,06	0,00
170000005877095	14-009-006-00222-0001	1000	TRIGO BLANDO-SIN VARIEDAD	S	1,59	0,00
170000005877096	14-009-006-00226-0001	1000	TRIGO BLANDO-SIN VARIEDAD	S	0,40	0,00
170000005876948	14-009-006-00268-0001	1000	TRIGO BLANDO-SIN VARIEDAD	S	0,59	0,00
170000005876950	14-009-006-00274-0001	1000	TRIGO BLANDO-SIN VARIEDAD	S	2,26	0,00
170000005877003	14-009-006-00282-0001	20902	BARBECHO TRADICIONAL-CON CUBIERTA VEGETAL	S	0,99	0,00
170000005877132	14-009-006-00285-0002	8000	AVENA-SIN VARIEDAD	S	0,27	0,00
170000005877148	14-009-007-00029-0001	8000	AVENA-SIN VARIEDAD	S	0,66	0,00
170000005877143	14-009-007-00030-0001	8000	AVENA-SIN VARIEDAD	S	0,75	0,00
170000005877144	14-009-007-00055-0002	8000	AVENA-SIN VARIEDAD	S	1,34	0,00
170000005876957	14-009-007-00064-0002	8000	AVENA-SIN VARIEDAD	S	0,34	0,00
170000005877136	14-009-007-00067-0001	8000	AVENA-SIN VARIEDAD	S	1,57	0,00
170000005877129	14-009-007-00070-0001	8000	AVENA-SIN VARIEDAD	S	0,80	0,00
170000005877128	14-009-007-00071-0001	8000	AVENA-SIN VARIEDAD	S	1,33	0,00
170000005876997	14-009-007-00076-0001	8000	AVENA-SIN VARIEDAD	S	2,51	0,00
170000005877133	14-009-007-00086-0001	8000	AVENA-SIN VARIEDAD	S	0,77	0,00
170000005877146	14-009-007-00099-0001	8000	AVENA-SIN VARIEDAD	S	0,37	0,00
170000005876933	14-009-007-00111-0002	8000	AVENA-SIN VARIEDAD	S	0,48	0,00
170000005876943	14-009-007-00137-0001	12000	TRANQUILLÓN-SIN VARIEDAD	S	0,85	0,00
170000005876944	14-009-007-00139-0002	12000	TRANQUILLÓN-SIN VARIEDAD	S	0,74	0,00
170000005876995	14-009-007-00143-0001	8000	AVENA-SIN VARIEDAD	S	0,61	0,00
170000005876996	14-009-007-00144-0001	8000	AVENA-SIN VARIEDAD	S	2,83	0,00
170000005876994	14-009-008-00071-0001	8000	AVENA-SIN VARIEDAD	S	5,88	0,00
170000005876993	14-009-008-00112-0002	8000	AVENA-SIN VARIEDAD	S	3,23	0,00
170000005876939	14-009-009-00017-0002	8000	AVENA-SIN VARIEDAD	R	1,41	0,00
170000005877073	14-009-009-00038-0001	1000	TRIGO BLANDO-SIN VARIEDAD	R	0,47	0,00
170000005877074	14-009-009-00059-0001	1000	TRIGO BLANDO-SIN VARIEDAD	R	0,92	0,00
170000005877071	14-009-009-00060-0001	1000	TRIGO BLANDO-SIN VARIEDAD	R	0,47	0,00
170000005877072	14-009-009-00061-0001	1000	TRIGO BLANDO-SIN VARIEDAD	R	0,48	0,00
170000005876945	14-009-009-00066-0001	12000	TRANQUILLÓN-SIN VARIEDAD	R	1,08	0,00
170000005876946	14-009-009-00067-0001	12000	TRANQUILLÓN-SIN VARIEDAD	R	0,84	0,00
170000005877105	14-009-009-00132-0001	20901	BARBECHO TRADICIONAL-SIN CUBIERTA VEGETAL	R	1,82	0,00
170000005877106	14-009-009-00134-0001	20901	BARBECHO TRADICIONAL-SIN CUBIERTA VEGETAL	R	5,36	0,00
170000005876985	14-009-009-00149-0001	8000	AVENA-SIN VARIEDAD	S	0,93	0,00
170000005876940	14-009-012-00103-0001	12000	TRANQUILLÓN-SIN VARIEDAD	S	0,93	0,00
170000005876947	14-009-013-00048-0001	8000	AVENA-SIN VARIEDAD	R	2,03	0,00
170000005876936	14-009-013-00054-0001	8000	AVENA-SIN VARIEDAD	R	1,57	0,00
170000005876949	14-009-013-00055-0001	8000	AVENA-SIN VARIEDAD	R	3,06	0,00
170000005876938	14-009-013-00059-0001	8000	AVENA-SIN VARIEDAD	R	2,01	0,00

<u>REF.</u>	<u>REFERENCIA SIGPAC</u>	<u>CULTIVO</u>	<u>DESCRIPCIÓN CULTIVO</u>	<u>S/R</u>	<u>SUP. COMPROM.</u> <u>(ha)</u>	<u>SUP. CUMPLE</u> <u>(ha)</u>
170000005876953	14-009-013-00060-0001	8000	AVENA-SIN VARIEDAD	R	2,01	0,00
170000005876954	14-009-014-00068-0006	8000	AVENA-SIN VARIEDAD	R	0,58	0,00
170000005876937	14-009-014-00078-0001	8000	AVENA-SIN VARIEDAD	R	1,84	0,00
170000005877014	14-009-014-00082-0001	12000	TRANQUILLÓN-SIN VARIEDAD	S	1,60	0,00
170000005876941	14-009-017-00054-0002	12000	TRANQUILLÓN-SIN VARIEDAD	S	6,46	0,00
170000005876951	14-071-001-00038-0001	12000	TRANQUILLÓN-SIN VARIEDAD	S	4,13	0,00
170000005876952	14-071-002-00043-0001	12000	TRANQUILLÓN-SIN VARIEDAD	S	4,41	0,00

Porcentaje de superficie determinada en zonas vulnerables a la contaminación por nitratos**PUNTOS:** 0,00 0.0%

<u>REF.</u>	<u>REFERENCIA SIGPAC</u>	<u>CULTIVO</u>	<u>DESCRIPCIÓN CULTIVO</u>	<u>S/R</u>	<u>SUP. COMPROM.</u> <u>(ha)</u>	<u>SUP. CUMPLE</u> <u>(ha)</u>
170000005876929	14-009-001-00059-0001	8000	AVENA-SIN VARIEDAD	S	0,53	0,00
170000005876930	14-009-001-00060-0001	8000	AVENA-SIN VARIEDAD	S	3,09	0,00
170000005876970	14-009-001-00062-0001	8000	AVENA-SIN VARIEDAD	S	0,96	0,00
170000005876965	14-009-001-00070-0001	8000	AVENA-SIN VARIEDAD	S	0,76	0,00
170000005876966	14-009-001-00071-0001	8000	AVENA-SIN VARIEDAD	S	0,64	0,00
170000005876969	14-009-001-00089-0001	8000	AVENA-SIN VARIEDAD	S	1,56	0,00
170000005876963	14-009-001-00091-0001	8000	AVENA-SIN VARIEDAD	S	3,44	0,00
170000005876964	14-009-001-00102-0001	8000	AVENA-SIN VARIEDAD	S	0,32	0,00
170000005877004	14-009-001-00104-0001	41000	HABAS-SIN VARIEDAD	S	1,12	0,00
170000005877005	14-009-001-00105-0001	41000	HABAS-SIN VARIEDAD	S	0,52	0,00
170000005877006	14-009-001-00126-0001	41000	HABAS-SIN VARIEDAD	S	0,22	0,00
170000005877007	14-009-001-00127-0001	20902	BARBECHO TRADICIONAL-CON CUBIERTA VEGETAL	S	3,20	0,00
170000005877008	14-009-001-00130-0001	20902	BARBECHO TRADICIONAL-CON CUBIERTA VEGETAL	S	0,45	0,00
170000005877009	14-009-001-00131-0001	20902	BARBECHO TRADICIONAL-CON CUBIERTA VEGETAL	S	0,55	0,00
170000005877010	14-009-001-00132-0001	20902	BARBECHO TRADICIONAL-CON CUBIERTA VEGETAL	S	1,86	0,00
170000005877011	14-009-001-00133-0001	20902	BARBECHO TRADICIONAL-CON CUBIERTA VEGETAL	S	0,16	0,00
170000005877012	14-009-001-00136-0001	20902	BARBECHO TRADICIONAL-CON CUBIERTA VEGETAL	S	0,69	0,00
170000005876958	14-009-001-00138-0001	8000	AVENA-SIN VARIEDAD	S	1,16	0,00
170000005876961	14-009-001-00143-0001	8000	AVENA-SIN VARIEDAD	S	0,16	0,00
170000005876962	14-009-001-00144-0001	8000	AVENA-SIN VARIEDAD	S	0,59	0,00
170000005876968	14-009-001-00144-0001	8000	AVENA-SIN VARIEDAD	S	0,19	0,00
170000005876967	14-009-006-00001-0003	12000	TRANQUILLÓN-SIN VARIEDAD	S	7,46	0,00
170000005876959	14-009-006-00003-0001	20902	BARBECHO TRADICIONAL-CON CUBIERTA VEGETAL	S	0,50	0,00
170000005877109	14-009-006-00013-0001	20902	BARBECHO TRADICIONAL-CON CUBIERTA VEGETAL	S	0,37	0,00
170000005877114	14-009-006-00014-0001	20902	BARBECHO TRADICIONAL-CON CUBIERTA VEGETAL	S	0,47	0,00
170000005877110	14-009-006-00015-0001	20902	BARBECHO TRADICIONAL-CON CUBIERTA VEGETAL	S	2,83	0,00
170000005876988	14-009-006-00018-0001	8000	AVENA-SIN VARIEDAD	S	2,45	0,00
170000005877101	14-009-006-00021-0002	5000	CEBADA-SIN VARIEDAD	S	0,61	0,00
170000005876990	14-009-006-00022-0001	8000	AVENA-SIN VARIEDAD	S	0,74	0,00
170000005876991	14-009-006-00023-0001	8000	AVENA-SIN VARIEDAD	S	0,71	0,00
170000005877102	14-009-006-00024-0002	5000	CEBADA-SIN VARIEDAD	S	0,43	0,00
170000005877103	14-009-006-00025-0002	5000	CEBADA-SIN VARIEDAD	S	0,43	0,00
170000005877104	14-009-006-00026-0001	5000	CEBADA-SIN VARIEDAD	S	0,30	0,00
170000005877041	14-009-006-00027-0002	5000	CEBADA-SIN VARIEDAD	S	0,46	0,00
170000005877037	14-009-006-00028-0002	5000	CEBADA-SIN VARIEDAD	S	2,87	0,00
170000005877038	14-009-006-00029-0001	5000	CEBADA-SIN VARIEDAD	S	0,31	0,00
170000005877042	14-009-006-00030-0001	5000	CEBADA-SIN VARIEDAD	S	0,98	0,00
170000005877039	14-009-006-00031-0001	5000	CEBADA-SIN VARIEDAD	S	0,31	0,00
170000005876992	14-009-006-00033-0001	8000	AVENA-SIN VARIEDAD	S	0,42	0,00
170000005877050	14-009-006-00037-0001	8000	AVENA-SIN VARIEDAD	S	0,25	0,00

<u>REF.</u>	<u>REFERENCIA SIGPAC</u>	<u>CULTIVO</u>	<u>DESCRIPCIÓN CULTIVO</u>	<u>S/R</u>	<u>SUP. COMPROM.</u> <u>(ha)</u>	<u>SUP. CUMPLE</u> <u>(ha)</u>
170000005877049	14-009-006-00041-0001	20902	BARBECHO TRADICIONAL-CON CUBIERTA VEGETAL	S	0,15	0,00
170000005877127	14-009-006-00042-0001	20902	BARBECHO TRADICIONAL-CON CUBIERTA VEGETAL	S	0,67	0,00
170000005877046	14-009-006-00044-0001	20902	BARBECHO TRADICIONAL-CON CUBIERTA VEGETAL	S	2,26	0,00
170000005877047	14-009-006-00045-0001	20902	BARBECHO TRADICIONAL-CON CUBIERTA VEGETAL	S	0,88	0,00
170000005877048	14-009-006-00046-0001	20902	BARBECHO TRADICIONAL-CON CUBIERTA VEGETAL	S	1,93	0,00
170000005877043	14-009-006-00047-0001	20902	BARBECHO TRADICIONAL-CON CUBIERTA VEGETAL	S	0,78	0,00
170000005877044	14-009-006-00048-0001	20902	BARBECHO TRADICIONAL-CON CUBIERTA VEGETAL	S	0,41	0,00
170000005877018	14-009-006-00049-0001	20902	BARBECHO TRADICIONAL-CON CUBIERTA VEGETAL	S	0,27	0,00
170000005877045	14-009-006-00050-0001	20902	BARBECHO TRADICIONAL-CON CUBIERTA VEGETAL	S	0,50	0,00
-164014	14-009-006-00051-0002	5000	CEBADA-SIN VARIEDAD	S	2,89	0,00
170000005877040	14-009-006-00051-0002	20902	BARBECHO TRADICIONAL-CON CUBIERTA VEGETAL	S	3,50	0,00
170000005876960	14-009-006-00052-0001	20902	BARBECHO TRADICIONAL-CON CUBIERTA VEGETAL	S	2,07	0,00
170000005877032	14-009-006-00055-0002	8000	AVENA-SIN VARIEDAD	S	0,45	0,00
170000005877131	14-009-006-00055-0003	8000	AVENA-SIN VARIEDAD	S	0,36	0,00
170000005877031	14-009-006-00056-0003	20902	BARBECHO TRADICIONAL-CON CUBIERTA VEGETAL	R	0,36	0,00
170000005877081	14-009-006-00057-0002	1000	TRIGO BLANDO-SIN VARIEDAD	S	1,64	0,00
170000005876971	14-009-006-00059-0001	20902	BARBECHO TRADICIONAL-CON CUBIERTA VEGETAL	S	0,79	0,00
170000005876972	14-009-006-00060-0001	20902	BARBECHO TRADICIONAL-CON CUBIERTA VEGETAL	S	0,17	0,00
170000005877033	14-009-006-00063-0002	12000	TRANQUILLÓN-SIN VARIEDAD	S	0,59	0,00
170000005877034	14-009-006-00064-0002	12000	TRANQUILLÓN-SIN VARIEDAD	S	1,32	0,00
170000005877035	14-009-006-00065-0002	12000	TRANQUILLÓN-SIN VARIEDAD	S	0,30	0,00
170000005877036	14-009-006-00066-0001	12000	TRANQUILLÓN-SIN VARIEDAD	S	1,23	0,00
170000005877151	14-009-006-00067-0001	12000	TRANQUILLÓN-SIN VARIEDAD	S	0,74	0,00
170000005877085	14-009-006-00070-0001	12000	TRANQUILLÓN-SIN VARIEDAD	S	0,62	0,00
170000005877086	14-009-006-00071-0001	12000	TRANQUILLÓN-SIN VARIEDAD	S	0,45	0,00
170000005876986	14-009-006-00072-0001	20902	BARBECHO TRADICIONAL-CON CUBIERTA VEGETAL	S	1,36	0,00
170000005876987	14-009-006-00073-0001	20902	BARBECHO TRADICIONAL-CON CUBIERTA VEGETAL	S	0,42	0,00
170000005876973	14-009-006-00074-0001	20902	BARBECHO TRADICIONAL-CON CUBIERTA VEGETAL	S	1,41	0,00
170000005877126	14-009-006-00081-0002	8000	AVENA-SIN VARIEDAD	S	0,35	0,00
170000005877025	14-009-006-00082-0002	20902	BARBECHO TRADICIONAL-CON CUBIERTA VEGETAL	S	1,77	0,00
170000005877150	14-009-006-00082-0005	20902	BARBECHO TRADICIONAL-CON CUBIERTA VEGETAL	S	0,02	0,00
170000005877090	14-009-006-00083-0002	20902	BARBECHO TRADICIONAL-CON CUBIERTA VEGETAL	S	0,11	0,00
170000005877015	14-009-006-00090-0002	12000	TRANQUILLÓN-SIN VARIEDAD	S	1,14	0,00
170000005877079	14-009-006-00096-0003	5000	CEBADA-SIN VARIEDAD	S	1,24	0,00
170000005877080	14-009-006-00097-0002	5000	CEBADA-SIN VARIEDAD	S	0,74	0,00
170000005877075	14-009-006-00101-0001	5000	CEBADA-SIN VARIEDAD	S	1,44	0,00
170000005877077	14-009-006-00102-0001	5000	CEBADA-SIN VARIEDAD	S	0,89	0,00
170000005877076	14-009-006-00103-0001	5000	CEBADA-SIN VARIEDAD	S	0,55	0,00
170000005876998	14-009-006-00104-0002	8000	AVENA-SIN VARIEDAD	S	0,18	0,00
170000005876999	14-009-006-00105-0002	8000	AVENA-SIN VARIEDAD	S	0,40	0,00
170000005877000	14-009-006-00106-0002	20902	BARBECHO TRADICIONAL-CON CUBIERTA VEGETAL	S	1,57	0,00
170000005876979	14-009-006-00106-0005	20902	BARBECHO TRADICIONAL-CON CUBIERTA VEGETAL	S	0,12	0,00
170000005877001	14-009-006-00107-0001	20902	BARBECHO TRADICIONAL-CON CUBIERTA VEGETAL	S	0,28	0,00
170000005877002	14-009-006-00109-0001	20902	BARBECHO TRADICIONAL-CON CUBIERTA VEGETAL	S	0,20	0,00
170000005877022	14-009-006-00110-0002	20902	BARBECHO TRADICIONAL-CON CUBIERTA VEGETAL	S	0,15	0,00
170000005877026	14-009-006-00111-0002	20902	BARBECHO TRADICIONAL-CON CUBIERTA VEGETAL	S	0,41	0,00
170000005877027	14-009-006-00112-0001	20902	BARBECHO TRADICIONAL-CON CUBIERTA	S	1,62	0,00

<u>REF.</u>	<u>REFERENCIA SIGPAC</u>	<u>CULTIVO</u>	<u>DESCRIPCIÓN CULTIVO</u>	<u>S/R</u>	<u>SUP. COMPROM.</u> <u>(ha)</u>	<u>SUP. CUMPLE</u> <u>(ha)</u>
170000005877028	14-009-006-00113-0001	20902	VEGETAL BARBECHO TRADICIONAL-CON CUBIERTA VEGETAL	S	0,11	0,00
170000005877021	14-009-006-00115-0002	20902	BARBECHO TRADICIONAL-CON CUBIERTA VEGETAL	S	0,77	0,00
170000005877029	14-009-006-00116-0001	20902	BARBECHO TRADICIONAL-CON CUBIERTA VEGETAL	S	0,36	0,00
170000005877024	14-009-006-00118-0001	20902	BARBECHO TRADICIONAL-CON CUBIERTA VEGETAL	S	0,78	0,00
170000005877078	14-009-006-00121-0002	5000	CEBADA-SIN VARIEDAD	S	1,52	0,00
170000005877082	14-009-006-00122-0002	5000	CEBADA-SIN VARIEDAD	S	1,40	0,00
170000005876976	14-009-006-00123-0001	20902	BARBECHO TRADICIONAL-CON CUBIERTA VEGETAL	S	1,41	0,00
170000005876977	14-009-006-00124-0001	20902	BARBECHO TRADICIONAL-CON CUBIERTA VEGETAL	S	0,44	0,00
170000005877153	14-009-006-00126-0001	8000	AVENA-SIN VARIEDAD	S	0,71	0,00
170000005876978	14-009-006-00127-0001	20902	BARBECHO TRADICIONAL-CON CUBIERTA VEGETAL	S	1,19	0,00
170000005877113	14-009-006-00139-0002	20902	BARBECHO TRADICIONAL-CON CUBIERTA VEGETAL	S	3,95	0,00
170000005877053	14-009-006-00140-0001	20902	BARBECHO TRADICIONAL-CON CUBIERTA VEGETAL	S	0,60	0,00
170000005877088	14-009-006-00141-0001	20902	BARBECHO TRADICIONAL-CON CUBIERTA VEGETAL	S	1,83	0,00
170000005877089	14-009-006-00142-0001	20902	BARBECHO TRADICIONAL-CON CUBIERTA VEGETAL	S	1,46	0,00
170000005877054	14-009-006-00143-0001	20902	BARBECHO TRADICIONAL-CON CUBIERTA VEGETAL	S	0,27	0,00
170000005877055	14-009-006-00144-0001	20902	BARBECHO TRADICIONAL-CON CUBIERTA VEGETAL	S	0,64	0,00
170000005877057	14-009-006-00145-0001	20902	BARBECHO TRADICIONAL-CON CUBIERTA VEGETAL	S	0,21	0,00
170000005877056	14-009-006-00145-0001	20902	BARBECHO TRADICIONAL-CON CUBIERTA VEGETAL	S	0,53	0,00
170000005876975	14-009-006-00149-0001	20902	BARBECHO TRADICIONAL-CON CUBIERTA VEGETAL	S	0,79	0,00
170000005876980	14-009-006-00150-0001	20902	BARBECHO TRADICIONAL-CON CUBIERTA VEGETAL	S	0,36	0,00
170000005876981	14-009-006-00153-0001	20902	BARBECHO TRADICIONAL-CON CUBIERTA VEGETAL	S	5,73	0,00
170000005877138	14-009-006-00153-0001	20902	BARBECHO TRADICIONAL-CON CUBIERTA VEGETAL	S	0,54	0,00
170000005877016	14-009-006-00154-0002	20902	BARBECHO TRADICIONAL-CON CUBIERTA VEGETAL	S	1,04	0,00
170000005876982	14-009-006-00155-0002	20902	BARBECHO TRADICIONAL-CON CUBIERTA VEGETAL	S	1,10	0,00
170000005876974	14-009-006-00156-0001	20902	BARBECHO TRADICIONAL-CON CUBIERTA VEGETAL	S	0,77	0,00
170000005877139	14-009-006-00157-0001	12000	TRANQUILLÓN-SIN VARIEDAD	S	0,67	0,00
170000005877140	14-009-006-00158-0001	12000	TRANQUILLÓN-SIN VARIEDAD	S	0,46	0,00
170000005877141	14-009-006-00159-0001	12000	TRANQUILLÓN-SIN VARIEDAD	S	1,23	0,00
170000005877019	14-009-006-00160-0001	12000	TRANQUILLÓN-SIN VARIEDAD	S	2,49	0,00
170000005877020	14-009-006-00163-0001	12000	TRANQUILLÓN-SIN VARIEDAD	S	0,29	0,00
170000005877083	14-009-006-00164-0001	12000	TRANQUILLÓN-SIN VARIEDAD	S	0,79	0,00
170000005877084	14-009-006-00165-0001	12000	TRANQUILLÓN-SIN VARIEDAD	S	3,51	0,00
170000005877017	14-009-006-00171-0001	12000	TRANQUILLÓN-SIN VARIEDAD	S	0,75	0,00
170000005877142	14-009-006-00172-0001	12000	TRANQUILLÓN-SIN VARIEDAD	S	1,55	0,00
170000005876983	14-009-006-00175-0001	20902	BARBECHO TRADICIONAL-CON CUBIERTA VEGETAL	S	1,34	0,00
170000005876984	14-009-006-00177-0001	20902	BARBECHO TRADICIONAL-CON CUBIERTA VEGETAL	S	0,35	0,00
170000005877122	14-009-006-00178-0001	20902	BARBECHO TRADICIONAL-CON CUBIERTA VEGETAL	S	0,51	0,00
170000005877108	14-009-006-00181-0001	20902	BARBECHO TRADICIONAL-CON CUBIERTA VEGETAL	S	0,74	0,00
170000005877107	14-009-006-00182-0001	20902	BARBECHO TRADICIONAL-CON CUBIERTA VEGETAL	S	0,30	0,00
170000005877058	14-009-006-00183-0001	20902	BARBECHO TRADICIONAL-CON CUBIERTA VEGETAL	S	0,75	0,00
170000005877059	14-009-006-00184-0001	20902	BARBECHO TRADICIONAL-CON CUBIERTA VEGETAL	S	3,67	0,00
170000005877060	14-009-006-00185-0001	20902	BARBECHO TRADICIONAL-CON CUBIERTA VEGETAL	S	0,21	0,00
170000005877118	14-009-006-00186-0001	20902	BARBECHO TRADICIONAL-CON CUBIERTA VEGETAL	S	0,58	0,00

<u>REF.</u>	<u>REFERENCIA SIGPAC</u>	<u>CULTIVO</u>	<u>DESCRIPCIÓN CULTIVO</u>	<u>S/R</u>	<u>SUP. COMPROM.</u> <u>(ha)</u>	<u>SUP. CUMPLE</u> <u>(ha)</u>
170000005877061	14-009-006-00187-0001	20902	BARBECHO TRADICIONAL-CON CUBIERTA VEGETAL	S	0,52	0,00
170000005877115	14-009-006-00188-0001	20902	BARBECHO TRADICIONAL-CON CUBIERTA VEGETAL	S	0,61	0,00
170000005877062	14-009-006-00190-0001	20902	BARBECHO TRADICIONAL-CON CUBIERTA VEGETAL	S	0,85	0,00
170000005877116	14-009-006-00196-0001	12000	TRANQUILLÓN-SIN VARIEDAD	S	0,70	0,00
170000005877117	14-009-006-00197-0001	12000	TRANQUILLÓN-SIN VARIEDAD	S	0,52	0,00
170000005877091	14-009-006-00198-0001	12000	TRANQUILLÓN-SIN VARIEDAD	S	0,55	0,00
170000005877092	14-009-006-00200-0001	1000	TRIGO BLANDO-SIN VARIEDAD	S	0,81	0,00
170000005877123	14-009-006-00201-0001	1000	TRIGO BLANDO-SIN VARIEDAD	S	2,72	0,00
170000005877087	14-009-006-00202-0001	1000	TRIGO BLANDO-SIN VARIEDAD	S	1,45	0,00
170000005877023	14-009-006-00203-0001	1000	TRIGO BLANDO-SIN VARIEDAD	S	0,85	0,00
170000005877121	14-009-006-00205-0001	1000	TRIGO BLANDO-SIN VARIEDAD	S	1,16	0,00
170000005877099	14-009-006-00211-0001	1000	TRIGO BLANDO-SIN VARIEDAD	S	0,50	0,00
170000005877100	14-009-006-00212-0001	1000	TRIGO BLANDO-SIN VARIEDAD	S	0,51	0,00
170000005877098	14-009-006-00213-0001	1000	TRIGO BLANDO-SIN VARIEDAD	S	0,30	0,00
170000005877124	14-009-006-00216-0001	1000	TRIGO BLANDO-SIN VARIEDAD	S	5,03	0,00
170000005877093	14-009-006-00217-0001	1000	TRIGO BLANDO-SIN VARIEDAD	S	0,62	0,00
170000005877097	14-009-006-00218-0001	1000	TRIGO BLANDO-SIN VARIEDAD	S	0,34	0,00
170000005877094	14-009-006-00219-0001	1000	TRIGO BLANDO-SIN VARIEDAD	S	0,46	0,00
170000005877112	14-009-006-00221-0001	20902	BARBECHO TRADICIONAL-CON CUBIERTA VEGETAL	S	0,06	0,00
170000005877095	14-009-006-00222-0001	1000	TRIGO BLANDO-SIN VARIEDAD	S	1,59	0,00
170000005877096	14-009-006-00226-0001	1000	TRIGO BLANDO-SIN VARIEDAD	S	0,40	0,00
170000005876948	14-009-006-00268-0001	1000	TRIGO BLANDO-SIN VARIEDAD	S	0,59	0,00
170000005876950	14-009-006-00274-0001	1000	TRIGO BLANDO-SIN VARIEDAD	S	2,26	0,00
170000005877003	14-009-006-00282-0001	20902	BARBECHO TRADICIONAL-CON CUBIERTA VEGETAL	S	0,99	0,00
170000005877132	14-009-006-00285-0002	8000	AVENA-SIN VARIEDAD	S	0,27	0,00
170000005877148	14-009-007-00029-0001	8000	AVENA-SIN VARIEDAD	S	0,66	0,00
170000005877143	14-009-007-00030-0001	8000	AVENA-SIN VARIEDAD	S	0,75	0,00
170000005877144	14-009-007-00055-0002	8000	AVENA-SIN VARIEDAD	S	1,34	0,00
170000005876957	14-009-007-00064-0002	8000	AVENA-SIN VARIEDAD	S	0,34	0,00
170000005877136	14-009-007-00067-0001	8000	AVENA-SIN VARIEDAD	S	1,57	0,00
170000005877129	14-009-007-00070-0001	8000	AVENA-SIN VARIEDAD	S	0,80	0,00
170000005877128	14-009-007-00071-0001	8000	AVENA-SIN VARIEDAD	S	1,33	0,00
170000005876997	14-009-007-00076-0001	8000	AVENA-SIN VARIEDAD	S	2,51	0,00
170000005877133	14-009-007-00086-0001	8000	AVENA-SIN VARIEDAD	S	0,77	0,00
170000005877146	14-009-007-00099-0001	8000	AVENA-SIN VARIEDAD	S	0,37	0,00
170000005876933	14-009-007-00111-0002	8000	AVENA-SIN VARIEDAD	S	0,48	0,00
170000005876943	14-009-007-00137-0001	12000	TRANQUILLÓN-SIN VARIEDAD	S	0,85	0,00
170000005876944	14-009-007-00139-0002	12000	TRANQUILLÓN-SIN VARIEDAD	S	0,74	0,00
170000005876995	14-009-007-00143-0001	8000	AVENA-SIN VARIEDAD	S	0,61	0,00
170000005876996	14-009-007-00144-0001	8000	AVENA-SIN VARIEDAD	S	2,83	0,00
170000005876994	14-009-008-00071-0001	8000	AVENA-SIN VARIEDAD	S	5,88	0,00
170000005876993	14-009-008-00112-0002	8000	AVENA-SIN VARIEDAD	S	3,23	0,00
170000005876939	14-009-009-00017-0002	8000	AVENA-SIN VARIEDAD	R	1,41	0,00
170000005877073	14-009-009-00038-0001	1000	TRIGO BLANDO-SIN VARIEDAD	R	0,47	0,00
170000005877074	14-009-009-00059-0001	1000	TRIGO BLANDO-SIN VARIEDAD	R	0,92	0,00
170000005877071	14-009-009-00060-0001	1000	TRIGO BLANDO-SIN VARIEDAD	R	0,47	0,00
170000005877072	14-009-009-00061-0001	1000	TRIGO BLANDO-SIN VARIEDAD	R	0,48	0,00
170000005876945	14-009-009-00066-0001	12000	TRANQUILLÓN-SIN VARIEDAD	R	1,08	0,00
170000005876946	14-009-009-00067-0001	12000	TRANQUILLÓN-SIN VARIEDAD	R	0,84	0,00
170000005877105	14-009-009-00132-0001	20901	BARBECHO TRADICIONAL-SIN CUBIERTA VEGETAL	R	1,82	0,00
170000005877106	14-009-009-00134-0001	20901	BARBECHO TRADICIONAL-SIN CUBIERTA VEGETAL	R	5,36	0,00
170000005876985	14-009-009-00149-0001	8000	AVENA-SIN VARIEDAD	S	0,93	0,00
170000005876940	14-009-012-00103-0001	12000	TRANQUILLÓN-SIN VARIEDAD	S	0,93	0,00
170000005876947	14-009-013-00048-0001	8000	AVENA-SIN VARIEDAD	R	2,03	0,00

<u>REF.</u>	<u>REFERENCIA SIGPAC</u>	<u>CULTIVO</u>	<u>DESCRIPCIÓN CULTIVO</u>	<u>S/R</u>	<u>SUP. COMPROM.</u> <u>(ha)</u>	<u>SUP. CUMPLE</u> <u>(ha)</u>
170000005876936	14-009-013-00054-0001	8000	AVENA-SIN VARIEDAD	R	1,57	0,00
170000005876949	14-009-013-00055-0001	8000	AVENA-SIN VARIEDAD	R	3,06	0,00
170000005876938	14-009-013-00059-0001	8000	AVENA-SIN VARIEDAD	R	2,01	0,00
170000005876953	14-009-013-00060-0001	8000	AVENA-SIN VARIEDAD	R	2,01	0,00
170000005876954	14-009-014-00068-0006	8000	AVENA-SIN VARIEDAD	R	0,58	0,00
170000005876937	14-009-014-00078-0001	8000	AVENA-SIN VARIEDAD	R	1,84	0,00
170000005877014	14-009-014-00082-0001	12000	TRANQUILLÓN-SIN VARIEDAD	S	1,60	0,00
170000005876941	14-009-017-00054-0002	12000	TRANQUILLÓN-SIN VARIEDAD	S	6,46	0,00
170000005876951	14-071-001-00038-0001	12000	TRANQUILLÓN-SIN VARIEDAD	S	4,13	0,00
170000005876952	14-071-002-00043-0001	12000	TRANQUILLÓN-SIN VARIEDAD	S	4,41	0,00

Pendiente media de la explotación**PUNTOS:** 2,00 8.82%

<u>REF.</u>	<u>REFERENCIA SIGPAC</u>	<u>CULTIVO</u>	<u>DESCRIPCIÓN CULTIVO</u>	<u>S/R</u>	<u>PENDIENTE MEDIA (%)</u>	<u>SUP. COMPROM.</u> <u>(ha)</u>
170000005876929	14-009-001-00059-0001	8000	AVENA-SIN VARIEDAD	S	3,87	0,53
170000005876930	14-009-001-00060-0001	8000	AVENA-SIN VARIEDAD	S	5,08	3,09
170000005876970	14-009-001-00062-0001	8000	AVENA-SIN VARIEDAD	S	4,09	0,96
170000005876965	14-009-001-00070-0001	8000	AVENA-SIN VARIEDAD	S	5,37	0,76
170000005876966	14-009-001-00071-0001	8000	AVENA-SIN VARIEDAD	S	7,70	0,64
170000005876969	14-009-001-00089-0001	8000	AVENA-SIN VARIEDAD	S	4,78	1,56
170000005876963	14-009-001-00091-0001	8000	AVENA-SIN VARIEDAD	S	6,34	3,44
170000005876964	14-009-001-00102-0001	8000	AVENA-SIN VARIEDAD	S	12,86	0,32
170000005877004	14-009-001-00104-0001	41000	HABAS-SIN VARIEDAD	S	10,78	1,12
170000005877005	14-009-001-00105-0001	41000	HABAS-SIN VARIEDAD	S	13,98	0,52
170000005877006	14-009-001-00126-0001	41000	HABAS-SIN VARIEDAD	S	13,97	0,22
170000005877007	14-009-001-00127-0001	20902	BARBECHO TRADICIONAL-CON CUBIERTA VEGETAL	S	11,14	3,20
170000005877008	14-009-001-00130-0001	20902	BARBECHO TRADICIONAL-CON CUBIERTA VEGETAL	S	8,71	0,45
170000005877009	14-009-001-00131-0001	20902	BARBECHO TRADICIONAL-CON CUBIERTA VEGETAL	S	7,35	0,55
170000005877010	14-009-001-00132-0001	20902	BARBECHO TRADICIONAL-CON CUBIERTA VEGETAL	S	10,93	1,86
170000005877011	14-009-001-00133-0001	20902	BARBECHO TRADICIONAL-CON CUBIERTA VEGETAL	S	7,93	0,16
170000005877012	14-009-001-00136-0001	20902	BARBECHO TRADICIONAL-CON CUBIERTA VEGETAL	S	5,50	0,69
170000005876958	14-009-001-00138-0001	8000	AVENA-SIN VARIEDAD	S	9,36	1,16
170000005876961	14-009-001-00143-0001	8000	AVENA-SIN VARIEDAD	S	7,75	0,16
170000005876962	14-009-001-00144-0001	8000	AVENA-SIN VARIEDAD	S	11,26	0,59
170000005876968	14-009-001-00144-0001	8000	AVENA-SIN VARIEDAD	S	11,26	0,19
170000005876967	14-009-006-00001-0003	12000	TRANQUILLÓN-SIN VARIEDAD	S	12,97	7,46
170000005876959	14-009-006-00003-0001	20902	BARBECHO TRADICIONAL-CON CUBIERTA VEGETAL	S	6,00	0,50
170000005877109	14-009-006-00013-0001	20902	BARBECHO TRADICIONAL-CON CUBIERTA VEGETAL	S	8,39	0,37
170000005877114	14-009-006-00014-0001	20902	BARBECHO TRADICIONAL-CON CUBIERTA VEGETAL	S	11,41	0,47
170000005877110	14-009-006-00015-0001	20902	BARBECHO TRADICIONAL-CON CUBIERTA VEGETAL	S	13,09	2,83
170000005876988	14-009-006-00018-0001	8000	AVENA-SIN VARIEDAD	S	11,27	2,45
170000005877101	14-009-006-00021-0002	5000	CEBADA-SIN VARIEDAD	S	14,30	0,61
170000005876990	14-009-006-00022-0001	8000	AVENA-SIN VARIEDAD	S	11,09	0,74
170000005876991	14-009-006-00023-0001	8000	AVENA-SIN VARIEDAD	S	11,26	0,71
170000005877102	14-009-006-00024-0002	5000	CEBADA-SIN VARIEDAD	S	13,94	0,43
170000005877103	14-009-006-00025-0002	5000	CEBADA-SIN VARIEDAD	S	13,03	0,43
170000005877104	14-009-006-00026-0001	5000	CEBADA-SIN VARIEDAD	S	15,60	0,30
170000005877041	14-009-006-00027-0002	5000	CEBADA-SIN VARIEDAD	S	14,24	0,46
170000005877037	14-009-006-00028-0002	5000	CEBADA-SIN VARIEDAD	S	11,25	2,87
170000005877038	14-009-006-00029-0001	5000	CEBADA-SIN VARIEDAD	S	13,93	0,31
170000005877042	14-009-006-00030-0001	5000	CEBADA-SIN VARIEDAD	S	9,47	0,98

REF.	REFERENCIA SIGPAC	CULTIVO	DESCRIPCIÓN CULTIVO	S/R	PENDIENTE	SUP.
					MEDIA (%)	COMPROM.
					(ha)	(ha)
170000005877039	14-009-006-00031-0001	5000	CEBADA-SIN VARIEDAD	S	5,64	0,31
170000005877692	14-009-006-00033-0001	8000	AVENA-SIN VARIEDAD	S	14,37	0,42
170000005877050	14-009-006-00037-0001	8000	AVENA-SIN VARIEDAD	S	12,02	0,25
170000005877049	14-009-006-00041-0001	20902	BARBECHO TRADICIONAL-CON CUBIERTA VEGETAL	S	12,20	0,15
170000005877127	14-009-006-00042-0001	20902	BARBECHO TRADICIONAL-CON CUBIERTA VEGETAL	S	5,83	0,67
170000005877046	14-009-006-00044-0001	20902	BARBECHO TRADICIONAL-CON CUBIERTA VEGETAL	S	4,48	2,26
170000005877047	14-009-006-00045-0001	20902	BARBECHO TRADICIONAL-CON CUBIERTA VEGETAL	S	3,63	0,88
170000005877048	14-009-006-00046-0001	20902	BARBECHO TRADICIONAL-CON CUBIERTA VEGETAL	S	3,78	1,93
170000005877043	14-009-006-00047-0001	20902	BARBECHO TRADICIONAL-CON CUBIERTA VEGETAL	S	5,49	0,78
170000005877044	14-009-006-00048-0001	20902	BARBECHO TRADICIONAL-CON CUBIERTA VEGETAL	S	6,38	0,41
170000005877018	14-009-006-00049-0001	20902	BARBECHO TRADICIONAL-CON CUBIERTA VEGETAL	S	6,32	0,27
170000005877045	14-009-006-00050-0001	20902	BARBECHO TRADICIONAL-CON CUBIERTA VEGETAL	S	4,26	0,50
-164014	14-009-006-00051-0002	5000	CEBADA-SIN VARIEDAD	S	6,14	2,89
170000005877040	14-009-006-00051-0002	20902	BARBECHO TRADICIONAL-CON CUBIERTA VEGETAL	S	6,14	3,50
170000005876960	14-009-006-00052-0001	20902	BARBECHO TRADICIONAL-CON CUBIERTA VEGETAL	S	7,11	2,07
170000005877032	14-009-006-00055-0002	8000	AVENA-SIN VARIEDAD	S	4,82	0,45
170000005877131	14-009-006-00055-0003	8000	AVENA-SIN VARIEDAD	S	6,43	0,36
170000005877031	14-009-006-00056-0003	20902	BARBECHO TRADICIONAL-CON CUBIERTA VEGETAL	R	5,41	0,36
170000005877081	14-009-006-00057-0002	1000	TRIGO BLANDO-SIN VARIEDAD	S	13,48	1,64
170000005876971	14-009-006-00059-0001	20902	BARBECHO TRADICIONAL-CON CUBIERTA VEGETAL	S	8,82	0,79
170000005876972	14-009-006-00060-0001	20902	BARBECHO TRADICIONAL-CON CUBIERTA VEGETAL	S	6,39	0,17
170000005877033	14-009-006-00063-0002	12000	TRANQUILLÓN-SIN VARIEDAD	S	5,38	0,59
170000005877034	14-009-006-00064-0002	12000	TRANQUILLÓN-SIN VARIEDAD	S	8,78	1,32
170000005877035	14-009-006-00065-0002	12000	TRANQUILLÓN-SIN VARIEDAD	S	6,09	0,30
170000005877036	14-009-006-00066-0001	12000	TRANQUILLÓN-SIN VARIEDAD	S	7,64	1,23
170000005877151	14-009-006-00067-0001	12000	TRANQUILLÓN-SIN VARIEDAD	S	7,86	0,74
170000005877085	14-009-006-00070-0001	12000	TRANQUILLÓN-SIN VARIEDAD	S	7,41	0,62
170000005877086	14-009-006-00071-0001	12000	TRANQUILLÓN-SIN VARIEDAD	S	5,91	0,45
170000005876986	14-009-006-00072-0001	20902	BARBECHO TRADICIONAL-CON CUBIERTA VEGETAL	S	8,91	1,36
170000005876987	14-009-006-00073-0001	20902	BARBECHO TRADICIONAL-CON CUBIERTA VEGETAL	S	9,70	0,42
170000005876973	14-009-006-00074-0001	20902	BARBECHO TRADICIONAL-CON CUBIERTA VEGETAL	S	9,21	1,41
170000005877126	14-009-006-00081-0002	8000	AVENA-SIN VARIEDAD	S	23,59	0,35
170000005877025	14-009-006-00082-0002	20902	BARBECHO TRADICIONAL-CON CUBIERTA VEGETAL	S	19,89	1,77
170000005877150	14-009-006-00082-0005	20902	BARBECHO TRADICIONAL-CON CUBIERTA VEGETAL	S	14,94	0,02
170000005877090	14-009-006-00083-0002	20902	BARBECHO TRADICIONAL-CON CUBIERTA VEGETAL	S	17,20	0,11
170000005877015	14-009-006-00090-0002	12000	TRANQUILLÓN-SIN VARIEDAD	S	5,30	1,14
170000005877079	14-009-006-00096-0003	5000	CEBADA-SIN VARIEDAD	S	3,75	1,24
170000005877080	14-009-006-00097-0002	5000	CEBADA-SIN VARIEDAD	S	5,58	0,74
170000005877075	14-009-006-00101-0001	5000	CEBADA-SIN VARIEDAD	S	7,90	1,44
170000005877077	14-009-006-00102-0001	5000	CEBADA-SIN VARIEDAD	S	8,78	0,89
170000005877076	14-009-006-00103-0001	5000	CEBADA-SIN VARIEDAD	S	8,57	0,55
170000005876998	14-009-006-00104-0002	8000	AVENA-SIN VARIEDAD	S	4,54	0,18
170000005876999	14-009-006-00105-0002	8000	AVENA-SIN VARIEDAD	S	6,72	0,40
170000005877000	14-009-006-00106-0002	20902	BARBECHO TRADICIONAL-CON CUBIERTA VEGETAL	S	10,77	1,57
170000005876979	14-009-006-00106-0005	20902	BARBECHO TRADICIONAL-CON CUBIERTA VEGETAL	S	3,81	0,12
170000005877001	14-009-006-00107-0001	20902	BARBECHO TRADICIONAL-CON CUBIERTA VEGETAL	S	10,14	0,28
170000005877002	14-009-006-00109-0001	20902	BARBECHO TRADICIONAL-CON CUBIERTA VEGETAL	S	13,11	0,20

REF.	REFERENCIA SIGPAC	CULTIVO	DESCRIPCIÓN CULTIVO	S/R	PENDIENTE		SUP.
					MEDIA (%)	(ha)	COMPROM.
170000005877022	14-009-006-00110-0002	20902	BARBECHO TRADICIONAL-CON CUBIERTA VEGETAL	S	16,92		0,15
170000005877026	14-009-006-00111-0002	20902	BARBECHO TRADICIONAL-CON CUBIERTA VEGETAL	S	16,68		0,41
170000005877027	14-009-006-00112-0001	20902	BARBECHO TRADICIONAL-CON CUBIERTA VEGETAL	S	12,09		1,62
170000005877028	14-009-006-00113-0001	20902	BARBECHO TRADICIONAL-CON CUBIERTA VEGETAL	S	13,75		0,11
170000005877021	14-009-006-00115-0002	20902	BARBECHO TRADICIONAL-CON CUBIERTA VEGETAL	S	14,08		0,77
170000005877029	14-009-006-00116-0001	20902	BARBECHO TRADICIONAL-CON CUBIERTA VEGETAL	S	14,66		0,36
170000005877024	14-009-006-00118-0001	20902	BARBECHO TRADICIONAL-CON CUBIERTA VEGETAL	S	12,23		0,78
170000005877078	14-009-006-00121-0002	5000	CEBADA-SIN VARIEDAD	S	3,89		1,52
170000005877082	14-009-006-00122-0002	5000	CEBADA-SIN VARIEDAD	S	3,20		1,40
170000005876976	14-009-006-00123-0001	20902	BARBECHO TRADICIONAL-CON CUBIERTA VEGETAL	S	5,33		1,41
170000005876977	14-009-006-00124-0001	20902	BARBECHO TRADICIONAL-CON CUBIERTA VEGETAL	S	5,33		0,44
170000005877153	14-009-006-00126-0001	8000	AVENA-SIN VARIEDAD	S	4,40		0,71
170000005876978	14-009-006-00127-0001	20902	BARBECHO TRADICIONAL-CON CUBIERTA VEGETAL	S	4,16		1,19
170000005877113	14-009-006-00139-0002	20902	BARBECHO TRADICIONAL-CON CUBIERTA VEGETAL	S	13,71		3,95
170000005877053	14-009-006-00140-0001	20902	BARBECHO TRADICIONAL-CON CUBIERTA VEGETAL	S	10,87		0,60
170000005877088	14-009-006-00141-0001	20902	BARBECHO TRADICIONAL-CON CUBIERTA VEGETAL	S	10,59		1,83
170000005877089	14-009-006-00142-0001	20902	BARBECHO TRADICIONAL-CON CUBIERTA VEGETAL	S	9,73		1,46
170000005877054	14-009-006-00143-0001	20902	BARBECHO TRADICIONAL-CON CUBIERTA VEGETAL	S	14,52		0,27
170000005877055	14-009-006-00144-0001	20902	BARBECHO TRADICIONAL-CON CUBIERTA VEGETAL	S	11,14		0,64
170000005877057	14-009-006-00145-0001	20902	BARBECHO TRADICIONAL-CON CUBIERTA VEGETAL	S	12,80		0,21
170000005877056	14-009-006-00145-0001	20902	BARBECHO TRADICIONAL-CON CUBIERTA VEGETAL	S	12,80		0,53
170000005876975	14-009-006-00149-0001	20902	BARBECHO TRADICIONAL-CON CUBIERTA VEGETAL	S	7,29		0,79
170000005876980	14-009-006-00150-0001	20902	BARBECHO TRADICIONAL-CON CUBIERTA VEGETAL	S	10,57		0,36
170000005877138	14-009-006-00153-0001	20902	BARBECHO TRADICIONAL-CON CUBIERTA VEGETAL	S	8,93		0,54
170000005876981	14-009-006-00153-0001	20902	BARBECHO TRADICIONAL-CON CUBIERTA VEGETAL	S	8,93		5,73
170000005877016	14-009-006-00154-0002	20902	BARBECHO TRADICIONAL-CON CUBIERTA VEGETAL	S	10,43		1,04
170000005876982	14-009-006-00155-0002	20902	BARBECHO TRADICIONAL-CON CUBIERTA VEGETAL	S	9,91		1,10
170000005876974	14-009-006-00156-0001	20902	BARBECHO TRADICIONAL-CON CUBIERTA VEGETAL	S	8,68		0,77
170000005877139	14-009-006-00157-0001	12000	TRANQUILLÓN-SIN VARIEDAD	S	7,68		0,67
170000005877140	14-009-006-00158-0001	12000	TRANQUILLÓN-SIN VARIEDAD	S	8,59		0,46
170000005877141	14-009-006-00159-0001	12000	TRANQUILLÓN-SIN VARIEDAD	S	5,70		1,23
170000005877019	14-009-006-00160-0001	12000	TRANQUILLÓN-SIN VARIEDAD	S	8,83		2,49
170000005877020	14-009-006-00163-0001	12000	TRANQUILLÓN-SIN VARIEDAD	S	9,28		0,29
170000005877083	14-009-006-00164-0001	12000	TRANQUILLÓN-SIN VARIEDAD	S	7,10		0,79
170000005877084	14-009-006-00165-0001	12000	TRANQUILLÓN-SIN VARIEDAD	S	5,57		3,51
170000005877017	14-009-006-00171-0001	12000	TRANQUILLÓN-SIN VARIEDAD	S	3,49		0,75
170000005877142	14-009-006-00172-0001	12000	TRANQUILLÓN-SIN VARIEDAD	S	10,33		1,55
170000005876983	14-009-006-00175-0001	20902	BARBECHO TRADICIONAL-CON CUBIERTA VEGETAL	S	11,27		1,34
170000005876984	14-009-006-00177-0001	20902	BARBECHO TRADICIONAL-CON CUBIERTA VEGETAL	S	7,11		0,35
170000005877122	14-009-006-00178-0001	20902	BARBECHO TRADICIONAL-CON CUBIERTA VEGETAL	S	11,43		0,51
170000005877108	14-009-006-00181-0001	20902	BARBECHO TRADICIONAL-CON CUBIERTA VEGETAL	S	15,65		0,74
170000005877107	14-009-006-00182-0001	20902	BARBECHO TRADICIONAL-CON CUBIERTA VEGETAL	S	11,97		0,30
170000005877058	14-009-006-00183-0001	20902	BARBECHO TRADICIONAL-CON CUBIERTA VEGETAL	S	11,49		0,75
170000005877059	14-009-006-00184-0001	20902	BARBECHO TRADICIONAL-CON CUBIERTA VEGETAL	S	11,77		3,67

REF.	REFERENCIA SIGPAC	CULTIVO	DESCRIPCIÓN CULTIVO	S/R	PENDIENTE	SUP.
					MEDIA (%)	COMPROM.
					(ha)	(ha)
170000005877060	14-009-006-00185-0001	20902	BARBECHO TRADICIONAL-CON CUBIERTA VEGETAL	S	8,87	0,21
170000005877118	14-009-006-00186-0001	20902	BARBECHO TRADICIONAL-CON CUBIERTA VEGETAL	S	15,60	0,58
170000005877061	14-009-006-00187-0001	20902	BARBECHO TRADICIONAL-CON CUBIERTA VEGETAL	S	17,96	0,52
170000005877115	14-009-006-00188-0001	20902	BARBECHO TRADICIONAL-CON CUBIERTA VEGETAL	S	14,81	0,61
170000005877062	14-009-006-00190-0001	20902	BARBECHO TRADICIONAL-CON CUBIERTA VEGETAL	S	12,45	0,85
170000005877116	14-009-006-00196-0001	12000	TRANQUILLÓN-SIN VARIEDAD	S	4,03	0,70
170000005877117	14-009-006-00197-0001	12000	TRANQUILLÓN-SIN VARIEDAD	S	4,51	0,52
170000005877091	14-009-006-00198-0001	12000	TRANQUILLÓN-SIN VARIEDAD	S	3,30	0,55
170000005877092	14-009-006-00200-0001	1000	TRIGO BLANDO-SIN VARIEDAD	S	6,84	0,81
170000005877123	14-009-006-00201-0001	1000	TRIGO BLANDO-SIN VARIEDAD	S	9,93	2,72
170000005877087	14-009-006-00202-0001	1000	TRIGO BLANDO-SIN VARIEDAD	S	8,94	1,45
170000005877023	14-009-006-00203-0001	1000	TRIGO BLANDO-SIN VARIEDAD	S	12,26	0,85
170000005877121	14-009-006-00205-0001	1000	TRIGO BLANDO-SIN VARIEDAD	S	11,58	1,16
170000005877099	14-009-006-00211-0001	1000	TRIGO BLANDO-SIN VARIEDAD	S	11,03	0,50
170000005877100	14-009-006-00212-0001	1000	TRIGO BLANDO-SIN VARIEDAD	S	10,83	0,51
170000005877098	14-009-006-00213-0001	1000	TRIGO BLANDO-SIN VARIEDAD	S	7,25	0,30
170000005877124	14-009-006-00216-0001	1000	TRIGO BLANDO-SIN VARIEDAD	S	10,47	5,03
170000005877093	14-009-006-00217-0001	1000	TRIGO BLANDO-SIN VARIEDAD	S	8,20	0,62
170000005877097	14-009-006-00218-0001	1000	TRIGO BLANDO-SIN VARIEDAD	S	9,93	0,34
170000005877094	14-009-006-00219-0001	1000	TRIGO BLANDO-SIN VARIEDAD	S	6,23	0,46
170000005877112	14-009-006-00221-0001	20902	BARBECHO TRADICIONAL-CON CUBIERTA VEGETAL	S	16,31	0,06
170000005877095	14-009-006-00222-0001	1000	TRIGO BLANDO-SIN VARIEDAD	S	7,34	1,59
170000005877096	14-009-006-00226-0001	1000	TRIGO BLANDO-SIN VARIEDAD	S	5,96	0,40
170000005876948	14-009-006-00268-0001	1000	TRIGO BLANDO-SIN VARIEDAD	S	7,74	0,59
170000005876950	14-009-006-00274-0001	1000	TRIGO BLANDO-SIN VARIEDAD	S	3,69	2,26
170000005877003	14-009-006-00282-0001	20902	BARBECHO TRADICIONAL-CON CUBIERTA VEGETAL	S	4,40	0,99
170000005877132	14-009-006-00285-0002	8000	AVENA-SIN VARIEDAD	S	6,24	0,27
170000005877148	14-009-007-00029-0001	8000	AVENA-SIN VARIEDAD	S	3,44	0,66
170000005877143	14-009-007-00030-0001	8000	AVENA-SIN VARIEDAD	S	4,40	0,75
170000005877144	14-009-007-00055-0002	8000	AVENA-SIN VARIEDAD	S	6,38	1,34
170000005876957	14-009-007-00064-0002	8000	AVENA-SIN VARIEDAD	S	5,69	0,34
170000005877136	14-009-007-00067-0001	8000	AVENA-SIN VARIEDAD	S	7,37	1,57
170000005877129	14-009-007-00070-0001	8000	AVENA-SIN VARIEDAD	S	5,62	0,80
170000005877128	14-009-007-00071-0001	8000	AVENA-SIN VARIEDAD	S	8,04	1,33
170000005876997	14-009-007-00076-0001	8000	AVENA-SIN VARIEDAD	S	9,31	2,51
170000005877133	14-009-007-00086-0001	8000	AVENA-SIN VARIEDAD	S	4,55	0,77
170000005877146	14-009-007-00099-0001	8000	AVENA-SIN VARIEDAD	S	6,64	0,37
170000005876933	14-009-007-00111-0002	8000	AVENA-SIN VARIEDAD	S	7,25	0,48
170000005876943	14-009-007-00137-0001	12000	TRANQUILLÓN-SIN VARIEDAD	S	14,68	0,85
170000005876944	14-009-007-00139-0002	12000	TRANQUILLÓN-SIN VARIEDAD	S	17,48	0,74
170000005876995	14-009-007-00143-0001	8000	AVENA-SIN VARIEDAD	S	12,99	0,61
170000005876996	14-009-007-00144-0001	8000	AVENA-SIN VARIEDAD	S	11,49	2,83
170000005876994	14-009-008-00071-0001	8000	AVENA-SIN VARIEDAD	S	6,29	5,88
170000005876993	14-009-008-00112-0002	8000	AVENA-SIN VARIEDAD	S	13,54	3,23
170000005876939	14-009-009-00017-0002	8000	AVENA-SIN VARIEDAD	R	3,11	1,41
170000005877073	14-009-009-00038-0001	1000	TRIGO BLANDO-SIN VARIEDAD	R	1,89	0,47
170000005877074	14-009-009-00059-0001	1000	TRIGO BLANDO-SIN VARIEDAD	R	2,44	0,92
170000005877071	14-009-009-00060-0001	1000	TRIGO BLANDO-SIN VARIEDAD	R	2,50	0,47
170000005877072	14-009-009-00061-0001	1000	TRIGO BLANDO-SIN VARIEDAD	R	2,86	0,48
170000005876945	14-009-009-00066-0001	12000	TRANQUILLÓN-SIN VARIEDAD	R	3,03	1,08
170000005876946	14-009-009-00067-0001	12000	TRANQUILLÓN-SIN VARIEDAD	R	3,21	0,84
170000005877105	14-009-009-00132-0001	20901	BARBECHO TRADICIONAL-SIN CUBIERTA VEGETAL	R	10,76	1,82
170000005877106	14-009-009-00134-0001	20901	BARBECHO TRADICIONAL-SIN CUBIERTA VEGETAL	R	16,68	5,36
170000005876985	14-009-009-00149-0001	8000	AVENA-SIN VARIEDAD	S	7,08	0,93

REF.	REFERENCIA SIGPAC	CULTIVO	DESCRIPCIÓN CULTIVO	S/R	PENDIENTE	SUP.
					MEDIA (%)	COMPROM. (ha)
170000005876940	14-009-012-00103-0001	12000	TRANQUILLÓN-SIN VARIEDAD	S	5,46	0,93
170000005876947	14-009-013-00048-0001	8000	AVENA-SIN VARIEDAD	R	2,94	2,03
170000005876936	14-009-013-00054-0001	8000	AVENA-SIN VARIEDAD	R	2,66	1,57
170000005876949	14-009-013-00055-0001	8000	AVENA-SIN VARIEDAD	R	3,16	3,06
170000005876938	14-009-013-00059-0001	8000	AVENA-SIN VARIEDAD	R	2,96	2,01
170000005876953	14-009-013-00060-0001	8000	AVENA-SIN VARIEDAD	R	2,62	2,01
170000005876954	14-009-014-00068-0006	8000	AVENA-SIN VARIEDAD	R	3,32	0,58
170000005876937	14-009-014-00078-0001	8000	AVENA-SIN VARIEDAD	R	5,46	1,84
170000005877014	14-009-014-00082-0001	12000	TRANQUILLÓN-SIN VARIEDAD	S	5,07	1,60
170000005876941	14-009-017-00054-0002	12000	TRANQUILLÓN-SIN VARIEDAD	S	8,15	6,46
170000005876951	14-071-001-00038-0001	12000	TRANQUILLÓN-SIN VARIEDAD	S	19,31	4,13
170000005876952	14-071-002-00043-0001	12000	TRANQUILLÓN-SIN VARIEDAD	S	6,13	4,41

Porcentaje de Superficie de la explotación en municipios con más del 40 por ciento de su superficie agraria dentro de la Zona de desertificación

PUNTOS: 0,00 0.0%

REF.	REFERENCIA SIGPAC	CULTIVO	DESCRIPCIÓN CULTIVO	S/R	SUP.	SUP.
					COMPROM. (ha)	CUMPLE (ha)
170000005876929	14-009-001-00059-0001	8000	AVENA-SIN VARIEDAD	S	0,53	0,00
170000005876930	14-009-001-00060-0001	8000	AVENA-SIN VARIEDAD	S	3,09	0,00
170000005876970	14-009-001-00062-0001	8000	AVENA-SIN VARIEDAD	S	0,96	0,00
170000005876965	14-009-001-00070-0001	8000	AVENA-SIN VARIEDAD	S	0,76	0,00
170000005876966	14-009-001-00071-0001	8000	AVENA-SIN VARIEDAD	S	0,64	0,00
170000005876969	14-009-001-00089-0001	8000	AVENA-SIN VARIEDAD	S	1,56	0,00
170000005876963	14-009-001-00091-0001	8000	AVENA-SIN VARIEDAD	S	3,44	0,00
170000005876964	14-009-001-00102-0001	8000	AVENA-SIN VARIEDAD	S	0,32	0,00
170000005877004	14-009-001-00104-0001	41000	HABAS-SIN VARIEDAD	S	1,12	0,00
170000005877005	14-009-001-00105-0001	41000	HABAS-SIN VARIEDAD	S	0,52	0,00
170000005877006	14-009-001-00126-0001	41000	HABAS-SIN VARIEDAD	S	0,22	0,00
170000005877007	14-009-001-00127-0001	20902	BARBECHO TRADICIONAL-CON CUBIERTA VEGETAL	S	3,20	0,00
170000005877008	14-009-001-00130-0001	20902	BARBECHO TRADICIONAL-CON CUBIERTA VEGETAL	S	0,45	0,00
170000005877009	14-009-001-00131-0001	20902	BARBECHO TRADICIONAL-CON CUBIERTA VEGETAL	S	0,55	0,00
170000005877010	14-009-001-00132-0001	20902	BARBECHO TRADICIONAL-CON CUBIERTA VEGETAL	S	1,86	0,00
170000005877011	14-009-001-00133-0001	20902	BARBECHO TRADICIONAL-CON CUBIERTA VEGETAL	S	0,16	0,00
170000005877012	14-009-001-00136-0001	20902	BARBECHO TRADICIONAL-CON CUBIERTA VEGETAL	S	0,69	0,00
170000005876958	14-009-001-00138-0001	8000	AVENA-SIN VARIEDAD	S	1,16	0,00
170000005876961	14-009-001-00143-0001	8000	AVENA-SIN VARIEDAD	S	0,16	0,00
170000005876962	14-009-001-00144-0001	8000	AVENA-SIN VARIEDAD	S	0,59	0,00
170000005876968	14-009-001-00144-0001	8000	AVENA-SIN VARIEDAD	S	0,19	0,00
170000005876967	14-009-006-00001-0003	12000	TRANQUILLÓN-SIN VARIEDAD	S	7,46	0,00
170000005876959	14-009-006-00003-0001	20902	BARBECHO TRADICIONAL-CON CUBIERTA VEGETAL	S	0,50	0,00
170000005877109	14-009-006-00013-0001	20902	BARBECHO TRADICIONAL-CON CUBIERTA VEGETAL	S	0,37	0,00
170000005877114	14-009-006-00014-0001	20902	BARBECHO TRADICIONAL-CON CUBIERTA VEGETAL	S	0,47	0,00
170000005877110	14-009-006-00015-0001	20902	BARBECHO TRADICIONAL-CON CUBIERTA VEGETAL	S	2,83	0,00
170000005876988	14-009-006-00018-0001	8000	AVENA-SIN VARIEDAD	S	2,45	0,00
170000005877101	14-009-006-00021-0002	5000	CEBADA-SIN VARIEDAD	S	0,61	0,00
170000005876990	14-009-006-00022-0001	8000	AVENA-SIN VARIEDAD	S	0,74	0,00
170000005876991	14-009-006-00023-0001	8000	AVENA-SIN VARIEDAD	S	0,71	0,00
170000005877102	14-009-006-00024-0002	5000	CEBADA-SIN VARIEDAD	S	0,43	0,00
170000005877103	14-009-006-00025-0002	5000	CEBADA-SIN VARIEDAD	S	0,43	0,00
170000005877104	14-009-006-00026-0001	5000	CEBADA-SIN VARIEDAD	S	0,30	0,00
170000005877041	14-009-006-00027-0002	5000	CEBADA-SIN VARIEDAD	S	0,46	0,00

<u>REF.</u>	<u>REFERENCIA SIGPAC</u>	<u>CULTIVO</u>	<u>DESCRIPCIÓN CULTIVO</u>	<u>S/R</u>	<u>SUP. COMPROM.</u> <u>(ha)</u>	<u>SUP. CUMPLE</u> <u>(ha)</u>
170000005877037	14-009-006-00028-0002	5000	CEBADA-SIN VARIEDAD	S	2,87	0,00
170000005877038	14-009-006-00029-0001	5000	CEBADA-SIN VARIEDAD	S	0,31	0,00
170000005877042	14-009-006-00030-0001	5000	CEBADA-SIN VARIEDAD	S	0,98	0,00
170000005877039	14-009-006-00031-0001	5000	CEBADA-SIN VARIEDAD	S	0,31	0,00
170000005876992	14-009-006-00033-0001	8000	AVENA-SIN VARIEDAD	S	0,42	0,00
170000005877050	14-009-006-00037-0001	8000	AVENA-SIN VARIEDAD	S	0,25	0,00
170000005877049	14-009-006-00041-0001	20902	BARBECHO TRADICIONAL-CON CUBIERTA VEGETAL	S	0,15	0,00
170000005877127	14-009-006-00042-0001	20902	BARBECHO TRADICIONAL-CON CUBIERTA VEGETAL	S	0,67	0,00
170000005877046	14-009-006-00044-0001	20902	BARBECHO TRADICIONAL-CON CUBIERTA VEGETAL	S	2,26	0,00
170000005877047	14-009-006-00045-0001	20902	BARBECHO TRADICIONAL-CON CUBIERTA VEGETAL	S	0,88	0,00
170000005877048	14-009-006-00046-0001	20902	BARBECHO TRADICIONAL-CON CUBIERTA VEGETAL	S	1,93	0,00
170000005877043	14-009-006-00047-0001	20902	BARBECHO TRADICIONAL-CON CUBIERTA VEGETAL	S	0,78	0,00
170000005877044	14-009-006-00048-0001	20902	BARBECHO TRADICIONAL-CON CUBIERTA VEGETAL	S	0,41	0,00
170000005877018	14-009-006-00049-0001	20902	BARBECHO TRADICIONAL-CON CUBIERTA VEGETAL	S	0,27	0,00
170000005877045	14-009-006-00050-0001	20902	BARBECHO TRADICIONAL-CON CUBIERTA VEGETAL	S	0,50	0,00
-164014	14-009-006-00051-0002	5000	CEBADA-SIN VARIEDAD	S	2,89	0,00
170000005877040	14-009-006-00051-0002	20902	BARBECHO TRADICIONAL-CON CUBIERTA VEGETAL	S	3,50	0,00
170000005876960	14-009-006-00052-0001	20902	BARBECHO TRADICIONAL-CON CUBIERTA VEGETAL	S	2,07	0,00
170000005877032	14-009-006-00055-0002	8000	AVENA-SIN VARIEDAD	S	0,45	0,00
170000005877131	14-009-006-00055-0003	8000	AVENA-SIN VARIEDAD	S	0,36	0,00
170000005877031	14-009-006-00056-0003	20902	BARBECHO TRADICIONAL-CON CUBIERTA VEGETAL	R	0,36	0,00
170000005877081	14-009-006-00057-0002	1000	TRIGO BLANDO-SIN VARIEDAD	S	1,64	0,00
170000005876971	14-009-006-00059-0001	20902	BARBECHO TRADICIONAL-CON CUBIERTA VEGETAL	S	0,79	0,00
170000005876972	14-009-006-00060-0001	20902	BARBECHO TRADICIONAL-CON CUBIERTA VEGETAL	S	0,17	0,00
170000005877033	14-009-006-00063-0002	12000	TRANQUILLÓN-SIN VARIEDAD	S	0,59	0,00
170000005877034	14-009-006-00064-0002	12000	TRANQUILLÓN-SIN VARIEDAD	S	1,32	0,00
170000005877035	14-009-006-00065-0002	12000	TRANQUILLÓN-SIN VARIEDAD	S	0,30	0,00
170000005877036	14-009-006-00066-0001	12000	TRANQUILLÓN-SIN VARIEDAD	S	1,23	0,00
170000005877151	14-009-006-00067-0001	12000	TRANQUILLÓN-SIN VARIEDAD	S	0,74	0,00
170000005877085	14-009-006-00070-0001	12000	TRANQUILLÓN-SIN VARIEDAD	S	0,62	0,00
170000005877086	14-009-006-00071-0001	12000	TRANQUILLÓN-SIN VARIEDAD	S	0,45	0,00
170000005876986	14-009-006-00072-0001	20902	BARBECHO TRADICIONAL-CON CUBIERTA VEGETAL	S	1,36	0,00
170000005876987	14-009-006-00073-0001	20902	BARBECHO TRADICIONAL-CON CUBIERTA VEGETAL	S	0,42	0,00
170000005876973	14-009-006-00074-0001	20902	BARBECHO TRADICIONAL-CON CUBIERTA VEGETAL	S	1,41	0,00
170000005877126	14-009-006-00081-0002	8000	AVENA-SIN VARIEDAD	S	0,35	0,00
170000005877025	14-009-006-00082-0002	20902	BARBECHO TRADICIONAL-CON CUBIERTA VEGETAL	S	1,77	0,00
170000005877150	14-009-006-00082-0005	20902	BARBECHO TRADICIONAL-CON CUBIERTA VEGETAL	S	0,02	0,00
170000005877090	14-009-006-00083-0002	20902	BARBECHO TRADICIONAL-CON CUBIERTA VEGETAL	S	0,11	0,00
170000005877015	14-009-006-00090-0002	12000	TRANQUILLÓN-SIN VARIEDAD	S	1,14	0,00
170000005877079	14-009-006-00096-0003	5000	CEBADA-SIN VARIEDAD	S	1,24	0,00
170000005877080	14-009-006-00097-0002	5000	CEBADA-SIN VARIEDAD	S	0,74	0,00
170000005877075	14-009-006-00101-0001	5000	CEBADA-SIN VARIEDAD	S	1,44	0,00
170000005877077	14-009-006-00102-0001	5000	CEBADA-SIN VARIEDAD	S	0,89	0,00
170000005877076	14-009-006-00103-0001	5000	CEBADA-SIN VARIEDAD	S	0,55	0,00
170000005876998	14-009-006-00104-0002	8000	AVENA-SIN VARIEDAD	S	0,18	0,00
170000005876999	14-009-006-00105-0002	8000	AVENA-SIN VARIEDAD	S	0,40	0,00
170000005877000	14-009-006-00106-0002	20902	BARBECHO TRADICIONAL-CON CUBIERTA VEGETAL	S	1,57	0,00
170000005876979	14-009-006-00106-0005	20902	BARBECHO TRADICIONAL-CON CUBIERTA VEGETAL	S	0,12	0,00

<u>REF.</u>	<u>REFERENCIA SIGPAC</u>	<u>CULTIVO</u>	<u>DESCRIPCIÓN CULTIVO</u>	<u>S/R</u>	<u>SUP. COMPROM.</u> <u>(ha)</u>	<u>SUP. CUMPLE</u> <u>(ha)</u>
170000005877001	14-009-006-00107-0001	20902	BARBECHO TRADICIONAL-CON CUBIERTA VEGETAL	S	0,28	0,00
170000005877002	14-009-006-00109-0001	20902	BARBECHO TRADICIONAL-CON CUBIERTA VEGETAL	S	0,20	0,00
170000005877022	14-009-006-00110-0002	20902	BARBECHO TRADICIONAL-CON CUBIERTA VEGETAL	S	0,15	0,00
170000005877026	14-009-006-00111-0002	20902	BARBECHO TRADICIONAL-CON CUBIERTA VEGETAL	S	0,41	0,00
170000005877027	14-009-006-00112-0001	20902	BARBECHO TRADICIONAL-CON CUBIERTA VEGETAL	S	1,62	0,00
170000005877028	14-009-006-00113-0001	20902	BARBECHO TRADICIONAL-CON CUBIERTA VEGETAL	S	0,11	0,00
170000005877021	14-009-006-00115-0002	20902	BARBECHO TRADICIONAL-CON CUBIERTA VEGETAL	S	0,77	0,00
170000005877029	14-009-006-00116-0001	20902	BARBECHO TRADICIONAL-CON CUBIERTA VEGETAL	S	0,36	0,00
170000005877024	14-009-006-00118-0001	20902	BARBECHO TRADICIONAL-CON CUBIERTA VEGETAL	S	0,78	0,00
170000005877078	14-009-006-00121-0002	5000	CEBADA-SIN VARIEDAD	S	1,52	0,00
170000005877082	14-009-006-00122-0002	5000	CEBADA-SIN VARIEDAD	S	1,40	0,00
170000005876976	14-009-006-00123-0001	20902	BARBECHO TRADICIONAL-CON CUBIERTA VEGETAL	S	1,41	0,00
170000005876977	14-009-006-00124-0001	20902	BARBECHO TRADICIONAL-CON CUBIERTA VEGETAL	S	0,44	0,00
170000005877153	14-009-006-00126-0001	8000	AVENA-SIN VARIEDAD	S	0,71	0,00
170000005876978	14-009-006-00127-0001	20902	BARBECHO TRADICIONAL-CON CUBIERTA VEGETAL	S	1,19	0,00
170000005877113	14-009-006-00139-0002	20902	BARBECHO TRADICIONAL-CON CUBIERTA VEGETAL	S	3,95	0,00
170000005877053	14-009-006-00140-0001	20902	BARBECHO TRADICIONAL-CON CUBIERTA VEGETAL	S	0,60	0,00
170000005877088	14-009-006-00141-0001	20902	BARBECHO TRADICIONAL-CON CUBIERTA VEGETAL	S	1,83	0,00
170000005877089	14-009-006-00142-0001	20902	BARBECHO TRADICIONAL-CON CUBIERTA VEGETAL	S	1,46	0,00
170000005877054	14-009-006-00143-0001	20902	BARBECHO TRADICIONAL-CON CUBIERTA VEGETAL	S	0,27	0,00
170000005877055	14-009-006-00144-0001	20902	BARBECHO TRADICIONAL-CON CUBIERTA VEGETAL	S	0,64	0,00
170000005877057	14-009-006-00145-0001	20902	BARBECHO TRADICIONAL-CON CUBIERTA VEGETAL	S	0,21	0,00
170000005877056	14-009-006-00145-0001	20902	BARBECHO TRADICIONAL-CON CUBIERTA VEGETAL	S	0,53	0,00
170000005876975	14-009-006-00149-0001	20902	BARBECHO TRADICIONAL-CON CUBIERTA VEGETAL	S	0,79	0,00
170000005876980	14-009-006-00150-0001	20902	BARBECHO TRADICIONAL-CON CUBIERTA VEGETAL	S	0,36	0,00
170000005877138	14-009-006-00153-0001	20902	BARBECHO TRADICIONAL-CON CUBIERTA VEGETAL	S	0,54	0,00
170000005876981	14-009-006-00153-0001	20902	BARBECHO TRADICIONAL-CON CUBIERTA VEGETAL	S	5,73	0,00
170000005877016	14-009-006-00154-0002	20902	BARBECHO TRADICIONAL-CON CUBIERTA VEGETAL	S	1,04	0,00
170000005876982	14-009-006-00155-0002	20902	BARBECHO TRADICIONAL-CON CUBIERTA VEGETAL	S	1,10	0,00
170000005876974	14-009-006-00156-0001	20902	BARBECHO TRADICIONAL-CON CUBIERTA VEGETAL	S	0,77	0,00
170000005877139	14-009-006-00157-0001	12000	TRANQUILLÓN-SIN VARIEDAD	S	0,67	0,00
170000005877140	14-009-006-00158-0001	12000	TRANQUILLÓN-SIN VARIEDAD	S	0,46	0,00
170000005877141	14-009-006-00159-0001	12000	TRANQUILLÓN-SIN VARIEDAD	S	1,23	0,00
170000005877019	14-009-006-00160-0001	12000	TRANQUILLÓN-SIN VARIEDAD	S	2,49	0,00
170000005877020	14-009-006-00163-0001	12000	TRANQUILLÓN-SIN VARIEDAD	S	0,29	0,00
170000005877083	14-009-006-00164-0001	12000	TRANQUILLÓN-SIN VARIEDAD	S	0,79	0,00
170000005877084	14-009-006-00165-0001	12000	TRANQUILLÓN-SIN VARIEDAD	S	3,51	0,00
170000005877017	14-009-006-00171-0001	12000	TRANQUILLÓN-SIN VARIEDAD	S	0,75	0,00
170000005877142	14-009-006-00172-0001	12000	TRANQUILLÓN-SIN VARIEDAD	S	1,55	0,00
170000005876983	14-009-006-00175-0001	20902	BARBECHO TRADICIONAL-CON CUBIERTA VEGETAL	S	1,34	0,00
170000005876984	14-009-006-00177-0001	20902	BARBECHO TRADICIONAL-CON CUBIERTA VEGETAL	S	0,35	0,00
170000005877122	14-009-006-00178-0001	20902	BARBECHO TRADICIONAL-CON CUBIERTA VEGETAL	S	0,51	0,00
170000005877108	14-009-006-00181-0001	20902	BARBECHO TRADICIONAL-CON CUBIERTA VEGETAL	S	0,74	0,00
170000005877107	14-009-006-00182-0001	20902	BARBECHO TRADICIONAL-CON CUBIERTA VEGETAL	S	0,30	0,00

<u>REF.</u>	<u>REFERENCIA SIGPAC</u>	<u>CULTIVO</u>	<u>DESCRIPCIÓN CULTIVO</u>	<u>S/R</u>	<u>SUP. COMPROM.</u> <u>(ha)</u>	<u>SUP. CUMPLE</u> <u>(ha)</u>
170000005877058	14-009-006-00183-0001	20902	BARBECHO TRADICIONAL-CON CUBIERTA VEGETAL	S	0,75	0,00
170000005877059	14-009-006-00184-0001	20902	BARBECHO TRADICIONAL-CON CUBIERTA VEGETAL	S	3,67	0,00
170000005877060	14-009-006-00185-0001	20902	BARBECHO TRADICIONAL-CON CUBIERTA VEGETAL	S	0,21	0,00
170000005877118	14-009-006-00186-0001	20902	BARBECHO TRADICIONAL-CON CUBIERTA VEGETAL	S	0,58	0,00
170000005877061	14-009-006-00187-0001	20902	BARBECHO TRADICIONAL-CON CUBIERTA VEGETAL	S	0,52	0,00
170000005877115	14-009-006-00188-0001	20902	BARBECHO TRADICIONAL-CON CUBIERTA VEGETAL	S	0,61	0,00
170000005877062	14-009-006-00190-0001	20902	BARBECHO TRADICIONAL-CON CUBIERTA VEGETAL	S	0,85	0,00
170000005877116	14-009-006-00196-0001	12000	TRANQUILLÓN-SIN VARIEDAD	S	0,70	0,00
170000005877117	14-009-006-00197-0001	12000	TRANQUILLÓN-SIN VARIEDAD	S	0,52	0,00
170000005877091	14-009-006-00198-0001	12000	TRANQUILLÓN-SIN VARIEDAD	S	0,55	0,00
170000005877092	14-009-006-00200-0001	1000	TRIGO BLANDO-SIN VARIEDAD	S	0,81	0,00
170000005877123	14-009-006-00201-0001	1000	TRIGO BLANDO-SIN VARIEDAD	S	2,72	0,00
170000005877087	14-009-006-00202-0001	1000	TRIGO BLANDO-SIN VARIEDAD	S	1,45	0,00
170000005877023	14-009-006-00203-0001	1000	TRIGO BLANDO-SIN VARIEDAD	S	0,85	0,00
170000005877121	14-009-006-00205-0001	1000	TRIGO BLANDO-SIN VARIEDAD	S	1,16	0,00
170000005877099	14-009-006-00211-0001	1000	TRIGO BLANDO-SIN VARIEDAD	S	0,50	0,00
170000005877100	14-009-006-00212-0001	1000	TRIGO BLANDO-SIN VARIEDAD	S	0,51	0,00
170000005877098	14-009-006-00213-0001	1000	TRIGO BLANDO-SIN VARIEDAD	S	0,30	0,00
170000005877124	14-009-006-00216-0001	1000	TRIGO BLANDO-SIN VARIEDAD	S	5,03	0,00
170000005877093	14-009-006-00217-0001	1000	TRIGO BLANDO-SIN VARIEDAD	S	0,62	0,00
170000005877097	14-009-006-00218-0001	1000	TRIGO BLANDO-SIN VARIEDAD	S	0,34	0,00
170000005877094	14-009-006-00219-0001	1000	TRIGO BLANDO-SIN VARIEDAD	S	0,46	0,00
170000005877112	14-009-006-00221-0001	20902	BARBECHO TRADICIONAL-CON CUBIERTA VEGETAL	S	0,06	0,00
170000005877095	14-009-006-00222-0001	1000	TRIGO BLANDO-SIN VARIEDAD	S	1,59	0,00
170000005877096	14-009-006-00226-0001	1000	TRIGO BLANDO-SIN VARIEDAD	S	0,40	0,00
170000005876948	14-009-006-00268-0001	1000	TRIGO BLANDO-SIN VARIEDAD	S	0,59	0,00
170000005876950	14-009-006-00274-0001	1000	TRIGO BLANDO-SIN VARIEDAD	S	2,26	0,00
170000005877003	14-009-006-00282-0001	20902	BARBECHO TRADICIONAL-CON CUBIERTA VEGETAL	S	0,99	0,00
170000005877132	14-009-006-00285-0002	8000	AVENA-SIN VARIEDAD	S	0,27	0,00
170000005877148	14-009-007-00029-0001	8000	AVENA-SIN VARIEDAD	S	0,66	0,00
170000005877143	14-009-007-00030-0001	8000	AVENA-SIN VARIEDAD	S	0,75	0,00
170000005877144	14-009-007-00055-0002	8000	AVENA-SIN VARIEDAD	S	1,34	0,00
170000005876957	14-009-007-00064-0002	8000	AVENA-SIN VARIEDAD	S	0,34	0,00
170000005877136	14-009-007-00067-0001	8000	AVENA-SIN VARIEDAD	S	1,57	0,00
170000005877129	14-009-007-00070-0001	8000	AVENA-SIN VARIEDAD	S	0,80	0,00
170000005877128	14-009-007-00071-0001	8000	AVENA-SIN VARIEDAD	S	1,33	0,00
170000005876997	14-009-007-00076-0001	8000	AVENA-SIN VARIEDAD	S	2,51	0,00
170000005877133	14-009-007-00086-0001	8000	AVENA-SIN VARIEDAD	S	0,77	0,00
170000005877146	14-009-007-00099-0001	8000	AVENA-SIN VARIEDAD	S	0,37	0,00
170000005876933	14-009-007-00111-0002	8000	AVENA-SIN VARIEDAD	S	0,48	0,00
170000005876943	14-009-007-00137-0001	12000	TRANQUILLÓN-SIN VARIEDAD	S	0,85	0,00
170000005876944	14-009-007-00139-0002	12000	TRANQUILLÓN-SIN VARIEDAD	S	0,74	0,00
170000005876995	14-009-007-00143-0001	8000	AVENA-SIN VARIEDAD	S	0,61	0,00
170000005876996	14-009-007-00144-0001	8000	AVENA-SIN VARIEDAD	S	2,83	0,00
170000005876994	14-009-008-00071-0001	8000	AVENA-SIN VARIEDAD	S	5,88	0,00
170000005876993	14-009-008-00112-0002	8000	AVENA-SIN VARIEDAD	S	3,23	0,00
170000005876939	14-009-009-00017-0002	8000	AVENA-SIN VARIEDAD	R	1,41	0,00
170000005877073	14-009-009-00038-0001	1000	TRIGO BLANDO-SIN VARIEDAD	R	0,47	0,00
170000005877074	14-009-009-00059-0001	1000	TRIGO BLANDO-SIN VARIEDAD	R	0,92	0,00
170000005877071	14-009-009-00060-0001	1000	TRIGO BLANDO-SIN VARIEDAD	R	0,47	0,00
170000005877072	14-009-009-00061-0001	1000	TRIGO BLANDO-SIN VARIEDAD	R	0,48	0,00
170000005876945	14-009-009-00066-0001	12000	TRANQUILLÓN-SIN VARIEDAD	R	1,08	0,00
170000005876946	14-009-009-00067-0001	12000	TRANQUILLÓN-SIN VARIEDAD	R	0,84	0,00
170000005877105	14-009-009-00132-0001	20901	BARBECHO TRADICIONAL-SIN CUBIERTA	R	1,82	0,00

<u>REF.</u>	<u>REFERENCIA SIGPAC</u>	<u>CULTIVO</u>	<u>DESCRIPCIÓN CULTIVO</u>	<u>S/R</u>	<u>SUP. COMPROM.</u> <u>(ha)</u>	<u>SUP. CUMPLE</u> <u>(ha)</u>
1700000005877106	14-009-009-00134-0001	20901	VEGETAL BARBECHO TRADICIONAL-SIN CUBIERTA VEGETAL	R	5,36	0,00
1700000005876985	14-009-009-00149-0001	8000	AVENA-SIN VARIEDAD	S	0,93	0,00
1700000005876940	14-009-012-00103-0001	12000	TRANQUILLÓN-SIN VARIEDAD	S	0,93	0,00
1700000005876947	14-009-013-00048-0001	8000	AVENA-SIN VARIEDAD	R	2,03	0,00
1700000005876936	14-009-013-00054-0001	8000	AVENA-SIN VARIEDAD	R	1,57	0,00
1700000005876949	14-009-013-00055-0001	8000	AVENA-SIN VARIEDAD	R	3,06	0,00
1700000005876938	14-009-013-00059-0001	8000	AVENA-SIN VARIEDAD	R	2,01	0,00
1700000005876953	14-009-013-00060-0001	8000	AVENA-SIN VARIEDAD	R	2,01	0,00
1700000005876954	14-009-014-00068-0006	8000	AVENA-SIN VARIEDAD	R	0,58	0,00
1700000005876937	14-009-014-00078-0001	8000	AVENA-SIN VARIEDAD	R	1,84	0,00
1700000005877014	14-009-014-00082-0001	12000	TRANQUILLÓN-SIN VARIEDAD	S	1,60	0,00
1700000005876941	14-009-017-00054-0002	12000	TRANQUILLÓN-SIN VARIEDAD	S	6,46	0,00
1700000005876951	14-071-001-00038-0001	12000	TRANQUILLÓN-SIN VARIEDAD	S	4,13	0,00
1700000005876952	14-071-002-00043-0001	12000	TRANQUILLÓN-SIN VARIEDAD	S	4,41	0,00



<u>APELLIDOS Y NOMBRE / RAZÓN SOCIAL</u>	<u>NIF</u>	<u>EXPEDIENTE</u>	<u>SUP. COMPROMETIDA</u>		
			<u>(ha)</u>		
ROJAS MARIN RAFAEL	***9804*	1086370	0.85		
RESOLUCIÓN					
ADMITIDO					
IMPORTES POR ANUALIDAD					
	<u>2018</u>	<u>2019</u>	<u>2020</u>	<u>2021</u>	<u>2022</u>
IMPORTE MÁXIMO SUBVENCIONABLE	297,21 €	297,21 €	297,21 €	297,21 €	297,21 €
IMPORTE MEDIO DE TRANSFERENCIA (€/ha)	349,66 €	349,66 €	349,66 €	349,66 €	349,66 €

DETALLE IMPORTES POR ANUALIDAD

<u>GRUPOS DE CULTIVO ADMITIDOS</u>	<u>SUP. COMPROM.</u>	<u>2018</u>	<u>2019</u>	<u>2020</u>	<u>2021</u>	<u>2022</u>
	<u>(ha)</u>					
FRUTALES REGADÍO	0,85	297,21 €	297,21 €	297,21 €	297,21 €	297,21 €

RECINTOS COMPROMETIDOS

<u>REF.</u>	<u>REFERENCIA SIGPAC</u>	<u>CULTIVO DESCRIPCIÓN CULTIVO</u>	<u>S/R</u>	<u>PEND. MEDIA</u>	<u>SUP. DEC. ADMIN.</u>	<u>NU SUP. CERT.</u>	<u>SUP. CAMPO</u>	<u>SUP. COMPROM.</u>
				<u>(%)</u>	<u>(ha)</u>	<u>(ha)</u>	<u>(ha)</u>	<u>(ha)</u>
1700000005624063	14-015-004-00186-0001	211000 MEMBRILLO-SIN VARIEDAD	R	5,02	0,85	0,85		0,85

RESUMEN CRITERIOS DE SELECCIÓN

11.2.1.1 Mantenimiento de prácticas y métodos de agricultura ecológica: Cultivos permanentes distintos de olivar - Conv 2018. PUNTOS: 1,00

	<u>PUNTOS</u>	<u>CUMPLE</u>
Porcentaje de superficie determinada en Red Natura 2000	0,00	0.0%
Porcentaje de superficie determinada situada en zonas RAMSAR	0,00	0.0%
Porcentaje de superficie determinada en zonas vulnerables a la contaminación por nitratos	0,00	0.0%
Pendiente media de la explotación	1,00	5.02%
Porcentaje de Superficie de la explotación en municipios con más del 40 por ciento de su superficie agraria dentro de la Zona de desertificación	0,00	0.0%



DETALLE CRITERIOS DE SELECCIÓN**11.2.1.1 Mantenimiento de prácticas y métodos de agricultura ecológica: Cultivos permanentes distintos de olivar - Conv 2018.****PUNTOS: 1,00****Porcentaje de superficie determinada en Red Natura 2000****PUNTOS: 0,00 0.0%**

<u>REF.</u>	<u>REFERENCIA SIGPAC</u>	<u>CULTIVO</u>	<u>DESCRIPCIÓN CULTIVO</u>	<u>S/R</u>	<u>SUP. COMPROM. (ha)</u>	<u>SUP. CUMPLE (ha)</u>
1700000005624063	14-015-004-00186-0001	211000	MEMBRILLO-SIN VARIEDAD	R	0,85	0,00

Porcentaje de superficie determinada situada en zonas RAMSAR**PUNTOS: 0,00 0.0%**

<u>REF.</u>	<u>REFERENCIA SIGPAC</u>	<u>CULTIVO</u>	<u>DESCRIPCIÓN CULTIVO</u>	<u>S/R</u>	<u>SUP. COMPROM. (ha)</u>	<u>SUP. CUMPLE (ha)</u>
1700000005624063	14-015-004-00186-0001	211000	MEMBRILLO-SIN VARIEDAD	R	0,85	0,00

Porcentaje de superficie determinada en zonas vulnerables a la contaminación por nitratos**PUNTOS: 0,00 0.0%**

<u>REF.</u>	<u>REFERENCIA SIGPAC</u>	<u>CULTIVO</u>	<u>DESCRIPCIÓN CULTIVO</u>	<u>S/R</u>	<u>SUP. COMPROM. (ha)</u>	<u>SUP. CUMPLE (ha)</u>
1700000005624063	14-015-004-00186-0001	211000	MEMBRILLO-SIN VARIEDAD	R	0,85	0,00

Pendiente media de la explotación**PUNTOS: 1,00 5.02%**

<u>REF.</u>	<u>REFERENCIA SIGPAC</u>	<u>CULTIVO</u>	<u>DESCRIPCIÓN CULTIVO</u>	<u>S/R</u>	<u>PENDIENTE MEDIA (%)</u>	<u>SUP. COMPROM. (ha)</u>
1700000005624063	14-015-004-00186-0001	211000	MEMBRILLO-SIN VARIEDAD	R	5,02	0,85

Porcentaje de Superficie de la explotación en municipios con más del 40 por ciento de su superficie agraria dentro de la Zona de desertificación**PUNTOS: 0,00 0.0%**

<u>REF.</u>	<u>REFERENCIA SIGPAC</u>	<u>CULTIVO</u>	<u>DESCRIPCIÓN CULTIVO</u>	<u>S/R</u>	<u>SUP. COMPROM. (ha)</u>	<u>SUP. CUMPLE (ha)</u>
1700000005624063	14-015-004-00186-0001	211000	MEMBRILLO-SIN VARIEDAD	R	0,85	0,00



<u>APELLIDOS Y NOMBRE / RAZÓN SOCIAL</u>	<u>NIF</u>	<u>EXPEDIENTE</u>	<u>SUP. COMPROMETIDA</u>			
			<u>(ha)</u>			
ROMERO ARANDA BENEDICTA	****3954*	1235658	29.11			
RESOLUCIÓN ADMITIDO						
IMPORTE POR ANUALIDAD						
		2018	2019	2020	2021	2022
IMPORTE MÁXIMO SUBVENCIONABLE		399,09 €	399,09 €	399,09 €	399,09 €	399,09 €
IMPORTE MEDIO DE TRANSFERENCIA (€/ha)		13,71 €	13,71 €	13,71 €	13,71 €	13,71 €

DETALLE IMPORTES POR ANUALIDAD

<u>GRUPOS DE CULTIVO ADMITIDOS</u>	<u>SUP. COMPROM.</u>	2018	2019	2020	2021	2022
	<u>(ha)</u>					
HERBÁCEOS	2,64	399,09 €	399,09 €	399,09 €	399,09 €	399,09 €
HERBÁCEOS NO ELEGIBLES	26,47	0,00 €	0,00 €	0,00 €	0,00 €	0,00 €

RECINTOS COMPROMETIDOS

<u>REF.</u>	<u>REFERENCIA SIGPAC</u>	<u>CULTIVO DESCRIPCIÓN CULTIVO</u>	<u>S/R</u>	<u>PEND. MEDIA</u>	<u>SUP. DEC. ADMIN.</u>	<u>NU SUP. CERT.</u>	<u>SUP. CAMPO</u>	<u>SUP. COMPROM.</u>
				<u>(%)</u>	<u>(ha)</u>	<u>(ha)</u>	<u>(ha)</u>	<u>(ha)</u>
170000007103543	14-061-005-00534-0001	20902 BARBECHO TRADICIONAL-CON CUBIERTA VEGETAL	S	3,88	0,40	0,40		0,40
-8006	14-061-006-00517-0007	20902 BARBECHO TRADICIONAL-CON CUBIERTA VEGETAL	S	4,08	0,02	0,02		0,02
170000007103522	14-061-005-00593-0001	12000 TRANQUILLÓN-SIN VARIEDAD	S	5,64	0,33	0,33		0,33
170000007103538	14-061-005-00510-0001	20902 BARBECHO TRADICIONAL-CON CUBIERTA VEGETAL	S	5,74	0,20	0,20		0,20
170000007103530	14-061-005-00588-0001	20902 BARBECHO TRADICIONAL-CON CUBIERTA VEGETAL	S	5,97	0,36	0,36		0,36
170000007103529	14-061-005-00587-0001	20902 BARBECHO TRADICIONAL-CON CUBIERTA VEGETAL	S	6,18	0,31	0,31		0,31
170000007103532	14-061-005-00594-0002	20902 BARBECHO TRADICIONAL-CON CUBIERTA VEGETAL	S	7,71	0,32	0,32		0,32
170000007103539	14-061-005-00512-0001	20902 BARBECHO TRADICIONAL-CON CUBIERTA VEGETAL	S	8,45	0,29	0,29		0,29
170000007103531	14-061-005-00590-0001	20902 BARBECHO TRADICIONAL-CON CUBIERTA VEGETAL	S	8,82	1,12	1,12		1,12
170000007103528	14-061-005-00586-0001	20902 BARBECHO TRADICIONAL-CON CUBIERTA VEGETAL	S	9,39	1,01	1,01		1,01
170000007103482	14-061-006-00532-0001	12000 TRANQUILLÓN-SIN VARIEDAD	S	9,74	0,28	0,28		0,28
170000007103546	14-061-006-00517-0003	20902 BARBECHO TRADICIONAL-CON CUBIERTA VEGETAL	S	9,86	1,97	1,97		1,97
170000007103505	14-061-006-00354-0001	20901 BARBECHO TRADICIONAL-SIN CUBIERTA VEGETAL	S	10,02	2,05	2,05		2,05
170000007103535	14-061-005-00496-0001	20902 BARBECHO TRADICIONAL-CON CUBIERTA VEGETAL	S	10,49	0,15	0,15		0,15
170000007103527	14-061-005-00584-0002	20902 BARBECHO TRADICIONAL-CON CUBIERTA VEGETAL	S	10,56	0,83	0,83		0,83
170000007103541	14-061-005-00514-0001	20902 BARBECHO TRADICIONAL-CON CUBIERTA VEGETAL	S	10,56	0,99	0,99		0,99
170000007103506	14-061-006-00355-0001	20901 BARBECHO TRADICIONAL-SIN CUBIERTA VEGETAL	S	11,08	3,02	3,02		3,02
170000007103534	14-061-006-00531-0001	12000 TRANQUILLÓN-SIN VARIEDAD	S	11,86	0,35	0,35		0,35
170000007103475	14-061-006-00529-0001	12000 TRANQUILLÓN-SIN VARIEDAD	S	12,37	0,28	0,28		0,28
170000007103526	14-061-005-00549-0001	20902 BARBECHO TRADICIONAL-CON CUBIERTA VEGETAL	S	12,44	2,93	2,93		2,93
170000007103478	14-061-006-00533-0001	12000 TRANQUILLÓN-SIN VARIEDAD	S	12,70	0,42	0,42		0,42
170000007103524	14-061-005-00614-0001	20902 BARBECHO TRADICIONAL-CON CUBIERTA VEGETAL	S	12,88	0,25	0,25		0,25
170000007103487	14-061-005-00495-0001	20902 BARBECHO TRADICIONAL-CON CUBIERTA VEGETAL	S	13,21	0,19	0,19		0,19
170000007103542	14-061-005-00515-0001	20902 BARBECHO TRADICIONAL-CON CUBIERTA VEGETAL	S	13,82	0,88	0,88		0,88
170000007103540	14-061-005-00513-0001	20902 BARBECHO TRADICIONAL-CON CUBIERTA VEGETAL	S	16,40	0,86	0,86		0,86
170000007103537	14-061-005-00509-0001	20902 BARBECHO TRADICIONAL-CON CUBIERTA VEGETAL	S	17,22	2,31	2,31		2,31
170000007103525	14-061-005-00546-0003	20902 BARBECHO TRADICIONAL-CON CUBIERTA VEGETAL	S	18,98	5,59	5,59		5,59
170000007103473	14-061-005-00464-0001	8000 AVENA-SIN VARIEDAD	S	19,63	0,98	0,98		0,98
170000007103545	14-061-005-00488-0004	20902 BARBECHO TRADICIONAL-CON CUBIERTA VEGETAL	S	20,86	0,42	0,42		0,42

RESUMEN CRITERIOS DE SELECCIÓN**11.2.1.1 Mantenimiento de prácticas y métodos de agricultura ecológica: Cultivos herbáceos - Conv 2018.** PUNTOS: 5,71

	<u>PUNTOS</u>	<u>CUMPLE</u>
Porcentaje de superficie determinada en Red Natura 2000	3,71	71.18%
Porcentaje de superficie determinada situada en zonas RAMSAR	0,00	0.0%
Porcentaje de superficie determinada en zonas vulnerables a la contaminación por nitratos	0,00	0.0%
Pendiente media de la explotación	2,00	13.23%
Porcentaje de Superficie de la explotación en municipios con más del 40 por ciento de su superficie agraria dentro de la Zona de desertificación	0,00	0.0%

DETALLE CRITERIOS DE SELECCIÓN**11.2.1.1 Mantenimiento de prácticas y métodos de agricultura ecológica: Cultivos herbáceos - Conv 2018.** PUNTOS: 5,71

Porcentaje de superficie determinada en Red Natura 2000						PUNTOS:	3,71	71.18%
<u>REF.</u>	<u>REFERENCIA SIGPAC</u>	<u>CULTIVO</u>	<u>DESCRIPCIÓN CULTIVO</u>	<u>S/R</u>	<u>SUP. COMPROM.</u> <u>(ha)</u>	<u>SUP. CUMPLE</u> <u>(ha)</u>		
170000007103473	14-061-005-00464-0001	8000	AVENA-SIN VARIEDAD	S	0,98	0,98		
1700000007103545	14-061-005-00488-0004	20902	BARBECHO TRADICIONAL-CON CUBIERTA VEGETAL	S	0,42	0,42		
1700000007103487	14-061-005-00495-0001	20902	BARBECHO TRADICIONAL-CON CUBIERTA VEGETAL	S	0,19	0,19		
1700000007103535	14-061-005-00496-0001	20902	BARBECHO TRADICIONAL-CON CUBIERTA VEGETAL	S	0,15	0,15		
1700000007103537	14-061-005-00509-0001	20902	BARBECHO TRADICIONAL-CON CUBIERTA VEGETAL	S	2,31	2,31		
1700000007103538	14-061-005-00510-0001	20902	BARBECHO TRADICIONAL-CON CUBIERTA VEGETAL	S	0,20	0,20		
1700000007103539	14-061-005-00512-0001	20902	BARBECHO TRADICIONAL-CON CUBIERTA VEGETAL	S	0,29	0,29		
1700000007103540	14-061-005-00513-0001	20902	BARBECHO TRADICIONAL-CON CUBIERTA VEGETAL	S	0,86	0,86		
1700000007103541	14-061-005-00514-0001	20902	BARBECHO TRADICIONAL-CON CUBIERTA VEGETAL	S	0,99	0,99		
1700000007103542	14-061-005-00515-0001	20902	BARBECHO TRADICIONAL-CON CUBIERTA VEGETAL	S	0,88	0,88		
1700000007103543	14-061-005-00534-0001	20902	BARBECHO TRADICIONAL-CON CUBIERTA VEGETAL	S	0,40	0,40		
1700000007103525	14-061-005-00546-0003	20902	BARBECHO TRADICIONAL-CON CUBIERTA VEGETAL	S	5,59	5,59		
1700000007103526	14-061-005-00549-0001	20902	BARBECHO TRADICIONAL-CON CUBIERTA VEGETAL	S	2,93	2,93		
1700000007103527	14-061-005-00584-0002	20902	BARBECHO TRADICIONAL-CON CUBIERTA VEGETAL	S	0,83	0,83		
1700000007103528	14-061-005-00586-0001	20902	BARBECHO TRADICIONAL-CON CUBIERTA VEGETAL	S	1,01	1,01		
1700000007103529	14-061-005-00587-0001	20902	BARBECHO TRADICIONAL-CON CUBIERTA VEGETAL	S	0,31	0,31		
1700000007103530	14-061-005-00588-0001	20902	BARBECHO TRADICIONAL-CON CUBIERTA VEGETAL	S	0,36	0,36		
1700000007103531	14-061-005-00590-0001	20902	BARBECHO TRADICIONAL-CON CUBIERTA VEGETAL	S	1,12	1,12		
1700000007103522	14-061-005-00593-0001	12000	TRANQUILLÓN-SIN VARIEDAD	S	0,33	0,33		
1700000007103532	14-061-005-00594-0002	20902	BARBECHO TRADICIONAL-CON CUBIERTA VEGETAL	S	0,32	0,32		
1700000007103524	14-061-005-00614-0001	20902	BARBECHO TRADICIONAL-CON CUBIERTA VEGETAL	S	0,25	0,25		
1700000007103505	14-061-006-00354-0001	20901	BARBECHO TRADICIONAL-SIN CUBIERTA VEGETAL	S	2,05	0,00		
1700000007103506	14-061-006-00355-0001	20901	BARBECHO TRADICIONAL-SIN CUBIERTA VEGETAL	S	3,02	0,00		
1700000007103546	14-061-006-00517-0003	20902	BARBECHO TRADICIONAL-CON CUBIERTA VEGETAL	S	1,97	0,00		
-8006	14-061-006-00517-0007	20902	BARBECHO TRADICIONAL-CON CUBIERTA VEGETAL	S	0,02	0,00		
1700000007103475	14-061-006-00529-0001	12000	TRANQUILLÓN-SIN VARIEDAD	S	0,28	0,00		
1700000007103534	14-061-006-00531-0001	12000	TRANQUILLÓN-SIN VARIEDAD	S	0,35	0,00		
1700000007103482	14-061-006-00532-0001	12000	TRANQUILLÓN-SIN VARIEDAD	S	0,28	0,00		
1700000007103478	14-061-006-00533-0001	12000	TRANQUILLÓN-SIN VARIEDAD	S	0,42	0,00		

Porcentaje de superficie determinada situada en zonas RAMSAR PUNTOS: 0,00 0.0%

<u>REF.</u>	<u>REFERENCIA SIGPAC</u>	<u>CULTIVO</u>	<u>DESCRIPCIÓN CULTIVO</u>	<u>S/R</u>	<u>SUP. COMPROM.</u> <u>(ha)</u>	<u>SUP. CUMPLE</u> <u>(ha)</u>
170000007103473	14-061-005-00464-0001	8000	AVENA-SIN VARIEDAD	S	0,98	0,00
170000007103545	14-061-005-00488-0004	20902	BARBECHO TRADICIONAL-CON CUBIERTA VEGETAL	S	0,42	0,00
170000007103487	14-061-005-00495-0001	20902	BARBECHO TRADICIONAL-CON CUBIERTA VEGETAL	S	0,19	0,00
170000007103535	14-061-005-00496-0001	20902	BARBECHO TRADICIONAL-CON CUBIERTA VEGETAL	S	0,15	0,00
170000007103537	14-061-005-00509-0001	20902	BARBECHO TRADICIONAL-CON CUBIERTA VEGETAL	S	2,31	0,00
170000007103538	14-061-005-00510-0001	20902	BARBECHO TRADICIONAL-CON CUBIERTA VEGETAL	S	0,20	0,00
170000007103539	14-061-005-00512-0001	20902	BARBECHO TRADICIONAL-CON CUBIERTA VEGETAL	S	0,29	0,00
170000007103540	14-061-005-00513-0001	20902	BARBECHO TRADICIONAL-CON CUBIERTA VEGETAL	S	0,86	0,00
170000007103541	14-061-005-00514-0001	20902	BARBECHO TRADICIONAL-CON CUBIERTA VEGETAL	S	0,99	0,00
170000007103542	14-061-005-00515-0001	20902	BARBECHO TRADICIONAL-CON CUBIERTA VEGETAL	S	0,88	0,00
170000007103543	14-061-005-00534-0001	20902	BARBECHO TRADICIONAL-CON CUBIERTA VEGETAL	S	0,40	0,00
170000007103525	14-061-005-00546-0003	20902	BARBECHO TRADICIONAL-CON CUBIERTA VEGETAL	S	5,59	0,00
170000007103526	14-061-005-00549-0001	20902	BARBECHO TRADICIONAL-CON CUBIERTA VEGETAL	S	2,93	0,00
170000007103527	14-061-005-00584-0002	20902	BARBECHO TRADICIONAL-CON CUBIERTA VEGETAL	S	0,83	0,00
170000007103528	14-061-005-00586-0001	20902	BARBECHO TRADICIONAL-CON CUBIERTA VEGETAL	S	1,01	0,00
170000007103529	14-061-005-00587-0001	20902	BARBECHO TRADICIONAL-CON CUBIERTA VEGETAL	S	0,31	0,00
170000007103530	14-061-005-00588-0001	20902	BARBECHO TRADICIONAL-CON CUBIERTA VEGETAL	S	0,36	0,00
170000007103531	14-061-005-00590-0001	20902	BARBECHO TRADICIONAL-CON CUBIERTA VEGETAL	S	1,12	0,00
170000007103522	14-061-005-00593-0001	12000	TRANQUILLÓN-SIN VARIEDAD	S	0,33	0,00
170000007103532	14-061-005-00594-0002	20902	BARBECHO TRADICIONAL-CON CUBIERTA VEGETAL	S	0,32	0,00
170000007103524	14-061-005-00614-0001	20902	BARBECHO TRADICIONAL-CON CUBIERTA VEGETAL	S	0,25	0,00
170000007103505	14-061-006-00354-0001	20901	BARBECHO TRADICIONAL-SIN CUBIERTA VEGETAL	S	2,05	0,00
170000007103506	14-061-006-00355-0001	20901	BARBECHO TRADICIONAL-SIN CUBIERTA VEGETAL	S	3,02	0,00
170000007103546	14-061-006-00517-0003	20902	BARBECHO TRADICIONAL-CON CUBIERTA VEGETAL	S	1,97	0,00
-8006	14-061-006-00517-0007	20902	BARBECHO TRADICIONAL-CON CUBIERTA VEGETAL	S	0,02	0,00
170000007103475	14-061-006-00529-0001	12000	TRANQUILLÓN-SIN VARIEDAD	S	0,28	0,00
170000007103534	14-061-006-00531-0001	12000	TRANQUILLÓN-SIN VARIEDAD	S	0,35	0,00
170000007103482	14-061-006-00532-0001	12000	TRANQUILLÓN-SIN VARIEDAD	S	0,28	0,00
170000007103478	14-061-006-00533-0001	12000	TRANQUILLÓN-SIN VARIEDAD	S	0,42	0,00

Porcentaje de superficie determinada en zonas vulnerables a la contaminación por nitratos**PUNTOS:** 0,00 0.0%

<u>REF.</u>	<u>REFERENCIA SIGPAC</u>	<u>CULTIVO</u>	<u>DESCRIPCIÓN CULTIVO</u>	<u>S/R</u>	<u>SUP. COMPROM.</u> <u>(ha)</u>	<u>SUP. CUMPLE</u> <u>(ha)</u>
170000007103473	14-061-005-00464-0001	8000	AVENA-SIN VARIEDAD	S	0,98	0,00
170000007103545	14-061-005-00488-0004	20902	BARBECHO TRADICIONAL-CON CUBIERTA VEGETAL	S	0,42	0,00
170000007103487	14-061-005-00495-0001	20902	BARBECHO TRADICIONAL-CON CUBIERTA VEGETAL	S	0,19	0,00
170000007103535	14-061-005-00496-0001	20902	BARBECHO TRADICIONAL-CON CUBIERTA VEGETAL	S	0,15	0,00
170000007103537	14-061-005-00509-0001	20902	BARBECHO TRADICIONAL-CON CUBIERTA VEGETAL	S	2,31	0,00
170000007103538	14-061-005-00510-0001	20902	BARBECHO TRADICIONAL-CON CUBIERTA VEGETAL	S	0,20	0,00
170000007103539	14-061-005-00512-0001	20902	BARBECHO TRADICIONAL-CON CUBIERTA VEGETAL	S	0,29	0,00
170000007103540	14-061-005-00513-0001	20902	BARBECHO TRADICIONAL-CON CUBIERTA VEGETAL	S	0,86	0,00
170000007103541	14-061-005-00514-0001	20902	BARBECHO TRADICIONAL-CON CUBIERTA VEGETAL	S	0,99	0,00

<u>REF.</u>	<u>REFERENCIA SIGPAC</u>	<u>CULTIVO</u>	<u>DESCRIPCIÓN CULTIVO</u>	<u>S/R</u>	<u>SUP. COMPROM.</u> <u>(ha)</u>	<u>SUP. CUMPLE</u> <u>(ha)</u>
170000007103542	14-061-005-00515-0001	20902	BARBECHO TRADICIONAL-CON CUBIERTA VEGETAL	S	0,88	0,00
170000007103543	14-061-005-00534-0001	20902	BARBECHO TRADICIONAL-CON CUBIERTA VEGETAL	S	0,40	0,00
170000007103525	14-061-005-00546-0003	20902	BARBECHO TRADICIONAL-CON CUBIERTA VEGETAL	S	5,59	0,00
170000007103526	14-061-005-00549-0001	20902	BARBECHO TRADICIONAL-CON CUBIERTA VEGETAL	S	2,93	0,00
170000007103527	14-061-005-00584-0002	20902	BARBECHO TRADICIONAL-CON CUBIERTA VEGETAL	S	0,83	0,00
170000007103528	14-061-005-00586-0001	20902	BARBECHO TRADICIONAL-CON CUBIERTA VEGETAL	S	1,01	0,00
170000007103529	14-061-005-00587-0001	20902	BARBECHO TRADICIONAL-CON CUBIERTA VEGETAL	S	0,31	0,00
170000007103530	14-061-005-00588-0001	20902	BARBECHO TRADICIONAL-CON CUBIERTA VEGETAL	S	0,36	0,00
170000007103531	14-061-005-00590-0001	20902	BARBECHO TRADICIONAL-CON CUBIERTA VEGETAL	S	1,12	0,00
170000007103522	14-061-005-00593-0001	12000	TRANQUILLÓN-SIN VARIEDAD	S	0,33	0,00
170000007103532	14-061-005-00594-0002	20902	BARBECHO TRADICIONAL-CON CUBIERTA VEGETAL	S	0,32	0,00
170000007103524	14-061-005-00614-0001	20902	BARBECHO TRADICIONAL-CON CUBIERTA VEGETAL	S	0,25	0,00
170000007103505	14-061-006-00354-0001	20901	BARBECHO TRADICIONAL-SIN CUBIERTA VEGETAL	S	2,05	0,00
170000007103506	14-061-006-00355-0001	20901	BARBECHO TRADICIONAL-SIN CUBIERTA VEGETAL	S	3,02	0,00
170000007103546	14-061-006-00517-0003	20902	BARBECHO TRADICIONAL-CON CUBIERTA VEGETAL	S	1,97	0,00
-8006	14-061-006-00517-0007	20902	BARBECHO TRADICIONAL-CON CUBIERTA VEGETAL	S	0,02	0,00
170000007103475	14-061-006-00529-0001	12000	TRANQUILLÓN-SIN VARIEDAD	S	0,28	0,00
170000007103534	14-061-006-00531-0001	12000	TRANQUILLÓN-SIN VARIEDAD	S	0,35	0,00
170000007103482	14-061-006-00532-0001	12000	TRANQUILLÓN-SIN VARIEDAD	S	0,28	0,00
170000007103478	14-061-006-00533-0001	12000	TRANQUILLÓN-SIN VARIEDAD	S	0,42	0,00

Pendiente media de la explotación**PUNTOS:** 2,00 13.23%

<u>REF.</u>	<u>REFERENCIA SIGPAC</u>	<u>CULTIVO</u>	<u>DESCRIPCIÓN CULTIVO</u>	<u>S/R</u>	<u>PENDIENTE MEDIA (%)</u>	<u>SUP. COMPROM.</u> <u>(ha)</u>
170000007103473	14-061-005-00464-0001	8000	AVENA-SIN VARIEDAD	S	19,63	0,98
170000007103545	14-061-005-00488-0004	20902	BARBECHO TRADICIONAL-CON CUBIERTA VEGETAL	S	20,86	0,42
170000007103487	14-061-005-00495-0001	20902	BARBECHO TRADICIONAL-CON CUBIERTA VEGETAL	S	13,21	0,19
170000007103535	14-061-005-00496-0001	20902	BARBECHO TRADICIONAL-CON CUBIERTA VEGETAL	S	10,49	0,15
170000007103537	14-061-005-00509-0001	20902	BARBECHO TRADICIONAL-CON CUBIERTA VEGETAL	S	17,22	2,31
170000007103538	14-061-005-00510-0001	20902	BARBECHO TRADICIONAL-CON CUBIERTA VEGETAL	S	5,74	0,20
170000007103539	14-061-005-00512-0001	20902	BARBECHO TRADICIONAL-CON CUBIERTA VEGETAL	S	8,45	0,29
170000007103540	14-061-005-00513-0001	20902	BARBECHO TRADICIONAL-CON CUBIERTA VEGETAL	S	16,40	0,86
170000007103541	14-061-005-00514-0001	20902	BARBECHO TRADICIONAL-CON CUBIERTA VEGETAL	S	10,56	0,99
170000007103542	14-061-005-00515-0001	20902	BARBECHO TRADICIONAL-CON CUBIERTA VEGETAL	S	13,82	0,88
170000007103543	14-061-005-00534-0001	20902	BARBECHO TRADICIONAL-CON CUBIERTA VEGETAL	S	3,88	0,40
170000007103525	14-061-005-00546-0003	20902	BARBECHO TRADICIONAL-CON CUBIERTA VEGETAL	S	18,98	5,59
170000007103526	14-061-005-00549-0001	20902	BARBECHO TRADICIONAL-CON CUBIERTA VEGETAL	S	12,44	2,93
170000007103527	14-061-005-00584-0002	20902	BARBECHO TRADICIONAL-CON CUBIERTA VEGETAL	S	10,56	0,83
170000007103528	14-061-005-00586-0001	20902	BARBECHO TRADICIONAL-CON CUBIERTA VEGETAL	S	9,39	1,01
170000007103529	14-061-005-00587-0001	20902	BARBECHO TRADICIONAL-CON CUBIERTA VEGETAL	S	6,18	0,31
170000007103530	14-061-005-00588-0001	20902	BARBECHO TRADICIONAL-CON CUBIERTA VEGETAL	S	5,97	0,36
170000007103531	14-061-005-00590-0001	20902	BARBECHO TRADICIONAL-CON CUBIERTA VEGETAL	S	8,82	1,12

REF.	REFERENCIA SIGPAC	CULTIVO	DESCRIPCIÓN CULTIVO	S/R	PENDIENTE	SUP.
					MEDIA (%)	COMPROM.
						(ha)
170000007103522	14-061-005-00593-0001	12000	TRANQUILLÓN-SIN VARIEDAD	S	5,64	0,33
170000007103532	14-061-005-00594-0002	20902	BARBECHO TRADICIONAL-CON CUBIERTA VEGETAL	S	7,71	0,32
170000007103524	14-061-005-00614-0001	20902	BARBECHO TRADICIONAL-CON CUBIERTA VEGETAL	S	12,88	0,25
170000007103505	14-061-006-00354-0001	20901	BARBECHO TRADICIONAL-SIN CUBIERTA VEGETAL	S	10,02	2,05
170000007103506	14-061-006-00355-0001	20901	BARBECHO TRADICIONAL-SIN CUBIERTA VEGETAL	S	11,08	3,02
170000007103546	14-061-006-00517-0003	20902	BARBECHO TRADICIONAL-CON CUBIERTA VEGETAL	S	9,86	1,97
-8006	14-061-006-00517-0007	20902	BARBECHO TRADICIONAL-CON CUBIERTA VEGETAL	S	4,08	0,02
170000007103475	14-061-006-00529-0001	12000	TRANQUILLÓN-SIN VARIEDAD	S	12,37	0,28
170000007103534	14-061-006-00531-0001	12000	TRANQUILLÓN-SIN VARIEDAD	S	11,86	0,35
170000007103482	14-061-006-00532-0001	12000	TRANQUILLÓN-SIN VARIEDAD	S	9,74	0,28
170000007103478	14-061-006-00533-0001	12000	TRANQUILLÓN-SIN VARIEDAD	S	12,70	0,42

Porcentaje de Superficie de la explotación en municipios con más del 40 por ciento de su superficie agraria dentro de la Zona de desertificación

PUNTOS: 0,00 0.0%

REF.	REFERENCIA SIGPAC	CULTIVO	DESCRIPCIÓN CULTIVO	S/R	SUP.	SUP.
					COMPROM.	CUMPLE
					(ha)	(ha)
170000007103473	14-061-005-00464-0001	8000	AVENA-SIN VARIEDAD	S	0,98	0,00
170000007103545	14-061-005-00488-0004	20902	BARBECHO TRADICIONAL-CON CUBIERTA VEGETAL	S	0,42	0,00
170000007103487	14-061-005-00495-0001	20902	BARBECHO TRADICIONAL-CON CUBIERTA VEGETAL	S	0,19	0,00
170000007103535	14-061-005-00496-0001	20902	BARBECHO TRADICIONAL-CON CUBIERTA VEGETAL	S	0,15	0,00
170000007103537	14-061-005-00509-0001	20902	BARBECHO TRADICIONAL-CON CUBIERTA VEGETAL	S	2,31	0,00
170000007103538	14-061-005-00510-0001	20902	BARBECHO TRADICIONAL-CON CUBIERTA VEGETAL	S	0,20	0,00
170000007103539	14-061-005-00512-0001	20902	BARBECHO TRADICIONAL-CON CUBIERTA VEGETAL	S	0,29	0,00
170000007103540	14-061-005-00513-0001	20902	BARBECHO TRADICIONAL-CON CUBIERTA VEGETAL	S	0,86	0,00
170000007103541	14-061-005-00514-0001	20902	BARBECHO TRADICIONAL-CON CUBIERTA VEGETAL	S	0,99	0,00
170000007103542	14-061-005-00515-0001	20902	BARBECHO TRADICIONAL-CON CUBIERTA VEGETAL	S	0,88	0,00
170000007103543	14-061-005-00534-0001	20902	BARBECHO TRADICIONAL-CON CUBIERTA VEGETAL	S	0,40	0,00
170000007103525	14-061-005-00546-0003	20902	BARBECHO TRADICIONAL-CON CUBIERTA VEGETAL	S	5,59	0,00
170000007103526	14-061-005-00549-0001	20902	BARBECHO TRADICIONAL-CON CUBIERTA VEGETAL	S	2,93	0,00
170000007103527	14-061-005-00584-0002	20902	BARBECHO TRADICIONAL-CON CUBIERTA VEGETAL	S	0,83	0,00
170000007103528	14-061-005-00586-0001	20902	BARBECHO TRADICIONAL-CON CUBIERTA VEGETAL	S	1,01	0,00
170000007103529	14-061-005-00587-0001	20902	BARBECHO TRADICIONAL-CON CUBIERTA VEGETAL	S	0,31	0,00
170000007103530	14-061-005-00588-0001	20902	BARBECHO TRADICIONAL-CON CUBIERTA VEGETAL	S	0,36	0,00
170000007103531	14-061-005-00590-0001	20902	BARBECHO TRADICIONAL-CON CUBIERTA VEGETAL	S	1,12	0,00
170000007103522	14-061-005-00593-0001	12000	TRANQUILLÓN-SIN VARIEDAD	S	0,33	0,00
170000007103532	14-061-005-00594-0002	20902	BARBECHO TRADICIONAL-CON CUBIERTA VEGETAL	S	0,32	0,00
170000007103524	14-061-005-00614-0001	20902	BARBECHO TRADICIONAL-CON CUBIERTA VEGETAL	S	0,25	0,00
170000007103505	14-061-006-00354-0001	20901	BARBECHO TRADICIONAL-SIN CUBIERTA VEGETAL	S	2,05	0,00
170000007103506	14-061-006-00355-0001	20901	BARBECHO TRADICIONAL-SIN CUBIERTA VEGETAL	S	3,02	0,00
170000007103546	14-061-006-00517-0003	20902	BARBECHO TRADICIONAL-CON CUBIERTA VEGETAL	S	1,97	0,00
-8006	14-061-006-00517-0007	20902	BARBECHO TRADICIONAL-CON CUBIERTA VEGETAL	S	0,02	0,00
170000007103475	14-061-006-00529-0001	12000	TRANQUILLÓN-SIN VARIEDAD	S	0,28	0,00
170000007103534	14-061-006-00531-0001	12000	TRANQUILLÓN-SIN VARIEDAD	S	0,35	0,00
170000007103482	14-061-006-00532-0001	12000	TRANQUILLÓN-SIN VARIEDAD	S	0,28	0,00

REF.	REFERENCIA SIGPAC	CULTIVO	DESCRIPCIÓN CULTIVO	S/R	SUP. COMPROM. (ha)	SUP. CUMPLE (ha)
1700000007103478	14-061-006-00533-0001	12000	TRANQUILLÓN-SIN VARIEDAD	S	0,42	0,00



<u>APELLIDOS Y NOMBRE / RAZÓN SOCIAL</u>	<u>NIF</u>	<u>EXPEDIENTE</u>	<u>SUP. COMPROMETIDA</u>			
			<u>(ha)</u>			
ROMERO ARANDA DIONISIA	****4748*	1202824	63.52			
RESOLUCIÓN						
ADMITIDO						
IMPORTE POR ANUALIDAD						
		<u>2018</u>	<u>2019</u>	<u>2020</u>	<u>2021</u>	<u>2022</u>
IMPORTE MÁXIMO SUBVENCIONABLE		3.930,42 €	3.930,42 €	3.930,42 €	3.930,42 €	3.930,42 €
IMPORTE MEDIO DE TRANSFERENCIA (€/ha)		61,88 €	61,88 €	61,88 €	61,88 €	61,88 €

DETALLE IMPORTES POR ANUALIDAD

<u>GRUPOS DE CULTIVO ADMITIDOS</u>	<u>SUP. COMPROM.</u>	<u>2018</u>	<u>2019</u>	<u>2020</u>	<u>2021</u>	<u>2022</u>
	<u>(ha)</u>					
HERBÁCEOS	26,00	3.930,42 €	3.930,42 €	3.930,42 €	3.930,42 €	3.930,42 €
HERBÁCEOS NO ELEGIBLES	37,52	0,00 €	0,00 €	0,00 €	0,00 €	0,00 €

RECINTOS COMPROMETIDOS

<u>REF.</u>	<u>REFERENCIA SIGPAC</u>	<u>CULTIVO DESCRIPCIÓN CULTIVO</u>	<u>S/R</u>	<u>PEND. MEDIA (%)</u>	<u>SUP. DEC. ADMIN. (ha)</u>	<u>NU SUP. CERT. (ha)</u>	<u>SUP. CAMPO (ha)</u>	<u>SUP. COMPROM. (ha)</u>
170000007254420	14-035-039-00033-0002	12000 TRANQUILLÓN-SIN VARIEDAD	S	3,20	6,38	6,38		6,38
170000007254499	14-035-039-00032-0003	20902 BARBECHO TRADICIONAL-CON CUBIERTA VEGETAL	S	4,15	2,56	2,56		2,56
170000007254480	14-035-035-00091-0001	20902 BARBECHO TRADICIONAL-CON CUBIERTA VEGETAL	S	4,77	0,87	1,74		0,87
-106134	14-035-039-00032-0007	20902 BARBECHO TRADICIONAL-CON CUBIERTA VEGETAL	S	4,82	0,06	0,06		0,06
170000007254488	14-035-035-00092-0001	20902 BARBECHO TRADICIONAL-CON CUBIERTA VEGETAL	S	5,64	6,27	12,54		6,27
-106135	14-035-039-00032-0008	20902 BARBECHO TRADICIONAL-CON CUBIERTA VEGETAL	S	5,95	0,78	0,78		0,78
170000007254482	14-035-032-00164-0004	20902 BARBECHO TRADICIONAL-CON CUBIERTA VEGETAL	S	6,33	2,52	5,04		2,52
170000007254489	14-035-032-00278-0002	40079 GUI SANTES-CARTOUCHE	S	6,42	4,54	4,54		4,54
170000007254453	14-035-035-00090-0003	41013 HABAS-BABYLON	S	6,49	1,21	1,32		1,21
170000007254481	14-035-035-00090-0003	20901 BARBECHO TRADICIONAL-SIN CUBIERTA VEGETAL	S	6,49	6,56	7,16		6,56
170000007254498	14-035-035-00090-0003	20902 BARBECHO TRADICIONAL-CON CUBIERTA VEGETAL	S	6,49	5,53	6,03		5,53
170000007254429	14-035-049-00045-0003	20902 BARBECHO TRADICIONAL-CON CUBIERTA VEGETAL	S	6,80	5,52	5,52		5,52
170000007254433	14-035-049-00046-0003	20902 BARBECHO TRADICIONAL-CON CUBIERTA VEGETAL	S	7,32	0,18	0,24		0,18
170000007254439	14-035-032-00163-0005	20902 BARBECHO TRADICIONAL-CON CUBIERTA VEGETAL	S	7,46	6,67	13,34		6,67
170000007254437	14-035-035-00089-0001	5000 CEBADA-SIN VARIEDAD	S	7,54	3,71	7,42		3,71
170000007254419	14-035-035-00089-0010	5000 CEBADA-SIN VARIEDAD	S	8,09	6,05	6,05		6,05
170000007254491	14-035-050-00002-0001	12000 TRANQUILLÓN-SIN VARIEDAD	S	8,34	4,11	8,22		4,11

INCIDENCIAS**INCIDENCIA DESCRIPCIÓN**

- 7106 No indica en el impreso INFO_ADICIONAL-Reverso el Organismo de Control al que pertenece.
- 85001 El recinto declarado no cumple con las normas de producción ecológica (artículo 5-1 e), Orden 26 mayo 2015)
Ref:170000007254460 Recinto:14-070-029-00011-001 Cultivo:12000 TRANQUILLÓN-SIN VARIEDAD Secano

RESUMEN CRITERIOS DE SELECCIÓN**11.2.1.1 Mantenimiento de prácticas y métodos de agricultura ecológica: Cultivos herbáceos - Conv 2018.**

PUNTOS: 2,31

	<u>PUNTOS</u>	<u>CUMPLE</u>
Porcentaje de superficie determinada en Red Natura 2000	1,31	30.81%
Porcentaje de superficie determinada situada en zonas RAMSAR	0,00	0.0%
Porcentaje de superficie determinada en zonas vulnerables a la contaminación por nitratos	0,00	0.0%
Pendiente media de la explotación	1,00	6.4%
Porcentaje de Superficie de la explotación en municipios con más del 40 por ciento de su superficie agraria dentro de la Zona de desertificación	0,00	0.0%

DETALLE CRITERIOS DE SELECCIÓN**11.2.1.1 Mantenimiento de prácticas y métodos de agricultura ecológica: Cultivos herbáceos - Conv 2018.****PUNTOS: 2,31****Porcentaje de superficie determinada en Red Natura 2000****PUNTOS: 1,31 30.81%**

<u>REF.</u>	<u>REFERENCIA SIGPAC</u>	<u>CULTIVO</u>	<u>DESCRIPCIÓN CULTIVO</u>	<u>S/R</u>	<u>SUP. COMPROM. (ha)</u>	<u>SUP. CUMPLE (ha)</u>
170000007254439	14-035-032-00163-0005	20902	BARBECHO TRADICIONAL-CON CUBIERTA VEGETAL	S	6,67	0,00
170000007254482	14-035-032-00164-0004	20902	BARBECHO TRADICIONAL-CON CUBIERTA VEGETAL	S	2,52	0,00
170000007254489	14-035-032-00278-0002	40079	GUISANTES-CARTOUCHE	S	4,54	0,00
170000007254437	14-035-035-00089-0001	5000	CEBADA-SIN VARIEDAD	S	3,71	0,00
170000007254419	14-035-035-00089-0010	5000	CEBADA-SIN VARIEDAD	S	6,05	0,00
170000007254481	14-035-035-00090-0003	20901	BARBECHO TRADICIONAL-SIN CUBIERTA VEGETAL	S	6,56	6,56
170000007254498	14-035-035-00090-0003	20902	BARBECHO TRADICIONAL-CON CUBIERTA VEGETAL	S	5,53	5,53
170000007254453	14-035-035-00090-0003	41013	HABAS-BABYLON	S	1,21	1,21
170000007254480	14-035-035-00091-0001	20902	BARBECHO TRADICIONAL-CON CUBIERTA VEGETAL	S	0,87	0,00
170000007254488	14-035-035-00092-0001	20902	BARBECHO TRADICIONAL-CON CUBIERTA VEGETAL	S	6,27	6,27
170000007254499	14-035-039-00032-0003	20902	BARBECHO TRADICIONAL-CON CUBIERTA VEGETAL	S	2,56	0,00
-106134	14-035-039-00032-0007	20902	BARBECHO TRADICIONAL-CON CUBIERTA VEGETAL	S	0,06	0,00
-106135	14-035-039-00032-0008	20902	BARBECHO TRADICIONAL-CON CUBIERTA VEGETAL	S	0,78	0,00
170000007254420	14-035-039-00033-0002	12000	TRANQUILLÓN-SIN VARIEDAD	S	6,38	0,00
170000007254429	14-035-049-00045-0003	20902	BARBECHO TRADICIONAL-CON CUBIERTA VEGETAL	S	5,52	0,00
170000007254433	14-035-049-00046-0003	20902	BARBECHO TRADICIONAL-CON CUBIERTA VEGETAL	S	0,18	0,00
170000007254491	14-035-050-00002-0001	12000	TRANQUILLÓN-SIN VARIEDAD	S	4,11	0,00

Porcentaje de superficie determinada situada en zonas RAMSAR**PUNTOS: 0,00 0.0%**

<u>REF.</u>	<u>REFERENCIA SIGPAC</u>	<u>CULTIVO</u>	<u>DESCRIPCIÓN CULTIVO</u>	<u>S/R</u>	<u>SUP. COMPROM. (ha)</u>	<u>SUP. CUMPLE (ha)</u>
170000007254439	14-035-032-00163-0005	20902	BARBECHO TRADICIONAL-CON CUBIERTA VEGETAL	S	6,67	0,00
170000007254482	14-035-032-00164-0004	20902	BARBECHO TRADICIONAL-CON CUBIERTA VEGETAL	S	2,52	0,00
170000007254489	14-035-032-00278-0002	40079	GUISANTES-CARTOUCHE	S	4,54	0,00
170000007254437	14-035-035-00089-0001	5000	CEBADA-SIN VARIEDAD	S	3,71	0,00
170000007254419	14-035-035-00089-0010	5000	CEBADA-SIN VARIEDAD	S	6,05	0,00
170000007254481	14-035-035-00090-0003	20901	BARBECHO TRADICIONAL-SIN CUBIERTA VEGETAL	S	6,56	0,00
170000007254498	14-035-035-00090-0003	20902	BARBECHO TRADICIONAL-CON CUBIERTA VEGETAL	S	5,53	0,00
170000007254453	14-035-035-00090-0003	41013	HABAS-BABYLON	S	1,21	0,00
170000007254480	14-035-035-00091-0001	20902	BARBECHO TRADICIONAL-CON CUBIERTA VEGETAL	S	0,87	0,00
170000007254488	14-035-035-00092-0001	20902	BARBECHO TRADICIONAL-CON CUBIERTA VEGETAL	S	6,27	0,00
170000007254499	14-035-039-00032-0003	20902	BARBECHO TRADICIONAL-CON CUBIERTA VEGETAL	S	2,56	0,00
-106134	14-035-039-00032-0007	20902	BARBECHO TRADICIONAL-CON CUBIERTA VEGETAL	S	0,06	0,00
-106135	14-035-039-00032-0008	20902	BARBECHO TRADICIONAL-CON CUBIERTA VEGETAL	S	0,78	0,00
170000007254420	14-035-039-00033-0002	12000	TRANQUILLÓN-SIN VARIEDAD	S	6,38	0,00
170000007254429	14-035-049-00045-0003	20902	BARBECHO TRADICIONAL-CON CUBIERTA VEGETAL	S	5,52	0,00
170000007254433	14-035-049-00046-0003	20902	BARBECHO TRADICIONAL-CON CUBIERTA VEGETAL	S	0,18	0,00
170000007254491	14-035-050-00002-0001	12000	TRANQUILLÓN-SIN VARIEDAD	S	4,11	0,00

Porcentaje de superficie determinada en zonas vulnerables a la contaminación por nitratos**PUNTOS: 0,00 0.0%**

REF.	REFERENCIA SIGPAC	CULTIVO	DESCRIPCIÓN CULTIVO	S/R	SUP. COMPROM. (ha)	SUP. CUMPLE (ha)
170000007254439	14-035-032-00163-0005	20902	BARBECHO TRADICIONAL-CON CUBIERTA VEGETAL	S	6,67	0,00
170000007254482	14-035-032-00164-0004	20902	BARBECHO TRADICIONAL-CON CUBIERTA VEGETAL	S	2,52	0,00
170000007254489	14-035-032-00278-0002	40079	GUISANTES-CARTOUCHE	S	4,54	0,00
170000007254437	14-035-035-00089-0001	5000	CEBADA-SIN VARIEDAD	S	3,71	0,00
170000007254419	14-035-035-00089-0010	5000	CEBADA-SIN VARIEDAD	S	6,05	0,00
170000007254481	14-035-035-00090-0003	20901	BARBECHO TRADICIONAL-SIN CUBIERTA VEGETAL	S	6,56	0,00
170000007254498	14-035-035-00090-0003	20902	BARBECHO TRADICIONAL-CON CUBIERTA VEGETAL	S	5,53	0,00
170000007254453	14-035-035-00090-0003	41013	HABAS-BABYLON	S	1,21	0,00
170000007254480	14-035-035-00091-0001	20902	BARBECHO TRADICIONAL-CON CUBIERTA VEGETAL	S	0,87	0,00
170000007254488	14-035-035-00092-0001	20902	BARBECHO TRADICIONAL-CON CUBIERTA VEGETAL	S	6,27	0,00
170000007254499	14-035-039-00032-0003	20902	BARBECHO TRADICIONAL-CON CUBIERTA VEGETAL	S	2,56	0,00
-106134	14-035-039-00032-0007	20902	BARBECHO TRADICIONAL-CON CUBIERTA VEGETAL	S	0,06	0,00
-106135	14-035-039-00032-0008	20902	BARBECHO TRADICIONAL-CON CUBIERTA VEGETAL	S	0,78	0,00
170000007254420	14-035-039-00033-0002	12000	TRANQUILLÓN-SIN VARIEDAD	S	6,38	0,00
170000007254429	14-035-049-00045-0003	20902	BARBECHO TRADICIONAL-CON CUBIERTA VEGETAL	S	5,52	0,00
170000007254433	14-035-049-00046-0003	20902	BARBECHO TRADICIONAL-CON CUBIERTA VEGETAL	S	0,18	0,00
170000007254491	14-035-050-00002-0001	12000	TRANQUILLÓN-SIN VARIEDAD	S	4,11	0,00

Pendiente media de la explotación**PUNTOS:** 1,00 6.4%

REF.	REFERENCIA SIGPAC	CULTIVO	DESCRIPCIÓN CULTIVO	S/R	PENDIENTE MEDIA (%)	SUP. COMPROM. (ha)
170000007254439	14-035-032-00163-0005	20902	BARBECHO TRADICIONAL-CON CUBIERTA VEGETAL	S	7,46	6,67
170000007254482	14-035-032-00164-0004	20902	BARBECHO TRADICIONAL-CON CUBIERTA VEGETAL	S	6,33	2,52
170000007254489	14-035-032-00278-0002	40079	GUISANTES-CARTOUCHE	S	6,42	4,54
170000007254437	14-035-035-00089-0001	5000	CEBADA-SIN VARIEDAD	S	7,54	3,71
170000007254419	14-035-035-00089-0010	5000	CEBADA-SIN VARIEDAD	S	8,09	6,05
170000007254481	14-035-035-00090-0003	20901	BARBECHO TRADICIONAL-SIN CUBIERTA VEGETAL	S	6,49	6,56
170000007254498	14-035-035-00090-0003	20902	BARBECHO TRADICIONAL-CON CUBIERTA VEGETAL	S	6,49	5,53
170000007254453	14-035-035-00090-0003	41013	HABAS-BABYLON	S	6,49	1,21
170000007254480	14-035-035-00091-0001	20902	BARBECHO TRADICIONAL-CON CUBIERTA VEGETAL	S	4,77	0,87
170000007254488	14-035-035-00092-0001	20902	BARBECHO TRADICIONAL-CON CUBIERTA VEGETAL	S	5,64	6,27
170000007254499	14-035-039-00032-0003	20902	BARBECHO TRADICIONAL-CON CUBIERTA VEGETAL	S	4,15	2,56
-106134	14-035-039-00032-0007	20902	BARBECHO TRADICIONAL-CON CUBIERTA VEGETAL	S	4,82	0,06
-106135	14-035-039-00032-0008	20902	BARBECHO TRADICIONAL-CON CUBIERTA VEGETAL	S	5,95	0,78
170000007254420	14-035-039-00033-0002	12000	TRANQUILLÓN-SIN VARIEDAD	S	3,20	6,38
170000007254429	14-035-049-00045-0003	20902	BARBECHO TRADICIONAL-CON CUBIERTA VEGETAL	S	6,80	5,52
170000007254433	14-035-049-00046-0003	20902	BARBECHO TRADICIONAL-CON CUBIERTA VEGETAL	S	7,32	0,18
170000007254491	14-035-050-00002-0001	12000	TRANQUILLÓN-SIN VARIEDAD	S	8,34	4,11

Porcentaje de Superficie de la explotación en municipios con más del 40 por ciento de su superficie agraria dentro de la Zona de desertificación**PUNTOS:** 0,00 0.0%

REF.	REFERENCIA SIGPAC	CULTIVO	DESCRIPCIÓN CULTIVO	S/R	SUP. COMPROM. (ha)	SUP. CUMPLE (ha)
170000007254439	14-035-032-00163-0005	20902	BARBECHO TRADICIONAL-CON CUBIERTA VEGETAL	S	6,67	0,00

REF.	REFERENCIA SIGPAC	CULTIVO	DESCRIPCIÓN CULTIVO	S/R	SUP. COMPROM. (ha)	SUP. CUMPLE (ha)
1700000007254482	14-035-032-00164-0004	20902	BARBECHO TRADICIONAL-CON CUBIERTA VEGETAL	S	2,52	0,00
1700000007254489	14-035-032-00278-0002	40079	GUISANTES-CARTOUCHE	S	4,54	0,00
1700000007254437	14-035-035-00089-0001	5000	CEBADA-SIN VARIEDAD	S	3,71	0,00
1700000007254419	14-035-035-00089-0010	5000	CEBADA-SIN VARIEDAD	S	6,05	0,00
1700000007254481	14-035-035-00090-0003	20901	BARBECHO TRADICIONAL-SIN CUBIERTA VEGETAL	S	6,56	0,00
1700000007254498	14-035-035-00090-0003	20902	BARBECHO TRADICIONAL-CON CUBIERTA VEGETAL	S	5,53	0,00
1700000007254453	14-035-035-00090-0003	41013	HABAS-BABYLON	S	1,21	0,00
1700000007254480	14-035-035-00091-0001	20902	BARBECHO TRADICIONAL-CON CUBIERTA VEGETAL	S	0,87	0,00
1700000007254488	14-035-035-00092-0001	20902	BARBECHO TRADICIONAL-CON CUBIERTA VEGETAL	S	6,27	0,00
1700000007254499	14-035-039-00032-0003	20902	BARBECHO TRADICIONAL-CON CUBIERTA VEGETAL	S	2,56	0,00
-106134	14-035-039-00032-0007	20902	BARBECHO TRADICIONAL-CON CUBIERTA VEGETAL	S	0,06	0,00
-106135	14-035-039-00032-0008	20902	BARBECHO TRADICIONAL-CON CUBIERTA VEGETAL	S	0,78	0,00
1700000007254420	14-035-039-00033-0002	12000	TRANQUILLÓN-SIN VARIEDAD	S	6,38	0,00
1700000007254429	14-035-049-00045-0003	20902	BARBECHO TRADICIONAL-CON CUBIERTA VEGETAL	S	5,52	0,00
1700000007254433	14-035-049-00046-0003	20902	BARBECHO TRADICIONAL-CON CUBIERTA VEGETAL	S	0,18	0,00
1700000007254491	14-035-050-00002-0001	12000	TRANQUILLÓN-SIN VARIEDAD	S	4,11	0,00



<u>APELLIDOS Y NOMBRE / RAZÓN SOCIAL</u>	<u>NIF</u>	<u>EXPEDIENTE</u>	<u>SUP. COMPROMETIDA</u>		
			<u>(ha)</u>		
ROMERO GOMEZ INOCENTE	***4625*	1199386	15.06		
RESOLUCIÓN					
ADMITIDO					
IMPORTE POR ANUALIDAD					
	2018	2019	2020	2021	2022
IMPORTE MÁXIMO SUBVENCIONABLE	166,29 €	166,29 €	166,29 €	166,29 €	166,29 €
IMPORTE MEDIO DE TRANSFERENCIA (€/ha)	11,04 €	11,04 €	11,04 €	11,04 €	11,04 €

DETALLE IMPORTES POR ANUALIDAD

<u>GRUPOS DE CULTIVO ADMITIDOS</u>	<u>SUP. COMPROM.</u>	2018	2019	2020	2021	2022
	<u>(ha)</u>					
HERBÁCEOS	1,10	166,29 €	166,29 €	166,29 €	166,29 €	166,29 €
HERBÁCEOS NO ELEGIBLES	13,96	0,00 €	0,00 €	0,00 €	0,00 €	0,00 €

RECINTOS COMPROMETIDOS

<u>REF.</u>	<u>REFERENCIA SIGPAC</u>	<u>CULTIVO DESCRIPCIÓN CULTIVO</u>	<u>S/R</u>	<u>PEND. MEDIA</u>	<u>SUP. DEC. ADMIN.</u>	<u>NU SUP. CERT.</u>	<u>SUP. CAMPO</u>	<u>SUP. COMPROM.</u>
				<u>(%)</u>	<u>(ha)</u>	<u>(ha)</u>	<u>(ha)</u>	<u>(ha)</u>
1700000006751592	14-061-015-00125-0001	8000 AVENA-SIN VARIEDAD	S	2,28	0,11	0,11		0,11
1700000006751437	14-061-006-00595-0001	20902 BARBECHO TRADICIONAL-CON CUBIERTA VEGETAL	S	6,95	0,86	0,86		0,86
1700000006751416	14-061-023-00606-0001	8000 AVENA-SIN VARIEDAD	S	7,03	0,99	0,99		0,99
1700000006751441	14-061-006-00583-0001	20902 BARBECHO TRADICIONAL-CON CUBIERTA VEGETAL	S	9,39	13,10	13,10		13,10

RESUMEN CRITERIOS DE SELECCIÓN

11.2.1.1 Mantenimiento de prácticas y métodos de agricultura ecológica: Cultivos herbáceos - Conv 2018. PUNTOS: 2,00

	<u>PUNTOS</u>	<u>CUMPLE</u>
Porcentaje de superficie determinada en Red Natura 2000	0,00	0.0%
Porcentaje de superficie determinada situada en zonas RAMSAR	0,00	0.0%
Porcentaje de superficie determinada en zonas vulnerables a la contaminación por nitratos	0,00	0.0%
Pendiente media de la explotación	2,00	9.04%
Porcentaje de Superficie de la explotación en municipios con más del 40 por ciento de su superficie agraria dentro de la Zona de desertificación	0,00	0.0%



DETALLE CRITERIOS DE SELECCIÓN**11.2.1.1 Mantenimiento de prácticas y métodos de agricultura ecológica: Cultivos herbáceos - Conv 2018.****PUNTOS: 2,00****Porcentaje de superficie determinada en Red Natura 2000****PUNTOS: 0,00 0.0%**

<u>REF.</u>	<u>REFERENCIA SIGPAC</u>	<u>CULTIVO</u>	<u>DESCRIPCIÓN CULTIVO</u>	<u>S/R</u>	<u>SUP. COMPROM.</u> <u>(ha)</u>	<u>SUP. CUMPLE</u> <u>(ha)</u>
1700000006751441	14-061-006-00583-0001	20902	BARBECHO TRADICIONAL-CON CUBIERTA VEGETAL	S	13,10	0,00
1700000006751437	14-061-006-00595-0001	20902	BARBECHO TRADICIONAL-CON CUBIERTA VEGETAL	S	0,86	0,00
1700000006751592	14-061-015-00125-0001	8000	AVENA-SIN VARIEDAD	S	0,11	0,00
1700000006751416	14-061-023-00606-0001	8000	AVENA-SIN VARIEDAD	S	0,99	0,00

Porcentaje de superficie determinada situada en zonas RAMSAR**PUNTOS: 0,00 0.0%**

<u>REF.</u>	<u>REFERENCIA SIGPAC</u>	<u>CULTIVO</u>	<u>DESCRIPCIÓN CULTIVO</u>	<u>S/R</u>	<u>SUP. COMPROM.</u> <u>(ha)</u>	<u>SUP. CUMPLE</u> <u>(ha)</u>
1700000006751441	14-061-006-00583-0001	20902	BARBECHO TRADICIONAL-CON CUBIERTA VEGETAL	S	13,10	0,00
1700000006751437	14-061-006-00595-0001	20902	BARBECHO TRADICIONAL-CON CUBIERTA VEGETAL	S	0,86	0,00
1700000006751592	14-061-015-00125-0001	8000	AVENA-SIN VARIEDAD	S	0,11	0,00
1700000006751416	14-061-023-00606-0001	8000	AVENA-SIN VARIEDAD	S	0,99	0,00

Porcentaje de superficie determinada en zonas vulnerables a la contaminación por nitratos**PUNTOS: 0,00 0.0%**

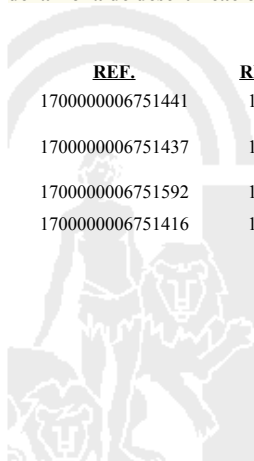
<u>REF.</u>	<u>REFERENCIA SIGPAC</u>	<u>CULTIVO</u>	<u>DESCRIPCIÓN CULTIVO</u>	<u>S/R</u>	<u>SUP. COMPROM.</u> <u>(ha)</u>	<u>SUP. CUMPLE</u> <u>(ha)</u>
1700000006751441	14-061-006-00583-0001	20902	BARBECHO TRADICIONAL-CON CUBIERTA VEGETAL	S	13,10	0,00
1700000006751437	14-061-006-00595-0001	20902	BARBECHO TRADICIONAL-CON CUBIERTA VEGETAL	S	0,86	0,00
1700000006751592	14-061-015-00125-0001	8000	AVENA-SIN VARIEDAD	S	0,11	0,00
1700000006751416	14-061-023-00606-0001	8000	AVENA-SIN VARIEDAD	S	0,99	0,00

Pendiente media de la explotación**PUNTOS: 2,00 9.04%**

<u>REF.</u>	<u>REFERENCIA SIGPAC</u>	<u>CULTIVO</u>	<u>DESCRIPCIÓN CULTIVO</u>	<u>S/R</u>	<u>PENDIENTE MEDIA (%)</u>	<u>SUP. COMPROM.</u> <u>(ha)</u>
1700000006751441	14-061-006-00583-0001	20902	BARBECHO TRADICIONAL-CON CUBIERTA VEGETAL	S	9,39	13,10
1700000006751437	14-061-006-00595-0001	20902	BARBECHO TRADICIONAL-CON CUBIERTA VEGETAL	S	6,95	0,86
1700000006751592	14-061-015-00125-0001	8000	AVENA-SIN VARIEDAD	S	2,28	0,11
1700000006751416	14-061-023-00606-0001	8000	AVENA-SIN VARIEDAD	S	7,03	0,99

Porcentaje de Superficie de la explotación en municipios con más del 40 por ciento de su superficie agraria dentro de la Zona de desertificación**PUNTOS: 0,00 0.0%**

<u>REF.</u>	<u>REFERENCIA SIGPAC</u>	<u>CULTIVO</u>	<u>DESCRIPCIÓN CULTIVO</u>	<u>S/R</u>	<u>SUP. COMPROM.</u> <u>(ha)</u>	<u>SUP. CUMPLE</u> <u>(ha)</u>
1700000006751441	14-061-006-00583-0001	20902	BARBECHO TRADICIONAL-CON CUBIERTA VEGETAL	S	13,10	0,00
1700000006751437	14-061-006-00595-0001	20902	BARBECHO TRADICIONAL-CON CUBIERTA VEGETAL	S	0,86	0,00
1700000006751592	14-061-015-00125-0001	8000	AVENA-SIN VARIEDAD	S	0,11	0,00
1700000006751416	14-061-023-00606-0001	8000	AVENA-SIN VARIEDAD	S	0,99	0,00



<u>APELLIDOS Y NOMBRE / RAZÓN SOCIAL</u>	<u>NIF</u>	<u>EXPEDIENTE</u>	<u>SUP. COMPROMETIDA</u>		
			<u>(ha)</u>		
ROMERO RAMOS MARIA	***9203*	1237229	19.72		
RESOLUCIÓN					
ADMITIDO					
IMPORTE POR ANUALIDAD					
	<u>2018</u>	<u>2019</u>	<u>2020</u>	<u>2021</u>	<u>2022</u>
IMPORTE MÁXIMO SUBVENCIONABLE	2.981,07 €	2.981,07 €	2.981,07 €	2.981,07 €	2.981,07 €
IMPORTE MEDIO DE TRANSFERENCIA (€/ha)	151,17 €	151,17 €	151,17 €	151,17 €	151,17 €

DETALLE IMPORTES POR ANUALIDAD

<u>GRUPOS DE CULTIVO ADMITIDOS</u>	<u>SUP. COMPROM.</u>	<u>2018</u>	<u>2019</u>	<u>2020</u>	<u>2021</u>	<u>2022</u>
	<u>(ha)</u>					
HERBÁCEOS	19,72	2.981,07 €	2.981,07 €	2.981,07 €	2.981,07 €	2.981,07 €

RECINTOS COMPROMETIDOS

<u>REF.</u>	<u>REFERENCIA SIGPAC</u>	<u>CULTIVO DESCRIPCIÓN CULTIVO</u>	<u>S/R</u>	<u>PEND. MEDIA</u>	<u>SUP. DEC. ADMIN.</u>	<u>NU SUP. CERT.</u>	<u>SUP. CAMPO</u>	<u>SUP. COMPROM.</u>
				<u>(%)</u>	<u>(ha)</u>	<u>(ha)</u>	<u>(ha)</u>	<u>(ha)</u>
1700000007059219	14-070-025-00090-0001	8000 AVENA-SIN VARIEDAD	S	2,60	6,81	6,81	6,81	6,81
1700000007059220	14-070-025-00098-0001	8000 AVENA-SIN VARIEDAD	S	2,71	1,30	1,30	1,30	1,30
1700000007059211	14-070-025-00080-0001	8000 AVENA-SIN VARIEDAD	S	2,79	0,08	0,08	0,08	0,08
1700000007059210	14-070-025-00067-0001	8000 AVENA-SIN VARIEDAD	S	2,90	0,35	0,35	0,35	0,35
1700000007059216	14-070-025-00121-0001	8000 AVENA-SIN VARIEDAD	S	2,92	0,01	0,01	0,01	0,01
1700000007059215	14-070-025-00120-0002	8000 AVENA-SIN VARIEDAD	S	2,95	0,03	0,03	0,03	0,03
1700000007059213	14-070-025-00077-0001	8000 AVENA-SIN VARIEDAD	S	2,98	0,92	0,92	0,92	0,92
1700000007059217	14-070-025-09020-0003	8000 AVENA-SIN VARIEDAD	S	3,24	0,09	0,09	0,09	0,09
1700000007059209	14-070-025-00066-0001	8000 AVENA-SIN VARIEDAD	S	3,47	0,33	0,33	0,33	0,33
1700000007059214	14-070-025-00119-0003	8000 AVENA-SIN VARIEDAD	S	3,53	0,11	0,11	0,11	0,11
1700000007059212	14-070-025-00060-0001	8000 AVENA-SIN VARIEDAD	S	4,49	3,67	3,67	3,67	3,67
1700000007059208	14-070-025-00064-0001	8000 AVENA-SIN VARIEDAD	S	5,15	0,86	0,86	0,86	0,86
1700000007059207	14-070-025-00063-0001	8000 AVENA-SIN VARIEDAD	S	5,75	5,16	5,16	5,16	5,16

INCIDENCIAS**INCIDENCIA DESCRIPCIÓN**

85007 Cultivo, variedad, regimen y/o uso del recinto SIGPAC no compatible con la operación (anexo IV.I, Orden 26 mayo 2015)
Ref:1700000007059196 Recinto:14-003-030-00007-002 Cultivo:1000 TRIGO BLANDO-SIN VARIEDAD Secano Uso SIGPAC:PR

RESUMEN CRITERIOS DE SELECCIÓN

11.2.1.1 Mantenimiento de prácticas y métodos de agricultura ecológica: Cultivos herbáceos - Conv 2018. PUNTOS: 1,00

	<u>PUNTOS</u>	<u>CUMPLE</u>
Porcentaje de superficie determinada en Red Natura 2000	0,00	0.0%
Porcentaje de superficie determinada situada en zonas RAMSAR	0,00	0.0%
Porcentaje de superficie determinada en zonas vulnerables a la contaminación por nitratos	0,00	0.0%
Pendiente media de la explotación	1,00	3.94%
Porcentaje de Superficie de la explotación en municipios con más del 40 por ciento de su superficie agraria dentro de la Zona de desertificación	0,00	0.0%



DETALLE CRITERIOS DE SELECCIÓN**11.2.1.1 Mantenimiento de prácticas y métodos de agricultura ecológica: Cultivos herbáceos - Conv 2018.****PUNTOS: 1,00****Porcentaje de superficie determinada en Red Natura 2000****PUNTOS: 0,00 0.0%**

<u>REF.</u>	<u>REFERENCIA SIGPAC</u>	<u>CULTIVO</u>	<u>DESCRIPCIÓN CULTIVO</u>	<u>S/R</u>	<u>SUP. COMPROM.</u> <u>(ha)</u>	<u>SUP. CUMPLE</u> <u>(ha)</u>
170000007059212	14-070-025-00060-0001	8000	AVENA-SIN VARIEDAD	S	3,67	0,00
170000007059207	14-070-025-00063-0001	8000	AVENA-SIN VARIEDAD	S	5,16	0,00
170000007059208	14-070-025-00064-0001	8000	AVENA-SIN VARIEDAD	S	0,86	0,00
170000007059209	14-070-025-00066-0001	8000	AVENA-SIN VARIEDAD	S	0,33	0,00
170000007059210	14-070-025-00067-0001	8000	AVENA-SIN VARIEDAD	S	0,35	0,00
170000007059213	14-070-025-00077-0001	8000	AVENA-SIN VARIEDAD	S	0,92	0,00
170000007059211	14-070-025-00080-0001	8000	AVENA-SIN VARIEDAD	S	0,08	0,00
170000007059219	14-070-025-00090-0001	8000	AVENA-SIN VARIEDAD	S	6,81	0,00
170000007059220	14-070-025-00098-0001	8000	AVENA-SIN VARIEDAD	S	1,30	0,00
170000007059214	14-070-025-00119-0003	8000	AVENA-SIN VARIEDAD	S	0,11	0,00
170000007059215	14-070-025-00120-0002	8000	AVENA-SIN VARIEDAD	S	0,03	0,00
170000007059216	14-070-025-00121-0001	8000	AVENA-SIN VARIEDAD	S	0,01	0,00
170000007059217	14-070-025-09020-0003	8000	AVENA-SIN VARIEDAD	S	0,09	0,00

Porcentaje de superficie determinada situada en zonas RAMSAR**PUNTOS: 0,00 0.0%**

<u>REF.</u>	<u>REFERENCIA SIGPAC</u>	<u>CULTIVO</u>	<u>DESCRIPCIÓN CULTIVO</u>	<u>S/R</u>	<u>SUP. COMPROM.</u> <u>(ha)</u>	<u>SUP. CUMPLE</u> <u>(ha)</u>
170000007059212	14-070-025-00060-0001	8000	AVENA-SIN VARIEDAD	S	3,67	0,00
170000007059207	14-070-025-00063-0001	8000	AVENA-SIN VARIEDAD	S	5,16	0,00
170000007059208	14-070-025-00064-0001	8000	AVENA-SIN VARIEDAD	S	0,86	0,00
170000007059209	14-070-025-00066-0001	8000	AVENA-SIN VARIEDAD	S	0,33	0,00
170000007059210	14-070-025-00067-0001	8000	AVENA-SIN VARIEDAD	S	0,35	0,00
170000007059213	14-070-025-00077-0001	8000	AVENA-SIN VARIEDAD	S	0,92	0,00
170000007059211	14-070-025-00080-0001	8000	AVENA-SIN VARIEDAD	S	0,08	0,00
170000007059219	14-070-025-00090-0001	8000	AVENA-SIN VARIEDAD	S	6,81	0,00
170000007059220	14-070-025-00098-0001	8000	AVENA-SIN VARIEDAD	S	1,30	0,00
170000007059214	14-070-025-00119-0003	8000	AVENA-SIN VARIEDAD	S	0,11	0,00
170000007059215	14-070-025-00120-0002	8000	AVENA-SIN VARIEDAD	S	0,03	0,00
170000007059216	14-070-025-00121-0001	8000	AVENA-SIN VARIEDAD	S	0,01	0,00
170000007059217	14-070-025-09020-0003	8000	AVENA-SIN VARIEDAD	S	0,09	0,00

Porcentaje de superficie determinada en zonas vulnerables a la contaminación por nitratos**PUNTOS: 0,00 0.0%**

<u>REF.</u>	<u>REFERENCIA SIGPAC</u>	<u>CULTIVO</u>	<u>DESCRIPCIÓN CULTIVO</u>	<u>S/R</u>	<u>SUP. COMPROM.</u> <u>(ha)</u>	<u>SUP. CUMPLE</u> <u>(ha)</u>
170000007059212	14-070-025-00060-0001	8000	AVENA-SIN VARIEDAD	S	3,67	0,00
170000007059207	14-070-025-00063-0001	8000	AVENA-SIN VARIEDAD	S	5,16	0,00
170000007059208	14-070-025-00064-0001	8000	AVENA-SIN VARIEDAD	S	0,86	0,00
170000007059209	14-070-025-00066-0001	8000	AVENA-SIN VARIEDAD	S	0,33	0,00
170000007059210	14-070-025-00067-0001	8000	AVENA-SIN VARIEDAD	S	0,35	0,00
170000007059213	14-070-025-00077-0001	8000	AVENA-SIN VARIEDAD	S	0,92	0,00
170000007059211	14-070-025-00080-0001	8000	AVENA-SIN VARIEDAD	S	0,08	0,00
170000007059219	14-070-025-00090-0001	8000	AVENA-SIN VARIEDAD	S	6,81	0,00
170000007059220	14-070-025-00098-0001	8000	AVENA-SIN VARIEDAD	S	1,30	0,00
170000007059214	14-070-025-00119-0003	8000	AVENA-SIN VARIEDAD	S	0,11	0,00
170000007059215	14-070-025-00120-0002	8000	AVENA-SIN VARIEDAD	S	0,03	0,00
170000007059216	14-070-025-00121-0001	8000	AVENA-SIN VARIEDAD	S	0,01	0,00
170000007059217	14-070-025-09020-0003	8000	AVENA-SIN VARIEDAD	S	0,09	0,00

Pendiente media de la explotación**PUNTOS: 1,00 3.94%**

REF.	REFERENCIA SIGPAC	CULTIVO	DESCRIPCIÓN CULTIVO	S/R	SUP. COMPROM.	
					PENDIENTE MEDIA (%)	(ha)
1700000007059212	14-070-025-00060-0001	8000	AVENA-SIN VARIEDAD	S	4,49	3,67
1700000007059207	14-070-025-00063-0001	8000	AVENA-SIN VARIEDAD	S	5,75	5,16
1700000007059208	14-070-025-00064-0001	8000	AVENA-SIN VARIEDAD	S	5,15	0,86
1700000007059209	14-070-025-00066-0001	8000	AVENA-SIN VARIEDAD	S	3,47	0,33
1700000007059210	14-070-025-00067-0001	8000	AVENA-SIN VARIEDAD	S	2,90	0,35
1700000007059213	14-070-025-00077-0001	8000	AVENA-SIN VARIEDAD	S	2,98	0,92
1700000007059211	14-070-025-00080-0001	8000	AVENA-SIN VARIEDAD	S	2,79	0,08
1700000007059219	14-070-025-00090-0001	8000	AVENA-SIN VARIEDAD	S	2,60	6,81
1700000007059220	14-070-025-00098-0001	8000	AVENA-SIN VARIEDAD	S	2,71	1,30
1700000007059214	14-070-025-00119-0003	8000	AVENA-SIN VARIEDAD	S	3,53	0,11
1700000007059215	14-070-025-00120-0002	8000	AVENA-SIN VARIEDAD	S	2,95	0,03
1700000007059216	14-070-025-00121-0001	8000	AVENA-SIN VARIEDAD	S	2,92	0,01
1700000007059217	14-070-025-09020-0003	8000	AVENA-SIN VARIEDAD	S	3,24	0,09

Porcentaje de Superficie de la explotación en municipios con más del 40 por ciento de su superficie agraria dentro de la Zona de desertificación

PUNTOS: 0,00 0.0%

REF.	REFERENCIA SIGPAC	CULTIVO	DESCRIPCIÓN CULTIVO	S/R	SUP. CUMPLE	
					COMPROM. (ha)	(ha)
1700000007059212	14-070-025-00060-0001	8000	AVENA-SIN VARIEDAD	S	3,67	0,00
1700000007059207	14-070-025-00063-0001	8000	AVENA-SIN VARIEDAD	S	5,16	0,00
1700000007059208	14-070-025-00064-0001	8000	AVENA-SIN VARIEDAD	S	0,86	0,00
1700000007059209	14-070-025-00066-0001	8000	AVENA-SIN VARIEDAD	S	0,33	0,00
1700000007059210	14-070-025-00067-0001	8000	AVENA-SIN VARIEDAD	S	0,35	0,00
1700000007059213	14-070-025-00077-0001	8000	AVENA-SIN VARIEDAD	S	0,92	0,00
1700000007059211	14-070-025-00080-0001	8000	AVENA-SIN VARIEDAD	S	0,08	0,00
1700000007059219	14-070-025-00090-0001	8000	AVENA-SIN VARIEDAD	S	6,81	0,00
1700000007059220	14-070-025-00098-0001	8000	AVENA-SIN VARIEDAD	S	1,30	0,00
1700000007059214	14-070-025-00119-0003	8000	AVENA-SIN VARIEDAD	S	0,11	0,00
1700000007059215	14-070-025-00120-0002	8000	AVENA-SIN VARIEDAD	S	0,03	0,00
1700000007059216	14-070-025-00121-0001	8000	AVENA-SIN VARIEDAD	S	0,01	0,00
1700000007059217	14-070-025-09020-0003	8000	AVENA-SIN VARIEDAD	S	0,09	0,00



<u>APELLIDOS Y NOMBRE / RAZÓN SOCIAL</u>	<u>NIF</u>	<u>EXPEDIENTE</u>	<u>SUP. COMPROMETIDA</u>			
			<u>(ha)</u>			
ROMERO SERRANO FRANCISCO JOSE	***4670*	1200078	38.4			
RESOLUCIÓN ADMITIDO						
IMPORTE POR ANUALIDAD						
		2018	2019	2020	2021	2022
IMPORTE MÁXIMO SUBVENCIONABLE		2.102,77 €	2.102,77 €	2.102,77 €	2.102,77 €	2.102,77 €
IMPORTE MEDIO DE TRANSFERENCIA (€/ha)		54,76 €	54,76 €	54,76 €	54,76 €	54,76 €

DETALLE IMPORTES POR ANUALIDAD

<u>GRUPOS DE CULTIVO ADMITIDOS</u>	<u>SUP. COMPROM.</u>	2018	2019	2020	2021	2022
	<u>(ha)</u>					
HERBÁCEOS	13,91	2.102,77 €	2.102,77 €	2.102,77 €	2.102,77 €	2.102,77 €
HERBÁCEOS NO ELEGIBLES	24,49	0,00 €	0,00 €	0,00 €	0,00 €	0,00 €

RECINTOS COMPROMETIDOS

<u>REF.</u>	<u>REFERENCIA SIGPAC</u>	<u>CULTIVO DESCRIPCIÓN CULTIVO</u>	<u>S/R</u>	<u>PEND. MEDIA (%)</u>	<u>SUP. DEC. ADMIN. (ha)</u>	<u>NU SUP. CERT. (ha)</u>	<u>SUP. CAMPO (ha)</u>	<u>SUP. COMPROM. (ha)</u>
170000006553152	14-070-020-00046-0001	20902 BARBECHO TRADICIONAL-CON CUBIERTA VEGETAL	S	2,58	0,06	0,12		0,06
170000006553151	14-070-019-00237-0001	20902 BARBECHO TRADICIONAL-CON CUBIERTA VEGETAL	S	3,42	0,84	0,84		0,84
170000006553154	14-070-019-00237-0001	20902 BARBECHO TRADICIONAL-CON CUBIERTA VEGETAL	S	3,42	1,44	1,44		1,44
-149230	14-070-019-00216-0002	20902 BARBECHO TRADICIONAL-CON CUBIERTA VEGETAL	S	3,66	0,02	0,02		0,02
-149231	14-070-019-00216-0004	20902 BARBECHO TRADICIONAL-CON CUBIERTA VEGETAL	S	3,67	0,01	0,01		0,01
170000006553166	14-003-017-00043-0001	20902 BARBECHO TRADICIONAL-CON CUBIERTA VEGETAL	S	3,82	0,53	0,53		0,53
170000006553137	14-003-017-00038-0003	20901 BARBECHO TRADICIONAL-SIN CUBIERTA VEGETAL	S	4,01	0,11	0,11		0,11
170000006553157	14-003-017-00038-0002	12000 TRANQUILLÓN-SIN VARIEDAD	S	4,02	0,08	0,08		0,08
170000006553142	14-070-020-00087-0001	12000 TRANQUILLÓN-SIN VARIEDAD	S	4,68	0,07	0,21		0,07
170000006553143	14-003-017-00043-0005	20902 BARBECHO TRADICIONAL-CON CUBIERTA VEGETAL	S	5,66	0,06	0,06		0,06
170000006553164	14-003-021-00003-0001	12000 TRANQUILLÓN-SIN VARIEDAD	S	6,11	1,65	1,65		1,65
170000006553138	14-003-017-00042-0005	20901 BARBECHO TRADICIONAL-SIN CUBIERTA VEGETAL	S	6,20	7,95	7,95		7,95
170000006553147	14-003-017-00045-0001	12000 TRANQUILLÓN-SIN VARIEDAD	S	6,70	2,49	2,49		2,49
170000006553155	14-003-017-00031-0001	20902 BARBECHO TRADICIONAL-CON CUBIERTA VEGETAL	S	6,97	3,65	3,65		3,65
170000006553165	14-003-021-00003-0002	12000 TRANQUILLÓN-SIN VARIEDAD	S	7,08	0,35	0,35		0,35
170000006553149	14-003-017-00045-0003	12000 TRANQUILLÓN-SIN VARIEDAD	S	7,44	0,05	0,05		0,05
170000006553140	14-003-017-00042-0007	20901 BARBECHO TRADICIONAL-SIN CUBIERTA VEGETAL	S	7,58	0,53	0,53		0,53
170000006553148	14-003-017-00045-0002	12000 TRANQUILLÓN-SIN VARIEDAD	S	7,76	0,18	0,18		0,18
170000006553141	14-003-017-00042-0009	20901 BARBECHO TRADICIONAL-SIN CUBIERTA VEGETAL	S	8,90	0,23	0,23		0,23
170000006553146	14-003-017-00044-0001	12000 TRANQUILLÓN-SIN VARIEDAD	S	8,91	0,24	0,24		0,24
170000006553153	14-070-019-00233-0002	20902 BARBECHO TRADICIONAL-CON CUBIERTA VEGETAL	S	9,62	0,58	0,58		0,58
170000006553159	14-070-019-00233-0002	20902 BARBECHO TRADICIONAL-CON CUBIERTA VEGETAL	S	9,62	0,58	0,58		0,58
170000006553163	14-003-017-00043-0008	20902 BARBECHO TRADICIONAL-CON CUBIERTA VEGETAL	S	10,11	4,84	4,84		4,84
170000006553130	14-070-019-00216-0001	20902 BARBECHO TRADICIONAL-CON CUBIERTA VEGETAL	S	10,15	0,96	0,99		0,96
170000006553135	14-070-019-00216-0001	20902 BARBECHO TRADICIONAL-CON CUBIERTA VEGETAL	S	10,15	2,10	2,16		2,10
170000006553144	14-070-020-00086-0002	12000 TRANQUILLÓN-SIN VARIEDAD	S	12,99	3,51	3,55		3,51
170000006553145	14-070-020-00086-0002	12000 TRANQUILLÓN-SIN VARIEDAD	S	12,99	5,29	5,34		5,29



RESUMEN CRITERIOS DE SELECCIÓN**11.2.1.1 Mantenimiento de prácticas y métodos de agricultura ecológica: Cultivos herbáceos - Conv 2018.** PUNTOS: 2,00

	PUNTOS	CUMPLE
Porcentaje de superficie determinada en Red Natura 2000	0,00	0.0%
Porcentaje de superficie determinada situada en zonas RAMSAR	0,00	0.0%
Porcentaje de superficie determinada en zonas vulnerables a la contaminación por nitratos	0,00	0.0%
Pendiente media de la explotación	2,00	8.62%
Porcentaje de Superficie de la explotación en municipios con más del 40 por ciento de su superficie agraria dentro de la Zona de desertificación	0,00	0.0%

DETALLE CRITERIOS DE SELECCIÓN**11.2.1.1 Mantenimiento de prácticas y métodos de agricultura ecológica: Cultivos herbáceos - Conv 2018.** PUNTOS: 2,00

REF.	REFERENCIA SIGPAC	CULTIVO	DESCRIPCIÓN CULTIVO	S/R	SUP. COMPROM. (ha)	SUP. CUMPLE (ha)
170000006553155	14-003-017-00031-0001	20902	BARBECHO TRADICIONAL-CON CUBIERTA VEGETAL	S	3,65	0,00
170000006553157	14-003-017-00038-0002	12000	TRANQUILLÓN-SIN VARIEDAD	S	0,08	0,00
170000006553137	14-003-017-00038-0003	20901	BARBECHO TRADICIONAL-SIN CUBIERTA VEGETAL	S	0,11	0,00
170000006553138	14-003-017-00042-0005	20901	BARBECHO TRADICIONAL-SIN CUBIERTA VEGETAL	S	7,95	0,00
170000006553140	14-003-017-00042-0007	20901	BARBECHO TRADICIONAL-SIN CUBIERTA VEGETAL	S	0,53	0,00
170000006553141	14-003-017-00042-0009	20901	BARBECHO TRADICIONAL-SIN CUBIERTA VEGETAL	S	0,23	0,00
170000006553166	14-003-017-00043-0001	20902	BARBECHO TRADICIONAL-CON CUBIERTA VEGETAL	S	0,53	0,00
170000006553143	14-003-017-00043-0005	20902	BARBECHO TRADICIONAL-CON CUBIERTA VEGETAL	S	0,06	0,00
170000006553163	14-003-017-00043-0008	20902	BARBECHO TRADICIONAL-CON CUBIERTA VEGETAL	S	4,84	0,00
170000006553146	14-003-017-00044-0001	12000	TRANQUILLÓN-SIN VARIEDAD	S	0,24	0,00
170000006553147	14-003-017-00045-0001	12000	TRANQUILLÓN-SIN VARIEDAD	S	2,49	0,00
170000006553148	14-003-017-00045-0002	12000	TRANQUILLÓN-SIN VARIEDAD	S	0,18	0,00
170000006553149	14-003-017-00045-0003	12000	TRANQUILLÓN-SIN VARIEDAD	S	0,05	0,00
170000006553164	14-003-021-00003-0001	12000	TRANQUILLÓN-SIN VARIEDAD	S	1,65	0,00
170000006553165	14-003-021-00003-0002	12000	TRANQUILLÓN-SIN VARIEDAD	S	0,35	0,00
170000006553130	14-070-019-00216-0001	20902	BARBECHO TRADICIONAL-CON CUBIERTA VEGETAL	S	0,96	0,00
170000006553135	14-070-019-00216-0001	20902	BARBECHO TRADICIONAL-CON CUBIERTA VEGETAL	S	2,10	0,00
-149230	14-070-019-00216-0002	20902	BARBECHO TRADICIONAL-CON CUBIERTA VEGETAL	S	0,02	0,00
-149231	14-070-019-00216-0004	20902	BARBECHO TRADICIONAL-CON CUBIERTA VEGETAL	S	0,01	0,00
170000006553159	14-070-019-00233-0002	20902	BARBECHO TRADICIONAL-CON CUBIERTA VEGETAL	S	0,58	0,00
170000006553153	14-070-019-00233-0002	20902	BARBECHO TRADICIONAL-CON CUBIERTA VEGETAL	S	0,58	0,00
170000006553154	14-070-019-00237-0001	20902	BARBECHO TRADICIONAL-CON CUBIERTA VEGETAL	S	1,44	0,00
170000006553151	14-070-019-00237-0001	20902	BARBECHO TRADICIONAL-CON CUBIERTA VEGETAL	S	0,84	0,00
170000006553152	14-070-020-00046-0001	20902	BARBECHO TRADICIONAL-CON CUBIERTA VEGETAL	S	0,06	0,00
170000006553144	14-070-020-00086-0002	12000	TRANQUILLÓN-SIN VARIEDAD	S	3,51	0,00
170000006553145	14-070-020-00086-0002	12000	TRANQUILLÓN-SIN VARIEDAD	S	5,29	0,00
170000006553142	14-070-020-00087-0001	12000	TRANQUILLÓN-SIN VARIEDAD	S	0,07	0,00

Porcentaje de superficie determinada situada en zonas RAMSAR PUNTOS: 0,00 0.0%

REF.	REFERENCIA SIGPAC	CULTIVO	DESCRIPCIÓN CULTIVO	S/R	SUP. COMPROM. (ha)	SUP. CUMPLE (ha)
------	-------------------	---------	---------------------	-----	--------------------	------------------

<u>REF.</u>	<u>REFERENCIA SIGPAC</u>	<u>CULTIVO</u>	<u>DESCRIPCIÓN CULTIVO</u>	<u>S/R</u>	<u>SUP. COMPROM.</u> <u>(ha)</u>	<u>SUP. CUMPLE</u> <u>(ha)</u>
170000006553155	14-003-017-00031-0001	20902	BARBECHO TRADICIONAL-CON CUBIERTA VEGETAL	S	3,65	0,00
170000006553157	14-003-017-00038-0002	12000	TRANQUILLÓN-SIN VARIEDAD	S	0,08	0,00
170000006553137	14-003-017-00038-0003	20901	BARBECHO TRADICIONAL-SIN CUBIERTA VEGETAL	S	0,11	0,00
170000006553138	14-003-017-00042-0005	20901	BARBECHO TRADICIONAL-SIN CUBIERTA VEGETAL	S	7,95	0,00
170000006553140	14-003-017-00042-0007	20901	BARBECHO TRADICIONAL-SIN CUBIERTA VEGETAL	S	0,53	0,00
170000006553141	14-003-017-00042-0009	20901	BARBECHO TRADICIONAL-SIN CUBIERTA VEGETAL	S	0,23	0,00
170000006553166	14-003-017-00043-0001	20902	BARBECHO TRADICIONAL-CON CUBIERTA VEGETAL	S	0,53	0,00
170000006553143	14-003-017-00043-0005	20902	BARBECHO TRADICIONAL-CON CUBIERTA VEGETAL	S	0,06	0,00
170000006553163	14-003-017-00043-0008	20902	BARBECHO TRADICIONAL-CON CUBIERTA VEGETAL	S	4,84	0,00
170000006553146	14-003-017-00044-0001	12000	TRANQUILLÓN-SIN VARIEDAD	S	0,24	0,00
170000006553147	14-003-017-00045-0001	12000	TRANQUILLÓN-SIN VARIEDAD	S	2,49	0,00
170000006553148	14-003-017-00045-0002	12000	TRANQUILLÓN-SIN VARIEDAD	S	0,18	0,00
170000006553149	14-003-017-00045-0003	12000	TRANQUILLÓN-SIN VARIEDAD	S	0,05	0,00
170000006553164	14-003-021-00003-0001	12000	TRANQUILLÓN-SIN VARIEDAD	S	1,65	0,00
170000006553165	14-003-021-00003-0002	12000	TRANQUILLÓN-SIN VARIEDAD	S	0,35	0,00
170000006553135	14-070-019-00216-0001	20902	BARBECHO TRADICIONAL-CON CUBIERTA VEGETAL	S	2,10	0,00
170000006553130	14-070-019-00216-0001	20902	BARBECHO TRADICIONAL-CON CUBIERTA VEGETAL	S	0,96	0,00
-149230	14-070-019-00216-0002	20902	BARBECHO TRADICIONAL-CON CUBIERTA VEGETAL	S	0,02	0,00
-149231	14-070-019-00216-0004	20902	BARBECHO TRADICIONAL-CON CUBIERTA VEGETAL	S	0,01	0,00
170000006553153	14-070-019-00233-0002	20902	BARBECHO TRADICIONAL-CON CUBIERTA VEGETAL	S	0,58	0,00
170000006553159	14-070-019-00233-0002	20902	BARBECHO TRADICIONAL-CON CUBIERTA VEGETAL	S	0,58	0,00
170000006553154	14-070-019-00237-0001	20902	BARBECHO TRADICIONAL-CON CUBIERTA VEGETAL	S	1,44	0,00
170000006553151	14-070-019-00237-0001	20902	BARBECHO TRADICIONAL-CON CUBIERTA VEGETAL	S	0,84	0,00
170000006553152	14-070-020-00046-0001	20902	BARBECHO TRADICIONAL-CON CUBIERTA VEGETAL	S	0,06	0,00
170000006553145	14-070-020-00086-0002	12000	TRANQUILLÓN-SIN VARIEDAD	S	5,29	0,00
170000006553144	14-070-020-00086-0002	12000	TRANQUILLÓN-SIN VARIEDAD	S	3,51	0,00
170000006553142	14-070-020-00087-0001	12000	TRANQUILLÓN-SIN VARIEDAD	S	0,07	0,00

Porcentaje de superficie determinada en zonas vulnerables a la contaminación por nitratos**PUNTOS:** 0,00 0.0%

<u>REF.</u>	<u>REFERENCIA SIGPAC</u>	<u>CULTIVO</u>	<u>DESCRIPCIÓN CULTIVO</u>	<u>S/R</u>	<u>SUP. COMPROM.</u> <u>(ha)</u>	<u>SUP. CUMPLE</u> <u>(ha)</u>
170000006553155	14-003-017-00031-0001	20902	BARBECHO TRADICIONAL-CON CUBIERTA VEGETAL	S	3,65	0,00
170000006553157	14-003-017-00038-0002	12000	TRANQUILLÓN-SIN VARIEDAD	S	0,08	0,00
170000006553137	14-003-017-00038-0003	20901	BARBECHO TRADICIONAL-SIN CUBIERTA VEGETAL	S	0,11	0,00
170000006553138	14-003-017-00042-0005	20901	BARBECHO TRADICIONAL-SIN CUBIERTA VEGETAL	S	7,95	0,00
170000006553140	14-003-017-00042-0007	20901	BARBECHO TRADICIONAL-SIN CUBIERTA VEGETAL	S	0,53	0,00
170000006553141	14-003-017-00042-0009	20901	BARBECHO TRADICIONAL-SIN CUBIERTA VEGETAL	S	0,23	0,00
170000006553166	14-003-017-00043-0001	20902	BARBECHO TRADICIONAL-CON CUBIERTA VEGETAL	S	0,53	0,00
170000006553143	14-003-017-00043-0005	20902	BARBECHO TRADICIONAL-CON CUBIERTA VEGETAL	S	0,06	0,00
170000006553163	14-003-017-00043-0008	20902	BARBECHO TRADICIONAL-CON CUBIERTA VEGETAL	S	4,84	0,00
170000006553146	14-003-017-00044-0001	12000	TRANQUILLÓN-SIN VARIEDAD	S	0,24	0,00
170000006553147	14-003-017-00045-0001	12000	TRANQUILLÓN-SIN VARIEDAD	S	2,49	0,00
170000006553148	14-003-017-00045-0002	12000	TRANQUILLÓN-SIN VARIEDAD	S	0,18	0,00
170000006553149	14-003-017-00045-0003	12000	TRANQUILLÓN-SIN VARIEDAD	S	0,05	0,00
170000006553164	14-003-021-00003-0001	12000	TRANQUILLÓN-SIN VARIEDAD	S	1,65	0,00

<u>REF.</u>	<u>REFERENCIA SIGPAC</u>	<u>CULTIVO</u>	<u>DESCRIPCIÓN CULTIVO</u>	<u>S/R</u>	<u>SUP. COMPROM.</u> <u>(ha)</u>	<u>SUP. CUMPLE</u> <u>(ha)</u>
170000006553165	14-003-021-00003-0002	12000	TRANQUILLÓN-SIN VARIEDAD	S	0,35	0,00
1700000006553135	14-070-019-00216-0001	20902	BARBECHO TRADICIONAL-CON CUBIERTA VEGETAL	S	2,10	0,00
1700000006553130	14-070-019-00216-0001	20902	BARBECHO TRADICIONAL-CON CUBIERTA VEGETAL	S	0,96	0,00
-149230	14-070-019-00216-0002	20902	BARBECHO TRADICIONAL-CON CUBIERTA VEGETAL	S	0,02	0,00
-149231	14-070-019-00216-0004	20902	BARBECHO TRADICIONAL-CON CUBIERTA VEGETAL	S	0,01	0,00
1700000006553159	14-070-019-00233-0002	20902	BARBECHO TRADICIONAL-CON CUBIERTA VEGETAL	S	0,58	0,00
1700000006553153	14-070-019-00233-0002	20902	BARBECHO TRADICIONAL-CON CUBIERTA VEGETAL	S	0,58	0,00
1700000006553151	14-070-019-00237-0001	20902	BARBECHO TRADICIONAL-CON CUBIERTA VEGETAL	S	0,84	0,00
1700000006553154	14-070-019-00237-0001	20902	BARBECHO TRADICIONAL-CON CUBIERTA VEGETAL	S	1,44	0,00
1700000006553152	14-070-020-00046-0001	20902	BARBECHO TRADICIONAL-CON CUBIERTA VEGETAL	S	0,06	0,00
1700000006553144	14-070-020-00086-0002	12000	TRANQUILLÓN-SIN VARIEDAD	S	3,51	0,00
1700000006553145	14-070-020-00086-0002	12000	TRANQUILLÓN-SIN VARIEDAD	S	5,29	0,00
1700000006553142	14-070-020-00087-0001	12000	TRANQUILLÓN-SIN VARIEDAD	S	0,07	0,00

Pendiente media de la explotación**PUNTOS:** 2,00 8.62%

<u>REF.</u>	<u>REFERENCIA SIGPAC</u>	<u>CULTIVO</u>	<u>DESCRIPCIÓN CULTIVO</u>	<u>S/R</u>	<u>PENDIENTE MEDIA (%)</u>	<u>SUP. COMPROM.</u> <u>(ha)</u>
1700000006553155	14-003-017-00031-0001	20902	BARBECHO TRADICIONAL-CON CUBIERTA VEGETAL	S	6,97	3,65
1700000006553157	14-003-017-00038-0002	12000	TRANQUILLÓN-SIN VARIEDAD	S	4,02	0,08
1700000006553137	14-003-017-00038-0003	20901	BARBECHO TRADICIONAL-SIN CUBIERTA VEGETAL	S	4,01	0,11
1700000006553138	14-003-017-00042-0005	20901	BARBECHO TRADICIONAL-SIN CUBIERTA VEGETAL	S	6,20	7,95
1700000006553140	14-003-017-00042-0007	20901	BARBECHO TRADICIONAL-SIN CUBIERTA VEGETAL	S	7,58	0,53
1700000006553141	14-003-017-00042-0009	20901	BARBECHO TRADICIONAL-SIN CUBIERTA VEGETAL	S	8,90	0,23
1700000006553166	14-003-017-00043-0001	20902	BARBECHO TRADICIONAL-CON CUBIERTA VEGETAL	S	3,82	0,53
1700000006553143	14-003-017-00043-0005	20902	BARBECHO TRADICIONAL-CON CUBIERTA VEGETAL	S	5,66	0,06
1700000006553163	14-003-017-00043-0008	20902	BARBECHO TRADICIONAL-CON CUBIERTA VEGETAL	S	10,11	4,84
1700000006553146	14-003-017-00044-0001	12000	TRANQUILLÓN-SIN VARIEDAD	S	8,91	0,24
1700000006553147	14-003-017-00045-0001	12000	TRANQUILLÓN-SIN VARIEDAD	S	6,70	2,49
1700000006553148	14-003-017-00045-0002	12000	TRANQUILLÓN-SIN VARIEDAD	S	7,76	0,18
1700000006553149	14-003-017-00045-0003	12000	TRANQUILLÓN-SIN VARIEDAD	S	7,44	0,05
1700000006553164	14-003-021-00003-0001	12000	TRANQUILLÓN-SIN VARIEDAD	S	6,11	1,65
1700000006553165	14-003-021-00003-0002	12000	TRANQUILLÓN-SIN VARIEDAD	S	7,08	0,35
1700000006553135	14-070-019-00216-0001	20902	BARBECHO TRADICIONAL-CON CUBIERTA VEGETAL	S	10,15	2,10
1700000006553130	14-070-019-00216-0001	20902	BARBECHO TRADICIONAL-CON CUBIERTA VEGETAL	S	10,15	0,96
-149230	14-070-019-00216-0002	20902	BARBECHO TRADICIONAL-CON CUBIERTA VEGETAL	S	3,66	0,02
-149231	14-070-019-00216-0004	20902	BARBECHO TRADICIONAL-CON CUBIERTA VEGETAL	S	3,67	0,01
1700000006553159	14-070-019-00233-0002	20902	BARBECHO TRADICIONAL-CON CUBIERTA VEGETAL	S	9,62	0,58
1700000006553153	14-070-019-00233-0002	20902	BARBECHO TRADICIONAL-CON CUBIERTA VEGETAL	S	9,62	0,58
1700000006553151	14-070-019-00237-0001	20902	BARBECHO TRADICIONAL-CON CUBIERTA VEGETAL	S	3,42	0,84
1700000006553154	14-070-019-00237-0001	20902	BARBECHO TRADICIONAL-CON CUBIERTA VEGETAL	S	3,42	1,44
1700000006553152	14-070-020-00046-0001	20902	BARBECHO TRADICIONAL-CON CUBIERTA VEGETAL	S	2,58	0,06
1700000006553145	14-070-020-00086-0002	12000	TRANQUILLÓN-SIN VARIEDAD	S	12,99	5,29
1700000006553144	14-070-020-00086-0002	12000	TRANQUILLÓN-SIN VARIEDAD	S	12,99	3,51
1700000006553142	14-070-020-00087-0001	12000	TRANQUILLÓN-SIN VARIEDAD	S	4,68	0,07

Porcentaje de Superficie de la explotación en municipios con más del 40 por ciento de su superficie agraria dentro de la Zona de desertificación PUNTOS: 0,00 0.0%

REF.	REFERENCIA SIGPAC	CULTIVO	DESCRIPCIÓN CULTIVO	S/R	SUP. COMPROM. (ha)	SUP. CUMPLE (ha)
170000006553155	14-003-017-00031-0001	20902	BARBECHO TRADICIONAL-CON CUBIERTA VEGETAL	S	3,65	0,00
170000006553157	14-003-017-00038-0002	12000	TRANQUILLÓN-SIN VARIEDAD	S	0,08	0,00
170000006553137	14-003-017-00038-0003	20901	BARBECHO TRADICIONAL-SIN CUBIERTA VEGETAL	S	0,11	0,00
170000006553138	14-003-017-00042-0005	20901	BARBECHO TRADICIONAL-SIN CUBIERTA VEGETAL	S	7,95	0,00
170000006553140	14-003-017-00042-0007	20901	BARBECHO TRADICIONAL-SIN CUBIERTA VEGETAL	S	0,53	0,00
170000006553141	14-003-017-00042-0009	20901	BARBECHO TRADICIONAL-SIN CUBIERTA VEGETAL	S	0,23	0,00
170000006553166	14-003-017-00043-0001	20902	BARBECHO TRADICIONAL-CON CUBIERTA VEGETAL	S	0,53	0,00
170000006553143	14-003-017-00043-0005	20902	BARBECHO TRADICIONAL-CON CUBIERTA VEGETAL	S	0,06	0,00
170000006553163	14-003-017-00043-0008	20902	BARBECHO TRADICIONAL-CON CUBIERTA VEGETAL	S	4,84	0,00
170000006553146	14-003-017-00044-0001	12000	TRANQUILLÓN-SIN VARIEDAD	S	0,24	0,00
170000006553147	14-003-017-00045-0001	12000	TRANQUILLÓN-SIN VARIEDAD	S	2,49	0,00
170000006553148	14-003-017-00045-0002	12000	TRANQUILLÓN-SIN VARIEDAD	S	0,18	0,00
170000006553149	14-003-017-00045-0003	12000	TRANQUILLÓN-SIN VARIEDAD	S	0,05	0,00
170000006553164	14-003-021-00003-0001	12000	TRANQUILLÓN-SIN VARIEDAD	S	1,65	0,00
170000006553165	14-003-021-00003-0002	12000	TRANQUILLÓN-SIN VARIEDAD	S	0,35	0,00
170000006553130	14-070-019-00216-0001	20902	BARBECHO TRADICIONAL-CON CUBIERTA VEGETAL	S	0,96	0,00
170000006553135	14-070-019-00216-0001	20902	BARBECHO TRADICIONAL-CON CUBIERTA VEGETAL	S	2,10	0,00
-149230	14-070-019-00216-0002	20902	BARBECHO TRADICIONAL-CON CUBIERTA VEGETAL	S	0,02	0,00
-149231	14-070-019-00216-0004	20902	BARBECHO TRADICIONAL-CON CUBIERTA VEGETAL	S	0,01	0,00
170000006553159	14-070-019-00233-0002	20902	BARBECHO TRADICIONAL-CON CUBIERTA VEGETAL	S	0,58	0,00
170000006553153	14-070-019-00233-0002	20902	BARBECHO TRADICIONAL-CON CUBIERTA VEGETAL	S	0,58	0,00
170000006553154	14-070-019-00237-0001	20902	BARBECHO TRADICIONAL-CON CUBIERTA VEGETAL	S	1,44	0,00
170000006553151	14-070-019-00237-0001	20902	BARBECHO TRADICIONAL-CON CUBIERTA VEGETAL	S	0,84	0,00
170000006553152	14-070-020-00046-0001	20902	BARBECHO TRADICIONAL-CON CUBIERTA VEGETAL	S	0,06	0,00
170000006553144	14-070-020-00086-0002	12000	TRANQUILLÓN-SIN VARIEDAD	S	3,51	0,00
170000006553145	14-070-020-00086-0002	12000	TRANQUILLÓN-SIN VARIEDAD	S	5,29	0,00
170000006553142	14-070-020-00087-0001	12000	TRANQUILLÓN-SIN VARIEDAD	S	0,07	0,00



<u>APELLIDOS Y NOMBRE / RAZÓN SOCIAL</u>	<u>NIF</u>	<u>EXPEDIENTE</u>	<u>SUP. COMPROMETIDA</u> <u>(ha)</u>
ROPERO GOMEZ ANTONIO LUIS CARLOS	****6909*	1214014	12.1

RESOLUCIÓN
ADMITIDO

IMPORTE POR ANUALIDAD

	<u>2018</u>	<u>2019</u>	<u>2020</u>	<u>2021</u>	<u>2022</u>
IMPORTE MÁXIMO SUBVENCIONABLE	1.829,16 €	1.829,16 €	1.829,16 €	1.829,16 €	1.829,16 €
IMPORTE MEDIO DE TRANSFERENCIA (€/ha)	151,17 €	151,17 €	151,17 €	151,17 €	151,17 €

DETALLE IMPORTE POR ANUALIDAD

<u>GRUPOS DE CULTIVO ADMITIDOS</u>	<u>SUP. COMPROM.</u> <u>(ha)</u>	<u>2018</u>	<u>2019</u>	<u>2020</u>	<u>2021</u>	<u>2022</u>
HERBÁCEOS	12,10	1.829,16 €	1.829,16 €	1.829,16 €	1.829,16 €	1.829,16 €

RECINTOS COMPROMETIDOS

<u>REF.</u>	<u>REFERENCIA SIGPAC</u>	<u>CULTIVO DESCRIPCIÓN CULTIVO</u>	<u>S/R</u>	<u>PEND. MEDIA</u> <u>(%)</u>	<u>SUP. DEC. ADMIN.</u> <u>(ha)</u>	<u>NU SUP. CERT.</u> <u>(ha)</u>	<u>SUP. CAMPO</u> <u>(ha)</u>	<u>SUP. COMPROM.</u> <u>(ha)</u>
1700000007230095	14-035-014-00090-0001	5000 CEBADA-SIN VARIEDAD	S	4,87	1,34	1,34		1,34
1700000007230094	14-035-014-00090-0002	5000 CEBADA-SIN VARIEDAD	S	5,22	7,83	7,83		7,83
1700000007230098	14-035-014-00090-0006	5000 CEBADA-SIN VARIEDAD	S	7,36	2,93	2,93		2,93

RESUMEN CRITERIOS DE SELECCIÓN

11.2.1.1 Mantenimiento de prácticas y métodos de agricultura ecológica: Cultivos herbáceos - Conv 2018. PUNTOS: 1,00

	<u>PUNTOS</u>	<u>CUMPLE</u>
Porcentaje de superficie determinada en Red Natura 2000	0,00	0.0%
Porcentaje de superficie determinada situada en zonas RAMSAR	0,00	0.0%
Porcentaje de superficie determinada en zonas vulnerables a la contaminación por nitratos	0,00	0.0%
Pendiente media de la explotación	1,00	5.7%
Porcentaje de Superficie de la explotación en municipios con más del 40 por ciento de su superficie agraria dentro de la Zona de desertificación	0,00	0.0%



DETALLE CRITERIOS DE SELECCIÓN**11.2.1.1 Mantenimiento de prácticas y métodos de agricultura ecológica: Cultivos herbáceos - Conv 2018.****PUNTOS: 1,00****Porcentaje de superficie determinada en Red Natura 2000****PUNTOS: 0,00 0.0%**

<u>REF.</u>	<u>REFERENCIA SIGPAC</u>	<u>CULTIVO</u>	<u>DESCRIPCIÓN CULTIVO</u>	<u>S/R</u>	<u>SUP. COMPROM.</u> <u>(ha)</u>	<u>SUP. CUMPLE</u> <u>(ha)</u>
170000007230095	14-035-014-00090-0001	5000	CEBADA-SIN VARIEDAD	S	1,34	0,00
170000007230094	14-035-014-00090-0002	5000	CEBADA-SIN VARIEDAD	S	7,83	0,00
170000007230098	14-035-014-00090-0006	5000	CEBADA-SIN VARIEDAD	S	2,93	0,00

Porcentaje de superficie determinada situada en zonas RAMSAR**PUNTOS: 0,00 0.0%**

<u>REF.</u>	<u>REFERENCIA SIGPAC</u>	<u>CULTIVO</u>	<u>DESCRIPCIÓN CULTIVO</u>	<u>S/R</u>	<u>SUP. COMPROM.</u> <u>(ha)</u>	<u>SUP. CUMPLE</u> <u>(ha)</u>
170000007230095	14-035-014-00090-0001	5000	CEBADA-SIN VARIEDAD	S	1,34	0,00
170000007230094	14-035-014-00090-0002	5000	CEBADA-SIN VARIEDAD	S	7,83	0,00
170000007230098	14-035-014-00090-0006	5000	CEBADA-SIN VARIEDAD	S	2,93	0,00

Porcentaje de superficie determinada en zonas vulnerables a la contaminación por nitratos**PUNTOS: 0,00 0.0%**

<u>REF.</u>	<u>REFERENCIA SIGPAC</u>	<u>CULTIVO</u>	<u>DESCRIPCIÓN CULTIVO</u>	<u>S/R</u>	<u>SUP. COMPROM.</u> <u>(ha)</u>	<u>SUP. CUMPLE</u> <u>(ha)</u>
170000007230095	14-035-014-00090-0001	5000	CEBADA-SIN VARIEDAD	S	1,34	0,00
170000007230094	14-035-014-00090-0002	5000	CEBADA-SIN VARIEDAD	S	7,83	0,00
170000007230098	14-035-014-00090-0006	5000	CEBADA-SIN VARIEDAD	S	2,93	0,00

Pendiente media de la explotación**PUNTOS: 1,00 5.7%**

<u>REF.</u>	<u>REFERENCIA SIGPAC</u>	<u>CULTIVO</u>	<u>DESCRIPCIÓN CULTIVO</u>	<u>S/R</u>	<u>PENDIENTE MEDIA (%)</u>	<u>SUP. COMPROM.</u> <u>(ha)</u>
170000007230095	14-035-014-00090-0001	5000	CEBADA-SIN VARIEDAD	S	4,87	1,34
170000007230094	14-035-014-00090-0002	5000	CEBADA-SIN VARIEDAD	S	5,22	7,83
170000007230098	14-035-014-00090-0006	5000	CEBADA-SIN VARIEDAD	S	7,36	2,93

Porcentaje de Superficie de la explotación en municipios con más del 40 por ciento de su superficie agraria dentro de la Zona de desertificación**PUNTOS: 0,00 0.0%**

<u>REF.</u>	<u>REFERENCIA SIGPAC</u>	<u>CULTIVO</u>	<u>DESCRIPCIÓN CULTIVO</u>	<u>S/R</u>	<u>SUP. COMPROM.</u> <u>(ha)</u>	<u>SUP. CUMPLE</u> <u>(ha)</u>
170000007230095	14-035-014-00090-0001	5000	CEBADA-SIN VARIEDAD	S	1,34	0,00
170000007230094	14-035-014-00090-0002	5000	CEBADA-SIN VARIEDAD	S	7,83	0,00
170000007230098	14-035-014-00090-0006	5000	CEBADA-SIN VARIEDAD	S	2,93	0,00



<u>APELLIDOS Y NOMBRE / RAZÓN SOCIAL</u>	<u>NIF</u>	<u>EXPEDIENTE</u>	<u>SUP. COMPROMETIDA</u>			
			<u>(ha)</u>			
ROPERO LACHHEIN LOURDES	****3134*	1193110	382.52			
RESOLUCIÓN ADMITIDO						
IMPORTE MÁXIMO SUBVENCIONABLE						
		2018	2019	2020	2021	2022
		17.460,74 €	17.460,74 €	17.460,74 €	17.460,74 €	17.460,74 €
IMPORTE MEDIO DE TRANSFERENCIA (€/ha)						
		45,65 €	45,65 €	45,65 €	45,65 €	45,65 €

DETALLE IMPORTES POR ANUALIDAD

<u>GRUPOS DE CULTIVO ADMITIDOS</u>	<u>SUP. COMPROM.</u>	2018	2019	2020	2021	2022
	<u>(ha)</u>					
HERBÁCEOS	125,84	17.460,74 €	17.460,74 €	17.460,74 €	17.460,74 €	17.460,74 €
HERBÁCEOS NO ELEGIBLES	256,68	0,00 €	0,00 €	0,00 €	0,00 €	0,00 €

RECINTOS COMPROMETIDOS

<u>REF.</u>	<u>REFERENCIA SIGPAC</u>	<u>CULTIVO DESCRIPCIÓN CULTIVO</u>	<u>S/R</u>	<u>PEND. MEDIA (%)</u>	<u>SUP. DEC. ADMIN. (ha)</u>	<u>NU SUP. CERT. (ha)</u>	<u>SUP. CAMPO (ha)</u>	<u>SUP. COMPROM. (ha)</u>
170000006532412	14-035-006-00056-0006	20902 BARBECHO TRADICIONAL-CON CUBIERTA VEGETAL	S	3,39	0,31	0,31		0,31
170000006532397	14-035-006-00055-0003	5000 CEBADA-SIN VARIEDAD	S	3,40	47,43	47,43		47,43
170000006532400	14-035-006-00055-0003	12000 TRANQUILLÓN-SIN VARIEDAD	S	3,40	70,60	70,60		70,60
170000006532408	14-035-007-00032-0007	20902 BARBECHO TRADICIONAL-CON CUBIERTA VEGETAL	R	3,70	5,01	5,01		5,01
170000006532398	14-035-006-00088-0001	5000 CEBADA-SIN VARIEDAD	S	3,75	6,21	6,21		6,21
170000006532399	14-035-006-00088-0001	5000 CEBADA-SIN VARIEDAD	S	3,75	1,60	1,60		1,60
170000006532407	14-035-007-00036-0001	20902 BARBECHO TRADICIONAL-CON CUBIERTA VEGETAL	S	4,08	17,70	17,70		17,70
170000006532402	14-035-006-00057-0003	20902 BARBECHO TRADICIONAL-CON CUBIERTA VEGETAL	S	4,15	57,12	57,12		57,12
170000006532422	14-035-007-00037-0001	20902 BARBECHO TRADICIONAL-CON CUBIERTA VEGETAL	S	4,24	61,76	61,76		61,76
170000006532410	14-035-007-00032-0006	20902 BARBECHO TRADICIONAL-CON CUBIERTA VEGETAL	S	4,26	23,23	23,23		23,23
170000006532411	14-035-007-00032-0006	20902 BARBECHO TRADICIONAL-CON CUBIERTA VEGETAL	S	4,26	15,56	15,56		15,56
170000006532417	14-035-007-00032-0006	20902 BARBECHO TRADICIONAL-CON CUBIERTA VEGETAL	S	4,26	16,41	16,41		16,41
170000006532403	14-035-006-00056-0001	20902 BARBECHO TRADICIONAL-CON CUBIERTA VEGETAL	S	4,37	38,34	38,34		38,34
170000006532415	14-035-006-80001-0001	20902 BARBECHO TRADICIONAL-CON CUBIERTA VEGETAL	S	4,53	0,62	0,62		0,62
170000006532414	14-035-007-00030-0001	20902 BARBECHO TRADICIONAL-CON CUBIERTA VEGETAL	S	4,81	6,31	6,31		6,31
170000006532409	14-035-007-00035-0004	20902 BARBECHO TRADICIONAL-CON CUBIERTA VEGETAL	S	5,12	1,51	1,51		1,51
170000006532404	14-035-007-00034-0001	20902 BARBECHO TRADICIONAL-CON CUBIERTA VEGETAL	S	5,29	0,77	0,77		0,77
170000006532424	14-035-007-00038-0001	20902 BARBECHO TRADICIONAL-CON CUBIERTA VEGETAL	S	6,11	3,90	3,90		3,90
170000006532406	14-035-007-00035-0001	20902 BARBECHO TRADICIONAL-CON CUBIERTA VEGETAL	S	7,26	8,04	8,04		8,04
170000006532405	14-035-007-00032-0011	20902 BARBECHO TRADICIONAL-CON CUBIERTA VEGETAL	S	8,55	0,09	0,09		0,09

INCIDENCIAS**INCIDENCIA DESCRIPCIÓN**

7106 No indica en el impreso INFO_ADICIONAL-Reverso el Organismo de Control al que pertenece.

RESUMEN CRITERIOS DE SELECCIÓN**11.2.1.1 Mantenimiento de prácticas y métodos de agricultura ecológica: Cultivos herbáceos - Conv 2018.** PUNTOS: 1,00

	<u>PUNTOS</u>	<u>CUMPLE</u>
Porcentaje de superficie determinada en Red Natura 2000	0,00	0.0%
Porcentaje de superficie determinada situada en zonas RAMSAR	0,00	0.0%
Porcentaje de superficie determinada en zonas vulnerables a la contaminación por nitratos	0,00	0.0%
Pendiente media de la explotación	1,00	4.06%
Porcentaje de Superficie de la explotación en municipios con más del 40 por ciento de su superficie agraria dentro de la Zona de desertificación	0,00	0.0%

DETALLE CRITERIOS DE SELECCIÓN**11.2.1.1 Mantenimiento de prácticas y métodos de agricultura ecológica: Cultivos herbáceos - Conv 2018.****PUNTOS: 1,00****Porcentaje de superficie determinada en Red Natura 2000****PUNTOS: 0,00 0.0%**

<u>REF.</u>	<u>REFERENCIA SIGPAC</u>	<u>CULTIVO</u>	<u>DESCRIPCIÓN CULTIVO</u>	<u>S/R</u>	<u>SUP. COMPROM.</u> <u>(ha)</u>	<u>SUP. CUMPLE</u> <u>(ha)</u>
170000006532397	14-035-006-00055-0003	5000	CEBADA-SIN VARIEDAD	S	47,43	0,00
170000006532400	14-035-006-00055-0003	12000	TRANQUILLÓN-SIN VARIEDAD	S	70,60	0,00
170000006532403	14-035-006-00056-0001	20902	BARBECHO TRADICIONAL-CON CUBIERTA VEGETAL	S	38,34	0,00
170000006532412	14-035-006-00056-0006	20902	BARBECHO TRADICIONAL-CON CUBIERTA VEGETAL	S	0,31	0,00
170000006532402	14-035-006-00057-0003	20902	BARBECHO TRADICIONAL-CON CUBIERTA VEGETAL	S	57,12	0,00
170000006532399	14-035-006-00088-0001	5000	CEBADA-SIN VARIEDAD	S	1,60	0,00
170000006532398	14-035-006-00088-0001	5000	CEBADA-SIN VARIEDAD	S	6,21	0,00
170000006532415	14-035-006-80001-0001	20902	BARBECHO TRADICIONAL-CON CUBIERTA VEGETAL	S	0,62	0,00
170000006532414	14-035-007-00030-0001	20902	BARBECHO TRADICIONAL-CON CUBIERTA VEGETAL	S	6,31	0,00
170000006532410	14-035-007-00032-0006	20902	BARBECHO TRADICIONAL-CON CUBIERTA VEGETAL	S	23,23	0,00
170000006532417	14-035-007-00032-0006	20902	BARBECHO TRADICIONAL-CON CUBIERTA VEGETAL	S	16,41	0,00
170000006532411	14-035-007-00032-0006	20902	BARBECHO TRADICIONAL-CON CUBIERTA VEGETAL	S	15,56	0,00
170000006532408	14-035-007-00032-0007	20902	BARBECHO TRADICIONAL-CON CUBIERTA VEGETAL	R	5,01	0,00
170000006532405	14-035-007-00032-0011	20902	BARBECHO TRADICIONAL-CON CUBIERTA VEGETAL	S	0,09	0,00
170000006532404	14-035-007-00034-0001	20902	BARBECHO TRADICIONAL-CON CUBIERTA VEGETAL	S	0,77	0,00
170000006532406	14-035-007-00035-0001	20902	BARBECHO TRADICIONAL-CON CUBIERTA VEGETAL	S	8,04	0,00
170000006532409	14-035-007-00035-0004	20902	BARBECHO TRADICIONAL-CON CUBIERTA VEGETAL	S	1,51	0,00
170000006532407	14-035-007-00036-0001	20902	BARBECHO TRADICIONAL-CON CUBIERTA VEGETAL	S	17,70	0,00
170000006532422	14-035-007-00037-0001	20902	BARBECHO TRADICIONAL-CON CUBIERTA VEGETAL	S	61,76	0,00
170000006532424	14-035-007-00038-0001	20902	BARBECHO TRADICIONAL-CON CUBIERTA VEGETAL	S	3,90	0,00

Porcentaje de superficie determinada situada en zonas RAMSAR**PUNTOS: 0,00 0.0%**

<u>REF.</u>	<u>REFERENCIA SIGPAC</u>	<u>CULTIVO</u>	<u>DESCRIPCIÓN CULTIVO</u>	<u>S/R</u>	<u>SUP. COMPROM.</u> <u>(ha)</u>	<u>SUP. CUMPLE</u> <u>(ha)</u>
170000006532397	14-035-006-00055-0003	5000	CEBADA-SIN VARIEDAD	S	47,43	0,00
170000006532400	14-035-006-00055-0003	12000	TRANQUILLÓN-SIN VARIEDAD	S	70,60	0,00
170000006532403	14-035-006-00056-0001	20902	BARBECHO TRADICIONAL-CON CUBIERTA VEGETAL	S	38,34	0,00
170000006532412	14-035-006-00056-0006	20902	BARBECHO TRADICIONAL-CON CUBIERTA VEGETAL	S	0,31	0,00
170000006532402	14-035-006-00057-0003	20902	BARBECHO TRADICIONAL-CON CUBIERTA VEGETAL	S	57,12	0,00
170000006532398	14-035-006-00088-0001	5000	CEBADA-SIN VARIEDAD	S	6,21	0,00
170000006532399	14-035-006-00088-0001	5000	CEBADA-SIN VARIEDAD	S	1,60	0,00
170000006532415	14-035-006-80001-0001	20902	BARBECHO TRADICIONAL-CON CUBIERTA VEGETAL	S	0,62	0,00
170000006532414	14-035-007-00030-0001	20902	BARBECHO TRADICIONAL-CON CUBIERTA VEGETAL	S	6,31	0,00
170000006532410	14-035-007-00032-0006	20902	BARBECHO TRADICIONAL-CON CUBIERTA VEGETAL	S	23,23	0,00
170000006532417	14-035-007-00032-0006	20902	BARBECHO TRADICIONAL-CON CUBIERTA VEGETAL	S	16,41	0,00
170000006532411	14-035-007-00032-0006	20902	BARBECHO TRADICIONAL-CON CUBIERTA VEGETAL	S	15,56	0,00
170000006532408	14-035-007-00032-0007	20902	BARBECHO TRADICIONAL-CON CUBIERTA VEGETAL	R	5,01	0,00
170000006532405	14-035-007-00032-0011	20902	BARBECHO TRADICIONAL-CON CUBIERTA VEGETAL	S	0,09	0,00
170000006532404	14-035-007-00034-0001	20902	BARBECHO TRADICIONAL-CON CUBIERTA VEGETAL	S	0,77	0,00
170000006532406	14-035-007-00035-0001	20902	BARBECHO TRADICIONAL-CON CUBIERTA VEGETAL	S	8,04	0,00

<u>REF.</u>	<u>REFERENCIA SIGPAC</u>	<u>CULTIVO</u>	<u>DESCRIPCIÓN CULTIVO</u>	<u>S/R</u>	<u>SUP. COMPROM.</u> <u>(ha)</u>	<u>SUP. CUMPLE</u> <u>(ha)</u>
170000006532409	14-035-007-00035-0004	20902	VEGETAL BARBECHO TRADICIONAL-CON CUBIERTA VEGETAL	S	1,51	0,00
170000006532407	14-035-007-00036-0001	20902	BARBECHO TRADICIONAL-CON CUBIERTA VEGETAL	S	17,70	0,00
170000006532422	14-035-007-00037-0001	20902	BARBECHO TRADICIONAL-CON CUBIERTA VEGETAL	S	61,76	0,00
170000006532424	14-035-007-00038-0001	20902	BARBECHO TRADICIONAL-CON CUBIERTA VEGETAL	S	3,90	0,00

Porcentaje de superficie determinada en zonas vulnerables a la contaminación por nitratos**PUNTOS:** 0,00 0.0%

<u>REF.</u>	<u>REFERENCIA SIGPAC</u>	<u>CULTIVO</u>	<u>DESCRIPCIÓN CULTIVO</u>	<u>S/R</u>	<u>SUP. COMPROM.</u> <u>(ha)</u>	<u>SUP. CUMPLE</u> <u>(ha)</u>
170000006532397	14-035-006-00055-0003	5000	CEBADA-SIN VARIEDAD	S	47,43	0,00
170000006532400	14-035-006-00055-0003	12000	TRANQUILLÓN-SIN VARIEDAD	S	70,60	0,00
170000006532403	14-035-006-00056-0001	20902	BARBECHO TRADICIONAL-CON CUBIERTA VEGETAL	S	38,34	0,00
170000006532412	14-035-006-00056-0006	20902	BARBECHO TRADICIONAL-CON CUBIERTA VEGETAL	S	0,31	0,00
170000006532402	14-035-006-00057-0003	20902	BARBECHO TRADICIONAL-CON CUBIERTA VEGETAL	S	57,12	0,00
170000006532398	14-035-006-00088-0001	5000	CEBADA-SIN VARIEDAD	S	6,21	0,00
170000006532399	14-035-006-00088-0001	5000	CEBADA-SIN VARIEDAD	S	1,60	0,00
170000006532415	14-035-006-80001-0001	20902	BARBECHO TRADICIONAL-CON CUBIERTA VEGETAL	S	0,62	0,00
170000006532414	14-035-007-00030-0001	20902	BARBECHO TRADICIONAL-CON CUBIERTA VEGETAL	S	6,31	0,00
170000006532410	14-035-007-00032-0006	20902	BARBECHO TRADICIONAL-CON CUBIERTA VEGETAL	S	23,23	0,00
170000006532411	14-035-007-00032-0006	20902	BARBECHO TRADICIONAL-CON CUBIERTA VEGETAL	S	15,56	0,00
170000006532417	14-035-007-00032-0006	20902	BARBECHO TRADICIONAL-CON CUBIERTA VEGETAL	S	16,41	0,00
170000006532408	14-035-007-00032-0007	20902	BARBECHO TRADICIONAL-CON CUBIERTA VEGETAL	R	5,01	0,00
170000006532405	14-035-007-00032-0011	20902	BARBECHO TRADICIONAL-CON CUBIERTA VEGETAL	S	0,09	0,00
170000006532404	14-035-007-00034-0001	20902	BARBECHO TRADICIONAL-CON CUBIERTA VEGETAL	S	0,77	0,00
170000006532406	14-035-007-00035-0001	20902	BARBECHO TRADICIONAL-CON CUBIERTA VEGETAL	S	8,04	0,00
170000006532409	14-035-007-00035-0004	20902	BARBECHO TRADICIONAL-CON CUBIERTA VEGETAL	S	1,51	0,00
170000006532407	14-035-007-00036-0001	20902	BARBECHO TRADICIONAL-CON CUBIERTA VEGETAL	S	17,70	0,00
170000006532422	14-035-007-00037-0001	20902	BARBECHO TRADICIONAL-CON CUBIERTA VEGETAL	S	61,76	0,00
170000006532424	14-035-007-00038-0001	20902	BARBECHO TRADICIONAL-CON CUBIERTA VEGETAL	S	3,90	0,00

Pendiente media de la explotación**PUNTOS:** 1,00 4.06%

<u>REF.</u>	<u>REFERENCIA SIGPAC</u>	<u>CULTIVO</u>	<u>DESCRIPCIÓN CULTIVO</u>	<u>S/R</u>	<u>PENDIENTE MEDIA (%)</u>	<u>SUP. COMPROM.</u> <u>(ha)</u>
170000006532397	14-035-006-00055-0003	5000	CEBADA-SIN VARIEDAD	S	3,40	47,43
170000006532400	14-035-006-00055-0003	12000	TRANQUILLÓN-SIN VARIEDAD	S	3,40	70,60
170000006532403	14-035-006-00056-0001	20902	BARBECHO TRADICIONAL-CON CUBIERTA VEGETAL	S	4,37	38,34
170000006532412	14-035-006-00056-0006	20902	BARBECHO TRADICIONAL-CON CUBIERTA VEGETAL	S	3,39	0,31
170000006532402	14-035-006-00057-0003	20902	BARBECHO TRADICIONAL-CON CUBIERTA VEGETAL	S	4,15	57,12
170000006532398	14-035-006-00088-0001	5000	CEBADA-SIN VARIEDAD	S	3,75	6,21
170000006532399	14-035-006-00088-0001	5000	CEBADA-SIN VARIEDAD	S	3,75	1,60
170000006532415	14-035-006-80001-0001	20902	BARBECHO TRADICIONAL-CON CUBIERTA VEGETAL	S	4,53	0,62
170000006532414	14-035-007-00030-0001	20902	BARBECHO TRADICIONAL-CON CUBIERTA VEGETAL	S	4,81	6,31
170000006532417	14-035-007-00032-0006	20902	BARBECHO TRADICIONAL-CON CUBIERTA VEGETAL	S	4,26	16,41

REF.	REFERENCIA SIGPAC	CULTIVO	DESCRIPCIÓN CULTIVO	S/R	PENDIENTE	SUP.
					MEDIA (%)	COMPROM. (ha)
170000006532411	14-035-007-00032-0006	20902	VEGETAL BARBECHO TRADICIONAL-CON CUBIERTA VEGETAL	S	4,26	15,56
170000006532410	14-035-007-00032-0006	20902	BARBECHO TRADICIONAL-CON CUBIERTA VEGETAL	S	4,26	23,23
170000006532408	14-035-007-00032-0007	20902	BARBECHO TRADICIONAL-CON CUBIERTA VEGETAL	R	3,70	5,01
170000006532405	14-035-007-00032-0011	20902	BARBECHO TRADICIONAL-CON CUBIERTA VEGETAL	S	8,55	0,09
170000006532404	14-035-007-00034-0001	20902	BARBECHO TRADICIONAL-CON CUBIERTA VEGETAL	S	5,29	0,77
170000006532406	14-035-007-00035-0001	20902	BARBECHO TRADICIONAL-CON CUBIERTA VEGETAL	S	7,26	8,04
170000006532409	14-035-007-00035-0004	20902	BARBECHO TRADICIONAL-CON CUBIERTA VEGETAL	S	5,12	1,51
170000006532407	14-035-007-00036-0001	20902	BARBECHO TRADICIONAL-CON CUBIERTA VEGETAL	S	4,08	17,70
170000006532422	14-035-007-00037-0001	20902	BARBECHO TRADICIONAL-CON CUBIERTA VEGETAL	S	4,24	61,76
170000006532424	14-035-007-00038-0001	20902	BARBECHO TRADICIONAL-CON CUBIERTA VEGETAL	S	6,11	3,90

Porcentaje de Superficie de la explotación en municipios con más del 40 por ciento de su superficie agraria dentro de la Zona de desertificación

PUNTOS: 0,00 0.0%

REF.	REFERENCIA SIGPAC	CULTIVO	DESCRIPCIÓN CULTIVO	S/R	SUP.	SUP.
					COMPROM. (ha)	CUMPLE (ha)
170000006532397	14-035-006-00055-0003	5000	CEBADA-SIN VARIEDAD	S	47,43	0,00
170000006532400	14-035-006-00055-0003	12000	TRANQUILLÓN-SIN VARIEDAD	S	70,60	0,00
170000006532403	14-035-006-00056-0001	20902	BARBECHO TRADICIONAL-CON CUBIERTA VEGETAL	S	38,34	0,00
170000006532412	14-035-006-00056-0006	20902	BARBECHO TRADICIONAL-CON CUBIERTA VEGETAL	S	0,31	0,00
170000006532402	14-035-006-00057-0003	20902	BARBECHO TRADICIONAL-CON CUBIERTA VEGETAL	S	57,12	0,00
170000006532399	14-035-006-00088-0001	5000	CEBADA-SIN VARIEDAD	S	1,60	0,00
170000006532398	14-035-006-00088-0001	5000	CEBADA-SIN VARIEDAD	S	6,21	0,00
170000006532415	14-035-006-80001-0001	20902	BARBECHO TRADICIONAL-CON CUBIERTA VEGETAL	S	0,62	0,00
170000006532414	14-035-007-00030-0001	20902	BARBECHO TRADICIONAL-CON CUBIERTA VEGETAL	S	6,31	0,00
170000006532417	14-035-007-00032-0006	20902	BARBECHO TRADICIONAL-CON CUBIERTA VEGETAL	S	16,41	0,00
170000006532411	14-035-007-00032-0006	20902	BARBECHO TRADICIONAL-CON CUBIERTA VEGETAL	S	15,56	0,00
170000006532410	14-035-007-00032-0006	20902	BARBECHO TRADICIONAL-CON CUBIERTA VEGETAL	S	23,23	0,00
170000006532408	14-035-007-00032-0007	20902	BARBECHO TRADICIONAL-CON CUBIERTA VEGETAL	R	5,01	0,00
170000006532405	14-035-007-00032-0011	20902	BARBECHO TRADICIONAL-CON CUBIERTA VEGETAL	S	0,09	0,00
170000006532404	14-035-007-00034-0001	20902	BARBECHO TRADICIONAL-CON CUBIERTA VEGETAL	S	0,77	0,00
170000006532406	14-035-007-00035-0001	20902	BARBECHO TRADICIONAL-CON CUBIERTA VEGETAL	S	8,04	0,00
170000006532409	14-035-007-00035-0004	20902	BARBECHO TRADICIONAL-CON CUBIERTA VEGETAL	S	1,51	0,00
170000006532407	14-035-007-00036-0001	20902	BARBECHO TRADICIONAL-CON CUBIERTA VEGETAL	S	17,70	0,00
170000006532422	14-035-007-00037-0001	20902	BARBECHO TRADICIONAL-CON CUBIERTA VEGETAL	S	61,76	0,00
170000006532424	14-035-007-00038-0001	20902	BARBECHO TRADICIONAL-CON CUBIERTA VEGETAL	S	3,90	0,00



<u>APELLIDOS Y NOMBRE / RAZÓN SOCIAL</u>	<u>NIF</u>	<u>EXPEDIENTE</u>	<u>SUP. COMPROMETIDA</u>			
			<u>(ha)</u>			
ROPERO LACHHEIN MARIA DEL CARMEN	****7014*	1210227	135.51			
RESOLUCIÓN						
ADMITIDO						
IMPORTE POR ANUALIDAD						
		2018	2019	2020	2021	2022
IMPORTE MÁXIMO SUBVENCIONABLE		10.988,55 €	10.988,55 €	10.988,55 €	10.988,55 €	10.988,55 €
IMPORTE MEDIO DE TRANSFERENCIA (€/ha)		81,09 €	81,09 €	81,09 €	81,09 €	81,09 €

DETALLE IMPORTES POR ANUALIDAD

<u>GRUPOS DE CULTIVO ADMITIDOS</u>	<u>SUP. COMPROM.</u>	2018	2019	2020	2021	2022
	<u>(ha)</u>					
HERBÁCEOS	72,69	10.988,55 €	10.988,55 €	10.988,55 €	10.988,55 €	10.988,55 €
HERBÁCEOS NO ELEGIBLES	62,82	0,00 €	0,00 €	0,00 €	0,00 €	0,00 €

RECINTOS COMPROMETIDOS

<u>REF.</u>	<u>REFERENCIA SIGPAC</u>	<u>CULTIVO DESCRIPCIÓN CULTIVO</u>	<u>S/R</u>	<u>PEND. MEDIA</u>	<u>SUP. DEC. ADMIN.</u>	<u>NU SUP. CERT.</u>	<u>SUP. CAMPO</u>	<u>SUP. COMPROM.</u>
				<u>(%)</u>	<u>(ha)</u>	<u>(ha)</u>	<u>(ha)</u>	<u>(ha)</u>
170000005936371	14-035-013-00028-0001	20902 BARBECHO TRADICIONAL-CON CUBIERTA VEGETAL	S	3,81	62,82	115,83		62,82
-131856	14-035-013-00032-0003	8000 AVENA-SIN VARIEDAD	S	3,83	8,30	13,18		8,30
-131850	14-035-013-00032-0003	8000 AVENA-SIN VARIEDAD	S	3,83	7,52	11,94		7,52
170000005936361	14-035-039-00110-0013	12000 TRANQUILLÓN-SIN VARIEDAD	S	5,46	0,03	0,05		0,03
170000005936362	14-035-039-00110-0013	12000 TRANQUILLÓN-SIN VARIEDAD	S	5,46	24,60	41,76		24,60
170000005936372	14-035-039-00110-0013	12000 TRANQUILLÓN-SIN VARIEDAD	S	5,46	18,03	30,60		18,03
170000005936373	14-035-039-00110-0013	12000 TRANQUILLÓN-SIN VARIEDAD	S	5,46	14,21	24,12		14,21

RESUMEN CRITERIOS DE SELECCIÓN

11.2.1.1 Mantenimiento de prácticas y métodos de agricultura ecológica: Cultivos herbáceos - Conv 2018. PUNTOS: 1,00

	<u>PUNTOS</u>	<u>CUMPLE</u>
Porcentaje de superficie determinada en Red Natura 2000	0,00	0.0%
Porcentaje de superficie determinada situada en zonas RAMSAR	0,00	0.0%
Porcentaje de superficie determinada en zonas vulnerables a la contaminación por nitratos	0,00	0.0%
Pendiente media de la explotación	1,00	4.5%
Porcentaje de Superficie de la explotación en municipios con más del 40 por ciento de su superficie agraria dentro de la Zona de desertificación	0,00	0.0%



DETALLE CRITERIOS DE SELECCIÓN**11.2.1.1 Mantenimiento de prácticas y métodos de agricultura ecológica: Cultivos herbáceos - Conv 2018.****PUNTOS: 1,00****Porcentaje de superficie determinada en Red Natura 2000****PUNTOS: 0,00 0.0%**

<u>REF.</u>	<u>REFERENCIA SIGPAC</u>	<u>CULTIVO</u>	<u>DESCRIPCIÓN CULTIVO</u>	<u>S/R</u>	<u>SUP. COMPROM.</u> <u>(ha)</u>	<u>SUP. CUMPLE</u> <u>(ha)</u>
170000005936371	14-035-013-00028-0001	20902	BARBECHO TRADICIONAL-CON CUBIERTA VEGETAL	S	62,82	0,00
-131850	14-035-013-00032-0003	8000	AVENA-SIN VARIEDAD	S	7,52	0,00
-131856	14-035-013-00032-0003	8000	AVENA-SIN VARIEDAD	S	8,30	0,00
170000005936372	14-035-039-00110-0013	12000	TRANQUILLÓN-SIN VARIEDAD	S	18,03	0,00
170000005936373	14-035-039-00110-0013	12000	TRANQUILLÓN-SIN VARIEDAD	S	14,21	0,00
170000005936362	14-035-039-00110-0013	12000	TRANQUILLÓN-SIN VARIEDAD	S	24,60	0,00
170000005936361	14-035-039-00110-0013	12000	TRANQUILLÓN-SIN VARIEDAD	S	0,03	0,00

Porcentaje de superficie determinada situada en zonas RAMSAR**PUNTOS: 0,00 0.0%**

<u>REF.</u>	<u>REFERENCIA SIGPAC</u>	<u>CULTIVO</u>	<u>DESCRIPCIÓN CULTIVO</u>	<u>S/R</u>	<u>SUP. COMPROM.</u> <u>(ha)</u>	<u>SUP. CUMPLE</u> <u>(ha)</u>
170000005936371	14-035-013-00028-0001	20902	BARBECHO TRADICIONAL-CON CUBIERTA VEGETAL	S	62,82	0,00
-131856	14-035-013-00032-0003	8000	AVENA-SIN VARIEDAD	S	8,30	0,00
-131850	14-035-013-00032-0003	8000	AVENA-SIN VARIEDAD	S	7,52	0,00
170000005936373	14-035-039-00110-0013	12000	TRANQUILLÓN-SIN VARIEDAD	S	14,21	0,00
170000005936372	14-035-039-00110-0013	12000	TRANQUILLÓN-SIN VARIEDAD	S	18,03	0,00
170000005936362	14-035-039-00110-0013	12000	TRANQUILLÓN-SIN VARIEDAD	S	24,60	0,00
170000005936361	14-035-039-00110-0013	12000	TRANQUILLÓN-SIN VARIEDAD	S	0,03	0,00

Porcentaje de superficie determinada en zonas vulnerables a la contaminación por nitratos**PUNTOS: 0,00 0.0%**

<u>REF.</u>	<u>REFERENCIA SIGPAC</u>	<u>CULTIVO</u>	<u>DESCRIPCIÓN CULTIVO</u>	<u>S/R</u>	<u>SUP. COMPROM.</u> <u>(ha)</u>	<u>SUP. CUMPLE</u> <u>(ha)</u>
170000005936371	14-035-013-00028-0001	20902	BARBECHO TRADICIONAL-CON CUBIERTA VEGETAL	S	62,82	0,00
-131856	14-035-013-00032-0003	8000	AVENA-SIN VARIEDAD	S	8,30	0,00
-131850	14-035-013-00032-0003	8000	AVENA-SIN VARIEDAD	S	7,52	0,00
170000005936362	14-035-039-00110-0013	12000	TRANQUILLÓN-SIN VARIEDAD	S	24,60	0,00
170000005936361	14-035-039-00110-0013	12000	TRANQUILLÓN-SIN VARIEDAD	S	0,03	0,00
170000005936372	14-035-039-00110-0013	12000	TRANQUILLÓN-SIN VARIEDAD	S	18,03	0,00
170000005936373	14-035-039-00110-0013	12000	TRANQUILLÓN-SIN VARIEDAD	S	14,21	0,00

Pendiente media de la explotación**PUNTOS: 1,00 4.5%**

<u>REF.</u>	<u>REFERENCIA SIGPAC</u>	<u>CULTIVO</u>	<u>DESCRIPCIÓN CULTIVO</u>	<u>S/R</u>	<u>PENDIENTE MEDIA (%)</u>	<u>SUP. COMPROM.</u> <u>(ha)</u>
170000005936371	14-035-013-00028-0001	20902	BARBECHO TRADICIONAL-CON CUBIERTA VEGETAL	S	3,81	62,82
-131850	14-035-013-00032-0003	8000	AVENA-SIN VARIEDAD	S	3,83	7,52
-131856	14-035-013-00032-0003	8000	AVENA-SIN VARIEDAD	S	3,83	8,30
170000005936373	14-035-039-00110-0013	12000	TRANQUILLÓN-SIN VARIEDAD	S	5,46	14,21
170000005936362	14-035-039-00110-0013	12000	TRANQUILLÓN-SIN VARIEDAD	S	5,46	24,60
170000005936361	14-035-039-00110-0013	12000	TRANQUILLÓN-SIN VARIEDAD	S	5,46	0,03
170000005936372	14-035-039-00110-0013	12000	TRANQUILLÓN-SIN VARIEDAD	S	5,46	18,03

Porcentaje de Superficie de la explotación en municipios con más del 40 por ciento de su superficie agraria dentro de la Zona de desertificación**PUNTOS: 0,00 0.0%**

REF.	REFERENCIA SIGPAC	CULTIVO	DESCRIPCIÓN CULTIVO	S/R	SUP. COMPROM. (ha)	SUP. CUMPLE (ha)
1700000005936371	14-035-013-00028-0001	20902	BARBECHO TRADICIONAL-CON CUBIERTA VEGETAL	S	62,82	0,00
-131856	14-035-013-00032-0003	8000	AVENA-SIN VARIEDAD	S	8,30	0,00
-131850	14-035-013-00032-0003	8000	AVENA-SIN VARIEDAD	S	7,52	0,00
1700000005936362	14-035-039-00110-0013	12000	TRANQUILLÓN-SIN VARIEDAD	S	24,60	0,00
1700000005936361	14-035-039-00110-0013	12000	TRANQUILLÓN-SIN VARIEDAD	S	0,03	0,00
1700000005936373	14-035-039-00110-0013	12000	TRANQUILLÓN-SIN VARIEDAD	S	14,21	0,00
1700000005936372	14-035-039-00110-0013	12000	TRANQUILLÓN-SIN VARIEDAD	S	18,03	0,00



<u>APELLIDOS Y NOMBRE / RAZÓN SOCIAL</u>	<u>NIF</u>	<u>EXPEDIENTE</u>	<u>SUP. COMPROMETIDA</u>			
			<u>(ha)</u>			
RUBIO BEJARANO ISMAEL	***9866*	1117357	136.03			
RESOLUCIÓN ADMITIDO						
IMPORTE POR ANUALIDAD						
		<u>2018</u>	<u>2019</u>	<u>2020</u>	<u>2021</u>	<u>2022</u>
IMPORTE MÁXIMO SUBVENCIONABLE		15.934,23 €	15.934,23 €	15.934,23 €	15.934,23 €	15.934,23 €
IMPORTE MEDIO DE TRANSFERENCIA (€/ha)		117,14 €	117,14 €	117,14 €	117,14 €	117,14 €

DETALLE IMPORTES POR ANUALIDAD

<u>GRUPOS DE CULTIVO ADMITIDOS</u>	<u>SUP. COMPROM.</u>	<u>2018</u>	<u>2019</u>	<u>2020</u>	<u>2021</u>	<u>2022</u>
	<u>(ha)</u>					
HERBÁCEOS	109,01	15.934,23 €	15.934,23 €	15.934,23 €	15.934,23 €	15.934,23 €
HERBÁCEOS NO ELEGIBLES	27,02	0,00 €	0,00 €	0,00 €	0,00 €	0,00 €

RECINTOS COMPROMETIDOS

<u>REF.</u>	<u>REFERENCIA SIGPAC</u>	<u>CULTIVO DESCRIPCIÓN CULTIVO</u>	<u>S/R</u>	<u>PEND. MEDIA (%)</u>	<u>SUP. DEC. ADMIN. (ha)</u>	<u>NU SUP. CERT. (ha)</u>	<u>SUP. CAMPO (ha)</u>	<u>SUP. COMPROM. (ha)</u>
170000006851668	14-052-008-00051-0005	12000 TRANQUILLÓN-SIN VARIEDAD	S	2,50	0,43	0,43		0,43
170000006851664	14-052-008-00051-0001	12000 TRANQUILLÓN-SIN VARIEDAD	S	2,70	7,69	7,69		7,69
170000006851667	14-052-008-00050-0006	12000 TRANQUILLÓN-SIN VARIEDAD	S	2,72	3,40	3,40		3,40
170000006851662	14-052-008-00078-0001	12000 TRANQUILLÓN-SIN VARIEDAD	S	2,81	0,54	0,54		0,54
170000006851669	14-052-008-00050-0002	12000 TRANQUILLÓN-SIN VARIEDAD	S	2,85	32,33	32,33		32,33
170000006851661	14-052-008-00076-0001	12000 TRANQUILLÓN-SIN VARIEDAD	S	2,90	2,66	2,66		2,66
170000006851675	14-052-008-00057-0002	12000 TRANQUILLÓN-SIN VARIEDAD	S	3,78	0,88	0,88		0,88
170000006851663	14-052-008-00079-0001	12000 TRANQUILLÓN-SIN VARIEDAD	S	4,83	8,48	8,48		8,48
170000006851653	14-052-008-00047-0003	8000 AVENA-SIN VARIEDAD	S	5,85	11,04	11,04		11,04
170000006851654	14-052-008-00048-0001	12000 TRANQUILLÓN-SIN VARIEDAD	S	6,09	1,44	1,44		1,44
170000006851665	14-052-001-00024-0001	12000 TRANQUILLÓN-SIN VARIEDAD	S	6,62	0,37	0,37		0,37
170000006851648	14-052-001-00189-0001	8000 AVENA-SIN VARIEDAD	S	6,75	0,23	0,23		0,23
170000006851645	14-052-001-00020-0001	12000 TRANQUILLÓN-SIN VARIEDAD	S	7,74	0,67	0,67		0,67
170000006851649	14-052-008-00049-0003	20902 BARBECHO TRADICIONAL-CON CUBIERTA VEGETAL	S	8,23	2,16	2,17		2,16
170000006851660	14-052-008-00049-0003	12000 TRANQUILLÓN-SIN VARIEDAD	S	8,23	13,50	13,57		13,50
170000006851671	14-052-008-00049-0003	12000 TRANQUILLÓN-SIN VARIEDAD	S	8,23	8,92	8,97		8,92
170000006851658	14-052-008-00087-0001	12000 TRANQUILLÓN-SIN VARIEDAD	S	9,70	1,07	1,07		1,07
170000006851656	14-052-008-00085-0001	12000 TRANQUILLÓN-SIN VARIEDAD	S	9,80	3,84	3,84		3,84
170000006851666	14-052-008-00058-0001	12000 TRANQUILLÓN-SIN VARIEDAD	S	10,89	0,48	0,48		0,48
170000006851652	14-052-008-00083-0001	8000 AVENA-SIN VARIEDAD	S	11,12	7,74	7,74		7,74
170000006851657	14-052-008-00086-0001	12000 TRANQUILLÓN-SIN VARIEDAD	S	11,66	1,31	1,31		1,31
170000006851647	14-052-008-00084-0002	20902 BARBECHO TRADICIONAL-CON CUBIERTA VEGETAL	S	11,90	0,38	0,96		0,38
170000006851655	14-052-008-00084-0002	12000 TRANQUILLÓN-SIN VARIEDAD	S	11,90	1,23	3,11		1,23
170000006851659	14-052-008-00088-0001	12000 TRANQUILLÓN-SIN VARIEDAD	S	11,99	0,76	0,76		0,76
170000006851651	14-052-008-00035-0004	20902 BARBECHO TRADICIONAL-CON CUBIERTA VEGETAL	S	15,83	16,66	16,66		16,66
170000006851650	14-052-006-00014-0003	20902 BARBECHO TRADICIONAL-CON CUBIERTA VEGETAL	S	17,02	7,10	7,10		7,10
170000006851646	14-052-006-00016-0001	20902 BARBECHO TRADICIONAL-CON CUBIERTA VEGETAL	S	25,40	0,72	0,72		0,72

RESUMEN CRITERIOS DE SELECCIÓN

11.2.1.1 Mantenimiento de prácticas y métodos de agricultura ecológica: Cultivos herbáceos - Conv 2018. PUNTOS: 1,00

	<u>PUNTOS</u>	<u>CUMPLE</u>
Porcentaje de superficie determinada en Red Natura 2000	0,00	0.0%
Porcentaje de superficie determinada situada en zonas RAMSAR	0,00	0.0%
Porcentaje de superficie determinada en zonas vulnerables a la contaminación por nitratos	0,00	0.0%
Pendiente media de la explotación	1,00	7.7%
Porcentaje de Superficie de la explotación en municipios con más del 40 por ciento de su superficie agraria dentro de la Zona de desertificación	0,00	0.0%

DETALLE CRITERIOS DE SELECCIÓN**11.2.1.1 Mantenimiento de prácticas y métodos de agricultura ecológica: Cultivos herbáceos - Conv 2018.****PUNTOS: 1,00****Porcentaje de superficie determinada en Red Natura 2000****PUNTOS: 0,00 0.0%**

REF.	REFERENCIA SIGPAC	CULTIVO	DESCRIPCIÓN CULTIVO	S/R	SUP. COMPROM. (ha)	SUP. CUMPLE (ha)
170000006851645	14-052-001-00020-0001	12000	TRANQUILLÓN-SIN VARIEDAD	S	0,67	0,00
170000006851665	14-052-001-00024-0001	12000	TRANQUILLÓN-SIN VARIEDAD	S	0,37	0,00
170000006851648	14-052-001-00189-0001	8000	AVENA-SIN VARIEDAD	S	0,23	0,00
170000006851650	14-052-006-00014-0003	20902	BARBECHO TRADICIONAL-CON CUBIERTA VEGETAL	S	7,10	0,00
170000006851646	14-052-006-00016-0001	20902	BARBECHO TRADICIONAL-CON CUBIERTA VEGETAL	S	0,72	0,00
170000006851651	14-052-008-00035-0004	20902	BARBECHO TRADICIONAL-CON CUBIERTA VEGETAL	S	16,66	0,00
170000006851653	14-052-008-00047-0003	8000	AVENA-SIN VARIEDAD	S	11,04	0,00
170000006851654	14-052-008-00048-0001	12000	TRANQUILLÓN-SIN VARIEDAD	S	1,44	0,00
170000006851671	14-052-008-00049-0003	12000	TRANQUILLÓN-SIN VARIEDAD	S	8,92	0,00
170000006851660	14-052-008-00049-0003	12000	TRANQUILLÓN-SIN VARIEDAD	S	13,50	0,00
170000006851649	14-052-008-00049-0003	20902	BARBECHO TRADICIONAL-CON CUBIERTA VEGETAL	S	2,16	0,00
170000006851669	14-052-008-00050-0002	12000	TRANQUILLÓN-SIN VARIEDAD	S	32,33	0,00
170000006851667	14-052-008-00050-0006	12000	TRANQUILLÓN-SIN VARIEDAD	S	3,40	0,00
170000006851664	14-052-008-00051-0001	12000	TRANQUILLÓN-SIN VARIEDAD	S	7,69	0,00
170000006851668	14-052-008-00051-0005	12000	TRANQUILLÓN-SIN VARIEDAD	S	0,43	0,00
170000006851675	14-052-008-00057-0002	12000	TRANQUILLÓN-SIN VARIEDAD	S	0,88	0,00
170000006851666	14-052-008-00058-0001	12000	TRANQUILLÓN-SIN VARIEDAD	S	0,48	0,00
170000006851661	14-052-008-00076-0001	12000	TRANQUILLÓN-SIN VARIEDAD	S	2,66	0,00
170000006851662	14-052-008-00078-0001	12000	TRANQUILLÓN-SIN VARIEDAD	S	0,54	0,00
170000006851663	14-052-008-00079-0001	12000	TRANQUILLÓN-SIN VARIEDAD	S	8,48	0,00
170000006851652	14-052-008-00083-0001	8000	AVENA-SIN VARIEDAD	S	7,74	0,00
170000006851655	14-052-008-00084-0002	12000	TRANQUILLÓN-SIN VARIEDAD	S	1,23	0,00
170000006851647	14-052-008-00084-0002	20902	BARBECHO TRADICIONAL-CON CUBIERTA VEGETAL	S	0,38	0,00
170000006851656	14-052-008-00085-0001	12000	TRANQUILLÓN-SIN VARIEDAD	S	3,84	0,00
170000006851657	14-052-008-00086-0001	12000	TRANQUILLÓN-SIN VARIEDAD	S	1,31	0,00
170000006851658	14-052-008-00087-0001	12000	TRANQUILLÓN-SIN VARIEDAD	S	1,07	0,00
170000006851659	14-052-008-00088-0001	12000	TRANQUILLÓN-SIN VARIEDAD	S	0,76	0,00

Porcentaje de superficie determinada situada en zonas RAMSAR**PUNTOS: 0,00 0.0%**

REF.	REFERENCIA SIGPAC	CULTIVO	DESCRIPCIÓN CULTIVO	S/R	SUP. COMPROM. (ha)	SUP. CUMPLE (ha)
170000006851645	14-052-001-00020-0001	12000	TRANQUILLÓN-SIN VARIEDAD	S	0,67	0,00
170000006851665	14-052-001-00024-0001	12000	TRANQUILLÓN-SIN VARIEDAD	S	0,37	0,00
170000006851648	14-052-001-00189-0001	8000	AVENA-SIN VARIEDAD	S	0,23	0,00
170000006851650	14-052-006-00014-0003	20902	BARBECHO TRADICIONAL-CON CUBIERTA VEGETAL	S	7,10	0,00
170000006851646	14-052-006-00016-0001	20902	BARBECHO TRADICIONAL-CON CUBIERTA VEGETAL	S	0,72	0,00
170000006851651	14-052-008-00035-0004	20902	BARBECHO TRADICIONAL-CON CUBIERTA VEGETAL	S	16,66	0,00
170000006851653	14-052-008-00047-0003	8000	AVENA-SIN VARIEDAD	S	11,04	0,00
170000006851654	14-052-008-00048-0001	12000	TRANQUILLÓN-SIN VARIEDAD	S	1,44	0,00
170000006851671	14-052-008-00049-0003	12000	TRANQUILLÓN-SIN VARIEDAD	S	8,92	0,00
170000006851660	14-052-008-00049-0003	12000	TRANQUILLÓN-SIN VARIEDAD	S	13,50	0,00
170000006851649	14-052-008-00049-0003	20902	BARBECHO TRADICIONAL-CON CUBIERTA VEGETAL	S	2,16	0,00
170000006851669	14-052-008-00050-0002	12000	TRANQUILLÓN-SIN VARIEDAD	S	32,33	0,00
170000006851667	14-052-008-00050-0006	12000	TRANQUILLÓN-SIN VARIEDAD	S	3,40	0,00
170000006851664	14-052-008-00051-0001	12000	TRANQUILLÓN-SIN VARIEDAD	S	7,69	0,00
170000006851668	14-052-008-00051-0005	12000	TRANQUILLÓN-SIN VARIEDAD	S	0,43	0,00
170000006851675	14-052-008-00057-0002	12000	TRANQUILLÓN-SIN VARIEDAD	S	0,88	0,00

<u>REF.</u>	<u>REFERENCIA SIGPAC</u>	<u>CULTIVO</u>	<u>DESCRIPCIÓN CULTIVO</u>	<u>S/R</u>	<u>SUP. COMPROM.</u> <u>(ha)</u>	<u>SUP. CUMPLE</u> <u>(ha)</u>
170000006851666	14-052-008-00058-0001	12000	TRANQUILLÓN-SIN VARIEDAD	S	0,48	0,00
170000006851661	14-052-008-00076-0001	12000	TRANQUILLÓN-SIN VARIEDAD	S	2,66	0,00
170000006851662	14-052-008-00078-0001	12000	TRANQUILLÓN-SIN VARIEDAD	S	0,54	0,00
170000006851663	14-052-008-00079-0001	12000	TRANQUILLÓN-SIN VARIEDAD	S	8,48	0,00
170000006851652	14-052-008-00083-0001	8000	AVENA-SIN VARIEDAD	S	7,74	0,00
170000006851655	14-052-008-00084-0002	12000	TRANQUILLÓN-SIN VARIEDAD	S	1,23	0,00
170000006851647	14-052-008-00084-0002	20902	BARBECHO TRADICIONAL-CON CUBIERTA VEGETAL	S	0,38	0,00
170000006851656	14-052-008-00085-0001	12000	TRANQUILLÓN-SIN VARIEDAD	S	3,84	0,00
170000006851657	14-052-008-00086-0001	12000	TRANQUILLÓN-SIN VARIEDAD	S	1,31	0,00
170000006851658	14-052-008-00087-0001	12000	TRANQUILLÓN-SIN VARIEDAD	S	1,07	0,00
170000006851659	14-052-008-00088-0001	12000	TRANQUILLÓN-SIN VARIEDAD	S	0,76	0,00

Porcentaje de superficie determinada en zonas vulnerables a la contaminación por nitratos**PUNTOS:** 0,00 0.0%

<u>REF.</u>	<u>REFERENCIA SIGPAC</u>	<u>CULTIVO</u>	<u>DESCRIPCIÓN CULTIVO</u>	<u>S/R</u>	<u>SUP. COMPROM.</u> <u>(ha)</u>	<u>SUP. CUMPLE</u> <u>(ha)</u>
170000006851645	14-052-001-00020-0001	12000	TRANQUILLÓN-SIN VARIEDAD	S	0,67	0,00
170000006851665	14-052-001-00024-0001	12000	TRANQUILLÓN-SIN VARIEDAD	S	0,37	0,00
170000006851648	14-052-001-00189-0001	8000	AVENA-SIN VARIEDAD	S	0,23	0,00
170000006851650	14-052-006-00014-0003	20902	BARBECHO TRADICIONAL-CON CUBIERTA VEGETAL	S	7,10	0,00
170000006851646	14-052-006-00016-0001	20902	BARBECHO TRADICIONAL-CON CUBIERTA VEGETAL	S	0,72	0,00
170000006851651	14-052-008-00035-0004	20902	BARBECHO TRADICIONAL-CON CUBIERTA VEGETAL	S	16,66	0,00
170000006851653	14-052-008-00047-0003	8000	AVENA-SIN VARIEDAD	S	11,04	0,00
170000006851654	14-052-008-00048-0001	12000	TRANQUILLÓN-SIN VARIEDAD	S	1,44	0,00
170000006851660	14-052-008-00049-0003	12000	TRANQUILLÓN-SIN VARIEDAD	S	13,50	0,00
170000006851671	14-052-008-00049-0003	12000	TRANQUILLÓN-SIN VARIEDAD	S	8,92	0,00
170000006851649	14-052-008-00049-0003	20902	BARBECHO TRADICIONAL-CON CUBIERTA VEGETAL	S	2,16	0,00
170000006851669	14-052-008-00050-0002	12000	TRANQUILLÓN-SIN VARIEDAD	S	32,33	0,00
170000006851667	14-052-008-00050-0006	12000	TRANQUILLÓN-SIN VARIEDAD	S	3,40	0,00
170000006851664	14-052-008-00051-0001	12000	TRANQUILLÓN-SIN VARIEDAD	S	7,69	0,00
170000006851668	14-052-008-00051-0005	12000	TRANQUILLÓN-SIN VARIEDAD	S	0,43	0,00
170000006851675	14-052-008-00057-0002	12000	TRANQUILLÓN-SIN VARIEDAD	S	0,88	0,00
170000006851666	14-052-008-00058-0001	12000	TRANQUILLÓN-SIN VARIEDAD	S	0,48	0,00
170000006851661	14-052-008-00076-0001	12000	TRANQUILLÓN-SIN VARIEDAD	S	2,66	0,00
170000006851662	14-052-008-00078-0001	12000	TRANQUILLÓN-SIN VARIEDAD	S	0,54	0,00
170000006851663	14-052-008-00079-0001	12000	TRANQUILLÓN-SIN VARIEDAD	S	8,48	0,00
170000006851652	14-052-008-00083-0001	8000	AVENA-SIN VARIEDAD	S	7,74	0,00
170000006851655	14-052-008-00084-0002	12000	TRANQUILLÓN-SIN VARIEDAD	S	1,23	0,00
170000006851647	14-052-008-00084-0002	20902	BARBECHO TRADICIONAL-CON CUBIERTA VEGETAL	S	0,38	0,00
170000006851656	14-052-008-00085-0001	12000	TRANQUILLÓN-SIN VARIEDAD	S	3,84	0,00
170000006851657	14-052-008-00086-0001	12000	TRANQUILLÓN-SIN VARIEDAD	S	1,31	0,00
170000006851658	14-052-008-00087-0001	12000	TRANQUILLÓN-SIN VARIEDAD	S	1,07	0,00
170000006851659	14-052-008-00088-0001	12000	TRANQUILLÓN-SIN VARIEDAD	S	0,76	0,00

Pendiente media de la explotación**PUNTOS:** 1,00 7.7%

<u>REF.</u>	<u>REFERENCIA SIGPAC</u>	<u>CULTIVO</u>	<u>DESCRIPCIÓN CULTIVO</u>	<u>S/R</u>	<u>PENDIENTE MEDIA (%)</u>	<u>SUP. COMPROM.</u> <u>(ha)</u>
170000006851645	14-052-001-00020-0001	12000	TRANQUILLÓN-SIN VARIEDAD	S	7,74	0,67
170000006851665	14-052-001-00024-0001	12000	TRANQUILLÓN-SIN VARIEDAD	S	6,62	0,37
170000006851648	14-052-001-00189-0001	8000	AVENA-SIN VARIEDAD	S	6,75	0,23
170000006851650	14-052-006-00014-0003	20902	BARBECHO TRADICIONAL-CON CUBIERTA VEGETAL	S	17,02	7,10

REF.	REFERENCIA SIGPAC	CULTIVO	DESCRIPCIÓN CULTIVO	S/R	PENDIENTE	SUP.
					MEDIA (%)	COMPROM.
						(ha)
170000006851646	14-052-006-00016-0001	20902	BARBECHO TRADICIONAL-CON CUBIERTA VEGETAL	S	25,40	0,72
170000006851651	14-052-008-00035-0004	20902	BARBECHO TRADICIONAL-CON CUBIERTA VEGETAL	S	15,83	16,66
170000006851653	14-052-008-00047-0003	8000	AVENA-SIN VARIEDAD	S	5,85	11,04
170000006851654	14-052-008-00048-0001	12000	TRANQUILLÓN-SIN VARIEDAD	S	6,09	1,44
170000006851660	14-052-008-00049-0003	12000	TRANQUILLÓN-SIN VARIEDAD	S	8,23	13,50
170000006851671	14-052-008-00049-0003	12000	TRANQUILLÓN-SIN VARIEDAD	S	8,23	8,92
170000006851649	14-052-008-00049-0003	20902	BARBECHO TRADICIONAL-CON CUBIERTA VEGETAL	S	8,23	2,16
170000006851669	14-052-008-00050-0002	12000	TRANQUILLÓN-SIN VARIEDAD	S	2,85	32,33
170000006851667	14-052-008-00050-0006	12000	TRANQUILLÓN-SIN VARIEDAD	S	2,72	3,40
170000006851664	14-052-008-00051-0001	12000	TRANQUILLÓN-SIN VARIEDAD	S	2,70	7,69
170000006851668	14-052-008-00051-0005	12000	TRANQUILLÓN-SIN VARIEDAD	S	2,50	0,43
170000006851675	14-052-008-00057-0002	12000	TRANQUILLÓN-SIN VARIEDAD	S	3,78	0,88
170000006851666	14-052-008-00058-0001	12000	TRANQUILLÓN-SIN VARIEDAD	S	10,89	0,48
170000006851661	14-052-008-00076-0001	12000	TRANQUILLÓN-SIN VARIEDAD	S	2,90	2,66
170000006851662	14-052-008-00078-0001	12000	TRANQUILLÓN-SIN VARIEDAD	S	2,81	0,54
170000006851663	14-052-008-00079-0001	12000	TRANQUILLÓN-SIN VARIEDAD	S	4,83	8,48
170000006851652	14-052-008-00083-0001	8000	AVENA-SIN VARIEDAD	S	11,12	7,74
170000006851655	14-052-008-00084-0002	12000	TRANQUILLÓN-SIN VARIEDAD	S	11,90	1,23
170000006851647	14-052-008-00084-0002	20902	BARBECHO TRADICIONAL-CON CUBIERTA VEGETAL	S	11,90	0,38
170000006851656	14-052-008-00085-0001	12000	TRANQUILLÓN-SIN VARIEDAD	S	9,80	3,84
170000006851657	14-052-008-00086-0001	12000	TRANQUILLÓN-SIN VARIEDAD	S	11,66	1,31
170000006851658	14-052-008-00087-0001	12000	TRANQUILLÓN-SIN VARIEDAD	S	9,70	1,07
170000006851659	14-052-008-00088-0001	12000	TRANQUILLÓN-SIN VARIEDAD	S	11,99	0,76

Porcentaje de Superficie de la explotación en municipios con más del 40 por ciento de su superficie agraria dentro de la Zona de desertificación

PUNTOS: 0,00 0.0%

REF.	REFERENCIA SIGPAC	CULTIVO	DESCRIPCIÓN CULTIVO	S/R	SUP.	SUP.
					COMPROM.	CUMPLE
					(ha)	(ha)
170000006851645	14-052-001-00020-0001	12000	TRANQUILLÓN-SIN VARIEDAD	S	0,67	0,00
170000006851665	14-052-001-00024-0001	12000	TRANQUILLÓN-SIN VARIEDAD	S	0,37	0,00
170000006851648	14-052-001-00189-0001	8000	AVENA-SIN VARIEDAD	S	0,23	0,00
170000006851650	14-052-006-00014-0003	20902	BARBECHO TRADICIONAL-CON CUBIERTA VEGETAL	S	7,10	0,00
170000006851646	14-052-006-00016-0001	20902	BARBECHO TRADICIONAL-CON CUBIERTA VEGETAL	S	0,72	0,00
170000006851651	14-052-008-00035-0004	20902	BARBECHO TRADICIONAL-CON CUBIERTA VEGETAL	S	16,66	0,00
170000006851653	14-052-008-00047-0003	8000	AVENA-SIN VARIEDAD	S	11,04	0,00
170000006851654	14-052-008-00048-0001	12000	TRANQUILLÓN-SIN VARIEDAD	S	1,44	0,00
170000006851671	14-052-008-00049-0003	12000	TRANQUILLÓN-SIN VARIEDAD	S	8,92	0,00
170000006851660	14-052-008-00049-0003	12000	TRANQUILLÓN-SIN VARIEDAD	S	13,50	0,00
170000006851649	14-052-008-00049-0003	20902	BARBECHO TRADICIONAL-CON CUBIERTA VEGETAL	S	2,16	0,00
170000006851669	14-052-008-00050-0002	12000	TRANQUILLÓN-SIN VARIEDAD	S	32,33	0,00
170000006851667	14-052-008-00050-0006	12000	TRANQUILLÓN-SIN VARIEDAD	S	3,40	0,00
170000006851664	14-052-008-00051-0001	12000	TRANQUILLÓN-SIN VARIEDAD	S	7,69	0,00
170000006851668	14-052-008-00051-0005	12000	TRANQUILLÓN-SIN VARIEDAD	S	0,43	0,00
170000006851675	14-052-008-00057-0002	12000	TRANQUILLÓN-SIN VARIEDAD	S	0,88	0,00
170000006851666	14-052-008-00058-0001	12000	TRANQUILLÓN-SIN VARIEDAD	S	0,48	0,00
170000006851661	14-052-008-00076-0001	12000	TRANQUILLÓN-SIN VARIEDAD	S	2,66	0,00
170000006851662	14-052-008-00078-0001	12000	TRANQUILLÓN-SIN VARIEDAD	S	0,54	0,00
170000006851663	14-052-008-00079-0001	12000	TRANQUILLÓN-SIN VARIEDAD	S	8,48	0,00
170000006851652	14-052-008-00083-0001	8000	AVENA-SIN VARIEDAD	S	7,74	0,00
170000006851655	14-052-008-00084-0002	12000	TRANQUILLÓN-SIN VARIEDAD	S	1,23	0,00
170000006851647	14-052-008-00084-0002	20902	BARBECHO TRADICIONAL-CON CUBIERTA VEGETAL	S	0,38	0,00
170000006851656	14-052-008-00085-0001	12000	TRANQUILLÓN-SIN VARIEDAD	S	3,84	0,00

REF.	REFERENCIA SIGPAC	CULTIVO	DESCRIPCIÓN CULTIVO	S/R	SUP. COMPROM. (ha)	SUP. CUMPLE (ha)
1700000006851657	14-052-008-00086-0001	12000	TRANQUILLÓN-SIN VARIEDAD	S	1,31	0,00
1700000006851658	14-052-008-00087-0001	12000	TRANQUILLÓN-SIN VARIEDAD	S	1,07	0,00
1700000006851659	14-052-008-00088-0001	12000	TRANQUILLÓN-SIN VARIEDAD	S	0,76	0,00



<u>APELLIDOS Y NOMBRE / RAZÓN SOCIAL</u>		<u>NIF</u>	<u>EXPEDIENTE</u>	<u>SUP. COMPROMETIDA</u>				
				<u>(ha)</u>				
RUBIO MORENO MARIA RAFAELA		****3394*	1236052	13.38				
<u>RESOLUCIÓN</u>								
ADMITIDO								
<u>IMPORTES POR ANUALIDAD</u>								
		<u>2018</u>	<u>2019</u>	<u>2020</u>	<u>2021</u>	<u>2022</u>		
IMPORTE MÁXIMO SUBVENCIONABLE		2.022,65 €	2.022,65 €	2.022,65 €	2.022,65 €	2.022,65 €		
IMPORTE MEDIO DE TRANSFERENCIA (€/ha)		151,17 €	151,17 €	151,17 €	151,17 €	151,17 €		
<u>DETALLE IMPORTES POR ANUALIDAD</u>								
<u>GRUPOS DE CULTIVO ADMITIDOS</u>		<u>SUP. COMPROM.</u>	<u>2018</u>	<u>2019</u>	<u>2020</u>	<u>2021</u>	<u>2022</u>	
		<u>(ha)</u>						
HERBÁCEOS		13,38	2.022,65 €	2.022,65 €	2.022,65 €	2.022,65 €	2.022,65 €	
<u>RECINTOS COMPROMETIDOS</u>								
<u>REF.</u>	<u>REFERENCIA SIGPAC</u>	<u>CULTIVO DESCRIPCIÓN CULTIVO</u>	<u>S/R</u>	<u>PEND. MEDIA (%)</u>	<u>SUP. DEC. ADMIN. (ha)</u>	<u>NU SUP. CERT. (ha)</u>	<u>SUP. CAMPO (ha)</u>	<u>SUP. COMPROM. (ha)</u>
1700000006874481	14-054-028-00003-0001	12000 TRANQUILLÓN-SIN VARIEDAD	S	6,43	13,38	26,76		13,38

RESUMEN CRITERIOS DE SELECCIÓN

11.2.1.1 Mantenimiento de prácticas y métodos de agricultura ecológica: Cultivos herbáceos - Conv 2018. PUNTOS: 1,00

	<u>PUNTOS</u>	<u>CUMPLE</u>
Porcentaje de superficie determinada en Red Natura 2000	0,00	0.0%
Porcentaje de superficie determinada situada en zonas RAMSAR	0,00	0.0%
Porcentaje de superficie determinada en zonas vulnerables a la contaminación por nitratos	0,00	0.0%
Pendiente media de la explotación	1,00	6.43%
Porcentaje de Superficie de la explotación en municipios con más del 40 por ciento de su superficie agraria dentro de la Zona de desertificación	0,00	0.0%



DETALLE CRITERIOS DE SELECCIÓN**11.2.1.1 Mantenimiento de prácticas y métodos de agricultura ecológica: Cultivos herbáceos - Conv 2018.****PUNTOS: 1,00****Porcentaje de superficie determinada en Red Natura 2000****PUNTOS: 0,00 0.0%**

<u>REF.</u>	<u>REFERENCIA SIGPAC</u>	<u>CULTIVO</u>	<u>DESCRIPCIÓN CULTIVO</u>	<u>S/R</u>	<u>SUP. COMPROM. (ha)</u>	<u>SUP. CUMPLE (ha)</u>
1700000006874481	14-054-028-00003-0001	12000	TRANQUILLÓN-SIN VARIEDAD	S	13,38	0,00

Porcentaje de superficie determinada situada en zonas RAMSAR**PUNTOS: 0,00 0.0%**

<u>REF.</u>	<u>REFERENCIA SIGPAC</u>	<u>CULTIVO</u>	<u>DESCRIPCIÓN CULTIVO</u>	<u>S/R</u>	<u>SUP. COMPROM. (ha)</u>	<u>SUP. CUMPLE (ha)</u>
1700000006874481	14-054-028-00003-0001	12000	TRANQUILLÓN-SIN VARIEDAD	S	13,38	0,00

Porcentaje de superficie determinada en zonas vulnerables a la contaminación por nitratos**PUNTOS: 0,00 0.0%**

<u>REF.</u>	<u>REFERENCIA SIGPAC</u>	<u>CULTIVO</u>	<u>DESCRIPCIÓN CULTIVO</u>	<u>S/R</u>	<u>SUP. COMPROM. (ha)</u>	<u>SUP. CUMPLE (ha)</u>
1700000006874481	14-054-028-00003-0001	12000	TRANQUILLÓN-SIN VARIEDAD	S	13,38	0,00

Pendiente media de la explotación**PUNTOS: 1,00 6.43%**

<u>REF.</u>	<u>REFERENCIA SIGPAC</u>	<u>CULTIVO</u>	<u>DESCRIPCIÓN CULTIVO</u>	<u>S/R</u>	<u>PENDIENTE MEDIA (%)</u>	<u>SUP. COMPROM. (ha)</u>
1700000006874481	14-054-028-00003-0001	12000	TRANQUILLÓN-SIN VARIEDAD	S	6,43	13,38

Porcentaje de Superficie de la explotación en municipios con más del 40 por ciento de su superficie agraria dentro de la Zona de desertificación**PUNTOS: 0,00 0.0%**

<u>REF.</u>	<u>REFERENCIA SIGPAC</u>	<u>CULTIVO</u>	<u>DESCRIPCIÓN CULTIVO</u>	<u>S/R</u>	<u>SUP. COMPROM. (ha)</u>	<u>SUP. CUMPLE (ha)</u>
1700000006874481	14-054-028-00003-0001	12000	TRANQUILLÓN-SIN VARIEDAD	S	13,38	0,00



<u>APELLIDOS Y NOMBRE / RAZÓN SOCIAL</u>	<u>NIF</u>	<u>EXPEDIENTE</u>	<u>SUP. COMPROMETIDA</u>		
			<u>(ha)</u>		
RUIZ FERNANDEZ JUAN ANTONIO	***0190*	1136699	101.42		
RESOLUCIÓN					
ADMITIDO					
IMPORTE POR ANUALIDAD					
	2018	2019	2020	2021	2022
IMPORTE MÁXIMO SUBVENCIONABLE	15.245,80 €	15.245,80 €	15.245,80 €	15.245,80 €	15.245,80 €
IMPORTE MEDIO DE TRANSFERENCIA (€/ha)	150,32 €	150,32 €	150,32 €	150,32 €	150,32 €

DETALLE IMPORTES POR ANUALIDAD

<u>GRUPOS DE CULTIVO ADMITIDOS</u>	<u>SUP. COMPROM.</u>	2018	2019	2020	2021	2022
	<u>(ha)</u>					
HERBÁCEOS	101,42	15.245,80 €	15.245,80 €	15.245,80 €	15.245,80 €	15.245,80 €

RECINTOS COMPROMETIDOS

<u>REF.</u>	<u>REFERENCIA SIGPAC</u>	<u>CULTIVO DESCRIPCIÓN CULTIVO</u>	<u>S/R</u>	<u>PEND. MEDIA</u>	<u>SUP. DEC. ADMIN.</u>	<u>NU SUP. CERT.</u>	<u>SUP. CAMPO</u>	<u>SUP. COMPROM.</u>
				<u>(%)</u>	<u>(ha)</u>	<u>(ha)</u>	<u>(ha)</u>	<u>(ha)</u>
1700000006336272	14-035-011-00028-0001	40211 GUI SANTES-LIVIA	S	4,23	2,36	2,36		2,36
1700000006336273	14-035-013-00001-0003	8000 AVENA-SIN VARIEDAD	S	5,26	0,60	0,60		0,60
1700000006336280	14-035-013-00001-0003	8000 AVENA-SIN VARIEDAD	S	5,26	16,67	16,67		16,67
1700000006336274	14-035-011-00029-0001	40211 GUI SANTES-LIVIA	S	5,59	13,75	13,75		13,75
1700000006336275	14-035-011-00029-0001	12000 TRANQUILLÓN-SIN VARIEDAD	S	5,59	18,56	18,56		18,56
1700000006336276	14-035-011-00029-0001	8000 AVENA-SIN VARIEDAD	S	5,59	34,17	34,17		34,17
1700000006336278	14-035-013-00002-0002	8000 AVENA-SIN VARIEDAD	S	7,07	7,56	7,56		7,56
1700000006336279	14-035-013-00002-0002	8000 AVENA-SIN VARIEDAD	S	7,07	7,75	7,75		7,75

RESUMEN CRITERIOS DE SELECCIÓN

11.2.1.1 Mantenimiento de prácticas y métodos de agricultura ecológica: Cultivos herbáceos - Conv 2018. PUNTOS: 1,00

	<u>PUNTOS</u>	<u>CUMPLE</u>
Porcentaje de superficie determinada en Red Natura 2000	0,00	0.0%
Porcentaje de superficie determinada situada en zonas RAMSAR	0,00	0.0%
Porcentaje de superficie determinada en zonas vulnerables a la contaminación por nitratos	0,00	0.0%
Pendiente media de la explotación	1,00	5.73%
Porcentaje de Superficie de la explotación en municipios con más del 40 por ciento de su superficie agraria dentro de la Zona de desertificación	0,00	0.0%



DETALLE CRITERIOS DE SELECCIÓN**11.2.1.1 Mantenimiento de prácticas y métodos de agricultura ecológica: Cultivos herbáceos - Conv 2018.****PUNTOS: 1,00****Porcentaje de superficie determinada en Red Natura 2000****PUNTOS: 0,00 0.0%**

<u>REF.</u>	<u>REFERENCIA SIGPAC</u>	<u>CULTIVO</u>	<u>DESCRIPCIÓN CULTIVO</u>	<u>S/R</u>	<u>SUP. COMPROM.</u> <u>(ha)</u>	<u>SUP. CUMPLE</u> <u>(ha)</u>
170000006336272	14-035-011-00028-0001	40211	GUISANTES-LIVIA	S	2,36	0,00
170000006336276	14-035-011-00029-0001	8000	AVENA-SIN VARIEDAD	S	34,17	0,00
170000006336275	14-035-011-00029-0001	12000	TRANQUILLÓN-SIN VARIEDAD	S	18,56	0,00
170000006336274	14-035-011-00029-0001	40211	GUISANTES-LIVIA	S	13,75	0,00
170000006336273	14-035-013-00001-0003	8000	AVENA-SIN VARIEDAD	S	0,60	0,00
170000006336280	14-035-013-00001-0003	8000	AVENA-SIN VARIEDAD	S	16,67	0,00
170000006336278	14-035-013-00002-0002	8000	AVENA-SIN VARIEDAD	S	7,56	0,00
170000006336279	14-035-013-00002-0002	8000	AVENA-SIN VARIEDAD	S	7,75	0,00

Porcentaje de superficie determinada situada en zonas RAMSAR**PUNTOS: 0,00 0.0%**

<u>REF.</u>	<u>REFERENCIA SIGPAC</u>	<u>CULTIVO</u>	<u>DESCRIPCIÓN CULTIVO</u>	<u>S/R</u>	<u>SUP. COMPROM.</u> <u>(ha)</u>	<u>SUP. CUMPLE</u> <u>(ha)</u>
170000006336272	14-035-011-00028-0001	40211	GUISANTES-LIVIA	S	2,36	0,00
170000006336276	14-035-011-00029-0001	8000	AVENA-SIN VARIEDAD	S	34,17	0,00
170000006336275	14-035-011-00029-0001	12000	TRANQUILLÓN-SIN VARIEDAD	S	18,56	0,00
170000006336274	14-035-011-00029-0001	40211	GUISANTES-LIVIA	S	13,75	0,00
170000006336280	14-035-013-00001-0003	8000	AVENA-SIN VARIEDAD	S	16,67	0,00
170000006336273	14-035-013-00001-0003	8000	AVENA-SIN VARIEDAD	S	0,60	0,00
170000006336279	14-035-013-00002-0002	8000	AVENA-SIN VARIEDAD	S	7,75	0,00
170000006336278	14-035-013-00002-0002	8000	AVENA-SIN VARIEDAD	S	7,56	0,00

Porcentaje de superficie determinada en zonas vulnerables a la contaminación por nitratos**PUNTOS: 0,00 0.0%**

<u>REF.</u>	<u>REFERENCIA SIGPAC</u>	<u>CULTIVO</u>	<u>DESCRIPCIÓN CULTIVO</u>	<u>S/R</u>	<u>SUP. COMPROM.</u> <u>(ha)</u>	<u>SUP. CUMPLE</u> <u>(ha)</u>
170000006336272	14-035-011-00028-0001	40211	GUISANTES-LIVIA	S	2,36	0,00
170000006336276	14-035-011-00029-0001	8000	AVENA-SIN VARIEDAD	S	34,17	0,00
170000006336275	14-035-011-00029-0001	12000	TRANQUILLÓN-SIN VARIEDAD	S	18,56	0,00
170000006336274	14-035-011-00029-0001	40211	GUISANTES-LIVIA	S	13,75	0,00
170000006336273	14-035-013-00001-0003	8000	AVENA-SIN VARIEDAD	S	0,60	0,00
170000006336280	14-035-013-00001-0003	8000	AVENA-SIN VARIEDAD	S	16,67	0,00
170000006336279	14-035-013-00002-0002	8000	AVENA-SIN VARIEDAD	S	7,75	0,00
170000006336278	14-035-013-00002-0002	8000	AVENA-SIN VARIEDAD	S	7,56	0,00

Pendiente media de la explotación**PUNTOS: 1,00 5.73%**

<u>REF.</u>	<u>REFERENCIA SIGPAC</u>	<u>CULTIVO</u>	<u>DESCRIPCIÓN CULTIVO</u>	<u>S/R</u>	<u>PENDIENTE MEDIA (%)</u>	<u>SUP. COMPROM.</u> <u>(ha)</u>
170000006336272	14-035-011-00028-0001	40211	GUISANTES-LIVIA	S	4,23	2,36
170000006336276	14-035-011-00029-0001	8000	AVENA-SIN VARIEDAD	S	5,59	34,17
170000006336275	14-035-011-00029-0001	12000	TRANQUILLÓN-SIN VARIEDAD	S	5,59	18,56
170000006336274	14-035-011-00029-0001	40211	GUISANTES-LIVIA	S	5,59	13,75
170000006336280	14-035-013-00001-0003	8000	AVENA-SIN VARIEDAD	S	5,26	16,67
170000006336273	14-035-013-00001-0003	8000	AVENA-SIN VARIEDAD	S	5,26	0,60
170000006336279	14-035-013-00002-0002	8000	AVENA-SIN VARIEDAD	S	7,07	7,75
170000006336278	14-035-013-00002-0002	8000	AVENA-SIN VARIEDAD	S	7,07	7,56

Porcentaje de Superficie de la explotación en municipios con más del 40 por ciento de su superficie agraria dentro de la Zona de desertificación**PUNTOS: 0,00 0.0%**

REF.	REFERENCIA SIGPAC	CULTIVO	DESCRIPCIÓN CULTIVO	S/R	SUP. COMPROM. (ha)	SUP. CUMPLE (ha)
170000006336272	14-035-011-00028-0001	40211	GUISANTES-LIVIA	S	2,36	0,00
170000006336276	14-035-011-00029-0001	8000	AVENA-SIN VARIEDAD	S	34,17	0,00
170000006336275	14-035-011-00029-0001	12000	TRANQUILLÓN-SIN VARIEDAD	S	18,56	0,00
170000006336274	14-035-011-00029-0001	40211	GUISANTES-LIVIA	S	13,75	0,00
170000006336280	14-035-013-00001-0003	8000	AVENA-SIN VARIEDAD	S	16,67	0,00
170000006336273	14-035-013-00001-0003	8000	AVENA-SIN VARIEDAD	S	0,60	0,00
170000006336278	14-035-013-00002-0002	8000	AVENA-SIN VARIEDAD	S	7,56	0,00
170000006336279	14-035-013-00002-0002	8000	AVENA-SIN VARIEDAD	S	7,75	0,00



<u>APELLIDOS Y NOMBRE / RAZÓN SOCIAL</u>	<u>NIF</u>	<u>EXPEDIENTE</u>	<u>SUP. COMPROMETIDA</u>			
			<u>(ha)</u>			
RUIZ FERNANDEZ MIGUEL ANGEL	***9411*	1136728	163.66			
RESOLUCIÓN						
ADMITIDO						
IMPORTE POR ANUALIDAD						
		2018	2019	2020	2021	2022
IMPORTE MÁXIMO SUBVENCIONABLE		14.590,93 €	14.590,93 €	14.590,93 €	14.590,93 €	14.590,93 €
IMPORTE MEDIO DE TRANSFERENCIA (€/ha)		89,15 €	89,15 €	89,15 €	89,15 €	89,15 €

DETALLE IMPORTES POR ANUALIDAD

<u>GRUPOS DE CULTIVO ADMITIDOS</u>	<u>SUP. COMPROM.</u>	2018	2019	2020	2021	2022
	<u>(ha)</u>					
HERBÁCEOS	96,52	14.590,93 €	14.590,93 €	14.590,93 €	14.590,93 €	14.590,93 €
HERBÁCEOS NO ELEGIBLES	67,14	0,00 €	0,00 €	0,00 €	0,00 €	0,00 €

RECINTOS COMPROMETIDOS

<u>REF.</u>	<u>REFERENCIA SIGPAC</u>	<u>CULTIVO DESCRIPCIÓN CULTIVO</u>	<u>S/R</u>	<u>PEND. MEDIA</u>	<u>SUP. DEC. ADMIN.</u>	<u>NU SUP. CERT.</u>	<u>SUP. CAMPO</u>	<u>SUP. COMPROM.</u>
				<u>(%)</u>	<u>(ha)</u>	<u>(ha)</u>	<u>(ha)</u>	<u>(ha)</u>
170000006338018	14-008-052-00214-0001	12000 TRANQUILLÓN-SIN VARIEDAD	S	2,07	3,56	3,56		3,56
170000006338021	14-008-047-00026-0001	12000 TRANQUILLÓN-SIN VARIEDAD	S	2,11	1,24	1,24		1,24
170000006338017	14-008-025-00118-0001	12000 TRANQUILLÓN-SIN VARIEDAD	S	2,26	4,15	4,15		4,15
170000006338019	14-008-051-00040-0001	12000 TRANQUILLÓN-SIN VARIEDAD	S	2,47	1,61	1,61		1,61
170000006338015	14-035-044-00045-0006	12000 TRANQUILLÓN-SIN VARIEDAD	S	3,69	36,84	36,84		36,84
170000006338025	14-035-044-00044-0001	12000 TRANQUILLÓN-SIN VARIEDAD	S	3,72	0,84	0,84		0,84
170000006338024	14-008-047-00118-0001	12000 TRANQUILLÓN-SIN VARIEDAD	S	4,48	1,24	1,24		1,24
170000006338022	14-035-008-00119-0001	8000 AVENA-SIN VARIEDAD	S	5,70	1,24	1,24		1,24
170000006338016	14-035-044-00045-0013	12000 TRANQUILLÓN-SIN VARIEDAD	S	5,93	0,03	0,03		0,03
170000006338023	14-035-015-00002-0005	20902 BARBECHO TRADICIONAL-CON CUBIERTA VEGETAL	S	8,04	67,14	67,14		67,14
170000006338029	14-008-014-00037-0001	8000 AVENA-SIN VARIEDAD	S	11,53	3,48	3,48		3,48
170000006338027	14-008-014-00036-0001	12000 TRANQUILLÓN-SIN VARIEDAD	S	12,22	7,27	7,27		7,27
170000006338028	14-008-014-00036-0001	8000 AVENA-SIN VARIEDAD	S	12,22	3,74	3,74		3,74
170000006338020	14-008-014-00038-0002	12000 TRANQUILLÓN-SIN VARIEDAD	S	12,65	7,22	7,22		7,22
170000006338030	14-008-014-00038-0002	8000 AVENA-SIN VARIEDAD	S	12,65	4,74	4,74		4,74
170000006338014	14-008-014-00035-0002	12000 TRANQUILLÓN-SIN VARIEDAD	S	15,00	19,32	19,32		19,32

INCIDENCIAS**INCIDENCIA DESCRIPCIÓN**

7106 No indica en el impreso INFO_ADICIONAL-Reverso el Organismo de Control al que pertenece.

RESUMEN CRITERIOS DE SELECCIÓN**11.2.1.1 Mantenimiento de prácticas y métodos de agricultura ecológica: Cultivos herbáceos - Conv 2018.** PUNTOS: 2,00

	<u>PUNTOS</u>	<u>CUMPLE</u>
Porcentaje de superficie determinada en Red Natura 2000	0,00	0.0%
Porcentaje de superficie determinada situada en zonas RAMSAR	0,00	0.0%
Porcentaje de superficie determinada en zonas vulnerables a la contaminación por nitratos	0,00	0.0%
Pendiente media de la explotación	2,00	8.13%
Porcentaje de Superficie de la explotación en municipios con más del 40 por ciento de su superficie agraria dentro de la Zona de desertificación	0,00	0.0%



DETALLE CRITERIOS DE SELECCIÓN**11.2.1.1 Mantenimiento de prácticas y métodos de agricultura ecológica: Cultivos herbáceos - Conv 2018.****PUNTOS: 2,00****Porcentaje de superficie determinada en Red Natura 2000****PUNTOS: 0,00 0.0%**

<u>REF.</u>	<u>REFERENCIA SIGPAC</u>	<u>CULTIVO</u>	<u>DESCRIPCIÓN CULTIVO</u>	<u>S/R</u>	<u>SUP. COMPROM.</u> <u>(ha)</u>	<u>SUP. CUMPLE</u> <u>(ha)</u>
170000006338014	14-008-014-00035-0002	12000	TRANQUILLÓN-SIN VARIEDAD	S	19,32	0,00
170000006338028	14-008-014-00036-0001	8000	AVENA-SIN VARIEDAD	S	3,74	0,00
170000006338027	14-008-014-00036-0001	12000	TRANQUILLÓN-SIN VARIEDAD	S	7,27	0,00
170000006338029	14-008-014-00037-0001	8000	AVENA-SIN VARIEDAD	S	3,48	0,00
170000006338030	14-008-014-00038-0002	8000	AVENA-SIN VARIEDAD	S	4,74	0,00
170000006338020	14-008-014-00038-0002	12000	TRANQUILLÓN-SIN VARIEDAD	S	7,22	0,00
170000006338017	14-008-025-00118-0001	12000	TRANQUILLÓN-SIN VARIEDAD	S	4,15	0,00
170000006338021	14-008-047-00026-0001	12000	TRANQUILLÓN-SIN VARIEDAD	S	1,24	0,00
170000006338024	14-008-047-00118-0001	12000	TRANQUILLÓN-SIN VARIEDAD	S	1,24	0,00
170000006338019	14-008-051-00040-0001	12000	TRANQUILLÓN-SIN VARIEDAD	S	1,61	0,00
170000006338018	14-008-052-00214-0001	12000	TRANQUILLÓN-SIN VARIEDAD	S	3,56	0,00
170000006338022	14-035-008-00119-0001	8000	AVENA-SIN VARIEDAD	S	1,24	0,00
170000006338023	14-035-015-00002-0005	20902	BARBECHO TRADICIONAL-CON CUBIERTA VEGETAL	S	67,14	0,00
170000006338025	14-035-044-00044-0001	12000	TRANQUILLÓN-SIN VARIEDAD	S	0,84	0,00
170000006338015	14-035-044-00045-0006	12000	TRANQUILLÓN-SIN VARIEDAD	S	36,84	0,00
170000006338016	14-035-044-00045-0013	12000	TRANQUILLÓN-SIN VARIEDAD	S	0,03	0,00

Porcentaje de superficie determinada situada en zonas RAMSAR**PUNTOS: 0,00 0.0%**

<u>REF.</u>	<u>REFERENCIA SIGPAC</u>	<u>CULTIVO</u>	<u>DESCRIPCIÓN CULTIVO</u>	<u>S/R</u>	<u>SUP. COMPROM.</u> <u>(ha)</u>	<u>SUP. CUMPLE</u> <u>(ha)</u>
170000006338014	14-008-014-00035-0002	12000	TRANQUILLÓN-SIN VARIEDAD	S	19,32	0,00
170000006338028	14-008-014-00036-0001	8000	AVENA-SIN VARIEDAD	S	3,74	0,00
170000006338027	14-008-014-00036-0001	12000	TRANQUILLÓN-SIN VARIEDAD	S	7,27	0,00
170000006338029	14-008-014-00037-0001	8000	AVENA-SIN VARIEDAD	S	3,48	0,00
170000006338030	14-008-014-00038-0002	8000	AVENA-SIN VARIEDAD	S	4,74	0,00
170000006338020	14-008-014-00038-0002	12000	TRANQUILLÓN-SIN VARIEDAD	S	7,22	0,00
170000006338017	14-008-025-00118-0001	12000	TRANQUILLÓN-SIN VARIEDAD	S	4,15	0,00
170000006338021	14-008-047-00026-0001	12000	TRANQUILLÓN-SIN VARIEDAD	S	1,24	0,00
170000006338024	14-008-047-00118-0001	12000	TRANQUILLÓN-SIN VARIEDAD	S	1,24	0,00
170000006338019	14-008-051-00040-0001	12000	TRANQUILLÓN-SIN VARIEDAD	S	1,61	0,00
170000006338018	14-008-052-00214-0001	12000	TRANQUILLÓN-SIN VARIEDAD	S	3,56	0,00
170000006338022	14-035-008-00119-0001	8000	AVENA-SIN VARIEDAD	S	1,24	0,00
170000006338023	14-035-015-00002-0005	20902	BARBECHO TRADICIONAL-CON CUBIERTA VEGETAL	S	67,14	0,00
170000006338025	14-035-044-00044-0001	12000	TRANQUILLÓN-SIN VARIEDAD	S	0,84	0,00
170000006338015	14-035-044-00045-0006	12000	TRANQUILLÓN-SIN VARIEDAD	S	36,84	0,00
170000006338016	14-035-044-00045-0013	12000	TRANQUILLÓN-SIN VARIEDAD	S	0,03	0,00

Porcentaje de superficie determinada en zonas vulnerables a la contaminación por nitratos**PUNTOS: 0,00 0.0%**

<u>REF.</u>	<u>REFERENCIA SIGPAC</u>	<u>CULTIVO</u>	<u>DESCRIPCIÓN CULTIVO</u>	<u>S/R</u>	<u>SUP. COMPROM.</u> <u>(ha)</u>	<u>SUP. CUMPLE</u> <u>(ha)</u>
170000006338014	14-008-014-00035-0002	12000	TRANQUILLÓN-SIN VARIEDAD	S	19,32	0,00
170000006338028	14-008-014-00036-0001	8000	AVENA-SIN VARIEDAD	S	3,74	0,00
170000006338027	14-008-014-00036-0001	12000	TRANQUILLÓN-SIN VARIEDAD	S	7,27	0,00
170000006338029	14-008-014-00037-0001	8000	AVENA-SIN VARIEDAD	S	3,48	0,00
170000006338030	14-008-014-00038-0002	8000	AVENA-SIN VARIEDAD	S	4,74	0,00
170000006338020	14-008-014-00038-0002	12000	TRANQUILLÓN-SIN VARIEDAD	S	7,22	0,00
170000006338017	14-008-025-00118-0001	12000	TRANQUILLÓN-SIN VARIEDAD	S	4,15	0,00
170000006338021	14-008-047-00026-0001	12000	TRANQUILLÓN-SIN VARIEDAD	S	1,24	0,00

<u>REF.</u>	<u>REFERENCIA SIGPAC</u>	<u>CULTIVO</u>	<u>DESCRIPCIÓN CULTIVO</u>	<u>S/R</u>	<u>SUP. COMPROM.</u> <u>(ha)</u>	<u>SUP. CUMPLE</u> <u>(ha)</u>
170000006338024	14-008-047-00118-0001	12000	TRANQUILLÓN-SIN VARIEDAD	S	1,24	0,00
170000006338019	14-008-051-00040-0001	12000	TRANQUILLÓN-SIN VARIEDAD	S	1,61	0,00
170000006338018	14-008-052-00214-0001	12000	TRANQUILLÓN-SIN VARIEDAD	S	3,56	0,00
170000006338022	14-035-008-00119-0001	8000	AVENA-SIN VARIEDAD	S	1,24	0,00
170000006338023	14-035-015-00002-0005	20902	BARBECHO TRADICIONAL-CON CUBIERTA VEGETAL	S	67,14	0,00
170000006338025	14-035-044-00044-0001	12000	TRANQUILLÓN-SIN VARIEDAD	S	0,84	0,00
170000006338015	14-035-044-00045-0006	12000	TRANQUILLÓN-SIN VARIEDAD	S	36,84	0,00
170000006338016	14-035-044-00045-0013	12000	TRANQUILLÓN-SIN VARIEDAD	S	0,03	0,00

Pendiente media de la explotación**PUNTOS:** 2,00 8.13%

<u>REF.</u>	<u>REFERENCIA SIGPAC</u>	<u>CULTIVO</u>	<u>DESCRIPCIÓN CULTIVO</u>	<u>S/R</u>	<u>PENDIENTE MEDIA (%)</u>	<u>SUP. COMPROM.</u> <u>(ha)</u>
170000006338014	14-008-014-00035-0002	12000	TRANQUILLÓN-SIN VARIEDAD	S	15,00	19,32
170000006338028	14-008-014-00036-0001	8000	AVENA-SIN VARIEDAD	S	12,22	3,74
170000006338027	14-008-014-00036-0001	12000	TRANQUILLÓN-SIN VARIEDAD	S	12,22	7,27
170000006338029	14-008-014-00037-0001	8000	AVENA-SIN VARIEDAD	S	11,53	3,48
170000006338030	14-008-014-00038-0002	8000	AVENA-SIN VARIEDAD	S	12,65	4,74
170000006338020	14-008-014-00038-0002	12000	TRANQUILLÓN-SIN VARIEDAD	S	12,65	7,22
170000006338017	14-008-025-00118-0001	12000	TRANQUILLÓN-SIN VARIEDAD	S	2,26	4,15
170000006338021	14-008-047-00026-0001	12000	TRANQUILLÓN-SIN VARIEDAD	S	2,11	1,24
170000006338024	14-008-047-00118-0001	12000	TRANQUILLÓN-SIN VARIEDAD	S	4,48	1,24
170000006338019	14-008-051-00040-0001	12000	TRANQUILLÓN-SIN VARIEDAD	S	2,47	1,61
170000006338018	14-008-052-00214-0001	12000	TRANQUILLÓN-SIN VARIEDAD	S	2,07	3,56
170000006338022	14-035-008-00119-0001	8000	AVENA-SIN VARIEDAD	S	5,70	1,24
170000006338023	14-035-015-00002-0005	20902	BARBECHO TRADICIONAL-CON CUBIERTA VEGETAL	S	8,04	67,14
170000006338025	14-035-044-00044-0001	12000	TRANQUILLÓN-SIN VARIEDAD	S	3,72	0,84
170000006338015	14-035-044-00045-0006	12000	TRANQUILLÓN-SIN VARIEDAD	S	3,69	36,84
170000006338016	14-035-044-00045-0013	12000	TRANQUILLÓN-SIN VARIEDAD	S	5,93	0,03

Porcentaje de Superficie de la explotación en municipios con más del 40 por ciento de su superficie agraria dentro de la Zona de desertificación**PUNTOS:** 0,00 0.0%

<u>REF.</u>	<u>REFERENCIA SIGPAC</u>	<u>CULTIVO</u>	<u>DESCRIPCIÓN CULTIVO</u>	<u>S/R</u>	<u>SUP. COMPROM.</u> <u>(ha)</u>	<u>SUP. CUMPLE</u> <u>(ha)</u>
170000006338014	14-008-014-00035-0002	12000	TRANQUILLÓN-SIN VARIEDAD	S	19,32	0,00
170000006338028	14-008-014-00036-0001	8000	AVENA-SIN VARIEDAD	S	3,74	0,00
170000006338027	14-008-014-00036-0001	12000	TRANQUILLÓN-SIN VARIEDAD	S	7,27	0,00
170000006338029	14-008-014-00037-0001	8000	AVENA-SIN VARIEDAD	S	3,48	0,00
170000006338030	14-008-014-00038-0002	8000	AVENA-SIN VARIEDAD	S	4,74	0,00
170000006338020	14-008-014-00038-0002	12000	TRANQUILLÓN-SIN VARIEDAD	S	7,22	0,00
170000006338017	14-008-025-00118-0001	12000	TRANQUILLÓN-SIN VARIEDAD	S	4,15	0,00
170000006338021	14-008-047-00026-0001	12000	TRANQUILLÓN-SIN VARIEDAD	S	1,24	0,00
170000006338024	14-008-047-00118-0001	12000	TRANQUILLÓN-SIN VARIEDAD	S	1,24	0,00
170000006338019	14-008-051-00040-0001	12000	TRANQUILLÓN-SIN VARIEDAD	S	1,61	0,00
170000006338018	14-008-052-00214-0001	12000	TRANQUILLÓN-SIN VARIEDAD	S	3,56	0,00
170000006338022	14-035-008-00119-0001	8000	AVENA-SIN VARIEDAD	S	1,24	0,00
170000006338023	14-035-015-00002-0005	20902	BARBECHO TRADICIONAL-CON CUBIERTA VEGETAL	S	67,14	0,00
170000006338025	14-035-044-00044-0001	12000	TRANQUILLÓN-SIN VARIEDAD	S	0,84	0,00
170000006338015	14-035-044-00045-0006	12000	TRANQUILLÓN-SIN VARIEDAD	S	36,84	0,00
170000006338016	14-035-044-00045-0013	12000	TRANQUILLÓN-SIN VARIEDAD	S	0,03	0,00

<u>APELLIDOS Y NOMBRE / RAZÓN SOCIAL</u>	<u>NIF</u>	<u>EXPEDIENTE</u>	<u>SUP. COMPROMETIDA</u>			
			<u>(ha)</u>			
RUIZ MADRID BENITO JESUS	***2929*	1234188	52.05			
<u>RESOLUCIÓN</u>						
ADMITIDO						
<u>IMPORTES POR ANUALIDAD</u>						
		<u>2018</u>	<u>2019</u>	<u>2020</u>	<u>2021</u>	<u>2022</u>
IMPORTE MÁXIMO SUBVENCIONABLE		10.213,02 €	10.213,02 €	10.213,02 €	10.213,02 €	10.213,02 €
IMPORTE MEDIO DE TRANSFERENCIA (€/ha)		196,22 €	196,22 €	196,22 €	196,22 €	196,22 €

DETALLE IMPORTES POR ANUALIDAD

<u>GRUPOS DE CULTIVO ADMITIDOS</u>	<u>SUP. COMPROM.</u>	<u>2018</u>	<u>2019</u>	<u>2020</u>	<u>2021</u>	<u>2022</u>
	<u>(ha)</u>					
FRUTALES SECANO	52,05	10.213,02 €	10.213,02 €	10.213,02 €	10.213,02 €	10.213,02 €

RECINTOS COMPROMETIDOS

<u>REF.</u>	<u>REFERENCIA SIGPAC</u>	<u>CULTIVO DESCRIPCIÓN CULTIVO</u>	<u>S/R</u>	<u>PEND. MEDIA (%)</u>	<u>SUP. DEC. ADMIN. (ha)</u>	<u>NU SUP. CERT. (ha)</u>	<u>SUP. CAMPO (ha)</u>	<u>SUP. COMPROM. (ha)</u>
1700000006947486	14-047-001-00034-0002	104000 ALMENDROS-SIN VARIEDAD	S	18,78	14,93	14,93		14,93
1700000006947484	14-047-002-00195-0002	104000 ALMENDROS-SIN VARIEDAD	S	23,32	7,01	7,01		7,01
1700000006947485	14-047-001-00023-0001	104000 ALMENDROS-SIN VARIEDAD	S	35,13	30,11	30,11		30,11

RESUMEN CRITERIOS DE SELECCIÓN

11.2.1.1 Mantenimiento de prácticas y métodos de agricultura ecológica: Cultivos permanentes distintos de olivar - Conv 2018. PUNTOS: 3,00

	<u>PUNTOS</u>	<u>CUMPLE</u>
Porcentaje de superficie determinada en Red Natura 2000	0,00	0.0%
Porcentaje de superficie determinada situada en zonas RAMSAR	0,00	0.0%
Porcentaje de superficie determinada en zonas vulnerables a la contaminación por nitratos	0,00	0.0%
Pendiente media de la explotación	3,00	28.85%
Porcentaje de Superficie de la explotación en municipios con más del 40 por ciento de su superficie agraria dentro de la Zona de desertificación	0,00	0.0%



DETALLE CRITERIOS DE SELECCIÓN**11.2.1.1 Mantenimiento de prácticas y métodos de agricultura ecológica: Cultivos permanentes distintos de olivar - Conv 2018.****PUNTOS: 3,00****Porcentaje de superficie determinada en Red Natura 2000****PUNTOS: 0,00 0.0%**

<u>REF.</u>	<u>REFERENCIA SIGPAC</u>	<u>CULTIVO</u>	<u>DESCRIPCIÓN CULTIVO</u>	<u>S/R</u>	<u>SUP. COMPROM.</u> <u>(ha)</u>	<u>SUP. CUMPLE</u> <u>(ha)</u>
170000006947485	14-047-001-00023-0001	104000	ALMENDROS-SIN VARIEDAD	S	30,11	0,00
1700000006947486	14-047-001-00034-0002	104000	ALMENDROS-SIN VARIEDAD	S	14,93	0,00
1700000006947484	14-047-002-00195-0002	104000	ALMENDROS-SIN VARIEDAD	S	7,01	0,00

Porcentaje de superficie determinada situada en zonas RAMSAR**PUNTOS: 0,00 0.0%**

<u>REF.</u>	<u>REFERENCIA SIGPAC</u>	<u>CULTIVO</u>	<u>DESCRIPCIÓN CULTIVO</u>	<u>S/R</u>	<u>SUP. COMPROM.</u> <u>(ha)</u>	<u>SUP. CUMPLE</u> <u>(ha)</u>
1700000006947485	14-047-001-00023-0001	104000	ALMENDROS-SIN VARIEDAD	S	30,11	0,00
1700000006947486	14-047-001-00034-0002	104000	ALMENDROS-SIN VARIEDAD	S	14,93	0,00
1700000006947484	14-047-002-00195-0002	104000	ALMENDROS-SIN VARIEDAD	S	7,01	0,00

Porcentaje de superficie determinada en zonas vulnerables a la contaminación por nitratos**PUNTOS: 0,00 0.0%**

<u>REF.</u>	<u>REFERENCIA SIGPAC</u>	<u>CULTIVO</u>	<u>DESCRIPCIÓN CULTIVO</u>	<u>S/R</u>	<u>SUP. COMPROM.</u> <u>(ha)</u>	<u>SUP. CUMPLE</u> <u>(ha)</u>
1700000006947485	14-047-001-00023-0001	104000	ALMENDROS-SIN VARIEDAD	S	30,11	0,00
1700000006947486	14-047-001-00034-0002	104000	ALMENDROS-SIN VARIEDAD	S	14,93	0,00
1700000006947484	14-047-002-00195-0002	104000	ALMENDROS-SIN VARIEDAD	S	7,01	0,00

Pendiente media de la explotación**PUNTOS: 3,00 28.85%**

<u>REF.</u>	<u>REFERENCIA SIGPAC</u>	<u>CULTIVO</u>	<u>DESCRIPCIÓN CULTIVO</u>	<u>S/R</u>	<u>PENDIENTE MEDIA (%)</u>	<u>SUP. COMPROM.</u> <u>(ha)</u>
1700000006947485	14-047-001-00023-0001	104000	ALMENDROS-SIN VARIEDAD	S	35,13	30,11
1700000006947486	14-047-001-00034-0002	104000	ALMENDROS-SIN VARIEDAD	S	18,78	14,93
1700000006947484	14-047-002-00195-0002	104000	ALMENDROS-SIN VARIEDAD	S	23,32	7,01

Porcentaje de Superficie de la explotación en municipios con más del 40 por ciento de su superficie agraria dentro de la Zona de desertificación**PUNTOS: 0,00 0.0%**

<u>REF.</u>	<u>REFERENCIA SIGPAC</u>	<u>CULTIVO</u>	<u>DESCRIPCIÓN CULTIVO</u>	<u>S/R</u>	<u>SUP. COMPROM.</u> <u>(ha)</u>	<u>SUP. CUMPLE</u> <u>(ha)</u>
1700000006947485	14-047-001-00023-0001	104000	ALMENDROS-SIN VARIEDAD	S	30,11	0,00
1700000006947486	14-047-001-00034-0002	104000	ALMENDROS-SIN VARIEDAD	S	14,93	0,00
1700000006947484	14-047-002-00195-0002	104000	ALMENDROS-SIN VARIEDAD	S	7,01	0,00



<u>APELLIDOS Y NOMBRE / RAZÓN SOCIAL</u>	<u>NIF</u>	<u>EXPEDIENTE</u>	<u>SUP. COMPROMETIDA</u>			
			<u>(ha)</u>			
RUIZ PONTES RAFAEL	***9690*	1020327	97.05			
<u>RESOLUCIÓN</u>						
ADMITIDO						
<u>IMPORTE POR ANUALIDAD</u>						
	<u>2018</u>	<u>2019</u>	<u>2020</u>	<u>2021</u>	<u>2022</u>	
IMPORTE MÁXIMO SUBVENCIONABLE	7.133,71 €	7.133,71 €	7.133,71 €	7.133,71 €	7.133,71 €	7.133,71 €
IMPORTE MEDIO DE TRANSFERENCIA (€/ha)	73,51 €	73,51 €	73,51 €	73,51 €	73,51 €	73,51 €
<u>DETALLE IMPORTES POR ANUALIDAD</u>						
<u>GRUPOS DE CULTIVO ADMITIDOS</u>	<u>SUP. COMPROM.</u>	<u>2018</u>	<u>2019</u>	<u>2020</u>	<u>2021</u>	<u>2022</u>
	<u>(ha)</u>					
HERBÁCEOS	47,19	7.133,71 €	7.133,71 €	7.133,71 €	7.133,71 €	7.133,71 €
HERBÁCEOS NO ELEGIBLES	49,86	0,00 €	0,00 €	0,00 €	0,00 €	0,00 €



RECINTOS COMPROMETIDOS

REF.	REFERENCIA SIGPAC	CULTIVO	DESCRIPCIÓN CULTIVO	S/R	PEND. MEDIA (%)	SUP. DEC. ADMIN. (ha)	NU SUP. CERT. (ha)	SUP. CAMPO (ha)	SUP. COMPROM. (ha)
170000006417481	14-074-069-00057-0001	20902	BARBECHO TRADICIONAL-CON CUBIERTA VEGETAL	S	1,92	0,31	0,31		0,31
170000006417491	14-074-064-00126-0005	8000	AVENA-SIN VARIEDAD	S	3,28	0,84	0,84		0,84
170000006417501	14-074-047-00025-0001	20901	BARBECHO TRADICIONAL-SIN CUBIERTA VEGETAL	S	3,73	0,37	0,37		0,37
170000006417480	14-074-070-00025-0001	20902	BARBECHO TRADICIONAL-CON CUBIERTA VEGETAL	S	4,09	0,16	0,16		0,16
170000006417414	14-074-068-00038-0001	20902	BARBECHO TRADICIONAL-CON CUBIERTA VEGETAL	S	4,79	1,25	1,25		1,25
170000006417444	14-074-050-00120-0001	5000	CEBADA-SIN VARIEDAD	S	4,85	2,74	2,74		2,74
170000006417446	14-074-050-00122-0001	5000	CEBADA-SIN VARIEDAD	S	5,11	1,58	1,58		1,58
170000006417402	14-074-050-00127-0001	5000	CEBADA-SIN VARIEDAD	S	5,26	0,36	0,36		0,36
170000006417398	14-074-050-00123-0001	5000	CEBADA-SIN VARIEDAD	S	5,41	0,33	0,33		0,33
170000006417401	14-074-050-00126-0001	5000	CEBADA-SIN VARIEDAD	S	5,43	0,43	0,43		0,43
170000006417472	14-074-052-00149-0001	1000	TRIGO BLANDO-SIN VARIEDAD	S	5,52	0,35	0,35		0,35
170000006417445	14-074-050-00121-0001	5000	CEBADA-SIN VARIEDAD	S	5,66	1,06	1,06		1,06
170000006417498	14-074-069-00064-0001	12000	TRANQUILLÓN-SIN VARIEDAD	S	5,77	0,65	0,65		0,65
170000006417399	14-074-050-00124-0001	5000	CEBADA-SIN VARIEDAD	S	5,83	0,52	0,52		0,52
170000006417432	14-074-069-00014-0002	5000	CEBADA-SIN VARIEDAD	S	5,92	5,25	5,25		5,25
170000006417400	14-074-050-00125-0001	5000	CEBADA-SIN VARIEDAD	S	5,97	0,51	0,51		0,51
-152649	14-074-069-00013-0002	40000	GUISANTES-SIN VARIEDAD	S	6,52	5,40	5,40		5,40
170000006417418	14-074-069-00013-0002	20902	BARBECHO TRADICIONAL-CON CUBIERTA VEGETAL	S	6,52	4,21	4,21		4,21
170000006417431	14-074-069-00013-0002	5000	CEBADA-SIN VARIEDAD	S	6,52	6,68	6,68		6,68
170000006417427	14-074-069-00051-0001	20902	BARBECHO TRADICIONAL-CON CUBIERTA VEGETAL	S	6,57	2,56	2,56		2,56
170000006417469	14-074-069-00062-0001	20902	BARBECHO TRADICIONAL-CON CUBIERTA VEGETAL	S	6,84	1,42	1,42		1,42
170000006417477	14-074-069-00023-0001	12000	TRANQUILLÓN-SIN VARIEDAD	S	7,03	1,44	1,44		1,44
170000006417494	14-074-069-00058-0001	20902	BARBECHO TRADICIONAL-CON CUBIERTA VEGETAL	S	7,04	0,76	0,76		0,76
170000006417457	14-074-050-00054-0001	40000	GUISANTES-SIN VARIEDAD	S	7,07	0,61	0,61		0,61
170000006417499	14-074-067-00040-0001	20902	BARBECHO TRADICIONAL-CON CUBIERTA VEGETAL	S	7,07	1,61	1,61		1,61
170000006417406	14-074-069-00042-0001	20902	BARBECHO TRADICIONAL-CON CUBIERTA VEGETAL	S	7,15	1,19	1,19		1,19
-152741	14-074-069-00065-0001	20902	BARBECHO TRADICIONAL-CON CUBIERTA VEGETAL	S	7,29	0,76	0,76		0,76
170000006417419	14-074-069-00065-0001	40000	GUISANTES-SIN VARIEDAD	S	7,29	1,03	1,03		1,03
-152693	14-074-069-00043-0001	20902	BARBECHO TRADICIONAL-CON CUBIERTA VEGETAL	S	7,82	2,20	2,20		2,20
170000006417497	14-074-069-00043-0001	40000	GUISANTES-SIN VARIEDAD	S	7,82	1,90	1,90		1,90
170000006417500	14-074-069-00053-0001	20902	BARBECHO TRADICIONAL-CON CUBIERTA VEGETAL	S	7,83	1,90	1,90		1,90
170000006417458	14-074-050-00055-0002	40000	GUISANTES-SIN VARIEDAD	S	7,85	0,96	0,96		0,96
170000006417493	14-074-069-00052-0002	20902	BARBECHO TRADICIONAL-CON CUBIERTA VEGETAL	S	8,01	0,79	0,79		0,79
170000006417456	14-074-050-00053-0002	40000	GUISANTES-SIN VARIEDAD	S	8,04	2,01	2,01		2,01
170000006417420	14-074-069-00057-0002	20902	BARBECHO TRADICIONAL-CON CUBIERTA VEGETAL	S	8,36	1,27	1,27		1,27
170000006417489	14-074-067-00025-0001	20902	BARBECHO TRADICIONAL-CON CUBIERTA VEGETAL	S	8,38	4,53	4,53		4,53
170000006417421	14-074-069-00053-0002	20902	BARBECHO TRADICIONAL-CON CUBIERTA VEGETAL	S	8,40	5,09	5,09		5,09
170000006417440	14-074-050-00052-0001	40000	GUISANTES-SIN VARIEDAD	S	8,65	1,81	1,81		1,81
170000006417492	14-074-069-00010-0001	20902	BARBECHO TRADICIONAL-CON CUBIERTA VEGETAL	S	8,69	2,04	2,04		2,04
170000006417496	14-074-069-00028-0001	20902	BARBECHO TRADICIONAL-CON CUBIERTA VEGETAL	S	8,79	3,62	3,62		3,62
170000006417453	14-074-070-00024-0001	20902	BARBECHO TRADICIONAL-CON CUBIERTA VEGETAL	S	8,86	0,62	0,62		0,62
170000006417439	14-074-050-00046-0001	40000	GUISANTES-SIN VARIEDAD	S	9,08	2,16	2,16		2,16
170000006417495	14-074-069-00060-0001	20902	BARBECHO TRADICIONAL-CON CUBIERTA VEGETAL	S	9,08	0,25	0,25		0,25
170000006417413	14-074-068-00037-0001	20902	BARBECHO TRADICIONAL-CON CUBIERTA VEGETAL	S	9,30	2,56	2,56		2,56
170000006417415	14-074-069-00011-0001	20902	BARBECHO TRADICIONAL-CON CUBIERTA VEGETAL	S	9,45	0,70	0,70		0,70
170000006417438	14-074-050-00044-0001	40000	GUISANTES-SIN VARIEDAD	S	9,45	0,87	0,87		0,87
170000006417490	14-074-069-00027-0001	20902	BARBECHO TRADICIONAL-CON CUBIERTA VEGETAL	S	9,61	0,75	0,75		0,75
170000006417474	14-074-067-00022-0004	5000	CEBADA-SIN VARIEDAD	S	9,87	2,86	2,86		2,86
170000006417484	14-074-067-00022-0004	5000	CEBADA-SIN VARIEDAD	S	9,87	0,74	0,74		0,74
170000006417488	14-074-067-00022-0004	5000	CEBADA-SIN VARIEDAD	S	9,87	4,10	4,10		4,10

RECINTOS COMPROMETIDOS

REF.	REFERENCIA SIGPAC	CULTIVO	DESCRIPCIÓN CULTIVO	S/R	PEND.	SUP. DEC.	NU SUP.	SUP.	SUP.
					MEDIA	ADMIN.	CERT.	CAMPO	COMPROM.
					(%)	(ha)	(ha)	(ha)	(ha)
170000006417462	14-074-069-00024-0002	20902	BARBECHO TRADICIONAL-CON CUBIERTA VEGETAL	S	10,70	1,85	1,85		1,85
170000006417485	14-074-067-00027-0001	20902	BARBECHO TRADICIONAL-CON CUBIERTA VEGETAL	S	12,81	0,38	0,38		0,38
170000006417417	14-074-069-00046-0002	20902	BARBECHO TRADICIONAL-CON CUBIERTA VEGETAL	S	13,08	4,31	4,31		4,31
170000006417416	14-074-069-00011-0002	20902	BARBECHO TRADICIONAL-CON CUBIERTA VEGETAL	S	18,65	2,40	2,40		2,40

RESUMEN CRITERIOS DE SELECCIÓN**11.2.1.1 Mantenimiento de prácticas y métodos de agricultura ecológica: Cultivos herbáceos - Conv 2018.** PUNTOS: 3,05

	PUNTOS	CUMPLE
Porcentaje de superficie determinada en Red Natura 2000	0,00	0.0%
Porcentaje de superficie determinada situada en zonas RAMSAR	0,00	0.0%
Porcentaje de superficie determinada en zonas vulnerables a la contaminación por nitratos	1,05	4.82%
Pendiente media de la explotación	2,00	8.05%
Porcentaje de Superficie de la explotación en municipios con más del 40 por ciento de su superficie agraria dentro de la Zona de desertificación	0,00	0.0%

DETALLE CRITERIOS DE SELECCIÓN**11.2.1.1 Mantenimiento de prácticas y métodos de agricultura ecológica: Cultivos herbáceos - Conv 2018.** PUNTOS: 3,05

REF.	REFERENCIA SIGPAC	CULTIVO	DESCRIPCIÓN CULTIVO	S/R	PUNTOS:	
					0,00	0.0%
					SUP. COMPROM.	SUP. CUMPLE
					(ha)	(ha)
170000006417501	14-074-047-00025-0001	20901	BARBECHO TRADICIONAL-SIN CUBIERTA VEGETAL	S	0,37	0,00
170000006417438	14-074-050-00044-0001	40000	GUISANTES-SIN VARIEDAD	S	0,87	0,00
170000006417439	14-074-050-00046-0001	40000	GUISANTES-SIN VARIEDAD	S	2,16	0,00
170000006417440	14-074-050-00052-0001	40000	GUISANTES-SIN VARIEDAD	S	1,81	0,00
170000006417456	14-074-050-00053-0002	40000	GUISANTES-SIN VARIEDAD	S	2,01	0,00
170000006417457	14-074-050-00054-0001	40000	GUISANTES-SIN VARIEDAD	S	0,61	0,00
170000006417458	14-074-050-00055-0002	40000	GUISANTES-SIN VARIEDAD	S	0,96	0,00
170000006417444	14-074-050-00120-0001	5000	CEBADA-SIN VARIEDAD	S	2,74	0,00
170000006417445	14-074-050-00121-0001	5000	CEBADA-SIN VARIEDAD	S	1,06	0,00
170000006417446	14-074-050-00122-0001	5000	CEBADA-SIN VARIEDAD	S	1,58	0,00
170000006417398	14-074-050-00123-0001	5000	CEBADA-SIN VARIEDAD	S	0,33	0,00
170000006417399	14-074-050-00124-0001	5000	CEBADA-SIN VARIEDAD	S	0,52	0,00
170000006417400	14-074-050-00125-0001	5000	CEBADA-SIN VARIEDAD	S	0,51	0,00
170000006417401	14-074-050-00126-0001	5000	CEBADA-SIN VARIEDAD	S	0,43	0,00
170000006417402	14-074-050-00127-0001	5000	CEBADA-SIN VARIEDAD	S	0,36	0,00
170000006417472	14-074-052-00149-0001	1000	TRIGO BLANDO-SIN VARIEDAD	S	0,35	0,00
170000006417491	14-074-064-00126-0005	8000	AVENA-SIN VARIEDAD	S	0,84	0,00
170000006417488	14-074-067-00022-0004	5000	CEBADA-SIN VARIEDAD	S	4,10	0,00
170000006417474	14-074-067-00022-0004	5000	CEBADA-SIN VARIEDAD	S	2,86	0,00
170000006417484	14-074-067-00022-0004	5000	CEBADA-SIN VARIEDAD	S	0,74	0,00
170000006417489	14-074-067-00025-0001	20902	BARBECHO TRADICIONAL-CON CUBIERTA VEGETAL	S	4,53	0,00
170000006417485	14-074-067-00027-0001	20902	BARBECHO TRADICIONAL-CON CUBIERTA VEGETAL	S	0,38	0,00
170000006417499	14-074-067-00040-0001	20902	BARBECHO TRADICIONAL-CON CUBIERTA VEGETAL	S	1,61	0,00
170000006417413	14-074-068-00037-0001	20902	BARBECHO TRADICIONAL-CON CUBIERTA VEGETAL	S	2,56	0,00
170000006417414	14-074-068-00038-0001	20902	BARBECHO TRADICIONAL-CON CUBIERTA VEGETAL	S	1,25	0,00
170000006417492	14-074-069-00010-0001	20902	BARBECHO TRADICIONAL-CON CUBIERTA VEGETAL	S	2,04	0,00
170000006417415	14-074-069-00011-0001	20902	BARBECHO TRADICIONAL-CON CUBIERTA VEGETAL	S	0,70	0,00

<u>REF.</u>	<u>REFERENCIA SIGPAC</u>	<u>CULTIVO</u>	<u>DESCRIPCIÓN CULTIVO</u>	<u>S/R</u>	<u>SUP. COMPROM.</u> <u>(ha)</u>	<u>SUP. CUMPLE</u> <u>(ha)</u>
170000006417416	14-074-069-00011-0002	20902	BARBECHO TRADICIONAL-CON CUBIERTA VEGETAL	S	2,40	0,00
170000006417431	14-074-069-00013-0002	5000	CEBADA-SIN VARIEDAD	S	6,68	0,00
170000006417418	14-074-069-00013-0002	20902	BARBECHO TRADICIONAL-CON CUBIERTA VEGETAL	S	4,21	0,00
-152649	14-074-069-00013-0002	40000	GUISANTES-SIN VARIEDAD	S	5,40	0,00
170000006417432	14-074-069-00014-0002	5000	CEBADA-SIN VARIEDAD	S	5,25	0,00
170000006417477	14-074-069-00023-0001	12000	TRANQUILLÓN-SIN VARIEDAD	S	1,44	0,00
170000006417462	14-074-069-00024-0002	20902	BARBECHO TRADICIONAL-CON CUBIERTA VEGETAL	S	1,85	0,00
170000006417490	14-074-069-00027-0001	20902	BARBECHO TRADICIONAL-CON CUBIERTA VEGETAL	S	0,75	0,00
170000006417496	14-074-069-00028-0001	20902	BARBECHO TRADICIONAL-CON CUBIERTA VEGETAL	S	3,62	0,00
170000006417406	14-074-069-00042-0001	20902	BARBECHO TRADICIONAL-CON CUBIERTA VEGETAL	S	1,19	0,00
-152693	14-074-069-00043-0001	20902	BARBECHO TRADICIONAL-CON CUBIERTA VEGETAL	S	2,20	0,00
170000006417497	14-074-069-00043-0001	40000	GUISANTES-SIN VARIEDAD	S	1,90	0,00
170000006417417	14-074-069-00046-0002	20902	BARBECHO TRADICIONAL-CON CUBIERTA VEGETAL	S	4,31	0,00
170000006417427	14-074-069-00051-0001	20902	BARBECHO TRADICIONAL-CON CUBIERTA VEGETAL	S	2,56	0,00
170000006417493	14-074-069-00052-0002	20902	BARBECHO TRADICIONAL-CON CUBIERTA VEGETAL	S	0,79	0,00
170000006417500	14-074-069-00053-0001	20902	BARBECHO TRADICIONAL-CON CUBIERTA VEGETAL	S	1,90	0,00
170000006417421	14-074-069-00053-0002	20902	BARBECHO TRADICIONAL-CON CUBIERTA VEGETAL	S	5,09	0,00
170000006417481	14-074-069-00057-0001	20902	BARBECHO TRADICIONAL-CON CUBIERTA VEGETAL	S	0,31	0,00
170000006417420	14-074-069-00057-0002	20902	BARBECHO TRADICIONAL-CON CUBIERTA VEGETAL	S	1,27	0,00
170000006417494	14-074-069-00058-0001	20902	BARBECHO TRADICIONAL-CON CUBIERTA VEGETAL	S	0,76	0,00
170000006417495	14-074-069-00060-0001	20902	BARBECHO TRADICIONAL-CON CUBIERTA VEGETAL	S	0,25	0,00
170000006417469	14-074-069-00062-0001	20902	BARBECHO TRADICIONAL-CON CUBIERTA VEGETAL	S	1,42	0,00
170000006417498	14-074-069-00064-0001	12000	TRANQUILLÓN-SIN VARIEDAD	S	0,65	0,00
-152741	14-074-069-00065-0001	20902	BARBECHO TRADICIONAL-CON CUBIERTA VEGETAL	S	0,76	0,00
170000006417419	14-074-069-00065-0001	40000	GUISANTES-SIN VARIEDAD	S	1,03	0,00
170000006417453	14-074-070-00024-0001	20902	BARBECHO TRADICIONAL-CON CUBIERTA VEGETAL	S	0,62	0,00
170000006417480	14-074-070-00025-0001	20902	BARBECHO TRADICIONAL-CON CUBIERTA VEGETAL	S	0,16	0,00

Porcentaje de superficie determinada situada en zonas RAMSAR**PUNTOS:** 0,00 0.0%

<u>REF.</u>	<u>REFERENCIA SIGPAC</u>	<u>CULTIVO</u>	<u>DESCRIPCIÓN CULTIVO</u>	<u>S/R</u>	<u>SUP. COMPROM.</u> <u>(ha)</u>	<u>SUP. CUMPLE</u> <u>(ha)</u>
170000006417501	14-074-047-00025-0001	20901	BARBECHO TRADICIONAL-SIN CUBIERTA VEGETAL	S	0,37	0,00
170000006417438	14-074-050-00044-0001	40000	GUISANTES-SIN VARIEDAD	S	0,87	0,00
170000006417439	14-074-050-00046-0001	40000	GUISANTES-SIN VARIEDAD	S	2,16	0,00
170000006417440	14-074-050-00052-0001	40000	GUISANTES-SIN VARIEDAD	S	1,81	0,00
170000006417456	14-074-050-00053-0002	40000	GUISANTES-SIN VARIEDAD	S	2,01	0,00
170000006417457	14-074-050-00054-0001	40000	GUISANTES-SIN VARIEDAD	S	0,61	0,00
170000006417458	14-074-050-00055-0002	40000	GUISANTES-SIN VARIEDAD	S	0,96	0,00
170000006417444	14-074-050-00120-0001	5000	CEBADA-SIN VARIEDAD	S	2,74	0,00
170000006417445	14-074-050-00121-0001	5000	CEBADA-SIN VARIEDAD	S	1,06	0,00
170000006417446	14-074-050-00122-0001	5000	CEBADA-SIN VARIEDAD	S	1,58	0,00
170000006417398	14-074-050-00123-0001	5000	CEBADA-SIN VARIEDAD	S	0,33	0,00
170000006417399	14-074-050-00124-0001	5000	CEBADA-SIN VARIEDAD	S	0,52	0,00
170000006417400	14-074-050-00125-0001	5000	CEBADA-SIN VARIEDAD	S	0,51	0,00
170000006417401	14-074-050-00126-0001	5000	CEBADA-SIN VARIEDAD	S	0,43	0,00
170000006417402	14-074-050-00127-0001	5000	CEBADA-SIN VARIEDAD	S	0,36	0,00
170000006417472	14-074-052-00149-0001	1000	TRIGO BLANDO-SIN VARIEDAD	S	0,35	0,00

<u>REF.</u>	<u>REFERENCIA SIGPAC</u>	<u>CULTIVO</u>	<u>DESCRIPCIÓN CULTIVO</u>	<u>S/R</u>	<u>SUP. COMPROM.</u> <u>(ha)</u>	<u>SUP. CUMPLE</u> <u>(ha)</u>
170000006417491	14-074-064-00126-0005	8000	AVENA-SIN VARIEDAD	S	0,84	0,00
170000006417484	14-074-067-00022-0004	5000	CEBADA-SIN VARIEDAD	S	0,74	0,00
170000006417474	14-074-067-00022-0004	5000	CEBADA-SIN VARIEDAD	S	2,86	0,00
170000006417488	14-074-067-00022-0004	5000	CEBADA-SIN VARIEDAD	S	4,10	0,00
170000006417489	14-074-067-00025-0001	20902	BARBECHO TRADICIONAL-CON CUBIERTA VEGETAL	S	4,53	0,00
170000006417485	14-074-067-00027-0001	20902	BARBECHO TRADICIONAL-CON CUBIERTA VEGETAL	S	0,38	0,00
170000006417499	14-074-067-00040-0001	20902	BARBECHO TRADICIONAL-CON CUBIERTA VEGETAL	S	1,61	0,00
170000006417413	14-074-068-00037-0001	20902	BARBECHO TRADICIONAL-CON CUBIERTA VEGETAL	S	2,56	0,00
170000006417414	14-074-068-00038-0001	20902	BARBECHO TRADICIONAL-CON CUBIERTA VEGETAL	S	1,25	0,00
170000006417492	14-074-069-00010-0001	20902	BARBECHO TRADICIONAL-CON CUBIERTA VEGETAL	S	2,04	0,00
170000006417415	14-074-069-00011-0001	20902	BARBECHO TRADICIONAL-CON CUBIERTA VEGETAL	S	0,70	0,00
170000006417416	14-074-069-00011-0002	20902	BARBECHO TRADICIONAL-CON CUBIERTA VEGETAL	S	2,40	0,00
170000006417431	14-074-069-00013-0002	5000	CEBADA-SIN VARIEDAD	S	6,68	0,00
170000006417418	14-074-069-00013-0002	20902	BARBECHO TRADICIONAL-CON CUBIERTA VEGETAL	S	4,21	0,00
-152649	14-074-069-00013-0002	40000	GUISANTES-SIN VARIEDAD	S	5,40	0,00
170000006417432	14-074-069-00014-0002	5000	CEBADA-SIN VARIEDAD	S	5,25	0,00
170000006417477	14-074-069-00023-0001	12000	TRANQUILLÓN-SIN VARIEDAD	S	1,44	0,00
170000006417462	14-074-069-00024-0002	20902	BARBECHO TRADICIONAL-CON CUBIERTA VEGETAL	S	1,85	0,00
170000006417490	14-074-069-00027-0001	20902	BARBECHO TRADICIONAL-CON CUBIERTA VEGETAL	S	0,75	0,00
170000006417496	14-074-069-00028-0001	20902	BARBECHO TRADICIONAL-CON CUBIERTA VEGETAL	S	3,62	0,00
170000006417406	14-074-069-00042-0001	20902	BARBECHO TRADICIONAL-CON CUBIERTA VEGETAL	S	1,19	0,00
-152693	14-074-069-00043-0001	20902	BARBECHO TRADICIONAL-CON CUBIERTA VEGETAL	S	2,20	0,00
170000006417497	14-074-069-00043-0001	40000	GUISANTES-SIN VARIEDAD	S	1,90	0,00
170000006417417	14-074-069-00046-0002	20902	BARBECHO TRADICIONAL-CON CUBIERTA VEGETAL	S	4,31	0,00
170000006417427	14-074-069-00051-0001	20902	BARBECHO TRADICIONAL-CON CUBIERTA VEGETAL	S	2,56	0,00
170000006417493	14-074-069-00052-0002	20902	BARBECHO TRADICIONAL-CON CUBIERTA VEGETAL	S	0,79	0,00
170000006417500	14-074-069-00053-0001	20902	BARBECHO TRADICIONAL-CON CUBIERTA VEGETAL	S	1,90	0,00
170000006417421	14-074-069-00053-0002	20902	BARBECHO TRADICIONAL-CON CUBIERTA VEGETAL	S	5,09	0,00
170000006417481	14-074-069-00057-0001	20902	BARBECHO TRADICIONAL-CON CUBIERTA VEGETAL	S	0,31	0,00
170000006417420	14-074-069-00057-0002	20902	BARBECHO TRADICIONAL-CON CUBIERTA VEGETAL	S	1,27	0,00
170000006417494	14-074-069-00058-0001	20902	BARBECHO TRADICIONAL-CON CUBIERTA VEGETAL	S	0,76	0,00
170000006417495	14-074-069-00060-0001	20902	BARBECHO TRADICIONAL-CON CUBIERTA VEGETAL	S	0,25	0,00
170000006417469	14-074-069-00062-0001	20902	BARBECHO TRADICIONAL-CON CUBIERTA VEGETAL	S	1,42	0,00
170000006417498	14-074-069-00064-0001	12000	TRANQUILLÓN-SIN VARIEDAD	S	0,65	0,00
-152741	14-074-069-00065-0001	20902	BARBECHO TRADICIONAL-CON CUBIERTA VEGETAL	S	0,76	0,00
170000006417419	14-074-069-00065-0001	40000	GUISANTES-SIN VARIEDAD	S	1,03	0,00
170000006417453	14-074-070-00024-0001	20902	BARBECHO TRADICIONAL-CON CUBIERTA VEGETAL	S	0,62	0,00
170000006417480	14-074-070-00025-0001	20902	BARBECHO TRADICIONAL-CON CUBIERTA VEGETAL	S	0,16	0,00

Porcentaje de superficie determinada en zonas vulnerables a la contaminación por nitratos**PUNTOS:** 1,05 4.82%

<u>REF.</u>	<u>REFERENCIA SIGPAC</u>	<u>CULTIVO</u>	<u>DESCRIPCIÓN CULTIVO</u>	<u>S/R</u>	<u>SUP. COMPROM.</u> <u>(ha)</u>	<u>SUP. CUMPLE</u> <u>(ha)</u>
170000006417501	14-074-047-00025-0001	20901	BARBECHO TRADICIONAL-SIN CUBIERTA VEGETAL	S	0,37	0,00
170000006417438	14-074-050-00044-0001	40000	GUISANTES-SIN VARIEDAD	S	0,87	0,87

<u>REF.</u>	<u>REFERENCIA SIGPAC</u>	<u>CULTIVO</u>	<u>DESCRIPCIÓN CULTIVO</u>	<u>S/R</u>	<u>SUP. COMPROM.</u> <u>(ha)</u>	<u>SUP. CUMPLE</u> <u>(ha)</u>
170000006417439	14-074-050-00046-0001	40000	GUISANTES-SIN VARIEDAD	S	2,16	2,16
170000006417440	14-074-050-00052-0001	40000	GUISANTES-SIN VARIEDAD	S	1,81	0,00
170000006417456	14-074-050-00053-0002	40000	GUISANTES-SIN VARIEDAD	S	2,01	0,00
170000006417457	14-074-050-00054-0001	40000	GUISANTES-SIN VARIEDAD	S	0,61	0,00
170000006417458	14-074-050-00055-0002	40000	GUISANTES-SIN VARIEDAD	S	0,96	0,00
170000006417444	14-074-050-00120-0001	5000	CEBADA-SIN VARIEDAD	S	2,74	0,00
170000006417445	14-074-050-00121-0001	5000	CEBADA-SIN VARIEDAD	S	1,06	0,00
170000006417446	14-074-050-00122-0001	5000	CEBADA-SIN VARIEDAD	S	1,58	0,00
170000006417398	14-074-050-00123-0001	5000	CEBADA-SIN VARIEDAD	S	0,33	0,00
170000006417399	14-074-050-00124-0001	5000	CEBADA-SIN VARIEDAD	S	0,52	0,00
170000006417400	14-074-050-00125-0001	5000	CEBADA-SIN VARIEDAD	S	0,51	0,51
170000006417401	14-074-050-00126-0001	5000	CEBADA-SIN VARIEDAD	S	0,43	0,43
170000006417402	14-074-050-00127-0001	5000	CEBADA-SIN VARIEDAD	S	0,36	0,36
170000006417472	14-074-052-00149-0001	1000	TRIGO BLANDO-SIN VARIEDAD	S	0,35	0,35
170000006417491	14-074-064-00126-0005	8000	AVENA-SIN VARIEDAD	S	0,84	0,00
170000006417474	14-074-067-00022-0004	5000	CEBADA-SIN VARIEDAD	S	2,86	0,00
170000006417488	14-074-067-00022-0004	5000	CEBADA-SIN VARIEDAD	S	4,10	0,00
170000006417484	14-074-067-00022-0004	5000	CEBADA-SIN VARIEDAD	S	0,74	0,00
170000006417489	14-074-067-00025-0001	20902	BARBECHO TRADICIONAL-CON CUBIERTA VEGETAL	S	4,53	0,00
170000006417485	14-074-067-00027-0001	20902	BARBECHO TRADICIONAL-CON CUBIERTA VEGETAL	S	0,38	0,00
170000006417499	14-074-067-00040-0001	20902	BARBECHO TRADICIONAL-CON CUBIERTA VEGETAL	S	1,61	0,00
170000006417413	14-074-068-00037-0001	20902	BARBECHO TRADICIONAL-CON CUBIERTA VEGETAL	S	2,56	0,00
170000006417414	14-074-068-00038-0001	20902	BARBECHO TRADICIONAL-CON CUBIERTA VEGETAL	S	1,25	0,00
170000006417492	14-074-069-00010-0001	20902	BARBECHO TRADICIONAL-CON CUBIERTA VEGETAL	S	2,04	0,00
170000006417415	14-074-069-00011-0001	20902	BARBECHO TRADICIONAL-CON CUBIERTA VEGETAL	S	0,70	0,00
170000006417416	14-074-069-00011-0002	20902	BARBECHO TRADICIONAL-CON CUBIERTA VEGETAL	S	2,40	0,00
170000006417431	14-074-069-00013-0002	5000	CEBADA-SIN VARIEDAD	S	6,68	0,00
170000006417418	14-074-069-00013-0002	20902	BARBECHO TRADICIONAL-CON CUBIERTA VEGETAL	S	4,21	0,00
-152649	14-074-069-00013-0002	40000	GUISANTES-SIN VARIEDAD	S	5,40	0,00
170000006417432	14-074-069-00014-0002	5000	CEBADA-SIN VARIEDAD	S	5,25	0,00
170000006417477	14-074-069-00023-0001	12000	TRANQUILLÓN-SIN VARIEDAD	S	1,44	0,00
170000006417462	14-074-069-00024-0002	20902	BARBECHO TRADICIONAL-CON CUBIERTA VEGETAL	S	1,85	0,00
170000006417490	14-074-069-00027-0001	20902	BARBECHO TRADICIONAL-CON CUBIERTA VEGETAL	S	0,75	0,00
170000006417496	14-074-069-00028-0001	20902	BARBECHO TRADICIONAL-CON CUBIERTA VEGETAL	S	3,62	0,00
170000006417406	14-074-069-00042-0001	20902	BARBECHO TRADICIONAL-CON CUBIERTA VEGETAL	S	1,19	0,00
-152693	14-074-069-00043-0001	20902	BARBECHO TRADICIONAL-CON CUBIERTA VEGETAL	S	2,20	0,00
170000006417497	14-074-069-00043-0001	40000	GUISANTES-SIN VARIEDAD	S	1,90	0,00
170000006417417	14-074-069-00046-0002	20902	BARBECHO TRADICIONAL-CON CUBIERTA VEGETAL	S	4,31	0,00
170000006417427	14-074-069-00051-0001	20902	BARBECHO TRADICIONAL-CON CUBIERTA VEGETAL	S	2,56	0,00
170000006417493	14-074-069-00052-0002	20902	BARBECHO TRADICIONAL-CON CUBIERTA VEGETAL	S	0,79	0,00
170000006417500	14-074-069-00053-0001	20902	BARBECHO TRADICIONAL-CON CUBIERTA VEGETAL	S	1,90	0,00
170000006417421	14-074-069-00053-0002	20902	BARBECHO TRADICIONAL-CON CUBIERTA VEGETAL	S	5,09	0,00
170000006417481	14-074-069-00057-0001	20902	BARBECHO TRADICIONAL-CON CUBIERTA VEGETAL	S	0,31	0,00
170000006417420	14-074-069-00057-0002	20902	BARBECHO TRADICIONAL-CON CUBIERTA VEGETAL	S	1,27	0,00
170000006417494	14-074-069-00058-0001	20902	BARBECHO TRADICIONAL-CON CUBIERTA VEGETAL	S	0,76	0,00
170000006417495	14-074-069-00060-0001	20902	BARBECHO TRADICIONAL-CON CUBIERTA VEGETAL	S	0,25	0,00
170000006417469	14-074-069-00062-0001	20902	BARBECHO TRADICIONAL-CON CUBIERTA VEGETAL	S	1,42	0,00

<u>REF.</u>	<u>REFERENCIA SIGPAC</u>	<u>CULTIVO</u>	<u>DESCRIPCIÓN CULTIVO</u>	<u>S/R</u>	<u>SUP. COMPROM.</u> <u>(ha)</u>	<u>SUP. CUMPLE</u> <u>(ha)</u>
170000006417498	14-074-069-00064-0001	12000	TRANQUILLÓN-SIN VARIEDAD	S	0,65	0,00
-152741	14-074-069-00065-0001	20902	BARBECHO TRADICIONAL-CON CUBIERTA VEGETAL	S	0,76	0,00
170000006417419	14-074-069-00065-0001	40000	GUISANTES-SIN VARIEDAD	S	1,03	0,00
170000006417453	14-074-070-00024-0001	20902	BARBECHO TRADICIONAL-CON CUBIERTA VEGETAL	S	0,62	0,00
170000006417480	14-074-070-00025-0001	20902	BARBECHO TRADICIONAL-CON CUBIERTA VEGETAL	S	0,16	0,00

Pendiente media de la explotación**PUNTOS:** 2,00 8.05%

<u>REF.</u>	<u>REFERENCIA SIGPAC</u>	<u>CULTIVO</u>	<u>DESCRIPCIÓN CULTIVO</u>	<u>S/R</u>	<u>PENDIENTE MEDIA (%)</u>	<u>SUP. COMPROM.</u> <u>(ha)</u>
170000006417501	14-074-047-00025-0001	20901	BARBECHO TRADICIONAL-SIN CUBIERTA VEGETAL	S	3,73	0,37
170000006417438	14-074-050-00044-0001	40000	GUISANTES-SIN VARIEDAD	S	9,45	0,87
170000006417439	14-074-050-00046-0001	40000	GUISANTES-SIN VARIEDAD	S	9,08	2,16
170000006417440	14-074-050-00052-0001	40000	GUISANTES-SIN VARIEDAD	S	8,65	1,81
170000006417456	14-074-050-00053-0002	40000	GUISANTES-SIN VARIEDAD	S	8,04	2,01
170000006417457	14-074-050-00054-0001	40000	GUISANTES-SIN VARIEDAD	S	7,07	0,61
170000006417458	14-074-050-00055-0002	40000	GUISANTES-SIN VARIEDAD	S	7,85	0,96
170000006417444	14-074-050-00120-0001	5000	CEBADA-SIN VARIEDAD	S	4,85	2,74
170000006417445	14-074-050-00121-0001	5000	CEBADA-SIN VARIEDAD	S	5,66	1,06
170000006417446	14-074-050-00122-0001	5000	CEBADA-SIN VARIEDAD	S	5,11	1,58
170000006417398	14-074-050-00123-0001	5000	CEBADA-SIN VARIEDAD	S	5,41	0,33
170000006417399	14-074-050-00124-0001	5000	CEBADA-SIN VARIEDAD	S	5,83	0,52
170000006417400	14-074-050-00125-0001	5000	CEBADA-SIN VARIEDAD	S	5,97	0,51
170000006417401	14-074-050-00126-0001	5000	CEBADA-SIN VARIEDAD	S	5,43	0,43
170000006417402	14-074-050-00127-0001	5000	CEBADA-SIN VARIEDAD	S	5,26	0,36
170000006417472	14-074-052-00149-0001	1000	TRIGO BLANDO-SIN VARIEDAD	S	5,52	0,35
170000006417491	14-074-064-00126-0005	8000	AVENA-SIN VARIEDAD	S	3,28	0,84
170000006417488	14-074-067-00022-0004	5000	CEBADA-SIN VARIEDAD	S	9,87	4,10
170000006417474	14-074-067-00022-0004	5000	CEBADA-SIN VARIEDAD	S	9,87	2,86
170000006417484	14-074-067-00022-0004	5000	CEBADA-SIN VARIEDAD	S	9,87	0,74
170000006417489	14-074-067-00025-0001	20902	BARBECHO TRADICIONAL-CON CUBIERTA VEGETAL	S	8,38	4,53
170000006417485	14-074-067-00027-0001	20902	BARBECHO TRADICIONAL-CON CUBIERTA VEGETAL	S	12,81	0,38
170000006417499	14-074-067-00040-0001	20902	BARBECHO TRADICIONAL-CON CUBIERTA VEGETAL	S	7,07	1,61
170000006417413	14-074-068-00037-0001	20902	BARBECHO TRADICIONAL-CON CUBIERTA VEGETAL	S	9,30	2,56
170000006417414	14-074-068-00038-0001	20902	BARBECHO TRADICIONAL-CON CUBIERTA VEGETAL	S	4,79	1,25
170000006417492	14-074-069-00010-0001	20902	BARBECHO TRADICIONAL-CON CUBIERTA VEGETAL	S	8,69	2,04
170000006417415	14-074-069-00011-0001	20902	BARBECHO TRADICIONAL-CON CUBIERTA VEGETAL	S	9,45	0,70
170000006417416	14-074-069-00011-0002	20902	BARBECHO TRADICIONAL-CON CUBIERTA VEGETAL	S	18,65	2,40
170000006417431	14-074-069-00013-0002	5000	CEBADA-SIN VARIEDAD	S	6,52	6,68
170000006417418	14-074-069-00013-0002	20902	BARBECHO TRADICIONAL-CON CUBIERTA VEGETAL	S	6,52	4,21
-152649	14-074-069-00013-0002	40000	GUISANTES-SIN VARIEDAD	S	6,52	5,40
170000006417432	14-074-069-00014-0002	5000	CEBADA-SIN VARIEDAD	S	5,92	5,25
170000006417477	14-074-069-00023-0001	12000	TRANQUILLÓN-SIN VARIEDAD	S	7,03	1,44
170000006417462	14-074-069-00024-0002	20902	BARBECHO TRADICIONAL-CON CUBIERTA VEGETAL	S	10,70	1,85
170000006417490	14-074-069-00027-0001	20902	BARBECHO TRADICIONAL-CON CUBIERTA VEGETAL	S	9,61	0,75
170000006417496	14-074-069-00028-0001	20902	BARBECHO TRADICIONAL-CON CUBIERTA VEGETAL	S	8,79	3,62
170000006417406	14-074-069-00042-0001	20902	BARBECHO TRADICIONAL-CON CUBIERTA VEGETAL	S	7,15	1,19
-152693	14-074-069-00043-0001	20902	BARBECHO TRADICIONAL-CON CUBIERTA VEGETAL	S	7,82	2,20
170000006417497	14-074-069-00043-0001	40000	GUISANTES-SIN VARIEDAD	S	7,82	1,90

REF.	REFERENCIA SIGPAC	CULTIVO	DESCRIPCIÓN CULTIVO	S/R	PENDIENTE	SUP.
					MEDIA (%)	COMPROM. (ha)
170000006417417	14-074-069-00046-0002	20902	BARBECHO TRADICIONAL-CON CUBIERTA VEGETAL	S	13,08	4,31
170000006417427	14-074-069-00051-0001	20902	BARBECHO TRADICIONAL-CON CUBIERTA VEGETAL	S	6,57	2,56
170000006417493	14-074-069-00052-0002	20902	BARBECHO TRADICIONAL-CON CUBIERTA VEGETAL	S	8,01	0,79
170000006417500	14-074-069-00053-0001	20902	BARBECHO TRADICIONAL-CON CUBIERTA VEGETAL	S	7,83	1,90
170000006417421	14-074-069-00053-0002	20902	BARBECHO TRADICIONAL-CON CUBIERTA VEGETAL	S	8,40	5,09
170000006417481	14-074-069-00057-0001	20902	BARBECHO TRADICIONAL-CON CUBIERTA VEGETAL	S	1,92	0,31
170000006417420	14-074-069-00057-0002	20902	BARBECHO TRADICIONAL-CON CUBIERTA VEGETAL	S	8,36	1,27
170000006417494	14-074-069-00058-0001	20902	BARBECHO TRADICIONAL-CON CUBIERTA VEGETAL	S	7,04	0,76
170000006417495	14-074-069-00060-0001	20902	BARBECHO TRADICIONAL-CON CUBIERTA VEGETAL	S	9,08	0,25
170000006417469	14-074-069-00062-0001	20902	BARBECHO TRADICIONAL-CON CUBIERTA VEGETAL	S	6,84	1,42
170000006417498	14-074-069-00064-0001	12000	TRANQUILLÓN-SIN VARIEDAD	S	5,77	0,65
-152741	14-074-069-00065-0001	20902	BARBECHO TRADICIONAL-CON CUBIERTA VEGETAL	S	7,29	0,76
170000006417419	14-074-069-00065-0001	40000	GUISANTES-SIN VARIEDAD	S	7,29	1,03
170000006417453	14-074-070-00024-0001	20902	BARBECHO TRADICIONAL-CON CUBIERTA VEGETAL	S	8,86	0,62
170000006417480	14-074-070-00025-0001	20902	BARBECHO TRADICIONAL-CON CUBIERTA VEGETAL	S	4,09	0,16

Porcentaje de Superficie de la explotación en municipios con más del 40 por ciento de su superficie agraria dentro de la Zona de desertificación

PUNTOS: 0,00 0.0%

REF.	REFERENCIA SIGPAC	CULTIVO	DESCRIPCIÓN CULTIVO	S/R	SUP.	SUP.
					COMPROM. (ha)	CUMPLE (ha)
170000006417501	14-074-047-00025-0001	20901	BARBECHO TRADICIONAL-SIN CUBIERTA VEGETAL	S	0,37	0,00
170000006417438	14-074-050-00044-0001	40000	GUISANTES-SIN VARIEDAD	S	0,87	0,00
170000006417439	14-074-050-00046-0001	40000	GUISANTES-SIN VARIEDAD	S	2,16	0,00
170000006417440	14-074-050-00052-0001	40000	GUISANTES-SIN VARIEDAD	S	1,81	0,00
170000006417456	14-074-050-00053-0002	40000	GUISANTES-SIN VARIEDAD	S	2,01	0,00
170000006417457	14-074-050-00054-0001	40000	GUISANTES-SIN VARIEDAD	S	0,61	0,00
170000006417458	14-074-050-00055-0002	40000	GUISANTES-SIN VARIEDAD	S	0,96	0,00
170000006417444	14-074-050-00120-0001	5000	CEBADA-SIN VARIEDAD	S	2,74	0,00
170000006417445	14-074-050-00121-0001	5000	CEBADA-SIN VARIEDAD	S	1,06	0,00
170000006417446	14-074-050-00122-0001	5000	CEBADA-SIN VARIEDAD	S	1,58	0,00
170000006417398	14-074-050-00123-0001	5000	CEBADA-SIN VARIEDAD	S	0,33	0,00
170000006417399	14-074-050-00124-0001	5000	CEBADA-SIN VARIEDAD	S	0,52	0,00
170000006417400	14-074-050-00125-0001	5000	CEBADA-SIN VARIEDAD	S	0,51	0,00
170000006417401	14-074-050-00126-0001	5000	CEBADA-SIN VARIEDAD	S	0,43	0,00
170000006417402	14-074-050-00127-0001	5000	CEBADA-SIN VARIEDAD	S	0,36	0,00
170000006417472	14-074-052-00149-0001	1000	TRIGO BLANDO-SIN VARIEDAD	S	0,35	0,00
170000006417491	14-074-064-00126-0005	8000	AVENA-SIN VARIEDAD	S	0,84	0,00
170000006417488	14-074-067-00022-0004	5000	CEBADA-SIN VARIEDAD	S	4,10	0,00
170000006417474	14-074-067-00022-0004	5000	CEBADA-SIN VARIEDAD	S	2,86	0,00
170000006417484	14-074-067-00022-0004	5000	CEBADA-SIN VARIEDAD	S	0,74	0,00
170000006417489	14-074-067-00025-0001	20902	BARBECHO TRADICIONAL-CON CUBIERTA VEGETAL	S	4,53	0,00
170000006417485	14-074-067-00027-0001	20902	BARBECHO TRADICIONAL-CON CUBIERTA VEGETAL	S	0,38	0,00
170000006417499	14-074-067-00040-0001	20902	BARBECHO TRADICIONAL-CON CUBIERTA VEGETAL	S	1,61	0,00
170000006417413	14-074-068-00037-0001	20902	BARBECHO TRADICIONAL-CON CUBIERTA VEGETAL	S	2,56	0,00
170000006417414	14-074-068-00038-0001	20902	BARBECHO TRADICIONAL-CON CUBIERTA VEGETAL	S	1,25	0,00
170000006417492	14-074-069-00010-0001	20902	BARBECHO TRADICIONAL-CON CUBIERTA VEGETAL	S	2,04	0,00
170000006417415	14-074-069-00011-0001	20902	BARBECHO TRADICIONAL-CON CUBIERTA VEGETAL	S	0,70	0,00

<u>REF.</u>	<u>REFERENCIA SIGPAC</u>	<u>CULTIVO</u>	<u>DESCRIPCIÓN CULTIVO</u>	<u>S/R</u>	<u>SUP. COMPROM.</u> <u>(ha)</u>	<u>SUP. CUMPLE</u> <u>(ha)</u>
170000006417416	14-074-069-00011-0002	20902	BARBECHO TRADICIONAL-CON CUBIERTA VEGETAL	S	2,40	0,00
170000006417431	14-074-069-00013-0002	5000	CEBADA-SIN VARIEDAD	S	6,68	0,00
170000006417418	14-074-069-00013-0002	20902	BARBECHO TRADICIONAL-CON CUBIERTA VEGETAL	S	4,21	0,00
-152649	14-074-069-00013-0002	40000	GUISANTES-SIN VARIEDAD	S	5,40	0,00
170000006417432	14-074-069-00014-0002	5000	CEBADA-SIN VARIEDAD	S	5,25	0,00
170000006417477	14-074-069-00023-0001	12000	TRANQUILLÓN-SIN VARIEDAD	S	1,44	0,00
170000006417462	14-074-069-00024-0002	20902	BARBECHO TRADICIONAL-CON CUBIERTA VEGETAL	S	1,85	0,00
170000006417490	14-074-069-00027-0001	20902	BARBECHO TRADICIONAL-CON CUBIERTA VEGETAL	S	0,75	0,00
170000006417496	14-074-069-00028-0001	20902	BARBECHO TRADICIONAL-CON CUBIERTA VEGETAL	S	3,62	0,00
170000006417406	14-074-069-00042-0001	20902	BARBECHO TRADICIONAL-CON CUBIERTA VEGETAL	S	1,19	0,00
-152693	14-074-069-00043-0001	20902	BARBECHO TRADICIONAL-CON CUBIERTA VEGETAL	S	2,20	0,00
170000006417497	14-074-069-00043-0001	40000	GUISANTES-SIN VARIEDAD	S	1,90	0,00
170000006417417	14-074-069-00046-0002	20902	BARBECHO TRADICIONAL-CON CUBIERTA VEGETAL	S	4,31	0,00
170000006417427	14-074-069-00051-0001	20902	BARBECHO TRADICIONAL-CON CUBIERTA VEGETAL	S	2,56	0,00
170000006417493	14-074-069-00052-0002	20902	BARBECHO TRADICIONAL-CON CUBIERTA VEGETAL	S	0,79	0,00
170000006417500	14-074-069-00053-0001	20902	BARBECHO TRADICIONAL-CON CUBIERTA VEGETAL	S	1,90	0,00
170000006417421	14-074-069-00053-0002	20902	BARBECHO TRADICIONAL-CON CUBIERTA VEGETAL	S	5,09	0,00
170000006417481	14-074-069-00057-0001	20902	BARBECHO TRADICIONAL-CON CUBIERTA VEGETAL	S	0,31	0,00
170000006417420	14-074-069-00057-0002	20902	BARBECHO TRADICIONAL-CON CUBIERTA VEGETAL	S	1,27	0,00
170000006417494	14-074-069-00058-0001	20902	BARBECHO TRADICIONAL-CON CUBIERTA VEGETAL	S	0,76	0,00
170000006417495	14-074-069-00060-0001	20902	BARBECHO TRADICIONAL-CON CUBIERTA VEGETAL	S	0,25	0,00
170000006417469	14-074-069-00062-0001	20902	BARBECHO TRADICIONAL-CON CUBIERTA VEGETAL	S	1,42	0,00
170000006417498	14-074-069-00064-0001	12000	TRANQUILLÓN-SIN VARIEDAD	S	0,65	0,00
-152741	14-074-069-00065-0001	20902	BARBECHO TRADICIONAL-CON CUBIERTA VEGETAL	S	0,76	0,00
170000006417419	14-074-069-00065-0001	40000	GUISANTES-SIN VARIEDAD	S	1,03	0,00
170000006417453	14-074-070-00024-0001	20902	BARBECHO TRADICIONAL-CON CUBIERTA VEGETAL	S	0,62	0,00
170000006417480	14-074-070-00025-0001	20902	BARBECHO TRADICIONAL-CON CUBIERTA VEGETAL	S	0,16	0,00



<u>APELLIDOS Y NOMBRE / RAZÓN SOCIAL</u>	<u>NIF</u>	<u>EXPEDIENTE</u>	<u>SUP. COMPROMETIDA</u>			
			<u>(ha)</u>			
RUIZ-MAYA J&T C.B.	****1441*	1227773	178.37			
RESOLUCIÓN						
ADMITIDO						
IMPORTE POR ANUALIDAD						
		2018	2019	2020	2021	2022
IMPORTE MÁXIMO SUBVENCIONABLE		8.739,14 €	8.739,14 €	8.739,14 €	8.739,14 €	8.739,14 €
IMPORTE MEDIO DE TRANSFERENCIA (€/ha)		48,99 €	48,99 €	48,99 €	48,99 €	48,99 €

DETALLE IMPORTES POR ANUALIDAD

<u>GRUPOS DE CULTIVO ADMITIDOS</u>	<u>SUP. COMPROM.</u>	2018	2019	2020	2021	2022
	<u>(ha)</u>					
HERBÁCEOS	57,81	8.739,14 €	8.739,14 €	8.739,14 €	8.739,14 €	8.739,14 €
HERBÁCEOS NO ELEGIBLES	120,56	0,00 €	0,00 €	0,00 €	0,00 €	0,00 €

RECINTOS COMPROMETIDOS

<u>REF.</u>	<u>REFERENCIA SIGPAC</u>	<u>CULTIVO DESCRIPCIÓN CULTIVO</u>	<u>S/R</u>	<u>PEND. MEDIA</u>	<u>SUP. DEC. ADMIN.</u>	<u>NU SUP. CERP.</u>	<u>SUP. CAMPO</u>	<u>SUP. COMPROM.</u>
				<u>(%)</u>	<u>(ha)</u>	<u>(ha)</u>	<u>(ha)</u>	<u>(ha)</u>
170000004851983	14-026-004-00043-0020	20902 BARBECHO TRADICIONAL-CON CUBIERTA VEGETAL	S	9,60	15,21	15,21		15,21
-177500	14-026-004-00043-0041	20902 BARBECHO TRADICIONAL-CON CUBIERTA VEGETAL	S	11,20	1,23	1,23		1,23
-177485	14-026-004-00043-0041	13000 TRITICALE-SIN VARIEDAD	S	11,20	7,85	7,85		7,85
-177448	14-026-004-00043-0041	24901 BARBECHO SIN PRODUCCIÓN-SIN CUBIERTA VEGETAL	S	11,20	0,75	0,75		0,75
-177404	14-026-004-00043-0041	20902 BARBECHO TRADICIONAL-CON CUBIERTA VEGETAL	S	11,20	1,21	1,21		1,21
-177403	14-026-004-00043-0041	5000 CEBADA-SIN VARIEDAD	S	11,20	8,10	8,10		8,10
-177336	14-026-004-00043-0041	20902 BARBECHO TRADICIONAL-CON CUBIERTA VEGETAL	S	11,20	1,19	1,19		1,19
170000004851991	14-026-004-00043-0041	24902 BARBECHO SIN PRODUCCIÓN-CON CUBIERTA VEGETAL	S	11,20	6,19	6,19		6,19
170000004851993	14-026-004-00043-0041	5000 CEBADA-SIN VARIEDAD	S	11,20	7,52	7,52		7,52
170000004851971	14-026-004-00043-0032	13000 TRITICALE-SIN VARIEDAD	S	12,90	7,36	7,41		7,36
170000004851981	14-026-004-00043-0019	20902 BARBECHO TRADICIONAL-CON CUBIERTA VEGETAL	S	12,90	2,11	2,27		2,11
170000004851982	14-026-004-00043-0032	5000 CEBADA-SIN VARIEDAD	S	12,90	8,71	8,76		8,71
170000004851994	14-026-004-00043-0019	20902 BARBECHO TRADICIONAL-CON CUBIERTA VEGETAL	S	12,90	25,10	27,03		25,10
170000004851995	14-026-004-00043-0019	20902 BARBECHO TRADICIONAL-CON CUBIERTA VEGETAL	S	12,90	0,23	0,25		0,23
170000004851970	14-026-004-00043-0034	20902 BARBECHO TRADICIONAL-CON CUBIERTA VEGETAL	S	14,20	7,96	7,96		7,96
170000004851985	14-026-004-00043-0039	20902 BARBECHO TRADICIONAL-CON CUBIERTA VEGETAL	S	15,70	27,12	27,12		27,12
170000004851988	14-026-004-00044-0003	20902 BARBECHO TRADICIONAL-CON CUBIERTA VEGETAL	S	16,09	32,26	32,38		32,26
170000004851975	14-026-004-00043-0040	13000 TRITICALE-SIN VARIEDAD	S	17,20	18,27	18,27		18,27

RESUMEN CRITERIOS DE SELECCIÓN

11.2.1.1 Mantenimiento de prácticas y métodos de agricultura ecológica: Cultivos herbáceos - Conv 2018. PUNTOS: 2,00

	PUNTOS	CUMPLE
Porcentaje de superficie determinada en Red Natura 2000	0,00	0.0%
Porcentaje de superficie determinada situada en zonas RAMSAR	0,00	0.0%
Porcentaje de superficie determinada en zonas vulnerables a la contaminación por nitratos	0,00	0.0%
Pendiente media de la explotación	2,00	13.8%
Porcentaje de Superficie de la explotación en municipios con más del 40 por ciento de su superficie agraria dentro de la Zona de desertificación	0,00	0.0%



DETALLE CRITERIOS DE SELECCIÓN**11.2.1.1 Mantenimiento de prácticas y métodos de agricultura ecológica: Cultivos herbáceos - Conv 2018.****PUNTOS: 2,00****Porcentaje de superficie determinada en Red Natura 2000****PUNTOS: 0,00 0.0%**

REF.	REFERENCIA SIGPAC	CULTIVO	DESCRIPCIÓN CULTIVO	S/R	SUP. COMPROM. (ha)	SUP. CUMPLE (ha)
170000004851994	14-026-004-00043-0019	20902	BARBECHO TRADICIONAL-CON CUBIERTA VEGETAL	S	25,10	0,00
170000004851995	14-026-004-00043-0019	20902	BARBECHO TRADICIONAL-CON CUBIERTA VEGETAL	S	0,23	0,00
170000004851981	14-026-004-00043-0019	20902	BARBECHO TRADICIONAL-CON CUBIERTA VEGETAL	S	2,11	0,00
170000004851983	14-026-004-00043-0020	20902	BARBECHO TRADICIONAL-CON CUBIERTA VEGETAL	S	15,21	0,00
170000004851982	14-026-004-00043-0032	5000	CEBADA-SIN VARIEDAD	S	8,71	0,00
170000004851971	14-026-004-00043-0032	13000	TRITICALE-SIN VARIEDAD	S	7,36	0,00
170000004851970	14-026-004-00043-0034	20902	BARBECHO TRADICIONAL-CON CUBIERTA VEGETAL	S	7,96	0,00
170000004851985	14-026-004-00043-0039	20902	BARBECHO TRADICIONAL-CON CUBIERTA VEGETAL	S	27,12	0,00
170000004851975	14-026-004-00043-0040	13000	TRITICALE-SIN VARIEDAD	S	18,27	0,00
-177403	14-026-004-00043-0041	5000	CEBADA-SIN VARIEDAD	S	8,10	0,00
170000004851993	14-026-004-00043-0041	5000	CEBADA-SIN VARIEDAD	S	7,52	0,00
-177485	14-026-004-00043-0041	13000	TRITICALE-SIN VARIEDAD	S	7,85	0,00
-177500	14-026-004-00043-0041	20902	BARBECHO TRADICIONAL-CON CUBIERTA VEGETAL	S	1,23	0,00
-177404	14-026-004-00043-0041	20902	BARBECHO TRADICIONAL-CON CUBIERTA VEGETAL	S	1,21	0,00
-177336	14-026-004-00043-0041	20902	BARBECHO TRADICIONAL-CON CUBIERTA VEGETAL	S	1,19	0,00
-177448	14-026-004-00043-0041	24901	BARBECHO SIN PRODUCCIÓN-SIN CUBIERTA VEGETAL	S	0,75	0,00
170000004851991	14-026-004-00043-0041	24902	BARBECHO SIN PRODUCCIÓN-CON CUBIERTA VEGETAL	S	6,19	0,00
170000004851988	14-026-004-00044-0003	20902	BARBECHO TRADICIONAL-CON CUBIERTA VEGETAL	S	32,26	0,00

Porcentaje de superficie determinada situada en zonas RAMSAR**PUNTOS: 0,00 0.0%**

REF.	REFERENCIA SIGPAC	CULTIVO	DESCRIPCIÓN CULTIVO	S/R	SUP. COMPROM. (ha)	SUP. CUMPLE (ha)
170000004851994	14-026-004-00043-0019	20902	BARBECHO TRADICIONAL-CON CUBIERTA VEGETAL	S	25,10	0,00
170000004851981	14-026-004-00043-0019	20902	BARBECHO TRADICIONAL-CON CUBIERTA VEGETAL	S	2,11	0,00
170000004851995	14-026-004-00043-0019	20902	BARBECHO TRADICIONAL-CON CUBIERTA VEGETAL	S	0,23	0,00
170000004851983	14-026-004-00043-0020	20902	BARBECHO TRADICIONAL-CON CUBIERTA VEGETAL	S	15,21	0,00
170000004851982	14-026-004-00043-0032	5000	CEBADA-SIN VARIEDAD	S	8,71	0,00
170000004851971	14-026-004-00043-0032	13000	TRITICALE-SIN VARIEDAD	S	7,36	0,00
170000004851970	14-026-004-00043-0034	20902	BARBECHO TRADICIONAL-CON CUBIERTA VEGETAL	S	7,96	0,00
170000004851985	14-026-004-00043-0039	20902	BARBECHO TRADICIONAL-CON CUBIERTA VEGETAL	S	27,12	0,00
170000004851975	14-026-004-00043-0040	13000	TRITICALE-SIN VARIEDAD	S	18,27	0,00
-177403	14-026-004-00043-0041	5000	CEBADA-SIN VARIEDAD	S	8,10	0,00
170000004851993	14-026-004-00043-0041	5000	CEBADA-SIN VARIEDAD	S	7,52	0,00
-177485	14-026-004-00043-0041	13000	TRITICALE-SIN VARIEDAD	S	7,85	0,00
-177336	14-026-004-00043-0041	20902	BARBECHO TRADICIONAL-CON CUBIERTA VEGETAL	S	1,19	0,00
-177404	14-026-004-00043-0041	20902	BARBECHO TRADICIONAL-CON CUBIERTA VEGETAL	S	1,21	0,00
-177500	14-026-004-00043-0041	20902	BARBECHO TRADICIONAL-CON CUBIERTA VEGETAL	S	1,23	0,00
-177448	14-026-004-00043-0041	24901	BARBECHO SIN PRODUCCIÓN-SIN CUBIERTA VEGETAL	S	0,75	0,00
170000004851991	14-026-004-00043-0041	24902	BARBECHO SIN PRODUCCIÓN-CON CUBIERTA VEGETAL	S	6,19	0,00
170000004851988	14-026-004-00044-0003	20902	BARBECHO TRADICIONAL-CON CUBIERTA VEGETAL	S	32,26	0,00

Porcentaje de superficie determinada en zonas vulnerables a la contaminación por nitratos**PUNTOS: 0,00 0.0%**

<u>REF.</u>	<u>REFERENCIA SIGPAC</u>	<u>CULTIVO</u>	<u>DESCRIPCIÓN CULTIVO</u>	<u>S/R</u>	<u>SUP. COMPROM.</u> <u>(ha)</u>	<u>SUP. CUMPLE</u> <u>(ha)</u>
170000004851981	14-026-004-00043-0019	20902	BARBECHO TRADICIONAL-CON CUBIERTA VEGETAL	S	2,11	0,00
170000004851995	14-026-004-00043-0019	20902	BARBECHO TRADICIONAL-CON CUBIERTA VEGETAL	S	0,23	0,00
170000004851994	14-026-004-00043-0019	20902	BARBECHO TRADICIONAL-CON CUBIERTA VEGETAL	S	25,10	0,00
170000004851983	14-026-004-00043-0020	20902	BARBECHO TRADICIONAL-CON CUBIERTA VEGETAL	S	15,21	0,00
170000004851982	14-026-004-00043-0032	5000	CEBADA-SIN VARIEDAD	S	8,71	0,00
170000004851971	14-026-004-00043-0032	13000	TRITICALE-SIN VARIEDAD	S	7,36	0,00
170000004851970	14-026-004-00043-0034	20902	BARBECHO TRADICIONAL-CON CUBIERTA VEGETAL	S	7,96	0,00
170000004851985	14-026-004-00043-0039	20902	BARBECHO TRADICIONAL-CON CUBIERTA VEGETAL	S	27,12	0,00
170000004851975	14-026-004-00043-0040	13000	TRITICALE-SIN VARIEDAD	S	18,27	0,00
-177403	14-026-004-00043-0041	5000	CEBADA-SIN VARIEDAD	S	8,10	0,00
170000004851993	14-026-004-00043-0041	5000	CEBADA-SIN VARIEDAD	S	7,52	0,00
-177485	14-026-004-00043-0041	13000	TRITICALE-SIN VARIEDAD	S	7,85	0,00
-177500	14-026-004-00043-0041	20902	BARBECHO TRADICIONAL-CON CUBIERTA VEGETAL	S	1,23	0,00
-177336	14-026-004-00043-0041	20902	BARBECHO TRADICIONAL-CON CUBIERTA VEGETAL	S	1,19	0,00
-177404	14-026-004-00043-0041	20902	BARBECHO TRADICIONAL-CON CUBIERTA VEGETAL	S	1,21	0,00
-177448	14-026-004-00043-0041	24901	BARBECHO SIN PRODUCCIÓN-SIN CUBIERTA VEGETAL	S	0,75	0,00
170000004851991	14-026-004-00043-0041	24902	BARBECHO SIN PRODUCCIÓN-CON CUBIERTA VEGETAL	S	6,19	0,00
170000004851988	14-026-004-00044-0003	20902	BARBECHO TRADICIONAL-CON CUBIERTA VEGETAL	S	32,26	0,00

Pendiente media de la explotación**PUNTOS:** 2,00 13.8%

<u>REF.</u>	<u>REFERENCIA SIGPAC</u>	<u>CULTIVO</u>	<u>DESCRIPCIÓN CULTIVO</u>	<u>S/R</u>	<u>PENDIENTE MEDIA (%)</u>	<u>SUP. COMPROM.</u> <u>(ha)</u>
170000004851994	14-026-004-00043-0019	20902	BARBECHO TRADICIONAL-CON CUBIERTA VEGETAL	S	12,90	25,10
170000004851981	14-026-004-00043-0019	20902	BARBECHO TRADICIONAL-CON CUBIERTA VEGETAL	S	12,90	2,11
170000004851995	14-026-004-00043-0019	20902	BARBECHO TRADICIONAL-CON CUBIERTA VEGETAL	S	12,90	0,23
170000004851983	14-026-004-00043-0020	20902	BARBECHO TRADICIONAL-CON CUBIERTA VEGETAL	S	9,60	15,21
170000004851982	14-026-004-00043-0032	5000	CEBADA-SIN VARIEDAD	S	12,90	8,71
170000004851971	14-026-004-00043-0032	13000	TRITICALE-SIN VARIEDAD	S	12,90	7,36
170000004851970	14-026-004-00043-0034	20902	BARBECHO TRADICIONAL-CON CUBIERTA VEGETAL	S	14,20	7,96
170000004851985	14-026-004-00043-0039	20902	BARBECHO TRADICIONAL-CON CUBIERTA VEGETAL	S	15,70	27,12
170000004851975	14-026-004-00043-0040	13000	TRITICALE-SIN VARIEDAD	S	17,20	18,27
-177403	14-026-004-00043-0041	5000	CEBADA-SIN VARIEDAD	S	11,20	8,10
170000004851993	14-026-004-00043-0041	5000	CEBADA-SIN VARIEDAD	S	11,20	7,52
-177485	14-026-004-00043-0041	13000	TRITICALE-SIN VARIEDAD	S	11,20	7,85
-177404	14-026-004-00043-0041	20902	BARBECHO TRADICIONAL-CON CUBIERTA VEGETAL	S	11,20	1,21
-177336	14-026-004-00043-0041	20902	BARBECHO TRADICIONAL-CON CUBIERTA VEGETAL	S	11,20	1,19
-177500	14-026-004-00043-0041	20902	BARBECHO TRADICIONAL-CON CUBIERTA VEGETAL	S	11,20	1,23
-177448	14-026-004-00043-0041	24901	BARBECHO SIN PRODUCCIÓN-SIN CUBIERTA VEGETAL	S	11,20	0,75
170000004851991	14-026-004-00043-0041	24902	BARBECHO SIN PRODUCCIÓN-CON CUBIERTA VEGETAL	S	11,20	6,19
170000004851988	14-026-004-00044-0003	20902	BARBECHO TRADICIONAL-CON CUBIERTA VEGETAL	S	16,09	32,26

Porcentaje de Superficie de la explotación en municipios con más del 40 por ciento de su superficie agraria dentro de la Zona de desertificación**PUNTOS:** 0,00 0.0%

<u>REF.</u>	<u>REFERENCIA SIGPAC</u>	<u>CULTIVO</u>	<u>DESCRIPCIÓN CULTIVO</u>	<u>S/R</u>	<u>SUP. COMPROM.</u> <u>(ha)</u>	<u>SUP. CUMPLE</u> <u>(ha)</u>
170000004851994	14-026-004-00043-0019	20902	BARBECHO TRADICIONAL-CON CUBIERTA VEGETAL	S	25,10	0,00
170000004851995	14-026-004-00043-0019	20902	BARBECHO TRADICIONAL-CON CUBIERTA VEGETAL	S	0,23	0,00
170000004851981	14-026-004-00043-0019	20902	BARBECHO TRADICIONAL-CON CUBIERTA VEGETAL	S	2,11	0,00
170000004851983	14-026-004-00043-0020	20902	BARBECHO TRADICIONAL-CON CUBIERTA VEGETAL	S	15,21	0,00
170000004851982	14-026-004-00043-0032	5000	CEBADA-SIN VARIEDAD	S	8,71	0,00
170000004851971	14-026-004-00043-0032	13000	TRITICALE-SIN VARIEDAD	S	7,36	0,00
170000004851970	14-026-004-00043-0034	20902	BARBECHO TRADICIONAL-CON CUBIERTA VEGETAL	S	7,96	0,00
170000004851985	14-026-004-00043-0039	20902	BARBECHO TRADICIONAL-CON CUBIERTA VEGETAL	S	27,12	0,00
170000004851975	14-026-004-00043-0040	13000	TRITICALE-SIN VARIEDAD	S	18,27	0,00
170000004851993	14-026-004-00043-0041	5000	CEBADA-SIN VARIEDAD	S	7,52	0,00
-177403	14-026-004-00043-0041	5000	CEBADA-SIN VARIEDAD	S	8,10	0,00
-177485	14-026-004-00043-0041	13000	TRITICALE-SIN VARIEDAD	S	7,85	0,00
-177336	14-026-004-00043-0041	20902	BARBECHO TRADICIONAL-CON CUBIERTA VEGETAL	S	1,19	0,00
-177500	14-026-004-00043-0041	20902	BARBECHO TRADICIONAL-CON CUBIERTA VEGETAL	S	1,23	0,00
-177404	14-026-004-00043-0041	20902	BARBECHO TRADICIONAL-CON CUBIERTA VEGETAL	S	1,21	0,00
-177448	14-026-004-00043-0041	24901	BARBECHO SIN PRODUCCIÓN-SIN CUBIERTA VEGETAL	S	0,75	0,00
170000004851991	14-026-004-00043-0041	24902	BARBECHO SIN PRODUCCIÓN-CON CUBIERTA VEGETAL	S	6,19	0,00
170000004851988	14-026-004-00044-0003	20902	BARBECHO TRADICIONAL-CON CUBIERTA VEGETAL	S	32,26	0,00



<u>APELLIDOS Y NOMBRE / RAZÓN SOCIAL</u>	<u>NIF</u>	<u>EXPEDIENTE</u>	<u>SUP. COMPROMETIDA</u>		
			<u>(ha)</u>		
SAGRARIO Y SERGIO, SCP	***7446*	1237547	134.15		
RESOLUCIÓN					
ADMITIDO					
IMPORTE POR ANUALIDAD					
	2018	2019	2020	2021	2022
IMPORTE MÁXIMO SUBVENCIONABLE	18.214,47 €	18.214,47 €	18.214,47 €	18.214,47 €	18.214,47 €
IMPORTE MEDIO DE TRANSFERENCIA (€/ha)	135,78 €	135,78 €	135,78 €	135,78 €	135,78 €

DETALLE IMPORTES POR ANUALIDAD

<u>GRUPOS DE CULTIVO ADMITIDOS</u>	<u>SUP. COMPROM.</u>	2018	2019	2020	2021	2022
	<u>(ha)</u>					
HERBÁCEOS	134,15	18.214,47 €	18.214,47 €	18.214,47 €	18.214,47 €	18.214,47 €

RECINTOS COMPROMETIDOS

<u>REF.</u>	<u>REFERENCIA SIGPAC</u>	<u>CULTIVO DESCRIPCIÓN CULTIVO</u>	<u>S/R</u>	<u>PEND. MEDIA (%)</u>	<u>SUP. DEC. ADMIN. (ha)</u>	<u>NU SUP. CERT. (ha)</u>	<u>SUP. CAMPO (ha)</u>	<u>SUP. COMPROM. (ha)</u>
1700000007059276	14-070-023-00079-0003	8000 AVENA-SIN VARIEDAD	S	2,40	0,50	0,50		0,50
1700000007059247	14-070-023-00052-0001	8000 AVENA-SIN VARIEDAD	S	2,82	1,53	1,53		1,53
1700000007059231	14-070-023-09008-0003	8000 AVENA-SIN VARIEDAD	S	3,37	0,18	0,18		0,18
1700000007059228	14-070-023-00059-0001	8000 AVENA-SIN VARIEDAD	S	3,60	2,98	2,98		2,98
1700000007059230	14-070-023-00100-0001	8000 AVENA-SIN VARIEDAD	S	3,65	3,81	3,81		3,81
1700000007059264	14-070-023-00050-0005	8000 AVENA-SIN VARIEDAD	S	3,66	0,49	0,49		0,49
1700000007059229	14-070-023-00060-0001	8000 AVENA-SIN VARIEDAD	S	4,07	4,76	4,76		4,76
1700000007059227	14-070-023-00047-0002	8000 AVENA-SIN VARIEDAD	S	4,37	49,23	49,23		49,23
1700000007059278	14-070-023-00079-0001	8000 AVENA-SIN VARIEDAD	S	5,50	3,42	3,42		3,42
1700000007059279	14-070-023-00080-0001	8000 AVENA-SIN VARIEDAD	S	5,72	3,80	3,80		3,80
-160387	14-070-023-00061-0003	8000 AVENA-SIN VARIEDAD	S	6,21	5,34	9,47		5,34
1700000007059249	14-070-023-00084-0002	8000 AVENA-SIN VARIEDAD	S	6,70	2,85	2,85		2,85
1700000007059254	14-052-002-00033-0004	1000 TRIGO BLANDO-SIN VARIEDAD	S	7,73	12,33	12,33		12,33
1700000007059255	14-052-002-00033-0004	1000 TRIGO BLANDO-SIN VARIEDAD	S	7,73	0,14	0,14		0,14
1700000007059248	14-070-023-00083-0001	8000 AVENA-SIN VARIEDAD	S	7,77	2,24	2,24		2,24
1700000007059252	14-070-024-00019-0001	8000 AVENA-SIN VARIEDAD	S	7,99	5,46	5,46		5,46
1700000007059251	14-070-024-00018-0003	8000 AVENA-SIN VARIEDAD	S	8,71	12,79	12,79		12,79
1700000007059269	14-070-011-00025-0001	8000 AVENA-SIN VARIEDAD	S	8,83	15,38	15,38		15,38
1700000007059250	14-070-023-00085-0005	8000 AVENA-SIN VARIEDAD	S	8,84	2,97	2,97		2,97
1700000007059239	14-070-023-00088-0002	8000 AVENA-SIN VARIEDAD	S	9,40	0,84	0,84		0,84
1700000007059256	14-052-002-00034-0002	1000 TRIGO BLANDO-SIN VARIEDAD	S	10,21	2,16	2,16		2,16
1700000007059262	14-070-023-00087-0002	8000 AVENA-SIN VARIEDAD	S	10,70	0,95	0,95		0,95

INCIDENCIAS**INCIDENCIA DESCRIPCIÓN**

85001 El recinto declarado no cumple con las normas de producción ecológica (artículo 5-1 e), Orden 26 mayo 2015)
Ref:1700000007059246 Recinto:14-070-023-09011-003 Cultivo:8000 AVENA-SIN VARIEDAD Secano

RESUMEN CRITERIOS DE SELECCIÓN

11.2.1.1 Mantenimiento de prácticas y métodos de agricultura ecológica: Cultivos herbáceos - Conv 2018. PUNTOS: 1,00

	<u>PUNTOS</u>	<u>CUMPLE</u>
Porcentaje de superficie determinada en Red Natura 2000	0,00	0.0%
Porcentaje de superficie determinada situada en zonas RAMSAR	0,00	0.0%
Porcentaje de superficie determinada en zonas vulnerables a la contaminación por nitratos	0,00	0.0%
Pendiente media de la explotación	1,00	6.19%
Porcentaje de Superficie de la explotación en municipios con más del 40 por ciento de su superficie agraria dentro de la Zona de desertificación	0,00	0.0%

DETALLE CRITERIOS DE SELECCIÓN**11.2.1.1 Mantenimiento de prácticas y métodos de agricultura ecológica: Cultivos herbáceos - Conv 2018.****PUNTOS: 1,00****Porcentaje de superficie determinada en Red Natura 2000****PUNTOS: 0,00 0.0%**

REF.	REFERENCIA SIGPAC	CULTIVO	DESCRIPCIÓN CULTIVO	S/R	SUP. COMPROM. (ha)	SUP. CUMPLE (ha)
170000007059254	14-052-002-00033-0004	1000	TRIGO BLANDO-SIN VARIEDAD	S	12,33	0,00
170000007059255	14-052-002-00033-0004	1000	TRIGO BLANDO-SIN VARIEDAD	S	0,14	0,00
170000007059256	14-052-002-00034-0002	1000	TRIGO BLANDO-SIN VARIEDAD	S	2,16	0,00
170000007059269	14-070-011-00025-0001	8000	AVENA-SIN VARIEDAD	S	15,38	0,00
170000007059227	14-070-023-00047-0002	8000	AVENA-SIN VARIEDAD	S	49,23	0,00
170000007059264	14-070-023-00050-0005	8000	AVENA-SIN VARIEDAD	S	0,49	0,00
170000007059247	14-070-023-00052-0001	8000	AVENA-SIN VARIEDAD	S	1,53	0,00
170000007059228	14-070-023-00059-0001	8000	AVENA-SIN VARIEDAD	S	2,98	0,00
170000007059229	14-070-023-00060-0001	8000	AVENA-SIN VARIEDAD	S	4,76	0,00
-160387	14-070-023-00061-0003	8000	AVENA-SIN VARIEDAD	S	5,34	0,00
170000007059278	14-070-023-00079-0001	8000	AVENA-SIN VARIEDAD	S	3,42	0,00
170000007059276	14-070-023-00079-0003	8000	AVENA-SIN VARIEDAD	S	0,50	0,00
170000007059279	14-070-023-00080-0001	8000	AVENA-SIN VARIEDAD	S	3,80	0,00
170000007059248	14-070-023-00083-0001	8000	AVENA-SIN VARIEDAD	S	2,24	0,00
170000007059249	14-070-023-00084-0002	8000	AVENA-SIN VARIEDAD	S	2,85	0,00
170000007059250	14-070-023-00085-0005	8000	AVENA-SIN VARIEDAD	S	2,97	0,00
170000007059262	14-070-023-00087-0002	8000	AVENA-SIN VARIEDAD	S	0,95	0,00
170000007059239	14-070-023-00088-0002	8000	AVENA-SIN VARIEDAD	S	0,84	0,00
170000007059230	14-070-023-00100-0001	8000	AVENA-SIN VARIEDAD	S	3,81	0,00
170000007059231	14-070-023-09008-0003	8000	AVENA-SIN VARIEDAD	S	0,18	0,00
170000007059251	14-070-024-00018-0003	8000	AVENA-SIN VARIEDAD	S	12,79	0,00
170000007059252	14-070-024-00019-0001	8000	AVENA-SIN VARIEDAD	S	5,46	0,00

Porcentaje de superficie determinada situada en zonas RAMSAR**PUNTOS: 0,00 0.0%**

REF.	REFERENCIA SIGPAC	CULTIVO	DESCRIPCIÓN CULTIVO	S/R	SUP. COMPROM. (ha)	SUP. CUMPLE (ha)
170000007059255	14-052-002-00033-0004	1000	TRIGO BLANDO-SIN VARIEDAD	S	0,14	0,00
170000007059254	14-052-002-00033-0004	1000	TRIGO BLANDO-SIN VARIEDAD	S	12,33	0,00
170000007059256	14-052-002-00034-0002	1000	TRIGO BLANDO-SIN VARIEDAD	S	2,16	0,00
170000007059269	14-070-011-00025-0001	8000	AVENA-SIN VARIEDAD	S	15,38	0,00
170000007059227	14-070-023-00047-0002	8000	AVENA-SIN VARIEDAD	S	49,23	0,00
170000007059264	14-070-023-00050-0005	8000	AVENA-SIN VARIEDAD	S	0,49	0,00
170000007059247	14-070-023-00052-0001	8000	AVENA-SIN VARIEDAD	S	1,53	0,00
170000007059228	14-070-023-00059-0001	8000	AVENA-SIN VARIEDAD	S	2,98	0,00
170000007059229	14-070-023-00060-0001	8000	AVENA-SIN VARIEDAD	S	4,76	0,00
-160387	14-070-023-00061-0003	8000	AVENA-SIN VARIEDAD	S	5,34	0,00
170000007059278	14-070-023-00079-0001	8000	AVENA-SIN VARIEDAD	S	3,42	0,00
170000007059276	14-070-023-00079-0003	8000	AVENA-SIN VARIEDAD	S	0,50	0,00
170000007059279	14-070-023-00080-0001	8000	AVENA-SIN VARIEDAD	S	3,80	0,00
170000007059248	14-070-023-00083-0001	8000	AVENA-SIN VARIEDAD	S	2,24	0,00
170000007059249	14-070-023-00084-0002	8000	AVENA-SIN VARIEDAD	S	2,85	0,00
170000007059250	14-070-023-00085-0005	8000	AVENA-SIN VARIEDAD	S	2,97	0,00
170000007059262	14-070-023-00087-0002	8000	AVENA-SIN VARIEDAD	S	0,95	0,00
170000007059239	14-070-023-00088-0002	8000	AVENA-SIN VARIEDAD	S	0,84	0,00
170000007059230	14-070-023-00100-0001	8000	AVENA-SIN VARIEDAD	S	3,81	0,00
170000007059231	14-070-023-09008-0003	8000	AVENA-SIN VARIEDAD	S	0,18	0,00
170000007059251	14-070-024-00018-0003	8000	AVENA-SIN VARIEDAD	S	12,79	0,00
170000007059252	14-070-024-00019-0001	8000	AVENA-SIN VARIEDAD	S	5,46	0,00

Porcentaje de superficie determinada en zonas vulnerables a la contaminación por nitratos**PUNTOS: 0,00 0.0%**

<u>REF.</u>	<u>REFERENCIA SIGPAC</u>	<u>CULTIVO</u>	<u>DESCRIPCIÓN CULTIVO</u>	<u>S/R</u>	<u>SUP. COMPROM.</u> <u>(ha)</u>	<u>SUP. CUMPLE</u> <u>(ha)</u>
1700000007059254	14-052-002-00033-0004	1000	TRIGO BLANDO-SIN VARIEDAD	S	12,33	0,00
1700000007059255	14-052-002-00033-0004	1000	TRIGO BLANDO-SIN VARIEDAD	S	0,14	0,00
1700000007059256	14-052-002-00034-0002	1000	TRIGO BLANDO-SIN VARIEDAD	S	2,16	0,00
1700000007059269	14-070-011-00025-0001	8000	AVENA-SIN VARIEDAD	S	15,38	0,00
1700000007059227	14-070-023-00047-0002	8000	AVENA-SIN VARIEDAD	S	49,23	0,00
1700000007059264	14-070-023-00050-0005	8000	AVENA-SIN VARIEDAD	S	0,49	0,00
1700000007059247	14-070-023-00052-0001	8000	AVENA-SIN VARIEDAD	S	1,53	0,00
1700000007059228	14-070-023-00059-0001	8000	AVENA-SIN VARIEDAD	S	2,98	0,00
1700000007059229	14-070-023-00060-0001	8000	AVENA-SIN VARIEDAD	S	4,76	0,00
-160387	14-070-023-00061-0003	8000	AVENA-SIN VARIEDAD	S	5,34	0,00
1700000007059278	14-070-023-00079-0001	8000	AVENA-SIN VARIEDAD	S	3,42	0,00
1700000007059276	14-070-023-00079-0003	8000	AVENA-SIN VARIEDAD	S	0,50	0,00
1700000007059279	14-070-023-00080-0001	8000	AVENA-SIN VARIEDAD	S	3,80	0,00
1700000007059248	14-070-023-00083-0001	8000	AVENA-SIN VARIEDAD	S	2,24	0,00
1700000007059249	14-070-023-00084-0002	8000	AVENA-SIN VARIEDAD	S	2,85	0,00
1700000007059250	14-070-023-00085-0005	8000	AVENA-SIN VARIEDAD	S	2,97	0,00
1700000007059262	14-070-023-00087-0002	8000	AVENA-SIN VARIEDAD	S	0,95	0,00
1700000007059239	14-070-023-00088-0002	8000	AVENA-SIN VARIEDAD	S	0,84	0,00
1700000007059230	14-070-023-00100-0001	8000	AVENA-SIN VARIEDAD	S	3,81	0,00
1700000007059231	14-070-023-09008-0003	8000	AVENA-SIN VARIEDAD	S	0,18	0,00
1700000007059251	14-070-024-00018-0003	8000	AVENA-SIN VARIEDAD	S	12,79	0,00
1700000007059252	14-070-024-00019-0001	8000	AVENA-SIN VARIEDAD	S	5,46	0,00

Pendiente media de la explotación**PUNTOS:** 1,00 6.19%

<u>REF.</u>	<u>REFERENCIA SIGPAC</u>	<u>CULTIVO</u>	<u>DESCRIPCIÓN CULTIVO</u>	<u>S/R</u>	<u>PENDIENTE MEDIA (%)</u>	<u>SUP. COMPROM.</u> <u>(ha)</u>
1700000007059255	14-052-002-00033-0004	1000	TRIGO BLANDO-SIN VARIEDAD	S	7,73	0,14
1700000007059254	14-052-002-00033-0004	1000	TRIGO BLANDO-SIN VARIEDAD	S	7,73	12,33
1700000007059256	14-052-002-00034-0002	1000	TRIGO BLANDO-SIN VARIEDAD	S	10,21	2,16
1700000007059269	14-070-011-00025-0001	8000	AVENA-SIN VARIEDAD	S	8,83	15,38
1700000007059227	14-070-023-00047-0002	8000	AVENA-SIN VARIEDAD	S	4,37	49,23
1700000007059264	14-070-023-00050-0005	8000	AVENA-SIN VARIEDAD	S	3,66	0,49
1700000007059247	14-070-023-00052-0001	8000	AVENA-SIN VARIEDAD	S	2,82	1,53
1700000007059228	14-070-023-00059-0001	8000	AVENA-SIN VARIEDAD	S	3,60	2,98
1700000007059229	14-070-023-00060-0001	8000	AVENA-SIN VARIEDAD	S	4,07	4,76
-160387	14-070-023-00061-0003	8000	AVENA-SIN VARIEDAD	S	6,21	5,34
1700000007059278	14-070-023-00079-0001	8000	AVENA-SIN VARIEDAD	S	5,50	3,42
1700000007059276	14-070-023-00079-0003	8000	AVENA-SIN VARIEDAD	S	2,40	0,50
1700000007059279	14-070-023-00080-0001	8000	AVENA-SIN VARIEDAD	S	5,72	3,80
1700000007059248	14-070-023-00083-0001	8000	AVENA-SIN VARIEDAD	S	7,77	2,24
1700000007059249	14-070-023-00084-0002	8000	AVENA-SIN VARIEDAD	S	6,70	2,85
1700000007059250	14-070-023-00085-0005	8000	AVENA-SIN VARIEDAD	S	8,84	2,97
1700000007059262	14-070-023-00087-0002	8000	AVENA-SIN VARIEDAD	S	10,70	0,95
1700000007059239	14-070-023-00088-0002	8000	AVENA-SIN VARIEDAD	S	9,40	0,84
1700000007059230	14-070-023-00100-0001	8000	AVENA-SIN VARIEDAD	S	3,65	3,81
1700000007059231	14-070-023-09008-0003	8000	AVENA-SIN VARIEDAD	S	3,37	0,18
1700000007059251	14-070-024-00018-0003	8000	AVENA-SIN VARIEDAD	S	8,71	12,79
1700000007059252	14-070-024-00019-0001	8000	AVENA-SIN VARIEDAD	S	7,99	5,46

Porcentaje de Superficie de la explotación en municipios con más del 40 por ciento de su superficie agraria dentro de la Zona de desertificación**PUNTOS:** 0,00 0.0%

<u>REF.</u>	<u>REFERENCIA SIGPAC</u>	<u>CULTIVO</u>	<u>DESCRIPCIÓN CULTIVO</u>	<u>S/R</u>	<u>SUP. COMPROM.</u> <u>(ha)</u>	<u>SUP. CUMPLE</u> <u>(ha)</u>
1700000007059254	14-052-002-00033-0004	1000	TRIGO BLANDO-SIN VARIEDAD	S	12,33	0,00

<u>REF.</u>	<u>REFERENCIA SIGPAC</u>	<u>CULTIVO</u>	<u>DESCRIPCIÓN CULTIVO</u>	<u>S/R</u>	<u>SUP. COMPROM.</u> <u>(ha)</u>	<u>SUP. CUMPLE</u> <u>(ha)</u>
1700000007059255	14-052-002-00033-0004	1000	TRIGO BLANDO-SIN VARIEDAD	S	0,14	0,00
1700000007059256	14-052-002-00034-0002	1000	TRIGO BLANDO-SIN VARIEDAD	S	2,16	0,00
1700000007059269	14-070-011-00025-0001	8000	AVENA-SIN VARIEDAD	S	15,38	0,00
1700000007059227	14-070-023-00047-0002	8000	AVENA-SIN VARIEDAD	S	49,23	0,00
1700000007059264	14-070-023-00050-0005	8000	AVENA-SIN VARIEDAD	S	0,49	0,00
1700000007059247	14-070-023-00052-0001	8000	AVENA-SIN VARIEDAD	S	1,53	0,00
1700000007059228	14-070-023-00059-0001	8000	AVENA-SIN VARIEDAD	S	2,98	0,00
1700000007059229	14-070-023-00060-0001	8000	AVENA-SIN VARIEDAD	S	4,76	0,00
-160387	14-070-023-00061-0003	8000	AVENA-SIN VARIEDAD	S	5,34	0,00
1700000007059278	14-070-023-00079-0001	8000	AVENA-SIN VARIEDAD	S	3,42	0,00
1700000007059276	14-070-023-00079-0003	8000	AVENA-SIN VARIEDAD	S	0,50	0,00
1700000007059279	14-070-023-00080-0001	8000	AVENA-SIN VARIEDAD	S	3,80	0,00
1700000007059248	14-070-023-00083-0001	8000	AVENA-SIN VARIEDAD	S	2,24	0,00
1700000007059249	14-070-023-00084-0002	8000	AVENA-SIN VARIEDAD	S	2,85	0,00
1700000007059250	14-070-023-00085-0005	8000	AVENA-SIN VARIEDAD	S	2,97	0,00
1700000007059262	14-070-023-00087-0002	8000	AVENA-SIN VARIEDAD	S	0,95	0,00
1700000007059239	14-070-023-00088-0002	8000	AVENA-SIN VARIEDAD	S	0,84	0,00
1700000007059230	14-070-023-00100-0001	8000	AVENA-SIN VARIEDAD	S	3,81	0,00
1700000007059231	14-070-023-09008-0003	8000	AVENA-SIN VARIEDAD	S	0,18	0,00
1700000007059251	14-070-024-00018-0003	8000	AVENA-SIN VARIEDAD	S	12,79	0,00
1700000007059252	14-070-024-00019-0001	8000	AVENA-SIN VARIEDAD	S	5,46	0,00



<u>APELLIDOS Y NOMBRE / RAZÓN SOCIAL</u>	<u>NIF</u>	<u>EXPEDIENTE</u>	<u>SUP. COMPROMETIDA</u> <u>(ha)</u>
SALCES RUZ DOLORES	***6273*	1119070	0
<u>RESOLUCIÓN</u> INADMITIDO			

INCIDENCIAS**INCIDENCIA DESCRIPCIÓN**

85000	No inscrito en un organismo de control y certificación ecológico (artículo 5-1 c), Orden 26 mayo 2015)
85001	El recinto declarado no cumple con las normas de producción ecológica (artículo 5-1 e), Orden 26 mayo 2015) Ref:1700000005963891 Recinto:14-040-012-00074-002 Cultivo:24901 BARBECHO SIN PRODUCCIÓN-SIN CUBIERTA VEGETAL Secano Ref:1700000005963888 Recinto:14-040-012-00215-001 Cultivo:24901 BARBECHO SIN PRODUCCIÓN-SIN CUBIERTA VEGETAL Regadío
85018	Expendiente sin grupos de pago válidos

RESUMEN CRITERIOS DE SELECCIÓN

11.2.1.1 Mantenimiento de prácticas y métodos de agricultura ecológica: Cultivos herbáceos - Conv 2018. PUNTOS: 0,00

	<u>PUNTOS</u>	<u>CUMPLE</u>
Porcentaje de superficie determinada en Red Natura 2000	0,00	0.0%
Porcentaje de superficie determinada situada en zonas RAMSAR	0,00	0.0%
Porcentaje de superficie determinada en zonas vulnerables a la contaminación por nitratos	0,00	0.0%
Pendiente media de la explotación	0,00	0.0%
Porcentaje de Superficie de la explotación en municipios con más del 40 por ciento de su superficie agraria dentro de la Zona de desertificación	0,00	0.0%

DETALLE CRITERIOS DE SELECCIÓN

11.2.1.1 Mantenimiento de prácticas y métodos de agricultura ecológica: Cultivos herbáceos - Conv 2018. PUNTOS: 0,00

Porcentaje de superficie determinada en Red Natura 2000	PUNTOS: 0,00	0.0%
Porcentaje de superficie determinada situada en zonas RAMSAR	PUNTOS: 0,00	0.0%
Porcentaje de superficie determinada en zonas vulnerables a la contaminación por nitratos	PUNTOS: 0,00	0.0%
Pendiente media de la explotación	PUNTOS: 0,00	0.0%
Porcentaje de Superficie de la explotación en municipios con más del 40 por ciento de su superficie agraria dentro de la Zona de desertificación	PUNTOS: 0,00	0.0%



<u>APELLIDOS Y NOMBRE / RAZÓN SOCIAL</u>	<u>NIF</u>	<u>EXPEDIENTE</u>	<u>SUP. COMPROMETIDA</u> <u>(ha)</u>
SANCHEZ GARRIDO ANTONIO IGNACIO	***0845*	1046168	73.55

RESOLUCIÓN
ADMITIDO

IMPORTE POR ANUALIDAD

	<u>2018</u>	<u>2019</u>	<u>2020</u>	<u>2021</u>	<u>2022</u>
IMPORTE MÁXIMO SUBVENCIONABLE	5.056,64 €	5.056,64 €	5.056,64 €	5.056,64 €	5.056,64 €
IMPORTE MEDIO DE TRANSFERENCIA (€/ha)	68,75 €	68,75 €	68,75 €	68,75 €	68,75 €

DETALLE IMPORTES POR ANUALIDAD

<u>GRUPOS DE CULTIVO ADMITIDOS</u>	<u>SUP. COMPROM.</u> <u>(ha)</u>	<u>2018</u>	<u>2019</u>	<u>2020</u>	<u>2021</u>	<u>2022</u>
HERBÁCEOS	33,45	5.056,64 €	5.056,64 €	5.056,64 €	5.056,64 €	5.056,64 €
HERBÁCEOS NO ELEGIBLES	40,10	0,00 €	0,00 €	0,00 €	0,00 €	0,00 €

RECINTOS COMPROMETIDOS

<u>REF.</u>	<u>REFERENCIA SIGPAC</u>	<u>CULTIVO DESCRIPCIÓN CULTIVO</u>	<u>S/R</u>	<u>PEND. MEDIA (%)</u>	<u>SUP. DEC. ADMIN. (ha)</u>	<u>NU SUP. CERT. (ha)</u>	<u>SUP. CAMPO (ha)</u>	<u>SUP. COMPROM. (ha)</u>
-46963	14-029-028-00013-0004	20902 BARBECHO TRADICIONAL-CON CUBIERTA VEGETAL	S	10,24	28,24	38,21		28,24
-39917	14-029-028-00013-0004	12000 TRANQUILLÓN-SIN VARIEDAD	S	10,24	31,70	42,89		31,70
170000005169426	14-029-028-00013-0004	12000 TRANQUILLÓN-SIN VARIEDAD	S	10,24	1,75	2,37		1,75
170000005169434	14-029-028-00013-0004	20902 BARBECHO TRADICIONAL-CON CUBIERTA VEGETAL	S	10,24	11,86	16,05		11,86

INCIDENCIAS

INCIDENCIA DESCRIPCIÓN

85046 Solicita recinto que está comprometido para la convocatoria 2015 de Agricultura o Ganadería Ecológica.
Ref.-39838 Recinto:14-029-028-00013-010 Cultivo:20902 BARBECHO TRADICIONAL-CON CUBIERTA VEGETAL Secano

RESUMEN CRITERIOS DE SELECCIÓN

11.2.1.1 Mantenimiento de prácticas y métodos de agricultura ecológica: Cultivos herbáceos - Conv 2018. PUNTOS: 2,00

	<u>PUNTOS</u>	<u>CUMPLE</u>
Porcentaje de superficie determinada en Red Natura 2000	0,00	0.0%
Porcentaje de superficie determinada situada en zonas RAMSAR	0,00	0.0%
Porcentaje de superficie determinada en zonas vulnerables a la contaminación por nitratos	0,00	0.0%
Pendiente media de la explotación	2,00	10.24%
Porcentaje de Superficie de la explotación en municipios con más del 40 por ciento de su superficie agraria dentro de la Zona de desertificación	0,00	0.0%



DETALLE CRITERIOS DE SELECCIÓN**11.2.1.1 Mantenimiento de prácticas y métodos de agricultura ecológica: Cultivos herbáceos - Conv 2018.****PUNTOS: 2,00****Porcentaje de superficie determinada en Red Natura 2000****PUNTOS: 0,00 0.0%**

<u>REF.</u>	<u>REFERENCIA SIGPAC</u>	<u>CULTIVO</u>	<u>DESCRIPCIÓN CULTIVO</u>	<u>S/R</u>	<u>SUP. COMPROM.</u> <u>(ha)</u>	<u>SUP. CUMPLE</u> <u>(ha)</u>
1700000005169426	14-029-028-00013-0004	12000	TRANQUILLÓN-SIN VARIEDAD	S	1,75	0,00
-39917	14-029-028-00013-0004	12000	TRANQUILLÓN-SIN VARIEDAD	S	31,70	0,00
-46963	14-029-028-00013-0004	20902	BARBECHO TRADICIONAL-CON CUBIERTA VEGETAL	S	28,24	0,00
1700000005169434	14-029-028-00013-0004	20902	BARBECHO TRADICIONAL-CON CUBIERTA VEGETAL	S	11,86	0,00

Porcentaje de superficie determinada situada en zonas RAMSAR**PUNTOS: 0,00 0.0%**

<u>REF.</u>	<u>REFERENCIA SIGPAC</u>	<u>CULTIVO</u>	<u>DESCRIPCIÓN CULTIVO</u>	<u>S/R</u>	<u>SUP. COMPROM.</u> <u>(ha)</u>	<u>SUP. CUMPLE</u> <u>(ha)</u>
-39917	14-029-028-00013-0004	12000	TRANQUILLÓN-SIN VARIEDAD	S	31,70	0,00
1700000005169426	14-029-028-00013-0004	12000	TRANQUILLÓN-SIN VARIEDAD	S	1,75	0,00
1700000005169434	14-029-028-00013-0004	20902	BARBECHO TRADICIONAL-CON CUBIERTA VEGETAL	S	11,86	0,00
-46963	14-029-028-00013-0004	20902	BARBECHO TRADICIONAL-CON CUBIERTA VEGETAL	S	28,24	0,00

Porcentaje de superficie determinada en zonas vulnerables a la contaminación por nitratos**PUNTOS: 0,00 0.0%**

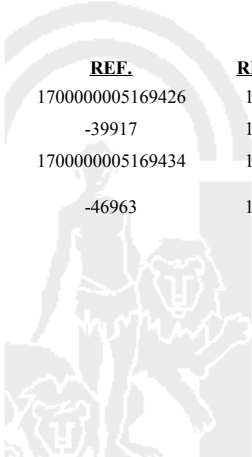
<u>REF.</u>	<u>REFERENCIA SIGPAC</u>	<u>CULTIVO</u>	<u>DESCRIPCIÓN CULTIVO</u>	<u>S/R</u>	<u>SUP. COMPROM.</u> <u>(ha)</u>	<u>SUP. CUMPLE</u> <u>(ha)</u>
1700000005169426	14-029-028-00013-0004	12000	TRANQUILLÓN-SIN VARIEDAD	S	1,75	0,00
-39917	14-029-028-00013-0004	12000	TRANQUILLÓN-SIN VARIEDAD	S	31,70	0,00
1700000005169434	14-029-028-00013-0004	20902	BARBECHO TRADICIONAL-CON CUBIERTA VEGETAL	S	11,86	0,00
-46963	14-029-028-00013-0004	20902	BARBECHO TRADICIONAL-CON CUBIERTA VEGETAL	S	28,24	0,00

Pendiente media de la explotación**PUNTOS: 2,00 10.24%**

<u>REF.</u>	<u>REFERENCIA SIGPAC</u>	<u>CULTIVO</u>	<u>DESCRIPCIÓN CULTIVO</u>	<u>S/R</u>	<u>PENDIENTE MEDIA (%)</u>	<u>SUP. COMPROM.</u> <u>(ha)</u>
1700000005169426	14-029-028-00013-0004	12000	TRANQUILLÓN-SIN VARIEDAD	S	10,24	1,75
-39917	14-029-028-00013-0004	12000	TRANQUILLÓN-SIN VARIEDAD	S	10,24	31,70
1700000005169434	14-029-028-00013-0004	20902	BARBECHO TRADICIONAL-CON CUBIERTA VEGETAL	S	10,24	11,86
-46963	14-029-028-00013-0004	20902	BARBECHO TRADICIONAL-CON CUBIERTA VEGETAL	S	10,24	28,24

Porcentaje de Superficie de la explotación en municipios con más del 40 por ciento de su superficie agraria dentro de la Zona de desertificación**PUNTOS: 0,00 0.0%**

<u>REF.</u>	<u>REFERENCIA SIGPAC</u>	<u>CULTIVO</u>	<u>DESCRIPCIÓN CULTIVO</u>	<u>S/R</u>	<u>SUP. COMPROM.</u> <u>(ha)</u>	<u>SUP. CUMPLE</u> <u>(ha)</u>
1700000005169426	14-029-028-00013-0004	12000	TRANQUILLÓN-SIN VARIEDAD	S	1,75	0,00
-39917	14-029-028-00013-0004	12000	TRANQUILLÓN-SIN VARIEDAD	S	31,70	0,00
1700000005169434	14-029-028-00013-0004	20902	BARBECHO TRADICIONAL-CON CUBIERTA VEGETAL	S	11,86	0,00
-46963	14-029-028-00013-0004	20902	BARBECHO TRADICIONAL-CON CUBIERTA VEGETAL	S	28,24	0,00



<u>APELLIDOS Y NOMBRE / RAZÓN SOCIAL</u>	<u>NIF</u>	<u>EXPEDIENTE</u>	<u>SUP. COMPROMETIDA</u>		
SANCHEZ MARQUEZ MANUEL	***6199*	1213688	<u>(ha)</u>		
RESOLUCIÓN					
ADMITIDO					
IMPORTE POR ANUALIDAD					
	2018	2019	2020	2021	2022
IMPORTE MÁXIMO SUBVENCIONABLE	4.303,81 €	4.303,81 €	4.303,81 €	4.303,81 €	4.303,81 €
IMPORTE MEDIO DE TRANSFERENCIA (€/ha)	119,19 €	119,19 €	119,19 €	119,19 €	119,19 €

DETALLE IMPORTES POR ANUALIDAD

<u>GRUPOS DE CULTIVO ADMITIDOS</u>	<u>SUP. COMPROM.</u>	2018	2019	2020	2021	2022
	<u>(ha)</u>					
HERBÁCEOS	28,47	4.303,81 €	4.303,81 €	4.303,81 €	4.303,81 €	4.303,81 €
HERBÁCEOS NO ELEGIBLES	7,64	0,00 €	0,00 €	0,00 €	0,00 €	0,00 €

RECINTOS COMPROMETIDOS

<u>REF.</u>	<u>REFERENCIA SIGPAC</u>	<u>CULTIVO DESCRIPCIÓN CULTIVO</u>	<u>S/R</u>	<u>PEND. MEDIA</u>	<u>SUP. DEC. ADMIN.</u>	<u>NU SUP. CERT.</u>	<u>SUP. CAMPO</u>	<u>SUP. COMPROM.</u>
				<u>(%)</u>	<u>(ha)</u>	<u>(ha)</u>	<u>(ha)</u>	<u>(ha)</u>
170000006831228	14-074-050-00177-0007	8000 AVENA-SIN VARIEDAD	S	3,18	0,34	0,34		0,34
-38381	14-023-016-00430-0003	20901 BARBECHO TRADICIONAL-SIN CUBIERTA VEGETAL	S	3,21	0,09	0,09		0,09
170000006831226	14-023-016-00431-0001	20901 BARBECHO TRADICIONAL-SIN CUBIERTA VEGETAL	S	4,65	0,80	0,80		0,80
-38380	14-023-016-00429-0002	20901 BARBECHO TRADICIONAL-SIN CUBIERTA VEGETAL	S	5,12	0,38	0,38		0,38
170000006831220	14-074-050-00177-0006	20902 BARBECHO TRADICIONAL-CON CUBIERTA VEGETAL	S	5,12	0,39	0,39		0,39
170000006831218	14-023-016-00430-0001	20901 BARBECHO TRADICIONAL-SIN CUBIERTA VEGETAL	S	5,41	2,76	2,76		2,76
170000006831217	14-023-016-00429-0001	20901 BARBECHO TRADICIONAL-SIN CUBIERTA VEGETAL	S	5,61	2,68	2,68		2,68
170000006831219	14-074-050-00149-0001	8000 AVENA-SIN VARIEDAD	S	6,97	8,64	17,28		8,64
170000006831224	14-074-050-00177-0005	12000 TRANQUILLÓN-SIN VARIEDAD	R	7,19	2,52	2,52		2,52
170000006831230	14-074-050-00177-0005	12000 TRANQUILLÓN-SIN VARIEDAD	S	7,19	1,98	1,98		1,98
170000006831225	14-074-050-00177-0001	12000 TRANQUILLÓN-SIN VARIEDAD	S	7,22	10,06	10,06		10,06
170000006831227	14-074-050-00177-0001	8000 AVENA-SIN VARIEDAD	S	7,22	3,06	3,06		3,06
170000006831221	14-074-050-00003-0001	8000 AVENA-SIN VARIEDAD	S	14,43	1,35	1,35		1,35
170000006831222	14-074-050-00003-0001	20902 BARBECHO TRADICIONAL-CON CUBIERTA VEGETAL	S	14,43	0,54	0,54		0,54
170000006831229	14-074-050-00003-0001	8000 AVENA-SIN VARIEDAD	S	14,43	0,52	0,52		0,52

RESUMEN CRITERIOS DE SELECCIÓN**11.2.1.1 Mantenimiento de prácticas y métodos de agricultura ecológica: Cultivos herbáceos - Conv 2018.****PUNTOS: 2,19**

	PUNTOS	CUMPLE
Porcentaje de superficie determinada en Red Natura 2000	0,00	0.0%
Porcentaje de superficie determinada situada en zonas RAMSAR	0,00	0.0%
Porcentaje de superficie determinada en zonas vulnerables a la contaminación por nitratos	1,19	18.58%
Pendiente media de la explotación	1,00	7.23%
Porcentaje de Superficie de la explotación en municipios con más del 40 por ciento de su superficie agraria dentro de la Zona de desertificación	0,00	0.0%



DETALLE CRITERIOS DE SELECCIÓN**11.2.1.1 Mantenimiento de prácticas y métodos de agricultura ecológica: Cultivos herbáceos - Conv 2018.****PUNTOS: 2,19****Porcentaje de superficie determinada en Red Natura 2000****PUNTOS: 0,00 0.0%**

<u>REF.</u>	<u>REFERENCIA SIGPAC</u>	<u>CULTIVO</u>	<u>DESCRIPCIÓN CULTIVO</u>	<u>S/R</u>	<u>SUP. COMPROM. (ha)</u>	<u>SUP. CUMPLE (ha)</u>
170000006831217	14-023-016-00429-0001	20901	BARBECHO TRADICIONAL-SIN CUBIERTA VEGETAL	S	2,68	0,00
-38380	14-023-016-00429-0002	20901	BARBECHO TRADICIONAL-SIN CUBIERTA VEGETAL	S	0,38	0,00
170000006831218	14-023-016-00430-0001	20901	BARBECHO TRADICIONAL-SIN CUBIERTA VEGETAL	S	2,76	0,00
-38381	14-023-016-00430-0003	20901	BARBECHO TRADICIONAL-SIN CUBIERTA VEGETAL	S	0,09	0,00
170000006831226	14-023-016-00431-0001	20901	BARBECHO TRADICIONAL-SIN CUBIERTA VEGETAL	S	0,80	0,00
170000006831229	14-074-050-00003-0001	8000	AVENA-SIN VARIEDAD	S	0,52	0,00
170000006831221	14-074-050-00003-0001	8000	AVENA-SIN VARIEDAD	S	1,35	0,00
170000006831222	14-074-050-00003-0001	20902	BARBECHO TRADICIONAL-CON CUBIERTA VEGETAL	S	0,54	0,00
170000006831219	14-074-050-00149-0001	8000	AVENA-SIN VARIEDAD	S	8,64	0,00
170000006831227	14-074-050-00177-0001	8000	AVENA-SIN VARIEDAD	S	3,06	0,00
170000006831225	14-074-050-00177-0001	12000	TRANQUILLÓN-SIN VARIEDAD	S	10,06	0,00
170000006831224	14-074-050-00177-0005	12000	TRANQUILLÓN-SIN VARIEDAD	R	2,52	0,00
170000006831230	14-074-050-00177-0005	12000	TRANQUILLÓN-SIN VARIEDAD	S	1,98	0,00
170000006831220	14-074-050-00177-0006	20902	BARBECHO TRADICIONAL-CON CUBIERTA VEGETAL	S	0,39	0,00
170000006831228	14-074-050-00177-0007	8000	AVENA-SIN VARIEDAD	S	0,34	0,00

Porcentaje de superficie determinada situada en zonas RAMSAR**PUNTOS: 0,00 0.0%**

<u>REF.</u>	<u>REFERENCIA SIGPAC</u>	<u>CULTIVO</u>	<u>DESCRIPCIÓN CULTIVO</u>	<u>S/R</u>	<u>SUP. COMPROM. (ha)</u>	<u>SUP. CUMPLE (ha)</u>
170000006831217	14-023-016-00429-0001	20901	BARBECHO TRADICIONAL-SIN CUBIERTA VEGETAL	S	2,68	0,00
-38380	14-023-016-00429-0002	20901	BARBECHO TRADICIONAL-SIN CUBIERTA VEGETAL	S	0,38	0,00
170000006831218	14-023-016-00430-0001	20901	BARBECHO TRADICIONAL-SIN CUBIERTA VEGETAL	S	2,76	0,00
-38381	14-023-016-00430-0003	20901	BARBECHO TRADICIONAL-SIN CUBIERTA VEGETAL	S	0,09	0,00
170000006831226	14-023-016-00431-0001	20901	BARBECHO TRADICIONAL-SIN CUBIERTA VEGETAL	S	0,80	0,00
170000006831229	14-074-050-00003-0001	8000	AVENA-SIN VARIEDAD	S	0,52	0,00
170000006831221	14-074-050-00003-0001	8000	AVENA-SIN VARIEDAD	S	1,35	0,00
170000006831222	14-074-050-00003-0001	20902	BARBECHO TRADICIONAL-CON CUBIERTA VEGETAL	S	0,54	0,00
170000006831219	14-074-050-00149-0001	8000	AVENA-SIN VARIEDAD	S	8,64	0,00
170000006831227	14-074-050-00177-0001	8000	AVENA-SIN VARIEDAD	S	3,06	0,00
170000006831225	14-074-050-00177-0001	12000	TRANQUILLÓN-SIN VARIEDAD	S	10,06	0,00
170000006831224	14-074-050-00177-0005	12000	TRANQUILLÓN-SIN VARIEDAD	R	2,52	0,00
170000006831230	14-074-050-00177-0005	12000	TRANQUILLÓN-SIN VARIEDAD	S	1,98	0,00
170000006831220	14-074-050-00177-0006	20902	BARBECHO TRADICIONAL-CON CUBIERTA VEGETAL	S	0,39	0,00
170000006831228	14-074-050-00177-0007	8000	AVENA-SIN VARIEDAD	S	0,34	0,00

Porcentaje de superficie determinada en zonas vulnerables a la contaminación por nitratos**PUNTOS: 1,19 18.58%**

<u>REF.</u>	<u>REFERENCIA SIGPAC</u>	<u>CULTIVO</u>	<u>DESCRIPCIÓN CULTIVO</u>	<u>S/R</u>	<u>SUP. COMPROM. (ha)</u>	<u>SUP. CUMPLE (ha)</u>
170000006831217	14-023-016-00429-0001	20901	BARBECHO TRADICIONAL-SIN CUBIERTA VEGETAL	S	2,68	2,68
-38380	14-023-016-00429-0002	20901	BARBECHO TRADICIONAL-SIN CUBIERTA VEGETAL	S	0,38	0,38
170000006831218	14-023-016-00430-0001	20901	BARBECHO TRADICIONAL-SIN CUBIERTA VEGETAL	S	2,76	2,76
-38381	14-023-016-00430-0003	20901	BARBECHO TRADICIONAL-SIN CUBIERTA VEGETAL	S	0,09	0,09

<u>REF.</u>	<u>REFERENCIA SIGPAC</u>	<u>CULTIVO</u>	<u>DESCRIPCIÓN CULTIVO</u>	<u>S/R</u>	<u>SUP. COMPROM.</u> <u>(ha)</u>	<u>SUP. CUMPLE</u> <u>(ha)</u>
170000006831226	14-023-016-00431-0001	20901	VEGETAL BARBECHO TRADICIONAL-SIN CUBIERTA VEGETAL	S	0,80	0,80
170000006831229	14-074-050-00003-0001	8000	AVENA-SIN VARIEDAD	S	0,52	0,00
170000006831221	14-074-050-00003-0001	8000	AVENA-SIN VARIEDAD	S	1,35	0,00
170000006831222	14-074-050-00003-0001	20902	BARBECHO TRADICIONAL-CON CUBIERTA VEGETAL	S	0,54	0,00
170000006831219	14-074-050-00149-0001	8000	AVENA-SIN VARIEDAD	S	8,64	0,00
170000006831227	14-074-050-00177-0001	8000	AVENA-SIN VARIEDAD	S	3,06	0,00
170000006831225	14-074-050-00177-0001	12000	TRANQUILLÓN-SIN VARIEDAD	S	10,06	0,00
170000006831230	14-074-050-00177-0005	12000	TRANQUILLÓN-SIN VARIEDAD	S	1,98	0,00
170000006831224	14-074-050-00177-0005	12000	TRANQUILLÓN-SIN VARIEDAD	R	2,52	0,00
170000006831220	14-074-050-00177-0006	20902	BARBECHO TRADICIONAL-CON CUBIERTA VEGETAL	S	0,39	0,00
170000006831228	14-074-050-00177-0007	8000	AVENA-SIN VARIEDAD	S	0,34	0,00

Pendiente media de la explotación**PUNTOS:** 1,00 7.23%

<u>REF.</u>	<u>REFERENCIA SIGPAC</u>	<u>CULTIVO</u>	<u>DESCRIPCIÓN CULTIVO</u>	<u>S/R</u>	<u>PENDIENTE MEDIA (%)</u>	<u>SUP. COMPROM.</u> <u>(ha)</u>
170000006831217	14-023-016-00429-0001	20901	BARBECHO TRADICIONAL-SIN CUBIERTA VEGETAL	S	5,61	2,68
-38380	14-023-016-00429-0002	20901	BARBECHO TRADICIONAL-SIN CUBIERTA VEGETAL	S	5,12	0,38
170000006831218	14-023-016-00430-0001	20901	BARBECHO TRADICIONAL-SIN CUBIERTA VEGETAL	S	5,41	2,76
-38381	14-023-016-00430-0003	20901	BARBECHO TRADICIONAL-SIN CUBIERTA VEGETAL	S	3,21	0,09
170000006831226	14-023-016-00431-0001	20901	BARBECHO TRADICIONAL-SIN CUBIERTA VEGETAL	S	4,65	0,80
170000006831229	14-074-050-00003-0001	8000	AVENA-SIN VARIEDAD	S	14,43	0,52
170000006831221	14-074-050-00003-0001	8000	AVENA-SIN VARIEDAD	S	14,43	1,35
170000006831222	14-074-050-00003-0001	20902	BARBECHO TRADICIONAL-CON CUBIERTA VEGETAL	S	14,43	0,54
170000006831219	14-074-050-00149-0001	8000	AVENA-SIN VARIEDAD	S	6,97	8,64
170000006831227	14-074-050-00177-0001	8000	AVENA-SIN VARIEDAD	S	7,22	3,06
170000006831225	14-074-050-00177-0001	12000	TRANQUILLÓN-SIN VARIEDAD	S	7,22	10,06
170000006831224	14-074-050-00177-0005	12000	TRANQUILLÓN-SIN VARIEDAD	R	7,19	2,52
170000006831230	14-074-050-00177-0005	12000	TRANQUILLÓN-SIN VARIEDAD	S	7,19	1,98
170000006831220	14-074-050-00177-0006	20902	BARBECHO TRADICIONAL-CON CUBIERTA VEGETAL	S	5,12	0,39
170000006831228	14-074-050-00177-0007	8000	AVENA-SIN VARIEDAD	S	3,18	0,34

Porcentaje de Superficie de la explotación en municipios con más del 40 por ciento de su superficie agraria dentro de la Zona de desertificación**PUNTOS:** 0,00 0.0%

<u>REF.</u>	<u>REFERENCIA SIGPAC</u>	<u>CULTIVO</u>	<u>DESCRIPCIÓN CULTIVO</u>	<u>S/R</u>	<u>SUP. COMPROM.</u> <u>(ha)</u>	<u>SUP. CUMPLE</u> <u>(ha)</u>
170000006831217	14-023-016-00429-0001	20901	BARBECHO TRADICIONAL-SIN CUBIERTA VEGETAL	S	2,68	0,00
-38380	14-023-016-00429-0002	20901	BARBECHO TRADICIONAL-SIN CUBIERTA VEGETAL	S	0,38	0,00
170000006831218	14-023-016-00430-0001	20901	BARBECHO TRADICIONAL-SIN CUBIERTA VEGETAL	S	2,76	0,00
-38381	14-023-016-00430-0003	20901	BARBECHO TRADICIONAL-SIN CUBIERTA VEGETAL	S	0,09	0,00
170000006831226	14-023-016-00431-0001	20901	BARBECHO TRADICIONAL-SIN CUBIERTA VEGETAL	S	0,80	0,00
170000006831221	14-074-050-00003-0001	8000	AVENA-SIN VARIEDAD	S	1,35	0,00
170000006831229	14-074-050-00003-0001	8000	AVENA-SIN VARIEDAD	S	0,52	0,00
170000006831222	14-074-050-00003-0001	20902	BARBECHO TRADICIONAL-CON CUBIERTA VEGETAL	S	0,54	0,00
170000006831219	14-074-050-00149-0001	8000	AVENA-SIN VARIEDAD	S	8,64	0,00
170000006831227	14-074-050-00177-0001	8000	AVENA-SIN VARIEDAD	S	3,06	0,00
170000006831225	14-074-050-00177-0001	12000	TRANQUILLÓN-SIN VARIEDAD	S	10,06	0,00

REF.	REFERENCIA SIGPAC	CULTIVO	DESCRIPCIÓN CULTIVO	S/R	SUP. COMPROM. (ha)	SUP. CUMPLE (ha)
1700000006831224	14-074-050-00177-0005	12000	TRANQUILLÓN-SIN VARIEDAD	R	2,52	0,00
1700000006831230	14-074-050-00177-0005	12000	TRANQUILLÓN-SIN VARIEDAD	S	1,98	0,00
1700000006831220	14-074-050-00177-0006	20902	BARBECHO TRADICIONAL-CON CUBIERTA VEGETAL	S	0,39	0,00
1700000006831228	14-074-050-00177-0007	8000	AVENA-SIN VARIEDAD	S	0,34	0,00



<u>APELLIDOS Y NOMBRE / RAZÓN SOCIAL</u>	<u>NIF</u>	<u>EXPEDIENTE</u>	<u>SUP. COMPROMETIDA</u>			
			<u>(ha)</u>			
SANCHEZ MARQUEZ RAFAEL	****1321*	1213689	28.75			
RESOLUCIÓN						
ADMITIDO						
IMPORTE POR ANUALIDAD						
		2018	2019	2020	2021	2022
IMPORTE MÁXIMO SUBVENCIONABLE		4.182,87 €	4.182,87 €	4.182,87 €	4.182,87 €	4.182,87 €
IMPORTE MEDIO DE TRANSFERENCIA (€/ha)		145,49 €	145,49 €	145,49 €	145,49 €	145,49 €

DETALLE IMPORTES POR ANUALIDAD

<u>GRUPOS DE CULTIVO ADMITIDOS</u>	<u>SUP. COMPROM.</u>	2018	2019	2020	2021	2022
	<u>(ha)</u>					
HERBÁCEOS	27,67	4.182,87 €	4.182,87 €	4.182,87 €	4.182,87 €	4.182,87 €
HERBÁCEOS NO ELEGIBLES	1,08	0,00 €	0,00 €	0,00 €	0,00 €	0,00 €

RECINTOS COMPROMETIDOS

<u>REF.</u>	<u>REFERENCIA SIGPAC</u>	<u>CULTIVO DESCRIPCIÓN CULTIVO</u>	<u>S/R</u>	<u>PEND. MEDIA</u>	<u>SUP. DEC. ADMIN.</u>	<u>NU SUP. CERT.</u>	<u>SUP. CAMPO</u>	<u>SUP. COMPROM.</u>
				<u>(%)</u>	<u>(ha)</u>	<u>(ha)</u>	<u>(ha)</u>	<u>(ha)</u>
170000006831164	14-023-016-00345-0001	12000 TRANQUILLÓN-SIN VARIEDAD	S	1,59	0,72	0,72		0,72
170000006831172	14-023-019-00034-0001	20901 BARBECHO TRADICIONAL-SIN CUBIERTA VEGETAL	S	2,79	1,08	1,08		1,08
170000006831180	14-023-019-00111-0001	8000 AVENA-SIN VARIEDAD	S	3,40	0,29	0,29		0,29
170000006831178	14-023-019-00293-0002	8000 AVENA-SIN VARIEDAD	S	3,53	0,11	0,11		0,11
170000006831174	14-023-019-00049-0001	12000 TRANQUILLÓN-SIN VARIEDAD	S	3,55	0,77	0,77		0,77
170000006831181	14-023-019-00231-0002	12000 TRANQUILLÓN-SIN VARIEDAD	S	3,55	1,52	1,52		1,52
170000006831167	14-023-018-00082-0001	12000 TRANQUILLÓN-SIN VARIEDAD	S	3,63	1,05	1,05		1,05
170000006831166	14-023-018-00091-0001	12000 TRANQUILLÓN-SIN VARIEDAD	S	4,30	0,85	0,85		0,85
170000006831175	14-023-019-00050-0001	8000 AVENA-SIN VARIEDAD	S	4,52	0,96	0,96		0,96
170000006831184	14-023-016-00328-0002	1000 TRIGO BLANDO-SIN VARIEDAD	R	4,60	1,13	1,13		1,13
170000006831183	14-023-016-00421-0001	1000 TRIGO BLANDO-SIN VARIEDAD	S	5,43	1,36	1,36		1,36
170000006831182	14-023-016-00277-0002	1000 TRIGO BLANDO-SIN VARIEDAD	S	5,48	1,63	1,63		1,63
170000006831177	14-023-019-00054-0002	12000 TRANQUILLÓN-SIN VARIEDAD	S	5,97	1,05	1,05		1,05
170000006831163	14-023-008-00067-0001	12000 TRANQUILLÓN-SIN VARIEDAD	S	5,99	2,82	2,82		2,82
170000006831165	14-023-019-00056-0001	12000 TRANQUILLÓN-SIN VARIEDAD	S	6,40	0,82	0,82		0,82
-96878	14-074-050-00149-0001	1000 TRIGO BLANDO-SIN VARIEDAD	S	6,97	3,20	3,20		3,20
170000006831170	14-074-050-00149-0001	12000 TRANQUILLÓN-SIN VARIEDAD	S	6,97	9,39	9,39		9,39

RESUMEN CRITERIOS DE SELECCIÓN**11.2.1.1 Mantenimiento de prácticas y métodos de agricultura ecológica: Cultivos herbáceos - Conv 2018.****PUNTOS: 2,23**

	<u>PUNTOS</u>	<u>CUMPLE</u>
Porcentaje de superficie determinada en Red Natura 2000	0,00	0.0%
Porcentaje de superficie determinada situada en zonas RAMSAR	0,00	0.0%
Porcentaje de superficie determinada en zonas vulnerables a la contaminación por nitratos	1,23	23.44%
Pendiente media de la explotación	1,00	5.67%
Porcentaje de Superficie de la explotación en municipios con más del 40 por ciento de su superficie agraria dentro de la Zona de desertificación	0,00	0.0%



DETALLE CRITERIOS DE SELECCIÓN**11.2.1.1 Mantenimiento de prácticas y métodos de agricultura ecológica: Cultivos herbáceos - Conv 2018.****PUNTOS: 2,23****Porcentaje de superficie determinada en Red Natura 2000****PUNTOS: 0,00 0.0%**

<u>REF.</u>	<u>REFERENCIA SIGPAC</u>	<u>CULTIVO</u>	<u>DESCRIPCIÓN CULTIVO</u>	<u>S/R</u>	<u>SUP. COMPROM.</u> <u>(ha)</u>	<u>SUP. CUMPLE</u> <u>(ha)</u>
170000006831163	14-023-008-00067-0001	12000	TRANQUILLÓN-SIN VARIEDAD	S	2,82	0,00
170000006831182	14-023-016-00277-0002	1000	TRIGO BLANDO-SIN VARIEDAD	S	1,63	0,00
170000006831184	14-023-016-00328-0002	1000	TRIGO BLANDO-SIN VARIEDAD	R	1,13	0,00
170000006831164	14-023-016-00345-0001	12000	TRANQUILLÓN-SIN VARIEDAD	S	0,72	0,00
170000006831183	14-023-016-00421-0001	1000	TRIGO BLANDO-SIN VARIEDAD	S	1,36	0,00
170000006831167	14-023-018-00082-0001	12000	TRANQUILLÓN-SIN VARIEDAD	S	1,05	0,00
170000006831166	14-023-018-00091-0001	12000	TRANQUILLÓN-SIN VARIEDAD	S	0,85	0,00
170000006831172	14-023-019-00034-0001	20901	BARBECHO TRADICIONAL-SIN CUBIERTA VEGETAL	S	1,08	0,00
170000006831174	14-023-019-00049-0001	12000	TRANQUILLÓN-SIN VARIEDAD	S	0,77	0,00
170000006831175	14-023-019-00050-0001	8000	AVENA-SIN VARIEDAD	S	0,96	0,00
170000006831177	14-023-019-00054-0002	12000	TRANQUILLÓN-SIN VARIEDAD	S	1,05	0,00
170000006831165	14-023-019-00056-0001	12000	TRANQUILLÓN-SIN VARIEDAD	S	0,82	0,00
170000006831180	14-023-019-00111-0001	8000	AVENA-SIN VARIEDAD	S	0,29	0,00
170000006831181	14-023-019-00231-0002	12000	TRANQUILLÓN-SIN VARIEDAD	S	1,52	0,00
170000006831178	14-023-019-00293-0002	8000	AVENA-SIN VARIEDAD	S	0,11	0,00
-96878	14-074-050-00149-0001	1000	TRIGO BLANDO-SIN VARIEDAD	S	3,20	0,00
170000006831170	14-074-050-00149-0001	12000	TRANQUILLÓN-SIN VARIEDAD	S	9,39	0,00

Porcentaje de superficie determinada situada en zonas RAMSAR**PUNTOS: 0,00 0.0%**

<u>REF.</u>	<u>REFERENCIA SIGPAC</u>	<u>CULTIVO</u>	<u>DESCRIPCIÓN CULTIVO</u>	<u>S/R</u>	<u>SUP. COMPROM.</u> <u>(ha)</u>	<u>SUP. CUMPLE</u> <u>(ha)</u>
170000006831163	14-023-008-00067-0001	12000	TRANQUILLÓN-SIN VARIEDAD	S	2,82	0,00
170000006831182	14-023-016-00277-0002	1000	TRIGO BLANDO-SIN VARIEDAD	S	1,63	0,00
170000006831184	14-023-016-00328-0002	1000	TRIGO BLANDO-SIN VARIEDAD	R	1,13	0,00
170000006831164	14-023-016-00345-0001	12000	TRANQUILLÓN-SIN VARIEDAD	S	0,72	0,00
170000006831183	14-023-016-00421-0001	1000	TRIGO BLANDO-SIN VARIEDAD	S	1,36	0,00
170000006831167	14-023-018-00082-0001	12000	TRANQUILLÓN-SIN VARIEDAD	S	1,05	0,00
170000006831166	14-023-018-00091-0001	12000	TRANQUILLÓN-SIN VARIEDAD	S	0,85	0,00
170000006831172	14-023-019-00034-0001	20901	BARBECHO TRADICIONAL-SIN CUBIERTA VEGETAL	S	1,08	0,00
170000006831174	14-023-019-00049-0001	12000	TRANQUILLÓN-SIN VARIEDAD	S	0,77	0,00
170000006831175	14-023-019-00050-0001	8000	AVENA-SIN VARIEDAD	S	0,96	0,00
170000006831177	14-023-019-00054-0002	12000	TRANQUILLÓN-SIN VARIEDAD	S	1,05	0,00
170000006831165	14-023-019-00056-0001	12000	TRANQUILLÓN-SIN VARIEDAD	S	0,82	0,00
170000006831180	14-023-019-00111-0001	8000	AVENA-SIN VARIEDAD	S	0,29	0,00
170000006831181	14-023-019-00231-0002	12000	TRANQUILLÓN-SIN VARIEDAD	S	1,52	0,00
170000006831178	14-023-019-00293-0002	8000	AVENA-SIN VARIEDAD	S	0,11	0,00
-96878	14-074-050-00149-0001	1000	TRIGO BLANDO-SIN VARIEDAD	S	3,20	0,00
170000006831170	14-074-050-00149-0001	12000	TRANQUILLÓN-SIN VARIEDAD	S	9,39	0,00

Porcentaje de superficie determinada en zonas vulnerables a la contaminación por nitratos**PUNTOS: 1,23 23.44%**

<u>REF.</u>	<u>REFERENCIA SIGPAC</u>	<u>CULTIVO</u>	<u>DESCRIPCIÓN CULTIVO</u>	<u>S/R</u>	<u>SUP. COMPROM.</u> <u>(ha)</u>	<u>SUP. CUMPLE</u> <u>(ha)</u>
170000006831163	14-023-008-00067-0001	12000	TRANQUILLÓN-SIN VARIEDAD	S	2,82	0,00
170000006831182	14-023-016-00277-0002	1000	TRIGO BLANDO-SIN VARIEDAD	S	1,63	1,63
170000006831184	14-023-016-00328-0002	1000	TRIGO BLANDO-SIN VARIEDAD	R	1,13	1,13
170000006831164	14-023-016-00345-0001	12000	TRANQUILLÓN-SIN VARIEDAD	S	0,72	0,72
170000006831183	14-023-016-00421-0001	1000	TRIGO BLANDO-SIN VARIEDAD	S	1,36	1,36
170000006831167	14-023-018-00082-0001	12000	TRANQUILLÓN-SIN VARIEDAD	S	1,05	1,05

<u>REF.</u>	<u>REFERENCIA SIGPAC</u>	<u>CULTIVO</u>	<u>DESCRIPCIÓN CULTIVO</u>	<u>S/R</u>	<u>SUP. COMPROM.</u> <u>(ha)</u>	<u>SUP. CUMPLE</u> <u>(ha)</u>
170000006831166	14-023-018-00091-0001	12000	TRANQUILLÓN-SIN VARIEDAD	S	0,85	0,85
170000006831172	14-023-019-00034-0001	20901	BARBECHO TRADICIONAL-SIN CUBIERTA VEGETAL	S	1,08	0,00
170000006831174	14-023-019-00049-0001	12000	TRANQUILLÓN-SIN VARIEDAD	S	0,77	0,00
170000006831175	14-023-019-00050-0001	8000	AVENA-SIN VARIEDAD	S	0,96	0,00
170000006831177	14-023-019-00054-0002	12000	TRANQUILLÓN-SIN VARIEDAD	S	1,05	0,00
170000006831165	14-023-019-00056-0001	12000	TRANQUILLÓN-SIN VARIEDAD	S	0,82	0,00
170000006831180	14-023-019-00111-0001	8000	AVENA-SIN VARIEDAD	S	0,29	0,00
170000006831181	14-023-019-00231-0002	12000	TRANQUILLÓN-SIN VARIEDAD	S	1,52	0,00
170000006831178	14-023-019-00293-0002	8000	AVENA-SIN VARIEDAD	S	0,11	0,00
-96878	14-074-050-00149-0001	1000	TRIGO BLANDO-SIN VARIEDAD	S	3,20	0,00
170000006831170	14-074-050-00149-0001	12000	TRANQUILLÓN-SIN VARIEDAD	S	9,39	0,00

Pendiente media de la explotación**PUNTOS:** 1,00 5.67%

<u>REF.</u>	<u>REFERENCIA SIGPAC</u>	<u>CULTIVO</u>	<u>DESCRIPCIÓN CULTIVO</u>	<u>S/R</u>	<u>PENDIENTE MEDIA (%)</u>	<u>SUP. COMPROM.</u> <u>(ha)</u>
170000006831163	14-023-008-00067-0001	12000	TRANQUILLÓN-SIN VARIEDAD	S	5,99	2,82
170000006831182	14-023-016-00277-0002	1000	TRIGO BLANDO-SIN VARIEDAD	S	5,48	1,63
170000006831184	14-023-016-00328-0002	1000	TRIGO BLANDO-SIN VARIEDAD	R	4,60	1,13
170000006831164	14-023-016-00345-0001	12000	TRANQUILLÓN-SIN VARIEDAD	S	1,59	0,72
170000006831183	14-023-016-00421-0001	1000	TRIGO BLANDO-SIN VARIEDAD	S	5,43	1,36
170000006831167	14-023-018-00082-0001	12000	TRANQUILLÓN-SIN VARIEDAD	S	3,63	1,05
170000006831166	14-023-018-00091-0001	12000	TRANQUILLÓN-SIN VARIEDAD	S	4,30	0,85
170000006831172	14-023-019-00034-0001	20901	BARBECHO TRADICIONAL-SIN CUBIERTA VEGETAL	S	2,79	1,08
170000006831174	14-023-019-00049-0001	12000	TRANQUILLÓN-SIN VARIEDAD	S	3,55	0,77
170000006831175	14-023-019-00050-0001	8000	AVENA-SIN VARIEDAD	S	4,52	0,96
170000006831177	14-023-019-00054-0002	12000	TRANQUILLÓN-SIN VARIEDAD	S	5,97	1,05
170000006831165	14-023-019-00056-0001	12000	TRANQUILLÓN-SIN VARIEDAD	S	6,40	0,82
170000006831180	14-023-019-00111-0001	8000	AVENA-SIN VARIEDAD	S	3,40	0,29
170000006831181	14-023-019-00231-0002	12000	TRANQUILLÓN-SIN VARIEDAD	S	3,55	1,52
170000006831178	14-023-019-00293-0002	8000	AVENA-SIN VARIEDAD	S	3,53	0,11
-96878	14-074-050-00149-0001	1000	TRIGO BLANDO-SIN VARIEDAD	S	6,97	3,20
170000006831170	14-074-050-00149-0001	12000	TRANQUILLÓN-SIN VARIEDAD	S	6,97	9,39

Porcentaje de Superficie de la explotación en municipios con más del 40 por ciento de su superficie agraria dentro de la Zona de desertificación**PUNTOS:** 0,00 0.0%

<u>REF.</u>	<u>REFERENCIA SIGPAC</u>	<u>CULTIVO</u>	<u>DESCRIPCIÓN CULTIVO</u>	<u>S/R</u>	<u>SUP. COMPROM.</u> <u>(ha)</u>	<u>SUP. CUMPLE</u> <u>(ha)</u>
170000006831163	14-023-008-00067-0001	12000	TRANQUILLÓN-SIN VARIEDAD	S	2,82	0,00
170000006831182	14-023-016-00277-0002	1000	TRIGO BLANDO-SIN VARIEDAD	S	1,63	0,00
170000006831184	14-023-016-00328-0002	1000	TRIGO BLANDO-SIN VARIEDAD	R	1,13	0,00
170000006831164	14-023-016-00345-0001	12000	TRANQUILLÓN-SIN VARIEDAD	S	0,72	0,00
170000006831183	14-023-016-00421-0001	1000	TRIGO BLANDO-SIN VARIEDAD	S	1,36	0,00
170000006831167	14-023-018-00082-0001	12000	TRANQUILLÓN-SIN VARIEDAD	S	1,05	0,00
170000006831166	14-023-018-00091-0001	12000	TRANQUILLÓN-SIN VARIEDAD	S	0,85	0,00
170000006831172	14-023-019-00034-0001	20901	BARBECHO TRADICIONAL-SIN CUBIERTA VEGETAL	S	1,08	0,00
170000006831174	14-023-019-00049-0001	12000	TRANQUILLÓN-SIN VARIEDAD	S	0,77	0,00
170000006831175	14-023-019-00050-0001	8000	AVENA-SIN VARIEDAD	S	0,96	0,00
170000006831177	14-023-019-00054-0002	12000	TRANQUILLÓN-SIN VARIEDAD	S	1,05	0,00
170000006831165	14-023-019-00056-0001	12000	TRANQUILLÓN-SIN VARIEDAD	S	0,82	0,00
170000006831180	14-023-019-00111-0001	8000	AVENA-SIN VARIEDAD	S	0,29	0,00
170000006831181	14-023-019-00231-0002	12000	TRANQUILLÓN-SIN VARIEDAD	S	1,52	0,00
170000006831178	14-023-019-00293-0002	8000	AVENA-SIN VARIEDAD	S	0,11	0,00

REF.	REFERENCIA SIGPAC	CULTIVO	DESCRIPCIÓN CULTIVO	S/R	SUP. COMPROM. (ha)	SUP. CUMPLE (ha)
-96878	14-074-050-00149-0001	1000	TRIGO BLANDO-SIN VARIEDAD	S	3,20	0,00
1700000006831170	14-074-050-00149-0001	12000	TRANQUILLÓN-SIN VARIEDAD	S	9,39	0,00



<u>APELLIDOS Y NOMBRE / RAZÓN SOCIAL</u>	<u>NIF</u>	<u>EXPEDIENTE</u>	<u>SUP. COMPROMETIDA</u>		
			<u>(ha)</u>		
SANCHEZ MORAÑO GREGORIO	****4500*	1155648	2.02		
<u>RESOLUCIÓN</u>					
ADMITIDO					
<u>IMPORTES POR ANUALIDAD</u>					
	<u>2018</u>	<u>2019</u>	<u>2020</u>	<u>2021</u>	<u>2022</u>
IMPORTE MÁXIMO SUBVENCIONABLE	305,36 €	305,36 €	305,36 €	305,36 €	305,36 €
IMPORTE MEDIO DE TRANSFERENCIA (€/ha)	151,17 €	151,17 €	151,17 €	151,17 €	151,17 €

DETALLE IMPORTES POR ANUALIDAD

<u>GRUPOS DE CULTIVO ADMITIDOS</u>	<u>SUP. COMPROM.</u>	<u>2018</u>	<u>2019</u>	<u>2020</u>	<u>2021</u>	<u>2022</u>
	<u>(ha)</u>					
HERBÁCEOS	2,02	305,36 €	305,36 €	305,36 €	305,36 €	305,36 €

RECINTOS COMPROMETIDOS

<u>REF.</u>	<u>REFERENCIA SIGPAC</u>	<u>CULTIVO DESCRIPCIÓN CULTIVO</u>	<u>S/R</u>	<u>PEND. MEDIA</u>	<u>SUP. DEC. ADMIN.</u>	<u>NU SUP. CERT.</u>	<u>SUP. CAMPO</u>	<u>SUP. COMPROM.</u>
				<u>(%)</u>	<u>(ha)</u>	<u>(ha)</u>	<u>(ha)</u>	<u>(ha)</u>
1700000006180028	14-035-014-00218-0002	13000 TRITICALE-SIN VARIEDAD	S	6,91	2,02	2,02		2,02

RESUMEN CRITERIOS DE SELECCIÓN

11.2.1.1 Mantenimiento de prácticas y métodos de agricultura ecológica: Cultivos herbáceos - Conv 2018. PUNTOS: 1,00

	<u>PUNTOS</u>	<u>CUMPLE</u>
Porcentaje de superficie determinada en Red Natura 2000	0,00	0.0%
Porcentaje de superficie determinada situada en zonas RAMSAR	0,00	0.0%
Porcentaje de superficie determinada en zonas vulnerables a la contaminación por nitratos	0,00	0.0%
Pendiente media de la explotación	1,00	6.91%
Porcentaje de Superficie de la explotación en municipios con más del 40 por ciento de su superficie agraria dentro de la Zona de desertificación	0,00	0.0%



DETALLE CRITERIOS DE SELECCIÓN**11.2.1.1 Mantenimiento de prácticas y métodos de agricultura ecológica: Cultivos herbáceos - Conv 2018.****PUNTOS: 1,00****Porcentaje de superficie determinada en Red Natura 2000****PUNTOS: 0,00 0.0%**

<u>REF.</u>	<u>REFERENCIA SIGPAC</u>	<u>CULTIVO</u>	<u>DESCRIPCIÓN CULTIVO</u>	<u>S/R</u>	<u>SUP. COMPROM. (ha)</u>	<u>SUP. CUMPLE (ha)</u>
1700000006180028	14-035-014-00218-0002	13000	TRITICALE-SIN VARIEDAD	S	2,02	0,00

Porcentaje de superficie determinada situada en zonas RAMSAR**PUNTOS: 0,00 0.0%**

<u>REF.</u>	<u>REFERENCIA SIGPAC</u>	<u>CULTIVO</u>	<u>DESCRIPCIÓN CULTIVO</u>	<u>S/R</u>	<u>SUP. COMPROM. (ha)</u>	<u>SUP. CUMPLE (ha)</u>
1700000006180028	14-035-014-00218-0002	13000	TRITICALE-SIN VARIEDAD	S	2,02	0,00

Porcentaje de superficie determinada en zonas vulnerables a la contaminación por nitratos**PUNTOS: 0,00 0.0%**

<u>REF.</u>	<u>REFERENCIA SIGPAC</u>	<u>CULTIVO</u>	<u>DESCRIPCIÓN CULTIVO</u>	<u>S/R</u>	<u>SUP. COMPROM. (ha)</u>	<u>SUP. CUMPLE (ha)</u>
1700000006180028	14-035-014-00218-0002	13000	TRITICALE-SIN VARIEDAD	S	2,02	0,00

Pendiente media de la explotación**PUNTOS: 1,00 6.91%**

<u>REF.</u>	<u>REFERENCIA SIGPAC</u>	<u>CULTIVO</u>	<u>DESCRIPCIÓN CULTIVO</u>	<u>S/R</u>	<u>PENDIENTE MEDIA (%)</u>	<u>SUP. COMPROM. (ha)</u>
1700000006180028	14-035-014-00218-0002	13000	TRITICALE-SIN VARIEDAD	S	6,91	2,02

Porcentaje de Superficie de la explotación en municipios con más del 40 por ciento de su superficie agraria dentro de la Zona de desertificación**PUNTOS: 0,00 0.0%**

<u>REF.</u>	<u>REFERENCIA SIGPAC</u>	<u>CULTIVO</u>	<u>DESCRIPCIÓN CULTIVO</u>	<u>S/R</u>	<u>SUP. COMPROM. (ha)</u>	<u>SUP. CUMPLE (ha)</u>
1700000006180028	14-035-014-00218-0002	13000	TRITICALE-SIN VARIEDAD	S	2,02	0,00



<u>APELLIDOS Y NOMBRE / RAZÓN SOCIAL</u>	<u>NIF</u>	<u>EXPEDIENTE</u>	<u>SUP. COMPROMETIDA</u>			
SANCHEZ SANCHEZ JOSE ANTONIO	****4779*	1187597	<u>(ha)</u>			
RESOLUCIÓN						
ADMITIDO						
IMPORTE POR ANUALIDAD						
		2018	2019	2020	2021	2022
IMPORTE MÁXIMO SUBVENCIONABLE		2.696,87 €	2.696,87 €	2.696,87 €	2.696,87 €	2.696,87 €
IMPORTE MEDIO DE TRANSFERENCIA (€/ha)		70,64 €	70,64 €	70,64 €	70,64 €	70,64 €

DETALLE IMPORTES POR ANUALIDAD

<u>GRUPOS DE CULTIVO ADMITIDOS</u>	<u>SUP. COMPROM.</u>	2018	2019	2020	2021	2022
	<u>(ha)</u>					
HERBÁCEOS	17,84	2.696,87 €	2.696,87 €	2.696,87 €	2.696,87 €	2.696,87 €
HERBÁCEOS NO ELEGIBLES	20,34	0,00 €	0,00 €	0,00 €	0,00 €	0,00 €

RECINTOS COMPROMETIDOS

<u>REF.</u>	<u>REFERENCIA SIGPAC</u>	<u>CULTIVO DESCRIPCIÓN CULTIVO</u>	<u>S/R</u>	<u>PEND. MEDIA</u>	<u>SUP. DEC. ADMIN.</u>	<u>NU SUP. CERT.</u>	<u>SUP. CAMPO</u>	<u>SUP. COMPROM.</u>
				<u>(%)</u>	<u>(ha)</u>	<u>(ha)</u>	<u>(ha)</u>	<u>(ha)</u>
170000006948423	14-072-001-00297-0001	20902 BARBECHO TRADICIONAL-CON CUBIERTA VEGETAL	S	2,18	0,04	0,04		0,04
170000006948443	14-003-004-00089-0001	20902 BARBECHO TRADICIONAL-CON CUBIERTA VEGETAL	S	2,27	0,61	0,61		0,61
170000006948444	14-003-004-00090-0001	20902 BARBECHO TRADICIONAL-CON CUBIERTA VEGETAL	S	2,30	1,61	1,61		1,61
170000006948420	14-003-004-00087-0001	20902 BARBECHO TRADICIONAL-CON CUBIERTA VEGETAL	S	2,39	0,55	0,55		0,55
170000006948442	14-003-004-00088-0001	20902 BARBECHO TRADICIONAL-CON CUBIERTA VEGETAL	S	2,42	0,33	0,33		0,33
170000006948441	14-003-004-00086-0001	20902 BARBECHO TRADICIONAL-CON CUBIERTA VEGETAL	S	2,49	0,30	0,30		0,30
170000006948419	14-003-004-00085-0001	20902 BARBECHO TRADICIONAL-CON CUBIERTA VEGETAL	S	2,57	0,85	0,85		0,85
170000006948426	14-023-008-00107-0002	20902 BARBECHO TRADICIONAL-CON CUBIERTA VEGETAL	S	2,96	0,53	0,53		0,53
170000006948428	14-072-004-00092-0001	20902 BARBECHO TRADICIONAL-CON CUBIERTA VEGETAL	S	3,30	0,51	0,51		0,51
170000006948421	14-072-002-00293-0001	20902 BARBECHO TRADICIONAL-CON CUBIERTA VEGETAL	S	3,96	0,66	0,66		0,66
170000006948450	14-023-008-00107-0001	12000 TRANQUILLÓN-SIN VARIEDAD	S	4,57	13,21	47,73		13,21
170000006948422	14-072-002-00032-0001	20902 BARBECHO TRADICIONAL-CON CUBIERTA VEGETAL	S	4,71	0,44	0,44		0,44
-63237	14-072-011-00599-0001	20902 BARBECHO TRADICIONAL-CON CUBIERTA VEGETAL	S	5,04	0,32	0,32		0,32
170000006948427	14-072-007-00138-0001	12000 TRANQUILLÓN-SIN VARIEDAD	S	5,60	0,74	0,74		0,74
170000006948453	14-023-008-00141-0001	12000 TRANQUILLÓN-SIN VARIEDAD	S	6,24	3,89	3,89		3,89
170000006948437	14-023-008-00142-0004	20901 BARBECHO TRADICIONAL-SIN CUBIERTA VEGETAL	S	6,79	5,56	17,32		5,56
170000006948438	14-023-008-00142-0004	20902 BARBECHO TRADICIONAL-CON CUBIERTA VEGETAL	S	6,79	3,15	9,82		3,15
170000006948430	14-026-004-00091-0002	20902 BARBECHO TRADICIONAL-CON CUBIERTA VEGETAL	S	6,92	0,43	0,43		0,43
170000006948433	14-072-014-00166-0001	20902 BARBECHO TRADICIONAL-CON CUBIERTA VEGETAL	S	7,39	0,62	0,62		0,62
170000006948448	14-026-004-00013-0001	20902 BARBECHO TRADICIONAL-CON CUBIERTA VEGETAL	S	9,79	3,83	15,14		3,83

RESUMEN CRITERIOS DE SELECCIÓN**11.2.1.1 Mantenimiento de prácticas y métodos de agricultura ecológica: Cultivos herbáceos - Conv 2018.****PUNTOS: 2,13**

	<u>PUNTOS</u>	<u>CUMPLE</u>
Porcentaje de superficie determinada en Red Natura 2000	0,00	0.0%
Porcentaje de superficie determinada situada en zonas RAMSAR	0,00	0.0%
Porcentaje de superficie determinada en zonas vulnerables a la contaminación por nitratos	1,13	13.31%
Pendiente media de la explotación	1,00	5.57%
Porcentaje de Superficie de la explotación en municipios con más del 40 por ciento de su superficie agraria dentro de la Zona de desertificación	0,00	0.0%

DETALLE CRITERIOS DE SELECCIÓN**11.2.1.1 Mantenimiento de prácticas y métodos de agricultura ecológica: Cultivos herbáceos - Conv 2018.****PUNTOS: 2,13****Porcentaje de superficie determinada en Red Natura 2000****PUNTOS: 0,00 0.0%**

REF.	REFERENCIA SIGPAC	CULTIVO	DESCRIPCIÓN CULTIVO	S/R	SUP. COMPROM. (ha)	SUP. CUMPLE (ha)
170000006948419	14-003-004-00085-0001	20902	BARBECHO TRADICIONAL-CON CUBIERTA VEGETAL	S	0,85	0,00
170000006948441	14-003-004-00086-0001	20902	BARBECHO TRADICIONAL-CON CUBIERTA VEGETAL	S	0,30	0,00
170000006948420	14-003-004-00087-0001	20902	BARBECHO TRADICIONAL-CON CUBIERTA VEGETAL	S	0,55	0,00
170000006948442	14-003-004-00088-0001	20902	BARBECHO TRADICIONAL-CON CUBIERTA VEGETAL	S	0,33	0,00
170000006948443	14-003-004-00089-0001	20902	BARBECHO TRADICIONAL-CON CUBIERTA VEGETAL	S	0,61	0,00
170000006948444	14-003-004-00090-0001	20902	BARBECHO TRADICIONAL-CON CUBIERTA VEGETAL	S	1,61	0,00
170000006948450	14-023-008-00107-0001	12000	TRANQUILLÓN-SIN VARIEDAD	S	13,21	0,00
170000006948426	14-023-008-00107-0002	20902	BARBECHO TRADICIONAL-CON CUBIERTA VEGETAL	S	0,53	0,00
170000006948453	14-023-008-00141-0001	12000	TRANQUILLÓN-SIN VARIEDAD	S	3,89	0,00
170000006948437	14-023-008-00142-0004	20901	BARBECHO TRADICIONAL-SIN CUBIERTA VEGETAL	S	5,56	0,00
170000006948438	14-023-008-00142-0004	20902	BARBECHO TRADICIONAL-CON CUBIERTA VEGETAL	S	3,15	0,00
170000006948448	14-026-004-00013-0001	20902	BARBECHO TRADICIONAL-CON CUBIERTA VEGETAL	S	3,83	0,00
170000006948430	14-026-004-00091-0002	20902	BARBECHO TRADICIONAL-CON CUBIERTA VEGETAL	S	0,43	0,00
170000006948423	14-072-001-00297-0001	20902	BARBECHO TRADICIONAL-CON CUBIERTA VEGETAL	S	0,04	0,00
170000006948422	14-072-002-00032-0001	20902	BARBECHO TRADICIONAL-CON CUBIERTA VEGETAL	S	0,44	0,00
170000006948421	14-072-002-00293-0001	20902	BARBECHO TRADICIONAL-CON CUBIERTA VEGETAL	S	0,66	0,00
170000006948428	14-072-004-00092-0001	20902	BARBECHO TRADICIONAL-CON CUBIERTA VEGETAL	S	0,51	0,00
170000006948427	14-072-007-00138-0001	12000	TRANQUILLÓN-SIN VARIEDAD	S	0,74	0,00
-63237	14-072-011-00599-0001	20902	BARBECHO TRADICIONAL-CON CUBIERTA VEGETAL	S	0,32	0,00
170000006948433	14-072-014-00166-0001	20902	BARBECHO TRADICIONAL-CON CUBIERTA VEGETAL	S	0,62	0,00

Porcentaje de superficie determinada situada en zonas RAMSAR**PUNTOS: 0,00 0.0%**

REF.	REFERENCIA SIGPAC	CULTIVO	DESCRIPCIÓN CULTIVO	S/R	SUP. COMPROM. (ha)	SUP. CUMPLE (ha)
170000006948419	14-003-004-00085-0001	20902	BARBECHO TRADICIONAL-CON CUBIERTA VEGETAL	S	0,85	0,00
170000006948441	14-003-004-00086-0001	20902	BARBECHO TRADICIONAL-CON CUBIERTA VEGETAL	S	0,30	0,00
170000006948420	14-003-004-00087-0001	20902	BARBECHO TRADICIONAL-CON CUBIERTA VEGETAL	S	0,55	0,00
170000006948442	14-003-004-00088-0001	20902	BARBECHO TRADICIONAL-CON CUBIERTA VEGETAL	S	0,33	0,00
170000006948443	14-003-004-00089-0001	20902	BARBECHO TRADICIONAL-CON CUBIERTA VEGETAL	S	0,61	0,00
170000006948444	14-003-004-00090-0001	20902	BARBECHO TRADICIONAL-CON CUBIERTA VEGETAL	S	1,61	0,00
170000006948450	14-023-008-00107-0001	12000	TRANQUILLÓN-SIN VARIEDAD	S	13,21	0,00
170000006948426	14-023-008-00107-0002	20902	BARBECHO TRADICIONAL-CON CUBIERTA VEGETAL	S	0,53	0,00
170000006948453	14-023-008-00141-0001	12000	TRANQUILLÓN-SIN VARIEDAD	S	3,89	0,00
170000006948437	14-023-008-00142-0004	20901	BARBECHO TRADICIONAL-SIN CUBIERTA VEGETAL	S	5,56	0,00
170000006948438	14-023-008-00142-0004	20902	BARBECHO TRADICIONAL-CON CUBIERTA VEGETAL	S	3,15	0,00
170000006948448	14-026-004-00013-0001	20902	BARBECHO TRADICIONAL-CON CUBIERTA VEGETAL	S	3,83	0,00
170000006948430	14-026-004-00091-0002	20902	BARBECHO TRADICIONAL-CON CUBIERTA VEGETAL	S	0,43	0,00
170000006948423	14-072-001-00297-0001	20902	BARBECHO TRADICIONAL-CON CUBIERTA VEGETAL	S	0,04	0,00
170000006948422	14-072-002-00032-0001	20902	BARBECHO TRADICIONAL-CON CUBIERTA	S	0,44	0,00

<u>REF.</u>	<u>REFERENCIA SIGPAC</u>	<u>CULTIVO</u>	<u>DESCRIPCIÓN CULTIVO</u>	<u>S/R</u>	<u>SUP. COMPROM.</u> <u>(ha)</u>	<u>SUP. CUMPLE</u> <u>(ha)</u>
170000006948421	14-072-002-00293-0001	20902	VEGETAL BARBECHO TRADICIONAL-CON CUBIERTA VEGETAL	S	0,66	0,00
170000006948428	14-072-004-00092-0001	20902	BARBECHO TRADICIONAL-CON CUBIERTA VEGETAL	S	0,51	0,00
170000006948427	14-072-007-00138-0001	12000	TRANQUILLÓN-SIN VARIEDAD	S	0,74	0,00
-63237	14-072-011-00599-0001	20902	BARBECHO TRADICIONAL-CON CUBIERTA VEGETAL	S	0,32	0,00
170000006948433	14-072-014-00166-0001	20902	BARBECHO TRADICIONAL-CON CUBIERTA VEGETAL	S	0,62	0,00

Porcentaje de superficie determinada en zonas vulnerables a la contaminación por nitratos**PUNTOS:** 1,13 13.31%

<u>REF.</u>	<u>REFERENCIA SIGPAC</u>	<u>CULTIVO</u>	<u>DESCRIPCIÓN CULTIVO</u>	<u>S/R</u>	<u>SUP. COMPROM.</u> <u>(ha)</u>	<u>SUP. CUMPLE</u> <u>(ha)</u>
170000006948419	14-003-004-00085-0001	20902	BARBECHO TRADICIONAL-CON CUBIERTA VEGETAL	S	0,85	0,85
170000006948441	14-003-004-00086-0001	20902	BARBECHO TRADICIONAL-CON CUBIERTA VEGETAL	S	0,30	0,30
170000006948420	14-003-004-00087-0001	20902	BARBECHO TRADICIONAL-CON CUBIERTA VEGETAL	S	0,55	0,55
170000006948442	14-003-004-00088-0001	20902	BARBECHO TRADICIONAL-CON CUBIERTA VEGETAL	S	0,33	0,33
170000006948443	14-003-004-00089-0001	20902	BARBECHO TRADICIONAL-CON CUBIERTA VEGETAL	S	0,61	0,61
170000006948444	14-003-004-00090-0001	20902	BARBECHO TRADICIONAL-CON CUBIERTA VEGETAL	S	1,61	1,61
170000006948450	14-023-008-00107-0001	12000	TRANQUILLÓN-SIN VARIEDAD	S	13,21	0,00
170000006948426	14-023-008-00107-0002	20902	BARBECHO TRADICIONAL-CON CUBIERTA VEGETAL	S	0,53	0,00
170000006948453	14-023-008-00141-0001	12000	TRANQUILLÓN-SIN VARIEDAD	S	3,89	0,00
170000006948437	14-023-008-00142-0004	20901	BARBECHO TRADICIONAL-SIN CUBIERTA VEGETAL	S	5,56	0,00
170000006948438	14-023-008-00142-0004	20902	BARBECHO TRADICIONAL-CON CUBIERTA VEGETAL	S	3,15	0,00
170000006948448	14-026-004-00013-0001	20902	BARBECHO TRADICIONAL-CON CUBIERTA VEGETAL	S	3,83	0,00
170000006948430	14-026-004-00091-0002	20902	BARBECHO TRADICIONAL-CON CUBIERTA VEGETAL	S	0,43	0,00
170000006948423	14-072-001-00297-0001	20902	BARBECHO TRADICIONAL-CON CUBIERTA VEGETAL	S	0,04	0,00
170000006948422	14-072-002-00032-0001	20902	BARBECHO TRADICIONAL-CON CUBIERTA VEGETAL	S	0,44	0,00
170000006948421	14-072-002-00293-0001	20902	BARBECHO TRADICIONAL-CON CUBIERTA VEGETAL	S	0,66	0,00
170000006948428	14-072-004-00092-0001	20902	BARBECHO TRADICIONAL-CON CUBIERTA VEGETAL	S	0,51	0,51
170000006948427	14-072-007-00138-0001	12000	TRANQUILLÓN-SIN VARIEDAD	S	0,74	0,00
-63237	14-072-011-00599-0001	20902	BARBECHO TRADICIONAL-CON CUBIERTA VEGETAL	S	0,32	0,32
170000006948433	14-072-014-00166-0001	20902	BARBECHO TRADICIONAL-CON CUBIERTA VEGETAL	S	0,62	0,00

Pendiente media de la explotación**PUNTOS:** 1,00 5.57%

<u>REF.</u>	<u>REFERENCIA SIGPAC</u>	<u>CULTIVO</u>	<u>DESCRIPCIÓN CULTIVO</u>	<u>S/R</u>	<u>PENDIENTE MEDIA (%)</u>	<u>SUP. COMPROM.</u> <u>(ha)</u>
170000006948419	14-003-004-00085-0001	20902	BARBECHO TRADICIONAL-CON CUBIERTA VEGETAL	S	2,57	0,85
170000006948441	14-003-004-00086-0001	20902	BARBECHO TRADICIONAL-CON CUBIERTA VEGETAL	S	2,49	0,30
170000006948420	14-003-004-00087-0001	20902	BARBECHO TRADICIONAL-CON CUBIERTA VEGETAL	S	2,39	0,55
170000006948442	14-003-004-00088-0001	20902	BARBECHO TRADICIONAL-CON CUBIERTA VEGETAL	S	2,42	0,33
170000006948443	14-003-004-00089-0001	20902	BARBECHO TRADICIONAL-CON CUBIERTA VEGETAL	S	2,27	0,61
170000006948444	14-003-004-00090-0001	20902	BARBECHO TRADICIONAL-CON CUBIERTA VEGETAL	S	2,30	1,61
170000006948450	14-023-008-00107-0001	12000	TRANQUILLÓN-SIN VARIEDAD	S	4,57	13,21
170000006948426	14-023-008-00107-0002	20902	BARBECHO TRADICIONAL-CON CUBIERTA VEGETAL	S	2,96	0,53

REF.	REFERENCIA SIGPAC	CULTIVO	DESCRIPCIÓN CULTIVO	S/R	PENDIENTE	SUP.
					MEDIA (%)	COMPROM. (ha)
170000006948453	14-023-008-00141-0001	12000	TRANQUILLÓN-SIN VARIEDAD	S	6,24	3,89
170000006948437	14-023-008-00142-0004	20901	BARBECHO TRADICIONAL-SIN CUBIERTA VEGETAL	S	6,79	5,56
170000006948438	14-023-008-00142-0004	20902	BARBECHO TRADICIONAL-CON CUBIERTA VEGETAL	S	6,79	3,15
170000006948448	14-026-004-00013-0001	20902	BARBECHO TRADICIONAL-CON CUBIERTA VEGETAL	S	9,79	3,83
170000006948430	14-026-004-00091-0002	20902	BARBECHO TRADICIONAL-CON CUBIERTA VEGETAL	S	6,92	0,43
170000006948423	14-072-001-00297-0001	20902	BARBECHO TRADICIONAL-CON CUBIERTA VEGETAL	S	2,18	0,04
170000006948422	14-072-002-00032-0001	20902	BARBECHO TRADICIONAL-CON CUBIERTA VEGETAL	S	4,71	0,44
170000006948421	14-072-002-00293-0001	20902	BARBECHO TRADICIONAL-CON CUBIERTA VEGETAL	S	3,96	0,66
170000006948428	14-072-004-00092-0001	20902	BARBECHO TRADICIONAL-CON CUBIERTA VEGETAL	S	3,30	0,51
170000006948427	14-072-007-00138-0001	12000	TRANQUILLÓN-SIN VARIEDAD	S	5,60	0,74
-63237	14-072-011-00599-0001	20902	BARBECHO TRADICIONAL-CON CUBIERTA VEGETAL	S	5,04	0,32
170000006948433	14-072-014-00166-0001	20902	BARBECHO TRADICIONAL-CON CUBIERTA VEGETAL	S	7,39	0,62

Porcentaje de Superficie de la explotación en municipios con más del 40 por ciento de su superficie agraria dentro de la Zona de desertificación

PUNTOS: 0,00 0.0%

REF.	REFERENCIA SIGPAC	CULTIVO	DESCRIPCIÓN CULTIVO	S/R	SUP.	SUP.
					COMPROM. (ha)	CUMPLE (ha)
170000006948419	14-003-004-00085-0001	20902	BARBECHO TRADICIONAL-CON CUBIERTA VEGETAL	S	0,85	0,00
170000006948441	14-003-004-00086-0001	20902	BARBECHO TRADICIONAL-CON CUBIERTA VEGETAL	S	0,30	0,00
170000006948420	14-003-004-00087-0001	20902	BARBECHO TRADICIONAL-CON CUBIERTA VEGETAL	S	0,55	0,00
170000006948442	14-003-004-00088-0001	20902	BARBECHO TRADICIONAL-CON CUBIERTA VEGETAL	S	0,33	0,00
170000006948443	14-003-004-00089-0001	20902	BARBECHO TRADICIONAL-CON CUBIERTA VEGETAL	S	0,61	0,00
170000006948444	14-003-004-00090-0001	20902	BARBECHO TRADICIONAL-CON CUBIERTA VEGETAL	S	1,61	0,00
170000006948450	14-023-008-00107-0001	12000	TRANQUILLÓN-SIN VARIEDAD	S	13,21	0,00
170000006948426	14-023-008-00107-0002	20902	BARBECHO TRADICIONAL-CON CUBIERTA VEGETAL	S	0,53	0,00
170000006948453	14-023-008-00141-0001	12000	TRANQUILLÓN-SIN VARIEDAD	S	3,89	0,00
170000006948437	14-023-008-00142-0004	20901	BARBECHO TRADICIONAL-SIN CUBIERTA VEGETAL	S	5,56	0,00
170000006948438	14-023-008-00142-0004	20902	BARBECHO TRADICIONAL-CON CUBIERTA VEGETAL	S	3,15	0,00
170000006948448	14-026-004-00013-0001	20902	BARBECHO TRADICIONAL-CON CUBIERTA VEGETAL	S	3,83	0,00
170000006948430	14-026-004-00091-0002	20902	BARBECHO TRADICIONAL-CON CUBIERTA VEGETAL	S	0,43	0,00
170000006948423	14-072-001-00297-0001	20902	BARBECHO TRADICIONAL-CON CUBIERTA VEGETAL	S	0,04	0,00
170000006948422	14-072-002-00032-0001	20902	BARBECHO TRADICIONAL-CON CUBIERTA VEGETAL	S	0,44	0,00
170000006948421	14-072-002-00293-0001	20902	BARBECHO TRADICIONAL-CON CUBIERTA VEGETAL	S	0,66	0,00
170000006948428	14-072-004-00092-0001	20902	BARBECHO TRADICIONAL-CON CUBIERTA VEGETAL	S	0,51	0,00
170000006948427	14-072-007-00138-0001	12000	TRANQUILLÓN-SIN VARIEDAD	S	0,74	0,00
-63237	14-072-011-00599-0001	20902	BARBECHO TRADICIONAL-CON CUBIERTA VEGETAL	S	0,32	0,00
170000006948433	14-072-014-00166-0001	20902	BARBECHO TRADICIONAL-CON CUBIERTA VEGETAL	S	0,62	0,00



<u>APELLIDOS Y NOMBRE / RAZÓN SOCIAL</u>	<u>NIF</u>	<u>EXPEDIENTE</u>	<u>SUP. COMPROMETIDA</u>		
SEPULVEDA RISQUEZ JOSE LUIS	****8323*	1229976	<u>(ha)</u>		
RESOLUCIÓN					
ADMITIDO					
IMPORTE POR ANUALIDAD					
	2018	2019	2020	2021	2022
IMPORTE MÁXIMO SUBVENCIONABLE	9.012,76 €	9.012,76 €	9.012,76 €	9.012,76 €	9.012,76 €
IMPORTE MEDIO DE TRANSFERENCIA (€/ha)	151,17 €	151,17 €	151,17 €	151,17 €	151,17 €

DETALLE IMPORTE POR ANUALIDAD

<u>GRUPOS DE CULTIVO ADMITIDOS</u>	<u>SUP. COMPROM.</u>	2018	2019	2020	2021	2022
	<u>(ha)</u>					
HERBÁCEOS	59,62	9.012,76 €	9.012,76 €	9.012,76 €	9.012,76 €	9.012,76 €

RECINTOS COMPROMETIDOS

<u>REF.</u>	<u>REFERENCIA SIGPAC</u>	<u>CULTIVO DESCRIPCIÓN CULTIVO</u>	<u>S/R</u>	<u>PEND. MEDIA</u>	<u>SUP. DEC. ADMIN.</u>	<u>NU SUP. CERT.</u>	<u>SUP. CAMPO</u>	<u>SUP. COMPROM.</u>
				<u>(%)</u>	<u>(ha)</u>	<u>(ha)</u>	<u>(ha)</u>	<u>(ha)</u>
1700000007026108	14-070-025-00093-0001	5000 CEBADA-SIN VARIEDAD	S	2,74	0,28	0,28		0,28
1700000007026101	14-070-021-00001-0001	12000 TRANQUILLÓN-SIN VARIEDAD	S	2,97	40,40	64,55		40,40
1700000007026107	14-070-025-00094-0001	5000 CEBADA-SIN VARIEDAD	S	3,23	0,11	0,11		0,11
1700000007026100	14-070-025-00082-0001	5000 CEBADA-SIN VARIEDAD	S	3,38	1,62	1,62		1,62
1700000007026103	14-070-025-00076-0001	40000 GUI SANTES-SIN VARIEDAD	S	3,49	0,07	0,07		0,07
1700000007026098	14-035-031-00502-0001	12000 TRANQUILLÓN-SIN VARIEDAD	S	4,11	7,21	8,49		7,21
1700000007026089	14-003-012-00144-0001	8000 AVENA-SIN VARIEDAD	S	6,35	9,93	9,93		9,93

RESUMEN CRITERIOS DE SELECCIÓN

11.2.1.1 Mantenimiento de prácticas y métodos de agricultura ecológica: Cultivos herbáceos - Conv 2018. PUNTOS: 1,00

	<u>PUNTOS</u>	<u>CUMPLE</u>
Porcentaje de superficie determinada en Red Natura 2000	0,00	0.0%
Porcentaje de superficie determinada situada en zonas RAMSAR	0,00	0.0%
Porcentaje de superficie determinada en zonas vulnerables a la contaminación por nitratos	0,00	0.0%
Pendiente media de la explotación	1,00	3.68%
Porcentaje de Superficie de la explotación en municipios con más del 40 por ciento de su superficie agraria dentro de la Zona de desertificación	0,00	0.0%



DETALLE CRITERIOS DE SELECCIÓN**11.2.1.1 Mantenimiento de prácticas y métodos de agricultura ecológica: Cultivos herbáceos - Conv 2018.****PUNTOS: 1,00****Porcentaje de superficie determinada en Red Natura 2000****PUNTOS: 0,00 0.0%**

<u>REF.</u>	<u>REFERENCIA SIGPAC</u>	<u>CULTIVO</u>	<u>DESCRIPCIÓN CULTIVO</u>	<u>S/R</u>	<u>SUP. COMPROM.</u> <u>(ha)</u>	<u>SUP. CUMPLE</u> <u>(ha)</u>
1700000007026089	14-003-012-00144-0001	8000	AVENA-SIN VARIEDAD	S	9,93	0,00
1700000007026098	14-035-031-00502-0001	12000	TRANQUILLÓN-SIN VARIEDAD	S	7,21	0,00
1700000007026101	14-070-021-00001-0001	12000	TRANQUILLÓN-SIN VARIEDAD	S	40,40	0,00
1700000007026103	14-070-025-00076-0001	40000	GUISANTES-SIN VARIEDAD	S	0,07	0,00
1700000007026100	14-070-025-00082-0001	5000	CEBADA-SIN VARIEDAD	S	1,62	0,00
1700000007026108	14-070-025-00093-0001	5000	CEBADA-SIN VARIEDAD	S	0,28	0,00
1700000007026107	14-070-025-00094-0001	5000	CEBADA-SIN VARIEDAD	S	0,11	0,00

Porcentaje de superficie determinada situada en zonas RAMSAR**PUNTOS: 0,00 0.0%**

<u>REF.</u>	<u>REFERENCIA SIGPAC</u>	<u>CULTIVO</u>	<u>DESCRIPCIÓN CULTIVO</u>	<u>S/R</u>	<u>SUP. COMPROM.</u> <u>(ha)</u>	<u>SUP. CUMPLE</u> <u>(ha)</u>
1700000007026089	14-003-012-00144-0001	8000	AVENA-SIN VARIEDAD	S	9,93	0,00
1700000007026098	14-035-031-00502-0001	12000	TRANQUILLÓN-SIN VARIEDAD	S	7,21	0,00
1700000007026101	14-070-021-00001-0001	12000	TRANQUILLÓN-SIN VARIEDAD	S	40,40	0,00
1700000007026103	14-070-025-00076-0001	40000	GUISANTES-SIN VARIEDAD	S	0,07	0,00
1700000007026100	14-070-025-00082-0001	5000	CEBADA-SIN VARIEDAD	S	1,62	0,00
1700000007026108	14-070-025-00093-0001	5000	CEBADA-SIN VARIEDAD	S	0,28	0,00
1700000007026107	14-070-025-00094-0001	5000	CEBADA-SIN VARIEDAD	S	0,11	0,00

Porcentaje de superficie determinada en zonas vulnerables a la contaminación por nitratos**PUNTOS: 0,00 0.0%**

<u>REF.</u>	<u>REFERENCIA SIGPAC</u>	<u>CULTIVO</u>	<u>DESCRIPCIÓN CULTIVO</u>	<u>S/R</u>	<u>SUP. COMPROM.</u> <u>(ha)</u>	<u>SUP. CUMPLE</u> <u>(ha)</u>
1700000007026089	14-003-012-00144-0001	8000	AVENA-SIN VARIEDAD	S	9,93	0,00
1700000007026098	14-035-031-00502-0001	12000	TRANQUILLÓN-SIN VARIEDAD	S	7,21	0,00
1700000007026101	14-070-021-00001-0001	12000	TRANQUILLÓN-SIN VARIEDAD	S	40,40	0,00
1700000007026103	14-070-025-00076-0001	40000	GUISANTES-SIN VARIEDAD	S	0,07	0,00
1700000007026100	14-070-025-00082-0001	5000	CEBADA-SIN VARIEDAD	S	1,62	0,00
1700000007026108	14-070-025-00093-0001	5000	CEBADA-SIN VARIEDAD	S	0,28	0,00
1700000007026107	14-070-025-00094-0001	5000	CEBADA-SIN VARIEDAD	S	0,11	0,00

Pendiente media de la explotación**PUNTOS: 1,00 3.68%**

<u>REF.</u>	<u>REFERENCIA SIGPAC</u>	<u>CULTIVO</u>	<u>DESCRIPCIÓN CULTIVO</u>	<u>S/R</u>	<u>PENDIENTE MEDIA (%)</u>	<u>SUP. COMPROM.</u> <u>(ha)</u>
1700000007026089	14-003-012-00144-0001	8000	AVENA-SIN VARIEDAD	S	6,35	9,93
1700000007026098	14-035-031-00502-0001	12000	TRANQUILLÓN-SIN VARIEDAD	S	4,11	7,21
1700000007026101	14-070-021-00001-0001	12000	TRANQUILLÓN-SIN VARIEDAD	S	2,97	40,40
1700000007026103	14-070-025-00076-0001	40000	GUISANTES-SIN VARIEDAD	S	3,49	0,07
1700000007026100	14-070-025-00082-0001	5000	CEBADA-SIN VARIEDAD	S	3,38	1,62
1700000007026108	14-070-025-00093-0001	5000	CEBADA-SIN VARIEDAD	S	2,74	0,28
1700000007026107	14-070-025-00094-0001	5000	CEBADA-SIN VARIEDAD	S	3,23	0,11

Porcentaje de Superficie de la explotación en municipios con más del 40 por ciento de su superficie agraria dentro de la Zona de desertificación**PUNTOS: 0,00 0.0%**

<u>REF.</u>	<u>REFERENCIA SIGPAC</u>	<u>CULTIVO</u>	<u>DESCRIPCIÓN CULTIVO</u>	<u>S/R</u>	<u>SUP. COMPROM.</u> <u>(ha)</u>	<u>SUP. CUMPLE</u> <u>(ha)</u>
-------------	--------------------------	----------------	----------------------------	------------	-------------------------------------	-----------------------------------

REF.	REFERENCIA SIGPAC	CULTIVO	DESCRIPCIÓN CULTIVO	S/R	SUP. COMPROM. (ha)	SUP. CUMPLE (ha)
1700000007026089	14-003-012-00144-0001	8000	AVENA-SIN VARIEDAD	S	9,93	0,00
1700000007026098	14-035-031-00502-0001	12000	TRANQUILLÓN-SIN VARIEDAD	S	7,21	0,00
1700000007026101	14-070-021-00001-0001	12000	TRANQUILLÓN-SIN VARIEDAD	S	40,40	0,00
1700000007026103	14-070-025-00076-0001	40000	GUISANTES-SIN VARIEDAD	S	0,07	0,00
1700000007026100	14-070-025-00082-0001	5000	CEBADA-SIN VARIEDAD	S	1,62	0,00
1700000007026108	14-070-025-00093-0001	5000	CEBADA-SIN VARIEDAD	S	0,28	0,00
1700000007026107	14-070-025-00094-0001	5000	CEBADA-SIN VARIEDAD	S	0,11	0,00



<u>APELLIDOS Y NOMBRE / RAZÓN SOCIAL</u>	<u>NIF</u>	<u>EXPEDIENTE</u>	<u>SUP. COMPROMETIDA</u>		
			<u>(ha)</u>		
Serrano Lamas Gregorio David	***9452*	1180268	1.37		
RESOLUCIÓN					
ADMITIDO					
IMPORTES POR ANUALIDAD					
	<u>2018</u>	<u>2019</u>	<u>2020</u>	<u>2021</u>	<u>2022</u>
IMPORTE MÁXIMO SUBVENCIONABLE	479,03 €	479,03 €	479,03 €	479,03 €	479,03 €
IMPORTE MEDIO DE TRANSFERENCIA (€/ha)	349,66 €	349,66 €	349,66 €	349,66 €	349,66 €

DETALLE IMPORTES POR ANUALIDAD

<u>GRUPOS DE CULTIVO ADMITIDOS</u>	<u>SUP. COMPROM.</u>	<u>2018</u>	<u>2019</u>	<u>2020</u>	<u>2021</u>	<u>2022</u>
	<u>(ha)</u>					
FRUTALES REGADÍO	1,37	479,03 €	479,03 €	479,03 €	479,03 €	479,03 €

RECINTOS COMPROMETIDOS

<u>REF.</u>	<u>REFERENCIA SIGPAC</u>	<u>CULTIVO DESCRIPCIÓN CULTIVO</u>	<u>S/R</u>	<u>PEND. MEDIA (%)</u>	<u>SUP. DEC. ADMIN. (ha)</u>	<u>NU SUP. CERT. (ha)</u>	<u>SUP. CAMPO (ha)</u>	<u>SUP. COMPROM. (ha)</u>
4173232	14-055-031-00506-0003	211000 MEMBRILLO-SIN VARIEDAD	R	3,39	1,37	1,37		1,37

RESUMEN CRITERIOS DE SELECCIÓN

11.2.1.1 Mantenimiento de prácticas y métodos de agricultura ecológica: Cultivos permanentes distintos de olivar - Conv 2018. PUNTOS: 1,00

	<u>PUNTOS</u>	<u>CUMPLE</u>
Porcentaje de superficie determinada en Red Natura 2000	0,00	0.0%
Porcentaje de superficie determinada situada en zonas RAMSAR	0,00	0.0%
Porcentaje de superficie determinada en zonas vulnerables a la contaminación por nitratos	0,00	0.0%
Pendiente media de la explotación	1,00	3.39%
Porcentaje de Superficie de la explotación en municipios con más del 40 por ciento de su superficie agraria dentro de la Zona de desertificación	0,00	0.0%



DETALLE CRITERIOS DE SELECCIÓN**11.2.1.1 Mantenimiento de prácticas y métodos de agricultura ecológica: Cultivos permanentes distintos de olivar - Conv 2018.****PUNTOS: 1,00****Porcentaje de superficie determinada en Red Natura 2000****PUNTOS: 0,00 0.0%**

<u>REF.</u>	<u>REFERENCIA SIGPAC</u>	<u>CULTIVO</u>	<u>DESCRIPCIÓN CULTIVO</u>	<u>S/R</u>	<u>SUP. COMPROM. (ha)</u>	<u>SUP. CUMPLE (ha)</u>
4173232	14-055-031-00506-0003	211000	MEMBRILLO-SIN VARIEDAD	R	1,37	0,00

Porcentaje de superficie determinada situada en zonas RAMSAR**PUNTOS: 0,00 0.0%**

<u>REF.</u>	<u>REFERENCIA SIGPAC</u>	<u>CULTIVO</u>	<u>DESCRIPCIÓN CULTIVO</u>	<u>S/R</u>	<u>SUP. COMPROM. (ha)</u>	<u>SUP. CUMPLE (ha)</u>
4173232	14-055-031-00506-0003	211000	MEMBRILLO-SIN VARIEDAD	R	1,37	0,00

Porcentaje de superficie determinada en zonas vulnerables a la contaminación por nitratos**PUNTOS: 0,00 0.0%**

<u>REF.</u>	<u>REFERENCIA SIGPAC</u>	<u>CULTIVO</u>	<u>DESCRIPCIÓN CULTIVO</u>	<u>S/R</u>	<u>SUP. COMPROM. (ha)</u>	<u>SUP. CUMPLE (ha)</u>
4173232	14-055-031-00506-0003	211000	MEMBRILLO-SIN VARIEDAD	R	1,37	0,00

Pendiente media de la explotación**PUNTOS: 1,00 3.39%**

<u>REF.</u>	<u>REFERENCIA SIGPAC</u>	<u>CULTIVO</u>	<u>DESCRIPCIÓN CULTIVO</u>	<u>S/R</u>	<u>PENDIENTE MEDIA (%)</u>	<u>SUP. COMPROM. (ha)</u>
4173232	14-055-031-00506-0003	211000	MEMBRILLO-SIN VARIEDAD	R	3,39	1,37

Porcentaje de Superficie de la explotación en municipios con más del 40 por ciento de su superficie agraria dentro de la Zona de desertificación**PUNTOS: 0,00 0.0%**

<u>REF.</u>	<u>REFERENCIA SIGPAC</u>	<u>CULTIVO</u>	<u>DESCRIPCIÓN CULTIVO</u>	<u>S/R</u>	<u>SUP. COMPROM. (ha)</u>	<u>SUP. CUMPLE (ha)</u>
4173232	14-055-031-00506-0003	211000	MEMBRILLO-SIN VARIEDAD	R	1,37	0,00



<u>APELLIDOS Y NOMBRE / RAZÓN SOCIAL</u>	<u>NIF</u>	<u>EXPEDIENTE</u>	<u>SUP. COMPROMETIDA</u>		
			<u>(ha)</u>		
Serrano Lamas María Angeles	****5608*	1180314	1.04		
RESOLUCIÓN					
ADMITIDO					
IMPORTE POR ANUALIDAD					
	<u>2018</u>	<u>2019</u>	<u>2020</u>	<u>2021</u>	<u>2022</u>
IMPORTE MÁXIMO SUBVENCIONABLE	363,65 €	363,65 €	363,65 €	363,65 €	363,65 €
IMPORTE MEDIO DE TRANSFERENCIA (€/ha)	349,66 €	349,66 €	349,66 €	349,66 €	349,66 €

DETALLE IMPORTES POR ANUALIDAD

<u>GRUPOS DE CULTIVO ADMITIDOS</u>	<u>SUP. COMPROM.</u>	<u>2018</u>	<u>2019</u>	<u>2020</u>	<u>2021</u>	<u>2022</u>
	<u>(ha)</u>					
FRUTALES REGADÍO	1,04	363,65 €	363,65 €	363,65 €	363,65 €	363,65 €

RECINTOS COMPROMETIDOS

<u>REF.</u>	<u>REFERENCIA SIGPAC</u>	<u>CULTIVO DESCRIPCIÓN CULTIVO</u>	<u>S/R</u>	<u>PEND. MEDIA</u>	<u>SUP. DEC. ADMIN.</u>	<u>NU SUP. CERT.</u>	<u>SUP. CAMPO</u>	<u>SUP. COMPROM.</u>
				<u>(%)</u>	<u>(ha)</u>	<u>(ha)</u>	<u>(ha)</u>	<u>(ha)</u>
4173352	14-055-031-00507-0001	211000 MEMBRILLO-SIN VARIEDAD	R	4,62	1,04	1,04		1,04

RESUMEN CRITERIOS DE SELECCIÓN

11.2.1.1 Mantenimiento de prácticas y métodos de agricultura ecológica: Cultivos permanentes distintos de olivar - Conv 2018. PUNTOS: 1,00

	<u>PUNTOS</u>	<u>CUMPLE</u>
Porcentaje de superficie determinada en Red Natura 2000	0,00	0.0%
Porcentaje de superficie determinada situada en zonas RAMSAR	0,00	0.0%
Porcentaje de superficie determinada en zonas vulnerables a la contaminación por nitratos	0,00	0.0%
Pendiente media de la explotación	1,00	4.62%
Porcentaje de Superficie de la explotación en municipios con más del 40 por ciento de su superficie agraria dentro de la Zona de desertificación	0,00	0.0%



DETALLE CRITERIOS DE SELECCIÓN**11.2.1.1 Mantenimiento de prácticas y métodos de agricultura ecológica: Cultivos permanentes distintos de olivar - Conv 2018.****PUNTOS: 1,00****Porcentaje de superficie determinada en Red Natura 2000****PUNTOS: 0,00 0.0%**

<u>REF.</u>	<u>REFERENCIA SIGPAC</u>	<u>CULTIVO</u>	<u>DESCRIPCIÓN CULTIVO</u>	<u>S/R</u>	<u>SUP. COMPROM. (ha)</u>	<u>SUP. CUMPLE (ha)</u>
4173352	14-055-031-00507-0001	211000	MEMBRILLO-SIN VARIEDAD	R	1,04	0,00

Porcentaje de superficie determinada situada en zonas RAMSAR**PUNTOS: 0,00 0.0%**

<u>REF.</u>	<u>REFERENCIA SIGPAC</u>	<u>CULTIVO</u>	<u>DESCRIPCIÓN CULTIVO</u>	<u>S/R</u>	<u>SUP. COMPROM. (ha)</u>	<u>SUP. CUMPLE (ha)</u>
4173352	14-055-031-00507-0001	211000	MEMBRILLO-SIN VARIEDAD	R	1,04	0,00

Porcentaje de superficie determinada en zonas vulnerables a la contaminación por nitratos**PUNTOS: 0,00 0.0%**

<u>REF.</u>	<u>REFERENCIA SIGPAC</u>	<u>CULTIVO</u>	<u>DESCRIPCIÓN CULTIVO</u>	<u>S/R</u>	<u>SUP. COMPROM. (ha)</u>	<u>SUP. CUMPLE (ha)</u>
4173352	14-055-031-00507-0001	211000	MEMBRILLO-SIN VARIEDAD	R	1,04	0,00

Pendiente media de la explotación**PUNTOS: 1,00 4.62%**

<u>REF.</u>	<u>REFERENCIA SIGPAC</u>	<u>CULTIVO</u>	<u>DESCRIPCIÓN CULTIVO</u>	<u>S/R</u>	<u>PENDIENTE MEDIA (%)</u>	<u>SUP. COMPROM. (ha)</u>
4173352	14-055-031-00507-0001	211000	MEMBRILLO-SIN VARIEDAD	R	4,62	1,04

Porcentaje de Superficie de la explotación en municipios con más del 40 por ciento de su superficie agraria dentro de la Zona de desertificación**PUNTOS: 0,00 0.0%**

<u>REF.</u>	<u>REFERENCIA SIGPAC</u>	<u>CULTIVO</u>	<u>DESCRIPCIÓN CULTIVO</u>	<u>S/R</u>	<u>SUP. COMPROM. (ha)</u>	<u>SUP. CUMPLE (ha)</u>
4173352	14-055-031-00507-0001	211000	MEMBRILLO-SIN VARIEDAD	R	1,04	0,00



<u>APELLIDOS Y NOMBRE / RAZÓN SOCIAL</u>	<u>NIF</u>	<u>EXPEDIENTE</u>	<u>SUP. COMPROMETIDA</u>		
SOLEDAD EXPLOTACIONES AGRICOLAS	****1458*	1123081	<u>(ha)</u>		
RESOLUCIÓN ADMITIDO					
IMPORTE MEDIO DE TRANSFERENCIA (€/ha)					
	2018	2019	2020	2021	2022
IMPORTE MÁXIMO SUBVENCIONABLE	18.447,58 €	18.447,58 €	18.447,58 €	18.447,58 €	18.447,58 €
IMPORTE MEDIO DE TRANSFERENCIA (€/ha)	118,64 €	118,64 €	118,64 €	118,64 €	118,64 €

DETALLE IMPORTES POR ANUALIDAD

<u>GRUPOS DE CULTIVO ADMITIDOS</u>	<u>SUP. COMPROM.</u>	2018	2019	2020	2021	2022
	<u>(ha)</u>					
HERBÁCEOS	136,72	18.447,58 €	18.447,58 €	18.447,58 €	18.447,58 €	18.447,58 €
HERBÁCEOS NO ELEGIBLES	18,77	0,00 €	0,00 €	0,00 €	0,00 €	0,00 €

RECINTOS COMPROMETIDOS

<u>REF.</u>	<u>REFERENCIA SIGPAC</u>	<u>CULTIVO DESCRIPCIÓN CULTIVO</u>	<u>S/R</u>	<u>PEND. MEDIA</u>	<u>SUP. DEC. ADMIN.</u>	<u>NU SUP. CERT.</u>	<u>SUP. CAMPO</u>	<u>SUP. COMPROM.</u>
				<u>(%)</u>	<u>(ha)</u>	<u>(ha)</u>	<u>(ha)</u>	<u>(ha)</u>
1700000006127642	14-009-013-00038-0002	8000 AVENA-SIN VARIEDAD	R	1,73	1,59	1,59	1,59	1,59
1700000006127641	14-009-013-00037-0001	60000 ALFALFA-SIN VARIEDAD	R	1,97	2,83	2,84	2,83	2,83
1700000006127600	14-009-009-00181-0004	60020 ALFALFA-ALTIVA	R	2,57	5,79	5,79	5,79	5,79
1700000006127644	14-009-009-00177-0003	5000 CEBADA-SIN VARIEDAD	R	3,51	14,54	14,54	14,54	14,54
1700000006127613	14-009-009-00181-0003	8000 AVENA-SIN VARIEDAD	R	3,81	10,96	10,96	10,96	10,96
1700000006127596	14-009-009-00063-0001	8000 AVENA-SIN VARIEDAD	R	4,82	6,99	6,99	6,99	6,99
1700000006127601	14-009-013-00040-0001	8000 AVENA-SIN VARIEDAD	S	5,00	10,07	10,07	10,07	10,07
1700000006127621	14-009-009-00185-0001	8000 AVENA-SIN VARIEDAD	R	5,05	10,46	10,46	10,46	10,46
1700000006127623	14-009-013-00040-0006	8000 AVENA-SIN VARIEDAD	S	5,47	5,07	5,07	5,07	5,07
1700000006127631	14-009-013-00033-0001	8000 AVENA-SIN VARIEDAD	S	5,75	1,19	1,99	1,19	1,19
1700000006127652	14-009-013-00033-0001	20902 BARBECHO TRADICIONAL-CON CUBIERTA VEGETAL	S	5,75	11,85	19,80	11,85	11,85
1700000006127606	14-009-009-00177-0023	8000 AVENA-SIN VARIEDAD	R	5,87	45,98	45,98	45,98	45,98
1700000006127620	14-009-009-00183-0002	8000 AVENA-SIN VARIEDAD	R	6,17	0,74	0,74	0,74	0,74
1700000006127622	14-009-009-00177-0040	8000 AVENA-SIN VARIEDAD	R	7,38	12,40	12,40	12,40	12,40
1700000006127632	14-009-013-00036-0004	60000 ALFALFA-SIN VARIEDAD	R	8,24	1,23	1,23	1,23	1,23
1700000006127607	14-009-009-00178-0003	8000 AVENA-SIN VARIEDAD	R	9,98	1,99	1,99	1,99	1,99
1700000006127624	14-009-009-00177-0039	8000 AVENA-SIN VARIEDAD	R	10,77	2,49	2,49	2,49	2,49
1700000006127617	14-009-009-00180-0003	8000 AVENA-SIN VARIEDAD	R	11,60	2,40	2,40	2,40	2,40
1700000006127640	14-009-009-00180-0003	20902 BARBECHO TRADICIONAL-CON CUBIERTA VEGETAL	R	11,60	6,93	6,92	6,92	6,92

INCIDENCIAS**INCIDENCIA DESCRIPCIÓN**

- 85001 El recinto declarado no cumple con las normas de producción ecológica (artículo 5-1 e), Orden 26 mayo 2015)
Ref:1700000006127651 Recinto:14-071-003-00026-002 Cultivo:8000 AVENA-SIN VARIEDAD Secano
- 85002 Recinto declarado que no cumple en su totalidad con las normas de producción ecológica (artículo 5-1 e), Orden 26 mayo 2015)
Ref:1700000006127640 Recinto:14-009-009-00180-003 Cultivo:20902 BARBECHO TRADICIONAL-CON CUBIERTA VEGETAL Regadío Sup. Declarada:6,93 Superficie Certificada (Ha):6,92
- 85023 El grupo de cultivo declarado en el recinto no coincide con el grupo de cultivo existente en el Organismo de Certificación
Ref:1700000006127618 Recinto:14-009-009-00182-002 Cultivo:60000 ALFALFA-SIN VARIEDAD Regadío Grupo de SIPEA:PASTOS ASOCIADOS
Ref:1700000006127619 Recinto:14-009-009-00182-003 Cultivo:60000 ALFALFA-SIN VARIEDAD Regadío Grupo de SIPEA:PASTOS ASOCIADOS

RESUMEN CRITERIOS DE SELECCIÓN

11.2.1.1 Mantenimiento de prácticas y métodos de agricultura ecológica: Cultivos herbáceos - Conv 2018. PUNTOS: 1,00

	<u>PUNTOS</u>	<u>CUMPLE</u>
Porcentaje de superficie determinada en Red Natura 2000	0,00	0.0%
Porcentaje de superficie determinada situada en zonas RAMSAR	0,00	0.0%
Porcentaje de superficie determinada en zonas vulnerables a la contaminación por nitratos	0,00	0.0%
Pendiente media de la explotación	1,00	5.7%
Porcentaje de Superficie de la explotación en municipios con más del 40 por ciento de su superficie agraria dentro de la Zona de desertificación	0,00	0.0%

DETALLE CRITERIOS DE SELECCIÓN**11.2.1.1 Mantenimiento de prácticas y métodos de agricultura ecológica: Cultivos herbáceos - Conv 2018.****PUNTOS: 1,00****Porcentaje de superficie determinada en Red Natura 2000****PUNTOS: 0,00 0.0%**

<u>REF.</u>	<u>REFERENCIA SIGPAC</u>	<u>CULTIVO</u>	<u>DESCRIPCIÓN CULTIVO</u>	<u>S/R</u>	<u>SUP. COMPROM.</u> <u>(ha)</u>	<u>SUP. CUMPLE</u> <u>(ha)</u>
170000006127596	14-009-009-00063-0001	8000	AVENA-SIN VARIEDAD	R	6,99	0,00
170000006127644	14-009-009-00177-0003	5000	CEBADA-SIN VARIEDAD	R	14,54	0,00
170000006127606	14-009-009-00177-0023	8000	AVENA-SIN VARIEDAD	R	45,98	0,00
170000006127624	14-009-009-00177-0039	8000	AVENA-SIN VARIEDAD	R	2,49	0,00
170000006127622	14-009-009-00177-0040	8000	AVENA-SIN VARIEDAD	R	12,40	0,00
170000006127607	14-009-009-00178-0003	8000	AVENA-SIN VARIEDAD	R	1,99	0,00
170000006127617	14-009-009-00180-0003	8000	AVENA-SIN VARIEDAD	R	2,40	0,00
170000006127640	14-009-009-00180-0003	20902	BARBECHO TRADICIONAL-CON CUBIERTA VEGETAL	R	6,92	0,00
170000006127613	14-009-009-00181-0003	8000	AVENA-SIN VARIEDAD	R	10,96	0,00
170000006127600	14-009-009-00181-0004	60020	ALFALFA-ALTIVA	R	5,79	0,00
170000006127620	14-009-009-00183-0002	8000	AVENA-SIN VARIEDAD	R	0,74	0,00
170000006127621	14-009-009-00185-0001	8000	AVENA-SIN VARIEDAD	R	10,46	0,00
170000006127631	14-009-013-00033-0001	8000	AVENA-SIN VARIEDAD	S	1,19	0,00
170000006127652	14-009-013-00033-0001	20902	BARBECHO TRADICIONAL-CON CUBIERTA VEGETAL	S	11,85	0,00
170000006127632	14-009-013-00036-0004	60000	ALFALFA-SIN VARIEDAD	R	1,23	0,00
170000006127641	14-009-013-00037-0001	60000	ALFALFA-SIN VARIEDAD	R	2,83	0,00
170000006127642	14-009-013-00038-0002	8000	AVENA-SIN VARIEDAD	R	1,59	0,00
170000006127601	14-009-013-00040-0001	8000	AVENA-SIN VARIEDAD	S	10,07	0,00
170000006127623	14-009-013-00040-0006	8000	AVENA-SIN VARIEDAD	S	5,07	0,00

Porcentaje de superficie determinada situada en zonas RAMSAR**PUNTOS: 0,00 0.0%**

<u>REF.</u>	<u>REFERENCIA SIGPAC</u>	<u>CULTIVO</u>	<u>DESCRIPCIÓN CULTIVO</u>	<u>S/R</u>	<u>SUP. COMPROM.</u> <u>(ha)</u>	<u>SUP. CUMPLE</u> <u>(ha)</u>
170000006127596	14-009-009-00063-0001	8000	AVENA-SIN VARIEDAD	R	6,99	0,00
170000006127644	14-009-009-00177-0003	5000	CEBADA-SIN VARIEDAD	R	14,54	0,00
170000006127606	14-009-009-00177-0023	8000	AVENA-SIN VARIEDAD	R	45,98	0,00
170000006127624	14-009-009-00177-0039	8000	AVENA-SIN VARIEDAD	R	2,49	0,00
170000006127622	14-009-009-00177-0040	8000	AVENA-SIN VARIEDAD	R	12,40	0,00
170000006127607	14-009-009-00178-0003	8000	AVENA-SIN VARIEDAD	R	1,99	0,00
170000006127617	14-009-009-00180-0003	8000	AVENA-SIN VARIEDAD	R	2,40	0,00
170000006127640	14-009-009-00180-0003	20902	BARBECHO TRADICIONAL-CON CUBIERTA VEGETAL	R	6,92	0,00
170000006127613	14-009-009-00181-0003	8000	AVENA-SIN VARIEDAD	R	10,96	0,00
170000006127600	14-009-009-00181-0004	60020	ALFALFA-ALTIVA	R	5,79	0,00
170000006127620	14-009-009-00183-0002	8000	AVENA-SIN VARIEDAD	R	0,74	0,00
170000006127621	14-009-009-00185-0001	8000	AVENA-SIN VARIEDAD	R	10,46	0,00
170000006127631	14-009-013-00033-0001	8000	AVENA-SIN VARIEDAD	S	1,19	0,00
170000006127652	14-009-013-00033-0001	20902	BARBECHO TRADICIONAL-CON CUBIERTA VEGETAL	S	11,85	0,00
170000006127632	14-009-013-00036-0004	60000	ALFALFA-SIN VARIEDAD	R	1,23	0,00
170000006127641	14-009-013-00037-0001	60000	ALFALFA-SIN VARIEDAD	R	2,83	0,00
170000006127642	14-009-013-00038-0002	8000	AVENA-SIN VARIEDAD	R	1,59	0,00
170000006127601	14-009-013-00040-0001	8000	AVENA-SIN VARIEDAD	S	10,07	0,00
170000006127623	14-009-013-00040-0006	8000	AVENA-SIN VARIEDAD	S	5,07	0,00

Porcentaje de superficie determinada en zonas vulnerables a la contaminación por nitratos**PUNTOS: 0,00 0.0%**

<u>REF.</u>	<u>REFERENCIA SIGPAC</u>	<u>CULTIVO</u>	<u>DESCRIPCIÓN CULTIVO</u>	<u>S/R</u>	<u>SUP. COMPROM.</u> <u>(ha)</u>	<u>SUP. CUMPLE</u> <u>(ha)</u>
170000006127596	14-009-009-00063-0001	8000	AVENA-SIN VARIEDAD	R	6,99	0,00

<u>REF.</u>	<u>REFERENCIA SIGPAC</u>	<u>CULTIVO</u>	<u>DESCRIPCIÓN CULTIVO</u>	<u>S/R</u>	<u>SUP. COMPROM.</u> <u>(ha)</u>	<u>SUP. CUMPLE</u> <u>(ha)</u>
1700000006127644	14-009-009-00177-0003	5000	CEBADA-SIN VARIEDAD	R	14,54	0,00
1700000006127606	14-009-009-00177-0023	8000	AVENA-SIN VARIEDAD	R	45,98	0,00
1700000006127624	14-009-009-00177-0039	8000	AVENA-SIN VARIEDAD	R	2,49	0,00
1700000006127622	14-009-009-00177-0040	8000	AVENA-SIN VARIEDAD	R	12,40	0,00
1700000006127607	14-009-009-00178-0003	8000	AVENA-SIN VARIEDAD	R	1,99	0,00
1700000006127617	14-009-009-00180-0003	8000	AVENA-SIN VARIEDAD	R	2,40	0,00
1700000006127640	14-009-009-00180-0003	20902	BARBECHO TRADICIONAL-CON CUBIERTA VEGETAL	R	6,92	0,00
1700000006127613	14-009-009-00181-0003	8000	AVENA-SIN VARIEDAD	R	10,96	0,00
1700000006127600	14-009-009-00181-0004	60020	ALFALFA-ALTIVA	R	5,79	0,00
1700000006127620	14-009-009-00183-0002	8000	AVENA-SIN VARIEDAD	R	0,74	0,00
1700000006127621	14-009-009-00185-0001	8000	AVENA-SIN VARIEDAD	R	10,46	0,00
1700000006127631	14-009-013-00033-0001	8000	AVENA-SIN VARIEDAD	S	1,19	0,00
1700000006127652	14-009-013-00033-0001	20902	BARBECHO TRADICIONAL-CON CUBIERTA VEGETAL	S	11,85	0,00
1700000006127632	14-009-013-00036-0004	60000	ALFALFA-SIN VARIEDAD	R	1,23	0,00
1700000006127641	14-009-013-00037-0001	60000	ALFALFA-SIN VARIEDAD	R	2,83	0,00
1700000006127642	14-009-013-00038-0002	8000	AVENA-SIN VARIEDAD	R	1,59	0,00
1700000006127601	14-009-013-00040-0001	8000	AVENA-SIN VARIEDAD	S	10,07	0,00
1700000006127623	14-009-013-00040-0006	8000	AVENA-SIN VARIEDAD	S	5,07	0,00

Pendiente media de la explotación**PUNTOS:** 1,00 5.7%

<u>REF.</u>	<u>REFERENCIA SIGPAC</u>	<u>CULTIVO</u>	<u>DESCRIPCIÓN CULTIVO</u>	<u>S/R</u>	<u>PENDIENTE MEDIA (%)</u>	<u>SUP. COMPROM.</u> <u>(ha)</u>
1700000006127596	14-009-009-00063-0001	8000	AVENA-SIN VARIEDAD	R	4,82	6,99
1700000006127644	14-009-009-00177-0003	5000	CEBADA-SIN VARIEDAD	R	3,51	14,54
1700000006127606	14-009-009-00177-0023	8000	AVENA-SIN VARIEDAD	R	5,87	45,98
1700000006127624	14-009-009-00177-0039	8000	AVENA-SIN VARIEDAD	R	10,77	2,49
1700000006127622	14-009-009-00177-0040	8000	AVENA-SIN VARIEDAD	R	7,38	12,40
1700000006127607	14-009-009-00178-0003	8000	AVENA-SIN VARIEDAD	R	9,98	1,99
1700000006127617	14-009-009-00180-0003	8000	AVENA-SIN VARIEDAD	R	11,60	2,40
1700000006127640	14-009-009-00180-0003	20902	BARBECHO TRADICIONAL-CON CUBIERTA VEGETAL	R	11,60	6,92
1700000006127613	14-009-009-00181-0003	8000	AVENA-SIN VARIEDAD	R	3,81	10,96
1700000006127600	14-009-009-00181-0004	60020	ALFALFA-ALTIVA	R	2,57	5,79
1700000006127620	14-009-009-00183-0002	8000	AVENA-SIN VARIEDAD	R	6,17	0,74
1700000006127621	14-009-009-00185-0001	8000	AVENA-SIN VARIEDAD	R	5,05	10,46
1700000006127631	14-009-013-00033-0001	8000	AVENA-SIN VARIEDAD	S	5,75	1,19
1700000006127652	14-009-013-00033-0001	20902	BARBECHO TRADICIONAL-CON CUBIERTA VEGETAL	S	5,75	11,85
1700000006127632	14-009-013-00036-0004	60000	ALFALFA-SIN VARIEDAD	R	8,24	1,23
1700000006127641	14-009-013-00037-0001	60000	ALFALFA-SIN VARIEDAD	R	1,97	2,83
1700000006127642	14-009-013-00038-0002	8000	AVENA-SIN VARIEDAD	R	1,73	1,59
1700000006127601	14-009-013-00040-0001	8000	AVENA-SIN VARIEDAD	S	5,00	10,07
1700000006127623	14-009-013-00040-0006	8000	AVENA-SIN VARIEDAD	S	5,47	5,07

Porcentaje de Superficie de la explotación en municipios con más del 40 por ciento de su superficie agraria dentro de la Zona de desertificación**PUNTOS:** 0,00 0.0%

<u>REF.</u>	<u>REFERENCIA SIGPAC</u>	<u>CULTIVO</u>	<u>DESCRIPCIÓN CULTIVO</u>	<u>S/R</u>	<u>SUP. COMPROM.</u> <u>(ha)</u>	<u>SUP. CUMPLE</u> <u>(ha)</u>
1700000006127596	14-009-009-00063-0001	8000	AVENA-SIN VARIEDAD	R	6,99	0,00
1700000006127644	14-009-009-00177-0003	5000	CEBADA-SIN VARIEDAD	R	14,54	0,00
1700000006127606	14-009-009-00177-0023	8000	AVENA-SIN VARIEDAD	R	45,98	0,00
1700000006127624	14-009-009-00177-0039	8000	AVENA-SIN VARIEDAD	R	2,49	0,00
1700000006127622	14-009-009-00177-0040	8000	AVENA-SIN VARIEDAD	R	12,40	0,00
1700000006127607	14-009-009-00178-0003	8000	AVENA-SIN VARIEDAD	R	1,99	0,00

REF.	REFERENCIA SIGPAC	CULTIVO	DESCRIPCIÓN CULTIVO	S/R	SUP. COMPROM. (ha)	SUP. CUMPLE (ha)
1700000006127617	14-009-009-00180-0003	8000	AVENA-SIN VARIEDAD	R	2,40	0,00
1700000006127640	14-009-009-00180-0003	20902	BARBECHO TRADICIONAL-CON CUBIERTA VEGETAL	R	6,92	0,00
1700000006127613	14-009-009-00181-0003	8000	AVENA-SIN VARIEDAD	R	10,96	0,00
1700000006127600	14-009-009-00181-0004	60020	ALFALFA-ALTIVA	R	5,79	0,00
1700000006127620	14-009-009-00183-0002	8000	AVENA-SIN VARIEDAD	R	0,74	0,00
1700000006127621	14-009-009-00185-0001	8000	AVENA-SIN VARIEDAD	R	10,46	0,00
1700000006127631	14-009-013-00033-0001	8000	AVENA-SIN VARIEDAD	S	1,19	0,00
1700000006127652	14-009-013-00033-0001	20902	BARBECHO TRADICIONAL-CON CUBIERTA VEGETAL	S	11,85	0,00
1700000006127632	14-009-013-00036-0004	60000	ALFALFA-SIN VARIEDAD	R	1,23	0,00
1700000006127641	14-009-013-00037-0001	60000	ALFALFA-SIN VARIEDAD	R	2,83	0,00
1700000006127642	14-009-013-00038-0002	8000	AVENA-SIN VARIEDAD	R	1,59	0,00
1700000006127601	14-009-013-00040-0001	8000	AVENA-SIN VARIEDAD	S	10,07	0,00
1700000006127623	14-009-013-00040-0006	8000	AVENA-SIN VARIEDAD	S	5,07	0,00



<u>APELLIDOS Y NOMBRE / RAZÓN SOCIAL</u>	<u>NIF</u>	<u>EXPEDIENTE</u>	<u>SUP. COMPROMETIDA</u>			
			<u>(ha)</u>			
SOSA SANTAMARÍA ISABEL	***6856*	1032347	17.07			
RESOLUCIÓN						
ADMITIDO						
IMPORTE POR ANUALIDAD						
		<u>2018</u>	<u>2019</u>	<u>2020</u>	<u>2021</u>	<u>2022</u>
IMPORTE MÁXIMO SUBVENCIONABLE		1.277,39 €	1.277,39 €	1.277,39 €	1.277,39 €	1.277,39 €
IMPORTE MEDIO DE TRANSFERENCIA (€/ha)		74,83 €	74,83 €	74,83 €	74,83 €	74,83 €

DETALLE IMPORTES POR ANUALIDAD

<u>GRUPOS DE CULTIVO ADMITIDOS</u>	<u>SUP. COMPROM.</u>	<u>2018</u>	<u>2019</u>	<u>2020</u>	<u>2021</u>	<u>2022</u>
	<u>(ha)</u>					
HERBÁCEOS	8,45	1.277,39 €	1.277,39 €	1.277,39 €	1.277,39 €	1.277,39 €
HERBÁCEOS NO ELEGIBLES	8,62	0,00 €	0,00 €	0,00 €	0,00 €	0,00 €

RECINTOS COMPROMETIDOS

<u>REF.</u>	<u>REFERENCIA SIGPAC</u>	<u>CULTIVO DESCRIPCIÓN CULTIVO</u>	<u>S/R</u>	<u>PEND. MEDIA</u>	<u>SUP. DEC. ADMIN.</u>	<u>NU SUP. CERT.</u>	<u>SUP. CAMPO</u>	<u>SUP. COMPROM.</u>
				<u>(%)</u>	<u>(ha)</u>	<u>(ha)</u>	<u>(ha)</u>	<u>(ha)</u>
170000005042913	14-009-001-00159-0002	8000 AVENA-SIN VARIEDAD	S	3,61	0,63	0,63		0,63
170000005042912	14-052-009-00045-0003	20902 BARBECHO TRADICIONAL-CON CUBIERTA VEGETAL	S	10,20	0,83	1,57		0,83
170000005042915	14-052-009-00045-0003	20901 BARBECHO TRADICIONAL-SIN CUBIERTA VEGETAL	S	10,20	6,94	13,14		6,94
170000005042917	14-009-001-00158-0002	8000 AVENA-SIN VARIEDAD	S	10,99	6,98	13,96		6,98
170000005042918	14-052-009-00074-0003	20901 BARBECHO TRADICIONAL-SIN CUBIERTA VEGETAL	S	13,08	0,73	0,73		0,73
170000005042914	14-052-009-00046-0001	20902 BARBECHO TRADICIONAL-CON CUBIERTA VEGETAL	S	13,82	0,08	0,08		0,08
170000005042916	14-052-009-00046-0001	8000 AVENA-SIN VARIEDAD	S	13,82	0,83	0,83		0,83
-31481	14-052-009-00046-0002	20902 BARBECHO TRADICIONAL-CON CUBIERTA VEGETAL	S	14,19	0,04	0,04		0,04
-31480	14-052-009-00046-0002	8000 AVENA-SIN VARIEDAD	S	14,19	0,01	0,01		0,01

RESUMEN CRITERIOS DE SELECCIÓN

11.2.1.1 Mantenimiento de prácticas y métodos de agricultura ecológica: Cultivos herbáceos - Conv 2018. PUNTOS: 2,00

	<u>PUNTOS</u>	<u>CUMPLE</u>
Porcentaje de superficie determinada en Red Natura 2000	0,00	0.0%
Porcentaje de superficie determinada situada en zonas RAMSAR	0,00	0.0%
Porcentaje de superficie determinada en zonas vulnerables a la contaminación por nitratos	0,00	0.0%
Pendiente media de la explotación	2,00	10.61%
Porcentaje de Superficie de la explotación en municipios con más del 40 por ciento de su superficie agraria dentro de la Zona de desertificación	0,00	0.0%



DETALLE CRITERIOS DE SELECCIÓN**11.2.1.1 Mantenimiento de prácticas y métodos de agricultura ecológica: Cultivos herbáceos - Conv 2018.****PUNTOS: 2,00****Porcentaje de superficie determinada en Red Natura 2000****PUNTOS: 0,00 0.0%**

<u>REF.</u>	<u>REFERENCIA SIGPAC</u>	<u>CULTIVO</u>	<u>DESCRIPCIÓN CULTIVO</u>	<u>S/R</u>	<u>SUP. COMPROM.</u> <u>(ha)</u>	<u>SUP. CUMPLE</u> <u>(ha)</u>
170000005042917	14-009-001-00158-0002	8000	AVENA-SIN VARIEDAD	S	6,98	0,00
170000005042913	14-009-001-00159-0002	8000	AVENA-SIN VARIEDAD	S	0,63	0,00
170000005042915	14-052-009-00045-0003	20901	BARBECHO TRADICIONAL-SIN CUBIERTA VEGETAL	S	6,94	0,00
170000005042912	14-052-009-00045-0003	20902	BARBECHO TRADICIONAL-CON CUBIERTA VEGETAL	S	0,83	0,00
170000005042916	14-052-009-00046-0001	8000	AVENA-SIN VARIEDAD	S	0,83	0,00
170000005042914	14-052-009-00046-0001	20902	BARBECHO TRADICIONAL-CON CUBIERTA VEGETAL	S	0,08	0,00
-31480	14-052-009-00046-0002	8000	AVENA-SIN VARIEDAD	S	0,01	0,00
-31481	14-052-009-00046-0002	20902	BARBECHO TRADICIONAL-CON CUBIERTA VEGETAL	S	0,04	0,00
170000005042918	14-052-009-00074-0003	20901	BARBECHO TRADICIONAL-SIN CUBIERTA VEGETAL	S	0,73	0,00

Porcentaje de superficie determinada situada en zonas RAMSAR**PUNTOS: 0,00 0.0%**

<u>REF.</u>	<u>REFERENCIA SIGPAC</u>	<u>CULTIVO</u>	<u>DESCRIPCIÓN CULTIVO</u>	<u>S/R</u>	<u>SUP. COMPROM.</u> <u>(ha)</u>	<u>SUP. CUMPLE</u> <u>(ha)</u>
170000005042917	14-009-001-00158-0002	8000	AVENA-SIN VARIEDAD	S	6,98	0,00
170000005042913	14-009-001-00159-0002	8000	AVENA-SIN VARIEDAD	S	0,63	0,00
170000005042915	14-052-009-00045-0003	20901	BARBECHO TRADICIONAL-SIN CUBIERTA VEGETAL	S	6,94	0,00
170000005042912	14-052-009-00045-0003	20902	BARBECHO TRADICIONAL-CON CUBIERTA VEGETAL	S	0,83	0,00
170000005042916	14-052-009-00046-0001	8000	AVENA-SIN VARIEDAD	S	0,83	0,00
170000005042914	14-052-009-00046-0001	20902	BARBECHO TRADICIONAL-CON CUBIERTA VEGETAL	S	0,08	0,00
-31480	14-052-009-00046-0002	8000	AVENA-SIN VARIEDAD	S	0,01	0,00
-31481	14-052-009-00046-0002	20902	BARBECHO TRADICIONAL-CON CUBIERTA VEGETAL	S	0,04	0,00
170000005042918	14-052-009-00074-0003	20901	BARBECHO TRADICIONAL-SIN CUBIERTA VEGETAL	S	0,73	0,00

Porcentaje de superficie determinada en zonas vulnerables a la contaminación por nitratos**PUNTOS: 0,00 0.0%**

<u>REF.</u>	<u>REFERENCIA SIGPAC</u>	<u>CULTIVO</u>	<u>DESCRIPCIÓN CULTIVO</u>	<u>S/R</u>	<u>SUP. COMPROM.</u> <u>(ha)</u>	<u>SUP. CUMPLE</u> <u>(ha)</u>
170000005042917	14-009-001-00158-0002	8000	AVENA-SIN VARIEDAD	S	6,98	0,00
170000005042913	14-009-001-00159-0002	8000	AVENA-SIN VARIEDAD	S	0,63	0,00
170000005042915	14-052-009-00045-0003	20901	BARBECHO TRADICIONAL-SIN CUBIERTA VEGETAL	S	6,94	0,00
170000005042912	14-052-009-00045-0003	20902	BARBECHO TRADICIONAL-CON CUBIERTA VEGETAL	S	0,83	0,00
170000005042916	14-052-009-00046-0001	8000	AVENA-SIN VARIEDAD	S	0,83	0,00
170000005042914	14-052-009-00046-0001	20902	BARBECHO TRADICIONAL-CON CUBIERTA VEGETAL	S	0,08	0,00
-31480	14-052-009-00046-0002	8000	AVENA-SIN VARIEDAD	S	0,01	0,00
-31481	14-052-009-00046-0002	20902	BARBECHO TRADICIONAL-CON CUBIERTA VEGETAL	S	0,04	0,00
170000005042918	14-052-009-00074-0003	20901	BARBECHO TRADICIONAL-SIN CUBIERTA VEGETAL	S	0,73	0,00

Pendiente media de la explotación**PUNTOS: 2,00 10.61%**

<u>REF.</u>	<u>REFERENCIA SIGPAC</u>	<u>CULTIVO</u>	<u>DESCRIPCIÓN CULTIVO</u>	<u>S/R</u>	<u>PENDIENTE MEDIA (%)</u>	<u>SUP. COMPROM.</u> <u>(ha)</u>
170000005042917	14-009-001-00158-0002	8000	AVENA-SIN VARIEDAD	S	10,99	6,98
170000005042913	14-009-001-00159-0002	8000	AVENA-SIN VARIEDAD	S	3,61	0,63

REF.	REFERENCIA SIGPAC	CULTIVO	DESCRIPCIÓN CULTIVO	S/R	PENDIENTE		SUP.
					MEDIA (%)	COMPRON.	(ha)
170000005042915	14-052-009-00045-0003	20901	BARBECHO TRADICIONAL-SIN CUBIERTA VEGETAL	S	10,20		6,94
170000005042912	14-052-009-00045-0003	20902	BARBECHO TRADICIONAL-CON CUBIERTA VEGETAL	S	10,20		0,83
170000005042916	14-052-009-00046-0001	8000	AVENA-SIN VARIEDAD	S	13,82		0,83
170000005042914	14-052-009-00046-0001	20902	BARBECHO TRADICIONAL-CON CUBIERTA VEGETAL	S	13,82		0,08
-31480	14-052-009-00046-0002	8000	AVENA-SIN VARIEDAD	S	14,19		0,01
-31481	14-052-009-00046-0002	20902	BARBECHO TRADICIONAL-CON CUBIERTA VEGETAL	S	14,19		0,04
170000005042918	14-052-009-00074-0003	20901	BARBECHO TRADICIONAL-SIN CUBIERTA VEGETAL	S	13,08		0,73

Porcentaje de Superficie de la explotación en municipios con más del 40 por ciento de su superficie agraria dentro de la Zona de desertificación

PUNTOS: 0,00 0.0%

REF.	REFERENCIA SIGPAC	CULTIVO	DESCRIPCIÓN CULTIVO	S/R	SUP.	
					COMPRON.	CUMPLE
170000005042917	14-009-001-00158-0002	8000	AVENA-SIN VARIEDAD	S	6,98	0,00
170000005042913	14-009-001-00159-0002	8000	AVENA-SIN VARIEDAD	S	0,63	0,00
170000005042915	14-052-009-00045-0003	20901	BARBECHO TRADICIONAL-SIN CUBIERTA VEGETAL	S	6,94	0,00
170000005042912	14-052-009-00045-0003	20902	BARBECHO TRADICIONAL-CON CUBIERTA VEGETAL	S	0,83	0,00
170000005042916	14-052-009-00046-0001	8000	AVENA-SIN VARIEDAD	S	0,83	0,00
170000005042914	14-052-009-00046-0001	20902	BARBECHO TRADICIONAL-CON CUBIERTA VEGETAL	S	0,08	0,00
-31480	14-052-009-00046-0002	8000	AVENA-SIN VARIEDAD	S	0,01	0,00
-31481	14-052-009-00046-0002	20902	BARBECHO TRADICIONAL-CON CUBIERTA VEGETAL	S	0,04	0,00
170000005042918	14-052-009-00074-0003	20901	BARBECHO TRADICIONAL-SIN CUBIERTA VEGETAL	S	0,73	0,00



<u>APELLIDOS Y NOMBRE / RAZÓN SOCIAL</u>	<u>NIF</u>	<u>EXPEDIENTE</u>	<u>SUP. COMPROMETIDA</u>			
			<u>(ha)</u>			
SOTO DE SAN PEDRO S.L.U.	***0605*	1202385	113.6			
RESOLUCIÓN						
ADMITIDO						
IMPORTES POR ANUALIDAD						
		<u>2018</u>	<u>2019</u>	<u>2020</u>	<u>2021</u>	<u>2022</u>
IMPORTE MÁXIMO SUBVENCIONABLE		16.350,55 €	16.350,55 €	16.350,55 €	16.350,55 €	16.350,55 €
IMPORTE MEDIO DE TRANSFERENCIA (€/ha)		143,93 €	143,93 €	143,93 €	143,93 €	143,93 €

DETALLE IMPORTES POR ANUALIDAD

<u>GRUPOS DE CULTIVO ADMITIDOS</u>	<u>SUP. COMPROM.</u>	<u>2018</u>	<u>2019</u>	<u>2020</u>	<u>2021</u>	<u>2022</u>
	<u>(ha)</u>					
HERBÁCEOS	113,60	16.350,55 €	16.350,55 €	16.350,55 €	16.350,55 €	16.350,55 €

RECINTOS COMPROMETIDOS

<u>REF.</u>	<u>REFERENCIA SIGPAC</u>	<u>CULTIVO DESCRIPCIÓN CULTIVO</u>	<u>S/R</u>	<u>PEND. MEDIA (%)</u>	<u>SUP. DEC. ADMIN. (ha)</u>	<u>NU SUP. CERT. (ha)</u>	<u>SUP. CAMPO (ha)</u>	<u>SUP. COMPROM. (ha)</u>
-72658	14-029-025-00011-0006	8000 AVENA-SIN VARIEDAD	S	0,44	0,23	0,23		0,23
1700000006833087	14-029-025-00013-0001	241000 MEZCLA VEZA - AVENA-SIN VARIEDAD	S	1,10	27,67	27,67		27,67
1700000006833086	14-029-025-00015-0001	8000 AVENA-SIN VARIEDAD	S	2,30	14,94	14,94		14,94
-72539	14-029-025-00011-0001	241000 MEZCLA VEZA - AVENA-SIN VARIEDAD	S	3,33	44,41	44,41		44,41
-72532	14-029-025-00011-0001	8000 AVENA-SIN VARIEDAD	S	3,33	15,10	15,10		15,10
1700000006833081	14-029-024-00020-0001	8000 AVENA-SIN VARIEDAD	S	4,39	11,12	11,12		11,12
1700000006833084	14-029-025-00015-0002	8000 AVENA-SIN VARIEDAD	S	15,70	0,13	0,13		0,13

INCIDENCIAS**INCIDENCIA DESCRIPCIÓN**

7106 No indica en el impreso INFO_ADICIONAL-Reverso el Organismo de Control al que pertenece.

RESUMEN CRITERIOS DE SELECCIÓN

11.2.1.1 Mantenimiento de prácticas y métodos de agricultura ecológica: Cultivos herbáceos - Conv 2018. PUNTOS: 1,00

	<u>PUNTOS</u>	<u>CUMPLE</u>
Porcentaje de superficie determinada en Red Natura 2000	0,00	0.0%
Porcentaje de superficie determinada situada en zonas RAMSAR	0,00	0.0%
Porcentaje de superficie determinada en zonas vulnerables a la contaminación por nitratos	0,00	0.0%
Pendiente media de la explotación	1,00	2.76%
Porcentaje de Superficie de la explotación en municipios con más del 40 por ciento de su superficie agraria dentro de la Zona de desertificación	0,00	0.0%



DETALLE CRITERIOS DE SELECCIÓN**11.2.1.1 Mantenimiento de prácticas y métodos de agricultura ecológica: Cultivos herbáceos - Conv 2018.****PUNTOS: 1,00****Porcentaje de superficie determinada en Red Natura 2000****PUNTOS: 0,00 0.0%**

<u>REF.</u>	<u>REFERENCIA SIGPAC</u>	<u>CULTIVO</u>	<u>DESCRIPCIÓN CULTIVO</u>	<u>S/R</u>	<u>SUP. COMPROM.</u> <u>(ha)</u>	<u>SUP. CUMPLE</u> <u>(ha)</u>
170000006833081	14-029-024-00020-0001	8000	AVENA-SIN VARIEDAD	S	11,12	0,00
-72532	14-029-025-00011-0001	8000	AVENA-SIN VARIEDAD	S	15,10	0,00
-72539	14-029-025-00011-0001	241000	MEZCLA VEZA - AVENA-SIN VARIEDAD	S	44,41	0,00
-72658	14-029-025-00011-0006	8000	AVENA-SIN VARIEDAD	S	0,23	0,00
170000006833087	14-029-025-00013-0001	241000	MEZCLA VEZA - AVENA-SIN VARIEDAD	S	27,67	0,00
170000006833086	14-029-025-00015-0001	8000	AVENA-SIN VARIEDAD	S	14,94	0,00
170000006833084	14-029-025-00015-0002	8000	AVENA-SIN VARIEDAD	S	0,13	0,00

Porcentaje de superficie determinada situada en zonas RAMSAR**PUNTOS: 0,00 0.0%**

<u>REF.</u>	<u>REFERENCIA SIGPAC</u>	<u>CULTIVO</u>	<u>DESCRIPCIÓN CULTIVO</u>	<u>S/R</u>	<u>SUP. COMPROM.</u> <u>(ha)</u>	<u>SUP. CUMPLE</u> <u>(ha)</u>
170000006833081	14-029-024-00020-0001	8000	AVENA-SIN VARIEDAD	S	11,12	0,00
-72532	14-029-025-00011-0001	8000	AVENA-SIN VARIEDAD	S	15,10	0,00
-72539	14-029-025-00011-0001	241000	MEZCLA VEZA - AVENA-SIN VARIEDAD	S	44,41	0,00
-72658	14-029-025-00011-0006	8000	AVENA-SIN VARIEDAD	S	0,23	0,00
170000006833087	14-029-025-00013-0001	241000	MEZCLA VEZA - AVENA-SIN VARIEDAD	S	27,67	0,00
170000006833086	14-029-025-00015-0001	8000	AVENA-SIN VARIEDAD	S	14,94	0,00
170000006833084	14-029-025-00015-0002	8000	AVENA-SIN VARIEDAD	S	0,13	0,00

Porcentaje de superficie determinada en zonas vulnerables a la contaminación por nitratos**PUNTOS: 0,00 0.0%**

<u>REF.</u>	<u>REFERENCIA SIGPAC</u>	<u>CULTIVO</u>	<u>DESCRIPCIÓN CULTIVO</u>	<u>S/R</u>	<u>SUP. COMPROM.</u> <u>(ha)</u>	<u>SUP. CUMPLE</u> <u>(ha)</u>
170000006833081	14-029-024-00020-0001	8000	AVENA-SIN VARIEDAD	S	11,12	0,00
-72532	14-029-025-00011-0001	8000	AVENA-SIN VARIEDAD	S	15,10	0,00
-72539	14-029-025-00011-0001	241000	MEZCLA VEZA - AVENA-SIN VARIEDAD	S	44,41	0,00
-72658	14-029-025-00011-0006	8000	AVENA-SIN VARIEDAD	S	0,23	0,00
170000006833087	14-029-025-00013-0001	241000	MEZCLA VEZA - AVENA-SIN VARIEDAD	S	27,67	0,00
170000006833086	14-029-025-00015-0001	8000	AVENA-SIN VARIEDAD	S	14,94	0,00
170000006833084	14-029-025-00015-0002	8000	AVENA-SIN VARIEDAD	S	0,13	0,00

Pendiente media de la explotación**PUNTOS: 1,00 2.76%**

<u>REF.</u>	<u>REFERENCIA SIGPAC</u>	<u>CULTIVO</u>	<u>DESCRIPCIÓN CULTIVO</u>	<u>S/R</u>	<u>PENDIENTE MEDIA (%)</u>	<u>SUP. COMPROM.</u> <u>(ha)</u>
170000006833081	14-029-024-00020-0001	8000	AVENA-SIN VARIEDAD	S	4,39	11,12
-72532	14-029-025-00011-0001	8000	AVENA-SIN VARIEDAD	S	3,33	15,10
-72539	14-029-025-00011-0001	241000	MEZCLA VEZA - AVENA-SIN VARIEDAD	S	3,33	44,41
-72658	14-029-025-00011-0006	8000	AVENA-SIN VARIEDAD	S	0,44	0,23
170000006833087	14-029-025-00013-0001	241000	MEZCLA VEZA - AVENA-SIN VARIEDAD	S	1,10	27,67
170000006833086	14-029-025-00015-0001	8000	AVENA-SIN VARIEDAD	S	2,30	14,94
170000006833084	14-029-025-00015-0002	8000	AVENA-SIN VARIEDAD	S	15,70	0,13

Porcentaje de Superficie de la explotación en municipios con más del 40 por ciento de su superficie agraria dentro de la Zona de desertificación**PUNTOS: 0,00 0.0%**

<u>REF.</u>	<u>REFERENCIA SIGPAC</u>	<u>CULTIVO</u>	<u>DESCRIPCIÓN CULTIVO</u>	<u>S/R</u>	<u>SUP. COMPROM.</u> <u>(ha)</u>	<u>SUP. CUMPLE</u> <u>(ha)</u>
-------------	--------------------------	----------------	----------------------------	------------	-------------------------------------	-----------------------------------

REF.	REFERENCIA SIGPAC	CULTIVO	DESCRIPCIÓN CULTIVO	S/R	SUP. COMPROM. (ha)	SUP. CUMPLE (ha)
170000006833081	14-029-024-00020-0001	8000	AVENA-SIN VARIEDAD	S	11,12	0,00
-72532	14-029-025-00011-0001	8000	AVENA-SIN VARIEDAD	S	15,10	0,00
-72539	14-029-025-00011-0001	241000	MEZCLA VEZA - AVENA-SIN VARIEDAD	S	44,41	0,00
-72658	14-029-025-00011-0006	8000	AVENA-SIN VARIEDAD	S	0,23	0,00
170000006833087	14-029-025-00013-0001	241000	MEZCLA VEZA - AVENA-SIN VARIEDAD	S	27,67	0,00
170000006833086	14-029-025-00015-0001	8000	AVENA-SIN VARIEDAD	S	14,94	0,00
170000006833084	14-029-025-00015-0002	8000	AVENA-SIN VARIEDAD	S	0,13	0,00



<u>APELLIDOS Y NOMBRE / RAZÓN SOCIAL</u>	<u>NIF</u>	<u>EXPEDIENTE</u>	<u>SUP. COMPROMETIDA</u>			
			<u>(ha)</u>			
TERRERA S.L	***0264*	1201914	37.11			
RESOLUCIÓN						
ADMITIDO						
IMPORTE POR ANUALIDAD						
		2018	2019	2020	2021	2022
IMPORTE MÁXIMO SUBVENCIONABLE		5.609,92 €	5.609,92 €	5.609,92 €	5.609,92 €	5.609,92 €
IMPORTE MEDIO DE TRANSFERENCIA (€/ha)		151,17 €	151,17 €	151,17 €	151,17 €	151,17 €

DETALLE IMPORTES POR ANUALIDAD

<u>GRUPOS DE CULTIVO ADMITIDOS</u>	<u>SUP. COMPROM.</u>	2018	2019	2020	2021	2022
	<u>(ha)</u>					
HERBÁCEOS	37,11	5.609,92 €	5.609,92 €	5.609,92 €	5.609,92 €	5.609,92 €

RECINTOS COMPROMETIDOS

<u>REF.</u>	<u>REFERENCIA SIGPAC</u>	<u>CULTIVO DESCRIPCIÓN CULTIVO</u>	<u>S/R</u>	<u>PEND. MEDIA (%)</u>	<u>SUP. DEC. ADMIN. (ha)</u>	<u>NU SUP. CERT. (ha)</u>	<u>SUP. CAMPO (ha)</u>	<u>SUP. COMPROM. (ha)</u>
-117136	14-007-045-00009-0014	41095 HABAS-PROTHABAT 69	S	2,12	6,43	6,43		6,43
170000003566509	14-007-045-00015-0001	8000 AVENA-SIN VARIEDAD	S	5,64	8,79	9,25		8,79
-150789	14-007-045-00009-0001	41095 HABAS-PROTHABAT 69	S	6,78	8,23	10,46		8,23
-117534	14-007-045-00009-0001	5000 CEBADA-SIN VARIEDAD	S	6,78	8,62	10,96		8,62
-117363	14-007-045-00009-0001	8000 AVENA-SIN VARIEDAD	S	6,78	0,60	0,76		0,60
170000003566523	14-007-045-00016-0011	5000 CEBADA-SIN VARIEDAD	S	11,38	3,44	4,25		3,44
170000003566522	14-007-045-00016-0001	5000 CEBADA-SIN VARIEDAD	S	14,67	1,00	1,00		1,00

INCIDENCIAS**INCIDENCIA DESCRIPCIÓN**

- 85001 El recinto declarado no cumple con las normas de producción ecológica (artículo 5-1 e), Orden 26 mayo 2015)
Ref:170000003566521 Recinto:14-019-024-00394-002 Cultivo:8000 AVENA-SIN VARIEDAD Secano
- 85007 Cultivo, variedad, regimen y/o uso del recinto SIGPAC no compatible con la operación (anexo IV.I, Orden 26 mayo 2015)
Ref:-150824 Recinto:14-007-045-00014-008 Cultivo:8000 AVENA-SIN VARIEDAD Secano Uso SIGPAC:CA

RESUMEN CRITERIOS DE SELECCIÓN**11.2.1.1 Mantenimiento de prácticas y métodos de agricultura ecológica: Cultivos herbáceos - Conv 2018.****PUNTOS: 1,00**

	<u>PUNTOS</u>	<u>CUMPLE</u>
Porcentaje de superficie determinada en Red Natura 2000	0,00	0.0%
Porcentaje de superficie determinada situada en zonas RAMSAR	0,00	0.0%
Porcentaje de superficie determinada en zonas vulnerables a la contaminación por nitratos	0,00	0.0%
Pendiente media de la explotación	1,00	6.34%
Porcentaje de Superficie de la explotación en municipios con más del 40 por ciento de su superficie agraria dentro de la Zona de desertificación	0,00	0.0%



DETALLE CRITERIOS DE SELECCIÓN**11.2.1.1 Mantenimiento de prácticas y métodos de agricultura ecológica: Cultivos herbáceos - Conv 2018.****PUNTOS: 1,00****Porcentaje de superficie determinada en Red Natura 2000****PUNTOS: 0,00 0.0%**

REF.	REFERENCIA SIGPAC	CULTIVO	DESCRIPCIÓN CULTIVO	S/R	SUP. COMPROM. (ha)	SUP. CUMPLE (ha)
-117534	14-007-045-00009-0001	5000	CEBADA-SIN VARIEDAD	S	8,62	0,00
-117363	14-007-045-00009-0001	8000	AVENA-SIN VARIEDAD	S	0,60	0,00
-150789	14-007-045-00009-0001	41095	HABAS-PROTHABAT 69	S	8,23	0,00
-117136	14-007-045-00009-0014	41095	HABAS-PROTHABAT 69	S	6,43	0,00
170000003566509	14-007-045-00015-0001	8000	AVENA-SIN VARIEDAD	S	8,79	0,00
170000003566522	14-007-045-00016-0001	5000	CEBADA-SIN VARIEDAD	S	1,00	0,00
170000003566523	14-007-045-00016-0011	5000	CEBADA-SIN VARIEDAD	S	3,44	0,00

Porcentaje de superficie determinada situada en zonas RAMSAR**PUNTOS: 0,00 0.0%**

REF.	REFERENCIA SIGPAC	CULTIVO	DESCRIPCIÓN CULTIVO	S/R	SUP. COMPROM. (ha)	SUP. CUMPLE (ha)
-117534	14-007-045-00009-0001	5000	CEBADA-SIN VARIEDAD	S	8,62	0,00
-117363	14-007-045-00009-0001	8000	AVENA-SIN VARIEDAD	S	0,60	0,00
-150789	14-007-045-00009-0001	41095	HABAS-PROTHABAT 69	S	8,23	0,00
-117136	14-007-045-00009-0014	41095	HABAS-PROTHABAT 69	S	6,43	0,00
170000003566509	14-007-045-00015-0001	8000	AVENA-SIN VARIEDAD	S	8,79	0,00
170000003566522	14-007-045-00016-0001	5000	CEBADA-SIN VARIEDAD	S	1,00	0,00
170000003566523	14-007-045-00016-0011	5000	CEBADA-SIN VARIEDAD	S	3,44	0,00

Porcentaje de superficie determinada en zonas vulnerables a la contaminación por nitratos**PUNTOS: 0,00 0.0%**

REF.	REFERENCIA SIGPAC	CULTIVO	DESCRIPCIÓN CULTIVO	S/R	SUP. COMPROM. (ha)	SUP. CUMPLE (ha)
-117534	14-007-045-00009-0001	5000	CEBADA-SIN VARIEDAD	S	8,62	0,00
-117363	14-007-045-00009-0001	8000	AVENA-SIN VARIEDAD	S	0,60	0,00
-150789	14-007-045-00009-0001	41095	HABAS-PROTHABAT 69	S	8,23	0,00
-117136	14-007-045-00009-0014	41095	HABAS-PROTHABAT 69	S	6,43	0,00
170000003566509	14-007-045-00015-0001	8000	AVENA-SIN VARIEDAD	S	8,79	0,00
170000003566522	14-007-045-00016-0001	5000	CEBADA-SIN VARIEDAD	S	1,00	0,00
170000003566523	14-007-045-00016-0011	5000	CEBADA-SIN VARIEDAD	S	3,44	0,00

Pendiente media de la explotación**PUNTOS: 1,00 6.34%**

REF.	REFERENCIA SIGPAC	CULTIVO	DESCRIPCIÓN CULTIVO	S/R	PENDIENTE MEDIA (%)	SUP. COMPROM. (ha)
-117534	14-007-045-00009-0001	5000	CEBADA-SIN VARIEDAD	S	6,78	8,62
-117363	14-007-045-00009-0001	8000	AVENA-SIN VARIEDAD	S	6,78	0,60
-150789	14-007-045-00009-0001	41095	HABAS-PROTHABAT 69	S	6,78	8,23
-117136	14-007-045-00009-0014	41095	HABAS-PROTHABAT 69	S	2,12	6,43
170000003566509	14-007-045-00015-0001	8000	AVENA-SIN VARIEDAD	S	5,64	8,79
170000003566522	14-007-045-00016-0001	5000	CEBADA-SIN VARIEDAD	S	14,67	1,00
170000003566523	14-007-045-00016-0011	5000	CEBADA-SIN VARIEDAD	S	11,38	3,44

Porcentaje de Superficie de la explotación en municipios con más del 40 por ciento de su superficie agraria dentro de la Zona de desertificación**PUNTOS: 0,00 0.0%**

REF.	REFERENCIA SIGPAC	CULTIVO	DESCRIPCIÓN CULTIVO	S/R	SUP. COMPROM. (ha)	SUP. CUMPLE (ha)
------	-------------------	---------	---------------------	-----	--------------------	------------------

REF.	REFERENCIA SIGPAC	CULTIVO	DESCRIPCIÓN CULTIVO	S/R	SUP. COMPROM. (ha)	SUP. CUMPLE (ha)
-117534	14-007-045-00009-0001	5000	CEBADA-SIN VARIEDAD	S	8,62	0,00
-117363	14-007-045-00009-0001	8000	AVENA-SIN VARIEDAD	S	0,60	0,00
-150789	14-007-045-00009-0001	41095	HABAS-PROTHABAT 69	S	8,23	0,00
-117136	14-007-045-00009-0014	41095	HABAS-PROTHABAT 69	S	6,43	0,00
1700000003566509	14-007-045-00015-0001	8000	AVENA-SIN VARIEDAD	S	8,79	0,00
1700000003566522	14-007-045-00016-0001	5000	CEBADA-SIN VARIEDAD	S	1,00	0,00
1700000003566523	14-007-045-00016-0011	5000	CEBADA-SIN VARIEDAD	S	3,44	0,00



<u>APELLIDOS Y NOMBRE / RAZÓN SOCIAL</u>	<u>NIF</u>	<u>EXPEDIENTE</u>	<u>SUP. COMPROMETIDA</u>			
			<u>(ha)</u>			
TIRADO CABRERA PEDRO ANICETO	****6426*	1213699	200.71			
RESOLUCIÓN						
ADMITIDO						
IMPORTE POR ANUALIDAD						
		<u>2018</u>	<u>2019</u>	<u>2020</u>	<u>2021</u>	<u>2022</u>
IMPORTE MÁXIMO SUBVENCIONABLE		6.551,71 €	6.551,71 €	6.551,71 €	6.551,71 €	6.551,71 €
IMPORTE MEDIO DE TRANSFERENCIA (€/ha)		32,64 €	32,64 €	32,64 €	32,64 €	32,64 €

DETALLE IMPORTES POR ANUALIDAD

<u>GRUPOS DE CULTIVO ADMITIDOS</u>	<u>SUP. COMPROM.</u>	<u>2018</u>	<u>2019</u>	<u>2020</u>	<u>2021</u>	<u>2022</u>
	<u>(ha)</u>					
HERBÁCEOS	43,34	6.551,71 €	6.551,71 €	6.551,71 €	6.551,71 €	6.551,71 €
HERBÁCEOS NO ELEGIBLES	157,37	0,00 €	0,00 €	0,00 €	0,00 €	0,00 €

RECINTOS COMPROMETIDOS

<u>REF.</u>	<u>REFERENCIA SIGPAC</u>	<u>CULTIVO DESCRIPCIÓN CULTIVO</u>	<u>S/R</u>	<u>PEND. MEDIA (%)</u>	<u>SUP. DEC. ADMIN. (ha)</u>	<u>NU SUP. CERT. (ha)</u>	<u>SUP. CAMPO (ha)</u>	<u>SUP. COMPROM. (ha)</u>
1700000006650826	14-023-009-00015-0007	20902 BARBECHO TRADICIONAL-CON CUBIERTA VEGETAL	S	4,90	37,20	37,20		37,20
1700000006650831	14-051-005-00033-0004	20902 BARBECHO TRADICIONAL-CON CUBIERTA VEGETAL	S	5,22	11,67	11,67		11,67
1700000006650839	14-023-009-00016-0007	20902 BARBECHO TRADICIONAL-CON CUBIERTA VEGETAL	S	5,50	43,94	43,94		43,94
-134787	14-023-009-00007-0007	20902 BARBECHO TRADICIONAL-CON CUBIERTA VEGETAL	S	6,23	1,21	1,21		1,21
1700000006650821	14-023-009-00007-0007	12000 TRANQUILLÓN-SIN VARIEDAD	S	6,23	4,09	4,09		4,09
1700000006650822	14-023-009-00007-0007	12000 TRANQUILLÓN-SIN VARIEDAD	S	6,23	30,11	30,11		30,11
1700000006650835	14-023-009-00007-0007	20901 BARBECHO TRADICIONAL-SIN CUBIERTA VEGETAL	S	6,23	9,09	9,09		9,09
-135000	14-051-005-00028-0002	20902 BARBECHO TRADICIONAL-CON CUBIERTA VEGETAL	S	6,48	17,45	17,63		17,45
-134998	14-051-005-00028-0002	20901 BARBECHO TRADICIONAL-SIN CUBIERTA VEGETAL	S	6,48	5,21	5,26		5,21
-134986	14-051-005-00028-0002	20902 BARBECHO TRADICIONAL-CON CUBIERTA VEGETAL	S	6,48	0,18	0,18		0,18
1700000006650833	14-051-005-00028-0002	20902 BARBECHO TRADICIONAL-CON CUBIERTA VEGETAL	S	6,48	1,89	1,91		1,89
-135011	14-051-005-00295-0002	20902 BARBECHO TRADICIONAL-CON CUBIERTA VEGETAL	S	7,44	0,23	0,23		0,23
1700000006650836	14-051-005-00295-0002	20901 BARBECHO TRADICIONAL-SIN CUBIERTA VEGETAL	S	7,44	29,30	29,30		29,30
1700000006650829	14-051-005-00030-0002	8000 AVENA-SIN VARIEDAD	S	10,14	9,14	9,14		9,14

RESUMEN CRITERIOS DE SELECCIÓN**11.2.1.1 Mantenimiento de prácticas y métodos de agricultura ecológica: Cultivos herbáceos - Conv 2018.****PUNTOS: 1,00**

	<u>PUNTOS</u>	<u>CUMPLE</u>
Porcentaje de superficie determinada en Red Natura 2000	0,00	0.0%
Porcentaje de superficie determinada situada en zonas RAMSAR	0,00	0.0%
Porcentaje de superficie determinada en zonas vulnerables a la contaminación por nitratos	0,00	0.0%
Pendiente media de la explotación	1,00	6.15%
Porcentaje de Superficie de la explotación en municipios con más del 40 por ciento de su superficie agraria dentro de la Zona de desertificación	0,00	0.0%



DETALLE CRITERIOS DE SELECCIÓN**11.2.1.1 Mantenimiento de prácticas y métodos de agricultura ecológica: Cultivos herbáceos - Conv 2018.****PUNTOS: 1,00****Porcentaje de superficie determinada en Red Natura 2000****PUNTOS: 0,00 0.0%**

<u>REF.</u>	<u>REFERENCIA SIGPAC</u>	<u>CULTIVO</u>	<u>DESCRIPCIÓN CULTIVO</u>	<u>S/R</u>	<u>SUP. COMPROM. (ha)</u>	<u>SUP. CUMPLE (ha)</u>
1700000006650822	14-023-009-00007-0007	12000	TRANQUILLÓN-SIN VARIEDAD	S	30,11	0,00
1700000006650821	14-023-009-00007-0007	12000	TRANQUILLÓN-SIN VARIEDAD	S	4,09	0,00
1700000006650835	14-023-009-00007-0007	20901	BARBECHO TRADICIONAL-SIN CUBIERTA VEGETAL	S	9,09	0,00
-134787	14-023-009-00007-0007	20902	BARBECHO TRADICIONAL-CON CUBIERTA VEGETAL	S	1,21	0,00
1700000006650826	14-023-009-00015-0007	20902	BARBECHO TRADICIONAL-CON CUBIERTA VEGETAL	S	37,20	0,00
1700000006650839	14-023-009-00016-0007	20902	BARBECHO TRADICIONAL-CON CUBIERTA VEGETAL	S	43,94	0,00
-134998	14-051-005-00028-0002	20901	BARBECHO TRADICIONAL-SIN CUBIERTA VEGETAL	S	5,21	0,00
1700000006650833	14-051-005-00028-0002	20902	BARBECHO TRADICIONAL-CON CUBIERTA VEGETAL	S	1,89	0,00
-134986	14-051-005-00028-0002	20902	BARBECHO TRADICIONAL-CON CUBIERTA VEGETAL	S	0,18	0,00
-135000	14-051-005-00028-0002	20902	BARBECHO TRADICIONAL-CON CUBIERTA VEGETAL	S	17,45	0,00
1700000006650829	14-051-005-00030-0002	8000	AVENA-SIN VARIEDAD	S	9,14	0,00
1700000006650831	14-051-005-00033-0004	20902	BARBECHO TRADICIONAL-CON CUBIERTA VEGETAL	S	11,67	0,00
1700000006650836	14-051-005-00295-0002	20901	BARBECHO TRADICIONAL-SIN CUBIERTA VEGETAL	S	29,30	0,00
-135011	14-051-005-00295-0002	20902	BARBECHO TRADICIONAL-CON CUBIERTA VEGETAL	S	0,23	0,00

Porcentaje de superficie determinada situada en zonas RAMSAR**PUNTOS: 0,00 0.0%**

<u>REF.</u>	<u>REFERENCIA SIGPAC</u>	<u>CULTIVO</u>	<u>DESCRIPCIÓN CULTIVO</u>	<u>S/R</u>	<u>SUP. COMPROM. (ha)</u>	<u>SUP. CUMPLE (ha)</u>
1700000006650821	14-023-009-00007-0007	12000	TRANQUILLÓN-SIN VARIEDAD	S	4,09	0,00
1700000006650822	14-023-009-00007-0007	12000	TRANQUILLÓN-SIN VARIEDAD	S	30,11	0,00
1700000006650835	14-023-009-00007-0007	20901	BARBECHO TRADICIONAL-SIN CUBIERTA VEGETAL	S	9,09	0,00
-134787	14-023-009-00007-0007	20902	BARBECHO TRADICIONAL-CON CUBIERTA VEGETAL	S	1,21	0,00
1700000006650826	14-023-009-00015-0007	20902	BARBECHO TRADICIONAL-CON CUBIERTA VEGETAL	S	37,20	0,00
1700000006650839	14-023-009-00016-0007	20902	BARBECHO TRADICIONAL-CON CUBIERTA VEGETAL	S	43,94	0,00
-134998	14-051-005-00028-0002	20901	BARBECHO TRADICIONAL-SIN CUBIERTA VEGETAL	S	5,21	0,00
-135000	14-051-005-00028-0002	20902	BARBECHO TRADICIONAL-CON CUBIERTA VEGETAL	S	17,45	0,00
1700000006650833	14-051-005-00028-0002	20902	BARBECHO TRADICIONAL-CON CUBIERTA VEGETAL	S	1,89	0,00
-134986	14-051-005-00028-0002	20902	BARBECHO TRADICIONAL-CON CUBIERTA VEGETAL	S	0,18	0,00
1700000006650829	14-051-005-00030-0002	8000	AVENA-SIN VARIEDAD	S	9,14	0,00
1700000006650831	14-051-005-00033-0004	20902	BARBECHO TRADICIONAL-CON CUBIERTA VEGETAL	S	11,67	0,00
1700000006650836	14-051-005-00295-0002	20901	BARBECHO TRADICIONAL-SIN CUBIERTA VEGETAL	S	29,30	0,00
-135011	14-051-005-00295-0002	20902	BARBECHO TRADICIONAL-CON CUBIERTA VEGETAL	S	0,23	0,00

Porcentaje de superficie determinada en zonas vulnerables a la contaminación por nitratos**PUNTOS: 0,00 0.0%**

<u>REF.</u>	<u>REFERENCIA SIGPAC</u>	<u>CULTIVO</u>	<u>DESCRIPCIÓN CULTIVO</u>	<u>S/R</u>	<u>SUP. COMPROM. (ha)</u>	<u>SUP. CUMPLE (ha)</u>
1700000006650822	14-023-009-00007-0007	12000	TRANQUILLÓN-SIN VARIEDAD	S	30,11	0,00
1700000006650821	14-023-009-00007-0007	12000	TRANQUILLÓN-SIN VARIEDAD	S	4,09	0,00
1700000006650835	14-023-009-00007-0007	20901	BARBECHO TRADICIONAL-SIN CUBIERTA VEGETAL	S	9,09	0,00

<u>REF.</u>	<u>REFERENCIA SIGPAC</u>	<u>CULTIVO</u>	<u>DESCRIPCIÓN CULTIVO</u>	<u>S/R</u>	<u>SUP. COMPROM.</u> <u>(ha)</u>	<u>SUP. CUMPLE</u> <u>(ha)</u>
-134787	14-023-009-00007-0007	20902	BARBECHO TRADICIONAL-CON CUBIERTA VEGETAL	S	1,21	0,00
1700000006650826	14-023-009-00015-0007	20902	BARBECHO TRADICIONAL-CON CUBIERTA VEGETAL	S	37,20	0,00
1700000006650839	14-023-009-00016-0007	20902	BARBECHO TRADICIONAL-CON CUBIERTA VEGETAL	S	43,94	0,00
-134998	14-051-005-00028-0002	20901	BARBECHO TRADICIONAL-SIN CUBIERTA VEGETAL	S	5,21	0,00
-135000	14-051-005-00028-0002	20902	BARBECHO TRADICIONAL-CON CUBIERTA VEGETAL	S	17,45	0,00
1700000006650833	14-051-005-00028-0002	20902	BARBECHO TRADICIONAL-CON CUBIERTA VEGETAL	S	1,89	0,00
-134986	14-051-005-00028-0002	20902	BARBECHO TRADICIONAL-CON CUBIERTA VEGETAL	S	0,18	0,00
1700000006650829	14-051-005-00030-0002	8000	AVENA-SIN VARIEDAD	S	9,14	0,00
1700000006650831	14-051-005-00033-0004	20902	BARBECHO TRADICIONAL-CON CUBIERTA VEGETAL	S	11,67	0,00
1700000006650836	14-051-005-00295-0002	20901	BARBECHO TRADICIONAL-SIN CUBIERTA VEGETAL	S	29,30	0,00
-135011	14-051-005-00295-0002	20902	BARBECHO TRADICIONAL-CON CUBIERTA VEGETAL	S	0,23	0,00

Pendiente media de la explotación**PUNTOS:** 1,00 6.15%

<u>REF.</u>	<u>REFERENCIA SIGPAC</u>	<u>CULTIVO</u>	<u>DESCRIPCIÓN CULTIVO</u>	<u>S/R</u>	<u>PENDIENTE MEDIA (%)</u>	<u>SUP. COMPROM.</u> <u>(ha)</u>
1700000006650821	14-023-009-00007-0007	12000	TRANQUILLÓN-SIN VARIEDAD	S	6,23	4,09
1700000006650822	14-023-009-00007-0007	12000	TRANQUILLÓN-SIN VARIEDAD	S	6,23	30,11
1700000006650835	14-023-009-00007-0007	20901	BARBECHO TRADICIONAL-SIN CUBIERTA VEGETAL	S	6,23	9,09
-134787	14-023-009-00007-0007	20902	BARBECHO TRADICIONAL-CON CUBIERTA VEGETAL	S	6,23	1,21
1700000006650826	14-023-009-00015-0007	20902	BARBECHO TRADICIONAL-CON CUBIERTA VEGETAL	S	4,90	37,20
1700000006650839	14-023-009-00016-0007	20902	BARBECHO TRADICIONAL-CON CUBIERTA VEGETAL	S	5,50	43,94
-134998	14-051-005-00028-0002	20901	BARBECHO TRADICIONAL-SIN CUBIERTA VEGETAL	S	6,48	5,21
-134986	14-051-005-00028-0002	20902	BARBECHO TRADICIONAL-CON CUBIERTA VEGETAL	S	6,48	0,18
1700000006650833	14-051-005-00028-0002	20902	BARBECHO TRADICIONAL-CON CUBIERTA VEGETAL	S	6,48	1,89
-135000	14-051-005-00028-0002	20902	BARBECHO TRADICIONAL-CON CUBIERTA VEGETAL	S	6,48	17,45
1700000006650829	14-051-005-00030-0002	8000	AVENA-SIN VARIEDAD	S	10,14	9,14
1700000006650831	14-051-005-00033-0004	20902	BARBECHO TRADICIONAL-CON CUBIERTA VEGETAL	S	5,22	11,67
1700000006650836	14-051-005-00295-0002	20901	BARBECHO TRADICIONAL-SIN CUBIERTA VEGETAL	S	7,44	29,30
-135011	14-051-005-00295-0002	20902	BARBECHO TRADICIONAL-CON CUBIERTA VEGETAL	S	7,44	0,23

Porcentaje de Superficie de la explotación en municipios con más del 40 por ciento de su superficie agraria dentro de la Zona de desertificación**PUNTOS:** 0,00 0.0%

<u>REF.</u>	<u>REFERENCIA SIGPAC</u>	<u>CULTIVO</u>	<u>DESCRIPCIÓN CULTIVO</u>	<u>S/R</u>	<u>SUP. COMPROM.</u> <u>(ha)</u>	<u>SUP. CUMPLE</u> <u>(ha)</u>
1700000006650822	14-023-009-00007-0007	12000	TRANQUILLÓN-SIN VARIEDAD	S	30,11	0,00
1700000006650821	14-023-009-00007-0007	12000	TRANQUILLÓN-SIN VARIEDAD	S	4,09	0,00
1700000006650835	14-023-009-00007-0007	20901	BARBECHO TRADICIONAL-SIN CUBIERTA VEGETAL	S	9,09	0,00
-134787	14-023-009-00007-0007	20902	BARBECHO TRADICIONAL-CON CUBIERTA VEGETAL	S	1,21	0,00
1700000006650826	14-023-009-00015-0007	20902	BARBECHO TRADICIONAL-CON CUBIERTA VEGETAL	S	37,20	0,00
1700000006650839	14-023-009-00016-0007	20902	BARBECHO TRADICIONAL-CON CUBIERTA VEGETAL	S	43,94	0,00
-134998	14-051-005-00028-0002	20901	BARBECHO TRADICIONAL-SIN CUBIERTA VEGETAL	S	5,21	0,00
-134986	14-051-005-00028-0002	20902	BARBECHO TRADICIONAL-CON CUBIERTA VEGETAL	S	0,18	0,00

REF.	REFERENCIA SIGPAC	CULTIVO	DESCRIPCIÓN CULTIVO	S/R	SUP. COMPROM. (ha)	SUP. CUMPLE (ha)
-135000	14-051-005-00028-0002	20902	BARBECHO TRADICIONAL-CON CUBIERTA VEGETAL	S	17,45	0,00
1700000006650833	14-051-005-00028-0002	20902	BARBECHO TRADICIONAL-CON CUBIERTA VEGETAL	S	1,89	0,00
1700000006650829	14-051-005-00030-0002	8000	AVENA-SIN VARIEDAD	S	9,14	0,00
1700000006650831	14-051-005-00033-0004	20902	BARBECHO TRADICIONAL-CON CUBIERTA VEGETAL	S	11,67	0,00
1700000006650836	14-051-005-00295-0002	20901	BARBECHO TRADICIONAL-SIN CUBIERTA VEGETAL	S	29,30	0,00
-135011	14-051-005-00295-0002	20902	BARBECHO TRADICIONAL-CON CUBIERTA VEGETAL	S	0,23	0,00



<u>APELLIDOS Y NOMBRE / RAZÓN SOCIAL</u>	<u>NIF</u>	<u>EXPEDIENTE</u>	<u>SUP. COMPROMETIDA</u>			
			<u>(ha)</u>			
VELARDE DIAZ-PACHE IGNACIO DE FATIMA	***9038*	1223151	113.07			
RESOLUCIÓN						
ADMITIDO						
IMPORTE POR ANUALIDAD						
		2018	2019	2020	2021	2022
IMPORTE MÁXIMO SUBVENCIONABLE		11.030,87 €	11.030,87 €	11.030,87 €	11.030,87 €	11.030,87 €
IMPORTE MEDIO DE TRANSFERENCIA (€/ha)		97,56 €	97,56 €	97,56 €	97,56 €	97,56 €

DETALLE IMPORTES POR ANUALIDAD

<u>GRUPOS DE CULTIVO ADMITIDOS</u>	<u>SUP. COMPROM.</u>	2018	2019	2020	2021	2022
	<u>(ha)</u>					
HERBÁCEOS	72,97	11.030,87 €	11.030,87 €	11.030,87 €	11.030,87 €	11.030,87 €
HERBÁCEOS NO ELEGIBLES	40,10	0,00 €	0,00 €	0,00 €	0,00 €	0,00 €

RECINTOS COMPROMETIDOS

<u>REF.</u>	<u>REFERENCIA SIGPAC</u>	<u>CULTIVO DESCRIPCIÓN CULTIVO</u>	<u>S/R</u>	<u>PEND. MEDIA</u>	<u>SUP. DEC. ADMIN.</u>	<u>NU SUP. CERT.</u>	<u>SUP. CAMPO</u>	<u>SUP. COMPROM.</u>
				<u>(%)</u>	<u>(ha)</u>	<u>(ha)</u>	<u>(ha)</u>	<u>(ha)</u>
170000006746317	14-026-004-00064-0003	20902 BARBECHO TRADICIONAL-CON CUBIERTA VEGETAL	R	4,91	0,12	0,12		0,12
170000006746319	14-026-004-00064-0003	20902 BARBECHO TRADICIONAL-CON CUBIERTA VEGETAL	S	4,91	11,96	11,96		11,96
170000006746288	14-026-004-00035-0008	5000 CEBADA-SIN VARIEDAD	S	5,02	0,43	0,43		0,43
170000006746299	14-026-004-00035-0001	5000 CEBADA-SIN VARIEDAD	S	5,10	3,32	3,32		3,32
170000006746253	14-026-004-00039-0003	5000 CEBADA-SIN VARIEDAD	S	6,24	20,72	22,23		20,72
170000006746301	14-026-004-00093-0001	5000 CEBADA-SIN VARIEDAD	S	6,67	0,60	0,60		0,00
170000006746252	14-026-004-00036-0001	5000 CEBADA-SIN VARIEDAD	S	7,50	6,60	6,60		6,60
170000006746298	14-026-004-00039-0009	5000 CEBADA-SIN VARIEDAD	S	7,86	0,11	0,11		0,11
170000006746256	14-026-004-00039-0001	5000 CEBADA-SIN VARIEDAD	S	8,82	1,64	1,64		1,64
170000006746263	14-026-004-00033-0033	40000 GUISANTES-SIN VARIEDAD	S	9,00	1,06	1,06		0,04
-166518	14-026-004-00033-0030	40000 GUISANTES-SIN VARIEDAD	S	10,10	0,83	0,83		0,00
170000006746302	14-026-004-00033-0030	5000 CEBADA-SIN VARIEDAD	S	10,10	27,25	27,25		26,37
170000006746276	14-026-004-00070-0010	20902 BARBECHO TRADICIONAL-CON CUBIERTA VEGETAL	S	10,30	0,05	0,05		0,05
170000006746261	14-026-004-00038-0001	5000 CEBADA-SIN VARIEDAD	S	10,54	4,63	4,63		4,63
170000006746260	14-026-004-00034-0001	40000 GUISANTES-SIN VARIEDAD	S	10,55	5,12	9,20		0,00
170000006746262	14-026-004-00033-0032	5000 CEBADA-SIN VARIEDAD	S	10,80	8,00	8,00		7,39
170000006746327	14-026-004-00064-0007	20902 BARBECHO TRADICIONAL-CON CUBIERTA VEGETAL	S	11,28	8,35	8,35		8,35
170000006746277	14-026-004-00070-0009	20902 BARBECHO TRADICIONAL-CON CUBIERTA VEGETAL	S	11,80	0,25	0,25		0,25
170000006746264	14-026-004-00037-0001	5000 CEBADA-SIN VARIEDAD	S	11,89	1,12	1,12		1,12
170000006746290	14-026-004-00070-0003	20902 BARBECHO TRADICIONAL-CON CUBIERTA VEGETAL	S	13,60	19,37	19,37		19,37
170000006746297	14-026-004-00039-0002	5000 CEBADA-SIN VARIEDAD	S	13,98	0,60	0,60		0,60



INCIDENCIAS**INCIDENCIA DESCRIPCIÓN**

218	<p>La superficie total declarada sobre un mismo recinto en el conjunto de los expedientes, no puede superar la superficie total que el SIGPAC establece para ese recinto.</p> <p>Ref:1700000006746302 Recinto:14-026-004-00033-030 Cultivo:5000 CEBADA-SIN VARIEDAD Secano Suma de superficies declaradas para este recinto por todos los solicitantes (Áreas):2896 Superficie SIGPAC medida para este recinto (Áreas):2808 Exceso de superficie declarada (Hectáreas):0,88</p> <p>Ref:-166518 Recinto:14-026-004-00033-030 Cultivo:40000 GUI SANTES-SIN VARIEDAD Secano Suma de superficies declaradas para este recinto por todos los solicitantes (Áreas):2896 Superficie SIGPAC medida para este recinto (Áreas):2808 Exceso de superficie declarada (Hectáreas):0,88</p> <p>Ref:1700000006746262 Recinto:14-026-004-00033-032 Cultivo:5000 CEBADA-SIN VARIEDAD Secano Suma de superficies declaradas para este recinto por todos los solicitantes (Áreas):861 Superficie SIGPAC medida para este recinto (Áreas):800 Exceso de superficie declarada (Hectáreas):0,61</p> <p>Ref:1700000006746263 Recinto:14-026-004-00033-033 Cultivo:40000 GUI SANTES-SIN VARIEDAD Secano Suma de superficies declaradas para este recinto por todos los solicitantes (Áreas):208 Superficie SIGPAC medida para este recinto (Áreas):106 Exceso de superficie declarada (Hectáreas):1,02</p> <p>Ref:1700000006746260 Recinto:14-026-004-00034-001 Cultivo:40000 GUI SANTES-SIN VARIEDAD Secano Suma de superficies declaradas para este recinto por todos los solicitantes (Áreas):1475 Superficie SIGPAC medida para este recinto (Áreas):920 Exceso de superficie declarada (Hectáreas):5,55</p> <p>Ref:1700000006746301 Recinto:14-026-004-00093-001 Cultivo:5000 CEBADA-SIN VARIEDAD Secano Suma de superficies declaradas para este recinto por todos los solicitantes (Áreas):120 Superficie SIGPAC medida para este recinto (Áreas):60 Exceso de superficie declarada (Hectáreas):0,6</p>
85001	<p>El recinto declarado no cumple con las normas de producción ecológica (artículo 5-1 e), Orden 26 mayo 2015)</p> <p>Ref:1700000006746282 Recinto:14-026-004-00065-003 Cultivo:20902 BARBECHO TRADICIONAL-CON CUBIERTA VEGETAL Secano</p> <p>Ref:1700000006746292 Recinto:14-026-004-00070-004 Cultivo:20902 BARBECHO TRADICIONAL-CON CUBIERTA VEGETAL Secano</p>

RESUMEN CRITERIOS DE SELECCIÓN**11.2.1.1 Mantenimiento de prácticas y métodos de agricultura ecológica: Cultivos herbáceos - Conv 2018. PUNTOS: 2,00**

	PUNTOS	CUMPLE
Porcentaje de superficie determinada en Red Natura 2000	0,00	0.0%
Porcentaje de superficie determinada situada en zonas RAMSAR	0,00	0.0%
Porcentaje de superficie determinada en zonas vulnerables a la contaminación por nitratos	0,00	0.0%
Pendiente media de la explotación	2,00	9.29%
Porcentaje de Superficie de la explotación en municipios con más del 40 por ciento de su superficie agraria dentro de la Zona de desertificación	0,00	0.0%

DETALLE CRITERIOS DE SELECCIÓN**11.2.1.1 Mantenimiento de prácticas y métodos de agricultura ecológica: Cultivos herbáceos - Conv 2018. PUNTOS: 2,00**

						PUNTOS:	0,00	0.0%
REF.	REFERENCIA SIGPAC	CULTIVO	DESCRIPCIÓN CULTIVO	S/R		SUP. COMPROM.	SUP. CUMPLE	
						(ha)	(ha)	
1700000006746302	14-026-004-00033-0030	5000	CEBADA-SIN VARIEDAD	S		26,37	0,00	
-166518	14-026-004-00033-0030	40000	GUI SANTES-SIN VARIEDAD	S		0,00	0,00	
1700000006746262	14-026-004-00033-0032	5000	CEBADA-SIN VARIEDAD	S		7,39	0,00	
1700000006746263	14-026-004-00033-0033	40000	GUI SANTES-SIN VARIEDAD	S		0,04	0,00	
1700000006746260	14-026-004-00034-0001	40000	GUI SANTES-SIN VARIEDAD	S		0,00	0,00	
1700000006746299	14-026-004-00035-0001	5000	CEBADA-SIN VARIEDAD	S		3,32	0,00	
1700000006746288	14-026-004-00035-0008	5000	CEBADA-SIN VARIEDAD	S		0,43	0,00	
1700000006746252	14-026-004-00036-0001	5000	CEBADA-SIN VARIEDAD	S		6,60	0,00	
1700000006746264	14-026-004-00037-0001	5000	CEBADA-SIN VARIEDAD	S		1,12	0,00	
1700000006746261	14-026-004-00038-0001	5000	CEBADA-SIN VARIEDAD	S		4,63	0,00	
1700000006746256	14-026-004-00039-0001	5000	CEBADA-SIN VARIEDAD	S		1,64	0,00	
1700000006746297	14-026-004-00039-0002	5000	CEBADA-SIN VARIEDAD	S		0,60	0,00	
1700000006746253	14-026-004-00039-0003	5000	CEBADA-SIN VARIEDAD	S		20,72	0,00	
1700000006746298	14-026-004-00039-0009	5000	CEBADA-SIN VARIEDAD	S		0,11	0,00	
1700000006746317	14-026-004-00064-0003	20902	BARBECHO TRADICIONAL-CON CUBIERTA VEGETAL	R		0,12	0,00	
1700000006746319	14-026-004-00064-0003	20902	BARBECHO TRADICIONAL-CON CUBIERTA VEGETAL	S		11,96	0,00	
1700000006746327	14-026-004-00064-0007	20902	BARBECHO TRADICIONAL-CON CUBIERTA	S		8,35	0,00	

<u>REF.</u>	<u>REFERENCIA SIGPAC</u>	<u>CULTIVO</u>	<u>DESCRIPCIÓN CULTIVO</u>	<u>S/R</u>	<u>SUP. COMPROM.</u> <u>(ha)</u>	<u>SUP. CUMPLE</u> <u>(ha)</u>
170000006746290	14-026-004-00070-0003	20902	VEGETAL BARBECHO TRADICIONAL-CON CUBIERTA VEGETAL	S	19,37	0,00
170000006746277	14-026-004-00070-0009	20902	BARBECHO TRADICIONAL-CON CUBIERTA VEGETAL	S	0,25	0,00
170000006746276	14-026-004-00070-0010	20902	BARBECHO TRADICIONAL-CON CUBIERTA VEGETAL	S	0,05	0,00
170000006746301	14-026-004-00093-0001	5000	CEBADA-SIN VARIEDAD	S	0,00	0,00

Porcentaje de superficie determinada situada en zonas RAMSAR**PUNTOS:** 0,00 0.0%

<u>REF.</u>	<u>REFERENCIA SIGPAC</u>	<u>CULTIVO</u>	<u>DESCRIPCIÓN CULTIVO</u>	<u>S/R</u>	<u>SUP. COMPROM.</u> <u>(ha)</u>	<u>SUP. CUMPLE</u> <u>(ha)</u>
170000006746302	14-026-004-00033-0030	5000	CEBADA-SIN VARIEDAD	S	26,37	0,00
-166518	14-026-004-00033-0030	40000	GUISANTES-SIN VARIEDAD	S	0,00	0,00
170000006746262	14-026-004-00033-0032	5000	CEBADA-SIN VARIEDAD	S	7,39	0,00
170000006746263	14-026-004-00033-0033	40000	GUISANTES-SIN VARIEDAD	S	0,04	0,00
170000006746260	14-026-004-00034-0001	40000	GUISANTES-SIN VARIEDAD	S	0,00	0,00
170000006746299	14-026-004-00035-0001	5000	CEBADA-SIN VARIEDAD	S	3,32	0,00
170000006746288	14-026-004-00035-0008	5000	CEBADA-SIN VARIEDAD	S	0,43	0,00
170000006746252	14-026-004-00036-0001	5000	CEBADA-SIN VARIEDAD	S	6,60	0,00
170000006746264	14-026-004-00037-0001	5000	CEBADA-SIN VARIEDAD	S	1,12	0,00
170000006746261	14-026-004-00038-0001	5000	CEBADA-SIN VARIEDAD	S	4,63	0,00
170000006746256	14-026-004-00039-0001	5000	CEBADA-SIN VARIEDAD	S	1,64	0,00
170000006746297	14-026-004-00039-0002	5000	CEBADA-SIN VARIEDAD	S	0,60	0,00
170000006746253	14-026-004-00039-0003	5000	CEBADA-SIN VARIEDAD	S	20,72	0,00
170000006746298	14-026-004-00039-0009	5000	CEBADA-SIN VARIEDAD	S	0,11	0,00
170000006746319	14-026-004-00064-0003	20902	BARBECHO TRADICIONAL-CON CUBIERTA VEGETAL	S	11,96	0,00
170000006746317	14-026-004-00064-0003	20902	BARBECHO TRADICIONAL-CON CUBIERTA VEGETAL	R	0,12	0,00
170000006746327	14-026-004-00064-0007	20902	BARBECHO TRADICIONAL-CON CUBIERTA VEGETAL	S	8,35	0,00
170000006746290	14-026-004-00070-0003	20902	BARBECHO TRADICIONAL-CON CUBIERTA VEGETAL	S	19,37	0,00
170000006746277	14-026-004-00070-0009	20902	BARBECHO TRADICIONAL-CON CUBIERTA VEGETAL	S	0,25	0,00
170000006746276	14-026-004-00070-0010	20902	BARBECHO TRADICIONAL-CON CUBIERTA VEGETAL	S	0,05	0,00
170000006746301	14-026-004-00093-0001	5000	CEBADA-SIN VARIEDAD	S	0,00	0,00

Porcentaje de superficie determinada en zonas vulnerables a la contaminación por nitratos**PUNTOS:** 0,00 0.0%

<u>REF.</u>	<u>REFERENCIA SIGPAC</u>	<u>CULTIVO</u>	<u>DESCRIPCIÓN CULTIVO</u>	<u>S/R</u>	<u>SUP. COMPROM.</u> <u>(ha)</u>	<u>SUP. CUMPLE</u> <u>(ha)</u>
170000006746302	14-026-004-00033-0030	5000	CEBADA-SIN VARIEDAD	S	26,37	0,00
-166518	14-026-004-00033-0030	40000	GUISANTES-SIN VARIEDAD	S	0,00	0,00
170000006746262	14-026-004-00033-0032	5000	CEBADA-SIN VARIEDAD	S	7,39	0,00
170000006746263	14-026-004-00033-0033	40000	GUISANTES-SIN VARIEDAD	S	0,04	0,00
170000006746260	14-026-004-00034-0001	40000	GUISANTES-SIN VARIEDAD	S	0,00	0,00
170000006746299	14-026-004-00035-0001	5000	CEBADA-SIN VARIEDAD	S	3,32	0,00
170000006746288	14-026-004-00035-0008	5000	CEBADA-SIN VARIEDAD	S	0,43	0,00
170000006746252	14-026-004-00036-0001	5000	CEBADA-SIN VARIEDAD	S	6,60	0,00
170000006746264	14-026-004-00037-0001	5000	CEBADA-SIN VARIEDAD	S	1,12	0,00
170000006746261	14-026-004-00038-0001	5000	CEBADA-SIN VARIEDAD	S	4,63	0,00
170000006746256	14-026-004-00039-0001	5000	CEBADA-SIN VARIEDAD	S	1,64	0,00
170000006746297	14-026-004-00039-0002	5000	CEBADA-SIN VARIEDAD	S	0,60	0,00
170000006746253	14-026-004-00039-0003	5000	CEBADA-SIN VARIEDAD	S	20,72	0,00
170000006746298	14-026-004-00039-0009	5000	CEBADA-SIN VARIEDAD	S	0,11	0,00
170000006746317	14-026-004-00064-0003	20902	BARBECHO TRADICIONAL-CON CUBIERTA VEGETAL	R	0,12	0,00

<u>REF.</u>	<u>REFERENCIA SIGPAC</u>	<u>CULTIVO</u>	<u>DESCRIPCIÓN CULTIVO</u>	<u>S/R</u>	<u>SUP. COMPROM.</u> <u>(ha)</u>	<u>SUP. CUMPLE</u> <u>(ha)</u>
170000006746319	14-026-004-00064-0003	20902	BARBECHO TRADICIONAL-CON CUBIERTA VEGETAL	S	11,96	0,00
170000006746327	14-026-004-00064-0007	20902	BARBECHO TRADICIONAL-CON CUBIERTA VEGETAL	S	8,35	0,00
170000006746290	14-026-004-00070-0003	20902	BARBECHO TRADICIONAL-CON CUBIERTA VEGETAL	S	19,37	0,00
170000006746277	14-026-004-00070-0009	20902	BARBECHO TRADICIONAL-CON CUBIERTA VEGETAL	S	0,25	0,00
170000006746276	14-026-004-00070-0010	20902	BARBECHO TRADICIONAL-CON CUBIERTA VEGETAL	S	0,05	0,00
170000006746301	14-026-004-00093-0001	5000	CEBADA-SIN VARIEDAD	S	0,00	0,00

Pendiente media de la explotación**PUNTOS:** 2,00 9.29%

<u>REF.</u>	<u>REFERENCIA SIGPAC</u>	<u>CULTIVO</u>	<u>DESCRIPCIÓN CULTIVO</u>	<u>S/R</u>	<u>PENDIENTE MEDIA (%)</u>	<u>SUP. COMPROM.</u> <u>(ha)</u>
170000006746302	14-026-004-00033-0030	5000	CEBADA-SIN VARIEDAD	S	10,10	26,37
-166518	14-026-004-00033-0030	40000	GUISANTES-SIN VARIEDAD	S	10,10	0,00
170000006746262	14-026-004-00033-0032	5000	CEBADA-SIN VARIEDAD	S	10,80	7,39
170000006746263	14-026-004-00033-0033	40000	GUISANTES-SIN VARIEDAD	S	9,00	0,04
170000006746260	14-026-004-00034-0001	40000	GUISANTES-SIN VARIEDAD	S	10,55	0,00
170000006746299	14-026-004-00035-0001	5000	CEBADA-SIN VARIEDAD	S	5,10	3,32
170000006746288	14-026-004-00035-0008	5000	CEBADA-SIN VARIEDAD	S	5,02	0,43
170000006746252	14-026-004-00036-0001	5000	CEBADA-SIN VARIEDAD	S	7,50	6,60
170000006746264	14-026-004-00037-0001	5000	CEBADA-SIN VARIEDAD	S	11,89	1,12
170000006746261	14-026-004-00038-0001	5000	CEBADA-SIN VARIEDAD	S	10,54	4,63
170000006746256	14-026-004-00039-0001	5000	CEBADA-SIN VARIEDAD	S	8,82	1,64
170000006746297	14-026-004-00039-0002	5000	CEBADA-SIN VARIEDAD	S	13,98	0,60
170000006746253	14-026-004-00039-0003	5000	CEBADA-SIN VARIEDAD	S	6,24	20,72
170000006746298	14-026-004-00039-0009	5000	CEBADA-SIN VARIEDAD	S	7,86	0,11
170000006746319	14-026-004-00064-0003	20902	BARBECHO TRADICIONAL-CON CUBIERTA VEGETAL	S	4,91	11,96
170000006746317	14-026-004-00064-0003	20902	BARBECHO TRADICIONAL-CON CUBIERTA VEGETAL	R	4,91	0,12
170000006746327	14-026-004-00064-0007	20902	BARBECHO TRADICIONAL-CON CUBIERTA VEGETAL	S	11,28	8,35
170000006746290	14-026-004-00070-0003	20902	BARBECHO TRADICIONAL-CON CUBIERTA VEGETAL	S	13,60	19,37
170000006746277	14-026-004-00070-0009	20902	BARBECHO TRADICIONAL-CON CUBIERTA VEGETAL	S	11,80	0,25
170000006746276	14-026-004-00070-0010	20902	BARBECHO TRADICIONAL-CON CUBIERTA VEGETAL	S	10,30	0,05
170000006746301	14-026-004-00093-0001	5000	CEBADA-SIN VARIEDAD	S	6,67	0,00

Porcentaje de Superficie de la explotación en municipios con más del 40 por ciento de su superficie agraria dentro de la Zona de desertificación**PUNTOS:** 0,00 0.0%

<u>REF.</u>	<u>REFERENCIA SIGPAC</u>	<u>CULTIVO</u>	<u>DESCRIPCIÓN CULTIVO</u>	<u>S/R</u>	<u>SUP. COMPROM.</u> <u>(ha)</u>	<u>SUP. CUMPLE</u> <u>(ha)</u>
170000006746302	14-026-004-00033-0030	5000	CEBADA-SIN VARIEDAD	S	26,37	0,00
-166518	14-026-004-00033-0030	40000	GUISANTES-SIN VARIEDAD	S	0,00	0,00
170000006746262	14-026-004-00033-0032	5000	CEBADA-SIN VARIEDAD	S	7,39	0,00
170000006746263	14-026-004-00033-0033	40000	GUISANTES-SIN VARIEDAD	S	0,04	0,00
170000006746260	14-026-004-00034-0001	40000	GUISANTES-SIN VARIEDAD	S	0,00	0,00
170000006746299	14-026-004-00035-0001	5000	CEBADA-SIN VARIEDAD	S	3,32	0,00
170000006746288	14-026-004-00035-0008	5000	CEBADA-SIN VARIEDAD	S	0,43	0,00
170000006746252	14-026-004-00036-0001	5000	CEBADA-SIN VARIEDAD	S	6,60	0,00
170000006746264	14-026-004-00037-0001	5000	CEBADA-SIN VARIEDAD	S	1,12	0,00
170000006746261	14-026-004-00038-0001	5000	CEBADA-SIN VARIEDAD	S	4,63	0,00
170000006746256	14-026-004-00039-0001	5000	CEBADA-SIN VARIEDAD	S	1,64	0,00
170000006746297	14-026-004-00039-0002	5000	CEBADA-SIN VARIEDAD	S	0,60	0,00
170000006746253	14-026-004-00039-0003	5000	CEBADA-SIN VARIEDAD	S	20,72	0,00

REF.	REFERENCIA SIGPAC	CULTIVO	DESCRIPCIÓN CULTIVO	S/R	SUP. COMPROM. (ha)	SUP. CUMPLE (ha)
170000006746298	14-026-004-00039-0009	5000	CEBADA-SIN VARIEDAD	S	0,11	0,00
170000006746319	14-026-004-00064-0003	20902	BARBECHO TRADICIONAL-CON CUBIERTA VEGETAL	S	11,96	0,00
170000006746317	14-026-004-00064-0003	20902	BARBECHO TRADICIONAL-CON CUBIERTA VEGETAL	R	0,12	0,00
170000006746327	14-026-004-00064-0007	20902	BARBECHO TRADICIONAL-CON CUBIERTA VEGETAL	S	8,35	0,00
170000006746290	14-026-004-00070-0003	20902	BARBECHO TRADICIONAL-CON CUBIERTA VEGETAL	S	19,37	0,00
170000006746277	14-026-004-00070-0009	20902	BARBECHO TRADICIONAL-CON CUBIERTA VEGETAL	S	0,25	0,00
170000006746276	14-026-004-00070-0010	20902	BARBECHO TRADICIONAL-CON CUBIERTA VEGETAL	S	0,05	0,00
170000006746301	14-026-004-00093-0001	5000	CEBADA-SIN VARIEDAD	S	0,00	0,00



<u>APELLIDOS Y NOMBRE / RAZÓN SOCIAL</u>	<u>NIF</u>	<u>EXPEDIENTE</u>	<u>SUP. COMPROMETIDA</u>		
VELASCO AYUSO AGUSTIN ANTONIO	***8914*	1190935	<u>(ha)</u>		
RESOLUCIÓN					
ADMITIDO					
IMPORTES POR ANUALIDAD					
	<u>2018</u>	<u>2019</u>	<u>2020</u>	<u>2021</u>	<u>2022</u>
IMPORTE MÁXIMO SUBVENCIONABLE	15.858,94 €	15.858,94 €	15.858,94 €	15.858,94 €	15.858,94 €
IMPORTE MEDIO DE TRANSFERENCIA (€/ha)	146,60 €	146,60 €	146,60 €	146,60 €	146,60 €

DETALLE IMPORTES POR ANUALIDAD

<u>GRUPOS DE CULTIVO ADMITIDOS</u>	<u>SUP. COMPROM.</u>	<u>2018</u>	<u>2019</u>	<u>2020</u>	<u>2021</u>	<u>2022</u>
	<u>(ha)</u>					
HERBÁCEOS	108,18	15.858,94 €	15.858,94 €	15.858,94 €	15.858,94 €	15.858,94 €

RECINTOS COMPROMETIDOS

<u>REF.</u>	<u>REFERENCIA SIGPAC</u>	<u>CULTIVO DESCRIPCIÓN CULTIVO</u>	<u>S/R</u>	<u>PEND. MEDIA (%)</u>	<u>SUP. DEC. ADMIN. (ha)</u>	<u>NU SUP. CERT. (ha)</u>	<u>SUP. CAMPO (ha)</u>	<u>SUP. COMPROM. (ha)</u>
1700000007179685	14-035-041-00026-0006	8000 AVENA-SIN VARIEDAD	S	3,37	55,84	55,84		55,84
1700000007179684	14-035-021-00014-0001	13000 TRITICALE-SIN VARIEDAD	S	3,38	1,34	1,34		1,34
1700000007179682	14-035-010-00170-0001	13000 TRITICALE-SIN VARIEDAD	S	3,88	1,02	1,02		1,02
1700000007179680	14-008-032-00047-0001	13000 TRITICALE-SIN VARIEDAD	S	4,02	47,60	47,60		47,60
1700000007179683	14-035-010-00171-0002	13000 TRITICALE-SIN VARIEDAD	S	4,28	0,86	0,86		0,86
1700000007179681	14-035-010-00169-0001	13000 TRITICALE-SIN VARIEDAD	S	6,19	1,52	1,52		1,52

INCIDENCIAS**INCIDENCIA DESCRIPCIÓN**

85001 El recinto declarado no cumple con las normas de producción ecológica (artículo 5-1 e), Orden 26 mayo 2015)
Ref:-141482 Recinto:14-035-021-00009-001 Cultivo:13000 TRITICALE-SIN VARIEDAD Secano

RESUMEN CRITERIOS DE SELECCIÓN

11.2.1.1 Mantenimiento de prácticas y métodos de agricultura ecológica: Cultivos herbáceos - Conv 2018. PUNTOS: 1,00

	<u>PUNTOS</u>	<u>CUMPLE</u>
Porcentaje de superficie determinada en Red Natura 2000	0,00	0.0%
Porcentaje de superficie determinada situada en zonas RAMSAR	0,00	0.0%
Porcentaje de superficie determinada en zonas vulnerables a la contaminación por nitratos	0,00	0.0%
Pendiente media de la explotación	1,00	3.71%
Porcentaje de Superficie de la explotación en municipios con más del 40 por ciento de su superficie agraria dentro de la Zona de desertificación	0,00	0.0%



DETALLE CRITERIOS DE SELECCIÓN**11.2.1.1 Mantenimiento de prácticas y métodos de agricultura ecológica: Cultivos herbáceos - Conv 2018.****PUNTOS: 1,00****Porcentaje de superficie determinada en Red Natura 2000****PUNTOS: 0,00 0.0%**

<u>REF.</u>	<u>REFERENCIA SIGPAC</u>	<u>CULTIVO</u>	<u>DESCRIPCIÓN CULTIVO</u>	<u>S/R</u>	<u>SUP. COMPROM.</u> <u>(ha)</u>	<u>SUP. CUMPLE</u> <u>(ha)</u>
170000007179680	14-008-032-00047-0001	13000	TRITICALE-SIN VARIEDAD	S	47,60	0,00
170000007179681	14-035-010-00169-0001	13000	TRITICALE-SIN VARIEDAD	S	1,52	0,00
170000007179682	14-035-010-00170-0001	13000	TRITICALE-SIN VARIEDAD	S	1,02	0,00
170000007179683	14-035-010-00171-0002	13000	TRITICALE-SIN VARIEDAD	S	0,86	0,00
170000007179684	14-035-021-00014-0001	13000	TRITICALE-SIN VARIEDAD	S	1,34	0,00
170000007179685	14-035-041-00026-0006	8000	AVENA-SIN VARIEDAD	S	55,84	0,00

Porcentaje de superficie determinada situada en zonas RAMSAR**PUNTOS: 0,00 0.0%**

<u>REF.</u>	<u>REFERENCIA SIGPAC</u>	<u>CULTIVO</u>	<u>DESCRIPCIÓN CULTIVO</u>	<u>S/R</u>	<u>SUP. COMPROM.</u> <u>(ha)</u>	<u>SUP. CUMPLE</u> <u>(ha)</u>
170000007179680	14-008-032-00047-0001	13000	TRITICALE-SIN VARIEDAD	S	47,60	0,00
170000007179681	14-035-010-00169-0001	13000	TRITICALE-SIN VARIEDAD	S	1,52	0,00
170000007179682	14-035-010-00170-0001	13000	TRITICALE-SIN VARIEDAD	S	1,02	0,00
170000007179683	14-035-010-00171-0002	13000	TRITICALE-SIN VARIEDAD	S	0,86	0,00
170000007179684	14-035-021-00014-0001	13000	TRITICALE-SIN VARIEDAD	S	1,34	0,00
170000007179685	14-035-041-00026-0006	8000	AVENA-SIN VARIEDAD	S	55,84	0,00

Porcentaje de superficie determinada en zonas vulnerables a la contaminación por nitratos**PUNTOS: 0,00 0.0%**

<u>REF.</u>	<u>REFERENCIA SIGPAC</u>	<u>CULTIVO</u>	<u>DESCRIPCIÓN CULTIVO</u>	<u>S/R</u>	<u>SUP. COMPROM.</u> <u>(ha)</u>	<u>SUP. CUMPLE</u> <u>(ha)</u>
170000007179680	14-008-032-00047-0001	13000	TRITICALE-SIN VARIEDAD	S	47,60	0,00
170000007179681	14-035-010-00169-0001	13000	TRITICALE-SIN VARIEDAD	S	1,52	0,00
170000007179682	14-035-010-00170-0001	13000	TRITICALE-SIN VARIEDAD	S	1,02	0,00
170000007179683	14-035-010-00171-0002	13000	TRITICALE-SIN VARIEDAD	S	0,86	0,00
170000007179684	14-035-021-00014-0001	13000	TRITICALE-SIN VARIEDAD	S	1,34	0,00
170000007179685	14-035-041-00026-0006	8000	AVENA-SIN VARIEDAD	S	55,84	0,00

Pendiente media de la explotación**PUNTOS: 1,00 3.71%**

<u>REF.</u>	<u>REFERENCIA SIGPAC</u>	<u>CULTIVO</u>	<u>DESCRIPCIÓN CULTIVO</u>	<u>S/R</u>	<u>PENDIENTE MEDIA (%)</u>	<u>SUP. COMPROM.</u> <u>(ha)</u>
170000007179680	14-008-032-00047-0001	13000	TRITICALE-SIN VARIEDAD	S	4,02	47,60
170000007179681	14-035-010-00169-0001	13000	TRITICALE-SIN VARIEDAD	S	6,19	1,52
170000007179682	14-035-010-00170-0001	13000	TRITICALE-SIN VARIEDAD	S	3,88	1,02
170000007179683	14-035-010-00171-0002	13000	TRITICALE-SIN VARIEDAD	S	4,28	0,86
170000007179684	14-035-021-00014-0001	13000	TRITICALE-SIN VARIEDAD	S	3,38	1,34
170000007179685	14-035-041-00026-0006	8000	AVENA-SIN VARIEDAD	S	3,37	55,84

Porcentaje de Superficie de la explotación en municipios con más del 40 por ciento de su superficie agraria dentro de la Zona de desertificación**PUNTOS: 0,00 0.0%**

<u>REF.</u>	<u>REFERENCIA SIGPAC</u>	<u>CULTIVO</u>	<u>DESCRIPCIÓN CULTIVO</u>	<u>S/R</u>	<u>SUP. COMPROM.</u> <u>(ha)</u>	<u>SUP. CUMPLE</u> <u>(ha)</u>
170000007179680	14-008-032-00047-0001	13000	TRITICALE-SIN VARIEDAD	S	47,60	0,00
170000007179681	14-035-010-00169-0001	13000	TRITICALE-SIN VARIEDAD	S	1,52	0,00
170000007179682	14-035-010-00170-0001	13000	TRITICALE-SIN VARIEDAD	S	1,02	0,00
170000007179683	14-035-010-00171-0002	13000	TRITICALE-SIN VARIEDAD	S	0,86	0,00

REF.	REFERENCIA SIGPAC	CULTIVO	DESCRIPCIÓN CULTIVO	S/R	SUP. COMPROM. (ha)	SUP. CUMPLE (ha)
1700000007179684	14-035-021-00014-0001	13000	TRITICALE-SIN VARIEDAD	S	1,34	0,00
1700000007179685	14-035-041-00026-0006	8000	AVENA-SIN VARIEDAD	S	55,84	0,00



<u>APELLIDOS Y NOMBRE / RAZÓN SOCIAL</u>	<u>NIF</u>	<u>EXPEDIENTE</u>	<u>SUP. COMPROMETIDA</u>			
			<u>(ha)</u>			
VILAPLANA SIMANCAS MARIA ANGELES	****4286*	1211111	29.91			
RESOLUCIÓN						
ADMITIDO						
IMPORTE POR ANUALIDAD						
		2018	2019	2020	2021	2022
IMPORTE MÁXIMO SUBVENCIONABLE		3.151,89 €	3.151,89 €	3.151,89 €	3.151,89 €	3.151,89 €
IMPORTE MEDIO DE TRANSFERENCIA (€/ha)		105,38 €	105,38 €	105,38 €	105,38 €	105,38 €

DETALLE IMPORTES POR ANUALIDAD

<u>GRUPOS DE CULTIVO ADMITIDOS</u>	<u>SUP. COMPROM.</u>	2018	2019	2020	2021	2022
	<u>(ha)</u>					
HERBÁCEOS	20,85	3.151,89 €	3.151,89 €	3.151,89 €	3.151,89 €	3.151,89 €
HERBÁCEOS NO ELEGIBLES	9,06	0,00 €	0,00 €	0,00 €	0,00 €	0,00 €

RECINTOS COMPROMETIDOS

<u>REF.</u>	<u>REFERENCIA SIGPAC</u>	<u>CULTIVO DESCRIPCIÓN CULTIVO</u>	<u>S/R</u>	<u>PEND. MEDIA</u>	<u>SUP. DEC. ADMIN.</u>	<u>NU SUP. CERT.</u>	<u>SUP. CAMPO</u>	<u>SUP. COMPROM.</u>
				<u>(%)</u>	<u>(ha)</u>	<u>(ha)</u>	<u>(ha)</u>	<u>(ha)</u>
1700000006525162	14-008-025-00281-0001	12000 TRANQUILLÓN-SIN VARIEDAD	S	1,23	0,26	0,26		0,26
1700000006525168	14-035-046-00123-0001	12000 TRANQUILLÓN-SIN VARIEDAD	S	1,44	0,98	0,98		0,98
1700000006525166	14-035-019-00738-0002	12000 TRANQUILLÓN-SIN VARIEDAD	R	1,93	0,43	0,43		0,43
1700000006525190	14-035-019-00738-0002	12000 TRANQUILLÓN-SIN VARIEDAD	R	1,93	0,24	0,24		0,24
1700000006525170	14-008-026-00153-0001	12000 TRANQUILLÓN-SIN VARIEDAD	S	1,95	0,19	0,19		0,19
1700000006525169	14-035-048-00038-0001	12000 TRANQUILLÓN-SIN VARIEDAD	S	2,07	0,51	0,51		0,51
-160490	14-008-026-00153-0002	12000 TRANQUILLÓN-SIN VARIEDAD	S	2,43	0,02	0,02		0,02
1700000006525164	14-035-019-00645-0001	12000 TRANQUILLÓN-SIN VARIEDAD	S	2,46	0,72	0,72		0,72
1700000006525165	14-035-019-00738-0001	12000 TRANQUILLÓN-SIN VARIEDAD	R	2,66	0,55	0,55		0,55
1700000006525167	14-035-019-00741-0003	12000 TRANQUILLÓN-SIN VARIEDAD	R	2,67	1,48	1,48		1,48
1700000006525194	14-035-019-00503-0001	12000 TRANQUILLÓN-SIN VARIEDAD	S	2,69	0,10	0,10		0,10
1700000006525195	14-035-019-00505-0001	12000 TRANQUILLÓN-SIN VARIEDAD	S	2,96	0,16	0,16		0,16
1700000006525189	14-035-017-00283-0001	12000 TRANQUILLÓN-SIN VARIEDAD	S	3,19	0,66	0,66		0,66
1700000006525196	14-035-019-00208-0001	12000 TRANQUILLÓN-SIN VARIEDAD	S	3,30	0,54	0,54		0,54
1700000006525188	14-035-017-00282-0001	12000 TRANQUILLÓN-SIN VARIEDAD	S	3,34	0,73	0,73		0,73
1700000006525197	14-035-019-00504-0001	12000 TRANQUILLÓN-SIN VARIEDAD	S	3,48	0,27	0,27		0,27
1700000006525163	14-035-019-00644-0001	12000 TRANQUILLÓN-SIN VARIEDAD	S	3,64	0,29	0,29		0,29
1700000006525171	14-008-026-00154-0002	12000 TRANQUILLÓN-SIN VARIEDAD	S	3,94	1,74	1,74		1,74
1700000006525192	14-035-018-00053-0001	12000 TRANQUILLÓN-SIN VARIEDAD	S	4,92	2,39	2,39		2,39
1700000006525173	14-035-022-00337-0001	12000 TRANQUILLÓN-SIN VARIEDAD	S	4,97	0,97	0,97		0,97
1700000006525179	14-035-052-00381-0001	12000 TRANQUILLÓN-SIN VARIEDAD	S	5,08	0,45	0,45		0,45
1700000006525180	14-035-052-00298-0001	20902 BARBECHO TRADICIONAL-CON CUBIERTA VEGETAL	S	5,58	0,64	0,64		0,64
1700000006525174	14-035-016-00299-0001	12000 TRANQUILLÓN-SIN VARIEDAD	S	6,71	0,55	0,55		0,55
1700000006525191	14-035-017-00144-0001	12000 TRANQUILLÓN-SIN VARIEDAD	S	8,07	0,72	0,72		0,72
1700000006525178	14-035-017-00043-0003	20901 BARBECHO TRADICIONAL-SIN CUBIERTA VEGETAL	S	8,56	0,88	0,88		0,88
1700000006525187	14-035-017-00043-0003	20902 BARBECHO TRADICIONAL-CON CUBIERTA VEGETAL	S	8,56	3,78	3,78		3,78
1700000006525172	14-035-017-00041-0004	20901 BARBECHO TRADICIONAL-SIN CUBIERTA VEGETAL	S	11,82	2,11	2,11		2,11
1700000006525177	14-035-017-00041-0004	20902 BARBECHO TRADICIONAL-CON CUBIERTA VEGETAL	S	11,82	1,65	1,65		1,65
1700000006525185	14-035-017-00041-0004	40001 GUI SANTES-ABARTH	S	11,82	1,49	1,49		1,49
1700000006525175	14-035-017-00040-0005	12000 TRANQUILLÓN-SIN VARIEDAD	S	14,51	4,41	4,41		4,41



RESUMEN CRITERIOS DE SELECCIÓN**11.2.1.1 Mantenimiento de prácticas y métodos de agricultura ecológica: Cultivos herbáceos - Conv 2018.** PUNTOS: 1,00

	PUNTOS	CUMPLE
Porcentaje de superficie determinada en Red Natura 2000	0,00	0.0%
Porcentaje de superficie determinada situada en zonas RAMSAR	0,00	0.0%
Porcentaje de superficie determinada en zonas vulnerables a la contaminación por nitratos	0,00	0.0%
Pendiente media de la explotación	1,00	7.54%
Porcentaje de Superficie de la explotación en municipios con más del 40 por ciento de su superficie agraria dentro de la Zona de desertificación	0,00	0.0%

DETALLE CRITERIOS DE SELECCIÓN**11.2.1.1 Mantenimiento de prácticas y métodos de agricultura ecológica: Cultivos herbáceos - Conv 2018.** PUNTOS: 1,00

					PUNTOS:	0,00	0.0%
REF.	REFERENCIA SIGPAC	CULTIVO	DESCRIPCIÓN CULTIVO	S/R		SUP. COMPROM. (ha)	SUP. CUMPLE (ha)
170000006525162	14-008-025-00281-0001	12000	TRANQUILLÓN-SIN VARIEDAD	S		0,26	0,00
170000006525170	14-008-026-00153-0001	12000	TRANQUILLÓN-SIN VARIEDAD	S		0,19	0,00
-160490	14-008-026-00153-0002	12000	TRANQUILLÓN-SIN VARIEDAD	S		0,02	0,00
170000006525171	14-008-026-00154-0002	12000	TRANQUILLÓN-SIN VARIEDAD	S		1,74	0,00
170000006525174	14-035-016-00299-0001	12000	TRANQUILLÓN-SIN VARIEDAD	S		0,55	0,00
170000006525175	14-035-017-00040-0005	12000	TRANQUILLÓN-SIN VARIEDAD	S		4,41	0,00
170000006525172	14-035-017-00041-0004	20901	BARBECHO TRADICIONAL-SIN CUBIERTA VEGETAL	S		2,11	0,00
170000006525177	14-035-017-00041-0004	20902	BARBECHO TRADICIONAL-CON CUBIERTA VEGETAL	S		1,65	0,00
170000006525185	14-035-017-00041-0004	40001	GUISANTES-ABARTH	S		1,49	0,00
170000006525178	14-035-017-00043-0003	20901	BARBECHO TRADICIONAL-SIN CUBIERTA VEGETAL	S		0,88	0,00
170000006525187	14-035-017-00043-0003	20902	BARBECHO TRADICIONAL-CON CUBIERTA VEGETAL	S		3,78	0,00
170000006525191	14-035-017-00144-0001	12000	TRANQUILLÓN-SIN VARIEDAD	S		0,72	0,00
170000006525188	14-035-017-00282-0001	12000	TRANQUILLÓN-SIN VARIEDAD	S		0,73	0,00
170000006525189	14-035-017-00283-0001	12000	TRANQUILLÓN-SIN VARIEDAD	S		0,66	0,00
170000006525192	14-035-018-00053-0001	12000	TRANQUILLÓN-SIN VARIEDAD	S		2,39	0,00
170000006525196	14-035-019-00208-0001	12000	TRANQUILLÓN-SIN VARIEDAD	S		0,54	0,00
170000006525194	14-035-019-00503-0001	12000	TRANQUILLÓN-SIN VARIEDAD	S		0,10	0,00
170000006525197	14-035-019-00504-0001	12000	TRANQUILLÓN-SIN VARIEDAD	S		0,27	0,00
170000006525195	14-035-019-00505-0001	12000	TRANQUILLÓN-SIN VARIEDAD	S		0,16	0,00
170000006525163	14-035-019-00644-0001	12000	TRANQUILLÓN-SIN VARIEDAD	S		0,29	0,00
170000006525164	14-035-019-00645-0001	12000	TRANQUILLÓN-SIN VARIEDAD	S		0,72	0,00
170000006525165	14-035-019-00738-0001	12000	TRANQUILLÓN-SIN VARIEDAD	R		0,55	0,00
170000006525166	14-035-019-00738-0002	12000	TRANQUILLÓN-SIN VARIEDAD	R		0,43	0,00
170000006525190	14-035-019-00738-0002	12000	TRANQUILLÓN-SIN VARIEDAD	R		0,24	0,00
170000006525167	14-035-019-00741-0003	12000	TRANQUILLÓN-SIN VARIEDAD	R		1,48	0,00
170000006525173	14-035-022-00337-0001	12000	TRANQUILLÓN-SIN VARIEDAD	S		0,97	0,00
170000006525168	14-035-046-00123-0001	12000	TRANQUILLÓN-SIN VARIEDAD	S		0,98	0,00
170000006525169	14-035-048-00038-0001	12000	TRANQUILLÓN-SIN VARIEDAD	S		0,51	0,00
170000006525180	14-035-052-00298-0001	20902	BARBECHO TRADICIONAL-CON CUBIERTA VEGETAL	S		0,64	0,00
170000006525179	14-035-052-00381-0001	12000	TRANQUILLÓN-SIN VARIEDAD	S		0,45	0,00

Porcentaje de superficie determinada situada en zonas RAMSAR PUNTOS: 0,00 0.0%

REF.	REFERENCIA SIGPAC	CULTIVO	DESCRIPCIÓN CULTIVO	S/R		SUP. COMPROM. (ha)	SUP. CUMPLE (ha)
170000006525162	14-008-025-00281-0001	12000	TRANQUILLÓN-SIN VARIEDAD	S		0,26	0,00
170000006525170	14-008-026-00153-0001	12000	TRANQUILLÓN-SIN VARIEDAD	S		0,19	0,00

<u>REF.</u>	<u>REFERENCIA SIGPAC</u>	<u>CULTIVO</u>	<u>DESCRIPCIÓN CULTIVO</u>	<u>S/R</u>	<u>SUP. COMPROM.</u> <u>(ha)</u>	<u>SUP. CUMPLE</u> <u>(ha)</u>
-160490	14-008-026-00153-0002	12000	TRANQUILLÓN-SIN VARIEDAD	S	0,02	0,00
1700000006525171	14-008-026-00154-0002	12000	TRANQUILLÓN-SIN VARIEDAD	S	1,74	0,00
1700000006525174	14-035-016-00299-0001	12000	TRANQUILLÓN-SIN VARIEDAD	S	0,55	0,00
1700000006525175	14-035-017-00040-0005	12000	TRANQUILLÓN-SIN VARIEDAD	S	4,41	0,00
1700000006525172	14-035-017-00041-0004	20901	BARBECHO TRADICIONAL-SIN CUBIERTA VEGETAL	S	2,11	0,00
1700000006525177	14-035-017-00041-0004	20902	BARBECHO TRADICIONAL-CON CUBIERTA VEGETAL	S	1,65	0,00
1700000006525185	14-035-017-00041-0004	40001	GUISANTES-ABARTH	S	1,49	0,00
1700000006525178	14-035-017-00043-0003	20901	BARBECHO TRADICIONAL-SIN CUBIERTA VEGETAL	S	0,88	0,00
1700000006525187	14-035-017-00043-0003	20902	BARBECHO TRADICIONAL-CON CUBIERTA VEGETAL	S	3,78	0,00
1700000006525191	14-035-017-00144-0001	12000	TRANQUILLÓN-SIN VARIEDAD	S	0,72	0,00
1700000006525188	14-035-017-00282-0001	12000	TRANQUILLÓN-SIN VARIEDAD	S	0,73	0,00
1700000006525189	14-035-017-00283-0001	12000	TRANQUILLÓN-SIN VARIEDAD	S	0,66	0,00
1700000006525192	14-035-018-00053-0001	12000	TRANQUILLÓN-SIN VARIEDAD	S	2,39	0,00
1700000006525196	14-035-019-00208-0001	12000	TRANQUILLÓN-SIN VARIEDAD	S	0,54	0,00
1700000006525194	14-035-019-00503-0001	12000	TRANQUILLÓN-SIN VARIEDAD	S	0,10	0,00
1700000006525197	14-035-019-00504-0001	12000	TRANQUILLÓN-SIN VARIEDAD	S	0,27	0,00
1700000006525195	14-035-019-00505-0001	12000	TRANQUILLÓN-SIN VARIEDAD	S	0,16	0,00
1700000006525163	14-035-019-00644-0001	12000	TRANQUILLÓN-SIN VARIEDAD	S	0,29	0,00
1700000006525164	14-035-019-00645-0001	12000	TRANQUILLÓN-SIN VARIEDAD	S	0,72	0,00
1700000006525165	14-035-019-00738-0001	12000	TRANQUILLÓN-SIN VARIEDAD	R	0,55	0,00
1700000006525190	14-035-019-00738-0002	12000	TRANQUILLÓN-SIN VARIEDAD	R	0,24	0,00
1700000006525166	14-035-019-00738-0002	12000	TRANQUILLÓN-SIN VARIEDAD	R	0,43	0,00
1700000006525167	14-035-019-00741-0003	12000	TRANQUILLÓN-SIN VARIEDAD	R	1,48	0,00
1700000006525173	14-035-022-00337-0001	12000	TRANQUILLÓN-SIN VARIEDAD	S	0,97	0,00
1700000006525168	14-035-046-00123-0001	12000	TRANQUILLÓN-SIN VARIEDAD	S	0,98	0,00
1700000006525169	14-035-048-00038-0001	12000	TRANQUILLÓN-SIN VARIEDAD	S	0,51	0,00
1700000006525180	14-035-052-00298-0001	20902	BARBECHO TRADICIONAL-CON CUBIERTA VEGETAL	S	0,64	0,00
1700000006525179	14-035-052-00381-0001	12000	TRANQUILLÓN-SIN VARIEDAD	S	0,45	0,00

Porcentaje de superficie determinada en zonas vulnerables a la contaminación por nitratos**PUNTOS:** 0,00 0.0%

<u>REF.</u>	<u>REFERENCIA SIGPAC</u>	<u>CULTIVO</u>	<u>DESCRIPCIÓN CULTIVO</u>	<u>S/R</u>	<u>SUP. COMPROM.</u> <u>(ha)</u>	<u>SUP. CUMPLE</u> <u>(ha)</u>
1700000006525162	14-008-025-00281-0001	12000	TRANQUILLÓN-SIN VARIEDAD	S	0,26	0,00
1700000006525170	14-008-026-00153-0001	12000	TRANQUILLÓN-SIN VARIEDAD	S	0,19	0,00
-160490	14-008-026-00153-0002	12000	TRANQUILLÓN-SIN VARIEDAD	S	0,02	0,00
1700000006525171	14-008-026-00154-0002	12000	TRANQUILLÓN-SIN VARIEDAD	S	1,74	0,00
1700000006525174	14-035-016-00299-0001	12000	TRANQUILLÓN-SIN VARIEDAD	S	0,55	0,00
1700000006525175	14-035-017-00040-0005	12000	TRANQUILLÓN-SIN VARIEDAD	S	4,41	0,00
1700000006525172	14-035-017-00041-0004	20901	BARBECHO TRADICIONAL-SIN CUBIERTA VEGETAL	S	2,11	0,00
1700000006525177	14-035-017-00041-0004	20902	BARBECHO TRADICIONAL-CON CUBIERTA VEGETAL	S	1,65	0,00
1700000006525185	14-035-017-00041-0004	40001	GUISANTES-ABARTH	S	1,49	0,00
1700000006525178	14-035-017-00043-0003	20901	BARBECHO TRADICIONAL-SIN CUBIERTA VEGETAL	S	0,88	0,00
1700000006525187	14-035-017-00043-0003	20902	BARBECHO TRADICIONAL-CON CUBIERTA VEGETAL	S	3,78	0,00
1700000006525191	14-035-017-00144-0001	12000	TRANQUILLÓN-SIN VARIEDAD	S	0,72	0,00
1700000006525188	14-035-017-00282-0001	12000	TRANQUILLÓN-SIN VARIEDAD	S	0,73	0,00
1700000006525189	14-035-017-00283-0001	12000	TRANQUILLÓN-SIN VARIEDAD	S	0,66	0,00
1700000006525192	14-035-018-00053-0001	12000	TRANQUILLÓN-SIN VARIEDAD	S	2,39	0,00
1700000006525196	14-035-019-00208-0001	12000	TRANQUILLÓN-SIN VARIEDAD	S	0,54	0,00
1700000006525194	14-035-019-00503-0001	12000	TRANQUILLÓN-SIN VARIEDAD	S	0,10	0,00
1700000006525197	14-035-019-00504-0001	12000	TRANQUILLÓN-SIN VARIEDAD	S	0,27	0,00
1700000006525195	14-035-019-00505-0001	12000	TRANQUILLÓN-SIN VARIEDAD	S	0,16	0,00
1700000006525163	14-035-019-00644-0001	12000	TRANQUILLÓN-SIN VARIEDAD	S	0,29	0,00

<u>REF.</u>	<u>REFERENCIA SIGPAC</u>	<u>CULTIVO</u>	<u>DESCRIPCIÓN CULTIVO</u>	<u>S/R</u>	<u>SUP. COMPROM.</u> <u>(ha)</u>	<u>SUP. CUMPLE</u> <u>(ha)</u>
1700000006525164	14-035-019-00645-0001	12000	TRANQUILLÓN-SIN VARIEDAD	S	0,72	0,00
1700000006525165	14-035-019-00738-0001	12000	TRANQUILLÓN-SIN VARIEDAD	R	0,55	0,00
1700000006525166	14-035-019-00738-0002	12000	TRANQUILLÓN-SIN VARIEDAD	R	0,43	0,00
1700000006525190	14-035-019-00738-0002	12000	TRANQUILLÓN-SIN VARIEDAD	R	0,24	0,00
1700000006525167	14-035-019-00741-0003	12000	TRANQUILLÓN-SIN VARIEDAD	R	1,48	0,00
1700000006525173	14-035-022-00337-0001	12000	TRANQUILLÓN-SIN VARIEDAD	S	0,97	0,00
1700000006525168	14-035-046-00123-0001	12000	TRANQUILLÓN-SIN VARIEDAD	S	0,98	0,00
1700000006525169	14-035-048-00038-0001	12000	TRANQUILLÓN-SIN VARIEDAD	S	0,51	0,00
1700000006525180	14-035-052-00298-0001	20902	BARBECHO TRADICIONAL-CON CUBIERTA VEGETAL	S	0,64	0,00
1700000006525179	14-035-052-00381-0001	12000	TRANQUILLÓN-SIN VARIEDAD	S	0,45	0,00

Pendiente media de la explotación**PUNTOS:** 1,00 7.54%

<u>REF.</u>	<u>REFERENCIA SIGPAC</u>	<u>CULTIVO</u>	<u>DESCRIPCIÓN CULTIVO</u>	<u>S/R</u>	<u>PENDIENTE MEDIA (%)</u>	<u>SUP. COMPROM.</u> <u>(ha)</u>
1700000006525162	14-008-025-00281-0001	12000	TRANQUILLÓN-SIN VARIEDAD	S	1,23	0,26
1700000006525170	14-008-026-00153-0001	12000	TRANQUILLÓN-SIN VARIEDAD	S	1,95	0,19
-160490	14-008-026-00153-0002	12000	TRANQUILLÓN-SIN VARIEDAD	S	2,43	0,02
1700000006525171	14-008-026-00154-0002	12000	TRANQUILLÓN-SIN VARIEDAD	S	3,94	1,74
1700000006525174	14-035-016-00299-0001	12000	TRANQUILLÓN-SIN VARIEDAD	S	6,71	0,55
1700000006525175	14-035-017-00040-0005	12000	TRANQUILLÓN-SIN VARIEDAD	S	14,51	4,41
1700000006525172	14-035-017-00041-0004	20901	BARBECHO TRADICIONAL-SIN CUBIERTA VEGETAL	S	11,82	2,11
1700000006525177	14-035-017-00041-0004	20902	BARBECHO TRADICIONAL-CON CUBIERTA VEGETAL	S	11,82	1,65
1700000006525185	14-035-017-00041-0004	40001	GUISANTES-ABARTH	S	11,82	1,49
1700000006525178	14-035-017-00043-0003	20901	BARBECHO TRADICIONAL-SIN CUBIERTA VEGETAL	S	8,56	0,88
1700000006525187	14-035-017-00043-0003	20902	BARBECHO TRADICIONAL-CON CUBIERTA VEGETAL	S	8,56	3,78
1700000006525191	14-035-017-00144-0001	12000	TRANQUILLÓN-SIN VARIEDAD	S	8,07	0,72
1700000006525188	14-035-017-00282-0001	12000	TRANQUILLÓN-SIN VARIEDAD	S	3,34	0,73
1700000006525189	14-035-017-00283-0001	12000	TRANQUILLÓN-SIN VARIEDAD	S	3,19	0,66
1700000006525192	14-035-018-00053-0001	12000	TRANQUILLÓN-SIN VARIEDAD	S	4,92	2,39
1700000006525196	14-035-019-00208-0001	12000	TRANQUILLÓN-SIN VARIEDAD	S	3,30	0,54
1700000006525194	14-035-019-00503-0001	12000	TRANQUILLÓN-SIN VARIEDAD	S	2,69	0,10
1700000006525197	14-035-019-00504-0001	12000	TRANQUILLÓN-SIN VARIEDAD	S	3,48	0,27
1700000006525195	14-035-019-00505-0001	12000	TRANQUILLÓN-SIN VARIEDAD	S	2,96	0,16
1700000006525163	14-035-019-00644-0001	12000	TRANQUILLÓN-SIN VARIEDAD	S	3,64	0,29
1700000006525164	14-035-019-00645-0001	12000	TRANQUILLÓN-SIN VARIEDAD	S	2,46	0,72
1700000006525165	14-035-019-00738-0001	12000	TRANQUILLÓN-SIN VARIEDAD	R	2,66	0,55
1700000006525166	14-035-019-00738-0002	12000	TRANQUILLÓN-SIN VARIEDAD	R	1,93	0,43
1700000006525190	14-035-019-00738-0002	12000	TRANQUILLÓN-SIN VARIEDAD	R	1,93	0,24
1700000006525167	14-035-019-00741-0003	12000	TRANQUILLÓN-SIN VARIEDAD	R	2,67	1,48
1700000006525173	14-035-022-00337-0001	12000	TRANQUILLÓN-SIN VARIEDAD	S	4,97	0,97
1700000006525168	14-035-046-00123-0001	12000	TRANQUILLÓN-SIN VARIEDAD	S	1,44	0,98
1700000006525169	14-035-048-00038-0001	12000	TRANQUILLÓN-SIN VARIEDAD	S	2,07	0,51
1700000006525180	14-035-052-00298-0001	20902	BARBECHO TRADICIONAL-CON CUBIERTA VEGETAL	S	5,58	0,64
1700000006525179	14-035-052-00381-0001	12000	TRANQUILLÓN-SIN VARIEDAD	S	5,08	0,45

Porcentaje de Superficie de la explotación en municipios con más del 40 por ciento de su superficie agraria dentro de la Zona de desertificación**PUNTOS:** 0,00 0.0%

<u>REF.</u>	<u>REFERENCIA SIGPAC</u>	<u>CULTIVO</u>	<u>DESCRIPCIÓN CULTIVO</u>	<u>S/R</u>	<u>SUP. COMPROM.</u> <u>(ha)</u>	<u>SUP. CUMPLE</u> <u>(ha)</u>
1700000006525162	14-008-025-00281-0001	12000	TRANQUILLÓN-SIN VARIEDAD	S	0,26	0,00
1700000006525170	14-008-026-00153-0001	12000	TRANQUILLÓN-SIN VARIEDAD	S	0,19	0,00

<u>REF.</u>	<u>REFERENCIA SIGPAC</u>	<u>CULTIVO</u>	<u>DESCRIPCIÓN CULTIVO</u>	<u>S/R</u>	<u>SUP. COMPROM.</u> <u>(ha)</u>	<u>SUP. CUMPLE</u> <u>(ha)</u>
-160490	14-008-026-00153-0002	12000	TRANQUILLÓN-SIN VARIEDAD	S	0,02	0,00
1700000006525171	14-008-026-00154-0002	12000	TRANQUILLÓN-SIN VARIEDAD	S	1,74	0,00
1700000006525174	14-035-016-00299-0001	12000	TRANQUILLÓN-SIN VARIEDAD	S	0,55	0,00
1700000006525175	14-035-017-00040-0005	12000	TRANQUILLÓN-SIN VARIEDAD	S	4,41	0,00
1700000006525172	14-035-017-00041-0004	20901	BARBECHO TRADICIONAL-SIN CUBIERTA VEGETAL	S	2,11	0,00
1700000006525177	14-035-017-00041-0004	20902	BARBECHO TRADICIONAL-CON CUBIERTA VEGETAL	S	1,65	0,00
1700000006525185	14-035-017-00041-0004	40001	GUISANTES-ABARTH	S	1,49	0,00
1700000006525178	14-035-017-00043-0003	20901	BARBECHO TRADICIONAL-SIN CUBIERTA VEGETAL	S	0,88	0,00
1700000006525187	14-035-017-00043-0003	20902	BARBECHO TRADICIONAL-CON CUBIERTA VEGETAL	S	3,78	0,00
1700000006525191	14-035-017-00144-0001	12000	TRANQUILLÓN-SIN VARIEDAD	S	0,72	0,00
1700000006525188	14-035-017-00282-0001	12000	TRANQUILLÓN-SIN VARIEDAD	S	0,73	0,00
1700000006525189	14-035-017-00283-0001	12000	TRANQUILLÓN-SIN VARIEDAD	S	0,66	0,00
1700000006525192	14-035-018-00053-0001	12000	TRANQUILLÓN-SIN VARIEDAD	S	2,39	0,00
1700000006525196	14-035-019-00208-0001	12000	TRANQUILLÓN-SIN VARIEDAD	S	0,54	0,00
1700000006525194	14-035-019-00503-0001	12000	TRANQUILLÓN-SIN VARIEDAD	S	0,10	0,00
1700000006525197	14-035-019-00504-0001	12000	TRANQUILLÓN-SIN VARIEDAD	S	0,27	0,00
1700000006525195	14-035-019-00505-0001	12000	TRANQUILLÓN-SIN VARIEDAD	S	0,16	0,00
1700000006525163	14-035-019-00644-0001	12000	TRANQUILLÓN-SIN VARIEDAD	S	0,29	0,00
1700000006525164	14-035-019-00645-0001	12000	TRANQUILLÓN-SIN VARIEDAD	S	0,72	0,00
1700000006525165	14-035-019-00738-0001	12000	TRANQUILLÓN-SIN VARIEDAD	R	0,55	0,00
1700000006525166	14-035-019-00738-0002	12000	TRANQUILLÓN-SIN VARIEDAD	R	0,43	0,00
1700000006525190	14-035-019-00738-0002	12000	TRANQUILLÓN-SIN VARIEDAD	R	0,24	0,00
1700000006525167	14-035-019-00741-0003	12000	TRANQUILLÓN-SIN VARIEDAD	R	1,48	0,00
1700000006525173	14-035-022-00337-0001	12000	TRANQUILLÓN-SIN VARIEDAD	S	0,97	0,00
1700000006525168	14-035-046-00123-0001	12000	TRANQUILLÓN-SIN VARIEDAD	S	0,98	0,00
1700000006525169	14-035-048-00038-0001	12000	TRANQUILLÓN-SIN VARIEDAD	S	0,51	0,00
1700000006525180	14-035-052-00298-0001	20902	BARBECHO TRADICIONAL-CON CUBIERTA VEGETAL	S	0,64	0,00
1700000006525179	14-035-052-00381-0001	12000	TRANQUILLÓN-SIN VARIEDAD	S	0,45	0,00



GRANADA

<u>APELLIDOS Y NOMBRE / RAZÓN SOCIAL</u>	<u>NIF</u>	<u>EXPEDIENTE</u>	<u>SUP. COMPROMETIDA (ha)</u>
ABELLAN VOTA JOSEFINA TOMASA	****7067*	1016522	88.34

RESOLUCIÓN ADMITIDO**IMPORTE POR ANUALIDAD**

	<u>2018</u>	<u>2019</u>	<u>2020</u>	<u>2021</u>	<u>2022</u>
IMPORTE MÁXIMO SUBVENCIONABLE	14.380,39 €	14.380,39 €	14.380,39 €	14.380,39 €	14.380,39 €
IMPORTE MEDIO DE TRANSFERENCIA (€/ha)	162,78 €	162,78 €	162,78 €	162,78 €	162,78 €

DETALLE IMPORTE POR ANUALIDAD

<u>GRUPOS DE CULTIVO ADMITIDOS</u>	<u>SUP. COMPROM. (ha)</u>	<u>2018</u>	<u>2019</u>	<u>2020</u>	<u>2021</u>	<u>2022</u>
FRUTALES SECANO	88,34	14.380,39 €	14.380,39 €	14.380,39 €	14.380,39 €	14.380,39 €

RECINTOS COMPROMETIDOS

<u>REF.</u>	<u>REFERENCIA SIGPAC</u>	<u>CULTIVO DESCRIPCIÓN CULTIVO</u>	<u>S/R</u>	<u>PEND. MEDIA (%)</u>	<u>SUP. DEC. ADMIN. (ha)</u>	<u>NU SUP. CERT. (ha)</u>	<u>SUP. CAMPO (ha)</u>	<u>SUP. COMPROM. (ha)</u>
170000005888760	18-087-006-09006-0007	104000 ALMENDROS-SIN VARIEDAD	S	4,26	0,15	0,15	0,15	0,15
170000005888750	18-087-006-00030-0002	104000 ALMENDROS-SIN VARIEDAD	S	4,36	22,88	22,88	22,88	22,88
170000005888759	18-087-006-00030-0078	104000 ALMENDROS-SIN VARIEDAD	S	4,39	11,26	11,26	11,26	11,26
170000005888751	18-087-007-00018-0002	104000 ALMENDROS-SIN VARIEDAD	S	4,46	0,37	0,37	0,37	0,37
170000005888765	18-087-006-00030-0007	112000 NOGALES-SIN VARIEDAD	S	5,64	0,16	0,16	0,16	0,16
170000005888763	18-087-006-00030-0001	104000 ALMENDROS-SIN VARIEDAD	S	5,71	12,45	12,45	12,46	12,45
170000005888755	18-087-006-00030-0062	104000 ALMENDROS-SIN VARIEDAD	S	5,80	5,14	5,14	5,14	5,14
170000005888762	18-087-006-00030-0076	104000 ALMENDROS-SIN VARIEDAD	S	5,81	27,37	27,37	27,37	27,37
170000005888756	18-087-007-00019-0001	104000 ALMENDROS-SIN VARIEDAD	S	5,93	1,84	1,84	1,84	1,84
170000005888761	18-087-006-09006-0011	104000 ALMENDROS-SIN VARIEDAD	S	5,95	0,05	0,05	0,05	0,05
170000005888764	18-087-006-00030-0077	104000 ALMENDROS-SIN VARIEDAD	S	6,25	1,32	1,32	1,32	1,32
170000005888753	18-087-007-00021-0002	104000 ALMENDROS-SIN VARIEDAD	S	6,28	0,01	0,01	0,01	0,01
170000005888758	18-087-006-00030-0037	104000 ALMENDROS-SIN VARIEDAD	S	7,49	5,21	5,21	5,21	5,21
170000005888754	18-087-007-00014-0001	104000 ALMENDROS-SIN VARIEDAD	S	8,02	0,02	0,02	0,02	0,02
170000005888757	18-087-007-00020-0002	104000 ALMENDROS-SIN VARIEDAD	S	9,11	0,11	0,11	0,11	0,11

INCIDENCIAS**INCIDENCIA DESCRIPCIÓN**

- 85013 Superficie resuelta para el grupo de pago menor que la mínima requerida (requisito anexo 1, Orden 26 mayo 2015)
Sup. Resuelta:0,22 Grupo de Pago:FRUTALES REGADÍO
- 85014 Recinto afectado por el requisito del cumplimiento de la superficie mínima para el grupo de pago (requisito anexo 1, Orden 26 mayo 2015)
Ref:170000005888752 Recinto:18-087-006-00030-026 Cultivo:104000 ALMENDROS-SIN VARIEDAD Regadío Sup. Declarada:0,22 Superficie Resolver:0,22

RESUMEN CRITERIOS DE SELECCIÓN

11.2.1.1 Mantenimiento de prácticas y métodos de agricultura ecológica: Cultivos permanentes distintos de olivar - Conv 2018. PUNTOS: 7,00

	<u>PUNTOS</u>	<u>CUMPLE</u>
Porcentaje de superficie determinada en Red Natura 2000	0,00	0.0%
Porcentaje de superficie determinada situada en zonas RAMSAR	0,00	0.0%
Porcentaje de superficie determinada en zonas vulnerables a la contaminación por nitratos	0,00	0.0%
Pendiente media de la explotación	1,00	5.34%
Porcentaje de Superficie de la explotación en municipios con más del 40 por ciento de su superficie agraria dentro de la Zona de desertificación	6,00	100.0%



DETALLE CRITERIOS DE SELECCIÓN**11.2.1.1 Mantenimiento de prácticas y métodos de agricultura ecológica: Cultivos permanentes distintos de olivar - Conv 2018.****PUNTOS: 7,00****Porcentaje de superficie determinada en Red Natura 2000****PUNTOS: 0,00 0.0%**

<u>REF.</u>	<u>REFERENCIA SIGPAC</u>	<u>CULTIVO</u>	<u>DESCRIPCIÓN CULTIVO</u>	<u>S/R</u>	<u>SUP. COMPROM.</u> <u>(ha)</u>	<u>SUP. CUMPLE</u> <u>(ha)</u>
170000005888763	18-087-006-00030-0001	104000	ALMENDROS-SIN VARIEDAD	S	12,45	0,00
170000005888750	18-087-006-00030-0002	104000	ALMENDROS-SIN VARIEDAD	S	22,88	0,00
170000005888765	18-087-006-00030-0007	112000	NOGALES-SIN VARIEDAD	S	0,16	0,00
170000005888758	18-087-006-00030-0037	104000	ALMENDROS-SIN VARIEDAD	S	5,21	0,00
170000005888755	18-087-006-00030-0062	104000	ALMENDROS-SIN VARIEDAD	S	5,14	0,00
170000005888762	18-087-006-00030-0076	104000	ALMENDROS-SIN VARIEDAD	S	27,37	0,00
170000005888764	18-087-006-00030-0077	104000	ALMENDROS-SIN VARIEDAD	S	1,32	0,00
170000005888759	18-087-006-00030-0078	104000	ALMENDROS-SIN VARIEDAD	S	11,26	0,00
170000005888760	18-087-006-09006-0007	104000	ALMENDROS-SIN VARIEDAD	S	0,15	0,00
170000005888761	18-087-006-09006-0011	104000	ALMENDROS-SIN VARIEDAD	S	0,05	0,00
170000005888754	18-087-007-00014-0001	104000	ALMENDROS-SIN VARIEDAD	S	0,02	0,00
170000005888751	18-087-007-00018-0002	104000	ALMENDROS-SIN VARIEDAD	S	0,37	0,00
170000005888756	18-087-007-00019-0001	104000	ALMENDROS-SIN VARIEDAD	S	1,84	0,00
170000005888757	18-087-007-00020-0002	104000	ALMENDROS-SIN VARIEDAD	S	0,11	0,00
170000005888753	18-087-007-00021-0002	104000	ALMENDROS-SIN VARIEDAD	S	0,01	0,00

Porcentaje de superficie determinada situada en zonas RAMSAR**PUNTOS: 0,00 0.0%**

<u>REF.</u>	<u>REFERENCIA SIGPAC</u>	<u>CULTIVO</u>	<u>DESCRIPCIÓN CULTIVO</u>	<u>S/R</u>	<u>SUP. COMPROM.</u> <u>(ha)</u>	<u>SUP. CUMPLE</u> <u>(ha)</u>
170000005888763	18-087-006-00030-0001	104000	ALMENDROS-SIN VARIEDAD	S	12,45	0,00
170000005888750	18-087-006-00030-0002	104000	ALMENDROS-SIN VARIEDAD	S	22,88	0,00
170000005888765	18-087-006-00030-0007	112000	NOGALES-SIN VARIEDAD	S	0,16	0,00
170000005888758	18-087-006-00030-0037	104000	ALMENDROS-SIN VARIEDAD	S	5,21	0,00
170000005888755	18-087-006-00030-0062	104000	ALMENDROS-SIN VARIEDAD	S	5,14	0,00
170000005888762	18-087-006-00030-0076	104000	ALMENDROS-SIN VARIEDAD	S	27,37	0,00
170000005888764	18-087-006-00030-0077	104000	ALMENDROS-SIN VARIEDAD	S	1,32	0,00
170000005888759	18-087-006-00030-0078	104000	ALMENDROS-SIN VARIEDAD	S	11,26	0,00
170000005888760	18-087-006-09006-0007	104000	ALMENDROS-SIN VARIEDAD	S	0,15	0,00
170000005888761	18-087-006-09006-0011	104000	ALMENDROS-SIN VARIEDAD	S	0,05	0,00
170000005888754	18-087-007-00014-0001	104000	ALMENDROS-SIN VARIEDAD	S	0,02	0,00
170000005888751	18-087-007-00018-0002	104000	ALMENDROS-SIN VARIEDAD	S	0,37	0,00
170000005888756	18-087-007-00019-0001	104000	ALMENDROS-SIN VARIEDAD	S	1,84	0,00
170000005888757	18-087-007-00020-0002	104000	ALMENDROS-SIN VARIEDAD	S	0,11	0,00
170000005888753	18-087-007-00021-0002	104000	ALMENDROS-SIN VARIEDAD	S	0,01	0,00

Porcentaje de superficie determinada en zonas vulnerables a la contaminación por nitratos**PUNTOS: 0,00 0.0%**

<u>REF.</u>	<u>REFERENCIA SIGPAC</u>	<u>CULTIVO</u>	<u>DESCRIPCIÓN CULTIVO</u>	<u>S/R</u>	<u>SUP. COMPROM.</u> <u>(ha)</u>	<u>SUP. CUMPLE</u> <u>(ha)</u>
170000005888763	18-087-006-00030-0001	104000	ALMENDROS-SIN VARIEDAD	S	12,45	0,00
170000005888750	18-087-006-00030-0002	104000	ALMENDROS-SIN VARIEDAD	S	22,88	0,00
170000005888765	18-087-006-00030-0007	112000	NOGALES-SIN VARIEDAD	S	0,16	0,00
170000005888758	18-087-006-00030-0037	104000	ALMENDROS-SIN VARIEDAD	S	5,21	0,00
170000005888755	18-087-006-00030-0062	104000	ALMENDROS-SIN VARIEDAD	S	5,14	0,00
170000005888762	18-087-006-00030-0076	104000	ALMENDROS-SIN VARIEDAD	S	27,37	0,00
170000005888764	18-087-006-00030-0077	104000	ALMENDROS-SIN VARIEDAD	S	1,32	0,00
170000005888759	18-087-006-00030-0078	104000	ALMENDROS-SIN VARIEDAD	S	11,26	0,00
170000005888760	18-087-006-09006-0007	104000	ALMENDROS-SIN VARIEDAD	S	0,15	0,00
170000005888761	18-087-006-09006-0011	104000	ALMENDROS-SIN VARIEDAD	S	0,05	0,00
170000005888754	18-087-007-00014-0001	104000	ALMENDROS-SIN VARIEDAD	S	0,02	0,00

<u>REF.</u>	<u>REFERENCIA SIGPAC</u>	<u>CULTIVO</u>	<u>DESCRIPCIÓN CULTIVO</u>	<u>S/R</u>	<u>SUP. COMPROM.</u> <u>(ha)</u>	<u>SUP. CUMPLE</u> <u>(ha)</u>
170000005888751	18-087-007-00018-0002	104000	ALMENDROS-SIN VARIEDAD	S	0,37	0,00
1700000005888756	18-087-007-00019-0001	104000	ALMENDROS-SIN VARIEDAD	S	1,84	0,00
1700000005888757	18-087-007-00020-0002	104000	ALMENDROS-SIN VARIEDAD	S	0,11	0,00
1700000005888753	18-087-007-00021-0002	104000	ALMENDROS-SIN VARIEDAD	S	0,01	0,00

Pendiente media de la explotación**PUNTOS:** 1,00 5.34%

<u>REF.</u>	<u>REFERENCIA SIGPAC</u>	<u>CULTIVO</u>	<u>DESCRIPCIÓN CULTIVO</u>	<u>S/R</u>	<u>PENDIENTE MEDIA (%)</u>	<u>SUP. COMPROM.</u> <u>(ha)</u>
1700000005888763	18-087-006-00030-0001	104000	ALMENDROS-SIN VARIEDAD	S	5,71	12,45
1700000005888750	18-087-006-00030-0002	104000	ALMENDROS-SIN VARIEDAD	S	4,36	22,88
1700000005888765	18-087-006-00030-0007	112000	NOGALES-SIN VARIEDAD	S	5,64	0,16
1700000005888758	18-087-006-00030-0037	104000	ALMENDROS-SIN VARIEDAD	S	7,49	5,21
1700000005888755	18-087-006-00030-0062	104000	ALMENDROS-SIN VARIEDAD	S	5,80	5,14
1700000005888762	18-087-006-00030-0076	104000	ALMENDROS-SIN VARIEDAD	S	5,81	27,37
1700000005888764	18-087-006-00030-0077	104000	ALMENDROS-SIN VARIEDAD	S	6,25	1,32
1700000005888759	18-087-006-00030-0078	104000	ALMENDROS-SIN VARIEDAD	S	4,39	11,26
1700000005888760	18-087-006-09006-0007	104000	ALMENDROS-SIN VARIEDAD	S	4,26	0,15
1700000005888761	18-087-006-09006-0011	104000	ALMENDROS-SIN VARIEDAD	S	5,95	0,05
1700000005888754	18-087-007-00014-0001	104000	ALMENDROS-SIN VARIEDAD	S	8,02	0,02
1700000005888751	18-087-007-00018-0002	104000	ALMENDROS-SIN VARIEDAD	S	4,46	0,37
1700000005888756	18-087-007-00019-0001	104000	ALMENDROS-SIN VARIEDAD	S	5,93	1,84
1700000005888757	18-087-007-00020-0002	104000	ALMENDROS-SIN VARIEDAD	S	9,11	0,11
1700000005888753	18-087-007-00021-0002	104000	ALMENDROS-SIN VARIEDAD	S	6,28	0,01

Porcentaje de Superficie de la explotación en municipios con más del 40 por ciento de su superficie agraria dentro de la Zona de desertificación**PUNTOS:** 6,00 100.0%

<u>REF.</u>	<u>REFERENCIA SIGPAC</u>	<u>CULTIVO</u>	<u>DESCRIPCIÓN CULTIVO</u>	<u>S/R</u>	<u>SUP. COMPROM.</u> <u>(ha)</u>	<u>SUP. CUMPLE</u> <u>(ha)</u>
1700000005888763	18-087-006-00030-0001	104000	ALMENDROS-SIN VARIEDAD	S	12,45	12,45
1700000005888750	18-087-006-00030-0002	104000	ALMENDROS-SIN VARIEDAD	S	22,88	22,88
1700000005888765	18-087-006-00030-0007	112000	NOGALES-SIN VARIEDAD	S	0,16	0,16
1700000005888758	18-087-006-00030-0037	104000	ALMENDROS-SIN VARIEDAD	S	5,21	5,21
1700000005888755	18-087-006-00030-0062	104000	ALMENDROS-SIN VARIEDAD	S	5,14	5,14
1700000005888762	18-087-006-00030-0076	104000	ALMENDROS-SIN VARIEDAD	S	27,37	27,37
1700000005888764	18-087-006-00030-0077	104000	ALMENDROS-SIN VARIEDAD	S	1,32	1,32
1700000005888759	18-087-006-00030-0078	104000	ALMENDROS-SIN VARIEDAD	S	11,26	11,26
1700000005888760	18-087-006-09006-0007	104000	ALMENDROS-SIN VARIEDAD	S	0,15	0,15
1700000005888761	18-087-006-09006-0011	104000	ALMENDROS-SIN VARIEDAD	S	0,05	0,05
1700000005888754	18-087-007-00014-0001	104000	ALMENDROS-SIN VARIEDAD	S	0,02	0,02
1700000005888751	18-087-007-00018-0002	104000	ALMENDROS-SIN VARIEDAD	S	0,37	0,37
1700000005888756	18-087-007-00019-0001	104000	ALMENDROS-SIN VARIEDAD	S	1,84	1,84
1700000005888757	18-087-007-00020-0002	104000	ALMENDROS-SIN VARIEDAD	S	0,11	0,11
1700000005888753	18-087-007-00021-0002	104000	ALMENDROS-SIN VARIEDAD	S	0,01	0,01



<u>APELLIDOS Y NOMBRE / RAZÓN SOCIAL</u>	<u>NIF</u>	<u>EXPEDIENTE</u>	<u>SUP. COMPROMETIDA (ha)</u>
ACOSTA MORENO ADELINA	***0458*	1238011	0
RESOLUCIÓN			
INADMITIDO			

INCIDENCIAS

INCIDENCIA DESCRIPCIÓN

85001	El recinto declarado no cumple con las normas de producción ecológica (artículo 5-1 e), Orden 26 mayo 2015) Ref.-188370 Recinto:18-142-036-00062-006 Cultivo:99000 PATATA-SIN VARIEDAD Secano
85007	Cultivo, variedad, regimen y/o uso del recinto SIGPAC no compatible con la operación (anexo IV.I, Orden 26 mayo 2015) Ref.1700000006277303 Recinto:18-142-036-00263-002 Cultivo:180000 JUDÍA-SIN VARIEDAD Secano Uso SIGPAC:IV
85018	Expendiente sin grupos de pago válidos

RESUMEN CRITERIOS DE SELECCIÓN

11.2.1.1 Mantenimiento de prácticas y métodos de agricultura ecológica: Cultivos herbáceos - Conv 2018. PUNTOS: 0,00

	PUNTOS	CUMPLE
Porcentaje de superficie determinada en Red Natura 2000	0,00	0.0%
Porcentaje de superficie determinada situada en zonas RAMSAR	0,00	0.0%
Porcentaje de superficie determinada en zonas vulnerables a la contaminación por nitratos	0,00	0.0%
Pendiente media de la explotación	0,00	0.0%
Porcentaje de Superficie de la explotación en municipios con más del 40 por ciento de su superficie agraria dentro de la Zona de desertificación	0,00	0.0%

DETALLE CRITERIOS DE SELECCIÓN

11.2.1.1 Mantenimiento de prácticas y métodos de agricultura ecológica: Cultivos herbáceos - Conv 2018. PUNTOS: 0,00

Porcentaje de superficie determinada en Red Natura 2000	PUNTOS: 0,00	0.0%
Porcentaje de superficie determinada situada en zonas RAMSAR	PUNTOS: 0,00	0.0%
Porcentaje de superficie determinada en zonas vulnerables a la contaminación por nitratos	PUNTOS: 0,00	0.0%
Pendiente media de la explotación	PUNTOS: 0,00	0.0%
Porcentaje de Superficie de la explotación en municipios con más del 40 por ciento de su superficie agraria dentro de la Zona de desertificación	PUNTOS: 0,00	0.0%



APELLIDOS Y NOMBRE / RAZÓN SOCIAL		NIF	EXPEDIENTE	SUP. COMPROMETIDA				
				(ha)				
AGRICOLA PINELO S.L.		***7790*	1231657	123.21				
RESOLUCIÓN ADMITIDO								
IMPORTE MEDIO DE TRANSFERENCIA (€/ha)								
		2018	2019	2020	2021	2022		
IMPORTE MÁXIMO SUBVENCIONABLE		9.221,37 €	9.221,37 €	9.221,37 €	9.221,37 €	9.221,37 €		
IMPORTE MEDIO DE TRANSFERENCIA (€/ha)		74,84 €	74,84 €	74,84 €	74,84 €	74,84 €		
DETALLE IMPORTES POR ANUALIDAD								
GRUPOS DE CULTIVO ADMITIDOS		SUP. COMPROM.	2018	2019	2020	2021	2022	
		(ha)						
HERBÁCEOS		61,00	9.221,37 €	9.221,37 €	9.221,37 €	9.221,37 €	9.221,37 €	
HERBÁCEOS NO ELEGIBLES		62,21	0,00 €	0,00 €	0,00 €	0,00 €	0,00 €	
RECINTOS COMPROMETIDOS								
REF.	REFERENCIA SIGPAC	CULTIVO DESCRIPCIÓN CULTIVO	S/R	PEND. MEDIA (%)	SUP. DEC. ADMIN. (ha)	NU SUP. CERT. (ha)	SUP. CAMPO (ha)	SUP. COMPROM. (ha)
170000004922347	18-149-011-00055-0003	20902 BARBECHO TRADICIONAL-CON CUBIERTA VEGETAL	S	1,65	7,02	7,02		7,02
170000004922327	18-149-011-00049-0001	20902 BARBECHO TRADICIONAL-CON CUBIERTA VEGETAL	S	1,66	2,72	2,72		2,72
170000004922322	18-167-011-00076-0001	20902 BARBECHO TRADICIONAL-CON CUBIERTA VEGETAL	S	2,19	5,98	5,98		5,98
170000004922318	18-149-011-00027-0005	8000 AVENA-SIN VARIEDAD	S	2,72	12,95	12,95		12,95
170000004922319	18-149-011-00027-0005	8000 AVENA-SIN VARIEDAD	S	2,72	9,39	9,39		9,39
170000004922346	18-149-011-00055-0004	20902 BARBECHO TRADICIONAL-CON CUBIERTA VEGETAL	S	3,08	0,96	0,96		0,96
170000004922331	18-149-010-00034-0001	20902 BARBECHO TRADICIONAL-CON CUBIERTA VEGETAL	S	3,55	1,30	1,30		1,30
170000004922329	18-149-011-00056-0013	20902 BARBECHO TRADICIONAL-CON CUBIERTA VEGETAL	S	3,73	2,83	2,83		2,83
170000004922345	18-149-011-00056-0008	20902 BARBECHO TRADICIONAL-CON CUBIERTA VEGETAL	S	4,16	1,92	1,92		1,92
170000004922317	18-149-011-00001-0001	5000 CEBADA-SIN VARIEDAD	S	4,19	4,16	4,16		4,16
170000004922321	18-149-011-00001-0001	20902 BARBECHO TRADICIONAL-CON CUBIERTA VEGETAL	S	4,19	5,53	5,53		5,53
170000004922333	18-149-010-00002-0001	20902 BARBECHO TRADICIONAL-CON CUBIERTA VEGETAL	S	4,82	2,63	2,63		2,63
170000004922342	18-149-011-00056-0007	20902 BARBECHO TRADICIONAL-CON CUBIERTA VEGETAL	S	5,09	3,76	3,76		3,76
170000004922316	18-149-011-00005-0001	5000 CEBADA-SIN VARIEDAD	S	5,20	3,66	3,66		3,66
170000004922335	18-149-009-00035-0008	1000 TRIGO BLANDO-SIN VARIEDAD	S	5,29	3,64	3,64		3,64
170000004922332	18-149-010-00005-0002	20902 BARBECHO TRADICIONAL-CON CUBIERTA VEGETAL	S	5,31	3,44	3,44		3,44
170000004922324	18-149-010-00040-0008	20902 BARBECHO TRADICIONAL-CON CUBIERTA VEGETAL	S	5,46	2,22	2,22		2,22
170000004922326	18-149-011-00050-0001	20902 BARBECHO TRADICIONAL-CON CUBIERTA VEGETAL	S	5,61	4,34	4,34		4,34
170000004922320	18-149-011-00027-0004	8000 AVENA-SIN VARIEDAD	S	5,63	5,58	5,58		5,58
170000004922334	18-149-009-00044-0002	20902 BARBECHO TRADICIONAL-CON CUBIERTA VEGETAL	S	5,70	2,16	2,16		2,16
170000004922343	18-149-011-00056-0006	20902 BARBECHO TRADICIONAL-CON CUBIERTA VEGETAL	S	5,86	5,15	5,15		5,15
170000004922348	18-149-011-00056-0006	20902 BARBECHO TRADICIONAL-CON CUBIERTA VEGETAL	S	5,86	1,77	1,77		1,77
170000004922349	18-149-011-00056-0002	20902 BARBECHO TRADICIONAL-CON CUBIERTA VEGETAL	S	5,94	0,81	0,81		0,81
170000004922323	18-149-010-00042-0005	20902 BARBECHO TRADICIONAL-CON CUBIERTA VEGETAL	S	5,95	2,07	2,07		2,07
170000004922341	18-149-010-00030-0001	5000 CEBADA-SIN VARIEDAD	S	5,98	2,61	2,61		2,61
170000004922325	18-149-010-00040-0002	20902 BARBECHO TRADICIONAL-CON CUBIERTA VEGETAL	S	6,16	0,54	0,54		0,54
170000004922336	18-149-009-00035-0009	1000 TRIGO BLANDO-SIN VARIEDAD	S	6,38	4,66	4,66		4,66
170000004922337	18-149-009-00038-0002	1000 TRIGO BLANDO-SIN VARIEDAD	S	6,64	8,45	8,45		8,45
170000004922328	18-149-011-00016-0001	20902 BARBECHO TRADICIONAL-CON CUBIERTA VEGETAL	S	7,98	2,50	2,50		2,50
170000004922330	18-149-009-00035-0007	20902 BARBECHO TRADICIONAL-CON CUBIERTA VEGETAL	S	8,02	0,90	0,90		0,90
170000004922315	18-149-009-00035-0001	1000 TRIGO BLANDO-SIN VARIEDAD	S	8,75	3,85	3,85		3,85
170000004922344	18-149-011-00055-0002	20902 BARBECHO TRADICIONAL-CON CUBIERTA VEGETAL	S	9,72	1,66	1,66		1,66
170000004922338	18-149-009-00041-0002	5000 CEBADA-SIN VARIEDAD	S	10,81	0,87	0,87		0,87
170000004922340	18-149-009-00041-0001	5000 CEBADA-SIN VARIEDAD	S	13,08	0,42	0,42		0,42
170000004922339	18-149-009-00041-0003	5000 CEBADA-SIN VARIEDAD	S	14,31	0,76	0,76		0,76

RESUMEN CRITERIOS DE SELECCIÓN**11.2.1.1 Mantenimiento de prácticas y métodos de agricultura ecológica: Cultivos herbáceos - Conv 2018.****PUNTOS: 7,00**

	PUNTOS	CUMPLE
Porcentaje de superficie determinada en Red Natura 2000	0,00	0.0%
Porcentaje de superficie determinada situada en zonas RAMSAR	0,00	0.0%
Porcentaje de superficie determinada en zonas vulnerables a la contaminación por nitratos	0,00	0.0%
Pendiente media de la explotación	1,00	4.79%
Porcentaje de Superficie de la explotación en municipios con más del 40 por ciento de su superficie agraria dentro de la Zona de desertificación	6,00	100.0%

DETALLE CRITERIOS DE SELECCIÓN**11.2.1.1 Mantenimiento de prácticas y métodos de agricultura ecológica: Cultivos herbáceos - Conv 2018.****PUNTOS: 7,00****Porcentaje de superficie determinada en Red Natura 2000****PUNTOS: 0,00 0.0%**

REF.	REFERENCIA SIGPAC	CULTIVO	DESCRIPCIÓN CULTIVO	S/R	SUP. COMPROM. (ha)	SUP. CUMPLE (ha)
1700000004922315	18-149-009-00035-0001	1000	TRIGO BLANDO-SIN VARIEDAD	S	3,85	0,00
1700000004922330	18-149-009-00035-0007	20902	BARBECHO TRADICIONAL-CON CUBIERTA VEGETAL	S	0,90	0,00
1700000004922335	18-149-009-00035-0008	1000	TRIGO BLANDO-SIN VARIEDAD	S	3,64	0,00
1700000004922336	18-149-009-00035-0009	1000	TRIGO BLANDO-SIN VARIEDAD	S	4,66	0,00
1700000004922337	18-149-009-00038-0002	1000	TRIGO BLANDO-SIN VARIEDAD	S	8,45	0,00
1700000004922340	18-149-009-00041-0001	5000	CEBADA-SIN VARIEDAD	S	0,42	0,00
1700000004922338	18-149-009-00041-0002	5000	CEBADA-SIN VARIEDAD	S	0,87	0,00
1700000004922339	18-149-009-00041-0003	5000	CEBADA-SIN VARIEDAD	S	0,76	0,00
1700000004922334	18-149-009-00044-0002	20902	BARBECHO TRADICIONAL-CON CUBIERTA VEGETAL	S	2,16	0,00
1700000004922333	18-149-010-00002-0001	20902	BARBECHO TRADICIONAL-CON CUBIERTA VEGETAL	S	2,63	0,00
1700000004922332	18-149-010-00005-0002	20902	BARBECHO TRADICIONAL-CON CUBIERTA VEGETAL	S	3,44	0,00
1700000004922341	18-149-010-00030-0001	5000	CEBADA-SIN VARIEDAD	S	2,61	0,00
1700000004922331	18-149-010-00034-0001	20902	BARBECHO TRADICIONAL-CON CUBIERTA VEGETAL	S	1,30	0,00
1700000004922325	18-149-010-00040-0002	20902	BARBECHO TRADICIONAL-CON CUBIERTA VEGETAL	S	0,54	0,00
1700000004922324	18-149-010-00040-0008	20902	BARBECHO TRADICIONAL-CON CUBIERTA VEGETAL	S	2,22	0,00
1700000004922323	18-149-010-00042-0005	20902	BARBECHO TRADICIONAL-CON CUBIERTA VEGETAL	S	2,07	0,00
1700000004922317	18-149-011-00001-0001	5000	CEBADA-SIN VARIEDAD	S	4,16	0,00
1700000004922321	18-149-011-00001-0001	20902	BARBECHO TRADICIONAL-CON CUBIERTA VEGETAL	S	5,53	0,00
1700000004922316	18-149-011-00005-0001	5000	CEBADA-SIN VARIEDAD	S	3,66	0,00
1700000004922328	18-149-011-00016-0001	20902	BARBECHO TRADICIONAL-CON CUBIERTA VEGETAL	S	2,50	0,00
1700000004922320	18-149-011-00027-0004	8000	AVENA-SIN VARIEDAD	S	5,58	0,00
1700000004922318	18-149-011-00027-0005	8000	AVENA-SIN VARIEDAD	S	12,95	0,00
1700000004922319	18-149-011-00027-0005	8000	AVENA-SIN VARIEDAD	S	9,39	0,00
1700000004922327	18-149-011-00049-0001	20902	BARBECHO TRADICIONAL-CON CUBIERTA VEGETAL	S	2,72	0,00
1700000004922326	18-149-011-00050-0001	20902	BARBECHO TRADICIONAL-CON CUBIERTA VEGETAL	S	4,34	0,00
1700000004922344	18-149-011-00055-0002	20902	BARBECHO TRADICIONAL-CON CUBIERTA VEGETAL	S	1,66	0,00
1700000004922347	18-149-011-00055-0003	20902	BARBECHO TRADICIONAL-CON CUBIERTA VEGETAL	S	7,02	0,00
1700000004922346	18-149-011-00055-0004	20902	BARBECHO TRADICIONAL-CON CUBIERTA VEGETAL	S	0,96	0,00
1700000004922349	18-149-011-00056-0002	20902	BARBECHO TRADICIONAL-CON CUBIERTA VEGETAL	S	0,81	0,00
1700000004922348	18-149-011-00056-0006	20902	BARBECHO TRADICIONAL-CON CUBIERTA VEGETAL	S	1,77	0,00
1700000004922343	18-149-011-00056-0006	20902	BARBECHO TRADICIONAL-CON CUBIERTA VEGETAL	S	5,15	0,00

<u>REF.</u>	<u>REFERENCIA SIGPAC</u>	<u>CULTIVO</u>	<u>DESCRIPCIÓN CULTIVO</u>	<u>S/R</u>	<u>SUP. COMPROM.</u> <u>(ha)</u>	<u>SUP. CUMPLE</u> <u>(ha)</u>
170000004922342	18-149-011-00056-0007	20902	BARBECHO TRADICIONAL-CON CUBIERTA VEGETAL	S	3,76	0,00
170000004922345	18-149-011-00056-0008	20902	BARBECHO TRADICIONAL-CON CUBIERTA VEGETAL	S	1,92	0,00
170000004922329	18-149-011-00056-0013	20902	BARBECHO TRADICIONAL-CON CUBIERTA VEGETAL	S	2,83	0,00
170000004922322	18-167-011-00076-0001	20902	BARBECHO TRADICIONAL-CON CUBIERTA VEGETAL	S	5,98	0,00

Porcentaje de superficie determinada situada en zonas RAMSAR**PUNTOS:** 0,00 0.0%

<u>REF.</u>	<u>REFERENCIA SIGPAC</u>	<u>CULTIVO</u>	<u>DESCRIPCIÓN CULTIVO</u>	<u>S/R</u>	<u>SUP. COMPROM.</u> <u>(ha)</u>	<u>SUP. CUMPLE</u> <u>(ha)</u>
170000004922315	18-149-009-00035-0001	1000	TRIGO BLANDO-SIN VARIEDAD	S	3,85	0,00
170000004922330	18-149-009-00035-0007	20902	BARBECHO TRADICIONAL-CON CUBIERTA VEGETAL	S	0,90	0,00
170000004922335	18-149-009-00035-0008	1000	TRIGO BLANDO-SIN VARIEDAD	S	3,64	0,00
170000004922336	18-149-009-00035-0009	1000	TRIGO BLANDO-SIN VARIEDAD	S	4,66	0,00
170000004922337	18-149-009-00038-0002	1000	TRIGO BLANDO-SIN VARIEDAD	S	8,45	0,00
170000004922340	18-149-009-00041-0001	5000	CEBADA-SIN VARIEDAD	S	0,42	0,00
170000004922338	18-149-009-00041-0002	5000	CEBADA-SIN VARIEDAD	S	0,87	0,00
170000004922339	18-149-009-00041-0003	5000	CEBADA-SIN VARIEDAD	S	0,76	0,00
170000004922334	18-149-009-00044-0002	20902	BARBECHO TRADICIONAL-CON CUBIERTA VEGETAL	S	2,16	0,00
170000004922333	18-149-010-00002-0001	20902	BARBECHO TRADICIONAL-CON CUBIERTA VEGETAL	S	2,63	0,00
170000004922332	18-149-010-00005-0002	20902	BARBECHO TRADICIONAL-CON CUBIERTA VEGETAL	S	3,44	0,00
170000004922341	18-149-010-00030-0001	5000	CEBADA-SIN VARIEDAD	S	2,61	0,00
170000004922331	18-149-010-00034-0001	20902	BARBECHO TRADICIONAL-CON CUBIERTA VEGETAL	S	1,30	0,00
170000004922325	18-149-010-00040-0002	20902	BARBECHO TRADICIONAL-CON CUBIERTA VEGETAL	S	0,54	0,00
170000004922324	18-149-010-00040-0008	20902	BARBECHO TRADICIONAL-CON CUBIERTA VEGETAL	S	2,22	0,00
170000004922323	18-149-010-00042-0005	20902	BARBECHO TRADICIONAL-CON CUBIERTA VEGETAL	S	2,07	0,00
170000004922317	18-149-011-00001-0001	5000	CEBADA-SIN VARIEDAD	S	4,16	0,00
170000004922321	18-149-011-00001-0001	20902	BARBECHO TRADICIONAL-CON CUBIERTA VEGETAL	S	5,53	0,00
170000004922316	18-149-011-00005-0001	5000	CEBADA-SIN VARIEDAD	S	3,66	0,00
170000004922328	18-149-011-00016-0001	20902	BARBECHO TRADICIONAL-CON CUBIERTA VEGETAL	S	2,50	0,00
170000004922320	18-149-011-00027-0004	8000	AVENA-SIN VARIEDAD	S	5,58	0,00
170000004922319	18-149-011-00027-0005	8000	AVENA-SIN VARIEDAD	S	9,39	0,00
170000004922318	18-149-011-00027-0005	8000	AVENA-SIN VARIEDAD	S	12,95	0,00
170000004922327	18-149-011-00049-0001	20902	BARBECHO TRADICIONAL-CON CUBIERTA VEGETAL	S	2,72	0,00
170000004922326	18-149-011-00050-0001	20902	BARBECHO TRADICIONAL-CON CUBIERTA VEGETAL	S	4,34	0,00
170000004922344	18-149-011-00055-0002	20902	BARBECHO TRADICIONAL-CON CUBIERTA VEGETAL	S	1,66	0,00
170000004922347	18-149-011-00055-0003	20902	BARBECHO TRADICIONAL-CON CUBIERTA VEGETAL	S	7,02	0,00
170000004922346	18-149-011-00055-0004	20902	BARBECHO TRADICIONAL-CON CUBIERTA VEGETAL	S	0,96	0,00
170000004922349	18-149-011-00056-0002	20902	BARBECHO TRADICIONAL-CON CUBIERTA VEGETAL	S	0,81	0,00
170000004922343	18-149-011-00056-0006	20902	BARBECHO TRADICIONAL-CON CUBIERTA VEGETAL	S	5,15	0,00
170000004922348	18-149-011-00056-0006	20902	BARBECHO TRADICIONAL-CON CUBIERTA VEGETAL	S	1,77	0,00
170000004922342	18-149-011-00056-0007	20902	BARBECHO TRADICIONAL-CON CUBIERTA VEGETAL	S	3,76	0,00
170000004922345	18-149-011-00056-0008	20902	BARBECHO TRADICIONAL-CON CUBIERTA VEGETAL	S	1,92	0,00
170000004922329	18-149-011-00056-0013	20902	BARBECHO TRADICIONAL-CON CUBIERTA VEGETAL	S	2,83	0,00
170000004922322	18-167-011-00076-0001	20902	BARBECHO TRADICIONAL-CON CUBIERTA VEGETAL	S	5,98	0,00

Porcentaje de superficie determinada en zonas vulnerables a la contaminación por nitratos**PUNTOS:** 0,00 0.0%

<u>REF.</u>	<u>REFERENCIA SIGPAC</u>	<u>CULTIVO</u>	<u>DESCRIPCIÓN CULTIVO</u>	<u>S/R</u>	<u>SUP. COMPROM.</u> <u>(ha)</u>	<u>SUP. CUMPLE</u> <u>(ha)</u>
170000004922315	18-149-009-00035-0001	1000	TRIGO BLANDO-SIN VARIEDAD	S	3,85	0,00
170000004922330	18-149-009-00035-0007	20902	BARBECHO TRADICIONAL-CON CUBIERTA VEGETAL	S	0,90	0,00
170000004922335	18-149-009-00035-0008	1000	TRIGO BLANDO-SIN VARIEDAD	S	3,64	0,00
170000004922336	18-149-009-00035-0009	1000	TRIGO BLANDO-SIN VARIEDAD	S	4,66	0,00
170000004922337	18-149-009-00038-0002	1000	TRIGO BLANDO-SIN VARIEDAD	S	8,45	0,00
170000004922340	18-149-009-00041-0001	5000	CEBADA-SIN VARIEDAD	S	0,42	0,00
170000004922338	18-149-009-00041-0002	5000	CEBADA-SIN VARIEDAD	S	0,87	0,00
170000004922339	18-149-009-00041-0003	5000	CEBADA-SIN VARIEDAD	S	0,76	0,00
170000004922334	18-149-009-00044-0002	20902	BARBECHO TRADICIONAL-CON CUBIERTA VEGETAL	S	2,16	0,00
170000004922333	18-149-010-00002-0001	20902	BARBECHO TRADICIONAL-CON CUBIERTA VEGETAL	S	2,63	0,00
170000004922332	18-149-010-00005-0002	20902	BARBECHO TRADICIONAL-CON CUBIERTA VEGETAL	S	3,44	0,00
170000004922341	18-149-010-00030-0001	5000	CEBADA-SIN VARIEDAD	S	2,61	0,00
170000004922331	18-149-010-00034-0001	20902	BARBECHO TRADICIONAL-CON CUBIERTA VEGETAL	S	1,30	0,00
170000004922325	18-149-010-00040-0002	20902	BARBECHO TRADICIONAL-CON CUBIERTA VEGETAL	S	0,54	0,00
170000004922324	18-149-010-00040-0008	20902	BARBECHO TRADICIONAL-CON CUBIERTA VEGETAL	S	2,22	0,00
170000004922323	18-149-010-00042-0005	20902	BARBECHO TRADICIONAL-CON CUBIERTA VEGETAL	S	2,07	0,00
170000004922317	18-149-011-00001-0001	5000	CEBADA-SIN VARIEDAD	S	4,16	0,00
170000004922321	18-149-011-00001-0001	20902	BARBECHO TRADICIONAL-CON CUBIERTA VEGETAL	S	5,53	0,00
170000004922316	18-149-011-00005-0001	5000	CEBADA-SIN VARIEDAD	S	3,66	0,00
170000004922328	18-149-011-00016-0001	20902	BARBECHO TRADICIONAL-CON CUBIERTA VEGETAL	S	2,50	0,00
170000004922320	18-149-011-00027-0004	8000	AVENA-SIN VARIEDAD	S	5,58	0,00
170000004922318	18-149-011-00027-0005	8000	AVENA-SIN VARIEDAD	S	12,95	0,00
170000004922319	18-149-011-00027-0005	8000	AVENA-SIN VARIEDAD	S	9,39	0,00
170000004922327	18-149-011-00049-0001	20902	BARBECHO TRADICIONAL-CON CUBIERTA VEGETAL	S	2,72	0,00
170000004922326	18-149-011-00050-0001	20902	BARBECHO TRADICIONAL-CON CUBIERTA VEGETAL	S	4,34	0,00
170000004922344	18-149-011-00055-0002	20902	BARBECHO TRADICIONAL-CON CUBIERTA VEGETAL	S	1,66	0,00
170000004922347	18-149-011-00055-0003	20902	BARBECHO TRADICIONAL-CON CUBIERTA VEGETAL	S	7,02	0,00
170000004922346	18-149-011-00055-0004	20902	BARBECHO TRADICIONAL-CON CUBIERTA VEGETAL	S	0,96	0,00
170000004922349	18-149-011-00056-0002	20902	BARBECHO TRADICIONAL-CON CUBIERTA VEGETAL	S	0,81	0,00
170000004922348	18-149-011-00056-0006	20902	BARBECHO TRADICIONAL-CON CUBIERTA VEGETAL	S	1,77	0,00
170000004922343	18-149-011-00056-0006	20902	BARBECHO TRADICIONAL-CON CUBIERTA VEGETAL	S	5,15	0,00
170000004922342	18-149-011-00056-0007	20902	BARBECHO TRADICIONAL-CON CUBIERTA VEGETAL	S	3,76	0,00
170000004922345	18-149-011-00056-0008	20902	BARBECHO TRADICIONAL-CON CUBIERTA VEGETAL	S	1,92	0,00
170000004922329	18-149-011-00056-0013	20902	BARBECHO TRADICIONAL-CON CUBIERTA VEGETAL	S	2,83	0,00
170000004922322	18-167-011-00076-0001	20902	BARBECHO TRADICIONAL-CON CUBIERTA VEGETAL	S	5,98	0,00

Pendiente media de la explotación**PUNTOS:** 1,00 4.79%

<u>REF.</u>	<u>REFERENCIA SIGPAC</u>	<u>CULTIVO</u>	<u>DESCRIPCIÓN CULTIVO</u>	<u>S/R</u>	<u>PENDIENTE MEDIA (%)</u>	<u>SUP. COMPROM.</u> <u>(ha)</u>
170000004922315	18-149-009-00035-0001	1000	TRIGO BLANDO-SIN VARIEDAD	S	8,75	3,85
170000004922330	18-149-009-00035-0007	20902	BARBECHO TRADICIONAL-CON CUBIERTA VEGETAL	S	8,02	0,90
170000004922335	18-149-009-00035-0008	1000	TRIGO BLANDO-SIN VARIEDAD	S	5,29	3,64
170000004922336	18-149-009-00035-0009	1000	TRIGO BLANDO-SIN VARIEDAD	S	6,38	4,66
170000004922337	18-149-009-00038-0002	1000	TRIGO BLANDO-SIN VARIEDAD	S	6,64	8,45
170000004922340	18-149-009-00041-0001	5000	CEBADA-SIN VARIEDAD	S	13,08	0,42
170000004922338	18-149-009-00041-0002	5000	CEBADA-SIN VARIEDAD	S	10,81	0,87

REF.	REFERENCIA SIGPAC	CULTIVO	DESCRIPCIÓN CULTIVO	S/R	PENDIENTE		SUP.
					MEDIA (%)	COMPROM.	(ha)
170000004922339	18-149-009-00041-0003	5000	CEBADA-SIN VARIEDAD	S	14,31		0,76
170000004922334	18-149-009-00044-0002	20902	BARBECHO TRADICIONAL-CON CUBIERTA VEGETAL	S	5,70		2,16
170000004922333	18-149-010-00002-0001	20902	BARBECHO TRADICIONAL-CON CUBIERTA VEGETAL	S	4,82		2,63
170000004922332	18-149-010-00005-0002	20902	BARBECHO TRADICIONAL-CON CUBIERTA VEGETAL	S	5,31		3,44
170000004922341	18-149-010-00030-0001	5000	CEBADA-SIN VARIEDAD	S	5,98		2,61
170000004922331	18-149-010-00034-0001	20902	BARBECHO TRADICIONAL-CON CUBIERTA VEGETAL	S	3,55		1,30
170000004922325	18-149-010-00040-0002	20902	BARBECHO TRADICIONAL-CON CUBIERTA VEGETAL	S	6,16		0,54
170000004922324	18-149-010-00040-0008	20902	BARBECHO TRADICIONAL-CON CUBIERTA VEGETAL	S	5,46		2,22
170000004922323	18-149-010-00042-0005	20902	BARBECHO TRADICIONAL-CON CUBIERTA VEGETAL	S	5,95		2,07
170000004922317	18-149-011-00001-0001	5000	CEBADA-SIN VARIEDAD	S	4,19		4,16
170000004922321	18-149-011-00001-0001	20902	BARBECHO TRADICIONAL-CON CUBIERTA VEGETAL	S	4,19		5,53
170000004922316	18-149-011-00005-0001	5000	CEBADA-SIN VARIEDAD	S	5,20		3,66
170000004922328	18-149-011-00016-0001	20902	BARBECHO TRADICIONAL-CON CUBIERTA VEGETAL	S	7,98		2,50
170000004922320	18-149-011-00027-0004	8000	AVENA-SIN VARIEDAD	S	5,63		5,58
170000004922319	18-149-011-00027-0005	8000	AVENA-SIN VARIEDAD	S	2,72		9,39
170000004922318	18-149-011-00027-0005	8000	AVENA-SIN VARIEDAD	S	2,72		12,95
170000004922327	18-149-011-00049-0001	20902	BARBECHO TRADICIONAL-CON CUBIERTA VEGETAL	S	1,66		2,72
170000004922326	18-149-011-00050-0001	20902	BARBECHO TRADICIONAL-CON CUBIERTA VEGETAL	S	5,61		4,34
170000004922344	18-149-011-00055-0002	20902	BARBECHO TRADICIONAL-CON CUBIERTA VEGETAL	S	9,72		1,66
170000004922347	18-149-011-00055-0003	20902	BARBECHO TRADICIONAL-CON CUBIERTA VEGETAL	S	1,65		7,02
170000004922346	18-149-011-00055-0004	20902	BARBECHO TRADICIONAL-CON CUBIERTA VEGETAL	S	3,08		0,96
170000004922349	18-149-011-00056-0002	20902	BARBECHO TRADICIONAL-CON CUBIERTA VEGETAL	S	5,94		0,81
170000004922348	18-149-011-00056-0006	20902	BARBECHO TRADICIONAL-CON CUBIERTA VEGETAL	S	5,86		1,77
170000004922343	18-149-011-00056-0006	20902	BARBECHO TRADICIONAL-CON CUBIERTA VEGETAL	S	5,86		5,15
170000004922342	18-149-011-00056-0007	20902	BARBECHO TRADICIONAL-CON CUBIERTA VEGETAL	S	5,09		3,76
170000004922345	18-149-011-00056-0008	20902	BARBECHO TRADICIONAL-CON CUBIERTA VEGETAL	S	4,16		1,92
170000004922329	18-149-011-00056-0013	20902	BARBECHO TRADICIONAL-CON CUBIERTA VEGETAL	S	3,73		2,83
170000004922322	18-167-011-00076-0001	20902	BARBECHO TRADICIONAL-CON CUBIERTA VEGETAL	S	2,19		5,98

Porcentaje de Superficie de la explotación en municipios con más del 40 por ciento de su superficie agraria dentro de la Zona de desertificación

PUNTOS: 6,00 100.0%

REF.	REFERENCIA SIGPAC	CULTIVO	DESCRIPCIÓN CULTIVO	S/R	PUNTOS	
					SUP. COMPROM. (ha)	SUP. CUMPLE (ha)
170000004922315	18-149-009-00035-0001	1000	TRIGO BLANDO-SIN VARIEDAD	S	3,85	3,85
170000004922330	18-149-009-00035-0007	20902	BARBECHO TRADICIONAL-CON CUBIERTA VEGETAL	S	0,90	0,90
170000004922335	18-149-009-00035-0008	1000	TRIGO BLANDO-SIN VARIEDAD	S	3,64	3,64
170000004922336	18-149-009-00035-0009	1000	TRIGO BLANDO-SIN VARIEDAD	S	4,66	4,66
170000004922337	18-149-009-00038-0002	1000	TRIGO BLANDO-SIN VARIEDAD	S	8,45	8,45
170000004922340	18-149-009-00041-0001	5000	CEBADA-SIN VARIEDAD	S	0,42	0,42
170000004922338	18-149-009-00041-0002	5000	CEBADA-SIN VARIEDAD	S	0,87	0,87
170000004922339	18-149-009-00041-0003	5000	CEBADA-SIN VARIEDAD	S	0,76	0,76
170000004922334	18-149-009-00044-0002	20902	BARBECHO TRADICIONAL-CON CUBIERTA VEGETAL	S	2,16	2,16
170000004922333	18-149-010-00002-0001	20902	BARBECHO TRADICIONAL-CON CUBIERTA VEGETAL	S	2,63	2,63
170000004922332	18-149-010-00005-0002	20902	BARBECHO TRADICIONAL-CON CUBIERTA VEGETAL	S	3,44	3,44
170000004922341	18-149-010-00030-0001	5000	CEBADA-SIN VARIEDAD	S	2,61	2,61

<u>REF.</u>	<u>REFERENCIA SIGPAC</u>	<u>CULTIVO</u>	<u>DESCRIPCIÓN CULTIVO</u>	<u>S/R</u>	<u>SUP. COMPROM.</u> <u>(ha)</u>	<u>SUP. CUMPLE</u> <u>(ha)</u>
1700000004922331	18-149-010-00034-0001	20902	BARBECHO TRADICIONAL-CON CUBIERTA VEGETAL	S	1,30	1,30
1700000004922325	18-149-010-00040-0002	20902	BARBECHO TRADICIONAL-CON CUBIERTA VEGETAL	S	0,54	0,54
1700000004922324	18-149-010-00040-0008	20902	BARBECHO TRADICIONAL-CON CUBIERTA VEGETAL	S	2,22	2,22
1700000004922323	18-149-010-00042-0005	20902	BARBECHO TRADICIONAL-CON CUBIERTA VEGETAL	S	2,07	2,07
1700000004922317	18-149-011-00001-0001	5000	CEBADA-SIN VARIEDAD	S	4,16	4,16
1700000004922321	18-149-011-00001-0001	20902	BARBECHO TRADICIONAL-CON CUBIERTA VEGETAL	S	5,53	5,53
1700000004922316	18-149-011-00005-0001	5000	CEBADA-SIN VARIEDAD	S	3,66	3,66
1700000004922328	18-149-011-00016-0001	20902	BARBECHO TRADICIONAL-CON CUBIERTA VEGETAL	S	2,50	2,50
1700000004922320	18-149-011-00027-0004	8000	AVENA-SIN VARIEDAD	S	5,58	5,58
1700000004922319	18-149-011-00027-0005	8000	AVENA-SIN VARIEDAD	S	9,39	9,39
1700000004922318	18-149-011-00027-0005	8000	AVENA-SIN VARIEDAD	S	12,95	12,95
1700000004922327	18-149-011-00049-0001	20902	BARBECHO TRADICIONAL-CON CUBIERTA VEGETAL	S	2,72	2,72
1700000004922326	18-149-011-00050-0001	20902	BARBECHO TRADICIONAL-CON CUBIERTA VEGETAL	S	4,34	4,34
1700000004922344	18-149-011-00055-0002	20902	BARBECHO TRADICIONAL-CON CUBIERTA VEGETAL	S	1,66	1,66
1700000004922347	18-149-011-00055-0003	20902	BARBECHO TRADICIONAL-CON CUBIERTA VEGETAL	S	7,02	7,02
1700000004922346	18-149-011-00055-0004	20902	BARBECHO TRADICIONAL-CON CUBIERTA VEGETAL	S	0,96	0,96
1700000004922349	18-149-011-00056-0002	20902	BARBECHO TRADICIONAL-CON CUBIERTA VEGETAL	S	0,81	0,81
1700000004922343	18-149-011-00056-0006	20902	BARBECHO TRADICIONAL-CON CUBIERTA VEGETAL	S	5,15	5,15
1700000004922348	18-149-011-00056-0006	20902	BARBECHO TRADICIONAL-CON CUBIERTA VEGETAL	S	1,77	1,77
1700000004922342	18-149-011-00056-0007	20902	BARBECHO TRADICIONAL-CON CUBIERTA VEGETAL	S	3,76	3,76
1700000004922345	18-149-011-00056-0008	20902	BARBECHO TRADICIONAL-CON CUBIERTA VEGETAL	S	1,92	1,92
1700000004922329	18-149-011-00056-0013	20902	BARBECHO TRADICIONAL-CON CUBIERTA VEGETAL	S	2,83	2,83
1700000004922322	18-167-011-00076-0001	20902	BARBECHO TRADICIONAL-CON CUBIERTA VEGETAL	S	5,98	5,98



<u>APELLIDOS Y NOMBRE / RAZÓN SOCIAL</u>	<u>NIF</u>	<u>EXPEDIENTE</u>	<u>SUP. COMPROMETIDA</u>		
			<u>(ha)</u>		
AGRO LA PUENTE C.B.	****1082*	1175799	81.37		
RESOLUCIÓN ADMITIDO					
IMPORTE MEDIO DE TRANSFERENCIA (€/ha)					
	2018	2019	2020	2021	2022
IMPORTE MÁXIMO SUBVENCIONABLE	9.085,32 €	9.085,32 €	9.085,32 €	9.085,32 €	9.085,32 €
IMPORTE MEDIO DE TRANSFERENCIA (€/ha)	111,65 €	111,65 €	111,65 €	111,65 €	111,65 €

DETALLE IMPORTES POR ANUALIDAD

<u>GRUPOS DE CULTIVO ADMITIDOS</u>	<u>SUP. COMPROM.</u>	2018	2019	2020	2021	2022
	<u>(ha)</u>					
HERBÁCEOS	60,10	9.085,32 €	9.085,32 €	9.085,32 €	9.085,32 €	9.085,32 €
HERBÁCEOS NO ELEGIBLES	21,27	0,00 €	0,00 €	0,00 €	0,00 €	0,00 €

RECINTOS COMPROMETIDOS

<u>REF.</u>	<u>REFERENCIA SIGPAC</u>	<u>CULTIVO DESCRIPCIÓN CULTIVO</u>	<u>S/R</u>	<u>PEND. MEDIA (%)</u>	<u>SUP. DEC. ADMIN. (ha)</u>	<u>NU SUP. CERT. (ha)</u>	<u>SUP. CAMPO (ha)</u>	<u>SUP. COMPROM. (ha)</u>
170000006034348	18-167-018-00397-0001	5000 CEBADA-SIN VARIEDAD	R	0,44	2,22	2,22		2,22
-114078	18-167-018-00396-0003	5000 CEBADA-SIN VARIEDAD	S	0,52	0,03	0,03		0,03
170000006034344	18-167-017-00120-0001	1000 TRIGO BLANDO-SIN VARIEDAD	R	0,56	7,12	7,12		7,12
170000006034346	18-167-018-00396-0001	5000 CEBADA-SIN VARIEDAD	S	0,65	2,20	2,20		2,20
170000006034351	18-167-017-00091-0001	5000 CEBADA-SIN VARIEDAD	S	0,98	0,92	0,92		0,92
170000006034333	18-167-017-00155-0001	5000 CEBADA-SIN VARIEDAD	S	1,34	7,09	7,09		7,09
170000006034339	18-167-017-00063-0002	1000 TRIGO BLANDO-SIN VARIEDAD	S	1,45	1,37	1,37		1,37
170000006034331	18-167-017-00063-0001	1000 TRIGO BLANDO-SIN VARIEDAD	S	1,67	9,39	9,39		9,39
170000006034329	18-167-017-00067-0001	1000 TRIGO BLANDO-SIN VARIEDAD	R	1,96	9,35	9,35		9,35
170000006034343	18-167-017-00119-0001	1000 TRIGO BLANDO-SIN VARIEDAD	R	2,16	1,63	1,63		1,63
170000006034335	18-167-017-00164-0002	20902 BARBECHO TRADICIONAL-CON CUBIERTA VEGETAL	R	2,17	2,86	2,86		2,86
170000006034350	18-167-017-00164-0004	5000 CEBADA-SIN VARIEDAD	R	2,36	2,04	2,04		2,04
170000006034347	18-167-017-00079-0001	5000 CEBADA-SIN VARIEDAD	R	2,82	7,22	7,22		7,22
170000006034345	18-167-017-00120-0002	1000 TRIGO BLANDO-SIN VARIEDAD	R	3,58	0,15	0,15		0,15
170000006034336	18-167-014-00025-0004	50000 GARBANZOS-SIN VARIEDAD	R	4,14	8,50	5,16		5,16
170000006034349	18-167-014-00025-0004	20902 BARBECHO TRADICIONAL-CON CUBIERTA VEGETAL	R	4,14	13,12	7,96		7,96
170000006034338	18-167-014-00025-0005	20902 BARBECHO TRADICIONAL-CON CUBIERTA VEGETAL	R	6,16	1,98	1,98		1,98
170000006034330	18-167-004-00032-0001	24902 BARBECHO SIN PRODUCCIÓN-CON CUBIERTA VEGETAL	S	8,00	8,47	8,47		8,47
170000006034327	18-167-004-00029-0001	5000 CEBADA-SIN VARIEDAD	S	9,14	4,21	4,21		4,21

INCIDENCIAS**INCIDENCIA DESCRIPCIÓN**

- 85002 Recinto declarado que no cumple en su totalidad con las normas de producción ecológica (artículo 5-1 e), Orden 26 mayo 2015)
 Ref:170000006034349 Recinto:18-167-014-00025-004 Cultivo:20902 BARBECHO TRADICIONAL-CON CUBIERTA VEGETAL Regadío Sup. Declarada:13,12 Superficie Certificada (Ha):7,96
 Ref:170000006034336 Recinto:18-167-014-00025-004 Cultivo:50000 GARBANZOS-SIN VARIEDAD Regadío Sup. Declarada:8,5 Superficie Certificada (Ha):5,16

RESUMEN CRITERIOS DE SELECCIÓN

11.2.1.1 Mantenimiento de prácticas y métodos de agricultura ecológica: Cultivos herbáceos - Conv 2018. PUNTOS: 7,00

	PUNTOS	CUMPLE
Porcentaje de superficie determinada en Red Natura 2000	0,00	0.0%
Porcentaje de superficie determinada situada en zonas RAMSAR	0,00	0.0%
Porcentaje de superficie determinada en zonas vulnerables a la contaminación por nitratos	0,00	0.0%
Pendiente media de la explotación	1,00	3.21%
Porcentaje de Superficie de la explotación en municipios con más del 40 por ciento de su superficie agraria dentro de la Zona de desertificación	6,00	100.0%

DETALLE CRITERIOS DE SELECCIÓN**11.2.1.1 Mantenimiento de prácticas y métodos de agricultura ecológica: Cultivos herbáceos - Conv 2018.****PUNTOS: 7,00****Porcentaje de superficie determinada en Red Natura 2000****PUNTOS: 0,00 0.0%**

<u>REF.</u>	<u>REFERENCIA SIGPAC</u>	<u>CULTIVO</u>	<u>DESCRIPCIÓN CULTIVO</u>	<u>S/R</u>	<u>SUP. COMPROM.</u> <u>(ha)</u>	<u>SUP. CUMPLE</u> <u>(ha)</u>
170000006034327	18-167-004-00029-0001	5000	CEBADA-SIN VARIEDAD	S	4,21	0,00
170000006034330	18-167-004-00032-0001	24902	BARBECHO SIN PRODUCCIÓN-CON CUBIERTA VEGETAL	S	8,47	0,00
170000006034349	18-167-014-00025-0004	20902	BARBECHO TRADICIONAL-CON CUBIERTA VEGETAL	R	7,96	0,00
170000006034336	18-167-014-00025-0004	50000	GARBANZOS-SIN VARIEDAD	R	5,16	0,00
170000006034338	18-167-014-00025-0005	20902	BARBECHO TRADICIONAL-CON CUBIERTA VEGETAL	R	1,98	0,00
170000006034331	18-167-017-00063-0001	1000	TRIGO BLANDO-SIN VARIEDAD	S	9,39	0,00
170000006034339	18-167-017-00063-0002	1000	TRIGO BLANDO-SIN VARIEDAD	S	1,37	0,00
170000006034329	18-167-017-00067-0001	1000	TRIGO BLANDO-SIN VARIEDAD	R	9,35	0,00
170000006034347	18-167-017-00079-0001	5000	CEBADA-SIN VARIEDAD	R	7,22	0,00
170000006034351	18-167-017-00091-0001	5000	CEBADA-SIN VARIEDAD	S	0,92	0,00
170000006034343	18-167-017-00119-0001	1000	TRIGO BLANDO-SIN VARIEDAD	R	1,63	0,00
170000006034344	18-167-017-00120-0001	1000	TRIGO BLANDO-SIN VARIEDAD	R	7,12	0,00
170000006034345	18-167-017-00120-0002	1000	TRIGO BLANDO-SIN VARIEDAD	R	0,15	0,00
170000006034333	18-167-017-00155-0001	5000	CEBADA-SIN VARIEDAD	S	7,09	0,00
170000006034335	18-167-017-00164-0002	20902	BARBECHO TRADICIONAL-CON CUBIERTA VEGETAL	R	2,86	0,00
170000006034350	18-167-017-00164-0004	5000	CEBADA-SIN VARIEDAD	R	2,04	0,00
170000006034346	18-167-018-00396-0001	5000	CEBADA-SIN VARIEDAD	S	2,20	0,00
-114078	18-167-018-00396-0003	5000	CEBADA-SIN VARIEDAD	S	0,03	0,00
170000006034348	18-167-018-00397-0001	5000	CEBADA-SIN VARIEDAD	R	2,22	0,00

Porcentaje de superficie determinada situada en zonas RAMSAR**PUNTOS: 0,00 0.0%**

<u>REF.</u>	<u>REFERENCIA SIGPAC</u>	<u>CULTIVO</u>	<u>DESCRIPCIÓN CULTIVO</u>	<u>S/R</u>	<u>SUP. COMPROM.</u> <u>(ha)</u>	<u>SUP. CUMPLE</u> <u>(ha)</u>
170000006034327	18-167-004-00029-0001	5000	CEBADA-SIN VARIEDAD	S	4,21	0,00
170000006034330	18-167-004-00032-0001	24902	BARBECHO SIN PRODUCCIÓN-CON CUBIERTA VEGETAL	S	8,47	0,00
170000006034349	18-167-014-00025-0004	20902	BARBECHO TRADICIONAL-CON CUBIERTA VEGETAL	R	7,96	0,00
170000006034336	18-167-014-00025-0004	50000	GARBANZOS-SIN VARIEDAD	R	5,16	0,00
170000006034338	18-167-014-00025-0005	20902	BARBECHO TRADICIONAL-CON CUBIERTA VEGETAL	R	1,98	0,00
170000006034331	18-167-017-00063-0001	1000	TRIGO BLANDO-SIN VARIEDAD	S	9,39	0,00
170000006034339	18-167-017-00063-0002	1000	TRIGO BLANDO-SIN VARIEDAD	S	1,37	0,00
170000006034329	18-167-017-00067-0001	1000	TRIGO BLANDO-SIN VARIEDAD	R	9,35	0,00
170000006034347	18-167-017-00079-0001	5000	CEBADA-SIN VARIEDAD	R	7,22	0,00
170000006034351	18-167-017-00091-0001	5000	CEBADA-SIN VARIEDAD	S	0,92	0,00
170000006034343	18-167-017-00119-0001	1000	TRIGO BLANDO-SIN VARIEDAD	R	1,63	0,00
170000006034344	18-167-017-00120-0001	1000	TRIGO BLANDO-SIN VARIEDAD	R	7,12	0,00
170000006034345	18-167-017-00120-0002	1000	TRIGO BLANDO-SIN VARIEDAD	R	0,15	0,00
170000006034333	18-167-017-00155-0001	5000	CEBADA-SIN VARIEDAD	S	7,09	0,00
170000006034335	18-167-017-00164-0002	20902	BARBECHO TRADICIONAL-CON CUBIERTA VEGETAL	R	2,86	0,00
170000006034350	18-167-017-00164-0004	5000	CEBADA-SIN VARIEDAD	R	2,04	0,00
170000006034346	18-167-018-00396-0001	5000	CEBADA-SIN VARIEDAD	S	2,20	0,00
-114078	18-167-018-00396-0003	5000	CEBADA-SIN VARIEDAD	S	0,03	0,00
170000006034348	18-167-018-00397-0001	5000	CEBADA-SIN VARIEDAD	R	2,22	0,00

Porcentaje de superficie determinada en zonas vulnerables a la contaminación por nitratos**PUNTOS: 0,00 0.0%**

<u>REF.</u>	<u>REFERENCIA SIGPAC</u>	<u>CULTIVO</u>	<u>DESCRIPCIÓN CULTIVO</u>	<u>S/R</u>	<u>SUP. COMPROM.</u> <u>(ha)</u>	<u>SUP. CUMPLE</u> <u>(ha)</u>
-------------	--------------------------	----------------	----------------------------	------------	-------------------------------------	-----------------------------------

<u>REF.</u>	<u>REFERENCIA SIGPAC</u>	<u>CULTIVO</u>	<u>DESCRIPCIÓN CULTIVO</u>	<u>S/R</u>	<u>SUP. COMPROM.</u> <u>(ha)</u>	<u>SUP. CUMPLE</u> <u>(ha)</u>
170000006034327	18-167-004-00029-0001	5000	CEBADA-SIN VARIEDAD	S	4,21	0,00
170000006034330	18-167-004-00032-0001	24902	BARBECHO SIN PRODUCCIÓN-CON CUBIERTA VEGETAL	S	8,47	0,00
170000006034349	18-167-014-00025-0004	20902	BARBECHO TRADICIONAL-CON CUBIERTA VEGETAL	R	7,96	0,00
170000006034336	18-167-014-00025-0004	50000	GARBANZOS-SIN VARIEDAD	R	5,16	0,00
170000006034338	18-167-014-00025-0005	20902	BARBECHO TRADICIONAL-CON CUBIERTA VEGETAL	R	1,98	0,00
170000006034331	18-167-017-00063-0001	1000	TRIGO BLANDO-SIN VARIEDAD	S	9,39	0,00
170000006034339	18-167-017-00063-0002	1000	TRIGO BLANDO-SIN VARIEDAD	S	1,37	0,00
170000006034329	18-167-017-00067-0001	1000	TRIGO BLANDO-SIN VARIEDAD	R	9,35	0,00
170000006034347	18-167-017-00079-0001	5000	CEBADA-SIN VARIEDAD	R	7,22	0,00
170000006034351	18-167-017-00091-0001	5000	CEBADA-SIN VARIEDAD	S	0,92	0,00
170000006034343	18-167-017-00119-0001	1000	TRIGO BLANDO-SIN VARIEDAD	R	1,63	0,00
170000006034344	18-167-017-00120-0001	1000	TRIGO BLANDO-SIN VARIEDAD	R	7,12	0,00
170000006034345	18-167-017-00120-0002	1000	TRIGO BLANDO-SIN VARIEDAD	R	0,15	0,00
170000006034333	18-167-017-00155-0001	5000	CEBADA-SIN VARIEDAD	S	7,09	0,00
170000006034335	18-167-017-00164-0002	20902	BARBECHO TRADICIONAL-CON CUBIERTA VEGETAL	R	2,86	0,00
170000006034350	18-167-017-00164-0004	5000	CEBADA-SIN VARIEDAD	R	2,04	0,00
170000006034346	18-167-018-00396-0001	5000	CEBADA-SIN VARIEDAD	S	2,20	0,00
-114078	18-167-018-00396-0003	5000	CEBADA-SIN VARIEDAD	S	0,03	0,00
170000006034348	18-167-018-00397-0001	5000	CEBADA-SIN VARIEDAD	R	2,22	0,00

Pendiente media de la explotación**PUNTOS:** 1,00 3.21%

<u>REF.</u>	<u>REFERENCIA SIGPAC</u>	<u>CULTIVO</u>	<u>DESCRIPCIÓN CULTIVO</u>	<u>S/R</u>	<u>PENDIENTE MEDIA (%)</u>	<u>SUP. COMPROM.</u> <u>(ha)</u>
170000006034327	18-167-004-00029-0001	5000	CEBADA-SIN VARIEDAD	S	9,14	4,21
170000006034330	18-167-004-00032-0001	24902	BARBECHO SIN PRODUCCIÓN-CON CUBIERTA VEGETAL	S	8,00	8,47
170000006034349	18-167-014-00025-0004	20902	BARBECHO TRADICIONAL-CON CUBIERTA VEGETAL	R	4,14	7,96
170000006034336	18-167-014-00025-0004	50000	GARBANZOS-SIN VARIEDAD	R	4,14	5,16
170000006034338	18-167-014-00025-0005	20902	BARBECHO TRADICIONAL-CON CUBIERTA VEGETAL	R	6,16	1,98
170000006034331	18-167-017-00063-0001	1000	TRIGO BLANDO-SIN VARIEDAD	S	1,67	9,39
170000006034339	18-167-017-00063-0002	1000	TRIGO BLANDO-SIN VARIEDAD	S	1,45	1,37
170000006034329	18-167-017-00067-0001	1000	TRIGO BLANDO-SIN VARIEDAD	R	1,96	9,35
170000006034347	18-167-017-00079-0001	5000	CEBADA-SIN VARIEDAD	R	2,82	7,22
170000006034351	18-167-017-00091-0001	5000	CEBADA-SIN VARIEDAD	S	0,98	0,92
170000006034343	18-167-017-00119-0001	1000	TRIGO BLANDO-SIN VARIEDAD	R	2,16	1,63
170000006034344	18-167-017-00120-0001	1000	TRIGO BLANDO-SIN VARIEDAD	R	0,56	7,12
170000006034345	18-167-017-00120-0002	1000	TRIGO BLANDO-SIN VARIEDAD	R	3,58	0,15
170000006034333	18-167-017-00155-0001	5000	CEBADA-SIN VARIEDAD	S	1,34	7,09
170000006034335	18-167-017-00164-0002	20902	BARBECHO TRADICIONAL-CON CUBIERTA VEGETAL	R	2,17	2,86
170000006034350	18-167-017-00164-0004	5000	CEBADA-SIN VARIEDAD	R	2,36	2,04
170000006034346	18-167-018-00396-0001	5000	CEBADA-SIN VARIEDAD	S	0,65	2,20
-114078	18-167-018-00396-0003	5000	CEBADA-SIN VARIEDAD	S	0,52	0,03
170000006034348	18-167-018-00397-0001	5000	CEBADA-SIN VARIEDAD	R	0,44	2,22

Porcentaje de Superficie de la explotación en municipios con más del 40 por ciento de su superficie agraria dentro de la Zona de desertificación**PUNTOS:** 6,00 100.0%

<u>REF.</u>	<u>REFERENCIA SIGPAC</u>	<u>CULTIVO</u>	<u>DESCRIPCIÓN CULTIVO</u>	<u>S/R</u>	<u>SUP. COMPROM.</u> <u>(ha)</u>	<u>SUP. CUMPLE</u> <u>(ha)</u>
170000006034327	18-167-004-00029-0001	5000	CEBADA-SIN VARIEDAD	S	4,21	4,21
170000006034330	18-167-004-00032-0001	24902	BARBECHO SIN PRODUCCIÓN-CON CUBIERTA VEGETAL	S	8,47	8,47
170000006034349	18-167-014-00025-0004	20902	BARBECHO TRADICIONAL-CON CUBIERTA	R	7,96	7,96

<u>REF.</u>	<u>REFERENCIA SIGPAC</u>	<u>CULTIVO</u>	<u>DESCRIPCIÓN CULTIVO</u>	<u>S/R</u>	<u>SUP. COMPROM.</u> <u>(ha)</u>	<u>SUP. CUMPLE</u> <u>(ha)</u>
			VEGETAL			
1700000006034336	18-167-014-00025-0004	50000	GARBANZOS-SIN VARIEDAD	R	5,16	5,16
1700000006034338	18-167-014-00025-0005	20902	BARBECHO TRADICIONAL-CON CUBIERTA VEGETAL	R	1,98	1,98
1700000006034331	18-167-017-00063-0001	1000	TRIGO BLANDO-SIN VARIEDAD	S	9,39	9,39
1700000006034339	18-167-017-00063-0002	1000	TRIGO BLANDO-SIN VARIEDAD	S	1,37	1,37
1700000006034329	18-167-017-00067-0001	1000	TRIGO BLANDO-SIN VARIEDAD	R	9,35	9,35
1700000006034347	18-167-017-00079-0001	5000	CEBADA-SIN VARIEDAD	R	7,22	7,22
1700000006034351	18-167-017-00091-0001	5000	CEBADA-SIN VARIEDAD	S	0,92	0,92
1700000006034343	18-167-017-00119-0001	1000	TRIGO BLANDO-SIN VARIEDAD	R	1,63	1,63
1700000006034344	18-167-017-00120-0001	1000	TRIGO BLANDO-SIN VARIEDAD	R	7,12	7,12
1700000006034345	18-167-017-00120-0002	1000	TRIGO BLANDO-SIN VARIEDAD	R	0,15	0,15
1700000006034333	18-167-017-00155-0001	5000	CEBADA-SIN VARIEDAD	S	7,09	7,09
1700000006034335	18-167-017-00164-0002	20902	BARBECHO TRADICIONAL-CON CUBIERTA VEGETAL	R	2,86	2,86
1700000006034350	18-167-017-00164-0004	5000	CEBADA-SIN VARIEDAD	R	2,04	2,04
1700000006034346	18-167-018-00396-0001	5000	CEBADA-SIN VARIEDAD	S	2,20	2,20
-114078	18-167-018-00396-0003	5000	CEBADA-SIN VARIEDAD	S	0,03	0,03
1700000006034348	18-167-018-00397-0001	5000	CEBADA-SIN VARIEDAD	R	2,22	2,22



<u>APELLIDOS Y NOMBRE / RAZÓN SOCIAL</u>	<u>NIF</u>	<u>EXPEDIENTE</u>	<u>SUP. COMPROMETIDA</u>		
			<u>(ha)</u>		
AGROGANADERA VALLES OPERE C.B.	****5219*	1228129	3.17		
<u>RESOLUCIÓN</u>					
ADMITIDO					
<u>IMPORTES POR ANUALIDAD</u>					

	<u>2018</u>	<u>2019</u>	<u>2020</u>	<u>2021</u>	<u>2022</u>
IMPORTE MÁXIMO SUBVENCIONABLE	685,48 €	685,48 €	685,48 €	685,48 €	685,48 €
IMPORTE MEDIO DE TRANSFERENCIA (€/ha)	216,24 €	216,24 €	216,24 €	216,24 €	216,24 €

DETALLE IMPORTES POR ANUALIDAD

<u>GRUPOS DE CULTIVO ADMITIDOS</u>	<u>SUP. COMPROM.</u>	<u>2018</u>	<u>2019</u>	<u>2020</u>	<u>2021</u>	<u>2022</u>
	<u>(ha)</u>					
FRUTALES SECANO	3,17	685,48 €	685,48 €	685,48 €	685,48 €	685,48 €

RECINTOS COMPROMETIDOS

<u>REF.</u>	<u>REFERENCIA SIGPAC</u>	<u>CULTIVO DESCRIPCIÓN CULTIVO</u>	<u>S/R</u>	<u>PEND. MEDIA (%)</u>	<u>SUP. DEC. ADMIN. (ha)</u>	<u>NU SUP. CERT. (ha)</u>	<u>SUP. CAMPO (ha)</u>	<u>SUP. COMPROM. (ha)</u>
1700000006839451	18-054-001-00655-0001	104000 ALMENDROS-SIN VARIEDAD	S	0,88	0,41	0,41		0,41
1700000006839452	18-054-001-00051-0019	104000 ALMENDROS-SIN VARIEDAD	S	2,16	0,18	0,18		0,18
1700000006839448	18-054-001-00051-0011	104000 ALMENDROS-SIN VARIEDAD	S	5,08	0,38	0,38		0,38
1700000006839453	18-054-001-00020-0011	104000 ALMENDROS-SIN VARIEDAD	S	8,34	0,12	0,12		0,12
1700000006839449	18-054-001-00051-0013	104000 ALMENDROS-SIN VARIEDAD	S	9,99	1,78	1,78		1,78
1700000006839450	18-054-001-00680-0003	104000 ALMENDROS-SIN VARIEDAD	S	10,48	0,30	0,30		0,30

RESUMEN CRITERIOS DE SELECCIÓN

11.2.1.1 Mantenimiento de prácticas y métodos de agricultura ecológica: Cultivos permanentes distintos de olivar - Conv 2018. PUNTOS: 7,00

	<u>PUNTOS</u>	<u>CUMPLE</u>
Porcentaje de superficie determinada en Red Natura 2000	0,00	0.0%
Porcentaje de superficie determinada situada en zonas RAMSAR	0,00	0.0%
Porcentaje de superficie determinada en zonas vulnerables a la contaminación por nitratos	0,00	0.0%
Pendiente media de la explotación	1,00	7.76%
Porcentaje de Superficie de la explotación en municipios con más del 40 por ciento de su superficie agraria dentro de la Zona de desertificación	6,00	100.0%



DETALLE CRITERIOS DE SELECCIÓN**11.2.1.1 Mantenimiento de prácticas y métodos de agricultura ecológica: Cultivos permanentes distintos de olivar - Conv 2018.****PUNTOS: 7,00****Porcentaje de superficie determinada en Red Natura 2000****PUNTOS: 0,00 0.0%**

<u>REF.</u>	<u>REFERENCIA SIGPAC</u>	<u>CULTIVO</u>	<u>DESCRIPCIÓN CULTIVO</u>	<u>S/R</u>	<u>SUP. COMPROM. (ha)</u>	<u>SUP. CUMPLE (ha)</u>
170000006839453	18-054-001-00020-0011	104000	ALMENDROS-SIN VARIEDAD	S	0,12	0,00
170000006839448	18-054-001-00051-0011	104000	ALMENDROS-SIN VARIEDAD	S	0,38	0,00
170000006839449	18-054-001-00051-0013	104000	ALMENDROS-SIN VARIEDAD	S	1,78	0,00
170000006839452	18-054-001-00051-0019	104000	ALMENDROS-SIN VARIEDAD	S	0,18	0,00
170000006839451	18-054-001-00655-0001	104000	ALMENDROS-SIN VARIEDAD	S	0,41	0,00
170000006839450	18-054-001-00680-0003	104000	ALMENDROS-SIN VARIEDAD	S	0,30	0,00

Porcentaje de superficie determinada situada en zonas RAMSAR**PUNTOS: 0,00 0.0%**

<u>REF.</u>	<u>REFERENCIA SIGPAC</u>	<u>CULTIVO</u>	<u>DESCRIPCIÓN CULTIVO</u>	<u>S/R</u>	<u>SUP. COMPROM. (ha)</u>	<u>SUP. CUMPLE (ha)</u>
170000006839453	18-054-001-00020-0011	104000	ALMENDROS-SIN VARIEDAD	S	0,12	0,00
170000006839448	18-054-001-00051-0011	104000	ALMENDROS-SIN VARIEDAD	S	0,38	0,00
170000006839449	18-054-001-00051-0013	104000	ALMENDROS-SIN VARIEDAD	S	1,78	0,00
170000006839452	18-054-001-00051-0019	104000	ALMENDROS-SIN VARIEDAD	S	0,18	0,00
170000006839451	18-054-001-00655-0001	104000	ALMENDROS-SIN VARIEDAD	S	0,41	0,00
170000006839450	18-054-001-00680-0003	104000	ALMENDROS-SIN VARIEDAD	S	0,30	0,00

Porcentaje de superficie determinada en zonas vulnerables a la contaminación por nitratos**PUNTOS: 0,00 0.0%**

<u>REF.</u>	<u>REFERENCIA SIGPAC</u>	<u>CULTIVO</u>	<u>DESCRIPCIÓN CULTIVO</u>	<u>S/R</u>	<u>SUP. COMPROM. (ha)</u>	<u>SUP. CUMPLE (ha)</u>
170000006839453	18-054-001-00020-0011	104000	ALMENDROS-SIN VARIEDAD	S	0,12	0,00
170000006839448	18-054-001-00051-0011	104000	ALMENDROS-SIN VARIEDAD	S	0,38	0,00
170000006839449	18-054-001-00051-0013	104000	ALMENDROS-SIN VARIEDAD	S	1,78	0,00
170000006839452	18-054-001-00051-0019	104000	ALMENDROS-SIN VARIEDAD	S	0,18	0,00
170000006839451	18-054-001-00655-0001	104000	ALMENDROS-SIN VARIEDAD	S	0,41	0,00
170000006839450	18-054-001-00680-0003	104000	ALMENDROS-SIN VARIEDAD	S	0,30	0,00

Pendiente media de la explotación**PUNTOS: 1,00 7.76%**

<u>REF.</u>	<u>REFERENCIA SIGPAC</u>	<u>CULTIVO</u>	<u>DESCRIPCIÓN CULTIVO</u>	<u>S/R</u>	<u>PENDIENTE MEDIA (%)</u>	<u>SUP. COMPROM. (ha)</u>
170000006839453	18-054-001-00020-0011	104000	ALMENDROS-SIN VARIEDAD	S	8,34	0,12
170000006839448	18-054-001-00051-0011	104000	ALMENDROS-SIN VARIEDAD	S	5,08	0,38
170000006839449	18-054-001-00051-0013	104000	ALMENDROS-SIN VARIEDAD	S	9,99	1,78
170000006839452	18-054-001-00051-0019	104000	ALMENDROS-SIN VARIEDAD	S	2,16	0,18
170000006839451	18-054-001-00655-0001	104000	ALMENDROS-SIN VARIEDAD	S	0,88	0,41
170000006839450	18-054-001-00680-0003	104000	ALMENDROS-SIN VARIEDAD	S	10,48	0,30

Porcentaje de Superficie de la explotación en municipios con más del 40 por ciento de su superficie agraria dentro de la Zona de desertificación**PUNTOS: 6,00 100.0%**

<u>REF.</u>	<u>REFERENCIA SIGPAC</u>	<u>CULTIVO</u>	<u>DESCRIPCIÓN CULTIVO</u>	<u>S/R</u>	<u>SUP. COMPROM. (ha)</u>	<u>SUP. CUMPLE (ha)</u>
170000006839453	18-054-001-00020-0011	104000	ALMENDROS-SIN VARIEDAD	S	0,12	0,12
170000006839448	18-054-001-00051-0011	104000	ALMENDROS-SIN VARIEDAD	S	0,38	0,38
170000006839449	18-054-001-00051-0013	104000	ALMENDROS-SIN VARIEDAD	S	1,78	1,78
170000006839452	18-054-001-00051-0019	104000	ALMENDROS-SIN VARIEDAD	S	0,18	0,18

REF.	REFERENCIA SIGPAC	CULTIVO	DESCRIPCIÓN CULTIVO	S/R	SUP. COMPROM. (ha)	SUP. CUMPLE (ha)
170000006839451	18-054-001-00655-0001	104000	ALMENDROS-SIN VARIEDAD	S	0,41	0,41
170000006839450	18-054-001-00680-0003	104000	ALMENDROS-SIN VARIEDAD	S	0,30	0,30



<u>APELLIDOS Y NOMBRE / RAZÓN SOCIAL</u>	<u>NIF</u>	<u>EXPEDIENTE</u>	<u>SUP. COMPROMETIDA</u>		
			<u>(ha)</u>		
AGROPECUARIA VENTA QUEMADA C.B	****1047*	1231689	9.46		
RESOLUCIÓN					
ADMITIDO					
IMPORTE POR ANUALIDAD					
	<u>2018</u>	<u>2019</u>	<u>2020</u>	<u>2021</u>	<u>2022</u>
IMPORTE MÁXIMO SUBVENCIONABLE	2.045,63 €	2.045,63 €	2.045,63 €	2.045,63 €	2.045,63 €
IMPORTE MEDIO DE TRANSFERENCIA (€/ha)	216,24 €	216,24 €	216,24 €	216,24 €	216,24 €

DETALLE IMPORTES POR ANUALIDAD

<u>GRUPOS DE CULTIVO ADMITIDOS</u>	<u>SUP. COMPROM.</u>	<u>2018</u>	<u>2019</u>	<u>2020</u>	<u>2021</u>	<u>2022</u>
	<u>(ha)</u>					
FRUTALES SECANO	9,46	2.045,63 €	2.045,63 €	2.045,63 €	2.045,63 €	2.045,63 €

RECINTOS COMPROMETIDOS

<u>REF.</u>	<u>REFERENCIA SIGPAC</u>	<u>CULTIVO DESCRIPCIÓN CULTIVO</u>	<u>S/R</u>	<u>PEND. MEDIA (%)</u>	<u>SUP. DEC. ADMIN. (ha)</u>	<u>NU SUP. CERT. (ha)</u>	<u>SUP. CAMPO (ha)</u>	<u>SUP. COMPROM. (ha)</u>
1700000007181018	18-057-021-00377-0001	104000 ALMENDROS-SIN VARIEDAD	S	3,09	0,51	0,51		0,51
1700000007181017	18-057-008-00074-0001	104000 ALMENDROS-SIN VARIEDAD	S	4,07	2,02	2,02		2,02
1700000007181011	18-057-034-00122-0001	104000 ALMENDROS-SIN VARIEDAD	S	4,98	3,18	3,18		3,18
1700000007181016	18-057-034-00112-0009	104000 ALMENDROS-SIN VARIEDAD	S	8,00	0,02	0,02		0,02
1700000007181013	18-057-034-00112-0006	104000 ALMENDROS-SIN VARIEDAD	S	11,98	0,01	0,01		0,01
1700000007181015	18-057-034-00118-0001	104000 ALMENDROS-SIN VARIEDAD	S	13,71	0,85	0,85		0,85
1700000007181014	18-057-034-00112-0002	104000 ALMENDROS-SIN VARIEDAD	S	14,74	2,87	2,87		2,87

INCIDENCIAS**INCIDENCIA DESCRIPCIÓN**

- 85001 El recinto declarado no cumple con las normas de producción ecológica (artículo 5-1 e), Orden 26 mayo 2015)
 Ref:1700000007181010 Recinto:18-057-008-00044-001 Cultivo:104000 ALMENDROS-SIN VARIEDAD Secano
 Ref:1700000007181019 Recinto:18-057-008-00108-001 Cultivo:104000 ALMENDROS-SIN VARIEDAD Secano
 Ref:1700000007181012 Recinto:18-057-034-09012-003 Cultivo:104000 ALMENDROS-SIN VARIEDAD Secano

RESUMEN CRITERIOS DE SELECCIÓN

11.2.1.1 Mantenimiento de prácticas y métodos de agricultura ecológica: Cultivos permanentes distintos de olivar - Conv 2018. PUNTOS: 8,00

	<u>PUNTOS</u>	<u>CUMPLE</u>
Porcentaje de superficie determinada en Red Natura 2000	0,00	0.0%
Porcentaje de superficie determinada situada en zonas RAMSAR	0,00	0.0%
Porcentaje de superficie determinada en zonas vulnerables a la contaminación por nitratos	0,00	0.0%
Pendiente media de la explotación	2,00	8.44%
Porcentaje de Superficie de la explotación en municipios con más del 40 por ciento de su superficie agraria dentro de la Zona de desertificación	6,00	100.0%



DETALLE CRITERIOS DE SELECCIÓN

11.2.1.1 Mantenimiento de prácticas y métodos de agricultura ecológica: Cultivos permanentes distintos de olivar - Conv 2018.

PUNTOS: 8,00

Porcentaje de superficie determinada en Red Natura 2000

PUNTOS: 0,00 0.0%

REF.	REFERENCIA SIGPAC	CULTIVO	DESCRIPCIÓN CULTIVO	S/R	SUP. COMPROM. (ha)	SUP. CUMPLE (ha)
170000007181017	18-057-008-00074-0001	104000	ALMENDROS-SIN VARIEDAD	S	2,02	0,00
170000007181018	18-057-021-00377-0001	104000	ALMENDROS-SIN VARIEDAD	S	0,51	0,00
170000007181014	18-057-034-00112-0002	104000	ALMENDROS-SIN VARIEDAD	S	2,87	0,00
170000007181013	18-057-034-00112-0006	104000	ALMENDROS-SIN VARIEDAD	S	0,01	0,00
170000007181016	18-057-034-00112-0009	104000	ALMENDROS-SIN VARIEDAD	S	0,02	0,00
170000007181015	18-057-034-00118-0001	104000	ALMENDROS-SIN VARIEDAD	S	0,85	0,00
170000007181011	18-057-034-00122-0001	104000	ALMENDROS-SIN VARIEDAD	S	3,18	0,00

Porcentaje de superficie determinada situada en zonas RAMSAR

PUNTOS: 0,00 0.0%

REF.	REFERENCIA SIGPAC	CULTIVO	DESCRIPCIÓN CULTIVO	S/R	SUP. COMPROM. (ha)	SUP. CUMPLE (ha)
170000007181017	18-057-008-00074-0001	104000	ALMENDROS-SIN VARIEDAD	S	2,02	0,00
170000007181018	18-057-021-00377-0001	104000	ALMENDROS-SIN VARIEDAD	S	0,51	0,00
170000007181014	18-057-034-00112-0002	104000	ALMENDROS-SIN VARIEDAD	S	2,87	0,00
170000007181013	18-057-034-00112-0006	104000	ALMENDROS-SIN VARIEDAD	S	0,01	0,00
170000007181016	18-057-034-00112-0009	104000	ALMENDROS-SIN VARIEDAD	S	0,02	0,00
170000007181015	18-057-034-00118-0001	104000	ALMENDROS-SIN VARIEDAD	S	0,85	0,00
170000007181011	18-057-034-00122-0001	104000	ALMENDROS-SIN VARIEDAD	S	3,18	0,00

Porcentaje de superficie determinada en zonas vulnerables a la contaminación por nitratos

PUNTOS: 0,00 0.0%

REF.	REFERENCIA SIGPAC	CULTIVO	DESCRIPCIÓN CULTIVO	S/R	SUP. COMPROM. (ha)	SUP. CUMPLE (ha)
170000007181017	18-057-008-00074-0001	104000	ALMENDROS-SIN VARIEDAD	S	2,02	0,00
170000007181018	18-057-021-00377-0001	104000	ALMENDROS-SIN VARIEDAD	S	0,51	0,00
170000007181014	18-057-034-00112-0002	104000	ALMENDROS-SIN VARIEDAD	S	2,87	0,00
170000007181013	18-057-034-00112-0006	104000	ALMENDROS-SIN VARIEDAD	S	0,01	0,00
170000007181016	18-057-034-00112-0009	104000	ALMENDROS-SIN VARIEDAD	S	0,02	0,00
170000007181015	18-057-034-00118-0001	104000	ALMENDROS-SIN VARIEDAD	S	0,85	0,00
170000007181011	18-057-034-00122-0001	104000	ALMENDROS-SIN VARIEDAD	S	3,18	0,00

Pendiente media de la explotación

PUNTOS: 2,00 8.44%

REF.	REFERENCIA SIGPAC	CULTIVO	DESCRIPCIÓN CULTIVO	S/R	PENDIENTE MEDIA (%)	SUP. COMPROM. (ha)
170000007181017	18-057-008-00074-0001	104000	ALMENDROS-SIN VARIEDAD	S	4,07	2,02
170000007181018	18-057-021-00377-0001	104000	ALMENDROS-SIN VARIEDAD	S	3,09	0,51
170000007181014	18-057-034-00112-0002	104000	ALMENDROS-SIN VARIEDAD	S	14,74	2,87
170000007181013	18-057-034-00112-0006	104000	ALMENDROS-SIN VARIEDAD	S	11,98	0,01
170000007181016	18-057-034-00112-0009	104000	ALMENDROS-SIN VARIEDAD	S	8,00	0,02
170000007181015	18-057-034-00118-0001	104000	ALMENDROS-SIN VARIEDAD	S	13,71	0,85
170000007181011	18-057-034-00122-0001	104000	ALMENDROS-SIN VARIEDAD	S	4,98	3,18

Porcentaje de Superficie de la explotación en municipios con más del 40 por ciento de su superficie agraria dentro de la Zona de desertificación

PUNTOS: 6,00 100.0%

REF.	REFERENCIA SIGPAC	CULTIVO	DESCRIPCIÓN CULTIVO	S/R	SUP. COMPROM. (ha)	SUP. CUMPLE (ha)
------	-------------------	---------	---------------------	-----	--------------------	------------------

REF.	REFERENCIA SIGPAC	CULTIVO	DESCRIPCIÓN CULTIVO	S/R	SUP. COMPROM. (ha)	SUP. CUMPLE (ha)
1700000007181017	18-057-008-00074-0001	104000	ALMENDROS-SIN VARIEDAD	S	2,02	2,02
1700000007181018	18-057-021-00377-0001	104000	ALMENDROS-SIN VARIEDAD	S	0,51	0,51
1700000007181014	18-057-034-00112-0002	104000	ALMENDROS-SIN VARIEDAD	S	2,87	2,87
1700000007181013	18-057-034-00112-0006	104000	ALMENDROS-SIN VARIEDAD	S	0,01	0,01
1700000007181016	18-057-034-00112-0009	104000	ALMENDROS-SIN VARIEDAD	S	0,02	0,02
1700000007181015	18-057-034-00118-0001	104000	ALMENDROS-SIN VARIEDAD	S	0,85	0,85
1700000007181011	18-057-034-00122-0001	104000	ALMENDROS-SIN VARIEDAD	S	3,18	3,18



<u>APELLIDOS Y NOMBRE / RAZÓN SOCIAL</u>	<u>NIF</u>	<u>EXPEDIENTE</u>	<u>SUP. COMPROMETIDA</u>		
			<u>(ha)</u>		
AGÜERA PERIAGO MATIAS	***5582*	1191927	1.88		
RESOLUCIÓN					
ADMITIDO					
IMPORTES POR ANUALIDAD					

	<u>2018</u>	<u>2019</u>	<u>2020</u>	<u>2021</u>	<u>2022</u>
IMPORTE MÁXIMO SUBVENCIONABLE	406,53 €	406,53 €	406,53 €	406,53 €	406,53 €
IMPORTE MEDIO DE TRANSFERENCIA (€/ha)	216,24 €	216,24 €	216,24 €	216,24 €	216,24 €

DETALLE IMPORTES POR ANUALIDAD

<u>GRUPOS DE CULTIVO ADMITIDOS</u>	<u>SUP. COMPROM.</u>	<u>2018</u>	<u>2019</u>	<u>2020</u>	<u>2021</u>	<u>2022</u>
	<u>(ha)</u>					
FRUTALES SECANO	1,88	406,53 €	406,53 €	406,53 €	406,53 €	406,53 €

RECINTOS COMPROMETIDOS

<u>REF.</u>	<u>REFERENCIA SIGPAC</u>	<u>CULTIVO DESCRIPCIÓN CULTIVO</u>	<u>S/R</u>	<u>PEND. MEDIA (%)</u>	<u>SUP. DEC. ADMIN. (ha)</u>	<u>NU SUP. CERT. (ha)</u>	<u>SUP. CAMPO (ha)</u>	<u>SUP. COMPROM. (ha)</u>
1700000002715241	18-046-006-00214-0002	104000 ALMENDROS-SIN VARIEDAD	S	6,20	1,88	1,88		1,88

INCIDENCIAS**INCIDENCIA DESCRIPCIÓN**

85001	El recinto declarado no cumple con las normas de producción ecológica (artículo 5-1 e), Orden 26 mayo 2015) Ref:1700000002715239 Recinto:18-046-005-00407-002 Cultivo:104000 ALMENDROS-SIN VARIEDAD Regadío
85013	Superficie resuelta para el grupo de pago menor que la mínima requerida (requisito anexo 1, Orden 26 mayo 2015) Sup. Resuelta:0,3 Grupo de Pago:FRUTALES REGADÍO
85014	Recinto afectado por el requisito del cumplimiento de la superficie mínima para el grupo de pago (requisito anexo 1, Orden 26 mayo 2015) Ref:1700000002715238 Recinto:18-046-005-00401-001 Cultivo:104000 ALMENDROS-SIN VARIEDAD Regadío Sup. Declarada:0,06 Superficie Resolver:0,06 Ref:1700000002715240 Recinto:18-046-005-00424-001 Cultivo:104000 ALMENDROS-SIN VARIEDAD Regadío Sup. Declarada:0,24 Superficie Resolver:0,24

RESUMEN CRITERIOS DE SELECCIÓN

11.2.1.1 Mantenimiento de prácticas y métodos de agricultura ecológica: Cultivos permanentes distintos de olivar - Conv 2018. PUNTOS: 7,00

	<u>PUNTOS</u>	<u>CUMPLE</u>
Porcentaje de superficie determinada en Red Natura 2000	0,00	0.0%
Porcentaje de superficie determinada situada en zonas RAMSAR	0,00	0.0%
Porcentaje de superficie determinada en zonas vulnerables a la contaminación por nitratos	0,00	0.0%
Pendiente media de la explotación	1,00	6.2%
Porcentaje de Superficie de la explotación en municipios con más del 40 por ciento de su superficie agraria dentro de la Zona de desertificación	6,00	100.0%



DETALLE CRITERIOS DE SELECCIÓN**11.2.1.1 Mantenimiento de prácticas y métodos de agricultura ecológica: Cultivos permanentes distintos de olivar - Conv 2018.****PUNTOS: 7,00****Porcentaje de superficie determinada en Red Natura 2000****PUNTOS: 0,00 0.0%**

<u>REF.</u>	<u>REFERENCIA SIGPAC</u>	<u>CULTIVO</u>	<u>DESCRIPCIÓN CULTIVO</u>	<u>S/R</u>	<u>SUP. COMPROM. (ha)</u>	<u>SUP. CUMPLE (ha)</u>
1700000002715241	18-046-006-00214-0002	104000	ALMENDROS-SIN VARIEDAD	S	1,88	0,00

Porcentaje de superficie determinada situada en zonas RAMSAR**PUNTOS: 0,00 0.0%**

<u>REF.</u>	<u>REFERENCIA SIGPAC</u>	<u>CULTIVO</u>	<u>DESCRIPCIÓN CULTIVO</u>	<u>S/R</u>	<u>SUP. COMPROM. (ha)</u>	<u>SUP. CUMPLE (ha)</u>
1700000002715241	18-046-006-00214-0002	104000	ALMENDROS-SIN VARIEDAD	S	1,88	0,00

Porcentaje de superficie determinada en zonas vulnerables a la contaminación por nitratos**PUNTOS: 0,00 0.0%**

<u>REF.</u>	<u>REFERENCIA SIGPAC</u>	<u>CULTIVO</u>	<u>DESCRIPCIÓN CULTIVO</u>	<u>S/R</u>	<u>SUP. COMPROM. (ha)</u>	<u>SUP. CUMPLE (ha)</u>
1700000002715241	18-046-006-00214-0002	104000	ALMENDROS-SIN VARIEDAD	S	1,88	0,00

Pendiente media de la explotación**PUNTOS: 1,00 6.2%**

<u>REF.</u>	<u>REFERENCIA SIGPAC</u>	<u>CULTIVO</u>	<u>DESCRIPCIÓN CULTIVO</u>	<u>S/R</u>	<u>PENDIENTE MEDIA (%)</u>	<u>SUP. COMPROM. (ha)</u>
1700000002715241	18-046-006-00214-0002	104000	ALMENDROS-SIN VARIEDAD	S	6,20	1,88

Porcentaje de Superficie de la explotación en municipios con más del 40 por ciento de su superficie agraria dentro de la Zona de desertificación**PUNTOS: 6,00 100.0%**

<u>REF.</u>	<u>REFERENCIA SIGPAC</u>	<u>CULTIVO</u>	<u>DESCRIPCIÓN CULTIVO</u>	<u>S/R</u>	<u>SUP. COMPROM. (ha)</u>	<u>SUP. CUMPLE (ha)</u>
1700000002715241	18-046-006-00214-0002	104000	ALMENDROS-SIN VARIEDAD	S	1,88	1,88



<u>APELLIDOS Y NOMBRE / RAZÓN SOCIAL</u>	<u>NIF</u>	<u>EXPEDIENTE</u>	<u>SUP. COMPROMETIDA</u>			
			<u>(ha)</u>			
AGUIRRE ARJONA ROSARIO	***7017*	1072708	197.32			
<u>RESOLUCIÓN</u>						
ADMITIDO						
<u>IMPORTE POR ANUALIDAD</u>						
		<u>2018</u>	<u>2019</u>	<u>2020</u>	<u>2021</u>	<u>2022</u>
IMPORTE MÁXIMO SUBVENCIONABLE		12.081,51 €	12.081,51 €	12.081,51 €	12.081,51 €	12.081,51 €
IMPORTE MEDIO DE TRANSFERENCIA (€/ha)		61,23 €	61,23 €	61,23 €	61,23 €	61,23 €
<u>DETALLE IMPORTES POR ANUALIDAD</u>						
<u>GRUPOS DE CULTIVO ADMITIDOS</u>	<u>SUP. COMPROM.</u>	<u>2018</u>	<u>2019</u>	<u>2020</u>	<u>2021</u>	<u>2022</u>
	<u>(ha)</u>					
HERBÁCEOS	79,92	12.081,51 €	12.081,51 €	12.081,51 €	12.081,51 €	12.081,51 €
HERBÁCEOS NO ELEGIBLES	117,40	0,00 €	0,00 €	0,00 €	0,00 €	0,00 €



RECINTOS COMPROMETIDOS

REF.	REFERENCIA SIGPAC	CULTIVO	DESCRIPCIÓN CULTIVO	S/R	PEND. MEDIA (%)	SUP. DEC. ADMIN. (ha)	NU SUP. CERT. (ha)	SUP. CAMPO (ha)	SUP. COMPROM. (ha)
170000005873001	18-149-002-00048-0001	20902	BARBECHO TRADICIONAL-CON CUBIERTA VEGETAL	S	0,78	2,82	2,82		2,82
170000005873002	18-149-002-00049-0001	20902	BARBECHO TRADICIONAL-CON CUBIERTA VEGETAL	S	0,79	2,92	2,92		2,92
170000005872976	18-149-002-00109-0001	5000	CEBADA-SIN VARIEDAD	S	0,90	0,54	0,54		0,54
170000005872996	18-149-001-00234-0001	20902	BARBECHO TRADICIONAL-CON CUBIERTA VEGETAL	S	1,07	2,83	2,83		2,83
170000005872995	18-149-002-00045-0001	20902	BARBECHO TRADICIONAL-CON CUBIERTA VEGETAL	S	1,19	3,44	3,44		3,44
170000005872965	18-149-005-00154-0002	20902	BARBECHO TRADICIONAL-CON CUBIERTA VEGETAL	S	1,30	2,94	2,94		2,94
170000005872971	18-149-002-00110-0001	5000	CEBADA-SIN VARIEDAD	S	1,31	3,72	3,72		3,72
170000005872980	18-149-002-00050-0003	5000	CEBADA-SIN VARIEDAD	S	1,31	13,21	11,07		11,07
170000005873000	18-149-002-00050-0003	20902	BARBECHO TRADICIONAL-CON CUBIERTA VEGETAL	S	1,31	2,56	2,14		2,14
170000005873003	18-149-002-00148-0002	20902	BARBECHO TRADICIONAL-CON CUBIERTA VEGETAL	S	1,94	17,52	17,52		17,52
170000005873009	18-149-002-00250-0002	20902	BARBECHO TRADICIONAL-CON CUBIERTA VEGETAL	S	2,00	0,24	0,24		0,24
170000005872981	18-149-002-00252-0001	20902	BARBECHO TRADICIONAL-CON CUBIERTA VEGETAL	S	2,24	0,98	0,98		0,98
170000005872972	18-149-002-00053-0003	8000	AVENA-SIN VARIEDAD	S	2,48	11,60	11,60		11,60
170000005873007	18-149-005-00019-0001	20902	BARBECHO TRADICIONAL-CON CUBIERTA VEGETAL	S	2,51	5,57	5,57		5,57
170000005872961	18-149-001-00012-0001	20902	BARBECHO TRADICIONAL-CON CUBIERTA VEGETAL	S	2,72	3,00	9,00		3,00
170000005872969	18-149-002-00084-0001	20902	BARBECHO TRADICIONAL-CON CUBIERTA VEGETAL	S	2,80	7,01	7,01		7,01
170000005872963	18-149-005-00082-0001	20902	BARBECHO TRADICIONAL-CON CUBIERTA VEGETAL	S	3,00	0,21	0,21		0,21
170000005872986	18-149-001-00023-0019	8000	AVENA-SIN VARIEDAD	S	3,25	2,14	2,14		2,14
170000005873006	18-149-019-00012-0001	20902	BARBECHO TRADICIONAL-CON CUBIERTA VEGETAL	S	3,30	0,44	0,44		0,44
170000005872999	18-149-015-00137-0001	20902	BARBECHO TRADICIONAL-CON CUBIERTA VEGETAL	S	3,89	9,29	9,29		9,29
170000005872982	18-149-021-00187-0001	1000	TRIGO BLANDO-SIN VARIEDAD	S	3,99	3,77	3,77		3,77
170000005873005	18-149-002-00050-0007	20902	BARBECHO TRADICIONAL-CON CUBIERTA VEGETAL	S	4,37	0,05	0,05		0,05
170000005872979	18-149-001-00025-0027	5000	CEBADA-SIN VARIEDAD	S	4,46	0,09	0,18		0,09
170000005872997	18-149-001-00033-0001	20902	BARBECHO TRADICIONAL-CON CUBIERTA VEGETAL	S	4,83	2,45	2,45		2,45
170000005872975	18-149-002-00062-0003	5000	CEBADA-SIN VARIEDAD	S	5,05	6,41	6,41		6,41
170000005872962	18-149-002-00259-0001	20902	BARBECHO TRADICIONAL-CON CUBIERTA VEGETAL	S	5,08	0,46	0,46		0,46
170000005872983	18-149-005-00018-0004	20902	BARBECHO TRADICIONAL-CON CUBIERTA VEGETAL	S	5,13	6,44	6,44		6,44
170000005873008	18-149-002-00053-0006	20902	BARBECHO TRADICIONAL-CON CUBIERTA VEGETAL	S	5,37	3,21	3,21		3,21
170000005873010	18-149-002-00191-0001	20902	BARBECHO TRADICIONAL-CON CUBIERTA VEGETAL	S	5,45	1,87	1,87		1,87
170000005872968	18-149-002-00064-0001	20902	BARBECHO TRADICIONAL-CON CUBIERTA VEGETAL	S	5,97	3,37	3,37		3,37
170000005873004	18-149-002-00053-0001	20902	BARBECHO TRADICIONAL-CON CUBIERTA VEGETAL	S	6,54	0,32	0,32		0,32
170000005872993	18-149-001-00025-0014	5000	CEBADA-SIN VARIEDAD	S	6,68	3,41	3,41		3,41
170000005872964	18-149-005-00088-0001	20902	BARBECHO TRADICIONAL-CON CUBIERTA VEGETAL	S	6,76	0,81	0,81		0,81
170000005872998	18-149-001-00032-0001	20902	BARBECHO TRADICIONAL-CON CUBIERTA VEGETAL	S	6,88	2,40	2,40		2,40
170000005872966	18-149-002-00063-0005	20902	BARBECHO TRADICIONAL-CON CUBIERTA VEGETAL	S	7,07	11,24	11,26		11,24
170000005872992	18-149-001-00023-0002	8000	AVENA-SIN VARIEDAD	S	7,37	5,64	5,64		5,64
170000005872970	18-149-002-00088-0001	20902	BARBECHO TRADICIONAL-CON CUBIERTA VEGETAL	S	7,85	4,73	4,73		4,73
170000005872985	18-149-002-00053-0002	8000	AVENA-SIN VARIEDAD	S	8,32	1,75	1,75		1,75
170000005872974	18-149-002-00059-0003	5000	CEBADA-SIN VARIEDAD	S	8,56	19,36	19,35		19,35
170000005872967	18-149-001-00025-0018	20902	BARBECHO TRADICIONAL-CON CUBIERTA VEGETAL	S	8,91	19,16	18,70		18,70
170000005872977	18-149-001-00025-0018	5000	CEBADA-SIN VARIEDAD	S	8,91	0,47	0,46		0,46
170000005872984	18-149-002-00050-0001	8000	AVENA-SIN VARIEDAD	S	9,14	1,40	1,40		1,40
170000005872989	18-149-002-00059-0001	8000	AVENA-SIN VARIEDAD	S	9,20	0,16	0,16		0,16
170000005872994	18-149-002-00059-0002	5000	CEBADA-SIN VARIEDAD	S	9,95	0,21	0,21		0,21
170000005872991	18-149-002-00053-0011	8000	AVENA-SIN VARIEDAD	S	10,85	0,30	0,30		0,30
170000005872987	18-149-001-00025-0019	5000	CEBADA-SIN VARIEDAD	S	11,16	5,30	5,30		5,30
170000005872978	18-149-001-00025-0021	5000	CEBADA-SIN VARIEDAD	S	12,14	1,06	1,06		1,06
170000005872990	18-149-002-00053-0005	8000	AVENA-SIN VARIEDAD	S	13,70	1,29	1,29		1,29

RECINTOS COMPROMETIDOS

REF.	REFERENCIA SIGPAC	CULTIVO	DESCRIPCIÓN CULTIVO	S/R	PEND.	SUP. DEC.	NU SUP.	SUP.	SUP.
					MEDIA	ADMIN.	CERT.	CAMPO	COMPROM.
					(%)	(ha)	(ha)	(ha)	(ha)
170000005872988	18-149-002-00057-0001	8000	AVENA-SIN VARIEDAD	S	15,64	0,25	0,25		0,25

INCIDENCIAS**INCIDENCIA DESCRIPCIÓN**

85002	Recinto declarado que no cumple en su totalidad con las normas de producción ecológica (artículo 5-1 e), Orden 26 mayo 2015) Ref:1700000005872977 Recinto:18-149-001-00025-018 Cultivo:5000 CEBADA-SIN VARIEDAD Secano Sup. Declarada:0,47 Superficie Certificada (Ha):0,46 Ref:1700000005872967 Recinto:18-149-001-00025-018 Cultivo:20902 BARBECHO TRADICIONAL-CON CUBIERTA VEGETAL Secano Sup. Declarada:19,16 Superficie Certificada (Ha):18,7 Ref:1700000005872980 Recinto:18-149-002-00050-003 Cultivo:5000 CEBADA-SIN VARIEDAD Secano Sup. Declarada:13,21 Superficie Certificada (Ha):11,07 Ref:1700000005873000 Recinto:18-149-002-00050-003 Cultivo:20902 BARBECHO TRADICIONAL-CON CUBIERTA VEGETAL Secano Sup. Declarada:2,56 Superficie Certificada (Ha):2,14 Ref:1700000005872974 Recinto:18-149-002-00059-003 Cultivo:5000 CEBADA-SIN VARIEDAD Secano Sup. Declarada:19,36 Superficie Certificada (Ha):19,35
-------	---

RESUMEN CRITERIOS DE SELECCIÓN**11.2.1.1 Mantenimiento de prácticas y métodos de agricultura ecológica: Cultivos herbáceos - Conv 2018.** PUNTOS: 7,00

	PUNTOS	CUMPLE
Porcentaje de superficie determinada en Red Natura 2000	0,00	0.0%
Porcentaje de superficie determinada situada en zonas RAMSAR	0,00	0.0%
Porcentaje de superficie determinada en zonas vulnerables a la contaminación por nitratos	0,00	0.0%
Pendiente media de la explotación	1,00	5.08%
Porcentaje de Superficie de la explotación en municipios con más del 40 por ciento de su superficie agraria dentro de la Zona de desertificación	6,00	100.0%

DETALLE CRITERIOS DE SELECCIÓN**11.2.1.1 Mantenimiento de prácticas y métodos de agricultura ecológica: Cultivos herbáceos - Conv 2018.** PUNTOS: 7,00

					PUNTOS:	0,00	0.0%
REF.	REFERENCIA SIGPAC	CULTIVO	DESCRIPCIÓN CULTIVO	S/R		SUP. COMPROM. (ha)	SUP. CUMPLE (ha)
1700000005872961	18-149-001-00012-0001	20902	BARBECHO TRADICIONAL-CON CUBIERTA VEGETAL	S		3,00	0,00
1700000005872992	18-149-001-00023-0002	8000	AVENA-SIN VARIEDAD	S		5,64	0,00
1700000005872986	18-149-001-00023-0019	8000	AVENA-SIN VARIEDAD	S		2,14	0,00
1700000005872993	18-149-001-00025-0014	5000	CEBADA-SIN VARIEDAD	S		3,41	0,00
1700000005872977	18-149-001-00025-0018	5000	CEBADA-SIN VARIEDAD	S		0,46	0,00
1700000005872967	18-149-001-00025-0018	20902	BARBECHO TRADICIONAL-CON CUBIERTA VEGETAL	S		18,70	0,00
1700000005872987	18-149-001-00025-0019	5000	CEBADA-SIN VARIEDAD	S		5,30	0,00
1700000005872978	18-149-001-00025-0021	5000	CEBADA-SIN VARIEDAD	S		1,06	0,00
1700000005872979	18-149-001-00025-0027	5000	CEBADA-SIN VARIEDAD	S		0,09	0,00
1700000005872998	18-149-001-00032-0001	20902	BARBECHO TRADICIONAL-CON CUBIERTA VEGETAL	S		2,40	0,00
1700000005872997	18-149-001-00033-0001	20902	BARBECHO TRADICIONAL-CON CUBIERTA VEGETAL	S		2,45	0,00
1700000005872996	18-149-001-00234-0001	20902	BARBECHO TRADICIONAL-CON CUBIERTA VEGETAL	S		2,83	0,00
1700000005872995	18-149-002-00045-0001	20902	BARBECHO TRADICIONAL-CON CUBIERTA VEGETAL	S		3,44	0,00
1700000005873001	18-149-002-00048-0001	20902	BARBECHO TRADICIONAL-CON CUBIERTA VEGETAL	S		2,82	0,00
1700000005873002	18-149-002-00049-0001	20902	BARBECHO TRADICIONAL-CON CUBIERTA VEGETAL	S		2,92	0,00
1700000005872984	18-149-002-00050-0001	8000	AVENA-SIN VARIEDAD	S		1,40	0,00
1700000005872980	18-149-002-00050-0003	5000	CEBADA-SIN VARIEDAD	S		11,07	0,00
1700000005873000	18-149-002-00050-0003	20902	BARBECHO TRADICIONAL-CON CUBIERTA VEGETAL	S		2,14	0,00
1700000005873005	18-149-002-00050-0007	20902	BARBECHO TRADICIONAL-CON CUBIERTA VEGETAL	S		0,05	0,00
1700000005873004	18-149-002-00053-0001	20902	BARBECHO TRADICIONAL-CON CUBIERTA VEGETAL	S		0,32	0,00

<u>REF.</u>	<u>REFERENCIA SIGPAC</u>	<u>CULTIVO</u>	<u>DESCRIPCIÓN CULTIVO</u>	<u>S/R</u>	<u>SUP. COMPROM.</u> <u>(ha)</u>	<u>SUP. CUMPLE</u> <u>(ha)</u>
170000005872985	18-149-002-00053-0002	8000	AVENA-SIN VARIEDAD	S	1,75	0,00
170000005872972	18-149-002-00053-0003	8000	AVENA-SIN VARIEDAD	S	11,60	0,00
170000005872990	18-149-002-00053-0005	8000	AVENA-SIN VARIEDAD	S	1,29	0,00
170000005873008	18-149-002-00053-0006	20902	BARBECHO TRADICIONAL-CON CUBIERTA VEGETAL	S	3,21	0,00
170000005872991	18-149-002-00053-0011	8000	AVENA-SIN VARIEDAD	S	0,30	0,00
170000005872988	18-149-002-00057-0001	8000	AVENA-SIN VARIEDAD	S	0,25	0,00
170000005872989	18-149-002-00059-0001	8000	AVENA-SIN VARIEDAD	S	0,16	0,00
170000005872994	18-149-002-00059-0002	5000	CEBADA-SIN VARIEDAD	S	0,21	0,00
170000005872974	18-149-002-00059-0003	5000	CEBADA-SIN VARIEDAD	S	19,35	0,00
170000005872975	18-149-002-00062-0003	5000	CEBADA-SIN VARIEDAD	S	6,41	0,00
170000005872966	18-149-002-00063-0005	20902	BARBECHO TRADICIONAL-CON CUBIERTA VEGETAL	S	11,24	0,00
170000005872968	18-149-002-00064-0001	20902	BARBECHO TRADICIONAL-CON CUBIERTA VEGETAL	S	3,37	0,00
170000005872969	18-149-002-00084-0001	20902	BARBECHO TRADICIONAL-CON CUBIERTA VEGETAL	S	7,01	0,00
170000005872970	18-149-002-00088-0001	20902	BARBECHO TRADICIONAL-CON CUBIERTA VEGETAL	S	4,73	0,00
170000005872976	18-149-002-00109-0001	5000	CEBADA-SIN VARIEDAD	S	0,54	0,00
170000005872971	18-149-002-00110-0001	5000	CEBADA-SIN VARIEDAD	S	3,72	0,00
170000005873003	18-149-002-00148-0002	20902	BARBECHO TRADICIONAL-CON CUBIERTA VEGETAL	S	17,52	0,00
170000005873010	18-149-002-00191-0001	20902	BARBECHO TRADICIONAL-CON CUBIERTA VEGETAL	S	1,87	0,00
170000005873009	18-149-002-00250-0002	20902	BARBECHO TRADICIONAL-CON CUBIERTA VEGETAL	S	0,24	0,00
170000005872981	18-149-002-00252-0001	20902	BARBECHO TRADICIONAL-CON CUBIERTA VEGETAL	S	0,98	0,00
170000005872962	18-149-002-00259-0001	20902	BARBECHO TRADICIONAL-CON CUBIERTA VEGETAL	S	0,46	0,00
170000005872983	18-149-005-00018-0004	20902	BARBECHO TRADICIONAL-CON CUBIERTA VEGETAL	S	6,44	0,00
170000005873007	18-149-005-00019-0001	20902	BARBECHO TRADICIONAL-CON CUBIERTA VEGETAL	S	5,57	0,00
170000005872963	18-149-005-00082-0001	20902	BARBECHO TRADICIONAL-CON CUBIERTA VEGETAL	S	0,21	0,00
170000005872964	18-149-005-00088-0001	20902	BARBECHO TRADICIONAL-CON CUBIERTA VEGETAL	S	0,81	0,00
170000005872965	18-149-005-00154-0002	20902	BARBECHO TRADICIONAL-CON CUBIERTA VEGETAL	S	2,94	0,00
170000005872999	18-149-015-00137-0001	20902	BARBECHO TRADICIONAL-CON CUBIERTA VEGETAL	S	9,29	0,00
170000005873006	18-149-019-00012-0001	20902	BARBECHO TRADICIONAL-CON CUBIERTA VEGETAL	S	0,44	0,00
170000005872982	18-149-021-00187-0001	1000	TRIGO BLANDO-SIN VARIEDAD	S	3,77	0,00

Porcentaje de superficie determinada situada en zonas RAMSAR**PUNTOS:** 0,00 0.0%

<u>REF.</u>	<u>REFERENCIA SIGPAC</u>	<u>CULTIVO</u>	<u>DESCRIPCIÓN CULTIVO</u>	<u>S/R</u>	<u>SUP. COMPROM.</u> <u>(ha)</u>	<u>SUP. CUMPLE</u> <u>(ha)</u>
170000005872961	18-149-001-00012-0001	20902	BARBECHO TRADICIONAL-CON CUBIERTA VEGETAL	S	3,00	0,00
170000005872992	18-149-001-00023-0002	8000	AVENA-SIN VARIEDAD	S	5,64	0,00
170000005872986	18-149-001-00023-0019	8000	AVENA-SIN VARIEDAD	S	2,14	0,00
170000005872993	18-149-001-00025-0014	5000	CEBADA-SIN VARIEDAD	S	3,41	0,00
170000005872977	18-149-001-00025-0018	5000	CEBADA-SIN VARIEDAD	S	0,46	0,00
170000005872967	18-149-001-00025-0018	20902	BARBECHO TRADICIONAL-CON CUBIERTA VEGETAL	S	18,70	0,00
170000005872987	18-149-001-00025-0019	5000	CEBADA-SIN VARIEDAD	S	5,30	0,00
170000005872978	18-149-001-00025-0021	5000	CEBADA-SIN VARIEDAD	S	1,06	0,00
170000005872979	18-149-001-00025-0027	5000	CEBADA-SIN VARIEDAD	S	0,09	0,00
170000005872998	18-149-001-00032-0001	20902	BARBECHO TRADICIONAL-CON CUBIERTA VEGETAL	S	2,40	0,00
170000005872997	18-149-001-00033-0001	20902	BARBECHO TRADICIONAL-CON CUBIERTA VEGETAL	S	2,45	0,00
170000005872996	18-149-001-00234-0001	20902	BARBECHO TRADICIONAL-CON CUBIERTA VEGETAL	S	2,83	0,00
170000005872995	18-149-002-00045-0001	20902	BARBECHO TRADICIONAL-CON CUBIERTA VEGETAL	S	3,44	0,00

<u>REF.</u>	<u>REFERENCIA SIGPAC</u>	<u>CULTIVO</u>	<u>DESCRIPCIÓN CULTIVO</u>	<u>S/R</u>	<u>SUP. COMPROM.</u> <u>(ha)</u>	<u>SUP. CUMPLE</u> <u>(ha)</u>
170000005873001	18-149-002-00048-0001	20902	BARBECHO TRADICIONAL-CON CUBIERTA VEGETAL	S	2,82	0,00
170000005873002	18-149-002-00049-0001	20902	BARBECHO TRADICIONAL-CON CUBIERTA VEGETAL	S	2,92	0,00
170000005872984	18-149-002-00050-0001	8000	AVENA-SIN VARIEDAD	S	1,40	0,00
170000005872980	18-149-002-00050-0003	5000	CEBADA-SIN VARIEDAD	S	11,07	0,00
170000005873000	18-149-002-00050-0003	20902	BARBECHO TRADICIONAL-CON CUBIERTA VEGETAL	S	2,14	0,00
170000005873005	18-149-002-00050-0007	20902	BARBECHO TRADICIONAL-CON CUBIERTA VEGETAL	S	0,05	0,00
170000005873004	18-149-002-00053-0001	20902	BARBECHO TRADICIONAL-CON CUBIERTA VEGETAL	S	0,32	0,00
170000005872985	18-149-002-00053-0002	8000	AVENA-SIN VARIEDAD	S	1,75	0,00
170000005872972	18-149-002-00053-0003	8000	AVENA-SIN VARIEDAD	S	11,60	0,00
170000005872990	18-149-002-00053-0005	8000	AVENA-SIN VARIEDAD	S	1,29	0,00
170000005873008	18-149-002-00053-0006	20902	BARBECHO TRADICIONAL-CON CUBIERTA VEGETAL	S	3,21	0,00
170000005872991	18-149-002-00053-0011	8000	AVENA-SIN VARIEDAD	S	0,30	0,00
170000005872988	18-149-002-00057-0001	8000	AVENA-SIN VARIEDAD	S	0,25	0,00
170000005872989	18-149-002-00059-0001	8000	AVENA-SIN VARIEDAD	S	0,16	0,00
170000005872994	18-149-002-00059-0002	5000	CEBADA-SIN VARIEDAD	S	0,21	0,00
170000005872974	18-149-002-00059-0003	5000	CEBADA-SIN VARIEDAD	S	19,35	0,00
170000005872975	18-149-002-00062-0003	5000	CEBADA-SIN VARIEDAD	S	6,41	0,00
170000005872966	18-149-002-00063-0005	20902	BARBECHO TRADICIONAL-CON CUBIERTA VEGETAL	S	11,24	0,00
170000005872968	18-149-002-00064-0001	20902	BARBECHO TRADICIONAL-CON CUBIERTA VEGETAL	S	3,37	0,00
170000005872969	18-149-002-00084-0001	20902	BARBECHO TRADICIONAL-CON CUBIERTA VEGETAL	S	7,01	0,00
170000005872970	18-149-002-00088-0001	20902	BARBECHO TRADICIONAL-CON CUBIERTA VEGETAL	S	4,73	0,00
170000005872976	18-149-002-00109-0001	5000	CEBADA-SIN VARIEDAD	S	0,54	0,00
170000005872971	18-149-002-00110-0001	5000	CEBADA-SIN VARIEDAD	S	3,72	0,00
170000005873003	18-149-002-00148-0002	20902	BARBECHO TRADICIONAL-CON CUBIERTA VEGETAL	S	17,52	0,00
170000005873010	18-149-002-00191-0001	20902	BARBECHO TRADICIONAL-CON CUBIERTA VEGETAL	S	1,87	0,00
170000005873009	18-149-002-00250-0002	20902	BARBECHO TRADICIONAL-CON CUBIERTA VEGETAL	S	0,24	0,00
170000005872981	18-149-002-00252-0001	20902	BARBECHO TRADICIONAL-CON CUBIERTA VEGETAL	S	0,98	0,00
170000005872962	18-149-002-00259-0001	20902	BARBECHO TRADICIONAL-CON CUBIERTA VEGETAL	S	0,46	0,00
170000005872983	18-149-005-00018-0004	20902	BARBECHO TRADICIONAL-CON CUBIERTA VEGETAL	S	6,44	0,00
170000005873007	18-149-005-00019-0001	20902	BARBECHO TRADICIONAL-CON CUBIERTA VEGETAL	S	5,57	0,00
170000005872963	18-149-005-00082-0001	20902	BARBECHO TRADICIONAL-CON CUBIERTA VEGETAL	S	0,21	0,00
170000005872964	18-149-005-00088-0001	20902	BARBECHO TRADICIONAL-CON CUBIERTA VEGETAL	S	0,81	0,00
170000005872965	18-149-005-00154-0002	20902	BARBECHO TRADICIONAL-CON CUBIERTA VEGETAL	S	2,94	0,00
170000005872999	18-149-015-00137-0001	20902	BARBECHO TRADICIONAL-CON CUBIERTA VEGETAL	S	9,29	0,00
170000005873006	18-149-019-00012-0001	20902	BARBECHO TRADICIONAL-CON CUBIERTA VEGETAL	S	0,44	0,00
170000005872982	18-149-021-00187-0001	1000	TRIGO BLANDO-SIN VARIEDAD	S	3,77	0,00

Porcentaje de superficie determinada en zonas vulnerables a la contaminación por nitratos

PUNTOS: 0,00 0.0%

<u>REF.</u>	<u>REFERENCIA SIGPAC</u>	<u>CULTIVO</u>	<u>DESCRIPCIÓN CULTIVO</u>	<u>S/R</u>	<u>SUP. COMPROM.</u> <u>(ha)</u>	<u>SUP. CUMPLE</u> <u>(ha)</u>
170000005872961	18-149-001-00012-0001	20902	BARBECHO TRADICIONAL-CON CUBIERTA VEGETAL	S	3,00	0,00
170000005872992	18-149-001-00023-0002	8000	AVENA-SIN VARIEDAD	S	5,64	0,00
170000005872986	18-149-001-00023-0019	8000	AVENA-SIN VARIEDAD	S	2,14	0,00
170000005872993	18-149-001-00025-0014	5000	CEBADA-SIN VARIEDAD	S	3,41	0,00
170000005872977	18-149-001-00025-0018	5000	CEBADA-SIN VARIEDAD	S	0,46	0,00
170000005872967	18-149-001-00025-0018	20902	BARBECHO TRADICIONAL-CON CUBIERTA VEGETAL	S	18,70	0,00

<u>REF.</u>	<u>REFERENCIA SIGPAC</u>	<u>CULTIVO</u>	<u>DESCRIPCIÓN CULTIVO</u>	<u>S/R</u>	<u>SUP. COMPROM.</u> <u>(ha)</u>	<u>SUP. CUMPLE</u> <u>(ha)</u>
			VEGETAL			
170000005872987	18-149-001-00025-0019	5000	CEBADA-SIN VARIEDAD	S	5,30	0,00
170000005872978	18-149-001-00025-0021	5000	CEBADA-SIN VARIEDAD	S	1,06	0,00
170000005872979	18-149-001-00025-0027	5000	CEBADA-SIN VARIEDAD	S	0,09	0,00
170000005872998	18-149-001-00032-0001	20902	BARBECHO TRADICIONAL-CON CUBIERTA VEGETAL	S	2,40	0,00
170000005872997	18-149-001-00033-0001	20902	BARBECHO TRADICIONAL-CON CUBIERTA VEGETAL	S	2,45	0,00
170000005872996	18-149-001-00234-0001	20902	BARBECHO TRADICIONAL-CON CUBIERTA VEGETAL	S	2,83	0,00
170000005872995	18-149-002-00045-0001	20902	BARBECHO TRADICIONAL-CON CUBIERTA VEGETAL	S	3,44	0,00
170000005873001	18-149-002-00048-0001	20902	BARBECHO TRADICIONAL-CON CUBIERTA VEGETAL	S	2,82	0,00
170000005873002	18-149-002-00049-0001	20902	BARBECHO TRADICIONAL-CON CUBIERTA VEGETAL	S	2,92	0,00
170000005872984	18-149-002-00050-0001	8000	AVENA-SIN VARIEDAD	S	1,40	0,00
170000005872980	18-149-002-00050-0003	5000	CEBADA-SIN VARIEDAD	S	11,07	0,00
170000005873000	18-149-002-00050-0003	20902	BARBECHO TRADICIONAL-CON CUBIERTA VEGETAL	S	2,14	0,00
170000005873005	18-149-002-00050-0007	20902	BARBECHO TRADICIONAL-CON CUBIERTA VEGETAL	S	0,05	0,00
170000005873004	18-149-002-00053-0001	20902	BARBECHO TRADICIONAL-CON CUBIERTA VEGETAL	S	0,32	0,00
170000005872985	18-149-002-00053-0002	8000	AVENA-SIN VARIEDAD	S	1,75	0,00
170000005872972	18-149-002-00053-0003	8000	AVENA-SIN VARIEDAD	S	11,60	0,00
170000005872990	18-149-002-00053-0005	8000	AVENA-SIN VARIEDAD	S	1,29	0,00
170000005873008	18-149-002-00053-0006	20902	BARBECHO TRADICIONAL-CON CUBIERTA VEGETAL	S	3,21	0,00
170000005872991	18-149-002-00053-0011	8000	AVENA-SIN VARIEDAD	S	0,30	0,00
170000005872988	18-149-002-00057-0001	8000	AVENA-SIN VARIEDAD	S	0,25	0,00
170000005872989	18-149-002-00059-0001	8000	AVENA-SIN VARIEDAD	S	0,16	0,00
170000005872994	18-149-002-00059-0002	5000	CEBADA-SIN VARIEDAD	S	0,21	0,00
170000005872974	18-149-002-00059-0003	5000	CEBADA-SIN VARIEDAD	S	19,35	0,00
170000005872975	18-149-002-00062-0003	5000	CEBADA-SIN VARIEDAD	S	6,41	0,00
170000005872966	18-149-002-00063-0005	20902	BARBECHO TRADICIONAL-CON CUBIERTA VEGETAL	S	11,24	0,00
170000005872968	18-149-002-00064-0001	20902	BARBECHO TRADICIONAL-CON CUBIERTA VEGETAL	S	3,37	0,00
170000005872969	18-149-002-00084-0001	20902	BARBECHO TRADICIONAL-CON CUBIERTA VEGETAL	S	7,01	0,00
170000005872970	18-149-002-00088-0001	20902	BARBECHO TRADICIONAL-CON CUBIERTA VEGETAL	S	4,73	0,00
170000005872976	18-149-002-00109-0001	5000	CEBADA-SIN VARIEDAD	S	0,54	0,00
170000005872971	18-149-002-00110-0001	5000	CEBADA-SIN VARIEDAD	S	3,72	0,00
170000005873003	18-149-002-00148-0002	20902	BARBECHO TRADICIONAL-CON CUBIERTA VEGETAL	S	17,52	0,00
170000005873010	18-149-002-00191-0001	20902	BARBECHO TRADICIONAL-CON CUBIERTA VEGETAL	S	1,87	0,00
170000005873009	18-149-002-00250-0002	20902	BARBECHO TRADICIONAL-CON CUBIERTA VEGETAL	S	0,24	0,00
170000005872981	18-149-002-00252-0001	20902	BARBECHO TRADICIONAL-CON CUBIERTA VEGETAL	S	0,98	0,00
170000005872962	18-149-002-00259-0001	20902	BARBECHO TRADICIONAL-CON CUBIERTA VEGETAL	S	0,46	0,00
170000005872983	18-149-005-00018-0004	20902	BARBECHO TRADICIONAL-CON CUBIERTA VEGETAL	S	6,44	0,00
170000005873007	18-149-005-00019-0001	20902	BARBECHO TRADICIONAL-CON CUBIERTA VEGETAL	S	5,57	0,00
170000005872963	18-149-005-00082-0001	20902	BARBECHO TRADICIONAL-CON CUBIERTA VEGETAL	S	0,21	0,00
170000005872964	18-149-005-00088-0001	20902	BARBECHO TRADICIONAL-CON CUBIERTA VEGETAL	S	0,81	0,00
170000005872965	18-149-005-00154-0002	20902	BARBECHO TRADICIONAL-CON CUBIERTA VEGETAL	S	2,94	0,00
170000005872999	18-149-015-00137-0001	20902	BARBECHO TRADICIONAL-CON CUBIERTA VEGETAL	S	9,29	0,00
170000005873006	18-149-019-00012-0001	20902	BARBECHO TRADICIONAL-CON CUBIERTA VEGETAL	S	0,44	0,00
170000005872982	18-149-021-00187-0001	1000	TRIGO BLANDO-SIN VARIEDAD	S	3,77	0,00

Pendiente media de la explotación

PUNTOS: 1,00 5.08%

REF.	REFERENCIA SIGPAC	CULTIVO	DESCRIPCIÓN CULTIVO	S/R	PENDIENTE	SUP.
					MEDIA (%)	COMPROM.
					(ha)	(ha)
170000005872961	18-149-001-00012-0001	20902	BARBECHO TRADICIONAL-CON CUBIERTA VEGETAL	S	2,72	3,00
170000005872992	18-149-001-00023-0002	8000	AVENA-SIN VARIEDAD	S	7,37	5,64
170000005872986	18-149-001-00023-0019	8000	AVENA-SIN VARIEDAD	S	3,25	2,14
170000005872993	18-149-001-00025-0014	5000	CEBADA-SIN VARIEDAD	S	6,68	3,41
170000005872977	18-149-001-00025-0018	5000	CEBADA-SIN VARIEDAD	S	8,91	0,46
170000005872967	18-149-001-00025-0018	20902	BARBECHO TRADICIONAL-CON CUBIERTA VEGETAL	S	8,91	18,70
170000005872987	18-149-001-00025-0019	5000	CEBADA-SIN VARIEDAD	S	11,16	5,30
170000005872978	18-149-001-00025-0021	5000	CEBADA-SIN VARIEDAD	S	12,14	1,06
170000005872979	18-149-001-00025-0027	5000	CEBADA-SIN VARIEDAD	S	4,46	0,09
170000005872998	18-149-001-00032-0001	20902	BARBECHO TRADICIONAL-CON CUBIERTA VEGETAL	S	6,88	2,40
170000005872997	18-149-001-00033-0001	20902	BARBECHO TRADICIONAL-CON CUBIERTA VEGETAL	S	4,83	2,45
170000005872996	18-149-001-00234-0001	20902	BARBECHO TRADICIONAL-CON CUBIERTA VEGETAL	S	1,07	2,83
170000005872995	18-149-002-00045-0001	20902	BARBECHO TRADICIONAL-CON CUBIERTA VEGETAL	S	1,19	3,44
170000005873001	18-149-002-00048-0001	20902	BARBECHO TRADICIONAL-CON CUBIERTA VEGETAL	S	0,78	2,82
170000005873002	18-149-002-00049-0001	20902	BARBECHO TRADICIONAL-CON CUBIERTA VEGETAL	S	0,79	2,92
170000005872984	18-149-002-00050-0001	8000	AVENA-SIN VARIEDAD	S	9,14	1,40
170000005872980	18-149-002-00050-0003	5000	CEBADA-SIN VARIEDAD	S	1,31	11,07
170000005873000	18-149-002-00050-0003	20902	BARBECHO TRADICIONAL-CON CUBIERTA VEGETAL	S	1,31	2,14
170000005873005	18-149-002-00050-0007	20902	BARBECHO TRADICIONAL-CON CUBIERTA VEGETAL	S	4,37	0,05
170000005873004	18-149-002-00053-0001	20902	BARBECHO TRADICIONAL-CON CUBIERTA VEGETAL	S	6,54	0,32
170000005872985	18-149-002-00053-0002	8000	AVENA-SIN VARIEDAD	S	8,32	1,75
170000005872972	18-149-002-00053-0003	8000	AVENA-SIN VARIEDAD	S	2,48	11,60
170000005872990	18-149-002-00053-0005	8000	AVENA-SIN VARIEDAD	S	13,70	1,29
170000005873008	18-149-002-00053-0006	20902	BARBECHO TRADICIONAL-CON CUBIERTA VEGETAL	S	5,37	3,21
170000005872991	18-149-002-00053-0011	8000	AVENA-SIN VARIEDAD	S	10,85	0,30
170000005872988	18-149-002-00057-0001	8000	AVENA-SIN VARIEDAD	S	15,64	0,25
170000005872989	18-149-002-00059-0001	8000	AVENA-SIN VARIEDAD	S	9,20	0,16
170000005872994	18-149-002-00059-0002	5000	CEBADA-SIN VARIEDAD	S	9,95	0,21
170000005872974	18-149-002-00059-0003	5000	CEBADA-SIN VARIEDAD	S	8,56	19,35
170000005872975	18-149-002-00062-0003	5000	CEBADA-SIN VARIEDAD	S	5,05	6,41
170000005872966	18-149-002-00063-0005	20902	BARBECHO TRADICIONAL-CON CUBIERTA VEGETAL	S	7,07	11,24
170000005872968	18-149-002-00064-0001	20902	BARBECHO TRADICIONAL-CON CUBIERTA VEGETAL	S	5,97	3,37
170000005872969	18-149-002-00084-0001	20902	BARBECHO TRADICIONAL-CON CUBIERTA VEGETAL	S	2,80	7,01
170000005872970	18-149-002-00088-0001	20902	BARBECHO TRADICIONAL-CON CUBIERTA VEGETAL	S	7,85	4,73
170000005872976	18-149-002-00109-0001	5000	CEBADA-SIN VARIEDAD	S	0,90	0,54
170000005872971	18-149-002-00110-0001	5000	CEBADA-SIN VARIEDAD	S	1,31	3,72
170000005873003	18-149-002-00148-0002	20902	BARBECHO TRADICIONAL-CON CUBIERTA VEGETAL	S	1,94	17,52
170000005873010	18-149-002-00191-0001	20902	BARBECHO TRADICIONAL-CON CUBIERTA VEGETAL	S	5,45	1,87
170000005873009	18-149-002-00250-0002	20902	BARBECHO TRADICIONAL-CON CUBIERTA VEGETAL	S	2,00	0,24
170000005872981	18-149-002-00252-0001	20902	BARBECHO TRADICIONAL-CON CUBIERTA VEGETAL	S	2,24	0,98
170000005872962	18-149-002-00259-0001	20902	BARBECHO TRADICIONAL-CON CUBIERTA VEGETAL	S	5,08	0,46
170000005872983	18-149-005-00018-0004	20902	BARBECHO TRADICIONAL-CON CUBIERTA VEGETAL	S	5,13	6,44
170000005873007	18-149-005-00019-0001	20902	BARBECHO TRADICIONAL-CON CUBIERTA VEGETAL	S	2,51	5,57
170000005872963	18-149-005-00082-0001	20902	BARBECHO TRADICIONAL-CON CUBIERTA VEGETAL	S	3,00	0,21
170000005872964	18-149-005-00088-0001	20902	BARBECHO TRADICIONAL-CON CUBIERTA VEGETAL	S	6,76	0,81
170000005872965	18-149-005-00154-0002	20902	BARBECHO TRADICIONAL-CON CUBIERTA VEGETAL	S	1,30	2,94
170000005872999	18-149-015-00137-0001	20902	BARBECHO TRADICIONAL-CON CUBIERTA	S	3,89	9,29

REF.	REFERENCIA SIGPAC	CULTIVO	DESCRIPCIÓN CULTIVO	S/R	PENDIENTE	SUP.
					MEDIA (%)	COMPROM. (ha)
170000005873006	18-149-019-00012-0001	20902	VEGETAL BARBECHO TRADICIONAL-CON CUBIERTA VEGETAL	S	3,30	0,44
170000005872982	18-149-021-00187-0001	1000	TRIGO BLANDO-SIN VARIEDAD	S	3,99	3,77

Porcentaje de Superficie de la explotación en municipios con más del 40 por ciento de su superficie agraria dentro de la Zona de desertificación PUNTOS: 6,00 100.0%

REF.	REFERENCIA SIGPAC	CULTIVO	DESCRIPCIÓN CULTIVO	S/R	SUP.	SUP.
					COMPROM. (ha)	CUMPLE (ha)
170000005872961	18-149-001-00012-0001	20902	BARBECHO TRADICIONAL-CON CUBIERTA VEGETAL	S	3,00	3,00
170000005872992	18-149-001-00023-0002	8000	AVENA-SIN VARIEDAD	S	5,64	5,64
170000005872986	18-149-001-00023-0019	8000	AVENA-SIN VARIEDAD	S	2,14	2,14
170000005872993	18-149-001-00025-0014	5000	CEBADA-SIN VARIEDAD	S	3,41	3,41
170000005872977	18-149-001-00025-0018	5000	CEBADA-SIN VARIEDAD	S	0,46	0,46
170000005872967	18-149-001-00025-0018	20902	BARBECHO TRADICIONAL-CON CUBIERTA VEGETAL	S	18,70	18,70
170000005872987	18-149-001-00025-0019	5000	CEBADA-SIN VARIEDAD	S	5,30	5,30
170000005872978	18-149-001-00025-0021	5000	CEBADA-SIN VARIEDAD	S	1,06	1,06
170000005872979	18-149-001-00025-0027	5000	CEBADA-SIN VARIEDAD	S	0,09	0,09
170000005872998	18-149-001-00032-0001	20902	BARBECHO TRADICIONAL-CON CUBIERTA VEGETAL	S	2,40	2,40
170000005872997	18-149-001-00033-0001	20902	BARBECHO TRADICIONAL-CON CUBIERTA VEGETAL	S	2,45	2,45
170000005872996	18-149-001-00234-0001	20902	BARBECHO TRADICIONAL-CON CUBIERTA VEGETAL	S	2,83	2,83
170000005872995	18-149-002-00045-0001	20902	BARBECHO TRADICIONAL-CON CUBIERTA VEGETAL	S	3,44	3,44
170000005873001	18-149-002-00048-0001	20902	BARBECHO TRADICIONAL-CON CUBIERTA VEGETAL	S	2,82	2,82
170000005873002	18-149-002-00049-0001	20902	BARBECHO TRADICIONAL-CON CUBIERTA VEGETAL	S	2,92	2,92
170000005872984	18-149-002-00050-0001	8000	AVENA-SIN VARIEDAD	S	1,40	1,40
170000005872980	18-149-002-00050-0003	5000	CEBADA-SIN VARIEDAD	S	11,07	11,07
170000005873000	18-149-002-00050-0003	20902	BARBECHO TRADICIONAL-CON CUBIERTA VEGETAL	S	2,14	2,14
170000005873005	18-149-002-00050-0007	20902	BARBECHO TRADICIONAL-CON CUBIERTA VEGETAL	S	0,05	0,05
170000005873004	18-149-002-00053-0001	20902	BARBECHO TRADICIONAL-CON CUBIERTA VEGETAL	S	0,32	0,32
170000005872985	18-149-002-00053-0002	8000	AVENA-SIN VARIEDAD	S	1,75	1,75
170000005872972	18-149-002-00053-0003	8000	AVENA-SIN VARIEDAD	S	11,60	11,60
170000005872990	18-149-002-00053-0005	8000	AVENA-SIN VARIEDAD	S	1,29	1,29
170000005873008	18-149-002-00053-0006	20902	BARBECHO TRADICIONAL-CON CUBIERTA VEGETAL	S	3,21	3,21
170000005872991	18-149-002-00053-0011	8000	AVENA-SIN VARIEDAD	S	0,30	0,30
170000005872988	18-149-002-00057-0001	8000	AVENA-SIN VARIEDAD	S	0,25	0,25
170000005872989	18-149-002-00059-0001	8000	AVENA-SIN VARIEDAD	S	0,16	0,16
170000005872994	18-149-002-00059-0002	5000	CEBADA-SIN VARIEDAD	S	0,21	0,21
170000005872974	18-149-002-00059-0003	5000	CEBADA-SIN VARIEDAD	S	19,35	19,35
170000005872975	18-149-002-00062-0003	5000	CEBADA-SIN VARIEDAD	S	6,41	6,41
170000005872966	18-149-002-00063-0005	20902	BARBECHO TRADICIONAL-CON CUBIERTA VEGETAL	S	11,24	11,24
170000005872968	18-149-002-00064-0001	20902	BARBECHO TRADICIONAL-CON CUBIERTA VEGETAL	S	3,37	3,37
170000005872969	18-149-002-00084-0001	20902	BARBECHO TRADICIONAL-CON CUBIERTA VEGETAL	S	7,01	7,01
170000005872970	18-149-002-00088-0001	20902	BARBECHO TRADICIONAL-CON CUBIERTA VEGETAL	S	4,73	4,73
170000005872976	18-149-002-00109-0001	5000	CEBADA-SIN VARIEDAD	S	0,54	0,54
170000005872971	18-149-002-00110-0001	5000	CEBADA-SIN VARIEDAD	S	3,72	3,72
170000005873003	18-149-002-00148-0002	20902	BARBECHO TRADICIONAL-CON CUBIERTA VEGETAL	S	17,52	17,52
170000005873010	18-149-002-00191-0001	20902	BARBECHO TRADICIONAL-CON CUBIERTA VEGETAL	S	1,87	1,87
170000005873009	18-149-002-00250-0002	20902	BARBECHO TRADICIONAL-CON CUBIERTA VEGETAL	S	0,24	0,24

<u>REF.</u>	<u>REFERENCIA SIGPAC</u>	<u>CULTIVO</u>	<u>DESCRIPCIÓN CULTIVO</u>	<u>S/R</u>	<u>SUP. COMPROM.</u> <u>(ha)</u>	<u>SUP. CUMPLE</u> <u>(ha)</u>
1700000005872981	18-149-002-00252-0001	20902	BARBECHO TRADICIONAL-CON CUBIERTA VEGETAL	S	0,98	0,98
1700000005872962	18-149-002-00259-0001	20902	BARBECHO TRADICIONAL-CON CUBIERTA VEGETAL	S	0,46	0,46
1700000005872983	18-149-005-00018-0004	20902	BARBECHO TRADICIONAL-CON CUBIERTA VEGETAL	S	6,44	6,44
1700000005873007	18-149-005-00019-0001	20902	BARBECHO TRADICIONAL-CON CUBIERTA VEGETAL	S	5,57	5,57
1700000005872963	18-149-005-00082-0001	20902	BARBECHO TRADICIONAL-CON CUBIERTA VEGETAL	S	0,21	0,21
1700000005872964	18-149-005-00088-0001	20902	BARBECHO TRADICIONAL-CON CUBIERTA VEGETAL	S	0,81	0,81
1700000005872965	18-149-005-00154-0002	20902	BARBECHO TRADICIONAL-CON CUBIERTA VEGETAL	S	2,94	2,94
1700000005872999	18-149-015-00137-0001	20902	BARBECHO TRADICIONAL-CON CUBIERTA VEGETAL	S	9,29	9,29
1700000005873006	18-149-019-00012-0001	20902	BARBECHO TRADICIONAL-CON CUBIERTA VEGETAL	S	0,44	0,44
1700000005872982	18-149-021-00187-0001	1000	TRIGO BLANDO-SIN VARIEDAD	S	3,77	3,77



<u>APELLIDOS Y NOMBRE / RAZÓN SOCIAL</u>	<u>NIF</u>	<u>EXPEDIENTE</u>	<u>SUP. COMPROMETIDA</u>		
			<u>(ha)</u>		
ALCAINA NAVARRO ENCARNACION	***9919*	1016159	8.78		
RESOLUCIÓN					
ADMITIDO					
IMPORTE POR ANUALIDAD					

	<u>2018</u>	<u>2019</u>	<u>2020</u>	<u>2021</u>	<u>2022</u>
IMPORTE MÁXIMO SUBVENCIONABLE	1.898,59 €	1.898,59 €	1.898,59 €	1.898,59 €	1.898,59 €
IMPORTE MEDIO DE TRANSFERENCIA (€/ha)	216,24 €	216,24 €	216,24 €	216,24 €	216,24 €

DETALLE IMPORTE POR ANUALIDAD

<u>GRUPOS DE CULTIVO ADMITIDOS</u>	<u>SUP. COMPROM.</u>	<u>2018</u>	<u>2019</u>	<u>2020</u>	<u>2021</u>	<u>2022</u>
	<u>(ha)</u>					
FRUTALES SECANO	8,78	1.898,59 €	1.898,59 €	1.898,59 €	1.898,59 €	1.898,59 €

RECINTOS COMPROMETIDOS

<u>REF.</u>	<u>REFERENCIA SIGPAC</u>	<u>CULTIVO DESCRIPCIÓN CULTIVO</u>	<u>S/R</u>	<u>PEND. MEDIA (%)</u>	<u>SUP. DEC. ADMIN. (ha)</u>	<u>NU SUP. CERT. (ha)</u>	<u>SUP. CAMPO (ha)</u>	<u>SUP. COMPROM. (ha)</u>
170000005031736	18-046-011-00337-0001	104000 ALMENDROS-SIN VARIEDAD	S	3,35	2,24	2,24		2,24
170000005031742	18-046-011-00303-0001	104000 ALMENDROS-SIN VARIEDAD	S	4,96	3,10	3,10		3,10
170000005031738	18-046-007-00093-0001	104000 ALMENDROS-SIN VARIEDAD	S	6,73	1,75	1,75		1,75
170000005031737	18-046-007-00092-0001	104000 ALMENDROS-SIN VARIEDAD	S	7,14	1,69	1,69		1,69

RESUMEN CRITERIOS DE SELECCIÓN

11.2.1.1 Mantenimiento de prácticas y métodos de agricultura ecológica: Cultivos permanentes distintos de olivar - Conv 2018. PUNTOS: 7,00

	<u>PUNTOS</u>	<u>CUMPLE</u>
Porcentaje de superficie determinada en Red Natura 2000	0,00	0.0%
Porcentaje de superficie determinada situada en zonas RAMSAR	0,00	0.0%
Porcentaje de superficie determinada en zonas vulnerables a la contaminación por nitratos	0,00	0.0%
Pendiente media de la explotación	1,00	5.32%
Porcentaje de Superficie de la explotación en municipios con más del 40 por ciento de su superficie agraria dentro de la Zona de desertificación	6,00	100.0%



DETALLE CRITERIOS DE SELECCIÓN**11.2.1.1 Mantenimiento de prácticas y métodos de agricultura ecológica: Cultivos permanentes distintos de olivar - Conv 2018.****PUNTOS: 7,00****Porcentaje de superficie determinada en Red Natura 2000****PUNTOS: 0,00 0.0%**

<u>REF.</u>	<u>REFERENCIA SIGPAC</u>	<u>CULTIVO</u>	<u>DESCRIPCIÓN CULTIVO</u>	<u>S/R</u>	<u>SUP. COMPROM.</u> <u>(ha)</u>	<u>SUP. CUMPLE</u> <u>(ha)</u>
170000005031737	18-046-007-00092-0001	104000	ALMENDROS-SIN VARIEDAD	S	1,69	0,00
170000005031738	18-046-007-00093-0001	104000	ALMENDROS-SIN VARIEDAD	S	1,75	0,00
170000005031742	18-046-011-00303-0001	104000	ALMENDROS-SIN VARIEDAD	S	3,10	0,00
170000005031736	18-046-011-00337-0001	104000	ALMENDROS-SIN VARIEDAD	S	2,24	0,00

Porcentaje de superficie determinada situada en zonas RAMSAR**PUNTOS: 0,00 0.0%**

<u>REF.</u>	<u>REFERENCIA SIGPAC</u>	<u>CULTIVO</u>	<u>DESCRIPCIÓN CULTIVO</u>	<u>S/R</u>	<u>SUP. COMPROM.</u> <u>(ha)</u>	<u>SUP. CUMPLE</u> <u>(ha)</u>
170000005031737	18-046-007-00092-0001	104000	ALMENDROS-SIN VARIEDAD	S	1,69	0,00
170000005031738	18-046-007-00093-0001	104000	ALMENDROS-SIN VARIEDAD	S	1,75	0,00
170000005031742	18-046-011-00303-0001	104000	ALMENDROS-SIN VARIEDAD	S	3,10	0,00
170000005031736	18-046-011-00337-0001	104000	ALMENDROS-SIN VARIEDAD	S	2,24	0,00

Porcentaje de superficie determinada en zonas vulnerables a la contaminación por nitratos**PUNTOS: 0,00 0.0%**

<u>REF.</u>	<u>REFERENCIA SIGPAC</u>	<u>CULTIVO</u>	<u>DESCRIPCIÓN CULTIVO</u>	<u>S/R</u>	<u>SUP. COMPROM.</u> <u>(ha)</u>	<u>SUP. CUMPLE</u> <u>(ha)</u>
170000005031737	18-046-007-00092-0001	104000	ALMENDROS-SIN VARIEDAD	S	1,69	0,00
170000005031738	18-046-007-00093-0001	104000	ALMENDROS-SIN VARIEDAD	S	1,75	0,00
170000005031742	18-046-011-00303-0001	104000	ALMENDROS-SIN VARIEDAD	S	3,10	0,00
170000005031736	18-046-011-00337-0001	104000	ALMENDROS-SIN VARIEDAD	S	2,24	0,00

Pendiente media de la explotación**PUNTOS: 1,00 5.32%**

<u>REF.</u>	<u>REFERENCIA SIGPAC</u>	<u>CULTIVO</u>	<u>DESCRIPCIÓN CULTIVO</u>	<u>S/R</u>	<u>PENDIENTE MEDIA (%)</u>	<u>SUP. COMPROM.</u> <u>(ha)</u>
170000005031737	18-046-007-00092-0001	104000	ALMENDROS-SIN VARIEDAD	S	7,14	1,69
170000005031738	18-046-007-00093-0001	104000	ALMENDROS-SIN VARIEDAD	S	6,73	1,75
170000005031742	18-046-011-00303-0001	104000	ALMENDROS-SIN VARIEDAD	S	4,96	3,10
170000005031736	18-046-011-00337-0001	104000	ALMENDROS-SIN VARIEDAD	S	3,35	2,24

Porcentaje de Superficie de la explotación en municipios con más del 40 por ciento de su superficie agraria dentro de la Zona de desertificación**PUNTOS: 6,00 100.0%**

<u>REF.</u>	<u>REFERENCIA SIGPAC</u>	<u>CULTIVO</u>	<u>DESCRIPCIÓN CULTIVO</u>	<u>S/R</u>	<u>SUP. COMPROM.</u> <u>(ha)</u>	<u>SUP. CUMPLE</u> <u>(ha)</u>
170000005031737	18-046-007-00092-0001	104000	ALMENDROS-SIN VARIEDAD	S	1,69	1,69
170000005031738	18-046-007-00093-0001	104000	ALMENDROS-SIN VARIEDAD	S	1,75	1,75
170000005031742	18-046-011-00303-0001	104000	ALMENDROS-SIN VARIEDAD	S	3,10	3,10
170000005031736	18-046-011-00337-0001	104000	ALMENDROS-SIN VARIEDAD	S	2,24	2,24



<u>APELLIDOS Y NOMBRE / RAZÓN SOCIAL</u>	<u>NIF</u>	<u>EXPEDIENTE</u>	<u>SUP. COMPROMETIDA</u>			
			<u>(ha)</u>			
ALJIBE BLANCO C.B	****2471*	1229939	48.14			
RESOLUCIÓN ADMITIDO						
IMPORTE POR ANUALIDAD						
		2018	2019	2020	2021	2022
IMPORTE MÁXIMO SUBVENCIONABLE		4.324,80 €	4.324,80 €	4.324,80 €	4.324,80 €	4.324,80 €
IMPORTE MEDIO DE TRANSFERENCIA (€/ha)		89,84 €	89,84 €	89,84 €	89,84 €	89,84 €

DETALLE IMPORTES POR ANUALIDAD

<u>GRUPOS DE CULTIVO ADMITIDOS</u>	<u>SUP. COMPROM.</u>	2018	2019	2020	2021	2022
	<u>(ha)</u>					
FRUTALES REGADÍO	1,27	444,07 €	444,07 €	444,07 €	444,07 €	444,07 €
FRUTALES SECANO	3,00	648,72 €	648,72 €	648,72 €	648,72 €	648,72 €
HERBÁCEOS	21,38	3.232,01 €	3.232,01 €	3.232,01 €	3.232,01 €	3.232,01 €
HERBÁCEOS NO ELEGIBLES	22,49	0,00 €	0,00 €	0,00 €	0,00 €	0,00 €

RECINTOS COMPROMETIDOS

<u>REF.</u>	<u>REFERENCIA SIGPAC</u>	<u>CULTIVO DESCRIPCIÓN CULTIVO</u>	<u>S/R</u>	<u>PEND. MEDIA (%)</u>	<u>SUP. DEC. ADMIN. (ha)</u>	<u>NU SUP. CERT. (ha)</u>	<u>SUP. CAMPO (ha)</u>	<u>SUP. COMPROM. (ha)</u>
170000007058351	18-071-505-00093-0001	104000 ALMENDROS-SIN VARIEDAD	S	3,36	2,12	2,12		2,12
170000007058317	18-116-512-00013-0004	20902 BARBECHO TRADICIONAL-CON CUBIERTA VEGETAL	S	3,73	0,32	0,32		0,32
170000007058327	18-116-512-00014-0050	20902 BARBECHO TRADICIONAL-CON CUBIERTA VEGETAL	S	4,68	1,47	1,47		1,47
170000007058313	18-116-512-00014-0011	5000 CEBADA-SIN VARIEDAD	S	4,72	10,05	10,19		10,05
170000007058342	18-116-512-00014-0022	20902 BARBECHO TRADICIONAL-CON CUBIERTA VEGETAL	S	4,77	2,50	3,27		2,50
170000007058347	18-071-511-00159-0001	104000 ALMENDROS-SIN VARIEDAD	R	5,59	1,27	1,27		1,27
170000007058314	18-116-512-00013-0002	20902 BARBECHO TRADICIONAL-CON CUBIERTA VEGETAL	S	5,86	3,68	3,68		3,68
170000007058322	18-099-009-00053-0001	5000 CEBADA-SIN VARIEDAD	S	6,88	1,97	1,97		1,97
170000007058316	18-116-512-00014-0017	20902 BARBECHO TRADICIONAL-CON CUBIERTA VEGETAL	S	7,19	10,71	10,71		10,71
170000007058323	18-116-512-00014-0017	5000 CEBADA-SIN VARIEDAD	S	7,19	9,36	9,36		9,36
170000007058324	18-116-512-00003-0002	20902 BARBECHO TRADICIONAL-CON CUBIERTA VEGETAL	S	14,05	2,30	2,30		2,30
170000007058325	18-116-512-00003-0018	24902 BARBECHO SIN PRODUCCIÓN-CON CUBIERTA VEGETAL	S	19,53	1,51	1,51		1,51
170000007058350	18-021-005-00020-0001	104000 ALMENDROS-SIN VARIEDAD	S	24,69	0,88	0,88		0,88

INCIDENCIAS**INCIDENCIA DESCRIPCIÓN**

85001	El recinto declarado no cumple con las normas de producción ecológica (artículo 5-1 e), Orden 26 mayo 2015)
Ref.-166925	Recinto:18-021-005-00013-001 Cultivo:104000 ALMENDROS-SIN VARIEDAD Secano
Ref.-166927	Recinto:18-021-006-00088-001 Cultivo:104000 ALMENDROS-SIN VARIEDAD Secano
Ref.-167010	Recinto:18-071-006-00001-001 Cultivo:104000 ALMENDROS-SIN VARIEDAD Secano
Ref.-167008	Recinto:18-071-008-00052-001 Cultivo:104000 ALMENDROS-SIN VARIEDAD Secano
Ref.-166973	Recinto:18-071-503-00045-001 Cultivo:24902 BARBECHO SIN PRODUCCIÓN-CON CUBIERTA VEGETAL Secano
Ref.-167017	Recinto:18-071-503-00066-001 Cultivo:5000 CEBADA-SIN VARIEDAD Secano
Ref.-167018	Recinto:18-071-503-00069-001 Cultivo:5000 CEBADA-SIN VARIEDAD Secano
Ref.-166968	Recinto:18-071-504-00041-001 Cultivo:104000 ALMENDROS-SIN VARIEDAD Regadío
Ref.-166969	Recinto:18-071-504-00044-001 Cultivo:104000 ALMENDROS-SIN VARIEDAD Regadío
Ref.-166976	Recinto:18-071-505-00009-002 Cultivo:24901 BARBECHO SIN PRODUCCIÓN-SIN CUBIERTA VEGETAL Regadío
Ref.-166979	Recinto:18-071-505-00009-003 Cultivo:24901 BARBECHO SIN PRODUCCIÓN-SIN CUBIERTA VEGETAL Regadío
Ref.-167016	Recinto:18-071-505-00075-001 Cultivo:24901 BARBECHO SIN PRODUCCIÓN-SIN CUBIERTA VEGETAL Regadío
Ref.-166983	Recinto:18-071-505-00114-002 Cultivo:8000 AVENA-SIN VARIEDAD Regadío
Ref.-166994	Recinto:18-071-506-00138-001 Cultivo:104000 ALMENDROS-SIN VARIEDAD Secano
Ref.-166993	Recinto:18-071-507-00002-001 Cultivo:104000 ALMENDROS-SIN VARIEDAD Secano
Ref.-167014	Recinto:18-071-507-00011-001 Cultivo:104000 ALMENDROS-SIN VARIEDAD Secano
Ref.-166985	Recinto:18-071-507-00042-002 Cultivo:40140 GUI SANTES-GOLD Secano
Ref.-166987	Recinto:18-071-507-00046-002 Cultivo:5000 CEBADA-SIN VARIEDAD Secano
Ref.-166989	Recinto:18-071-507-00046-004 Cultivo:104000 ALMENDROS-SIN VARIEDAD Secano
Ref.-166992	Recinto:18-071-507-00077-003 Cultivo:5000 CEBADA-SIN VARIEDAD Secano
Ref.-166998	Recinto:18-071-512-00130-001 Cultivo:24901 BARBECHO SIN PRODUCCIÓN-SIN CUBIERTA VEGETAL Regadío
Ref.-167002	Recinto:18-071-512-00152-001 Cultivo:5000 CEBADA-SIN VARIEDAD Regadío
Ref.-167005	Recinto:18-071-512-00222-001 Cultivo:24901 BARBECHO SIN PRODUCCIÓN-SIN CUBIERTA VEGETAL Regadío
Ref.-167019	Recinto:18-099-008-00016-001 Cultivo:20901 BARBECHO TRADICIONAL-SIN CUBIERTA VEGETAL Secano

RESUMEN CRITERIOS DE SELECCIÓN**11.2.1.1 Mantenimiento de prácticas y métodos de agricultura ecológica: Cultivos herbáceos - Conv 2018.** PUNTOS: 7,00

	PUNTOS	CUMPLE
Porcentaje de superficie determinada en Red Natura 2000	0,00	0.0%
Porcentaje de superficie determinada situada en zonas RAMSAR	0,00	0.0%
Porcentaje de superficie determinada en zonas vulnerables a la contaminación por nitratos	0,00	0.0%
Pendiente media de la explotación	1,00	7.04%
Porcentaje de Superficie de la explotación en municipios con más del 40 por ciento de su superficie agraria dentro de la Zona de desertificación	6,00	100.0%

11.2.1.1 Mantenimiento de prácticas y métodos de agricultura ecológica: Cultivos permanentes distintos de olivar - Conv 2018. PUNTOS: 7,79

	PUNTOS	CUMPLE
Porcentaje de superficie determinada en Red Natura 2000	0,00	0.0%
Porcentaje de superficie determinada situada en zonas RAMSAR	0,00	0.0%
Porcentaje de superficie determinada en zonas vulnerables a la contaminación por nitratos	0,00	0.0%
Pendiente media de la explotación	2,00	8.42%
Porcentaje de Superficie de la explotación en municipios con más del 40 por ciento de su superficie agraria dentro de la Zona de desertificación	5,79	79.39%

DETALLE CRITERIOS DE SELECCIÓN**11.2.1.1 Mantenimiento de prácticas y métodos de agricultura ecológica: Cultivos herbáceos - Conv 2018.** PUNTOS: 7,00

						PUNTOS:	0,00	0.0%
REF.	REFERENCIA SIGPAC	CULTIVO	DESCRIPCIÓN CULTIVO	S/R		SUP. COMPROM.	SUP. CUMPLE	
						(ha)	(ha)	
170000007058322	18-099-009-00053-0001	5000	CEBADA-SIN VARIEDAD	S		1,97	0,00	
170000007058324	18-116-512-00003-0002	20902	BARBECHO TRADICIONAL-CON CUBIERTA VEGETAL	S		2,30	0,00	
170000007058325	18-116-512-00003-0018	24902	BARBECHO SIN PRODUCCIÓN-CON CUBIERTA VEGETAL	S		1,51	0,00	
170000007058314	18-116-512-00013-0002	20902	BARBECHO TRADICIONAL-CON CUBIERTA VEGETAL	S		3,68	0,00	
170000007058317	18-116-512-00013-0004	20902	BARBECHO TRADICIONAL-CON CUBIERTA VEGETAL	S		0,32	0,00	
170000007058313	18-116-512-00014-0011	5000	CEBADA-SIN VARIEDAD	S		10,05	0,00	
170000007058323	18-116-512-00014-0017	5000	CEBADA-SIN VARIEDAD	S		9,36	0,00	
170000007058316	18-116-512-00014-0017	20902	BARBECHO TRADICIONAL-CON CUBIERTA VEGETAL	S		10,71	0,00	
170000007058342	18-116-512-00014-0022	20902	BARBECHO TRADICIONAL-CON CUBIERTA VEGETAL	S		2,50	0,00	
170000007058327	18-116-512-00014-0050	20902	BARBECHO TRADICIONAL-CON CUBIERTA VEGETAL	S		1,47	0,00	

						PUNTOS:	0,00	0.0%
REF.	REFERENCIA SIGPAC	CULTIVO	DESCRIPCIÓN CULTIVO	S/R		SUP. COMPROM.	SUP. CUMPLE	
						(ha)	(ha)	
170000007058322	18-099-009-00053-0001	5000	CEBADA-SIN VARIEDAD	S		1,97	0,00	
170000007058324	18-116-512-00003-0002	20902	BARBECHO TRADICIONAL-CON CUBIERTA VEGETAL	S		2,30	0,00	
170000007058325	18-116-512-00003-0018	24902	BARBECHO SIN PRODUCCIÓN-CON CUBIERTA VEGETAL	S		1,51	0,00	
170000007058314	18-116-512-00013-0002	20902	BARBECHO TRADICIONAL-CON CUBIERTA VEGETAL	S		3,68	0,00	
170000007058317	18-116-512-00013-0004	20902	BARBECHO TRADICIONAL-CON CUBIERTA VEGETAL	S		0,32	0,00	
170000007058313	18-116-512-00014-0011	5000	CEBADA-SIN VARIEDAD	S		10,05	0,00	
170000007058323	18-116-512-00014-0017	5000	CEBADA-SIN VARIEDAD	S		9,36	0,00	
170000007058316	18-116-512-00014-0017	20902	BARBECHO TRADICIONAL-CON CUBIERTA VEGETAL	S		10,71	0,00	
170000007058342	18-116-512-00014-0022	20902	BARBECHO TRADICIONAL-CON CUBIERTA VEGETAL	S		2,50	0,00	

<u>REF.</u>	<u>REFERENCIA SIGPAC</u>	<u>CULTIVO</u>	<u>DESCRIPCIÓN CULTIVO</u>	<u>S/R</u>	<u>SUP. COMPROM.</u> <u>(ha)</u>	<u>SUP. CUMPLE</u> <u>(ha)</u>
1700000007058327	18-116-512-00014-0050	20902	BARBECHO TRADICIONAL-CON CUBIERTA VEGETAL	S	1,47	0,00

Porcentaje de superficie determinada en zonas vulnerables a la contaminación por nitratos PUNTOS: 0,00 0.0%

<u>REF.</u>	<u>REFERENCIA SIGPAC</u>	<u>CULTIVO</u>	<u>DESCRIPCIÓN CULTIVO</u>	<u>S/R</u>	<u>SUP. COMPROM.</u> <u>(ha)</u>	<u>SUP. CUMPLE</u> <u>(ha)</u>
1700000007058322	18-099-009-00053-0001	5000	CEBADA-SIN VARIEDAD	S	1,97	0,00
1700000007058324	18-116-512-00003-0002	20902	BARBECHO TRADICIONAL-CON CUBIERTA VEGETAL	S	2,30	0,00
1700000007058325	18-116-512-00003-0018	24902	BARBECHO SIN PRODUCCIÓN-CON CUBIERTA VEGETAL	S	1,51	0,00
1700000007058314	18-116-512-00013-0002	20902	BARBECHO TRADICIONAL-CON CUBIERTA VEGETAL	S	3,68	0,00
1700000007058317	18-116-512-00013-0004	20902	BARBECHO TRADICIONAL-CON CUBIERTA VEGETAL	S	0,32	0,00
1700000007058313	18-116-512-00014-0011	5000	CEBADA-SIN VARIEDAD	S	10,05	0,00
1700000007058323	18-116-512-00014-0017	5000	CEBADA-SIN VARIEDAD	S	9,36	0,00
1700000007058316	18-116-512-00014-0017	20902	BARBECHO TRADICIONAL-CON CUBIERTA VEGETAL	S	10,71	0,00
1700000007058342	18-116-512-00014-0022	20902	BARBECHO TRADICIONAL-CON CUBIERTA VEGETAL	S	2,50	0,00
1700000007058327	18-116-512-00014-0050	20902	BARBECHO TRADICIONAL-CON CUBIERTA VEGETAL	S	1,47	0,00

Pendiente media de la explotación PUNTOS: 1,00 7.04%

<u>REF.</u>	<u>REFERENCIA SIGPAC</u>	<u>CULTIVO</u>	<u>DESCRIPCIÓN CULTIVO</u>	<u>S/R</u>	<u>PENDIENTE MEDIA (%)</u>	<u>SUP. COMPROM.</u> <u>(ha)</u>
1700000007058322	18-099-009-00053-0001	5000	CEBADA-SIN VARIEDAD	S	6,88	1,97
1700000007058324	18-116-512-00003-0002	20902	BARBECHO TRADICIONAL-CON CUBIERTA VEGETAL	S	14,05	2,30
1700000007058325	18-116-512-00003-0018	24902	BARBECHO SIN PRODUCCIÓN-CON CUBIERTA VEGETAL	S	19,53	1,51
1700000007058314	18-116-512-00013-0002	20902	BARBECHO TRADICIONAL-CON CUBIERTA VEGETAL	S	5,86	3,68
1700000007058317	18-116-512-00013-0004	20902	BARBECHO TRADICIONAL-CON CUBIERTA VEGETAL	S	3,73	0,32
1700000007058313	18-116-512-00014-0011	5000	CEBADA-SIN VARIEDAD	S	4,72	10,05
1700000007058323	18-116-512-00014-0017	5000	CEBADA-SIN VARIEDAD	S	7,19	9,36
1700000007058316	18-116-512-00014-0017	20902	BARBECHO TRADICIONAL-CON CUBIERTA VEGETAL	S	7,19	10,71
1700000007058342	18-116-512-00014-0022	20902	BARBECHO TRADICIONAL-CON CUBIERTA VEGETAL	S	4,77	2,50
1700000007058327	18-116-512-00014-0050	20902	BARBECHO TRADICIONAL-CON CUBIERTA VEGETAL	S	4,68	1,47

Porcentaje de Superficie de la explotación en municipios con más del 40 por ciento de su superficie agraria dentro de la Zona de desertificación PUNTOS: 6,00 100.0%

<u>REF.</u>	<u>REFERENCIA SIGPAC</u>	<u>CULTIVO</u>	<u>DESCRIPCIÓN CULTIVO</u>	<u>S/R</u>	<u>SUP. COMPROM.</u> <u>(ha)</u>	<u>SUP. CUMPLE</u> <u>(ha)</u>
1700000007058322	18-099-009-00053-0001	5000	CEBADA-SIN VARIEDAD	S	1,97	1,97
1700000007058324	18-116-512-00003-0002	20902	BARBECHO TRADICIONAL-CON CUBIERTA VEGETAL	S	2,30	2,30
1700000007058325	18-116-512-00003-0018	24902	BARBECHO SIN PRODUCCIÓN-CON CUBIERTA VEGETAL	S	1,51	1,51
1700000007058314	18-116-512-00013-0002	20902	BARBECHO TRADICIONAL-CON CUBIERTA VEGETAL	S	3,68	3,68
1700000007058317	18-116-512-00013-0004	20902	BARBECHO TRADICIONAL-CON CUBIERTA VEGETAL	S	0,32	0,32
1700000007058313	18-116-512-00014-0011	5000	CEBADA-SIN VARIEDAD	S	10,05	10,05
1700000007058323	18-116-512-00014-0017	5000	CEBADA-SIN VARIEDAD	S	9,36	9,36
1700000007058316	18-116-512-00014-0017	20902	BARBECHO TRADICIONAL-CON CUBIERTA VEGETAL	S	10,71	10,71
1700000007058342	18-116-512-00014-0022	20902	BARBECHO TRADICIONAL-CON CUBIERTA VEGETAL	S	2,50	2,50

<u>REF.</u>	<u>REFERENCIA SIGPAC</u>	<u>CULTIVO</u>	<u>DESCRIPCIÓN CULTIVO</u>	<u>S/R</u>	<u>SUP. COMPROM.</u> <u>(ha)</u>	<u>SUP. CUMPLE</u> <u>(ha)</u>
1700000007058327	18-116-512-00014-0050	20902	BARBECHO TRADICIONAL-CON CUBIERTA VEGETAL	S	1,47	1,47

11.2.1.1 Mantenimiento de prácticas y métodos de agricultura ecológica: Cultivos permanentes distintos de olivar - Conv 2018.

PUNTOS: 7,79

Porcentaje de superficie determinada en Red Natura 2000

PUNTOS: 0,00 0.0%

<u>REF.</u>	<u>REFERENCIA SIGPAC</u>	<u>CULTIVO</u>	<u>DESCRIPCIÓN CULTIVO</u>	<u>S/R</u>	<u>SUP. COMPROM.</u> <u>(ha)</u>	<u>SUP. CUMPLE</u> <u>(ha)</u>
1700000007058350	18-021-005-00020-0001	104000	ALMENDROS-SIN VARIEDAD	S	0,88	0,00
1700000007058351	18-071-505-00093-0001	104000	ALMENDROS-SIN VARIEDAD	S	2,12	0,00
1700000007058347	18-071-511-00159-0001	104000	ALMENDROS-SIN VARIEDAD	R	1,27	0,00

Porcentaje de superficie determinada situada en zonas RAMSAR

PUNTOS: 0,00 0.0%

<u>REF.</u>	<u>REFERENCIA SIGPAC</u>	<u>CULTIVO</u>	<u>DESCRIPCIÓN CULTIVO</u>	<u>S/R</u>	<u>SUP. COMPROM.</u> <u>(ha)</u>	<u>SUP. CUMPLE</u> <u>(ha)</u>
1700000007058350	18-021-005-00020-0001	104000	ALMENDROS-SIN VARIEDAD	S	0,88	0,00
1700000007058351	18-071-505-00093-0001	104000	ALMENDROS-SIN VARIEDAD	S	2,12	0,00
1700000007058347	18-071-511-00159-0001	104000	ALMENDROS-SIN VARIEDAD	R	1,27	0,00

Porcentaje de superficie determinada en zonas vulnerables a la contaminación por nitratos

PUNTOS: 0,00 0.0%

<u>REF.</u>	<u>REFERENCIA SIGPAC</u>	<u>CULTIVO</u>	<u>DESCRIPCIÓN CULTIVO</u>	<u>S/R</u>	<u>SUP. COMPROM.</u> <u>(ha)</u>	<u>SUP. CUMPLE</u> <u>(ha)</u>
1700000007058350	18-021-005-00020-0001	104000	ALMENDROS-SIN VARIEDAD	S	0,88	0,00
1700000007058351	18-071-505-00093-0001	104000	ALMENDROS-SIN VARIEDAD	S	2,12	0,00
1700000007058347	18-071-511-00159-0001	104000	ALMENDROS-SIN VARIEDAD	R	1,27	0,00

Pendiente media de la explotación

PUNTOS: 2,00 8.42%

<u>REF.</u>	<u>REFERENCIA SIGPAC</u>	<u>CULTIVO</u>	<u>DESCRIPCIÓN CULTIVO</u>	<u>S/R</u>	<u>PENDIENTE MEDIA (%)</u>	<u>SUP. COMPROM.</u> <u>(ha)</u>
1700000007058350	18-021-005-00020-0001	104000	ALMENDROS-SIN VARIEDAD	S	24,69	0,88
1700000007058351	18-071-505-00093-0001	104000	ALMENDROS-SIN VARIEDAD	S	3,36	2,12
1700000007058347	18-071-511-00159-0001	104000	ALMENDROS-SIN VARIEDAD	R	5,59	1,27

Porcentaje de Superficie de la explotación en municipios con más del 40 por ciento de su superficie agraria dentro de la Zona de desertificación

PUNTOS: 5,79 79.39%

<u>REF.</u>	<u>REFERENCIA SIGPAC</u>	<u>CULTIVO</u>	<u>DESCRIPCIÓN CULTIVO</u>	<u>S/R</u>	<u>SUP. COMPROM.</u> <u>(ha)</u>	<u>SUP. CUMPLE</u> <u>(ha)</u>
1700000007058350	18-021-005-00020-0001	104000	ALMENDROS-SIN VARIEDAD	S	0,88	0,00
1700000007058351	18-071-505-00093-0001	104000	ALMENDROS-SIN VARIEDAD	S	2,12	2,12
1700000007058347	18-071-511-00159-0001	104000	ALMENDROS-SIN VARIEDAD	R	1,27	1,27



<u>APELLIDOS Y NOMBRE / RAZÓN SOCIAL</u>	<u>NIF</u>	<u>EXPEDIENTE</u>	<u>SUP. COMPROMETIDA</u>		
			<u>(ha)</u>		
ALONSO ALONSO JOSE	***9473*	1055463	2.04		
<u>RESOLUCIÓN</u>					
ADMITIDO					
<u>IMPORTE POR ANUALIDAD</u>					

	<u>2018</u>	<u>2019</u>	<u>2020</u>	<u>2021</u>	<u>2022</u>
IMPORTE MÁXIMO SUBVENCIONABLE	441,13 €	441,13 €	441,13 €	441,13 €	441,13 €
IMPORTE MEDIO DE TRANSFERENCIA (€/ha)	216,24 €	216,24 €	216,24 €	216,24 €	216,24 €

DETALLE IMPORTES POR ANUALIDAD

<u>GRUPOS DE CULTIVO ADMITIDOS</u>	<u>SUP. COMPROM.</u>	<u>2018</u>	<u>2019</u>	<u>2020</u>	<u>2021</u>	<u>2022</u>
	<u>(ha)</u>					
FRUTALES SECANO	2,04	441,13 €	441,13 €	441,13 €	441,13 €	441,13 €

RECINTOS COMPROMETIDOS

<u>REF.</u>	<u>REFERENCIA SIGPAC</u>	<u>CULTIVO DESCRIPCIÓN CULTIVO</u>	<u>S/R</u>	<u>PEND. MEDIA</u>	<u>SUP. DEC. ADMIN.</u>	<u>NU SUP. CERT.</u>	<u>SUP. CAMPO</u>	<u>SUP. COMPROM.</u>
				<u>(%)</u>	<u>(ha)</u>	<u>(ha)</u>	<u>(ha)</u>	<u>(ha)</u>
1700000004979391	18-144-017-00667-0006	104000 ALMENDROS-SIN VARIEDAD	S	28,07	0,02	0,02		0,02
1700000004979398	18-144-017-00242-0002	104000 ALMENDROS-SIN VARIEDAD	S	33,29	0,38	0,38		0,38
1700000004979378	18-144-017-00263-0004	104000 ALMENDROS-SIN VARIEDAD	S	38,55	0,29	0,29		0,29
1700000004979386	18-144-017-00290-0002	104000 ALMENDROS-SIN VARIEDAD	S	42,41	0,91	0,91		0,91
1700000004979380	18-144-017-00290-0003	104000 ALMENDROS-SIN VARIEDAD	S	45,80	0,43	0,43		0,43
1700000004979395	18-144-017-00699-0003	104000 ALMENDROS-SIN VARIEDAD	S	48,68	0,01	0,01		0,01

RESUMEN CRITERIOS DE SELECCIÓN

11.2.1.1 Mantenimiento de prácticas y métodos de agricultura ecológica: Cultivos permanentes distintos de olivar - Conv 2018. PUNTOS: 9,00

	<u>PUNTOS</u>	<u>CUMPLE</u>
Porcentaje de superficie determinada en Red Natura 2000	0,00	0.0%
Porcentaje de superficie determinada situada en zonas RAMSAR	0,00	0.0%
Porcentaje de superficie determinada en zonas vulnerables a la contaminación por nitratos	0,00	0.0%
Pendiente media de la explotación	3,00	40.76%
Porcentaje de Superficie de la explotación en municipios con más del 40 por ciento de su superficie agraria dentro de la Zona de desertificación	6,00	100.0%



DETALLE CRITERIOS DE SELECCIÓN**11.2.1.1 Mantenimiento de prácticas y métodos de agricultura ecológica: Cultivos permanentes distintos de olivar - Conv 2018.****PUNTOS: 9,00****Porcentaje de superficie determinada en Red Natura 2000****PUNTOS: 0,00 0.0%**

<u>REF.</u>	<u>REFERENCIA SIGPAC</u>	<u>CULTIVO</u>	<u>DESCRIPCIÓN CULTIVO</u>	<u>S/R</u>	<u>SUP. COMPROM. (ha)</u>	<u>SUP. CUMPLE (ha)</u>
170000004979398	18-144-017-00242-0002	104000	ALMENDROS-SIN VARIEDAD	S	0,38	0,00
1700000004979378	18-144-017-00263-0004	104000	ALMENDROS-SIN VARIEDAD	S	0,29	0,00
1700000004979386	18-144-017-00290-0002	104000	ALMENDROS-SIN VARIEDAD	S	0,91	0,00
1700000004979380	18-144-017-00290-0003	104000	ALMENDROS-SIN VARIEDAD	S	0,43	0,00
1700000004979391	18-144-017-00667-0006	104000	ALMENDROS-SIN VARIEDAD	S	0,02	0,00
1700000004979395	18-144-017-00699-0003	104000	ALMENDROS-SIN VARIEDAD	S	0,01	0,00

Porcentaje de superficie determinada situada en zonas RAMSAR**PUNTOS: 0,00 0.0%**

<u>REF.</u>	<u>REFERENCIA SIGPAC</u>	<u>CULTIVO</u>	<u>DESCRIPCIÓN CULTIVO</u>	<u>S/R</u>	<u>SUP. COMPROM. (ha)</u>	<u>SUP. CUMPLE (ha)</u>
1700000004979398	18-144-017-00242-0002	104000	ALMENDROS-SIN VARIEDAD	S	0,38	0,00
1700000004979378	18-144-017-00263-0004	104000	ALMENDROS-SIN VARIEDAD	S	0,29	0,00
1700000004979386	18-144-017-00290-0002	104000	ALMENDROS-SIN VARIEDAD	S	0,91	0,00
1700000004979380	18-144-017-00290-0003	104000	ALMENDROS-SIN VARIEDAD	S	0,43	0,00
1700000004979391	18-144-017-00667-0006	104000	ALMENDROS-SIN VARIEDAD	S	0,02	0,00
1700000004979395	18-144-017-00699-0003	104000	ALMENDROS-SIN VARIEDAD	S	0,01	0,00

Porcentaje de superficie determinada en zonas vulnerables a la contaminación por nitratos**PUNTOS: 0,00 0.0%**

<u>REF.</u>	<u>REFERENCIA SIGPAC</u>	<u>CULTIVO</u>	<u>DESCRIPCIÓN CULTIVO</u>	<u>S/R</u>	<u>SUP. COMPROM. (ha)</u>	<u>SUP. CUMPLE (ha)</u>
1700000004979398	18-144-017-00242-0002	104000	ALMENDROS-SIN VARIEDAD	S	0,38	0,00
1700000004979378	18-144-017-00263-0004	104000	ALMENDROS-SIN VARIEDAD	S	0,29	0,00
1700000004979386	18-144-017-00290-0002	104000	ALMENDROS-SIN VARIEDAD	S	0,91	0,00
1700000004979380	18-144-017-00290-0003	104000	ALMENDROS-SIN VARIEDAD	S	0,43	0,00
1700000004979391	18-144-017-00667-0006	104000	ALMENDROS-SIN VARIEDAD	S	0,02	0,00
1700000004979395	18-144-017-00699-0003	104000	ALMENDROS-SIN VARIEDAD	S	0,01	0,00

Pendiente media de la explotación**PUNTOS: 3,00 40.76%**

<u>REF.</u>	<u>REFERENCIA SIGPAC</u>	<u>CULTIVO</u>	<u>DESCRIPCIÓN CULTIVO</u>	<u>S/R</u>	<u>PENDIENTE MEDIA (%)</u>	<u>SUP. COMPROM. (ha)</u>
1700000004979398	18-144-017-00242-0002	104000	ALMENDROS-SIN VARIEDAD	S	33,29	0,38
1700000004979378	18-144-017-00263-0004	104000	ALMENDROS-SIN VARIEDAD	S	38,55	0,29
1700000004979386	18-144-017-00290-0002	104000	ALMENDROS-SIN VARIEDAD	S	42,41	0,91
1700000004979380	18-144-017-00290-0003	104000	ALMENDROS-SIN VARIEDAD	S	45,80	0,43
1700000004979391	18-144-017-00667-0006	104000	ALMENDROS-SIN VARIEDAD	S	28,07	0,02
1700000004979395	18-144-017-00699-0003	104000	ALMENDROS-SIN VARIEDAD	S	48,68	0,01

Porcentaje de Superficie de la explotación en municipios con más del 40 por ciento de su superficie agraria dentro de la Zona de desertificación**PUNTOS: 6,00 100.0%**

<u>REF.</u>	<u>REFERENCIA SIGPAC</u>	<u>CULTIVO</u>	<u>DESCRIPCIÓN CULTIVO</u>	<u>S/R</u>	<u>SUP. COMPROM. (ha)</u>	<u>SUP. CUMPLE (ha)</u>
1700000004979398	18-144-017-00242-0002	104000	ALMENDROS-SIN VARIEDAD	S	0,38	0,38
1700000004979378	18-144-017-00263-0004	104000	ALMENDROS-SIN VARIEDAD	S	0,29	0,29
1700000004979386	18-144-017-00290-0002	104000	ALMENDROS-SIN VARIEDAD	S	0,91	0,91
1700000004979380	18-144-017-00290-0003	104000	ALMENDROS-SIN VARIEDAD	S	0,43	0,43

REF.	REFERENCIA SIGPAC	CULTIVO	DESCRIPCIÓN CULTIVO	S/R	SUP. COMPROM. (ha)	SUP. CUMPLE (ha)
1700000004979391	18-144-017-00667-0006	104000	ALMENDROS-SIN VARIEDAD	S	0,02	0,02
1700000004979395	18-144-017-00699-0003	104000	ALMENDROS-SIN VARIEDAD	S	0,01	0,01



<u>APELLIDOS Y NOMBRE / RAZÓN SOCIAL</u>	<u>NIF</u>	<u>EXPEDIENTE</u>	<u>SUP. COMPROMETIDA</u>			
			<u>(ha)</u>			
ALONSO BENAVIDES JOSE	***7382*	1162425	26.29			
RESOLUCIÓN						
ADMITIDO						
IMPORTE POR ANUALIDAD						
		2018	2019	2020	2021	2022
IMPORTE MÁXIMO SUBVENCIONABLE		5.684,95 €	5.684,95 €	5.684,95 €	5.684,95 €	5.684,95 €
IMPORTE MEDIO DE TRANSFERENCIA (€/ha)		216,24 €	216,24 €	216,24 €	216,24 €	216,24 €
DETALLE IMPORTE POR ANUALIDAD						
GRUPOS DE CULTIVO ADMITIDOS	SUP. COMPROM.	2018	2019	2020	2021	2022
	(ha)					
FRUTALES SECANO	26,29	5.684,95 €	5.684,95 €	5.684,95 €	5.684,95 €	5.684,95 €



RECINTOS COMPROMETIDOS

REF.	REFERENCIA SIGPAC	CULTIVO	DESCRIPCIÓN CULTIVO	S/R	PEND. MEDIA (%)	SUP. DEC. ADMIN. (ha)	NU SUP. CERT. (ha)	SUP. CAMPO (ha)	SUP. COMPROM. (ha)
170000004819589	18-144-021-00136-0001	104000	ALMENDROS-SIN VARIEDAD	S	18,55	0,19	0,19		0,19
170000004819582	18-144-021-00083-0002	104000	ALMENDROS-SIN VARIEDAD	S	22,72	0,41	0,41		0,41
170000004819602	18-144-021-00084-0001	104000	ALMENDROS-SIN VARIEDAD	S	23,52	0,30	0,30		0,30
170000004819611	18-144-021-00240-0001	104000	ALMENDROS-SIN VARIEDAD	S	24,03	0,29	0,29		0,29
170000004819584	18-144-021-00081-0001	104000	ALMENDROS-SIN VARIEDAD	S	24,41	0,22	0,22		0,22
170000004819623	18-144-021-00240-0003	104000	ALMENDROS-SIN VARIEDAD	S	27,39	0,02	0,02		0,02
170000004819576	18-144-021-00368-0001	104000	ALMENDROS-SIN VARIEDAD	S	28,48	0,41	0,41		0,41
170000004819600	18-144-021-00087-0001	104000	ALMENDROS-SIN VARIEDAD	S	28,49	0,63	0,63		0,63
170000004819625	18-144-021-00364-0001	104000	ALMENDROS-SIN VARIEDAD	S	29,33	0,32	0,32		0,32
170000004819626	18-144-021-01236-0001	104000	ALMENDROS-SIN VARIEDAD	S	29,68	0,29	0,29		0,29
170000004819624	18-144-021-00233-0001	104000	ALMENDROS-SIN VARIEDAD	S	30,01	0,50	0,50		0,50
170000004819617	18-144-021-00257-0001	104000	ALMENDROS-SIN VARIEDAD	S	30,30	0,42	0,42		0,42
170000004819585	18-144-021-00055-0001	104000	ALMENDROS-SIN VARIEDAD	S	31,38	0,36	0,36		0,36
170000004819619	18-144-021-00261-0001	104000	ALMENDROS-SIN VARIEDAD	S	31,75	0,35	0,35		0,35
170000004819612	18-144-021-00243-0001	104000	ALMENDROS-SIN VARIEDAD	S	31,90	0,37	0,37		0,37
170000004819616	18-144-021-00255-0001	104000	ALMENDROS-SIN VARIEDAD	S	32,03	0,11	0,11		0,11
170000004819599	18-144-021-00137-0001	104000	ALMENDROS-SIN VARIEDAD	S	32,09	0,45	0,45		0,45
170000004819613	18-144-021-00248-0002	104000	ALMENDROS-SIN VARIEDAD	S	32,64	1,55	1,55		1,55
170000004819628	18-144-021-00248-0002	104000	ALMENDROS-SIN VARIEDAD	S	32,64	0,35	0,35		0,35
170000004819615	18-144-021-00251-0001	104000	ALMENDROS-SIN VARIEDAD	S	33,39	0,32	0,32		0,32
170000004819601	18-144-021-00145-0001	104000	ALMENDROS-SIN VARIEDAD	S	33,56	0,17	0,17		0,17
170000004819614	18-144-021-00248-0006	104000	ALMENDROS-SIN VARIEDAD	S	35,49	1,31	1,31		1,31
170000004819583	18-144-021-00053-0001	104000	ALMENDROS-SIN VARIEDAD	S	36,26	0,25	0,25		0,25
170000004819579	18-144-021-00072-0001	104000	ALMENDROS-SIN VARIEDAD	S	36,83	0,87	0,87		0,87
170000004819606	18-144-021-00229-0001	104000	ALMENDROS-SIN VARIEDAD	S	37,01	0,39	0,39		0,39
170000004819586	18-144-021-00040-0001	104000	ALMENDROS-SIN VARIEDAD	S	38,79	0,51	0,51		0,51
170000004819580	18-144-021-00059-0001	104000	ALMENDROS-SIN VARIEDAD	S	38,95	0,96	0,96		0,96
170000004819603	18-144-021-00224-0001	104000	ALMENDROS-SIN VARIEDAD	S	38,97	0,65	0,65		0,65
170000004819607	18-144-021-00231-0001	104000	ALMENDROS-SIN VARIEDAD	S	39,96	0,23	0,23		0,23
170000004819609	18-144-021-00149-0003	104000	ALMENDROS-SIN VARIEDAD	S	40,49	0,01	0,01		0,01
170000004819572	18-144-017-00170-0002	104000	ALMENDROS-SIN VARIEDAD	S	40,53	0,23	0,23		0,23
170000004819590	18-144-021-00141-0001	104000	ALMENDROS-SIN VARIEDAD	S	41,00	0,18	0,18		0,18
170000004819604	18-144-021-00225-0001	104000	ALMENDROS-SIN VARIEDAD	S	41,23	0,69	0,69		0,69
170000004819575	18-144-021-00043-0002	104000	ALMENDROS-SIN VARIEDAD	S	41,53	0,65	0,65		0,65
170000004819578	18-144-017-00171-0001	104000	ALMENDROS-SIN VARIEDAD	S	42,06	1,28	1,28		1,28
170000004819597	18-144-021-00154-0001	104000	ALMENDROS-SIN VARIEDAD	S	45,36	0,28	0,28		0,28
170000004819605	18-144-021-00228-0001	104000	ALMENDROS-SIN VARIEDAD	S	45,61	0,35	0,35		0,35
170000004819588	18-144-021-00134-0001	104000	ALMENDROS-SIN VARIEDAD	S	46,64	0,33	0,33		0,33
170000004819610	18-144-021-00219-0001	104000	ALMENDROS-SIN VARIEDAD	S	46,98	0,71	0,71		0,71
170000004819581	18-144-021-00239-0001	104000	ALMENDROS-SIN VARIEDAD	S	47,62	1,06	1,06		1,06
170000004819574	18-144-021-00005-0001	104000	ALMENDROS-SIN VARIEDAD	S	48,87	0,21	0,21		0,21
170000004819587	18-144-021-00127-0001	104000	ALMENDROS-SIN VARIEDAD	S	49,07	0,85	0,85		0,85
170000004819621	18-144-021-00266-0001	104000	ALMENDROS-SIN VARIEDAD	S	49,15	2,22	2,22		2,22
170000004819598	18-144-021-00155-0001	104000	ALMENDROS-SIN VARIEDAD	S	51,72	0,20	0,20		0,20
170000004819596	18-144-021-00153-0001	104000	ALMENDROS-SIN VARIEDAD	S	51,85	0,30	0,30		0,30
170000004819592	18-144-021-00146-0001	104000	ALMENDROS-SIN VARIEDAD	S	53,26	0,20	0,20		0,20
170000004819595	18-144-021-00152-0001	104000	ALMENDROS-SIN VARIEDAD	S	54,83	0,33	0,33		0,33
170000004819608	18-144-021-00162-0001	104000	ALMENDROS-SIN VARIEDAD	S	55,50	0,53	0,53		0,53
170000004819618	18-144-021-00257-0003	104000	ALMENDROS-SIN VARIEDAD	S	56,89	0,10	0,10		0,10
170000004819573	18-144-017-00398-0001	104000	ALMENDROS-SIN VARIEDAD	S	57,69	0,65	0,65		0,65
170000004819622	18-144-021-00149-0001	104000	ALMENDROS-SIN VARIEDAD	S	57,98	0,17	0,17		0,17
170000004819620	18-144-021-00261-0003	104000	ALMENDROS-SIN VARIEDAD	S	62,79	0,24	0,24		0,24
170000004819577	18-144-017-00183-0003	104000	ALMENDROS-SIN VARIEDAD	S	64,44	0,48	0,48		0,48
170000004819591	18-144-021-00143-0001	104000	ALMENDROS-SIN VARIEDAD	S	64,77	0,09	0,09		0,09
170000004819630	18-144-021-00248-0009	104000	ALMENDROS-SIN VARIEDAD	S	66,34	0,35	0,35		0,35
170000004819594	18-144-021-00151-0001	104000	ALMENDROS-SIN VARIEDAD	S	67,12	0,16	0,16		0,16
170000004819593	18-144-021-00147-0001	104000	ALMENDROS-SIN VARIEDAD	S	67,28	0,24	0,24		0,24

INCIDENCIAS**INCIDENCIA DESCRIPCIÓN**

INCIDENCIAS**INCIDENCIA DESCRIPCIÓN**

7106 No indica en el impreso INFO_ADICIONAL-Reverso el Organismo de Control al que pertenece.

RESUMEN CRITERIOS DE SELECCIÓN**11.2.1.1 Mantenimiento de prácticas y métodos de agricultura ecológica: Cultivos permanentes distintos de olivar - Conv 2018.** PUNTOS: 9,00

	PUNTOS	CUMPLE
Porcentaje de superficie determinada en Red Natura 2000	0,00	0.0%
Porcentaje de superficie determinada situada en zonas RAMSAR	0,00	0.0%
Porcentaje de superficie determinada en zonas vulnerables a la contaminación por nitratos	0,00	0.0%
Pendiente media de la explotación	3,00	41.34%
Porcentaje de Superficie de la explotación en municipios con más del 40 por ciento de su superficie agraria dentro de la Zona de desertificación	6,00	100.0%

DETALLE CRITERIOS DE SELECCIÓN**11.2.1.1 Mantenimiento de prácticas y métodos de agricultura ecológica: Cultivos permanentes distintos de olivar - Conv 2018.** PUNTOS: 9,00

REF.	REFERENCIA SIGPAC	CULTIVO	DESCRIPCIÓN CULTIVO	S/R	PUNTOS:	SUP. COMPROM. (ha)	SUP. CUMPLE (ha)
1700000004819572	18-144-017-00170-0002	104000	ALMENDROS-SIN VARIEDAD	S	0,00	0,23	0,00
1700000004819578	18-144-017-00171-0001	104000	ALMENDROS-SIN VARIEDAD	S	0,00	1,28	0,00
1700000004819577	18-144-017-00183-0003	104000	ALMENDROS-SIN VARIEDAD	S	0,00	0,48	0,00
1700000004819573	18-144-017-00398-0001	104000	ALMENDROS-SIN VARIEDAD	S	0,00	0,65	0,00
1700000004819574	18-144-021-00005-0001	104000	ALMENDROS-SIN VARIEDAD	S	0,00	0,21	0,00
1700000004819586	18-144-021-00040-0001	104000	ALMENDROS-SIN VARIEDAD	S	0,00	0,51	0,00
1700000004819575	18-144-021-00043-0002	104000	ALMENDROS-SIN VARIEDAD	S	0,00	0,65	0,00
1700000004819583	18-144-021-00053-0001	104000	ALMENDROS-SIN VARIEDAD	S	0,00	0,25	0,00
1700000004819585	18-144-021-00055-0001	104000	ALMENDROS-SIN VARIEDAD	S	0,00	0,36	0,00
1700000004819580	18-144-021-00059-0001	104000	ALMENDROS-SIN VARIEDAD	S	0,00	0,96	0,00
1700000004819579	18-144-021-00072-0001	104000	ALMENDROS-SIN VARIEDAD	S	0,00	0,87	0,00
1700000004819584	18-144-021-00081-0001	104000	ALMENDROS-SIN VARIEDAD	S	0,00	0,22	0,00
1700000004819582	18-144-021-00083-0002	104000	ALMENDROS-SIN VARIEDAD	S	0,00	0,41	0,00
1700000004819602	18-144-021-00084-0001	104000	ALMENDROS-SIN VARIEDAD	S	0,00	0,30	0,00
1700000004819600	18-144-021-00087-0001	104000	ALMENDROS-SIN VARIEDAD	S	0,00	0,63	0,00
1700000004819587	18-144-021-00127-0001	104000	ALMENDROS-SIN VARIEDAD	S	0,00	0,85	0,00
1700000004819588	18-144-021-00134-0001	104000	ALMENDROS-SIN VARIEDAD	S	0,00	0,33	0,00
1700000004819589	18-144-021-00136-0001	104000	ALMENDROS-SIN VARIEDAD	S	0,00	0,19	0,00
1700000004819599	18-144-021-00137-0001	104000	ALMENDROS-SIN VARIEDAD	S	0,00	0,45	0,00
1700000004819590	18-144-021-00141-0001	104000	ALMENDROS-SIN VARIEDAD	S	0,00	0,18	0,00
1700000004819591	18-144-021-00143-0001	104000	ALMENDROS-SIN VARIEDAD	S	0,00	0,09	0,00
1700000004819601	18-144-021-00145-0001	104000	ALMENDROS-SIN VARIEDAD	S	0,00	0,17	0,00
1700000004819592	18-144-021-00146-0001	104000	ALMENDROS-SIN VARIEDAD	S	0,00	0,20	0,00
1700000004819593	18-144-021-00147-0001	104000	ALMENDROS-SIN VARIEDAD	S	0,00	0,24	0,00
1700000004819622	18-144-021-00149-0001	104000	ALMENDROS-SIN VARIEDAD	S	0,00	0,17	0,00
1700000004819609	18-144-021-00149-0003	104000	ALMENDROS-SIN VARIEDAD	S	0,00	0,01	0,00
1700000004819594	18-144-021-00151-0001	104000	ALMENDROS-SIN VARIEDAD	S	0,00	0,16	0,00
1700000004819595	18-144-021-00152-0001	104000	ALMENDROS-SIN VARIEDAD	S	0,00	0,33	0,00
1700000004819596	18-144-021-00153-0001	104000	ALMENDROS-SIN VARIEDAD	S	0,00	0,30	0,00
1700000004819597	18-144-021-00154-0001	104000	ALMENDROS-SIN VARIEDAD	S	0,00	0,28	0,00
1700000004819598	18-144-021-00155-0001	104000	ALMENDROS-SIN VARIEDAD	S	0,00	0,20	0,00
1700000004819608	18-144-021-00162-0001	104000	ALMENDROS-SIN VARIEDAD	S	0,00	0,53	0,00
1700000004819610	18-144-021-00219-0001	104000	ALMENDROS-SIN VARIEDAD	S	0,00	0,71	0,00
1700000004819603	18-144-021-00224-0001	104000	ALMENDROS-SIN VARIEDAD	S	0,00	0,65	0,00
1700000004819604	18-144-021-00225-0001	104000	ALMENDROS-SIN VARIEDAD	S	0,00	0,69	0,00
1700000004819605	18-144-021-00228-0001	104000	ALMENDROS-SIN VARIEDAD	S	0,00	0,35	0,00

<u>REF.</u>	<u>REFERENCIA SIGPAC</u>	<u>CULTIVO</u>	<u>DESCRIPCIÓN CULTIVO</u>	<u>S/R</u>	<u>SUP. COMPROM.</u> <u>(ha)</u>	<u>SUP. CUMPLE</u> <u>(ha)</u>
170000004819606	18-144-021-00229-0001	104000	ALMENDROS-SIN VARIEDAD	S	0,39	0,00
170000004819607	18-144-021-00231-0001	104000	ALMENDROS-SIN VARIEDAD	S	0,23	0,00
170000004819624	18-144-021-00233-0001	104000	ALMENDROS-SIN VARIEDAD	S	0,50	0,00
170000004819581	18-144-021-00239-0001	104000	ALMENDROS-SIN VARIEDAD	S	1,06	0,00
170000004819611	18-144-021-00240-0001	104000	ALMENDROS-SIN VARIEDAD	S	0,29	0,00
170000004819623	18-144-021-00240-0003	104000	ALMENDROS-SIN VARIEDAD	S	0,02	0,00
170000004819612	18-144-021-00243-0001	104000	ALMENDROS-SIN VARIEDAD	S	0,37	0,00
170000004819613	18-144-021-00248-0002	104000	ALMENDROS-SIN VARIEDAD	S	1,55	0,00
170000004819628	18-144-021-00248-0002	104000	ALMENDROS-SIN VARIEDAD	S	0,35	0,00
170000004819614	18-144-021-00248-0006	104000	ALMENDROS-SIN VARIEDAD	S	1,31	0,00
170000004819630	18-144-021-00248-0009	104000	ALMENDROS-SIN VARIEDAD	S	0,35	0,00
170000004819615	18-144-021-00251-0001	104000	ALMENDROS-SIN VARIEDAD	S	0,32	0,00
170000004819616	18-144-021-00255-0001	104000	ALMENDROS-SIN VARIEDAD	S	0,11	0,00
170000004819617	18-144-021-00257-0001	104000	ALMENDROS-SIN VARIEDAD	S	0,42	0,00
170000004819618	18-144-021-00257-0003	104000	ALMENDROS-SIN VARIEDAD	S	0,10	0,00
170000004819619	18-144-021-00261-0001	104000	ALMENDROS-SIN VARIEDAD	S	0,35	0,00
170000004819620	18-144-021-00261-0003	104000	ALMENDROS-SIN VARIEDAD	S	0,24	0,00
170000004819621	18-144-021-00266-0001	104000	ALMENDROS-SIN VARIEDAD	S	2,22	0,00
170000004819625	18-144-021-00364-0001	104000	ALMENDROS-SIN VARIEDAD	S	0,32	0,00
170000004819576	18-144-021-00368-0001	104000	ALMENDROS-SIN VARIEDAD	S	0,41	0,00
170000004819626	18-144-021-01236-0001	104000	ALMENDROS-SIN VARIEDAD	S	0,29	0,00

Porcentaje de superficie determinada situada en zonas RAMSAR**PUNTOS:** 0,00 0.0%

<u>REF.</u>	<u>REFERENCIA SIGPAC</u>	<u>CULTIVO</u>	<u>DESCRIPCIÓN CULTIVO</u>	<u>S/R</u>	<u>SUP. COMPROM.</u> <u>(ha)</u>	<u>SUP. CUMPLE</u> <u>(ha)</u>
170000004819572	18-144-017-00170-0002	104000	ALMENDROS-SIN VARIEDAD	S	0,23	0,00
170000004819578	18-144-017-00171-0001	104000	ALMENDROS-SIN VARIEDAD	S	1,28	0,00
170000004819577	18-144-017-00183-0003	104000	ALMENDROS-SIN VARIEDAD	S	0,48	0,00
170000004819573	18-144-017-00398-0001	104000	ALMENDROS-SIN VARIEDAD	S	0,65	0,00
170000004819574	18-144-021-00005-0001	104000	ALMENDROS-SIN VARIEDAD	S	0,21	0,00
170000004819586	18-144-021-00040-0001	104000	ALMENDROS-SIN VARIEDAD	S	0,51	0,00
170000004819575	18-144-021-00043-0002	104000	ALMENDROS-SIN VARIEDAD	S	0,65	0,00
170000004819583	18-144-021-00053-0001	104000	ALMENDROS-SIN VARIEDAD	S	0,25	0,00
170000004819585	18-144-021-00055-0001	104000	ALMENDROS-SIN VARIEDAD	S	0,36	0,00
170000004819580	18-144-021-00059-0001	104000	ALMENDROS-SIN VARIEDAD	S	0,96	0,00
170000004819579	18-144-021-00072-0001	104000	ALMENDROS-SIN VARIEDAD	S	0,87	0,00
170000004819584	18-144-021-00081-0001	104000	ALMENDROS-SIN VARIEDAD	S	0,22	0,00
170000004819582	18-144-021-00083-0002	104000	ALMENDROS-SIN VARIEDAD	S	0,41	0,00
170000004819602	18-144-021-00084-0001	104000	ALMENDROS-SIN VARIEDAD	S	0,30	0,00
170000004819600	18-144-021-00087-0001	104000	ALMENDROS-SIN VARIEDAD	S	0,63	0,00
170000004819587	18-144-021-00127-0001	104000	ALMENDROS-SIN VARIEDAD	S	0,85	0,00
170000004819588	18-144-021-00134-0001	104000	ALMENDROS-SIN VARIEDAD	S	0,33	0,00
170000004819589	18-144-021-00136-0001	104000	ALMENDROS-SIN VARIEDAD	S	0,19	0,00
170000004819599	18-144-021-00137-0001	104000	ALMENDROS-SIN VARIEDAD	S	0,45	0,00
170000004819590	18-144-021-00141-0001	104000	ALMENDROS-SIN VARIEDAD	S	0,18	0,00
170000004819591	18-144-021-00143-0001	104000	ALMENDROS-SIN VARIEDAD	S	0,09	0,00
170000004819601	18-144-021-00145-0001	104000	ALMENDROS-SIN VARIEDAD	S	0,17	0,00
170000004819592	18-144-021-00146-0001	104000	ALMENDROS-SIN VARIEDAD	S	0,20	0,00
170000004819593	18-144-021-00147-0001	104000	ALMENDROS-SIN VARIEDAD	S	0,24	0,00
170000004819622	18-144-021-00149-0001	104000	ALMENDROS-SIN VARIEDAD	S	0,17	0,00
170000004819609	18-144-021-00149-0003	104000	ALMENDROS-SIN VARIEDAD	S	0,01	0,00
170000004819594	18-144-021-00151-0001	104000	ALMENDROS-SIN VARIEDAD	S	0,16	0,00
170000004819595	18-144-021-00152-0001	104000	ALMENDROS-SIN VARIEDAD	S	0,33	0,00
170000004819596	18-144-021-00153-0001	104000	ALMENDROS-SIN VARIEDAD	S	0,30	0,00
170000004819597	18-144-021-00154-0001	104000	ALMENDROS-SIN VARIEDAD	S	0,28	0,00

<u>REF.</u>	<u>REFERENCIA SIGPAC</u>	<u>CULTIVO</u>	<u>DESCRIPCIÓN CULTIVO</u>	<u>S/R</u>	<u>SUP. COMPROM.</u> <u>(ha)</u>	<u>SUP. CUMPLE</u> <u>(ha)</u>
170000004819598	18-144-021-00155-0001	104000	ALMENDROS-SIN VARIEDAD	S	0,20	0,00
1700000004819608	18-144-021-00162-0001	104000	ALMENDROS-SIN VARIEDAD	S	0,53	0,00
1700000004819610	18-144-021-00219-0001	104000	ALMENDROS-SIN VARIEDAD	S	0,71	0,00
1700000004819603	18-144-021-00224-0001	104000	ALMENDROS-SIN VARIEDAD	S	0,65	0,00
1700000004819604	18-144-021-00225-0001	104000	ALMENDROS-SIN VARIEDAD	S	0,69	0,00
1700000004819605	18-144-021-00228-0001	104000	ALMENDROS-SIN VARIEDAD	S	0,35	0,00
1700000004819606	18-144-021-00229-0001	104000	ALMENDROS-SIN VARIEDAD	S	0,39	0,00
1700000004819607	18-144-021-00231-0001	104000	ALMENDROS-SIN VARIEDAD	S	0,23	0,00
1700000004819624	18-144-021-00233-0001	104000	ALMENDROS-SIN VARIEDAD	S	0,50	0,00
1700000004819581	18-144-021-00239-0001	104000	ALMENDROS-SIN VARIEDAD	S	1,06	0,00
1700000004819611	18-144-021-00240-0001	104000	ALMENDROS-SIN VARIEDAD	S	0,29	0,00
1700000004819623	18-144-021-00240-0003	104000	ALMENDROS-SIN VARIEDAD	S	0,02	0,00
1700000004819612	18-144-021-00243-0001	104000	ALMENDROS-SIN VARIEDAD	S	0,37	0,00
1700000004819628	18-144-021-00248-0002	104000	ALMENDROS-SIN VARIEDAD	S	0,35	0,00
1700000004819613	18-144-021-00248-0002	104000	ALMENDROS-SIN VARIEDAD	S	1,55	0,00
1700000004819614	18-144-021-00248-0006	104000	ALMENDROS-SIN VARIEDAD	S	1,31	0,00
1700000004819630	18-144-021-00248-0009	104000	ALMENDROS-SIN VARIEDAD	S	0,35	0,00
1700000004819615	18-144-021-00251-0001	104000	ALMENDROS-SIN VARIEDAD	S	0,32	0,00
1700000004819616	18-144-021-00255-0001	104000	ALMENDROS-SIN VARIEDAD	S	0,11	0,00
1700000004819617	18-144-021-00257-0001	104000	ALMENDROS-SIN VARIEDAD	S	0,42	0,00
1700000004819618	18-144-021-00257-0003	104000	ALMENDROS-SIN VARIEDAD	S	0,10	0,00
1700000004819619	18-144-021-00261-0001	104000	ALMENDROS-SIN VARIEDAD	S	0,35	0,00
1700000004819620	18-144-021-00261-0003	104000	ALMENDROS-SIN VARIEDAD	S	0,24	0,00
1700000004819621	18-144-021-00266-0001	104000	ALMENDROS-SIN VARIEDAD	S	2,22	0,00
1700000004819625	18-144-021-00364-0001	104000	ALMENDROS-SIN VARIEDAD	S	0,32	0,00
1700000004819576	18-144-021-00368-0001	104000	ALMENDROS-SIN VARIEDAD	S	0,41	0,00
1700000004819626	18-144-021-01236-0001	104000	ALMENDROS-SIN VARIEDAD	S	0,29	0,00

Porcentaje de superficie determinada en zonas vulnerables a la contaminación por nitratos

PUNTOS: 0,00 0.0%

<u>REF.</u>	<u>REFERENCIA SIGPAC</u>	<u>CULTIVO</u>	<u>DESCRIPCIÓN CULTIVO</u>	<u>S/R</u>	<u>SUP. COMPROM.</u> <u>(ha)</u>	<u>SUP. CUMPLE</u> <u>(ha)</u>
1700000004819572	18-144-017-00170-0002	104000	ALMENDROS-SIN VARIEDAD	S	0,23	0,00
1700000004819578	18-144-017-00171-0001	104000	ALMENDROS-SIN VARIEDAD	S	1,28	0,00
1700000004819577	18-144-017-00183-0003	104000	ALMENDROS-SIN VARIEDAD	S	0,48	0,00
1700000004819573	18-144-017-00398-0001	104000	ALMENDROS-SIN VARIEDAD	S	0,65	0,00
1700000004819574	18-144-021-00005-0001	104000	ALMENDROS-SIN VARIEDAD	S	0,21	0,00
1700000004819586	18-144-021-00040-0001	104000	ALMENDROS-SIN VARIEDAD	S	0,51	0,00
1700000004819575	18-144-021-00043-0002	104000	ALMENDROS-SIN VARIEDAD	S	0,65	0,00
1700000004819583	18-144-021-00053-0001	104000	ALMENDROS-SIN VARIEDAD	S	0,25	0,00
1700000004819585	18-144-021-00055-0001	104000	ALMENDROS-SIN VARIEDAD	S	0,36	0,00
1700000004819580	18-144-021-00059-0001	104000	ALMENDROS-SIN VARIEDAD	S	0,96	0,00
1700000004819579	18-144-021-00072-0001	104000	ALMENDROS-SIN VARIEDAD	S	0,87	0,00
1700000004819584	18-144-021-00081-0001	104000	ALMENDROS-SIN VARIEDAD	S	0,22	0,00
1700000004819582	18-144-021-00083-0002	104000	ALMENDROS-SIN VARIEDAD	S	0,41	0,00
1700000004819602	18-144-021-00084-0001	104000	ALMENDROS-SIN VARIEDAD	S	0,30	0,00
1700000004819600	18-144-021-00087-0001	104000	ALMENDROS-SIN VARIEDAD	S	0,63	0,00
1700000004819587	18-144-021-00127-0001	104000	ALMENDROS-SIN VARIEDAD	S	0,85	0,00
1700000004819588	18-144-021-00134-0001	104000	ALMENDROS-SIN VARIEDAD	S	0,33	0,00
1700000004819589	18-144-021-00136-0001	104000	ALMENDROS-SIN VARIEDAD	S	0,19	0,00
1700000004819599	18-144-021-00137-0001	104000	ALMENDROS-SIN VARIEDAD	S	0,45	0,00
1700000004819590	18-144-021-00141-0001	104000	ALMENDROS-SIN VARIEDAD	S	0,18	0,00
1700000004819591	18-144-021-00143-0001	104000	ALMENDROS-SIN VARIEDAD	S	0,09	0,00
1700000004819601	18-144-021-00145-0001	104000	ALMENDROS-SIN VARIEDAD	S	0,17	0,00
1700000004819592	18-144-021-00146-0001	104000	ALMENDROS-SIN VARIEDAD	S	0,20	0,00
1700000004819593	18-144-021-00147-0001	104000	ALMENDROS-SIN VARIEDAD	S	0,24	0,00

<u>REF.</u>	<u>REFERENCIA SIGPAC</u>	<u>CULTIVO</u>	<u>DESCRIPCIÓN CULTIVO</u>	<u>S/R</u>	<u>SUP. COMPROM.</u> <u>(ha)</u>	<u>SUP. CUMPLE</u> <u>(ha)</u>
170000004819622	18-144-021-00149-0001	104000	ALMENDROS-SIN VARIEDAD	S	0,17	0,00
170000004819609	18-144-021-00149-0003	104000	ALMENDROS-SIN VARIEDAD	S	0,01	0,00
170000004819594	18-144-021-00151-0001	104000	ALMENDROS-SIN VARIEDAD	S	0,16	0,00
170000004819595	18-144-021-00152-0001	104000	ALMENDROS-SIN VARIEDAD	S	0,33	0,00
170000004819596	18-144-021-00153-0001	104000	ALMENDROS-SIN VARIEDAD	S	0,30	0,00
170000004819597	18-144-021-00154-0001	104000	ALMENDROS-SIN VARIEDAD	S	0,28	0,00
170000004819598	18-144-021-00155-0001	104000	ALMENDROS-SIN VARIEDAD	S	0,20	0,00
170000004819608	18-144-021-00162-0001	104000	ALMENDROS-SIN VARIEDAD	S	0,53	0,00
170000004819610	18-144-021-00219-0001	104000	ALMENDROS-SIN VARIEDAD	S	0,71	0,00
170000004819603	18-144-021-00224-0001	104000	ALMENDROS-SIN VARIEDAD	S	0,65	0,00
170000004819604	18-144-021-00225-0001	104000	ALMENDROS-SIN VARIEDAD	S	0,69	0,00
170000004819605	18-144-021-00228-0001	104000	ALMENDROS-SIN VARIEDAD	S	0,35	0,00
170000004819606	18-144-021-00229-0001	104000	ALMENDROS-SIN VARIEDAD	S	0,39	0,00
170000004819607	18-144-021-00231-0001	104000	ALMENDROS-SIN VARIEDAD	S	0,23	0,00
170000004819624	18-144-021-00233-0001	104000	ALMENDROS-SIN VARIEDAD	S	0,50	0,00
170000004819581	18-144-021-00239-0001	104000	ALMENDROS-SIN VARIEDAD	S	1,06	0,00
170000004819611	18-144-021-00240-0001	104000	ALMENDROS-SIN VARIEDAD	S	0,29	0,00
170000004819623	18-144-021-00240-0003	104000	ALMENDROS-SIN VARIEDAD	S	0,02	0,00
170000004819612	18-144-021-00243-0001	104000	ALMENDROS-SIN VARIEDAD	S	0,37	0,00
170000004819613	18-144-021-00248-0002	104000	ALMENDROS-SIN VARIEDAD	S	1,55	0,00
170000004819628	18-144-021-00248-0002	104000	ALMENDROS-SIN VARIEDAD	S	0,35	0,00
170000004819614	18-144-021-00248-0006	104000	ALMENDROS-SIN VARIEDAD	S	1,31	0,00
170000004819630	18-144-021-00248-0009	104000	ALMENDROS-SIN VARIEDAD	S	0,35	0,00
170000004819615	18-144-021-00251-0001	104000	ALMENDROS-SIN VARIEDAD	S	0,32	0,00
170000004819616	18-144-021-00255-0001	104000	ALMENDROS-SIN VARIEDAD	S	0,11	0,00
170000004819617	18-144-021-00257-0001	104000	ALMENDROS-SIN VARIEDAD	S	0,42	0,00
170000004819618	18-144-021-00257-0003	104000	ALMENDROS-SIN VARIEDAD	S	0,10	0,00
170000004819619	18-144-021-00261-0001	104000	ALMENDROS-SIN VARIEDAD	S	0,35	0,00
170000004819620	18-144-021-00261-0003	104000	ALMENDROS-SIN VARIEDAD	S	0,24	0,00
170000004819621	18-144-021-00266-0001	104000	ALMENDROS-SIN VARIEDAD	S	2,22	0,00
170000004819625	18-144-021-00364-0001	104000	ALMENDROS-SIN VARIEDAD	S	0,32	0,00
170000004819576	18-144-021-00368-0001	104000	ALMENDROS-SIN VARIEDAD	S	0,41	0,00
170000004819626	18-144-021-01236-0001	104000	ALMENDROS-SIN VARIEDAD	S	0,29	0,00

Pendiente media de la explotación**PUNTOS:** 3,00 41.34%

<u>REF.</u>	<u>REFERENCIA SIGPAC</u>	<u>CULTIVO</u>	<u>DESCRIPCIÓN CULTIVO</u>	<u>S/R</u>	<u>PENDIENTE MEDIA (%)</u>	<u>SUP. COMPROM.</u> <u>(ha)</u>
170000004819572	18-144-017-00170-0002	104000	ALMENDROS-SIN VARIEDAD	S	40,53	0,23
170000004819578	18-144-017-00171-0001	104000	ALMENDROS-SIN VARIEDAD	S	42,06	1,28
170000004819577	18-144-017-00183-0003	104000	ALMENDROS-SIN VARIEDAD	S	64,44	0,48
170000004819573	18-144-017-00398-0001	104000	ALMENDROS-SIN VARIEDAD	S	57,69	0,65
170000004819574	18-144-021-00005-0001	104000	ALMENDROS-SIN VARIEDAD	S	48,87	0,21
170000004819586	18-144-021-00040-0001	104000	ALMENDROS-SIN VARIEDAD	S	38,79	0,51
170000004819575	18-144-021-00043-0002	104000	ALMENDROS-SIN VARIEDAD	S	41,53	0,65
170000004819583	18-144-021-00053-0001	104000	ALMENDROS-SIN VARIEDAD	S	36,26	0,25
170000004819585	18-144-021-00055-0001	104000	ALMENDROS-SIN VARIEDAD	S	31,38	0,36
170000004819580	18-144-021-00059-0001	104000	ALMENDROS-SIN VARIEDAD	S	38,95	0,96
170000004819579	18-144-021-00072-0001	104000	ALMENDROS-SIN VARIEDAD	S	36,83	0,87
170000004819584	18-144-021-00081-0001	104000	ALMENDROS-SIN VARIEDAD	S	24,41	0,22
170000004819582	18-144-021-00083-0002	104000	ALMENDROS-SIN VARIEDAD	S	22,72	0,41
170000004819602	18-144-021-00084-0001	104000	ALMENDROS-SIN VARIEDAD	S	23,52	0,30
170000004819600	18-144-021-00087-0001	104000	ALMENDROS-SIN VARIEDAD	S	28,49	0,63
170000004819587	18-144-021-00127-0001	104000	ALMENDROS-SIN VARIEDAD	S	49,07	0,85
170000004819588	18-144-021-00134-0001	104000	ALMENDROS-SIN VARIEDAD	S	46,64	0,33
170000004819589	18-144-021-00136-0001	104000	ALMENDROS-SIN VARIEDAD	S	18,55	0,19

REF.	REFERENCIA SIGPAC	CULTIVO	DESCRIPCIÓN CULTIVO	S/R	SUP. COMPROM.	
					PENDIENTE MEDIA (%)	(ha)
170000004819599	18-144-021-00137-0001	104000	ALMENDROS-SIN VARIEDAD	S	32,09	0,45
170000004819590	18-144-021-00141-0001	104000	ALMENDROS-SIN VARIEDAD	S	41,00	0,18
170000004819591	18-144-021-00143-0001	104000	ALMENDROS-SIN VARIEDAD	S	64,77	0,09
170000004819601	18-144-021-00145-0001	104000	ALMENDROS-SIN VARIEDAD	S	33,56	0,17
170000004819592	18-144-021-00146-0001	104000	ALMENDROS-SIN VARIEDAD	S	53,26	0,20
170000004819593	18-144-021-00147-0001	104000	ALMENDROS-SIN VARIEDAD	S	67,28	0,24
170000004819622	18-144-021-00149-0001	104000	ALMENDROS-SIN VARIEDAD	S	57,98	0,17
170000004819609	18-144-021-00149-0003	104000	ALMENDROS-SIN VARIEDAD	S	40,49	0,01
170000004819594	18-144-021-00151-0001	104000	ALMENDROS-SIN VARIEDAD	S	67,12	0,16
170000004819595	18-144-021-00152-0001	104000	ALMENDROS-SIN VARIEDAD	S	54,83	0,33
170000004819596	18-144-021-00153-0001	104000	ALMENDROS-SIN VARIEDAD	S	51,85	0,30
170000004819597	18-144-021-00154-0001	104000	ALMENDROS-SIN VARIEDAD	S	45,36	0,28
170000004819598	18-144-021-00155-0001	104000	ALMENDROS-SIN VARIEDAD	S	51,72	0,20
170000004819608	18-144-021-00162-0001	104000	ALMENDROS-SIN VARIEDAD	S	55,50	0,53
170000004819610	18-144-021-00219-0001	104000	ALMENDROS-SIN VARIEDAD	S	46,98	0,71
170000004819603	18-144-021-00224-0001	104000	ALMENDROS-SIN VARIEDAD	S	38,97	0,65
170000004819604	18-144-021-00225-0001	104000	ALMENDROS-SIN VARIEDAD	S	41,23	0,69
170000004819605	18-144-021-00228-0001	104000	ALMENDROS-SIN VARIEDAD	S	45,61	0,35
170000004819606	18-144-021-00229-0001	104000	ALMENDROS-SIN VARIEDAD	S	37,01	0,39
170000004819607	18-144-021-00231-0001	104000	ALMENDROS-SIN VARIEDAD	S	39,96	0,23
170000004819624	18-144-021-00233-0001	104000	ALMENDROS-SIN VARIEDAD	S	30,01	0,50
170000004819581	18-144-021-00239-0001	104000	ALMENDROS-SIN VARIEDAD	S	47,62	1,06
170000004819611	18-144-021-00240-0001	104000	ALMENDROS-SIN VARIEDAD	S	24,03	0,29
170000004819623	18-144-021-00240-0003	104000	ALMENDROS-SIN VARIEDAD	S	27,39	0,02
170000004819612	18-144-021-00243-0001	104000	ALMENDROS-SIN VARIEDAD	S	31,90	0,37
170000004819613	18-144-021-00248-0002	104000	ALMENDROS-SIN VARIEDAD	S	32,64	1,55
170000004819628	18-144-021-00248-0002	104000	ALMENDROS-SIN VARIEDAD	S	32,64	0,35
170000004819614	18-144-021-00248-0006	104000	ALMENDROS-SIN VARIEDAD	S	35,49	1,31
170000004819630	18-144-021-00248-0009	104000	ALMENDROS-SIN VARIEDAD	S	66,34	0,35
170000004819615	18-144-021-00251-0001	104000	ALMENDROS-SIN VARIEDAD	S	33,39	0,32
170000004819616	18-144-021-00255-0001	104000	ALMENDROS-SIN VARIEDAD	S	32,03	0,11
170000004819617	18-144-021-00257-0001	104000	ALMENDROS-SIN VARIEDAD	S	30,30	0,42
170000004819618	18-144-021-00257-0003	104000	ALMENDROS-SIN VARIEDAD	S	56,89	0,10
170000004819619	18-144-021-00261-0001	104000	ALMENDROS-SIN VARIEDAD	S	31,75	0,35
170000004819620	18-144-021-00261-0003	104000	ALMENDROS-SIN VARIEDAD	S	62,79	0,24
170000004819621	18-144-021-00266-0001	104000	ALMENDROS-SIN VARIEDAD	S	49,15	2,22
170000004819625	18-144-021-00364-0001	104000	ALMENDROS-SIN VARIEDAD	S	29,33	0,32
170000004819576	18-144-021-00368-0001	104000	ALMENDROS-SIN VARIEDAD	S	28,48	0,41
170000004819626	18-144-021-01236-0001	104000	ALMENDROS-SIN VARIEDAD	S	29,68	0,29

Porcentaje de Superficie de la explotación en municipios con más del 40 por ciento de su superficie agraria dentro de la Zona de desertificación

PUNTOS: 6,00 100.0%

REF.	REFERENCIA SIGPAC	CULTIVO	DESCRIPCIÓN CULTIVO	S/R	SUP. CUMPLE	
					(ha)	(ha)
170000004819572	18-144-017-00170-0002	104000	ALMENDROS-SIN VARIEDAD	S	0,23	0,23
170000004819578	18-144-017-00171-0001	104000	ALMENDROS-SIN VARIEDAD	S	1,28	1,28
170000004819577	18-144-017-00183-0003	104000	ALMENDROS-SIN VARIEDAD	S	0,48	0,48
170000004819573	18-144-017-00398-0001	104000	ALMENDROS-SIN VARIEDAD	S	0,65	0,65
170000004819574	18-144-021-00005-0001	104000	ALMENDROS-SIN VARIEDAD	S	0,21	0,21
170000004819586	18-144-021-00040-0001	104000	ALMENDROS-SIN VARIEDAD	S	0,51	0,51
170000004819575	18-144-021-00043-0002	104000	ALMENDROS-SIN VARIEDAD	S	0,65	0,65
170000004819583	18-144-021-00053-0001	104000	ALMENDROS-SIN VARIEDAD	S	0,25	0,25
170000004819585	18-144-021-00055-0001	104000	ALMENDROS-SIN VARIEDAD	S	0,36	0,36
170000004819580	18-144-021-00059-0001	104000	ALMENDROS-SIN VARIEDAD	S	0,96	0,96
170000004819579	18-144-021-00072-0001	104000	ALMENDROS-SIN VARIEDAD	S	0,87	0,87
170000004819584	18-144-021-00081-0001	104000	ALMENDROS-SIN VARIEDAD	S	0,22	0,22

<u>REF.</u>	<u>REFERENCIA SIGPAC</u>	<u>CULTIVO</u>	<u>DESCRIPCIÓN CULTIVO</u>	<u>S/R</u>	<u>SUP. COMPROM.</u> <u>(ha)</u>	<u>SUP. CUMPLE</u> <u>(ha)</u>
1700000004819582	18-144-021-00083-0002	104000	ALMENDROS-SIN VARIEDAD	S	0,41	0,41
1700000004819602	18-144-021-00084-0001	104000	ALMENDROS-SIN VARIEDAD	S	0,30	0,30
1700000004819600	18-144-021-00087-0001	104000	ALMENDROS-SIN VARIEDAD	S	0,63	0,63
1700000004819587	18-144-021-00127-0001	104000	ALMENDROS-SIN VARIEDAD	S	0,85	0,85
1700000004819588	18-144-021-00134-0001	104000	ALMENDROS-SIN VARIEDAD	S	0,33	0,33
1700000004819589	18-144-021-00136-0001	104000	ALMENDROS-SIN VARIEDAD	S	0,19	0,19
1700000004819599	18-144-021-00137-0001	104000	ALMENDROS-SIN VARIEDAD	S	0,45	0,45
1700000004819590	18-144-021-00141-0001	104000	ALMENDROS-SIN VARIEDAD	S	0,18	0,18
1700000004819591	18-144-021-00143-0001	104000	ALMENDROS-SIN VARIEDAD	S	0,09	0,09
1700000004819601	18-144-021-00145-0001	104000	ALMENDROS-SIN VARIEDAD	S	0,17	0,17
1700000004819592	18-144-021-00146-0001	104000	ALMENDROS-SIN VARIEDAD	S	0,20	0,20
1700000004819593	18-144-021-00147-0001	104000	ALMENDROS-SIN VARIEDAD	S	0,24	0,24
1700000004819622	18-144-021-00149-0001	104000	ALMENDROS-SIN VARIEDAD	S	0,17	0,17
1700000004819609	18-144-021-00149-0003	104000	ALMENDROS-SIN VARIEDAD	S	0,01	0,01
1700000004819594	18-144-021-00151-0001	104000	ALMENDROS-SIN VARIEDAD	S	0,16	0,16
1700000004819595	18-144-021-00152-0001	104000	ALMENDROS-SIN VARIEDAD	S	0,33	0,33
1700000004819596	18-144-021-00153-0001	104000	ALMENDROS-SIN VARIEDAD	S	0,30	0,30
1700000004819597	18-144-021-00154-0001	104000	ALMENDROS-SIN VARIEDAD	S	0,28	0,28
1700000004819598	18-144-021-00155-0001	104000	ALMENDROS-SIN VARIEDAD	S	0,20	0,20
1700000004819608	18-144-021-00162-0001	104000	ALMENDROS-SIN VARIEDAD	S	0,53	0,53
1700000004819610	18-144-021-00219-0001	104000	ALMENDROS-SIN VARIEDAD	S	0,71	0,71
1700000004819603	18-144-021-00224-0001	104000	ALMENDROS-SIN VARIEDAD	S	0,65	0,65
1700000004819604	18-144-021-00225-0001	104000	ALMENDROS-SIN VARIEDAD	S	0,69	0,69
1700000004819605	18-144-021-00228-0001	104000	ALMENDROS-SIN VARIEDAD	S	0,35	0,35
1700000004819606	18-144-021-00229-0001	104000	ALMENDROS-SIN VARIEDAD	S	0,39	0,39
1700000004819607	18-144-021-00231-0001	104000	ALMENDROS-SIN VARIEDAD	S	0,23	0,23
1700000004819624	18-144-021-00233-0001	104000	ALMENDROS-SIN VARIEDAD	S	0,50	0,50
1700000004819581	18-144-021-00239-0001	104000	ALMENDROS-SIN VARIEDAD	S	1,06	1,06
1700000004819611	18-144-021-00240-0001	104000	ALMENDROS-SIN VARIEDAD	S	0,29	0,29
1700000004819623	18-144-021-00240-0003	104000	ALMENDROS-SIN VARIEDAD	S	0,02	0,02
1700000004819612	18-144-021-00243-0001	104000	ALMENDROS-SIN VARIEDAD	S	0,37	0,37
1700000004819613	18-144-021-00248-0002	104000	ALMENDROS-SIN VARIEDAD	S	1,55	1,55
1700000004819628	18-144-021-00248-0002	104000	ALMENDROS-SIN VARIEDAD	S	0,35	0,35
1700000004819614	18-144-021-00248-0006	104000	ALMENDROS-SIN VARIEDAD	S	1,31	1,31
1700000004819630	18-144-021-00248-0009	104000	ALMENDROS-SIN VARIEDAD	S	0,35	0,35
1700000004819615	18-144-021-00251-0001	104000	ALMENDROS-SIN VARIEDAD	S	0,32	0,32
1700000004819616	18-144-021-00255-0001	104000	ALMENDROS-SIN VARIEDAD	S	0,11	0,11
1700000004819617	18-144-021-00257-0001	104000	ALMENDROS-SIN VARIEDAD	S	0,42	0,42
1700000004819618	18-144-021-00257-0003	104000	ALMENDROS-SIN VARIEDAD	S	0,10	0,10
1700000004819619	18-144-021-00261-0001	104000	ALMENDROS-SIN VARIEDAD	S	0,35	0,35
1700000004819620	18-144-021-00261-0003	104000	ALMENDROS-SIN VARIEDAD	S	0,24	0,24
1700000004819621	18-144-021-00266-0001	104000	ALMENDROS-SIN VARIEDAD	S	2,22	2,22
1700000004819625	18-144-021-00364-0001	104000	ALMENDROS-SIN VARIEDAD	S	0,32	0,32
1700000004819576	18-144-021-00368-0001	104000	ALMENDROS-SIN VARIEDAD	S	0,41	0,41
1700000004819626	18-144-021-01236-0001	104000	ALMENDROS-SIN VARIEDAD	S	0,29	0,29



<u>APELLIDOS Y NOMBRE / RAZÓN SOCIAL</u>	<u>NIF</u>	<u>EXPEDIENTE</u>	<u>SUP. COMPROMETIDA</u>		
			<u>(ha)</u>		
ALONSO FERNANDEZ FRANCISCO	****3691*	1007706	5.35		
RESOLUCIÓN					
ADMITIDO					
IMPORTE POR ANUALIDAD					
	2018	2019	2020	2021	2022
IMPORTE MÁXIMO SUBVENCIONABLE	1.156,88 €	1.156,88 €	1.156,88 €	1.156,88 €	1.156,88 €
IMPORTE MEDIO DE TRANSFERENCIA (€/ha)	216,24 €	216,24 €	216,24 €	216,24 €	216,24 €

DETALLE IMPORTES POR ANUALIDAD

<u>GRUPOS DE CULTIVO ADMITIDOS</u>	<u>SUP. COMPROM.</u>	2018	2019	2020	2021	2022
	<u>(ha)</u>					
FRUTALES SECANO	5,35	1.156,88 €	1.156,88 €	1.156,88 €	1.156,88 €	1.156,88 €

RECINTOS COMPROMETIDOS

<u>REF.</u>	<u>REFERENCIA SIGPAC</u>	<u>CULTIVO DESCRIPCIÓN CULTIVO</u>	<u>S/R</u>	<u>PEND. MEDIA</u>	<u>SUP. DEC. ADMIN.</u>	<u>NU SUP. CERT.</u>	<u>SUP. CAMPO</u>	<u>SUP. COMPROM.</u>
				<u>(%)</u>	<u>(ha)</u>	<u>(ha)</u>	<u>(ha)</u>	<u>(ha)</u>
170000005214312	18-007-006-00508-0001	104000 ALMENDROS-SIN VARIEDAD	S	28,04	0,48	0,48		0,48
170000005214309	18-007-006-00492-0001	104000 ALMENDROS-SIN VARIEDAD	S	37,88	2,19	2,19		2,19
170000005214314	18-007-006-00492-0005	104000 ALMENDROS-SIN VARIEDAD	S	39,06	0,24	0,24		0,24
170000005214317	18-007-006-00494-0002	104000 ALMENDROS-SIN VARIEDAD	S	40,31	0,04	0,04		0,04
170000005214313	18-007-006-00492-0007	104000 ALMENDROS-SIN VARIEDAD	S	40,60	0,07	0,07		0,07
170000005214323	18-007-006-00508-0002	104000 ALMENDROS-SIN VARIEDAD	S	47,09	0,02	0,02		0,02
170000005214316	18-007-006-00511-0001	104000 ALMENDROS-SIN VARIEDAD	S	49,45	0,26	0,26		0,26
170000005214310	18-007-006-00493-0002	104000 ALMENDROS-SIN VARIEDAD	S	50,18	0,44	0,44		0,44
170000005214322	18-007-006-00510-0003	104000 ALMENDROS-SIN VARIEDAD	S	50,52	0,04	0,04		0,04
170000005214324	18-007-006-00511-0002	104000 ALMENDROS-SIN VARIEDAD	S	52,47	0,09	0,09		0,09
170000005214320	18-007-006-00507-0002	104000 ALMENDROS-SIN VARIEDAD	S	52,66	0,10	0,10		0,10
170000005214318	18-007-006-00492-0010	104000 ALMENDROS-SIN VARIEDAD	S	59,50	0,11	0,11		0,11
170000005214321	18-007-006-00510-0001	104000 ALMENDROS-SIN VARIEDAD	S	59,66	0,09	0,09		0,09
170000005214311	18-007-006-00505-0001	104000 ALMENDROS-SIN VARIEDAD	S	59,88	0,34	0,34		0,34
170000005214308	18-007-004-00339-0004	104000 ALMENDROS-SIN VARIEDAD	S	60,02	0,59	0,59		0,59
170000005214315	18-007-006-00492-0008	104000 ALMENDROS-SIN VARIEDAD	S	61,44	0,13	0,13		0,13
170000005214307	18-007-004-00339-0003	104000 ALMENDROS-SIN VARIEDAD	S	64,69	0,08	0,08		0,08
170000005214319	18-007-006-00506-0002	104000 ALMENDROS-SIN VARIEDAD	S	72,88	0,04	0,04		0,04

RESUMEN CRITERIOS DE SELECCIÓN

11.2.1.1 Mantenimiento de prácticas y métodos de agricultura ecológica: Cultivos permanentes distintos de olivar - Conv 2018. PUNTOS: 9,00

	<u>PUNTOS</u>	<u>CUMPLE</u>
Porcentaje de superficie determinada en Red Natura 2000	0,00	0.0%
Porcentaje de superficie determinada situada en zonas RAMSAR	0,00	0.0%
Porcentaje de superficie determinada en zonas vulnerables a la contaminación por nitratos	0,00	0.0%
Pendiente media de la explotación	3,00	45.22%
Porcentaje de Superficie de la explotación en municipios con más del 40 por ciento de su superficie agraria dentro de la Zona de desertificación	6,00	100.0%



DETALLE CRITERIOS DE SELECCIÓN**11.2.1.1 Mantenimiento de prácticas y métodos de agricultura ecológica: Cultivos permanentes distintos de olivar - Conv 2018.****PUNTOS: 9,00****Porcentaje de superficie determinada en Red Natura 2000****PUNTOS: 0,00 0.0%**

REF.	REFERENCIA SIGPAC	CULTIVO	DESCRIPCIÓN CULTIVO	S/R	SUP. COMPROM. (ha)	SUP. CUMPLE (ha)
170000005214307	18-007-004-00339-0003	104000	ALMENDROS-SIN VARIEDAD	S	0,08	0,00
170000005214308	18-007-004-00339-0004	104000	ALMENDROS-SIN VARIEDAD	S	0,59	0,00
170000005214309	18-007-006-00492-0001	104000	ALMENDROS-SIN VARIEDAD	S	2,19	0,00
170000005214314	18-007-006-00492-0005	104000	ALMENDROS-SIN VARIEDAD	S	0,24	0,00
170000005214313	18-007-006-00492-0007	104000	ALMENDROS-SIN VARIEDAD	S	0,07	0,00
170000005214315	18-007-006-00492-0008	104000	ALMENDROS-SIN VARIEDAD	S	0,13	0,00
170000005214318	18-007-006-00492-0010	104000	ALMENDROS-SIN VARIEDAD	S	0,11	0,00
170000005214310	18-007-006-00493-0002	104000	ALMENDROS-SIN VARIEDAD	S	0,44	0,00
170000005214317	18-007-006-00494-0002	104000	ALMENDROS-SIN VARIEDAD	S	0,04	0,00
170000005214311	18-007-006-00505-0001	104000	ALMENDROS-SIN VARIEDAD	S	0,34	0,00
170000005214319	18-007-006-00506-0002	104000	ALMENDROS-SIN VARIEDAD	S	0,04	0,00
170000005214320	18-007-006-00507-0002	104000	ALMENDROS-SIN VARIEDAD	S	0,10	0,00
170000005214312	18-007-006-00508-0001	104000	ALMENDROS-SIN VARIEDAD	S	0,48	0,00
170000005214323	18-007-006-00508-0002	104000	ALMENDROS-SIN VARIEDAD	S	0,02	0,00
170000005214321	18-007-006-00510-0001	104000	ALMENDROS-SIN VARIEDAD	S	0,09	0,00
170000005214322	18-007-006-00510-0003	104000	ALMENDROS-SIN VARIEDAD	S	0,04	0,00
170000005214316	18-007-006-00511-0001	104000	ALMENDROS-SIN VARIEDAD	S	0,26	0,00
170000005214324	18-007-006-00511-0002	104000	ALMENDROS-SIN VARIEDAD	S	0,09	0,00

Porcentaje de superficie determinada situada en zonas RAMSAR**PUNTOS: 0,00 0.0%**

REF.	REFERENCIA SIGPAC	CULTIVO	DESCRIPCIÓN CULTIVO	S/R	SUP. COMPROM. (ha)	SUP. CUMPLE (ha)
170000005214307	18-007-004-00339-0003	104000	ALMENDROS-SIN VARIEDAD	S	0,08	0,00
170000005214308	18-007-004-00339-0004	104000	ALMENDROS-SIN VARIEDAD	S	0,59	0,00
170000005214309	18-007-006-00492-0001	104000	ALMENDROS-SIN VARIEDAD	S	2,19	0,00
170000005214314	18-007-006-00492-0005	104000	ALMENDROS-SIN VARIEDAD	S	0,24	0,00
170000005214313	18-007-006-00492-0007	104000	ALMENDROS-SIN VARIEDAD	S	0,07	0,00
170000005214315	18-007-006-00492-0008	104000	ALMENDROS-SIN VARIEDAD	S	0,13	0,00
170000005214318	18-007-006-00492-0010	104000	ALMENDROS-SIN VARIEDAD	S	0,11	0,00
170000005214310	18-007-006-00493-0002	104000	ALMENDROS-SIN VARIEDAD	S	0,44	0,00
170000005214317	18-007-006-00494-0002	104000	ALMENDROS-SIN VARIEDAD	S	0,04	0,00
170000005214311	18-007-006-00505-0001	104000	ALMENDROS-SIN VARIEDAD	S	0,34	0,00
170000005214319	18-007-006-00506-0002	104000	ALMENDROS-SIN VARIEDAD	S	0,04	0,00
170000005214320	18-007-006-00507-0002	104000	ALMENDROS-SIN VARIEDAD	S	0,10	0,00
170000005214312	18-007-006-00508-0001	104000	ALMENDROS-SIN VARIEDAD	S	0,48	0,00
170000005214323	18-007-006-00508-0002	104000	ALMENDROS-SIN VARIEDAD	S	0,02	0,00
170000005214321	18-007-006-00510-0001	104000	ALMENDROS-SIN VARIEDAD	S	0,09	0,00
170000005214322	18-007-006-00510-0003	104000	ALMENDROS-SIN VARIEDAD	S	0,04	0,00
170000005214316	18-007-006-00511-0001	104000	ALMENDROS-SIN VARIEDAD	S	0,26	0,00
170000005214324	18-007-006-00511-0002	104000	ALMENDROS-SIN VARIEDAD	S	0,09	0,00

Porcentaje de superficie determinada en zonas vulnerables a la contaminación por nitratos**PUNTOS: 0,00 0.0%**

REF.	REFERENCIA SIGPAC	CULTIVO	DESCRIPCIÓN CULTIVO	S/R	SUP. COMPROM. (ha)	SUP. CUMPLE (ha)
170000005214307	18-007-004-00339-0003	104000	ALMENDROS-SIN VARIEDAD	S	0,08	0,00
170000005214308	18-007-004-00339-0004	104000	ALMENDROS-SIN VARIEDAD	S	0,59	0,00
170000005214309	18-007-006-00492-0001	104000	ALMENDROS-SIN VARIEDAD	S	2,19	0,00
170000005214314	18-007-006-00492-0005	104000	ALMENDROS-SIN VARIEDAD	S	0,24	0,00
170000005214313	18-007-006-00492-0007	104000	ALMENDROS-SIN VARIEDAD	S	0,07	0,00

<u>REF.</u>	<u>REFERENCIA SIGPAC</u>	<u>CULTIVO</u>	<u>DESCRIPCIÓN CULTIVO</u>	<u>S/R</u>	<u>SUP. COMPROM.</u> <u>(ha)</u>	<u>SUP. CUMPLE</u> <u>(ha)</u>
170000005214315	18-007-006-00492-0008	104000	ALMENDROS-SIN VARIEDAD	S	0,13	0,00
1700000005214318	18-007-006-00492-0010	104000	ALMENDROS-SIN VARIEDAD	S	0,11	0,00
1700000005214310	18-007-006-00493-0002	104000	ALMENDROS-SIN VARIEDAD	S	0,44	0,00
1700000005214317	18-007-006-00494-0002	104000	ALMENDROS-SIN VARIEDAD	S	0,04	0,00
1700000005214311	18-007-006-00505-0001	104000	ALMENDROS-SIN VARIEDAD	S	0,34	0,00
1700000005214319	18-007-006-00506-0002	104000	ALMENDROS-SIN VARIEDAD	S	0,04	0,00
1700000005214320	18-007-006-00507-0002	104000	ALMENDROS-SIN VARIEDAD	S	0,10	0,00
1700000005214312	18-007-006-00508-0001	104000	ALMENDROS-SIN VARIEDAD	S	0,48	0,00
1700000005214323	18-007-006-00508-0002	104000	ALMENDROS-SIN VARIEDAD	S	0,02	0,00
1700000005214321	18-007-006-00510-0001	104000	ALMENDROS-SIN VARIEDAD	S	0,09	0,00
1700000005214322	18-007-006-00510-0003	104000	ALMENDROS-SIN VARIEDAD	S	0,04	0,00
1700000005214316	18-007-006-00511-0001	104000	ALMENDROS-SIN VARIEDAD	S	0,26	0,00
1700000005214324	18-007-006-00511-0002	104000	ALMENDROS-SIN VARIEDAD	S	0,09	0,00

Pendiente media de la explotación**PUNTOS:** 3,00 45.22%

<u>REF.</u>	<u>REFERENCIA SIGPAC</u>	<u>CULTIVO</u>	<u>DESCRIPCIÓN CULTIVO</u>	<u>S/R</u>	<u>PENDIENTE MEDIA (%)</u>	<u>SUP. COMPROM.</u> <u>(ha)</u>
1700000005214307	18-007-004-00339-0003	104000	ALMENDROS-SIN VARIEDAD	S	64,69	0,08
1700000005214308	18-007-004-00339-0004	104000	ALMENDROS-SIN VARIEDAD	S	60,02	0,59
1700000005214309	18-007-006-00492-0001	104000	ALMENDROS-SIN VARIEDAD	S	37,88	2,19
1700000005214314	18-007-006-00492-0005	104000	ALMENDROS-SIN VARIEDAD	S	39,06	0,24
1700000005214313	18-007-006-00492-0007	104000	ALMENDROS-SIN VARIEDAD	S	40,60	0,07
1700000005214315	18-007-006-00492-0008	104000	ALMENDROS-SIN VARIEDAD	S	61,44	0,13
1700000005214318	18-007-006-00492-0010	104000	ALMENDROS-SIN VARIEDAD	S	59,50	0,11
1700000005214310	18-007-006-00493-0002	104000	ALMENDROS-SIN VARIEDAD	S	50,18	0,44
1700000005214317	18-007-006-00494-0002	104000	ALMENDROS-SIN VARIEDAD	S	40,31	0,04
1700000005214311	18-007-006-00505-0001	104000	ALMENDROS-SIN VARIEDAD	S	59,88	0,34
1700000005214319	18-007-006-00506-0002	104000	ALMENDROS-SIN VARIEDAD	S	72,88	0,04
1700000005214320	18-007-006-00507-0002	104000	ALMENDROS-SIN VARIEDAD	S	52,66	0,10
1700000005214312	18-007-006-00508-0001	104000	ALMENDROS-SIN VARIEDAD	S	28,04	0,48
1700000005214323	18-007-006-00508-0002	104000	ALMENDROS-SIN VARIEDAD	S	47,09	0,02
1700000005214321	18-007-006-00510-0001	104000	ALMENDROS-SIN VARIEDAD	S	59,66	0,09
1700000005214322	18-007-006-00510-0003	104000	ALMENDROS-SIN VARIEDAD	S	50,52	0,04
1700000005214316	18-007-006-00511-0001	104000	ALMENDROS-SIN VARIEDAD	S	49,45	0,26
1700000005214324	18-007-006-00511-0002	104000	ALMENDROS-SIN VARIEDAD	S	52,47	0,09

Porcentaje de Superficie de la explotación en municipios con más del 40 por ciento de su superficie agraria dentro de la Zona de desertificación**PUNTOS:** 6,00 100.0%

<u>REF.</u>	<u>REFERENCIA SIGPAC</u>	<u>CULTIVO</u>	<u>DESCRIPCIÓN CULTIVO</u>	<u>S/R</u>	<u>SUP. COMPROM.</u> <u>(ha)</u>	<u>SUP. CUMPLE</u> <u>(ha)</u>
1700000005214307	18-007-004-00339-0003	104000	ALMENDROS-SIN VARIEDAD	S	0,08	0,08
1700000005214308	18-007-004-00339-0004	104000	ALMENDROS-SIN VARIEDAD	S	0,59	0,59
1700000005214309	18-007-006-00492-0001	104000	ALMENDROS-SIN VARIEDAD	S	2,19	2,19
1700000005214314	18-007-006-00492-0005	104000	ALMENDROS-SIN VARIEDAD	S	0,24	0,24
1700000005214313	18-007-006-00492-0007	104000	ALMENDROS-SIN VARIEDAD	S	0,07	0,07
1700000005214315	18-007-006-00492-0008	104000	ALMENDROS-SIN VARIEDAD	S	0,13	0,13
1700000005214318	18-007-006-00492-0010	104000	ALMENDROS-SIN VARIEDAD	S	0,11	0,11
1700000005214310	18-007-006-00493-0002	104000	ALMENDROS-SIN VARIEDAD	S	0,44	0,44
1700000005214317	18-007-006-00494-0002	104000	ALMENDROS-SIN VARIEDAD	S	0,04	0,04
1700000005214311	18-007-006-00505-0001	104000	ALMENDROS-SIN VARIEDAD	S	0,34	0,34
1700000005214319	18-007-006-00506-0002	104000	ALMENDROS-SIN VARIEDAD	S	0,04	0,04
1700000005214320	18-007-006-00507-0002	104000	ALMENDROS-SIN VARIEDAD	S	0,10	0,10
1700000005214312	18-007-006-00508-0001	104000	ALMENDROS-SIN VARIEDAD	S	0,48	0,48
1700000005214323	18-007-006-00508-0002	104000	ALMENDROS-SIN VARIEDAD	S	0,02	0,02

REF.	REFERENCIA SIGPAC	CULTIVO	DESCRIPCIÓN CULTIVO	S/R	SUP. COMPROM. (ha)	SUP. CUMPLE (ha)
170000005214321	18-007-006-00510-0001	104000	ALMENDROS-SIN VARIEDAD	S	0,09	0,09
170000005214322	18-007-006-00510-0003	104000	ALMENDROS-SIN VARIEDAD	S	0,04	0,04
170000005214316	18-007-006-00511-0001	104000	ALMENDROS-SIN VARIEDAD	S	0,26	0,26
170000005214324	18-007-006-00511-0002	104000	ALMENDROS-SIN VARIEDAD	S	0,09	0,09



<u>APELLIDOS Y NOMBRE / RAZÓN SOCIAL</u>	<u>NIF</u>	<u>EXPEDIENTE</u>	<u>SUP. COMPROMETIDA</u>			
			<u>(ha)</u>			
ALONSO GALLARDO MARIA DEL CARMEN	***0512*	1142297	20.3			
RESOLUCIÓN						
ADMITIDO						
IMPORTE POR ANUALIDAD						
		2018	2019	2020	2021	2022
IMPORTE MÁXIMO SUBVENCIONABLE		2.093,70 €	2.093,70 €	2.093,70 €	2.093,70 €	2.093,70 €
IMPORTE MEDIO DE TRANSFERENCIA (€/ha)		103,14 €	103,14 €	103,14 €	103,14 €	103,14 €
DETALLE IMPORTES POR ANUALIDAD						
GRUPOS DE CULTIVO ADMITIDOS	SUP. COMPROM.	2018	2019	2020	2021	2022
	(ha)					
HERBÁCEOS	13,85	2.093,70 €	2.093,70 €	2.093,70 €	2.093,70 €	2.093,70 €
HERBÁCEOS NO ELEGIBLES	6,45	0,00 €	0,00 €	0,00 €	0,00 €	0,00 €



RECINTOS COMPROMETIDOS

REF.	REFERENCIA SIGPAC	CULTIVO	DESCRIPCIÓN CULTIVO	S/R	PEND. MEDIA (%)	SUP. DEC. ADMIN. (ha)	NU SUP. CERT. (ha)	SUP. CAMPO (ha)	SUP. COMPROM. (ha)
170000006487556	18-024-008-00022-0006	20902	BARBECHO TRADICIONAL-CON CUBIERTA VEGETAL	S	5,29	0,21	0,21	0,21	0,21
170000006487555	18-057-048-00093-0001	20902	BARBECHO TRADICIONAL-CON CUBIERTA VEGETAL	S	7,05	1,00	1,00	0,99	0,99
170000006487552	18-024-008-00040-0013	1000	TRIGO BLANDO-SIN VARIEDAD	S	7,52	0,41	0,41	0,39	0,00
170000006487545	18-024-008-00036-0009	1000	TRIGO BLANDO-SIN VARIEDAD	S	7,93	0,36	0,36	0,36	0,00
170000006487557	18-024-008-00040-0011	1000	TRIGO BLANDO-SIN VARIEDAD	S	8,23	2,08	2,08	2,01	0,00
170000006487518	18-057-048-00121-0001	20902	BARBECHO TRADICIONAL-CON CUBIERTA VEGETAL	S	8,64	0,90	0,90	0,86	0,86
170000006487521	18-024-008-00028-0004	20902	BARBECHO TRADICIONAL-CON CUBIERTA VEGETAL	S	8,68	1,36	1,36	1,37	0,00
170000006487569	18-024-008-00028-0004	20902	BARBECHO TRADICIONAL-CON CUBIERTA VEGETAL	S	8,68	2,70	2,70	2,69	0,00
170000006487564	18-024-008-00028-0003	1000	TRIGO BLANDO-SIN VARIEDAD	S	8,74	1,38	1,38	1,39	0,00
170000006487546	18-024-008-00036-0020	20902	BARBECHO TRADICIONAL-CON CUBIERTA VEGETAL	S	8,91	0,11	0,11	0,11	0,00
170000006487528	18-024-008-00036-0024	20902	BARBECHO TRADICIONAL-CON CUBIERTA VEGETAL	S	8,93	2,08	2,08	2,08	0,00
170000006487544	18-024-008-00036-0011	1000	TRIGO BLANDO-SIN VARIEDAD	S	8,94	0,77	0,77	0,78	0,77
170000006487573	18-024-008-00036-0021	20902	BARBECHO TRADICIONAL-CON CUBIERTA VEGETAL	S	8,95	1,41	1,41	1,41	0,00
170000006487522	18-024-008-00036-0014	1000	TRIGO BLANDO-SIN VARIEDAD	S	8,97	0,88	0,88	0,88	0,88
170000006487581	18-024-008-00040-0014	20902	BARBECHO TRADICIONAL-CON CUBIERTA VEGETAL	S	9,04	0,63	0,63	0,63	0,00
170000006487529	18-024-008-00040-0003	20902	BARBECHO TRADICIONAL-CON CUBIERTA VEGETAL	S	9,41	2,67	2,67	2,67	0,00
-4813	18-024-008-00040-0022	1000	TRIGO BLANDO-SIN VARIEDAD	S	9,43	0,11	0,11	0,11	0,11
-4814	18-024-008-00040-0023	1000	TRIGO BLANDO-SIN VARIEDAD	S	9,80	0,46	0,46	0,42	0,42
-4808	18-024-008-00036-0064	1000	TRIGO BLANDO-SIN VARIEDAD	S	9,95	0,21	0,21	0,21	0,00
170000006487583	18-024-008-00040-0008	1000	TRIGO BLANDO-SIN VARIEDAD	S	9,96	0,42	0,42	0,42	0,00
170000006487536	18-024-008-00036-0022	1000	TRIGO BLANDO-SIN VARIEDAD	S	10,10	0,64	0,64	0,64	0,00
170000006487540	18-024-008-00036-0010	1000	TRIGO BLANDO-SIN VARIEDAD	S	10,29	0,63	0,63	0,63	0,63
170000006487580	18-024-008-00040-0006	1000	TRIGO BLANDO-SIN VARIEDAD	S	10,33	0,25	0,25	0,25	0,00
170000006487576	18-024-008-00040-0010	1000	TRIGO BLANDO-SIN VARIEDAD	S	10,45	1,34	1,34	1,29	1,29
170000006487577	18-024-008-00040-0004	1000	TRIGO BLANDO-SIN VARIEDAD	S	10,49	4,04	4,04	4,04	0,00
170000006487560	18-024-008-00036-0029	1000	TRIGO BLANDO-SIN VARIEDAD	S	10,66	3,20	3,20	3,20	0,00
-4804	18-024-008-00036-0041	20902	BARBECHO TRADICIONAL-CON CUBIERTA VEGETAL	S	10,71	0,69	0,69	0,70	0,69
170000006487562	18-024-008-00036-0025	1000	TRIGO BLANDO-SIN VARIEDAD	S	10,78	4,53	4,53	4,53	0,00
170000006487568	18-024-008-00040-0009	20902	BARBECHO TRADICIONAL-CON CUBIERTA VEGETAL	S	10,91	0,74	0,74	0,74	0,04
170000006487551	18-024-008-00040-0007	1000	TRIGO BLANDO-SIN VARIEDAD	S	11,28	0,40	0,40	0,40	0,00
-4812	18-024-008-00040-0021	1000	TRIGO BLANDO-SIN VARIEDAD	S	11,46	0,55	0,55	0,52	0,52
170000006487566	18-024-008-00022-0007	20902	BARBECHO TRADICIONAL-CON CUBIERTA VEGETAL	S	11,49	1,40	1,83	1,38	0,00
170000006487542	18-024-008-00036-0012	20902	BARBECHO TRADICIONAL-CON CUBIERTA VEGETAL	S	11,50	0,48	0,48	0,48	0,48
170000006487530	18-024-008-00040-0012	20902	BARBECHO TRADICIONAL-CON CUBIERTA VEGETAL	S	11,54	2,28	2,28	2,29	0,00
-4799	18-024-008-00036-0036	1000	TRIGO BLANDO-SIN VARIEDAD	R	11,57	0,10	0,10	0,10	0,10
170000006487533	18-024-008-00036-0015	20902	BARBECHO TRADICIONAL-CON CUBIERTA VEGETAL	S	12,37	2,42	2,42	2,31	0,00
170000006487539	18-024-008-00036-0023	1000	TRIGO BLANDO-SIN VARIEDAD	S	12,63	2,00	2,00	2,00	2,00
170000006487578	18-024-008-00040-0005	1000	TRIGO BLANDO-SIN VARIEDAD	S	12,64	0,24	0,24	0,24	0,00
170000006487537	18-024-008-00036-0013	1000	TRIGO BLANDO-SIN VARIEDAD	S	12,80	0,89	0,89	0,90	0,89
170000006487574	18-024-008-00040-0002	20902	BARBECHO TRADICIONAL-CON CUBIERTA VEGETAL	S	12,91	0,51	0,51	0,50	0,50
170000006487571	18-024-008-00040-0001	20902	BARBECHO TRADICIONAL-CON CUBIERTA VEGETAL	S	13,00	0,40	0,40	0,41	0,40
4139430	18-024-008-00036-0017	1000	TRIGO BLANDO-SIN VARIEDAD	S	13,04	1,07	1,07	1,08	0,00
170000006487517	18-024-008-00036-0017	50001	GARBANZOS-GARBANZO DE AGRICULTURA ECOLÓGICA	S	13,04	6,35	6,35	5,96	0,00
-4806	18-024-008-00036-0058	1000	TRIGO BLANDO-SIN VARIEDAD	S	13,13	0,64	0,64	0,64	0,00
-4796	18-024-008-00036-0032	1000	TRIGO BLANDO-SIN VARIEDAD	S	13,79	0,44	0,44	0,43	0,43
-4801	18-024-008-00036-0038	20902	BARBECHO TRADICIONAL-CON CUBIERTA VEGETAL	S	14,27	1,56	1,56	1,55	1,55
-4802	18-024-008-00036-0039	1000	TRIGO BLANDO-SIN VARIEDAD	S	14,49	3,85	3,85	3,85	3,85
-4790	18-024-008-00022-0008	20902	BARBECHO TRADICIONAL-CON CUBIERTA VEGETAL	S	14,92	0,50	0,50	0,49	0,49
-4807	18-024-008-00036-0059	1000	TRIGO BLANDO-SIN VARIEDAD	S	18,65	0,07	0,07	0,07	0,00
170000006487541	18-024-008-00036-0008	20902	BARBECHO TRADICIONAL-CON CUBIERTA VEGETAL	S	18,99	0,12	0,12	0,12	0,12
-4803	18-024-008-00036-0040	1000	TRIGO BLANDO-SIN VARIEDAD	S	23,43	0,68	0,68	0,67	0,67

RECINTOS COMPROMETIDOS

REF.	REFERENCIA SIGPAC	CULTIVO	DESCRIPCIÓN CULTIVO	S/R	PEND.	SUP. DEC.	NU SUP.	SUP.	SUP.
					MEDIA	ADMIN.	CERT.	CAMPO	COMPROM.
					(%)	(ha)	(ha)	(ha)	(ha)
-4800	18-024-008-00036-0037	20902	BARBECHO TRADICIONAL-CON CUBIERTA VEGETAL	S	24,76	0,12	0,12	0,12	0,12
-4797	18-024-008-00036-0033	1000	TRIGO BLANDO-SIN VARIEDAD	S	25,63	0,64	0,64	0,65	0,64
1700000006487575	18-024-008-00051-0001	20902	BARBECHO TRADICIONAL-CON CUBIERTA VEGETAL	R	28,29	0,01	0,01	0,00	0,00
-4798	18-024-008-00036-0034	1000	TRIGO BLANDO-SIN VARIEDAD	S	45,32	0,65	0,65	0,65	0,65

INCIDENCIAS**INCIDENCIA DESCRIPCIÓN**

- 218 La superficie total declarada sobre un mismo recinto en el conjunto de los expedientes, no puede superar la superficie total que el SIGPAC establece para ese recinto.
- Ref:1700000006487566 Recinto:18-024-008-00022-007 Cultivo:20902 BARBECHO TRADICIONAL-CON CUBIERTA VEGETAL Secano Suma de superficies declaradas para este recinto por todos los solicitantes (Áreas):364 Superficie SIGPAC medida para este recinto (Áreas):183 Exceso de superficie declarada (Hectáreas):1,81
- Ref:1700000006487564 Recinto:18-024-008-00028-003 Cultivo:1000 TRIGO BLANDO-SIN VARIEDAD Secano Suma de superficies declaradas para este recinto por todos los solicitantes (Áreas):388 Superficie SIGPAC medida para este recinto (Áreas):138 Exceso de superficie declarada (Hectáreas):2,5
- Ref:1700000006487521 Recinto:18-024-008-00028-004 Cultivo:20902 BARBECHO TRADICIONAL-CON CUBIERTA VEGETAL Secano Suma de superficies declaradas para este recinto por todos los solicitantes (Áreas):812 Superficie SIGPAC medida para este recinto (Áreas):406 Exceso de superficie declarada (Hectáreas):4,06
- Ref:1700000006487569 Recinto:18-024-008-00028-004 Cultivo:20902 BARBECHO TRADICIONAL-CON CUBIERTA VEGETAL Secano Suma de superficies declaradas para este recinto por todos los solicitantes (Áreas):812 Superficie SIGPAC medida para este recinto (Áreas):406 Exceso de superficie declarada (Hectáreas):4,06
- Ref:1700000006487545 Recinto:18-024-008-00036-009 Cultivo:1000 TRIGO BLANDO-SIN VARIEDAD Secano Suma de superficies declaradas para este recinto por todos los solicitantes (Áreas):72 Superficie SIGPAC medida para este recinto (Áreas):36 Exceso de superficie declarada (Hectáreas):0,36
- Ref:1700000006487533 Recinto:18-024-008-00036-015 Cultivo:20902 BARBECHO TRADICIONAL-CON CUBIERTA VEGETAL Secano Suma de superficies declaradas para este recinto por todos los solicitantes (Áreas):484 Superficie SIGPAC medida para este recinto (Áreas):242 Exceso de superficie declarada (Hectáreas):2,42
- Ref:4139430 Recinto:18-024-008-00036-017 Cultivo:1000 TRIGO BLANDO-SIN VARIEDAD Secano Suma de superficies declaradas para este recinto por todos los solicitantes (Áreas):1484 Superficie SIGPAC medida para este recinto (Áreas):742 Exceso de superficie declarada (Hectáreas):7,42
- Ref:1700000006487517 Recinto:18-024-008-00036-017 Cultivo:50001 GARBANZOS-GARBANZO DE AGRICULTURA ECOLÓGICA Secano Suma de superficies declaradas para este recinto por todos los solicitantes (Áreas):1484 Superficie SIGPAC medida para este recinto (Áreas):742 Exceso de superficie declarada (Hectáreas):7,42
- Ref:1700000006487546 Recinto:18-024-008-00036-020 Cultivo:20902 BARBECHO TRADICIONAL-CON CUBIERTA VEGETAL Secano Suma de superficies declaradas para este recinto por todos los solicitantes (Áreas):22 Superficie SIGPAC medida para este recinto (Áreas):11 Exceso de superficie declarada (Hectáreas):0,11
- Ref:1700000006487573 Recinto:18-024-008-00036-021 Cultivo:20902 BARBECHO TRADICIONAL-CON CUBIERTA VEGETAL Secano Suma de superficies declaradas para este recinto por todos los solicitantes (Áreas):282 Superficie SIGPAC medida para este recinto (Áreas):141 Exceso de superficie declarada (Hectáreas):1,41
- Ref:1700000006487536 Recinto:18-024-008-00036-022 Cultivo:1000 TRIGO BLANDO-SIN VARIEDAD Secano Suma de superficies declaradas para este recinto por todos los solicitantes (Áreas):128 Superficie SIGPAC medida para este recinto (Áreas):64 Exceso de superficie declarada (Hectáreas):0,64
- Ref:1700000006487528 Recinto:18-024-008-00036-024 Cultivo:20902 BARBECHO TRADICIONAL-CON CUBIERTA VEGETAL Secano Suma de superficies declaradas para este recinto por todos los solicitantes (Áreas):416 Superficie SIGPAC medida para este recinto (Áreas):208 Exceso de superficie declarada (Hectáreas):2,08
- Ref:1700000006487562 Recinto:18-024-008-00036-025 Cultivo:1000 TRIGO BLANDO-SIN VARIEDAD Secano Suma de superficies declaradas para este recinto por todos los solicitantes (Áreas):906 Superficie SIGPAC medida para este recinto (Áreas):453 Exceso de superficie declarada (Hectáreas):4,53
- Ref:1700000006487560 Recinto:18-024-008-00036-029 Cultivo:1000 TRIGO BLANDO-SIN VARIEDAD Secano Suma de superficies declaradas para este recinto por todos los solicitantes (Áreas):769 Superficie SIGPAC medida para este recinto (Áreas):449 Exceso de superficie declarada (Hectáreas):3,2
- Ref:-4806 Recinto:18-024-008-00036-058 Cultivo:1000 TRIGO BLANDO-SIN VARIEDAD Secano Suma de superficies declaradas para este recinto por todos los solicitantes (Áreas):128 Superficie SIGPAC medida para este recinto (Áreas):64 Exceso de superficie declarada (Hectáreas):0,64
- Ref:-4807 Recinto:18-024-008-00036-059 Cultivo:1000 TRIGO BLANDO-SIN VARIEDAD Secano Suma de superficies declaradas para este recinto por todos los solicitantes (Áreas):14 Superficie SIGPAC medida para este recinto (Áreas):7 Exceso de superficie declarada (Hectáreas):0,07
- Ref:-4808 Recinto:18-024-008-00036-064 Cultivo:1000 TRIGO BLANDO-SIN VARIEDAD Secano Suma de superficies declaradas para este recinto por todos los solicitantes (Áreas):42 Superficie SIGPAC medida para este recinto (Áreas):21 Exceso de superficie declarada (Hectáreas):0,21
- Ref:1700000006487529 Recinto:18-024-008-00040-003 Cultivo:20902 BARBECHO TRADICIONAL-CON CUBIERTA VEGETAL Secano Suma de superficies declaradas para este recinto por todos los solicitantes (Áreas):534 Superficie SIGPAC medida para este recinto (Áreas):267 Exceso de superficie declarada (Hectáreas):2,67
- Ref:1700000006487577 Recinto:18-024-008-00040-004 Cultivo:1000 TRIGO BLANDO-SIN VARIEDAD Secano Suma de superficies declaradas para este recinto por todos los solicitantes (Áreas):1212 Superficie SIGPAC medida para este recinto (Áreas):404 Exceso de superficie declarada (Hectáreas):8,08
- Ref:1700000006487578 Recinto:18-024-008-00040-005 Cultivo:1000 TRIGO BLANDO-SIN VARIEDAD Secano Suma de superficies declaradas para este recinto por todos los solicitantes (Áreas):48 Superficie SIGPAC medida para este recinto (Áreas):24 Exceso de superficie declarada (Hectáreas):0,24
- Ref:1700000006487580 Recinto:18-024-008-00040-006 Cultivo:1000 TRIGO BLANDO-SIN VARIEDAD Secano Suma de superficies declaradas para este recinto por todos los solicitantes (Áreas):50 Superficie SIGPAC medida para este recinto (Áreas):25 Exceso de superficie declarada (Hectáreas):0,25
- Ref:1700000006487551 Recinto:18-024-008-00040-007 Cultivo:1000 TRIGO BLANDO-SIN VARIEDAD Secano Suma de superficies declaradas para este recinto por todos los solicitantes (Áreas):80 Superficie SIGPAC medida para este recinto (Áreas):40 Exceso de

INCIDENCIAS**INCIDENCIA DESCRIPCIÓN**

	superficie declarada (Hectáreas):0,4 Ref:170000006487583 Recinto:18-024-008-00040-008 Cultivo:1000 TRIGO BLANDO-SIN VARIEDAD Secano Suma de superficies declaradas para este recinto por todos los solicitantes (Áreas):84 Superficie SIGPAC medida para este recinto (Áreas):42 Exceso de superficie declarada (Hectáreas):0,42 Ref:170000006487568 Recinto:18-024-008-00040-009 Cultivo:20902 BARBECHO TRADICIONAL-CON CUBIERTA VEGETAL Secano Suma de superficies declaradas para este recinto por todos los solicitantes (Áreas):144 Superficie SIGPAC medida para este recinto (Áreas):74 Exceso de superficie declarada (Hectáreas):0,7 Ref:170000006487557 Recinto:18-024-008-00040-011 Cultivo:1000 TRIGO BLANDO-SIN VARIEDAD Secano Suma de superficies declaradas para este recinto por todos los solicitantes (Áreas):416 Superficie SIGPAC medida para este recinto (Áreas):208 Exceso de superficie declarada (Hectáreas):2,08 Ref:170000006487530 Recinto:18-024-008-00040-012 Cultivo:20902 BARBECHO TRADICIONAL-CON CUBIERTA VEGETAL Secano Suma de superficies declaradas para este recinto por todos los solicitantes (Áreas):456 Superficie SIGPAC medida para este recinto (Áreas):228 Exceso de superficie declarada (Hectáreas):2,28 Ref:170000006487552 Recinto:18-024-008-00040-013 Cultivo:1000 TRIGO BLANDO-SIN VARIEDAD Secano Suma de superficies declaradas para este recinto por todos los solicitantes (Áreas):82 Superficie SIGPAC medida para este recinto (Áreas):41 Exceso de superficie declarada (Hectáreas):0,41 Ref:170000006487581 Recinto:18-024-008-00040-014 Cultivo:20902 BARBECHO TRADICIONAL-CON CUBIERTA VEGETAL Secano Suma de superficies declaradas para este recinto por todos los solicitantes (Áreas):126 Superficie SIGPAC medida para este recinto (Áreas):63 Exceso de superficie declarada (Hectáreas):0,63
85007	Cultivo, variedad, regimen y/o uso del recinto SIGPAC no compatible con la operación (anexo IV.I, Orden 26 mayo 2015) Ref:170000006487516 Recinto:18-024-008-00036-003 Cultivo:1000 TRIGO BLANDO-SIN VARIEDAD Secano Uso SIGPAC:PR Ref:170000006487519 Recinto:18-024-008-00036-003 Cultivo:1000 TRIGO BLANDO-SIN VARIEDAD Secano Uso SIGPAC:PR Ref:170000006487520 Recinto:18-024-008-00036-003 Cultivo:1000 TRIGO BLANDO-SIN VARIEDAD Secano Uso SIGPAC:PR

RESUMEN CRITERIOS DE SELECCIÓN**11.2.1.1 Mantenimiento de prácticas y métodos de agricultura ecológica: Cultivos herbáceos - Conv 2018.****PUNTOS: 8,00**

	<u>PUNTOS</u>	<u>CUMPLE</u>
Porcentaje de superficie determinada en Red Natura 2000	0,00	0.0%
Porcentaje de superficie determinada situada en zonas RAMSAR	0,00	0.0%
Porcentaje de superficie determinada en zonas vulnerables a la contaminación por nitratos	0,00	0.0%
Pendiente media de la explotación	2,00	13.9%
Porcentaje de Superficie de la explotación en municipios con más del 40 por ciento de su superficie agraria dentro de la Zona de desertificación	6,00	100.0%

DETALLE CRITERIOS DE SELECCIÓN**11.2.1.1 Mantenimiento de prácticas y métodos de agricultura ecológica: Cultivos herbáceos - Conv 2018.****PUNTOS: 8,00**

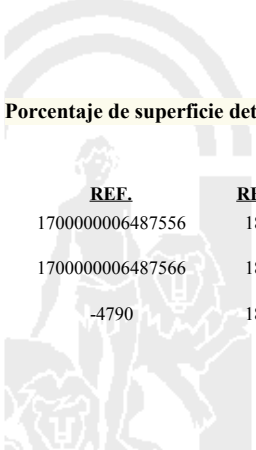
						PUNTOS:	0,00	0.0%
<u>REF.</u>	<u>REFERENCIA SIGPAC</u>	<u>CULTIVO</u>	<u>DESCRIPCIÓN CULTIVO</u>	<u>S/R</u>		<u>SUP. COMPROM.</u>	<u>SUP. CUMPLE</u>	
						(ha)	(ha)	
170000006487556	18-024-008-00022-0006	20902	BARBECHO TRADICIONAL-CON CUBIERTA VEGETAL	S		0,21	0,00	
170000006487566	18-024-008-00022-0007	20902	BARBECHO TRADICIONAL-CON CUBIERTA VEGETAL	S		0,00	0,00	
-4790	18-024-008-00022-0008	20902	BARBECHO TRADICIONAL-CON CUBIERTA VEGETAL	S		0,49	0,00	
170000006487564	18-024-008-00028-0003	1000	TRIGO BLANDO-SIN VARIEDAD	S		0,00	0,00	
170000006487521	18-024-008-00028-0004	20902	BARBECHO TRADICIONAL-CON CUBIERTA VEGETAL	S		0,00	0,00	
170000006487569	18-024-008-00028-0004	20902	BARBECHO TRADICIONAL-CON CUBIERTA VEGETAL	S		0,00	0,00	
170000006487541	18-024-008-00036-0008	20902	BARBECHO TRADICIONAL-CON CUBIERTA VEGETAL	S		0,12	0,00	
170000006487545	18-024-008-00036-0009	1000	TRIGO BLANDO-SIN VARIEDAD	S		0,00	0,00	
170000006487540	18-024-008-00036-0010	1000	TRIGO BLANDO-SIN VARIEDAD	S		0,63	0,00	
170000006487544	18-024-008-00036-0011	1000	TRIGO BLANDO-SIN VARIEDAD	S		0,77	0,00	
170000006487542	18-024-008-00036-0012	20902	BARBECHO TRADICIONAL-CON CUBIERTA VEGETAL	S		0,48	0,00	
170000006487537	18-024-008-00036-0013	1000	TRIGO BLANDO-SIN VARIEDAD	S		0,89	0,00	
170000006487522	18-024-008-00036-0014	1000	TRIGO BLANDO-SIN VARIEDAD	S		0,88	0,00	
170000006487533	18-024-008-00036-0015	20902	BARBECHO TRADICIONAL-CON CUBIERTA VEGETAL	S		0,00	0,00	
4139430	18-024-008-00036-0017	1000	TRIGO BLANDO-SIN VARIEDAD	S		0,00	0,00	

<u>REF.</u>	<u>REFERENCIA SIGPAC</u>	<u>CULTIVO</u>	<u>DESCRIPCIÓN CULTIVO</u>	<u>S/R</u>	<u>SUP. COMPROM.</u> <u>(ha)</u>	<u>SUP. CUMPLE</u> <u>(ha)</u>
170000006487517	18-024-008-00036-0017	50001	GARBANZOS-GARBANZO DE AGRICULTURA ECOLÓGICA	S	0,00	0,00
170000006487546	18-024-008-00036-0020	20902	BARBECHO TRADICIONAL-CON CUBIERTA VEGETAL	S	0,00	0,00
170000006487573	18-024-008-00036-0021	20902	BARBECHO TRADICIONAL-CON CUBIERTA VEGETAL	S	0,00	0,00
170000006487536	18-024-008-00036-0022	1000	TRIGO BLANDO-SIN VARIEDAD	S	0,00	0,00
170000006487539	18-024-008-00036-0023	1000	TRIGO BLANDO-SIN VARIEDAD	S	2,00	0,00
170000006487528	18-024-008-00036-0024	20902	BARBECHO TRADICIONAL-CON CUBIERTA VEGETAL	S	0,00	0,00
170000006487562	18-024-008-00036-0025	1000	TRIGO BLANDO-SIN VARIEDAD	S	0,00	0,00
170000006487560	18-024-008-00036-0029	1000	TRIGO BLANDO-SIN VARIEDAD	S	0,00	0,00
-4796	18-024-008-00036-0032	1000	TRIGO BLANDO-SIN VARIEDAD	S	0,43	0,00
-4797	18-024-008-00036-0033	1000	TRIGO BLANDO-SIN VARIEDAD	S	0,64	0,00
-4798	18-024-008-00036-0034	1000	TRIGO BLANDO-SIN VARIEDAD	S	0,65	0,00
-4799	18-024-008-00036-0036	1000	TRIGO BLANDO-SIN VARIEDAD	R	0,10	0,00
-4800	18-024-008-00036-0037	20902	BARBECHO TRADICIONAL-CON CUBIERTA VEGETAL	S	0,12	0,00
-4801	18-024-008-00036-0038	20902	BARBECHO TRADICIONAL-CON CUBIERTA VEGETAL	S	1,55	0,00
-4802	18-024-008-00036-0039	1000	TRIGO BLANDO-SIN VARIEDAD	S	3,85	0,00
-4803	18-024-008-00036-0040	1000	TRIGO BLANDO-SIN VARIEDAD	S	0,67	0,00
-4804	18-024-008-00036-0041	20902	BARBECHO TRADICIONAL-CON CUBIERTA VEGETAL	S	0,69	0,00
-4806	18-024-008-00036-0058	1000	TRIGO BLANDO-SIN VARIEDAD	S	0,00	0,00
-4807	18-024-008-00036-0059	1000	TRIGO BLANDO-SIN VARIEDAD	S	0,00	0,00
-4808	18-024-008-00036-0064	1000	TRIGO BLANDO-SIN VARIEDAD	S	0,00	0,00
170000006487571	18-024-008-00040-0001	20902	BARBECHO TRADICIONAL-CON CUBIERTA VEGETAL	S	0,40	0,00
170000006487574	18-024-008-00040-0002	20902	BARBECHO TRADICIONAL-CON CUBIERTA VEGETAL	S	0,50	0,00
170000006487529	18-024-008-00040-0003	20902	BARBECHO TRADICIONAL-CON CUBIERTA VEGETAL	S	0,00	0,00
170000006487577	18-024-008-00040-0004	1000	TRIGO BLANDO-SIN VARIEDAD	S	0,00	0,00
170000006487578	18-024-008-00040-0005	1000	TRIGO BLANDO-SIN VARIEDAD	S	0,00	0,00
170000006487580	18-024-008-00040-0006	1000	TRIGO BLANDO-SIN VARIEDAD	S	0,00	0,00
170000006487551	18-024-008-00040-0007	1000	TRIGO BLANDO-SIN VARIEDAD	S	0,00	0,00
170000006487583	18-024-008-00040-0008	1000	TRIGO BLANDO-SIN VARIEDAD	S	0,00	0,00
170000006487568	18-024-008-00040-0009	20902	BARBECHO TRADICIONAL-CON CUBIERTA VEGETAL	S	0,04	0,00
170000006487576	18-024-008-00040-0010	1000	TRIGO BLANDO-SIN VARIEDAD	S	1,29	0,00
170000006487557	18-024-008-00040-0011	1000	TRIGO BLANDO-SIN VARIEDAD	S	0,00	0,00
170000006487530	18-024-008-00040-0012	20902	BARBECHO TRADICIONAL-CON CUBIERTA VEGETAL	S	0,00	0,00
170000006487552	18-024-008-00040-0013	1000	TRIGO BLANDO-SIN VARIEDAD	S	0,00	0,00
170000006487581	18-024-008-00040-0014	20902	BARBECHO TRADICIONAL-CON CUBIERTA VEGETAL	S	0,00	0,00
-4812	18-024-008-00040-0021	1000	TRIGO BLANDO-SIN VARIEDAD	S	0,52	0,00
-4813	18-024-008-00040-0022	1000	TRIGO BLANDO-SIN VARIEDAD	S	0,11	0,00
-4814	18-024-008-00040-0023	1000	TRIGO BLANDO-SIN VARIEDAD	S	0,42	0,00
170000006487575	18-024-008-00051-0001	20902	BARBECHO TRADICIONAL-CON CUBIERTA VEGETAL	R	0,00	0,00
170000006487555	18-057-048-00093-0001	20902	BARBECHO TRADICIONAL-CON CUBIERTA VEGETAL	S	0,99	0,00
170000006487518	18-057-048-00121-0001	20902	BARBECHO TRADICIONAL-CON CUBIERTA VEGETAL	S	0,86	0,00

Porcentaje de superficie determinada situada en zonas RAMSAR

PUNTOS: 0,00 0.0%

<u>REF.</u>	<u>REFERENCIA SIGPAC</u>	<u>CULTIVO</u>	<u>DESCRIPCIÓN CULTIVO</u>	<u>S/R</u>	<u>SUP. COMPROM.</u> <u>(ha)</u>	<u>SUP. CUMPLE</u> <u>(ha)</u>
170000006487556	18-024-008-00022-0006	20902	BARBECHO TRADICIONAL-CON CUBIERTA VEGETAL	S	0,21	0,00
170000006487566	18-024-008-00022-0007	20902	BARBECHO TRADICIONAL-CON CUBIERTA VEGETAL	S	0,00	0,00
-4790	18-024-008-00022-0008	20902	BARBECHO TRADICIONAL-CON CUBIERTA VEGETAL	S	0,49	0,00



<u>REF.</u>	<u>REFERENCIA SIGPAC</u>	<u>CULTIVO</u>	<u>DESCRIPCIÓN CULTIVO</u>	<u>S/R</u>	<u>SUP. COMPROM.</u> <u>(ha)</u>	<u>SUP. CUMPLE</u> <u>(ha)</u>
170000006487564	18-024-008-00028-0003	1000	TRIGO BLANDO-SIN VARIEDAD	S	0,00	0,00
170000006487569	18-024-008-00028-0004	20902	BARBECHO TRADICIONAL-CON CUBIERTA VEGETAL	S	0,00	0,00
170000006487521	18-024-008-00028-0004	20902	BARBECHO TRADICIONAL-CON CUBIERTA VEGETAL	S	0,00	0,00
170000006487541	18-024-008-00036-0008	20902	BARBECHO TRADICIONAL-CON CUBIERTA VEGETAL	S	0,12	0,00
170000006487545	18-024-008-00036-0009	1000	TRIGO BLANDO-SIN VARIEDAD	S	0,00	0,00
170000006487540	18-024-008-00036-0010	1000	TRIGO BLANDO-SIN VARIEDAD	S	0,63	0,00
170000006487544	18-024-008-00036-0011	1000	TRIGO BLANDO-SIN VARIEDAD	S	0,77	0,00
170000006487542	18-024-008-00036-0012	20902	BARBECHO TRADICIONAL-CON CUBIERTA VEGETAL	S	0,48	0,00
170000006487537	18-024-008-00036-0013	1000	TRIGO BLANDO-SIN VARIEDAD	S	0,89	0,00
170000006487522	18-024-008-00036-0014	1000	TRIGO BLANDO-SIN VARIEDAD	S	0,88	0,00
170000006487533	18-024-008-00036-0015	20902	BARBECHO TRADICIONAL-CON CUBIERTA VEGETAL	S	0,00	0,00
4139430	18-024-008-00036-0017	1000	TRIGO BLANDO-SIN VARIEDAD	S	0,00	0,00
170000006487517	18-024-008-00036-0017	50001	GARBANZOS-GARBANZO DE AGRICULTURA ECOLÓGICA	S	0,00	0,00
170000006487546	18-024-008-00036-0020	20902	BARBECHO TRADICIONAL-CON CUBIERTA VEGETAL	S	0,00	0,00
170000006487573	18-024-008-00036-0021	20902	BARBECHO TRADICIONAL-CON CUBIERTA VEGETAL	S	0,00	0,00
170000006487536	18-024-008-00036-0022	1000	TRIGO BLANDO-SIN VARIEDAD	S	0,00	0,00
170000006487539	18-024-008-00036-0023	1000	TRIGO BLANDO-SIN VARIEDAD	S	2,00	0,00
170000006487528	18-024-008-00036-0024	20902	BARBECHO TRADICIONAL-CON CUBIERTA VEGETAL	S	0,00	0,00
170000006487562	18-024-008-00036-0025	1000	TRIGO BLANDO-SIN VARIEDAD	S	0,00	0,00
170000006487560	18-024-008-00036-0029	1000	TRIGO BLANDO-SIN VARIEDAD	S	0,00	0,00
-4796	18-024-008-00036-0032	1000	TRIGO BLANDO-SIN VARIEDAD	S	0,43	0,00
-4797	18-024-008-00036-0033	1000	TRIGO BLANDO-SIN VARIEDAD	S	0,64	0,00
-4798	18-024-008-00036-0034	1000	TRIGO BLANDO-SIN VARIEDAD	S	0,65	0,00
-4799	18-024-008-00036-0036	1000	TRIGO BLANDO-SIN VARIEDAD	R	0,10	0,00
-4800	18-024-008-00036-0037	20902	BARBECHO TRADICIONAL-CON CUBIERTA VEGETAL	S	0,12	0,00
-4801	18-024-008-00036-0038	20902	BARBECHO TRADICIONAL-CON CUBIERTA VEGETAL	S	1,55	0,00
-4802	18-024-008-00036-0039	1000	TRIGO BLANDO-SIN VARIEDAD	S	3,85	0,00
-4803	18-024-008-00036-0040	1000	TRIGO BLANDO-SIN VARIEDAD	S	0,67	0,00
-4804	18-024-008-00036-0041	20902	BARBECHO TRADICIONAL-CON CUBIERTA VEGETAL	S	0,69	0,00
-4806	18-024-008-00036-0058	1000	TRIGO BLANDO-SIN VARIEDAD	S	0,00	0,00
-4807	18-024-008-00036-0059	1000	TRIGO BLANDO-SIN VARIEDAD	S	0,00	0,00
-4808	18-024-008-00036-0064	1000	TRIGO BLANDO-SIN VARIEDAD	S	0,00	0,00
170000006487571	18-024-008-00040-0001	20902	BARBECHO TRADICIONAL-CON CUBIERTA VEGETAL	S	0,40	0,00
170000006487574	18-024-008-00040-0002	20902	BARBECHO TRADICIONAL-CON CUBIERTA VEGETAL	S	0,50	0,00
170000006487529	18-024-008-00040-0003	20902	BARBECHO TRADICIONAL-CON CUBIERTA VEGETAL	S	0,00	0,00
170000006487577	18-024-008-00040-0004	1000	TRIGO BLANDO-SIN VARIEDAD	S	0,00	0,00
170000006487578	18-024-008-00040-0005	1000	TRIGO BLANDO-SIN VARIEDAD	S	0,00	0,00
170000006487580	18-024-008-00040-0006	1000	TRIGO BLANDO-SIN VARIEDAD	S	0,00	0,00
170000006487551	18-024-008-00040-0007	1000	TRIGO BLANDO-SIN VARIEDAD	S	0,00	0,00
170000006487583	18-024-008-00040-0008	1000	TRIGO BLANDO-SIN VARIEDAD	S	0,00	0,00
170000006487568	18-024-008-00040-0009	20902	BARBECHO TRADICIONAL-CON CUBIERTA VEGETAL	S	0,04	0,00
170000006487576	18-024-008-00040-0010	1000	TRIGO BLANDO-SIN VARIEDAD	S	1,29	0,00
170000006487557	18-024-008-00040-0011	1000	TRIGO BLANDO-SIN VARIEDAD	S	0,00	0,00
170000006487530	18-024-008-00040-0012	20902	BARBECHO TRADICIONAL-CON CUBIERTA VEGETAL	S	0,00	0,00
170000006487552	18-024-008-00040-0013	1000	TRIGO BLANDO-SIN VARIEDAD	S	0,00	0,00
170000006487581	18-024-008-00040-0014	20902	BARBECHO TRADICIONAL-CON CUBIERTA VEGETAL	S	0,00	0,00
-4812	18-024-008-00040-0021	1000	TRIGO BLANDO-SIN VARIEDAD	S	0,52	0,00
-4813	18-024-008-00040-0022	1000	TRIGO BLANDO-SIN VARIEDAD	S	0,11	0,00
-4814	18-024-008-00040-0023	1000	TRIGO BLANDO-SIN VARIEDAD	S	0,42	0,00
170000006487575	18-024-008-00051-0001	20902	BARBECHO TRADICIONAL-CON CUBIERTA	R	0,00	0,00

<u>REF.</u>	<u>REFERENCIA SIGPAC</u>	<u>CULTIVO</u>	<u>DESCRIPCIÓN CULTIVO</u>	<u>S/R</u>	<u>SUP. COMPROM.</u> <u>(ha)</u>	<u>SUP. CUMPLE</u> <u>(ha)</u>
170000006487555	18-057-048-00093-0001	20902	VEGETAL BARBECHO TRADICIONAL-CON CUBIERTA VEGETAL	S	0,99	0,00
170000006487518	18-057-048-00121-0001	20902	BARBECHO TRADICIONAL-CON CUBIERTA VEGETAL	S	0,86	0,00

Porcentaje de superficie determinada en zonas vulnerables a la contaminación por nitratos

PUNTOS: 0,00 0.0%

<u>REF.</u>	<u>REFERENCIA SIGPAC</u>	<u>CULTIVO</u>	<u>DESCRIPCIÓN CULTIVO</u>	<u>S/R</u>	<u>SUP. COMPROM.</u> <u>(ha)</u>	<u>SUP. CUMPLE</u> <u>(ha)</u>
170000006487556	18-024-008-00022-0006	20902	BARBECHO TRADICIONAL-CON CUBIERTA VEGETAL	S	0,21	0,00
170000006487566	18-024-008-00022-0007	20902	BARBECHO TRADICIONAL-CON CUBIERTA VEGETAL	S	0,00	0,00
-4790	18-024-008-00022-0008	20902	BARBECHO TRADICIONAL-CON CUBIERTA VEGETAL	S	0,49	0,00
170000006487564	18-024-008-00028-0003	1000	TRIGO BLANDO-SIN VARIEDAD	S	0,00	0,00
170000006487569	18-024-008-00028-0004	20902	BARBECHO TRADICIONAL-CON CUBIERTA VEGETAL	S	0,00	0,00
170000006487521	18-024-008-00028-0004	20902	BARBECHO TRADICIONAL-CON CUBIERTA VEGETAL	S	0,00	0,00
170000006487541	18-024-008-00036-0008	20902	BARBECHO TRADICIONAL-CON CUBIERTA VEGETAL	S	0,12	0,00
170000006487545	18-024-008-00036-0009	1000	TRIGO BLANDO-SIN VARIEDAD	S	0,00	0,00
170000006487540	18-024-008-00036-0010	1000	TRIGO BLANDO-SIN VARIEDAD	S	0,63	0,00
170000006487544	18-024-008-00036-0011	1000	TRIGO BLANDO-SIN VARIEDAD	S	0,77	0,00
170000006487542	18-024-008-00036-0012	20902	BARBECHO TRADICIONAL-CON CUBIERTA VEGETAL	S	0,48	0,00
170000006487537	18-024-008-00036-0013	1000	TRIGO BLANDO-SIN VARIEDAD	S	0,89	0,00
170000006487522	18-024-008-00036-0014	1000	TRIGO BLANDO-SIN VARIEDAD	S	0,88	0,00
170000006487533	18-024-008-00036-0015	20902	BARBECHO TRADICIONAL-CON CUBIERTA VEGETAL	S	0,00	0,00
4139430	18-024-008-00036-0017	1000	TRIGO BLANDO-SIN VARIEDAD	S	0,00	0,00
170000006487517	18-024-008-00036-0017	50001	GARBANZOS-GARBANZO DE AGRICULTURA ECOLÓGICA	S	0,00	0,00
170000006487546	18-024-008-00036-0020	20902	BARBECHO TRADICIONAL-CON CUBIERTA VEGETAL	S	0,00	0,00
170000006487573	18-024-008-00036-0021	20902	BARBECHO TRADICIONAL-CON CUBIERTA VEGETAL	S	0,00	0,00
170000006487536	18-024-008-00036-0022	1000	TRIGO BLANDO-SIN VARIEDAD	S	0,00	0,00
170000006487539	18-024-008-00036-0023	1000	TRIGO BLANDO-SIN VARIEDAD	S	2,00	0,00
170000006487528	18-024-008-00036-0024	20902	BARBECHO TRADICIONAL-CON CUBIERTA VEGETAL	S	0,00	0,00
170000006487562	18-024-008-00036-0025	1000	TRIGO BLANDO-SIN VARIEDAD	S	0,00	0,00
170000006487560	18-024-008-00036-0029	1000	TRIGO BLANDO-SIN VARIEDAD	S	0,00	0,00
-4796	18-024-008-00036-0032	1000	TRIGO BLANDO-SIN VARIEDAD	S	0,43	0,00
-4797	18-024-008-00036-0033	1000	TRIGO BLANDO-SIN VARIEDAD	S	0,64	0,00
-4798	18-024-008-00036-0034	1000	TRIGO BLANDO-SIN VARIEDAD	S	0,65	0,00
-4799	18-024-008-00036-0036	1000	TRIGO BLANDO-SIN VARIEDAD	R	0,10	0,00
-4800	18-024-008-00036-0037	20902	BARBECHO TRADICIONAL-CON CUBIERTA VEGETAL	S	0,12	0,00
-4801	18-024-008-00036-0038	20902	BARBECHO TRADICIONAL-CON CUBIERTA VEGETAL	S	1,55	0,00
-4802	18-024-008-00036-0039	1000	TRIGO BLANDO-SIN VARIEDAD	S	3,85	0,00
-4803	18-024-008-00036-0040	1000	TRIGO BLANDO-SIN VARIEDAD	S	0,67	0,00
-4804	18-024-008-00036-0041	20902	BARBECHO TRADICIONAL-CON CUBIERTA VEGETAL	S	0,69	0,00
-4806	18-024-008-00036-0058	1000	TRIGO BLANDO-SIN VARIEDAD	S	0,00	0,00
-4807	18-024-008-00036-0059	1000	TRIGO BLANDO-SIN VARIEDAD	S	0,00	0,00
-4808	18-024-008-00036-0064	1000	TRIGO BLANDO-SIN VARIEDAD	S	0,00	0,00
170000006487571	18-024-008-00040-0001	20902	BARBECHO TRADICIONAL-CON CUBIERTA VEGETAL	S	0,40	0,00
170000006487574	18-024-008-00040-0002	20902	BARBECHO TRADICIONAL-CON CUBIERTA VEGETAL	S	0,50	0,00
170000006487529	18-024-008-00040-0003	20902	BARBECHO TRADICIONAL-CON CUBIERTA VEGETAL	S	0,00	0,00
170000006487577	18-024-008-00040-0004	1000	TRIGO BLANDO-SIN VARIEDAD	S	0,00	0,00
170000006487578	18-024-008-00040-0005	1000	TRIGO BLANDO-SIN VARIEDAD	S	0,00	0,00

<u>REF.</u>	<u>REFERENCIA SIGPAC</u>	<u>CULTIVO</u>	<u>DESCRIPCIÓN CULTIVO</u>	<u>S/R</u>	<u>SUP. COMPROM.</u> <u>(ha)</u>	<u>SUP. CUMPLE</u> <u>(ha)</u>
170000006487580	18-024-008-00040-0006	1000	TRIGO BLANDO-SIN VARIEDAD	S	0,00	0,00
170000006487551	18-024-008-00040-0007	1000	TRIGO BLANDO-SIN VARIEDAD	S	0,00	0,00
170000006487583	18-024-008-00040-0008	1000	TRIGO BLANDO-SIN VARIEDAD	S	0,00	0,00
170000006487568	18-024-008-00040-0009	20902	BARBECHO TRADICIONAL-CON CUBIERTA VEGETAL	S	0,04	0,00
170000006487576	18-024-008-00040-0010	1000	TRIGO BLANDO-SIN VARIEDAD	S	1,29	0,00
170000006487557	18-024-008-00040-0011	1000	TRIGO BLANDO-SIN VARIEDAD	S	0,00	0,00
170000006487530	18-024-008-00040-0012	20902	BARBECHO TRADICIONAL-CON CUBIERTA VEGETAL	S	0,00	0,00
170000006487552	18-024-008-00040-0013	1000	TRIGO BLANDO-SIN VARIEDAD	S	0,00	0,00
170000006487581	18-024-008-00040-0014	20902	BARBECHO TRADICIONAL-CON CUBIERTA VEGETAL	S	0,00	0,00
-4812	18-024-008-00040-0021	1000	TRIGO BLANDO-SIN VARIEDAD	S	0,52	0,00
-4813	18-024-008-00040-0022	1000	TRIGO BLANDO-SIN VARIEDAD	S	0,11	0,00
-4814	18-024-008-00040-0023	1000	TRIGO BLANDO-SIN VARIEDAD	S	0,42	0,00
170000006487575	18-024-008-00051-0001	20902	BARBECHO TRADICIONAL-CON CUBIERTA VEGETAL	R	0,00	0,00
170000006487555	18-057-048-00093-0001	20902	BARBECHO TRADICIONAL-CON CUBIERTA VEGETAL	S	0,99	0,00
170000006487518	18-057-048-00121-0001	20902	BARBECHO TRADICIONAL-CON CUBIERTA VEGETAL	S	0,86	0,00

Pendiente media de la explotación**PUNTOS:** 2,00 13.9%

<u>REF.</u>	<u>REFERENCIA SIGPAC</u>	<u>CULTIVO</u>	<u>DESCRIPCIÓN CULTIVO</u>	<u>S/R</u>	<u>PENDIENTE MEDIA (%)</u>	<u>SUP. COMPROM.</u> <u>(ha)</u>
170000006487556	18-024-008-00022-0006	20902	BARBECHO TRADICIONAL-CON CUBIERTA VEGETAL	S	5,29	0,21
170000006487566	18-024-008-00022-0007	20902	BARBECHO TRADICIONAL-CON CUBIERTA VEGETAL	S	11,49	0,00
-4790	18-024-008-00022-0008	20902	BARBECHO TRADICIONAL-CON CUBIERTA VEGETAL	S	14,92	0,49
170000006487564	18-024-008-00028-0003	1000	TRIGO BLANDO-SIN VARIEDAD	S	8,74	0,00
170000006487521	18-024-008-00028-0004	20902	BARBECHO TRADICIONAL-CON CUBIERTA VEGETAL	S	8,68	0,00
170000006487569	18-024-008-00028-0004	20902	BARBECHO TRADICIONAL-CON CUBIERTA VEGETAL	S	8,68	0,00
170000006487541	18-024-008-00036-0008	20902	BARBECHO TRADICIONAL-CON CUBIERTA VEGETAL	S	18,99	0,12
170000006487545	18-024-008-00036-0009	1000	TRIGO BLANDO-SIN VARIEDAD	S	7,93	0,00
170000006487540	18-024-008-00036-0010	1000	TRIGO BLANDO-SIN VARIEDAD	S	10,29	0,63
170000006487544	18-024-008-00036-0011	1000	TRIGO BLANDO-SIN VARIEDAD	S	8,94	0,77
170000006487542	18-024-008-00036-0012	20902	BARBECHO TRADICIONAL-CON CUBIERTA VEGETAL	S	11,50	0,48
170000006487537	18-024-008-00036-0013	1000	TRIGO BLANDO-SIN VARIEDAD	S	12,80	0,89
170000006487522	18-024-008-00036-0014	1000	TRIGO BLANDO-SIN VARIEDAD	S	8,97	0,88
170000006487533	18-024-008-00036-0015	20902	BARBECHO TRADICIONAL-CON CUBIERTA VEGETAL	S	12,37	0,00
4139430	18-024-008-00036-0017	1000	TRIGO BLANDO-SIN VARIEDAD	S	13,04	0,00
170000006487517	18-024-008-00036-0017	50001	GARBANZOS-GARBANZO DE AGRICULTURA ECOLÓGICA	S	13,04	0,00
170000006487546	18-024-008-00036-0020	20902	BARBECHO TRADICIONAL-CON CUBIERTA VEGETAL	S	8,91	0,00
170000006487573	18-024-008-00036-0021	20902	BARBECHO TRADICIONAL-CON CUBIERTA VEGETAL	S	8,95	0,00
170000006487536	18-024-008-00036-0022	1000	TRIGO BLANDO-SIN VARIEDAD	S	10,10	0,00
170000006487539	18-024-008-00036-0023	1000	TRIGO BLANDO-SIN VARIEDAD	S	12,63	2,00
170000006487528	18-024-008-00036-0024	20902	BARBECHO TRADICIONAL-CON CUBIERTA VEGETAL	S	8,93	0,00
170000006487562	18-024-008-00036-0025	1000	TRIGO BLANDO-SIN VARIEDAD	S	10,78	0,00
170000006487560	18-024-008-00036-0029	1000	TRIGO BLANDO-SIN VARIEDAD	S	10,66	0,00
-4796	18-024-008-00036-0032	1000	TRIGO BLANDO-SIN VARIEDAD	S	13,79	0,43
-4797	18-024-008-00036-0033	1000	TRIGO BLANDO-SIN VARIEDAD	S	25,63	0,64
-4798	18-024-008-00036-0034	1000	TRIGO BLANDO-SIN VARIEDAD	S	45,32	0,65
-4799	18-024-008-00036-0036	1000	TRIGO BLANDO-SIN VARIEDAD	R	11,57	0,10
-4800	18-024-008-00036-0037	20902	BARBECHO TRADICIONAL-CON CUBIERTA VEGETAL	S	24,76	0,12

REF.	REFERENCIA SIGPAC	CULTIVO	DESCRIPCIÓN CULTIVO	S/R	PENDIENTE	SUP.
					MEDIA (%)	COMPROM.
					(ha)	(ha)
-4801	18-024-008-00036-0038	20902	BARBECHO TRADICIONAL-CON CUBIERTA VEGETAL	S	14,27	1,55
-4802	18-024-008-00036-0039	1000	TRIGO BLANDO-SIN VARIEDAD	S	14,49	3,85
-4803	18-024-008-00036-0040	1000	TRIGO BLANDO-SIN VARIEDAD	S	23,43	0,67
-4804	18-024-008-00036-0041	20902	BARBECHO TRADICIONAL-CON CUBIERTA VEGETAL	S	10,71	0,69
-4806	18-024-008-00036-0058	1000	TRIGO BLANDO-SIN VARIEDAD	S	13,13	0,00
-4807	18-024-008-00036-0059	1000	TRIGO BLANDO-SIN VARIEDAD	S	18,65	0,00
-4808	18-024-008-00036-0064	1000	TRIGO BLANDO-SIN VARIEDAD	S	9,95	0,00
170000006487571	18-024-008-00040-0001	20902	BARBECHO TRADICIONAL-CON CUBIERTA VEGETAL	S	13,00	0,40
170000006487574	18-024-008-00040-0002	20902	BARBECHO TRADICIONAL-CON CUBIERTA VEGETAL	S	12,91	0,50
170000006487529	18-024-008-00040-0003	20902	BARBECHO TRADICIONAL-CON CUBIERTA VEGETAL	S	9,41	0,00
170000006487577	18-024-008-00040-0004	1000	TRIGO BLANDO-SIN VARIEDAD	S	10,49	0,00
170000006487578	18-024-008-00040-0005	1000	TRIGO BLANDO-SIN VARIEDAD	S	12,64	0,00
170000006487580	18-024-008-00040-0006	1000	TRIGO BLANDO-SIN VARIEDAD	S	10,33	0,00
170000006487551	18-024-008-00040-0007	1000	TRIGO BLANDO-SIN VARIEDAD	S	11,28	0,00
170000006487583	18-024-008-00040-0008	1000	TRIGO BLANDO-SIN VARIEDAD	S	9,96	0,00
170000006487568	18-024-008-00040-0009	20902	BARBECHO TRADICIONAL-CON CUBIERTA VEGETAL	S	10,91	0,04
170000006487576	18-024-008-00040-0010	1000	TRIGO BLANDO-SIN VARIEDAD	S	10,45	1,29
170000006487557	18-024-008-00040-0011	1000	TRIGO BLANDO-SIN VARIEDAD	S	8,23	0,00
170000006487530	18-024-008-00040-0012	20902	BARBECHO TRADICIONAL-CON CUBIERTA VEGETAL	S	11,54	0,00
170000006487552	18-024-008-00040-0013	1000	TRIGO BLANDO-SIN VARIEDAD	S	7,52	0,00
170000006487581	18-024-008-00040-0014	20902	BARBECHO TRADICIONAL-CON CUBIERTA VEGETAL	S	9,04	0,00
-4812	18-024-008-00040-0021	1000	TRIGO BLANDO-SIN VARIEDAD	S	11,46	0,52
-4813	18-024-008-00040-0022	1000	TRIGO BLANDO-SIN VARIEDAD	S	9,43	0,11
-4814	18-024-008-00040-0023	1000	TRIGO BLANDO-SIN VARIEDAD	S	9,80	0,42
170000006487575	18-024-008-00051-0001	20902	BARBECHO TRADICIONAL-CON CUBIERTA VEGETAL	R	28,29	0,00
170000006487555	18-057-048-00093-0001	20902	BARBECHO TRADICIONAL-CON CUBIERTA VEGETAL	S	7,05	0,99
170000006487518	18-057-048-00121-0001	20902	BARBECHO TRADICIONAL-CON CUBIERTA VEGETAL	S	8,64	0,86

Porcentaje de Superficie de la explotación en municipios con más del 40 por ciento de su superficie agraria dentro de la Zona de desertificación

PUNTOS: 6,00 100.0%

REF.	REFERENCIA SIGPAC	CULTIVO	DESCRIPCIÓN CULTIVO	S/R	SUP.	SUP.
					COMPROM.	CUMPLE
					(ha)	(ha)
170000006487556	18-024-008-00022-0006	20902	BARBECHO TRADICIONAL-CON CUBIERTA VEGETAL	S	0,21	0,21
170000006487566	18-024-008-00022-0007	20902	BARBECHO TRADICIONAL-CON CUBIERTA VEGETAL	S	0,00	0,00
-4790	18-024-008-00022-0008	20902	BARBECHO TRADICIONAL-CON CUBIERTA VEGETAL	S	0,49	0,49
170000006487564	18-024-008-00028-0003	1000	TRIGO BLANDO-SIN VARIEDAD	S	0,00	0,00
170000006487569	18-024-008-00028-0004	20902	BARBECHO TRADICIONAL-CON CUBIERTA VEGETAL	S	0,00	0,00
170000006487521	18-024-008-00028-0004	20902	BARBECHO TRADICIONAL-CON CUBIERTA VEGETAL	S	0,00	0,00
170000006487541	18-024-008-00036-0008	20902	BARBECHO TRADICIONAL-CON CUBIERTA VEGETAL	S	0,12	0,12
170000006487545	18-024-008-00036-0009	1000	TRIGO BLANDO-SIN VARIEDAD	S	0,00	0,00
170000006487540	18-024-008-00036-0010	1000	TRIGO BLANDO-SIN VARIEDAD	S	0,63	0,63
170000006487544	18-024-008-00036-0011	1000	TRIGO BLANDO-SIN VARIEDAD	S	0,77	0,77
170000006487542	18-024-008-00036-0012	20902	BARBECHO TRADICIONAL-CON CUBIERTA VEGETAL	S	0,48	0,48
170000006487537	18-024-008-00036-0013	1000	TRIGO BLANDO-SIN VARIEDAD	S	0,89	0,89
170000006487522	18-024-008-00036-0014	1000	TRIGO BLANDO-SIN VARIEDAD	S	0,88	0,88
170000006487533	18-024-008-00036-0015	20902	BARBECHO TRADICIONAL-CON CUBIERTA VEGETAL	S	0,00	0,00
4139430	18-024-008-00036-0017	1000	TRIGO BLANDO-SIN VARIEDAD	S	0,00	0,00
170000006487517	18-024-008-00036-0017	50001	GARBANZOS-GARBANZO DE AGRICULTURA	S	0,00	0,00

<u>REF.</u>	<u>REFERENCIA SIGPAC</u>	<u>CULTIVO</u>	<u>DESCRIPCIÓN CULTIVO</u>	<u>S/R</u>	<u>SUP. COMPROM.</u> <u>(ha)</u>	<u>SUP. CUMPLE</u> <u>(ha)</u>
			ECOLÓGICA			
170000006487546	18-024-008-00036-0020	20902	BARBECHO TRADICIONAL-CON CUBIERTA VEGETAL	S	0,00	0,00
170000006487573	18-024-008-00036-0021	20902	BARBECHO TRADICIONAL-CON CUBIERTA VEGETAL	S	0,00	0,00
170000006487536	18-024-008-00036-0022	1000	TRIGO BLANDO-SIN VARIEDAD	S	0,00	0,00
170000006487539	18-024-008-00036-0023	1000	TRIGO BLANDO-SIN VARIEDAD	S	2,00	2,00
170000006487528	18-024-008-00036-0024	20902	BARBECHO TRADICIONAL-CON CUBIERTA VEGETAL	S	0,00	0,00
170000006487562	18-024-008-00036-0025	1000	TRIGO BLANDO-SIN VARIEDAD	S	0,00	0,00
170000006487560	18-024-008-00036-0029	1000	TRIGO BLANDO-SIN VARIEDAD	S	0,00	0,00
-4796	18-024-008-00036-0032	1000	TRIGO BLANDO-SIN VARIEDAD	S	0,43	0,43
-4797	18-024-008-00036-0033	1000	TRIGO BLANDO-SIN VARIEDAD	S	0,64	0,64
-4798	18-024-008-00036-0034	1000	TRIGO BLANDO-SIN VARIEDAD	S	0,65	0,65
-4799	18-024-008-00036-0036	1000	TRIGO BLANDO-SIN VARIEDAD	R	0,10	0,10
-4800	18-024-008-00036-0037	20902	BARBECHO TRADICIONAL-CON CUBIERTA VEGETAL	S	0,12	0,12
-4801	18-024-008-00036-0038	20902	BARBECHO TRADICIONAL-CON CUBIERTA VEGETAL	S	1,55	1,55
-4802	18-024-008-00036-0039	1000	TRIGO BLANDO-SIN VARIEDAD	S	3,85	3,85
-4803	18-024-008-00036-0040	1000	TRIGO BLANDO-SIN VARIEDAD	S	0,67	0,67
-4804	18-024-008-00036-0041	20902	BARBECHO TRADICIONAL-CON CUBIERTA VEGETAL	S	0,69	0,69
-4806	18-024-008-00036-0058	1000	TRIGO BLANDO-SIN VARIEDAD	S	0,00	0,00
-4807	18-024-008-00036-0059	1000	TRIGO BLANDO-SIN VARIEDAD	S	0,00	0,00
-4808	18-024-008-00036-0064	1000	TRIGO BLANDO-SIN VARIEDAD	S	0,00	0,00
170000006487571	18-024-008-00040-0001	20902	BARBECHO TRADICIONAL-CON CUBIERTA VEGETAL	S	0,40	0,40
170000006487574	18-024-008-00040-0002	20902	BARBECHO TRADICIONAL-CON CUBIERTA VEGETAL	S	0,50	0,50
170000006487529	18-024-008-00040-0003	20902	BARBECHO TRADICIONAL-CON CUBIERTA VEGETAL	S	0,00	0,00
170000006487577	18-024-008-00040-0004	1000	TRIGO BLANDO-SIN VARIEDAD	S	0,00	0,00
170000006487578	18-024-008-00040-0005	1000	TRIGO BLANDO-SIN VARIEDAD	S	0,00	0,00
170000006487580	18-024-008-00040-0006	1000	TRIGO BLANDO-SIN VARIEDAD	S	0,00	0,00
170000006487551	18-024-008-00040-0007	1000	TRIGO BLANDO-SIN VARIEDAD	S	0,00	0,00
170000006487583	18-024-008-00040-0008	1000	TRIGO BLANDO-SIN VARIEDAD	S	0,00	0,00
170000006487568	18-024-008-00040-0009	20902	BARBECHO TRADICIONAL-CON CUBIERTA VEGETAL	S	0,04	0,04
170000006487576	18-024-008-00040-0010	1000	TRIGO BLANDO-SIN VARIEDAD	S	1,29	1,29
170000006487557	18-024-008-00040-0011	1000	TRIGO BLANDO-SIN VARIEDAD	S	0,00	0,00
170000006487530	18-024-008-00040-0012	20902	BARBECHO TRADICIONAL-CON CUBIERTA VEGETAL	S	0,00	0,00
170000006487552	18-024-008-00040-0013	1000	TRIGO BLANDO-SIN VARIEDAD	S	0,00	0,00
170000006487581	18-024-008-00040-0014	20902	BARBECHO TRADICIONAL-CON CUBIERTA VEGETAL	S	0,00	0,00
-4812	18-024-008-00040-0021	1000	TRIGO BLANDO-SIN VARIEDAD	S	0,52	0,52
-4813	18-024-008-00040-0022	1000	TRIGO BLANDO-SIN VARIEDAD	S	0,11	0,11
-4814	18-024-008-00040-0023	1000	TRIGO BLANDO-SIN VARIEDAD	S	0,42	0,42
170000006487575	18-024-008-00051-0001	20902	BARBECHO TRADICIONAL-CON CUBIERTA VEGETAL	R	0,00	0,00
170000006487555	18-057-048-00093-0001	20902	BARBECHO TRADICIONAL-CON CUBIERTA VEGETAL	S	0,99	0,99
170000006487518	18-057-048-00121-0001	20902	BARBECHO TRADICIONAL-CON CUBIERTA VEGETAL	S	0,86	0,86



<u>APELLIDOS Y NOMBRE / RAZÓN SOCIAL</u>	<u>NIF</u>	<u>EXPEDIENTE</u>	<u>SUP. COMPROMETIDA</u>		
			<u>(ha)</u>		
ANDRES MASEGOSA PEDRO	****7187*	1074293	9.6		
RESOLUCIÓN					
ADMITIDO					
IMPORTES POR ANUALIDAD					
	<u>2018</u>	<u>2019</u>	<u>2020</u>	<u>2021</u>	<u>2022</u>
IMPORTE MÁXIMO SUBVENCIONABLE	2.075,90 €	2.075,90 €	2.075,90 €	2.075,90 €	2.075,90 €
IMPORTE MEDIO DE TRANSFERENCIA (€/ha)	216,24 €	216,24 €	216,24 €	216,24 €	216,24 €

DETALLE IMPORTES POR ANUALIDAD

<u>GRUPOS DE CULTIVO ADMITIDOS</u>	<u>SUP. COMPROM.</u>	<u>2018</u>	<u>2019</u>	<u>2020</u>	<u>2021</u>	<u>2022</u>
	<u>(ha)</u>					
FRUTALES SECANO	9,60	2.075,90 €	2.075,90 €	2.075,90 €	2.075,90 €	2.075,90 €

RECINTOS COMPROMETIDOS

<u>REF.</u>	<u>REFERENCIA SIGPAC</u>	<u>CULTIVO DESCRIPCIÓN CULTIVO</u>	<u>S/R</u>	<u>PEND. MEDIA</u>	<u>SUP. DEC. ADMIN.</u>	<u>NU SUP. CERT.</u>	<u>SUP. CAMPO</u>	<u>SUP. COMPROM.</u>
				<u>(%)</u>	<u>(ha)</u>	<u>(ha)</u>	<u>(ha)</u>	<u>(ha)</u>
-55488	18-054-005-00700-0001	104000 ALMENDROS-SIN VARIEDAD	S	2,73	1,90	1,90		1,90
-55468	18-054-005-00131-0001	104000 ALMENDROS-SIN VARIEDAD	S	7,76	0,17	0,17		0,17
-55424	18-054-004-00064-0001	104000 ALMENDROS-SIN VARIEDAD	S	8,11	7,53	7,53		7,53

RESUMEN CRITERIOS DE SELECCIÓN

11.2.1.1 Mantenimiento de prácticas y métodos de agricultura ecológica: Cultivos permanentes distintos de olivar - Conv 2018. PUNTOS: 7,00

	<u>PUNTOS</u>	<u>CUMPLE</u>
Porcentaje de superficie determinada en Red Natura 2000	0,00	0.0%
Porcentaje de superficie determinada situada en zonas RAMSAR	0,00	0.0%
Porcentaje de superficie determinada en zonas vulnerables a la contaminación por nitratos	0,00	0.0%
Pendiente media de la explotación	1,00	7.04%
Porcentaje de Superficie de la explotación en municipios con más del 40 por ciento de su superficie agraria dentro de la Zona de desertificación	6,00	100.0%



DETALLE CRITERIOS DE SELECCIÓN**11.2.1.1 Mantenimiento de prácticas y métodos de agricultura ecológica: Cultivos permanentes distintos de olivar - Conv 2018.****PUNTOS: 7,00****Porcentaje de superficie determinada en Red Natura 2000****PUNTOS: 0,00 0.0%**

<u>REF.</u>	<u>REFERENCIA SIGPAC</u>	<u>CULTIVO</u>	<u>DESCRIPCIÓN CULTIVO</u>	<u>S/R</u>	<u>SUP. COMPROM.</u> <u>(ha)</u>	<u>SUP. CUMPLE</u> <u>(ha)</u>
-55424	18-054-004-00064-0001	104000	ALMENDROS-SIN VARIEDAD	S	7,53	0,00
-55468	18-054-005-00131-0001	104000	ALMENDROS-SIN VARIEDAD	S	0,17	0,00
-55488	18-054-005-00700-0001	104000	ALMENDROS-SIN VARIEDAD	S	1,90	0,00

Porcentaje de superficie determinada situada en zonas RAMSAR**PUNTOS: 0,00 0.0%**

<u>REF.</u>	<u>REFERENCIA SIGPAC</u>	<u>CULTIVO</u>	<u>DESCRIPCIÓN CULTIVO</u>	<u>S/R</u>	<u>SUP. COMPROM.</u> <u>(ha)</u>	<u>SUP. CUMPLE</u> <u>(ha)</u>
-55424	18-054-004-00064-0001	104000	ALMENDROS-SIN VARIEDAD	S	7,53	0,00
-55468	18-054-005-00131-0001	104000	ALMENDROS-SIN VARIEDAD	S	0,17	0,00
-55488	18-054-005-00700-0001	104000	ALMENDROS-SIN VARIEDAD	S	1,90	0,00

Porcentaje de superficie determinada en zonas vulnerables a la contaminación por nitratos**PUNTOS: 0,00 0.0%**

<u>REF.</u>	<u>REFERENCIA SIGPAC</u>	<u>CULTIVO</u>	<u>DESCRIPCIÓN CULTIVO</u>	<u>S/R</u>	<u>SUP. COMPROM.</u> <u>(ha)</u>	<u>SUP. CUMPLE</u> <u>(ha)</u>
-55424	18-054-004-00064-0001	104000	ALMENDROS-SIN VARIEDAD	S	7,53	0,00
-55468	18-054-005-00131-0001	104000	ALMENDROS-SIN VARIEDAD	S	0,17	0,00
-55488	18-054-005-00700-0001	104000	ALMENDROS-SIN VARIEDAD	S	1,90	0,00

Pendiente media de la explotación**PUNTOS: 1,00 7.04%**

<u>REF.</u>	<u>REFERENCIA SIGPAC</u>	<u>CULTIVO</u>	<u>DESCRIPCIÓN CULTIVO</u>	<u>S/R</u>	<u>PENDIENTE MEDIA (%)</u>	<u>SUP. COMPROM.</u> <u>(ha)</u>
-55424	18-054-004-00064-0001	104000	ALMENDROS-SIN VARIEDAD	S	8,11	7,53
-55468	18-054-005-00131-0001	104000	ALMENDROS-SIN VARIEDAD	S	7,76	0,17
-55488	18-054-005-00700-0001	104000	ALMENDROS-SIN VARIEDAD	S	2,73	1,90

Porcentaje de Superficie de la explotación en municipios con más del 40 por ciento de su superficie agraria dentro de la Zona de desertificación**PUNTOS: 6,00 100.0%**

<u>REF.</u>	<u>REFERENCIA SIGPAC</u>	<u>CULTIVO</u>	<u>DESCRIPCIÓN CULTIVO</u>	<u>S/R</u>	<u>SUP. COMPROM.</u> <u>(ha)</u>	<u>SUP. CUMPLE</u> <u>(ha)</u>
-55424	18-054-004-00064-0001	104000	ALMENDROS-SIN VARIEDAD	S	7,53	7,53
-55468	18-054-005-00131-0001	104000	ALMENDROS-SIN VARIEDAD	S	0,17	0,17
-55488	18-054-005-00700-0001	104000	ALMENDROS-SIN VARIEDAD	S	1,90	1,90



<u>APELLIDOS Y NOMBRE / RAZÓN SOCIAL</u>	<u>NIF</u>	<u>EXPEDIENTE</u>	<u>SUP. COMPROMETIDA</u> <u>(ha)</u>
ANGULO ANGULO MOISES	****2912*	1187542	37.09
RESOLUCIÓN			
ADMITIDO			
IMPORTE POR ANUALIDAD			

	<u>2018</u>	<u>2019</u>	<u>2020</u>	<u>2021</u>	<u>2022</u>
IMPORTE MÁXIMO SUBVENCIONABLE	4.128,62 €	4.128,62 €	4.128,62 €	4.128,62 €	4.128,62 €
IMPORTE MEDIO DE TRANSFERENCIA (€/ha)	111,31 €	111,31 €	111,31 €	111,31 €	111,31 €

DETALLE IMPORTES POR ANUALIDAD

<u>GRUPOS DE CULTIVO ADMITIDOS</u>	<u>SUP. COMPROM.</u> <u>(ha)</u>	<u>2018</u>	<u>2019</u>	<u>2020</u>	<u>2021</u>	<u>2022</u>
FRUTALES SECANO	15,08	3.260,90 €	3.260,90 €	3.260,90 €	3.260,90 €	3.260,90 €
HERBÁCEOS	5,74	867,72 €	867,72 €	867,72 €	867,72 €	867,72 €
HERBÁCEOS NO ELEGIBLES	16,27	0,00 €	0,00 €	0,00 €	0,00 €	0,00 €

RECINTOS COMPROMETIDOS

<u>REF.</u>	<u>REFERENCIA SIGPAC</u>	<u>CULTIVO DESCRIPCIÓN CULTIVO</u>	<u>S/R</u>	<u>PEND. MEDIA</u> <u>(%)</u>	<u>SUP. DEC. ADMIN.</u> <u>(ha)</u>	<u>NU SUP. CERT.</u> <u>(ha)</u>	<u>SUP. CAMPO</u> <u>(ha)</u>	<u>SUP. COMPROM.</u> <u>(ha)</u>
170000005617667	18-057-047-00040-0001	20902 BARBECHO TRADICIONAL-CON CUBIERTA VEGETAL	S	2,23	0,90	0,90		0,90
170000005617671	18-057-047-00117-0001	20902 BARBECHO TRADICIONAL-CON CUBIERTA VEGETAL	S	2,97	1,35	1,35		1,35
170000005617708	18-057-047-00115-0001	20902 BARBECHO TRADICIONAL-CON CUBIERTA VEGETAL	S	3,29	0,81	0,81		0,81
170000005617722	18-040-005-00029-0001	104000 ALMENDROS-SIN VARIEDAD	S	3,71	5,64	5,64		5,64
170000005617723	18-040-005-00017-0001	104000 ALMENDROS-SIN VARIEDAD	S	3,82	1,01	1,01		1,01
170000005617670	18-024-009-00092-0001	20902 BARBECHO TRADICIONAL-CON CUBIERTA VEGETAL	S	3,99	4,71	4,71		4,71
170000005617697	18-024-012-00254-0001	20902 BARBECHO TRADICIONAL-CON CUBIERTA VEGETAL	S	4,27	4,32	4,32		4,32
170000005617666	18-024-009-00082-0001	20902 BARBECHO TRADICIONAL-CON CUBIERTA VEGETAL	S	4,37	0,71	0,71		0,71
170000005617727	18-040-005-00111-0003	104000 ALMENDROS-SIN VARIEDAD	S	4,49	4,88	4,88		4,88
170000005617700	18-024-009-00238-0001	20902 BARBECHO TRADICIONAL-CON CUBIERTA VEGETAL	S	4,55	2,36	2,36		2,36
170000005617724	18-024-011-00077-0003	104000 ALMENDROS-SIN VARIEDAD	S	5,01	0,33	0,33		0,33
170000005617721	18-024-012-00255-0001	20902 BARBECHO TRADICIONAL-CON CUBIERTA VEGETAL	S	5,38	1,11	1,11		1,11
170000005617675	18-024-011-00058-0002	1000 TRIGO BLANDO-SIN VARIEDAD	S	6,08	5,74	5,74		5,74
170000005617726	18-024-009-00219-0001	104000 ALMENDROS-SIN VARIEDAD	S	7,76	2,81	2,81		2,81
170000005617725	18-024-011-00076-0001	104000 ALMENDROS-SIN VARIEDAD	S	9,13	0,41	0,41		0,41

RESUMEN CRITERIOS DE SELECCIÓN

11.2.1.1 Mantenimiento de prácticas y métodos de agricultura ecológica: Cultivos herbáceos - Conv 2018. PUNTOS: 7,00

	<u>PUNTOS</u>	<u>CUMPLE</u>
Porcentaje de superficie determinada en Red Natura 2000	0,00	0.0%
Porcentaje de superficie determinada situada en zonas RAMSAR	0,00	0.0%
Porcentaje de superficie determinada en zonas vulnerables a la contaminación por nitratos	0,00	0.0%
Pendiente media de la explotación	1,00	4.57%
Porcentaje de Superficie de la explotación en municipios con más del 40 por ciento de su superficie agraria dentro de la Zona de desertificación	6,00	100.0%

11.2.1.1 Mantenimiento de prácticas y métodos de agricultura ecológica: Cultivos permanentes distintos de olivar - Conv 2018. PUNTOS: 7,00

	<u>PUNTOS</u>	<u>CUMPLE</u>
Porcentaje de superficie determinada en Red Natura 2000	0,00	0.0%
Porcentaje de superficie determinada situada en zonas RAMSAR	0,00	0.0%
Porcentaje de superficie determinada en zonas vulnerables a la contaminación por nitratos	0,00	0.0%
Pendiente media de la explotación	1,00	4.9%
Porcentaje de Superficie de la explotación en municipios con más del 40 por ciento de su superficie agraria dentro de la Zona de desertificación	6,00	100.0%

DETALLE CRITERIOS DE SELECCIÓN**11.2.1.1 Mantenimiento de prácticas y métodos de agricultura ecológica: Cultivos herbáceos - Conv 2018.****PUNTOS: 7,00****Porcentaje de superficie determinada en Red Natura 2000****PUNTOS: 0,00 0.0%**

<u>REF.</u>	<u>REFERENCIA SIGPAC</u>	<u>CULTIVO</u>	<u>DESCRIPCIÓN CULTIVO</u>	<u>S/R</u>	<u>SUP. COMPROM.</u> <u>(ha)</u>	<u>SUP. CUMPLE</u> <u>(ha)</u>
170000005617666	18-024-009-00082-0001	20902	BARBECHO TRADICIONAL-CON CUBIERTA VEGETAL	S	0,71	0,00
170000005617670	18-024-009-00092-0001	20902	BARBECHO TRADICIONAL-CON CUBIERTA VEGETAL	S	4,71	0,00
170000005617700	18-024-009-00238-0001	20902	BARBECHO TRADICIONAL-CON CUBIERTA VEGETAL	S	2,36	0,00
170000005617675	18-024-011-00058-0002	1000	TRIGO BLANDO-SIN VARIEDAD	S	5,74	0,00
170000005617697	18-024-012-00254-0001	20902	BARBECHO TRADICIONAL-CON CUBIERTA VEGETAL	S	4,32	0,00
170000005617721	18-024-012-00255-0001	20902	BARBECHO TRADICIONAL-CON CUBIERTA VEGETAL	S	1,11	0,00
170000005617667	18-057-047-00040-0001	20902	BARBECHO TRADICIONAL-CON CUBIERTA VEGETAL	S	0,90	0,00
170000005617708	18-057-047-00115-0001	20902	BARBECHO TRADICIONAL-CON CUBIERTA VEGETAL	S	0,81	0,00
170000005617671	18-057-047-00117-0001	20902	BARBECHO TRADICIONAL-CON CUBIERTA VEGETAL	S	1,35	0,00

Porcentaje de superficie determinada situada en zonas RAMSAR**PUNTOS: 0,00 0.0%**

<u>REF.</u>	<u>REFERENCIA SIGPAC</u>	<u>CULTIVO</u>	<u>DESCRIPCIÓN CULTIVO</u>	<u>S/R</u>	<u>SUP. COMPROM.</u> <u>(ha)</u>	<u>SUP. CUMPLE</u> <u>(ha)</u>
170000005617666	18-024-009-00082-0001	20902	BARBECHO TRADICIONAL-CON CUBIERTA VEGETAL	S	0,71	0,00
170000005617670	18-024-009-00092-0001	20902	BARBECHO TRADICIONAL-CON CUBIERTA VEGETAL	S	4,71	0,00
170000005617700	18-024-009-00238-0001	20902	BARBECHO TRADICIONAL-CON CUBIERTA VEGETAL	S	2,36	0,00
170000005617675	18-024-011-00058-0002	1000	TRIGO BLANDO-SIN VARIEDAD	S	5,74	0,00
170000005617697	18-024-012-00254-0001	20902	BARBECHO TRADICIONAL-CON CUBIERTA VEGETAL	S	4,32	0,00
170000005617721	18-024-012-00255-0001	20902	BARBECHO TRADICIONAL-CON CUBIERTA VEGETAL	S	1,11	0,00
170000005617667	18-057-047-00040-0001	20902	BARBECHO TRADICIONAL-CON CUBIERTA VEGETAL	S	0,90	0,00
170000005617708	18-057-047-00115-0001	20902	BARBECHO TRADICIONAL-CON CUBIERTA VEGETAL	S	0,81	0,00
170000005617671	18-057-047-00117-0001	20902	BARBECHO TRADICIONAL-CON CUBIERTA VEGETAL	S	1,35	0,00

Porcentaje de superficie determinada en zonas vulnerables a la contaminación por nitratos**PUNTOS: 0,00 0.0%**

<u>REF.</u>	<u>REFERENCIA SIGPAC</u>	<u>CULTIVO</u>	<u>DESCRIPCIÓN CULTIVO</u>	<u>S/R</u>	<u>SUP. COMPROM.</u> <u>(ha)</u>	<u>SUP. CUMPLE</u> <u>(ha)</u>
170000005617666	18-024-009-00082-0001	20902	BARBECHO TRADICIONAL-CON CUBIERTA VEGETAL	S	0,71	0,00
170000005617670	18-024-009-00092-0001	20902	BARBECHO TRADICIONAL-CON CUBIERTA VEGETAL	S	4,71	0,00
170000005617700	18-024-009-00238-0001	20902	BARBECHO TRADICIONAL-CON CUBIERTA VEGETAL	S	2,36	0,00
170000005617675	18-024-011-00058-0002	1000	TRIGO BLANDO-SIN VARIEDAD	S	5,74	0,00
170000005617697	18-024-012-00254-0001	20902	BARBECHO TRADICIONAL-CON CUBIERTA VEGETAL	S	4,32	0,00
170000005617721	18-024-012-00255-0001	20902	BARBECHO TRADICIONAL-CON CUBIERTA VEGETAL	S	1,11	0,00
170000005617667	18-057-047-00040-0001	20902	BARBECHO TRADICIONAL-CON CUBIERTA VEGETAL	S	0,90	0,00
170000005617708	18-057-047-00115-0001	20902	BARBECHO TRADICIONAL-CON CUBIERTA VEGETAL	S	0,81	0,00
170000005617671	18-057-047-00117-0001	20902	BARBECHO TRADICIONAL-CON CUBIERTA VEGETAL	S	1,35	0,00

Pendiente media de la explotación**PUNTOS: 1,00 4.57%**

REF.	REFERENCIA SIGPAC	CULTIVO	DESCRIPCIÓN CULTIVO	S/R	PENDIENTE	SUP.
					MEDIA (%)	COMPROM. (ha)
170000005617666	18-024-009-00082-0001	20902	BARBECHO TRADICIONAL-CON CUBIERTA VEGETAL	S	4,37	0,71
170000005617670	18-024-009-00092-0001	20902	BARBECHO TRADICIONAL-CON CUBIERTA VEGETAL	S	3,99	4,71
170000005617700	18-024-009-00238-0001	20902	BARBECHO TRADICIONAL-CON CUBIERTA VEGETAL	S	4,55	2,36
170000005617675	18-024-011-00058-0002	1000	TRIGO BLANDO-SIN VARIEDAD	S	6,08	5,74
170000005617697	18-024-012-00254-0001	20902	BARBECHO TRADICIONAL-CON CUBIERTA VEGETAL	S	4,27	4,32
170000005617721	18-024-012-00255-0001	20902	BARBECHO TRADICIONAL-CON CUBIERTA VEGETAL	S	5,38	1,11
170000005617667	18-057-047-00040-0001	20902	BARBECHO TRADICIONAL-CON CUBIERTA VEGETAL	S	2,23	0,90
170000005617708	18-057-047-00115-0001	20902	BARBECHO TRADICIONAL-CON CUBIERTA VEGETAL	S	3,29	0,81
170000005617671	18-057-047-00117-0001	20902	BARBECHO TRADICIONAL-CON CUBIERTA VEGETAL	S	2,97	1,35

Porcentaje de Superficie de la explotación en municipios con más del 40 por ciento de su superficie agraria dentro de la Zona de desertificación

PUNTOS: 6,00 100.0%

REF.	REFERENCIA SIGPAC	CULTIVO	DESCRIPCIÓN CULTIVO	S/R	SUP.	SUP.
					COMPROM. (ha)	CUMPLE (ha)
170000005617666	18-024-009-00082-0001	20902	BARBECHO TRADICIONAL-CON CUBIERTA VEGETAL	S	0,71	0,71
170000005617670	18-024-009-00092-0001	20902	BARBECHO TRADICIONAL-CON CUBIERTA VEGETAL	S	4,71	4,71
170000005617700	18-024-009-00238-0001	20902	BARBECHO TRADICIONAL-CON CUBIERTA VEGETAL	S	2,36	2,36
170000005617675	18-024-011-00058-0002	1000	TRIGO BLANDO-SIN VARIEDAD	S	5,74	5,74
170000005617697	18-024-012-00254-0001	20902	BARBECHO TRADICIONAL-CON CUBIERTA VEGETAL	S	4,32	4,32
170000005617721	18-024-012-00255-0001	20902	BARBECHO TRADICIONAL-CON CUBIERTA VEGETAL	S	1,11	1,11
170000005617667	18-057-047-00040-0001	20902	BARBECHO TRADICIONAL-CON CUBIERTA VEGETAL	S	0,90	0,90
170000005617708	18-057-047-00115-0001	20902	BARBECHO TRADICIONAL-CON CUBIERTA VEGETAL	S	0,81	0,81
170000005617671	18-057-047-00117-0001	20902	BARBECHO TRADICIONAL-CON CUBIERTA VEGETAL	S	1,35	1,35

11.2.1.1 Mantenimiento de prácticas y métodos de agricultura ecológica: Cultivos permanentes distintos de olivar - Conv 2018.

PUNTOS: 7,00

Porcentaje de superficie determinada en Red Natura 2000

PUNTOS: 0,00 0.0%

REF.	REFERENCIA SIGPAC	CULTIVO	DESCRIPCIÓN CULTIVO	S/R	SUP.	SUP.
					COMPROM. (ha)	CUMPLE (ha)
170000005617726	18-024-009-00219-0001	104000	ALMENDROS-SIN VARIEDAD	S	2,81	0,00
170000005617725	18-024-011-00076-0001	104000	ALMENDROS-SIN VARIEDAD	S	0,41	0,00
170000005617724	18-024-011-00077-0003	104000	ALMENDROS-SIN VARIEDAD	S	0,33	0,00
170000005617723	18-040-005-00017-0001	104000	ALMENDROS-SIN VARIEDAD	S	1,01	0,00
170000005617722	18-040-005-00029-0001	104000	ALMENDROS-SIN VARIEDAD	S	5,64	0,00
170000005617727	18-040-005-00111-0003	104000	ALMENDROS-SIN VARIEDAD	S	4,88	0,00

Porcentaje de superficie determinada situada en zonas RAMSAR

PUNTOS: 0,00 0.0%

REF.	REFERENCIA SIGPAC	CULTIVO	DESCRIPCIÓN CULTIVO	S/R	SUP.	SUP.
					COMPROM. (ha)	CUMPLE (ha)
170000005617726	18-024-009-00219-0001	104000	ALMENDROS-SIN VARIEDAD	S	2,81	0,00
170000005617725	18-024-011-00076-0001	104000	ALMENDROS-SIN VARIEDAD	S	0,41	0,00
170000005617724	18-024-011-00077-0003	104000	ALMENDROS-SIN VARIEDAD	S	0,33	0,00
170000005617723	18-040-005-00017-0001	104000	ALMENDROS-SIN VARIEDAD	S	1,01	0,00
170000005617722	18-040-005-00029-0001	104000	ALMENDROS-SIN VARIEDAD	S	5,64	0,00

<u>REF.</u>	<u>REFERENCIA SIGPAC</u>	<u>CULTIVO</u>	<u>DESCRIPCIÓN CULTIVO</u>	<u>S/R</u>	<u>SUP. COMPROM.</u> <u>(ha)</u>	<u>SUP. CUMPLE</u> <u>(ha)</u>
1700000005617727	18-040-005-00111-0003	104000	ALMENDROS-SIN VARIEDAD	S	4,88	0,00

Porcentaje de superficie determinada en zonas vulnerables a la contaminación por nitratos PUNTOS: 0,00 0.0%

<u>REF.</u>	<u>REFERENCIA SIGPAC</u>	<u>CULTIVO</u>	<u>DESCRIPCIÓN CULTIVO</u>	<u>S/R</u>	<u>SUP. COMPROM.</u> <u>(ha)</u>	<u>SUP. CUMPLE</u> <u>(ha)</u>
1700000005617726	18-024-009-00219-0001	104000	ALMENDROS-SIN VARIEDAD	S	2,81	0,00
1700000005617725	18-024-011-00076-0001	104000	ALMENDROS-SIN VARIEDAD	S	0,41	0,00
1700000005617724	18-024-011-00077-0003	104000	ALMENDROS-SIN VARIEDAD	S	0,33	0,00
1700000005617723	18-040-005-00017-0001	104000	ALMENDROS-SIN VARIEDAD	S	1,01	0,00
1700000005617722	18-040-005-00029-0001	104000	ALMENDROS-SIN VARIEDAD	S	5,64	0,00
1700000005617727	18-040-005-00111-0003	104000	ALMENDROS-SIN VARIEDAD	S	4,88	0,00

Pendiente media de la explotación PUNTOS: 1,00 4.9%

<u>REF.</u>	<u>REFERENCIA SIGPAC</u>	<u>CULTIVO</u>	<u>DESCRIPCIÓN CULTIVO</u>	<u>S/R</u>	<u>PENDIENTE MEDIA (%)</u>	<u>SUP. COMPROM.</u> <u>(ha)</u>
1700000005617726	18-024-009-00219-0001	104000	ALMENDROS-SIN VARIEDAD	S	7,76	2,81
1700000005617725	18-024-011-00076-0001	104000	ALMENDROS-SIN VARIEDAD	S	9,13	0,41
1700000005617724	18-024-011-00077-0003	104000	ALMENDROS-SIN VARIEDAD	S	5,01	0,33
1700000005617723	18-040-005-00017-0001	104000	ALMENDROS-SIN VARIEDAD	S	3,82	1,01
1700000005617722	18-040-005-00029-0001	104000	ALMENDROS-SIN VARIEDAD	S	3,71	5,64
1700000005617727	18-040-005-00111-0003	104000	ALMENDROS-SIN VARIEDAD	S	4,49	4,88

Porcentaje de Superficie de la explotación en municipios con más del 40 por ciento de su superficie agraria dentro de la Zona de desertificación PUNTOS: 6,00 100.0%

<u>REF.</u>	<u>REFERENCIA SIGPAC</u>	<u>CULTIVO</u>	<u>DESCRIPCIÓN CULTIVO</u>	<u>S/R</u>	<u>SUP. COMPROM.</u> <u>(ha)</u>	<u>SUP. CUMPLE</u> <u>(ha)</u>
1700000005617726	18-024-009-00219-0001	104000	ALMENDROS-SIN VARIEDAD	S	2,81	2,81
1700000005617725	18-024-011-00076-0001	104000	ALMENDROS-SIN VARIEDAD	S	0,41	0,41
1700000005617724	18-024-011-00077-0003	104000	ALMENDROS-SIN VARIEDAD	S	0,33	0,33
1700000005617723	18-040-005-00017-0001	104000	ALMENDROS-SIN VARIEDAD	S	1,01	1,01
1700000005617722	18-040-005-00029-0001	104000	ALMENDROS-SIN VARIEDAD	S	5,64	5,64
1700000005617727	18-040-005-00111-0003	104000	ALMENDROS-SIN VARIEDAD	S	4,88	4,88



<u>APELLIDOS Y NOMBRE / RAZÓN SOCIAL</u>	<u>NIF</u>	<u>EXPEDIENTE</u>	<u>SUP. COMPROMETIDA (ha)</u>
ANTEQUERA MANZANO MARIA ARACELI	***0892*	1237911	0
RESOLUCIÓN			
INADMITIDO			

INCIDENCIAS

INCIDENCIA DESCRIPCIÓN

85001	El recinto declarado no cumple con las normas de producción ecológica (artículo 5-1 e), Orden 26 mayo 2015) Ref:4203195 Recinto:18-150-003-00035-001 Cultivo:113000 OTROS FRUTALES-SIN VARIEDAD Secano Ref:4203156 Recinto:18-150-003-00174-002 Cultivo:113000 OTROS FRUTALES-SIN VARIEDAD Regadío Ref:4203159 Recinto:18-150-003-00174-007 Cultivo:113000 OTROS FRUTALES-SIN VARIEDAD Regadío
85018	Expendiente sin grupos de pago válidos

RESUMEN CRITERIOS DE SELECCIÓN

11.2.1.1 Mantenimiento de prácticas y métodos de agricultura ecológica: Cultivos permanentes distintos de olivar - Conv 2018. PUNTOS: 0,00

	<u>PUNTOS</u>	<u>CUMPLE</u>
Porcentaje de superficie determinada en Red Natura 2000	0,00	0.0%
Porcentaje de superficie determinada situada en zonas RAMSAR	0,00	0.0%
Porcentaje de superficie determinada en zonas vulnerables a la contaminación por nitratos	0,00	0.0%
Pendiente media de la explotación	0,00	0.0%
Porcentaje de Superficie de la explotación en municipios con más del 40 por ciento de su superficie agraria dentro de la Zona de desertificación	0,00	0.0%

DETALLE CRITERIOS DE SELECCIÓN

11.2.1.1 Mantenimiento de prácticas y métodos de agricultura ecológica: Cultivos permanentes distintos de olivar - Conv 2018. PUNTOS: 0,00

Porcentaje de superficie determinada en Red Natura 2000	PUNTOS: 0,00	0.0%
Porcentaje de superficie determinada situada en zonas RAMSAR	PUNTOS: 0,00	0.0%
Porcentaje de superficie determinada en zonas vulnerables a la contaminación por nitratos	PUNTOS: 0,00	0.0%
Pendiente media de la explotación	PUNTOS: 0,00	0.0%
Porcentaje de Superficie de la explotación en municipios con más del 40 por ciento de su superficie agraria dentro de la Zona de desertificación	PUNTOS: 0,00	0.0%



<u>APELLIDOS Y NOMBRE / RAZÓN SOCIAL</u>	<u>NIF</u>	<u>EXPEDIENTE</u>	<u>SUP. COMPROMETIDA</u>		
			<u>(ha)</u>		
ARAN ROJO JUAN	****5147*	1189506	41.61		
RESOLUCIÓN ADMITIDO					

IMPORTE POR ANUALIDAD

	<u>2018</u>	<u>2019</u>	<u>2020</u>	<u>2021</u>	<u>2022</u>
IMPORTE MÁXIMO SUBVENCIONABLE	8.858,49 €	8.858,49 €	8.858,49 €	8.858,49 €	8.858,49 €
IMPORTE MEDIO DE TRANSFERENCIA (€/ha)	212,89 €	212,89 €	212,89 €	212,89 €	212,89 €

DETALLE IMPORTE POR ANUALIDAD

<u>GRUPOS DE CULTIVO ADMITIDOS</u>	<u>SUP. COMPROM.</u>	<u>2018</u>	<u>2019</u>	<u>2020</u>	<u>2021</u>	<u>2022</u>
	<u>(ha)</u>					
FRUTALES SECANO	41,61	8.858,49 €	8.858,49 €	8.858,49 €	8.858,49 €	8.858,49 €

RECINTOS COMPROMETIDOS

<u>REF.</u>	<u>REFERENCIA SIGPAC</u>	<u>CULTIVO DESCRIPCIÓN CULTIVO</u>	<u>S/R</u>	<u>PEND. MEDIA (%)</u>	<u>SUP. DEC. ADMIN. (ha)</u>	<u>NU SUP. CERT. (ha)</u>	<u>SUP. CAMPO (ha)</u>	<u>SUP. COMPROM. (ha)</u>
1700000006595551	18-057-029-00074-0001	104000 ALMENDROS-SIN VARIEDAD	S	2,52	8,36	8,36	8,36	8,36
1700000006595547	18-057-023-00019-0001	104000 ALMENDROS-SIN VARIEDAD	S	3,78	0,54	0,54	0,54	0,54
1700000006595550	18-057-029-00061-0003	104000 ALMENDROS-SIN VARIEDAD	S	4,79	23,42	23,42	23,42	23,42
1700000006595543	18-057-022-00002-0001	104000 ALMENDROS-SIN VARIEDAD	S	5,73	0,72	0,72	0,72	0,72
1700000006595552	18-057-023-00012-0001	104000 ALMENDROS-SIN VARIEDAD	S	6,47	0,50	0,50	0,50	0,50
1700000006595545	18-057-022-00070-0001	104000 ALMENDROS-SIN VARIEDAD	S	7,23	1,45	1,45	1,45	1,45
1700000006595544	18-057-022-00069-0001	104000 ALMENDROS-SIN VARIEDAD	S	7,30	1,72	1,72	1,72	1,72
1700000006595546	18-057-023-00022-0006	104000 ALMENDROS-SIN VARIEDAD	S	15,43	4,90	4,90	4,90	4,90

INCIDENCIAS

INCIDENCIA DESCRIPCIÓN

85001 El recinto declarado no cumple con las normas de producción ecológica (artículo 5-1 e), Orden 26 mayo 2015)
 Ref.-139821 Recinto:18-057-022-00003-004 Cultivo:104000 ALMENDROS-SIN VARIEDAD Secano
 Ref.-139824 Recinto:18-057-032-00092-002 Cultivo:104000 ALMENDROS-SIN VARIEDAD Secano
 Ref.-139825 Recinto:18-057-032-00092-002 Cultivo:104000 ALMENDROS-SIN VARIEDAD Secano

RESUMEN CRITERIOS DE SELECCIÓN

11.2.1.1 Mantenimiento de prácticas y métodos de agricultura ecológica: Cultivos permanentes distintos de olivar - Conv 2018. PUNTOS: 7,00

	<u>PUNTOS</u>	<u>CUMPLE</u>
Porcentaje de superficie determinada en Red Natura 2000	0,00	0.0%
Porcentaje de superficie determinada situada en zonas RAMSAR	0,00	0.0%
Porcentaje de superficie determinada en zonas vulnerables a la contaminación por nitratos	0,00	0.0%
Pendiente media de la explotación	1,00	5.8%
Porcentaje de Superficie de la explotación en municipios con más del 40 por ciento de su superficie agraria dentro de la Zona de desertificación	6,00	100.0%



DETALLE CRITERIOS DE SELECCIÓN**11.2.1.1 Mantenimiento de prácticas y métodos de agricultura ecológica: Cultivos permanentes distintos de olivar - Conv 2018.****PUNTOS: 7,00****Porcentaje de superficie determinada en Red Natura 2000****PUNTOS: 0,00 0.0%**

REF.	REFERENCIA SIGPAC	CULTIVO	DESCRIPCIÓN CULTIVO	S/R	SUP. COMPROM. (ha)	SUP. CUMPLE (ha)
170000006595543	18-057-022-00002-0001	104000	ALMENDROS-SIN VARIEDAD	S	0,72	0,00
170000006595544	18-057-022-00069-0001	104000	ALMENDROS-SIN VARIEDAD	S	1,72	0,00
170000006595545	18-057-022-00070-0001	104000	ALMENDROS-SIN VARIEDAD	S	1,45	0,00
170000006595552	18-057-023-00012-0001	104000	ALMENDROS-SIN VARIEDAD	S	0,50	0,00
170000006595547	18-057-023-00019-0001	104000	ALMENDROS-SIN VARIEDAD	S	0,54	0,00
170000006595546	18-057-023-00022-0006	104000	ALMENDROS-SIN VARIEDAD	S	4,90	0,00
170000006595550	18-057-029-00061-0003	104000	ALMENDROS-SIN VARIEDAD	S	23,42	0,00
170000006595551	18-057-029-00074-0001	104000	ALMENDROS-SIN VARIEDAD	S	8,36	0,00

Porcentaje de superficie determinada situada en zonas RAMSAR**PUNTOS: 0,00 0.0%**

REF.	REFERENCIA SIGPAC	CULTIVO	DESCRIPCIÓN CULTIVO	S/R	SUP. COMPROM. (ha)	SUP. CUMPLE (ha)
170000006595543	18-057-022-00002-0001	104000	ALMENDROS-SIN VARIEDAD	S	0,72	0,00
170000006595544	18-057-022-00069-0001	104000	ALMENDROS-SIN VARIEDAD	S	1,72	0,00
170000006595545	18-057-022-00070-0001	104000	ALMENDROS-SIN VARIEDAD	S	1,45	0,00
170000006595552	18-057-023-00012-0001	104000	ALMENDROS-SIN VARIEDAD	S	0,50	0,00
170000006595547	18-057-023-00019-0001	104000	ALMENDROS-SIN VARIEDAD	S	0,54	0,00
170000006595546	18-057-023-00022-0006	104000	ALMENDROS-SIN VARIEDAD	S	4,90	0,00
170000006595550	18-057-029-00061-0003	104000	ALMENDROS-SIN VARIEDAD	S	23,42	0,00
170000006595551	18-057-029-00074-0001	104000	ALMENDROS-SIN VARIEDAD	S	8,36	0,00

Porcentaje de superficie determinada en zonas vulnerables a la contaminación por nitratos**PUNTOS: 0,00 0.0%**

REF.	REFERENCIA SIGPAC	CULTIVO	DESCRIPCIÓN CULTIVO	S/R	SUP. COMPROM. (ha)	SUP. CUMPLE (ha)
170000006595543	18-057-022-00002-0001	104000	ALMENDROS-SIN VARIEDAD	S	0,72	0,00
170000006595544	18-057-022-00069-0001	104000	ALMENDROS-SIN VARIEDAD	S	1,72	0,00
170000006595545	18-057-022-00070-0001	104000	ALMENDROS-SIN VARIEDAD	S	1,45	0,00
170000006595552	18-057-023-00012-0001	104000	ALMENDROS-SIN VARIEDAD	S	0,50	0,00
170000006595547	18-057-023-00019-0001	104000	ALMENDROS-SIN VARIEDAD	S	0,54	0,00
170000006595546	18-057-023-00022-0006	104000	ALMENDROS-SIN VARIEDAD	S	4,90	0,00
170000006595550	18-057-029-00061-0003	104000	ALMENDROS-SIN VARIEDAD	S	23,42	0,00
170000006595551	18-057-029-00074-0001	104000	ALMENDROS-SIN VARIEDAD	S	8,36	0,00

Pendiente media de la explotación**PUNTOS: 1,00 5.8%**

REF.	REFERENCIA SIGPAC	CULTIVO	DESCRIPCIÓN CULTIVO	S/R	PENDIENTE MEDIA (%)	SUP. COMPROM. (ha)
170000006595543	18-057-022-00002-0001	104000	ALMENDROS-SIN VARIEDAD	S	5,73	0,72
170000006595544	18-057-022-00069-0001	104000	ALMENDROS-SIN VARIEDAD	S	7,30	1,72
170000006595545	18-057-022-00070-0001	104000	ALMENDROS-SIN VARIEDAD	S	7,23	1,45
170000006595552	18-057-023-00012-0001	104000	ALMENDROS-SIN VARIEDAD	S	6,47	0,50
170000006595547	18-057-023-00019-0001	104000	ALMENDROS-SIN VARIEDAD	S	3,78	0,54
170000006595546	18-057-023-00022-0006	104000	ALMENDROS-SIN VARIEDAD	S	15,43	4,90
170000006595550	18-057-029-00061-0003	104000	ALMENDROS-SIN VARIEDAD	S	4,79	23,42
170000006595551	18-057-029-00074-0001	104000	ALMENDROS-SIN VARIEDAD	S	2,52	8,36

Porcentaje de Superficie de la explotación en municipios con más del 40 por ciento de su superficie agraria dentro de la Zona de desertificación**PUNTOS: 6,00 100.0%**

REF.	REFERENCIA SIGPAC	CULTIVO	DESCRIPCIÓN CULTIVO	S/R	SUP. COMPROM. (ha)	SUP. CUMPLE (ha)
1700000006595543	18-057-022-00002-0001	104000	ALMENDROS-SIN VARIEDAD	S	0,72	0,72
1700000006595544	18-057-022-00069-0001	104000	ALMENDROS-SIN VARIEDAD	S	1,72	1,72
1700000006595545	18-057-022-00070-0001	104000	ALMENDROS-SIN VARIEDAD	S	1,45	1,45
1700000006595552	18-057-023-00012-0001	104000	ALMENDROS-SIN VARIEDAD	S	0,50	0,50
1700000006595547	18-057-023-00019-0001	104000	ALMENDROS-SIN VARIEDAD	S	0,54	0,54
1700000006595546	18-057-023-00022-0006	104000	ALMENDROS-SIN VARIEDAD	S	4,90	4,90
1700000006595550	18-057-029-00061-0003	104000	ALMENDROS-SIN VARIEDAD	S	23,42	23,42
1700000006595551	18-057-029-00074-0001	104000	ALMENDROS-SIN VARIEDAD	S	8,36	8,36



<u>APELLIDOS Y NOMBRE / RAZÓN SOCIAL</u>	<u>NIF</u>	<u>EXPEDIENTE</u>	<u>SUP. COMPROMETIDA</u>		
			<u>(ha)</u>		
ARANDA VALERO MARIA DEL CARMEN	***4027*	1228865	95.79		
RESOLUCIÓN					
ADMITIDO					
IMPORTE POR ANUALIDAD					
	2018	2019	2020	2021	2022
IMPORTE MÁXIMO SUBVENCIONABLE	14.480,57 €	14.480,57 €	14.480,57 €	14.480,57 €	14.480,57 €
IMPORTE MEDIO DE TRANSFERENCIA (€/ha)	151,17 €	151,17 €	151,17 €	151,17 €	151,17 €

DETALLE IMPORTES POR ANUALIDAD

<u>GRUPOS DE CULTIVO ADMITIDOS</u>	<u>SUP. COMPROM.</u>	2018	2019	2020	2021	2022
	<u>(ha)</u>					
HERBÁCEOS	95,79	14.480,57 €	14.480,57 €	14.480,57 €	14.480,57 €	14.480,57 €

RECINTOS COMPROMETIDOS

<u>REF.</u>	<u>REFERENCIA SIGPAC</u>	<u>CULTIVO DESCRIPCIÓN CULTIVO</u>	<u>S/R</u>	<u>PEND. MEDIA (%)</u>	<u>SUP. DEC. ADMIN. (ha)</u>	<u>NU SUP. CERT. (ha)</u>	<u>SUP. CAMPO (ha)</u>	<u>SUP. COMPROM. (ha)</u>
1700000006575355	18-011-004-00062-0001	40000 GUI SANTES-SIN VARIEDAD	R	2,93	1,17	1,17		1,17
1700000006575346	18-091-060-00049-0001	53000 YEROS-SIN VARIEDAD	S	6,64	1,11	1,11		1,11
1700000006575344	18-091-021-00050-0002	53000 YEROS-SIN VARIEDAD	S	7,29	29,33	29,34		29,33
1700000006575345	18-091-021-00050-0002	53000 YEROS-SIN VARIEDAD	S	7,29	21,94	21,94		21,94
4173560	18-091-060-00054-0003	53000 YEROS-SIN VARIEDAD	S	7,44	40,71	40,53		40,53
1700000006575356	18-091-020-00016-0001	53000 YEROS-SIN VARIEDAD	S	7,80	0,99	0,99		0,99
1700000006575343	18-091-020-00017-0002	53000 YEROS-SIN VARIEDAD	S	14,46	0,72	0,72		0,72

INCIDENCIAS**INCIDENCIA DESCRIPCIÓN**

7106	No indica en el impreso INFO_ADICIONAL-Reverso el Organismo de Control al que pertenece.
85002	Recinto declarado que no cumple en su totalidad con las normas de producción ecológica (artículo 5-1 e), Orden 26 mayo 2015) Ref:4173560 Recinto:18-091-060-00054-003 Cultivo:53000 YEROS-SIN VARIEDAD Secano Sup. Declarada:40,71 Superficie Certificada (Ha):40,53

RESUMEN CRITERIOS DE SELECCIÓN

11.2.1.1 Mantenimiento de prácticas y métodos de agricultura ecológica: Cultivos herbáceos - Conv 2018. PUNTOS: 7,00

	<u>PUNTOS</u>	<u>CUMPLE</u>
Porcentaje de superficie determinada en Red Natura 2000	0,00	0.0%
Porcentaje de superficie determinada situada en zonas RAMSAR	0,00	0.0%
Porcentaje de superficie determinada en zonas vulnerables a la contaminación por nitratos	0,00	0.0%
Pendiente media de la explotación	1,00	7.35%
Porcentaje de Superficie de la explotación en municipios con más del 40 por ciento de su superficie agraria dentro de la Zona de desertificación	6,00	100.0%



DETALLE CRITERIOS DE SELECCIÓN

11.2.1.1 Mantenimiento de prácticas y métodos de agricultura ecológica: Cultivos herbáceos - Conv 2018.

PUNTOS: 7,00

Porcentaje de superficie determinada en Red Natura 2000

PUNTOS: 0,00 0.0%

REF.	REFERENCIA SIGPAC	CULTIVO	DESCRIPCIÓN CULTIVO	S/R	SUP. COMPROM. (ha)	SUP. CUMPLE (ha)
170000006575355	18-011-004-00062-0001	40000	GUISANTES-SIN VARIEDAD	R	1,17	0,00
170000006575356	18-091-020-00016-0001	53000	YEROS-SIN VARIEDAD	S	0,99	0,00
170000006575343	18-091-020-00017-0002	53000	YEROS-SIN VARIEDAD	S	0,72	0,00
170000006575344	18-091-021-00050-0002	53000	YEROS-SIN VARIEDAD	S	29,33	0,00
170000006575345	18-091-021-00050-0002	53000	YEROS-SIN VARIEDAD	S	21,94	0,00
170000006575346	18-091-060-00049-0001	53000	YEROS-SIN VARIEDAD	S	1,11	0,00
4173560	18-091-060-00054-0003	53000	YEROS-SIN VARIEDAD	S	40,53	0,00

Porcentaje de superficie determinada situada en zonas RAMSAR

PUNTOS: 0,00 0.0%

REF.	REFERENCIA SIGPAC	CULTIVO	DESCRIPCIÓN CULTIVO	S/R	SUP. COMPROM. (ha)	SUP. CUMPLE (ha)
170000006575355	18-011-004-00062-0001	40000	GUISANTES-SIN VARIEDAD	R	1,17	0,00
170000006575356	18-091-020-00016-0001	53000	YEROS-SIN VARIEDAD	S	0,99	0,00
170000006575343	18-091-020-00017-0002	53000	YEROS-SIN VARIEDAD	S	0,72	0,00
170000006575345	18-091-021-00050-0002	53000	YEROS-SIN VARIEDAD	S	21,94	0,00
170000006575344	18-091-021-00050-0002	53000	YEROS-SIN VARIEDAD	S	29,33	0,00
170000006575346	18-091-060-00049-0001	53000	YEROS-SIN VARIEDAD	S	1,11	0,00
4173560	18-091-060-00054-0003	53000	YEROS-SIN VARIEDAD	S	40,53	0,00

Porcentaje de superficie determinada en zonas vulnerables a la contaminación por nitratos

PUNTOS: 0,00 0.0%

REF.	REFERENCIA SIGPAC	CULTIVO	DESCRIPCIÓN CULTIVO	S/R	SUP. COMPROM. (ha)	SUP. CUMPLE (ha)
170000006575355	18-011-004-00062-0001	40000	GUISANTES-SIN VARIEDAD	R	1,17	0,00
170000006575356	18-091-020-00016-0001	53000	YEROS-SIN VARIEDAD	S	0,99	0,00
170000006575343	18-091-020-00017-0002	53000	YEROS-SIN VARIEDAD	S	0,72	0,00
170000006575345	18-091-021-00050-0002	53000	YEROS-SIN VARIEDAD	S	21,94	0,00
170000006575344	18-091-021-00050-0002	53000	YEROS-SIN VARIEDAD	S	29,33	0,00
170000006575346	18-091-060-00049-0001	53000	YEROS-SIN VARIEDAD	S	1,11	0,00
4173560	18-091-060-00054-0003	53000	YEROS-SIN VARIEDAD	S	40,53	0,00

Pendiente media de la explotación

PUNTOS: 1,00 7.35%

REF.	REFERENCIA SIGPAC	CULTIVO	DESCRIPCIÓN CULTIVO	S/R	PENDIENTE MEDIA (%)	SUP. COMPROM. (ha)
170000006575355	18-011-004-00062-0001	40000	GUISANTES-SIN VARIEDAD	R	2,93	1,17
170000006575356	18-091-020-00016-0001	53000	YEROS-SIN VARIEDAD	S	7,80	0,99
170000006575343	18-091-020-00017-0002	53000	YEROS-SIN VARIEDAD	S	14,46	0,72
170000006575345	18-091-021-00050-0002	53000	YEROS-SIN VARIEDAD	S	7,29	21,94
170000006575344	18-091-021-00050-0002	53000	YEROS-SIN VARIEDAD	S	7,29	29,33
170000006575346	18-091-060-00049-0001	53000	YEROS-SIN VARIEDAD	S	6,64	1,11
4173560	18-091-060-00054-0003	53000	YEROS-SIN VARIEDAD	S	7,44	40,53

Porcentaje de Superficie de la explotación en municipios con más del 40 por ciento de su superficie agraria dentro de la Zona de desertificación

PUNTOS: 6,00 100.0%

REF.	REFERENCIA SIGPAC	CULTIVO	DESCRIPCIÓN CULTIVO	S/R	SUP. COMPROM. (ha)	SUP. CUMPLE (ha)
------	-------------------	---------	---------------------	-----	--------------------	------------------

REF.	REFERENCIA SIGPAC	CULTIVO	DESCRIPCIÓN CULTIVO	S/R	SUP. COMPROM. (ha)	SUP. CUMPLE (ha)
170000006575355	18-011-004-00062-0001	40000	GUISANTES-SIN VARIEDAD	R	1,17	1,17
170000006575356	18-091-020-00016-0001	53000	YEROS-SIN VARIEDAD	S	0,99	0,99
170000006575343	18-091-020-00017-0002	53000	YEROS-SIN VARIEDAD	S	0,72	0,72
170000006575344	18-091-021-00050-0002	53000	YEROS-SIN VARIEDAD	S	29,33	29,33
170000006575345	18-091-021-00050-0002	53000	YEROS-SIN VARIEDAD	S	21,94	21,94
170000006575346	18-091-060-00049-0001	53000	YEROS-SIN VARIEDAD	S	1,11	1,11
4173560	18-091-060-00054-0003	53000	YEROS-SIN VARIEDAD	S	40,53	40,53



<u>APELLIDOS Y NOMBRE / RAZÓN SOCIAL</u>	<u>NIF</u>	<u>EXPEDIENTE</u>	<u>SUP. COMPROMETIDA</u>		
			<u>(ha)</u>		
ARCAS BOSCH FRANCISCO JOSE	****8911*	1215324	21.57		
RESOLUCIÓN					
ADMITIDO					
IMPORTES POR ANUALIDAD					
	2018	2019	2020	2021	2022
IMPORTE MÁXIMO SUBVENCIONABLE	2.199,52 €	2.199,52 €	2.199,52 €	2.199,52 €	2.199,52 €
IMPORTE MEDIO DE TRANSFERENCIA (€/ha)	101,97 €	101,97 €	101,97 €	101,97 €	101,97 €

DETALLE IMPORTES POR ANUALIDAD

<u>GRUPOS DE CULTIVO ADMITIDOS</u>	<u>SUP. COMPROM.</u>	2018	2019	2020	2021	2022
	<u>(ha)</u>					
HERBÁCEOS	14,55	2.199,52 €	2.199,52 €	2.199,52 €	2.199,52 €	2.199,52 €
HERBÁCEOS NO ELEGIBLES	7,02	0,00 €	0,00 €	0,00 €	0,00 €	0,00 €

RECINTOS COMPROMETIDOS

<u>REF.</u>	<u>REFERENCIA SIGPAC</u>	<u>CULTIVO DESCRIPCIÓN CULTIVO</u>	<u>S/R</u>	<u>PEND. MEDIA</u>	<u>SUP. DEC. ADMIN.</u>	<u>NU SUP. CERT.</u>	<u>SUP. CAMPO</u>	<u>SUP. COMPROM.</u>
				<u>(%)</u>	<u>(ha)</u>	<u>(ha)</u>	<u>(ha)</u>	<u>(ha)</u>
170000005277525	18-057-058-00087-0001	8000 AVENA-SIN VARIEDAD	S	3,26	0,58	0,58		0,58
170000005277554	18-057-058-00086-0001	8000 AVENA-SIN VARIEDAD	S	4,63	0,16	0,16		0,16
170000005277529	18-057-058-00017-0001	8000 AVENA-SIN VARIEDAD	S	5,62	2,12	2,12		2,12
170000005277528	18-057-058-00015-0001	8000 AVENA-SIN VARIEDAD	S	6,61	1,95	1,95		1,95
170000005277536	18-057-058-09002-0003	8000 AVENA-SIN VARIEDAD	S	7,31	0,09	0,09		0,09
170000005277530	18-057-058-00019-0002	8000 AVENA-SIN VARIEDAD	S	7,61	0,96	0,96		0,96
170000005277539	18-057-058-00070-0001	8000 AVENA-SIN VARIEDAD	S	7,91	0,86	0,86		0,86
170000005277544	18-057-058-00011-0003	50001 GARBANZOS-GARBANZO DE AGRICULTURA ECOLÓGICA	S	8,45	3,84	3,84		3,84
170000005277527	18-057-058-00010-0004	8000 AVENA-SIN VARIEDAD	S	8,57	0,44	0,44		0,44
170000005277553	18-057-059-00020-0001	20902 BARBECHO TRADICIONAL-CON CUBIERTA VEGETAL	S	9,10	0,82	0,82		0,82
170000005277526	18-057-058-00011-0002	8000 AVENA-SIN VARIEDAD	S	10,15	3,22	3,22		3,22
170000005277546	18-057-058-00024-0015	20902 BARBECHO TRADICIONAL-CON CUBIERTA VEGETAL	S	11,04	6,20	7,12		6,20
170000005277533	18-057-058-00141-0004	8000 AVENA-SIN VARIEDAD	R	12,04	0,33	0,33		0,33

INCIDENCIAS**INCIDENCIA DESCRIPCIÓN**

85001 El recinto declarado no cumple con las normas de producción ecológica (artículo 5-1 e), Orden 26 mayo 2015)
Ref.-16497 Recinto:18-057-058-00024-035 Cultivo:50001 GARBANZOS-GARBANZO DE AGRICULTURA ECOLÓGICA Secano

RESUMEN CRITERIOS DE SELECCIÓN

11.2.1.1 Mantenimiento de prácticas y métodos de agricultura ecológica: Cultivos herbáceos - Conv 2018. PUNTOS: 8,00

	<u>PUNTOS</u>	<u>CUMPLE</u>
Porcentaje de superficie determinada en Red Natura 2000	0,00	0.0%
Porcentaje de superficie determinada situada en zonas RAMSAR	0,00	0.0%
Porcentaje de superficie determinada en zonas vulnerables a la contaminación por nitratos	0,00	0.0%
Pendiente media de la explotación	2,00	8.85%
Porcentaje de Superficie de la explotación en municipios con más del 40 por ciento de su superficie agraria dentro de la Zona de desertificación	6,00	100.0%



DETALLE CRITERIOS DE SELECCIÓN**11.2.1.1 Mantenimiento de prácticas y métodos de agricultura ecológica: Cultivos herbáceos - Conv 2018.****PUNTOS: 8,00****Porcentaje de superficie determinada en Red Natura 2000****PUNTOS: 0,00 0.0%**

<u>REF.</u>	<u>REFERENCIA SIGPAC</u>	<u>CULTIVO</u>	<u>DESCRIPCIÓN CULTIVO</u>	<u>S/R</u>	<u>SUP. COMPROM.</u> <u>(ha)</u>	<u>SUP. CUMPLE</u> <u>(ha)</u>
170000005277527	18-057-058-00010-0004	8000	AVENA-SIN VARIEDAD	S	0,44	0,00
170000005277526	18-057-058-00011-0002	8000	AVENA-SIN VARIEDAD	S	3,22	0,00
170000005277544	18-057-058-00011-0003	50001	GARBANZOS-GARBANZO DE AGRICULTURA ECOLÓGICA	S	3,84	0,00
170000005277528	18-057-058-00015-0001	8000	AVENA-SIN VARIEDAD	S	1,95	0,00
170000005277529	18-057-058-00017-0001	8000	AVENA-SIN VARIEDAD	S	2,12	0,00
170000005277530	18-057-058-00019-0002	8000	AVENA-SIN VARIEDAD	S	0,96	0,00
170000005277546	18-057-058-00024-0015	20902	BARBECHO TRADICIONAL-CON CUBIERTA VEGETAL	S	6,20	0,00
170000005277539	18-057-058-00070-0001	8000	AVENA-SIN VARIEDAD	S	0,86	0,00
170000005277554	18-057-058-00086-0001	8000	AVENA-SIN VARIEDAD	S	0,16	0,00
170000005277525	18-057-058-00087-0001	8000	AVENA-SIN VARIEDAD	S	0,58	0,00
170000005277533	18-057-058-00141-0004	8000	AVENA-SIN VARIEDAD	R	0,33	0,00
170000005277536	18-057-058-09002-0003	8000	AVENA-SIN VARIEDAD	S	0,09	0,00
170000005277553	18-057-059-00020-0001	20902	BARBECHO TRADICIONAL-CON CUBIERTA VEGETAL	S	0,82	0,00

Porcentaje de superficie determinada situada en zonas RAMSAR**PUNTOS: 0,00 0.0%**

<u>REF.</u>	<u>REFERENCIA SIGPAC</u>	<u>CULTIVO</u>	<u>DESCRIPCIÓN CULTIVO</u>	<u>S/R</u>	<u>SUP. COMPROM.</u> <u>(ha)</u>	<u>SUP. CUMPLE</u> <u>(ha)</u>
170000005277527	18-057-058-00010-0004	8000	AVENA-SIN VARIEDAD	S	0,44	0,00
170000005277526	18-057-058-00011-0002	8000	AVENA-SIN VARIEDAD	S	3,22	0,00
170000005277544	18-057-058-00011-0003	50001	GARBANZOS-GARBANZO DE AGRICULTURA ECOLÓGICA	S	3,84	0,00
170000005277528	18-057-058-00015-0001	8000	AVENA-SIN VARIEDAD	S	1,95	0,00
170000005277529	18-057-058-00017-0001	8000	AVENA-SIN VARIEDAD	S	2,12	0,00
170000005277530	18-057-058-00019-0002	8000	AVENA-SIN VARIEDAD	S	0,96	0,00
170000005277546	18-057-058-00024-0015	20902	BARBECHO TRADICIONAL-CON CUBIERTA VEGETAL	S	6,20	0,00
170000005277539	18-057-058-00070-0001	8000	AVENA-SIN VARIEDAD	S	0,86	0,00
170000005277554	18-057-058-00086-0001	8000	AVENA-SIN VARIEDAD	S	0,16	0,00
170000005277525	18-057-058-00087-0001	8000	AVENA-SIN VARIEDAD	S	0,58	0,00
170000005277533	18-057-058-00141-0004	8000	AVENA-SIN VARIEDAD	R	0,33	0,00
170000005277536	18-057-058-09002-0003	8000	AVENA-SIN VARIEDAD	S	0,09	0,00
170000005277553	18-057-059-00020-0001	20902	BARBECHO TRADICIONAL-CON CUBIERTA VEGETAL	S	0,82	0,00

Porcentaje de superficie determinada en zonas vulnerables a la contaminación por nitratos**PUNTOS: 0,00 0.0%**

<u>REF.</u>	<u>REFERENCIA SIGPAC</u>	<u>CULTIVO</u>	<u>DESCRIPCIÓN CULTIVO</u>	<u>S/R</u>	<u>SUP. COMPROM.</u> <u>(ha)</u>	<u>SUP. CUMPLE</u> <u>(ha)</u>
170000005277527	18-057-058-00010-0004	8000	AVENA-SIN VARIEDAD	S	0,44	0,00
170000005277526	18-057-058-00011-0002	8000	AVENA-SIN VARIEDAD	S	3,22	0,00
170000005277544	18-057-058-00011-0003	50001	GARBANZOS-GARBANZO DE AGRICULTURA ECOLÓGICA	S	3,84	0,00
170000005277528	18-057-058-00015-0001	8000	AVENA-SIN VARIEDAD	S	1,95	0,00
170000005277529	18-057-058-00017-0001	8000	AVENA-SIN VARIEDAD	S	2,12	0,00
170000005277530	18-057-058-00019-0002	8000	AVENA-SIN VARIEDAD	S	0,96	0,00
170000005277546	18-057-058-00024-0015	20902	BARBECHO TRADICIONAL-CON CUBIERTA VEGETAL	S	6,20	0,00
170000005277539	18-057-058-00070-0001	8000	AVENA-SIN VARIEDAD	S	0,86	0,00
170000005277554	18-057-058-00086-0001	8000	AVENA-SIN VARIEDAD	S	0,16	0,00
170000005277525	18-057-058-00087-0001	8000	AVENA-SIN VARIEDAD	S	0,58	0,00
170000005277533	18-057-058-00141-0004	8000	AVENA-SIN VARIEDAD	R	0,33	0,00
170000005277536	18-057-058-09002-0003	8000	AVENA-SIN VARIEDAD	S	0,09	0,00

<u>REF.</u>	<u>REFERENCIA SIGPAC</u>	<u>CULTIVO</u>	<u>DESCRIPCIÓN CULTIVO</u>	<u>S/R</u>	<u>SUP. COMPROM.</u> <u>(ha)</u>	<u>SUP. CUMPLE</u> <u>(ha)</u>
170000005277553	18-057-059-00020-0001	20902	BARBECHO TRADICIONAL-CON CUBIERTA VEGETAL	S	0,82	0,00

Pendiente media de la explotación

PUNTOS: 2,00 8.85%

<u>REF.</u>	<u>REFERENCIA SIGPAC</u>	<u>CULTIVO</u>	<u>DESCRIPCIÓN CULTIVO</u>	<u>S/R</u>	<u>PENDIENTE MEDIA (%)</u>	<u>SUP. COMPROM.</u> <u>(ha)</u>
170000005277527	18-057-058-00010-0004	8000	AVENA-SIN VARIEDAD	S	8,57	0,44
170000005277526	18-057-058-00011-0002	8000	AVENA-SIN VARIEDAD	S	10,15	3,22
170000005277544	18-057-058-00011-0003	50001	GARBANZOS-GARBANZO DE AGRICULTURA ECOLÓGICA	S	8,45	3,84
170000005277528	18-057-058-00015-0001	8000	AVENA-SIN VARIEDAD	S	6,61	1,95
170000005277529	18-057-058-00017-0001	8000	AVENA-SIN VARIEDAD	S	5,62	2,12
170000005277530	18-057-058-00019-0002	8000	AVENA-SIN VARIEDAD	S	7,61	0,96
170000005277546	18-057-058-00024-0015	20902	BARBECHO TRADICIONAL-CON CUBIERTA VEGETAL	S	11,04	6,20
170000005277539	18-057-058-00070-0001	8000	AVENA-SIN VARIEDAD	S	7,91	0,86
170000005277554	18-057-058-00086-0001	8000	AVENA-SIN VARIEDAD	S	4,63	0,16
170000005277525	18-057-058-00087-0001	8000	AVENA-SIN VARIEDAD	S	3,26	0,58
170000005277533	18-057-058-00141-0004	8000	AVENA-SIN VARIEDAD	R	12,04	0,33
170000005277536	18-057-058-09002-0003	8000	AVENA-SIN VARIEDAD	S	7,31	0,09
170000005277553	18-057-059-00020-0001	20902	BARBECHO TRADICIONAL-CON CUBIERTA VEGETAL	S	9,10	0,82

Porcentaje de Superficie de la explotación en municipios con más del 40 por ciento de su superficie agraria dentro de la Zona de desertificación

PUNTOS: 6,00 100.0%

<u>REF.</u>	<u>REFERENCIA SIGPAC</u>	<u>CULTIVO</u>	<u>DESCRIPCIÓN CULTIVO</u>	<u>S/R</u>	<u>SUP. COMPROM.</u> <u>(ha)</u>	<u>SUP. CUMPLE</u> <u>(ha)</u>
170000005277527	18-057-058-00010-0004	8000	AVENA-SIN VARIEDAD	S	0,44	0,44
170000005277526	18-057-058-00011-0002	8000	AVENA-SIN VARIEDAD	S	3,22	3,22
170000005277544	18-057-058-00011-0003	50001	GARBANZOS-GARBANZO DE AGRICULTURA ECOLÓGICA	S	3,84	3,84
170000005277528	18-057-058-00015-0001	8000	AVENA-SIN VARIEDAD	S	1,95	1,95
170000005277529	18-057-058-00017-0001	8000	AVENA-SIN VARIEDAD	S	2,12	2,12
170000005277530	18-057-058-00019-0002	8000	AVENA-SIN VARIEDAD	S	0,96	0,96
170000005277546	18-057-058-00024-0015	20902	BARBECHO TRADICIONAL-CON CUBIERTA VEGETAL	S	6,20	6,20
170000005277539	18-057-058-00070-0001	8000	AVENA-SIN VARIEDAD	S	0,86	0,86
170000005277554	18-057-058-00086-0001	8000	AVENA-SIN VARIEDAD	S	0,16	0,16
170000005277525	18-057-058-00087-0001	8000	AVENA-SIN VARIEDAD	S	0,58	0,58
170000005277533	18-057-058-00141-0004	8000	AVENA-SIN VARIEDAD	R	0,33	0,33
170000005277536	18-057-058-09002-0003	8000	AVENA-SIN VARIEDAD	S	0,09	0,09
170000005277553	18-057-059-00020-0001	20902	BARBECHO TRADICIONAL-CON CUBIERTA VEGETAL	S	0,82	0,82



<u>APELLIDOS Y NOMBRE / RAZÓN SOCIAL</u>	<u>NIF</u>	<u>EXPEDIENTE</u>	<u>SUP. COMPROMETIDA</u>		
			<u>(ha)</u>		
ARCAS SANCHEZ JOSE	****5000*	1029581	14.7		
<u>RESOLUCIÓN</u>					
ADMITIDO					
<u>IMPORTES POR ANUALIDAD</u>					
	<u>2018</u>	<u>2019</u>	<u>2020</u>	<u>2021</u>	<u>2022</u>
IMPORTE MÁXIMO SUBVENCIONABLE	3.178,73 €	3.178,73 €	3.178,73 €	3.178,73 €	3.178,73 €
IMPORTE MEDIO DE TRANSFERENCIA (€/ha)	216,24 €	216,24 €	216,24 €	216,24 €	216,24 €

DETALLE IMPORTES POR ANUALIDAD

<u>GRUPOS DE CULTIVO ADMITIDOS</u>	<u>SUP. COMPROM.</u>	<u>2018</u>	<u>2019</u>	<u>2020</u>	<u>2021</u>	<u>2022</u>
	<u>(ha)</u>					
FRUTALES SECANO	14,70	3.178,73 €	3.178,73 €	3.178,73 €	3.178,73 €	3.178,73 €

RECINTOS COMPROMETIDOS

<u>REF.</u>	<u>REFERENCIA SIGPAC</u>	<u>CULTIVO DESCRIPCIÓN CULTIVO</u>	<u>S/R</u>	<u>PEND. MEDIA (%)</u>	<u>SUP. DEC. ADMIN. (ha)</u>	<u>NU SUP. CERT. (ha)</u>	<u>SUP. CAMPO (ha)</u>	<u>SUP. COMPROM. (ha)</u>
1700000002265858	18-057-009-00056-0001	104000 ALMENDROS-SIN VARIEDAD	S	10,03	6,95	6,95		6,95
1700000002265856	18-057-008-00063-0001	104000 ALMENDROS-SIN VARIEDAD	S	12,23	0,85	0,85		0,85
1700000002265857	18-057-009-00054-0001	104000 ALMENDROS-SIN VARIEDAD	S	13,98	6,90	6,90		6,90

RESUMEN CRITERIOS DE SELECCIÓN

11.2.1.1 Mantenimiento de prácticas y métodos de agricultura ecológica: Cultivos permanentes distintos de olivar - Conv 2018. PUNTOS: 8,00

	<u>PUNTOS</u>	<u>CUMPLE</u>
Porcentaje de superficie determinada en Red Natura 2000	0,00	0.0%
Porcentaje de superficie determinada situada en zonas RAMSAR	0,00	0.0%
Porcentaje de superficie determinada en zonas vulnerables a la contaminación por nitratos	0,00	0.0%
Pendiente media de la explotación	2,00	12.01%
Porcentaje de Superficie de la explotación en municipios con más del 40 por ciento de su superficie agraria dentro de la Zona de desertificación	6,00	100.0%



DETALLE CRITERIOS DE SELECCIÓN**11.2.1.1 Mantenimiento de prácticas y métodos de agricultura ecológica: Cultivos permanentes distintos de olivar - Conv 2018.****PUNTOS: 8,00****Porcentaje de superficie determinada en Red Natura 2000****PUNTOS: 0,00 0.0%**

<u>REF.</u>	<u>REFERENCIA SIGPAC</u>	<u>CULTIVO</u>	<u>DESCRIPCIÓN CULTIVO</u>	<u>S/R</u>	<u>SUP. COMPROM.</u> <u>(ha)</u>	<u>SUP. CUMPLE</u> <u>(ha)</u>
170000002265856	18-057-008-00063-0001	104000	ALMENDROS-SIN VARIEDAD	S	0,85	0,00
170000002265857	18-057-009-00054-0001	104000	ALMENDROS-SIN VARIEDAD	S	6,90	0,00
170000002265858	18-057-009-00056-0001	104000	ALMENDROS-SIN VARIEDAD	S	6,95	0,00

Porcentaje de superficie determinada situada en zonas RAMSAR**PUNTOS: 0,00 0.0%**

<u>REF.</u>	<u>REFERENCIA SIGPAC</u>	<u>CULTIVO</u>	<u>DESCRIPCIÓN CULTIVO</u>	<u>S/R</u>	<u>SUP. COMPROM.</u> <u>(ha)</u>	<u>SUP. CUMPLE</u> <u>(ha)</u>
170000002265856	18-057-008-00063-0001	104000	ALMENDROS-SIN VARIEDAD	S	0,85	0,00
170000002265857	18-057-009-00054-0001	104000	ALMENDROS-SIN VARIEDAD	S	6,90	0,00
170000002265858	18-057-009-00056-0001	104000	ALMENDROS-SIN VARIEDAD	S	6,95	0,00

Porcentaje de superficie determinada en zonas vulnerables a la contaminación por nitratos**PUNTOS: 0,00 0.0%**

<u>REF.</u>	<u>REFERENCIA SIGPAC</u>	<u>CULTIVO</u>	<u>DESCRIPCIÓN CULTIVO</u>	<u>S/R</u>	<u>SUP. COMPROM.</u> <u>(ha)</u>	<u>SUP. CUMPLE</u> <u>(ha)</u>
170000002265856	18-057-008-00063-0001	104000	ALMENDROS-SIN VARIEDAD	S	0,85	0,00
170000002265857	18-057-009-00054-0001	104000	ALMENDROS-SIN VARIEDAD	S	6,90	0,00
170000002265858	18-057-009-00056-0001	104000	ALMENDROS-SIN VARIEDAD	S	6,95	0,00

Pendiente media de la explotación**PUNTOS: 2,00 12.01%**

<u>REF.</u>	<u>REFERENCIA SIGPAC</u>	<u>CULTIVO</u>	<u>DESCRIPCIÓN CULTIVO</u>	<u>S/R</u>	<u>PENDIENTE MEDIA (%)</u>	<u>SUP. COMPROM.</u> <u>(ha)</u>
170000002265856	18-057-008-00063-0001	104000	ALMENDROS-SIN VARIEDAD	S	12,23	0,85
170000002265857	18-057-009-00054-0001	104000	ALMENDROS-SIN VARIEDAD	S	13,98	6,90
170000002265858	18-057-009-00056-0001	104000	ALMENDROS-SIN VARIEDAD	S	10,03	6,95

Porcentaje de Superficie de la explotación en municipios con más del 40 por ciento de su superficie agraria dentro de la Zona de desertificación**PUNTOS: 6,00 100.0%**

<u>REF.</u>	<u>REFERENCIA SIGPAC</u>	<u>CULTIVO</u>	<u>DESCRIPCIÓN CULTIVO</u>	<u>S/R</u>	<u>SUP. COMPROM.</u> <u>(ha)</u>	<u>SUP. CUMPLE</u> <u>(ha)</u>
170000002265856	18-057-008-00063-0001	104000	ALMENDROS-SIN VARIEDAD	S	0,85	0,85
170000002265857	18-057-009-00054-0001	104000	ALMENDROS-SIN VARIEDAD	S	6,90	6,90
170000002265858	18-057-009-00056-0001	104000	ALMENDROS-SIN VARIEDAD	S	6,95	6,95



<u>APELLIDOS Y NOMBRE / RAZÓN SOCIAL</u>	<u>NIF</u>	<u>EXPEDIENTE</u>	<u>SUP. COMPROMETIDA</u>		
			<u>(ha)</u>		
ARIAS ARIAS CELIA	***5640*	1177743	10.65		
RESOLUCIÓN					
ADMITIDO					
IMPORTE POR ANUALIDAD					
	2018	2019	2020	2021	2022
IMPORTE MÁXIMO SUBVENCIONABLE	1.272,85 €	1.272,85 €	1.272,85 €	1.272,85 €	1.272,85 €
IMPORTE MEDIO DE TRANSFERENCIA (€/ha)	119,52 €	119,52 €	119,52 €	119,52 €	119,52 €

DETALLE IMPORTES POR ANUALIDAD

<u>GRUPOS DE CULTIVO ADMITIDOS</u>	<u>SUP. COMPROM.</u>	2018	2019	2020	2021	2022
	<u>(ha)</u>					
HERBÁCEOS	8,42	1.272,85 €	1.272,85 €	1.272,85 €	1.272,85 €	1.272,85 €
HERBÁCEOS NO ELEGIBLES	2,23	0,00 €	0,00 €	0,00 €	0,00 €	0,00 €

RECINTOS COMPROMETIDOS

<u>REF.</u>	<u>REFERENCIA SIGPAC</u>	<u>CULTIVO DESCRIPCIÓN CULTIVO</u>	<u>S/R</u>	<u>PEND. MEDIA</u>	<u>SUP. DEC. ADMIN.</u>	<u>NU SUP. CERT.</u>	<u>SUP. CAMPO</u>	<u>SUP. COMPROM.</u>
				<u>(%)</u>	<u>(ha)</u>	<u>(ha)</u>	<u>(ha)</u>	<u>(ha)</u>
1700000006558846	04-098-093-00046-0001	8000 AVENA-SIN VARIEDAD	S	7,45	0,65	0,65		0,65
1700000006558847	04-098-050-00020-0001	20901 BARBECHO TRADICIONAL-SIN CUBIERTA VEGETAL	S	8,40	2,23	2,30		2,23
1700000006558845	04-098-093-00047-0001	8000 AVENA-SIN VARIEDAD	S	9,18	0,92	0,92		0,92
1700000006558839	04-063-004-00042-0001	8000 AVENA-SIN VARIEDAD	S	15,73	6,85	6,85		6,85

RESUMEN CRITERIOS DE SELECCIÓN

11.2.1.1 Mantenimiento de prácticas y métodos de agricultura ecológica: Cultivos herbáceos - Conv 2018. PUNTOS: 8,00

	<u>PUNTOS</u>	<u>CUMPLE</u>
Porcentaje de superficie determinada en Red Natura 2000	0,00	0.0%
Porcentaje de superficie determinada situada en zonas RAMSAR	0,00	0.0%
Porcentaje de superficie determinada en zonas vulnerables a la contaminación por nitratos	0,00	0.0%
Pendiente media de la explotación	2,00	13.12%
Porcentaje de Superficie de la explotación en municipios con más del 40 por ciento de su superficie agraria dentro de la Zona de desertificación	6,00	100.0%



DETALLE CRITERIOS DE SELECCIÓN**11.2.1.1 Mantenimiento de prácticas y métodos de agricultura ecológica: Cultivos herbáceos - Conv 2018.****PUNTOS: 8,00****Porcentaje de superficie determinada en Red Natura 2000****PUNTOS: 0,00 0.0%**

<u>REF.</u>	<u>REFERENCIA SIGPAC</u>	<u>CULTIVO</u>	<u>DESCRIPCIÓN CULTIVO</u>	<u>S/R</u>	<u>SUP. COMPROM. (ha)</u>	<u>SUP. CUMPLE (ha)</u>
170000006558839	04-063-004-00042-0001	8000	AVENA-SIN VARIEDAD	S	6,85	0,00
170000006558847	04-098-050-00020-0001	20901	BARBECHO TRADICIONAL-SIN CUBIERTA VEGETAL	S	2,23	0,00
170000006558846	04-098-093-00046-0001	8000	AVENA-SIN VARIEDAD	S	0,65	0,00
170000006558845	04-098-093-00047-0001	8000	AVENA-SIN VARIEDAD	S	0,92	0,00

Porcentaje de superficie determinada situada en zonas RAMSAR**PUNTOS: 0,00 0.0%**

<u>REF.</u>	<u>REFERENCIA SIGPAC</u>	<u>CULTIVO</u>	<u>DESCRIPCIÓN CULTIVO</u>	<u>S/R</u>	<u>SUP. COMPROM. (ha)</u>	<u>SUP. CUMPLE (ha)</u>
170000006558839	04-063-004-00042-0001	8000	AVENA-SIN VARIEDAD	S	6,85	0,00
170000006558847	04-098-050-00020-0001	20901	BARBECHO TRADICIONAL-SIN CUBIERTA VEGETAL	S	2,23	0,00
170000006558846	04-098-093-00046-0001	8000	AVENA-SIN VARIEDAD	S	0,65	0,00
170000006558845	04-098-093-00047-0001	8000	AVENA-SIN VARIEDAD	S	0,92	0,00

Porcentaje de superficie determinada en zonas vulnerables a la contaminación por nitratos**PUNTOS: 0,00 0.0%**


<u>REF.</u>	<u>REFERENCIA SIGPAC</u>	<u>CULTIVO</u>	<u>DESCRIPCIÓN CULTIVO</u>	<u>S/R</u>	<u>SUP. COMPROM. (ha)</u>	<u>SUP. CUMPLE (ha)</u>
170000006558839	04-063-004-00042-0001	8000	AVENA-SIN VARIEDAD	S	6,85	0,00
170000006558847	04-098-050-00020-0001	20901	BARBECHO TRADICIONAL-SIN CUBIERTA VEGETAL	S	2,23	0,00
170000006558846	04-098-093-00046-0001	8000	AVENA-SIN VARIEDAD	S	0,65	0,00
170000006558845	04-098-093-00047-0001	8000	AVENA-SIN VARIEDAD	S	0,92	0,00

Pendiente media de la explotación**PUNTOS: 2,00 13.12%**

<u>REF.</u>	<u>REFERENCIA SIGPAC</u>	<u>CULTIVO</u>	<u>DESCRIPCIÓN CULTIVO</u>	<u>S/R</u>	<u>PENDIENTE MEDIA (%)</u>	<u>SUP. COMPROM. (ha)</u>
170000006558839	04-063-004-00042-0001	8000	AVENA-SIN VARIEDAD	S	15,73	6,85
170000006558847	04-098-050-00020-0001	20901	BARBECHO TRADICIONAL-SIN CUBIERTA VEGETAL	S	8,40	2,23
170000006558846	04-098-093-00046-0001	8000	AVENA-SIN VARIEDAD	S	7,45	0,65
170000006558845	04-098-093-00047-0001	8000	AVENA-SIN VARIEDAD	S	9,18	0,92

Porcentaje de Superficie de la explotación en municipios con más del 40 por ciento de su superficie agraria dentro de la Zona de desertificación**PUNTOS: 6,00 100.0%**

<u>REF.</u>	<u>REFERENCIA SIGPAC</u>	<u>CULTIVO</u>	<u>DESCRIPCIÓN CULTIVO</u>	<u>S/R</u>	<u>SUP. COMPROM. (ha)</u>	<u>SUP. CUMPLE (ha)</u>
170000006558839	04-063-004-00042-0001	8000	AVENA-SIN VARIEDAD	S	6,85	6,85
170000006558847	04-098-050-00020-0001	20901	BARBECHO TRADICIONAL-SIN CUBIERTA VEGETAL	S	2,23	2,23
170000006558846	04-098-093-00046-0001	8000	AVENA-SIN VARIEDAD	S	0,65	0,65
170000006558845	04-098-093-00047-0001	8000	AVENA-SIN VARIEDAD	S	0,92	0,92



<u>APELLIDOS Y NOMBRE / RAZÓN SOCIAL</u>	<u>NIF</u>	<u>EXPEDIENTE</u>	<u>SUP. COMPROMETIDA</u>					
			<u>(ha)</u>					
ARIAS BAÑON ADORACION	****8354*	1023978	7.62					
RESOLUCIÓN ADMITIDO								
IMPORTE POR ANUALIDAD								
	<u>2018</u>	<u>2019</u>	<u>2020</u>	<u>2021</u>	<u>2022</u>			
IMPORTE MÁXIMO SUBVENCIONABLE	2.664,41 €	2.664,41 €	2.664,41 €	2.664,41 €	2.664,41 €			
IMPORTE MEDIO DE TRANSFERENCIA (€/ha)	349,66 €	349,66 €	349,66 €	349,66 €	349,66 €			
DETALLE IMPORTES POR ANUALIDAD								
<u>GRUPOS DE CULTIVO ADMITIDOS</u>	<u>SUP. COMPROM.</u>	<u>2018</u>	<u>2019</u>	<u>2020</u>	<u>2021</u>	<u>2022</u>		
	<u>(ha)</u>							
FRUTALES REGADÍO	7,62	2.664,41 €	2.664,41 €	2.664,41 €	2.664,41 €	2.664,41 €		
RECINTOS COMPROMETIDOS								
<u>REF.</u>	<u>REFERENCIA SIGPAC</u>	<u>CULTIVO DESCRIPCIÓN CULTIVO</u>	<u>S/R</u>	<u>PEND. MEDIA (%)</u>	<u>SUP. DEC. ADMIN. (ha)</u>	<u>NU SUP. CERT. (ha)</u>	<u>SUP. CAMPO (ha)</u>	<u>SUP. COMPROM. (ha)</u>
1700000005636333	18-167-018-00489-0001	104000 ALMENDROS-SIN VARIEDAD	R	5,12	7,62	7,62		7,62

RESUMEN CRITERIOS DE SELECCIÓN

11.2.1.1 Mantenimiento de prácticas y métodos de agricultura ecológica: Cultivos permanentes distintos de olivar - Conv 2018. PUNTOS: 7,00

	<u>PUNTOS</u>	<u>CUMPLE</u>
Porcentaje de superficie determinada en Red Natura 2000	0,00	0.0%
Porcentaje de superficie determinada situada en zonas RAMSAR	0,00	0.0%
Porcentaje de superficie determinada en zonas vulnerables a la contaminación por nitratos	0,00	0.0%
Pendiente media de la explotación	1,00	5.12%
Porcentaje de Superficie de la explotación en municipios con más del 40 por ciento de su superficie agraria dentro de la Zona de desertificación	6,00	100.0%



DETALLE CRITERIOS DE SELECCIÓN**11.2.1.1 Mantenimiento de prácticas y métodos de agricultura ecológica: Cultivos permanentes distintos de olivar - Conv 2018.****PUNTOS: 7,00****Porcentaje de superficie determinada en Red Natura 2000****PUNTOS: 0,00 0.0%**

<u>REF.</u>	<u>REFERENCIA SIGPAC</u>	<u>CULTIVO</u>	<u>DESCRIPCIÓN CULTIVO</u>	<u>S/R</u>	<u>SUP. COMPROM. (ha)</u>	<u>SUP. CUMPLE (ha)</u>
1700000005636333	18-167-018-00489-0001	104000	ALMENDROS-SIN VARIEDAD	R	7,62	0,00

Porcentaje de superficie determinada situada en zonas RAMSAR**PUNTOS: 0,00 0.0%**

<u>REF.</u>	<u>REFERENCIA SIGPAC</u>	<u>CULTIVO</u>	<u>DESCRIPCIÓN CULTIVO</u>	<u>S/R</u>	<u>SUP. COMPROM. (ha)</u>	<u>SUP. CUMPLE (ha)</u>
1700000005636333	18-167-018-00489-0001	104000	ALMENDROS-SIN VARIEDAD	R	7,62	0,00

Porcentaje de superficie determinada en zonas vulnerables a la contaminación por nitratos**PUNTOS: 0,00 0.0%**

<u>REF.</u>	<u>REFERENCIA SIGPAC</u>	<u>CULTIVO</u>	<u>DESCRIPCIÓN CULTIVO</u>	<u>S/R</u>	<u>SUP. COMPROM. (ha)</u>	<u>SUP. CUMPLE (ha)</u>
1700000005636333	18-167-018-00489-0001	104000	ALMENDROS-SIN VARIEDAD	R	7,62	0,00

Pendiente media de la explotación**PUNTOS: 1,00 5.12%**

<u>REF.</u>	<u>REFERENCIA SIGPAC</u>	<u>CULTIVO</u>	<u>DESCRIPCIÓN CULTIVO</u>	<u>S/R</u>	<u>PENDIENTE MEDIA (%)</u>	<u>SUP. COMPROM. (ha)</u>
1700000005636333	18-167-018-00489-0001	104000	ALMENDROS-SIN VARIEDAD	R	5,12	7,62

Porcentaje de Superficie de la explotación en municipios con más del 40 por ciento de su superficie agraria dentro de la Zona de desertificación**PUNTOS: 6,00 100.0%**

<u>REF.</u>	<u>REFERENCIA SIGPAC</u>	<u>CULTIVO</u>	<u>DESCRIPCIÓN CULTIVO</u>	<u>S/R</u>	<u>SUP. COMPROM. (ha)</u>	<u>SUP. CUMPLE (ha)</u>
1700000005636333	18-167-018-00489-0001	104000	ALMENDROS-SIN VARIEDAD	R	7,62	7,62



<u>APELLIDOS Y NOMBRE / RAZÓN SOCIAL</u>	<u>NIF</u>	<u>EXPEDIENTE</u>	<u>SUP. COMPROMETIDA</u>			
			<u>(ha)</u>			
ARIAS LOPEZ MIGUEL	***9443*	1230166	58.93			
RESOLUCIÓN						
ADMITIDO						
IMPORTE POR ANUALIDAD						
		2018	2019	2020	2021	2022
IMPORTE MÁXIMO SUBVENCIONABLE		8.908,45 €	8.908,45 €	8.908,45 €	8.908,45 €	8.908,45 €
IMPORTE MEDIO DE TRANSFERENCIA (€/ha)		151,17 €	151,17 €	151,17 €	151,17 €	151,17 €

DETALLE IMPORTES POR ANUALIDAD

<u>GRUPOS DE CULTIVO ADMITIDOS</u>	<u>SUP. COMPROM.</u>	2018	2019	2020	2021	2022
	<u>(ha)</u>					
HERBÁCEOS	58,93	8.908,45 €	8.908,45 €	8.908,45 €	8.908,45 €	8.908,45 €

RECINTOS COMPROMETIDOS

<u>REF.</u>	<u>REFERENCIA SIGPAC</u>	<u>CULTIVO DESCRIPCIÓN CULTIVO</u>	<u>S/R</u>	<u>PEND. MEDIA (%)</u>	<u>SUP. DEC. ADMIN. (ha)</u>	<u>NU SUP. CERT. (ha)</u>	<u>SUP. CAMPO (ha)</u>	<u>SUP. COMPROM. (ha)</u>
170000007235822	18-167-005-00266-0001	50001 GARBANZOS-GARBANZO DE AGRICULTURA ECOLÓGICA	S	1,00	1,14	1,14		1,14
170000007235820	18-167-005-00263-0001	50001 GARBANZOS-GARBANZO DE AGRICULTURA ECOLÓGICA	S	1,02	1,59	1,59		1,59
170000007235821	18-167-005-00264-0001	50001 GARBANZOS-GARBANZO DE AGRICULTURA ECOLÓGICA	S	1,12	2,89	2,89		2,89
170000007235842	18-167-005-00223-0001	8000 AVENA-SIN VARIEDAD	S	1,39	6,24	6,24		6,24
170000007235819	18-167-005-00258-0001	50001 GARBANZOS-GARBANZO DE AGRICULTURA ECOLÓGICA	S	1,45	9,18	9,18		9,18
170000007235809	18-167-005-00093-0001	8000 AVENA-SIN VARIEDAD	S	1,60	3,19	3,19		3,19
170000007235832	18-167-005-00096-0001	8000 AVENA-SIN VARIEDAD	S	1,60	3,03	3,03		3,03
170000007235846	18-167-005-00294-0001	8000 AVENA-SIN VARIEDAD	S	1,63	8,30	8,30		8,30
170000007235840	18-167-005-00220-0001	8000 AVENA-SIN VARIEDAD	S	1,73	6,07	6,07		6,07
170000007235844	18-167-005-00256-0001	50001 GARBANZOS-GARBANZO DE AGRICULTURA ECOLÓGICA	S	1,96	5,09	5,09		5,09
-110326	18-167-005-00096-0003	8000 AVENA-SIN VARIEDAD	S	2,14	0,06	0,06		0,06
170000007235845	18-167-005-00344-0001	50001 GARBANZOS-GARBANZO DE AGRICULTURA ECOLÓGICA	S	3,00	4,59	4,59		4,59
170000007235806	18-167-008-00279-0002	5000 CEBADA-SIN VARIEDAD	S	6,99	7,26	7,26		7,26
170000007235804	18-167-008-00279-0004	5000 CEBADA-SIN VARIEDAD	S	13,89	0,30	0,30		0,30

INCIDENCIAS**INCIDENCIA DESCRIPCIÓN**

- 85013 Superficie resuelta para el grupo de pago menor que la mínima requerida (requisito anexo 1, Orden 26 mayo 2015)
Sup. Resuelta:0 Grupo de Pago:FRUTALES SECANO
- 85046 Solicita recinto que está comprometido para la convocatoria 2015 de Agricultura o Ganadería Ecológica.
Ref:-110459 Recinto:18-167-002-00217-005 Cultivo:104000 ALMENDROS-SIN VARIEDAD Secano



RESUMEN CRITERIOS DE SELECCIÓN**11.2.1.1 Mantenimiento de prácticas y métodos de agricultura ecológica: Cultivos herbáceos - Conv 2018.** PUNTOS: 7,00

	PUNTOS	CUMPLE
Porcentaje de superficie determinada en Red Natura 2000	0,00	0.0%
Porcentaje de superficie determinada situada en zonas RAMSAR	0,00	0.0%
Porcentaje de superficie determinada en zonas vulnerables a la contaminación por nitratos	0,00	0.0%
Pendiente media de la explotación	1,00	2.39%
Porcentaje de Superficie de la explotación en municipios con más del 40 por ciento de su superficie agraria dentro de la Zona de desertificación	6,00	100.0%

11.2.1.1 Mantenimiento de prácticas y métodos de agricultura ecológica: Cultivos permanentes distintos de olivar - Conv 2018. PUNTOS: 0,00

	PUNTOS	CUMPLE
Porcentaje de superficie determinada en Red Natura 2000	0,00	0.0%
Porcentaje de superficie determinada situada en zonas RAMSAR	0,00	0.0%
Porcentaje de superficie determinada en zonas vulnerables a la contaminación por nitratos	0,00	0.0%
Pendiente media de la explotación	0,00	0.0%
Porcentaje de Superficie de la explotación en municipios con más del 40 por ciento de su superficie agraria dentro de la Zona de desertificación	0,00	0.0%

DETALLE CRITERIOS DE SELECCIÓN**11.2.1.1 Mantenimiento de prácticas y métodos de agricultura ecológica: Cultivos herbáceos - Conv 2018.** PUNTOS: 7,00

REF.	REFERENCIA SIGPAC	CULTIVO	DESCRIPCIÓN CULTIVO	S/R	PUNTOS:	SUP. COMPROM. (ha)	SUP. CUMPLE (ha)
170000007235809	18-167-005-00093-0001	8000	AVENA-SIN VARIEDAD	S	0,00	3,19	0,00
170000007235832	18-167-005-00096-0001	8000	AVENA-SIN VARIEDAD	S	0,00	3,03	0,00
-110326	18-167-005-00096-0003	8000	AVENA-SIN VARIEDAD	S	0,00	0,06	0,00
170000007235840	18-167-005-00220-0001	8000	AVENA-SIN VARIEDAD	S	0,00	6,07	0,00
170000007235842	18-167-005-00223-0001	8000	AVENA-SIN VARIEDAD	S	0,00	6,24	0,00
170000007235844	18-167-005-00256-0001	50001	GARBANZOS-GARBANZO DE AGRICULTURA ECOLÓGICA	S	0,00	5,09	0,00
170000007235819	18-167-005-00258-0001	50001	GARBANZOS-GARBANZO DE AGRICULTURA ECOLÓGICA	S	0,00	9,18	0,00
170000007235820	18-167-005-00263-0001	50001	GARBANZOS-GARBANZO DE AGRICULTURA ECOLÓGICA	S	0,00	1,59	0,00
170000007235821	18-167-005-00264-0001	50001	GARBANZOS-GARBANZO DE AGRICULTURA ECOLÓGICA	S	0,00	2,89	0,00
170000007235822	18-167-005-00266-0001	50001	GARBANZOS-GARBANZO DE AGRICULTURA ECOLÓGICA	S	0,00	1,14	0,00
170000007235846	18-167-005-00294-0001	8000	AVENA-SIN VARIEDAD	S	0,00	8,30	0,00
170000007235845	18-167-005-00344-0001	50001	GARBANZOS-GARBANZO DE AGRICULTURA ECOLÓGICA	S	0,00	4,59	0,00
170000007235806	18-167-008-00279-0002	5000	CEBADA-SIN VARIEDAD	S	0,00	7,26	0,00
170000007235804	18-167-008-00279-0004	5000	CEBADA-SIN VARIEDAD	S	0,00	0,30	0,00

Porcentaje de superficie determinada situada en zonas RAMSAR PUNTOS: 0,00 0.0%

REF.	REFERENCIA SIGPAC	CULTIVO	DESCRIPCIÓN CULTIVO	S/R	SUP. COMPROM. (ha)	SUP. CUMPLE (ha)
170000007235809	18-167-005-00093-0001	8000	AVENA-SIN VARIEDAD	S	3,19	0,00
170000007235832	18-167-005-00096-0001	8000	AVENA-SIN VARIEDAD	S	3,03	0,00
-110326	18-167-005-00096-0003	8000	AVENA-SIN VARIEDAD	S	0,06	0,00
170000007235840	18-167-005-00220-0001	8000	AVENA-SIN VARIEDAD	S	6,07	0,00
170000007235842	18-167-005-00223-0001	8000	AVENA-SIN VARIEDAD	S	6,24	0,00
170000007235844	18-167-005-00256-0001	50001	GARBANZOS-GARBANZO DE AGRICULTURA ECOLÓGICA	S	5,09	0,00
170000007235819	18-167-005-00258-0001	50001	GARBANZOS-GARBANZO DE AGRICULTURA ECOLÓGICA	S	9,18	0,00

<u>REF.</u>	<u>REFERENCIA SIGPAC</u>	<u>CULTIVO</u>	<u>DESCRIPCIÓN CULTIVO</u>	<u>S/R</u>	<u>SUP. COMPROM.</u> <u>(ha)</u>	<u>SUP. CUMPLE</u> <u>(ha)</u>
170000007235820	18-167-005-00263-0001	50001	GARBANZOS-GARBANZO DE AGRICULTURA ECOLÓGICA	S	1,59	0,00
170000007235821	18-167-005-00264-0001	50001	GARBANZOS-GARBANZO DE AGRICULTURA ECOLÓGICA	S	2,89	0,00
170000007235822	18-167-005-00266-0001	50001	GARBANZOS-GARBANZO DE AGRICULTURA ECOLÓGICA	S	1,14	0,00
170000007235846	18-167-005-00294-0001	8000	AVENA-SIN VARIEDAD	S	8,30	0,00
170000007235845	18-167-005-00344-0001	50001	GARBANZOS-GARBANZO DE AGRICULTURA ECOLÓGICA	S	4,59	0,00
170000007235806	18-167-008-00279-0002	5000	CEBADA-SIN VARIEDAD	S	7,26	0,00
170000007235804	18-167-008-00279-0004	5000	CEBADA-SIN VARIEDAD	S	0,30	0,00

Porcentaje de superficie determinada en zonas vulnerables a la contaminación por nitratos**PUNTOS:** 0,00 0.0%

<u>REF.</u>	<u>REFERENCIA SIGPAC</u>	<u>CULTIVO</u>	<u>DESCRIPCIÓN CULTIVO</u>	<u>S/R</u>	<u>SUP. COMPROM.</u> <u>(ha)</u>	<u>SUP. CUMPLE</u> <u>(ha)</u>
170000007235809	18-167-005-00093-0001	8000	AVENA-SIN VARIEDAD	S	3,19	0,00
170000007235832	18-167-005-00096-0001	8000	AVENA-SIN VARIEDAD	S	3,03	0,00
-110326	18-167-005-00096-0003	8000	AVENA-SIN VARIEDAD	S	0,06	0,00
170000007235840	18-167-005-00220-0001	8000	AVENA-SIN VARIEDAD	S	6,07	0,00
170000007235842	18-167-005-00223-0001	8000	AVENA-SIN VARIEDAD	S	6,24	0,00
170000007235844	18-167-005-00256-0001	50001	GARBANZOS-GARBANZO DE AGRICULTURA ECOLÓGICA	S	5,09	0,00
170000007235819	18-167-005-00258-0001	50001	GARBANZOS-GARBANZO DE AGRICULTURA ECOLÓGICA	S	9,18	0,00
170000007235820	18-167-005-00263-0001	50001	GARBANZOS-GARBANZO DE AGRICULTURA ECOLÓGICA	S	1,59	0,00
170000007235821	18-167-005-00264-0001	50001	GARBANZOS-GARBANZO DE AGRICULTURA ECOLÓGICA	S	2,89	0,00
170000007235822	18-167-005-00266-0001	50001	GARBANZOS-GARBANZO DE AGRICULTURA ECOLÓGICA	S	1,14	0,00
170000007235846	18-167-005-00294-0001	8000	AVENA-SIN VARIEDAD	S	8,30	0,00
170000007235845	18-167-005-00344-0001	50001	GARBANZOS-GARBANZO DE AGRICULTURA ECOLÓGICA	S	4,59	0,00
170000007235806	18-167-008-00279-0002	5000	CEBADA-SIN VARIEDAD	S	7,26	0,00
170000007235804	18-167-008-00279-0004	5000	CEBADA-SIN VARIEDAD	S	0,30	0,00

Pendiente media de la explotación**PUNTOS:** 1,00 2.39%

<u>REF.</u>	<u>REFERENCIA SIGPAC</u>	<u>CULTIVO</u>	<u>DESCRIPCIÓN CULTIVO</u>	<u>S/R</u>	<u>PENDIENTE MEDIA (%)</u>	<u>SUP. COMPROM.</u> <u>(ha)</u>
170000007235809	18-167-005-00093-0001	8000	AVENA-SIN VARIEDAD	S	1,60	3,19
170000007235832	18-167-005-00096-0001	8000	AVENA-SIN VARIEDAD	S	1,60	3,03
-110326	18-167-005-00096-0003	8000	AVENA-SIN VARIEDAD	S	2,14	0,06
170000007235840	18-167-005-00220-0001	8000	AVENA-SIN VARIEDAD	S	1,73	6,07
170000007235842	18-167-005-00223-0001	8000	AVENA-SIN VARIEDAD	S	1,39	6,24
170000007235844	18-167-005-00256-0001	50001	GARBANZOS-GARBANZO DE AGRICULTURA ECOLÓGICA	S	1,96	5,09
170000007235819	18-167-005-00258-0001	50001	GARBANZOS-GARBANZO DE AGRICULTURA ECOLÓGICA	S	1,45	9,18
170000007235820	18-167-005-00263-0001	50001	GARBANZOS-GARBANZO DE AGRICULTURA ECOLÓGICA	S	1,02	1,59
170000007235821	18-167-005-00264-0001	50001	GARBANZOS-GARBANZO DE AGRICULTURA ECOLÓGICA	S	1,12	2,89
170000007235822	18-167-005-00266-0001	50001	GARBANZOS-GARBANZO DE AGRICULTURA ECOLÓGICA	S	1,00	1,14
170000007235846	18-167-005-00294-0001	8000	AVENA-SIN VARIEDAD	S	1,63	8,30
170000007235845	18-167-005-00344-0001	50001	GARBANZOS-GARBANZO DE AGRICULTURA ECOLÓGICA	S	3,00	4,59
170000007235806	18-167-008-00279-0002	5000	CEBADA-SIN VARIEDAD	S	6,99	7,26
170000007235804	18-167-008-00279-0004	5000	CEBADA-SIN VARIEDAD	S	13,89	0,30

Porcentaje de Superficie de la explotación en municipios con más del 40 por ciento de su superficie agraria dentro de la Zona de desertificación**PUNTOS:** 6,00 100.0%

<u>REF.</u>	<u>REFERENCIA SIGPAC</u>	<u>CULTIVO</u>	<u>DESCRIPCIÓN CULTIVO</u>	<u>S/R</u>	<u>SUP. COMPROM.</u> <u>(ha)</u>	<u>SUP. CUMPLE</u> <u>(ha)</u>
170000007235809	18-167-005-00093-0001	8000	AVENA-SIN VARIEDAD	S	3,19	3,19
170000007235832	18-167-005-00096-0001	8000	AVENA-SIN VARIEDAD	S	3,03	3,03
-110326	18-167-005-00096-0003	8000	AVENA-SIN VARIEDAD	S	0,06	0,06
170000007235840	18-167-005-00220-0001	8000	AVENA-SIN VARIEDAD	S	6,07	6,07
170000007235842	18-167-005-00223-0001	8000	AVENA-SIN VARIEDAD	S	6,24	6,24
170000007235844	18-167-005-00256-0001	50001	GARBANZOS-GARBANZO DE AGRICULTURA ECOLÓGICA	S	5,09	5,09
170000007235819	18-167-005-00258-0001	50001	GARBANZOS-GARBANZO DE AGRICULTURA ECOLÓGICA	S	9,18	9,18
170000007235820	18-167-005-00263-0001	50001	GARBANZOS-GARBANZO DE AGRICULTURA ECOLÓGICA	S	1,59	1,59
170000007235821	18-167-005-00264-0001	50001	GARBANZOS-GARBANZO DE AGRICULTURA ECOLÓGICA	S	2,89	2,89
170000007235822	18-167-005-00266-0001	50001	GARBANZOS-GARBANZO DE AGRICULTURA ECOLÓGICA	S	1,14	1,14
170000007235846	18-167-005-00294-0001	8000	AVENA-SIN VARIEDAD	S	8,30	8,30
170000007235845	18-167-005-00344-0001	50001	GARBANZOS-GARBANZO DE AGRICULTURA ECOLÓGICA	S	4,59	4,59
170000007235806	18-167-008-00279-0002	5000	CEBADA-SIN VARIEDAD	S	7,26	7,26
170000007235804	18-167-008-00279-0004	5000	CEBADA-SIN VARIEDAD	S	0,30	0,30

11.2.1.1 Mantenimiento de prácticas y métodos de agricultura ecológica: Cultivos permanentes distintos de olivar - Conv 2018.

PUNTOS: 0,00

Porcentaje de superficie determinada en Red Natura 2000

PUNTOS: 0,00 0.0%

Porcentaje de superficie determinada situada en zonas RAMSAR

PUNTOS: 0,00 0.0%

Porcentaje de superficie determinada en zonas vulnerables a la contaminación por nitratos

PUNTOS: 0,00 0.0%

Pendiente media de la explotación

PUNTOS: 0,00 0.0%

Porcentaje de Superficie de la explotación en municipios con más del 40 por ciento de su superficie agraria dentro de la Zona de desertificación

PUNTOS: 0,00 0.0%



<u>APELLIDOS Y NOMBRE / RAZÓN SOCIAL</u>	<u>NIF</u>	<u>EXPEDIENTE</u>	<u>SUP. COMPROMETIDA</u>					
ARREBOLA JIMENEZ MARIA EMILIA	***6175*	1062267	<u>(ha)</u>					
RESOLUCIÓN								
ADMITIDO								
IMPORTES POR ANUALIDAD								
	<u>2018</u>	<u>2019</u>	<u>2020</u>	<u>2021</u>	<u>2022</u>			
IMPORTE MÁXIMO SUBVENCIONABLE	384,91 €	384,91 €	384,91 €	384,91 €	384,91 €			
IMPORTE MEDIO DE TRANSFERENCIA (€/ha)	216,24 €	216,24 €	216,24 €	216,24 €	216,24 €			
DETALLE IMPORTES POR ANUALIDAD								
<u>GRUPOS DE CULTIVO ADMITIDOS</u>	<u>SUP. COMPROM.</u>	<u>2018</u>	<u>2019</u>	<u>2020</u>	<u>2021</u>	<u>2022</u>		
FRUTALES SECANO	(ha)							
	1,78	384,91 €	384,91 €	384,91 €	384,91 €	384,91 €		
RECINTOS COMPROMETIDOS								
<u>REF.</u>	<u>REFERENCIA SIGPAC</u>	<u>CULTIVO DESCRIPCIÓN CULTIVO</u>	<u>S/R</u>	<u>PEND. MEDIA (%)</u>	<u>SUP. DEC. ADMIN. (ha)</u>	<u>NU SUP. CERT. (ha)</u>	<u>SUP. CAMPO (ha)</u>	<u>SUP. COMPROM. (ha)</u>
1700000002683925	18-014-025-00137-0002	117000 CASTAÑOS-SIN VARIEDAD	S	27,47	2,19	1,78		1,78

INCIDENCIAS

INCIDENCIA DESCRIPCIÓN

85002 Recinto declarado que no cumple en su totalidad con las normas de producción ecológica (artículo 5-1 e), Orden 26 mayo 2015)
Ref:1700000002683925 Recinto:18-014-025-00137-002 Cultivo:117000 CASTAÑOS-SIN VARIEDAD Secano Sup. Declarada:2,19
Superficie Certificada (Ha):1,78

RESUMEN CRITERIOS DE SELECCIÓN

11.2.1.1 Mantenimiento de prácticas y métodos de agricultura ecológica: Cultivos permanentes distintos de olivar - Conv 2018. PUNTOS: 7,00

	<u>PUNTOS</u>	<u>CUMPLE</u>
Porcentaje de superficie determinada en Red Natura 2000	4,00	100.0%
Porcentaje de superficie determinada situada en zonas RAMSAR	0,00	0.0%
Porcentaje de superficie determinada en zonas vulnerables a la contaminación por nitratos	0,00	0.0%
Pendiente media de la explotación	3,00	27.47%
Porcentaje de Superficie de la explotación en municipios con más del 40 por ciento de su superficie agraria dentro de la Zona de desertificación	0,00	0.0%



DETALLE CRITERIOS DE SELECCIÓN**11.2.1.1 Mantenimiento de prácticas y métodos de agricultura ecológica: Cultivos permanentes distintos de olivar - Conv 2018.****PUNTOS: 7,00****Porcentaje de superficie determinada en Red Natura 2000****PUNTOS: 4,00 100.0%**

<u>REF.</u>	<u>REFERENCIA SIGPAC</u>	<u>CULTIVO</u>	<u>DESCRIPCIÓN CULTIVO</u>	<u>S/R</u>	<u>SUP. COMPROM. (ha)</u>	<u>SUP. CUMPLE (ha)</u>
1700000002683925	18-014-025-00137-0002	117000	CASTAÑOS-SIN VARIEDAD	S	1,78	1,78

Porcentaje de superficie determinada situada en zonas RAMSAR**PUNTOS: 0,00 0.0%**

<u>REF.</u>	<u>REFERENCIA SIGPAC</u>	<u>CULTIVO</u>	<u>DESCRIPCIÓN CULTIVO</u>	<u>S/R</u>	<u>SUP. COMPROM. (ha)</u>	<u>SUP. CUMPLE (ha)</u>
1700000002683925	18-014-025-00137-0002	117000	CASTAÑOS-SIN VARIEDAD	S	1,78	0,00

Porcentaje de superficie determinada en zonas vulnerables a la contaminación por nitratos**PUNTOS: 0,00 0.0%**

<u>REF.</u>	<u>REFERENCIA SIGPAC</u>	<u>CULTIVO</u>	<u>DESCRIPCIÓN CULTIVO</u>	<u>S/R</u>	<u>SUP. COMPROM. (ha)</u>	<u>SUP. CUMPLE (ha)</u>
1700000002683925	18-014-025-00137-0002	117000	CASTAÑOS-SIN VARIEDAD	S	1,78	0,00

Pendiente media de la explotación**PUNTOS: 3,00 27.47%**

<u>REF.</u>	<u>REFERENCIA SIGPAC</u>	<u>CULTIVO</u>	<u>DESCRIPCIÓN CULTIVO</u>	<u>S/R</u>	<u>PENDIENTE MEDIA (%)</u>	<u>SUP. COMPROM. (ha)</u>
1700000002683925	18-014-025-00137-0002	117000	CASTAÑOS-SIN VARIEDAD	S	27,47	1,78

Porcentaje de Superficie de la explotación en municipios con más del 40 por ciento de su superficie agraria dentro de la Zona de desertificación**PUNTOS: 0,00 0.0%**

<u>REF.</u>	<u>REFERENCIA SIGPAC</u>	<u>CULTIVO</u>	<u>DESCRIPCIÓN CULTIVO</u>	<u>S/R</u>	<u>SUP. COMPROM. (ha)</u>	<u>SUP. CUMPLE (ha)</u>
1700000002683925	18-014-025-00137-0002	117000	CASTAÑOS-SIN VARIEDAD	S	1,78	0,00



<u>APELLIDOS Y NOMBRE / RAZÓN SOCIAL</u>	<u>NIF</u>	<u>EXPEDIENTE</u>	<u>SUP. COMPROMETIDA</u>		
ARREDONDO MARIN MARIA PIEDAD	***0046*	1135763	<u>(ha)</u>		
RESOLUCIÓN					
ADMITIDO					
IMPORTE POR ANUALIDAD					
	2018	2019	2020	2021	2022
IMPORTE MÁXIMO SUBVENCIONABLE	5.514,12 €	5.514,12 €	5.514,12 €	5.514,12 €	5.514,12 €
IMPORTE MEDIO DE TRANSFERENCIA (€/ha)	216,24 €	216,24 €	216,24 €	216,24 €	216,24 €

DETALLE IMPORTES POR ANUALIDAD

<u>GRUPOS DE CULTIVO ADMITIDOS</u>	<u>SUP. COMPROM.</u>	2018	2019	2020	2021	2022
	<u>(ha)</u>					
FRUTALES SECANO	25,50	5.514,12 €	5.514,12 €	5.514,12 €	5.514,12 €	5.514,12 €

RECINTOS COMPROMETIDOS

<u>REF.</u>	<u>REFERENCIA SIGPAC</u>	<u>CULTIVO DESCRIPCIÓN CULTIVO</u>	<u>S/R</u>	<u>PEND. MEDIA</u>	<u>SUP. DEC. ADMIN.</u>	<u>NU SUP. CERT.</u>	<u>SUP. CAMPO</u>	<u>SUP. COMPROM.</u>
				<u>(%)</u>	<u>(ha)</u>	<u>(ha)</u>	<u>(ha)</u>	<u>(ha)</u>
170000005662700	18-054-009-00360-0001	104000 ALMENDROS-SIN VARIEDAD	S	1,62	9,57	9,57		9,57
170000005662699	18-054-009-00333-0003	104000 ALMENDROS-SIN VARIEDAD	S	4,74	0,02	0,02		0,02
170000005662697	18-054-009-00343-0002	104000 ALMENDROS-SIN VARIEDAD	S	5,30	2,29	2,29		2,29
170000005662693	18-054-009-00344-0001	104000 ALMENDROS-SIN VARIEDAD	S	5,33	3,50	3,50		3,50
170000005662701	18-024-002-00140-0002	104000 ALMENDROS-SIN VARIEDAD	S	10,36	5,42	5,42		5,42
170000005662692	18-024-001-00040-0001	104000 ALMENDROS-SIN VARIEDAD	S	11,77	4,02	4,02		4,02
170000005662698	18-054-006-00010-0001	104000 ALMENDROS-SIN VARIEDAD	S	13,34	0,68	0,68		0,68

RESUMEN CRITERIOS DE SELECCIÓN

11.2.1.1 Mantenimiento de prácticas y métodos de agricultura ecológica: Cultivos permanentes distintos de olivar - Conv 2018. PUNTOS: 7,00

	<u>PUNTOS</u>	<u>CUMPLE</u>
Porcentaje de superficie determinada en Red Natura 2000	0,00	0.0%
Porcentaje de superficie determinada situada en zonas RAMSAR	0,00	0.0%
Porcentaje de superficie determinada en zonas vulnerables a la contaminación por nitratos	0,00	0.0%
Pendiente media de la explotación	1,00	6.23%
Porcentaje de Superficie de la explotación en municipios con más del 40 por ciento de su superficie agraria dentro de la Zona de desertificación	6,00	100.0%



DETALLE CRITERIOS DE SELECCIÓN

11.2.1.1 Mantenimiento de prácticas y métodos de agricultura ecológica: Cultivos permanentes distintos de olivar - Conv 2018.

PUNTOS: 7,00

Porcentaje de superficie determinada en Red Natura 2000

PUNTOS: 0,00 0.0%

REF.	REFERENCIA SIGPAC	CULTIVO	DESCRIPCIÓN CULTIVO	S/R	SUP. COMPROM. (ha)	SUP. CUMPLE (ha)
170000005662692	18-024-001-00040-0001	104000	ALMENDROS-SIN VARIEDAD	S	4,02	0,00
170000005662701	18-024-002-00140-0002	104000	ALMENDROS-SIN VARIEDAD	S	5,42	0,00
170000005662698	18-054-006-00010-0001	104000	ALMENDROS-SIN VARIEDAD	S	0,68	0,00
170000005662699	18-054-009-00333-0003	104000	ALMENDROS-SIN VARIEDAD	S	0,02	0,00
170000005662697	18-054-009-00343-0002	104000	ALMENDROS-SIN VARIEDAD	S	2,29	0,00
170000005662693	18-054-009-00344-0001	104000	ALMENDROS-SIN VARIEDAD	S	3,50	0,00
170000005662700	18-054-009-00360-0001	104000	ALMENDROS-SIN VARIEDAD	S	9,57	0,00

Porcentaje de superficie determinada situada en zonas RAMSAR

PUNTOS: 0,00 0.0%

REF.	REFERENCIA SIGPAC	CULTIVO	DESCRIPCIÓN CULTIVO	S/R	SUP. COMPROM. (ha)	SUP. CUMPLE (ha)
170000005662692	18-024-001-00040-0001	104000	ALMENDROS-SIN VARIEDAD	S	4,02	0,00
170000005662701	18-024-002-00140-0002	104000	ALMENDROS-SIN VARIEDAD	S	5,42	0,00
170000005662698	18-054-006-00010-0001	104000	ALMENDROS-SIN VARIEDAD	S	0,68	0,00
170000005662699	18-054-009-00333-0003	104000	ALMENDROS-SIN VARIEDAD	S	0,02	0,00
170000005662697	18-054-009-00343-0002	104000	ALMENDROS-SIN VARIEDAD	S	2,29	0,00
170000005662693	18-054-009-00344-0001	104000	ALMENDROS-SIN VARIEDAD	S	3,50	0,00
170000005662700	18-054-009-00360-0001	104000	ALMENDROS-SIN VARIEDAD	S	9,57	0,00

Porcentaje de superficie determinada en zonas vulnerables a la contaminación por nitratos

PUNTOS: 0,00 0.0%

REF.	REFERENCIA SIGPAC	CULTIVO	DESCRIPCIÓN CULTIVO	S/R	SUP. COMPROM. (ha)	SUP. CUMPLE (ha)
170000005662692	18-024-001-00040-0001	104000	ALMENDROS-SIN VARIEDAD	S	4,02	0,00
170000005662701	18-024-002-00140-0002	104000	ALMENDROS-SIN VARIEDAD	S	5,42	0,00
170000005662698	18-054-006-00010-0001	104000	ALMENDROS-SIN VARIEDAD	S	0,68	0,00
170000005662699	18-054-009-00333-0003	104000	ALMENDROS-SIN VARIEDAD	S	0,02	0,00
170000005662697	18-054-009-00343-0002	104000	ALMENDROS-SIN VARIEDAD	S	2,29	0,00
170000005662693	18-054-009-00344-0001	104000	ALMENDROS-SIN VARIEDAD	S	3,50	0,00
170000005662700	18-054-009-00360-0001	104000	ALMENDROS-SIN VARIEDAD	S	9,57	0,00

Pendiente media de la explotación

PUNTOS: 1,00 6.23%

REF.	REFERENCIA SIGPAC	CULTIVO	DESCRIPCIÓN CULTIVO	S/R	PENDIENTE MEDIA (%)	SUP. COMPROM. (ha)
170000005662692	18-024-001-00040-0001	104000	ALMENDROS-SIN VARIEDAD	S	11,77	4,02
170000005662701	18-024-002-00140-0002	104000	ALMENDROS-SIN VARIEDAD	S	10,36	5,42
170000005662698	18-054-006-00010-0001	104000	ALMENDROS-SIN VARIEDAD	S	13,34	0,68
170000005662699	18-054-009-00333-0003	104000	ALMENDROS-SIN VARIEDAD	S	4,74	0,02
170000005662697	18-054-009-00343-0002	104000	ALMENDROS-SIN VARIEDAD	S	5,30	2,29
170000005662693	18-054-009-00344-0001	104000	ALMENDROS-SIN VARIEDAD	S	5,33	3,50
170000005662700	18-054-009-00360-0001	104000	ALMENDROS-SIN VARIEDAD	S	1,62	9,57

Porcentaje de Superficie de la explotación en municipios con más del 40 por ciento de su superficie agraria dentro de la Zona de desertificación

PUNTOS: 6,00 100.0%

REF.	REFERENCIA SIGPAC	CULTIVO	DESCRIPCIÓN CULTIVO	S/R	SUP. COMPROM. (ha)	SUP. CUMPLE (ha)
------	-------------------	---------	---------------------	-----	--------------------	------------------

REF.	REFERENCIA SIGPAC	CULTIVO	DESCRIPCIÓN CULTIVO	S/R	SUP. COMPROM. (ha)	SUP. CUMPLE (ha)
1700000005662692	18-024-001-00040-0001	104000	ALMENDROS-SIN VARIEDAD	S	4,02	4,02
1700000005662701	18-024-002-00140-0002	104000	ALMENDROS-SIN VARIEDAD	S	5,42	5,42
1700000005662698	18-054-006-00010-0001	104000	ALMENDROS-SIN VARIEDAD	S	0,68	0,68
1700000005662699	18-054-009-00333-0003	104000	ALMENDROS-SIN VARIEDAD	S	0,02	0,02
1700000005662697	18-054-009-00343-0002	104000	ALMENDROS-SIN VARIEDAD	S	2,29	2,29
1700000005662693	18-054-009-00344-0001	104000	ALMENDROS-SIN VARIEDAD	S	3,50	3,50
1700000005662700	18-054-009-00360-0001	104000	ALMENDROS-SIN VARIEDAD	S	9,57	9,57



<u>APELLIDOS Y NOMBRE / RAZÓN SOCIAL</u>	<u>NIF</u>	<u>EXPEDIENTE</u>	<u>SUP. COMPROMETIDA</u>		
			<u>(ha)</u>		
ARREDONDO MUÑOZ MARIA ISABEL	****1700*	1090687	10.49		
RESOLUCIÓN					
ADMITIDO					
IMPORTE POR ANUALIDAD					
	<u>2018</u>	<u>2019</u>	<u>2020</u>	<u>2021</u>	<u>2022</u>
IMPORTE MÁXIMO SUBVENCIONABLE	2.268,36 €	2.268,36 €	2.268,36 €	2.268,36 €	2.268,36 €
IMPORTE MEDIO DE TRANSFERENCIA (€/ha)	216,24 €	216,24 €	216,24 €	216,24 €	216,24 €

DETALLE IMPORTES POR ANUALIDAD

<u>GRUPOS DE CULTIVO ADMITIDOS</u>	<u>SUP. COMPROM.</u>	<u>2018</u>	<u>2019</u>	<u>2020</u>	<u>2021</u>	<u>2022</u>
	<u>(ha)</u>					
FRUTALES SECANO	10,49	2.268,36 €	2.268,36 €	2.268,36 €	2.268,36 €	2.268,36 €

RECINTOS COMPROMETIDOS

<u>REF.</u>	<u>REFERENCIA SIGPAC</u>	<u>CULTIVO DESCRIPCIÓN CULTIVO</u>	<u>S/R</u>	<u>PEND. MEDIA (%)</u>	<u>SUP. DEC. ADMIN. (ha)</u>	<u>NU SUP. CERT. (ha)</u>	<u>SUP. CAMPO (ha)</u>	<u>SUP. COMPROM. (ha)</u>
1700000004562355	18-054-007-00247-0001	104000 ALMENDROS-SIN VARIEDAD	S	8,03	0,77	0,77		0,77
1700000004562356	18-024-002-00070-0002	104000 ALMENDROS-SIN VARIEDAD	S	9,55	5,54	5,54		5,54
1700000004562354	18-024-001-00040-0001	104000 ALMENDROS-SIN VARIEDAD	S	11,77	4,18	4,18		4,18

RESUMEN CRITERIOS DE SELECCIÓN

11.2.1.1 Mantenimiento de prácticas y métodos de agricultura ecológica: Cultivos permanentes distintos de olivar - Conv 2018. PUNTOS: 8,00

	<u>PUNTOS</u>	<u>CUMPLE</u>
Porcentaje de superficie determinada en Red Natura 2000	0,00	0.0%
Porcentaje de superficie determinada situada en zonas RAMSAR	0,00	0.0%
Porcentaje de superficie determinada en zonas vulnerables a la contaminación por nitratos	0,00	0.0%
Pendiente media de la explotación	2,00	10.32%
Porcentaje de Superficie de la explotación en municipios con más del 40 por ciento de su superficie agraria dentro de la Zona de desertificación	6,00	100.0%



DETALLE CRITERIOS DE SELECCIÓN**11.2.1.1 Mantenimiento de prácticas y métodos de agricultura ecológica: Cultivos permanentes distintos de olivar - Conv 2018.****PUNTOS: 8,00****Porcentaje de superficie determinada en Red Natura 2000****PUNTOS: 0,00 0.0%**

<u>REF.</u>	<u>REFERENCIA SIGPAC</u>	<u>CULTIVO</u>	<u>DESCRIPCIÓN CULTIVO</u>	<u>S/R</u>	<u>SUP. COMPROM. (ha)</u>	<u>SUP. CUMPLE (ha)</u>
170000004562354	18-024-001-00040-0001	104000	ALMENDROS-SIN VARIEDAD	S	4,18	0,00
1700000004562356	18-024-002-00070-0002	104000	ALMENDROS-SIN VARIEDAD	S	5,54	0,00
1700000004562355	18-054-007-00247-0001	104000	ALMENDROS-SIN VARIEDAD	S	0,77	0,00

Porcentaje de superficie determinada situada en zonas RAMSAR**PUNTOS: 0,00 0.0%**

<u>REF.</u>	<u>REFERENCIA SIGPAC</u>	<u>CULTIVO</u>	<u>DESCRIPCIÓN CULTIVO</u>	<u>S/R</u>	<u>SUP. COMPROM. (ha)</u>	<u>SUP. CUMPLE (ha)</u>
1700000004562354	18-024-001-00040-0001	104000	ALMENDROS-SIN VARIEDAD	S	4,18	0,00
1700000004562356	18-024-002-00070-0002	104000	ALMENDROS-SIN VARIEDAD	S	5,54	0,00
1700000004562355	18-054-007-00247-0001	104000	ALMENDROS-SIN VARIEDAD	S	0,77	0,00

Porcentaje de superficie determinada en zonas vulnerables a la contaminación por nitratos**PUNTOS: 0,00 0.0%**

<u>REF.</u>	<u>REFERENCIA SIGPAC</u>	<u>CULTIVO</u>	<u>DESCRIPCIÓN CULTIVO</u>	<u>S/R</u>	<u>SUP. COMPROM. (ha)</u>	<u>SUP. CUMPLE (ha)</u>
1700000004562354	18-024-001-00040-0001	104000	ALMENDROS-SIN VARIEDAD	S	4,18	0,00
1700000004562356	18-024-002-00070-0002	104000	ALMENDROS-SIN VARIEDAD	S	5,54	0,00
1700000004562355	18-054-007-00247-0001	104000	ALMENDROS-SIN VARIEDAD	S	0,77	0,00

Pendiente media de la explotación**PUNTOS: 2,00 10.32%**

<u>REF.</u>	<u>REFERENCIA SIGPAC</u>	<u>CULTIVO</u>	<u>DESCRIPCIÓN CULTIVO</u>	<u>S/R</u>	<u>PENDIENTE MEDIA (%)</u>	<u>SUP. COMPROM. (ha)</u>
1700000004562354	18-024-001-00040-0001	104000	ALMENDROS-SIN VARIEDAD	S	11,77	4,18
1700000004562356	18-024-002-00070-0002	104000	ALMENDROS-SIN VARIEDAD	S	9,55	5,54
1700000004562355	18-054-007-00247-0001	104000	ALMENDROS-SIN VARIEDAD	S	8,03	0,77

Porcentaje de Superficie de la explotación en municipios con más del 40 por ciento de su superficie agraria dentro de la Zona de desertificación**PUNTOS: 6,00 100.0%**

<u>REF.</u>	<u>REFERENCIA SIGPAC</u>	<u>CULTIVO</u>	<u>DESCRIPCIÓN CULTIVO</u>	<u>S/R</u>	<u>SUP. COMPROM. (ha)</u>	<u>SUP. CUMPLE (ha)</u>
1700000004562354	18-024-001-00040-0001	104000	ALMENDROS-SIN VARIEDAD	S	4,18	4,18
1700000004562356	18-024-002-00070-0002	104000	ALMENDROS-SIN VARIEDAD	S	5,54	5,54
1700000004562355	18-054-007-00247-0001	104000	ALMENDROS-SIN VARIEDAD	S	0,77	0,77



<u>APELLIDOS Y NOMBRE / RAZÓN SOCIAL</u>	<u>NIF</u>	<u>EXPEDIENTE</u>	<u>SUP. COMPROMETIDA</u>		
			<u>(ha)</u>		
ARREDONDO SAEZ MIGUEL	***2668*	1014691	1.04		
RESOLUCIÓN					
ADMITIDO					
IMPORTE POR ANUALIDAD					

	<u>2018</u>	<u>2019</u>	<u>2020</u>	<u>2021</u>	<u>2022</u>
IMPORTE MÁXIMO SUBVENCIONABLE	224,89 €	224,89 €	224,89 €	224,89 €	224,89 €
IMPORTE MEDIO DE TRANSFERENCIA (€/ha)	216,24 €	216,24 €	216,24 €	216,24 €	216,24 €

DETALLE IMPORTES POR ANUALIDAD

<u>GRUPOS DE CULTIVO ADMITIDOS</u>	<u>SUP. COMPROM.</u>	<u>2018</u>	<u>2019</u>	<u>2020</u>	<u>2021</u>	<u>2022</u>
	<u>(ha)</u>					
FRUTALES SECANO	1,04	224,89 €	224,89 €	224,89 €	224,89 €	224,89 €

RECINTOS COMPROMETIDOS

<u>REF.</u>	<u>REFERENCIA SIGPAC</u>	<u>CULTIVO DESCRIPCIÓN CULTIVO</u>	<u>S/R</u>	<u>PEND. MEDIA (%)</u>	<u>SUP. DEC. ADMIN. (ha)</u>	<u>NU SUP. CERT. (ha)</u>	<u>SUP. CAMPO (ha)</u>	<u>SUP. COMPROM. (ha)</u>
1700000002708642	18-198-008-01176-0002	104000 ALMENDROS-SIN VARIEDAD	S	20,59	0,60	0,60		0,60
1700000002708641	18-198-008-01126-0001	104000 ALMENDROS-SIN VARIEDAD	S	27,70	0,40	0,40		0,40
1700000002708640	18-198-008-01125-0003	104000 ALMENDROS-SIN VARIEDAD	S	32,45	0,04	0,04		0,04

RESUMEN CRITERIOS DE SELECCIÓN

11.2.1.1 Mantenimiento de prácticas y métodos de agricultura ecológica: Cultivos permanentes distintos de olivar - Conv 2018. PUNTOS: 9,00

	<u>PUNTOS</u>	<u>CUMPLE</u>
Porcentaje de superficie determinada en Red Natura 2000	0,00	0.0%
Porcentaje de superficie determinada situada en zonas RAMSAR	0,00	0.0%
Porcentaje de superficie determinada en zonas vulnerables a la contaminación por nitratos	0,00	0.0%
Pendiente media de la explotación	3,00	23.78%
Porcentaje de Superficie de la explotación en municipios con más del 40 por ciento de su superficie agraria dentro de la Zona de desertificación	6,00	100.0%



DETALLE CRITERIOS DE SELECCIÓN**11.2.1.1 Mantenimiento de prácticas y métodos de agricultura ecológica: Cultivos permanentes distintos de olivar - Conv 2018.****PUNTOS: 9,00****Porcentaje de superficie determinada en Red Natura 2000****PUNTOS: 0,00 0.0%**

<u>REF.</u>	<u>REFERENCIA SIGPAC</u>	<u>CULTIVO</u>	<u>DESCRIPCIÓN CULTIVO</u>	<u>S/R</u>	<u>SUP. COMPROM.</u> <u>(ha)</u>	<u>SUP. CUMPLE</u> <u>(ha)</u>
170000002708640	18-198-008-01125-0003	104000	ALMENDROS-SIN VARIEDAD	S	0,04	0,00
170000002708641	18-198-008-01126-0001	104000	ALMENDROS-SIN VARIEDAD	S	0,40	0,00
170000002708642	18-198-008-01176-0002	104000	ALMENDROS-SIN VARIEDAD	S	0,60	0,00

Porcentaje de superficie determinada situada en zonas RAMSAR**PUNTOS: 0,00 0.0%**

<u>REF.</u>	<u>REFERENCIA SIGPAC</u>	<u>CULTIVO</u>	<u>DESCRIPCIÓN CULTIVO</u>	<u>S/R</u>	<u>SUP. COMPROM.</u> <u>(ha)</u>	<u>SUP. CUMPLE</u> <u>(ha)</u>
170000002708640	18-198-008-01125-0003	104000	ALMENDROS-SIN VARIEDAD	S	0,04	0,00
170000002708641	18-198-008-01126-0001	104000	ALMENDROS-SIN VARIEDAD	S	0,40	0,00
170000002708642	18-198-008-01176-0002	104000	ALMENDROS-SIN VARIEDAD	S	0,60	0,00

Porcentaje de superficie determinada en zonas vulnerables a la contaminación por nitratos**PUNTOS: 0,00 0.0%**

<u>REF.</u>	<u>REFERENCIA SIGPAC</u>	<u>CULTIVO</u>	<u>DESCRIPCIÓN CULTIVO</u>	<u>S/R</u>	<u>SUP. COMPROM.</u> <u>(ha)</u>	<u>SUP. CUMPLE</u> <u>(ha)</u>
170000002708640	18-198-008-01125-0003	104000	ALMENDROS-SIN VARIEDAD	S	0,04	0,00
170000002708641	18-198-008-01126-0001	104000	ALMENDROS-SIN VARIEDAD	S	0,40	0,00
170000002708642	18-198-008-01176-0002	104000	ALMENDROS-SIN VARIEDAD	S	0,60	0,00

Pendiente media de la explotación**PUNTOS: 3,00 23.78%**

<u>REF.</u>	<u>REFERENCIA SIGPAC</u>	<u>CULTIVO</u>	<u>DESCRIPCIÓN CULTIVO</u>	<u>S/R</u>	<u>PENDIENTE MEDIA (%)</u>	<u>SUP. COMPROM.</u> <u>(ha)</u>
170000002708640	18-198-008-01125-0003	104000	ALMENDROS-SIN VARIEDAD	S	32,45	0,04
170000002708641	18-198-008-01126-0001	104000	ALMENDROS-SIN VARIEDAD	S	27,70	0,40
170000002708642	18-198-008-01176-0002	104000	ALMENDROS-SIN VARIEDAD	S	20,59	0,60

Porcentaje de Superficie de la explotación en municipios con más del 40 por ciento de su superficie agraria dentro de la Zona de desertificación**PUNTOS: 6,00 100.0%**

<u>REF.</u>	<u>REFERENCIA SIGPAC</u>	<u>CULTIVO</u>	<u>DESCRIPCIÓN CULTIVO</u>	<u>S/R</u>	<u>SUP. COMPROM.</u> <u>(ha)</u>	<u>SUP. CUMPLE</u> <u>(ha)</u>
170000002708640	18-198-008-01125-0003	104000	ALMENDROS-SIN VARIEDAD	S	0,04	0,04
170000002708641	18-198-008-01126-0001	104000	ALMENDROS-SIN VARIEDAD	S	0,40	0,40
170000002708642	18-198-008-01176-0002	104000	ALMENDROS-SIN VARIEDAD	S	0,60	0,60



<u>APELLIDOS Y NOMBRE / RAZÓN SOCIAL</u>	<u>NIF</u>	<u>EXPEDIENTE</u>	<u>SUP. COMPROMETIDA</u> <u>(ha)</u>
ARREDONDO TORTOSA IVAN	***7835*	1128289	0
RESOLUCIÓN			
INADMITIDO			

INCIDENCIAS

INCIDENCIA DESCRIPCIÓN

85001	El recinto declarado no cumple con las normas de producción ecológica (artículo 5-1 e), Orden 26 mayo 2015) Ref:1700000005063207 Recinto:18-030-016-00176-001 Cultivo:104000 ALMENDROS-SIN VARIEDAD Secano Ref:1700000005063210 Recinto:18-084-006-00303-001 Cultivo:104000 ALMENDROS-SIN VARIEDAD Secano Ref:4089618 Recinto:18-084-007-00452-007 Cultivo:104000 ALMENDROS-SIN VARIEDAD Secano Ref:1700000005063209 Recinto:18-084-007-00470-001 Cultivo:104000 ALMENDROS-SIN VARIEDAD Secano
85018	Expendiente sin grupos de pago válidos

RESUMEN CRITERIOS DE SELECCIÓN

11.2.1.1 Mantenimiento de prácticas y métodos de agricultura ecológica: Cultivos permanentes distintos de olivar - Conv 2018. PUNTOS: 0,00

	<u>PUNTOS</u>	<u>CUMPLE</u>
Porcentaje de superficie determinada en Red Natura 2000	0,00	0.0%
Porcentaje de superficie determinada situada en zonas RAMSAR	0,00	0.0%
Porcentaje de superficie determinada en zonas vulnerables a la contaminación por nitratos	0,00	0.0%
Pendiente media de la explotación	0,00	0.0%
Porcentaje de Superficie de la explotación en municipios con más del 40 por ciento de su superficie agraria dentro de la Zona de desertificación	0,00	0.0%

DETALLE CRITERIOS DE SELECCIÓN

11.2.1.1 Mantenimiento de prácticas y métodos de agricultura ecológica: Cultivos permanentes distintos de olivar - Conv 2018. PUNTOS: 0,00

Porcentaje de superficie determinada en Red Natura 2000	PUNTOS: 0,00	0.0%
Porcentaje de superficie determinada situada en zonas RAMSAR	PUNTOS: 0,00	0.0%
Porcentaje de superficie determinada en zonas vulnerables a la contaminación por nitratos	PUNTOS: 0,00	0.0%
Pendiente media de la explotación	PUNTOS: 0,00	0.0%
Porcentaje de Superficie de la explotación en municipios con más del 40 por ciento de su superficie agraria dentro de la Zona de desertificación	PUNTOS: 0,00	0.0%



<u>APELLIDOS Y NOMBRE / RAZÓN SOCIAL</u>	<u>NIF</u>	<u>EXPEDIENTE</u>	<u>SUP. COMPROMETIDA</u>		
			<u>(ha)</u>		
ARRES DIAZ BLAS	****5194*	1141409	18.46		
RESOLUCIÓN					
ADMITIDO					
IMPORTE POR ANUALIDAD					
	<u>2018</u>	<u>2019</u>	<u>2020</u>	<u>2021</u>	<u>2022</u>
IMPORTE MÁXIMO SUBVENCIONABLE	3.991,79 €	3.991,79 €	3.991,79 €	3.991,79 €	3.991,79 €
IMPORTE MEDIO DE TRANSFERENCIA (€/ha)	216,24 €	216,24 €	216,24 €	216,24 €	216,24 €

DETALLE IMPORTES POR ANUALIDAD

<u>GRUPOS DE CULTIVO ADMITIDOS</u>	<u>SUP. COMPROM.</u>	<u>2018</u>	<u>2019</u>	<u>2020</u>	<u>2021</u>	<u>2022</u>
	<u>(ha)</u>					
FRUTALES SECANO	18,46	3.991,79 €	3.991,79 €	3.991,79 €	3.991,79 €	3.991,79 €

RECINTOS COMPROMETIDOS

<u>REF.</u>	<u>REFERENCIA SIGPAC</u>	<u>CULTIVO DESCRIPCIÓN CULTIVO</u>	<u>S/R</u>	<u>PEND. MEDIA (%)</u>	<u>SUP. DEC. ADMIN. (ha)</u>	<u>NU SUP. CERT. (ha)</u>	<u>SUP. CAMPO (ha)</u>	<u>SUP. COMPROM. (ha)</u>
1700000006090457	18-167-016-00320-0002	104000 ALMENDROS-SIN VARIEDAD	S	7,01	14,29	14,29		14,29
1700000006090454	18-167-016-00320-0001	104000 ALMENDROS-SIN VARIEDAD	S	7,21	4,17	4,17		4,17

RESUMEN CRITERIOS DE SELECCIÓN

11.2.1.1 Mantenimiento de prácticas y métodos de agricultura ecológica: Cultivos permanentes distintos de olivar - Conv 2018. PUNTOS: 7,00

	<u>PUNTOS</u>	<u>CUMPLE</u>
Porcentaje de superficie determinada en Red Natura 2000	0,00	0.0%
Porcentaje de superficie determinada situada en zonas RAMSAR	0,00	0.0%
Porcentaje de superficie determinada en zonas vulnerables a la contaminación por nitratos	0,00	0.0%
Pendiente media de la explotación	1,00	7.06%
Porcentaje de Superficie de la explotación en municipios con más del 40 por ciento de su superficie agraria dentro de la Zona de desertificación	6,00	100.0%



DETALLE CRITERIOS DE SELECCIÓN**11.2.1.1 Mantenimiento de prácticas y métodos de agricultura ecológica: Cultivos permanentes distintos de olivar - Conv 2018.****PUNTOS: 7,00****Porcentaje de superficie determinada en Red Natura 2000****PUNTOS: 0,00 0.0%**

<u>REF.</u>	<u>REFERENCIA SIGPAC</u>	<u>CULTIVO</u>	<u>DESCRIPCIÓN CULTIVO</u>	<u>S/R</u>	<u>SUP. COMPROM. (ha)</u>	<u>SUP. CUMPLE (ha)</u>
1700000006090454	18-167-016-00320-0001	104000	ALMENDROS-SIN VARIEDAD	S	4,17	0,00
1700000006090457	18-167-016-00320-0002	104000	ALMENDROS-SIN VARIEDAD	S	14,29	0,00

Porcentaje de superficie determinada situada en zonas RAMSAR**PUNTOS: 0,00 0.0%**

<u>REF.</u>	<u>REFERENCIA SIGPAC</u>	<u>CULTIVO</u>	<u>DESCRIPCIÓN CULTIVO</u>	<u>S/R</u>	<u>SUP. COMPROM. (ha)</u>	<u>SUP. CUMPLE (ha)</u>
1700000006090454	18-167-016-00320-0001	104000	ALMENDROS-SIN VARIEDAD	S	4,17	0,00
1700000006090457	18-167-016-00320-0002	104000	ALMENDROS-SIN VARIEDAD	S	14,29	0,00

Porcentaje de superficie determinada en zonas vulnerables a la contaminación por nitratos**PUNTOS: 0,00 0.0%**

<u>REF.</u>	<u>REFERENCIA SIGPAC</u>	<u>CULTIVO</u>	<u>DESCRIPCIÓN CULTIVO</u>	<u>S/R</u>	<u>SUP. COMPROM. (ha)</u>	<u>SUP. CUMPLE (ha)</u>
1700000006090454	18-167-016-00320-0001	104000	ALMENDROS-SIN VARIEDAD	S	4,17	0,00
1700000006090457	18-167-016-00320-0002	104000	ALMENDROS-SIN VARIEDAD	S	14,29	0,00

Pendiente media de la explotación**PUNTOS: 1,00 7.06%**

<u>REF.</u>	<u>REFERENCIA SIGPAC</u>	<u>CULTIVO</u>	<u>DESCRIPCIÓN CULTIVO</u>	<u>S/R</u>	<u>PENDIENTE MEDIA (%)</u>	<u>SUP. COMPROM. (ha)</u>
1700000006090454	18-167-016-00320-0001	104000	ALMENDROS-SIN VARIEDAD	S	7,21	4,17
1700000006090457	18-167-016-00320-0002	104000	ALMENDROS-SIN VARIEDAD	S	7,01	14,29

Porcentaje de Superficie de la explotación en municipios con más del 40 por ciento de su superficie agraria dentro de la Zona de desertificación**PUNTOS: 6,00 100.0%**

<u>REF.</u>	<u>REFERENCIA SIGPAC</u>	<u>CULTIVO</u>	<u>DESCRIPCIÓN CULTIVO</u>	<u>S/R</u>	<u>SUP. COMPROM. (ha)</u>	<u>SUP. CUMPLE (ha)</u>
1700000006090454	18-167-016-00320-0001	104000	ALMENDROS-SIN VARIEDAD	S	4,17	4,17
1700000006090457	18-167-016-00320-0002	104000	ALMENDROS-SIN VARIEDAD	S	14,29	14,29



<u>APELLIDOS Y NOMBRE / RAZÓN SOCIAL</u>	<u>NIF</u>	<u>EXPEDIENTE</u>	<u>SUP. COMPROMETIDA</u>		
			<u>(ha)</u>		
ARRES GOMEZ FRANCISCO	****5629*	1234247	11.29		
<u>RESOLUCIÓN</u>					
ADMITIDO					
<u>IMPORTES POR ANUALIDAD</u>					
	<u>2018</u>	<u>2019</u>	<u>2020</u>	<u>2021</u>	<u>2022</u>
IMPORTE MÁXIMO SUBVENCIONABLE	2.114,05 €	2.114,05 €	2.114,05 €	2.114,05 €	2.114,05 €
IMPORTE MEDIO DE TRANSFERENCIA (€/ha)	187,25 €	187,25 €	187,25 €	187,25 €	187,25 €

DETALLE IMPORTES POR ANUALIDAD

<u>GRUPOS DE CULTIVO ADMITIDOS</u>	<u>SUP. COMPROM.</u>	<u>2018</u>	<u>2019</u>	<u>2020</u>	<u>2021</u>	<u>2022</u>
	<u>(ha)</u>					
FRUTALES SECANO	6,26	1.353,66 €	1.353,66 €	1.353,66 €	1.353,66 €	1.353,66 €
HERBÁCEOS	5,03	760,39 €	760,39 €	760,39 €	760,39 €	760,39 €

RECINTOS COMPROMETIDOS

<u>REF.</u>	<u>REFERENCIA SIGPAC</u>	<u>CULTIVO DESCRIPCIÓN CULTIVO</u>	<u>S/R</u>	<u>PEND. MEDIA (%)</u>	<u>SUP. DEC. ADMIN. (ha)</u>	<u>NU SUP. CERT. (ha)</u>	<u>SUP. CAMPO (ha)</u>	<u>SUP. COMPROM. (ha)</u>
170000005897990	18-149-002-00100-0001	104000 ALMENDROS-SIN VARIEDAD	S	1,61	0,90	0,90		0,90
170000005897991	18-149-002-00099-0001	104000 ALMENDROS-SIN VARIEDAD	S	1,71	0,53	0,53		0,53
170000005897988	18-149-002-00086-0001	104000 ALMENDROS-SIN VARIEDAD	S	1,74	2,81	2,81		2,81
170000005897989	18-149-021-00185-0001	104000 ALMENDROS-SIN VARIEDAD	S	5,43	2,02	2,02		2,02
170000005897986	18-149-023-00223-0003	8000 AVENA-SIN VARIEDAD	S	16,06	5,03	6,05		5,03

RESUMEN CRITERIOS DE SELECCIÓN

11.2.1.1 Mantenimiento de prácticas y métodos de agricultura ecológica: Cultivos herbáceos - Conv 2018. PUNTOS: 8,00

	<u>PUNTOS</u>	<u>CUMPLE</u>
Porcentaje de superficie determinada en Red Natura 2000	0,00	0.0%
Porcentaje de superficie determinada situada en zonas RAMSAR	0,00	0.0%
Porcentaje de superficie determinada en zonas vulnerables a la contaminación por nitratos	0,00	0.0%
Pendiente media de la explotación	2,00	16.06%
Porcentaje de Superficie de la explotación en municipios con más del 40 por ciento de su superficie agraria dentro de la Zona de desertificación	6,00	100.0%

11.2.1.1 Mantenimiento de prácticas y métodos de agricultura ecológica: Cultivos permanentes distintos de olivar - Conv 2018. PUNTOS: 7,00

	<u>PUNTOS</u>	<u>CUMPLE</u>
Porcentaje de superficie determinada en Red Natura 2000	0,00	0.0%
Porcentaje de superficie determinada situada en zonas RAMSAR	0,00	0.0%
Porcentaje de superficie determinada en zonas vulnerables a la contaminación por nitratos	0,00	0.0%
Pendiente media de la explotación	1,00	2.91%
Porcentaje de Superficie de la explotación en municipios con más del 40 por ciento de su superficie agraria dentro de la Zona de desertificación	6,00	100.0%



DETALLE CRITERIOS DE SELECCIÓN**11.2.1.1 Mantenimiento de prácticas y métodos de agricultura ecológica: Cultivos herbáceos - Conv 2018.****PUNTOS: 8,00****Porcentaje de superficie determinada en Red Natura 2000****PUNTOS: 0,00 0.0%**

<u>REF.</u>	<u>REFERENCIA SIGPAC</u>	<u>CULTIVO</u>	<u>DESCRIPCIÓN CULTIVO</u>	<u>S/R</u>	<u>SUP. COMPROM.</u> <u>(ha)</u>	<u>SUP. CUMPLE</u> <u>(ha)</u>
1700000005897986	18-149-023-00223-0003	8000	AVENA-SIN VARIEDAD	S	5,03	0,00

Porcentaje de superficie determinada situada en zonas RAMSAR**PUNTOS: 0,00 0.0%**

<u>REF.</u>	<u>REFERENCIA SIGPAC</u>	<u>CULTIVO</u>	<u>DESCRIPCIÓN CULTIVO</u>	<u>S/R</u>	<u>SUP. COMPROM.</u> <u>(ha)</u>	<u>SUP. CUMPLE</u> <u>(ha)</u>
1700000005897986	18-149-023-00223-0003	8000	AVENA-SIN VARIEDAD	S	5,03	0,00

Porcentaje de superficie determinada en zonas vulnerables a la contaminación por nitratos**PUNTOS: 0,00 0.0%**

<u>REF.</u>	<u>REFERENCIA SIGPAC</u>	<u>CULTIVO</u>	<u>DESCRIPCIÓN CULTIVO</u>	<u>S/R</u>	<u>SUP. COMPROM.</u> <u>(ha)</u>	<u>SUP. CUMPLE</u> <u>(ha)</u>
1700000005897986	18-149-023-00223-0003	8000	AVENA-SIN VARIEDAD	S	5,03	0,00

Pendiente media de la explotación**PUNTOS: 2,00 16.06%**

<u>REF.</u>	<u>REFERENCIA SIGPAC</u>	<u>CULTIVO</u>	<u>DESCRIPCIÓN CULTIVO</u>	<u>S/R</u>	<u>PENDIENTE MEDIA (%)</u>	<u>SUP. COMPROM.</u> <u>(ha)</u>
1700000005897986	18-149-023-00223-0003	8000	AVENA-SIN VARIEDAD	S	16,06	5,03

Porcentaje de Superficie de la explotación en municipios con más del 40 por ciento de su superficie agraria dentro de la Zona de desertificación**PUNTOS: 6,00 100.0%**

<u>REF.</u>	<u>REFERENCIA SIGPAC</u>	<u>CULTIVO</u>	<u>DESCRIPCIÓN CULTIVO</u>	<u>S/R</u>	<u>SUP. COMPROM.</u> <u>(ha)</u>	<u>SUP. CUMPLE</u> <u>(ha)</u>
1700000005897986	18-149-023-00223-0003	8000	AVENA-SIN VARIEDAD	S	5,03	5,03

11.2.1.1 Mantenimiento de prácticas y métodos de agricultura ecológica: Cultivos permanentes distintos de olivar - Conv 2018.**PUNTOS: 7,00****Porcentaje de superficie determinada en Red Natura 2000****PUNTOS: 0,00 0.0%**

<u>REF.</u>	<u>REFERENCIA SIGPAC</u>	<u>CULTIVO</u>	<u>DESCRIPCIÓN CULTIVO</u>	<u>S/R</u>	<u>SUP. COMPROM.</u> <u>(ha)</u>	<u>SUP. CUMPLE</u> <u>(ha)</u>
1700000005897988	18-149-002-00086-0001	104000	ALMENDROS-SIN VARIEDAD	S	2,81	0,00
1700000005897991	18-149-002-00099-0001	104000	ALMENDROS-SIN VARIEDAD	S	0,53	0,00
1700000005897990	18-149-002-00100-0001	104000	ALMENDROS-SIN VARIEDAD	S	0,90	0,00
1700000005897989	18-149-021-00185-0001	104000	ALMENDROS-SIN VARIEDAD	S	2,02	0,00

Porcentaje de superficie determinada situada en zonas RAMSAR**PUNTOS: 0,00 0.0%**

<u>REF.</u>	<u>REFERENCIA SIGPAC</u>	<u>CULTIVO</u>	<u>DESCRIPCIÓN CULTIVO</u>	<u>S/R</u>	<u>SUP. COMPROM.</u> <u>(ha)</u>	<u>SUP. CUMPLE</u> <u>(ha)</u>
1700000005897988	18-149-002-00086-0001	104000	ALMENDROS-SIN VARIEDAD	S	2,81	0,00
1700000005897991	18-149-002-00099-0001	104000	ALMENDROS-SIN VARIEDAD	S	0,53	0,00
1700000005897990	18-149-002-00100-0001	104000	ALMENDROS-SIN VARIEDAD	S	0,90	0,00
1700000005897989	18-149-021-00185-0001	104000	ALMENDROS-SIN VARIEDAD	S	2,02	0,00

Porcentaje de superficie determinada en zonas vulnerables a la contaminación por nitratos PUNTOS: 0,00 0.0%

<u>REF.</u>	<u>REFERENCIA SIGPAC</u>	<u>CULTIVO</u>	<u>DESCRIPCIÓN CULTIVO</u>	<u>S/R</u>	<u>SUP. COMPROM.</u> <u>(ha)</u>	<u>SUP. CUMPLE</u> <u>(ha)</u>
1700000005897988	18-149-002-00086-0001	104000	ALMENDROS-SIN VARIEDAD	S	2,81	0,00
1700000005897991	18-149-002-00099-0001	104000	ALMENDROS-SIN VARIEDAD	S	0,53	0,00
1700000005897990	18-149-002-00100-0001	104000	ALMENDROS-SIN VARIEDAD	S	0,90	0,00
1700000005897989	18-149-021-00185-0001	104000	ALMENDROS-SIN VARIEDAD	S	2,02	0,00

Pendiente media de la explotación PUNTOS: 1,00 2.91%

<u>REF.</u>	<u>REFERENCIA SIGPAC</u>	<u>CULTIVO</u>	<u>DESCRIPCIÓN CULTIVO</u>	<u>S/R</u>	<u>PENDIENTE MEDIA (%)</u>	<u>SUP. COMPROM.</u> <u>(ha)</u>
1700000005897988	18-149-002-00086-0001	104000	ALMENDROS-SIN VARIEDAD	S	1,74	2,81
1700000005897991	18-149-002-00099-0001	104000	ALMENDROS-SIN VARIEDAD	S	1,71	0,53
1700000005897990	18-149-002-00100-0001	104000	ALMENDROS-SIN VARIEDAD	S	1,61	0,90
1700000005897989	18-149-021-00185-0001	104000	ALMENDROS-SIN VARIEDAD	S	5,43	2,02

Porcentaje de Superficie de la explotación en municipios con más del 40 por ciento de su superficie agraria dentro de la Zona de desertificación PUNTOS: 6,00 100.0%

<u>REF.</u>	<u>REFERENCIA SIGPAC</u>	<u>CULTIVO</u>	<u>DESCRIPCIÓN CULTIVO</u>	<u>S/R</u>	<u>SUP. COMPROM.</u> <u>(ha)</u>	<u>SUP. CUMPLE</u> <u>(ha)</u>
1700000005897988	18-149-002-00086-0001	104000	ALMENDROS-SIN VARIEDAD	S	2,81	2,81
1700000005897991	18-149-002-00099-0001	104000	ALMENDROS-SIN VARIEDAD	S	0,53	0,53
1700000005897990	18-149-002-00100-0001	104000	ALMENDROS-SIN VARIEDAD	S	0,90	0,90
1700000005897989	18-149-021-00185-0001	104000	ALMENDROS-SIN VARIEDAD	S	2,02	2,02



<u>APELLIDOS Y NOMBRE / RAZÓN SOCIAL</u>	<u>NIF</u>	<u>EXPEDIENTE</u>	<u>SUP. COMPROMETIDA</u> <u>(ha)</u>
ARRES ORTIZ BLAS	****8319*	1141712	13.26

**RESOLUCIÓN
ADMITIDO**

IMPORTE POR ANUALIDAD

	<u>2018</u>	<u>2019</u>	<u>2020</u>	<u>2021</u>	<u>2022</u>
IMPORTE MÁXIMO SUBVENCIONABLE	904,00 €	904,00 €	904,00 €	904,00 €	904,00 €
IMPORTE MEDIO DE TRANSFERENCIA (€/ha)	68,17 €	68,17 €	68,17 €	68,17 €	68,17 €

DETALLE IMPORTE POR ANUALIDAD

<u>GRUPOS DE CULTIVO ADMITIDOS</u>	<u>SUP. COMPROM.</u> <u>(ha)</u>	<u>2018</u>	<u>2019</u>	<u>2020</u>	<u>2021</u>	<u>2022</u>
HERBÁCEOS	5,98	904,00 €	904,00 €	904,00 €	904,00 €	904,00 €
HERBÁCEOS NO ELEGIBLES	7,28	0,00 €	0,00 €	0,00 €	0,00 €	0,00 €

RECINTOS COMPROMETIDOS

<u>REF.</u>	<u>REFERENCIA SIGPAC</u>	<u>CULTIVO DESCRIPCIÓN CULTIVO</u>	<u>S/R</u>	<u>PEND. MEDIA</u> <u>(%)</u>	<u>SUP. DEC. ADMIN.</u> <u>(ha)</u>	<u>NU SUP. CERT.</u> <u>(ha)</u>	<u>SUP. CAMPO</u> <u>(ha)</u>	<u>SUP. COMPROM.</u> <u>(ha)</u>
1700000006086296	18-167-501-00004-0002	5000 CEBADA-SIN VARIEDAD	S	0,69	5,98	11,96		5,98
1700000006086297	18-167-501-00007-0001	20902 BARBECHO TRADICIONAL-CON CUBIERTA VEGETAL	S	1,55	7,28	7,28		7,28

RESUMEN CRITERIOS DE SELECCIÓN

11.2.1.1 Mantenimiento de prácticas y métodos de agricultura ecológica: Cultivos herbáceos - Conv 2018. PUNTOS: 7,00

	<u>PUNTOS</u>	<u>CUMPLE</u>
Porcentaje de superficie determinada en Red Natura 2000	0,00	0.0%
Porcentaje de superficie determinada situada en zonas RAMSAR	0,00	0.0%
Porcentaje de superficie determinada en zonas vulnerables a la contaminación por nitratos	0,00	0.0%
Pendiente media de la explotación	1,00	1.16%
Porcentaje de Superficie de la explotación en municipios con más del 40 por ciento de su superficie agraria dentro de la Zona de desertificación	6,00	100.0%



DETALLE CRITERIOS DE SELECCIÓN**11.2.1.1 Mantenimiento de prácticas y métodos de agricultura ecológica: Cultivos herbáceos - Conv 2018.****PUNTOS: 7,00****Porcentaje de superficie determinada en Red Natura 2000****PUNTOS: 0,00 0.0%**

<u>REF.</u>	<u>REFERENCIA SIGPAC</u>	<u>CULTIVO</u>	<u>DESCRIPCIÓN CULTIVO</u>	<u>S/R</u>	<u>SUP. COMPROM. (ha)</u>	<u>SUP. CUMPLE (ha)</u>
1700000006086296	18-167-501-00004-0002	5000	CEBADA-SIN VARIEDAD	S	5,98	0,00
1700000006086297	18-167-501-00007-0001	20902	BARBECHO TRADICIONAL-CON CUBIERTA VEGETAL	S	7,28	0,00

Porcentaje de superficie determinada situada en zonas RAMSAR**PUNTOS: 0,00 0.0%**

<u>REF.</u>	<u>REFERENCIA SIGPAC</u>	<u>CULTIVO</u>	<u>DESCRIPCIÓN CULTIVO</u>	<u>S/R</u>	<u>SUP. COMPROM. (ha)</u>	<u>SUP. CUMPLE (ha)</u>
1700000006086296	18-167-501-00004-0002	5000	CEBADA-SIN VARIEDAD	S	5,98	0,00
1700000006086297	18-167-501-00007-0001	20902	BARBECHO TRADICIONAL-CON CUBIERTA VEGETAL	S	7,28	0,00

Porcentaje de superficie determinada en zonas vulnerables a la contaminación por nitratos**PUNTOS: 0,00 0.0%**

<u>REF.</u>	<u>REFERENCIA SIGPAC</u>	<u>CULTIVO</u>	<u>DESCRIPCIÓN CULTIVO</u>	<u>S/R</u>	<u>SUP. COMPROM. (ha)</u>	<u>SUP. CUMPLE (ha)</u>
1700000006086296	18-167-501-00004-0002	5000	CEBADA-SIN VARIEDAD	S	5,98	0,00
1700000006086297	18-167-501-00007-0001	20902	BARBECHO TRADICIONAL-CON CUBIERTA VEGETAL	S	7,28	0,00

Pendiente media de la explotación**PUNTOS: 1,00 1.16%**

<u>REF.</u>	<u>REFERENCIA SIGPAC</u>	<u>CULTIVO</u>	<u>DESCRIPCIÓN CULTIVO</u>	<u>S/R</u>	<u>PENDIENTE MEDIA (%)</u>	<u>SUP. COMPROM. (ha)</u>
1700000006086296	18-167-501-00004-0002	5000	CEBADA-SIN VARIEDAD	S	0,69	5,98
1700000006086297	18-167-501-00007-0001	20902	BARBECHO TRADICIONAL-CON CUBIERTA VEGETAL	S	1,55	7,28

Porcentaje de Superficie de la explotación en municipios con más del 40 por ciento de su superficie agraria dentro de la Zona de desertificación**PUNTOS: 6,00 100.0%**

<u>REF.</u>	<u>REFERENCIA SIGPAC</u>	<u>CULTIVO</u>	<u>DESCRIPCIÓN CULTIVO</u>	<u>S/R</u>	<u>SUP. COMPROM. (ha)</u>	<u>SUP. CUMPLE (ha)</u>
1700000006086296	18-167-501-00004-0002	5000	CEBADA-SIN VARIEDAD	S	5,98	5,98
1700000006086297	18-167-501-00007-0001	20902	BARBECHO TRADICIONAL-CON CUBIERTA VEGETAL	S	7,28	7,28



<u>APELLIDOS Y NOMBRE / RAZÓN SOCIAL</u>	<u>NIF</u>	<u>EXPEDIENTE</u>	<u>SUP. COMPROMETIDA</u> <u>(ha)</u>
ASESORIA Y PROYECTOS MARSAN, SLNE	****8543*	1186265	10.53

RESOLUCIÓN
ADMITIDO

IMPORTE POR ANUALIDAD

	<u>2018</u>	<u>2019</u>	<u>2020</u>	<u>2021</u>	<u>2022</u>
IMPORTE MÁXIMO SUBVENCIONABLE	2.277,01 €	2.277,01 €	2.277,01 €	2.277,01 €	2.277,01 €
IMPORTE MEDIO DE TRANSFERENCIA (€/ha)	216,24 €	216,24 €	216,24 €	216,24 €	216,24 €

DETALLE IMPORTES POR ANUALIDAD

<u>GRUPOS DE CULTIVO ADMITIDOS</u>	<u>SUP. COMPROM.</u> <u>(ha)</u>	<u>2018</u>	<u>2019</u>	<u>2020</u>	<u>2021</u>	<u>2022</u>
FRUTALES SECANO	10,53	2.277,01 €	2.277,01 €	2.277,01 €	2.277,01 €	2.277,01 €

RECINTOS COMPROMETIDOS

<u>REF.</u>	<u>REFERENCIA SIGPAC</u>	<u>CULTIVO DESCRIPCIÓN CULTIVO</u>	<u>S/R</u>	<u>PEND. MEDIA</u> <u>(%)</u>	<u>SUP. DEC. ADMIN.</u> <u>(ha)</u>	<u>NU SUP. CERT.</u> <u>(ha)</u>	<u>SUP. CAMPO</u> <u>(ha)</u>	<u>SUP. COMPROM.</u> <u>(ha)</u>
1700000006279380	18-167-009-00059-0001	104000 ALMENDROS-SIN VARIEDAD	S	0,56	1,39	1,39		1,39
1700000006279381	18-167-009-00058-0001	104000 ALMENDROS-SIN VARIEDAD	S	0,91	9,14	9,14		9,14

RESUMEN CRITERIOS DE SELECCIÓN

11.2.1.1 Mantenimiento de prácticas y métodos de agricultura ecológica: Cultivos permanentes distintos de olivar - Conv 2018. PUNTOS: 7,00

	<u>PUNTOS</u>	<u>CUMPLE</u>
Porcentaje de superficie determinada en Red Natura 2000	0,00	0.0%
Porcentaje de superficie determinada situada en zonas RAMSAR	0,00	0.0%
Porcentaje de superficie determinada en zonas vulnerables a la contaminación por nitratos	0,00	0.0%
Pendiente media de la explotación	1,00	0.86%
Porcentaje de Superficie de la explotación en municipios con más del 40 por ciento de su superficie agraria dentro de la Zona de desertificación	6,00	100.0%



DETALLE CRITERIOS DE SELECCIÓN**11.2.1.1 Mantenimiento de prácticas y métodos de agricultura ecológica: Cultivos permanentes distintos de olivar - Conv 2018.****PUNTOS: 7,00****Porcentaje de superficie determinada en Red Natura 2000****PUNTOS: 0,00 0.0%**

<u>REF.</u>	<u>REFERENCIA SIGPAC</u>	<u>CULTIVO</u>	<u>DESCRIPCIÓN CULTIVO</u>	<u>S/R</u>	<u>SUP. COMPROM. (ha)</u>	<u>SUP. CUMPLE (ha)</u>
1700000006279381	18-167-009-00058-0001	104000	ALMENDROS-SIN VARIEDAD	S	9,14	0,00
1700000006279380	18-167-009-00059-0001	104000	ALMENDROS-SIN VARIEDAD	S	1,39	0,00

Porcentaje de superficie determinada situada en zonas RAMSAR**PUNTOS: 0,00 0.0%**

<u>REF.</u>	<u>REFERENCIA SIGPAC</u>	<u>CULTIVO</u>	<u>DESCRIPCIÓN CULTIVO</u>	<u>S/R</u>	<u>SUP. COMPROM. (ha)</u>	<u>SUP. CUMPLE (ha)</u>
1700000006279381	18-167-009-00058-0001	104000	ALMENDROS-SIN VARIEDAD	S	9,14	0,00
1700000006279380	18-167-009-00059-0001	104000	ALMENDROS-SIN VARIEDAD	S	1,39	0,00

Porcentaje de superficie determinada en zonas vulnerables a la contaminación por nitratos**PUNTOS: 0,00 0.0%**

<u>REF.</u>	<u>REFERENCIA SIGPAC</u>	<u>CULTIVO</u>	<u>DESCRIPCIÓN CULTIVO</u>	<u>S/R</u>	<u>SUP. COMPROM. (ha)</u>	<u>SUP. CUMPLE (ha)</u>
1700000006279381	18-167-009-00058-0001	104000	ALMENDROS-SIN VARIEDAD	S	9,14	0,00
1700000006279380	18-167-009-00059-0001	104000	ALMENDROS-SIN VARIEDAD	S	1,39	0,00

Pendiente media de la explotación**PUNTOS: 1,00 0.86%**

<u>REF.</u>	<u>REFERENCIA SIGPAC</u>	<u>CULTIVO</u>	<u>DESCRIPCIÓN CULTIVO</u>	<u>S/R</u>	<u>PENDIENTE MEDIA (%)</u>	<u>SUP. COMPROM. (ha)</u>
1700000006279381	18-167-009-00058-0001	104000	ALMENDROS-SIN VARIEDAD	S	0,91	9,14
1700000006279380	18-167-009-00059-0001	104000	ALMENDROS-SIN VARIEDAD	S	0,56	1,39

Porcentaje de Superficie de la explotación en municipios con más del 40 por ciento de su superficie agraria dentro de la Zona de desertificación**PUNTOS: 6,00 100.0%**

<u>REF.</u>	<u>REFERENCIA SIGPAC</u>	<u>CULTIVO</u>	<u>DESCRIPCIÓN CULTIVO</u>	<u>S/R</u>	<u>SUP. COMPROM. (ha)</u>	<u>SUP. CUMPLE (ha)</u>
1700000006279381	18-167-009-00058-0001	104000	ALMENDROS-SIN VARIEDAD	S	9,14	9,14
1700000006279380	18-167-009-00059-0001	104000	ALMENDROS-SIN VARIEDAD	S	1,39	1,39



<u>APELLIDOS Y NOMBRE / RAZÓN SOCIAL</u>	<u>NIF</u>	<u>EXPEDIENTE</u>	<u>SUP. COMPROMETIDA</u>		
			<u>(ha)</u>		
AVENIDA BARCELONA S.L	****5707*	1236952	44.25		
RESOLUCIÓN					
ADMITIDO					
IMPORTE POR ANUALIDAD					
	2018	2019	2020	2021	2022
IMPORTE MÁXIMO SUBVENCIONABLE	9.130,69 €	9.130,69 €	9.130,69 €	9.130,69 €	9.130,69 €
IMPORTE MEDIO DE TRANSFERENCIA (€/ha)	206,34 €	206,34 €	206,34 €	206,34 €	206,34 €

DETALLE IMPORTES POR ANUALIDAD

<u>GRUPOS DE CULTIVO ADMITIDOS</u>	<u>SUP. COMPROM.</u>	2018	2019	2020	2021	2022
	<u>(ha)</u>					
FRUTALES SECANO	37,52	8.113,32 €	8.113,32 €	8.113,32 €	8.113,32 €	8.113,32 €
HERBÁCEOS	6,73	1.017,37 €	1.017,37 €	1.017,37 €	1.017,37 €	1.017,37 €

RECINTOS COMPROMETIDOS

<u>REF.</u>	<u>REFERENCIA SIGPAC</u>	<u>CULTIVO DESCRIPCIÓN CULTIVO</u>	<u>S/R</u>	<u>PEND. MEDIA (%)</u>	<u>SUP. DEC. ADMIN. (ha)</u>	<u>NU SUP. CERT. (ha)</u>	<u>SUP. CAMPO (ha)</u>	<u>SUP. COMPROM. (ha)</u>
170000006667563	18-054-009-00396-0002	104000 ALMENDROS-SIN VARIEDAD	S	7,19	10,11	10,11	10,11	10,11
170000006667571	18-054-009-00396-0006	104000 ALMENDROS-SIN VARIEDAD	S	7,49	0,42	0,42	0,42	0,42
170000006667564	18-054-009-00396-0008	104000 ALMENDROS-SIN VARIEDAD	S	9,13	0,78	0,78	0,78	0,78
170000006667554	18-054-008-00100-0007	5000 CEBADA-SIN VARIEDAD	S	9,88	6,73	6,73	6,73	6,73
170000006667569	18-054-008-00089-0002	104000 ALMENDROS-SIN VARIEDAD	S	14,03	4,22	4,22	4,22	4,22
170000006667565	18-054-009-00396-0010	104000 ALMENDROS-SIN VARIEDAD	S	14,98	9,05	9,05	9,05	9,05
170000006667575	18-054-009-00396-0007	104000 ALMENDROS-SIN VARIEDAD	S	16,36	1,00	1,00	1,00	1,00
170000006667562	18-054-008-00087-0003	104000 ALMENDROS-SIN VARIEDAD	S	17,22	0,43	0,44	0,43	0,43
170000006667576	18-054-008-00087-0003	104000 ALMENDROS-SIN VARIEDAD	S	17,22	0,64	0,65	0,64	0,64
-145538	18-054-008-00087-0005	104000 ALMENDROS-SIN VARIEDAD	S	23,49	0,05	0,05	0,05	0,05
170000006667577	18-054-008-00087-0005	104000 ALMENDROS-SIN VARIEDAD	S	23,49	0,92	0,92	0,92	0,92
170000006667570	18-054-009-00396-0009	104000 ALMENDROS-SIN VARIEDAD	S	23,66	9,90	9,90	9,90	9,90

INCIDENCIAS**INCIDENCIA DESCRIPCIÓN**

85001	El recinto declarado no cumple con las normas de producción ecológica (artículo 5-1 e), Orden 26 mayo 2015) Ref:4186592 Recinto:18-054-008-00100-008 Cultivo:104000 ALMENDROS-SIN VARIEDAD Secano Ref:-145539 Recinto:18-054-008-00100-019 Cultivo:104000 ALMENDROS-SIN VARIEDAD Secano Ref:-145540 Recinto:18-054-008-00100-020 Cultivo:104000 ALMENDROS-SIN VARIEDAD Secano Ref:170000006667568 Recinto:18-054-009-00396-013 Cultivo:104000 ALMENDROS-SIN VARIEDAD Secano Ref:170000006667566 Recinto:18-054-009-00396-018 Cultivo:104000 ALMENDROS-SIN VARIEDAD Secano
-------	--

RESUMEN CRITERIOS DE SELECCIÓN**11.2.1.1 Mantenimiento de prácticas y métodos de agricultura ecológica: Cultivos herbáceos - Conv 2018.** PUNTOS: 8,00

	<u>PUNTOS</u>	<u>CUMPLE</u>
Porcentaje de superficie determinada en Red Natura 2000	0,00	0.0%
Porcentaje de superficie determinada situada en zonas RAMSAR	0,00	0.0%
Porcentaje de superficie determinada en zonas vulnerables a la contaminación por nitratos	0,00	0.0%
Pendiente media de la explotación	2,00	9.88%
Porcentaje de Superficie de la explotación en municipios con más del 40 por ciento de su superficie agraria dentro de la Zona de desertificación	6,00	100.0%

11.2.1.1 Mantenimiento de prácticas y métodos de agricultura ecológica: Cultivos permanentes distintos de olivar - Conv 2018. PUNTOS: 8,00

	<u>PUNTOS</u>	<u>CUMPLE</u>
Porcentaje de superficie determinada en Red Natura 2000	0,00	0.0%
Porcentaje de superficie determinada situada en zonas RAMSAR	0,00	0.0%
Porcentaje de superficie determinada en zonas vulnerables a la contaminación por nitratos	0,00	0.0%
Pendiente media de la explotación	2,00	15.18%
Porcentaje de Superficie de la explotación en municipios con más del 40 por ciento de su superficie agraria dentro de la Zona de desertificación	6,00	100.0%

DETALLE CRITERIOS DE SELECCIÓN**11.2.1.1 Mantenimiento de prácticas y métodos de agricultura ecológica: Cultivos herbáceos - Conv 2018.****PUNTOS: 8,00****Porcentaje de superficie determinada en Red Natura 2000****PUNTOS: 0,00 0.0%**

<u>REF.</u>	<u>REFERENCIA SIGPAC</u>	<u>CULTIVO</u>	<u>DESCRIPCIÓN CULTIVO</u>	<u>S/R</u>	<u>SUP. COMPROM. (ha)</u>	<u>SUP. CUMPLE (ha)</u>
1700000006667554	18-054-008-00100-0007	5000	CEBADA-SIN VARIEDAD	S	6,73	0,00

Porcentaje de superficie determinada situada en zonas RAMSAR**PUNTOS: 0,00 0.0%**

<u>REF.</u>	<u>REFERENCIA SIGPAC</u>	<u>CULTIVO</u>	<u>DESCRIPCIÓN CULTIVO</u>	<u>S/R</u>	<u>SUP. COMPROM. (ha)</u>	<u>SUP. CUMPLE (ha)</u>
1700000006667554	18-054-008-00100-0007	5000	CEBADA-SIN VARIEDAD	S	6,73	0,00

Porcentaje de superficie determinada en zonas vulnerables a la contaminación por nitratos**PUNTOS: 0,00 0.0%**

<u>REF.</u>	<u>REFERENCIA SIGPAC</u>	<u>CULTIVO</u>	<u>DESCRIPCIÓN CULTIVO</u>	<u>S/R</u>	<u>SUP. COMPROM. (ha)</u>	<u>SUP. CUMPLE (ha)</u>
1700000006667554	18-054-008-00100-0007	5000	CEBADA-SIN VARIEDAD	S	6,73	0,00

Pendiente media de la explotación**PUNTOS: 2,00 9.88%**

<u>REF.</u>	<u>REFERENCIA SIGPAC</u>	<u>CULTIVO</u>	<u>DESCRIPCIÓN CULTIVO</u>	<u>S/R</u>	<u>PENDIENTE MEDIA (%)</u>	<u>SUP. COMPROM. (ha)</u>
1700000006667554	18-054-008-00100-0007	5000	CEBADA-SIN VARIEDAD	S	9,88	6,73

Porcentaje de Superficie de la explotación en municipios con más del 40 por ciento de su superficie agraria dentro de la Zona de desertificación**PUNTOS: 6,00 100.0%**

<u>REF.</u>	<u>REFERENCIA SIGPAC</u>	<u>CULTIVO</u>	<u>DESCRIPCIÓN CULTIVO</u>	<u>S/R</u>	<u>SUP. COMPROM. (ha)</u>	<u>SUP. CUMPLE (ha)</u>
1700000006667554	18-054-008-00100-0007	5000	CEBADA-SIN VARIEDAD	S	6,73	6,73

11.2.1.1 Mantenimiento de prácticas y métodos de agricultura ecológica: Cultivos permanentes distintos de olivar - Conv 2018.**PUNTOS: 8,00****Porcentaje de superficie determinada en Red Natura 2000****PUNTOS: 0,00 0.0%**

<u>REF.</u>	<u>REFERENCIA SIGPAC</u>	<u>CULTIVO</u>	<u>DESCRIPCIÓN CULTIVO</u>	<u>S/R</u>	<u>SUP. COMPROM. (ha)</u>	<u>SUP. CUMPLE (ha)</u>
1700000006667562	18-054-008-00087-0003	104000	ALMENDROS-SIN VARIEDAD	S	0,43	0,00
1700000006667576	18-054-008-00087-0003	104000	ALMENDROS-SIN VARIEDAD	S	0,64	0,00
-145538	18-054-008-00087-0005	104000	ALMENDROS-SIN VARIEDAD	S	0,05	0,00
1700000006667577	18-054-008-00087-0005	104000	ALMENDROS-SIN VARIEDAD	S	0,92	0,00
1700000006667569	18-054-008-00089-0002	104000	ALMENDROS-SIN VARIEDAD	S	4,22	0,00
1700000006667563	18-054-009-00396-0002	104000	ALMENDROS-SIN VARIEDAD	S	10,11	0,00
1700000006667571	18-054-009-00396-0006	104000	ALMENDROS-SIN VARIEDAD	S	0,42	0,00
1700000006667575	18-054-009-00396-0007	104000	ALMENDROS-SIN VARIEDAD	S	1,00	0,00
1700000006667564	18-054-009-00396-0008	104000	ALMENDROS-SIN VARIEDAD	S	0,78	0,00
1700000006667570	18-054-009-00396-0009	104000	ALMENDROS-SIN VARIEDAD	S	9,90	0,00
1700000006667565	18-054-009-00396-0010	104000	ALMENDROS-SIN VARIEDAD	S	9,05	0,00

Porcentaje de superficie determinada situada en zonas RAMSAR**PUNTOS: 0,00 0.0%**

<u>REF.</u>	<u>REFERENCIA SIGPAC</u>	<u>CULTIVO</u>	<u>DESCRIPCIÓN CULTIVO</u>	<u>S/R</u>	<u>SUP. COMPROM.</u> <u>(ha)</u>	<u>SUP. CUMPLE</u> <u>(ha)</u>
1700000006667562	18-054-008-00087-0003	104000	ALMENDROS-SIN VARIEDAD	S	0,43	0,00
1700000006667576	18-054-008-00087-0003	104000	ALMENDROS-SIN VARIEDAD	S	0,64	0,00
1700000006667577	18-054-008-00087-0005	104000	ALMENDROS-SIN VARIEDAD	S	0,92	0,00
-145538	18-054-008-00087-0005	104000	ALMENDROS-SIN VARIEDAD	S	0,05	0,00
1700000006667569	18-054-008-00089-0002	104000	ALMENDROS-SIN VARIEDAD	S	4,22	0,00
1700000006667563	18-054-009-00396-0002	104000	ALMENDROS-SIN VARIEDAD	S	10,11	0,00
1700000006667571	18-054-009-00396-0006	104000	ALMENDROS-SIN VARIEDAD	S	0,42	0,00
1700000006667575	18-054-009-00396-0007	104000	ALMENDROS-SIN VARIEDAD	S	1,00	0,00
1700000006667564	18-054-009-00396-0008	104000	ALMENDROS-SIN VARIEDAD	S	0,78	0,00
1700000006667570	18-054-009-00396-0009	104000	ALMENDROS-SIN VARIEDAD	S	9,90	0,00
1700000006667565	18-054-009-00396-0010	104000	ALMENDROS-SIN VARIEDAD	S	9,05	0,00

Porcentaje de superficie determinada en zonas vulnerables a la contaminación por nitratos

PUNTOS: 0,00 0.0%

<u>REF.</u>	<u>REFERENCIA SIGPAC</u>	<u>CULTIVO</u>	<u>DESCRIPCIÓN CULTIVO</u>	<u>S/R</u>	<u>SUP. COMPROM.</u> <u>(ha)</u>	<u>SUP. CUMPLE</u> <u>(ha)</u>
1700000006667562	18-054-008-00087-0003	104000	ALMENDROS-SIN VARIEDAD	S	0,43	0,00
1700000006667576	18-054-008-00087-0003	104000	ALMENDROS-SIN VARIEDAD	S	0,64	0,00
-145538	18-054-008-00087-0005	104000	ALMENDROS-SIN VARIEDAD	S	0,05	0,00
1700000006667577	18-054-008-00087-0005	104000	ALMENDROS-SIN VARIEDAD	S	0,92	0,00
1700000006667569	18-054-008-00089-0002	104000	ALMENDROS-SIN VARIEDAD	S	4,22	0,00
1700000006667563	18-054-009-00396-0002	104000	ALMENDROS-SIN VARIEDAD	S	10,11	0,00
1700000006667571	18-054-009-00396-0006	104000	ALMENDROS-SIN VARIEDAD	S	0,42	0,00
1700000006667575	18-054-009-00396-0007	104000	ALMENDROS-SIN VARIEDAD	S	1,00	0,00
1700000006667564	18-054-009-00396-0008	104000	ALMENDROS-SIN VARIEDAD	S	0,78	0,00
1700000006667570	18-054-009-00396-0009	104000	ALMENDROS-SIN VARIEDAD	S	9,90	0,00
1700000006667565	18-054-009-00396-0010	104000	ALMENDROS-SIN VARIEDAD	S	9,05	0,00

Pendiente media de la explotación

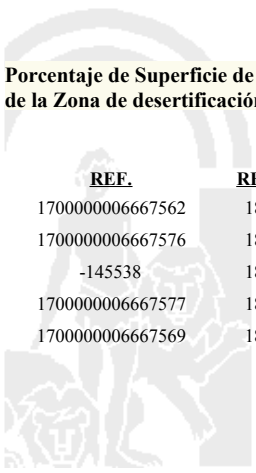
PUNTOS: 2,00 15.18%

<u>REF.</u>	<u>REFERENCIA SIGPAC</u>	<u>CULTIVO</u>	<u>DESCRIPCIÓN CULTIVO</u>	<u>S/R</u>	<u>PENDIENTE MEDIA (%)</u>	<u>SUP. COMPROM.</u> <u>(ha)</u>
1700000006667576	18-054-008-00087-0003	104000	ALMENDROS-SIN VARIEDAD	S	17,22	0,64
1700000006667562	18-054-008-00087-0003	104000	ALMENDROS-SIN VARIEDAD	S	17,22	0,43
1700000006667577	18-054-008-00087-0005	104000	ALMENDROS-SIN VARIEDAD	S	23,49	0,92
-145538	18-054-008-00087-0005	104000	ALMENDROS-SIN VARIEDAD	S	23,49	0,05
1700000006667569	18-054-008-00089-0002	104000	ALMENDROS-SIN VARIEDAD	S	14,03	4,22
1700000006667563	18-054-009-00396-0002	104000	ALMENDROS-SIN VARIEDAD	S	7,19	10,11
1700000006667571	18-054-009-00396-0006	104000	ALMENDROS-SIN VARIEDAD	S	7,49	0,42
1700000006667575	18-054-009-00396-0007	104000	ALMENDROS-SIN VARIEDAD	S	16,36	1,00
1700000006667564	18-054-009-00396-0008	104000	ALMENDROS-SIN VARIEDAD	S	9,13	0,78
1700000006667570	18-054-009-00396-0009	104000	ALMENDROS-SIN VARIEDAD	S	23,66	9,90
1700000006667565	18-054-009-00396-0010	104000	ALMENDROS-SIN VARIEDAD	S	14,98	9,05

Porcentaje de Superficie de la explotación en municipios con más del 40 por ciento de su superficie agraria dentro de la Zona de desertificación

PUNTOS: 6,00 100.0%

<u>REF.</u>	<u>REFERENCIA SIGPAC</u>	<u>CULTIVO</u>	<u>DESCRIPCIÓN CULTIVO</u>	<u>S/R</u>	<u>SUP. COMPROM.</u> <u>(ha)</u>	<u>SUP. CUMPLE</u> <u>(ha)</u>
1700000006667562	18-054-008-00087-0003	104000	ALMENDROS-SIN VARIEDAD	S	0,43	0,43
1700000006667576	18-054-008-00087-0003	104000	ALMENDROS-SIN VARIEDAD	S	0,64	0,64
-145538	18-054-008-00087-0005	104000	ALMENDROS-SIN VARIEDAD	S	0,05	0,05
1700000006667577	18-054-008-00087-0005	104000	ALMENDROS-SIN VARIEDAD	S	0,92	0,92
1700000006667569	18-054-008-00089-0002	104000	ALMENDROS-SIN VARIEDAD	S	4,22	4,22



REF.	REFERENCIA SIGPAC	CULTIVO	DESCRIPCIÓN CULTIVO	S/R	SUP. COMPROM. (ha)	SUP. CUMPLE (ha)
1700000006667563	18-054-009-00396-0002	104000	ALMENDROS-SIN VARIEDAD	S	10,11	10,11
1700000006667571	18-054-009-00396-0006	104000	ALMENDROS-SIN VARIEDAD	S	0,42	0,42
1700000006667575	18-054-009-00396-0007	104000	ALMENDROS-SIN VARIEDAD	S	1,00	1,00
1700000006667564	18-054-009-00396-0008	104000	ALMENDROS-SIN VARIEDAD	S	0,78	0,78
1700000006667570	18-054-009-00396-0009	104000	ALMENDROS-SIN VARIEDAD	S	9,90	9,90
1700000006667565	18-054-009-00396-0010	104000	ALMENDROS-SIN VARIEDAD	S	9,05	9,05



<u>APELLIDOS Y NOMBRE / RAZÓN SOCIAL</u>	<u>NIF</u>	<u>EXPEDIENTE</u>	<u>SUP. COMPROMETIDA</u>			
			<u>(ha)</u>			
AZNAR CAÑADAS MARIA DOLORES	****1106*	1156722	17.41			
RESOLUCIÓN						
ADMITIDO						
IMPORTE POR ANUALIDAD						
		2018	2019	2020	2021	2022
IMPORTE MÁXIMO SUBVENCIONABLE		3.764,74 €	3.764,74 €	3.764,74 €	3.764,74 €	3.764,74 €
IMPORTE MEDIO DE TRANSFERENCIA (€/ha)		216,24 €	216,24 €	216,24 €	216,24 €	216,24 €

DETALLE IMPORTES POR ANUALIDAD

<u>GRUPOS DE CULTIVO ADMITIDOS</u>	<u>SUP. COMPROM.</u>	2018	2019	2020	2021	2022
	<u>(ha)</u>					
FRUTALES SECANO	17,41	3.764,74 €	3.764,74 €	3.764,74 €	3.764,74 €	3.764,74 €

RECINTOS COMPROMETIDOS

<u>REF.</u>	<u>REFERENCIA SIGPAC</u>	<u>CULTIVO DESCRIPCIÓN CULTIVO</u>	<u>S/R</u>	<u>PEND. MEDIA (%)</u>	<u>SUP. DEC. ADMIN. (ha)</u>	<u>NU SUP. CERT. (ha)</u>	<u>SUP. CAMPO (ha)</u>	<u>SUP. COMPROM. (ha)</u>
-118784	18-057-012-00032-0001	104000 ALMENDROS-SIN VARIEDAD	S	5,33	2,48	2,41		2,41
-118759	18-057-012-00123-0002	104000 ALMENDROS-SIN VARIEDAD	S	5,59	5,25	5,19		5,19
-115339	18-057-014-00485-0003	104000 ALMENDROS-SIN VARIEDAD	S	6,20	3,29	3,29		3,29
-118770	18-057-012-00055-0001	104000 ALMENDROS-SIN VARIEDAD	S	6,67	1,50	1,46		1,46
1700000002947013	18-057-014-00484-0004	104000 ALMENDROS-SIN VARIEDAD	S	8,60	2,95	2,95		2,95
1700000002947011	18-057-014-00441-0002	104000 ALMENDROS-SIN VARIEDAD	S	9,20	2,11	2,11		2,11

INCIDENCIAS**INCIDENCIA DESCRIPCIÓN**

85002	Recinto declarado que no cumple en su totalidad con las normas de producción ecológica (artículo 5-1 e), Orden 26 mayo 2015) Ref:-118784 Recinto:18-057-012-00032-001 Cultivo:104000 ALMENDROS-SIN VARIEDAD Secano Sup. Declarada:2,48 Superficie Certificada (Ha):2,41 Ref:-118770 Recinto:18-057-012-00055-001 Cultivo:104000 ALMENDROS-SIN VARIEDAD Secano Sup. Declarada:1,5 Superficie Certificada (Ha):1,46 Ref:-118759 Recinto:18-057-012-00123-002 Cultivo:104000 ALMENDROS-SIN VARIEDAD Secano Sup. Declarada:5,25 Superficie Certificada (Ha):5,19
-------	---

RESUMEN CRITERIOS DE SELECCIÓN

11.2.1.1 Mantenimiento de prácticas y métodos de agricultura ecológica: Cultivos permanentes distintos de olivar - Conv 2018. PUNTOS: 7,00

	<u>PUNTOS</u>	<u>CUMPLE</u>
Porcentaje de superficie determinada en Red Natura 2000	0,00	0.0%
Porcentaje de superficie determinada situada en zonas RAMSAR	0,00	0.0%
Porcentaje de superficie determinada en zonas vulnerables a la contaminación por nitratos	0,00	0.0%
Pendiente media de la explotación	1,00	6.71%
Porcentaje de Superficie de la explotación en municipios con más del 40 por ciento de su superficie agraria dentro de la Zona de desertificación	6,00	100.0%



DETALLE CRITERIOS DE SELECCIÓN**11.2.1.1 Mantenimiento de prácticas y métodos de agricultura ecológica: Cultivos permanentes distintos de olivar - Conv 2018.****PUNTOS: 7,00****Porcentaje de superficie determinada en Red Natura 2000****PUNTOS: 0,00 0.0%**

<u>REF.</u>	<u>REFERENCIA SIGPAC</u>	<u>CULTIVO</u>	<u>DESCRIPCIÓN CULTIVO</u>	<u>S/R</u>	<u>SUP. COMPROM.</u> <u>(ha)</u>	<u>SUP. CUMPLE</u> <u>(ha)</u>
-118784	18-057-012-00032-0001	104000	ALMENDROS-SIN VARIEDAD	S	2,41	0,00
-118770	18-057-012-00055-0001	104000	ALMENDROS-SIN VARIEDAD	S	1,46	0,00
-118759	18-057-012-00123-0002	104000	ALMENDROS-SIN VARIEDAD	S	5,19	0,00
170000002947011	18-057-014-00441-0002	104000	ALMENDROS-SIN VARIEDAD	S	2,11	0,00
170000002947013	18-057-014-00484-0004	104000	ALMENDROS-SIN VARIEDAD	S	2,95	0,00
-115339	18-057-014-00485-0003	104000	ALMENDROS-SIN VARIEDAD	S	3,29	0,00

Porcentaje de superficie determinada situada en zonas RAMSAR**PUNTOS: 0,00 0.0%**

<u>REF.</u>	<u>REFERENCIA SIGPAC</u>	<u>CULTIVO</u>	<u>DESCRIPCIÓN CULTIVO</u>	<u>S/R</u>	<u>SUP. COMPROM.</u> <u>(ha)</u>	<u>SUP. CUMPLE</u> <u>(ha)</u>
-118784	18-057-012-00032-0001	104000	ALMENDROS-SIN VARIEDAD	S	2,41	0,00
-118770	18-057-012-00055-0001	104000	ALMENDROS-SIN VARIEDAD	S	1,46	0,00
-118759	18-057-012-00123-0002	104000	ALMENDROS-SIN VARIEDAD	S	5,19	0,00
170000002947011	18-057-014-00441-0002	104000	ALMENDROS-SIN VARIEDAD	S	2,11	0,00
170000002947013	18-057-014-00484-0004	104000	ALMENDROS-SIN VARIEDAD	S	2,95	0,00
-115339	18-057-014-00485-0003	104000	ALMENDROS-SIN VARIEDAD	S	3,29	0,00

Porcentaje de superficie determinada en zonas vulnerables a la contaminación por nitratos**PUNTOS: 0,00 0.0%**

<u>REF.</u>	<u>REFERENCIA SIGPAC</u>	<u>CULTIVO</u>	<u>DESCRIPCIÓN CULTIVO</u>	<u>S/R</u>	<u>SUP. COMPROM.</u> <u>(ha)</u>	<u>SUP. CUMPLE</u> <u>(ha)</u>
-118784	18-057-012-00032-0001	104000	ALMENDROS-SIN VARIEDAD	S	2,41	0,00
-118770	18-057-012-00055-0001	104000	ALMENDROS-SIN VARIEDAD	S	1,46	0,00
-118759	18-057-012-00123-0002	104000	ALMENDROS-SIN VARIEDAD	S	5,19	0,00
170000002947011	18-057-014-00441-0002	104000	ALMENDROS-SIN VARIEDAD	S	2,11	0,00
170000002947013	18-057-014-00484-0004	104000	ALMENDROS-SIN VARIEDAD	S	2,95	0,00
-115339	18-057-014-00485-0003	104000	ALMENDROS-SIN VARIEDAD	S	3,29	0,00

Pendiente media de la explotación**PUNTOS: 1,00 6.71%**

<u>REF.</u>	<u>REFERENCIA SIGPAC</u>	<u>CULTIVO</u>	<u>DESCRIPCIÓN CULTIVO</u>	<u>S/R</u>	<u>PENDIENTE MEDIA (%)</u>	<u>SUP. COMPROM.</u> <u>(ha)</u>
-118784	18-057-012-00032-0001	104000	ALMENDROS-SIN VARIEDAD	S	5,33	2,41
-118770	18-057-012-00055-0001	104000	ALMENDROS-SIN VARIEDAD	S	6,67	1,46
-118759	18-057-012-00123-0002	104000	ALMENDROS-SIN VARIEDAD	S	5,59	5,19
170000002947011	18-057-014-00441-0002	104000	ALMENDROS-SIN VARIEDAD	S	9,20	2,11
170000002947013	18-057-014-00484-0004	104000	ALMENDROS-SIN VARIEDAD	S	8,60	2,95
-115339	18-057-014-00485-0003	104000	ALMENDROS-SIN VARIEDAD	S	6,20	3,29

Porcentaje de Superficie de la explotación en municipios con más del 40 por ciento de su superficie agraria dentro de la Zona de desertificación**PUNTOS: 6,00 100.0%**

<u>REF.</u>	<u>REFERENCIA SIGPAC</u>	<u>CULTIVO</u>	<u>DESCRIPCIÓN CULTIVO</u>	<u>S/R</u>	<u>SUP. COMPROM.</u> <u>(ha)</u>	<u>SUP. CUMPLE</u> <u>(ha)</u>
-118784	18-057-012-00032-0001	104000	ALMENDROS-SIN VARIEDAD	S	2,41	2,41
-118770	18-057-012-00055-0001	104000	ALMENDROS-SIN VARIEDAD	S	1,46	1,46
-118759	18-057-012-00123-0002	104000	ALMENDROS-SIN VARIEDAD	S	5,19	5,19
170000002947011	18-057-014-00441-0002	104000	ALMENDROS-SIN VARIEDAD	S	2,11	2,11

<u>REF.</u>	<u>REFERENCIA SIGPAC</u>	<u>CULTIVO</u>	<u>DESCRIPCIÓN CULTIVO</u>	<u>S/R</u>	<u>SUP. COMPROM.</u> (ha)	<u>SUP. CUMPLE</u> (ha)
1700000002947013	18-057-014-00484-0004	104000	ALMENDROS-SIN VARIEDAD	S	2,95	2,95
-115339	18-057-014-00485-0003	104000	ALMENDROS-SIN VARIEDAD	S	3,29	3,29



<u>APELLIDOS Y NOMBRE / RAZÓN SOCIAL</u>	<u>NIF</u>	<u>EXPEDIENTE</u>	<u>SUP. COMPROMETIDA</u>			
			<u>(ha)</u>			
AZOR ANGULO RAFAEL	****7039*	1160073	75.61			
RESOLUCIÓN ADMITIDO						
IMPORTE POR ANUALIDAD						
		2018	2019	2020	2021	2022
IMPORTE MÁXIMO SUBVENCIONABLE		6.723,80 €	6.723,80 €	6.723,80 €	6.723,80 €	6.723,80 €
IMPORTE MEDIO DE TRANSFERENCIA (€/ha)		88,93 €	88,93 €	88,93 €	88,93 €	88,93 €

DETALLE IMPORTES POR ANUALIDAD

<u>GRUPOS DE CULTIVO ADMITIDOS</u>	<u>SUP. COMPROM.</u>	2018	2019	2020	2021	2022
	<u>(ha)</u>					
FRUTALES SECANO	11,38	2.460,81 €	2.460,81 €	2.460,81 €	2.460,81 €	2.460,81 €
HERBÁCEOS	28,20	4.262,99 €	4.262,99 €	4.262,99 €	4.262,99 €	4.262,99 €
HERBÁCEOS NO ELEGIBLES	36,03	0,00 €	0,00 €	0,00 €	0,00 €	0,00 €

RECINTOS COMPROMETIDOS

<u>REF.</u>	<u>REFERENCIA SIGPAC</u>	<u>CULTIVO DESCRIPCIÓN CULTIVO</u>	<u>S/R</u>	<u>PEND. MEDIA (%)</u>	<u>SUP. DEC. ADMIN. (ha)</u>	<u>NU SUP. CERT. (ha)</u>	<u>SUP. CAMPO (ha)</u>	<u>SUP. COMPROM. (ha)</u>
170000006071869	18-024-012-00136-0001	20902 BARBECHO TRADICIONAL-CON CUBIERTA VEGETAL	S	1,64	0,60	0,60		0,60
170000006071833	18-024-012-00131-0001	20902 BARBECHO TRADICIONAL-CON CUBIERTA VEGETAL	S	1,74	0,74	0,74		0,74
170000006071829	18-024-011-00061-0001	20902 BARBECHO TRADICIONAL-CON CUBIERTA VEGETAL	S	2,21	0,06	0,06		0,06
170000006071820	18-040-003-00335-0002	8000 AVENA-SIN VARIEDAD	S	2,23	2,30	2,30		2,30
170000006071821	18-040-003-00335-0002	20902 BARBECHO TRADICIONAL-CON CUBIERTA VEGETAL	S	2,23	0,32	0,32		0,32
170000006071826	18-024-010-00214-0001	20902 BARBECHO TRADICIONAL-CON CUBIERTA VEGETAL	S	2,31	0,23	0,23		0,23
170000006071819	18-024-012-00279-0002	20902 BARBECHO TRADICIONAL-CON CUBIERTA VEGETAL	S	2,49	0,85	0,85		0,85
170000006071808	18-040-005-00071-0001	5000 CEBADA-SIN VARIEDAD	S	2,67	4,55	4,55		4,55
170000006071824	18-024-011-00006-0001	20902 BARBECHO TRADICIONAL-CON CUBIERTA VEGETAL	S	2,71	0,54	0,54		0,54
170000006071810	18-040-003-00337-0003	5000 CEBADA-SIN VARIEDAD	S	2,72	1,38	1,38		1,38
170000006071851	18-040-003-00337-0003	5000 CEBADA-SIN VARIEDAD	S	2,72	4,68	4,66		4,66
170000006071813	18-024-010-00195-0001	20902 BARBECHO TRADICIONAL-CON CUBIERTA VEGETAL	S	2,93	0,71	0,71		0,71
170000006071827	18-024-011-00110-0001	20902 BARBECHO TRADICIONAL-CON CUBIERTA VEGETAL	S	3,04	0,75	0,75		0,75
170000006071877	18-024-010-00146-0001	104000 ALMENDROS-SIN VARIEDAD	S	3,07	1,92	1,92		1,92
170000006071815	18-040-005-00096-0001	20902 BARBECHO TRADICIONAL-CON CUBIERTA VEGETAL	S	3,13	2,15	2,15		2,15
170000006071807	18-040-008-00123-0001	20902 BARBECHO TRADICIONAL-CON CUBIERTA VEGETAL	S	3,37	5,31	5,31		5,31
170000006071873	18-040-008-00078-0001	104000 ALMENDROS-SIN VARIEDAD	S	3,48	1,75	1,75		1,75
170000006071828	18-024-012-00030-0001	20902 BARBECHO TRADICIONAL-CON CUBIERTA VEGETAL	S	3,57	1,75	1,75		1,75
170000006071811	18-040-003-00335-0007	8000 AVENA-SIN VARIEDAD	S	3,67	11,05	11,05		11,05
170000006071872	18-024-010-00181-0001	104000 ALMENDROS-SIN VARIEDAD	S	3,73	2,09	2,09		2,09
170000006071878	18-024-010-00148-0001	104000 ALMENDROS-SIN VARIEDAD	S	3,79	1,26	1,26		1,26
170000006071830	18-024-011-00064-0001	20902 BARBECHO TRADICIONAL-CON CUBIERTA VEGETAL	S	4,26	1,54	1,54		1,54
170000006071817	18-040-005-00069-0001	8000 AVENA-SIN VARIEDAD	S	4,27	4,26	4,26		4,26
170000006071823	18-024-011-00005-0002	20902 BARBECHO TRADICIONAL-CON CUBIERTA VEGETAL	S	4,62	0,29	0,29		0,29
170000006071822	18-040-003-00336-0002	20902 BARBECHO TRADICIONAL-CON CUBIERTA VEGETAL	S	4,76	13,02	13,02		13,02
4154917	18-024-012-00160-0001	20902 BARBECHO TRADICIONAL-CON CUBIERTA VEGETAL	S	5,46	4,86	4,86		4,86
170000006071806	18-024-009-00258-0001	20902 BARBECHO TRADICIONAL-CON CUBIERTA VEGETAL	S	5,65	0,12	0,13		0,12
170000006071812	18-024-009-00258-0001	20902 BARBECHO TRADICIONAL-CON CUBIERTA VEGETAL	S	5,65	2,19	2,38		2,19
170000006071874	18-040-010-00091-0001	104000 ALMENDROS-SIN VARIEDAD	S	7,47	4,36	4,36		4,36

INCIDENCIAS**INCIDENCIA DESCRIPCIÓN**

85002 Recinto declarado que no cumple en su totalidad con las normas de producción ecológica (artículo 5-1 e), Orden 26 mayo 2015)
Ref:170000006071851 Recinto:18-040-003-00337-003 Cultivo:5000 CEBADA-SIN VARIEDAD Secano Sup. Declarada:4,68
Superficie Certificada (Ha):4,66

RESUMEN CRITERIOS DE SELECCIÓN**11.2.1.1 Mantenimiento de prácticas y métodos de agricultura ecológica: Cultivos herbáceos - Conv 2018.** PUNTOS: 7,00

	PUNTOS	CUMPLE
Porcentaje de superficie determinada en Red Natura 2000	0,00	0.0%
Porcentaje de superficie determinada situada en zonas RAMSAR	0,00	0.0%
Porcentaje de superficie determinada en zonas vulnerables a la contaminación por nitratos	0,00	0.0%
Pendiente media de la explotación	1,00	3.8%
Porcentaje de Superficie de la explotación en municipios con más del 40 por ciento de su superficie agraria dentro de la Zona de desertificación	6,00	100.0%

11.2.1.1 Mantenimiento de prácticas y métodos de agricultura ecológica: Cultivos permanentes distintos de olivar - Conv 2018. PUNTOS: 7,00

	PUNTOS	CUMPLE
Porcentaje de superficie determinada en Red Natura 2000	0,00	0.0%
Porcentaje de superficie determinada situada en zonas RAMSAR	0,00	0.0%
Porcentaje de superficie determinada en zonas vulnerables a la contaminación por nitratos	0,00	0.0%
Pendiente media de la explotación	1,00	5.02%
Porcentaje de Superficie de la explotación en municipios con más del 40 por ciento de su superficie agraria dentro de la Zona de desertificación	6,00	100.0%

DETALLE CRITERIOS DE SELECCIÓN**11.2.1.1 Mantenimiento de prácticas y métodos de agricultura ecológica: Cultivos herbáceos - Conv 2018.** PUNTOS: 7,00

						PUNTOS:	0,00	0.0%
REF.	REFERENCIA SIGPAC	CULTIVO	DESCRIPCIÓN CULTIVO	S/R		SUP. COMPROM.	SUP. CUMPLE	
						(ha)	(ha)	
1700000006071812	18-024-009-00258-0001	20902	BARBECHO TRADICIONAL-CON CUBIERTA VEGETAL	S		2,19	0,00	
1700000006071806	18-024-009-00258-0001	20902	BARBECHO TRADICIONAL-CON CUBIERTA VEGETAL	S		0,12	0,00	
1700000006071813	18-024-010-00195-0001	20902	BARBECHO TRADICIONAL-CON CUBIERTA VEGETAL	S		0,71	0,00	
1700000006071826	18-024-010-00214-0001	20902	BARBECHO TRADICIONAL-CON CUBIERTA VEGETAL	S		0,23	0,00	
1700000006071823	18-024-011-00005-0002	20902	BARBECHO TRADICIONAL-CON CUBIERTA VEGETAL	S		0,29	0,00	
1700000006071824	18-024-011-00006-0001	20902	BARBECHO TRADICIONAL-CON CUBIERTA VEGETAL	S		0,54	0,00	
1700000006071829	18-024-011-00061-0001	20902	BARBECHO TRADICIONAL-CON CUBIERTA VEGETAL	S		0,06	0,00	
1700000006071830	18-024-011-00064-0001	20902	BARBECHO TRADICIONAL-CON CUBIERTA VEGETAL	S		1,54	0,00	
1700000006071827	18-024-011-00110-0001	20902	BARBECHO TRADICIONAL-CON CUBIERTA VEGETAL	S		0,75	0,00	
1700000006071828	18-024-012-00030-0001	20902	BARBECHO TRADICIONAL-CON CUBIERTA VEGETAL	S		1,75	0,00	
1700000006071833	18-024-012-00131-0001	20902	BARBECHO TRADICIONAL-CON CUBIERTA VEGETAL	S		0,74	0,00	
1700000006071869	18-024-012-00136-0001	20902	BARBECHO TRADICIONAL-CON CUBIERTA VEGETAL	S		0,60	0,00	
4154917	18-024-012-00160-0001	20902	BARBECHO TRADICIONAL-CON CUBIERTA VEGETAL	S		4,86	0,00	
1700000006071819	18-024-012-00279-0002	20902	BARBECHO TRADICIONAL-CON CUBIERTA VEGETAL	S		0,85	0,00	
1700000006071820	18-040-003-00335-0002	8000	AVENA-SIN VARIEDAD	S		2,30	0,00	
1700000006071821	18-040-003-00335-0002	20902	BARBECHO TRADICIONAL-CON CUBIERTA VEGETAL	S		0,32	0,00	
1700000006071811	18-040-003-00335-0007	8000	AVENA-SIN VARIEDAD	S		11,05	0,00	
1700000006071822	18-040-003-00336-0002	20902	BARBECHO TRADICIONAL-CON CUBIERTA VEGETAL	S		13,02	0,00	
1700000006071851	18-040-003-00337-0003	5000	CEBADA-SIN VARIEDAD	S		4,66	0,00	
1700000006071810	18-040-003-00337-0003	5000	CEBADA-SIN VARIEDAD	S		1,38	0,00	
1700000006071817	18-040-005-00069-0001	8000	AVENA-SIN VARIEDAD	S		4,26	0,00	
1700000006071808	18-040-005-00071-0001	5000	CEBADA-SIN VARIEDAD	S		4,55	0,00	
1700000006071815	18-040-005-00096-0001	20902	BARBECHO TRADICIONAL-CON CUBIERTA VEGETAL	S		2,15	0,00	

<u>REF.</u>	<u>REFERENCIA SIGPAC</u>	<u>CULTIVO</u>	<u>DESCRIPCIÓN CULTIVO</u>	<u>S/R</u>	<u>SUP. COMPROM.</u> <u>(ha)</u>	<u>SUP. CUMPLE</u> <u>(ha)</u>
1700000006071807	18-040-008-00123-0001	20902	BARBECHO TRADICIONAL-CON CUBIERTA VEGETAL	S	5,31	0,00

Porcentaje de superficie determinada situada en zonas RAMSAR

PUNTOS: 0,00 0.0%

<u>REF.</u>	<u>REFERENCIA SIGPAC</u>	<u>CULTIVO</u>	<u>DESCRIPCIÓN CULTIVO</u>	<u>S/R</u>	<u>SUP. COMPROM.</u> <u>(ha)</u>	<u>SUP. CUMPLE</u> <u>(ha)</u>
1700000006071806	18-024-009-00258-0001	20902	BARBECHO TRADICIONAL-CON CUBIERTA VEGETAL	S	0,12	0,00
1700000006071812	18-024-009-00258-0001	20902	BARBECHO TRADICIONAL-CON CUBIERTA VEGETAL	S	2,19	0,00
1700000006071813	18-024-010-00195-0001	20902	BARBECHO TRADICIONAL-CON CUBIERTA VEGETAL	S	0,71	0,00
1700000006071826	18-024-010-00214-0001	20902	BARBECHO TRADICIONAL-CON CUBIERTA VEGETAL	S	0,23	0,00
1700000006071823	18-024-011-00005-0002	20902	BARBECHO TRADICIONAL-CON CUBIERTA VEGETAL	S	0,29	0,00
1700000006071824	18-024-011-00006-0001	20902	BARBECHO TRADICIONAL-CON CUBIERTA VEGETAL	S	0,54	0,00
1700000006071829	18-024-011-00061-0001	20902	BARBECHO TRADICIONAL-CON CUBIERTA VEGETAL	S	0,06	0,00
1700000006071830	18-024-011-00064-0001	20902	BARBECHO TRADICIONAL-CON CUBIERTA VEGETAL	S	1,54	0,00
1700000006071827	18-024-011-00110-0001	20902	BARBECHO TRADICIONAL-CON CUBIERTA VEGETAL	S	0,75	0,00
1700000006071828	18-024-012-00030-0001	20902	BARBECHO TRADICIONAL-CON CUBIERTA VEGETAL	S	1,75	0,00
1700000006071833	18-024-012-00131-0001	20902	BARBECHO TRADICIONAL-CON CUBIERTA VEGETAL	S	0,74	0,00
1700000006071869	18-024-012-00136-0001	20902	BARBECHO TRADICIONAL-CON CUBIERTA VEGETAL	S	0,60	0,00
4154917	18-024-012-00160-0001	20902	BARBECHO TRADICIONAL-CON CUBIERTA VEGETAL	S	4,86	0,00
1700000006071819	18-024-012-00279-0002	20902	BARBECHO TRADICIONAL-CON CUBIERTA VEGETAL	S	0,85	0,00
1700000006071820	18-040-003-00335-0002	8000	AVENA-SIN VARIEDAD	S	2,30	0,00
1700000006071821	18-040-003-00335-0002	20902	BARBECHO TRADICIONAL-CON CUBIERTA VEGETAL	S	0,32	0,00
1700000006071811	18-040-003-00335-0007	8000	AVENA-SIN VARIEDAD	S	11,05	0,00
1700000006071822	18-040-003-00336-0002	20902	BARBECHO TRADICIONAL-CON CUBIERTA VEGETAL	S	13,02	0,00
1700000006071851	18-040-003-00337-0003	5000	CEBADA-SIN VARIEDAD	S	4,66	0,00
1700000006071810	18-040-003-00337-0003	5000	CEBADA-SIN VARIEDAD	S	1,38	0,00
1700000006071817	18-040-005-00069-0001	8000	AVENA-SIN VARIEDAD	S	4,26	0,00
1700000006071808	18-040-005-00071-0001	5000	CEBADA-SIN VARIEDAD	S	4,55	0,00
1700000006071815	18-040-005-00096-0001	20902	BARBECHO TRADICIONAL-CON CUBIERTA VEGETAL	S	2,15	0,00
1700000006071807	18-040-008-00123-0001	20902	BARBECHO TRADICIONAL-CON CUBIERTA VEGETAL	S	5,31	0,00

Porcentaje de superficie determinada en zonas vulnerables a la contaminación por nitratos

PUNTOS: 0,00 0.0%

<u>REF.</u>	<u>REFERENCIA SIGPAC</u>	<u>CULTIVO</u>	<u>DESCRIPCIÓN CULTIVO</u>	<u>S/R</u>	<u>SUP. COMPROM.</u> <u>(ha)</u>	<u>SUP. CUMPLE</u> <u>(ha)</u>
1700000006071812	18-024-009-00258-0001	20902	BARBECHO TRADICIONAL-CON CUBIERTA VEGETAL	S	2,19	0,00
1700000006071806	18-024-009-00258-0001	20902	BARBECHO TRADICIONAL-CON CUBIERTA VEGETAL	S	0,12	0,00
1700000006071813	18-024-010-00195-0001	20902	BARBECHO TRADICIONAL-CON CUBIERTA VEGETAL	S	0,71	0,00
1700000006071826	18-024-010-00214-0001	20902	BARBECHO TRADICIONAL-CON CUBIERTA VEGETAL	S	0,23	0,00
1700000006071823	18-024-011-00005-0002	20902	BARBECHO TRADICIONAL-CON CUBIERTA VEGETAL	S	0,29	0,00
1700000006071824	18-024-011-00006-0001	20902	BARBECHO TRADICIONAL-CON CUBIERTA VEGETAL	S	0,54	0,00
1700000006071829	18-024-011-00061-0001	20902	BARBECHO TRADICIONAL-CON CUBIERTA VEGETAL	S	0,06	0,00
1700000006071830	18-024-011-00064-0001	20902	BARBECHO TRADICIONAL-CON CUBIERTA VEGETAL	S	1,54	0,00
1700000006071827	18-024-011-00110-0001	20902	BARBECHO TRADICIONAL-CON CUBIERTA VEGETAL	S	0,75	0,00

<u>REF.</u>	<u>REFERENCIA SIGPAC</u>	<u>CULTIVO</u>	<u>DESCRIPCIÓN CULTIVO</u>	<u>S/R</u>	<u>SUP. COMPROM.</u> <u>(ha)</u>	<u>SUP. CUMPLE</u> <u>(ha)</u>
170000006071828	18-024-012-00030-0001	20902	BARBECHO TRADICIONAL-CON CUBIERTA VEGETAL	S	1,75	0,00
170000006071833	18-024-012-00131-0001	20902	BARBECHO TRADICIONAL-CON CUBIERTA VEGETAL	S	0,74	0,00
170000006071869	18-024-012-00136-0001	20902	BARBECHO TRADICIONAL-CON CUBIERTA VEGETAL	S	0,60	0,00
4154917	18-024-012-00160-0001	20902	BARBECHO TRADICIONAL-CON CUBIERTA VEGETAL	S	4,86	0,00
170000006071819	18-024-012-00279-0002	20902	BARBECHO TRADICIONAL-CON CUBIERTA VEGETAL	S	0,85	0,00
170000006071820	18-040-003-00335-0002	8000	AVENA-SIN VARIEDAD	S	2,30	0,00
170000006071821	18-040-003-00335-0002	20902	BARBECHO TRADICIONAL-CON CUBIERTA VEGETAL	S	0,32	0,00
170000006071811	18-040-003-00335-0007	8000	AVENA-SIN VARIEDAD	S	11,05	0,00
170000006071822	18-040-003-00336-0002	20902	BARBECHO TRADICIONAL-CON CUBIERTA VEGETAL	S	13,02	0,00
170000006071810	18-040-003-00337-0003	5000	CEBADA-SIN VARIEDAD	S	1,38	0,00
170000006071851	18-040-003-00337-0003	5000	CEBADA-SIN VARIEDAD	S	4,66	0,00
170000006071817	18-040-005-00069-0001	8000	AVENA-SIN VARIEDAD	S	4,26	0,00
170000006071808	18-040-005-00071-0001	5000	CEBADA-SIN VARIEDAD	S	4,55	0,00
170000006071815	18-040-005-00096-0001	20902	BARBECHO TRADICIONAL-CON CUBIERTA VEGETAL	S	2,15	0,00
170000006071807	18-040-008-00123-0001	20902	BARBECHO TRADICIONAL-CON CUBIERTA VEGETAL	S	5,31	0,00

Pendiente media de la explotación**PUNTOS:** 1,00 3.8%

<u>REF.</u>	<u>REFERENCIA SIGPAC</u>	<u>CULTIVO</u>	<u>DESCRIPCIÓN CULTIVO</u>	<u>S/R</u>	<u>PENDIENTE MEDIA (%)</u>	<u>SUP. COMPROM.</u> <u>(ha)</u>
170000006071812	18-024-009-00258-0001	20902	BARBECHO TRADICIONAL-CON CUBIERTA VEGETAL	S	5,65	2,19
170000006071806	18-024-009-00258-0001	20902	BARBECHO TRADICIONAL-CON CUBIERTA VEGETAL	S	5,65	0,12
170000006071813	18-024-010-00195-0001	20902	BARBECHO TRADICIONAL-CON CUBIERTA VEGETAL	S	2,93	0,71
170000006071826	18-024-010-00214-0001	20902	BARBECHO TRADICIONAL-CON CUBIERTA VEGETAL	S	2,31	0,23
170000006071823	18-024-011-00005-0002	20902	BARBECHO TRADICIONAL-CON CUBIERTA VEGETAL	S	4,62	0,29
170000006071824	18-024-011-00006-0001	20902	BARBECHO TRADICIONAL-CON CUBIERTA VEGETAL	S	2,71	0,54
170000006071829	18-024-011-00061-0001	20902	BARBECHO TRADICIONAL-CON CUBIERTA VEGETAL	S	2,21	0,06
170000006071830	18-024-011-00064-0001	20902	BARBECHO TRADICIONAL-CON CUBIERTA VEGETAL	S	4,26	1,54
170000006071827	18-024-011-00110-0001	20902	BARBECHO TRADICIONAL-CON CUBIERTA VEGETAL	S	3,04	0,75
170000006071828	18-024-012-00030-0001	20902	BARBECHO TRADICIONAL-CON CUBIERTA VEGETAL	S	3,57	1,75
170000006071833	18-024-012-00131-0001	20902	BARBECHO TRADICIONAL-CON CUBIERTA VEGETAL	S	1,74	0,74
170000006071869	18-024-012-00136-0001	20902	BARBECHO TRADICIONAL-CON CUBIERTA VEGETAL	S	1,64	0,60
4154917	18-024-012-00160-0001	20902	BARBECHO TRADICIONAL-CON CUBIERTA VEGETAL	S	5,46	4,86
170000006071819	18-024-012-00279-0002	20902	BARBECHO TRADICIONAL-CON CUBIERTA VEGETAL	S	2,49	0,85
170000006071820	18-040-003-00335-0002	8000	AVENA-SIN VARIEDAD	S	2,23	2,30
170000006071821	18-040-003-00335-0002	20902	BARBECHO TRADICIONAL-CON CUBIERTA VEGETAL	S	2,23	0,32
170000006071811	18-040-003-00335-0007	8000	AVENA-SIN VARIEDAD	S	3,67	11,05
170000006071822	18-040-003-00336-0002	20902	BARBECHO TRADICIONAL-CON CUBIERTA VEGETAL	S	4,76	13,02
170000006071810	18-040-003-00337-0003	5000	CEBADA-SIN VARIEDAD	S	2,72	1,38
170000006071851	18-040-003-00337-0003	5000	CEBADA-SIN VARIEDAD	S	2,72	4,66
170000006071817	18-040-005-00069-0001	8000	AVENA-SIN VARIEDAD	S	4,27	4,26
170000006071808	18-040-005-00071-0001	5000	CEBADA-SIN VARIEDAD	S	2,67	4,55
170000006071815	18-040-005-00096-0001	20902	BARBECHO TRADICIONAL-CON CUBIERTA VEGETAL	S	3,13	2,15
170000006071807	18-040-008-00123-0001	20902	BARBECHO TRADICIONAL-CON CUBIERTA VEGETAL	S	3,37	5,31

Porcentaje de Superficie de la explotación en municipios con más del 40 por ciento de su superficie agraria dentro**PUNTOS:** 6,00 100.0%

de la Zona de desertificación

<u>REF.</u>	<u>REFERENCIA SIGPAC</u>	<u>CULTIVO</u>	<u>DESCRIPCIÓN CULTIVO</u>	<u>S/R</u>	<u>SUP. COMPROM.</u> <u>(ha)</u>	<u>SUP. CUMPLE</u> <u>(ha)</u>
1700000006071812	18-024-009-00258-0001	20902	BARBECHO TRADICIONAL-CON CUBIERTA VEGETAL	S	2,19	2,19
1700000006071806	18-024-009-00258-0001	20902	BARBECHO TRADICIONAL-CON CUBIERTA VEGETAL	S	0,12	0,12
1700000006071813	18-024-010-00195-0001	20902	BARBECHO TRADICIONAL-CON CUBIERTA VEGETAL	S	0,71	0,71
1700000006071826	18-024-010-00214-0001	20902	BARBECHO TRADICIONAL-CON CUBIERTA VEGETAL	S	0,23	0,23
1700000006071823	18-024-011-00005-0002	20902	BARBECHO TRADICIONAL-CON CUBIERTA VEGETAL	S	0,29	0,29
1700000006071824	18-024-011-00006-0001	20902	BARBECHO TRADICIONAL-CON CUBIERTA VEGETAL	S	0,54	0,54
1700000006071829	18-024-011-00061-0001	20902	BARBECHO TRADICIONAL-CON CUBIERTA VEGETAL	S	0,06	0,06
1700000006071830	18-024-011-00064-0001	20902	BARBECHO TRADICIONAL-CON CUBIERTA VEGETAL	S	1,54	1,54
1700000006071827	18-024-011-00110-0001	20902	BARBECHO TRADICIONAL-CON CUBIERTA VEGETAL	S	0,75	0,75
1700000006071828	18-024-012-00030-0001	20902	BARBECHO TRADICIONAL-CON CUBIERTA VEGETAL	S	1,75	1,75
1700000006071833	18-024-012-00131-0001	20902	BARBECHO TRADICIONAL-CON CUBIERTA VEGETAL	S	0,74	0,74
1700000006071869	18-024-012-00136-0001	20902	BARBECHO TRADICIONAL-CON CUBIERTA VEGETAL	S	0,60	0,60
4154917	18-024-012-00160-0001	20902	BARBECHO TRADICIONAL-CON CUBIERTA VEGETAL	S	4,86	4,86
1700000006071819	18-024-012-00279-0002	20902	BARBECHO TRADICIONAL-CON CUBIERTA VEGETAL	S	0,85	0,85
1700000006071820	18-040-003-00335-0002	8000	AVENA-SIN VARIEDAD	S	2,30	2,30
1700000006071821	18-040-003-00335-0002	20902	BARBECHO TRADICIONAL-CON CUBIERTA VEGETAL	S	0,32	0,32
1700000006071811	18-040-003-00335-0007	8000	AVENA-SIN VARIEDAD	S	11,05	11,05
1700000006071822	18-040-003-00336-0002	20902	BARBECHO TRADICIONAL-CON CUBIERTA VEGETAL	S	13,02	13,02
1700000006071851	18-040-003-00337-0003	5000	CEBADA-SIN VARIEDAD	S	4,66	4,66
1700000006071810	18-040-003-00337-0003	5000	CEBADA-SIN VARIEDAD	S	1,38	1,38
1700000006071817	18-040-005-00069-0001	8000	AVENA-SIN VARIEDAD	S	4,26	4,26
1700000006071808	18-040-005-00071-0001	5000	CEBADA-SIN VARIEDAD	S	4,55	4,55
1700000006071815	18-040-005-00096-0001	20902	BARBECHO TRADICIONAL-CON CUBIERTA VEGETAL	S	2,15	2,15
1700000006071807	18-040-008-00123-0001	20902	BARBECHO TRADICIONAL-CON CUBIERTA VEGETAL	S	5,31	5,31

11.2.1.1 Mantenimiento de prácticas y métodos de agricultura ecológica: Cultivos permanentes distintos de olivar - Conv 2018.

PUNTOS: 7,00

Porcentaje de superficie determinada en Red Natura 2000

PUNTOS: 0,00 0.0%

<u>REF.</u>	<u>REFERENCIA SIGPAC</u>	<u>CULTIVO</u>	<u>DESCRIPCIÓN CULTIVO</u>	<u>S/R</u>	<u>SUP. COMPROM.</u> <u>(ha)</u>	<u>SUP. CUMPLE</u> <u>(ha)</u>
1700000006071877	18-024-010-00146-0001	104000	ALMENDROS-SIN VARIEDAD	S	1,92	0,00
1700000006071878	18-024-010-00148-0001	104000	ALMENDROS-SIN VARIEDAD	S	1,26	0,00
1700000006071872	18-024-010-00181-0001	104000	ALMENDROS-SIN VARIEDAD	S	2,09	0,00
1700000006071873	18-040-008-00078-0001	104000	ALMENDROS-SIN VARIEDAD	S	1,75	0,00
1700000006071874	18-040-010-00091-0001	104000	ALMENDROS-SIN VARIEDAD	S	4,36	0,00

Porcentaje de superficie determinada situada en zonas RAMSAR

PUNTOS: 0,00 0.0%

<u>REF.</u>	<u>REFERENCIA SIGPAC</u>	<u>CULTIVO</u>	<u>DESCRIPCIÓN CULTIVO</u>	<u>S/R</u>	<u>SUP. COMPROM.</u> <u>(ha)</u>	<u>SUP. CUMPLE</u> <u>(ha)</u>
1700000006071877	18-024-010-00146-0001	104000	ALMENDROS-SIN VARIEDAD	S	1,92	0,00
1700000006071878	18-024-010-00148-0001	104000	ALMENDROS-SIN VARIEDAD	S	1,26	0,00
1700000006071872	18-024-010-00181-0001	104000	ALMENDROS-SIN VARIEDAD	S	2,09	0,00
1700000006071873	18-040-008-00078-0001	104000	ALMENDROS-SIN VARIEDAD	S	1,75	0,00
1700000006071874	18-040-010-00091-0001	104000	ALMENDROS-SIN VARIEDAD	S	4,36	0,00

Porcentaje de superficie determinada en zonas vulnerables a la contaminación por nitratos**PUNTOS:** 0,00 0.0%

<u>REF.</u>	<u>REFERENCIA SIGPAC</u>	<u>CULTIVO</u>	<u>DESCRIPCIÓN CULTIVO</u>	<u>S/R</u>	<u>SUP. COMPROM.</u> (ha)	<u>SUP. CUMPLE</u> (ha)
170000006071877	18-024-010-00146-0001	104000	ALMENDROS-SIN VARIEDAD	S	1,92	0,00
170000006071878	18-024-010-00148-0001	104000	ALMENDROS-SIN VARIEDAD	S	1,26	0,00
170000006071872	18-024-010-00181-0001	104000	ALMENDROS-SIN VARIEDAD	S	2,09	0,00
170000006071873	18-040-008-00078-0001	104000	ALMENDROS-SIN VARIEDAD	S	1,75	0,00
170000006071874	18-040-010-00091-0001	104000	ALMENDROS-SIN VARIEDAD	S	4,36	0,00

Pendiente media de la explotación**PUNTOS:** 1,00 5.02%

<u>REF.</u>	<u>REFERENCIA SIGPAC</u>	<u>CULTIVO</u>	<u>DESCRIPCIÓN CULTIVO</u>	<u>S/R</u>	<u>PENDIENTE MEDIA (%)</u>	<u>SUP. COMPROM.</u> (ha)
170000006071877	18-024-010-00146-0001	104000	ALMENDROS-SIN VARIEDAD	S	3,07	1,92
170000006071878	18-024-010-00148-0001	104000	ALMENDROS-SIN VARIEDAD	S	3,79	1,26
170000006071872	18-024-010-00181-0001	104000	ALMENDROS-SIN VARIEDAD	S	3,73	2,09
170000006071873	18-040-008-00078-0001	104000	ALMENDROS-SIN VARIEDAD	S	3,48	1,75
170000006071874	18-040-010-00091-0001	104000	ALMENDROS-SIN VARIEDAD	S	7,47	4,36

Porcentaje de Superficie de la explotación en municipios con más del 40 por ciento de su superficie agraria dentro de la Zona de desertificación**PUNTOS:** 6,00 100.0%

<u>REF.</u>	<u>REFERENCIA SIGPAC</u>	<u>CULTIVO</u>	<u>DESCRIPCIÓN CULTIVO</u>	<u>S/R</u>	<u>SUP. COMPROM.</u> (ha)	<u>SUP. CUMPLE</u> (ha)
170000006071877	18-024-010-00146-0001	104000	ALMENDROS-SIN VARIEDAD	S	1,92	1,92
170000006071878	18-024-010-00148-0001	104000	ALMENDROS-SIN VARIEDAD	S	1,26	1,26
170000006071872	18-024-010-00181-0001	104000	ALMENDROS-SIN VARIEDAD	S	2,09	2,09
170000006071873	18-040-008-00078-0001	104000	ALMENDROS-SIN VARIEDAD	S	1,75	1,75
170000006071874	18-040-010-00091-0001	104000	ALMENDROS-SIN VARIEDAD	S	4,36	4,36



<u>APELLIDOS Y NOMBRE / RAZÓN SOCIAL</u>	<u>NIF</u>	<u>EXPEDIENTE</u>	<u>SUP. COMPROMETIDA</u>		
			<u>(ha)</u>		
AZOR ARAN MIGUEL	****2461*	1104166	23.95		
RESOLUCIÓN					
ADMITIDO					

IMPORTE POR ANUALIDAD

	<u>2018</u>	<u>2019</u>	<u>2020</u>	<u>2021</u>	<u>2022</u>
IMPORTE MÁXIMO SUBVENCIONABLE	5.178,95 €	5.178,95 €	5.178,95 €	5.178,95 €	5.178,95 €
IMPORTE MEDIO DE TRANSFERENCIA (€/ha)	216,24 €	216,24 €	216,24 €	216,24 €	216,24 €

DETALLE IMPORTE POR ANUALIDAD

<u>GRUPOS DE CULTIVO ADMITIDOS</u>	<u>SUP. COMPROM.</u>	<u>2018</u>	<u>2019</u>	<u>2020</u>	<u>2021</u>	<u>2022</u>
	<u>(ha)</u>					
FRUTALES SECANO	23,95	5.178,95 €	5.178,95 €	5.178,95 €	5.178,95 €	5.178,95 €

RECINTOS COMPROMETIDOS

<u>REF.</u>	<u>REFERENCIA SIGPAC</u>	<u>CULTIVO DESCRIPCIÓN CULTIVO</u>	<u>S/R</u>	<u>PEND. MEDIA (%)</u>	<u>SUP. DEC. ADMIN. (ha)</u>	<u>NU SUP. CERT. (ha)</u>	<u>SUP. CAMPO (ha)</u>	<u>SUP. COMPROM. (ha)</u>
1700000005143823	18-057-029-00063-0001	104000 ALMENDROS-SIN VARIEDAD	S	4,82	12,33	12,33		12,33
1700000005143822	18-057-029-00089-0001	104000 ALMENDROS-SIN VARIEDAD	S	5,39	0,51	0,51		0,51
1700000005143821	18-057-029-00090-0002	104000 ALMENDROS-SIN VARIEDAD	S	6,73	6,65	6,65		6,65
1700000005143819	18-057-013-00018-0001	104000 ALMENDROS-SIN VARIEDAD	S	6,89	0,78	0,78		0,78
1700000005143820	18-057-023-00023-0003	104000 ALMENDROS-SIN VARIEDAD	S	15,61	2,44	2,44		2,44
1700000005143825	18-057-023-00023-0001	104000 ALMENDROS-SIN VARIEDAD	S	24,91	1,24	1,24		1,24

INCIDENCIAS

INCIDENCIA DESCRIPCIÓN

85001 El recinto declarado no cumple con las normas de producción ecológica (artículo 5-1 e), Orden 26 mayo 2015)
Ref:1700000005143824 Recinto:18-057-028-00008-001 Cultivo:104000 ALMENDROS-SIN VARIEDAD Secano

RESUMEN CRITERIOS DE SELECCIÓN

11.2.1.1 Mantenimiento de prácticas y métodos de agricultura ecológica: Cultivos permanentes distintos de olivar - Conv 2018. PUNTOS: 7,00

	<u>PUNTOS</u>	<u>CUMPLE</u>
Porcentaje de superficie determinada en Red Natura 2000	0,00	0.0%
Porcentaje de superficie determinada situada en zonas RAMSAR	0,00	0.0%
Porcentaje de superficie determinada en zonas vulnerables a la contaminación por nitratos	0,00	0.0%
Pendiente media de la explotación	1,00	7.57%
Porcentaje de Superficie de la explotación en municipios con más del 40 por ciento de su superficie agraria dentro de la Zona de desertificación	6,00	100.0%



DETALLE CRITERIOS DE SELECCIÓN**11.2.1.1 Mantenimiento de prácticas y métodos de agricultura ecológica: Cultivos permanentes distintos de olivar - Conv 2018.****PUNTOS: 7,00****Porcentaje de superficie determinada en Red Natura 2000****PUNTOS: 0,00 0.0%**

<u>REF.</u>	<u>REFERENCIA SIGPAC</u>	<u>CULTIVO</u>	<u>DESCRIPCIÓN CULTIVO</u>	<u>S/R</u>	<u>SUP. COMPROM. (ha)</u>	<u>SUP. CUMPLE (ha)</u>
170000005143819	18-057-013-00018-0001	104000	ALMENDROS-SIN VARIEDAD	S	0,78	0,00
170000005143825	18-057-023-00023-0001	104000	ALMENDROS-SIN VARIEDAD	S	1,24	0,00
170000005143820	18-057-023-00023-0003	104000	ALMENDROS-SIN VARIEDAD	S	2,44	0,00
170000005143823	18-057-029-00063-0001	104000	ALMENDROS-SIN VARIEDAD	S	12,33	0,00
170000005143822	18-057-029-00089-0001	104000	ALMENDROS-SIN VARIEDAD	S	0,51	0,00
170000005143821	18-057-029-00090-0002	104000	ALMENDROS-SIN VARIEDAD	S	6,65	0,00

Porcentaje de superficie determinada situada en zonas RAMSAR**PUNTOS: 0,00 0.0%**

<u>REF.</u>	<u>REFERENCIA SIGPAC</u>	<u>CULTIVO</u>	<u>DESCRIPCIÓN CULTIVO</u>	<u>S/R</u>	<u>SUP. COMPROM. (ha)</u>	<u>SUP. CUMPLE (ha)</u>
170000005143819	18-057-013-00018-0001	104000	ALMENDROS-SIN VARIEDAD	S	0,78	0,00
170000005143825	18-057-023-00023-0001	104000	ALMENDROS-SIN VARIEDAD	S	1,24	0,00
170000005143820	18-057-023-00023-0003	104000	ALMENDROS-SIN VARIEDAD	S	2,44	0,00
170000005143823	18-057-029-00063-0001	104000	ALMENDROS-SIN VARIEDAD	S	12,33	0,00
170000005143822	18-057-029-00089-0001	104000	ALMENDROS-SIN VARIEDAD	S	0,51	0,00
170000005143821	18-057-029-00090-0002	104000	ALMENDROS-SIN VARIEDAD	S	6,65	0,00

Porcentaje de superficie determinada en zonas vulnerables a la contaminación por nitratos**PUNTOS: 0,00 0.0%**

<u>REF.</u>	<u>REFERENCIA SIGPAC</u>	<u>CULTIVO</u>	<u>DESCRIPCIÓN CULTIVO</u>	<u>S/R</u>	<u>SUP. COMPROM. (ha)</u>	<u>SUP. CUMPLE (ha)</u>
170000005143819	18-057-013-00018-0001	104000	ALMENDROS-SIN VARIEDAD	S	0,78	0,00
170000005143825	18-057-023-00023-0001	104000	ALMENDROS-SIN VARIEDAD	S	1,24	0,00
170000005143820	18-057-023-00023-0003	104000	ALMENDROS-SIN VARIEDAD	S	2,44	0,00
170000005143823	18-057-029-00063-0001	104000	ALMENDROS-SIN VARIEDAD	S	12,33	0,00
170000005143822	18-057-029-00089-0001	104000	ALMENDROS-SIN VARIEDAD	S	0,51	0,00
170000005143821	18-057-029-00090-0002	104000	ALMENDROS-SIN VARIEDAD	S	6,65	0,00

Pendiente media de la explotación**PUNTOS: 1,00 7.57%**

<u>REF.</u>	<u>REFERENCIA SIGPAC</u>	<u>CULTIVO</u>	<u>DESCRIPCIÓN CULTIVO</u>	<u>S/R</u>	<u>PENDIENTE MEDIA (%)</u>	<u>SUP. COMPROM. (ha)</u>
170000005143819	18-057-013-00018-0001	104000	ALMENDROS-SIN VARIEDAD	S	6,89	0,78
170000005143825	18-057-023-00023-0001	104000	ALMENDROS-SIN VARIEDAD	S	24,91	1,24
170000005143820	18-057-023-00023-0003	104000	ALMENDROS-SIN VARIEDAD	S	15,61	2,44
170000005143823	18-057-029-00063-0001	104000	ALMENDROS-SIN VARIEDAD	S	4,82	12,33
170000005143822	18-057-029-00089-0001	104000	ALMENDROS-SIN VARIEDAD	S	5,39	0,51
170000005143821	18-057-029-00090-0002	104000	ALMENDROS-SIN VARIEDAD	S	6,73	6,65

Porcentaje de Superficie de la explotación en municipios con más del 40 por ciento de su superficie agraria dentro de la Zona de desertificación**PUNTOS: 6,00 100.0%**

<u>REF.</u>	<u>REFERENCIA SIGPAC</u>	<u>CULTIVO</u>	<u>DESCRIPCIÓN CULTIVO</u>	<u>S/R</u>	<u>SUP. COMPROM. (ha)</u>	<u>SUP. CUMPLE (ha)</u>
170000005143819	18-057-013-00018-0001	104000	ALMENDROS-SIN VARIEDAD	S	0,78	0,78
170000005143825	18-057-023-00023-0001	104000	ALMENDROS-SIN VARIEDAD	S	1,24	1,24
170000005143820	18-057-023-00023-0003	104000	ALMENDROS-SIN VARIEDAD	S	2,44	2,44
170000005143823	18-057-029-00063-0001	104000	ALMENDROS-SIN VARIEDAD	S	12,33	12,33

<u>REF.</u>	<u>REFERENCIA SIGPAC</u>	<u>CULTIVO</u>	<u>DESCRIPCIÓN CULTIVO</u>	<u>S/R</u>	<u>SUP. COMPROM.</u> (ha)	<u>SUP. CUMPLE</u> (ha)
1700000005143822	18-057-029-00089-0001	104000	ALMENDROS-SIN VARIEDAD	S	0,51	0,51
1700000005143821	18-057-029-00090-0002	104000	ALMENDROS-SIN VARIEDAD	S	6,65	6,65



<u>APELLIDOS Y NOMBRE / RAZÓN SOCIAL</u>	<u>NIF</u>	<u>EXPEDIENTE</u>	<u>SUP. COMPROMETIDA (ha)</u>
AZOR AZOR JOSÉ ANTONIO	***7595*	1185707	0
RESOLUCIÓN			
INADMITIDO			

INCIDENCIAS

INCIDENCIA DESCRIPCIÓN

64	La cuenta bancaria declarada no existe para el CIF/NIF del solicitante en la relación de cuentas bancarias válidas según el O.P.
85000	No inscrito en un organismo de control y certificación ecológico (artículo 5-1 c), Orden 26 mayo 2015)
85001	El recinto declarado no cumple con las normas de producción ecológica (artículo 5-1 e), Orden 26 mayo 2015) Ref:1700000003006377 Recinto:18-024-026-00001-002 Cultivo:104000 ALMENDROS-SIN VARIEDAD Secano Ref:1700000003006380 Recinto:18-024-026-00001-004 Cultivo:104000 ALMENDROS-SIN VARIEDAD Secano Ref:1700000003006378 Recinto:18-024-036-00020-001 Cultivo:104000 ALMENDROS-SIN VARIEDAD Secano Ref:1700000003006379 Recinto:18-040-020-00133-003 Cultivo:104000 ALMENDROS-SIN VARIEDAD Secano Ref:1700000003006383 Recinto:18-040-020-00133-003 Cultivo:104000 ALMENDROS-SIN VARIEDAD Secano Ref:1700000003006381 Recinto:18-040-020-00136-002 Cultivo:104000 ALMENDROS-SIN VARIEDAD Secano Ref:1700000003006384 Recinto:18-040-020-00136-002 Cultivo:104000 ALMENDROS-SIN VARIEDAD Secano Ref:1700000003006382 Recinto:18-040-023-00256-001 Cultivo:104000 ALMENDROS-SIN VARIEDAD Secano Ref:1700000003006385 Recinto:18-040-028-00712-001 Cultivo:104000 ALMENDROS-SIN VARIEDAD Secano
85018	Expendiente sin grupos de pago válidos

RESUMEN CRITERIOS DE SELECCIÓN

11.2.1.1 Mantenimiento de prácticas y métodos de agricultura ecológica: Cultivos permanentes distintos de olivar - Conv 2018. PUNTOS: 0,00

	<u>PUNTOS</u>	<u>CUMPLE</u>
Porcentaje de superficie determinada en Red Natura 2000	0,00	0.0%
Porcentaje de superficie determinada situada en zonas RAMSAR	0,00	0.0%
Porcentaje de superficie determinada en zonas vulnerables a la contaminación por nitratos	0,00	0.0%
Pendiente media de la explotación	0,00	0.0%
Porcentaje de Superficie de la explotación en municipios con más del 40 por ciento de su superficie agraria dentro de la Zona de desertificación	0,00	0.0%

DETALLE CRITERIOS DE SELECCIÓN

11.2.1.1 Mantenimiento de prácticas y métodos de agricultura ecológica: Cultivos permanentes distintos de olivar - Conv 2018. PUNTOS: 0,00

Porcentaje de superficie determinada en Red Natura 2000	PUNTOS: 0,00	0.0%
Porcentaje de superficie determinada situada en zonas RAMSAR	PUNTOS: 0,00	0.0%
Porcentaje de superficie determinada en zonas vulnerables a la contaminación por nitratos	PUNTOS: 0,00	0.0%
Pendiente media de la explotación	PUNTOS: 0,00	0.0%
Porcentaje de Superficie de la explotación en municipios con más del 40 por ciento de su superficie agraria dentro de la Zona de desertificación	PUNTOS: 0,00	0.0%



<u>APELLIDOS Y NOMBRE / RAZÓN SOCIAL</u>	<u>NIF</u>	<u>EXPEDIENTE</u>	<u>SUP. COMPROMETIDA</u>		
			<u>(ha)</u>		
AZOR AZOR ROQUE	****5621*	1168779	15.55		
RESOLUCIÓN					
ADMITIDO					
IMPORTE POR ANUALIDAD					
	2018	2019	2020	2021	2022
IMPORTE MÁXIMO SUBVENCIONABLE	3.362,53 €	3.362,53 €	3.362,53 €	3.362,53 €	3.362,53 €
IMPORTE MEDIO DE TRANSFERENCIA (€/ha)	216,24 €	216,24 €	216,24 €	216,24 €	216,24 €

DETALLE IMPORTE POR ANUALIDAD

<u>GRUPOS DE CULTIVO ADMITIDOS</u>	<u>SUP. COMPROM.</u>	2018	2019	2020	2021	2022
	<u>(ha)</u>					
FRUTALES SECANO	15,55	3.362,53 €	3.362,53 €	3.362,53 €	3.362,53 €	3.362,53 €

RECINTOS COMPROMETIDOS

<u>REF.</u>	<u>REFERENCIA SIGPAC</u>	<u>CULTIVO DESCRIPCIÓN CULTIVO</u>	<u>S/R</u>	<u>PEND. MEDIA</u>	<u>SUP. DEC. ADMIN.</u>	<u>NU SUP. CERT.</u>	<u>SUP. CAMPO</u>	<u>SUP. COMPROM.</u>
				<u>(%)</u>	<u>(ha)</u>	<u>(ha)</u>	<u>(ha)</u>	<u>(ha)</u>
170000006001955	18-024-010-00324-0001	104000 ALMENDROS-SIN VARIEDAD	S	2,50	0,78	0,78		0,78
170000006001938	18-024-010-00248-0001	104000 ALMENDROS-SIN VARIEDAD	S	3,17	0,61	0,61		0,61
170000006001948	18-057-044-00132-0001	104000 ALMENDROS-SIN VARIEDAD	S	3,77	0,27	0,27		0,27
170000006001947	18-057-044-00212-0001	104000 ALMENDROS-SIN VARIEDAD	S	4,41	0,80	0,80		0,80
170000006001950	18-057-043-00188-0001	104000 ALMENDROS-SIN VARIEDAD	S	4,75	0,12	0,12		0,12
170000006001944	18-040-006-00100-0001	104000 ALMENDROS-SIN VARIEDAD	S	5,20	1,27	1,27		1,27
170000006001945	18-057-044-00238-0001	104000 ALMENDROS-SIN VARIEDAD	S	5,25	0,86	0,86		0,86
170000006001952	18-057-043-00137-0001	104000 ALMENDROS-SIN VARIEDAD	S	5,75	0,71	0,71		0,71
170000006001943	18-057-043-00109-0001	104000 ALMENDROS-SIN VARIEDAD	S	7,34	1,15	1,15		1,15
170000006001953	18-057-043-00073-0001	104000 ALMENDROS-SIN VARIEDAD	S	8,53	1,75	1,75		1,75
170000006001946	18-057-044-00251-0001	104000 ALMENDROS-SIN VARIEDAD	S	8,61	2,26	2,26		2,26
170000006001949	18-057-043-00189-0001	104000 ALMENDROS-SIN VARIEDAD	S	9,44	1,92	1,92		1,92
170000006001951	18-057-043-00149-0001	104000 ALMENDROS-SIN VARIEDAD	S	9,84	2,45	2,45		2,45
170000006001942	18-057-043-00103-0001	104000 ALMENDROS-SIN VARIEDAD	S	10,94	0,46	0,46		0,46
170000006001954	18-024-010-00295-0001	104000 ALMENDROS-SIN VARIEDAD	S	16,14	0,14	0,14		0,14

INCIDENCIAS**INCIDENCIA DESCRIPCIÓN**

- 85001 El recinto declarado no cumple con las normas de producción ecológica (artículo 5-1 e), Orden 26 mayo 2015)
 Ref:170000006001939 Recinto:18-057-043-00144-001 Cultivo:104000 ALMENDROS-SIN VARIEDAD Secano
 Ref:170000006001940 Recinto:18-057-043-00144-002 Cultivo:104000 ALMENDROS-SIN VARIEDAD Secano
 Ref:170000006001941 Recinto:18-057-043-00145-002 Cultivo:104000 ALMENDROS-SIN VARIEDAD Secano

RESUMEN CRITERIOS DE SELECCIÓN

11.2.1.1 Mantenimiento de prácticas y métodos de agricultura ecológica: Cultivos permanentes distintos de olivar - Conv 2018. PUNTOS: 7,00

	<u>PUNTOS</u>	<u>CUMPLE</u>
Porcentaje de superficie determinada en Red Natura 2000	0,00	0.0%
Porcentaje de superficie determinada situada en zonas RAMSAR	0,00	0.0%
Porcentaje de superficie determinada en zonas vulnerables a la contaminación por nitratos	0,00	0.0%
Pendiente media de la explotación	1,00	7.5%
Porcentaje de Superficie de la explotación en municipios con más del 40 por ciento de su superficie agraria dentro de la Zona de desertificación	6,00	100.0%



DETALLE CRITERIOS DE SELECCIÓN**11.2.1.1 Mantenimiento de prácticas y métodos de agricultura ecológica: Cultivos permanentes distintos de olivar - Conv 2018.****PUNTOS: 7,00****Porcentaje de superficie determinada en Red Natura 2000****PUNTOS: 0,00 0.0%**

<u>REF.</u>	<u>REFERENCIA SIGPAC</u>	<u>CULTIVO</u>	<u>DESCRIPCIÓN CULTIVO</u>	<u>S/R</u>	<u>SUP. COMPROM.</u> <u>(ha)</u>	<u>SUP. CUMPLE</u> <u>(ha)</u>
170000006001938	18-024-010-00248-0001	104000	ALMENDROS-SIN VARIEDAD	S	0,61	0,00
170000006001954	18-024-010-00295-0001	104000	ALMENDROS-SIN VARIEDAD	S	0,14	0,00
170000006001955	18-024-010-00324-0001	104000	ALMENDROS-SIN VARIEDAD	S	0,78	0,00
170000006001944	18-040-006-00100-0001	104000	ALMENDROS-SIN VARIEDAD	S	1,27	0,00
170000006001953	18-057-043-00073-0001	104000	ALMENDROS-SIN VARIEDAD	S	1,75	0,00
170000006001942	18-057-043-00103-0001	104000	ALMENDROS-SIN VARIEDAD	S	0,46	0,00
170000006001943	18-057-043-00109-0001	104000	ALMENDROS-SIN VARIEDAD	S	1,15	0,00
170000006001952	18-057-043-00137-0001	104000	ALMENDROS-SIN VARIEDAD	S	0,71	0,00
170000006001951	18-057-043-00149-0001	104000	ALMENDROS-SIN VARIEDAD	S	2,45	0,00
170000006001950	18-057-043-00188-0001	104000	ALMENDROS-SIN VARIEDAD	S	0,12	0,00
170000006001949	18-057-043-00189-0001	104000	ALMENDROS-SIN VARIEDAD	S	1,92	0,00
170000006001948	18-057-044-00132-0001	104000	ALMENDROS-SIN VARIEDAD	S	0,27	0,00
170000006001947	18-057-044-00212-0001	104000	ALMENDROS-SIN VARIEDAD	S	0,80	0,00
170000006001945	18-057-044-00238-0001	104000	ALMENDROS-SIN VARIEDAD	S	0,86	0,00
170000006001946	18-057-044-00251-0001	104000	ALMENDROS-SIN VARIEDAD	S	2,26	0,00

Porcentaje de superficie determinada situada en zonas RAMSAR**PUNTOS: 0,00 0.0%**

<u>REF.</u>	<u>REFERENCIA SIGPAC</u>	<u>CULTIVO</u>	<u>DESCRIPCIÓN CULTIVO</u>	<u>S/R</u>	<u>SUP. COMPROM.</u> <u>(ha)</u>	<u>SUP. CUMPLE</u> <u>(ha)</u>
170000006001938	18-024-010-00248-0001	104000	ALMENDROS-SIN VARIEDAD	S	0,61	0,00
170000006001954	18-024-010-00295-0001	104000	ALMENDROS-SIN VARIEDAD	S	0,14	0,00
170000006001955	18-024-010-00324-0001	104000	ALMENDROS-SIN VARIEDAD	S	0,78	0,00
170000006001944	18-040-006-00100-0001	104000	ALMENDROS-SIN VARIEDAD	S	1,27	0,00
170000006001953	18-057-043-00073-0001	104000	ALMENDROS-SIN VARIEDAD	S	1,75	0,00
170000006001942	18-057-043-00103-0001	104000	ALMENDROS-SIN VARIEDAD	S	0,46	0,00
170000006001943	18-057-043-00109-0001	104000	ALMENDROS-SIN VARIEDAD	S	1,15	0,00
170000006001952	18-057-043-00137-0001	104000	ALMENDROS-SIN VARIEDAD	S	0,71	0,00
170000006001951	18-057-043-00149-0001	104000	ALMENDROS-SIN VARIEDAD	S	2,45	0,00
170000006001950	18-057-043-00188-0001	104000	ALMENDROS-SIN VARIEDAD	S	0,12	0,00
170000006001949	18-057-043-00189-0001	104000	ALMENDROS-SIN VARIEDAD	S	1,92	0,00
170000006001948	18-057-044-00132-0001	104000	ALMENDROS-SIN VARIEDAD	S	0,27	0,00
170000006001947	18-057-044-00212-0001	104000	ALMENDROS-SIN VARIEDAD	S	0,80	0,00
170000006001945	18-057-044-00238-0001	104000	ALMENDROS-SIN VARIEDAD	S	0,86	0,00
170000006001946	18-057-044-00251-0001	104000	ALMENDROS-SIN VARIEDAD	S	2,26	0,00

Porcentaje de superficie determinada en zonas vulnerables a la contaminación por nitratos**PUNTOS: 0,00 0.0%**

<u>REF.</u>	<u>REFERENCIA SIGPAC</u>	<u>CULTIVO</u>	<u>DESCRIPCIÓN CULTIVO</u>	<u>S/R</u>	<u>SUP. COMPROM.</u> <u>(ha)</u>	<u>SUP. CUMPLE</u> <u>(ha)</u>
170000006001938	18-024-010-00248-0001	104000	ALMENDROS-SIN VARIEDAD	S	0,61	0,00
170000006001954	18-024-010-00295-0001	104000	ALMENDROS-SIN VARIEDAD	S	0,14	0,00
170000006001955	18-024-010-00324-0001	104000	ALMENDROS-SIN VARIEDAD	S	0,78	0,00
170000006001944	18-040-006-00100-0001	104000	ALMENDROS-SIN VARIEDAD	S	1,27	0,00
170000006001953	18-057-043-00073-0001	104000	ALMENDROS-SIN VARIEDAD	S	1,75	0,00
170000006001942	18-057-043-00103-0001	104000	ALMENDROS-SIN VARIEDAD	S	0,46	0,00
170000006001943	18-057-043-00109-0001	104000	ALMENDROS-SIN VARIEDAD	S	1,15	0,00
170000006001952	18-057-043-00137-0001	104000	ALMENDROS-SIN VARIEDAD	S	0,71	0,00
170000006001951	18-057-043-00149-0001	104000	ALMENDROS-SIN VARIEDAD	S	2,45	0,00
170000006001950	18-057-043-00188-0001	104000	ALMENDROS-SIN VARIEDAD	S	0,12	0,00
170000006001949	18-057-043-00189-0001	104000	ALMENDROS-SIN VARIEDAD	S	1,92	0,00

<u>REF.</u>	<u>REFERENCIA SIGPAC</u>	<u>CULTIVO</u>	<u>DESCRIPCIÓN CULTIVO</u>	<u>S/R</u>	<u>SUP. COMPROM.</u> <u>(ha)</u>	<u>SUP. CUMPLE</u> <u>(ha)</u>
1700000006001948	18-057-044-00132-0001	104000	ALMENDROS-SIN VARIEDAD	S	0,27	0,00
1700000006001947	18-057-044-00212-0001	104000	ALMENDROS-SIN VARIEDAD	S	0,80	0,00
1700000006001945	18-057-044-00238-0001	104000	ALMENDROS-SIN VARIEDAD	S	0,86	0,00
1700000006001946	18-057-044-00251-0001	104000	ALMENDROS-SIN VARIEDAD	S	2,26	0,00

Pendiente media de la explotación

PUNTOS: 1,00 7.5%

<u>REF.</u>	<u>REFERENCIA SIGPAC</u>	<u>CULTIVO</u>	<u>DESCRIPCIÓN CULTIVO</u>	<u>S/R</u>	<u>PENDIENTE MEDIA (%)</u>	<u>SUP. COMPROM.</u> <u>(ha)</u>
1700000006001938	18-024-010-00248-0001	104000	ALMENDROS-SIN VARIEDAD	S	3,17	0,61
1700000006001954	18-024-010-00295-0001	104000	ALMENDROS-SIN VARIEDAD	S	16,14	0,14
1700000006001955	18-024-010-00324-0001	104000	ALMENDROS-SIN VARIEDAD	S	2,50	0,78
1700000006001944	18-040-006-00100-0001	104000	ALMENDROS-SIN VARIEDAD	S	5,20	1,27
1700000006001953	18-057-043-00073-0001	104000	ALMENDROS-SIN VARIEDAD	S	8,53	1,75
1700000006001942	18-057-043-00103-0001	104000	ALMENDROS-SIN VARIEDAD	S	10,94	0,46
1700000006001943	18-057-043-00109-0001	104000	ALMENDROS-SIN VARIEDAD	S	7,34	1,15
1700000006001952	18-057-043-00137-0001	104000	ALMENDROS-SIN VARIEDAD	S	5,75	0,71
1700000006001951	18-057-043-00149-0001	104000	ALMENDROS-SIN VARIEDAD	S	9,84	2,45
1700000006001950	18-057-043-00188-0001	104000	ALMENDROS-SIN VARIEDAD	S	4,75	0,12
1700000006001949	18-057-043-00189-0001	104000	ALMENDROS-SIN VARIEDAD	S	9,44	1,92
1700000006001948	18-057-044-00132-0001	104000	ALMENDROS-SIN VARIEDAD	S	3,77	0,27
1700000006001947	18-057-044-00212-0001	104000	ALMENDROS-SIN VARIEDAD	S	4,41	0,80
1700000006001945	18-057-044-00238-0001	104000	ALMENDROS-SIN VARIEDAD	S	5,25	0,86
1700000006001946	18-057-044-00251-0001	104000	ALMENDROS-SIN VARIEDAD	S	8,61	2,26

Porcentaje de Superficie de la explotación en municipios con más del 40 por ciento de su superficie agraria dentro de la Zona de desertificación

PUNTOS: 6,00 100.0%

<u>REF.</u>	<u>REFERENCIA SIGPAC</u>	<u>CULTIVO</u>	<u>DESCRIPCIÓN CULTIVO</u>	<u>S/R</u>	<u>SUP. COMPROM.</u> <u>(ha)</u>	<u>SUP. CUMPLE</u> <u>(ha)</u>
1700000006001938	18-024-010-00248-0001	104000	ALMENDROS-SIN VARIEDAD	S	0,61	0,61
1700000006001954	18-024-010-00295-0001	104000	ALMENDROS-SIN VARIEDAD	S	0,14	0,14
1700000006001955	18-024-010-00324-0001	104000	ALMENDROS-SIN VARIEDAD	S	0,78	0,78
1700000006001944	18-040-006-00100-0001	104000	ALMENDROS-SIN VARIEDAD	S	1,27	1,27
1700000006001953	18-057-043-00073-0001	104000	ALMENDROS-SIN VARIEDAD	S	1,75	1,75
1700000006001942	18-057-043-00103-0001	104000	ALMENDROS-SIN VARIEDAD	S	0,46	0,46
1700000006001943	18-057-043-00109-0001	104000	ALMENDROS-SIN VARIEDAD	S	1,15	1,15
1700000006001952	18-057-043-00137-0001	104000	ALMENDROS-SIN VARIEDAD	S	0,71	0,71
1700000006001951	18-057-043-00149-0001	104000	ALMENDROS-SIN VARIEDAD	S	2,45	2,45
1700000006001950	18-057-043-00188-0001	104000	ALMENDROS-SIN VARIEDAD	S	0,12	0,12
1700000006001949	18-057-043-00189-0001	104000	ALMENDROS-SIN VARIEDAD	S	1,92	1,92
1700000006001948	18-057-044-00132-0001	104000	ALMENDROS-SIN VARIEDAD	S	0,27	0,27
1700000006001947	18-057-044-00212-0001	104000	ALMENDROS-SIN VARIEDAD	S	0,80	0,80
1700000006001945	18-057-044-00238-0001	104000	ALMENDROS-SIN VARIEDAD	S	0,86	0,86
1700000006001946	18-057-044-00251-0001	104000	ALMENDROS-SIN VARIEDAD	S	2,26	2,26



<u>APELLIDOS Y NOMBRE / RAZÓN SOCIAL</u>	<u>NIF</u>	<u>EXPEDIENTE</u>	<u>SUP. COMPROMETIDA</u>		
			<u>(ha)</u>		
AZOR BENITEZ FRUCTUOSO	****7960*	1060520	7.02		
RESOLUCIÓN					
ADMITIDO					
IMPORTE POR ANUALIDAD					
	2018	2019	2020	2021	2022
IMPORTE MÁXIMO SUBVENCIONABLE	1.518,00 €	1.518,00 €	1.518,00 €	1.518,00 €	1.518,00 €
IMPORTE MEDIO DE TRANSFERENCIA (€/ha)	216,24 €	216,24 €	216,24 €	216,24 €	216,24 €

DETALLE IMPORTES POR ANUALIDAD

<u>GRUPOS DE CULTIVO ADMITIDOS</u>	<u>SUP. COMPROM.</u>	2018	2019	2020	2021	2022
	<u>(ha)</u>					
FRUTALES SECANO	7,02	1.518,00 €	1.518,00 €	1.518,00 €	1.518,00 €	1.518,00 €

RECINTOS COMPROMETIDOS

<u>REF.</u>	<u>REFERENCIA SIGPAC</u>	<u>CULTIVO DESCRIPCIÓN CULTIVO</u>	<u>S/R</u>	<u>PEND. MEDIA (%)</u>	<u>SUP. DEC. ADMIN. (ha)</u>	<u>NU SUP. CERT. (ha)</u>	<u>SUP. CAMPO (ha)</u>	<u>SUP. COMPROM. (ha)</u>
1700000003432352	18-057-026-00032-0001	104000 ALMENDROS-SIN VARIEDAD	S	5,14	0,85	0,85		0,85
1700000003432349	18-057-026-00027-0010	104000 ALMENDROS-SIN VARIEDAD	S	6,42	0,34	0,34		0,34
1700000003432356	18-057-026-00027-0010	104000 ALMENDROS-SIN VARIEDAD	S	6,42	1,26	1,26		1,26
1700000003432343	18-057-025-00014-0001	104000 ALMENDROS-SIN VARIEDAD	S	7,36	0,03	0,03		0,03
1700000003432358	18-057-026-00028-0001	104000 ALMENDROS-SIN VARIEDAD	S	7,72	1,37	1,37		1,37
1700000003432345	18-057-026-00032-0008	104000 ALMENDROS-SIN VARIEDAD	S	10,00	0,35	0,35		0,35
1700000003432347	18-057-026-00033-0001	104000 ALMENDROS-SIN VARIEDAD	S	11,07	2,82	2,82		2,82

INCIDENCIAS**INCIDENCIA DESCRIPCIÓN**

- 85001 El recinto declarado no cumple con las normas de producción ecológica (artículo 5-1 e), Orden 26 mayo 2015)
 Ref:1700000003432325 Recinto:18-057-026-00027-006 Cultivo:113000 OTROS FRUTALES-SIN VARIEDAD Secano
 Ref:1700000003432354 Recinto:18-057-026-00041-002 Cultivo:104000 ALMENDROS-SIN VARIEDAD Secano

RESUMEN CRITERIOS DE SELECCIÓN

11.2.1.1 Mantenimiento de prácticas y métodos de agricultura ecológica: Cultivos permanentes distintos de olivar - Conv 2018. PUNTOS: 8,00

	<u>PUNTOS</u>	<u>CUMPLE</u>
Porcentaje de superficie determinada en Red Natura 2000	0,00	0.0%
Porcentaje de superficie determinada situada en zonas RAMSAR	0,00	0.0%
Porcentaje de superficie determinada en zonas vulnerables a la contaminación por nitratos	0,00	0.0%
Pendiente media de la explotación	2,00	8.57%
Porcentaje de Superficie de la explotación en municipios con más del 40 por ciento de su superficie agraria dentro de la Zona de desertificación	6,00	100.0%



DETALLE CRITERIOS DE SELECCIÓN

11.2.1.1 Mantenimiento de prácticas y métodos de agricultura ecológica: Cultivos permanentes distintos de olivar - Conv 2018.

PUNTOS: 8,00

Porcentaje de superficie determinada en Red Natura 2000

PUNTOS: 0,00 0.0%

REF.	REFERENCIA SIGPAC	CULTIVO	DESCRIPCIÓN CULTIVO	S/R	SUP. COMPROM. (ha)	SUP. CUMPLE (ha)
170000003432343	18-057-025-00014-0001	104000	ALMENDROS-SIN VARIEDAD	S	0,03	0,00
170000003432349	18-057-026-00027-0010	104000	ALMENDROS-SIN VARIEDAD	S	0,34	0,00
170000003432356	18-057-026-00027-0010	104000	ALMENDROS-SIN VARIEDAD	S	1,26	0,00
170000003432358	18-057-026-00028-0001	104000	ALMENDROS-SIN VARIEDAD	S	1,37	0,00
170000003432352	18-057-026-00032-0001	104000	ALMENDROS-SIN VARIEDAD	S	0,85	0,00
170000003432345	18-057-026-00032-0008	104000	ALMENDROS-SIN VARIEDAD	S	0,35	0,00
170000003432347	18-057-026-00033-0001	104000	ALMENDROS-SIN VARIEDAD	S	2,82	0,00

Porcentaje de superficie determinada situada en zonas RAMSAR

PUNTOS: 0,00 0.0%

REF.	REFERENCIA SIGPAC	CULTIVO	DESCRIPCIÓN CULTIVO	S/R	SUP. COMPROM. (ha)	SUP. CUMPLE (ha)
170000003432343	18-057-025-00014-0001	104000	ALMENDROS-SIN VARIEDAD	S	0,03	0,00
170000003432349	18-057-026-00027-0010	104000	ALMENDROS-SIN VARIEDAD	S	0,34	0,00
170000003432356	18-057-026-00027-0010	104000	ALMENDROS-SIN VARIEDAD	S	1,26	0,00
170000003432358	18-057-026-00028-0001	104000	ALMENDROS-SIN VARIEDAD	S	1,37	0,00
170000003432352	18-057-026-00032-0001	104000	ALMENDROS-SIN VARIEDAD	S	0,85	0,00
170000003432345	18-057-026-00032-0008	104000	ALMENDROS-SIN VARIEDAD	S	0,35	0,00
170000003432347	18-057-026-00033-0001	104000	ALMENDROS-SIN VARIEDAD	S	2,82	0,00

Porcentaje de superficie determinada en zonas vulnerables a la contaminación por nitratos

PUNTOS: 0,00 0.0%

REF.	REFERENCIA SIGPAC	CULTIVO	DESCRIPCIÓN CULTIVO	S/R	SUP. COMPROM. (ha)	SUP. CUMPLE (ha)
170000003432343	18-057-025-00014-0001	104000	ALMENDROS-SIN VARIEDAD	S	0,03	0,00
170000003432349	18-057-026-00027-0010	104000	ALMENDROS-SIN VARIEDAD	S	0,34	0,00
170000003432356	18-057-026-00027-0010	104000	ALMENDROS-SIN VARIEDAD	S	1,26	0,00
170000003432358	18-057-026-00028-0001	104000	ALMENDROS-SIN VARIEDAD	S	1,37	0,00
170000003432352	18-057-026-00032-0001	104000	ALMENDROS-SIN VARIEDAD	S	0,85	0,00
170000003432345	18-057-026-00032-0008	104000	ALMENDROS-SIN VARIEDAD	S	0,35	0,00
170000003432347	18-057-026-00033-0001	104000	ALMENDROS-SIN VARIEDAD	S	2,82	0,00

Pendiente media de la explotación

PUNTOS: 2,00 8.57%

REF.	REFERENCIA SIGPAC	CULTIVO	DESCRIPCIÓN CULTIVO	S/R	PENDIENTE MEDIA (%)	SUP. COMPROM. (ha)
170000003432343	18-057-025-00014-0001	104000	ALMENDROS-SIN VARIEDAD	S	7,36	0,03
170000003432349	18-057-026-00027-0010	104000	ALMENDROS-SIN VARIEDAD	S	6,42	0,34
170000003432356	18-057-026-00027-0010	104000	ALMENDROS-SIN VARIEDAD	S	6,42	1,26
170000003432358	18-057-026-00028-0001	104000	ALMENDROS-SIN VARIEDAD	S	7,72	1,37
170000003432352	18-057-026-00032-0001	104000	ALMENDROS-SIN VARIEDAD	S	5,14	0,85
170000003432345	18-057-026-00032-0008	104000	ALMENDROS-SIN VARIEDAD	S	10,00	0,35
170000003432347	18-057-026-00033-0001	104000	ALMENDROS-SIN VARIEDAD	S	11,07	2,82

Porcentaje de Superficie de la explotación en municipios con más del 40 por ciento de su superficie agraria dentro de la Zona de desertificación

PUNTOS: 6,00 100.0%

REF.	REFERENCIA SIGPAC	CULTIVO	DESCRIPCIÓN CULTIVO	S/R	SUP. COMPROM. (ha)	SUP. CUMPLE (ha)
------	-------------------	---------	---------------------	-----	--------------------	------------------

REF.	REFERENCIA SIGPAC	CULTIVO	DESCRIPCIÓN CULTIVO	S/R	SUP. COMPROM. (ha)	SUP. CUMPLE (ha)
1700000003432343	18-057-025-00014-0001	104000	ALMENDROS-SIN VARIEDAD	S	0,03	0,03
1700000003432356	18-057-026-00027-0010	104000	ALMENDROS-SIN VARIEDAD	S	1,26	1,26
1700000003432349	18-057-026-00027-0010	104000	ALMENDROS-SIN VARIEDAD	S	0,34	0,34
1700000003432358	18-057-026-00028-0001	104000	ALMENDROS-SIN VARIEDAD	S	1,37	1,37
1700000003432352	18-057-026-00032-0001	104000	ALMENDROS-SIN VARIEDAD	S	0,85	0,85
1700000003432345	18-057-026-00032-0008	104000	ALMENDROS-SIN VARIEDAD	S	0,35	0,35
1700000003432347	18-057-026-00033-0001	104000	ALMENDROS-SIN VARIEDAD	S	2,82	2,82



<u>APELLIDOS Y NOMBRE / RAZÓN SOCIAL</u>	<u>NIF</u>	<u>EXPEDIENTE</u>	<u>SUP. COMPROMETIDA</u>		
			<u>(ha)</u>		
AZOR BENITEZ PEDRO MARIA	****8543*	1070122	6.88		
RESOLUCIÓN					
ADMITIDO					
IMPORTE POR ANUALIDAD					
	2018	2019	2020	2021	2022
IMPORTE MÁXIMO SUBVENCIONABLE	1.487,73 €	1.487,73 €	1.487,73 €	1.487,73 €	1.487,73 €
IMPORTE MEDIO DE TRANSFERENCIA (€/ha)	216,24 €	216,24 €	216,24 €	216,24 €	216,24 €

DETALLE IMPORTES POR ANUALIDAD

<u>GRUPOS DE CULTIVO ADMITIDOS</u>	<u>SUP. COMPROM.</u>	2018	2019	2020	2021	2022
	<u>(ha)</u>					
FRUTALES SECANO	6,88	1.487,73 €	1.487,73 €	1.487,73 €	1.487,73 €	1.487,73 €

RECINTOS COMPROMETIDOS

<u>REF.</u>	<u>REFERENCIA SIGPAC</u>	<u>CULTIVO DESCRIPCIÓN CULTIVO</u>	<u>S/R</u>	<u>PEND. MEDIA</u>	<u>SUP. DEC. ADMIN.</u>	<u>NU SUP. CERT.</u>	<u>SUP. CAMPO</u>	<u>SUP. COMPROM.</u>
				<u>(%)</u>	<u>(ha)</u>	<u>(ha)</u>	<u>(ha)</u>	<u>(ha)</u>
-53044	18-057-026-00019-0006	104000 ALMENDROS-SIN VARIEDAD	S	2,36	0,06	0,06		0,06
1700000004758881	18-057-026-00019-0001	104000 ALMENDROS-SIN VARIEDAD	S	3,39	0,66	0,66		0,66
1700000004758887	18-057-026-00025-0002	104000 ALMENDROS-SIN VARIEDAD	S	4,21	1,68	1,68		1,68
1700000004758884	18-057-026-00020-0001	104000 ALMENDROS-SIN VARIEDAD	S	4,68	0,46	0,46		0,46
1700000004758886	18-057-026-00031-0001	104000 ALMENDROS-SIN VARIEDAD	S	5,24	0,37	0,37		0,37
1700000004758888	18-057-026-00027-0002	104000 ALMENDROS-SIN VARIEDAD	S	6,08	0,14	0,14		0,14
1700000004758885	18-057-026-00027-0010	104000 ALMENDROS-SIN VARIEDAD	S	6,42	1,63	1,63		1,63
1700000004758883	18-057-026-00044-0001	104000 ALMENDROS-SIN VARIEDAD	S	7,79	1,62	1,62		1,62
1700000004758882	18-057-026-00042-0001	104000 ALMENDROS-SIN VARIEDAD	S	17,03	0,26	0,26		0,26

RESUMEN CRITERIOS DE SELECCIÓN

11.2.1.1 Mantenimiento de prácticas y métodos de agricultura ecológica: Cultivos permanentes distintos de olivar - Conv 2018. PUNTOS: 7,00

	<u>PUNTOS</u>	<u>CUMPLE</u>
Porcentaje de superficie determinada en Red Natura 2000	0,00	0.0%
Porcentaje de superficie determinada situada en zonas RAMSAR	0,00	0.0%
Porcentaje de superficie determinada en zonas vulnerables a la contaminación por nitratos	0,00	0.0%
Pendiente media de la explotación	1,00	6.09%
Porcentaje de Superficie de la explotación en municipios con más del 40 por ciento de su superficie agraria dentro de la Zona de desertificación	6,00	100.0%



DETALLE CRITERIOS DE SELECCIÓN**11.2.1.1 Mantenimiento de prácticas y métodos de agricultura ecológica: Cultivos permanentes distintos de olivar - Conv 2018.****PUNTOS: 7,00****Porcentaje de superficie determinada en Red Natura 2000****PUNTOS: 0,00 0.0%**

<u>REF.</u>	<u>REFERENCIA SIGPAC</u>	<u>CULTIVO</u>	<u>DESCRIPCIÓN CULTIVO</u>	<u>S/R</u>	<u>SUP. COMPROM. (ha)</u>	<u>SUP. CUMPLE (ha)</u>
170000004758881	18-057-026-00019-0001	104000	ALMENDROS-SIN VARIEDAD	S	0,66	0,00
-53044	18-057-026-00019-0006	104000	ALMENDROS-SIN VARIEDAD	S	0,06	0,00
170000004758884	18-057-026-00020-0001	104000	ALMENDROS-SIN VARIEDAD	S	0,46	0,00
170000004758887	18-057-026-00025-0002	104000	ALMENDROS-SIN VARIEDAD	S	1,68	0,00
170000004758888	18-057-026-00027-0002	104000	ALMENDROS-SIN VARIEDAD	S	0,14	0,00
170000004758885	18-057-026-00027-0010	104000	ALMENDROS-SIN VARIEDAD	S	1,63	0,00
170000004758886	18-057-026-00031-0001	104000	ALMENDROS-SIN VARIEDAD	S	0,37	0,00
170000004758882	18-057-026-00042-0001	104000	ALMENDROS-SIN VARIEDAD	S	0,26	0,00
170000004758883	18-057-026-00044-0001	104000	ALMENDROS-SIN VARIEDAD	S	1,62	0,00

Porcentaje de superficie determinada situada en zonas RAMSAR**PUNTOS: 0,00 0.0%**

<u>REF.</u>	<u>REFERENCIA SIGPAC</u>	<u>CULTIVO</u>	<u>DESCRIPCIÓN CULTIVO</u>	<u>S/R</u>	<u>SUP. COMPROM. (ha)</u>	<u>SUP. CUMPLE (ha)</u>
170000004758881	18-057-026-00019-0001	104000	ALMENDROS-SIN VARIEDAD	S	0,66	0,00
-53044	18-057-026-00019-0006	104000	ALMENDROS-SIN VARIEDAD	S	0,06	0,00
170000004758884	18-057-026-00020-0001	104000	ALMENDROS-SIN VARIEDAD	S	0,46	0,00
170000004758887	18-057-026-00025-0002	104000	ALMENDROS-SIN VARIEDAD	S	1,68	0,00
170000004758888	18-057-026-00027-0002	104000	ALMENDROS-SIN VARIEDAD	S	0,14	0,00
170000004758885	18-057-026-00027-0010	104000	ALMENDROS-SIN VARIEDAD	S	1,63	0,00
170000004758886	18-057-026-00031-0001	104000	ALMENDROS-SIN VARIEDAD	S	0,37	0,00
170000004758882	18-057-026-00042-0001	104000	ALMENDROS-SIN VARIEDAD	S	0,26	0,00
170000004758883	18-057-026-00044-0001	104000	ALMENDROS-SIN VARIEDAD	S	1,62	0,00

Porcentaje de superficie determinada en zonas vulnerables a la contaminación por nitratos**PUNTOS: 0,00 0.0%**

<u>REF.</u>	<u>REFERENCIA SIGPAC</u>	<u>CULTIVO</u>	<u>DESCRIPCIÓN CULTIVO</u>	<u>S/R</u>	<u>SUP. COMPROM. (ha)</u>	<u>SUP. CUMPLE (ha)</u>
170000004758881	18-057-026-00019-0001	104000	ALMENDROS-SIN VARIEDAD	S	0,66	0,00
-53044	18-057-026-00019-0006	104000	ALMENDROS-SIN VARIEDAD	S	0,06	0,00
170000004758884	18-057-026-00020-0001	104000	ALMENDROS-SIN VARIEDAD	S	0,46	0,00
170000004758887	18-057-026-00025-0002	104000	ALMENDROS-SIN VARIEDAD	S	1,68	0,00
170000004758888	18-057-026-00027-0002	104000	ALMENDROS-SIN VARIEDAD	S	0,14	0,00
170000004758885	18-057-026-00027-0010	104000	ALMENDROS-SIN VARIEDAD	S	1,63	0,00
170000004758886	18-057-026-00031-0001	104000	ALMENDROS-SIN VARIEDAD	S	0,37	0,00
170000004758882	18-057-026-00042-0001	104000	ALMENDROS-SIN VARIEDAD	S	0,26	0,00
170000004758883	18-057-026-00044-0001	104000	ALMENDROS-SIN VARIEDAD	S	1,62	0,00

Pendiente media de la explotación**PUNTOS: 1,00 6.09%**

<u>REF.</u>	<u>REFERENCIA SIGPAC</u>	<u>CULTIVO</u>	<u>DESCRIPCIÓN CULTIVO</u>	<u>S/R</u>	<u>PENDIENTE MEDIA (%)</u>	<u>SUP. COMPROM. (ha)</u>
170000004758881	18-057-026-00019-0001	104000	ALMENDROS-SIN VARIEDAD	S	3,39	0,66
-53044	18-057-026-00019-0006	104000	ALMENDROS-SIN VARIEDAD	S	2,36	0,06
170000004758884	18-057-026-00020-0001	104000	ALMENDROS-SIN VARIEDAD	S	4,68	0,46
170000004758887	18-057-026-00025-0002	104000	ALMENDROS-SIN VARIEDAD	S	4,21	1,68
170000004758888	18-057-026-00027-0002	104000	ALMENDROS-SIN VARIEDAD	S	6,08	0,14
170000004758885	18-057-026-00027-0010	104000	ALMENDROS-SIN VARIEDAD	S	6,42	1,63
170000004758886	18-057-026-00031-0001	104000	ALMENDROS-SIN VARIEDAD	S	5,24	0,37
170000004758882	18-057-026-00042-0001	104000	ALMENDROS-SIN VARIEDAD	S	17,03	0,26

REF.	REFERENCIA SIGPAC	CULTIVO	DESCRIPCIÓN CULTIVO	S/R	PENDIENTE	SUP.
					MEDIA (%)	COMPROM. (ha)
1700000004758883	18-057-026-00044-0001	104000	ALMENDROS-SIN VARIEDAD	S	7,79	1,62

Porcentaje de Superficie de la explotación en municipios con más del 40 por ciento de su superficie agraria dentro de la Zona de desertificación PUNTOS: 6,00 100.0%

REF.	REFERENCIA SIGPAC	CULTIVO	DESCRIPCIÓN CULTIVO	S/R	SUP.	SUP.
					COMPROM. (ha)	CUMPLE (ha)
1700000004758881	18-057-026-00019-0001	104000	ALMENDROS-SIN VARIEDAD	S	0,66	0,66
-53044	18-057-026-00019-0006	104000	ALMENDROS-SIN VARIEDAD	S	0,06	0,06
1700000004758884	18-057-026-00020-0001	104000	ALMENDROS-SIN VARIEDAD	S	0,46	0,46
1700000004758887	18-057-026-00025-0002	104000	ALMENDROS-SIN VARIEDAD	S	1,68	1,68
1700000004758888	18-057-026-00027-0002	104000	ALMENDROS-SIN VARIEDAD	S	0,14	0,14
1700000004758885	18-057-026-00027-0010	104000	ALMENDROS-SIN VARIEDAD	S	1,63	1,63
1700000004758886	18-057-026-00031-0001	104000	ALMENDROS-SIN VARIEDAD	S	0,37	0,37
1700000004758882	18-057-026-00042-0001	104000	ALMENDROS-SIN VARIEDAD	S	0,26	0,26
1700000004758883	18-057-026-00044-0001	104000	ALMENDROS-SIN VARIEDAD	S	1,62	1,62



<u>APELLIDOS Y NOMBRE / RAZÓN SOCIAL</u>	<u>NIF</u>	<u>EXPEDIENTE</u>	<u>SUP. COMPROMETIDA</u>		
			<u>(ha)</u>		
AZOR CARRION JACINTO MIGUEL	****1090*	1211218	4.42		
RESOLUCIÓN					
ADMITIDO					

IMPORTE POR ANUALIDAD

	<u>2018</u>	<u>2019</u>	<u>2020</u>	<u>2021</u>	<u>2022</u>
IMPORTE MÁXIMO SUBVENCIONABLE	668,17 €	668,17 €	668,17 €	668,17 €	668,17 €
IMPORTE MEDIO DE TRANSFERENCIA (€/ha)	151,17 €	151,17 €	151,17 €	151,17 €	151,17 €

DETALLE IMPORTES POR ANUALIDAD

<u>GRUPOS DE CULTIVO ADMITIDOS</u>	<u>SUP. COMPROM.</u>	<u>2018</u>	<u>2019</u>	<u>2020</u>	<u>2021</u>	<u>2022</u>
	<u>(ha)</u>					
HERBÁCEOS	4,42	668,17 €	668,17 €	668,17 €	668,17 €	668,17 €

RECINTOS COMPROMETIDOS

<u>REF.</u>	<u>REFERENCIA SIGPAC</u>	<u>CULTIVO DESCRIPCIÓN CULTIVO</u>	<u>S/R</u>	<u>PEND. MEDIA</u>	<u>SUP. DEC. ADMIN.</u>	<u>NU SUP. CERT.</u>	<u>SUP. CAMPO</u>	<u>SUP. COMPROM.</u>
				<u>(%)</u>	<u>(ha)</u>	<u>(ha)</u>	<u>(ha)</u>	<u>(ha)</u>
1700000005961651	18-030-001-00270-0002	8000 AVENA-SIN VARIEDAD	S	4,82	1,35	1,35		1,35
1700000005961638	18-030-002-00077-0003	5000 CEBADA-SIN VARIEDAD	S	4,89	1,80	1,80		1,80
-161044	18-030-001-00112-0003	52000 VEZA-SIN VARIEDAD	S	4,94	1,27	1,27		1,27

INCIDENCIAS

INCIDENCIA DESCRIPCIÓN

85001 El recinto declarado no cumple con las normas de producción ecológica (artículo 5-1 e), Orden 26 mayo 2015)
Ref:1700000005961645 Recinto:18-030-002-00055-001 Cultivo:8000 AVENA-SIN VARIEDAD Secano

RESUMEN CRITERIOS DE SELECCIÓN

11.2.1.1 Mantenimiento de prácticas y métodos de agricultura ecológica: Cultivos herbáceos - Conv 2018. PUNTOS: 7,00

	<u>PUNTOS</u>	<u>CUMPLE</u>
Porcentaje de superficie determinada en Red Natura 2000	0,00	0.0%
Porcentaje de superficie determinada situada en zonas RAMSAR	0,00	0.0%
Porcentaje de superficie determinada en zonas vulnerables a la contaminación por nitratos	0,00	0.0%
Pendiente media de la explotación	1,00	4.88%
Porcentaje de Superficie de la explotación en municipios con más del 40 por ciento de su superficie agraria dentro de la Zona de desertificación	6,00	100.0%



DETALLE CRITERIOS DE SELECCIÓN**11.2.1.1 Mantenimiento de prácticas y métodos de agricultura ecológica: Cultivos herbáceos - Conv 2018.****PUNTOS: 7,00****Porcentaje de superficie determinada en Red Natura 2000****PUNTOS: 0,00 0.0%**

<u>REF.</u>	<u>REFERENCIA SIGPAC</u>	<u>CULTIVO</u>	<u>DESCRIPCIÓN CULTIVO</u>	<u>S/R</u>	<u>SUP. COMPROM. (ha)</u>	<u>SUP. CUMPLE (ha)</u>
-161044	18-030-001-00112-0003	52000	VEZA-SIN VARIEDAD	S	1,27	0,00
1700000005961651	18-030-001-00270-0002	8000	AVENA-SIN VARIEDAD	S	1,35	0,00
1700000005961638	18-030-002-00077-0003	5000	CEBADA-SIN VARIEDAD	S	1,80	0,00

Porcentaje de superficie determinada situada en zonas RAMSAR**PUNTOS: 0,00 0.0%**

<u>REF.</u>	<u>REFERENCIA SIGPAC</u>	<u>CULTIVO</u>	<u>DESCRIPCIÓN CULTIVO</u>	<u>S/R</u>	<u>SUP. COMPROM. (ha)</u>	<u>SUP. CUMPLE (ha)</u>
-161044	18-030-001-00112-0003	52000	VEZA-SIN VARIEDAD	S	1,27	0,00
1700000005961651	18-030-001-00270-0002	8000	AVENA-SIN VARIEDAD	S	1,35	0,00
1700000005961638	18-030-002-00077-0003	5000	CEBADA-SIN VARIEDAD	S	1,80	0,00

Porcentaje de superficie determinada en zonas vulnerables a la contaminación por nitratos**PUNTOS: 0,00 0.0%**

<u>REF.</u>	<u>REFERENCIA SIGPAC</u>	<u>CULTIVO</u>	<u>DESCRIPCIÓN CULTIVO</u>	<u>S/R</u>	<u>SUP. COMPROM. (ha)</u>	<u>SUP. CUMPLE (ha)</u>
-161044	18-030-001-00112-0003	52000	VEZA-SIN VARIEDAD	S	1,27	0,00
1700000005961651	18-030-001-00270-0002	8000	AVENA-SIN VARIEDAD	S	1,35	0,00
1700000005961638	18-030-002-00077-0003	5000	CEBADA-SIN VARIEDAD	S	1,80	0,00

Pendiente media de la explotación**PUNTOS: 1,00 4.88%**

<u>REF.</u>	<u>REFERENCIA SIGPAC</u>	<u>CULTIVO</u>	<u>DESCRIPCIÓN CULTIVO</u>	<u>S/R</u>	<u>PENDIENTE MEDIA (%)</u>	<u>SUP. COMPROM. (ha)</u>
-161044	18-030-001-00112-0003	52000	VEZA-SIN VARIEDAD	S	4,94	1,27
1700000005961651	18-030-001-00270-0002	8000	AVENA-SIN VARIEDAD	S	4,82	1,35
1700000005961638	18-030-002-00077-0003	5000	CEBADA-SIN VARIEDAD	S	4,89	1,80

Porcentaje de Superficie de la explotación en municipios con más del 40 por ciento de su superficie agraria dentro de la Zona de desertificación**PUNTOS: 6,00 100.0%**

<u>REF.</u>	<u>REFERENCIA SIGPAC</u>	<u>CULTIVO</u>	<u>DESCRIPCIÓN CULTIVO</u>	<u>S/R</u>	<u>SUP. COMPROM. (ha)</u>	<u>SUP. CUMPLE (ha)</u>
-161044	18-030-001-00112-0003	52000	VEZA-SIN VARIEDAD	S	1,27	1,27
1700000005961651	18-030-001-00270-0002	8000	AVENA-SIN VARIEDAD	S	1,35	1,35
1700000005961638	18-030-002-00077-0003	5000	CEBADA-SIN VARIEDAD	S	1,80	1,80



<u>APellidos y Nombre / RAZÓN SOCIAL</u>	<u>NIF</u>	<u>EXPEDIENTE</u>	<u>SUP. COMPROMETIDA</u>			
			<u>(ha)</u>			
AZOR GARCIA MANUEL	****7210*	1231603	67.85			
RESOLUCIÓN ADMITIDO						
IMPORTES POR ANUALIDAD						
		<u>2018</u>	<u>2019</u>	<u>2020</u>	<u>2021</u>	<u>2022</u>
IMPORTE MÁXIMO SUBVENCIONABLE		9.192,65 €	9.192,65 €	9.192,65 €	9.192,65 €	9.192,65 €
IMPORTE MEDIO DE TRANSFERENCIA (€/ha)		135,48 €	135,48 €	135,48 €	135,48 €	135,48 €

DETALLE IMPORTES POR ANUALIDAD

<u>GRUPOS DE CULTIVO ADMITIDOS</u>	<u>SUP. COMPROM.</u>	<u>2018</u>	<u>2019</u>	<u>2020</u>	<u>2021</u>	<u>2022</u>
	<u>(ha)</u>					
HERBÁCEOS	60,81	9.192,65 €	9.192,65 €	9.192,65 €	9.192,65 €	9.192,65 €
HERBÁCEOS NO ELEGIBLES	7,04	0,00 €	0,00 €	0,00 €	0,00 €	0,00 €

RECINTOS COMPROMETIDOS

<u>REF.</u>	<u>REFERENCIA SIGPAC</u>	<u>CULTIVO DESCRIPCIÓN CULTIVO</u>	<u>S/R</u>	<u>PEND. MEDIA (%)</u>	<u>SUP. DEC. ADMIN. (ha)</u>	<u>NU SUP. CERT. (ha)</u>	<u>SUP. CAMPO (ha)</u>	<u>SUP. COMPROM. (ha)</u>
1700000005127319	18-040-006-00161-0001	20902 BARBECHO TRADICIONAL-CON CUBIERTA VEGETAL	S	2,76	7,04	7,04		7,04
1700000005127311	18-040-009-00027-0001	8000 AVENA-SIN VARIEDAD	S	4,23	45,69	45,69		45,69
1700000005127335	18-040-008-00048-0001	1000 TRIGO BLANDO-SIN VARIEDAD	S	4,65	9,60	9,60		9,60
1700000005127314	18-040-006-00038-0001	8000 AVENA-SIN VARIEDAD	S	4,67	0,69	0,69		0,69
1700000005127316	18-040-009-00034-0003	8000 AVENA-SIN VARIEDAD	S	5,62	2,87	2,87		2,87
1700000005127312	18-040-008-00056-0001	8000 AVENA-SIN VARIEDAD	S	5,63	1,43	1,43		1,43
1700000005127313	18-040-009-00034-0002	8000 AVENA-SIN VARIEDAD	S	9,58	0,53	0,53		0,53

INCIDENCIAS**INCIDENCIA DESCRIPCIÓN**

85001	El recinto declarado no cumple con las normas de producción ecológica (artículo 5-1 e), Orden 26 mayo 2015) Ref:1700000005127315 Recinto:18-057-042-00115-001 Cultivo:20902 BARBECHO TRADICIONAL-CON CUBIERTA VEGETAL Secano Ref:1700000005127318 Recinto:18-057-042-00118-001 Cultivo:20902 BARBECHO TRADICIONAL-CON CUBIERTA VEGETAL Secano Ref:1700000005127323 Recinto:18-057-042-00118-002 Cultivo:20902 BARBECHO TRADICIONAL-CON CUBIERTA VEGETAL Secano Ref:1700000005127317 Recinto:18-057-042-00122-002 Cultivo:20902 BARBECHO TRADICIONAL-CON CUBIERTA VEGETAL Secano Ref:1700000005127339 Recinto:18-057-042-00129-004 Cultivo:20902 BARBECHO TRADICIONAL-CON CUBIERTA VEGETAL Secano Ref:1700000005127340 Recinto:18-057-042-00129-005 Cultivo:20902 BARBECHO TRADICIONAL-CON CUBIERTA VEGETAL Secano Ref:1700000005127334 Recinto:18-057-042-00130-002 Cultivo:20902 BARBECHO TRADICIONAL-CON CUBIERTA VEGETAL Secano Ref:1700000005127332 Recinto:18-057-042-00131-001 Cultivo:20902 BARBECHO TRADICIONAL-CON CUBIERTA VEGETAL Secano Ref:1700000005127333 Recinto:18-057-042-00131-002 Cultivo:20902 BARBECHO TRADICIONAL-CON CUBIERTA VEGETAL Secano Ref:1700000005127336 Recinto:18-057-042-00132-001 Cultivo:20902 BARBECHO TRADICIONAL-CON CUBIERTA VEGETAL Secano Ref:-182207 Recinto:18-057-042-00133-001 Cultivo:20902 BARBECHO TRADICIONAL-CON CUBIERTA VEGETAL Secano Ref:1700000005127338 Recinto:18-057-043-00559-001 Cultivo:20902 BARBECHO TRADICIONAL-CON CUBIERTA VEGETAL Secano
-------	--

RESUMEN CRITERIOS DE SELECCIÓN

11.2.1.1 Mantenimiento de prácticas y métodos de agricultura ecológica: Cultivos herbáceos - Conv 2018. PUNTOS: 7,00

	<u>PUNTOS</u>	<u>CUMPLE</u>
Porcentaje de superficie determinada en Red Natura 2000	0,00	0.0%
Porcentaje de superficie determinada situada en zonas RAMSAR	0,00	0.0%
Porcentaje de superficie determinada en zonas vulnerables a la contaminación por nitratos	0,00	0.0%
Pendiente media de la explotación	1,00	4.27%
Porcentaje de Superficie de la explotación en municipios con más del 40 por ciento de su superficie agraria dentro de la Zona de desertificación	6,00	100.0%

DETALLE CRITERIOS DE SELECCIÓN**11.2.1.1 Mantenimiento de prácticas y métodos de agricultura ecológica: Cultivos herbáceos - Conv 2018.****PUNTOS: 7,00****Porcentaje de superficie determinada en Red Natura 2000****PUNTOS: 0,00 0.0%**

<u>REF.</u>	<u>REFERENCIA SIGPAC</u>	<u>CULTIVO</u>	<u>DESCRIPCIÓN CULTIVO</u>	<u>S/R</u>	<u>SUP. COMPROM. (ha)</u>	<u>SUP. CUMPLE (ha)</u>
170000005127314	18-040-006-00038-0001	8000	AVENA-SIN VARIEDAD	S	0,69	0,00
170000005127319	18-040-006-00161-0001	20902	BARBECHO TRADICIONAL-CON CUBIERTA VEGETAL	S	7,04	0,00
170000005127335	18-040-008-00048-0001	1000	TRIGO BLANDO-SIN VARIEDAD	S	9,60	0,00
170000005127312	18-040-008-00056-0001	8000	AVENA-SIN VARIEDAD	S	1,43	0,00
170000005127311	18-040-009-00027-0001	8000	AVENA-SIN VARIEDAD	S	45,69	0,00
170000005127313	18-040-009-00034-0002	8000	AVENA-SIN VARIEDAD	S	0,53	0,00
170000005127316	18-040-009-00034-0003	8000	AVENA-SIN VARIEDAD	S	2,87	0,00

Porcentaje de superficie determinada situada en zonas RAMSAR**PUNTOS: 0,00 0.0%**

<u>REF.</u>	<u>REFERENCIA SIGPAC</u>	<u>CULTIVO</u>	<u>DESCRIPCIÓN CULTIVO</u>	<u>S/R</u>	<u>SUP. COMPROM. (ha)</u>	<u>SUP. CUMPLE (ha)</u>
170000005127314	18-040-006-00038-0001	8000	AVENA-SIN VARIEDAD	S	0,69	0,00
170000005127319	18-040-006-00161-0001	20902	BARBECHO TRADICIONAL-CON CUBIERTA VEGETAL	S	7,04	0,00
170000005127335	18-040-008-00048-0001	1000	TRIGO BLANDO-SIN VARIEDAD	S	9,60	0,00
170000005127312	18-040-008-00056-0001	8000	AVENA-SIN VARIEDAD	S	1,43	0,00
170000005127311	18-040-009-00027-0001	8000	AVENA-SIN VARIEDAD	S	45,69	0,00
170000005127313	18-040-009-00034-0002	8000	AVENA-SIN VARIEDAD	S	0,53	0,00
170000005127316	18-040-009-00034-0003	8000	AVENA-SIN VARIEDAD	S	2,87	0,00

Porcentaje de superficie determinada en zonas vulnerables a la contaminación por nitratos**PUNTOS: 0,00 0.0%**

<u>REF.</u>	<u>REFERENCIA SIGPAC</u>	<u>CULTIVO</u>	<u>DESCRIPCIÓN CULTIVO</u>	<u>S/R</u>	<u>SUP. COMPROM. (ha)</u>	<u>SUP. CUMPLE (ha)</u>
170000005127314	18-040-006-00038-0001	8000	AVENA-SIN VARIEDAD	S	0,69	0,00
170000005127319	18-040-006-00161-0001	20902	BARBECHO TRADICIONAL-CON CUBIERTA VEGETAL	S	7,04	0,00
170000005127335	18-040-008-00048-0001	1000	TRIGO BLANDO-SIN VARIEDAD	S	9,60	0,00
170000005127312	18-040-008-00056-0001	8000	AVENA-SIN VARIEDAD	S	1,43	0,00
170000005127311	18-040-009-00027-0001	8000	AVENA-SIN VARIEDAD	S	45,69	0,00
170000005127313	18-040-009-00034-0002	8000	AVENA-SIN VARIEDAD	S	0,53	0,00
170000005127316	18-040-009-00034-0003	8000	AVENA-SIN VARIEDAD	S	2,87	0,00

Pendiente media de la explotación**PUNTOS: 1,00 4.27%**

<u>REF.</u>	<u>REFERENCIA SIGPAC</u>	<u>CULTIVO</u>	<u>DESCRIPCIÓN CULTIVO</u>	<u>S/R</u>	<u>PENDIENTE MEDIA (%)</u>	<u>SUP. COMPROM. (ha)</u>
170000005127314	18-040-006-00038-0001	8000	AVENA-SIN VARIEDAD	S	4,67	0,69
170000005127319	18-040-006-00161-0001	20902	BARBECHO TRADICIONAL-CON CUBIERTA VEGETAL	S	2,76	7,04
170000005127335	18-040-008-00048-0001	1000	TRIGO BLANDO-SIN VARIEDAD	S	4,65	9,60
170000005127312	18-040-008-00056-0001	8000	AVENA-SIN VARIEDAD	S	5,63	1,43
170000005127311	18-040-009-00027-0001	8000	AVENA-SIN VARIEDAD	S	4,23	45,69
170000005127313	18-040-009-00034-0002	8000	AVENA-SIN VARIEDAD	S	9,58	0,53
170000005127316	18-040-009-00034-0003	8000	AVENA-SIN VARIEDAD	S	5,62	2,87

Porcentaje de Superficie de la explotación en municipios con más del 40 por ciento de su superficie agraria dentro de la Zona de desertificación**PUNTOS: 6,00 100.0%**

REF.	REFERENCIA SIGPAC	CULTIVO	DESCRIPCIÓN CULTIVO	S/R	SUP. COMPROM. (ha)	SUP. CUMPLE (ha)
1700000005127314	18-040-006-00038-0001	8000	AVENA-SIN VARIEDAD	S	0,69	0,69
1700000005127319	18-040-006-00161-0001	20902	BARBECHO TRADICIONAL-CON CUBIERTA VEGETAL	S	7,04	7,04
1700000005127335	18-040-008-00048-0001	1000	TRIGO BLANDO-SIN VARIEDAD	S	9,60	9,60
1700000005127312	18-040-008-00056-0001	8000	AVENA-SIN VARIEDAD	S	1,43	1,43
1700000005127311	18-040-009-00027-0001	8000	AVENA-SIN VARIEDAD	S	45,69	45,69
1700000005127313	18-040-009-00034-0002	8000	AVENA-SIN VARIEDAD	S	0,53	0,53
1700000005127316	18-040-009-00034-0003	8000	AVENA-SIN VARIEDAD	S	2,87	2,87



<u>APELLIDOS Y NOMBRE / RAZÓN SOCIAL</u>	<u>NIF</u>	<u>EXPEDIENTE</u>	<u>SUP. COMPROMETIDA</u>			
			<u>(ha)</u>			
AZOR JIMENEZ FELIX	****6117*	1079396	31.43			
RESOLUCIÓN ADMITIDO						
IMPORTE POR ANUALIDAD						
		2018	2019	2020	2021	2022
IMPORTE MÁXIMO SUBVENCIONABLE		4.340,68 €	4.340,68 €	4.340,68 €	4.340,68 €	4.340,68 €
IMPORTE MEDIO DE TRANSFERENCIA (€/ha)		138,11 €	138,11 €	138,11 €	138,11 €	138,11 €

DETALLE IMPORTES POR ANUALIDAD

<u>GRUPOS DE CULTIVO ADMITIDOS</u>	<u>SUP. COMPROM.</u>	2018	2019	2020	2021	2022
	<u>(ha)</u>					
FRUTALES SECANO	11,23	2.428,38 €	2.428,38 €	2.428,38 €	2.428,38 €	2.428,38 €
HERBÁCEOS	12,65	1.912,30 €	1.912,30 €	1.912,30 €	1.912,30 €	1.912,30 €
HERBÁCEOS NO ELEGIBLES	7,55	0,00 €	0,00 €	0,00 €	0,00 €	0,00 €

RECINTOS COMPROMETIDOS

<u>REF.</u>	<u>REFERENCIA SIGPAC</u>	<u>CULTIVO DESCRIPCIÓN CULTIVO</u>	<u>S/R</u>	<u>PEND. MEDIA (%)</u>	<u>SUP. DEC. ADMIN. (ha)</u>	<u>NU SUP. CERT. (ha)</u>	<u>SUP. CAMPO (ha)</u>	<u>SUP. COMPROM. (ha)</u>
1700000005928475	18-024-010-00335-0001	20902 BARBECHO TRADICIONAL-CON CUBIERTA VEGETAL	S	3,20	1,34	1,34		1,34
1700000005928469	18-024-010-00237-0001	20902 BARBECHO TRADICIONAL-CON CUBIERTA VEGETAL	S	3,79	2,05	2,05		2,05
-39673	18-040-008-00066-0003	20902 BARBECHO TRADICIONAL-CON CUBIERTA VEGETAL	S	3,99	4,16	4,16		4,16
-39672	18-040-008-00066-0003	8000 AVENA-SIN VARIEDAD	S	3,99	1,62	1,62		1,62
1700000005928480	18-040-008-00079-0001	8000 AVENA-SIN VARIEDAD	S	4,27	2,89	2,89		2,89
1700000005928482	18-040-010-00082-0001	8000 AVENA-SIN VARIEDAD	S	5,23	2,55	2,55		2,55
1700000005928474	18-057-043-00013-0001	8000 AVENA-SIN VARIEDAD	S	5,51	0,42	0,42		0,42
1700000005928488	18-057-043-00171-0001	104000 ALMENDROS-SIN VARIEDAD	S	5,65	0,14	0,14		0,14
1700000005928478	18-057-044-00013-0001	8000 AVENA-SIN VARIEDAD	S	7,64	3,33	3,33		3,33
1700000005928479	18-057-043-00333-0001	8000 AVENA-SIN VARIEDAD	S	7,66	1,84	1,84		1,84
1700000005928484	18-057-043-00072-0001	104000 ALMENDROS-SIN VARIEDAD	S	7,80	3,45	3,45		3,45
1700000005928487	18-057-043-00152-0001	104000 ALMENDROS-SIN VARIEDAD	S	7,92	1,89	1,89		1,89
1700000005928471	18-057-044-00069-0001	104000 ALMENDROS-SIN VARIEDAD	S	8,70	0,67	0,67		0,67
1700000005928485	18-057-043-00071-0001	104000 ALMENDROS-SIN VARIEDAD	S	9,93	1,30	1,30		1,30
1700000005928486	18-057-043-00005-0002	104000 ALMENDROS-SIN VARIEDAD	S	10,18	3,78	3,78		3,78

INCIDENCIAS**INCIDENCIA DESCRIPCIÓN**

85007 Cultivo, variedad, regimen y/o uso del recinto SIGPAC no compatible con la operación (anexo IV.I, Orden 26 mayo 2015)
 Ref:1700000005928473 Recinto:18-057-044-00008-001 Cultivo:104000 ALMENDROS-SIN VARIEDAD Secano Uso SIGPAC:TA
 Ref:1700000005928470 Recinto:18-057-044-00068-001 Cultivo:104000 ALMENDROS-SIN VARIEDAD Secano Uso SIGPAC:TA
 Ref:1700000005928472 Recinto:18-057-044-00277-001 Cultivo:104000 ALMENDROS-SIN VARIEDAD Secano Uso SIGPAC:TA



RESUMEN CRITERIOS DE SELECCIÓN

11.2.1.1 Mantenimiento de prácticas y métodos de agricultura ecológica: Cultivos herbáceos - Conv 2018. PUNTOS: 7,00

	PUNTOS	CUMPLE
Porcentaje de superficie determinada en Red Natura 2000	0,00	0.0%
Porcentaje de superficie determinada situada en zonas RAMSAR	0,00	0.0%
Porcentaje de superficie determinada en zonas vulnerables a la contaminación por nitratos	0,00	0.0%
Pendiente media de la explotación	1,00	5.08%
Porcentaje de Superficie de la explotación en municipios con más del 40 por ciento de su superficie agraria dentro de la Zona de desertificación	6,00	100.0%

11.2.1.1 Mantenimiento de prácticas y métodos de agricultura ecológica: Cultivos permanentes distintos de olivar - Conv 2018. PUNTOS: 8,00

	PUNTOS	CUMPLE
Porcentaje de superficie determinada en Red Natura 2000	0,00	0.0%
Porcentaje de superficie determinada situada en zonas RAMSAR	0,00	0.0%
Porcentaje de superficie determinada en zonas vulnerables a la contaminación por nitratos	0,00	0.0%
Pendiente media de la explotación	2,00	8.89%
Porcentaje de Superficie de la explotación en municipios con más del 40 por ciento de su superficie agraria dentro de la Zona de desertificación	6,00	100.0%

DETALLE CRITERIOS DE SELECCIÓN

11.2.1.1 Mantenimiento de prácticas y métodos de agricultura ecológica: Cultivos herbáceos - Conv 2018. PUNTOS: 7,00

Porcentaje de superficie determinada en Red Natura 2000						PUNTOS:	0,00	0.0%
REF.	REFERENCIA SIGPAC	CULTIVO	DESCRIPCIÓN CULTIVO	S/R		SUP. COMPROM.	SUP. CUMPLE	
						(ha)	(ha)	
170000005928469	18-024-010-00237-0001	20902	BARBECHO TRADICIONAL-CON CUBIERTA VEGETAL	S		2,05	0,00	
170000005928475	18-024-010-00335-0001	20902	BARBECHO TRADICIONAL-CON CUBIERTA VEGETAL	S		1,34	0,00	
-39672	18-040-008-00066-0003	8000	AVENA-SIN VARIEDAD	S		1,62	0,00	
-39673	18-040-008-00066-0003	20902	BARBECHO TRADICIONAL-CON CUBIERTA VEGETAL	S		4,16	0,00	
170000005928480	18-040-008-00079-0001	8000	AVENA-SIN VARIEDAD	S		2,89	0,00	
170000005928482	18-040-010-00082-0001	8000	AVENA-SIN VARIEDAD	S		2,55	0,00	
170000005928474	18-057-043-00013-0001	8000	AVENA-SIN VARIEDAD	S		0,42	0,00	
170000005928479	18-057-043-00333-0001	8000	AVENA-SIN VARIEDAD	S		1,84	0,00	
170000005928478	18-057-044-00013-0001	8000	AVENA-SIN VARIEDAD	S		3,33	0,00	

Porcentaje de superficie determinada situada en zonas RAMSAR						PUNTOS:	0,00	0.0%
REF.	REFERENCIA SIGPAC	CULTIVO	DESCRIPCIÓN CULTIVO	S/R		SUP. COMPROM.	SUP. CUMPLE	
						(ha)	(ha)	
170000005928469	18-024-010-00237-0001	20902	BARBECHO TRADICIONAL-CON CUBIERTA VEGETAL	S		2,05	0,00	
170000005928475	18-024-010-00335-0001	20902	BARBECHO TRADICIONAL-CON CUBIERTA VEGETAL	S		1,34	0,00	
-39672	18-040-008-00066-0003	8000	AVENA-SIN VARIEDAD	S		1,62	0,00	
-39673	18-040-008-00066-0003	20902	BARBECHO TRADICIONAL-CON CUBIERTA VEGETAL	S		4,16	0,00	
170000005928480	18-040-008-00079-0001	8000	AVENA-SIN VARIEDAD	S		2,89	0,00	
170000005928482	18-040-010-00082-0001	8000	AVENA-SIN VARIEDAD	S		2,55	0,00	
170000005928474	18-057-043-00013-0001	8000	AVENA-SIN VARIEDAD	S		0,42	0,00	
170000005928479	18-057-043-00333-0001	8000	AVENA-SIN VARIEDAD	S		1,84	0,00	
170000005928478	18-057-044-00013-0001	8000	AVENA-SIN VARIEDAD	S		3,33	0,00	

Porcentaje de superficie determinada en zonas vulnerables a la contaminación por nitratos	PUNTOS:	0,00	0.0%
---	---------	------	------

<u>REF.</u>	<u>REFERENCIA SIGPAC</u>	<u>CULTIVO</u>	<u>DESCRIPCIÓN CULTIVO</u>	<u>S/R</u>	<u>SUP. COMPROM.</u> <u>(ha)</u>	<u>SUP. CUMPLE</u> <u>(ha)</u>
170000005928469	18-024-010-00237-0001	20902	BARBECHO TRADICIONAL-CON CUBIERTA VEGETAL	S	2,05	0,00
170000005928475	18-024-010-00335-0001	20902	BARBECHO TRADICIONAL-CON CUBIERTA VEGETAL	S	1,34	0,00
-39672	18-040-008-00066-0003	8000	AVENA-SIN VARIEDAD	S	1,62	0,00
-39673	18-040-008-00066-0003	20902	BARBECHO TRADICIONAL-CON CUBIERTA VEGETAL	S	4,16	0,00
170000005928480	18-040-008-00079-0001	8000	AVENA-SIN VARIEDAD	S	2,89	0,00
170000005928482	18-040-010-00082-0001	8000	AVENA-SIN VARIEDAD	S	2,55	0,00
170000005928474	18-057-043-00013-0001	8000	AVENA-SIN VARIEDAD	S	0,42	0,00
170000005928479	18-057-043-00333-0001	8000	AVENA-SIN VARIEDAD	S	1,84	0,00
170000005928478	18-057-044-00013-0001	8000	AVENA-SIN VARIEDAD	S	3,33	0,00

Pendiente media de la explotación

PUNTOS: 1,00 5.08%

<u>REF.</u>	<u>REFERENCIA SIGPAC</u>	<u>CULTIVO</u>	<u>DESCRIPCIÓN CULTIVO</u>	<u>S/R</u>	<u>PENDIENTE MEDIA (%)</u>	<u>SUP. COMPROM.</u> <u>(ha)</u>
170000005928469	18-024-010-00237-0001	20902	BARBECHO TRADICIONAL-CON CUBIERTA VEGETAL	S	3,79	2,05
170000005928475	18-024-010-00335-0001	20902	BARBECHO TRADICIONAL-CON CUBIERTA VEGETAL	S	3,20	1,34
-39672	18-040-008-00066-0003	8000	AVENA-SIN VARIEDAD	S	3,99	1,62
-39673	18-040-008-00066-0003	20902	BARBECHO TRADICIONAL-CON CUBIERTA VEGETAL	S	3,99	4,16
170000005928480	18-040-008-00079-0001	8000	AVENA-SIN VARIEDAD	S	4,27	2,89
170000005928482	18-040-010-00082-0001	8000	AVENA-SIN VARIEDAD	S	5,23	2,55
170000005928474	18-057-043-00013-0001	8000	AVENA-SIN VARIEDAD	S	5,51	0,42
170000005928479	18-057-043-00333-0001	8000	AVENA-SIN VARIEDAD	S	7,66	1,84
170000005928478	18-057-044-00013-0001	8000	AVENA-SIN VARIEDAD	S	7,64	3,33

Porcentaje de Superficie de la explotación en municipios con más del 40 por ciento de su superficie agraria dentro de la Zona de desertificación

PUNTOS: 6,00 100.0%

<u>REF.</u>	<u>REFERENCIA SIGPAC</u>	<u>CULTIVO</u>	<u>DESCRIPCIÓN CULTIVO</u>	<u>S/R</u>	<u>SUP. COMPROM.</u> <u>(ha)</u>	<u>SUP. CUMPLE</u> <u>(ha)</u>
170000005928469	18-024-010-00237-0001	20902	BARBECHO TRADICIONAL-CON CUBIERTA VEGETAL	S	2,05	2,05
170000005928475	18-024-010-00335-0001	20902	BARBECHO TRADICIONAL-CON CUBIERTA VEGETAL	S	1,34	1,34
-39672	18-040-008-00066-0003	8000	AVENA-SIN VARIEDAD	S	1,62	1,62
-39673	18-040-008-00066-0003	20902	BARBECHO TRADICIONAL-CON CUBIERTA VEGETAL	S	4,16	4,16
170000005928480	18-040-008-00079-0001	8000	AVENA-SIN VARIEDAD	S	2,89	2,89
170000005928482	18-040-010-00082-0001	8000	AVENA-SIN VARIEDAD	S	2,55	2,55
170000005928474	18-057-043-00013-0001	8000	AVENA-SIN VARIEDAD	S	0,42	0,42
170000005928479	18-057-043-00333-0001	8000	AVENA-SIN VARIEDAD	S	1,84	1,84
170000005928478	18-057-044-00013-0001	8000	AVENA-SIN VARIEDAD	S	3,33	3,33

11.2.1.1 Mantenimiento de prácticas y métodos de agricultura ecológica: Cultivos permanentes distintos de olivar - Conv 2018.

PUNTOS: 8,00

Porcentaje de superficie determinada en Red Natura 2000

PUNTOS: 0,00 0.0%

<u>REF.</u>	<u>REFERENCIA SIGPAC</u>	<u>CULTIVO</u>	<u>DESCRIPCIÓN CULTIVO</u>	<u>S/R</u>	<u>SUP. COMPROM.</u> <u>(ha)</u>	<u>SUP. CUMPLE</u> <u>(ha)</u>
170000005928486	18-057-043-00005-0002	104000	ALMENDROS-SIN VARIEDAD	S	3,78	0,00
170000005928485	18-057-043-00071-0001	104000	ALMENDROS-SIN VARIEDAD	S	1,30	0,00
170000005928484	18-057-043-00072-0001	104000	ALMENDROS-SIN VARIEDAD	S	3,45	0,00
170000005928487	18-057-043-00152-0001	104000	ALMENDROS-SIN VARIEDAD	S	1,89	0,00
170000005928488	18-057-043-00171-0001	104000	ALMENDROS-SIN VARIEDAD	S	0,14	0,00

<u>REF.</u>	<u>REFERENCIA SIGPAC</u>	<u>CULTIVO</u>	<u>DESCRIPCIÓN CULTIVO</u>	<u>S/R</u>	<u>SUP. COMPROM.</u> <u>(ha)</u>	<u>SUP. CUMPLE</u> <u>(ha)</u>
1700000005928471	18-057-044-00069-0001	104000	ALMENDROS-SIN VARIEDAD	S	0,67	0,00

Porcentaje de superficie determinada situada en zonas RAMSAR PUNTOS: 0,00 0.0%

<u>REF.</u>	<u>REFERENCIA SIGPAC</u>	<u>CULTIVO</u>	<u>DESCRIPCIÓN CULTIVO</u>	<u>S/R</u>	<u>SUP. COMPROM.</u> <u>(ha)</u>	<u>SUP. CUMPLE</u> <u>(ha)</u>
1700000005928486	18-057-043-00005-0002	104000	ALMENDROS-SIN VARIEDAD	S	3,78	0,00
1700000005928485	18-057-043-00071-0001	104000	ALMENDROS-SIN VARIEDAD	S	1,30	0,00
1700000005928484	18-057-043-00072-0001	104000	ALMENDROS-SIN VARIEDAD	S	3,45	0,00
1700000005928487	18-057-043-00152-0001	104000	ALMENDROS-SIN VARIEDAD	S	1,89	0,00
1700000005928488	18-057-043-00171-0001	104000	ALMENDROS-SIN VARIEDAD	S	0,14	0,00
1700000005928471	18-057-044-00069-0001	104000	ALMENDROS-SIN VARIEDAD	S	0,67	0,00

Porcentaje de superficie determinada en zonas vulnerables a la contaminación por nitratos PUNTOS: 0,00 0.0%

<u>REF.</u>	<u>REFERENCIA SIGPAC</u>	<u>CULTIVO</u>	<u>DESCRIPCIÓN CULTIVO</u>	<u>S/R</u>	<u>SUP. COMPROM.</u> <u>(ha)</u>	<u>SUP. CUMPLE</u> <u>(ha)</u>
1700000005928486	18-057-043-00005-0002	104000	ALMENDROS-SIN VARIEDAD	S	3,78	0,00
1700000005928485	18-057-043-00071-0001	104000	ALMENDROS-SIN VARIEDAD	S	1,30	0,00
1700000005928484	18-057-043-00072-0001	104000	ALMENDROS-SIN VARIEDAD	S	3,45	0,00
1700000005928487	18-057-043-00152-0001	104000	ALMENDROS-SIN VARIEDAD	S	1,89	0,00
1700000005928488	18-057-043-00171-0001	104000	ALMENDROS-SIN VARIEDAD	S	0,14	0,00
1700000005928471	18-057-044-00069-0001	104000	ALMENDROS-SIN VARIEDAD	S	0,67	0,00

Pendiente media de la explotación PUNTOS: 2,00 8.89%

<u>REF.</u>	<u>REFERENCIA SIGPAC</u>	<u>CULTIVO</u>	<u>DESCRIPCIÓN CULTIVO</u>	<u>S/R</u>	<u>PENDIENTE MEDIA (%)</u>	<u>SUP. COMPROM.</u> <u>(ha)</u>
1700000005928486	18-057-043-00005-0002	104000	ALMENDROS-SIN VARIEDAD	S	10,18	3,78
1700000005928485	18-057-043-00071-0001	104000	ALMENDROS-SIN VARIEDAD	S	9,93	1,30
1700000005928484	18-057-043-00072-0001	104000	ALMENDROS-SIN VARIEDAD	S	7,80	3,45
1700000005928487	18-057-043-00152-0001	104000	ALMENDROS-SIN VARIEDAD	S	7,92	1,89
1700000005928488	18-057-043-00171-0001	104000	ALMENDROS-SIN VARIEDAD	S	5,65	0,14
1700000005928471	18-057-044-00069-0001	104000	ALMENDROS-SIN VARIEDAD	S	8,70	0,67

Porcentaje de Superficie de la explotación en municipios con más del 40 por ciento de su superficie agraria dentro de la Zona de desertificación PUNTOS: 6,00 100.0%

<u>REF.</u>	<u>REFERENCIA SIGPAC</u>	<u>CULTIVO</u>	<u>DESCRIPCIÓN CULTIVO</u>	<u>S/R</u>	<u>SUP. COMPROM.</u> <u>(ha)</u>	<u>SUP. CUMPLE</u> <u>(ha)</u>
1700000005928486	18-057-043-00005-0002	104000	ALMENDROS-SIN VARIEDAD	S	3,78	3,78
1700000005928485	18-057-043-00071-0001	104000	ALMENDROS-SIN VARIEDAD	S	1,30	1,30
1700000005928484	18-057-043-00072-0001	104000	ALMENDROS-SIN VARIEDAD	S	3,45	3,45
1700000005928487	18-057-043-00152-0001	104000	ALMENDROS-SIN VARIEDAD	S	1,89	1,89
1700000005928488	18-057-043-00171-0001	104000	ALMENDROS-SIN VARIEDAD	S	0,14	0,14
1700000005928471	18-057-044-00069-0001	104000	ALMENDROS-SIN VARIEDAD	S	0,67	0,67



<u>APELLIDOS Y NOMBRE / RAZÓN SOCIAL</u>	<u>NIF</u>	<u>EXPEDIENTE</u>	<u>SUP. COMPROMETIDA</u>		
			<u>(ha)</u>		
AZOR MARIN ANTONIO	****5485*	1111031	10.33		
RESOLUCIÓN					
ADMITIDO					
IMPORTE POR ANUALIDAD					
	<u>2018</u>	<u>2019</u>	<u>2020</u>	<u>2021</u>	<u>2022</u>
IMPORTE MÁXIMO SUBVENCIONABLE	2.233,76 €	2.233,76 €	2.233,76 €	2.233,76 €	2.233,76 €
IMPORTE MEDIO DE TRANSFERENCIA (€/ha)	216,24 €	216,24 €	216,24 €	216,24 €	216,24 €

DETALLE IMPORTES POR ANUALIDAD

<u>GRUPOS DE CULTIVO ADMITIDOS</u>	<u>SUP. COMPROM.</u>	<u>2018</u>	<u>2019</u>	<u>2020</u>	<u>2021</u>	<u>2022</u>
	<u>(ha)</u>					
FRUTALES SECANO	10,33	2.233,76 €	2.233,76 €	2.233,76 €	2.233,76 €	2.233,76 €

RECINTOS COMPROMETIDOS

<u>REF.</u>	<u>REFERENCIA SIGPAC</u>	<u>CULTIVO DESCRIPCIÓN CULTIVO</u>	<u>S/R</u>	<u>PEND. MEDIA (%)</u>	<u>SUP. DEC. ADMIN. (ha)</u>	<u>NU SUP. CERT. (ha)</u>	<u>SUP. CAMPO (ha)</u>	<u>SUP. COMPROM. (ha)</u>
4122899	18-198-001-00084-0001	104000 ALMENDROS-SIN VARIEDAD	S	3,00	3,05	3,05		3,05
4122893	18-054-009-00295-0001	104000 ALMENDROS-SIN VARIEDAD	S	4,44	7,28	7,28		7,28

RESUMEN CRITERIOS DE SELECCIÓN

11.2.1.1 Mantenimiento de prácticas y métodos de agricultura ecológica: Cultivos permanentes distintos de olivar - Conv 2018. PUNTOS: 7,00

	<u>PUNTOS</u>	<u>CUMPLE</u>
Porcentaje de superficie determinada en Red Natura 2000	0,00	0.0%
Porcentaje de superficie determinada situada en zonas RAMSAR	0,00	0.0%
Porcentaje de superficie determinada en zonas vulnerables a la contaminación por nitratos	0,00	0.0%
Pendiente media de la explotación	1,00	4.01%
Porcentaje de Superficie de la explotación en municipios con más del 40 por ciento de su superficie agraria dentro de la Zona de desertificación	6,00	100.0%



DETALLE CRITERIOS DE SELECCIÓN**11.2.1.1 Mantenimiento de prácticas y métodos de agricultura ecológica: Cultivos permanentes distintos de olivar - Conv 2018.****PUNTOS: 7,00****Porcentaje de superficie determinada en Red Natura 2000****PUNTOS: 0,00 0.0%**

<u>REF.</u>	<u>REFERENCIA SIGPAC</u>	<u>CULTIVO</u>	<u>DESCRIPCIÓN CULTIVO</u>	<u>S/R</u>	<u>SUP. COMPROM. (ha)</u>	<u>SUP. CUMPLE (ha)</u>
4122893	18-054-009-00295-0001	104000	ALMENDROS-SIN VARIEDAD	S	7,28	0,00
4122899	18-198-001-00084-0001	104000	ALMENDROS-SIN VARIEDAD	S	3,05	0,00

Porcentaje de superficie determinada situada en zonas RAMSAR**PUNTOS: 0,00 0.0%**

<u>REF.</u>	<u>REFERENCIA SIGPAC</u>	<u>CULTIVO</u>	<u>DESCRIPCIÓN CULTIVO</u>	<u>S/R</u>	<u>SUP. COMPROM. (ha)</u>	<u>SUP. CUMPLE (ha)</u>
4122893	18-054-009-00295-0001	104000	ALMENDROS-SIN VARIEDAD	S	7,28	0,00
4122899	18-198-001-00084-0001	104000	ALMENDROS-SIN VARIEDAD	S	3,05	0,00

Porcentaje de superficie determinada en zonas vulnerables a la contaminación por nitratos**PUNTOS: 0,00 0.0%**

<u>REF.</u>	<u>REFERENCIA SIGPAC</u>	<u>CULTIVO</u>	<u>DESCRIPCIÓN CULTIVO</u>	<u>S/R</u>	<u>SUP. COMPROM. (ha)</u>	<u>SUP. CUMPLE (ha)</u>
4122893	18-054-009-00295-0001	104000	ALMENDROS-SIN VARIEDAD	S	7,28	0,00
4122899	18-198-001-00084-0001	104000	ALMENDROS-SIN VARIEDAD	S	3,05	0,00

Pendiente media de la explotación**PUNTOS: 1,00 4.01%**

<u>REF.</u>	<u>REFERENCIA SIGPAC</u>	<u>CULTIVO</u>	<u>DESCRIPCIÓN CULTIVO</u>	<u>S/R</u>	<u>PENDIENTE MEDIA (%)</u>	<u>SUP. COMPROM. (ha)</u>
4122893	18-054-009-00295-0001	104000	ALMENDROS-SIN VARIEDAD	S	4,44	7,28
4122899	18-198-001-00084-0001	104000	ALMENDROS-SIN VARIEDAD	S	3,00	3,05

Porcentaje de Superficie de la explotación en municipios con más del 40 por ciento de su superficie agraria dentro de la Zona de desertificación**PUNTOS: 6,00 100.0%**

<u>REF.</u>	<u>REFERENCIA SIGPAC</u>	<u>CULTIVO</u>	<u>DESCRIPCIÓN CULTIVO</u>	<u>S/R</u>	<u>SUP. COMPROM. (ha)</u>	<u>SUP. CUMPLE (ha)</u>
4122893	18-054-009-00295-0001	104000	ALMENDROS-SIN VARIEDAD	S	7,28	7,28
4122899	18-198-001-00084-0001	104000	ALMENDROS-SIN VARIEDAD	S	3,05	3,05



<u>APELLIDOS Y NOMBRE / RAZÓN SOCIAL</u>	<u>NIF</u>	<u>EXPEDIENTE</u>	<u>SUP. COMPROMETIDA</u>		
			<u>(ha)</u>		
AZOR MARTINEZ ERNESTINA	****2402*	1042379	32.27		
RESOLUCIÓN					
ADMITIDO					
IMPORTE POR ANUALIDAD					
	2018	2019	2020	2021	2022
IMPORTE MÁXIMO SUBVENCIONABLE	6.978,06 €	6.978,06 €	6.978,06 €	6.978,06 €	6.978,06 €
IMPORTE MEDIO DE TRANSFERENCIA (€/ha)	216,24 €	216,24 €	216,24 €	216,24 €	216,24 €

DETALLE IMPORTES POR ANUALIDAD

<u>GRUPOS DE CULTIVO ADMITIDOS</u>	<u>SUP. COMPROM.</u>	2018	2019	2020	2021	2022
	<u>(ha)</u>					
FRUTALES SECANO	32,27	6.978,06 €	6.978,06 €	6.978,06 €	6.978,06 €	6.978,06 €

RECINTOS COMPROMETIDOS

<u>REF.</u>	<u>REFERENCIA SIGPAC</u>	<u>CULTIVO DESCRIPCIÓN CULTIVO</u>	<u>S/R</u>	<u>PEND. MEDIA</u>	<u>SUP. DEC. ADMIN.</u>	<u>NU SUP. CERT.</u>	<u>SUP. CAMPO</u>	<u>SUP. COMPROM.</u>
				<u>(%)</u>	<u>(ha)</u>	<u>(ha)</u>	<u>(ha)</u>	<u>(ha)</u>
1700000005147575	18-040-008-00066-0001	104000 ALMENDROS-SIN VARIEDAD	S	4,10	6,70	6,50		6,50
1700000005147578	18-057-044-00045-0001	104000 ALMENDROS-SIN VARIEDAD	S	5,01	5,85	5,85		5,85
1700000005147572	18-040-010-00038-0001	104000 ALMENDROS-SIN VARIEDAD	S	6,17	5,15	5,15		5,15
1700000005147580	18-057-043-00263-0001	104000 ALMENDROS-SIN VARIEDAD	S	7,41	5,13	5,13		5,13
1700000005147579	18-057-044-00040-0001	104000 ALMENDROS-SIN VARIEDAD	S	7,67	0,83	0,83		0,83
1700000005147570	18-057-043-00053-0001	104000 ALMENDROS-SIN VARIEDAD	S	7,86	8,49	8,49		8,49
1700000005147577	18-057-044-00264-0001	104000 ALMENDROS-SIN VARIEDAD	S	8,18	0,32	0,32		0,32

INCIDENCIAS**INCIDENCIA DESCRIPCIÓN**

85001	El recinto declarado no cumple con las normas de producción ecológica (artículo 5-1 e), Orden 26 mayo 2015) Ref:-37389 Recinto:18-040-008-00079-002 Cultivo:104000 ALMENDROS-SIN VARIEDAD Secano Ref:1700000005147571 Recinto:18-057-043-00051-002 Cultivo:104000 ALMENDROS-SIN VARIEDAD Secano Ref:1700000005147576 Recinto:18-057-044-00265-001 Cultivo:104000 ALMENDROS-SIN VARIEDAD Secano
85002	Recinto declarado que no cumple en su totalidad con las normas de producción ecológica (artículo 5-1 e), Orden 26 mayo 2015) Ref:1700000005147575 Recinto:18-040-008-00066-001 Cultivo:104000 ALMENDROS-SIN VARIEDAD Secano Sup. Declarada:6,7 Superficie Certificada (Ha):6,5

RESUMEN CRITERIOS DE SELECCIÓN

11.2.1.1 Mantenimiento de prácticas y métodos de agricultura ecológica: Cultivos permanentes distintos de olivar - Conv 2018. PUNTOS: 7,00

	<u>PUNTOS</u>	<u>CUMPLE</u>
Porcentaje de superficie determinada en Red Natura 2000	0,00	0.0%
Porcentaje de superficie determinada situada en zonas RAMSAR	0,00	0.0%
Porcentaje de superficie determinada en zonas vulnerables a la contaminación por nitratos	0,00	0.0%
Pendiente media de la explotación	1,00	6.24%
Porcentaje de Superficie de la explotación en municipios con más del 40 por ciento de su superficie agraria dentro de la Zona de desertificación	6,00	100.0%



DETALLE CRITERIOS DE SELECCIÓN**11.2.1.1 Mantenimiento de prácticas y métodos de agricultura ecológica: Cultivos permanentes distintos de olivar - Conv 2018.****PUNTOS: 7,00****Porcentaje de superficie determinada en Red Natura 2000****PUNTOS: 0,00 0.0%**

<u>REF.</u>	<u>REFERENCIA SIGPAC</u>	<u>CULTIVO</u>	<u>DESCRIPCIÓN CULTIVO</u>	<u>S/R</u>	<u>SUP. COMPROM. (ha)</u>	<u>SUP. CUMPLE (ha)</u>
170000005147575	18-040-008-00066-0001	104000	ALMENDROS-SIN VARIEDAD	S	6,50	0,00
170000005147572	18-040-010-00038-0001	104000	ALMENDROS-SIN VARIEDAD	S	5,15	0,00
170000005147570	18-057-043-00053-0001	104000	ALMENDROS-SIN VARIEDAD	S	8,49	0,00
170000005147580	18-057-043-00263-0001	104000	ALMENDROS-SIN VARIEDAD	S	5,13	0,00
170000005147579	18-057-044-00040-0001	104000	ALMENDROS-SIN VARIEDAD	S	0,83	0,00
170000005147578	18-057-044-00045-0001	104000	ALMENDROS-SIN VARIEDAD	S	5,85	0,00
170000005147577	18-057-044-00264-0001	104000	ALMENDROS-SIN VARIEDAD	S	0,32	0,00

Porcentaje de superficie determinada situada en zonas RAMSAR**PUNTOS: 0,00 0.0%**

<u>REF.</u>	<u>REFERENCIA SIGPAC</u>	<u>CULTIVO</u>	<u>DESCRIPCIÓN CULTIVO</u>	<u>S/R</u>	<u>SUP. COMPROM. (ha)</u>	<u>SUP. CUMPLE (ha)</u>
170000005147575	18-040-008-00066-0001	104000	ALMENDROS-SIN VARIEDAD	S	6,50	0,00
170000005147572	18-040-010-00038-0001	104000	ALMENDROS-SIN VARIEDAD	S	5,15	0,00
170000005147570	18-057-043-00053-0001	104000	ALMENDROS-SIN VARIEDAD	S	8,49	0,00
170000005147580	18-057-043-00263-0001	104000	ALMENDROS-SIN VARIEDAD	S	5,13	0,00
170000005147579	18-057-044-00040-0001	104000	ALMENDROS-SIN VARIEDAD	S	0,83	0,00
170000005147578	18-057-044-00045-0001	104000	ALMENDROS-SIN VARIEDAD	S	5,85	0,00
170000005147577	18-057-044-00264-0001	104000	ALMENDROS-SIN VARIEDAD	S	0,32	0,00

Porcentaje de superficie determinada en zonas vulnerables a la contaminación por nitratos**PUNTOS: 0,00 0.0%**

<u>REF.</u>	<u>REFERENCIA SIGPAC</u>	<u>CULTIVO</u>	<u>DESCRIPCIÓN CULTIVO</u>	<u>S/R</u>	<u>SUP. COMPROM. (ha)</u>	<u>SUP. CUMPLE (ha)</u>
170000005147575	18-040-008-00066-0001	104000	ALMENDROS-SIN VARIEDAD	S	6,50	0,00
170000005147572	18-040-010-00038-0001	104000	ALMENDROS-SIN VARIEDAD	S	5,15	0,00
170000005147570	18-057-043-00053-0001	104000	ALMENDROS-SIN VARIEDAD	S	8,49	0,00
170000005147580	18-057-043-00263-0001	104000	ALMENDROS-SIN VARIEDAD	S	5,13	0,00
170000005147579	18-057-044-00040-0001	104000	ALMENDROS-SIN VARIEDAD	S	0,83	0,00
170000005147578	18-057-044-00045-0001	104000	ALMENDROS-SIN VARIEDAD	S	5,85	0,00
170000005147577	18-057-044-00264-0001	104000	ALMENDROS-SIN VARIEDAD	S	0,32	0,00

Pendiente media de la explotación**PUNTOS: 1,00 6.24%**

<u>REF.</u>	<u>REFERENCIA SIGPAC</u>	<u>CULTIVO</u>	<u>DESCRIPCIÓN CULTIVO</u>	<u>S/R</u>	<u>PENDIENTE MEDIA (%)</u>	<u>SUP. COMPROM. (ha)</u>
170000005147575	18-040-008-00066-0001	104000	ALMENDROS-SIN VARIEDAD	S	4,10	6,50
170000005147572	18-040-010-00038-0001	104000	ALMENDROS-SIN VARIEDAD	S	6,17	5,15
170000005147570	18-057-043-00053-0001	104000	ALMENDROS-SIN VARIEDAD	S	7,86	8,49
170000005147580	18-057-043-00263-0001	104000	ALMENDROS-SIN VARIEDAD	S	7,41	5,13
170000005147579	18-057-044-00040-0001	104000	ALMENDROS-SIN VARIEDAD	S	7,67	0,83
170000005147578	18-057-044-00045-0001	104000	ALMENDROS-SIN VARIEDAD	S	5,01	5,85
170000005147577	18-057-044-00264-0001	104000	ALMENDROS-SIN VARIEDAD	S	8,18	0,32

Porcentaje de Superficie de la explotación en municipios con más del 40 por ciento de su superficie agraria dentro de la Zona de desertificación**PUNTOS: 6,00 100.0%**

<u>REF.</u>	<u>REFERENCIA SIGPAC</u>	<u>CULTIVO</u>	<u>DESCRIPCIÓN CULTIVO</u>	<u>S/R</u>	<u>SUP. COMPROM. (ha)</u>	<u>SUP. CUMPLE (ha)</u>
-------------	--------------------------	----------------	----------------------------	------------	---------------------------	-------------------------

REF.	REFERENCIA SIGPAC	CULTIVO	DESCRIPCIÓN CULTIVO	S/R	SUP. COMPROM. (ha)	SUP. CUMPLE (ha)
1700000005147575	18-040-008-00066-0001	104000	ALMENDROS-SIN VARIEDAD	S	6,50	6,50
1700000005147572	18-040-010-00038-0001	104000	ALMENDROS-SIN VARIEDAD	S	5,15	5,15
1700000005147570	18-057-043-00053-0001	104000	ALMENDROS-SIN VARIEDAD	S	8,49	8,49
1700000005147580	18-057-043-00263-0001	104000	ALMENDROS-SIN VARIEDAD	S	5,13	5,13
1700000005147579	18-057-044-00040-0001	104000	ALMENDROS-SIN VARIEDAD	S	0,83	0,83
1700000005147578	18-057-044-00045-0001	104000	ALMENDROS-SIN VARIEDAD	S	5,85	5,85
1700000005147577	18-057-044-00264-0001	104000	ALMENDROS-SIN VARIEDAD	S	0,32	0,32



<u>APELLIDOS Y NOMBRE / RAZÓN SOCIAL</u>	<u>NIF</u>	<u>EXPEDIENTE</u>	<u>SUP. COMPROMETIDA</u>		
			<u>(ha)</u>		
AZOR MARTINEZ FRANCISCO MANUEL	****4348*	1152480	7.71		
RESOLUCIÓN					
ADMITIDO					
IMPORTE POR ANUALIDAD					
	<u>2018</u>	<u>2019</u>	<u>2020</u>	<u>2021</u>	<u>2022</u>
IMPORTE MÁXIMO SUBVENCIONABLE	1.900,70 €	1.900,70 €	1.900,70 €	1.900,70 €	1.900,70 €
IMPORTE MEDIO DE TRANSFERENCIA (€/ha)	246,52 €	246,52 €	246,52 €	246,52 €	246,52 €

DETALLE IMPORTES POR ANUALIDAD

<u>GRUPOS DE CULTIVO ADMITIDOS</u>	<u>SUP. COMPROM.</u>	<u>2018</u>	<u>2019</u>	<u>2020</u>	<u>2021</u>	<u>2022</u>
	<u>(ha)</u>					
FRUTALES REGADÍO	1,75	611,91 €	611,91 €	611,91 €	611,91 €	611,91 €
FRUTALES SECANO	5,96	1.288,79 €	1.288,79 €	1.288,79 €	1.288,79 €	1.288,79 €

RECINTOS COMPROMETIDOS

<u>REF.</u>	<u>REFERENCIA SIGPAC</u>	<u>CULTIVO DESCRIPCIÓN CULTIVO</u>	<u>S/R</u>	<u>PEND. MEDIA</u>	<u>SUP. DEC. ADMIN.</u>	<u>NU SUP. CERT.</u>	<u>SUP. CAMPO</u>	<u>SUP. COMPROM.</u>
				<u>(%)</u>	<u>(ha)</u>	<u>(ha)</u>	<u>(ha)</u>	<u>(ha)</u>
1700000006890639	18-057-029-00019-0001	104000 ALMENDROS-SIN VARIEDAD	S	2,87	4,61	4,70		4,61
1700000006890658	18-057-041-00325-0001	104000 ALMENDROS-SIN VARIEDAD	R	3,01	1,75	1,75		1,75
1700000006890654	18-057-046-00046-0001	104000 ALMENDROS-SIN VARIEDAD	S	3,40	1,35	1,35		1,35

RESUMEN CRITERIOS DE SELECCIÓN

11.2.1.1 Mantenimiento de prácticas y métodos de agricultura ecológica: Cultivos permanentes distintos de olivar - Conv 2018. PUNTOS: 7,00

	<u>PUNTOS</u>	<u>CUMPLE</u>
Porcentaje de superficie determinada en Red Natura 2000	0,00	0.0%
Porcentaje de superficie determinada situada en zonas RAMSAR	0,00	0.0%
Porcentaje de superficie determinada en zonas vulnerables a la contaminación por nitratos	0,00	0.0%
Pendiente media de la explotación	1,00	2.99%
Porcentaje de Superficie de la explotación en municipios con más del 40 por ciento de su superficie agraria dentro de la Zona de desertificación	6,00	100.0%



DETALLE CRITERIOS DE SELECCIÓN**11.2.1.1 Mantenimiento de prácticas y métodos de agricultura ecológica: Cultivos permanentes distintos de olivar - Conv 2018.****PUNTOS: 7,00****Porcentaje de superficie determinada en Red Natura 2000****PUNTOS: 0,00 0.0%**

<u>REF.</u>	<u>REFERENCIA SIGPAC</u>	<u>CULTIVO</u>	<u>DESCRIPCIÓN CULTIVO</u>	<u>S/R</u>	<u>SUP. COMPROM.</u> <u>(ha)</u>	<u>SUP. CUMPLE</u> <u>(ha)</u>
1700000006890639	18-057-029-00019-0001	104000	ALMENDROS-SIN VARIEDAD	S	4,61	0,00
1700000006890658	18-057-041-00325-0001	104000	ALMENDROS-SIN VARIEDAD	R	1,75	0,00
1700000006890654	18-057-046-00046-0001	104000	ALMENDROS-SIN VARIEDAD	S	1,35	0,00

Porcentaje de superficie determinada situada en zonas RAMSAR**PUNTOS: 0,00 0.0%**

<u>REF.</u>	<u>REFERENCIA SIGPAC</u>	<u>CULTIVO</u>	<u>DESCRIPCIÓN CULTIVO</u>	<u>S/R</u>	<u>SUP. COMPROM.</u> <u>(ha)</u>	<u>SUP. CUMPLE</u> <u>(ha)</u>
1700000006890639	18-057-029-00019-0001	104000	ALMENDROS-SIN VARIEDAD	S	4,61	0,00
1700000006890658	18-057-041-00325-0001	104000	ALMENDROS-SIN VARIEDAD	R	1,75	0,00
1700000006890654	18-057-046-00046-0001	104000	ALMENDROS-SIN VARIEDAD	S	1,35	0,00

Porcentaje de superficie determinada en zonas vulnerables a la contaminación por nitratos**PUNTOS: 0,00 0.0%**

<u>REF.</u>	<u>REFERENCIA SIGPAC</u>	<u>CULTIVO</u>	<u>DESCRIPCIÓN CULTIVO</u>	<u>S/R</u>	<u>SUP. COMPROM.</u> <u>(ha)</u>	<u>SUP. CUMPLE</u> <u>(ha)</u>
1700000006890639	18-057-029-00019-0001	104000	ALMENDROS-SIN VARIEDAD	S	4,61	0,00
1700000006890658	18-057-041-00325-0001	104000	ALMENDROS-SIN VARIEDAD	R	1,75	0,00
1700000006890654	18-057-046-00046-0001	104000	ALMENDROS-SIN VARIEDAD	S	1,35	0,00

Pendiente media de la explotación**PUNTOS: 1,00 2.99%**

<u>REF.</u>	<u>REFERENCIA SIGPAC</u>	<u>CULTIVO</u>	<u>DESCRIPCIÓN CULTIVO</u>	<u>S/R</u>	<u>PENDIENTE MEDIA (%)</u>	<u>SUP. COMPROM.</u> <u>(ha)</u>
1700000006890639	18-057-029-00019-0001	104000	ALMENDROS-SIN VARIEDAD	S	2,87	4,61
1700000006890658	18-057-041-00325-0001	104000	ALMENDROS-SIN VARIEDAD	R	3,01	1,75
1700000006890654	18-057-046-00046-0001	104000	ALMENDROS-SIN VARIEDAD	S	3,40	1,35

Porcentaje de Superficie de la explotación en municipios con más del 40 por ciento de su superficie agraria dentro de la Zona de desertificación**PUNTOS: 6,00 100.0%**

<u>REF.</u>	<u>REFERENCIA SIGPAC</u>	<u>CULTIVO</u>	<u>DESCRIPCIÓN CULTIVO</u>	<u>S/R</u>	<u>SUP. COMPROM.</u> <u>(ha)</u>	<u>SUP. CUMPLE</u> <u>(ha)</u>
1700000006890639	18-057-029-00019-0001	104000	ALMENDROS-SIN VARIEDAD	S	4,61	4,61
1700000006890658	18-057-041-00325-0001	104000	ALMENDROS-SIN VARIEDAD	R	1,75	1,75
1700000006890654	18-057-046-00046-0001	104000	ALMENDROS-SIN VARIEDAD	S	1,35	1,35



<u>APELLIDOS Y NOMBRE / RAZÓN SOCIAL</u>	<u>NIF</u>	<u>EXPEDIENTE</u>	<u>SUP. COMPROMETIDA</u>		
			<u>(ha)</u>		
AZOR MARTINEZ MARIA JOSE	***9453*	1152827	6.16		
RESOLUCIÓN					
ADMITIDO					
IMPORTE POR ANUALIDAD					
	2018	2019	2020	2021	2022
IMPORTE MÁXIMO SUBVENCIONABLE	1.696,27 €	1.696,27 €	1.696,27 €	1.696,27 €	1.696,27 €
IMPORTE MEDIO DE TRANSFERENCIA (€/ha)	275,37 €	275,37 €	275,37 €	275,37 €	275,37 €

DETALLE IMPORTES POR ANUALIDAD

<u>GRUPOS DE CULTIVO ADMITIDOS</u>	<u>SUP. COMPROM.</u>	2018	2019	2020	2021	2022
	<u>(ha)</u>					
FRUTALES REGADÍO	2,73	954,57 €	954,57 €	954,57 €	954,57 €	954,57 €
FRUTALES SECANO	3,43	741,70 €	741,70 €	741,70 €	741,70 €	741,70 €

RECINTOS COMPROMETIDOS

<u>REF.</u>	<u>REFERENCIA SIGPAC</u>	<u>CULTIVO DESCRIPCIÓN CULTIVO</u>	<u>S/R</u>	<u>PEND. MEDIA</u>	<u>SUP. DEC. ADMIN.</u>	<u>NU SUP. CERT.</u>	<u>SUP. CAMPO</u>	<u>SUP. COMPROM.</u>
				<u>(%)</u>	<u>(ha)</u>	<u>(ha)</u>	<u>(ha)</u>	<u>(ha)</u>
1700000006759941	18-057-051-00084-0002	104000 ALMENDROS-SIN VARIEDAD	R	2,32	0,57	0,58		0,57
1700000006759944	18-057-051-00084-0002	104000 ALMENDROS-SIN VARIEDAD	R	2,32	0,69	0,70		0,69
1700000006759943	18-057-051-00084-0004	104000 ALMENDROS-SIN VARIEDAD	R	2,47	0,87	0,89		0,87
1700000006759945	18-057-051-00084-0004	104000 ALMENDROS-SIN VARIEDAD	R	2,47	0,60	0,62		0,60
1700000006759947	18-057-030-00008-0004	104000 ALMENDROS-SIN VARIEDAD	S	8,04	0,57	0,57		0,57
1700000006759942	18-057-032-00103-0001	104000 ALMENDROS-SIN VARIEDAD	S	10,59	2,26	2,26		2,26
1700000006759939	18-057-031-00077-0001	104000 ALMENDROS-SIN VARIEDAD	S	10,64	0,37	0,37		0,37
1700000006759936	18-057-030-00008-0003	104000 ALMENDROS-SIN VARIEDAD	S	11,48	0,23	0,23		0,23

RESUMEN CRITERIOS DE SELECCIÓN

11.2.1.1 Mantenimiento de prácticas y métodos de agricultura ecológica: Cultivos permanentes distintos de olivar - Conv 2018. PUNTOS: 7,00

	<u>PUNTOS</u>	<u>CUMPLE</u>
Porcentaje de superficie determinada en Red Natura 2000	0,00	0.0%
Porcentaje de superficie determinada situada en zonas RAMSAR	0,00	0.0%
Porcentaje de superficie determinada en zonas vulnerables a la contaminación por nitratos	0,00	0.0%
Pendiente media de la explotación	1,00	6.76%
Porcentaje de Superficie de la explotación en municipios con más del 40 por ciento de su superficie agraria dentro de la Zona de desertificación	6,00	100.0%



DETALLE CRITERIOS DE SELECCIÓN**11.2.1.1 Mantenimiento de prácticas y métodos de agricultura ecológica: Cultivos permanentes distintos de olivar - Conv 2018.****PUNTOS: 7,00****Porcentaje de superficie determinada en Red Natura 2000****PUNTOS: 0,00 0.0%**

<u>REF.</u>	<u>REFERENCIA SIGPAC</u>	<u>CULTIVO</u>	<u>DESCRIPCIÓN CULTIVO</u>	<u>S/R</u>	<u>SUP. COMPROM. (ha)</u>	<u>SUP. CUMPLE (ha)</u>
170000006759936	18-057-030-00008-0003	104000	ALMENDROS-SIN VARIEDAD	S	0,23	0,00
170000006759947	18-057-030-00008-0004	104000	ALMENDROS-SIN VARIEDAD	S	0,57	0,00
170000006759939	18-057-031-00077-0001	104000	ALMENDROS-SIN VARIEDAD	S	0,37	0,00
170000006759942	18-057-032-00103-0001	104000	ALMENDROS-SIN VARIEDAD	S	2,26	0,00
170000006759944	18-057-051-00084-0002	104000	ALMENDROS-SIN VARIEDAD	R	0,69	0,00
170000006759941	18-057-051-00084-0002	104000	ALMENDROS-SIN VARIEDAD	R	0,57	0,00
170000006759943	18-057-051-00084-0004	104000	ALMENDROS-SIN VARIEDAD	R	0,87	0,00
170000006759945	18-057-051-00084-0004	104000	ALMENDROS-SIN VARIEDAD	R	0,60	0,00

Porcentaje de superficie determinada situada en zonas RAMSAR**PUNTOS: 0,00 0.0%**

<u>REF.</u>	<u>REFERENCIA SIGPAC</u>	<u>CULTIVO</u>	<u>DESCRIPCIÓN CULTIVO</u>	<u>S/R</u>	<u>SUP. COMPROM. (ha)</u>	<u>SUP. CUMPLE (ha)</u>
170000006759936	18-057-030-00008-0003	104000	ALMENDROS-SIN VARIEDAD	S	0,23	0,00
170000006759947	18-057-030-00008-0004	104000	ALMENDROS-SIN VARIEDAD	S	0,57	0,00
170000006759939	18-057-031-00077-0001	104000	ALMENDROS-SIN VARIEDAD	S	0,37	0,00
170000006759942	18-057-032-00103-0001	104000	ALMENDROS-SIN VARIEDAD	S	2,26	0,00
170000006759941	18-057-051-00084-0002	104000	ALMENDROS-SIN VARIEDAD	R	0,57	0,00
170000006759944	18-057-051-00084-0002	104000	ALMENDROS-SIN VARIEDAD	R	0,69	0,00
170000006759943	18-057-051-00084-0004	104000	ALMENDROS-SIN VARIEDAD	R	0,87	0,00
170000006759945	18-057-051-00084-0004	104000	ALMENDROS-SIN VARIEDAD	R	0,60	0,00

Porcentaje de superficie determinada en zonas vulnerables a la contaminación por nitratos**PUNTOS: 0,00 0.0%**

<u>REF.</u>	<u>REFERENCIA SIGPAC</u>	<u>CULTIVO</u>	<u>DESCRIPCIÓN CULTIVO</u>	<u>S/R</u>	<u>SUP. COMPROM. (ha)</u>	<u>SUP. CUMPLE (ha)</u>
170000006759936	18-057-030-00008-0003	104000	ALMENDROS-SIN VARIEDAD	S	0,23	0,00
170000006759947	18-057-030-00008-0004	104000	ALMENDROS-SIN VARIEDAD	S	0,57	0,00
170000006759939	18-057-031-00077-0001	104000	ALMENDROS-SIN VARIEDAD	S	0,37	0,00
170000006759942	18-057-032-00103-0001	104000	ALMENDROS-SIN VARIEDAD	S	2,26	0,00
170000006759941	18-057-051-00084-0002	104000	ALMENDROS-SIN VARIEDAD	R	0,57	0,00
170000006759944	18-057-051-00084-0002	104000	ALMENDROS-SIN VARIEDAD	R	0,69	0,00
170000006759945	18-057-051-00084-0004	104000	ALMENDROS-SIN VARIEDAD	R	0,60	0,00
170000006759943	18-057-051-00084-0004	104000	ALMENDROS-SIN VARIEDAD	R	0,87	0,00

Pendiente media de la explotación**PUNTOS: 1,00 6.76%**

<u>REF.</u>	<u>REFERENCIA SIGPAC</u>	<u>CULTIVO</u>	<u>DESCRIPCIÓN CULTIVO</u>	<u>S/R</u>	<u>PENDIENTE MEDIA (%)</u>	<u>SUP. COMPROM. (ha)</u>
170000006759936	18-057-030-00008-0003	104000	ALMENDROS-SIN VARIEDAD	S	11,48	0,23
170000006759947	18-057-030-00008-0004	104000	ALMENDROS-SIN VARIEDAD	S	8,04	0,57
170000006759939	18-057-031-00077-0001	104000	ALMENDROS-SIN VARIEDAD	S	10,64	0,37
170000006759942	18-057-032-00103-0001	104000	ALMENDROS-SIN VARIEDAD	S	10,59	2,26
170000006759944	18-057-051-00084-0002	104000	ALMENDROS-SIN VARIEDAD	R	2,32	0,69
170000006759941	18-057-051-00084-0002	104000	ALMENDROS-SIN VARIEDAD	R	2,32	0,57
170000006759943	18-057-051-00084-0004	104000	ALMENDROS-SIN VARIEDAD	R	2,47	0,87
170000006759945	18-057-051-00084-0004	104000	ALMENDROS-SIN VARIEDAD	R	2,47	0,60

Porcentaje de Superficie de la explotación en municipios con más del 40 por ciento de su superficie agraria dentro de la Zona de desertificación**PUNTOS: 6,00 100.0%**

REF.	REFERENCIA SIGPAC	CULTIVO	DESCRIPCIÓN CULTIVO	S/R	SUP. COMPROM. (ha)	SUP. CUMPLE (ha)
1700000006759936	18-057-030-00008-0003	104000	ALMENDROS-SIN VARIEDAD	S	0,23	0,23
1700000006759947	18-057-030-00008-0004	104000	ALMENDROS-SIN VARIEDAD	S	0,57	0,57
1700000006759939	18-057-031-00077-0001	104000	ALMENDROS-SIN VARIEDAD	S	0,37	0,37
1700000006759942	18-057-032-00103-0001	104000	ALMENDROS-SIN VARIEDAD	S	2,26	2,26
1700000006759941	18-057-051-00084-0002	104000	ALMENDROS-SIN VARIEDAD	R	0,57	0,57
1700000006759944	18-057-051-00084-0002	104000	ALMENDROS-SIN VARIEDAD	R	0,69	0,69
1700000006759945	18-057-051-00084-0004	104000	ALMENDROS-SIN VARIEDAD	R	0,60	0,60
1700000006759943	18-057-051-00084-0004	104000	ALMENDROS-SIN VARIEDAD	R	0,87	0,87



<u>APELLIDOS Y NOMBRE / RAZÓN SOCIAL</u>	<u>NIF</u>	<u>EXPEDIENTE</u>	<u>SUP. COMPROMETIDA</u>		
			<u>(ha)</u>		
AZOR MARTINEZ MARIA SOL	***0221*	1042281	11.54		
<u>RESOLUCIÓN</u>					
ADMITIDO					
<u>IMPORTES POR ANUALIDAD</u>					

	<u>2018</u>	<u>2019</u>	<u>2020</u>	<u>2021</u>	<u>2022</u>
IMPORTE MÁXIMO SUBVENCIONABLE	2.495,41 €	2.495,41 €	2.495,41 €	2.495,41 €	2.495,41 €
IMPORTE MEDIO DE TRANSFERENCIA (€/ha)	216,24 €	216,24 €	216,24 €	216,24 €	216,24 €

DETALLE IMPORTES POR ANUALIDAD

<u>GRUPOS DE CULTIVO ADMITIDOS</u>	<u>SUP. COMPROM.</u>	<u>2018</u>	<u>2019</u>	<u>2020</u>	<u>2021</u>	<u>2022</u>
	<u>(ha)</u>					
FRUTALES SECANO	11,54	2.495,41 €	2.495,41 €	2.495,41 €	2.495,41 €	2.495,41 €

RECINTOS COMPROMETIDOS

<u>REF.</u>	<u>REFERENCIA SIGPAC</u>	<u>CULTIVO DESCRIPCIÓN CULTIVO</u>	<u>S/R</u>	<u>PEND. MEDIA</u>	<u>SUP. DEC. ADMIN.</u>	<u>NU SUP. CERT.</u>	<u>SUP. CAMPO</u>	<u>SUP. COMPROM.</u>
				<u>(%)</u>	<u>(ha)</u>	<u>(ha)</u>	<u>(ha)</u>	<u>(ha)</u>
1700000004101544	18-057-046-00103-0001	104000 ALMENDROS-SIN VARIEDAD	S	2,94	4,33	4,33		4,33
1700000004101545	18-057-046-00257-0001	104000 ALMENDROS-SIN VARIEDAD	S	3,02	1,91	1,91		1,91
1700000004101543	18-057-046-00065-0001	104000 ALMENDROS-SIN VARIEDAD	S	3,17	4,43	4,43		4,43
1700000004101546	18-057-050-00124-0001	104000 ALMENDROS-SIN VARIEDAD	S	5,24	0,17	0,17		0,17
1700000004101542	18-057-046-00064-0001	104000 ALMENDROS-SIN VARIEDAD	S	7,17	0,70	0,70		0,70

RESUMEN CRITERIOS DE SELECCIÓN

11.2.1.1 Mantenimiento de prácticas y métodos de agricultura ecológica: Cultivos permanentes distintos de olivar - Conv 2018. PUNTOS: 7,00

	<u>PUNTOS</u>	<u>CUMPLE</u>
Porcentaje de superficie determinada en Red Natura 2000	0,00	0.0%
Porcentaje de superficie determinada situada en zonas RAMSAR	0,00	0.0%
Porcentaje de superficie determinada en zonas vulnerables a la contaminación por nitratos	0,00	0.0%
Pendiente media de la explotación	1,00	3.33%
Porcentaje de Superficie de la explotación en municipios con más del 40 por ciento de su superficie agraria dentro de la Zona de desertificación	6,00	100.0%



DETALLE CRITERIOS DE SELECCIÓN**11.2.1.1 Mantenimiento de prácticas y métodos de agricultura ecológica: Cultivos permanentes distintos de olivar - Conv 2018.****PUNTOS: 7,00****Porcentaje de superficie determinada en Red Natura 2000****PUNTOS: 0,00 0.0%**

<u>REF.</u>	<u>REFERENCIA SIGPAC</u>	<u>CULTIVO</u>	<u>DESCRIPCIÓN CULTIVO</u>	<u>S/R</u>	<u>SUP. COMPROM. (ha)</u>	<u>SUP. CUMPLE (ha)</u>
1700000004101542	18-057-046-00064-0001	104000	ALMENDROS-SIN VARIEDAD	S	0,70	0,00
1700000004101543	18-057-046-00065-0001	104000	ALMENDROS-SIN VARIEDAD	S	4,43	0,00
1700000004101544	18-057-046-00103-0001	104000	ALMENDROS-SIN VARIEDAD	S	4,33	0,00
1700000004101545	18-057-046-00257-0001	104000	ALMENDROS-SIN VARIEDAD	S	1,91	0,00
1700000004101546	18-057-050-00124-0001	104000	ALMENDROS-SIN VARIEDAD	S	0,17	0,00

Porcentaje de superficie determinada situada en zonas RAMSAR**PUNTOS: 0,00 0.0%**

<u>REF.</u>	<u>REFERENCIA SIGPAC</u>	<u>CULTIVO</u>	<u>DESCRIPCIÓN CULTIVO</u>	<u>S/R</u>	<u>SUP. COMPROM. (ha)</u>	<u>SUP. CUMPLE (ha)</u>
1700000004101542	18-057-046-00064-0001	104000	ALMENDROS-SIN VARIEDAD	S	0,70	0,00
1700000004101543	18-057-046-00065-0001	104000	ALMENDROS-SIN VARIEDAD	S	4,43	0,00
1700000004101544	18-057-046-00103-0001	104000	ALMENDROS-SIN VARIEDAD	S	4,33	0,00
1700000004101545	18-057-046-00257-0001	104000	ALMENDROS-SIN VARIEDAD	S	1,91	0,00
1700000004101546	18-057-050-00124-0001	104000	ALMENDROS-SIN VARIEDAD	S	0,17	0,00

Porcentaje de superficie determinada en zonas vulnerables a la contaminación por nitratos**PUNTOS: 0,00 0.0%**

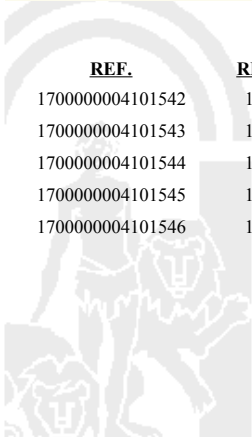
<u>REF.</u>	<u>REFERENCIA SIGPAC</u>	<u>CULTIVO</u>	<u>DESCRIPCIÓN CULTIVO</u>	<u>S/R</u>	<u>SUP. COMPROM. (ha)</u>	<u>SUP. CUMPLE (ha)</u>
1700000004101542	18-057-046-00064-0001	104000	ALMENDROS-SIN VARIEDAD	S	0,70	0,00
1700000004101543	18-057-046-00065-0001	104000	ALMENDROS-SIN VARIEDAD	S	4,43	0,00
1700000004101544	18-057-046-00103-0001	104000	ALMENDROS-SIN VARIEDAD	S	4,33	0,00
1700000004101545	18-057-046-00257-0001	104000	ALMENDROS-SIN VARIEDAD	S	1,91	0,00
1700000004101546	18-057-050-00124-0001	104000	ALMENDROS-SIN VARIEDAD	S	0,17	0,00

Pendiente media de la explotación**PUNTOS: 1,00 3.33%**

<u>REF.</u>	<u>REFERENCIA SIGPAC</u>	<u>CULTIVO</u>	<u>DESCRIPCIÓN CULTIVO</u>	<u>S/R</u>	<u>PENDIENTE MEDIA (%)</u>	<u>SUP. COMPROM. (ha)</u>
1700000004101542	18-057-046-00064-0001	104000	ALMENDROS-SIN VARIEDAD	S	7,17	0,70
1700000004101543	18-057-046-00065-0001	104000	ALMENDROS-SIN VARIEDAD	S	3,17	4,43
1700000004101544	18-057-046-00103-0001	104000	ALMENDROS-SIN VARIEDAD	S	2,94	4,33
1700000004101545	18-057-046-00257-0001	104000	ALMENDROS-SIN VARIEDAD	S	3,02	1,91
1700000004101546	18-057-050-00124-0001	104000	ALMENDROS-SIN VARIEDAD	S	5,24	0,17

Porcentaje de Superficie de la explotación en municipios con más del 40 por ciento de su superficie agraria dentro de la Zona de desertificación**PUNTOS: 6,00 100.0%**

<u>REF.</u>	<u>REFERENCIA SIGPAC</u>	<u>CULTIVO</u>	<u>DESCRIPCIÓN CULTIVO</u>	<u>S/R</u>	<u>SUP. COMPROM. (ha)</u>	<u>SUP. CUMPLE (ha)</u>
1700000004101542	18-057-046-00064-0001	104000	ALMENDROS-SIN VARIEDAD	S	0,70	0,70
1700000004101543	18-057-046-00065-0001	104000	ALMENDROS-SIN VARIEDAD	S	4,43	4,43
1700000004101544	18-057-046-00103-0001	104000	ALMENDROS-SIN VARIEDAD	S	4,33	4,33
1700000004101545	18-057-046-00257-0001	104000	ALMENDROS-SIN VARIEDAD	S	1,91	1,91
1700000004101546	18-057-050-00124-0001	104000	ALMENDROS-SIN VARIEDAD	S	0,17	0,17



<u>APELLIDOS Y NOMBRE / RAZÓN SOCIAL</u>	<u>NIF</u>	<u>EXPEDIENTE</u>	<u>SUP. COMPROMETIDA (ha)</u>
AZOR MASEGOSA MARIA DOLORES	***3868*	1052790	0
RESOLUCIÓN			
INADMITIDO			

INCIDENCIAS

INCIDENCIA DESCRIPCIÓN

85001	El recinto declarado no cumple con las normas de producción ecológica (artículo 5-1 e), Orden 26 mayo 2015) Ref:4098279 Recinto:18-057-006-00044-004 Cultivo:104000 ALMENDROS-SIN VARIEDAD Secano Ref:-37467 Recinto:18-057-006-00046-003 Cultivo:104000 ALMENDROS-SIN VARIEDAD Secano
85018	Expendiente sin grupos de pago válidos

RESUMEN CRITERIOS DE SELECCIÓN

11.2.1.1 Mantenimiento de prácticas y métodos de agricultura ecológica: Cultivos permanentes distintos de olivar - Conv 2018. PUNTOS: 0,00

	<u>PUNTOS</u>	<u>CUMPLE</u>
Porcentaje de superficie determinada en Red Natura 2000	0,00	0.0%
Porcentaje de superficie determinada situada en zonas RAMSAR	0,00	0.0%
Porcentaje de superficie determinada en zonas vulnerables a la contaminación por nitratos	0,00	0.0%
Pendiente media de la explotación	0,00	0.0%
Porcentaje de Superficie de la explotación en municipios con más del 40 por ciento de su superficie agraria dentro de la Zona de desertificación	0,00	0.0%

DETALLE CRITERIOS DE SELECCIÓN

11.2.1.1 Mantenimiento de prácticas y métodos de agricultura ecológica: Cultivos permanentes distintos de olivar - Conv 2018. PUNTOS: 0,00

Porcentaje de superficie determinada en Red Natura 2000	PUNTOS: 0,00	0.0%
Porcentaje de superficie determinada situada en zonas RAMSAR	PUNTOS: 0,00	0.0%
Porcentaje de superficie determinada en zonas vulnerables a la contaminación por nitratos	PUNTOS: 0,00	0.0%
Pendiente media de la explotación	PUNTOS: 0,00	0.0%
Porcentaje de Superficie de la explotación en municipios con más del 40 por ciento de su superficie agraria dentro de la Zona de desertificación	PUNTOS: 0,00	0.0%



<u>APELLIDOS Y NOMBRE / RAZÓN SOCIAL</u>	<u>NIF</u>	<u>EXPEDIENTE</u>	<u>SUP. COMPROMETIDA</u>		
			<u>(ha)</u>		
AZOR MUÑOZ ISABEL	****4621*	1168842	3.8		
RESOLUCIÓN					
ADMITIDO					
IMPORTE POR ANUALIDAD					
	<u>2018</u>	<u>2019</u>	<u>2020</u>	<u>2021</u>	<u>2022</u>
IMPORTE MÁXIMO SUBVENCIONABLE	821,71 €	821,71 €	821,71 €	821,71 €	821,71 €
IMPORTE MEDIO DE TRANSFERENCIA (€/ha)	216,24 €	216,24 €	216,24 €	216,24 €	216,24 €

DETALLE IMPORTES POR ANUALIDAD

<u>GRUPOS DE CULTIVO ADMITIDOS</u>	<u>SUP. COMPROM.</u>	<u>2018</u>	<u>2019</u>	<u>2020</u>	<u>2021</u>	<u>2022</u>
	<u>(ha)</u>					
FRUTALES SECANO	3,80	821,71 €	821,71 €	821,71 €	821,71 €	821,71 €

RECINTOS COMPROMETIDOS

<u>REF.</u>	<u>REFERENCIA SIGPAC</u>	<u>CULTIVO DESCRIPCIÓN CULTIVO</u>	<u>S/R</u>	<u>PEND. MEDIA (%)</u>	<u>SUP. DEC. ADMIN. (ha)</u>	<u>NU SUP. CERT. (ha)</u>	<u>SUP. CAMPO (ha)</u>	<u>SUP. COMPROM. (ha)</u>
1700000005525565	18-024-027-00019-0001	104000 ALMENDROS-SIN VARIEDAD	S	5,37	2,67	2,67	2,67	2,67
1700000005525564	18-024-027-00004-0001	104000 ALMENDROS-SIN VARIEDAD	S	7,98	1,13	1,37	1,13	1,13

RESUMEN CRITERIOS DE SELECCIÓN

11.2.1.1 Mantenimiento de prácticas y métodos de agricultura ecológica: Cultivos permanentes distintos de olivar - Conv 2018. PUNTOS: 7,00

	<u>PUNTOS</u>	<u>CUMPLE</u>
Porcentaje de superficie determinada en Red Natura 2000	0,00	0.0%
Porcentaje de superficie determinada situada en zonas RAMSAR	0,00	0.0%
Porcentaje de superficie determinada en zonas vulnerables a la contaminación por nitratos	0,00	0.0%
Pendiente media de la explotación	1,00	6.15%
Porcentaje de Superficie de la explotación en municipios con más del 40 por ciento de su superficie agraria dentro de la Zona de desertificación	6,00	100.0%



DETALLE CRITERIOS DE SELECCIÓN**11.2.1.1 Mantenimiento de prácticas y métodos de agricultura ecológica: Cultivos permanentes distintos de olivar - Conv 2018.****PUNTOS: 7,00****Porcentaje de superficie determinada en Red Natura 2000****PUNTOS: 0,00 0.0%**

<u>REF.</u>	<u>REFERENCIA SIGPAC</u>	<u>CULTIVO</u>	<u>DESCRIPCIÓN CULTIVO</u>	<u>S/R</u>	<u>SUP. COMPROM. (ha)</u>	<u>SUP. CUMPLE (ha)</u>
170000005525564	18-024-027-00004-0001	104000	ALMENDROS-SIN VARIEDAD	S	1,13	0,00
1700000005525565	18-024-027-00019-0001	104000	ALMENDROS-SIN VARIEDAD	S	2,67	0,00

Porcentaje de superficie determinada situada en zonas RAMSAR**PUNTOS: 0,00 0.0%**

<u>REF.</u>	<u>REFERENCIA SIGPAC</u>	<u>CULTIVO</u>	<u>DESCRIPCIÓN CULTIVO</u>	<u>S/R</u>	<u>SUP. COMPROM. (ha)</u>	<u>SUP. CUMPLE (ha)</u>
1700000005525564	18-024-027-00004-0001	104000	ALMENDROS-SIN VARIEDAD	S	1,13	0,00
1700000005525565	18-024-027-00019-0001	104000	ALMENDROS-SIN VARIEDAD	S	2,67	0,00

Porcentaje de superficie determinada en zonas vulnerables a la contaminación por nitratos**PUNTOS: 0,00 0.0%**

<u>REF.</u>	<u>REFERENCIA SIGPAC</u>	<u>CULTIVO</u>	<u>DESCRIPCIÓN CULTIVO</u>	<u>S/R</u>	<u>SUP. COMPROM. (ha)</u>	<u>SUP. CUMPLE (ha)</u>
1700000005525564	18-024-027-00004-0001	104000	ALMENDROS-SIN VARIEDAD	S	1,13	0,00
1700000005525565	18-024-027-00019-0001	104000	ALMENDROS-SIN VARIEDAD	S	2,67	0,00

Pendiente media de la explotación**PUNTOS: 1,00 6.15%**

<u>REF.</u>	<u>REFERENCIA SIGPAC</u>	<u>CULTIVO</u>	<u>DESCRIPCIÓN CULTIVO</u>	<u>S/R</u>	<u>PENDIENTE MEDIA (%)</u>	<u>SUP. COMPROM. (ha)</u>
1700000005525564	18-024-027-00004-0001	104000	ALMENDROS-SIN VARIEDAD	S	7,98	1,13
1700000005525565	18-024-027-00019-0001	104000	ALMENDROS-SIN VARIEDAD	S	5,37	2,67

Porcentaje de Superficie de la explotación en municipios con más del 40 por ciento de su superficie agraria dentro de la Zona de desertificación**PUNTOS: 6,00 100.0%**

<u>REF.</u>	<u>REFERENCIA SIGPAC</u>	<u>CULTIVO</u>	<u>DESCRIPCIÓN CULTIVO</u>	<u>S/R</u>	<u>SUP. COMPROM. (ha)</u>	<u>SUP. CUMPLE (ha)</u>
1700000005525564	18-024-027-00004-0001	104000	ALMENDROS-SIN VARIEDAD	S	1,13	1,13
1700000005525565	18-024-027-00019-0001	104000	ALMENDROS-SIN VARIEDAD	S	2,67	2,67



<u>APELLIDOS Y NOMBRE / RAZÓN SOCIAL</u>	<u>NIF</u>	<u>EXPEDIENTE</u>	<u>SUP. COMPROMETIDA</u>		
			<u>(ha)</u>		
BAIDES TUNEZ ISABEL	***2733*	1039179	4.24		
RESOLUCIÓN					
ADMITIDO					

IMPORTE POR ANUALIDAD

	<u>2018</u>	<u>2019</u>	<u>2020</u>	<u>2021</u>	<u>2022</u>
IMPORTE MÁXIMO SUBVENCIONABLE	916,86 €	916,86 €	916,86 €	916,86 €	916,86 €
IMPORTE MEDIO DE TRANSFERENCIA (€/ha)	216,24 €	216,24 €	216,24 €	216,24 €	216,24 €

DETALLE IMPORTE POR ANUALIDAD

<u>GRUPOS DE CULTIVO ADMITIDOS</u>	<u>SUP. COMPROM.</u>	<u>2018</u>	<u>2019</u>	<u>2020</u>	<u>2021</u>	<u>2022</u>
	<u>(ha)</u>					
FRUTALES SECANO	4,24	916,86 €	916,86 €	916,86 €	916,86 €	916,86 €

RECINTOS COMPROMETIDOS

<u>REF.</u>	<u>REFERENCIA SIGPAC</u>	<u>CULTIVO DESCRIPCIÓN CULTIVO</u>	<u>S/R</u>	<u>PEND. MEDIA (%)</u>	<u>SUP. DEC. ADMIN. (ha)</u>	<u>NU SUP. CERT. (ha)</u>	<u>SUP. CAMPO (ha)</u>	<u>SUP. COMPROM. (ha)</u>
170000005384819	18-057-012-00097-0005	104000 ALMENDROS-SIN VARIEDAD	S	4,39	1,48	1,48		1,48
170000005384820	18-057-012-00097-0005	104000 ALMENDROS-SIN VARIEDAD	S	4,39	0,37	0,37		0,37
170000005384822	18-057-011-00048-0001	104000 ALMENDROS-SIN VARIEDAD	S	4,48	1,02	1,02		1,02
170000005384821	18-057-012-00098-0001	104000 ALMENDROS-SIN VARIEDAD	S	4,81	1,29	1,29		1,29
170000005384823	18-057-012-00088-0001	104000 ALMENDROS-SIN VARIEDAD	S	5,74	0,08	0,08		0,08

INCIDENCIAS

INCIDENCIA DESCRIPCIÓN

85013	Superficie resuelta para el grupo de pago menor que la mínima requerida (requisito anexo 1, Orden 26 mayo 2015) Sup. Resuelta:0,48 Grupo de Pago:FRUTALES REGADÍO
85014	Recinto afectado por el requisito del cumplimiento de la superficie mínima para el grupo de pago (requisito anexo 1, Orden 26 mayo 2015) Ref:1700000005384818 Recinto:18-057-011-00047-001 Cultivo:104000 ALMENDROS-SIN VARIEDAD Regadío Sup. Declarada:0,48 Superficie Resolver:0,48

RESUMEN CRITERIOS DE SELECCIÓN

11.2.1.1 Mantenimiento de prácticas y métodos de agricultura ecológica: Cultivos permanentes distintos de olivar - Conv 2018. PUNTOS: 7,00

	<u>PUNTOS</u>	<u>CUMPLE</u>
Porcentaje de superficie determinada en Red Natura 2000	0,00	0.0%
Porcentaje de superficie determinada situada en zonas RAMSAR	0,00	0.0%
Porcentaje de superficie determinada en zonas vulnerables a la contaminación por nitratos	0,00	0.0%
Pendiente media de la explotación	1,00	4.56%
Porcentaje de Superficie de la explotación en municipios con más del 40 por ciento de su superficie agraria dentro de la Zona de desertificación	6,00	100.0%



DETALLE CRITERIOS DE SELECCIÓN**11.2.1.1 Mantenimiento de prácticas y métodos de agricultura ecológica: Cultivos permanentes distintos de olivar - Conv 2018.****PUNTOS: 7,00****Porcentaje de superficie determinada en Red Natura 2000****PUNTOS: 0,00 0.0%**

<u>REF.</u>	<u>REFERENCIA SIGPAC</u>	<u>CULTIVO</u>	<u>DESCRIPCIÓN CULTIVO</u>	<u>S/R</u>	<u>SUP. COMPROM.</u> <u>(ha)</u>	<u>SUP. CUMPLE</u> <u>(ha)</u>
170000005384822	18-057-011-00048-0001	104000	ALMENDROS-SIN VARIEDAD	S	1,02	0,00
170000005384823	18-057-012-00088-0001	104000	ALMENDROS-SIN VARIEDAD	S	0,08	0,00
170000005384819	18-057-012-00097-0005	104000	ALMENDROS-SIN VARIEDAD	S	1,48	0,00
170000005384820	18-057-012-00097-0005	104000	ALMENDROS-SIN VARIEDAD	S	0,37	0,00
170000005384821	18-057-012-00098-0001	104000	ALMENDROS-SIN VARIEDAD	S	1,29	0,00

Porcentaje de superficie determinada situada en zonas RAMSAR**PUNTOS: 0,00 0.0%**

<u>REF.</u>	<u>REFERENCIA SIGPAC</u>	<u>CULTIVO</u>	<u>DESCRIPCIÓN CULTIVO</u>	<u>S/R</u>	<u>SUP. COMPROM.</u> <u>(ha)</u>	<u>SUP. CUMPLE</u> <u>(ha)</u>
170000005384822	18-057-011-00048-0001	104000	ALMENDROS-SIN VARIEDAD	S	1,02	0,00
170000005384823	18-057-012-00088-0001	104000	ALMENDROS-SIN VARIEDAD	S	0,08	0,00
170000005384819	18-057-012-00097-0005	104000	ALMENDROS-SIN VARIEDAD	S	1,48	0,00
170000005384820	18-057-012-00097-0005	104000	ALMENDROS-SIN VARIEDAD	S	0,37	0,00
170000005384821	18-057-012-00098-0001	104000	ALMENDROS-SIN VARIEDAD	S	1,29	0,00

Porcentaje de superficie determinada en zonas vulnerables a la contaminación por nitratos**PUNTOS: 0,00 0.0%**

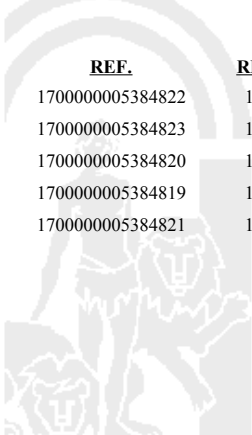
<u>REF.</u>	<u>REFERENCIA SIGPAC</u>	<u>CULTIVO</u>	<u>DESCRIPCIÓN CULTIVO</u>	<u>S/R</u>	<u>SUP. COMPROM.</u> <u>(ha)</u>	<u>SUP. CUMPLE</u> <u>(ha)</u>
170000005384822	18-057-011-00048-0001	104000	ALMENDROS-SIN VARIEDAD	S	1,02	0,00
170000005384823	18-057-012-00088-0001	104000	ALMENDROS-SIN VARIEDAD	S	0,08	0,00
170000005384820	18-057-012-00097-0005	104000	ALMENDROS-SIN VARIEDAD	S	0,37	0,00
170000005384819	18-057-012-00097-0005	104000	ALMENDROS-SIN VARIEDAD	S	1,48	0,00
170000005384821	18-057-012-00098-0001	104000	ALMENDROS-SIN VARIEDAD	S	1,29	0,00

Pendiente media de la explotación**PUNTOS: 1,00 4.56%**

<u>REF.</u>	<u>REFERENCIA SIGPAC</u>	<u>CULTIVO</u>	<u>DESCRIPCIÓN CULTIVO</u>	<u>S/R</u>	<u>PENDIENTE MEDIA (%)</u>	<u>SUP. COMPROM.</u> <u>(ha)</u>
170000005384822	18-057-011-00048-0001	104000	ALMENDROS-SIN VARIEDAD	S	4,48	1,02
170000005384823	18-057-012-00088-0001	104000	ALMENDROS-SIN VARIEDAD	S	5,74	0,08
170000005384820	18-057-012-00097-0005	104000	ALMENDROS-SIN VARIEDAD	S	4,39	0,37
170000005384819	18-057-012-00097-0005	104000	ALMENDROS-SIN VARIEDAD	S	4,39	1,48
170000005384821	18-057-012-00098-0001	104000	ALMENDROS-SIN VARIEDAD	S	4,81	1,29

Porcentaje de Superficie de la explotación en municipios con más del 40 por ciento de su superficie agraria dentro de la Zona de desertificación**PUNTOS: 6,00 100.0%**

<u>REF.</u>	<u>REFERENCIA SIGPAC</u>	<u>CULTIVO</u>	<u>DESCRIPCIÓN CULTIVO</u>	<u>S/R</u>	<u>SUP. COMPROM.</u> <u>(ha)</u>	<u>SUP. CUMPLE</u> <u>(ha)</u>
170000005384822	18-057-011-00048-0001	104000	ALMENDROS-SIN VARIEDAD	S	1,02	1,02
170000005384823	18-057-012-00088-0001	104000	ALMENDROS-SIN VARIEDAD	S	0,08	0,08
170000005384820	18-057-012-00097-0005	104000	ALMENDROS-SIN VARIEDAD	S	0,37	0,37
170000005384819	18-057-012-00097-0005	104000	ALMENDROS-SIN VARIEDAD	S	1,48	1,48
170000005384821	18-057-012-00098-0001	104000	ALMENDROS-SIN VARIEDAD	S	1,29	1,29



<u>APELLIDOS Y NOMBRE / RAZÓN SOCIAL</u>	<u>NIF</u>	<u>EXPEDIENTE</u>	<u>SUP. COMPROMETIDA</u>		
			<u>(ha)</u>		
BARNES HERNANDEZ MANUEL	***6343*	1090917	12.5		
RESOLUCIÓN					
ADMITIDO					
IMPORTES POR ANUALIDAD					
	2018	2019	2020	2021	2022
IMPORTE MÁXIMO SUBVENCIONABLE	2.807,06 €	2.807,06 €	2.807,06 €	2.807,06 €	2.807,06 €
IMPORTE MEDIO DE TRANSFERENCIA (€/ha)	224,56 €	224,56 €	224,56 €	224,56 €	224,56 €

DETALLE IMPORTES POR ANUALIDAD

<u>GRUPOS DE CULTIVO ADMITIDOS</u>	<u>SUP. COMPROM.</u>	2018	2019	2020	2021	2022
	<u>(ha)</u>					
FRUTALES REGADÍO	0,78	272,73 €	272,73 €	272,73 €	272,73 €	272,73 €
FRUTALES SECANO	11,72	2.534,33 €	2.534,33 €	2.534,33 €	2.534,33 €	2.534,33 €

RECINTOS COMPROMETIDOS

<u>REF.</u>	<u>REFERENCIA SIGPAC</u>	<u>CULTIVO DESCRIPCIÓN CULTIVO</u>	<u>S/R</u>	<u>PEND. MEDIA</u>	<u>SUP. DEC. ADMIN.</u>	<u>NU SUP. CERT.</u>	<u>SUP. CAMPO</u>	<u>SUP. COMPROM.</u>
				<u>(%)</u>	<u>(ha)</u>	<u>(ha)</u>	<u>(ha)</u>	<u>(ha)</u>
170000003577362	18-198-005-01216-0002	104000 ALMENDROS-SIN VARIEDAD	R	2,12	0,35	0,35		0,35
170000003577371	18-198-008-00754-0001	104000 ALMENDROS-SIN VARIEDAD	S	3,12	1,79	1,79		1,79
170000003577354	18-198-008-00653-0001	104000 ALMENDROS-SIN VARIEDAD	S	4,70	0,56	0,56		0,56
170000003577355	18-198-005-01560-0001	104000 ALMENDROS-SIN VARIEDAD	R	5,29	0,19	0,19		0,19
170000003577365	18-198-005-01071-0001	104000 ALMENDROS-SIN VARIEDAD	R	5,29	0,24	0,24		0,24
170000003577357	18-198-007-00109-0002	104000 ALMENDROS-SIN VARIEDAD	S	5,63	0,35	0,35		0,35
170000003577367	18-198-005-00018-0006	104000 ALMENDROS-SIN VARIEDAD	S	10,78	1,56	1,56		1,56
170000003577356	18-198-005-01634-0001	104000 ALMENDROS-SIN VARIEDAD	S	10,92	0,25	0,25		0,25
170000003577366	18-198-005-00018-0001	104000 ALMENDROS-SIN VARIEDAD	S	11,04	1,89	1,89		1,89
170000003577353	18-198-008-00101-0001	104000 ALMENDROS-SIN VARIEDAD	S	11,77	0,68	0,68		0,68
170000003577351	18-198-008-00094-0001	104000 ALMENDROS-SIN VARIEDAD	S	12,49	0,96	0,96		0,96
170000003577352	18-198-008-00096-0001	104000 ALMENDROS-SIN VARIEDAD	S	12,67	0,80	0,80		0,80
170000003577369	18-198-005-00028-0001	104000 ALMENDROS-SIN VARIEDAD	S	13,50	0,72	0,72		0,72
170000003577368	18-198-005-00024-0001	104000 ALMENDROS-SIN VARIEDAD	S	14,27	1,02	1,02		1,02
170000003577370	18-198-005-00028-0005	104000 ALMENDROS-SIN VARIEDAD	S	14,74	0,02	0,02		0,02
170000003577363	18-198-005-00022-0001	104000 ALMENDROS-SIN VARIEDAD	S	17,64	0,60	0,60		0,60
170000003577364	18-198-005-00023-0002	104000 ALMENDROS-SIN VARIEDAD	S	17,99	0,52	0,52		0,52

RESUMEN CRITERIOS DE SELECCIÓN

11.2.1.1 Mantenimiento de prácticas y métodos de agricultura ecológica: Cultivos permanentes distintos de olivar - Conv 2018. PUNTOS: 8,00

	<u>PUNTOS</u>	<u>CUMPLE</u>
Porcentaje de superficie determinada en Red Natura 2000	0,00	0.0%
Porcentaje de superficie determinada situada en zonas RAMSAR	0,00	0.0%
Porcentaje de superficie determinada en zonas vulnerables a la contaminación por nitratos	0,00	0.0%
Pendiente media de la explotación	2,00	10.26%
Porcentaje de Superficie de la explotación en municipios con más del 40 por ciento de su superficie agraria dentro de la Zona de desertificación	6,00	100.0%



DETALLE CRITERIOS DE SELECCIÓN**11.2.1.1 Mantenimiento de prácticas y métodos de agricultura ecológica: Cultivos permanentes distintos de olivar - Conv 2018.****PUNTOS: 8,00****Porcentaje de superficie determinada en Red Natura 2000****PUNTOS: 0,00 0.0%**

REF.	REFERENCIA SIGPAC	CULTIVO	DESCRIPCIÓN CULTIVO	S/R	SUP. COMPROM. (ha)	SUP. CUMPLE (ha)
170000003577366	18-198-005-00018-0001	104000	ALMENDROS-SIN VARIEDAD	S	1,89	0,00
170000003577367	18-198-005-00018-0006	104000	ALMENDROS-SIN VARIEDAD	S	1,56	0,00
170000003577363	18-198-005-00022-0001	104000	ALMENDROS-SIN VARIEDAD	S	0,60	0,00
170000003577364	18-198-005-00023-0002	104000	ALMENDROS-SIN VARIEDAD	S	0,52	0,00
170000003577368	18-198-005-00024-0001	104000	ALMENDROS-SIN VARIEDAD	S	1,02	0,00
170000003577369	18-198-005-00028-0001	104000	ALMENDROS-SIN VARIEDAD	S	0,72	0,00
170000003577370	18-198-005-00028-0005	104000	ALMENDROS-SIN VARIEDAD	S	0,02	0,00
170000003577365	18-198-005-01071-0001	104000	ALMENDROS-SIN VARIEDAD	R	0,24	0,00
170000003577362	18-198-005-01216-0002	104000	ALMENDROS-SIN VARIEDAD	R	0,35	0,00
170000003577355	18-198-005-01560-0001	104000	ALMENDROS-SIN VARIEDAD	R	0,19	0,00
170000003577356	18-198-005-01634-0001	104000	ALMENDROS-SIN VARIEDAD	S	0,25	0,00
170000003577357	18-198-007-00109-0002	104000	ALMENDROS-SIN VARIEDAD	S	0,35	0,00
170000003577351	18-198-008-00094-0001	104000	ALMENDROS-SIN VARIEDAD	S	0,96	0,00
170000003577352	18-198-008-00096-0001	104000	ALMENDROS-SIN VARIEDAD	S	0,80	0,00
170000003577353	18-198-008-00101-0001	104000	ALMENDROS-SIN VARIEDAD	S	0,68	0,00
170000003577354	18-198-008-00653-0001	104000	ALMENDROS-SIN VARIEDAD	S	0,56	0,00
170000003577371	18-198-008-00754-0001	104000	ALMENDROS-SIN VARIEDAD	S	1,79	0,00

Porcentaje de superficie determinada situada en zonas RAMSAR**PUNTOS: 0,00 0.0%**

REF.	REFERENCIA SIGPAC	CULTIVO	DESCRIPCIÓN CULTIVO	S/R	SUP. COMPROM. (ha)	SUP. CUMPLE (ha)
170000003577366	18-198-005-00018-0001	104000	ALMENDROS-SIN VARIEDAD	S	1,89	0,00
170000003577367	18-198-005-00018-0006	104000	ALMENDROS-SIN VARIEDAD	S	1,56	0,00
170000003577363	18-198-005-00022-0001	104000	ALMENDROS-SIN VARIEDAD	S	0,60	0,00
170000003577364	18-198-005-00023-0002	104000	ALMENDROS-SIN VARIEDAD	S	0,52	0,00
170000003577368	18-198-005-00024-0001	104000	ALMENDROS-SIN VARIEDAD	S	1,02	0,00
170000003577369	18-198-005-00028-0001	104000	ALMENDROS-SIN VARIEDAD	S	0,72	0,00
170000003577370	18-198-005-00028-0005	104000	ALMENDROS-SIN VARIEDAD	S	0,02	0,00
170000003577365	18-198-005-01071-0001	104000	ALMENDROS-SIN VARIEDAD	R	0,24	0,00
170000003577362	18-198-005-01216-0002	104000	ALMENDROS-SIN VARIEDAD	R	0,35	0,00
170000003577355	18-198-005-01560-0001	104000	ALMENDROS-SIN VARIEDAD	R	0,19	0,00
170000003577356	18-198-005-01634-0001	104000	ALMENDROS-SIN VARIEDAD	S	0,25	0,00
170000003577357	18-198-007-00109-0002	104000	ALMENDROS-SIN VARIEDAD	S	0,35	0,00
170000003577351	18-198-008-00094-0001	104000	ALMENDROS-SIN VARIEDAD	S	0,96	0,00
170000003577352	18-198-008-00096-0001	104000	ALMENDROS-SIN VARIEDAD	S	0,80	0,00
170000003577353	18-198-008-00101-0001	104000	ALMENDROS-SIN VARIEDAD	S	0,68	0,00
170000003577354	18-198-008-00653-0001	104000	ALMENDROS-SIN VARIEDAD	S	0,56	0,00
170000003577371	18-198-008-00754-0001	104000	ALMENDROS-SIN VARIEDAD	S	1,79	0,00

Porcentaje de superficie determinada en zonas vulnerables a la contaminación por nitratos**PUNTOS: 0,00 0.0%**

REF.	REFERENCIA SIGPAC	CULTIVO	DESCRIPCIÓN CULTIVO	S/R	SUP. COMPROM. (ha)	SUP. CUMPLE (ha)
170000003577366	18-198-005-00018-0001	104000	ALMENDROS-SIN VARIEDAD	S	1,89	0,00
170000003577367	18-198-005-00018-0006	104000	ALMENDROS-SIN VARIEDAD	S	1,56	0,00
170000003577363	18-198-005-00022-0001	104000	ALMENDROS-SIN VARIEDAD	S	0,60	0,00
170000003577364	18-198-005-00023-0002	104000	ALMENDROS-SIN VARIEDAD	S	0,52	0,00
170000003577368	18-198-005-00024-0001	104000	ALMENDROS-SIN VARIEDAD	S	1,02	0,00
170000003577369	18-198-005-00028-0001	104000	ALMENDROS-SIN VARIEDAD	S	0,72	0,00
170000003577370	18-198-005-00028-0005	104000	ALMENDROS-SIN VARIEDAD	S	0,02	0,00

<u>REF.</u>	<u>REFERENCIA SIGPAC</u>	<u>CULTIVO</u>	<u>DESCRIPCIÓN CULTIVO</u>	<u>S/R</u>	<u>SUP. COMPROM.</u> <u>(ha)</u>	<u>SUP. CUMPLE</u> <u>(ha)</u>
1700000003577365	18-198-005-01071-0001	104000	ALMENDROS-SIN VARIEDAD	R	0,24	0,00
1700000003577362	18-198-005-01216-0002	104000	ALMENDROS-SIN VARIEDAD	R	0,35	0,00
1700000003577355	18-198-005-01560-0001	104000	ALMENDROS-SIN VARIEDAD	R	0,19	0,00
1700000003577356	18-198-005-01634-0001	104000	ALMENDROS-SIN VARIEDAD	S	0,25	0,00
1700000003577357	18-198-007-00109-0002	104000	ALMENDROS-SIN VARIEDAD	S	0,35	0,00
1700000003577351	18-198-008-00094-0001	104000	ALMENDROS-SIN VARIEDAD	S	0,96	0,00
1700000003577352	18-198-008-00096-0001	104000	ALMENDROS-SIN VARIEDAD	S	0,80	0,00
1700000003577353	18-198-008-00101-0001	104000	ALMENDROS-SIN VARIEDAD	S	0,68	0,00
1700000003577354	18-198-008-00653-0001	104000	ALMENDROS-SIN VARIEDAD	S	0,56	0,00
1700000003577371	18-198-008-00754-0001	104000	ALMENDROS-SIN VARIEDAD	S	1,79	0,00

Pendiente media de la explotación**PUNTOS:** 2,00 10.26%

<u>REF.</u>	<u>REFERENCIA SIGPAC</u>	<u>CULTIVO</u>	<u>DESCRIPCIÓN CULTIVO</u>	<u>S/R</u>	<u>PENDIENTE MEDIA (%)</u>	<u>SUP. COMPROM.</u> <u>(ha)</u>
1700000003577366	18-198-005-00018-0001	104000	ALMENDROS-SIN VARIEDAD	S	11,04	1,89
1700000003577367	18-198-005-00018-0006	104000	ALMENDROS-SIN VARIEDAD	S	10,78	1,56
1700000003577363	18-198-005-00022-0001	104000	ALMENDROS-SIN VARIEDAD	S	17,64	0,60
1700000003577364	18-198-005-00023-0002	104000	ALMENDROS-SIN VARIEDAD	S	17,99	0,52
1700000003577368	18-198-005-00024-0001	104000	ALMENDROS-SIN VARIEDAD	S	14,27	1,02
1700000003577369	18-198-005-00028-0001	104000	ALMENDROS-SIN VARIEDAD	S	13,50	0,72
1700000003577370	18-198-005-00028-0005	104000	ALMENDROS-SIN VARIEDAD	S	14,74	0,02
1700000003577365	18-198-005-01071-0001	104000	ALMENDROS-SIN VARIEDAD	R	5,29	0,24
1700000003577362	18-198-005-01216-0002	104000	ALMENDROS-SIN VARIEDAD	R	2,12	0,35
1700000003577355	18-198-005-01560-0001	104000	ALMENDROS-SIN VARIEDAD	R	5,29	0,19
1700000003577356	18-198-005-01634-0001	104000	ALMENDROS-SIN VARIEDAD	S	10,92	0,25
1700000003577357	18-198-007-00109-0002	104000	ALMENDROS-SIN VARIEDAD	S	5,63	0,35
1700000003577351	18-198-008-00094-0001	104000	ALMENDROS-SIN VARIEDAD	S	12,49	0,96
1700000003577352	18-198-008-00096-0001	104000	ALMENDROS-SIN VARIEDAD	S	12,67	0,80
1700000003577353	18-198-008-00101-0001	104000	ALMENDROS-SIN VARIEDAD	S	11,77	0,68
1700000003577354	18-198-008-00653-0001	104000	ALMENDROS-SIN VARIEDAD	S	4,70	0,56
1700000003577371	18-198-008-00754-0001	104000	ALMENDROS-SIN VARIEDAD	S	3,12	1,79

Porcentaje de Superficie de la explotación en municipios con más del 40 por ciento de su superficie agraria dentro de la Zona de desertificación**PUNTOS:** 6,00 100.0%

<u>REF.</u>	<u>REFERENCIA SIGPAC</u>	<u>CULTIVO</u>	<u>DESCRIPCIÓN CULTIVO</u>	<u>S/R</u>	<u>SUP. COMPROM.</u> <u>(ha)</u>	<u>SUP. CUMPLE</u> <u>(ha)</u>
1700000003577366	18-198-005-00018-0001	104000	ALMENDROS-SIN VARIEDAD	S	1,89	1,89
1700000003577367	18-198-005-00018-0006	104000	ALMENDROS-SIN VARIEDAD	S	1,56	1,56
1700000003577363	18-198-005-00022-0001	104000	ALMENDROS-SIN VARIEDAD	S	0,60	0,60
1700000003577364	18-198-005-00023-0002	104000	ALMENDROS-SIN VARIEDAD	S	0,52	0,52
1700000003577368	18-198-005-00024-0001	104000	ALMENDROS-SIN VARIEDAD	S	1,02	1,02
1700000003577369	18-198-005-00028-0001	104000	ALMENDROS-SIN VARIEDAD	S	0,72	0,72
1700000003577370	18-198-005-00028-0005	104000	ALMENDROS-SIN VARIEDAD	S	0,02	0,02
1700000003577365	18-198-005-01071-0001	104000	ALMENDROS-SIN VARIEDAD	R	0,24	0,24
1700000003577362	18-198-005-01216-0002	104000	ALMENDROS-SIN VARIEDAD	R	0,35	0,35
1700000003577355	18-198-005-01560-0001	104000	ALMENDROS-SIN VARIEDAD	R	0,19	0,19
1700000003577356	18-198-005-01634-0001	104000	ALMENDROS-SIN VARIEDAD	S	0,25	0,25
1700000003577357	18-198-007-00109-0002	104000	ALMENDROS-SIN VARIEDAD	S	0,35	0,35
1700000003577351	18-198-008-00094-0001	104000	ALMENDROS-SIN VARIEDAD	S	0,96	0,96
1700000003577352	18-198-008-00096-0001	104000	ALMENDROS-SIN VARIEDAD	S	0,80	0,80
1700000003577353	18-198-008-00101-0001	104000	ALMENDROS-SIN VARIEDAD	S	0,68	0,68
1700000003577354	18-198-008-00653-0001	104000	ALMENDROS-SIN VARIEDAD	S	0,56	0,56
1700000003577371	18-198-008-00754-0001	104000	ALMENDROS-SIN VARIEDAD	S	1,79	1,79

<u>APELLIDOS Y NOMBRE / RAZÓN SOCIAL</u>	<u>NIF</u>	<u>EXPEDIENTE</u>	<u>SUP. COMPROMETIDA</u>		
			<u>(ha)</u>		
BAUTISTA GOMEZ DAVID	****2772*	1147764	36.21		
RESOLUCIÓN					
ADMITIDO					
IMPORTE POR ANUALIDAD					
	2018	2019	2020	2021	2022
IMPORTE MÁXIMO SUBVENCIONABLE	7.407,74 €	7.407,74 €	7.407,74 €	7.407,74 €	7.407,74 €
IMPORTE MEDIO DE TRANSFERENCIA (€/ha)	204,58 €	204,58 €	204,58 €	204,58 €	204,58 €

DETALLE IMPORTES POR ANUALIDAD

<u>GRUPOS DE CULTIVO ADMITIDOS</u>	<u>SUP. COMPROM.</u>	2018	2019	2020	2021	2022
	<u>(ha)</u>					
FRUTALES SECANO	29,72	6.426,65 €	6.426,65 €	6.426,65 €	6.426,65 €	6.426,65 €
HERBÁCEOS	6,49	981,09 €	981,09 €	981,09 €	981,09 €	981,09 €

RECINTOS COMPROMETIDOS

<u>REF.</u>	<u>REFERENCIA SIGPAC</u>	<u>CULTIVO DESCRIPCIÓN CULTIVO</u>	<u>S/R</u>	<u>PEND. MEDIA</u>	<u>SUP. DEC. ADMIN.</u>	<u>NU SUP. CERT.</u>	<u>SUP. CAMPO</u>	<u>SUP. COMPROM.</u>
				<u>(%)</u>	<u>(ha)</u>	<u>(ha)</u>	<u>(ha)</u>	<u>(ha)</u>
170000005535761	18-149-016-00229-0001	104000 ALMENDROS-SIN VARIEDAD	S	1,60	4,93	4,93	4,93	4,93
170000005535770	18-149-017-00106-0001	104000 ALMENDROS-SIN VARIEDAD	S	1,77	3,10	3,10	3,10	3,10
170000005535765	18-149-016-01088-0002	5000 CEBADA-SIN VARIEDAD	R	1,82	0,54	0,54	0,54	0,54
170000005535766	18-149-018-00025-0001	104000 ALMENDROS-SIN VARIEDAD	S	2,04	2,58	2,58	2,58	2,58
170000005535759	18-149-016-00227-0001	5000 CEBADA-SIN VARIEDAD	S	2,08	3,32	3,32	3,32	3,32
170000005535769	18-149-018-00020-0001	104000 ALMENDROS-SIN VARIEDAD	S	2,31	5,47	5,47	5,47	5,47
170000005535771	18-149-017-00119-0001	104000 ALMENDROS-SIN VARIEDAD	S	2,32	3,83	3,83	3,83	3,83
170000005535749	18-149-016-00232-0001	104000 ALMENDROS-SIN VARIEDAD	S	2,50	8,39	8,39	8,39	8,39
170000005535760	18-149-016-00375-0001	5000 CEBADA-SIN VARIEDAD	S	2,69	1,13	1,13	1,13	1,13
170000005535756	18-149-016-01007-0001	5000 CEBADA-SIN VARIEDAD	R	3,24	0,12	0,12	0,12	0,12
170000005535757	18-149-016-01030-0001	5000 CEBADA-SIN VARIEDAD	R	4,03	0,19	0,19	0,19	0,19
170000005535755	18-149-016-01040-0001	5000 CEBADA-SIN VARIEDAD	R	4,07	0,19	0,19	0,19	0,19
170000005535763	18-149-016-01040-0001	5000 CEBADA-SIN VARIEDAD	R	4,07	0,09	0,09	0,09	0,09
170000005535768	18-149-017-00120-0001	104000 ALMENDROS-SIN VARIEDAD	S	5,39	0,09	0,09	0,09	0,09
170000005535767	18-149-021-00179-0001	104000 ALMENDROS-SIN VARIEDAD	S	5,79	1,33	1,33	1,33	1,33
170000005535754	18-149-016-01002-0001	5000 CEBADA-SIN VARIEDAD	R	7,71	0,11	0,11	0,11	0,11
-105794	18-149-016-00967-0004	5000 CEBADA-SIN VARIEDAD	S	8,08	0,12	0,12	0,12	0,12
170000005535758	18-149-016-00967-0004	5000 CEBADA-SIN VARIEDAD	S	8,08	0,20	0,20	0,20	0,20
170000005535764	18-149-016-01087-0001	5000 CEBADA-SIN VARIEDAD	R	11,44	0,09	0,09	0,09	0,09
170000005535750	18-149-016-01041-0001	5000 CEBADA-SIN VARIEDAD	S	14,58	0,25	0,25	0,25	0,25
170000005535762	18-149-016-01086-0002	5000 CEBADA-SIN VARIEDAD	S	16,00	0,14	0,14	0,14	0,14

INCIDENCIAS**INCIDENCIA DESCRIPCIÓN**

85007 Cultivo, variedad, regimen y/o uso del recinto SIGPAC no compatible con la operación (anexo IV.I, Orden 26 mayo 2015)
Ref:170000005535746 Recinto:18-149-001-00229-001 Cultivo:105000 MELOCOTONEROS-SIN VARIEDAD Regadio Uso SIGPAC:
TA



RESUMEN CRITERIOS DE SELECCIÓN**11.2.1.1 Mantenimiento de prácticas y métodos de agricultura ecológica: Cultivos herbáceos - Conv 2018.** PUNTOS: 7,00

	PUNTOS	CUMPLE
Porcentaje de superficie determinada en Red Natura 2000	0,00	0.0%
Porcentaje de superficie determinada situada en zonas RAMSAR	0,00	0.0%
Porcentaje de superficie determinada en zonas vulnerables a la contaminación por nitratos	0,00	0.0%
Pendiente media de la explotación	1,00	3.63%
Porcentaje de Superficie de la explotación en municipios con más del 40 por ciento de su superficie agraria dentro de la Zona de desertificación	6,00	100.0%

11.2.1.1 Mantenimiento de prácticas y métodos de agricultura ecológica: Cultivos permanentes distintos de olivar - Conv 2018. PUNTOS: 7,00

	PUNTOS	CUMPLE
Porcentaje de superficie determinada en Red Natura 2000	0,00	0.0%
Porcentaje de superficie determinada situada en zonas RAMSAR	0,00	0.0%
Porcentaje de superficie determinada en zonas vulnerables a la contaminación por nitratos	0,00	0.0%
Pendiente media de la explotación	1,00	2.33%
Porcentaje de Superficie de la explotación en municipios con más del 40 por ciento de su superficie agraria dentro de la Zona de desertificación	6,00	100.0%

DETALLE CRITERIOS DE SELECCIÓN**11.2.1.1 Mantenimiento de prácticas y métodos de agricultura ecológica: Cultivos herbáceos - Conv 2018.** PUNTOS: 7,00

REF.	REFERENCIA SIGPAC	CULTIVO	DESCRIPCIÓN CULTIVO	S/R	SUP. COMPROM. (ha)	SUP. CUMPLE (ha)
170000005535759	18-149-016-00227-0001	5000	CEBADA-SIN VARIEDAD	S	3,32	0,00
170000005535760	18-149-016-00375-0001	5000	CEBADA-SIN VARIEDAD	S	1,13	0,00
170000005535758	18-149-016-00967-0004	5000	CEBADA-SIN VARIEDAD	S	0,20	0,00
-105794	18-149-016-00967-0004	5000	CEBADA-SIN VARIEDAD	S	0,12	0,00
170000005535754	18-149-016-01002-0001	5000	CEBADA-SIN VARIEDAD	R	0,11	0,00
170000005535756	18-149-016-01007-0001	5000	CEBADA-SIN VARIEDAD	R	0,12	0,00
170000005535757	18-149-016-01030-0001	5000	CEBADA-SIN VARIEDAD	R	0,19	0,00
170000005535763	18-149-016-01040-0001	5000	CEBADA-SIN VARIEDAD	R	0,09	0,00
170000005535755	18-149-016-01040-0001	5000	CEBADA-SIN VARIEDAD	R	0,19	0,00
170000005535750	18-149-016-01041-0001	5000	CEBADA-SIN VARIEDAD	S	0,25	0,00
170000005535762	18-149-016-01086-0002	5000	CEBADA-SIN VARIEDAD	S	0,14	0,00
170000005535764	18-149-016-01087-0001	5000	CEBADA-SIN VARIEDAD	R	0,09	0,00
170000005535765	18-149-016-01088-0002	5000	CEBADA-SIN VARIEDAD	R	0,54	0,00

Porcentaje de superficie determinada situada en zonas RAMSAR PUNTOS: 0,00 0.0%

REF.	REFERENCIA SIGPAC	CULTIVO	DESCRIPCIÓN CULTIVO	S/R	SUP. COMPROM. (ha)	SUP. CUMPLE (ha)
170000005535759	18-149-016-00227-0001	5000	CEBADA-SIN VARIEDAD	S	3,32	0,00
170000005535760	18-149-016-00375-0001	5000	CEBADA-SIN VARIEDAD	S	1,13	0,00
-105794	18-149-016-00967-0004	5000	CEBADA-SIN VARIEDAD	S	0,12	0,00
170000005535758	18-149-016-00967-0004	5000	CEBADA-SIN VARIEDAD	S	0,20	0,00
170000005535754	18-149-016-01002-0001	5000	CEBADA-SIN VARIEDAD	R	0,11	0,00
170000005535756	18-149-016-01007-0001	5000	CEBADA-SIN VARIEDAD	R	0,12	0,00
170000005535757	18-149-016-01030-0001	5000	CEBADA-SIN VARIEDAD	R	0,19	0,00
170000005535763	18-149-016-01040-0001	5000	CEBADA-SIN VARIEDAD	R	0,09	0,00
170000005535755	18-149-016-01040-0001	5000	CEBADA-SIN VARIEDAD	R	0,19	0,00
170000005535750	18-149-016-01041-0001	5000	CEBADA-SIN VARIEDAD	S	0,25	0,00
170000005535762	18-149-016-01086-0002	5000	CEBADA-SIN VARIEDAD	S	0,14	0,00

<u>REF.</u>	<u>REFERENCIA SIGPAC</u>	<u>CULTIVO</u>	<u>DESCRIPCIÓN CULTIVO</u>	<u>S/R</u>	<u>SUP. COMPROM.</u> <u>(ha)</u>	<u>SUP. CUMPLE</u> <u>(ha)</u>
170000005535764	18-149-016-01087-0001	5000	CEBADA-SIN VARIEDAD	R	0,09	0,00
1700000005535765	18-149-016-01088-0002	5000	CEBADA-SIN VARIEDAD	R	0,54	0,00

Porcentaje de superficie determinada en zonas vulnerables a la contaminación por nitratos PUNTOS: 0,00 0.0%

<u>REF.</u>	<u>REFERENCIA SIGPAC</u>	<u>CULTIVO</u>	<u>DESCRIPCIÓN CULTIVO</u>	<u>S/R</u>	<u>SUP. COMPROM.</u> <u>(ha)</u>	<u>SUP. CUMPLE</u> <u>(ha)</u>
1700000005535759	18-149-016-00227-0001	5000	CEBADA-SIN VARIEDAD	S	3,32	0,00
1700000005535760	18-149-016-00375-0001	5000	CEBADA-SIN VARIEDAD	S	1,13	0,00
-105794	18-149-016-00967-0004	5000	CEBADA-SIN VARIEDAD	S	0,12	0,00
1700000005535758	18-149-016-00967-0004	5000	CEBADA-SIN VARIEDAD	S	0,20	0,00
1700000005535754	18-149-016-01002-0001	5000	CEBADA-SIN VARIEDAD	R	0,11	0,00
1700000005535756	18-149-016-01007-0001	5000	CEBADA-SIN VARIEDAD	R	0,12	0,00
1700000005535757	18-149-016-01030-0001	5000	CEBADA-SIN VARIEDAD	R	0,19	0,00
1700000005535755	18-149-016-01040-0001	5000	CEBADA-SIN VARIEDAD	R	0,19	0,00
1700000005535763	18-149-016-01040-0001	5000	CEBADA-SIN VARIEDAD	R	0,09	0,00
1700000005535750	18-149-016-01041-0001	5000	CEBADA-SIN VARIEDAD	S	0,25	0,00
1700000005535762	18-149-016-01086-0002	5000	CEBADA-SIN VARIEDAD	S	0,14	0,00
1700000005535764	18-149-016-01087-0001	5000	CEBADA-SIN VARIEDAD	R	0,09	0,00
1700000005535765	18-149-016-01088-0002	5000	CEBADA-SIN VARIEDAD	R	0,54	0,00

Pendiente media de la explotación PUNTOS: 1,00 3.63%

<u>REF.</u>	<u>REFERENCIA SIGPAC</u>	<u>CULTIVO</u>	<u>DESCRIPCIÓN CULTIVO</u>	<u>S/R</u>	<u>PENDIENTE MEDIA (%)</u>	<u>SUP. COMPROM.</u> <u>(ha)</u>
1700000005535759	18-149-016-00227-0001	5000	CEBADA-SIN VARIEDAD	S	2,08	3,32
1700000005535760	18-149-016-00375-0001	5000	CEBADA-SIN VARIEDAD	S	2,69	1,13
-105794	18-149-016-00967-0004	5000	CEBADA-SIN VARIEDAD	S	8,08	0,12
1700000005535758	18-149-016-00967-0004	5000	CEBADA-SIN VARIEDAD	S	8,08	0,20
1700000005535754	18-149-016-01002-0001	5000	CEBADA-SIN VARIEDAD	R	7,71	0,11
1700000005535756	18-149-016-01007-0001	5000	CEBADA-SIN VARIEDAD	R	3,24	0,12
1700000005535757	18-149-016-01030-0001	5000	CEBADA-SIN VARIEDAD	R	4,03	0,19
1700000005535755	18-149-016-01040-0001	5000	CEBADA-SIN VARIEDAD	R	4,07	0,19
1700000005535763	18-149-016-01040-0001	5000	CEBADA-SIN VARIEDAD	R	4,07	0,09
1700000005535750	18-149-016-01041-0001	5000	CEBADA-SIN VARIEDAD	S	14,58	0,25
1700000005535762	18-149-016-01086-0002	5000	CEBADA-SIN VARIEDAD	S	16,00	0,14
1700000005535764	18-149-016-01087-0001	5000	CEBADA-SIN VARIEDAD	R	11,44	0,09
1700000005535765	18-149-016-01088-0002	5000	CEBADA-SIN VARIEDAD	R	1,82	0,54

Porcentaje de Superficie de la explotación en municipios con más del 40 por ciento de su superficie agraria dentro de la Zona de desertificación PUNTOS: 6,00 100.0%

<u>REF.</u>	<u>REFERENCIA SIGPAC</u>	<u>CULTIVO</u>	<u>DESCRIPCIÓN CULTIVO</u>	<u>S/R</u>	<u>SUP. COMPROM.</u> <u>(ha)</u>	<u>SUP. CUMPLE</u> <u>(ha)</u>
1700000005535759	18-149-016-00227-0001	5000	CEBADA-SIN VARIEDAD	S	3,32	3,32
1700000005535760	18-149-016-00375-0001	5000	CEBADA-SIN VARIEDAD	S	1,13	1,13
-105794	18-149-016-00967-0004	5000	CEBADA-SIN VARIEDAD	S	0,12	0,12
1700000005535758	18-149-016-00967-0004	5000	CEBADA-SIN VARIEDAD	S	0,20	0,20
1700000005535754	18-149-016-01002-0001	5000	CEBADA-SIN VARIEDAD	R	0,11	0,11
1700000005535756	18-149-016-01007-0001	5000	CEBADA-SIN VARIEDAD	R	0,12	0,12
1700000005535757	18-149-016-01030-0001	5000	CEBADA-SIN VARIEDAD	R	0,19	0,19
1700000005535763	18-149-016-01040-0001	5000	CEBADA-SIN VARIEDAD	R	0,09	0,09
1700000005535755	18-149-016-01040-0001	5000	CEBADA-SIN VARIEDAD	R	0,19	0,19
1700000005535750	18-149-016-01041-0001	5000	CEBADA-SIN VARIEDAD	S	0,25	0,25

<u>REF.</u>	<u>REFERENCIA SIGPAC</u>	<u>CULTIVO</u>	<u>DESCRIPCIÓN CULTIVO</u>	<u>S/R</u>	<u>SUP. COMPROM.</u> <u>(ha)</u>	<u>SUP. CUMPLE</u> <u>(ha)</u>
170000005535762	18-149-016-01086-0002	5000	CEBADA-SIN VARIEDAD	S	0,14	0,14
170000005535764	18-149-016-01087-0001	5000	CEBADA-SIN VARIEDAD	R	0,09	0,09
170000005535765	18-149-016-01088-0002	5000	CEBADA-SIN VARIEDAD	R	0,54	0,54

11.2.1.1 Mantenimiento de prácticas y métodos de agricultura ecológica: Cultivos permanentes distintos de olivar - Conv 2018.**PUNTOS: 7,00****Porcentaje de superficie determinada en Red Natura 2000****PUNTOS: 0,00 0.0%**

<u>REF.</u>	<u>REFERENCIA SIGPAC</u>	<u>CULTIVO</u>	<u>DESCRIPCIÓN CULTIVO</u>	<u>S/R</u>	<u>SUP. COMPROM.</u> <u>(ha)</u>	<u>SUP. CUMPLE</u> <u>(ha)</u>
170000005535761	18-149-016-00229-0001	104000	ALMENDROS-SIN VARIEDAD	S	4,93	0,00
170000005535749	18-149-016-00232-0001	104000	ALMENDROS-SIN VARIEDAD	S	8,39	0,00
170000005535770	18-149-017-00106-0001	104000	ALMENDROS-SIN VARIEDAD	S	3,10	0,00
170000005535771	18-149-017-00119-0001	104000	ALMENDROS-SIN VARIEDAD	S	3,83	0,00
170000005535768	18-149-017-00120-0001	104000	ALMENDROS-SIN VARIEDAD	S	0,09	0,00
170000005535769	18-149-018-00020-0001	104000	ALMENDROS-SIN VARIEDAD	S	5,47	0,00
170000005535766	18-149-018-00025-0001	104000	ALMENDROS-SIN VARIEDAD	S	2,58	0,00
170000005535767	18-149-021-00179-0001	104000	ALMENDROS-SIN VARIEDAD	S	1,33	0,00

Porcentaje de superficie determinada situada en zonas RAMSAR**PUNTOS: 0,00 0.0%**

<u>REF.</u>	<u>REFERENCIA SIGPAC</u>	<u>CULTIVO</u>	<u>DESCRIPCIÓN CULTIVO</u>	<u>S/R</u>	<u>SUP. COMPROM.</u> <u>(ha)</u>	<u>SUP. CUMPLE</u> <u>(ha)</u>
170000005535761	18-149-016-00229-0001	104000	ALMENDROS-SIN VARIEDAD	S	4,93	0,00
170000005535749	18-149-016-00232-0001	104000	ALMENDROS-SIN VARIEDAD	S	8,39	0,00
170000005535770	18-149-017-00106-0001	104000	ALMENDROS-SIN VARIEDAD	S	3,10	0,00
170000005535771	18-149-017-00119-0001	104000	ALMENDROS-SIN VARIEDAD	S	3,83	0,00
170000005535768	18-149-017-00120-0001	104000	ALMENDROS-SIN VARIEDAD	S	0,09	0,00
170000005535769	18-149-018-00020-0001	104000	ALMENDROS-SIN VARIEDAD	S	5,47	0,00
170000005535766	18-149-018-00025-0001	104000	ALMENDROS-SIN VARIEDAD	S	2,58	0,00
170000005535767	18-149-021-00179-0001	104000	ALMENDROS-SIN VARIEDAD	S	1,33	0,00

Porcentaje de superficie determinada en zonas vulnerables a la contaminación por nitratos**PUNTOS: 0,00 0.0%**

<u>REF.</u>	<u>REFERENCIA SIGPAC</u>	<u>CULTIVO</u>	<u>DESCRIPCIÓN CULTIVO</u>	<u>S/R</u>	<u>SUP. COMPROM.</u> <u>(ha)</u>	<u>SUP. CUMPLE</u> <u>(ha)</u>
170000005535761	18-149-016-00229-0001	104000	ALMENDROS-SIN VARIEDAD	S	4,93	0,00
170000005535749	18-149-016-00232-0001	104000	ALMENDROS-SIN VARIEDAD	S	8,39	0,00
170000005535770	18-149-017-00106-0001	104000	ALMENDROS-SIN VARIEDAD	S	3,10	0,00
170000005535771	18-149-017-00119-0001	104000	ALMENDROS-SIN VARIEDAD	S	3,83	0,00
170000005535768	18-149-017-00120-0001	104000	ALMENDROS-SIN VARIEDAD	S	0,09	0,00
170000005535769	18-149-018-00020-0001	104000	ALMENDROS-SIN VARIEDAD	S	5,47	0,00
170000005535766	18-149-018-00025-0001	104000	ALMENDROS-SIN VARIEDAD	S	2,58	0,00
170000005535767	18-149-021-00179-0001	104000	ALMENDROS-SIN VARIEDAD	S	1,33	0,00

Pendiente media de la explotación**PUNTOS: 1,00 2.33%**

<u>REF.</u>	<u>REFERENCIA SIGPAC</u>	<u>CULTIVO</u>	<u>DESCRIPCIÓN CULTIVO</u>	<u>S/R</u>	<u>PENDIENTE MEDIA (%)</u>	<u>SUP. COMPROM.</u> <u>(ha)</u>
170000005535761	18-149-016-00229-0001	104000	ALMENDROS-SIN VARIEDAD	S	1,60	4,93
170000005535749	18-149-016-00232-0001	104000	ALMENDROS-SIN VARIEDAD	S	2,50	8,39
170000005535770	18-149-017-00106-0001	104000	ALMENDROS-SIN VARIEDAD	S	1,77	3,10

REF.	REFERENCIA SIGPAC	CULTIVO	DESCRIPCIÓN CULTIVO	S/R	PENDIENTE		SUP.
					MEDIA (%)	COMPROM.	
						(ha)	(ha)
170000005535771	18-149-017-00119-0001	104000	ALMENDROS-SIN VARIEDAD	S	2,32	3,83	
170000005535768	18-149-017-00120-0001	104000	ALMENDROS-SIN VARIEDAD	S	5,39	0,09	
170000005535769	18-149-018-00020-0001	104000	ALMENDROS-SIN VARIEDAD	S	2,31	5,47	
170000005535766	18-149-018-00025-0001	104000	ALMENDROS-SIN VARIEDAD	S	2,04	2,58	
170000005535767	18-149-021-00179-0001	104000	ALMENDROS-SIN VARIEDAD	S	5,79	1,33	

Porcentaje de Superficie de la explotación en municipios con más del 40 por ciento de su superficie agraria dentro de la Zona de desertificación PUNTOS: 6,00 100.0%

REF.	REFERENCIA SIGPAC	CULTIVO	DESCRIPCIÓN CULTIVO	S/R	SUP.		
					COMPROM.	CUMPLE	
						(ha)	(ha)
170000005535761	18-149-016-00229-0001	104000	ALMENDROS-SIN VARIEDAD	S	4,93	4,93	
170000005535749	18-149-016-00232-0001	104000	ALMENDROS-SIN VARIEDAD	S	8,39	8,39	
170000005535770	18-149-017-00106-0001	104000	ALMENDROS-SIN VARIEDAD	S	3,10	3,10	
170000005535771	18-149-017-00119-0001	104000	ALMENDROS-SIN VARIEDAD	S	3,83	3,83	
170000005535768	18-149-017-00120-0001	104000	ALMENDROS-SIN VARIEDAD	S	0,09	0,09	
170000005535769	18-149-018-00020-0001	104000	ALMENDROS-SIN VARIEDAD	S	5,47	5,47	
170000005535766	18-149-018-00025-0001	104000	ALMENDROS-SIN VARIEDAD	S	2,58	2,58	
170000005535767	18-149-021-00179-0001	104000	ALMENDROS-SIN VARIEDAD	S	1,33	1,33	



<u>APELLIDOS Y NOMBRE / RAZÓN SOCIAL</u>	<u>NIF</u>	<u>EXPEDIENTE</u>	<u>SUP. COMPROMETIDA</u>					
BAUTISTA MARTINEZ JUAN JULIAN	****8795*	1126253	<u>(ha)</u>					
RESOLUCIÓN ADMITIDO								
IMPORTES POR ANUALIDAD								
	<u>2018</u>	<u>2019</u>	<u>2020</u>	<u>2021</u>	<u>2022</u>			
IMPORTE MÁXIMO SUBVENCIONABLE	4.119,37 €	4.119,37 €	4.119,37 €	4.119,37 €	4.119,37 €			
IMPORTE MEDIO DE TRANSFERENCIA (€/ha)	216,24 €	216,24 €	216,24 €	216,24 €	216,24 €			
DETALLE IMPORTES POR ANUALIDAD								
<u>GRUPOS DE CULTIVO ADMITIDOS</u>	<u>SUP. COMPROM.</u>	<u>2018</u>	<u>2019</u>	<u>2020</u>	<u>2021</u>	<u>2022</u>		
FRUTALES SECANO	(ha)	2018	2019	2020	2021	2022		
	19,05	4.119,37 €	4.119,37 €	4.119,37 €	4.119,37 €	4.119,37 €		
RECINTOS COMPROMETIDOS								
<u>REF.</u>	<u>REFERENCIA SIGPAC</u>	<u>CULTIVO DESCRIPCIÓN CULTIVO</u>	<u>S/R</u>	<u>PEND. MEDIA (%)</u>	<u>SUP. DEC. ADMIN. (ha)</u>	<u>NU SUP. CERT. (ha)</u>	<u>SUP. CAMPO (ha)</u>	<u>SUP. COMPROM. (ha)</u>
1700000005583184	18-057-008-00269-0002	104000 ALMENDROS-SIN VARIEDAD	S	3,62	19,05	19,05		19,05

RESUMEN CRITERIOS DE SELECCIÓN

11.2.1.1 Mantenimiento de prácticas y métodos de agricultura ecológica: Cultivos permanentes distintos de olivar - Conv 2018. PUNTOS: 7,00

	<u>PUNTOS</u>	<u>CUMPLE</u>
Porcentaje de superficie determinada en Red Natura 2000	0,00	0.0%
Porcentaje de superficie determinada situada en zonas RAMSAR	0,00	0.0%
Porcentaje de superficie determinada en zonas vulnerables a la contaminación por nitratos	0,00	0.0%
Pendiente media de la explotación	1,00	3.62%
Porcentaje de Superficie de la explotación en municipios con más del 40 por ciento de su superficie agraria dentro de la Zona de desertificación	6,00	100.0%



DETALLE CRITERIOS DE SELECCIÓN**11.2.1.1 Mantenimiento de prácticas y métodos de agricultura ecológica: Cultivos permanentes distintos de olivar - Conv 2018.****PUNTOS: 7,00****Porcentaje de superficie determinada en Red Natura 2000****PUNTOS: 0,00 0.0%**

<u>REF.</u>	<u>REFERENCIA SIGPAC</u>	<u>CULTIVO</u>	<u>DESCRIPCIÓN CULTIVO</u>	<u>S/R</u>	<u>SUP. COMPROM. (ha)</u>	<u>SUP. CUMPLE (ha)</u>
170000005583184	18-057-008-00269-0002	104000	ALMENDROS-SIN VARIEDAD	S	19,05	0,00

Porcentaje de superficie determinada situada en zonas RAMSAR**PUNTOS: 0,00 0.0%**

<u>REF.</u>	<u>REFERENCIA SIGPAC</u>	<u>CULTIVO</u>	<u>DESCRIPCIÓN CULTIVO</u>	<u>S/R</u>	<u>SUP. COMPROM. (ha)</u>	<u>SUP. CUMPLE (ha)</u>
170000005583184	18-057-008-00269-0002	104000	ALMENDROS-SIN VARIEDAD	S	19,05	0,00

Porcentaje de superficie determinada en zonas vulnerables a la contaminación por nitratos**PUNTOS: 0,00 0.0%**

<u>REF.</u>	<u>REFERENCIA SIGPAC</u>	<u>CULTIVO</u>	<u>DESCRIPCIÓN CULTIVO</u>	<u>S/R</u>	<u>SUP. COMPROM. (ha)</u>	<u>SUP. CUMPLE (ha)</u>
170000005583184	18-057-008-00269-0002	104000	ALMENDROS-SIN VARIEDAD	S	19,05	0,00

Pendiente media de la explotación**PUNTOS: 1,00 3.62%**

<u>REF.</u>	<u>REFERENCIA SIGPAC</u>	<u>CULTIVO</u>	<u>DESCRIPCIÓN CULTIVO</u>	<u>S/R</u>	<u>PENDIENTE MEDIA (%)</u>	<u>SUP. COMPROM. (ha)</u>
170000005583184	18-057-008-00269-0002	104000	ALMENDROS-SIN VARIEDAD	S	3,62	19,05

Porcentaje de Superficie de la explotación en municipios con más del 40 por ciento de su superficie agraria dentro de la Zona de desertificación**PUNTOS: 6,00 100.0%**

<u>REF.</u>	<u>REFERENCIA SIGPAC</u>	<u>CULTIVO</u>	<u>DESCRIPCIÓN CULTIVO</u>	<u>S/R</u>	<u>SUP. COMPROM. (ha)</u>	<u>SUP. CUMPLE (ha)</u>
170000005583184	18-057-008-00269-0002	104000	ALMENDROS-SIN VARIEDAD	S	19,05	19,05



<u>APELLIDOS Y NOMBRE / RAZÓN SOCIAL</u>	<u>NIF</u>	<u>EXPEDIENTE</u>	<u>SUP. COMPROMETIDA</u> <u>(ha)</u>
BAUTISTA MARTINEZ LEON ALBERTO	****8794*	1129963	39.89
RESOLUCIÓN			
ADMITIDO			
IMPORTE POR ANUALIDAD			

	<u>2018</u>	<u>2019</u>	<u>2020</u>	<u>2021</u>	<u>2022</u>
IMPORTE MÁXIMO SUBVENCIONABLE	8.625,81 €	8.625,81 €	8.625,81 €	8.625,81 €	8.625,81 €
IMPORTE MEDIO DE TRANSFERENCIA (€/ha)	216,24 €	216,24 €	216,24 €	216,24 €	216,24 €

DETALLE IMPORTES POR ANUALIDAD

<u>GRUPOS DE CULTIVO ADMITIDOS</u>	<u>SUP. COMPROM.</u> <u>(ha)</u>	<u>2018</u>	<u>2019</u>	<u>2020</u>	<u>2021</u>	<u>2022</u>
FRUTALES SECANO	39,89	8.625,81 €	8.625,81 €	8.625,81 €	8.625,81 €	8.625,81 €

RECINTOS COMPROMETIDOS

<u>REF.</u>	<u>REFERENCIA SIGPAC</u>	<u>CULTIVO DESCRIPCIÓN CULTIVO</u>	<u>S/R</u>	<u>PEND. MEDIA</u> <u>(%)</u>	<u>SUP. DEC. ADMIN.</u> <u>(ha)</u>	<u>NU SUP. CERT.</u> <u>(ha)</u>	<u>SUP. CAMPO</u> <u>(ha)</u>	<u>SUP. COMPROM.</u> <u>(ha)</u>
1700000005924874	04-070-002-00059-0001	104000 ALMENDROS-SIN VARIEDAD	S	10,04	2,38	2,38		2,38
1700000005924875	04-070-002-00075-0001	104000 ALMENDROS-SIN VARIEDAD	S	11,42	0,95	0,95		0,95
1700000005924883	04-061-007-00004-0021	104000 ALMENDROS-SIN VARIEDAD	S	13,48	35,28	35,28		35,28
1700000005924881	04-070-002-00060-0001	104000 ALMENDROS-SIN VARIEDAD	S	23,34	1,28	1,28		1,28

INCIDENCIAS**INCIDENCIA DESCRIPCIÓN**

85001	El recinto declarado no cumple con las normas de producción ecológica (artículo 5-1 e), Orden 26 mayo 2015) Ref:1700000005924884 Recinto:04-061-007-00004-005 Cultivo:104000 ALMENDROS-SIN VARIEDAD Secano Ref:1700000005924865 Recinto:18-100-015-00063-001 Cultivo:104000 ALMENDROS-SIN VARIEDAD Secano Ref:1700000005924880 Recinto:18-100-015-00063-004 Cultivo:104001 ALMENDROS-FITA MOLLAR Secano Ref:1700000005924882 Recinto:18-100-015-00067-002 Cultivo:104000 ALMENDROS-SIN VARIEDAD Secano Ref:1700000005924887 Recinto:18-100-015-00067-003 Cultivo:104000 ALMENDROS-SIN VARIEDAD Secano Ref:1700000005924886 Recinto:18-100-015-00067-004 Cultivo:104000 ALMENDROS-SIN VARIEDAD Secano Ref:1700000005924885 Recinto:18-100-015-00067-005 Cultivo:104000 ALMENDROS-SIN VARIEDAD Secano
-------	--

RESUMEN CRITERIOS DE SELECCIÓN

11.2.1.1 Mantenimiento de prácticas y métodos de agricultura ecológica: Cultivos permanentes distintos de olivar - Conv 2018. PUNTOS: 8,00

	<u>PUNTOS</u>	<u>CUMPLE</u>
Porcentaje de superficie determinada en Red Natura 2000	0,00	0.0%
Porcentaje de superficie determinada situada en zonas RAMSAR	0,00	0.0%
Porcentaje de superficie determinada en zonas vulnerables a la contaminación por nitratos	0,00	0.0%
Pendiente media de la explotación	2,00	13.54%
Porcentaje de Superficie de la explotación en municipios con más del 40 por ciento de su superficie agraria dentro de la Zona de desertificación	6,00	100.0%



DETALLE CRITERIOS DE SELECCIÓN**11.2.1.1 Mantenimiento de prácticas y métodos de agricultura ecológica: Cultivos permanentes distintos de olivar - Conv 2018.****PUNTOS: 8,00****Porcentaje de superficie determinada en Red Natura 2000****PUNTOS: 0,00 0.0%**

<u>REF.</u>	<u>REFERENCIA SIGPAC</u>	<u>CULTIVO</u>	<u>DESCRIPCIÓN CULTIVO</u>	<u>S/R</u>	<u>SUP. COMPROM.</u> <u>(ha)</u>	<u>SUP. CUMPLE</u> <u>(ha)</u>
170000005924883	04-061-007-00004-0021	104000	ALMENDROS-SIN VARIEDAD	S	35,28	0,00
170000005924874	04-070-002-00059-0001	104000	ALMENDROS-SIN VARIEDAD	S	2,38	0,00
170000005924881	04-070-002-00060-0001	104000	ALMENDROS-SIN VARIEDAD	S	1,28	0,00
170000005924875	04-070-002-00075-0001	104000	ALMENDROS-SIN VARIEDAD	S	0,95	0,00

Porcentaje de superficie determinada situada en zonas RAMSAR**PUNTOS: 0,00 0.0%**

<u>REF.</u>	<u>REFERENCIA SIGPAC</u>	<u>CULTIVO</u>	<u>DESCRIPCIÓN CULTIVO</u>	<u>S/R</u>	<u>SUP. COMPROM.</u> <u>(ha)</u>	<u>SUP. CUMPLE</u> <u>(ha)</u>
170000005924883	04-061-007-00004-0021	104000	ALMENDROS-SIN VARIEDAD	S	35,28	0,00
170000005924874	04-070-002-00059-0001	104000	ALMENDROS-SIN VARIEDAD	S	2,38	0,00
170000005924881	04-070-002-00060-0001	104000	ALMENDROS-SIN VARIEDAD	S	1,28	0,00
170000005924875	04-070-002-00075-0001	104000	ALMENDROS-SIN VARIEDAD	S	0,95	0,00

Porcentaje de superficie determinada en zonas vulnerables a la contaminación por nitratos**PUNTOS: 0,00 0.0%**

<u>REF.</u>	<u>REFERENCIA SIGPAC</u>	<u>CULTIVO</u>	<u>DESCRIPCIÓN CULTIVO</u>	<u>S/R</u>	<u>SUP. COMPROM.</u> <u>(ha)</u>	<u>SUP. CUMPLE</u> <u>(ha)</u>
170000005924883	04-061-007-00004-0021	104000	ALMENDROS-SIN VARIEDAD	S	35,28	0,00
170000005924874	04-070-002-00059-0001	104000	ALMENDROS-SIN VARIEDAD	S	2,38	0,00
170000005924881	04-070-002-00060-0001	104000	ALMENDROS-SIN VARIEDAD	S	1,28	0,00
170000005924875	04-070-002-00075-0001	104000	ALMENDROS-SIN VARIEDAD	S	0,95	0,00

Pendiente media de la explotación**PUNTOS: 2,00 13.54%**

<u>REF.</u>	<u>REFERENCIA SIGPAC</u>	<u>CULTIVO</u>	<u>DESCRIPCIÓN CULTIVO</u>	<u>S/R</u>	<u>PENDIENTE MEDIA (%)</u>	<u>SUP. COMPROM.</u> <u>(ha)</u>
170000005924883	04-061-007-00004-0021	104000	ALMENDROS-SIN VARIEDAD	S	13,48	35,28
170000005924874	04-070-002-00059-0001	104000	ALMENDROS-SIN VARIEDAD	S	10,04	2,38
170000005924881	04-070-002-00060-0001	104000	ALMENDROS-SIN VARIEDAD	S	23,34	1,28
170000005924875	04-070-002-00075-0001	104000	ALMENDROS-SIN VARIEDAD	S	11,42	0,95

Porcentaje de Superficie de la explotación en municipios con más del 40 por ciento de su superficie agraria dentro de la Zona de desertificación**PUNTOS: 6,00 100.0%**

<u>REF.</u>	<u>REFERENCIA SIGPAC</u>	<u>CULTIVO</u>	<u>DESCRIPCIÓN CULTIVO</u>	<u>S/R</u>	<u>SUP. COMPROM.</u> <u>(ha)</u>	<u>SUP. CUMPLE</u> <u>(ha)</u>
170000005924883	04-061-007-00004-0021	104000	ALMENDROS-SIN VARIEDAD	S	35,28	35,28
170000005924874	04-070-002-00059-0001	104000	ALMENDROS-SIN VARIEDAD	S	2,38	2,38
170000005924881	04-070-002-00060-0001	104000	ALMENDROS-SIN VARIEDAD	S	1,28	1,28
170000005924875	04-070-002-00075-0001	104000	ALMENDROS-SIN VARIEDAD	S	0,95	0,95



<u>APELLIDOS Y NOMBRE / RAZÓN SOCIAL</u>	<u>NIF</u>	<u>EXPEDIENTE</u>	<u>SUP. COMPROMETIDA</u>			
			<u>(ha)</u>			
BAUTISTA MUÑOZ MARIA INMACULADA	***9196*	1086478	126.34			
RESOLUCIÓN						
ADMITIDO						
IMPORTE POR ANUALIDAD						
		2018	2019	2020	2021	2022
IMPORTE MÁXIMO SUBVENCIONABLE		8.427,73 €	8.427,73 €	8.427,73 €	8.427,73 €	8.427,73 €
IMPORTE MEDIO DE TRANSFERENCIA (€/ha)		66,71 €	66,71 €	66,71 €	66,71 €	66,71 €
DETALLE IMPORTES POR ANUALIDAD						
GRUPOS DE CULTIVO ADMITIDOS	SUP. COMPROM.	2018	2019	2020	2021	2022
	(ha)					
HERBÁCEOS	55,75	8.427,73 €	8.427,73 €	8.427,73 €	8.427,73 €	8.427,73 €
HERBÁCEOS NO ELEGIBLES	70,59	0,00 €	0,00 €	0,00 €	0,00 €	0,00 €



RECINTOS COMPROMETIDOS

REF.	REFERENCIA SIGPAC	CULTIVO	DESCRIPCIÓN CULTIVO	S/R	PEND. MEDIA (%)	SUP. DEC. ADMIN. (ha)	NU SUP. CERT. (ha)	SUP. CAMPO (ha)	SUP. COMPROM. (ha)
170000007214736	18-149-002-00313-0001	20902	BARBECHO TRADICIONAL-CON CUBIERTA VEGETAL	S	0,82	0,21	0,21		0,21
170000007214737	18-149-002-00314-0002	20902	BARBECHO TRADICIONAL-CON CUBIERTA VEGETAL	S	0,82	0,23	0,23		0,23
170000007214684	18-149-005-00108-0001	20902	BARBECHO TRADICIONAL-CON CUBIERTA VEGETAL	S	1,07	0,13	0,13		0,13
170000007214741	18-149-002-00327-0001	20902	BARBECHO TRADICIONAL-CON CUBIERTA VEGETAL	S	1,14	0,13	0,13		0,13
170000007214739	18-149-002-00332-0001	20902	BARBECHO TRADICIONAL-CON CUBIERTA VEGETAL	S	1,18	0,29	0,29		0,29
170000007214682	18-149-005-00091-0001	20902	BARBECHO TRADICIONAL-CON CUBIERTA VEGETAL	S	1,39	1,93	1,93		1,93
170000007214725	18-149-005-00153-0002	5000	CEBADA-SIN VARIEDAD	S	1,41	4,86	4,86		4,86
170000007214747	18-149-002-00215-0009	20902	BARBECHO TRADICIONAL-CON CUBIERTA VEGETAL	S	1,44	0,79	0,79		0,79
170000007214724	18-149-005-00083-0001	5000	CEBADA-SIN VARIEDAD	S	1,62	0,91	0,91		0,91
170000007214745	18-149-005-00092-0001	20902	BARBECHO TRADICIONAL-CON CUBIERTA VEGETAL	S	1,78	0,54	0,54		0,54
170000007214744	18-149-005-00086-0001	20902	BARBECHO TRADICIONAL-CON CUBIERTA VEGETAL	S	1,80	0,22	0,22		0,22
170000007214683	18-149-005-00113-0001	20902	BARBECHO TRADICIONAL-CON CUBIERTA VEGETAL	S	1,90	0,14	0,14		0,14
170000007214681	18-149-005-00087-0001	20902	BARBECHO TRADICIONAL-CON CUBIERTA VEGETAL	S	2,67	3,68	3,68		3,68
170000007214731	18-149-005-00024-0001	5000	CEBADA-SIN VARIEDAD	S	2,92	0,87	0,87		0,87
170000007214730	18-149-005-00023-0002	5000	CEBADA-SIN VARIEDAD	S	3,29	2,52	2,52		2,52
170000007214740	18-149-005-00020-0001	20902	BARBECHO TRADICIONAL-CON CUBIERTA VEGETAL	S	3,56	0,55	0,55		0,55
170000007214732	18-149-002-00159-0001	5000	CEBADA-SIN VARIEDAD	S	3,97	0,63	0,63		0,63
170000007214738	18-149-002-00175-0001	20902	BARBECHO TRADICIONAL-CON CUBIERTA VEGETAL	S	3,99	2,25	2,25		2,25
170000007214735	18-149-002-00295-0003	20902	BARBECHO TRADICIONAL-CON CUBIERTA VEGETAL	S	4,19	0,04	0,04		0,04
170000007214742	18-149-002-00215-0013	20902	BARBECHO TRADICIONAL-CON CUBIERTA VEGETAL	S	4,46	0,07	0,07		0,07
170000007214685	18-149-002-00184-0001	20902	BARBECHO TRADICIONAL-CON CUBIERTA VEGETAL	S	4,69	4,26	4,26		4,26
170000007214686	18-149-002-00184-0002	20902	BARBECHO TRADICIONAL-CON CUBIERTA VEGETAL	S	5,03	4,81	4,81		4,81
170000007214748	18-149-002-00208-0001	20902	BARBECHO TRADICIONAL-CON CUBIERTA VEGETAL	S	5,13	26,03	26,03		26,03
170000007214728	18-149-002-00177-0002	20902	BARBECHO TRADICIONAL-CON CUBIERTA VEGETAL	S	5,36	1,44	1,44		1,44
170000007214722	18-149-016-00712-0001	20902	BARBECHO TRADICIONAL-CON CUBIERTA VEGETAL	R	5,40	0,57	0,57		0,57
170000007214734	18-149-005-00017-0001	20902	BARBECHO TRADICIONAL-CON CUBIERTA VEGETAL	S	5,74	10,67	10,67		10,67
170000007214743	18-149-002-00256-0002	20902	BARBECHO TRADICIONAL-CON CUBIERTA VEGETAL	S	6,14	0,92	0,92		0,92
170000007214718	18-149-008-00010-0001	5000	CEBADA-SIN VARIEDAD	S	6,75	8,49	8,49		8,49
170000007214733	18-149-002-00167-0001	5000	CEBADA-SIN VARIEDAD	S	7,09	7,50	7,50		7,50
170000007214727	18-149-002-00168-0001	5000	CEBADA-SIN VARIEDAD	S	7,11	0,14	0,14		0,14
170000007214721	18-149-004-00031-0001	5000	CEBADA-SIN VARIEDAD	S	7,13	22,09	22,09		22,09
170000007214726	18-149-002-00181-0004	5000	CEBADA-SIN VARIEDAD	S	7,71	0,90	0,90		0,90
170000007214680	18-149-002-00154-0001	5000	CEBADA-SIN VARIEDAD	S	8,23	2,60	2,60		2,60
170000007214729	18-149-005-00004-0002	20902	BARBECHO TRADICIONAL-CON CUBIERTA VEGETAL	S	9,46	4,54	4,54		4,54
170000007214720	18-149-002-00181-0005	5000	CEBADA-SIN VARIEDAD	S	9,48	3,86	3,86		3,86
170000007214749	18-149-002-00215-0008	20902	BARBECHO TRADICIONAL-CON CUBIERTA VEGETAL	S	9,49	3,74	3,74		3,74
170000007214719	18-149-009-00001-0001	5000	CEBADA-SIN VARIEDAD	S	10,52	0,36	0,36		0,36
170000007214746	18-149-002-00215-0007	20902	BARBECHO TRADICIONAL-CON CUBIERTA VEGETAL	S	11,40	2,23	2,23		2,23
-5686	18-149-002-00256-0003	20902	BARBECHO TRADICIONAL-CON CUBIERTA VEGETAL	S	13,28	0,06	0,06		0,06
170000007214723	18-149-023-00118-0001	20902	BARBECHO TRADICIONAL-CON CUBIERTA VEGETAL	R	17,83	0,12	0,12		0,12
-5687	18-149-005-00023-0004	5000	CEBADA-SIN VARIEDAD	S	19,26	0,02	0,02		0,02

RESUMEN CRITERIOS DE SELECCIÓN**11.2.1.1 Mantenimiento de prácticas y métodos de agricultura ecológica: Cultivos herbáceos - Conv 2018.****PUNTOS: 7,00****Porcentaje de superficie determinada en Red Natura 2000****PUNTOS CUMPLE**
0,00 0.0%

	PUNTOS	CUMPLE
Porcentaje de superficie determinada situada en zonas RAMSAR	0,00	0.0%
Porcentaje de superficie determinada en zonas vulnerables a la contaminación por nitratos	0,00	0.0%
Pendiente media de la explotación	1,00	5.93%
Porcentaje de Superficie de la explotación en municipios con más del 40 por ciento de su superficie agraria dentro de la Zona de desertificación	6,00	100.0%

DETALLE CRITERIOS DE SELECCIÓN**11.2.1.1 Mantenimiento de prácticas y métodos de agricultura ecológica: Cultivos herbáceos - Conv 2018.** **PUNTOS: 7,00**

Porcentaje de superficie determinada en Red Natura 2000						PUNTOS:	0,00	0.0%
REF.	REFERENCIA SIGPAC	CULTIVO	DESCRIPCIÓN CULTIVO	S/R	SUP. COMPROM. (ha)	SUP. CUMPLE (ha)		
1700000007214680	18-149-002-00154-0001	5000	CEBADA-SIN VARIEDAD	S	2,60	0,00		
1700000007214732	18-149-002-00159-0001	5000	CEBADA-SIN VARIEDAD	S	0,63	0,00		
1700000007214733	18-149-002-00167-0001	5000	CEBADA-SIN VARIEDAD	S	7,50	0,00		
1700000007214727	18-149-002-00168-0001	5000	CEBADA-SIN VARIEDAD	S	0,14	0,00		
1700000007214738	18-149-002-00175-0001	20902	BARBECHO TRADICIONAL-CON CUBIERTA VEGETAL	S	2,25	0,00		
1700000007214728	18-149-002-00177-0002	20902	BARBECHO TRADICIONAL-CON CUBIERTA VEGETAL	S	1,44	0,00		
1700000007214726	18-149-002-00181-0004	5000	CEBADA-SIN VARIEDAD	S	0,90	0,00		
1700000007214720	18-149-002-00181-0005	5000	CEBADA-SIN VARIEDAD	S	3,86	0,00		
1700000007214685	18-149-002-00184-0001	20902	BARBECHO TRADICIONAL-CON CUBIERTA VEGETAL	S	4,26	0,00		
1700000007214686	18-149-002-00184-0002	20902	BARBECHO TRADICIONAL-CON CUBIERTA VEGETAL	S	4,81	0,00		
1700000007214748	18-149-002-00208-0001	20902	BARBECHO TRADICIONAL-CON CUBIERTA VEGETAL	S	26,03	0,00		
1700000007214746	18-149-002-00215-0007	20902	BARBECHO TRADICIONAL-CON CUBIERTA VEGETAL	S	2,23	0,00		
1700000007214749	18-149-002-00215-0008	20902	BARBECHO TRADICIONAL-CON CUBIERTA VEGETAL	S	3,74	0,00		
1700000007214747	18-149-002-00215-0009	20902	BARBECHO TRADICIONAL-CON CUBIERTA VEGETAL	S	0,79	0,00		
1700000007214742	18-149-002-00215-0013	20902	BARBECHO TRADICIONAL-CON CUBIERTA VEGETAL	S	0,07	0,00		
1700000007214743	18-149-002-00256-0002	20902	BARBECHO TRADICIONAL-CON CUBIERTA VEGETAL	S	0,92	0,00		
-5686	18-149-002-00256-0003	20902	BARBECHO TRADICIONAL-CON CUBIERTA VEGETAL	S	0,06	0,00		
1700000007214735	18-149-002-00295-0003	20902	BARBECHO TRADICIONAL-CON CUBIERTA VEGETAL	S	0,04	0,00		
1700000007214736	18-149-002-00313-0001	20902	BARBECHO TRADICIONAL-CON CUBIERTA VEGETAL	S	0,21	0,00		
1700000007214737	18-149-002-00314-0002	20902	BARBECHO TRADICIONAL-CON CUBIERTA VEGETAL	S	0,23	0,00		
1700000007214741	18-149-002-00327-0001	20902	BARBECHO TRADICIONAL-CON CUBIERTA VEGETAL	S	0,13	0,00		
1700000007214739	18-149-002-00332-0001	20902	BARBECHO TRADICIONAL-CON CUBIERTA VEGETAL	S	0,29	0,00		
1700000007214721	18-149-004-00031-0001	5000	CEBADA-SIN VARIEDAD	S	22,09	0,00		
1700000007214729	18-149-005-00004-0002	20902	BARBECHO TRADICIONAL-CON CUBIERTA VEGETAL	S	4,54	0,00		
1700000007214734	18-149-005-00017-0001	20902	BARBECHO TRADICIONAL-CON CUBIERTA VEGETAL	S	10,67	0,00		
1700000007214740	18-149-005-00020-0001	20902	BARBECHO TRADICIONAL-CON CUBIERTA VEGETAL	S	0,55	0,00		
1700000007214730	18-149-005-00023-0002	5000	CEBADA-SIN VARIEDAD	S	2,52	0,00		
-5687	18-149-005-00023-0004	5000	CEBADA-SIN VARIEDAD	S	0,02	0,00		
1700000007214731	18-149-005-00024-0001	5000	CEBADA-SIN VARIEDAD	S	0,87	0,00		
1700000007214724	18-149-005-00083-0001	5000	CEBADA-SIN VARIEDAD	S	0,91	0,00		
1700000007214744	18-149-005-00086-0001	20902	BARBECHO TRADICIONAL-CON CUBIERTA VEGETAL	S	0,22	0,00		
1700000007214681	18-149-005-00087-0001	20902	BARBECHO TRADICIONAL-CON CUBIERTA VEGETAL	S	3,68	0,00		
1700000007214682	18-149-005-00091-0001	20902	BARBECHO TRADICIONAL-CON CUBIERTA VEGETAL	S	1,93	0,00		
1700000007214745	18-149-005-00092-0001	20902	BARBECHO TRADICIONAL-CON CUBIERTA VEGETAL	S	0,54	0,00		
1700000007214684	18-149-005-00108-0001	20902	BARBECHO TRADICIONAL-CON CUBIERTA VEGETAL	S	0,13	0,00		

<u>REF.</u>	<u>REFERENCIA SIGPAC</u>	<u>CULTIVO</u>	<u>DESCRIPCIÓN CULTIVO</u>	<u>S/R</u>	<u>SUP. COMPROM.</u> <u>(ha)</u>	<u>SUP. CUMPLE</u> <u>(ha)</u>
170000007214683	18-149-005-00113-0001	20902	BARBECHO TRADICIONAL-CON CUBIERTA VEGETAL	S	0,14	0,00
170000007214725	18-149-005-00153-0002	5000	CEBADA-SIN VARIEDAD	S	4,86	0,00
170000007214718	18-149-008-00010-0001	5000	CEBADA-SIN VARIEDAD	S	8,49	0,00
170000007214719	18-149-009-00001-0001	5000	CEBADA-SIN VARIEDAD	S	0,36	0,00
170000007214722	18-149-016-00712-0001	20902	BARBECHO TRADICIONAL-CON CUBIERTA VEGETAL	R	0,57	0,00
170000007214723	18-149-023-00118-0001	20902	BARBECHO TRADICIONAL-CON CUBIERTA VEGETAL	R	0,12	0,00

Porcentaje de superficie determinada situada en zonas RAMSAR

PUNTOS: 0,00 0.0%

<u>REF.</u>	<u>REFERENCIA SIGPAC</u>	<u>CULTIVO</u>	<u>DESCRIPCIÓN CULTIVO</u>	<u>S/R</u>	<u>SUP. COMPROM.</u> <u>(ha)</u>	<u>SUP. CUMPLE</u> <u>(ha)</u>
170000007214680	18-149-002-00154-0001	5000	CEBADA-SIN VARIEDAD	S	2,60	0,00
170000007214732	18-149-002-00159-0001	5000	CEBADA-SIN VARIEDAD	S	0,63	0,00
170000007214733	18-149-002-00167-0001	5000	CEBADA-SIN VARIEDAD	S	7,50	0,00
170000007214727	18-149-002-00168-0001	5000	CEBADA-SIN VARIEDAD	S	0,14	0,00
170000007214738	18-149-002-00175-0001	20902	BARBECHO TRADICIONAL-CON CUBIERTA VEGETAL	S	2,25	0,00
170000007214728	18-149-002-00177-0002	20902	BARBECHO TRADICIONAL-CON CUBIERTA VEGETAL	S	1,44	0,00
170000007214726	18-149-002-00181-0004	5000	CEBADA-SIN VARIEDAD	S	0,90	0,00
170000007214720	18-149-002-00181-0005	5000	CEBADA-SIN VARIEDAD	S	3,86	0,00
170000007214685	18-149-002-00184-0001	20902	BARBECHO TRADICIONAL-CON CUBIERTA VEGETAL	S	4,26	0,00
170000007214686	18-149-002-00184-0002	20902	BARBECHO TRADICIONAL-CON CUBIERTA VEGETAL	S	4,81	0,00
170000007214748	18-149-002-00208-0001	20902	BARBECHO TRADICIONAL-CON CUBIERTA VEGETAL	S	26,03	0,00
170000007214746	18-149-002-00215-0007	20902	BARBECHO TRADICIONAL-CON CUBIERTA VEGETAL	S	2,23	0,00
170000007214749	18-149-002-00215-0008	20902	BARBECHO TRADICIONAL-CON CUBIERTA VEGETAL	S	3,74	0,00
170000007214747	18-149-002-00215-0009	20902	BARBECHO TRADICIONAL-CON CUBIERTA VEGETAL	S	0,79	0,00
170000007214742	18-149-002-00215-0013	20902	BARBECHO TRADICIONAL-CON CUBIERTA VEGETAL	S	0,07	0,00
170000007214743	18-149-002-00256-0002	20902	BARBECHO TRADICIONAL-CON CUBIERTA VEGETAL	S	0,92	0,00
-5686	18-149-002-00256-0003	20902	BARBECHO TRADICIONAL-CON CUBIERTA VEGETAL	S	0,06	0,00
170000007214735	18-149-002-00295-0003	20902	BARBECHO TRADICIONAL-CON CUBIERTA VEGETAL	S	0,04	0,00
170000007214736	18-149-002-00313-0001	20902	BARBECHO TRADICIONAL-CON CUBIERTA VEGETAL	S	0,21	0,00
170000007214737	18-149-002-00314-0002	20902	BARBECHO TRADICIONAL-CON CUBIERTA VEGETAL	S	0,23	0,00
170000007214741	18-149-002-00327-0001	20902	BARBECHO TRADICIONAL-CON CUBIERTA VEGETAL	S	0,13	0,00
170000007214739	18-149-002-00332-0001	20902	BARBECHO TRADICIONAL-CON CUBIERTA VEGETAL	S	0,29	0,00
170000007214721	18-149-004-00031-0001	5000	CEBADA-SIN VARIEDAD	S	22,09	0,00
170000007214729	18-149-005-00004-0002	20902	BARBECHO TRADICIONAL-CON CUBIERTA VEGETAL	S	4,54	0,00
170000007214734	18-149-005-00017-0001	20902	BARBECHO TRADICIONAL-CON CUBIERTA VEGETAL	S	10,67	0,00
170000007214740	18-149-005-00020-0001	20902	BARBECHO TRADICIONAL-CON CUBIERTA VEGETAL	S	0,55	0,00
170000007214730	18-149-005-00023-0002	5000	CEBADA-SIN VARIEDAD	S	2,52	0,00
-5687	18-149-005-00023-0004	5000	CEBADA-SIN VARIEDAD	S	0,02	0,00
170000007214731	18-149-005-00024-0001	5000	CEBADA-SIN VARIEDAD	S	0,87	0,00
170000007214724	18-149-005-00083-0001	5000	CEBADA-SIN VARIEDAD	S	0,91	0,00
170000007214744	18-149-005-00086-0001	20902	BARBECHO TRADICIONAL-CON CUBIERTA VEGETAL	S	0,22	0,00
170000007214681	18-149-005-00087-0001	20902	BARBECHO TRADICIONAL-CON CUBIERTA VEGETAL	S	3,68	0,00
170000007214682	18-149-005-00091-0001	20902	BARBECHO TRADICIONAL-CON CUBIERTA VEGETAL	S	1,93	0,00
170000007214745	18-149-005-00092-0001	20902	BARBECHO TRADICIONAL-CON CUBIERTA VEGETAL	S	0,54	0,00

<u>REF.</u>	<u>REFERENCIA SIGPAC</u>	<u>CULTIVO</u>	<u>DESCRIPCIÓN CULTIVO</u>	<u>S/R</u>	<u>SUP. COMPROM.</u> <u>(ha)</u>	<u>SUP. CUMPLE</u> <u>(ha)</u>
170000007214684	18-149-005-00108-0001	20902	BARBECHO TRADICIONAL-CON CUBIERTA VEGETAL	S	0,13	0,00
170000007214683	18-149-005-00113-0001	20902	BARBECHO TRADICIONAL-CON CUBIERTA VEGETAL	S	0,14	0,00
170000007214725	18-149-005-00153-0002	5000	CEBADA-SIN VARIEDAD	S	4,86	0,00
170000007214718	18-149-008-00010-0001	5000	CEBADA-SIN VARIEDAD	S	8,49	0,00
170000007214719	18-149-009-00001-0001	5000	CEBADA-SIN VARIEDAD	S	0,36	0,00
170000007214722	18-149-016-00712-0001	20902	BARBECHO TRADICIONAL-CON CUBIERTA VEGETAL	R	0,57	0,00
170000007214723	18-149-023-00118-0001	20902	BARBECHO TRADICIONAL-CON CUBIERTA VEGETAL	R	0,12	0,00

Porcentaje de superficie determinada en zonas vulnerables a la contaminación por nitratos**PUNTOS:** 0,00 0.0%

<u>REF.</u>	<u>REFERENCIA SIGPAC</u>	<u>CULTIVO</u>	<u>DESCRIPCIÓN CULTIVO</u>	<u>S/R</u>	<u>SUP. COMPROM.</u> <u>(ha)</u>	<u>SUP. CUMPLE</u> <u>(ha)</u>
170000007214680	18-149-002-00154-0001	5000	CEBADA-SIN VARIEDAD	S	2,60	0,00
170000007214732	18-149-002-00159-0001	5000	CEBADA-SIN VARIEDAD	S	0,63	0,00
170000007214733	18-149-002-00167-0001	5000	CEBADA-SIN VARIEDAD	S	7,50	0,00
170000007214727	18-149-002-00168-0001	5000	CEBADA-SIN VARIEDAD	S	0,14	0,00
170000007214738	18-149-002-00175-0001	20902	BARBECHO TRADICIONAL-CON CUBIERTA VEGETAL	S	2,25	0,00
170000007214728	18-149-002-00177-0002	20902	BARBECHO TRADICIONAL-CON CUBIERTA VEGETAL	S	1,44	0,00
170000007214726	18-149-002-00181-0004	5000	CEBADA-SIN VARIEDAD	S	0,90	0,00
170000007214720	18-149-002-00181-0005	5000	CEBADA-SIN VARIEDAD	S	3,86	0,00
170000007214685	18-149-002-00184-0001	20902	BARBECHO TRADICIONAL-CON CUBIERTA VEGETAL	S	4,26	0,00
170000007214686	18-149-002-00184-0002	20902	BARBECHO TRADICIONAL-CON CUBIERTA VEGETAL	S	4,81	0,00
170000007214748	18-149-002-00208-0001	20902	BARBECHO TRADICIONAL-CON CUBIERTA VEGETAL	S	26,03	0,00
170000007214746	18-149-002-00215-0007	20902	BARBECHO TRADICIONAL-CON CUBIERTA VEGETAL	S	2,23	0,00
170000007214749	18-149-002-00215-0008	20902	BARBECHO TRADICIONAL-CON CUBIERTA VEGETAL	S	3,74	0,00
170000007214747	18-149-002-00215-0009	20902	BARBECHO TRADICIONAL-CON CUBIERTA VEGETAL	S	0,79	0,00
170000007214742	18-149-002-00215-0013	20902	BARBECHO TRADICIONAL-CON CUBIERTA VEGETAL	S	0,07	0,00
170000007214743	18-149-002-00256-0002	20902	BARBECHO TRADICIONAL-CON CUBIERTA VEGETAL	S	0,92	0,00
-5686	18-149-002-00256-0003	20902	BARBECHO TRADICIONAL-CON CUBIERTA VEGETAL	S	0,06	0,00
170000007214735	18-149-002-00295-0003	20902	BARBECHO TRADICIONAL-CON CUBIERTA VEGETAL	S	0,04	0,00
170000007214736	18-149-002-00313-0001	20902	BARBECHO TRADICIONAL-CON CUBIERTA VEGETAL	S	0,21	0,00
170000007214737	18-149-002-00314-0002	20902	BARBECHO TRADICIONAL-CON CUBIERTA VEGETAL	S	0,23	0,00
170000007214741	18-149-002-00327-0001	20902	BARBECHO TRADICIONAL-CON CUBIERTA VEGETAL	S	0,13	0,00
170000007214739	18-149-002-00332-0001	20902	BARBECHO TRADICIONAL-CON CUBIERTA VEGETAL	S	0,29	0,00
170000007214721	18-149-004-00031-0001	5000	CEBADA-SIN VARIEDAD	S	22,09	0,00
170000007214729	18-149-005-00004-0002	20902	BARBECHO TRADICIONAL-CON CUBIERTA VEGETAL	S	4,54	0,00
170000007214734	18-149-005-00017-0001	20902	BARBECHO TRADICIONAL-CON CUBIERTA VEGETAL	S	10,67	0,00
170000007214740	18-149-005-00020-0001	20902	BARBECHO TRADICIONAL-CON CUBIERTA VEGETAL	S	0,55	0,00
170000007214730	18-149-005-00023-0002	5000	CEBADA-SIN VARIEDAD	S	2,52	0,00
-5687	18-149-005-00023-0004	5000	CEBADA-SIN VARIEDAD	S	0,02	0,00
170000007214731	18-149-005-00024-0001	5000	CEBADA-SIN VARIEDAD	S	0,87	0,00
170000007214724	18-149-005-00083-0001	5000	CEBADA-SIN VARIEDAD	S	0,91	0,00
170000007214744	18-149-005-00086-0001	20902	BARBECHO TRADICIONAL-CON CUBIERTA VEGETAL	S	0,22	0,00
170000007214681	18-149-005-00087-0001	20902	BARBECHO TRADICIONAL-CON CUBIERTA VEGETAL	S	3,68	0,00
170000007214682	18-149-005-00091-0001	20902	BARBECHO TRADICIONAL-CON CUBIERTA VEGETAL	S	1,93	0,00

<u>REF.</u>	<u>REFERENCIA SIGPAC</u>	<u>CULTIVO</u>	<u>DESCRIPCIÓN CULTIVO</u>	<u>S/R</u>	<u>SUP. COMPROM.</u> <u>(ha)</u>	<u>SUP. CUMPLE</u> <u>(ha)</u>
170000007214745	18-149-005-00092-0001	20902	BARBECHO TRADICIONAL-CON CUBIERTA VEGETAL	S	0,54	0,00
170000007214684	18-149-005-00108-0001	20902	BARBECHO TRADICIONAL-CON CUBIERTA VEGETAL	S	0,13	0,00
170000007214683	18-149-005-00113-0001	20902	BARBECHO TRADICIONAL-CON CUBIERTA VEGETAL	S	0,14	0,00
170000007214725	18-149-005-00153-0002	5000	CEBADA-SIN VARIEDAD	S	4,86	0,00
170000007214718	18-149-008-00010-0001	5000	CEBADA-SIN VARIEDAD	S	8,49	0,00
170000007214719	18-149-009-00001-0001	5000	CEBADA-SIN VARIEDAD	S	0,36	0,00
170000007214722	18-149-016-00712-0001	20902	BARBECHO TRADICIONAL-CON CUBIERTA VEGETAL	R	0,57	0,00
170000007214723	18-149-023-00118-0001	20902	BARBECHO TRADICIONAL-CON CUBIERTA VEGETAL	R	0,12	0,00

Pendiente media de la explotación**PUNTOS:** 1,00 5.93%

<u>REF.</u>	<u>REFERENCIA SIGPAC</u>	<u>CULTIVO</u>	<u>DESCRIPCIÓN CULTIVO</u>	<u>S/R</u>	<u>PENDIENTE MEDIA (%)</u>	<u>SUP. COMPROM.</u> <u>(ha)</u>
170000007214680	18-149-002-00154-0001	5000	CEBADA-SIN VARIEDAD	S	8,23	2,60
170000007214732	18-149-002-00159-0001	5000	CEBADA-SIN VARIEDAD	S	3,97	0,63
170000007214733	18-149-002-00167-0001	5000	CEBADA-SIN VARIEDAD	S	7,09	7,50
170000007214727	18-149-002-00168-0001	5000	CEBADA-SIN VARIEDAD	S	7,11	0,14
170000007214738	18-149-002-00175-0001	20902	BARBECHO TRADICIONAL-CON CUBIERTA VEGETAL	S	3,99	2,25
170000007214728	18-149-002-00177-0002	20902	BARBECHO TRADICIONAL-CON CUBIERTA VEGETAL	S	5,36	1,44
170000007214726	18-149-002-00181-0004	5000	CEBADA-SIN VARIEDAD	S	7,71	0,90
170000007214720	18-149-002-00181-0005	5000	CEBADA-SIN VARIEDAD	S	9,48	3,86
170000007214685	18-149-002-00184-0001	20902	BARBECHO TRADICIONAL-CON CUBIERTA VEGETAL	S	4,69	4,26
170000007214686	18-149-002-00184-0002	20902	BARBECHO TRADICIONAL-CON CUBIERTA VEGETAL	S	5,03	4,81
170000007214748	18-149-002-00208-0001	20902	BARBECHO TRADICIONAL-CON CUBIERTA VEGETAL	S	5,13	26,03
170000007214746	18-149-002-00215-0007	20902	BARBECHO TRADICIONAL-CON CUBIERTA VEGETAL	S	11,40	2,23
170000007214749	18-149-002-00215-0008	20902	BARBECHO TRADICIONAL-CON CUBIERTA VEGETAL	S	9,49	3,74
170000007214747	18-149-002-00215-0009	20902	BARBECHO TRADICIONAL-CON CUBIERTA VEGETAL	S	1,44	0,79
170000007214742	18-149-002-00215-0013	20902	BARBECHO TRADICIONAL-CON CUBIERTA VEGETAL	S	4,46	0,07
170000007214743	18-149-002-00256-0002	20902	BARBECHO TRADICIONAL-CON CUBIERTA VEGETAL	S	6,14	0,92
-5686	18-149-002-00256-0003	20902	BARBECHO TRADICIONAL-CON CUBIERTA VEGETAL	S	13,28	0,06
170000007214735	18-149-002-00295-0003	20902	BARBECHO TRADICIONAL-CON CUBIERTA VEGETAL	S	4,19	0,04
170000007214736	18-149-002-00313-0001	20902	BARBECHO TRADICIONAL-CON CUBIERTA VEGETAL	S	0,82	0,21
170000007214737	18-149-002-00314-0002	20902	BARBECHO TRADICIONAL-CON CUBIERTA VEGETAL	S	0,82	0,23
170000007214741	18-149-002-00327-0001	20902	BARBECHO TRADICIONAL-CON CUBIERTA VEGETAL	S	1,14	0,13
170000007214739	18-149-002-00332-0001	20902	BARBECHO TRADICIONAL-CON CUBIERTA VEGETAL	S	1,18	0,29
170000007214721	18-149-004-00031-0001	5000	CEBADA-SIN VARIEDAD	S	7,13	22,09
170000007214729	18-149-005-00004-0002	20902	BARBECHO TRADICIONAL-CON CUBIERTA VEGETAL	S	9,46	4,54
170000007214734	18-149-005-00017-0001	20902	BARBECHO TRADICIONAL-CON CUBIERTA VEGETAL	S	5,74	10,67
170000007214740	18-149-005-00020-0001	20902	BARBECHO TRADICIONAL-CON CUBIERTA VEGETAL	S	3,56	0,55
170000007214730	18-149-005-00023-0002	5000	CEBADA-SIN VARIEDAD	S	3,29	2,52
-5687	18-149-005-00023-0004	5000	CEBADA-SIN VARIEDAD	S	19,26	0,02
170000007214731	18-149-005-00024-0001	5000	CEBADA-SIN VARIEDAD	S	2,92	0,87
170000007214724	18-149-005-00083-0001	5000	CEBADA-SIN VARIEDAD	S	1,62	0,91
170000007214744	18-149-005-00086-0001	20902	BARBECHO TRADICIONAL-CON CUBIERTA VEGETAL	S	1,80	0,22
170000007214681	18-149-005-00087-0001	20902	BARBECHO TRADICIONAL-CON CUBIERTA VEGETAL	S	2,67	3,68

REF.	REFERENCIA SIGPAC	CULTIVO	DESCRIPCIÓN CULTIVO	S/R	PENDIENTE	SUP.
					MEDIA (%)	COMPROM. (ha)
170000007214682	18-149-005-00091-0001	20902	BARBECHO TRADICIONAL-CON CUBIERTA VEGETAL	S	1,39	1,93
170000007214745	18-149-005-00092-0001	20902	BARBECHO TRADICIONAL-CON CUBIERTA VEGETAL	S	1,78	0,54
170000007214684	18-149-005-00108-0001	20902	BARBECHO TRADICIONAL-CON CUBIERTA VEGETAL	S	1,07	0,13
170000007214683	18-149-005-00113-0001	20902	BARBECHO TRADICIONAL-CON CUBIERTA VEGETAL	S	1,90	0,14
170000007214725	18-149-005-00153-0002	5000	CEBADA-SIN VARIEDAD	S	1,41	4,86
170000007214718	18-149-008-00010-0001	5000	CEBADA-SIN VARIEDAD	S	6,75	8,49
170000007214719	18-149-009-00001-0001	5000	CEBADA-SIN VARIEDAD	S	10,52	0,36
170000007214722	18-149-016-00712-0001	20902	BARBECHO TRADICIONAL-CON CUBIERTA VEGETAL	R	5,40	0,57
170000007214723	18-149-023-00118-0001	20902	BARBECHO TRADICIONAL-CON CUBIERTA VEGETAL	R	17,83	0,12

Porcentaje de Superficie de la explotación en municipios con más del 40 por ciento de su superficie agraria dentro de la Zona de desertificación

PUNTOS: 6,00 100.0%

REF.	REFERENCIA SIGPAC	CULTIVO	DESCRIPCIÓN CULTIVO	S/R	SUP.	SUP.
					COMPROM. (ha)	CUMPLE (ha)
170000007214680	18-149-002-00154-0001	5000	CEBADA-SIN VARIEDAD	S	2,60	2,60
170000007214732	18-149-002-00159-0001	5000	CEBADA-SIN VARIEDAD	S	0,63	0,63
170000007214733	18-149-002-00167-0001	5000	CEBADA-SIN VARIEDAD	S	7,50	7,50
170000007214727	18-149-002-00168-0001	5000	CEBADA-SIN VARIEDAD	S	0,14	0,14
170000007214738	18-149-002-00175-0001	20902	BARBECHO TRADICIONAL-CON CUBIERTA VEGETAL	S	2,25	2,25
170000007214728	18-149-002-00177-0002	20902	BARBECHO TRADICIONAL-CON CUBIERTA VEGETAL	S	1,44	1,44
170000007214726	18-149-002-00181-0004	5000	CEBADA-SIN VARIEDAD	S	0,90	0,90
170000007214720	18-149-002-00181-0005	5000	CEBADA-SIN VARIEDAD	S	3,86	3,86
170000007214685	18-149-002-00184-0001	20902	BARBECHO TRADICIONAL-CON CUBIERTA VEGETAL	S	4,26	4,26
170000007214686	18-149-002-00184-0002	20902	BARBECHO TRADICIONAL-CON CUBIERTA VEGETAL	S	4,81	4,81
170000007214748	18-149-002-00208-0001	20902	BARBECHO TRADICIONAL-CON CUBIERTA VEGETAL	S	26,03	26,03
170000007214746	18-149-002-00215-0007	20902	BARBECHO TRADICIONAL-CON CUBIERTA VEGETAL	S	2,23	2,23
170000007214749	18-149-002-00215-0008	20902	BARBECHO TRADICIONAL-CON CUBIERTA VEGETAL	S	3,74	3,74
170000007214747	18-149-002-00215-0009	20902	BARBECHO TRADICIONAL-CON CUBIERTA VEGETAL	S	0,79	0,79
170000007214742	18-149-002-00215-0013	20902	BARBECHO TRADICIONAL-CON CUBIERTA VEGETAL	S	0,07	0,07
170000007214743	18-149-002-00256-0002	20902	BARBECHO TRADICIONAL-CON CUBIERTA VEGETAL	S	0,92	0,92
-5686	18-149-002-00256-0003	20902	BARBECHO TRADICIONAL-CON CUBIERTA VEGETAL	S	0,06	0,06
170000007214735	18-149-002-00295-0003	20902	BARBECHO TRADICIONAL-CON CUBIERTA VEGETAL	S	0,04	0,04
170000007214736	18-149-002-00313-0001	20902	BARBECHO TRADICIONAL-CON CUBIERTA VEGETAL	S	0,21	0,21
170000007214737	18-149-002-00314-0002	20902	BARBECHO TRADICIONAL-CON CUBIERTA VEGETAL	S	0,23	0,23
170000007214741	18-149-002-00327-0001	20902	BARBECHO TRADICIONAL-CON CUBIERTA VEGETAL	S	0,13	0,13
170000007214739	18-149-002-00332-0001	20902	BARBECHO TRADICIONAL-CON CUBIERTA VEGETAL	S	0,29	0,29
170000007214721	18-149-004-00031-0001	5000	CEBADA-SIN VARIEDAD	S	22,09	22,09
170000007214729	18-149-005-00004-0002	20902	BARBECHO TRADICIONAL-CON CUBIERTA VEGETAL	S	4,54	4,54
170000007214734	18-149-005-00017-0001	20902	BARBECHO TRADICIONAL-CON CUBIERTA VEGETAL	S	10,67	10,67
170000007214740	18-149-005-00020-0001	20902	BARBECHO TRADICIONAL-CON CUBIERTA VEGETAL	S	0,55	0,55
170000007214730	18-149-005-00023-0002	5000	CEBADA-SIN VARIEDAD	S	2,52	2,52
-5687	18-149-005-00023-0004	5000	CEBADA-SIN VARIEDAD	S	0,02	0,02
170000007214731	18-149-005-00024-0001	5000	CEBADA-SIN VARIEDAD	S	0,87	0,87
170000007214724	18-149-005-00083-0001	5000	CEBADA-SIN VARIEDAD	S	0,91	0,91
170000007214744	18-149-005-00086-0001	20902	BARBECHO TRADICIONAL-CON CUBIERTA VEGETAL	S	0,22	0,22

<u>REF.</u>	<u>REFERENCIA SIGPAC</u>	<u>CULTIVO</u>	<u>DESCRIPCIÓN CULTIVO</u>	<u>S/R</u>	<u>SUP. COMPROM.</u> <u>(ha)</u>	<u>SUP. CUMPLE</u> <u>(ha)</u>
1700000007214681	18-149-005-00087-0001	20902	BARBECHO TRADICIONAL-CON CUBIERTA VEGETAL	S	3,68	3,68
1700000007214682	18-149-005-00091-0001	20902	BARBECHO TRADICIONAL-CON CUBIERTA VEGETAL	S	1,93	1,93
1700000007214745	18-149-005-00092-0001	20902	BARBECHO TRADICIONAL-CON CUBIERTA VEGETAL	S	0,54	0,54
1700000007214684	18-149-005-00108-0001	20902	BARBECHO TRADICIONAL-CON CUBIERTA VEGETAL	S	0,13	0,13
1700000007214683	18-149-005-00113-0001	20902	BARBECHO TRADICIONAL-CON CUBIERTA VEGETAL	S	0,14	0,14
1700000007214725	18-149-005-00153-0002	5000	CEBADA-SIN VARIEDAD	S	4,86	4,86
1700000007214718	18-149-008-00010-0001	5000	CEBADA-SIN VARIEDAD	S	8,49	8,49
1700000007214719	18-149-009-00001-0001	5000	CEBADA-SIN VARIEDAD	S	0,36	0,36
1700000007214722	18-149-016-00712-0001	20902	BARBECHO TRADICIONAL-CON CUBIERTA VEGETAL	R	0,57	0,57
1700000007214723	18-149-023-00118-0001	20902	BARBECHO TRADICIONAL-CON CUBIERTA VEGETAL	R	0,12	0,12



<u>APELLIDOS Y NOMBRE / RAZÓN SOCIAL</u>	<u>NIF</u>	<u>EXPEDIENTE</u>	<u>SUP. COMPROMETIDA (ha)</u>
BEDMAR GOMEZ AGUSTIN	***3362*	1052254	0
<u>RESOLUCIÓN</u>			
INADMITIDO			

INCIDENCIAS**INCIDENCIA DESCRIPCIÓN**

85000	No inscrito en un organismo de control y certificación ecológico (artículo 5-1 c), Orden 26 mayo 2015)
85001	El recinto declarado no cumple con las normas de producción ecológica (artículo 5-1 e), Orden 26 mayo 2015) Ref:1700000005255198 Recinto:18-030-017-00199-001 Cultivo:104000 ALMENDROS-SIN VARIEDAD Secano Ref:1700000005255199 Recinto:18-054-006-00079-001 Cultivo:104000 ALMENDROS-SIN VARIEDAD Secano Ref:1700000005255201 Recinto:18-054-006-00079-004 Cultivo:104000 ALMENDROS-SIN VARIEDAD Secano Ref:1700000005255200 Recinto:18-054-006-00079-009 Cultivo:104000 ALMENDROS-SIN VARIEDAD Secano Ref:1700000005255208 Recinto:18-054-006-00080-001 Cultivo:104000 ALMENDROS-SIN VARIEDAD Secano Ref:1700000005255203 Recinto:18-054-009-00355-001 Cultivo:104000 ALMENDROS-SIN VARIEDAD Secano Ref:1700000005255204 Recinto:18-054-009-00356-001 Cultivo:104000 ALMENDROS-SIN VARIEDAD Secano
85018	Expendiente sin grupos de pago válidos

RESUMEN CRITERIOS DE SELECCIÓN

11.2.1.1 Mantenimiento de prácticas y métodos de agricultura ecológica: Cultivos permanentes distintos de olivar - Conv 2018. PUNTOS: 0,00

	<u>PUNTOS</u>	<u>CUMPLE</u>
Porcentaje de superficie determinada en Red Natura 2000	0,00	0.0%
Porcentaje de superficie determinada situada en zonas RAMSAR	0,00	0.0%
Porcentaje de superficie determinada en zonas vulnerables a la contaminación por nitratos	0,00	0.0%
Pendiente media de la explotación	0,00	0.0%
Porcentaje de Superficie de la explotación en municipios con más del 40 por ciento de su superficie agraria dentro de la Zona de desertificación	0,00	0.0%

DETALLE CRITERIOS DE SELECCIÓN

11.2.1.1 Mantenimiento de prácticas y métodos de agricultura ecológica: Cultivos permanentes distintos de olivar - Conv 2018. PUNTOS: 0,00

Porcentaje de superficie determinada en Red Natura 2000	PUNTOS:	0,00	0.0%
Porcentaje de superficie determinada situada en zonas RAMSAR	PUNTOS:	0,00	0.0%
Porcentaje de superficie determinada en zonas vulnerables a la contaminación por nitratos	PUNTOS:	0,00	0.0%
Pendiente media de la explotación	PUNTOS:	0,00	0.0%
Porcentaje de Superficie de la explotación en municipios con más del 40 por ciento de su superficie agraria dentro de la Zona de desertificación	PUNTOS:	0,00	0.0%



<u>APELLIDOS Y NOMBRE / RAZÓN SOCIAL</u>	<u>NIF</u>	<u>EXPEDIENTE</u>	<u>SUP. COMPROMETIDA</u>		
			<u>(ha)</u>		
BENAVENTE GONZALEZ JOSE MARIA	***9047*	1204630	315.78		
RESOLUCIÓN					
ADMITIDO					
IMPORTE POR ANUALIDAD					
	2018	2019	2020	2021	2022
IMPORTE MÁXIMO SUBVENCIONABLE	23.487,67 €	23.487,67 €	23.487,67 €	23.487,67 €	23.487,67 €
IMPORTE MEDIO DE TRANSFERENCIA (€/ha)	74,38 €	74,38 €	74,38 €	74,38 €	74,38 €

DETALLE IMPORTES POR ANUALIDAD

<u>GRUPOS DE CULTIVO ADMITIDOS</u>	<u>SUP. COMPROM.</u>	2018	2019	2020	2021	2022
	<u>(ha)</u>					
FRUTALES SECANO	17,10	3.697,70 €	3.697,70 €	3.697,70 €	3.697,70 €	3.697,70 €
HERBÁCEOS	151,52	19.789,97 €	19.789,97 €	19.789,97 €	19.789,97 €	19.789,97 €
HERBÁCEOS NO ELEGIBLES	147,16	0,00 €	0,00 €	0,00 €	0,00 €	0,00 €



RECINTOS COMPROMETIDOS

REF.	REFERENCIA SIGPAC	CULTIVO	DESCRIPCIÓN CULTIVO	S/R	PEND. MEDIA (%)	SUP. DEC. ADMIN. (ha)	NU SUP. CERT. (ha)	SUP. CAMPO (ha)	SUP. COMPROM. (ha)
170000006405686	18-149-013-00134-0002	5000	CEBADA-SIN VARIEDAD	S	1,14	1,79	1,79		1,79
170000006405693	18-149-014-00157-0001	5000	CEBADA-SIN VARIEDAD	S	1,31	0,66	0,66		0,66
170000006405687	18-149-013-00140-0001	5000	CEBADA-SIN VARIEDAD	S	1,47	2,43	2,43		2,43
170000006405613	18-149-014-00021-0002	20902	BARBECHO TRADICIONAL-CON CUBIERTA VEGETAL	R	1,69	0,24	0,24		0,24
170000006405675	18-149-013-00135-0001	5000	CEBADA-SIN VARIEDAD	S	1,80	3,28	3,28		3,28
170000006405694	18-149-014-00164-0001	5000	CEBADA-SIN VARIEDAD	S	1,91	0,50	0,50		0,50
170000006405612	18-149-015-00065-0001	20902	BARBECHO TRADICIONAL-CON CUBIERTA VEGETAL	S	1,95	7,90	7,90		7,90
170000006405684	18-149-013-00141-0003	5000	CEBADA-SIN VARIEDAD	S	2,03	0,55	0,55		0,55
170000006405657	18-149-010-00110-0001	5000	CEBADA-SIN VARIEDAD	S	2,20	2,27	2,27		2,27
170000006405669	18-149-013-00001-0001	5000	CEBADA-SIN VARIEDAD	R	2,38	4,61	4,61		4,61
170000006405685	18-149-013-00141-0002	5000	CEBADA-SIN VARIEDAD	S	2,40	4,98	4,98		4,98
170000006405611	18-149-014-00021-0001	20902	BARBECHO TRADICIONAL-CON CUBIERTA VEGETAL	R	2,47	0,31	0,31		0,31
170000006405680	18-149-013-00137-0001	5000	CEBADA-SIN VARIEDAD	S	2,64	0,57	0,57		0,57
170000006405683	18-149-006-00104-0001	5000	CEBADA-SIN VARIEDAD	S	2,65	0,37	0,37		0,37
170000006405688	18-149-013-00140-0004	5000	CEBADA-SIN VARIEDAD	S	2,65	1,51	1,51		1,51
170000006405674	18-149-013-00134-0001	5000	CEBADA-SIN VARIEDAD	S	3,01	4,36	4,36		4,36
170000006405673	18-149-013-00133-0001	5000	CEBADA-SIN VARIEDAD	S	3,02	2,68	2,68		2,68
170000006405666	18-149-012-00040-0001	5000	CEBADA-SIN VARIEDAD	S	3,53	0,44	0,44		0,44
170000006405682	18-149-013-00139-0001	5000	CEBADA-SIN VARIEDAD	S	3,69	4,75	4,75		4,75
170000006405667	18-149-012-00050-0003	5000	CEBADA-SIN VARIEDAD	S	3,83	11,08	11,08		11,08
170000006405671	18-149-013-00002-0002	5000	CEBADA-SIN VARIEDAD	R	3,87	0,41	0,41		0,41
170000006405648	18-149-012-00055-0018	8000	AVENA-SIN VARIEDAD	S	4,00	1,96	1,96		1,96
170000006405661	18-149-012-00030-0002	5000	CEBADA-SIN VARIEDAD	S	4,13	1,45	1,45		1,45
170000006405633	18-149-005-00069-0002	20902	BARBECHO TRADICIONAL-CON CUBIERTA VEGETAL	S	4,29	9,48	9,48		9,48
170000006405649	18-149-012-00056-0007	8000	AVENA-SIN VARIEDAD	S	4,34	7,20	7,20		7,20
170000006405670	18-149-013-00002-0001	5000	CEBADA-SIN VARIEDAD	R	4,55	1,11	1,11		1,11
170000006405627	18-149-005-00067-0001	20902	BARBECHO TRADICIONAL-CON CUBIERTA VEGETAL	S	4,59	0,96	0,96		0,96
170000006405640	18-149-012-00051-0004	20902	BARBECHO TRADICIONAL-CON CUBIERTA VEGETAL	S	4,73	22,05	22,05		22,05
170000006405718	18-149-016-00906-0001	104000	ALMENDROS-SIN VARIEDAD	S	4,87	2,54	2,54		2,54
170000006405696	18-149-012-00026-0003	5000	CEBADA-SIN VARIEDAD	S	5,12	1,58	1,58		1,58
170000006405645	18-149-012-00056-0012	5000	CEBADA-SIN VARIEDAD	S	5,13	2,56	2,56		2,56
170000006405719	18-149-013-00108-0001	104000	ALMENDROS-SIN VARIEDAD	S	5,21	10,77	10,77		10,77
170000006405628	18-149-005-00069-0001	20902	BARBECHO TRADICIONAL-CON CUBIERTA VEGETAL	S	5,25	6,19	6,19		6,19
170000006405663	18-149-012-00017-0001	5000	CEBADA-SIN VARIEDAD	S	5,29	1,03	1,03		1,03
170000006405716	18-149-016-00909-0001	104000	ALMENDROS-SIN VARIEDAD	S	5,34	2,43	2,43		2,43
170000006405622	18-149-010-00196-0097	20902	BARBECHO TRADICIONAL-CON CUBIERTA VEGETAL	S	5,72	3,21	6,42		3,21
170000006405659	18-149-004-00052-0001	1000	TRIGO BLANDO-SIN VARIEDAD	S	5,99	2,86	2,86		2,86
170000006405610	18-149-002-00190-0001	20902	BARBECHO TRADICIONAL-CON CUBIERTA VEGETAL	S	6,00	1,72	1,72		1,72
170000006405624	18-149-010-00165-0001	20902	BARBECHO TRADICIONAL-CON CUBIERTA VEGETAL	S	6,11	11,41	11,41		11,41
170000006405668	18-149-012-00030-0001	5000	CEBADA-SIN VARIEDAD	S	6,42	0,17	0,17		0,17
170000006405635	18-149-012-00055-0008	20902	BARBECHO TRADICIONAL-CON CUBIERTA VEGETAL	S	6,48	0,43	0,43		0,43
170000006405665	18-149-012-00052-0001	5000	CEBADA-SIN VARIEDAD	S	6,49	1,11	1,11		1,11
170000006405672	18-149-012-00052-0001	5000	CEBADA-SIN VARIEDAD	S	6,49	6,26	6,26		6,26
170000006405681	18-149-013-00138-0001	5000	CEBADA-SIN VARIEDAD	S	6,84	0,69	0,69		0,69
170000006405653	18-149-003-00025-0014	1000	TRIGO BLANDO-SIN VARIEDAD	S	6,95	42,26	42,26		42,26
170000006405655	18-149-003-00025-0012	1000	TRIGO BLANDO-SIN VARIEDAD	S	6,95	5,35	5,35		5,35
170000006405618	18-149-010-00021-0005	20902	BARBECHO TRADICIONAL-CON CUBIERTA VEGETAL	S	7,12	5,48	5,48		5,48
170000006405676	18-149-013-00136-0001	5000	CEBADA-SIN VARIEDAD	S	7,64	0,66	0,66		0,66
170000006405636	18-149-012-00055-0023	20902	BARBECHO TRADICIONAL-CON CUBIERTA VEGETAL	S	7,69	47,98	47,98		47,98
170000006405678	18-149-013-00136-0003	5000	CEBADA-SIN VARIEDAD	S	7,76	0,19	0,19		0,19
170000006405614	18-149-010-00099-0003	20902	BARBECHO TRADICIONAL-CON CUBIERTA VEGETAL	S	7,85	8,58	8,58		8,58
170000006405631	18-149-007-00027-0001	20902	BARBECHO TRADICIONAL-CON CUBIERTA VEGETAL	S	7,95	1,24	1,24		1,24
170000006405619	18-149-010-00021-0010	20902	BARBECHO TRADICIONAL-CON CUBIERTA VEGETAL	S	8,16	2,52	2,52		2,52

RECINTOS COMPROMETIDOS

REF.	REFERENCIA SIGPAC	CULTIVO	DESCRIPCIÓN CULTIVO	S/R	PEND.	SUP. DEC.	NU SUP.	SUP.	SUP.
					MEDIA	ADMIN.	CERT.	CAMPO	COMPROM.
					(%)	(ha)	(ha)	(ha)	(ha)
170000006405652	18-149-012-00102-0001	8000	AVENA-SIN VARIEDAD	S	8,34	0,58	0,58		0,58
170000006405660	18-149-003-00025-0023	1000	TRIGO BLANDO-SIN VARIEDAD	S	8,36	0,80	0,80		0,80
170000006405654	18-149-004-00047-0002	1000	TRIGO BLANDO-SIN VARIEDAD	S	8,63	3,19	3,19		3,19
170000006405621	18-149-010-00095-0001	20902	BARBECHO TRADICIONAL-CON CUBIERTA VEGETAL	S	9,19	1,91	1,91		1,91
170000006405646	18-149-012-00103-0001	104000	ALMENDROS-SIN VARIEDAD	S	9,20	0,58	0,58		0,58
170000006405658	18-149-004-00049-0002	1000	TRIGO BLANDO-SIN VARIEDAD	S	9,28	2,69	2,69		2,69
170000006405679	18-149-013-00136-0004	5000	CEBADA-SIN VARIEDAD	S	9,44	0,01	0,01		0,01
170000006405647	18-149-012-00105-0002	104000	ALMENDROS-SIN VARIEDAD	S	9,50	0,78	0,78		0,78
170000006405639	18-149-012-00055-0027	20902	BARBECHO TRADICIONAL-CON CUBIERTA VEGETAL	S	9,51	0,41	0,41		0,41
170000006405641	18-149-007-00052-0002	8000	AVENA-SIN VARIEDAD	S	9,54	11,09	11,09		11,09
170000006405629	18-149-005-00064-0002	20902	BARBECHO TRADICIONAL-CON CUBIERTA VEGETAL	S	9,76	0,67	0,67		0,67
170000006405632	18-149-006-00158-0001	20902	BARBECHO TRADICIONAL-CON CUBIERTA VEGETAL	S	9,88	1,57	1,57		1,57
170000006405650	18-149-003-00019-0001	1000	TRIGO BLANDO-SIN VARIEDAD	S	9,89	3,24	3,24		3,24
170000006405664	18-149-004-00056-0001	1000	TRIGO BLANDO-SIN VARIEDAD	S	10,24	2,36	2,36		2,36
170000006405620	18-149-010-00023-0002	20902	BARBECHO TRADICIONAL-CON CUBIERTA VEGETAL	S	10,35	0,89	0,89		0,89
170000006405689	18-149-015-00093-0001	5000	CEBADA-SIN VARIEDAD	S	10,40	1,81	1,81		1,81
170000006405626	18-149-005-00064-0001	20902	BARBECHO TRADICIONAL-CON CUBIERTA VEGETAL	S	10,62	2,39	2,39		2,39
170000006405623	18-149-010-60001-0001	20902	BARBECHO TRADICIONAL-CON CUBIERTA VEGETAL	S	11,64	1,82	1,82		1,82
170000006405637	18-149-012-00055-0024	20902	BARBECHO TRADICIONAL-CON CUBIERTA VEGETAL	S	11,90	1,07	1,07		1,07
170000006405634	18-149-007-00036-0003	20902	BARBECHO TRADICIONAL-CON CUBIERTA VEGETAL	S	12,49	3,34	3,34		3,34
170000006405651	18-149-003-00025-0011	1000	TRIGO BLANDO-SIN VARIEDAD	S	12,53	0,46	0,46		0,46
170000006405630	18-149-005-00066-0002	20902	BARBECHO TRADICIONAL-CON CUBIERTA VEGETAL	S	12,67	1,06	1,06		1,06
170000006405662	18-149-012-00005-0002	5000	CEBADA-SIN VARIEDAD	S	12,70	1,24	1,24		1,24
170000006405638	18-149-012-00055-0025	20902	BARBECHO TRADICIONAL-CON CUBIERTA VEGETAL	S	13,03	2,33	2,33		2,33
170000006405695	18-149-014-00158-0001	5000	CEBADA-SIN VARIEDAD	S	14,85	0,28	0,28		0,28
170000006405677	18-149-013-00136-0002	5000	CEBADA-SIN VARIEDAD	S	16,71	0,09	0,09		0,09

RESUMEN CRITERIOS DE SELECCIÓN**11.2.1.1 Mantenimiento de prácticas y métodos de agricultura ecológica: Cultivos herbáceos - Conv 2018.**

PUNTOS: 7,00

	PUNTOS	CUMPLE
Porcentaje de superficie determinada en Red Natura 2000	0,00	0.0%
Porcentaje de superficie determinada situada en zonas RAMSAR	0,00	0.0%
Porcentaje de superficie determinada en zonas vulnerables a la contaminación por nitratos	0,00	0.0%
Pendiente media de la explotación	1,00	6.34%
Porcentaje de Superficie de la explotación en municipios con más del 40 por ciento de su superficie agraria dentro de la Zona de desertificación	6,00	100.0%

11.2.1.1 Mantenimiento de prácticas y métodos de agricultura ecológica: Cultivos permanentes distintos de olivar - Conv 2018.

PUNTOS: 7,00

	PUNTOS	CUMPLE
Porcentaje de superficie determinada en Red Natura 2000	0,00	0.0%
Porcentaje de superficie determinada situada en zonas RAMSAR	0,00	0.0%
Porcentaje de superficie determinada en zonas vulnerables a la contaminación por nitratos	0,00	0.0%
Pendiente media de la explotación	1,00	5.51%
Porcentaje de Superficie de la explotación en municipios con más del 40 por ciento de su superficie agraria dentro de la Zona de desertificación	6,00	100.0%

DETALLE CRITERIOS DE SELECCIÓN**11.2.1.1 Mantenimiento de prácticas y métodos de agricultura ecológica: Cultivos herbáceos - Conv 2018.**

PUNTOS: 7,00

Porcentaje de superficie determinada en Red Natura 2000**PUNTOS:** 0,00 0.0%

<u>REF.</u>	<u>REFERENCIA SIGPAC</u>	<u>CULTIVO</u>	<u>DESCRIPCIÓN CULTIVO</u>	<u>S/R</u>	<u>SUP. COMPROM.</u> <u>(ha)</u>	<u>SUP. CUMPLE</u> <u>(ha)</u>
170000006405610	18-149-002-00190-0001	20902	BARBECHO TRADICIONAL-CON CUBIERTA VEGETAL	S	1,72	0,00
170000006405650	18-149-003-00019-0001	1000	TRIGO BLANDO-SIN VARIEDAD	S	3,24	0,00
170000006405651	18-149-003-00025-0011	1000	TRIGO BLANDO-SIN VARIEDAD	S	0,46	0,00
170000006405655	18-149-003-00025-0012	1000	TRIGO BLANDO-SIN VARIEDAD	S	5,35	0,00
170000006405653	18-149-003-00025-0014	1000	TRIGO BLANDO-SIN VARIEDAD	S	42,26	0,00
170000006405660	18-149-003-00025-0023	1000	TRIGO BLANDO-SIN VARIEDAD	S	0,80	0,00
170000006405654	18-149-004-00047-0002	1000	TRIGO BLANDO-SIN VARIEDAD	S	3,19	0,00
170000006405658	18-149-004-00049-0002	1000	TRIGO BLANDO-SIN VARIEDAD	S	2,69	0,00
170000006405659	18-149-004-00052-0001	1000	TRIGO BLANDO-SIN VARIEDAD	S	2,86	0,00
170000006405664	18-149-004-00056-0001	1000	TRIGO BLANDO-SIN VARIEDAD	S	2,36	0,00
170000006405626	18-149-005-00064-0001	20902	BARBECHO TRADICIONAL-CON CUBIERTA VEGETAL	S	2,39	0,00
170000006405629	18-149-005-00064-0002	20902	BARBECHO TRADICIONAL-CON CUBIERTA VEGETAL	S	0,67	0,00
170000006405630	18-149-005-00066-0002	20902	BARBECHO TRADICIONAL-CON CUBIERTA VEGETAL	S	1,06	0,00
170000006405627	18-149-005-00067-0001	20902	BARBECHO TRADICIONAL-CON CUBIERTA VEGETAL	S	0,96	0,00
170000006405628	18-149-005-00069-0001	20902	BARBECHO TRADICIONAL-CON CUBIERTA VEGETAL	S	6,19	0,00
170000006405633	18-149-005-00069-0002	20902	BARBECHO TRADICIONAL-CON CUBIERTA VEGETAL	S	9,48	0,00
170000006405683	18-149-006-00104-0001	5000	CEBADA-SIN VARIEDAD	S	0,37	0,00
170000006405632	18-149-006-00158-0001	20902	BARBECHO TRADICIONAL-CON CUBIERTA VEGETAL	S	1,57	0,00
170000006405631	18-149-007-00027-0001	20902	BARBECHO TRADICIONAL-CON CUBIERTA VEGETAL	S	1,24	0,00
170000006405634	18-149-007-00036-0003	20902	BARBECHO TRADICIONAL-CON CUBIERTA VEGETAL	S	3,34	0,00
170000006405641	18-149-007-00052-0002	8000	AVENA-SIN VARIEDAD	S	11,09	0,00
170000006405618	18-149-010-00021-0005	20902	BARBECHO TRADICIONAL-CON CUBIERTA VEGETAL	S	5,48	0,00
170000006405619	18-149-010-00021-0010	20902	BARBECHO TRADICIONAL-CON CUBIERTA VEGETAL	S	2,52	0,00
170000006405620	18-149-010-00023-0002	20902	BARBECHO TRADICIONAL-CON CUBIERTA VEGETAL	S	0,89	0,00
170000006405621	18-149-010-00095-0001	20902	BARBECHO TRADICIONAL-CON CUBIERTA VEGETAL	S	1,91	0,00
170000006405614	18-149-010-00099-0003	20902	BARBECHO TRADICIONAL-CON CUBIERTA VEGETAL	S	8,58	0,00
170000006405657	18-149-010-00110-0001	5000	CEBADA-SIN VARIEDAD	S	2,27	0,00
170000006405624	18-149-010-00165-0001	20902	BARBECHO TRADICIONAL-CON CUBIERTA VEGETAL	S	11,41	0,00
170000006405622	18-149-010-00196-0097	20902	BARBECHO TRADICIONAL-CON CUBIERTA VEGETAL	S	3,21	0,00
170000006405623	18-149-010-60001-0001	20902	BARBECHO TRADICIONAL-CON CUBIERTA VEGETAL	S	1,82	0,00
170000006405662	18-149-012-00005-0002	5000	CEBADA-SIN VARIEDAD	S	1,24	0,00
170000006405663	18-149-012-00017-0001	5000	CEBADA-SIN VARIEDAD	S	1,03	0,00
170000006405696	18-149-012-00026-0003	5000	CEBADA-SIN VARIEDAD	S	1,58	0,00
170000006405668	18-149-012-00030-0001	5000	CEBADA-SIN VARIEDAD	S	0,17	0,00
170000006405661	18-149-012-00030-0002	5000	CEBADA-SIN VARIEDAD	S	1,45	0,00
170000006405666	18-149-012-00040-0001	5000	CEBADA-SIN VARIEDAD	S	0,44	0,00
170000006405667	18-149-012-00050-0003	5000	CEBADA-SIN VARIEDAD	S	11,08	0,00
170000006405640	18-149-012-00051-0004	20902	BARBECHO TRADICIONAL-CON CUBIERTA VEGETAL	S	22,05	0,00
170000006405665	18-149-012-00052-0001	5000	CEBADA-SIN VARIEDAD	S	1,11	0,00
170000006405672	18-149-012-00052-0001	5000	CEBADA-SIN VARIEDAD	S	6,26	0,00
170000006405635	18-149-012-00055-0008	20902	BARBECHO TRADICIONAL-CON CUBIERTA VEGETAL	S	0,43	0,00
170000006405648	18-149-012-00055-0018	8000	AVENA-SIN VARIEDAD	S	1,96	0,00
170000006405636	18-149-012-00055-0023	20902	BARBECHO TRADICIONAL-CON CUBIERTA VEGETAL	S	47,98	0,00
170000006405637	18-149-012-00055-0024	20902	BARBECHO TRADICIONAL-CON CUBIERTA VEGETAL	S	1,07	0,00
170000006405638	18-149-012-00055-0025	20902	BARBECHO TRADICIONAL-CON CUBIERTA VEGETAL	S	2,33	0,00
170000006405639	18-149-012-00055-0027	20902	BARBECHO TRADICIONAL-CON CUBIERTA VEGETAL	S	0,41	0,00

<u>REF.</u>	<u>REFERENCIA SIGPAC</u>	<u>CULTIVO</u>	<u>DESCRIPCIÓN CULTIVO</u>	<u>S/R</u>	<u>SUP. COMPROM.</u> <u>(ha)</u>	<u>SUP. CUMPLE</u> <u>(ha)</u>
170000006405649	18-149-012-00056-0007	8000	AVENA-SIN VARIEDAD	S	7,20	0,00
170000006405645	18-149-012-00056-0012	5000	CEBADA-SIN VARIEDAD	S	2,56	0,00
170000006405652	18-149-012-00102-0001	8000	AVENA-SIN VARIEDAD	S	0,58	0,00
170000006405669	18-149-013-00001-0001	5000	CEBADA-SIN VARIEDAD	R	4,61	0,00
170000006405670	18-149-013-00002-0001	5000	CEBADA-SIN VARIEDAD	R	1,11	0,00
170000006405671	18-149-013-00002-0002	5000	CEBADA-SIN VARIEDAD	R	0,41	0,00
170000006405673	18-149-013-00133-0001	5000	CEBADA-SIN VARIEDAD	S	2,68	0,00
170000006405674	18-149-013-00134-0001	5000	CEBADA-SIN VARIEDAD	S	4,36	0,00
170000006405686	18-149-013-00134-0002	5000	CEBADA-SIN VARIEDAD	S	1,79	0,00
170000006405675	18-149-013-00135-0001	5000	CEBADA-SIN VARIEDAD	S	3,28	0,00
170000006405676	18-149-013-00136-0001	5000	CEBADA-SIN VARIEDAD	S	0,66	0,00
170000006405677	18-149-013-00136-0002	5000	CEBADA-SIN VARIEDAD	S	0,09	0,00
170000006405678	18-149-013-00136-0003	5000	CEBADA-SIN VARIEDAD	S	0,19	0,00
170000006405679	18-149-013-00136-0004	5000	CEBADA-SIN VARIEDAD	S	0,01	0,00
170000006405680	18-149-013-00137-0001	5000	CEBADA-SIN VARIEDAD	S	0,57	0,00
170000006405681	18-149-013-00138-0001	5000	CEBADA-SIN VARIEDAD	S	0,69	0,00
170000006405682	18-149-013-00139-0001	5000	CEBADA-SIN VARIEDAD	S	4,75	0,00
170000006405687	18-149-013-00140-0001	5000	CEBADA-SIN VARIEDAD	S	2,43	0,00
170000006405688	18-149-013-00140-0004	5000	CEBADA-SIN VARIEDAD	S	1,51	0,00
170000006405685	18-149-013-00141-0002	5000	CEBADA-SIN VARIEDAD	S	4,98	0,00
170000006405684	18-149-013-00141-0003	5000	CEBADA-SIN VARIEDAD	S	0,55	0,00
170000006405611	18-149-014-00021-0001	20902	BARBECHO TRADICIONAL-CON CUBIERTA VEGETAL	R	0,31	0,00
170000006405613	18-149-014-00021-0002	20902	BARBECHO TRADICIONAL-CON CUBIERTA VEGETAL	R	0,24	0,00
170000006405693	18-149-014-00157-0001	5000	CEBADA-SIN VARIEDAD	S	0,66	0,00
170000006405695	18-149-014-00158-0001	5000	CEBADA-SIN VARIEDAD	S	0,28	0,00
170000006405694	18-149-014-00164-0001	5000	CEBADA-SIN VARIEDAD	S	0,50	0,00
170000006405612	18-149-015-00065-0001	20902	BARBECHO TRADICIONAL-CON CUBIERTA VEGETAL	S	7,90	0,00
170000006405689	18-149-015-00093-0001	5000	CEBADA-SIN VARIEDAD	S	1,81	0,00

Porcentaje de superficie determinada situada en zonas RAMSAR**PUNTOS:** 0,00 0.0%

<u>REF.</u>	<u>REFERENCIA SIGPAC</u>	<u>CULTIVO</u>	<u>DESCRIPCIÓN CULTIVO</u>	<u>S/R</u>	<u>SUP. COMPROM.</u> <u>(ha)</u>	<u>SUP. CUMPLE</u> <u>(ha)</u>
170000006405610	18-149-002-00190-0001	20902	BARBECHO TRADICIONAL-CON CUBIERTA VEGETAL	S	1,72	0,00
170000006405650	18-149-003-00019-0001	1000	TRIGO BLANDO-SIN VARIEDAD	S	3,24	0,00
170000006405651	18-149-003-00025-0011	1000	TRIGO BLANDO-SIN VARIEDAD	S	0,46	0,00
170000006405655	18-149-003-00025-0012	1000	TRIGO BLANDO-SIN VARIEDAD	S	5,35	0,00
170000006405653	18-149-003-00025-0014	1000	TRIGO BLANDO-SIN VARIEDAD	S	42,26	0,00
170000006405660	18-149-003-00025-0023	1000	TRIGO BLANDO-SIN VARIEDAD	S	0,80	0,00
170000006405654	18-149-004-00047-0002	1000	TRIGO BLANDO-SIN VARIEDAD	S	3,19	0,00
170000006405658	18-149-004-00049-0002	1000	TRIGO BLANDO-SIN VARIEDAD	S	2,69	0,00
170000006405659	18-149-004-00052-0001	1000	TRIGO BLANDO-SIN VARIEDAD	S	2,86	0,00
170000006405664	18-149-004-00056-0001	1000	TRIGO BLANDO-SIN VARIEDAD	S	2,36	0,00
170000006405626	18-149-005-00064-0001	20902	BARBECHO TRADICIONAL-CON CUBIERTA VEGETAL	S	2,39	0,00
170000006405629	18-149-005-00064-0002	20902	BARBECHO TRADICIONAL-CON CUBIERTA VEGETAL	S	0,67	0,00
170000006405630	18-149-005-00066-0002	20902	BARBECHO TRADICIONAL-CON CUBIERTA VEGETAL	S	1,06	0,00
170000006405627	18-149-005-00067-0001	20902	BARBECHO TRADICIONAL-CON CUBIERTA VEGETAL	S	0,96	0,00
170000006405628	18-149-005-00069-0001	20902	BARBECHO TRADICIONAL-CON CUBIERTA VEGETAL	S	6,19	0,00
170000006405633	18-149-005-00069-0002	20902	BARBECHO TRADICIONAL-CON CUBIERTA VEGETAL	S	9,48	0,00
170000006405683	18-149-006-00104-0001	5000	CEBADA-SIN VARIEDAD	S	0,37	0,00
170000006405632	18-149-006-00158-0001	20902	BARBECHO TRADICIONAL-CON CUBIERTA VEGETAL	S	1,57	0,00
170000006405631	18-149-007-00027-0001	20902	BARBECHO TRADICIONAL-CON CUBIERTA	S	1,24	0,00

<u>REF.</u>	<u>REFERENCIA SIGPAC</u>	<u>CULTIVO</u>	<u>DESCRIPCIÓN CULTIVO</u>	<u>S/R</u>	<u>SUP. COMPROM.</u> <u>(ha)</u>	<u>SUP. CUMPLE</u> <u>(ha)</u>
			VEGETAL			
170000006405634	18-149-007-00036-0003	20902	BARBECHO TRADICIONAL-CON CUBIERTA VEGETAL	S	3,34	0,00
170000006405641	18-149-007-00052-0002	8000	AVENA-SIN VARIEDAD	S	11,09	0,00
170000006405618	18-149-010-00021-0005	20902	BARBECHO TRADICIONAL-CON CUBIERTA VEGETAL	S	5,48	0,00
170000006405619	18-149-010-00021-0010	20902	BARBECHO TRADICIONAL-CON CUBIERTA VEGETAL	S	2,52	0,00
170000006405620	18-149-010-00023-0002	20902	BARBECHO TRADICIONAL-CON CUBIERTA VEGETAL	S	0,89	0,00
170000006405621	18-149-010-00095-0001	20902	BARBECHO TRADICIONAL-CON CUBIERTA VEGETAL	S	1,91	0,00
170000006405614	18-149-010-00099-0003	20902	BARBECHO TRADICIONAL-CON CUBIERTA VEGETAL	S	8,58	0,00
170000006405657	18-149-010-00110-0001	5000	CEBADA-SIN VARIEDAD	S	2,27	0,00
170000006405624	18-149-010-00165-0001	20902	BARBECHO TRADICIONAL-CON CUBIERTA VEGETAL	S	11,41	0,00
170000006405622	18-149-010-00196-0097	20902	BARBECHO TRADICIONAL-CON CUBIERTA VEGETAL	S	3,21	0,00
170000006405623	18-149-010-60001-0001	20902	BARBECHO TRADICIONAL-CON CUBIERTA VEGETAL	S	1,82	0,00
170000006405662	18-149-012-00005-0002	5000	CEBADA-SIN VARIEDAD	S	1,24	0,00
170000006405663	18-149-012-00017-0001	5000	CEBADA-SIN VARIEDAD	S	1,03	0,00
170000006405696	18-149-012-00026-0003	5000	CEBADA-SIN VARIEDAD	S	1,58	0,00
170000006405668	18-149-012-00030-0001	5000	CEBADA-SIN VARIEDAD	S	0,17	0,00
170000006405661	18-149-012-00030-0002	5000	CEBADA-SIN VARIEDAD	S	1,45	0,00
170000006405666	18-149-012-00040-0001	5000	CEBADA-SIN VARIEDAD	S	0,44	0,00
170000006405667	18-149-012-00050-0003	5000	CEBADA-SIN VARIEDAD	S	11,08	0,00
170000006405640	18-149-012-00051-0004	20902	BARBECHO TRADICIONAL-CON CUBIERTA VEGETAL	S	22,05	0,00
170000006405672	18-149-012-00052-0001	5000	CEBADA-SIN VARIEDAD	S	6,26	0,00
170000006405665	18-149-012-00052-0001	5000	CEBADA-SIN VARIEDAD	S	1,11	0,00
170000006405635	18-149-012-00055-0008	20902	BARBECHO TRADICIONAL-CON CUBIERTA VEGETAL	S	0,43	0,00
170000006405648	18-149-012-00055-0018	8000	AVENA-SIN VARIEDAD	S	1,96	0,00
170000006405636	18-149-012-00055-0023	20902	BARBECHO TRADICIONAL-CON CUBIERTA VEGETAL	S	47,98	0,00
170000006405637	18-149-012-00055-0024	20902	BARBECHO TRADICIONAL-CON CUBIERTA VEGETAL	S	1,07	0,00
170000006405638	18-149-012-00055-0025	20902	BARBECHO TRADICIONAL-CON CUBIERTA VEGETAL	S	2,33	0,00
170000006405639	18-149-012-00055-0027	20902	BARBECHO TRADICIONAL-CON CUBIERTA VEGETAL	S	0,41	0,00
170000006405649	18-149-012-00056-0007	8000	AVENA-SIN VARIEDAD	S	7,20	0,00
170000006405645	18-149-012-00056-0012	5000	CEBADA-SIN VARIEDAD	S	2,56	0,00
170000006405652	18-149-012-00102-0001	8000	AVENA-SIN VARIEDAD	S	0,58	0,00
170000006405669	18-149-013-00001-0001	5000	CEBADA-SIN VARIEDAD	R	4,61	0,00
170000006405670	18-149-013-00002-0001	5000	CEBADA-SIN VARIEDAD	R	1,11	0,00
170000006405671	18-149-013-00002-0002	5000	CEBADA-SIN VARIEDAD	R	0,41	0,00
170000006405673	18-149-013-00133-0001	5000	CEBADA-SIN VARIEDAD	S	2,68	0,00
170000006405674	18-149-013-00134-0001	5000	CEBADA-SIN VARIEDAD	S	4,36	0,00
170000006405686	18-149-013-00134-0002	5000	CEBADA-SIN VARIEDAD	S	1,79	0,00
170000006405675	18-149-013-00135-0001	5000	CEBADA-SIN VARIEDAD	S	3,28	0,00
170000006405676	18-149-013-00136-0001	5000	CEBADA-SIN VARIEDAD	S	0,66	0,00
170000006405677	18-149-013-00136-0002	5000	CEBADA-SIN VARIEDAD	S	0,09	0,00
170000006405678	18-149-013-00136-0003	5000	CEBADA-SIN VARIEDAD	S	0,19	0,00
170000006405679	18-149-013-00136-0004	5000	CEBADA-SIN VARIEDAD	S	0,01	0,00
170000006405680	18-149-013-00137-0001	5000	CEBADA-SIN VARIEDAD	S	0,57	0,00
170000006405681	18-149-013-00138-0001	5000	CEBADA-SIN VARIEDAD	S	0,69	0,00
170000006405682	18-149-013-00139-0001	5000	CEBADA-SIN VARIEDAD	S	4,75	0,00
170000006405687	18-149-013-00140-0001	5000	CEBADA-SIN VARIEDAD	S	2,43	0,00
170000006405688	18-149-013-00140-0004	5000	CEBADA-SIN VARIEDAD	S	1,51	0,00
170000006405685	18-149-013-00141-0002	5000	CEBADA-SIN VARIEDAD	S	4,98	0,00
170000006405684	18-149-013-00141-0003	5000	CEBADA-SIN VARIEDAD	S	0,55	0,00
170000006405611	18-149-014-00021-0001	20902	BARBECHO TRADICIONAL-CON CUBIERTA VEGETAL	R	0,31	0,00
170000006405613	18-149-014-00021-0002	20902	BARBECHO TRADICIONAL-CON CUBIERTA VEGETAL	R	0,24	0,00

<u>REF.</u>	<u>REFERENCIA SIGPAC</u>	<u>CULTIVO</u>	<u>DESCRIPCIÓN CULTIVO</u>	<u>S/R</u>	<u>SUP. COMPROM.</u> <u>(ha)</u>	<u>SUP. CUMPLE</u> <u>(ha)</u>
			VEGETAL			
170000006405693	18-149-014-00157-0001	5000	CEBADA-SIN VARIEDAD	S	0,66	0,00
170000006405695	18-149-014-00158-0001	5000	CEBADA-SIN VARIEDAD	S	0,28	0,00
170000006405694	18-149-014-00164-0001	5000	CEBADA-SIN VARIEDAD	S	0,50	0,00
170000006405612	18-149-015-00065-0001	20902	BARBECHO TRADICIONAL-CON CUBIERTA VEGETAL	S	7,90	0,00
170000006405689	18-149-015-00093-0001	5000	CEBADA-SIN VARIEDAD	S	1,81	0,00

Porcentaje de superficie determinada en zonas vulnerables a la contaminación por nitratos

PUNTOS: 0,00 0.0%

<u>REF.</u>	<u>REFERENCIA SIGPAC</u>	<u>CULTIVO</u>	<u>DESCRIPCIÓN CULTIVO</u>	<u>S/R</u>	<u>SUP. COMPROM.</u> <u>(ha)</u>	<u>SUP. CUMPLE</u> <u>(ha)</u>
170000006405610	18-149-002-00190-0001	20902	BARBECHO TRADICIONAL-CON CUBIERTA VEGETAL	S	1,72	0,00
170000006405650	18-149-003-00019-0001	1000	TRIGO BLANDO-SIN VARIEDAD	S	3,24	0,00
170000006405651	18-149-003-00025-0011	1000	TRIGO BLANDO-SIN VARIEDAD	S	0,46	0,00
170000006405655	18-149-003-00025-0012	1000	TRIGO BLANDO-SIN VARIEDAD	S	5,35	0,00
170000006405653	18-149-003-00025-0014	1000	TRIGO BLANDO-SIN VARIEDAD	S	42,26	0,00
170000006405660	18-149-003-00025-0023	1000	TRIGO BLANDO-SIN VARIEDAD	S	0,80	0,00
170000006405654	18-149-004-00047-0002	1000	TRIGO BLANDO-SIN VARIEDAD	S	3,19	0,00
170000006405658	18-149-004-00049-0002	1000	TRIGO BLANDO-SIN VARIEDAD	S	2,69	0,00
170000006405659	18-149-004-00052-0001	1000	TRIGO BLANDO-SIN VARIEDAD	S	2,86	0,00
170000006405664	18-149-004-00056-0001	1000	TRIGO BLANDO-SIN VARIEDAD	S	2,36	0,00
170000006405626	18-149-005-00064-0001	20902	BARBECHO TRADICIONAL-CON CUBIERTA VEGETAL	S	2,39	0,00
170000006405629	18-149-005-00064-0002	20902	BARBECHO TRADICIONAL-CON CUBIERTA VEGETAL	S	0,67	0,00
170000006405630	18-149-005-00066-0002	20902	BARBECHO TRADICIONAL-CON CUBIERTA VEGETAL	S	1,06	0,00
170000006405627	18-149-005-00067-0001	20902	BARBECHO TRADICIONAL-CON CUBIERTA VEGETAL	S	0,96	0,00
170000006405628	18-149-005-00069-0001	20902	BARBECHO TRADICIONAL-CON CUBIERTA VEGETAL	S	6,19	0,00
170000006405633	18-149-005-00069-0002	20902	BARBECHO TRADICIONAL-CON CUBIERTA VEGETAL	S	9,48	0,00
170000006405683	18-149-006-00104-0001	5000	CEBADA-SIN VARIEDAD	S	0,37	0,00
170000006405632	18-149-006-00158-0001	20902	BARBECHO TRADICIONAL-CON CUBIERTA VEGETAL	S	1,57	0,00
170000006405631	18-149-007-00027-0001	20902	BARBECHO TRADICIONAL-CON CUBIERTA VEGETAL	S	1,24	0,00
170000006405634	18-149-007-00036-0003	20902	BARBECHO TRADICIONAL-CON CUBIERTA VEGETAL	S	3,34	0,00
170000006405641	18-149-007-00052-0002	8000	AVENA-SIN VARIEDAD	S	11,09	0,00
170000006405618	18-149-010-00021-0005	20902	BARBECHO TRADICIONAL-CON CUBIERTA VEGETAL	S	5,48	0,00
170000006405619	18-149-010-00021-0010	20902	BARBECHO TRADICIONAL-CON CUBIERTA VEGETAL	S	2,52	0,00
170000006405620	18-149-010-00023-0002	20902	BARBECHO TRADICIONAL-CON CUBIERTA VEGETAL	S	0,89	0,00
170000006405621	18-149-010-00095-0001	20902	BARBECHO TRADICIONAL-CON CUBIERTA VEGETAL	S	1,91	0,00
170000006405614	18-149-010-00099-0003	20902	BARBECHO TRADICIONAL-CON CUBIERTA VEGETAL	S	8,58	0,00
170000006405657	18-149-010-00110-0001	5000	CEBADA-SIN VARIEDAD	S	2,27	0,00
170000006405624	18-149-010-00165-0001	20902	BARBECHO TRADICIONAL-CON CUBIERTA VEGETAL	S	11,41	0,00
170000006405622	18-149-010-00196-0097	20902	BARBECHO TRADICIONAL-CON CUBIERTA VEGETAL	S	3,21	0,00
170000006405623	18-149-010-60001-0001	20902	BARBECHO TRADICIONAL-CON CUBIERTA VEGETAL	S	1,82	0,00
170000006405662	18-149-012-00005-0002	5000	CEBADA-SIN VARIEDAD	S	1,24	0,00
170000006405663	18-149-012-00017-0001	5000	CEBADA-SIN VARIEDAD	S	1,03	0,00
170000006405696	18-149-012-00026-0003	5000	CEBADA-SIN VARIEDAD	S	1,58	0,00
170000006405668	18-149-012-00030-0001	5000	CEBADA-SIN VARIEDAD	S	0,17	0,00
170000006405661	18-149-012-00030-0002	5000	CEBADA-SIN VARIEDAD	S	1,45	0,00
170000006405666	18-149-012-00040-0001	5000	CEBADA-SIN VARIEDAD	S	0,44	0,00
170000006405667	18-149-012-00050-0003	5000	CEBADA-SIN VARIEDAD	S	11,08	0,00

<u>REF.</u>	<u>REFERENCIA SIGPAC</u>	<u>CULTIVO</u>	<u>DESCRIPCIÓN CULTIVO</u>	<u>S/R</u>	<u>SUP. COMPROM.</u> <u>(ha)</u>	<u>SUP. CUMPLE</u> <u>(ha)</u>
170000006405640	18-149-012-00051-0004	20902	BARBECHO TRADICIONAL-CON CUBIERTA VEGETAL	S	22,05	0,00
170000006405672	18-149-012-00052-0001	5000	CEBADA-SIN VARIEDAD	S	6,26	0,00
170000006405665	18-149-012-00052-0001	5000	CEBADA-SIN VARIEDAD	S	1,11	0,00
170000006405635	18-149-012-00055-0008	20902	BARBECHO TRADICIONAL-CON CUBIERTA VEGETAL	S	0,43	0,00
170000006405648	18-149-012-00055-0018	8000	AVENA-SIN VARIEDAD	S	1,96	0,00
170000006405636	18-149-012-00055-0023	20902	BARBECHO TRADICIONAL-CON CUBIERTA VEGETAL	S	47,98	0,00
170000006405637	18-149-012-00055-0024	20902	BARBECHO TRADICIONAL-CON CUBIERTA VEGETAL	S	1,07	0,00
170000006405638	18-149-012-00055-0025	20902	BARBECHO TRADICIONAL-CON CUBIERTA VEGETAL	S	2,33	0,00
170000006405639	18-149-012-00055-0027	20902	BARBECHO TRADICIONAL-CON CUBIERTA VEGETAL	S	0,41	0,00
170000006405649	18-149-012-00056-0007	8000	AVENA-SIN VARIEDAD	S	7,20	0,00
170000006405645	18-149-012-00056-0012	5000	CEBADA-SIN VARIEDAD	S	2,56	0,00
170000006405652	18-149-012-00102-0001	8000	AVENA-SIN VARIEDAD	S	0,58	0,00
170000006405669	18-149-013-00001-0001	5000	CEBADA-SIN VARIEDAD	R	4,61	0,00
170000006405670	18-149-013-00002-0001	5000	CEBADA-SIN VARIEDAD	R	1,11	0,00
170000006405671	18-149-013-00002-0002	5000	CEBADA-SIN VARIEDAD	R	0,41	0,00
170000006405673	18-149-013-00133-0001	5000	CEBADA-SIN VARIEDAD	S	2,68	0,00
170000006405674	18-149-013-00134-0001	5000	CEBADA-SIN VARIEDAD	S	4,36	0,00
170000006405686	18-149-013-00134-0002	5000	CEBADA-SIN VARIEDAD	S	1,79	0,00
170000006405675	18-149-013-00135-0001	5000	CEBADA-SIN VARIEDAD	S	3,28	0,00
170000006405676	18-149-013-00136-0001	5000	CEBADA-SIN VARIEDAD	S	0,66	0,00
170000006405677	18-149-013-00136-0002	5000	CEBADA-SIN VARIEDAD	S	0,09	0,00
170000006405678	18-149-013-00136-0003	5000	CEBADA-SIN VARIEDAD	S	0,19	0,00
170000006405679	18-149-013-00136-0004	5000	CEBADA-SIN VARIEDAD	S	0,01	0,00
170000006405680	18-149-013-00137-0001	5000	CEBADA-SIN VARIEDAD	S	0,57	0,00
170000006405681	18-149-013-00138-0001	5000	CEBADA-SIN VARIEDAD	S	0,69	0,00
170000006405682	18-149-013-00139-0001	5000	CEBADA-SIN VARIEDAD	S	4,75	0,00
170000006405687	18-149-013-00140-0001	5000	CEBADA-SIN VARIEDAD	S	2,43	0,00
170000006405688	18-149-013-00140-0004	5000	CEBADA-SIN VARIEDAD	S	1,51	0,00
170000006405685	18-149-013-00141-0002	5000	CEBADA-SIN VARIEDAD	S	4,98	0,00
170000006405684	18-149-013-00141-0003	5000	CEBADA-SIN VARIEDAD	S	0,55	0,00
170000006405611	18-149-014-00021-0001	20902	BARBECHO TRADICIONAL-CON CUBIERTA VEGETAL	R	0,31	0,00
170000006405613	18-149-014-00021-0002	20902	BARBECHO TRADICIONAL-CON CUBIERTA VEGETAL	R	0,24	0,00
170000006405693	18-149-014-00157-0001	5000	CEBADA-SIN VARIEDAD	S	0,66	0,00
170000006405695	18-149-014-00158-0001	5000	CEBADA-SIN VARIEDAD	S	0,28	0,00
170000006405694	18-149-014-00164-0001	5000	CEBADA-SIN VARIEDAD	S	0,50	0,00
170000006405612	18-149-015-00065-0001	20902	BARBECHO TRADICIONAL-CON CUBIERTA VEGETAL	S	7,90	0,00
170000006405689	18-149-015-00093-0001	5000	CEBADA-SIN VARIEDAD	S	1,81	0,00

Pendiente media de la explotación

PUNTOS: 1,00 6.34%

<u>REF.</u>	<u>REFERENCIA SIGPAC</u>	<u>CULTIVO</u>	<u>DESCRIPCIÓN CULTIVO</u>	<u>S/R</u>	<u>PENDIENTE MEDIA (%)</u>	<u>SUP. COMPROM.</u> <u>(ha)</u>
170000006405610	18-149-002-00190-0001	20902	BARBECHO TRADICIONAL-CON CUBIERTA VEGETAL	S	6,00	1,72
170000006405650	18-149-003-00019-0001	1000	TRIGO BLANDO-SIN VARIEDAD	S	9,89	3,24
170000006405651	18-149-003-00025-0011	1000	TRIGO BLANDO-SIN VARIEDAD	S	12,53	0,46
170000006405655	18-149-003-00025-0012	1000	TRIGO BLANDO-SIN VARIEDAD	S	6,95	5,35
170000006405653	18-149-003-00025-0014	1000	TRIGO BLANDO-SIN VARIEDAD	S	6,95	42,26
170000006405660	18-149-003-00025-0023	1000	TRIGO BLANDO-SIN VARIEDAD	S	8,36	0,80
170000006405654	18-149-004-00047-0002	1000	TRIGO BLANDO-SIN VARIEDAD	S	8,63	3,19
170000006405658	18-149-004-00049-0002	1000	TRIGO BLANDO-SIN VARIEDAD	S	9,28	2,69
170000006405659	18-149-004-00052-0001	1000	TRIGO BLANDO-SIN VARIEDAD	S	5,99	2,86
170000006405664	18-149-004-00056-0001	1000	TRIGO BLANDO-SIN VARIEDAD	S	10,24	2,36

REF.	REFERENCIA SIGPAC	CULTIVO	DESCRIPCIÓN CULTIVO	S/R	PENDIENTE	SUP.
					MEDIA (%)	COMPROM. (ha)
170000006405626	18-149-005-00064-0001	20902	BARBECHO TRADICIONAL-CON CUBIERTA VEGETAL	S	10,62	2,39
170000006405629	18-149-005-00064-0002	20902	BARBECHO TRADICIONAL-CON CUBIERTA VEGETAL	S	9,76	0,67
170000006405630	18-149-005-00066-0002	20902	BARBECHO TRADICIONAL-CON CUBIERTA VEGETAL	S	12,67	1,06
170000006405627	18-149-005-00067-0001	20902	BARBECHO TRADICIONAL-CON CUBIERTA VEGETAL	S	4,59	0,96
170000006405628	18-149-005-00069-0001	20902	BARBECHO TRADICIONAL-CON CUBIERTA VEGETAL	S	5,25	6,19
170000006405633	18-149-005-00069-0002	20902	BARBECHO TRADICIONAL-CON CUBIERTA VEGETAL	S	4,29	9,48
170000006405683	18-149-006-00104-0001	5000	CEBADA-SIN VARIEDAD	S	2,65	0,37
170000006405632	18-149-006-00158-0001	20902	BARBECHO TRADICIONAL-CON CUBIERTA VEGETAL	S	9,88	1,57
170000006405631	18-149-007-00027-0001	20902	BARBECHO TRADICIONAL-CON CUBIERTA VEGETAL	S	7,95	1,24
170000006405634	18-149-007-00036-0003	20902	BARBECHO TRADICIONAL-CON CUBIERTA VEGETAL	S	12,49	3,34
170000006405641	18-149-007-00052-0002	8000	AVENA-SIN VARIEDAD	S	9,54	11,09
170000006405618	18-149-010-00021-0005	20902	BARBECHO TRADICIONAL-CON CUBIERTA VEGETAL	S	7,12	5,48
170000006405619	18-149-010-00021-0010	20902	BARBECHO TRADICIONAL-CON CUBIERTA VEGETAL	S	8,16	2,52
170000006405620	18-149-010-00023-0002	20902	BARBECHO TRADICIONAL-CON CUBIERTA VEGETAL	S	10,35	0,89
170000006405621	18-149-010-00095-0001	20902	BARBECHO TRADICIONAL-CON CUBIERTA VEGETAL	S	9,19	1,91
170000006405614	18-149-010-00099-0003	20902	BARBECHO TRADICIONAL-CON CUBIERTA VEGETAL	S	7,85	8,58
170000006405657	18-149-010-00110-0001	5000	CEBADA-SIN VARIEDAD	S	2,20	2,27
170000006405624	18-149-010-00165-0001	20902	BARBECHO TRADICIONAL-CON CUBIERTA VEGETAL	S	6,11	11,41
170000006405622	18-149-010-00196-0097	20902	BARBECHO TRADICIONAL-CON CUBIERTA VEGETAL	S	5,72	3,21
170000006405623	18-149-010-60001-0001	20902	BARBECHO TRADICIONAL-CON CUBIERTA VEGETAL	S	11,64	1,82
170000006405662	18-149-012-00005-0002	5000	CEBADA-SIN VARIEDAD	S	12,70	1,24
170000006405663	18-149-012-00017-0001	5000	CEBADA-SIN VARIEDAD	S	5,29	1,03
170000006405696	18-149-012-00026-0003	5000	CEBADA-SIN VARIEDAD	S	5,12	1,58
170000006405668	18-149-012-00030-0001	5000	CEBADA-SIN VARIEDAD	S	6,42	0,17
170000006405661	18-149-012-00030-0002	5000	CEBADA-SIN VARIEDAD	S	4,13	1,45
170000006405666	18-149-012-00040-0001	5000	CEBADA-SIN VARIEDAD	S	3,53	0,44
170000006405667	18-149-012-00050-0003	5000	CEBADA-SIN VARIEDAD	S	3,83	11,08
170000006405640	18-149-012-00051-0004	20902	BARBECHO TRADICIONAL-CON CUBIERTA VEGETAL	S	4,73	22,05
170000006405665	18-149-012-00052-0001	5000	CEBADA-SIN VARIEDAD	S	6,49	1,11
170000006405672	18-149-012-00052-0001	5000	CEBADA-SIN VARIEDAD	S	6,49	6,26
170000006405635	18-149-012-00055-0008	20902	BARBECHO TRADICIONAL-CON CUBIERTA VEGETAL	S	6,48	0,43
170000006405648	18-149-012-00055-0018	8000	AVENA-SIN VARIEDAD	S	4,00	1,96
170000006405636	18-149-012-00055-0023	20902	BARBECHO TRADICIONAL-CON CUBIERTA VEGETAL	S	7,69	47,98
170000006405637	18-149-012-00055-0024	20902	BARBECHO TRADICIONAL-CON CUBIERTA VEGETAL	S	11,90	1,07
170000006405638	18-149-012-00055-0025	20902	BARBECHO TRADICIONAL-CON CUBIERTA VEGETAL	S	13,03	2,33
170000006405639	18-149-012-00055-0027	20902	BARBECHO TRADICIONAL-CON CUBIERTA VEGETAL	S	9,51	0,41
170000006405649	18-149-012-00056-0007	8000	AVENA-SIN VARIEDAD	S	4,34	7,20
170000006405645	18-149-012-00056-0012	5000	CEBADA-SIN VARIEDAD	S	5,13	2,56
170000006405652	18-149-012-00102-0001	8000	AVENA-SIN VARIEDAD	S	8,34	0,58
170000006405669	18-149-013-00001-0001	5000	CEBADA-SIN VARIEDAD	R	2,38	4,61
170000006405670	18-149-013-00002-0001	5000	CEBADA-SIN VARIEDAD	R	4,55	1,11
170000006405671	18-149-013-00002-0002	5000	CEBADA-SIN VARIEDAD	R	3,87	0,41
170000006405673	18-149-013-00133-0001	5000	CEBADA-SIN VARIEDAD	S	3,02	2,68
170000006405674	18-149-013-00134-0001	5000	CEBADA-SIN VARIEDAD	S	3,01	4,36
170000006405686	18-149-013-00134-0002	5000	CEBADA-SIN VARIEDAD	S	1,14	1,79
170000006405675	18-149-013-00135-0001	5000	CEBADA-SIN VARIEDAD	S	1,80	3,28
170000006405676	18-149-013-00136-0001	5000	CEBADA-SIN VARIEDAD	S	7,64	0,66
170000006405677	18-149-013-00136-0002	5000	CEBADA-SIN VARIEDAD	S	16,71	0,09

REF.	REFERENCIA SIGPAC	CULTIVO	DESCRIPCIÓN CULTIVO	S/R	PENDIENTE	SUP.
					MEDIA (%)	COMPROM. (ha)
170000006405678	18-149-013-00136-0003	5000	CEBADA-SIN VARIEDAD	S	7,76	0,19
170000006405679	18-149-013-00136-0004	5000	CEBADA-SIN VARIEDAD	S	9,44	0,01
170000006405680	18-149-013-00137-0001	5000	CEBADA-SIN VARIEDAD	S	2,64	0,57
170000006405681	18-149-013-00138-0001	5000	CEBADA-SIN VARIEDAD	S	6,84	0,69
170000006405682	18-149-013-00139-0001	5000	CEBADA-SIN VARIEDAD	S	3,69	4,75
170000006405687	18-149-013-00140-0001	5000	CEBADA-SIN VARIEDAD	S	1,47	2,43
170000006405688	18-149-013-00140-0004	5000	CEBADA-SIN VARIEDAD	S	2,65	1,51
170000006405685	18-149-013-00141-0002	5000	CEBADA-SIN VARIEDAD	S	2,40	4,98
170000006405684	18-149-013-00141-0003	5000	CEBADA-SIN VARIEDAD	S	2,03	0,55
170000006405611	18-149-014-00021-0001	20902	BARBECHO TRADICIONAL-CON CUBIERTA VEGETAL	R	2,47	0,31
170000006405613	18-149-014-00021-0002	20902	BARBECHO TRADICIONAL-CON CUBIERTA VEGETAL	R	1,69	0,24
170000006405693	18-149-014-00157-0001	5000	CEBADA-SIN VARIEDAD	S	1,31	0,66
170000006405695	18-149-014-00158-0001	5000	CEBADA-SIN VARIEDAD	S	14,85	0,28
170000006405694	18-149-014-00164-0001	5000	CEBADA-SIN VARIEDAD	S	1,91	0,50
170000006405612	18-149-015-00065-0001	20902	BARBECHO TRADICIONAL-CON CUBIERTA VEGETAL	S	1,95	7,90
170000006405689	18-149-015-00093-0001	5000	CEBADA-SIN VARIEDAD	S	10,40	1,81

Porcentaje de Superficie de la explotación en municipios con más del 40 por ciento de su superficie agraria dentro de la Zona de desertificación

PUNTOS: 6,00 100.0%

REF.	REFERENCIA SIGPAC	CULTIVO	DESCRIPCIÓN CULTIVO	S/R	SUP.	SUP.
					COMPROM. (ha)	CUMPLE (ha)
170000006405610	18-149-002-00190-0001	20902	BARBECHO TRADICIONAL-CON CUBIERTA VEGETAL	S	1,72	1,72
170000006405650	18-149-003-00019-0001	1000	TRIGO BLANDO-SIN VARIEDAD	S	3,24	3,24
170000006405651	18-149-003-00025-0011	1000	TRIGO BLANDO-SIN VARIEDAD	S	0,46	0,46
170000006405655	18-149-003-00025-0012	1000	TRIGO BLANDO-SIN VARIEDAD	S	5,35	5,35
170000006405653	18-149-003-00025-0014	1000	TRIGO BLANDO-SIN VARIEDAD	S	42,26	42,26
170000006405660	18-149-003-00025-0023	1000	TRIGO BLANDO-SIN VARIEDAD	S	0,80	0,80
170000006405654	18-149-004-00047-0002	1000	TRIGO BLANDO-SIN VARIEDAD	S	3,19	3,19
170000006405658	18-149-004-00049-0002	1000	TRIGO BLANDO-SIN VARIEDAD	S	2,69	2,69
170000006405659	18-149-004-00052-0001	1000	TRIGO BLANDO-SIN VARIEDAD	S	2,86	2,86
170000006405664	18-149-004-00056-0001	1000	TRIGO BLANDO-SIN VARIEDAD	S	2,36	2,36
170000006405626	18-149-005-00064-0001	20902	BARBECHO TRADICIONAL-CON CUBIERTA VEGETAL	S	2,39	2,39
170000006405629	18-149-005-00064-0002	20902	BARBECHO TRADICIONAL-CON CUBIERTA VEGETAL	S	0,67	0,67
170000006405630	18-149-005-00066-0002	20902	BARBECHO TRADICIONAL-CON CUBIERTA VEGETAL	S	1,06	1,06
170000006405627	18-149-005-00067-0001	20902	BARBECHO TRADICIONAL-CON CUBIERTA VEGETAL	S	0,96	0,96
170000006405628	18-149-005-00069-0001	20902	BARBECHO TRADICIONAL-CON CUBIERTA VEGETAL	S	6,19	6,19
170000006405633	18-149-005-00069-0002	20902	BARBECHO TRADICIONAL-CON CUBIERTA VEGETAL	S	9,48	9,48
170000006405683	18-149-006-00104-0001	5000	CEBADA-SIN VARIEDAD	S	0,37	0,37
170000006405632	18-149-006-00158-0001	20902	BARBECHO TRADICIONAL-CON CUBIERTA VEGETAL	S	1,57	1,57
170000006405631	18-149-007-00027-0001	20902	BARBECHO TRADICIONAL-CON CUBIERTA VEGETAL	S	1,24	1,24
170000006405634	18-149-007-00036-0003	20902	BARBECHO TRADICIONAL-CON CUBIERTA VEGETAL	S	3,34	3,34
170000006405641	18-149-007-00052-0002	8000	AVENA-SIN VARIEDAD	S	11,09	11,09
170000006405618	18-149-010-00021-0005	20902	BARBECHO TRADICIONAL-CON CUBIERTA VEGETAL	S	5,48	5,48
170000006405619	18-149-010-00021-0010	20902	BARBECHO TRADICIONAL-CON CUBIERTA VEGETAL	S	2,52	2,52
170000006405620	18-149-010-00023-0002	20902	BARBECHO TRADICIONAL-CON CUBIERTA VEGETAL	S	0,89	0,89
170000006405621	18-149-010-00095-0001	20902	BARBECHO TRADICIONAL-CON CUBIERTA VEGETAL	S	1,91	1,91
170000006405614	18-149-010-00099-0003	20902	BARBECHO TRADICIONAL-CON CUBIERTA VEGETAL	S	8,58	8,58
170000006405657	18-149-010-00110-0001	5000	CEBADA-SIN VARIEDAD	S	2,27	2,27

REF.	REFERENCIA SIGPAC	CULTIVO	DESCRIPCIÓN CULTIVO	S/R	SUP. COMPROM. (ha)	SUP. CUMPLE (ha)
170000006405624	18-149-010-00165-0001	20902	BARBECHO TRADICIONAL-CON CUBIERTA VEGETAL	S	11,41	11,41
170000006405622	18-149-010-00196-0097	20902	BARBECHO TRADICIONAL-CON CUBIERTA VEGETAL	S	3,21	3,21
170000006405623	18-149-010-60001-0001	20902	BARBECHO TRADICIONAL-CON CUBIERTA VEGETAL	S	1,82	1,82
170000006405662	18-149-012-00005-0002	5000	CEBADA-SIN VARIEDAD	S	1,24	1,24
170000006405663	18-149-012-00017-0001	5000	CEBADA-SIN VARIEDAD	S	1,03	1,03
170000006405696	18-149-012-00026-0003	5000	CEBADA-SIN VARIEDAD	S	1,58	1,58
170000006405668	18-149-012-00030-0001	5000	CEBADA-SIN VARIEDAD	S	0,17	0,17
170000006405661	18-149-012-00030-0002	5000	CEBADA-SIN VARIEDAD	S	1,45	1,45
170000006405666	18-149-012-00040-0001	5000	CEBADA-SIN VARIEDAD	S	0,44	0,44
170000006405667	18-149-012-00050-0003	5000	CEBADA-SIN VARIEDAD	S	11,08	11,08
170000006405640	18-149-012-00051-0004	20902	BARBECHO TRADICIONAL-CON CUBIERTA VEGETAL	S	22,05	22,05
170000006405665	18-149-012-00052-0001	5000	CEBADA-SIN VARIEDAD	S	1,11	1,11
170000006405672	18-149-012-00052-0001	5000	CEBADA-SIN VARIEDAD	S	6,26	6,26
170000006405635	18-149-012-00055-0008	20902	BARBECHO TRADICIONAL-CON CUBIERTA VEGETAL	S	0,43	0,43
170000006405648	18-149-012-00055-0018	8000	AVENA-SIN VARIEDAD	S	1,96	1,96
170000006405636	18-149-012-00055-0023	20902	BARBECHO TRADICIONAL-CON CUBIERTA VEGETAL	S	47,98	47,98
170000006405637	18-149-012-00055-0024	20902	BARBECHO TRADICIONAL-CON CUBIERTA VEGETAL	S	1,07	1,07
170000006405638	18-149-012-00055-0025	20902	BARBECHO TRADICIONAL-CON CUBIERTA VEGETAL	S	2,33	2,33
170000006405639	18-149-012-00055-0027	20902	BARBECHO TRADICIONAL-CON CUBIERTA VEGETAL	S	0,41	0,41
170000006405649	18-149-012-00056-0007	8000	AVENA-SIN VARIEDAD	S	7,20	7,20
170000006405645	18-149-012-00056-0012	5000	CEBADA-SIN VARIEDAD	S	2,56	2,56
170000006405652	18-149-012-00102-0001	8000	AVENA-SIN VARIEDAD	S	0,58	0,58
170000006405669	18-149-013-00001-0001	5000	CEBADA-SIN VARIEDAD	R	4,61	4,61
170000006405670	18-149-013-00002-0001	5000	CEBADA-SIN VARIEDAD	R	1,11	1,11
170000006405671	18-149-013-00002-0002	5000	CEBADA-SIN VARIEDAD	R	0,41	0,41
170000006405673	18-149-013-00133-0001	5000	CEBADA-SIN VARIEDAD	S	2,68	2,68
170000006405674	18-149-013-00134-0001	5000	CEBADA-SIN VARIEDAD	S	4,36	4,36
170000006405686	18-149-013-00134-0002	5000	CEBADA-SIN VARIEDAD	S	1,79	1,79
170000006405675	18-149-013-00135-0001	5000	CEBADA-SIN VARIEDAD	S	3,28	3,28
170000006405676	18-149-013-00136-0001	5000	CEBADA-SIN VARIEDAD	S	0,66	0,66
170000006405677	18-149-013-00136-0002	5000	CEBADA-SIN VARIEDAD	S	0,09	0,09
170000006405678	18-149-013-00136-0003	5000	CEBADA-SIN VARIEDAD	S	0,19	0,19
170000006405679	18-149-013-00136-0004	5000	CEBADA-SIN VARIEDAD	S	0,01	0,01
170000006405680	18-149-013-00137-0001	5000	CEBADA-SIN VARIEDAD	S	0,57	0,57
170000006405681	18-149-013-00138-0001	5000	CEBADA-SIN VARIEDAD	S	0,69	0,69
170000006405682	18-149-013-00139-0001	5000	CEBADA-SIN VARIEDAD	S	4,75	4,75
170000006405687	18-149-013-00140-0001	5000	CEBADA-SIN VARIEDAD	S	2,43	2,43
170000006405688	18-149-013-00140-0004	5000	CEBADA-SIN VARIEDAD	S	1,51	1,51
170000006405685	18-149-013-00141-0002	5000	CEBADA-SIN VARIEDAD	S	4,98	4,98
170000006405684	18-149-013-00141-0003	5000	CEBADA-SIN VARIEDAD	S	0,55	0,55
170000006405611	18-149-014-00021-0001	20902	BARBECHO TRADICIONAL-CON CUBIERTA VEGETAL	R	0,31	0,31
170000006405613	18-149-014-00021-0002	20902	BARBECHO TRADICIONAL-CON CUBIERTA VEGETAL	R	0,24	0,24
170000006405693	18-149-014-00157-0001	5000	CEBADA-SIN VARIEDAD	S	0,66	0,66
170000006405695	18-149-014-00158-0001	5000	CEBADA-SIN VARIEDAD	S	0,28	0,28
170000006405694	18-149-014-00164-0001	5000	CEBADA-SIN VARIEDAD	S	0,50	0,50
170000006405612	18-149-015-00065-0001	20902	BARBECHO TRADICIONAL-CON CUBIERTA VEGETAL	S	7,90	7,90
170000006405689	18-149-015-00093-0001	5000	CEBADA-SIN VARIEDAD	S	1,81	1,81

11.2.1.1 Mantenimiento de prácticas y métodos de agricultura ecológica: Cultivos permanentes distintos de olivar - Conv 2018.**PUNTOS: 7,00****Porcentaje de superficie determinada en Red Natura 2000****PUNTOS: 0,00 0,0%**

<u>REF.</u>	<u>REFERENCIA SIGPAC</u>	<u>CULTIVO</u>	<u>DESCRIPCIÓN CULTIVO</u>	<u>S/R</u>	<u>SUP. COMPROM.</u> <u>(ha)</u>	<u>SUP. CUMPLE</u> <u>(ha)</u>
1700000006405646	18-149-012-00103-0001	104000	ALMENDROS-SIN VARIEDAD	S	0,58	0,00
1700000006405647	18-149-012-00105-0002	104000	ALMENDROS-SIN VARIEDAD	S	0,78	0,00
1700000006405719	18-149-013-00108-0001	104000	ALMENDROS-SIN VARIEDAD	S	10,77	0,00
1700000006405718	18-149-016-00906-0001	104000	ALMENDROS-SIN VARIEDAD	S	2,54	0,00
1700000006405716	18-149-016-00909-0001	104000	ALMENDROS-SIN VARIEDAD	S	2,43	0,00

Porcentaje de superficie determinada situada en zonas RAMSAR

PUNTOS: 0,00 0.0%

<u>REF.</u>	<u>REFERENCIA SIGPAC</u>	<u>CULTIVO</u>	<u>DESCRIPCIÓN CULTIVO</u>	<u>S/R</u>	<u>SUP. COMPROM.</u> <u>(ha)</u>	<u>SUP. CUMPLE</u> <u>(ha)</u>
1700000006405646	18-149-012-00103-0001	104000	ALMENDROS-SIN VARIEDAD	S	0,58	0,00
1700000006405647	18-149-012-00105-0002	104000	ALMENDROS-SIN VARIEDAD	S	0,78	0,00
1700000006405719	18-149-013-00108-0001	104000	ALMENDROS-SIN VARIEDAD	S	10,77	0,00
1700000006405718	18-149-016-00906-0001	104000	ALMENDROS-SIN VARIEDAD	S	2,54	0,00
1700000006405716	18-149-016-00909-0001	104000	ALMENDROS-SIN VARIEDAD	S	2,43	0,00

Porcentaje de superficie determinada en zonas vulnerables a la contaminación por nitratos

PUNTOS: 0,00 0.0%

<u>REF.</u>	<u>REFERENCIA SIGPAC</u>	<u>CULTIVO</u>	<u>DESCRIPCIÓN CULTIVO</u>	<u>S/R</u>	<u>SUP. COMPROM.</u> <u>(ha)</u>	<u>SUP. CUMPLE</u> <u>(ha)</u>
1700000006405646	18-149-012-00103-0001	104000	ALMENDROS-SIN VARIEDAD	S	0,58	0,00
1700000006405647	18-149-012-00105-0002	104000	ALMENDROS-SIN VARIEDAD	S	0,78	0,00
1700000006405719	18-149-013-00108-0001	104000	ALMENDROS-SIN VARIEDAD	S	10,77	0,00
1700000006405718	18-149-016-00906-0001	104000	ALMENDROS-SIN VARIEDAD	S	2,54	0,00
1700000006405716	18-149-016-00909-0001	104000	ALMENDROS-SIN VARIEDAD	S	2,43	0,00

Pendiente media de la explotación

PUNTOS: 1,00 5.51%

<u>REF.</u>	<u>REFERENCIA SIGPAC</u>	<u>CULTIVO</u>	<u>DESCRIPCIÓN CULTIVO</u>	<u>S/R</u>	<u>PENDIENTE MEDIA (%)</u>	<u>SUP. COMPROM.</u> <u>(ha)</u>
1700000006405646	18-149-012-00103-0001	104000	ALMENDROS-SIN VARIEDAD	S	9,20	0,58
1700000006405647	18-149-012-00105-0002	104000	ALMENDROS-SIN VARIEDAD	S	9,50	0,78
1700000006405719	18-149-013-00108-0001	104000	ALMENDROS-SIN VARIEDAD	S	5,21	10,77
1700000006405718	18-149-016-00906-0001	104000	ALMENDROS-SIN VARIEDAD	S	4,87	2,54
1700000006405716	18-149-016-00909-0001	104000	ALMENDROS-SIN VARIEDAD	S	5,34	2,43

Porcentaje de Superficie de la explotación en municipios con más del 40 por ciento de su superficie agraria dentro de la Zona de desertificación

PUNTOS: 6,00 100.0%

<u>REF.</u>	<u>REFERENCIA SIGPAC</u>	<u>CULTIVO</u>	<u>DESCRIPCIÓN CULTIVO</u>	<u>S/R</u>	<u>SUP. COMPROM.</u> <u>(ha)</u>	<u>SUP. CUMPLE</u> <u>(ha)</u>
1700000006405646	18-149-012-00103-0001	104000	ALMENDROS-SIN VARIEDAD	S	0,58	0,58
1700000006405647	18-149-012-00105-0002	104000	ALMENDROS-SIN VARIEDAD	S	0,78	0,78
1700000006405719	18-149-013-00108-0001	104000	ALMENDROS-SIN VARIEDAD	S	10,77	10,77
1700000006405718	18-149-016-00906-0001	104000	ALMENDROS-SIN VARIEDAD	S	2,54	2,54
1700000006405716	18-149-016-00909-0001	104000	ALMENDROS-SIN VARIEDAD	S	2,43	2,43



<u>APELLIDOS Y NOMBRE / RAZÓN SOCIAL</u>	<u>NIF</u>	<u>EXPEDIENTE</u>	<u>SUP. COMPROMETIDA</u>		
			<u>(ha)</u>		
BENAVENTE GONZALEZ MARIA JULIANA	***0730*	1217693	11.32		
RESOLUCIÓN					
ADMITIDO					
IMPORTES POR ANUALIDAD					
	2018	2019	2020	2021	2022
IMPORTE MÁXIMO SUBVENCIONABLE	2.238,08 €	2.238,08 €	2.238,08 €	2.238,08 €	2.238,08 €
IMPORTE MEDIO DE TRANSFERENCIA (€/ha)	197,71 €	197,71 €	197,71 €	197,71 €	197,71 €

DETALLE IMPORTES POR ANUALIDAD

<u>GRUPOS DE CULTIVO ADMITIDOS</u>	<u>SUP. COMPROM.</u>	2018	2019	2020	2021	2022
	<u>(ha)</u>					
FRUTALES SECANO	10,35	2.238,08 €	2.238,08 €	2.238,08 €	2.238,08 €	2.238,08 €
HERBÁCEOS NO ELEGIBLES	0,97	0,00 €	0,00 €	0,00 €	0,00 €	0,00 €

RECINTOS COMPROMETIDOS

<u>REF.</u>	<u>REFERENCIA SIGPAC</u>	<u>CULTIVO DESCRIPCIÓN CULTIVO</u>	<u>S/R</u>	<u>PEND. MEDIA (%)</u>	<u>SUP. DEC. ADMIN. (ha)</u>	<u>NU SUP. CERT. (ha)</u>	<u>SUP. CAMPO (ha)</u>	<u>SUP. COMPROM. (ha)</u>
170000006687276	18-149-013-00075-0001	20902 BARBECHO TRADICIONAL-CON CUBIERTA VEGETAL	R	2,15	0,97	2,10		0,97
170000006687283	18-149-012-00039-0003	104000 ALMENDROS-SIN VARIEDAD	S	3,31	1,42	1,41		1,41
170000006687281	18-149-013-00071-0001	104000 ALMENDROS-SIN VARIEDAD	S	5,57	0,39	0,39		0,39
170000006687282	18-149-012-00039-0002	104000 ALMENDROS-SIN VARIEDAD	S	5,76	0,86	0,86		0,86
170000006687279	18-149-012-00031-0001	104000 ALMENDROS-SIN VARIEDAD	S	6,57	0,90	0,90		0,90
170000006687280	18-149-013-00003-0003	104000 ALMENDROS-SIN VARIEDAD	S	7,48	9,64	6,64		6,64
170000006687278	18-149-010-00161-0001	104000 ALMENDROS-SIN VARIEDAD	S	15,27	0,15	0,15		0,15

INCIDENCIAS**INCIDENCIA DESCRIPCIÓN**

85002	Recinto declarado que no cumple en su totalidad con las normas de producción ecológica (artículo 5-1 e), Orden 26 mayo 2015) Ref:170000006687283 Recinto:18-149-012-00039-003 Cultivo:104000 ALMENDROS-SIN VARIEDAD Secano Sup. Declarada:1,42 Superficie Certificada (Ha):1,41 Ref:170000006687280 Recinto:18-149-013-00003-003 Cultivo:104000 ALMENDROS-SIN VARIEDAD Secano Sup. Declarada:9,64 Superficie Certificada (Ha):6,64
-------	--

RESUMEN CRITERIOS DE SELECCIÓN**11.2.1.1 Mantenimiento de prácticas y métodos de agricultura ecológica: Cultivos herbáceos - Conv 2018.** PUNTOS: 7,00

	<u>PUNTOS</u>	<u>CUMPLE</u>
Porcentaje de superficie determinada en Red Natura 2000	0,00	0.0%
Porcentaje de superficie determinada situada en zonas RAMSAR	0,00	0.0%
Porcentaje de superficie determinada en zonas vulnerables a la contaminación por nitratos	0,00	0.0%
Pendiente media de la explotación	1,00	2.15%
Porcentaje de Superficie de la explotación en municipios con más del 40 por ciento de su superficie agraria dentro de la Zona de desertificación	6,00	100.0%

11.2.1.1 Mantenimiento de prácticas y métodos de agricultura ecológica: Cultivos permanentes distintos de olivar - Conv 2018. PUNTOS: 7,00

	<u>PUNTOS</u>	<u>CUMPLE</u>
Porcentaje de superficie determinada en Red Natura 2000	0,00	0.0%
Porcentaje de superficie determinada situada en zonas RAMSAR	0,00	0.0%
Porcentaje de superficie determinada en zonas vulnerables a la contaminación por nitratos	0,00	0.0%
Pendiente media de la explotación	1,00	6.73%
Porcentaje de Superficie de la explotación en municipios con más del 40 por ciento de su superficie agraria dentro de la Zona de desertificación	6,00	100.0%



DETALLE CRITERIOS DE SELECCIÓN**11.2.1.1 Mantenimiento de prácticas y métodos de agricultura ecológica: Cultivos herbáceos - Conv 2018.****PUNTOS: 7,00****Porcentaje de superficie determinada en Red Natura 2000****PUNTOS: 0,00 0.0%**

<u>REF.</u>	<u>REFERENCIA SIGPAC</u>	<u>CULTIVO</u>	<u>DESCRIPCIÓN CULTIVO</u>	<u>S/R</u>	<u>SUP. COMPROM. (ha)</u>	<u>SUP. CUMPLE (ha)</u>
1700000006687276	18-149-013-00075-0001	20902	BARBECHO TRADICIONAL-CON CUBIERTA VEGETAL	R	0,97	0,00

Porcentaje de superficie determinada situada en zonas RAMSAR**PUNTOS: 0,00 0.0%**

<u>REF.</u>	<u>REFERENCIA SIGPAC</u>	<u>CULTIVO</u>	<u>DESCRIPCIÓN CULTIVO</u>	<u>S/R</u>	<u>SUP. COMPROM. (ha)</u>	<u>SUP. CUMPLE (ha)</u>
1700000006687276	18-149-013-00075-0001	20902	BARBECHO TRADICIONAL-CON CUBIERTA VEGETAL	R	0,97	0,00

Porcentaje de superficie determinada en zonas vulnerables a la contaminación por nitratos**PUNTOS: 0,00 0.0%**

<u>REF.</u>	<u>REFERENCIA SIGPAC</u>	<u>CULTIVO</u>	<u>DESCRIPCIÓN CULTIVO</u>	<u>S/R</u>	<u>SUP. COMPROM. (ha)</u>	<u>SUP. CUMPLE (ha)</u>
1700000006687276	18-149-013-00075-0001	20902	BARBECHO TRADICIONAL-CON CUBIERTA VEGETAL	R	0,97	0,00

Pendiente media de la explotación**PUNTOS: 1,00 2.15%**

<u>REF.</u>	<u>REFERENCIA SIGPAC</u>	<u>CULTIVO</u>	<u>DESCRIPCIÓN CULTIVO</u>	<u>S/R</u>	<u>PENDIENTE MEDIA (%)</u>	<u>SUP. COMPROM. (ha)</u>
1700000006687276	18-149-013-00075-0001	20902	BARBECHO TRADICIONAL-CON CUBIERTA VEGETAL	R	2,15	0,97

Porcentaje de Superficie de la explotación en municipios con más del 40 por ciento de su superficie agraria dentro de la Zona de desertificación**PUNTOS: 6,00 100.0%**

<u>REF.</u>	<u>REFERENCIA SIGPAC</u>	<u>CULTIVO</u>	<u>DESCRIPCIÓN CULTIVO</u>	<u>S/R</u>	<u>SUP. COMPROM. (ha)</u>	<u>SUP. CUMPLE (ha)</u>
1700000006687276	18-149-013-00075-0001	20902	BARBECHO TRADICIONAL-CON CUBIERTA VEGETAL	R	0,97	0,97

11.2.1.1 Mantenimiento de prácticas y métodos de agricultura ecológica: Cultivos permanentes distintos de olivar - Conv 2018.**PUNTOS: 7,00****Porcentaje de superficie determinada en Red Natura 2000****PUNTOS: 0,00 0.0%**

<u>REF.</u>	<u>REFERENCIA SIGPAC</u>	<u>CULTIVO</u>	<u>DESCRIPCIÓN CULTIVO</u>	<u>S/R</u>	<u>SUP. COMPROM. (ha)</u>	<u>SUP. CUMPLE (ha)</u>
1700000006687278	18-149-010-00161-0001	104000	ALMENDROS-SIN VARIEDAD	S	0,15	0,00
1700000006687279	18-149-012-00031-0001	104000	ALMENDROS-SIN VARIEDAD	S	0,90	0,00
1700000006687282	18-149-012-00039-0002	104000	ALMENDROS-SIN VARIEDAD	S	0,86	0,00
1700000006687283	18-149-012-00039-0003	104000	ALMENDROS-SIN VARIEDAD	S	1,41	0,00
1700000006687280	18-149-013-00003-0003	104000	ALMENDROS-SIN VARIEDAD	S	6,64	0,00
1700000006687281	18-149-013-00071-0001	104000	ALMENDROS-SIN VARIEDAD	S	0,39	0,00

Porcentaje de superficie determinada situada en zonas RAMSAR**PUNTOS: 0,00 0.0%**

<u>REF.</u>	<u>REFERENCIA SIGPAC</u>	<u>CULTIVO</u>	<u>DESCRIPCIÓN CULTIVO</u>	<u>S/R</u>	<u>SUP. COMPROM. (ha)</u>	<u>SUP. CUMPLE (ha)</u>
-------------	--------------------------	----------------	----------------------------	------------	---------------------------	-------------------------

<u>REF.</u>	<u>REFERENCIA SIGPAC</u>	<u>CULTIVO</u>	<u>DESCRIPCIÓN CULTIVO</u>	<u>S/R</u>	<u>SUP. COMPROM.</u> <u>(ha)</u>	<u>SUP. CUMPLE</u> <u>(ha)</u>
1700000006687278	18-149-010-00161-0001	104000	ALMENDROS-SIN VARIEDAD	S	0,15	0,00
1700000006687279	18-149-012-00031-0001	104000	ALMENDROS-SIN VARIEDAD	S	0,90	0,00
1700000006687282	18-149-012-00039-0002	104000	ALMENDROS-SIN VARIEDAD	S	0,86	0,00
1700000006687283	18-149-012-00039-0003	104000	ALMENDROS-SIN VARIEDAD	S	1,41	0,00
1700000006687280	18-149-013-00003-0003	104000	ALMENDROS-SIN VARIEDAD	S	6,64	0,00
1700000006687281	18-149-013-00071-0001	104000	ALMENDROS-SIN VARIEDAD	S	0,39	0,00

Porcentaje de superficie determinada en zonas vulnerables a la contaminación por nitratos**PUNTOS:** 0,00 0.0%

<u>REF.</u>	<u>REFERENCIA SIGPAC</u>	<u>CULTIVO</u>	<u>DESCRIPCIÓN CULTIVO</u>	<u>S/R</u>	<u>SUP. COMPROM.</u> <u>(ha)</u>	<u>SUP. CUMPLE</u> <u>(ha)</u>
1700000006687278	18-149-010-00161-0001	104000	ALMENDROS-SIN VARIEDAD	S	0,15	0,00
1700000006687279	18-149-012-00031-0001	104000	ALMENDROS-SIN VARIEDAD	S	0,90	0,00
1700000006687282	18-149-012-00039-0002	104000	ALMENDROS-SIN VARIEDAD	S	0,86	0,00
1700000006687283	18-149-012-00039-0003	104000	ALMENDROS-SIN VARIEDAD	S	1,41	0,00
1700000006687280	18-149-013-00003-0003	104000	ALMENDROS-SIN VARIEDAD	S	6,64	0,00
1700000006687281	18-149-013-00071-0001	104000	ALMENDROS-SIN VARIEDAD	S	0,39	0,00

Pendiente media de la explotación**PUNTOS:** 1,00 6.73%

<u>REF.</u>	<u>REFERENCIA SIGPAC</u>	<u>CULTIVO</u>	<u>DESCRIPCIÓN CULTIVO</u>	<u>S/R</u>	<u>PENDIENTE MEDIA (%)</u>	<u>SUP. COMPROM.</u> <u>(ha)</u>
1700000006687278	18-149-010-00161-0001	104000	ALMENDROS-SIN VARIEDAD	S	15,27	0,15
1700000006687279	18-149-012-00031-0001	104000	ALMENDROS-SIN VARIEDAD	S	6,57	0,90
1700000006687282	18-149-012-00039-0002	104000	ALMENDROS-SIN VARIEDAD	S	5,76	0,86
1700000006687283	18-149-012-00039-0003	104000	ALMENDROS-SIN VARIEDAD	S	3,31	1,41
1700000006687280	18-149-013-00003-0003	104000	ALMENDROS-SIN VARIEDAD	S	7,48	6,64
1700000006687281	18-149-013-00071-0001	104000	ALMENDROS-SIN VARIEDAD	S	5,57	0,39

Porcentaje de Superficie de la explotación en municipios con más del 40 por ciento de su superficie agraria dentro de la Zona de desertificación**PUNTOS:** 6,00 100.0%

<u>REF.</u>	<u>REFERENCIA SIGPAC</u>	<u>CULTIVO</u>	<u>DESCRIPCIÓN CULTIVO</u>	<u>S/R</u>	<u>SUP. COMPROM.</u> <u>(ha)</u>	<u>SUP. CUMPLE</u> <u>(ha)</u>
1700000006687278	18-149-010-00161-0001	104000	ALMENDROS-SIN VARIEDAD	S	0,15	0,15
1700000006687279	18-149-012-00031-0001	104000	ALMENDROS-SIN VARIEDAD	S	0,90	0,90
1700000006687282	18-149-012-00039-0002	104000	ALMENDROS-SIN VARIEDAD	S	0,86	0,86
1700000006687283	18-149-012-00039-0003	104000	ALMENDROS-SIN VARIEDAD	S	1,41	1,41
1700000006687280	18-149-013-00003-0003	104000	ALMENDROS-SIN VARIEDAD	S	6,64	6,64
1700000006687281	18-149-013-00071-0001	104000	ALMENDROS-SIN VARIEDAD	S	0,39	0,39



<u>APELLIDOS Y NOMBRE / RAZÓN SOCIAL</u>	<u>NIF</u>	<u>EXPEDIENTE</u>	<u>SUP. COMPROMETIDA</u>			
			<u>(ha)</u>			
BENAVENTE MARTINEZ JOSE MARIA	****7756*	1208866	25.91			
RESOLUCIÓN						
ADMITIDO						
IMPORTE POR ANUALIDAD						
		<u>2018</u>	<u>2019</u>	<u>2020</u>	<u>2021</u>	<u>2022</u>
IMPORTE MÁXIMO SUBVENCIONABLE		1.811,02 €	1.811,02 €	1.811,02 €	1.811,02 €	1.811,02 €
IMPORTE MEDIO DE TRANSFERENCIA (€/ha)		69,90 €	69,90 €	69,90 €	69,90 €	69,90 €

DETALLE IMPORTES POR ANUALIDAD

<u>GRUPOS DE CULTIVO ADMITIDOS</u>	<u>SUP. COMPROM.</u>	<u>2018</u>	<u>2019</u>	<u>2020</u>	<u>2021</u>	<u>2022</u>
	<u>(ha)</u>					
HERBÁCEOS	11,98	1.811,02 €	1.811,02 €	1.811,02 €	1.811,02 €	1.811,02 €
HERBÁCEOS NO ELEGIBLES	13,93	0,00 €	0,00 €	0,00 €	0,00 €	0,00 €

RECINTOS COMPROMETIDOS

<u>REF.</u>	<u>REFERENCIA SIGPAC</u>	<u>CULTIVO DESCRIPCIÓN CULTIVO</u>	<u>S/R</u>	<u>PEND. MEDIA</u>	<u>SUP. DEC. ADMIN.</u>	<u>NU SUP. CERT.</u>	<u>SUP. CAMPO</u>	<u>SUP. COMPROM.</u>
				<u>(%)</u>	<u>(ha)</u>	<u>(ha)</u>	<u>(ha)</u>	<u>(ha)</u>
1700000006917554	18-149-013-00083-0003	1000 TRIGO BLANDO-SIN VARIEDAD	S	2,36	1,83	3,66		1,83
1700000006917545	18-149-013-00082-0001	1000 TRIGO BLANDO-SIN VARIEDAD	R	2,71	0,44	0,44		0,44
1700000006917505	18-149-013-00082-0006	1000 TRIGO BLANDO-SIN VARIEDAD	R	2,79	0,01	0,02		0,01
1700000006917547	18-149-013-00175-0001	20901 BARBECHO TRADICIONAL-SIN CUBIERTA VEGETAL	S	6,40	0,20	0,40		0,20
1700000006917521	18-149-013-00069-0002	20901 BARBECHO TRADICIONAL-SIN CUBIERTA VEGETAL	S	7,55	0,46	0,46		0,46
1700000006917506	18-149-010-00027-0008	8000 AVENA-SIN VARIEDAD	S	8,43	1,70	1,70		1,70
1700000006917503	18-149-010-00027-0007	8000 AVENA-SIN VARIEDAD	S	8,81	8,00	8,00		8,00
-158008	18-149-013-00088-0002	20901 BARBECHO TRADICIONAL-SIN CUBIERTA VEGETAL	S	10,29	13,07	13,07		13,07
1700000006917542	18-149-013-00069-0001	20901 BARBECHO TRADICIONAL-SIN CUBIERTA VEGETAL	S	13,12	0,20	0,20		0,20

INCIDENCIAS**INCIDENCIA DESCRIPCIÓN**

85001 El recinto declarado no cumple con las normas de producción ecológica (artículo 5-1 e), Orden 26 mayo 2015)
 Ref:1700000006917532 Recinto:18-149-012-00054-031 Cultivo:1000 TRIGO BLANDO-SIN VARIEDAD Secano
 Ref:1700000006917533 Recinto:18-149-012-00054-031 Cultivo:1000 TRIGO BLANDO-SIN VARIEDAD Secano

RESUMEN CRITERIOS DE SELECCIÓN

11.2.1.1 Mantenimiento de prácticas y métodos de agricultura ecológica: Cultivos herbáceos - Conv 2018. PUNTOS: 8,00

	<u>PUNTOS</u>	<u>CUMPLE</u>
Porcentaje de superficie determinada en Red Natura 2000	0,00	0.0%
Porcentaje de superficie determinada situada en zonas RAMSAR	0,00	0.0%
Porcentaje de superficie determinada en zonas vulnerables a la contaminación por nitratos	0,00	0.0%
Pendiente media de la explotación	2,00	8.96%
Porcentaje de Superficie de la explotación en municipios con más del 40 por ciento de su superficie agraria dentro de la Zona de desertificación	6,00	100.0%



DETALLE CRITERIOS DE SELECCIÓN**11.2.1.1 Mantenimiento de prácticas y métodos de agricultura ecológica: Cultivos herbáceos - Conv 2018.****PUNTOS: 8,00****Porcentaje de superficie determinada en Red Natura 2000****PUNTOS: 0,00 0.0%**

<u>REF.</u>	<u>REFERENCIA SIGPAC</u>	<u>CULTIVO</u>	<u>DESCRIPCIÓN CULTIVO</u>	<u>S/R</u>	<u>SUP. COMPROM.</u> <u>(ha)</u>	<u>SUP. CUMPLE</u> <u>(ha)</u>
170000006917503	18-149-010-00027-0007	8000	AVENA-SIN VARIEDAD	S	8,00	0,00
170000006917506	18-149-010-00027-0008	8000	AVENA-SIN VARIEDAD	S	1,70	0,00
170000006917542	18-149-013-00069-0001	20901	BARBECHO TRADICIONAL-SIN CUBIERTA VEGETAL	S	0,20	0,00
170000006917521	18-149-013-00069-0002	20901	BARBECHO TRADICIONAL-SIN CUBIERTA VEGETAL	S	0,46	0,00
170000006917545	18-149-013-00082-0001	1000	TRIGO BLANDO-SIN VARIEDAD	R	0,44	0,00
170000006917505	18-149-013-00082-0006	1000	TRIGO BLANDO-SIN VARIEDAD	R	0,01	0,00
170000006917554	18-149-013-00083-0003	1000	TRIGO BLANDO-SIN VARIEDAD	S	1,83	0,00
-158008	18-149-013-00088-0002	20901	BARBECHO TRADICIONAL-SIN CUBIERTA VEGETAL	S	13,07	0,00
170000006917547	18-149-013-00175-0001	20901	BARBECHO TRADICIONAL-SIN CUBIERTA VEGETAL	S	0,20	0,00

Porcentaje de superficie determinada situada en zonas RAMSAR**PUNTOS: 0,00 0.0%**

<u>REF.</u>	<u>REFERENCIA SIGPAC</u>	<u>CULTIVO</u>	<u>DESCRIPCIÓN CULTIVO</u>	<u>S/R</u>	<u>SUP. COMPROM.</u> <u>(ha)</u>	<u>SUP. CUMPLE</u> <u>(ha)</u>
170000006917503	18-149-010-00027-0007	8000	AVENA-SIN VARIEDAD	S	8,00	0,00
170000006917506	18-149-010-00027-0008	8000	AVENA-SIN VARIEDAD	S	1,70	0,00
170000006917542	18-149-013-00069-0001	20901	BARBECHO TRADICIONAL-SIN CUBIERTA VEGETAL	S	0,20	0,00
170000006917521	18-149-013-00069-0002	20901	BARBECHO TRADICIONAL-SIN CUBIERTA VEGETAL	S	0,46	0,00
170000006917545	18-149-013-00082-0001	1000	TRIGO BLANDO-SIN VARIEDAD	R	0,44	0,00
170000006917505	18-149-013-00082-0006	1000	TRIGO BLANDO-SIN VARIEDAD	R	0,01	0,00
170000006917554	18-149-013-00083-0003	1000	TRIGO BLANDO-SIN VARIEDAD	S	1,83	0,00
-158008	18-149-013-00088-0002	20901	BARBECHO TRADICIONAL-SIN CUBIERTA VEGETAL	S	13,07	0,00
170000006917547	18-149-013-00175-0001	20901	BARBECHO TRADICIONAL-SIN CUBIERTA VEGETAL	S	0,20	0,00

Porcentaje de superficie determinada en zonas vulnerables a la contaminación por nitratos**PUNTOS: 0,00 0.0%**

<u>REF.</u>	<u>REFERENCIA SIGPAC</u>	<u>CULTIVO</u>	<u>DESCRIPCIÓN CULTIVO</u>	<u>S/R</u>	<u>SUP. COMPROM.</u> <u>(ha)</u>	<u>SUP. CUMPLE</u> <u>(ha)</u>
170000006917503	18-149-010-00027-0007	8000	AVENA-SIN VARIEDAD	S	8,00	0,00
170000006917506	18-149-010-00027-0008	8000	AVENA-SIN VARIEDAD	S	1,70	0,00
170000006917542	18-149-013-00069-0001	20901	BARBECHO TRADICIONAL-SIN CUBIERTA VEGETAL	S	0,20	0,00
170000006917521	18-149-013-00069-0002	20901	BARBECHO TRADICIONAL-SIN CUBIERTA VEGETAL	S	0,46	0,00
170000006917545	18-149-013-00082-0001	1000	TRIGO BLANDO-SIN VARIEDAD	R	0,44	0,00
170000006917505	18-149-013-00082-0006	1000	TRIGO BLANDO-SIN VARIEDAD	R	0,01	0,00
170000006917554	18-149-013-00083-0003	1000	TRIGO BLANDO-SIN VARIEDAD	S	1,83	0,00
-158008	18-149-013-00088-0002	20901	BARBECHO TRADICIONAL-SIN CUBIERTA VEGETAL	S	13,07	0,00
170000006917547	18-149-013-00175-0001	20901	BARBECHO TRADICIONAL-SIN CUBIERTA VEGETAL	S	0,20	0,00

Pendiente media de la explotación**PUNTOS: 2,00 8.96%**

<u>REF.</u>	<u>REFERENCIA SIGPAC</u>	<u>CULTIVO</u>	<u>DESCRIPCIÓN CULTIVO</u>	<u>S/R</u>	<u>PENDIENTE MEDIA (%)</u>	<u>SUP. COMPROM.</u> <u>(ha)</u>
170000006917503	18-149-010-00027-0007	8000	AVENA-SIN VARIEDAD	S	8,81	8,00
170000006917506	18-149-010-00027-0008	8000	AVENA-SIN VARIEDAD	S	8,43	1,70
170000006917542	18-149-013-00069-0001	20901	BARBECHO TRADICIONAL-SIN CUBIERTA	S	13,12	0,20

REF.	REFERENCIA SIGPAC	CULTIVO	DESCRIPCIÓN CULTIVO	S/R	PENDIENTE	SUP.
					MEDIA (%)	COMPROM. (ha)
1700000006917521	18-149-013-00069-0002	20901	VEGETAL BARBECHO TRADICIONAL-SIN CUBIERTA VEGETAL	S	7,55	0,46
1700000006917545	18-149-013-00082-0001	1000	TRIGO BLANDO-SIN VARIEDAD	R	2,71	0,44
1700000006917505	18-149-013-00082-0006	1000	TRIGO BLANDO-SIN VARIEDAD	R	2,79	0,01
1700000006917554	18-149-013-00083-0003	1000	TRIGO BLANDO-SIN VARIEDAD	S	2,36	1,83
-158008	18-149-013-00088-0002	20901	BARBECHO TRADICIONAL-SIN CUBIERTA VEGETAL	S	10,29	13,07
1700000006917547	18-149-013-00175-0001	20901	BARBECHO TRADICIONAL-SIN CUBIERTA VEGETAL	S	6,40	0,20

Porcentaje de Superficie de la explotación en municipios con más del 40 por ciento de su superficie agraria dentro de la Zona de desertificación

PUNTOS: 6,00 100.0%

REF.	REFERENCIA SIGPAC	CULTIVO	DESCRIPCIÓN CULTIVO	S/R	SUP.	SUP.
					COMPROM. (ha)	CUMPLE (ha)
1700000006917503	18-149-010-00027-0007	8000	AVENA-SIN VARIEDAD	S	8,00	8,00
1700000006917506	18-149-010-00027-0008	8000	AVENA-SIN VARIEDAD	S	1,70	1,70
1700000006917542	18-149-013-00069-0001	20901	BARBECHO TRADICIONAL-SIN CUBIERTA VEGETAL	S	0,20	0,20
1700000006917521	18-149-013-00069-0002	20901	BARBECHO TRADICIONAL-SIN CUBIERTA VEGETAL	S	0,46	0,46
1700000006917545	18-149-013-00082-0001	1000	TRIGO BLANDO-SIN VARIEDAD	R	0,44	0,44
1700000006917505	18-149-013-00082-0006	1000	TRIGO BLANDO-SIN VARIEDAD	R	0,01	0,01
1700000006917554	18-149-013-00083-0003	1000	TRIGO BLANDO-SIN VARIEDAD	S	1,83	1,83
-158008	18-149-013-00088-0002	20901	BARBECHO TRADICIONAL-SIN CUBIERTA VEGETAL	S	13,07	13,07
1700000006917547	18-149-013-00175-0001	20901	BARBECHO TRADICIONAL-SIN CUBIERTA VEGETAL	S	0,20	0,20



<u>APELLIDOS Y NOMBRE / RAZÓN SOCIAL</u>	<u>NIF</u>	<u>EXPEDIENTE</u>	<u>SUP. COMPROMETIDA</u>			
			<u>(ha)</u>			
BLANQUE PEREZ JOSE	****8454*	1112347	53.6			
RESOLUCIÓN						
ADMITIDO						
IMPORTE POR ANUALIDAD						
		2018	2019	2020	2021	2022
IMPORTE MÁXIMO SUBVENCIONABLE		8.971,14 €	8.971,14 €	8.971,14 €	8.971,14 €	8.971,14 €
IMPORTE MEDIO DE TRANSFERENCIA (€/ha)		167,37 €	167,37 €	167,37 €	167,37 €	167,37 €

DETALLE IMPORTES POR ANUALIDAD

<u>GRUPOS DE CULTIVO ADMITIDOS</u>	<u>SUP. COMPROM.</u>	2018	2019	2020	2021	2022
	<u>(ha)</u>					
FRUTALES REGADÍO	4,97	1.737,81 €	1.737,81 €	1.737,81 €	1.737,81 €	1.737,81 €
FRUTALES SECANO	19,28	4.169,11 €	4.169,11 €	4.169,11 €	4.169,11 €	4.169,11 €
HERBÁCEOS	20,27	3.064,22 €	3.064,22 €	3.064,22 €	3.064,22 €	3.064,22 €
HERBÁCEOS NO ELEGIBLES	9,08	0,00 €	0,00 €	0,00 €	0,00 €	0,00 €

RECINTOS COMPROMETIDOS

<u>REF.</u>	<u>REFERENCIA SIGPAC</u>	<u>CULTIVO DESCRIPCIÓN CULTIVO</u>	<u>S/R</u>	<u>PEND. MEDIA</u>	<u>SUP. DEC. ADMIN.</u>	<u>NU SUP. CERT.</u>	<u>SUP. CAMPO</u>	<u>SUP. COMPROM.</u>
				<u>(%)</u>	<u>(ha)</u>	<u>(ha)</u>	<u>(ha)</u>	<u>(ha)</u>
170000003474600	18-040-007-00129-0001	104000 ALMENDROS-SIN VARIEDAD	S	1,68	0,05	0,05		0,05
170000003474605	18-040-007-00361-0001	104000 ALMENDROS-SIN VARIEDAD	S	1,88	0,02	0,02		0,02
170000003474598	18-040-007-00128-0001	104000 ALMENDROS-SIN VARIEDAD	S	2,03	3,22	3,22		3,22
170000003474603	18-040-003-00190-0002	104000 ALMENDROS-SIN VARIEDAD	R	2,86	0,09	0,09		0,09
170000003474601	18-040-007-00339-0001	104000 ALMENDROS-SIN VARIEDAD	S	3,54	5,26	5,26		5,26
170000003474581	18-040-003-00120-0001	20902 BARBECHO TRADICIONAL-CON CUBIERTA VEGETAL	S	3,80	2,05	2,05		2,05
170000003474580	18-040-003-00160-0001	241000 MEZCLA VEZA - AVENA-SIN VARIEDAD	S	3,82	19,90	19,90		19,90
170000003474604	18-057-043-00219-0001	104000 ALMENDROS-SIN VARIEDAD	S	3,92	2,29	2,29		2,29
170000003474599	18-040-003-00190-0006	104000 ALMENDROS-SIN VARIEDAD	S	4,13	0,30	0,30		0,30
170000003474593	18-057-043-00220-0001	104000 ALMENDROS-SIN VARIEDAD	S	4,14	5,22	5,22		5,22
4125852	18-040-003-00190-0004	104000 ALMENDROS-SIN VARIEDAD	R	4,68	3,36	3,36		3,36
170000003474592	18-057-044-00272-0001	104000 ALMENDROS-SIN VARIEDAD	S	4,91	0,32	0,32		0,32
170000003474602	18-040-003-00187-0005	104000 ALMENDROS-SIN VARIEDAD	R	5,12	1,52	1,52		1,52
170000003474568	18-040-003-00163-0001	8000 AVENA-SIN VARIEDAD	R	5,14	1,39	0,29		0,29
170000003474586	18-040-003-00163-0001	241000 MEZCLA VEZA - AVENA-SIN VARIEDAD	R	5,14	0,37	0,08		0,08
170000003474596	18-040-003-00190-0009	104000 ALMENDROS-SIN VARIEDAD	S	5,20	0,03	0,03		0,03
170000003474559	18-040-003-00020-0001	20902 BARBECHO TRADICIONAL-CON CUBIERTA VEGETAL	S	5,24	5,92	5,92		5,92
170000003474577	18-040-003-00021-0001	20902 BARBECHO TRADICIONAL-CON CUBIERTA VEGETAL	S	5,71	0,44	0,44		0,44
170000003474607	18-040-003-00191-0002	104000 ALMENDROS-SIN VARIEDAD	S	6,00	2,23	2,23		2,23
170000003474606	18-040-003-00190-0003	104000 ALMENDROS-SIN VARIEDAD	S	6,13	0,31	0,31		0,31
170000003474597	18-040-003-00190-0012	104000 ALMENDROS-SIN VARIEDAD	S	7,55	0,03	0,03		0,03
170000003474570	18-040-003-00234-0003	20902 BARBECHO TRADICIONAL-CON CUBIERTA VEGETAL	S	9,23	0,33	0,33		0,33
170000003474571	18-040-003-00234-0003	20902 BARBECHO TRADICIONAL-CON CUBIERTA VEGETAL	S	9,23	0,34	0,34		0,34



INCIDENCIAS**INCIDENCIA DESCRIPCIÓN**

85001	El recinto declarado no cumple con las normas de producción ecológica (artículo 5-1 e), Orden 26 mayo 2015) Ref:1700000003474590 Recinto:18-040-003-00190-013 Cultivo:20902 BARBECHO TRADICIONAL-CON CUBIERTA VEGETAL Regadío
85002	Recinto declarado que no cumple en su totalidad con las normas de producción ecológica (artículo 5-1 e), Orden 26 mayo 2015) Ref:1700000003474568 Recinto:18-040-003-00163-001 Cultivo:8000 AVENA-SIN VARIEDAD Regadío Sup. Declarada:1,39 Superficie Certificada (Ha):0,29 Ref:1700000003474586 Recinto:18-040-003-00163-001 Cultivo:241000 MEZCLA VEZA - AVENA-SIN VARIEDAD Regadío Sup. Declarada:0,37 Superficie Certificada (Ha):0,08
85023	El grupo de cultivo declarado en el recinto no coincide con el grupo de cultivo existente en el Organismo de Certificación Ref:1700000003474585 Recinto:18-040-003-00158-001 Cultivo:8000 AVENA-SIN VARIEDAD Secano Grupo de SIPEA:PASTOS ASOCIADOS Ref:1700000003474569 Recinto:18-040-003-00162-001 Cultivo:8000 AVENA-SIN VARIEDAD Secano Grupo de SIPEA:PASTOS ASOCIADOS Ref:1700000003474576 Recinto:18-040-003-00164-002 Cultivo:8000 AVENA-SIN VARIEDAD Secano Grupo de SIPEA:PASTOS ASOCIADOS Ref:4125851 Recinto:18-040-003-00188-013 Cultivo:8000 AVENA-SIN VARIEDAD Regadío Grupo de SIPEA:PASTOS ASOCIADOS Ref:1700000003474578 Recinto:18-040-003-00189-001 Cultivo:8000 AVENA-SIN VARIEDAD Secano Grupo de SIPEA:PASTOS ASOCIADOS

RESUMEN CRITERIOS DE SELECCIÓN**11.2.1.1 Mantenimiento de prácticas y métodos de agricultura ecológica: Cultivos herbáceos - Conv 2018. PUNTOS: 7,00**

	PUNTOS	CUMPLE
Porcentaje de superficie determinada en Red Natura 2000	0,00	0.0%
Porcentaje de superficie determinada situada en zonas RAMSAR	0,00	0.0%
Porcentaje de superficie determinada en zonas vulnerables a la contaminación por nitratos	0,00	0.0%
Pendiente media de la explotación	1,00	4.27%
Porcentaje de Superficie de la explotación en municipios con más del 40 por ciento de su superficie agraria dentro de la Zona de desertificación	6,00	100.0%

11.2.1.1 Mantenimiento de prácticas y métodos de agricultura ecológica: Cultivos permanentes distintos de olivar - Conv 2018. PUNTOS: 7,00

	PUNTOS	CUMPLE
Porcentaje de superficie determinada en Red Natura 2000	0,00	0.0%
Porcentaje de superficie determinada situada en zonas RAMSAR	0,00	0.0%
Porcentaje de superficie determinada en zonas vulnerables a la contaminación por nitratos	0,00	0.0%
Pendiente media de la explotación	1,00	4.05%
Porcentaje de Superficie de la explotación en municipios con más del 40 por ciento de su superficie agraria dentro de la Zona de desertificación	6,00	100.0%

DETALLE CRITERIOS DE SELECCIÓN**11.2.1.1 Mantenimiento de prácticas y métodos de agricultura ecológica: Cultivos herbáceos - Conv 2018. PUNTOS: 7,00**

						PUNTOS:	0,00	0.0%
REF.	REFERENCIA SIGPAC	CULTIVO	DESCRIPCIÓN CULTIVO	S/R		SUP. COMPROM.	SUP. CUMPLE	
						(ha)	(ha)	
1700000003474559	18-040-003-00020-0001	20902	BARBECHO TRADICIONAL-CON CUBIERTA VEGETAL	S		5,92	0,00	
1700000003474577	18-040-003-00021-0001	20902	BARBECHO TRADICIONAL-CON CUBIERTA VEGETAL	S		0,44	0,00	
1700000003474581	18-040-003-00120-0001	20902	BARBECHO TRADICIONAL-CON CUBIERTA VEGETAL	S		2,05	0,00	
1700000003474580	18-040-003-00160-0001	241000	MEZCLA VEZA - AVENA-SIN VARIEDAD	S		19,90	0,00	
1700000003474568	18-040-003-00163-0001	8000	AVENA-SIN VARIEDAD	R		0,29	0,00	
1700000003474586	18-040-003-00163-0001	241000	MEZCLA VEZA - AVENA-SIN VARIEDAD	R		0,08	0,00	
1700000003474570	18-040-003-00234-0003	20902	BARBECHO TRADICIONAL-CON CUBIERTA VEGETAL	S		0,33	0,00	
1700000003474571	18-040-003-00234-0003	20902	BARBECHO TRADICIONAL-CON CUBIERTA VEGETAL	S		0,34	0,00	
Porcentaje de superficie determinada situada en zonas RAMSAR						PUNTOS:	0,00	0.0%

<u>REF.</u>	<u>REFERENCIA SIGPAC</u>	<u>CULTIVO</u>	<u>DESCRIPCIÓN CULTIVO</u>	<u>S/R</u>	<u>SUP. COMPROM.</u> <u>(ha)</u>	<u>SUP. CUMPLE</u> <u>(ha)</u>
170000003474559	18-040-003-00020-0001	20902	BARBECHO TRADICIONAL-CON CUBIERTA VEGETAL	S	5,92	0,00
170000003474577	18-040-003-00021-0001	20902	BARBECHO TRADICIONAL-CON CUBIERTA VEGETAL	S	0,44	0,00
170000003474581	18-040-003-00120-0001	20902	BARBECHO TRADICIONAL-CON CUBIERTA VEGETAL	S	2,05	0,00
170000003474580	18-040-003-00160-0001	241000	MEZCLA VEZA - AVENA-SIN VARIEDAD	S	19,90	0,00
170000003474568	18-040-003-00163-0001	8000	AVENA-SIN VARIEDAD	R	0,29	0,00
170000003474586	18-040-003-00163-0001	241000	MEZCLA VEZA - AVENA-SIN VARIEDAD	R	0,08	0,00
170000003474570	18-040-003-00234-0003	20902	BARBECHO TRADICIONAL-CON CUBIERTA VEGETAL	S	0,33	0,00
170000003474571	18-040-003-00234-0003	20902	BARBECHO TRADICIONAL-CON CUBIERTA VEGETAL	S	0,34	0,00

Porcentaje de superficie determinada en zonas vulnerables a la contaminación por nitratos PUNTOS: 0,00 0.0%

<u>REF.</u>	<u>REFERENCIA SIGPAC</u>	<u>CULTIVO</u>	<u>DESCRIPCIÓN CULTIVO</u>	<u>S/R</u>	<u>SUP. COMPROM.</u> <u>(ha)</u>	<u>SUP. CUMPLE</u> <u>(ha)</u>
170000003474559	18-040-003-00020-0001	20902	BARBECHO TRADICIONAL-CON CUBIERTA VEGETAL	S	5,92	0,00
170000003474577	18-040-003-00021-0001	20902	BARBECHO TRADICIONAL-CON CUBIERTA VEGETAL	S	0,44	0,00
170000003474581	18-040-003-00120-0001	20902	BARBECHO TRADICIONAL-CON CUBIERTA VEGETAL	S	2,05	0,00
170000003474580	18-040-003-00160-0001	241000	MEZCLA VEZA - AVENA-SIN VARIEDAD	S	19,90	0,00
170000003474568	18-040-003-00163-0001	8000	AVENA-SIN VARIEDAD	R	0,29	0,00
170000003474586	18-040-003-00163-0001	241000	MEZCLA VEZA - AVENA-SIN VARIEDAD	R	0,08	0,00
170000003474570	18-040-003-00234-0003	20902	BARBECHO TRADICIONAL-CON CUBIERTA VEGETAL	S	0,33	0,00
170000003474571	18-040-003-00234-0003	20902	BARBECHO TRADICIONAL-CON CUBIERTA VEGETAL	S	0,34	0,00

Pendiente media de la explotación PUNTOS: 1,00 4.27%

<u>REF.</u>	<u>REFERENCIA SIGPAC</u>	<u>CULTIVO</u>	<u>DESCRIPCIÓN CULTIVO</u>	<u>S/R</u>	<u>PENDIENTE MEDIA (%)</u>	<u>SUP. COMPROM.</u> <u>(ha)</u>
170000003474559	18-040-003-00020-0001	20902	BARBECHO TRADICIONAL-CON CUBIERTA VEGETAL	S	5,24	5,92
170000003474577	18-040-003-00021-0001	20902	BARBECHO TRADICIONAL-CON CUBIERTA VEGETAL	S	5,71	0,44
170000003474581	18-040-003-00120-0001	20902	BARBECHO TRADICIONAL-CON CUBIERTA VEGETAL	S	3,80	2,05
170000003474580	18-040-003-00160-0001	241000	MEZCLA VEZA - AVENA-SIN VARIEDAD	S	3,82	19,90
170000003474568	18-040-003-00163-0001	8000	AVENA-SIN VARIEDAD	R	5,14	0,29
170000003474586	18-040-003-00163-0001	241000	MEZCLA VEZA - AVENA-SIN VARIEDAD	R	5,14	0,08
170000003474571	18-040-003-00234-0003	20902	BARBECHO TRADICIONAL-CON CUBIERTA VEGETAL	S	9,23	0,34
170000003474570	18-040-003-00234-0003	20902	BARBECHO TRADICIONAL-CON CUBIERTA VEGETAL	S	9,23	0,33

Porcentaje de Superficie de la explotación en municipios con más del 40 por ciento de su superficie agraria dentro de la Zona de desertificación PUNTOS: 6,00 100.0%

<u>REF.</u>	<u>REFERENCIA SIGPAC</u>	<u>CULTIVO</u>	<u>DESCRIPCIÓN CULTIVO</u>	<u>S/R</u>	<u>SUP. COMPROM.</u> <u>(ha)</u>	<u>SUP. CUMPLE</u> <u>(ha)</u>
170000003474559	18-040-003-00020-0001	20902	BARBECHO TRADICIONAL-CON CUBIERTA VEGETAL	S	5,92	5,92
170000003474577	18-040-003-00021-0001	20902	BARBECHO TRADICIONAL-CON CUBIERTA VEGETAL	S	0,44	0,44
170000003474581	18-040-003-00120-0001	20902	BARBECHO TRADICIONAL-CON CUBIERTA VEGETAL	S	2,05	2,05
170000003474580	18-040-003-00160-0001	241000	MEZCLA VEZA - AVENA-SIN VARIEDAD	S	19,90	19,90
170000003474568	18-040-003-00163-0001	8000	AVENA-SIN VARIEDAD	R	0,29	0,29
170000003474586	18-040-003-00163-0001	241000	MEZCLA VEZA - AVENA-SIN VARIEDAD	R	0,08	0,08
170000003474571	18-040-003-00234-0003	20902	BARBECHO TRADICIONAL-CON CUBIERTA VEGETAL	S	0,34	0,34

REF.	REFERENCIA SIGPAC	CULTIVO	DESCRIPCIÓN CULTIVO	S/R	SUP. COMPROM. (ha)	SUP. CUMPLE (ha)
170000003474570	18-040-003-00234-0003	20902	BARBECHO TRADICIONAL-CON CUBIERTA VEGETAL	S	0,33	0,33

11.2.1.1 Mantenimiento de prácticas y métodos de agricultura ecológica: Cultivos permanentes distintos de olivar - Conv 2018.

PUNTOS: 7,00

Porcentaje de superficie determinada en Red Natura 2000

PUNTOS: 0,00 0.0%

REF.	REFERENCIA SIGPAC	CULTIVO	DESCRIPCIÓN CULTIVO	S/R	SUP. COMPROM. (ha)	SUP. CUMPLE (ha)
1700000003474602	18-040-003-00187-0005	104000	ALMENDROS-SIN VARIEDAD	R	1,52	0,00
1700000003474603	18-040-003-00190-0002	104000	ALMENDROS-SIN VARIEDAD	R	0,09	0,00
1700000003474606	18-040-003-00190-0003	104000	ALMENDROS-SIN VARIEDAD	S	0,31	0,00
4125852	18-040-003-00190-0004	104000	ALMENDROS-SIN VARIEDAD	R	3,36	0,00
1700000003474599	18-040-003-00190-0006	104000	ALMENDROS-SIN VARIEDAD	S	0,30	0,00
1700000003474596	18-040-003-00190-0009	104000	ALMENDROS-SIN VARIEDAD	S	0,03	0,00
1700000003474597	18-040-003-00190-0012	104000	ALMENDROS-SIN VARIEDAD	S	0,03	0,00
1700000003474607	18-040-003-00191-0002	104000	ALMENDROS-SIN VARIEDAD	S	2,23	0,00
1700000003474598	18-040-007-00128-0001	104000	ALMENDROS-SIN VARIEDAD	S	3,22	0,00
1700000003474600	18-040-007-00129-0001	104000	ALMENDROS-SIN VARIEDAD	S	0,05	0,00
1700000003474601	18-040-007-00339-0001	104000	ALMENDROS-SIN VARIEDAD	S	5,26	0,00
1700000003474605	18-040-007-00361-0001	104000	ALMENDROS-SIN VARIEDAD	S	0,02	0,00
1700000003474604	18-057-043-00219-0001	104000	ALMENDROS-SIN VARIEDAD	S	2,29	0,00
1700000003474593	18-057-043-00220-0001	104000	ALMENDROS-SIN VARIEDAD	S	5,22	0,00
1700000003474592	18-057-044-00272-0001	104000	ALMENDROS-SIN VARIEDAD	S	0,32	0,00

Porcentaje de superficie determinada situada en zonas RAMSAR

PUNTOS: 0,00 0.0%

REF.	REFERENCIA SIGPAC	CULTIVO	DESCRIPCIÓN CULTIVO	S/R	SUP. COMPROM. (ha)	SUP. CUMPLE (ha)
1700000003474602	18-040-003-00187-0005	104000	ALMENDROS-SIN VARIEDAD	R	1,52	0,00
1700000003474603	18-040-003-00190-0002	104000	ALMENDROS-SIN VARIEDAD	R	0,09	0,00
1700000003474606	18-040-003-00190-0003	104000	ALMENDROS-SIN VARIEDAD	S	0,31	0,00
4125852	18-040-003-00190-0004	104000	ALMENDROS-SIN VARIEDAD	R	3,36	0,00
1700000003474599	18-040-003-00190-0006	104000	ALMENDROS-SIN VARIEDAD	S	0,30	0,00
1700000003474596	18-040-003-00190-0009	104000	ALMENDROS-SIN VARIEDAD	S	0,03	0,00
1700000003474597	18-040-003-00190-0012	104000	ALMENDROS-SIN VARIEDAD	S	0,03	0,00
1700000003474607	18-040-003-00191-0002	104000	ALMENDROS-SIN VARIEDAD	S	2,23	0,00
1700000003474598	18-040-007-00128-0001	104000	ALMENDROS-SIN VARIEDAD	S	3,22	0,00
1700000003474600	18-040-007-00129-0001	104000	ALMENDROS-SIN VARIEDAD	S	0,05	0,00
1700000003474601	18-040-007-00339-0001	104000	ALMENDROS-SIN VARIEDAD	S	5,26	0,00
1700000003474605	18-040-007-00361-0001	104000	ALMENDROS-SIN VARIEDAD	S	0,02	0,00
1700000003474604	18-057-043-00219-0001	104000	ALMENDROS-SIN VARIEDAD	S	2,29	0,00
1700000003474593	18-057-043-00220-0001	104000	ALMENDROS-SIN VARIEDAD	S	5,22	0,00
1700000003474592	18-057-044-00272-0001	104000	ALMENDROS-SIN VARIEDAD	S	0,32	0,00

Porcentaje de superficie determinada en zonas vulnerables a la contaminación por nitratos

PUNTOS: 0,00 0.0%

REF.	REFERENCIA SIGPAC	CULTIVO	DESCRIPCIÓN CULTIVO	S/R	SUP. COMPROM. (ha)	SUP. CUMPLE (ha)
1700000003474602	18-040-003-00187-0005	104000	ALMENDROS-SIN VARIEDAD	R	1,52	0,00
1700000003474603	18-040-003-00190-0002	104000	ALMENDROS-SIN VARIEDAD	R	0,09	0,00
1700000003474606	18-040-003-00190-0003	104000	ALMENDROS-SIN VARIEDAD	S	0,31	0,00
4125852	18-040-003-00190-0004	104000	ALMENDROS-SIN VARIEDAD	R	3,36	0,00
1700000003474599	18-040-003-00190-0006	104000	ALMENDROS-SIN VARIEDAD	S	0,30	0,00

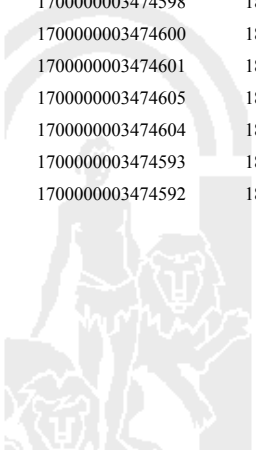
<u>REF.</u>	<u>REFERENCIA SIGPAC</u>	<u>CULTIVO</u>	<u>DESCRIPCIÓN CULTIVO</u>	<u>S/R</u>	<u>SUP. COMPROM.</u> <u>(ha)</u>	<u>SUP. CUMPLE</u> <u>(ha)</u>
170000003474596	18-040-003-00190-0009	104000	ALMENDROS-SIN VARIEDAD	S	0,03	0,00
1700000003474597	18-040-003-00190-0012	104000	ALMENDROS-SIN VARIEDAD	S	0,03	0,00
1700000003474607	18-040-003-00191-0002	104000	ALMENDROS-SIN VARIEDAD	S	2,23	0,00
1700000003474598	18-040-007-00128-0001	104000	ALMENDROS-SIN VARIEDAD	S	3,22	0,00
1700000003474600	18-040-007-00129-0001	104000	ALMENDROS-SIN VARIEDAD	S	0,05	0,00
1700000003474601	18-040-007-00339-0001	104000	ALMENDROS-SIN VARIEDAD	S	5,26	0,00
1700000003474605	18-040-007-00361-0001	104000	ALMENDROS-SIN VARIEDAD	S	0,02	0,00
1700000003474604	18-057-043-00219-0001	104000	ALMENDROS-SIN VARIEDAD	S	2,29	0,00
1700000003474593	18-057-043-00220-0001	104000	ALMENDROS-SIN VARIEDAD	S	5,22	0,00
1700000003474592	18-057-044-00272-0001	104000	ALMENDROS-SIN VARIEDAD	S	0,32	0,00

Pendiente media de la explotación**PUNTOS:** 1,00 4.05%

<u>REF.</u>	<u>REFERENCIA SIGPAC</u>	<u>CULTIVO</u>	<u>DESCRIPCIÓN CULTIVO</u>	<u>S/R</u>	<u>PENDIENTE MEDIA (%)</u>	<u>SUP. COMPROM.</u> <u>(ha)</u>
1700000003474602	18-040-003-00187-0005	104000	ALMENDROS-SIN VARIEDAD	R	5,12	1,52
1700000003474603	18-040-003-00190-0002	104000	ALMENDROS-SIN VARIEDAD	R	2,86	0,09
1700000003474606	18-040-003-00190-0003	104000	ALMENDROS-SIN VARIEDAD	S	6,13	0,31
4125852	18-040-003-00190-0004	104000	ALMENDROS-SIN VARIEDAD	R	4,68	3,36
1700000003474599	18-040-003-00190-0006	104000	ALMENDROS-SIN VARIEDAD	S	4,13	0,30
1700000003474596	18-040-003-00190-0009	104000	ALMENDROS-SIN VARIEDAD	S	5,20	0,03
1700000003474597	18-040-003-00190-0012	104000	ALMENDROS-SIN VARIEDAD	S	7,55	0,03
1700000003474607	18-040-003-00191-0002	104000	ALMENDROS-SIN VARIEDAD	S	6,00	2,23
1700000003474598	18-040-007-00128-0001	104000	ALMENDROS-SIN VARIEDAD	S	2,03	3,22
1700000003474600	18-040-007-00129-0001	104000	ALMENDROS-SIN VARIEDAD	S	1,68	0,05
1700000003474601	18-040-007-00339-0001	104000	ALMENDROS-SIN VARIEDAD	S	3,54	5,26
1700000003474605	18-040-007-00361-0001	104000	ALMENDROS-SIN VARIEDAD	S	1,88	0,02
1700000003474604	18-057-043-00219-0001	104000	ALMENDROS-SIN VARIEDAD	S	3,92	2,29
1700000003474593	18-057-043-00220-0001	104000	ALMENDROS-SIN VARIEDAD	S	4,14	5,22
1700000003474592	18-057-044-00272-0001	104000	ALMENDROS-SIN VARIEDAD	S	4,91	0,32

Porcentaje de Superficie de la explotación en municipios con más del 40 por ciento de su superficie agraria dentro de la Zona de desertificación**PUNTOS:** 6,00 100.0%

<u>REF.</u>	<u>REFERENCIA SIGPAC</u>	<u>CULTIVO</u>	<u>DESCRIPCIÓN CULTIVO</u>	<u>S/R</u>	<u>SUP. COMPROM.</u> <u>(ha)</u>	<u>SUP. CUMPLE</u> <u>(ha)</u>
1700000003474602	18-040-003-00187-0005	104000	ALMENDROS-SIN VARIEDAD	R	1,52	1,52
1700000003474603	18-040-003-00190-0002	104000	ALMENDROS-SIN VARIEDAD	R	0,09	0,09
1700000003474606	18-040-003-00190-0003	104000	ALMENDROS-SIN VARIEDAD	S	0,31	0,31
4125852	18-040-003-00190-0004	104000	ALMENDROS-SIN VARIEDAD	R	3,36	3,36
1700000003474599	18-040-003-00190-0006	104000	ALMENDROS-SIN VARIEDAD	S	0,30	0,30
1700000003474596	18-040-003-00190-0009	104000	ALMENDROS-SIN VARIEDAD	S	0,03	0,03
1700000003474597	18-040-003-00190-0012	104000	ALMENDROS-SIN VARIEDAD	S	0,03	0,03
1700000003474607	18-040-003-00191-0002	104000	ALMENDROS-SIN VARIEDAD	S	2,23	2,23
1700000003474598	18-040-007-00128-0001	104000	ALMENDROS-SIN VARIEDAD	S	3,22	3,22
1700000003474600	18-040-007-00129-0001	104000	ALMENDROS-SIN VARIEDAD	S	0,05	0,05
1700000003474601	18-040-007-00339-0001	104000	ALMENDROS-SIN VARIEDAD	S	5,26	5,26
1700000003474605	18-040-007-00361-0001	104000	ALMENDROS-SIN VARIEDAD	S	0,02	0,02
1700000003474604	18-057-043-00219-0001	104000	ALMENDROS-SIN VARIEDAD	S	2,29	2,29
1700000003474593	18-057-043-00220-0001	104000	ALMENDROS-SIN VARIEDAD	S	5,22	5,22
1700000003474592	18-057-044-00272-0001	104000	ALMENDROS-SIN VARIEDAD	S	0,32	0,32



<u>APELLIDOS Y NOMBRE / RAZÓN SOCIAL</u>	<u>NIF</u>	<u>EXPEDIENTE</u>	<u>SUP. COMPROMETIDA</u>		
			<u>(ha)</u>		
BLANQUEZ REQUENA MARIA DEL CARMEN	***6464*	1216739	15.03		
RESOLUCIÓN					
ADMITIDO					
IMPORTE POR ANUALIDAD					
	2018	2019	2020	2021	2022
IMPORTE MÁXIMO SUBVENCIONABLE	958,42 €	958,42 €	958,42 €	958,42 €	958,42 €
IMPORTE MEDIO DE TRANSFERENCIA (€/ha)	63,77 €	63,77 €	63,77 €	63,77 €	63,77 €

DETALLE IMPORTES POR ANUALIDAD

<u>GRUPOS DE CULTIVO ADMITIDOS</u>	<u>SUP. COMPROM.</u>	2018	2019	2020	2021	2022
	<u>(ha)</u>					
HERBÁCEOS	6,34	958,42 €	958,42 €	958,42 €	958,42 €	958,42 €
HERBÁCEOS NO ELEGIBLES	8,69	0,00 €	0,00 €	0,00 €	0,00 €	0,00 €

RECINTOS COMPROMETIDOS

<u>REF.</u>	<u>REFERENCIA SIGPAC</u>	<u>CULTIVO DESCRIPCIÓN CULTIVO</u>	<u>S/R</u>	<u>PEND. MEDIA</u>	<u>SUP. DEC. ADMIN.</u>	<u>NU SUP. CERT.</u>	<u>SUP. CAMPO</u>	<u>SUP. COMPROM.</u>
				<u>(%)</u>	<u>(ha)</u>	<u>(ha)</u>	<u>(ha)</u>	<u>(ha)</u>
-101407	18-040-003-00185-0002	20901 BARBECHO TRADICIONAL-SIN CUBIERTA VEGETAL	S	3,62	20,60	8,69		8,69
1700000006429701	18-040-003-00185-0002	8000 AVENA-SIN VARIEDAD	S	3,62	15,03	6,34		6,34

INCIDENCIAS**INCIDENCIA DESCRIPCIÓN**

- 85002 Recinto declarado que no cumple en su totalidad con las normas de producción ecológica (artículo 5-1 e), Orden 26 mayo 2015)
 Ref:1700000006429701 Recinto:18-040-003-00185-002 Cultivo:8000 AVENA-SIN VARIEDAD Secano Sup. Declarada:15,03
 Superficie Certificada (Ha):6,34
 Ref:-101407 Recinto:18-040-003-00185-002 Cultivo:20901 BARBECHO TRADICIONAL-SIN CUBIERTA VEGETAL Secano Sup.
 Declarada:20,6 Superficie Certificada (Ha):8,69

RESUMEN CRITERIOS DE SELECCIÓN

11.2.1.1 Mantenimiento de prácticas y métodos de agricultura ecológica: Cultivos herbáceos - Conv 2018. PUNTOS: 7,00

	<u>PUNTOS</u>	<u>CUMPLE</u>
Porcentaje de superficie determinada en Red Natura 2000	0,00	0.0%
Porcentaje de superficie determinada situada en zonas RAMSAR	0,00	0.0%
Porcentaje de superficie determinada en zonas vulnerables a la contaminación por nitratos	0,00	0.0%
Pendiente media de la explotación	1,00	3.62%
Porcentaje de Superficie de la explotación en municipios con más del 40 por ciento de su superficie agraria dentro de la Zona de desertificación	6,00	100.0%



DETALLE CRITERIOS DE SELECCIÓN**11.2.1.1 Mantenimiento de prácticas y métodos de agricultura ecológica: Cultivos herbáceos - Conv 2018.****PUNTOS: 7,00****Porcentaje de superficie determinada en Red Natura 2000****PUNTOS: 0,00 0.0%**

<u>REF.</u>	<u>REFERENCIA SIGPAC</u>	<u>CULTIVO</u>	<u>DESCRIPCIÓN CULTIVO</u>	<u>S/R</u>	<u>SUP. COMPROM. (ha)</u>	<u>SUP. CUMPLE (ha)</u>
1700000006429701	18-040-003-00185-0002	8000	AVENA-SIN VARIEDAD	S	6,34	0,00
-101407	18-040-003-00185-0002	20901	BARBECHO TRADICIONAL-SIN CUBIERTA VEGETAL	S	8,69	0,00

Porcentaje de superficie determinada situada en zonas RAMSAR**PUNTOS: 0,00 0.0%**

<u>REF.</u>	<u>REFERENCIA SIGPAC</u>	<u>CULTIVO</u>	<u>DESCRIPCIÓN CULTIVO</u>	<u>S/R</u>	<u>SUP. COMPROM. (ha)</u>	<u>SUP. CUMPLE (ha)</u>
1700000006429701	18-040-003-00185-0002	8000	AVENA-SIN VARIEDAD	S	6,34	0,00
-101407	18-040-003-00185-0002	20901	BARBECHO TRADICIONAL-SIN CUBIERTA VEGETAL	S	8,69	0,00

Porcentaje de superficie determinada en zonas vulnerables a la contaminación por nitratos**PUNTOS: 0,00 0.0%**

<u>REF.</u>	<u>REFERENCIA SIGPAC</u>	<u>CULTIVO</u>	<u>DESCRIPCIÓN CULTIVO</u>	<u>S/R</u>	<u>SUP. COMPROM. (ha)</u>	<u>SUP. CUMPLE (ha)</u>
1700000006429701	18-040-003-00185-0002	8000	AVENA-SIN VARIEDAD	S	6,34	0,00
-101407	18-040-003-00185-0002	20901	BARBECHO TRADICIONAL-SIN CUBIERTA VEGETAL	S	8,69	0,00

Pendiente media de la explotación**PUNTOS: 1,00 3.62%**

<u>REF.</u>	<u>REFERENCIA SIGPAC</u>	<u>CULTIVO</u>	<u>DESCRIPCIÓN CULTIVO</u>	<u>S/R</u>	<u>PENDIENTE MEDIA (%)</u>	<u>SUP. COMPROM. (ha)</u>
1700000006429701	18-040-003-00185-0002	8000	AVENA-SIN VARIEDAD	S	3,62	6,34
-101407	18-040-003-00185-0002	20901	BARBECHO TRADICIONAL-SIN CUBIERTA VEGETAL	S	3,62	8,69

Porcentaje de Superficie de la explotación en municipios con más del 40 por ciento de su superficie agraria dentro de la Zona de desertificación**PUNTOS: 6,00 100.0%**

<u>REF.</u>	<u>REFERENCIA SIGPAC</u>	<u>CULTIVO</u>	<u>DESCRIPCIÓN CULTIVO</u>	<u>S/R</u>	<u>SUP. COMPROM. (ha)</u>	<u>SUP. CUMPLE (ha)</u>
1700000006429701	18-040-003-00185-0002	8000	AVENA-SIN VARIEDAD	S	6,34	6,34
-101407	18-040-003-00185-0002	20901	BARBECHO TRADICIONAL-SIN CUBIERTA VEGETAL	S	8,69	8,69



<u>APELLIDOS Y NOMBRE / RAZÓN SOCIAL</u>	<u>NIF</u>	<u>EXPEDIENTE</u>	<u>SUP. COMPROMETIDA</u>		
			<u>(ha)</u>		
BONILLA VALENTIN JOSE ANTONIO	****5570*	1041687	22.76		
<u>RESOLUCIÓN</u>					
ADMITIDO					
<u>IMPORTES POR ANUALIDAD</u>					

	<u>2018</u>	<u>2019</u>	<u>2020</u>	<u>2021</u>	<u>2022</u>
IMPORTE MÁXIMO SUBVENCIONABLE	4.921,62 €	4.921,62 €	4.921,62 €	4.921,62 €	4.921,62 €
IMPORTE MEDIO DE TRANSFERENCIA (€/ha)	216,24 €	216,24 €	216,24 €	216,24 €	216,24 €

DETALLE IMPORTES POR ANUALIDAD

<u>GRUPOS DE CULTIVO ADMITIDOS</u>	<u>SUP. COMPROM.</u>	<u>2018</u>	<u>2019</u>	<u>2020</u>	<u>2021</u>	<u>2022</u>
	<u>(ha)</u>					
FRUTALES SECANO	22,76	4.921,62 €	4.921,62 €	4.921,62 €	4.921,62 €	4.921,62 €

RECINTOS COMPROMETIDOS

<u>REF.</u>	<u>REFERENCIA SIGPAC</u>	<u>CULTIVO DESCRIPCIÓN CULTIVO</u>	<u>S/R</u>	<u>PEND. MEDIA (%)</u>	<u>SUP. DEC. ADMIN. (ha)</u>	<u>NU SUP. CERT. (ha)</u>	<u>SUP. CAMPO (ha)</u>	<u>SUP. COMPROM. (ha)</u>
170000005122014	18-144-002-00204-0001	104000 ALMENDROS-SIN VARIEDAD	S	23,22	1,05	1,05		1,05
170000005122015	18-185-010-00039-0001	104000 ALMENDROS-SIN VARIEDAD	S	23,40	0,19	0,19		0,19
170000005122000	18-144-002-00142-0001	218000 HIGUERA-SIN VARIEDAD	S	32,96	1,65	1,65		1,65
170000005122017	18-185-010-00043-0001	104000 ALMENDROS-SIN VARIEDAD	S	34,63	6,08	6,08		6,08
170000005122013	18-185-010-00029-0001	104000 ALMENDROS-SIN VARIEDAD	S	38,57	13,18	13,18		13,18
170000005122016	18-185-010-00042-0001	104000 ALMENDROS-SIN VARIEDAD	S	57,31	0,61	0,61		0,61

RESUMEN CRITERIOS DE SELECCIÓN

11.2.1.1 Mantenimiento de prácticas y métodos de agricultura ecológica: Cultivos permanentes distintos de olivar - Conv 2018. PUNTOS: 9,00

	<u>PUNTOS</u>	<u>CUMPLE</u>
Porcentaje de superficie determinada en Red Natura 2000	0,00	0.0%
Porcentaje de superficie determinada situada en zonas RAMSAR	0,00	0.0%
Porcentaje de superficie determinada en zonas vulnerables a la contaminación por nitratos	0,00	0.0%
Pendiente media de la explotación	3,00	36.78%
Porcentaje de Superficie de la explotación en municipios con más del 40 por ciento de su superficie agraria dentro de la Zona de desertificación	6,00	100.0%



DETALLE CRITERIOS DE SELECCIÓN**11.2.1.1 Mantenimiento de prácticas y métodos de agricultura ecológica: Cultivos permanentes distintos de olivar - Conv 2018.****PUNTOS: 9,00****Porcentaje de superficie determinada en Red Natura 2000****PUNTOS: 0,00 0.0%**

<u>REF.</u>	<u>REFERENCIA SIGPAC</u>	<u>CULTIVO</u>	<u>DESCRIPCIÓN CULTIVO</u>	<u>S/R</u>	<u>SUP. COMPROM.</u> <u>(ha)</u>	<u>SUP. CUMPLE</u> <u>(ha)</u>
170000005122000	18-144-002-00142-0001	218000	HIGUERA-SIN VARIEDAD	S	1,65	0,00
170000005122014	18-144-002-00204-0001	104000	ALMENDROS-SIN VARIEDAD	S	1,05	0,00
170000005122013	18-185-010-00029-0001	104000	ALMENDROS-SIN VARIEDAD	S	13,18	0,00
170000005122015	18-185-010-00039-0001	104000	ALMENDROS-SIN VARIEDAD	S	0,19	0,00
170000005122016	18-185-010-00042-0001	104000	ALMENDROS-SIN VARIEDAD	S	0,61	0,00
170000005122017	18-185-010-00043-0001	104000	ALMENDROS-SIN VARIEDAD	S	6,08	0,00

Porcentaje de superficie determinada situada en zonas RAMSAR**PUNTOS: 0,00 0.0%**

<u>REF.</u>	<u>REFERENCIA SIGPAC</u>	<u>CULTIVO</u>	<u>DESCRIPCIÓN CULTIVO</u>	<u>S/R</u>	<u>SUP. COMPROM.</u> <u>(ha)</u>	<u>SUP. CUMPLE</u> <u>(ha)</u>
170000005122000	18-144-002-00142-0001	218000	HIGUERA-SIN VARIEDAD	S	1,65	0,00
170000005122014	18-144-002-00204-0001	104000	ALMENDROS-SIN VARIEDAD	S	1,05	0,00
170000005122013	18-185-010-00029-0001	104000	ALMENDROS-SIN VARIEDAD	S	13,18	0,00
170000005122015	18-185-010-00039-0001	104000	ALMENDROS-SIN VARIEDAD	S	0,19	0,00
170000005122016	18-185-010-00042-0001	104000	ALMENDROS-SIN VARIEDAD	S	0,61	0,00
170000005122017	18-185-010-00043-0001	104000	ALMENDROS-SIN VARIEDAD	S	6,08	0,00

Porcentaje de superficie determinada en zonas vulnerables a la contaminación por nitratos**PUNTOS: 0,00 0.0%**

<u>REF.</u>	<u>REFERENCIA SIGPAC</u>	<u>CULTIVO</u>	<u>DESCRIPCIÓN CULTIVO</u>	<u>S/R</u>	<u>SUP. COMPROM.</u> <u>(ha)</u>	<u>SUP. CUMPLE</u> <u>(ha)</u>
170000005122000	18-144-002-00142-0001	218000	HIGUERA-SIN VARIEDAD	S	1,65	0,00
170000005122014	18-144-002-00204-0001	104000	ALMENDROS-SIN VARIEDAD	S	1,05	0,00
170000005122013	18-185-010-00029-0001	104000	ALMENDROS-SIN VARIEDAD	S	13,18	0,00
170000005122015	18-185-010-00039-0001	104000	ALMENDROS-SIN VARIEDAD	S	0,19	0,00
170000005122016	18-185-010-00042-0001	104000	ALMENDROS-SIN VARIEDAD	S	0,61	0,00
170000005122017	18-185-010-00043-0001	104000	ALMENDROS-SIN VARIEDAD	S	6,08	0,00

Pendiente media de la explotación**PUNTOS: 3,00 36.78%**

<u>REF.</u>	<u>REFERENCIA SIGPAC</u>	<u>CULTIVO</u>	<u>DESCRIPCIÓN CULTIVO</u>	<u>S/R</u>	<u>PENDIENTE MEDIA (%)</u>	<u>SUP. COMPROM.</u> <u>(ha)</u>
170000005122000	18-144-002-00142-0001	218000	HIGUERA-SIN VARIEDAD	S	32,96	1,65
170000005122014	18-144-002-00204-0001	104000	ALMENDROS-SIN VARIEDAD	S	23,22	1,05
170000005122013	18-185-010-00029-0001	104000	ALMENDROS-SIN VARIEDAD	S	38,57	13,18
170000005122015	18-185-010-00039-0001	104000	ALMENDROS-SIN VARIEDAD	S	23,40	0,19
170000005122016	18-185-010-00042-0001	104000	ALMENDROS-SIN VARIEDAD	S	57,31	0,61
170000005122017	18-185-010-00043-0001	104000	ALMENDROS-SIN VARIEDAD	S	34,63	6,08

Porcentaje de Superficie de la explotación en municipios con más del 40 por ciento de su superficie agraria dentro de la Zona de desertificación**PUNTOS: 6,00 100.0%**

<u>REF.</u>	<u>REFERENCIA SIGPAC</u>	<u>CULTIVO</u>	<u>DESCRIPCIÓN CULTIVO</u>	<u>S/R</u>	<u>SUP. COMPROM.</u> <u>(ha)</u>	<u>SUP. CUMPLE</u> <u>(ha)</u>
170000005122000	18-144-002-00142-0001	218000	HIGUERA-SIN VARIEDAD	S	1,65	1,65
170000005122014	18-144-002-00204-0001	104000	ALMENDROS-SIN VARIEDAD	S	1,05	1,05
170000005122013	18-185-010-00029-0001	104000	ALMENDROS-SIN VARIEDAD	S	13,18	13,18
170000005122015	18-185-010-00039-0001	104000	ALMENDROS-SIN VARIEDAD	S	0,19	0,19

REF.	REFERENCIA SIGPAC	CULTIVO	DESCRIPCIÓN CULTIVO	S/R	SUP. COMPROM. (ha)	SUP. CUMPLE (ha)
1700000005122016	18-185-010-00042-0001	104000	ALMENDROS-SIN VARIEDAD	S	0,61	0,61
1700000005122017	18-185-010-00043-0001	104000	ALMENDROS-SIN VARIEDAD	S	6,08	6,08



<u>APELLIDOS Y NOMBRE / RAZÓN SOCIAL</u>	<u>NIF</u>	<u>EXPEDIENTE</u>	<u>SUP. COMPROMETIDA</u>				
			<u>(ha)</u>				
BOTIA BOTIA LUIS	***3806*	1046245	304.07				
RESOLUCIÓN							
ADMITIDO							
IMPORTE POR ANUALIDAD							
			<u>2018</u>	<u>2019</u>	<u>2020</u>	<u>2021</u>	<u>2022</u>
IMPORTE MÁXIMO SUBVENCIONABLE			21.268,41 €	21.268,41 €	21.268,41 €	21.268,41 €	21.268,41 €
IMPORTE MEDIO DE TRANSFERENCIA (€/ha)			69,95 €	69,95 €	69,95 €	69,95 €	69,95 €
DETALLE IMPORTES POR ANUALIDAD							
<u>GRUPOS DE CULTIVO ADMITIDOS</u>	<u>SUP. COMPROM.</u>		<u>2018</u>	<u>2019</u>	<u>2020</u>	<u>2021</u>	<u>2022</u>
	<u>(ha)</u>						
HERBÁCEOS	167,82		21.268,41 €	21.268,41 €	21.268,41 €	21.268,41 €	21.268,41 €
HERBÁCEOS NO ELEGIBLES	136,25		0,00 €	0,00 €	0,00 €	0,00 €	0,00 €



RECINTOS COMPROMETIDOS

REF.	REFERENCIA SIGPAC	CULTIVO	DESCRIPCIÓN CULTIVO	S/R	PEND. MEDIA (%)	SUP. DEC. ADMIN. (ha)	NU SUP. CERT. (ha)	SUP. CAMPO (ha)	SUP. COMPROM. (ha)
170000006316319	18-149-017-00194-0001	5000	CEBADA-SIN VARIEDAD	R	1,11	1,14	1,14	1,14	1,14
170000006316341	18-149-014-00162-0001	20902	BARBECHO TRADICIONAL-CON CUBIERTA VEGETAL	S	1,47	0,70	0,70	0,70	0,70
170000006316340	18-149-014-00161-0001	20902	BARBECHO TRADICIONAL-CON CUBIERTA VEGETAL	S	1,72	0,75	0,75	0,75	0,75
170000006316377	18-149-016-00389-0003	5000	CEBADA-SIN VARIEDAD	S	1,78	2,92	2,92	2,92	2,92
170000006316362	18-149-016-00213-0003	5000	CEBADA-SIN VARIEDAD	S	1,83	0,66	0,66	0,66	0,66
170000006316204	18-149-017-00112-0001	5000	CEBADA-SIN VARIEDAD	S	1,94	4,19	4,19	4,19	4,19
170000006316327	18-149-017-00244-0001	5000	CEBADA-SIN VARIEDAD	R	1,97	0,29	0,29	0,29	0,29
170000006316193	18-149-017-00125-0001	5000	CEBADA-SIN VARIEDAD	S	2,02	1,24	1,24	1,24	1,24
170000006316335	18-149-018-00061-0001	20902	BARBECHO TRADICIONAL-CON CUBIERTA VEGETAL	S	2,05	6,81	6,81	6,81	6,81
170000006316324	18-149-017-00241-0001	5000	CEBADA-SIN VARIEDAD	R	2,08	0,12	0,12	0,12	0,12
170000006316257	18-149-012-00069-0063	8000	AVENA-SIN VARIEDAD	S	2,12	0,01	0,01	0,01	0,01
170000006316223	18-149-018-00070-0001	20902	BARBECHO TRADICIONAL-CON CUBIERTA VEGETAL	S	2,17	8,11	16,22	8,11	8,11
170000006316213	18-149-018-00036-0001	20902	BARBECHO TRADICIONAL-CON CUBIERTA VEGETAL	S	2,21	0,24	0,24	0,24	0,24
170000006316328	18-149-017-00245-0001	5000	CEBADA-SIN VARIEDAD	R	2,23	0,05	0,05	0,05	0,05
170000006316231	18-149-017-00059-0001	20901	BARBECHO TRADICIONAL-SIN CUBIERTA VEGETAL	S	2,26	10,87	10,87	10,87	10,87
170000006316215	18-149-017-00084-0001	20902	BARBECHO TRADICIONAL-CON CUBIERTA VEGETAL	S	2,28	0,29	0,29	0,29	0,29
170000006316360	18-149-016-00213-0004	5000	CEBADA-SIN VARIEDAD	S	2,28	0,01	0,01	0,01	0,01
170000006316214	18-149-018-00037-0001	20902	BARBECHO TRADICIONAL-CON CUBIERTA VEGETAL	S	2,32	0,56	0,56	0,56	0,56
170000006316224	18-149-018-00117-0001	20902	BARBECHO TRADICIONAL-CON CUBIERTA VEGETAL	S	2,36	3,94	3,94	3,94	3,94
170000006316343	18-149-018-00083-0001	20902	BARBECHO TRADICIONAL-CON CUBIERTA VEGETAL	S	2,37	16,46	16,46	16,46	16,46
170000006316194	18-149-017-00124-0001	5000	CEBADA-SIN VARIEDAD	S	2,39	1,97	1,97	1,97	1,97
170000006316237	18-149-018-00088-0002	20902	BARBECHO TRADICIONAL-CON CUBIERTA VEGETAL	S	2,56	13,99	13,99	13,99	13,99
170000006316317	18-149-017-00225-0001	5000	CEBADA-SIN VARIEDAD	R	2,68	0,12	0,12	0,12	0,12
170000006316326	18-149-017-00243-0001	5000	CEBADA-SIN VARIEDAD	R	2,76	0,72	0,72	0,72	0,72
170000006316216	18-149-017-00126-0001	20902	BARBECHO TRADICIONAL-CON CUBIERTA VEGETAL	S	2,84	4,16	4,16	4,16	4,16
170000006316306	18-149-012-00024-0001	5000	CEBADA-SIN VARIEDAD	S	2,89	1,85	1,85	1,85	1,85
170000006316311	18-149-017-00054-0001	5000	CEBADA-SIN VARIEDAD	S	2,97	0,41	0,41	0,41	0,41
170000006316325	18-149-017-00242-0001	5000	CEBADA-SIN VARIEDAD	R	3,00	0,17	0,17	0,17	0,17
170000006316342	18-149-016-00213-0005	5000	CEBADA-SIN VARIEDAD	S	3,35	0,01	0,01	0,01	0,01
170000006316235	18-149-020-00014-0002	20902	BARBECHO TRADICIONAL-CON CUBIERTA VEGETAL	S	3,45	5,52	5,52	5,52	5,52
170000006316304	18-149-012-00025-0003	5000	CEBADA-SIN VARIEDAD	S	3,54	6,28	6,28	6,28	6,28
170000006316192	18-149-018-00082-0001	8000	AVENA-SIN VARIEDAD	S	3,61	3,69	7,38	3,69	3,69
170000006316309	18-149-017-00086-0001	5000	CEBADA-SIN VARIEDAD	S	3,81	10,15	10,15	10,15	10,15
170000006316314	18-149-017-00049-0001	5000	CEBADA-SIN VARIEDAD	S	3,82	0,64	0,64	0,64	0,64
170000006316333	18-149-017-00204-0001	5000	CEBADA-SIN VARIEDAD	R	3,88	0,17	0,17	0,17	0,17
170000006316318	18-149-017-00226-0001	5000	CEBADA-SIN VARIEDAD	R	3,93	0,26	0,26	0,26	0,26
170000006316329	18-149-017-00246-0001	5000	CEBADA-SIN VARIEDAD	R	4,06	0,71	0,71	0,71	0,71
170000006316243	18-149-012-00069-0053	20902	BARBECHO TRADICIONAL-CON CUBIERTA VEGETAL	S	4,54	0,01	0,01	0,01	0,01
170000006316300	18-149-012-00072-0011	1000	TRIGO BLANDO-SIN VARIEDAD	S	4,58	5,54	5,54	5,54	5,54
170000006316308	18-149-017-00137-0001	5000	CEBADA-SIN VARIEDAD	S	4,63	4,83	4,83	4,83	4,83
170000006316330	18-149-017-00288-0001	5000	CEBADA-SIN VARIEDAD	R	4,67	0,16	0,16	0,16	0,16
-38773	18-149-012-00072-0018	1000	TRIGO BLANDO-SIN VARIEDAD	S	5,05	0,16	0,16	0,16	0,16
170000006316371	18-149-017-00050-0001	5000	CEBADA-SIN VARIEDAD	S	5,13	3,33	3,33	3,33	3,33
170000006316368	18-149-012-00069-0062	8000	AVENA-SIN VARIEDAD	S	5,20	0,01	0,01	0,01	0,01
170000006316372	18-149-017-00052-0001	5000	CEBADA-SIN VARIEDAD	S	5,29	0,94	0,94	0,94	0,94
170000006316353	18-149-016-00389-0001	5000	CEBADA-SIN VARIEDAD	S	5,40	0,54	0,54	0,54	0,54
170000006316292	18-149-012-00071-0003	1000	TRIGO BLANDO-SIN VARIEDAD	S	5,51	10,86	10,86	10,86	10,86
170000006316331	18-149-017-00289-0001	5000	CEBADA-SIN VARIEDAD	R	5,51	0,18	0,18	0,18	0,18
170000006316361	18-149-012-00072-0013	1000	TRIGO BLANDO-SIN VARIEDAD	S	5,54	0,05	0,05	0,05	0,05
170000006316316	18-149-017-00232-0001	5000	CEBADA-SIN VARIEDAD	R	5,56	0,08	0,08	0,08	0,08
170000006316373	18-149-017-00092-0001	5000	CEBADA-SIN VARIEDAD	S	5,71	3,37	3,37	3,37	3,37
170000006316283	18-149-012-00069-0058	20902	BARBECHO TRADICIONAL-CON CUBIERTA VEGETAL	S	5,73	0,01	0,01	0,01	0,01
-38774	18-149-017-00289-0004	5000	CEBADA-SIN VARIEDAD	S	5,74	0,07	0,07	0,07	0,07
170000006316382	18-149-016-00213-0001	5000	CEBADA-SIN VARIEDAD	S	5,74	1,13	1,13	1,13	1,13

RECINTOS COMPROMETIDOS

REF.	REFERENCIA SIGPAC	CULTIVO	DESCRIPCIÓN CULTIVO	S/R	PEND.	SUP. DEC.	NU SUP.	SUP.	SUP.
					MEDIA (%)	ADMIN. (ha)	CERT. (ha)	CAMPO (ha)	COMPROM. (ha)
170000006316322	18-149-017-00171-0001	5000	CEBADA-SIN VARIEDAD	S	5,89	11,82	11,82		11,82
170000006316364	18-149-015-00053-0001	8000	AVENA-SIN VARIEDAD	S	5,94	2,69	2,69		2,69
170000006316234	18-149-017-00077-0001	20902	BARBECHO TRADICIONAL-CON CUBIERTA VEGETAL	S	6,01	1,87	1,87		1,87
170000006316320	18-149-017-00158-0001	5000	CEBADA-SIN VARIEDAD	S	6,11	3,92	3,92		3,92
170000006316184	18-149-012-00069-0046	20902	BARBECHO TRADICIONAL-CON CUBIERTA VEGETAL	S	7,20	28,15	17,21		17,21
170000006316219	18-149-012-00069-0046	20902	BARBECHO TRADICIONAL-CON CUBIERTA VEGETAL	S	7,20	53,04	32,42		32,42
170000006316345	18-149-012-00069-0046	8000	AVENA-SIN VARIEDAD	S	7,20	51,63	31,56		31,56
170000006316220	18-149-010-00148-0001	20902	BARBECHO TRADICIONAL-CON CUBIERTA VEGETAL	S	7,82	1,91	1,91		1,91
170000006316321	18-149-017-00168-0001	5000	CEBADA-SIN VARIEDAD	S	7,92	0,13	0,13		0,13
170000006316356	18-149-015-00035-0001	20902	BARBECHO TRADICIONAL-CON CUBIERTA VEGETAL	S	8,35	0,70	0,70		0,70
170000006316232	18-149-017-00117-0001	20902	BARBECHO TRADICIONAL-CON CUBIERTA VEGETAL	S	8,40	1,03	1,03		1,03
170000006316307	18-149-012-00025-0002	5000	CEBADA-SIN VARIEDAD	S	8,45	1,45	1,45		1,45
170000006316299	18-149-012-00072-0003	1000	TRIGO BLANDO-SIN VARIEDAD	S	8,57	22,81	22,81		22,81
170000006316366	18-149-012-00069-0026	8000	AVENA-SIN VARIEDAD	S	8,85	0,47	0,47		0,47
170000006316338	18-149-018-00009-0004	8000	AVENA-SIN VARIEDAD	S	8,91	1,88	1,88		1,88
170000006316294	18-149-020-00009-0001	5000	CEBADA-SIN VARIEDAD	S	9,04	5,39	5,39		5,39
170000006316211	18-149-012-00072-0010	20902	BARBECHO TRADICIONAL-CON CUBIERTA VEGETAL	S	9,43	4,73	4,73		4,73
170000006316358	18-149-015-00036-0001	20902	BARBECHO TRADICIONAL-CON CUBIERTA VEGETAL	S	9,69	1,39	1,39		1,39
170000006316315	18-149-012-00069-0057	8000	AVENA-SIN VARIEDAD	S	9,74	0,01	0,01		0,01
170000006316379	18-149-015-00091-0001	20902	BARBECHO TRADICIONAL-CON CUBIERTA VEGETAL	S	9,81	2,17	2,17		2,17
170000006316293	18-149-020-00008-0002	5000	CEBADA-SIN VARIEDAD	S	10,67	5,75	5,75		5,75
170000006316369	18-149-017-00031-0001	5000	CEBADA-SIN VARIEDAD	S	10,68	1,75	1,75		1,75
170000006316310	18-149-017-00094-0009	5000	CEBADA-SIN VARIEDAD	S	10,84	5,64	5,64		5,64
170000006316205	18-149-017-00109-0001	5000	CEBADA-SIN VARIEDAD	S	10,88	0,12	0,12		0,12
170000006316282	18-149-012-00069-0056	20902	BARBECHO TRADICIONAL-CON CUBIERTA VEGETAL	S	10,89	0,01	0,01		0,01
170000006316313	18-149-017-00048-0001	5000	CEBADA-SIN VARIEDAD	S	10,94	1,34	1,34		1,34
170000006316262	18-149-012-00069-0052	20902	BARBECHO TRADICIONAL-CON CUBIERTA VEGETAL	S	11,60	0,03	0,03		0,03
170000006316375	18-149-017-00108-0001	5000	CEBADA-SIN VARIEDAD	S	11,68	1,45	1,45		1,45
170000006316357	18-149-015-00035-0004	20902	BARBECHO TRADICIONAL-CON CUBIERTA VEGETAL	S	11,73	0,34	0,34		0,34
170000006316301	18-149-017-00046-0001	5000	CEBADA-SIN VARIEDAD	S	12,46	0,59	0,59		0,59
170000006316246	18-149-012-00069-0055	20902	BARBECHO TRADICIONAL-CON CUBIERTA VEGETAL	S	13,06	0,01	0,01		0,01
170000006316287	18-149-012-00072-0016	20902	BARBECHO TRADICIONAL-CON CUBIERTA VEGETAL	S	15,09	0,01	0,01		0,01
170000006316260	18-149-012-00069-0059	8000	AVENA-SIN VARIEDAD	S	18,37	0,01	0,01		0,01
170000006316259	18-149-012-00069-0060	8000	AVENA-SIN VARIEDAD	S	20,23	0,01	0,01		0,01

INCIDENCIAS

INCIDENCIA DESCRIPCIÓN

- 85001 El recinto declarado no cumple con las normas de producción ecológica (artículo 5-1 e), Orden 26 mayo 2015)
 Ref:170000006316233 Recinto:18-149-016-01081-001 Cultivo:5000 CEBADA-SIN VARIEDAD Regadío
 Ref:170000006316236 Recinto:18-149-016-01082-001 Cultivo:5000 CEBADA-SIN VARIEDAD Regadío
 Ref:170000006316208 Recinto:18-149-017-00098-001 Cultivo:5000 CEBADA-SIN VARIEDAD Secano
 Ref:170000006316207 Recinto:18-149-017-00107-001 Cultivo:5000 CEBADA-SIN VARIEDAD Secano
 Ref:170000006316352 Recinto:18-149-018-00009-001 Cultivo:8000 AVENA-SIN VARIEDAD Regadío
- 85002 Recinto declarado que no cumple en su totalidad con las normas de producción ecológica (artículo 5-1 e), Orden 26 mayo 2015)
 Ref:170000006316345 Recinto:18-149-012-00069-046 Cultivo:8000 AVENA-SIN VARIEDAD Secano Sup. Declarada:51,63 Superficie Certificada (Ha):31,56
 Ref:170000006316184 Recinto:18-149-012-00069-046 Cultivo:20902 BARBECHO TRADICIONAL-CON CUBIERTA VEGETAL Secano Sup. Declarada:28,15 Superficie Certificada (Ha):17,21
 Ref:170000006316219 Recinto:18-149-012-00069-046 Cultivo:20902 BARBECHO TRADICIONAL-CON CUBIERTA VEGETAL Secano Sup. Declarada:53,04 Superficie Certificada (Ha):32,42

RESUMEN CRITERIOS DE SELECCIÓN

11.2.1.1 Mantenimiento de prácticas y métodos de agricultura ecológica: Cultivos herbáceos - Conv 2018.

PUNTOS: 7,00

Porcentaje de superficie determinada en Red Natura 2000

PUNTOS CUMPLE
0,00 0.0%

	PUNTOS	CUMPLE
Porcentaje de superficie determinada situada en zonas RAMSAR	0,00	0.0%
Porcentaje de superficie determinada en zonas vulnerables a la contaminación por nitratos	0,00	0.0%
Pendiente media de la explotación	1,00	5.7%
Porcentaje de Superficie de la explotación en municipios con más del 40 por ciento de su superficie agraria dentro de la Zona de desertificación	6,00	100.0%

DETALLE CRITERIOS DE SELECCIÓN**11.2.1.1 Mantenimiento de prácticas y métodos de agricultura ecológica: Cultivos herbáceos - Conv 2018.** **PUNTOS: 7,00**

Porcentaje de superficie determinada en Red Natura 2000						PUNTOS:	0,00	0.0%
REF.	REFERENCIA SIGPAC	CULTIVO	DESCRIPCIÓN CULTIVO	S/R	SUP. COMPROM. (ha)	SUP. CUMPLE (ha)		
170000006316220	18-149-010-00148-0001	20902	BARBECHO TRADICIONAL-CON CUBIERTA VEGETAL	S	1,91	0,00		
170000006316306	18-149-012-00024-0001	5000	CEBADA-SIN VARIEDAD	S	1,85	0,00		
170000006316307	18-149-012-00025-0002	5000	CEBADA-SIN VARIEDAD	S	1,45	0,00		
170000006316304	18-149-012-00025-0003	5000	CEBADA-SIN VARIEDAD	S	6,28	0,00		
170000006316366	18-149-012-00069-0026	8000	AVENA-SIN VARIEDAD	S	0,47	0,00		
170000006316345	18-149-012-00069-0046	8000	AVENA-SIN VARIEDAD	S	31,56	0,00		
170000006316219	18-149-012-00069-0046	20902	BARBECHO TRADICIONAL-CON CUBIERTA VEGETAL	S	32,42	0,00		
170000006316184	18-149-012-00069-0046	20902	BARBECHO TRADICIONAL-CON CUBIERTA VEGETAL	S	17,21	0,00		
170000006316262	18-149-012-00069-0052	20902	BARBECHO TRADICIONAL-CON CUBIERTA VEGETAL	S	0,03	0,00		
170000006316243	18-149-012-00069-0053	20902	BARBECHO TRADICIONAL-CON CUBIERTA VEGETAL	S	0,01	0,00		
170000006316246	18-149-012-00069-0055	20902	BARBECHO TRADICIONAL-CON CUBIERTA VEGETAL	S	0,01	0,00		
170000006316282	18-149-012-00069-0056	20902	BARBECHO TRADICIONAL-CON CUBIERTA VEGETAL	S	0,01	0,00		
170000006316315	18-149-012-00069-0057	8000	AVENA-SIN VARIEDAD	S	0,01	0,00		
170000006316283	18-149-012-00069-0058	20902	BARBECHO TRADICIONAL-CON CUBIERTA VEGETAL	S	0,01	0,00		
170000006316260	18-149-012-00069-0059	8000	AVENA-SIN VARIEDAD	S	0,01	0,00		
170000006316259	18-149-012-00069-0060	8000	AVENA-SIN VARIEDAD	S	0,01	0,00		
170000006316368	18-149-012-00069-0062	8000	AVENA-SIN VARIEDAD	S	0,01	0,00		
170000006316257	18-149-012-00069-0063	8000	AVENA-SIN VARIEDAD	S	0,01	0,00		
170000006316292	18-149-012-00071-0003	1000	TRIGO BLANDO-SIN VARIEDAD	S	10,86	0,00		
170000006316299	18-149-012-00072-0003	1000	TRIGO BLANDO-SIN VARIEDAD	S	22,81	0,00		
170000006316211	18-149-012-00072-0010	20902	BARBECHO TRADICIONAL-CON CUBIERTA VEGETAL	S	4,73	0,00		
170000006316300	18-149-012-00072-0011	1000	TRIGO BLANDO-SIN VARIEDAD	S	5,54	0,00		
170000006316361	18-149-012-00072-0013	1000	TRIGO BLANDO-SIN VARIEDAD	S	0,05	0,00		
170000006316287	18-149-012-00072-0016	20902	BARBECHO TRADICIONAL-CON CUBIERTA VEGETAL	S	0,01	0,00		
-38773	18-149-012-00072-0018	1000	TRIGO BLANDO-SIN VARIEDAD	S	0,16	0,00		
170000006316340	18-149-014-00161-0001	20902	BARBECHO TRADICIONAL-CON CUBIERTA VEGETAL	S	0,75	0,00		
170000006316341	18-149-014-00162-0001	20902	BARBECHO TRADICIONAL-CON CUBIERTA VEGETAL	S	0,70	0,00		
170000006316356	18-149-015-00035-0001	20902	BARBECHO TRADICIONAL-CON CUBIERTA VEGETAL	S	0,70	0,00		
170000006316357	18-149-015-00035-0004	20902	BARBECHO TRADICIONAL-CON CUBIERTA VEGETAL	S	0,34	0,00		
170000006316358	18-149-015-00036-0001	20902	BARBECHO TRADICIONAL-CON CUBIERTA VEGETAL	S	1,39	0,00		
170000006316364	18-149-015-00053-0001	8000	AVENA-SIN VARIEDAD	S	2,69	0,00		
170000006316379	18-149-015-00091-0001	20902	BARBECHO TRADICIONAL-CON CUBIERTA VEGETAL	S	2,17	0,00		
170000006316382	18-149-016-00213-0001	5000	CEBADA-SIN VARIEDAD	S	1,13	0,00		
170000006316362	18-149-016-00213-0003	5000	CEBADA-SIN VARIEDAD	S	0,66	0,00		
170000006316360	18-149-016-00213-0004	5000	CEBADA-SIN VARIEDAD	S	0,01	0,00		
170000006316342	18-149-016-00213-0005	5000	CEBADA-SIN VARIEDAD	S	0,01	0,00		
170000006316353	18-149-016-00389-0001	5000	CEBADA-SIN VARIEDAD	S	0,54	0,00		
170000006316377	18-149-016-00389-0003	5000	CEBADA-SIN VARIEDAD	S	2,92	0,00		
170000006316369	18-149-017-00031-0001	5000	CEBADA-SIN VARIEDAD	S	1,75	0,00		

<u>REF.</u>	<u>REFERENCIA SIGPAC</u>	<u>CULTIVO</u>	<u>DESCRIPCIÓN CULTIVO</u>	<u>S/R</u>	<u>SUP. COMPROM.</u> <u>(ha)</u>	<u>SUP. CUMPLE</u> <u>(ha)</u>
170000006316301	18-149-017-00046-0001	5000	CEBADA-SIN VARIEDAD	S	0,59	0,00
170000006316313	18-149-017-00048-0001	5000	CEBADA-SIN VARIEDAD	S	1,34	0,00
170000006316314	18-149-017-00049-0001	5000	CEBADA-SIN VARIEDAD	S	0,64	0,00
170000006316371	18-149-017-00050-0001	5000	CEBADA-SIN VARIEDAD	S	3,33	0,00
170000006316372	18-149-017-00052-0001	5000	CEBADA-SIN VARIEDAD	S	0,94	0,00
170000006316311	18-149-017-00054-0001	5000	CEBADA-SIN VARIEDAD	S	0,41	0,00
170000006316231	18-149-017-00059-0001	20901	BARBECHO TRADICIONAL-SIN CUBIERTA VEGETAL	S	10,87	0,00
170000006316234	18-149-017-00077-0001	20902	BARBECHO TRADICIONAL-CON CUBIERTA VEGETAL	S	1,87	0,00
170000006316215	18-149-017-00084-0001	20902	BARBECHO TRADICIONAL-CON CUBIERTA VEGETAL	S	0,29	0,00
170000006316309	18-149-017-00086-0001	5000	CEBADA-SIN VARIEDAD	S	10,15	0,00
170000006316373	18-149-017-00092-0001	5000	CEBADA-SIN VARIEDAD	S	3,37	0,00
170000006316310	18-149-017-00094-0009	5000	CEBADA-SIN VARIEDAD	S	5,64	0,00
170000006316375	18-149-017-00108-0001	5000	CEBADA-SIN VARIEDAD	S	1,45	0,00
170000006316205	18-149-017-00109-0001	5000	CEBADA-SIN VARIEDAD	S	0,12	0,00
170000006316204	18-149-017-00112-0001	5000	CEBADA-SIN VARIEDAD	S	4,19	0,00
170000006316232	18-149-017-00117-0001	20902	BARBECHO TRADICIONAL-CON CUBIERTA VEGETAL	S	1,03	0,00
170000006316194	18-149-017-00124-0001	5000	CEBADA-SIN VARIEDAD	S	1,97	0,00
170000006316193	18-149-017-00125-0001	5000	CEBADA-SIN VARIEDAD	S	1,24	0,00
170000006316216	18-149-017-00126-0001	20902	BARBECHO TRADICIONAL-CON CUBIERTA VEGETAL	S	4,16	0,00
170000006316308	18-149-017-00137-0001	5000	CEBADA-SIN VARIEDAD	S	4,83	0,00
170000006316320	18-149-017-00158-0001	5000	CEBADA-SIN VARIEDAD	S	3,92	0,00
170000006316321	18-149-017-00168-0001	5000	CEBADA-SIN VARIEDAD	S	0,13	0,00
170000006316322	18-149-017-00171-0001	5000	CEBADA-SIN VARIEDAD	S	11,82	0,00
170000006316319	18-149-017-00194-0001	5000	CEBADA-SIN VARIEDAD	R	1,14	0,00
170000006316333	18-149-017-00204-0001	5000	CEBADA-SIN VARIEDAD	R	0,17	0,00
170000006316317	18-149-017-00225-0001	5000	CEBADA-SIN VARIEDAD	R	0,12	0,00
170000006316318	18-149-017-00226-0001	5000	CEBADA-SIN VARIEDAD	R	0,26	0,00
170000006316316	18-149-017-00232-0001	5000	CEBADA-SIN VARIEDAD	R	0,08	0,00
170000006316324	18-149-017-00241-0001	5000	CEBADA-SIN VARIEDAD	R	0,12	0,00
170000006316325	18-149-017-00242-0001	5000	CEBADA-SIN VARIEDAD	R	0,17	0,00
170000006316326	18-149-017-00243-0001	5000	CEBADA-SIN VARIEDAD	R	0,72	0,00
170000006316327	18-149-017-00244-0001	5000	CEBADA-SIN VARIEDAD	R	0,29	0,00
170000006316328	18-149-017-00245-0001	5000	CEBADA-SIN VARIEDAD	R	0,05	0,00
170000006316329	18-149-017-00246-0001	5000	CEBADA-SIN VARIEDAD	R	0,71	0,00
170000006316330	18-149-017-00288-0001	5000	CEBADA-SIN VARIEDAD	R	0,16	0,00
170000006316331	18-149-017-00289-0001	5000	CEBADA-SIN VARIEDAD	R	0,18	0,00
-38774	18-149-017-00289-0004	5000	CEBADA-SIN VARIEDAD	S	0,07	0,00
170000006316338	18-149-018-00009-0004	8000	AVENA-SIN VARIEDAD	S	1,88	0,00
170000006316213	18-149-018-00036-0001	20902	BARBECHO TRADICIONAL-CON CUBIERTA VEGETAL	S	0,24	0,00
170000006316214	18-149-018-00037-0001	20902	BARBECHO TRADICIONAL-CON CUBIERTA VEGETAL	S	0,56	0,00
170000006316335	18-149-018-00061-0001	20902	BARBECHO TRADICIONAL-CON CUBIERTA VEGETAL	S	6,81	0,00
170000006316223	18-149-018-00070-0001	20902	BARBECHO TRADICIONAL-CON CUBIERTA VEGETAL	S	8,11	0,00
170000006316192	18-149-018-00082-0001	8000	AVENA-SIN VARIEDAD	S	3,69	0,00
170000006316343	18-149-018-00083-0001	20902	BARBECHO TRADICIONAL-CON CUBIERTA VEGETAL	S	16,46	0,00
170000006316237	18-149-018-00088-0002	20902	BARBECHO TRADICIONAL-CON CUBIERTA VEGETAL	S	13,99	0,00
170000006316224	18-149-018-00117-0001	20902	BARBECHO TRADICIONAL-CON CUBIERTA VEGETAL	S	3,94	0,00
170000006316293	18-149-020-00008-0002	5000	CEBADA-SIN VARIEDAD	S	5,75	0,00
170000006316294	18-149-020-00009-0001	5000	CEBADA-SIN VARIEDAD	S	5,39	0,00
170000006316235	18-149-020-00014-0002	20902	BARBECHO TRADICIONAL-CON CUBIERTA VEGETAL	S	5,52	0,00

Porcentaje de superficie determinada situada en zonas RAMSAR

PUNTOS: 0,00 0.0%

<u>REF.</u>	<u>REFERENCIA SIGPAC</u>	<u>CULTIVO</u>	<u>DESCRIPCIÓN CULTIVO</u>	<u>S/R</u>	<u>SUP. COMPROM.</u> <u>(ha)</u>	<u>SUP. CUMPLE</u> <u>(ha)</u>
170000006316220	18-149-010-00148-0001	20902	BARBECHO TRADICIONAL-CON CUBIERTA VEGETAL	S	1,91	0,00
170000006316306	18-149-012-00024-0001	5000	CEBADA-SIN VARIEDAD	S	1,85	0,00
170000006316307	18-149-012-00025-0002	5000	CEBADA-SIN VARIEDAD	S	1,45	0,00
170000006316304	18-149-012-00025-0003	5000	CEBADA-SIN VARIEDAD	S	6,28	0,00
170000006316366	18-149-012-00069-0026	8000	AVENA-SIN VARIEDAD	S	0,47	0,00
170000006316345	18-149-012-00069-0046	8000	AVENA-SIN VARIEDAD	S	31,56	0,00
170000006316184	18-149-012-00069-0046	20902	BARBECHO TRADICIONAL-CON CUBIERTA VEGETAL	S	17,21	0,00
170000006316219	18-149-012-00069-0046	20902	BARBECHO TRADICIONAL-CON CUBIERTA VEGETAL	S	32,42	0,00
170000006316262	18-149-012-00069-0052	20902	BARBECHO TRADICIONAL-CON CUBIERTA VEGETAL	S	0,03	0,00
170000006316243	18-149-012-00069-0053	20902	BARBECHO TRADICIONAL-CON CUBIERTA VEGETAL	S	0,01	0,00
170000006316246	18-149-012-00069-0055	20902	BARBECHO TRADICIONAL-CON CUBIERTA VEGETAL	S	0,01	0,00
170000006316282	18-149-012-00069-0056	20902	BARBECHO TRADICIONAL-CON CUBIERTA VEGETAL	S	0,01	0,00
170000006316315	18-149-012-00069-0057	8000	AVENA-SIN VARIEDAD	S	0,01	0,00
170000006316283	18-149-012-00069-0058	20902	BARBECHO TRADICIONAL-CON CUBIERTA VEGETAL	S	0,01	0,00
170000006316260	18-149-012-00069-0059	8000	AVENA-SIN VARIEDAD	S	0,01	0,00
170000006316259	18-149-012-00069-0060	8000	AVENA-SIN VARIEDAD	S	0,01	0,00
170000006316368	18-149-012-00069-0062	8000	AVENA-SIN VARIEDAD	S	0,01	0,00
170000006316257	18-149-012-00069-0063	8000	AVENA-SIN VARIEDAD	S	0,01	0,00
170000006316292	18-149-012-00071-0003	1000	TRIGO BLANDO-SIN VARIEDAD	S	10,86	0,00
170000006316299	18-149-012-00072-0003	1000	TRIGO BLANDO-SIN VARIEDAD	S	22,81	0,00
170000006316211	18-149-012-00072-0010	20902	BARBECHO TRADICIONAL-CON CUBIERTA VEGETAL	S	4,73	0,00
170000006316300	18-149-012-00072-0011	1000	TRIGO BLANDO-SIN VARIEDAD	S	5,54	0,00
170000006316361	18-149-012-00072-0013	1000	TRIGO BLANDO-SIN VARIEDAD	S	0,05	0,00
170000006316287	18-149-012-00072-0016	20902	BARBECHO TRADICIONAL-CON CUBIERTA VEGETAL	S	0,01	0,00
-38773	18-149-012-00072-0018	1000	TRIGO BLANDO-SIN VARIEDAD	S	0,16	0,00
170000006316340	18-149-014-00161-0001	20902	BARBECHO TRADICIONAL-CON CUBIERTA VEGETAL	S	0,75	0,00
170000006316341	18-149-014-00162-0001	20902	BARBECHO TRADICIONAL-CON CUBIERTA VEGETAL	S	0,70	0,00
170000006316356	18-149-015-00035-0001	20902	BARBECHO TRADICIONAL-CON CUBIERTA VEGETAL	S	0,70	0,00
170000006316357	18-149-015-00035-0004	20902	BARBECHO TRADICIONAL-CON CUBIERTA VEGETAL	S	0,34	0,00
170000006316358	18-149-015-00036-0001	20902	BARBECHO TRADICIONAL-CON CUBIERTA VEGETAL	S	1,39	0,00
170000006316364	18-149-015-00053-0001	8000	AVENA-SIN VARIEDAD	S	2,69	0,00
170000006316379	18-149-015-00091-0001	20902	BARBECHO TRADICIONAL-CON CUBIERTA VEGETAL	S	2,17	0,00
170000006316382	18-149-016-00213-0001	5000	CEBADA-SIN VARIEDAD	S	1,13	0,00
170000006316362	18-149-016-00213-0003	5000	CEBADA-SIN VARIEDAD	S	0,66	0,00
170000006316360	18-149-016-00213-0004	5000	CEBADA-SIN VARIEDAD	S	0,01	0,00
170000006316342	18-149-016-00213-0005	5000	CEBADA-SIN VARIEDAD	S	0,01	0,00
170000006316353	18-149-016-00389-0001	5000	CEBADA-SIN VARIEDAD	S	0,54	0,00
170000006316377	18-149-016-00389-0003	5000	CEBADA-SIN VARIEDAD	S	2,92	0,00
170000006316369	18-149-017-00031-0001	5000	CEBADA-SIN VARIEDAD	S	1,75	0,00
170000006316301	18-149-017-00046-0001	5000	CEBADA-SIN VARIEDAD	S	0,59	0,00
170000006316313	18-149-017-00048-0001	5000	CEBADA-SIN VARIEDAD	S	1,34	0,00
170000006316314	18-149-017-00049-0001	5000	CEBADA-SIN VARIEDAD	S	0,64	0,00
170000006316371	18-149-017-00050-0001	5000	CEBADA-SIN VARIEDAD	S	3,33	0,00
170000006316372	18-149-017-00052-0001	5000	CEBADA-SIN VARIEDAD	S	0,94	0,00
170000006316311	18-149-017-00054-0001	5000	CEBADA-SIN VARIEDAD	S	0,41	0,00
170000006316231	18-149-017-00059-0001	20901	BARBECHO TRADICIONAL-SIN CUBIERTA VEGETAL	S	10,87	0,00
170000006316234	18-149-017-00077-0001	20902	BARBECHO TRADICIONAL-CON CUBIERTA VEGETAL	S	1,87	0,00
170000006316215	18-149-017-00084-0001	20902	BARBECHO TRADICIONAL-CON CUBIERTA VEGETAL	S	0,29	0,00
170000006316309	18-149-017-00086-0001	5000	CEBADA-SIN VARIEDAD	S	10,15	0,00

<u>REF.</u>	<u>REFERENCIA SIGPAC</u>	<u>CULTIVO</u>	<u>DESCRIPCIÓN CULTIVO</u>	<u>S/R</u>	<u>SUP. COMPROM.</u> <u>(ha)</u>	<u>SUP. CUMPLE</u> <u>(ha)</u>
170000006316373	18-149-017-00092-0001	5000	CEBADA-SIN VARIEDAD	S	3,37	0,00
170000006316310	18-149-017-00094-0009	5000	CEBADA-SIN VARIEDAD	S	5,64	0,00
170000006316375	18-149-017-00108-0001	5000	CEBADA-SIN VARIEDAD	S	1,45	0,00
170000006316205	18-149-017-00109-0001	5000	CEBADA-SIN VARIEDAD	S	0,12	0,00
170000006316204	18-149-017-00112-0001	5000	CEBADA-SIN VARIEDAD	S	4,19	0,00
170000006316232	18-149-017-00117-0001	20902	BARBECHO TRADICIONAL-CON CUBIERTA VEGETAL	S	1,03	0,00
170000006316194	18-149-017-00124-0001	5000	CEBADA-SIN VARIEDAD	S	1,97	0,00
170000006316193	18-149-017-00125-0001	5000	CEBADA-SIN VARIEDAD	S	1,24	0,00
170000006316216	18-149-017-00126-0001	20902	BARBECHO TRADICIONAL-CON CUBIERTA VEGETAL	S	4,16	0,00
170000006316308	18-149-017-00137-0001	5000	CEBADA-SIN VARIEDAD	S	4,83	0,00
170000006316320	18-149-017-00158-0001	5000	CEBADA-SIN VARIEDAD	S	3,92	0,00
170000006316321	18-149-017-00168-0001	5000	CEBADA-SIN VARIEDAD	S	0,13	0,00
170000006316322	18-149-017-00171-0001	5000	CEBADA-SIN VARIEDAD	S	11,82	0,00
170000006316319	18-149-017-00194-0001	5000	CEBADA-SIN VARIEDAD	R	1,14	0,00
170000006316333	18-149-017-00204-0001	5000	CEBADA-SIN VARIEDAD	R	0,17	0,00
170000006316317	18-149-017-00225-0001	5000	CEBADA-SIN VARIEDAD	R	0,12	0,00
170000006316318	18-149-017-00226-0001	5000	CEBADA-SIN VARIEDAD	R	0,26	0,00
170000006316316	18-149-017-00232-0001	5000	CEBADA-SIN VARIEDAD	R	0,08	0,00
170000006316324	18-149-017-00241-0001	5000	CEBADA-SIN VARIEDAD	R	0,12	0,00
170000006316325	18-149-017-00242-0001	5000	CEBADA-SIN VARIEDAD	R	0,17	0,00
170000006316326	18-149-017-00243-0001	5000	CEBADA-SIN VARIEDAD	R	0,72	0,00
170000006316327	18-149-017-00244-0001	5000	CEBADA-SIN VARIEDAD	R	0,29	0,00
170000006316328	18-149-017-00245-0001	5000	CEBADA-SIN VARIEDAD	R	0,05	0,00
170000006316329	18-149-017-00246-0001	5000	CEBADA-SIN VARIEDAD	R	0,71	0,00
170000006316330	18-149-017-00288-0001	5000	CEBADA-SIN VARIEDAD	R	0,16	0,00
170000006316331	18-149-017-00289-0001	5000	CEBADA-SIN VARIEDAD	R	0,18	0,00
-38774	18-149-017-00289-0004	5000	CEBADA-SIN VARIEDAD	S	0,07	0,00
170000006316338	18-149-018-00009-0004	8000	AVENA-SIN VARIEDAD	S	1,88	0,00
170000006316213	18-149-018-00036-0001	20902	BARBECHO TRADICIONAL-CON CUBIERTA VEGETAL	S	0,24	0,00
170000006316214	18-149-018-00037-0001	20902	BARBECHO TRADICIONAL-CON CUBIERTA VEGETAL	S	0,56	0,00
170000006316335	18-149-018-00061-0001	20902	BARBECHO TRADICIONAL-CON CUBIERTA VEGETAL	S	6,81	0,00
170000006316223	18-149-018-00070-0001	20902	BARBECHO TRADICIONAL-CON CUBIERTA VEGETAL	S	8,11	0,00
170000006316192	18-149-018-00082-0001	8000	AVENA-SIN VARIEDAD	S	3,69	0,00
170000006316343	18-149-018-00083-0001	20902	BARBECHO TRADICIONAL-CON CUBIERTA VEGETAL	S	16,46	0,00
170000006316237	18-149-018-00088-0002	20902	BARBECHO TRADICIONAL-CON CUBIERTA VEGETAL	S	13,99	0,00
170000006316224	18-149-018-00117-0001	20902	BARBECHO TRADICIONAL-CON CUBIERTA VEGETAL	S	3,94	0,00
170000006316293	18-149-020-00008-0002	5000	CEBADA-SIN VARIEDAD	S	5,75	0,00
170000006316294	18-149-020-00009-0001	5000	CEBADA-SIN VARIEDAD	S	5,39	0,00
170000006316235	18-149-020-00014-0002	20902	BARBECHO TRADICIONAL-CON CUBIERTA VEGETAL	S	5,52	0,00

Porcentaje de superficie determinada en zonas vulnerables a la contaminación por nitratos

PUNTOS: 0,00 0.0%

<u>REF.</u>	<u>REFERENCIA SIGPAC</u>	<u>CULTIVO</u>	<u>DESCRIPCIÓN CULTIVO</u>	<u>S/R</u>	<u>SUP. COMPROM.</u> <u>(ha)</u>	<u>SUP. CUMPLE</u> <u>(ha)</u>
170000006316220	18-149-010-00148-0001	20902	BARBECHO TRADICIONAL-CON CUBIERTA VEGETAL	S	1,91	0,00
170000006316306	18-149-012-00024-0001	5000	CEBADA-SIN VARIEDAD	S	1,85	0,00
170000006316307	18-149-012-00025-0002	5000	CEBADA-SIN VARIEDAD	S	1,45	0,00
170000006316304	18-149-012-00025-0003	5000	CEBADA-SIN VARIEDAD	S	6,28	0,00
170000006316366	18-149-012-00069-0026	8000	AVENA-SIN VARIEDAD	S	0,47	0,00
170000006316345	18-149-012-00069-0046	8000	AVENA-SIN VARIEDAD	S	31,56	0,00
170000006316219	18-149-012-00069-0046	20902	BARBECHO TRADICIONAL-CON CUBIERTA VEGETAL	S	32,42	0,00

<u>REF.</u>	<u>REFERENCIA SIGPAC</u>	<u>CULTIVO</u>	<u>DESCRIPCIÓN CULTIVO</u>	<u>S/R</u>	<u>SUP. COMPROM.</u> <u>(ha)</u>	<u>SUP. CUMPLE</u> <u>(ha)</u>
170000006316184	18-149-012-00069-0046	20902	BARBECHO TRADICIONAL-CON CUBIERTA VEGETAL	S	17,21	0,00
170000006316262	18-149-012-00069-0052	20902	BARBECHO TRADICIONAL-CON CUBIERTA VEGETAL	S	0,03	0,00
170000006316243	18-149-012-00069-0053	20902	BARBECHO TRADICIONAL-CON CUBIERTA VEGETAL	S	0,01	0,00
170000006316246	18-149-012-00069-0055	20902	BARBECHO TRADICIONAL-CON CUBIERTA VEGETAL	S	0,01	0,00
170000006316282	18-149-012-00069-0056	20902	BARBECHO TRADICIONAL-CON CUBIERTA VEGETAL	S	0,01	0,00
170000006316315	18-149-012-00069-0057	8000	AVENA-SIN VARIEDAD	S	0,01	0,00
170000006316283	18-149-012-00069-0058	20902	BARBECHO TRADICIONAL-CON CUBIERTA VEGETAL	S	0,01	0,00
170000006316260	18-149-012-00069-0059	8000	AVENA-SIN VARIEDAD	S	0,01	0,00
170000006316259	18-149-012-00069-0060	8000	AVENA-SIN VARIEDAD	S	0,01	0,00
170000006316368	18-149-012-00069-0062	8000	AVENA-SIN VARIEDAD	S	0,01	0,00
170000006316257	18-149-012-00069-0063	8000	AVENA-SIN VARIEDAD	S	0,01	0,00
170000006316292	18-149-012-00071-0003	1000	TRIGO BLANDO-SIN VARIEDAD	S	10,86	0,00
170000006316299	18-149-012-00072-0003	1000	TRIGO BLANDO-SIN VARIEDAD	S	22,81	0,00
170000006316211	18-149-012-00072-0010	20902	BARBECHO TRADICIONAL-CON CUBIERTA VEGETAL	S	4,73	0,00
170000006316300	18-149-012-00072-0011	1000	TRIGO BLANDO-SIN VARIEDAD	S	5,54	0,00
170000006316361	18-149-012-00072-0013	1000	TRIGO BLANDO-SIN VARIEDAD	S	0,05	0,00
170000006316287	18-149-012-00072-0016	20902	BARBECHO TRADICIONAL-CON CUBIERTA VEGETAL	S	0,01	0,00
-38773	18-149-012-00072-0018	1000	TRIGO BLANDO-SIN VARIEDAD	S	0,16	0,00
170000006316340	18-149-014-00161-0001	20902	BARBECHO TRADICIONAL-CON CUBIERTA VEGETAL	S	0,75	0,00
170000006316341	18-149-014-00162-0001	20902	BARBECHO TRADICIONAL-CON CUBIERTA VEGETAL	S	0,70	0,00
170000006316356	18-149-015-00035-0001	20902	BARBECHO TRADICIONAL-CON CUBIERTA VEGETAL	S	0,70	0,00
170000006316357	18-149-015-00035-0004	20902	BARBECHO TRADICIONAL-CON CUBIERTA VEGETAL	S	0,34	0,00
170000006316358	18-149-015-00036-0001	20902	BARBECHO TRADICIONAL-CON CUBIERTA VEGETAL	S	1,39	0,00
170000006316364	18-149-015-00053-0001	8000	AVENA-SIN VARIEDAD	S	2,69	0,00
170000006316379	18-149-015-00091-0001	20902	BARBECHO TRADICIONAL-CON CUBIERTA VEGETAL	S	2,17	0,00
170000006316382	18-149-016-00213-0001	5000	CEBADA-SIN VARIEDAD	S	1,13	0,00
170000006316362	18-149-016-00213-0003	5000	CEBADA-SIN VARIEDAD	S	0,66	0,00
170000006316360	18-149-016-00213-0004	5000	CEBADA-SIN VARIEDAD	S	0,01	0,00
170000006316342	18-149-016-00213-0005	5000	CEBADA-SIN VARIEDAD	S	0,01	0,00
170000006316353	18-149-016-00389-0001	5000	CEBADA-SIN VARIEDAD	S	0,54	0,00
170000006316377	18-149-016-00389-0003	5000	CEBADA-SIN VARIEDAD	S	2,92	0,00
170000006316369	18-149-017-00031-0001	5000	CEBADA-SIN VARIEDAD	S	1,75	0,00
170000006316301	18-149-017-00046-0001	5000	CEBADA-SIN VARIEDAD	S	0,59	0,00
170000006316313	18-149-017-00048-0001	5000	CEBADA-SIN VARIEDAD	S	1,34	0,00
170000006316314	18-149-017-00049-0001	5000	CEBADA-SIN VARIEDAD	S	0,64	0,00
170000006316371	18-149-017-00050-0001	5000	CEBADA-SIN VARIEDAD	S	3,33	0,00
170000006316372	18-149-017-00052-0001	5000	CEBADA-SIN VARIEDAD	S	0,94	0,00
170000006316311	18-149-017-00054-0001	5000	CEBADA-SIN VARIEDAD	S	0,41	0,00
170000006316231	18-149-017-00059-0001	20901	BARBECHO TRADICIONAL-SIN CUBIERTA VEGETAL	S	10,87	0,00
170000006316234	18-149-017-00077-0001	20902	BARBECHO TRADICIONAL-CON CUBIERTA VEGETAL	S	1,87	0,00
170000006316215	18-149-017-00084-0001	20902	BARBECHO TRADICIONAL-CON CUBIERTA VEGETAL	S	0,29	0,00
170000006316309	18-149-017-00086-0001	5000	CEBADA-SIN VARIEDAD	S	10,15	0,00
170000006316373	18-149-017-00092-0001	5000	CEBADA-SIN VARIEDAD	S	3,37	0,00
170000006316310	18-149-017-00094-0009	5000	CEBADA-SIN VARIEDAD	S	5,64	0,00
170000006316375	18-149-017-00108-0001	5000	CEBADA-SIN VARIEDAD	S	1,45	0,00
170000006316205	18-149-017-00109-0001	5000	CEBADA-SIN VARIEDAD	S	0,12	0,00
170000006316204	18-149-017-00112-0001	5000	CEBADA-SIN VARIEDAD	S	4,19	0,00
170000006316232	18-149-017-00117-0001	20902	BARBECHO TRADICIONAL-CON CUBIERTA VEGETAL	S	1,03	0,00
170000006316194	18-149-017-00124-0001	5000	CEBADA-SIN VARIEDAD	S	1,97	0,00
170000006316193	18-149-017-00125-0001	5000	CEBADA-SIN VARIEDAD	S	1,24	0,00

<u>REF.</u>	<u>REFERENCIA SIGPAC</u>	<u>CULTIVO</u>	<u>DESCRIPCIÓN CULTIVO</u>	<u>S/R</u>	<u>SUP. COMPROM.</u> <u>(ha)</u>	<u>SUP. CUMPLE</u> <u>(ha)</u>
170000006316216	18-149-017-00126-0001	20902	BARBECHO TRADICIONAL-CON CUBIERTA VEGETAL	S	4,16	0,00
170000006316308	18-149-017-00137-0001	5000	CEBADA-SIN VARIEDAD	S	4,83	0,00
170000006316320	18-149-017-00158-0001	5000	CEBADA-SIN VARIEDAD	S	3,92	0,00
170000006316321	18-149-017-00168-0001	5000	CEBADA-SIN VARIEDAD	S	0,13	0,00
170000006316322	18-149-017-00171-0001	5000	CEBADA-SIN VARIEDAD	S	11,82	0,00
170000006316319	18-149-017-00194-0001	5000	CEBADA-SIN VARIEDAD	R	1,14	0,00
170000006316333	18-149-017-00204-0001	5000	CEBADA-SIN VARIEDAD	R	0,17	0,00
170000006316317	18-149-017-00225-0001	5000	CEBADA-SIN VARIEDAD	R	0,12	0,00
170000006316318	18-149-017-00226-0001	5000	CEBADA-SIN VARIEDAD	R	0,26	0,00
170000006316316	18-149-017-00232-0001	5000	CEBADA-SIN VARIEDAD	R	0,08	0,00
170000006316324	18-149-017-00241-0001	5000	CEBADA-SIN VARIEDAD	R	0,12	0,00
170000006316325	18-149-017-00242-0001	5000	CEBADA-SIN VARIEDAD	R	0,17	0,00
170000006316326	18-149-017-00243-0001	5000	CEBADA-SIN VARIEDAD	R	0,72	0,00
170000006316327	18-149-017-00244-0001	5000	CEBADA-SIN VARIEDAD	R	0,29	0,00
170000006316328	18-149-017-00245-0001	5000	CEBADA-SIN VARIEDAD	R	0,05	0,00
170000006316329	18-149-017-00246-0001	5000	CEBADA-SIN VARIEDAD	R	0,71	0,00
170000006316330	18-149-017-00288-0001	5000	CEBADA-SIN VARIEDAD	R	0,16	0,00
170000006316331	18-149-017-00289-0001	5000	CEBADA-SIN VARIEDAD	R	0,18	0,00
-38774	18-149-017-00289-0004	5000	CEBADA-SIN VARIEDAD	S	0,07	0,00
170000006316338	18-149-018-00009-0004	8000	AVENA-SIN VARIEDAD	S	1,88	0,00
170000006316213	18-149-018-00036-0001	20902	BARBECHO TRADICIONAL-CON CUBIERTA VEGETAL	S	0,24	0,00
170000006316214	18-149-018-00037-0001	20902	BARBECHO TRADICIONAL-CON CUBIERTA VEGETAL	S	0,56	0,00
170000006316335	18-149-018-00061-0001	20902	BARBECHO TRADICIONAL-CON CUBIERTA VEGETAL	S	6,81	0,00
170000006316223	18-149-018-00070-0001	20902	BARBECHO TRADICIONAL-CON CUBIERTA VEGETAL	S	8,11	0,00
170000006316192	18-149-018-00082-0001	8000	AVENA-SIN VARIEDAD	S	3,69	0,00
170000006316343	18-149-018-00083-0001	20902	BARBECHO TRADICIONAL-CON CUBIERTA VEGETAL	S	16,46	0,00
170000006316237	18-149-018-00088-0002	20902	BARBECHO TRADICIONAL-CON CUBIERTA VEGETAL	S	13,99	0,00
170000006316224	18-149-018-00117-0001	20902	BARBECHO TRADICIONAL-CON CUBIERTA VEGETAL	S	3,94	0,00
170000006316293	18-149-020-00008-0002	5000	CEBADA-SIN VARIEDAD	S	5,75	0,00
170000006316294	18-149-020-00009-0001	5000	CEBADA-SIN VARIEDAD	S	5,39	0,00
170000006316235	18-149-020-00014-0002	20902	BARBECHO TRADICIONAL-CON CUBIERTA VEGETAL	S	5,52	0,00

Pendiente media de la explotación**PUNTOS:** 1,00 5.7%

<u>REF.</u>	<u>REFERENCIA SIGPAC</u>	<u>CULTIVO</u>	<u>DESCRIPCIÓN CULTIVO</u>	<u>S/R</u>	<u>PENDIENTE MEDIA (%)</u>	<u>SUP. COMPROM.</u> <u>(ha)</u>
170000006316220	18-149-010-00148-0001	20902	BARBECHO TRADICIONAL-CON CUBIERTA VEGETAL	S	7,82	1,91
170000006316306	18-149-012-00024-0001	5000	CEBADA-SIN VARIEDAD	S	2,89	1,85
170000006316307	18-149-012-00025-0002	5000	CEBADA-SIN VARIEDAD	S	8,45	1,45
170000006316304	18-149-012-00025-0003	5000	CEBADA-SIN VARIEDAD	S	3,54	6,28
170000006316366	18-149-012-00069-0026	8000	AVENA-SIN VARIEDAD	S	8,85	0,47
170000006316345	18-149-012-00069-0046	8000	AVENA-SIN VARIEDAD	S	7,20	31,56
170000006316184	18-149-012-00069-0046	20902	BARBECHO TRADICIONAL-CON CUBIERTA VEGETAL	S	7,20	17,21
170000006316219	18-149-012-00069-0046	20902	BARBECHO TRADICIONAL-CON CUBIERTA VEGETAL	S	7,20	32,42
170000006316262	18-149-012-00069-0052	20902	BARBECHO TRADICIONAL-CON CUBIERTA VEGETAL	S	11,60	0,03
170000006316243	18-149-012-00069-0053	20902	BARBECHO TRADICIONAL-CON CUBIERTA VEGETAL	S	4,54	0,01
170000006316246	18-149-012-00069-0055	20902	BARBECHO TRADICIONAL-CON CUBIERTA VEGETAL	S	13,06	0,01
170000006316282	18-149-012-00069-0056	20902	BARBECHO TRADICIONAL-CON CUBIERTA VEGETAL	S	10,89	0,01
170000006316315	18-149-012-00069-0057	8000	AVENA-SIN VARIEDAD	S	9,74	0,01
170000006316283	18-149-012-00069-0058	20902	BARBECHO TRADICIONAL-CON CUBIERTA VEGETAL	S	5,73	0,01

REF.	REFERENCIA SIGPAC	CULTIVO	DESCRIPCIÓN CULTIVO	S/R	PENDIENTE	SUP.
					MEDIA (%)	COMPROM. (ha)
			VEGETAL			
170000006316260	18-149-012-00069-0059	8000	AVENA-SIN VARIEDAD	S	18,37	0,01
170000006316259	18-149-012-00069-0060	8000	AVENA-SIN VARIEDAD	S	20,23	0,01
170000006316368	18-149-012-00069-0062	8000	AVENA-SIN VARIEDAD	S	5,20	0,01
170000006316257	18-149-012-00069-0063	8000	AVENA-SIN VARIEDAD	S	2,12	0,01
170000006316292	18-149-012-00071-0003	1000	TRIGO BLANDO-SIN VARIEDAD	S	5,51	10,86
170000006316299	18-149-012-00072-0003	1000	TRIGO BLANDO-SIN VARIEDAD	S	8,57	22,81
170000006316211	18-149-012-00072-0010	20902	BARBECHO TRADICIONAL-CON CUBIERTA VEGETAL	S	9,43	4,73
170000006316300	18-149-012-00072-0011	1000	TRIGO BLANDO-SIN VARIEDAD	S	4,58	5,54
170000006316361	18-149-012-00072-0013	1000	TRIGO BLANDO-SIN VARIEDAD	S	5,54	0,05
170000006316287	18-149-012-00072-0016	20902	BARBECHO TRADICIONAL-CON CUBIERTA VEGETAL	S	15,09	0,01
-38773	18-149-012-00072-0018	1000	TRIGO BLANDO-SIN VARIEDAD	S	5,05	0,16
170000006316340	18-149-014-00161-0001	20902	BARBECHO TRADICIONAL-CON CUBIERTA VEGETAL	S	1,72	0,75
170000006316341	18-149-014-00162-0001	20902	BARBECHO TRADICIONAL-CON CUBIERTA VEGETAL	S	1,47	0,70
170000006316356	18-149-015-00035-0001	20902	BARBECHO TRADICIONAL-CON CUBIERTA VEGETAL	S	8,35	0,70
170000006316357	18-149-015-00035-0004	20902	BARBECHO TRADICIONAL-CON CUBIERTA VEGETAL	S	11,73	0,34
170000006316358	18-149-015-00036-0001	20902	BARBECHO TRADICIONAL-CON CUBIERTA VEGETAL	S	9,69	1,39
170000006316364	18-149-015-00053-0001	8000	AVENA-SIN VARIEDAD	S	5,94	2,69
170000006316379	18-149-015-00091-0001	20902	BARBECHO TRADICIONAL-CON CUBIERTA VEGETAL	S	9,81	2,17
170000006316382	18-149-016-00213-0001	5000	CEBADA-SIN VARIEDAD	S	5,74	1,13
170000006316362	18-149-016-00213-0003	5000	CEBADA-SIN VARIEDAD	S	1,83	0,66
170000006316360	18-149-016-00213-0004	5000	CEBADA-SIN VARIEDAD	S	2,28	0,01
170000006316342	18-149-016-00213-0005	5000	CEBADA-SIN VARIEDAD	S	3,35	0,01
170000006316353	18-149-016-00389-0001	5000	CEBADA-SIN VARIEDAD	S	5,40	0,54
170000006316377	18-149-016-00389-0003	5000	CEBADA-SIN VARIEDAD	S	1,78	2,92
170000006316369	18-149-017-00031-0001	5000	CEBADA-SIN VARIEDAD	S	10,68	1,75
170000006316301	18-149-017-00046-0001	5000	CEBADA-SIN VARIEDAD	S	12,46	0,59
170000006316313	18-149-017-00048-0001	5000	CEBADA-SIN VARIEDAD	S	10,94	1,34
170000006316314	18-149-017-00049-0001	5000	CEBADA-SIN VARIEDAD	S	3,82	0,64
170000006316371	18-149-017-00050-0001	5000	CEBADA-SIN VARIEDAD	S	5,13	3,33
170000006316372	18-149-017-00052-0001	5000	CEBADA-SIN VARIEDAD	S	5,29	0,94
170000006316311	18-149-017-00054-0001	5000	CEBADA-SIN VARIEDAD	S	2,97	0,41
170000006316231	18-149-017-00059-0001	20901	BARBECHO TRADICIONAL-SIN CUBIERTA VEGETAL	S	2,26	10,87
170000006316234	18-149-017-00077-0001	20902	BARBECHO TRADICIONAL-CON CUBIERTA VEGETAL	S	6,01	1,87
170000006316215	18-149-017-00084-0001	20902	BARBECHO TRADICIONAL-CON CUBIERTA VEGETAL	S	2,28	0,29
170000006316309	18-149-017-00086-0001	5000	CEBADA-SIN VARIEDAD	S	3,81	10,15
170000006316373	18-149-017-00092-0001	5000	CEBADA-SIN VARIEDAD	S	5,71	3,37
170000006316310	18-149-017-00094-0009	5000	CEBADA-SIN VARIEDAD	S	10,84	5,64
170000006316375	18-149-017-00108-0001	5000	CEBADA-SIN VARIEDAD	S	11,68	1,45
170000006316205	18-149-017-00109-0001	5000	CEBADA-SIN VARIEDAD	S	10,88	0,12
170000006316204	18-149-017-00112-0001	5000	CEBADA-SIN VARIEDAD	S	1,94	4,19
170000006316232	18-149-017-00117-0001	20902	BARBECHO TRADICIONAL-CON CUBIERTA VEGETAL	S	8,40	1,03
170000006316194	18-149-017-00124-0001	5000	CEBADA-SIN VARIEDAD	S	2,39	1,97
170000006316193	18-149-017-00125-0001	5000	CEBADA-SIN VARIEDAD	S	2,02	1,24
170000006316216	18-149-017-00126-0001	20902	BARBECHO TRADICIONAL-CON CUBIERTA VEGETAL	S	2,84	4,16
170000006316308	18-149-017-00137-0001	5000	CEBADA-SIN VARIEDAD	S	4,63	4,83
170000006316320	18-149-017-00158-0001	5000	CEBADA-SIN VARIEDAD	S	6,11	3,92
170000006316321	18-149-017-00168-0001	5000	CEBADA-SIN VARIEDAD	S	7,92	0,13
170000006316322	18-149-017-00171-0001	5000	CEBADA-SIN VARIEDAD	S	5,89	11,82
170000006316319	18-149-017-00194-0001	5000	CEBADA-SIN VARIEDAD	R	1,11	1,14
170000006316333	18-149-017-00204-0001	5000	CEBADA-SIN VARIEDAD	R	3,88	0,17
170000006316317	18-149-017-00225-0001	5000	CEBADA-SIN VARIEDAD	R	2,68	0,12

REF.	REFERENCIA SIGPAC	CULTIVO	DESCRIPCIÓN CULTIVO	S/R	PENDIENTE	SUP.
					MEDIA (%)	COMPROM. (ha)
170000006316318	18-149-017-00226-0001	5000	CEBADA-SIN VARIEDAD	R	3,93	0,26
170000006316316	18-149-017-00232-0001	5000	CEBADA-SIN VARIEDAD	R	5,56	0,08
170000006316324	18-149-017-00241-0001	5000	CEBADA-SIN VARIEDAD	R	2,08	0,12
170000006316325	18-149-017-00242-0001	5000	CEBADA-SIN VARIEDAD	R	3,00	0,17
170000006316326	18-149-017-00243-0001	5000	CEBADA-SIN VARIEDAD	R	2,76	0,72
170000006316327	18-149-017-00244-0001	5000	CEBADA-SIN VARIEDAD	R	1,97	0,29
170000006316328	18-149-017-00245-0001	5000	CEBADA-SIN VARIEDAD	R	2,23	0,05
170000006316329	18-149-017-00246-0001	5000	CEBADA-SIN VARIEDAD	R	4,06	0,71
170000006316330	18-149-017-00288-0001	5000	CEBADA-SIN VARIEDAD	R	4,67	0,16
170000006316331	18-149-017-00289-0001	5000	CEBADA-SIN VARIEDAD	R	5,51	0,18
-38774	18-149-017-00289-0004	5000	CEBADA-SIN VARIEDAD	S	5,74	0,07
170000006316338	18-149-018-00009-0004	8000	AVENA-SIN VARIEDAD	S	8,91	1,88
170000006316213	18-149-018-00036-0001	20902	BARBECHO TRADICIONAL-CON CUBIERTA VEGETAL	S	2,21	0,24
170000006316214	18-149-018-00037-0001	20902	BARBECHO TRADICIONAL-CON CUBIERTA VEGETAL	S	2,32	0,56
170000006316335	18-149-018-00061-0001	20902	BARBECHO TRADICIONAL-CON CUBIERTA VEGETAL	S	2,05	6,81
170000006316223	18-149-018-00070-0001	20902	BARBECHO TRADICIONAL-CON CUBIERTA VEGETAL	S	2,17	8,11
170000006316192	18-149-018-00082-0001	8000	AVENA-SIN VARIEDAD	S	3,61	3,69
170000006316343	18-149-018-00083-0001	20902	BARBECHO TRADICIONAL-CON CUBIERTA VEGETAL	S	2,37	16,46
170000006316237	18-149-018-00088-0002	20902	BARBECHO TRADICIONAL-CON CUBIERTA VEGETAL	S	2,56	13,99
170000006316224	18-149-018-00117-0001	20902	BARBECHO TRADICIONAL-CON CUBIERTA VEGETAL	S	2,36	3,94
170000006316293	18-149-020-00008-0002	5000	CEBADA-SIN VARIEDAD	S	10,67	5,75
170000006316294	18-149-020-00009-0001	5000	CEBADA-SIN VARIEDAD	S	9,04	5,39
170000006316235	18-149-020-00014-0002	20902	BARBECHO TRADICIONAL-CON CUBIERTA VEGETAL	S	3,45	5,52

Porcentaje de Superficie de la explotación en municipios con más del 40 por ciento de su superficie agraria dentro de la Zona de desertificación

PUNTOS: 6,00 100.0%

REF.	REFERENCIA SIGPAC	CULTIVO	DESCRIPCIÓN CULTIVO	S/R	SUP.	SUP.
					COMPROM. (ha)	CUMPLE (ha)
170000006316220	18-149-010-00148-0001	20902	BARBECHO TRADICIONAL-CON CUBIERTA VEGETAL	S	1,91	1,91
170000006316306	18-149-012-00024-0001	5000	CEBADA-SIN VARIEDAD	S	1,85	1,85
170000006316307	18-149-012-00025-0002	5000	CEBADA-SIN VARIEDAD	S	1,45	1,45
170000006316304	18-149-012-00025-0003	5000	CEBADA-SIN VARIEDAD	S	6,28	6,28
170000006316366	18-149-012-00069-0026	8000	AVENA-SIN VARIEDAD	S	0,47	0,47
170000006316345	18-149-012-00069-0046	8000	AVENA-SIN VARIEDAD	S	31,56	31,56
170000006316184	18-149-012-00069-0046	20902	BARBECHO TRADICIONAL-CON CUBIERTA VEGETAL	S	17,21	17,21
170000006316219	18-149-012-00069-0046	20902	BARBECHO TRADICIONAL-CON CUBIERTA VEGETAL	S	32,42	32,42
170000006316262	18-149-012-00069-0052	20902	BARBECHO TRADICIONAL-CON CUBIERTA VEGETAL	S	0,03	0,03
170000006316243	18-149-012-00069-0053	20902	BARBECHO TRADICIONAL-CON CUBIERTA VEGETAL	S	0,01	0,01
170000006316246	18-149-012-00069-0055	20902	BARBECHO TRADICIONAL-CON CUBIERTA VEGETAL	S	0,01	0,01
170000006316282	18-149-012-00069-0056	20902	BARBECHO TRADICIONAL-CON CUBIERTA VEGETAL	S	0,01	0,01
170000006316315	18-149-012-00069-0057	8000	AVENA-SIN VARIEDAD	S	0,01	0,01
170000006316283	18-149-012-00069-0058	20902	BARBECHO TRADICIONAL-CON CUBIERTA VEGETAL	S	0,01	0,01
170000006316260	18-149-012-00069-0059	8000	AVENA-SIN VARIEDAD	S	0,01	0,01
170000006316259	18-149-012-00069-0060	8000	AVENA-SIN VARIEDAD	S	0,01	0,01
170000006316368	18-149-012-00069-0062	8000	AVENA-SIN VARIEDAD	S	0,01	0,01
170000006316257	18-149-012-00069-0063	8000	AVENA-SIN VARIEDAD	S	0,01	0,01
170000006316292	18-149-012-00071-0003	1000	TRIGO BLANDO-SIN VARIEDAD	S	10,86	10,86
170000006316299	18-149-012-00072-0003	1000	TRIGO BLANDO-SIN VARIEDAD	S	22,81	22,81
170000006316211	18-149-012-00072-0010	20902	BARBECHO TRADICIONAL-CON CUBIERTA VEGETAL	S	4,73	4,73

<u>REF.</u>	<u>REFERENCIA SIGPAC</u>	<u>CULTIVO</u>	<u>DESCRIPCIÓN CULTIVO</u>	<u>S/R</u>	<u>SUP. COMPROM.</u> <u>(ha)</u>	<u>SUP. CUMPLE</u> <u>(ha)</u>
170000006316300	18-149-012-00072-0011	1000	TRIGO BLANDO-SIN VARIEDAD	S	5,54	5,54
170000006316361	18-149-012-00072-0013	1000	TRIGO BLANDO-SIN VARIEDAD	S	0,05	0,05
170000006316287	18-149-012-00072-0016	20902	BARBECHO TRADICIONAL-CON CUBIERTA VEGETAL	S	0,01	0,01
-38773	18-149-012-00072-0018	1000	TRIGO BLANDO-SIN VARIEDAD	S	0,16	0,16
170000006316340	18-149-014-00161-0001	20902	BARBECHO TRADICIONAL-CON CUBIERTA VEGETAL	S	0,75	0,75
170000006316341	18-149-014-00162-0001	20902	BARBECHO TRADICIONAL-CON CUBIERTA VEGETAL	S	0,70	0,70
170000006316356	18-149-015-00035-0001	20902	BARBECHO TRADICIONAL-CON CUBIERTA VEGETAL	S	0,70	0,70
170000006316357	18-149-015-00035-0004	20902	BARBECHO TRADICIONAL-CON CUBIERTA VEGETAL	S	0,34	0,34
170000006316358	18-149-015-00036-0001	20902	BARBECHO TRADICIONAL-CON CUBIERTA VEGETAL	S	1,39	1,39
170000006316364	18-149-015-00053-0001	8000	AVENA-SIN VARIEDAD	S	2,69	2,69
170000006316379	18-149-015-00091-0001	20902	BARBECHO TRADICIONAL-CON CUBIERTA VEGETAL	S	2,17	2,17
170000006316382	18-149-016-00213-0001	5000	CEBADA-SIN VARIEDAD	S	1,13	1,13
170000006316362	18-149-016-00213-0003	5000	CEBADA-SIN VARIEDAD	S	0,66	0,66
170000006316360	18-149-016-00213-0004	5000	CEBADA-SIN VARIEDAD	S	0,01	0,01
170000006316342	18-149-016-00213-0005	5000	CEBADA-SIN VARIEDAD	S	0,01	0,01
170000006316353	18-149-016-00389-0001	5000	CEBADA-SIN VARIEDAD	S	0,54	0,54
170000006316377	18-149-016-00389-0003	5000	CEBADA-SIN VARIEDAD	S	2,92	2,92
170000006316369	18-149-017-00031-0001	5000	CEBADA-SIN VARIEDAD	S	1,75	1,75
170000006316301	18-149-017-00046-0001	5000	CEBADA-SIN VARIEDAD	S	0,59	0,59
170000006316313	18-149-017-00048-0001	5000	CEBADA-SIN VARIEDAD	S	1,34	1,34
170000006316314	18-149-017-00049-0001	5000	CEBADA-SIN VARIEDAD	S	0,64	0,64
170000006316371	18-149-017-00050-0001	5000	CEBADA-SIN VARIEDAD	S	3,33	3,33
170000006316372	18-149-017-00052-0001	5000	CEBADA-SIN VARIEDAD	S	0,94	0,94
170000006316311	18-149-017-00054-0001	5000	CEBADA-SIN VARIEDAD	S	0,41	0,41
170000006316231	18-149-017-00059-0001	20901	BARBECHO TRADICIONAL-SIN CUBIERTA VEGETAL	S	10,87	10,87
170000006316234	18-149-017-00077-0001	20902	BARBECHO TRADICIONAL-CON CUBIERTA VEGETAL	S	1,87	1,87
170000006316215	18-149-017-00084-0001	20902	BARBECHO TRADICIONAL-CON CUBIERTA VEGETAL	S	0,29	0,29
170000006316309	18-149-017-00086-0001	5000	CEBADA-SIN VARIEDAD	S	10,15	10,15
170000006316373	18-149-017-00092-0001	5000	CEBADA-SIN VARIEDAD	S	3,37	3,37
170000006316310	18-149-017-00094-0009	5000	CEBADA-SIN VARIEDAD	S	5,64	5,64
170000006316375	18-149-017-00108-0001	5000	CEBADA-SIN VARIEDAD	S	1,45	1,45
170000006316205	18-149-017-00109-0001	5000	CEBADA-SIN VARIEDAD	S	0,12	0,12
170000006316204	18-149-017-00112-0001	5000	CEBADA-SIN VARIEDAD	S	4,19	4,19
170000006316232	18-149-017-00117-0001	20902	BARBECHO TRADICIONAL-CON CUBIERTA VEGETAL	S	1,03	1,03
170000006316194	18-149-017-00124-0001	5000	CEBADA-SIN VARIEDAD	S	1,97	1,97
170000006316193	18-149-017-00125-0001	5000	CEBADA-SIN VARIEDAD	S	1,24	1,24
170000006316216	18-149-017-00126-0001	20902	BARBECHO TRADICIONAL-CON CUBIERTA VEGETAL	S	4,16	4,16
170000006316308	18-149-017-00137-0001	5000	CEBADA-SIN VARIEDAD	S	4,83	4,83
170000006316320	18-149-017-00158-0001	5000	CEBADA-SIN VARIEDAD	S	3,92	3,92
170000006316321	18-149-017-00168-0001	5000	CEBADA-SIN VARIEDAD	S	0,13	0,13
170000006316322	18-149-017-00171-0001	5000	CEBADA-SIN VARIEDAD	S	11,82	11,82
170000006316319	18-149-017-00194-0001	5000	CEBADA-SIN VARIEDAD	R	1,14	1,14
170000006316333	18-149-017-00204-0001	5000	CEBADA-SIN VARIEDAD	R	0,17	0,17
170000006316317	18-149-017-00225-0001	5000	CEBADA-SIN VARIEDAD	R	0,12	0,12
170000006316318	18-149-017-00226-0001	5000	CEBADA-SIN VARIEDAD	R	0,26	0,26
170000006316316	18-149-017-00232-0001	5000	CEBADA-SIN VARIEDAD	R	0,08	0,08
170000006316324	18-149-017-00241-0001	5000	CEBADA-SIN VARIEDAD	R	0,12	0,12
170000006316325	18-149-017-00242-0001	5000	CEBADA-SIN VARIEDAD	R	0,17	0,17
170000006316326	18-149-017-00243-0001	5000	CEBADA-SIN VARIEDAD	R	0,72	0,72
170000006316327	18-149-017-00244-0001	5000	CEBADA-SIN VARIEDAD	R	0,29	0,29
170000006316328	18-149-017-00245-0001	5000	CEBADA-SIN VARIEDAD	R	0,05	0,05
170000006316329	18-149-017-00246-0001	5000	CEBADA-SIN VARIEDAD	R	0,71	0,71

<u>REF.</u>	<u>REFERENCIA SIGPAC</u>	<u>CULTIVO</u>	<u>DESCRIPCIÓN CULTIVO</u>	<u>S/R</u>	<u>SUP. COMPROM.</u> <u>(ha)</u>	<u>SUP. CUMPLE</u> <u>(ha)</u>
170000006316330	18-149-017-00288-0001	5000	CEBADA-SIN VARIEDAD	R	0,16	0,16
170000006316331	18-149-017-00289-0001	5000	CEBADA-SIN VARIEDAD	R	0,18	0,18
-38774	18-149-017-00289-0004	5000	CEBADA-SIN VARIEDAD	S	0,07	0,07
170000006316338	18-149-018-00009-0004	8000	AVENA-SIN VARIEDAD	S	1,88	1,88
170000006316213	18-149-018-00036-0001	20902	BARBECHO TRADICIONAL-CON CUBIERTA VEGETAL	S	0,24	0,24
170000006316214	18-149-018-00037-0001	20902	BARBECHO TRADICIONAL-CON CUBIERTA VEGETAL	S	0,56	0,56
170000006316335	18-149-018-00061-0001	20902	BARBECHO TRADICIONAL-CON CUBIERTA VEGETAL	S	6,81	6,81
170000006316223	18-149-018-00070-0001	20902	BARBECHO TRADICIONAL-CON CUBIERTA VEGETAL	S	8,11	8,11
170000006316192	18-149-018-00082-0001	8000	AVENA-SIN VARIEDAD	S	3,69	3,69
170000006316343	18-149-018-00083-0001	20902	BARBECHO TRADICIONAL-CON CUBIERTA VEGETAL	S	16,46	16,46
170000006316237	18-149-018-00088-0002	20902	BARBECHO TRADICIONAL-CON CUBIERTA VEGETAL	S	13,99	13,99
170000006316224	18-149-018-00117-0001	20902	BARBECHO TRADICIONAL-CON CUBIERTA VEGETAL	S	3,94	3,94
170000006316293	18-149-020-00008-0002	5000	CEBADA-SIN VARIEDAD	S	5,75	5,75
170000006316294	18-149-020-00009-0001	5000	CEBADA-SIN VARIEDAD	S	5,39	5,39
170000006316235	18-149-020-00014-0002	20902	BARBECHO TRADICIONAL-CON CUBIERTA VEGETAL	S	5,52	5,52



<u>APELLIDOS Y NOMBRE / RAZÓN SOCIAL</u>	<u>NIF</u>	<u>EXPEDIENTE</u>	<u>SUP. COMPROMETIDA</u>			
			<u>(ha)</u>			
BOTIA BOTIA MIGUEL	***6879*	1173435	2.82			
RESOLUCIÓN						
ADMITIDO						
IMPORTE POR ANUALIDAD						
		<u>2018</u>	<u>2019</u>	<u>2020</u>	<u>2021</u>	<u>2022</u>
IMPORTE MÁXIMO SUBVENCIONABLE		609,80 €	609,80 €	609,80 €	609,80 €	609,80 €
IMPORTE MEDIO DE TRANSFERENCIA (€/ha)		216,24 €	216,24 €	216,24 €	216,24 €	216,24 €

DETALLE IMPORTES POR ANUALIDAD

<u>GRUPOS DE CULTIVO ADMITIDOS</u>	<u>SUP. COMPROM.</u>	<u>2018</u>	<u>2019</u>	<u>2020</u>	<u>2021</u>	<u>2022</u>
	<u>(ha)</u>					
FRUTALES SECANO	2,82	609,80 €	609,80 €	609,80 €	609,80 €	609,80 €

RECINTOS COMPROMETIDOS

<u>REF.</u>	<u>REFERENCIA SIGPAC</u>	<u>CULTIVO DESCRIPCIÓN CULTIVO</u>	<u>S/R</u>	<u>PEND. MEDIA (%)</u>	<u>SUP. DEC. ADMIN. (ha)</u>	<u>NU SUP. CERT. (ha)</u>	<u>SUP. CAMPO (ha)</u>	<u>SUP. COMPROM. (ha)</u>
170000005993252	18-149-018-00021-0001	104000 ALMENDROS-SIN VARIEDAD	S	2,40	2,82	2,82		2,82

INCIDENCIAS**INCIDENCIA DESCRIPCIÓN**

85001	El recinto declarado no cumple con las normas de producción ecológica (artículo 5-1 e), Orden 26 mayo 2015) Ref:4166463 Recinto:18-149-010-00153-003 Cultivo:5000 CEBADA-SIN VARIEDAD Secano Ref:4166477 Recinto:18-149-010-00160-001 Cultivo:5000 CEBADA-SIN VARIEDAD Secano Ref:4166494 Recinto:18-149-010-00160-003 Cultivo:5000 CEBADA-SIN VARIEDAD Secano Ref:4166495 Recinto:18-149-010-00160-004 Cultivo:5000 CEBADA-SIN VARIEDAD Secano Ref:4120656 Recinto:18-149-017-00155-002 Cultivo:8000 AVENA-SIN VARIEDAD Secano Ref:4120655 Recinto:18-149-017-00157-001 Cultivo:8000 AVENA-SIN VARIEDAD Secano Ref:4120654 Recinto:18-149-017-00165-005 Cultivo:8000 AVENA-SIN VARIEDAD Secano Ref:4120663 Recinto:18-149-017-00169-001 Cultivo:8000 AVENA-SIN VARIEDAD Secano Ref:4120679 Recinto:18-149-017-00177-002 Cultivo:5000 CEBADA-SIN VARIEDAD Secano
-------	---

RESUMEN CRITERIOS DE SELECCIÓN**11.2.1.1 Mantenimiento de prácticas y métodos de agricultura ecológica: Cultivos herbáceos - Conv 2018. PUNTOS: 0,00**

	<u>PUNTOS</u>	<u>CUMPLE</u>
Porcentaje de superficie determinada en Red Natura 2000	0,00	0.0%
Porcentaje de superficie determinada situada en zonas RAMSAR	0,00	0.0%
Porcentaje de superficie determinada en zonas vulnerables a la contaminación por nitratos	0,00	0.0%
Pendiente media de la explotación	0,00	0.0%
Porcentaje de Superficie de la explotación en municipios con más del 40 por ciento de su superficie agraria dentro de la Zona de desertificación	0,00	0.0%

11.2.1.1 Mantenimiento de prácticas y métodos de agricultura ecológica: Cultivos permanentes distintos de olivar - Conv 2018. PUNTOS: 7,00

	<u>PUNTOS</u>	<u>CUMPLE</u>
Porcentaje de superficie determinada en Red Natura 2000	0,00	0.0%
Porcentaje de superficie determinada situada en zonas RAMSAR	0,00	0.0%
Porcentaje de superficie determinada en zonas vulnerables a la contaminación por nitratos	0,00	0.0%
Pendiente media de la explotación	1,00	2.4%
Porcentaje de Superficie de la explotación en municipios con más del 40 por ciento de su superficie agraria dentro de la Zona de desertificación	6,00	100.0%



DETALLE CRITERIOS DE SELECCIÓN**11.2.1.1 Mantenimiento de prácticas y métodos de agricultura ecológica: Cultivos herbáceos - Conv 2018.** PUNTOS: 0,00

Porcentaje de superficie determinada en Red Natura 2000 PUNTOS: 0,00 0.0%

Porcentaje de superficie determinada situada en zonas RAMSAR PUNTOS: 0,00 0.0%

Porcentaje de superficie determinada en zonas vulnerables a la contaminación por nitratos PUNTOS: 0,00 0.0%

Pendiente media de la explotación PUNTOS: 0,00 0.0%

Porcentaje de Superficie de la explotación en municipios con más del 40 por ciento de su superficie agraria dentro de la Zona de desertificación PUNTOS: 0,00 0.0%

11.2.1.1 Mantenimiento de prácticas y métodos de agricultura ecológica: Cultivos permanentes distintos de olivar - Conv 2018. PUNTOS: 7,00

Porcentaje de superficie determinada en Red Natura 2000 PUNTOS: 0,00 0.0%

REF.	REFERENCIA SIGPAC	CULTIVO	DESCRIPCIÓN CULTIVO	S/R	SUP. COMPROM. (ha)	SUP. CUMPLE (ha)
1700000005993252	18-149-018-00021-0001	104000	ALMENDROS-SIN VARIEDAD	S	2,82	0,00

Porcentaje de superficie determinada situada en zonas RAMSAR PUNTOS: 0,00 0.0%

REF.	REFERENCIA SIGPAC	CULTIVO	DESCRIPCIÓN CULTIVO	S/R	SUP. COMPROM. (ha)	SUP. CUMPLE (ha)
1700000005993252	18-149-018-00021-0001	104000	ALMENDROS-SIN VARIEDAD	S	2,82	0,00

Porcentaje de superficie determinada en zonas vulnerables a la contaminación por nitratos PUNTOS: 0,00 0.0%

REF.	REFERENCIA SIGPAC	CULTIVO	DESCRIPCIÓN CULTIVO	S/R	SUP. COMPROM. (ha)	SUP. CUMPLE (ha)
1700000005993252	18-149-018-00021-0001	104000	ALMENDROS-SIN VARIEDAD	S	2,82	0,00

Pendiente media de la explotación PUNTOS: 1,00 2.4%

REF.	REFERENCIA SIGPAC	CULTIVO	DESCRIPCIÓN CULTIVO	S/R	PENDIENTE MEDIA (%)	SUP. COMPROM. (ha)
1700000005993252	18-149-018-00021-0001	104000	ALMENDROS-SIN VARIEDAD	S	2,40	2,82

Porcentaje de Superficie de la explotación en municipios con más del 40 por ciento de su superficie agraria dentro de la Zona de desertificación PUNTOS: 6,00 100.0%

REF.	REFERENCIA SIGPAC	CULTIVO	DESCRIPCIÓN CULTIVO	S/R	SUP. COMPROM. (ha)	SUP. CUMPLE (ha)
1700000005993252	18-149-018-00021-0001	104000	ALMENDROS-SIN VARIEDAD	S	2,82	2,82



<u>APELLIDOS Y NOMBRE / RAZÓN SOCIAL</u>	<u>NIF</u>	<u>EXPEDIENTE</u>	<u>SUP. COMPROMETIDA</u>			
			<u>(ha)</u>			
BOTIA MOTOS LUIS	****3982*	1195302	188.9			
RESOLUCIÓN						
ADMITIDO						
IMPORTE POR ANUALIDAD						
		2018	2019	2020	2021	2022
IMPORTE MÁXIMO SUBVENCIONABLE		8.411,10 €	8.411,10 €	8.411,10 €	8.411,10 €	8.411,10 €
IMPORTE MEDIO DE TRANSFERENCIA (€/ha)		44,53 €	44,53 €	44,53 €	44,53 €	44,53 €

DETALLE IMPORTES POR ANUALIDAD

<u>GRUPOS DE CULTIVO ADMITIDOS</u>	<u>SUP. COMPROM.</u>	2018	2019	2020	2021	2022
	<u>(ha)</u>					
HERBÁCEOS	55,64	8.411,10 €	8.411,10 €	8.411,10 €	8.411,10 €	8.411,10 €
HERBÁCEOS NO ELEGIBLES	133,26	0,00 €	0,00 €	0,00 €	0,00 €	0,00 €

RECINTOS COMPROMETIDOS

<u>REF.</u>	<u>REFERENCIA SIGPAC</u>	<u>CULTIVO DESCRIPCIÓN CULTIVO</u>	<u>S/R</u>	<u>PEND. MEDIA (%)</u>	<u>SUP. DEC. ADMIN. (ha)</u>	<u>NU SUP. CERT. (ha)</u>	<u>SUP. CAMPO (ha)</u>	<u>SUP. COMPROM. (ha)</u>
170000006640785	04-063-018-00017-0001	1000 TRIGO BLANDO-SIN VARIEDAD	S	1,16	1,25	1,25		1,25
170000006640784	04-063-018-00021-0001	1000 TRIGO BLANDO-SIN VARIEDAD	S	1,22	3,11	3,11		3,11
170000006640796	04-063-018-00025-0001	1000 TRIGO BLANDO-SIN VARIEDAD	S	1,22	2,56	2,56		2,56
170000006640782	18-149-018-00030-0001	5000 CEBADA-SIN VARIEDAD	S	2,07	12,95	12,95		12,95
170000006640783	18-149-018-00111-0001	5000 CEBADA-SIN VARIEDAD	S	2,26	25,21	25,21		25,21
170000006640765	04-063-017-00027-0001	20902 BARBECHO TRADICIONAL-CON CUBIERTA VEGETAL	R	3,27	6,82	6,82		6,82
170000006640793	04-063-017-00029-0001	1000 TRIGO BLANDO-SIN VARIEDAD	R	3,35	9,22	9,22		9,22
170000006640794	04-063-017-00032-0001	20902 BARBECHO TRADICIONAL-CON CUBIERTA VEGETAL	R	3,38	6,65	6,65		6,65
170000006640787	04-063-017-00030-0001	20902 BARBECHO TRADICIONAL-CON CUBIERTA VEGETAL	R	3,47	1,34	1,34		1,34
170000006640792	04-063-017-00030-0001	1000 TRIGO BLANDO-SIN VARIEDAD	R	3,47	1,34	1,34		1,34
170000006640766	18-149-020-00139-0001	20902 BARBECHO TRADICIONAL-CON CUBIERTA VEGETAL	S	4,91	21,86	21,86		21,86
170000006640799	18-149-020-00012-0007	20902 BARBECHO TRADICIONAL-CON CUBIERTA VEGETAL	S	5,30	11,41	11,41		11,41
170000006640770	18-149-020-00012-0012	20902 BARBECHO TRADICIONAL-CON CUBIERTA VEGETAL	S	5,60	41,38	41,38		41,38
170000006640771	18-149-020-00140-0001	20902 BARBECHO TRADICIONAL-CON CUBIERTA VEGETAL	S	7,69	23,18	23,18		23,18
170000006640800	04-063-016-00002-0001	20902 BARBECHO TRADICIONAL-CON CUBIERTA VEGETAL	R	9,13	7,67	7,67		7,67
170000006640777	18-149-020-00143-0002	20902 BARBECHO TRADICIONAL-CON CUBIERTA VEGETAL	S	12,60	12,95	12,95		12,95

INCIDENCIAS**INCIDENCIA DESCRIPCIÓN**

- 85046 Solicita recinto que está comprometido para la convocatoria 2015 de Agricultura o Ganadería Ecológica.
Ref:170000006640798 Recinto:18-149-020-00012-004 Cultivo:20902 BARBECHO TRADICIONAL-CON CUBIERTA VEGETAL Secano
Ref:-139403 Recinto:18-149-020-00141-007 Cultivo:20902 BARBECHO TRADICIONAL-CON CUBIERTA VEGETAL Regadío

RESUMEN CRITERIOS DE SELECCIÓN

11.2.1.1 Mantenimiento de prácticas y métodos de agricultura ecológica: Cultivos herbáceos - Conv 2018. PUNTOS: 7,00

	PUNTOS	CUMPLE
Porcentaje de superficie determinada en Red Natura 2000	0,00	0.0%
Porcentaje de superficie determinada situada en zonas RAMSAR	0,00	0.0%
Porcentaje de superficie determinada en zonas vulnerables a la contaminación por nitratos	0,00	0.0%
Pendiente media de la explotación	1,00	5.23%
Porcentaje de Superficie de la explotación en municipios con más del 40 por ciento de su superficie agraria dentro de la Zona de desertificación	6,00	100.0%

DETALLE CRITERIOS DE SELECCIÓN**11.2.1.1 Mantenimiento de prácticas y métodos de agricultura ecológica: Cultivos herbáceos - Conv 2018.****PUNTOS: 7,00****Porcentaje de superficie determinada en Red Natura 2000****PUNTOS: 0,00 0.0%**

REF.	REFERENCIA SIGPAC	CULTIVO	DESCRIPCIÓN CULTIVO	S/R	SUP. COMPROM. (ha)	SUP. CUMPLE (ha)
170000006640800	04-063-016-00002-0001	20902	BARBECHO TRADICIONAL-CON CUBIERTA VEGETAL	R	7,67	0,00
170000006640765	04-063-017-00027-0001	20902	BARBECHO TRADICIONAL-CON CUBIERTA VEGETAL	R	6,82	0,00
170000006640793	04-063-017-00029-0001	1000	TRIGO BLANDO-SIN VARIEDAD	R	9,22	0,00
170000006640792	04-063-017-00030-0001	1000	TRIGO BLANDO-SIN VARIEDAD	R	1,34	0,00
170000006640787	04-063-017-00030-0001	20902	BARBECHO TRADICIONAL-CON CUBIERTA VEGETAL	R	1,34	0,00
170000006640794	04-063-017-00032-0001	20902	BARBECHO TRADICIONAL-CON CUBIERTA VEGETAL	R	6,65	0,00
170000006640785	04-063-018-00017-0001	1000	TRIGO BLANDO-SIN VARIEDAD	S	1,25	0,00
170000006640784	04-063-018-00021-0001	1000	TRIGO BLANDO-SIN VARIEDAD	S	3,11	0,00
170000006640796	04-063-018-00025-0001	1000	TRIGO BLANDO-SIN VARIEDAD	S	2,56	0,00
170000006640782	18-149-018-00030-0001	5000	CEBADA-SIN VARIEDAD	S	12,95	0,00
170000006640783	18-149-018-00111-0001	5000	CEBADA-SIN VARIEDAD	S	25,21	0,00
170000006640799	18-149-020-00012-0007	20902	BARBECHO TRADICIONAL-CON CUBIERTA VEGETAL	S	11,41	0,00
170000006640770	18-149-020-00012-0012	20902	BARBECHO TRADICIONAL-CON CUBIERTA VEGETAL	S	41,38	0,00
170000006640766	18-149-020-00139-0001	20902	BARBECHO TRADICIONAL-CON CUBIERTA VEGETAL	S	21,86	0,00
170000006640771	18-149-020-00140-0001	20902	BARBECHO TRADICIONAL-CON CUBIERTA VEGETAL	S	23,18	0,00
170000006640777	18-149-020-00143-0002	20902	BARBECHO TRADICIONAL-CON CUBIERTA VEGETAL	S	12,95	0,00

Porcentaje de superficie determinada situada en zonas RAMSAR**PUNTOS: 0,00 0.0%**

REF.	REFERENCIA SIGPAC	CULTIVO	DESCRIPCIÓN CULTIVO	S/R	SUP. COMPROM. (ha)	SUP. CUMPLE (ha)
170000006640800	04-063-016-00002-0001	20902	BARBECHO TRADICIONAL-CON CUBIERTA VEGETAL	R	7,67	0,00
170000006640765	04-063-017-00027-0001	20902	BARBECHO TRADICIONAL-CON CUBIERTA VEGETAL	R	6,82	0,00
170000006640793	04-063-017-00029-0001	1000	TRIGO BLANDO-SIN VARIEDAD	R	9,22	0,00
170000006640792	04-063-017-00030-0001	1000	TRIGO BLANDO-SIN VARIEDAD	R	1,34	0,00
170000006640787	04-063-017-00030-0001	20902	BARBECHO TRADICIONAL-CON CUBIERTA VEGETAL	R	1,34	0,00
170000006640794	04-063-017-00032-0001	20902	BARBECHO TRADICIONAL-CON CUBIERTA VEGETAL	R	6,65	0,00
170000006640785	04-063-018-00017-0001	1000	TRIGO BLANDO-SIN VARIEDAD	S	1,25	0,00
170000006640784	04-063-018-00021-0001	1000	TRIGO BLANDO-SIN VARIEDAD	S	3,11	0,00
170000006640796	04-063-018-00025-0001	1000	TRIGO BLANDO-SIN VARIEDAD	S	2,56	0,00
170000006640782	18-149-018-00030-0001	5000	CEBADA-SIN VARIEDAD	S	12,95	0,00
170000006640783	18-149-018-00111-0001	5000	CEBADA-SIN VARIEDAD	S	25,21	0,00
170000006640799	18-149-020-00012-0007	20902	BARBECHO TRADICIONAL-CON CUBIERTA VEGETAL	S	11,41	0,00
170000006640770	18-149-020-00012-0012	20902	BARBECHO TRADICIONAL-CON CUBIERTA VEGETAL	S	41,38	0,00
170000006640766	18-149-020-00139-0001	20902	BARBECHO TRADICIONAL-CON CUBIERTA VEGETAL	S	21,86	0,00
170000006640771	18-149-020-00140-0001	20902	BARBECHO TRADICIONAL-CON CUBIERTA VEGETAL	S	23,18	0,00
170000006640777	18-149-020-00143-0002	20902	BARBECHO TRADICIONAL-CON CUBIERTA VEGETAL	S	12,95	0,00

Porcentaje de superficie determinada en zonas vulnerables a la contaminación por nitratos**PUNTOS: 0,00 0.0%**

REF.	REFERENCIA SIGPAC	CULTIVO	DESCRIPCIÓN CULTIVO	S/R	SUP. COMPROM. (ha)	SUP. CUMPLE (ha)
170000006640800	04-063-016-00002-0001	20902	BARBECHO TRADICIONAL-CON CUBIERTA VEGETAL	R	7,67	0,00

<u>REF.</u>	<u>REFERENCIA SIGPAC</u>	<u>CULTIVO</u>	<u>DESCRIPCIÓN CULTIVO</u>	<u>S/R</u>	<u>SUP. COMPROM.</u> <u>(ha)</u>	<u>SUP. CUMPLE</u> <u>(ha)</u>
170000006640765	04-063-017-00027-0001	20902	BARBECHO TRADICIONAL-CON CUBIERTA VEGETAL	R	6,82	0,00
170000006640793	04-063-017-00029-0001	1000	TRIGO BLANDO-SIN VARIEDAD	R	9,22	0,00
170000006640792	04-063-017-00030-0001	1000	TRIGO BLANDO-SIN VARIEDAD	R	1,34	0,00
170000006640787	04-063-017-00030-0001	20902	BARBECHO TRADICIONAL-CON CUBIERTA VEGETAL	R	1,34	0,00
170000006640794	04-063-017-00032-0001	20902	BARBECHO TRADICIONAL-CON CUBIERTA VEGETAL	R	6,65	0,00
170000006640785	04-063-018-00017-0001	1000	TRIGO BLANDO-SIN VARIEDAD	S	1,25	0,00
170000006640784	04-063-018-00021-0001	1000	TRIGO BLANDO-SIN VARIEDAD	S	3,11	0,00
170000006640796	04-063-018-00025-0001	1000	TRIGO BLANDO-SIN VARIEDAD	S	2,56	0,00
170000006640782	18-149-018-00030-0001	5000	CEBADA-SIN VARIEDAD	S	12,95	0,00
170000006640783	18-149-018-00111-0001	5000	CEBADA-SIN VARIEDAD	S	25,21	0,00
170000006640799	18-149-020-00012-0007	20902	BARBECHO TRADICIONAL-CON CUBIERTA VEGETAL	S	11,41	0,00
170000006640770	18-149-020-00012-0012	20902	BARBECHO TRADICIONAL-CON CUBIERTA VEGETAL	S	41,38	0,00
170000006640766	18-149-020-00139-0001	20902	BARBECHO TRADICIONAL-CON CUBIERTA VEGETAL	S	21,86	0,00
170000006640771	18-149-020-00140-0001	20902	BARBECHO TRADICIONAL-CON CUBIERTA VEGETAL	S	23,18	0,00
170000006640777	18-149-020-00143-0002	20902	BARBECHO TRADICIONAL-CON CUBIERTA VEGETAL	S	12,95	0,00

Pendiente media de la explotación**PUNTOS:** 1,00 5.23%

<u>REF.</u>	<u>REFERENCIA SIGPAC</u>	<u>CULTIVO</u>	<u>DESCRIPCIÓN CULTIVO</u>	<u>S/R</u>	<u>PENDIENTE MEDIA (%)</u>	<u>SUP. COMPROM.</u> <u>(ha)</u>
170000006640800	04-063-016-00002-0001	20902	BARBECHO TRADICIONAL-CON CUBIERTA VEGETAL	R	9,13	7,67
170000006640765	04-063-017-00027-0001	20902	BARBECHO TRADICIONAL-CON CUBIERTA VEGETAL	R	3,27	6,82
170000006640793	04-063-017-00029-0001	1000	TRIGO BLANDO-SIN VARIEDAD	R	3,35	9,22
170000006640792	04-063-017-00030-0001	1000	TRIGO BLANDO-SIN VARIEDAD	R	3,47	1,34
170000006640787	04-063-017-00030-0001	20902	BARBECHO TRADICIONAL-CON CUBIERTA VEGETAL	R	3,47	1,34
170000006640794	04-063-017-00032-0001	20902	BARBECHO TRADICIONAL-CON CUBIERTA VEGETAL	R	3,38	6,65
170000006640785	04-063-018-00017-0001	1000	TRIGO BLANDO-SIN VARIEDAD	S	1,16	1,25
170000006640784	04-063-018-00021-0001	1000	TRIGO BLANDO-SIN VARIEDAD	S	1,22	3,11
170000006640796	04-063-018-00025-0001	1000	TRIGO BLANDO-SIN VARIEDAD	S	1,22	2,56
170000006640782	18-149-018-00030-0001	5000	CEBADA-SIN VARIEDAD	S	2,07	12,95
170000006640783	18-149-018-00111-0001	5000	CEBADA-SIN VARIEDAD	S	2,26	25,21
170000006640799	18-149-020-00012-0007	20902	BARBECHO TRADICIONAL-CON CUBIERTA VEGETAL	S	5,30	11,41
170000006640770	18-149-020-00012-0012	20902	BARBECHO TRADICIONAL-CON CUBIERTA VEGETAL	S	5,60	41,38
170000006640766	18-149-020-00139-0001	20902	BARBECHO TRADICIONAL-CON CUBIERTA VEGETAL	S	4,91	21,86
170000006640771	18-149-020-00140-0001	20902	BARBECHO TRADICIONAL-CON CUBIERTA VEGETAL	S	7,69	23,18
170000006640777	18-149-020-00143-0002	20902	BARBECHO TRADICIONAL-CON CUBIERTA VEGETAL	S	12,60	12,95

Porcentaje de Superficie de la explotación en municipios con más del 40 por ciento de su superficie agraria dentro de la Zona de desertificación**PUNTOS:** 6,00 100.0%

<u>REF.</u>	<u>REFERENCIA SIGPAC</u>	<u>CULTIVO</u>	<u>DESCRIPCIÓN CULTIVO</u>	<u>S/R</u>	<u>SUP. COMPROM.</u> <u>(ha)</u>	<u>SUP. CUMPLE</u> <u>(ha)</u>
170000006640800	04-063-016-00002-0001	20902	BARBECHO TRADICIONAL-CON CUBIERTA VEGETAL	R	7,67	7,67
170000006640765	04-063-017-00027-0001	20902	BARBECHO TRADICIONAL-CON CUBIERTA VEGETAL	R	6,82	6,82
170000006640793	04-063-017-00029-0001	1000	TRIGO BLANDO-SIN VARIEDAD	R	9,22	9,22
170000006640792	04-063-017-00030-0001	1000	TRIGO BLANDO-SIN VARIEDAD	R	1,34	1,34
170000006640787	04-063-017-00030-0001	20902	BARBECHO TRADICIONAL-CON CUBIERTA VEGETAL	R	1,34	1,34

<u>REF.</u>	<u>REFERENCIA SIGPAC</u>	<u>CULTIVO</u>	<u>DESCRIPCIÓN CULTIVO</u>	<u>S/R</u>	<u>SUP. COMPROM.</u> <u>(ha)</u>	<u>SUP. CUMPLE</u> <u>(ha)</u>
170000006640794	04-063-017-00032-0001	20902	BARBECHO TRADICIONAL-CON CUBIERTA VEGETAL	R	6,65	6,65
170000006640785	04-063-018-00017-0001	1000	TRIGO BLANDO-SIN VARIEDAD	S	1,25	1,25
170000006640784	04-063-018-00021-0001	1000	TRIGO BLANDO-SIN VARIEDAD	S	3,11	3,11
170000006640796	04-063-018-00025-0001	1000	TRIGO BLANDO-SIN VARIEDAD	S	2,56	2,56
170000006640782	18-149-018-00030-0001	5000	CEBADA-SIN VARIEDAD	S	12,95	12,95
170000006640783	18-149-018-00111-0001	5000	CEBADA-SIN VARIEDAD	S	25,21	25,21
170000006640799	18-149-020-00012-0007	20902	BARBECHO TRADICIONAL-CON CUBIERTA VEGETAL	S	11,41	11,41
170000006640770	18-149-020-00012-0012	20902	BARBECHO TRADICIONAL-CON CUBIERTA VEGETAL	S	41,38	41,38
170000006640766	18-149-020-00139-0001	20902	BARBECHO TRADICIONAL-CON CUBIERTA VEGETAL	S	21,86	21,86
170000006640771	18-149-020-00140-0001	20902	BARBECHO TRADICIONAL-CON CUBIERTA VEGETAL	S	23,18	23,18
170000006640777	18-149-020-00143-0002	20902	BARBECHO TRADICIONAL-CON CUBIERTA VEGETAL	S	12,95	12,95



<u>APELLIDOS Y NOMBRE / RAZÓN SOCIAL</u>	<u>NIF</u>	<u>EXPEDIENTE</u>	<u>SUP. COMPROMETIDA</u>			
			<u>(ha)</u>			
BOTIA MOTOS MARIA MERCEDES	***7484*	1217972	193.49			
RESOLUCIÓN						
ADMITIDO						
IMPORTE POR ANUALIDAD						
		2018	2019	2020	2021	2022
IMPORTE MÁXIMO SUBVENCIONABLE		9.996,87 €	9.996,87 €	9.996,87 €	9.996,87 €	9.996,87 €
IMPORTE MEDIO DE TRANSFERENCIA (€/ha)		51,67 €	51,67 €	51,67 €	51,67 €	51,67 €
DETALLE IMPORTES POR ANUALIDAD						
GRUPOS DE CULTIVO ADMITIDOS	SUP. COMPROM.	2018	2019	2020	2021	2022
	(ha)					
HERBÁCEOS	66,13	9.996,87 €	9.996,87 €	9.996,87 €	9.996,87 €	9.996,87 €
HERBÁCEOS NO ELEGIBLES	127,36	0,00 €	0,00 €	0,00 €	0,00 €	0,00 €



RECINTOS COMPROMETIDOS

REF.	REFERENCIA SIGPAC	CULTIVO	DESCRIPCIÓN CULTIVO	S/R	PEND. MEDIA (%)	SUP. DEC. ADMIN. (ha)	NU SUP. CERT. (ha)	SUP. CAMPO (ha)	SUP. COMPROM. (ha)
170000006001676	18-149-017-00292-0001	8000	AVENA-SIN VARIEDAD	R	0,99	0,15	0,15		0,15
170000006001611	18-149-018-00108-0001	20902	BARBECHO TRADICIONAL-CON CUBIERTA VEGETAL	S	1,24	1,46	1,46		1,46
170000006001674	18-149-018-00145-0006	5000	CEBADA-SIN VARIEDAD	R	1,37	1,34	1,34		1,34
170000006001659	18-149-017-00189-0001	8000	AVENA-SIN VARIEDAD	R	1,67	0,76	0,76		0,76
170000006001638	18-149-017-00195-0001	8000	AVENA-SIN VARIEDAD	R	1,72	0,53	0,53		0,53
170000006001649	18-149-017-00185-0001	8000	AVENA-SIN VARIEDAD	R	1,74	0,66	0,66		0,66
170000006001601	18-149-018-00109-0001	20902	BARBECHO TRADICIONAL-CON CUBIERTA VEGETAL	S	1,85	16,51	16,51		16,51
170000006001620	18-149-018-00010-0001	5000	CEBADA-SIN VARIEDAD	R	1,94	0,97	0,97		0,97
170000006001628	18-149-018-00098-0001	1000	TRIGO BLANDO-SIN VARIEDAD	R	1,94	1,08	1,08		1,08
170000006001623	18-149-018-00145-0002	5000	CEBADA-SIN VARIEDAD	R	1,98	12,03	12,03		12,03
170000006001602	18-149-018-00057-0001	20902	BARBECHO TRADICIONAL-CON CUBIERTA VEGETAL	S	2,05	7,05	7,05		7,05
170000006001639	18-149-017-00196-0001	8000	AVENA-SIN VARIEDAD	R	2,09	0,47	0,47		0,47
170000006001614	18-149-018-00092-0003	1000	TRIGO BLANDO-SIN VARIEDAD	R	2,15	3,61	3,61		3,61
170000006001658	18-149-017-00188-0001	8000	AVENA-SIN VARIEDAD	R	2,15	0,28	0,28		0,28
170000006001613	18-149-018-00002-0001	5000	CEBADA-SIN VARIEDAD	S	2,18	5,67	5,67		5,67
170000006001656	18-149-018-00019-0001	20902	BARBECHO TRADICIONAL-CON CUBIERTA VEGETAL	S	2,24	2,16	2,16		2,16
170000006001640	18-149-017-00198-0001	8000	AVENA-SIN VARIEDAD	R	2,36	0,30	0,30		0,30
170000006001669	18-149-016-01018-0001	8000	AVENA-SIN VARIEDAD	R	2,36	0,26	0,26		0,26
170000006001637	18-149-018-00104-0001	5000	CEBADA-SIN VARIEDAD	R	2,43	0,82	0,82		0,82
170000006001664	18-149-017-00213-0002	8000	AVENA-SIN VARIEDAD	R	2,45	0,12	0,12		0,12
170000006001609	18-149-017-00223-0002	8000	AVENA-SIN VARIEDAD	R	2,55	0,26	0,26		0,26
170000006001626	18-149-020-00026-0010	1000	TRIGO BLANDO-SIN VARIEDAD	S	2,57	2,95	2,95		2,95
170000006001672	18-149-016-00312-0002	8000	AVENA-SIN VARIEDAD	R	2,59	0,92	0,92		0,92
170000006001610	18-149-017-00224-0001	8000	AVENA-SIN VARIEDAD	R	2,62	0,12	0,12		0,12
170000006001631	18-149-018-00071-0001	5000	CEBADA-SIN VARIEDAD	S	2,84	1,92	1,92		1,92
170000006001670	18-149-016-00312-0001	8000	AVENA-SIN VARIEDAD	R	2,88	0,73	0,73		0,73
170000006001608	18-149-018-00008-0003	20902	BARBECHO TRADICIONAL-CON CUBIERTA VEGETAL	R	2,91	10,52	9,55		9,55
170000006001617	18-149-018-00008-0003	5000	CEBADA-SIN VARIEDAD	R	2,91	1,07	0,97		0,97
170000006001641	18-149-017-00199-0001	8000	AVENA-SIN VARIEDAD	R	2,91	5,00	5,00		5,00
170000006001629	18-149-020-00020-0001	20902	BARBECHO TRADICIONAL-CON CUBIERTA VEGETAL	S	3,21	1,23	1,23		1,23
170000006001668	18-149-016-01014-0001	8000	AVENA-SIN VARIEDAD	R	3,23	0,94	0,94		0,94
170000006001662	18-149-017-00202-0001	8000	AVENA-SIN VARIEDAD	R	3,58	0,16	0,16		0,16
170000006001616	18-149-017-00228-0001	8000	AVENA-SIN VARIEDAD	R	3,69	0,10	0,10		0,10
170000006001604	18-149-018-00072-0001	5000	CEBADA-SIN VARIEDAD	S	3,86	9,61	18,78		9,61
170000006001667	18-149-016-00309-0001	8000	AVENA-SIN VARIEDAD	R	3,91	0,07	0,07		0,07
170000006001642	18-149-020-00055-0010	20902	BARBECHO TRADICIONAL-CON CUBIERTA VEGETAL	S	4,14	1,26	1,26		1,26
170000006001633	18-149-020-00012-0001	20902	BARBECHO TRADICIONAL-CON CUBIERTA VEGETAL	S	4,30	18,97	18,97		18,97
170000006001652	18-149-015-00128-0001	5000	CEBADA-SIN VARIEDAD	S	4,47	5,53	5,53		5,53
170000006001665	18-149-017-00214-0001	8000	AVENA-SIN VARIEDAD	R	4,51	0,38	0,38		0,38
170000006001615	18-149-017-00227-0002	8000	AVENA-SIN VARIEDAD	R	4,72	0,22	0,22		0,22
170000006001632	18-149-018-00192-0001	20902	BARBECHO TRADICIONAL-CON CUBIERTA VEGETAL	S	4,84	1,00	1,00		1,00
170000006001598	18-149-020-00019-0003	20902	BARBECHO TRADICIONAL-CON CUBIERTA VEGETAL	S	5,05	1,39	1,39		1,39
170000006001597	18-149-020-00012-0003	20902	BARBECHO TRADICIONAL-CON CUBIERTA VEGETAL	S	5,07	3,42	3,42		3,42
170000006001619	18-149-018-00001-0006	5000	CEBADA-SIN VARIEDAD	S	5,11	0,08	0,08		0,08
170000006001630	18-149-018-00012-0001	20902	BARBECHO TRADICIONAL-CON CUBIERTA VEGETAL	S	5,17	1,70	1,70		1,70
170000006001624	18-149-018-00094-0001	1000	TRIGO BLANDO-SIN VARIEDAD	S	5,28	0,68	0,68		0,68
170000006001627	18-149-020-00036-0003	20902	BARBECHO TRADICIONAL-CON CUBIERTA VEGETAL	S	5,40	3,48	3,48		3,48
170000006001612	18-149-018-00001-0001	20902	BARBECHO TRADICIONAL-CON CUBIERTA VEGETAL	S	5,54	10,09	10,09		10,09
170000006001634	18-149-020-00034-0001	20902	BARBECHO TRADICIONAL-CON CUBIERTA VEGETAL	S	5,63	5,08	5,08		5,08
170000006001606	18-149-020-00142-0001	20902	BARBECHO TRADICIONAL-CON CUBIERTA VEGETAL	S	5,82	30,34	30,34		30,34
170000006001675	18-149-020-00036-0004	20902	BARBECHO TRADICIONAL-CON CUBIERTA VEGETAL	S	6,11	4,02	4,02		4,02
170000006001660	18-149-017-00138-0001	5000	CEBADA-SIN VARIEDAD	S	6,15	4,08	4,08		4,08
170000006001655	18-149-016-01175-0006	20902	BARBECHO TRADICIONAL-CON	S	6,49	6,91	6,91		6,91

RECINTOS COMPROMETIDOS

REF.	REFERENCIA SIGPAC	CULTIVO	DESCRIPCIÓN CULTIVO	S/R	PEND.	SUP. DEC.	NU SUP.	SUP.	SUP.
					MEDIA	ADMIN.	CERT.	CAMPO	COMPROM.
					(%)	(ha)	(ha)	(ha)	(ha)
			CUBIERTA VEGETAL						
170000006001647	18-149-017-00167-0001	8000	AVENA-SIN VARIEDAD	S	7,35	0,78	0,78		0,78
170000006001643	18-149-020-00038-0001	20902	BARBECHO TRADICIONAL-CON CUBIERTA VEGETAL	S	7,59	0,98	0,98		0,98
170000006001603	18-149-018-00098-0002	1000	TRIGO BLANDO-SIN VARIEDAD	R	7,84	0,23	0,23		0,23
170000006001592	18-149-015-00030-0001	20902	BARBECHO TRADICIONAL-CON CUBIERTA VEGETAL	S	9,13	0,76	0,76		0,76
170000006001657	18-149-017-00166-0001	8000	AVENA-SIN VARIEDAD	S	10,29	1,35	1,35		1,35

INCIDENCIAS**INCIDENCIA DESCRIPCIÓN**

85002	Recinto declarado que no cumple en su totalidad con las normas de producción ecológica (artículo 5-1 e), Orden 26 mayo 2015) Ref:170000006001617 Recinto:18-149-018-00008-003 Cultivo:5000 CEBADA-SIN VARIEDAD Regadío Sup. Declarada:1,07 Superficie Certificada (Ha):0,97 Ref:170000006001608 Recinto:18-149-018-00008-003 Cultivo:20902 BARBECHO TRADICIONAL-CON CUBIERTA VEGETAL Regadío Sup. Declarada:10,52 Superficie Certificada (Ha):9,55
-------	--

RESUMEN CRITERIOS DE SELECCIÓN

11.2.1.1 Mantenimiento de prácticas y métodos de agricultura ecológica: Cultivos herbáceos - Conv 2018. PUNTOS: 7,00

	PUNTOS	CUMPLE
Porcentaje de superficie determinada en Red Natura 2000	0,00	0.0%
Porcentaje de superficie determinada situada en zonas RAMSAR	0,00	0.0%
Porcentaje de superficie determinada en zonas vulnerables a la contaminación por nitratos	0,00	0.0%
Pendiente media de la explotación	1,00	4.06%
Porcentaje de Superficie de la explotación en municipios con más del 40 por ciento de su superficie agraria dentro de la Zona de desertificación	6,00	100.0%

DETALLE CRITERIOS DE SELECCIÓN

11.2.1.1 Mantenimiento de prácticas y métodos de agricultura ecológica: Cultivos herbáceos - Conv 2018. PUNTOS: 7,00

					PUNTOS:	0,00	0.0%
REF.	REFERENCIA SIGPAC	CULTIVO	DESCRIPCIÓN CULTIVO	S/R		SUP. COMPROM.	SUP. CUMPLE
						(ha)	(ha)
170000006001592	18-149-015-00030-0001	20902	BARBECHO TRADICIONAL-CON CUBIERTA VEGETAL	S		0,76	0,00
170000006001652	18-149-015-00128-0001	5000	CEBADA-SIN VARIEDAD	S		5,53	0,00
170000006001667	18-149-016-00309-0001	8000	AVENA-SIN VARIEDAD	R		0,07	0,00
170000006001670	18-149-016-00312-0001	8000	AVENA-SIN VARIEDAD	R		0,73	0,00
170000006001672	18-149-016-00312-0002	8000	AVENA-SIN VARIEDAD	R		0,92	0,00
170000006001668	18-149-016-01014-0001	8000	AVENA-SIN VARIEDAD	R		0,94	0,00
170000006001669	18-149-016-01018-0001	8000	AVENA-SIN VARIEDAD	R		0,26	0,00
170000006001655	18-149-016-01175-0006	20902	BARBECHO TRADICIONAL-CON CUBIERTA VEGETAL	S		6,91	0,00
170000006001660	18-149-017-00138-0001	5000	CEBADA-SIN VARIEDAD	S		4,08	0,00
170000006001657	18-149-017-00166-0001	8000	AVENA-SIN VARIEDAD	S		1,35	0,00
170000006001647	18-149-017-00167-0001	8000	AVENA-SIN VARIEDAD	S		0,78	0,00
170000006001649	18-149-017-00185-0001	8000	AVENA-SIN VARIEDAD	R		0,66	0,00
170000006001658	18-149-017-00188-0001	8000	AVENA-SIN VARIEDAD	R		0,28	0,00
170000006001659	18-149-017-00189-0001	8000	AVENA-SIN VARIEDAD	R		0,76	0,00
170000006001638	18-149-017-00195-0001	8000	AVENA-SIN VARIEDAD	R		0,53	0,00
170000006001639	18-149-017-00196-0001	8000	AVENA-SIN VARIEDAD	R		0,47	0,00
170000006001640	18-149-017-00198-0001	8000	AVENA-SIN VARIEDAD	R		0,30	0,00
170000006001641	18-149-017-00199-0001	8000	AVENA-SIN VARIEDAD	R		5,00	0,00
170000006001662	18-149-017-00202-0001	8000	AVENA-SIN VARIEDAD	R		0,16	0,00
170000006001664	18-149-017-00213-0002	8000	AVENA-SIN VARIEDAD	R		0,12	0,00
170000006001665	18-149-017-00214-0001	8000	AVENA-SIN VARIEDAD	R		0,38	0,00
170000006001609	18-149-017-00223-0002	8000	AVENA-SIN VARIEDAD	R		0,26	0,00

<u>REF.</u>	<u>REFERENCIA SIGPAC</u>	<u>CULTIVO</u>	<u>DESCRIPCIÓN CULTIVO</u>	<u>S/R</u>	<u>SUP. COMPROM.</u> <u>(ha)</u>	<u>SUP. CUMPLE</u> <u>(ha)</u>
1700000006001610	18-149-017-00224-0001	8000	AVENA-SIN VARIEDAD	R	0,12	0,00
1700000006001615	18-149-017-00227-0002	8000	AVENA-SIN VARIEDAD	R	0,22	0,00
1700000006001616	18-149-017-00228-0001	8000	AVENA-SIN VARIEDAD	R	0,10	0,00
1700000006001676	18-149-017-00292-0001	8000	AVENA-SIN VARIEDAD	R	0,15	0,00
1700000006001612	18-149-018-00001-0001	20902	BARBECHO TRADICIONAL-CON CUBIERTA VEGETAL	S	10,09	0,00
1700000006001619	18-149-018-00001-0006	5000	CEBADA-SIN VARIEDAD	S	0,08	0,00
1700000006001613	18-149-018-00002-0001	5000	CEBADA-SIN VARIEDAD	S	5,67	0,00
1700000006001617	18-149-018-00008-0003	5000	CEBADA-SIN VARIEDAD	R	0,97	0,00
1700000006001608	18-149-018-00008-0003	20902	BARBECHO TRADICIONAL-CON CUBIERTA VEGETAL	R	9,55	0,00
1700000006001620	18-149-018-00010-0001	5000	CEBADA-SIN VARIEDAD	R	0,97	0,00
1700000006001630	18-149-018-00012-0001	20902	BARBECHO TRADICIONAL-CON CUBIERTA VEGETAL	S	1,70	0,00
1700000006001656	18-149-018-00019-0001	20902	BARBECHO TRADICIONAL-CON CUBIERTA VEGETAL	S	2,16	0,00
1700000006001602	18-149-018-00057-0001	20902	BARBECHO TRADICIONAL-CON CUBIERTA VEGETAL	S	7,05	0,00
1700000006001631	18-149-018-00071-0001	5000	CEBADA-SIN VARIEDAD	S	1,92	0,00
1700000006001604	18-149-018-00072-0001	5000	CEBADA-SIN VARIEDAD	S	9,61	0,00
1700000006001614	18-149-018-00092-0003	1000	TRIGO BLANDO-SIN VARIEDAD	R	3,61	0,00
1700000006001624	18-149-018-00094-0001	1000	TRIGO BLANDO-SIN VARIEDAD	S	0,68	0,00
1700000006001628	18-149-018-00098-0001	1000	TRIGO BLANDO-SIN VARIEDAD	R	1,08	0,00
1700000006001603	18-149-018-00098-0002	1000	TRIGO BLANDO-SIN VARIEDAD	R	0,23	0,00
1700000006001637	18-149-018-00104-0001	5000	CEBADA-SIN VARIEDAD	R	0,82	0,00
1700000006001611	18-149-018-00108-0001	20902	BARBECHO TRADICIONAL-CON CUBIERTA VEGETAL	S	1,46	0,00
1700000006001601	18-149-018-00109-0001	20902	BARBECHO TRADICIONAL-CON CUBIERTA VEGETAL	S	16,51	0,00
1700000006001623	18-149-018-00145-0002	5000	CEBADA-SIN VARIEDAD	R	12,03	0,00
1700000006001674	18-149-018-00145-0006	5000	CEBADA-SIN VARIEDAD	R	1,34	0,00
1700000006001632	18-149-018-00192-0001	20902	BARBECHO TRADICIONAL-CON CUBIERTA VEGETAL	S	1,00	0,00
1700000006001633	18-149-020-00012-0001	20902	BARBECHO TRADICIONAL-CON CUBIERTA VEGETAL	S	18,97	0,00
1700000006001597	18-149-020-00012-0003	20902	BARBECHO TRADICIONAL-CON CUBIERTA VEGETAL	S	3,42	0,00
1700000006001598	18-149-020-00019-0003	20902	BARBECHO TRADICIONAL-CON CUBIERTA VEGETAL	S	1,39	0,00
1700000006001629	18-149-020-00020-0001	20902	BARBECHO TRADICIONAL-CON CUBIERTA VEGETAL	S	1,23	0,00
1700000006001626	18-149-020-00026-0010	1000	TRIGO BLANDO-SIN VARIEDAD	S	2,95	0,00
1700000006001634	18-149-020-00034-0001	20902	BARBECHO TRADICIONAL-CON CUBIERTA VEGETAL	S	5,08	0,00
1700000006001627	18-149-020-00036-0003	20902	BARBECHO TRADICIONAL-CON CUBIERTA VEGETAL	S	3,48	0,00
1700000006001675	18-149-020-00036-0004	20902	BARBECHO TRADICIONAL-CON CUBIERTA VEGETAL	S	4,02	0,00
1700000006001643	18-149-020-00038-0001	20902	BARBECHO TRADICIONAL-CON CUBIERTA VEGETAL	S	0,98	0,00
1700000006001642	18-149-020-00055-0010	20902	BARBECHO TRADICIONAL-CON CUBIERTA VEGETAL	S	1,26	0,00
1700000006001606	18-149-020-00142-0001	20902	BARBECHO TRADICIONAL-CON CUBIERTA VEGETAL	S	30,34	0,00

Porcentaje de superficie determinada situada en zonas RAMSAR**PUNTOS:** 0,00 0.0%

<u>REF.</u>	<u>REFERENCIA SIGPAC</u>	<u>CULTIVO</u>	<u>DESCRIPCIÓN CULTIVO</u>	<u>S/R</u>	<u>SUP. COMPROM.</u> <u>(ha)</u>	<u>SUP. CUMPLE</u> <u>(ha)</u>
1700000006001592	18-149-015-00030-0001	20902	BARBECHO TRADICIONAL-CON CUBIERTA VEGETAL	S	0,76	0,00
1700000006001652	18-149-015-00128-0001	5000	CEBADA-SIN VARIEDAD	S	5,53	0,00
1700000006001667	18-149-016-00309-0001	8000	AVENA-SIN VARIEDAD	R	0,07	0,00
1700000006001670	18-149-016-00312-0001	8000	AVENA-SIN VARIEDAD	R	0,73	0,00
1700000006001672	18-149-016-00312-0002	8000	AVENA-SIN VARIEDAD	R	0,92	0,00
1700000006001668	18-149-016-01014-0001	8000	AVENA-SIN VARIEDAD	R	0,94	0,00
1700000006001669	18-149-016-01018-0001	8000	AVENA-SIN VARIEDAD	R	0,26	0,00

<u>REF.</u>	<u>REFERENCIA SIGPAC</u>	<u>CULTIVO</u>	<u>DESCRIPCIÓN CULTIVO</u>	<u>S/R</u>	<u>SUP. COMPROM.</u> <u>(ha)</u>	<u>SUP. CUMPLE</u> <u>(ha)</u>
170000006001655	18-149-016-01175-0006	20902	BARBECHO TRADICIONAL-CON CUBIERTA VEGETAL	S	6,91	0,00
170000006001660	18-149-017-00138-0001	5000	CEBADA-SIN VARIEDAD	S	4,08	0,00
170000006001657	18-149-017-00166-0001	8000	AVENA-SIN VARIEDAD	S	1,35	0,00
170000006001647	18-149-017-00167-0001	8000	AVENA-SIN VARIEDAD	S	0,78	0,00
170000006001649	18-149-017-00185-0001	8000	AVENA-SIN VARIEDAD	R	0,66	0,00
170000006001658	18-149-017-00188-0001	8000	AVENA-SIN VARIEDAD	R	0,28	0,00
170000006001659	18-149-017-00189-0001	8000	AVENA-SIN VARIEDAD	R	0,76	0,00
170000006001638	18-149-017-00195-0001	8000	AVENA-SIN VARIEDAD	R	0,53	0,00
170000006001639	18-149-017-00196-0001	8000	AVENA-SIN VARIEDAD	R	0,47	0,00
170000006001640	18-149-017-00198-0001	8000	AVENA-SIN VARIEDAD	R	0,30	0,00
170000006001641	18-149-017-00199-0001	8000	AVENA-SIN VARIEDAD	R	5,00	0,00
170000006001662	18-149-017-00202-0001	8000	AVENA-SIN VARIEDAD	R	0,16	0,00
170000006001664	18-149-017-00213-0002	8000	AVENA-SIN VARIEDAD	R	0,12	0,00
170000006001665	18-149-017-00214-0001	8000	AVENA-SIN VARIEDAD	R	0,38	0,00
170000006001609	18-149-017-00223-0002	8000	AVENA-SIN VARIEDAD	R	0,26	0,00
170000006001610	18-149-017-00224-0001	8000	AVENA-SIN VARIEDAD	R	0,12	0,00
170000006001615	18-149-017-00227-0002	8000	AVENA-SIN VARIEDAD	R	0,22	0,00
170000006001616	18-149-017-00228-0001	8000	AVENA-SIN VARIEDAD	R	0,10	0,00
170000006001676	18-149-017-00292-0001	8000	AVENA-SIN VARIEDAD	R	0,15	0,00
170000006001612	18-149-018-00001-0001	20902	BARBECHO TRADICIONAL-CON CUBIERTA VEGETAL	S	10,09	0,00
170000006001619	18-149-018-00001-0006	5000	CEBADA-SIN VARIEDAD	S	0,08	0,00
170000006001613	18-149-018-00002-0001	5000	CEBADA-SIN VARIEDAD	S	5,67	0,00
170000006001617	18-149-018-00008-0003	5000	CEBADA-SIN VARIEDAD	R	0,97	0,00
170000006001608	18-149-018-00008-0003	20902	BARBECHO TRADICIONAL-CON CUBIERTA VEGETAL	R	9,55	0,00
170000006001620	18-149-018-00010-0001	5000	CEBADA-SIN VARIEDAD	R	0,97	0,00
170000006001630	18-149-018-00012-0001	20902	BARBECHO TRADICIONAL-CON CUBIERTA VEGETAL	S	1,70	0,00
170000006001656	18-149-018-00019-0001	20902	BARBECHO TRADICIONAL-CON CUBIERTA VEGETAL	S	2,16	0,00
170000006001602	18-149-018-00057-0001	20902	BARBECHO TRADICIONAL-CON CUBIERTA VEGETAL	S	7,05	0,00
170000006001631	18-149-018-00071-0001	5000	CEBADA-SIN VARIEDAD	S	1,92	0,00
170000006001604	18-149-018-00072-0001	5000	CEBADA-SIN VARIEDAD	S	9,61	0,00
170000006001614	18-149-018-00092-0003	1000	TRIGO BLANDO-SIN VARIEDAD	R	3,61	0,00
170000006001624	18-149-018-00094-0001	1000	TRIGO BLANDO-SIN VARIEDAD	S	0,68	0,00
170000006001628	18-149-018-00098-0001	1000	TRIGO BLANDO-SIN VARIEDAD	R	1,08	0,00
170000006001603	18-149-018-00098-0002	1000	TRIGO BLANDO-SIN VARIEDAD	R	0,23	0,00
170000006001637	18-149-018-00104-0001	5000	CEBADA-SIN VARIEDAD	R	0,82	0,00
170000006001611	18-149-018-00108-0001	20902	BARBECHO TRADICIONAL-CON CUBIERTA VEGETAL	S	1,46	0,00
170000006001601	18-149-018-00109-0001	20902	BARBECHO TRADICIONAL-CON CUBIERTA VEGETAL	S	16,51	0,00
170000006001623	18-149-018-00145-0002	5000	CEBADA-SIN VARIEDAD	R	12,03	0,00
170000006001674	18-149-018-00145-0006	5000	CEBADA-SIN VARIEDAD	R	1,34	0,00
170000006001632	18-149-018-00192-0001	20902	BARBECHO TRADICIONAL-CON CUBIERTA VEGETAL	S	1,00	0,00
170000006001633	18-149-020-00012-0001	20902	BARBECHO TRADICIONAL-CON CUBIERTA VEGETAL	S	18,97	0,00
170000006001597	18-149-020-00012-0003	20902	BARBECHO TRADICIONAL-CON CUBIERTA VEGETAL	S	3,42	0,00
170000006001598	18-149-020-00019-0003	20902	BARBECHO TRADICIONAL-CON CUBIERTA VEGETAL	S	1,39	0,00
170000006001629	18-149-020-00020-0001	20902	BARBECHO TRADICIONAL-CON CUBIERTA VEGETAL	S	1,23	0,00
170000006001626	18-149-020-00026-0010	1000	TRIGO BLANDO-SIN VARIEDAD	S	2,95	0,00
170000006001634	18-149-020-00034-0001	20902	BARBECHO TRADICIONAL-CON CUBIERTA VEGETAL	S	5,08	0,00
170000006001627	18-149-020-00036-0003	20902	BARBECHO TRADICIONAL-CON CUBIERTA VEGETAL	S	3,48	0,00
170000006001675	18-149-020-00036-0004	20902	BARBECHO TRADICIONAL-CON CUBIERTA VEGETAL	S	4,02	0,00
170000006001643	18-149-020-00038-0001	20902	BARBECHO TRADICIONAL-CON CUBIERTA VEGETAL	S	0,98	0,00
170000006001642	18-149-020-00055-0010	20902	BARBECHO TRADICIONAL-CON CUBIERTA VEGETAL	S	1,26	0,00

<u>REF.</u>	<u>REFERENCIA SIGPAC</u>	<u>CULTIVO</u>	<u>DESCRIPCIÓN CULTIVO</u>	<u>S/R</u>	<u>SUP. COMPROM.</u> <u>(ha)</u>	<u>SUP. CUMPLE</u> <u>(ha)</u>
1700000006001606	18-149-020-00142-0001	20902	BARBECHO TRADICIONAL-CON CUBIERTA VEGETAL	S	30,34	0,00

Porcentaje de superficie determinada en zonas vulnerables a la contaminación por nitratos**PUNTOS:** 0,00 0.0%

<u>REF.</u>	<u>REFERENCIA SIGPAC</u>	<u>CULTIVO</u>	<u>DESCRIPCIÓN CULTIVO</u>	<u>S/R</u>	<u>SUP. COMPROM.</u> <u>(ha)</u>	<u>SUP. CUMPLE</u> <u>(ha)</u>
1700000006001592	18-149-015-00030-0001	20902	BARBECHO TRADICIONAL-CON CUBIERTA VEGETAL	S	0,76	0,00
1700000006001652	18-149-015-00128-0001	5000	CEBADA-SIN VARIEDAD	S	5,53	0,00
1700000006001667	18-149-016-00309-0001	8000	AVENA-SIN VARIEDAD	R	0,07	0,00
1700000006001670	18-149-016-00312-0001	8000	AVENA-SIN VARIEDAD	R	0,73	0,00
1700000006001672	18-149-016-00312-0002	8000	AVENA-SIN VARIEDAD	R	0,92	0,00
1700000006001668	18-149-016-01014-0001	8000	AVENA-SIN VARIEDAD	R	0,94	0,00
1700000006001669	18-149-016-01018-0001	8000	AVENA-SIN VARIEDAD	R	0,26	0,00
1700000006001655	18-149-016-01175-0006	20902	BARBECHO TRADICIONAL-CON CUBIERTA VEGETAL	S	6,91	0,00
1700000006001660	18-149-017-00138-0001	5000	CEBADA-SIN VARIEDAD	S	4,08	0,00
1700000006001657	18-149-017-00166-0001	8000	AVENA-SIN VARIEDAD	S	1,35	0,00
1700000006001647	18-149-017-00167-0001	8000	AVENA-SIN VARIEDAD	S	0,78	0,00
1700000006001649	18-149-017-00185-0001	8000	AVENA-SIN VARIEDAD	R	0,66	0,00
1700000006001658	18-149-017-00188-0001	8000	AVENA-SIN VARIEDAD	R	0,28	0,00
1700000006001659	18-149-017-00189-0001	8000	AVENA-SIN VARIEDAD	R	0,76	0,00
1700000006001638	18-149-017-00195-0001	8000	AVENA-SIN VARIEDAD	R	0,53	0,00
1700000006001639	18-149-017-00196-0001	8000	AVENA-SIN VARIEDAD	R	0,47	0,00
1700000006001640	18-149-017-00198-0001	8000	AVENA-SIN VARIEDAD	R	0,30	0,00
1700000006001641	18-149-017-00199-0001	8000	AVENA-SIN VARIEDAD	R	5,00	0,00
1700000006001662	18-149-017-00202-0001	8000	AVENA-SIN VARIEDAD	R	0,16	0,00
1700000006001664	18-149-017-00213-0002	8000	AVENA-SIN VARIEDAD	R	0,12	0,00
1700000006001665	18-149-017-00214-0001	8000	AVENA-SIN VARIEDAD	R	0,38	0,00
1700000006001609	18-149-017-00223-0002	8000	AVENA-SIN VARIEDAD	R	0,26	0,00
1700000006001610	18-149-017-00224-0001	8000	AVENA-SIN VARIEDAD	R	0,12	0,00
1700000006001615	18-149-017-00227-0002	8000	AVENA-SIN VARIEDAD	R	0,22	0,00
1700000006001616	18-149-017-00228-0001	8000	AVENA-SIN VARIEDAD	R	0,10	0,00
1700000006001676	18-149-017-00292-0001	8000	AVENA-SIN VARIEDAD	R	0,15	0,00
1700000006001612	18-149-018-00001-0001	20902	BARBECHO TRADICIONAL-CON CUBIERTA VEGETAL	S	10,09	0,00
1700000006001619	18-149-018-00001-0006	5000	CEBADA-SIN VARIEDAD	S	0,08	0,00
1700000006001613	18-149-018-00002-0001	5000	CEBADA-SIN VARIEDAD	S	5,67	0,00
1700000006001617	18-149-018-00008-0003	5000	CEBADA-SIN VARIEDAD	R	0,97	0,00
1700000006001608	18-149-018-00008-0003	20902	BARBECHO TRADICIONAL-CON CUBIERTA VEGETAL	R	9,55	0,00
1700000006001620	18-149-018-00010-0001	5000	CEBADA-SIN VARIEDAD	R	0,97	0,00
1700000006001630	18-149-018-00012-0001	20902	BARBECHO TRADICIONAL-CON CUBIERTA VEGETAL	S	1,70	0,00
1700000006001656	18-149-018-00019-0001	20902	BARBECHO TRADICIONAL-CON CUBIERTA VEGETAL	S	2,16	0,00
1700000006001602	18-149-018-00057-0001	20902	BARBECHO TRADICIONAL-CON CUBIERTA VEGETAL	S	7,05	0,00
1700000006001631	18-149-018-00071-0001	5000	CEBADA-SIN VARIEDAD	S	1,92	0,00
1700000006001604	18-149-018-00072-0001	5000	CEBADA-SIN VARIEDAD	S	9,61	0,00
1700000006001614	18-149-018-00092-0003	1000	TRIGO BLANDO-SIN VARIEDAD	R	3,61	0,00
1700000006001624	18-149-018-00094-0001	1000	TRIGO BLANDO-SIN VARIEDAD	S	0,68	0,00
1700000006001628	18-149-018-00098-0001	1000	TRIGO BLANDO-SIN VARIEDAD	R	1,08	0,00
1700000006001603	18-149-018-00098-0002	1000	TRIGO BLANDO-SIN VARIEDAD	R	0,23	0,00
1700000006001637	18-149-018-00104-0001	5000	CEBADA-SIN VARIEDAD	R	0,82	0,00
1700000006001611	18-149-018-00108-0001	20902	BARBECHO TRADICIONAL-CON CUBIERTA VEGETAL	S	1,46	0,00
1700000006001601	18-149-018-00109-0001	20902	BARBECHO TRADICIONAL-CON CUBIERTA VEGETAL	S	16,51	0,00
1700000006001623	18-149-018-00145-0002	5000	CEBADA-SIN VARIEDAD	R	12,03	0,00
1700000006001674	18-149-018-00145-0006	5000	CEBADA-SIN VARIEDAD	R	1,34	0,00

<u>REF.</u>	<u>REFERENCIA SIGPAC</u>	<u>CULTIVO</u>	<u>DESCRIPCIÓN CULTIVO</u>	<u>S/R</u>	<u>SUP. COMPROM.</u> <u>(ha)</u>	<u>SUP. CUMPLE</u> <u>(ha)</u>
170000006001632	18-149-018-00192-0001	20902	BARBECHO TRADICIONAL-CON CUBIERTA VEGETAL	S	1,00	0,00
170000006001633	18-149-020-00012-0001	20902	BARBECHO TRADICIONAL-CON CUBIERTA VEGETAL	S	18,97	0,00
170000006001597	18-149-020-00012-0003	20902	BARBECHO TRADICIONAL-CON CUBIERTA VEGETAL	S	3,42	0,00
170000006001598	18-149-020-00019-0003	20902	BARBECHO TRADICIONAL-CON CUBIERTA VEGETAL	S	1,39	0,00
170000006001629	18-149-020-00020-0001	20902	BARBECHO TRADICIONAL-CON CUBIERTA VEGETAL	S	1,23	0,00
170000006001626	18-149-020-00026-0010	1000	TRIGO BLANDO-SIN VARIEDAD	S	2,95	0,00
170000006001634	18-149-020-00034-0001	20902	BARBECHO TRADICIONAL-CON CUBIERTA VEGETAL	S	5,08	0,00
170000006001627	18-149-020-00036-0003	20902	BARBECHO TRADICIONAL-CON CUBIERTA VEGETAL	S	3,48	0,00
170000006001675	18-149-020-00036-0004	20902	BARBECHO TRADICIONAL-CON CUBIERTA VEGETAL	S	4,02	0,00
170000006001643	18-149-020-00038-0001	20902	BARBECHO TRADICIONAL-CON CUBIERTA VEGETAL	S	0,98	0,00
170000006001642	18-149-020-00055-0010	20902	BARBECHO TRADICIONAL-CON CUBIERTA VEGETAL	S	1,26	0,00
170000006001606	18-149-020-00142-0001	20902	BARBECHO TRADICIONAL-CON CUBIERTA VEGETAL	S	30,34	0,00

Pendiente media de la explotación**PUNTOS:** 1,00 4.06%

<u>REF.</u>	<u>REFERENCIA SIGPAC</u>	<u>CULTIVO</u>	<u>DESCRIPCIÓN CULTIVO</u>	<u>S/R</u>	<u>PENDIENTE MEDIA (%)</u>	<u>SUP. COMPROM.</u> <u>(ha)</u>
170000006001592	18-149-015-00030-0001	20902	BARBECHO TRADICIONAL-CON CUBIERTA VEGETAL	S	9,13	0,76
170000006001652	18-149-015-00128-0001	5000	CEBADA-SIN VARIEDAD	S	4,47	5,53
170000006001667	18-149-016-00309-0001	8000	AVENA-SIN VARIEDAD	R	3,91	0,07
170000006001670	18-149-016-00312-0001	8000	AVENA-SIN VARIEDAD	R	2,88	0,73
170000006001672	18-149-016-00312-0002	8000	AVENA-SIN VARIEDAD	R	2,59	0,92
170000006001668	18-149-016-01014-0001	8000	AVENA-SIN VARIEDAD	R	3,23	0,94
170000006001669	18-149-016-01018-0001	8000	AVENA-SIN VARIEDAD	R	2,36	0,26
170000006001655	18-149-016-01175-0006	20902	BARBECHO TRADICIONAL-CON CUBIERTA VEGETAL	S	6,49	6,91
170000006001660	18-149-017-00138-0001	5000	CEBADA-SIN VARIEDAD	S	6,15	4,08
170000006001657	18-149-017-00166-0001	8000	AVENA-SIN VARIEDAD	S	10,29	1,35
170000006001647	18-149-017-00167-0001	8000	AVENA-SIN VARIEDAD	S	7,35	0,78
170000006001649	18-149-017-00185-0001	8000	AVENA-SIN VARIEDAD	R	1,74	0,66
170000006001658	18-149-017-00188-0001	8000	AVENA-SIN VARIEDAD	R	2,15	0,28
170000006001659	18-149-017-00189-0001	8000	AVENA-SIN VARIEDAD	R	1,67	0,76
170000006001638	18-149-017-00195-0001	8000	AVENA-SIN VARIEDAD	R	1,72	0,53
170000006001639	18-149-017-00196-0001	8000	AVENA-SIN VARIEDAD	R	2,09	0,47
170000006001640	18-149-017-00198-0001	8000	AVENA-SIN VARIEDAD	R	2,36	0,30
170000006001641	18-149-017-00199-0001	8000	AVENA-SIN VARIEDAD	R	2,91	5,00
170000006001662	18-149-017-00202-0001	8000	AVENA-SIN VARIEDAD	R	3,58	0,16
170000006001664	18-149-017-00213-0002	8000	AVENA-SIN VARIEDAD	R	2,45	0,12
170000006001665	18-149-017-00214-0001	8000	AVENA-SIN VARIEDAD	R	4,51	0,38
170000006001609	18-149-017-00223-0002	8000	AVENA-SIN VARIEDAD	R	2,55	0,26
170000006001610	18-149-017-00224-0001	8000	AVENA-SIN VARIEDAD	R	2,62	0,12
170000006001615	18-149-017-00227-0002	8000	AVENA-SIN VARIEDAD	R	4,72	0,22
170000006001616	18-149-017-00228-0001	8000	AVENA-SIN VARIEDAD	R	3,69	0,10
170000006001676	18-149-017-00292-0001	8000	AVENA-SIN VARIEDAD	R	0,99	0,15
170000006001612	18-149-018-00001-0001	20902	BARBECHO TRADICIONAL-CON CUBIERTA VEGETAL	S	5,54	10,09
170000006001619	18-149-018-00001-0006	5000	CEBADA-SIN VARIEDAD	S	5,11	0,08
170000006001613	18-149-018-00002-0001	5000	CEBADA-SIN VARIEDAD	S	2,18	5,67
170000006001617	18-149-018-00008-0003	5000	CEBADA-SIN VARIEDAD	R	2,91	0,97
170000006001608	18-149-018-00008-0003	20902	BARBECHO TRADICIONAL-CON CUBIERTA VEGETAL	R	2,91	9,55
170000006001620	18-149-018-00010-0001	5000	CEBADA-SIN VARIEDAD	R	1,94	0,97
170000006001630	18-149-018-00012-0001	20902	BARBECHO TRADICIONAL-CON CUBIERTA VEGETAL	S	5,17	1,70

REF.	REFERENCIA SIGPAC	CULTIVO	DESCRIPCIÓN CULTIVO	S/R	PENDIENTE	SUP.
					MEDIA (%)	COMPROM. (ha)
170000006001656	18-149-018-00019-0001	20902	BARBECHO TRADICIONAL-CON CUBIERTA VEGETAL	S	2,24	2,16
170000006001602	18-149-018-00057-0001	20902	BARBECHO TRADICIONAL-CON CUBIERTA VEGETAL	S	2,05	7,05
170000006001631	18-149-018-00071-0001	5000	CEBADA-SIN VARIEDAD	S	2,84	1,92
170000006001604	18-149-018-00072-0001	5000	CEBADA-SIN VARIEDAD	S	3,86	9,61
170000006001614	18-149-018-00092-0003	1000	TRIGO BLANDO-SIN VARIEDAD	R	2,15	3,61
170000006001624	18-149-018-00094-0001	1000	TRIGO BLANDO-SIN VARIEDAD	S	5,28	0,68
170000006001628	18-149-018-00098-0001	1000	TRIGO BLANDO-SIN VARIEDAD	R	1,94	1,08
170000006001603	18-149-018-00098-0002	1000	TRIGO BLANDO-SIN VARIEDAD	R	7,84	0,23
170000006001637	18-149-018-00104-0001	5000	CEBADA-SIN VARIEDAD	R	2,43	0,82
170000006001611	18-149-018-00108-0001	20902	BARBECHO TRADICIONAL-CON CUBIERTA VEGETAL	S	1,24	1,46
170000006001601	18-149-018-00109-0001	20902	BARBECHO TRADICIONAL-CON CUBIERTA VEGETAL	S	1,85	16,51
170000006001623	18-149-018-00145-0002	5000	CEBADA-SIN VARIEDAD	R	1,98	12,03
170000006001674	18-149-018-00145-0006	5000	CEBADA-SIN VARIEDAD	R	1,37	1,34
170000006001632	18-149-018-00192-0001	20902	BARBECHO TRADICIONAL-CON CUBIERTA VEGETAL	S	4,84	1,00
170000006001633	18-149-020-00012-0001	20902	BARBECHO TRADICIONAL-CON CUBIERTA VEGETAL	S	4,30	18,97
170000006001597	18-149-020-00012-0003	20902	BARBECHO TRADICIONAL-CON CUBIERTA VEGETAL	S	5,07	3,42
170000006001598	18-149-020-00019-0003	20902	BARBECHO TRADICIONAL-CON CUBIERTA VEGETAL	S	5,05	1,39
170000006001629	18-149-020-00020-0001	20902	BARBECHO TRADICIONAL-CON CUBIERTA VEGETAL	S	3,21	1,23
170000006001626	18-149-020-00026-0010	1000	TRIGO BLANDO-SIN VARIEDAD	S	2,57	2,95
170000006001634	18-149-020-00034-0001	20902	BARBECHO TRADICIONAL-CON CUBIERTA VEGETAL	S	5,63	5,08
170000006001627	18-149-020-00036-0003	20902	BARBECHO TRADICIONAL-CON CUBIERTA VEGETAL	S	5,40	3,48
170000006001675	18-149-020-00036-0004	20902	BARBECHO TRADICIONAL-CON CUBIERTA VEGETAL	S	6,11	4,02
170000006001643	18-149-020-00038-0001	20902	BARBECHO TRADICIONAL-CON CUBIERTA VEGETAL	S	7,59	0,98
170000006001642	18-149-020-00055-0010	20902	BARBECHO TRADICIONAL-CON CUBIERTA VEGETAL	S	4,14	1,26
170000006001606	18-149-020-00142-0001	20902	BARBECHO TRADICIONAL-CON CUBIERTA VEGETAL	S	5,82	30,34

Porcentaje de Superficie de la explotación en municipios con más del 40 por ciento de su superficie agraria dentro de la Zona de desertificación

PUNTOS: 6,00 100.0%

REF.	REFERENCIA SIGPAC	CULTIVO	DESCRIPCIÓN CULTIVO	S/R	SUP.	SUP.
					COMPROM. (ha)	CUMPLE (ha)
170000006001592	18-149-015-00030-0001	20902	BARBECHO TRADICIONAL-CON CUBIERTA VEGETAL	S	0,76	0,76
170000006001652	18-149-015-00128-0001	5000	CEBADA-SIN VARIEDAD	S	5,53	5,53
170000006001667	18-149-016-00309-0001	8000	AVENA-SIN VARIEDAD	R	0,07	0,07
170000006001670	18-149-016-00312-0001	8000	AVENA-SIN VARIEDAD	R	0,73	0,73
170000006001672	18-149-016-00312-0002	8000	AVENA-SIN VARIEDAD	R	0,92	0,92
170000006001668	18-149-016-01014-0001	8000	AVENA-SIN VARIEDAD	R	0,94	0,94
170000006001669	18-149-016-01018-0001	8000	AVENA-SIN VARIEDAD	R	0,26	0,26
170000006001655	18-149-016-01175-0006	20902	BARBECHO TRADICIONAL-CON CUBIERTA VEGETAL	S	6,91	6,91
170000006001660	18-149-017-00138-0001	5000	CEBADA-SIN VARIEDAD	S	4,08	4,08
170000006001657	18-149-017-00166-0001	8000	AVENA-SIN VARIEDAD	S	1,35	1,35
170000006001647	18-149-017-00167-0001	8000	AVENA-SIN VARIEDAD	S	0,78	0,78
170000006001649	18-149-017-00185-0001	8000	AVENA-SIN VARIEDAD	R	0,66	0,66
170000006001658	18-149-017-00188-0001	8000	AVENA-SIN VARIEDAD	R	0,28	0,28
170000006001659	18-149-017-00189-0001	8000	AVENA-SIN VARIEDAD	R	0,76	0,76
170000006001638	18-149-017-00195-0001	8000	AVENA-SIN VARIEDAD	R	0,53	0,53
170000006001639	18-149-017-00196-0001	8000	AVENA-SIN VARIEDAD	R	0,47	0,47
170000006001640	18-149-017-00198-0001	8000	AVENA-SIN VARIEDAD	R	0,30	0,30
170000006001641	18-149-017-00199-0001	8000	AVENA-SIN VARIEDAD	R	5,00	5,00
170000006001662	18-149-017-00202-0001	8000	AVENA-SIN VARIEDAD	R	0,16	0,16

<u>REF.</u>	<u>REFERENCIA SIGPAC</u>	<u>CULTIVO</u>	<u>DESCRIPCIÓN CULTIVO</u>	<u>S/R</u>	<u>SUP. COMPROM.</u> <u>(ha)</u>	<u>SUP. CUMPLE</u> <u>(ha)</u>
170000006001664	18-149-017-00213-0002	8000	AVENA-SIN VARIEDAD	R	0,12	0,12
170000006001665	18-149-017-00214-0001	8000	AVENA-SIN VARIEDAD	R	0,38	0,38
170000006001609	18-149-017-00223-0002	8000	AVENA-SIN VARIEDAD	R	0,26	0,26
170000006001610	18-149-017-00224-0001	8000	AVENA-SIN VARIEDAD	R	0,12	0,12
170000006001615	18-149-017-00227-0002	8000	AVENA-SIN VARIEDAD	R	0,22	0,22
170000006001616	18-149-017-00228-0001	8000	AVENA-SIN VARIEDAD	R	0,10	0,10
170000006001676	18-149-017-00292-0001	8000	AVENA-SIN VARIEDAD	R	0,15	0,15
170000006001612	18-149-018-00001-0001	20902	BARBECHO TRADICIONAL-CON CUBIERTA VEGETAL	S	10,09	10,09
170000006001619	18-149-018-00001-0006	5000	CEBADA-SIN VARIEDAD	S	0,08	0,08
170000006001613	18-149-018-00002-0001	5000	CEBADA-SIN VARIEDAD	S	5,67	5,67
170000006001617	18-149-018-00008-0003	5000	CEBADA-SIN VARIEDAD	R	0,97	0,97
170000006001608	18-149-018-00008-0003	20902	BARBECHO TRADICIONAL-CON CUBIERTA VEGETAL	R	9,55	9,55
170000006001620	18-149-018-00010-0001	5000	CEBADA-SIN VARIEDAD	R	0,97	0,97
170000006001630	18-149-018-00012-0001	20902	BARBECHO TRADICIONAL-CON CUBIERTA VEGETAL	S	1,70	1,70
170000006001656	18-149-018-00019-0001	20902	BARBECHO TRADICIONAL-CON CUBIERTA VEGETAL	S	2,16	2,16
170000006001602	18-149-018-00057-0001	20902	BARBECHO TRADICIONAL-CON CUBIERTA VEGETAL	S	7,05	7,05
170000006001631	18-149-018-00071-0001	5000	CEBADA-SIN VARIEDAD	S	1,92	1,92
170000006001604	18-149-018-00072-0001	5000	CEBADA-SIN VARIEDAD	S	9,61	9,61
170000006001614	18-149-018-00092-0003	1000	TRIGO BLANDO-SIN VARIEDAD	R	3,61	3,61
170000006001624	18-149-018-00094-0001	1000	TRIGO BLANDO-SIN VARIEDAD	S	0,68	0,68
170000006001628	18-149-018-00098-0001	1000	TRIGO BLANDO-SIN VARIEDAD	R	1,08	1,08
170000006001603	18-149-018-00098-0002	1000	TRIGO BLANDO-SIN VARIEDAD	R	0,23	0,23
170000006001637	18-149-018-00104-0001	5000	CEBADA-SIN VARIEDAD	R	0,82	0,82
170000006001611	18-149-018-00108-0001	20902	BARBECHO TRADICIONAL-CON CUBIERTA VEGETAL	S	1,46	1,46
170000006001601	18-149-018-00109-0001	20902	BARBECHO TRADICIONAL-CON CUBIERTA VEGETAL	S	16,51	16,51
170000006001623	18-149-018-00145-0002	5000	CEBADA-SIN VARIEDAD	R	12,03	12,03
170000006001674	18-149-018-00145-0006	5000	CEBADA-SIN VARIEDAD	R	1,34	1,34
170000006001632	18-149-018-00192-0001	20902	BARBECHO TRADICIONAL-CON CUBIERTA VEGETAL	S	1,00	1,00
170000006001633	18-149-020-00012-0001	20902	BARBECHO TRADICIONAL-CON CUBIERTA VEGETAL	S	18,97	18,97
170000006001597	18-149-020-00012-0003	20902	BARBECHO TRADICIONAL-CON CUBIERTA VEGETAL	S	3,42	3,42
170000006001598	18-149-020-00019-0003	20902	BARBECHO TRADICIONAL-CON CUBIERTA VEGETAL	S	1,39	1,39
170000006001629	18-149-020-00020-0001	20902	BARBECHO TRADICIONAL-CON CUBIERTA VEGETAL	S	1,23	1,23
170000006001626	18-149-020-00026-0010	1000	TRIGO BLANDO-SIN VARIEDAD	S	2,95	2,95
170000006001634	18-149-020-00034-0001	20902	BARBECHO TRADICIONAL-CON CUBIERTA VEGETAL	S	5,08	5,08
170000006001627	18-149-020-00036-0003	20902	BARBECHO TRADICIONAL-CON CUBIERTA VEGETAL	S	3,48	3,48
170000006001675	18-149-020-00036-0004	20902	BARBECHO TRADICIONAL-CON CUBIERTA VEGETAL	S	4,02	4,02
170000006001643	18-149-020-00038-0001	20902	BARBECHO TRADICIONAL-CON CUBIERTA VEGETAL	S	0,98	0,98
170000006001642	18-149-020-00055-0010	20902	BARBECHO TRADICIONAL-CON CUBIERTA VEGETAL	S	1,26	1,26
170000006001606	18-149-020-00142-0001	20902	BARBECHO TRADICIONAL-CON CUBIERTA VEGETAL	S	30,34	30,34



<u>APELLIDOS Y NOMBRE / RAZÓN SOCIAL</u>	<u>NIF</u>	<u>EXPEDIENTE</u>	<u>SUP. COMPROMETIDA</u>			
			<u>(ha)</u>			
BOTIA SERRANO JOSE JULIO	****2131*	1201044	78.44			
RESOLUCIÓN ADMITIDO						
IMPORTE POR ANUALIDAD						
		2018	2019	2020	2021	2022
IMPORTE MÁXIMO SUBVENCIONABLE		9.939,52 €	9.939,52 €	9.939,52 €	9.939,52 €	9.939,52 €
IMPORTE MEDIO DE TRANSFERENCIA (€/ha)		126,71 €	126,71 €	126,71 €	126,71 €	126,71 €

DETALLE IMPORTES POR ANUALIDAD

<u>GRUPOS DE CULTIVO ADMITIDOS</u>	<u>SUP. COMPROM.</u>	2018	2019	2020	2021	2022
	<u>(ha)</u>					
FRUTALES REGADÍO	10,52	3.678,42 €	3.678,42 €	3.678,42 €	3.678,42 €	3.678,42 €
FRUTALES SECANO	6,36	1.375,29 €	1.375,29 €	1.375,29 €	1.375,29 €	1.375,29 €
HERBÁCEOS	32,32	4.885,81 €	4.885,81 €	4.885,81 €	4.885,81 €	4.885,81 €
HERBÁCEOS NO ELEGIBLES	29,24	0,00 €	0,00 €	0,00 €	0,00 €	0,00 €

RECINTOS COMPROMETIDOS

<u>REF.</u>	<u>REFERENCIA SIGPAC</u>	<u>CULTIVO DESCRIPCIÓN CULTIVO</u>	<u>S/R</u>	<u>PEND. MEDIA (%)</u>	<u>SUP. DEC. ADMIN. (ha)</u>	<u>NU SUP. CERT. (ha)</u>	<u>SUP. CAMPO (ha)</u>	<u>SUP. COMPROM. (ha)</u>
1700000007109598	18-167-017-00055-0001	5000 CEBADA-SIN VARIEDAD	R	0,83	12,50	11,79		11,79
1700000007109616	18-167-017-00055-0003	5000 CEBADA-SIN VARIEDAD	R	1,83	5,28	5,28		5,28
1700000007109599	18-167-014-00019-0001	8000 AVENA-SIN VARIEDAD	R	2,51	11,87	11,87		11,87
1700000007109626	18-100-001-00180-0002	104000 ALMENDROS-SIN VARIEDAD	R	6,83	0,17	0,17		0,17
1700000007109601	18-100-001-00088-0005	20901 BARBECHO TRADICIONAL-SIN CUBIERTA VEGETAL	S	7,41	9,73	6,35		6,35
1700000007109613	18-100-001-00088-0005	5000 CEBADA-SIN VARIEDAD	S	7,41	5,18	3,38		3,38
-35360	18-100-001-00088-0006	104000 ALMENDROS-SIN VARIEDAD	S	8,36	10,77	6,36		6,36
1700000007109600	18-100-001-00182-0001	20901 BARBECHO TRADICIONAL-SIN CUBIERTA VEGETAL	S	8,60	5,58	5,58		5,58
1700000007109618	18-100-001-00062-0004	104000 ALMENDROS-SIN VARIEDAD	R	8,93	2,89	2,89		2,89
1700000007109625	18-100-001-00180-0001	104000 ALMENDROS-SIN VARIEDAD	R	10,76	0,70	0,70		0,70
1700000007109612	18-100-001-00093-0003	20901 BARBECHO TRADICIONAL-SIN CUBIERTA VEGETAL	S	11,12	17,31	17,31		17,31
1700000007109622	18-100-001-00062-0003	104000 ALMENDROS-SIN VARIEDAD	R	13,92	1,71	1,71		1,71
1700000007109623	18-100-001-00062-0005	104000 ALMENDROS-SIN VARIEDAD	R	14,52	5,05	5,05		5,05

INCIDENCIAS**INCIDENCIA DESCRIPCIÓN**

- 85001 El recinto declarado no cumple con las normas de producción ecológica (artículo 5-1 e), Orden 26 mayo 2015)
Ref:-35361 Recinto:18-167-014-00019-003 Cultivo:8000 AVENA-SIN VARIEDAD Regadío
Ref:-35362 Recinto:18-167-014-00019-004 Cultivo:8000 AVENA-SIN VARIEDAD Regadío
- 85002 Recinto declarado que no cumple en su totalidad con las normas de producción ecológica (artículo 5-1 e), Orden 26 mayo 2015)
Ref:1700000007109613 Recinto:18-100-001-00088-005 Cultivo:5000 CEBADA-SIN VARIEDAD Secano Sup. Declarada:5,18 Superficie Certificada (Ha):3,38
Ref:1700000007109601 Recinto:18-100-001-00088-005 Cultivo:20901 BARBECHO TRADICIONAL-SIN CUBIERTA VEGETAL Secano Sup. Declarada:9,73 Superficie Certificada (Ha):6,35
Ref:-35360 Recinto:18-100-001-00088-006 Cultivo:104000 ALMENDROS-SIN VARIEDAD Secano Sup. Declarada:10,77 Superficie Certificada (Ha):6,36
Ref:1700000007109598 Recinto:18-167-017-00055-001 Cultivo:5000 CEBADA-SIN VARIEDAD Regadío Sup. Declarada:12,5 Superficie Certificada (Ha):11,79



RESUMEN CRITERIOS DE SELECCIÓN**11.2.1.1 Mantenimiento de prácticas y métodos de agricultura ecológica: Cultivos herbáceos - Conv 2018.** PUNTOS: 7,00

	PUNTOS	CUMPLE
Porcentaje de superficie determinada en Red Natura 2000	0,00	0.0%
Porcentaje de superficie determinada situada en zonas RAMSAR	0,00	0.0%
Porcentaje de superficie determinada en zonas vulnerables a la contaminación por nitratos	0,00	0.0%
Pendiente media de la explotación	1,00	5.88%
Porcentaje de Superficie de la explotación en municipios con más del 40 por ciento de su superficie agraria dentro de la Zona de desertificación	6,00	100.0%

11.2.1.1 Mantenimiento de prácticas y métodos de agricultura ecológica: Cultivos permanentes distintos de olivar - Conv 2018. PUNTOS: 8,00

	PUNTOS	CUMPLE
Porcentaje de superficie determinada en Red Natura 2000	0,00	0.0%
Porcentaje de superficie determinada situada en zonas RAMSAR	0,00	0.0%
Porcentaje de superficie determinada en zonas vulnerables a la contaminación por nitratos	0,00	0.0%
Pendiente media de la explotación	2,00	10.95%
Porcentaje de Superficie de la explotación en municipios con más del 40 por ciento de su superficie agraria dentro de la Zona de desertificación	6,00	100.0%

DETALLE CRITERIOS DE SELECCIÓN**11.2.1.1 Mantenimiento de prácticas y métodos de agricultura ecológica: Cultivos herbáceos - Conv 2018.** PUNTOS: 7,00

						PUNTOS:	0,00	0.0%
REF.	REFERENCIA SIGPAC	CULTIVO	DESCRIPCIÓN CULTIVO	S/R		SUP. COMPROM.	SUP. CUMPLE	
						(ha)	(ha)	
170000007109613	18-100-001-00088-0005	5000	CEBADA-SIN VARIEDAD	S		3,38	0,00	
170000007109601	18-100-001-00088-0005	20901	BARBECHO TRADICIONAL-SIN CUBIERTA VEGETAL	S		6,35	0,00	
170000007109612	18-100-001-00093-0003	20901	BARBECHO TRADICIONAL-SIN CUBIERTA VEGETAL	S		17,31	0,00	
170000007109600	18-100-001-00182-0001	20901	BARBECHO TRADICIONAL-SIN CUBIERTA VEGETAL	S		5,58	0,00	
170000007109599	18-167-014-00019-0001	8000	AVENA-SIN VARIEDAD	R		11,87	0,00	
170000007109598	18-167-017-00055-0001	5000	CEBADA-SIN VARIEDAD	R		11,79	0,00	
170000007109616	18-167-017-00055-0003	5000	CEBADA-SIN VARIEDAD	R		5,28	0,00	

						PUNTOS:	0,00	0.0%
REF.	REFERENCIA SIGPAC	CULTIVO	DESCRIPCIÓN CULTIVO	S/R		SUP. COMPROM.	SUP. CUMPLE	
						(ha)	(ha)	
170000007109613	18-100-001-00088-0005	5000	CEBADA-SIN VARIEDAD	S		3,38	0,00	
170000007109601	18-100-001-00088-0005	20901	BARBECHO TRADICIONAL-SIN CUBIERTA VEGETAL	S		6,35	0,00	
170000007109612	18-100-001-00093-0003	20901	BARBECHO TRADICIONAL-SIN CUBIERTA VEGETAL	S		17,31	0,00	
170000007109600	18-100-001-00182-0001	20901	BARBECHO TRADICIONAL-SIN CUBIERTA VEGETAL	S		5,58	0,00	
170000007109599	18-167-014-00019-0001	8000	AVENA-SIN VARIEDAD	R		11,87	0,00	
170000007109598	18-167-017-00055-0001	5000	CEBADA-SIN VARIEDAD	R		11,79	0,00	
170000007109616	18-167-017-00055-0003	5000	CEBADA-SIN VARIEDAD	R		5,28	0,00	

						PUNTOS:	0,00	0.0%
REF.	REFERENCIA SIGPAC	CULTIVO	DESCRIPCIÓN CULTIVO	S/R		SUP. COMPROM.	SUP. CUMPLE	
						(ha)	(ha)	
170000007109613	18-100-001-00088-0005	5000	CEBADA-SIN VARIEDAD	S		3,38	0,00	

<u>REF.</u>	<u>REFERENCIA SIGPAC</u>	<u>CULTIVO</u>	<u>DESCRIPCIÓN CULTIVO</u>	<u>S/R</u>	<u>SUP. COMPROM. (ha)</u>	<u>SUP. CUMPLE (ha)</u>
170000007109601	18-100-001-00088-0005	20901	BARBECHO TRADICIONAL-SIN CUBIERTA VEGETAL	S	6,35	0,00
170000007109612	18-100-001-00093-0003	20901	BARBECHO TRADICIONAL-SIN CUBIERTA VEGETAL	S	17,31	0,00
170000007109600	18-100-001-00182-0001	20901	BARBECHO TRADICIONAL-SIN CUBIERTA VEGETAL	S	5,58	0,00
170000007109599	18-167-014-00019-0001	8000	AVENA-SIN VARIEDAD	R	11,87	0,00
170000007109598	18-167-017-00055-0001	5000	CEBADA-SIN VARIEDAD	R	11,79	0,00
170000007109616	18-167-017-00055-0003	5000	CEBADA-SIN VARIEDAD	R	5,28	0,00

Pendiente media de la explotación

PUNTOS: 1,00 5.88%

<u>REF.</u>	<u>REFERENCIA SIGPAC</u>	<u>CULTIVO</u>	<u>DESCRIPCIÓN CULTIVO</u>	<u>S/R</u>	<u>PENDIENTE MEDIA (%)</u>	<u>SUP. COMPROM. (ha)</u>
170000007109613	18-100-001-00088-0005	5000	CEBADA-SIN VARIEDAD	S	7,41	3,38
170000007109601	18-100-001-00088-0005	20901	BARBECHO TRADICIONAL-SIN CUBIERTA VEGETAL	S	7,41	6,35
170000007109612	18-100-001-00093-0003	20901	BARBECHO TRADICIONAL-SIN CUBIERTA VEGETAL	S	11,12	17,31
170000007109600	18-100-001-00182-0001	20901	BARBECHO TRADICIONAL-SIN CUBIERTA VEGETAL	S	8,60	5,58
170000007109599	18-167-014-00019-0001	8000	AVENA-SIN VARIEDAD	R	2,51	11,87
170000007109598	18-167-017-00055-0001	5000	CEBADA-SIN VARIEDAD	R	0,83	11,79
170000007109616	18-167-017-00055-0003	5000	CEBADA-SIN VARIEDAD	R	1,83	5,28

Porcentaje de Superficie de la explotación en municipios con más del 40 por ciento de su superficie agraria dentro de la Zona de desertificación

PUNTOS: 6,00 100.0%

<u>REF.</u>	<u>REFERENCIA SIGPAC</u>	<u>CULTIVO</u>	<u>DESCRIPCIÓN CULTIVO</u>	<u>S/R</u>	<u>SUP. COMPROM. (ha)</u>	<u>SUP. CUMPLE (ha)</u>
170000007109613	18-100-001-00088-0005	5000	CEBADA-SIN VARIEDAD	S	3,38	3,38
170000007109601	18-100-001-00088-0005	20901	BARBECHO TRADICIONAL-SIN CUBIERTA VEGETAL	S	6,35	6,35
170000007109612	18-100-001-00093-0003	20901	BARBECHO TRADICIONAL-SIN CUBIERTA VEGETAL	S	17,31	17,31
170000007109600	18-100-001-00182-0001	20901	BARBECHO TRADICIONAL-SIN CUBIERTA VEGETAL	S	5,58	5,58
170000007109599	18-167-014-00019-0001	8000	AVENA-SIN VARIEDAD	R	11,87	11,87
170000007109598	18-167-017-00055-0001	5000	CEBADA-SIN VARIEDAD	R	11,79	11,79
170000007109616	18-167-017-00055-0003	5000	CEBADA-SIN VARIEDAD	R	5,28	5,28

11.2.1.1 Mantenimiento de prácticas y métodos de agricultura ecológica: Cultivos permanentes distintos de olivar - Conv 2018.

PUNTOS: 8,00

Porcentaje de superficie determinada en Red Natura 2000

PUNTOS: 0,00 0.0%

<u>REF.</u>	<u>REFERENCIA SIGPAC</u>	<u>CULTIVO</u>	<u>DESCRIPCIÓN CULTIVO</u>	<u>S/R</u>	<u>SUP. COMPROM. (ha)</u>	<u>SUP. CUMPLE (ha)</u>
170000007109622	18-100-001-00062-0003	104000	ALMENDROS-SIN VARIEDAD	R	1,71	0,00
170000007109618	18-100-001-00062-0004	104000	ALMENDROS-SIN VARIEDAD	R	2,89	0,00
170000007109623	18-100-001-00062-0005	104000	ALMENDROS-SIN VARIEDAD	R	5,05	0,00
-35360	18-100-001-00088-0006	104000	ALMENDROS-SIN VARIEDAD	S	6,36	0,00
170000007109625	18-100-001-00180-0001	104000	ALMENDROS-SIN VARIEDAD	R	0,70	0,00
170000007109626	18-100-001-00180-0002	104000	ALMENDROS-SIN VARIEDAD	R	0,17	0,00

Porcentaje de superficie determinada situada en zonas RAMSAR

PUNTOS: 0,00 0.0%

<u>REF.</u>	<u>REFERENCIA SIGPAC</u>	<u>CULTIVO</u>	<u>DESCRIPCIÓN CULTIVO</u>	<u>S/R</u>	<u>SUP. COMPROM. (ha)</u>	<u>SUP. CUMPLE (ha)</u>
-------------	--------------------------	----------------	----------------------------	------------	---------------------------	-------------------------

<u>REF.</u>	<u>REFERENCIA SIGPAC</u>	<u>CULTIVO</u>	<u>DESCRIPCIÓN CULTIVO</u>	<u>S/R</u>	<u>SUP. COMPROM.</u> <u>(ha)</u>	<u>SUP. CUMPLE</u> <u>(ha)</u>
170000007109622	18-100-001-00062-0003	104000	ALMENDROS-SIN VARIEDAD	R	1,71	0,00
1700000007109618	18-100-001-00062-0004	104000	ALMENDROS-SIN VARIEDAD	R	2,89	0,00
1700000007109623	18-100-001-00062-0005	104000	ALMENDROS-SIN VARIEDAD	R	5,05	0,00
-35360	18-100-001-00088-0006	104000	ALMENDROS-SIN VARIEDAD	S	6,36	0,00
1700000007109625	18-100-001-00180-0001	104000	ALMENDROS-SIN VARIEDAD	R	0,70	0,00
1700000007109626	18-100-001-00180-0002	104000	ALMENDROS-SIN VARIEDAD	R	0,17	0,00

Porcentaje de superficie determinada en zonas vulnerables a la contaminación por nitratos**PUNTOS:** 0,00 0.0%

<u>REF.</u>	<u>REFERENCIA SIGPAC</u>	<u>CULTIVO</u>	<u>DESCRIPCIÓN CULTIVO</u>	<u>S/R</u>	<u>SUP. COMPROM.</u> <u>(ha)</u>	<u>SUP. CUMPLE</u> <u>(ha)</u>
1700000007109622	18-100-001-00062-0003	104000	ALMENDROS-SIN VARIEDAD	R	1,71	0,00
1700000007109618	18-100-001-00062-0004	104000	ALMENDROS-SIN VARIEDAD	R	2,89	0,00
1700000007109623	18-100-001-00062-0005	104000	ALMENDROS-SIN VARIEDAD	R	5,05	0,00
-35360	18-100-001-00088-0006	104000	ALMENDROS-SIN VARIEDAD	S	6,36	0,00
1700000007109625	18-100-001-00180-0001	104000	ALMENDROS-SIN VARIEDAD	R	0,70	0,00
1700000007109626	18-100-001-00180-0002	104000	ALMENDROS-SIN VARIEDAD	R	0,17	0,00

Pendiente media de la explotación**PUNTOS:** 2,00 10.95%

<u>REF.</u>	<u>REFERENCIA SIGPAC</u>	<u>CULTIVO</u>	<u>DESCRIPCIÓN CULTIVO</u>	<u>S/R</u>	<u>PENDIENTE MEDIA (%)</u>	<u>SUP. COMPROM.</u> <u>(ha)</u>
1700000007109622	18-100-001-00062-0003	104000	ALMENDROS-SIN VARIEDAD	R	13,92	1,71
1700000007109618	18-100-001-00062-0004	104000	ALMENDROS-SIN VARIEDAD	R	8,93	2,89
1700000007109623	18-100-001-00062-0005	104000	ALMENDROS-SIN VARIEDAD	R	14,52	5,05
-35360	18-100-001-00088-0006	104000	ALMENDROS-SIN VARIEDAD	S	8,36	6,36
1700000007109625	18-100-001-00180-0001	104000	ALMENDROS-SIN VARIEDAD	R	10,76	0,70
1700000007109626	18-100-001-00180-0002	104000	ALMENDROS-SIN VARIEDAD	R	6,83	0,17

Porcentaje de Superficie de la explotación en municipios con más del 40 por ciento de su superficie agraria dentro de la Zona de desertificación**PUNTOS:** 6,00 100.0%

<u>REF.</u>	<u>REFERENCIA SIGPAC</u>	<u>CULTIVO</u>	<u>DESCRIPCIÓN CULTIVO</u>	<u>S/R</u>	<u>SUP. COMPROM.</u> <u>(ha)</u>	<u>SUP. CUMPLE</u> <u>(ha)</u>
1700000007109622	18-100-001-00062-0003	104000	ALMENDROS-SIN VARIEDAD	R	1,71	1,71
1700000007109618	18-100-001-00062-0004	104000	ALMENDROS-SIN VARIEDAD	R	2,89	2,89
1700000007109623	18-100-001-00062-0005	104000	ALMENDROS-SIN VARIEDAD	R	5,05	5,05
-35360	18-100-001-00088-0006	104000	ALMENDROS-SIN VARIEDAD	S	6,36	6,36
1700000007109625	18-100-001-00180-0001	104000	ALMENDROS-SIN VARIEDAD	R	0,70	0,70
1700000007109626	18-100-001-00180-0002	104000	ALMENDROS-SIN VARIEDAD	R	0,17	0,17



<u>APELLIDOS Y NOMBRE / RAZÓN SOCIAL</u>	<u>NIF</u>	<u>EXPEDIENTE</u>	<u>SUP. COMPROMETIDA</u>			
			<u>(ha)</u>			
BOTIA TORRES PURIFICACION	****4878*	1184030	99.21			
RESOLUCIÓN ADMITIDO						
IMPORTE MÁXIMO SUBVENCIONABLE						
		2018	2019	2020	2021	2022
		11.712,65 €	11.712,65 €	11.712,65 €	11.712,65 €	11.712,65 €
IMPORTE MEDIO DE TRANSFERENCIA (€/ha)						
		118,06 €	118,06 €	118,06 €	118,06 €	118,06 €

DETALLE IMPORTES POR ANUALIDAD

<u>GRUPOS DE CULTIVO ADMITIDOS</u>	<u>SUP. COMPROM.</u>	2018	2019	2020	2021	2022
	<u>(ha)</u>					
HERBÁCEOS	77,48	11.712,65 €	11.712,65 €	11.712,65 €	11.712,65 €	11.712,65 €
HERBÁCEOS NO ELEGIBLES	21,73	0,00 €	0,00 €	0,00 €	0,00 €	0,00 €

RECINTOS COMPROMETIDOS

<u>REF.</u>	<u>REFERENCIA SIGPAC</u>	<u>CULTIVO DESCRIPCIÓN CULTIVO</u>	<u>S/R</u>	<u>PEND. MEDIA</u>	<u>SUP. DEC. ADMIN.</u>	<u>NU SUP. CERT.</u>	<u>SUP. CAMPO</u>	<u>SUP. COMPROM.</u>
				<u>(%)</u>	<u>(ha)</u>	<u>(ha)</u>	<u>(ha)</u>	<u>(ha)</u>
170000003060442	18-149-014-00124-0001	5000 CEBADA-SIN VARIEDAD	S	1,03	1,28	1,28		1,28
170000003060444	18-149-014-00125-0001	5000 CEBADA-SIN VARIEDAD	S	1,30	2,62	2,62		2,62
170000003060438	18-149-014-00117-0001	5000 CEBADA-SIN VARIEDAD	S	1,41	4,18	4,18		4,18
170000003060441	18-149-014-00122-0001	5000 CEBADA-SIN VARIEDAD	S	2,35	0,85	0,85		0,85
170000003060440	18-149-014-00123-0001	5000 CEBADA-SIN VARIEDAD	S	2,45	1,64	1,64		1,64
170000003060449	18-149-015-00080-0001	20902 BARBECHO TRADICIONAL-CON CUBIERTA VEGETAL	S	2,85	0,29	0,29		0,29
170000003060439	18-149-014-00114-0002	5000 CEBADA-SIN VARIEDAD	S	3,02	1,25	1,25		1,25
170000003060447	18-149-015-00066-0001	53000 YEROS-SIN VARIEDAD	S	4,43	25,10	25,10		25,10
170000003060434	18-149-015-00088-0002	8000 AVENA-SIN VARIEDAD	S	4,77	0,52	0,52		0,52
170000003060431	18-149-015-00054-0001	8000 AVENA-SIN VARIEDAD	S	6,36	3,25	3,25		3,25
170000003060435	18-149-012-00057-0007	5000 CEBADA-SIN VARIEDAD	S	6,39	7,89	7,89		7,89
170000003060427	18-149-015-00049-0003	8000 AVENA-SIN VARIEDAD	S	7,57	7,04	7,04		7,04
170000003060430	18-149-015-00049-0022	8000 AVENA-SIN VARIEDAD	S	7,77	3,46	3,46		3,46
170000003060443	18-149-014-00112-0001	5000 CEBADA-SIN VARIEDAD	S	8,06	1,56	1,56		1,56
170000003060428	18-149-015-00049-0010	8000 AVENA-SIN VARIEDAD	S	8,45	2,87	2,87		2,87
170000003060445	18-149-014-00112-0006	20902 BARBECHO TRADICIONAL-CON CUBIERTA VEGETAL	S	8,68	20,15	20,15		20,15
170000003060437	18-149-012-00057-0008	5000 CEBADA-SIN VARIEDAD	S	8,69	1,57	1,57		1,57
170000003060429	18-149-015-00049-0014	8000 AVENA-SIN VARIEDAD	S	9,25	0,34	0,34		0,34
170000003060433	18-149-015-00086-0001	8000 AVENA-SIN VARIEDAD	S	9,26	4,77	4,77		4,77
170000003060448	18-149-014-00136-0006	20902 BARBECHO TRADICIONAL-CON CUBIERTA VEGETAL	S	9,81	1,29	1,29		1,29
170000003060424	18-149-014-00121-0002	5000 CEBADA-SIN VARIEDAD	S	10,37	3,40	3,40		3,40
170000003060423	18-149-014-00113-0001	5000 CEBADA-SIN VARIEDAD	S	10,68	1,23	1,23		1,23
170000003060426	18-149-015-00049-0001	8000 AVENA-SIN VARIEDAD	S	12,79	2,66	2,66		2,66

RESUMEN CRITERIOS DE SELECCIÓN

11.2.1.1 Mantenimiento de prácticas y métodos de agricultura ecológica: Cultivos herbáceos - Conv 2018. PUNTOS: 7,00

	<u>PUNTOS</u>	<u>CUMPLE</u>
Porcentaje de superficie determinada en Red Natura 2000	0,00	0.0%
Porcentaje de superficie determinada situada en zonas RAMSAR	0,00	0.0%
Porcentaje de superficie determinada en zonas vulnerables a la contaminación por nitratos	0,00	0.0%
Pendiente media de la explotación	1,00	6.59%
Porcentaje de Superficie de la explotación en municipios con más del 40 por ciento de su superficie agraria dentro de la Zona de desertificación	6,00	100.0%

DETALLE CRITERIOS DE SELECCIÓN**11.2.1.1 Mantenimiento de prácticas y métodos de agricultura ecológica: Cultivos herbáceos - Conv 2018.****PUNTOS: 7,00****Porcentaje de superficie determinada en Red Natura 2000****PUNTOS: 0,00 0.0%**

<u>REF.</u>	<u>REFERENCIA SIGPAC</u>	<u>CULTIVO</u>	<u>DESCRIPCIÓN CULTIVO</u>	<u>S/R</u>	<u>SUP. COMPROM.</u> <u>(ha)</u>	<u>SUP. CUMPLE</u> <u>(ha)</u>
170000003060435	18-149-012-00057-0007	5000	CEBADA-SIN VARIEDAD	S	7,89	0,00
170000003060437	18-149-012-00057-0008	5000	CEBADA-SIN VARIEDAD	S	1,57	0,00
170000003060443	18-149-014-00112-0001	5000	CEBADA-SIN VARIEDAD	S	1,56	0,00
170000003060445	18-149-014-00112-0006	20902	BARBECHO TRADICIONAL-CON CUBIERTA VEGETAL	S	20,15	0,00
170000003060423	18-149-014-00113-0001	5000	CEBADA-SIN VARIEDAD	S	1,23	0,00
170000003060439	18-149-014-00114-0002	5000	CEBADA-SIN VARIEDAD	S	1,25	0,00
170000003060438	18-149-014-00117-0001	5000	CEBADA-SIN VARIEDAD	S	4,18	0,00
170000003060424	18-149-014-00121-0002	5000	CEBADA-SIN VARIEDAD	S	3,40	0,00
170000003060441	18-149-014-00122-0001	5000	CEBADA-SIN VARIEDAD	S	0,85	0,00
170000003060440	18-149-014-00123-0001	5000	CEBADA-SIN VARIEDAD	S	1,64	0,00
170000003060442	18-149-014-00124-0001	5000	CEBADA-SIN VARIEDAD	S	1,28	0,00
170000003060444	18-149-014-00125-0001	5000	CEBADA-SIN VARIEDAD	S	2,62	0,00
170000003060448	18-149-014-00136-0006	20902	BARBECHO TRADICIONAL-CON CUBIERTA VEGETAL	S	1,29	0,00
170000003060426	18-149-015-00049-0001	8000	AVENA-SIN VARIEDAD	S	2,66	0,00
170000003060427	18-149-015-00049-0003	8000	AVENA-SIN VARIEDAD	S	7,04	0,00
170000003060428	18-149-015-00049-0010	8000	AVENA-SIN VARIEDAD	S	2,87	0,00
170000003060429	18-149-015-00049-0014	8000	AVENA-SIN VARIEDAD	S	0,34	0,00
170000003060430	18-149-015-00049-0022	8000	AVENA-SIN VARIEDAD	S	3,46	0,00
170000003060431	18-149-015-00054-0001	8000	AVENA-SIN VARIEDAD	S	3,25	0,00
170000003060447	18-149-015-00066-0001	53000	YEROS-SIN VARIEDAD	S	25,10	0,00
170000003060449	18-149-015-00080-0001	20902	BARBECHO TRADICIONAL-CON CUBIERTA VEGETAL	S	0,29	0,00
170000003060433	18-149-015-00086-0001	8000	AVENA-SIN VARIEDAD	S	4,77	0,00
170000003060434	18-149-015-00088-0002	8000	AVENA-SIN VARIEDAD	S	0,52	0,00

Porcentaje de superficie determinada situada en zonas RAMSAR**PUNTOS: 0,00 0.0%**

<u>REF.</u>	<u>REFERENCIA SIGPAC</u>	<u>CULTIVO</u>	<u>DESCRIPCIÓN CULTIVO</u>	<u>S/R</u>	<u>SUP. COMPROM.</u> <u>(ha)</u>	<u>SUP. CUMPLE</u> <u>(ha)</u>
170000003060435	18-149-012-00057-0007	5000	CEBADA-SIN VARIEDAD	S	7,89	0,00
170000003060437	18-149-012-00057-0008	5000	CEBADA-SIN VARIEDAD	S	1,57	0,00
170000003060443	18-149-014-00112-0001	5000	CEBADA-SIN VARIEDAD	S	1,56	0,00
170000003060445	18-149-014-00112-0006	20902	BARBECHO TRADICIONAL-CON CUBIERTA VEGETAL	S	20,15	0,00
170000003060423	18-149-014-00113-0001	5000	CEBADA-SIN VARIEDAD	S	1,23	0,00
170000003060439	18-149-014-00114-0002	5000	CEBADA-SIN VARIEDAD	S	1,25	0,00
170000003060438	18-149-014-00117-0001	5000	CEBADA-SIN VARIEDAD	S	4,18	0,00
170000003060424	18-149-014-00121-0002	5000	CEBADA-SIN VARIEDAD	S	3,40	0,00
170000003060441	18-149-014-00122-0001	5000	CEBADA-SIN VARIEDAD	S	0,85	0,00
170000003060440	18-149-014-00123-0001	5000	CEBADA-SIN VARIEDAD	S	1,64	0,00
170000003060442	18-149-014-00124-0001	5000	CEBADA-SIN VARIEDAD	S	1,28	0,00
170000003060444	18-149-014-00125-0001	5000	CEBADA-SIN VARIEDAD	S	2,62	0,00
170000003060448	18-149-014-00136-0006	20902	BARBECHO TRADICIONAL-CON CUBIERTA VEGETAL	S	1,29	0,00
170000003060426	18-149-015-00049-0001	8000	AVENA-SIN VARIEDAD	S	2,66	0,00
170000003060427	18-149-015-00049-0003	8000	AVENA-SIN VARIEDAD	S	7,04	0,00
170000003060428	18-149-015-00049-0010	8000	AVENA-SIN VARIEDAD	S	2,87	0,00
170000003060429	18-149-015-00049-0014	8000	AVENA-SIN VARIEDAD	S	0,34	0,00
170000003060430	18-149-015-00049-0022	8000	AVENA-SIN VARIEDAD	S	3,46	0,00
170000003060431	18-149-015-00054-0001	8000	AVENA-SIN VARIEDAD	S	3,25	0,00
170000003060447	18-149-015-00066-0001	53000	YEROS-SIN VARIEDAD	S	25,10	0,00
170000003060449	18-149-015-00080-0001	20902	BARBECHO TRADICIONAL-CON CUBIERTA VEGETAL	S	0,29	0,00

<u>REF.</u>	<u>REFERENCIA SIGPAC</u>	<u>CULTIVO</u>	<u>DESCRIPCIÓN CULTIVO</u>	<u>S/R</u>	<u>SUP. COMPROM.</u> <u>(ha)</u>	<u>SUP. CUMPLE</u> <u>(ha)</u>
170000003060433	18-149-015-00086-0001	8000	AVENA-SIN VARIEDAD	S	4,77	0,00
170000003060434	18-149-015-00088-0002	8000	AVENA-SIN VARIEDAD	S	0,52	0,00

Porcentaje de superficie determinada en zonas vulnerables a la contaminación por nitratos PUNTOS: 0,00 0.0%

<u>REF.</u>	<u>REFERENCIA SIGPAC</u>	<u>CULTIVO</u>	<u>DESCRIPCIÓN CULTIVO</u>	<u>S/R</u>	<u>SUP. COMPROM.</u> <u>(ha)</u>	<u>SUP. CUMPLE</u> <u>(ha)</u>
170000003060435	18-149-012-00057-0007	5000	CEBADA-SIN VARIEDAD	S	7,89	0,00
170000003060437	18-149-012-00057-0008	5000	CEBADA-SIN VARIEDAD	S	1,57	0,00
170000003060443	18-149-014-00112-0001	5000	CEBADA-SIN VARIEDAD	S	1,56	0,00
170000003060445	18-149-014-00112-0006	20902	BARBECHO TRADICIONAL-CON CUBIERTA VEGETAL	S	20,15	0,00
170000003060423	18-149-014-00113-0001	5000	CEBADA-SIN VARIEDAD	S	1,23	0,00
170000003060439	18-149-014-00114-0002	5000	CEBADA-SIN VARIEDAD	S	1,25	0,00
170000003060438	18-149-014-00117-0001	5000	CEBADA-SIN VARIEDAD	S	4,18	0,00
170000003060424	18-149-014-00121-0002	5000	CEBADA-SIN VARIEDAD	S	3,40	0,00
170000003060441	18-149-014-00122-0001	5000	CEBADA-SIN VARIEDAD	S	0,85	0,00
170000003060440	18-149-014-00123-0001	5000	CEBADA-SIN VARIEDAD	S	1,64	0,00
170000003060442	18-149-014-00124-0001	5000	CEBADA-SIN VARIEDAD	S	1,28	0,00
170000003060444	18-149-014-00125-0001	5000	CEBADA-SIN VARIEDAD	S	2,62	0,00
170000003060448	18-149-014-00136-0006	20902	BARBECHO TRADICIONAL-CON CUBIERTA VEGETAL	S	1,29	0,00
170000003060426	18-149-015-00049-0001	8000	AVENA-SIN VARIEDAD	S	2,66	0,00
170000003060427	18-149-015-00049-0003	8000	AVENA-SIN VARIEDAD	S	7,04	0,00
170000003060428	18-149-015-00049-0010	8000	AVENA-SIN VARIEDAD	S	2,87	0,00
170000003060429	18-149-015-00049-0014	8000	AVENA-SIN VARIEDAD	S	0,34	0,00
170000003060430	18-149-015-00049-0022	8000	AVENA-SIN VARIEDAD	S	3,46	0,00
170000003060431	18-149-015-00054-0001	8000	AVENA-SIN VARIEDAD	S	3,25	0,00
170000003060447	18-149-015-00066-0001	53000	YEROS-SIN VARIEDAD	S	25,10	0,00
170000003060449	18-149-015-00080-0001	20902	BARBECHO TRADICIONAL-CON CUBIERTA VEGETAL	S	0,29	0,00
170000003060433	18-149-015-00086-0001	8000	AVENA-SIN VARIEDAD	S	4,77	0,00
170000003060434	18-149-015-00088-0002	8000	AVENA-SIN VARIEDAD	S	0,52	0,00

Pendiente media de la explotación PUNTOS: 1,00 6.59%

<u>REF.</u>	<u>REFERENCIA SIGPAC</u>	<u>CULTIVO</u>	<u>DESCRIPCIÓN CULTIVO</u>	<u>S/R</u>	<u>PENDIENTE MEDIA (%)</u>	<u>SUP. COMPROM.</u> <u>(ha)</u>
170000003060435	18-149-012-00057-0007	5000	CEBADA-SIN VARIEDAD	S	6,39	7,89
170000003060437	18-149-012-00057-0008	5000	CEBADA-SIN VARIEDAD	S	8,69	1,57
170000003060443	18-149-014-00112-0001	5000	CEBADA-SIN VARIEDAD	S	8,06	1,56
170000003060445	18-149-014-00112-0006	20902	BARBECHO TRADICIONAL-CON CUBIERTA VEGETAL	S	8,68	20,15
170000003060423	18-149-014-00113-0001	5000	CEBADA-SIN VARIEDAD	S	10,68	1,23
170000003060439	18-149-014-00114-0002	5000	CEBADA-SIN VARIEDAD	S	3,02	1,25
170000003060438	18-149-014-00117-0001	5000	CEBADA-SIN VARIEDAD	S	1,41	4,18
170000003060424	18-149-014-00121-0002	5000	CEBADA-SIN VARIEDAD	S	10,37	3,40
170000003060441	18-149-014-00122-0001	5000	CEBADA-SIN VARIEDAD	S	2,35	0,85
170000003060440	18-149-014-00123-0001	5000	CEBADA-SIN VARIEDAD	S	2,45	1,64
170000003060442	18-149-014-00124-0001	5000	CEBADA-SIN VARIEDAD	S	1,03	1,28
170000003060444	18-149-014-00125-0001	5000	CEBADA-SIN VARIEDAD	S	1,30	2,62
170000003060448	18-149-014-00136-0006	20902	BARBECHO TRADICIONAL-CON CUBIERTA VEGETAL	S	9,81	1,29
170000003060426	18-149-015-00049-0001	8000	AVENA-SIN VARIEDAD	S	12,79	2,66
170000003060427	18-149-015-00049-0003	8000	AVENA-SIN VARIEDAD	S	7,57	7,04
170000003060428	18-149-015-00049-0010	8000	AVENA-SIN VARIEDAD	S	8,45	2,87
170000003060429	18-149-015-00049-0014	8000	AVENA-SIN VARIEDAD	S	9,25	0,34
170000003060430	18-149-015-00049-0022	8000	AVENA-SIN VARIEDAD	S	7,77	3,46

REF.	REFERENCIA SIGPAC	CULTIVO	DESCRIPCIÓN CULTIVO	S/R	PENDIENTE		SUP.
					MEDIA (%)	COMPROM.	(ha)
170000003060431	18-149-015-00054-0001	8000	AVENA-SIN VARIEDAD	S	6,36		3,25
170000003060447	18-149-015-00066-0001	53000	YEROS-SIN VARIEDAD	S	4,43		25,10
170000003060449	18-149-015-00080-0001	20902	BARBECHO TRADICIONAL-CON CUBIERTA VEGETAL	S	2,85		0,29
170000003060433	18-149-015-00086-0001	8000	AVENA-SIN VARIEDAD	S	9,26		4,77
170000003060434	18-149-015-00088-0002	8000	AVENA-SIN VARIEDAD	S	4,77		0,52

Porcentaje de Superficie de la explotación en municipios con más del 40 por ciento de su superficie agraria dentro de la Zona de desertificación

PUNTOS: 6,00 100.0%

REF.	REFERENCIA SIGPAC	CULTIVO	DESCRIPCIÓN CULTIVO	S/R	SUP.	
					COMPROM. (ha)	CUMPLE (ha)
170000003060435	18-149-012-00057-0007	5000	CEBADA-SIN VARIEDAD	S	7,89	7,89
170000003060437	18-149-012-00057-0008	5000	CEBADA-SIN VARIEDAD	S	1,57	1,57
170000003060443	18-149-014-00112-0001	5000	CEBADA-SIN VARIEDAD	S	1,56	1,56
170000003060445	18-149-014-00112-0006	20902	BARBECHO TRADICIONAL-CON CUBIERTA VEGETAL	S	20,15	20,15
170000003060423	18-149-014-00113-0001	5000	CEBADA-SIN VARIEDAD	S	1,23	1,23
170000003060439	18-149-014-00114-0002	5000	CEBADA-SIN VARIEDAD	S	1,25	1,25
170000003060438	18-149-014-00117-0001	5000	CEBADA-SIN VARIEDAD	S	4,18	4,18
170000003060424	18-149-014-00121-0002	5000	CEBADA-SIN VARIEDAD	S	3,40	3,40
170000003060441	18-149-014-00122-0001	5000	CEBADA-SIN VARIEDAD	S	0,85	0,85
170000003060440	18-149-014-00123-0001	5000	CEBADA-SIN VARIEDAD	S	1,64	1,64
170000003060442	18-149-014-00124-0001	5000	CEBADA-SIN VARIEDAD	S	1,28	1,28
170000003060444	18-149-014-00125-0001	5000	CEBADA-SIN VARIEDAD	S	2,62	2,62
170000003060448	18-149-014-00136-0006	20902	BARBECHO TRADICIONAL-CON CUBIERTA VEGETAL	S	1,29	1,29
170000003060426	18-149-015-00049-0001	8000	AVENA-SIN VARIEDAD	S	2,66	2,66
170000003060427	18-149-015-00049-0003	8000	AVENA-SIN VARIEDAD	S	7,04	7,04
170000003060428	18-149-015-00049-0010	8000	AVENA-SIN VARIEDAD	S	2,87	2,87
170000003060429	18-149-015-00049-0014	8000	AVENA-SIN VARIEDAD	S	0,34	0,34
170000003060430	18-149-015-00049-0022	8000	AVENA-SIN VARIEDAD	S	3,46	3,46
170000003060431	18-149-015-00054-0001	8000	AVENA-SIN VARIEDAD	S	3,25	3,25
170000003060447	18-149-015-00066-0001	53000	YEROS-SIN VARIEDAD	S	25,10	25,10
170000003060449	18-149-015-00080-0001	20902	BARBECHO TRADICIONAL-CON CUBIERTA VEGETAL	S	0,29	0,29
170000003060433	18-149-015-00086-0001	8000	AVENA-SIN VARIEDAD	S	4,77	4,77
170000003060434	18-149-015-00088-0002	8000	AVENA-SIN VARIEDAD	S	0,52	0,52



<u>APELLIDOS Y NOMBRE / RAZÓN SOCIAL</u>	<u>NIF</u>	<u>EXPEDIENTE</u>	<u>SUP. COMPROMETIDA</u>			
			<u>(ha)</u>			
BOTIA TORRES SANTIAGO	****8472*	1184487	18.1			
RESOLUCIÓN						
ADMITIDO						
IMPORTES POR ANUALIDAD						
		<u>2018</u>	<u>2019</u>	<u>2020</u>	<u>2021</u>	<u>2022</u>
IMPORTE MÁXIMO SUBVENCIONABLE		2.736,18 €	2.736,18 €	2.736,18 €	2.736,18 €	2.736,18 €
IMPORTE MEDIO DE TRANSFERENCIA (€/ha)		151,17 €	151,17 €	151,17 €	151,17 €	151,17 €

DETALLE IMPORTES POR ANUALIDAD

<u>GRUPOS DE CULTIVO ADMITIDOS</u>	<u>SUP. COMPROM.</u>	<u>2018</u>	<u>2019</u>	<u>2020</u>	<u>2021</u>	<u>2022</u>
	<u>(ha)</u>					
HERBÁCEOS	18,10	2.736,18 €	2.736,18 €	2.736,18 €	2.736,18 €	2.736,18 €

RECINTOS COMPROMETIDOS

<u>REF.</u>	<u>REFERENCIA SIGPAC</u>	<u>CULTIVO DESCRIPCIÓN CULTIVO</u>	<u>S/R</u>	<u>PEND. MEDIA (%)</u>	<u>SUP. DEC. ADMIN. (ha)</u>	<u>NU SUP. CERT. (ha)</u>	<u>SUP. CAMPO (ha)</u>	<u>SUP. COMPROM. (ha)</u>
4176833	18-149-010-00144-0002	53000 YEROS-SIN VARIEDAD	S	3,63	2,07	2,07		2,07
4176821	18-149-010-00145-0001	53000 YEROS-SIN VARIEDAD	S	4,05	2,72	2,72		2,72
4176946	18-149-010-00149-0002	53000 YEROS-SIN VARIEDAD	S	5,55	0,70	0,70		0,70
4176790	18-149-006-00156-0003	8000 AVENA-SIN VARIEDAD	S	7,97	11,35	11,35		11,35
4176809	18-149-010-00092-0001	8000 AVENA-SIN VARIEDAD	S	10,47	1,26	1,26		1,26

INCIDENCIAS**INCIDENCIA DESCRIPCIÓN**

85023	El grupo de cultivo declarado en el recinto no coincide con el grupo de cultivo existente en el Organismo de Certificación Ref:1700000005924581 Recinto:18-149-006-00071-001 Cultivo:20902 BARBECHO TRADICIONAL-CON CUBIERTA VEGETAL Secano Grupo de SIPEA:HORTICOLAS
85046	Solicita recinto que está comprometido para la convocatoria 2015 de Agricultura o Ganadería Ecológica. Ref:1700000005924581 Recinto:18-149-006-00071-001 Cultivo:20902 BARBECHO TRADICIONAL-CON CUBIERTA VEGETAL Secano

RESUMEN CRITERIOS DE SELECCIÓN

11.2.1.1 Mantenimiento de prácticas y métodos de agricultura ecológica: Cultivos herbáceos - Conv 2018. PUNTOS: 7,00

	<u>PUNTOS</u>	<u>CUMPLE</u>
Porcentaje de superficie determinada en Red Natura 2000	0,00	0.0%
Porcentaje de superficie determinada situada en zonas RAMSAR	0,00	0.0%
Porcentaje de superficie determinada en zonas vulnerables a la contaminación por nitratos	0,00	0.0%
Pendiente media de la explotación	1,00	6.97%
Porcentaje de Superficie de la explotación en municipios con más del 40 por ciento de su superficie agraria dentro de la Zona de desertificación	6,00	100.0%



DETALLE CRITERIOS DE SELECCIÓN**11.2.1.1 Mantenimiento de prácticas y métodos de agricultura ecológica: Cultivos herbáceos - Conv 2018.****PUNTOS: 7,00****Porcentaje de superficie determinada en Red Natura 2000****PUNTOS: 0,00 0.0%**

<u>REF.</u>	<u>REFERENCIA SIGPAC</u>	<u>CULTIVO</u>	<u>DESCRIPCIÓN CULTIVO</u>	<u>S/R</u>	<u>SUP. COMPROM.</u> <u>(ha)</u>	<u>SUP. CUMPLE</u> <u>(ha)</u>
4176790	18-149-006-00156-0003	8000	AVENA-SIN VARIEDAD	S	11,35	0,00
4176809	18-149-010-00092-0001	8000	AVENA-SIN VARIEDAD	S	1,26	0,00
4176833	18-149-010-00144-0002	53000	YEROS-SIN VARIEDAD	S	2,07	0,00
4176821	18-149-010-00145-0001	53000	YEROS-SIN VARIEDAD	S	2,72	0,00
4176946	18-149-010-00149-0002	53000	YEROS-SIN VARIEDAD	S	0,70	0,00

Porcentaje de superficie determinada situada en zonas RAMSAR**PUNTOS: 0,00 0.0%**

<u>REF.</u>	<u>REFERENCIA SIGPAC</u>	<u>CULTIVO</u>	<u>DESCRIPCIÓN CULTIVO</u>	<u>S/R</u>	<u>SUP. COMPROM.</u> <u>(ha)</u>	<u>SUP. CUMPLE</u> <u>(ha)</u>
4176790	18-149-006-00156-0003	8000	AVENA-SIN VARIEDAD	S	11,35	0,00
4176809	18-149-010-00092-0001	8000	AVENA-SIN VARIEDAD	S	1,26	0,00
4176833	18-149-010-00144-0002	53000	YEROS-SIN VARIEDAD	S	2,07	0,00
4176821	18-149-010-00145-0001	53000	YEROS-SIN VARIEDAD	S	2,72	0,00
4176946	18-149-010-00149-0002	53000	YEROS-SIN VARIEDAD	S	0,70	0,00

Porcentaje de superficie determinada en zonas vulnerables a la contaminación por nitratos**PUNTOS: 0,00 0.0%**


<u>REF.</u>	<u>REFERENCIA SIGPAC</u>	<u>CULTIVO</u>	<u>DESCRIPCIÓN CULTIVO</u>	<u>S/R</u>	<u>SUP. COMPROM.</u> <u>(ha)</u>	<u>SUP. CUMPLE</u> <u>(ha)</u>
4176790	18-149-006-00156-0003	8000	AVENA-SIN VARIEDAD	S	11,35	0,00
4176809	18-149-010-00092-0001	8000	AVENA-SIN VARIEDAD	S	1,26	0,00
4176833	18-149-010-00144-0002	53000	YEROS-SIN VARIEDAD	S	2,07	0,00
4176821	18-149-010-00145-0001	53000	YEROS-SIN VARIEDAD	S	2,72	0,00
4176946	18-149-010-00149-0002	53000	YEROS-SIN VARIEDAD	S	0,70	0,00

Pendiente media de la explotación**PUNTOS: 1,00 6.97%**

<u>REF.</u>	<u>REFERENCIA SIGPAC</u>	<u>CULTIVO</u>	<u>DESCRIPCIÓN CULTIVO</u>	<u>S/R</u>	<u>PENDIENTE MEDIA (%)</u>	<u>SUP. COMPROM.</u> <u>(ha)</u>
4176790	18-149-006-00156-0003	8000	AVENA-SIN VARIEDAD	S	7,97	11,35
4176809	18-149-010-00092-0001	8000	AVENA-SIN VARIEDAD	S	10,47	1,26
4176833	18-149-010-00144-0002	53000	YEROS-SIN VARIEDAD	S	3,63	2,07
4176821	18-149-010-00145-0001	53000	YEROS-SIN VARIEDAD	S	4,05	2,72
4176946	18-149-010-00149-0002	53000	YEROS-SIN VARIEDAD	S	5,55	0,70

Porcentaje de Superficie de la explotación en municipios con más del 40 por ciento de su superficie agraria dentro de la Zona de desertificación**PUNTOS: 6,00 100.0%**

<u>REF.</u>	<u>REFERENCIA SIGPAC</u>	<u>CULTIVO</u>	<u>DESCRIPCIÓN CULTIVO</u>	<u>S/R</u>	<u>SUP. COMPROM.</u> <u>(ha)</u>	<u>SUP. CUMPLE</u> <u>(ha)</u>
4176790	18-149-006-00156-0003	8000	AVENA-SIN VARIEDAD	S	11,35	11,35
4176809	18-149-010-00092-0001	8000	AVENA-SIN VARIEDAD	S	1,26	1,26
4176833	18-149-010-00144-0002	53000	YEROS-SIN VARIEDAD	S	2,07	2,07
4176821	18-149-010-00145-0001	53000	YEROS-SIN VARIEDAD	S	2,72	2,72
4176946	18-149-010-00149-0002	53000	YEROS-SIN VARIEDAD	S	0,70	0,70



<u>APELLIDOS Y NOMBRE / RAZÓN SOCIAL</u>	<u>NIF</u>	<u>EXPEDIENTE</u>	<u>SUP. COMPROMETIDA</u>		
			<u>(ha)</u>		
BRAVO ESPINAR NATIVIDAD ANA	***9255*	1175532	20.86		
<u>RESOLUCIÓN</u>					
ADMITIDO					
<u>IMPORTES POR ANUALIDAD</u>					

	<u>2018</u>	<u>2019</u>	<u>2020</u>	<u>2021</u>	<u>2022</u>
IMPORTE MÁXIMO SUBVENCIONABLE	4.510,77 €	4.510,77 €	4.510,77 €	4.510,77 €	4.510,77 €
IMPORTE MEDIO DE TRANSFERENCIA (€/ha)	216,24 €	216,24 €	216,24 €	216,24 €	216,24 €

DETALLE IMPORTES POR ANUALIDAD

<u>GRUPOS DE CULTIVO ADMITIDOS</u>	<u>SUP. COMPROM.</u>	<u>2018</u>	<u>2019</u>	<u>2020</u>	<u>2021</u>	<u>2022</u>
	<u>(ha)</u>					
FRUTALES SECANO	20,86	4.510,77 €	4.510,77 €	4.510,77 €	4.510,77 €	4.510,77 €

RECINTOS COMPROMETIDOS

<u>REF.</u>	<u>REFERENCIA SIGPAC</u>	<u>CULTIVO DESCRIPCIÓN CULTIVO</u>	<u>S/R</u>	<u>PEND. MEDIA (%)</u>	<u>SUP. DEC. ADMIN. (ha)</u>	<u>NU SUP. CERT. (ha)</u>	<u>SUP. CAMPO (ha)</u>	<u>SUP. COMPROM. (ha)</u>
1700000006117408	18-057-032-00071-0001	104000 ALMENDROS-SIN VARIEDAD	S	3,36	7,57	7,57		7,57
1700000006117409	18-057-029-00067-0001	104000 ALMENDROS-SIN VARIEDAD	S	3,48	7,17	7,17		7,17
1700000006117406	18-057-029-00030-0003	104000 ALMENDROS-SIN VARIEDAD	S	3,74	3,74	3,74		3,74
1700000006117407	18-057-029-00041-0002	104000 ALMENDROS-SIN VARIEDAD	S	4,16	2,00	2,00		2,00
1700000006117405	18-057-029-00030-0002	104000 ALMENDROS-SIN VARIEDAD	S	4,98	0,38	0,38		0,38

RESUMEN CRITERIOS DE SELECCIÓN

11.2.1.1 Mantenimiento de prácticas y métodos de agricultura ecológica: Cultivos permanentes distintos de olivar - Conv 2018. PUNTOS: 7,00

	<u>PUNTOS</u>	<u>CUMPLE</u>
Porcentaje de superficie determinada en Red Natura 2000	0,00	0.0%
Porcentaje de superficie determinada situada en zonas RAMSAR	0,00	0.0%
Porcentaje de superficie determinada en zonas vulnerables a la contaminación por nitratos	0,00	0.0%
Pendiente media de la explotación	1,00	3.58%
Porcentaje de Superficie de la explotación en municipios con más del 40 por ciento de su superficie agraria dentro de la Zona de desertificación	6,00	100.0%



DETALLE CRITERIOS DE SELECCIÓN**11.2.1.1 Mantenimiento de prácticas y métodos de agricultura ecológica: Cultivos permanentes distintos de olivar - Conv 2018.****PUNTOS: 7,00****Porcentaje de superficie determinada en Red Natura 2000****PUNTOS: 0,00 0.0%**

<u>REF.</u>	<u>REFERENCIA SIGPAC</u>	<u>CULTIVO</u>	<u>DESCRIPCIÓN CULTIVO</u>	<u>S/R</u>	<u>SUP. COMPROM. (ha)</u>	<u>SUP. CUMPLE (ha)</u>
170000006117405	18-057-029-00030-0002	104000	ALMENDROS-SIN VARIEDAD	S	0,38	0,00
170000006117406	18-057-029-00030-0003	104000	ALMENDROS-SIN VARIEDAD	S	3,74	0,00
170000006117407	18-057-029-00041-0002	104000	ALMENDROS-SIN VARIEDAD	S	2,00	0,00
170000006117409	18-057-029-00067-0001	104000	ALMENDROS-SIN VARIEDAD	S	7,17	0,00
170000006117408	18-057-032-00071-0001	104000	ALMENDROS-SIN VARIEDAD	S	7,57	0,00

Porcentaje de superficie determinada situada en zonas RAMSAR**PUNTOS: 0,00 0.0%**

<u>REF.</u>	<u>REFERENCIA SIGPAC</u>	<u>CULTIVO</u>	<u>DESCRIPCIÓN CULTIVO</u>	<u>S/R</u>	<u>SUP. COMPROM. (ha)</u>	<u>SUP. CUMPLE (ha)</u>
170000006117405	18-057-029-00030-0002	104000	ALMENDROS-SIN VARIEDAD	S	0,38	0,00
170000006117406	18-057-029-00030-0003	104000	ALMENDROS-SIN VARIEDAD	S	3,74	0,00
170000006117407	18-057-029-00041-0002	104000	ALMENDROS-SIN VARIEDAD	S	2,00	0,00
170000006117409	18-057-029-00067-0001	104000	ALMENDROS-SIN VARIEDAD	S	7,17	0,00
170000006117408	18-057-032-00071-0001	104000	ALMENDROS-SIN VARIEDAD	S	7,57	0,00

Porcentaje de superficie determinada en zonas vulnerables a la contaminación por nitratos**PUNTOS: 0,00 0.0%**


<u>REF.</u>	<u>REFERENCIA SIGPAC</u>	<u>CULTIVO</u>	<u>DESCRIPCIÓN CULTIVO</u>	<u>S/R</u>	<u>SUP. COMPROM. (ha)</u>	<u>SUP. CUMPLE (ha)</u>
170000006117405	18-057-029-00030-0002	104000	ALMENDROS-SIN VARIEDAD	S	0,38	0,00
170000006117406	18-057-029-00030-0003	104000	ALMENDROS-SIN VARIEDAD	S	3,74	0,00
170000006117407	18-057-029-00041-0002	104000	ALMENDROS-SIN VARIEDAD	S	2,00	0,00
170000006117409	18-057-029-00067-0001	104000	ALMENDROS-SIN VARIEDAD	S	7,17	0,00
170000006117408	18-057-032-00071-0001	104000	ALMENDROS-SIN VARIEDAD	S	7,57	0,00

Pendiente media de la explotación**PUNTOS: 1,00 3.58%**

<u>REF.</u>	<u>REFERENCIA SIGPAC</u>	<u>CULTIVO</u>	<u>DESCRIPCIÓN CULTIVO</u>	<u>S/R</u>	<u>PENDIENTE MEDIA (%)</u>	<u>SUP. COMPROM. (ha)</u>
170000006117405	18-057-029-00030-0002	104000	ALMENDROS-SIN VARIEDAD	S	4,98	0,38
170000006117406	18-057-029-00030-0003	104000	ALMENDROS-SIN VARIEDAD	S	3,74	3,74
170000006117407	18-057-029-00041-0002	104000	ALMENDROS-SIN VARIEDAD	S	4,16	2,00
170000006117409	18-057-029-00067-0001	104000	ALMENDROS-SIN VARIEDAD	S	3,48	7,17
170000006117408	18-057-032-00071-0001	104000	ALMENDROS-SIN VARIEDAD	S	3,36	7,57

Porcentaje de Superficie de la explotación en municipios con más del 40 por ciento de su superficie agraria dentro de la Zona de desertificación**PUNTOS: 6,00 100.0%**

<u>REF.</u>	<u>REFERENCIA SIGPAC</u>	<u>CULTIVO</u>	<u>DESCRIPCIÓN CULTIVO</u>	<u>S/R</u>	<u>SUP. COMPROM. (ha)</u>	<u>SUP. CUMPLE (ha)</u>
170000006117405	18-057-029-00030-0002	104000	ALMENDROS-SIN VARIEDAD	S	0,38	0,38
170000006117406	18-057-029-00030-0003	104000	ALMENDROS-SIN VARIEDAD	S	3,74	3,74
170000006117407	18-057-029-00041-0002	104000	ALMENDROS-SIN VARIEDAD	S	2,00	2,00
170000006117409	18-057-029-00067-0001	104000	ALMENDROS-SIN VARIEDAD	S	7,17	7,17
170000006117408	18-057-032-00071-0001	104000	ALMENDROS-SIN VARIEDAD	S	7,57	7,57



<u>APELLIDOS Y NOMBRE / RAZÓN SOCIAL</u>	<u>NIF</u>	<u>EXPEDIENTE</u>	<u>SUP. COMPROMETIDA</u>			
			<u>(ha)</u>			
BUJALDON VARGAS JOSE ANTONIO	****4308*	1231765	11.85			
RESOLUCIÓN ADMITIDO						
IMPORTE POR ANUALIDAD						
		2018	2019	2020	2021	2022
IMPORTE MÁXIMO SUBVENCIONABLE		3.370,25 €	3.370,25 €	3.370,25 €	3.370,25 €	3.370,25 €
IMPORTE MEDIO DE TRANSFERENCIA (€/ha)		284,41 €	284,41 €	284,41 €	284,41 €	284,41 €

DETALLE IMPORTES POR ANUALIDAD

<u>GRUPOS DE CULTIVO ADMITIDOS</u>	<u>SUP. COMPROM.</u>	2018	2019	2020	2021	2022
	<u>(ha)</u>					
FRUTALES REGADÍO	7,43	2.597,97 €	2.597,97 €	2.597,97 €	2.597,97 €	2.597,97 €
FRUTALES SECANO	1,60	345,98 €	345,98 €	345,98 €	345,98 €	345,98 €
HERBÁCEOS	2,82	426,30 €	426,30 €	426,30 €	426,30 €	426,30 €

RECINTOS COMPROMETIDOS

<u>REF.</u>	<u>REFERENCIA SIGPAC</u>	<u>CULTIVO DESCRIPCIÓN CULTIVO</u>	<u>S/R</u>	<u>PEND. MEDIA (%)</u>	<u>SUP. DEC. ADMIN. (ha)</u>	<u>NU SUP. CERT. (ha)</u>	<u>SUP. CAMPO (ha)</u>	<u>SUP. COMPROM. (ha)</u>
170000006248299	18-054-007-00024-0001	60000 ALFALFA-SIN VARIEDAD	R	0,80	0,15	0,15		0,15
170000006248324	18-030-010-00238-0004	104000 ALMENDROS-SIN VARIEDAD	R	1,85	0,34	0,34		0,34
170000006248302	18-054-007-00027-0001	60000 ALFALFA-SIN VARIEDAD	R	1,93	0,21	0,21		0,21
170000006248291	18-030-012-00390-0001	104000 ALMENDROS-SIN VARIEDAD	R	2,00	0,38	0,38		0,38
170000006248268	18-030-012-00158-0001	104000 ALMENDROS-SIN VARIEDAD	R	2,30	1,47	1,47		1,47
170000006248270	18-030-012-00157-0001	104000 ALMENDROS-SIN VARIEDAD	R	2,50	1,16	1,16		1,16
170000006248321	18-030-012-00426-0001	104000 ALMENDROS-SIN VARIEDAD	R	2,92	2,36	2,36		2,36
170000006248266	18-054-005-00357-0003	104000 ALMENDROS-SIN VARIEDAD	R	3,30	0,19	0,19		0,19
-179242	18-054-007-00023-0001	60000 ALFALFA-SIN VARIEDAD	R	3,66	0,18	0,18		0,18
170000006248279	18-030-012-00386-0001	104000 ALMENDROS-SIN VARIEDAD	R	3,70	0,38	0,38		0,38
170000006248300	18-054-007-00025-0001	60000 ALFALFA-SIN VARIEDAD	R	3,83	0,13	0,13		0,13
170000006248315	18-054-009-00067-0001	60000 ALFALFA-SIN VARIEDAD	R	4,23	0,38	0,38		0,38
-179245	18-054-007-00026-0001	60000 ALFALFA-SIN VARIEDAD	R	4,31	0,14	0,14		0,14
170000006248313	18-054-009-00055-0001	60000 ALFALFA-SIN VARIEDAD	R	4,39	0,42	0,42		0,42
170000006248289	18-030-012-00454-0001	104000 ALMENDROS-SIN VARIEDAD	R	4,40	0,98	0,98		0,98
-179256	18-054-007-00028-0001	60000 ALFALFA-SIN VARIEDAD	R	4,57	0,17	0,17		0,17
170000006248332	18-054-005-00733-0001	104000 ALMENDROS-SIN VARIEDAD	S	5,89	1,10	1,10		1,10
170000006248278	18-054-005-00357-0004	104000 ALMENDROS-SIN VARIEDAD	R	6,60	0,17	0,17		0,17
170000006248314	18-054-009-00066-0001	60000 ALFALFA-SIN VARIEDAD	R	7,42	1,04	1,04		1,04
170000006248319	18-054-006-00143-0001	104000 ALMENDROS-SIN VARIEDAD	S	23,73	0,09	0,09		0,09
170000006248322	18-054-006-00143-0002	104000 ALMENDROS-SIN VARIEDAD	S	25,59	0,41	0,41		0,41

INCIDENCIAS**INCIDENCIA DESCRIPCIÓN**

85001	El recinto declarado no cumple con las normas de producción ecológica (artículo 5-1 e), Orden 26 mayo 2015) Ref:170000006248323 Recinto:18-030-010-00809-001 Cultivo:104000 ALMENDROS-SIN VARIEDAD Regadío Ref:170000006248325 Recinto:18-030-010-00809-004 Cultivo:104000 ALMENDROS-SIN VARIEDAD Regadío Ref:-179206 Recinto:18-030-012-00349-001 Cultivo:104000 ALMENDROS-SIN VARIEDAD Regadío Ref:170000006248317 Recinto:18-030-012-00350-001 Cultivo:104000 ALMENDROS-SIN VARIEDAD Regadío Ref:170000006248333 Recinto:18-030-012-00353-001 Cultivo:104000 ALMENDROS-SIN VARIEDAD Regadío Ref:170000006248318 Recinto:18-030-012-00763-001 Cultivo:104000 ALMENDROS-SIN VARIEDAD Regadío Ref:170000006248320 Recinto:18-030-012-00787-004 Cultivo:104000 ALMENDROS-SIN VARIEDAD Secano
85007	Cultivo, variedad, regimen y/o uso del recinto SIGPAC no compatible con la operación (anexo IV.I, Orden 26 mayo 2015) Ref:170000006248283 Recinto:18-030-012-00387-001 Cultivo:104000 ALMENDROS-SIN VARIEDAD Regadío Uso SIGPAC:TA Ref:-91241 Recinto:18-030-012-00387-002 Cultivo:104000 ALMENDROS-SIN VARIEDAD Regadío Uso SIGPAC:FY Ref:170000006248285 Recinto:18-054-005-00282-001 Cultivo:169100 AJO-HORTALIZAS AIRE LIBRE Regadío Uso SIGPAC:TA
85023	El grupo de cultivo declarado en el recinto no coincide con el grupo de cultivo existente en el Organismo de Certificación Ref:170000006248265 Recinto:18-030-010-00237-002 Cultivo:40000 GUISANTES-SIN VARIEDAD Regadío Grupo de SIPEA: HORTICOLAS Ref:-179215 Recinto:18-054-005-00357-001 Cultivo:41000 HABAS-SIN VARIEDAD Regadío Grupo de SIPEA:HORTICOLAS

RESUMEN CRITERIOS DE SELECCIÓN**11.2.1.1 Mantenimiento de prácticas y métodos de agricultura ecológica: Cultivos herbáceos - Conv 2018.** PUNTOS: 7,00

	PUNTOS	CUMPLE
Porcentaje de superficie determinada en Red Natura 2000	0,00	0.0%
Porcentaje de superficie determinada situada en zonas RAMSAR	0,00	0.0%
Porcentaje de superficie determinada en zonas vulnerables a la contaminación por nitratos	0,00	0.0%
Pendiente media de la explotación	1,00	5.05%
Porcentaje de Superficie de la explotación en municipios con más del 40 por ciento de su superficie agraria dentro de la Zona de desertificación	6,00	100.0%

11.2.1.1 Mantenimiento de prácticas y métodos de agricultura ecológica: Cultivos permanentes distintos de olivar - Conv 2018. PUNTOS: 7,00

	PUNTOS	CUMPLE
Porcentaje de superficie determinada en Red Natura 2000	0,00	0.0%
Porcentaje de superficie determinada situada en zonas RAMSAR	0,00	0.0%
Porcentaje de superficie determinada en zonas vulnerables a la contaminación por nitratos	0,00	0.0%
Pendiente media de la explotación	1,00	4.56%
Porcentaje de Superficie de la explotación en municipios con más del 40 por ciento de su superficie agraria dentro de la Zona de desertificación	6,00	100.0%

DETALLE CRITERIOS DE SELECCIÓN**11.2.1.1 Mantenimiento de prácticas y métodos de agricultura ecológica: Cultivos herbáceos - Conv 2018.** PUNTOS: 7,00

						PUNTOS:	0,00	0.0%
REF.	REFERENCIA SIGPAC	CULTIVO	DESCRIPCIÓN CULTIVO	S/R			SUP. COMPROM. (ha)	SUP. CUMPLE (ha)
-179242	18-054-007-00023-0001	60000	ALFALFA-SIN VARIEDAD	R			0,18	0,00
170000006248299	18-054-007-00024-0001	60000	ALFALFA-SIN VARIEDAD	R			0,15	0,00
170000006248300	18-054-007-00025-0001	60000	ALFALFA-SIN VARIEDAD	R			0,13	0,00
-179245	18-054-007-00026-0001	60000	ALFALFA-SIN VARIEDAD	R			0,14	0,00
170000006248302	18-054-007-00027-0001	60000	ALFALFA-SIN VARIEDAD	R			0,21	0,00
-179256	18-054-007-00028-0001	60000	ALFALFA-SIN VARIEDAD	R			0,17	0,00
170000006248313	18-054-009-00055-0001	60000	ALFALFA-SIN VARIEDAD	R			0,42	0,00
170000006248314	18-054-009-00066-0001	60000	ALFALFA-SIN VARIEDAD	R			1,04	0,00
170000006248315	18-054-009-00067-0001	60000	ALFALFA-SIN VARIEDAD	R			0,38	0,00

						PUNTOS:	0,00	0.0%
REF.	REFERENCIA SIGPAC	CULTIVO	DESCRIPCIÓN CULTIVO	S/R			SUP. COMPROM. (ha)	SUP. CUMPLE (ha)
-179242	18-054-007-00023-0001	60000	ALFALFA-SIN VARIEDAD	R			0,18	0,00
170000006248299	18-054-007-00024-0001	60000	ALFALFA-SIN VARIEDAD	R			0,15	0,00
170000006248300	18-054-007-00025-0001	60000	ALFALFA-SIN VARIEDAD	R			0,13	0,00
-179245	18-054-007-00026-0001	60000	ALFALFA-SIN VARIEDAD	R			0,14	0,00
170000006248302	18-054-007-00027-0001	60000	ALFALFA-SIN VARIEDAD	R			0,21	0,00
-179256	18-054-007-00028-0001	60000	ALFALFA-SIN VARIEDAD	R			0,17	0,00
170000006248313	18-054-009-00055-0001	60000	ALFALFA-SIN VARIEDAD	R			0,42	0,00
170000006248314	18-054-009-00066-0001	60000	ALFALFA-SIN VARIEDAD	R			1,04	0,00
170000006248315	18-054-009-00067-0001	60000	ALFALFA-SIN VARIEDAD	R			0,38	0,00

						PUNTOS:	0,00	0.0%
REF.	REFERENCIA SIGPAC	CULTIVO	DESCRIPCIÓN CULTIVO	S/R			SUP. COMPROM. (ha)	SUP. CUMPLE (ha)

<u>REF.</u>	<u>REFERENCIA SIGPAC</u>	<u>CULTIVO</u>	<u>DESCRIPCIÓN CULTIVO</u>	<u>S/R</u>	<u>SUP. COMPROM.</u> <u>(ha)</u>	<u>SUP. CUMPLE</u> <u>(ha)</u>
-179242	18-054-007-00023-0001	60000	ALFALFA-SIN VARIEDAD	R	0,18	0,00
1700000006248299	18-054-007-00024-0001	60000	ALFALFA-SIN VARIEDAD	R	0,15	0,00
1700000006248300	18-054-007-00025-0001	60000	ALFALFA-SIN VARIEDAD	R	0,13	0,00
-179245	18-054-007-00026-0001	60000	ALFALFA-SIN VARIEDAD	R	0,14	0,00
1700000006248302	18-054-007-00027-0001	60000	ALFALFA-SIN VARIEDAD	R	0,21	0,00
-179256	18-054-007-00028-0001	60000	ALFALFA-SIN VARIEDAD	R	0,17	0,00
1700000006248313	18-054-009-00055-0001	60000	ALFALFA-SIN VARIEDAD	R	0,42	0,00
1700000006248314	18-054-009-00066-0001	60000	ALFALFA-SIN VARIEDAD	R	1,04	0,00
1700000006248315	18-054-009-00067-0001	60000	ALFALFA-SIN VARIEDAD	R	0,38	0,00

Pendiente media de la explotación**PUNTOS:** 1,00 5.05%

<u>REF.</u>	<u>REFERENCIA SIGPAC</u>	<u>CULTIVO</u>	<u>DESCRIPCIÓN CULTIVO</u>	<u>S/R</u>	<u>PENDIENTE MEDIA (%)</u>	<u>SUP. COMPROM.</u> <u>(ha)</u>
-179242	18-054-007-00023-0001	60000	ALFALFA-SIN VARIEDAD	R	3,66	0,18
1700000006248299	18-054-007-00024-0001	60000	ALFALFA-SIN VARIEDAD	R	0,80	0,15
1700000006248300	18-054-007-00025-0001	60000	ALFALFA-SIN VARIEDAD	R	3,83	0,13
-179245	18-054-007-00026-0001	60000	ALFALFA-SIN VARIEDAD	R	4,31	0,14
1700000006248302	18-054-007-00027-0001	60000	ALFALFA-SIN VARIEDAD	R	1,93	0,21
-179256	18-054-007-00028-0001	60000	ALFALFA-SIN VARIEDAD	R	4,57	0,17
1700000006248313	18-054-009-00055-0001	60000	ALFALFA-SIN VARIEDAD	R	4,39	0,42
1700000006248314	18-054-009-00066-0001	60000	ALFALFA-SIN VARIEDAD	R	7,42	1,04
1700000006248315	18-054-009-00067-0001	60000	ALFALFA-SIN VARIEDAD	R	4,23	0,38

Porcentaje de Superficie de la explotación en municipios con más del 40 por ciento de su superficie agraria dentro de la Zona de desertificación**PUNTOS:** 6,00 100.0%

<u>REF.</u>	<u>REFERENCIA SIGPAC</u>	<u>CULTIVO</u>	<u>DESCRIPCIÓN CULTIVO</u>	<u>S/R</u>	<u>SUP. COMPROM.</u> <u>(ha)</u>	<u>SUP. CUMPLE</u> <u>(ha)</u>
-179242	18-054-007-00023-0001	60000	ALFALFA-SIN VARIEDAD	R	0,18	0,18
1700000006248299	18-054-007-00024-0001	60000	ALFALFA-SIN VARIEDAD	R	0,15	0,15
1700000006248300	18-054-007-00025-0001	60000	ALFALFA-SIN VARIEDAD	R	0,13	0,13
-179245	18-054-007-00026-0001	60000	ALFALFA-SIN VARIEDAD	R	0,14	0,14
1700000006248302	18-054-007-00027-0001	60000	ALFALFA-SIN VARIEDAD	R	0,21	0,21
-179256	18-054-007-00028-0001	60000	ALFALFA-SIN VARIEDAD	R	0,17	0,17
1700000006248313	18-054-009-00055-0001	60000	ALFALFA-SIN VARIEDAD	R	0,42	0,42
1700000006248314	18-054-009-00066-0001	60000	ALFALFA-SIN VARIEDAD	R	1,04	1,04
1700000006248315	18-054-009-00067-0001	60000	ALFALFA-SIN VARIEDAD	R	0,38	0,38

11.2.1.1 Mantenimiento de prácticas y métodos de agricultura ecológica: Cultivos permanentes distintos de olivar - Conv 2018.**PUNTOS:** 7,00**Porcentaje de superficie determinada en Red Natura 2000****PUNTOS:** 0,00 0.0%

<u>REF.</u>	<u>REFERENCIA SIGPAC</u>	<u>CULTIVO</u>	<u>DESCRIPCIÓN CULTIVO</u>	<u>S/R</u>	<u>SUP. COMPROM.</u> <u>(ha)</u>	<u>SUP. CUMPLE</u> <u>(ha)</u>
1700000006248324	18-030-010-00238-0004	104000	ALMENDROS-SIN VARIEDAD	R	0,34	0,00
1700000006248270	18-030-012-00157-0001	104000	ALMENDROS-SIN VARIEDAD	R	1,16	0,00
1700000006248268	18-030-012-00158-0001	104000	ALMENDROS-SIN VARIEDAD	R	1,47	0,00
1700000006248279	18-030-012-00386-0001	104000	ALMENDROS-SIN VARIEDAD	R	0,38	0,00
1700000006248291	18-030-012-00390-0001	104000	ALMENDROS-SIN VARIEDAD	R	0,38	0,00
1700000006248321	18-030-012-00426-0001	104000	ALMENDROS-SIN VARIEDAD	R	2,36	0,00
1700000006248289	18-030-012-00454-0001	104000	ALMENDROS-SIN VARIEDAD	R	0,98	0,00
1700000006248266	18-054-005-00357-0003	104000	ALMENDROS-SIN VARIEDAD	R	0,19	0,00
1700000006248278	18-054-005-00357-0004	104000	ALMENDROS-SIN VARIEDAD	R	0,17	0,00

<u>REF.</u>	<u>REFERENCIA SIGPAC</u>	<u>CULTIVO</u>	<u>DESCRIPCIÓN CULTIVO</u>	<u>S/R</u>	<u>SUP. COMPROM.</u> <u>(ha)</u>	<u>SUP. CUMPLE</u> <u>(ha)</u>
170000006248332	18-054-005-00733-0001	104000	ALMENDROS-SIN VARIEDAD	S	1,10	0,00
170000006248319	18-054-006-00143-0001	104000	ALMENDROS-SIN VARIEDAD	S	0,09	0,00
170000006248322	18-054-006-00143-0002	104000	ALMENDROS-SIN VARIEDAD	S	0,41	0,00

Porcentaje de superficie determinada situada en zonas RAMSAR**PUNTOS:** 0,00 0.0%

<u>REF.</u>	<u>REFERENCIA SIGPAC</u>	<u>CULTIVO</u>	<u>DESCRIPCIÓN CULTIVO</u>	<u>S/R</u>	<u>SUP. COMPROM.</u> <u>(ha)</u>	<u>SUP. CUMPLE</u> <u>(ha)</u>
170000006248324	18-030-010-00238-0004	104000	ALMENDROS-SIN VARIEDAD	R	0,34	0,00
170000006248270	18-030-012-00157-0001	104000	ALMENDROS-SIN VARIEDAD	R	1,16	0,00
170000006248268	18-030-012-00158-0001	104000	ALMENDROS-SIN VARIEDAD	R	1,47	0,00
170000006248279	18-030-012-00386-0001	104000	ALMENDROS-SIN VARIEDAD	R	0,38	0,00
170000006248291	18-030-012-00390-0001	104000	ALMENDROS-SIN VARIEDAD	R	0,38	0,00
170000006248321	18-030-012-00426-0001	104000	ALMENDROS-SIN VARIEDAD	R	2,36	0,00
170000006248289	18-030-012-00454-0001	104000	ALMENDROS-SIN VARIEDAD	R	0,98	0,00
170000006248266	18-054-005-00357-0003	104000	ALMENDROS-SIN VARIEDAD	R	0,19	0,00
170000006248278	18-054-005-00357-0004	104000	ALMENDROS-SIN VARIEDAD	R	0,17	0,00
170000006248332	18-054-005-00733-0001	104000	ALMENDROS-SIN VARIEDAD	S	1,10	0,00
170000006248319	18-054-006-00143-0001	104000	ALMENDROS-SIN VARIEDAD	S	0,09	0,00
170000006248322	18-054-006-00143-0002	104000	ALMENDROS-SIN VARIEDAD	S	0,41	0,00

Porcentaje de superficie determinada en zonas vulnerables a la contaminación por nitratos**PUNTOS:** 0,00 0.0%

<u>REF.</u>	<u>REFERENCIA SIGPAC</u>	<u>CULTIVO</u>	<u>DESCRIPCIÓN CULTIVO</u>	<u>S/R</u>	<u>SUP. COMPROM.</u> <u>(ha)</u>	<u>SUP. CUMPLE</u> <u>(ha)</u>
170000006248324	18-030-010-00238-0004	104000	ALMENDROS-SIN VARIEDAD	R	0,34	0,00
170000006248270	18-030-012-00157-0001	104000	ALMENDROS-SIN VARIEDAD	R	1,16	0,00
170000006248268	18-030-012-00158-0001	104000	ALMENDROS-SIN VARIEDAD	R	1,47	0,00
170000006248279	18-030-012-00386-0001	104000	ALMENDROS-SIN VARIEDAD	R	0,38	0,00
170000006248291	18-030-012-00390-0001	104000	ALMENDROS-SIN VARIEDAD	R	0,38	0,00
170000006248321	18-030-012-00426-0001	104000	ALMENDROS-SIN VARIEDAD	R	2,36	0,00
170000006248289	18-030-012-00454-0001	104000	ALMENDROS-SIN VARIEDAD	R	0,98	0,00
170000006248266	18-054-005-00357-0003	104000	ALMENDROS-SIN VARIEDAD	R	0,19	0,00
170000006248278	18-054-005-00357-0004	104000	ALMENDROS-SIN VARIEDAD	R	0,17	0,00
170000006248332	18-054-005-00733-0001	104000	ALMENDROS-SIN VARIEDAD	S	1,10	0,00
170000006248319	18-054-006-00143-0001	104000	ALMENDROS-SIN VARIEDAD	S	0,09	0,00
170000006248322	18-054-006-00143-0002	104000	ALMENDROS-SIN VARIEDAD	S	0,41	0,00

Pendiente media de la explotación**PUNTOS:** 1,00 4.56%

<u>REF.</u>	<u>REFERENCIA SIGPAC</u>	<u>CULTIVO</u>	<u>DESCRIPCIÓN CULTIVO</u>	<u>S/R</u>	<u>PENDIENTE MEDIA (%)</u>	<u>SUP. COMPROM.</u> <u>(ha)</u>
170000006248324	18-030-010-00238-0004	104000	ALMENDROS-SIN VARIEDAD	R	1,85	0,34
170000006248270	18-030-012-00157-0001	104000	ALMENDROS-SIN VARIEDAD	R	2,50	1,16
170000006248268	18-030-012-00158-0001	104000	ALMENDROS-SIN VARIEDAD	R	2,30	1,47
170000006248279	18-030-012-00386-0001	104000	ALMENDROS-SIN VARIEDAD	R	3,70	0,38
170000006248291	18-030-012-00390-0001	104000	ALMENDROS-SIN VARIEDAD	R	2,00	0,38
170000006248321	18-030-012-00426-0001	104000	ALMENDROS-SIN VARIEDAD	R	2,92	2,36
170000006248289	18-030-012-00454-0001	104000	ALMENDROS-SIN VARIEDAD	R	4,40	0,98
170000006248266	18-054-005-00357-0003	104000	ALMENDROS-SIN VARIEDAD	R	3,30	0,19
170000006248278	18-054-005-00357-0004	104000	ALMENDROS-SIN VARIEDAD	R	6,60	0,17
170000006248332	18-054-005-00733-0001	104000	ALMENDROS-SIN VARIEDAD	S	5,89	1,10
170000006248319	18-054-006-00143-0001	104000	ALMENDROS-SIN VARIEDAD	S	23,73	0,09
170000006248322	18-054-006-00143-0002	104000	ALMENDROS-SIN VARIEDAD	S	25,59	0,41

Porcentaje de Superficie de la explotación en municipios con más del 40 por ciento de su superficie agraria dentro de la Zona de desertificación PUNTOS: 6,00 100.0%

<u>REF.</u>	<u>REFERENCIA SIGPAC</u>	<u>CULTIVO</u>	<u>DESCRIPCIÓN CULTIVO</u>	<u>S/R</u>	<u>SUP. COMPROM.</u> (ha)	<u>SUP. CUMPLE</u> (ha)
170000006248324	18-030-010-00238-0004	104000	ALMENDROS-SIN VARIEDAD	R	0,34	0,34
170000006248270	18-030-012-00157-0001	104000	ALMENDROS-SIN VARIEDAD	R	1,16	1,16
170000006248268	18-030-012-00158-0001	104000	ALMENDROS-SIN VARIEDAD	R	1,47	1,47
170000006248279	18-030-012-00386-0001	104000	ALMENDROS-SIN VARIEDAD	R	0,38	0,38
170000006248291	18-030-012-00390-0001	104000	ALMENDROS-SIN VARIEDAD	R	0,38	0,38
170000006248321	18-030-012-00426-0001	104000	ALMENDROS-SIN VARIEDAD	R	2,36	2,36
170000006248289	18-030-012-00454-0001	104000	ALMENDROS-SIN VARIEDAD	R	0,98	0,98
170000006248266	18-054-005-00357-0003	104000	ALMENDROS-SIN VARIEDAD	R	0,19	0,19
170000006248278	18-054-005-00357-0004	104000	ALMENDROS-SIN VARIEDAD	R	0,17	0,17
170000006248332	18-054-005-00733-0001	104000	ALMENDROS-SIN VARIEDAD	S	1,10	1,10
170000006248319	18-054-006-00143-0001	104000	ALMENDROS-SIN VARIEDAD	S	0,09	0,09
170000006248322	18-054-006-00143-0002	104000	ALMENDROS-SIN VARIEDAD	S	0,41	0,41



<u>APELLIDOS Y NOMBRE / RAZÓN SOCIAL</u>	<u>NIF</u>	<u>EXPEDIENTE</u>	<u>SUP. COMPROMETIDA</u>			
			<u>(ha)</u>			
BURGOS BUSTAMANTE RAFAEL	***6605*	1218649	6.1			
RESOLUCIÓN						
INADMITIDO						
IMPORTE POR ANUALIDAD						
		<u>2018</u>	<u>2019</u>	<u>2020</u>	<u>2021</u>	<u>2022</u>
IMPORTE MÁXIMO SUBVENCIONABLE		0,00 €	0,00 €	0,00 €	0,00 €	0,00 €
IMPORTE MEDIO DE TRANSFERENCIA (€/ha)		0,00 €	0,00 €	0,00 €	0,00 €	0,00 €

DETALLE IMPORTES POR ANUALIDAD

<u>GRUPOS DE CULTIVO ADMITIDOS</u>	<u>SUP. COMPROM.</u>	<u>2018</u>	<u>2019</u>	<u>2020</u>	<u>2021</u>	<u>2022</u>
	<u>(ha)</u>					
HERBÁCEOS NO ELEGIBLES	6,10	0,00 €	0,00 €	0,00 €	0,00 €	0,00 €

RECINTOS COMPROMETIDOS

<u>REF.</u>	<u>REFERENCIA SIGPAC</u>	<u>CULTIVO DESCRIPCIÓN CULTIVO</u>	<u>S/R</u>	<u>PEND. MEDIA (%)</u>	<u>SUP. DEC. ADMIN. (ha)</u>	<u>NU SUP. CERT. (ha)</u>	<u>SUP. CAMPO (ha)</u>	<u>SUP. COMPROM. (ha)</u>
1700000007085397	18-091-002-00032-0001	20902 BARBECHO TRADICIONAL-CON CUBIERTA VEGETAL	S	2,31	2,40	2,40	2,40	2,40
1700000007085404	18-091-002-00035-0001	20902 BARBECHO TRADICIONAL-CON CUBIERTA VEGETAL	S	2,59	0,25	0,25	0,25	0,25
1700000007085426	18-091-006-00057-0002	20902 BARBECHO TRADICIONAL-CON CUBIERTA VEGETAL	S	5,20	0,80	0,80	0,80	0,80
1700000007085411	18-091-002-00104-0023	24902 BARBECHO SIN PRODUCCIÓN-CON CUBIERTA VEGETAL	S	7,36	2,70	2,70	2,65	2,65

INCIDENCIAS**INCIDENCIA DESCRIPCIÓN**

- 85001 El recinto declarado no cumple con las normas de producción ecológica (artículo 5-1 e), Orden 26 mayo 2015)
Ref:1700000007085403 Recinto:18-091-002-00032-002 Cultivo:20902 BARBECHO TRADICIONAL-CON CUBIERTA VEGETAL Secano
Ref:1700000007085405 Recinto:18-091-002-09014-004 Cultivo:20902 BARBECHO TRADICIONAL-CON CUBIERTA VEGETAL Secano
Ref:1700000007085402 Recinto:18-091-006-09020-002 Cultivo:8000 AVENA-SIN VARIEDAD Secano
- 85008 Recinto incompatible por estar solicitado para otra submedida (anexo II, Orden 26 mayo 2015)
Ref:1700000007085424 Recinto:18-091-006-00013-001 Cultivo:20902 BARBECHO TRADICIONAL-CON CUBIERTA VEGETAL Secano
Ref:1700000007085413 Recinto:18-091-006-00036-002 Cultivo:5000 CEBADA-SIN VARIEDAD Secano
Ref:1700000007085427 Recinto:18-091-006-00037-001 Cultivo:5000 CEBADA-SIN VARIEDAD Secano
Ref:1700000007085423 Recinto:18-091-006-00044-002 Cultivo:20902 BARBECHO TRADICIONAL-CON CUBIERTA VEGETAL Secano
Ref:1700000007085422 Recinto:18-091-006-00053-002 Cultivo:20902 BARBECHO TRADICIONAL-CON CUBIERTA VEGETAL Secano
Ref:1700000007085399 Recinto:18-091-006-00054-001 Cultivo:20902 BARBECHO TRADICIONAL-CON CUBIERTA VEGETAL Secano
Ref:1700000007085425 Recinto:18-091-006-00056-001 Cultivo:20902 BARBECHO TRADICIONAL-CON CUBIERTA VEGETAL Secano
Ref:1700000007085429 Recinto:18-091-006-00067-001 Cultivo:8000 AVENA-SIN VARIEDAD Secano
Ref:1700000007085400 Recinto:18-091-006-00068-001 Cultivo:8000 AVENA-SIN VARIEDAD Secano
Ref:1700000007085401 Recinto:18-091-006-00069-001 Cultivo:8000 AVENA-SIN VARIEDAD Secano
Ref:1700000007085402 Recinto:18-091-006-09020-002 Cultivo:8000 AVENA-SIN VARIEDAD Secano
Ref:1700000007085406 Recinto:18-091-032-00112-003 Cultivo:5000 CEBADA-SIN VARIEDAD Regadío
Ref:1700000007085407 Recinto:18-091-032-00112-004 Cultivo:5000 CEBADA-SIN VARIEDAD Regadío
Ref:1700000007085409 Recinto:18-091-032-00112-014 Cultivo:5000 CEBADA-SIN VARIEDAD Regadío
Ref:1700000007085428 Recinto:18-091-032-00112-015 Cultivo:5000 CEBADA-SIN VARIEDAD Regadío
- 85013 Superficie resuelta para el grupo de pago menor que la mínima requerida (requisito anexo 1, Orden 26 mayo 2015)
Sup. Resuelta:0 Grupo de Pago:HERBÁCEOS
- 87003 Expediente que no admitido en la ayuda por tener importe resuelto cero.



RESUMEN CRITERIOS DE SELECCIÓN**11.2.1.1 Mantenimiento de prácticas y métodos de agricultura ecológica: Cultivos herbáceos - Conv 2018.** PUNTOS: 7,00

	PUNTOS	CUMPLE
Porcentaje de superficie determinada en Red Natura 2000	0,00	0.0%
Porcentaje de superficie determinada situada en zonas RAMSAR	0,00	0.0%
Porcentaje de superficie determinada en zonas vulnerables a la contaminación por nitratos	0,00	0.0%
Pendiente media de la explotación	1,00	4.89%
Porcentaje de Superficie de la explotación en municipios con más del 40 por ciento de su superficie agraria dentro de la Zona de desertificación	6,00	100.0%

DETALLE CRITERIOS DE SELECCIÓN**11.2.1.1 Mantenimiento de prácticas y métodos de agricultura ecológica: Cultivos herbáceos - Conv 2018.** PUNTOS: 7,00

Porcentaje de superficie determinada en Red Natura 2000						PUNTOS:	0,00	0.0%
REF.	REFERENCIA SIGPAC	CULTIVO	DESCRIPCIÓN CULTIVO	S/R		SUP. COMPROM. (ha)	SUP. CUMPLE (ha)	
1700000007085397	18-091-002-00032-0001	20902	BARBECHO TRADICIONAL-CON CUBIERTA VEGETAL	S		2,40	0,00	
1700000007085404	18-091-002-00035-0001	20902	BARBECHO TRADICIONAL-CON CUBIERTA VEGETAL	S		0,25	0,00	
1700000007085411	18-091-002-00104-0023	24902	BARBECHO SIN PRODUCCIÓN-CON CUBIERTA VEGETAL	S		2,65	0,00	
1700000007085426	18-091-006-00057-0002	20902	BARBECHO TRADICIONAL-CON CUBIERTA VEGETAL	S		0,80	0,00	

Porcentaje de superficie determinada situada en zonas RAMSAR						PUNTOS:	0,00	0.0%
REF.	REFERENCIA SIGPAC	CULTIVO	DESCRIPCIÓN CULTIVO	S/R		SUP. COMPROM. (ha)	SUP. CUMPLE (ha)	
1700000007085397	18-091-002-00032-0001	20902	BARBECHO TRADICIONAL-CON CUBIERTA VEGETAL	S		2,40	0,00	
1700000007085404	18-091-002-00035-0001	20902	BARBECHO TRADICIONAL-CON CUBIERTA VEGETAL	S		0,25	0,00	
1700000007085411	18-091-002-00104-0023	24902	BARBECHO SIN PRODUCCIÓN-CON CUBIERTA VEGETAL	S		2,65	0,00	
1700000007085426	18-091-006-00057-0002	20902	BARBECHO TRADICIONAL-CON CUBIERTA VEGETAL	S		0,80	0,00	

Porcentaje de superficie determinada en zonas vulnerables a la contaminación por nitratos						PUNTOS:	0,00	0.0%
REF.	REFERENCIA SIGPAC	CULTIVO	DESCRIPCIÓN CULTIVO	S/R		SUP. COMPROM. (ha)	SUP. CUMPLE (ha)	
1700000007085397	18-091-002-00032-0001	20902	BARBECHO TRADICIONAL-CON CUBIERTA VEGETAL	S		2,40	0,00	
1700000007085404	18-091-002-00035-0001	20902	BARBECHO TRADICIONAL-CON CUBIERTA VEGETAL	S		0,25	0,00	
1700000007085411	18-091-002-00104-0023	24902	BARBECHO SIN PRODUCCIÓN-CON CUBIERTA VEGETAL	S		2,65	0,00	
1700000007085426	18-091-006-00057-0002	20902	BARBECHO TRADICIONAL-CON CUBIERTA VEGETAL	S		0,80	0,00	

Pendiente media de la explotación PUNTOS: 1,00 4.89%

REF.	REFERENCIA SIGPAC	CULTIVO	DESCRIPCIÓN CULTIVO	S/R	PENDIENTE MEDIA (%)	SUP. COMPROM. (ha)
1700000007085397	18-091-002-00032-0001	20902	BARBECHO TRADICIONAL-CON CUBIERTA VEGETAL	S	2,31	2,40
1700000007085404	18-091-002-00035-0001	20902	BARBECHO TRADICIONAL-CON CUBIERTA VEGETAL	S	2,59	0,25
1700000007085411	18-091-002-00104-0023	24902	BARBECHO SIN PRODUCCIÓN-CON CUBIERTA VEGETAL	S	7,36	2,65
1700000007085426	18-091-006-00057-0002	20902	BARBECHO TRADICIONAL-CON CUBIERTA VEGETAL	S	5,20	0,80

Porcentaje de Superficie de la explotación en municipios con más del 40 por ciento de su superficie agraria dentro de la Zona de desertificación**PUNTOS:** 6,00 100.0%

REF.	REFERENCIA SIGPAC	CULTIVO	DESCRIPCIÓN CULTIVO	S/R	<u>SUP.</u> <u>COMPROM.</u> <u>(ha)</u>	<u>SUP.</u> <u>CUMPLE</u> <u>(ha)</u>
1700000007085397	18-091-002-00032-0001	20902	BARBECHO TRADICIONAL-CON CUBIERTA VEGETAL	S	2,40	2,40
1700000007085404	18-091-002-00035-0001	20902	BARBECHO TRADICIONAL-CON CUBIERTA VEGETAL	S	0,25	0,25
1700000007085411	18-091-002-00104-0023	24902	BARBECHO SIN PRODUCCIÓN-CON CUBIERTA VEGETAL	S	2,65	2,65
1700000007085426	18-091-006-00057-0002	20902	BARBECHO TRADICIONAL-CON CUBIERTA VEGETAL	S	0,80	0,80



<u>APELLIDOS Y NOMBRE / RAZÓN SOCIAL</u>	<u>NIF</u>	<u>EXPEDIENTE</u>	<u>SUP. COMPROMETIDA</u>		
			<u>(ha)</u>		
BURGOS GALERA MARIA DEL CARMEN	***2608*	1224847	38.71		
RESOLUCIÓN					
ADMITIDO					
IMPORTES POR ANUALIDAD					
	<u>2018</u>	<u>2019</u>	<u>2020</u>	<u>2021</u>	<u>2022</u>
IMPORTE MÁXIMO SUBVENCIONABLE	8.370,65 €	8.370,65 €	8.370,65 €	8.370,65 €	8.370,65 €
IMPORTE MEDIO DE TRANSFERENCIA (€/ha)	216,24 €	216,24 €	216,24 €	216,24 €	216,24 €

DETALLE IMPORTES POR ANUALIDAD

<u>GRUPOS DE CULTIVO ADMITIDOS</u>	<u>SUP. COMPROM.</u>	<u>2018</u>	<u>2019</u>	<u>2020</u>	<u>2021</u>	<u>2022</u>
	<u>(ha)</u>					
FRUTALES SECANO	38,71	8.370,65 €	8.370,65 €	8.370,65 €	8.370,65 €	8.370,65 €

RECINTOS COMPROMETIDOS

<u>REF.</u>	<u>REFERENCIA SIGPAC</u>	<u>CULTIVO DESCRIPCIÓN CULTIVO</u>	<u>S/R</u>	<u>PEND. MEDIA (%)</u>	<u>SUP. DEC. ADMIN. (ha)</u>	<u>NU SUP. CERT. (ha)</u>	<u>SUP. CAMPO (ha)</u>	<u>SUP. COMPROM. (ha)</u>
1700000004996034	18-024-029-00001-0008	104000 ALMENDROS-SIN VARIEDAD	S	4,39	0,09	0,09		0,09
1700000004996031	18-024-030-00001-0004	104000 ALMENDROS-SIN VARIEDAD	S	5,34	37,35	37,35		37,35
1700000004996033	18-198-007-00283-0010	104000 ALMENDROS-SIN VARIEDAD	S	7,01	1,27	1,27		1,27

INCIDENCIAS**INCIDENCIA DESCRIPCIÓN**

7106	No indica en el impreso INFO_ADICIONAL-Reverso el Organismo de Control al que pertenece.
85001	El recinto declarado no cumple con las normas de producción ecológica (artículo 5-1 e), Orden 26 mayo 2015) Ref:1700000004996020 Recinto:18-024-029-00001-013 Cultivo:104000 ALMENDROS-SIN VARIEDAD Secano Ref:1700000004996021 Recinto:18-198-007-00283-004 Cultivo:104000 ALMENDROS-SIN VARIEDAD Secano Ref:1700000004996022 Recinto:18-198-007-60001-012 Cultivo:104000 ALMENDROS-SIN VARIEDAD Secano

RESUMEN CRITERIOS DE SELECCIÓN

11.2.1.1 Mantenimiento de prácticas y métodos de agricultura ecológica: Cultivos permanentes distintos de olivar - Conv 2018. PUNTOS: 7,00

	<u>PUNTOS</u>	<u>CUMPLE</u>
Porcentaje de superficie determinada en Red Natura 2000	0,00	0.0%
Porcentaje de superficie determinada situada en zonas RAMSAR	0,00	0.0%
Porcentaje de superficie determinada en zonas vulnerables a la contaminación por nitratos	0,00	0.0%
Pendiente media de la explotación	1,00	5.39%
Porcentaje de Superficie de la explotación en municipios con más del 40 por ciento de su superficie agraria dentro de la Zona de desertificación	6,00	100.0%



DETALLE CRITERIOS DE SELECCIÓN**11.2.1.1 Mantenimiento de prácticas y métodos de agricultura ecológica: Cultivos permanentes distintos de olivar - Conv 2018.****PUNTOS: 7,00****Porcentaje de superficie determinada en Red Natura 2000****PUNTOS: 0,00 0.0%**

<u>REF.</u>	<u>REFERENCIA SIGPAC</u>	<u>CULTIVO</u>	<u>DESCRIPCIÓN CULTIVO</u>	<u>S/R</u>	<u>SUP. COMPROM. (ha)</u>	<u>SUP. CUMPLE (ha)</u>
170000004996034	18-024-029-00001-0008	104000	ALMENDROS-SIN VARIEDAD	S	0,09	0,00
1700000004996031	18-024-030-00001-0004	104000	ALMENDROS-SIN VARIEDAD	S	37,35	0,00
1700000004996033	18-198-007-00283-0010	104000	ALMENDROS-SIN VARIEDAD	S	1,27	0,00

Porcentaje de superficie determinada situada en zonas RAMSAR**PUNTOS: 0,00 0.0%**

<u>REF.</u>	<u>REFERENCIA SIGPAC</u>	<u>CULTIVO</u>	<u>DESCRIPCIÓN CULTIVO</u>	<u>S/R</u>	<u>SUP. COMPROM. (ha)</u>	<u>SUP. CUMPLE (ha)</u>
1700000004996034	18-024-029-00001-0008	104000	ALMENDROS-SIN VARIEDAD	S	0,09	0,00
1700000004996031	18-024-030-00001-0004	104000	ALMENDROS-SIN VARIEDAD	S	37,35	0,00
1700000004996033	18-198-007-00283-0010	104000	ALMENDROS-SIN VARIEDAD	S	1,27	0,00

Porcentaje de superficie determinada en zonas vulnerables a la contaminación por nitratos**PUNTOS: 0,00 0.0%**

<u>REF.</u>	<u>REFERENCIA SIGPAC</u>	<u>CULTIVO</u>	<u>DESCRIPCIÓN CULTIVO</u>	<u>S/R</u>	<u>SUP. COMPROM. (ha)</u>	<u>SUP. CUMPLE (ha)</u>
1700000004996034	18-024-029-00001-0008	104000	ALMENDROS-SIN VARIEDAD	S	0,09	0,00
1700000004996031	18-024-030-00001-0004	104000	ALMENDROS-SIN VARIEDAD	S	37,35	0,00
1700000004996033	18-198-007-00283-0010	104000	ALMENDROS-SIN VARIEDAD	S	1,27	0,00

Pendiente media de la explotación**PUNTOS: 1,00 5.39%**

<u>REF.</u>	<u>REFERENCIA SIGPAC</u>	<u>CULTIVO</u>	<u>DESCRIPCIÓN CULTIVO</u>	<u>S/R</u>	<u>PENDIENTE MEDIA (%)</u>	<u>SUP. COMPROM. (ha)</u>
1700000004996034	18-024-029-00001-0008	104000	ALMENDROS-SIN VARIEDAD	S	4,39	0,09
1700000004996031	18-024-030-00001-0004	104000	ALMENDROS-SIN VARIEDAD	S	5,34	37,35
1700000004996033	18-198-007-00283-0010	104000	ALMENDROS-SIN VARIEDAD	S	7,01	1,27

Porcentaje de Superficie de la explotación en municipios con más del 40 por ciento de su superficie agraria dentro de la Zona de desertificación**PUNTOS: 6,00 100.0%**

<u>REF.</u>	<u>REFERENCIA SIGPAC</u>	<u>CULTIVO</u>	<u>DESCRIPCIÓN CULTIVO</u>	<u>S/R</u>	<u>SUP. COMPROM. (ha)</u>	<u>SUP. CUMPLE (ha)</u>
1700000004996034	18-024-029-00001-0008	104000	ALMENDROS-SIN VARIEDAD	S	0,09	0,09
1700000004996031	18-024-030-00001-0004	104000	ALMENDROS-SIN VARIEDAD	S	37,35	37,35
1700000004996033	18-198-007-00283-0010	104000	ALMENDROS-SIN VARIEDAD	S	1,27	1,27



<u>APELLIDOS Y NOMBRE / RAZÓN SOCIAL</u>	<u>NIF</u>	<u>EXPEDIENTE</u>	<u>SUP. COMPROMETIDA</u> <u>(ha)</u>
BURGOS SALVADOR SOLEDAD	***0685*	1009973	11.3
RESOLUCIÓN ADMITIDO			
IMPORTE POR ANUALIDAD			

	<u>2018</u>	<u>2019</u>	<u>2020</u>	<u>2021</u>	<u>2022</u>
IMPORTE MÁXIMO SUBVENCIONABLE	2.443,51 €	2.443,51 €	2.443,51 €	2.443,51 €	2.443,51 €
IMPORTE MEDIO DE TRANSFERENCIA (€/ha)	216,24 €	216,24 €	216,24 €	216,24 €	216,24 €

DETALLE IMPORTES POR ANUALIDAD

<u>GRUPOS DE CULTIVO ADMITIDOS</u>	<u>SUP. COMPROM.</u> <u>(ha)</u>	<u>2018</u>	<u>2019</u>	<u>2020</u>	<u>2021</u>	<u>2022</u>
FRUTALES SECANO	11,30	2.443,51 €	2.443,51 €	2.443,51 €	2.443,51 €	2.443,51 €

RECINTOS COMPROMETIDOS

<u>REF.</u>	<u>REFERENCIA SIGPAC</u>	<u>CULTIVO DESCRIPCIÓN CULTIVO</u>	<u>S/R</u>	<u>PEND. MEDIA</u> <u>(%)</u>	<u>SUP. DEC. ADMIN.</u> <u>(ha)</u>	<u>NU SUP. CERT.</u> <u>(ha)</u>	<u>SUP. CAMPO</u> <u>(ha)</u>	<u>SUP. COMPROM.</u> <u>(ha)</u>
170000003046530	18-057-900-09601-0052	104000 ALMENDROS-SIN VARIEDAD	S	2,85	0,14	0,14		0,14
170000003046525	18-057-900-09601-0013	104000 ALMENDROS-SIN VARIEDAD	S	3,42	0,37	0,37		0,37
170000003046533	18-057-900-09601-0110	104000 ALMENDROS-SIN VARIEDAD	S	3,58	0,04	0,04		0,04
170000003046529	18-057-021-00056-0001	104000 ALMENDROS-SIN VARIEDAD	S	4,02	1,60	1,60		1,60
170000003046532	18-057-021-00099-0001	104000 ALMENDROS-SIN VARIEDAD	S	4,61	3,51	3,51		3,51
170000003046534	18-057-021-00121-0001	104000 ALMENDROS-SIN VARIEDAD	S	5,28	0,39	0,39		0,39
170000003046535	18-057-900-09601-0031	104000 ALMENDROS-SIN VARIEDAD	S	5,86	0,13	0,13		0,13
170000003046521	18-057-011-00029-0002	104000 ALMENDROS-SIN VARIEDAD	S	8,70	2,75	2,75		2,75
170000003046524	18-057-021-00139-0002	104000 ALMENDROS-SIN VARIEDAD	S	9,20	1,16	1,16		1,16
170000003046527	18-057-021-00158-0002	104000 ALMENDROS-SIN VARIEDAD	S	9,22	0,53	0,53		0,53
170000003046528	18-057-021-00224-0004	104000 ALMENDROS-SIN VARIEDAD	S	12,65	0,11	0,11		0,11
170000003046523	18-057-021-00139-0004	104000 ALMENDROS-SIN VARIEDAD	S	14,21	0,27	0,27		0,27
170000003046531	18-057-011-00029-0004	104000 ALMENDROS-SIN VARIEDAD	S	17,80	0,28	0,28		0,28
170000003046526	18-057-021-00222-0003	104000 ALMENDROS-SIN VARIEDAD	S	18,05	0,02	0,02		0,02

RESUMEN CRITERIOS DE SELECCIÓN

11.2.1.1 Mantenimiento de prácticas y métodos de agricultura ecológica: Cultivos permanentes distintos de olivar - Conv 2018. PUNTOS: 7,00

	<u>PUNTOS</u>	<u>CUMPLE</u>
Porcentaje de superficie determinada en Red Natura 2000	0,00	0.0%
Porcentaje de superficie determinada situada en zonas RAMSAR	0,00	0.0%
Porcentaje de superficie determinada en zonas vulnerables a la contaminación por nitratos	0,00	0.0%
Pendiente media de la explotación	1,00	6.84%
Porcentaje de Superficie de la explotación en municipios con más del 40 por ciento de su superficie agraria dentro de la Zona de desertificación	6,00	100.0%



DETALLE CRITERIOS DE SELECCIÓN**11.2.1.1 Mantenimiento de prácticas y métodos de agricultura ecológica: Cultivos permanentes distintos de olivar - Conv 2018.****PUNTOS: 7,00****Porcentaje de superficie determinada en Red Natura 2000****PUNTOS: 0,00 0.0%**

<u>REF.</u>	<u>REFERENCIA SIGPAC</u>	<u>CULTIVO</u>	<u>DESCRIPCIÓN CULTIVO</u>	<u>S/R</u>	<u>SUP. COMPROM.</u> <u>(ha)</u>	<u>SUP. CUMPLE</u> <u>(ha)</u>
170000003046521	18-057-011-00029-0002	104000	ALMENDROS-SIN VARIEDAD	S	2,75	0,00
170000003046531	18-057-011-00029-0004	104000	ALMENDROS-SIN VARIEDAD	S	0,28	0,00
170000003046529	18-057-021-00056-0001	104000	ALMENDROS-SIN VARIEDAD	S	1,60	0,00
170000003046532	18-057-021-00099-0001	104000	ALMENDROS-SIN VARIEDAD	S	3,51	0,00
170000003046534	18-057-021-00121-0001	104000	ALMENDROS-SIN VARIEDAD	S	0,39	0,00
170000003046524	18-057-021-00139-0002	104000	ALMENDROS-SIN VARIEDAD	S	1,16	0,00
170000003046523	18-057-021-00139-0004	104000	ALMENDROS-SIN VARIEDAD	S	0,27	0,00
170000003046527	18-057-021-00158-0002	104000	ALMENDROS-SIN VARIEDAD	S	0,53	0,00
170000003046526	18-057-021-00222-0003	104000	ALMENDROS-SIN VARIEDAD	S	0,02	0,00
170000003046528	18-057-021-00224-0004	104000	ALMENDROS-SIN VARIEDAD	S	0,11	0,00
170000003046525	18-057-900-09601-0013	104000	ALMENDROS-SIN VARIEDAD	S	0,37	0,00
170000003046535	18-057-900-09601-0031	104000	ALMENDROS-SIN VARIEDAD	S	0,13	0,00
170000003046530	18-057-900-09601-0052	104000	ALMENDROS-SIN VARIEDAD	S	0,14	0,00
170000003046533	18-057-900-09601-0110	104000	ALMENDROS-SIN VARIEDAD	S	0,04	0,00

Porcentaje de superficie determinada situada en zonas RAMSAR**PUNTOS: 0,00 0.0%**

<u>REF.</u>	<u>REFERENCIA SIGPAC</u>	<u>CULTIVO</u>	<u>DESCRIPCIÓN CULTIVO</u>	<u>S/R</u>	<u>SUP. COMPROM.</u> <u>(ha)</u>	<u>SUP. CUMPLE</u> <u>(ha)</u>
170000003046521	18-057-011-00029-0002	104000	ALMENDROS-SIN VARIEDAD	S	2,75	0,00
170000003046531	18-057-011-00029-0004	104000	ALMENDROS-SIN VARIEDAD	S	0,28	0,00
170000003046529	18-057-021-00056-0001	104000	ALMENDROS-SIN VARIEDAD	S	1,60	0,00
170000003046532	18-057-021-00099-0001	104000	ALMENDROS-SIN VARIEDAD	S	3,51	0,00
170000003046534	18-057-021-00121-0001	104000	ALMENDROS-SIN VARIEDAD	S	0,39	0,00
170000003046524	18-057-021-00139-0002	104000	ALMENDROS-SIN VARIEDAD	S	1,16	0,00
170000003046523	18-057-021-00139-0004	104000	ALMENDROS-SIN VARIEDAD	S	0,27	0,00
170000003046527	18-057-021-00158-0002	104000	ALMENDROS-SIN VARIEDAD	S	0,53	0,00
170000003046526	18-057-021-00222-0003	104000	ALMENDROS-SIN VARIEDAD	S	0,02	0,00
170000003046528	18-057-021-00224-0004	104000	ALMENDROS-SIN VARIEDAD	S	0,11	0,00
170000003046525	18-057-900-09601-0013	104000	ALMENDROS-SIN VARIEDAD	S	0,37	0,00
170000003046535	18-057-900-09601-0031	104000	ALMENDROS-SIN VARIEDAD	S	0,13	0,00
170000003046530	18-057-900-09601-0052	104000	ALMENDROS-SIN VARIEDAD	S	0,14	0,00
170000003046533	18-057-900-09601-0110	104000	ALMENDROS-SIN VARIEDAD	S	0,04	0,00

Porcentaje de superficie determinada en zonas vulnerables a la contaminación por nitratos**PUNTOS: 0,00 0.0%**

<u>REF.</u>	<u>REFERENCIA SIGPAC</u>	<u>CULTIVO</u>	<u>DESCRIPCIÓN CULTIVO</u>	<u>S/R</u>	<u>SUP. COMPROM.</u> <u>(ha)</u>	<u>SUP. CUMPLE</u> <u>(ha)</u>
170000003046521	18-057-011-00029-0002	104000	ALMENDROS-SIN VARIEDAD	S	2,75	0,00
170000003046531	18-057-011-00029-0004	104000	ALMENDROS-SIN VARIEDAD	S	0,28	0,00
170000003046529	18-057-021-00056-0001	104000	ALMENDROS-SIN VARIEDAD	S	1,60	0,00
170000003046532	18-057-021-00099-0001	104000	ALMENDROS-SIN VARIEDAD	S	3,51	0,00
170000003046534	18-057-021-00121-0001	104000	ALMENDROS-SIN VARIEDAD	S	0,39	0,00
170000003046524	18-057-021-00139-0002	104000	ALMENDROS-SIN VARIEDAD	S	1,16	0,00
170000003046523	18-057-021-00139-0004	104000	ALMENDROS-SIN VARIEDAD	S	0,27	0,00
170000003046527	18-057-021-00158-0002	104000	ALMENDROS-SIN VARIEDAD	S	0,53	0,00
170000003046526	18-057-021-00222-0003	104000	ALMENDROS-SIN VARIEDAD	S	0,02	0,00
170000003046528	18-057-021-00224-0004	104000	ALMENDROS-SIN VARIEDAD	S	0,11	0,00
170000003046525	18-057-900-09601-0013	104000	ALMENDROS-SIN VARIEDAD	S	0,37	0,00
170000003046535	18-057-900-09601-0031	104000	ALMENDROS-SIN VARIEDAD	S	0,13	0,00
170000003046530	18-057-900-09601-0052	104000	ALMENDROS-SIN VARIEDAD	S	0,14	0,00

<u>REF.</u>	<u>REFERENCIA SIGPAC</u>	<u>CULTIVO</u>	<u>DESCRIPCIÓN CULTIVO</u>	<u>S/R</u>	<u>SUP. COMPROM.</u> <u>(ha)</u>	<u>SUP. CUMPLE</u> <u>(ha)</u>
170000003046533	18-057-900-09601-0110	104000	ALMENDROS-SIN VARIEDAD	S	0,04	0,00

Pendiente media de la explotación

PUNTOS: 1,00 6.84%

<u>REF.</u>	<u>REFERENCIA SIGPAC</u>	<u>CULTIVO</u>	<u>DESCRIPCIÓN CULTIVO</u>	<u>S/R</u>	<u>PENDIENTE MEDIA (%)</u>	<u>SUP. COMPROM.</u> <u>(ha)</u>
170000003046521	18-057-011-00029-0002	104000	ALMENDROS-SIN VARIEDAD	S	8,70	2,75
170000003046531	18-057-011-00029-0004	104000	ALMENDROS-SIN VARIEDAD	S	17,80	0,28
170000003046529	18-057-021-00056-0001	104000	ALMENDROS-SIN VARIEDAD	S	4,02	1,60
170000003046532	18-057-021-00099-0001	104000	ALMENDROS-SIN VARIEDAD	S	4,61	3,51
170000003046534	18-057-021-00121-0001	104000	ALMENDROS-SIN VARIEDAD	S	5,28	0,39
170000003046524	18-057-021-00139-0002	104000	ALMENDROS-SIN VARIEDAD	S	9,20	1,16
170000003046523	18-057-021-00139-0004	104000	ALMENDROS-SIN VARIEDAD	S	14,21	0,27
170000003046527	18-057-021-00158-0002	104000	ALMENDROS-SIN VARIEDAD	S	9,22	0,53
170000003046526	18-057-021-00222-0003	104000	ALMENDROS-SIN VARIEDAD	S	18,05	0,02
170000003046528	18-057-021-00224-0004	104000	ALMENDROS-SIN VARIEDAD	S	12,65	0,11
170000003046525	18-057-900-09601-0013	104000	ALMENDROS-SIN VARIEDAD	S	3,42	0,37
170000003046535	18-057-900-09601-0031	104000	ALMENDROS-SIN VARIEDAD	S	5,86	0,13
170000003046530	18-057-900-09601-0052	104000	ALMENDROS-SIN VARIEDAD	S	2,85	0,14
170000003046533	18-057-900-09601-0110	104000	ALMENDROS-SIN VARIEDAD	S	3,58	0,04

Porcentaje de Superficie de la explotación en municipios con más del 40 por ciento de su superficie agraria dentro de la Zona de desertificación

PUNTOS: 6,00 100.0%

<u>REF.</u>	<u>REFERENCIA SIGPAC</u>	<u>CULTIVO</u>	<u>DESCRIPCIÓN CULTIVO</u>	<u>S/R</u>	<u>SUP. COMPROM.</u> <u>(ha)</u>	<u>SUP. CUMPLE</u> <u>(ha)</u>
170000003046521	18-057-011-00029-0002	104000	ALMENDROS-SIN VARIEDAD	S	2,75	2,75
170000003046531	18-057-011-00029-0004	104000	ALMENDROS-SIN VARIEDAD	S	0,28	0,28
170000003046529	18-057-021-00056-0001	104000	ALMENDROS-SIN VARIEDAD	S	1,60	1,60
170000003046532	18-057-021-00099-0001	104000	ALMENDROS-SIN VARIEDAD	S	3,51	3,51
170000003046534	18-057-021-00121-0001	104000	ALMENDROS-SIN VARIEDAD	S	0,39	0,39
170000003046524	18-057-021-00139-0002	104000	ALMENDROS-SIN VARIEDAD	S	1,16	1,16
170000003046523	18-057-021-00139-0004	104000	ALMENDROS-SIN VARIEDAD	S	0,27	0,27
170000003046527	18-057-021-00158-0002	104000	ALMENDROS-SIN VARIEDAD	S	0,53	0,53
170000003046526	18-057-021-00222-0003	104000	ALMENDROS-SIN VARIEDAD	S	0,02	0,02
170000003046528	18-057-021-00224-0004	104000	ALMENDROS-SIN VARIEDAD	S	0,11	0,11
170000003046525	18-057-900-09601-0013	104000	ALMENDROS-SIN VARIEDAD	S	0,37	0,37
170000003046535	18-057-900-09601-0031	104000	ALMENDROS-SIN VARIEDAD	S	0,13	0,13
170000003046530	18-057-900-09601-0052	104000	ALMENDROS-SIN VARIEDAD	S	0,14	0,14
170000003046533	18-057-900-09601-0110	104000	ALMENDROS-SIN VARIEDAD	S	0,04	0,04



<u>APELLIDOS Y NOMBRE / RAZÓN SOCIAL</u>	<u>NIF</u>	<u>EXPEDIENTE</u>	<u>SUP. COMPROMETIDA</u>		
			<u>(ha)</u>		
BURGOS VALERA ANTONIO	****1913*	1194706	9.87		
RESOLUCIÓN					
ADMITIDO					
IMPORTES POR ANUALIDAD					
	<u>2018</u>	<u>2019</u>	<u>2020</u>	<u>2021</u>	<u>2022</u>
IMPORTE MÁXIMO SUBVENCIONABLE	2.134,29 €	2.134,29 €	2.134,29 €	2.134,29 €	2.134,29 €
IMPORTE MEDIO DE TRANSFERENCIA (€/ha)	216,24 €	216,24 €	216,24 €	216,24 €	216,24 €

DETALLE IMPORTES POR ANUALIDAD

<u>GRUPOS DE CULTIVO ADMITIDOS</u>	<u>SUP. COMPROM.</u>	<u>2018</u>	<u>2019</u>	<u>2020</u>	<u>2021</u>	<u>2022</u>
	<u>(ha)</u>					
FRUTALES SECANO	9,87	2.134,29 €	2.134,29 €	2.134,29 €	2.134,29 €	2.134,29 €

RECINTOS COMPROMETIDOS

<u>REF.</u>	<u>REFERENCIA SIGPAC</u>	<u>CULTIVO DESCRIPCIÓN CULTIVO</u>	<u>S/R</u>	<u>PEND. MEDIA (%)</u>	<u>SUP. DEC. ADMIN. (ha)</u>	<u>NU SUP. CERT. (ha)</u>	<u>SUP. CAMPO (ha)</u>	<u>SUP. COMPROM. (ha)</u>
-144042	18-149-021-00245-0001	104000 ALMENDROS-SIN VARIEDAD	S	17,80	1,54	2,45		1,54
1700000006773588	18-149-021-00245-0001	104000 ALMENDROS-SIN VARIEDAD	S	17,80	0,86	1,37		0,86
1700000006773623	18-149-021-00245-0001	104000 ALMENDROS-SIN VARIEDAD	S	17,80	1,06	1,69		1,06
1700000006773630	18-149-021-00245-0001	104000 ALMENDROS-SIN VARIEDAD	S	17,80	6,41	10,20		6,41

RESUMEN CRITERIOS DE SELECCIÓN

11.2.1.1 Mantenimiento de prácticas y métodos de agricultura ecológica: Cultivos permanentes distintos de olivar - Conv 2018. PUNTOS: 8,00

	<u>PUNTOS</u>	<u>CUMPLE</u>
Porcentaje de superficie determinada en Red Natura 2000	0,00	0.0%
Porcentaje de superficie determinada situada en zonas RAMSAR	0,00	0.0%
Porcentaje de superficie determinada en zonas vulnerables a la contaminación por nitratos	0,00	0.0%
Pendiente media de la explotación	2,00	17.8%
Porcentaje de Superficie de la explotación en municipios con más del 40 por ciento de su superficie agraria dentro de la Zona de desertificación	6,00	100.0%



DETALLE CRITERIOS DE SELECCIÓN**11.2.1.1 Mantenimiento de prácticas y métodos de agricultura ecológica: Cultivos permanentes distintos de olivar - Conv 2018.****PUNTOS: 8,00****Porcentaje de superficie determinada en Red Natura 2000****PUNTOS: 0,00 0.0%**

<u>REF.</u>	<u>REFERENCIA SIGPAC</u>	<u>CULTIVO</u>	<u>DESCRIPCIÓN CULTIVO</u>	<u>S/R</u>	<u>SUP. COMPROM.</u> <u>(ha)</u>	<u>SUP. CUMPLE</u> <u>(ha)</u>
170000006773623	18-149-021-00245-0001	104000	ALMENDROS-SIN VARIEDAD	S	1,06	0,00
170000006773588	18-149-021-00245-0001	104000	ALMENDROS-SIN VARIEDAD	S	0,86	0,00
-144042	18-149-021-00245-0001	104000	ALMENDROS-SIN VARIEDAD	S	1,54	0,00
170000006773630	18-149-021-00245-0001	104000	ALMENDROS-SIN VARIEDAD	S	6,41	0,00

Porcentaje de superficie determinada situada en zonas RAMSAR**PUNTOS: 0,00 0.0%**

<u>REF.</u>	<u>REFERENCIA SIGPAC</u>	<u>CULTIVO</u>	<u>DESCRIPCIÓN CULTIVO</u>	<u>S/R</u>	<u>SUP. COMPROM.</u> <u>(ha)</u>	<u>SUP. CUMPLE</u> <u>(ha)</u>
170000006773623	18-149-021-00245-0001	104000	ALMENDROS-SIN VARIEDAD	S	1,06	0,00
170000006773588	18-149-021-00245-0001	104000	ALMENDROS-SIN VARIEDAD	S	0,86	0,00
-144042	18-149-021-00245-0001	104000	ALMENDROS-SIN VARIEDAD	S	1,54	0,00
170000006773630	18-149-021-00245-0001	104000	ALMENDROS-SIN VARIEDAD	S	6,41	0,00

Porcentaje de superficie determinada en zonas vulnerables a la contaminación por nitratos**PUNTOS: 0,00 0.0%**

<u>REF.</u>	<u>REFERENCIA SIGPAC</u>	<u>CULTIVO</u>	<u>DESCRIPCIÓN CULTIVO</u>	<u>S/R</u>	<u>SUP. COMPROM.</u> <u>(ha)</u>	<u>SUP. CUMPLE</u> <u>(ha)</u>
-144042	18-149-021-00245-0001	104000	ALMENDROS-SIN VARIEDAD	S	1,54	0,00
170000006773630	18-149-021-00245-0001	104000	ALMENDROS-SIN VARIEDAD	S	6,41	0,00
170000006773623	18-149-021-00245-0001	104000	ALMENDROS-SIN VARIEDAD	S	1,06	0,00
170000006773588	18-149-021-00245-0001	104000	ALMENDROS-SIN VARIEDAD	S	0,86	0,00

Pendiente media de la explotación**PUNTOS: 2,00 17.8%**

<u>REF.</u>	<u>REFERENCIA SIGPAC</u>	<u>CULTIVO</u>	<u>DESCRIPCIÓN CULTIVO</u>	<u>S/R</u>	<u>PENDIENTE MEDIA (%)</u>	<u>SUP. COMPROM.</u> <u>(ha)</u>
-144042	18-149-021-00245-0001	104000	ALMENDROS-SIN VARIEDAD	S	17,80	1,54
170000006773630	18-149-021-00245-0001	104000	ALMENDROS-SIN VARIEDAD	S	17,80	6,41
170000006773588	18-149-021-00245-0001	104000	ALMENDROS-SIN VARIEDAD	S	17,80	0,86
170000006773623	18-149-021-00245-0001	104000	ALMENDROS-SIN VARIEDAD	S	17,80	1,06

Porcentaje de Superficie de la explotación en municipios con más del 40 por ciento de su superficie agraria dentro de la Zona de desertificación**PUNTOS: 6,00 100.0%**

<u>REF.</u>	<u>REFERENCIA SIGPAC</u>	<u>CULTIVO</u>	<u>DESCRIPCIÓN CULTIVO</u>	<u>S/R</u>	<u>SUP. COMPROM.</u> <u>(ha)</u>	<u>SUP. CUMPLE</u> <u>(ha)</u>
170000006773588	18-149-021-00245-0001	104000	ALMENDROS-SIN VARIEDAD	S	0,86	0,86
-144042	18-149-021-00245-0001	104000	ALMENDROS-SIN VARIEDAD	S	1,54	1,54
170000006773623	18-149-021-00245-0001	104000	ALMENDROS-SIN VARIEDAD	S	1,06	1,06
170000006773630	18-149-021-00245-0001	104000	ALMENDROS-SIN VARIEDAD	S	6,41	6,41



<u>APELLIDOS Y NOMBRE / RAZÓN SOCIAL</u>	<u>NIF</u>	<u>EXPEDIENTE</u>	<u>SUP. COMPROMETIDA</u>		
			<u>(ha)</u>		
BURLO ALCANTARA IVAN	****8415*	1228960	16.38		
RESOLUCIÓN					
ADMITIDO					
IMPORTES POR ANUALIDAD					
	<u>2018</u>	<u>2019</u>	<u>2020</u>	<u>2021</u>	<u>2022</u>
IMPORTE MÁXIMO SUBVENCIONABLE	3.542,01 €	3.542,01 €	3.542,01 €	3.542,01 €	3.542,01 €
IMPORTE MEDIO DE TRANSFERENCIA (€/ha)	216,24 €	216,24 €	216,24 €	216,24 €	216,24 €

DETALLE IMPORTES POR ANUALIDAD

<u>GRUPOS DE CULTIVO ADMITIDOS</u>	<u>SUP. COMPROM.</u>	<u>2018</u>	<u>2019</u>	<u>2020</u>	<u>2021</u>	<u>2022</u>
	<u>(ha)</u>					
FRUTALES SECANO	16,38	3.542,01 €	3.542,01 €	3.542,01 €	3.542,01 €	3.542,01 €

RECINTOS COMPROMETIDOS

<u>REF.</u>	<u>REFERENCIA SIGPAC</u>	<u>CULTIVO DESCRIPCIÓN CULTIVO</u>	<u>S/R</u>	<u>PEND. MEDIA (%)</u>	<u>SUP. DEC. ADMIN. (ha)</u>	<u>NU SUP. CERT. (ha)</u>	<u>SUP. CAMPO (ha)</u>	<u>SUP. COMPROM. (ha)</u>
1700000006918280	18-167-007-00172-0001	104000 ALMENDROS-SIN VARIEDAD	S	2,18	10,50	10,50		10,50
1700000006918281	18-167-024-00332-0001	104000 ALMENDROS-SIN VARIEDAD	S	9,07	0,72	0,72		0,72
1700000006918279	18-167-021-00225-0001	104000 ALMENDROS-SIN VARIEDAD	S	10,06	1,13	1,28		1,13
1700000006918275	18-167-023-00030-0001	104000 ALMENDROS-SIN VARIEDAD	S	10,08	1,72	1,72		1,72
1700000006918267	18-167-024-00338-0001	104000 ALMENDROS-SIN VARIEDAD	S	15,29	2,31	2,31		2,31

INCIDENCIAS**INCIDENCIA DESCRIPCIÓN**

85001	El recinto declarado no cumple con las normas de producción ecológica (artículo 5-1 e), Orden 26 mayo 2015) Ref:1700000006918276 Recinto:18-167-021-00126-001 Cultivo:104000 ALMENDROS-SIN VARIEDAD Secano Ref:1700000006918274 Recinto:18-167-024-00095-001 Cultivo:104000 ALMENDROS-SIN VARIEDAD Secano Ref:1700000006918271 Recinto:18-167-024-00120-001 Cultivo:104000 ALMENDROS-SIN VARIEDAD Secano
-------	---

RESUMEN CRITERIOS DE SELECCIÓN

11.2.1.1 Mantenimiento de prácticas y métodos de agricultura ecológica: Cultivos permanentes distintos de olivar - Conv 2018. PUNTOS: 7,00

	<u>PUNTOS</u>	<u>CUMPLE</u>
Porcentaje de superficie determinada en Red Natura 2000	0,00	0.0%
Porcentaje de superficie determinada situada en zonas RAMSAR	0,00	0.0%
Porcentaje de superficie determinada en zonas vulnerables a la contaminación por nitratos	0,00	0.0%
Pendiente media de la explotación	1,00	5.71%
Porcentaje de Superficie de la explotación en municipios con más del 40 por ciento de su superficie agraria dentro de la Zona de desertificación	6,00	100.0%



DETALLE CRITERIOS DE SELECCIÓN**11.2.1.1 Mantenimiento de prácticas y métodos de agricultura ecológica: Cultivos permanentes distintos de olivar - Conv 2018.****PUNTOS: 7,00****Porcentaje de superficie determinada en Red Natura 2000****PUNTOS: 0,00 0.0%**

<u>REF.</u>	<u>REFERENCIA SIGPAC</u>	<u>CULTIVO</u>	<u>DESCRIPCIÓN CULTIVO</u>	<u>S/R</u>	<u>SUP. COMPROM.</u> <u>(ha)</u>	<u>SUP. CUMPLE</u> <u>(ha)</u>
170000006918280	18-167-007-00172-0001	104000	ALMENDROS-SIN VARIEDAD	S	10,50	0,00
170000006918279	18-167-021-00225-0001	104000	ALMENDROS-SIN VARIEDAD	S	1,13	0,00
170000006918275	18-167-023-00030-0001	104000	ALMENDROS-SIN VARIEDAD	S	1,72	0,00
170000006918281	18-167-024-00332-0001	104000	ALMENDROS-SIN VARIEDAD	S	0,72	0,00
170000006918267	18-167-024-00338-0001	104000	ALMENDROS-SIN VARIEDAD	S	2,31	0,00

Porcentaje de superficie determinada situada en zonas RAMSAR**PUNTOS: 0,00 0.0%**

<u>REF.</u>	<u>REFERENCIA SIGPAC</u>	<u>CULTIVO</u>	<u>DESCRIPCIÓN CULTIVO</u>	<u>S/R</u>	<u>SUP. COMPROM.</u> <u>(ha)</u>	<u>SUP. CUMPLE</u> <u>(ha)</u>
170000006918280	18-167-007-00172-0001	104000	ALMENDROS-SIN VARIEDAD	S	10,50	0,00
170000006918279	18-167-021-00225-0001	104000	ALMENDROS-SIN VARIEDAD	S	1,13	0,00
170000006918275	18-167-023-00030-0001	104000	ALMENDROS-SIN VARIEDAD	S	1,72	0,00
170000006918281	18-167-024-00332-0001	104000	ALMENDROS-SIN VARIEDAD	S	0,72	0,00
170000006918267	18-167-024-00338-0001	104000	ALMENDROS-SIN VARIEDAD	S	2,31	0,00

Porcentaje de superficie determinada en zonas vulnerables a la contaminación por nitratos**PUNTOS: 0,00 0.0%**

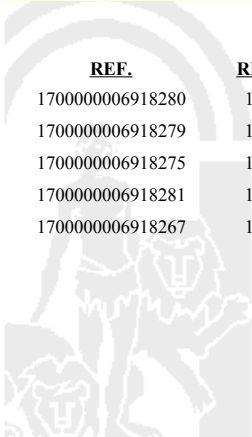
<u>REF.</u>	<u>REFERENCIA SIGPAC</u>	<u>CULTIVO</u>	<u>DESCRIPCIÓN CULTIVO</u>	<u>S/R</u>	<u>SUP. COMPROM.</u> <u>(ha)</u>	<u>SUP. CUMPLE</u> <u>(ha)</u>
170000006918280	18-167-007-00172-0001	104000	ALMENDROS-SIN VARIEDAD	S	10,50	0,00
170000006918279	18-167-021-00225-0001	104000	ALMENDROS-SIN VARIEDAD	S	1,13	0,00
170000006918275	18-167-023-00030-0001	104000	ALMENDROS-SIN VARIEDAD	S	1,72	0,00
170000006918281	18-167-024-00332-0001	104000	ALMENDROS-SIN VARIEDAD	S	0,72	0,00
170000006918267	18-167-024-00338-0001	104000	ALMENDROS-SIN VARIEDAD	S	2,31	0,00

Pendiente media de la explotación**PUNTOS: 1,00 5.71%**

<u>REF.</u>	<u>REFERENCIA SIGPAC</u>	<u>CULTIVO</u>	<u>DESCRIPCIÓN CULTIVO</u>	<u>S/R</u>	<u>PENDIENTE MEDIA (%)</u>	<u>SUP. COMPROM.</u> <u>(ha)</u>
170000006918280	18-167-007-00172-0001	104000	ALMENDROS-SIN VARIEDAD	S	2,18	10,50
170000006918279	18-167-021-00225-0001	104000	ALMENDROS-SIN VARIEDAD	S	10,06	1,13
170000006918275	18-167-023-00030-0001	104000	ALMENDROS-SIN VARIEDAD	S	10,08	1,72
170000006918281	18-167-024-00332-0001	104000	ALMENDROS-SIN VARIEDAD	S	9,07	0,72
170000006918267	18-167-024-00338-0001	104000	ALMENDROS-SIN VARIEDAD	S	15,29	2,31

Porcentaje de Superficie de la explotación en municipios con más del 40 por ciento de su superficie agraria dentro de la Zona de desertificación**PUNTOS: 6,00 100.0%**

<u>REF.</u>	<u>REFERENCIA SIGPAC</u>	<u>CULTIVO</u>	<u>DESCRIPCIÓN CULTIVO</u>	<u>S/R</u>	<u>SUP. COMPROM.</u> <u>(ha)</u>	<u>SUP. CUMPLE</u> <u>(ha)</u>
170000006918280	18-167-007-00172-0001	104000	ALMENDROS-SIN VARIEDAD	S	10,50	10,50
170000006918279	18-167-021-00225-0001	104000	ALMENDROS-SIN VARIEDAD	S	1,13	1,13
170000006918275	18-167-023-00030-0001	104000	ALMENDROS-SIN VARIEDAD	S	1,72	1,72
170000006918281	18-167-024-00332-0001	104000	ALMENDROS-SIN VARIEDAD	S	0,72	0,72
170000006918267	18-167-024-00338-0001	104000	ALMENDROS-SIN VARIEDAD	S	2,31	2,31



<u>APELLIDOS Y NOMBRE / RAZÓN SOCIAL</u>	<u>NIF</u>	<u>EXPEDIENTE</u>	<u>SUP. COMPROMETIDA</u>			
			<u>(ha)</u>			
BURLO ALCANTARA JOSE MANUEL	****5497*	122592	85.78			
RESOLUCIÓN						
ADMITIDO						
IMPORTE POR ANUALIDAD						
		2018	2019	2020	2021	2022
IMPORTE MÁXIMO SUBVENCIONABLE		13.784,64 €	13.784,64 €	13.784,64 €	13.784,64 €	13.784,64 €
IMPORTE MEDIO DE TRANSFERENCIA (€/ha)		160,70 €	160,70 €	160,70 €	160,70 €	160,70 €

DETALLE IMPORTES POR ANUALIDAD

<u>GRUPOS DE CULTIVO ADMITIDOS</u>	<u>SUP. COMPROM.</u>	2018	2019	2020	2021	2022
	<u>(ha)</u>					
FRUTALES SECANO	12,56	2.715,97 €	2.715,97 €	2.715,97 €	2.715,97 €	2.715,97 €
HERBÁCEOS	73,22	11.068,67 €	11.068,67 €	11.068,67 €	11.068,67 €	11.068,67 €

RECINTOS COMPROMETIDOS

<u>REF.</u>	<u>REFERENCIA SIGPAC</u>	<u>CULTIVO DESCRIPCIÓN CULTIVO</u>	<u>S/R</u>	<u>PEND. MEDIA</u>	<u>SUP. DEC. ADMIN.</u>	<u>NU SUP. CERT.</u>	<u>SUP. CAMPO</u>	<u>SUP. COMPROM.</u>
				<u>(%)</u>	<u>(ha)</u>	<u>(ha)</u>	<u>(ha)</u>	<u>(ha)</u>
1700000006730720	18-167-008-00077-0001	8000 AVENA-SIN VARIEDAD	S	0,61	2,72	2,72	2,72	2,72
1700000006730707	18-167-008-00047-0001	8000 AVENA-SIN VARIEDAD	S	0,79	2,12	2,12	2,12	2,12
1700000006730719	18-167-008-00112-0001	8000 AVENA-SIN VARIEDAD	S	0,90	2,89	2,89	2,89	2,89
1700000006730734	18-167-008-00011-0001	104000 ALMENDROS-SIN VARIEDAD	S	0,98	5,53	5,53	5,53	5,53
1700000006730709	18-167-009-00144-0004	8000 AVENA-SIN VARIEDAD	S	1,28	18,43	18,43	18,43	18,43
1700000006730698	18-167-009-00115-0001	33178 GIRASOL-RGT LLUIS	S	1,32	2,61	2,61	2,61	2,61
1700000006730717	18-167-007-00144-0001	33178 GIRASOL-RGT LLUIS	S	1,94	4,23	4,23	4,23	4,23
1700000006730718	18-167-009-00119-0002	33178 GIRASOL-RGT LLUIS	S	2,55	7,81	7,81	7,81	7,81
1700000006730711	18-167-007-00118-0001	33178 GIRASOL-RGT LLUIS	S	2,71	3,54	3,54	3,54	3,54
1700000006730725	18-167-007-00175-0001	5000 CEBADA-SIN VARIEDAD	S	2,81	10,36	10,36	10,36	10,36
1700000006730722	18-167-007-00190-0001	33178 GIRASOL-RGT LLUIS	S	3,47	2,65	2,65	2,65	2,65
1700000006730699	18-167-009-00148-0004	8000 AVENA-SIN VARIEDAD	S	4,31	0,54	0,54	0,54	0,54
1700000006730696	18-167-009-00138-0001	104000 ALMENDROS-SIN VARIEDAD	S	4,50	4,08	4,08	4,08	4,08
1700000006730723	18-167-010-00018-0002	33178 GIRASOL-RGT LLUIS	S	4,89	2,52	2,52	2,52	2,52
1700000006730721	18-167-007-00176-0002	5000 CEBADA-SIN VARIEDAD	S	5,92	12,36	12,36	12,36	12,36
1700000006730712	18-167-001-00229-0016	1000 TRIGO BLANDO-SIN VARIEDAD	S	5,93	0,09	0,09	0,09	0,09
1700000006730703	18-167-001-00229-0005	1000 TRIGO BLANDO-SIN VARIEDAD	S	6,20	0,04	0,04	0,04	0,04
1700000006730743	18-167-001-00229-0006	104000 ALMENDROS-SIN VARIEDAD	S	6,87	1,42	1,42	1,42	1,42
1700000006730704	18-167-001-00230-0005	1000 TRIGO BLANDO-SIN VARIEDAD	S	6,91	0,13	0,13	0,13	0,13
1700000006730741	18-167-001-00229-0017	104000 ALMENDROS-SIN VARIEDAD	S	7,13	0,02	0,02	0,02	0,02
1700000006730739	18-167-001-00230-0002	104000 ALMENDROS-SIN VARIEDAD	S	8,89	0,66	0,66	0,66	0,66
1700000006730740	18-167-001-00231-0001	104000 ALMENDROS-SIN VARIEDAD	S	9,07	0,85	0,85	0,85	0,85
1700000006730708	18-167-001-00231-0006	8000 AVENA-SIN VARIEDAD	S	10,32	0,18	0,18	0,18	0,18

INCIDENCIAS**INCIDENCIA DESCRIPCIÓN**

85001 El recinto declarado no cumple con las normas de producción ecológica (artículo 5-1 e), Orden 26 mayo 2015)
 Ref:1700000006730731 Recinto:18-167-025-00302-001 Cultivo:104000 ALMENDROS-SIN VARIEDAD Secano
 Ref:1700000006730732 Recinto:18-167-025-00302-002 Cultivo:104000 ALMENDROS-SIN VARIEDAD Secano



RESUMEN CRITERIOS DE SELECCIÓN**11.2.1.1 Mantenimiento de prácticas y métodos de agricultura ecológica: Cultivos herbáceos - Conv 2018.** PUNTOS: 8,00

	PUNTOS	CUMPLE
Porcentaje de superficie determinada en Red Natura 2000	1,00	0.48%
Porcentaje de superficie determinada situada en zonas RAMSAR	0,00	0.0%
Porcentaje de superficie determinada en zonas vulnerables a la contaminación por nitratos	0,00	0.0%
Pendiente media de la explotación	1,00	2.74%
Porcentaje de Superficie de la explotación en municipios con más del 40 por ciento de su superficie agraria dentro de la Zona de desertificación	6,00	100.0%

11.2.1.1 Mantenimiento de prácticas y métodos de agricultura ecológica: Cultivos permanentes distintos de olivar - Conv 2018. PUNTOS: 8,12

	PUNTOS	CUMPLE
Porcentaje de superficie determinada en Red Natura 2000	1,12	12.18%
Porcentaje de superficie determinada situada en zonas RAMSAR	0,00	0.0%
Porcentaje de superficie determinada en zonas vulnerables a la contaminación por nitratos	0,00	0.0%
Pendiente media de la explotación	1,00	3.76%
Porcentaje de Superficie de la explotación en municipios con más del 40 por ciento de su superficie agraria dentro de la Zona de desertificación	6,00	100.0%

DETALLE CRITERIOS DE SELECCIÓN**11.2.1.1 Mantenimiento de prácticas y métodos de agricultura ecológica: Cultivos herbáceos - Conv 2018.** PUNTOS: 8,00

REF.	REFERENCIA SIGPAC	CULTIVO	DESCRIPCIÓN CULTIVO	S/R	PUNTOS:	SUP. COMPROM. (ha)	SUP. CUMPLE (ha)
					1,00	0.48%	
170000006730703	18-167-001-00229-0005	1000	TRIGO BLANDO-SIN VARIEDAD	S		0,04	0,04
170000006730712	18-167-001-00229-0016	1000	TRIGO BLANDO-SIN VARIEDAD	S		0,09	0,00
170000006730704	18-167-001-00230-0005	1000	TRIGO BLANDO-SIN VARIEDAD	S		0,13	0,13
170000006730708	18-167-001-00231-0006	8000	AVENA-SIN VARIEDAD	S		0,18	0,18
170000006730711	18-167-007-00118-0001	33178	GIRASOL-RGT LLUIS	S		3,54	0,00
170000006730717	18-167-007-00144-0001	33178	GIRASOL-RGT LLUIS	S		4,23	0,00
170000006730725	18-167-007-00175-0001	5000	CEBADA-SIN VARIEDAD	S		10,36	0,00
170000006730721	18-167-007-00176-0002	5000	CEBADA-SIN VARIEDAD	S		12,36	0,00
170000006730722	18-167-007-00190-0001	33178	GIRASOL-RGT LLUIS	S		2,65	0,00
170000006730707	18-167-008-00047-0001	8000	AVENA-SIN VARIEDAD	S		2,12	0,00
170000006730720	18-167-008-00077-0001	8000	AVENA-SIN VARIEDAD	S		2,72	0,00
170000006730719	18-167-008-00112-0001	8000	AVENA-SIN VARIEDAD	S		2,89	0,00
170000006730698	18-167-009-00115-0001	33178	GIRASOL-RGT LLUIS	S		2,61	0,00
170000006730718	18-167-009-00119-0002	33178	GIRASOL-RGT LLUIS	S		7,81	0,00
170000006730709	18-167-009-00144-0004	8000	AVENA-SIN VARIEDAD	S		18,43	0,00
170000006730699	18-167-009-00148-0004	8000	AVENA-SIN VARIEDAD	S		0,54	0,00
170000006730723	18-167-010-00018-0002	33178	GIRASOL-RGT LLUIS	S		2,52	0,00

Porcentaje de superficie determinada situada en zonas RAMSAR PUNTOS: 0,00 0.0%

REF.	REFERENCIA SIGPAC	CULTIVO	DESCRIPCIÓN CULTIVO	S/R	SUP. COMPROM. (ha)	SUP. CUMPLE (ha)
170000006730703	18-167-001-00229-0005	1000	TRIGO BLANDO-SIN VARIEDAD	S	0,04	0,00
170000006730712	18-167-001-00229-0016	1000	TRIGO BLANDO-SIN VARIEDAD	S	0,09	0,00
170000006730704	18-167-001-00230-0005	1000	TRIGO BLANDO-SIN VARIEDAD	S	0,13	0,00
170000006730708	18-167-001-00231-0006	8000	AVENA-SIN VARIEDAD	S	0,18	0,00
170000006730711	18-167-007-00118-0001	33178	GIRASOL-RGT LLUIS	S	3,54	0,00
170000006730717	18-167-007-00144-0001	33178	GIRASOL-RGT LLUIS	S	4,23	0,00
170000006730725	18-167-007-00175-0001	5000	CEBADA-SIN VARIEDAD	S	10,36	0,00

<u>REF.</u>	<u>REFERENCIA SIGPAC</u>	<u>CULTIVO</u>	<u>DESCRIPCIÓN CULTIVO</u>	<u>S/R</u>	<u>SUP. COMPROM.</u> <u>(ha)</u>	<u>SUP. CUMPLE</u> <u>(ha)</u>
170000006730721	18-167-007-00176-0002	5000	CEBADA-SIN VARIEDAD	S	12,36	0,00
170000006730722	18-167-007-00190-0001	33178	GIRASOL-RGT LLUIS	S	2,65	0,00
170000006730707	18-167-008-00047-0001	8000	AVENA-SIN VARIEDAD	S	2,12	0,00
170000006730720	18-167-008-00077-0001	8000	AVENA-SIN VARIEDAD	S	2,72	0,00
170000006730719	18-167-008-00112-0001	8000	AVENA-SIN VARIEDAD	S	2,89	0,00
170000006730698	18-167-009-00115-0001	33178	GIRASOL-RGT LLUIS	S	2,61	0,00
170000006730718	18-167-009-00119-0002	33178	GIRASOL-RGT LLUIS	S	7,81	0,00
170000006730709	18-167-009-00144-0004	8000	AVENA-SIN VARIEDAD	S	18,43	0,00
170000006730699	18-167-009-00148-0004	8000	AVENA-SIN VARIEDAD	S	0,54	0,00
170000006730723	18-167-010-00018-0002	33178	GIRASOL-RGT LLUIS	S	2,52	0,00

Porcentaje de superficie determinada en zonas vulnerables a la contaminación por nitratos PUNTOS: 0,00 0.0%

<u>REF.</u>	<u>REFERENCIA SIGPAC</u>	<u>CULTIVO</u>	<u>DESCRIPCIÓN CULTIVO</u>	<u>S/R</u>	<u>SUP. COMPROM.</u> <u>(ha)</u>	<u>SUP. CUMPLE</u> <u>(ha)</u>
170000006730703	18-167-001-00229-0005	1000	TRIGO BLANDO-SIN VARIEDAD	S	0,04	0,00
170000006730712	18-167-001-00229-0016	1000	TRIGO BLANDO-SIN VARIEDAD	S	0,09	0,00
170000006730704	18-167-001-00230-0005	1000	TRIGO BLANDO-SIN VARIEDAD	S	0,13	0,00
170000006730708	18-167-001-00231-0006	8000	AVENA-SIN VARIEDAD	S	0,18	0,00
170000006730711	18-167-007-00118-0001	33178	GIRASOL-RGT LLUIS	S	3,54	0,00
170000006730717	18-167-007-00144-0001	33178	GIRASOL-RGT LLUIS	S	4,23	0,00
170000006730725	18-167-007-00175-0001	5000	CEBADA-SIN VARIEDAD	S	10,36	0,00
170000006730721	18-167-007-00176-0002	5000	CEBADA-SIN VARIEDAD	S	12,36	0,00
170000006730722	18-167-007-00190-0001	33178	GIRASOL-RGT LLUIS	S	2,65	0,00
170000006730707	18-167-008-00047-0001	8000	AVENA-SIN VARIEDAD	S	2,12	0,00
170000006730720	18-167-008-00077-0001	8000	AVENA-SIN VARIEDAD	S	2,72	0,00
170000006730719	18-167-008-00112-0001	8000	AVENA-SIN VARIEDAD	S	2,89	0,00
170000006730698	18-167-009-00115-0001	33178	GIRASOL-RGT LLUIS	S	2,61	0,00
170000006730718	18-167-009-00119-0002	33178	GIRASOL-RGT LLUIS	S	7,81	0,00
170000006730709	18-167-009-00144-0004	8000	AVENA-SIN VARIEDAD	S	18,43	0,00
170000006730699	18-167-009-00148-0004	8000	AVENA-SIN VARIEDAD	S	0,54	0,00
170000006730723	18-167-010-00018-0002	33178	GIRASOL-RGT LLUIS	S	2,52	0,00

Pendiente media de la explotación PUNTOS: 1,00 2.74%

<u>REF.</u>	<u>REFERENCIA SIGPAC</u>	<u>CULTIVO</u>	<u>DESCRIPCIÓN CULTIVO</u>	<u>S/R</u>	<u>PENDIENTE MEDIA (%)</u>	<u>SUP. COMPROM.</u> <u>(ha)</u>
170000006730703	18-167-001-00229-0005	1000	TRIGO BLANDO-SIN VARIEDAD	S	6,20	0,04
170000006730712	18-167-001-00229-0016	1000	TRIGO BLANDO-SIN VARIEDAD	S	5,93	0,09
170000006730704	18-167-001-00230-0005	1000	TRIGO BLANDO-SIN VARIEDAD	S	6,91	0,13
170000006730708	18-167-001-00231-0006	8000	AVENA-SIN VARIEDAD	S	10,32	0,18
170000006730711	18-167-007-00118-0001	33178	GIRASOL-RGT LLUIS	S	2,71	3,54
170000006730717	18-167-007-00144-0001	33178	GIRASOL-RGT LLUIS	S	1,94	4,23
170000006730725	18-167-007-00175-0001	5000	CEBADA-SIN VARIEDAD	S	2,81	10,36
170000006730721	18-167-007-00176-0002	5000	CEBADA-SIN VARIEDAD	S	5,92	12,36
170000006730722	18-167-007-00190-0001	33178	GIRASOL-RGT LLUIS	S	3,47	2,65
170000006730707	18-167-008-00047-0001	8000	AVENA-SIN VARIEDAD	S	0,79	2,12
170000006730720	18-167-008-00077-0001	8000	AVENA-SIN VARIEDAD	S	0,61	2,72
170000006730719	18-167-008-00112-0001	8000	AVENA-SIN VARIEDAD	S	0,90	2,89
170000006730698	18-167-009-00115-0001	33178	GIRASOL-RGT LLUIS	S	1,32	2,61
170000006730718	18-167-009-00119-0002	33178	GIRASOL-RGT LLUIS	S	2,55	7,81
170000006730709	18-167-009-00144-0004	8000	AVENA-SIN VARIEDAD	S	1,28	18,43
170000006730699	18-167-009-00148-0004	8000	AVENA-SIN VARIEDAD	S	4,31	0,54
170000006730723	18-167-010-00018-0002	33178	GIRASOL-RGT LLUIS	S	4,89	2,52

Porcentaje de Superficie de la explotación en municipios con más del 40 por ciento de su superficie agraria dentro PUNTOS: 6,00 100.0%

de la Zona de desertificación

<u>REF.</u>	<u>REFERENCIA SIGPAC</u>	<u>CULTIVO</u>	<u>DESCRIPCIÓN CULTIVO</u>	<u>S/R</u>	<u>SUP. COMPROM.</u> <u>(ha)</u>	<u>SUP. CUMPLE</u> <u>(ha)</u>
170000006730703	18-167-001-00229-0005	1000	TRIGO BLANDO-SIN VARIEDAD	S	0,04	0,04
170000006730712	18-167-001-00229-0016	1000	TRIGO BLANDO-SIN VARIEDAD	S	0,09	0,09
170000006730704	18-167-001-00230-0005	1000	TRIGO BLANDO-SIN VARIEDAD	S	0,13	0,13
170000006730708	18-167-001-00231-0006	8000	AVENA-SIN VARIEDAD	S	0,18	0,18
170000006730711	18-167-007-00118-0001	33178	GIRASOL-RGT LLUIS	S	3,54	3,54
170000006730717	18-167-007-00144-0001	33178	GIRASOL-RGT LLUIS	S	4,23	4,23
170000006730725	18-167-007-00175-0001	5000	CEBADA-SIN VARIEDAD	S	10,36	10,36
170000006730721	18-167-007-00176-0002	5000	CEBADA-SIN VARIEDAD	S	12,36	12,36
170000006730722	18-167-007-00190-0001	33178	GIRASOL-RGT LLUIS	S	2,65	2,65
170000006730707	18-167-008-00047-0001	8000	AVENA-SIN VARIEDAD	S	2,12	2,12
170000006730720	18-167-008-00077-0001	8000	AVENA-SIN VARIEDAD	S	2,72	2,72
170000006730719	18-167-008-00112-0001	8000	AVENA-SIN VARIEDAD	S	2,89	2,89
170000006730698	18-167-009-00115-0001	33178	GIRASOL-RGT LLUIS	S	2,61	2,61
170000006730718	18-167-009-00119-0002	33178	GIRASOL-RGT LLUIS	S	7,81	7,81
170000006730709	18-167-009-00144-0004	8000	AVENA-SIN VARIEDAD	S	18,43	18,43
170000006730699	18-167-009-00148-0004	8000	AVENA-SIN VARIEDAD	S	0,54	0,54
170000006730723	18-167-010-00018-0002	33178	GIRASOL-RGT LLUIS	S	2,52	2,52

11.2.1.1 Mantenimiento de prácticas y métodos de agricultura ecológica: Cultivos permanentes distintos de olivar - Conv 2018.**PUNTOS: 8,12****Porcentaje de superficie determinada en Red Natura 2000****PUNTOS: 1,12 12.18%**

<u>REF.</u>	<u>REFERENCIA SIGPAC</u>	<u>CULTIVO</u>	<u>DESCRIPCIÓN CULTIVO</u>	<u>S/R</u>	<u>SUP. COMPROM.</u> <u>(ha)</u>	<u>SUP. CUMPLE</u> <u>(ha)</u>
170000006730743	18-167-001-00229-0006	104000	ALMENDROS-SIN VARIEDAD	S	1,42	0,00
170000006730741	18-167-001-00229-0017	104000	ALMENDROS-SIN VARIEDAD	S	0,02	0,02
170000006730739	18-167-001-00230-0002	104000	ALMENDROS-SIN VARIEDAD	S	0,66	0,66
170000006730740	18-167-001-00231-0001	104000	ALMENDROS-SIN VARIEDAD	S	0,85	0,85
170000006730734	18-167-008-00011-0001	104000	ALMENDROS-SIN VARIEDAD	S	5,53	0,00
170000006730696	18-167-009-00138-0001	104000	ALMENDROS-SIN VARIEDAD	S	4,08	0,00

Porcentaje de superficie determinada situada en zonas RAMSAR**PUNTOS: 0,00 0.0%**

<u>REF.</u>	<u>REFERENCIA SIGPAC</u>	<u>CULTIVO</u>	<u>DESCRIPCIÓN CULTIVO</u>	<u>S/R</u>	<u>SUP. COMPROM.</u> <u>(ha)</u>	<u>SUP. CUMPLE</u> <u>(ha)</u>
170000006730743	18-167-001-00229-0006	104000	ALMENDROS-SIN VARIEDAD	S	1,42	0,00
170000006730741	18-167-001-00229-0017	104000	ALMENDROS-SIN VARIEDAD	S	0,02	0,00
170000006730739	18-167-001-00230-0002	104000	ALMENDROS-SIN VARIEDAD	S	0,66	0,00
170000006730740	18-167-001-00231-0001	104000	ALMENDROS-SIN VARIEDAD	S	0,85	0,00
170000006730734	18-167-008-00011-0001	104000	ALMENDROS-SIN VARIEDAD	S	5,53	0,00
170000006730696	18-167-009-00138-0001	104000	ALMENDROS-SIN VARIEDAD	S	4,08	0,00

Porcentaje de superficie determinada en zonas vulnerables a la contaminación por nitratos**PUNTOS: 0,00 0.0%**

<u>REF.</u>	<u>REFERENCIA SIGPAC</u>	<u>CULTIVO</u>	<u>DESCRIPCIÓN CULTIVO</u>	<u>S/R</u>	<u>SUP. COMPROM.</u> <u>(ha)</u>	<u>SUP. CUMPLE</u> <u>(ha)</u>
170000006730743	18-167-001-00229-0006	104000	ALMENDROS-SIN VARIEDAD	S	1,42	0,00
170000006730741	18-167-001-00229-0017	104000	ALMENDROS-SIN VARIEDAD	S	0,02	0,00
170000006730739	18-167-001-00230-0002	104000	ALMENDROS-SIN VARIEDAD	S	0,66	0,00
170000006730740	18-167-001-00231-0001	104000	ALMENDROS-SIN VARIEDAD	S	0,85	0,00
170000006730734	18-167-008-00011-0001	104000	ALMENDROS-SIN VARIEDAD	S	5,53	0,00
170000006730696	18-167-009-00138-0001	104000	ALMENDROS-SIN VARIEDAD	S	4,08	0,00

Pendiente media de la explotación**PUNTOS:** 1,00 3.76%

<u>REF.</u>	<u>REFERENCIA SIGPAC</u>	<u>CULTIVO</u>	<u>DESCRIPCIÓN CULTIVO</u>	<u>S/R</u>	<u>PENDIENTE</u>	<u>SUP.</u>
					<u>MEDIA (%)</u>	<u>COMPROM.</u> (ha)
1700000006730743	18-167-001-00229-0006	104000	ALMENDROS-SIN VARIEDAD	S	6,87	1,42
1700000006730741	18-167-001-00229-0017	104000	ALMENDROS-SIN VARIEDAD	S	7,13	0,02
1700000006730739	18-167-001-00230-0002	104000	ALMENDROS-SIN VARIEDAD	S	8,89	0,66
1700000006730740	18-167-001-00231-0001	104000	ALMENDROS-SIN VARIEDAD	S	9,07	0,85
1700000006730734	18-167-008-00011-0001	104000	ALMENDROS-SIN VARIEDAD	S	0,98	5,53
1700000006730696	18-167-009-00138-0001	104000	ALMENDROS-SIN VARIEDAD	S	4,50	4,08

Porcentaje de Superficie de la explotación en municipios con más del 40 por ciento de su superficie agraria dentro de la Zona de desertificación**PUNTOS:** 6,00 100.0%

<u>REF.</u>	<u>REFERENCIA SIGPAC</u>	<u>CULTIVO</u>	<u>DESCRIPCIÓN CULTIVO</u>	<u>S/R</u>	<u>SUP.</u>	<u>SUP.</u>
					<u>COMPROM.</u> (ha)	<u>CUMPLE</u> (ha)
1700000006730743	18-167-001-00229-0006	104000	ALMENDROS-SIN VARIEDAD	S	1,42	1,42
1700000006730741	18-167-001-00229-0017	104000	ALMENDROS-SIN VARIEDAD	S	0,02	0,02
1700000006730739	18-167-001-00230-0002	104000	ALMENDROS-SIN VARIEDAD	S	0,66	0,66
1700000006730740	18-167-001-00231-0001	104000	ALMENDROS-SIN VARIEDAD	S	0,85	0,85
1700000006730734	18-167-008-00011-0001	104000	ALMENDROS-SIN VARIEDAD	S	5,53	5,53
1700000006730696	18-167-009-00138-0001	104000	ALMENDROS-SIN VARIEDAD	S	4,08	4,08



<u>APELLIDOS Y NOMBRE / RAZÓN SOCIAL</u>	<u>NIF</u>	<u>EXPEDIENTE</u>	<u>SUP. COMPROMETIDA</u>		
			<u>(ha)</u>		
BURRUECO RECHE PEDRO	****5718*	1196489	29.57		
<u>RESOLUCIÓN</u>					
ADMITIDO					
<u>IMPORTES POR ANUALIDAD</u>					

	<u>2018</u>	<u>2019</u>	<u>2020</u>	<u>2021</u>	<u>2022</u>
IMPORTE MÁXIMO SUBVENCIONABLE	6.394,22 €	6.394,22 €	6.394,22 €	6.394,22 €	6.394,22 €
IMPORTE MEDIO DE TRANSFERENCIA (€/ha)	216,24 €	216,24 €	216,24 €	216,24 €	216,24 €

DETALLE IMPORTES POR ANUALIDAD

<u>GRUPOS DE CULTIVO ADMITIDOS</u>	<u>SUP. COMPROM.</u>	<u>2018</u>	<u>2019</u>	<u>2020</u>	<u>2021</u>	<u>2022</u>
	<u>(ha)</u>					
FRUTALES SECANO	29,57	6.394,22 €	6.394,22 €	6.394,22 €	6.394,22 €	6.394,22 €

RECINTOS COMPROMETIDOS

<u>REF.</u>	<u>REFERENCIA SIGPAC</u>	<u>CULTIVO DESCRIPCIÓN CULTIVO</u>	<u>S/R</u>	<u>PEND. MEDIA (%)</u>	<u>SUP. DEC. ADMIN. (ha)</u>	<u>NU SUP. CERT. (ha)</u>	<u>SUP. CAMPO (ha)</u>	<u>SUP. COMPROM. (ha)</u>
1700000005235423	18-057-007-00014-0001	104000 ALMENDROS-SIN VARIEDAD	S	2,87	4,65	4,65		4,65
1700000005235425	18-057-007-00052-0001	104000 ALMENDROS-SIN VARIEDAD	S	6,26	7,01	7,01		7,01
1700000005235419	18-057-005-00097-0008	104000 ALMENDROS-SIN VARIEDAD	S	7,73	12,95	12,95		12,95
1700000005235424	18-057-056-01157-0001	104000 ALMENDROS-SIN VARIEDAD	S	8,47	1,09	1,09		1,09
1700000005235421	18-057-005-00097-0007	104000 ALMENDROS-SIN VARIEDAD	S	9,10	1,52	1,52		1,52
1700000005235422	18-057-006-00073-0002	104000 ALMENDROS-SIN VARIEDAD	S	9,58	0,32	0,32		0,32
1700000005235420	18-057-005-00098-0013	104000 ALMENDROS-SIN VARIEDAD	S	10,82	2,03	2,03		2,03

INCIDENCIAS

INCIDENCIA DESCRIPCIÓN

7106 No indica en el impreso INFO_ADICIONAL-Reverso el Organismo de Control al que pertenece.

RESUMEN CRITERIOS DE SELECCIÓN

11.2.1.1 Mantenimiento de prácticas y métodos de agricultura ecológica: Cultivos permanentes distintos de olivar - Conv 2018. PUNTOS: 7,00

	<u>PUNTOS</u>	<u>CUMPLE</u>
Porcentaje de superficie determinada en Red Natura 2000	0,00	0.0%
Porcentaje de superficie determinada situada en zonas RAMSAR	0,00	0.0%
Porcentaje de superficie determinada en zonas vulnerables a la contaminación por nitratos	0,00	0.0%
Pendiente media de la explotación	1,00	6.95%
Porcentaje de Superficie de la explotación en municipios con más del 40 por ciento de su superficie agraria dentro de la Zona de desertificación	6,00	100.0%



DETALLE CRITERIOS DE SELECCIÓN

11.2.1.1 Mantenimiento de prácticas y métodos de agricultura ecológica: Cultivos permanentes distintos de olivar - Conv 2018.

PUNTOS: 7,00

Porcentaje de superficie determinada en Red Natura 2000

PUNTOS: 0,00 0.0%

REF.	REFERENCIA SIGPAC	CULTIVO	DESCRIPCIÓN CULTIVO	S/R	SUP. COMPROM. (ha)	SUP. CUMPLE (ha)
170000005235421	18-057-005-00097-0007	104000	ALMENDROS-SIN VARIEDAD	S	1,52	0,00
170000005235419	18-057-005-00097-0008	104000	ALMENDROS-SIN VARIEDAD	S	12,95	0,00
170000005235420	18-057-005-00098-0013	104000	ALMENDROS-SIN VARIEDAD	S	2,03	0,00
170000005235422	18-057-006-00073-0002	104000	ALMENDROS-SIN VARIEDAD	S	0,32	0,00
170000005235423	18-057-007-00014-0001	104000	ALMENDROS-SIN VARIEDAD	S	4,65	0,00
170000005235425	18-057-007-00052-0001	104000	ALMENDROS-SIN VARIEDAD	S	7,01	0,00
170000005235424	18-057-056-01157-0001	104000	ALMENDROS-SIN VARIEDAD	S	1,09	0,00

Porcentaje de superficie determinada situada en zonas RAMSAR

PUNTOS: 0,00 0.0%

REF.	REFERENCIA SIGPAC	CULTIVO	DESCRIPCIÓN CULTIVO	S/R	SUP. COMPROM. (ha)	SUP. CUMPLE (ha)
170000005235421	18-057-005-00097-0007	104000	ALMENDROS-SIN VARIEDAD	S	1,52	0,00
170000005235419	18-057-005-00097-0008	104000	ALMENDROS-SIN VARIEDAD	S	12,95	0,00
170000005235420	18-057-005-00098-0013	104000	ALMENDROS-SIN VARIEDAD	S	2,03	0,00
170000005235422	18-057-006-00073-0002	104000	ALMENDROS-SIN VARIEDAD	S	0,32	0,00
170000005235423	18-057-007-00014-0001	104000	ALMENDROS-SIN VARIEDAD	S	4,65	0,00
170000005235425	18-057-007-00052-0001	104000	ALMENDROS-SIN VARIEDAD	S	7,01	0,00
170000005235424	18-057-056-01157-0001	104000	ALMENDROS-SIN VARIEDAD	S	1,09	0,00

Porcentaje de superficie determinada en zonas vulnerables a la contaminación por nitratos

PUNTOS: 0,00 0.0%

REF.	REFERENCIA SIGPAC	CULTIVO	DESCRIPCIÓN CULTIVO	S/R	SUP. COMPROM. (ha)	SUP. CUMPLE (ha)
170000005235421	18-057-005-00097-0007	104000	ALMENDROS-SIN VARIEDAD	S	1,52	0,00
170000005235419	18-057-005-00097-0008	104000	ALMENDROS-SIN VARIEDAD	S	12,95	0,00
170000005235420	18-057-005-00098-0013	104000	ALMENDROS-SIN VARIEDAD	S	2,03	0,00
170000005235422	18-057-006-00073-0002	104000	ALMENDROS-SIN VARIEDAD	S	0,32	0,00
170000005235423	18-057-007-00014-0001	104000	ALMENDROS-SIN VARIEDAD	S	4,65	0,00
170000005235425	18-057-007-00052-0001	104000	ALMENDROS-SIN VARIEDAD	S	7,01	0,00
170000005235424	18-057-056-01157-0001	104000	ALMENDROS-SIN VARIEDAD	S	1,09	0,00

Pendiente media de la explotación

PUNTOS: 1,00 6.95%

REF.	REFERENCIA SIGPAC	CULTIVO	DESCRIPCIÓN CULTIVO	S/R	PENDIENTE MEDIA (%)	SUP. COMPROM. (ha)
170000005235421	18-057-005-00097-0007	104000	ALMENDROS-SIN VARIEDAD	S	9,10	1,52
170000005235419	18-057-005-00097-0008	104000	ALMENDROS-SIN VARIEDAD	S	7,73	12,95
170000005235420	18-057-005-00098-0013	104000	ALMENDROS-SIN VARIEDAD	S	10,82	2,03
170000005235422	18-057-006-00073-0002	104000	ALMENDROS-SIN VARIEDAD	S	9,58	0,32
170000005235423	18-057-007-00014-0001	104000	ALMENDROS-SIN VARIEDAD	S	2,87	4,65
170000005235425	18-057-007-00052-0001	104000	ALMENDROS-SIN VARIEDAD	S	6,26	7,01
170000005235424	18-057-056-01157-0001	104000	ALMENDROS-SIN VARIEDAD	S	8,47	1,09

Porcentaje de Superficie de la explotación en municipios con más del 40 por ciento de su superficie agraria dentro de la Zona de desertificación

PUNTOS: 6,00 100.0%

REF.	REFERENCIA SIGPAC	CULTIVO	DESCRIPCIÓN CULTIVO	S/R	SUP. COMPROM. (ha)	SUP. CUMPLE (ha)
------	-------------------	---------	---------------------	-----	--------------------	------------------

REF.	REFERENCIA SIGPAC	CULTIVO	DESCRIPCIÓN CULTIVO	S/R	SUP. COMPROM. (ha)	SUP. CUMPLE (ha)
1700000005235421	18-057-005-00097-0007	104000	ALMENDROS-SIN VARIEDAD	S	1,52	1,52
1700000005235419	18-057-005-00097-0008	104000	ALMENDROS-SIN VARIEDAD	S	12,95	12,95
1700000005235420	18-057-005-00098-0013	104000	ALMENDROS-SIN VARIEDAD	S	2,03	2,03
1700000005235422	18-057-006-00073-0002	104000	ALMENDROS-SIN VARIEDAD	S	0,32	0,32
1700000005235423	18-057-007-00014-0001	104000	ALMENDROS-SIN VARIEDAD	S	4,65	4,65
1700000005235425	18-057-007-00052-0001	104000	ALMENDROS-SIN VARIEDAD	S	7,01	7,01
1700000005235424	18-057-056-01157-0001	104000	ALMENDROS-SIN VARIEDAD	S	1,09	1,09



<u>APELLIDOS Y NOMBRE / RAZÓN SOCIAL</u>	<u>NIF</u>	<u>EXPEDIENTE</u>	<u>SUP. COMPROMETIDA</u>		
			<u>(ha)</u>		
BUSTAMANTE IRIGARAY MARIA	***2017*	1039059	29.63		
<u>RESOLUCIÓN</u>					
ADMITIDO					
<u>IMPORTES POR ANUALIDAD</u>					

	<u>2018</u>	<u>2019</u>	<u>2020</u>	<u>2021</u>	<u>2022</u>
IMPORTE MÁXIMO SUBVENCIONABLE	4.479,17 €	4.479,17 €	4.479,17 €	4.479,17 €	4.479,17 €
IMPORTE MEDIO DE TRANSFERENCIA (€/ha)	151,17 €	151,17 €	151,17 €	151,17 €	151,17 €

DETALLE IMPORTES POR ANUALIDAD

<u>GRUPOS DE CULTIVO ADMITIDOS</u>	<u>SUP. COMPROM.</u>	<u>2018</u>	<u>2019</u>	<u>2020</u>	<u>2021</u>	<u>2022</u>
	<u>(ha)</u>					
HERBÁCEOS	29,63	4.479,17 €	4.479,17 €	4.479,17 €	4.479,17 €	4.479,17 €

RECINTOS COMPROMETIDOS

<u>REF.</u>	<u>REFERENCIA SIGPAC</u>	<u>CULTIVO DESCRIPCIÓN CULTIVO</u>	<u>S/R</u>	<u>PEND. MEDIA (%)</u>	<u>SUP. DEC. ADMIN. (ha)</u>	<u>NU SUP. CERT. (ha)</u>	<u>SUP. CAMPO (ha)</u>	<u>SUP. COMPROM. (ha)</u>
170000005235174	18-167-017-00237-0001	8000 AVENA-SIN VARIEDAD	S	0,99	2,55	2,55		2,55
170000005235175	18-167-017-00258-0001	8000 AVENA-SIN VARIEDAD	S	1,29	5,24	5,24		5,24
170000005235176	18-167-012-00087-0001	8000 AVENA-SIN VARIEDAD	S	1,64	0,76	0,76		0,76
170000005235173	18-167-017-00194-0001	8000 AVENA-SIN VARIEDAD	S	1,87	4,28	4,28		4,28
170000005235172	18-167-012-00089-0001	8000 AVENA-SIN VARIEDAD	S	1,89	5,30	5,30		5,30
170000005235177	18-167-009-00085-0001	8000 AVENA-SIN VARIEDAD	S	2,11	0,50	0,50		0,50
170000005235170	18-167-008-00219-0001	8000 AVENA-SIN VARIEDAD	R	3,15	0,94	0,94		0,94
170000005235171	18-167-020-00008-0001	8000 AVENA-SIN VARIEDAD	R	3,53	0,58	0,58		0,58
170000005235178	18-167-008-00248-0001	8000 AVENA-SIN VARIEDAD	S	4,55	3,16	3,16		3,16
170000005235179	18-167-008-00247-0001	8000 AVENA-SIN VARIEDAD	S	6,00	5,01	5,01		5,01
170000005235180	18-167-008-00231-0001	8000 AVENA-SIN VARIEDAD	S	8,04	1,31	1,31		1,31

RESUMEN CRITERIOS DE SELECCIÓN

11.2.1.1 Mantenimiento de prácticas y métodos de agricultura ecológica: Cultivos herbáceos - Conv 2018. PUNTOS: 7,00

	<u>PUNTOS</u>	<u>CUMPLE</u>
Porcentaje de superficie determinada en Red Natura 2000	0,00	0.0%
Porcentaje de superficie determinada situada en zonas RAMSAR	0,00	0.0%
Porcentaje de superficie determinada en zonas vulnerables a la contaminación por nitratos	0,00	0.0%
Pendiente media de la explotación	1,00	3.02%
Porcentaje de Superficie de la explotación en municipios con más del 40 por ciento de su superficie agraria dentro de la Zona de desertificación	6,00	100.0%



DETALLE CRITERIOS DE SELECCIÓN**11.2.1.1 Mantenimiento de prácticas y métodos de agricultura ecológica: Cultivos herbáceos - Conv 2018.****PUNTOS: 7,00****Porcentaje de superficie determinada en Red Natura 2000****PUNTOS: 0,00 0.0%**

<u>REF.</u>	<u>REFERENCIA SIGPAC</u>	<u>CULTIVO</u>	<u>DESCRIPCIÓN CULTIVO</u>	<u>S/R</u>	<u>SUP. COMPROM.</u> <u>(ha)</u>	<u>SUP. CUMPLE</u> <u>(ha)</u>
170000005235170	18-167-008-00219-0001	8000	AVENA-SIN VARIEDAD	R	0,94	0,00
170000005235180	18-167-008-00231-0001	8000	AVENA-SIN VARIEDAD	S	1,31	0,00
170000005235179	18-167-008-00247-0001	8000	AVENA-SIN VARIEDAD	S	5,01	0,00
170000005235178	18-167-008-00248-0001	8000	AVENA-SIN VARIEDAD	S	3,16	0,00
170000005235177	18-167-009-00085-0001	8000	AVENA-SIN VARIEDAD	S	0,50	0,00
170000005235176	18-167-012-00087-0001	8000	AVENA-SIN VARIEDAD	S	0,76	0,00
170000005235172	18-167-012-00089-0001	8000	AVENA-SIN VARIEDAD	S	5,30	0,00
170000005235173	18-167-017-00194-0001	8000	AVENA-SIN VARIEDAD	S	4,28	0,00
170000005235174	18-167-017-00237-0001	8000	AVENA-SIN VARIEDAD	S	2,55	0,00
170000005235175	18-167-017-00258-0001	8000	AVENA-SIN VARIEDAD	S	5,24	0,00
170000005235171	18-167-020-00008-0001	8000	AVENA-SIN VARIEDAD	R	0,58	0,00

Porcentaje de superficie determinada situada en zonas RAMSAR**PUNTOS: 0,00 0.0%**

<u>REF.</u>	<u>REFERENCIA SIGPAC</u>	<u>CULTIVO</u>	<u>DESCRIPCIÓN CULTIVO</u>	<u>S/R</u>	<u>SUP. COMPROM.</u> <u>(ha)</u>	<u>SUP. CUMPLE</u> <u>(ha)</u>
170000005235170	18-167-008-00219-0001	8000	AVENA-SIN VARIEDAD	R	0,94	0,00
170000005235180	18-167-008-00231-0001	8000	AVENA-SIN VARIEDAD	S	1,31	0,00
170000005235179	18-167-008-00247-0001	8000	AVENA-SIN VARIEDAD	S	5,01	0,00
170000005235178	18-167-008-00248-0001	8000	AVENA-SIN VARIEDAD	S	3,16	0,00
170000005235177	18-167-009-00085-0001	8000	AVENA-SIN VARIEDAD	S	0,50	0,00
170000005235176	18-167-012-00087-0001	8000	AVENA-SIN VARIEDAD	S	0,76	0,00
170000005235172	18-167-012-00089-0001	8000	AVENA-SIN VARIEDAD	S	5,30	0,00
170000005235173	18-167-017-00194-0001	8000	AVENA-SIN VARIEDAD	S	4,28	0,00
170000005235174	18-167-017-00237-0001	8000	AVENA-SIN VARIEDAD	S	2,55	0,00
170000005235175	18-167-017-00258-0001	8000	AVENA-SIN VARIEDAD	S	5,24	0,00
170000005235171	18-167-020-00008-0001	8000	AVENA-SIN VARIEDAD	R	0,58	0,00

Porcentaje de superficie determinada en zonas vulnerables a la contaminación por nitratos**PUNTOS: 0,00 0.0%**

<u>REF.</u>	<u>REFERENCIA SIGPAC</u>	<u>CULTIVO</u>	<u>DESCRIPCIÓN CULTIVO</u>	<u>S/R</u>	<u>SUP. COMPROM.</u> <u>(ha)</u>	<u>SUP. CUMPLE</u> <u>(ha)</u>
170000005235170	18-167-008-00219-0001	8000	AVENA-SIN VARIEDAD	R	0,94	0,00
170000005235180	18-167-008-00231-0001	8000	AVENA-SIN VARIEDAD	S	1,31	0,00
170000005235179	18-167-008-00247-0001	8000	AVENA-SIN VARIEDAD	S	5,01	0,00
170000005235178	18-167-008-00248-0001	8000	AVENA-SIN VARIEDAD	S	3,16	0,00
170000005235177	18-167-009-00085-0001	8000	AVENA-SIN VARIEDAD	S	0,50	0,00
170000005235176	18-167-012-00087-0001	8000	AVENA-SIN VARIEDAD	S	0,76	0,00
170000005235172	18-167-012-00089-0001	8000	AVENA-SIN VARIEDAD	S	5,30	0,00
170000005235173	18-167-017-00194-0001	8000	AVENA-SIN VARIEDAD	S	4,28	0,00
170000005235174	18-167-017-00237-0001	8000	AVENA-SIN VARIEDAD	S	2,55	0,00
170000005235175	18-167-017-00258-0001	8000	AVENA-SIN VARIEDAD	S	5,24	0,00
170000005235171	18-167-020-00008-0001	8000	AVENA-SIN VARIEDAD	R	0,58	0,00

Pendiente media de la explotación**PUNTOS: 1,00 3.02%**

<u>REF.</u>	<u>REFERENCIA SIGPAC</u>	<u>CULTIVO</u>	<u>DESCRIPCIÓN CULTIVO</u>	<u>S/R</u>	<u>PENDIENTE MEDIA (%)</u>	<u>SUP. COMPROM.</u> <u>(ha)</u>
170000005235170	18-167-008-00219-0001	8000	AVENA-SIN VARIEDAD	R	3,15	0,94
170000005235180	18-167-008-00231-0001	8000	AVENA-SIN VARIEDAD	S	8,04	1,31

REF.	REFERENCIA SIGPAC	CULTIVO	DESCRIPCIÓN CULTIVO	S/R	PENDIENTE	SUP.
					MEDIA (%)	COMPROM. (ha)
170000005235179	18-167-008-00247-0001	8000	AVENA-SIN VARIEDAD	S	6,00	5,01
170000005235178	18-167-008-00248-0001	8000	AVENA-SIN VARIEDAD	S	4,55	3,16
170000005235177	18-167-009-00085-0001	8000	AVENA-SIN VARIEDAD	S	2,11	0,50
170000005235176	18-167-012-00087-0001	8000	AVENA-SIN VARIEDAD	S	1,64	0,76
170000005235172	18-167-012-00089-0001	8000	AVENA-SIN VARIEDAD	S	1,89	5,30
170000005235173	18-167-017-00194-0001	8000	AVENA-SIN VARIEDAD	S	1,87	4,28
170000005235174	18-167-017-00237-0001	8000	AVENA-SIN VARIEDAD	S	0,99	2,55
170000005235175	18-167-017-00258-0001	8000	AVENA-SIN VARIEDAD	S	1,29	5,24
170000005235171	18-167-020-00008-0001	8000	AVENA-SIN VARIEDAD	R	3,53	0,58

Porcentaje de Superficie de la explotación en municipios con más del 40 por ciento de su superficie agraria dentro de la Zona de desertificación

PUNTOS: 6,00 100.0%

REF.	REFERENCIA SIGPAC	CULTIVO	DESCRIPCIÓN CULTIVO	S/R	SUP.	SUP.
					COMPROM. (ha)	CUMPLE (ha)
170000005235170	18-167-008-00219-0001	8000	AVENA-SIN VARIEDAD	R	0,94	0,94
170000005235180	18-167-008-00231-0001	8000	AVENA-SIN VARIEDAD	S	1,31	1,31
170000005235179	18-167-008-00247-0001	8000	AVENA-SIN VARIEDAD	S	5,01	5,01
170000005235178	18-167-008-00248-0001	8000	AVENA-SIN VARIEDAD	S	3,16	3,16
170000005235177	18-167-009-00085-0001	8000	AVENA-SIN VARIEDAD	S	0,50	0,50
170000005235176	18-167-012-00087-0001	8000	AVENA-SIN VARIEDAD	S	0,76	0,76
170000005235172	18-167-012-00089-0001	8000	AVENA-SIN VARIEDAD	S	5,30	5,30
170000005235173	18-167-017-00194-0001	8000	AVENA-SIN VARIEDAD	S	4,28	4,28
170000005235174	18-167-017-00237-0001	8000	AVENA-SIN VARIEDAD	S	2,55	2,55
170000005235175	18-167-017-00258-0001	8000	AVENA-SIN VARIEDAD	S	5,24	5,24
170000005235171	18-167-020-00008-0001	8000	AVENA-SIN VARIEDAD	R	0,58	0,58



<u>APELLIDOS Y NOMBRE / RAZÓN SOCIAL</u>	<u>NIF</u>	<u>EXPEDIENTE</u>	<u>SUP. COMPROMETIDA</u>		
			<u>(ha)</u>		
BUSTAMANTE JIMENEZ ANTONIO	****3742*	1011300	19.64		
RESOLUCIÓN					
ADMITIDO					
IMPORTE POR ANUALIDAD					
	<u>2018</u>	<u>2019</u>	<u>2020</u>	<u>2021</u>	<u>2022</u>
IMPORTE MÁXIMO SUBVENCIONABLE	4.246,95 €	4.246,95 €	4.246,95 €	4.246,95 €	4.246,95 €
IMPORTE MEDIO DE TRANSFERENCIA (€/ha)	216,24 €	216,24 €	216,24 €	216,24 €	216,24 €

DETALLE IMPORTES POR ANUALIDAD

<u>GRUPOS DE CULTIVO ADMITIDOS</u>	<u>SUP. COMPROM.</u>	<u>2018</u>	<u>2019</u>	<u>2020</u>	<u>2021</u>	<u>2022</u>
	<u>(ha)</u>					
FRUTALES SECANO	19,64	4.246,95 €	4.246,95 €	4.246,95 €	4.246,95 €	4.246,95 €

RECINTOS COMPROMETIDOS

<u>REF.</u>	<u>REFERENCIA SIGPAC</u>	<u>CULTIVO DESCRIPCIÓN CULTIVO</u>	<u>S/R</u>	<u>PEND. MEDIA</u>	<u>SUP. DEC. ADMIN.</u>	<u>NU SUP. CERT.</u>	<u>SUP. CAMPO</u>	<u>SUP. COMPROM.</u>
				<u>(%)</u>	<u>(ha)</u>	<u>(ha)</u>	<u>(ha)</u>	<u>(ha)</u>
1700000002944215	18-091-066-00049-0001	104000 ALMENDROS-SIN VARIEDAD	S	1,65	7,31	7,31	7,31	7,31
1700000002944216	18-091-066-00048-0001	104000 ALMENDROS-SIN VARIEDAD	S	2,63	12,33	12,33	12,33	12,33

RESUMEN CRITERIOS DE SELECCIÓN

11.2.1.1 Mantenimiento de prácticas y métodos de agricultura ecológica: Cultivos permanentes distintos de olivar - Conv 2018. PUNTOS: 7,00

	<u>PUNTOS</u>	<u>CUMPLE</u>
Porcentaje de superficie determinada en Red Natura 2000	0,00	0.0%
Porcentaje de superficie determinada situada en zonas RAMSAR	0,00	0.0%
Porcentaje de superficie determinada en zonas vulnerables a la contaminación por nitratos	0,00	0.0%
Pendiente media de la explotación	1,00	2.27%
Porcentaje de Superficie de la explotación en municipios con más del 40 por ciento de su superficie agraria dentro de la Zona de desertificación	6,00	100.0%



DETALLE CRITERIOS DE SELECCIÓN**11.2.1.1 Mantenimiento de prácticas y métodos de agricultura ecológica: Cultivos permanentes distintos de olivar - Conv 2018.****PUNTOS: 7,00****Porcentaje de superficie determinada en Red Natura 2000****PUNTOS: 0,00 0.0%**

<u>REF.</u>	<u>REFERENCIA SIGPAC</u>	<u>CULTIVO</u>	<u>DESCRIPCIÓN CULTIVO</u>	<u>S/R</u>	<u>SUP. COMPROM. (ha)</u>	<u>SUP. CUMPLE (ha)</u>
170000002944216	18-091-066-00048-0001	104000	ALMENDROS-SIN VARIEDAD	S	12,33	0,00
170000002944215	18-091-066-00049-0001	104000	ALMENDROS-SIN VARIEDAD	S	7,31	0,00

Porcentaje de superficie determinada situada en zonas RAMSAR**PUNTOS: 0,00 0.0%**

<u>REF.</u>	<u>REFERENCIA SIGPAC</u>	<u>CULTIVO</u>	<u>DESCRIPCIÓN CULTIVO</u>	<u>S/R</u>	<u>SUP. COMPROM. (ha)</u>	<u>SUP. CUMPLE (ha)</u>
170000002944216	18-091-066-00048-0001	104000	ALMENDROS-SIN VARIEDAD	S	12,33	0,00
170000002944215	18-091-066-00049-0001	104000	ALMENDROS-SIN VARIEDAD	S	7,31	0,00

Porcentaje de superficie determinada en zonas vulnerables a la contaminación por nitratos**PUNTOS: 0,00 0.0%**

<u>REF.</u>	<u>REFERENCIA SIGPAC</u>	<u>CULTIVO</u>	<u>DESCRIPCIÓN CULTIVO</u>	<u>S/R</u>	<u>SUP. COMPROM. (ha)</u>	<u>SUP. CUMPLE (ha)</u>
170000002944216	18-091-066-00048-0001	104000	ALMENDROS-SIN VARIEDAD	S	12,33	0,00
170000002944215	18-091-066-00049-0001	104000	ALMENDROS-SIN VARIEDAD	S	7,31	0,00

Pendiente media de la explotación**PUNTOS: 1,00 2.27%**

<u>REF.</u>	<u>REFERENCIA SIGPAC</u>	<u>CULTIVO</u>	<u>DESCRIPCIÓN CULTIVO</u>	<u>S/R</u>	<u>PENDIENTE MEDIA (%)</u>	<u>SUP. COMPROM. (ha)</u>
170000002944216	18-091-066-00048-0001	104000	ALMENDROS-SIN VARIEDAD	S	2,63	12,33
170000002944215	18-091-066-00049-0001	104000	ALMENDROS-SIN VARIEDAD	S	1,65	7,31

Porcentaje de Superficie de la explotación en municipios con más del 40 por ciento de su superficie agraria dentro de la Zona de desertificación**PUNTOS: 6,00 100.0%**

<u>REF.</u>	<u>REFERENCIA SIGPAC</u>	<u>CULTIVO</u>	<u>DESCRIPCIÓN CULTIVO</u>	<u>S/R</u>	<u>SUP. COMPROM. (ha)</u>	<u>SUP. CUMPLE (ha)</u>
170000002944216	18-091-066-00048-0001	104000	ALMENDROS-SIN VARIEDAD	S	12,33	12,33
170000002944215	18-091-066-00049-0001	104000	ALMENDROS-SIN VARIEDAD	S	7,31	7,31



<u>APELLIDOS Y NOMBRE / RAZÓN SOCIAL</u>	<u>NIF</u>	<u>EXPEDIENTE</u>	<u>SUP. COMPROMETIDA</u>		
			<u>(ha)</u>		
CABRERA RUIZ JOSE MANUEL	****5676*	1202904	259.81		
RESOLUCIÓN					
ADMITIDO					
IMPORTE POR ANUALIDAD					
	<u>2018</u>	<u>2019</u>	<u>2020</u>	<u>2021</u>	<u>2022</u>
IMPORTE MÁXIMO SUBVENCIONABLE	19.681,74 €	19.681,74 €	19.681,74 €	19.681,74 €	19.681,74 €
IMPORTE MEDIO DE TRANSFERENCIA (€/ha)	75,75 €	75,75 €	75,75 €	75,75 €	75,75 €

DETALLE IMPORTES POR ANUALIDAD

<u>GRUPOS DE CULTIVO ADMITIDOS</u>	<u>SUP. COMPROM.</u>	<u>2018</u>	<u>2019</u>	<u>2020</u>	<u>2021</u>	<u>2022</u>
	<u>(ha)</u>					
FRUTALES SECANO	5,85	1.265,00 €	1.265,00 €	1.265,00 €	1.265,00 €	1.265,00 €
HERBÁCEOS	136,38	18.416,74 €	18.416,74 €	18.416,74 €	18.416,74 €	18.416,74 €
HERBÁCEOS NO ELEGIBLES	117,58	0,00 €	0,00 €	0,00 €	0,00 €	0,00 €



RECINTOS COMPROMETIDOS

REF.	REFERENCIA SIGPAC	CULTIVO	DESCRIPCIÓN CULTIVO	S/R	PEND. MEDIA (%)	SUP. DEC. ADMIN. (ha)	NU SUP. CERT. (ha)	SUP. CAMPO (ha)	SUP. COMPROM. (ha)
170000002786856	18-167-016-00332-0001	5000	CEBADA-SIN VARIEDAD	S	0,61	7,34	7,34	7,34	7,34
170000002786855	18-167-016-00343-0001	5000	CEBADA-SIN VARIEDAD	S	1,27	10,30	10,30	10,30	10,30
170000002786854	18-167-016-00343-0003	5000	CEBADA-SIN VARIEDAD	S	2,27	0,39	0,39	0,39	0,39
170000002786832	18-149-021-09017-0006	5000	CEBADA-SIN VARIEDAD	S	2,94	0,05	0,05	0,05	0,05
170000002786873	18-149-021-00325-0002	8000	AVENA-SIN VARIEDAD	S	3,37	1,21	1,21	1,21	1,21
170000002786845	18-149-021-00286-0002	5000	CEBADA-SIN VARIEDAD	S	3,50	2,20	2,20	2,20	2,20
170000002786806	18-100-009-00036-0001	5000	CEBADA-SIN VARIEDAD	R	3,57	1,06	1,06	1,06	1,06
170000002786862	18-149-021-00282-0001	8000	AVENA-SIN VARIEDAD	S	3,58	3,74	3,74	3,74	3,74
170000002786823	18-149-021-00298-0005	20901	BARBECHO TRADICIONAL-SIN CUBIERTA VEGETAL	S	3,61	1,02	1,02	1,02	1,02
170000002786808	18-149-021-00292-0002	8000	AVENA-SIN VARIEDAD	S	3,82	0,03	0,03	0,03	0,03
170000002786840	18-149-021-00280-0001	20901	BARBECHO TRADICIONAL-SIN CUBIERTA VEGETAL	S	3,92	3,43	3,43	3,43	3,43
170000002786807	18-149-021-00290-0004	20901	BARBECHO TRADICIONAL-SIN CUBIERTA VEGETAL	S	3,97	2,83	2,83	2,83	2,83
170000002786861	18-149-021-00277-0002	20901	BARBECHO TRADICIONAL-SIN CUBIERTA VEGETAL	S	4,12	1,81	1,81	1,81	1,81
170000002786844	18-149-021-00292-0001	8000	AVENA-SIN VARIEDAD	S	4,17	2,63	2,63	2,63	2,63
170000002786827	18-167-016-00381-0006	20901	BARBECHO TRADICIONAL-SIN CUBIERTA VEGETAL	S	4,23	41,23	41,23	41,23	41,23
170000002786829	18-149-021-00300-0003	20902	BARBECHO TRADICIONAL-CON CUBIERTA VEGETAL	S	4,23	2,17	2,17	2,17	2,17
170000002786853	18-167-016-00381-0006	5000	CEBADA-SIN VARIEDAD	S	4,23	6,78	6,78	6,78	6,78
170000002786839	18-149-021-00278-0001	8000	AVENA-SIN VARIEDAD	S	4,37	4,08	4,08	4,08	4,08
170000002786857	18-149-021-00288-0002	8000	AVENA-SIN VARIEDAD	S	4,44	2,14	2,14	2,14	2,14
170000002786842	18-149-021-00314-0001	5000	CEBADA-SIN VARIEDAD	S	4,87	1,57	1,57	1,57	1,57
170000002786825	18-149-021-00313-0009	5000	CEBADA-SIN VARIEDAD	S	5,29	0,71	0,71	0,71	0,71
170000002786831	18-149-021-09017-0003	5000	CEBADA-SIN VARIEDAD	S	5,39	0,02	0,02	0,02	0,02
170000002786843	18-149-021-00293-0002	5000	CEBADA-SIN VARIEDAD	S	5,40	3,69	3,69	3,69	3,69
-150862	18-149-021-00263-0008	8000	AVENA-SIN VARIEDAD	S	5,47	1,61	1,61	1,61	1,61
170000002786815	18-149-021-00293-0003	5000	CEBADA-SIN VARIEDAD	S	5,67	0,02	0,02	0,02	0,02
170000002786805	18-100-009-00074-0001	5000	CEBADA-SIN VARIEDAD	R	5,98	0,91	0,91	0,91	0,91
170000002786826	18-149-021-00313-0011	20901	BARBECHO TRADICIONAL-SIN CUBIERTA VEGETAL	S	6,35	2,95	2,95	2,95	2,95
170000002786824	18-149-021-00298-0006	20901	BARBECHO TRADICIONAL-SIN CUBIERTA VEGETAL	S	6,57	2,66	2,66	2,66	2,66
170000002786859	18-149-021-00298-0006	20901	BARBECHO TRADICIONAL-SIN CUBIERTA VEGETAL	S	6,57	2,87	2,87	2,87	2,87
170000002786850	18-149-004-00006-0001	5000	CEBADA-SIN VARIEDAD	S	6,62	6,75	6,75	6,75	6,75
170000002786834	18-167-016-00315-0001	5000	CEBADA-SIN VARIEDAD	S	6,71	2,03	2,03	2,03	2,03
170000002786838	18-149-021-00285-0001	5000	CEBADA-SIN VARIEDAD	S	6,84	1,92	1,92	1,92	1,92
170000002786841	18-149-021-00315-0003	20901	BARBECHO TRADICIONAL-SIN CUBIERTA VEGETAL	S	6,92	18,34	18,34	18,34	18,34
170000002786821	18-149-021-00313-0003	5000	CEBADA-SIN VARIEDAD	S	7,34	7,51	8,12	7,51	7,51
170000002786822	18-149-021-00313-0003	20901	BARBECHO TRADICIONAL-SIN CUBIERTA VEGETAL	S	7,34	3,01	3,26	3,01	3,01
170000002786835	18-149-021-09017-0012	20901	BARBECHO TRADICIONAL-SIN CUBIERTA VEGETAL	S	7,45	0,10	0,10	0,10	0,10
170000002786875	18-149-021-00315-0006	5000	CEBADA-SIN VARIEDAD	S	7,49	31,94	31,94	31,94	31,94
170000002786852	18-167-016-00357-0001	5000	CEBADA-SIN VARIEDAD	S	7,56	4,03	4,03	4,03	4,03
170000002786837	18-149-021-00284-0001	5000	CEBADA-SIN VARIEDAD	S	7,80	4,43	4,43	4,43	4,43
-150866	18-149-021-00318-0011	20902	BARBECHO TRADICIONAL-CON CUBIERTA VEGETAL	S	8,02	0,05	0,05	0,05	0,05
170000002786820	18-149-021-00313-0006	20901	BARBECHO TRADICIONAL-SIN CUBIERTA VEGETAL	S	8,22	5,66	5,66	5,66	5,66
170000002786876	18-149-021-00318-0003	20901	BARBECHO TRADICIONAL-SIN CUBIERTA VEGETAL	S	8,42	0,52	0,52	0,52	0,52
170000002786810	18-149-021-00316-0001	20901	BARBECHO TRADICIONAL-SIN CUBIERTA VEGETAL	S	8,51	4,44	4,44	4,44	4,44
170000002786851	18-167-016-00363-0001	5000	CEBADA-SIN VARIEDAD	S	8,62	0,69	0,69	0,69	0,69
170000002786846	18-149-021-00263-0007	20902	BARBECHO TRADICIONAL-CON CUBIERTA VEGETAL	S	8,80	6,25	6,25	6,25	6,25
170000002786847	18-149-021-00250-0002	5000	CEBADA-SIN VARIEDAD	S	9,02	14,45	14,45	14,45	14,45
170000002786849	18-149-020-00149-0003	20901	BARBECHO TRADICIONAL-SIN CUBIERTA VEGETAL	S	9,74	2,21	1,65	1,65	1,65
170000002786869	18-149-020-00149-0003	8000	AVENA-SIN VARIEDAD	S	9,74	6,54	4,89	4,89	4,89
-150867	18-149-021-00318-0012	20902	BARBECHO TRADICIONAL-CON CUBIERTA VEGETAL	S	9,90	0,04	0,04	0,04	0,04
170000002786874	18-149-021-09016-0002	5000	CEBADA-SIN VARIEDAD	S	10,31	0,03	0,03	0,03	0,03
170000002786867	18-149-021-00247-0004	104000	ALMENDROS-SIN VARIEDAD	S	10,80	2,04	2,04	2,04	2,04
170000002786848	18-149-021-00251-0001	5000	CEBADA-SIN VARIEDAD	S	10,91	3,11	3,11	3,11	3,11

RECINTOS COMPROMETIDOS

REF.	REFERENCIA SIGPAC	CULTIVO	DESCRIPCIÓN CULTIVO	S/R	PEND.	SUP. DEC.	NU SUP.	SUP.	SUP.
					MEDIA	ADMIN.	CERT.	CAMPO	COMPROM.
					(%)	(ha)	(ha)	(ha)	(ha)
170000002786830	18-149-021-00318-0002	20902	BARBECHO TRADICIONAL-CON CUBIERTA VEGETAL	S	11,71	6,48	6,48		6,48
170000002786868	18-149-021-00254-0001	8000	AVENA-SIN VARIEDAD	S	13,08	4,12	4,12		4,12
170000002786871	18-149-020-00149-0001	20901	BARBECHO TRADICIONAL-SIN CUBIERTA VEGETAL	S	13,25	2,43	2,43		2,43
170000002786828	18-149-021-00252-0002	20901	BARBECHO TRADICIONAL-SIN CUBIERTA VEGETAL	S	13,99	3,93	3,93		3,93
170000002786877	18-149-021-00265-0002	104000	ALMENDROS-SIN VARIEDAD	S	14,96	3,81	3,81		3,81
170000002786872	18-149-020-00149-0013	20901	BARBECHO TRADICIONAL-SIN CUBIERTA VEGETAL	S	16,63	3,71	3,71		3,71

INCIDENCIAS**INCIDENCIA DESCRIPCIÓN**

85002	Recinto declarado que no cumple en su totalidad con las normas de producción ecológica (artículo 5-1 e), Orden 26 mayo 2015) Ref:170000002786869 Recinto:18-149-020-00149-003 Cultivo:8000 AVENA-SIN VARIEDAD Secano Sup. Declarada:6,54 Superficie Certificada (Ha):4,89 Ref:170000002786849 Recinto:18-149-020-00149-003 Cultivo:20901 BARBECHO TRADICIONAL-SIN CUBIERTA VEGETAL Secano Sup. Declarada:2,21 Superficie Certificada (Ha):1,65
85007	Cultivo, variedad, regimen y/o uso del recinto SIGPAC no compatible con la operación (anexo IV.I, Orden 26 mayo 2015) Ref:-151192 Recinto:18-149-021-00313-003 Cultivo:104000 ALMENDROS-SIN VARIEDAD Secano Uso SIGPAC:TA

RESUMEN CRITERIOS DE SELECCIÓN**11.2.1.1 Mantenimiento de prácticas y métodos de agricultura ecológica: Cultivos herbáceos - Conv 2018.** PUNTOS: 7,00

	PUNTOS	CUMPLE
Porcentaje de superficie determinada en Red Natura 2000	0,00	0.0%
Porcentaje de superficie determinada situada en zonas RAMSAR	0,00	0.0%
Porcentaje de superficie determinada en zonas vulnerables a la contaminación por nitratos	0,00	0.0%
Pendiente media de la explotación	1,00	6.59%
Porcentaje de Superficie de la explotación en municipios con más del 40 por ciento de su superficie agraria dentro de la Zona de desertificación	6,00	100.0%

11.2.1.1 Mantenimiento de prácticas y métodos de agricultura ecológica: Cultivos permanentes distintos de olivar - Conv 2018. PUNTOS: 8,00

	PUNTOS	CUMPLE
Porcentaje de superficie determinada en Red Natura 2000	0,00	0.0%
Porcentaje de superficie determinada situada en zonas RAMSAR	0,00	0.0%
Porcentaje de superficie determinada en zonas vulnerables a la contaminación por nitratos	0,00	0.0%
Pendiente media de la explotación	2,00	13.51%
Porcentaje de Superficie de la explotación en municipios con más del 40 por ciento de su superficie agraria dentro de la Zona de desertificación	6,00	100.0%

DETALLE CRITERIOS DE SELECCIÓN**11.2.1.1 Mantenimiento de prácticas y métodos de agricultura ecológica: Cultivos herbáceos - Conv 2018.** PUNTOS: 7,00

REF.	REFERENCIA SIGPAC	CULTIVO	DESCRIPCIÓN CULTIVO	S/R	PUNTOS: 0,00 0.0%	
					SUP. COMPROM.	SUP. CUMPLE
					(ha)	(ha)
170000002786806	18-100-009-00036-0001	5000	CEBADA-SIN VARIEDAD	R	1,06	0,00
170000002786805	18-100-009-00074-0001	5000	CEBADA-SIN VARIEDAD	R	0,91	0,00
170000002786850	18-149-004-00006-0001	5000	CEBADA-SIN VARIEDAD	S	6,75	0,00
170000002786871	18-149-020-00149-0001	20901	BARBECHO TRADICIONAL-SIN CUBIERTA VEGETAL	S	2,43	0,00
170000002786869	18-149-020-00149-0003	8000	AVENA-SIN VARIEDAD	S	4,89	0,00
170000002786849	18-149-020-00149-0003	20901	BARBECHO TRADICIONAL-SIN CUBIERTA VEGETAL	S	1,65	0,00
170000002786872	18-149-020-00149-0013	20901	BARBECHO TRADICIONAL-SIN CUBIERTA VEGETAL	S	3,71	0,00
170000002786847	18-149-021-00250-0002	5000	CEBADA-SIN VARIEDAD	S	14,45	0,00

<u>REF.</u>	<u>REFERENCIA SIGPAC</u>	<u>CULTIVO</u>	<u>DESCRIPCIÓN CULTIVO</u>	<u>S/R</u>	<u>SUP. COMPROM.</u> <u>(ha)</u>	<u>SUP. CUMPLE</u> <u>(ha)</u>
170000002786848	18-149-021-00251-0001	5000	CEBADA-SIN VARIEDAD	S	3,11	0,00
170000002786828	18-149-021-00252-0002	20901	BARBECHO TRADICIONAL-SIN CUBIERTA VEGETAL	S	3,93	0,00
170000002786868	18-149-021-00254-0001	8000	AVENA-SIN VARIEDAD	S	4,12	0,00
170000002786846	18-149-021-00263-0007	20902	BARBECHO TRADICIONAL-CON CUBIERTA VEGETAL	S	6,25	0,00
-150862	18-149-021-00263-0008	8000	AVENA-SIN VARIEDAD	S	1,61	0,00
170000002786861	18-149-021-00277-0002	20901	BARBECHO TRADICIONAL-SIN CUBIERTA VEGETAL	S	1,81	0,00
170000002786839	18-149-021-00278-0001	8000	AVENA-SIN VARIEDAD	S	4,08	0,00
170000002786840	18-149-021-00280-0001	20901	BARBECHO TRADICIONAL-SIN CUBIERTA VEGETAL	S	3,43	0,00
170000002786862	18-149-021-00282-0001	8000	AVENA-SIN VARIEDAD	S	3,74	0,00
170000002786837	18-149-021-00284-0001	5000	CEBADA-SIN VARIEDAD	S	4,43	0,00
170000002786838	18-149-021-00285-0001	5000	CEBADA-SIN VARIEDAD	S	1,92	0,00
170000002786845	18-149-021-00286-0002	5000	CEBADA-SIN VARIEDAD	S	2,20	0,00
170000002786857	18-149-021-00288-0002	8000	AVENA-SIN VARIEDAD	S	2,14	0,00
170000002786807	18-149-021-00290-0004	20901	BARBECHO TRADICIONAL-SIN CUBIERTA VEGETAL	S	2,83	0,00
170000002786844	18-149-021-00292-0001	8000	AVENA-SIN VARIEDAD	S	2,63	0,00
170000002786808	18-149-021-00292-0002	8000	AVENA-SIN VARIEDAD	S	0,03	0,00
170000002786843	18-149-021-00293-0002	5000	CEBADA-SIN VARIEDAD	S	3,69	0,00
170000002786815	18-149-021-00293-0003	5000	CEBADA-SIN VARIEDAD	S	0,02	0,00
170000002786823	18-149-021-00298-0005	20901	BARBECHO TRADICIONAL-SIN CUBIERTA VEGETAL	S	1,02	0,00
170000002786859	18-149-021-00298-0006	20901	BARBECHO TRADICIONAL-SIN CUBIERTA VEGETAL	S	2,87	0,00
170000002786824	18-149-021-00298-0006	20901	BARBECHO TRADICIONAL-SIN CUBIERTA VEGETAL	S	2,66	0,00
170000002786829	18-149-021-00300-0003	20902	BARBECHO TRADICIONAL-CON CUBIERTA VEGETAL	S	2,17	0,00
170000002786821	18-149-021-00313-0003	5000	CEBADA-SIN VARIEDAD	S	7,51	0,00
170000002786822	18-149-021-00313-0003	20901	BARBECHO TRADICIONAL-SIN CUBIERTA VEGETAL	S	3,01	0,00
170000002786820	18-149-021-00313-0006	20901	BARBECHO TRADICIONAL-SIN CUBIERTA VEGETAL	S	5,66	0,00
170000002786825	18-149-021-00313-0009	5000	CEBADA-SIN VARIEDAD	S	0,71	0,00
170000002786826	18-149-021-00313-0011	20901	BARBECHO TRADICIONAL-SIN CUBIERTA VEGETAL	S	2,95	0,00
170000002786842	18-149-021-00314-0001	5000	CEBADA-SIN VARIEDAD	S	1,57	0,00
170000002786841	18-149-021-00315-0003	20901	BARBECHO TRADICIONAL-SIN CUBIERTA VEGETAL	S	18,34	0,00
170000002786875	18-149-021-00315-0006	5000	CEBADA-SIN VARIEDAD	S	31,94	0,00
170000002786810	18-149-021-00316-0001	20901	BARBECHO TRADICIONAL-SIN CUBIERTA VEGETAL	S	4,44	0,00
170000002786830	18-149-021-00318-0002	20902	BARBECHO TRADICIONAL-CON CUBIERTA VEGETAL	S	6,48	0,00
170000002786876	18-149-021-00318-0003	20901	BARBECHO TRADICIONAL-SIN CUBIERTA VEGETAL	S	0,52	0,00
-150866	18-149-021-00318-0011	20902	BARBECHO TRADICIONAL-CON CUBIERTA VEGETAL	S	0,05	0,00
-150867	18-149-021-00318-0012	20902	BARBECHO TRADICIONAL-CON CUBIERTA VEGETAL	S	0,04	0,00
170000002786873	18-149-021-00325-0002	8000	AVENA-SIN VARIEDAD	S	1,21	0,00
170000002786874	18-149-021-09016-0002	5000	CEBADA-SIN VARIEDAD	S	0,03	0,00
170000002786831	18-149-021-09017-0003	5000	CEBADA-SIN VARIEDAD	S	0,02	0,00
170000002786832	18-149-021-09017-0006	5000	CEBADA-SIN VARIEDAD	S	0,05	0,00
170000002786835	18-149-021-09017-0012	20901	BARBECHO TRADICIONAL-SIN CUBIERTA VEGETAL	S	0,10	0,00
170000002786834	18-167-016-00315-0001	5000	CEBADA-SIN VARIEDAD	S	2,03	0,00
170000002786856	18-167-016-00332-0001	5000	CEBADA-SIN VARIEDAD	S	7,34	0,00
170000002786855	18-167-016-00343-0001	5000	CEBADA-SIN VARIEDAD	S	10,30	0,00
170000002786854	18-167-016-00343-0003	5000	CEBADA-SIN VARIEDAD	S	0,39	0,00
170000002786852	18-167-016-00357-0001	5000	CEBADA-SIN VARIEDAD	S	4,03	0,00
170000002786851	18-167-016-00363-0001	5000	CEBADA-SIN VARIEDAD	S	0,69	0,00
170000002786853	18-167-016-00381-0006	5000	CEBADA-SIN VARIEDAD	S	6,78	0,00
170000002786827	18-167-016-00381-0006	20901	BARBECHO TRADICIONAL-SIN CUBIERTA VEGETAL	S	41,23	0,00

Porcentaje de superficie determinada situada en zonas RAMSAR

PUNTOS: 0,00 0.0%

<u>REF.</u>	<u>REFERENCIA SIGPAC</u>	<u>CULTIVO</u>	<u>DESCRIPCIÓN CULTIVO</u>	<u>S/R</u>	<u>SUP. COMPROM.</u> <u>(ha)</u>	<u>SUP. CUMPLE</u> <u>(ha)</u>
170000002786806	18-100-009-00036-0001	5000	CEBADA-SIN VARIEDAD	R	1,06	0,00
170000002786805	18-100-009-00074-0001	5000	CEBADA-SIN VARIEDAD	R	0,91	0,00
170000002786850	18-149-004-00006-0001	5000	CEBADA-SIN VARIEDAD	S	6,75	0,00
170000002786871	18-149-020-00149-0001	20901	BARBECHO TRADICIONAL-SIN CUBIERTA VEGETAL	S	2,43	0,00
170000002786869	18-149-020-00149-0003	8000	AVENA-SIN VARIEDAD	S	4,89	0,00
170000002786849	18-149-020-00149-0003	20901	BARBECHO TRADICIONAL-SIN CUBIERTA VEGETAL	S	1,65	0,00
170000002786872	18-149-020-00149-0013	20901	BARBECHO TRADICIONAL-SIN CUBIERTA VEGETAL	S	3,71	0,00
170000002786847	18-149-021-00250-0002	5000	CEBADA-SIN VARIEDAD	S	14,45	0,00
170000002786848	18-149-021-00251-0001	5000	CEBADA-SIN VARIEDAD	S	3,11	0,00
170000002786828	18-149-021-00252-0002	20901	BARBECHO TRADICIONAL-SIN CUBIERTA VEGETAL	S	3,93	0,00
170000002786868	18-149-021-00254-0001	8000	AVENA-SIN VARIEDAD	S	4,12	0,00
170000002786846	18-149-021-00263-0007	20902	BARBECHO TRADICIONAL-CON CUBIERTA VEGETAL	S	6,25	0,00
-150862	18-149-021-00263-0008	8000	AVENA-SIN VARIEDAD	S	1,61	0,00
170000002786861	18-149-021-00277-0002	20901	BARBECHO TRADICIONAL-SIN CUBIERTA VEGETAL	S	1,81	0,00
170000002786839	18-149-021-00278-0001	8000	AVENA-SIN VARIEDAD	S	4,08	0,00
170000002786840	18-149-021-00280-0001	20901	BARBECHO TRADICIONAL-SIN CUBIERTA VEGETAL	S	3,43	0,00
170000002786862	18-149-021-00282-0001	8000	AVENA-SIN VARIEDAD	S	3,74	0,00
170000002786837	18-149-021-00284-0001	5000	CEBADA-SIN VARIEDAD	S	4,43	0,00
170000002786838	18-149-021-00285-0001	5000	CEBADA-SIN VARIEDAD	S	1,92	0,00
170000002786845	18-149-021-00286-0002	5000	CEBADA-SIN VARIEDAD	S	2,20	0,00
170000002786857	18-149-021-00288-0002	8000	AVENA-SIN VARIEDAD	S	2,14	0,00
170000002786807	18-149-021-00290-0004	20901	BARBECHO TRADICIONAL-SIN CUBIERTA VEGETAL	S	2,83	0,00
170000002786844	18-149-021-00292-0001	8000	AVENA-SIN VARIEDAD	S	2,63	0,00
170000002786808	18-149-021-00292-0002	8000	AVENA-SIN VARIEDAD	S	0,03	0,00
170000002786843	18-149-021-00293-0002	5000	CEBADA-SIN VARIEDAD	S	3,69	0,00
170000002786815	18-149-021-00293-0003	5000	CEBADA-SIN VARIEDAD	S	0,02	0,00
170000002786823	18-149-021-00298-0005	20901	BARBECHO TRADICIONAL-SIN CUBIERTA VEGETAL	S	1,02	0,00
170000002786859	18-149-021-00298-0006	20901	BARBECHO TRADICIONAL-SIN CUBIERTA VEGETAL	S	2,87	0,00
170000002786824	18-149-021-00298-0006	20901	BARBECHO TRADICIONAL-SIN CUBIERTA VEGETAL	S	2,66	0,00
170000002786829	18-149-021-00300-0003	20902	BARBECHO TRADICIONAL-CON CUBIERTA VEGETAL	S	2,17	0,00
170000002786821	18-149-021-00313-0003	5000	CEBADA-SIN VARIEDAD	S	7,51	0,00
170000002786822	18-149-021-00313-0003	20901	BARBECHO TRADICIONAL-SIN CUBIERTA VEGETAL	S	3,01	0,00
170000002786820	18-149-021-00313-0006	20901	BARBECHO TRADICIONAL-SIN CUBIERTA VEGETAL	S	5,66	0,00
170000002786825	18-149-021-00313-0009	5000	CEBADA-SIN VARIEDAD	S	0,71	0,00
170000002786826	18-149-021-00313-0011	20901	BARBECHO TRADICIONAL-SIN CUBIERTA VEGETAL	S	2,95	0,00
170000002786842	18-149-021-00314-0001	5000	CEBADA-SIN VARIEDAD	S	1,57	0,00
170000002786841	18-149-021-00315-0003	20901	BARBECHO TRADICIONAL-SIN CUBIERTA VEGETAL	S	18,34	0,00
170000002786875	18-149-021-00315-0006	5000	CEBADA-SIN VARIEDAD	S	31,94	0,00
170000002786810	18-149-021-00316-0001	20901	BARBECHO TRADICIONAL-SIN CUBIERTA VEGETAL	S	4,44	0,00
170000002786830	18-149-021-00318-0002	20902	BARBECHO TRADICIONAL-CON CUBIERTA VEGETAL	S	6,48	0,00
170000002786876	18-149-021-00318-0003	20901	BARBECHO TRADICIONAL-SIN CUBIERTA VEGETAL	S	0,52	0,00
-150866	18-149-021-00318-0011	20902	BARBECHO TRADICIONAL-CON CUBIERTA VEGETAL	S	0,05	0,00
-150867	18-149-021-00318-0012	20902	BARBECHO TRADICIONAL-CON CUBIERTA VEGETAL	S	0,04	0,00
170000002786873	18-149-021-00325-0002	8000	AVENA-SIN VARIEDAD	S	1,21	0,00
170000002786874	18-149-021-09016-0002	5000	CEBADA-SIN VARIEDAD	S	0,03	0,00
170000002786831	18-149-021-09017-0003	5000	CEBADA-SIN VARIEDAD	S	0,02	0,00
170000002786832	18-149-021-09017-0006	5000	CEBADA-SIN VARIEDAD	S	0,05	0,00
170000002786835	18-149-021-09017-0012	20901	BARBECHO TRADICIONAL-SIN CUBIERTA VEGETAL	S	0,10	0,00

<u>REF.</u>	<u>REFERENCIA SIGPAC</u>	<u>CULTIVO</u>	<u>DESCRIPCIÓN CULTIVO</u>	<u>S/R</u>	<u>SUP. COMPROM.</u> <u>(ha)</u>	<u>SUP. CUMPLE</u> <u>(ha)</u>
170000002786834	18-167-016-00315-0001	5000	CEBADA-SIN VARIEDAD	S	2,03	0,00
170000002786856	18-167-016-00332-0001	5000	CEBADA-SIN VARIEDAD	S	7,34	0,00
170000002786855	18-167-016-00343-0001	5000	CEBADA-SIN VARIEDAD	S	10,30	0,00
170000002786854	18-167-016-00343-0003	5000	CEBADA-SIN VARIEDAD	S	0,39	0,00
170000002786852	18-167-016-00357-0001	5000	CEBADA-SIN VARIEDAD	S	4,03	0,00
170000002786851	18-167-016-00363-0001	5000	CEBADA-SIN VARIEDAD	S	0,69	0,00
170000002786853	18-167-016-00381-0006	5000	CEBADA-SIN VARIEDAD	S	6,78	0,00
170000002786827	18-167-016-00381-0006	20901	BARBECHO TRADICIONAL-SIN CUBIERTA VEGETAL	S	41,23	0,00

Porcentaje de superficie determinada en zonas vulnerables a la contaminación por nitratos**PUNTOS:** 0,00 0.0%

<u>REF.</u>	<u>REFERENCIA SIGPAC</u>	<u>CULTIVO</u>	<u>DESCRIPCIÓN CULTIVO</u>	<u>S/R</u>	<u>SUP. COMPROM.</u> <u>(ha)</u>	<u>SUP. CUMPLE</u> <u>(ha)</u>
170000002786806	18-100-009-00036-0001	5000	CEBADA-SIN VARIEDAD	R	1,06	0,00
170000002786805	18-100-009-00074-0001	5000	CEBADA-SIN VARIEDAD	R	0,91	0,00
170000002786850	18-149-004-00006-0001	5000	CEBADA-SIN VARIEDAD	S	6,75	0,00
170000002786871	18-149-020-00149-0001	20901	BARBECHO TRADICIONAL-SIN CUBIERTA VEGETAL	S	2,43	0,00
170000002786869	18-149-020-00149-0003	8000	AVENA-SIN VARIEDAD	S	4,89	0,00
170000002786849	18-149-020-00149-0003	20901	BARBECHO TRADICIONAL-SIN CUBIERTA VEGETAL	S	1,65	0,00
170000002786872	18-149-020-00149-0013	20901	BARBECHO TRADICIONAL-SIN CUBIERTA VEGETAL	S	3,71	0,00
170000002786847	18-149-021-00250-0002	5000	CEBADA-SIN VARIEDAD	S	14,45	0,00
170000002786848	18-149-021-00251-0001	5000	CEBADA-SIN VARIEDAD	S	3,11	0,00
170000002786828	18-149-021-00252-0002	20901	BARBECHO TRADICIONAL-SIN CUBIERTA VEGETAL	S	3,93	0,00
170000002786868	18-149-021-00254-0001	8000	AVENA-SIN VARIEDAD	S	4,12	0,00
170000002786846	18-149-021-00263-0007	20902	BARBECHO TRADICIONAL-CON CUBIERTA VEGETAL	S	6,25	0,00
-150862	18-149-021-00263-0008	8000	AVENA-SIN VARIEDAD	S	1,61	0,00
170000002786861	18-149-021-00277-0002	20901	BARBECHO TRADICIONAL-SIN CUBIERTA VEGETAL	S	1,81	0,00
170000002786839	18-149-021-00278-0001	8000	AVENA-SIN VARIEDAD	S	4,08	0,00
170000002786840	18-149-021-00280-0001	20901	BARBECHO TRADICIONAL-SIN CUBIERTA VEGETAL	S	3,43	0,00
170000002786862	18-149-021-00282-0001	8000	AVENA-SIN VARIEDAD	S	3,74	0,00
170000002786837	18-149-021-00284-0001	5000	CEBADA-SIN VARIEDAD	S	4,43	0,00
170000002786838	18-149-021-00285-0001	5000	CEBADA-SIN VARIEDAD	S	1,92	0,00
170000002786845	18-149-021-00286-0002	5000	CEBADA-SIN VARIEDAD	S	2,20	0,00
170000002786857	18-149-021-00288-0002	8000	AVENA-SIN VARIEDAD	S	2,14	0,00
170000002786807	18-149-021-00290-0004	20901	BARBECHO TRADICIONAL-SIN CUBIERTA VEGETAL	S	2,83	0,00
170000002786844	18-149-021-00292-0001	8000	AVENA-SIN VARIEDAD	S	2,63	0,00
170000002786808	18-149-021-00292-0002	8000	AVENA-SIN VARIEDAD	S	0,03	0,00
170000002786843	18-149-021-00293-0002	5000	CEBADA-SIN VARIEDAD	S	3,69	0,00
170000002786815	18-149-021-00293-0003	5000	CEBADA-SIN VARIEDAD	S	0,02	0,00
170000002786823	18-149-021-00298-0005	20901	BARBECHO TRADICIONAL-SIN CUBIERTA VEGETAL	S	1,02	0,00
170000002786859	18-149-021-00298-0006	20901	BARBECHO TRADICIONAL-SIN CUBIERTA VEGETAL	S	2,87	0,00
170000002786824	18-149-021-00298-0006	20901	BARBECHO TRADICIONAL-SIN CUBIERTA VEGETAL	S	2,66	0,00
170000002786829	18-149-021-00300-0003	20902	BARBECHO TRADICIONAL-CON CUBIERTA VEGETAL	S	2,17	0,00
170000002786821	18-149-021-00313-0003	5000	CEBADA-SIN VARIEDAD	S	7,51	0,00
170000002786822	18-149-021-00313-0003	20901	BARBECHO TRADICIONAL-SIN CUBIERTA VEGETAL	S	3,01	0,00
170000002786820	18-149-021-00313-0006	20901	BARBECHO TRADICIONAL-SIN CUBIERTA VEGETAL	S	5,66	0,00
170000002786825	18-149-021-00313-0009	5000	CEBADA-SIN VARIEDAD	S	0,71	0,00
170000002786826	18-149-021-00313-0011	20901	BARBECHO TRADICIONAL-SIN CUBIERTA VEGETAL	S	2,95	0,00
170000002786842	18-149-021-00314-0001	5000	CEBADA-SIN VARIEDAD	S	1,57	0,00
170000002786841	18-149-021-00315-0003	20901	BARBECHO TRADICIONAL-SIN CUBIERTA	S	18,34	0,00

<u>REF.</u>	<u>REFERENCIA SIGPAC</u>	<u>CULTIVO</u>	<u>DESCRIPCIÓN CULTIVO</u>	<u>S/R</u>	<u>SUP. COMPROM.</u> <u>(ha)</u>	<u>SUP. CUMPLE</u> <u>(ha)</u>
			VEGETAL			
170000002786875	18-149-021-00315-0006	5000	CEBADA-SIN VARIEDAD	S	31,94	0,00
170000002786810	18-149-021-00316-0001	20901	BARBECHO TRADICIONAL-SIN CUBIERTA VEGETAL	S	4,44	0,00
170000002786830	18-149-021-00318-0002	20902	BARBECHO TRADICIONAL-CON CUBIERTA VEGETAL	S	6,48	0,00
170000002786876	18-149-021-00318-0003	20901	BARBECHO TRADICIONAL-SIN CUBIERTA VEGETAL	S	0,52	0,00
-150866	18-149-021-00318-0011	20902	BARBECHO TRADICIONAL-CON CUBIERTA VEGETAL	S	0,05	0,00
-150867	18-149-021-00318-0012	20902	BARBECHO TRADICIONAL-CON CUBIERTA VEGETAL	S	0,04	0,00
170000002786873	18-149-021-00325-0002	8000	AVENA-SIN VARIEDAD	S	1,21	0,00
170000002786874	18-149-021-09016-0002	5000	CEBADA-SIN VARIEDAD	S	0,03	0,00
170000002786831	18-149-021-09017-0003	5000	CEBADA-SIN VARIEDAD	S	0,02	0,00
170000002786832	18-149-021-09017-0006	5000	CEBADA-SIN VARIEDAD	S	0,05	0,00
170000002786835	18-149-021-09017-0012	20901	BARBECHO TRADICIONAL-SIN CUBIERTA VEGETAL	S	0,10	0,00
170000002786834	18-167-016-00315-0001	5000	CEBADA-SIN VARIEDAD	S	2,03	0,00
170000002786856	18-167-016-00332-0001	5000	CEBADA-SIN VARIEDAD	S	7,34	0,00
170000002786855	18-167-016-00343-0001	5000	CEBADA-SIN VARIEDAD	S	10,30	0,00
170000002786854	18-167-016-00343-0003	5000	CEBADA-SIN VARIEDAD	S	0,39	0,00
170000002786852	18-167-016-00357-0001	5000	CEBADA-SIN VARIEDAD	S	4,03	0,00
170000002786851	18-167-016-00363-0001	5000	CEBADA-SIN VARIEDAD	S	0,69	0,00
170000002786853	18-167-016-00381-0006	5000	CEBADA-SIN VARIEDAD	S	6,78	0,00
170000002786827	18-167-016-00381-0006	20901	BARBECHO TRADICIONAL-SIN CUBIERTA VEGETAL	S	41,23	0,00

Pendiente media de la explotación**PUNTOS:** 1,00 6.59%

<u>REF.</u>	<u>REFERENCIA SIGPAC</u>	<u>CULTIVO</u>	<u>DESCRIPCIÓN CULTIVO</u>	<u>S/R</u>	<u>PENDIENTE MEDIA (%)</u>	<u>SUP. COMPROM.</u> <u>(ha)</u>
170000002786806	18-100-009-00036-0001	5000	CEBADA-SIN VARIEDAD	R	3,57	1,06
170000002786805	18-100-009-00074-0001	5000	CEBADA-SIN VARIEDAD	R	5,98	0,91
170000002786850	18-149-004-00006-0001	5000	CEBADA-SIN VARIEDAD	S	6,62	6,75
170000002786871	18-149-020-00149-0001	20901	BARBECHO TRADICIONAL-SIN CUBIERTA VEGETAL	S	13,25	2,43
170000002786869	18-149-020-00149-0003	8000	AVENA-SIN VARIEDAD	S	9,74	4,89
170000002786849	18-149-020-00149-0003	20901	BARBECHO TRADICIONAL-SIN CUBIERTA VEGETAL	S	9,74	1,65
170000002786872	18-149-020-00149-0013	20901	BARBECHO TRADICIONAL-SIN CUBIERTA VEGETAL	S	16,63	3,71
170000002786847	18-149-021-00250-0002	5000	CEBADA-SIN VARIEDAD	S	9,02	14,45
170000002786848	18-149-021-00251-0001	5000	CEBADA-SIN VARIEDAD	S	10,91	3,11
170000002786828	18-149-021-00252-0002	20901	BARBECHO TRADICIONAL-SIN CUBIERTA VEGETAL	S	13,99	3,93
170000002786868	18-149-021-00254-0001	8000	AVENA-SIN VARIEDAD	S	13,08	4,12
170000002786846	18-149-021-00263-0007	20902	BARBECHO TRADICIONAL-CON CUBIERTA VEGETAL	S	8,80	6,25
-150862	18-149-021-00263-0008	8000	AVENA-SIN VARIEDAD	S	5,47	1,61
170000002786861	18-149-021-00277-0002	20901	BARBECHO TRADICIONAL-SIN CUBIERTA VEGETAL	S	4,12	1,81
170000002786839	18-149-021-00278-0001	8000	AVENA-SIN VARIEDAD	S	4,37	4,08
170000002786840	18-149-021-00280-0001	20901	BARBECHO TRADICIONAL-SIN CUBIERTA VEGETAL	S	3,92	3,43
170000002786862	18-149-021-00282-0001	8000	AVENA-SIN VARIEDAD	S	3,58	3,74
170000002786837	18-149-021-00284-0001	5000	CEBADA-SIN VARIEDAD	S	7,80	4,43
170000002786838	18-149-021-00285-0001	5000	CEBADA-SIN VARIEDAD	S	6,84	1,92
170000002786845	18-149-021-00286-0002	5000	CEBADA-SIN VARIEDAD	S	3,50	2,20
170000002786857	18-149-021-00288-0002	8000	AVENA-SIN VARIEDAD	S	4,44	2,14
170000002786807	18-149-021-00290-0004	20901	BARBECHO TRADICIONAL-SIN CUBIERTA VEGETAL	S	3,97	2,83
170000002786844	18-149-021-00292-0001	8000	AVENA-SIN VARIEDAD	S	4,17	2,63
170000002786808	18-149-021-00292-0002	8000	AVENA-SIN VARIEDAD	S	3,82	0,03
170000002786843	18-149-021-00293-0002	5000	CEBADA-SIN VARIEDAD	S	5,40	3,69

REF.	REFERENCIA SIGPAC	CULTIVO	DESCRIPCIÓN CULTIVO	S/R	PENDIENTE	SUP.
					MEDIA (%)	COMPROM. (ha)
170000002786815	18-149-021-00293-0003	5000	CEBADA-SIN VARIEDAD	S	5,67	0,02
170000002786823	18-149-021-00298-0005	20901	BARBECHO TRADICIONAL-SIN CUBIERTA VEGETAL	S	3,61	1,02
170000002786824	18-149-021-00298-0006	20901	BARBECHO TRADICIONAL-SIN CUBIERTA VEGETAL	S	6,57	2,66
170000002786859	18-149-021-00298-0006	20901	BARBECHO TRADICIONAL-SIN CUBIERTA VEGETAL	S	6,57	2,87
170000002786829	18-149-021-00300-0003	20902	BARBECHO TRADICIONAL-CON CUBIERTA VEGETAL	S	4,23	2,17
170000002786821	18-149-021-00313-0003	5000	CEBADA-SIN VARIEDAD	S	7,34	7,51
170000002786822	18-149-021-00313-0003	20901	BARBECHO TRADICIONAL-SIN CUBIERTA VEGETAL	S	7,34	3,01
170000002786820	18-149-021-00313-0006	20901	BARBECHO TRADICIONAL-SIN CUBIERTA VEGETAL	S	8,22	5,66
170000002786825	18-149-021-00313-0009	5000	CEBADA-SIN VARIEDAD	S	5,29	0,71
170000002786826	18-149-021-00313-0011	20901	BARBECHO TRADICIONAL-SIN CUBIERTA VEGETAL	S	6,35	2,95
170000002786842	18-149-021-00314-0001	5000	CEBADA-SIN VARIEDAD	S	4,87	1,57
170000002786841	18-149-021-00315-0003	20901	BARBECHO TRADICIONAL-SIN CUBIERTA VEGETAL	S	6,92	18,34
170000002786875	18-149-021-00315-0006	5000	CEBADA-SIN VARIEDAD	S	7,49	31,94
170000002786810	18-149-021-00316-0001	20901	BARBECHO TRADICIONAL-SIN CUBIERTA VEGETAL	S	8,51	4,44
170000002786830	18-149-021-00318-0002	20902	BARBECHO TRADICIONAL-CON CUBIERTA VEGETAL	S	11,71	6,48
170000002786876	18-149-021-00318-0003	20901	BARBECHO TRADICIONAL-SIN CUBIERTA VEGETAL	S	8,42	0,52
-150866	18-149-021-00318-0011	20902	BARBECHO TRADICIONAL-CON CUBIERTA VEGETAL	S	8,02	0,05
-150867	18-149-021-00318-0012	20902	BARBECHO TRADICIONAL-CON CUBIERTA VEGETAL	S	9,90	0,04
170000002786873	18-149-021-00325-0002	8000	AVENA-SIN VARIEDAD	S	3,37	1,21
170000002786874	18-149-021-09016-0002	5000	CEBADA-SIN VARIEDAD	S	10,31	0,03
170000002786831	18-149-021-09017-0003	5000	CEBADA-SIN VARIEDAD	S	5,39	0,02
170000002786832	18-149-021-09017-0006	5000	CEBADA-SIN VARIEDAD	S	2,94	0,05
170000002786835	18-149-021-09017-0012	20901	BARBECHO TRADICIONAL-SIN CUBIERTA VEGETAL	S	7,45	0,10
170000002786834	18-167-016-00315-0001	5000	CEBADA-SIN VARIEDAD	S	6,71	2,03
170000002786856	18-167-016-00332-0001	5000	CEBADA-SIN VARIEDAD	S	0,61	7,34
170000002786855	18-167-016-00343-0001	5000	CEBADA-SIN VARIEDAD	S	1,27	10,30
170000002786854	18-167-016-00343-0003	5000	CEBADA-SIN VARIEDAD	S	2,27	0,39
170000002786852	18-167-016-00357-0001	5000	CEBADA-SIN VARIEDAD	S	7,56	4,03
170000002786851	18-167-016-00363-0001	5000	CEBADA-SIN VARIEDAD	S	8,62	0,69
170000002786853	18-167-016-00381-0006	5000	CEBADA-SIN VARIEDAD	S	4,23	6,78
170000002786827	18-167-016-00381-0006	20901	BARBECHO TRADICIONAL-SIN CUBIERTA VEGETAL	S	4,23	41,23

Porcentaje de Superficie de la explotación en municipios con más del 40 por ciento de su superficie agraria dentro de la Zona de desertificación

PUNTOS: 6,00 100.0%

REF.	REFERENCIA SIGPAC	CULTIVO	DESCRIPCIÓN CULTIVO	S/R	SUP.	SUP.
					COMPROM. (ha)	CUMPLE (ha)
170000002786806	18-100-009-00036-0001	5000	CEBADA-SIN VARIEDAD	R	1,06	1,06
170000002786805	18-100-009-00074-0001	5000	CEBADA-SIN VARIEDAD	R	0,91	0,91
170000002786850	18-149-004-00006-0001	5000	CEBADA-SIN VARIEDAD	S	6,75	6,75
170000002786871	18-149-020-00149-0001	20901	BARBECHO TRADICIONAL-SIN CUBIERTA VEGETAL	S	2,43	2,43
170000002786869	18-149-020-00149-0003	8000	AVENA-SIN VARIEDAD	S	4,89	4,89
170000002786849	18-149-020-00149-0003	20901	BARBECHO TRADICIONAL-SIN CUBIERTA VEGETAL	S	1,65	1,65
170000002786872	18-149-020-00149-0013	20901	BARBECHO TRADICIONAL-SIN CUBIERTA VEGETAL	S	3,71	3,71
170000002786847	18-149-021-00250-0002	5000	CEBADA-SIN VARIEDAD	S	14,45	14,45
170000002786848	18-149-021-00251-0001	5000	CEBADA-SIN VARIEDAD	S	3,11	3,11
170000002786828	18-149-021-00252-0002	20901	BARBECHO TRADICIONAL-SIN CUBIERTA VEGETAL	S	3,93	3,93
170000002786868	18-149-021-00254-0001	8000	AVENA-SIN VARIEDAD	S	4,12	4,12
170000002786846	18-149-021-00263-0007	20902	BARBECHO TRADICIONAL-CON CUBIERTA	S	6,25	6,25

REF.	REFERENCIA SIGPAC	CULTIVO	DESCRIPCIÓN CULTIVO	S/R	SUP. COMPROM. (ha)	SUP. CUMPLE (ha)
-150862	18-149-021-00263-0008	8000	VEGETAL AVENA-SIN VARIEDAD	S	1,61	1,61
1700000002786861	18-149-021-00277-0002	20901	BARBECHO TRADICIONAL-SIN CUBIERTA VEGETAL	S	1,81	1,81
1700000002786839	18-149-021-00278-0001	8000	AVENA-SIN VARIEDAD	S	4,08	4,08
1700000002786840	18-149-021-00280-0001	20901	BARBECHO TRADICIONAL-SIN CUBIERTA VEGETAL	S	3,43	3,43
1700000002786862	18-149-021-00282-0001	8000	AVENA-SIN VARIEDAD	S	3,74	3,74
1700000002786837	18-149-021-00284-0001	5000	CEBADA-SIN VARIEDAD	S	4,43	4,43
1700000002786838	18-149-021-00285-0001	5000	CEBADA-SIN VARIEDAD	S	1,92	1,92
1700000002786845	18-149-021-00286-0002	5000	CEBADA-SIN VARIEDAD	S	2,20	2,20
1700000002786857	18-149-021-00288-0002	8000	AVENA-SIN VARIEDAD	S	2,14	2,14
1700000002786807	18-149-021-00290-0004	20901	BARBECHO TRADICIONAL-SIN CUBIERTA VEGETAL	S	2,83	2,83
1700000002786844	18-149-021-00292-0001	8000	AVENA-SIN VARIEDAD	S	2,63	2,63
1700000002786808	18-149-021-00292-0002	8000	AVENA-SIN VARIEDAD	S	0,03	0,03
1700000002786843	18-149-021-00293-0002	5000	CEBADA-SIN VARIEDAD	S	3,69	3,69
1700000002786815	18-149-021-00293-0003	5000	CEBADA-SIN VARIEDAD	S	0,02	0,02
1700000002786823	18-149-021-00298-0005	20901	BARBECHO TRADICIONAL-SIN CUBIERTA VEGETAL	S	1,02	1,02
1700000002786859	18-149-021-00298-0006	20901	BARBECHO TRADICIONAL-SIN CUBIERTA VEGETAL	S	2,87	2,87
1700000002786824	18-149-021-00298-0006	20901	BARBECHO TRADICIONAL-SIN CUBIERTA VEGETAL	S	2,66	2,66
1700000002786829	18-149-021-00300-0003	20902	BARBECHO TRADICIONAL-CON CUBIERTA VEGETAL	S	2,17	2,17
1700000002786821	18-149-021-00313-0003	5000	CEBADA-SIN VARIEDAD	S	7,51	7,51
1700000002786822	18-149-021-00313-0003	20901	BARBECHO TRADICIONAL-SIN CUBIERTA VEGETAL	S	3,01	3,01
1700000002786820	18-149-021-00313-0006	20901	BARBECHO TRADICIONAL-SIN CUBIERTA VEGETAL	S	5,66	5,66
1700000002786825	18-149-021-00313-0009	5000	CEBADA-SIN VARIEDAD	S	0,71	0,71
1700000002786826	18-149-021-00313-0011	20901	BARBECHO TRADICIONAL-SIN CUBIERTA VEGETAL	S	2,95	2,95
1700000002786842	18-149-021-00314-0001	5000	CEBADA-SIN VARIEDAD	S	1,57	1,57
1700000002786841	18-149-021-00315-0003	20901	BARBECHO TRADICIONAL-SIN CUBIERTA VEGETAL	S	18,34	18,34
1700000002786875	18-149-021-00315-0006	5000	CEBADA-SIN VARIEDAD	S	31,94	31,94
1700000002786810	18-149-021-00316-0001	20901	BARBECHO TRADICIONAL-SIN CUBIERTA VEGETAL	S	4,44	4,44
1700000002786830	18-149-021-00318-0002	20902	BARBECHO TRADICIONAL-CON CUBIERTA VEGETAL	S	6,48	6,48
1700000002786876	18-149-021-00318-0003	20901	BARBECHO TRADICIONAL-SIN CUBIERTA VEGETAL	S	0,52	0,52
-150866	18-149-021-00318-0011	20902	BARBECHO TRADICIONAL-CON CUBIERTA VEGETAL	S	0,05	0,05
-150867	18-149-021-00318-0012	20902	BARBECHO TRADICIONAL-CON CUBIERTA VEGETAL	S	0,04	0,04
1700000002786873	18-149-021-00325-0002	8000	AVENA-SIN VARIEDAD	S	1,21	1,21
1700000002786874	18-149-021-09016-0002	5000	CEBADA-SIN VARIEDAD	S	0,03	0,03
1700000002786831	18-149-021-09017-0003	5000	CEBADA-SIN VARIEDAD	S	0,02	0,02
1700000002786832	18-149-021-09017-0006	5000	CEBADA-SIN VARIEDAD	S	0,05	0,05
1700000002786835	18-149-021-09017-0012	20901	BARBECHO TRADICIONAL-SIN CUBIERTA VEGETAL	S	0,10	0,10
1700000002786834	18-167-016-00315-0001	5000	CEBADA-SIN VARIEDAD	S	2,03	2,03
1700000002786856	18-167-016-00332-0001	5000	CEBADA-SIN VARIEDAD	S	7,34	7,34
1700000002786855	18-167-016-00343-0001	5000	CEBADA-SIN VARIEDAD	S	10,30	10,30
1700000002786854	18-167-016-00343-0003	5000	CEBADA-SIN VARIEDAD	S	0,39	0,39
1700000002786852	18-167-016-00357-0001	5000	CEBADA-SIN VARIEDAD	S	4,03	4,03
1700000002786851	18-167-016-00363-0001	5000	CEBADA-SIN VARIEDAD	S	0,69	0,69
1700000002786853	18-167-016-00381-0006	5000	CEBADA-SIN VARIEDAD	S	6,78	6,78
1700000002786827	18-167-016-00381-0006	20901	BARBECHO TRADICIONAL-SIN CUBIERTA VEGETAL	S	41,23	41,23

11.2.1.1 Mantenimiento de prácticas y métodos de agricultura ecológica: Cultivos permanentes distintos de olivar - Conv 2018.

PUNTOS: 8,00

Porcentaje de superficie determinada en Red Natura 2000

PUNTOS: 0,00 0,0%

<u>REF.</u>	<u>REFERENCIA SIGPAC</u>	<u>CULTIVO</u>	<u>DESCRIPCIÓN CULTIVO</u>	<u>S/R</u>	<u>SUP. COMPROM. (ha)</u>	<u>SUP. CUMPLE (ha)</u>
1700000002786867	18-149-021-00247-0004	104000	ALMENDROS-SIN VARIEDAD	S	2,04	0,00
1700000002786877	18-149-021-00265-0002	104000	ALMENDROS-SIN VARIEDAD	S	3,81	0,00

Porcentaje de superficie determinada situada en zonas RAMSAR**PUNTOS:** 0,00 0.0%

<u>REF.</u>	<u>REFERENCIA SIGPAC</u>	<u>CULTIVO</u>	<u>DESCRIPCIÓN CULTIVO</u>	<u>S/R</u>	<u>SUP. COMPROM. (ha)</u>	<u>SUP. CUMPLE (ha)</u>
1700000002786867	18-149-021-00247-0004	104000	ALMENDROS-SIN VARIEDAD	S	2,04	0,00
1700000002786877	18-149-021-00265-0002	104000	ALMENDROS-SIN VARIEDAD	S	3,81	0,00

Porcentaje de superficie determinada en zonas vulnerables a la contaminación por nitratos**PUNTOS:** 0,00 0.0%

<u>REF.</u>	<u>REFERENCIA SIGPAC</u>	<u>CULTIVO</u>	<u>DESCRIPCIÓN CULTIVO</u>	<u>S/R</u>	<u>SUP. COMPROM. (ha)</u>	<u>SUP. CUMPLE (ha)</u>
1700000002786867	18-149-021-00247-0004	104000	ALMENDROS-SIN VARIEDAD	S	2,04	0,00
1700000002786877	18-149-021-00265-0002	104000	ALMENDROS-SIN VARIEDAD	S	3,81	0,00

Pendiente media de la explotación**PUNTOS:** 2,00 13.51%

<u>REF.</u>	<u>REFERENCIA SIGPAC</u>	<u>CULTIVO</u>	<u>DESCRIPCIÓN CULTIVO</u>	<u>S/R</u>	<u>PENDIENTE MEDIA (%)</u>	<u>SUP. COMPROM. (ha)</u>
1700000002786867	18-149-021-00247-0004	104000	ALMENDROS-SIN VARIEDAD	S	10,80	2,04
1700000002786877	18-149-021-00265-0002	104000	ALMENDROS-SIN VARIEDAD	S	14,96	3,81

Porcentaje de Superficie de la explotación en municipios con más del 40 por ciento de su superficie agraria dentro de la Zona de desertificación**PUNTOS:** 6,00 100.0%

<u>REF.</u>	<u>REFERENCIA SIGPAC</u>	<u>CULTIVO</u>	<u>DESCRIPCIÓN CULTIVO</u>	<u>S/R</u>	<u>SUP. COMPROM. (ha)</u>	<u>SUP. CUMPLE (ha)</u>
1700000002786867	18-149-021-00247-0004	104000	ALMENDROS-SIN VARIEDAD	S	2,04	2,04
1700000002786877	18-149-021-00265-0002	104000	ALMENDROS-SIN VARIEDAD	S	3,81	3,81



<u>APELLIDOS Y NOMBRE / RAZÓN SOCIAL</u>	<u>NIF</u>	<u>EXPEDIENTE</u>	<u>SUP. COMPROMETIDA</u>		
			<u>(ha)</u>		
CABRERA SUAREZ LEONARDO JOSE	***6725*	1125918	8.46		
RESOLUCIÓN					
ADMITIDO					
IMPORTE POR ANUALIDAD					
	<u>2018</u>	<u>2019</u>	<u>2020</u>	<u>2021</u>	<u>2022</u>
IMPORTE MÁXIMO SUBVENCIONABLE	2.958,12 €	2.958,12 €	2.958,12 €	2.958,12 €	2.958,12 €
IMPORTE MEDIO DE TRANSFERENCIA (€/ha)	349,66 €	349,66 €	349,66 €	349,66 €	349,66 €

DETALLE IMPORTES POR ANUALIDAD

<u>GRUPOS DE CULTIVO ADMITIDOS</u>	<u>SUP. COMPROM.</u>	<u>2018</u>	<u>2019</u>	<u>2020</u>	<u>2021</u>	<u>2022</u>
	<u>(ha)</u>					
FRUTALES REGADÍO	8,46	2.958,12 €	2.958,12 €	2.958,12 €	2.958,12 €	2.958,12 €

RECINTOS COMPROMETIDOS

<u>REF.</u>	<u>REFERENCIA SIGPAC</u>	<u>CULTIVO DESCRIPCIÓN CULTIVO</u>	<u>S/R</u>	<u>PEND. MEDIA (%)</u>	<u>SUP. DEC. ADMIN. (ha)</u>	<u>NU SUP. CERT. (ha)</u>	<u>SUP. CAMPO (ha)</u>	<u>SUP. COMPROM. (ha)</u>
1700000004487883	18-024-021-00646-0001	104000 ALMENDROS-SIN VARIEDAD	R	0,71	0,33	0,33	0,33	0,33
1700000004487892	18-024-023-00053-0001	104000 ALMENDROS-SIN VARIEDAD	R	0,98	1,32	1,32	1,32	1,32
1700000004487888	18-024-021-00083-0002	104000 ALMENDROS-SIN VARIEDAD	R	1,16	2,73	2,73	2,73	2,73
1700000004487884	18-024-016-00265-0001	104000 ALMENDROS-SIN VARIEDAD	R	2,06	3,20	3,20	3,20	3,20
1700000004487889	18-024-021-00605-0001	104000 ALMENDROS-SIN VARIEDAD	R	2,99	0,88	0,88	0,88	0,88

INCIDENCIAS**INCIDENCIA DESCRIPCIÓN**

85007	Cultivo, variedad, regimen y/o uso del recinto SIGPAC no compatible con la operación (anexo IV.I, Orden 26 mayo 2015) Ref:1700000004487878 Recinto:18-024-005-00099-023 Cultivo:104000 ALMENDROS-SIN VARIEDAD Regadío Uso SIGPAC:TA
85023	El grupo de cultivo declarado en el recinto no coincide con el grupo de cultivo existente en el Organismo de Certificación Ref:1700000004487893 Recinto:18-024-021-00019-001 Cultivo:104000 ALMENDROS-SIN VARIEDAD Regadío Grupo de SIPEA: PASTOS ASOCIADOS

RESUMEN CRITERIOS DE SELECCIÓN

11.2.1.1 Mantenimiento de prácticas y métodos de agricultura ecológica: Cultivos permanentes distintos de olivar - Conv 2018. PUNTOS: 7,00

	<u>PUNTOS</u>	<u>CUMPLE</u>
Porcentaje de superficie determinada en Red Natura 2000	0,00	0.0%
Porcentaje de superficie determinada situada en zonas RAMSAR	0,00	0.0%
Porcentaje de superficie determinada en zonas vulnerables a la contaminación por nitratos	0,00	0.0%
Pendiente media de la explotación	1,00	1.64%
Porcentaje de Superficie de la explotación en municipios con más del 40 por ciento de su superficie agraria dentro de la Zona de desertificación	6,00	100.0%



DETALLE CRITERIOS DE SELECCIÓN**11.2.1.1 Mantenimiento de prácticas y métodos de agricultura ecológica: Cultivos permanentes distintos de olivar - Conv 2018.****PUNTOS: 7,00****Porcentaje de superficie determinada en Red Natura 2000****PUNTOS: 0,00 0.0%**

<u>REF.</u>	<u>REFERENCIA SIGPAC</u>	<u>CULTIVO</u>	<u>DESCRIPCIÓN CULTIVO</u>	<u>S/R</u>	<u>SUP. COMPROM. (ha)</u>	<u>SUP. CUMPLE (ha)</u>
170000004487884	18-024-016-00265-0001	104000	ALMENDROS-SIN VARIEDAD	R	3,20	0,00
170000004487888	18-024-021-00083-0002	104000	ALMENDROS-SIN VARIEDAD	R	2,73	0,00
170000004487889	18-024-021-00605-0001	104000	ALMENDROS-SIN VARIEDAD	R	0,88	0,00
170000004487883	18-024-021-00646-0001	104000	ALMENDROS-SIN VARIEDAD	R	0,33	0,00
170000004487892	18-024-023-00053-0001	104000	ALMENDROS-SIN VARIEDAD	R	1,32	0,00

Porcentaje de superficie determinada situada en zonas RAMSAR**PUNTOS: 0,00 0.0%**

<u>REF.</u>	<u>REFERENCIA SIGPAC</u>	<u>CULTIVO</u>	<u>DESCRIPCIÓN CULTIVO</u>	<u>S/R</u>	<u>SUP. COMPROM. (ha)</u>	<u>SUP. CUMPLE (ha)</u>
170000004487884	18-024-016-00265-0001	104000	ALMENDROS-SIN VARIEDAD	R	3,20	0,00
170000004487888	18-024-021-00083-0002	104000	ALMENDROS-SIN VARIEDAD	R	2,73	0,00
170000004487889	18-024-021-00605-0001	104000	ALMENDROS-SIN VARIEDAD	R	0,88	0,00
170000004487883	18-024-021-00646-0001	104000	ALMENDROS-SIN VARIEDAD	R	0,33	0,00
170000004487892	18-024-023-00053-0001	104000	ALMENDROS-SIN VARIEDAD	R	1,32	0,00

Porcentaje de superficie determinada en zonas vulnerables a la contaminación por nitratos**PUNTOS: 0,00 0.0%**

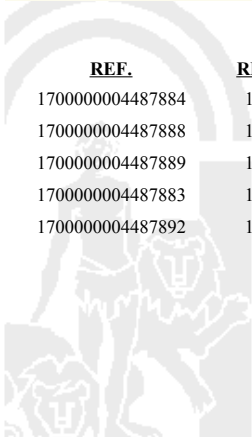
<u>REF.</u>	<u>REFERENCIA SIGPAC</u>	<u>CULTIVO</u>	<u>DESCRIPCIÓN CULTIVO</u>	<u>S/R</u>	<u>SUP. COMPROM. (ha)</u>	<u>SUP. CUMPLE (ha)</u>
170000004487884	18-024-016-00265-0001	104000	ALMENDROS-SIN VARIEDAD	R	3,20	0,00
170000004487888	18-024-021-00083-0002	104000	ALMENDROS-SIN VARIEDAD	R	2,73	0,00
170000004487889	18-024-021-00605-0001	104000	ALMENDROS-SIN VARIEDAD	R	0,88	0,00
170000004487883	18-024-021-00646-0001	104000	ALMENDROS-SIN VARIEDAD	R	0,33	0,00
170000004487892	18-024-023-00053-0001	104000	ALMENDROS-SIN VARIEDAD	R	1,32	0,00

Pendiente media de la explotación**PUNTOS: 1,00 1.64%**

<u>REF.</u>	<u>REFERENCIA SIGPAC</u>	<u>CULTIVO</u>	<u>DESCRIPCIÓN CULTIVO</u>	<u>S/R</u>	<u>PENDIENTE MEDIA (%)</u>	<u>SUP. COMPROM. (ha)</u>
170000004487884	18-024-016-00265-0001	104000	ALMENDROS-SIN VARIEDAD	R	2,06	3,20
170000004487888	18-024-021-00083-0002	104000	ALMENDROS-SIN VARIEDAD	R	1,16	2,73
170000004487889	18-024-021-00605-0001	104000	ALMENDROS-SIN VARIEDAD	R	2,99	0,88
170000004487883	18-024-021-00646-0001	104000	ALMENDROS-SIN VARIEDAD	R	0,71	0,33
170000004487892	18-024-023-00053-0001	104000	ALMENDROS-SIN VARIEDAD	R	0,98	1,32

Porcentaje de Superficie de la explotación en municipios con más del 40 por ciento de su superficie agraria dentro de la Zona de desertificación**PUNTOS: 6,00 100.0%**

<u>REF.</u>	<u>REFERENCIA SIGPAC</u>	<u>CULTIVO</u>	<u>DESCRIPCIÓN CULTIVO</u>	<u>S/R</u>	<u>SUP. COMPROM. (ha)</u>	<u>SUP. CUMPLE (ha)</u>
170000004487884	18-024-016-00265-0001	104000	ALMENDROS-SIN VARIEDAD	R	3,20	3,20
170000004487888	18-024-021-00083-0002	104000	ALMENDROS-SIN VARIEDAD	R	2,73	2,73
170000004487889	18-024-021-00605-0001	104000	ALMENDROS-SIN VARIEDAD	R	0,88	0,88
170000004487883	18-024-021-00646-0001	104000	ALMENDROS-SIN VARIEDAD	R	0,33	0,33
170000004487892	18-024-023-00053-0001	104000	ALMENDROS-SIN VARIEDAD	R	1,32	1,32



<u>APELLIDOS Y NOMBRE / RAZÓN SOCIAL</u>	<u>NIF</u>	<u>EXPEDIENTE</u>	<u>SUP. COMPROMETIDA (ha)</u>
CALIDAD Y NATURALEZA, S.A.	***4466*	1183950	0
RESOLUCIÓN			
INADMITIDO			

INCIDENCIAS**INCIDENCIA DESCRIPCIÓN**

85001	El recinto declarado no cumple con las normas de producción ecológica (artículo 5-1 e), Orden 26 mayo 2015) Ref:-111888 Recinto:18-090-002-00018-004 Cultivo:124000 PISTACHO-SIN VARIEDAD Secano Ref:-111894 Recinto:18-090-002-00023-010 Cultivo:104000 ALMENDROS-SIN VARIEDAD Regadío Ref:-111896 Recinto:18-090-002-00027-003 Cultivo:104000 ALMENDROS-SIN VARIEDAD Regadío Ref:-111898 Recinto:18-090-002-00027-004 Cultivo:104000 ALMENDROS-SIN VARIEDAD Regadío Ref:-111900 Recinto:18-090-002-00029-014 Cultivo:124000 PISTACHO-SIN VARIEDAD Secano
85013	Superficie resuelta para el grupo de pago menor que la mínima requerida (requisito anexo 1, Orden 26 mayo 2015) Sup. Resuelta:0,02 Grupo de Pago:FRUTALES SECANO
85014	Recinto afectado por el requisito del cumplimiento de la superficie mínima para el grupo de pago (requisito anexo 1, Orden 26 mayo 2015) Ref:1700000005892452 Recinto:18-090-002-00046-006 Cultivo:124000 PISTACHO-SIN VARIEDAD Secano Sup. Declarada:0,02 Superficie Resolver:0,02
85018	Expendiente sin grupos de pago válidos
85046	Solicita recinto que está comprometido para la convocatoria 2015 de Agricultura o Ganadería Ecológica. Ref:-111900 Recinto:18-090-002-00029-014 Cultivo:124000 PISTACHO-SIN VARIEDAD Secano

RESUMEN CRITERIOS DE SELECCIÓN

11.2.1.1 Mantenimiento de prácticas y métodos de agricultura ecológica: Cultivos permanentes distintos de olivar - Conv 2018. PUNTOS: 0,00

	<u>PUNTOS</u>	<u>CUMPLE</u>
Porcentaje de superficie determinada en Red Natura 2000	0,00	0.0%
Porcentaje de superficie determinada situada en zonas RAMSAR	0,00	0.0%
Porcentaje de superficie determinada en zonas vulnerables a la contaminación por nitratos	0,00	0.0%
Pendiente media de la explotación	0,00	0.0%
Porcentaje de Superficie de la explotación en municipios con más del 40 por ciento de su superficie agraria dentro de la Zona de desertificación	0,00	0.0%

DETALLE CRITERIOS DE SELECCIÓN

11.2.1.1 Mantenimiento de prácticas y métodos de agricultura ecológica: Cultivos permanentes distintos de olivar - Conv 2018. PUNTOS: 0,00

Porcentaje de superficie determinada en Red Natura 2000	PUNTOS: 0,00	0.0%
Porcentaje de superficie determinada situada en zonas RAMSAR	PUNTOS: 0,00	0.0%
Porcentaje de superficie determinada en zonas vulnerables a la contaminación por nitratos	PUNTOS: 0,00	0.0%
Pendiente media de la explotación	PUNTOS: 0,00	0.0%
Porcentaje de Superficie de la explotación en municipios con más del 40 por ciento de su superficie agraria dentro de la Zona de desertificación	PUNTOS: 0,00	0.0%



<u>APELLIDOS Y NOMBRE / RAZÓN SOCIAL</u>	<u>NIF</u>	<u>EXPEDIENTE</u>	<u>SUP. COMPROMETIDA</u>		
			<u>(ha)</u>		
CAMPOY AYORA MARIA	****7419*	1197354	5.1		
<u>RESOLUCIÓN</u>					
ADMITIDO					
<u>IMPORTES POR ANUALIDAD</u>					

	<u>2018</u>	<u>2019</u>	<u>2020</u>	<u>2021</u>	<u>2022</u>
IMPORTE MÁXIMO SUBVENCIONABLE	1.102,82 €	1.102,82 €	1.102,82 €	1.102,82 €	1.102,82 €
IMPORTE MEDIO DE TRANSFERENCIA (€/ha)	216,24 €	216,24 €	216,24 €	216,24 €	216,24 €

DETALLE IMPORTES POR ANUALIDAD

<u>GRUPOS DE CULTIVO ADMITIDOS</u>	<u>SUP. COMPROM.</u>	<u>2018</u>	<u>2019</u>	<u>2020</u>	<u>2021</u>	<u>2022</u>
	<u>(ha)</u>					
FRUTALES SECANO	5,10	1.102,82 €	1.102,82 €	1.102,82 €	1.102,82 €	1.102,82 €

RECINTOS COMPROMETIDOS

<u>REF.</u>	<u>REFERENCIA SIGPAC</u>	<u>CULTIVO DESCRIPCIÓN CULTIVO</u>	<u>S/R</u>	<u>PEND. MEDIA (%)</u>	<u>SUP. DEC. ADMIN. (ha)</u>	<u>NU SUP. CERT. (ha)</u>	<u>SUP. CAMPO (ha)</u>	<u>SUP. COMPROM. (ha)</u>
1700000004847100	04-070-002-00103-0001	104000 ALMENDROS-SIN VARIEDAD	S	6,83	0,35	0,35		0,35
1700000004847101	04-070-002-00166-0001	104000 ALMENDROS-SIN VARIEDAD	S	9,36	1,37	1,37		1,37
1700000004847099	04-070-002-00102-0001	104000 ALMENDROS-SIN VARIEDAD	S	11,41	0,43	0,43		0,43
1700000004847103	18-057-040-00279-0004	104000 ALMENDROS-SIN VARIEDAD	S	12,76	2,95	2,95		2,95

RESUMEN CRITERIOS DE SELECCIÓN

11.2.1.1 Mantenimiento de prácticas y métodos de agricultura ecológica: Cultivos permanentes distintos de olivar - Conv 2018. PUNTOS: 8,00

	<u>PUNTOS</u>	<u>CUMPLE</u>
Porcentaje de superficie determinada en Red Natura 2000	0,00	0.0%
Porcentaje de superficie determinada situada en zonas RAMSAR	0,00	0.0%
Porcentaje de superficie determinada en zonas vulnerables a la contaminación por nitratos	0,00	0.0%
Pendiente media de la explotación	2,00	11.33%
Porcentaje de Superficie de la explotación en municipios con más del 40 por ciento de su superficie agraria dentro de la Zona de desertificación	6,00	100.0%



DETALLE CRITERIOS DE SELECCIÓN**11.2.1.1 Mantenimiento de prácticas y métodos de agricultura ecológica: Cultivos permanentes distintos de olivar - Conv 2018.****PUNTOS: 8,00****Porcentaje de superficie determinada en Red Natura 2000****PUNTOS: 0,00 0.0%**

<u>REF.</u>	<u>REFERENCIA SIGPAC</u>	<u>CULTIVO</u>	<u>DESCRIPCIÓN CULTIVO</u>	<u>S/R</u>	<u>SUP. COMPROM.</u> <u>(ha)</u>	<u>SUP. CUMPLE</u> <u>(ha)</u>
170000004847099	04-070-002-00102-0001	104000	ALMENDROS-SIN VARIEDAD	S	0,43	0,00
170000004847100	04-070-002-00103-0001	104000	ALMENDROS-SIN VARIEDAD	S	0,35	0,00
170000004847101	04-070-002-00166-0001	104000	ALMENDROS-SIN VARIEDAD	S	1,37	0,00
170000004847103	18-057-040-00279-0004	104000	ALMENDROS-SIN VARIEDAD	S	2,95	0,00

Porcentaje de superficie determinada situada en zonas RAMSAR**PUNTOS: 0,00 0.0%**

<u>REF.</u>	<u>REFERENCIA SIGPAC</u>	<u>CULTIVO</u>	<u>DESCRIPCIÓN CULTIVO</u>	<u>S/R</u>	<u>SUP. COMPROM.</u> <u>(ha)</u>	<u>SUP. CUMPLE</u> <u>(ha)</u>
170000004847099	04-070-002-00102-0001	104000	ALMENDROS-SIN VARIEDAD	S	0,43	0,00
170000004847100	04-070-002-00103-0001	104000	ALMENDROS-SIN VARIEDAD	S	0,35	0,00
170000004847101	04-070-002-00166-0001	104000	ALMENDROS-SIN VARIEDAD	S	1,37	0,00
170000004847103	18-057-040-00279-0004	104000	ALMENDROS-SIN VARIEDAD	S	2,95	0,00

Porcentaje de superficie determinada en zonas vulnerables a la contaminación por nitratos**PUNTOS: 0,00 0.0%**

<u>REF.</u>	<u>REFERENCIA SIGPAC</u>	<u>CULTIVO</u>	<u>DESCRIPCIÓN CULTIVO</u>	<u>S/R</u>	<u>SUP. COMPROM.</u> <u>(ha)</u>	<u>SUP. CUMPLE</u> <u>(ha)</u>
170000004847099	04-070-002-00102-0001	104000	ALMENDROS-SIN VARIEDAD	S	0,43	0,00
170000004847100	04-070-002-00103-0001	104000	ALMENDROS-SIN VARIEDAD	S	0,35	0,00
170000004847101	04-070-002-00166-0001	104000	ALMENDROS-SIN VARIEDAD	S	1,37	0,00
170000004847103	18-057-040-00279-0004	104000	ALMENDROS-SIN VARIEDAD	S	2,95	0,00

Pendiente media de la explotación**PUNTOS: 2,00 11.33%**

<u>REF.</u>	<u>REFERENCIA SIGPAC</u>	<u>CULTIVO</u>	<u>DESCRIPCIÓN CULTIVO</u>	<u>S/R</u>	<u>PENDIENTE MEDIA (%)</u>	<u>SUP. COMPROM.</u> <u>(ha)</u>
170000004847099	04-070-002-00102-0001	104000	ALMENDROS-SIN VARIEDAD	S	11,41	0,43
170000004847100	04-070-002-00103-0001	104000	ALMENDROS-SIN VARIEDAD	S	6,83	0,35
170000004847101	04-070-002-00166-0001	104000	ALMENDROS-SIN VARIEDAD	S	9,36	1,37
170000004847103	18-057-040-00279-0004	104000	ALMENDROS-SIN VARIEDAD	S	12,76	2,95

Porcentaje de Superficie de la explotación en municipios con más del 40 por ciento de su superficie agraria dentro de la Zona de desertificación**PUNTOS: 6,00 100.0%**

<u>REF.</u>	<u>REFERENCIA SIGPAC</u>	<u>CULTIVO</u>	<u>DESCRIPCIÓN CULTIVO</u>	<u>S/R</u>	<u>SUP. COMPROM.</u> <u>(ha)</u>	<u>SUP. CUMPLE</u> <u>(ha)</u>
170000004847099	04-070-002-00102-0001	104000	ALMENDROS-SIN VARIEDAD	S	0,43	0,43
170000004847100	04-070-002-00103-0001	104000	ALMENDROS-SIN VARIEDAD	S	0,35	0,35
170000004847101	04-070-002-00166-0001	104000	ALMENDROS-SIN VARIEDAD	S	1,37	1,37
170000004847103	18-057-040-00279-0004	104000	ALMENDROS-SIN VARIEDAD	S	2,95	2,95



<u>APELLIDOS Y NOMBRE / RAZÓN SOCIAL</u>	<u>NIF</u>	<u>EXPEDIENTE</u>	<u>SUP. COMPROMETIDA</u>		
CANO HIDALGO MERCEDES MONTSERRAT	***7312*	1228238	<u>(ha)</u>		
RESOLUCIÓN					
ADMITIDO					
IMPORTE POR ANUALIDAD					
	2018	2019	2020	2021	2022
IMPORTE MÁXIMO SUBVENCIONABLE	2.583,99 €	2.583,99 €	2.583,99 €	2.583,99 €	2.583,99 €
IMPORTE MEDIO DE TRANSFERENCIA (€/ha)	349,66 €	349,66 €	349,66 €	349,66 €	349,66 €

DETALLE IMPORTE POR ANUALIDAD

<u>GRUPOS DE CULTIVO ADMITIDOS</u>	<u>SUP. COMPROM.</u>	2018	2019	2020	2021	2022
	<u>(ha)</u>					
FRUTALES REGADÍO	7,39	2.583,99 €	2.583,99 €	2.583,99 €	2.583,99 €	2.583,99 €

RECINTOS COMPROMETIDOS

<u>REF.</u>	<u>REFERENCIA SIGPAC</u>	<u>CULTIVO DESCRIPCIÓN CULTIVO</u>	<u>S/R</u>	<u>PEND. MEDIA (%)</u>	<u>SUP. DEC. ADMIN. (ha)</u>	<u>NU SUP. CERT. (ha)</u>	<u>SUP. CAMPO (ha)</u>	<u>SUP. COMPROM. (ha)</u>
1700000006826766	23-002-015-00224-0002	104000 ALMENDROS-SIN VARIEDAD	R	11,33	1,87	1,87		1,87
1700000006826771	23-002-015-00196-0002	104000 ALMENDROS-SIN VARIEDAD	R	14,28	0,05	0,05		0,05
1700000006826769	23-002-015-00223-0004	104000 ALMENDROS-SIN VARIEDAD	R	15,78	1,29	1,29		1,29
-141635	23-002-015-00201-0009	104000 ALMENDROS-SIN VARIEDAD	R	15,93	2,17	2,17		2,17
1700000006826746	23-002-015-00223-0005	104000 ALMENDROS-SIN VARIEDAD	R	21,01	1,64	1,64		1,64
1700000006826765	23-002-015-00223-0015	104000 ALMENDROS-SIN VARIEDAD	R	23,65	0,37	0,37		0,37

INCIDENCIAS**INCIDENCIA DESCRIPCIÓN**

85001	El recinto declarado no cumple con las normas de producción ecológica (artículo 5-1 e), Orden 26 mayo 2015) Ref:-141636 Recinto:23-002-015-00201-010 Cultivo:104000 ALMENDROS-SIN VARIEDAD Regadío
85007	Cultivo, variedad, regimen y/o uso del recinto SIGPAC no compatible con la operación (anexo IV.I, Orden 26 mayo 2015) Ref:1700000006826772 Recinto:23-002-015-00201-001 Cultivo:104000 ALMENDROS-SIN VARIEDAD Regadío Uso SIGPAC:TA

RESUMEN CRITERIOS DE SELECCIÓN

11.2.1.1 Mantenimiento de prácticas y métodos de agricultura ecológica: Cultivos permanentes distintos de olivar - Conv 2018. PUNTOS: 2,00

	<u>PUNTOS</u>	<u>CUMPLE</u>
Porcentaje de superficie determinada en Red Natura 2000	0,00	0.0%
Porcentaje de superficie determinada situada en zonas RAMSAR	0,00	0.0%
Porcentaje de superficie determinada en zonas vulnerables a la contaminación por nitratos	0,00	0.0%
Pendiente media de la explotación	2,00	16.24%
Porcentaje de Superficie de la explotación en municipios con más del 40 por ciento de su superficie agraria dentro de la Zona de desertificación	0,00	0.0%



DETALLE CRITERIOS DE SELECCIÓN**11.2.1.1 Mantenimiento de prácticas y métodos de agricultura ecológica: Cultivos permanentes distintos de olivar - Conv 2018.****PUNTOS: 2,00****Porcentaje de superficie determinada en Red Natura 2000****PUNTOS: 0,00 0.0%**

<u>REF.</u>	<u>REFERENCIA SIGPAC</u>	<u>CULTIVO</u>	<u>DESCRIPCIÓN CULTIVO</u>	<u>S/R</u>	<u>SUP. COMPROM. (ha)</u>	<u>SUP. CUMPLE (ha)</u>
1700000006826771	23-002-015-00196-0002	104000	ALMENDROS-SIN VARIEDAD	R	0,05	0,00
-141635	23-002-015-00201-0009	104000	ALMENDROS-SIN VARIEDAD	R	2,17	0,00
1700000006826769	23-002-015-00223-0004	104000	ALMENDROS-SIN VARIEDAD	R	1,29	0,00
1700000006826746	23-002-015-00223-0005	104000	ALMENDROS-SIN VARIEDAD	R	1,64	0,00
1700000006826765	23-002-015-00223-0015	104000	ALMENDROS-SIN VARIEDAD	R	0,37	0,00
1700000006826766	23-002-015-00224-0002	104000	ALMENDROS-SIN VARIEDAD	R	1,87	0,00

Porcentaje de superficie determinada situada en zonas RAMSAR**PUNTOS: 0,00 0.0%**

<u>REF.</u>	<u>REFERENCIA SIGPAC</u>	<u>CULTIVO</u>	<u>DESCRIPCIÓN CULTIVO</u>	<u>S/R</u>	<u>SUP. COMPROM. (ha)</u>	<u>SUP. CUMPLE (ha)</u>
1700000006826771	23-002-015-00196-0002	104000	ALMENDROS-SIN VARIEDAD	R	0,05	0,00
-141635	23-002-015-00201-0009	104000	ALMENDROS-SIN VARIEDAD	R	2,17	0,00
1700000006826769	23-002-015-00223-0004	104000	ALMENDROS-SIN VARIEDAD	R	1,29	0,00
1700000006826746	23-002-015-00223-0005	104000	ALMENDROS-SIN VARIEDAD	R	1,64	0,00
1700000006826765	23-002-015-00223-0015	104000	ALMENDROS-SIN VARIEDAD	R	0,37	0,00
1700000006826766	23-002-015-00224-0002	104000	ALMENDROS-SIN VARIEDAD	R	1,87	0,00

Porcentaje de superficie determinada en zonas vulnerables a la contaminación por nitratos**PUNTOS: 0,00 0.0%**

<u>REF.</u>	<u>REFERENCIA SIGPAC</u>	<u>CULTIVO</u>	<u>DESCRIPCIÓN CULTIVO</u>	<u>S/R</u>	<u>SUP. COMPROM. (ha)</u>	<u>SUP. CUMPLE (ha)</u>
1700000006826771	23-002-015-00196-0002	104000	ALMENDROS-SIN VARIEDAD	R	0,05	0,00
-141635	23-002-015-00201-0009	104000	ALMENDROS-SIN VARIEDAD	R	2,17	0,00
1700000006826769	23-002-015-00223-0004	104000	ALMENDROS-SIN VARIEDAD	R	1,29	0,00
1700000006826746	23-002-015-00223-0005	104000	ALMENDROS-SIN VARIEDAD	R	1,64	0,00
1700000006826765	23-002-015-00223-0015	104000	ALMENDROS-SIN VARIEDAD	R	0,37	0,00
1700000006826766	23-002-015-00224-0002	104000	ALMENDROS-SIN VARIEDAD	R	1,87	0,00

Pendiente media de la explotación**PUNTOS: 2,00 16.24%**

<u>REF.</u>	<u>REFERENCIA SIGPAC</u>	<u>CULTIVO</u>	<u>DESCRIPCIÓN CULTIVO</u>	<u>S/R</u>	<u>PENDIENTE MEDIA (%)</u>	<u>SUP. COMPROM. (ha)</u>
1700000006826771	23-002-015-00196-0002	104000	ALMENDROS-SIN VARIEDAD	R	14,28	0,05
-141635	23-002-015-00201-0009	104000	ALMENDROS-SIN VARIEDAD	R	15,93	2,17
1700000006826769	23-002-015-00223-0004	104000	ALMENDROS-SIN VARIEDAD	R	15,78	1,29
1700000006826746	23-002-015-00223-0005	104000	ALMENDROS-SIN VARIEDAD	R	21,01	1,64
1700000006826765	23-002-015-00223-0015	104000	ALMENDROS-SIN VARIEDAD	R	23,65	0,37
1700000006826766	23-002-015-00224-0002	104000	ALMENDROS-SIN VARIEDAD	R	11,33	1,87

Porcentaje de Superficie de la explotación en municipios con más del 40 por ciento de su superficie agraria dentro de la Zona de desertificación**PUNTOS: 0,00 0.0%**

<u>REF.</u>	<u>REFERENCIA SIGPAC</u>	<u>CULTIVO</u>	<u>DESCRIPCIÓN CULTIVO</u>	<u>S/R</u>	<u>SUP. COMPROM. (ha)</u>	<u>SUP. CUMPLE (ha)</u>
1700000006826771	23-002-015-00196-0002	104000	ALMENDROS-SIN VARIEDAD	R	0,05	0,00
-141635	23-002-015-00201-0009	104000	ALMENDROS-SIN VARIEDAD	R	2,17	0,00
1700000006826769	23-002-015-00223-0004	104000	ALMENDROS-SIN VARIEDAD	R	1,29	0,00
1700000006826746	23-002-015-00223-0005	104000	ALMENDROS-SIN VARIEDAD	R	1,64	0,00

<u>REF.</u>	<u>REFERENCIA SIGPAC</u>	<u>CULTIVO</u>	<u>DESCRIPCIÓN CULTIVO</u>	<u>S/R</u>	<u>SUP. COMPROM.</u> <u>(ha)</u>	<u>SUP. CUMPLE</u> <u>(ha)</u>
1700000006826765	23-002-015-00223-0015	104000	ALMENDROS-SIN VARIEDAD	R	0,37	0,00
1700000006826766	23-002-015-00224-0002	104000	ALMENDROS-SIN VARIEDAD	R	1,87	0,00



<u>APELLIDOS Y NOMBRE / RAZÓN SOCIAL</u>	<u>NIF</u>	<u>EXPEDIENTE</u>	<u>SUP. COMPROMETIDA</u>					
CANO LOPEZ RUBEN	****8641*	1108859	<u>(ha)</u>					
RESOLUCIÓN ADMITIDO								
IMPORTE MEDIO DE TRANSFERENCIA (€/ha)								
	2018	2019	2020	2021	2022			
IMPORTE MÁXIMO SUBVENCIONABLE	590,34 €	590,34 €	590,34 €	590,34 €	590,34 €	590,34 €		
IMPORTE MEDIO DE TRANSFERENCIA (€/ha)	216,24 €	216,24 €	216,24 €	216,24 €	216,24 €	216,24 €		
DETALLE IMPORTES POR ANUALIDAD								
GRUPOS DE CULTIVO ADMITIDOS	SUP. COMPROM.	2018	2019	2020	2021	2022		
FRUTALES SECANO	(ha)	590,34 €	590,34 €	590,34 €	590,34 €	590,34 €		
	2,73							
RECINTOS COMPROMETIDOS								
REF.	REFERENCIA SIGPAC	CULTIVO DESCRIPCIÓN CULTIVO	S/R	PEND. MEDIA (%)	SUP. DEC. ADMIN. (ha)	NU SUP. CERT. (ha)	SUP. CAMPO (ha)	SUP. COMPROM. (ha)
1700000005231183	18-024-009-00054-0001	104000 ALMENDROS-SIN VARIEDAD	S	6,78	2,73	2,73		2,73

RESUMEN CRITERIOS DE SELECCIÓN

11.2.1.1 Mantenimiento de prácticas y métodos de agricultura ecológica: Cultivos permanentes distintos de olivar - Conv 2018. PUNTOS: 7,00

	PUNTOS	CUMPLE
Porcentaje de superficie determinada en Red Natura 2000	0,00	0.0%
Porcentaje de superficie determinada situada en zonas RAMSAR	0,00	0.0%
Porcentaje de superficie determinada en zonas vulnerables a la contaminación por nitratos	0,00	0.0%
Pendiente media de la explotación	1,00	6.78%
Porcentaje de Superficie de la explotación en municipios con más del 40 por ciento de su superficie agraria dentro de la Zona de desertificación	6,00	100.0%



DETALLE CRITERIOS DE SELECCIÓN**11.2.1.1 Mantenimiento de prácticas y métodos de agricultura ecológica: Cultivos permanentes distintos de olivar - Conv 2018.****PUNTOS: 7,00****Porcentaje de superficie determinada en Red Natura 2000****PUNTOS: 0,00 0.0%**

<u>REF.</u>	<u>REFERENCIA SIGPAC</u>	<u>CULTIVO</u>	<u>DESCRIPCIÓN CULTIVO</u>	<u>S/R</u>	<u>SUP. COMPROM. (ha)</u>	<u>SUP. CUMPLE (ha)</u>
1700000005231183	18-024-009-00054-0001	104000	ALMENDROS-SIN VARIEDAD	S	2,73	0,00

Porcentaje de superficie determinada situada en zonas RAMSAR**PUNTOS: 0,00 0.0%**

<u>REF.</u>	<u>REFERENCIA SIGPAC</u>	<u>CULTIVO</u>	<u>DESCRIPCIÓN CULTIVO</u>	<u>S/R</u>	<u>SUP. COMPROM. (ha)</u>	<u>SUP. CUMPLE (ha)</u>
1700000005231183	18-024-009-00054-0001	104000	ALMENDROS-SIN VARIEDAD	S	2,73	0,00

Porcentaje de superficie determinada en zonas vulnerables a la contaminación por nitratos**PUNTOS: 0,00 0.0%**

<u>REF.</u>	<u>REFERENCIA SIGPAC</u>	<u>CULTIVO</u>	<u>DESCRIPCIÓN CULTIVO</u>	<u>S/R</u>	<u>SUP. COMPROM. (ha)</u>	<u>SUP. CUMPLE (ha)</u>
1700000005231183	18-024-009-00054-0001	104000	ALMENDROS-SIN VARIEDAD	S	2,73	0,00

Pendiente media de la explotación**PUNTOS: 1,00 6.78%**

<u>REF.</u>	<u>REFERENCIA SIGPAC</u>	<u>CULTIVO</u>	<u>DESCRIPCIÓN CULTIVO</u>	<u>S/R</u>	<u>PENDIENTE MEDIA (%)</u>	<u>SUP. COMPROM. (ha)</u>
1700000005231183	18-024-009-00054-0001	104000	ALMENDROS-SIN VARIEDAD	S	6,78	2,73

Porcentaje de Superficie de la explotación en municipios con más del 40 por ciento de su superficie agraria dentro de la Zona de desertificación**PUNTOS: 6,00 100.0%**

<u>REF.</u>	<u>REFERENCIA SIGPAC</u>	<u>CULTIVO</u>	<u>DESCRIPCIÓN CULTIVO</u>	<u>S/R</u>	<u>SUP. COMPROM. (ha)</u>	<u>SUP. CUMPLE (ha)</u>
1700000005231183	18-024-009-00054-0001	104000	ALMENDROS-SIN VARIEDAD	S	2,73	2,73



<u>APELLIDOS Y NOMBRE / RAZÓN SOCIAL</u>	<u>NIF</u>	<u>EXPEDIENTE</u>	<u>SUP. COMPROMETIDA</u>		
			<u>(ha)</u>		
CANO MORCILLO RAMON	***2345*	1111519	14.48		
RESOLUCIÓN					
ADMITIDO					
IMPORTE POR ANUALIDAD					
	<u>2018</u>	<u>2019</u>	<u>2020</u>	<u>2021</u>	<u>2022</u>
IMPORTE MÁXIMO SUBVENCIONABLE	3.131,16 €	3.131,16 €	3.131,16 €	3.131,16 €	3.131,16 €
IMPORTE MEDIO DE TRANSFERENCIA (€/ha)	216,24 €	216,24 €	216,24 €	216,24 €	216,24 €

DETALLE IMPORTES POR ANUALIDAD

<u>GRUPOS DE CULTIVO ADMITIDOS</u>	<u>SUP. COMPROM.</u>	<u>2018</u>	<u>2019</u>	<u>2020</u>	<u>2021</u>	<u>2022</u>
	<u>(ha)</u>					
FRUTALES SECANO	14,48	3.131,16 €	3.131,16 €	3.131,16 €	3.131,16 €	3.131,16 €

RECINTOS COMPROMETIDOS

<u>REF.</u>	<u>REFERENCIA SIGPAC</u>	<u>CULTIVO DESCRIPCIÓN CULTIVO</u>	<u>S/R</u>	<u>PEND. MEDIA (%)</u>	<u>SUP. DEC. ADMIN. (ha)</u>	<u>NU SUP. CERT. (ha)</u>	<u>SUP. CAMPO (ha)</u>	<u>SUP. COMPROM. (ha)</u>
1700000005109958	18-057-033-00054-0001	104000 ALMENDROS-SIN VARIEDAD	S	3,03	0,92	0,92		0,92
1700000005109966	18-057-032-00067-0001	104000 ALMENDROS-SIN VARIEDAD	S	3,36	11,75	11,75		11,75
1700000005109970	18-057-033-00052-0001	104000 ALMENDROS-SIN VARIEDAD	S	10,78	0,14	0,14		0,14
1700000005109971	18-057-033-00052-0002	104000 ALMENDROS-SIN VARIEDAD	S	14,86	1,67	1,67		1,67

RESUMEN CRITERIOS DE SELECCIÓN

11.2.1.1 Mantenimiento de prácticas y métodos de agricultura ecológica: Cultivos permanentes distintos de olivar - Conv 2018. PUNTOS: 7,00

	<u>PUNTOS</u>	<u>CUMPLE</u>
Porcentaje de superficie determinada en Red Natura 2000	0,00	0.0%
Porcentaje de superficie determinada situada en zonas RAMSAR	0,00	0.0%
Porcentaje de superficie determinada en zonas vulnerables a la contaminación por nitratos	0,00	0.0%
Pendiente media de la explotación	1,00	4.74%
Porcentaje de Superficie de la explotación en municipios con más del 40 por ciento de su superficie agraria dentro de la Zona de desertificación	6,00	100.0%



DETALLE CRITERIOS DE SELECCIÓN**11.2.1.1 Mantenimiento de prácticas y métodos de agricultura ecológica: Cultivos permanentes distintos de olivar - Conv 2018.****PUNTOS: 7,00****Porcentaje de superficie determinada en Red Natura 2000****PUNTOS: 0,00 0.0%**

<u>REF.</u>	<u>REFERENCIA SIGPAC</u>	<u>CULTIVO</u>	<u>DESCRIPCIÓN CULTIVO</u>	<u>S/R</u>	<u>SUP. COMPROM.</u> <u>(ha)</u>	<u>SUP. CUMPLE</u> <u>(ha)</u>
170000005109966	18-057-032-00067-0001	104000	ALMENDROS-SIN VARIEDAD	S	11,75	0,00
170000005109970	18-057-033-00052-0001	104000	ALMENDROS-SIN VARIEDAD	S	0,14	0,00
170000005109971	18-057-033-00052-0002	104000	ALMENDROS-SIN VARIEDAD	S	1,67	0,00
170000005109958	18-057-033-00054-0001	104000	ALMENDROS-SIN VARIEDAD	S	0,92	0,00

Porcentaje de superficie determinada situada en zonas RAMSAR**PUNTOS: 0,00 0.0%**

<u>REF.</u>	<u>REFERENCIA SIGPAC</u>	<u>CULTIVO</u>	<u>DESCRIPCIÓN CULTIVO</u>	<u>S/R</u>	<u>SUP. COMPROM.</u> <u>(ha)</u>	<u>SUP. CUMPLE</u> <u>(ha)</u>
170000005109966	18-057-032-00067-0001	104000	ALMENDROS-SIN VARIEDAD	S	11,75	0,00
170000005109970	18-057-033-00052-0001	104000	ALMENDROS-SIN VARIEDAD	S	0,14	0,00
170000005109971	18-057-033-00052-0002	104000	ALMENDROS-SIN VARIEDAD	S	1,67	0,00
170000005109958	18-057-033-00054-0001	104000	ALMENDROS-SIN VARIEDAD	S	0,92	0,00

Porcentaje de superficie determinada en zonas vulnerables a la contaminación por nitratos**PUNTOS: 0,00 0.0%**

<u>REF.</u>	<u>REFERENCIA SIGPAC</u>	<u>CULTIVO</u>	<u>DESCRIPCIÓN CULTIVO</u>	<u>S/R</u>	<u>SUP. COMPROM.</u> <u>(ha)</u>	<u>SUP. CUMPLE</u> <u>(ha)</u>
170000005109966	18-057-032-00067-0001	104000	ALMENDROS-SIN VARIEDAD	S	11,75	0,00
170000005109970	18-057-033-00052-0001	104000	ALMENDROS-SIN VARIEDAD	S	0,14	0,00
170000005109971	18-057-033-00052-0002	104000	ALMENDROS-SIN VARIEDAD	S	1,67	0,00
170000005109958	18-057-033-00054-0001	104000	ALMENDROS-SIN VARIEDAD	S	0,92	0,00

Pendiente media de la explotación**PUNTOS: 1,00 4.74%**

<u>REF.</u>	<u>REFERENCIA SIGPAC</u>	<u>CULTIVO</u>	<u>DESCRIPCIÓN CULTIVO</u>	<u>S/R</u>	<u>PENDIENTE MEDIA (%)</u>	<u>SUP. COMPROM.</u> <u>(ha)</u>
170000005109966	18-057-032-00067-0001	104000	ALMENDROS-SIN VARIEDAD	S	3,36	11,75
170000005109970	18-057-033-00052-0001	104000	ALMENDROS-SIN VARIEDAD	S	10,78	0,14
170000005109971	18-057-033-00052-0002	104000	ALMENDROS-SIN VARIEDAD	S	14,86	1,67
170000005109958	18-057-033-00054-0001	104000	ALMENDROS-SIN VARIEDAD	S	3,03	0,92

Porcentaje de Superficie de la explotación en municipios con más del 40 por ciento de su superficie agraria dentro de la Zona de desertificación**PUNTOS: 6,00 100.0%**

<u>REF.</u>	<u>REFERENCIA SIGPAC</u>	<u>CULTIVO</u>	<u>DESCRIPCIÓN CULTIVO</u>	<u>S/R</u>	<u>SUP. COMPROM.</u> <u>(ha)</u>	<u>SUP. CUMPLE</u> <u>(ha)</u>
170000005109966	18-057-032-00067-0001	104000	ALMENDROS-SIN VARIEDAD	S	11,75	11,75
170000005109970	18-057-033-00052-0001	104000	ALMENDROS-SIN VARIEDAD	S	0,14	0,14
170000005109971	18-057-033-00052-0002	104000	ALMENDROS-SIN VARIEDAD	S	1,67	1,67
170000005109958	18-057-033-00054-0001	104000	ALMENDROS-SIN VARIEDAD	S	0,92	0,92



<u>APELLIDOS Y NOMBRE / RAZÓN SOCIAL</u>	<u>NIF</u>	<u>EXPEDIENTE</u>	<u>SUP. COMPROMETIDA</u>			
			<u>(ha)</u>			
CAÑADAS BONILLO JOSE	***6514*	1038880	101.61			
RESOLUCIÓN						
ADMITIDO						
IMPORTE POR ANUALIDAD						
	2018	2019	2020	2021	2022	
IMPORTE MÁXIMO SUBVENCIONABLE	8.388,42 €	8.388,42 €	8.388,42 €	8.388,42 €	8.388,42 €	
IMPORTE MEDIO DE TRANSFERENCIA (€/ha)	82,56 €	82,56 €	82,56 €	82,56 €	82,56 €	
DETALLE IMPORTES POR ANUALIDAD						
GRUPOS DE CULTIVO ADMITIDOS	SUP. COMPROM.	2018	2019	2020	2021	2022
	(ha)					
HERBÁCEOS	55,49	8.388,42 €	8.388,42 €	8.388,42 €	8.388,42 €	8.388,42 €
HERBÁCEOS NO ELEGIBLES	46,12	0,00 €	0,00 €	0,00 €	0,00 €	0,00 €



RECINTOS COMPROMETIDOS

REF.	REFERENCIA SIGPAC	CULTIVO	DESCRIPCIÓN CULTIVO	S/R	PEND. MEDIA (%)	SUP. DEC. ADMIN. (ha)	NU SUP. CERT. (ha)	SUP. CAMPO (ha)	SUP. COMPROM. (ha)
170000002968175	18-084-006-00337-0001	20902	BARBECHO TRADICIONAL-CON CUBIERTA VEGETAL	S	1,10	1,16	1,16		1,16
170000002968173	18-084-006-00366-0001	20902	BARBECHO TRADICIONAL-CON CUBIERTA VEGETAL	S	1,22	0,17	0,17		0,17
170000002968177	18-084-006-00371-0001	20902	BARBECHO TRADICIONAL-CON CUBIERTA VEGETAL	S	1,23	1,39	1,39		1,39
170000002968164	18-084-006-00376-0002	8000	AVENA-SIN VARIEDAD	S	1,41	2,07	2,07		2,07
170000002968142	18-084-006-00401-0001	8000	AVENA-SIN VARIEDAD	S	1,51	1,00	1,00		1,00
170000002968159	18-084-007-00299-0001	20902	BARBECHO TRADICIONAL-CON CUBIERTA VEGETAL	S	1,55	1,76	1,76		1,76
170000002968181	18-084-006-00356-0001	20902	BARBECHO TRADICIONAL-CON CUBIERTA VEGETAL	S	1,70	1,85	1,85		1,85
170000002968143	18-084-006-00402-0001	8000	AVENA-SIN VARIEDAD	S	1,79	0,87	0,87		0,87
170000002968145	18-084-007-00191-0001	5000	CEBADA-SIN VARIEDAD	S	1,82	1,80	1,80		1,80
170000002968148	18-084-006-00390-0002	8000	AVENA-SIN VARIEDAD	S	1,82	1,28	1,28		1,28
170000002968163	18-084-007-00280-0001	20902	BARBECHO TRADICIONAL-CON CUBIERTA VEGETAL	S	1,96	1,20	1,20		1,20
170000002968165	18-084-006-00377-0001	8000	AVENA-SIN VARIEDAD	S	1,97	2,73	2,73		2,73
170000002968162	18-084-007-00270-0001	8000	AVENA-SIN VARIEDAD	S	1,99	3,57	3,57		3,57
170000002968182	18-084-006-00357-0001	20902	BARBECHO TRADICIONAL-CON CUBIERTA VEGETAL	S	2,00	0,64	0,64		0,64
170000002968176	18-084-006-00390-0001	8000	AVENA-SIN VARIEDAD	S	2,16	2,86	2,86		2,86
170000002968156	18-084-006-00362-0001	8000	AVENA-SIN VARIEDAD	S	2,44	1,21	1,21		1,21
170000002968170	18-084-005-01068-0001	20902	BARBECHO TRADICIONAL-CON CUBIERTA VEGETAL	S	2,46	3,98	3,98		3,98
170000002968179	18-084-005-01073-0003	20902	BARBECHO TRADICIONAL-CON CUBIERTA VEGETAL	S	2,60	1,72	1,72		1,72
170000002968180	18-084-006-00441-0001	8000	AVENA-SIN VARIEDAD	S	2,60	4,19	4,19		4,19
170000002968184	18-084-007-00192-0001	5000	CEBADA-SIN VARIEDAD	S	2,94	0,58	0,58		0,58
170000002968154	18-084-006-00367-0004	8000	AVENA-SIN VARIEDAD	S	2,99	1,46	1,46		1,46
170000002968151	18-084-007-00020-0002	20902	BARBECHO TRADICIONAL-CON CUBIERTA VEGETAL	S	3,01	4,04	4,04		4,04
170000002968155	18-057-063-00210-0001	20902	BARBECHO TRADICIONAL-CON CUBIERTA VEGETAL	S	3,01	4,74	4,74		4,74
170000002968171	18-084-005-01077-0004	20902	BARBECHO TRADICIONAL-CON CUBIERTA VEGETAL	S	3,04	2,16	2,16		2,16
170000002968169	18-084-005-01066-0002	20902	BARBECHO TRADICIONAL-CON CUBIERTA VEGETAL	S	3,13	1,76	1,76		1,76
170000002968150	18-149-022-00023-0001	20902	BARBECHO TRADICIONAL-CON CUBIERTA VEGETAL	S	3,29	5,65	5,65		5,65
170000002968188	18-084-007-00281-0001	20902	BARBECHO TRADICIONAL-CON CUBIERTA VEGETAL	S	3,39	5,18	5,18		5,18
170000002968187	18-084-007-00292-0001	8000	AVENA-SIN VARIEDAD	S	3,68	4,02	4,02		4,02
170000002968153	18-084-007-00350-0001	5000	CEBADA-SIN VARIEDAD	S	3,75	3,01	3,01		3,01
170000002968185	18-084-007-00397-0001	5000	CEBADA-SIN VARIEDAD	S	3,97	3,14	3,14		3,14
170000002968167	18-057-064-00041-0001	5000	CEBADA-SIN VARIEDAD	S	4,03	0,85	0,85		0,85
170000002968157	18-084-007-00375-0001	8000	AVENA-SIN VARIEDAD	S	4,42	2,61	2,61		2,61
170000002968147	18-149-023-00017-0003	5000	CEBADA-SIN VARIEDAD	S	5,58	5,51	6,00		5,51
-30456	18-084-005-00786-0001	8000	AVENA-SIN VARIEDAD	S	5,88	0,02	0,02		0,02
-30455	18-084-005-00786-0001	8000	AVENA-SIN VARIEDAD	S	5,88	0,02	0,02		0,02
170000002968186	18-084-005-00786-0001	8000	AVENA-SIN VARIEDAD	S	5,88	3,38	3,36		3,36
170000002968160	18-057-064-00045-0001	20902	BARBECHO TRADICIONAL-CON CUBIERTA VEGETAL	S	6,96	0,06	0,06		0,06
-30739	18-057-064-00042-0002	5000	CEBADA-SIN VARIEDAD	S	7,03	4,51	4,51		4,51
170000002968168	18-057-064-00042-0002	20902	BARBECHO TRADICIONAL-CON CUBIERTA VEGETAL	S	7,03	3,06	3,06		3,06
170000002968183	18-057-063-00008-0001	5000	CEBADA-SIN VARIEDAD	S	7,09	1,19	1,19		1,19
170000002968166	18-057-064-00043-0001	20902	BARBECHO TRADICIONAL-CON CUBIERTA VEGETAL	S	7,57	1,44	1,44		1,44
170000002968161	18-057-064-00060-0001	20902	BARBECHO TRADICIONAL-CON CUBIERTA VEGETAL	S	8,13	1,08	1,08		1,08
170000002968146	18-084-005-00787-0001	8000	AVENA-SIN VARIEDAD	S	8,23	1,62	1,62		1,62
170000002968149	18-084-005-00788-0001	8000	AVENA-SIN VARIEDAD	S	8,36	1,73	1,73		1,73
170000002968178	18-057-064-00044-0001	20902	BARBECHO TRADICIONAL-CON CUBIERTA VEGETAL	S	8,66	0,73	0,73		0,73
170000002968144	18-084-005-00789-0001	8000	AVENA-SIN VARIEDAD	S	8,81	0,28	0,28		0,28
170000002968158	18-084-007-00436-0011	20902	BARBECHO TRADICIONAL-CON CUBIERTA VEGETAL	S	9,18	1,06	1,06		1,06
170000002968152	18-084-007-00436-0012	20902	BARBECHO TRADICIONAL-CON CUBIERTA VEGETAL	S	9,72	1,29	1,29		1,29

INCIDENCIAS**INCIDENCIA DESCRIPCIÓN**

INCIDENCIAS**INCIDENCIA DESCRIPCIÓN**

7106	No indica en el impreso INFO_ADICIONAL-Reverso el Organismo de Control al que pertenece.
85002	Recinto declarado que no cumple en su totalidad con las normas de producción ecológica (artículo 5-1 e), Orden 26 mayo 2015) Ref:170000002968186 Recinto:18-084-005-00786-001 Cultivo:8000 AVENA-SIN VARIEDAD Secano Sup. Declarada:3,38 Superficie Certificada (Ha):3,36

RESUMEN CRITERIOS DE SELECCIÓN**11.2.1.1 Mantenimiento de prácticas y métodos de agricultura ecológica: Cultivos herbáceos - Conv 2018.** PUNTOS: 7,00

	PUNTOS	CUMPLE
Porcentaje de superficie determinada en Red Natura 2000	0,00	0.0%
Porcentaje de superficie determinada situada en zonas RAMSAR	0,00	0.0%
Porcentaje de superficie determinada en zonas vulnerables a la contaminación por nitratos	0,00	0.0%
Pendiente media de la explotación	1,00	3.9%
Porcentaje de Superficie de la explotación en municipios con más del 40 por ciento de su superficie agraria dentro de la Zona de desertificación	6,00	100.0%

DETALLE CRITERIOS DE SELECCIÓN**11.2.1.1 Mantenimiento de prácticas y métodos de agricultura ecológica: Cultivos herbáceos - Conv 2018.** PUNTOS: 7,00

REF.	REFERENCIA SIGPAC	CULTIVO	DESCRIPCIÓN CULTIVO	S/R	PUNTOS:	SUP. COMPROM.	SUP. CUMPLE
						(ha)	(ha)
170000002968183	18-057-063-00008-0001	5000	CEBADA-SIN VARIEDAD	S	0,00	0.0%	
170000002968155	18-057-063-00210-0001	20902	BARBECHO TRADICIONAL-CON CUBIERTA VEGETAL	S	0,00	0.0%	
170000002968167	18-057-064-00041-0001	5000	CEBADA-SIN VARIEDAD	S	0,00	0.0%	
-30739	18-057-064-00042-0002	5000	CEBADA-SIN VARIEDAD	S	0,00	0.0%	
170000002968168	18-057-064-00042-0002	20902	BARBECHO TRADICIONAL-CON CUBIERTA VEGETAL	S	0,00	0.0%	
170000002968166	18-057-064-00043-0001	20902	BARBECHO TRADICIONAL-CON CUBIERTA VEGETAL	S	0,00	0.0%	
170000002968178	18-057-064-00044-0001	20902	BARBECHO TRADICIONAL-CON CUBIERTA VEGETAL	S	0,00	0.0%	
170000002968160	18-057-064-00045-0001	20902	BARBECHO TRADICIONAL-CON CUBIERTA VEGETAL	S	0,00	0.0%	
170000002968161	18-057-064-00060-0001	20902	BARBECHO TRADICIONAL-CON CUBIERTA VEGETAL	S	0,00	0.0%	
-30455	18-084-005-00786-0001	8000	AVENA-SIN VARIEDAD	S	0,00	0.0%	
170000002968186	18-084-005-00786-0001	8000	AVENA-SIN VARIEDAD	S	0,00	0.0%	
-30456	18-084-005-00786-0001	8000	AVENA-SIN VARIEDAD	S	0,00	0.0%	
170000002968146	18-084-005-00787-0001	8000	AVENA-SIN VARIEDAD	S	0,00	0.0%	
170000002968149	18-084-005-00788-0001	8000	AVENA-SIN VARIEDAD	S	0,00	0.0%	
170000002968144	18-084-005-00789-0001	8000	AVENA-SIN VARIEDAD	S	0,00	0.0%	
170000002968169	18-084-005-01066-0002	20902	BARBECHO TRADICIONAL-CON CUBIERTA VEGETAL	S	0,00	0.0%	
170000002968170	18-084-005-01068-0001	20902	BARBECHO TRADICIONAL-CON CUBIERTA VEGETAL	S	0,00	0.0%	
170000002968179	18-084-005-01073-0003	20902	BARBECHO TRADICIONAL-CON CUBIERTA VEGETAL	S	0,00	0.0%	
170000002968171	18-084-005-01077-0004	20902	BARBECHO TRADICIONAL-CON CUBIERTA VEGETAL	S	0,00	0.0%	
170000002968175	18-084-006-00337-0001	20902	BARBECHO TRADICIONAL-CON CUBIERTA VEGETAL	S	0,00	0.0%	
170000002968181	18-084-006-00356-0001	20902	BARBECHO TRADICIONAL-CON CUBIERTA VEGETAL	S	0,00	0.0%	
170000002968182	18-084-006-00357-0001	20902	BARBECHO TRADICIONAL-CON CUBIERTA VEGETAL	S	0,00	0.0%	
170000002968156	18-084-006-00362-0001	8000	AVENA-SIN VARIEDAD	S	0,00	0.0%	
170000002968173	18-084-006-00366-0001	20902	BARBECHO TRADICIONAL-CON CUBIERTA VEGETAL	S	0,00	0.0%	
170000002968154	18-084-006-00367-0004	8000	AVENA-SIN VARIEDAD	S	0,00	0.0%	
170000002968177	18-084-006-00371-0001	20902	BARBECHO TRADICIONAL-CON CUBIERTA VEGETAL	S	0,00	0.0%	
170000002968164	18-084-006-00376-0002	8000	AVENA-SIN VARIEDAD	S	0,00	0.0%	

<u>REF.</u>	<u>REFERENCIA SIGPAC</u>	<u>CULTIVO</u>	<u>DESCRIPCIÓN CULTIVO</u>	<u>S/R</u>	<u>SUP. COMPROM.</u> <u>(ha)</u>	<u>SUP. CUMPLE</u> <u>(ha)</u>
170000002968165	18-084-006-00377-0001	8000	AVENA-SIN VARIEDAD	S	2,73	0,00
170000002968176	18-084-006-00390-0001	8000	AVENA-SIN VARIEDAD	S	2,86	0,00
170000002968148	18-084-006-00390-0002	8000	AVENA-SIN VARIEDAD	S	1,28	0,00
170000002968142	18-084-006-00401-0001	8000	AVENA-SIN VARIEDAD	S	1,00	0,00
170000002968143	18-084-006-00402-0001	8000	AVENA-SIN VARIEDAD	S	0,87	0,00
170000002968180	18-084-006-00441-0001	8000	AVENA-SIN VARIEDAD	S	4,19	0,00
170000002968151	18-084-007-00020-0002	20902	BARBECHO TRADICIONAL-CON CUBIERTA VEGETAL	S	4,04	0,00
170000002968145	18-084-007-00191-0001	5000	CEBADA-SIN VARIEDAD	S	1,80	0,00
170000002968184	18-084-007-00192-0001	5000	CEBADA-SIN VARIEDAD	S	0,58	0,00
170000002968162	18-084-007-00270-0001	8000	AVENA-SIN VARIEDAD	S	3,57	0,00
170000002968163	18-084-007-00280-0001	20902	BARBECHO TRADICIONAL-CON CUBIERTA VEGETAL	S	1,20	0,00
170000002968188	18-084-007-00281-0001	20902	BARBECHO TRADICIONAL-CON CUBIERTA VEGETAL	S	5,18	0,00
170000002968187	18-084-007-00292-0001	8000	AVENA-SIN VARIEDAD	S	4,02	0,00
170000002968159	18-084-007-00299-0001	20902	BARBECHO TRADICIONAL-CON CUBIERTA VEGETAL	S	1,76	0,00
170000002968153	18-084-007-00350-0001	5000	CEBADA-SIN VARIEDAD	S	3,01	0,00
170000002968157	18-084-007-00375-0001	8000	AVENA-SIN VARIEDAD	S	2,61	0,00
170000002968185	18-084-007-00397-0001	5000	CEBADA-SIN VARIEDAD	S	3,14	0,00
170000002968158	18-084-007-00436-0011	20902	BARBECHO TRADICIONAL-CON CUBIERTA VEGETAL	S	1,06	0,00
170000002968152	18-084-007-00436-0012	20902	BARBECHO TRADICIONAL-CON CUBIERTA VEGETAL	S	1,29	0,00
170000002968150	18-149-022-00023-0001	20902	BARBECHO TRADICIONAL-CON CUBIERTA VEGETAL	S	5,65	0,00
170000002968147	18-149-023-00017-0003	5000	CEBADA-SIN VARIEDAD	S	5,51	0,00

Porcentaje de superficie determinada situada en zonas RAMSAR**PUNTOS:** 0,00 0.0%

<u>REF.</u>	<u>REFERENCIA SIGPAC</u>	<u>CULTIVO</u>	<u>DESCRIPCIÓN CULTIVO</u>	<u>S/R</u>	<u>SUP. COMPROM.</u> <u>(ha)</u>	<u>SUP. CUMPLE</u> <u>(ha)</u>
170000002968183	18-057-063-00008-0001	5000	CEBADA-SIN VARIEDAD	S	1,19	0,00
170000002968155	18-057-063-00210-0001	20902	BARBECHO TRADICIONAL-CON CUBIERTA VEGETAL	S	4,74	0,00
170000002968167	18-057-064-00041-0001	5000	CEBADA-SIN VARIEDAD	S	0,85	0,00
-30739	18-057-064-00042-0002	5000	CEBADA-SIN VARIEDAD	S	4,51	0,00
170000002968168	18-057-064-00042-0002	20902	BARBECHO TRADICIONAL-CON CUBIERTA VEGETAL	S	3,06	0,00
170000002968166	18-057-064-00043-0001	20902	BARBECHO TRADICIONAL-CON CUBIERTA VEGETAL	S	1,44	0,00
170000002968178	18-057-064-00044-0001	20902	BARBECHO TRADICIONAL-CON CUBIERTA VEGETAL	S	0,73	0,00
170000002968160	18-057-064-00045-0001	20902	BARBECHO TRADICIONAL-CON CUBIERTA VEGETAL	S	0,06	0,00
170000002968161	18-057-064-00060-0001	20902	BARBECHO TRADICIONAL-CON CUBIERTA VEGETAL	S	1,08	0,00
-30456	18-084-005-00786-0001	8000	AVENA-SIN VARIEDAD	S	0,02	0,00
-30455	18-084-005-00786-0001	8000	AVENA-SIN VARIEDAD	S	0,02	0,00
170000002968186	18-084-005-00786-0001	8000	AVENA-SIN VARIEDAD	S	3,36	0,00
170000002968146	18-084-005-00787-0001	8000	AVENA-SIN VARIEDAD	S	1,62	0,00
170000002968149	18-084-005-00788-0001	8000	AVENA-SIN VARIEDAD	S	1,73	0,00
170000002968144	18-084-005-00789-0001	8000	AVENA-SIN VARIEDAD	S	0,28	0,00
170000002968169	18-084-005-01066-0002	20902	BARBECHO TRADICIONAL-CON CUBIERTA VEGETAL	S	1,76	0,00
170000002968170	18-084-005-01068-0001	20902	BARBECHO TRADICIONAL-CON CUBIERTA VEGETAL	S	3,98	0,00
170000002968179	18-084-005-01073-0003	20902	BARBECHO TRADICIONAL-CON CUBIERTA VEGETAL	S	1,72	0,00
170000002968171	18-084-005-01077-0004	20902	BARBECHO TRADICIONAL-CON CUBIERTA VEGETAL	S	2,16	0,00
170000002968175	18-084-006-00337-0001	20902	BARBECHO TRADICIONAL-CON CUBIERTA VEGETAL	S	1,16	0,00
170000002968181	18-084-006-00356-0001	20902	BARBECHO TRADICIONAL-CON CUBIERTA VEGETAL	S	1,85	0,00
170000002968182	18-084-006-00357-0001	20902	BARBECHO TRADICIONAL-CON CUBIERTA VEGETAL	S	0,64	0,00

<u>REF.</u>	<u>REFERENCIA SIGPAC</u>	<u>CULTIVO</u>	<u>DESCRIPCIÓN CULTIVO</u>	<u>S/R</u>	<u>SUP. COMPROM.</u> <u>(ha)</u>	<u>SUP. CUMPLE</u> <u>(ha)</u>
170000002968156	18-084-006-00362-0001	8000	AVENA-SIN VARIEDAD	S	1,21	0,00
170000002968173	18-084-006-00366-0001	20902	BARBECHO TRADICIONAL-CON CUBIERTA VEGETAL	S	0,17	0,00
170000002968154	18-084-006-00367-0004	8000	AVENA-SIN VARIEDAD	S	1,46	0,00
170000002968177	18-084-006-00371-0001	20902	BARBECHO TRADICIONAL-CON CUBIERTA VEGETAL	S	1,39	0,00
170000002968164	18-084-006-00376-0002	8000	AVENA-SIN VARIEDAD	S	2,07	0,00
170000002968165	18-084-006-00377-0001	8000	AVENA-SIN VARIEDAD	S	2,73	0,00
170000002968176	18-084-006-00390-0001	8000	AVENA-SIN VARIEDAD	S	2,86	0,00
170000002968148	18-084-006-00390-0002	8000	AVENA-SIN VARIEDAD	S	1,28	0,00
170000002968142	18-084-006-00401-0001	8000	AVENA-SIN VARIEDAD	S	1,00	0,00
170000002968143	18-084-006-00402-0001	8000	AVENA-SIN VARIEDAD	S	0,87	0,00
170000002968180	18-084-006-00441-0001	8000	AVENA-SIN VARIEDAD	S	4,19	0,00
170000002968151	18-084-007-00020-0002	20902	BARBECHO TRADICIONAL-CON CUBIERTA VEGETAL	S	4,04	0,00
170000002968145	18-084-007-00191-0001	5000	CEBADA-SIN VARIEDAD	S	1,80	0,00
170000002968184	18-084-007-00192-0001	5000	CEBADA-SIN VARIEDAD	S	0,58	0,00
170000002968162	18-084-007-00270-0001	8000	AVENA-SIN VARIEDAD	S	3,57	0,00
170000002968163	18-084-007-00280-0001	20902	BARBECHO TRADICIONAL-CON CUBIERTA VEGETAL	S	1,20	0,00
170000002968188	18-084-007-00281-0001	20902	BARBECHO TRADICIONAL-CON CUBIERTA VEGETAL	S	5,18	0,00
170000002968187	18-084-007-00292-0001	8000	AVENA-SIN VARIEDAD	S	4,02	0,00
170000002968159	18-084-007-00299-0001	20902	BARBECHO TRADICIONAL-CON CUBIERTA VEGETAL	S	1,76	0,00
170000002968153	18-084-007-00350-0001	5000	CEBADA-SIN VARIEDAD	S	3,01	0,00
170000002968157	18-084-007-00375-0001	8000	AVENA-SIN VARIEDAD	S	2,61	0,00
170000002968185	18-084-007-00397-0001	5000	CEBADA-SIN VARIEDAD	S	3,14	0,00
170000002968158	18-084-007-00436-0011	20902	BARBECHO TRADICIONAL-CON CUBIERTA VEGETAL	S	1,06	0,00
170000002968152	18-084-007-00436-0012	20902	BARBECHO TRADICIONAL-CON CUBIERTA VEGETAL	S	1,29	0,00
170000002968150	18-149-022-00023-0001	20902	BARBECHO TRADICIONAL-CON CUBIERTA VEGETAL	S	5,65	0,00
170000002968147	18-149-023-00017-0003	5000	CEBADA-SIN VARIEDAD	S	5,51	0,00

Porcentaje de superficie determinada en zonas vulnerables a la contaminación por nitratos**PUNTOS:** 0,00 0.0%

<u>REF.</u>	<u>REFERENCIA SIGPAC</u>	<u>CULTIVO</u>	<u>DESCRIPCIÓN CULTIVO</u>	<u>S/R</u>	<u>SUP. COMPROM.</u> <u>(ha)</u>	<u>SUP. CUMPLE</u> <u>(ha)</u>
170000002968183	18-057-063-00008-0001	5000	CEBADA-SIN VARIEDAD	S	1,19	0,00
170000002968155	18-057-063-00210-0001	20902	BARBECHO TRADICIONAL-CON CUBIERTA VEGETAL	S	4,74	0,00
170000002968167	18-057-064-00041-0001	5000	CEBADA-SIN VARIEDAD	S	0,85	0,00
-30739	18-057-064-00042-0002	5000	CEBADA-SIN VARIEDAD	S	4,51	0,00
170000002968168	18-057-064-00042-0002	20902	BARBECHO TRADICIONAL-CON CUBIERTA VEGETAL	S	3,06	0,00
170000002968166	18-057-064-00043-0001	20902	BARBECHO TRADICIONAL-CON CUBIERTA VEGETAL	S	1,44	0,00
170000002968178	18-057-064-00044-0001	20902	BARBECHO TRADICIONAL-CON CUBIERTA VEGETAL	S	0,73	0,00
170000002968160	18-057-064-00045-0001	20902	BARBECHO TRADICIONAL-CON CUBIERTA VEGETAL	S	0,06	0,00
170000002968161	18-057-064-00060-0001	20902	BARBECHO TRADICIONAL-CON CUBIERTA VEGETAL	S	1,08	0,00
170000002968186	18-084-005-00786-0001	8000	AVENA-SIN VARIEDAD	S	3,36	0,00
-30455	18-084-005-00786-0001	8000	AVENA-SIN VARIEDAD	S	0,02	0,00
-30456	18-084-005-00786-0001	8000	AVENA-SIN VARIEDAD	S	0,02	0,00
170000002968146	18-084-005-00787-0001	8000	AVENA-SIN VARIEDAD	S	1,62	0,00
170000002968149	18-084-005-00788-0001	8000	AVENA-SIN VARIEDAD	S	1,73	0,00
170000002968144	18-084-005-00789-0001	8000	AVENA-SIN VARIEDAD	S	0,28	0,00
170000002968169	18-084-005-01066-0002	20902	BARBECHO TRADICIONAL-CON CUBIERTA VEGETAL	S	1,76	0,00
170000002968170	18-084-005-01068-0001	20902	BARBECHO TRADICIONAL-CON CUBIERTA VEGETAL	S	3,98	0,00
170000002968179	18-084-005-01073-0003	20902	BARBECHO TRADICIONAL-CON CUBIERTA VEGETAL	S	1,72	0,00

<u>REF.</u>	<u>REFERENCIA SIGPAC</u>	<u>CULTIVO</u>	<u>DESCRIPCIÓN CULTIVO</u>	<u>S/R</u>	<u>SUP. COMPROM.</u> <u>(ha)</u>	<u>SUP. CUMPLE</u> <u>(ha)</u>
170000002968171	18-084-005-01077-0004	20902	BARBECHO TRADICIONAL-CON CUBIERTA VEGETAL	S	2,16	0,00
170000002968175	18-084-006-00337-0001	20902	BARBECHO TRADICIONAL-CON CUBIERTA VEGETAL	S	1,16	0,00
170000002968181	18-084-006-00356-0001	20902	BARBECHO TRADICIONAL-CON CUBIERTA VEGETAL	S	1,85	0,00
170000002968182	18-084-006-00357-0001	20902	BARBECHO TRADICIONAL-CON CUBIERTA VEGETAL	S	0,64	0,00
170000002968156	18-084-006-00362-0001	8000	AVENA-SIN VARIEDAD	S	1,21	0,00
170000002968173	18-084-006-00366-0001	20902	BARBECHO TRADICIONAL-CON CUBIERTA VEGETAL	S	0,17	0,00
170000002968154	18-084-006-00367-0004	8000	AVENA-SIN VARIEDAD	S	1,46	0,00
170000002968177	18-084-006-00371-0001	20902	BARBECHO TRADICIONAL-CON CUBIERTA VEGETAL	S	1,39	0,00
170000002968164	18-084-006-00376-0002	8000	AVENA-SIN VARIEDAD	S	2,07	0,00
170000002968165	18-084-006-00377-0001	8000	AVENA-SIN VARIEDAD	S	2,73	0,00
170000002968176	18-084-006-00390-0001	8000	AVENA-SIN VARIEDAD	S	2,86	0,00
170000002968148	18-084-006-00390-0002	8000	AVENA-SIN VARIEDAD	S	1,28	0,00
170000002968142	18-084-006-00401-0001	8000	AVENA-SIN VARIEDAD	S	1,00	0,00
170000002968143	18-084-006-00402-0001	8000	AVENA-SIN VARIEDAD	S	0,87	0,00
170000002968180	18-084-006-00441-0001	8000	AVENA-SIN VARIEDAD	S	4,19	0,00
170000002968151	18-084-007-00020-0002	20902	BARBECHO TRADICIONAL-CON CUBIERTA VEGETAL	S	4,04	0,00
170000002968145	18-084-007-00191-0001	5000	CEBADA-SIN VARIEDAD	S	1,80	0,00
170000002968184	18-084-007-00192-0001	5000	CEBADA-SIN VARIEDAD	S	0,58	0,00
170000002968162	18-084-007-00270-0001	8000	AVENA-SIN VARIEDAD	S	3,57	0,00
170000002968163	18-084-007-00280-0001	20902	BARBECHO TRADICIONAL-CON CUBIERTA VEGETAL	S	1,20	0,00
170000002968188	18-084-007-00281-0001	20902	BARBECHO TRADICIONAL-CON CUBIERTA VEGETAL	S	5,18	0,00
170000002968187	18-084-007-00292-0001	8000	AVENA-SIN VARIEDAD	S	4,02	0,00
170000002968159	18-084-007-00299-0001	20902	BARBECHO TRADICIONAL-CON CUBIERTA VEGETAL	S	1,76	0,00
170000002968153	18-084-007-00350-0001	5000	CEBADA-SIN VARIEDAD	S	3,01	0,00
170000002968157	18-084-007-00375-0001	8000	AVENA-SIN VARIEDAD	S	2,61	0,00
170000002968185	18-084-007-00397-0001	5000	CEBADA-SIN VARIEDAD	S	3,14	0,00
170000002968158	18-084-007-00436-0011	20902	BARBECHO TRADICIONAL-CON CUBIERTA VEGETAL	S	1,06	0,00
170000002968152	18-084-007-00436-0012	20902	BARBECHO TRADICIONAL-CON CUBIERTA VEGETAL	S	1,29	0,00
170000002968150	18-149-022-00023-0001	20902	BARBECHO TRADICIONAL-CON CUBIERTA VEGETAL	S	5,65	0,00
170000002968147	18-149-023-00017-0003	5000	CEBADA-SIN VARIEDAD	S	5,51	0,00

Pendiente media de la explotación

PUNTOS: 1,00 3.9%

<u>REF.</u>	<u>REFERENCIA SIGPAC</u>	<u>CULTIVO</u>	<u>DESCRIPCIÓN CULTIVO</u>	<u>S/R</u>	<u>PENDIENTE MEDIA (%)</u>	<u>SUP. COMPROM.</u> <u>(ha)</u>
170000002968183	18-057-063-00008-0001	5000	CEBADA-SIN VARIEDAD	S	7,09	1,19
170000002968155	18-057-063-00210-0001	20902	BARBECHO TRADICIONAL-CON CUBIERTA VEGETAL	S	3,01	4,74
170000002968167	18-057-064-00041-0001	5000	CEBADA-SIN VARIEDAD	S	4,03	0,85
-30739	18-057-064-00042-0002	5000	CEBADA-SIN VARIEDAD	S	7,03	4,51
170000002968168	18-057-064-00042-0002	20902	BARBECHO TRADICIONAL-CON CUBIERTA VEGETAL	S	7,03	3,06
170000002968166	18-057-064-00043-0001	20902	BARBECHO TRADICIONAL-CON CUBIERTA VEGETAL	S	7,57	1,44
170000002968178	18-057-064-00044-0001	20902	BARBECHO TRADICIONAL-CON CUBIERTA VEGETAL	S	8,66	0,73
170000002968160	18-057-064-00045-0001	20902	BARBECHO TRADICIONAL-CON CUBIERTA VEGETAL	S	6,96	0,06
170000002968161	18-057-064-00060-0001	20902	BARBECHO TRADICIONAL-CON CUBIERTA VEGETAL	S	8,13	1,08
-30455	18-084-005-00786-0001	8000	AVENA-SIN VARIEDAD	S	5,88	0,02
-30456	18-084-005-00786-0001	8000	AVENA-SIN VARIEDAD	S	5,88	0,02
170000002968186	18-084-005-00786-0001	8000	AVENA-SIN VARIEDAD	S	5,88	3,36
170000002968146	18-084-005-00787-0001	8000	AVENA-SIN VARIEDAD	S	8,23	1,62

REF.	REFERENCIA SIGPAC	CULTIVO	DESCRIPCIÓN CULTIVO	S/R	PENDIENTE		SUP.
					MEDIA (%)	COMPROM.	(ha)
170000002968149	18-084-005-00788-0001	8000	AVENA-SIN VARIEDAD	S	8,36		1,73
170000002968144	18-084-005-00789-0001	8000	AVENA-SIN VARIEDAD	S	8,81		0,28
170000002968169	18-084-005-01066-0002	20902	BARBECHO TRADICIONAL-CON CUBIERTA VEGETAL	S	3,13		1,76
170000002968170	18-084-005-01068-0001	20902	BARBECHO TRADICIONAL-CON CUBIERTA VEGETAL	S	2,46		3,98
170000002968179	18-084-005-01073-0003	20902	BARBECHO TRADICIONAL-CON CUBIERTA VEGETAL	S	2,60		1,72
170000002968171	18-084-005-01077-0004	20902	BARBECHO TRADICIONAL-CON CUBIERTA VEGETAL	S	3,04		2,16
170000002968175	18-084-006-00337-0001	20902	BARBECHO TRADICIONAL-CON CUBIERTA VEGETAL	S	1,10		1,16
170000002968181	18-084-006-00356-0001	20902	BARBECHO TRADICIONAL-CON CUBIERTA VEGETAL	S	1,70		1,85
170000002968182	18-084-006-00357-0001	20902	BARBECHO TRADICIONAL-CON CUBIERTA VEGETAL	S	2,00		0,64
170000002968156	18-084-006-00362-0001	8000	AVENA-SIN VARIEDAD	S	2,44		1,21
170000002968173	18-084-006-00366-0001	20902	BARBECHO TRADICIONAL-CON CUBIERTA VEGETAL	S	1,22		0,17
170000002968154	18-084-006-00367-0004	8000	AVENA-SIN VARIEDAD	S	2,99		1,46
170000002968177	18-084-006-00371-0001	20902	BARBECHO TRADICIONAL-CON CUBIERTA VEGETAL	S	1,23		1,39
170000002968164	18-084-006-00376-0002	8000	AVENA-SIN VARIEDAD	S	1,41		2,07
170000002968165	18-084-006-00377-0001	8000	AVENA-SIN VARIEDAD	S	1,97		2,73
170000002968176	18-084-006-00390-0001	8000	AVENA-SIN VARIEDAD	S	2,16		2,86
170000002968148	18-084-006-00390-0002	8000	AVENA-SIN VARIEDAD	S	1,82		1,28
170000002968142	18-084-006-00401-0001	8000	AVENA-SIN VARIEDAD	S	1,51		1,00
170000002968143	18-084-006-00402-0001	8000	AVENA-SIN VARIEDAD	S	1,79		0,87
170000002968180	18-084-006-00441-0001	8000	AVENA-SIN VARIEDAD	S	2,60		4,19
170000002968151	18-084-007-00020-0002	20902	BARBECHO TRADICIONAL-CON CUBIERTA VEGETAL	S	3,01		4,04
170000002968145	18-084-007-00191-0001	5000	CEBADA-SIN VARIEDAD	S	1,82		1,80
170000002968184	18-084-007-00192-0001	5000	CEBADA-SIN VARIEDAD	S	2,94		0,58
170000002968162	18-084-007-00270-0001	8000	AVENA-SIN VARIEDAD	S	1,99		3,57
170000002968163	18-084-007-00280-0001	20902	BARBECHO TRADICIONAL-CON CUBIERTA VEGETAL	S	1,96		1,20
170000002968188	18-084-007-00281-0001	20902	BARBECHO TRADICIONAL-CON CUBIERTA VEGETAL	S	3,39		5,18
170000002968187	18-084-007-00292-0001	8000	AVENA-SIN VARIEDAD	S	3,68		4,02
170000002968159	18-084-007-00299-0001	20902	BARBECHO TRADICIONAL-CON CUBIERTA VEGETAL	S	1,55		1,76
170000002968153	18-084-007-00350-0001	5000	CEBADA-SIN VARIEDAD	S	3,75		3,01
170000002968157	18-084-007-00375-0001	8000	AVENA-SIN VARIEDAD	S	4,42		2,61
170000002968185	18-084-007-00397-0001	5000	CEBADA-SIN VARIEDAD	S	3,97		3,14
170000002968158	18-084-007-00436-0011	20902	BARBECHO TRADICIONAL-CON CUBIERTA VEGETAL	S	9,18		1,06
170000002968152	18-084-007-00436-0012	20902	BARBECHO TRADICIONAL-CON CUBIERTA VEGETAL	S	9,72		1,29
170000002968150	18-149-022-00023-0001	20902	BARBECHO TRADICIONAL-CON CUBIERTA VEGETAL	S	3,29		5,65
170000002968147	18-149-023-00017-0003	5000	CEBADA-SIN VARIEDAD	S	5,58		5,51

Porcentaje de Superficie de la explotación en municipios con más del 40 por ciento de su superficie agraria dentro de la Zona de desertificación

PUNTOS: 6,00 100.0%

REF.	REFERENCIA SIGPAC	CULTIVO	DESCRIPCIÓN CULTIVO	S/R	PUNTOS	
					SUP. COMPROM.	SUP. CUMPLE
					(ha)	(ha)
170000002968183	18-057-063-00008-0001	5000	CEBADA-SIN VARIEDAD	S	1,19	1,19
170000002968155	18-057-063-00210-0001	20902	BARBECHO TRADICIONAL-CON CUBIERTA VEGETAL	S	4,74	4,74
170000002968167	18-057-064-00041-0001	5000	CEBADA-SIN VARIEDAD	S	0,85	0,85
-30739	18-057-064-00042-0002	5000	CEBADA-SIN VARIEDAD	S	4,51	4,51
170000002968168	18-057-064-00042-0002	20902	BARBECHO TRADICIONAL-CON CUBIERTA VEGETAL	S	3,06	3,06
170000002968166	18-057-064-00043-0001	20902	BARBECHO TRADICIONAL-CON CUBIERTA VEGETAL	S	1,44	1,44
170000002968178	18-057-064-00044-0001	20902	BARBECHO TRADICIONAL-CON CUBIERTA VEGETAL	S	0,73	0,73

<u>REF.</u>	<u>REFERENCIA SIGPAC</u>	<u>CULTIVO</u>	<u>DESCRIPCIÓN CULTIVO</u>	<u>S/R</u>	<u>SUP. COMPROM.</u> <u>(ha)</u>	<u>SUP. CUMPLE</u> <u>(ha)</u>
170000002968160	18-057-064-00045-0001	20902	BARBECHO TRADICIONAL-CON CUBIERTA VEGETAL	S	0,06	0,06
170000002968161	18-057-064-00060-0001	20902	BARBECHO TRADICIONAL-CON CUBIERTA VEGETAL	S	1,08	1,08
-30455	18-084-005-00786-0001	8000	AVENA-SIN VARIEDAD	S	0,02	0,02
-30456	18-084-005-00786-0001	8000	AVENA-SIN VARIEDAD	S	0,02	0,02
170000002968186	18-084-005-00786-0001	8000	AVENA-SIN VARIEDAD	S	3,36	3,36
170000002968146	18-084-005-00787-0001	8000	AVENA-SIN VARIEDAD	S	1,62	1,62
170000002968149	18-084-005-00788-0001	8000	AVENA-SIN VARIEDAD	S	1,73	1,73
170000002968144	18-084-005-00789-0001	8000	AVENA-SIN VARIEDAD	S	0,28	0,28
170000002968169	18-084-005-01066-0002	20902	BARBECHO TRADICIONAL-CON CUBIERTA VEGETAL	S	1,76	1,76
170000002968170	18-084-005-01068-0001	20902	BARBECHO TRADICIONAL-CON CUBIERTA VEGETAL	S	3,98	3,98
170000002968179	18-084-005-01073-0003	20902	BARBECHO TRADICIONAL-CON CUBIERTA VEGETAL	S	1,72	1,72
170000002968171	18-084-005-01077-0004	20902	BARBECHO TRADICIONAL-CON CUBIERTA VEGETAL	S	2,16	2,16
170000002968175	18-084-006-00337-0001	20902	BARBECHO TRADICIONAL-CON CUBIERTA VEGETAL	S	1,16	1,16
170000002968181	18-084-006-00356-0001	20902	BARBECHO TRADICIONAL-CON CUBIERTA VEGETAL	S	1,85	1,85
170000002968182	18-084-006-00357-0001	20902	BARBECHO TRADICIONAL-CON CUBIERTA VEGETAL	S	0,64	0,64
170000002968156	18-084-006-00362-0001	8000	AVENA-SIN VARIEDAD	S	1,21	1,21
170000002968173	18-084-006-00366-0001	20902	BARBECHO TRADICIONAL-CON CUBIERTA VEGETAL	S	0,17	0,17
170000002968154	18-084-006-00367-0004	8000	AVENA-SIN VARIEDAD	S	1,46	1,46
170000002968177	18-084-006-00371-0001	20902	BARBECHO TRADICIONAL-CON CUBIERTA VEGETAL	S	1,39	1,39
170000002968164	18-084-006-00376-0002	8000	AVENA-SIN VARIEDAD	S	2,07	2,07
170000002968165	18-084-006-00377-0001	8000	AVENA-SIN VARIEDAD	S	2,73	2,73
170000002968176	18-084-006-00390-0001	8000	AVENA-SIN VARIEDAD	S	2,86	2,86
170000002968148	18-084-006-00390-0002	8000	AVENA-SIN VARIEDAD	S	1,28	1,28
170000002968142	18-084-006-00401-0001	8000	AVENA-SIN VARIEDAD	S	1,00	1,00
170000002968143	18-084-006-00402-0001	8000	AVENA-SIN VARIEDAD	S	0,87	0,87
170000002968180	18-084-006-00441-0001	8000	AVENA-SIN VARIEDAD	S	4,19	4,19
170000002968151	18-084-007-00020-0002	20902	BARBECHO TRADICIONAL-CON CUBIERTA VEGETAL	S	4,04	4,04
170000002968145	18-084-007-00191-0001	5000	CEBADA-SIN VARIEDAD	S	1,80	1,80
170000002968184	18-084-007-00192-0001	5000	CEBADA-SIN VARIEDAD	S	0,58	0,58
170000002968162	18-084-007-00270-0001	8000	AVENA-SIN VARIEDAD	S	3,57	3,57
170000002968163	18-084-007-00280-0001	20902	BARBECHO TRADICIONAL-CON CUBIERTA VEGETAL	S	1,20	1,20
170000002968188	18-084-007-00281-0001	20902	BARBECHO TRADICIONAL-CON CUBIERTA VEGETAL	S	5,18	5,18
170000002968187	18-084-007-00292-0001	8000	AVENA-SIN VARIEDAD	S	4,02	4,02
170000002968159	18-084-007-00299-0001	20902	BARBECHO TRADICIONAL-CON CUBIERTA VEGETAL	S	1,76	1,76
170000002968153	18-084-007-00350-0001	5000	CEBADA-SIN VARIEDAD	S	3,01	3,01
170000002968157	18-084-007-00375-0001	8000	AVENA-SIN VARIEDAD	S	2,61	2,61
170000002968185	18-084-007-00397-0001	5000	CEBADA-SIN VARIEDAD	S	3,14	3,14
170000002968158	18-084-007-00436-0011	20902	BARBECHO TRADICIONAL-CON CUBIERTA VEGETAL	S	1,06	1,06
170000002968152	18-084-007-00436-0012	20902	BARBECHO TRADICIONAL-CON CUBIERTA VEGETAL	S	1,29	1,29
170000002968150	18-149-022-00023-0001	20902	BARBECHO TRADICIONAL-CON CUBIERTA VEGETAL	S	5,65	5,65
170000002968147	18-149-023-00017-0003	5000	CEBADA-SIN VARIEDAD	S	5,51	5,51



<u>APELLIDOS Y NOMBRE / RAZÓN SOCIAL</u>	<u>NIF</u>	<u>EXPEDIENTE</u>	<u>SUP. COMPROMETIDA (ha)</u>
CAÑADAS CASTILLO MARIA JOSE	***3289*	1085986	0
<u>RESOLUCIÓN</u>			
INADMITIDO			

INCIDENCIAS**INCIDENCIA DESCRIPCIÓN**

85000	No inscrito en un organismo de control y certificación ecológico (artículo 5-1 c), Orden 26 mayo 2015)
85001	El recinto declarado no cumple con las normas de producción ecológica (artículo 5-1 e), Orden 26 mayo 2015) Ref:1700000006377086 Recinto:18-057-006-00076-001 Cultivo:104000 ALMENDROS-SIN VARIEDAD Secano Ref:1700000006377087 Recinto:18-057-008-00267-001 Cultivo:104000 ALMENDROS-SIN VARIEDAD Secano Ref:1700000006377088 Recinto:18-057-009-00055-001 Cultivo:104000 ALMENDROS-SIN VARIEDAD Secano Ref:1700000006377089 Recinto:18-057-012-00120-004 Cultivo:104000 ALMENDROS-SIN VARIEDAD Secano
85018	Expendiente sin grupos de pago válidos

RESUMEN CRITERIOS DE SELECCIÓN

11.2.1.1 Mantenimiento de prácticas y métodos de agricultura ecológica: Cultivos permanentes distintos de olivar - Conv 2018. PUNTOS: 0,00

	<u>PUNTOS</u>	<u>CUMPLE</u>
Porcentaje de superficie determinada en Red Natura 2000	0,00	0.0%
Porcentaje de superficie determinada situada en zonas RAMSAR	0,00	0.0%
Porcentaje de superficie determinada en zonas vulnerables a la contaminación por nitratos	0,00	0.0%
Pendiente media de la explotación	0,00	0.0%
Porcentaje de Superficie de la explotación en municipios con más del 40 por ciento de su superficie agraria dentro de la Zona de desertificación	0,00	0.0%

DETALLE CRITERIOS DE SELECCIÓN

11.2.1.1 Mantenimiento de prácticas y métodos de agricultura ecológica: Cultivos permanentes distintos de olivar - Conv 2018. PUNTOS: 0,00

Porcentaje de superficie determinada en Red Natura 2000	PUNTOS:	0,00	0.0%
Porcentaje de superficie determinada situada en zonas RAMSAR	PUNTOS:	0,00	0.0%
Porcentaje de superficie determinada en zonas vulnerables a la contaminación por nitratos	PUNTOS:	0,00	0.0%
Pendiente media de la explotación	PUNTOS:	0,00	0.0%
Porcentaje de Superficie de la explotación en municipios con más del 40 por ciento de su superficie agraria dentro de la Zona de desertificación	PUNTOS:	0,00	0.0%



<u>APELLIDOS Y NOMBRE / RAZÓN SOCIAL</u>	<u>NIF</u>	<u>EXPEDIENTE</u>	<u>SUP. COMPROMETIDA (ha)</u>
CAÑADAS CASTILLO ROSA CLARA	***6065*	1056525	0
RESOLUCIÓN			
INADMITIDO			

INCIDENCIAS

INCIDENCIA DESCRIPCIÓN

85000	No inscrito en un organismo de control y certificación ecológico (artículo 5-1 c), Orden 26 mayo 2015)
85001	El recinto declarado no cumple con las normas de producción ecológica (artículo 5-1 e), Orden 26 mayo 2015) Ref:1700000006036395 Recinto:18-057-008-00267-001 Cultivo:104000 ALMENDROS-SIN VARIEDAD Secano Ref:1700000006036402 Recinto:18-057-008-00271-001 Cultivo:104000 ALMENDROS-SIN VARIEDAD Secano Ref:1700000006036397 Recinto:18-057-008-00273-001 Cultivo:104000 ALMENDROS-SIN VARIEDAD Secano Ref:1700000006036398 Recinto:18-057-008-00286-001 Cultivo:104000 ALMENDROS-SIN VARIEDAD Secano Ref:1700000006036399 Recinto:18-057-008-00287-001 Cultivo:104000 ALMENDROS-SIN VARIEDAD Secano Ref:1700000006036400 Recinto:18-057-008-00288-001 Cultivo:104000 ALMENDROS-SIN VARIEDAD Secano Ref:1700000006036401 Recinto:18-057-008-09008-003 Cultivo:104000 ALMENDROS-SIN VARIEDAD Secano Ref:1700000006036404 Recinto:18-057-009-00083-001 Cultivo:104000 ALMENDROS-SIN VARIEDAD Secano Ref:1700000006036403 Recinto:18-057-009-00089-001 Cultivo:104000 ALMENDROS-SIN VARIEDAD Secano Ref:1700000006036396 Recinto:18-057-012-00120-004 Cultivo:104000 ALMENDROS-SIN VARIEDAD Secano
85018	Expendiente sin grupos de pago válidos

RESUMEN CRITERIOS DE SELECCIÓN

11.2.1.1 Mantenimiento de prácticas y métodos de agricultura ecológica: Cultivos permanentes distintos de olivar - Conv 2018. PUNTOS: 0,00

	<u>PUNTOS</u>	<u>CUMPLE</u>
Porcentaje de superficie determinada en Red Natura 2000	0,00	0.0%
Porcentaje de superficie determinada situada en zonas RAMSAR	0,00	0.0%
Porcentaje de superficie determinada en zonas vulnerables a la contaminación por nitratos	0,00	0.0%
Pendiente media de la explotación	0,00	0.0%
Porcentaje de Superficie de la explotación en municipios con más del 40 por ciento de su superficie agraria dentro de la Zona de desertificación	0,00	0.0%

DETALLE CRITERIOS DE SELECCIÓN

11.2.1.1 Mantenimiento de prácticas y métodos de agricultura ecológica: Cultivos permanentes distintos de olivar - Conv 2018. PUNTOS: 0,00

Porcentaje de superficie determinada en Red Natura 2000	PUNTOS: 0,00	0.0%
Porcentaje de superficie determinada situada en zonas RAMSAR	PUNTOS: 0,00	0.0%
Porcentaje de superficie determinada en zonas vulnerables a la contaminación por nitratos	PUNTOS: 0,00	0.0%
Pendiente media de la explotación	PUNTOS: 0,00	0.0%
Porcentaje de Superficie de la explotación en municipios con más del 40 por ciento de su superficie agraria dentro de la Zona de desertificación	PUNTOS: 0,00	0.0%



<u>APELLIDOS Y NOMBRE / RAZÓN SOCIAL</u>	<u>NIF</u>	<u>EXPEDIENTE</u>	<u>SUP. COMPROMETIDA</u>		
CAÑADAS GARCIA MARIA	****7661*	1153955	<u>(ha)</u>		
RESOLUCIÓN					
ADMITIDO					
IMPORTES POR ANUALIDAD					
	<u>2018</u>	<u>2019</u>	<u>2020</u>	<u>2021</u>	<u>2022</u>
IMPORTE MÁXIMO SUBVENCIONABLE	1.022,82 €	1.022,82 €	1.022,82 €	1.022,82 €	1.022,82 €
IMPORTE MEDIO DE TRANSFERENCIA (€/ha)	216,24 €	216,24 €	216,24 €	216,24 €	216,24 €

DETALLE IMPORTES POR ANUALIDAD

<u>GRUPOS DE CULTIVO ADMITIDOS</u>	<u>SUP. COMPROM.</u>	<u>2018</u>	<u>2019</u>	<u>2020</u>	<u>2021</u>	<u>2022</u>
	<u>(ha)</u>					
FRUTALES SECANO	4,73	1.022,82 €	1.022,82 €	1.022,82 €	1.022,82 €	1.022,82 €

RECINTOS COMPROMETIDOS

<u>REF.</u>	<u>REFERENCIA SIGPAC</u>	<u>CULTIVO DESCRIPCIÓN CULTIVO</u>	<u>S/R</u>	<u>PEND. MEDIA</u>	<u>SUP. DEC. ADMIN.</u>	<u>NU SUP. CERT.</u>	<u>SUP. CAMPO</u>	<u>SUP. COMPROM.</u>
				<u>(%)</u>	<u>(ha)</u>	<u>(ha)</u>	<u>(ha)</u>	<u>(ha)</u>
1700000006933210	18-057-011-00003-0003	104000 ALMENDROS-SIN VARIEDAD	S	7,72	3,67	3,67		3,67
1700000006933211	18-057-011-00001-0007	104000 ALMENDROS-SIN VARIEDAD	S	8,95	0,61	0,61		0,61
1700000006933209	18-057-011-00001-0004	104000 ALMENDROS-SIN VARIEDAD	S	13,21	0,45	0,45		0,45

RESUMEN CRITERIOS DE SELECCIÓN

11.2.1.1 Mantenimiento de prácticas y métodos de agricultura ecológica: Cultivos permanentes distintos de olivar - Conv 2018. PUNTOS: 8,00

	<u>PUNTOS</u>	<u>CUMPLE</u>
Porcentaje de superficie determinada en Red Natura 2000	0,00	0.0%
Porcentaje de superficie determinada situada en zonas RAMSAR	0,00	0.0%
Porcentaje de superficie determinada en zonas vulnerables a la contaminación por nitratos	0,00	0.0%
Pendiente media de la explotación	2,00	8.4%
Porcentaje de Superficie de la explotación en municipios con más del 40 por ciento de su superficie agraria dentro de la Zona de desertificación	6,00	100.0%



DETALLE CRITERIOS DE SELECCIÓN**11.2.1.1 Mantenimiento de prácticas y métodos de agricultura ecológica: Cultivos permanentes distintos de olivar - Conv 2018.****PUNTOS: 8,00****Porcentaje de superficie determinada en Red Natura 2000****PUNTOS: 0,00 0.0%**

<u>REF.</u>	<u>REFERENCIA SIGPAC</u>	<u>CULTIVO</u>	<u>DESCRIPCIÓN CULTIVO</u>	<u>S/R</u>	<u>SUP. COMPROM.</u> <u>(ha)</u>	<u>SUP. CUMPLE</u> <u>(ha)</u>
170000006933209	18-057-011-00001-0004	104000	ALMENDROS-SIN VARIEDAD	S	0,45	0,00
1700000006933211	18-057-011-00001-0007	104000	ALMENDROS-SIN VARIEDAD	S	0,61	0,00
1700000006933210	18-057-011-00003-0003	104000	ALMENDROS-SIN VARIEDAD	S	3,67	0,00

Porcentaje de superficie determinada situada en zonas RAMSAR**PUNTOS: 0,00 0.0%**

<u>REF.</u>	<u>REFERENCIA SIGPAC</u>	<u>CULTIVO</u>	<u>DESCRIPCIÓN CULTIVO</u>	<u>S/R</u>	<u>SUP. COMPROM.</u> <u>(ha)</u>	<u>SUP. CUMPLE</u> <u>(ha)</u>
1700000006933209	18-057-011-00001-0004	104000	ALMENDROS-SIN VARIEDAD	S	0,45	0,00
1700000006933211	18-057-011-00001-0007	104000	ALMENDROS-SIN VARIEDAD	S	0,61	0,00
1700000006933210	18-057-011-00003-0003	104000	ALMENDROS-SIN VARIEDAD	S	3,67	0,00

Porcentaje de superficie determinada en zonas vulnerables a la contaminación por nitratos**PUNTOS: 0,00 0.0%**

<u>REF.</u>	<u>REFERENCIA SIGPAC</u>	<u>CULTIVO</u>	<u>DESCRIPCIÓN CULTIVO</u>	<u>S/R</u>	<u>SUP. COMPROM.</u> <u>(ha)</u>	<u>SUP. CUMPLE</u> <u>(ha)</u>
1700000006933209	18-057-011-00001-0004	104000	ALMENDROS-SIN VARIEDAD	S	0,45	0,00
1700000006933211	18-057-011-00001-0007	104000	ALMENDROS-SIN VARIEDAD	S	0,61	0,00
1700000006933210	18-057-011-00003-0003	104000	ALMENDROS-SIN VARIEDAD	S	3,67	0,00

Pendiente media de la explotación**PUNTOS: 2,00 8.4%**

<u>REF.</u>	<u>REFERENCIA SIGPAC</u>	<u>CULTIVO</u>	<u>DESCRIPCIÓN CULTIVO</u>	<u>S/R</u>	<u>PENDIENTE MEDIA (%)</u>	<u>SUP. COMPROM.</u> <u>(ha)</u>
1700000006933209	18-057-011-00001-0004	104000	ALMENDROS-SIN VARIEDAD	S	13,21	0,45
1700000006933211	18-057-011-00001-0007	104000	ALMENDROS-SIN VARIEDAD	S	8,95	0,61
1700000006933210	18-057-011-00003-0003	104000	ALMENDROS-SIN VARIEDAD	S	7,72	3,67

Porcentaje de Superficie de la explotación en municipios con más del 40 por ciento de su superficie agraria dentro de la Zona de desertificación**PUNTOS: 6,00 100.0%**

<u>REF.</u>	<u>REFERENCIA SIGPAC</u>	<u>CULTIVO</u>	<u>DESCRIPCIÓN CULTIVO</u>	<u>S/R</u>	<u>SUP. COMPROM.</u> <u>(ha)</u>	<u>SUP. CUMPLE</u> <u>(ha)</u>
1700000006933209	18-057-011-00001-0004	104000	ALMENDROS-SIN VARIEDAD	S	0,45	0,45
1700000006933211	18-057-011-00001-0007	104000	ALMENDROS-SIN VARIEDAD	S	0,61	0,61
1700000006933210	18-057-011-00003-0003	104000	ALMENDROS-SIN VARIEDAD	S	3,67	3,67



<u>APELLIDOS Y NOMBRE / RAZÓN SOCIAL</u>	<u>NIF</u>	<u>EXPEDIENTE</u>	<u>SUP. COMPROMETIDA</u>			
CAÑADAS SANCHEZ MARIA	****3057*	1063235	<u>(ha)</u>			
RESOLUCIÓN						
ADMITIDO						
IMPORTE POR ANUALIDAD						
		2018	2019	2020	2021	2022
IMPORTE MÁXIMO SUBVENCIONABLE		4.486,32 €	4.486,32 €	4.486,32 €	4.486,32 €	4.486,32 €
IMPORTE MEDIO DE TRANSFERENCIA (€/ha)		232,93 €	232,93 €	232,93 €	232,93 €	232,93 €

DETALLE IMPORTES POR ANUALIDAD

<u>GRUPOS DE CULTIVO ADMITIDOS</u>	<u>SUP. COMPROM.</u>	2018	2019	2020	2021	2022
	<u>(ha)</u>					
FRUTALES REGADÍO	2,41	842,68 €	842,68 €	842,68 €	842,68 €	842,68 €
FRUTALES SECANO	16,85	3.643,64 €	3.643,64 €	3.643,64 €	3.643,64 €	3.643,64 €

RECINTOS COMPROMETIDOS

<u>REF.</u>	<u>REFERENCIA SIGPAC</u>	<u>CULTIVO DESCRIPCIÓN CULTIVO</u>	<u>S/R</u>	<u>PEND. MEDIA</u>	<u>SUP. DEC. ADMIN.</u>	<u>NU SUP. CERT.</u>	<u>SUP. CAMPO</u>	<u>SUP. COMPROM.</u>
				<u>(%)</u>	<u>(ha)</u>	<u>(ha)</u>	<u>(ha)</u>	<u>(ha)</u>
1700000007110623	18-057-014-00552-0001	104000 ALMENDROS-SIN VARIEDAD	R	2,29	0,23	0,23	0,23	0,23
1700000007110609	18-057-014-00546-0001	104000 ALMENDROS-SIN VARIEDAD	R	2,42	0,85	0,85	0,85	0,85
1700000007110612	18-057-014-00540-0001	104000 ALMENDROS-SIN VARIEDAD	R	2,46	0,31	0,31	0,31	0,31
1700000007110616	18-057-900-09601-0007	104000 ALMENDROS-SIN VARIEDAD	S	3,07	0,32	0,32	0,32	0,32
1700000007110621	18-057-014-00108-0001	104000 ALMENDROS-SIN VARIEDAD	S	3,18	0,27	0,27	0,27	0,27
1700000007110610	18-057-014-00524-0001	104000 ALMENDROS-SIN VARIEDAD	R	3,23	0,30	0,30	0,30	0,30
1700000007110622	18-057-014-00111-0001	104000 ALMENDROS-SIN VARIEDAD	S	3,78	1,75	1,75	1,75	1,75
1700000007110626	18-057-014-00097-0001	104000 ALMENDROS-SIN VARIEDAD	S	3,87	2,20	2,20	2,20	2,20
1700000007110620	18-057-014-00109-0001	104000 ALMENDROS-SIN VARIEDAD	S	4,03	0,34	0,34	0,34	0,34
1700000007110608	18-057-014-00087-0001	104000 ALMENDROS-SIN VARIEDAD	R	4,08	0,66	0,66	0,66	0,66
1700000007110617	18-057-014-00480-0001	104000 ALMENDROS-SIN VARIEDAD	S	4,53	3,34	3,34	3,34	3,34
1700000007110613	18-057-900-09601-0113	104000 ALMENDROS-SIN VARIEDAD	R	4,56	0,06	0,06	0,06	0,06
1700000007110624	18-057-014-00192-0001	104000 ALMENDROS-SIN VARIEDAD	S	4,66	0,72	0,72	0,72	0,72
1700000007110615	18-057-014-00570-0002	104000 ALMENDROS-SIN VARIEDAD	S	5,14	4,77	4,77	4,77	4,77
1700000007110625	18-057-014-00117-0001	104000 ALMENDROS-SIN VARIEDAD	S	5,35	0,33	0,33	0,33	0,33
1700000007110627	18-057-014-00209-0001	104000 ALMENDROS-SIN VARIEDAD	S	5,88	0,81	0,81	0,81	0,81
1700000007110619	18-057-014-00096-0001	104000 ALMENDROS-SIN VARIEDAD	S	7,31	2,00	2,00	2,00	2,00

INCIDENCIAS**INCIDENCIA DESCRIPCIÓN**

- 85001 El recinto declarado no cumple con las normas de producción ecológica (artículo 5-1 e), Orden 26 mayo 2015)
 Ref:1700000007110618 Recinto:18-057-014-00450-003 Cultivo:104000 ALMENDROS-SIN VARIEDAD Secano
 Ref:1700000007110611 Recinto:18-057-014-00545-001 Cultivo:104000 ALMENDROS-SIN VARIEDAD Regadío
 Ref:1700000007110614 Recinto:18-057-014-00569-001 Cultivo:104000 ALMENDROS-SIN VARIEDAD Secano

RESUMEN CRITERIOS DE SELECCIÓN

11.2.1.1 Mantenimiento de prácticas y métodos de agricultura ecológica: Cultivos permanentes distintos de olivar - Conv 2018. PUNTOS: 7,00

	<u>PUNTOS</u>	<u>CUMPLE</u>
Porcentaje de superficie determinada en Red Natura 2000	0,00	0.0%
Porcentaje de superficie determinada situada en zonas RAMSAR	0,00	0.0%
Porcentaje de superficie determinada en zonas vulnerables a la contaminación por nitratos	0,00	0.0%
Pendiente media de la explotación	1,00	4.66%
Porcentaje de Superficie de la explotación en municipios con más del 40 por ciento de su superficie agraria dentro de la Zona de desertificación	6,00	100.0%



DETALLE CRITERIOS DE SELECCIÓN**11.2.1.1 Mantenimiento de prácticas y métodos de agricultura ecológica: Cultivos permanentes distintos de olivar - Conv 2018.****PUNTOS: 7,00****Porcentaje de superficie determinada en Red Natura 2000****PUNTOS: 0,00 0.0%**

REF.	REFERENCIA SIGPAC	CULTIVO	DESCRIPCIÓN CULTIVO	S/R	SUP. COMPROM. (ha)	SUP. CUMPLE (ha)
170000007110608	18-057-014-00087-0001	104000	ALMENDROS-SIN VARIEDAD	R	0,66	0,00
170000007110619	18-057-014-00096-0001	104000	ALMENDROS-SIN VARIEDAD	S	2,00	0,00
170000007110626	18-057-014-00097-0001	104000	ALMENDROS-SIN VARIEDAD	S	2,20	0,00
170000007110621	18-057-014-00108-0001	104000	ALMENDROS-SIN VARIEDAD	S	0,27	0,00
170000007110620	18-057-014-00109-0001	104000	ALMENDROS-SIN VARIEDAD	S	0,34	0,00
170000007110622	18-057-014-00111-0001	104000	ALMENDROS-SIN VARIEDAD	S	1,75	0,00
170000007110625	18-057-014-00117-0001	104000	ALMENDROS-SIN VARIEDAD	S	0,33	0,00
170000007110624	18-057-014-00192-0001	104000	ALMENDROS-SIN VARIEDAD	S	0,72	0,00
170000007110627	18-057-014-00209-0001	104000	ALMENDROS-SIN VARIEDAD	S	0,81	0,00
170000007110617	18-057-014-00480-0001	104000	ALMENDROS-SIN VARIEDAD	S	3,34	0,00
170000007110610	18-057-014-00524-0001	104000	ALMENDROS-SIN VARIEDAD	R	0,30	0,00
170000007110612	18-057-014-00540-0001	104000	ALMENDROS-SIN VARIEDAD	R	0,31	0,00
170000007110609	18-057-014-00546-0001	104000	ALMENDROS-SIN VARIEDAD	R	0,85	0,00
170000007110623	18-057-014-00552-0001	104000	ALMENDROS-SIN VARIEDAD	R	0,23	0,00
170000007110615	18-057-014-00570-0002	104000	ALMENDROS-SIN VARIEDAD	S	4,77	0,00
170000007110616	18-057-900-09601-0007	104000	ALMENDROS-SIN VARIEDAD	S	0,32	0,00
170000007110613	18-057-900-09601-0113	104000	ALMENDROS-SIN VARIEDAD	R	0,06	0,00

Porcentaje de superficie determinada situada en zonas RAMSAR**PUNTOS: 0,00 0.0%**

REF.	REFERENCIA SIGPAC	CULTIVO	DESCRIPCIÓN CULTIVO	S/R	SUP. COMPROM. (ha)	SUP. CUMPLE (ha)
170000007110608	18-057-014-00087-0001	104000	ALMENDROS-SIN VARIEDAD	R	0,66	0,00
170000007110619	18-057-014-00096-0001	104000	ALMENDROS-SIN VARIEDAD	S	2,00	0,00
170000007110626	18-057-014-00097-0001	104000	ALMENDROS-SIN VARIEDAD	S	2,20	0,00
170000007110621	18-057-014-00108-0001	104000	ALMENDROS-SIN VARIEDAD	S	0,27	0,00
170000007110620	18-057-014-00109-0001	104000	ALMENDROS-SIN VARIEDAD	S	0,34	0,00
170000007110622	18-057-014-00111-0001	104000	ALMENDROS-SIN VARIEDAD	S	1,75	0,00
170000007110625	18-057-014-00117-0001	104000	ALMENDROS-SIN VARIEDAD	S	0,33	0,00
170000007110624	18-057-014-00192-0001	104000	ALMENDROS-SIN VARIEDAD	S	0,72	0,00
170000007110627	18-057-014-00209-0001	104000	ALMENDROS-SIN VARIEDAD	S	0,81	0,00
170000007110617	18-057-014-00480-0001	104000	ALMENDROS-SIN VARIEDAD	S	3,34	0,00
170000007110610	18-057-014-00524-0001	104000	ALMENDROS-SIN VARIEDAD	R	0,30	0,00
170000007110612	18-057-014-00540-0001	104000	ALMENDROS-SIN VARIEDAD	R	0,31	0,00
170000007110609	18-057-014-00546-0001	104000	ALMENDROS-SIN VARIEDAD	R	0,85	0,00
170000007110623	18-057-014-00552-0001	104000	ALMENDROS-SIN VARIEDAD	R	0,23	0,00
170000007110615	18-057-014-00570-0002	104000	ALMENDROS-SIN VARIEDAD	S	4,77	0,00
170000007110616	18-057-900-09601-0007	104000	ALMENDROS-SIN VARIEDAD	S	0,32	0,00
170000007110613	18-057-900-09601-0113	104000	ALMENDROS-SIN VARIEDAD	R	0,06	0,00

Porcentaje de superficie determinada en zonas vulnerables a la contaminación por nitratos**PUNTOS: 0,00 0.0%**

REF.	REFERENCIA SIGPAC	CULTIVO	DESCRIPCIÓN CULTIVO	S/R	SUP. COMPROM. (ha)	SUP. CUMPLE (ha)
170000007110608	18-057-014-00087-0001	104000	ALMENDROS-SIN VARIEDAD	R	0,66	0,00
170000007110619	18-057-014-00096-0001	104000	ALMENDROS-SIN VARIEDAD	S	2,00	0,00
170000007110626	18-057-014-00097-0001	104000	ALMENDROS-SIN VARIEDAD	S	2,20	0,00
170000007110621	18-057-014-00108-0001	104000	ALMENDROS-SIN VARIEDAD	S	0,27	0,00
170000007110620	18-057-014-00109-0001	104000	ALMENDROS-SIN VARIEDAD	S	0,34	0,00
170000007110622	18-057-014-00111-0001	104000	ALMENDROS-SIN VARIEDAD	S	1,75	0,00
170000007110625	18-057-014-00117-0001	104000	ALMENDROS-SIN VARIEDAD	S	0,33	0,00

<u>REF.</u>	<u>REFERENCIA SIGPAC</u>	<u>CULTIVO</u>	<u>DESCRIPCIÓN CULTIVO</u>	<u>S/R</u>	<u>SUP. COMPROM.</u> <u>(ha)</u>	<u>SUP. CUMPLE</u> <u>(ha)</u>
1700000007110624	18-057-014-00192-0001	104000	ALMENDROS-SIN VARIEDAD	S	0,72	0,00
1700000007110627	18-057-014-00209-0001	104000	ALMENDROS-SIN VARIEDAD	S	0,81	0,00
1700000007110617	18-057-014-00480-0001	104000	ALMENDROS-SIN VARIEDAD	S	3,34	0,00
1700000007110610	18-057-014-00524-0001	104000	ALMENDROS-SIN VARIEDAD	R	0,30	0,00
1700000007110612	18-057-014-00540-0001	104000	ALMENDROS-SIN VARIEDAD	R	0,31	0,00
1700000007110609	18-057-014-00546-0001	104000	ALMENDROS-SIN VARIEDAD	R	0,85	0,00
1700000007110623	18-057-014-00552-0001	104000	ALMENDROS-SIN VARIEDAD	R	0,23	0,00
1700000007110615	18-057-014-00570-0002	104000	ALMENDROS-SIN VARIEDAD	S	4,77	0,00
1700000007110616	18-057-900-09601-0007	104000	ALMENDROS-SIN VARIEDAD	S	0,32	0,00
1700000007110613	18-057-900-09601-0113	104000	ALMENDROS-SIN VARIEDAD	R	0,06	0,00

Pendiente media de la explotación**PUNTOS:** 1,00 4.66%

<u>REF.</u>	<u>REFERENCIA SIGPAC</u>	<u>CULTIVO</u>	<u>DESCRIPCIÓN CULTIVO</u>	<u>S/R</u>	<u>PENDIENTE MEDIA (%)</u>	<u>SUP. COMPROM.</u> <u>(ha)</u>
1700000007110608	18-057-014-00087-0001	104000	ALMENDROS-SIN VARIEDAD	R	4,08	0,66
1700000007110619	18-057-014-00096-0001	104000	ALMENDROS-SIN VARIEDAD	S	7,31	2,00
1700000007110626	18-057-014-00097-0001	104000	ALMENDROS-SIN VARIEDAD	S	3,87	2,20
1700000007110621	18-057-014-00108-0001	104000	ALMENDROS-SIN VARIEDAD	S	3,18	0,27
1700000007110620	18-057-014-00109-0001	104000	ALMENDROS-SIN VARIEDAD	S	4,03	0,34
1700000007110622	18-057-014-00111-0001	104000	ALMENDROS-SIN VARIEDAD	S	3,78	1,75
1700000007110625	18-057-014-00117-0001	104000	ALMENDROS-SIN VARIEDAD	S	5,35	0,33
1700000007110624	18-057-014-00192-0001	104000	ALMENDROS-SIN VARIEDAD	S	4,66	0,72
1700000007110627	18-057-014-00209-0001	104000	ALMENDROS-SIN VARIEDAD	S	5,88	0,81
1700000007110617	18-057-014-00480-0001	104000	ALMENDROS-SIN VARIEDAD	S	4,53	3,34
1700000007110610	18-057-014-00524-0001	104000	ALMENDROS-SIN VARIEDAD	R	3,23	0,30
1700000007110612	18-057-014-00540-0001	104000	ALMENDROS-SIN VARIEDAD	R	2,46	0,31
1700000007110609	18-057-014-00546-0001	104000	ALMENDROS-SIN VARIEDAD	R	2,42	0,85
1700000007110623	18-057-014-00552-0001	104000	ALMENDROS-SIN VARIEDAD	R	2,29	0,23
1700000007110615	18-057-014-00570-0002	104000	ALMENDROS-SIN VARIEDAD	S	5,14	4,77
1700000007110616	18-057-900-09601-0007	104000	ALMENDROS-SIN VARIEDAD	S	3,07	0,32
1700000007110613	18-057-900-09601-0113	104000	ALMENDROS-SIN VARIEDAD	R	4,56	0,06

Porcentaje de Superficie de la explotación en municipios con más del 40 por ciento de su superficie agraria dentro de la Zona de desertificación**PUNTOS:** 6,00 100.0%

<u>REF.</u>	<u>REFERENCIA SIGPAC</u>	<u>CULTIVO</u>	<u>DESCRIPCIÓN CULTIVO</u>	<u>S/R</u>	<u>SUP. COMPROM.</u> <u>(ha)</u>	<u>SUP. CUMPLE</u> <u>(ha)</u>
1700000007110608	18-057-014-00087-0001	104000	ALMENDROS-SIN VARIEDAD	R	0,66	0,66
1700000007110619	18-057-014-00096-0001	104000	ALMENDROS-SIN VARIEDAD	S	2,00	2,00
1700000007110626	18-057-014-00097-0001	104000	ALMENDROS-SIN VARIEDAD	S	2,20	2,20
1700000007110621	18-057-014-00108-0001	104000	ALMENDROS-SIN VARIEDAD	S	0,27	0,27
1700000007110620	18-057-014-00109-0001	104000	ALMENDROS-SIN VARIEDAD	S	0,34	0,34
1700000007110622	18-057-014-00111-0001	104000	ALMENDROS-SIN VARIEDAD	S	1,75	1,75
1700000007110625	18-057-014-00117-0001	104000	ALMENDROS-SIN VARIEDAD	S	0,33	0,33
1700000007110624	18-057-014-00192-0001	104000	ALMENDROS-SIN VARIEDAD	S	0,72	0,72
1700000007110627	18-057-014-00209-0001	104000	ALMENDROS-SIN VARIEDAD	S	0,81	0,81
1700000007110617	18-057-014-00480-0001	104000	ALMENDROS-SIN VARIEDAD	S	3,34	3,34
1700000007110610	18-057-014-00524-0001	104000	ALMENDROS-SIN VARIEDAD	R	0,30	0,30
1700000007110612	18-057-014-00540-0001	104000	ALMENDROS-SIN VARIEDAD	R	0,31	0,31
1700000007110609	18-057-014-00546-0001	104000	ALMENDROS-SIN VARIEDAD	R	0,85	0,85
1700000007110623	18-057-014-00552-0001	104000	ALMENDROS-SIN VARIEDAD	R	0,23	0,23
1700000007110615	18-057-014-00570-0002	104000	ALMENDROS-SIN VARIEDAD	S	4,77	4,77
1700000007110616	18-057-900-09601-0007	104000	ALMENDROS-SIN VARIEDAD	S	0,32	0,32
1700000007110613	18-057-900-09601-0113	104000	ALMENDROS-SIN VARIEDAD	R	0,06	0,06

<u>APELLIDOS Y NOMBRE / RAZÓN SOCIAL</u>	<u>NIF</u>	<u>EXPEDIENTE</u>	<u>SUP. COMPROMETIDA</u>		
			<u>(ha)</u>		
CAÑADAS TORRES JUAN	****2498*	1017121	16.09		
RESOLUCIÓN					
ADMITIDO					
IMPORTE POR ANUALIDAD					
	2018	2019	2020	2021	2022
IMPORTE MÁXIMO SUBVENCIONABLE	3.479,30 €	3.479,30 €	3.479,30 €	3.479,30 €	3.479,30 €
IMPORTE MEDIO DE TRANSFERENCIA (€/ha)	216,24 €	216,24 €	216,24 €	216,24 €	216,24 €

DETALLE IMPORTES POR ANUALIDAD

<u>GRUPOS DE CULTIVO ADMITIDOS</u>	<u>SUP. COMPROM.</u>	2018	2019	2020	2021	2022
	<u>(ha)</u>					
FRUTALES SECANO	16,09	3.479,30 €	3.479,30 €	3.479,30 €	3.479,30 €	3.479,30 €

RECINTOS COMPROMETIDOS

<u>REF.</u>	<u>REFERENCIA SIGPAC</u>	<u>CULTIVO DESCRIPCIÓN CULTIVO</u>	<u>S/R</u>	<u>PEND. MEDIA (%)</u>	<u>SUP. DEC. ADMIN. (ha)</u>	<u>NU SUP. CERT. (ha)</u>	<u>SUP. CAMPO (ha)</u>	<u>SUP. COMPROM. (ha)</u>
1700000006086136	18-057-012-00029-0001	104000 ALMENDROS-SIN VARIEDAD	S	4,90	2,70	2,70		2,70
1700000006086138	18-057-014-00480-0004	104000 ALMENDROS-SIN VARIEDAD	S	5,01	1,80	1,80		1,80
1700000006086141	18-057-012-00124-0002	104000 ALMENDROS-SIN VARIEDAD	S	5,10	2,93	2,93		2,93
1700000006086145	18-057-014-00482-0005	104000 ALMENDROS-SIN VARIEDAD	S	5,40	2,54	2,54		2,54
1700000006086139	18-057-014-00483-0001	104000 ALMENDROS-SIN VARIEDAD	S	5,71	2,09	2,09		2,09
1700000006086143	18-057-014-00481-0003	104000 ALMENDROS-SIN VARIEDAD	S	5,93	2,67	2,67		2,67
1700000006086144	18-057-014-00482-0004	104000 ALMENDROS-SIN VARIEDAD	S	8,75	0,60	0,60		0,60
1700000006086140	18-057-014-00624-0001	104000 ALMENDROS-SIN VARIEDAD	S	17,42	0,76	0,76		0,76

INCIDENCIAS**INCIDENCIA DESCRIPCIÓN**

7106	No indica en el impreso INFO_ADICIONAL-Reverso el Organismo de Control al que pertenece.
85007	Cultivo, variedad, regimen y/o uso del recinto SIGPAC no compatible con la operación (anexo IV.I, Orden 26 mayo 2015) Ref:1700000006086134 Recinto:18-057-014-00480-002 Cultivo:104000 ALMENDROS-SIN VARIEDAD Secano Uso SIGPAC:TA Ref:-22194 Recinto:18-057-014-00480-006 Cultivo:104000 ALMENDROS-SIN VARIEDAD Secano Uso SIGPAC:FY

RESUMEN CRITERIOS DE SELECCIÓN

11.2.1.1 Mantenimiento de prácticas y métodos de agricultura ecológica: Cultivos permanentes distintos de olivar - Conv 2018. PUNTOS: 7,00

	<u>PUNTOS</u>	<u>CUMPLE</u>
Porcentaje de superficie determinada en Red Natura 2000	0,00	0.0%
Porcentaje de superficie determinada situada en zonas RAMSAR	0,00	0.0%
Porcentaje de superficie determinada en zonas vulnerables a la contaminación por nitratos	0,00	0.0%
Pendiente media de la explotación	1,00	6.04%
Porcentaje de Superficie de la explotación en municipios con más del 40 por ciento de su superficie agraria dentro de la Zona de desertificación	6,00	100.0%



DETALLE CRITERIOS DE SELECCIÓN**11.2.1.1 Mantenimiento de prácticas y métodos de agricultura ecológica: Cultivos permanentes distintos de olivar - Conv 2018.****PUNTOS: 7,00****Porcentaje de superficie determinada en Red Natura 2000****PUNTOS: 0,00 0.0%**

<u>REF.</u>	<u>REFERENCIA SIGPAC</u>	<u>CULTIVO</u>	<u>DESCRIPCIÓN CULTIVO</u>	<u>S/R</u>	<u>SUP. COMPROM. (ha)</u>	<u>SUP. CUMPLE (ha)</u>
170000006086136	18-057-012-00029-0001	104000	ALMENDROS-SIN VARIEDAD	S	2,70	0,00
170000006086141	18-057-012-00124-0002	104000	ALMENDROS-SIN VARIEDAD	S	2,93	0,00
170000006086138	18-057-014-00480-0004	104000	ALMENDROS-SIN VARIEDAD	S	1,80	0,00
170000006086143	18-057-014-00481-0003	104000	ALMENDROS-SIN VARIEDAD	S	2,67	0,00
170000006086144	18-057-014-00482-0004	104000	ALMENDROS-SIN VARIEDAD	S	0,60	0,00
170000006086145	18-057-014-00482-0005	104000	ALMENDROS-SIN VARIEDAD	S	2,54	0,00
170000006086139	18-057-014-00483-0001	104000	ALMENDROS-SIN VARIEDAD	S	2,09	0,00
170000006086140	18-057-014-00624-0001	104000	ALMENDROS-SIN VARIEDAD	S	0,76	0,00

Porcentaje de superficie determinada situada en zonas RAMSAR**PUNTOS: 0,00 0.0%**

<u>REF.</u>	<u>REFERENCIA SIGPAC</u>	<u>CULTIVO</u>	<u>DESCRIPCIÓN CULTIVO</u>	<u>S/R</u>	<u>SUP. COMPROM. (ha)</u>	<u>SUP. CUMPLE (ha)</u>
170000006086136	18-057-012-00029-0001	104000	ALMENDROS-SIN VARIEDAD	S	2,70	0,00
170000006086141	18-057-012-00124-0002	104000	ALMENDROS-SIN VARIEDAD	S	2,93	0,00
170000006086138	18-057-014-00480-0004	104000	ALMENDROS-SIN VARIEDAD	S	1,80	0,00
170000006086143	18-057-014-00481-0003	104000	ALMENDROS-SIN VARIEDAD	S	2,67	0,00
170000006086144	18-057-014-00482-0004	104000	ALMENDROS-SIN VARIEDAD	S	0,60	0,00
170000006086145	18-057-014-00482-0005	104000	ALMENDROS-SIN VARIEDAD	S	2,54	0,00
170000006086139	18-057-014-00483-0001	104000	ALMENDROS-SIN VARIEDAD	S	2,09	0,00
170000006086140	18-057-014-00624-0001	104000	ALMENDROS-SIN VARIEDAD	S	0,76	0,00

Porcentaje de superficie determinada en zonas vulnerables a la contaminación por nitratos**PUNTOS: 0,00 0.0%**

<u>REF.</u>	<u>REFERENCIA SIGPAC</u>	<u>CULTIVO</u>	<u>DESCRIPCIÓN CULTIVO</u>	<u>S/R</u>	<u>SUP. COMPROM. (ha)</u>	<u>SUP. CUMPLE (ha)</u>
170000006086136	18-057-012-00029-0001	104000	ALMENDROS-SIN VARIEDAD	S	2,70	0,00
170000006086141	18-057-012-00124-0002	104000	ALMENDROS-SIN VARIEDAD	S	2,93	0,00
170000006086138	18-057-014-00480-0004	104000	ALMENDROS-SIN VARIEDAD	S	1,80	0,00
170000006086143	18-057-014-00481-0003	104000	ALMENDROS-SIN VARIEDAD	S	2,67	0,00
170000006086144	18-057-014-00482-0004	104000	ALMENDROS-SIN VARIEDAD	S	0,60	0,00
170000006086145	18-057-014-00482-0005	104000	ALMENDROS-SIN VARIEDAD	S	2,54	0,00
170000006086139	18-057-014-00483-0001	104000	ALMENDROS-SIN VARIEDAD	S	2,09	0,00
170000006086140	18-057-014-00624-0001	104000	ALMENDROS-SIN VARIEDAD	S	0,76	0,00

Pendiente media de la explotación**PUNTOS: 1,00 6.04%**

<u>REF.</u>	<u>REFERENCIA SIGPAC</u>	<u>CULTIVO</u>	<u>DESCRIPCIÓN CULTIVO</u>	<u>S/R</u>	<u>PENDIENTE MEDIA (%)</u>	<u>SUP. COMPROM. (ha)</u>
170000006086136	18-057-012-00029-0001	104000	ALMENDROS-SIN VARIEDAD	S	4,90	2,70
170000006086141	18-057-012-00124-0002	104000	ALMENDROS-SIN VARIEDAD	S	5,10	2,93
170000006086138	18-057-014-00480-0004	104000	ALMENDROS-SIN VARIEDAD	S	5,01	1,80
170000006086143	18-057-014-00481-0003	104000	ALMENDROS-SIN VARIEDAD	S	5,93	2,67
170000006086144	18-057-014-00482-0004	104000	ALMENDROS-SIN VARIEDAD	S	8,75	0,60
170000006086145	18-057-014-00482-0005	104000	ALMENDROS-SIN VARIEDAD	S	5,40	2,54
170000006086139	18-057-014-00483-0001	104000	ALMENDROS-SIN VARIEDAD	S	5,71	2,09
170000006086140	18-057-014-00624-0001	104000	ALMENDROS-SIN VARIEDAD	S	17,42	0,76

Porcentaje de Superficie de la explotación en municipios con más del 40 por ciento de su superficie agraria dentro de la Zona de desertificación**PUNTOS: 6,00 100.0%**

REF.	REFERENCIA SIGPAC	CULTIVO	DESCRIPCIÓN CULTIVO	S/R	SUP. COMPROM. (ha)	SUP. CUMPLE (ha)
170000006086136	18-057-012-00029-0001	104000	ALMENDROS-SIN VARIEDAD	S	2,70	2,70
170000006086141	18-057-012-00124-0002	104000	ALMENDROS-SIN VARIEDAD	S	2,93	2,93
170000006086138	18-057-014-00480-0004	104000	ALMENDROS-SIN VARIEDAD	S	1,80	1,80
170000006086143	18-057-014-00481-0003	104000	ALMENDROS-SIN VARIEDAD	S	2,67	2,67
170000006086144	18-057-014-00482-0004	104000	ALMENDROS-SIN VARIEDAD	S	0,60	0,60
170000006086145	18-057-014-00482-0005	104000	ALMENDROS-SIN VARIEDAD	S	2,54	2,54
170000006086139	18-057-014-00483-0001	104000	ALMENDROS-SIN VARIEDAD	S	2,09	2,09
170000006086140	18-057-014-00624-0001	104000	ALMENDROS-SIN VARIEDAD	S	0,76	0,76



<u>APELLIDOS Y NOMBRE / RAZÓN SOCIAL</u>	<u>NIF</u>	<u>EXPEDIENTE</u>	<u>SUP. COMPROMETIDA</u>		
			<u>(ha)</u>		
CARMONA FERNANDEZ RAUL	****5979*	1017398	8.14		
RESOLUCIÓN					
ADMITIDO					
IMPORTE POR ANUALIDAD					
	<u>2018</u>	<u>2019</u>	<u>2020</u>	<u>2021</u>	<u>2022</u>
IMPORTE MÁXIMO SUBVENCIONABLE	1.760,19 €	1.760,19 €	1.760,19 €	1.760,19 €	1.760,19 €
IMPORTE MEDIO DE TRANSFERENCIA (€/ha)	216,24 €	216,24 €	216,24 €	216,24 €	216,24 €

DETALLE IMPORTES POR ANUALIDAD

<u>GRUPOS DE CULTIVO ADMITIDOS</u>	<u>SUP. COMPROM.</u>	<u>2018</u>	<u>2019</u>	<u>2020</u>	<u>2021</u>	<u>2022</u>
	<u>(ha)</u>					
FRUTALES SECANO	8,14	1.760,19 €	1.760,19 €	1.760,19 €	1.760,19 €	1.760,19 €

RECINTOS COMPROMETIDOS

<u>REF.</u>	<u>REFERENCIA SIGPAC</u>	<u>CULTIVO DESCRIPCIÓN CULTIVO</u>	<u>S/R</u>	<u>PEND. MEDIA (%)</u>	<u>SUP. DEC. ADMIN. (ha)</u>	<u>NU SUP. CERT. (ha)</u>	<u>SUP. CAMPO (ha)</u>	<u>SUP. COMPROM. (ha)</u>
1700000002806623	18-054-005-00515-0001	104000 ALMENDROS-SIN VARIEDAD	S	7,11	1,14	1,14		1,14
1700000002806625	18-054-008-00059-0003	104000 ALMENDROS-SIN VARIEDAD	S	8,56	3,79	3,79		3,79
1700000002806626	18-054-008-00096-0001	104000 ALMENDROS-SIN VARIEDAD	S	12,66	2,92	2,92		2,92
1700000002806624	18-054-008-00059-0002	104000 ALMENDROS-SIN VARIEDAD	S	31,47	0,29	0,29		0,29

INCIDENCIAS**INCIDENCIA DESCRIPCIÓN**

7106 No indica en el impreso INFO_ADICIONAL-Reverso el Organismo de Control al que pertenece.

RESUMEN CRITERIOS DE SELECCIÓN

11.2.1.1 Mantenimiento de prácticas y métodos de agricultura ecológica: Cultivos permanentes distintos de olivar - Conv 2018. PUNTOS: 8,00

	<u>PUNTOS</u>	<u>CUMPLE</u>
Porcentaje de superficie determinada en Red Natura 2000	0,00	0.0%
Porcentaje de superficie determinada situada en zonas RAMSAR	0,00	0.0%
Porcentaje de superficie determinada en zonas vulnerables a la contaminación por nitratos	0,00	0.0%
Pendiente media de la explotación	2,00	10.64%
Porcentaje de Superficie de la explotación en municipios con más del 40 por ciento de su superficie agraria dentro de la Zona de desertificación	6,00	100.0%



DETALLE CRITERIOS DE SELECCIÓN**11.2.1.1 Mantenimiento de prácticas y métodos de agricultura ecológica: Cultivos permanentes distintos de olivar - Conv 2018.****PUNTOS: 8,00****Porcentaje de superficie determinada en Red Natura 2000****PUNTOS: 0,00 0.0%**

<u>REF.</u>	<u>REFERENCIA SIGPAC</u>	<u>CULTIVO</u>	<u>DESCRIPCIÓN CULTIVO</u>	<u>S/R</u>	<u>SUP. COMPROM. (ha)</u>	<u>SUP. CUMPLE (ha)</u>
170000002806623	18-054-005-00515-0001	104000	ALMENDROS-SIN VARIEDAD	S	1,14	0,00
170000002806624	18-054-008-00059-0002	104000	ALMENDROS-SIN VARIEDAD	S	0,29	0,00
170000002806625	18-054-008-00059-0003	104000	ALMENDROS-SIN VARIEDAD	S	3,79	0,00
170000002806626	18-054-008-00096-0001	104000	ALMENDROS-SIN VARIEDAD	S	2,92	0,00

Porcentaje de superficie determinada situada en zonas RAMSAR**PUNTOS: 0,00 0.0%**

<u>REF.</u>	<u>REFERENCIA SIGPAC</u>	<u>CULTIVO</u>	<u>DESCRIPCIÓN CULTIVO</u>	<u>S/R</u>	<u>SUP. COMPROM. (ha)</u>	<u>SUP. CUMPLE (ha)</u>
170000002806623	18-054-005-00515-0001	104000	ALMENDROS-SIN VARIEDAD	S	1,14	0,00
170000002806624	18-054-008-00059-0002	104000	ALMENDROS-SIN VARIEDAD	S	0,29	0,00
170000002806625	18-054-008-00059-0003	104000	ALMENDROS-SIN VARIEDAD	S	3,79	0,00
170000002806626	18-054-008-00096-0001	104000	ALMENDROS-SIN VARIEDAD	S	2,92	0,00

Porcentaje de superficie determinada en zonas vulnerables a la contaminación por nitratos**PUNTOS: 0,00 0.0%**

<u>REF.</u>	<u>REFERENCIA SIGPAC</u>	<u>CULTIVO</u>	<u>DESCRIPCIÓN CULTIVO</u>	<u>S/R</u>	<u>SUP. COMPROM. (ha)</u>	<u>SUP. CUMPLE (ha)</u>
170000002806623	18-054-005-00515-0001	104000	ALMENDROS-SIN VARIEDAD	S	1,14	0,00
170000002806624	18-054-008-00059-0002	104000	ALMENDROS-SIN VARIEDAD	S	0,29	0,00
170000002806625	18-054-008-00059-0003	104000	ALMENDROS-SIN VARIEDAD	S	3,79	0,00
170000002806626	18-054-008-00096-0001	104000	ALMENDROS-SIN VARIEDAD	S	2,92	0,00

Pendiente media de la explotación**PUNTOS: 2,00 10.64%**

<u>REF.</u>	<u>REFERENCIA SIGPAC</u>	<u>CULTIVO</u>	<u>DESCRIPCIÓN CULTIVO</u>	<u>S/R</u>	<u>PENDIENTE MEDIA (%)</u>	<u>SUP. COMPROM. (ha)</u>
170000002806623	18-054-005-00515-0001	104000	ALMENDROS-SIN VARIEDAD	S	7,11	1,14
170000002806624	18-054-008-00059-0002	104000	ALMENDROS-SIN VARIEDAD	S	31,47	0,29
170000002806625	18-054-008-00059-0003	104000	ALMENDROS-SIN VARIEDAD	S	8,56	3,79
170000002806626	18-054-008-00096-0001	104000	ALMENDROS-SIN VARIEDAD	S	12,66	2,92

Porcentaje de Superficie de la explotación en municipios con más del 40 por ciento de su superficie agraria dentro de la Zona de desertificación**PUNTOS: 6,00 100.0%**

<u>REF.</u>	<u>REFERENCIA SIGPAC</u>	<u>CULTIVO</u>	<u>DESCRIPCIÓN CULTIVO</u>	<u>S/R</u>	<u>SUP. COMPROM. (ha)</u>	<u>SUP. CUMPLE (ha)</u>
170000002806623	18-054-005-00515-0001	104000	ALMENDROS-SIN VARIEDAD	S	1,14	1,14
170000002806624	18-054-008-00059-0002	104000	ALMENDROS-SIN VARIEDAD	S	0,29	0,29
170000002806625	18-054-008-00059-0003	104000	ALMENDROS-SIN VARIEDAD	S	3,79	3,79
170000002806626	18-054-008-00096-0001	104000	ALMENDROS-SIN VARIEDAD	S	2,92	2,92



<u>APELLIDOS Y NOMBRE / RAZÓN SOCIAL</u>	<u>NIF</u>	<u>EXPEDIENTE</u>	<u>SUP. COMPROMETIDA</u>		
			<u>(ha)</u>		
CARMONA MOLINA SEBASTIAN	****8229*	1225866	49.51		
RESOLUCIÓN					
ADMITIDO					
IMPORTE POR ANUALIDAD					
	2018	2019	2020	2021	2022
IMPORTE MÁXIMO SUBVENCIONABLE	5.666,24 €	5.666,24 €	5.666,24 €	5.666,24 €	5.666,24 €
IMPORTE MEDIO DE TRANSFERENCIA (€/ha)	114,45 €	114,45 €	114,45 €	114,45 €	114,45 €

DETALLE IMPORTES POR ANUALIDAD

<u>GRUPOS DE CULTIVO ADMITIDOS</u>	<u>SUP. COMPROM.</u>	2018	2019	2020	2021	2022
	<u>(ha)</u>					
FRUTALES SECANO	12,83	2.774,36 €	2.774,36 €	2.774,36 €	2.774,36 €	2.774,36 €
HERBÁCEOS	19,13	2.891,88 €	2.891,88 €	2.891,88 €	2.891,88 €	2.891,88 €
HERBÁCEOS NO ELEGIBLES	17,55	0,00 €	0,00 €	0,00 €	0,00 €	0,00 €

RECINTOS COMPROMETIDOS

<u>REF.</u>	<u>REFERENCIA SIGPAC</u>	<u>CULTIVO DESCRIPCIÓN CULTIVO</u>	<u>S/R</u>	<u>PEND. MEDIA</u>	<u>SUP. DEC. ADMIN.</u>	<u>NU SUP. CERT.</u>	<u>SUP. CAMPO</u>	<u>SUP. COMPROM.</u>
				<u>(%)</u>	<u>(ha)</u>	<u>(ha)</u>	<u>(ha)</u>	<u>(ha)</u>
170000006444259	18-149-001-00614-0001	104000 ALMENDROS-SIN VARIEDAD	S	3,29	1,84	1,84		1,84
170000006444249	18-149-001-00037-0002	20902 BARBECHO TRADICIONAL-CON CUBIERTA VEGETAL	S	3,38	1,62	1,62		1,62
170000006443542	18-149-021-00198-0001	104000 ALMENDROS-SIN VARIEDAD	S	4,83	1,32	1,32		1,32
170000006443544	18-149-016-01168-0001	104000 ALMENDROS-SIN VARIEDAD	S	4,85	2,18	2,18		2,18
170000006444248	18-149-022-00164-0001	1000 TRIGO BLANDO-SIN VARIEDAD	S	5,09	5,78	5,78		5,78
170000006443543	18-149-017-00279-0001	104000 ALMENDROS-SIN VARIEDAD	S	5,10	0,31	0,31		0,31
170000006443541	18-149-021-00200-0003	104000 ALMENDROS-SIN VARIEDAD	S	7,98	2,76	2,76		2,76
170000006444227	18-149-001-00037-0003	20902 BARBECHO TRADICIONAL-CON CUBIERTA VEGETAL	S	8,72	6,09	6,09		6,09
170000006444236	18-149-001-00037-0003	5000 CEBADA-SIN VARIEDAD	S	8,72	8,94	8,94		8,94
170000006444239	18-149-001-00037-0003	20902 BARBECHO TRADICIONAL-CON CUBIERTA VEGETAL	S	8,72	6,60	6,60		6,60
-139494	18-149-001-00046-0002	20902 BARBECHO TRADICIONAL-CON CUBIERTA VEGETAL	S	8,82	0,01	0,01		0,01
170000006444244	18-149-001-00045-0001	5000 CEBADA-SIN VARIEDAD	S	9,65	0,37	0,37		0,37
170000006443548	18-149-016-01161-0001	104000 ALMENDROS-SIN VARIEDAD	S	10,08	3,09	3,09		3,09
170000006444240	18-149-001-00045-0002	20902 BARBECHO TRADICIONAL-CON CUBIERTA VEGETAL	S	10,66	2,90	2,90		2,90
170000006444243	18-149-001-00045-0003	5000 CEBADA-SIN VARIEDAD	S	11,11	4,04	4,04		4,04
170000006443550	18-149-016-00889-0002	104000 ALMENDROS-SIN VARIEDAD	S	11,95	0,85	0,85		0,85
170000006443546	18-149-016-00889-0011	104000 ALMENDROS-SIN VARIEDAD	S	13,38	0,39	0,39		0,39
170000006444237	18-149-001-00045-0013	20902 BARBECHO TRADICIONAL-CON CUBIERTA VEGETAL	S	13,80	0,33	0,33		0,33
170000006443547	18-149-016-00889-0007	104000 ALMENDROS-SIN VARIEDAD	S	23,70	0,09	0,09		0,09

INCIDENCIAS**INCIDENCIA DESCRIPCIÓN**

- 85001 El recinto declarado no cumple con las normas de producción ecológica (artículo 5-1 e), Orden 26 mayo 2015)
Ref:170000006444242 Recinto:18-149-001-00042-001 Cultivo:5000 CEBADA-SIN VARIEDAD Secano
- 85007 Cultivo, variedad, regimen y/o uso del recinto SIGPAC no compatible con la operación (anexo IV.I, Orden 26 mayo 2015)
Ref:-139561 Recinto:18-149-016-00889-008 Cultivo:104000 ALMENDROS-SIN VARIEDAD Secano Uso SIGPAC:PR



RESUMEN CRITERIOS DE SELECCIÓN**11.2.1.1 Mantenimiento de prácticas y métodos de agricultura ecológica: Cultivos herbáceos - Conv 2018.** PUNTOS: 8,00

	PUNTOS	CUMPLE
Porcentaje de superficie determinada en Red Natura 2000	0,00	0.0%
Porcentaje de superficie determinada situada en zonas RAMSAR	0,00	0.0%
Porcentaje de superficie determinada en zonas vulnerables a la contaminación por nitratos	0,00	0.0%
Pendiente media de la explotación	2,00	8.38%
Porcentaje de Superficie de la explotación en municipios con más del 40 por ciento de su superficie agraria dentro de la Zona de desertificación	6,00	100.0%

11.2.1.1 Mantenimiento de prácticas y métodos de agricultura ecológica: Cultivos permanentes distintos de olivar - Conv 2018. PUNTOS: 7,00

	PUNTOS	CUMPLE
Porcentaje de superficie determinada en Red Natura 2000	0,00	0.0%
Porcentaje de superficie determinada situada en zonas RAMSAR	0,00	0.0%
Porcentaje de superficie determinada en zonas vulnerables a la contaminación por nitratos	0,00	0.0%
Pendiente media de la explotación	1,00	7.42%
Porcentaje de Superficie de la explotación en municipios con más del 40 por ciento de su superficie agraria dentro de la Zona de desertificación	6,00	100.0%

DETALLE CRITERIOS DE SELECCIÓN**11.2.1.1 Mantenimiento de prácticas y métodos de agricultura ecológica: Cultivos herbáceos - Conv 2018.** PUNTOS: 8,00

						PUNTOS:	0,00	0.0%
REF.	REFERENCIA SIGPAC	CULTIVO	DESCRIPCIÓN CULTIVO	S/R		SUP. COMPROM.	SUP. CUMPLE	
						(ha)	(ha)	
170000006444249	18-149-001-00037-0002	20902	BARBECHO TRADICIONAL-CON CUBIERTA VEGETAL	S		1,62	0,00	
170000006444236	18-149-001-00037-0003	5000	CEBADA-SIN VARIEDAD	S		8,94	0,00	
170000006444239	18-149-001-00037-0003	20902	BARBECHO TRADICIONAL-CON CUBIERTA VEGETAL	S		6,60	0,00	
170000006444227	18-149-001-00037-0003	20902	BARBECHO TRADICIONAL-CON CUBIERTA VEGETAL	S		6,09	0,00	
170000006444244	18-149-001-00045-0001	5000	CEBADA-SIN VARIEDAD	S		0,37	0,00	
170000006444240	18-149-001-00045-0002	20902	BARBECHO TRADICIONAL-CON CUBIERTA VEGETAL	S		2,90	0,00	
170000006444243	18-149-001-00045-0003	5000	CEBADA-SIN VARIEDAD	S		4,04	0,00	
170000006444237	18-149-001-00045-0013	20902	BARBECHO TRADICIONAL-CON CUBIERTA VEGETAL	S		0,33	0,00	
-139494	18-149-001-00046-0002	20902	BARBECHO TRADICIONAL-CON CUBIERTA VEGETAL	S		0,01	0,00	
170000006444248	18-149-022-00164-0001	1000	TRIGO BLANDO-SIN VARIEDAD	S		5,78	0,00	

Porcentaje de superficie determinada situada en zonas RAMSAR PUNTOS: 0,00 0.0%

						PUNTOS:	0,00	0.0%
REF.	REFERENCIA SIGPAC	CULTIVO	DESCRIPCIÓN CULTIVO	S/R		SUP. COMPROM.	SUP. CUMPLE	
						(ha)	(ha)	
170000006444249	18-149-001-00037-0002	20902	BARBECHO TRADICIONAL-CON CUBIERTA VEGETAL	S		1,62	0,00	
170000006444236	18-149-001-00037-0003	5000	CEBADA-SIN VARIEDAD	S		8,94	0,00	
170000006444239	18-149-001-00037-0003	20902	BARBECHO TRADICIONAL-CON CUBIERTA VEGETAL	S		6,60	0,00	
170000006444227	18-149-001-00037-0003	20902	BARBECHO TRADICIONAL-CON CUBIERTA VEGETAL	S		6,09	0,00	
170000006444244	18-149-001-00045-0001	5000	CEBADA-SIN VARIEDAD	S		0,37	0,00	
170000006444240	18-149-001-00045-0002	20902	BARBECHO TRADICIONAL-CON CUBIERTA VEGETAL	S		2,90	0,00	
170000006444243	18-149-001-00045-0003	5000	CEBADA-SIN VARIEDAD	S		4,04	0,00	
170000006444237	18-149-001-00045-0013	20902	BARBECHO TRADICIONAL-CON CUBIERTA VEGETAL	S		0,33	0,00	
-139494	18-149-001-00046-0002	20902	BARBECHO TRADICIONAL-CON CUBIERTA VEGETAL	S		0,01	0,00	

<u>REF.</u>	<u>REFERENCIA SIGPAC</u>	<u>CULTIVO</u>	<u>DESCRIPCIÓN CULTIVO</u>	<u>S/R</u>	<u>SUP. COMPROM.</u> <u>(ha)</u>	<u>SUP. CUMPLE</u> <u>(ha)</u>
170000006444248	18-149-022-00164-0001	1000	TRIGO BLANDO-SIN VARIEDAD	S	5,78	0,00

Porcentaje de superficie determinada en zonas vulnerables a la contaminación por nitratos PUNTOS: 0,00 0.0%

<u>REF.</u>	<u>REFERENCIA SIGPAC</u>	<u>CULTIVO</u>	<u>DESCRIPCIÓN CULTIVO</u>	<u>S/R</u>	<u>SUP. COMPROM.</u> <u>(ha)</u>	<u>SUP. CUMPLE</u> <u>(ha)</u>
170000006444249	18-149-001-00037-0002	20902	BARBECHO TRADICIONAL-CON CUBIERTA VEGETAL	S	1,62	0,00
170000006444236	18-149-001-00037-0003	5000	CEBADA-SIN VARIEDAD	S	8,94	0,00
170000006444227	18-149-001-00037-0003	20902	BARBECHO TRADICIONAL-CON CUBIERTA VEGETAL	S	6,09	0,00
170000006444239	18-149-001-00037-0003	20902	BARBECHO TRADICIONAL-CON CUBIERTA VEGETAL	S	6,60	0,00
170000006444244	18-149-001-00045-0001	5000	CEBADA-SIN VARIEDAD	S	0,37	0,00
170000006444240	18-149-001-00045-0002	20902	BARBECHO TRADICIONAL-CON CUBIERTA VEGETAL	S	2,90	0,00
170000006444243	18-149-001-00045-0003	5000	CEBADA-SIN VARIEDAD	S	4,04	0,00
170000006444237	18-149-001-00045-0013	20902	BARBECHO TRADICIONAL-CON CUBIERTA VEGETAL	S	0,33	0,00
-139494	18-149-001-00046-0002	20902	BARBECHO TRADICIONAL-CON CUBIERTA VEGETAL	S	0,01	0,00
170000006444248	18-149-022-00164-0001	1000	TRIGO BLANDO-SIN VARIEDAD	S	5,78	0,00

Pendiente media de la explotación PUNTOS: 2,00 8.38%

<u>REF.</u>	<u>REFERENCIA SIGPAC</u>	<u>CULTIVO</u>	<u>DESCRIPCIÓN CULTIVO</u>	<u>S/R</u>	<u>PENDIENTE MEDIA (%)</u>	<u>SUP. COMPROM.</u> <u>(ha)</u>
170000006444249	18-149-001-00037-0002	20902	BARBECHO TRADICIONAL-CON CUBIERTA VEGETAL	S	3,38	1,62
170000006444236	18-149-001-00037-0003	5000	CEBADA-SIN VARIEDAD	S	8,72	8,94
170000006444239	18-149-001-00037-0003	20902	BARBECHO TRADICIONAL-CON CUBIERTA VEGETAL	S	8,72	6,60
170000006444227	18-149-001-00037-0003	20902	BARBECHO TRADICIONAL-CON CUBIERTA VEGETAL	S	8,72	6,09
170000006444244	18-149-001-00045-0001	5000	CEBADA-SIN VARIEDAD	S	9,65	0,37
170000006444240	18-149-001-00045-0002	20902	BARBECHO TRADICIONAL-CON CUBIERTA VEGETAL	S	10,66	2,90
170000006444243	18-149-001-00045-0003	5000	CEBADA-SIN VARIEDAD	S	11,11	4,04
170000006444237	18-149-001-00045-0013	20902	BARBECHO TRADICIONAL-CON CUBIERTA VEGETAL	S	13,80	0,33
-139494	18-149-001-00046-0002	20902	BARBECHO TRADICIONAL-CON CUBIERTA VEGETAL	S	8,82	0,01
170000006444248	18-149-022-00164-0001	1000	TRIGO BLANDO-SIN VARIEDAD	S	5,09	5,78

Porcentaje de Superficie de la explotación en municipios con más del 40 por ciento de su superficie agraria dentro de la Zona de desertificación PUNTOS: 6,00 100.0%

<u>REF.</u>	<u>REFERENCIA SIGPAC</u>	<u>CULTIVO</u>	<u>DESCRIPCIÓN CULTIVO</u>	<u>S/R</u>	<u>SUP. COMPROM.</u> <u>(ha)</u>	<u>SUP. CUMPLE</u> <u>(ha)</u>
170000006444249	18-149-001-00037-0002	20902	BARBECHO TRADICIONAL-CON CUBIERTA VEGETAL	S	1,62	1,62
170000006444236	18-149-001-00037-0003	5000	CEBADA-SIN VARIEDAD	S	8,94	8,94
170000006444227	18-149-001-00037-0003	20902	BARBECHO TRADICIONAL-CON CUBIERTA VEGETAL	S	6,09	6,09
170000006444239	18-149-001-00037-0003	20902	BARBECHO TRADICIONAL-CON CUBIERTA VEGETAL	S	6,60	6,60
170000006444244	18-149-001-00045-0001	5000	CEBADA-SIN VARIEDAD	S	0,37	0,37
170000006444240	18-149-001-00045-0002	20902	BARBECHO TRADICIONAL-CON CUBIERTA VEGETAL	S	2,90	2,90
170000006444243	18-149-001-00045-0003	5000	CEBADA-SIN VARIEDAD	S	4,04	4,04
170000006444237	18-149-001-00045-0013	20902	BARBECHO TRADICIONAL-CON CUBIERTA VEGETAL	S	0,33	0,33
-139494	18-149-001-00046-0002	20902	BARBECHO TRADICIONAL-CON CUBIERTA VEGETAL	S	0,01	0,01
170000006444248	18-149-022-00164-0001	1000	TRIGO BLANDO-SIN VARIEDAD	S	5,78	5,78

11.2.1.1 Mantenimiento de prácticas y métodos de agricultura ecológica: Cultivos permanentes distintos de olivar - Conv 2018.**PUNTOS: 7,00****Porcentaje de superficie determinada en Red Natura 2000****PUNTOS: 0,00 0.0%**

<u>REF.</u>	<u>REFERENCIA SIGPAC</u>	<u>CULTIVO</u>	<u>DESCRIPCIÓN CULTIVO</u>	<u>S/R</u>	<u>SUP. COMPROM. (ha)</u>	<u>SUP. CUMPLE (ha)</u>
170000006444259	18-149-001-00614-0001	104000	ALMENDROS-SIN VARIEDAD	S	1,84	0,00
170000006443550	18-149-016-00889-0002	104000	ALMENDROS-SIN VARIEDAD	S	0,85	0,00
170000006443547	18-149-016-00889-0007	104000	ALMENDROS-SIN VARIEDAD	S	0,09	0,00
170000006443546	18-149-016-00889-0011	104000	ALMENDROS-SIN VARIEDAD	S	0,39	0,00
170000006443548	18-149-016-01161-0001	104000	ALMENDROS-SIN VARIEDAD	S	3,09	0,00
170000006443544	18-149-016-01168-0001	104000	ALMENDROS-SIN VARIEDAD	S	2,18	0,00
170000006443543	18-149-017-00279-0001	104000	ALMENDROS-SIN VARIEDAD	S	0,31	0,00
170000006443542	18-149-021-00198-0001	104000	ALMENDROS-SIN VARIEDAD	S	1,32	0,00
170000006443541	18-149-021-00200-0003	104000	ALMENDROS-SIN VARIEDAD	S	2,76	0,00

Porcentaje de superficie determinada situada en zonas RAMSAR**PUNTOS: 0,00 0.0%**

<u>REF.</u>	<u>REFERENCIA SIGPAC</u>	<u>CULTIVO</u>	<u>DESCRIPCIÓN CULTIVO</u>	<u>S/R</u>	<u>SUP. COMPROM. (ha)</u>	<u>SUP. CUMPLE (ha)</u>
170000006444259	18-149-001-00614-0001	104000	ALMENDROS-SIN VARIEDAD	S	1,84	0,00
170000006443550	18-149-016-00889-0002	104000	ALMENDROS-SIN VARIEDAD	S	0,85	0,00
170000006443547	18-149-016-00889-0007	104000	ALMENDROS-SIN VARIEDAD	S	0,09	0,00
170000006443546	18-149-016-00889-0011	104000	ALMENDROS-SIN VARIEDAD	S	0,39	0,00
170000006443548	18-149-016-01161-0001	104000	ALMENDROS-SIN VARIEDAD	S	3,09	0,00
170000006443544	18-149-016-01168-0001	104000	ALMENDROS-SIN VARIEDAD	S	2,18	0,00
170000006443543	18-149-017-00279-0001	104000	ALMENDROS-SIN VARIEDAD	S	0,31	0,00
170000006443542	18-149-021-00198-0001	104000	ALMENDROS-SIN VARIEDAD	S	1,32	0,00
170000006443541	18-149-021-00200-0003	104000	ALMENDROS-SIN VARIEDAD	S	2,76	0,00

Porcentaje de superficie determinada en zonas vulnerables a la contaminación por nitratos**PUNTOS: 0,00 0.0%**

<u>REF.</u>	<u>REFERENCIA SIGPAC</u>	<u>CULTIVO</u>	<u>DESCRIPCIÓN CULTIVO</u>	<u>S/R</u>	<u>SUP. COMPROM. (ha)</u>	<u>SUP. CUMPLE (ha)</u>
170000006444259	18-149-001-00614-0001	104000	ALMENDROS-SIN VARIEDAD	S	1,84	0,00
170000006443550	18-149-016-00889-0002	104000	ALMENDROS-SIN VARIEDAD	S	0,85	0,00
170000006443547	18-149-016-00889-0007	104000	ALMENDROS-SIN VARIEDAD	S	0,09	0,00
170000006443546	18-149-016-00889-0011	104000	ALMENDROS-SIN VARIEDAD	S	0,39	0,00
170000006443548	18-149-016-01161-0001	104000	ALMENDROS-SIN VARIEDAD	S	3,09	0,00
170000006443544	18-149-016-01168-0001	104000	ALMENDROS-SIN VARIEDAD	S	2,18	0,00
170000006443543	18-149-017-00279-0001	104000	ALMENDROS-SIN VARIEDAD	S	0,31	0,00
170000006443542	18-149-021-00198-0001	104000	ALMENDROS-SIN VARIEDAD	S	1,32	0,00
170000006443541	18-149-021-00200-0003	104000	ALMENDROS-SIN VARIEDAD	S	2,76	0,00

Pendiente media de la explotación**PUNTOS: 1,00 7.42%**

<u>REF.</u>	<u>REFERENCIA SIGPAC</u>	<u>CULTIVO</u>	<u>DESCRIPCIÓN CULTIVO</u>	<u>S/R</u>	<u>PENDIENTE MEDIA (%)</u>	<u>SUP. COMPROM. (ha)</u>
170000006444259	18-149-001-00614-0001	104000	ALMENDROS-SIN VARIEDAD	S	3,29	1,84
170000006443550	18-149-016-00889-0002	104000	ALMENDROS-SIN VARIEDAD	S	11,95	0,85
170000006443547	18-149-016-00889-0007	104000	ALMENDROS-SIN VARIEDAD	S	23,70	0,09
170000006443546	18-149-016-00889-0011	104000	ALMENDROS-SIN VARIEDAD	S	13,38	0,39
170000006443548	18-149-016-01161-0001	104000	ALMENDROS-SIN VARIEDAD	S	10,08	3,09
170000006443544	18-149-016-01168-0001	104000	ALMENDROS-SIN VARIEDAD	S	4,85	2,18
170000006443543	18-149-017-00279-0001	104000	ALMENDROS-SIN VARIEDAD	S	5,10	0,31
170000006443542	18-149-021-00198-0001	104000	ALMENDROS-SIN VARIEDAD	S	4,83	1,32
170000006443541	18-149-021-00200-0003	104000	ALMENDROS-SIN VARIEDAD	S	7,98	2,76

Porcentaje de Superficie de la explotación en municipios con más del 40 por ciento de su superficie agraria dentro de la Zona de desertificación PUNTOS: 6,00 100.0%

<u>REF.</u>	<u>REFERENCIA SIGPAC</u>	<u>CULTIVO</u>	<u>DESCRIPCIÓN CULTIVO</u>	<u>S/R</u>	<u>SUP. COMPROM.</u> (ha)	<u>SUP. CUMPLE</u> (ha)
170000006444259	18-149-001-00614-0001	104000	ALMENDROS-SIN VARIEDAD	S	1,84	1,84
170000006443550	18-149-016-00889-0002	104000	ALMENDROS-SIN VARIEDAD	S	0,85	0,85
170000006443547	18-149-016-00889-0007	104000	ALMENDROS-SIN VARIEDAD	S	0,09	0,09
170000006443546	18-149-016-00889-0011	104000	ALMENDROS-SIN VARIEDAD	S	0,39	0,39
170000006443548	18-149-016-01161-0001	104000	ALMENDROS-SIN VARIEDAD	S	3,09	3,09
170000006443544	18-149-016-01168-0001	104000	ALMENDROS-SIN VARIEDAD	S	2,18	2,18
170000006443543	18-149-017-00279-0001	104000	ALMENDROS-SIN VARIEDAD	S	0,31	0,31
170000006443542	18-149-021-00198-0001	104000	ALMENDROS-SIN VARIEDAD	S	1,32	1,32
170000006443541	18-149-021-00200-0003	104000	ALMENDROS-SIN VARIEDAD	S	2,76	2,76



<u>APELLIDOS Y NOMBRE / RAZÓN SOCIAL</u>	<u>NIF</u>	<u>EXPEDIENTE</u>	<u>SUP. COMPROMETIDA</u> <u>(ha)</u>
CARMONA MOTOS ANTONIO JOAQUIN	****1859*	1123349	12.92

RESOLUCIÓN
ADMITIDO

IMPORTE POR ANUALIDAD

	<u>2018</u>	<u>2019</u>	<u>2020</u>	<u>2021</u>	<u>2022</u>
IMPORTE MÁXIMO SUBVENCIONABLE	2.081,96 €	2.081,96 €	2.081,96 €	2.081,96 €	2.081,96 €
IMPORTE MEDIO DE TRANSFERENCIA (€/ha)	161,14 €	161,14 €	161,14 €	161,14 €	161,14 €

DETALLE IMPORTES POR ANUALIDAD

<u>GRUPOS DE CULTIVO ADMITIDOS</u>	<u>SUP. COMPROM.</u> <u>(ha)</u>	<u>2018</u>	<u>2019</u>	<u>2020</u>	<u>2021</u>	<u>2022</u>
FRUTALES SECANO	1,98	428,16 €	428,16 €	428,16 €	428,16 €	428,16 €
HERBÁCEOS	10,94	1.653,80 €	1.653,80 €	1.653,80 €	1.653,80 €	1.653,80 €

RECINTOS COMPROMETIDOS

<u>REF.</u>	<u>REFERENCIA SIGPAC</u>	<u>CULTIVO DESCRIPCIÓN CULTIVO</u>	<u>S/R</u>	<u>PEND. MEDIA</u> <u>(%)</u>	<u>SUP. DEC. ADMIN.</u> <u>(ha)</u>	<u>NU SUP. CERT.</u> <u>(ha)</u>	<u>SUP. CAMPO</u> <u>(ha)</u>	<u>SUP. COMPROM.</u> <u>(ha)</u>
1700000007123061	18-149-016-00419-0002	104000 ALMENDROS-SIN VARIEDAD	S	1,50	1,27	1,27		1,27
1700000007123054	18-149-002-00034-0001	5000 CEBADA-SIN VARIEDAD	S	1,76	4,91	4,91		4,91
1700000007123040	18-149-022-00153-0001	8000 AVENA-SIN VARIEDAD	S	2,89	1,49	1,49		1,49
1700000007123070	18-149-022-00071-0001	53000 YEROS-SIN VARIEDAD	S	5,29	4,54	4,54		4,54
1700000007123083	18-149-017-00211-0002	104000 ALMENDROS-SIN VARIEDAD	S	13,21	0,71	0,71		0,71

INCIDENCIAS

INCIDENCIA DESCRIPCIÓN

85001	El recinto declarado no cumple con las normas de producción ecológica (artículo 5-1 e), Orden 26 mayo 2015) Ref:1700000007123036 Recinto:18-149-001-00005-001 Cultivo:104000 ALMENDROS-SIN VARIEDAD Secano Ref:1700000007123045 Recinto:18-149-016-00019-001 Cultivo:53000 YEROS-SIN VARIEDAD Secano Ref:1700000007123081 Recinto:18-149-016-00890-002 Cultivo:104000 ALMENDROS-SIN VARIEDAD Secano Ref:1700000007123082 Recinto:18-149-016-00891-005 Cultivo:104000 ALMENDROS-SIN VARIEDAD Secano Ref:1700000007123089 Recinto:18-149-017-00135-001 Cultivo:104000 ALMENDROS-SIN VARIEDAD Secano Ref:1700000007123084 Recinto:18-149-017-00211-001 Cultivo:104000 ALMENDROS-SIN VARIEDAD Secano Ref:1700000007123085 Recinto:18-149-022-00272-001 Cultivo:104000 ALMENDROS-SIN VARIEDAD Secano Ref:1700000007123086 Recinto:18-149-022-00273-001 Cultivo:104000 ALMENDROS-SIN VARIEDAD Secano Ref:1700000007123087 Recinto:18-149-022-00274-001 Cultivo:104000 ALMENDROS-SIN VARIEDAD Secano
85007	Cultivo, variedad, regimen y/o uso del recinto SIGPAC no compatible con la operación (anexo IV.I, Orden 26 mayo 2015) Ref:1700000007123084 Recinto:18-149-017-00211-001 Cultivo:104000 ALMENDROS-SIN VARIEDAD Secano Uso SIGPAC:PR

RESUMEN CRITERIOS DE SELECCIÓN

11.2.1.1 Mantenimiento de prácticas y métodos de agricultura ecológica: Cultivos herbáceos - Conv 2018. PUNTOS: 7,00

	<u>PUNTOS</u>	<u>CUMPLE</u>
Porcentaje de superficie determinada en Red Natura 2000	0,00	0.0%
Porcentaje de superficie determinada situada en zonas RAMSAR	0,00	0.0%
Porcentaje de superficie determinada en zonas vulnerables a la contaminación por nitratos	0,00	0.0%
Pendiente media de la explotación	1,00	3.38%
Porcentaje de Superficie de la explotación en municipios con más del 40 por ciento de su superficie agraria dentro de la Zona de desertificación	6,00	100.0%

11.2.1.1 Mantenimiento de prácticas y métodos de agricultura ecológica: Cultivos permanentes distintos de olivar - Conv 2018. PUNTOS: 7,00

	<u>PUNTOS</u>	<u>CUMPLE</u>
Porcentaje de superficie determinada en Red Natura 2000	0,00	0.0%
Porcentaje de superficie determinada situada en zonas RAMSAR	0,00	0.0%
Porcentaje de superficie determinada en zonas vulnerables a la contaminación por nitratos	0,00	0.0%
Pendiente media de la explotación	1,00	5.7%
Porcentaje de Superficie de la explotación en municipios con más del 40 por ciento de su superficie agraria dentro de la Zona de desertificación	6,00	100.0%

DETALLE CRITERIOS DE SELECCIÓN**11.2.1.1 Mantenimiento de prácticas y métodos de agricultura ecológica: Cultivos herbáceos - Conv 2018.****PUNTOS: 7,00****Porcentaje de superficie determinada en Red Natura 2000****PUNTOS: 0,00 0.0%**

<u>REF.</u>	<u>REFERENCIA SIGPAC</u>	<u>CULTIVO</u>	<u>DESCRIPCIÓN CULTIVO</u>	<u>S/R</u>	<u>SUP. COMPROM.</u> <u>(ha)</u>	<u>SUP. CUMPLE</u> <u>(ha)</u>
1700000007123054	18-149-002-00034-0001	5000	CEBADA-SIN VARIEDAD	S	4,91	0,00
1700000007123070	18-149-022-00071-0001	53000	YEROS-SIN VARIEDAD	S	4,54	0,00
1700000007123040	18-149-022-00153-0001	8000	AVENA-SIN VARIEDAD	S	1,49	0,00

Porcentaje de superficie determinada situada en zonas RAMSAR**PUNTOS: 0,00 0.0%**

<u>REF.</u>	<u>REFERENCIA SIGPAC</u>	<u>CULTIVO</u>	<u>DESCRIPCIÓN CULTIVO</u>	<u>S/R</u>	<u>SUP. COMPROM.</u> <u>(ha)</u>	<u>SUP. CUMPLE</u> <u>(ha)</u>
1700000007123054	18-149-002-00034-0001	5000	CEBADA-SIN VARIEDAD	S	4,91	0,00
1700000007123070	18-149-022-00071-0001	53000	YEROS-SIN VARIEDAD	S	4,54	0,00
1700000007123040	18-149-022-00153-0001	8000	AVENA-SIN VARIEDAD	S	1,49	0,00

Porcentaje de superficie determinada en zonas vulnerables a la contaminación por nitratos**PUNTOS: 0,00 0.0%**

<u>REF.</u>	<u>REFERENCIA SIGPAC</u>	<u>CULTIVO</u>	<u>DESCRIPCIÓN CULTIVO</u>	<u>S/R</u>	<u>SUP. COMPROM.</u> <u>(ha)</u>	<u>SUP. CUMPLE</u> <u>(ha)</u>
1700000007123054	18-149-002-00034-0001	5000	CEBADA-SIN VARIEDAD	S	4,91	0,00
1700000007123070	18-149-022-00071-0001	53000	YEROS-SIN VARIEDAD	S	4,54	0,00
1700000007123040	18-149-022-00153-0001	8000	AVENA-SIN VARIEDAD	S	1,49	0,00

Pendiente media de la explotación**PUNTOS: 1,00 3.38%**

<u>REF.</u>	<u>REFERENCIA SIGPAC</u>	<u>CULTIVO</u>	<u>DESCRIPCIÓN CULTIVO</u>	<u>S/R</u>	<u>PENDIENTE MEDIA (%)</u>	<u>SUP. COMPROM.</u> <u>(ha)</u>
1700000007123054	18-149-002-00034-0001	5000	CEBADA-SIN VARIEDAD	S	1,76	4,91
1700000007123070	18-149-022-00071-0001	53000	YEROS-SIN VARIEDAD	S	5,29	4,54
1700000007123040	18-149-022-00153-0001	8000	AVENA-SIN VARIEDAD	S	2,89	1,49

Porcentaje de Superficie de la explotación en municipios con más del 40 por ciento de su superficie agraria dentro de la Zona de desertificación**PUNTOS: 6,00 100.0%**

<u>REF.</u>	<u>REFERENCIA SIGPAC</u>	<u>CULTIVO</u>	<u>DESCRIPCIÓN CULTIVO</u>	<u>S/R</u>	<u>SUP. COMPROM.</u> <u>(ha)</u>	<u>SUP. CUMPLE</u> <u>(ha)</u>
1700000007123054	18-149-002-00034-0001	5000	CEBADA-SIN VARIEDAD	S	4,91	4,91
1700000007123070	18-149-022-00071-0001	53000	YEROS-SIN VARIEDAD	S	4,54	4,54
1700000007123040	18-149-022-00153-0001	8000	AVENA-SIN VARIEDAD	S	1,49	1,49

11.2.1.1 Mantenimiento de prácticas y métodos de agricultura ecológica: Cultivos permanentes distintos de olivar - Conv 2018.**PUNTOS: 7,00****Porcentaje de superficie determinada en Red Natura 2000****PUNTOS: 0,00 0.0%**

<u>REF.</u>	<u>REFERENCIA SIGPAC</u>	<u>CULTIVO</u>	<u>DESCRIPCIÓN CULTIVO</u>	<u>S/R</u>	<u>SUP. COMPROM.</u> <u>(ha)</u>	<u>SUP. CUMPLE</u> <u>(ha)</u>
1700000007123061	18-149-016-00419-0002	104000	ALMENDROS-SIN VARIEDAD	S	1,27	0,00
1700000007123083	18-149-017-00211-0002	104000	ALMENDROS-SIN VARIEDAD	S	0,71	0,00

Porcentaje de superficie determinada situada en zonas RAMSAR**PUNTOS: 0,00 0.0%**

<u>REF.</u>	<u>REFERENCIA SIGPAC</u>	<u>CULTIVO</u>	<u>DESCRIPCIÓN CULTIVO</u>	<u>S/R</u>	<u>SUP. COMPROM.</u> <u>(ha)</u>	<u>SUP. CUMPLE</u> <u>(ha)</u>
1700000007123061	18-149-016-00419-0002	104000	ALMENDROS-SIN VARIEDAD	S	1,27	0,00
1700000007123083	18-149-017-00211-0002	104000	ALMENDROS-SIN VARIEDAD	S	0,71	0,00

Porcentaje de superficie determinada en zonas vulnerables a la contaminación por nitratos PUNTOS: 0,00 0.0%

<u>REF.</u>	<u>REFERENCIA SIGPAC</u>	<u>CULTIVO</u>	<u>DESCRIPCIÓN CULTIVO</u>	<u>S/R</u>	<u>SUP. COMPROM.</u> <u>(ha)</u>	<u>SUP. CUMPLE</u> <u>(ha)</u>
1700000007123061	18-149-016-00419-0002	104000	ALMENDROS-SIN VARIEDAD	S	1,27	0,00
1700000007123083	18-149-017-00211-0002	104000	ALMENDROS-SIN VARIEDAD	S	0,71	0,00

Pendiente media de la explotación PUNTOS: 1,00 5.7%

<u>REF.</u>	<u>REFERENCIA SIGPAC</u>	<u>CULTIVO</u>	<u>DESCRIPCIÓN CULTIVO</u>	<u>S/R</u>	<u>PENDIENTE MEDIA (%)</u>	<u>SUP. COMPROM.</u> <u>(ha)</u>
1700000007123061	18-149-016-00419-0002	104000	ALMENDROS-SIN VARIEDAD	S	1,50	1,27
1700000007123083	18-149-017-00211-0002	104000	ALMENDROS-SIN VARIEDAD	S	13,21	0,71

Porcentaje de Superficie de la explotación en municipios con más del 40 por ciento de su superficie agraria dentro de la Zona de desertificación PUNTOS: 6,00 100.0%

<u>REF.</u>	<u>REFERENCIA SIGPAC</u>	<u>CULTIVO</u>	<u>DESCRIPCIÓN CULTIVO</u>	<u>S/R</u>	<u>SUP. COMPROM.</u> <u>(ha)</u>	<u>SUP. CUMPLE</u> <u>(ha)</u>
1700000007123061	18-149-016-00419-0002	104000	ALMENDROS-SIN VARIEDAD	S	1,27	1,27
1700000007123083	18-149-017-00211-0002	104000	ALMENDROS-SIN VARIEDAD	S	0,71	0,71



<u>APELLIDOS Y NOMBRE / RAZÓN SOCIAL</u>	<u>NIF</u>	<u>EXPEDIENTE</u>	<u>SUP. COMPROMETIDA</u>		
			<u>(ha)</u>		
CARO CARO FRANCISCA	***0283*	1228685	63.57		
<u>RESOLUCIÓN</u>					
ADMITIDO					
<u>IMPORTE POR ANUALIDAD</u>					
	<u>2018</u>	<u>2019</u>	<u>2020</u>	<u>2021</u>	<u>2022</u>
IMPORTE MÁXIMO SUBVENCIONABLE	10.534,66 €	10.534,66 €	10.534,66 €	10.534,66 €	10.534,66 €
IMPORTE MEDIO DE TRANSFERENCIA (€/ha)	165,72 €	165,72 €	165,72 €	165,72 €	165,72 €

DETALLE IMPORTES POR ANUALIDAD

<u>GRUPOS DE CULTIVO ADMITIDOS</u>	<u>SUP. COMPROM.</u>	<u>2018</u>	<u>2019</u>	<u>2020</u>	<u>2021</u>	<u>2022</u>
	<u>(ha)</u>					
FRUTALES REGADÍO	12,95	4.528,10 €	4.528,10 €	4.528,10 €	4.528,10 €	4.528,10 €
FRUTALES SECANO	16,55	3.578,77 €	3.578,77 €	3.578,77 €	3.578,77 €	3.578,77 €
HERBÁCEOS	16,06	2.427,79 €	2.427,79 €	2.427,79 €	2.427,79 €	2.427,79 €
HERBÁCEOS NO ELEGIBLES	18,01	0,00 €	0,00 €	0,00 €	0,00 €	0,00 €



RECINTOS COMPROMETIDOS

REF.	REFERENCIA SIGPAC	CULTIVO	DESCRIPCIÓN CULTIVO	S/R	PEND. MEDIA (%)	SUP. DEC. ADMIN. (ha)	NU SUP. CERT. (ha)	SUP. CAMPO (ha)	SUP. COMPROM. (ha)
170000006222424	18-076-005-00014-0001	20902	BARBECHO TRADICIONAL-CON CUBIERTA VEGETAL	R	0,81	1,08	1,08	1,08	1,08
170000006222416	18-076-004-00129-0001	20902	BARBECHO TRADICIONAL-CON CUBIERTA VEGETAL	R	0,82	3,03	3,03	3,03	3,03
170000006222421	18-076-005-00089-0001	5000	CEBADA-SIN VARIEDAD	R	0,96	1,01	1,01	1,01	1,01
170000006222419	18-076-005-00017-0001	20902	BARBECHO TRADICIONAL-CON CUBIERTA VEGETAL	R	0,99	1,74	1,74	1,74	1,74
170000006222412	18-076-004-00029-0001	20902	BARBECHO TRADICIONAL-CON CUBIERTA VEGETAL	R	1,03	3,18	3,18	3,18	3,18
170000006222425	18-076-005-00096-0001	20902	BARBECHO TRADICIONAL-CON CUBIERTA VEGETAL	R	1,03	1,13	1,13	1,13	1,13
170000006222415	18-076-003-00103-0001	5000	CEBADA-SIN VARIEDAD	R	1,12	1,77	1,77	1,77	1,77
170000006222413	18-076-004-00030-0001	20902	BARBECHO TRADICIONAL-CON CUBIERTA VEGETAL	R	1,14	1,34	1,34	1,34	1,34
170000006222426	18-076-005-00091-0001	5000	CEBADA-SIN VARIEDAD	R	1,16	1,05	1,05	1,06	1,05
170000006222410	18-076-003-00080-0001	20902	BARBECHO TRADICIONAL-CON CUBIERTA VEGETAL	R	1,17	0,81	0,81	0,81	0,81
170000006222429	18-076-005-00094-0001	5000	CEBADA-SIN VARIEDAD	R	1,18	1,47	1,47	1,47	1,47
170000006222414	18-076-003-00081-0001	20902	BARBECHO TRADICIONAL-CON CUBIERTA VEGETAL	R	1,23	0,58	0,58	0,58	0,58
170000006222427	18-076-005-00092-0001	5000	CEBADA-SIN VARIEDAD	R	1,30	1,72	1,72	1,72	1,72
170000006222422	18-076-005-00100-0001	5000	CEBADA-SIN VARIEDAD	R	1,38	0,96	0,96	0,96	0,96
170000006222428	18-076-005-00093-0001	5000	CEBADA-SIN VARIEDAD	R	1,39	0,98	0,98	0,98	0,98
170000006222417	18-076-003-00104-0001	5000	CEBADA-SIN VARIEDAD	R	1,44	1,91	1,91	1,91	1,91
170000006222420	18-076-005-00018-0001	20902	BARBECHO TRADICIONAL-CON CUBIERTA VEGETAL	R	1,44	0,97	0,97	0,97	0,97
170000006222423	18-076-005-00079-0001	5000	CEBADA-SIN VARIEDAD	R	1,64	1,19	1,19	1,19	1,19
170000006222433	18-076-003-00136-0001	20902	BARBECHO TRADICIONAL-CON CUBIERTA VEGETAL	R	1,64	1,31	1,31	1,31	1,31
170000006222475	18-076-003-00061-0001	104000	ALMENDROS-SIN VARIEDAD	R	1,65	0,81	0,81	0,81	0,81
170000006222487	18-076-003-00065-0001	104000	ALMENDROS-SIN VARIEDAD	R	1,67	1,06	1,06	1,06	1,06
170000006222432	18-076-005-00081-0001	5000	CEBADA-SIN VARIEDAD	R	1,74	2,44	2,44	2,44	2,44
170000006222485	18-076-003-00064-0001	104000	ALMENDROS-SIN VARIEDAD	R	1,77	2,81	1,40	2,81	1,40
170000006222486	18-076-003-00064-0001	104000	ALMENDROS-SIN VARIEDAD	R	1,77	2,84	1,41	2,84	1,41
170000006222418	18-076-005-00022-0001	20902	BARBECHO TRADICIONAL-CON CUBIERTA VEGETAL	R	1,90	1,77	1,77	1,77	1,77
170000006222411	18-076-003-00039-0001	20902	BARBECHO TRADICIONAL-CON CUBIERTA VEGETAL	R	2,03	0,95	0,95	0,95	0,95
170000006222459	18-076-009-00005-0001	104000	ALMENDROS-SIN VARIEDAD	S	2,48	0,79	0,79	0,79	0,79
170000006222484	18-076-004-00002-0001	104000	ALMENDROS-SIN VARIEDAD	S	2,56	2,49	2,49	2,49	2,49
170000006222488	18-076-003-00049-0001	104000	ALMENDROS-SIN VARIEDAD	R	2,58	3,05	3,05	3,05	3,05
170000006222430	18-076-005-00095-0001	5000	CEBADA-SIN VARIEDAD	R	2,60	1,56	1,56	1,56	1,56
170000006222453	18-076-008-00696-0001	104000	ALMENDROS-SIN VARIEDAD	R	2,61	0,37	0,37	0,37	0,37
170000006222438	18-076-008-00212-0002	104000	ALMENDROS-SIN VARIEDAD	R	2,63	0,08	0,08	0,08	0,08
170000006222474	18-076-002-00005-0002	104000	ALMENDROS-SIN VARIEDAD	S	2,81	4,40	4,40	4,40	4,40
170000006222476	18-076-001-00069-0001	104000	ALMENDROS-SIN VARIEDAD	S	3,03	4,55	4,55	4,55	4,55
170000006222465	18-076-008-00690-0001	104000	ALMENDROS-SIN VARIEDAD	S	3,10	0,20	0,20	0,20	0,20
170000006222435	18-076-001-00031-0001	104000	ALMENDROS-SIN VARIEDAD	S	3,20	0,21	0,21	0,21	0,21
170000006222444	18-076-008-00346-0001	104000	ALMENDROS-SIN VARIEDAD	R	3,23	0,15	0,15	0,15	0,15
170000006222452	18-076-008-00694-0001	104000	ALMENDROS-SIN VARIEDAD	R	3,30	0,63	0,63	0,63	0,63
170000006222463	18-076-008-00685-0001	104000	ALMENDROS-SIN VARIEDAD	R	3,39	0,14	0,14	0,14	0,14
170000006222443	18-076-008-00513-0001	104000	ALMENDROS-SIN VARIEDAD	R	3,45	0,20	0,20	0,20	0,20
170000006222461	18-076-008-00606-0002	104000	ALMENDROS-SIN VARIEDAD	R	3,65	0,31	0,31	0,31	0,31
170000006222436	18-076-008-00208-0001	104000	ALMENDROS-SIN VARIEDAD	R	3,67	0,07	0,07	0,07	0,07
170000006222468	18-076-008-00693-0001	104000	ALMENDROS-SIN VARIEDAD	R	3,67	0,11	0,11	0,11	0,11
170000006222437	18-076-008-00212-0001	104000	ALMENDROS-SIN VARIEDAD	R	3,69	0,09	0,09	0,09	0,09
170000006222477	18-076-001-00071-0001	104000	ALMENDROS-SIN VARIEDAD	S	3,83	1,09	1,09	1,09	1,09
170000006222440	18-076-008-00207-0001	104000	ALMENDROS-SIN VARIEDAD	R	3,85	0,12	0,12	0,12	0,12
170000006222464	18-076-008-00688-0001	104000	ALMENDROS-SIN VARIEDAD	R	3,96	0,16	0,16	0,16	0,16
170000006222455	18-076-008-00698-0001	104000	ALMENDROS-SIN VARIEDAD	R	4,35	0,05	0,05	0,05	0,05
170000006222439	18-076-008-00206-0001	104000	ALMENDROS-SIN VARIEDAD	R	4,43	0,15	0,15	0,15	0,15
170000006222462	18-076-008-00617-0001	104000	ALMENDROS-SIN VARIEDAD	S	4,43	0,20	0,20	0,20	0,20
170000006222456	18-076-008-00699-0001	104000	ALMENDROS-SIN VARIEDAD	R	4,45	0,18	0,18	0,18	0,18
170000006222441	18-076-008-00283-0001	104000	ALMENDROS-SIN VARIEDAD	R	4,46	0,11	0,11	0,11	0,11
170000006222467	18-076-008-00692-0001	104000	ALMENDROS-SIN VARIEDAD	R	4,50	0,07	0,07	0,07	0,07
170000006222496	18-076-008-00018-0001	104000	ALMENDROS-SIN VARIEDAD	R	4,52	0,10	0,10	0,10	0,10
170000006222493	18-076-008-00039-0001	104000	ALMENDROS-SIN VARIEDAD	R	4,63	0,04	0,04	0,04	0,04

RECINTOS COMPROMETIDOS

REF.	REFERENCIA SIGPAC	CULTIVO DESCRIPCIÓN CULTIVO	S/R	PEND.	SUP. DEC.	NU SUP.	SUP.	SUP.
				MEDIA	ADMIN.	CERT.	CAMPO	COMPROM.
				(%)	(ha)	(ha)	(ha)	(ha)
170000006222494	18-076-008-00040-0001	104000 ALMENDROS-SIN VARIEDAD	R	4,65	0,05	0,05	0,05	0,05
170000006222454	18-076-008-00697-0001	104000 ALMENDROS-SIN VARIEDAD	R	4,79	0,10	0,10	0,10	0,10
170000006222495	18-076-008-00041-0001	104000 ALMENDROS-SIN VARIEDAD	R	4,79	0,02	0,02	0,02	0,02
170000006222492	18-076-008-00038-0001	104000 ALMENDROS-SIN VARIEDAD	R	4,84	0,05	0,05	0,05	0,05
170000006222491	18-076-008-00037-0001	104000 ALMENDROS-SIN VARIEDAD	R	4,88	0,03	0,03	0,03	0,03
170000006222460	18-076-010-00052-0001	104000 ALMENDROS-SIN VARIEDAD	R	4,99	0,17	0,17	0,17	0,17
170000006222466	18-076-008-00691-0001	104000 ALMENDROS-SIN VARIEDAD	R	5,08	0,08	0,08	0,08	0,08
170000006222489	18-076-008-00041-0002	104000 ALMENDROS-SIN VARIEDAD	R	5,46	0,09	0,09	0,09	0,09
170000006222448	18-076-008-00085-0001	104000 ALMENDROS-SIN VARIEDAD	R	5,64	0,10	0,10	0,10	0,10
170000006222446	18-076-008-00081-0001	104000 ALMENDROS-SIN VARIEDAD	R	5,68	0,14	0,14	0,14	0,14
170000006222451	18-076-008-00134-0002	104000 ALMENDROS-SIN VARIEDAD	R	5,77	0,07	0,07	0,07	0,07
170000006222480	18-076-008-00016-0001	104000 ALMENDROS-SIN VARIEDAD	R	5,87	0,26	0,26	0,26	0,26
170000006222442	18-076-008-00256-0001	104000 ALMENDROS-SIN VARIEDAD	R	5,93	0,21	0,21	0,21	0,21
170000006222483	18-076-008-00010-0001	104000 ALMENDROS-SIN VARIEDAD	R	6,06	0,17	0,17	0,17	0,17
170000006222447	18-076-008-00043-0001	104000 ALMENDROS-SIN VARIEDAD	R	6,30	0,08	0,08	0,08	0,08
170000006222490	18-076-008-00045-0002	104000 ALMENDROS-SIN VARIEDAD	R	6,60	0,10	0,10	0,10	0,10
170000006222445	18-076-008-00079-0001	104000 ALMENDROS-SIN VARIEDAD	R	8,02	0,27	0,27	0,27	0,27
170000006222431	18-076-008-00100-0001	20902 BARBECHO TRADICIONAL-CON CUBIERTA VEGETAL	R	10,50	0,12	0,12	0,12	0,12
170000006222458	18-076-008-00714-0001	104000 ALMENDROS-SIN VARIEDAD	S	10,55	0,66	0,66	0,66	0,66
-178418	18-076-008-00099-0001	104000 ALMENDROS-SIN VARIEDAD	R	13,74	0,10	0,10	0,10	0,10
170000006222469	18-076-010-00565-0003	104000 ALMENDROS-SIN VARIEDAD	S	18,46	0,49	0,49	0,49	0,49
170000006222473	18-076-010-00572-0002	104000 ALMENDROS-SIN VARIEDAD	S	22,08	1,47	1,47	1,47	1,47

INCIDENCIAS

INCIDENCIA DESCRIPCIÓN

85001	El recinto declarado no cumple con las normas de producción ecológica (artículo 5-1 e), Orden 26 mayo 2015) Ref:170000006222408 Recinto:18-076-005-00064-002 Cultivo:20902 BARBECHO TRADICIONAL-CON CUBIERTA VEGETAL Regadío Ref:170000006222479 Recinto:18-076-008-00052-001 Cultivo:104000 ALMENDROS-SIN VARIEDAD Regadío Ref:170000006222482 Recinto:18-076-008-00158-001 Cultivo:104000 ALMENDROS-SIN VARIEDAD Regadío Ref:170000006222457 Recinto:18-076-008-00219-001 Cultivo:104000 ALMENDROS-SIN VARIEDAD Regadío Ref:170000006222470 Recinto:18-076-010-00163-001 Cultivo:104000 ALMENDROS-SIN VARIEDAD Regadío Ref:170000006222471 Recinto:18-076-010-00171-001 Cultivo:104000 ALMENDROS-SIN VARIEDAD Regadío Ref:170000006222472 Recinto:18-076-010-00172-001 Cultivo:104000 ALMENDROS-SIN VARIEDAD Regadío
85002	Recinto declarado que no cumple en su totalidad con las normas de producción ecológica (artículo 5-1 e), Orden 26 mayo 2015) Ref:170000006222485 Recinto:18-076-003-00064-001 Cultivo:104000 ALMENDROS-SIN VARIEDAD Regadío Sup. Declarada:2,81 Superficie Certificada (Ha):1,4 Ref:170000006222486 Recinto:18-076-003-00064-001 Cultivo:104000 ALMENDROS-SIN VARIEDAD Regadío Sup. Declarada:2,84 Superficie Certificada (Ha):1,41
85046	Solicita recinto que está comprometido para la convocatoria 2015 de Agricultura o Ganadería Ecológica. Ref:170000006222478 Recinto:18-076-001-00072-001 Cultivo:104000 ALMENDROS-SIN VARIEDAD Regadío

RESUMEN CRITERIOS DE SELECCIÓN

11.2.1.1 Mantenimiento de prácticas y métodos de agricultura ecológica: Cultivos herbáceos - Conv 2018. PUNTOS: 7,00

	PUNTOS	CUMPLE
Porcentaje de superficie determinada en Red Natura 2000	0,00	0.0%
Porcentaje de superficie determinada situada en zonas RAMSAR	0,00	0.0%
Porcentaje de superficie determinada en zonas vulnerables a la contaminación por nitratos	0,00	0.0%
Pendiente media de la explotación	1,00	1.37%
Porcentaje de Superficie de la explotación en municipios con más del 40 por ciento de su superficie agraria dentro de la Zona de desertificación	6,00	100.0%

11.2.1.1 Mantenimiento de prácticas y métodos de agricultura ecológica: Cultivos permanentes distintos de olivar - Conv 2018. PUNTOS: 7,00

	PUNTOS	CUMPLE
Porcentaje de superficie determinada en Red Natura 2000	0,00	0.0%
Porcentaje de superficie determinada situada en zonas RAMSAR	0,00	0.0%
Porcentaje de superficie determinada en zonas vulnerables a la contaminación por nitratos	0,00	0.0%
Pendiente media de la explotación	1,00	4.4%

	PUNTOS	PENDIENTE MEDIDA
Porcentaje de Superficie de la explotación en municipios con más del 40 por ciento de su superficie agraria dentro de la Zona de desertificación	6,00	100.0%

DETALLE CRITERIOS DE SELECCIÓN**11.2.1.1 Mantenimiento de prácticas y métodos de agricultura ecológica: Cultivos herbáceos - Conv 2018.** **PUNTOS: 7,00**

Porcentaje de superficie determinada en Red Natura 2000						PUNTOS:	0,00	0.0%
REF.	REFERENCIA SIGPAC	CULTIVO	DESCRIPCIÓN CULTIVO	S/R	SUP. COMPROM. (ha)	SUP. CUMPLE (ha)		
170000006222411	18-076-003-00039-0001	20902	BARBECHO TRADICIONAL-CON CUBIERTA VEGETAL	R	0,95	0,00		
170000006222410	18-076-003-00080-0001	20902	BARBECHO TRADICIONAL-CON CUBIERTA VEGETAL	R	0,81	0,00		
170000006222414	18-076-003-00081-0001	20902	BARBECHO TRADICIONAL-CON CUBIERTA VEGETAL	R	0,58	0,00		
170000006222415	18-076-003-00103-0001	5000	CEBADA-SIN VARIEDAD	R	1,77	0,00		
170000006222417	18-076-003-00104-0001	5000	CEBADA-SIN VARIEDAD	R	1,91	0,00		
170000006222433	18-076-003-00136-0001	20902	BARBECHO TRADICIONAL-CON CUBIERTA VEGETAL	R	1,31	0,00		
170000006222412	18-076-004-00029-0001	20902	BARBECHO TRADICIONAL-CON CUBIERTA VEGETAL	R	3,18	0,00		
170000006222413	18-076-004-00030-0001	20902	BARBECHO TRADICIONAL-CON CUBIERTA VEGETAL	R	1,34	0,00		
170000006222416	18-076-004-00129-0001	20902	BARBECHO TRADICIONAL-CON CUBIERTA VEGETAL	R	3,03	0,00		
170000006222424	18-076-005-00014-0001	20902	BARBECHO TRADICIONAL-CON CUBIERTA VEGETAL	R	1,08	0,00		
170000006222419	18-076-005-00017-0001	20902	BARBECHO TRADICIONAL-CON CUBIERTA VEGETAL	R	1,74	0,00		
170000006222420	18-076-005-00018-0001	20902	BARBECHO TRADICIONAL-CON CUBIERTA VEGETAL	R	0,97	0,00		
170000006222418	18-076-005-00022-0001	20902	BARBECHO TRADICIONAL-CON CUBIERTA VEGETAL	R	1,77	0,00		
170000006222423	18-076-005-00079-0001	5000	CEBADA-SIN VARIEDAD	R	1,19	0,00		
170000006222432	18-076-005-00081-0001	5000	CEBADA-SIN VARIEDAD	R	2,44	0,00		
170000006222421	18-076-005-00089-0001	5000	CEBADA-SIN VARIEDAD	R	1,01	0,00		
170000006222426	18-076-005-00091-0001	5000	CEBADA-SIN VARIEDAD	R	1,05	0,00		
170000006222427	18-076-005-00092-0001	5000	CEBADA-SIN VARIEDAD	R	1,72	0,00		
170000006222428	18-076-005-00093-0001	5000	CEBADA-SIN VARIEDAD	R	0,98	0,00		
170000006222429	18-076-005-00094-0001	5000	CEBADA-SIN VARIEDAD	R	1,47	0,00		
170000006222430	18-076-005-00095-0001	5000	CEBADA-SIN VARIEDAD	R	1,56	0,00		
170000006222425	18-076-005-00096-0001	20902	BARBECHO TRADICIONAL-CON CUBIERTA VEGETAL	R	1,13	0,00		
170000006222422	18-076-005-00100-0001	5000	CEBADA-SIN VARIEDAD	R	0,96	0,00		
170000006222431	18-076-008-00100-0001	20902	BARBECHO TRADICIONAL-CON CUBIERTA VEGETAL	R	0,12	0,00		

Porcentaje de superficie determinada situada en zonas RAMSAR						PUNTOS:	0,00	0.0%
REF.	REFERENCIA SIGPAC	CULTIVO	DESCRIPCIÓN CULTIVO	S/R	SUP. COMPROM. (ha)	SUP. CUMPLE (ha)		
170000006222411	18-076-003-00039-0001	20902	BARBECHO TRADICIONAL-CON CUBIERTA VEGETAL	R	0,95	0,00		
170000006222410	18-076-003-00080-0001	20902	BARBECHO TRADICIONAL-CON CUBIERTA VEGETAL	R	0,81	0,00		
170000006222414	18-076-003-00081-0001	20902	BARBECHO TRADICIONAL-CON CUBIERTA VEGETAL	R	0,58	0,00		
170000006222415	18-076-003-00103-0001	5000	CEBADA-SIN VARIEDAD	R	1,77	0,00		
170000006222417	18-076-003-00104-0001	5000	CEBADA-SIN VARIEDAD	R	1,91	0,00		
170000006222433	18-076-003-00136-0001	20902	BARBECHO TRADICIONAL-CON CUBIERTA VEGETAL	R	1,31	0,00		
170000006222412	18-076-004-00029-0001	20902	BARBECHO TRADICIONAL-CON CUBIERTA VEGETAL	R	3,18	0,00		
170000006222413	18-076-004-00030-0001	20902	BARBECHO TRADICIONAL-CON CUBIERTA VEGETAL	R	1,34	0,00		
170000006222416	18-076-004-00129-0001	20902	BARBECHO TRADICIONAL-CON CUBIERTA VEGETAL	R	3,03	0,00		
170000006222424	18-076-005-00014-0001	20902	BARBECHO TRADICIONAL-CON CUBIERTA VEGETAL	R	1,08	0,00		

<u>REF.</u>	<u>REFERENCIA SIGPAC</u>	<u>CULTIVO</u>	<u>DESCRIPCIÓN CULTIVO</u>	<u>S/R</u>	<u>SUP. COMPROM.</u> <u>(ha)</u>	<u>SUP. CUMPLE</u> <u>(ha)</u>
170000006222419	18-076-005-00017-0001	20902	BARBECHO TRADICIONAL-CON CUBIERTA VEGETAL	R	1,74	0,00
170000006222420	18-076-005-00018-0001	20902	BARBECHO TRADICIONAL-CON CUBIERTA VEGETAL	R	0,97	0,00
170000006222418	18-076-005-00022-0001	20902	BARBECHO TRADICIONAL-CON CUBIERTA VEGETAL	R	1,77	0,00
170000006222423	18-076-005-00079-0001	5000	CEBADA-SIN VARIEDAD	R	1,19	0,00
170000006222432	18-076-005-00081-0001	5000	CEBADA-SIN VARIEDAD	R	2,44	0,00
170000006222421	18-076-005-00089-0001	5000	CEBADA-SIN VARIEDAD	R	1,01	0,00
170000006222426	18-076-005-00091-0001	5000	CEBADA-SIN VARIEDAD	R	1,05	0,00
170000006222427	18-076-005-00092-0001	5000	CEBADA-SIN VARIEDAD	R	1,72	0,00
170000006222428	18-076-005-00093-0001	5000	CEBADA-SIN VARIEDAD	R	0,98	0,00
170000006222429	18-076-005-00094-0001	5000	CEBADA-SIN VARIEDAD	R	1,47	0,00
170000006222430	18-076-005-00095-0001	5000	CEBADA-SIN VARIEDAD	R	1,56	0,00
170000006222425	18-076-005-00096-0001	20902	BARBECHO TRADICIONAL-CON CUBIERTA VEGETAL	R	1,13	0,00
170000006222422	18-076-005-00100-0001	5000	CEBADA-SIN VARIEDAD	R	0,96	0,00
170000006222431	18-076-008-00100-0001	20902	BARBECHO TRADICIONAL-CON CUBIERTA VEGETAL	R	0,12	0,00

Porcentaje de superficie determinada en zonas vulnerables a la contaminación por nitratos PUNTOS: 0,00 0.0%

<u>REF.</u>	<u>REFERENCIA SIGPAC</u>	<u>CULTIVO</u>	<u>DESCRIPCIÓN CULTIVO</u>	<u>S/R</u>	<u>SUP. COMPROM.</u> <u>(ha)</u>	<u>SUP. CUMPLE</u> <u>(ha)</u>
170000006222411	18-076-003-00039-0001	20902	BARBECHO TRADICIONAL-CON CUBIERTA VEGETAL	R	0,95	0,00
170000006222410	18-076-003-00080-0001	20902	BARBECHO TRADICIONAL-CON CUBIERTA VEGETAL	R	0,81	0,00
170000006222414	18-076-003-00081-0001	20902	BARBECHO TRADICIONAL-CON CUBIERTA VEGETAL	R	0,58	0,00
170000006222415	18-076-003-00103-0001	5000	CEBADA-SIN VARIEDAD	R	1,77	0,00
170000006222417	18-076-003-00104-0001	5000	CEBADA-SIN VARIEDAD	R	1,91	0,00
170000006222433	18-076-003-00136-0001	20902	BARBECHO TRADICIONAL-CON CUBIERTA VEGETAL	R	1,31	0,00
170000006222412	18-076-004-00029-0001	20902	BARBECHO TRADICIONAL-CON CUBIERTA VEGETAL	R	3,18	0,00
170000006222413	18-076-004-00030-0001	20902	BARBECHO TRADICIONAL-CON CUBIERTA VEGETAL	R	1,34	0,00
170000006222416	18-076-004-00129-0001	20902	BARBECHO TRADICIONAL-CON CUBIERTA VEGETAL	R	3,03	0,00
170000006222424	18-076-005-00014-0001	20902	BARBECHO TRADICIONAL-CON CUBIERTA VEGETAL	R	1,08	0,00
170000006222419	18-076-005-00017-0001	20902	BARBECHO TRADICIONAL-CON CUBIERTA VEGETAL	R	1,74	0,00
170000006222420	18-076-005-00018-0001	20902	BARBECHO TRADICIONAL-CON CUBIERTA VEGETAL	R	0,97	0,00
170000006222418	18-076-005-00022-0001	20902	BARBECHO TRADICIONAL-CON CUBIERTA VEGETAL	R	1,77	0,00
170000006222423	18-076-005-00079-0001	5000	CEBADA-SIN VARIEDAD	R	1,19	0,00
170000006222432	18-076-005-00081-0001	5000	CEBADA-SIN VARIEDAD	R	2,44	0,00
170000006222421	18-076-005-00089-0001	5000	CEBADA-SIN VARIEDAD	R	1,01	0,00
170000006222426	18-076-005-00091-0001	5000	CEBADA-SIN VARIEDAD	R	1,05	0,00
170000006222427	18-076-005-00092-0001	5000	CEBADA-SIN VARIEDAD	R	1,72	0,00
170000006222428	18-076-005-00093-0001	5000	CEBADA-SIN VARIEDAD	R	0,98	0,00
170000006222429	18-076-005-00094-0001	5000	CEBADA-SIN VARIEDAD	R	1,47	0,00
170000006222430	18-076-005-00095-0001	5000	CEBADA-SIN VARIEDAD	R	1,56	0,00
170000006222425	18-076-005-00096-0001	20902	BARBECHO TRADICIONAL-CON CUBIERTA VEGETAL	R	1,13	0,00
170000006222422	18-076-005-00100-0001	5000	CEBADA-SIN VARIEDAD	R	0,96	0,00
170000006222431	18-076-008-00100-0001	20902	BARBECHO TRADICIONAL-CON CUBIERTA VEGETAL	R	0,12	0,00

Pendiente media de la explotación PUNTOS: 1,00 1.37%

<u>REF.</u>	<u>REFERENCIA SIGPAC</u>	<u>CULTIVO</u>	<u>DESCRIPCIÓN CULTIVO</u>	<u>S/R</u>	<u>PENDIENTE MEDIA (%)</u>	<u>SUP. COMPROM.</u> <u>(ha)</u>
-------------	--------------------------	----------------	----------------------------	------------	----------------------------	-------------------------------------

REF.	REFERENCIA SIGPAC	CULTIVO	DESCRIPCIÓN CULTIVO	S/R	PENDIENTE		SUP.
					MEDIA (%)	(ha)	COMPROM.
170000006222411	18-076-003-00039-0001	20902	BARBECHO TRADICIONAL-CON CUBIERTA VEGETAL	R	2,03		0,95
170000006222410	18-076-003-00080-0001	20902	BARBECHO TRADICIONAL-CON CUBIERTA VEGETAL	R	1,17		0,81
170000006222414	18-076-003-00081-0001	20902	BARBECHO TRADICIONAL-CON CUBIERTA VEGETAL	R	1,23		0,58
170000006222415	18-076-003-00103-0001	5000	CEBADA-SIN VARIEDAD	R	1,12		1,77
170000006222417	18-076-003-00104-0001	5000	CEBADA-SIN VARIEDAD	R	1,44		1,91
170000006222433	18-076-003-00136-0001	20902	BARBECHO TRADICIONAL-CON CUBIERTA VEGETAL	R	1,64		1,31
170000006222412	18-076-004-00029-0001	20902	BARBECHO TRADICIONAL-CON CUBIERTA VEGETAL	R	1,03		3,18
170000006222413	18-076-004-00030-0001	20902	BARBECHO TRADICIONAL-CON CUBIERTA VEGETAL	R	1,14		1,34
170000006222416	18-076-004-00129-0001	20902	BARBECHO TRADICIONAL-CON CUBIERTA VEGETAL	R	0,82		3,03
170000006222424	18-076-005-00014-0001	20902	BARBECHO TRADICIONAL-CON CUBIERTA VEGETAL	R	0,81		1,08
170000006222419	18-076-005-00017-0001	20902	BARBECHO TRADICIONAL-CON CUBIERTA VEGETAL	R	0,99		1,74
170000006222420	18-076-005-00018-0001	20902	BARBECHO TRADICIONAL-CON CUBIERTA VEGETAL	R	1,44		0,97
170000006222418	18-076-005-00022-0001	20902	BARBECHO TRADICIONAL-CON CUBIERTA VEGETAL	R	1,90		1,77
170000006222423	18-076-005-00079-0001	5000	CEBADA-SIN VARIEDAD	R	1,64		1,19
170000006222432	18-076-005-00081-0001	5000	CEBADA-SIN VARIEDAD	R	1,74		2,44
170000006222421	18-076-005-00089-0001	5000	CEBADA-SIN VARIEDAD	R	0,96		1,01
170000006222426	18-076-005-00091-0001	5000	CEBADA-SIN VARIEDAD	R	1,16		1,05
170000006222427	18-076-005-00092-0001	5000	CEBADA-SIN VARIEDAD	R	1,30		1,72
170000006222428	18-076-005-00093-0001	5000	CEBADA-SIN VARIEDAD	R	1,39		0,98
170000006222429	18-076-005-00094-0001	5000	CEBADA-SIN VARIEDAD	R	1,18		1,47
170000006222430	18-076-005-00095-0001	5000	CEBADA-SIN VARIEDAD	R	2,60		1,56
170000006222425	18-076-005-00096-0001	20902	BARBECHO TRADICIONAL-CON CUBIERTA VEGETAL	R	1,03		1,13
170000006222422	18-076-005-00100-0001	5000	CEBADA-SIN VARIEDAD	R	1,38		0,96
170000006222431	18-076-008-00100-0001	20902	BARBECHO TRADICIONAL-CON CUBIERTA VEGETAL	R	10,50		0,12

Porcentaje de Superficie de la explotación en municipios con más del 40 por ciento de su superficie agraria dentro de la Zona de desertificación

PUNTOS: 6,00 100.0%

REF.	REFERENCIA SIGPAC	CULTIVO	DESCRIPCIÓN CULTIVO	S/R	PUNTOS	
					SUP. COMPROM. (ha)	SUP. CUMPLE (ha)
170000006222411	18-076-003-00039-0001	20902	BARBECHO TRADICIONAL-CON CUBIERTA VEGETAL	R	0,95	0,95
170000006222410	18-076-003-00080-0001	20902	BARBECHO TRADICIONAL-CON CUBIERTA VEGETAL	R	0,81	0,81
170000006222414	18-076-003-00081-0001	20902	BARBECHO TRADICIONAL-CON CUBIERTA VEGETAL	R	0,58	0,58
170000006222415	18-076-003-00103-0001	5000	CEBADA-SIN VARIEDAD	R	1,77	1,77
170000006222417	18-076-003-00104-0001	5000	CEBADA-SIN VARIEDAD	R	1,91	1,91
170000006222433	18-076-003-00136-0001	20902	BARBECHO TRADICIONAL-CON CUBIERTA VEGETAL	R	1,31	1,31
170000006222412	18-076-004-00029-0001	20902	BARBECHO TRADICIONAL-CON CUBIERTA VEGETAL	R	3,18	3,18
170000006222413	18-076-004-00030-0001	20902	BARBECHO TRADICIONAL-CON CUBIERTA VEGETAL	R	1,34	1,34
170000006222416	18-076-004-00129-0001	20902	BARBECHO TRADICIONAL-CON CUBIERTA VEGETAL	R	3,03	3,03
170000006222424	18-076-005-00014-0001	20902	BARBECHO TRADICIONAL-CON CUBIERTA VEGETAL	R	1,08	1,08
170000006222419	18-076-005-00017-0001	20902	BARBECHO TRADICIONAL-CON CUBIERTA VEGETAL	R	1,74	1,74
170000006222420	18-076-005-00018-0001	20902	BARBECHO TRADICIONAL-CON CUBIERTA VEGETAL	R	0,97	0,97
170000006222418	18-076-005-00022-0001	20902	BARBECHO TRADICIONAL-CON CUBIERTA VEGETAL	R	1,77	1,77
170000006222423	18-076-005-00079-0001	5000	CEBADA-SIN VARIEDAD	R	1,19	1,19
170000006222432	18-076-005-00081-0001	5000	CEBADA-SIN VARIEDAD	R	2,44	2,44
170000006222421	18-076-005-00089-0001	5000	CEBADA-SIN VARIEDAD	R	1,01	1,01
170000006222426	18-076-005-00091-0001	5000	CEBADA-SIN VARIEDAD	R	1,05	1,05

<u>REF.</u>	<u>REFERENCIA SIGPAC</u>	<u>CULTIVO</u>	<u>DESCRIPCIÓN CULTIVO</u>	<u>S/R</u>	<u>SUP. COMPROM.</u> <u>(ha)</u>	<u>SUP. CUMPLE</u> <u>(ha)</u>
170000006222427	18-076-005-00092-0001	5000	CEBADA-SIN VARIEDAD	R	1,72	1,72
170000006222428	18-076-005-00093-0001	5000	CEBADA-SIN VARIEDAD	R	0,98	0,98
170000006222429	18-076-005-00094-0001	5000	CEBADA-SIN VARIEDAD	R	1,47	1,47
170000006222430	18-076-005-00095-0001	5000	CEBADA-SIN VARIEDAD	R	1,56	1,56
170000006222425	18-076-005-00096-0001	20902	BARBECHO TRADICIONAL-CON CUBIERTA VEGETAL	R	1,13	1,13
170000006222422	18-076-005-00100-0001	5000	CEBADA-SIN VARIEDAD	R	0,96	0,96
170000006222431	18-076-008-00100-0001	20902	BARBECHO TRADICIONAL-CON CUBIERTA VEGETAL	R	0,12	0,12

11.2.1.1 Mantenimiento de prácticas y métodos de agricultura ecológica: Cultivos permanentes distintos de olivar - Conv 2018.**PUNTOS: 7,00****Porcentaje de superficie determinada en Red Natura 2000****PUNTOS: 0,00 0.0%**

<u>REF.</u>	<u>REFERENCIA SIGPAC</u>	<u>CULTIVO</u>	<u>DESCRIPCIÓN CULTIVO</u>	<u>S/R</u>	<u>SUP. COMPROM.</u> <u>(ha)</u>	<u>SUP. CUMPLE</u> <u>(ha)</u>
170000006222435	18-076-001-00031-0001	104000	ALMENDROS-SIN VARIEDAD	S	0,21	0,00
170000006222476	18-076-001-00069-0001	104000	ALMENDROS-SIN VARIEDAD	S	4,55	0,00
170000006222477	18-076-001-00071-0001	104000	ALMENDROS-SIN VARIEDAD	S	1,09	0,00
170000006222474	18-076-002-00005-0002	104000	ALMENDROS-SIN VARIEDAD	S	4,40	0,00
170000006222488	18-076-003-00049-0001	104000	ALMENDROS-SIN VARIEDAD	R	3,05	0,00
170000006222475	18-076-003-00061-0001	104000	ALMENDROS-SIN VARIEDAD	R	0,81	0,00
170000006222486	18-076-003-00064-0001	104000	ALMENDROS-SIN VARIEDAD	R	1,41	0,00
170000006222485	18-076-003-00064-0001	104000	ALMENDROS-SIN VARIEDAD	R	1,40	0,00
170000006222487	18-076-003-00065-0001	104000	ALMENDROS-SIN VARIEDAD	R	1,06	0,00
170000006222484	18-076-004-00002-0001	104000	ALMENDROS-SIN VARIEDAD	S	2,49	0,00
170000006222483	18-076-008-00010-0001	104000	ALMENDROS-SIN VARIEDAD	R	0,17	0,00
170000006222480	18-076-008-00016-0001	104000	ALMENDROS-SIN VARIEDAD	R	0,26	0,00
170000006222496	18-076-008-00018-0001	104000	ALMENDROS-SIN VARIEDAD	R	0,10	0,00
170000006222491	18-076-008-00037-0001	104000	ALMENDROS-SIN VARIEDAD	R	0,03	0,00
170000006222492	18-076-008-00038-0001	104000	ALMENDROS-SIN VARIEDAD	R	0,05	0,00
170000006222493	18-076-008-00039-0001	104000	ALMENDROS-SIN VARIEDAD	R	0,04	0,00
170000006222494	18-076-008-00040-0001	104000	ALMENDROS-SIN VARIEDAD	R	0,05	0,00
170000006222495	18-076-008-00041-0001	104000	ALMENDROS-SIN VARIEDAD	R	0,02	0,00
170000006222489	18-076-008-00041-0002	104000	ALMENDROS-SIN VARIEDAD	R	0,09	0,00
170000006222447	18-076-008-00043-0001	104000	ALMENDROS-SIN VARIEDAD	R	0,08	0,00
170000006222490	18-076-008-00045-0002	104000	ALMENDROS-SIN VARIEDAD	R	0,10	0,00
170000006222445	18-076-008-00079-0001	104000	ALMENDROS-SIN VARIEDAD	R	0,27	0,00
170000006222446	18-076-008-00081-0001	104000	ALMENDROS-SIN VARIEDAD	R	0,14	0,00
170000006222448	18-076-008-00085-0001	104000	ALMENDROS-SIN VARIEDAD	R	0,10	0,00
-178418	18-076-008-00099-0001	104000	ALMENDROS-SIN VARIEDAD	R	0,10	0,00
170000006222451	18-076-008-00134-0002	104000	ALMENDROS-SIN VARIEDAD	R	0,07	0,00
170000006222439	18-076-008-00206-0001	104000	ALMENDROS-SIN VARIEDAD	R	0,15	0,00
170000006222440	18-076-008-00207-0001	104000	ALMENDROS-SIN VARIEDAD	R	0,12	0,00
170000006222436	18-076-008-00208-0001	104000	ALMENDROS-SIN VARIEDAD	R	0,07	0,00
170000006222437	18-076-008-00212-0001	104000	ALMENDROS-SIN VARIEDAD	R	0,09	0,00
170000006222438	18-076-008-00212-0002	104000	ALMENDROS-SIN VARIEDAD	R	0,08	0,00
170000006222442	18-076-008-00256-0001	104000	ALMENDROS-SIN VARIEDAD	R	0,21	0,00
170000006222441	18-076-008-00283-0001	104000	ALMENDROS-SIN VARIEDAD	R	0,11	0,00
170000006222444	18-076-008-00346-0001	104000	ALMENDROS-SIN VARIEDAD	R	0,15	0,00
170000006222443	18-076-008-00513-0001	104000	ALMENDROS-SIN VARIEDAD	R	0,20	0,00
170000006222461	18-076-008-00606-0002	104000	ALMENDROS-SIN VARIEDAD	R	0,31	0,00
170000006222462	18-076-008-00617-0001	104000	ALMENDROS-SIN VARIEDAD	S	0,20	0,00
170000006222463	18-076-008-00685-0001	104000	ALMENDROS-SIN VARIEDAD	R	0,14	0,00
170000006222464	18-076-008-00688-0001	104000	ALMENDROS-SIN VARIEDAD	R	0,16	0,00
170000006222465	18-076-008-00690-0001	104000	ALMENDROS-SIN VARIEDAD	S	0,20	0,00
170000006222466	18-076-008-00691-0001	104000	ALMENDROS-SIN VARIEDAD	R	0,08	0,00

<u>REF.</u>	<u>REFERENCIA SIGPAC</u>	<u>CULTIVO</u>	<u>DESCRIPCIÓN CULTIVO</u>	<u>S/R</u>	<u>SUP. COMPROM.</u> <u>(ha)</u>	<u>SUP. CUMPLE</u> <u>(ha)</u>
1700000006222467	18-076-008-00692-0001	104000	ALMENDROS-SIN VARIEDAD	R	0,07	0,00
1700000006222468	18-076-008-00693-0001	104000	ALMENDROS-SIN VARIEDAD	R	0,11	0,00
1700000006222452	18-076-008-00694-0001	104000	ALMENDROS-SIN VARIEDAD	R	0,63	0,00
1700000006222453	18-076-008-00696-0001	104000	ALMENDROS-SIN VARIEDAD	R	0,37	0,00
1700000006222454	18-076-008-00697-0001	104000	ALMENDROS-SIN VARIEDAD	R	0,10	0,00
1700000006222455	18-076-008-00698-0001	104000	ALMENDROS-SIN VARIEDAD	R	0,05	0,00
1700000006222456	18-076-008-00699-0001	104000	ALMENDROS-SIN VARIEDAD	R	0,18	0,00
1700000006222458	18-076-008-00714-0001	104000	ALMENDROS-SIN VARIEDAD	S	0,66	0,00
1700000006222459	18-076-009-00005-0001	104000	ALMENDROS-SIN VARIEDAD	S	0,79	0,00
1700000006222460	18-076-010-00052-0001	104000	ALMENDROS-SIN VARIEDAD	R	0,17	0,00
1700000006222469	18-076-010-00565-0003	104000	ALMENDROS-SIN VARIEDAD	S	0,49	0,00
1700000006222473	18-076-010-00572-0002	104000	ALMENDROS-SIN VARIEDAD	S	1,47	0,00

Porcentaje de superficie determinada situada en zonas RAMSAR**PUNTOS:** 0,00 0.0%

<u>REF.</u>	<u>REFERENCIA SIGPAC</u>	<u>CULTIVO</u>	<u>DESCRIPCIÓN CULTIVO</u>	<u>S/R</u>	<u>SUP. COMPROM.</u> <u>(ha)</u>	<u>SUP. CUMPLE</u> <u>(ha)</u>
1700000006222435	18-076-001-00031-0001	104000	ALMENDROS-SIN VARIEDAD	S	0,21	0,00
1700000006222476	18-076-001-00069-0001	104000	ALMENDROS-SIN VARIEDAD	S	4,55	0,00
1700000006222477	18-076-001-00071-0001	104000	ALMENDROS-SIN VARIEDAD	S	1,09	0,00
1700000006222474	18-076-002-00005-0002	104000	ALMENDROS-SIN VARIEDAD	S	4,40	0,00
1700000006222488	18-076-003-00049-0001	104000	ALMENDROS-SIN VARIEDAD	R	3,05	0,00
1700000006222475	18-076-003-00061-0001	104000	ALMENDROS-SIN VARIEDAD	R	0,81	0,00
1700000006222486	18-076-003-00064-0001	104000	ALMENDROS-SIN VARIEDAD	R	1,41	0,00
1700000006222485	18-076-003-00064-0001	104000	ALMENDROS-SIN VARIEDAD	R	1,40	0,00
1700000006222487	18-076-003-00065-0001	104000	ALMENDROS-SIN VARIEDAD	R	1,06	0,00
1700000006222484	18-076-004-00002-0001	104000	ALMENDROS-SIN VARIEDAD	S	2,49	0,00
1700000006222483	18-076-008-00010-0001	104000	ALMENDROS-SIN VARIEDAD	R	0,17	0,00
1700000006222480	18-076-008-00016-0001	104000	ALMENDROS-SIN VARIEDAD	R	0,26	0,00
1700000006222496	18-076-008-00018-0001	104000	ALMENDROS-SIN VARIEDAD	R	0,10	0,00
1700000006222491	18-076-008-00037-0001	104000	ALMENDROS-SIN VARIEDAD	R	0,03	0,00
1700000006222492	18-076-008-00038-0001	104000	ALMENDROS-SIN VARIEDAD	R	0,05	0,00
1700000006222493	18-076-008-00039-0001	104000	ALMENDROS-SIN VARIEDAD	R	0,04	0,00
1700000006222494	18-076-008-00040-0001	104000	ALMENDROS-SIN VARIEDAD	R	0,05	0,00
1700000006222495	18-076-008-00041-0001	104000	ALMENDROS-SIN VARIEDAD	R	0,02	0,00
1700000006222489	18-076-008-00041-0002	104000	ALMENDROS-SIN VARIEDAD	R	0,09	0,00
1700000006222447	18-076-008-00043-0001	104000	ALMENDROS-SIN VARIEDAD	R	0,08	0,00
1700000006222490	18-076-008-00045-0002	104000	ALMENDROS-SIN VARIEDAD	R	0,10	0,00
1700000006222445	18-076-008-00079-0001	104000	ALMENDROS-SIN VARIEDAD	R	0,27	0,00
1700000006222446	18-076-008-00081-0001	104000	ALMENDROS-SIN VARIEDAD	R	0,14	0,00
1700000006222448	18-076-008-00085-0001	104000	ALMENDROS-SIN VARIEDAD	R	0,10	0,00
-178418	18-076-008-00099-0001	104000	ALMENDROS-SIN VARIEDAD	R	0,10	0,00
1700000006222451	18-076-008-00134-0002	104000	ALMENDROS-SIN VARIEDAD	R	0,07	0,00
1700000006222439	18-076-008-00206-0001	104000	ALMENDROS-SIN VARIEDAD	R	0,15	0,00
1700000006222440	18-076-008-00207-0001	104000	ALMENDROS-SIN VARIEDAD	R	0,12	0,00
1700000006222436	18-076-008-00208-0001	104000	ALMENDROS-SIN VARIEDAD	R	0,07	0,00
1700000006222437	18-076-008-00212-0001	104000	ALMENDROS-SIN VARIEDAD	R	0,09	0,00
1700000006222438	18-076-008-00212-0002	104000	ALMENDROS-SIN VARIEDAD	R	0,08	0,00
1700000006222442	18-076-008-00256-0001	104000	ALMENDROS-SIN VARIEDAD	R	0,21	0,00
1700000006222441	18-076-008-00283-0001	104000	ALMENDROS-SIN VARIEDAD	R	0,11	0,00
1700000006222444	18-076-008-00346-0001	104000	ALMENDROS-SIN VARIEDAD	R	0,15	0,00
1700000006222443	18-076-008-00513-0001	104000	ALMENDROS-SIN VARIEDAD	R	0,20	0,00
1700000006222461	18-076-008-00606-0002	104000	ALMENDROS-SIN VARIEDAD	R	0,31	0,00
1700000006222462	18-076-008-00617-0001	104000	ALMENDROS-SIN VARIEDAD	S	0,20	0,00
1700000006222463	18-076-008-00685-0001	104000	ALMENDROS-SIN VARIEDAD	R	0,14	0,00
1700000006222464	18-076-008-00688-0001	104000	ALMENDROS-SIN VARIEDAD	R	0,16	0,00

<u>REF.</u>	<u>REFERENCIA SIGPAC</u>	<u>CULTIVO</u>	<u>DESCRIPCIÓN CULTIVO</u>	<u>S/R</u>	<u>SUP. COMPROM.</u> <u>(ha)</u>	<u>SUP. CUMPLE</u> <u>(ha)</u>
1700000006222465	18-076-008-00690-0001	104000	ALMENDROS-SIN VARIEDAD	S	0,20	0,00
1700000006222466	18-076-008-00691-0001	104000	ALMENDROS-SIN VARIEDAD	R	0,08	0,00
1700000006222467	18-076-008-00692-0001	104000	ALMENDROS-SIN VARIEDAD	R	0,07	0,00
1700000006222468	18-076-008-00693-0001	104000	ALMENDROS-SIN VARIEDAD	R	0,11	0,00
1700000006222452	18-076-008-00694-0001	104000	ALMENDROS-SIN VARIEDAD	R	0,63	0,00
1700000006222453	18-076-008-00696-0001	104000	ALMENDROS-SIN VARIEDAD	R	0,37	0,00
1700000006222454	18-076-008-00697-0001	104000	ALMENDROS-SIN VARIEDAD	R	0,10	0,00
1700000006222455	18-076-008-00698-0001	104000	ALMENDROS-SIN VARIEDAD	R	0,05	0,00
1700000006222456	18-076-008-00699-0001	104000	ALMENDROS-SIN VARIEDAD	R	0,18	0,00
1700000006222458	18-076-008-00714-0001	104000	ALMENDROS-SIN VARIEDAD	S	0,66	0,00
1700000006222459	18-076-009-00005-0001	104000	ALMENDROS-SIN VARIEDAD	S	0,79	0,00
1700000006222460	18-076-010-00052-0001	104000	ALMENDROS-SIN VARIEDAD	R	0,17	0,00
1700000006222469	18-076-010-00565-0003	104000	ALMENDROS-SIN VARIEDAD	S	0,49	0,00
1700000006222473	18-076-010-00572-0002	104000	ALMENDROS-SIN VARIEDAD	S	1,47	0,00

Porcentaje de superficie determinada en zonas vulnerables a la contaminación por nitratos

PUNTOS: 0,00 0.0%

<u>REF.</u>	<u>REFERENCIA SIGPAC</u>	<u>CULTIVO</u>	<u>DESCRIPCIÓN CULTIVO</u>	<u>S/R</u>	<u>SUP. COMPROM.</u> <u>(ha)</u>	<u>SUP. CUMPLE</u> <u>(ha)</u>
1700000006222435	18-076-001-00031-0001	104000	ALMENDROS-SIN VARIEDAD	S	0,21	0,00
1700000006222476	18-076-001-00069-0001	104000	ALMENDROS-SIN VARIEDAD	S	4,55	0,00
1700000006222477	18-076-001-00071-0001	104000	ALMENDROS-SIN VARIEDAD	S	1,09	0,00
1700000006222474	18-076-002-00005-0002	104000	ALMENDROS-SIN VARIEDAD	S	4,40	0,00
1700000006222488	18-076-003-00049-0001	104000	ALMENDROS-SIN VARIEDAD	R	3,05	0,00
1700000006222475	18-076-003-00061-0001	104000	ALMENDROS-SIN VARIEDAD	R	0,81	0,00
1700000006222485	18-076-003-00064-0001	104000	ALMENDROS-SIN VARIEDAD	R	1,40	0,00
1700000006222486	18-076-003-00064-0001	104000	ALMENDROS-SIN VARIEDAD	R	1,41	0,00
1700000006222487	18-076-003-00065-0001	104000	ALMENDROS-SIN VARIEDAD	R	1,06	0,00
1700000006222484	18-076-004-00002-0001	104000	ALMENDROS-SIN VARIEDAD	S	2,49	0,00
1700000006222483	18-076-008-00010-0001	104000	ALMENDROS-SIN VARIEDAD	R	0,17	0,00
1700000006222480	18-076-008-00016-0001	104000	ALMENDROS-SIN VARIEDAD	R	0,26	0,00
1700000006222496	18-076-008-00018-0001	104000	ALMENDROS-SIN VARIEDAD	R	0,10	0,00
1700000006222491	18-076-008-00037-0001	104000	ALMENDROS-SIN VARIEDAD	R	0,03	0,00
1700000006222492	18-076-008-00038-0001	104000	ALMENDROS-SIN VARIEDAD	R	0,05	0,00
1700000006222493	18-076-008-00039-0001	104000	ALMENDROS-SIN VARIEDAD	R	0,04	0,00
1700000006222494	18-076-008-00040-0001	104000	ALMENDROS-SIN VARIEDAD	R	0,05	0,00
1700000006222495	18-076-008-00041-0001	104000	ALMENDROS-SIN VARIEDAD	R	0,02	0,00
1700000006222489	18-076-008-00041-0002	104000	ALMENDROS-SIN VARIEDAD	R	0,09	0,00
1700000006222447	18-076-008-00043-0001	104000	ALMENDROS-SIN VARIEDAD	R	0,08	0,00
1700000006222490	18-076-008-00045-0002	104000	ALMENDROS-SIN VARIEDAD	R	0,10	0,00
1700000006222445	18-076-008-00079-0001	104000	ALMENDROS-SIN VARIEDAD	R	0,27	0,00
1700000006222446	18-076-008-00081-0001	104000	ALMENDROS-SIN VARIEDAD	R	0,14	0,00
1700000006222448	18-076-008-00085-0001	104000	ALMENDROS-SIN VARIEDAD	R	0,10	0,00
-178418	18-076-008-00099-0001	104000	ALMENDROS-SIN VARIEDAD	R	0,10	0,00
1700000006222451	18-076-008-00134-0002	104000	ALMENDROS-SIN VARIEDAD	R	0,07	0,00
1700000006222439	18-076-008-00206-0001	104000	ALMENDROS-SIN VARIEDAD	R	0,15	0,00
1700000006222440	18-076-008-00207-0001	104000	ALMENDROS-SIN VARIEDAD	R	0,12	0,00
1700000006222436	18-076-008-00208-0001	104000	ALMENDROS-SIN VARIEDAD	R	0,07	0,00
1700000006222437	18-076-008-00212-0001	104000	ALMENDROS-SIN VARIEDAD	R	0,09	0,00
1700000006222438	18-076-008-00212-0002	104000	ALMENDROS-SIN VARIEDAD	R	0,08	0,00
1700000006222442	18-076-008-00256-0001	104000	ALMENDROS-SIN VARIEDAD	R	0,21	0,00
1700000006222441	18-076-008-00283-0001	104000	ALMENDROS-SIN VARIEDAD	R	0,11	0,00
1700000006222444	18-076-008-00346-0001	104000	ALMENDROS-SIN VARIEDAD	R	0,15	0,00
1700000006222443	18-076-008-00513-0001	104000	ALMENDROS-SIN VARIEDAD	R	0,20	0,00
1700000006222461	18-076-008-00606-0002	104000	ALMENDROS-SIN VARIEDAD	R	0,31	0,00
1700000006222462	18-076-008-00617-0001	104000	ALMENDROS-SIN VARIEDAD	S	0,20	0,00

<u>REF.</u>	<u>REFERENCIA SIGPAC</u>	<u>CULTIVO</u>	<u>DESCRIPCIÓN CULTIVO</u>	<u>S/R</u>	<u>SUP. COMPROM.</u> <u>(ha)</u>	<u>SUP. CUMPLE</u> <u>(ha)</u>
1700000006222463	18-076-008-00685-0001	104000	ALMENDROS-SIN VARIEDAD	R	0,14	0,00
1700000006222464	18-076-008-00688-0001	104000	ALMENDROS-SIN VARIEDAD	R	0,16	0,00
1700000006222465	18-076-008-00690-0001	104000	ALMENDROS-SIN VARIEDAD	S	0,20	0,00
1700000006222466	18-076-008-00691-0001	104000	ALMENDROS-SIN VARIEDAD	R	0,08	0,00
1700000006222467	18-076-008-00692-0001	104000	ALMENDROS-SIN VARIEDAD	R	0,07	0,00
1700000006222468	18-076-008-00693-0001	104000	ALMENDROS-SIN VARIEDAD	R	0,11	0,00
1700000006222452	18-076-008-00694-0001	104000	ALMENDROS-SIN VARIEDAD	R	0,63	0,00
1700000006222453	18-076-008-00696-0001	104000	ALMENDROS-SIN VARIEDAD	R	0,37	0,00
1700000006222454	18-076-008-00697-0001	104000	ALMENDROS-SIN VARIEDAD	R	0,10	0,00
1700000006222455	18-076-008-00698-0001	104000	ALMENDROS-SIN VARIEDAD	R	0,05	0,00
1700000006222456	18-076-008-00699-0001	104000	ALMENDROS-SIN VARIEDAD	R	0,18	0,00
1700000006222458	18-076-008-00714-0001	104000	ALMENDROS-SIN VARIEDAD	S	0,66	0,00
1700000006222459	18-076-009-00005-0001	104000	ALMENDROS-SIN VARIEDAD	S	0,79	0,00
1700000006222460	18-076-010-00052-0001	104000	ALMENDROS-SIN VARIEDAD	R	0,17	0,00
1700000006222469	18-076-010-00565-0003	104000	ALMENDROS-SIN VARIEDAD	S	0,49	0,00
1700000006222473	18-076-010-00572-0002	104000	ALMENDROS-SIN VARIEDAD	S	1,47	0,00

Pendiente media de la explotación

PUNTOS: 1,00 4.4%

<u>REF.</u>	<u>REFERENCIA SIGPAC</u>	<u>CULTIVO</u>	<u>DESCRIPCIÓN CULTIVO</u>	<u>S/R</u>	<u>PENDIENTE MEDIA (%)</u>	<u>SUP. COMPROM.</u> <u>(ha)</u>
1700000006222435	18-076-001-00031-0001	104000	ALMENDROS-SIN VARIEDAD	S	3,20	0,21
1700000006222476	18-076-001-00069-0001	104000	ALMENDROS-SIN VARIEDAD	S	3,03	4,55
1700000006222477	18-076-001-00071-0001	104000	ALMENDROS-SIN VARIEDAD	S	3,83	1,09
1700000006222474	18-076-002-00005-0002	104000	ALMENDROS-SIN VARIEDAD	S	2,81	4,40
1700000006222488	18-076-003-00049-0001	104000	ALMENDROS-SIN VARIEDAD	R	2,58	3,05
1700000006222475	18-076-003-00061-0001	104000	ALMENDROS-SIN VARIEDAD	R	1,65	0,81
1700000006222486	18-076-003-00064-0001	104000	ALMENDROS-SIN VARIEDAD	R	1,77	1,41
1700000006222485	18-076-003-00064-0001	104000	ALMENDROS-SIN VARIEDAD	R	1,77	1,40
1700000006222487	18-076-003-00065-0001	104000	ALMENDROS-SIN VARIEDAD	R	1,67	1,06
1700000006222484	18-076-004-00002-0001	104000	ALMENDROS-SIN VARIEDAD	S	2,56	2,49
1700000006222483	18-076-008-00010-0001	104000	ALMENDROS-SIN VARIEDAD	R	6,06	0,17
1700000006222480	18-076-008-00016-0001	104000	ALMENDROS-SIN VARIEDAD	R	5,87	0,26
1700000006222496	18-076-008-00018-0001	104000	ALMENDROS-SIN VARIEDAD	R	4,52	0,10
1700000006222491	18-076-008-00037-0001	104000	ALMENDROS-SIN VARIEDAD	R	4,88	0,03
1700000006222492	18-076-008-00038-0001	104000	ALMENDROS-SIN VARIEDAD	R	4,84	0,05
1700000006222493	18-076-008-00039-0001	104000	ALMENDROS-SIN VARIEDAD	R	4,63	0,04
1700000006222494	18-076-008-00040-0001	104000	ALMENDROS-SIN VARIEDAD	R	4,65	0,05
1700000006222495	18-076-008-00041-0001	104000	ALMENDROS-SIN VARIEDAD	R	4,79	0,02
1700000006222489	18-076-008-00041-0002	104000	ALMENDROS-SIN VARIEDAD	R	5,46	0,09
1700000006222447	18-076-008-00043-0001	104000	ALMENDROS-SIN VARIEDAD	R	6,30	0,08
1700000006222490	18-076-008-00045-0002	104000	ALMENDROS-SIN VARIEDAD	R	6,60	0,10
1700000006222445	18-076-008-00079-0001	104000	ALMENDROS-SIN VARIEDAD	R	8,02	0,27
1700000006222446	18-076-008-00081-0001	104000	ALMENDROS-SIN VARIEDAD	R	5,68	0,14
1700000006222448	18-076-008-00085-0001	104000	ALMENDROS-SIN VARIEDAD	R	5,64	0,10
-178418	18-076-008-00099-0001	104000	ALMENDROS-SIN VARIEDAD	R	13,74	0,10
1700000006222451	18-076-008-00134-0002	104000	ALMENDROS-SIN VARIEDAD	R	5,77	0,07
1700000006222439	18-076-008-00206-0001	104000	ALMENDROS-SIN VARIEDAD	R	4,43	0,15
1700000006222440	18-076-008-00207-0001	104000	ALMENDROS-SIN VARIEDAD	R	3,85	0,12
1700000006222436	18-076-008-00208-0001	104000	ALMENDROS-SIN VARIEDAD	R	3,67	0,07
1700000006222437	18-076-008-00212-0001	104000	ALMENDROS-SIN VARIEDAD	R	3,69	0,09
1700000006222438	18-076-008-00212-0002	104000	ALMENDROS-SIN VARIEDAD	R	2,63	0,08
1700000006222442	18-076-008-00256-0001	104000	ALMENDROS-SIN VARIEDAD	R	5,93	0,21
1700000006222441	18-076-008-00283-0001	104000	ALMENDROS-SIN VARIEDAD	R	4,46	0,11
1700000006222444	18-076-008-00346-0001	104000	ALMENDROS-SIN VARIEDAD	R	3,23	0,15
1700000006222443	18-076-008-00513-0001	104000	ALMENDROS-SIN VARIEDAD	R	3,45	0,20

REF.	REFERENCIA SIGPAC	CULTIVO	DESCRIPCIÓN CULTIVO	S/R	SUP. COMPROM.	
					PENDIENTE MEDIA (%)	(ha)
170000006222461	18-076-008-00606-0002	104000	ALMENDROS-SIN VARIEDAD	R	3,65	0,31
170000006222462	18-076-008-00617-0001	104000	ALMENDROS-SIN VARIEDAD	S	4,43	0,20
170000006222463	18-076-008-00685-0001	104000	ALMENDROS-SIN VARIEDAD	R	3,39	0,14
170000006222464	18-076-008-00688-0001	104000	ALMENDROS-SIN VARIEDAD	R	3,96	0,16
170000006222465	18-076-008-00690-0001	104000	ALMENDROS-SIN VARIEDAD	S	3,10	0,20
170000006222466	18-076-008-00691-0001	104000	ALMENDROS-SIN VARIEDAD	R	5,08	0,08
170000006222467	18-076-008-00692-0001	104000	ALMENDROS-SIN VARIEDAD	R	4,50	0,07
170000006222468	18-076-008-00693-0001	104000	ALMENDROS-SIN VARIEDAD	R	3,67	0,11
170000006222452	18-076-008-00694-0001	104000	ALMENDROS-SIN VARIEDAD	R	3,30	0,63
170000006222453	18-076-008-00696-0001	104000	ALMENDROS-SIN VARIEDAD	R	2,61	0,37
170000006222454	18-076-008-00697-0001	104000	ALMENDROS-SIN VARIEDAD	R	4,79	0,10
170000006222455	18-076-008-00698-0001	104000	ALMENDROS-SIN VARIEDAD	R	4,35	0,05
170000006222456	18-076-008-00699-0001	104000	ALMENDROS-SIN VARIEDAD	R	4,45	0,18
170000006222458	18-076-008-00714-0001	104000	ALMENDROS-SIN VARIEDAD	S	10,55	0,66
170000006222459	18-076-009-00005-0001	104000	ALMENDROS-SIN VARIEDAD	S	2,48	0,79
170000006222460	18-076-010-00052-0001	104000	ALMENDROS-SIN VARIEDAD	R	4,99	0,17
170000006222469	18-076-010-00565-0003	104000	ALMENDROS-SIN VARIEDAD	S	18,46	0,49
170000006222473	18-076-010-00572-0002	104000	ALMENDROS-SIN VARIEDAD	S	22,08	1,47

Porcentaje de Superficie de la explotación en municipios con más del 40 por ciento de su superficie agraria dentro de la Zona de desertificación

PUNTOS: 6,00 100.0%

REF.	REFERENCIA SIGPAC	CULTIVO	DESCRIPCIÓN CULTIVO	S/R	SUP. CUMPLE	
					(ha)	(ha)
170000006222435	18-076-001-00031-0001	104000	ALMENDROS-SIN VARIEDAD	S	0,21	0,21
170000006222476	18-076-001-00069-0001	104000	ALMENDROS-SIN VARIEDAD	S	4,55	4,55
170000006222477	18-076-001-00071-0001	104000	ALMENDROS-SIN VARIEDAD	S	1,09	1,09
170000006222474	18-076-002-00005-0002	104000	ALMENDROS-SIN VARIEDAD	S	4,40	4,40
170000006222488	18-076-003-00049-0001	104000	ALMENDROS-SIN VARIEDAD	R	3,05	3,05
170000006222475	18-076-003-00061-0001	104000	ALMENDROS-SIN VARIEDAD	R	0,81	0,81
170000006222485	18-076-003-00064-0001	104000	ALMENDROS-SIN VARIEDAD	R	1,40	1,40
170000006222486	18-076-003-00064-0001	104000	ALMENDROS-SIN VARIEDAD	R	1,41	1,41
170000006222487	18-076-003-00065-0001	104000	ALMENDROS-SIN VARIEDAD	R	1,06	1,06
170000006222484	18-076-004-00002-0001	104000	ALMENDROS-SIN VARIEDAD	S	2,49	2,49
170000006222483	18-076-008-00010-0001	104000	ALMENDROS-SIN VARIEDAD	R	0,17	0,17
170000006222480	18-076-008-00016-0001	104000	ALMENDROS-SIN VARIEDAD	R	0,26	0,26
170000006222496	18-076-008-00018-0001	104000	ALMENDROS-SIN VARIEDAD	R	0,10	0,10
170000006222491	18-076-008-00037-0001	104000	ALMENDROS-SIN VARIEDAD	R	0,03	0,03
170000006222492	18-076-008-00038-0001	104000	ALMENDROS-SIN VARIEDAD	R	0,05	0,05
170000006222493	18-076-008-00039-0001	104000	ALMENDROS-SIN VARIEDAD	R	0,04	0,04
170000006222494	18-076-008-00040-0001	104000	ALMENDROS-SIN VARIEDAD	R	0,05	0,05
170000006222495	18-076-008-00041-0001	104000	ALMENDROS-SIN VARIEDAD	R	0,02	0,02
170000006222489	18-076-008-00041-0002	104000	ALMENDROS-SIN VARIEDAD	R	0,09	0,09
170000006222447	18-076-008-00043-0001	104000	ALMENDROS-SIN VARIEDAD	R	0,08	0,08
170000006222490	18-076-008-00045-0002	104000	ALMENDROS-SIN VARIEDAD	R	0,10	0,10
170000006222445	18-076-008-00079-0001	104000	ALMENDROS-SIN VARIEDAD	R	0,27	0,27
170000006222446	18-076-008-00081-0001	104000	ALMENDROS-SIN VARIEDAD	R	0,14	0,14
170000006222448	18-076-008-00085-0001	104000	ALMENDROS-SIN VARIEDAD	R	0,10	0,10
-178418	18-076-008-00099-0001	104000	ALMENDROS-SIN VARIEDAD	R	0,10	0,10
170000006222451	18-076-008-00134-0002	104000	ALMENDROS-SIN VARIEDAD	R	0,07	0,07
170000006222439	18-076-008-00206-0001	104000	ALMENDROS-SIN VARIEDAD	R	0,15	0,15
170000006222440	18-076-008-00207-0001	104000	ALMENDROS-SIN VARIEDAD	R	0,12	0,12
170000006222436	18-076-008-00208-0001	104000	ALMENDROS-SIN VARIEDAD	R	0,07	0,07
170000006222437	18-076-008-00212-0001	104000	ALMENDROS-SIN VARIEDAD	R	0,09	0,09
170000006222438	18-076-008-00212-0002	104000	ALMENDROS-SIN VARIEDAD	R	0,08	0,08
170000006222442	18-076-008-00256-0001	104000	ALMENDROS-SIN VARIEDAD	R	0,21	0,21
170000006222441	18-076-008-00283-0001	104000	ALMENDROS-SIN VARIEDAD	R	0,11	0,11

<u>REF.</u>	<u>REFERENCIA SIGPAC</u>	<u>CULTIVO</u>	<u>DESCRIPCIÓN CULTIVO</u>	<u>S/R</u>	<u>SUP. COMPROM.</u> <u>(ha)</u>	<u>SUP. CUMPLE</u> <u>(ha)</u>
1700000006222444	18-076-008-00346-0001	104000	ALMENDROS-SIN VARIEDAD	R	0,15	0,15
1700000006222443	18-076-008-00513-0001	104000	ALMENDROS-SIN VARIEDAD	R	0,20	0,20
1700000006222461	18-076-008-00606-0002	104000	ALMENDROS-SIN VARIEDAD	R	0,31	0,31
1700000006222462	18-076-008-00617-0001	104000	ALMENDROS-SIN VARIEDAD	S	0,20	0,20
1700000006222463	18-076-008-00685-0001	104000	ALMENDROS-SIN VARIEDAD	R	0,14	0,14
1700000006222464	18-076-008-00688-0001	104000	ALMENDROS-SIN VARIEDAD	R	0,16	0,16
1700000006222465	18-076-008-00690-0001	104000	ALMENDROS-SIN VARIEDAD	S	0,20	0,20
1700000006222466	18-076-008-00691-0001	104000	ALMENDROS-SIN VARIEDAD	R	0,08	0,08
1700000006222467	18-076-008-00692-0001	104000	ALMENDROS-SIN VARIEDAD	R	0,07	0,07
1700000006222468	18-076-008-00693-0001	104000	ALMENDROS-SIN VARIEDAD	R	0,11	0,11
1700000006222452	18-076-008-00694-0001	104000	ALMENDROS-SIN VARIEDAD	R	0,63	0,63
1700000006222453	18-076-008-00696-0001	104000	ALMENDROS-SIN VARIEDAD	R	0,37	0,37
1700000006222454	18-076-008-00697-0001	104000	ALMENDROS-SIN VARIEDAD	R	0,10	0,10
1700000006222455	18-076-008-00698-0001	104000	ALMENDROS-SIN VARIEDAD	R	0,05	0,05
1700000006222456	18-076-008-00699-0001	104000	ALMENDROS-SIN VARIEDAD	R	0,18	0,18
1700000006222458	18-076-008-00714-0001	104000	ALMENDROS-SIN VARIEDAD	S	0,66	0,66
1700000006222459	18-076-009-00005-0001	104000	ALMENDROS-SIN VARIEDAD	S	0,79	0,79
1700000006222460	18-076-010-00052-0001	104000	ALMENDROS-SIN VARIEDAD	R	0,17	0,17
1700000006222469	18-076-010-00565-0003	104000	ALMENDROS-SIN VARIEDAD	S	0,49	0,49
1700000006222473	18-076-010-00572-0002	104000	ALMENDROS-SIN VARIEDAD	S	1,47	1,47



<u>APELLIDOS Y NOMBRE / RAZÓN SOCIAL</u>	<u>NIF</u>	<u>EXPEDIENTE</u>	<u>SUP. COMPROMETIDA</u>		
			<u>(ha)</u>		
CARO FERNANDEZ FRANCISCO JAVIER	****7088*	1146184	27.95		
RESOLUCIÓN					
ADMITIDO					
IMPORTE POR ANUALIDAD					
	2018	2019	2020	2021	2022
IMPORTE MÁXIMO SUBVENCIONABLE	3.327,25 €	3.327,25 €	3.327,25 €	3.327,25 €	3.327,25 €
IMPORTE MEDIO DE TRANSFERENCIA (€/ha)	119,04 €	119,04 €	119,04 €	119,04 €	119,04 €

DETALLE IMPORTES POR ANUALIDAD

<u>GRUPOS DE CULTIVO ADMITIDOS</u>	<u>SUP. COMPROM.</u>	2018	2019	2020	2021	2022
	<u>(ha)</u>					
HERBÁCEOS	22,01	3.327,25 €	3.327,25 €	3.327,25 €	3.327,25 €	3.327,25 €
HERBÁCEOS NO ELEGIBLES	5,94	0,00 €	0,00 €	0,00 €	0,00 €	0,00 €

RECINTOS COMPROMETIDOS

<u>REF.</u>	<u>REFERENCIA SIGPAC</u>	<u>CULTIVO DESCRIPCIÓN CULTIVO</u>	<u>S/R</u>	<u>PEND. MEDIA</u>	<u>SUP. DEC. ADMIN.</u>	<u>NU SUP. CERT.</u>	<u>SUP. CAMPO</u>	<u>SUP. COMPROM.</u>
				<u>(%)</u>	<u>(ha)</u>	<u>(ha)</u>	<u>(ha)</u>	<u>(ha)</u>
1700000005489248	18-116-507-00043-0001	40008 GUI SANTES-ALHAMBRA	R	0,68	2,14	2,14	2,14	2,14
1700000005489247	18-116-507-00018-0002	40008 GUI SANTES-ALHAMBRA	R	0,85	16,08	16,08	16,08	16,08
1700000005489241	18-116-508-00042-0012	5000 CEBADA-SIN VARIEDAD	R	2,22	1,48	1,48	1,48	1,48
1700000005489233	18-116-503-00038-0001	20902 BARBECHO TRADICIONAL-CON CUBIERTA VEGETAL	S	3,53	3,03	3,03	3,03	3,03
1700000005489231	18-076-007-00005-0001	20902 BARBECHO TRADICIONAL-CON CUBIERTA VEGETAL	S	3,67	2,00	4,00	2,00	2,00
1700000005489237	18-116-501-00053-0001	5000 CEBADA-SIN VARIEDAD	S	5,39	2,30	1,39	2,30	1,39
1700000005489251	18-116-501-00053-0001	20902 BARBECHO TRADICIONAL-CON CUBIERTA VEGETAL	S	5,39	1,50	0,91	1,49	0,91
1700000005489254	18-116-501-00030-0001	5000 CEBADA-SIN VARIEDAD	S	9,41	0,92	12,29	0,92	0,92

INCIDENCIAS**INCIDENCIA DESCRIPCIÓN**

85002	Recinto declarado que no cumple en su totalidad con las normas de producción ecológica (artículo 5-1 e), Orden 26 mayo 2015) Ref:1700000005489237 Recinto:18-116-501-00053-001 Cultivo:5000 CEBADA-SIN VARIEDAD Secano Sup. Declarada:2,3 Superficie Certificada (Ha):1,39 Ref:1700000005489251 Recinto:18-116-501-00053-001 Cultivo:20902 BARBECHO TRADICIONAL-CON CUBIERTA VEGETAL Secano Sup. Declarada:1,5 Superficie Certificada (Ha):0,91
-------	---

RESUMEN CRITERIOS DE SELECCIÓN

11.2.1.1 Mantenimiento de prácticas y métodos de agricultura ecológica: Cultivos herbáceos - Conv 2018. PUNTOS: 8,03

	<u>PUNTOS</u>	<u>CUMPLE</u>
Porcentaje de superficie determinada en Red Natura 2000	1,03	3.29%
Porcentaje de superficie determinada situada en zonas RAMSAR	0,00	0.0%
Porcentaje de superficie determinada en zonas vulnerables a la contaminación por nitratos	0,00	0.0%
Pendiente media de la explotación	1,00	2.06%
Porcentaje de Superficie de la explotación en municipios con más del 40 por ciento de su superficie agraria dentro de la Zona de desertificación	6,00	100.0%



DETALLE CRITERIOS DE SELECCIÓN**11.2.1.1 Mantenimiento de prácticas y métodos de agricultura ecológica: Cultivos herbáceos - Conv 2018.****PUNTOS: 8,03****Porcentaje de superficie determinada en Red Natura 2000****PUNTOS: 1,03 3.29%**

<u>REF.</u>	<u>REFERENCIA SIGPAC</u>	<u>CULTIVO</u>	<u>DESCRIPCIÓN CULTIVO</u>	<u>S/R</u>	<u>SUP. COMPROM.</u> <u>(ha)</u>	<u>SUP. CUMPLE</u> <u>(ha)</u>
170000005489231	18-076-007-00005-0001	20902	BARBECHO TRADICIONAL-CON CUBIERTA VEGETAL	S	2,00	0,00
170000005489254	18-116-501-00030-0001	5000	CEBADA-SIN VARIEDAD	S	0,92	0,92
170000005489237	18-116-501-00053-0001	5000	CEBADA-SIN VARIEDAD	S	1,39	0,00
170000005489251	18-116-501-00053-0001	20902	BARBECHO TRADICIONAL-CON CUBIERTA VEGETAL	S	0,91	0,00
170000005489233	18-116-503-00038-0001	20902	BARBECHO TRADICIONAL-CON CUBIERTA VEGETAL	S	3,03	0,00
170000005489247	18-116-507-00018-0002	40008	GUISANTES-ALHAMBRA	R	16,08	0,00
170000005489248	18-116-507-00043-0001	40008	GUISANTES-ALHAMBRA	R	2,14	0,00
170000005489241	18-116-508-00042-0012	5000	CEBADA-SIN VARIEDAD	R	1,48	0,00

Porcentaje de superficie determinada situada en zonas RAMSAR**PUNTOS: 0,00 0.0%**

<u>REF.</u>	<u>REFERENCIA SIGPAC</u>	<u>CULTIVO</u>	<u>DESCRIPCIÓN CULTIVO</u>	<u>S/R</u>	<u>SUP. COMPROM.</u> <u>(ha)</u>	<u>SUP. CUMPLE</u> <u>(ha)</u>
170000005489231	18-076-007-00005-0001	20902	BARBECHO TRADICIONAL-CON CUBIERTA VEGETAL	S	2,00	0,00
170000005489254	18-116-501-00030-0001	5000	CEBADA-SIN VARIEDAD	S	0,92	0,00
170000005489237	18-116-501-00053-0001	5000	CEBADA-SIN VARIEDAD	S	1,39	0,00
170000005489251	18-116-501-00053-0001	20902	BARBECHO TRADICIONAL-CON CUBIERTA VEGETAL	S	0,91	0,00
170000005489233	18-116-503-00038-0001	20902	BARBECHO TRADICIONAL-CON CUBIERTA VEGETAL	S	3,03	0,00
170000005489247	18-116-507-00018-0002	40008	GUISANTES-ALHAMBRA	R	16,08	0,00
170000005489248	18-116-507-00043-0001	40008	GUISANTES-ALHAMBRA	R	2,14	0,00
170000005489241	18-116-508-00042-0012	5000	CEBADA-SIN VARIEDAD	R	1,48	0,00

Porcentaje de superficie determinada en zonas vulnerables a la contaminación por nitratos**PUNTOS: 0,00 0.0%**

<u>REF.</u>	<u>REFERENCIA SIGPAC</u>	<u>CULTIVO</u>	<u>DESCRIPCIÓN CULTIVO</u>	<u>S/R</u>	<u>SUP. COMPROM.</u> <u>(ha)</u>	<u>SUP. CUMPLE</u> <u>(ha)</u>
170000005489231	18-076-007-00005-0001	20902	BARBECHO TRADICIONAL-CON CUBIERTA VEGETAL	S	2,00	0,00
170000005489254	18-116-501-00030-0001	5000	CEBADA-SIN VARIEDAD	S	0,92	0,00
170000005489237	18-116-501-00053-0001	5000	CEBADA-SIN VARIEDAD	S	1,39	0,00
170000005489251	18-116-501-00053-0001	20902	BARBECHO TRADICIONAL-CON CUBIERTA VEGETAL	S	0,91	0,00
170000005489233	18-116-503-00038-0001	20902	BARBECHO TRADICIONAL-CON CUBIERTA VEGETAL	S	3,03	0,00
170000005489247	18-116-507-00018-0002	40008	GUISANTES-ALHAMBRA	R	16,08	0,00
170000005489248	18-116-507-00043-0001	40008	GUISANTES-ALHAMBRA	R	2,14	0,00
170000005489241	18-116-508-00042-0012	5000	CEBADA-SIN VARIEDAD	R	1,48	0,00

Pendiente media de la explotación**PUNTOS: 1,00 2.06%**

<u>REF.</u>	<u>REFERENCIA SIGPAC</u>	<u>CULTIVO</u>	<u>DESCRIPCIÓN CULTIVO</u>	<u>S/R</u>	<u>PENDIENTE MEDIA (%)</u>	<u>SUP. COMPROM.</u> <u>(ha)</u>
170000005489231	18-076-007-00005-0001	20902	BARBECHO TRADICIONAL-CON CUBIERTA VEGETAL	S	3,67	2,00
170000005489254	18-116-501-00030-0001	5000	CEBADA-SIN VARIEDAD	S	9,41	0,92
170000005489237	18-116-501-00053-0001	5000	CEBADA-SIN VARIEDAD	S	5,39	1,39
170000005489251	18-116-501-00053-0001	20902	BARBECHO TRADICIONAL-CON CUBIERTA VEGETAL	S	5,39	0,91
170000005489233	18-116-503-00038-0001	20902	BARBECHO TRADICIONAL-CON CUBIERTA VEGETAL	S	3,53	3,03
170000005489247	18-116-507-00018-0002	40008	GUISANTES-ALHAMBRA	R	0,85	16,08

REF.	REFERENCIA SIGPAC	CULTIVO	DESCRIPCIÓN CULTIVO	S/R	PENDIENTE		SUP.
					MEDIA (%)	COMPROM.	
							(ha)
170000005489248	18-116-507-00043-0001	40008	GUISANTES-ALHAMBRA	R	0,68		2,14
170000005489241	18-116-508-00042-0012	5000	CEBADA-SIN VARIEDAD	R	2,22		1,48

Porcentaje de Superficie de la explotación en municipios con más del 40 por ciento de su superficie agraria dentro de la Zona de desertificación PUNTOS: 6,00 100.0%

REF.	REFERENCIA SIGPAC	CULTIVO	DESCRIPCIÓN CULTIVO	S/R	PUNTOS		SUP.	SUP.
					6,00	100.0%	COMPROM.	CUMPLE
							(ha)	(ha)
170000005489231	18-076-007-00005-0001	20902	BARBECHO TRADICIONAL-CON CUBIERTA VEGETAL	S			2,00	2,00
170000005489254	18-116-501-00030-0001	5000	CEBADA-SIN VARIEDAD	S			0,92	0,92
170000005489237	18-116-501-00053-0001	5000	CEBADA-SIN VARIEDAD	S			1,39	1,39
170000005489251	18-116-501-00053-0001	20902	BARBECHO TRADICIONAL-CON CUBIERTA VEGETAL	S			0,91	0,91
170000005489233	18-116-503-00038-0001	20902	BARBECHO TRADICIONAL-CON CUBIERTA VEGETAL	S			3,03	3,03
170000005489247	18-116-507-00018-0002	40008	GUISANTES-ALHAMBRA	R			16,08	16,08
170000005489248	18-116-507-00043-0001	40008	GUISANTES-ALHAMBRA	R			2,14	2,14
170000005489241	18-116-508-00042-0012	5000	CEBADA-SIN VARIEDAD	R			1,48	1,48



<u>APELLIDOS Y NOMBRE / RAZÓN SOCIAL</u>	<u>NIF</u>	<u>EXPEDIENTE</u>	<u>SUP. COMPROMETIDA</u>		
			<u>(ha)</u>		
CARO HIDALGO JUAN ANTONIO	***7700*	1204548	156.66		
<u>RESOLUCIÓN</u>					
ADMITIDO					
<u>IMPORTE POR ANUALIDAD</u>					
	<u>2018</u>	<u>2019</u>	<u>2020</u>	<u>2021</u>	<u>2022</u>
IMPORTE MÁXIMO SUBVENCIONABLE	33.415,94 €	33.415,94 €	33.415,94 €	33.415,94 €	33.415,94 €
IMPORTE MEDIO DE TRANSFERENCIA (€/ha)	213,30 €	213,30 €	213,30 €	213,30 €	213,30 €

DETALLE IMPORTES POR ANUALIDAD

<u>GRUPOS DE CULTIVO ADMITIDOS</u>	<u>SUP. COMPROM.</u>	<u>2018</u>	<u>2019</u>	<u>2020</u>	<u>2021</u>	<u>2022</u>
	<u>(ha)</u>					
FRUTALES REGADÍO	129,75	27.596,92 €	27.596,92 €	27.596,92 €	27.596,92 €	27.596,92 €
FRUTALES SECANO	26,91	5.819,02 €	5.819,02 €	5.819,02 €	5.819,02 €	5.819,02 €



RECINTOS COMPROMETIDOS

REF.	REFERENCIA SIGPAC	CULTIVO	DESCRIPCIÓN CULTIVO	S/R	PEND. MEDIA (%)	SUP. DEC. ADMIN. (ha)	NU SUP. CERT. (ha)	SUP. CAMPO (ha)	SUP. COMPROM. (ha)
170000005926477	18-076-004-00049-0001	104000	ALMENDROS-SIN VARIEDAD	R	0,26	2,20	2,20		2,20
170000005926501	18-076-005-00101-0001	104000	ALMENDROS-SIN VARIEDAD	R	0,53	1,01	1,01		1,01
170000005926518	18-076-005-00048-0001	104000	ALMENDROS-SIN VARIEDAD	R	0,61	2,31	2,31		2,31
170000005926480	18-076-004-00050-0001	104000	ALMENDROS-SIN VARIEDAD	R	0,62	1,52	1,52		1,52
170000005926515	18-076-005-00037-0001	104000	ALMENDROS-SIN VARIEDAD	R	0,62	1,44	1,44		1,44
170000005926476	18-076-004-00048-0001	104000	ALMENDROS-SIN VARIEDAD	R	0,64	1,19	1,19		1,19
170000005926511	18-076-005-00098-0001	104000	ALMENDROS-SIN VARIEDAD	R	0,64	1,25	1,25		1,25
170000005926498	18-076-005-00032-0002	104000	ALMENDROS-SIN VARIEDAD	R	0,67	0,92	0,92		0,92
170000005926508	18-076-005-00051-0001	104000	ALMENDROS-SIN VARIEDAD	R	0,68	1,27	1,27		1,27
170000005926500	18-076-005-00034-0001	104000	ALMENDROS-SIN VARIEDAD	R	0,72	0,95	0,95		0,95
170000005926516	18-076-005-00045-0001	104000	ALMENDROS-SIN VARIEDAD	R	0,77	2,50	2,50		2,50
170000005926495	18-076-004-00158-0002	104000	ALMENDROS-SIN VARIEDAD	R	0,79	0,93	0,93		0,93
170000005926481	18-076-004-00051-0001	104000	ALMENDROS-SIN VARIEDAD	R	0,80	1,99	1,99		1,99
170000005926479	18-076-004-00056-0002	104000	ALMENDROS-SIN VARIEDAD	R	0,84	1,63	1,63		1,63
170000005926507	18-076-005-00049-0001	104000	ALMENDROS-SIN VARIEDAD	R	0,84	2,75	2,75		2,75
170000005926517	18-076-005-00046-0001	104000	ALMENDROS-SIN VARIEDAD	R	0,85	1,01	1,01		1,01
170000005926499	18-076-005-00033-0001	104000	ALMENDROS-SIN VARIEDAD	R	0,87	0,95	0,95		0,95
170000005926483	18-076-004-00062-0001	104000	ALMENDROS-SIN VARIEDAD	R	0,90	0,50	0,50		0,50
170000005926485	18-076-004-00060-0001	104000	ALMENDROS-SIN VARIEDAD	R	0,91	2,47	2,47		2,47
170000005926473	18-076-004-00155-0001	104000	ALMENDROS-SIN VARIEDAD	R	0,92	1,42	1,42		1,42
170000005926478	18-076-004-00055-0001	104000	ALMENDROS-SIN VARIEDAD	R	0,96	2,52	2,52		2,52
170000005926482	18-076-004-00061-0001	104000	ALMENDROS-SIN VARIEDAD	R	0,98	0,47	0,47		0,47
170000005926470	18-076-004-00021-0001	104000	ALMENDROS-SIN VARIEDAD	R	1,01	0,48	0,48		0,48
170000005926471	18-076-004-00022-0001	104000	ALMENDROS-SIN VARIEDAD	R	1,02	2,89	2,89		2,89
170000005926472	18-076-004-00044-0001	104000	ALMENDROS-SIN VARIEDAD	R	1,02	1,34	1,34		1,34
170000005926475	18-076-004-00047-0001	104000	ALMENDROS-SIN VARIEDAD	R	1,05	2,23	2,23		2,23
170000005926469	18-076-004-00020-0002	104000	ALMENDROS-SIN VARIEDAD	R	1,18	2,24	2,24		2,24
170000005926503	18-076-005-00027-0001	104000	ALMENDROS-SIN VARIEDAD	R	1,20	1,50	1,50		1,50
170000005926484	18-076-004-00063-0001	104000	ALMENDROS-SIN VARIEDAD	R	1,32	0,27	0,27		0,27
170000005926502	18-076-005-00025-0001	104000	ALMENDROS-SIN VARIEDAD	R	1,36	1,37	1,37		1,37
170000005926497	18-076-004-00144-0001	104000	ALMENDROS-SIN VARIEDAD	S	1,38	1,71	1,71		1,71
170000005926468	18-076-004-00019-0003	104000	ALMENDROS-SIN VARIEDAD	R	1,44	3,33	3,33		3,33
170000005926467	18-076-004-00019-0014	104000	ALMENDROS-SIN VARIEDAD	R	1,58	1,46	1,46		1,46
170000005926492	18-076-004-00115-0001	104000	ALMENDROS-SIN VARIEDAD	S	1,60	2,27	2,27		2,27
170000005926491	18-076-004-00114-0001	104000	ALMENDROS-SIN VARIEDAD	S	1,62	1,49	1,49		1,49
170000005926493	18-076-004-00116-0001	104000	ALMENDROS-SIN VARIEDAD	S	1,66	0,01	0,01		0,01
170000005926494	18-076-004-00116-0001	104000	ALMENDROS-SIN VARIEDAD	S	1,66	0,01	0,01		0,01
170000005926465	18-076-004-00017-0008	104000	ALMENDROS-SIN VARIEDAD	R	1,71	0,28	0,28		0,28
170000005926487	18-076-004-00105-0001	104000	ALMENDROS-SIN VARIEDAD	S	1,76	1,50	1,50		1,50
170000005926505	18-076-005-00072-0002	104000	ALMENDROS-SIN VARIEDAD	R	1,78	1,99	1,99		1,99
170000005926466	18-076-004-00018-0001	104000	ALMENDROS-SIN VARIEDAD	R	1,81	0,43	0,43		0,43
170000005926490	18-076-004-00083-0003	104000	ALMENDROS-SIN VARIEDAD	S	1,83	1,49	1,49		1,49
170000005926474	18-076-004-00019-0016	104000	ALMENDROS-SIN VARIEDAD	R	1,84	0,57	0,57		0,57
170000005926504	18-076-005-00028-0002	104000	ALMENDROS-SIN VARIEDAD	R	1,88	2,77	2,77		2,77
170000005926488	18-076-004-00103-0005	104000	ALMENDROS-SIN VARIEDAD	R	1,91	0,42	0,42		0,42
170000005926486	18-076-004-00104-0004	104000	ALMENDROS-SIN VARIEDAD	S	1,94	0,36	0,36		0,36
170000005926543	18-116-512-00003-0009	104000	ALMENDROS-SIN VARIEDAD	S	2,05	7,80	7,80		7,80
170000005926496	18-076-004-00149-0001	104000	ALMENDROS-SIN VARIEDAD	S	2,30	1,27	1,27		1,27
170000005926545	18-116-512-00014-0020	104000	ALMENDROS-SIN VARIEDAD	R	2,36	35,74	35,74		35,74
170000005926546	18-116-512-00014-0013	104000	ALMENDROS-SIN VARIEDAD	S	2,53	1,67	1,67		1,67
170000005926459	18-076-001-00081-0001	104000	ALMENDROS-SIN VARIEDAD	S	2,84	0,80	0,80		0,80
170000005926460	18-076-001-00082-0001	104000	ALMENDROS-SIN VARIEDAD	S	2,88	2,08	2,08		2,08
170000005926462	18-076-004-00017-0004	104000	ALMENDROS-SIN VARIEDAD	R	2,91	1,48	1,48		1,48
170000005926464	18-076-004-00019-0015	104000	ALMENDROS-SIN VARIEDAD	R	3,04	0,99	0,99		0,99
170000005926461	18-076-001-00087-0001	104000	ALMENDROS-SIN VARIEDAD	S	3,39	2,41	2,41		2,41
170000005926463	18-076-004-00018-0002	104000	ALMENDROS-SIN VARIEDAD	R	3,39	0,42	0,42		0,42
170000005926489	18-076-004-00092-0001	104000	ALMENDROS-SIN VARIEDAD	S	3,57	0,89	0,89		0,89
170000005926544	18-116-512-00014-0007	104000	ALMENDROS-SIN VARIEDAD	R	3,66	32,04	32,04		32,04
170000005926534	18-091-061-00255-0006	104000	ALMENDROS-SIN VARIEDAD	R	6,55	0,67	0,67		0,67
170000005926512	18-091-032-00271-0002	104000	ALMENDROS-SIN VARIEDAD	R	7,53	0,08	0,08		0,08

RECINTOS COMPROMETIDOS

REF.	REFERENCIA SIGPAC	CULTIVO	DESCRIPCIÓN CULTIVO	S/R	PEND.	SUP. DEC.	NU SUP.	SUP.	SUP.
					MEDIA	ADMIN.	CERT.	CAMPO	COMPROM.
					(%)	(ha)	(ha)	(ha)	(ha)
170000005926533	18-091-061-00253-0002	104000	ALMENDROS-SIN VARIEDAD	R	11,97	1,03	1,03		1,03
170000005926540	18-091-059-00028-0002	104000	ALMENDROS-SIN VARIEDAD	S	13,42	0,12	0,12		0,12
170000005926539	18-091-059-00028-0001	104000	ALMENDROS-SIN VARIEDAD	S	14,18	0,83	0,83		0,83
170000005926542	18-091-061-00255-0004	104000	ALMENDROS-SIN VARIEDAD	R	17,06	0,53	0,53		0,53
170000005926541	18-116-512-00011-0011	104000	ALMENDROS-SIN VARIEDAD	S	20,69	0,20	0,20		0,20

INCIDENCIAS

INCIDENCIA DESCRIPCIÓN

85001	El recinto declarado no cumple con las normas de producción ecológica (artículo 5-1 e), Orden 26 mayo 2015) Ref:4162672 Recinto:18-116-512-00003-003 Cultivo:104000 ALMENDROS-SIN VARIEDAD Regadío Ref:4162681 Recinto:18-116-512-00003-011 Cultivo:104000 ALMENDROS-SIN VARIEDAD Secano
85007	Cultivo, variedad, regimen y/o uso del recinto SIGPAC no compatible con la operación (anexo IV.I, Orden 26 mayo 2015) Ref:4162672 Recinto:18-116-512-00003-003 Cultivo:104000 ALMENDROS-SIN VARIEDAD Regadío Uso SIGPAC:TA Ref:4162681 Recinto:18-116-512-00003-011 Cultivo:104000 ALMENDROS-SIN VARIEDAD Secano Uso SIGPAC:TA

RESUMEN CRITERIOS DE SELECCIÓN

11.2.1.1 Mantenimiento de prácticas y métodos de agricultura ecológica: Cultivos permanentes distintos de olivar - Conv 2018. PUNTOS: 7,00

	PUNTOS	CUMPLE
Porcentaje de superficie determinada en Red Natura 2000	0,00	0.0%
Porcentaje de superficie determinada situada en zonas RAMSAR	0,00	0.0%
Porcentaje de superficie determinada en zonas vulnerables a la contaminación por nitratos	0,00	0.0%
Pendiente media de la explotación	1,00	2.35%
Porcentaje de Superficie de la explotación en municipios con más del 40 por ciento de su superficie agraria dentro de la Zona de desertificación	6,00	100.0%

DETALLE CRITERIOS DE SELECCIÓN

11.2.1.1 Mantenimiento de prácticas y métodos de agricultura ecológica: Cultivos permanentes distintos de olivar - Conv 2018. PUNTOS: 7,00

Porcentaje de superficie determinada en Red Natura 2000 PUNTOS: 0,00 0.0%

REF.	REFERENCIA SIGPAC	CULTIVO	DESCRIPCIÓN CULTIVO	S/R	SUP.	SUP.
					COMPROM.	CUMPLE
					(ha)	(ha)
170000005926459	18-076-001-00081-0001	104000	ALMENDROS-SIN VARIEDAD	S	0,80	0,00
170000005926460	18-076-001-00082-0001	104000	ALMENDROS-SIN VARIEDAD	S	2,08	0,00
170000005926461	18-076-001-00087-0001	104000	ALMENDROS-SIN VARIEDAD	S	2,41	0,00
170000005926462	18-076-004-00017-0004	104000	ALMENDROS-SIN VARIEDAD	R	1,48	0,00
170000005926465	18-076-004-00017-0008	104000	ALMENDROS-SIN VARIEDAD	R	0,28	0,00
170000005926466	18-076-004-00018-0001	104000	ALMENDROS-SIN VARIEDAD	R	0,43	0,00
170000005926463	18-076-004-00018-0002	104000	ALMENDROS-SIN VARIEDAD	R	0,42	0,00
170000005926468	18-076-004-00019-0003	104000	ALMENDROS-SIN VARIEDAD	R	3,33	0,00
170000005926467	18-076-004-00019-0014	104000	ALMENDROS-SIN VARIEDAD	R	1,46	0,00
170000005926464	18-076-004-00019-0015	104000	ALMENDROS-SIN VARIEDAD	R	0,99	0,00
170000005926474	18-076-004-00019-0016	104000	ALMENDROS-SIN VARIEDAD	R	0,57	0,00
170000005926469	18-076-004-00020-0002	104000	ALMENDROS-SIN VARIEDAD	R	2,24	0,00
170000005926470	18-076-004-00021-0001	104000	ALMENDROS-SIN VARIEDAD	R	0,48	0,00
170000005926471	18-076-004-00022-0001	104000	ALMENDROS-SIN VARIEDAD	R	2,89	0,00
170000005926472	18-076-004-00044-0001	104000	ALMENDROS-SIN VARIEDAD	R	1,34	0,00
170000005926475	18-076-004-00047-0001	104000	ALMENDROS-SIN VARIEDAD	R	2,23	0,00
170000005926476	18-076-004-00048-0001	104000	ALMENDROS-SIN VARIEDAD	R	1,19	0,00
170000005926477	18-076-004-00049-0001	104000	ALMENDROS-SIN VARIEDAD	R	2,20	0,00
170000005926480	18-076-004-00050-0001	104000	ALMENDROS-SIN VARIEDAD	R	1,52	0,00
170000005926481	18-076-004-00051-0001	104000	ALMENDROS-SIN VARIEDAD	R	1,99	0,00
170000005926478	18-076-004-00055-0001	104000	ALMENDROS-SIN VARIEDAD	R	2,52	0,00
170000005926479	18-076-004-00056-0002	104000	ALMENDROS-SIN VARIEDAD	R	1,63	0,00
170000005926485	18-076-004-00060-0001	104000	ALMENDROS-SIN VARIEDAD	R	2,47	0,00

<u>REF.</u>	<u>REFERENCIA SIGPAC</u>	<u>CULTIVO</u>	<u>DESCRIPCIÓN CULTIVO</u>	<u>S/R</u>	<u>SUP. COMPROM.</u> <u>(ha)</u>	<u>SUP. CUMPLE</u> <u>(ha)</u>
170000005926482	18-076-004-00061-0001	104000	ALMENDROS-SIN VARIEDAD	R	0,47	0,00
170000005926483	18-076-004-00062-0001	104000	ALMENDROS-SIN VARIEDAD	R	0,50	0,00
170000005926484	18-076-004-00063-0001	104000	ALMENDROS-SIN VARIEDAD	R	0,27	0,00
170000005926490	18-076-004-00083-0003	104000	ALMENDROS-SIN VARIEDAD	S	1,49	0,00
170000005926489	18-076-004-00092-0001	104000	ALMENDROS-SIN VARIEDAD	S	0,89	0,00
170000005926488	18-076-004-00103-0005	104000	ALMENDROS-SIN VARIEDAD	R	0,42	0,00
170000005926486	18-076-004-00104-0004	104000	ALMENDROS-SIN VARIEDAD	S	0,36	0,00
170000005926487	18-076-004-00105-0001	104000	ALMENDROS-SIN VARIEDAD	S	1,50	0,00
170000005926491	18-076-004-00114-0001	104000	ALMENDROS-SIN VARIEDAD	S	1,49	0,00
170000005926492	18-076-004-00115-0001	104000	ALMENDROS-SIN VARIEDAD	S	2,27	0,00
170000005926494	18-076-004-00116-0001	104000	ALMENDROS-SIN VARIEDAD	S	0,01	0,00
170000005926493	18-076-004-00116-0001	104000	ALMENDROS-SIN VARIEDAD	S	0,01	0,00
170000005926497	18-076-004-00144-0001	104000	ALMENDROS-SIN VARIEDAD	S	1,71	0,00
170000005926496	18-076-004-00149-0001	104000	ALMENDROS-SIN VARIEDAD	S	1,27	0,00
170000005926473	18-076-004-00155-0001	104000	ALMENDROS-SIN VARIEDAD	R	1,42	0,00
170000005926495	18-076-004-00158-0002	104000	ALMENDROS-SIN VARIEDAD	R	0,93	0,00
170000005926502	18-076-005-00025-0001	104000	ALMENDROS-SIN VARIEDAD	R	1,37	0,00
170000005926503	18-076-005-00027-0001	104000	ALMENDROS-SIN VARIEDAD	R	1,50	0,00
170000005926504	18-076-005-00028-0002	104000	ALMENDROS-SIN VARIEDAD	R	2,77	0,00
170000005926498	18-076-005-00032-0002	104000	ALMENDROS-SIN VARIEDAD	R	0,92	0,00
170000005926499	18-076-005-00033-0001	104000	ALMENDROS-SIN VARIEDAD	R	0,95	0,00
170000005926500	18-076-005-00034-0001	104000	ALMENDROS-SIN VARIEDAD	R	0,95	0,00
170000005926515	18-076-005-00037-0001	104000	ALMENDROS-SIN VARIEDAD	R	1,44	0,00
170000005926516	18-076-005-00045-0001	104000	ALMENDROS-SIN VARIEDAD	R	2,50	0,00
170000005926517	18-076-005-00046-0001	104000	ALMENDROS-SIN VARIEDAD	R	1,01	0,00
170000005926518	18-076-005-00048-0001	104000	ALMENDROS-SIN VARIEDAD	R	2,31	0,00
170000005926507	18-076-005-00049-0001	104000	ALMENDROS-SIN VARIEDAD	R	2,75	0,00
170000005926508	18-076-005-00051-0001	104000	ALMENDROS-SIN VARIEDAD	R	1,27	0,00
170000005926505	18-076-005-00072-0002	104000	ALMENDROS-SIN VARIEDAD	R	1,99	0,00
170000005926511	18-076-005-00098-0001	104000	ALMENDROS-SIN VARIEDAD	R	1,25	0,00
170000005926501	18-076-005-00101-0001	104000	ALMENDROS-SIN VARIEDAD	R	1,01	0,00
170000005926512	18-091-032-00271-0002	104000	ALMENDROS-SIN VARIEDAD	R	0,08	0,00
170000005926539	18-091-059-00028-0001	104000	ALMENDROS-SIN VARIEDAD	S	0,83	0,00
170000005926540	18-091-059-00028-0002	104000	ALMENDROS-SIN VARIEDAD	S	0,12	0,00
170000005926533	18-091-061-00253-0002	104000	ALMENDROS-SIN VARIEDAD	R	1,03	0,00
170000005926542	18-091-061-00255-0004	104000	ALMENDROS-SIN VARIEDAD	R	0,53	0,00
170000005926534	18-091-061-00255-0006	104000	ALMENDROS-SIN VARIEDAD	R	0,67	0,00
170000005926543	18-116-512-00003-0009	104000	ALMENDROS-SIN VARIEDAD	S	7,80	0,00
170000005926541	18-116-512-00011-0011	104000	ALMENDROS-SIN VARIEDAD	S	0,20	0,00
170000005926544	18-116-512-00014-0007	104000	ALMENDROS-SIN VARIEDAD	R	32,04	0,00
170000005926546	18-116-512-00014-0013	104000	ALMENDROS-SIN VARIEDAD	S	1,67	0,00
170000005926545	18-116-512-00014-0020	104000	ALMENDROS-SIN VARIEDAD	R	35,74	0,00

Porcentaje de superficie determinada situada en zonas RAMSAR**PUNTOS:** 0,00 0.0%

<u>REF.</u>	<u>REFERENCIA SIGPAC</u>	<u>CULTIVO</u>	<u>DESCRIPCIÓN CULTIVO</u>	<u>S/R</u>	<u>SUP. COMPROM.</u> <u>(ha)</u>	<u>SUP. CUMPLE</u> <u>(ha)</u>
170000005926459	18-076-001-00081-0001	104000	ALMENDROS-SIN VARIEDAD	S	0,80	0,00
170000005926460	18-076-001-00082-0001	104000	ALMENDROS-SIN VARIEDAD	S	2,08	0,00
170000005926461	18-076-001-00087-0001	104000	ALMENDROS-SIN VARIEDAD	S	2,41	0,00
170000005926462	18-076-004-00017-0004	104000	ALMENDROS-SIN VARIEDAD	R	1,48	0,00
170000005926465	18-076-004-00017-0008	104000	ALMENDROS-SIN VARIEDAD	R	0,28	0,00
170000005926466	18-076-004-00018-0001	104000	ALMENDROS-SIN VARIEDAD	R	0,43	0,00
170000005926463	18-076-004-00018-0002	104000	ALMENDROS-SIN VARIEDAD	R	0,42	0,00
170000005926468	18-076-004-00019-0003	104000	ALMENDROS-SIN VARIEDAD	R	3,33	0,00
170000005926467	18-076-004-00019-0014	104000	ALMENDROS-SIN VARIEDAD	R	1,46	0,00

<u>REF.</u>	<u>REFERENCIA SIGPAC</u>	<u>CULTIVO</u>	<u>DESCRIPCIÓN CULTIVO</u>	<u>S/R</u>	<u>SUP. COMPROM.</u> <u>(ha)</u>	<u>SUP. CUMPLE</u> <u>(ha)</u>
170000005926464	18-076-004-00019-0015	104000	ALMENDROS-SIN VARIEDAD	R	0,99	0,00
170000005926474	18-076-004-00019-0016	104000	ALMENDROS-SIN VARIEDAD	R	0,57	0,00
170000005926469	18-076-004-00020-0002	104000	ALMENDROS-SIN VARIEDAD	R	2,24	0,00
170000005926470	18-076-004-00021-0001	104000	ALMENDROS-SIN VARIEDAD	R	0,48	0,00
170000005926471	18-076-004-00022-0001	104000	ALMENDROS-SIN VARIEDAD	R	2,89	0,00
170000005926472	18-076-004-00044-0001	104000	ALMENDROS-SIN VARIEDAD	R	1,34	0,00
170000005926475	18-076-004-00047-0001	104000	ALMENDROS-SIN VARIEDAD	R	2,23	0,00
170000005926476	18-076-004-00048-0001	104000	ALMENDROS-SIN VARIEDAD	R	1,19	0,00
170000005926477	18-076-004-00049-0001	104000	ALMENDROS-SIN VARIEDAD	R	2,20	0,00
170000005926480	18-076-004-00050-0001	104000	ALMENDROS-SIN VARIEDAD	R	1,52	0,00
170000005926481	18-076-004-00051-0001	104000	ALMENDROS-SIN VARIEDAD	R	1,99	0,00
170000005926478	18-076-004-00055-0001	104000	ALMENDROS-SIN VARIEDAD	R	2,52	0,00
170000005926479	18-076-004-00056-0002	104000	ALMENDROS-SIN VARIEDAD	R	1,63	0,00
170000005926485	18-076-004-00060-0001	104000	ALMENDROS-SIN VARIEDAD	R	2,47	0,00
170000005926482	18-076-004-00061-0001	104000	ALMENDROS-SIN VARIEDAD	R	0,47	0,00
170000005926483	18-076-004-00062-0001	104000	ALMENDROS-SIN VARIEDAD	R	0,50	0,00
170000005926484	18-076-004-00063-0001	104000	ALMENDROS-SIN VARIEDAD	R	0,27	0,00
170000005926490	18-076-004-00083-0003	104000	ALMENDROS-SIN VARIEDAD	S	1,49	0,00
170000005926489	18-076-004-00092-0001	104000	ALMENDROS-SIN VARIEDAD	S	0,89	0,00
170000005926488	18-076-004-00103-0005	104000	ALMENDROS-SIN VARIEDAD	R	0,42	0,00
170000005926486	18-076-004-00104-0004	104000	ALMENDROS-SIN VARIEDAD	S	0,36	0,00
170000005926487	18-076-004-00105-0001	104000	ALMENDROS-SIN VARIEDAD	S	1,50	0,00
170000005926491	18-076-004-00114-0001	104000	ALMENDROS-SIN VARIEDAD	S	1,49	0,00
170000005926492	18-076-004-00115-0001	104000	ALMENDROS-SIN VARIEDAD	S	2,27	0,00
170000005926493	18-076-004-00116-0001	104000	ALMENDROS-SIN VARIEDAD	S	0,01	0,00
170000005926494	18-076-004-00116-0001	104000	ALMENDROS-SIN VARIEDAD	S	0,01	0,00
170000005926497	18-076-004-00144-0001	104000	ALMENDROS-SIN VARIEDAD	S	1,71	0,00
170000005926496	18-076-004-00149-0001	104000	ALMENDROS-SIN VARIEDAD	S	1,27	0,00
170000005926473	18-076-004-00155-0001	104000	ALMENDROS-SIN VARIEDAD	R	1,42	0,00
170000005926495	18-076-004-00158-0002	104000	ALMENDROS-SIN VARIEDAD	R	0,93	0,00
170000005926502	18-076-005-00025-0001	104000	ALMENDROS-SIN VARIEDAD	R	1,37	0,00
170000005926503	18-076-005-00027-0001	104000	ALMENDROS-SIN VARIEDAD	R	1,50	0,00
170000005926504	18-076-005-00028-0002	104000	ALMENDROS-SIN VARIEDAD	R	2,77	0,00
170000005926498	18-076-005-00032-0002	104000	ALMENDROS-SIN VARIEDAD	R	0,92	0,00
170000005926499	18-076-005-00033-0001	104000	ALMENDROS-SIN VARIEDAD	R	0,95	0,00
170000005926500	18-076-005-00034-0001	104000	ALMENDROS-SIN VARIEDAD	R	0,95	0,00
170000005926515	18-076-005-00037-0001	104000	ALMENDROS-SIN VARIEDAD	R	1,44	0,00
170000005926516	18-076-005-00045-0001	104000	ALMENDROS-SIN VARIEDAD	R	2,50	0,00
170000005926517	18-076-005-00046-0001	104000	ALMENDROS-SIN VARIEDAD	R	1,01	0,00
170000005926518	18-076-005-00048-0001	104000	ALMENDROS-SIN VARIEDAD	R	2,31	0,00
170000005926507	18-076-005-00049-0001	104000	ALMENDROS-SIN VARIEDAD	R	2,75	0,00
170000005926508	18-076-005-00051-0001	104000	ALMENDROS-SIN VARIEDAD	R	1,27	0,00
170000005926505	18-076-005-00072-0002	104000	ALMENDROS-SIN VARIEDAD	R	1,99	0,00
170000005926511	18-076-005-00098-0001	104000	ALMENDROS-SIN VARIEDAD	R	1,25	0,00
170000005926501	18-076-005-00101-0001	104000	ALMENDROS-SIN VARIEDAD	R	1,01	0,00
170000005926512	18-091-032-00271-0002	104000	ALMENDROS-SIN VARIEDAD	R	0,08	0,00
170000005926539	18-091-059-00028-0001	104000	ALMENDROS-SIN VARIEDAD	S	0,83	0,00
170000005926540	18-091-059-00028-0002	104000	ALMENDROS-SIN VARIEDAD	S	0,12	0,00
170000005926533	18-091-061-00253-0002	104000	ALMENDROS-SIN VARIEDAD	R	1,03	0,00
170000005926542	18-091-061-00255-0004	104000	ALMENDROS-SIN VARIEDAD	R	0,53	0,00
170000005926534	18-091-061-00255-0006	104000	ALMENDROS-SIN VARIEDAD	R	0,67	0,00
170000005926543	18-116-512-00003-0009	104000	ALMENDROS-SIN VARIEDAD	S	7,80	0,00
170000005926541	18-116-512-00011-0011	104000	ALMENDROS-SIN VARIEDAD	S	0,20	0,00
170000005926544	18-116-512-00014-0007	104000	ALMENDROS-SIN VARIEDAD	R	32,04	0,00
170000005926546	18-116-512-00014-0013	104000	ALMENDROS-SIN VARIEDAD	S	1,67	0,00
170000005926545	18-116-512-00014-0020	104000	ALMENDROS-SIN VARIEDAD	R	35,74	0,00

Porcentaje de superficie determinada en zonas vulnerables a la contaminación por nitratos

PUNTOS: 0,00 0.0%

<u>REF.</u>	<u>REFERENCIA SIGPAC</u>	<u>CULTIVO</u>	<u>DESCRIPCIÓN CULTIVO</u>	<u>S/R</u>	<u>SUP. COMPROM.</u> <u>(ha)</u>	<u>SUP. CUMPLE</u> <u>(ha)</u>
170000005926459	18-076-001-00081-0001	104000	ALMENDROS-SIN VARIEDAD	S	0,80	0,00
170000005926460	18-076-001-00082-0001	104000	ALMENDROS-SIN VARIEDAD	S	2,08	0,00
170000005926461	18-076-001-00087-0001	104000	ALMENDROS-SIN VARIEDAD	S	2,41	0,00
170000005926462	18-076-004-00017-0004	104000	ALMENDROS-SIN VARIEDAD	R	1,48	0,00
170000005926465	18-076-004-00017-0008	104000	ALMENDROS-SIN VARIEDAD	R	0,28	0,00
170000005926466	18-076-004-00018-0001	104000	ALMENDROS-SIN VARIEDAD	R	0,43	0,00
170000005926463	18-076-004-00018-0002	104000	ALMENDROS-SIN VARIEDAD	R	0,42	0,00
170000005926468	18-076-004-00019-0003	104000	ALMENDROS-SIN VARIEDAD	R	3,33	0,00
170000005926467	18-076-004-00019-0014	104000	ALMENDROS-SIN VARIEDAD	R	1,46	0,00
170000005926464	18-076-004-00019-0015	104000	ALMENDROS-SIN VARIEDAD	R	0,99	0,00
170000005926474	18-076-004-00019-0016	104000	ALMENDROS-SIN VARIEDAD	R	0,57	0,00
170000005926469	18-076-004-00020-0002	104000	ALMENDROS-SIN VARIEDAD	R	2,24	0,00
170000005926470	18-076-004-00021-0001	104000	ALMENDROS-SIN VARIEDAD	R	0,48	0,00
170000005926471	18-076-004-00022-0001	104000	ALMENDROS-SIN VARIEDAD	R	2,89	0,00
170000005926472	18-076-004-00044-0001	104000	ALMENDROS-SIN VARIEDAD	R	1,34	0,00
170000005926475	18-076-004-00047-0001	104000	ALMENDROS-SIN VARIEDAD	R	2,23	0,00
170000005926476	18-076-004-00048-0001	104000	ALMENDROS-SIN VARIEDAD	R	1,19	0,00
170000005926477	18-076-004-00049-0001	104000	ALMENDROS-SIN VARIEDAD	R	2,20	0,00
170000005926480	18-076-004-00050-0001	104000	ALMENDROS-SIN VARIEDAD	R	1,52	0,00
170000005926481	18-076-004-00051-0001	104000	ALMENDROS-SIN VARIEDAD	R	1,99	0,00
170000005926478	18-076-004-00055-0001	104000	ALMENDROS-SIN VARIEDAD	R	2,52	0,00
170000005926479	18-076-004-00056-0002	104000	ALMENDROS-SIN VARIEDAD	R	1,63	0,00
170000005926485	18-076-004-00060-0001	104000	ALMENDROS-SIN VARIEDAD	R	2,47	0,00
170000005926482	18-076-004-00061-0001	104000	ALMENDROS-SIN VARIEDAD	R	0,47	0,00
170000005926483	18-076-004-00062-0001	104000	ALMENDROS-SIN VARIEDAD	R	0,50	0,00
170000005926484	18-076-004-00063-0001	104000	ALMENDROS-SIN VARIEDAD	R	0,27	0,00
170000005926490	18-076-004-00083-0003	104000	ALMENDROS-SIN VARIEDAD	S	1,49	0,00
170000005926489	18-076-004-00092-0001	104000	ALMENDROS-SIN VARIEDAD	S	0,89	0,00
170000005926488	18-076-004-00103-0005	104000	ALMENDROS-SIN VARIEDAD	R	0,42	0,00
170000005926486	18-076-004-00104-0004	104000	ALMENDROS-SIN VARIEDAD	S	0,36	0,00
170000005926487	18-076-004-00105-0001	104000	ALMENDROS-SIN VARIEDAD	S	1,50	0,00
170000005926491	18-076-004-00114-0001	104000	ALMENDROS-SIN VARIEDAD	S	1,49	0,00
170000005926492	18-076-004-00115-0001	104000	ALMENDROS-SIN VARIEDAD	S	2,27	0,00
170000005926494	18-076-004-00116-0001	104000	ALMENDROS-SIN VARIEDAD	S	0,01	0,00
170000005926493	18-076-004-00116-0001	104000	ALMENDROS-SIN VARIEDAD	S	0,01	0,00
170000005926497	18-076-004-00144-0001	104000	ALMENDROS-SIN VARIEDAD	S	1,71	0,00
170000005926496	18-076-004-00149-0001	104000	ALMENDROS-SIN VARIEDAD	S	1,27	0,00
170000005926473	18-076-004-00155-0001	104000	ALMENDROS-SIN VARIEDAD	R	1,42	0,00
170000005926495	18-076-004-00158-0002	104000	ALMENDROS-SIN VARIEDAD	R	0,93	0,00
170000005926502	18-076-005-00025-0001	104000	ALMENDROS-SIN VARIEDAD	R	1,37	0,00
170000005926503	18-076-005-00027-0001	104000	ALMENDROS-SIN VARIEDAD	R	1,50	0,00
170000005926504	18-076-005-00028-0002	104000	ALMENDROS-SIN VARIEDAD	R	2,77	0,00
170000005926498	18-076-005-00032-0002	104000	ALMENDROS-SIN VARIEDAD	R	0,92	0,00
170000005926499	18-076-005-00033-0001	104000	ALMENDROS-SIN VARIEDAD	R	0,95	0,00
170000005926500	18-076-005-00034-0001	104000	ALMENDROS-SIN VARIEDAD	R	0,95	0,00
170000005926515	18-076-005-00037-0001	104000	ALMENDROS-SIN VARIEDAD	R	1,44	0,00
170000005926516	18-076-005-00045-0001	104000	ALMENDROS-SIN VARIEDAD	R	2,50	0,00
170000005926517	18-076-005-00046-0001	104000	ALMENDROS-SIN VARIEDAD	R	1,01	0,00
170000005926518	18-076-005-00048-0001	104000	ALMENDROS-SIN VARIEDAD	R	2,31	0,00
170000005926507	18-076-005-00049-0001	104000	ALMENDROS-SIN VARIEDAD	R	2,75	0,00
170000005926508	18-076-005-00051-0001	104000	ALMENDROS-SIN VARIEDAD	R	1,27	0,00
170000005926505	18-076-005-00072-0002	104000	ALMENDROS-SIN VARIEDAD	R	1,99	0,00
170000005926511	18-076-005-00098-0001	104000	ALMENDROS-SIN VARIEDAD	R	1,25	0,00
170000005926501	18-076-005-00101-0001	104000	ALMENDROS-SIN VARIEDAD	R	1,01	0,00
170000005926512	18-091-032-00271-0002	104000	ALMENDROS-SIN VARIEDAD	R	0,08	0,00
170000005926539	18-091-059-00028-0001	104000	ALMENDROS-SIN VARIEDAD	S	0,83	0,00
170000005926540	18-091-059-00028-0002	104000	ALMENDROS-SIN VARIEDAD	S	0,12	0,00

<u>REF.</u>	<u>REFERENCIA SIGPAC</u>	<u>CULTIVO</u>	<u>DESCRIPCIÓN CULTIVO</u>	<u>S/R</u>	<u>SUP. COMPROM.</u> <u>(ha)</u>	<u>SUP. CUMPLE</u> <u>(ha)</u>
1700000005926533	18-091-061-00253-0002	104000	ALMENDROS-SIN VARIEDAD	R	1,03	0,00
1700000005926542	18-091-061-00255-0004	104000	ALMENDROS-SIN VARIEDAD	R	0,53	0,00
1700000005926534	18-091-061-00255-0006	104000	ALMENDROS-SIN VARIEDAD	R	0,67	0,00
1700000005926543	18-116-512-00003-0009	104000	ALMENDROS-SIN VARIEDAD	S	7,80	0,00
1700000005926541	18-116-512-00011-0011	104000	ALMENDROS-SIN VARIEDAD	S	0,20	0,00
1700000005926544	18-116-512-00014-0007	104000	ALMENDROS-SIN VARIEDAD	R	32,04	0,00
1700000005926546	18-116-512-00014-0013	104000	ALMENDROS-SIN VARIEDAD	S	1,67	0,00
1700000005926545	18-116-512-00014-0020	104000	ALMENDROS-SIN VARIEDAD	R	35,74	0,00

Pendiente media de la explotación**PUNTOS:** 1,00 2.35%

<u>REF.</u>	<u>REFERENCIA SIGPAC</u>	<u>CULTIVO</u>	<u>DESCRIPCIÓN CULTIVO</u>	<u>S/R</u>	<u>PENDIENTE MEDIA (%)</u>	<u>SUP. COMPROM.</u> <u>(ha)</u>
1700000005926459	18-076-001-00081-0001	104000	ALMENDROS-SIN VARIEDAD	S	2,84	0,80
1700000005926460	18-076-001-00082-0001	104000	ALMENDROS-SIN VARIEDAD	S	2,88	2,08
1700000005926461	18-076-001-00087-0001	104000	ALMENDROS-SIN VARIEDAD	S	3,39	2,41
1700000005926462	18-076-004-00017-0004	104000	ALMENDROS-SIN VARIEDAD	R	2,91	1,48
1700000005926465	18-076-004-00017-0008	104000	ALMENDROS-SIN VARIEDAD	R	1,71	0,28
1700000005926466	18-076-004-00018-0001	104000	ALMENDROS-SIN VARIEDAD	R	1,81	0,43
1700000005926463	18-076-004-00018-0002	104000	ALMENDROS-SIN VARIEDAD	R	3,39	0,42
1700000005926468	18-076-004-00019-0003	104000	ALMENDROS-SIN VARIEDAD	R	1,44	3,33
1700000005926467	18-076-004-00019-0014	104000	ALMENDROS-SIN VARIEDAD	R	1,58	1,46
1700000005926464	18-076-004-00019-0015	104000	ALMENDROS-SIN VARIEDAD	R	3,04	0,99
1700000005926474	18-076-004-00019-0016	104000	ALMENDROS-SIN VARIEDAD	R	1,84	0,57
1700000005926469	18-076-004-00020-0002	104000	ALMENDROS-SIN VARIEDAD	R	1,18	2,24
1700000005926470	18-076-004-00021-0001	104000	ALMENDROS-SIN VARIEDAD	R	1,01	0,48
1700000005926471	18-076-004-00022-0001	104000	ALMENDROS-SIN VARIEDAD	R	1,02	2,89
1700000005926472	18-076-004-00044-0001	104000	ALMENDROS-SIN VARIEDAD	R	1,02	1,34
1700000005926475	18-076-004-00047-0001	104000	ALMENDROS-SIN VARIEDAD	R	1,05	2,23
1700000005926476	18-076-004-00048-0001	104000	ALMENDROS-SIN VARIEDAD	R	0,64	1,19
1700000005926477	18-076-004-00049-0001	104000	ALMENDROS-SIN VARIEDAD	R	0,26	2,20
1700000005926480	18-076-004-00050-0001	104000	ALMENDROS-SIN VARIEDAD	R	0,62	1,52
1700000005926481	18-076-004-00051-0001	104000	ALMENDROS-SIN VARIEDAD	R	0,80	1,99
1700000005926478	18-076-004-00055-0001	104000	ALMENDROS-SIN VARIEDAD	R	0,96	2,52
1700000005926479	18-076-004-00056-0002	104000	ALMENDROS-SIN VARIEDAD	R	0,84	1,63
1700000005926485	18-076-004-00060-0001	104000	ALMENDROS-SIN VARIEDAD	R	0,91	2,47
1700000005926482	18-076-004-00061-0001	104000	ALMENDROS-SIN VARIEDAD	R	0,98	0,47
1700000005926483	18-076-004-00062-0001	104000	ALMENDROS-SIN VARIEDAD	R	0,90	0,50
1700000005926484	18-076-004-00063-0001	104000	ALMENDROS-SIN VARIEDAD	R	1,32	0,27
1700000005926490	18-076-004-00083-0003	104000	ALMENDROS-SIN VARIEDAD	S	1,83	1,49
1700000005926489	18-076-004-00092-0001	104000	ALMENDROS-SIN VARIEDAD	S	3,57	0,89
1700000005926488	18-076-004-00103-0005	104000	ALMENDROS-SIN VARIEDAD	R	1,91	0,42
1700000005926486	18-076-004-00104-0004	104000	ALMENDROS-SIN VARIEDAD	S	1,94	0,36
1700000005926487	18-076-004-00105-0001	104000	ALMENDROS-SIN VARIEDAD	S	1,76	1,50
1700000005926491	18-076-004-00114-0001	104000	ALMENDROS-SIN VARIEDAD	S	1,62	1,49
1700000005926492	18-076-004-00115-0001	104000	ALMENDROS-SIN VARIEDAD	S	1,60	2,27
1700000005926493	18-076-004-00116-0001	104000	ALMENDROS-SIN VARIEDAD	S	1,66	0,01
1700000005926494	18-076-004-00116-0001	104000	ALMENDROS-SIN VARIEDAD	S	1,66	0,01
1700000005926497	18-076-004-00144-0001	104000	ALMENDROS-SIN VARIEDAD	S	1,38	1,71
1700000005926496	18-076-004-00149-0001	104000	ALMENDROS-SIN VARIEDAD	S	2,30	1,27
1700000005926473	18-076-004-00155-0001	104000	ALMENDROS-SIN VARIEDAD	R	0,92	1,42
1700000005926495	18-076-004-00158-0002	104000	ALMENDROS-SIN VARIEDAD	R	0,79	0,93
1700000005926502	18-076-005-00025-0001	104000	ALMENDROS-SIN VARIEDAD	R	1,36	1,37
1700000005926503	18-076-005-00027-0001	104000	ALMENDROS-SIN VARIEDAD	R	1,20	1,50
1700000005926504	18-076-005-00028-0002	104000	ALMENDROS-SIN VARIEDAD	R	1,88	2,77
1700000005926498	18-076-005-00032-0002	104000	ALMENDROS-SIN VARIEDAD	R	0,67	0,92

REF.	REFERENCIA SIGPAC	CULTIVO	DESCRIPCIÓN CULTIVO	S/R	PENDIENTE	SUP.
					MEDIA (%)	COMPROM. (ha)
170000005926499	18-076-005-00033-0001	104000	ALMENDROS-SIN VARIEDAD	R	0,87	0,95
170000005926500	18-076-005-00034-0001	104000	ALMENDROS-SIN VARIEDAD	R	0,72	0,95
170000005926515	18-076-005-00037-0001	104000	ALMENDROS-SIN VARIEDAD	R	0,62	1,44
170000005926516	18-076-005-00045-0001	104000	ALMENDROS-SIN VARIEDAD	R	0,77	2,50
170000005926517	18-076-005-00046-0001	104000	ALMENDROS-SIN VARIEDAD	R	0,85	1,01
170000005926518	18-076-005-00048-0001	104000	ALMENDROS-SIN VARIEDAD	R	0,61	2,31
170000005926507	18-076-005-00049-0001	104000	ALMENDROS-SIN VARIEDAD	R	0,84	2,75
170000005926508	18-076-005-00051-0001	104000	ALMENDROS-SIN VARIEDAD	R	0,68	1,27
170000005926505	18-076-005-00072-0002	104000	ALMENDROS-SIN VARIEDAD	R	1,78	1,99
170000005926511	18-076-005-00098-0001	104000	ALMENDROS-SIN VARIEDAD	R	0,64	1,25
170000005926501	18-076-005-00101-0001	104000	ALMENDROS-SIN VARIEDAD	R	0,53	1,01
170000005926512	18-091-032-00271-0002	104000	ALMENDROS-SIN VARIEDAD	R	7,53	0,08
170000005926539	18-091-059-00028-0001	104000	ALMENDROS-SIN VARIEDAD	S	14,18	0,83
170000005926540	18-091-059-00028-0002	104000	ALMENDROS-SIN VARIEDAD	S	13,42	0,12
170000005926533	18-091-061-00253-0002	104000	ALMENDROS-SIN VARIEDAD	R	11,97	1,03
170000005926542	18-091-061-00255-0004	104000	ALMENDROS-SIN VARIEDAD	R	17,06	0,53
170000005926534	18-091-061-00255-0006	104000	ALMENDROS-SIN VARIEDAD	R	6,55	0,67
170000005926543	18-116-512-00003-0009	104000	ALMENDROS-SIN VARIEDAD	S	2,05	7,80
170000005926541	18-116-512-00011-0011	104000	ALMENDROS-SIN VARIEDAD	S	20,69	0,20
170000005926544	18-116-512-00014-0007	104000	ALMENDROS-SIN VARIEDAD	R	3,66	32,04
170000005926546	18-116-512-00014-0013	104000	ALMENDROS-SIN VARIEDAD	S	2,53	1,67
170000005926545	18-116-512-00014-0020	104000	ALMENDROS-SIN VARIEDAD	R	2,36	35,74

Porcentaje de Superficie de la explotación en municipios con más del 40 por ciento de su superficie agraria dentro de la Zona de desertificación

PUNTOS: 6,00 100.0%

REF.	REFERENCIA SIGPAC	CULTIVO	DESCRIPCIÓN CULTIVO	S/R	SUP.	SUP.
					COMPROM. (ha)	CUMPLE (ha)
170000005926459	18-076-001-00081-0001	104000	ALMENDROS-SIN VARIEDAD	S	0,80	0,80
170000005926460	18-076-001-00082-0001	104000	ALMENDROS-SIN VARIEDAD	S	2,08	2,08
170000005926461	18-076-001-00087-0001	104000	ALMENDROS-SIN VARIEDAD	S	2,41	2,41
170000005926462	18-076-004-00017-0004	104000	ALMENDROS-SIN VARIEDAD	R	1,48	1,48
170000005926465	18-076-004-00017-0008	104000	ALMENDROS-SIN VARIEDAD	R	0,28	0,28
170000005926466	18-076-004-00018-0001	104000	ALMENDROS-SIN VARIEDAD	R	0,43	0,43
170000005926463	18-076-004-00018-0002	104000	ALMENDROS-SIN VARIEDAD	R	0,42	0,42
170000005926468	18-076-004-00019-0003	104000	ALMENDROS-SIN VARIEDAD	R	3,33	3,33
170000005926467	18-076-004-00019-0014	104000	ALMENDROS-SIN VARIEDAD	R	1,46	1,46
170000005926464	18-076-004-00019-0015	104000	ALMENDROS-SIN VARIEDAD	R	0,99	0,99
170000005926474	18-076-004-00019-0016	104000	ALMENDROS-SIN VARIEDAD	R	0,57	0,57
170000005926469	18-076-004-00020-0002	104000	ALMENDROS-SIN VARIEDAD	R	2,24	2,24
170000005926470	18-076-004-00021-0001	104000	ALMENDROS-SIN VARIEDAD	R	0,48	0,48
170000005926471	18-076-004-00022-0001	104000	ALMENDROS-SIN VARIEDAD	R	2,89	2,89
170000005926472	18-076-004-00044-0001	104000	ALMENDROS-SIN VARIEDAD	R	1,34	1,34
170000005926475	18-076-004-00047-0001	104000	ALMENDROS-SIN VARIEDAD	R	2,23	2,23
170000005926476	18-076-004-00048-0001	104000	ALMENDROS-SIN VARIEDAD	R	1,19	1,19
170000005926477	18-076-004-00049-0001	104000	ALMENDROS-SIN VARIEDAD	R	2,20	2,20
170000005926480	18-076-004-00050-0001	104000	ALMENDROS-SIN VARIEDAD	R	1,52	1,52
170000005926481	18-076-004-00051-0001	104000	ALMENDROS-SIN VARIEDAD	R	1,99	1,99
170000005926478	18-076-004-00055-0001	104000	ALMENDROS-SIN VARIEDAD	R	2,52	2,52
170000005926479	18-076-004-00056-0002	104000	ALMENDROS-SIN VARIEDAD	R	1,63	1,63
170000005926485	18-076-004-00060-0001	104000	ALMENDROS-SIN VARIEDAD	R	2,47	2,47
170000005926482	18-076-004-00061-0001	104000	ALMENDROS-SIN VARIEDAD	R	0,47	0,47
170000005926483	18-076-004-00062-0001	104000	ALMENDROS-SIN VARIEDAD	R	0,50	0,50
170000005926484	18-076-004-00063-0001	104000	ALMENDROS-SIN VARIEDAD	R	0,27	0,27
170000005926490	18-076-004-00083-0003	104000	ALMENDROS-SIN VARIEDAD	S	1,49	1,49
170000005926489	18-076-004-00092-0001	104000	ALMENDROS-SIN VARIEDAD	S	0,89	0,89
170000005926488	18-076-004-00103-0005	104000	ALMENDROS-SIN VARIEDAD	R	0,42	0,42

<u>REF.</u>	<u>REFERENCIA SIGPAC</u>	<u>CULTIVO</u>	<u>DESCRIPCIÓN CULTIVO</u>	<u>S/R</u>	<u>SUP. COMPROM.</u> <u>(ha)</u>	<u>SUP. CUMPLE</u> <u>(ha)</u>
1700000005926486	18-076-004-00104-0004	104000	ALMENDROS-SIN VARIEDAD	S	0,36	0,36
1700000005926487	18-076-004-00105-0001	104000	ALMENDROS-SIN VARIEDAD	S	1,50	1,50
1700000005926491	18-076-004-00114-0001	104000	ALMENDROS-SIN VARIEDAD	S	1,49	1,49
1700000005926492	18-076-004-00115-0001	104000	ALMENDROS-SIN VARIEDAD	S	2,27	2,27
1700000005926493	18-076-004-00116-0001	104000	ALMENDROS-SIN VARIEDAD	S	0,01	0,01
1700000005926494	18-076-004-00116-0001	104000	ALMENDROS-SIN VARIEDAD	S	0,01	0,01
1700000005926497	18-076-004-00144-0001	104000	ALMENDROS-SIN VARIEDAD	S	1,71	1,71
1700000005926496	18-076-004-00149-0001	104000	ALMENDROS-SIN VARIEDAD	S	1,27	1,27
1700000005926473	18-076-004-00155-0001	104000	ALMENDROS-SIN VARIEDAD	R	1,42	1,42
1700000005926495	18-076-004-00158-0002	104000	ALMENDROS-SIN VARIEDAD	R	0,93	0,93
1700000005926502	18-076-005-00025-0001	104000	ALMENDROS-SIN VARIEDAD	R	1,37	1,37
1700000005926503	18-076-005-00027-0001	104000	ALMENDROS-SIN VARIEDAD	R	1,50	1,50
1700000005926504	18-076-005-00028-0002	104000	ALMENDROS-SIN VARIEDAD	R	2,77	2,77
1700000005926498	18-076-005-00032-0002	104000	ALMENDROS-SIN VARIEDAD	R	0,92	0,92
1700000005926499	18-076-005-00033-0001	104000	ALMENDROS-SIN VARIEDAD	R	0,95	0,95
1700000005926500	18-076-005-00034-0001	104000	ALMENDROS-SIN VARIEDAD	R	0,95	0,95
1700000005926515	18-076-005-00037-0001	104000	ALMENDROS-SIN VARIEDAD	R	1,44	1,44
1700000005926516	18-076-005-00045-0001	104000	ALMENDROS-SIN VARIEDAD	R	2,50	2,50
1700000005926517	18-076-005-00046-0001	104000	ALMENDROS-SIN VARIEDAD	R	1,01	1,01
1700000005926518	18-076-005-00048-0001	104000	ALMENDROS-SIN VARIEDAD	R	2,31	2,31
1700000005926507	18-076-005-00049-0001	104000	ALMENDROS-SIN VARIEDAD	R	2,75	2,75
1700000005926508	18-076-005-00051-0001	104000	ALMENDROS-SIN VARIEDAD	R	1,27	1,27
1700000005926505	18-076-005-00072-0002	104000	ALMENDROS-SIN VARIEDAD	R	1,99	1,99
1700000005926511	18-076-005-00098-0001	104000	ALMENDROS-SIN VARIEDAD	R	1,25	1,25
1700000005926501	18-076-005-00101-0001	104000	ALMENDROS-SIN VARIEDAD	R	1,01	1,01
1700000005926512	18-091-032-00271-0002	104000	ALMENDROS-SIN VARIEDAD	R	0,08	0,08
1700000005926539	18-091-059-00028-0001	104000	ALMENDROS-SIN VARIEDAD	S	0,83	0,83
1700000005926540	18-091-059-00028-0002	104000	ALMENDROS-SIN VARIEDAD	S	0,12	0,12
1700000005926533	18-091-061-00253-0002	104000	ALMENDROS-SIN VARIEDAD	R	1,03	1,03
1700000005926542	18-091-061-00255-0004	104000	ALMENDROS-SIN VARIEDAD	R	0,53	0,53
1700000005926534	18-091-061-00255-0006	104000	ALMENDROS-SIN VARIEDAD	R	0,67	0,67
1700000005926543	18-116-512-00003-0009	104000	ALMENDROS-SIN VARIEDAD	S	7,80	7,80
1700000005926541	18-116-512-00011-0011	104000	ALMENDROS-SIN VARIEDAD	S	0,20	0,20
1700000005926544	18-116-512-00014-0007	104000	ALMENDROS-SIN VARIEDAD	R	32,04	32,04
1700000005926546	18-116-512-00014-0013	104000	ALMENDROS-SIN VARIEDAD	S	1,67	1,67
1700000005926545	18-116-512-00014-0020	104000	ALMENDROS-SIN VARIEDAD	R	35,74	35,74



<u>APELLIDOS Y NOMBRE / RAZÓN SOCIAL</u>	<u>NIF</u>	<u>EXPEDIENTE</u>	<u>SUP. COMPROMETIDA</u> <u>(ha)</u>
CARRICONDO REINA PEDRO ANTONIO	***2723*	1209078	10.31

**RESOLUCIÓN
ADMITIDO**

IMPORTE POR ANUALIDAD

	<u>2018</u>	<u>2019</u>	<u>2020</u>	<u>2021</u>	<u>2022</u>
IMPORTE MÁXIMO SUBVENCIONABLE	2.229,43 €	2.229,43 €	2.229,43 €	2.229,43 €	2.229,43 €
IMPORTE MEDIO DE TRANSFERENCIA (€/ha)	216,24 €	216,24 €	216,24 €	216,24 €	216,24 €

DETALLE IMPORTES POR ANUALIDAD

<u>GRUPOS DE CULTIVO ADMITIDOS</u>	<u>SUP. COMPROM.</u> <u>(ha)</u>	<u>2018</u>	<u>2019</u>	<u>2020</u>	<u>2021</u>	<u>2022</u>
FRUTALES SECANO	10,31	2.229,43 €	2.229,43 €	2.229,43 €	2.229,43 €	2.229,43 €

RECINTOS COMPROMETIDOS

<u>REF.</u>	<u>REFERENCIA SIGPAC</u>	<u>CULTIVO DESCRIPCIÓN CULTIVO</u>	<u>S/R</u>	<u>PEND. MEDIA</u> <u>(%)</u>	<u>SUP. DEC. ADMIN.</u> <u>(ha)</u>	<u>NU SUP. CERT.</u> <u>(ha)</u>	<u>SUP. CAMPO</u> <u>(ha)</u>	<u>SUP. COMPROM.</u> <u>(ha)</u>
1700000007004860	18-149-021-00178-0001	104000 ALMENDROS-SIN VARIEDAD	S	5,87	4,90	4,90		4,90
1700000007004861	18-149-021-00180-0001	104000 ALMENDROS-SIN VARIEDAD	S	5,88	5,41	5,41		5,41

RESUMEN CRITERIOS DE SELECCIÓN

11.2.1.1 Mantenimiento de prácticas y métodos de agricultura ecológica: Cultivos permanentes distintos de olivar - Conv 2018. PUNTOS: 7,00

	<u>PUNTOS</u>	<u>CUMPLE</u>
Porcentaje de superficie determinada en Red Natura 2000	0,00	0.0%
Porcentaje de superficie determinada situada en zonas RAMSAR	0,00	0.0%
Porcentaje de superficie determinada en zonas vulnerables a la contaminación por nitratos	0,00	0.0%
Pendiente media de la explotación	1,00	5.87%
Porcentaje de Superficie de la explotación en municipios con más del 40 por ciento de su superficie agraria dentro de la Zona de desertificación	6,00	100.0%



DETALLE CRITERIOS DE SELECCIÓN**11.2.1.1 Mantenimiento de prácticas y métodos de agricultura ecológica: Cultivos permanentes distintos de olivar - Conv 2018.****PUNTOS: 7,00****Porcentaje de superficie determinada en Red Natura 2000****PUNTOS: 0,00 0.0%**

<u>REF.</u>	<u>REFERENCIA SIGPAC</u>	<u>CULTIVO</u>	<u>DESCRIPCIÓN CULTIVO</u>	<u>S/R</u>	<u>SUP. COMPROM. (ha)</u>	<u>SUP. CUMPLE (ha)</u>
1700000007004860	18-149-021-00178-0001	104000	ALMENDROS-SIN VARIEDAD	S	4,90	0,00
1700000007004861	18-149-021-00180-0001	104000	ALMENDROS-SIN VARIEDAD	S	5,41	0,00

Porcentaje de superficie determinada situada en zonas RAMSAR**PUNTOS: 0,00 0.0%**

<u>REF.</u>	<u>REFERENCIA SIGPAC</u>	<u>CULTIVO</u>	<u>DESCRIPCIÓN CULTIVO</u>	<u>S/R</u>	<u>SUP. COMPROM. (ha)</u>	<u>SUP. CUMPLE (ha)</u>
1700000007004860	18-149-021-00178-0001	104000	ALMENDROS-SIN VARIEDAD	S	4,90	0,00
1700000007004861	18-149-021-00180-0001	104000	ALMENDROS-SIN VARIEDAD	S	5,41	0,00

Porcentaje de superficie determinada en zonas vulnerables a la contaminación por nitratos**PUNTOS: 0,00 0.0%**

<u>REF.</u>	<u>REFERENCIA SIGPAC</u>	<u>CULTIVO</u>	<u>DESCRIPCIÓN CULTIVO</u>	<u>S/R</u>	<u>SUP. COMPROM. (ha)</u>	<u>SUP. CUMPLE (ha)</u>
1700000007004860	18-149-021-00178-0001	104000	ALMENDROS-SIN VARIEDAD	S	4,90	0,00
1700000007004861	18-149-021-00180-0001	104000	ALMENDROS-SIN VARIEDAD	S	5,41	0,00

Pendiente media de la explotación**PUNTOS: 1,00 5.87%**

<u>REF.</u>	<u>REFERENCIA SIGPAC</u>	<u>CULTIVO</u>	<u>DESCRIPCIÓN CULTIVO</u>	<u>S/R</u>	<u>PENDIENTE MEDIA (%)</u>	<u>SUP. COMPROM. (ha)</u>
1700000007004860	18-149-021-00178-0001	104000	ALMENDROS-SIN VARIEDAD	S	5,87	4,90
1700000007004861	18-149-021-00180-0001	104000	ALMENDROS-SIN VARIEDAD	S	5,88	5,41

Porcentaje de Superficie de la explotación en municipios con más del 40 por ciento de su superficie agraria dentro de la Zona de desertificación**PUNTOS: 6,00 100.0%**

<u>REF.</u>	<u>REFERENCIA SIGPAC</u>	<u>CULTIVO</u>	<u>DESCRIPCIÓN CULTIVO</u>	<u>S/R</u>	<u>SUP. COMPROM. (ha)</u>	<u>SUP. CUMPLE (ha)</u>
1700000007004860	18-149-021-00178-0001	104000	ALMENDROS-SIN VARIEDAD	S	4,90	4,90
1700000007004861	18-149-021-00180-0001	104000	ALMENDROS-SIN VARIEDAD	S	5,41	5,41



<u>APELLIDOS Y NOMBRE / RAZÓN SOCIAL</u>	<u>NIF</u>	<u>EXPEDIENTE</u>	<u>SUP. COMPROMETIDA</u>		
			<u>(ha)</u>		
CARRICONDO SANCHEZ LUIS	****1879*	1059939	11.83		
RESOLUCIÓN					
ADMITIDO					
IMPORTES POR ANUALIDAD					
	<u>2018</u>	<u>2019</u>	<u>2020</u>	<u>2021</u>	<u>2022</u>
IMPORTE MÁXIMO SUBVENCIONABLE	2.558,12 €	2.558,12 €	2.558,12 €	2.558,12 €	2.558,12 €
IMPORTE MEDIO DE TRANSFERENCIA (€/ha)	216,24 €	216,24 €	216,24 €	216,24 €	216,24 €

DETALLE IMPORTES POR ANUALIDAD

<u>GRUPOS DE CULTIVO ADMITIDOS</u>	<u>SUP. COMPROM.</u>	<u>2018</u>	<u>2019</u>	<u>2020</u>	<u>2021</u>	<u>2022</u>
	<u>(ha)</u>					
FRUTALES SECANO	11,83	2.558,12 €	2.558,12 €	2.558,12 €	2.558,12 €	2.558,12 €

RECINTOS COMPROMETIDOS

<u>REF.</u>	<u>REFERENCIA SIGPAC</u>	<u>CULTIVO DESCRIPCIÓN CULTIVO</u>	<u>S/R</u>	<u>PEND. MEDIA</u>	<u>SUP. DEC. ADMIN.</u>	<u>NU SUP. CERT.</u>	<u>SUP. CAMPO</u>	<u>SUP. COMPROM.</u>
				<u>(%)</u>	<u>(ha)</u>	<u>(ha)</u>	<u>(ha)</u>	<u>(ha)</u>
1700000005560946	18-149-021-00060-0001	104000 ALMENDROS-SIN VARIEDAD	S	3,64	3,30	3,30		3,30
1700000005560948	18-149-021-00104-0001	104000 ALMENDROS-SIN VARIEDAD	S	3,64	1,51	1,51		1,51
1700000005560949	18-149-021-00105-0001	104000 ALMENDROS-SIN VARIEDAD	S	3,92	2,22	2,22		2,22
1700000005560947	18-149-021-00101-0001	104000 ALMENDROS-SIN VARIEDAD	S	4,19	0,30	0,30		0,30
1700000005560942	18-149-021-00109-0002	104000 ALMENDROS-SIN VARIEDAD	S	4,82	4,50	4,50		4,50

INCIDENCIAS**INCIDENCIA DESCRIPCIÓN**

85046 Solicita recinto que está comprometido para la convocatoria 2015 de Agricultura o Ganadería Ecológica.
Ref:1700000005560939 Recinto:18-149-021-00136-001 Cultivo:104000 ALMENDROS-SIN VARIEDAD Secano

RESUMEN CRITERIOS DE SELECCIÓN

11.2.1.1 Mantenimiento de prácticas y métodos de agricultura ecológica: Cultivos permanentes distintos de olivar - Conv 2018. PUNTOS: 7,00

	<u>PUNTOS</u>	<u>CUMPLE</u>
Porcentaje de superficie determinada en Red Natura 2000	0,00	0.0%
Porcentaje de superficie determinada situada en zonas RAMSAR	0,00	0.0%
Porcentaje de superficie determinada en zonas vulnerables a la contaminación por nitratos	0,00	0.0%
Pendiente media de la explotación	1,00	4.16%
Porcentaje de Superficie de la explotación en municipios con más del 40 por ciento de su superficie agraria dentro de la Zona de desertificación	6,00	100.0%



DETALLE CRITERIOS DE SELECCIÓN**11.2.1.1 Mantenimiento de prácticas y métodos de agricultura ecológica: Cultivos permanentes distintos de olivar - Conv 2018.****PUNTOS: 7,00****Porcentaje de superficie determinada en Red Natura 2000****PUNTOS: 0,00 0.0%**

<u>REF.</u>	<u>REFERENCIA SIGPAC</u>	<u>CULTIVO</u>	<u>DESCRIPCIÓN CULTIVO</u>	<u>S/R</u>	<u>SUP. COMPROM.</u> <u>(ha)</u>	<u>SUP. CUMPLE</u> <u>(ha)</u>
170000005560946	18-149-021-00060-0001	104000	ALMENDROS-SIN VARIEDAD	S	3,30	0,00
170000005560947	18-149-021-00101-0001	104000	ALMENDROS-SIN VARIEDAD	S	0,30	0,00
170000005560948	18-149-021-00104-0001	104000	ALMENDROS-SIN VARIEDAD	S	1,51	0,00
170000005560949	18-149-021-00105-0001	104000	ALMENDROS-SIN VARIEDAD	S	2,22	0,00
170000005560942	18-149-021-00109-0002	104000	ALMENDROS-SIN VARIEDAD	S	4,50	0,00

Porcentaje de superficie determinada situada en zonas RAMSAR**PUNTOS: 0,00 0.0%**

<u>REF.</u>	<u>REFERENCIA SIGPAC</u>	<u>CULTIVO</u>	<u>DESCRIPCIÓN CULTIVO</u>	<u>S/R</u>	<u>SUP. COMPROM.</u> <u>(ha)</u>	<u>SUP. CUMPLE</u> <u>(ha)</u>
170000005560946	18-149-021-00060-0001	104000	ALMENDROS-SIN VARIEDAD	S	3,30	0,00
170000005560947	18-149-021-00101-0001	104000	ALMENDROS-SIN VARIEDAD	S	0,30	0,00
170000005560948	18-149-021-00104-0001	104000	ALMENDROS-SIN VARIEDAD	S	1,51	0,00
170000005560949	18-149-021-00105-0001	104000	ALMENDROS-SIN VARIEDAD	S	2,22	0,00
170000005560942	18-149-021-00109-0002	104000	ALMENDROS-SIN VARIEDAD	S	4,50	0,00

Porcentaje de superficie determinada en zonas vulnerables a la contaminación por nitratos**PUNTOS: 0,00 0.0%**

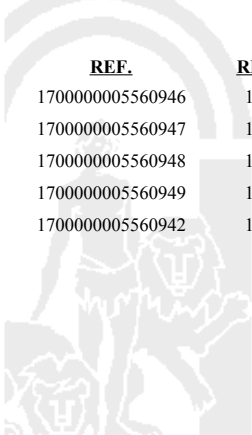
<u>REF.</u>	<u>REFERENCIA SIGPAC</u>	<u>CULTIVO</u>	<u>DESCRIPCIÓN CULTIVO</u>	<u>S/R</u>	<u>SUP. COMPROM.</u> <u>(ha)</u>	<u>SUP. CUMPLE</u> <u>(ha)</u>
170000005560946	18-149-021-00060-0001	104000	ALMENDROS-SIN VARIEDAD	S	3,30	0,00
170000005560947	18-149-021-00101-0001	104000	ALMENDROS-SIN VARIEDAD	S	0,30	0,00
170000005560948	18-149-021-00104-0001	104000	ALMENDROS-SIN VARIEDAD	S	1,51	0,00
170000005560949	18-149-021-00105-0001	104000	ALMENDROS-SIN VARIEDAD	S	2,22	0,00
170000005560942	18-149-021-00109-0002	104000	ALMENDROS-SIN VARIEDAD	S	4,50	0,00

Pendiente media de la explotación**PUNTOS: 1,00 4.16%**

<u>REF.</u>	<u>REFERENCIA SIGPAC</u>	<u>CULTIVO</u>	<u>DESCRIPCIÓN CULTIVO</u>	<u>S/R</u>	<u>PENDIENTE MEDIA (%)</u>	<u>SUP. COMPROM.</u> <u>(ha)</u>
170000005560946	18-149-021-00060-0001	104000	ALMENDROS-SIN VARIEDAD	S	3,64	3,30
170000005560947	18-149-021-00101-0001	104000	ALMENDROS-SIN VARIEDAD	S	4,19	0,30
170000005560948	18-149-021-00104-0001	104000	ALMENDROS-SIN VARIEDAD	S	3,64	1,51
170000005560949	18-149-021-00105-0001	104000	ALMENDROS-SIN VARIEDAD	S	3,92	2,22
170000005560942	18-149-021-00109-0002	104000	ALMENDROS-SIN VARIEDAD	S	4,82	4,50

Porcentaje de Superficie de la explotación en municipios con más del 40 por ciento de su superficie agraria dentro de la Zona de desertificación**PUNTOS: 6,00 100.0%**

<u>REF.</u>	<u>REFERENCIA SIGPAC</u>	<u>CULTIVO</u>	<u>DESCRIPCIÓN CULTIVO</u>	<u>S/R</u>	<u>SUP. COMPROM.</u> <u>(ha)</u>	<u>SUP. CUMPLE</u> <u>(ha)</u>
170000005560946	18-149-021-00060-0001	104000	ALMENDROS-SIN VARIEDAD	S	3,30	3,30
170000005560947	18-149-021-00101-0001	104000	ALMENDROS-SIN VARIEDAD	S	0,30	0,30
170000005560948	18-149-021-00104-0001	104000	ALMENDROS-SIN VARIEDAD	S	1,51	1,51
170000005560949	18-149-021-00105-0001	104000	ALMENDROS-SIN VARIEDAD	S	2,22	2,22
170000005560942	18-149-021-00109-0002	104000	ALMENDROS-SIN VARIEDAD	S	4,50	4,50



<u>APELLIDOS Y NOMBRE / RAZÓN SOCIAL</u>	<u>NIF</u>	<u>EXPEDIENTE</u>	<u>SUP. COMPROMETIDA</u>		
			<u>(ha)</u>		
CARRION GARCIA JESUS	****7202*	1118204	23.62		
RESOLUCIÓN					
ADMITIDO					
IMPORTE POR ANUALIDAD					
	<u>2018</u>	<u>2019</u>	<u>2020</u>	<u>2021</u>	<u>2022</u>
IMPORTE MÁXIMO SUBVENCIONABLE	5.107,59 €	5.107,59 €	5.107,59 €	5.107,59 €	5.107,59 €
IMPORTE MEDIO DE TRANSFERENCIA (€/ha)	216,24 €	216,24 €	216,24 €	216,24 €	216,24 €

DETALLE IMPORTE POR ANUALIDAD

<u>GRUPOS DE CULTIVO ADMITIDOS</u>	<u>SUP. COMPROM.</u>	<u>2018</u>	<u>2019</u>	<u>2020</u>	<u>2021</u>	<u>2022</u>
	<u>(ha)</u>					
FRUTALES SECANO	23,62	5.107,59 €	5.107,59 €	5.107,59 €	5.107,59 €	5.107,59 €

RECINTOS COMPROMETIDOS

<u>REF.</u>	<u>REFERENCIA SIGPAC</u>	<u>CULTIVO DESCRIPCIÓN CULTIVO</u>	<u>S/R</u>	<u>PEND. MEDIA (%)</u>	<u>SUP. DEC. ADMIN. (ha)</u>	<u>NU SUP. CERT. (ha)</u>	<u>SUP. CAMPO (ha)</u>	<u>SUP. COMPROM. (ha)</u>
170000005558278	18-091-005-00011-0001	104000 ALMENDROS-SIN VARIEDAD	S	2,44	3,27	3,27	3,27	3,27
170000005558276	18-091-004-00008-0001	104000 ALMENDROS-SIN VARIEDAD	S	2,88	4,44	4,44	4,44	4,44
170000005558280	18-091-042-00014-0001	104000 ALMENDROS-SIN VARIEDAD	S	3,03	7,12	7,12	7,12	7,12
170000005558279	18-091-042-00012-0001	104000 ALMENDROS-SIN VARIEDAD	S	3,05	5,36	5,49	5,36	5,36
170000005558277	18-091-005-00010-0001	104000 ALMENDROS-SIN VARIEDAD	S	3,42	3,43	3,43	3,43	3,43

INCIDENCIAS

INCIDENCIA DESCRIPCIÓN

7106 No indica en el impreso INFO_ADICIONAL-Reverso el Organismo de Control al que pertenece.

RESUMEN CRITERIOS DE SELECCIÓN

11.2.1.1 Mantenimiento de prácticas y métodos de agricultura ecológica: Cultivos permanentes distintos de olivar - Conv 2018. PUNTOS: 7,00

	<u>PUNTOS</u>	<u>CUMPLE</u>
Porcentaje de superficie determinada en Red Natura 2000	0,00	0.0%
Porcentaje de superficie determinada situada en zonas RAMSAR	0,00	0.0%
Porcentaje de superficie determinada en zonas vulnerables a la contaminación por nitratos	0,00	0.0%
Pendiente media de la explotación	1,00	2.98%
Porcentaje de Superficie de la explotación en municipios con más del 40 por ciento de su superficie agraria dentro de la Zona de desertificación	6,00	100.0%



DETALLE CRITERIOS DE SELECCIÓN**11.2.1.1 Mantenimiento de prácticas y métodos de agricultura ecológica: Cultivos permanentes distintos de olivar - Conv 2018.****PUNTOS: 7,00****Porcentaje de superficie determinada en Red Natura 2000****PUNTOS: 0,00 0.0%**

<u>REF.</u>	<u>REFERENCIA SIGPAC</u>	<u>CULTIVO</u>	<u>DESCRIPCIÓN CULTIVO</u>	<u>S/R</u>	<u>SUP. COMPROM. (ha)</u>	<u>SUP. CUMPLE (ha)</u>
170000005558276	18-091-004-00008-0001	104000	ALMENDROS-SIN VARIEDAD	S	4,44	0,00
170000005558277	18-091-005-00010-0001	104000	ALMENDROS-SIN VARIEDAD	S	3,43	0,00
170000005558278	18-091-005-00011-0001	104000	ALMENDROS-SIN VARIEDAD	S	3,27	0,00
170000005558279	18-091-042-00012-0001	104000	ALMENDROS-SIN VARIEDAD	S	5,36	0,00
170000005558280	18-091-042-00014-0001	104000	ALMENDROS-SIN VARIEDAD	S	7,12	0,00

Porcentaje de superficie determinada situada en zonas RAMSAR**PUNTOS: 0,00 0.0%**

<u>REF.</u>	<u>REFERENCIA SIGPAC</u>	<u>CULTIVO</u>	<u>DESCRIPCIÓN CULTIVO</u>	<u>S/R</u>	<u>SUP. COMPROM. (ha)</u>	<u>SUP. CUMPLE (ha)</u>
170000005558276	18-091-004-00008-0001	104000	ALMENDROS-SIN VARIEDAD	S	4,44	0,00
170000005558277	18-091-005-00010-0001	104000	ALMENDROS-SIN VARIEDAD	S	3,43	0,00
170000005558278	18-091-005-00011-0001	104000	ALMENDROS-SIN VARIEDAD	S	3,27	0,00
170000005558279	18-091-042-00012-0001	104000	ALMENDROS-SIN VARIEDAD	S	5,36	0,00
170000005558280	18-091-042-00014-0001	104000	ALMENDROS-SIN VARIEDAD	S	7,12	0,00

Porcentaje de superficie determinada en zonas vulnerables a la contaminación por nitratos**PUNTOS: 0,00 0.0%**


<u>REF.</u>	<u>REFERENCIA SIGPAC</u>	<u>CULTIVO</u>	<u>DESCRIPCIÓN CULTIVO</u>	<u>S/R</u>	<u>SUP. COMPROM. (ha)</u>	<u>SUP. CUMPLE (ha)</u>
170000005558276	18-091-004-00008-0001	104000	ALMENDROS-SIN VARIEDAD	S	4,44	0,00
170000005558277	18-091-005-00010-0001	104000	ALMENDROS-SIN VARIEDAD	S	3,43	0,00
170000005558278	18-091-005-00011-0001	104000	ALMENDROS-SIN VARIEDAD	S	3,27	0,00
170000005558279	18-091-042-00012-0001	104000	ALMENDROS-SIN VARIEDAD	S	5,36	0,00
170000005558280	18-091-042-00014-0001	104000	ALMENDROS-SIN VARIEDAD	S	7,12	0,00

Pendiente media de la explotación**PUNTOS: 1,00 2.98%**

<u>REF.</u>	<u>REFERENCIA SIGPAC</u>	<u>CULTIVO</u>	<u>DESCRIPCIÓN CULTIVO</u>	<u>S/R</u>	<u>PENDIENTE MEDIA (%)</u>	<u>SUP. COMPROM. (ha)</u>
170000005558276	18-091-004-00008-0001	104000	ALMENDROS-SIN VARIEDAD	S	2,88	4,44
170000005558277	18-091-005-00010-0001	104000	ALMENDROS-SIN VARIEDAD	S	3,42	3,43
170000005558278	18-091-005-00011-0001	104000	ALMENDROS-SIN VARIEDAD	S	2,44	3,27
170000005558279	18-091-042-00012-0001	104000	ALMENDROS-SIN VARIEDAD	S	3,05	5,36
170000005558280	18-091-042-00014-0001	104000	ALMENDROS-SIN VARIEDAD	S	3,03	7,12

Porcentaje de Superficie de la explotación en municipios con más del 40 por ciento de su superficie agraria dentro de la Zona de desertificación**PUNTOS: 6,00 100.0%**

<u>REF.</u>	<u>REFERENCIA SIGPAC</u>	<u>CULTIVO</u>	<u>DESCRIPCIÓN CULTIVO</u>	<u>S/R</u>	<u>SUP. COMPROM. (ha)</u>	<u>SUP. CUMPLE (ha)</u>
170000005558276	18-091-004-00008-0001	104000	ALMENDROS-SIN VARIEDAD	S	4,44	4,44
170000005558277	18-091-005-00010-0001	104000	ALMENDROS-SIN VARIEDAD	S	3,43	3,43
170000005558278	18-091-005-00011-0001	104000	ALMENDROS-SIN VARIEDAD	S	3,27	3,27
170000005558279	18-091-042-00012-0001	104000	ALMENDROS-SIN VARIEDAD	S	5,36	5,36
170000005558280	18-091-042-00014-0001	104000	ALMENDROS-SIN VARIEDAD	S	7,12	7,12



<u>APELLIDOS Y NOMBRE / RAZÓN SOCIAL</u>	<u>NIF</u>	<u>EXPEDIENTE</u>	<u>SUP. COMPROMETIDA</u>		
			<u>(ha)</u>		
CARRION GARCIA JUAN RAMON	****3344*	1055294	2.67		
RESOLUCIÓN					
ADMITIDO					
IMPORTES POR ANUALIDAD					
	<u>2018</u>	<u>2019</u>	<u>2020</u>	<u>2021</u>	<u>2022</u>
IMPORTE MÁXIMO SUBVENCIONABLE	577,36 €	577,36 €	577,36 €	577,36 €	577,36 €
IMPORTE MEDIO DE TRANSFERENCIA (€/ha)	216,24 €	216,24 €	216,24 €	216,24 €	216,24 €

DETALLE IMPORTES POR ANUALIDAD

<u>GRUPOS DE CULTIVO ADMITIDOS</u>	<u>SUP. COMPROM.</u>	<u>2018</u>	<u>2019</u>	<u>2020</u>	<u>2021</u>	<u>2022</u>
	<u>(ha)</u>					
FRUTALES SECANO	2,67	577,36 €	577,36 €	577,36 €	577,36 €	577,36 €

RECINTOS COMPROMETIDOS

<u>REF.</u>	<u>REFERENCIA SIGPAC</u>	<u>CULTIVO DESCRIPCIÓN CULTIVO</u>	<u>S/R</u>	<u>PEND. MEDIA</u>	<u>SUP. DEC. ADMIN.</u>	<u>NU SUP. CERT.</u>	<u>SUP. CAMPO</u>	<u>SUP. COMPROM.</u>
				<u>(%)</u>	<u>(ha)</u>	<u>(ha)</u>	<u>(ha)</u>	<u>(ha)</u>
1700000005442075	18-087-002-00114-0001	104000 ALMENDROS-SIN VARIEDAD	S	4,01	2,67	2,67	2,67	2,67

RESUMEN CRITERIOS DE SELECCIÓN

11.2.1.1 Mantenimiento de prácticas y métodos de agricultura ecológica: Cultivos permanentes distintos de olivar - Conv 2018. PUNTOS: 7,00

	<u>PUNTOS</u>	<u>CUMPLE</u>
Porcentaje de superficie determinada en Red Natura 2000	0,00	0.0%
Porcentaje de superficie determinada situada en zonas RAMSAR	0,00	0.0%
Porcentaje de superficie determinada en zonas vulnerables a la contaminación por nitratos	0,00	0.0%
Pendiente media de la explotación	1,00	4.01%
Porcentaje de Superficie de la explotación en municipios con más del 40 por ciento de su superficie agraria dentro de la Zona de desertificación	6,00	100.0%



DETALLE CRITERIOS DE SELECCIÓN**11.2.1.1 Mantenimiento de prácticas y métodos de agricultura ecológica: Cultivos permanentes distintos de olivar - Conv 2018.****PUNTOS: 7,00****Porcentaje de superficie determinada en Red Natura 2000****PUNTOS: 0,00 0.0%**

<u>REF.</u>	<u>REFERENCIA SIGPAC</u>	<u>CULTIVO</u>	<u>DESCRIPCIÓN CULTIVO</u>	<u>S/R</u>	<u>SUP. COMPROM. (ha)</u>	<u>SUP. CUMPLE (ha)</u>
1700000005442075	18-087-002-00114-0001	104000	ALMENDROS-SIN VARIEDAD	S	2,67	0,00

Porcentaje de superficie determinada situada en zonas RAMSAR**PUNTOS: 0,00 0.0%**

<u>REF.</u>	<u>REFERENCIA SIGPAC</u>	<u>CULTIVO</u>	<u>DESCRIPCIÓN CULTIVO</u>	<u>S/R</u>	<u>SUP. COMPROM. (ha)</u>	<u>SUP. CUMPLE (ha)</u>
1700000005442075	18-087-002-00114-0001	104000	ALMENDROS-SIN VARIEDAD	S	2,67	0,00

Porcentaje de superficie determinada en zonas vulnerables a la contaminación por nitratos**PUNTOS: 0,00 0.0%**

<u>REF.</u>	<u>REFERENCIA SIGPAC</u>	<u>CULTIVO</u>	<u>DESCRIPCIÓN CULTIVO</u>	<u>S/R</u>	<u>SUP. COMPROM. (ha)</u>	<u>SUP. CUMPLE (ha)</u>
1700000005442075	18-087-002-00114-0001	104000	ALMENDROS-SIN VARIEDAD	S	2,67	0,00

Pendiente media de la explotación**PUNTOS: 1,00 4.01%**

<u>REF.</u>	<u>REFERENCIA SIGPAC</u>	<u>CULTIVO</u>	<u>DESCRIPCIÓN CULTIVO</u>	<u>S/R</u>	<u>PENDIENTE MEDIA (%)</u>	<u>SUP. COMPROM. (ha)</u>
1700000005442075	18-087-002-00114-0001	104000	ALMENDROS-SIN VARIEDAD	S	4,01	2,67

Porcentaje de Superficie de la explotación en municipios con más del 40 por ciento de su superficie agraria dentro de la Zona de desertificación**PUNTOS: 6,00 100.0%**

<u>REF.</u>	<u>REFERENCIA SIGPAC</u>	<u>CULTIVO</u>	<u>DESCRIPCIÓN CULTIVO</u>	<u>S/R</u>	<u>SUP. COMPROM. (ha)</u>	<u>SUP. CUMPLE (ha)</u>
1700000005442075	18-087-002-00114-0001	104000	ALMENDROS-SIN VARIEDAD	S	2,67	2,67



<u>APELLIDOS Y NOMBRE / RAZÓN SOCIAL</u>	<u>NIF</u>	<u>EXPEDIENTE</u>	<u>SUP. COMPROMETIDA</u>		
			<u>(ha)</u>		
CARRION MARTINEZ MOISES DAVID	***4599*	1068855	10.61		
RESOLUCIÓN					
ADMITIDO					
IMPORTE POR ANUALIDAD					
	2018	2019	2020	2021	2022
IMPORTE MÁXIMO SUBVENCIONABLE	2.294,31 €	2.294,31 €	2.294,31 €	2.294,31 €	2.294,31 €
IMPORTE MEDIO DE TRANSFERENCIA (€/ha)	216,24 €	216,24 €	216,24 €	216,24 €	216,24 €

DETALLE IMPORTES POR ANUALIDAD

<u>GRUPOS DE CULTIVO ADMITIDOS</u>	<u>SUP. COMPROM.</u>	2018	2019	2020	2021	2022
	<u>(ha)</u>					
FRUTALES SECANO	10,61	2.294,31 €	2.294,31 €	2.294,31 €	2.294,31 €	2.294,31 €

RECINTOS COMPROMETIDOS

<u>REF.</u>	<u>REFERENCIA SIGPAC</u>	<u>CULTIVO DESCRIPCIÓN CULTIVO</u>	<u>S/R</u>	<u>PEND. MEDIA</u>	<u>SUP. DEC. ADMIN.</u>	<u>NU SUP. CERT.</u>	<u>SUP. CAMPO</u>	<u>SUP. COMPROM.</u>
				<u>(%)</u>	<u>(ha)</u>	<u>(ha)</u>	<u>(ha)</u>	<u>(ha)</u>
1700000006804281	18-057-041-00315-0001	104000 ALMENDROS-SIN VARIEDAD	S	2,08	2,36	2,36		2,36
1700000006804277	18-057-041-00193-0001	104000 ALMENDROS-SIN VARIEDAD	S	3,16	1,26	1,26		1,26
1700000006804278	18-057-041-00196-0001	104000 ALMENDROS-SIN VARIEDAD	S	3,26	0,66	0,66		0,66
1700000006804283	18-057-038-00178-0001	104000 ALMENDROS-SIN VARIEDAD	S	4,07	0,96	0,96		0,96
1700000006804279	18-057-041-00197-0001	104000 ALMENDROS-SIN VARIEDAD	S	4,98	1,89	1,91		1,89
1700000006804280	18-057-041-00198-0001	104000 ALMENDROS-SIN VARIEDAD	S	5,74	1,02	1,02		1,02
1700000006804276	18-057-041-00213-0001	104000 ALMENDROS-SIN VARIEDAD	S	8,23	1,48	1,48		1,48
1700000006804282	18-057-038-00158-0001	104000 ALMENDROS-SIN VARIEDAD	S	11,27	0,98	0,98		0,98

RESUMEN CRITERIOS DE SELECCIÓN

11.2.1.1 Mantenimiento de prácticas y métodos de agricultura ecológica: Cultivos permanentes distintos de olivar - Conv 2018. PUNTOS: 7,00

	<u>PUNTOS</u>	<u>CUMPLE</u>
Porcentaje de superficie determinada en Red Natura 2000	0,00	0.0%
Porcentaje de superficie determinada situada en zonas RAMSAR	0,00	0.0%
Porcentaje de superficie determinada en zonas vulnerables a la contaminación por nitratos	0,00	0.0%
Pendiente media de la explotación	1,00	5.04%
Porcentaje de Superficie de la explotación en municipios con más del 40 por ciento de su superficie agraria dentro de la Zona de desertificación	6,00	100.0%



DETALLE CRITERIOS DE SELECCIÓN**11.2.1.1 Mantenimiento de prácticas y métodos de agricultura ecológica: Cultivos permanentes distintos de olivar - Conv 2018.****PUNTOS: 7,00****Porcentaje de superficie determinada en Red Natura 2000****PUNTOS: 0,00 0.0%**

<u>REF.</u>	<u>REFERENCIA SIGPAC</u>	<u>CULTIVO</u>	<u>DESCRIPCIÓN CULTIVO</u>	<u>S/R</u>	<u>SUP. COMPROM. (ha)</u>	<u>SUP. CUMPLE (ha)</u>
170000006804282	18-057-038-00158-0001	104000	ALMENDROS-SIN VARIEDAD	S	0,98	0,00
170000006804283	18-057-038-00178-0001	104000	ALMENDROS-SIN VARIEDAD	S	0,96	0,00
170000006804277	18-057-041-00193-0001	104000	ALMENDROS-SIN VARIEDAD	S	1,26	0,00
170000006804278	18-057-041-00196-0001	104000	ALMENDROS-SIN VARIEDAD	S	0,66	0,00
170000006804279	18-057-041-00197-0001	104000	ALMENDROS-SIN VARIEDAD	S	1,89	0,00
170000006804280	18-057-041-00198-0001	104000	ALMENDROS-SIN VARIEDAD	S	1,02	0,00
170000006804276	18-057-041-00213-0001	104000	ALMENDROS-SIN VARIEDAD	S	1,48	0,00
170000006804281	18-057-041-00315-0001	104000	ALMENDROS-SIN VARIEDAD	S	2,36	0,00

Porcentaje de superficie determinada situada en zonas RAMSAR**PUNTOS: 0,00 0.0%**

<u>REF.</u>	<u>REFERENCIA SIGPAC</u>	<u>CULTIVO</u>	<u>DESCRIPCIÓN CULTIVO</u>	<u>S/R</u>	<u>SUP. COMPROM. (ha)</u>	<u>SUP. CUMPLE (ha)</u>
170000006804282	18-057-038-00158-0001	104000	ALMENDROS-SIN VARIEDAD	S	0,98	0,00
170000006804283	18-057-038-00178-0001	104000	ALMENDROS-SIN VARIEDAD	S	0,96	0,00
170000006804277	18-057-041-00193-0001	104000	ALMENDROS-SIN VARIEDAD	S	1,26	0,00
170000006804278	18-057-041-00196-0001	104000	ALMENDROS-SIN VARIEDAD	S	0,66	0,00
170000006804279	18-057-041-00197-0001	104000	ALMENDROS-SIN VARIEDAD	S	1,89	0,00
170000006804280	18-057-041-00198-0001	104000	ALMENDROS-SIN VARIEDAD	S	1,02	0,00
170000006804276	18-057-041-00213-0001	104000	ALMENDROS-SIN VARIEDAD	S	1,48	0,00
170000006804281	18-057-041-00315-0001	104000	ALMENDROS-SIN VARIEDAD	S	2,36	0,00

Porcentaje de superficie determinada en zonas vulnerables a la contaminación por nitratos**PUNTOS: 0,00 0.0%**

<u>REF.</u>	<u>REFERENCIA SIGPAC</u>	<u>CULTIVO</u>	<u>DESCRIPCIÓN CULTIVO</u>	<u>S/R</u>	<u>SUP. COMPROM. (ha)</u>	<u>SUP. CUMPLE (ha)</u>
170000006804282	18-057-038-00158-0001	104000	ALMENDROS-SIN VARIEDAD	S	0,98	0,00
170000006804283	18-057-038-00178-0001	104000	ALMENDROS-SIN VARIEDAD	S	0,96	0,00
170000006804277	18-057-041-00193-0001	104000	ALMENDROS-SIN VARIEDAD	S	1,26	0,00
170000006804278	18-057-041-00196-0001	104000	ALMENDROS-SIN VARIEDAD	S	0,66	0,00
170000006804279	18-057-041-00197-0001	104000	ALMENDROS-SIN VARIEDAD	S	1,89	0,00
170000006804280	18-057-041-00198-0001	104000	ALMENDROS-SIN VARIEDAD	S	1,02	0,00
170000006804276	18-057-041-00213-0001	104000	ALMENDROS-SIN VARIEDAD	S	1,48	0,00
170000006804281	18-057-041-00315-0001	104000	ALMENDROS-SIN VARIEDAD	S	2,36	0,00

Pendiente media de la explotación**PUNTOS: 1,00 5.04%**

<u>REF.</u>	<u>REFERENCIA SIGPAC</u>	<u>CULTIVO</u>	<u>DESCRIPCIÓN CULTIVO</u>	<u>S/R</u>	<u>PENDIENTE MEDIA (%)</u>	<u>SUP. COMPROM. (ha)</u>
170000006804282	18-057-038-00158-0001	104000	ALMENDROS-SIN VARIEDAD	S	11,27	0,98
170000006804283	18-057-038-00178-0001	104000	ALMENDROS-SIN VARIEDAD	S	4,07	0,96
170000006804277	18-057-041-00193-0001	104000	ALMENDROS-SIN VARIEDAD	S	3,16	1,26
170000006804278	18-057-041-00196-0001	104000	ALMENDROS-SIN VARIEDAD	S	3,26	0,66
170000006804279	18-057-041-00197-0001	104000	ALMENDROS-SIN VARIEDAD	S	4,98	1,89
170000006804280	18-057-041-00198-0001	104000	ALMENDROS-SIN VARIEDAD	S	5,74	1,02
170000006804276	18-057-041-00213-0001	104000	ALMENDROS-SIN VARIEDAD	S	8,23	1,48
170000006804281	18-057-041-00315-0001	104000	ALMENDROS-SIN VARIEDAD	S	2,08	2,36

Porcentaje de Superficie de la explotación en municipios con más del 40 por ciento de su superficie agraria dentro de la Zona de desertificación**PUNTOS: 6,00 100.0%**

REF.	REFERENCIA SIGPAC	CULTIVO	DESCRIPCIÓN CULTIVO	S/R	SUP. COMPROM. (ha)	SUP. CUMPLE (ha)
170000006804282	18-057-038-00158-0001	104000	ALMENDROS-SIN VARIEDAD	S	0,98	0,98
170000006804283	18-057-038-00178-0001	104000	ALMENDROS-SIN VARIEDAD	S	0,96	0,96
170000006804277	18-057-041-00193-0001	104000	ALMENDROS-SIN VARIEDAD	S	1,26	1,26
170000006804278	18-057-041-00196-0001	104000	ALMENDROS-SIN VARIEDAD	S	0,66	0,66
170000006804279	18-057-041-00197-0001	104000	ALMENDROS-SIN VARIEDAD	S	1,89	1,89
170000006804280	18-057-041-00198-0001	104000	ALMENDROS-SIN VARIEDAD	S	1,02	1,02
170000006804276	18-057-041-00213-0001	104000	ALMENDROS-SIN VARIEDAD	S	1,48	1,48
170000006804281	18-057-041-00315-0001	104000	ALMENDROS-SIN VARIEDAD	S	2,36	2,36



<u>APELLIDOS Y NOMBRE / RAZÓN SOCIAL</u>	<u>NIF</u>	<u>EXPEDIENTE</u>	<u>SUP. COMPROMETIDA</u> <u>(ha)</u>
CARVAJAL SANCHEZ JOSE CONTRATO	****1524*	1150520	0
RESOLUCIÓN			
INADMITIDO			

INCIDENCIAS**INCIDENCIA DESCRIPCIÓN**

85001	El recinto declarado no cumple con las normas de producción ecológica (artículo 5-1 e), Orden 26 mayo 2015) Ref:1700000005214102 Recinto:18-059-008-00066-001 Cultivo:104000 ALMENDROS-SIN VARIEDAD Secano Ref:-74687 Recinto:18-059-042-00079-005 Cultivo:104000 ALMENDROS-SIN VARIEDAD Secano Ref:1700000005214108 Recinto:18-059-042-00080-001 Cultivo:104000 ALMENDROS-SIN VARIEDAD Secano Ref:1700000005214110 Recinto:18-059-042-09009-001 Cultivo:104000 ALMENDROS-SIN VARIEDAD Secano
85018	Expendiente sin grupos de pago válidos

RESUMEN CRITERIOS DE SELECCIÓN

11.2.1.1 Mantenimiento de prácticas y métodos de agricultura ecológica: Cultivos permanentes distintos de olivar - Conv 2018. PUNTOS: 0,00

	<u>PUNTOS</u>	<u>CUMPLE</u>
Porcentaje de superficie determinada en Red Natura 2000	0,00	0.0%
Porcentaje de superficie determinada situada en zonas RAMSAR	0,00	0.0%
Porcentaje de superficie determinada en zonas vulnerables a la contaminación por nitratos	0,00	0.0%
Pendiente media de la explotación	0,00	0.0%
Porcentaje de Superficie de la explotación en municipios con más del 40 por ciento de su superficie agraria dentro de la Zona de desertificación	0,00	0.0%

DETALLE CRITERIOS DE SELECCIÓN

11.2.1.1 Mantenimiento de prácticas y métodos de agricultura ecológica: Cultivos permanentes distintos de olivar - Conv 2018. PUNTOS: 0,00

Porcentaje de superficie determinada en Red Natura 2000	PUNTOS:	0,00	0.0%
Porcentaje de superficie determinada situada en zonas RAMSAR	PUNTOS:	0,00	0.0%
Porcentaje de superficie determinada en zonas vulnerables a la contaminación por nitratos	PUNTOS:	0,00	0.0%
Pendiente media de la explotación	PUNTOS:	0,00	0.0%
Porcentaje de Superficie de la explotación en municipios con más del 40 por ciento de su superficie agraria dentro de la Zona de desertificación	PUNTOS:	0,00	0.0%



<u>APELLIDOS Y NOMBRE / RAZÓN SOCIAL</u>	<u>NIF</u>	<u>EXPEDIENTE</u>	<u>SUP. COMPROMETIDA</u>			
			<u>(ha)</u>			
CASANOVA CACERES MARIANO	***0270*	1230632	157.11			
RESOLUCIÓN						
ADMITIDO						
IMPORTE POR ANUALIDAD						
		2018	2019	2020	2021	2022
IMPORTE MÁXIMO SUBVENCIONABLE		12.093,60 €	12.093,60 €	12.093,60 €	12.093,60 €	12.093,60 €
IMPORTE MEDIO DE TRANSFERENCIA (€/ha)		76,98 €	76,98 €	76,98 €	76,98 €	76,98 €
DETALLE IMPORTES POR ANUALIDAD						
GRUPOS DE CULTIVO ADMITIDOS	SUP. COMPROM.	2018	2019	2020	2021	2022
	(ha)					
HERBÁCEOS	80,00	12.093,60 €	12.093,60 €	12.093,60 €	12.093,60 €	12.093,60 €
HERBÁCEOS NO ELEGIBLES	77,11	0,00 €	0,00 €	0,00 €	0,00 €	0,00 €



RECINTOS COMPROMETIDOS

REF.	REFERENCIA SIGPAC	CULTIVO	DESCRIPCIÓN CULTIVO	S/R	PEND. MEDIA (%)	SUP. DEC. ADMIN. (ha)	NU SUP. CERT. (ha)	SUP. CAMPO (ha)	SUP. COMPROM. (ha)
170000007044234	18-084-006-00330-0008	8000	AVENA-SIN VARIEDAD	S	0,44	0,15	0,15		0,15
170000007044333	18-084-006-00344-0001	5000	CEBADA-SIN VARIEDAD	S	0,63	0,08	0,08		0,08
170000007044233	18-084-006-00330-0006	8000	AVENA-SIN VARIEDAD	S	0,68	0,29	0,29		0,29
170000007044349	18-084-006-00090-0001	20902	BARBECHO TRADICIONAL-CON CUBIERTA VEGETAL	S	0,76	5,53	5,53		5,53
170000007044356	18-084-006-00388-0005	20902	BARBECHO TRADICIONAL-CON CUBIERTA VEGETAL	S	0,85	0,61	0,61		0,61
170000007044277	18-084-006-00010-0003	20902	BARBECHO TRADICIONAL-CON CUBIERTA VEGETAL	S	0,90	0,55	0,55		0,55
170000007044284	18-084-006-00007-0005	20902	BARBECHO TRADICIONAL-CON CUBIERTA VEGETAL	S	0,95	0,86	0,86		0,86
170000007044341	18-084-007-00237-0001	8000	AVENA-SIN VARIEDAD	S	1,18	0,85	0,85		0,85
170000007044283	18-084-006-00009-0004	20902	BARBECHO TRADICIONAL-CON CUBIERTA VEGETAL	S	1,31	0,81	0,81		0,81
170000007044260	18-084-007-00235-0002	8000	AVENA-SIN VARIEDAD	S	1,35	1,65	1,65		1,65
170000007044330	18-084-006-00312-0003	5000	CEBADA-SIN VARIEDAD	S	1,49	0,50	0,50		0,50
170000007044267	18-084-007-00197-0001	8000	AVENA-SIN VARIEDAD	S	1,73	1,06	1,06		1,06
170000007044342	18-084-007-00066-0001	8000	AVENA-SIN VARIEDAD	S	1,80	3,70	3,70		3,70
170000007044334	18-084-006-00343-0003	5000	CEBADA-SIN VARIEDAD	S	1,87	0,48	0,48		0,48
170000007044231	18-084-006-00004-0005	8000	AVENA-SIN VARIEDAD	S	1,92	0,81	0,81		0,81
170000007044238	18-084-006-00331-0001	8000	AVENA-SIN VARIEDAD	S	1,94	2,04	2,04		2,04
170000007044336	18-084-006-00339-0003	5000	CEBADA-SIN VARIEDAD	S	2,01	3,66	3,66		3,66
170000007044354	18-084-007-00102-0001	8000	AVENA-SIN VARIEDAD	S	2,03	1,39	1,39		1,39
170000007044279	18-084-007-00023-0001	20902	BARBECHO TRADICIONAL-CON CUBIERTA VEGETAL	S	2,05	1,61	1,61		1,61
170000007044350	18-084-006-00291-0001	20902	BARBECHO TRADICIONAL-CON CUBIERTA VEGETAL	S	2,08	3,69	3,69		3,69
170000007044297	18-084-006-00001-0001	5000	CEBADA-SIN VARIEDAD	S	2,18	1,21	1,21		1,21
170000007044340	18-084-007-00223-0001	8000	AVENA-SIN VARIEDAD	S	2,18	5,21	5,21		5,21
170000007044335	18-084-006-00338-0001	5000	CEBADA-SIN VARIEDAD	S	2,22	0,73	0,73		0,73
170000007044275	18-084-007-00255-0001	5000	CEBADA-SIN VARIEDAD	S	2,23	6,50	6,50		6,50
170000007044332	18-084-006-00281-0001	20902	BARBECHO TRADICIONAL-CON CUBIERTA VEGETAL	S	2,28	3,89	3,89		3,89
170000007044344	18-084-007-00064-0001	8000	AVENA-SIN VARIEDAD	S	2,41	0,78	0,78		0,78
170000007044239	18-084-007-00125-0001	8000	AVENA-SIN VARIEDAD	S	2,43	4,50	4,50		4,50
170000007044343	18-084-006-00292-0001	20902	BARBECHO TRADICIONAL-CON CUBIERTA VEGETAL	S	2,53	1,45	1,45		1,45
170000007044314	18-084-005-00677-0001	20902	BARBECHO TRADICIONAL-CON CUBIERTA VEGETAL	S	2,65	1,92	1,92		1,92
170000007044265	18-084-007-00130-0001	8000	AVENA-SIN VARIEDAD	S	2,70	3,28	3,28		3,28
170000007044257	18-084-005-00936-0001	20902	BARBECHO TRADICIONAL-CON CUBIERTA VEGETAL	S	2,91	4,32	4,32		4,32
170000007044273	18-084-006-00019-0001	20902	BARBECHO TRADICIONAL-CON CUBIERTA VEGETAL	S	2,95	0,29	0,29		0,29
170000007044345	18-084-007-00052-0001	8000	AVENA-SIN VARIEDAD	S	3,04	4,20	4,20		4,20
170000007044280	18-084-007-00004-0001	20902	BARBECHO TRADICIONAL-CON CUBIERTA VEGETAL	S	3,07	0,47	0,47		0,47
170000007044272	18-084-007-00193-0001	8000	AVENA-SIN VARIEDAD	S	3,42	0,65	0,65		0,65
170000007044306	18-084-008-00292-0001	20902	BARBECHO TRADICIONAL-CON CUBIERTA VEGETAL	S	3,53	0,59	0,59		0,59
170000007044304	18-084-006-00034-0001	20902	BARBECHO TRADICIONAL-CON CUBIERTA VEGETAL	S	3,61	1,17	1,17		1,17
170000007044263	18-084-005-00948-0002	8000	AVENA-SIN VARIEDAD	S	3,69	0,84	0,84		0,84
170000007044245	18-084-006-00012-0001	20902	BARBECHO TRADICIONAL-CON CUBIERTA VEGETAL	S	3,82	13,27	13,27		13,27
170000007044281	18-084-005-01117-0001	20902	BARBECHO TRADICIONAL-CON CUBIERTA VEGETAL	S	3,84	0,90	0,90		0,90
170000007044271	18-084-005-00864-0001	8000	AVENA-SIN VARIEDAD	S	3,90	0,76	0,76		0,76
170000007044303	18-084-005-00954-0004	5000	CEBADA-SIN VARIEDAD	S	3,96	11,07	11,07		11,07
170000007044278	18-084-005-00968-0001	5000	CEBADA-SIN VARIEDAD	S	3,98	1,99	1,99		1,99
170000007044244	18-084-005-00969-0001	5000	CEBADA-SIN VARIEDAD	S	4,21	2,05	2,05		2,05
170000007044254	18-084-007-00405-0001	8000	AVENA-SIN VARIEDAD	S	4,45	1,48	1,48		1,48
170000007044307	18-084-006-00079-0001	20902	BARBECHO TRADICIONAL-CON CUBIERTA VEGETAL	S	4,48	1,22	1,22		1,22
170000007044346	18-084-008-00295-0001	20902	BARBECHO TRADICIONAL-CON CUBIERTA VEGETAL	S	4,63	6,48	6,48		6,48
170000007044256	18-084-007-00392-0002	8000	AVENA-SIN VARIEDAD	S	4,65	2,54	2,54		2,54
170000007044274	18-084-006-00013-0001	20902	BARBECHO TRADICIONAL-CON CUBIERTA VEGETAL	S	4,79	1,86	1,86		1,86
170000007044232	18-084-006-00330-0005	8000	AVENA-SIN VARIEDAD	S	4,80	0,33	0,33		0,33
170000007044296	18-149-022-00041-0001	20902	BARBECHO TRADICIONAL-CON CUBIERTA VEGETAL	S	4,90	2,63	2,63		2,63

RECINTOS COMPROMETIDOS

REF.	REFERENCIA SIGPAC	CULTIVO DESCRIPCIÓN CULTIVO	S/R	PEND.	SUP. DEC.	NU SUP.	SUP.	SUP.
				MEDIA (%)	ADMIN. (ha)	CERT. (ha)	CAMPO (ha)	COMPROM. (ha)
170000007044299	18-149-022-00042-0001	20902 BARBECHO TRADICIONAL-CON CUBIERTA VEGETAL	S	4,92	2,96	2,96		2,96
170000007044268	18-084-005-01002-0001	20902 BARBECHO TRADICIONAL-CON CUBIERTA VEGETAL	S	4,94	1,02	1,02		1,02
170000007044261	18-084-005-01003-0001	20902 BARBECHO TRADICIONAL-CON CUBIERTA VEGETAL	S	5,03	2,59	2,59		2,59
170000007044305	18-084-005-00989-0001	20902 BARBECHO TRADICIONAL-CON CUBIERTA VEGETAL	S	5,03	6,18	6,18		6,18
-176986	18-084-005-00954-0006	20902 BARBECHO TRADICIONAL-CON CUBIERTA VEGETAL	S	5,09	0,39	0,39		0,39
170000007044348	18-084-005-00954-0006	5000 CEBADA-SIN VARIEDAD	S	5,09	13,58	13,58		13,58
170000007044293	18-084-006-00082-0001	20902 BARBECHO TRADICIONAL-CON CUBIERTA VEGETAL	S	5,35	0,44	0,44		0,44
170000007044242	18-084-007-00415-0001	8000 AVENA-SIN VARIEDAD	S	5,53	0,64	0,64		0,64
170000007044246	18-084-006-00014-0001	20902 BARBECHO TRADICIONAL-CON CUBIERTA VEGETAL	S	5,72	1,84	1,84		1,84
170000007044302	18-084-005-00955-0001	5000 CEBADA-SIN VARIEDAD	S	6,28	1,00	1,00		1,00
170000007044317	18-084-005-00702-0001	20902 BARBECHO TRADICIONAL-CON CUBIERTA VEGETAL	S	6,81	0,98	0,98		0,98
170000007044316	18-084-005-00927-0003	20902 BARBECHO TRADICIONAL-CON CUBIERTA VEGETAL	S	6,99	1,55	1,55		1,55
170000007044291	18-084-005-00930-0001	20902 BARBECHO TRADICIONAL-CON CUBIERTA VEGETAL	S	7,10	1,85	1,85		1,85
170000007044289	18-084-005-00927-0007	20902 BARBECHO TRADICIONAL-CON CUBIERTA VEGETAL	S	7,69	0,07	0,07		0,07
170000007044282	18-084-005-00927-0005	20902 BARBECHO TRADICIONAL-CON CUBIERTA VEGETAL	S	8,18	0,57	0,57		0,57
170000007044266	18-084-005-00844-0001	20902 BARBECHO TRADICIONAL-CON CUBIERTA VEGETAL	S	9,24	2,07	2,07		2,07
170000007044292	18-084-005-00929-0003	20902 BARBECHO TRADICIONAL-CON CUBIERTA VEGETAL	S	12,46	0,29	0,29		0,29
170000007044357	18-084-005-00827-0005	24902 BARBECHO SIN PRODUCCIÓN-CON CUBIERTA VEGETAL	S	16,62	0,01	0,01		0,01
170000007044294	18-084-005-00827-0001	24902 BARBECHO SIN PRODUCCIÓN-CON CUBIERTA VEGETAL	S	17,54	0,18	0,18		0,18

INCIDENCIAS**INCIDENCIA DESCRIPCIÓN**

85001	El recinto declarado no cumple con las normas de producción ecológica (artículo 5-1 e), Orden 26 mayo 2015) Ref:170000007044269 Recinto:18-084-005-00951-002 Cultivo:8000 AVENA-SIN VARIEDAD Secano Ref:170000007044318 Recinto:18-084-005-01124-002 Cultivo:20902 BARBECHO TRADICIONAL-CON CUBIERTA VEGETAL Secano Ref:170000007044339 Recinto:18-084-006-00199-001 Cultivo:20902 BARBECHO TRADICIONAL-CON CUBIERTA VEGETAL Regadío Ref:170000007044355 Recinto:18-084-007-00053-001 Cultivo:8000 AVENA-SIN VARIEDAD Secano Ref:-156918 Recinto:18-084-007-00053-003 Cultivo:104000 ALMENDROS-SIN VARIEDAD Secano
-------	---

RESUMEN CRITERIOS DE SELECCIÓN**11.2.1.1 Mantenimiento de prácticas y métodos de agricultura ecológica: Cultivos herbáceos - Conv 2018.****PUNTOS: 7,00**

	<u>PUNTOS</u>	<u>CUMPLE</u>
Porcentaje de superficie determinada en Red Natura 2000	0,00	0.0%
Porcentaje de superficie determinada situada en zonas RAMSAR	0,00	0.0%
Porcentaje de superficie determinada en zonas vulnerables a la contaminación por nitratos	0,00	0.0%
Pendiente media de la explotación	1,00	3.63%
Porcentaje de Superficie de la explotación en municipios con más del 40 por ciento de su superficie agraria dentro de la Zona de desertificación	6,00	100.0%

11.2.1.1 Mantenimiento de prácticas y métodos de agricultura ecológica: Cultivos permanentes distintos de olivar - Conv 2018.**PUNTOS: 0,00**

	<u>PUNTOS</u>	<u>CUMPLE</u>
Porcentaje de superficie determinada en Red Natura 2000	0,00	0.0%
Porcentaje de superficie determinada situada en zonas RAMSAR	0,00	0.0%
Porcentaje de superficie determinada en zonas vulnerables a la contaminación por nitratos	0,00	0.0%
Pendiente media de la explotación	0,00	0.0%
Porcentaje de Superficie de la explotación en municipios con más del 40 por ciento de su superficie agraria dentro de la Zona de desertificación	0,00	0.0%

DETALLE CRITERIOS DE SELECCIÓN**11.2.1.1 Mantenimiento de prácticas y métodos de agricultura ecológica: Cultivos herbáceos - Conv 2018.****PUNTOS: 7,00****Porcentaje de superficie determinada en Red Natura 2000****PUNTOS: 0,00 0.0%**

REF.	REFERENCIA SIGPAC	CULTIVO	DESCRIPCIÓN CULTIVO	S/R	SUP.	SUP.
					COMPROM.	CUMPLE
					(ha)	(ha)
170000007044314	18-084-005-00677-0001	20902	BARBECHO TRADICIONAL-CON CUBIERTA VEGETAL	S	1,92	0,00
170000007044317	18-084-005-00702-0001	20902	BARBECHO TRADICIONAL-CON CUBIERTA VEGETAL	S	0,98	0,00
170000007044294	18-084-005-00827-0001	24902	BARBECHO SIN PRODUCCIÓN-CON CUBIERTA VEGETAL	S	0,18	0,00
170000007044357	18-084-005-00827-0005	24902	BARBECHO SIN PRODUCCIÓN-CON CUBIERTA VEGETAL	S	0,01	0,00
170000007044266	18-084-005-00844-0001	20902	BARBECHO TRADICIONAL-CON CUBIERTA VEGETAL	S	2,07	0,00
170000007044271	18-084-005-00864-0001	8000	AVENA-SIN VARIEDAD	S	0,76	0,00
170000007044316	18-084-005-00927-0003	20902	BARBECHO TRADICIONAL-CON CUBIERTA VEGETAL	S	1,55	0,00
170000007044282	18-084-005-00927-0005	20902	BARBECHO TRADICIONAL-CON CUBIERTA VEGETAL	S	0,57	0,00
170000007044289	18-084-005-00927-0007	20902	BARBECHO TRADICIONAL-CON CUBIERTA VEGETAL	S	0,07	0,00
170000007044292	18-084-005-00929-0003	20902	BARBECHO TRADICIONAL-CON CUBIERTA VEGETAL	S	0,29	0,00
170000007044291	18-084-005-00930-0001	20902	BARBECHO TRADICIONAL-CON CUBIERTA VEGETAL	S	1,85	0,00
170000007044257	18-084-005-00936-0001	20902	BARBECHO TRADICIONAL-CON CUBIERTA VEGETAL	S	4,32	0,00
170000007044263	18-084-005-00948-0002	8000	AVENA-SIN VARIEDAD	S	0,84	0,00
170000007044303	18-084-005-00954-0004	5000	CEBADA-SIN VARIEDAD	S	11,07	0,00
170000007044348	18-084-005-00954-0006	5000	CEBADA-SIN VARIEDAD	S	13,58	0,00
-176986	18-084-005-00954-0006	20902	BARBECHO TRADICIONAL-CON CUBIERTA VEGETAL	S	0,39	0,00
170000007044302	18-084-005-00955-0001	5000	CEBADA-SIN VARIEDAD	S	1,00	0,00
170000007044278	18-084-005-00968-0001	5000	CEBADA-SIN VARIEDAD	S	1,99	0,00
170000007044244	18-084-005-00969-0001	5000	CEBADA-SIN VARIEDAD	S	2,05	0,00
170000007044305	18-084-005-00989-0001	20902	BARBECHO TRADICIONAL-CON CUBIERTA VEGETAL	S	6,18	0,00
170000007044268	18-084-005-01002-0001	20902	BARBECHO TRADICIONAL-CON CUBIERTA VEGETAL	S	1,02	0,00
170000007044261	18-084-005-01003-0001	20902	BARBECHO TRADICIONAL-CON CUBIERTA VEGETAL	S	2,59	0,00
170000007044281	18-084-005-01117-0001	20902	BARBECHO TRADICIONAL-CON CUBIERTA VEGETAL	S	0,90	0,00
170000007044297	18-084-006-00001-0001	5000	CEBADA-SIN VARIEDAD	S	1,21	0,00
170000007044231	18-084-006-00004-0005	8000	AVENA-SIN VARIEDAD	S	0,81	0,00
170000007044284	18-084-006-00007-0005	20902	BARBECHO TRADICIONAL-CON CUBIERTA VEGETAL	S	0,86	0,00
170000007044283	18-084-006-00009-0004	20902	BARBECHO TRADICIONAL-CON CUBIERTA VEGETAL	S	0,81	0,00
170000007044277	18-084-006-00010-0003	20902	BARBECHO TRADICIONAL-CON CUBIERTA VEGETAL	S	0,55	0,00
170000007044245	18-084-006-00012-0001	20902	BARBECHO TRADICIONAL-CON CUBIERTA VEGETAL	S	13,27	0,00
170000007044274	18-084-006-00013-0001	20902	BARBECHO TRADICIONAL-CON CUBIERTA VEGETAL	S	1,86	0,00
170000007044246	18-084-006-00014-0001	20902	BARBECHO TRADICIONAL-CON CUBIERTA VEGETAL	S	1,84	0,00
170000007044273	18-084-006-00019-0001	20902	BARBECHO TRADICIONAL-CON CUBIERTA VEGETAL	S	0,29	0,00
170000007044304	18-084-006-00034-0001	20902	BARBECHO TRADICIONAL-CON CUBIERTA VEGETAL	S	1,17	0,00
170000007044307	18-084-006-00079-0001	20902	BARBECHO TRADICIONAL-CON CUBIERTA VEGETAL	S	1,22	0,00
170000007044293	18-084-006-00082-0001	20902	BARBECHO TRADICIONAL-CON CUBIERTA VEGETAL	S	0,44	0,00
170000007044349	18-084-006-00090-0001	20902	BARBECHO TRADICIONAL-CON CUBIERTA VEGETAL	S	5,53	0,00
170000007044332	18-084-006-00281-0001	20902	BARBECHO TRADICIONAL-CON CUBIERTA VEGETAL	S	3,89	0,00
170000007044350	18-084-006-00291-0001	20902	BARBECHO TRADICIONAL-CON CUBIERTA VEGETAL	S	3,69	0,00
170000007044343	18-084-006-00292-0001	20902	BARBECHO TRADICIONAL-CON CUBIERTA VEGETAL	S	1,45	0,00
170000007044330	18-084-006-00312-0003	5000	CEBADA-SIN VARIEDAD	S	0,50	0,00
170000007044232	18-084-006-00330-0005	8000	AVENA-SIN VARIEDAD	S	0,33	0,00

<u>REF.</u>	<u>REFERENCIA SIGPAC</u>	<u>CULTIVO</u>	<u>DESCRIPCIÓN CULTIVO</u>	<u>S/R</u>	<u>SUP. COMPROM.</u> <u>(ha)</u>	<u>SUP. CUMPLE</u> <u>(ha)</u>
1700000007044233	18-084-006-00330-0006	8000	AVENA-SIN VARIEDAD	S	0,29	0,00
1700000007044234	18-084-006-00330-0008	8000	AVENA-SIN VARIEDAD	S	0,15	0,00
1700000007044238	18-084-006-00331-0001	8000	AVENA-SIN VARIEDAD	S	2,04	0,00
1700000007044335	18-084-006-00338-0001	5000	CEBADA-SIN VARIEDAD	S	0,73	0,00
1700000007044336	18-084-006-00339-0003	5000	CEBADA-SIN VARIEDAD	S	3,66	0,00
1700000007044334	18-084-006-00343-0003	5000	CEBADA-SIN VARIEDAD	S	0,48	0,00
1700000007044333	18-084-006-00344-0001	5000	CEBADA-SIN VARIEDAD	S	0,08	0,00
1700000007044356	18-084-006-00388-0005	20902	BARBECHO TRADICIONAL-CON CUBIERTA VEGETAL	S	0,61	0,00
1700000007044280	18-084-007-00004-0001	20902	BARBECHO TRADICIONAL-CON CUBIERTA VEGETAL	S	0,47	0,00
1700000007044279	18-084-007-00023-0001	20902	BARBECHO TRADICIONAL-CON CUBIERTA VEGETAL	S	1,61	0,00
1700000007044345	18-084-007-00052-0001	8000	AVENA-SIN VARIEDAD	S	4,20	0,00
1700000007044344	18-084-007-00064-0001	8000	AVENA-SIN VARIEDAD	S	0,78	0,00
1700000007044342	18-084-007-00066-0001	8000	AVENA-SIN VARIEDAD	S	3,70	0,00
1700000007044354	18-084-007-00102-0001	8000	AVENA-SIN VARIEDAD	S	1,39	0,00
1700000007044239	18-084-007-00125-0001	8000	AVENA-SIN VARIEDAD	S	4,50	0,00
1700000007044265	18-084-007-00130-0001	8000	AVENA-SIN VARIEDAD	S	3,28	0,00
1700000007044272	18-084-007-00193-0001	8000	AVENA-SIN VARIEDAD	S	0,65	0,00
1700000007044267	18-084-007-00197-0001	8000	AVENA-SIN VARIEDAD	S	1,06	0,00
1700000007044340	18-084-007-00223-0001	8000	AVENA-SIN VARIEDAD	S	5,21	0,00
1700000007044260	18-084-007-00235-0002	8000	AVENA-SIN VARIEDAD	S	1,65	0,00
1700000007044341	18-084-007-00237-0001	8000	AVENA-SIN VARIEDAD	S	0,85	0,00
1700000007044275	18-084-007-00255-0001	5000	CEBADA-SIN VARIEDAD	S	6,50	0,00
1700000007044256	18-084-007-00392-0002	8000	AVENA-SIN VARIEDAD	S	2,54	0,00
1700000007044254	18-084-007-00405-0001	8000	AVENA-SIN VARIEDAD	S	1,48	0,00
1700000007044242	18-084-007-00415-0001	8000	AVENA-SIN VARIEDAD	S	0,64	0,00
1700000007044306	18-084-008-00292-0001	20902	BARBECHO TRADICIONAL-CON CUBIERTA VEGETAL	S	0,59	0,00
1700000007044346	18-084-008-00295-0001	20902	BARBECHO TRADICIONAL-CON CUBIERTA VEGETAL	S	6,48	0,00
1700000007044296	18-149-022-00041-0001	20902	BARBECHO TRADICIONAL-CON CUBIERTA VEGETAL	S	2,63	0,00
1700000007044299	18-149-022-00042-0001	20902	BARBECHO TRADICIONAL-CON CUBIERTA VEGETAL	S	2,96	0,00

Porcentaje de superficie determinada situada en zonas RAMSAR**PUNTOS:** 0,00 0.0%

<u>REF.</u>	<u>REFERENCIA SIGPAC</u>	<u>CULTIVO</u>	<u>DESCRIPCIÓN CULTIVO</u>	<u>S/R</u>	<u>SUP. COMPROM.</u> <u>(ha)</u>	<u>SUP. CUMPLE</u> <u>(ha)</u>
1700000007044314	18-084-005-00677-0001	20902	BARBECHO TRADICIONAL-CON CUBIERTA VEGETAL	S	1,92	0,00
1700000007044317	18-084-005-00702-0001	20902	BARBECHO TRADICIONAL-CON CUBIERTA VEGETAL	S	0,98	0,00
1700000007044294	18-084-005-00827-0001	24902	BARBECHO SIN PRODUCCIÓN-CON CUBIERTA VEGETAL	S	0,18	0,00
1700000007044357	18-084-005-00827-0005	24902	BARBECHO SIN PRODUCCIÓN-CON CUBIERTA VEGETAL	S	0,01	0,00
1700000007044266	18-084-005-00844-0001	20902	BARBECHO TRADICIONAL-CON CUBIERTA VEGETAL	S	2,07	0,00
1700000007044271	18-084-005-00864-0001	8000	AVENA-SIN VARIEDAD	S	0,76	0,00
1700000007044316	18-084-005-00927-0003	20902	BARBECHO TRADICIONAL-CON CUBIERTA VEGETAL	S	1,55	0,00
1700000007044282	18-084-005-00927-0005	20902	BARBECHO TRADICIONAL-CON CUBIERTA VEGETAL	S	0,57	0,00
1700000007044289	18-084-005-00927-0007	20902	BARBECHO TRADICIONAL-CON CUBIERTA VEGETAL	S	0,07	0,00
1700000007044292	18-084-005-00929-0003	20902	BARBECHO TRADICIONAL-CON CUBIERTA VEGETAL	S	0,29	0,00
1700000007044291	18-084-005-00930-0001	20902	BARBECHO TRADICIONAL-CON CUBIERTA VEGETAL	S	1,85	0,00
1700000007044257	18-084-005-00936-0001	20902	BARBECHO TRADICIONAL-CON CUBIERTA VEGETAL	S	4,32	0,00
1700000007044263	18-084-005-00948-0002	8000	AVENA-SIN VARIEDAD	S	0,84	0,00
1700000007044303	18-084-005-00954-0004	5000	CEBADA-SIN VARIEDAD	S	11,07	0,00
1700000007044348	18-084-005-00954-0006	5000	CEBADA-SIN VARIEDAD	S	13,58	0,00

<u>REF.</u>	<u>REFERENCIA SIGPAC</u>	<u>CULTIVO</u>	<u>DESCRIPCIÓN CULTIVO</u>	<u>S/R</u>	<u>SUP. COMPROM.</u> <u>(ha)</u>	<u>SUP. CUMPLE</u> <u>(ha)</u>
-176986	18-084-005-00954-0006	20902	BARBECHO TRADICIONAL-CON CUBIERTA VEGETAL	S	0,39	0,00
1700000007044302	18-084-005-00955-0001	5000	CEBADA-SIN VARIEDAD	S	1,00	0,00
1700000007044278	18-084-005-00968-0001	5000	CEBADA-SIN VARIEDAD	S	1,99	0,00
1700000007044244	18-084-005-00969-0001	5000	CEBADA-SIN VARIEDAD	S	2,05	0,00
1700000007044305	18-084-005-00989-0001	20902	BARBECHO TRADICIONAL-CON CUBIERTA VEGETAL	S	6,18	0,00
1700000007044268	18-084-005-01002-0001	20902	BARBECHO TRADICIONAL-CON CUBIERTA VEGETAL	S	1,02	0,00
1700000007044261	18-084-005-01003-0001	20902	BARBECHO TRADICIONAL-CON CUBIERTA VEGETAL	S	2,59	0,00
1700000007044281	18-084-005-01117-0001	20902	BARBECHO TRADICIONAL-CON CUBIERTA VEGETAL	S	0,90	0,00
1700000007044297	18-084-006-00001-0001	5000	CEBADA-SIN VARIEDAD	S	1,21	0,00
1700000007044231	18-084-006-00004-0005	8000	AVENA-SIN VARIEDAD	S	0,81	0,00
1700000007044284	18-084-006-00007-0005	20902	BARBECHO TRADICIONAL-CON CUBIERTA VEGETAL	S	0,86	0,00
1700000007044283	18-084-006-00009-0004	20902	BARBECHO TRADICIONAL-CON CUBIERTA VEGETAL	S	0,81	0,00
1700000007044277	18-084-006-00010-0003	20902	BARBECHO TRADICIONAL-CON CUBIERTA VEGETAL	S	0,55	0,00
1700000007044245	18-084-006-00012-0001	20902	BARBECHO TRADICIONAL-CON CUBIERTA VEGETAL	S	13,27	0,00
1700000007044274	18-084-006-00013-0001	20902	BARBECHO TRADICIONAL-CON CUBIERTA VEGETAL	S	1,86	0,00
1700000007044246	18-084-006-00014-0001	20902	BARBECHO TRADICIONAL-CON CUBIERTA VEGETAL	S	1,84	0,00
1700000007044273	18-084-006-00019-0001	20902	BARBECHO TRADICIONAL-CON CUBIERTA VEGETAL	S	0,29	0,00
1700000007044304	18-084-006-00034-0001	20902	BARBECHO TRADICIONAL-CON CUBIERTA VEGETAL	S	1,17	0,00
1700000007044307	18-084-006-00079-0001	20902	BARBECHO TRADICIONAL-CON CUBIERTA VEGETAL	S	1,22	0,00
1700000007044293	18-084-006-00082-0001	20902	BARBECHO TRADICIONAL-CON CUBIERTA VEGETAL	S	0,44	0,00
1700000007044349	18-084-006-00090-0001	20902	BARBECHO TRADICIONAL-CON CUBIERTA VEGETAL	S	5,53	0,00
1700000007044332	18-084-006-00281-0001	20902	BARBECHO TRADICIONAL-CON CUBIERTA VEGETAL	S	3,89	0,00
1700000007044350	18-084-006-00291-0001	20902	BARBECHO TRADICIONAL-CON CUBIERTA VEGETAL	S	3,69	0,00
1700000007044343	18-084-006-00292-0001	20902	BARBECHO TRADICIONAL-CON CUBIERTA VEGETAL	S	1,45	0,00
1700000007044330	18-084-006-00312-0003	5000	CEBADA-SIN VARIEDAD	S	0,50	0,00
1700000007044232	18-084-006-00330-0005	8000	AVENA-SIN VARIEDAD	S	0,33	0,00
1700000007044233	18-084-006-00330-0006	8000	AVENA-SIN VARIEDAD	S	0,29	0,00
1700000007044234	18-084-006-00330-0008	8000	AVENA-SIN VARIEDAD	S	0,15	0,00
1700000007044238	18-084-006-00331-0001	8000	AVENA-SIN VARIEDAD	S	2,04	0,00
1700000007044335	18-084-006-00338-0001	5000	CEBADA-SIN VARIEDAD	S	0,73	0,00
1700000007044336	18-084-006-00339-0003	5000	CEBADA-SIN VARIEDAD	S	3,66	0,00
1700000007044334	18-084-006-00343-0003	5000	CEBADA-SIN VARIEDAD	S	0,48	0,00
1700000007044333	18-084-006-00344-0001	5000	CEBADA-SIN VARIEDAD	S	0,08	0,00
1700000007044356	18-084-006-00388-0005	20902	BARBECHO TRADICIONAL-CON CUBIERTA VEGETAL	S	0,61	0,00
1700000007044280	18-084-007-00004-0001	20902	BARBECHO TRADICIONAL-CON CUBIERTA VEGETAL	S	0,47	0,00
1700000007044279	18-084-007-00023-0001	20902	BARBECHO TRADICIONAL-CON CUBIERTA VEGETAL	S	1,61	0,00
1700000007044345	18-084-007-00052-0001	8000	AVENA-SIN VARIEDAD	S	4,20	0,00
1700000007044344	18-084-007-00064-0001	8000	AVENA-SIN VARIEDAD	S	0,78	0,00
1700000007044342	18-084-007-00066-0001	8000	AVENA-SIN VARIEDAD	S	3,70	0,00
1700000007044354	18-084-007-00102-0001	8000	AVENA-SIN VARIEDAD	S	1,39	0,00
1700000007044239	18-084-007-00125-0001	8000	AVENA-SIN VARIEDAD	S	4,50	0,00
1700000007044265	18-084-007-00130-0001	8000	AVENA-SIN VARIEDAD	S	3,28	0,00
1700000007044272	18-084-007-00193-0001	8000	AVENA-SIN VARIEDAD	S	0,65	0,00
1700000007044267	18-084-007-00197-0001	8000	AVENA-SIN VARIEDAD	S	1,06	0,00
1700000007044340	18-084-007-00223-0001	8000	AVENA-SIN VARIEDAD	S	5,21	0,00
1700000007044260	18-084-007-00235-0002	8000	AVENA-SIN VARIEDAD	S	1,65	0,00
1700000007044341	18-084-007-00237-0001	8000	AVENA-SIN VARIEDAD	S	0,85	0,00
1700000007044275	18-084-007-00255-0001	5000	CEBADA-SIN VARIEDAD	S	6,50	0,00

<u>REF.</u>	<u>REFERENCIA SIGPAC</u>	<u>CULTIVO</u>	<u>DESCRIPCIÓN CULTIVO</u>	<u>S/R</u>	<u>SUP. COMPROM.</u> <u>(ha)</u>	<u>SUP. CUMPLE</u> <u>(ha)</u>
1700000007044256	18-084-007-00392-0002	8000	AVENA-SIN VARIEDAD	S	2,54	0,00
1700000007044254	18-084-007-00405-0001	8000	AVENA-SIN VARIEDAD	S	1,48	0,00
1700000007044242	18-084-007-00415-0001	8000	AVENA-SIN VARIEDAD	S	0,64	0,00
1700000007044306	18-084-008-00292-0001	20902	BARBECHO TRADICIONAL-CON CUBIERTA VEGETAL	S	0,59	0,00
1700000007044346	18-084-008-00295-0001	20902	BARBECHO TRADICIONAL-CON CUBIERTA VEGETAL	S	6,48	0,00
1700000007044296	18-149-022-00041-0001	20902	BARBECHO TRADICIONAL-CON CUBIERTA VEGETAL	S	2,63	0,00
1700000007044299	18-149-022-00042-0001	20902	BARBECHO TRADICIONAL-CON CUBIERTA VEGETAL	S	2,96	0,00

Porcentaje de superficie determinada en zonas vulnerables a la contaminación por nitratos**PUNTOS:** 0,00 0.0%

<u>REF.</u>	<u>REFERENCIA SIGPAC</u>	<u>CULTIVO</u>	<u>DESCRIPCIÓN CULTIVO</u>	<u>S/R</u>	<u>SUP. COMPROM.</u> <u>(ha)</u>	<u>SUP. CUMPLE</u> <u>(ha)</u>
1700000007044314	18-084-005-00677-0001	20902	BARBECHO TRADICIONAL-CON CUBIERTA VEGETAL	S	1,92	0,00
1700000007044317	18-084-005-00702-0001	20902	BARBECHO TRADICIONAL-CON CUBIERTA VEGETAL	S	0,98	0,00
1700000007044294	18-084-005-00827-0001	24902	BARBECHO SIN PRODUCCIÓN-CON CUBIERTA VEGETAL	S	0,18	0,00
1700000007044357	18-084-005-00827-0005	24902	BARBECHO SIN PRODUCCIÓN-CON CUBIERTA VEGETAL	S	0,01	0,00
1700000007044266	18-084-005-00844-0001	20902	BARBECHO TRADICIONAL-CON CUBIERTA VEGETAL	S	2,07	0,00
1700000007044271	18-084-005-00864-0001	8000	AVENA-SIN VARIEDAD	S	0,76	0,00
1700000007044316	18-084-005-00927-0003	20902	BARBECHO TRADICIONAL-CON CUBIERTA VEGETAL	S	1,55	0,00
1700000007044282	18-084-005-00927-0005	20902	BARBECHO TRADICIONAL-CON CUBIERTA VEGETAL	S	0,57	0,00
1700000007044289	18-084-005-00927-0007	20902	BARBECHO TRADICIONAL-CON CUBIERTA VEGETAL	S	0,07	0,00
1700000007044292	18-084-005-00929-0003	20902	BARBECHO TRADICIONAL-CON CUBIERTA VEGETAL	S	0,29	0,00
1700000007044291	18-084-005-00930-0001	20902	BARBECHO TRADICIONAL-CON CUBIERTA VEGETAL	S	1,85	0,00
1700000007044257	18-084-005-00936-0001	20902	BARBECHO TRADICIONAL-CON CUBIERTA VEGETAL	S	4,32	0,00
1700000007044263	18-084-005-00948-0002	8000	AVENA-SIN VARIEDAD	S	0,84	0,00
1700000007044303	18-084-005-00954-0004	5000	CEBADA-SIN VARIEDAD	S	11,07	0,00
1700000007044348	18-084-005-00954-0006	5000	CEBADA-SIN VARIEDAD	S	13,58	0,00
-176986	18-084-005-00954-0006	20902	BARBECHO TRADICIONAL-CON CUBIERTA VEGETAL	S	0,39	0,00
1700000007044302	18-084-005-00955-0001	5000	CEBADA-SIN VARIEDAD	S	1,00	0,00
1700000007044278	18-084-005-00968-0001	5000	CEBADA-SIN VARIEDAD	S	1,99	0,00
1700000007044244	18-084-005-00969-0001	5000	CEBADA-SIN VARIEDAD	S	2,05	0,00
1700000007044305	18-084-005-00989-0001	20902	BARBECHO TRADICIONAL-CON CUBIERTA VEGETAL	S	6,18	0,00
1700000007044268	18-084-005-01002-0001	20902	BARBECHO TRADICIONAL-CON CUBIERTA VEGETAL	S	1,02	0,00
1700000007044261	18-084-005-01003-0001	20902	BARBECHO TRADICIONAL-CON CUBIERTA VEGETAL	S	2,59	0,00
1700000007044281	18-084-005-01117-0001	20902	BARBECHO TRADICIONAL-CON CUBIERTA VEGETAL	S	0,90	0,00
1700000007044297	18-084-006-00001-0001	5000	CEBADA-SIN VARIEDAD	S	1,21	0,00
1700000007044231	18-084-006-00004-0005	8000	AVENA-SIN VARIEDAD	S	0,81	0,00
1700000007044284	18-084-006-00007-0005	20902	BARBECHO TRADICIONAL-CON CUBIERTA VEGETAL	S	0,86	0,00
1700000007044283	18-084-006-00009-0004	20902	BARBECHO TRADICIONAL-CON CUBIERTA VEGETAL	S	0,81	0,00
1700000007044277	18-084-006-00010-0003	20902	BARBECHO TRADICIONAL-CON CUBIERTA VEGETAL	S	0,55	0,00
1700000007044245	18-084-006-00012-0001	20902	BARBECHO TRADICIONAL-CON CUBIERTA VEGETAL	S	13,27	0,00
1700000007044274	18-084-006-00013-0001	20902	BARBECHO TRADICIONAL-CON CUBIERTA VEGETAL	S	1,86	0,00
1700000007044246	18-084-006-00014-0001	20902	BARBECHO TRADICIONAL-CON CUBIERTA VEGETAL	S	1,84	0,00
1700000007044273	18-084-006-00019-0001	20902	BARBECHO TRADICIONAL-CON CUBIERTA VEGETAL	S	0,29	0,00
1700000007044304	18-084-006-00034-0001	20902	BARBECHO TRADICIONAL-CON CUBIERTA VEGETAL	S	1,17	0,00

<u>REF.</u>	<u>REFERENCIA SIGPAC</u>	<u>CULTIVO</u>	<u>DESCRIPCIÓN CULTIVO</u>	<u>S/R</u>	<u>SUP. COMPROM.</u> <u>(ha)</u>	<u>SUP. CUMPLE</u> <u>(ha)</u>
1700000007044307	18-084-006-00079-0001	20902	BARBECHO TRADICIONAL-CON CUBIERTA VEGETAL	S	1,22	0,00
1700000007044293	18-084-006-00082-0001	20902	BARBECHO TRADICIONAL-CON CUBIERTA VEGETAL	S	0,44	0,00
1700000007044349	18-084-006-00090-0001	20902	BARBECHO TRADICIONAL-CON CUBIERTA VEGETAL	S	5,53	0,00
1700000007044332	18-084-006-00281-0001	20902	BARBECHO TRADICIONAL-CON CUBIERTA VEGETAL	S	3,89	0,00
1700000007044350	18-084-006-00291-0001	20902	BARBECHO TRADICIONAL-CON CUBIERTA VEGETAL	S	3,69	0,00
1700000007044343	18-084-006-00292-0001	20902	BARBECHO TRADICIONAL-CON CUBIERTA VEGETAL	S	1,45	0,00
1700000007044330	18-084-006-00312-0003	5000	CEBADA-SIN VARIEDAD	S	0,50	0,00
1700000007044232	18-084-006-00330-0005	8000	AVENA-SIN VARIEDAD	S	0,33	0,00
1700000007044233	18-084-006-00330-0006	8000	AVENA-SIN VARIEDAD	S	0,29	0,00
1700000007044234	18-084-006-00330-0008	8000	AVENA-SIN VARIEDAD	S	0,15	0,00
1700000007044238	18-084-006-00331-0001	8000	AVENA-SIN VARIEDAD	S	2,04	0,00
1700000007044335	18-084-006-00338-0001	5000	CEBADA-SIN VARIEDAD	S	0,73	0,00
1700000007044336	18-084-006-00339-0003	5000	CEBADA-SIN VARIEDAD	S	3,66	0,00
1700000007044334	18-084-006-00343-0003	5000	CEBADA-SIN VARIEDAD	S	0,48	0,00
1700000007044333	18-084-006-00344-0001	5000	CEBADA-SIN VARIEDAD	S	0,08	0,00
1700000007044356	18-084-006-00388-0005	20902	BARBECHO TRADICIONAL-CON CUBIERTA VEGETAL	S	0,61	0,00
1700000007044280	18-084-007-00004-0001	20902	BARBECHO TRADICIONAL-CON CUBIERTA VEGETAL	S	0,47	0,00
1700000007044279	18-084-007-00023-0001	20902	BARBECHO TRADICIONAL-CON CUBIERTA VEGETAL	S	1,61	0,00
1700000007044345	18-084-007-00052-0001	8000	AVENA-SIN VARIEDAD	S	4,20	0,00
1700000007044344	18-084-007-00064-0001	8000	AVENA-SIN VARIEDAD	S	0,78	0,00
1700000007044342	18-084-007-00066-0001	8000	AVENA-SIN VARIEDAD	S	3,70	0,00
1700000007044354	18-084-007-00102-0001	8000	AVENA-SIN VARIEDAD	S	1,39	0,00
1700000007044239	18-084-007-00125-0001	8000	AVENA-SIN VARIEDAD	S	4,50	0,00
1700000007044265	18-084-007-00130-0001	8000	AVENA-SIN VARIEDAD	S	3,28	0,00
1700000007044272	18-084-007-00193-0001	8000	AVENA-SIN VARIEDAD	S	0,65	0,00
1700000007044267	18-084-007-00197-0001	8000	AVENA-SIN VARIEDAD	S	1,06	0,00
1700000007044340	18-084-007-00223-0001	8000	AVENA-SIN VARIEDAD	S	5,21	0,00
1700000007044260	18-084-007-00235-0002	8000	AVENA-SIN VARIEDAD	S	1,65	0,00
1700000007044341	18-084-007-00237-0001	8000	AVENA-SIN VARIEDAD	S	0,85	0,00
1700000007044275	18-084-007-00255-0001	5000	CEBADA-SIN VARIEDAD	S	6,50	0,00
1700000007044256	18-084-007-00392-0002	8000	AVENA-SIN VARIEDAD	S	2,54	0,00
1700000007044254	18-084-007-00405-0001	8000	AVENA-SIN VARIEDAD	S	1,48	0,00
1700000007044242	18-084-007-00415-0001	8000	AVENA-SIN VARIEDAD	S	0,64	0,00
1700000007044306	18-084-008-00292-0001	20902	BARBECHO TRADICIONAL-CON CUBIERTA VEGETAL	S	0,59	0,00
1700000007044346	18-084-008-00295-0001	20902	BARBECHO TRADICIONAL-CON CUBIERTA VEGETAL	S	6,48	0,00
1700000007044296	18-149-022-00041-0001	20902	BARBECHO TRADICIONAL-CON CUBIERTA VEGETAL	S	2,63	0,00
1700000007044299	18-149-022-00042-0001	20902	BARBECHO TRADICIONAL-CON CUBIERTA VEGETAL	S	2,96	0,00

Pendiente media de la explotación

PUNTOS: 1,00 3.63%

<u>REF.</u>	<u>REFERENCIA SIGPAC</u>	<u>CULTIVO</u>	<u>DESCRIPCIÓN CULTIVO</u>	<u>S/R</u>	<u>PENDIENTE MEDIA (%)</u>	<u>SUP. COMPROM.</u> <u>(ha)</u>
1700000007044314	18-084-005-00677-0001	20902	BARBECHO TRADICIONAL-CON CUBIERTA VEGETAL	S	2,65	1,92
1700000007044317	18-084-005-00702-0001	20902	BARBECHO TRADICIONAL-CON CUBIERTA VEGETAL	S	6,81	0,98
1700000007044294	18-084-005-00827-0001	24902	BARBECHO SIN PRODUCCIÓN-CON CUBIERTA VEGETAL	S	17,54	0,18
1700000007044357	18-084-005-00827-0005	24902	BARBECHO SIN PRODUCCIÓN-CON CUBIERTA VEGETAL	S	16,62	0,01
1700000007044266	18-084-005-00844-0001	20902	BARBECHO TRADICIONAL-CON CUBIERTA VEGETAL	S	9,24	2,07
1700000007044271	18-084-005-00864-0001	8000	AVENA-SIN VARIEDAD	S	3,90	0,76
1700000007044316	18-084-005-00927-0003	20902	BARBECHO TRADICIONAL-CON CUBIERTA VEGETAL	S	6,99	1,55

REF.	REFERENCIA SIGPAC	CULTIVO	DESCRIPCIÓN CULTIVO	S/R	PENDIENTE	SUP.
					MEDIA (%)	COMPROM. (ha)
			VEGETAL			
170000007044282	18-084-005-00927-0005	20902	BARBECHO TRADICIONAL-CON CUBIERTA VEGETAL	S	8,18	0,57
170000007044289	18-084-005-00927-0007	20902	BARBECHO TRADICIONAL-CON CUBIERTA VEGETAL	S	7,69	0,07
170000007044292	18-084-005-00929-0003	20902	BARBECHO TRADICIONAL-CON CUBIERTA VEGETAL	S	12,46	0,29
170000007044291	18-084-005-00930-0001	20902	BARBECHO TRADICIONAL-CON CUBIERTA VEGETAL	S	7,10	1,85
170000007044257	18-084-005-00936-0001	20902	BARBECHO TRADICIONAL-CON CUBIERTA VEGETAL	S	2,91	4,32
170000007044263	18-084-005-00948-0002	8000	AVENA-SIN VARIEDAD	S	3,69	0,84
170000007044303	18-084-005-00954-0004	5000	CEBADA-SIN VARIEDAD	S	3,96	11,07
170000007044348	18-084-005-00954-0006	5000	CEBADA-SIN VARIEDAD	S	5,09	13,58
-176986	18-084-005-00954-0006	20902	BARBECHO TRADICIONAL-CON CUBIERTA VEGETAL	S	5,09	0,39
170000007044302	18-084-005-00955-0001	5000	CEBADA-SIN VARIEDAD	S	6,28	1,00
170000007044278	18-084-005-00968-0001	5000	CEBADA-SIN VARIEDAD	S	3,98	1,99
170000007044244	18-084-005-00969-0001	5000	CEBADA-SIN VARIEDAD	S	4,21	2,05
170000007044305	18-084-005-00989-0001	20902	BARBECHO TRADICIONAL-CON CUBIERTA VEGETAL	S	5,03	6,18
170000007044268	18-084-005-01002-0001	20902	BARBECHO TRADICIONAL-CON CUBIERTA VEGETAL	S	4,94	1,02
170000007044261	18-084-005-01003-0001	20902	BARBECHO TRADICIONAL-CON CUBIERTA VEGETAL	S	5,03	2,59
170000007044281	18-084-005-01117-0001	20902	BARBECHO TRADICIONAL-CON CUBIERTA VEGETAL	S	3,84	0,90
170000007044297	18-084-006-00001-0001	5000	CEBADA-SIN VARIEDAD	S	2,18	1,21
170000007044231	18-084-006-00004-0005	8000	AVENA-SIN VARIEDAD	S	1,92	0,81
170000007044284	18-084-006-00007-0005	20902	BARBECHO TRADICIONAL-CON CUBIERTA VEGETAL	S	0,95	0,86
170000007044283	18-084-006-00009-0004	20902	BARBECHO TRADICIONAL-CON CUBIERTA VEGETAL	S	1,31	0,81
170000007044277	18-084-006-00010-0003	20902	BARBECHO TRADICIONAL-CON CUBIERTA VEGETAL	S	0,90	0,55
170000007044245	18-084-006-00012-0001	20902	BARBECHO TRADICIONAL-CON CUBIERTA VEGETAL	S	3,82	13,27
170000007044274	18-084-006-00013-0001	20902	BARBECHO TRADICIONAL-CON CUBIERTA VEGETAL	S	4,79	1,86
170000007044246	18-084-006-00014-0001	20902	BARBECHO TRADICIONAL-CON CUBIERTA VEGETAL	S	5,72	1,84
170000007044273	18-084-006-00019-0001	20902	BARBECHO TRADICIONAL-CON CUBIERTA VEGETAL	S	2,95	0,29
170000007044304	18-084-006-00034-0001	20902	BARBECHO TRADICIONAL-CON CUBIERTA VEGETAL	S	3,61	1,17
170000007044307	18-084-006-00079-0001	20902	BARBECHO TRADICIONAL-CON CUBIERTA VEGETAL	S	4,48	1,22
170000007044293	18-084-006-00082-0001	20902	BARBECHO TRADICIONAL-CON CUBIERTA VEGETAL	S	5,35	0,44
170000007044349	18-084-006-00090-0001	20902	BARBECHO TRADICIONAL-CON CUBIERTA VEGETAL	S	0,76	5,53
170000007044332	18-084-006-00281-0001	20902	BARBECHO TRADICIONAL-CON CUBIERTA VEGETAL	S	2,28	3,89
170000007044350	18-084-006-00291-0001	20902	BARBECHO TRADICIONAL-CON CUBIERTA VEGETAL	S	2,08	3,69
170000007044343	18-084-006-00292-0001	20902	BARBECHO TRADICIONAL-CON CUBIERTA VEGETAL	S	2,53	1,45
170000007044330	18-084-006-00312-0003	5000	CEBADA-SIN VARIEDAD	S	1,49	0,50
170000007044232	18-084-006-00330-0005	8000	AVENA-SIN VARIEDAD	S	4,80	0,33
170000007044233	18-084-006-00330-0006	8000	AVENA-SIN VARIEDAD	S	0,68	0,29
170000007044234	18-084-006-00330-0008	8000	AVENA-SIN VARIEDAD	S	0,44	0,15
170000007044238	18-084-006-00331-0001	8000	AVENA-SIN VARIEDAD	S	1,94	2,04
170000007044335	18-084-006-00338-0001	5000	CEBADA-SIN VARIEDAD	S	2,22	0,73
170000007044336	18-084-006-00339-0003	5000	CEBADA-SIN VARIEDAD	S	2,01	3,66
170000007044334	18-084-006-00343-0003	5000	CEBADA-SIN VARIEDAD	S	1,87	0,48
170000007044333	18-084-006-00344-0001	5000	CEBADA-SIN VARIEDAD	S	0,63	0,08
170000007044356	18-084-006-00388-0005	20902	BARBECHO TRADICIONAL-CON CUBIERTA VEGETAL	S	0,85	0,61
170000007044280	18-084-007-00004-0001	20902	BARBECHO TRADICIONAL-CON CUBIERTA VEGETAL	S	3,07	0,47
170000007044279	18-084-007-00023-0001	20902	BARBECHO TRADICIONAL-CON CUBIERTA VEGETAL	S	2,05	1,61
170000007044345	18-084-007-00052-0001	8000	AVENA-SIN VARIEDAD	S	3,04	4,20

REF.	REFERENCIA SIGPAC	CULTIVO	DESCRIPCIÓN CULTIVO	S/R	PENDIENTE	SUP.
					MEDIA (%)	COMPROM. (ha)
170000007044344	18-084-007-00064-0001	8000	AVENA-SIN VARIEDAD	S	2,41	0,78
170000007044342	18-084-007-00066-0001	8000	AVENA-SIN VARIEDAD	S	1,80	3,70
170000007044354	18-084-007-00102-0001	8000	AVENA-SIN VARIEDAD	S	2,03	1,39
170000007044239	18-084-007-00125-0001	8000	AVENA-SIN VARIEDAD	S	2,43	4,50
170000007044265	18-084-007-00130-0001	8000	AVENA-SIN VARIEDAD	S	2,70	3,28
170000007044272	18-084-007-00193-0001	8000	AVENA-SIN VARIEDAD	S	3,42	0,65
170000007044267	18-084-007-00197-0001	8000	AVENA-SIN VARIEDAD	S	1,73	1,06
170000007044340	18-084-007-00223-0001	8000	AVENA-SIN VARIEDAD	S	2,18	5,21
170000007044260	18-084-007-00235-0002	8000	AVENA-SIN VARIEDAD	S	1,35	1,65
170000007044341	18-084-007-00237-0001	8000	AVENA-SIN VARIEDAD	S	1,18	0,85
170000007044275	18-084-007-00255-0001	5000	CEBADA-SIN VARIEDAD	S	2,23	6,50
170000007044256	18-084-007-00392-0002	8000	AVENA-SIN VARIEDAD	S	4,65	2,54
170000007044254	18-084-007-00405-0001	8000	AVENA-SIN VARIEDAD	S	4,45	1,48
170000007044242	18-084-007-00415-0001	8000	AVENA-SIN VARIEDAD	S	5,53	0,64
170000007044306	18-084-008-00292-0001	20902	BARBECHO TRADICIONAL-CON CUBIERTA VEGETAL	S	3,53	0,59
170000007044346	18-084-008-00295-0001	20902	BARBECHO TRADICIONAL-CON CUBIERTA VEGETAL	S	4,63	6,48
170000007044296	18-149-022-00041-0001	20902	BARBECHO TRADICIONAL-CON CUBIERTA VEGETAL	S	4,90	2,63
170000007044299	18-149-022-00042-0001	20902	BARBECHO TRADICIONAL-CON CUBIERTA VEGETAL	S	4,92	2,96

Porcentaje de Superficie de la explotación en municipios con más del 40 por ciento de su superficie agraria dentro de la Zona de desertificación

PUNTOS: 6,00 100.0%

REF.	REFERENCIA SIGPAC	CULTIVO	DESCRIPCIÓN CULTIVO	S/R	SUP.	SUP.
					COMPROM. (ha)	CUMPLE (ha)
170000007044314	18-084-005-00677-0001	20902	BARBECHO TRADICIONAL-CON CUBIERTA VEGETAL	S	1,92	1,92
170000007044317	18-084-005-00702-0001	20902	BARBECHO TRADICIONAL-CON CUBIERTA VEGETAL	S	0,98	0,98
170000007044294	18-084-005-00827-0001	24902	BARBECHO SIN PRODUCCIÓN-CON CUBIERTA VEGETAL	S	0,18	0,18
170000007044357	18-084-005-00827-0005	24902	BARBECHO SIN PRODUCCIÓN-CON CUBIERTA VEGETAL	S	0,01	0,01
170000007044266	18-084-005-00844-0001	20902	BARBECHO TRADICIONAL-CON CUBIERTA VEGETAL	S	2,07	2,07
170000007044271	18-084-005-00864-0001	8000	AVENA-SIN VARIEDAD	S	0,76	0,76
170000007044316	18-084-005-00927-0003	20902	BARBECHO TRADICIONAL-CON CUBIERTA VEGETAL	S	1,55	1,55
170000007044282	18-084-005-00927-0005	20902	BARBECHO TRADICIONAL-CON CUBIERTA VEGETAL	S	0,57	0,57
170000007044289	18-084-005-00927-0007	20902	BARBECHO TRADICIONAL-CON CUBIERTA VEGETAL	S	0,07	0,07
170000007044292	18-084-005-00929-0003	20902	BARBECHO TRADICIONAL-CON CUBIERTA VEGETAL	S	0,29	0,29
170000007044291	18-084-005-00930-0001	20902	BARBECHO TRADICIONAL-CON CUBIERTA VEGETAL	S	1,85	1,85
170000007044257	18-084-005-00936-0001	20902	BARBECHO TRADICIONAL-CON CUBIERTA VEGETAL	S	4,32	4,32
170000007044263	18-084-005-00948-0002	8000	AVENA-SIN VARIEDAD	S	0,84	0,84
170000007044303	18-084-005-00954-0004	5000	CEBADA-SIN VARIEDAD	S	11,07	11,07
170000007044348	18-084-005-00954-0006	5000	CEBADA-SIN VARIEDAD	S	13,58	13,58
-176986	18-084-005-00954-0006	20902	BARBECHO TRADICIONAL-CON CUBIERTA VEGETAL	S	0,39	0,39
170000007044302	18-084-005-00955-0001	5000	CEBADA-SIN VARIEDAD	S	1,00	1,00
170000007044278	18-084-005-00968-0001	5000	CEBADA-SIN VARIEDAD	S	1,99	1,99
170000007044244	18-084-005-00969-0001	5000	CEBADA-SIN VARIEDAD	S	2,05	2,05
170000007044305	18-084-005-00989-0001	20902	BARBECHO TRADICIONAL-CON CUBIERTA VEGETAL	S	6,18	6,18
170000007044268	18-084-005-01002-0001	20902	BARBECHO TRADICIONAL-CON CUBIERTA VEGETAL	S	1,02	1,02
170000007044261	18-084-005-01003-0001	20902	BARBECHO TRADICIONAL-CON CUBIERTA VEGETAL	S	2,59	2,59
170000007044281	18-084-005-01117-0001	20902	BARBECHO TRADICIONAL-CON CUBIERTA VEGETAL	S	0,90	0,90
170000007044297	18-084-006-00001-0001	5000	CEBADA-SIN VARIEDAD	S	1,21	1,21

<u>REF.</u>	<u>REFERENCIA SIGPAC</u>	<u>CULTIVO</u>	<u>DESCRIPCIÓN CULTIVO</u>	<u>S/R</u>	<u>SUP. COMPROM.</u> <u>(ha)</u>	<u>SUP. CUMPLE</u> <u>(ha)</u>
1700000007044231	18-084-006-00004-0005	8000	AVENA-SIN VARIEDAD	S	0,81	0,81
1700000007044284	18-084-006-00007-0005	20902	BARBECHO TRADICIONAL-CON CUBIERTA VEGETAL	S	0,86	0,86
1700000007044283	18-084-006-00009-0004	20902	BARBECHO TRADICIONAL-CON CUBIERTA VEGETAL	S	0,81	0,81
1700000007044277	18-084-006-00010-0003	20902	BARBECHO TRADICIONAL-CON CUBIERTA VEGETAL	S	0,55	0,55
1700000007044245	18-084-006-00012-0001	20902	BARBECHO TRADICIONAL-CON CUBIERTA VEGETAL	S	13,27	13,27
1700000007044274	18-084-006-00013-0001	20902	BARBECHO TRADICIONAL-CON CUBIERTA VEGETAL	S	1,86	1,86
1700000007044246	18-084-006-00014-0001	20902	BARBECHO TRADICIONAL-CON CUBIERTA VEGETAL	S	1,84	1,84
1700000007044273	18-084-006-00019-0001	20902	BARBECHO TRADICIONAL-CON CUBIERTA VEGETAL	S	0,29	0,29
1700000007044304	18-084-006-00034-0001	20902	BARBECHO TRADICIONAL-CON CUBIERTA VEGETAL	S	1,17	1,17
1700000007044307	18-084-006-00079-0001	20902	BARBECHO TRADICIONAL-CON CUBIERTA VEGETAL	S	1,22	1,22
1700000007044293	18-084-006-00082-0001	20902	BARBECHO TRADICIONAL-CON CUBIERTA VEGETAL	S	0,44	0,44
1700000007044349	18-084-006-00090-0001	20902	BARBECHO TRADICIONAL-CON CUBIERTA VEGETAL	S	5,53	5,53
1700000007044332	18-084-006-00281-0001	20902	BARBECHO TRADICIONAL-CON CUBIERTA VEGETAL	S	3,89	3,89
1700000007044350	18-084-006-00291-0001	20902	BARBECHO TRADICIONAL-CON CUBIERTA VEGETAL	S	3,69	3,69
1700000007044343	18-084-006-00292-0001	20902	BARBECHO TRADICIONAL-CON CUBIERTA VEGETAL	S	1,45	1,45
1700000007044330	18-084-006-00312-0003	5000	CEBADA-SIN VARIEDAD	S	0,50	0,50
1700000007044232	18-084-006-00330-0005	8000	AVENA-SIN VARIEDAD	S	0,33	0,33
1700000007044233	18-084-006-00330-0006	8000	AVENA-SIN VARIEDAD	S	0,29	0,29
1700000007044234	18-084-006-00330-0008	8000	AVENA-SIN VARIEDAD	S	0,15	0,15
1700000007044238	18-084-006-00331-0001	8000	AVENA-SIN VARIEDAD	S	2,04	2,04
1700000007044335	18-084-006-00338-0001	5000	CEBADA-SIN VARIEDAD	S	0,73	0,73
1700000007044336	18-084-006-00339-0003	5000	CEBADA-SIN VARIEDAD	S	3,66	3,66
1700000007044334	18-084-006-00343-0003	5000	CEBADA-SIN VARIEDAD	S	0,48	0,48
1700000007044333	18-084-006-00344-0001	5000	CEBADA-SIN VARIEDAD	S	0,08	0,08
1700000007044356	18-084-006-00388-0005	20902	BARBECHO TRADICIONAL-CON CUBIERTA VEGETAL	S	0,61	0,61
1700000007044280	18-084-007-00004-0001	20902	BARBECHO TRADICIONAL-CON CUBIERTA VEGETAL	S	0,47	0,47
1700000007044279	18-084-007-00023-0001	20902	BARBECHO TRADICIONAL-CON CUBIERTA VEGETAL	S	1,61	1,61
1700000007044345	18-084-007-00052-0001	8000	AVENA-SIN VARIEDAD	S	4,20	4,20
1700000007044344	18-084-007-00064-0001	8000	AVENA-SIN VARIEDAD	S	0,78	0,78
1700000007044342	18-084-007-00066-0001	8000	AVENA-SIN VARIEDAD	S	3,70	3,70
1700000007044354	18-084-007-00102-0001	8000	AVENA-SIN VARIEDAD	S	1,39	1,39
1700000007044239	18-084-007-00125-0001	8000	AVENA-SIN VARIEDAD	S	4,50	4,50
1700000007044265	18-084-007-00130-0001	8000	AVENA-SIN VARIEDAD	S	3,28	3,28
1700000007044272	18-084-007-00193-0001	8000	AVENA-SIN VARIEDAD	S	0,65	0,65
1700000007044267	18-084-007-00197-0001	8000	AVENA-SIN VARIEDAD	S	1,06	1,06
1700000007044340	18-084-007-00223-0001	8000	AVENA-SIN VARIEDAD	S	5,21	5,21
1700000007044260	18-084-007-00235-0002	8000	AVENA-SIN VARIEDAD	S	1,65	1,65
1700000007044341	18-084-007-00237-0001	8000	AVENA-SIN VARIEDAD	S	0,85	0,85
1700000007044275	18-084-007-00255-0001	5000	CEBADA-SIN VARIEDAD	S	6,50	6,50
1700000007044256	18-084-007-00392-0002	8000	AVENA-SIN VARIEDAD	S	2,54	2,54
1700000007044254	18-084-007-00405-0001	8000	AVENA-SIN VARIEDAD	S	1,48	1,48
1700000007044242	18-084-007-00415-0001	8000	AVENA-SIN VARIEDAD	S	0,64	0,64
1700000007044306	18-084-008-00292-0001	20902	BARBECHO TRADICIONAL-CON CUBIERTA VEGETAL	S	0,59	0,59
1700000007044346	18-084-008-00295-0001	20902	BARBECHO TRADICIONAL-CON CUBIERTA VEGETAL	S	6,48	6,48
1700000007044296	18-149-022-00041-0001	20902	BARBECHO TRADICIONAL-CON CUBIERTA VEGETAL	S	2,63	2,63
1700000007044299	18-149-022-00042-0001	20902	BARBECHO TRADICIONAL-CON CUBIERTA VEGETAL	S	2,96	2,96

11.2.1.1 Mantenimiento de prácticas y métodos de agricultura ecológica: Cultivos permanentes distintos de olivar - Conv 2018.

PUNTOS: 0,00

Porcentaje de superficie determinada en Red Natura 2000	PUNTOS:	0,00	0.0%
Porcentaje de superficie determinada situada en zonas RAMSAR	PUNTOS:	0,00	0.0%
Porcentaje de superficie determinada en zonas vulnerables a la contaminación por nitratos	PUNTOS:	0,00	0.0%
Pendiente media de la explotación	PUNTOS:	0,00	0.0%
Porcentaje de Superficie de la explotación en municipios con más del 40 por ciento de su superficie agraria dentro de la Zona de desertificación	PUNTOS:	0,00	0.0%



<u>APELLIDOS Y NOMBRE / RAZÓN SOCIAL</u>	<u>NIF</u>	<u>EXPEDIENTE</u>	<u>SUP. COMPROMETIDA</u>			
CASANOVA MUÑOZ CLARA ISABEL	****3941*	1139876	<u>(ha)</u>			
RESOLUCIÓN						
ADMITIDO						
IMPORTE POR ANUALIDAD						
		2018	2019	2020	2021	2022
IMPORTE MÁXIMO SUBVENCIONABLE		8.140,50 €	8.140,50 €	8.140,50 €	8.140,50 €	8.140,50 €
IMPORTE MEDIO DE TRANSFERENCIA (€/ha)		83,70 €	83,70 €	83,70 €	83,70 €	83,70 €

DETALLE IMPORTES POR ANUALIDAD

<u>GRUPOS DE CULTIVO ADMITIDOS</u>	<u>SUP. COMPROM.</u>	2018	2019	2020	2021	2022
	<u>(ha)</u>					
HERBÁCEOS	53,85	8.140,50 €	8.140,50 €	8.140,50 €	8.140,50 €	8.140,50 €
HERBÁCEOS NO ELEGIBLES	43,41	0,00 €	0,00 €	0,00 €	0,00 €	0,00 €

RECINTOS COMPROMETIDOS

<u>REF.</u>	<u>REFERENCIA SIGPAC</u>	<u>CULTIVO DESCRIPCIÓN CULTIVO</u>	<u>S/R</u>	<u>PEND. MEDIA</u>	<u>SUP. DEC. ADMIN.</u>	<u>NU SUP. CERT.</u>	<u>SUP. CAMPO</u>	<u>SUP. COMPROM.</u>
				<u>(%)</u>	<u>(ha)</u>	<u>(ha)</u>	<u>(ha)</u>	<u>(ha)</u>
170000005155147	18-167-010-00045-0001	5000 CEBADA-SIN VARIEDAD	S	1,49	11,93	11,93		11,93
170000005155148	18-149-016-00034-0007	5000 CEBADA-SIN VARIEDAD	S	2,36	8,16	8,16		8,16
170000005155146	18-149-011-00002-0001	5000 CEBADA-SIN VARIEDAD	S	3,33	4,13	4,13		4,13
170000005155158	18-149-010-00031-0001	5000 CEBADA-SIN VARIEDAD	S	3,75	1,46	1,46		1,46
170000005155153	18-149-010-00031-0002	5000 CEBADA-SIN VARIEDAD	S	4,40	0,18	0,18		0,18
170000005155144	18-149-010-00039-0001	5000 CEBADA-SIN VARIEDAD	S	4,52	9,35	9,35		9,35
170000005155133	18-167-012-00095-0001	20902 BARBECHO TRADICIONAL-CON CUBIERTA VEGETAL	S	4,77	7,13	7,13		7,13
170000005155140	18-149-010-00006-0010	20902 BARBECHO TRADICIONAL-CON CUBIERTA VEGETAL	S	5,79	1,68	1,68		1,68
170000005155122	18-149-009-00030-0003	5000 CEBADA-SIN VARIEDAD	S	5,98	0,29	0,29		0,29
170000005155150	18-149-010-00006-0016	20902 BARBECHO TRADICIONAL-CON CUBIERTA VEGETAL	S	6,60	8,47	8,47		8,47
170000005155145	18-149-011-00043-0002	5000 CEBADA-SIN VARIEDAD	S	7,09	11,13	11,13		11,13
170000005155124	18-149-010-00006-0015	20902 BARBECHO TRADICIONAL-CON CUBIERTA VEGETAL	S	7,18	17,74	17,74		17,74
170000005155123	18-149-009-00030-0009	20902 BARBECHO TRADICIONAL-CON CUBIERTA VEGETAL	S	9,22	0,02	0,02		0,02
170000005155135	18-149-010-00022-0001	20902 BARBECHO TRADICIONAL-CON CUBIERTA VEGETAL	S	10,57	3,23	3,23		3,23
4140094	18-149-016-00030-0020	20902 BARBECHO TRADICIONAL-CON CUBIERTA VEGETAL	S	10,62	5,09	5,09		5,09
170000005155132	18-149-009-00030-0005	1000 TRIGO BLANDO-SIN VARIEDAD	S	10,94	7,22	7,22		7,22
170000005155125	18-149-010-00006-0031	20902 BARBECHO TRADICIONAL-CON CUBIERTA VEGETAL	S	17,44	0,02	0,02		0,02
-85562	18-149-010-00006-0040	20902 BARBECHO TRADICIONAL-CON CUBIERTA VEGETAL	S	17,84	0,03	0,03		0,03

INCIDENCIAS**INCIDENCIA DESCRIPCIÓN**

85046 Solicita recinto que está comprometido para la convocatoria 2015 de Agricultura o Ganadería Ecológica.
Ref:-85563 Recinto:18-149-010-00013-060 Cultivo:20902 BARBECHO TRADICIONAL-CON CUBIERTA VEGETAL Secano

RESUMEN CRITERIOS DE SELECCIÓN

11.2.1.1 Mantenimiento de prácticas y métodos de agricultura ecológica: Cultivos herbáceos - Conv 2018. PUNTOS: 7,00

	<u>PUNTOS</u>	<u>CUMPLE</u>
Porcentaje de superficie determinada en Red Natura 2000	0,00	0.0%
Porcentaje de superficie determinada situada en zonas RAMSAR	0,00	0.0%
Porcentaje de superficie determinada en zonas vulnerables a la contaminación por nitratos	0,00	0.0%
Pendiente media de la explotación	1,00	5.91%
Porcentaje de Superficie de la explotación en municipios con más del 40 por ciento de su superficie agraria dentro de la Zona de desertificación	6,00	100.0%

DETALLE CRITERIOS DE SELECCIÓN**11.2.1.1 Mantenimiento de prácticas y métodos de agricultura ecológica: Cultivos herbáceos - Conv 2018.****PUNTOS: 7,00****Porcentaje de superficie determinada en Red Natura 2000****PUNTOS: 0,00 0.0%**

<u>REF.</u>	<u>REFERENCIA SIGPAC</u>	<u>CULTIVO</u>	<u>DESCRIPCIÓN CULTIVO</u>	<u>S/R</u>	<u>SUP. COMPROM.</u> <u>(ha)</u>	<u>SUP. CUMPLE</u> <u>(ha)</u>
170000005155122	18-149-009-00030-0003	5000	CEBADA-SIN VARIEDAD	S	0,29	0,00
170000005155132	18-149-009-00030-0005	1000	TRIGO BLANDO-SIN VARIEDAD	S	7,22	0,00
170000005155123	18-149-009-00030-0009	20902	BARBECHO TRADICIONAL-CON CUBIERTA VEGETAL	S	0,02	0,00
170000005155140	18-149-010-00006-0010	20902	BARBECHO TRADICIONAL-CON CUBIERTA VEGETAL	S	1,68	0,00
170000005155124	18-149-010-00006-0015	20902	BARBECHO TRADICIONAL-CON CUBIERTA VEGETAL	S	17,74	0,00
170000005155150	18-149-010-00006-0016	20902	BARBECHO TRADICIONAL-CON CUBIERTA VEGETAL	S	8,47	0,00
170000005155125	18-149-010-00006-0031	20902	BARBECHO TRADICIONAL-CON CUBIERTA VEGETAL	S	0,02	0,00
-85562	18-149-010-00006-0040	20902	BARBECHO TRADICIONAL-CON CUBIERTA VEGETAL	S	0,03	0,00
170000005155135	18-149-010-00022-0001	20902	BARBECHO TRADICIONAL-CON CUBIERTA VEGETAL	S	3,23	0,00
170000005155158	18-149-010-00031-0001	5000	CEBADA-SIN VARIEDAD	S	1,46	0,00
170000005155153	18-149-010-00031-0002	5000	CEBADA-SIN VARIEDAD	S	0,18	0,00
170000005155144	18-149-010-00039-0001	5000	CEBADA-SIN VARIEDAD	S	9,35	0,00
170000005155146	18-149-011-00002-0001	5000	CEBADA-SIN VARIEDAD	S	4,13	0,00
170000005155145	18-149-011-00043-0002	5000	CEBADA-SIN VARIEDAD	S	11,13	0,00
4140094	18-149-016-00030-0020	20902	BARBECHO TRADICIONAL-CON CUBIERTA VEGETAL	S	5,09	0,00
170000005155148	18-149-016-00034-0007	5000	CEBADA-SIN VARIEDAD	S	8,16	0,00
170000005155147	18-167-010-00045-0001	5000	CEBADA-SIN VARIEDAD	S	11,93	0,00
170000005155133	18-167-012-00095-0001	20902	BARBECHO TRADICIONAL-CON CUBIERTA VEGETAL	S	7,13	0,00

Porcentaje de superficie determinada situada en zonas RAMSAR**PUNTOS: 0,00 0.0%**

<u>REF.</u>	<u>REFERENCIA SIGPAC</u>	<u>CULTIVO</u>	<u>DESCRIPCIÓN CULTIVO</u>	<u>S/R</u>	<u>SUP. COMPROM.</u> <u>(ha)</u>	<u>SUP. CUMPLE</u> <u>(ha)</u>
170000005155122	18-149-009-00030-0003	5000	CEBADA-SIN VARIEDAD	S	0,29	0,00
170000005155132	18-149-009-00030-0005	1000	TRIGO BLANDO-SIN VARIEDAD	S	7,22	0,00
170000005155123	18-149-009-00030-0009	20902	BARBECHO TRADICIONAL-CON CUBIERTA VEGETAL	S	0,02	0,00
170000005155140	18-149-010-00006-0010	20902	BARBECHO TRADICIONAL-CON CUBIERTA VEGETAL	S	1,68	0,00
170000005155124	18-149-010-00006-0015	20902	BARBECHO TRADICIONAL-CON CUBIERTA VEGETAL	S	17,74	0,00
170000005155150	18-149-010-00006-0016	20902	BARBECHO TRADICIONAL-CON CUBIERTA VEGETAL	S	8,47	0,00
170000005155125	18-149-010-00006-0031	20902	BARBECHO TRADICIONAL-CON CUBIERTA VEGETAL	S	0,02	0,00
-85562	18-149-010-00006-0040	20902	BARBECHO TRADICIONAL-CON CUBIERTA VEGETAL	S	0,03	0,00
170000005155135	18-149-010-00022-0001	20902	BARBECHO TRADICIONAL-CON CUBIERTA VEGETAL	S	3,23	0,00
170000005155158	18-149-010-00031-0001	5000	CEBADA-SIN VARIEDAD	S	1,46	0,00
170000005155153	18-149-010-00031-0002	5000	CEBADA-SIN VARIEDAD	S	0,18	0,00
170000005155144	18-149-010-00039-0001	5000	CEBADA-SIN VARIEDAD	S	9,35	0,00
170000005155146	18-149-011-00002-0001	5000	CEBADA-SIN VARIEDAD	S	4,13	0,00
170000005155145	18-149-011-00043-0002	5000	CEBADA-SIN VARIEDAD	S	11,13	0,00
4140094	18-149-016-00030-0020	20902	BARBECHO TRADICIONAL-CON CUBIERTA VEGETAL	S	5,09	0,00
170000005155148	18-149-016-00034-0007	5000	CEBADA-SIN VARIEDAD	S	8,16	0,00
170000005155147	18-167-010-00045-0001	5000	CEBADA-SIN VARIEDAD	S	11,93	0,00
170000005155133	18-167-012-00095-0001	20902	BARBECHO TRADICIONAL-CON CUBIERTA VEGETAL	S	7,13	0,00

Porcentaje de superficie determinada en zonas vulnerables a la contaminación por nitratos**PUNTOS: 0,00 0.0%**

<u>REF.</u>	<u>REFERENCIA SIGPAC</u>	<u>CULTIVO</u>	<u>DESCRIPCIÓN CULTIVO</u>	<u>S/R</u>	<u>SUP. COMPROM.</u> <u>(ha)</u>	<u>SUP. CUMPLE</u> <u>(ha)</u>
170000005155122	18-149-009-00030-0003	5000	CEBADA-SIN VARIEDAD	S	0,29	0,00
170000005155132	18-149-009-00030-0005	1000	TRIGO BLANDO-SIN VARIEDAD	S	7,22	0,00
170000005155123	18-149-009-00030-0009	20902	BARBECHO TRADICIONAL-CON CUBIERTA VEGETAL	S	0,02	0,00
170000005155140	18-149-010-00006-0010	20902	BARBECHO TRADICIONAL-CON CUBIERTA VEGETAL	S	1,68	0,00
170000005155124	18-149-010-00006-0015	20902	BARBECHO TRADICIONAL-CON CUBIERTA VEGETAL	S	17,74	0,00
170000005155150	18-149-010-00006-0016	20902	BARBECHO TRADICIONAL-CON CUBIERTA VEGETAL	S	8,47	0,00
170000005155125	18-149-010-00006-0031	20902	BARBECHO TRADICIONAL-CON CUBIERTA VEGETAL	S	0,02	0,00
-85562	18-149-010-00006-0040	20902	BARBECHO TRADICIONAL-CON CUBIERTA VEGETAL	S	0,03	0,00
170000005155135	18-149-010-00022-0001	20902	BARBECHO TRADICIONAL-CON CUBIERTA VEGETAL	S	3,23	0,00
170000005155158	18-149-010-00031-0001	5000	CEBADA-SIN VARIEDAD	S	1,46	0,00
170000005155153	18-149-010-00031-0002	5000	CEBADA-SIN VARIEDAD	S	0,18	0,00
170000005155144	18-149-010-00039-0001	5000	CEBADA-SIN VARIEDAD	S	9,35	0,00
170000005155146	18-149-011-00002-0001	5000	CEBADA-SIN VARIEDAD	S	4,13	0,00
170000005155145	18-149-011-00043-0002	5000	CEBADA-SIN VARIEDAD	S	11,13	0,00
4140094	18-149-016-00030-0020	20902	BARBECHO TRADICIONAL-CON CUBIERTA VEGETAL	S	5,09	0,00
170000005155148	18-149-016-00034-0007	5000	CEBADA-SIN VARIEDAD	S	8,16	0,00
170000005155147	18-167-010-00045-0001	5000	CEBADA-SIN VARIEDAD	S	11,93	0,00
170000005155133	18-167-012-00095-0001	20902	BARBECHO TRADICIONAL-CON CUBIERTA VEGETAL	S	7,13	0,00

Pendiente media de la explotación**PUNTOS:** 1,00 5.91%

<u>REF.</u>	<u>REFERENCIA SIGPAC</u>	<u>CULTIVO</u>	<u>DESCRIPCIÓN CULTIVO</u>	<u>S/R</u>	<u>PENDIENTE MEDIA (%)</u>	<u>SUP. COMPROM.</u> <u>(ha)</u>
170000005155122	18-149-009-00030-0003	5000	CEBADA-SIN VARIEDAD	S	5,98	0,29
170000005155132	18-149-009-00030-0005	1000	TRIGO BLANDO-SIN VARIEDAD	S	10,94	7,22
170000005155123	18-149-009-00030-0009	20902	BARBECHO TRADICIONAL-CON CUBIERTA VEGETAL	S	9,22	0,02
170000005155140	18-149-010-00006-0010	20902	BARBECHO TRADICIONAL-CON CUBIERTA VEGETAL	S	5,79	1,68
170000005155124	18-149-010-00006-0015	20902	BARBECHO TRADICIONAL-CON CUBIERTA VEGETAL	S	7,18	17,74
170000005155150	18-149-010-00006-0016	20902	BARBECHO TRADICIONAL-CON CUBIERTA VEGETAL	S	6,60	8,47
170000005155125	18-149-010-00006-0031	20902	BARBECHO TRADICIONAL-CON CUBIERTA VEGETAL	S	17,44	0,02
-85562	18-149-010-00006-0040	20902	BARBECHO TRADICIONAL-CON CUBIERTA VEGETAL	S	17,84	0,03
170000005155135	18-149-010-00022-0001	20902	BARBECHO TRADICIONAL-CON CUBIERTA VEGETAL	S	10,57	3,23
170000005155158	18-149-010-00031-0001	5000	CEBADA-SIN VARIEDAD	S	3,75	1,46
170000005155153	18-149-010-00031-0002	5000	CEBADA-SIN VARIEDAD	S	4,40	0,18
170000005155144	18-149-010-00039-0001	5000	CEBADA-SIN VARIEDAD	S	4,52	9,35
170000005155146	18-149-011-00002-0001	5000	CEBADA-SIN VARIEDAD	S	3,33	4,13
170000005155145	18-149-011-00043-0002	5000	CEBADA-SIN VARIEDAD	S	7,09	11,13
4140094	18-149-016-00030-0020	20902	BARBECHO TRADICIONAL-CON CUBIERTA VEGETAL	S	10,62	5,09
170000005155148	18-149-016-00034-0007	5000	CEBADA-SIN VARIEDAD	S	2,36	8,16
170000005155147	18-167-010-00045-0001	5000	CEBADA-SIN VARIEDAD	S	1,49	11,93
170000005155133	18-167-012-00095-0001	20902	BARBECHO TRADICIONAL-CON CUBIERTA VEGETAL	S	4,77	7,13

Porcentaje de Superficie de la explotación en municipios con más del 40 por ciento de su superficie agraria dentro de la Zona de desertificación**PUNTOS:** 6,00 100.0%

<u>REF.</u>	<u>REFERENCIA SIGPAC</u>	<u>CULTIVO</u>	<u>DESCRIPCIÓN CULTIVO</u>	<u>S/R</u>	<u>SUP. COMPROM.</u> <u>(ha)</u>	<u>SUP. CUMPLE</u> <u>(ha)</u>
170000005155122	18-149-009-00030-0003	5000	CEBADA-SIN VARIEDAD	S	0,29	0,29

<u>REF.</u>	<u>REFERENCIA SIGPAC</u>	<u>CULTIVO</u>	<u>DESCRIPCIÓN CULTIVO</u>	<u>S/R</u>	<u>SUP. COMPROM.</u> <u>(ha)</u>	<u>SUP. CUMPLE</u> <u>(ha)</u>
1700000005155132	18-149-009-00030-0005	1000	TRIGO BLANDO-SIN VARIEDAD	S	7,22	7,22
1700000005155123	18-149-009-00030-0009	20902	BARBECHO TRADICIONAL-CON CUBIERTA VEGETAL	S	0,02	0,02
1700000005155140	18-149-010-00006-0010	20902	BARBECHO TRADICIONAL-CON CUBIERTA VEGETAL	S	1,68	1,68
1700000005155124	18-149-010-00006-0015	20902	BARBECHO TRADICIONAL-CON CUBIERTA VEGETAL	S	17,74	17,74
1700000005155150	18-149-010-00006-0016	20902	BARBECHO TRADICIONAL-CON CUBIERTA VEGETAL	S	8,47	8,47
1700000005155125	18-149-010-00006-0031	20902	BARBECHO TRADICIONAL-CON CUBIERTA VEGETAL	S	0,02	0,02
-85562	18-149-010-00006-0040	20902	BARBECHO TRADICIONAL-CON CUBIERTA VEGETAL	S	0,03	0,03
1700000005155135	18-149-010-00022-0001	20902	BARBECHO TRADICIONAL-CON CUBIERTA VEGETAL	S	3,23	3,23
1700000005155158	18-149-010-00031-0001	5000	CEBADA-SIN VARIEDAD	S	1,46	1,46
1700000005155153	18-149-010-00031-0002	5000	CEBADA-SIN VARIEDAD	S	0,18	0,18
1700000005155144	18-149-010-00039-0001	5000	CEBADA-SIN VARIEDAD	S	9,35	9,35
1700000005155146	18-149-011-00002-0001	5000	CEBADA-SIN VARIEDAD	S	4,13	4,13
1700000005155145	18-149-011-00043-0002	5000	CEBADA-SIN VARIEDAD	S	11,13	11,13
4140094	18-149-016-00030-0020	20902	BARBECHO TRADICIONAL-CON CUBIERTA VEGETAL	S	5,09	5,09
1700000005155148	18-149-016-00034-0007	5000	CEBADA-SIN VARIEDAD	S	8,16	8,16
1700000005155147	18-167-010-00045-0001	5000	CEBADA-SIN VARIEDAD	S	11,93	11,93
1700000005155133	18-167-012-00095-0001	20902	BARBECHO TRADICIONAL-CON CUBIERTA VEGETAL	S	7,13	7,13



<u>APELLIDOS Y NOMBRE / RAZÓN SOCIAL</u>	<u>NIF</u>	<u>EXPEDIENTE</u>	<u>SUP. COMPROMETIDA</u>			
CASANOVA MUÑOZ JAVIER	***2393*	1198448	<u>(ha)</u>			
RESOLUCIÓN						
ADMITIDO						
IMPORTES POR ANUALIDAD						
		2018	2019	2020	2021	2022
IMPORTE MÁXIMO SUBVENCIONABLE		4.946,28 €	4.946,28 €	4.946,28 €	4.946,28 €	4.946,28 €
IMPORTE MEDIO DE TRANSFERENCIA (€/ha)		107,11 €	107,11 €	107,11 €	107,11 €	107,11 €

DETALLE IMPORTES POR ANUALIDAD

<u>GRUPOS DE CULTIVO ADMITIDOS</u>	<u>SUP. COMPROM.</u>	2018	2019	2020	2021	2022
	<u>(ha)</u>					
HERBÁCEOS	32,72	4.946,28 €	4.946,28 €	4.946,28 €	4.946,28 €	4.946,28 €
HERBÁCEOS NO ELEGIBLES	13,46	0,00 €	0,00 €	0,00 €	0,00 €	0,00 €

RECINTOS COMPROMETIDOS

<u>REF.</u>	<u>REFERENCIA SIGPAC</u>	<u>CULTIVO DESCRIPCIÓN CULTIVO</u>	<u>S/R</u>	<u>PEND. MEDIA</u>	<u>SUP. DEC. ADMIN.</u>	<u>NU SUP. CERT.</u>	<u>SUP. CAMPO</u>	<u>SUP. COMPROM.</u>
				<u>(%)</u>	<u>(ha)</u>	<u>(ha)</u>	<u>(ha)</u>	<u>(ha)</u>
170000005158822	18-167-011-00027-0001	5000 CEBADA-SIN VARIEDAD	S	0,67	3,41	3,41		3,41
170000005158817	18-149-016-01099-0001	1000 TRIGO BLANDO-SIN VARIEDAD	R	0,90	0,53	0,53		0,53
170000005158821	18-167-011-00021-0001	1000 TRIGO BLANDO-SIN VARIEDAD	S	0,95	10,86	10,86		10,86
170000005158808	18-149-016-01083-0001	1000 TRIGO BLANDO-SIN VARIEDAD	R	1,55	1,05	1,05		1,05
170000005158829	18-149-016-01113-0001	1000 TRIGO BLANDO-SIN VARIEDAD	R	1,71	0,43	0,43		0,43
170000005158823	18-149-016-01233-0005	1000 TRIGO BLANDO-SIN VARIEDAD	R	1,99	0,94	0,94		0,94
170000005158825	18-167-011-00039-0001	20902 BARBECHO TRADICIONAL-CON CUBIERTA VEGETAL	S	2,11	13,46	13,46		13,46
170000005158815	18-149-016-01089-0001	1000 TRIGO BLANDO-SIN VARIEDAD	R	2,14	0,42	0,42		0,42
170000005158834	18-149-016-01104-0001	1000 TRIGO BLANDO-SIN VARIEDAD	R	2,19	1,12	1,12		1,12
170000005158812	18-149-016-01094-0001	1000 TRIGO BLANDO-SIN VARIEDAD	R	2,40	0,05	0,05		0,05
170000005158806	18-149-016-01095-0001	1000 TRIGO BLANDO-SIN VARIEDAD	R	2,53	0,53	0,53		0,53
170000005158828	18-149-016-00957-0002	1000 TRIGO BLANDO-SIN VARIEDAD	R	2,76	0,74	0,74		0,74
170000005158832	18-149-016-01233-0001	1000 TRIGO BLANDO-SIN VARIEDAD	R	3,04	1,26	1,26		1,26
170000005158813	18-149-016-01093-0003	1000 TRIGO BLANDO-SIN VARIEDAD	R	3,34	0,03	0,03		0,03
170000005158805	18-149-016-00394-0001	1000 TRIGO BLANDO-SIN VARIEDAD	R	3,39	0,50	0,50		0,50
170000005158816	18-149-016-00964-0001	1000 TRIGO BLANDO-SIN VARIEDAD	R	3,46	0,27	0,27		0,27
170000005158824	18-167-010-00040-0001	5000 CEBADA-SIN VARIEDAD	S	4,07	6,90	6,90		6,90
170000005158833	18-149-016-01079-0003	1000 TRIGO BLANDO-SIN VARIEDAD	R	4,48	1,32	1,32		1,32
170000005158827	18-149-016-01166-0012	1000 TRIGO BLANDO-SIN VARIEDAD	S	8,32	0,10	0,10		0,10
170000005158820	18-149-016-01166-0007	1000 TRIGO BLANDO-SIN VARIEDAD	S	8,39	0,32	0,32		0,32
170000005158831	18-149-016-01166-0008	1000 TRIGO BLANDO-SIN VARIEDAD	S	8,84	0,73	0,73		0,73
170000005158807	18-149-016-00968-0001	1000 TRIGO BLANDO-SIN VARIEDAD	R	9,03	0,15	0,15		0,15
170000005158835	18-149-016-00962-0002	1000 TRIGO BLANDO-SIN VARIEDAD	R	9,23	0,51	0,51		0,51
170000005158814	18-149-016-01090-0001	1000 TRIGO BLANDO-SIN VARIEDAD	R	9,54	0,08	0,08		0,08
170000005158811	18-149-016-01223-0001	1000 TRIGO BLANDO-SIN VARIEDAD	R	11,07	0,02	0,02		0,02
170000005158826	18-149-016-01166-0011	1000 TRIGO BLANDO-SIN VARIEDAD	S	16,23	0,21	0,21		0,21
170000005158809	18-149-016-01084-0002	1000 TRIGO BLANDO-SIN VARIEDAD	R	16,27	0,14	0,14		0,14
170000005158830	18-149-016-01166-0019	1000 TRIGO BLANDO-SIN VARIEDAD	S	26,56	0,10	0,10		0,10

RESUMEN CRITERIOS DE SELECCIÓN

11.2.1.1 Mantenimiento de prácticas y métodos de agricultura ecológica: Cultivos herbáceos - Conv 2018. PUNTOS: 7,00

	<u>PUNTOS</u>	<u>CUMPLE</u>
Porcentaje de superficie determinada en Red Natura 2000	0,00	0.0%
Porcentaje de superficie determinada situada en zonas RAMSAR	0,00	0.0%
Porcentaje de superficie determinada en zonas vulnerables a la contaminación por nitratos	0,00	0.0%
Pendiente media de la explotación	1,00	2.57%
Porcentaje de Superficie de la explotación en municipios con más del 40 por ciento de su superficie agraria dentro de la Zona de desertificación	6,00	100.0%

DETALLE CRITERIOS DE SELECCIÓN**11.2.1.1 Mantenimiento de prácticas y métodos de agricultura ecológica: Cultivos herbáceos - Conv 2018.****PUNTOS: 7,00****Porcentaje de superficie determinada en Red Natura 2000****PUNTOS: 0,00 0.0%**

<u>REF.</u>	<u>REFERENCIA SIGPAC</u>	<u>CULTIVO</u>	<u>DESCRIPCIÓN CULTIVO</u>	<u>S/R</u>	<u>SUP. COMPROM.</u> <u>(ha)</u>	<u>SUP. CUMPLE</u> <u>(ha)</u>
170000005158805	18-149-016-00394-0001	1000	TRIGO BLANDO-SIN VARIEDAD	R	0,50	0,00
170000005158828	18-149-016-00957-0002	1000	TRIGO BLANDO-SIN VARIEDAD	R	0,74	0,00
170000005158835	18-149-016-00962-0002	1000	TRIGO BLANDO-SIN VARIEDAD	R	0,51	0,00
170000005158816	18-149-016-00964-0001	1000	TRIGO BLANDO-SIN VARIEDAD	R	0,27	0,00
170000005158807	18-149-016-00968-0001	1000	TRIGO BLANDO-SIN VARIEDAD	R	0,15	0,00
170000005158833	18-149-016-01079-0003	1000	TRIGO BLANDO-SIN VARIEDAD	R	1,32	0,00
170000005158808	18-149-016-01083-0001	1000	TRIGO BLANDO-SIN VARIEDAD	R	1,05	0,00
170000005158809	18-149-016-01084-0002	1000	TRIGO BLANDO-SIN VARIEDAD	R	0,14	0,00
170000005158815	18-149-016-01089-0001	1000	TRIGO BLANDO-SIN VARIEDAD	R	0,42	0,00
170000005158814	18-149-016-01090-0001	1000	TRIGO BLANDO-SIN VARIEDAD	R	0,08	0,00
170000005158813	18-149-016-01093-0003	1000	TRIGO BLANDO-SIN VARIEDAD	R	0,03	0,00
170000005158812	18-149-016-01094-0001	1000	TRIGO BLANDO-SIN VARIEDAD	R	0,05	0,00
170000005158806	18-149-016-01095-0001	1000	TRIGO BLANDO-SIN VARIEDAD	R	0,53	0,00
170000005158817	18-149-016-01099-0001	1000	TRIGO BLANDO-SIN VARIEDAD	R	0,53	0,00
170000005158834	18-149-016-01104-0001	1000	TRIGO BLANDO-SIN VARIEDAD	R	1,12	0,00
170000005158829	18-149-016-01113-0001	1000	TRIGO BLANDO-SIN VARIEDAD	R	0,43	0,00
170000005158820	18-149-016-01166-0007	1000	TRIGO BLANDO-SIN VARIEDAD	S	0,32	0,00
170000005158831	18-149-016-01166-0008	1000	TRIGO BLANDO-SIN VARIEDAD	S	0,73	0,00
170000005158826	18-149-016-01166-0011	1000	TRIGO BLANDO-SIN VARIEDAD	S	0,21	0,00
170000005158827	18-149-016-01166-0012	1000	TRIGO BLANDO-SIN VARIEDAD	S	0,10	0,00
170000005158830	18-149-016-01166-0019	1000	TRIGO BLANDO-SIN VARIEDAD	S	0,10	0,00
170000005158811	18-149-016-01223-0001	1000	TRIGO BLANDO-SIN VARIEDAD	R	0,02	0,00
170000005158832	18-149-016-01233-0001	1000	TRIGO BLANDO-SIN VARIEDAD	R	1,26	0,00
170000005158823	18-149-016-01233-0005	1000	TRIGO BLANDO-SIN VARIEDAD	R	0,94	0,00
170000005158824	18-167-010-00040-0001	5000	CEBADA-SIN VARIEDAD	S	6,90	0,00
170000005158821	18-167-011-00021-0001	1000	TRIGO BLANDO-SIN VARIEDAD	S	10,86	0,00
170000005158822	18-167-011-00027-0001	5000	CEBADA-SIN VARIEDAD	S	3,41	0,00
170000005158825	18-167-011-00039-0001	20902	BARBECHO TRADICIONAL-CON CUBIERTA VEGETAL	S	13,46	0,00

Porcentaje de superficie determinada situada en zonas RAMSAR**PUNTOS: 0,00 0.0%**

<u>REF.</u>	<u>REFERENCIA SIGPAC</u>	<u>CULTIVO</u>	<u>DESCRIPCIÓN CULTIVO</u>	<u>S/R</u>	<u>SUP. COMPROM.</u> <u>(ha)</u>	<u>SUP. CUMPLE</u> <u>(ha)</u>
170000005158805	18-149-016-00394-0001	1000	TRIGO BLANDO-SIN VARIEDAD	R	0,50	0,00
170000005158828	18-149-016-00957-0002	1000	TRIGO BLANDO-SIN VARIEDAD	R	0,74	0,00
170000005158835	18-149-016-00962-0002	1000	TRIGO BLANDO-SIN VARIEDAD	R	0,51	0,00
170000005158816	18-149-016-00964-0001	1000	TRIGO BLANDO-SIN VARIEDAD	R	0,27	0,00
170000005158807	18-149-016-00968-0001	1000	TRIGO BLANDO-SIN VARIEDAD	R	0,15	0,00
170000005158833	18-149-016-01079-0003	1000	TRIGO BLANDO-SIN VARIEDAD	R	1,32	0,00
170000005158808	18-149-016-01083-0001	1000	TRIGO BLANDO-SIN VARIEDAD	R	1,05	0,00
170000005158809	18-149-016-01084-0002	1000	TRIGO BLANDO-SIN VARIEDAD	R	0,14	0,00
170000005158815	18-149-016-01089-0001	1000	TRIGO BLANDO-SIN VARIEDAD	R	0,42	0,00
170000005158814	18-149-016-01090-0001	1000	TRIGO BLANDO-SIN VARIEDAD	R	0,08	0,00
170000005158813	18-149-016-01093-0003	1000	TRIGO BLANDO-SIN VARIEDAD	R	0,03	0,00
170000005158812	18-149-016-01094-0001	1000	TRIGO BLANDO-SIN VARIEDAD	R	0,05	0,00
170000005158806	18-149-016-01095-0001	1000	TRIGO BLANDO-SIN VARIEDAD	R	0,53	0,00
170000005158817	18-149-016-01099-0001	1000	TRIGO BLANDO-SIN VARIEDAD	R	0,53	0,00
170000005158834	18-149-016-01104-0001	1000	TRIGO BLANDO-SIN VARIEDAD	R	1,12	0,00
170000005158829	18-149-016-01113-0001	1000	TRIGO BLANDO-SIN VARIEDAD	R	0,43	0,00
170000005158820	18-149-016-01166-0007	1000	TRIGO BLANDO-SIN VARIEDAD	S	0,32	0,00
170000005158831	18-149-016-01166-0008	1000	TRIGO BLANDO-SIN VARIEDAD	S	0,73	0,00
170000005158826	18-149-016-01166-0011	1000	TRIGO BLANDO-SIN VARIEDAD	S	0,21	0,00

<u>REF.</u>	<u>REFERENCIA SIGPAC</u>	<u>CULTIVO</u>	<u>DESCRIPCIÓN CULTIVO</u>	<u>S/R</u>	<u>SUP. COMPROM.</u> <u>(ha)</u>	<u>SUP. CUMPLE</u> <u>(ha)</u>
170000005158827	18-149-016-01166-0012	1000	TRIGO BLANDO-SIN VARIEDAD	S	0,10	0,00
170000005158830	18-149-016-01166-0019	1000	TRIGO BLANDO-SIN VARIEDAD	S	0,10	0,00
170000005158811	18-149-016-01223-0001	1000	TRIGO BLANDO-SIN VARIEDAD	R	0,02	0,00
170000005158832	18-149-016-01233-0001	1000	TRIGO BLANDO-SIN VARIEDAD	R	1,26	0,00
170000005158823	18-149-016-01233-0005	1000	TRIGO BLANDO-SIN VARIEDAD	R	0,94	0,00
170000005158824	18-167-010-00040-0001	5000	CEBADA-SIN VARIEDAD	S	6,90	0,00
170000005158821	18-167-011-00021-0001	1000	TRIGO BLANDO-SIN VARIEDAD	S	10,86	0,00
170000005158822	18-167-011-00027-0001	5000	CEBADA-SIN VARIEDAD	S	3,41	0,00
170000005158825	18-167-011-00039-0001	20902	BARBECHO TRADICIONAL-CON CUBIERTA VEGETAL	S	13,46	0,00

Porcentaje de superficie determinada en zonas vulnerables a la contaminación por nitratos

PUNTOS: 0,00 0.0%

<u>REF.</u>	<u>REFERENCIA SIGPAC</u>	<u>CULTIVO</u>	<u>DESCRIPCIÓN CULTIVO</u>	<u>S/R</u>	<u>SUP. COMPROM.</u> <u>(ha)</u>	<u>SUP. CUMPLE</u> <u>(ha)</u>
170000005158805	18-149-016-00394-0001	1000	TRIGO BLANDO-SIN VARIEDAD	R	0,50	0,00
170000005158828	18-149-016-00957-0002	1000	TRIGO BLANDO-SIN VARIEDAD	R	0,74	0,00
170000005158835	18-149-016-00962-0002	1000	TRIGO BLANDO-SIN VARIEDAD	R	0,51	0,00
170000005158816	18-149-016-00964-0001	1000	TRIGO BLANDO-SIN VARIEDAD	R	0,27	0,00
170000005158807	18-149-016-00968-0001	1000	TRIGO BLANDO-SIN VARIEDAD	R	0,15	0,00
170000005158833	18-149-016-01079-0003	1000	TRIGO BLANDO-SIN VARIEDAD	R	1,32	0,00
170000005158808	18-149-016-01083-0001	1000	TRIGO BLANDO-SIN VARIEDAD	R	1,05	0,00
170000005158809	18-149-016-01084-0002	1000	TRIGO BLANDO-SIN VARIEDAD	R	0,14	0,00
170000005158815	18-149-016-01089-0001	1000	TRIGO BLANDO-SIN VARIEDAD	R	0,42	0,00
170000005158814	18-149-016-01090-0001	1000	TRIGO BLANDO-SIN VARIEDAD	R	0,08	0,00
170000005158813	18-149-016-01093-0003	1000	TRIGO BLANDO-SIN VARIEDAD	R	0,03	0,00
170000005158812	18-149-016-01094-0001	1000	TRIGO BLANDO-SIN VARIEDAD	R	0,05	0,00
170000005158806	18-149-016-01095-0001	1000	TRIGO BLANDO-SIN VARIEDAD	R	0,53	0,00
170000005158817	18-149-016-01099-0001	1000	TRIGO BLANDO-SIN VARIEDAD	R	0,53	0,00
170000005158834	18-149-016-01104-0001	1000	TRIGO BLANDO-SIN VARIEDAD	R	1,12	0,00
170000005158829	18-149-016-01113-0001	1000	TRIGO BLANDO-SIN VARIEDAD	R	0,43	0,00
170000005158820	18-149-016-01166-0007	1000	TRIGO BLANDO-SIN VARIEDAD	S	0,32	0,00
170000005158831	18-149-016-01166-0008	1000	TRIGO BLANDO-SIN VARIEDAD	S	0,73	0,00
170000005158826	18-149-016-01166-0011	1000	TRIGO BLANDO-SIN VARIEDAD	S	0,21	0,00
170000005158827	18-149-016-01166-0012	1000	TRIGO BLANDO-SIN VARIEDAD	S	0,10	0,00
170000005158830	18-149-016-01166-0019	1000	TRIGO BLANDO-SIN VARIEDAD	S	0,10	0,00
170000005158811	18-149-016-01223-0001	1000	TRIGO BLANDO-SIN VARIEDAD	R	0,02	0,00
170000005158832	18-149-016-01233-0001	1000	TRIGO BLANDO-SIN VARIEDAD	R	1,26	0,00
170000005158823	18-149-016-01233-0005	1000	TRIGO BLANDO-SIN VARIEDAD	R	0,94	0,00
170000005158824	18-167-010-00040-0001	5000	CEBADA-SIN VARIEDAD	S	6,90	0,00
170000005158821	18-167-011-00021-0001	1000	TRIGO BLANDO-SIN VARIEDAD	S	10,86	0,00
170000005158822	18-167-011-00027-0001	5000	CEBADA-SIN VARIEDAD	S	3,41	0,00
170000005158825	18-167-011-00039-0001	20902	BARBECHO TRADICIONAL-CON CUBIERTA VEGETAL	S	13,46	0,00

Pendiente media de la explotación

PUNTOS: 1,00 2.57%

<u>REF.</u>	<u>REFERENCIA SIGPAC</u>	<u>CULTIVO</u>	<u>DESCRIPCIÓN CULTIVO</u>	<u>S/R</u>	<u>PENDIENTE MEDIA (%)</u>	<u>SUP. COMPROM.</u> <u>(ha)</u>
170000005158805	18-149-016-00394-0001	1000	TRIGO BLANDO-SIN VARIEDAD	R	3,39	0,50
170000005158828	18-149-016-00957-0002	1000	TRIGO BLANDO-SIN VARIEDAD	R	2,76	0,74
170000005158835	18-149-016-00962-0002	1000	TRIGO BLANDO-SIN VARIEDAD	R	9,23	0,51
170000005158816	18-149-016-00964-0001	1000	TRIGO BLANDO-SIN VARIEDAD	R	3,46	0,27
170000005158807	18-149-016-00968-0001	1000	TRIGO BLANDO-SIN VARIEDAD	R	9,03	0,15
170000005158833	18-149-016-01079-0003	1000	TRIGO BLANDO-SIN VARIEDAD	R	4,48	1,32
170000005158808	18-149-016-01083-0001	1000	TRIGO BLANDO-SIN VARIEDAD	R	1,55	1,05

REF.	REFERENCIA SIGPAC	CULTIVO	DESCRIPCIÓN CULTIVO	S/R	PENDIENTE	SUP.
					MEDIA (%)	COMPROM. (ha)
1700000005158809	18-149-016-01084-0002	1000	TRIGO BLANDO-SIN VARIEDAD	R	16,27	0,14
1700000005158815	18-149-016-01089-0001	1000	TRIGO BLANDO-SIN VARIEDAD	R	2,14	0,42
1700000005158814	18-149-016-01090-0001	1000	TRIGO BLANDO-SIN VARIEDAD	R	9,54	0,08
1700000005158813	18-149-016-01093-0003	1000	TRIGO BLANDO-SIN VARIEDAD	R	3,34	0,03
1700000005158812	18-149-016-01094-0001	1000	TRIGO BLANDO-SIN VARIEDAD	R	2,40	0,05
1700000005158806	18-149-016-01095-0001	1000	TRIGO BLANDO-SIN VARIEDAD	R	2,53	0,53
1700000005158817	18-149-016-01099-0001	1000	TRIGO BLANDO-SIN VARIEDAD	R	0,90	0,53
1700000005158834	18-149-016-01104-0001	1000	TRIGO BLANDO-SIN VARIEDAD	R	2,19	1,12
1700000005158829	18-149-016-01113-0001	1000	TRIGO BLANDO-SIN VARIEDAD	R	1,71	0,43
1700000005158820	18-149-016-01166-0007	1000	TRIGO BLANDO-SIN VARIEDAD	S	8,39	0,32
1700000005158831	18-149-016-01166-0008	1000	TRIGO BLANDO-SIN VARIEDAD	S	8,84	0,73
1700000005158826	18-149-016-01166-0011	1000	TRIGO BLANDO-SIN VARIEDAD	S	16,23	0,21
1700000005158827	18-149-016-01166-0012	1000	TRIGO BLANDO-SIN VARIEDAD	S	8,32	0,10
1700000005158830	18-149-016-01166-0019	1000	TRIGO BLANDO-SIN VARIEDAD	S	26,56	0,10
1700000005158811	18-149-016-01223-0001	1000	TRIGO BLANDO-SIN VARIEDAD	R	11,07	0,02
1700000005158832	18-149-016-01233-0001	1000	TRIGO BLANDO-SIN VARIEDAD	R	3,04	1,26
1700000005158823	18-149-016-01233-0005	1000	TRIGO BLANDO-SIN VARIEDAD	R	1,99	0,94
1700000005158824	18-167-010-00040-0001	5000	CEBADA-SIN VARIEDAD	S	4,07	6,90
1700000005158821	18-167-011-00021-0001	1000	TRIGO BLANDO-SIN VARIEDAD	S	0,95	10,86
1700000005158822	18-167-011-00027-0001	5000	CEBADA-SIN VARIEDAD	S	0,67	3,41
1700000005158825	18-167-011-00039-0001	20902	BARBECHO TRADICIONAL-CON CUBIERTA VEGETAL	S	2,11	13,46

Porcentaje de Superficie de la explotación en municipios con más del 40 por ciento de su superficie agraria dentro de la Zona de desertificación

PUNTOS: 6,00 100.0%

REF.	REFERENCIA SIGPAC	CULTIVO	DESCRIPCIÓN CULTIVO	S/R	SUP.	SUP.
					COMPROM. (ha)	CUMPLE (ha)
1700000005158805	18-149-016-00394-0001	1000	TRIGO BLANDO-SIN VARIEDAD	R	0,50	0,50
1700000005158828	18-149-016-00957-0002	1000	TRIGO BLANDO-SIN VARIEDAD	R	0,74	0,74
1700000005158835	18-149-016-00962-0002	1000	TRIGO BLANDO-SIN VARIEDAD	R	0,51	0,51
1700000005158816	18-149-016-00964-0001	1000	TRIGO BLANDO-SIN VARIEDAD	R	0,27	0,27
1700000005158807	18-149-016-00968-0001	1000	TRIGO BLANDO-SIN VARIEDAD	R	0,15	0,15
1700000005158833	18-149-016-01079-0003	1000	TRIGO BLANDO-SIN VARIEDAD	R	1,32	1,32
1700000005158808	18-149-016-01083-0001	1000	TRIGO BLANDO-SIN VARIEDAD	R	1,05	1,05
1700000005158809	18-149-016-01084-0002	1000	TRIGO BLANDO-SIN VARIEDAD	R	0,14	0,14
1700000005158815	18-149-016-01089-0001	1000	TRIGO BLANDO-SIN VARIEDAD	R	0,42	0,42
1700000005158814	18-149-016-01090-0001	1000	TRIGO BLANDO-SIN VARIEDAD	R	0,08	0,08
1700000005158813	18-149-016-01093-0003	1000	TRIGO BLANDO-SIN VARIEDAD	R	0,03	0,03
1700000005158812	18-149-016-01094-0001	1000	TRIGO BLANDO-SIN VARIEDAD	R	0,05	0,05
1700000005158806	18-149-016-01095-0001	1000	TRIGO BLANDO-SIN VARIEDAD	R	0,53	0,53
1700000005158817	18-149-016-01099-0001	1000	TRIGO BLANDO-SIN VARIEDAD	R	0,53	0,53
1700000005158834	18-149-016-01104-0001	1000	TRIGO BLANDO-SIN VARIEDAD	R	1,12	1,12
1700000005158829	18-149-016-01113-0001	1000	TRIGO BLANDO-SIN VARIEDAD	R	0,43	0,43
1700000005158820	18-149-016-01166-0007	1000	TRIGO BLANDO-SIN VARIEDAD	S	0,32	0,32
1700000005158831	18-149-016-01166-0008	1000	TRIGO BLANDO-SIN VARIEDAD	S	0,73	0,73
1700000005158826	18-149-016-01166-0011	1000	TRIGO BLANDO-SIN VARIEDAD	S	0,21	0,21
1700000005158827	18-149-016-01166-0012	1000	TRIGO BLANDO-SIN VARIEDAD	S	0,10	0,10
1700000005158830	18-149-016-01166-0019	1000	TRIGO BLANDO-SIN VARIEDAD	S	0,10	0,10
1700000005158811	18-149-016-01223-0001	1000	TRIGO BLANDO-SIN VARIEDAD	R	0,02	0,02
1700000005158832	18-149-016-01233-0001	1000	TRIGO BLANDO-SIN VARIEDAD	R	1,26	1,26
1700000005158823	18-149-016-01233-0005	1000	TRIGO BLANDO-SIN VARIEDAD	R	0,94	0,94
1700000005158824	18-167-010-00040-0001	5000	CEBADA-SIN VARIEDAD	S	6,90	6,90
1700000005158821	18-167-011-00021-0001	1000	TRIGO BLANDO-SIN VARIEDAD	S	10,86	10,86
1700000005158822	18-167-011-00027-0001	5000	CEBADA-SIN VARIEDAD	S	3,41	3,41
1700000005158825	18-167-011-00039-0001	20902	BARBECHO TRADICIONAL-CON CUBIERTA VEGETAL	S	13,46	13,46

<u>APELLIDOS Y NOMBRE / RAZÓN SOCIAL</u>	<u>NIF</u>	<u>EXPEDIENTE</u>	<u>SUP. COMPROMETIDA</u>			
			<u>(ha)</u>			
CASANOVA SERRANO JESUS ANGEL	****2521*	1137848	199.76			
RESOLUCIÓN						
ADMITIDO						
IMPORTE POR ANUALIDAD						
		2018	2019	2020	2021	2022
IMPORTE MÁXIMO SUBVENCIONABLE		12.692,23 €	12.692,23 €	12.692,23 €	12.692,23 €	12.692,23 €
IMPORTE MEDIO DE TRANSFERENCIA (€/ha)		63,54 €	63,54 €	63,54 €	63,54 €	63,54 €

DETALLE IMPORTES POR ANUALIDAD

<u>GRUPOS DE CULTIVO ADMITIDOS</u>	<u>SUP. COMPROM.</u>	2018	2019	2020	2021	2022
	<u>(ha)</u>					
HERBÁCEOS	83,96	12.692,23 €	12.692,23 €	12.692,23 €	12.692,23 €	12.692,23 €
HERBÁCEOS NO ELEGIBLES	115,80	0,00 €	0,00 €	0,00 €	0,00 €	0,00 €

RECINTOS COMPROMETIDOS

<u>REF.</u>	<u>REFERENCIA SIGPAC</u>	<u>CULTIVO DESCRIPCIÓN CULTIVO</u>	<u>S/R</u>	<u>PEND. MEDIA (%)</u>	<u>SUP. DEC. ADMIN. (ha)</u>	<u>NU SUP. CERT. (ha)</u>	<u>SUP. CAMPO (ha)</u>	<u>SUP. COMPROM. (ha)</u>
1700000005153677	18-149-005-00231-0001	20902 BARBECHO TRADICIONAL-CON CUBIERTA VEGETAL	S	1,07	3,71	3,71		3,71
1700000005153720	18-149-005-00229-0001	20902 BARBECHO TRADICIONAL-CON CUBIERTA VEGETAL	S	1,55	1,28	1,28		1,28
1700000005153678	18-149-005-00223-0001	5000 CEBADA-SIN VARIEDAD	S	1,82	5,89	5,89		5,89
1700000005153687	18-149-006-00045-0001	20902 BARBECHO TRADICIONAL-CON CUBIERTA VEGETAL	S	2,16	4,31	4,31		4,31
1700000005153716	18-149-005-00236-0001	20902 BARBECHO TRADICIONAL-CON CUBIERTA VEGETAL	S	2,19	5,04	5,04		5,04
1700000005153725	18-149-006-00041-0001	20902 BARBECHO TRADICIONAL-CON CUBIERTA VEGETAL	S	2,34	4,03	4,03		4,03
1700000005153723	18-149-006-00160-0001	20902 BARBECHO TRADICIONAL-CON CUBIERTA VEGETAL	S	2,72	0,05	0,05		0,05
1700000005153715	18-149-005-00222-0001	5000 CEBADA-SIN VARIEDAD	S	3,78	0,77	0,77		0,77
1700000005153690	18-149-006-00051-0012	5000 CEBADA-SIN VARIEDAD	S	6,58	22,80	22,80		22,80
1700000005153691	18-149-006-00051-0012	5000 CEBADA-SIN VARIEDAD	S	6,58	23,64	23,64		23,64
1700000005153694	18-149-010-00047-0002	5000 CEBADA-SIN VARIEDAD	S	6,87	2,18	2,18		2,18
1700000005153700	18-149-007-00014-0009	20902 BARBECHO TRADICIONAL-CON CUBIERTA VEGETAL	S	7,73	78,05	78,05		78,05
1700000005153721	18-149-007-00022-0001	5000 CEBADA-SIN VARIEDAD	S	8,53	2,28	2,28		2,28
1700000005153688	18-149-006-00051-0011	20902 BARBECHO TRADICIONAL-CON CUBIERTA VEGETAL	S	9,53	6,85	6,85		6,85
1700000005153689	18-149-006-00051-0011	1000 TRIGO BLANDO-SIN VARIEDAD	S	9,53	22,42	22,42		22,42
1700000005153695	18-149-009-00026-0010	5000 CEBADA-SIN VARIEDAD	S	10,37	1,97	1,97		1,97
1700000005153697	18-149-009-00026-0008	5000 CEBADA-SIN VARIEDAD	S	10,89	0,69	0,69		0,69
1700000005153699	18-149-007-00014-0010	20902 BARBECHO TRADICIONAL-CON CUBIERTA VEGETAL	S	10,99	12,48	12,48		12,48
1700000005153698	18-149-009-00026-0009	5000 CEBADA-SIN VARIEDAD	S	13,27	0,50	0,50		0,50
1700000005153675	18-149-005-00053-0001	5000 CEBADA-SIN VARIEDAD	S	14,73	0,82	0,82		0,82

INCIDENCIAS**INCIDENCIA DESCRIPCIÓN**

- 85001 El recinto declarado no cumple con las normas de producción ecológica (artículo 5-1 e), Orden 26 mayo 2015)
 Ref:1700000005153676 Recinto:18-149-006-00047-001 Cultivo:20902 BARBECHO TRADICIONAL-CON CUBIERTA VEGETAL Secano
 Ref:1700000005153717 Recinto:18-149-011-00038-015 Cultivo:1000 TRIGO BLANDO-SIN VARIEDAD Secano
 Ref:1700000005153683 Recinto:18-149-011-00038-027 Cultivo:1000 TRIGO BLANDO-SIN VARIEDAD Secano
 Ref:1700000005153684 Recinto:18-149-011-00038-028 Cultivo:1000 TRIGO BLANDO-SIN VARIEDAD Secano



RESUMEN CRITERIOS DE SELECCIÓN**11.2.1.1 Mantenimiento de prácticas y métodos de agricultura ecológica: Cultivos herbáceos - Conv 2018.** PUNTOS: 7,00

	PUNTOS	CUMPLE
Porcentaje de superficie determinada en Red Natura 2000	0,00	0.0%
Porcentaje de superficie determinada situada en zonas RAMSAR	0,00	0.0%
Porcentaje de superficie determinada en zonas vulnerables a la contaminación por nitratos	0,00	0.0%
Pendiente media de la explotación	1,00	7.29%
Porcentaje de Superficie de la explotación en municipios con más del 40 por ciento de su superficie agraria dentro de la Zona de desertificación	6,00	100.0%

DETALLE CRITERIOS DE SELECCIÓN**11.2.1.1 Mantenimiento de prácticas y métodos de agricultura ecológica: Cultivos herbáceos - Conv 2018.** PUNTOS: 7,00

Porcentaje de superficie determinada en Red Natura 2000						PUNTOS:	0,00	0.0%
REF.	REFERENCIA SIGPAC	CULTIVO	DESCRIPCIÓN CULTIVO	S/R	SUP. COMPROM. (ha)	SUP. CUMPLE (ha)		
1700000005153675	18-149-005-00053-0001	5000	CEBADA-SIN VARIEDAD	S	0,82	0,00		
1700000005153715	18-149-005-00222-0001	5000	CEBADA-SIN VARIEDAD	S	0,77	0,00		
1700000005153678	18-149-005-00223-0001	5000	CEBADA-SIN VARIEDAD	S	5,89	0,00		
1700000005153720	18-149-005-00229-0001	20902	BARBECHO TRADICIONAL-CON CUBIERTA VEGETAL	S	1,28	0,00		
1700000005153677	18-149-005-00231-0001	20902	BARBECHO TRADICIONAL-CON CUBIERTA VEGETAL	S	3,71	0,00		
1700000005153716	18-149-005-00236-0001	20902	BARBECHO TRADICIONAL-CON CUBIERTA VEGETAL	S	5,04	0,00		
1700000005153725	18-149-006-00041-0001	20902	BARBECHO TRADICIONAL-CON CUBIERTA VEGETAL	S	4,03	0,00		
1700000005153687	18-149-006-00045-0001	20902	BARBECHO TRADICIONAL-CON CUBIERTA VEGETAL	S	4,31	0,00		
1700000005153689	18-149-006-00051-0011	1000	TRIGO BLANDO-SIN VARIEDAD	S	22,42	0,00		
1700000005153688	18-149-006-00051-0011	20902	BARBECHO TRADICIONAL-CON CUBIERTA VEGETAL	S	6,85	0,00		
1700000005153690	18-149-006-00051-0012	5000	CEBADA-SIN VARIEDAD	S	22,80	0,00		
1700000005153691	18-149-006-00051-0012	5000	CEBADA-SIN VARIEDAD	S	23,64	0,00		
1700000005153723	18-149-006-00160-0001	20902	BARBECHO TRADICIONAL-CON CUBIERTA VEGETAL	S	0,05	0,00		
1700000005153700	18-149-007-00014-0009	20902	BARBECHO TRADICIONAL-CON CUBIERTA VEGETAL	S	78,05	0,00		
1700000005153699	18-149-007-00014-0010	20902	BARBECHO TRADICIONAL-CON CUBIERTA VEGETAL	S	12,48	0,00		
1700000005153721	18-149-007-00022-0001	5000	CEBADA-SIN VARIEDAD	S	2,28	0,00		
1700000005153697	18-149-009-00026-0008	5000	CEBADA-SIN VARIEDAD	S	0,69	0,00		
1700000005153698	18-149-009-00026-0009	5000	CEBADA-SIN VARIEDAD	S	0,50	0,00		
1700000005153695	18-149-009-00026-0010	5000	CEBADA-SIN VARIEDAD	S	1,97	0,00		
1700000005153694	18-149-010-00047-0002	5000	CEBADA-SIN VARIEDAD	S	2,18	0,00		

Porcentaje de superficie determinada situada en zonas RAMSAR						PUNTOS:	0,00	0.0%
REF.	REFERENCIA SIGPAC	CULTIVO	DESCRIPCIÓN CULTIVO	S/R	SUP. COMPROM. (ha)	SUP. CUMPLE (ha)		
1700000005153675	18-149-005-00053-0001	5000	CEBADA-SIN VARIEDAD	S	0,82	0,00		
1700000005153715	18-149-005-00222-0001	5000	CEBADA-SIN VARIEDAD	S	0,77	0,00		
1700000005153678	18-149-005-00223-0001	5000	CEBADA-SIN VARIEDAD	S	5,89	0,00		
1700000005153720	18-149-005-00229-0001	20902	BARBECHO TRADICIONAL-CON CUBIERTA VEGETAL	S	1,28	0,00		
1700000005153677	18-149-005-00231-0001	20902	BARBECHO TRADICIONAL-CON CUBIERTA VEGETAL	S	3,71	0,00		
1700000005153716	18-149-005-00236-0001	20902	BARBECHO TRADICIONAL-CON CUBIERTA VEGETAL	S	5,04	0,00		
1700000005153725	18-149-006-00041-0001	20902	BARBECHO TRADICIONAL-CON CUBIERTA VEGETAL	S	4,03	0,00		
1700000005153687	18-149-006-00045-0001	20902	BARBECHO TRADICIONAL-CON CUBIERTA VEGETAL	S	4,31	0,00		
1700000005153689	18-149-006-00051-0011	1000	TRIGO BLANDO-SIN VARIEDAD	S	22,42	0,00		

<u>REF.</u>	<u>REFERENCIA SIGPAC</u>	<u>CULTIVO</u>	<u>DESCRIPCIÓN CULTIVO</u>	<u>S/R</u>	<u>SUP. COMPROM.</u> <u>(ha)</u>	<u>SUP. CUMPLE</u> <u>(ha)</u>
170000005153688	18-149-006-00051-0011	20902	BARBECHO TRADICIONAL-CON CUBIERTA VEGETAL	S	6,85	0,00
170000005153690	18-149-006-00051-0012	5000	CEBADA-SIN VARIEDAD	S	22,80	0,00
170000005153691	18-149-006-00051-0012	5000	CEBADA-SIN VARIEDAD	S	23,64	0,00
170000005153723	18-149-006-00160-0001	20902	BARBECHO TRADICIONAL-CON CUBIERTA VEGETAL	S	0,05	0,00
170000005153700	18-149-007-00014-0009	20902	BARBECHO TRADICIONAL-CON CUBIERTA VEGETAL	S	78,05	0,00
170000005153699	18-149-007-00014-0010	20902	BARBECHO TRADICIONAL-CON CUBIERTA VEGETAL	S	12,48	0,00
170000005153721	18-149-007-00022-0001	5000	CEBADA-SIN VARIEDAD	S	2,28	0,00
170000005153697	18-149-009-00026-0008	5000	CEBADA-SIN VARIEDAD	S	0,69	0,00
170000005153698	18-149-009-00026-0009	5000	CEBADA-SIN VARIEDAD	S	0,50	0,00
170000005153695	18-149-009-00026-0010	5000	CEBADA-SIN VARIEDAD	S	1,97	0,00
170000005153694	18-149-010-00047-0002	5000	CEBADA-SIN VARIEDAD	S	2,18	0,00

Porcentaje de superficie determinada en zonas vulnerables a la contaminación por nitratos

PUNTOS: 0,00 0.0%

<u>REF.</u>	<u>REFERENCIA SIGPAC</u>	<u>CULTIVO</u>	<u>DESCRIPCIÓN CULTIVO</u>	<u>S/R</u>	<u>SUP. COMPROM.</u> <u>(ha)</u>	<u>SUP. CUMPLE</u> <u>(ha)</u>
170000005153675	18-149-005-00053-0001	5000	CEBADA-SIN VARIEDAD	S	0,82	0,00
170000005153715	18-149-005-00222-0001	5000	CEBADA-SIN VARIEDAD	S	0,77	0,00
170000005153678	18-149-005-00223-0001	5000	CEBADA-SIN VARIEDAD	S	5,89	0,00
170000005153720	18-149-005-00229-0001	20902	BARBECHO TRADICIONAL-CON CUBIERTA VEGETAL	S	1,28	0,00
170000005153677	18-149-005-00231-0001	20902	BARBECHO TRADICIONAL-CON CUBIERTA VEGETAL	S	3,71	0,00
170000005153716	18-149-005-00236-0001	20902	BARBECHO TRADICIONAL-CON CUBIERTA VEGETAL	S	5,04	0,00
170000005153725	18-149-006-00041-0001	20902	BARBECHO TRADICIONAL-CON CUBIERTA VEGETAL	S	4,03	0,00
170000005153687	18-149-006-00045-0001	20902	BARBECHO TRADICIONAL-CON CUBIERTA VEGETAL	S	4,31	0,00
170000005153689	18-149-006-00051-0011	1000	TRIGO BLANDO-SIN VARIEDAD	S	22,42	0,00
170000005153688	18-149-006-00051-0011	20902	BARBECHO TRADICIONAL-CON CUBIERTA VEGETAL	S	6,85	0,00
170000005153690	18-149-006-00051-0012	5000	CEBADA-SIN VARIEDAD	S	22,80	0,00
170000005153691	18-149-006-00051-0012	5000	CEBADA-SIN VARIEDAD	S	23,64	0,00
170000005153723	18-149-006-00160-0001	20902	BARBECHO TRADICIONAL-CON CUBIERTA VEGETAL	S	0,05	0,00
170000005153700	18-149-007-00014-0009	20902	BARBECHO TRADICIONAL-CON CUBIERTA VEGETAL	S	78,05	0,00
170000005153699	18-149-007-00014-0010	20902	BARBECHO TRADICIONAL-CON CUBIERTA VEGETAL	S	12,48	0,00
170000005153721	18-149-007-00022-0001	5000	CEBADA-SIN VARIEDAD	S	2,28	0,00
170000005153697	18-149-009-00026-0008	5000	CEBADA-SIN VARIEDAD	S	0,69	0,00
170000005153698	18-149-009-00026-0009	5000	CEBADA-SIN VARIEDAD	S	0,50	0,00
170000005153695	18-149-009-00026-0010	5000	CEBADA-SIN VARIEDAD	S	1,97	0,00
170000005153694	18-149-010-00047-0002	5000	CEBADA-SIN VARIEDAD	S	2,18	0,00

Pendiente media de la explotación

PUNTOS: 1,00 7.29%

<u>REF.</u>	<u>REFERENCIA SIGPAC</u>	<u>CULTIVO</u>	<u>DESCRIPCIÓN CULTIVO</u>	<u>S/R</u>	<u>PENDIENTE MEDIA (%)</u>	<u>SUP. COMPROM.</u> <u>(ha)</u>
170000005153675	18-149-005-00053-0001	5000	CEBADA-SIN VARIEDAD	S	14,73	0,82
170000005153715	18-149-005-00222-0001	5000	CEBADA-SIN VARIEDAD	S	3,78	0,77
170000005153678	18-149-005-00223-0001	5000	CEBADA-SIN VARIEDAD	S	1,82	5,89
170000005153720	18-149-005-00229-0001	20902	BARBECHO TRADICIONAL-CON CUBIERTA VEGETAL	S	1,55	1,28
170000005153677	18-149-005-00231-0001	20902	BARBECHO TRADICIONAL-CON CUBIERTA VEGETAL	S	1,07	3,71
170000005153716	18-149-005-00236-0001	20902	BARBECHO TRADICIONAL-CON CUBIERTA VEGETAL	S	2,19	5,04
170000005153725	18-149-006-00041-0001	20902	BARBECHO TRADICIONAL-CON CUBIERTA VEGETAL	S	2,34	4,03

REF.	REFERENCIA SIGPAC	CULTIVO	DESCRIPCIÓN CULTIVO	S/R	PENDIENTE		SUP.
					MEDIA (%)	COMPROM.	
							(ha)
170000005153687	18-149-006-00045-0001	20902	BARBECHO TRADICIONAL-CON CUBIERTA VEGETAL	S	2,16		4,31
170000005153689	18-149-006-00051-0011	1000	TRIGO BLANDO-SIN VARIEDAD	S	9,53		22,42
170000005153688	18-149-006-00051-0011	20902	BARBECHO TRADICIONAL-CON CUBIERTA VEGETAL	S	9,53		6,85
170000005153691	18-149-006-00051-0012	5000	CEBADA-SIN VARIEDAD	S	6,58		23,64
170000005153690	18-149-006-00051-0012	5000	CEBADA-SIN VARIEDAD	S	6,58		22,80
170000005153723	18-149-006-00160-0001	20902	BARBECHO TRADICIONAL-CON CUBIERTA VEGETAL	S	2,72		0,05
170000005153700	18-149-007-00014-0009	20902	BARBECHO TRADICIONAL-CON CUBIERTA VEGETAL	S	7,73		78,05
170000005153699	18-149-007-00014-0010	20902	BARBECHO TRADICIONAL-CON CUBIERTA VEGETAL	S	10,99		12,48
170000005153721	18-149-007-00022-0001	5000	CEBADA-SIN VARIEDAD	S	8,53		2,28
170000005153697	18-149-009-00026-0008	5000	CEBADA-SIN VARIEDAD	S	10,89		0,69
170000005153698	18-149-009-00026-0009	5000	CEBADA-SIN VARIEDAD	S	13,27		0,50
170000005153695	18-149-009-00026-0010	5000	CEBADA-SIN VARIEDAD	S	10,37		1,97
170000005153694	18-149-010-00047-0002	5000	CEBADA-SIN VARIEDAD	S	6,87		2,18

Porcentaje de Superficie de la explotación en municipios con más del 40 por ciento de su superficie agraria dentro de la Zona de desertificación

PUNTOS: 6,00 100.0%

REF.	REFERENCIA SIGPAC	CULTIVO	DESCRIPCIÓN CULTIVO	S/R	SUP. CUMPLE	
					(ha)	(ha)
170000005153675	18-149-005-00053-0001	5000	CEBADA-SIN VARIEDAD	S	0,82	0,82
170000005153715	18-149-005-00222-0001	5000	CEBADA-SIN VARIEDAD	S	0,77	0,77
170000005153678	18-149-005-00223-0001	5000	CEBADA-SIN VARIEDAD	S	5,89	5,89
170000005153720	18-149-005-00229-0001	20902	BARBECHO TRADICIONAL-CON CUBIERTA VEGETAL	S	1,28	1,28
170000005153677	18-149-005-00231-0001	20902	BARBECHO TRADICIONAL-CON CUBIERTA VEGETAL	S	3,71	3,71
170000005153716	18-149-005-00236-0001	20902	BARBECHO TRADICIONAL-CON CUBIERTA VEGETAL	S	5,04	5,04
170000005153725	18-149-006-00041-0001	20902	BARBECHO TRADICIONAL-CON CUBIERTA VEGETAL	S	4,03	4,03
170000005153687	18-149-006-00045-0001	20902	BARBECHO TRADICIONAL-CON CUBIERTA VEGETAL	S	4,31	4,31
170000005153689	18-149-006-00051-0011	1000	TRIGO BLANDO-SIN VARIEDAD	S	22,42	22,42
170000005153688	18-149-006-00051-0011	20902	BARBECHO TRADICIONAL-CON CUBIERTA VEGETAL	S	6,85	6,85
170000005153690	18-149-006-00051-0012	5000	CEBADA-SIN VARIEDAD	S	22,80	22,80
170000005153691	18-149-006-00051-0012	5000	CEBADA-SIN VARIEDAD	S	23,64	23,64
170000005153723	18-149-006-00160-0001	20902	BARBECHO TRADICIONAL-CON CUBIERTA VEGETAL	S	0,05	0,05
170000005153700	18-149-007-00014-0009	20902	BARBECHO TRADICIONAL-CON CUBIERTA VEGETAL	S	78,05	78,05
170000005153699	18-149-007-00014-0010	20902	BARBECHO TRADICIONAL-CON CUBIERTA VEGETAL	S	12,48	12,48
170000005153721	18-149-007-00022-0001	5000	CEBADA-SIN VARIEDAD	S	2,28	2,28
170000005153697	18-149-009-00026-0008	5000	CEBADA-SIN VARIEDAD	S	0,69	0,69
170000005153698	18-149-009-00026-0009	5000	CEBADA-SIN VARIEDAD	S	0,50	0,50
170000005153695	18-149-009-00026-0010	5000	CEBADA-SIN VARIEDAD	S	1,97	1,97
170000005153694	18-149-010-00047-0002	5000	CEBADA-SIN VARIEDAD	S	2,18	2,18



<u>APELLIDOS Y NOMBRE / RAZÓN SOCIAL</u>	<u>NIF</u>	<u>EXPEDIENTE</u>	<u>SUP. COMPROMETIDA</u>		
			<u>(ha)</u>		
CASTAÑO PEREZ JESUS	****7601*	1010536	4.52		
RESOLUCIÓN					
ADMITIDO					
IMPORTE POR ANUALIDAD					
	2018	2019	2020	2021	2022
IMPORTE MÁXIMO SUBVENCIONABLE	977,40 €	977,40 €	977,40 €	977,40 €	977,40 €
IMPORTE MEDIO DE TRANSFERENCIA (€/ha)	216,24 €	216,24 €	216,24 €	216,24 €	216,24 €

DETALLE IMPORTES POR ANUALIDAD

<u>GRUPOS DE CULTIVO ADMITIDOS</u>	<u>SUP. COMPROM.</u>	2018	2019	2020	2021	2022
	<u>(ha)</u>					
FRUTALES SECANO	4,52	977,40 €	977,40 €	977,40 €	977,40 €	977,40 €

RECINTOS COMPROMETIDOS

<u>REF.</u>	<u>REFERENCIA SIGPAC</u>	<u>CULTIVO DESCRIPCIÓN CULTIVO</u>	<u>S/R</u>	<u>PEND. MEDIA (%)</u>	<u>SUP. DEC. ADMIN. (ha)</u>	<u>NU SUP. CERT. (ha)</u>	<u>SUP. CAMPO (ha)</u>	<u>SUP. COMPROM. (ha)</u>
1700000002650178	18-024-009-00080-0002	104000 ALMENDROS-SIN VARIEDAD	S	5,23	2,58	2,58		2,58
1700000002650177	18-024-009-00080-0001	104000 ALMENDROS-SIN VARIEDAD	S	6,36	1,49	1,49		1,49
1700000002650180	18-057-046-00226-0002	104000 ALMENDROS-SIN VARIEDAD	S	9,20	0,45	0,45		0,45

RESUMEN CRITERIOS DE SELECCIÓN

11.2.1.1 Mantenimiento de prácticas y métodos de agricultura ecológica: Cultivos permanentes distintos de olivar - Conv 2018. PUNTOS: 7,00

	<u>PUNTOS</u>	<u>CUMPLE</u>
Porcentaje de superficie determinada en Red Natura 2000	0,00	0.0%
Porcentaje de superficie determinada situada en zonas RAMSAR	0,00	0.0%
Porcentaje de superficie determinada en zonas vulnerables a la contaminación por nitratos	0,00	0.0%
Pendiente media de la explotación	1,00	6.0%
Porcentaje de Superficie de la explotación en municipios con más del 40 por ciento de su superficie agraria dentro de la Zona de desertificación	6,00	100.0%



DETALLE CRITERIOS DE SELECCIÓN**11.2.1.1 Mantenimiento de prácticas y métodos de agricultura ecológica: Cultivos permanentes distintos de olivar - Conv 2018.****PUNTOS: 7,00****Porcentaje de superficie determinada en Red Natura 2000****PUNTOS: 0,00 0.0%**

<u>REF.</u>	<u>REFERENCIA SIGPAC</u>	<u>CULTIVO</u>	<u>DESCRIPCIÓN CULTIVO</u>	<u>S/R</u>	<u>SUP. COMPROM.</u> <u>(ha)</u>	<u>SUP. CUMPLE</u> <u>(ha)</u>
170000002650177	18-024-009-00080-0001	104000	ALMENDROS-SIN VARIEDAD	S	1,49	0,00
170000002650178	18-024-009-00080-0002	104000	ALMENDROS-SIN VARIEDAD	S	2,58	0,00
170000002650180	18-057-046-00226-0002	104000	ALMENDROS-SIN VARIEDAD	S	0,45	0,00

Porcentaje de superficie determinada situada en zonas RAMSAR**PUNTOS: 0,00 0.0%**

<u>REF.</u>	<u>REFERENCIA SIGPAC</u>	<u>CULTIVO</u>	<u>DESCRIPCIÓN CULTIVO</u>	<u>S/R</u>	<u>SUP. COMPROM.</u> <u>(ha)</u>	<u>SUP. CUMPLE</u> <u>(ha)</u>
170000002650177	18-024-009-00080-0001	104000	ALMENDROS-SIN VARIEDAD	S	1,49	0,00
170000002650178	18-024-009-00080-0002	104000	ALMENDROS-SIN VARIEDAD	S	2,58	0,00
170000002650180	18-057-046-00226-0002	104000	ALMENDROS-SIN VARIEDAD	S	0,45	0,00

Porcentaje de superficie determinada en zonas vulnerables a la contaminación por nitratos**PUNTOS: 0,00 0.0%**

<u>REF.</u>	<u>REFERENCIA SIGPAC</u>	<u>CULTIVO</u>	<u>DESCRIPCIÓN CULTIVO</u>	<u>S/R</u>	<u>SUP. COMPROM.</u> <u>(ha)</u>	<u>SUP. CUMPLE</u> <u>(ha)</u>
170000002650177	18-024-009-00080-0001	104000	ALMENDROS-SIN VARIEDAD	S	1,49	0,00
170000002650178	18-024-009-00080-0002	104000	ALMENDROS-SIN VARIEDAD	S	2,58	0,00
170000002650180	18-057-046-00226-0002	104000	ALMENDROS-SIN VARIEDAD	S	0,45	0,00

Pendiente media de la explotación**PUNTOS: 1,00 6.0%**

<u>REF.</u>	<u>REFERENCIA SIGPAC</u>	<u>CULTIVO</u>	<u>DESCRIPCIÓN CULTIVO</u>	<u>S/R</u>	<u>PENDIENTE MEDIA (%)</u>	<u>SUP. COMPROM.</u> <u>(ha)</u>
170000002650177	18-024-009-00080-0001	104000	ALMENDROS-SIN VARIEDAD	S	6,36	1,49
170000002650178	18-024-009-00080-0002	104000	ALMENDROS-SIN VARIEDAD	S	5,23	2,58
170000002650180	18-057-046-00226-0002	104000	ALMENDROS-SIN VARIEDAD	S	9,20	0,45

Porcentaje de Superficie de la explotación en municipios con más del 40 por ciento de su superficie agraria dentro de la Zona de desertificación**PUNTOS: 6,00 100.0%**

<u>REF.</u>	<u>REFERENCIA SIGPAC</u>	<u>CULTIVO</u>	<u>DESCRIPCIÓN CULTIVO</u>	<u>S/R</u>	<u>SUP. COMPROM.</u> <u>(ha)</u>	<u>SUP. CUMPLE</u> <u>(ha)</u>
170000002650177	18-024-009-00080-0001	104000	ALMENDROS-SIN VARIEDAD	S	1,49	1,49
170000002650178	18-024-009-00080-0002	104000	ALMENDROS-SIN VARIEDAD	S	2,58	2,58
170000002650180	18-057-046-00226-0002	104000	ALMENDROS-SIN VARIEDAD	S	0,45	0,45



<u>APELLIDOS Y NOMBRE / RAZÓN SOCIAL</u>	<u>NIF</u>	<u>EXPEDIENTE</u>	<u>SUP. COMPROMETIDA</u>		
			<u>(ha)</u>		
CASTELLAR AMBEL CARLOS	***2342*	1104444	4.36		
RESOLUCIÓN					
ADMITIDO					
IMPORTE POR ANUALIDAD					
	2018	2019	2020	2021	2022
IMPORTE MÁXIMO SUBVENCIONABLE	400,60 €	400,60 €	400,60 €	400,60 €	400,60 €
IMPORTE MEDIO DE TRANSFERENCIA (€/ha)	91,88 €	91,88 €	91,88 €	91,88 €	91,88 €

DETALLE IMPORTES POR ANUALIDAD

<u>GRUPOS DE CULTIVO ADMITIDOS</u>	<u>SUP. COMPROM.</u>	2018	2019	2020	2021	2022
	<u>(ha)</u>					
HERBÁCEOS	2,65	400,60 €	400,60 €	400,60 €	400,60 €	400,60 €
HERBÁCEOS NO ELEGIBLES	1,71	0,00 €	0,00 €	0,00 €	0,00 €	0,00 €

RECINTOS COMPROMETIDOS

<u>REF.</u>	<u>REFERENCIA SIGPAC</u>	<u>CULTIVO DESCRIPCIÓN CULTIVO</u>	<u>S/R</u>	<u>PEND. MEDIA</u>	<u>SUP. DEC. ADMIN.</u>	<u>NU SUP. CERT.</u>	<u>SUP. CAMPO</u>	<u>SUP. COMPROM.</u>
				<u>(%)</u>	<u>(ha)</u>	<u>(ha)</u>	<u>(ha)</u>	<u>(ha)</u>
1700000006266678	18-149-005-00141-0001	20902 BARBECHO TRADICIONAL-CON CUBIERTA VEGETAL	S	1,19	1,28	1,28		1,28
1700000006266680	18-149-005-00118-0001	20902 BARBECHO TRADICIONAL-CON CUBIERTA VEGETAL	S	1,83	0,43	0,43		0,43
1700000006266700	18-149-005-00099-0001	5000 CEBADA-SIN VARIEDAD	S	2,92	0,48	0,48		0,48
1700000006266675	18-149-002-00013-0001	5000 CEBADA-SIN VARIEDAD	S	3,14	2,17	2,17		2,17

RESUMEN CRITERIOS DE SELECCIÓN**11.2.1.1 Mantenimiento de prácticas y métodos de agricultura ecológica: Cultivos herbáceos - Conv 2018.**

PUNTOS: 7,00

	<u>PUNTOS</u>	<u>CUMPLE</u>
Porcentaje de superficie determinada en Red Natura 2000	0,00	0.0%
Porcentaje de superficie determinada situada en zonas RAMSAR	0,00	0.0%
Porcentaje de superficie determinada en zonas vulnerables a la contaminación por nitratos	0,00	0.0%
Pendiente media de la explotación	1,00	2.41%
Porcentaje de Superficie de la explotación en municipios con más del 40 por ciento de su superficie agraria dentro de la Zona de desertificación	6,00	100.0%



DETALLE CRITERIOS DE SELECCIÓN**11.2.1.1 Mantenimiento de prácticas y métodos de agricultura ecológica: Cultivos herbáceos - Conv 2018.****PUNTOS: 7,00****Porcentaje de superficie determinada en Red Natura 2000****PUNTOS: 0,00 0.0%**

<u>REF.</u>	<u>REFERENCIA SIGPAC</u>	<u>CULTIVO</u>	<u>DESCRIPCIÓN CULTIVO</u>	<u>S/R</u>	<u>SUP. COMPROM.</u> <u>(ha)</u>	<u>SUP. CUMPLE</u> <u>(ha)</u>
1700000006266675	18-149-002-00013-0001	5000	CEBADA-SIN VARIEDAD	S	2,17	0,00
1700000006266700	18-149-005-00099-0001	5000	CEBADA-SIN VARIEDAD	S	0,48	0,00
1700000006266680	18-149-005-00118-0001	20902	BARBECHO TRADICIONAL-CON CUBIERTA VEGETAL	S	0,43	0,00
1700000006266678	18-149-005-00141-0001	20902	BARBECHO TRADICIONAL-CON CUBIERTA VEGETAL	S	1,28	0,00

Porcentaje de superficie determinada situada en zonas RAMSAR**PUNTOS: 0,00 0.0%**

<u>REF.</u>	<u>REFERENCIA SIGPAC</u>	<u>CULTIVO</u>	<u>DESCRIPCIÓN CULTIVO</u>	<u>S/R</u>	<u>SUP. COMPROM.</u> <u>(ha)</u>	<u>SUP. CUMPLE</u> <u>(ha)</u>
1700000006266675	18-149-002-00013-0001	5000	CEBADA-SIN VARIEDAD	S	2,17	0,00
1700000006266700	18-149-005-00099-0001	5000	CEBADA-SIN VARIEDAD	S	0,48	0,00
1700000006266680	18-149-005-00118-0001	20902	BARBECHO TRADICIONAL-CON CUBIERTA VEGETAL	S	0,43	0,00
1700000006266678	18-149-005-00141-0001	20902	BARBECHO TRADICIONAL-CON CUBIERTA VEGETAL	S	1,28	0,00

Porcentaje de superficie determinada en zonas vulnerables a la contaminación por nitratos**PUNTOS: 0,00 0.0%**

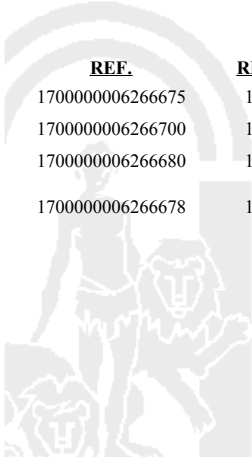
<u>REF.</u>	<u>REFERENCIA SIGPAC</u>	<u>CULTIVO</u>	<u>DESCRIPCIÓN CULTIVO</u>	<u>S/R</u>	<u>SUP. COMPROM.</u> <u>(ha)</u>	<u>SUP. CUMPLE</u> <u>(ha)</u>
1700000006266675	18-149-002-00013-0001	5000	CEBADA-SIN VARIEDAD	S	2,17	0,00
1700000006266700	18-149-005-00099-0001	5000	CEBADA-SIN VARIEDAD	S	0,48	0,00
1700000006266680	18-149-005-00118-0001	20902	BARBECHO TRADICIONAL-CON CUBIERTA VEGETAL	S	0,43	0,00
1700000006266678	18-149-005-00141-0001	20902	BARBECHO TRADICIONAL-CON CUBIERTA VEGETAL	S	1,28	0,00

Pendiente media de la explotación**PUNTOS: 1,00 2.41%**

<u>REF.</u>	<u>REFERENCIA SIGPAC</u>	<u>CULTIVO</u>	<u>DESCRIPCIÓN CULTIVO</u>	<u>S/R</u>	<u>PENDIENTE MEDIA (%)</u>	<u>SUP. COMPROM.</u> <u>(ha)</u>
1700000006266675	18-149-002-00013-0001	5000	CEBADA-SIN VARIEDAD	S	3,14	2,17
1700000006266700	18-149-005-00099-0001	5000	CEBADA-SIN VARIEDAD	S	2,92	0,48
1700000006266680	18-149-005-00118-0001	20902	BARBECHO TRADICIONAL-CON CUBIERTA VEGETAL	S	1,83	0,43
1700000006266678	18-149-005-00141-0001	20902	BARBECHO TRADICIONAL-CON CUBIERTA VEGETAL	S	1,19	1,28

Porcentaje de Superficie de la explotación en municipios con más del 40 por ciento de su superficie agraria dentro de la Zona de desertificación**PUNTOS: 6,00 100.0%**

<u>REF.</u>	<u>REFERENCIA SIGPAC</u>	<u>CULTIVO</u>	<u>DESCRIPCIÓN CULTIVO</u>	<u>S/R</u>	<u>SUP. COMPROM.</u> <u>(ha)</u>	<u>SUP. CUMPLE</u> <u>(ha)</u>
1700000006266675	18-149-002-00013-0001	5000	CEBADA-SIN VARIEDAD	S	2,17	2,17
1700000006266700	18-149-005-00099-0001	5000	CEBADA-SIN VARIEDAD	S	0,48	0,48
1700000006266680	18-149-005-00118-0001	20902	BARBECHO TRADICIONAL-CON CUBIERTA VEGETAL	S	0,43	0,43
1700000006266678	18-149-005-00141-0001	20902	BARBECHO TRADICIONAL-CON CUBIERTA VEGETAL	S	1,28	1,28



<u>APELLIDOS Y NOMBRE / RAZÓN SOCIAL</u>	<u>NIF</u>	<u>EXPEDIENTE</u>	<u>SUP. COMPROMETIDA</u>		
			<u>(ha)</u>		
CASTELLAR MARTINEZ INMACULADA	***2881*	1223472	0.57		
<u>RESOLUCIÓN</u>					
INADMITIDO					
<u>IMPORTE POR ANUALIDAD</u>					

	<u>2018</u>	<u>2019</u>	<u>2020</u>	<u>2021</u>	<u>2022</u>
IMPORTE MÁXIMO SUBVENCIONABLE	0,00 €	0,00 €	0,00 €	0,00 €	0,00 €
IMPORTE MEDIO DE TRANSFERENCIA (€/ha)	0,00 €	0,00 €	0,00 €	0,00 €	0,00 €

DETALLE IMPORTES POR ANUALIDAD

<u>GRUPOS DE CULTIVO ADMITIDOS</u>	<u>SUP. COMPROM.</u>	<u>2018</u>	<u>2019</u>	<u>2020</u>	<u>2021</u>	<u>2022</u>
	<u>(ha)</u>					
HERBÁCEOS NO ELEGIBLES	0,57	0,00 €	0,00 €	0,00 €	0,00 €	0,00 €

RECINTOS COMPROMETIDOS

<u>REF.</u>	<u>REFERENCIA SIGPAC</u>	<u>CULTIVO DESCRIPCIÓN CULTIVO</u>	<u>S/R</u>	<u>PEND. MEDIA (%)</u>	<u>SUP. DEC. ADMIN. (ha)</u>	<u>NU SUP. CERT. (ha)</u>	<u>SUP. CAMPO (ha)</u>	<u>SUP. COMPROM. (ha)</u>
170000005882827	18-084-004-00405-0001	20902 BARBECHO TRADICIONAL-CON CUBIERTA VEGETAL	R	4,08	0,08	0,08		0,08
170000005882828	18-084-004-00412-0002	20902 BARBECHO TRADICIONAL-CON CUBIERTA VEGETAL	R	6,41	0,17	0,17		0,17
170000005882833	18-084-004-00417-0001	20902 BARBECHO TRADICIONAL-CON CUBIERTA VEGETAL	R	7,30	0,06	0,06		0,06
170000005882814	18-084-004-00411-0001	24902 BARBECHO SIN PRODUCCIÓN-CON CUBIERTA VEGETAL	R	9,14	0,24	0,24		0,24
170000005882834	18-084-004-00418-0001	20902 BARBECHO TRADICIONAL-CON CUBIERTA VEGETAL	R	9,21	0,02	0,02		0,02

INCIDENCIAS

INCIDENCIA DESCRIPCIÓN

85001	El recinto declarado no cumple con las normas de producción ecológica (artículo 5-1 e), Orden 26 mayo 2015) Ref:140422 Recinto:18-084-004-00415-004 Cultivo:20902 BARBECHO TRADICIONAL-CON CUBIERTA VEGETAL Regadío
85007	Cultivo, variedad, regimen y/o uso del recinto SIGPAC no compatible con la operación (anexo IV.I, Orden 26 mayo 2015) Ref:1700000005882831 Recinto:18-084-004-00415-002 Cultivo:102000 VIÑEDO VINIFICACIÓN-SIN VARIEDAD Regadío Uso SIGPAC:TA Ref:1700000005882832 Recinto:18-084-004-00416-001 Cultivo:102000 VIÑEDO VINIFICACIÓN-SIN VARIEDAD Regadío Uso SIGPAC:TA Ref:1700000005882835 Recinto:18-084-004-00422-001 Cultivo:102000 VIÑEDO VINIFICACIÓN-SIN VARIEDAD Regadío Uso SIGPAC:TA
87003	Expediente que no admitido en la ayuda por tener importe resuelto cero.

RESUMEN CRITERIOS DE SELECCIÓN

11.2.1.1 Mantenimiento de prácticas y métodos de agricultura ecológica: Cultivos herbáceos - Conv 2018. PUNTOS: 7,00

	<u>PUNTOS</u>	<u>CUMPLE</u>
Porcentaje de superficie determinada en Red Natura 2000	0,00	0.0%
Porcentaje de superficie determinada situada en zonas RAMSAR	0,00	0.0%
Porcentaje de superficie determinada en zonas vulnerables a la contaminación por nitratos	0,00	0.0%
Pendiente media de la explotación	1,00	7.42%
Porcentaje de Superficie de la explotación en municipios con más del 40 por ciento de su superficie agraria dentro de la Zona de desertificación	6,00	100.0%

11.2.1.1 Mantenimiento de prácticas y métodos de agricultura ecológica: Cultivos permanentes distintos de olivar - Conv 2018. PUNTOS: 0,00

	<u>PUNTOS</u>	<u>CUMPLE</u>
Porcentaje de superficie determinada en Red Natura 2000	0,00	0.0%
Porcentaje de superficie determinada situada en zonas RAMSAR	0,00	0.0%
Porcentaje de superficie determinada en zonas vulnerables a la contaminación por nitratos	0,00	0.0%
Pendiente media de la explotación	0,00	0.0%
Porcentaje de Superficie de la explotación en municipios con más del 40 por ciento de su superficie agraria dentro de la Zona de desertificación	0,00	0.0%

DETALLE CRITERIOS DE SELECCIÓN**11.2.1.1 Mantenimiento de prácticas y métodos de agricultura ecológica: Cultivos herbáceos - Conv 2018.****PUNTOS: 7,00****Porcentaje de superficie determinada en Red Natura 2000****PUNTOS: 0,00 0.0%**

<u>REF.</u>	<u>REFERENCIA SIGPAC</u>	<u>CULTIVO</u>	<u>DESCRIPCIÓN CULTIVO</u>	<u>S/R</u>	<u>SUP. COMPROM. (ha)</u>	<u>SUP. CUMPLE (ha)</u>
170000005882827	18-084-004-00405-0001	20902	BARBECHO TRADICIONAL-CON CUBIERTA VEGETAL	R	0,08	0,00
170000005882814	18-084-004-00411-0001	24902	BARBECHO SIN PRODUCCIÓN-CON CUBIERTA VEGETAL	R	0,24	0,00
170000005882828	18-084-004-00412-0002	20902	BARBECHO TRADICIONAL-CON CUBIERTA VEGETAL	R	0,17	0,00
170000005882833	18-084-004-00417-0001	20902	BARBECHO TRADICIONAL-CON CUBIERTA VEGETAL	R	0,06	0,00
170000005882834	18-084-004-00418-0001	20902	BARBECHO TRADICIONAL-CON CUBIERTA VEGETAL	R	0,02	0,00

Porcentaje de superficie determinada situada en zonas RAMSAR**PUNTOS: 0,00 0.0%**

<u>REF.</u>	<u>REFERENCIA SIGPAC</u>	<u>CULTIVO</u>	<u>DESCRIPCIÓN CULTIVO</u>	<u>S/R</u>	<u>SUP. COMPROM. (ha)</u>	<u>SUP. CUMPLE (ha)</u>
170000005882827	18-084-004-00405-0001	20902	BARBECHO TRADICIONAL-CON CUBIERTA VEGETAL	R	0,08	0,00
170000005882814	18-084-004-00411-0001	24902	BARBECHO SIN PRODUCCIÓN-CON CUBIERTA VEGETAL	R	0,24	0,00
170000005882828	18-084-004-00412-0002	20902	BARBECHO TRADICIONAL-CON CUBIERTA VEGETAL	R	0,17	0,00
170000005882833	18-084-004-00417-0001	20902	BARBECHO TRADICIONAL-CON CUBIERTA VEGETAL	R	0,06	0,00
170000005882834	18-084-004-00418-0001	20902	BARBECHO TRADICIONAL-CON CUBIERTA VEGETAL	R	0,02	0,00

Porcentaje de superficie determinada en zonas vulnerables a la contaminación por nitratos**PUNTOS: 0,00 0.0%**

<u>REF.</u>	<u>REFERENCIA SIGPAC</u>	<u>CULTIVO</u>	<u>DESCRIPCIÓN CULTIVO</u>	<u>S/R</u>	<u>SUP. COMPROM. (ha)</u>	<u>SUP. CUMPLE (ha)</u>
170000005882827	18-084-004-00405-0001	20902	BARBECHO TRADICIONAL-CON CUBIERTA VEGETAL	R	0,08	0,00
170000005882814	18-084-004-00411-0001	24902	BARBECHO SIN PRODUCCIÓN-CON CUBIERTA VEGETAL	R	0,24	0,00
170000005882828	18-084-004-00412-0002	20902	BARBECHO TRADICIONAL-CON CUBIERTA VEGETAL	R	0,17	0,00
170000005882833	18-084-004-00417-0001	20902	BARBECHO TRADICIONAL-CON CUBIERTA VEGETAL	R	0,06	0,00
170000005882834	18-084-004-00418-0001	20902	BARBECHO TRADICIONAL-CON CUBIERTA VEGETAL	R	0,02	0,00

Pendiente media de la explotación**PUNTOS: 1,00 7.42%**

<u>REF.</u>	<u>REFERENCIA SIGPAC</u>	<u>CULTIVO</u>	<u>DESCRIPCIÓN CULTIVO</u>	<u>S/R</u>	<u>PENDIENTE MEDIA (%)</u>	<u>SUP. COMPROM. (ha)</u>
170000005882827	18-084-004-00405-0001	20902	BARBECHO TRADICIONAL-CON CUBIERTA VEGETAL	R	4,08	0,08
170000005882814	18-084-004-00411-0001	24902	BARBECHO SIN PRODUCCIÓN-CON CUBIERTA VEGETAL	R	9,14	0,24
170000005882828	18-084-004-00412-0002	20902	BARBECHO TRADICIONAL-CON CUBIERTA VEGETAL	R	6,41	0,17
170000005882833	18-084-004-00417-0001	20902	BARBECHO TRADICIONAL-CON CUBIERTA VEGETAL	R	7,30	0,06
170000005882834	18-084-004-00418-0001	20902	BARBECHO TRADICIONAL-CON CUBIERTA VEGETAL	R	9,21	0,02

Porcentaje de Superficie de la explotación en municipios con más del 40 por ciento de su superficie agraria dentro de la Zona de desertificación**PUNTOS: 6,00 100.0%**

<u>REF.</u>	<u>REFERENCIA SIGPAC</u>	<u>CULTIVO</u>	<u>DESCRIPCIÓN CULTIVO</u>	<u>S/R</u>	<u>SUP. COMPROM. (ha)</u>	<u>SUP. CUMPLE (ha)</u>
-------------	--------------------------	----------------	----------------------------	------------	---------------------------	-------------------------

<u>REF.</u>	<u>REFERENCIA SIGPAC</u>	<u>CULTIVO</u>	<u>DESCRIPCIÓN CULTIVO</u>	<u>S/R</u>	<u>SUP. COMPROM.</u> <u>(ha)</u>	<u>SUP. CUMPLE</u> <u>(ha)</u>
1700000005882827	18-084-004-00405-0001	20902	BARBECHO TRADICIONAL-CON CUBIERTA VEGETAL	R	0,08	0,08
1700000005882814	18-084-004-00411-0001	24902	BARBECHO SIN PRODUCCIÓN-CON CUBIERTA VEGETAL	R	0,24	0,24
1700000005882828	18-084-004-00412-0002	20902	BARBECHO TRADICIONAL-CON CUBIERTA VEGETAL	R	0,17	0,17
1700000005882833	18-084-004-00417-0001	20902	BARBECHO TRADICIONAL-CON CUBIERTA VEGETAL	R	0,06	0,06
1700000005882834	18-084-004-00418-0001	20902	BARBECHO TRADICIONAL-CON CUBIERTA VEGETAL	R	0,02	0,02

11.2.1.1 Mantenimiento de prácticas y métodos de agricultura ecológica: Cultivos permanentes distintos de olivar - Conv 2018.

PUNTOS: 0,00

Porcentaje de superficie determinada en Red Natura 2000	PUNTOS:	0,00	0.0%
Porcentaje de superficie determinada situada en zonas RAMSAR	PUNTOS:	0,00	0.0%
Porcentaje de superficie determinada en zonas vulnerables a la contaminación por nitratos	PUNTOS:	0,00	0.0%
Pendiente media de la explotación	PUNTOS:	0,00	0.0%
Porcentaje de Superficie de la explotación en municipios con más del 40 por ciento de su superficie agraria dentro de la Zona de desertificación	PUNTOS:	0,00	0.0%



<u>APELLIDOS Y NOMBRE / RAZÓN SOCIAL</u>	<u>NIF</u>	<u>EXPEDIENTE</u>	<u>SUP. COMPROMETIDA</u>					
CASTILLO ARREDONDO MARIA ISABEL	***9188*	1090608	<u>(ha)</u>					
RESOLUCIÓN ADMITIDO								
IMPORTES POR ANUALIDAD								
	<u>2018</u>	<u>2019</u>	<u>2020</u>	<u>2021</u>	<u>2022</u>			
IMPORTE MÁXIMO SUBVENCIONABLE	836,85 €	836,85 €	836,85 €	836,85 €	836,85 €			
IMPORTE MEDIO DE TRANSFERENCIA (€/ha)	216,24 €	216,24 €	216,24 €	216,24 €	216,24 €			
DETALLE IMPORTES POR ANUALIDAD								
<u>GRUPOS DE CULTIVO ADMITIDOS</u>	<u>SUP. COMPROM.</u>	<u>2018</u>	<u>2019</u>	<u>2020</u>	<u>2021</u>	<u>2022</u>		
FRUTALES SECANO	(ha) 3,87	836,85 €	836,85 €	836,85 €	836,85 €	836,85 €		
RECINTOS COMPROMETIDOS								
<u>REF.</u>	<u>REFERENCIA SIGPAC</u>	<u>CULTIVO DESCRIPCIÓN CULTIVO</u>	<u>S/R</u>	<u>PEND. MEDIA (%)</u>	<u>SUP. DEC. ADMIN. (ha)</u>	<u>NU SUP. CERT. (ha)</u>	<u>SUP. CAMPO (ha)</u>	<u>SUP. COMPROM. (ha)</u>
1700000005187797	18-054-009-00360-0001	104000 ALMENDROS-SIN VARIEDAD	S	1,62	3,87	3,88		3,87

RESUMEN CRITERIOS DE SELECCIÓN

11.2.1.1 Mantenimiento de prácticas y métodos de agricultura ecológica: Cultivos permanentes distintos de olivar - Conv 2018. PUNTOS: 7,00

	<u>PUNTOS</u>	<u>CUMPLE</u>
Porcentaje de superficie determinada en Red Natura 2000	0,00	0.0%
Porcentaje de superficie determinada situada en zonas RAMSAR	0,00	0.0%
Porcentaje de superficie determinada en zonas vulnerables a la contaminación por nitratos	0,00	0.0%
Pendiente media de la explotación	1,00	1.62%
Porcentaje de Superficie de la explotación en municipios con más del 40 por ciento de su superficie agraria dentro de la Zona de desertificación	6,00	100.0%



DETALLE CRITERIOS DE SELECCIÓN**11.2.1.1 Mantenimiento de prácticas y métodos de agricultura ecológica: Cultivos permanentes distintos de olivar - Conv 2018.****PUNTOS: 7,00****Porcentaje de superficie determinada en Red Natura 2000****PUNTOS: 0,00 0.0%**

<u>REF.</u>	<u>REFERENCIA SIGPAC</u>	<u>CULTIVO</u>	<u>DESCRIPCIÓN CULTIVO</u>	<u>S/R</u>	<u>SUP. COMPROM. (ha)</u>	<u>SUP. CUMPLE (ha)</u>
1700000005187797	18-054-009-00360-0001	104000	ALMENDROS-SIN VARIEDAD	S	3,87	0,00

Porcentaje de superficie determinada situada en zonas RAMSAR**PUNTOS: 0,00 0.0%**

<u>REF.</u>	<u>REFERENCIA SIGPAC</u>	<u>CULTIVO</u>	<u>DESCRIPCIÓN CULTIVO</u>	<u>S/R</u>	<u>SUP. COMPROM. (ha)</u>	<u>SUP. CUMPLE (ha)</u>
1700000005187797	18-054-009-00360-0001	104000	ALMENDROS-SIN VARIEDAD	S	3,87	0,00

Porcentaje de superficie determinada en zonas vulnerables a la contaminación por nitratos**PUNTOS: 0,00 0.0%**

<u>REF.</u>	<u>REFERENCIA SIGPAC</u>	<u>CULTIVO</u>	<u>DESCRIPCIÓN CULTIVO</u>	<u>S/R</u>	<u>SUP. COMPROM. (ha)</u>	<u>SUP. CUMPLE (ha)</u>
1700000005187797	18-054-009-00360-0001	104000	ALMENDROS-SIN VARIEDAD	S	3,87	0,00

Pendiente media de la explotación**PUNTOS: 1,00 1.62%**

<u>REF.</u>	<u>REFERENCIA SIGPAC</u>	<u>CULTIVO</u>	<u>DESCRIPCIÓN CULTIVO</u>	<u>S/R</u>	<u>PENDIENTE MEDIA (%)</u>	<u>SUP. COMPROM. (ha)</u>
1700000005187797	18-054-009-00360-0001	104000	ALMENDROS-SIN VARIEDAD	S	1,62	3,87

Porcentaje de Superficie de la explotación en municipios con más del 40 por ciento de su superficie agraria dentro de la Zona de desertificación**PUNTOS: 6,00 100.0%**

<u>REF.</u>	<u>REFERENCIA SIGPAC</u>	<u>CULTIVO</u>	<u>DESCRIPCIÓN CULTIVO</u>	<u>S/R</u>	<u>SUP. COMPROM. (ha)</u>	<u>SUP. CUMPLE (ha)</u>
1700000005187797	18-054-009-00360-0001	104000	ALMENDROS-SIN VARIEDAD	S	3,87	3,87



<u>APELLIDOS Y NOMBRE / RAZÓN SOCIAL</u>	<u>NIF</u>	<u>EXPEDIENTE</u>	<u>SUP. COMPROMETIDA (ha)</u>
CASTILLO CASTILLO MARGARITA	***2827*	1105308	0
RESOLUCIÓN			
INADMITIDO			

INCIDENCIAS

INCIDENCIA DESCRIPCIÓN

7106	No indica en el impreso INFO_ADICIONAL-Reverso el Organismo de Control al que pertenece.
85000	No inscrito en un organismo de control y certificación ecológico (artículo 5-1 c), Orden 26 mayo 2015)
85001	El recinto declarado no cumple con las normas de producción ecológica (artículo 5-1 e), Orden 26 mayo 2015) Ref:4112915 Recinto:18-057-002-00114-010 Cultivo:104000 ALMENDROS-SIN VARIEDAD Secano Ref:-58749 Recinto:18-057-006-00101-001 Cultivo:104000 ALMENDROS-SIN VARIEDAD Secano
85007	Cultivo, variedad, regimen y/o uso del recinto SIGPAC no compatible con la operación (anexo IV.I, Orden 26 mayo 2015) Ref:-58749 Recinto:18-057-006-00101-001 Cultivo:104000 ALMENDROS-SIN VARIEDAD Secano Uso SIGPAC:TA
85018	Expendiente sin grupos de pago válidos

RESUMEN CRITERIOS DE SELECCIÓN

11.2.1.1 Mantenimiento de prácticas y métodos de agricultura ecológica: Cultivos permanentes distintos de olivar - Conv 2018. PUNTOS: 0,00

	<u>PUNTOS</u>	<u>CUMPLE</u>
Porcentaje de superficie determinada en Red Natura 2000	0,00	0.0%
Porcentaje de superficie determinada situada en zonas RAMSAR	0,00	0.0%
Porcentaje de superficie determinada en zonas vulnerables a la contaminación por nitratos	0,00	0.0%
Pendiente media de la explotación	0,00	0.0%
Porcentaje de Superficie de la explotación en municipios con más del 40 por ciento de su superficie agraria dentro de la Zona de desertificación	0,00	0.0%

DETALLE CRITERIOS DE SELECCIÓN

11.2.1.1 Mantenimiento de prácticas y métodos de agricultura ecológica: Cultivos permanentes distintos de olivar - Conv 2018. PUNTOS: 0,00

Porcentaje de superficie determinada en Red Natura 2000	PUNTOS: 0,00	0.0%
Porcentaje de superficie determinada situada en zonas RAMSAR	PUNTOS: 0,00	0.0%
Porcentaje de superficie determinada en zonas vulnerables a la contaminación por nitratos	PUNTOS: 0,00	0.0%
Pendiente media de la explotación	PUNTOS: 0,00	0.0%
Porcentaje de Superficie de la explotación en municipios con más del 40 por ciento de su superficie agraria dentro de la Zona de desertificación	PUNTOS: 0,00	0.0%



<u>APELLIDOS Y NOMBRE / RAZÓN SOCIAL</u>	<u>NIF</u>	<u>EXPEDIENTE</u>	<u>SUP. COMPROMETIDA</u>		
			<u>(ha)</u>		
CASTILLO LOPEZ JOSE ANTONIO	****3882*	1204626	15.42		
RESOLUCIÓN					
ADMITIDO					
IMPORTES POR ANUALIDAD					
	2018	2019	2020	2021	2022
IMPORTE MÁXIMO SUBVENCIONABLE	3.473,18 €	3.473,18 €	3.473,18 €	3.473,18 €	3.473,18 €
IMPORTE MEDIO DE TRANSFERENCIA (€/ha)	225,24 €	225,24 €	225,24 €	225,24 €	225,24 €

DETALLE IMPORTES POR ANUALIDAD

<u>GRUPOS DE CULTIVO ADMITIDOS</u>	<u>SUP. COMPROM.</u>	2018	2019	2020	2021	2022
	<u>(ha)</u>					
FRUTALES REGADÍO	1,04	363,65 €	363,65 €	363,65 €	363,65 €	363,65 €
FRUTALES SECANO	14,38	3.109,53 €	3.109,53 €	3.109,53 €	3.109,53 €	3.109,53 €

RECINTOS COMPROMETIDOS

<u>REF.</u>	<u>REFERENCIA SIGPAC</u>	<u>CULTIVO DESCRIPCIÓN CULTIVO</u>	<u>S/R</u>	<u>PEND. MEDIA</u>	<u>SUP. DEC. ADMIN.</u>	<u>NU SUP. CERT.</u>	<u>SUP. CAMPO</u>	<u>SUP. COMPROM.</u>
				<u>(%)</u>	<u>(ha)</u>	<u>(ha)</u>	<u>(ha)</u>	<u>(ha)</u>
170000006686289	18-046-009-00115-0001	104000 ALMENDROS-SIN VARIEDAD	R	3,45	0,49	0,49		0,49
170000006686291	18-046-008-00177-0002	104000 ALMENDROS-SIN VARIEDAD	S	3,90	2,52	2,52		2,52
170000006686292	18-046-006-00230-0001	104000 ALMENDROS-SIN VARIEDAD	S	4,28	0,69	0,69		0,69
170000006686299	18-046-008-00191-0001	104000 ALMENDROS-SIN VARIEDAD	S	4,47	5,47	5,47		5,47
170000006686293	18-046-008-00154-0001	104000 ALMENDROS-SIN VARIEDAD	S	4,77	0,13	0,13		0,13
170000006686290	18-046-008-00109-0002	104000 ALMENDROS-SIN VARIEDAD	S	5,01	1,75	1,75		1,75
170000006686298	18-046-008-00230-0002	104000 ALMENDROS-SIN VARIEDAD	S	5,02	1,11	1,11		1,11
170000006686297	18-046-008-00155-0001	104000 ALMENDROS-SIN VARIEDAD	S	5,53	1,23	1,23		1,23
170000006686287	18-046-009-00111-0001	104000 ALMENDROS-SIN VARIEDAD	R	5,80	0,13	0,13		0,13
170000006686288	18-046-009-00112-0002	104000 ALMENDROS-SIN VARIEDAD	R	6,02	0,10	0,10		0,10
170000006686294	18-046-008-00164-0001	104000 ALMENDROS-SIN VARIEDAD	S	8,18	1,44	1,44		1,44
170000006686283	18-046-004-00194-0003	104000 ALMENDROS-SIN VARIEDAD	R	9,45	0,24	0,24		0,24
170000006686284	18-046-004-00193-0004	104000 ALMENDROS-SIN VARIEDAD	S	27,78	0,04	0,04		0,04
170000006686286	18-046-004-00193-0002	104000 ALMENDROS-SIN VARIEDAD	R	31,87	0,08	0,08		0,08

RESUMEN CRITERIOS DE SELECCIÓN

11.2.1.1 Mantenimiento de prácticas y métodos de agricultura ecológica: Cultivos permanentes distintos de olivar - Conv 2018. PUNTOS: 7,00

	<u>PUNTOS</u>	<u>CUMPLE</u>
Porcentaje de superficie determinada en Red Natura 2000	0,00	0.0%
Porcentaje de superficie determinada situada en zonas RAMSAR	0,00	0.0%
Porcentaje de superficie determinada en zonas vulnerables a la contaminación por nitratos	0,00	0.0%
Pendiente media de la explotación	1,00	5.17%
Porcentaje de Superficie de la explotación en municipios con más del 40 por ciento de su superficie agraria dentro de la Zona de desertificación	6,00	100.0%



DETALLE CRITERIOS DE SELECCIÓN**11.2.1.1 Mantenimiento de prácticas y métodos de agricultura ecológica: Cultivos permanentes distintos de olivar - Conv 2018.****PUNTOS: 7,00****Porcentaje de superficie determinada en Red Natura 2000****PUNTOS: 0,00 0.0%**

<u>REF.</u>	<u>REFERENCIA SIGPAC</u>	<u>CULTIVO</u>	<u>DESCRIPCIÓN CULTIVO</u>	<u>S/R</u>	<u>SUP. COMPROM.</u> <u>(ha)</u>	<u>SUP. CUMPLE</u> <u>(ha)</u>
170000006686286	18-046-004-00193-0002	104000	ALMENDROS-SIN VARIEDAD	R	0,08	0,00
170000006686284	18-046-004-00193-0004	104000	ALMENDROS-SIN VARIEDAD	S	0,04	0,00
170000006686283	18-046-004-00194-0003	104000	ALMENDROS-SIN VARIEDAD	R	0,24	0,00
170000006686292	18-046-006-00230-0001	104000	ALMENDROS-SIN VARIEDAD	S	0,69	0,00
170000006686290	18-046-008-00109-0002	104000	ALMENDROS-SIN VARIEDAD	S	1,75	0,00
170000006686293	18-046-008-00154-0001	104000	ALMENDROS-SIN VARIEDAD	S	0,13	0,00
170000006686297	18-046-008-00155-0001	104000	ALMENDROS-SIN VARIEDAD	S	1,23	0,00
170000006686294	18-046-008-00164-0001	104000	ALMENDROS-SIN VARIEDAD	S	1,44	0,00
170000006686291	18-046-008-00177-0002	104000	ALMENDROS-SIN VARIEDAD	S	2,52	0,00
170000006686299	18-046-008-00191-0001	104000	ALMENDROS-SIN VARIEDAD	S	5,47	0,00
170000006686298	18-046-008-00230-0002	104000	ALMENDROS-SIN VARIEDAD	S	1,11	0,00
170000006686287	18-046-009-00111-0001	104000	ALMENDROS-SIN VARIEDAD	R	0,13	0,00
170000006686288	18-046-009-00112-0002	104000	ALMENDROS-SIN VARIEDAD	R	0,10	0,00
170000006686289	18-046-009-00115-0001	104000	ALMENDROS-SIN VARIEDAD	R	0,49	0,00

Porcentaje de superficie determinada situada en zonas RAMSAR**PUNTOS: 0,00 0.0%**

<u>REF.</u>	<u>REFERENCIA SIGPAC</u>	<u>CULTIVO</u>	<u>DESCRIPCIÓN CULTIVO</u>	<u>S/R</u>	<u>SUP. COMPROM.</u> <u>(ha)</u>	<u>SUP. CUMPLE</u> <u>(ha)</u>
170000006686286	18-046-004-00193-0002	104000	ALMENDROS-SIN VARIEDAD	R	0,08	0,00
170000006686284	18-046-004-00193-0004	104000	ALMENDROS-SIN VARIEDAD	S	0,04	0,00
170000006686283	18-046-004-00194-0003	104000	ALMENDROS-SIN VARIEDAD	R	0,24	0,00
170000006686292	18-046-006-00230-0001	104000	ALMENDROS-SIN VARIEDAD	S	0,69	0,00
170000006686290	18-046-008-00109-0002	104000	ALMENDROS-SIN VARIEDAD	S	1,75	0,00
170000006686293	18-046-008-00154-0001	104000	ALMENDROS-SIN VARIEDAD	S	0,13	0,00
170000006686297	18-046-008-00155-0001	104000	ALMENDROS-SIN VARIEDAD	S	1,23	0,00
170000006686294	18-046-008-00164-0001	104000	ALMENDROS-SIN VARIEDAD	S	1,44	0,00
170000006686291	18-046-008-00177-0002	104000	ALMENDROS-SIN VARIEDAD	S	2,52	0,00
170000006686299	18-046-008-00191-0001	104000	ALMENDROS-SIN VARIEDAD	S	5,47	0,00
170000006686298	18-046-008-00230-0002	104000	ALMENDROS-SIN VARIEDAD	S	1,11	0,00
170000006686287	18-046-009-00111-0001	104000	ALMENDROS-SIN VARIEDAD	R	0,13	0,00
170000006686288	18-046-009-00112-0002	104000	ALMENDROS-SIN VARIEDAD	R	0,10	0,00
170000006686289	18-046-009-00115-0001	104000	ALMENDROS-SIN VARIEDAD	R	0,49	0,00

Porcentaje de superficie determinada en zonas vulnerables a la contaminación por nitratos**PUNTOS: 0,00 0.0%**

<u>REF.</u>	<u>REFERENCIA SIGPAC</u>	<u>CULTIVO</u>	<u>DESCRIPCIÓN CULTIVO</u>	<u>S/R</u>	<u>SUP. COMPROM.</u> <u>(ha)</u>	<u>SUP. CUMPLE</u> <u>(ha)</u>
170000006686286	18-046-004-00193-0002	104000	ALMENDROS-SIN VARIEDAD	R	0,08	0,00
170000006686284	18-046-004-00193-0004	104000	ALMENDROS-SIN VARIEDAD	S	0,04	0,00
170000006686283	18-046-004-00194-0003	104000	ALMENDROS-SIN VARIEDAD	R	0,24	0,00
170000006686292	18-046-006-00230-0001	104000	ALMENDROS-SIN VARIEDAD	S	0,69	0,00
170000006686290	18-046-008-00109-0002	104000	ALMENDROS-SIN VARIEDAD	S	1,75	0,00
170000006686293	18-046-008-00154-0001	104000	ALMENDROS-SIN VARIEDAD	S	0,13	0,00
170000006686297	18-046-008-00155-0001	104000	ALMENDROS-SIN VARIEDAD	S	1,23	0,00
170000006686294	18-046-008-00164-0001	104000	ALMENDROS-SIN VARIEDAD	S	1,44	0,00
170000006686291	18-046-008-00177-0002	104000	ALMENDROS-SIN VARIEDAD	S	2,52	0,00
170000006686299	18-046-008-00191-0001	104000	ALMENDROS-SIN VARIEDAD	S	5,47	0,00
170000006686298	18-046-008-00230-0002	104000	ALMENDROS-SIN VARIEDAD	S	1,11	0,00
170000006686287	18-046-009-00111-0001	104000	ALMENDROS-SIN VARIEDAD	R	0,13	0,00
170000006686288	18-046-009-00112-0002	104000	ALMENDROS-SIN VARIEDAD	R	0,10	0,00

<u>REF.</u>	<u>REFERENCIA SIGPAC</u>	<u>CULTIVO</u>	<u>DESCRIPCIÓN CULTIVO</u>	<u>S/R</u>	<u>SUP. COMPROM.</u> <u>(ha)</u>	<u>SUP. CUMPLE</u> <u>(ha)</u>
1700000006686289	18-046-009-00115-0001	104000	ALMENDROS-SIN VARIEDAD	R	0,49	0,00

Pendiente media de la explotación

PUNTOS: 1,00 5.17%

<u>REF.</u>	<u>REFERENCIA SIGPAC</u>	<u>CULTIVO</u>	<u>DESCRIPCIÓN CULTIVO</u>	<u>S/R</u>	<u>PENDIENTE MEDIA (%)</u>	<u>SUP. COMPROM.</u> <u>(ha)</u>
1700000006686286	18-046-004-00193-0002	104000	ALMENDROS-SIN VARIEDAD	R	31,87	0,08
1700000006686284	18-046-004-00193-0004	104000	ALMENDROS-SIN VARIEDAD	S	27,78	0,04
1700000006686283	18-046-004-00194-0003	104000	ALMENDROS-SIN VARIEDAD	R	9,45	0,24
1700000006686292	18-046-006-00230-0001	104000	ALMENDROS-SIN VARIEDAD	S	4,28	0,69
1700000006686290	18-046-008-00109-0002	104000	ALMENDROS-SIN VARIEDAD	S	5,01	1,75
1700000006686293	18-046-008-00154-0001	104000	ALMENDROS-SIN VARIEDAD	S	4,77	0,13
1700000006686297	18-046-008-00155-0001	104000	ALMENDROS-SIN VARIEDAD	S	5,53	1,23
1700000006686294	18-046-008-00164-0001	104000	ALMENDROS-SIN VARIEDAD	S	8,18	1,44
1700000006686291	18-046-008-00177-0002	104000	ALMENDROS-SIN VARIEDAD	S	3,90	2,52
1700000006686299	18-046-008-00191-0001	104000	ALMENDROS-SIN VARIEDAD	S	4,47	5,47
1700000006686298	18-046-008-00230-0002	104000	ALMENDROS-SIN VARIEDAD	S	5,02	1,11
1700000006686287	18-046-009-00111-0001	104000	ALMENDROS-SIN VARIEDAD	R	5,80	0,13
1700000006686288	18-046-009-00112-0002	104000	ALMENDROS-SIN VARIEDAD	R	6,02	0,10
1700000006686289	18-046-009-00115-0001	104000	ALMENDROS-SIN VARIEDAD	R	3,45	0,49

Porcentaje de Superficie de la explotación en municipios con más del 40 por ciento de su superficie agraria dentro de la Zona de desertificación

PUNTOS: 6,00 100.0%

<u>REF.</u>	<u>REFERENCIA SIGPAC</u>	<u>CULTIVO</u>	<u>DESCRIPCIÓN CULTIVO</u>	<u>S/R</u>	<u>SUP. COMPROM.</u> <u>(ha)</u>	<u>SUP. CUMPLE</u> <u>(ha)</u>
1700000006686286	18-046-004-00193-0002	104000	ALMENDROS-SIN VARIEDAD	R	0,08	0,08
1700000006686284	18-046-004-00193-0004	104000	ALMENDROS-SIN VARIEDAD	S	0,04	0,04
1700000006686283	18-046-004-00194-0003	104000	ALMENDROS-SIN VARIEDAD	R	0,24	0,24
1700000006686292	18-046-006-00230-0001	104000	ALMENDROS-SIN VARIEDAD	S	0,69	0,69
1700000006686290	18-046-008-00109-0002	104000	ALMENDROS-SIN VARIEDAD	S	1,75	1,75
1700000006686293	18-046-008-00154-0001	104000	ALMENDROS-SIN VARIEDAD	S	0,13	0,13
1700000006686297	18-046-008-00155-0001	104000	ALMENDROS-SIN VARIEDAD	S	1,23	1,23
1700000006686294	18-046-008-00164-0001	104000	ALMENDROS-SIN VARIEDAD	S	1,44	1,44
1700000006686291	18-046-008-00177-0002	104000	ALMENDROS-SIN VARIEDAD	S	2,52	2,52
1700000006686299	18-046-008-00191-0001	104000	ALMENDROS-SIN VARIEDAD	S	5,47	5,47
1700000006686298	18-046-008-00230-0002	104000	ALMENDROS-SIN VARIEDAD	S	1,11	1,11
1700000006686287	18-046-009-00111-0001	104000	ALMENDROS-SIN VARIEDAD	R	0,13	0,13
1700000006686288	18-046-009-00112-0002	104000	ALMENDROS-SIN VARIEDAD	R	0,10	0,10
1700000006686289	18-046-009-00115-0001	104000	ALMENDROS-SIN VARIEDAD	R	0,49	0,49



<u>APELLIDOS Y NOMBRE / RAZÓN SOCIAL</u>	<u>NIF</u>	<u>EXPEDIENTE</u>	<u>SUP. COMPROMETIDA</u>			
			<u>(ha)</u>			
CASTILLO MOLINA JOSE	****8182*	1059553	34.7			
RESOLUCIÓN						
ADMITIDO						
IMPORTE POR ANUALIDAD						
		2018	2019	2020	2021	2022
IMPORTE MÁXIMO SUBVENCIONABLE		7.051,59 €	7.051,59 €	7.051,59 €	7.051,59 €	7.051,59 €
IMPORTE MEDIO DE TRANSFERENCIA (€/ha)		203,22 €	203,22 €	203,22 €	203,22 €	203,22 €

DETALLE IMPORTES POR ANUALIDAD

<u>GRUPOS DE CULTIVO ADMITIDOS</u>	<u>SUP. COMPROM.</u>	2018	2019	2020	2021	2022
	<u>(ha)</u>					
FRUTALES SECANO	32,61	7.051,59 €	7.051,59 €	7.051,59 €	7.051,59 €	7.051,59 €
HERBÁCEOS NO ELEGIBLES	2,09	0,00 €	0,00 €	0,00 €	0,00 €	0,00 €

RECINTOS COMPROMETIDOS

<u>REF.</u>	<u>REFERENCIA SIGPAC</u>	<u>CULTIVO DESCRIPCIÓN CULTIVO</u>	<u>S/R</u>	<u>PEND. MEDIA</u>	<u>SUP. DEC. ADMIN.</u>	<u>NU SUP. CERT.</u>	<u>SUP. CAMPO</u>	<u>SUP. COMPROM.</u>
				<u>(%)</u>	<u>(ha)</u>	<u>(ha)</u>	<u>(ha)</u>	<u>(ha)</u>
170000005196357	18-057-047-00021-0001	104000 ALMENDROS-SIN VARIEDAD	S	1,79	1,60	1,60		1,60
170000005196369	18-057-047-00030-0001	104000 ALMENDROS-SIN VARIEDAD	S	1,89	0,85	0,85		0,85
170000005196355	18-057-046-00043-0001	104000 ALMENDROS-SIN VARIEDAD	S	2,73	3,34	3,34		3,34
170000005196368	18-057-047-00012-0001	104000 ALMENDROS-SIN VARIEDAD	S	2,79	1,50	1,50		1,50
170000005196356	18-024-010-00041-0001	104000 ALMENDROS-SIN VARIEDAD	S	3,17	2,59	2,59		2,59
170000005196343	18-024-012-00262-0002	20902 BARBECHO TRADICIONAL-CON CUBIERTA VEGETAL	S	3,31	2,09	2,09		2,09
170000005196363	18-024-010-00055-0001	104000 ALMENDROS-SIN VARIEDAD	S	3,32	4,60	4,60		4,60
170000005196354	18-057-046-00037-0001	104000 ALMENDROS-SIN VARIEDAD	S	3,45	2,33	2,33		2,33
170000005196370	18-057-046-00160-0001	104000 ALMENDROS-SIN VARIEDAD	S	3,65	2,26	2,26		2,26
170000005196360	18-024-012-00128-0001	104000 ALMENDROS-SIN VARIEDAD	S	3,67	1,80	1,80		1,80
170000005196366	18-057-051-00192-0001	104000 ALMENDROS-SIN VARIEDAD	S	3,83	1,53	1,53		1,53
170000005196359	18-024-010-00063-0002	104000 ALMENDROS-SIN VARIEDAD	S	4,05	1,59	1,59		1,59
170000005196361	18-057-051-00191-0002	104000 ALMENDROS-SIN VARIEDAD	S	4,62	4,70	4,70		4,70
170000005196362	18-024-010-00051-0001	104000 ALMENDROS-SIN VARIEDAD	S	5,73	2,83	2,83		2,83
170000005196364	18-024-010-00060-0001	104000 ALMENDROS-SIN VARIEDAD	S	7,42	0,25	0,25		0,25
170000005196365	18-024-010-00060-0002	104000 ALMENDROS-SIN VARIEDAD	S	7,57	0,44	0,44		0,44
170000005196358	18-024-010-00063-0001	104000 ALMENDROS-SIN VARIEDAD	S	8,95	0,33	0,33		0,33
170000005196367	18-057-046-60001-0005	104000 ALMENDROS-SIN VARIEDAD	S	10,45	0,07	0,07		0,07

RESUMEN CRITERIOS DE SELECCIÓN

11.2.1.1 Mantenimiento de prácticas y métodos de agricultura ecológica: Cultivos herbáceos - Conv 2018. PUNTOS: 7,00

	<u>PUNTOS</u>	<u>CUMPLE</u>
Porcentaje de superficie determinada en Red Natura 2000	0,00	0.0%
Porcentaje de superficie determinada situada en zonas RAMSAR	0,00	0.0%
Porcentaje de superficie determinada en zonas vulnerables a la contaminación por nitratos	0,00	0.0%
Pendiente media de la explotación	1,00	3.31%
Porcentaje de Superficie de la explotación en municipios con más del 40 por ciento de su superficie agraria dentro de la Zona de desertificación	6,00	100.0%

11.2.1.1 Mantenimiento de prácticas y métodos de agricultura ecológica: Cultivos permanentes distintos de olivar - Conv 2018. PUNTOS: 7,00

	<u>PUNTOS</u>	<u>CUMPLE</u>
Porcentaje de superficie determinada en Red Natura 2000	0,00	0.0%
Porcentaje de superficie determinada situada en zonas RAMSAR	0,00	0.0%
Porcentaje de superficie determinada en zonas vulnerables a la contaminación por nitratos	0,00	0.0%
Pendiente media de la explotación	1,00	3.78%
Porcentaje de Superficie de la explotación en municipios con más del 40 por ciento de su superficie agraria dentro de la Zona de desertificación	6,00	100.0%

DETALLE CRITERIOS DE SELECCIÓN**11.2.1.1 Mantenimiento de prácticas y métodos de agricultura ecológica: Cultivos herbáceos - Conv 2018.****PUNTOS: 7,00****Porcentaje de superficie determinada en Red Natura 2000****PUNTOS: 0,00 0.0%**

<u>REF.</u>	<u>REFERENCIA SIGPAC</u>	<u>CULTIVO</u>	<u>DESCRIPCIÓN CULTIVO</u>	<u>S/R</u>	<u>SUP. COMPROM. (ha)</u>	<u>SUP. CUMPLE (ha)</u>
170000005196343	18-024-012-00262-0002	20902	BARBECHO TRADICIONAL-CON CUBIERTA VEGETAL	S	2,09	0,00

Porcentaje de superficie determinada situada en zonas RAMSAR**PUNTOS: 0,00 0.0%**

<u>REF.</u>	<u>REFERENCIA SIGPAC</u>	<u>CULTIVO</u>	<u>DESCRIPCIÓN CULTIVO</u>	<u>S/R</u>	<u>SUP. COMPROM. (ha)</u>	<u>SUP. CUMPLE (ha)</u>
170000005196343	18-024-012-00262-0002	20902	BARBECHO TRADICIONAL-CON CUBIERTA VEGETAL	S	2,09	0,00

Porcentaje de superficie determinada en zonas vulnerables a la contaminación por nitratos**PUNTOS: 0,00 0.0%**

<u>REF.</u>	<u>REFERENCIA SIGPAC</u>	<u>CULTIVO</u>	<u>DESCRIPCIÓN CULTIVO</u>	<u>S/R</u>	<u>SUP. COMPROM. (ha)</u>	<u>SUP. CUMPLE (ha)</u>
170000005196343	18-024-012-00262-0002	20902	BARBECHO TRADICIONAL-CON CUBIERTA VEGETAL	S	2,09	0,00

Pendiente media de la explotación**PUNTOS: 1,00 3.31%**

<u>REF.</u>	<u>REFERENCIA SIGPAC</u>	<u>CULTIVO</u>	<u>DESCRIPCIÓN CULTIVO</u>	<u>S/R</u>	<u>PENDIENTE MEDIA (%)</u>	<u>SUP. COMPROM. (ha)</u>
170000005196343	18-024-012-00262-0002	20902	BARBECHO TRADICIONAL-CON CUBIERTA VEGETAL	S	3,31	2,09

Porcentaje de Superficie de la explotación en municipios con más del 40 por ciento de su superficie agraria dentro de la Zona de desertificación**PUNTOS: 6,00 100.0%**

<u>REF.</u>	<u>REFERENCIA SIGPAC</u>	<u>CULTIVO</u>	<u>DESCRIPCIÓN CULTIVO</u>	<u>S/R</u>	<u>SUP. COMPROM. (ha)</u>	<u>SUP. CUMPLE (ha)</u>
170000005196343	18-024-012-00262-0002	20902	BARBECHO TRADICIONAL-CON CUBIERTA VEGETAL	S	2,09	2,09

11.2.1.1 Mantenimiento de prácticas y métodos de agricultura ecológica: Cultivos permanentes distintos de olivar - Conv 2018.**PUNTOS: 7,00****Porcentaje de superficie determinada en Red Natura 2000****PUNTOS: 0,00 0.0%**

<u>REF.</u>	<u>REFERENCIA SIGPAC</u>	<u>CULTIVO</u>	<u>DESCRIPCIÓN CULTIVO</u>	<u>S/R</u>	<u>SUP. COMPROM. (ha)</u>	<u>SUP. CUMPLE (ha)</u>
170000005196356	18-024-010-00041-0001	104000	ALMENDROS-SIN VARIEDAD	S	2,59	0,00
170000005196362	18-024-010-00051-0001	104000	ALMENDROS-SIN VARIEDAD	S	2,83	0,00
170000005196363	18-024-010-00055-0001	104000	ALMENDROS-SIN VARIEDAD	S	4,60	0,00
170000005196364	18-024-010-00060-0001	104000	ALMENDROS-SIN VARIEDAD	S	0,25	0,00
170000005196365	18-024-010-00060-0002	104000	ALMENDROS-SIN VARIEDAD	S	0,44	0,00
170000005196358	18-024-010-00063-0001	104000	ALMENDROS-SIN VARIEDAD	S	0,33	0,00
170000005196359	18-024-010-00063-0002	104000	ALMENDROS-SIN VARIEDAD	S	1,59	0,00
170000005196360	18-024-012-00128-0001	104000	ALMENDROS-SIN VARIEDAD	S	1,80	0,00
170000005196354	18-057-046-00037-0001	104000	ALMENDROS-SIN VARIEDAD	S	2,33	0,00
170000005196355	18-057-046-00043-0001	104000	ALMENDROS-SIN VARIEDAD	S	3,34	0,00
170000005196370	18-057-046-00160-0001	104000	ALMENDROS-SIN VARIEDAD	S	2,26	0,00
170000005196367	18-057-046-60001-0005	104000	ALMENDROS-SIN VARIEDAD	S	0,07	0,00

<u>REF.</u>	<u>REFERENCIA SIGPAC</u>	<u>CULTIVO</u>	<u>DESCRIPCIÓN CULTIVO</u>	<u>S/R</u>	<u>SUP. COMPROM.</u> <u>(ha)</u>	<u>SUP. CUMPLE</u> <u>(ha)</u>
1700000005196368	18-057-047-00012-0001	104000	ALMENDROS-SIN VARIEDAD	S	1,50	0,00
1700000005196357	18-057-047-00021-0001	104000	ALMENDROS-SIN VARIEDAD	S	1,60	0,00
1700000005196369	18-057-047-00030-0001	104000	ALMENDROS-SIN VARIEDAD	S	0,85	0,00
1700000005196361	18-057-051-00191-0002	104000	ALMENDROS-SIN VARIEDAD	S	4,70	0,00
1700000005196366	18-057-051-00192-0001	104000	ALMENDROS-SIN VARIEDAD	S	1,53	0,00

Porcentaje de superficie determinada situada en zonas RAMSAR**PUNTOS:** 0,00 0.0%

<u>REF.</u>	<u>REFERENCIA SIGPAC</u>	<u>CULTIVO</u>	<u>DESCRIPCIÓN CULTIVO</u>	<u>S/R</u>	<u>SUP. COMPROM.</u> <u>(ha)</u>	<u>SUP. CUMPLE</u> <u>(ha)</u>
1700000005196356	18-024-010-00041-0001	104000	ALMENDROS-SIN VARIEDAD	S	2,59	0,00
1700000005196362	18-024-010-00051-0001	104000	ALMENDROS-SIN VARIEDAD	S	2,83	0,00
1700000005196363	18-024-010-00055-0001	104000	ALMENDROS-SIN VARIEDAD	S	4,60	0,00
1700000005196364	18-024-010-00060-0001	104000	ALMENDROS-SIN VARIEDAD	S	0,25	0,00
1700000005196365	18-024-010-00060-0002	104000	ALMENDROS-SIN VARIEDAD	S	0,44	0,00
1700000005196358	18-024-010-00063-0001	104000	ALMENDROS-SIN VARIEDAD	S	0,33	0,00
1700000005196359	18-024-010-00063-0002	104000	ALMENDROS-SIN VARIEDAD	S	1,59	0,00
1700000005196360	18-024-012-00128-0001	104000	ALMENDROS-SIN VARIEDAD	S	1,80	0,00
1700000005196354	18-057-046-00037-0001	104000	ALMENDROS-SIN VARIEDAD	S	2,33	0,00
1700000005196355	18-057-046-00043-0001	104000	ALMENDROS-SIN VARIEDAD	S	3,34	0,00
1700000005196370	18-057-046-00160-0001	104000	ALMENDROS-SIN VARIEDAD	S	2,26	0,00
1700000005196367	18-057-046-60001-0005	104000	ALMENDROS-SIN VARIEDAD	S	0,07	0,00
1700000005196368	18-057-047-00012-0001	104000	ALMENDROS-SIN VARIEDAD	S	1,50	0,00
1700000005196357	18-057-047-00021-0001	104000	ALMENDROS-SIN VARIEDAD	S	1,60	0,00
1700000005196369	18-057-047-00030-0001	104000	ALMENDROS-SIN VARIEDAD	S	0,85	0,00
1700000005196361	18-057-051-00191-0002	104000	ALMENDROS-SIN VARIEDAD	S	4,70	0,00
1700000005196366	18-057-051-00192-0001	104000	ALMENDROS-SIN VARIEDAD	S	1,53	0,00

Porcentaje de superficie determinada en zonas vulnerables a la contaminación por nitratos**PUNTOS:** 0,00 0.0%

<u>REF.</u>	<u>REFERENCIA SIGPAC</u>	<u>CULTIVO</u>	<u>DESCRIPCIÓN CULTIVO</u>	<u>S/R</u>	<u>SUP. COMPROM.</u> <u>(ha)</u>	<u>SUP. CUMPLE</u> <u>(ha)</u>
1700000005196356	18-024-010-00041-0001	104000	ALMENDROS-SIN VARIEDAD	S	2,59	0,00
1700000005196362	18-024-010-00051-0001	104000	ALMENDROS-SIN VARIEDAD	S	2,83	0,00
1700000005196363	18-024-010-00055-0001	104000	ALMENDROS-SIN VARIEDAD	S	4,60	0,00
1700000005196364	18-024-010-00060-0001	104000	ALMENDROS-SIN VARIEDAD	S	0,25	0,00
1700000005196365	18-024-010-00060-0002	104000	ALMENDROS-SIN VARIEDAD	S	0,44	0,00
1700000005196358	18-024-010-00063-0001	104000	ALMENDROS-SIN VARIEDAD	S	0,33	0,00
1700000005196359	18-024-010-00063-0002	104000	ALMENDROS-SIN VARIEDAD	S	1,59	0,00
1700000005196360	18-024-012-00128-0001	104000	ALMENDROS-SIN VARIEDAD	S	1,80	0,00
1700000005196354	18-057-046-00037-0001	104000	ALMENDROS-SIN VARIEDAD	S	2,33	0,00
1700000005196355	18-057-046-00043-0001	104000	ALMENDROS-SIN VARIEDAD	S	3,34	0,00
1700000005196370	18-057-046-00160-0001	104000	ALMENDROS-SIN VARIEDAD	S	2,26	0,00
1700000005196367	18-057-046-60001-0005	104000	ALMENDROS-SIN VARIEDAD	S	0,07	0,00
1700000005196368	18-057-047-00012-0001	104000	ALMENDROS-SIN VARIEDAD	S	1,50	0,00
1700000005196357	18-057-047-00021-0001	104000	ALMENDROS-SIN VARIEDAD	S	1,60	0,00
1700000005196369	18-057-047-00030-0001	104000	ALMENDROS-SIN VARIEDAD	S	0,85	0,00
1700000005196361	18-057-051-00191-0002	104000	ALMENDROS-SIN VARIEDAD	S	4,70	0,00
1700000005196366	18-057-051-00192-0001	104000	ALMENDROS-SIN VARIEDAD	S	1,53	0,00

Pendiente media de la explotación**PUNTOS:** 1,00 3.78%

<u>REF.</u>	<u>REFERENCIA SIGPAC</u>	<u>CULTIVO</u>	<u>DESCRIPCIÓN CULTIVO</u>	<u>S/R</u>	<u>PENDIENTE MEDIA (%)</u>	<u>SUP. COMPROM.</u> <u>(ha)</u>
-------------	--------------------------	----------------	----------------------------	------------	----------------------------	-------------------------------------

REF.	REFERENCIA SIGPAC	CULTIVO	DESCRIPCIÓN CULTIVO	S/R	PENDIENTE		SUP.
					MEDIA (%)	COMPROM.	(ha)
170000005196356	18-024-010-00041-0001	104000	ALMENDROS-SIN VARIEDAD	S	3,17		2,59
170000005196362	18-024-010-00051-0001	104000	ALMENDROS-SIN VARIEDAD	S	5,73		2,83
170000005196363	18-024-010-00055-0001	104000	ALMENDROS-SIN VARIEDAD	S	3,32		4,60
170000005196364	18-024-010-00060-0001	104000	ALMENDROS-SIN VARIEDAD	S	7,42		0,25
170000005196365	18-024-010-00060-0002	104000	ALMENDROS-SIN VARIEDAD	S	7,57		0,44
170000005196358	18-024-010-00063-0001	104000	ALMENDROS-SIN VARIEDAD	S	8,95		0,33
170000005196359	18-024-010-00063-0002	104000	ALMENDROS-SIN VARIEDAD	S	4,05		1,59
170000005196360	18-024-012-00128-0001	104000	ALMENDROS-SIN VARIEDAD	S	3,67		1,80
170000005196354	18-057-046-00037-0001	104000	ALMENDROS-SIN VARIEDAD	S	3,45		2,33
170000005196355	18-057-046-00043-0001	104000	ALMENDROS-SIN VARIEDAD	S	2,73		3,34
170000005196370	18-057-046-00160-0001	104000	ALMENDROS-SIN VARIEDAD	S	3,65		2,26
170000005196367	18-057-046-60001-0005	104000	ALMENDROS-SIN VARIEDAD	S	10,45		0,07
170000005196368	18-057-047-00012-0001	104000	ALMENDROS-SIN VARIEDAD	S	2,79		1,50
170000005196357	18-057-047-00021-0001	104000	ALMENDROS-SIN VARIEDAD	S	1,79		1,60
170000005196369	18-057-047-00030-0001	104000	ALMENDROS-SIN VARIEDAD	S	1,89		0,85
170000005196361	18-057-051-00191-0002	104000	ALMENDROS-SIN VARIEDAD	S	4,62		4,70
170000005196366	18-057-051-00192-0001	104000	ALMENDROS-SIN VARIEDAD	S	3,83		1,53

Porcentaje de Superficie de la explotación en municipios con más del 40 por ciento de su superficie agraria dentro de la Zona de desertificación

PUNTOS: 6,00 100.0%

REF.	REFERENCIA SIGPAC	CULTIVO	DESCRIPCIÓN CULTIVO	S/R	PENDIENTE		SUP.	SUP.
					MEDIA (%)	COMPROM.	COMPROM.	CUMPLE
						(ha)	(ha)	(ha)
170000005196356	18-024-010-00041-0001	104000	ALMENDROS-SIN VARIEDAD	S		2,59		2,59
170000005196362	18-024-010-00051-0001	104000	ALMENDROS-SIN VARIEDAD	S		2,83		2,83
170000005196363	18-024-010-00055-0001	104000	ALMENDROS-SIN VARIEDAD	S		4,60		4,60
170000005196364	18-024-010-00060-0001	104000	ALMENDROS-SIN VARIEDAD	S		0,25		0,25
170000005196365	18-024-010-00060-0002	104000	ALMENDROS-SIN VARIEDAD	S		0,44		0,44
170000005196358	18-024-010-00063-0001	104000	ALMENDROS-SIN VARIEDAD	S		0,33		0,33
170000005196359	18-024-010-00063-0002	104000	ALMENDROS-SIN VARIEDAD	S		1,59		1,59
170000005196360	18-024-012-00128-0001	104000	ALMENDROS-SIN VARIEDAD	S		1,80		1,80
170000005196354	18-057-046-00037-0001	104000	ALMENDROS-SIN VARIEDAD	S		2,33		2,33
170000005196355	18-057-046-00043-0001	104000	ALMENDROS-SIN VARIEDAD	S		3,34		3,34
170000005196370	18-057-046-00160-0001	104000	ALMENDROS-SIN VARIEDAD	S		2,26		2,26
170000005196367	18-057-046-60001-0005	104000	ALMENDROS-SIN VARIEDAD	S		0,07		0,07
170000005196368	18-057-047-00012-0001	104000	ALMENDROS-SIN VARIEDAD	S		1,50		1,50
170000005196357	18-057-047-00021-0001	104000	ALMENDROS-SIN VARIEDAD	S		1,60		1,60
170000005196369	18-057-047-00030-0001	104000	ALMENDROS-SIN VARIEDAD	S		0,85		0,85
170000005196361	18-057-051-00191-0002	104000	ALMENDROS-SIN VARIEDAD	S		4,70		4,70
170000005196366	18-057-051-00192-0001	104000	ALMENDROS-SIN VARIEDAD	S		1,53		1,53



<u>APELLIDOS Y NOMBRE / RAZÓN SOCIAL</u>	<u>NIF</u>	<u>EXPEDIENTE</u>	<u>SUP. COMPROMETIDA</u> <u>(ha)</u>
CASTILLO MOLINA JOSE MARIA	****1351*	1155863	13.58

RESOLUCIÓN
ADMITIDO

IMPORTE POR ANUALIDAD

	<u>2018</u>	<u>2019</u>	<u>2020</u>	<u>2021</u>	<u>2022</u>
IMPORTE MÁXIMO SUBVENCIONABLE	2.936,54 €	2.936,54 €	2.936,54 €	2.936,54 €	2.936,54 €
IMPORTE MEDIO DE TRANSFERENCIA (€/ha)	216,24 €	216,24 €	216,24 €	216,24 €	216,24 €

DETALLE IMPORTE POR ANUALIDAD

<u>GRUPOS DE CULTIVO ADMITIDOS</u>	<u>SUP. COMPROM.</u> <u>(ha)</u>	<u>2018</u>	<u>2019</u>	<u>2020</u>	<u>2021</u>	<u>2022</u>
FRUTALES SECANO	13,58	2.936,54 €	2.936,54 €	2.936,54 €	2.936,54 €	2.936,54 €

RECINTOS COMPROMETIDOS

<u>REF.</u>	<u>REFERENCIA SIGPAC</u>	<u>CULTIVO DESCRIPCIÓN CULTIVO</u>	<u>S/R</u>	<u>PEND. MEDIA</u> <u>(%)</u>	<u>SUP. DEC. ADMIN.</u> <u>(ha)</u>	<u>NU SUP. CERT.</u> <u>(ha)</u>	<u>SUP. CAMPO</u> <u>(ha)</u>	<u>SUP. COMPROM.</u> <u>(ha)</u>
1700000004688303	18-057-047-00016-0001	104000 ALMENDROS-SIN VARIEDAD	S	3,00	2,12	2,12		2,12
1700000004688296	18-057-055-00110-0001	104000 ALMENDROS-SIN VARIEDAD	S	4,98	0,19	0,19		0,19
1700000004688297	18-057-041-00162-0001	104000 ALMENDROS-SIN VARIEDAD	S	6,27	2,61	2,61		2,61
1700000004688300	18-057-055-00033-0001	104000 ALMENDROS-SIN VARIEDAD	S	6,44	0,60	0,60		0,60
1700000004688298	18-057-041-00150-0001	104000 ALMENDROS-SIN VARIEDAD	S	6,51	1,20	1,20		1,20
1700000004688304	18-057-045-00015-0002	104000 ALMENDROS-SIN VARIEDAD	S	6,52	3,54	3,54		3,54
1700000004688302	18-057-050-00026-0004	104000 ALMENDROS-SIN VARIEDAD	S	7,30	0,37	0,37		0,37
1700000004688305	18-057-045-00014-0002	104000 ALMENDROS-SIN VARIEDAD	S	11,23	2,32	2,32		2,32
1700000004688301	18-057-050-00025-0003	104000 ALMENDROS-SIN VARIEDAD	S	12,22	0,63	0,63		0,63

INCIDENCIAS

INCIDENCIA DESCRIPCIÓN

7106	No indica en el impreso INFO_ADICIONAL-Reverso el Organismo de Control al que pertenece.
85001	El recinto declarado no cumple con las normas de producción ecológica (artículo 5-1 e), Orden 26 mayo 2015) Ref:1700000004688256 Recinto:18-040-008-00173-001 Cultivo:104000 ALMENDROS-SIN VARIEDAD Secano Ref:1700000004688257 Recinto:18-040-008-00178-001 Cultivo:104000 ALMENDROS-SIN VARIEDAD Secano Ref:1700000004688271 Recinto:18-057-045-00018-001 Cultivo:104000 ALMENDROS-SIN VARIEDAD Secano
85013	Superficie resuelta para el grupo de pago menor que la mínima requerida (requisito anexo 1, Orden 26 mayo 2015) Sup. Resuelta:0,25 Grupo de Pago:FRUTALES REGADÍO
85014	Recinto afectado por el requisito del cumplimiento de la superficie mínima para el grupo de pago (requisito anexo 1, Orden 26 mayo 2015) Ref:1700000004688299 Recinto:18-057-054-00025-003 Cultivo:104000 ALMENDROS-SIN VARIEDAD Regadío Sup. Declarada:0,25 Superficie Resolver:0,25

RESUMEN CRITERIOS DE SELECCIÓN

11.2.1.1 Mantenimiento de prácticas y métodos de agricultura ecológica: Cultivos permanentes distintos de olivar - Conv 2018. PUNTOS: 7,00

	<u>PUNTOS</u>	<u>CUMPLE</u>
Porcentaje de superficie determinada en Red Natura 2000	0,00	0.0%
Porcentaje de superficie determinada situada en zonas RAMSAR	0,00	0.0%
Porcentaje de superficie determinada en zonas vulnerables a la contaminación por nitratos	0,00	0.0%
Pendiente media de la explotación	1,00	6.99%
Porcentaje de Superficie de la explotación en municipios con más del 40 por ciento de su superficie agraria dentro de la Zona de desertificación	6,00	100.0%



DETALLE CRITERIOS DE SELECCIÓN**11.2.1.1 Mantenimiento de prácticas y métodos de agricultura ecológica: Cultivos permanentes distintos de olivar - Conv 2018.****PUNTOS: 7,00****Porcentaje de superficie determinada en Red Natura 2000****PUNTOS: 0,00 0.0%**

<u>REF.</u>	<u>REFERENCIA SIGPAC</u>	<u>CULTIVO</u>	<u>DESCRIPCIÓN CULTIVO</u>	<u>S/R</u>	<u>SUP. COMPROM. (ha)</u>	<u>SUP. CUMPLE (ha)</u>
170000004688298	18-057-041-00150-0001	104000	ALMENDROS-SIN VARIEDAD	S	1,20	0,00
170000004688297	18-057-041-00162-0001	104000	ALMENDROS-SIN VARIEDAD	S	2,61	0,00
170000004688305	18-057-045-00014-0002	104000	ALMENDROS-SIN VARIEDAD	S	2,32	0,00
170000004688304	18-057-045-00015-0002	104000	ALMENDROS-SIN VARIEDAD	S	3,54	0,00
170000004688303	18-057-047-00016-0001	104000	ALMENDROS-SIN VARIEDAD	S	2,12	0,00
170000004688301	18-057-050-00025-0003	104000	ALMENDROS-SIN VARIEDAD	S	0,63	0,00
170000004688302	18-057-050-00026-0004	104000	ALMENDROS-SIN VARIEDAD	S	0,37	0,00
170000004688300	18-057-055-00033-0001	104000	ALMENDROS-SIN VARIEDAD	S	0,60	0,00
170000004688296	18-057-055-00110-0001	104000	ALMENDROS-SIN VARIEDAD	S	0,19	0,00

Porcentaje de superficie determinada situada en zonas RAMSAR**PUNTOS: 0,00 0.0%**

<u>REF.</u>	<u>REFERENCIA SIGPAC</u>	<u>CULTIVO</u>	<u>DESCRIPCIÓN CULTIVO</u>	<u>S/R</u>	<u>SUP. COMPROM. (ha)</u>	<u>SUP. CUMPLE (ha)</u>
170000004688298	18-057-041-00150-0001	104000	ALMENDROS-SIN VARIEDAD	S	1,20	0,00
170000004688297	18-057-041-00162-0001	104000	ALMENDROS-SIN VARIEDAD	S	2,61	0,00
170000004688305	18-057-045-00014-0002	104000	ALMENDROS-SIN VARIEDAD	S	2,32	0,00
170000004688304	18-057-045-00015-0002	104000	ALMENDROS-SIN VARIEDAD	S	3,54	0,00
170000004688303	18-057-047-00016-0001	104000	ALMENDROS-SIN VARIEDAD	S	2,12	0,00
170000004688301	18-057-050-00025-0003	104000	ALMENDROS-SIN VARIEDAD	S	0,63	0,00
170000004688302	18-057-050-00026-0004	104000	ALMENDROS-SIN VARIEDAD	S	0,37	0,00
170000004688300	18-057-055-00033-0001	104000	ALMENDROS-SIN VARIEDAD	S	0,60	0,00
170000004688296	18-057-055-00110-0001	104000	ALMENDROS-SIN VARIEDAD	S	0,19	0,00

Porcentaje de superficie determinada en zonas vulnerables a la contaminación por nitratos**PUNTOS: 0,00 0.0%**

<u>REF.</u>	<u>REFERENCIA SIGPAC</u>	<u>CULTIVO</u>	<u>DESCRIPCIÓN CULTIVO</u>	<u>S/R</u>	<u>SUP. COMPROM. (ha)</u>	<u>SUP. CUMPLE (ha)</u>
170000004688298	18-057-041-00150-0001	104000	ALMENDROS-SIN VARIEDAD	S	1,20	0,00
170000004688297	18-057-041-00162-0001	104000	ALMENDROS-SIN VARIEDAD	S	2,61	0,00
170000004688305	18-057-045-00014-0002	104000	ALMENDROS-SIN VARIEDAD	S	2,32	0,00
170000004688304	18-057-045-00015-0002	104000	ALMENDROS-SIN VARIEDAD	S	3,54	0,00
170000004688303	18-057-047-00016-0001	104000	ALMENDROS-SIN VARIEDAD	S	2,12	0,00
170000004688301	18-057-050-00025-0003	104000	ALMENDROS-SIN VARIEDAD	S	0,63	0,00
170000004688302	18-057-050-00026-0004	104000	ALMENDROS-SIN VARIEDAD	S	0,37	0,00
170000004688300	18-057-055-00033-0001	104000	ALMENDROS-SIN VARIEDAD	S	0,60	0,00
170000004688296	18-057-055-00110-0001	104000	ALMENDROS-SIN VARIEDAD	S	0,19	0,00

Pendiente media de la explotación**PUNTOS: 1,00 6.99%**

<u>REF.</u>	<u>REFERENCIA SIGPAC</u>	<u>CULTIVO</u>	<u>DESCRIPCIÓN CULTIVO</u>	<u>S/R</u>	<u>PENDIENTE MEDIA (%)</u>	<u>SUP. COMPROM. (ha)</u>
170000004688298	18-057-041-00150-0001	104000	ALMENDROS-SIN VARIEDAD	S	6,51	1,20
170000004688297	18-057-041-00162-0001	104000	ALMENDROS-SIN VARIEDAD	S	6,27	2,61
170000004688305	18-057-045-00014-0002	104000	ALMENDROS-SIN VARIEDAD	S	11,23	2,32
170000004688304	18-057-045-00015-0002	104000	ALMENDROS-SIN VARIEDAD	S	6,52	3,54
170000004688303	18-057-047-00016-0001	104000	ALMENDROS-SIN VARIEDAD	S	3,00	2,12
170000004688301	18-057-050-00025-0003	104000	ALMENDROS-SIN VARIEDAD	S	12,22	0,63
170000004688302	18-057-050-00026-0004	104000	ALMENDROS-SIN VARIEDAD	S	7,30	0,37
170000004688300	18-057-055-00033-0001	104000	ALMENDROS-SIN VARIEDAD	S	6,44	0,60

REF.	REFERENCIA SIGPAC	CULTIVO	DESCRIPCIÓN CULTIVO	S/R	PENDIENTE		SUP.
					MEDIA (%)	COMPROM.	
							(ha)
170000004688296	18-057-055-00110-0001	104000	ALMENDROS-SIN VARIEDAD	S	4,98		0,19

Porcentaje de Superficie de la explotación en municipios con más del 40 por ciento de su superficie agraria dentro de la Zona de desertificación PUNTOS: 6,00 100.0%

REF.	REFERENCIA SIGPAC	CULTIVO	DESCRIPCIÓN CULTIVO	S/R	SUP.	
					COMPROM.	CUMPLE
					(ha)	(ha)
170000004688298	18-057-041-00150-0001	104000	ALMENDROS-SIN VARIEDAD	S	1,20	1,20
170000004688297	18-057-041-00162-0001	104000	ALMENDROS-SIN VARIEDAD	S	2,61	2,61
170000004688305	18-057-045-00014-0002	104000	ALMENDROS-SIN VARIEDAD	S	2,32	2,32
170000004688304	18-057-045-00015-0002	104000	ALMENDROS-SIN VARIEDAD	S	3,54	3,54
170000004688303	18-057-047-00016-0001	104000	ALMENDROS-SIN VARIEDAD	S	2,12	2,12
170000004688301	18-057-050-00025-0003	104000	ALMENDROS-SIN VARIEDAD	S	0,63	0,63
170000004688302	18-057-050-00026-0004	104000	ALMENDROS-SIN VARIEDAD	S	0,37	0,37
170000004688300	18-057-055-00033-0001	104000	ALMENDROS-SIN VARIEDAD	S	0,60	0,60
170000004688296	18-057-055-00110-0001	104000	ALMENDROS-SIN VARIEDAD	S	0,19	0,19



<u>APELLIDOS Y NOMBRE / RAZÓN SOCIAL</u>	<u>NIF</u>	<u>EXPEDIENTE</u>	<u>SUP. COMPROMETIDA</u> <u>(ha)</u>
CASTILLO ROMO ALFREDO	****1472*	1176314	11.96

RESOLUCIÓN
ADMITIDO

IMPORTES POR ANUALIDAD

	<u>2018</u>	<u>2019</u>	<u>2020</u>	<u>2021</u>	<u>2022</u>
IMPORTE MÁXIMO SUBVENCIONABLE	2.586,23 €	2.586,23 €	2.586,23 €	2.586,23 €	2.586,23 €
IMPORTE MEDIO DE TRANSFERENCIA (€/ha)	216,24 €	216,24 €	216,24 €	216,24 €	216,24 €

DETALLE IMPORTES POR ANUALIDAD

<u>GRUPOS DE CULTIVO ADMITIDOS</u>	<u>SUP. COMPROM.</u> <u>(ha)</u>	<u>2018</u>	<u>2019</u>	<u>2020</u>	<u>2021</u>	<u>2022</u>
FRUTALES SECANO	11,96	2.586,23 €	2.586,23 €	2.586,23 €	2.586,23 €	2.586,23 €

RECINTOS COMPROMETIDOS

<u>REF.</u>	<u>REFERENCIA SIGPAC</u>	<u>CULTIVO DESCRIPCIÓN CULTIVO</u>	<u>S/R</u>	<u>PEND. MEDIA</u> <u>(%)</u>	<u>SUP. DEC. ADMIN.</u> <u>(ha)</u>	<u>NU SUP. CERT.</u> <u>(ha)</u>	<u>SUP. CAMPO</u> <u>(ha)</u>	<u>SUP. COMPROM.</u> <u>(ha)</u>
1700000002716533	18-054-005-00697-0001	104000 ALMENDROS-SIN VARIEDAD	S	7,49	1,51	1,51		1,51
1700000002716536	18-054-005-00730-0002	104000 ALMENDROS-SIN VARIEDAD	S	10,68	6,54	6,54		6,54
1700000002716535	18-054-005-00781-0002	104000 ALMENDROS-SIN VARIEDAD	S	12,84	1,82	1,82		1,82
1700000002716534	18-054-005-00040-0002	104000 ALMENDROS-SIN VARIEDAD	S	17,90	0,85	0,85		0,85
1700000002716538	18-054-004-00259-0001	104000 ALMENDROS-SIN VARIEDAD	S	19,25	0,71	0,71		0,71
1700000002716537	18-054-005-00786-0001	104000 ALMENDROS-SIN VARIEDAD	S	22,36	0,54	0,53		0,53

INCIDENCIAS

INCIDENCIA DESCRIPCIÓN

85002 Recinto declarado que no cumple en su totalidad con las normas de producción ecológica (artículo 5-1 e), Orden 26 mayo 2015)
Ref:1700000002716537 Recinto:18-054-005-00786-001 Cultivo:104000 ALMENDROS-SIN VARIEDAD Secano Sup. Declarada:0,54
Superficie Certificada (Ha):0,53

RESUMEN CRITERIOS DE SELECCIÓN

11.2.1.1 Mantenimiento de prácticas y métodos de agricultura ecológica: Cultivos permanentes distintos de olivar - Conv 2018. PUNTOS: 8,00

	<u>PUNTOS</u>	<u>CUMPLE</u>
Porcentaje de superficie determinada en Red Natura 2000	0,00	0.0%
Porcentaje de superficie determinada situada en zonas RAMSAR	0,00	0.0%
Porcentaje de superficie determinada en zonas vulnerables a la contaminación por nitratos	0,00	0.0%
Pendiente media de la explotación	2,00	12.15%
Porcentaje de Superficie de la explotación en municipios con más del 40 por ciento de su superficie agraria dentro de la Zona de desertificación	6,00	100.0%



DETALLE CRITERIOS DE SELECCIÓN**11.2.1.1 Mantenimiento de prácticas y métodos de agricultura ecológica: Cultivos permanentes distintos de olivar - Conv 2018.****PUNTOS: 8,00****Porcentaje de superficie determinada en Red Natura 2000****PUNTOS: 0,00 0.0%**

<u>REF.</u>	<u>REFERENCIA SIGPAC</u>	<u>CULTIVO</u>	<u>DESCRIPCIÓN CULTIVO</u>	<u>S/R</u>	<u>SUP. COMPROM. (ha)</u>	<u>SUP. CUMPLE (ha)</u>
170000002716538	18-054-004-00259-0001	104000	ALMENDROS-SIN VARIEDAD	S	0,71	0,00
170000002716534	18-054-005-00040-0002	104000	ALMENDROS-SIN VARIEDAD	S	0,85	0,00
170000002716533	18-054-005-00697-0001	104000	ALMENDROS-SIN VARIEDAD	S	1,51	0,00
170000002716536	18-054-005-00730-0002	104000	ALMENDROS-SIN VARIEDAD	S	6,54	0,00
170000002716535	18-054-005-00781-0002	104000	ALMENDROS-SIN VARIEDAD	S	1,82	0,00
170000002716537	18-054-005-00786-0001	104000	ALMENDROS-SIN VARIEDAD	S	0,53	0,00

Porcentaje de superficie determinada situada en zonas RAMSAR**PUNTOS: 0,00 0.0%**

<u>REF.</u>	<u>REFERENCIA SIGPAC</u>	<u>CULTIVO</u>	<u>DESCRIPCIÓN CULTIVO</u>	<u>S/R</u>	<u>SUP. COMPROM. (ha)</u>	<u>SUP. CUMPLE (ha)</u>
170000002716538	18-054-004-00259-0001	104000	ALMENDROS-SIN VARIEDAD	S	0,71	0,00
170000002716534	18-054-005-00040-0002	104000	ALMENDROS-SIN VARIEDAD	S	0,85	0,00
170000002716533	18-054-005-00697-0001	104000	ALMENDROS-SIN VARIEDAD	S	1,51	0,00
170000002716536	18-054-005-00730-0002	104000	ALMENDROS-SIN VARIEDAD	S	6,54	0,00
170000002716535	18-054-005-00781-0002	104000	ALMENDROS-SIN VARIEDAD	S	1,82	0,00
170000002716537	18-054-005-00786-0001	104000	ALMENDROS-SIN VARIEDAD	S	0,53	0,00

Porcentaje de superficie determinada en zonas vulnerables a la contaminación por nitratos**PUNTOS: 0,00 0.0%**

<u>REF.</u>	<u>REFERENCIA SIGPAC</u>	<u>CULTIVO</u>	<u>DESCRIPCIÓN CULTIVO</u>	<u>S/R</u>	<u>SUP. COMPROM. (ha)</u>	<u>SUP. CUMPLE (ha)</u>
170000002716538	18-054-004-00259-0001	104000	ALMENDROS-SIN VARIEDAD	S	0,71	0,00
170000002716534	18-054-005-00040-0002	104000	ALMENDROS-SIN VARIEDAD	S	0,85	0,00
170000002716533	18-054-005-00697-0001	104000	ALMENDROS-SIN VARIEDAD	S	1,51	0,00
170000002716536	18-054-005-00730-0002	104000	ALMENDROS-SIN VARIEDAD	S	6,54	0,00
170000002716535	18-054-005-00781-0002	104000	ALMENDROS-SIN VARIEDAD	S	1,82	0,00
170000002716537	18-054-005-00786-0001	104000	ALMENDROS-SIN VARIEDAD	S	0,53	0,00

Pendiente media de la explotación**PUNTOS: 2,00 12.15%**

<u>REF.</u>	<u>REFERENCIA SIGPAC</u>	<u>CULTIVO</u>	<u>DESCRIPCIÓN CULTIVO</u>	<u>S/R</u>	<u>PENDIENTE MEDIA (%)</u>	<u>SUP. COMPROM. (ha)</u>
170000002716538	18-054-004-00259-0001	104000	ALMENDROS-SIN VARIEDAD	S	19,25	0,71
170000002716534	18-054-005-00040-0002	104000	ALMENDROS-SIN VARIEDAD	S	17,90	0,85
170000002716533	18-054-005-00697-0001	104000	ALMENDROS-SIN VARIEDAD	S	7,49	1,51
170000002716536	18-054-005-00730-0002	104000	ALMENDROS-SIN VARIEDAD	S	10,68	6,54
170000002716535	18-054-005-00781-0002	104000	ALMENDROS-SIN VARIEDAD	S	12,84	1,82
170000002716537	18-054-005-00786-0001	104000	ALMENDROS-SIN VARIEDAD	S	22,36	0,53

Porcentaje de Superficie de la explotación en municipios con más del 40 por ciento de su superficie agraria dentro de la Zona de desertificación**PUNTOS: 6,00 100.0%**

<u>REF.</u>	<u>REFERENCIA SIGPAC</u>	<u>CULTIVO</u>	<u>DESCRIPCIÓN CULTIVO</u>	<u>S/R</u>	<u>SUP. COMPROM. (ha)</u>	<u>SUP. CUMPLE (ha)</u>
170000002716538	18-054-004-00259-0001	104000	ALMENDROS-SIN VARIEDAD	S	0,71	0,71
170000002716534	18-054-005-00040-0002	104000	ALMENDROS-SIN VARIEDAD	S	0,85	0,85
170000002716533	18-054-005-00697-0001	104000	ALMENDROS-SIN VARIEDAD	S	1,51	1,51
170000002716536	18-054-005-00730-0002	104000	ALMENDROS-SIN VARIEDAD	S	6,54	6,54

REF.	REFERENCIA SIGPAC	CULTIVO	DESCRIPCIÓN CULTIVO	S/R	SUP. COMPROM. (ha)	SUP. CUMPLE (ha)
1700000002716535	18-054-005-00781-0002	104000	ALMENDROS-SIN VARIEDAD	S	1,82	1,82
1700000002716537	18-054-005-00786-0001	104000	ALMENDROS-SIN VARIEDAD	S	0,53	0,53



<u>APELLIDOS Y NOMBRE / RAZÓN SOCIAL</u>	<u>NIF</u>	<u>EXPEDIENTE</u>	<u>SUP. COMPROMETIDA</u>		
			<u>(ha)</u>		
CASTILLO UCLES PAULINO	****4735*	1024241	22.19		
RESOLUCIÓN					
ADMITIDO					
IMPORTES POR ANUALIDAD					
	2018	2019	2020	2021	2022
IMPORTE MÁXIMO SUBVENCIONABLE	4.798,37 €	4.798,37 €	4.798,37 €	4.798,37 €	4.798,37 €
IMPORTE MEDIO DE TRANSFERENCIA (€/ha)	216,24 €	216,24 €	216,24 €	216,24 €	216,24 €

DETALLE IMPORTES POR ANUALIDAD

<u>GRUPOS DE CULTIVO ADMITIDOS</u>	<u>SUP. COMPROM.</u>	2018	2019	2020	2021	2022
	<u>(ha)</u>					
FRUTALES SECANO	22,19	4.798,37 €	4.798,37 €	4.798,37 €	4.798,37 €	4.798,37 €

RECINTOS COMPROMETIDOS

<u>REF.</u>	<u>REFERENCIA SIGPAC</u>	<u>CULTIVO DESCRIPCIÓN CULTIVO</u>	<u>S/R</u>	<u>PEND. MEDIA</u>	<u>SUP. DEC. ADMIN.</u>	<u>NU SUP. CERT.</u>	<u>SUP. CAMPO</u>	<u>SUP. COMPROM.</u>
				<u>(%)</u>	<u>(ha)</u>	<u>(ha)</u>	<u>(ha)</u>	<u>(ha)</u>
170000006808050	18-167-005-00316-0004	104000 ALMENDROS-SIN VARIEDAD	S	1,51	1,76	1,76	1,76	1,76
170000006808049	18-167-003-00265-0001	104000 ALMENDROS-SIN VARIEDAD	S	1,75	1,70	1,70	1,70	1,70
170000006808053	18-167-003-00093-0001	104000 ALMENDROS-SIN VARIEDAD	S	2,94	1,06	1,06	1,06	1,06
170000006808044	18-167-005-00316-0005	104000 ALMENDROS-SIN VARIEDAD	S	3,18	1,18	1,18	1,18	1,18
170000006808047	18-167-005-00335-0002	104000 ALMENDROS-SIN VARIEDAD	S	3,40	3,80	3,80	3,80	3,80
170000006808048	18-167-005-00316-0003	104000 ALMENDROS-SIN VARIEDAD	S	4,21	2,83	2,83	2,83	2,83
170000006808046	18-167-005-00327-0001	104000 ALMENDROS-SIN VARIEDAD	S	4,82	1,18	1,18	1,18	1,18
170000006808051	18-167-002-00101-0002	104000 ALMENDROS-SIN VARIEDAD	S	4,95	4,18	4,18	4,18	4,18
170000006808052	18-167-003-00441-0001	104000 ALMENDROS-SIN VARIEDAD	S	4,99	1,21	1,21	1,21	1,21
170000006808045	18-167-003-00056-0001	104000 ALMENDROS-SIN VARIEDAD	S	5,28	0,80	0,80	0,80	0,80
170000006808043	18-167-002-00072-0001	104000 ALMENDROS-SIN VARIEDAD	S	9,60	2,49	2,49	2,49	2,49

RESUMEN CRITERIOS DE SELECCIÓN

11.2.1.1 Mantenimiento de prácticas y métodos de agricultura ecológica: Cultivos permanentes distintos de olivar - Conv 2018. PUNTOS: 7,00

	<u>PUNTOS</u>	<u>CUMPLE</u>
Porcentaje de superficie determinada en Red Natura 2000	0,00	0.0%
Porcentaje de superficie determinada situada en zonas RAMSAR	0,00	0.0%
Porcentaje de superficie determinada en zonas vulnerables a la contaminación por nitratos	0,00	0.0%
Pendiente media de la explotación	1,00	4.41%
Porcentaje de Superficie de la explotación en municipios con más del 40 por ciento de su superficie agraria dentro de la Zona de desertificación	6,00	100.0%



DETALLE CRITERIOS DE SELECCIÓN**11.2.1.1 Mantenimiento de prácticas y métodos de agricultura ecológica: Cultivos permanentes distintos de olivar - Conv 2018.****PUNTOS: 7,00****Porcentaje de superficie determinada en Red Natura 2000****PUNTOS: 0,00 0.0%**

<u>REF.</u>	<u>REFERENCIA SIGPAC</u>	<u>CULTIVO</u>	<u>DESCRIPCIÓN CULTIVO</u>	<u>S/R</u>	<u>SUP. COMPROM.</u> <u>(ha)</u>	<u>SUP. CUMPLE</u> <u>(ha)</u>
170000006808043	18-167-002-00072-0001	104000	ALMENDROS-SIN VARIEDAD	S	2,49	0,00
170000006808051	18-167-002-00101-0002	104000	ALMENDROS-SIN VARIEDAD	S	4,18	0,00
170000006808045	18-167-003-00056-0001	104000	ALMENDROS-SIN VARIEDAD	S	0,80	0,00
170000006808053	18-167-003-00093-0001	104000	ALMENDROS-SIN VARIEDAD	S	1,06	0,00
170000006808049	18-167-003-00265-0001	104000	ALMENDROS-SIN VARIEDAD	S	1,70	0,00
170000006808052	18-167-003-00441-0001	104000	ALMENDROS-SIN VARIEDAD	S	1,21	0,00
170000006808048	18-167-005-00316-0003	104000	ALMENDROS-SIN VARIEDAD	S	2,83	0,00
170000006808050	18-167-005-00316-0004	104000	ALMENDROS-SIN VARIEDAD	S	1,76	0,00
170000006808044	18-167-005-00316-0005	104000	ALMENDROS-SIN VARIEDAD	S	1,18	0,00
170000006808046	18-167-005-00327-0001	104000	ALMENDROS-SIN VARIEDAD	S	1,18	0,00
170000006808047	18-167-005-00335-0002	104000	ALMENDROS-SIN VARIEDAD	S	3,80	0,00

Porcentaje de superficie determinada situada en zonas RAMSAR**PUNTOS: 0,00 0.0%**

<u>REF.</u>	<u>REFERENCIA SIGPAC</u>	<u>CULTIVO</u>	<u>DESCRIPCIÓN CULTIVO</u>	<u>S/R</u>	<u>SUP. COMPROM.</u> <u>(ha)</u>	<u>SUP. CUMPLE</u> <u>(ha)</u>
170000006808043	18-167-002-00072-0001	104000	ALMENDROS-SIN VARIEDAD	S	2,49	0,00
170000006808051	18-167-002-00101-0002	104000	ALMENDROS-SIN VARIEDAD	S	4,18	0,00
170000006808045	18-167-003-00056-0001	104000	ALMENDROS-SIN VARIEDAD	S	0,80	0,00
170000006808053	18-167-003-00093-0001	104000	ALMENDROS-SIN VARIEDAD	S	1,06	0,00
170000006808049	18-167-003-00265-0001	104000	ALMENDROS-SIN VARIEDAD	S	1,70	0,00
170000006808052	18-167-003-00441-0001	104000	ALMENDROS-SIN VARIEDAD	S	1,21	0,00
170000006808048	18-167-005-00316-0003	104000	ALMENDROS-SIN VARIEDAD	S	2,83	0,00
170000006808050	18-167-005-00316-0004	104000	ALMENDROS-SIN VARIEDAD	S	1,76	0,00
170000006808044	18-167-005-00316-0005	104000	ALMENDROS-SIN VARIEDAD	S	1,18	0,00
170000006808046	18-167-005-00327-0001	104000	ALMENDROS-SIN VARIEDAD	S	1,18	0,00
170000006808047	18-167-005-00335-0002	104000	ALMENDROS-SIN VARIEDAD	S	3,80	0,00

Porcentaje de superficie determinada en zonas vulnerables a la contaminación por nitratos**PUNTOS: 0,00 0.0%**

<u>REF.</u>	<u>REFERENCIA SIGPAC</u>	<u>CULTIVO</u>	<u>DESCRIPCIÓN CULTIVO</u>	<u>S/R</u>	<u>SUP. COMPROM.</u> <u>(ha)</u>	<u>SUP. CUMPLE</u> <u>(ha)</u>
170000006808043	18-167-002-00072-0001	104000	ALMENDROS-SIN VARIEDAD	S	2,49	0,00
170000006808051	18-167-002-00101-0002	104000	ALMENDROS-SIN VARIEDAD	S	4,18	0,00
170000006808045	18-167-003-00056-0001	104000	ALMENDROS-SIN VARIEDAD	S	0,80	0,00
170000006808053	18-167-003-00093-0001	104000	ALMENDROS-SIN VARIEDAD	S	1,06	0,00
170000006808049	18-167-003-00265-0001	104000	ALMENDROS-SIN VARIEDAD	S	1,70	0,00
170000006808052	18-167-003-00441-0001	104000	ALMENDROS-SIN VARIEDAD	S	1,21	0,00
170000006808048	18-167-005-00316-0003	104000	ALMENDROS-SIN VARIEDAD	S	2,83	0,00
170000006808050	18-167-005-00316-0004	104000	ALMENDROS-SIN VARIEDAD	S	1,76	0,00
170000006808044	18-167-005-00316-0005	104000	ALMENDROS-SIN VARIEDAD	S	1,18	0,00
170000006808046	18-167-005-00327-0001	104000	ALMENDROS-SIN VARIEDAD	S	1,18	0,00
170000006808047	18-167-005-00335-0002	104000	ALMENDROS-SIN VARIEDAD	S	3,80	0,00

Pendiente media de la explotación**PUNTOS: 1,00 4.41%**

<u>REF.</u>	<u>REFERENCIA SIGPAC</u>	<u>CULTIVO</u>	<u>DESCRIPCIÓN CULTIVO</u>	<u>S/R</u>	<u>PENDIENTE MEDIA (%)</u>	<u>SUP. COMPROM.</u> <u>(ha)</u>
170000006808043	18-167-002-00072-0001	104000	ALMENDROS-SIN VARIEDAD	S	9,60	2,49
170000006808051	18-167-002-00101-0002	104000	ALMENDROS-SIN VARIEDAD	S	4,95	4,18

REF.	REFERENCIA SIGPAC	CULTIVO	DESCRIPCIÓN CULTIVO	S/R	PENDIENTE		SUP.
					MEDIA (%)	COMPROM.	(ha)
170000006808045	18-167-003-00056-0001	104000	ALMENDROS-SIN VARIEDAD	S	5,28		0,80
170000006808053	18-167-003-00093-0001	104000	ALMENDROS-SIN VARIEDAD	S	2,94		1,06
170000006808049	18-167-003-00265-0001	104000	ALMENDROS-SIN VARIEDAD	S	1,75		1,70
170000006808052	18-167-003-00441-0001	104000	ALMENDROS-SIN VARIEDAD	S	4,99		1,21
170000006808048	18-167-005-00316-0003	104000	ALMENDROS-SIN VARIEDAD	S	4,21		2,83
170000006808050	18-167-005-00316-0004	104000	ALMENDROS-SIN VARIEDAD	S	1,51		1,76
170000006808044	18-167-005-00316-0005	104000	ALMENDROS-SIN VARIEDAD	S	3,18		1,18
170000006808046	18-167-005-00327-0001	104000	ALMENDROS-SIN VARIEDAD	S	4,82		1,18
170000006808047	18-167-005-00335-0002	104000	ALMENDROS-SIN VARIEDAD	S	3,40		3,80

Porcentaje de Superficie de la explotación en municipios con más del 40 por ciento de su superficie agraria dentro de la Zona de desertificación

PUNTOS: 6,00 100.0%

REF.	REFERENCIA SIGPAC	CULTIVO	DESCRIPCIÓN CULTIVO	S/R	SUP.	
					COMPROM.	CUMPLE
					(ha)	(ha)
170000006808043	18-167-002-00072-0001	104000	ALMENDROS-SIN VARIEDAD	S	2,49	2,49
170000006808051	18-167-002-00101-0002	104000	ALMENDROS-SIN VARIEDAD	S	4,18	4,18
170000006808045	18-167-003-00056-0001	104000	ALMENDROS-SIN VARIEDAD	S	0,80	0,80
170000006808053	18-167-003-00093-0001	104000	ALMENDROS-SIN VARIEDAD	S	1,06	1,06
170000006808049	18-167-003-00265-0001	104000	ALMENDROS-SIN VARIEDAD	S	1,70	1,70
170000006808052	18-167-003-00441-0001	104000	ALMENDROS-SIN VARIEDAD	S	1,21	1,21
170000006808048	18-167-005-00316-0003	104000	ALMENDROS-SIN VARIEDAD	S	2,83	2,83
170000006808050	18-167-005-00316-0004	104000	ALMENDROS-SIN VARIEDAD	S	1,76	1,76
170000006808044	18-167-005-00316-0005	104000	ALMENDROS-SIN VARIEDAD	S	1,18	1,18
170000006808046	18-167-005-00327-0001	104000	ALMENDROS-SIN VARIEDAD	S	1,18	1,18
170000006808047	18-167-005-00335-0002	104000	ALMENDROS-SIN VARIEDAD	S	3,80	3,80



<u>APELLIDOS Y NOMBRE / RAZÓN SOCIAL</u>	<u>NIF</u>	<u>EXPEDIENTE</u>	<u>SUP. COMPROMETIDA</u>			
CHALUD MARTINEZ JOSE	***0124*	1011791	<u>(ha)</u>			
RESOLUCIÓN						
ADMITIDO						
IMPORTE POR ANUALIDAD						
		2018	2019	2020	2021	2022
IMPORTE MÁXIMO SUBVENCIONABLE		361,30 €	361,30 €	361,30 €	361,30 €	361,30 €
IMPORTE MEDIO DE TRANSFERENCIA (€/ha)		43,69 €	43,69 €	43,69 €	43,69 €	43,69 €

DETALLE IMPORTES POR ANUALIDAD

<u>GRUPOS DE CULTIVO ADMITIDOS</u>	<u>SUP. COMPROM.</u>	2018	2019	2020	2021	2022
	<u>(ha)</u>					
HERBÁCEOS	2,39	361,30 €	361,30 €	361,30 €	361,30 €	361,30 €
HERBÁCEOS NO ELEGIBLES	5,88	0,00 €	0,00 €	0,00 €	0,00 €	0,00 €

RECINTOS COMPROMETIDOS

<u>REF.</u>	<u>REFERENCIA SIGPAC</u>	<u>CULTIVO DESCRIPCIÓN CULTIVO</u>	<u>S/R</u>	<u>PEND. MEDIA</u>	<u>SUP. DEC. ADMIN.</u>	<u>NU SUP. CERT.</u>	<u>SUP. CAMPO</u>	<u>SUP. COMPROM.</u>
				<u>(%)</u>	<u>(ha)</u>	<u>(ha)</u>	<u>(ha)</u>	<u>(ha)</u>
170000007099920	18-149-016-00511-0002	20901 BARBECHO TRADICIONAL-SIN CUBIERTA VEGETAL	R	1,54	0,19	0,19		0,19
170000007099922	18-149-016-00532-0001	20901 BARBECHO TRADICIONAL-SIN CUBIERTA VEGETAL	R	2,87	0,25	0,25		0,25
-13460	18-149-016-00980-0001	20901 BARBECHO TRADICIONAL-SIN CUBIERTA VEGETAL	R	3,48	0,70	0,70		0,70
170000007099924	18-149-001-00143-0001	8000 AVENA-SIN VARIEDAD	R	3,69	0,28	0,28		0,28
170000007099891	18-149-001-00342-0001	8000 AVENA-SIN VARIEDAD	R	4,20	0,17	0,17		0,17
170000007099933	18-149-002-00204-0001	5000 CEBADA-SIN VARIEDAD	S	6,02	0,66	0,66		0,66
170000007099931	18-149-005-00129-0002	5000 CEBADA-SIN VARIEDAD	S	6,63	0,58	0,58		0,58
170000007099916	18-149-007-00028-0001	20901 BARBECHO TRADICIONAL-SIN CUBIERTA VEGETAL	S	7,35	4,67	4,67		4,67
170000007099919	18-149-016-00769-0004	20901 BARBECHO TRADICIONAL-SIN CUBIERTA VEGETAL	R	13,41	0,07	0,07		0,07
170000007099908	18-149-016-00026-0001	5000 CEBADA-SIN VARIEDAD	S	15,67	0,21	0,21		0,21
170000007099907	18-149-016-00025-0003	5000 CEBADA-SIN VARIEDAD	S	16,95	0,49	0,49		0,49

RESUMEN CRITERIOS DE SELECCIÓN

11.2.1.1 Mantenimiento de prácticas y métodos de agricultura ecológica: Cultivos herbáceos - Conv 2018. PUNTOS: 7,00

	<u>PUNTOS</u>	<u>CUMPLE</u>
Porcentaje de superficie determinada en Red Natura 2000	0,00	0.0%
Porcentaje de superficie determinada situada en zonas RAMSAR	0,00	0.0%
Porcentaje de superficie determinada en zonas vulnerables a la contaminación por nitratos	0,00	0.0%
Pendiente media de la explotación	1,00	7.24%
Porcentaje de Superficie de la explotación en municipios con más del 40 por ciento de su superficie agraria dentro de la Zona de desertificación	6,00	100.0%



DETALLE CRITERIOS DE SELECCIÓN**11.2.1.1 Mantenimiento de prácticas y métodos de agricultura ecológica: Cultivos herbáceos - Conv 2018.****PUNTOS: 7,00****Porcentaje de superficie determinada en Red Natura 2000****PUNTOS: 0,00 0.0%**

<u>REF.</u>	<u>REFERENCIA SIGPAC</u>	<u>CULTIVO</u>	<u>DESCRIPCIÓN CULTIVO</u>	<u>S/R</u>	<u>SUP. COMPROM.</u> <u>(ha)</u>	<u>SUP. CUMPLE</u> <u>(ha)</u>
170000007099924	18-149-001-00143-0001	8000	AVENA-SIN VARIEDAD	R	0,28	0,00
170000007099891	18-149-001-00342-0001	8000	AVENA-SIN VARIEDAD	R	0,17	0,00
170000007099933	18-149-002-00204-0001	5000	CEBADA-SIN VARIEDAD	S	0,66	0,00
170000007099931	18-149-005-00129-0002	5000	CEBADA-SIN VARIEDAD	S	0,58	0,00
170000007099916	18-149-007-00028-0001	20901	BARBECHO TRADICIONAL-SIN CUBIERTA VEGETAL	S	4,67	0,00
170000007099907	18-149-016-00025-0003	5000	CEBADA-SIN VARIEDAD	S	0,49	0,00
170000007099908	18-149-016-00026-0001	5000	CEBADA-SIN VARIEDAD	S	0,21	0,00
170000007099920	18-149-016-00511-0002	20901	BARBECHO TRADICIONAL-SIN CUBIERTA VEGETAL	R	0,19	0,00
170000007099922	18-149-016-00532-0001	20901	BARBECHO TRADICIONAL-SIN CUBIERTA VEGETAL	R	0,25	0,00
170000007099919	18-149-016-00769-0004	20901	BARBECHO TRADICIONAL-SIN CUBIERTA VEGETAL	R	0,07	0,00
-13460	18-149-016-00980-0001	20901	BARBECHO TRADICIONAL-SIN CUBIERTA VEGETAL	R	0,70	0,00

Porcentaje de superficie determinada situada en zonas RAMSAR**PUNTOS: 0,00 0.0%**

<u>REF.</u>	<u>REFERENCIA SIGPAC</u>	<u>CULTIVO</u>	<u>DESCRIPCIÓN CULTIVO</u>	<u>S/R</u>	<u>SUP. COMPROM.</u> <u>(ha)</u>	<u>SUP. CUMPLE</u> <u>(ha)</u>
170000007099924	18-149-001-00143-0001	8000	AVENA-SIN VARIEDAD	R	0,28	0,00
170000007099891	18-149-001-00342-0001	8000	AVENA-SIN VARIEDAD	R	0,17	0,00
170000007099933	18-149-002-00204-0001	5000	CEBADA-SIN VARIEDAD	S	0,66	0,00
170000007099931	18-149-005-00129-0002	5000	CEBADA-SIN VARIEDAD	S	0,58	0,00
170000007099916	18-149-007-00028-0001	20901	BARBECHO TRADICIONAL-SIN CUBIERTA VEGETAL	S	4,67	0,00
170000007099907	18-149-016-00025-0003	5000	CEBADA-SIN VARIEDAD	S	0,49	0,00
170000007099908	18-149-016-00026-0001	5000	CEBADA-SIN VARIEDAD	S	0,21	0,00
170000007099920	18-149-016-00511-0002	20901	BARBECHO TRADICIONAL-SIN CUBIERTA VEGETAL	R	0,19	0,00
170000007099922	18-149-016-00532-0001	20901	BARBECHO TRADICIONAL-SIN CUBIERTA VEGETAL	R	0,25	0,00
170000007099919	18-149-016-00769-0004	20901	BARBECHO TRADICIONAL-SIN CUBIERTA VEGETAL	R	0,07	0,00
-13460	18-149-016-00980-0001	20901	BARBECHO TRADICIONAL-SIN CUBIERTA VEGETAL	R	0,70	0,00

Porcentaje de superficie determinada en zonas vulnerables a la contaminación por nitratos**PUNTOS: 0,00 0.0%**

<u>REF.</u>	<u>REFERENCIA SIGPAC</u>	<u>CULTIVO</u>	<u>DESCRIPCIÓN CULTIVO</u>	<u>S/R</u>	<u>SUP. COMPROM.</u> <u>(ha)</u>	<u>SUP. CUMPLE</u> <u>(ha)</u>
170000007099924	18-149-001-00143-0001	8000	AVENA-SIN VARIEDAD	R	0,28	0,00
170000007099891	18-149-001-00342-0001	8000	AVENA-SIN VARIEDAD	R	0,17	0,00
170000007099933	18-149-002-00204-0001	5000	CEBADA-SIN VARIEDAD	S	0,66	0,00
170000007099931	18-149-005-00129-0002	5000	CEBADA-SIN VARIEDAD	S	0,58	0,00
170000007099916	18-149-007-00028-0001	20901	BARBECHO TRADICIONAL-SIN CUBIERTA VEGETAL	S	4,67	0,00
170000007099907	18-149-016-00025-0003	5000	CEBADA-SIN VARIEDAD	S	0,49	0,00
170000007099908	18-149-016-00026-0001	5000	CEBADA-SIN VARIEDAD	S	0,21	0,00
170000007099920	18-149-016-00511-0002	20901	BARBECHO TRADICIONAL-SIN CUBIERTA VEGETAL	R	0,19	0,00
170000007099922	18-149-016-00532-0001	20901	BARBECHO TRADICIONAL-SIN CUBIERTA VEGETAL	R	0,25	0,00
170000007099919	18-149-016-00769-0004	20901	BARBECHO TRADICIONAL-SIN CUBIERTA VEGETAL	R	0,07	0,00
-13460	18-149-016-00980-0001	20901	BARBECHO TRADICIONAL-SIN CUBIERTA VEGETAL	R	0,70	0,00

Pendiente media de la explotación**PUNTOS: 1,00 7.24%**

REF.	REFERENCIA SIGPAC	CULTIVO	DESCRIPCIÓN CULTIVO	S/R	SUP. COMPROM.	
					PENDIENTE MEDIA (%)	(ha)
1700000007099924	18-149-001-00143-0001	8000	AVENA-SIN VARIEDAD	R	3,69	0,28
1700000007099891	18-149-001-00342-0001	8000	AVENA-SIN VARIEDAD	R	4,20	0,17
1700000007099933	18-149-002-00204-0001	5000	CEBADA-SIN VARIEDAD	S	6,02	0,66
1700000007099931	18-149-005-00129-0002	5000	CEBADA-SIN VARIEDAD	S	6,63	0,58
1700000007099916	18-149-007-00028-0001	20901	BARBECHO TRADICIONAL-SIN CUBIERTA VEGETAL	S	7,35	4,67
1700000007099907	18-149-016-00025-0003	5000	CEBADA-SIN VARIEDAD	S	16,95	0,49
1700000007099908	18-149-016-00026-0001	5000	CEBADA-SIN VARIEDAD	S	15,67	0,21
1700000007099920	18-149-016-00511-0002	20901	BARBECHO TRADICIONAL-SIN CUBIERTA VEGETAL	R	1,54	0,19
1700000007099922	18-149-016-00532-0001	20901	BARBECHO TRADICIONAL-SIN CUBIERTA VEGETAL	R	2,87	0,25
1700000007099919	18-149-016-00769-0004	20901	BARBECHO TRADICIONAL-SIN CUBIERTA VEGETAL	R	13,41	0,07
-13460	18-149-016-00980-0001	20901	BARBECHO TRADICIONAL-SIN CUBIERTA VEGETAL	R	3,48	0,70

Porcentaje de Superficie de la explotación en municipios con más del 40 por ciento de su superficie agraria dentro de la Zona de desertificación

PUNTOS: 6,00 100.0%

REF.	REFERENCIA SIGPAC	CULTIVO	DESCRIPCIÓN CULTIVO	S/R	SUP. CUMPLE	
					SUP. COMPROM. (ha)	(ha)
1700000007099924	18-149-001-00143-0001	8000	AVENA-SIN VARIEDAD	R	0,28	0,28
1700000007099891	18-149-001-00342-0001	8000	AVENA-SIN VARIEDAD	R	0,17	0,17
1700000007099933	18-149-002-00204-0001	5000	CEBADA-SIN VARIEDAD	S	0,66	0,66
1700000007099931	18-149-005-00129-0002	5000	CEBADA-SIN VARIEDAD	S	0,58	0,58
1700000007099916	18-149-007-00028-0001	20901	BARBECHO TRADICIONAL-SIN CUBIERTA VEGETAL	S	4,67	4,67
1700000007099907	18-149-016-00025-0003	5000	CEBADA-SIN VARIEDAD	S	0,49	0,49
1700000007099908	18-149-016-00026-0001	5000	CEBADA-SIN VARIEDAD	S	0,21	0,21
1700000007099920	18-149-016-00511-0002	20901	BARBECHO TRADICIONAL-SIN CUBIERTA VEGETAL	R	0,19	0,19
1700000007099922	18-149-016-00532-0001	20901	BARBECHO TRADICIONAL-SIN CUBIERTA VEGETAL	R	0,25	0,25
1700000007099919	18-149-016-00769-0004	20901	BARBECHO TRADICIONAL-SIN CUBIERTA VEGETAL	R	0,07	0,07
-13460	18-149-016-00980-0001	20901	BARBECHO TRADICIONAL-SIN CUBIERTA VEGETAL	R	0,70	0,70



<u>APELLIDOS Y NOMBRE / RAZÓN SOCIAL</u>	<u>NIF</u>	<u>EXPEDIENTE</u>	<u>SUP. COMPROMETIDA</u> (ha)
CIRTOSA ANDALUCIA S.L.	***4589*	1018359	0
RESOLUCIÓN			
INADMITIDO			

INCIDENCIAS**INCIDENCIA DESCRIPCIÓN**

85001	El recinto declarado no cumple con las normas de producción ecológica (artículo 5-1 e), Orden 26 mayo 2015) Ref:1700000002687258 Recinto:18-087-005-00266-003 Cultivo:104000 ALMENDROS-SIN VARIEDAD Secano
85013	Superficie resuelta para el grupo de pago menor que la mínima requerida (requisito anexo 1, Orden 26 mayo 2015) Sup. Resuelta:0,61 Grupo de Pago:FRUTALES SECANO
85014	Recinto afectado por el requisito del cumplimiento de la superficie mínima para el grupo de pago (requisito anexo 1, Orden 26 mayo 2015) Ref:1700000002687264 Recinto:18-087-005-00273-002 Cultivo:104000 ALMENDROS-SIN VARIEDAD Secano Sup. Declarada:0,27 Superficie Resolver:0,27 Ref:1700000002687259 Recinto:18-087-016-00210-009 Cultivo:104000 ALMENDROS-SIN VARIEDAD Secano Sup. Declarada:0,34 Superficie Resolver:0,34
85018	Expendiente sin grupos de pago válidos

RESUMEN CRITERIOS DE SELECCIÓN**11.2.1.1 Mantenimiento de prácticas y métodos de agricultura ecológica: Cultivos permanentes distintos de olivar - Conv 2018.****PUNTOS: 0,00**

	<u>PUNTOS</u>	<u>CUMPLE</u>
Porcentaje de superficie determinada en Red Natura 2000	0,00	0.0%
Porcentaje de superficie determinada situada en zonas RAMSAR	0,00	0.0%
Porcentaje de superficie determinada en zonas vulnerables a la contaminación por nitratos	0,00	0.0%
Pendiente media de la explotación	0,00	0.0%
Porcentaje de Superficie de la explotación en municipios con más del 40 por ciento de su superficie agraria dentro de la Zona de desertificación	0,00	0.0%

DETALLE CRITERIOS DE SELECCIÓN**11.2.1.1 Mantenimiento de prácticas y métodos de agricultura ecológica: Cultivos permanentes distintos de olivar - Conv 2018.****PUNTOS: 0,00**

Porcentaje de superficie determinada en Red Natura 2000	PUNTOS: 0,00	0.0%
Porcentaje de superficie determinada situada en zonas RAMSAR	PUNTOS: 0,00	0.0%
Porcentaje de superficie determinada en zonas vulnerables a la contaminación por nitratos	PUNTOS: 0,00	0.0%
Pendiente media de la explotación	PUNTOS: 0,00	0.0%
Porcentaje de Superficie de la explotación en municipios con más del 40 por ciento de su superficie agraria dentro de la Zona de desertificación	PUNTOS: 0,00	0.0%



<u>APELLIDOS Y NOMBRE / RAZÓN SOCIAL</u>	<u>NIF</u>	<u>EXPEDIENTE</u>	<u>SUP. COMPROMETIDA</u>		
			<u>(ha)</u>		
CONESA PEREZ VICENTE	***2759*	1224630	213.22		
RESOLUCIÓN					
ADMITIDO					
IMPORTE POR ANUALIDAD					
	<u>2018</u>	<u>2019</u>	<u>2020</u>	<u>2021</u>	<u>2022</u>
IMPORTE MÁXIMO SUBVENCIONABLE	26.176,89 €	26.176,89 €	26.176,89 €	26.176,89 €	26.176,89 €
IMPORTE MEDIO DE TRANSFERENCIA (€/ha)	122,77 €	122,77 €	122,77 €	122,77 €	122,77 €

DETALLE IMPORTES POR ANUALIDAD

<u>GRUPOS DE CULTIVO ADMITIDOS</u>	<u>SUP. COMPROM.</u>	<u>2018</u>	<u>2019</u>	<u>2020</u>	<u>2021</u>	<u>2022</u>
	<u>(ha)</u>					
FRUTALES SECANO	170,40	19.703,79 €	19.703,79 €	19.703,79 €	19.703,79 €	19.703,79 €
HERBÁCEOS	42,82	6.473,10 €	6.473,10 €	6.473,10 €	6.473,10 €	6.473,10 €



RECINTOS COMPROMETIDOS

REF.	REFERENCIA SIGPAC	CULTIVO	DESCRIPCIÓN CULTIVO	S/R	PEND. MEDIA (%)	SUP. DEC. ADMIN. (ha)	NU SUP. CERT. (ha)	SUP. CAMPO (ha)	SUP. COMPROM. (ha)
170000006895927	18-057-041-00425-0003	104000	ALMENDROS-SIN VARIEDAD	S	6,02	2,23	2,23	2,23	2,23
-157100	18-057-041-00430-0020	8000	AVENA-SIN VARIEDAD	S	7,47	2,42	5,83	2,42	2,42
170000006895924	18-057-041-00425-0049	104000	ALMENDROS-SIN VARIEDAD	S	7,90	0,78	0,78	0,78	0,78
170000006895953	18-057-042-00110-0018	104000	ALMENDROS-SIN VARIEDAD	S	7,96	0,03	0,03	0,03	0,03
-59468	18-057-041-00425-0024	8000	AVENA-SIN VARIEDAD	S	8,04	6,31	18,25	6,31	6,31
170000006895897	18-057-041-00430-0015	8000	AVENA-SIN VARIEDAD	S	8,09	3,24	3,24	3,24	3,24
170000006895894	18-057-041-00425-0002	8000	AVENA-SIN VARIEDAD	S	8,20	1,77	1,77	1,77	1,77
170000006895885	18-057-041-00430-0028	8000	AVENA-SIN VARIEDAD	S	8,34	0,92	0,92	0,92	0,92
170000006895891	18-057-041-00430-0014	8000	AVENA-SIN VARIEDAD	S	8,63	11,90	11,90	11,90	11,90
170000006895895	18-057-041-00430-0032	8000	AVENA-SIN VARIEDAD	S	8,67	3,12	3,12	3,12	3,12
170000006895926	18-057-041-00425-0010	104000	ALMENDROS-SIN VARIEDAD	S	8,70	4,54	4,54	4,54	4,54
170000006895928	18-057-041-00425-0008	104000	ALMENDROS-SIN VARIEDAD	S	8,72	1,63	1,63	1,63	1,63
170000006895925	18-057-041-00425-0009	104000	ALMENDROS-SIN VARIEDAD	S	8,73	2,59	2,59	2,59	2,59
170000006895890	18-057-041-00430-0013	8000	AVENA-SIN VARIEDAD	S	8,74	0,55	0,55	0,55	0,55
170000006895902	18-057-041-00430-0030	8000	AVENA-SIN VARIEDAD	S	8,74	0,21	0,21	0,21	0,21
170000006895899	18-057-041-00430-0004	8000	AVENA-SIN VARIEDAD	S	9,05	5,85	10,63	5,85	5,85
170000006895883	18-057-042-00101-0003	104000	ALMENDROS-SIN VARIEDAD	S	9,10	0,24	0,24	0,24	0,24
170000006895948	18-057-041-00425-0057	104000	ALMENDROS-SIN VARIEDAD	S	9,18	0,22	0,22	0,22	0,22
170000006895900	18-057-041-00430-0008	8000	AVENA-SIN VARIEDAD	S	9,35	1,55	1,55	1,55	1,55
170000006895901	18-057-041-00430-0031	8000	AVENA-SIN VARIEDAD	S	9,52	4,54	4,54	4,54	4,54
170000006895923	18-057-042-00106-0008	104000	ALMENDROS-SIN VARIEDAD	S	9,78	1,93	1,93	1,93	1,93
170000006895939	18-057-042-00110-0014	104000	ALMENDROS-SIN VARIEDAD	S	10,48	22,89	22,89	22,89	22,89
170000006895881	18-057-042-00100-0001	104000	ALMENDROS-SIN VARIEDAD	S	10,60	5,41	5,41	5,41	5,41
170000006895882	18-057-042-00098-0001	104000	ALMENDROS-SIN VARIEDAD	S	10,70	10,47	10,47	10,47	10,47
170000006895938	18-057-042-00109-0002	104000	ALMENDROS-SIN VARIEDAD	S	10,85	6,61	6,61	6,61	6,61
170000006895947	18-057-042-00107-0005	104000	ALMENDROS-SIN VARIEDAD	S	11,00	1,26	1,26	1,26	1,26
170000006895956	18-057-042-00109-0016	104000	ALMENDROS-SIN VARIEDAD	S	11,17	0,01	0,01	0,01	0,01
170000006895886	18-057-042-00120-0001	8000	AVENA-SIN VARIEDAD	S	11,49	0,44	0,44	0,44	0,44
170000006895932	18-057-042-00109-0001	104000	ALMENDROS-SIN VARIEDAD	S	11,74	5,23	5,23	5,23	5,23
170000006895880	18-057-042-00099-0005	104000	ALMENDROS-SIN VARIEDAD	S	11,90	11,17	11,17	11,17	11,17
170000006895878	18-057-042-00105-0001	104000	ALMENDROS-SIN VARIEDAD	S	12,20	19,76	19,76	19,76	19,76
170000006895920	18-057-042-00106-0001	104000	ALMENDROS-SIN VARIEDAD	S	12,35	9,10	9,10	9,10	9,10
170000006895922	18-057-042-00106-0007	104000	ALMENDROS-SIN VARIEDAD	S	12,83	6,80	6,80	6,80	6,80
170000006895943	18-057-042-00110-0034	104000	ALMENDROS-SIN VARIEDAD	S	13,47	0,26	0,26	0,26	0,26
170000006895921	18-057-042-00106-0006	104000	ALMENDROS-SIN VARIEDAD	S	13,66	2,90	2,90	2,90	2,90
170000006895949	18-057-042-00107-0001	104000	ALMENDROS-SIN VARIEDAD	S	14,00	0,39	0,39	0,39	0,39
170000006895934	18-057-042-00109-0008	104000	ALMENDROS-SIN VARIEDAD	S	14,27	0,21	0,21	0,21	0,21
170000006895935	18-057-042-00109-0011	104000	ALMENDROS-SIN VARIEDAD	S	15,32	1,65	1,65	1,65	1,65
170000006895936	18-057-042-00110-0028	104000	ALMENDROS-SIN VARIEDAD	S	15,49	0,37	0,37	0,37	0,37
170000006895940	18-057-042-00110-0019	104000	ALMENDROS-SIN VARIEDAD	S	16,16	10,63	10,63	10,63	10,63
170000006895941	18-057-042-00110-0030	104000	ALMENDROS-SIN VARIEDAD	S	16,26	2,48	2,48	2,48	2,48
170000006895929	18-057-042-00109-0010	104000	ALMENDROS-SIN VARIEDAD	S	16,63	2,97	2,97	2,97	2,97
170000006895930	18-057-042-00109-0012	104000	ALMENDROS-SIN VARIEDAD	S	16,82	1,12	1,12	1,12	1,12
170000006895942	18-057-042-00110-0031	104000	ALMENDROS-SIN VARIEDAD	S	17,48	0,46	0,46	0,46	0,46
170000006895957	18-057-042-00110-0032	104000	ALMENDROS-SIN VARIEDAD	S	18,40	0,16	0,16	0,16	0,16
170000006895954	18-057-042-00109-0013	104000	ALMENDROS-SIN VARIEDAD	S	18,55	1,22	1,22	1,22	1,22
170000006895931	18-057-042-00110-0005	104000	ALMENDROS-SIN VARIEDAD	S	19,39	14,99	14,99	14,99	14,99
170000006895933	18-057-042-00109-0007	104000	ALMENDROS-SIN VARIEDAD	S	19,40	6,64	6,64	6,64	6,64
170000006895919	18-057-042-00110-0002	104000	ALMENDROS-SIN VARIEDAD	S	20,39	6,12	6,12	6,12	6,12
170000006895955	18-057-042-00110-0033	104000	ALMENDROS-SIN VARIEDAD	S	20,40	4,93	4,93	4,93	4,93

INCIDENCIAS**INCIDENCIA DESCRIPCIÓN**

85001 El recinto declarado no cumple con las normas de producción ecológica (artículo 5-1 e), Orden 26 mayo 2015)

Ref:-59225 Recinto:18-057-041-00425-085 Cultivo:104000 ALMENDROS-SIN VARIEDAD Secano

Ref:-59236 Recinto:18-057-042-00100-003 Cultivo:104000 ALMENDROS-SIN VARIEDAD Secano

Ref:-59239 Recinto:18-057-042-00109-004 Cultivo:104000 ALMENDROS-SIN VARIEDAD Secano

Ref:-59242 Recinto:18-057-042-00109-017 Cultivo:104000 ALMENDROS-SIN VARIEDAD Secano

Ref:-59251 Recinto:18-057-042-00110-044 Cultivo:104000 ALMENDROS-SIN VARIEDAD Secano

Ref:-59253 Recinto:18-057-042-00110-046 Cultivo:104000 ALMENDROS-SIN VARIEDAD Secano

INCIDENCIAS**INCIDENCIA DESCRIPCIÓN**

	Ref:-59254 Recinto:18-057-042-00110-047 Cultivo:104000 ALMENDROS-SIN VARIEDAD Secano
85007	Cultivo, variedad, regimen y/o uso del recinto SIGPAC no compatible con la operación (anexo IV.I, Orden 26 mayo 2015) Ref:1700000006895946 Recinto:18-057-041-00425-027 Cultivo:20902 BARBECHO TRADICIONAL-CON CUBIERTA VEGETAL Secano Uso SIGPAC:FS Ref:1700000006895945 Recinto:18-057-041-00425-028 Cultivo:20902 BARBECHO TRADICIONAL-CON CUBIERTA VEGETAL Secano Uso SIGPAC:FS Ref:1700000006895944 Recinto:18-057-041-00425-029 Cultivo:20902 BARBECHO TRADICIONAL-CON CUBIERTA VEGETAL Secano Uso SIGPAC:FS Ref:1700000006895950 Recinto:18-057-041-00425-030 Cultivo:20902 BARBECHO TRADICIONAL-CON CUBIERTA VEGETAL Secano Uso SIGPAC:FS Ref:1700000006895868 Recinto:18-057-041-00425-042 Cultivo:20902 BARBECHO TRADICIONAL-CON CUBIERTA VEGETAL Regadío Uso SIGPAC:OV Ref:-59225 Recinto:18-057-041-00425-085 Cultivo:104000 ALMENDROS-SIN VARIEDAD Secano Uso SIGPAC:TA Ref:1700000006895951 Recinto:18-057-041-00430-005 Cultivo:20902 BARBECHO TRADICIONAL-CON CUBIERTA VEGETAL Secano Uso SIGPAC:FS Ref:1700000006895898 Recinto:18-057-042-00099-001 Cultivo:104000 ALMENDROS-SIN VARIEDAD Secano Uso SIGPAC:TA Ref:1700000006895879 Recinto:18-057-042-00144-001 Cultivo:104000 ALMENDROS-SIN VARIEDAD Secano Uso SIGPAC:TA
85023	El grupo de cultivo declarado en el recinto no coincide con el grupo de cultivo existente en el Organismo de Certificación Ref:1700000006895946 Recinto:18-057-041-00425-027 Cultivo:20902 BARBECHO TRADICIONAL-CON CUBIERTA VEGETAL Secano Grupo de SIPEA:FRUTALES Ref:1700000006895946 Recinto:18-057-041-00425-027 Cultivo:20902 BARBECHO TRADICIONAL-CON CUBIERTA VEGETAL Secano Grupo de SIPEA:PASTOS ASOCIADOS Ref:1700000006895945 Recinto:18-057-041-00425-028 Cultivo:20902 BARBECHO TRADICIONAL-CON CUBIERTA VEGETAL Secano Grupo de SIPEA:FRUTALES Ref:1700000006895945 Recinto:18-057-041-00425-028 Cultivo:20902 BARBECHO TRADICIONAL-CON CUBIERTA VEGETAL Secano Grupo de SIPEA:PASTOS ASOCIADOS Ref:1700000006895944 Recinto:18-057-041-00425-029 Cultivo:20902 BARBECHO TRADICIONAL-CON CUBIERTA VEGETAL Secano Grupo de SIPEA:FRUTALES Ref:1700000006895944 Recinto:18-057-041-00425-029 Cultivo:20902 BARBECHO TRADICIONAL-CON CUBIERTA VEGETAL Secano Grupo de SIPEA:PASTOS ASOCIADOS Ref:1700000006895950 Recinto:18-057-041-00425-030 Cultivo:20902 BARBECHO TRADICIONAL-CON CUBIERTA VEGETAL Secano Grupo de SIPEA:FRUTALES Ref:1700000006895950 Recinto:18-057-041-00425-030 Cultivo:20902 BARBECHO TRADICIONAL-CON CUBIERTA VEGETAL Secano Grupo de SIPEA:PASTOS ASOCIADOS Ref:1700000006895868 Recinto:18-057-041-00425-042 Cultivo:20902 BARBECHO TRADICIONAL-CON CUBIERTA VEGETAL Regadío Grupo de SIPEA:OLIVAR Ref:1700000006895868 Recinto:18-057-041-00425-042 Cultivo:20902 BARBECHO TRADICIONAL-CON CUBIERTA VEGETAL Regadío Grupo de SIPEA:PASTOS ASOCIADOS Ref:1700000006895951 Recinto:18-057-041-00430-005 Cultivo:20902 BARBECHO TRADICIONAL-CON CUBIERTA VEGETAL Secano Grupo de SIPEA:FRUTALES Ref:1700000006895951 Recinto:18-057-041-00430-005 Cultivo:20902 BARBECHO TRADICIONAL-CON CUBIERTA VEGETAL Secano Grupo de SIPEA:PASTOS ASOCIADOS Ref:1700000006895906 Recinto:18-057-042-00110-023 Cultivo:20901 BARBECHO TRADICIONAL-SIN CUBIERTA VEGETAL Secano Grupo de SIPEA:PASTOS ASOCIADOS

RESUMEN CRITERIOS DE SELECCIÓN

11.2.1.1 Mantenimiento de prácticas y métodos de agricultura ecológica: Cultivos herbáceos - Conv 2018. PUNTOS: 8,00

	<u>PUNTOS</u>	<u>CUMPLE</u>
Porcentaje de superficie determinada en Red Natura 2000	0,00	0.0%
Porcentaje de superficie determinada situada en zonas RAMSAR	0,00	0.0%
Porcentaje de superficie determinada en zonas vulnerables a la contaminación por nitratos	0,00	0.0%
Pendiente media de la explotación	2,00	8.62%
Porcentaje de Superficie de la explotación en municipios con más del 40 por ciento de su superficie agraria dentro de la Zona de desertificación	6,00	100.0%

11.2.1.1 Mantenimiento de prácticas y métodos de agricultura ecológica: Cultivos permanentes distintos de olivar - Conv 2018. PUNTOS: 8,00

	<u>PUNTOS</u>	<u>CUMPLE</u>
Porcentaje de superficie determinada en Red Natura 2000	0,00	0.0%
Porcentaje de superficie determinada situada en zonas RAMSAR	0,00	0.0%
Porcentaje de superficie determinada en zonas vulnerables a la contaminación por nitratos	0,00	0.0%
Pendiente media de la explotación	2,00	13.44%
Porcentaje de Superficie de la explotación en municipios con más del 40 por ciento de su superficie agraria dentro de la Zona de desertificación	6,00	100.0%

DETALLE CRITERIOS DE SELECCIÓN

11.2.1.1 Mantenimiento de prácticas y métodos de agricultura ecológica: Cultivos herbáceos - Conv 2018.**PUNTOS: 8,00****Porcentaje de superficie determinada en Red Natura 2000****PUNTOS: 0,00 0.0%**

<u>REF.</u>	<u>REFERENCIA SIGPAC</u>	<u>CULTIVO</u>	<u>DESCRIPCIÓN CULTIVO</u>	<u>S/R</u>	<u>SUP. COMPROM.</u> <u>(ha)</u>	<u>SUP. CUMPLE</u> <u>(ha)</u>
1700000006895894	18-057-041-00425-0002	8000	AVENA-SIN VARIEDAD	S	1,77	0,00
-59468	18-057-041-00425-0024	8000	AVENA-SIN VARIEDAD	S	6,31	0,00
1700000006895899	18-057-041-00430-0004	8000	AVENA-SIN VARIEDAD	S	5,85	0,00
1700000006895900	18-057-041-00430-0008	8000	AVENA-SIN VARIEDAD	S	1,55	0,00
1700000006895890	18-057-041-00430-0013	8000	AVENA-SIN VARIEDAD	S	0,55	0,00
1700000006895891	18-057-041-00430-0014	8000	AVENA-SIN VARIEDAD	S	11,90	0,00
1700000006895897	18-057-041-00430-0015	8000	AVENA-SIN VARIEDAD	S	3,24	0,00
-157100	18-057-041-00430-0020	8000	AVENA-SIN VARIEDAD	S	2,42	0,00
1700000006895885	18-057-041-00430-0028	8000	AVENA-SIN VARIEDAD	S	0,92	0,00
1700000006895902	18-057-041-00430-0030	8000	AVENA-SIN VARIEDAD	S	0,21	0,00
1700000006895901	18-057-041-00430-0031	8000	AVENA-SIN VARIEDAD	S	4,54	0,00
1700000006895895	18-057-041-00430-0032	8000	AVENA-SIN VARIEDAD	S	3,12	0,00
1700000006895886	18-057-042-00120-0001	8000	AVENA-SIN VARIEDAD	S	0,44	0,00

Porcentaje de superficie determinada situada en zonas RAMSAR**PUNTOS: 0,00 0.0%**

<u>REF.</u>	<u>REFERENCIA SIGPAC</u>	<u>CULTIVO</u>	<u>DESCRIPCIÓN CULTIVO</u>	<u>S/R</u>	<u>SUP. COMPROM.</u> <u>(ha)</u>	<u>SUP. CUMPLE</u> <u>(ha)</u>
1700000006895894	18-057-041-00425-0002	8000	AVENA-SIN VARIEDAD	S	1,77	0,00
-59468	18-057-041-00425-0024	8000	AVENA-SIN VARIEDAD	S	6,31	0,00
1700000006895899	18-057-041-00430-0004	8000	AVENA-SIN VARIEDAD	S	5,85	0,00
1700000006895900	18-057-041-00430-0008	8000	AVENA-SIN VARIEDAD	S	1,55	0,00
1700000006895890	18-057-041-00430-0013	8000	AVENA-SIN VARIEDAD	S	0,55	0,00
1700000006895891	18-057-041-00430-0014	8000	AVENA-SIN VARIEDAD	S	11,90	0,00
1700000006895897	18-057-041-00430-0015	8000	AVENA-SIN VARIEDAD	S	3,24	0,00
-157100	18-057-041-00430-0020	8000	AVENA-SIN VARIEDAD	S	2,42	0,00
1700000006895885	18-057-041-00430-0028	8000	AVENA-SIN VARIEDAD	S	0,92	0,00
1700000006895902	18-057-041-00430-0030	8000	AVENA-SIN VARIEDAD	S	0,21	0,00
1700000006895901	18-057-041-00430-0031	8000	AVENA-SIN VARIEDAD	S	4,54	0,00
1700000006895895	18-057-041-00430-0032	8000	AVENA-SIN VARIEDAD	S	3,12	0,00
1700000006895886	18-057-042-00120-0001	8000	AVENA-SIN VARIEDAD	S	0,44	0,00

Porcentaje de superficie determinada en zonas vulnerables a la contaminación por nitratos**PUNTOS: 0,00 0.0%**

<u>REF.</u>	<u>REFERENCIA SIGPAC</u>	<u>CULTIVO</u>	<u>DESCRIPCIÓN CULTIVO</u>	<u>S/R</u>	<u>SUP. COMPROM.</u> <u>(ha)</u>	<u>SUP. CUMPLE</u> <u>(ha)</u>
1700000006895894	18-057-041-00425-0002	8000	AVENA-SIN VARIEDAD	S	1,77	0,00
-59468	18-057-041-00425-0024	8000	AVENA-SIN VARIEDAD	S	6,31	0,00
1700000006895899	18-057-041-00430-0004	8000	AVENA-SIN VARIEDAD	S	5,85	0,00
1700000006895900	18-057-041-00430-0008	8000	AVENA-SIN VARIEDAD	S	1,55	0,00
1700000006895890	18-057-041-00430-0013	8000	AVENA-SIN VARIEDAD	S	0,55	0,00
1700000006895891	18-057-041-00430-0014	8000	AVENA-SIN VARIEDAD	S	11,90	0,00
1700000006895897	18-057-041-00430-0015	8000	AVENA-SIN VARIEDAD	S	3,24	0,00
-157100	18-057-041-00430-0020	8000	AVENA-SIN VARIEDAD	S	2,42	0,00
1700000006895885	18-057-041-00430-0028	8000	AVENA-SIN VARIEDAD	S	0,92	0,00
1700000006895902	18-057-041-00430-0030	8000	AVENA-SIN VARIEDAD	S	0,21	0,00
1700000006895901	18-057-041-00430-0031	8000	AVENA-SIN VARIEDAD	S	4,54	0,00
1700000006895895	18-057-041-00430-0032	8000	AVENA-SIN VARIEDAD	S	3,12	0,00
1700000006895886	18-057-042-00120-0001	8000	AVENA-SIN VARIEDAD	S	0,44	0,00

Pendiente media de la explotación**PUNTOS: 2,00 8.62%**

REF.	REFERENCIA SIGPAC	CULTIVO	DESCRIPCIÓN CULTIVO	S/R	PENDIENTE	SUP.
					MEDIA (%)	COMPROM. (ha)
1700000006895894	18-057-041-00425-0002	8000	AVENA-SIN VARIEDAD	S	8,20	1,77
-59468	18-057-041-00425-0024	8000	AVENA-SIN VARIEDAD	S	8,04	6,31
1700000006895899	18-057-041-00430-0004	8000	AVENA-SIN VARIEDAD	S	9,05	5,85
1700000006895900	18-057-041-00430-0008	8000	AVENA-SIN VARIEDAD	S	9,35	1,55
1700000006895890	18-057-041-00430-0013	8000	AVENA-SIN VARIEDAD	S	8,74	0,55
1700000006895891	18-057-041-00430-0014	8000	AVENA-SIN VARIEDAD	S	8,63	11,90
1700000006895897	18-057-041-00430-0015	8000	AVENA-SIN VARIEDAD	S	8,09	3,24
-157100	18-057-041-00430-0020	8000	AVENA-SIN VARIEDAD	S	7,47	2,42
1700000006895885	18-057-041-00430-0028	8000	AVENA-SIN VARIEDAD	S	8,34	0,92
1700000006895902	18-057-041-00430-0030	8000	AVENA-SIN VARIEDAD	S	8,74	0,21
1700000006895901	18-057-041-00430-0031	8000	AVENA-SIN VARIEDAD	S	9,52	4,54
1700000006895895	18-057-041-00430-0032	8000	AVENA-SIN VARIEDAD	S	8,67	3,12
1700000006895886	18-057-042-00120-0001	8000	AVENA-SIN VARIEDAD	S	11,49	0,44

Porcentaje de Superficie de la explotación en municipios con más del 40 por ciento de su superficie agraria dentro de la Zona de desertificación

PUNTOS: 6,00 100.0%

REF.	REFERENCIA SIGPAC	CULTIVO	DESCRIPCIÓN CULTIVO	S/R	SUP.	SUP.
					COMPROM. (ha)	CUMPLE (ha)
1700000006895894	18-057-041-00425-0002	8000	AVENA-SIN VARIEDAD	S	1,77	1,77
-59468	18-057-041-00425-0024	8000	AVENA-SIN VARIEDAD	S	6,31	6,31
1700000006895899	18-057-041-00430-0004	8000	AVENA-SIN VARIEDAD	S	5,85	5,85
1700000006895900	18-057-041-00430-0008	8000	AVENA-SIN VARIEDAD	S	1,55	1,55
1700000006895890	18-057-041-00430-0013	8000	AVENA-SIN VARIEDAD	S	0,55	0,55
1700000006895891	18-057-041-00430-0014	8000	AVENA-SIN VARIEDAD	S	11,90	11,90
1700000006895897	18-057-041-00430-0015	8000	AVENA-SIN VARIEDAD	S	3,24	3,24
-157100	18-057-041-00430-0020	8000	AVENA-SIN VARIEDAD	S	2,42	2,42
1700000006895885	18-057-041-00430-0028	8000	AVENA-SIN VARIEDAD	S	0,92	0,92
1700000006895902	18-057-041-00430-0030	8000	AVENA-SIN VARIEDAD	S	0,21	0,21
1700000006895901	18-057-041-00430-0031	8000	AVENA-SIN VARIEDAD	S	4,54	4,54
1700000006895895	18-057-041-00430-0032	8000	AVENA-SIN VARIEDAD	S	3,12	3,12
1700000006895886	18-057-042-00120-0001	8000	AVENA-SIN VARIEDAD	S	0,44	0,44

11.2.1.1 Mantenimiento de prácticas y métodos de agricultura ecológica: Cultivos permanentes distintos de olivar - Conv 2018.

PUNTOS: 8,00

Porcentaje de superficie determinada en Red Natura 2000

PUNTOS: 0,00 0.0%

REF.	REFERENCIA SIGPAC	CULTIVO	DESCRIPCIÓN CULTIVO	S/R	SUP.	SUP.
					COMPROM. (ha)	CUMPLE (ha)
1700000006895927	18-057-041-00425-0003	104000	ALMENDROS-SIN VARIEDAD	S	2,23	0,00
1700000006895928	18-057-041-00425-0008	104000	ALMENDROS-SIN VARIEDAD	S	1,63	0,00
1700000006895925	18-057-041-00425-0009	104000	ALMENDROS-SIN VARIEDAD	S	2,59	0,00
1700000006895926	18-057-041-00425-0010	104000	ALMENDROS-SIN VARIEDAD	S	4,54	0,00
1700000006895924	18-057-041-00425-0049	104000	ALMENDROS-SIN VARIEDAD	S	0,78	0,00
1700000006895948	18-057-041-00425-0057	104000	ALMENDROS-SIN VARIEDAD	S	0,22	0,00
1700000006895882	18-057-042-00098-0001	104000	ALMENDROS-SIN VARIEDAD	S	10,47	0,00
1700000006895880	18-057-042-00099-0005	104000	ALMENDROS-SIN VARIEDAD	S	11,17	0,00
1700000006895881	18-057-042-00100-0001	104000	ALMENDROS-SIN VARIEDAD	S	5,41	0,00
1700000006895883	18-057-042-00101-0003	104000	ALMENDROS-SIN VARIEDAD	S	0,24	0,00
1700000006895878	18-057-042-00105-0001	104000	ALMENDROS-SIN VARIEDAD	S	19,76	0,00
1700000006895920	18-057-042-00106-0001	104000	ALMENDROS-SIN VARIEDAD	S	9,10	0,00
1700000006895921	18-057-042-00106-0006	104000	ALMENDROS-SIN VARIEDAD	S	2,90	0,00
1700000006895922	18-057-042-00106-0007	104000	ALMENDROS-SIN VARIEDAD	S	6,80	0,00
1700000006895923	18-057-042-00106-0008	104000	ALMENDROS-SIN VARIEDAD	S	1,93	0,00
1700000006895949	18-057-042-00107-0001	104000	ALMENDROS-SIN VARIEDAD	S	0,39	0,00

<u>REF.</u>	<u>REFERENCIA SIGPAC</u>	<u>CULTIVO</u>	<u>DESCRIPCIÓN CULTIVO</u>	<u>S/R</u>	<u>SUP. COMPROM.</u> <u>(ha)</u>	<u>SUP. CUMPLE</u> <u>(ha)</u>
170000006895947	18-057-042-00107-0005	104000	ALMENDROS-SIN VARIEDAD	S	1,26	0,00
170000006895932	18-057-042-00109-0001	104000	ALMENDROS-SIN VARIEDAD	S	5,23	0,00
170000006895938	18-057-042-00109-0002	104000	ALMENDROS-SIN VARIEDAD	S	6,61	0,00
170000006895933	18-057-042-00109-0007	104000	ALMENDROS-SIN VARIEDAD	S	6,64	0,00
170000006895934	18-057-042-00109-0008	104000	ALMENDROS-SIN VARIEDAD	S	0,21	0,00
170000006895929	18-057-042-00109-0010	104000	ALMENDROS-SIN VARIEDAD	S	2,97	0,00
170000006895935	18-057-042-00109-0011	104000	ALMENDROS-SIN VARIEDAD	S	1,65	0,00
170000006895930	18-057-042-00109-0012	104000	ALMENDROS-SIN VARIEDAD	S	1,12	0,00
170000006895954	18-057-042-00109-0013	104000	ALMENDROS-SIN VARIEDAD	S	1,22	0,00
170000006895956	18-057-042-00109-0016	104000	ALMENDROS-SIN VARIEDAD	S	0,01	0,00
170000006895919	18-057-042-00110-0002	104000	ALMENDROS-SIN VARIEDAD	S	6,12	0,00
170000006895931	18-057-042-00110-0005	104000	ALMENDROS-SIN VARIEDAD	S	14,99	0,00
170000006895939	18-057-042-00110-0014	104000	ALMENDROS-SIN VARIEDAD	S	22,89	0,00
170000006895953	18-057-042-00110-0018	104000	ALMENDROS-SIN VARIEDAD	S	0,03	0,00
170000006895940	18-057-042-00110-0019	104000	ALMENDROS-SIN VARIEDAD	S	10,63	0,00
170000006895936	18-057-042-00110-0028	104000	ALMENDROS-SIN VARIEDAD	S	0,37	0,00
170000006895941	18-057-042-00110-0030	104000	ALMENDROS-SIN VARIEDAD	S	2,48	0,00
170000006895942	18-057-042-00110-0031	104000	ALMENDROS-SIN VARIEDAD	S	0,46	0,00
170000006895957	18-057-042-00110-0032	104000	ALMENDROS-SIN VARIEDAD	S	0,16	0,00
170000006895955	18-057-042-00110-0033	104000	ALMENDROS-SIN VARIEDAD	S	4,93	0,00
170000006895943	18-057-042-00110-0034	104000	ALMENDROS-SIN VARIEDAD	S	0,26	0,00

Porcentaje de superficie determinada situada en zonas RAMSAR

PUNTOS: 0,00 0.0%

<u>REF.</u>	<u>REFERENCIA SIGPAC</u>	<u>CULTIVO</u>	<u>DESCRIPCIÓN CULTIVO</u>	<u>S/R</u>	<u>SUP. COMPROM.</u> <u>(ha)</u>	<u>SUP. CUMPLE</u> <u>(ha)</u>
170000006895927	18-057-041-00425-0003	104000	ALMENDROS-SIN VARIEDAD	S	2,23	0,00
170000006895928	18-057-041-00425-0008	104000	ALMENDROS-SIN VARIEDAD	S	1,63	0,00
170000006895925	18-057-041-00425-0009	104000	ALMENDROS-SIN VARIEDAD	S	2,59	0,00
170000006895926	18-057-041-00425-0010	104000	ALMENDROS-SIN VARIEDAD	S	4,54	0,00
170000006895924	18-057-041-00425-0049	104000	ALMENDROS-SIN VARIEDAD	S	0,78	0,00
170000006895948	18-057-041-00425-0057	104000	ALMENDROS-SIN VARIEDAD	S	0,22	0,00
170000006895882	18-057-042-00098-0001	104000	ALMENDROS-SIN VARIEDAD	S	10,47	0,00
170000006895880	18-057-042-00099-0005	104000	ALMENDROS-SIN VARIEDAD	S	11,17	0,00
170000006895881	18-057-042-00100-0001	104000	ALMENDROS-SIN VARIEDAD	S	5,41	0,00
170000006895883	18-057-042-00101-0003	104000	ALMENDROS-SIN VARIEDAD	S	0,24	0,00
170000006895878	18-057-042-00105-0001	104000	ALMENDROS-SIN VARIEDAD	S	19,76	0,00
170000006895920	18-057-042-00106-0001	104000	ALMENDROS-SIN VARIEDAD	S	9,10	0,00
170000006895921	18-057-042-00106-0006	104000	ALMENDROS-SIN VARIEDAD	S	2,90	0,00
170000006895922	18-057-042-00106-0007	104000	ALMENDROS-SIN VARIEDAD	S	6,80	0,00
170000006895923	18-057-042-00106-0008	104000	ALMENDROS-SIN VARIEDAD	S	1,93	0,00
170000006895949	18-057-042-00107-0001	104000	ALMENDROS-SIN VARIEDAD	S	0,39	0,00
170000006895947	18-057-042-00107-0005	104000	ALMENDROS-SIN VARIEDAD	S	1,26	0,00
170000006895932	18-057-042-00109-0001	104000	ALMENDROS-SIN VARIEDAD	S	5,23	0,00
170000006895938	18-057-042-00109-0002	104000	ALMENDROS-SIN VARIEDAD	S	6,61	0,00
170000006895933	18-057-042-00109-0007	104000	ALMENDROS-SIN VARIEDAD	S	6,64	0,00
170000006895934	18-057-042-00109-0008	104000	ALMENDROS-SIN VARIEDAD	S	0,21	0,00
170000006895929	18-057-042-00109-0010	104000	ALMENDROS-SIN VARIEDAD	S	2,97	0,00
170000006895935	18-057-042-00109-0011	104000	ALMENDROS-SIN VARIEDAD	S	1,65	0,00
170000006895930	18-057-042-00109-0012	104000	ALMENDROS-SIN VARIEDAD	S	1,12	0,00
170000006895954	18-057-042-00109-0013	104000	ALMENDROS-SIN VARIEDAD	S	1,22	0,00
170000006895956	18-057-042-00109-0016	104000	ALMENDROS-SIN VARIEDAD	S	0,01	0,00
170000006895919	18-057-042-00110-0002	104000	ALMENDROS-SIN VARIEDAD	S	6,12	0,00
170000006895931	18-057-042-00110-0005	104000	ALMENDROS-SIN VARIEDAD	S	14,99	0,00
170000006895939	18-057-042-00110-0014	104000	ALMENDROS-SIN VARIEDAD	S	22,89	0,00
170000006895953	18-057-042-00110-0018	104000	ALMENDROS-SIN VARIEDAD	S	0,03	0,00

<u>REF.</u>	<u>REFERENCIA SIGPAC</u>	<u>CULTIVO</u>	<u>DESCRIPCIÓN CULTIVO</u>	<u>S/R</u>	<u>SUP. COMPROM.</u> <u>(ha)</u>	<u>SUP. CUMPLE</u> <u>(ha)</u>
1700000006895940	18-057-042-00110-0019	104000	ALMENDROS-SIN VARIEDAD	S	10,63	0,00
1700000006895936	18-057-042-00110-0028	104000	ALMENDROS-SIN VARIEDAD	S	0,37	0,00
1700000006895941	18-057-042-00110-0030	104000	ALMENDROS-SIN VARIEDAD	S	2,48	0,00
1700000006895942	18-057-042-00110-0031	104000	ALMENDROS-SIN VARIEDAD	S	0,46	0,00
1700000006895957	18-057-042-00110-0032	104000	ALMENDROS-SIN VARIEDAD	S	0,16	0,00
1700000006895955	18-057-042-00110-0033	104000	ALMENDROS-SIN VARIEDAD	S	4,93	0,00
1700000006895943	18-057-042-00110-0034	104000	ALMENDROS-SIN VARIEDAD	S	0,26	0,00

Porcentaje de superficie determinada en zonas vulnerables a la contaminación por nitratos

PUNTOS: 0,00 0.0%

<u>REF.</u>	<u>REFERENCIA SIGPAC</u>	<u>CULTIVO</u>	<u>DESCRIPCIÓN CULTIVO</u>	<u>S/R</u>	<u>SUP. COMPROM.</u> <u>(ha)</u>	<u>SUP. CUMPLE</u> <u>(ha)</u>
1700000006895927	18-057-041-00425-0003	104000	ALMENDROS-SIN VARIEDAD	S	2,23	0,00
1700000006895928	18-057-041-00425-0008	104000	ALMENDROS-SIN VARIEDAD	S	1,63	0,00
1700000006895925	18-057-041-00425-0009	104000	ALMENDROS-SIN VARIEDAD	S	2,59	0,00
1700000006895926	18-057-041-00425-0010	104000	ALMENDROS-SIN VARIEDAD	S	4,54	0,00
1700000006895924	18-057-041-00425-0049	104000	ALMENDROS-SIN VARIEDAD	S	0,78	0,00
1700000006895948	18-057-041-00425-0057	104000	ALMENDROS-SIN VARIEDAD	S	0,22	0,00
1700000006895882	18-057-042-00098-0001	104000	ALMENDROS-SIN VARIEDAD	S	10,47	0,00
1700000006895880	18-057-042-00099-0005	104000	ALMENDROS-SIN VARIEDAD	S	11,17	0,00
1700000006895881	18-057-042-00100-0001	104000	ALMENDROS-SIN VARIEDAD	S	5,41	0,00
1700000006895883	18-057-042-00101-0003	104000	ALMENDROS-SIN VARIEDAD	S	0,24	0,00
1700000006895878	18-057-042-00105-0001	104000	ALMENDROS-SIN VARIEDAD	S	19,76	0,00
1700000006895920	18-057-042-00106-0001	104000	ALMENDROS-SIN VARIEDAD	S	9,10	0,00
1700000006895921	18-057-042-00106-0006	104000	ALMENDROS-SIN VARIEDAD	S	2,90	0,00
1700000006895922	18-057-042-00106-0007	104000	ALMENDROS-SIN VARIEDAD	S	6,80	0,00
1700000006895923	18-057-042-00106-0008	104000	ALMENDROS-SIN VARIEDAD	S	1,93	0,00
1700000006895949	18-057-042-00107-0001	104000	ALMENDROS-SIN VARIEDAD	S	0,39	0,00
1700000006895947	18-057-042-00107-0005	104000	ALMENDROS-SIN VARIEDAD	S	1,26	0,00
1700000006895932	18-057-042-00109-0001	104000	ALMENDROS-SIN VARIEDAD	S	5,23	0,00
1700000006895938	18-057-042-00109-0002	104000	ALMENDROS-SIN VARIEDAD	S	6,61	0,00
1700000006895933	18-057-042-00109-0007	104000	ALMENDROS-SIN VARIEDAD	S	6,64	0,00
1700000006895934	18-057-042-00109-0008	104000	ALMENDROS-SIN VARIEDAD	S	0,21	0,00
1700000006895929	18-057-042-00109-0010	104000	ALMENDROS-SIN VARIEDAD	S	2,97	0,00
1700000006895935	18-057-042-00109-0011	104000	ALMENDROS-SIN VARIEDAD	S	1,65	0,00
1700000006895930	18-057-042-00109-0012	104000	ALMENDROS-SIN VARIEDAD	S	1,12	0,00
1700000006895954	18-057-042-00109-0013	104000	ALMENDROS-SIN VARIEDAD	S	1,22	0,00
1700000006895956	18-057-042-00109-0016	104000	ALMENDROS-SIN VARIEDAD	S	0,01	0,00
1700000006895919	18-057-042-00110-0002	104000	ALMENDROS-SIN VARIEDAD	S	6,12	0,00
1700000006895931	18-057-042-00110-0005	104000	ALMENDROS-SIN VARIEDAD	S	14,99	0,00
1700000006895939	18-057-042-00110-0014	104000	ALMENDROS-SIN VARIEDAD	S	22,89	0,00
1700000006895953	18-057-042-00110-0018	104000	ALMENDROS-SIN VARIEDAD	S	0,03	0,00
1700000006895940	18-057-042-00110-0019	104000	ALMENDROS-SIN VARIEDAD	S	10,63	0,00
1700000006895936	18-057-042-00110-0028	104000	ALMENDROS-SIN VARIEDAD	S	0,37	0,00
1700000006895941	18-057-042-00110-0030	104000	ALMENDROS-SIN VARIEDAD	S	2,48	0,00
1700000006895942	18-057-042-00110-0031	104000	ALMENDROS-SIN VARIEDAD	S	0,46	0,00
1700000006895957	18-057-042-00110-0032	104000	ALMENDROS-SIN VARIEDAD	S	0,16	0,00
1700000006895955	18-057-042-00110-0033	104000	ALMENDROS-SIN VARIEDAD	S	4,93	0,00
1700000006895943	18-057-042-00110-0034	104000	ALMENDROS-SIN VARIEDAD	S	0,26	0,00

Pendiente media de la explotación

PUNTOS: 2,00 13.44%

<u>REF.</u>	<u>REFERENCIA SIGPAC</u>	<u>CULTIVO</u>	<u>DESCRIPCIÓN CULTIVO</u>	<u>S/R</u>	<u>PENDIENTE MEDIA (%)</u>	<u>SUP. COMPROM.</u> <u>(ha)</u>
1700000006895927	18-057-041-00425-0003	104000	ALMENDROS-SIN VARIEDAD	S	6,02	2,23

REF.	REFERENCIA SIGPAC	CULTIVO	DESCRIPCIÓN CULTIVO	S/R	SUP. COMPROM.	
					PENDIENTE MEDIA (%)	(ha)
170000006895928	18-057-041-00425-0008	104000	ALMENDROS-SIN VARIEDAD	S	8,72	1,63
170000006895925	18-057-041-00425-0009	104000	ALMENDROS-SIN VARIEDAD	S	8,73	2,59
170000006895926	18-057-041-00425-0010	104000	ALMENDROS-SIN VARIEDAD	S	8,70	4,54
170000006895924	18-057-041-00425-0049	104000	ALMENDROS-SIN VARIEDAD	S	7,90	0,78
170000006895948	18-057-041-00425-0057	104000	ALMENDROS-SIN VARIEDAD	S	9,18	0,22
170000006895882	18-057-042-00098-0001	104000	ALMENDROS-SIN VARIEDAD	S	10,70	10,47
170000006895880	18-057-042-00099-0005	104000	ALMENDROS-SIN VARIEDAD	S	11,90	11,17
170000006895881	18-057-042-00100-0001	104000	ALMENDROS-SIN VARIEDAD	S	10,60	5,41
170000006895883	18-057-042-00101-0003	104000	ALMENDROS-SIN VARIEDAD	S	9,10	0,24
170000006895878	18-057-042-00105-0001	104000	ALMENDROS-SIN VARIEDAD	S	12,20	19,76
170000006895920	18-057-042-00106-0001	104000	ALMENDROS-SIN VARIEDAD	S	12,35	9,10
170000006895921	18-057-042-00106-0006	104000	ALMENDROS-SIN VARIEDAD	S	13,66	2,90
170000006895922	18-057-042-00106-0007	104000	ALMENDROS-SIN VARIEDAD	S	12,83	6,80
170000006895923	18-057-042-00106-0008	104000	ALMENDROS-SIN VARIEDAD	S	9,78	1,93
170000006895949	18-057-042-00107-0001	104000	ALMENDROS-SIN VARIEDAD	S	14,00	0,39
170000006895947	18-057-042-00107-0005	104000	ALMENDROS-SIN VARIEDAD	S	11,00	1,26
170000006895932	18-057-042-00109-0001	104000	ALMENDROS-SIN VARIEDAD	S	11,74	5,23
170000006895938	18-057-042-00109-0002	104000	ALMENDROS-SIN VARIEDAD	S	10,85	6,61
170000006895933	18-057-042-00109-0007	104000	ALMENDROS-SIN VARIEDAD	S	19,40	6,64
170000006895934	18-057-042-00109-0008	104000	ALMENDROS-SIN VARIEDAD	S	14,27	0,21
170000006895929	18-057-042-00109-0010	104000	ALMENDROS-SIN VARIEDAD	S	16,63	2,97
170000006895935	18-057-042-00109-0011	104000	ALMENDROS-SIN VARIEDAD	S	15,32	1,65
170000006895930	18-057-042-00109-0012	104000	ALMENDROS-SIN VARIEDAD	S	16,82	1,12
170000006895954	18-057-042-00109-0013	104000	ALMENDROS-SIN VARIEDAD	S	18,55	1,22
170000006895956	18-057-042-00109-0016	104000	ALMENDROS-SIN VARIEDAD	S	11,17	0,01
170000006895919	18-057-042-00110-0002	104000	ALMENDROS-SIN VARIEDAD	S	20,39	6,12
170000006895931	18-057-042-00110-0005	104000	ALMENDROS-SIN VARIEDAD	S	19,39	14,99
170000006895939	18-057-042-00110-0014	104000	ALMENDROS-SIN VARIEDAD	S	10,48	22,89
170000006895953	18-057-042-00110-0018	104000	ALMENDROS-SIN VARIEDAD	S	7,96	0,03
170000006895940	18-057-042-00110-0019	104000	ALMENDROS-SIN VARIEDAD	S	16,16	10,63
170000006895936	18-057-042-00110-0028	104000	ALMENDROS-SIN VARIEDAD	S	15,49	0,37
170000006895941	18-057-042-00110-0030	104000	ALMENDROS-SIN VARIEDAD	S	16,26	2,48
170000006895942	18-057-042-00110-0031	104000	ALMENDROS-SIN VARIEDAD	S	17,48	0,46
170000006895957	18-057-042-00110-0032	104000	ALMENDROS-SIN VARIEDAD	S	18,40	0,16
170000006895955	18-057-042-00110-0033	104000	ALMENDROS-SIN VARIEDAD	S	20,40	4,93
170000006895943	18-057-042-00110-0034	104000	ALMENDROS-SIN VARIEDAD	S	13,47	0,26

Porcentaje de Superficie de la explotación en municipios con más del 40 por ciento de su superficie agraria dentro de la Zona de desertificación

PUNTOS: 6,00 100.0%

REF.	REFERENCIA SIGPAC	CULTIVO	DESCRIPCIÓN CULTIVO	S/R	SUP. CUMPLE	
					(ha)	(ha)
170000006895927	18-057-041-00425-0003	104000	ALMENDROS-SIN VARIEDAD	S	2,23	2,23
170000006895928	18-057-041-00425-0008	104000	ALMENDROS-SIN VARIEDAD	S	1,63	1,63
170000006895925	18-057-041-00425-0009	104000	ALMENDROS-SIN VARIEDAD	S	2,59	2,59
170000006895926	18-057-041-00425-0010	104000	ALMENDROS-SIN VARIEDAD	S	4,54	4,54
170000006895924	18-057-041-00425-0049	104000	ALMENDROS-SIN VARIEDAD	S	0,78	0,78
170000006895948	18-057-041-00425-0057	104000	ALMENDROS-SIN VARIEDAD	S	0,22	0,22
170000006895882	18-057-042-00098-0001	104000	ALMENDROS-SIN VARIEDAD	S	10,47	10,47
170000006895880	18-057-042-00099-0005	104000	ALMENDROS-SIN VARIEDAD	S	11,17	11,17
170000006895881	18-057-042-00100-0001	104000	ALMENDROS-SIN VARIEDAD	S	5,41	5,41
170000006895883	18-057-042-00101-0003	104000	ALMENDROS-SIN VARIEDAD	S	0,24	0,24
170000006895878	18-057-042-00105-0001	104000	ALMENDROS-SIN VARIEDAD	S	19,76	19,76
170000006895920	18-057-042-00106-0001	104000	ALMENDROS-SIN VARIEDAD	S	9,10	9,10
170000006895921	18-057-042-00106-0006	104000	ALMENDROS-SIN VARIEDAD	S	2,90	2,90
170000006895922	18-057-042-00106-0007	104000	ALMENDROS-SIN VARIEDAD	S	6,80	6,80
170000006895923	18-057-042-00106-0008	104000	ALMENDROS-SIN VARIEDAD	S	1,93	1,93

<u>REF.</u>	<u>REFERENCIA SIGPAC</u>	<u>CULTIVO</u>	<u>DESCRIPCIÓN CULTIVO</u>	<u>S/R</u>	<u>SUP. COMPROM.</u> <u>(ha)</u>	<u>SUP. CUMPLE</u> <u>(ha)</u>
1700000006895949	18-057-042-00107-0001	104000	ALMENDROS-SIN VARIEDAD	S	0,39	0,39
1700000006895947	18-057-042-00107-0005	104000	ALMENDROS-SIN VARIEDAD	S	1,26	1,26
1700000006895932	18-057-042-00109-0001	104000	ALMENDROS-SIN VARIEDAD	S	5,23	5,23
1700000006895938	18-057-042-00109-0002	104000	ALMENDROS-SIN VARIEDAD	S	6,61	6,61
1700000006895933	18-057-042-00109-0007	104000	ALMENDROS-SIN VARIEDAD	S	6,64	6,64
1700000006895934	18-057-042-00109-0008	104000	ALMENDROS-SIN VARIEDAD	S	0,21	0,21
1700000006895929	18-057-042-00109-0010	104000	ALMENDROS-SIN VARIEDAD	S	2,97	2,97
1700000006895935	18-057-042-00109-0011	104000	ALMENDROS-SIN VARIEDAD	S	1,65	1,65
1700000006895930	18-057-042-00109-0012	104000	ALMENDROS-SIN VARIEDAD	S	1,12	1,12
1700000006895954	18-057-042-00109-0013	104000	ALMENDROS-SIN VARIEDAD	S	1,22	1,22
1700000006895956	18-057-042-00109-0016	104000	ALMENDROS-SIN VARIEDAD	S	0,01	0,01
1700000006895919	18-057-042-00110-0002	104000	ALMENDROS-SIN VARIEDAD	S	6,12	6,12
1700000006895931	18-057-042-00110-0005	104000	ALMENDROS-SIN VARIEDAD	S	14,99	14,99
1700000006895939	18-057-042-00110-0014	104000	ALMENDROS-SIN VARIEDAD	S	22,89	22,89
1700000006895953	18-057-042-00110-0018	104000	ALMENDROS-SIN VARIEDAD	S	0,03	0,03
1700000006895940	18-057-042-00110-0019	104000	ALMENDROS-SIN VARIEDAD	S	10,63	10,63
1700000006895936	18-057-042-00110-0028	104000	ALMENDROS-SIN VARIEDAD	S	0,37	0,37
1700000006895941	18-057-042-00110-0030	104000	ALMENDROS-SIN VARIEDAD	S	2,48	2,48
1700000006895942	18-057-042-00110-0031	104000	ALMENDROS-SIN VARIEDAD	S	0,46	0,46
1700000006895957	18-057-042-00110-0032	104000	ALMENDROS-SIN VARIEDAD	S	0,16	0,16
1700000006895955	18-057-042-00110-0033	104000	ALMENDROS-SIN VARIEDAD	S	4,93	4,93
1700000006895943	18-057-042-00110-0034	104000	ALMENDROS-SIN VARIEDAD	S	0,26	0,26



<u>APELLIDOS Y NOMBRE / RAZÓN SOCIAL</u>	<u>NIF</u>	<u>EXPEDIENTE</u>	<u>SUP. COMPROMETIDA</u>		
			<u>(ha)</u>		
CONTRERAS PERALTA MERCEDES	****5360*	1085036	5.5		
RESOLUCIÓN					
ADMITIDO					
IMPORTE POR ANUALIDAD					
	2018	2019	2020	2021	2022
IMPORTE MÁXIMO SUBVENCIONABLE	1.292,06 €	1.292,06 €	1.292,06 €	1.292,06 €	1.292,06 €
IMPORTE MEDIO DE TRANSFERENCIA (€/ha)	234,92 €	234,92 €	234,92 €	234,92 €	234,92 €

DETALLE IMPORTES POR ANUALIDAD

<u>GRUPOS DE CULTIVO ADMITIDOS</u>	<u>SUP. COMPROM.</u>	2018	2019	2020	2021	2022
	<u>(ha)</u>					
FRUTALES REGADÍO	0,77	269,24 €	269,24 €	269,24 €	269,24 €	269,24 €
FRUTALES SECANO	4,73	1.022,82 €	1.022,82 €	1.022,82 €	1.022,82 €	1.022,82 €

RECINTOS COMPROMETIDOS

<u>REF.</u>	<u>REFERENCIA SIGPAC</u>	<u>CULTIVO DESCRIPCIÓN CULTIVO</u>	<u>S/R</u>	<u>PEND. MEDIA</u>	<u>SUP. DEC. ADMIN.</u>	<u>NU SUP. CERT.</u>	<u>SUP. CAMPO</u>	<u>SUP. COMPROM.</u>
				<u>(%)</u>	<u>(ha)</u>	<u>(ha)</u>	<u>(ha)</u>	<u>(ha)</u>
1700000002785895	18-006-001-00057-0001	104000 ALMENDROS-SIN VARIEDAD	S	1,48	2,10	2,10		2,10
1700000002785900	18-050-003-00089-0001	104000 ALMENDROS-SIN VARIEDAD	S	1,54	1,28	1,28		1,28
1700000002785896	18-006-002-00212-0001	104000 ALMENDROS-SIN VARIEDAD	R	2,17	0,45	0,45		0,45
1700000002785897	18-006-004-00139-0001	104000 ALMENDROS-SIN VARIEDAD	S	3,71	0,54	0,54		0,54
1700000002785898	18-050-003-00045-0001	104000 ALMENDROS-SIN VARIEDAD	R	11,03	0,32	0,32		0,32
1700000002785901	18-050-003-09009-0005	104000 ALMENDROS-SIN VARIEDAD	S	16,88	0,21	0,21		0,21
1700000002785899	18-050-003-00086-0001	104000 ALMENDROS-SIN VARIEDAD	S	18,46	0,60	0,60		0,60

RESUMEN CRITERIOS DE SELECCIÓN

11.2.1.1 Mantenimiento de prácticas y métodos de agricultura ecológica: Cultivos permanentes distintos de olivar - Conv 2018. PUNTOS: 7,00

	<u>PUNTOS</u>	<u>CUMPLE</u>
Porcentaje de superficie determinada en Red Natura 2000	0,00	0.0%
Porcentaje de superficie determinada situada en zonas RAMSAR	0,00	0.0%
Porcentaje de superficie determinada en zonas vulnerables a la contaminación por nitratos	0,00	0.0%
Pendiente media de la explotación	1,00	4.77%
Porcentaje de Superficie de la explotación en municipios con más del 40 por ciento de su superficie agraria dentro de la Zona de desertificación	6,00	100.0%



DETALLE CRITERIOS DE SELECCIÓN

11.2.1.1 Mantenimiento de prácticas y métodos de agricultura ecológica: Cultivos permanentes distintos de olivar - Conv 2018.

PUNTOS: 7,00

Porcentaje de superficie determinada en Red Natura 2000

PUNTOS: 0,00 0.0%

REF.	REFERENCIA SIGPAC	CULTIVO	DESCRIPCIÓN CULTIVO	S/R	SUP. COMPROM. (ha)	SUP. CUMPLE (ha)
170000002785895	18-006-001-00057-0001	104000	ALMENDROS-SIN VARIEDAD	S	2,10	0,00
170000002785896	18-006-002-00212-0001	104000	ALMENDROS-SIN VARIEDAD	R	0,45	0,00
170000002785897	18-006-004-00139-0001	104000	ALMENDROS-SIN VARIEDAD	S	0,54	0,00
170000002785898	18-050-003-00045-0001	104000	ALMENDROS-SIN VARIEDAD	R	0,32	0,00
170000002785899	18-050-003-00086-0001	104000	ALMENDROS-SIN VARIEDAD	S	0,60	0,00
170000002785900	18-050-003-00089-0001	104000	ALMENDROS-SIN VARIEDAD	S	1,28	0,00
170000002785901	18-050-003-09009-0005	104000	ALMENDROS-SIN VARIEDAD	S	0,21	0,00

Porcentaje de superficie determinada situada en zonas RAMSAR

PUNTOS: 0,00 0.0%

REF.	REFERENCIA SIGPAC	CULTIVO	DESCRIPCIÓN CULTIVO	S/R	SUP. COMPROM. (ha)	SUP. CUMPLE (ha)
170000002785895	18-006-001-00057-0001	104000	ALMENDROS-SIN VARIEDAD	S	2,10	0,00
170000002785896	18-006-002-00212-0001	104000	ALMENDROS-SIN VARIEDAD	R	0,45	0,00
170000002785897	18-006-004-00139-0001	104000	ALMENDROS-SIN VARIEDAD	S	0,54	0,00
170000002785898	18-050-003-00045-0001	104000	ALMENDROS-SIN VARIEDAD	R	0,32	0,00
170000002785899	18-050-003-00086-0001	104000	ALMENDROS-SIN VARIEDAD	S	0,60	0,00
170000002785900	18-050-003-00089-0001	104000	ALMENDROS-SIN VARIEDAD	S	1,28	0,00
170000002785901	18-050-003-09009-0005	104000	ALMENDROS-SIN VARIEDAD	S	0,21	0,00

Porcentaje de superficie determinada en zonas vulnerables a la contaminación por nitratos

PUNTOS: 0,00 0.0%

REF.	REFERENCIA SIGPAC	CULTIVO	DESCRIPCIÓN CULTIVO	S/R	SUP. COMPROM. (ha)	SUP. CUMPLE (ha)
170000002785895	18-006-001-00057-0001	104000	ALMENDROS-SIN VARIEDAD	S	2,10	0,00
170000002785896	18-006-002-00212-0001	104000	ALMENDROS-SIN VARIEDAD	R	0,45	0,00
170000002785897	18-006-004-00139-0001	104000	ALMENDROS-SIN VARIEDAD	S	0,54	0,00
170000002785898	18-050-003-00045-0001	104000	ALMENDROS-SIN VARIEDAD	R	0,32	0,00
170000002785899	18-050-003-00086-0001	104000	ALMENDROS-SIN VARIEDAD	S	0,60	0,00
170000002785900	18-050-003-00089-0001	104000	ALMENDROS-SIN VARIEDAD	S	1,28	0,00
170000002785901	18-050-003-09009-0005	104000	ALMENDROS-SIN VARIEDAD	S	0,21	0,00

Pendiente media de la explotación

PUNTOS: 1,00 4.77%

REF.	REFERENCIA SIGPAC	CULTIVO	DESCRIPCIÓN CULTIVO	S/R	PENDIENTE MEDIA (%)	SUP. COMPROM. (ha)
170000002785895	18-006-001-00057-0001	104000	ALMENDROS-SIN VARIEDAD	S	1,48	2,10
170000002785896	18-006-002-00212-0001	104000	ALMENDROS-SIN VARIEDAD	R	2,17	0,45
170000002785897	18-006-004-00139-0001	104000	ALMENDROS-SIN VARIEDAD	S	3,71	0,54
170000002785898	18-050-003-00045-0001	104000	ALMENDROS-SIN VARIEDAD	R	11,03	0,32
170000002785899	18-050-003-00086-0001	104000	ALMENDROS-SIN VARIEDAD	S	18,46	0,60
170000002785900	18-050-003-00089-0001	104000	ALMENDROS-SIN VARIEDAD	S	1,54	1,28
170000002785901	18-050-003-09009-0005	104000	ALMENDROS-SIN VARIEDAD	S	16,88	0,21

Porcentaje de Superficie de la explotación en municipios con más del 40 por ciento de su superficie agraria dentro de la Zona de desertificación

PUNTOS: 6,00 100.0%

REF.	REFERENCIA SIGPAC	CULTIVO	DESCRIPCIÓN CULTIVO	S/R	SUP. COMPROM. (ha)	SUP. CUMPLE (ha)
------	-------------------	---------	---------------------	-----	--------------------	------------------

REF.	REFERENCIA SIGPAC	CULTIVO	DESCRIPCIÓN CULTIVO	S/R	SUP. COMPROM. (ha)	SUP. CUMPLE (ha)
1700000002785895	18-006-001-00057-0001	104000	ALMENDROS-SIN VARIEDAD	S	2,10	2,10
1700000002785896	18-006-002-00212-0001	104000	ALMENDROS-SIN VARIEDAD	R	0,45	0,45
1700000002785897	18-006-004-00139-0001	104000	ALMENDROS-SIN VARIEDAD	S	0,54	0,54
1700000002785898	18-050-003-00045-0001	104000	ALMENDROS-SIN VARIEDAD	R	0,32	0,32
1700000002785899	18-050-003-00086-0001	104000	ALMENDROS-SIN VARIEDAD	S	0,60	0,60
1700000002785900	18-050-003-00089-0001	104000	ALMENDROS-SIN VARIEDAD	S	1,28	1,28
1700000002785901	18-050-003-09009-0005	104000	ALMENDROS-SIN VARIEDAD	S	0,21	0,21



<u>APELLIDOS Y NOMBRE / RAZÓN SOCIAL</u>	<u>NIF</u>	<u>EXPEDIENTE</u>	<u>SUP. COMPROMETIDA</u>		
			<u>(ha)</u>		
CORDOVILLA FRANCO ANTONIA	****6917*	1137306	19.55		
RESOLUCIÓN					
ADMITIDO					
IMPORTE POR ANUALIDAD					
	2018	2019	2020	2021	2022
IMPORTE MÁXIMO SUBVENCIONABLE	4.227,49 €	4.227,49 €	4.227,49 €	4.227,49 €	4.227,49 €
IMPORTE MEDIO DE TRANSFERENCIA (€/ha)	216,24 €	216,24 €	216,24 €	216,24 €	216,24 €

DETALLE IMPORTES POR ANUALIDAD

<u>GRUPOS DE CULTIVO ADMITIDOS</u>	<u>SUP. COMPROM.</u>	2018	2019	2020	2021	2022
	<u>(ha)</u>					
FRUTALES SECANO	19,55	4.227,49 €	4.227,49 €	4.227,49 €	4.227,49 €	4.227,49 €

RECINTOS COMPROMETIDOS

<u>REF.</u>	<u>REFERENCIA SIGPAC</u>	<u>CULTIVO DESCRIPCIÓN CULTIVO</u>	<u>S/R</u>	<u>PEND. MEDIA (%)</u>	<u>SUP. DEC. ADMIN. (ha)</u>	<u>NU SUP. CERT. (ha)</u>	<u>SUP. CAMPO (ha)</u>	<u>SUP. COMPROM. (ha)</u>
170000006282559	18-153-019-00200-0001	104000 ALMENDROS-SIN VARIEDAD	S	2,66	1,53	1,53		1,53
170000006282560	18-153-019-00213-0001	104000 ALMENDROS-SIN VARIEDAD	S	2,79	0,97	0,97		0,97
170000006282564	18-153-016-00495-0001	104000 ALMENDROS-SIN VARIEDAD	S	3,06	0,80	0,80		0,80
170000006282565	18-153-016-00496-0001	104000 ALMENDROS-SIN VARIEDAD	S	4,85	1,01	1,01		1,01
170000006282563	18-153-016-00610-0002	104000 ALMENDROS-SIN VARIEDAD	S	5,84	0,66	0,66		0,66
170000006282567	18-153-016-00492-0001	104000 ALMENDROS-SIN VARIEDAD	S	5,87	0,41	0,41		0,41
170000006282546	18-153-003-00211-0002	104000 ALMENDROS-SIN VARIEDAD	S	6,00	0,28	0,28		0,28
170000006282557	18-153-015-00356-0002	104000 ALMENDROS-SIN VARIEDAD	S	7,55	0,69	0,69		0,69
170000006282568	18-153-016-00457-0001	104000 ALMENDROS-SIN VARIEDAD	S	7,98	0,53	0,53		0,53
170000006282545	18-153-004-00043-0001	104000 ALMENDROS-SIN VARIEDAD	S	8,95	0,93	0,93		0,93
170000006282556	18-153-016-00456-0001	104000 ALMENDROS-SIN VARIEDAD	S	9,58	2,22	2,22		2,22
170000006282549	18-153-006-00107-0002	104000 ALMENDROS-SIN VARIEDAD	S	10,37	0,02	0,02		0,02
170000006282558	18-153-015-00358-0001	104000 ALMENDROS-SIN VARIEDAD	S	10,71	0,50	0,50		0,50
170000006282548	18-153-006-00106-0002	104000 ALMENDROS-SIN VARIEDAD	S	11,75	0,03	0,03		0,03
170000006282552	18-153-015-00006-0001	104000 ALMENDROS-SIN VARIEDAD	S	11,99	1,83	1,83		1,83
170000006282569	18-153-016-00485-0001	104000 ALMENDROS-SIN VARIEDAD	S	12,21	1,07	1,07		1,07
170000006282555	18-153-016-00022-0001	104000 ALMENDROS-SIN VARIEDAD	S	13,46	1,35	1,35		1,35
170000006282547	18-153-006-00105-0002	104000 ALMENDROS-SIN VARIEDAD	S	15,97	0,06	0,06		0,06
170000006282551	18-153-014-00321-0002	104000 ALMENDROS-SIN VARIEDAD	S	17,67	0,51	0,51		0,51
170000006282554	18-153-001-00522-0001	104000 ALMENDROS-SIN VARIEDAD	S	19,77	1,94	1,94		1,94
170000006282553	18-152-008-00127-0001	104000 ALMENDROS-SIN VARIEDAD	S	20,45	2,21	2,21		2,21

INCIDENCIAS**INCIDENCIA DESCRIPCIÓN**

226 Recinto abandonado según SIGPAC por el que solicita alguna ayuda.
Ref:170000006282562 Recinto:18-153-017-00098-001 Cultivo:104000 ALMENDROS-SIN VARIEDAD Secano

RESUMEN CRITERIOS DE SELECCIÓN

11.2.1.1 Mantenimiento de prácticas y métodos de agricultura ecológica: Cultivos permanentes distintos de olivar - Conv 2018. PUNTOS: 2,00

	<u>PUNTOS</u>	<u>CUMPLE</u>
Porcentaje de superficie determinada en Red Natura 2000	0,00	0.0%
Porcentaje de superficie determinada situada en zonas RAMSAR	0,00	0.0%
Porcentaje de superficie determinada en zonas vulnerables a la contaminación por nitratos	0,00	0.0%
Pendiente media de la explotación	2,00	10.93%
Porcentaje de Superficie de la explotación en municipios con más del 40 por ciento de su superficie agraria dentro de la Zona de desertificación	0,00	0.0%



DETALLE CRITERIOS DE SELECCIÓN**11.2.1.1 Mantenimiento de prácticas y métodos de agricultura ecológica: Cultivos permanentes distintos de olivar - Conv 2018.****PUNTOS: 2,00****Porcentaje de superficie determinada en Red Natura 2000****PUNTOS: 0,00 0.0%**

REF.	REFERENCIA SIGPAC	CULTIVO	DESCRIPCIÓN CULTIVO	S/R	SUP. COMPROM. (ha)	SUP. CUMPLE (ha)
170000006282553	18-152-008-00127-0001	104000	ALMENDROS-SIN VARIEDAD	S	2,21	0,00
170000006282554	18-153-001-00522-0001	104000	ALMENDROS-SIN VARIEDAD	S	1,94	0,00
170000006282546	18-153-003-00211-0002	104000	ALMENDROS-SIN VARIEDAD	S	0,28	0,00
170000006282545	18-153-004-00043-0001	104000	ALMENDROS-SIN VARIEDAD	S	0,93	0,00
170000006282547	18-153-006-00105-0002	104000	ALMENDROS-SIN VARIEDAD	S	0,06	0,00
170000006282548	18-153-006-00106-0002	104000	ALMENDROS-SIN VARIEDAD	S	0,03	0,00
170000006282549	18-153-006-00107-0002	104000	ALMENDROS-SIN VARIEDAD	S	0,02	0,00
170000006282551	18-153-014-00321-0002	104000	ALMENDROS-SIN VARIEDAD	S	0,51	0,00
170000006282552	18-153-015-00006-0001	104000	ALMENDROS-SIN VARIEDAD	S	1,83	0,00
170000006282557	18-153-015-00356-0002	104000	ALMENDROS-SIN VARIEDAD	S	0,69	0,00
170000006282558	18-153-015-00358-0001	104000	ALMENDROS-SIN VARIEDAD	S	0,50	0,00
170000006282555	18-153-016-00022-0001	104000	ALMENDROS-SIN VARIEDAD	S	1,35	0,00
170000006282556	18-153-016-00456-0001	104000	ALMENDROS-SIN VARIEDAD	S	2,22	0,00
170000006282568	18-153-016-00457-0001	104000	ALMENDROS-SIN VARIEDAD	S	0,53	0,00
170000006282569	18-153-016-00485-0001	104000	ALMENDROS-SIN VARIEDAD	S	1,07	0,00
170000006282567	18-153-016-00492-0001	104000	ALMENDROS-SIN VARIEDAD	S	0,41	0,00
170000006282564	18-153-016-00495-0001	104000	ALMENDROS-SIN VARIEDAD	S	0,80	0,00
170000006282565	18-153-016-00496-0001	104000	ALMENDROS-SIN VARIEDAD	S	1,01	0,00
170000006282563	18-153-016-00610-0002	104000	ALMENDROS-SIN VARIEDAD	S	0,66	0,00
170000006282559	18-153-019-00200-0001	104000	ALMENDROS-SIN VARIEDAD	S	1,53	0,00
170000006282560	18-153-019-00213-0001	104000	ALMENDROS-SIN VARIEDAD	S	0,97	0,00

Porcentaje de superficie determinada situada en zonas RAMSAR**PUNTOS: 0,00 0.0%**

REF.	REFERENCIA SIGPAC	CULTIVO	DESCRIPCIÓN CULTIVO	S/R	SUP. COMPROM. (ha)	SUP. CUMPLE (ha)
170000006282553	18-152-008-00127-0001	104000	ALMENDROS-SIN VARIEDAD	S	2,21	0,00
170000006282554	18-153-001-00522-0001	104000	ALMENDROS-SIN VARIEDAD	S	1,94	0,00
170000006282546	18-153-003-00211-0002	104000	ALMENDROS-SIN VARIEDAD	S	0,28	0,00
170000006282545	18-153-004-00043-0001	104000	ALMENDROS-SIN VARIEDAD	S	0,93	0,00
170000006282547	18-153-006-00105-0002	104000	ALMENDROS-SIN VARIEDAD	S	0,06	0,00
170000006282548	18-153-006-00106-0002	104000	ALMENDROS-SIN VARIEDAD	S	0,03	0,00
170000006282549	18-153-006-00107-0002	104000	ALMENDROS-SIN VARIEDAD	S	0,02	0,00
170000006282551	18-153-014-00321-0002	104000	ALMENDROS-SIN VARIEDAD	S	0,51	0,00
170000006282552	18-153-015-00006-0001	104000	ALMENDROS-SIN VARIEDAD	S	1,83	0,00
170000006282557	18-153-015-00356-0002	104000	ALMENDROS-SIN VARIEDAD	S	0,69	0,00
170000006282558	18-153-015-00358-0001	104000	ALMENDROS-SIN VARIEDAD	S	0,50	0,00
170000006282555	18-153-016-00022-0001	104000	ALMENDROS-SIN VARIEDAD	S	1,35	0,00
170000006282556	18-153-016-00456-0001	104000	ALMENDROS-SIN VARIEDAD	S	2,22	0,00
170000006282568	18-153-016-00457-0001	104000	ALMENDROS-SIN VARIEDAD	S	0,53	0,00
170000006282569	18-153-016-00485-0001	104000	ALMENDROS-SIN VARIEDAD	S	1,07	0,00
170000006282567	18-153-016-00492-0001	104000	ALMENDROS-SIN VARIEDAD	S	0,41	0,00
170000006282564	18-153-016-00495-0001	104000	ALMENDROS-SIN VARIEDAD	S	0,80	0,00
170000006282565	18-153-016-00496-0001	104000	ALMENDROS-SIN VARIEDAD	S	1,01	0,00
170000006282563	18-153-016-00610-0002	104000	ALMENDROS-SIN VARIEDAD	S	0,66	0,00
170000006282559	18-153-019-00200-0001	104000	ALMENDROS-SIN VARIEDAD	S	1,53	0,00
170000006282560	18-153-019-00213-0001	104000	ALMENDROS-SIN VARIEDAD	S	0,97	0,00

Porcentaje de superficie determinada en zonas vulnerables a la contaminación por nitratos**PUNTOS: 0,00 0.0%**

<u>REF.</u>	<u>REFERENCIA SIGPAC</u>	<u>CULTIVO</u>	<u>DESCRIPCIÓN CULTIVO</u>	<u>S/R</u>	<u>SUP. COMPROM.</u> <u>(ha)</u>	<u>SUP. CUMPLE</u> <u>(ha)</u>
170000006282553	18-152-008-00127-0001	104000	ALMENDROS-SIN VARIEDAD	S	2,21	0,00
170000006282554	18-153-001-00522-0001	104000	ALMENDROS-SIN VARIEDAD	S	1,94	0,00
170000006282546	18-153-003-00211-0002	104000	ALMENDROS-SIN VARIEDAD	S	0,28	0,00
170000006282545	18-153-004-00043-0001	104000	ALMENDROS-SIN VARIEDAD	S	0,93	0,00
170000006282547	18-153-006-00105-0002	104000	ALMENDROS-SIN VARIEDAD	S	0,06	0,00
170000006282548	18-153-006-00106-0002	104000	ALMENDROS-SIN VARIEDAD	S	0,03	0,00
170000006282549	18-153-006-00107-0002	104000	ALMENDROS-SIN VARIEDAD	S	0,02	0,00
170000006282551	18-153-014-00321-0002	104000	ALMENDROS-SIN VARIEDAD	S	0,51	0,00
170000006282552	18-153-015-00006-0001	104000	ALMENDROS-SIN VARIEDAD	S	1,83	0,00
170000006282557	18-153-015-00356-0002	104000	ALMENDROS-SIN VARIEDAD	S	0,69	0,00
170000006282558	18-153-015-00358-0001	104000	ALMENDROS-SIN VARIEDAD	S	0,50	0,00
170000006282555	18-153-016-00022-0001	104000	ALMENDROS-SIN VARIEDAD	S	1,35	0,00
170000006282556	18-153-016-00456-0001	104000	ALMENDROS-SIN VARIEDAD	S	2,22	0,00
170000006282568	18-153-016-00457-0001	104000	ALMENDROS-SIN VARIEDAD	S	0,53	0,00
170000006282569	18-153-016-00485-0001	104000	ALMENDROS-SIN VARIEDAD	S	1,07	0,00
170000006282567	18-153-016-00492-0001	104000	ALMENDROS-SIN VARIEDAD	S	0,41	0,00
170000006282564	18-153-016-00495-0001	104000	ALMENDROS-SIN VARIEDAD	S	0,80	0,00
170000006282565	18-153-016-00496-0001	104000	ALMENDROS-SIN VARIEDAD	S	1,01	0,00
170000006282563	18-153-016-00610-0002	104000	ALMENDROS-SIN VARIEDAD	S	0,66	0,00
170000006282559	18-153-019-00200-0001	104000	ALMENDROS-SIN VARIEDAD	S	1,53	0,00
170000006282560	18-153-019-00213-0001	104000	ALMENDROS-SIN VARIEDAD	S	0,97	0,00

Pendiente media de la explotación

PUNTOS: 2,00 10.93%

<u>REF.</u>	<u>REFERENCIA SIGPAC</u>	<u>CULTIVO</u>	<u>DESCRIPCIÓN CULTIVO</u>	<u>S/R</u>	<u>PENDIENTE MEDIA (%)</u>	<u>SUP. COMPROM.</u> <u>(ha)</u>
170000006282553	18-152-008-00127-0001	104000	ALMENDROS-SIN VARIEDAD	S	20,45	2,21
170000006282554	18-153-001-00522-0001	104000	ALMENDROS-SIN VARIEDAD	S	19,77	1,94
170000006282546	18-153-003-00211-0002	104000	ALMENDROS-SIN VARIEDAD	S	6,00	0,28
170000006282545	18-153-004-00043-0001	104000	ALMENDROS-SIN VARIEDAD	S	8,95	0,93
170000006282547	18-153-006-00105-0002	104000	ALMENDROS-SIN VARIEDAD	S	15,97	0,06
170000006282548	18-153-006-00106-0002	104000	ALMENDROS-SIN VARIEDAD	S	11,75	0,03
170000006282549	18-153-006-00107-0002	104000	ALMENDROS-SIN VARIEDAD	S	10,37	0,02
170000006282551	18-153-014-00321-0002	104000	ALMENDROS-SIN VARIEDAD	S	17,67	0,51
170000006282552	18-153-015-00006-0001	104000	ALMENDROS-SIN VARIEDAD	S	11,99	1,83
170000006282557	18-153-015-00356-0002	104000	ALMENDROS-SIN VARIEDAD	S	7,55	0,69
170000006282558	18-153-015-00358-0001	104000	ALMENDROS-SIN VARIEDAD	S	10,71	0,50
170000006282555	18-153-016-00022-0001	104000	ALMENDROS-SIN VARIEDAD	S	13,46	1,35
170000006282556	18-153-016-00456-0001	104000	ALMENDROS-SIN VARIEDAD	S	9,58	2,22
170000006282568	18-153-016-00457-0001	104000	ALMENDROS-SIN VARIEDAD	S	7,98	0,53
170000006282569	18-153-016-00485-0001	104000	ALMENDROS-SIN VARIEDAD	S	12,21	1,07
170000006282567	18-153-016-00492-0001	104000	ALMENDROS-SIN VARIEDAD	S	5,87	0,41
170000006282564	18-153-016-00495-0001	104000	ALMENDROS-SIN VARIEDAD	S	3,06	0,80
170000006282565	18-153-016-00496-0001	104000	ALMENDROS-SIN VARIEDAD	S	4,85	1,01
170000006282563	18-153-016-00610-0002	104000	ALMENDROS-SIN VARIEDAD	S	5,84	0,66
170000006282559	18-153-019-00200-0001	104000	ALMENDROS-SIN VARIEDAD	S	2,66	1,53
170000006282560	18-153-019-00213-0001	104000	ALMENDROS-SIN VARIEDAD	S	2,79	0,97

Porcentaje de Superficie de la explotación en municipios con más del 40 por ciento de su superficie agraria dentro de la Zona de desertificación

PUNTOS: 0,00 0.0%

<u>REF.</u>	<u>REFERENCIA SIGPAC</u>	<u>CULTIVO</u>	<u>DESCRIPCIÓN CULTIVO</u>	<u>S/R</u>	<u>SUP. COMPROM.</u> <u>(ha)</u>	<u>SUP. CUMPLE</u> <u>(ha)</u>
170000006282553	18-152-008-00127-0001	104000	ALMENDROS-SIN VARIEDAD	S	2,21	0,00
170000006282554	18-153-001-00522-0001	104000	ALMENDROS-SIN VARIEDAD	S	1,94	0,00
170000006282546	18-153-003-00211-0002	104000	ALMENDROS-SIN VARIEDAD	S	0,28	0,00

<u>REF.</u>	<u>REFERENCIA SIGPAC</u>	<u>CULTIVO</u>	<u>DESCRIPCIÓN CULTIVO</u>	<u>S/R</u>	<u>SUP. COMPROM.</u> <u>(ha)</u>	<u>SUP. CUMPLE</u> <u>(ha)</u>
1700000006282545	18-153-004-00043-0001	104000	ALMENDROS-SIN VARIEDAD	S	0,93	0,00
1700000006282547	18-153-006-00105-0002	104000	ALMENDROS-SIN VARIEDAD	S	0,06	0,00
1700000006282548	18-153-006-00106-0002	104000	ALMENDROS-SIN VARIEDAD	S	0,03	0,00
1700000006282549	18-153-006-00107-0002	104000	ALMENDROS-SIN VARIEDAD	S	0,02	0,00
1700000006282551	18-153-014-00321-0002	104000	ALMENDROS-SIN VARIEDAD	S	0,51	0,00
1700000006282552	18-153-015-00006-0001	104000	ALMENDROS-SIN VARIEDAD	S	1,83	0,00
1700000006282557	18-153-015-00356-0002	104000	ALMENDROS-SIN VARIEDAD	S	0,69	0,00
1700000006282558	18-153-015-00358-0001	104000	ALMENDROS-SIN VARIEDAD	S	0,50	0,00
1700000006282555	18-153-016-00022-0001	104000	ALMENDROS-SIN VARIEDAD	S	1,35	0,00
1700000006282556	18-153-016-00456-0001	104000	ALMENDROS-SIN VARIEDAD	S	2,22	0,00
1700000006282568	18-153-016-00457-0001	104000	ALMENDROS-SIN VARIEDAD	S	0,53	0,00
1700000006282569	18-153-016-00485-0001	104000	ALMENDROS-SIN VARIEDAD	S	1,07	0,00
1700000006282567	18-153-016-00492-0001	104000	ALMENDROS-SIN VARIEDAD	S	0,41	0,00
1700000006282564	18-153-016-00495-0001	104000	ALMENDROS-SIN VARIEDAD	S	0,80	0,00
1700000006282565	18-153-016-00496-0001	104000	ALMENDROS-SIN VARIEDAD	S	1,01	0,00
1700000006282563	18-153-016-00610-0002	104000	ALMENDROS-SIN VARIEDAD	S	0,66	0,00
1700000006282559	18-153-019-00200-0001	104000	ALMENDROS-SIN VARIEDAD	S	1,53	0,00
1700000006282560	18-153-019-00213-0001	104000	ALMENDROS-SIN VARIEDAD	S	0,97	0,00



<u>APELLIDOS Y NOMBRE / RAZÓN SOCIAL</u>	<u>NIF</u>	<u>EXPEDIENTE</u>	<u>SUP. COMPROMETIDA</u>		
			<u>(ha)</u>		
CORRAL CORRAL CONCEPCION	***6940*	1199894	33.28		
RESOLUCIÓN					
ADMITIDO					
IMPORTE POR ANUALIDAD					
	<u>2018</u>	<u>2019</u>	<u>2020</u>	<u>2021</u>	<u>2022</u>
IMPORTE MÁXIMO SUBVENCIONABLE	7.196,47 €	7.196,47 €	7.196,47 €	7.196,47 €	7.196,47 €
IMPORTE MEDIO DE TRANSFERENCIA (€/ha)	216,24 €	216,24 €	216,24 €	216,24 €	216,24 €

DETALLE IMPORTES POR ANUALIDAD

<u>GRUPOS DE CULTIVO ADMITIDOS</u>	<u>SUP. COMPROM.</u>	<u>2018</u>	<u>2019</u>	<u>2020</u>	<u>2021</u>	<u>2022</u>
	<u>(ha)</u>					
FRUTALES SECANO	33,28	7.196,47 €	7.196,47 €	7.196,47 €	7.196,47 €	7.196,47 €

RECINTOS COMPROMETIDOS

<u>REF.</u>	<u>REFERENCIA SIGPAC</u>	<u>CULTIVO DESCRIPCIÓN CULTIVO</u>	<u>S/R</u>	<u>PEND. MEDIA (%)</u>	<u>SUP. DEC. ADMIN. (ha)</u>	<u>NU SUP. CERT. (ha)</u>	<u>SUP. CAMPO (ha)</u>	<u>SUP. COMPROM. (ha)</u>
1700000003567158	18-057-032-00086-0001	104000 ALMENDROS-SIN VARIEDAD	S	3,32	7,92	7,92		7,92
1700000002956408	18-057-039-00154-0001	104000 ALMENDROS-SIN VARIEDAD	S	3,68	13,71	13,71		13,71
1700000003567150	18-057-017-00037-0001	104000 ALMENDROS-SIN VARIEDAD	S	8,48	4,48	4,48		4,48
1700000002956409	18-057-033-00068-0001	104000 ALMENDROS-SIN VARIEDAD	S	8,71	2,28	2,37		2,28
1700000003567133	18-057-033-00068-0001	104000 ALMENDROS-SIN VARIEDAD	S	8,71	4,67	4,84		4,67
1700000002956407	18-057-022-00008-0023	104000 ALMENDROS-SIN VARIEDAD	S	10,05	0,22	0,22		0,22

INCIDENCIAS**INCIDENCIA DESCRIPCIÓN**

7106	No indica en el impreso INFO_ADICIONAL-Reverso el Organismo de Control al que pertenece.
85023	El grupo de cultivo declarado en el recinto no coincide con el grupo de cultivo existente en el Organismo de Certificación Ref:1700000003567157 Recinto:18-057-032-00083-002 Cultivo:104000 ALMENDROS-SIN VARIEDAD Secano Grupo de SIPEA: ARROZ

RESUMEN CRITERIOS DE SELECCIÓN

11.2.1.1 Mantenimiento de prácticas y métodos de agricultura ecológica: Cultivos permanentes distintos de olivar - Conv 2018. PUNTOS: 7,00

	<u>PUNTOS</u>	<u>CUMPLE</u>
Porcentaje de superficie determinada en Red Natura 2000	0,00	0.0%
Porcentaje de superficie determinada situada en zonas RAMSAR	0,00	0.0%
Porcentaje de superficie determinada en zonas vulnerables a la contaminación por nitratos	0,00	0.0%
Pendiente media de la explotación	1,00	5.33%
Porcentaje de Superficie de la explotación en municipios con más del 40 por ciento de su superficie agraria dentro de la Zona de desertificación	6,00	100.0%



DETALLE CRITERIOS DE SELECCIÓN**11.2.1.1 Mantenimiento de prácticas y métodos de agricultura ecológica: Cultivos permanentes distintos de olivar - Conv 2018.****PUNTOS: 7,00****Porcentaje de superficie determinada en Red Natura 2000****PUNTOS: 0,00 0.0%**

<u>REF.</u>	<u>REFERENCIA SIGPAC</u>	<u>CULTIVO</u>	<u>DESCRIPCIÓN CULTIVO</u>	<u>S/R</u>	<u>SUP. COMPROM. (ha)</u>	<u>SUP. CUMPLE (ha)</u>
170000003567150	18-057-017-00037-0001	104000	ALMENDROS-SIN VARIEDAD	S	4,48	0,00
170000002956407	18-057-022-00008-0023	104000	ALMENDROS-SIN VARIEDAD	S	0,22	0,00
170000003567158	18-057-032-00086-0001	104000	ALMENDROS-SIN VARIEDAD	S	7,92	0,00
170000002956409	18-057-033-00068-0001	104000	ALMENDROS-SIN VARIEDAD	S	2,28	0,00
170000003567133	18-057-033-00068-0001	104000	ALMENDROS-SIN VARIEDAD	S	4,67	0,00
170000002956408	18-057-039-00154-0001	104000	ALMENDROS-SIN VARIEDAD	S	13,71	0,00

Porcentaje de superficie determinada situada en zonas RAMSAR**PUNTOS: 0,00 0.0%**

<u>REF.</u>	<u>REFERENCIA SIGPAC</u>	<u>CULTIVO</u>	<u>DESCRIPCIÓN CULTIVO</u>	<u>S/R</u>	<u>SUP. COMPROM. (ha)</u>	<u>SUP. CUMPLE (ha)</u>
170000003567150	18-057-017-00037-0001	104000	ALMENDROS-SIN VARIEDAD	S	4,48	0,00
170000002956407	18-057-022-00008-0023	104000	ALMENDROS-SIN VARIEDAD	S	0,22	0,00
170000003567158	18-057-032-00086-0001	104000	ALMENDROS-SIN VARIEDAD	S	7,92	0,00
170000002956409	18-057-033-00068-0001	104000	ALMENDROS-SIN VARIEDAD	S	2,28	0,00
170000003567133	18-057-033-00068-0001	104000	ALMENDROS-SIN VARIEDAD	S	4,67	0,00
170000002956408	18-057-039-00154-0001	104000	ALMENDROS-SIN VARIEDAD	S	13,71	0,00

Porcentaje de superficie determinada en zonas vulnerables a la contaminación por nitratos**PUNTOS: 0,00 0.0%**

<u>REF.</u>	<u>REFERENCIA SIGPAC</u>	<u>CULTIVO</u>	<u>DESCRIPCIÓN CULTIVO</u>	<u>S/R</u>	<u>SUP. COMPROM. (ha)</u>	<u>SUP. CUMPLE (ha)</u>
170000003567150	18-057-017-00037-0001	104000	ALMENDROS-SIN VARIEDAD	S	4,48	0,00
170000002956407	18-057-022-00008-0023	104000	ALMENDROS-SIN VARIEDAD	S	0,22	0,00
170000003567158	18-057-032-00086-0001	104000	ALMENDROS-SIN VARIEDAD	S	7,92	0,00
170000003567133	18-057-033-00068-0001	104000	ALMENDROS-SIN VARIEDAD	S	4,67	0,00
170000002956409	18-057-033-00068-0001	104000	ALMENDROS-SIN VARIEDAD	S	2,28	0,00
170000002956408	18-057-039-00154-0001	104000	ALMENDROS-SIN VARIEDAD	S	13,71	0,00

Pendiente media de la explotación**PUNTOS: 1,00 5.33%**

<u>REF.</u>	<u>REFERENCIA SIGPAC</u>	<u>CULTIVO</u>	<u>DESCRIPCIÓN CULTIVO</u>	<u>S/R</u>	<u>PENDIENTE MEDIA (%)</u>	<u>SUP. COMPROM. (ha)</u>
170000003567150	18-057-017-00037-0001	104000	ALMENDROS-SIN VARIEDAD	S	8,48	4,48
170000002956407	18-057-022-00008-0023	104000	ALMENDROS-SIN VARIEDAD	S	10,05	0,22
170000003567158	18-057-032-00086-0001	104000	ALMENDROS-SIN VARIEDAD	S	3,32	7,92
170000003567133	18-057-033-00068-0001	104000	ALMENDROS-SIN VARIEDAD	S	8,71	4,67
170000002956409	18-057-033-00068-0001	104000	ALMENDROS-SIN VARIEDAD	S	8,71	2,28
170000002956408	18-057-039-00154-0001	104000	ALMENDROS-SIN VARIEDAD	S	3,68	13,71

Porcentaje de Superficie de la explotación en municipios con más del 40 por ciento de su superficie agraria dentro de la Zona de desertificación**PUNTOS: 6,00 100.0%**

<u>REF.</u>	<u>REFERENCIA SIGPAC</u>	<u>CULTIVO</u>	<u>DESCRIPCIÓN CULTIVO</u>	<u>S/R</u>	<u>SUP. COMPROM. (ha)</u>	<u>SUP. CUMPLE (ha)</u>
170000003567150	18-057-017-00037-0001	104000	ALMENDROS-SIN VARIEDAD	S	4,48	4,48
170000002956407	18-057-022-00008-0023	104000	ALMENDROS-SIN VARIEDAD	S	0,22	0,22
170000003567158	18-057-032-00086-0001	104000	ALMENDROS-SIN VARIEDAD	S	7,92	7,92
170000002956409	18-057-033-00068-0001	104000	ALMENDROS-SIN VARIEDAD	S	2,28	2,28

REF.	REFERENCIA SIGPAC	CULTIVO	DESCRIPCIÓN CULTIVO	S/R	SUP. COMPROM. (ha)	SUP. CUMPLE (ha)
1700000003567133	18-057-033-00068-0001	104000	ALMENDROS-SIN VARIEDAD	S	4,67	4,67
1700000002956408	18-057-039-00154-0001	104000	ALMENDROS-SIN VARIEDAD	S	13,71	13,71



<u>APELLIDOS Y NOMBRE / RAZÓN SOCIAL</u>	<u>NIF</u>	<u>EXPEDIENTE</u>	<u>SUP. COMPROMETIDA</u>		
			<u>(ha)</u>		
CORRAL MARIN ROSA	****8117*	1125505	17.97		
RESOLUCIÓN ADMITIDO					
IMPORTE MEDIO DE TRANSFERENCIA (€/ha)					
	2018	2019	2020	2021	2022
IMPORTE MÁXIMO SUBVENCIONABLE	2.566,51 €	2.566,51 €	2.566,51 €	2.566,51 €	2.566,51 €
IMPORTE MEDIO DE TRANSFERENCIA (€/ha)	142,82 €	142,82 €	142,82 €	142,82 €	142,82 €

DETALLE IMPORTES POR ANUALIDAD

<u>GRUPOS DE CULTIVO ADMITIDOS</u>	<u>SUP. COMPROM.</u>	2018	2019	2020	2021	2022
	<u>(ha)</u>					
FRUTALES SECANO	5,64	1.219,59 €	1.219,59 €	1.219,59 €	1.219,59 €	1.219,59 €
HERBÁCEOS	8,91	1.346,92 €	1.346,92 €	1.346,92 €	1.346,92 €	1.346,92 €
HERBÁCEOS NO ELEGIBLES	3,42	0,00 €	0,00 €	0,00 €	0,00 €	0,00 €

RECINTOS COMPROMETIDOS

<u>REF.</u>	<u>REFERENCIA SIGPAC</u>	<u>CULTIVO DESCRIPCIÓN CULTIVO</u>	<u>S/R</u>	<u>PEND. MEDIA</u>	<u>SUP. DEC. ADMIN.</u>	<u>NU SUP. CERT.</u>	<u>SUP. CAMPO</u>	<u>SUP. COMPROM.</u>
				<u>(%)</u>	<u>(ha)</u>	<u>(ha)</u>	<u>(ha)</u>	<u>(ha)</u>
170000005666792	18-024-037-00091-0001	104000 ALMENDROS-SIN VARIEDAD	S	4,98	5,64	5,64	5,64	5,64
-89907	18-040-028-00729-0001	5000 CEBADA-SIN VARIEDAD	S	8,09	3,29	3,29	3,29	3,29
-89858	18-040-028-00729-0001	20902 BARBECHO TRADICIONAL-CON CUBIERTA VEGETAL	S	8,09	3,42	3,42	3,42	3,42
170000005666786	18-040-028-00729-0001	8000 AVENA-SIN VARIEDAD	S	8,09	5,62	5,62	5,62	5,62

RESUMEN CRITERIOS DE SELECCIÓN

11.2.1.1 Mantenimiento de prácticas y métodos de agricultura ecológica: Cultivos herbáceos - Conv 2018. PUNTOS: 8,00

	<u>PUNTOS</u>	<u>CUMPLE</u>
Porcentaje de superficie determinada en Red Natura 2000	0,00	0.0%
Porcentaje de superficie determinada situada en zonas RAMSAR	0,00	0.0%
Porcentaje de superficie determinada en zonas vulnerables a la contaminación por nitratos	0,00	0.0%
Pendiente media de la explotación	2,00	8.09%
Porcentaje de Superficie de la explotación en municipios con más del 40 por ciento de su superficie agraria dentro de la Zona de desertificación	6,00	100.0%

11.2.1.1 Mantenimiento de prácticas y métodos de agricultura ecológica: Cultivos permanentes distintos de olivar - Conv 2018. PUNTOS: 7,00

	<u>PUNTOS</u>	<u>CUMPLE</u>
Porcentaje de superficie determinada en Red Natura 2000	0,00	0.0%
Porcentaje de superficie determinada situada en zonas RAMSAR	0,00	0.0%
Porcentaje de superficie determinada en zonas vulnerables a la contaminación por nitratos	0,00	0.0%
Pendiente media de la explotación	1,00	4.98%
Porcentaje de Superficie de la explotación en municipios con más del 40 por ciento de su superficie agraria dentro de la Zona de desertificación	6,00	100.0%



DETALLE CRITERIOS DE SELECCIÓN**11.2.1.1 Mantenimiento de prácticas y métodos de agricultura ecológica: Cultivos herbáceos - Conv 2018.****PUNTOS: 8,00****Porcentaje de superficie determinada en Red Natura 2000****PUNTOS: 0,00 0.0%**

<u>REF.</u>	<u>REFERENCIA SIGPAC</u>	<u>CULTIVO</u>	<u>DESCRIPCIÓN CULTIVO</u>	<u>S/R</u>	<u>SUP. COMPROM.</u> (ha)	<u>SUP. CUMPLE</u> (ha)
-89907	18-040-028-00729-0001	5000	CEBADA-SIN VARIEDAD	S	3,29	0,00
1700000005666786	18-040-028-00729-0001	8000	AVENA-SIN VARIEDAD	S	5,62	0,00
-89858	18-040-028-00729-0001	20902	BARBECHO TRADICIONAL-CON CUBIERTA VEGETAL	S	3,42	0,00

Porcentaje de superficie determinada situada en zonas RAMSAR**PUNTOS: 0,00 0.0%**

<u>REF.</u>	<u>REFERENCIA SIGPAC</u>	<u>CULTIVO</u>	<u>DESCRIPCIÓN CULTIVO</u>	<u>S/R</u>	<u>SUP. COMPROM.</u> (ha)	<u>SUP. CUMPLE</u> (ha)
-89907	18-040-028-00729-0001	5000	CEBADA-SIN VARIEDAD	S	3,29	0,00
1700000005666786	18-040-028-00729-0001	8000	AVENA-SIN VARIEDAD	S	5,62	0,00
-89858	18-040-028-00729-0001	20902	BARBECHO TRADICIONAL-CON CUBIERTA VEGETAL	S	3,42	0,00

Porcentaje de superficie determinada en zonas vulnerables a la contaminación por nitratos**PUNTOS: 0,00 0.0%**

<u>REF.</u>	<u>REFERENCIA SIGPAC</u>	<u>CULTIVO</u>	<u>DESCRIPCIÓN CULTIVO</u>	<u>S/R</u>	<u>SUP. COMPROM.</u> (ha)	<u>SUP. CUMPLE</u> (ha)
-89907	18-040-028-00729-0001	5000	CEBADA-SIN VARIEDAD	S	3,29	0,00
1700000005666786	18-040-028-00729-0001	8000	AVENA-SIN VARIEDAD	S	5,62	0,00
-89858	18-040-028-00729-0001	20902	BARBECHO TRADICIONAL-CON CUBIERTA VEGETAL	S	3,42	0,00

Pendiente media de la explotación**PUNTOS: 2,00 8.09%**

<u>REF.</u>	<u>REFERENCIA SIGPAC</u>	<u>CULTIVO</u>	<u>DESCRIPCIÓN CULTIVO</u>	<u>S/R</u>	<u>PENDIENTE MEDIA (%)</u>	<u>SUP. COMPROM.</u> (ha)
-89907	18-040-028-00729-0001	5000	CEBADA-SIN VARIEDAD	S	8,09	3,29
1700000005666786	18-040-028-00729-0001	8000	AVENA-SIN VARIEDAD	S	8,09	5,62
-89858	18-040-028-00729-0001	20902	BARBECHO TRADICIONAL-CON CUBIERTA VEGETAL	S	8,09	3,42

Porcentaje de Superficie de la explotación en municipios con más del 40 por ciento de su superficie agraria dentro de la Zona de desertificación**PUNTOS: 6,00 100.0%**

<u>REF.</u>	<u>REFERENCIA SIGPAC</u>	<u>CULTIVO</u>	<u>DESCRIPCIÓN CULTIVO</u>	<u>S/R</u>	<u>SUP. COMPROM.</u> (ha)	<u>SUP. CUMPLE</u> (ha)
-89907	18-040-028-00729-0001	5000	CEBADA-SIN VARIEDAD	S	3,29	3,29
1700000005666786	18-040-028-00729-0001	8000	AVENA-SIN VARIEDAD	S	5,62	5,62
-89858	18-040-028-00729-0001	20902	BARBECHO TRADICIONAL-CON CUBIERTA VEGETAL	S	3,42	3,42

11.2.1.1 Mantenimiento de prácticas y métodos de agricultura ecológica: Cultivos permanentes distintos de olivar - Conv 2018.**PUNTOS: 7,00****Porcentaje de superficie determinada en Red Natura 2000****PUNTOS: 0,00 0.0%**

<u>REF.</u>	<u>REFERENCIA SIGPAC</u>	<u>CULTIVO</u>	<u>DESCRIPCIÓN CULTIVO</u>	<u>S/R</u>	<u>SUP. COMPROM.</u> (ha)	<u>SUP. CUMPLE</u> (ha)
1700000005666792	18-024-037-00091-0001	104000	ALMENDROS-SIN VARIEDAD	S	5,64	0,00

Porcentaje de superficie determinada situada en zonas RAMSAR**PUNTOS: 0,00 0.0%**

<u>REF.</u>	<u>REFERENCIA SIGPAC</u>	<u>CULTIVO</u>	<u>DESCRIPCIÓN CULTIVO</u>	<u>S/R</u>	<u>SUP. COMPROM.</u> <u>(ha)</u>	<u>SUP. CUMPLE</u> <u>(ha)</u>	
1700000005666792	18-024-037-00091-0001	104000	ALMENDROS-SIN VARIEDAD	S	5,64	0,00	
Porcentaje de superficie determinada en zonas vulnerables a la contaminación por nitratos					PUNTOS:	0,00	0.0%
<u>REF.</u>	<u>REFERENCIA SIGPAC</u>	<u>CULTIVO</u>	<u>DESCRIPCIÓN CULTIVO</u>	<u>S/R</u>	<u>SUP. COMPROM.</u> <u>(ha)</u>	<u>SUP. CUMPLE</u> <u>(ha)</u>	
1700000005666792	18-024-037-00091-0001	104000	ALMENDROS-SIN VARIEDAD	S	5,64	0,00	
Pendiente media de la explotación					PUNTOS:	1,00	4.98%
<u>REF.</u>	<u>REFERENCIA SIGPAC</u>	<u>CULTIVO</u>	<u>DESCRIPCIÓN CULTIVO</u>	<u>S/R</u>	<u>PENDIENTE MEDIA (%)</u>	<u>SUP. COMPROM.</u> <u>(ha)</u>	
1700000005666792	18-024-037-00091-0001	104000	ALMENDROS-SIN VARIEDAD	S	4,98	5,64	
Porcentaje de Superficie de la explotación en municipios con más del 40 por ciento de su superficie agraria dentro de la Zona de desertificación					PUNTOS:	6,00	100.0%
<u>REF.</u>	<u>REFERENCIA SIGPAC</u>	<u>CULTIVO</u>	<u>DESCRIPCIÓN CULTIVO</u>	<u>S/R</u>	<u>SUP. COMPROM.</u> <u>(ha)</u>	<u>SUP. CUMPLE</u> <u>(ha)</u>	
1700000005666792	18-024-037-00091-0001	104000	ALMENDROS-SIN VARIEDAD	S	5,64	5,64	

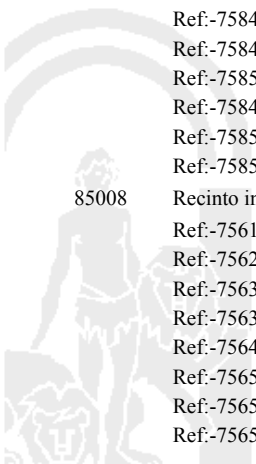


<u>APELLIDOS Y NOMBRE / RAZÓN SOCIAL</u>	<u>NIF</u>	<u>EXPEDIENTE</u>	<u>SUP. COMPROMETIDA</u> <u>(ha)</u>
CORRALES BENITEZ MARIA GRACIA	***3087*	1113775	0
<u>RESOLUCIÓN</u> INADMITIDO			



INCIDENCIAS**INCIDENCIA DESCRIPCIÓN**

226	Recinto abandonado según SIGPAC por el que solicita alguna ayuda. Ref.-75709 Recinto:18-070-010-00078-011 Cultivo:113000 OTROS FRUTALES-SIN VARIEDAD Regadío Ref.-75822 Recinto:18-070-011-00085-005 Cultivo:20902 BARBECHO TRADICIONAL-CON CUBIERTA VEGETAL Secano Ref.-75851 Recinto:18-197-008-00022-001 Cultivo:113000 OTROS FRUTALES-SIN VARIEDAD Secano
85000	No inscrito en un organismo de control y certificación ecológico (artículo 5-1 c), Orden 26 mayo 2015)
85001	El recinto declarado no cumple con las normas de producción ecológica (artículo 5-1 e), Orden 26 mayo 2015) Ref.-75612 Recinto:18-070-001-00030-001 Cultivo:5000 CEBADA-SIN VARIEDAD Secano Ref.-75627 Recinto:18-070-001-09000-014 Cultivo:5000 CEBADA-SIN VARIEDAD Secano Ref.-75634 Recinto:18-070-004-00186-001 Cultivo:20902 BARBECHO TRADICIONAL-CON CUBIERTA VEGETAL Regadío Ref.-75638 Recinto:18-070-005-00005-001 Cultivo:20902 BARBECHO TRADICIONAL-CON CUBIERTA VEGETAL Secano Ref.-75640 Recinto:18-070-005-00008-001 Cultivo:20902 BARBECHO TRADICIONAL-CON CUBIERTA VEGETAL Secano Ref.-75652 Recinto:18-070-008-00076-001 Cultivo:20902 BARBECHO TRADICIONAL-CON CUBIERTA VEGETAL Secano Ref.-75655 Recinto:18-070-010-00016-007 Cultivo:8000 AVENA-SIN VARIEDAD Secano Ref.-75656 Recinto:18-070-010-00017-002 Cultivo:8000 AVENA-SIN VARIEDAD Secano Ref.-75661 Recinto:18-070-010-00075-023 Cultivo:20902 BARBECHO TRADICIONAL-CON CUBIERTA VEGETAL Secano Ref.-75678 Recinto:18-070-010-00075-032 Cultivo:20902 BARBECHO TRADICIONAL-CON CUBIERTA VEGETAL Secano Ref.-75680 Recinto:18-070-010-00075-033 Cultivo:20902 BARBECHO TRADICIONAL-CON CUBIERTA VEGETAL Secano Ref.-75687 Recinto:18-070-010-00076-002 Cultivo:112000 NOGALES-SIN VARIEDAD Regadío Ref.-75695 Recinto:18-070-010-00076-003 Cultivo:112000 NOGALES-SIN VARIEDAD Regadío Ref.-75700 Recinto:18-070-010-00078-002 Cultivo:113000 OTROS FRUTALES-SIN VARIEDAD Regadío Ref.-75709 Recinto:18-070-010-00078-011 Cultivo:113000 OTROS FRUTALES-SIN VARIEDAD Regadío Ref.-75710 Recinto:18-070-010-00078-012 Cultivo:20902 BARBECHO TRADICIONAL-CON CUBIERTA VEGETAL Regadío Ref.-75740 Recinto:18-070-010-00091-001 Cultivo:20902 BARBECHO TRADICIONAL-CON CUBIERTA VEGETAL Regadío Ref.-75753 Recinto:18-070-010-00097-004 Cultivo:20902 BARBECHO TRADICIONAL-CON CUBIERTA VEGETAL Regadío Ref.-75755 Recinto:18-070-010-00097-005 Cultivo:112000 NOGALES-SIN VARIEDAD Regadío Ref.-75754 Recinto:18-070-010-00097-008 Cultivo:20902 BARBECHO TRADICIONAL-CON CUBIERTA VEGETAL Regadío Ref.-75759 Recinto:18-070-010-00098-003 Cultivo:112000 NOGALES-SIN VARIEDAD Regadío Ref.-75765 Recinto:18-070-010-00099-005 Cultivo:113000 OTROS FRUTALES-SIN VARIEDAD Regadío Ref.-75768 Recinto:18-070-010-00100-002 Cultivo:113000 OTROS FRUTALES-SIN VARIEDAD Regadío Ref.-75769 Recinto:18-070-010-00100-003 Cultivo:113000 OTROS FRUTALES-SIN VARIEDAD Secano Ref.-75767 Recinto:18-070-010-09004-001 Cultivo:113000 OTROS FRUTALES-SIN VARIEDAD Secano Ref.-75774 Recinto:18-070-011-00045-001 Cultivo:5000 CEBADA-SIN VARIEDAD Secano Ref.-75786 Recinto:18-070-011-00046-005 Cultivo:20902 BARBECHO TRADICIONAL-CON CUBIERTA VEGETAL Secano Ref.-75797 Recinto:18-070-011-00046-011 Cultivo:113000 OTROS FRUTALES-SIN VARIEDAD Secano Ref.-75799 Recinto:18-070-011-00047-003 Cultivo:20902 BARBECHO TRADICIONAL-CON CUBIERTA VEGETAL Secano Ref.-75819 Recinto:18-070-011-00073-003 Cultivo:20902 BARBECHO TRADICIONAL-CON CUBIERTA VEGETAL Secano Ref.-75820 Recinto:18-070-011-00085-003 Cultivo:20902 BARBECHO TRADICIONAL-CON CUBIERTA VEGETAL Secano Ref.-75822 Recinto:18-070-011-00085-005 Cultivo:20902 BARBECHO TRADICIONAL-CON CUBIERTA VEGETAL Secano Ref.-75824 Recinto:18-070-011-00103-001 Cultivo:20902 BARBECHO TRADICIONAL-CON CUBIERTA VEGETAL Secano Ref.-75828 Recinto:18-070-011-00128-001 Cultivo:8000 AVENA-SIN VARIEDAD Secano Ref.-75831 Recinto:18-070-011-00129-001 Cultivo:8000 AVENA-SIN VARIEDAD Secano Ref.-75832 Recinto:18-070-011-00129-002 Cultivo:8000 AVENA-SIN VARIEDAD Secano Ref.-75834 Recinto:18-070-011-00155-002 Cultivo:20902 BARBECHO TRADICIONAL-CON CUBIERTA VEGETAL Secano Ref.-75836 Recinto:18-070-011-00155-003 Cultivo:20902 BARBECHO TRADICIONAL-CON CUBIERTA VEGETAL Secano Ref.-75838 Recinto:18-070-011-00155-006 Cultivo:20902 BARBECHO TRADICIONAL-CON CUBIERTA VEGETAL Secano Ref.-75839 Recinto:18-070-011-00155-009 Cultivo:20902 BARBECHO TRADICIONAL-CON CUBIERTA VEGETAL Secano Ref.-75840 Recinto:18-152-004-00127-001 Cultivo:20902 BARBECHO TRADICIONAL-CON CUBIERTA VEGETAL Regadío Ref.-75841 Recinto:18-152-004-00128-003 Cultivo:20902 BARBECHO TRADICIONAL-CON CUBIERTA VEGETAL Secano Ref.-75843 Recinto:18-152-009-09000-034 Cultivo:20902 BARBECHO TRADICIONAL-CON CUBIERTA VEGETAL Secano Ref.-75844 Recinto:18-197-007-00045-005 Cultivo:20902 BARBECHO TRADICIONAL-CON CUBIERTA VEGETAL Secano Ref.-75845 Recinto:18-197-007-00048-002 Cultivo:20902 BARBECHO TRADICIONAL-CON CUBIERTA VEGETAL Regadío Ref.-75847 Recinto:18-197-007-00048-004 Cultivo:20902 BARBECHO TRADICIONAL-CON CUBIERTA VEGETAL Secano Ref.-75850 Recinto:18-197-007-00053-002 Cultivo:20902 BARBECHO TRADICIONAL-CON CUBIERTA VEGETAL Regadío Ref.-75846 Recinto:18-197-007-00061-003 Cultivo:20902 BARBECHO TRADICIONAL-CON CUBIERTA VEGETAL Secano Ref.-75851 Recinto:18-197-008-00022-001 Cultivo:113000 OTROS FRUTALES-SIN VARIEDAD Secano Ref.-75852 Recinto:18-197-008-00022-003 Cultivo:8000 AVENA-SIN VARIEDAD Secano
85008	Recinto incompatible por estar solicitado para otra submedida (anexo II, Orden 26 mayo 2015) Ref.-75612 Recinto:18-070-001-00030-001 Cultivo:5000 CEBADA-SIN VARIEDAD Secano Ref.-75627 Recinto:18-070-001-09000-014 Cultivo:5000 CEBADA-SIN VARIEDAD Secano Ref.-75634 Recinto:18-070-004-00186-001 Cultivo:20902 BARBECHO TRADICIONAL-CON CUBIERTA VEGETAL Regadío Ref.-75638 Recinto:18-070-005-00005-001 Cultivo:20902 BARBECHO TRADICIONAL-CON CUBIERTA VEGETAL Secano Ref.-75640 Recinto:18-070-005-00008-001 Cultivo:20902 BARBECHO TRADICIONAL-CON CUBIERTA VEGETAL Secano Ref.-75652 Recinto:18-070-008-00076-001 Cultivo:20902 BARBECHO TRADICIONAL-CON CUBIERTA VEGETAL Secano Ref.-75655 Recinto:18-070-010-00016-007 Cultivo:8000 AVENA-SIN VARIEDAD Secano Ref.-75656 Recinto:18-070-010-00017-002 Cultivo:8000 AVENA-SIN VARIEDAD Secano



INCIDENCIAS**INCIDENCIA DESCRIPCIÓN**

Ref.-75661	Recinto:18-070-010-00075-023	Cultivo:20902	BARBECHO TRADICIONAL-CON CUBIERTA VEGETAL	Secano
Ref.-75678	Recinto:18-070-010-00075-032	Cultivo:20902	BARBECHO TRADICIONAL-CON CUBIERTA VEGETAL	Secano
Ref.-75680	Recinto:18-070-010-00075-033	Cultivo:20902	BARBECHO TRADICIONAL-CON CUBIERTA VEGETAL	Secano
Ref.-75687	Recinto:18-070-010-00076-002	Cultivo:112000	NOGALES-SIN VARIEDAD	Regadío
Ref.-75695	Recinto:18-070-010-00076-003	Cultivo:112000	NOGALES-SIN VARIEDAD	Regadío
Ref.-75700	Recinto:18-070-010-00078-002	Cultivo:113000	OTROS FRUTALES-SIN VARIEDAD	Regadío
Ref.-75709	Recinto:18-070-010-00078-011	Cultivo:113000	OTROS FRUTALES-SIN VARIEDAD	Regadío
Ref.-75710	Recinto:18-070-010-00078-012	Cultivo:20902	BARBECHO TRADICIONAL-CON CUBIERTA VEGETAL	Regadío
Ref.-75740	Recinto:18-070-010-00091-001	Cultivo:20902	BARBECHO TRADICIONAL-CON CUBIERTA VEGETAL	Regadío
Ref.-75753	Recinto:18-070-010-00097-004	Cultivo:20902	BARBECHO TRADICIONAL-CON CUBIERTA VEGETAL	Regadío
Ref.-75755	Recinto:18-070-010-00097-005	Cultivo:112000	NOGALES-SIN VARIEDAD	Regadío
Ref.-75754	Recinto:18-070-010-00097-008	Cultivo:20902	BARBECHO TRADICIONAL-CON CUBIERTA VEGETAL	Regadío
Ref.-75759	Recinto:18-070-010-00098-003	Cultivo:112000	NOGALES-SIN VARIEDAD	Regadío
Ref.-75765	Recinto:18-070-010-00099-005	Cultivo:113000	OTROS FRUTALES-SIN VARIEDAD	Regadío
Ref.-75768	Recinto:18-070-010-00100-002	Cultivo:113000	OTROS FRUTALES-SIN VARIEDAD	Regadío
Ref.-75769	Recinto:18-070-010-00100-003	Cultivo:113000	OTROS FRUTALES-SIN VARIEDAD	Secano
Ref.-75767	Recinto:18-070-010-09004-001	Cultivo:113000	OTROS FRUTALES-SIN VARIEDAD	Secano
Ref.-75774	Recinto:18-070-011-00045-001	Cultivo:5000	CEBADA-SIN VARIEDAD	Secano
Ref.-75786	Recinto:18-070-011-00046-005	Cultivo:20902	BARBECHO TRADICIONAL-CON CUBIERTA VEGETAL	Secano
Ref.-75797	Recinto:18-070-011-00046-011	Cultivo:113000	OTROS FRUTALES-SIN VARIEDAD	Secano
Ref.-75799	Recinto:18-070-011-00047-003	Cultivo:20902	BARBECHO TRADICIONAL-CON CUBIERTA VEGETAL	Secano
Ref.-75819	Recinto:18-070-011-00073-003	Cultivo:20902	BARBECHO TRADICIONAL-CON CUBIERTA VEGETAL	Secano
Ref.-75820	Recinto:18-070-011-00085-003	Cultivo:20902	BARBECHO TRADICIONAL-CON CUBIERTA VEGETAL	Secano
Ref.-75822	Recinto:18-070-011-00085-005	Cultivo:20902	BARBECHO TRADICIONAL-CON CUBIERTA VEGETAL	Secano
Ref.-75824	Recinto:18-070-011-00103-001	Cultivo:20902	BARBECHO TRADICIONAL-CON CUBIERTA VEGETAL	Secano
Ref.-75828	Recinto:18-070-011-00128-001	Cultivo:8000	AVENA-SIN VARIEDAD	Secano
Ref.-75831	Recinto:18-070-011-00129-001	Cultivo:8000	AVENA-SIN VARIEDAD	Secano
Ref.-75832	Recinto:18-070-011-00129-002	Cultivo:8000	AVENA-SIN VARIEDAD	Secano
Ref.-75834	Recinto:18-070-011-00155-002	Cultivo:20902	BARBECHO TRADICIONAL-CON CUBIERTA VEGETAL	Secano
Ref.-75836	Recinto:18-070-011-00155-003	Cultivo:20902	BARBECHO TRADICIONAL-CON CUBIERTA VEGETAL	Secano
Ref.-75838	Recinto:18-070-011-00155-006	Cultivo:20902	BARBECHO TRADICIONAL-CON CUBIERTA VEGETAL	Secano
Ref.-75839	Recinto:18-070-011-00155-009	Cultivo:20902	BARBECHO TRADICIONAL-CON CUBIERTA VEGETAL	Secano
Ref.-75840	Recinto:18-152-004-00127-001	Cultivo:20902	BARBECHO TRADICIONAL-CON CUBIERTA VEGETAL	Regadío
Ref.-75841	Recinto:18-152-004-00128-003	Cultivo:20902	BARBECHO TRADICIONAL-CON CUBIERTA VEGETAL	Secano
Ref.-75843	Recinto:18-152-009-09000-034	Cultivo:20902	BARBECHO TRADICIONAL-CON CUBIERTA VEGETAL	Secano
Ref.-75844	Recinto:18-197-007-00045-005	Cultivo:20902	BARBECHO TRADICIONAL-CON CUBIERTA VEGETAL	Secano
Ref.-75845	Recinto:18-197-007-00048-002	Cultivo:20902	BARBECHO TRADICIONAL-CON CUBIERTA VEGETAL	Regadío
Ref.-75847	Recinto:18-197-007-00048-004	Cultivo:20902	BARBECHO TRADICIONAL-CON CUBIERTA VEGETAL	Secano
Ref.-75850	Recinto:18-197-007-00053-002	Cultivo:20902	BARBECHO TRADICIONAL-CON CUBIERTA VEGETAL	Regadío
Ref.-75846	Recinto:18-197-007-00061-003	Cultivo:20902	BARBECHO TRADICIONAL-CON CUBIERTA VEGETAL	Secano
Ref.-75851	Recinto:18-197-008-00022-001	Cultivo:113000	OTROS FRUTALES-SIN VARIEDAD	Secano
Ref.-75852	Recinto:18-197-008-00022-003	Cultivo:8000	AVENA-SIN VARIEDAD	Secano

85018 Expendiente sin grupos de pago válidos

RESUMEN CRITERIOS DE SELECCIÓN**11.2.1.1 Mantenimiento de prácticas y métodos de agricultura ecológica: Cultivos herbáceos - Conv 2018.****PUNTOS: 0,00**

	PUNTOS	CUMPLE
Porcentaje de superficie determinada en Red Natura 2000	0,00	0.0%
Porcentaje de superficie determinada situada en zonas RAMSAR	0,00	0.0%
Porcentaje de superficie determinada en zonas vulnerables a la contaminación por nitratos	0,00	0.0%
Pendiente media de la explotación	0,00	0.0%
Porcentaje de Superficie de la explotación en municipios con más del 40 por ciento de su superficie agraria dentro de la Zona de desertificación	0,00	0.0%

11.2.1.1 Mantenimiento de prácticas y métodos de agricultura ecológica: Cultivos permanentes distintos de olivar - Conv 2018.**PUNTOS: 0,00**

	PUNTOS	CUMPLE
Porcentaje de superficie determinada en Red Natura 2000	0,00	0.0%
Porcentaje de superficie determinada situada en zonas RAMSAR	0,00	0.0%
Porcentaje de superficie determinada en zonas vulnerables a la contaminación por nitratos	0,00	0.0%
Pendiente media de la explotación	0,00	0.0%

	PUNTOS	CUMPLE
Porcentaje de Superficie de la explotación en municipios con más del 40 por ciento de su superficie agraria dentro de la Zona de desertificación	0,00	0.0%

DETALLE CRITERIOS DE SELECCIÓN

11.2.1.1 Mantenimiento de prácticas y métodos de agricultura ecológica: Cultivos herbáceos - Conv 2018.	PUNTOS: 0,00		
Porcentaje de superficie determinada en Red Natura 2000	PUNTOS: 0,00	0,00	0.0%
Porcentaje de superficie determinada situada en zonas RAMSAR	PUNTOS: 0,00	0,00	0.0%
Porcentaje de superficie determinada en zonas vulnerables a la contaminación por nitratos	PUNTOS: 0,00	0,00	0.0%
Pendiente media de la explotación	PUNTOS: 0,00	0,00	0.0%
Porcentaje de Superficie de la explotación en municipios con más del 40 por ciento de su superficie agraria dentro de la Zona de desertificación	PUNTOS: 0,00	0,00	0.0%
11.2.1.1 Mantenimiento de prácticas y métodos de agricultura ecológica: Cultivos permanentes distintos de olivar - Conv 2018.	PUNTOS: 0,00		
Porcentaje de superficie determinada en Red Natura 2000	PUNTOS: 0,00	0,00	0.0%
Porcentaje de superficie determinada situada en zonas RAMSAR	PUNTOS: 0,00	0,00	0.0%
Porcentaje de superficie determinada en zonas vulnerables a la contaminación por nitratos	PUNTOS: 0,00	0,00	0.0%
Pendiente media de la explotación	PUNTOS: 0,00	0,00	0.0%
Porcentaje de Superficie de la explotación en municipios con más del 40 por ciento de su superficie agraria dentro de la Zona de desertificación	PUNTOS: 0,00	0,00	0.0%



<u>APELLIDOS Y NOMBRE / RAZÓN SOCIAL</u>	<u>NIF</u>	<u>EXPEDIENTE</u>	<u>SUP. COMPROMETIDA</u>		
			<u>(ha)</u>		
CORTES MARTINEZ MARIA ENCARNACION	****4459*	1017265	1.75		
RESOLUCIÓN					
ADMITIDO					
IMPORTE POR ANUALIDAD					
	<u>2018</u>	<u>2019</u>	<u>2020</u>	<u>2021</u>	<u>2022</u>
IMPORTE MÁXIMO SUBVENCIONABLE	378,42 €	378,42 €	378,42 €	378,42 €	378,42 €
IMPORTE MEDIO DE TRANSFERENCIA (€/ha)	216,24 €	216,24 €	216,24 €	216,24 €	216,24 €

DETALLE IMPORTES POR ANUALIDAD

<u>GRUPOS DE CULTIVO ADMITIDOS</u>	<u>SUP. COMPROM.</u>	<u>2018</u>	<u>2019</u>	<u>2020</u>	<u>2021</u>	<u>2022</u>
	<u>(ha)</u>					
FRUTALES SECANO	1,75	378,42 €	378,42 €	378,42 €	378,42 €	378,42 €

RECINTOS COMPROMETIDOS

<u>REF.</u>	<u>REFERENCIA SIGPAC</u>	<u>CULTIVO DESCRIPCIÓN CULTIVO</u>	<u>S/R</u>	<u>PEND. MEDIA (%)</u>	<u>SUP. DEC. ADMIN. (ha)</u>	<u>NU SUP. CERT. (ha)</u>	<u>SUP. CAMPO (ha)</u>	<u>SUP. COMPROM. (ha)</u>
1700000004830391	18-087-006-00105-0001	104000 ALMENDROS-SIN VARIEDAD	S	15,06	1,22	1,22		1,22
1700000004830392	18-087-006-00110-0001	104000 ALMENDROS-SIN VARIEDAD	S	23,04	0,53	0,53		0,53

RESUMEN CRITERIOS DE SELECCIÓN

11.2.1.1 Mantenimiento de prácticas y métodos de agricultura ecológica: Cultivos permanentes distintos de olivar - Conv 2018. PUNTOS: 8,00

	<u>PUNTOS</u>	<u>CUMPLE</u>
Porcentaje de superficie determinada en Red Natura 2000	0,00	0.0%
Porcentaje de superficie determinada situada en zonas RAMSAR	0,00	0.0%
Porcentaje de superficie determinada en zonas vulnerables a la contaminación por nitratos	0,00	0.0%
Pendiente media de la explotación	2,00	17.47%
Porcentaje de Superficie de la explotación en municipios con más del 40 por ciento de su superficie agraria dentro de la Zona de desertificación	6,00	100.0%



DETALLE CRITERIOS DE SELECCIÓN**11.2.1.1 Mantenimiento de prácticas y métodos de agricultura ecológica: Cultivos permanentes distintos de olivar - Conv 2018.****PUNTOS: 8,00****Porcentaje de superficie determinada en Red Natura 2000****PUNTOS: 0,00 0.0%**

<u>REF.</u>	<u>REFERENCIA SIGPAC</u>	<u>CULTIVO</u>	<u>DESCRIPCIÓN CULTIVO</u>	<u>S/R</u>	<u>SUP. COMPROM. (ha)</u>	<u>SUP. CUMPLE (ha)</u>
170000004830391	18-087-006-00105-0001	104000	ALMENDROS-SIN VARIEDAD	S	1,22	0,00
170000004830392	18-087-006-00110-0001	104000	ALMENDROS-SIN VARIEDAD	S	0,53	0,00

Porcentaje de superficie determinada situada en zonas RAMSAR**PUNTOS: 0,00 0.0%**

<u>REF.</u>	<u>REFERENCIA SIGPAC</u>	<u>CULTIVO</u>	<u>DESCRIPCIÓN CULTIVO</u>	<u>S/R</u>	<u>SUP. COMPROM. (ha)</u>	<u>SUP. CUMPLE (ha)</u>
170000004830391	18-087-006-00105-0001	104000	ALMENDROS-SIN VARIEDAD	S	1,22	0,00
170000004830392	18-087-006-00110-0001	104000	ALMENDROS-SIN VARIEDAD	S	0,53	0,00

Porcentaje de superficie determinada en zonas vulnerables a la contaminación por nitratos**PUNTOS: 0,00 0.0%**

<u>REF.</u>	<u>REFERENCIA SIGPAC</u>	<u>CULTIVO</u>	<u>DESCRIPCIÓN CULTIVO</u>	<u>S/R</u>	<u>SUP. COMPROM. (ha)</u>	<u>SUP. CUMPLE (ha)</u>
170000004830391	18-087-006-00105-0001	104000	ALMENDROS-SIN VARIEDAD	S	1,22	0,00
170000004830392	18-087-006-00110-0001	104000	ALMENDROS-SIN VARIEDAD	S	0,53	0,00

Pendiente media de la explotación**PUNTOS: 2,00 17.47%**

<u>REF.</u>	<u>REFERENCIA SIGPAC</u>	<u>CULTIVO</u>	<u>DESCRIPCIÓN CULTIVO</u>	<u>S/R</u>	<u>PENDIENTE MEDIA (%)</u>	<u>SUP. COMPROM. (ha)</u>
170000004830391	18-087-006-00105-0001	104000	ALMENDROS-SIN VARIEDAD	S	15,06	1,22
170000004830392	18-087-006-00110-0001	104000	ALMENDROS-SIN VARIEDAD	S	23,04	0,53

Porcentaje de Superficie de la explotación en municipios con más del 40 por ciento de su superficie agraria dentro de la Zona de desertificación**PUNTOS: 6,00 100.0%**

<u>REF.</u>	<u>REFERENCIA SIGPAC</u>	<u>CULTIVO</u>	<u>DESCRIPCIÓN CULTIVO</u>	<u>S/R</u>	<u>SUP. COMPROM. (ha)</u>	<u>SUP. CUMPLE (ha)</u>
170000004830391	18-087-006-00105-0001	104000	ALMENDROS-SIN VARIEDAD	S	1,22	1,22
170000004830392	18-087-006-00110-0001	104000	ALMENDROS-SIN VARIEDAD	S	0,53	0,53



<u>APELLIDOS Y NOMBRE / RAZÓN SOCIAL</u>	<u>NIF</u>	<u>EXPEDIENTE</u>	<u>SUP. COMPROMETIDA</u>		
			<u>(ha)</u>		
CORTIJO LOS GALLINEROS S.C.A	***0138*	1227430	7,24		
RESOLUCIÓN					
ADMITIDO					
IMPORTE POR ANUALIDAD					

	<u>2018</u>	<u>2019</u>	<u>2020</u>	<u>2021</u>	<u>2022</u>
IMPORTE MÁXIMO SUBVENCIONABLE	1.565,58 €	1.565,58 €	1.565,58 €	1.565,58 €	1.565,58 €
IMPORTE MEDIO DE TRANSFERENCIA (€/ha)	216,24 €	216,24 €	216,24 €	216,24 €	216,24 €

DETALLE IMPORTES POR ANUALIDAD

<u>GRUPOS DE CULTIVO ADMITIDOS</u>	<u>SUP. COMPROM.</u>	<u>2018</u>	<u>2019</u>	<u>2020</u>	<u>2021</u>	<u>2022</u>
	<u>(ha)</u>					
FRUTALES SECANO	7,24	1.565,58 €	1.565,58 €	1.565,58 €	1.565,58 €	1.565,58 €

RECINTOS COMPROMETIDOS

<u>REF.</u>	<u>REFERENCIA SIGPAC</u>	<u>CULTIVO DESCRIPCIÓN CULTIVO</u>	<u>S/R</u>	<u>PEND. MEDIA</u>	<u>SUP. DEC. ADMIN.</u>	<u>NU SUP. CERT.</u>	<u>SUP. CAMPO</u>	<u>SUP. COMPROM.</u>
				<u>(%)</u>	<u>(ha)</u>	<u>(ha)</u>	<u>(ha)</u>	<u>(ha)</u>
1700000006633771	18-057-024-00025-0001	104000 ALMENDROS-SIN VARIEDAD	S	8,87	1,82	1,82		1,82
1700000006633730	18-057-023-00045-0001	104000 ALMENDROS-SIN VARIEDAD	S	11,16	5,42	5,42		5,42

RESUMEN CRITERIOS DE SELECCIÓN

11.2.1.1 Mantenimiento de prácticas y métodos de agricultura ecológica: Cultivos permanentes distintos de olivar - Conv 2018. PUNTOS: 8,00

	<u>PUNTOS</u>	<u>CUMPLE</u>
Porcentaje de superficie determinada en Red Natura 2000	0,00	0.0%
Porcentaje de superficie determinada situada en zonas RAMSAR	0,00	0.0%
Porcentaje de superficie determinada en zonas vulnerables a la contaminación por nitratos	0,00	0.0%
Pendiente media de la explotación	2,00	10.58%
Porcentaje de Superficie de la explotación en municipios con más del 40 por ciento de su superficie agraria dentro de la Zona de desertificación	6,00	100.0%



DETALLE CRITERIOS DE SELECCIÓN**11.2.1.1 Mantenimiento de prácticas y métodos de agricultura ecológica: Cultivos permanentes distintos de olivar - Conv 2018.****PUNTOS: 8,00****Porcentaje de superficie determinada en Red Natura 2000****PUNTOS: 0,00 0.0%**

<u>REF.</u>	<u>REFERENCIA SIGPAC</u>	<u>CULTIVO</u>	<u>DESCRIPCIÓN CULTIVO</u>	<u>S/R</u>	<u>SUP. COMPROM. (ha)</u>	<u>SUP. CUMPLE (ha)</u>
1700000006633730	18-057-023-00045-0001	104000	ALMENDROS-SIN VARIEDAD	S	5,42	0,00
1700000006633771	18-057-024-00025-0001	104000	ALMENDROS-SIN VARIEDAD	S	1,82	0,00

Porcentaje de superficie determinada situada en zonas RAMSAR**PUNTOS: 0,00 0.0%**

<u>REF.</u>	<u>REFERENCIA SIGPAC</u>	<u>CULTIVO</u>	<u>DESCRIPCIÓN CULTIVO</u>	<u>S/R</u>	<u>SUP. COMPROM. (ha)</u>	<u>SUP. CUMPLE (ha)</u>
1700000006633730	18-057-023-00045-0001	104000	ALMENDROS-SIN VARIEDAD	S	5,42	0,00
1700000006633771	18-057-024-00025-0001	104000	ALMENDROS-SIN VARIEDAD	S	1,82	0,00

Porcentaje de superficie determinada en zonas vulnerables a la contaminación por nitratos**PUNTOS: 0,00 0.0%**

<u>REF.</u>	<u>REFERENCIA SIGPAC</u>	<u>CULTIVO</u>	<u>DESCRIPCIÓN CULTIVO</u>	<u>S/R</u>	<u>SUP. COMPROM. (ha)</u>	<u>SUP. CUMPLE (ha)</u>
1700000006633730	18-057-023-00045-0001	104000	ALMENDROS-SIN VARIEDAD	S	5,42	0,00
1700000006633771	18-057-024-00025-0001	104000	ALMENDROS-SIN VARIEDAD	S	1,82	0,00

Pendiente media de la explotación**PUNTOS: 2,00 10.58%**

<u>REF.</u>	<u>REFERENCIA SIGPAC</u>	<u>CULTIVO</u>	<u>DESCRIPCIÓN CULTIVO</u>	<u>S/R</u>	<u>PENDIENTE MEDIA (%)</u>	<u>SUP. COMPROM. (ha)</u>
1700000006633730	18-057-023-00045-0001	104000	ALMENDROS-SIN VARIEDAD	S	11,16	5,42
1700000006633771	18-057-024-00025-0001	104000	ALMENDROS-SIN VARIEDAD	S	8,87	1,82

Porcentaje de Superficie de la explotación en municipios con más del 40 por ciento de su superficie agraria dentro de la Zona de desertificación**PUNTOS: 6,00 100.0%**

<u>REF.</u>	<u>REFERENCIA SIGPAC</u>	<u>CULTIVO</u>	<u>DESCRIPCIÓN CULTIVO</u>	<u>S/R</u>	<u>SUP. COMPROM. (ha)</u>	<u>SUP. CUMPLE (ha)</u>
1700000006633730	18-057-023-00045-0001	104000	ALMENDROS-SIN VARIEDAD	S	5,42	5,42
1700000006633771	18-057-024-00025-0001	104000	ALMENDROS-SIN VARIEDAD	S	1,82	1,82



<u>APELLIDOS Y NOMBRE / RAZÓN SOCIAL</u>	<u>NIF</u>	<u>EXPEDIENTE</u>	<u>SUP. COMPROMETIDA</u> <u>(ha)</u>
COSTA RODRIGUEZ JOSEFINA	***2724*	1118978	0
RESOLUCIÓN			
INADMITIDO			

INCIDENCIAS**INCIDENCIA DESCRIPCIÓN**

85013	Superficie resuelta para el grupo de pago menor que la mínima requerida (requisito anexo 1, Orden 26 mayo 2015) Sup. Resuelta:0 Grupo de Pago:FRUTALES SECANO
85018	Expendiente sin grupos de pago válidos
85046	Solicita recinto que está comprometido para la convocatoria 2015 de Agricultura o Ganadería Ecológica. Ref:1700000006098200 Recinto:18-149-021-00038-001 Cultivo:104000 ALMENDROS-SIN VARIEDAD Secano Ref:1700000006098201 Recinto:18-149-021-00038-005 Cultivo:104000 ALMENDROS-SIN VARIEDAD Secano

RESUMEN CRITERIOS DE SELECCIÓN

11.2.1.1 Mantenimiento de prácticas y métodos de agricultura ecológica: Cultivos permanentes distintos de olivar - Conv 2018. PUNTOS: 0,00

	<u>PUNTOS</u>	<u>CUMPLE</u>
Porcentaje de superficie determinada en Red Natura 2000	0,00	0.0%
Porcentaje de superficie determinada situada en zonas RAMSAR	0,00	0.0%
Porcentaje de superficie determinada en zonas vulnerables a la contaminación por nitratos	0,00	0.0%
Pendiente media de la explotación	0,00	0.0%
Porcentaje de Superficie de la explotación en municipios con más del 40 por ciento de su superficie agraria dentro de la Zona de desertificación	0,00	0.0%

DETALLE CRITERIOS DE SELECCIÓN

11.2.1.1 Mantenimiento de prácticas y métodos de agricultura ecológica: Cultivos permanentes distintos de olivar - Conv 2018. PUNTOS: 0,00

Porcentaje de superficie determinada en Red Natura 2000	PUNTOS: 0,00	0.0%
Porcentaje de superficie determinada situada en zonas RAMSAR	PUNTOS: 0,00	0.0%
Porcentaje de superficie determinada en zonas vulnerables a la contaminación por nitratos	PUNTOS: 0,00	0.0%
Pendiente media de la explotación	PUNTOS: 0,00	0.0%
Porcentaje de Superficie de la explotación en municipios con más del 40 por ciento de su superficie agraria dentro de la Zona de desertificación	PUNTOS: 0,00	0.0%



<u>APELLIDOS Y NOMBRE / RAZÓN SOCIAL</u>	<u>NIF</u>	<u>EXPEDIENTE</u>	<u>SUP. COMPROMETIDA</u> <u>(ha)</u>
CRESPILO ROSA ENCARNACION	***8457*	1021743	0
RESOLUCIÓN			
INADMITIDO			

INCIDENCIAS**INCIDENCIA DESCRIPCIÓN**

85007	Cultivo, variedad, regimen y/o uso del recinto SIGPAC no compatible con la operación (anexo IV.I, Orden 26 mayo 2015) Ref:1700000007176817 Recinto:18-054-009-00435-001 Cultivo:124000 PISTACHO-SIN VARIEDAD Regadío Uso SIGPAC:TA
85018	Expendiente sin grupos de pago válidos
85023	El grupo de cultivo declarado en el recinto no coincide con el grupo de cultivo existente en el Organismo de Certificación Ref:1700000007176817 Recinto:18-054-009-00435-001 Cultivo:124000 PISTACHO-SIN VARIEDAD Regadío Grupo de SIPEA: OLIVAR

RESUMEN CRITERIOS DE SELECCIÓN

11.2.1.1 Mantenimiento de prácticas y métodos de agricultura ecológica: Cultivos permanentes distintos de olivar - Conv 2018. PUNTOS: 0,00

	<u>PUNTOS</u>	<u>CUMPLE</u>
Porcentaje de superficie determinada en Red Natura 2000	0,00	0.0%
Porcentaje de superficie determinada situada en zonas RAMSAR	0,00	0.0%
Porcentaje de superficie determinada en zonas vulnerables a la contaminación por nitratos	0,00	0.0%
Pendiente media de la explotación	0,00	0.0%
Porcentaje de Superficie de la explotación en municipios con más del 40 por ciento de su superficie agraria dentro de la Zona de desertificación	0,00	0.0%

DETALLE CRITERIOS DE SELECCIÓN

11.2.1.1 Mantenimiento de prácticas y métodos de agricultura ecológica: Cultivos permanentes distintos de olivar - Conv 2018. PUNTOS: 0,00

Porcentaje de superficie determinada en Red Natura 2000	PUNTOS: 0,00	0.0%
Porcentaje de superficie determinada situada en zonas RAMSAR	PUNTOS: 0,00	0.0%
Porcentaje de superficie determinada en zonas vulnerables a la contaminación por nitratos	PUNTOS: 0,00	0.0%
Pendiente media de la explotación	PUNTOS: 0,00	0.0%
Porcentaje de Superficie de la explotación en municipios con más del 40 por ciento de su superficie agraria dentro de la Zona de desertificación	PUNTOS: 0,00	0.0%



<u>APELLIDOS Y NOMBRE / RAZÓN SOCIAL</u>	<u>NIF</u>	<u>EXPEDIENTE</u>	<u>SUP. COMPROMETIDA</u>					
			<u>(ha)</u>					
CRISOL DE FRUTOS SECOS SAT 949	***9306*	1224747	13,93					
RESOLUCIÓN								
ADMITIDO								
IMPORTE POR ANUALIDAD								
	<u>2018</u>	<u>2019</u>	<u>2020</u>	<u>2021</u>	<u>2022</u>			
IMPORTE MÁXIMO SUBVENCIONABLE	3.012,22 €	3.012,22 €	3.012,22 €	3.012,22 €	3.012,22 €			
IMPORTE MEDIO DE TRANSFERENCIA (€/ha)	216,24 €	216,24 €	216,24 €	216,24 €	216,24 €			
DETALLE IMPORTES POR ANUALIDAD								
<u>GRUPOS DE CULTIVO ADMITIDOS</u>	<u>SUP. COMPROM.</u>	<u>2018</u>	<u>2019</u>	<u>2020</u>	<u>2021</u>	<u>2022</u>		
	<u>(ha)</u>							
FRUTALES SECANO	13,93	3.012,22 €	3.012,22 €	3.012,22 €	3.012,22 €	3.012,22 €		
RECINTOS COMPROMETIDOS								
<u>REF.</u>	<u>REFERENCIA SIGPAC</u>	<u>CULTIVO DESCRIPCIÓN CULTIVO</u>	<u>S/R</u>	<u>PEND. MEDIA (%)</u>	<u>SUP. DEC. ADMIN. (ha)</u>	<u>NU SUP. CERT. (ha)</u>	<u>SUP. CAMPO (ha)</u>	<u>SUP. COMPROM. (ha)</u>
4158850	18-167-502-00001-0001	104000 ALMENDROS-SIN VARIEDAD	S	1,28	13,93	13,93		13,93

RESUMEN CRITERIOS DE SELECCIÓN

11.2.1.1 Mantenimiento de prácticas y métodos de agricultura ecológica: Cultivos permanentes distintos de olivar - Conv 2018. PUNTOS: 7,00

	<u>PUNTOS</u>	<u>CUMPLE</u>
Porcentaje de superficie determinada en Red Natura 2000	0,00	0.0%
Porcentaje de superficie determinada situada en zonas RAMSAR	0,00	0.0%
Porcentaje de superficie determinada en zonas vulnerables a la contaminación por nitratos	0,00	0.0%
Pendiente media de la explotación	1,00	1.28%
Porcentaje de Superficie de la explotación en municipios con más del 40 por ciento de su superficie agraria dentro de la Zona de desertificación	6,00	100.0%



DETALLE CRITERIOS DE SELECCIÓN**11.2.1.1 Mantenimiento de prácticas y métodos de agricultura ecológica: Cultivos permanentes distintos de olivar - Conv 2018.****PUNTOS: 7,00****Porcentaje de superficie determinada en Red Natura 2000****PUNTOS: 0,00 0.0%**

<u>REF.</u>	<u>REFERENCIA SIGPAC</u>	<u>CULTIVO</u>	<u>DESCRIPCIÓN CULTIVO</u>	<u>S/R</u>	<u>SUP. COMPROM. (ha)</u>	<u>SUP. CUMPLE (ha)</u>
4158850	18-167-502-00001-0001	104000	ALMENDROS-SIN VARIEDAD	S	13,93	0,00

Porcentaje de superficie determinada situada en zonas RAMSAR**PUNTOS: 0,00 0.0%**

<u>REF.</u>	<u>REFERENCIA SIGPAC</u>	<u>CULTIVO</u>	<u>DESCRIPCIÓN CULTIVO</u>	<u>S/R</u>	<u>SUP. COMPROM. (ha)</u>	<u>SUP. CUMPLE (ha)</u>
4158850	18-167-502-00001-0001	104000	ALMENDROS-SIN VARIEDAD	S	13,93	0,00

Porcentaje de superficie determinada en zonas vulnerables a la contaminación por nitratos**PUNTOS: 0,00 0.0%**

<u>REF.</u>	<u>REFERENCIA SIGPAC</u>	<u>CULTIVO</u>	<u>DESCRIPCIÓN CULTIVO</u>	<u>S/R</u>	<u>SUP. COMPROM. (ha)</u>	<u>SUP. CUMPLE (ha)</u>
4158850	18-167-502-00001-0001	104000	ALMENDROS-SIN VARIEDAD	S	13,93	0,00

Pendiente media de la explotación**PUNTOS: 1,00 1.28%**

<u>REF.</u>	<u>REFERENCIA SIGPAC</u>	<u>CULTIVO</u>	<u>DESCRIPCIÓN CULTIVO</u>	<u>S/R</u>	<u>PENDIENTE MEDIA (%)</u>	<u>SUP. COMPROM. (ha)</u>
4158850	18-167-502-00001-0001	104000	ALMENDROS-SIN VARIEDAD	S	1,28	13,93

Porcentaje de Superficie de la explotación en municipios con más del 40 por ciento de su superficie agraria dentro de la Zona de desertificación**PUNTOS: 6,00 100.0%**

<u>REF.</u>	<u>REFERENCIA SIGPAC</u>	<u>CULTIVO</u>	<u>DESCRIPCIÓN CULTIVO</u>	<u>S/R</u>	<u>SUP. COMPROM. (ha)</u>	<u>SUP. CUMPLE (ha)</u>
4158850	18-167-502-00001-0001	104000	ALMENDROS-SIN VARIEDAD	S	13,93	13,93



<u>APELLIDOS Y NOMBRE / RAZÓN SOCIAL</u>	<u>NIF</u>	<u>EXPEDIENTE</u>	<u>SUP. COMPROMETIDA</u>		
			<u>(ha)</u>		
CUCURUGIL SL	***5825*	1039877	2.72		
RESOLUCIÓN					
ADMITIDO					

IMPORTE POR ANUALIDAD

	<u>2018</u>	<u>2019</u>	<u>2020</u>	<u>2021</u>	<u>2022</u>
IMPORTE MÁXIMO SUBVENCIONABLE	588,17 €	588,17 €	588,17 €	588,17 €	588,17 €
IMPORTE MEDIO DE TRANSFERENCIA (€/ha)	216,24 €	216,24 €	216,24 €	216,24 €	216,24 €

DETALLE IMPORTES POR ANUALIDAD

<u>GRUPOS DE CULTIVO ADMITIDOS</u>	<u>SUP. COMPROM.</u>	<u>2018</u>	<u>2019</u>	<u>2020</u>	<u>2021</u>	<u>2022</u>
	<u>(ha)</u>					
FRUTALES SECANO	2,72	588,17 €	588,17 €	588,17 €	588,17 €	588,17 €

RECINTOS COMPROMETIDOS

<u>REF.</u>	<u>REFERENCIA SIGPAC</u>	<u>CULTIVO DESCRIPCIÓN CULTIVO</u>	<u>S/R</u>	<u>PEND. MEDIA (%)</u>	<u>SUP. DEC. ADMIN. (ha)</u>	<u>NU SUP. CERT. (ha)</u>	<u>SUP. CAMPO (ha)</u>	<u>SUP. COMPROM. (ha)</u>
4079420	18-084-004-00034-0003	104000 ALMENDROS-SIN VARIEDAD	S	8,10	2,72	2,72		2,72

INCIDENCIAS

INCIDENCIA DESCRIPCIÓN

85007	Cultivo, variedad, regimen y/o uso del recinto SIGPAC no compatible con la operación (anexo IV.I, Orden 26 mayo 2015) Ref:4079416 Recinto:18-100-003-00275-001 Cultivo:104000 ALMENDROS-SIN VARIEDAD Secano Uso SIGPAC:TA Ref:4079422 Recinto:18-100-003-00275-022 Cultivo:104000 ALMENDROS-SIN VARIEDAD Secano Uso SIGPAC:TA Ref:4079415 Recinto:18-100-003-00275-025 Cultivo:104000 ALMENDROS-SIN VARIEDAD Secano Uso SIGPAC:TA Ref:-22940 Recinto:18-100-003-00275-030 Cultivo:104000 ALMENDROS-SIN VARIEDAD Secano Uso SIGPAC:TA Ref:4079418 Recinto:18-100-003-00279-002 Cultivo:104000 ALMENDROS-SIN VARIEDAD Secano Uso SIGPAC:TA
-------	---

RESUMEN CRITERIOS DE SELECCIÓN

11.2.1.1 Mantenimiento de prácticas y métodos de agricultura ecológica: Cultivos permanentes distintos de olivar - Conv 2018. PUNTOS: 8,00

	<u>PUNTOS</u>	<u>CUMPLE</u>
Porcentaje de superficie determinada en Red Natura 2000	0,00	0.0%
Porcentaje de superficie determinada situada en zonas RAMSAR	0,00	0.0%
Porcentaje de superficie determinada en zonas vulnerables a la contaminación por nitratos	0,00	0.0%
Pendiente media de la explotación	2,00	8.1%
Porcentaje de Superficie de la explotación en municipios con más del 40 por ciento de su superficie agraria dentro de la Zona de desertificación	6,00	100.0%



DETALLE CRITERIOS DE SELECCIÓN**11.2.1.1 Mantenimiento de prácticas y métodos de agricultura ecológica: Cultivos permanentes distintos de olivar - Conv 2018.** **PUNTOS: 8,00****Porcentaje de superficie determinada en Red Natura 2000****PUNTOS: 0,00 0.0%**

<u>REF.</u>	<u>REFERENCIA SIGPAC</u>	<u>CULTIVO</u>	<u>DESCRIPCIÓN CULTIVO</u>	<u>S/R</u>	<u>SUP. COMPROM. (ha)</u>	<u>SUP. CUMPLE (ha)</u>
4079420	18-084-004-00034-0003	104000	ALMENDROS-SIN VARIEDAD	S	2,72	0,00

Porcentaje de superficie determinada situada en zonas RAMSAR**PUNTOS: 0,00 0.0%**

<u>REF.</u>	<u>REFERENCIA SIGPAC</u>	<u>CULTIVO</u>	<u>DESCRIPCIÓN CULTIVO</u>	<u>S/R</u>	<u>SUP. COMPROM. (ha)</u>	<u>SUP. CUMPLE (ha)</u>
4079420	18-084-004-00034-0003	104000	ALMENDROS-SIN VARIEDAD	S	2,72	0,00

Porcentaje de superficie determinada en zonas vulnerables a la contaminación por nitratos**PUNTOS: 0,00 0.0%**

<u>REF.</u>	<u>REFERENCIA SIGPAC</u>	<u>CULTIVO</u>	<u>DESCRIPCIÓN CULTIVO</u>	<u>S/R</u>	<u>SUP. COMPROM. (ha)</u>	<u>SUP. CUMPLE (ha)</u>
4079420	18-084-004-00034-0003	104000	ALMENDROS-SIN VARIEDAD	S	2,72	0,00

Pendiente media de la explotación**PUNTOS: 2,00 8.1%**

<u>REF.</u>	<u>REFERENCIA SIGPAC</u>	<u>CULTIVO</u>	<u>DESCRIPCIÓN CULTIVO</u>	<u>S/R</u>	<u>PENDIENTE MEDIA (%)</u>	<u>SUP. COMPROM. (ha)</u>
4079420	18-084-004-00034-0003	104000	ALMENDROS-SIN VARIEDAD	S	8,10	2,72

Porcentaje de Superficie de la explotación en municipios con más del 40 por ciento de su superficie agraria dentro de la Zona de desertificación**PUNTOS: 6,00 100.0%**

<u>REF.</u>	<u>REFERENCIA SIGPAC</u>	<u>CULTIVO</u>	<u>DESCRIPCIÓN CULTIVO</u>	<u>S/R</u>	<u>SUP. COMPROM. (ha)</u>	<u>SUP. CUMPLE (ha)</u>
4079420	18-084-004-00034-0003	104000	ALMENDROS-SIN VARIEDAD	S	2,72	2,72



<u>APELLIDOS Y NOMBRE / RAZÓN SOCIAL</u>	<u>NIF</u>	<u>EXPEDIENTE</u>	<u>SUP. COMPROMETIDA</u>		
			<u>(ha)</u>		
CUENCA SALMERON JAIME	***0013*	1027196	12.53		
RESOLUCIÓN					
ADMITIDO					
IMPORTE POR ANUALIDAD					
	2018	2019	2020	2021	2022
IMPORTE MÁXIMO SUBVENCIONABLE	2.709,49 €	2.709,49 €	2.709,49 €	2.709,49 €	2.709,49 €
IMPORTE MEDIO DE TRANSFERENCIA (€/ha)	216,24 €	216,24 €	216,24 €	216,24 €	216,24 €

DETALLE IMPORTES POR ANUALIDAD

<u>GRUPOS DE CULTIVO ADMITIDOS</u>	<u>SUP. COMPROM.</u>	2018	2019	2020	2021	2022
	<u>(ha)</u>					
FRUTALES SECANO	12,53	2.709,49 €	2.709,49 €	2.709,49 €	2.709,49 €	2.709,49 €

RECINTOS COMPROMETIDOS

<u>REF.</u>	<u>REFERENCIA SIGPAC</u>	<u>CULTIVO DESCRIPCIÓN CULTIVO</u>	<u>S/R</u>	<u>PEND. MEDIA (%)</u>	<u>SUP. DEC. ADMIN. (ha)</u>	<u>NU SUP. CERT. (ha)</u>	<u>SUP. CAMPO (ha)</u>	<u>SUP. COMPROM. (ha)</u>
1700000006291665	18-087-002-00312-0001	104000 ALMENDROS-SIN VARIEDAD	S	5,59	2,49	2,49	2,49	2,49
1700000006291685	18-087-014-00330-0001	104000 ALMENDROS-SIN VARIEDAD	S	6,40	3,02	3,02	3,02	3,02
1700000006291680	18-087-002-00343-0001	104000 ALMENDROS-SIN VARIEDAD	S	7,43	1,70	1,70	1,70	1,70
1700000006291679	18-087-014-00241-0001	104000 ALMENDROS-SIN VARIEDAD	S	11,28	1,76	1,76	1,76	1,76
1700000006291684	18-087-002-00344-0001	104000 ALMENDROS-SIN VARIEDAD	S	11,58	0,37	0,37	0,37	0,37
1700000006291681	18-087-014-00240-0001	104000 ALMENDROS-SIN VARIEDAD	S	14,41	3,21	3,21	3,19	3,19

RESUMEN CRITERIOS DE SELECCIÓN

11.2.1.1 Mantenimiento de prácticas y métodos de agricultura ecológica: Cultivos permanentes distintos de olivar - Conv 2018. PUNTOS: 8,00

	<u>PUNTOS</u>	<u>CUMPLE</u>
Porcentaje de superficie determinada en Red Natura 2000	0,00	0.0%
Porcentaje de superficie determinada situada en zonas RAMSAR	0,00	0.0%
Porcentaje de superficie determinada en zonas vulnerables a la contaminación por nitratos	0,00	0.0%
Pendiente media de la explotación	2,00	9.26%
Porcentaje de Superficie de la explotación en municipios con más del 40 por ciento de su superficie agraria dentro de la Zona de desertificación	6,00	100.0%



DETALLE CRITERIOS DE SELECCIÓN**11.2.1.1 Mantenimiento de prácticas y métodos de agricultura ecológica: Cultivos permanentes distintos de olivar - Conv 2018.****PUNTOS: 8,00****Porcentaje de superficie determinada en Red Natura 2000****PUNTOS: 0,00 0.0%**

<u>REF.</u>	<u>REFERENCIA SIGPAC</u>	<u>CULTIVO</u>	<u>DESCRIPCIÓN CULTIVO</u>	<u>S/R</u>	<u>SUP. COMPROM. (ha)</u>	<u>SUP. CUMPLE (ha)</u>
170000006291665	18-087-002-00312-0001	104000	ALMENDROS-SIN VARIEDAD	S	2,49	0,00
170000006291680	18-087-002-00343-0001	104000	ALMENDROS-SIN VARIEDAD	S	1,70	0,00
170000006291684	18-087-002-00344-0001	104000	ALMENDROS-SIN VARIEDAD	S	0,37	0,00
170000006291681	18-087-014-00240-0001	104000	ALMENDROS-SIN VARIEDAD	S	3,19	0,00
170000006291679	18-087-014-00241-0001	104000	ALMENDROS-SIN VARIEDAD	S	1,76	0,00
170000006291685	18-087-014-00330-0001	104000	ALMENDROS-SIN VARIEDAD	S	3,02	0,00

Porcentaje de superficie determinada situada en zonas RAMSAR**PUNTOS: 0,00 0.0%**

<u>REF.</u>	<u>REFERENCIA SIGPAC</u>	<u>CULTIVO</u>	<u>DESCRIPCIÓN CULTIVO</u>	<u>S/R</u>	<u>SUP. COMPROM. (ha)</u>	<u>SUP. CUMPLE (ha)</u>
170000006291665	18-087-002-00312-0001	104000	ALMENDROS-SIN VARIEDAD	S	2,49	0,00
170000006291680	18-087-002-00343-0001	104000	ALMENDROS-SIN VARIEDAD	S	1,70	0,00
170000006291684	18-087-002-00344-0001	104000	ALMENDROS-SIN VARIEDAD	S	0,37	0,00
170000006291681	18-087-014-00240-0001	104000	ALMENDROS-SIN VARIEDAD	S	3,19	0,00
170000006291679	18-087-014-00241-0001	104000	ALMENDROS-SIN VARIEDAD	S	1,76	0,00
170000006291685	18-087-014-00330-0001	104000	ALMENDROS-SIN VARIEDAD	S	3,02	0,00

Porcentaje de superficie determinada en zonas vulnerables a la contaminación por nitratos**PUNTOS: 0,00 0.0%**

<u>REF.</u>	<u>REFERENCIA SIGPAC</u>	<u>CULTIVO</u>	<u>DESCRIPCIÓN CULTIVO</u>	<u>S/R</u>	<u>SUP. COMPROM. (ha)</u>	<u>SUP. CUMPLE (ha)</u>
170000006291665	18-087-002-00312-0001	104000	ALMENDROS-SIN VARIEDAD	S	2,49	0,00
170000006291680	18-087-002-00343-0001	104000	ALMENDROS-SIN VARIEDAD	S	1,70	0,00
170000006291684	18-087-002-00344-0001	104000	ALMENDROS-SIN VARIEDAD	S	0,37	0,00
170000006291681	18-087-014-00240-0001	104000	ALMENDROS-SIN VARIEDAD	S	3,19	0,00
170000006291679	18-087-014-00241-0001	104000	ALMENDROS-SIN VARIEDAD	S	1,76	0,00
170000006291685	18-087-014-00330-0001	104000	ALMENDROS-SIN VARIEDAD	S	3,02	0,00

Pendiente media de la explotación**PUNTOS: 2,00 9.26%**

<u>REF.</u>	<u>REFERENCIA SIGPAC</u>	<u>CULTIVO</u>	<u>DESCRIPCIÓN CULTIVO</u>	<u>S/R</u>	<u>PENDIENTE MEDIA (%)</u>	<u>SUP. COMPROM. (ha)</u>
170000006291665	18-087-002-00312-0001	104000	ALMENDROS-SIN VARIEDAD	S	5,59	2,49
170000006291680	18-087-002-00343-0001	104000	ALMENDROS-SIN VARIEDAD	S	7,43	1,70
170000006291684	18-087-002-00344-0001	104000	ALMENDROS-SIN VARIEDAD	S	11,58	0,37
170000006291681	18-087-014-00240-0001	104000	ALMENDROS-SIN VARIEDAD	S	14,41	3,19
170000006291679	18-087-014-00241-0001	104000	ALMENDROS-SIN VARIEDAD	S	11,28	1,76
170000006291685	18-087-014-00330-0001	104000	ALMENDROS-SIN VARIEDAD	S	6,40	3,02

Porcentaje de Superficie de la explotación en municipios con más del 40 por ciento de su superficie agraria dentro de la Zona de desertificación**PUNTOS: 6,00 100.0%**

<u>REF.</u>	<u>REFERENCIA SIGPAC</u>	<u>CULTIVO</u>	<u>DESCRIPCIÓN CULTIVO</u>	<u>S/R</u>	<u>SUP. COMPROM. (ha)</u>	<u>SUP. CUMPLE (ha)</u>
170000006291665	18-087-002-00312-0001	104000	ALMENDROS-SIN VARIEDAD	S	2,49	2,49
170000006291680	18-087-002-00343-0001	104000	ALMENDROS-SIN VARIEDAD	S	1,70	1,70
170000006291684	18-087-002-00344-0001	104000	ALMENDROS-SIN VARIEDAD	S	0,37	0,37
170000006291681	18-087-014-00240-0001	104000	ALMENDROS-SIN VARIEDAD	S	3,19	3,19

REF.	REFERENCIA SIGPAC	CULTIVO	DESCRIPCIÓN CULTIVO	S/R	SUP. COMPROM. (ha)	SUP. CUMPLE (ha)
170000006291679	18-087-014-00241-0001	104000	ALMENDROS-SIN VARIEDAD	S	1,76	1,76
170000006291685	18-087-014-00330-0001	104000	ALMENDROS-SIN VARIEDAD	S	3,02	3,02



<u>APELLIDOS Y NOMBRE / RAZÓN SOCIAL</u>	<u>NIF</u>	<u>EXPEDIENTE</u>	<u>SUP. COMPROMETIDA (ha)</u>
DE LA BLANCA ALMENZAR EVA MARIA	****5000*	1169361	0
RESOLUCIÓN			
INADMITIDO			

INCIDENCIAS

INCIDENCIA DESCRIPCIÓN

85000	No inscrito en un organismo de control y certificación ecológico (artículo 5-1 c), Orden 26 mayo 2015)
85001	El recinto declarado no cumple con las normas de producción ecológica (artículo 5-1 e), Orden 26 mayo 2015) Ref:1700000007024871 Recinto:18-003-001-00023-001 Cultivo:1000 TRIGO BLANDO-SIN VARIEDAD Regadio Ref:1700000007024884 Recinto:18-003-001-00095-001 Cultivo:1000 TRIGO BLANDO-SIN VARIEDAD Regadio Ref:1700000007024885 Recinto:18-003-001-00123-002 Cultivo:1000 TRIGO BLANDO-SIN VARIEDAD Regadio Ref:1700000007024891 Recinto:18-003-002-00024-009 Cultivo:33136 GIRASOL-VIKI Secano Ref:1700000007024897 Recinto:18-003-002-00024-010 Cultivo:33136 GIRASOL-VIKI Secano Ref:1700000007024895 Recinto:18-003-002-00024-018 Cultivo:33136 GIRASOL-VIKI Secano Ref:1700000007024894 Recinto:18-003-002-00024-019 Cultivo:33136 GIRASOL-VIKI Secano Ref:1700000007024887 Recinto:18-003-002-00024-020 Cultivo:33136 GIRASOL-VIKI Secano Ref:1700000007024901 Recinto:18-003-002-00024-021 Cultivo:33136 GIRASOL-VIKI Secano Ref:1700000007024899 Recinto:18-003-002-00036-001 Cultivo:33136 GIRASOL-VIKI Secano Ref:1700000007024898 Recinto:18-003-002-00050-001 Cultivo:33136 GIRASOL-VIKI Secano Ref:1700000007024910 Recinto:18-155-002-00038-002 Cultivo:104000 ALMENDROS-SIN VARIEDAD Secano Ref:1700000007024912 Recinto:18-155-002-00038-003 Cultivo:104000 ALMENDROS-SIN VARIEDAD Secano Ref:1700000007024911 Recinto:18-155-002-00038-022 Cultivo:104000 ALMENDROS-SIN VARIEDAD Secano Ref:1700000007024900 Recinto:18-155-002-00039-001 Cultivo:8000 AVENA-SIN VARIEDAD Secano Ref:1700000007024886 Recinto:18-155-002-00039-002 Cultivo:8000 AVENA-SIN VARIEDAD Secano Ref:1700000007024896 Recinto:18-155-002-00039-010 Cultivo:8000 AVENA-SIN VARIEDAD Secano Ref:1700000007024890 Recinto:18-155-002-00039-014 Cultivo:8000 AVENA-SIN VARIEDAD Secano Ref:1700000007024893 Recinto:18-155-002-00043-001 Cultivo:8000 AVENA-SIN VARIEDAD Secano Ref:1700000007024888 Recinto:18-155-002-00067-001 Cultivo:8000 AVENA-SIN VARIEDAD Secano Ref:1700000007024892 Recinto:18-155-002-00071-001 Cultivo:8000 AVENA-SIN VARIEDAD Secano
85018	Expendiente sin grupos de pago válidos

RESUMEN CRITERIOS DE SELECCIÓN

11.2.1.1 Mantenimiento de prácticas y métodos de agricultura ecológica: Cultivos herbáceos - Conv 2018. PUNTOS: 0,00

	<u>PUNTOS</u>	<u>CUMPLE</u>
Porcentaje de superficie determinada en Red Natura 2000	0,00	0.0%
Porcentaje de superficie determinada situada en zonas RAMSAR	0,00	0.0%
Porcentaje de superficie determinada en zonas vulnerables a la contaminación por nitratos	0,00	0.0%
Pendiente media de la explotación	0,00	0.0%
Porcentaje de Superficie de la explotación en municipios con más del 40 por ciento de su superficie agraria dentro de la Zona de desertificación	0,00	0.0%

11.2.1.1 Mantenimiento de prácticas y métodos de agricultura ecológica: Cultivos permanentes distintos de olivar - Conv 2018. PUNTOS: 0,00

	<u>PUNTOS</u>	<u>CUMPLE</u>
Porcentaje de superficie determinada en Red Natura 2000	0,00	0.0%
Porcentaje de superficie determinada situada en zonas RAMSAR	0,00	0.0%
Porcentaje de superficie determinada en zonas vulnerables a la contaminación por nitratos	0,00	0.0%
Pendiente media de la explotación	0,00	0.0%
Porcentaje de Superficie de la explotación en municipios con más del 40 por ciento de su superficie agraria dentro de la Zona de desertificación	0,00	0.0%



DETALLE CRITERIOS DE SELECCIÓN**11.2.1.1 Mantenimiento de prácticas y métodos de agricultura ecológica: Cultivos herbáceos - Conv 2018.** PUNTOS: 0,00

Porcentaje de superficie determinada en Red Natura 2000	PUNTOS:	0,00	0.0%
Porcentaje de superficie determinada situada en zonas RAMSAR	PUNTOS:	0,00	0.0%
Porcentaje de superficie determinada en zonas vulnerables a la contaminación por nitratos	PUNTOS:	0,00	0.0%
Pendiente media de la explotación	PUNTOS:	0,00	0.0%
Porcentaje de Superficie de la explotación en municipios con más del 40 por ciento de su superficie agraria dentro de la Zona de desertificación	PUNTOS:	0,00	0.0%

11.2.1.1 Mantenimiento de prácticas y métodos de agricultura ecológica: Cultivos permanentes distintos de olivar - Conv 2018. PUNTOS: 0,00

Porcentaje de superficie determinada en Red Natura 2000	PUNTOS:	0,00	0.0%
Porcentaje de superficie determinada situada en zonas RAMSAR	PUNTOS:	0,00	0.0%
Porcentaje de superficie determinada en zonas vulnerables a la contaminación por nitratos	PUNTOS:	0,00	0.0%
Pendiente media de la explotación	PUNTOS:	0,00	0.0%
Porcentaje de Superficie de la explotación en municipios con más del 40 por ciento de su superficie agraria dentro de la Zona de desertificación	PUNTOS:	0,00	0.0%



<u>APELLIDOS Y NOMBRE / RAZÓN SOCIAL</u>	<u>NIF</u>	<u>EXPEDIENTE</u>	<u>SUP. COMPROMETIDA</u>		
			<u>(ha)</u>		
DE LA CUADRA LIRO MARGARITA	****5913*	1010496	7.27		
RESOLUCIÓN					
ADMITIDO					
IMPORTE POR ANUALIDAD					
	2018	2019	2020	2021	2022
IMPORTE MÁXIMO SUBVENCIONABLE	1.245,54 €	1.245,54 €	1.245,54 €	1.245,54 €	1.245,54 €
IMPORTE MEDIO DE TRANSFERENCIA (€/ha)	171,33 €	171,33 €	171,33 €	171,33 €	171,33 €

DETALLE IMPORTES POR ANUALIDAD

<u>GRUPOS DE CULTIVO ADMITIDOS</u>	<u>SUP. COMPROM.</u>	2018	2019	2020	2021	2022
	<u>(ha)</u>					
FRUTALES SECANO	5,76	1.245,54 €	1.245,54 €	1.245,54 €	1.245,54 €	1.245,54 €
HERBÁCEOS NO ELEGIBLES	1,51	0,00 €	0,00 €	0,00 €	0,00 €	0,00 €

RECINTOS COMPROMETIDOS

<u>REF.</u>	<u>REFERENCIA SIGPAC</u>	<u>CULTIVO DESCRIPCIÓN CULTIVO</u>	<u>S/R</u>	<u>PEND. MEDIA</u>	<u>SUP. DEC. ADMIN.</u>	<u>NU SUP. CERT.</u>	<u>SUP. CAMPO</u>	<u>SUP. COMPROM.</u>
				<u>(%)</u>	<u>(ha)</u>	<u>(ha)</u>	<u>(ha)</u>	<u>(ha)</u>
170000002638374	18-198-007-00080-0003	20902 BARBECHO TRADICIONAL-CON CUBIERTA VEGETAL	S	6,82	1,12	1,12	1,11	1,11
170000002638375	18-198-007-00074-0001	104000 ALMENDROS-SIN VARIEDAD	S	10,02	3,77	3,77	3,73	3,73
170000002638376	18-198-007-00076-0001	104000 ALMENDROS-SIN VARIEDAD	S	10,57	0,68	0,68	0,68	0,68
170000002638377	18-198-007-00078-0002	104000 ALMENDROS-SIN VARIEDAD	S	10,58	1,19	1,19	1,19	1,19
170000002638378	18-198-007-00083-0001	104000 ALMENDROS-SIN VARIEDAD	S	10,71	0,16	0,16	0,16	0,16
170000002638372	18-198-007-00080-0002	20902 BARBECHO TRADICIONAL-CON CUBIERTA VEGETAL	S	15,36	0,40	0,40	0,40	0,40

RESUMEN CRITERIOS DE SELECCIÓN

11.2.1.1 Mantenimiento de prácticas y métodos de agricultura ecológica: Cultivos herbáceos - Conv 2018. PUNTOS: 8,00

	<u>PUNTOS</u>	<u>CUMPLE</u>
Porcentaje de superficie determinada en Red Natura 2000	0,00	0.0%
Porcentaje de superficie determinada situada en zonas RAMSAR	0,00	0.0%
Porcentaje de superficie determinada en zonas vulnerables a la contaminación por nitratos	0,00	0.0%
Pendiente media de la explotación	2,00	9.08%
Porcentaje de Superficie de la explotación en municipios con más del 40 por ciento de su superficie agraria dentro de la Zona de desertificación	6,00	100.0%

11.2.1.1 Mantenimiento de prácticas y métodos de agricultura ecológica: Cultivos permanentes distintos de olivar - Conv 2018. PUNTOS: 8,00

	<u>PUNTOS</u>	<u>CUMPLE</u>
Porcentaje de superficie determinada en Red Natura 2000	0,00	0.0%
Porcentaje de superficie determinada situada en zonas RAMSAR	0,00	0.0%
Porcentaje de superficie determinada en zonas vulnerables a la contaminación por nitratos	0,00	0.0%
Pendiente media de la explotación	2,00	10.22%
Porcentaje de Superficie de la explotación en municipios con más del 40 por ciento de su superficie agraria dentro de la Zona de desertificación	6,00	100.0%



DETALLE CRITERIOS DE SELECCIÓN**11.2.1.1 Mantenimiento de prácticas y métodos de agricultura ecológica: Cultivos herbáceos - Conv 2018.****PUNTOS: 8,00****Porcentaje de superficie determinada en Red Natura 2000****PUNTOS: 0,00 0.0%**

<u>REF.</u>	<u>REFERENCIA SIGPAC</u>	<u>CULTIVO</u>	<u>DESCRIPCIÓN CULTIVO</u>	<u>S/R</u>	<u>SUP. COMPROM.</u> (ha)	<u>SUP. CUMPLE</u> (ha)
170000002638372	18-198-007-00080-0002	20902	BARBECHO TRADICIONAL-CON CUBIERTA VEGETAL	S	0,40	0,00
1700000002638374	18-198-007-00080-0003	20902	BARBECHO TRADICIONAL-CON CUBIERTA VEGETAL	S	1,11	0,00

Porcentaje de superficie determinada situada en zonas RAMSAR**PUNTOS: 0,00 0.0%**

<u>REF.</u>	<u>REFERENCIA SIGPAC</u>	<u>CULTIVO</u>	<u>DESCRIPCIÓN CULTIVO</u>	<u>S/R</u>	<u>SUP. COMPROM.</u> (ha)	<u>SUP. CUMPLE</u> (ha)
1700000002638372	18-198-007-00080-0002	20902	BARBECHO TRADICIONAL-CON CUBIERTA VEGETAL	S	0,40	0,00
1700000002638374	18-198-007-00080-0003	20902	BARBECHO TRADICIONAL-CON CUBIERTA VEGETAL	S	1,11	0,00

Porcentaje de superficie determinada en zonas vulnerables a la contaminación por nitratos**PUNTOS: 0,00 0.0%**

<u>REF.</u>	<u>REFERENCIA SIGPAC</u>	<u>CULTIVO</u>	<u>DESCRIPCIÓN CULTIVO</u>	<u>S/R</u>	<u>SUP. COMPROM.</u> (ha)	<u>SUP. CUMPLE</u> (ha)
1700000002638372	18-198-007-00080-0002	20902	BARBECHO TRADICIONAL-CON CUBIERTA VEGETAL	S	0,40	0,00
1700000002638374	18-198-007-00080-0003	20902	BARBECHO TRADICIONAL-CON CUBIERTA VEGETAL	S	1,11	0,00

Pendiente media de la explotación**PUNTOS: 2,00 9.08%**

<u>REF.</u>	<u>REFERENCIA SIGPAC</u>	<u>CULTIVO</u>	<u>DESCRIPCIÓN CULTIVO</u>	<u>S/R</u>	<u>PENDIENTE MEDIA (%)</u>	<u>SUP. COMPROM.</u> (ha)
1700000002638372	18-198-007-00080-0002	20902	BARBECHO TRADICIONAL-CON CUBIERTA VEGETAL	S	15,36	0,40
1700000002638374	18-198-007-00080-0003	20902	BARBECHO TRADICIONAL-CON CUBIERTA VEGETAL	S	6,82	1,11

Porcentaje de Superficie de la explotación en municipios con más del 40 por ciento de su superficie agraria dentro de la Zona de desertificación**PUNTOS: 6,00 100.0%**

<u>REF.</u>	<u>REFERENCIA SIGPAC</u>	<u>CULTIVO</u>	<u>DESCRIPCIÓN CULTIVO</u>	<u>S/R</u>	<u>SUP. COMPROM.</u> (ha)	<u>SUP. CUMPLE</u> (ha)
1700000002638372	18-198-007-00080-0002	20902	BARBECHO TRADICIONAL-CON CUBIERTA VEGETAL	S	0,40	0,40
1700000002638374	18-198-007-00080-0003	20902	BARBECHO TRADICIONAL-CON CUBIERTA VEGETAL	S	1,11	1,11

11.2.1.1 Mantenimiento de prácticas y métodos de agricultura ecológica: Cultivos permanentes distintos de olivar - Conv 2018.**PUNTOS: 8,00****Porcentaje de superficie determinada en Red Natura 2000****PUNTOS: 0,00 0.0%**

<u>REF.</u>	<u>REFERENCIA SIGPAC</u>	<u>CULTIVO</u>	<u>DESCRIPCIÓN CULTIVO</u>	<u>S/R</u>	<u>SUP. COMPROM.</u> (ha)	<u>SUP. CUMPLE</u> (ha)
1700000002638375	18-198-007-00074-0001	104000	ALMENDROS-SIN VARIEDAD	S	3,73	0,00
1700000002638376	18-198-007-00076-0001	104000	ALMENDROS-SIN VARIEDAD	S	0,68	0,00
1700000002638377	18-198-007-00078-0002	104000	ALMENDROS-SIN VARIEDAD	S	1,19	0,00
1700000002638378	18-198-007-00083-0001	104000	ALMENDROS-SIN VARIEDAD	S	0,16	0,00

Porcentaje de superficie determinada situada en zonas RAMSAR**PUNTOS: 0,00 0.0%**

<u>REF.</u>	<u>REFERENCIA SIGPAC</u>	<u>CULTIVO</u>	<u>DESCRIPCIÓN CULTIVO</u>	<u>S/R</u>	<u>SUP. COMPROM.</u> <u>(ha)</u>	<u>SUP. CUMPLE</u> <u>(ha)</u>
1700000002638375	18-198-007-00074-0001	104000	ALMENDROS-SIN VARIEDAD	S	3,73	0,00
1700000002638376	18-198-007-00076-0001	104000	ALMENDROS-SIN VARIEDAD	S	0,68	0,00
1700000002638377	18-198-007-00078-0002	104000	ALMENDROS-SIN VARIEDAD	S	1,19	0,00
1700000002638378	18-198-007-00083-0001	104000	ALMENDROS-SIN VARIEDAD	S	0,16	0,00

Porcentaje de superficie determinada en zonas vulnerables a la contaminación por nitratos PUNTOS: 0,00 0.0%

<u>REF.</u>	<u>REFERENCIA SIGPAC</u>	<u>CULTIVO</u>	<u>DESCRIPCIÓN CULTIVO</u>	<u>S/R</u>	<u>SUP. COMPROM.</u> <u>(ha)</u>	<u>SUP. CUMPLE</u> <u>(ha)</u>
1700000002638375	18-198-007-00074-0001	104000	ALMENDROS-SIN VARIEDAD	S	3,73	0,00
1700000002638376	18-198-007-00076-0001	104000	ALMENDROS-SIN VARIEDAD	S	0,68	0,00
1700000002638377	18-198-007-00078-0002	104000	ALMENDROS-SIN VARIEDAD	S	1,19	0,00
1700000002638378	18-198-007-00083-0001	104000	ALMENDROS-SIN VARIEDAD	S	0,16	0,00

Pendiente media de la explotación PUNTOS: 2,00 10.22%

<u>REF.</u>	<u>REFERENCIA SIGPAC</u>	<u>CULTIVO</u>	<u>DESCRIPCIÓN CULTIVO</u>	<u>S/R</u>	<u>PENDIENTE MEDIA (%)</u>	<u>SUP. COMPROM.</u> <u>(ha)</u>
1700000002638375	18-198-007-00074-0001	104000	ALMENDROS-SIN VARIEDAD	S	10,02	3,73
1700000002638376	18-198-007-00076-0001	104000	ALMENDROS-SIN VARIEDAD	S	10,57	0,68
1700000002638377	18-198-007-00078-0002	104000	ALMENDROS-SIN VARIEDAD	S	10,58	1,19
1700000002638378	18-198-007-00083-0001	104000	ALMENDROS-SIN VARIEDAD	S	10,71	0,16

Porcentaje de Superficie de la explotación en municipios con más del 40 por ciento de su superficie agraria dentro de la Zona de desertificación PUNTOS: 6,00 100.0%

<u>REF.</u>	<u>REFERENCIA SIGPAC</u>	<u>CULTIVO</u>	<u>DESCRIPCIÓN CULTIVO</u>	<u>S/R</u>	<u>SUP. COMPROM.</u> <u>(ha)</u>	<u>SUP. CUMPLE</u> <u>(ha)</u>
1700000002638375	18-198-007-00074-0001	104000	ALMENDROS-SIN VARIEDAD	S	3,73	3,73
1700000002638376	18-198-007-00076-0001	104000	ALMENDROS-SIN VARIEDAD	S	0,68	0,68
1700000002638377	18-198-007-00078-0002	104000	ALMENDROS-SIN VARIEDAD	S	1,19	1,19
1700000002638378	18-198-007-00083-0001	104000	ALMENDROS-SIN VARIEDAD	S	0,16	0,16



<u>APELLIDOS Y NOMBRE / RAZÓN SOCIAL</u>	<u>NIF</u>	<u>EXPEDIENTE</u>	<u>SUP. COMPROMETIDA</u>			
			<u>(ha)</u>			
DE LA ROSA FERNANDEZ JOAQUIN JOSE LEANDRO	****3389*	1119463	38.57			
RESOLUCIÓN						
ADMITIDO						
IMPORTE POR ANUALIDAD						
		<u>2018</u>	<u>2019</u>	<u>2020</u>	<u>2021</u>	<u>2022</u>
IMPORTE MÁXIMO SUBVENCIONABLE		8.340,38 €	8.340,38 €	8.340,38 €	8.340,38 €	8.340,38 €
IMPORTE MEDIO DE TRANSFERENCIA (€/ha)		216,24 €	216,24 €	216,24 €	216,24 €	216,24 €

DETALLE IMPORTES POR ANUALIDAD

<u>GRUPOS DE CULTIVO ADMITIDOS</u>	<u>SUP. COMPROM.</u>	<u>2018</u>	<u>2019</u>	<u>2020</u>	<u>2021</u>	<u>2022</u>
	<u>(ha)</u>					
FRUTALES SECANO	38,57	8.340,38 €	8.340,38 €	8.340,38 €	8.340,38 €	8.340,38 €

RECINTOS COMPROMETIDOS

<u>REF.</u>	<u>REFERENCIA SIGPAC</u>	<u>CULTIVO DESCRIPCIÓN CULTIVO</u>	<u>S/R</u>	<u>PEND. MEDIA</u>	<u>SUP. DEC. ADMIN.</u>	<u>NU SUP. CERT.</u>	<u>SUP. CAMPO</u>	<u>SUP. COMPROM.</u>
				<u>(%)</u>	<u>(ha)</u>	<u>(ha)</u>	<u>(ha)</u>	<u>(ha)</u>
1700000005918006	18-057-004-00001-0001	104000 ALMENDROS-SIN VARIEDAD	S	2,85	1,89	1,89		1,89
1700000005918012	18-084-006-00463-0004	104000 ALMENDROS-SIN VARIEDAD	S	4,22	0,01	0,01		0,01
1700000005918010	18-084-006-00463-0002	104000 ALMENDROS-SIN VARIEDAD	S	4,77	36,54	36,54		36,54
1700000005918013	18-084-006-00463-0005	104000 ALMENDROS-SIN VARIEDAD	S	4,89	0,01	0,01		0,01
1700000005918011	18-084-006-09016-0006	104000 ALMENDROS-SIN VARIEDAD	S	5,70	0,12	0,12		0,12

INCIDENCIAS**INCIDENCIA DESCRIPCIÓN**

85046	Solicita recinto que está comprometido para la convocatoria 2015 de Agricultura o Ganadería Ecológica. Ref:1700000005918002 Recinto:18-057-003-00043-001 Cultivo:104000 ALMENDROS-SIN VARIEDAD Secano Ref:1700000005918004 Recinto:18-084-006-00409-002 Cultivo:104000 ALMENDROS-SIN VARIEDAD Secano Ref:1700000005918005 Recinto:18-084-006-00436-001 Cultivo:104000 ALMENDROS-SIN VARIEDAD Secano Ref:1700000005918003 Recinto:18-084-006-00446-001 Cultivo:104000 ALMENDROS-SIN VARIEDAD Secano Ref:1700000005918016 Recinto:18-084-006-00447-001 Cultivo:104000 ALMENDROS-SIN VARIEDAD Secano Ref:1700000005918007 Recinto:18-084-006-00448-001 Cultivo:104000 ALMENDROS-SIN VARIEDAD Secano Ref:1700000005918008 Recinto:18-084-006-00449-001 Cultivo:104000 ALMENDROS-SIN VARIEDAD Secano Ref:1700000005918009 Recinto:18-084-006-00451-001 Cultivo:104000 ALMENDROS-SIN VARIEDAD Secano Ref:1700000005918015 Recinto:18-084-006-00470-001 Cultivo:104000 ALMENDROS-SIN VARIEDAD Secano
-------	--

RESUMEN CRITERIOS DE SELECCIÓN

11.2.1.1 Mantenimiento de prácticas y métodos de agricultura ecológica: Cultivos permanentes distintos de olivar - Conv 2018. PUNTOS: 7,00

	<u>PUNTOS</u>	<u>CUMPLE</u>
Porcentaje de superficie determinada en Red Natura 2000	0,00	0.0%
Porcentaje de superficie determinada situada en zonas RAMSAR	0,00	0.0%
Porcentaje de superficie determinada en zonas vulnerables a la contaminación por nitratos	0,00	0.0%
Pendiente media de la explotación	1,00	4.68%
Porcentaje de Superficie de la explotación en municipios con más del 40 por ciento de su superficie agraria dentro de la Zona de desertificación	6,00	100.0%



DETALLE CRITERIOS DE SELECCIÓN**11.2.1.1 Mantenimiento de prácticas y métodos de agricultura ecológica: Cultivos permanentes distintos de olivar - Conv 2018.****PUNTOS: 7,00****Porcentaje de superficie determinada en Red Natura 2000****PUNTOS: 0,00 0.0%**

<u>REF.</u>	<u>REFERENCIA SIGPAC</u>	<u>CULTIVO</u>	<u>DESCRIPCIÓN CULTIVO</u>	<u>S/R</u>	<u>SUP. COMPROM. (ha)</u>	<u>SUP. CUMPLE (ha)</u>
170000005918006	18-057-004-00001-0001	104000	ALMENDROS-SIN VARIEDAD	S	1,89	0,00
170000005918010	18-084-006-00463-0002	104000	ALMENDROS-SIN VARIEDAD	S	36,54	0,00
170000005918012	18-084-006-00463-0004	104000	ALMENDROS-SIN VARIEDAD	S	0,01	0,00
170000005918013	18-084-006-00463-0005	104000	ALMENDROS-SIN VARIEDAD	S	0,01	0,00
170000005918011	18-084-006-09016-0006	104000	ALMENDROS-SIN VARIEDAD	S	0,12	0,00

Porcentaje de superficie determinada situada en zonas RAMSAR**PUNTOS: 0,00 0.0%**

<u>REF.</u>	<u>REFERENCIA SIGPAC</u>	<u>CULTIVO</u>	<u>DESCRIPCIÓN CULTIVO</u>	<u>S/R</u>	<u>SUP. COMPROM. (ha)</u>	<u>SUP. CUMPLE (ha)</u>
170000005918006	18-057-004-00001-0001	104000	ALMENDROS-SIN VARIEDAD	S	1,89	0,00
170000005918010	18-084-006-00463-0002	104000	ALMENDROS-SIN VARIEDAD	S	36,54	0,00
170000005918012	18-084-006-00463-0004	104000	ALMENDROS-SIN VARIEDAD	S	0,01	0,00
170000005918013	18-084-006-00463-0005	104000	ALMENDROS-SIN VARIEDAD	S	0,01	0,00
170000005918011	18-084-006-09016-0006	104000	ALMENDROS-SIN VARIEDAD	S	0,12	0,00

Porcentaje de superficie determinada en zonas vulnerables a la contaminación por nitratos**PUNTOS: 0,00 0.0%**

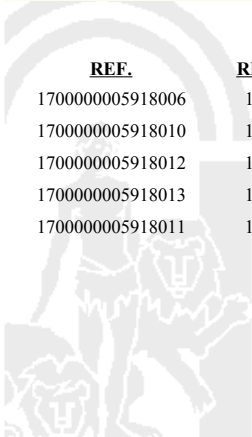
<u>REF.</u>	<u>REFERENCIA SIGPAC</u>	<u>CULTIVO</u>	<u>DESCRIPCIÓN CULTIVO</u>	<u>S/R</u>	<u>SUP. COMPROM. (ha)</u>	<u>SUP. CUMPLE (ha)</u>
170000005918006	18-057-004-00001-0001	104000	ALMENDROS-SIN VARIEDAD	S	1,89	0,00
170000005918010	18-084-006-00463-0002	104000	ALMENDROS-SIN VARIEDAD	S	36,54	0,00
170000005918012	18-084-006-00463-0004	104000	ALMENDROS-SIN VARIEDAD	S	0,01	0,00
170000005918013	18-084-006-00463-0005	104000	ALMENDROS-SIN VARIEDAD	S	0,01	0,00
170000005918011	18-084-006-09016-0006	104000	ALMENDROS-SIN VARIEDAD	S	0,12	0,00

Pendiente media de la explotación**PUNTOS: 1,00 4.68%**

<u>REF.</u>	<u>REFERENCIA SIGPAC</u>	<u>CULTIVO</u>	<u>DESCRIPCIÓN CULTIVO</u>	<u>S/R</u>	<u>PENDIENTE MEDIA (%)</u>	<u>SUP. COMPROM. (ha)</u>
170000005918006	18-057-004-00001-0001	104000	ALMENDROS-SIN VARIEDAD	S	2,85	1,89
170000005918010	18-084-006-00463-0002	104000	ALMENDROS-SIN VARIEDAD	S	4,77	36,54
170000005918012	18-084-006-00463-0004	104000	ALMENDROS-SIN VARIEDAD	S	4,22	0,01
170000005918013	18-084-006-00463-0005	104000	ALMENDROS-SIN VARIEDAD	S	4,89	0,01
170000005918011	18-084-006-09016-0006	104000	ALMENDROS-SIN VARIEDAD	S	5,70	0,12

Porcentaje de Superficie de la explotación en municipios con más del 40 por ciento de su superficie agraria dentro de la Zona de desertificación**PUNTOS: 6,00 100.0%**

<u>REF.</u>	<u>REFERENCIA SIGPAC</u>	<u>CULTIVO</u>	<u>DESCRIPCIÓN CULTIVO</u>	<u>S/R</u>	<u>SUP. COMPROM. (ha)</u>	<u>SUP. CUMPLE (ha)</u>
170000005918006	18-057-004-00001-0001	104000	ALMENDROS-SIN VARIEDAD	S	1,89	1,89
170000005918010	18-084-006-00463-0002	104000	ALMENDROS-SIN VARIEDAD	S	36,54	36,54
170000005918012	18-084-006-00463-0004	104000	ALMENDROS-SIN VARIEDAD	S	0,01	0,01
170000005918013	18-084-006-00463-0005	104000	ALMENDROS-SIN VARIEDAD	S	0,01	0,01
170000005918011	18-084-006-09016-0006	104000	ALMENDROS-SIN VARIEDAD	S	0,12	0,12



<u>APELLIDOS Y NOMBRE / RAZÓN SOCIAL</u>		<u>NIF</u>	<u>EXPEDIENTE</u>	<u>SUP. COMPROMETIDA</u>				
				<u>(ha)</u>				
DE LA ROSA SANCHEZ JOSE LUIS		****1218*	1118459	30.11				
<u>RESOLUCIÓN</u>								
ADMITIDO								
<u>IMPORTES POR ANUALIDAD</u>								
		<u>2018</u>	<u>2019</u>	<u>2020</u>	<u>2021</u>	<u>2022</u>		
IMPORTE MÁXIMO SUBVENCIONABLE		6.510,99 €	6.510,99 €	6.510,99 €	6.510,99 €	6.510,99 €		
IMPORTE MEDIO DE TRANSFERENCIA (€/ha)		216,24 €	216,24 €	216,24 €	216,24 €	216,24 €		
<u>DETALLE IMPORTES POR ANUALIDAD</u>								
<u>GRUPOS DE CULTIVO ADMITIDOS</u>		<u>SUP. COMPROM.</u>	<u>2018</u>	<u>2019</u>	<u>2020</u>	<u>2021</u>	<u>2022</u>	
		<u>(ha)</u>						
FRUTALES SECANO		30,11	6.510,99 €	6.510,99 €	6.510,99 €	6.510,99 €	6.510,99 €	
<u>RECINTOS COMPROMETIDOS</u>								
<u>REF.</u>	<u>REFERENCIA SIGPAC</u>	<u>CULTIVO DESCRIPCIÓN CULTIVO</u>	<u>S/R</u>	<u>PEND. MEDIA (%)</u>	<u>SUP. DEC. ADMIN. (ha)</u>	<u>NU SUP. CERT. (ha)</u>	<u>SUP. CAMPO (ha)</u>	<u>SUP. COMPROM. (ha)</u>
-85470	18-084-006-00464-0001	104000 ALMENDROS-SIN VARIEDAD	S	6,79	30,11	30,11		30,11

RESUMEN CRITERIOS DE SELECCIÓN

11.2.1.1 Mantenimiento de prácticas y métodos de agricultura ecológica: Cultivos permanentes distintos de olivar - Conv 2018. PUNTOS: 7,00

	<u>PUNTOS</u>	<u>CUMPLE</u>
Porcentaje de superficie determinada en Red Natura 2000	0,00	0.0%
Porcentaje de superficie determinada situada en zonas RAMSAR	0,00	0.0%
Porcentaje de superficie determinada en zonas vulnerables a la contaminación por nitratos	0,00	0.0%
Pendiente media de la explotación	1,00	6.79%
Porcentaje de Superficie de la explotación en municipios con más del 40 por ciento de su superficie agraria dentro de la Zona de desertificación	6,00	100.0%



DETALLE CRITERIOS DE SELECCIÓN**11.2.1.1 Mantenimiento de prácticas y métodos de agricultura ecológica: Cultivos permanentes distintos de olivar - Conv 2018.****PUNTOS: 7,00****Porcentaje de superficie determinada en Red Natura 2000****PUNTOS: 0,00 0.0%**

<u>REF.</u>	<u>REFERENCIA SIGPAC</u>	<u>CULTIVO</u>	<u>DESCRIPCIÓN CULTIVO</u>	<u>S/R</u>	<u>SUP. COMPROM. (ha)</u>	<u>SUP. CUMPLE (ha)</u>
-85470	18-084-006-00464-0001	104000	ALMENDROS-SIN VARIEDAD	S	30,11	0,00

Porcentaje de superficie determinada situada en zonas RAMSAR**PUNTOS: 0,00 0.0%**

<u>REF.</u>	<u>REFERENCIA SIGPAC</u>	<u>CULTIVO</u>	<u>DESCRIPCIÓN CULTIVO</u>	<u>S/R</u>	<u>SUP. COMPROM. (ha)</u>	<u>SUP. CUMPLE (ha)</u>
-85470	18-084-006-00464-0001	104000	ALMENDROS-SIN VARIEDAD	S	30,11	0,00

Porcentaje de superficie determinada en zonas vulnerables a la contaminación por nitratos**PUNTOS: 0,00 0.0%**

<u>REF.</u>	<u>REFERENCIA SIGPAC</u>	<u>CULTIVO</u>	<u>DESCRIPCIÓN CULTIVO</u>	<u>S/R</u>	<u>SUP. COMPROM. (ha)</u>	<u>SUP. CUMPLE (ha)</u>
-85470	18-084-006-00464-0001	104000	ALMENDROS-SIN VARIEDAD	S	30,11	0,00

Pendiente media de la explotación**PUNTOS: 1,00 6.79%**

<u>REF.</u>	<u>REFERENCIA SIGPAC</u>	<u>CULTIVO</u>	<u>DESCRIPCIÓN CULTIVO</u>	<u>S/R</u>	<u>PENDIENTE MEDIA (%)</u>	<u>SUP. COMPROM. (ha)</u>
-85470	18-084-006-00464-0001	104000	ALMENDROS-SIN VARIEDAD	S	6,79	30,11

Porcentaje de Superficie de la explotación en municipios con más del 40 por ciento de su superficie agraria dentro de la Zona de desertificación**PUNTOS: 6,00 100.0%**

<u>REF.</u>	<u>REFERENCIA SIGPAC</u>	<u>CULTIVO</u>	<u>DESCRIPCIÓN CULTIVO</u>	<u>S/R</u>	<u>SUP. COMPROM. (ha)</u>	<u>SUP. CUMPLE (ha)</u>
-85470	18-084-006-00464-0001	104000	ALMENDROS-SIN VARIEDAD	S	30,11	30,11



<u>APELLIDOS Y NOMBRE / RAZÓN SOCIAL</u>	<u>NIF</u>	<u>EXPEDIENTE</u>	<u>SUP. COMPROMETIDA</u>		
			<u>(ha)</u>		
DEL BARRIO BERBEL ROSA MARIA	****8967*	1083030	0.68		
RESOLUCIÓN					
ADMITIDO					
IMPORTES POR ANUALIDAD					
	<u>2018</u>	<u>2019</u>	<u>2020</u>	<u>2021</u>	<u>2022</u>
IMPORTE MÁXIMO SUBVENCIONABLE	237,77 €	237,77 €	237,77 €	237,77 €	237,77 €
IMPORTE MEDIO DE TRANSFERENCIA (€/ha)	349,66 €	349,66 €	349,66 €	349,66 €	349,66 €

DETALLE IMPORTES POR ANUALIDAD

<u>GRUPOS DE CULTIVO ADMITIDOS</u>	<u>SUP. COMPROM.</u>	<u>2018</u>	<u>2019</u>	<u>2020</u>	<u>2021</u>	<u>2022</u>
	<u>(ha)</u>					
FRUTALES REGADÍO	0,68	237,77 €	237,77 €	237,77 €	237,77 €	237,77 €

RECINTOS COMPROMETIDOS

<u>REF.</u>	<u>REFERENCIA SIGPAC</u>	<u>CULTIVO DESCRIPCIÓN CULTIVO</u>	<u>S/R</u>	<u>PEND. MEDIA</u>	<u>SUP. DEC. ADMIN.</u>	<u>NU SUP. CERT.</u>	<u>SUP. CAMPO</u>	<u>SUP. COMPROM.</u>
				<u>(%)</u>	<u>(ha)</u>	<u>(ha)</u>	<u>(ha)</u>	<u>(ha)</u>
170000005320053	18-059-001-09002-0002	112000 NOGALES-SIN VARIEDAD	R	2,46	0,02	0,02		0,02
170000005320063	18-059-026-00362-0001	104000 ALMENDROS-SIN VARIEDAD	R	7,70	0,17	0,17		0,17
170000005320064	18-059-026-00363-0001	104000 ALMENDROS-SIN VARIEDAD	R	7,76	0,11	0,11		0,11
170000005320056	18-059-025-00013-0002	104000 ALMENDROS-SIN VARIEDAD	R	10,59	0,02	0,02		0,02
170000005320055	18-059-025-00012-0001	104000 ALMENDROS-SIN VARIEDAD	R	12,67	0,11	0,11		0,11
170000005320062	18-059-026-00333-0002	104000 ALMENDROS-SIN VARIEDAD	R	13,00	0,16	0,16		0,16
170000005320057	18-059-025-00014-0002	104000 ALMENDROS-SIN VARIEDAD	R	13,52	0,04	0,04		0,04
170000005320061	18-059-026-00333-0001	104000 ALMENDROS-SIN VARIEDAD	R	15,60	0,02	0,02		0,02
170000005320054	18-059-025-00011-0001	104000 ALMENDROS-SIN VARIEDAD	R	20,22	0,03	0,03		0,03

INCIDENCIAS**INCIDENCIA DESCRIPCIÓN**

85013	Superficie resuelta para el grupo de pago menor que la mínima requerida (requisito anexo 1, Orden 26 mayo 2015) Sup. Resuelta:0,82 Grupo de Pago:FRUTALES SECANO
85014	Recinto afectado por el requisito del cumplimiento de la superficie mínima para el grupo de pago (requisito anexo 1, Orden 26 mayo 2015) Ref:1700000005320074 Recinto:18-116-512-05004-002 Cultivo:104000 ALMENDROS-SIN VARIEDAD Secano Sup. Declarada:0,65 Superficie Resolver:0,65 Ref:1700000005320075 Recinto:18-116-512-05005-006 Cultivo:104000 ALMENDROS-SIN VARIEDAD Secano Sup. Declarada:0,17 Superficie Resolver:0,17

RESUMEN CRITERIOS DE SELECCIÓN

11.2.1.1 Mantenimiento de prácticas y métodos de agricultura ecológica: Cultivos permanentes distintos de olivar - Conv 2018. PUNTOS: 8,00

	<u>PUNTOS</u>	<u>CUMPLE</u>
Porcentaje de superficie determinada en Red Natura 2000	0,00	0.0%
Porcentaje de superficie determinada situada en zonas RAMSAR	0,00	0.0%
Porcentaje de superficie determinada en zonas vulnerables a la contaminación por nitratos	0,00	0.0%
Pendiente media de la explotación	2,00	10.81%
Porcentaje de Superficie de la explotación en municipios con más del 40 por ciento de su superficie agraria dentro de la Zona de desertificación	6,00	100.0%



DETALLE CRITERIOS DE SELECCIÓN**11.2.1.1 Mantenimiento de prácticas y métodos de agricultura ecológica: Cultivos permanentes distintos de olivar - Conv 2018.****PUNTOS: 8,00****Porcentaje de superficie determinada en Red Natura 2000****PUNTOS: 0,00 0.0%**

<u>REF.</u>	<u>REFERENCIA SIGPAC</u>	<u>CULTIVO</u>	<u>DESCRIPCIÓN CULTIVO</u>	<u>S/R</u>	<u>SUP. COMPROM.</u> <u>(ha)</u>	<u>SUP. CUMPLE</u> <u>(ha)</u>
170000005320053	18-059-001-09002-0002	112000	NOGALES-SIN VARIEDAD	R	0,02	0,00
170000005320054	18-059-025-00011-0001	104000	ALMENDROS-SIN VARIEDAD	R	0,03	0,00
170000005320055	18-059-025-00012-0001	104000	ALMENDROS-SIN VARIEDAD	R	0,11	0,00
170000005320056	18-059-025-00013-0002	104000	ALMENDROS-SIN VARIEDAD	R	0,02	0,00
170000005320057	18-059-025-00014-0002	104000	ALMENDROS-SIN VARIEDAD	R	0,04	0,00
170000005320061	18-059-026-00333-0001	104000	ALMENDROS-SIN VARIEDAD	R	0,02	0,00
170000005320062	18-059-026-00333-0002	104000	ALMENDROS-SIN VARIEDAD	R	0,16	0,00
170000005320063	18-059-026-00362-0001	104000	ALMENDROS-SIN VARIEDAD	R	0,17	0,00
170000005320064	18-059-026-00363-0001	104000	ALMENDROS-SIN VARIEDAD	R	0,11	0,00

Porcentaje de superficie determinada situada en zonas RAMSAR**PUNTOS: 0,00 0.0%**

<u>REF.</u>	<u>REFERENCIA SIGPAC</u>	<u>CULTIVO</u>	<u>DESCRIPCIÓN CULTIVO</u>	<u>S/R</u>	<u>SUP. COMPROM.</u> <u>(ha)</u>	<u>SUP. CUMPLE</u> <u>(ha)</u>
170000005320053	18-059-001-09002-0002	112000	NOGALES-SIN VARIEDAD	R	0,02	0,00
170000005320054	18-059-025-00011-0001	104000	ALMENDROS-SIN VARIEDAD	R	0,03	0,00
170000005320055	18-059-025-00012-0001	104000	ALMENDROS-SIN VARIEDAD	R	0,11	0,00
170000005320056	18-059-025-00013-0002	104000	ALMENDROS-SIN VARIEDAD	R	0,02	0,00
170000005320057	18-059-025-00014-0002	104000	ALMENDROS-SIN VARIEDAD	R	0,04	0,00
170000005320061	18-059-026-00333-0001	104000	ALMENDROS-SIN VARIEDAD	R	0,02	0,00
170000005320062	18-059-026-00333-0002	104000	ALMENDROS-SIN VARIEDAD	R	0,16	0,00
170000005320063	18-059-026-00362-0001	104000	ALMENDROS-SIN VARIEDAD	R	0,17	0,00
170000005320064	18-059-026-00363-0001	104000	ALMENDROS-SIN VARIEDAD	R	0,11	0,00

Porcentaje de superficie determinada en zonas vulnerables a la contaminación por nitratos**PUNTOS: 0,00 0.0%**

<u>REF.</u>	<u>REFERENCIA SIGPAC</u>	<u>CULTIVO</u>	<u>DESCRIPCIÓN CULTIVO</u>	<u>S/R</u>	<u>SUP. COMPROM.</u> <u>(ha)</u>	<u>SUP. CUMPLE</u> <u>(ha)</u>
170000005320053	18-059-001-09002-0002	112000	NOGALES-SIN VARIEDAD	R	0,02	0,00
170000005320054	18-059-025-00011-0001	104000	ALMENDROS-SIN VARIEDAD	R	0,03	0,00
170000005320055	18-059-025-00012-0001	104000	ALMENDROS-SIN VARIEDAD	R	0,11	0,00
170000005320056	18-059-025-00013-0002	104000	ALMENDROS-SIN VARIEDAD	R	0,02	0,00
170000005320057	18-059-025-00014-0002	104000	ALMENDROS-SIN VARIEDAD	R	0,04	0,00
170000005320061	18-059-026-00333-0001	104000	ALMENDROS-SIN VARIEDAD	R	0,02	0,00
170000005320062	18-059-026-00333-0002	104000	ALMENDROS-SIN VARIEDAD	R	0,16	0,00
170000005320063	18-059-026-00362-0001	104000	ALMENDROS-SIN VARIEDAD	R	0,17	0,00
170000005320064	18-059-026-00363-0001	104000	ALMENDROS-SIN VARIEDAD	R	0,11	0,00

Pendiente media de la explotación**PUNTOS: 2,00 10.81%**

<u>REF.</u>	<u>REFERENCIA SIGPAC</u>	<u>CULTIVO</u>	<u>DESCRIPCIÓN CULTIVO</u>	<u>S/R</u>	<u>PENDIENTE MEDIA (%)</u>	<u>SUP. COMPROM.</u> <u>(ha)</u>
170000005320053	18-059-001-09002-0002	112000	NOGALES-SIN VARIEDAD	R	2,46	0,02
170000005320054	18-059-025-00011-0001	104000	ALMENDROS-SIN VARIEDAD	R	20,22	0,03
170000005320055	18-059-025-00012-0001	104000	ALMENDROS-SIN VARIEDAD	R	12,67	0,11
170000005320056	18-059-025-00013-0002	104000	ALMENDROS-SIN VARIEDAD	R	10,59	0,02
170000005320057	18-059-025-00014-0002	104000	ALMENDROS-SIN VARIEDAD	R	13,52	0,04
170000005320061	18-059-026-00333-0001	104000	ALMENDROS-SIN VARIEDAD	R	15,60	0,02
170000005320062	18-059-026-00333-0002	104000	ALMENDROS-SIN VARIEDAD	R	13,00	0,16
170000005320063	18-059-026-00362-0001	104000	ALMENDROS-SIN VARIEDAD	R	7,70	0,17

REF.	REFERENCIA SIGPAC	CULTIVO	DESCRIPCIÓN CULTIVO	S/R	PENDIENTE	SUP.
					MEDIA (%)	COMPROM. (ha)
170000005320064	18-059-026-00363-0001	104000	ALMENDROS-SIN VARIEDAD	R	7,76	0,11

Porcentaje de Superficie de la explotación en municipios con más del 40 por ciento de su superficie agraria dentro de la Zona de desertificación PUNTOS: 6,00 100.0%

REF.	REFERENCIA SIGPAC	CULTIVO	DESCRIPCIÓN CULTIVO	S/R	SUP.	SUP.
					COMPROM. (ha)	CUMPLE (ha)
170000005320053	18-059-001-09002-0002	112000	NOGALES-SIN VARIEDAD	R	0,02	0,02
170000005320054	18-059-025-00011-0001	104000	ALMENDROS-SIN VARIEDAD	R	0,03	0,03
170000005320055	18-059-025-00012-0001	104000	ALMENDROS-SIN VARIEDAD	R	0,11	0,11
170000005320056	18-059-025-00013-0002	104000	ALMENDROS-SIN VARIEDAD	R	0,02	0,02
170000005320057	18-059-025-00014-0002	104000	ALMENDROS-SIN VARIEDAD	R	0,04	0,04
170000005320061	18-059-026-00333-0001	104000	ALMENDROS-SIN VARIEDAD	R	0,02	0,02
170000005320062	18-059-026-00333-0002	104000	ALMENDROS-SIN VARIEDAD	R	0,16	0,16
170000005320063	18-059-026-00362-0001	104000	ALMENDROS-SIN VARIEDAD	R	0,17	0,17
170000005320064	18-059-026-00363-0001	104000	ALMENDROS-SIN VARIEDAD	R	0,11	0,11



<u>APELLIDOS Y NOMBRE / RAZÓN SOCIAL</u>	<u>NIF</u>	<u>EXPEDIENTE</u>	<u>SUP. COMPROMETIDA</u>		
			<u>(ha)</u>		
DELGADO AGUILERA FRANCISCO	****1230*	1060217	0.52		
<u>RESOLUCIÓN</u>					
ADMITIDO					
<u>IMPORTES POR ANUALIDAD</u>					

	<u>2018</u>	<u>2019</u>	<u>2020</u>	<u>2021</u>	<u>2022</u>
IMPORTE MÁXIMO SUBVENCIONABLE	181,82 €	181,82 €	181,82 €	181,82 €	181,82 €
IMPORTE MEDIO DE TRANSFERENCIA (€/ha)	349,65 €	349,65 €	349,65 €	349,65 €	349,65 €

DETALLE IMPORTES POR ANUALIDAD

<u>GRUPOS DE CULTIVO ADMITIDOS</u>	<u>SUP. COMPROM.</u>	<u>2018</u>	<u>2019</u>	<u>2020</u>	<u>2021</u>	<u>2022</u>
	<u>(ha)</u>					
FRUTALES REGADÍO	0,52	181,82 €	181,82 €	181,82 €	181,82 €	181,82 €

RECINTOS COMPROMETIDOS

<u>REF.</u>	<u>REFERENCIA SIGPAC</u>	<u>CULTIVO DESCRIPCIÓN CULTIVO</u>	<u>S/R</u>	<u>PEND. MEDIA (%)</u>	<u>SUP. DEC. ADMIN. (ha)</u>	<u>NU SUP. CERT. (ha)</u>	<u>SUP. CAMPO (ha)</u>	<u>SUP. COMPROM. (ha)</u>
1700000007128745	18-132-004-00061-0001	206000 NARANJO-SIN VARIEDAD	R	11,17	0,23	0,23		0,23
1700000007128746	18-132-004-00063-0001	206000 NARANJO-SIN VARIEDAD	R	18,61	0,20	0,20		0,20
1700000007128747	18-132-004-00063-0001	207000 LIMONERO-SIN VARIEDAD	R	18,61	0,09	0,09		0,09

RESUMEN CRITERIOS DE SELECCIÓN

11.2.1.1 Mantenimiento de prácticas y métodos de agricultura ecológica: Cultivos permanentes distintos de olivar - Conv 2018. PUNTOS: 8,00

	<u>PUNTOS</u>	<u>CUMPLE</u>
Porcentaje de superficie determinada en Red Natura 2000	0,00	0.0%
Porcentaje de superficie determinada situada en zonas RAMSAR	0,00	0.0%
Porcentaje de superficie determinada en zonas vulnerables a la contaminación por nitratos	0,00	0.0%
Pendiente media de la explotación	2,00	15.31%
Porcentaje de Superficie de la explotación en municipios con más del 40 por ciento de su superficie agraria dentro de la Zona de desertificación	6,00	100.0%



DETALLE CRITERIOS DE SELECCIÓN**11.2.1.1 Mantenimiento de prácticas y métodos de agricultura ecológica: Cultivos permanentes distintos de olivar - Conv 2018.****PUNTOS: 8,00****Porcentaje de superficie determinada en Red Natura 2000****PUNTOS: 0,00 0.0%**

<u>REF.</u>	<u>REFERENCIA SIGPAC</u>	<u>CULTIVO</u>	<u>DESCRIPCIÓN CULTIVO</u>	<u>S/R</u>	<u>SUP. COMPROM.</u> <u>(ha)</u>	<u>SUP. CUMPLE</u> <u>(ha)</u>
1700000007128745	18-132-004-00061-0001	206000	NARANJO-SIN VARIEDAD	R	0,23	0,00
1700000007128746	18-132-004-00063-0001	206000	NARANJO-SIN VARIEDAD	R	0,20	0,00
1700000007128747	18-132-004-00063-0001	207000	LIMONERO-SIN VARIEDAD	R	0,09	0,00

Porcentaje de superficie determinada situada en zonas RAMSAR**PUNTOS: 0,00 0.0%**

<u>REF.</u>	<u>REFERENCIA SIGPAC</u>	<u>CULTIVO</u>	<u>DESCRIPCIÓN CULTIVO</u>	<u>S/R</u>	<u>SUP. COMPROM.</u> <u>(ha)</u>	<u>SUP. CUMPLE</u> <u>(ha)</u>
1700000007128745	18-132-004-00061-0001	206000	NARANJO-SIN VARIEDAD	R	0,23	0,00
1700000007128746	18-132-004-00063-0001	206000	NARANJO-SIN VARIEDAD	R	0,20	0,00
1700000007128747	18-132-004-00063-0001	207000	LIMONERO-SIN VARIEDAD	R	0,09	0,00

Porcentaje de superficie determinada en zonas vulnerables a la contaminación por nitratos**PUNTOS: 0,00 0.0%**

<u>REF.</u>	<u>REFERENCIA SIGPAC</u>	<u>CULTIVO</u>	<u>DESCRIPCIÓN CULTIVO</u>	<u>S/R</u>	<u>SUP. COMPROM.</u> <u>(ha)</u>	<u>SUP. CUMPLE</u> <u>(ha)</u>
1700000007128745	18-132-004-00061-0001	206000	NARANJO-SIN VARIEDAD	R	0,23	0,00
1700000007128746	18-132-004-00063-0001	206000	NARANJO-SIN VARIEDAD	R	0,20	0,00
1700000007128747	18-132-004-00063-0001	207000	LIMONERO-SIN VARIEDAD	R	0,09	0,00

Pendiente media de la explotación**PUNTOS: 2,00 15.31%**

<u>REF.</u>	<u>REFERENCIA SIGPAC</u>	<u>CULTIVO</u>	<u>DESCRIPCIÓN CULTIVO</u>	<u>S/R</u>	<u>PENDIENTE MEDIA (%)</u>	<u>SUP. COMPROM.</u> <u>(ha)</u>
1700000007128745	18-132-004-00061-0001	206000	NARANJO-SIN VARIEDAD	R	11,17	0,23
1700000007128746	18-132-004-00063-0001	206000	NARANJO-SIN VARIEDAD	R	18,61	0,20
1700000007128747	18-132-004-00063-0001	207000	LIMONERO-SIN VARIEDAD	R	18,61	0,09

Porcentaje de Superficie de la explotación en municipios con más del 40 por ciento de su superficie agraria dentro de la Zona de desertificación**PUNTOS: 6,00 100.0%**

<u>REF.</u>	<u>REFERENCIA SIGPAC</u>	<u>CULTIVO</u>	<u>DESCRIPCIÓN CULTIVO</u>	<u>S/R</u>	<u>SUP. COMPROM.</u> <u>(ha)</u>	<u>SUP. CUMPLE</u> <u>(ha)</u>
1700000007128745	18-132-004-00061-0001	206000	NARANJO-SIN VARIEDAD	R	0,23	0,23
1700000007128746	18-132-004-00063-0001	206000	NARANJO-SIN VARIEDAD	R	0,20	0,20
1700000007128747	18-132-004-00063-0001	207000	LIMONERO-SIN VARIEDAD	R	0,09	0,09



<u>APELLIDOS Y NOMBRE / RAZÓN SOCIAL</u>	<u>NIF</u>	<u>EXPEDIENTE</u>	<u>SUP. COMPROMETIDA</u> <u>(ha)</u>
DOMECH GIMENEZ LUIS	****1513*	1228984	0
RESOLUCIÓN			
INADMITIDO			

INCIDENCIAS**INCIDENCIA DESCRIPCIÓN**

85013	Superficie resuelta para el grupo de pago menor que la mínima requerida (requisito anexo 1, Orden 26 mayo 2015) Sup. Resuelta:0 Grupo de Pago:FRUTALES REGADÍO
85046	Solicita recinto que está comprometido para la convocatoria 2015 de Agricultura o Ganadería Ecológica. Ref:1700000006885288 Recinto:18-100-008-00273-001 Cultivo:104000 ALMENDROS-SIN VARIEDAD Regadío Ref:1700000006885226 Recinto:18-100-023-00031-016 Cultivo:20902 BARBECHO TRADICIONAL-CON CUBIERTA VEGETAL Secano

RESUMEN CRITERIOS DE SELECCIÓN**11.2.1.1 Mantenimiento de prácticas y métodos de agricultura ecológica: Cultivos herbáceos - Conv 2018. PUNTOS: 0,00**

	<u>PUNTOS</u>	<u>CUMPLE</u>
Porcentaje de superficie determinada en Red Natura 2000	0,00	0.0%
Porcentaje de superficie determinada situada en zonas RAMSAR	0,00	0.0%
Porcentaje de superficie determinada en zonas vulnerables a la contaminación por nitratos	0,00	0.0%
Pendiente media de la explotación	0,00	0.0%
Porcentaje de Superficie de la explotación en municipios con más del 40 por ciento de su superficie agraria dentro de la Zona de desertificación	0,00	0.0%

11.2.1.1 Mantenimiento de prácticas y métodos de agricultura ecológica: Cultivos permanentes distintos de olivar - Conv 2018. PUNTOS: 0,00

	<u>PUNTOS</u>	<u>CUMPLE</u>
Porcentaje de superficie determinada en Red Natura 2000	0,00	0.0%
Porcentaje de superficie determinada situada en zonas RAMSAR	0,00	0.0%
Porcentaje de superficie determinada en zonas vulnerables a la contaminación por nitratos	0,00	0.0%
Pendiente media de la explotación	0,00	0.0%
Porcentaje de Superficie de la explotación en municipios con más del 40 por ciento de su superficie agraria dentro de la Zona de desertificación	0,00	0.0%



DETALLE CRITERIOS DE SELECCIÓN**11.2.1.1 Mantenimiento de prácticas y métodos de agricultura ecológica: Cultivos herbáceos - Conv 2018.** PUNTOS: 0,00

Porcentaje de superficie determinada en Red Natura 2000	PUNTOS:	0,00	0.0%
Porcentaje de superficie determinada situada en zonas RAMSAR	PUNTOS:	0,00	0.0%
Porcentaje de superficie determinada en zonas vulnerables a la contaminación por nitratos	PUNTOS:	0,00	0.0%
Pendiente media de la explotación	PUNTOS:	0,00	0.0%
Porcentaje de Superficie de la explotación en municipios con más del 40 por ciento de su superficie agraria dentro de la Zona de desertificación	PUNTOS:	0,00	0.0%

11.2.1.1 Mantenimiento de prácticas y métodos de agricultura ecológica: Cultivos permanentes distintos de olivar - Conv 2018. PUNTOS: 0,00

Porcentaje de superficie determinada en Red Natura 2000	PUNTOS:	0,00	0.0%
Porcentaje de superficie determinada situada en zonas RAMSAR	PUNTOS:	0,00	0.0%
Porcentaje de superficie determinada en zonas vulnerables a la contaminación por nitratos	PUNTOS:	0,00	0.0%
Pendiente media de la explotación	PUNTOS:	0,00	0.0%
Porcentaje de Superficie de la explotación en municipios con más del 40 por ciento de su superficie agraria dentro de la Zona de desertificación	PUNTOS:	0,00	0.0%



<u>APELLIDOS Y NOMBRE / RAZÓN SOCIAL</u>	<u>NIF</u>	<u>EXPEDIENTE</u>	<u>SUP. COMPROMETIDA</u>			
			<u>(ha)</u>			
DOMINGUEZ DIAZ MANUEL	****7281*	1082413	100.11			
RESOLUCIÓN						
ADMITIDO						
IMPORTE POR ANUALIDAD						
		2018	2019	2020	2021	2022
IMPORTE MÁXIMO SUBVENCIONABLE		9.212,30 €	9.212,30 €	9.212,30 €	9.212,30 €	9.212,30 €
IMPORTE MEDIO DE TRANSFERENCIA (€/ha)		92,02 €	92,02 €	92,02 €	92,02 €	92,02 €

DETALLE IMPORTES POR ANUALIDAD

<u>GRUPOS DE CULTIVO ADMITIDOS</u>	<u>SUP. COMPROM.</u>	2018	2019	2020	2021	2022
	<u>(ha)</u>					
HERBÁCEOS	60,94	9.212,30 €	9.212,30 €	9.212,30 €	9.212,30 €	9.212,30 €
HERBÁCEOS NO ELEGIBLES	39,17	0,00 €	0,00 €	0,00 €	0,00 €	0,00 €

RECINTOS COMPROMETIDOS

<u>REF.</u>	<u>REFERENCIA SIGPAC</u>	<u>CULTIVO DESCRIPCIÓN CULTIVO</u>	<u>S/R</u>	<u>PEND. MEDIA</u>	<u>SUP. DEC. ADMIN.</u>	<u>NU SUP. CERT.</u>	<u>SUP. CAMPO</u>	<u>SUP. COMPROM.</u>
				<u>(%)</u>	<u>(ha)</u>	<u>(ha)</u>	<u>(ha)</u>	<u>(ha)</u>
170000006449170	18-167-018-00428-0001	5000 CEBADA-SIN VARIEDAD	S	0,58	2,61	2,61	2,61	2,61
170000006449167	18-167-014-00127-0001	24902 BARBECHO SIN PRODUCCIÓN-CON CUBIERTA VEGETAL	S	1,22	9,19	9,19	9,19	9,19
170000006449168	18-167-018-00159-0001	5000 CEBADA-SIN VARIEDAD	S	1,57	3,29	3,29	3,29	3,29
170000006449179	18-167-013-00039-0001	5000 CEBADA-SIN VARIEDAD	S	1,61	6,73	6,73	6,73	6,73
170000006449182	18-167-013-00037-0001	5000 CEBADA-SIN VARIEDAD	S	1,78	13,75	13,75	13,75	13,75
170000006449183	18-167-013-00028-0001	5000 CEBADA-SIN VARIEDAD	S	2,35	4,11	4,11	4,11	4,11
170000006449160	18-167-014-00128-0001	24902 BARBECHO SIN PRODUCCIÓN-CON CUBIERTA VEGETAL	S	3,23	5,52	5,52	5,52	5,52
170000006449158	18-167-012-00024-0001	5000 CEBADA-SIN VARIEDAD	S	3,51	0,93	0,93	0,93	0,93
170000006449163	18-167-013-00018-0004	5000 CEBADA-SIN VARIEDAD	S	5,03	1,28	1,28	1,28	1,28
4105488	18-167-014-00143-0002	5000 CEBADA-SIN VARIEDAD	S	5,84	9,00	9,00	9,00	9,00
4105476	18-167-013-00019-0007	24902 BARBECHO SIN PRODUCCIÓN-CON CUBIERTA VEGETAL	S	7,05	0,61	0,61	0,61	0,61
170000006449166	18-167-013-00018-0002	8000 AVENA-SIN VARIEDAD	S	7,36	16,38	16,38	16,38	16,38
4104969	18-167-013-00019-0005	24902 BARBECHO SIN PRODUCCIÓN-CON CUBIERTA VEGETAL	S	8,12	11,91	11,91	11,91	11,91
4104978	18-167-013-00003-0003	24902 BARBECHO SIN PRODUCCIÓN-CON CUBIERTA VEGETAL	S	8,14	5,66	5,66	5,66	5,66
170000006449159	18-167-012-00102-0001	5000 CEBADA-SIN VARIEDAD	S	9,02	2,86	2,86	2,86	2,86
170000006449161	18-167-018-00463-0002	24902 BARBECHO SIN PRODUCCIÓN-CON CUBIERTA VEGETAL	S	9,81	5,82	5,82	5,82	5,82
170000006449164	18-167-013-00019-0006	24902 BARBECHO SIN PRODUCCIÓN-CON CUBIERTA VEGETAL	S	13,87	0,46	0,46	0,46	0,46

INCIDENCIAS**INCIDENCIA DESCRIPCIÓN**

85001	El recinto declarado no cumple con las normas de producción ecológica (artículo 5-1 e), Orden 26 mayo 2015)
	Ref:4131680 Recinto:18-167-012-00037-001 Cultivo:104000 ALMENDROS-SIN VARIEDAD Secano
	Ref:4131688 Recinto:18-167-012-00045-002 Cultivo:104000 ALMENDROS-SIN VARIEDAD Secano
	Ref:4131689 Recinto:18-167-012-00046-001 Cultivo:104000 ALMENDROS-SIN VARIEDAD Secano
	Ref:4131687 Recinto:18-167-012-00048-002 Cultivo:104000 ALMENDROS-SIN VARIEDAD Secano



RESUMEN CRITERIOS DE SELECCIÓN**11.2.1.1 Mantenimiento de prácticas y métodos de agricultura ecológica: Cultivos herbáceos - Conv 2018.** PUNTOS: 7,00

	PUNTOS	CUMPLE
Porcentaje de superficie determinada en Red Natura 2000	0,00	0.0%
Porcentaje de superficie determinada situada en zonas RAMSAR	0,00	0.0%
Porcentaje de superficie determinada en zonas vulnerables a la contaminación por nitratos	0,00	0.0%
Pendiente media de la explotación	1,00	4.99%
Porcentaje de Superficie de la explotación en municipios con más del 40 por ciento de su superficie agraria dentro de la Zona de desertificación	6,00	100.0%

11.2.1.1 Mantenimiento de prácticas y métodos de agricultura ecológica: Cultivos permanentes distintos de olivar - Conv 2018. PUNTOS: 0,00

	PUNTOS	CUMPLE
Porcentaje de superficie determinada en Red Natura 2000	0,00	0.0%
Porcentaje de superficie determinada situada en zonas RAMSAR	0,00	0.0%
Porcentaje de superficie determinada en zonas vulnerables a la contaminación por nitratos	0,00	0.0%
Pendiente media de la explotación	0,00	0.0%
Porcentaje de Superficie de la explotación en municipios con más del 40 por ciento de su superficie agraria dentro de la Zona de desertificación	0,00	0.0%

DETALLE CRITERIOS DE SELECCIÓN**11.2.1.1 Mantenimiento de prácticas y métodos de agricultura ecológica: Cultivos herbáceos - Conv 2018.** PUNTOS: 7,00

Porcentaje de superficie determinada en Red Natura 2000						PUNTOS:	0,00	0.0%
REF.	REFERENCIA SIGPAC	CULTIVO	DESCRIPCIÓN CULTIVO	S/R		SUP. COMPROM.	SUP. CUMPLE	
						(ha)	(ha)	
170000006449158	18-167-012-00024-0001	5000	CEBADA-SIN VARIEDAD	S		0,93	0,00	
170000006449159	18-167-012-00102-0001	5000	CEBADA-SIN VARIEDAD	S		2,86	0,00	
4104978	18-167-013-00003-0003	24902	BARBECHO SIN PRODUCCIÓN-CON CUBIERTA VEGETAL	S		5,66	0,00	
170000006449166	18-167-013-00018-0002	8000	AVENA-SIN VARIEDAD	S		16,38	0,00	
170000006449163	18-167-013-00018-0004	5000	CEBADA-SIN VARIEDAD	S		1,28	0,00	
4104969	18-167-013-00019-0005	24902	BARBECHO SIN PRODUCCIÓN-CON CUBIERTA VEGETAL	S		11,91	0,00	
170000006449164	18-167-013-00019-0006	24902	BARBECHO SIN PRODUCCIÓN-CON CUBIERTA VEGETAL	S		0,46	0,00	
4105476	18-167-013-00019-0007	24902	BARBECHO SIN PRODUCCIÓN-CON CUBIERTA VEGETAL	S		0,61	0,00	
170000006449183	18-167-013-00028-0001	5000	CEBADA-SIN VARIEDAD	S		4,11	0,00	
170000006449182	18-167-013-00037-0001	5000	CEBADA-SIN VARIEDAD	S		13,75	0,00	
170000006449179	18-167-013-00039-0001	5000	CEBADA-SIN VARIEDAD	S		6,73	0,00	
170000006449167	18-167-014-00127-0001	24902	BARBECHO SIN PRODUCCIÓN-CON CUBIERTA VEGETAL	S		9,19	0,00	
170000006449160	18-167-014-00128-0001	24902	BARBECHO SIN PRODUCCIÓN-CON CUBIERTA VEGETAL	S		5,52	0,00	
4105488	18-167-014-00143-0002	5000	CEBADA-SIN VARIEDAD	S		9,00	0,00	
170000006449168	18-167-018-00159-0001	5000	CEBADA-SIN VARIEDAD	S		3,29	0,00	
170000006449170	18-167-018-00428-0001	5000	CEBADA-SIN VARIEDAD	S		2,61	0,00	
170000006449161	18-167-018-00463-0002	24902	BARBECHO SIN PRODUCCIÓN-CON CUBIERTA VEGETAL	S		5,82	0,00	

Porcentaje de superficie determinada situada en zonas RAMSAR PUNTOS: 0,00 0.0%

REF.	REFERENCIA SIGPAC	CULTIVO	DESCRIPCIÓN CULTIVO	S/R		SUP. COMPROM.	SUP. CUMPLE
						(ha)	(ha)
170000006449158	18-167-012-00024-0001	5000	CEBADA-SIN VARIEDAD	S		0,93	0,00
170000006449159	18-167-012-00102-0001	5000	CEBADA-SIN VARIEDAD	S		2,86	0,00
4104978	18-167-013-00003-0003	24902	BARBECHO SIN PRODUCCIÓN-CON CUBIERTA VEGETAL	S		5,66	0,00
170000006449166	18-167-013-00018-0002	8000	AVENA-SIN VARIEDAD	S		16,38	0,00

<u>REF.</u>	<u>REFERENCIA SIGPAC</u>	<u>CULTIVO</u>	<u>DESCRIPCIÓN CULTIVO</u>	<u>S/R</u>	<u>SUP. COMPROM.</u> <u>(ha)</u>	<u>SUP. CUMPLE</u> <u>(ha)</u>
170000006449163	18-167-013-00018-0004	5000	CEBADA-SIN VARIEDAD	S	1,28	0,00
4104969	18-167-013-00019-0005	24902	BARBECHO SIN PRODUCCIÓN-CON CUBIERTA VEGETAL	S	11,91	0,00
170000006449164	18-167-013-00019-0006	24902	BARBECHO SIN PRODUCCIÓN-CON CUBIERTA VEGETAL	S	0,46	0,00
4105476	18-167-013-00019-0007	24902	BARBECHO SIN PRODUCCIÓN-CON CUBIERTA VEGETAL	S	0,61	0,00
170000006449183	18-167-013-00028-0001	5000	CEBADA-SIN VARIEDAD	S	4,11	0,00
170000006449182	18-167-013-00037-0001	5000	CEBADA-SIN VARIEDAD	S	13,75	0,00
170000006449179	18-167-013-00039-0001	5000	CEBADA-SIN VARIEDAD	S	6,73	0,00
170000006449167	18-167-014-00127-0001	24902	BARBECHO SIN PRODUCCIÓN-CON CUBIERTA VEGETAL	S	9,19	0,00
170000006449160	18-167-014-00128-0001	24902	BARBECHO SIN PRODUCCIÓN-CON CUBIERTA VEGETAL	S	5,52	0,00
4105488	18-167-014-00143-0002	5000	CEBADA-SIN VARIEDAD	S	9,00	0,00
170000006449168	18-167-018-00159-0001	5000	CEBADA-SIN VARIEDAD	S	3,29	0,00
170000006449170	18-167-018-00428-0001	5000	CEBADA-SIN VARIEDAD	S	2,61	0,00
170000006449161	18-167-018-00463-0002	24902	BARBECHO SIN PRODUCCIÓN-CON CUBIERTA VEGETAL	S	5,82	0,00

Porcentaje de superficie determinada en zonas vulnerables a la contaminación por nitratos**PUNTOS:** 0,00 0.0%

<u>REF.</u>	<u>REFERENCIA SIGPAC</u>	<u>CULTIVO</u>	<u>DESCRIPCIÓN CULTIVO</u>	<u>S/R</u>	<u>SUP. COMPROM.</u> <u>(ha)</u>	<u>SUP. CUMPLE</u> <u>(ha)</u>
170000006449158	18-167-012-00024-0001	5000	CEBADA-SIN VARIEDAD	S	0,93	0,00
170000006449159	18-167-012-00102-0001	5000	CEBADA-SIN VARIEDAD	S	2,86	0,00
4104978	18-167-013-00003-0003	24902	BARBECHO SIN PRODUCCIÓN-CON CUBIERTA VEGETAL	S	5,66	0,00
170000006449166	18-167-013-00018-0002	8000	AVENA-SIN VARIEDAD	S	16,38	0,00
170000006449163	18-167-013-00018-0004	5000	CEBADA-SIN VARIEDAD	S	1,28	0,00
4104969	18-167-013-00019-0005	24902	BARBECHO SIN PRODUCCIÓN-CON CUBIERTA VEGETAL	S	11,91	0,00
170000006449164	18-167-013-00019-0006	24902	BARBECHO SIN PRODUCCIÓN-CON CUBIERTA VEGETAL	S	0,46	0,00
4105476	18-167-013-00019-0007	24902	BARBECHO SIN PRODUCCIÓN-CON CUBIERTA VEGETAL	S	0,61	0,00
170000006449183	18-167-013-00028-0001	5000	CEBADA-SIN VARIEDAD	S	4,11	0,00
170000006449182	18-167-013-00037-0001	5000	CEBADA-SIN VARIEDAD	S	13,75	0,00
170000006449179	18-167-013-00039-0001	5000	CEBADA-SIN VARIEDAD	S	6,73	0,00
170000006449167	18-167-014-00127-0001	24902	BARBECHO SIN PRODUCCIÓN-CON CUBIERTA VEGETAL	S	9,19	0,00
170000006449160	18-167-014-00128-0001	24902	BARBECHO SIN PRODUCCIÓN-CON CUBIERTA VEGETAL	S	5,52	0,00
4105488	18-167-014-00143-0002	5000	CEBADA-SIN VARIEDAD	S	9,00	0,00
170000006449168	18-167-018-00159-0001	5000	CEBADA-SIN VARIEDAD	S	3,29	0,00
170000006449170	18-167-018-00428-0001	5000	CEBADA-SIN VARIEDAD	S	2,61	0,00
170000006449161	18-167-018-00463-0002	24902	BARBECHO SIN PRODUCCIÓN-CON CUBIERTA VEGETAL	S	5,82	0,00

Pendiente media de la explotación**PUNTOS:** 1,00 4.99%

<u>REF.</u>	<u>REFERENCIA SIGPAC</u>	<u>CULTIVO</u>	<u>DESCRIPCIÓN CULTIVO</u>	<u>S/R</u>	<u>PENDIENTE MEDIA (%)</u>	<u>SUP. COMPROM.</u> <u>(ha)</u>
170000006449158	18-167-012-00024-0001	5000	CEBADA-SIN VARIEDAD	S	3,51	0,93
170000006449159	18-167-012-00102-0001	5000	CEBADA-SIN VARIEDAD	S	9,02	2,86
4104978	18-167-013-00003-0003	24902	BARBECHO SIN PRODUCCIÓN-CON CUBIERTA VEGETAL	S	8,14	5,66
170000006449166	18-167-013-00018-0002	8000	AVENA-SIN VARIEDAD	S	7,36	16,38
170000006449163	18-167-013-00018-0004	5000	CEBADA-SIN VARIEDAD	S	5,03	1,28
4104969	18-167-013-00019-0005	24902	BARBECHO SIN PRODUCCIÓN-CON CUBIERTA VEGETAL	S	8,12	11,91
170000006449164	18-167-013-00019-0006	24902	BARBECHO SIN PRODUCCIÓN-CON CUBIERTA VEGETAL	S	13,87	0,46
4105476	18-167-013-00019-0007	24902	BARBECHO SIN PRODUCCIÓN-CON CUBIERTA VEGETAL	S	7,05	0,61

REF.	REFERENCIA SIGPAC	CULTIVO	DESCRIPCIÓN CULTIVO	S/R	PENDIENTE	SUP.
					MEDIA (%)	COMPROM. (ha)
170000006449183	18-167-013-00028-0001	5000	CEBADA-SIN VARIEDAD	S	2,35	4,11
170000006449182	18-167-013-00037-0001	5000	CEBADA-SIN VARIEDAD	S	1,78	13,75
170000006449179	18-167-013-00039-0001	5000	CEBADA-SIN VARIEDAD	S	1,61	6,73
170000006449167	18-167-014-00127-0001	24902	BARBECHO SIN PRODUCCIÓN-CON CUBIERTA VEGETAL	S	1,22	9,19
170000006449160	18-167-014-00128-0001	24902	BARBECHO SIN PRODUCCIÓN-CON CUBIERTA VEGETAL	S	3,23	5,52
4105488	18-167-014-00143-0002	5000	CEBADA-SIN VARIEDAD	S	5,84	9,00
170000006449168	18-167-018-00159-0001	5000	CEBADA-SIN VARIEDAD	S	1,57	3,29
170000006449170	18-167-018-00428-0001	5000	CEBADA-SIN VARIEDAD	S	0,58	2,61
170000006449161	18-167-018-00463-0002	24902	BARBECHO SIN PRODUCCIÓN-CON CUBIERTA VEGETAL	S	9,81	5,82

Porcentaje de Superficie de la explotación en municipios con más del 40 por ciento de su superficie agraria dentro de la Zona de desertificación

PUNTOS: 6,00 100.0%

REF.	REFERENCIA SIGPAC	CULTIVO	DESCRIPCIÓN CULTIVO	S/R	SUP.	SUP.
					COMPROM. (ha)	CUMPLE (ha)
170000006449158	18-167-012-00024-0001	5000	CEBADA-SIN VARIEDAD	S	0,93	0,93
170000006449159	18-167-012-00102-0001	5000	CEBADA-SIN VARIEDAD	S	2,86	2,86
4104978	18-167-013-00003-0003	24902	BARBECHO SIN PRODUCCIÓN-CON CUBIERTA VEGETAL	S	5,66	5,66
170000006449166	18-167-013-00018-0002	8000	AVENA-SIN VARIEDAD	S	16,38	16,38
170000006449163	18-167-013-00018-0004	5000	CEBADA-SIN VARIEDAD	S	1,28	1,28
4104969	18-167-013-00019-0005	24902	BARBECHO SIN PRODUCCIÓN-CON CUBIERTA VEGETAL	S	11,91	11,91
170000006449164	18-167-013-00019-0006	24902	BARBECHO SIN PRODUCCIÓN-CON CUBIERTA VEGETAL	S	0,46	0,46
4105476	18-167-013-00019-0007	24902	BARBECHO SIN PRODUCCIÓN-CON CUBIERTA VEGETAL	S	0,61	0,61
170000006449183	18-167-013-00028-0001	5000	CEBADA-SIN VARIEDAD	S	4,11	4,11
170000006449182	18-167-013-00037-0001	5000	CEBADA-SIN VARIEDAD	S	13,75	13,75
170000006449179	18-167-013-00039-0001	5000	CEBADA-SIN VARIEDAD	S	6,73	6,73
170000006449167	18-167-014-00127-0001	24902	BARBECHO SIN PRODUCCIÓN-CON CUBIERTA VEGETAL	S	9,19	9,19
170000006449160	18-167-014-00128-0001	24902	BARBECHO SIN PRODUCCIÓN-CON CUBIERTA VEGETAL	S	5,52	5,52
4105488	18-167-014-00143-0002	5000	CEBADA-SIN VARIEDAD	S	9,00	9,00
170000006449168	18-167-018-00159-0001	5000	CEBADA-SIN VARIEDAD	S	3,29	3,29
170000006449170	18-167-018-00428-0001	5000	CEBADA-SIN VARIEDAD	S	2,61	2,61
170000006449161	18-167-018-00463-0002	24902	BARBECHO SIN PRODUCCIÓN-CON CUBIERTA VEGETAL	S	5,82	5,82

11.2.1.1 Mantenimiento de prácticas y métodos de agricultura ecológica: Cultivos permanentes distintos de olivar - Conv 2018.

PUNTOS: 0,00

Porcentaje de superficie determinada en Red Natura 2000

PUNTOS: 0,00 0.0%

Porcentaje de superficie determinada situada en zonas RAMSAR

PUNTOS: 0,00 0.0%

Porcentaje de superficie determinada en zonas vulnerables a la contaminación por nitratos

PUNTOS: 0,00 0.0%

Pendiente media de la explotación

PUNTOS: 0,00 0.0%

Porcentaje de Superficie de la explotación en municipios con más del 40 por ciento de su superficie agraria dentro de la Zona de desertificación

PUNTOS: 0,00 0.0%



<u>APELLIDOS Y NOMBRE / RAZÓN SOCIAL</u>	<u>NIF</u>	<u>EXPEDIENTE</u>	<u>SUP. COMPROMETIDA</u>			
			<u>(ha)</u>			
DOTÉ ALONSO ARACELIS	***2548*	1122945	53,91			
RESOLUCIÓN						
ADMITIDO						
IMPORTE POR ANUALIDAD						
		2018	2019	2020	2021	2022
IMPORTE MÁXIMO SUBVENCIONABLE		10.454,34 €	10.454,34 €	10.454,34 €	10.454,34 €	10.454,34 €
IMPORTE MEDIO DE TRANSFERENCIA (€/ha)		193,92 €	193,92 €	193,92 €	193,92 €	193,92 €
DETALLE IMPORTES POR ANUALIDAD						
GRUPOS DE CULTIVO ADMITIDOS	SUP. COMPROM.	2018	2019	2020	2021	2022
	(ha)					
FRUTALES SECANO	53,91	10.454,34 €	10.454,34 €	10.454,34 €	10.454,34 €	10.454,34 €



RECINTOS COMPROMETIDOS

REF.	REFERENCIA SIGPAC	CULTIVO	DESCRIPCIÓN CULTIVO	S/R	PEND. MEDIA (%)	SUP. DEC. ADMIN. (ha)	NU SUP. CERT. (ha)	SUP. CAMPO (ha)	SUP. COMPROM. (ha)
170000006300783	18-059-017-00056-0002	104000	ALMENDROS-SIN VARIEDAD	S	0,87	1,13	1,13	1,13	1,13
170000006300782	18-059-017-00046-0001	104000	ALMENDROS-SIN VARIEDAD	S	1,86	1,05	1,05	1,05	1,05
170000006300785	18-059-017-00138-0001	104000	ALMENDROS-SIN VARIEDAD	S	2,91	1,13	1,13	1,13	1,13
170000006300846	18-059-009-00025-0001	104000	ALMENDROS-SIN VARIEDAD	S	4,54	0,73	0,73	0,73	0,73
170000006300840	18-059-009-00096-0004	104000	ALMENDROS-SIN VARIEDAD	S	5,18	0,16	0,16	0,16	0,16
170000006300841	18-059-009-00097-0001	104000	ALMENDROS-SIN VARIEDAD	S	5,54	1,57	1,57	1,57	1,57
170000006300817	18-059-009-00067-0002	104000	ALMENDROS-SIN VARIEDAD	S	6,28	0,58	0,58	0,58	0,58
170000006300815	18-059-900-09601-0060	104000	ALMENDROS-SIN VARIEDAD	S	6,97	0,23	0,23	0,23	0,23
170000006300844	18-059-009-00154-0001	104000	ALMENDROS-SIN VARIEDAD	S	7,00	1,53	1,53	1,53	1,53
170000006300816	18-059-009-00067-0001	104000	ALMENDROS-SIN VARIEDAD	S	7,17	0,78	0,78	0,78	0,78
170000006300822	18-059-009-00109-0001	104000	ALMENDROS-SIN VARIEDAD	S	7,55	0,72	0,72	0,72	0,72
170000006300820	18-059-009-00104-0001	104000	ALMENDROS-SIN VARIEDAD	S	7,57	0,96	0,96	0,96	0,96
170000006300847	18-059-009-00026-0001	104000	ALMENDROS-SIN VARIEDAD	S	8,01	0,96	0,96	0,96	0,96
170000006300814	18-059-007-00072-0001	104000	ALMENDROS-SIN VARIEDAD	S	8,10	0,03	0,03	0,03	0,03
170000006300797	18-091-017-00038-0001	104000	ALMENDROS-SIN VARIEDAD	S	8,15	0,76	0,76	0,76	0,76
170000006300845	18-059-016-00047-0001	104000	ALMENDROS-SIN VARIEDAD	S	8,29	0,27	0,27	0,27	0,27
170000006300798	18-091-017-00039-0001	104000	ALMENDROS-SIN VARIEDAD	S	8,35	0,28	0,28	0,28	0,28
170000006300796	18-091-017-00037-0001	104000	ALMENDROS-SIN VARIEDAD	S	8,42	1,03	1,03	1,03	1,03
170000006300795	18-011-007-00195-0001	104000	ALMENDROS-SIN VARIEDAD	S	9,18	1,33	1,33	1,33	1,33
170000006300800	18-059-008-00004-0001	104000	ALMENDROS-SIN VARIEDAD	S	9,68	0,68	0,68	0,68	0,68
170000006300834	18-059-008-00030-0001	104000	ALMENDROS-SIN VARIEDAD	S	9,84	1,73	1,73	1,73	1,73
170000006300813	18-059-007-00024-0001	104000	ALMENDROS-SIN VARIEDAD	S	9,99	1,16	1,16	1,16	1,16
170000006300821	18-059-009-00106-0001	104000	ALMENDROS-SIN VARIEDAD	S	10,05	2,34	2,34	2,34	2,34
170000006300789	18-091-017-00055-0001	104000	ALMENDROS-SIN VARIEDAD	S	10,12	0,55	0,55	0,55	0,55
170000006300843	18-059-009-00156-0001	104000	ALMENDROS-SIN VARIEDAD	S	10,49	0,40	0,40	0,40	0,40
170000006300790	18-059-016-00064-0001	104000	ALMENDROS-SIN VARIEDAD	S	10,51	0,29	0,29	0,29	0,29
170000006300828	18-059-009-00112-0001	104000	ALMENDROS-SIN VARIEDAD	S	10,66	2,86	2,86	2,86	2,86
-56538	18-059-009-00096-0001	104000	ALMENDROS-SIN VARIEDAD	S	10,72	0,55	0,55	0,55	0,55
170000006300786	18-059-009-00095-0001	104000	ALMENDROS-SIN VARIEDAD	S	10,76	0,05	0,05	0,05	0,05
170000006300842	18-059-009-00153-0001	104000	ALMENDROS-SIN VARIEDAD	S	11,01	0,43	0,43	0,43	0,43
170000006300801	18-059-008-00018-0001	104000	ALMENDROS-SIN VARIEDAD	S	11,19	0,85	0,85	0,85	0,85
170000006300827	18-059-009-00111-0005	104000	ALMENDROS-SIN VARIEDAD	S	11,24	0,11	0,11	0,11	0,11
-56594	18-059-009-00111-0004	104000	ALMENDROS-SIN VARIEDAD	S	11,69	3,13	3,13	3,13	3,13
170000006300802	18-059-008-00027-0001	104000	ALMENDROS-SIN VARIEDAD	S	12,05	0,96	0,96	0,96	0,96
170000006300835	18-059-900-09601-0059	104000	ALMENDROS-SIN VARIEDAD	S	12,23	0,11	0,11	0,11	0,11
170000006300788	18-091-017-00054-0001	104000	ALMENDROS-SIN VARIEDAD	S	12,29	0,35	0,35	0,35	0,35
170000006300781	18-011-007-00070-0001	104000	ALMENDROS-SIN VARIEDAD	S	13,18	2,34	2,34	2,34	2,34
170000006300787	18-059-009-00094-0001	104000	ALMENDROS-SIN VARIEDAD	S	13,84	0,09	0,09	0,09	0,09
170000006300833	18-059-008-00040-0001	104000	ALMENDROS-SIN VARIEDAD	S	14,10	1,58	1,58	1,58	1,58
170000006300793	18-059-017-00066-0002	104000	ALMENDROS-SIN VARIEDAD	S	14,78	1,17	1,17	1,17	1,17
170000006300809	18-059-007-00038-0001	104000	ALMENDROS-SIN VARIEDAD	S	14,86	1,71	1,71	1,71	1,71
170000006300829	18-059-008-00024-0001	104000	ALMENDROS-SIN VARIEDAD	S	14,93	1,89	1,89	1,89	1,89
170000006300830	18-059-008-00039-0001	104000	ALMENDROS-SIN VARIEDAD	S	15,20	0,19	0,19	0,19	0,19
170000006300804	18-059-007-00054-0001	104000	ALMENDROS-SIN VARIEDAD	S	15,30	1,08	1,08	1,08	1,08
170000006300784	18-059-017-00064-0004	104000	ALMENDROS-SIN VARIEDAD	S	15,52	0,25	0,25	0,25	0,25
170000006300839	18-059-008-00026-0001	104000	ALMENDROS-SIN VARIEDAD	S	15,68	0,60	0,60	0,60	0,60
-56596	18-059-009-00111-0006	104000	ALMENDROS-SIN VARIEDAD	S	15,74	1,72	1,72	1,72	1,72
170000006300838	18-059-008-00021-0001	104000	ALMENDROS-SIN VARIEDAD	S	15,94	0,91	0,91	0,91	0,91
170000006300803	18-059-008-00028-0001	104000	ALMENDROS-SIN VARIEDAD	S	15,97	0,13	0,13	0,13	0,13
170000006300812	18-059-007-00041-0001	104000	ALMENDROS-SIN VARIEDAD	S	16,05	1,68	1,68	1,68	1,68
170000006300810	18-059-007-00039-0001	104000	ALMENDROS-SIN VARIEDAD	S	16,97	0,36	0,36	0,36	0,36
170000006300837	18-059-008-00020-0001	104000	ALMENDROS-SIN VARIEDAD	S	17,21	0,70	0,70	0,70	0,70
170000006300836	18-059-008-00019-0001	104000	ALMENDROS-SIN VARIEDAD	S	18,72	0,42	0,42	0,42	0,42
170000006300805	18-059-007-00059-0001	104000	ALMENDROS-SIN VARIEDAD	S	18,79	0,15	0,15	0,15	0,15
170000006300791	18-059-007-00061-0001	104000	ALMENDROS-SIN VARIEDAD	S	19,36	0,74	0,74	0,74	0,74
-56610	18-091-017-00046-0001	104000	ALMENDROS-SIN VARIEDAD	S	21,60	2,13	2,13	2,13	2,13
170000006300811	18-059-007-00040-0001	104000	ALMENDROS-SIN VARIEDAD	S	21,88	1,14	1,14	1,14	1,14
170000006300807	18-059-007-00065-0001	104000	ALMENDROS-SIN VARIEDAD	S	29,76	0,62	0,62	0,62	0,62
170000006300808	18-059-007-00034-0001	104000	ALMENDROS-SIN VARIEDAD	S	35,27	0,53	0,53	0,53	0,53

RESUMEN CRITERIOS DE SELECCIÓN**11.2.1.1 Mantenimiento de prácticas y métodos de agricultura ecológica: Cultivos permanentes distintos de olivar - Conv 2018.** PUNTOS: 8,00

	PUNTOS	CUMPLE
Porcentaje de superficie determinada en Red Natura 2000	0,00	0.0%
Porcentaje de superficie determinada situada en zonas RAMSAR	0,00	0.0%
Porcentaje de superficie determinada en zonas vulnerables a la contaminación por nitratos	0,00	0.0%
Pendiente media de la explotación	2,00	12.07%
Porcentaje de Superficie de la explotación en municipios con más del 40 por ciento de su superficie agraria dentro de la Zona de desertificación	6,00	100.0%

DETALLE CRITERIOS DE SELECCIÓN**11.2.1.1 Mantenimiento de prácticas y métodos de agricultura ecológica: Cultivos permanentes distintos de olivar - Conv 2018.** PUNTOS: 8,00

						PUNTOS:	0,00	0.0%
REF.	REFERENCIA SIGPAC	CULTIVO	DESCRIPCIÓN CULTIVO	S/R			SUP. COMPROM. (ha)	SUP. CUMPLE (ha)
170000006300781	18-011-007-00070-0001	104000	ALMENDROS-SIN VARIEDAD	S			2,34	0,00
170000006300795	18-011-007-00195-0001	104000	ALMENDROS-SIN VARIEDAD	S			1,33	0,00
170000006300813	18-059-007-00024-0001	104000	ALMENDROS-SIN VARIEDAD	S			1,16	0,00
170000006300808	18-059-007-00034-0001	104000	ALMENDROS-SIN VARIEDAD	S			0,53	0,00
170000006300809	18-059-007-00038-0001	104000	ALMENDROS-SIN VARIEDAD	S			1,71	0,00
170000006300810	18-059-007-00039-0001	104000	ALMENDROS-SIN VARIEDAD	S			0,36	0,00
170000006300811	18-059-007-00040-0001	104000	ALMENDROS-SIN VARIEDAD	S			1,14	0,00
170000006300812	18-059-007-00041-0001	104000	ALMENDROS-SIN VARIEDAD	S			1,68	0,00
170000006300804	18-059-007-00054-0001	104000	ALMENDROS-SIN VARIEDAD	S			1,08	0,00
170000006300805	18-059-007-00059-0001	104000	ALMENDROS-SIN VARIEDAD	S			0,15	0,00
170000006300791	18-059-007-00061-0001	104000	ALMENDROS-SIN VARIEDAD	S			0,74	0,00
170000006300807	18-059-007-00065-0001	104000	ALMENDROS-SIN VARIEDAD	S			0,62	0,00
170000006300814	18-059-007-00072-0001	104000	ALMENDROS-SIN VARIEDAD	S			0,03	0,00
170000006300800	18-059-008-00004-0001	104000	ALMENDROS-SIN VARIEDAD	S			0,68	0,00
170000006300801	18-059-008-00018-0001	104000	ALMENDROS-SIN VARIEDAD	S			0,85	0,00
170000006300836	18-059-008-00019-0001	104000	ALMENDROS-SIN VARIEDAD	S			0,42	0,00
170000006300837	18-059-008-00020-0001	104000	ALMENDROS-SIN VARIEDAD	S			0,70	0,00
170000006300838	18-059-008-00021-0001	104000	ALMENDROS-SIN VARIEDAD	S			0,91	0,00
170000006300829	18-059-008-00024-0001	104000	ALMENDROS-SIN VARIEDAD	S			1,89	0,00
170000006300839	18-059-008-00026-0001	104000	ALMENDROS-SIN VARIEDAD	S			0,60	0,00
170000006300802	18-059-008-00027-0001	104000	ALMENDROS-SIN VARIEDAD	S			0,96	0,00
170000006300803	18-059-008-00028-0001	104000	ALMENDROS-SIN VARIEDAD	S			0,13	0,00
170000006300834	18-059-008-00030-0001	104000	ALMENDROS-SIN VARIEDAD	S			1,73	0,00
170000006300830	18-059-008-00039-0001	104000	ALMENDROS-SIN VARIEDAD	S			0,19	0,00
170000006300833	18-059-008-00040-0001	104000	ALMENDROS-SIN VARIEDAD	S			1,58	0,00
170000006300846	18-059-009-00025-0001	104000	ALMENDROS-SIN VARIEDAD	S			0,73	0,00
170000006300847	18-059-009-00026-0001	104000	ALMENDROS-SIN VARIEDAD	S			0,96	0,00
170000006300816	18-059-009-00067-0001	104000	ALMENDROS-SIN VARIEDAD	S			0,78	0,00
170000006300817	18-059-009-00067-0002	104000	ALMENDROS-SIN VARIEDAD	S			0,58	0,00
170000006300787	18-059-009-00094-0001	104000	ALMENDROS-SIN VARIEDAD	S			0,09	0,00
170000006300786	18-059-009-00095-0001	104000	ALMENDROS-SIN VARIEDAD	S			0,05	0,00
-56538	18-059-009-00096-0001	104000	ALMENDROS-SIN VARIEDAD	S			0,55	0,00
170000006300840	18-059-009-00096-0004	104000	ALMENDROS-SIN VARIEDAD	S			0,16	0,00
170000006300841	18-059-009-00097-0001	104000	ALMENDROS-SIN VARIEDAD	S			1,57	0,00
170000006300820	18-059-009-00104-0001	104000	ALMENDROS-SIN VARIEDAD	S			0,96	0,00
170000006300821	18-059-009-00106-0001	104000	ALMENDROS-SIN VARIEDAD	S			2,34	0,00
170000006300822	18-059-009-00109-0001	104000	ALMENDROS-SIN VARIEDAD	S			0,72	0,00
-56594	18-059-009-00111-0004	104000	ALMENDROS-SIN VARIEDAD	S			3,13	0,00
170000006300827	18-059-009-00111-0005	104000	ALMENDROS-SIN VARIEDAD	S			0,11	0,00

<u>REF.</u>	<u>REFERENCIA SIGPAC</u>	<u>CULTIVO</u>	<u>DESCRIPCIÓN CULTIVO</u>	<u>S/R</u>	<u>SUP. COMPROM.</u> <u>(ha)</u>	<u>SUP. CUMPLE</u> <u>(ha)</u>
-56596	18-059-009-00111-0006	104000	ALMENDROS-SIN VARIEDAD	S	1,72	0,00
1700000006300828	18-059-009-00112-0001	104000	ALMENDROS-SIN VARIEDAD	S	2,86	0,00
1700000006300842	18-059-009-00153-0001	104000	ALMENDROS-SIN VARIEDAD	S	0,43	0,00
1700000006300844	18-059-009-00154-0001	104000	ALMENDROS-SIN VARIEDAD	S	1,53	0,00
1700000006300843	18-059-009-00156-0001	104000	ALMENDROS-SIN VARIEDAD	S	0,40	0,00
1700000006300845	18-059-016-00047-0001	104000	ALMENDROS-SIN VARIEDAD	S	0,27	0,00
1700000006300790	18-059-016-00064-0001	104000	ALMENDROS-SIN VARIEDAD	S	0,29	0,00
1700000006300782	18-059-017-00046-0001	104000	ALMENDROS-SIN VARIEDAD	S	1,05	0,00
1700000006300783	18-059-017-00056-0002	104000	ALMENDROS-SIN VARIEDAD	S	1,13	0,00
1700000006300784	18-059-017-00064-0004	104000	ALMENDROS-SIN VARIEDAD	S	0,25	0,00
1700000006300793	18-059-017-00066-0002	104000	ALMENDROS-SIN VARIEDAD	S	1,17	0,00
1700000006300785	18-059-017-00138-0001	104000	ALMENDROS-SIN VARIEDAD	S	1,13	0,00
1700000006300835	18-059-900-09601-0059	104000	ALMENDROS-SIN VARIEDAD	S	0,11	0,00
1700000006300815	18-059-900-09601-0060	104000	ALMENDROS-SIN VARIEDAD	S	0,23	0,00
1700000006300796	18-091-017-00037-0001	104000	ALMENDROS-SIN VARIEDAD	S	1,03	0,00
1700000006300797	18-091-017-00038-0001	104000	ALMENDROS-SIN VARIEDAD	S	0,76	0,00
1700000006300798	18-091-017-00039-0001	104000	ALMENDROS-SIN VARIEDAD	S	0,28	0,00
-56610	18-091-017-00046-0001	104000	ALMENDROS-SIN VARIEDAD	S	2,13	0,00
1700000006300788	18-091-017-00054-0001	104000	ALMENDROS-SIN VARIEDAD	S	0,35	0,00
1700000006300789	18-091-017-00055-0001	104000	ALMENDROS-SIN VARIEDAD	S	0,55	0,00

Porcentaje de superficie determinada situada en zonas RAMSAR

PUNTOS: 0,00 0.0%

<u>REF.</u>	<u>REFERENCIA SIGPAC</u>	<u>CULTIVO</u>	<u>DESCRIPCIÓN CULTIVO</u>	<u>S/R</u>	<u>SUP. COMPROM.</u> <u>(ha)</u>	<u>SUP. CUMPLE</u> <u>(ha)</u>
1700000006300781	18-011-007-00070-0001	104000	ALMENDROS-SIN VARIEDAD	S	2,34	0,00
1700000006300795	18-011-007-00195-0001	104000	ALMENDROS-SIN VARIEDAD	S	1,33	0,00
1700000006300813	18-059-007-00024-0001	104000	ALMENDROS-SIN VARIEDAD	S	1,16	0,00
1700000006300808	18-059-007-00034-0001	104000	ALMENDROS-SIN VARIEDAD	S	0,53	0,00
1700000006300809	18-059-007-00038-0001	104000	ALMENDROS-SIN VARIEDAD	S	1,71	0,00
1700000006300810	18-059-007-00039-0001	104000	ALMENDROS-SIN VARIEDAD	S	0,36	0,00
1700000006300811	18-059-007-00040-0001	104000	ALMENDROS-SIN VARIEDAD	S	1,14	0,00
1700000006300812	18-059-007-00041-0001	104000	ALMENDROS-SIN VARIEDAD	S	1,68	0,00
1700000006300804	18-059-007-00054-0001	104000	ALMENDROS-SIN VARIEDAD	S	1,08	0,00
1700000006300805	18-059-007-00059-0001	104000	ALMENDROS-SIN VARIEDAD	S	0,15	0,00
1700000006300791	18-059-007-00061-0001	104000	ALMENDROS-SIN VARIEDAD	S	0,74	0,00
1700000006300807	18-059-007-00065-0001	104000	ALMENDROS-SIN VARIEDAD	S	0,62	0,00
1700000006300814	18-059-007-00072-0001	104000	ALMENDROS-SIN VARIEDAD	S	0,03	0,00
1700000006300800	18-059-008-00004-0001	104000	ALMENDROS-SIN VARIEDAD	S	0,68	0,00
1700000006300801	18-059-008-00018-0001	104000	ALMENDROS-SIN VARIEDAD	S	0,85	0,00
1700000006300836	18-059-008-00019-0001	104000	ALMENDROS-SIN VARIEDAD	S	0,42	0,00
1700000006300837	18-059-008-00020-0001	104000	ALMENDROS-SIN VARIEDAD	S	0,70	0,00
1700000006300838	18-059-008-00021-0001	104000	ALMENDROS-SIN VARIEDAD	S	0,91	0,00
1700000006300829	18-059-008-00024-0001	104000	ALMENDROS-SIN VARIEDAD	S	1,89	0,00
1700000006300839	18-059-008-00026-0001	104000	ALMENDROS-SIN VARIEDAD	S	0,60	0,00
1700000006300802	18-059-008-00027-0001	104000	ALMENDROS-SIN VARIEDAD	S	0,96	0,00
1700000006300803	18-059-008-00028-0001	104000	ALMENDROS-SIN VARIEDAD	S	0,13	0,00
1700000006300834	18-059-008-00030-0001	104000	ALMENDROS-SIN VARIEDAD	S	1,73	0,00
1700000006300830	18-059-008-00039-0001	104000	ALMENDROS-SIN VARIEDAD	S	0,19	0,00
1700000006300833	18-059-008-00040-0001	104000	ALMENDROS-SIN VARIEDAD	S	1,58	0,00
1700000006300846	18-059-009-00025-0001	104000	ALMENDROS-SIN VARIEDAD	S	0,73	0,00
1700000006300847	18-059-009-00026-0001	104000	ALMENDROS-SIN VARIEDAD	S	0,96	0,00
1700000006300816	18-059-009-00067-0001	104000	ALMENDROS-SIN VARIEDAD	S	0,78	0,00
1700000006300817	18-059-009-00067-0002	104000	ALMENDROS-SIN VARIEDAD	S	0,58	0,00
1700000006300787	18-059-009-00094-0001	104000	ALMENDROS-SIN VARIEDAD	S	0,09	0,00
1700000006300786	18-059-009-00095-0001	104000	ALMENDROS-SIN VARIEDAD	S	0,05	0,00

<u>REF.</u>	<u>REFERENCIA SIGPAC</u>	<u>CULTIVO</u>	<u>DESCRIPCIÓN CULTIVO</u>	<u>S/R</u>	<u>SUP. COMPROM.</u> <u>(ha)</u>	<u>SUP. CUMPLE</u> <u>(ha)</u>
-56538	18-059-009-00096-0001	104000	ALMENDROS-SIN VARIEDAD	S	0,55	0,00
1700000006300840	18-059-009-00096-0004	104000	ALMENDROS-SIN VARIEDAD	S	0,16	0,00
1700000006300841	18-059-009-00097-0001	104000	ALMENDROS-SIN VARIEDAD	S	1,57	0,00
1700000006300820	18-059-009-00104-0001	104000	ALMENDROS-SIN VARIEDAD	S	0,96	0,00
1700000006300821	18-059-009-00106-0001	104000	ALMENDROS-SIN VARIEDAD	S	2,34	0,00
1700000006300822	18-059-009-00109-0001	104000	ALMENDROS-SIN VARIEDAD	S	0,72	0,00
-56594	18-059-009-00111-0004	104000	ALMENDROS-SIN VARIEDAD	S	3,13	0,00
1700000006300827	18-059-009-00111-0005	104000	ALMENDROS-SIN VARIEDAD	S	0,11	0,00
-56596	18-059-009-00111-0006	104000	ALMENDROS-SIN VARIEDAD	S	1,72	0,00
1700000006300828	18-059-009-00112-0001	104000	ALMENDROS-SIN VARIEDAD	S	2,86	0,00
1700000006300842	18-059-009-00153-0001	104000	ALMENDROS-SIN VARIEDAD	S	0,43	0,00
1700000006300844	18-059-009-00154-0001	104000	ALMENDROS-SIN VARIEDAD	S	1,53	0,00
1700000006300843	18-059-009-00156-0001	104000	ALMENDROS-SIN VARIEDAD	S	0,40	0,00
1700000006300845	18-059-016-00047-0001	104000	ALMENDROS-SIN VARIEDAD	S	0,27	0,00
1700000006300790	18-059-016-00064-0001	104000	ALMENDROS-SIN VARIEDAD	S	0,29	0,00
1700000006300782	18-059-017-00046-0001	104000	ALMENDROS-SIN VARIEDAD	S	1,05	0,00
1700000006300783	18-059-017-00056-0002	104000	ALMENDROS-SIN VARIEDAD	S	1,13	0,00
1700000006300784	18-059-017-00064-0004	104000	ALMENDROS-SIN VARIEDAD	S	0,25	0,00
1700000006300793	18-059-017-00066-0002	104000	ALMENDROS-SIN VARIEDAD	S	1,17	0,00
1700000006300785	18-059-017-00138-0001	104000	ALMENDROS-SIN VARIEDAD	S	1,13	0,00
1700000006300835	18-059-900-09601-0059	104000	ALMENDROS-SIN VARIEDAD	S	0,11	0,00
1700000006300815	18-059-900-09601-0060	104000	ALMENDROS-SIN VARIEDAD	S	0,23	0,00
1700000006300796	18-091-017-00037-0001	104000	ALMENDROS-SIN VARIEDAD	S	1,03	0,00
1700000006300797	18-091-017-00038-0001	104000	ALMENDROS-SIN VARIEDAD	S	0,76	0,00
1700000006300798	18-091-017-00039-0001	104000	ALMENDROS-SIN VARIEDAD	S	0,28	0,00
-56610	18-091-017-00046-0001	104000	ALMENDROS-SIN VARIEDAD	S	2,13	0,00
1700000006300788	18-091-017-00054-0001	104000	ALMENDROS-SIN VARIEDAD	S	0,35	0,00
1700000006300789	18-091-017-00055-0001	104000	ALMENDROS-SIN VARIEDAD	S	0,55	0,00

Porcentaje de superficie determinada en zonas vulnerables a la contaminación por nitratos

PUNTOS: 0,00 0.0%

<u>REF.</u>	<u>REFERENCIA SIGPAC</u>	<u>CULTIVO</u>	<u>DESCRIPCIÓN CULTIVO</u>	<u>S/R</u>	<u>SUP. COMPROM.</u> <u>(ha)</u>	<u>SUP. CUMPLE</u> <u>(ha)</u>
1700000006300781	18-011-007-00070-0001	104000	ALMENDROS-SIN VARIEDAD	S	2,34	0,00
1700000006300795	18-011-007-00195-0001	104000	ALMENDROS-SIN VARIEDAD	S	1,33	0,00
1700000006300813	18-059-007-00024-0001	104000	ALMENDROS-SIN VARIEDAD	S	1,16	0,00
1700000006300808	18-059-007-00034-0001	104000	ALMENDROS-SIN VARIEDAD	S	0,53	0,00
1700000006300809	18-059-007-00038-0001	104000	ALMENDROS-SIN VARIEDAD	S	1,71	0,00
1700000006300810	18-059-007-00039-0001	104000	ALMENDROS-SIN VARIEDAD	S	0,36	0,00
1700000006300811	18-059-007-00040-0001	104000	ALMENDROS-SIN VARIEDAD	S	1,14	0,00
1700000006300812	18-059-007-00041-0001	104000	ALMENDROS-SIN VARIEDAD	S	1,68	0,00
1700000006300804	18-059-007-00054-0001	104000	ALMENDROS-SIN VARIEDAD	S	1,08	0,00
1700000006300805	18-059-007-00059-0001	104000	ALMENDROS-SIN VARIEDAD	S	0,15	0,00
1700000006300791	18-059-007-00061-0001	104000	ALMENDROS-SIN VARIEDAD	S	0,74	0,00
1700000006300807	18-059-007-00065-0001	104000	ALMENDROS-SIN VARIEDAD	S	0,62	0,00
1700000006300814	18-059-007-00072-0001	104000	ALMENDROS-SIN VARIEDAD	S	0,03	0,00
1700000006300800	18-059-008-00004-0001	104000	ALMENDROS-SIN VARIEDAD	S	0,68	0,00
1700000006300801	18-059-008-00018-0001	104000	ALMENDROS-SIN VARIEDAD	S	0,85	0,00
1700000006300836	18-059-008-00019-0001	104000	ALMENDROS-SIN VARIEDAD	S	0,42	0,00
1700000006300837	18-059-008-00020-0001	104000	ALMENDROS-SIN VARIEDAD	S	0,70	0,00
1700000006300838	18-059-008-00021-0001	104000	ALMENDROS-SIN VARIEDAD	S	0,91	0,00
1700000006300829	18-059-008-00024-0001	104000	ALMENDROS-SIN VARIEDAD	S	1,89	0,00
1700000006300839	18-059-008-00026-0001	104000	ALMENDROS-SIN VARIEDAD	S	0,60	0,00
1700000006300802	18-059-008-00027-0001	104000	ALMENDROS-SIN VARIEDAD	S	0,96	0,00
1700000006300803	18-059-008-00028-0001	104000	ALMENDROS-SIN VARIEDAD	S	0,13	0,00
1700000006300834	18-059-008-00030-0001	104000	ALMENDROS-SIN VARIEDAD	S	1,73	0,00

<u>REF.</u>	<u>REFERENCIA SIGPAC</u>	<u>CULTIVO</u>	<u>DESCRIPCIÓN CULTIVO</u>	<u>S/R</u>	<u>SUP. COMPROM.</u> <u>(ha)</u>	<u>SUP. CUMPLE</u> <u>(ha)</u>
170000006300830	18-059-008-00039-0001	104000	ALMENDROS-SIN VARIEDAD	S	0,19	0,00
170000006300833	18-059-008-00040-0001	104000	ALMENDROS-SIN VARIEDAD	S	1,58	0,00
170000006300846	18-059-009-00025-0001	104000	ALMENDROS-SIN VARIEDAD	S	0,73	0,00
170000006300847	18-059-009-00026-0001	104000	ALMENDROS-SIN VARIEDAD	S	0,96	0,00
170000006300816	18-059-009-00067-0001	104000	ALMENDROS-SIN VARIEDAD	S	0,78	0,00
170000006300817	18-059-009-00067-0002	104000	ALMENDROS-SIN VARIEDAD	S	0,58	0,00
170000006300787	18-059-009-00094-0001	104000	ALMENDROS-SIN VARIEDAD	S	0,09	0,00
170000006300786	18-059-009-00095-0001	104000	ALMENDROS-SIN VARIEDAD	S	0,05	0,00
-56538	18-059-009-00096-0001	104000	ALMENDROS-SIN VARIEDAD	S	0,55	0,00
170000006300840	18-059-009-00096-0004	104000	ALMENDROS-SIN VARIEDAD	S	0,16	0,00
170000006300841	18-059-009-00097-0001	104000	ALMENDROS-SIN VARIEDAD	S	1,57	0,00
170000006300820	18-059-009-00104-0001	104000	ALMENDROS-SIN VARIEDAD	S	0,96	0,00
170000006300821	18-059-009-00106-0001	104000	ALMENDROS-SIN VARIEDAD	S	2,34	0,00
170000006300822	18-059-009-00109-0001	104000	ALMENDROS-SIN VARIEDAD	S	0,72	0,00
-56594	18-059-009-00111-0004	104000	ALMENDROS-SIN VARIEDAD	S	3,13	0,00
170000006300827	18-059-009-00111-0005	104000	ALMENDROS-SIN VARIEDAD	S	0,11	0,00
-56596	18-059-009-00111-0006	104000	ALMENDROS-SIN VARIEDAD	S	1,72	0,00
170000006300828	18-059-009-00112-0001	104000	ALMENDROS-SIN VARIEDAD	S	2,86	0,00
170000006300842	18-059-009-00153-0001	104000	ALMENDROS-SIN VARIEDAD	S	0,43	0,00
170000006300844	18-059-009-00154-0001	104000	ALMENDROS-SIN VARIEDAD	S	1,53	0,00
170000006300843	18-059-009-00156-0001	104000	ALMENDROS-SIN VARIEDAD	S	0,40	0,00
170000006300845	18-059-016-00047-0001	104000	ALMENDROS-SIN VARIEDAD	S	0,27	0,00
170000006300790	18-059-016-00064-0001	104000	ALMENDROS-SIN VARIEDAD	S	0,29	0,00
170000006300782	18-059-017-00046-0001	104000	ALMENDROS-SIN VARIEDAD	S	1,05	0,00
170000006300783	18-059-017-00056-0002	104000	ALMENDROS-SIN VARIEDAD	S	1,13	0,00
170000006300784	18-059-017-00064-0004	104000	ALMENDROS-SIN VARIEDAD	S	0,25	0,00
170000006300793	18-059-017-00066-0002	104000	ALMENDROS-SIN VARIEDAD	S	1,17	0,00
170000006300785	18-059-017-00138-0001	104000	ALMENDROS-SIN VARIEDAD	S	1,13	0,00
170000006300835	18-059-900-09601-0059	104000	ALMENDROS-SIN VARIEDAD	S	0,11	0,00
170000006300815	18-059-900-09601-0060	104000	ALMENDROS-SIN VARIEDAD	S	0,23	0,00
170000006300796	18-091-017-00037-0001	104000	ALMENDROS-SIN VARIEDAD	S	1,03	0,00
170000006300797	18-091-017-00038-0001	104000	ALMENDROS-SIN VARIEDAD	S	0,76	0,00
170000006300798	18-091-017-00039-0001	104000	ALMENDROS-SIN VARIEDAD	S	0,28	0,00
-56610	18-091-017-00046-0001	104000	ALMENDROS-SIN VARIEDAD	S	2,13	0,00
170000006300788	18-091-017-00054-0001	104000	ALMENDROS-SIN VARIEDAD	S	0,35	0,00
170000006300789	18-091-017-00055-0001	104000	ALMENDROS-SIN VARIEDAD	S	0,55	0,00

Pendiente media de la explotación

PUNTOS: 2,00 12.07%

<u>REF.</u>	<u>REFERENCIA SIGPAC</u>	<u>CULTIVO</u>	<u>DESCRIPCIÓN CULTIVO</u>	<u>S/R</u>	<u>PENDIENTE MEDIA (%)</u>	<u>SUP. COMPROM.</u> <u>(ha)</u>
170000006300781	18-011-007-00070-0001	104000	ALMENDROS-SIN VARIEDAD	S	13,18	2,34
170000006300795	18-011-007-00195-0001	104000	ALMENDROS-SIN VARIEDAD	S	9,18	1,33
170000006300813	18-059-007-00024-0001	104000	ALMENDROS-SIN VARIEDAD	S	9,99	1,16
170000006300808	18-059-007-00034-0001	104000	ALMENDROS-SIN VARIEDAD	S	35,27	0,53
170000006300809	18-059-007-00038-0001	104000	ALMENDROS-SIN VARIEDAD	S	14,86	1,71
170000006300810	18-059-007-00039-0001	104000	ALMENDROS-SIN VARIEDAD	S	16,97	0,36
170000006300811	18-059-007-00040-0001	104000	ALMENDROS-SIN VARIEDAD	S	21,88	1,14
170000006300812	18-059-007-00041-0001	104000	ALMENDROS-SIN VARIEDAD	S	16,05	1,68
170000006300804	18-059-007-00054-0001	104000	ALMENDROS-SIN VARIEDAD	S	15,30	1,08
170000006300805	18-059-007-00059-0001	104000	ALMENDROS-SIN VARIEDAD	S	18,79	0,15
170000006300791	18-059-007-00061-0001	104000	ALMENDROS-SIN VARIEDAD	S	19,36	0,74
170000006300807	18-059-007-00065-0001	104000	ALMENDROS-SIN VARIEDAD	S	29,76	0,62
170000006300814	18-059-007-00072-0001	104000	ALMENDROS-SIN VARIEDAD	S	8,10	0,03
170000006300800	18-059-008-00004-0001	104000	ALMENDROS-SIN VARIEDAD	S	9,68	0,68
170000006300801	18-059-008-00018-0001	104000	ALMENDROS-SIN VARIEDAD	S	11,19	0,85

REF.	REFERENCIA SIGPAC	CULTIVO	DESCRIPCIÓN CULTIVO	S/R	PENDIENTE	SUP.
					MEDIA (%)	COMPROM.
						(ha)
170000006300836	18-059-008-00019-0001	104000	ALMENDROS-SIN VARIEDAD	S	18,72	0,42
170000006300837	18-059-008-00020-0001	104000	ALMENDROS-SIN VARIEDAD	S	17,21	0,70
170000006300838	18-059-008-00021-0001	104000	ALMENDROS-SIN VARIEDAD	S	15,94	0,91
170000006300829	18-059-008-00024-0001	104000	ALMENDROS-SIN VARIEDAD	S	14,93	1,89
170000006300839	18-059-008-00026-0001	104000	ALMENDROS-SIN VARIEDAD	S	15,68	0,60
170000006300802	18-059-008-00027-0001	104000	ALMENDROS-SIN VARIEDAD	S	12,05	0,96
170000006300803	18-059-008-00028-0001	104000	ALMENDROS-SIN VARIEDAD	S	15,97	0,13
170000006300834	18-059-008-00030-0001	104000	ALMENDROS-SIN VARIEDAD	S	9,84	1,73
170000006300830	18-059-008-00039-0001	104000	ALMENDROS-SIN VARIEDAD	S	15,20	0,19
170000006300833	18-059-008-00040-0001	104000	ALMENDROS-SIN VARIEDAD	S	14,10	1,58
170000006300846	18-059-009-00025-0001	104000	ALMENDROS-SIN VARIEDAD	S	4,54	0,73
170000006300847	18-059-009-00026-0001	104000	ALMENDROS-SIN VARIEDAD	S	8,01	0,96
170000006300816	18-059-009-00067-0001	104000	ALMENDROS-SIN VARIEDAD	S	7,17	0,78
170000006300817	18-059-009-00067-0002	104000	ALMENDROS-SIN VARIEDAD	S	6,28	0,58
170000006300787	18-059-009-00094-0001	104000	ALMENDROS-SIN VARIEDAD	S	13,84	0,09
170000006300786	18-059-009-00095-0001	104000	ALMENDROS-SIN VARIEDAD	S	10,76	0,05
-56538	18-059-009-00096-0001	104000	ALMENDROS-SIN VARIEDAD	S	10,72	0,55
170000006300840	18-059-009-00096-0004	104000	ALMENDROS-SIN VARIEDAD	S	5,18	0,16
170000006300841	18-059-009-00097-0001	104000	ALMENDROS-SIN VARIEDAD	S	5,54	1,57
170000006300820	18-059-009-00104-0001	104000	ALMENDROS-SIN VARIEDAD	S	7,57	0,96
170000006300821	18-059-009-00106-0001	104000	ALMENDROS-SIN VARIEDAD	S	10,05	2,34
170000006300822	18-059-009-00109-0001	104000	ALMENDROS-SIN VARIEDAD	S	7,55	0,72
-56594	18-059-009-00111-0004	104000	ALMENDROS-SIN VARIEDAD	S	11,69	3,13
170000006300827	18-059-009-00111-0005	104000	ALMENDROS-SIN VARIEDAD	S	11,24	0,11
-56596	18-059-009-00111-0006	104000	ALMENDROS-SIN VARIEDAD	S	15,74	1,72
170000006300828	18-059-009-00112-0001	104000	ALMENDROS-SIN VARIEDAD	S	10,66	2,86
170000006300842	18-059-009-00153-0001	104000	ALMENDROS-SIN VARIEDAD	S	11,01	0,43
170000006300844	18-059-009-00154-0001	104000	ALMENDROS-SIN VARIEDAD	S	7,00	1,53
170000006300843	18-059-009-00156-0001	104000	ALMENDROS-SIN VARIEDAD	S	10,49	0,40
170000006300845	18-059-016-00047-0001	104000	ALMENDROS-SIN VARIEDAD	S	8,29	0,27
170000006300790	18-059-016-00064-0001	104000	ALMENDROS-SIN VARIEDAD	S	10,51	0,29
170000006300782	18-059-017-00046-0001	104000	ALMENDROS-SIN VARIEDAD	S	1,86	1,05
170000006300783	18-059-017-00056-0002	104000	ALMENDROS-SIN VARIEDAD	S	0,87	1,13
170000006300784	18-059-017-00064-0004	104000	ALMENDROS-SIN VARIEDAD	S	15,52	0,25
170000006300793	18-059-017-00066-0002	104000	ALMENDROS-SIN VARIEDAD	S	14,78	1,17
170000006300785	18-059-017-00138-0001	104000	ALMENDROS-SIN VARIEDAD	S	2,91	1,13
170000006300835	18-059-900-09601-0059	104000	ALMENDROS-SIN VARIEDAD	S	12,23	0,11
170000006300815	18-059-900-09601-0060	104000	ALMENDROS-SIN VARIEDAD	S	6,97	0,23
170000006300796	18-091-017-00037-0001	104000	ALMENDROS-SIN VARIEDAD	S	8,42	1,03
170000006300797	18-091-017-00038-0001	104000	ALMENDROS-SIN VARIEDAD	S	8,15	0,76
170000006300798	18-091-017-00039-0001	104000	ALMENDROS-SIN VARIEDAD	S	8,35	0,28
-56610	18-091-017-00046-0001	104000	ALMENDROS-SIN VARIEDAD	S	21,60	2,13
170000006300788	18-091-017-00054-0001	104000	ALMENDROS-SIN VARIEDAD	S	12,29	0,35
170000006300789	18-091-017-00055-0001	104000	ALMENDROS-SIN VARIEDAD	S	10,12	0,55

Porcentaje de Superficie de la explotación en municipios con más del 40 por ciento de su superficie agraria dentro de la Zona de desertificación

PUNTOS: 6,00 100.0%

REF.	REFERENCIA SIGPAC	CULTIVO	DESCRIPCIÓN CULTIVO	S/R	SUP.	SUP.
					COMPROM.	CUMPLE
					(ha)	(ha)
170000006300781	18-011-007-00070-0001	104000	ALMENDROS-SIN VARIEDAD	S	2,34	2,34
170000006300795	18-011-007-00195-0001	104000	ALMENDROS-SIN VARIEDAD	S	1,33	1,33
170000006300813	18-059-007-00024-0001	104000	ALMENDROS-SIN VARIEDAD	S	1,16	1,16
170000006300808	18-059-007-00034-0001	104000	ALMENDROS-SIN VARIEDAD	S	0,53	0,53
170000006300809	18-059-007-00038-0001	104000	ALMENDROS-SIN VARIEDAD	S	1,71	1,71
170000006300810	18-059-007-00039-0001	104000	ALMENDROS-SIN VARIEDAD	S	0,36	0,36
170000006300811	18-059-007-00040-0001	104000	ALMENDROS-SIN VARIEDAD	S	1,14	1,14

<u>REF.</u>	<u>REFERENCIA SIGPAC</u>	<u>CULTIVO</u>	<u>DESCRIPCIÓN CULTIVO</u>	<u>S/R</u>	<u>SUP. COMPROM.</u> <u>(ha)</u>	<u>SUP. CUMPLE</u> <u>(ha)</u>
170000006300812	18-059-007-00041-0001	104000	ALMENDROS-SIN VARIEDAD	S	1,68	1,68
170000006300804	18-059-007-00054-0001	104000	ALMENDROS-SIN VARIEDAD	S	1,08	1,08
170000006300805	18-059-007-00059-0001	104000	ALMENDROS-SIN VARIEDAD	S	0,15	0,15
170000006300791	18-059-007-00061-0001	104000	ALMENDROS-SIN VARIEDAD	S	0,74	0,74
170000006300807	18-059-007-00065-0001	104000	ALMENDROS-SIN VARIEDAD	S	0,62	0,62
170000006300814	18-059-007-00072-0001	104000	ALMENDROS-SIN VARIEDAD	S	0,03	0,03
170000006300800	18-059-008-00004-0001	104000	ALMENDROS-SIN VARIEDAD	S	0,68	0,68
170000006300801	18-059-008-00018-0001	104000	ALMENDROS-SIN VARIEDAD	S	0,85	0,85
170000006300836	18-059-008-00019-0001	104000	ALMENDROS-SIN VARIEDAD	S	0,42	0,42
170000006300837	18-059-008-00020-0001	104000	ALMENDROS-SIN VARIEDAD	S	0,70	0,70
170000006300838	18-059-008-00021-0001	104000	ALMENDROS-SIN VARIEDAD	S	0,91	0,91
170000006300829	18-059-008-00024-0001	104000	ALMENDROS-SIN VARIEDAD	S	1,89	1,89
170000006300839	18-059-008-00026-0001	104000	ALMENDROS-SIN VARIEDAD	S	0,60	0,60
170000006300802	18-059-008-00027-0001	104000	ALMENDROS-SIN VARIEDAD	S	0,96	0,96
170000006300803	18-059-008-00028-0001	104000	ALMENDROS-SIN VARIEDAD	S	0,13	0,13
170000006300834	18-059-008-00030-0001	104000	ALMENDROS-SIN VARIEDAD	S	1,73	1,73
170000006300830	18-059-008-00039-0001	104000	ALMENDROS-SIN VARIEDAD	S	0,19	0,19
170000006300833	18-059-008-00040-0001	104000	ALMENDROS-SIN VARIEDAD	S	1,58	1,58
170000006300846	18-059-009-00025-0001	104000	ALMENDROS-SIN VARIEDAD	S	0,73	0,73
170000006300847	18-059-009-00026-0001	104000	ALMENDROS-SIN VARIEDAD	S	0,96	0,96
170000006300816	18-059-009-00067-0001	104000	ALMENDROS-SIN VARIEDAD	S	0,78	0,78
170000006300817	18-059-009-00067-0002	104000	ALMENDROS-SIN VARIEDAD	S	0,58	0,58
170000006300787	18-059-009-00094-0001	104000	ALMENDROS-SIN VARIEDAD	S	0,09	0,09
170000006300786	18-059-009-00095-0001	104000	ALMENDROS-SIN VARIEDAD	S	0,05	0,05
-56538	18-059-009-00096-0001	104000	ALMENDROS-SIN VARIEDAD	S	0,55	0,55
170000006300840	18-059-009-00096-0004	104000	ALMENDROS-SIN VARIEDAD	S	0,16	0,16
170000006300841	18-059-009-00097-0001	104000	ALMENDROS-SIN VARIEDAD	S	1,57	1,57
170000006300820	18-059-009-00104-0001	104000	ALMENDROS-SIN VARIEDAD	S	0,96	0,96
170000006300821	18-059-009-00106-0001	104000	ALMENDROS-SIN VARIEDAD	S	2,34	2,34
170000006300822	18-059-009-00109-0001	104000	ALMENDROS-SIN VARIEDAD	S	0,72	0,72
-56594	18-059-009-00111-0004	104000	ALMENDROS-SIN VARIEDAD	S	3,13	3,13
170000006300827	18-059-009-00111-0005	104000	ALMENDROS-SIN VARIEDAD	S	0,11	0,11
-56596	18-059-009-00111-0006	104000	ALMENDROS-SIN VARIEDAD	S	1,72	1,72
170000006300828	18-059-009-00112-0001	104000	ALMENDROS-SIN VARIEDAD	S	2,86	2,86
170000006300842	18-059-009-00153-0001	104000	ALMENDROS-SIN VARIEDAD	S	0,43	0,43
170000006300844	18-059-009-00154-0001	104000	ALMENDROS-SIN VARIEDAD	S	1,53	1,53
170000006300843	18-059-009-00156-0001	104000	ALMENDROS-SIN VARIEDAD	S	0,40	0,40
170000006300845	18-059-016-00047-0001	104000	ALMENDROS-SIN VARIEDAD	S	0,27	0,27
170000006300790	18-059-016-00064-0001	104000	ALMENDROS-SIN VARIEDAD	S	0,29	0,29
170000006300782	18-059-017-00046-0001	104000	ALMENDROS-SIN VARIEDAD	S	1,05	1,05
170000006300783	18-059-017-00056-0002	104000	ALMENDROS-SIN VARIEDAD	S	1,13	1,13
170000006300784	18-059-017-00064-0004	104000	ALMENDROS-SIN VARIEDAD	S	0,25	0,25
170000006300793	18-059-017-00066-0002	104000	ALMENDROS-SIN VARIEDAD	S	1,17	1,17
170000006300785	18-059-017-00138-0001	104000	ALMENDROS-SIN VARIEDAD	S	1,13	1,13
170000006300835	18-059-900-09601-0059	104000	ALMENDROS-SIN VARIEDAD	S	0,11	0,11
170000006300815	18-059-900-09601-0060	104000	ALMENDROS-SIN VARIEDAD	S	0,23	0,23
170000006300796	18-091-017-00037-0001	104000	ALMENDROS-SIN VARIEDAD	S	1,03	1,03
170000006300797	18-091-017-00038-0001	104000	ALMENDROS-SIN VARIEDAD	S	0,76	0,76
170000006300798	18-091-017-00039-0001	104000	ALMENDROS-SIN VARIEDAD	S	0,28	0,28
-56610	18-091-017-00046-0001	104000	ALMENDROS-SIN VARIEDAD	S	2,13	2,13
170000006300788	18-091-017-00054-0001	104000	ALMENDROS-SIN VARIEDAD	S	0,35	0,35
170000006300789	18-091-017-00055-0001	104000	ALMENDROS-SIN VARIEDAD	S	0,55	0,55



<u>APELLIDOS Y NOMBRE / RAZÓN SOCIAL</u>		<u>NIF</u>	<u>EXPEDIENTE</u>	<u>SUP. COMPROMETIDA</u>				
				<u>(ha)</u>				
EGEA GOR MANUEL		***2753*	1146415	5.36				
<u>RESOLUCIÓN</u>								
ADMITIDO								
<u>IMPORTES POR ANUALIDAD</u>								
		<u>2018</u>	<u>2019</u>	<u>2020</u>	<u>2021</u>	<u>2022</u>		
IMPORTE MÁXIMO SUBVENCIONABLE		1.016,54 €	1.016,54 €	1.016,54 €	1.016,54 €	1.016,54 €		
IMPORTE MEDIO DE TRANSFERENCIA (€/ha)		189,65 €	189,65 €	189,65 €	189,65 €	189,65 €		
<u>DETALLE IMPORTES POR ANUALIDAD</u>								
<u>GRUPOS DE CULTIVO ADMITIDOS</u>		<u>SUP. COMPROM.</u>						
		<u>(ha)</u>	<u>2018</u>	<u>2019</u>	<u>2020</u>	<u>2021</u>	<u>2022</u>	
FRUTALES SECANO		3,17	685,48 €	685,48 €	685,48 €	685,48 €	685,48 €	
HERBÁCEOS		2,19	331,06 €	331,06 €	331,06 €	331,06 €	331,06 €	
<u>RECINTOS COMPROMETIDOS</u>								
<u>REF.</u>	<u>REFERENCIA SIGPAC</u>	<u>CULTIVO DESCRIPCIÓN CULTIVO</u>	<u>S/R</u>	<u>PEND. MEDIA (%)</u>	<u>SUP. DEC. ADMIN. (ha)</u>	<u>NU SUP. CERT. (ha)</u>	<u>SUP. CAMPO (ha)</u>	<u>SUP. COMPROM. (ha)</u>
170000005038402	18-100-022-00246-0001	5000 CEBADA-SIN VARIEDAD	S	3,96	2,19	2,19		2,19
170000005038414	18-100-022-00232-0001	104000 ALMENDROS-SIN VARIEDAD	S	7,27	3,17	3,17		3,17

RESUMEN CRITERIOS DE SELECCIÓN

11.2.1.1 Mantenimiento de prácticas y métodos de agricultura ecológica: Cultivos herbáceos - Conv 2018. PUNTOS: 7,00

	<u>PUNTOS</u>	<u>CUMPLE</u>
Porcentaje de superficie determinada en Red Natura 2000	0,00	0.0%
Porcentaje de superficie determinada situada en zonas RAMSAR	0,00	0.0%
Porcentaje de superficie determinada en zonas vulnerables a la contaminación por nitratos	0,00	0.0%
Pendiente media de la explotación	1,00	3.96%
Porcentaje de Superficie de la explotación en municipios con más del 40 por ciento de su superficie agraria dentro de la Zona de desertificación	6,00	100.0%

11.2.1.1 Mantenimiento de prácticas y métodos de agricultura ecológica: Cultivos permanentes distintos de olivar - Conv 2018. PUNTOS: 7,00

	<u>PUNTOS</u>	<u>CUMPLE</u>
Porcentaje de superficie determinada en Red Natura 2000	0,00	0.0%
Porcentaje de superficie determinada situada en zonas RAMSAR	0,00	0.0%
Porcentaje de superficie determinada en zonas vulnerables a la contaminación por nitratos	0,00	0.0%
Pendiente media de la explotación	1,00	7.27%
Porcentaje de Superficie de la explotación en municipios con más del 40 por ciento de su superficie agraria dentro de la Zona de desertificación	6,00	100.0%



DETALLE CRITERIOS DE SELECCIÓN**11.2.1.1 Mantenimiento de prácticas y métodos de agricultura ecológica: Cultivos herbáceos - Conv 2018.****PUNTOS: 7,00****Porcentaje de superficie determinada en Red Natura 2000****PUNTOS: 0,00 0.0%**

<u>REF.</u>	<u>REFERENCIA SIGPAC</u>	<u>CULTIVO</u>	<u>DESCRIPCIÓN CULTIVO</u>	<u>S/R</u>	<u>SUP. COMPROM. (ha)</u>	<u>SUP. CUMPLE (ha)</u>
170000005038402	18-100-022-00246-0001	5000	CEBADA-SIN VARIEDAD	S	2,19	0,00

Porcentaje de superficie determinada situada en zonas RAMSAR**PUNTOS: 0,00 0.0%**

<u>REF.</u>	<u>REFERENCIA SIGPAC</u>	<u>CULTIVO</u>	<u>DESCRIPCIÓN CULTIVO</u>	<u>S/R</u>	<u>SUP. COMPROM. (ha)</u>	<u>SUP. CUMPLE (ha)</u>
170000005038402	18-100-022-00246-0001	5000	CEBADA-SIN VARIEDAD	S	2,19	0,00

Porcentaje de superficie determinada en zonas vulnerables a la contaminación por nitratos**PUNTOS: 0,00 0.0%**

<u>REF.</u>	<u>REFERENCIA SIGPAC</u>	<u>CULTIVO</u>	<u>DESCRIPCIÓN CULTIVO</u>	<u>S/R</u>	<u>SUP. COMPROM. (ha)</u>	<u>SUP. CUMPLE (ha)</u>
170000005038402	18-100-022-00246-0001	5000	CEBADA-SIN VARIEDAD	S	2,19	0,00

Pendiente media de la explotación**PUNTOS: 1,00 3.96%**

<u>REF.</u>	<u>REFERENCIA SIGPAC</u>	<u>CULTIVO</u>	<u>DESCRIPCIÓN CULTIVO</u>	<u>S/R</u>	<u>PENDIENTE MEDIA (%)</u>	<u>SUP. COMPROM. (ha)</u>
170000005038402	18-100-022-00246-0001	5000	CEBADA-SIN VARIEDAD	S	3,96	2,19

Porcentaje de Superficie de la explotación en municipios con más del 40 por ciento de su superficie agraria dentro de la Zona de desertificación**PUNTOS: 6,00 100.0%**

<u>REF.</u>	<u>REFERENCIA SIGPAC</u>	<u>CULTIVO</u>	<u>DESCRIPCIÓN CULTIVO</u>	<u>S/R</u>	<u>SUP. COMPROM. (ha)</u>	<u>SUP. CUMPLE (ha)</u>
170000005038402	18-100-022-00246-0001	5000	CEBADA-SIN VARIEDAD	S	2,19	2,19

11.2.1.1 Mantenimiento de prácticas y métodos de agricultura ecológica: Cultivos permanentes distintos de olivar - Conv 2018.**PUNTOS: 7,00****Porcentaje de superficie determinada en Red Natura 2000****PUNTOS: 0,00 0.0%**

<u>REF.</u>	<u>REFERENCIA SIGPAC</u>	<u>CULTIVO</u>	<u>DESCRIPCIÓN CULTIVO</u>	<u>S/R</u>	<u>SUP. COMPROM. (ha)</u>	<u>SUP. CUMPLE (ha)</u>
170000005038414	18-100-022-00232-0001	104000	ALMENDROS-SIN VARIEDAD	S	3,17	0,00

Porcentaje de superficie determinada situada en zonas RAMSAR**PUNTOS: 0,00 0.0%**

<u>REF.</u>	<u>REFERENCIA SIGPAC</u>	<u>CULTIVO</u>	<u>DESCRIPCIÓN CULTIVO</u>	<u>S/R</u>	<u>SUP. COMPROM. (ha)</u>	<u>SUP. CUMPLE (ha)</u>
170000005038414	18-100-022-00232-0001	104000	ALMENDROS-SIN VARIEDAD	S	3,17	0,00

Porcentaje de superficie determinada en zonas vulnerables a la contaminación por nitratos**PUNTOS: 0,00 0.0%**

<u>REF.</u>	<u>REFERENCIA SIGPAC</u>	<u>CULTIVO</u>	<u>DESCRIPCIÓN CULTIVO</u>	<u>S/R</u>	<u>SUP. COMPROM. (ha)</u>	<u>SUP. CUMPLE (ha)</u>
-------------	--------------------------	----------------	----------------------------	------------	---------------------------	-------------------------

<u>REF.</u>	<u>REFERENCIA SIGPAC</u>	<u>CULTIVO</u>	<u>DESCRIPCIÓN CULTIVO</u>	<u>S/R</u>	<u>SUP. COMPROM. (ha)</u>	<u>SUP. CUMPLE (ha)</u>
1700000005038414	18-100-022-00232-0001	104000	ALMENDROS-SIN VARIEDAD	S	3,17	0,00

Pendiente media de la explotación

PUNTOS: 1,00 7.27%

<u>REF.</u>	<u>REFERENCIA SIGPAC</u>	<u>CULTIVO</u>	<u>DESCRIPCIÓN CULTIVO</u>	<u>S/R</u>	<u>PENDIENTE MEDIA (%)</u>	<u>SUP. COMPROM. (ha)</u>
1700000005038414	18-100-022-00232-0001	104000	ALMENDROS-SIN VARIEDAD	S	7,27	3,17

Porcentaje de Superficie de la explotación en municipios con más del 40 por ciento de su superficie agraria dentro de la Zona de desertificación

PUNTOS: 6,00 100.0%

<u>REF.</u>	<u>REFERENCIA SIGPAC</u>	<u>CULTIVO</u>	<u>DESCRIPCIÓN CULTIVO</u>	<u>S/R</u>	<u>SUP. COMPROM. (ha)</u>	<u>SUP. CUMPLE (ha)</u>
1700000005038414	18-100-022-00232-0001	104000	ALMENDROS-SIN VARIEDAD	S	3,17	3,17



<u>APELLIDOS Y NOMBRE / RAZÓN SOCIAL</u>	<u>NIF</u>	<u>EXPEDIENTE</u>	<u>SUP. COMPROMETIDA</u>			
			<u>(ha)</u>			
EL ESPARTIZAL S.L.	****1764*	1232838	5.42			
RESOLUCIÓN						
ADMITIDO						
IMPORTE POR ANUALIDAD						
		2018	2019	2020	2021	2022
IMPORTE MÁXIMO SUBVENCIONABLE		337,33 €	337,33 €	337,33 €	337,33 €	337,33 €
IMPORTE MEDIO DE TRANSFERENCIA (€/ha)		62,24 €	62,24 €	62,24 €	62,24 €	62,24 €

DETALLE IMPORTES POR ANUALIDAD

<u>GRUPOS DE CULTIVO ADMITIDOS</u>	<u>SUP. COMPROM.</u>	2018	2019	2020	2021	2022
	<u>(ha)</u>					
FRUTALES SECANO	1,56	337,33 €	337,33 €	337,33 €	337,33 €	337,33 €
HERBÁCEOS NO ELEGIBLES	3,86	0,00 €	0,00 €	0,00 €	0,00 €	0,00 €

RECINTOS COMPROMETIDOS

<u>REF.</u>	<u>REFERENCIA SIGPAC</u>	<u>CULTIVO DESCRIPCIÓN CULTIVO</u>	<u>S/R</u>	<u>PEND. MEDIA (%)</u>	<u>SUP. DEC. ADMIN. (ha)</u>	<u>NU SUP. CERT. (ha)</u>	<u>SUP. CAMPO (ha)</u>	<u>SUP. COMPROM. (ha)</u>
170000005433220	18-046-011-00157-0002	20902 BARBECHO TRADICIONAL-CON CUBIERTA VEGETAL	S	4,73	1,37	1,37		1,37
170000005433231	18-046-007-00073-0005	20902 BARBECHO TRADICIONAL-CON CUBIERTA VEGETAL	S	6,01	2,22	2,20		2,20
170000005433227	18-046-004-00210-0005	211000 MEMBRILLO-SIN VARIEDAD	S	9,54	1,56	1,56		1,56
170000005433230	18-046-007-00073-0004	20902 BARBECHO TRADICIONAL-CON CUBIERTA VEGETAL	S	9,59	0,29	0,29		0,29

INCIDENCIAS**INCIDENCIA DESCRIPCIÓN**

85001	El recinto declarado no cumple con las normas de producción ecológica (artículo 5-1 e), Orden 26 mayo 2015) Ref:1700000005433219 Recinto:18-046-011-00157-001 Cultivo:20902 BARBECHO TRADICIONAL-CON CUBIERTA VEGETAL Secano
85002	Recinto declarado que no cumple en su totalidad con las normas de producción ecológica (artículo 5-1 e), Orden 26 mayo 2015) Ref:1700000005433231 Recinto:18-046-007-00073-005 Cultivo:20902 BARBECHO TRADICIONAL-CON CUBIERTA VEGETAL Secano Sup. Declarada:2,22 Superficie Certificada (Ha):2,2
85013	Superficie resuelta para el grupo de pago menor que la mínima requerida (requisito anexo 1, Orden 26 mayo 2015) Sup. Resuelta:0,21 Grupo de Pago:FRUTALES REGADÍO
85014	Recinto afectado por el requisito del cumplimiento de la superficie mínima para el grupo de pago (requisito anexo 1, Orden 26 mayo 2015) Ref:1700000005433222 Recinto:18-046-010-00281-001 Cultivo:211000 MEMBRILLO-SIN VARIEDAD Regadío Sup. Declarada:0,08 Superficie Resolver:0,08 Ref:1700000005433223 Recinto:18-046-010-00309-001 Cultivo:211000 MEMBRILLO-SIN VARIEDAD Regadío Sup. Declarada:0,13 Superficie Resolver:0,13

RESUMEN CRITERIOS DE SELECCIÓN**11.2.1.1 Mantenimiento de prácticas y métodos de agricultura ecológica: Cultivos herbáceos - Conv 2018. PUNTOS: 7,00**

	<u>PUNTOS</u>	<u>CUMPLE</u>
Porcentaje de superficie determinada en Red Natura 2000	0,00	0.0%
Porcentaje de superficie determinada situada en zonas RAMSAR	0,00	0.0%
Porcentaje de superficie determinada en zonas vulnerables a la contaminación por nitratos	0,00	0.0%
Pendiente media de la explotación	1,00	5.82%
Porcentaje de Superficie de la explotación en municipios con más del 40 por ciento de su superficie agraria dentro de la Zona de desertificación	6,00	100.0%

11.2.1.1 Mantenimiento de prácticas y métodos de agricultura ecológica: Cultivos permanentes distintos de olivar - Conv 2018. PUNTOS: 8,00

	<u>PUNTOS</u>	<u>CUMPLE</u>
Porcentaje de superficie determinada en Red Natura 2000	0,00	0.0%
Porcentaje de superficie determinada situada en zonas RAMSAR	0,00	0.0%
Porcentaje de superficie determinada en zonas vulnerables a la contaminación por nitratos	0,00	0.0%
Pendiente media de la explotación	2,00	9.54%
Porcentaje de Superficie de la explotación en municipios con más del 40 por ciento de su superficie agraria dentro de la Zona de desertificación	6,00	100.0%

DETALLE CRITERIOS DE SELECCIÓN**11.2.1.1 Mantenimiento de prácticas y métodos de agricultura ecológica: Cultivos herbáceos - Conv 2018.****PUNTOS: 7,00****Porcentaje de superficie determinada en Red Natura 2000****PUNTOS: 0,00 0.0%**

<u>REF.</u>	<u>REFERENCIA SIGPAC</u>	<u>CULTIVO</u>	<u>DESCRIPCIÓN CULTIVO</u>	<u>S/R</u>	<u>SUP. COMPROM. (ha)</u>	<u>SUP. CUMPLE (ha)</u>
170000005433230	18-046-007-00073-0004	20902	BARBECHO TRADICIONAL-CON CUBIERTA VEGETAL	S	0,29	0,00
170000005433231	18-046-007-00073-0005	20902	BARBECHO TRADICIONAL-CON CUBIERTA VEGETAL	S	2,20	0,00
170000005433220	18-046-011-00157-0002	20902	BARBECHO TRADICIONAL-CON CUBIERTA VEGETAL	S	1,37	0,00

Porcentaje de superficie determinada situada en zonas RAMSAR**PUNTOS: 0,00 0.0%**

<u>REF.</u>	<u>REFERENCIA SIGPAC</u>	<u>CULTIVO</u>	<u>DESCRIPCIÓN CULTIVO</u>	<u>S/R</u>	<u>SUP. COMPROM. (ha)</u>	<u>SUP. CUMPLE (ha)</u>
170000005433230	18-046-007-00073-0004	20902	BARBECHO TRADICIONAL-CON CUBIERTA VEGETAL	S	0,29	0,00
170000005433231	18-046-007-00073-0005	20902	BARBECHO TRADICIONAL-CON CUBIERTA VEGETAL	S	2,20	0,00
170000005433220	18-046-011-00157-0002	20902	BARBECHO TRADICIONAL-CON CUBIERTA VEGETAL	S	1,37	0,00

Porcentaje de superficie determinada en zonas vulnerables a la contaminación por nitratos**PUNTOS: 0,00 0.0%**

<u>REF.</u>	<u>REFERENCIA SIGPAC</u>	<u>CULTIVO</u>	<u>DESCRIPCIÓN CULTIVO</u>	<u>S/R</u>	<u>SUP. COMPROM. (ha)</u>	<u>SUP. CUMPLE (ha)</u>
170000005433230	18-046-007-00073-0004	20902	BARBECHO TRADICIONAL-CON CUBIERTA VEGETAL	S	0,29	0,00
170000005433231	18-046-007-00073-0005	20902	BARBECHO TRADICIONAL-CON CUBIERTA VEGETAL	S	2,20	0,00
170000005433220	18-046-011-00157-0002	20902	BARBECHO TRADICIONAL-CON CUBIERTA VEGETAL	S	1,37	0,00

Pendiente media de la explotación**PUNTOS: 1,00 5.82%**

<u>REF.</u>	<u>REFERENCIA SIGPAC</u>	<u>CULTIVO</u>	<u>DESCRIPCIÓN CULTIVO</u>	<u>S/R</u>	<u>PENDIENTE MEDIA (%)</u>	<u>SUP. COMPROM. (ha)</u>
170000005433230	18-046-007-00073-0004	20902	BARBECHO TRADICIONAL-CON CUBIERTA VEGETAL	S	9,59	0,29
170000005433231	18-046-007-00073-0005	20902	BARBECHO TRADICIONAL-CON CUBIERTA VEGETAL	S	6,01	2,20
170000005433220	18-046-011-00157-0002	20902	BARBECHO TRADICIONAL-CON CUBIERTA VEGETAL	S	4,73	1,37

Porcentaje de Superficie de la explotación en municipios con más del 40 por ciento de su superficie agraria dentro de la Zona de desertificación**PUNTOS: 6,00 100.0%**

<u>REF.</u>	<u>REFERENCIA SIGPAC</u>	<u>CULTIVO</u>	<u>DESCRIPCIÓN CULTIVO</u>	<u>S/R</u>	<u>SUP. COMPROM. (ha)</u>	<u>SUP. CUMPLE (ha)</u>
170000005433230	18-046-007-00073-0004	20902	BARBECHO TRADICIONAL-CON CUBIERTA VEGETAL	S	0,29	0,29
170000005433231	18-046-007-00073-0005	20902	BARBECHO TRADICIONAL-CON CUBIERTA VEGETAL	S	2,20	2,20
170000005433220	18-046-011-00157-0002	20902	BARBECHO TRADICIONAL-CON CUBIERTA VEGETAL	S	1,37	1,37

11.2.1.1 Mantenimiento de prácticas y métodos de agricultura ecológica: Cultivos permanentes distintos de olivar - Conv 2018.**PUNTOS: 8,00****Porcentaje de superficie determinada en Red Natura 2000****PUNTOS: 0,00 0.0%**

<u>REF.</u>	<u>REFERENCIA SIGPAC</u>	<u>CULTIVO</u>	<u>DESCRIPCIÓN CULTIVO</u>	<u>S/R</u>	<u>SUP. COMPROM.</u> <u>(ha)</u>	<u>SUP. CUMPLE</u> <u>(ha)</u>
1700000005433227	18-046-004-00210-0005	211000	MEMBRILLO-SIN VARIEDAD	S	1,56	0,00
Porcentaje de superficie determinada situada en zonas RAMSAR					PUNTOS:	0,00 0.0%
<u>REF.</u>	<u>REFERENCIA SIGPAC</u>	<u>CULTIVO</u>	<u>DESCRIPCIÓN CULTIVO</u>	<u>S/R</u>	<u>SUP. COMPROM.</u> <u>(ha)</u>	<u>SUP. CUMPLE</u> <u>(ha)</u>
1700000005433227	18-046-004-00210-0005	211000	MEMBRILLO-SIN VARIEDAD	S	1,56	0,00
Porcentaje de superficie determinada en zonas vulnerables a la contaminación por nitratos					PUNTOS:	0,00 0.0%
<u>REF.</u>	<u>REFERENCIA SIGPAC</u>	<u>CULTIVO</u>	<u>DESCRIPCIÓN CULTIVO</u>	<u>S/R</u>	<u>SUP. COMPROM.</u> <u>(ha)</u>	<u>SUP. CUMPLE</u> <u>(ha)</u>
1700000005433227	18-046-004-00210-0005	211000	MEMBRILLO-SIN VARIEDAD	S	1,56	0,00
Pendiente media de la explotación					PUNTOS:	2,00 9.54%
<u>REF.</u>	<u>REFERENCIA SIGPAC</u>	<u>CULTIVO</u>	<u>DESCRIPCIÓN CULTIVO</u>	<u>S/R</u>	<u>PENDIENTE MEDIA (%)</u>	<u>SUP. COMPROM.</u> <u>(ha)</u>
1700000005433227	18-046-004-00210-0005	211000	MEMBRILLO-SIN VARIEDAD	S	9,54	1,56
Porcentaje de Superficie de la explotación en municipios con más del 40 por ciento de su superficie agraria dentro de la Zona de desertificación					PUNTOS:	6,00 100.0%
<u>REF.</u>	<u>REFERENCIA SIGPAC</u>	<u>CULTIVO</u>	<u>DESCRIPCIÓN CULTIVO</u>	<u>S/R</u>	<u>SUP. COMPROM.</u> <u>(ha)</u>	<u>SUP. CUMPLE</u> <u>(ha)</u>
1700000005433227	18-046-004-00210-0005	211000	MEMBRILLO-SIN VARIEDAD	S	1,56	1,56



<u>APELLIDOS Y NOMBRE / RAZÓN SOCIAL</u>	<u>NIF</u>	<u>EXPEDIENTE</u>	<u>SUP. COMPROMETIDA</u>		
			<u>(ha)</u>		
EL PANZON SL	****5952*	1130966	21.29		
RESOLUCIÓN					
ADMITIDO					
IMPORTE POR ANUALIDAD					

	<u>2018</u>	<u>2019</u>	<u>2020</u>	<u>2021</u>	<u>2022</u>
IMPORTE MÁXIMO SUBVENCIONABLE	4.603,75 €	4.603,75 €	4.603,75 €	4.603,75 €	4.603,75 €
IMPORTE MEDIO DE TRANSFERENCIA (€/ha)	216,24 €	216,24 €	216,24 €	216,24 €	216,24 €

DETALLE IMPORTES POR ANUALIDAD

<u>GRUPOS DE CULTIVO ADMITIDOS</u>	<u>SUP. COMPROM.</u>	<u>2018</u>	<u>2019</u>	<u>2020</u>	<u>2021</u>	<u>2022</u>
	<u>(ha)</u>					
FRUTALES SECANO	21,29	4.603,75 €	4.603,75 €	4.603,75 €	4.603,75 €	4.603,75 €

RECINTOS COMPROMETIDOS

<u>REF.</u>	<u>REFERENCIA SIGPAC</u>	<u>CULTIVO DESCRIPCIÓN CULTIVO</u>	<u>S/R</u>	<u>PEND. MEDIA</u>	<u>SUP. DEC. ADMIN.</u>	<u>NU SUP. CERT.</u>	<u>SUP. CAMPO</u>	<u>SUP. COMPROM.</u>
				<u>(%)</u>	<u>(ha)</u>	<u>(ha)</u>	<u>(ha)</u>	<u>(ha)</u>
4135506	18-057-055-00087-0002	104000 ALMENDROS-SIN VARIEDAD	S	3,22	0,91	0,91		0,91
4135502	18-057-055-00057-0001	104000 ALMENDROS-SIN VARIEDAD	S	4,02	1,62	1,62		1,62
4135445	18-057-055-00075-0001	104000 ALMENDROS-SIN VARIEDAD	S	4,13	8,61	8,61		8,61
4135504	18-057-055-00075-0006	104000 ALMENDROS-SIN VARIEDAD	S	5,87	7,78	7,78		7,78
4135503	18-057-055-00034-0004	104000 ALMENDROS-SIN VARIEDAD	S	5,94	0,65	0,65		0,65
4135505	18-057-055-00034-0002	104000 ALMENDROS-SIN VARIEDAD	S	7,06	1,72	1,72		1,72

RESUMEN CRITERIOS DE SELECCIÓN

11.2.1.1 Mantenimiento de prácticas y métodos de agricultura ecológica: Cultivos permanentes distintos de olivar - Conv 2018. PUNTOS: 7,00

	<u>PUNTOS</u>	<u>CUMPLE</u>
Porcentaje de superficie determinada en Red Natura 2000	0,00	0.0%
Porcentaje de superficie determinada situada en zonas RAMSAR	0,00	0.0%
Porcentaje de superficie determinada en zonas vulnerables a la contaminación por nitratos	0,00	0.0%
Pendiente media de la explotación	1,00	5.01%
Porcentaje de Superficie de la explotación en municipios con más del 40 por ciento de su superficie agraria dentro de la Zona de desertificación	6,00	100.0%



DETALLE CRITERIOS DE SELECCIÓN**11.2.1.1 Mantenimiento de prácticas y métodos de agricultura ecológica: Cultivos permanentes distintos de olivar - Conv 2018.****PUNTOS: 7,00****Porcentaje de superficie determinada en Red Natura 2000****PUNTOS: 0,00 0.0%**

<u>REF.</u>	<u>REFERENCIA SIGPAC</u>	<u>CULTIVO</u>	<u>DESCRIPCIÓN CULTIVO</u>	<u>S/R</u>	<u>SUP. COMPROM. (ha)</u>	<u>SUP. CUMPLE (ha)</u>
4135505	18-057-055-00034-0002	104000	ALMENDROS-SIN VARIEDAD	S	1,72	0,00
4135503	18-057-055-00034-0004	104000	ALMENDROS-SIN VARIEDAD	S	0,65	0,00
4135502	18-057-055-00057-0001	104000	ALMENDROS-SIN VARIEDAD	S	1,62	0,00
4135445	18-057-055-00075-0001	104000	ALMENDROS-SIN VARIEDAD	S	8,61	0,00
4135504	18-057-055-00075-0006	104000	ALMENDROS-SIN VARIEDAD	S	7,78	0,00
4135506	18-057-055-00087-0002	104000	ALMENDROS-SIN VARIEDAD	S	0,91	0,00

Porcentaje de superficie determinada situada en zonas RAMSAR**PUNTOS: 0,00 0.0%**

<u>REF.</u>	<u>REFERENCIA SIGPAC</u>	<u>CULTIVO</u>	<u>DESCRIPCIÓN CULTIVO</u>	<u>S/R</u>	<u>SUP. COMPROM. (ha)</u>	<u>SUP. CUMPLE (ha)</u>
4135505	18-057-055-00034-0002	104000	ALMENDROS-SIN VARIEDAD	S	1,72	0,00
4135503	18-057-055-00034-0004	104000	ALMENDROS-SIN VARIEDAD	S	0,65	0,00
4135502	18-057-055-00057-0001	104000	ALMENDROS-SIN VARIEDAD	S	1,62	0,00
4135445	18-057-055-00075-0001	104000	ALMENDROS-SIN VARIEDAD	S	8,61	0,00
4135504	18-057-055-00075-0006	104000	ALMENDROS-SIN VARIEDAD	S	7,78	0,00
4135506	18-057-055-00087-0002	104000	ALMENDROS-SIN VARIEDAD	S	0,91	0,00

Porcentaje de superficie determinada en zonas vulnerables a la contaminación por nitratos**PUNTOS: 0,00 0.0%**

<u>REF.</u>	<u>REFERENCIA SIGPAC</u>	<u>CULTIVO</u>	<u>DESCRIPCIÓN CULTIVO</u>	<u>S/R</u>	<u>SUP. COMPROM. (ha)</u>	<u>SUP. CUMPLE (ha)</u>
4135505	18-057-055-00034-0002	104000	ALMENDROS-SIN VARIEDAD	S	1,72	0,00
4135503	18-057-055-00034-0004	104000	ALMENDROS-SIN VARIEDAD	S	0,65	0,00
4135502	18-057-055-00057-0001	104000	ALMENDROS-SIN VARIEDAD	S	1,62	0,00
4135445	18-057-055-00075-0001	104000	ALMENDROS-SIN VARIEDAD	S	8,61	0,00
4135504	18-057-055-00075-0006	104000	ALMENDROS-SIN VARIEDAD	S	7,78	0,00
4135506	18-057-055-00087-0002	104000	ALMENDROS-SIN VARIEDAD	S	0,91	0,00

Pendiente media de la explotación**PUNTOS: 1,00 5.01%**

<u>REF.</u>	<u>REFERENCIA SIGPAC</u>	<u>CULTIVO</u>	<u>DESCRIPCIÓN CULTIVO</u>	<u>S/R</u>	<u>PENDIENTE MEDIA (%)</u>	<u>SUP. COMPROM. (ha)</u>
4135505	18-057-055-00034-0002	104000	ALMENDROS-SIN VARIEDAD	S	7,06	1,72
4135503	18-057-055-00034-0004	104000	ALMENDROS-SIN VARIEDAD	S	5,94	0,65
4135502	18-057-055-00057-0001	104000	ALMENDROS-SIN VARIEDAD	S	4,02	1,62
4135445	18-057-055-00075-0001	104000	ALMENDROS-SIN VARIEDAD	S	4,13	8,61
4135504	18-057-055-00075-0006	104000	ALMENDROS-SIN VARIEDAD	S	5,87	7,78
4135506	18-057-055-00087-0002	104000	ALMENDROS-SIN VARIEDAD	S	3,22	0,91

Porcentaje de Superficie de la explotación en municipios con más del 40 por ciento de su superficie agraria dentro de la Zona de desertificación**PUNTOS: 6,00 100.0%**

<u>REF.</u>	<u>REFERENCIA SIGPAC</u>	<u>CULTIVO</u>	<u>DESCRIPCIÓN CULTIVO</u>	<u>S/R</u>	<u>SUP. COMPROM. (ha)</u>	<u>SUP. CUMPLE (ha)</u>
4135505	18-057-055-00034-0002	104000	ALMENDROS-SIN VARIEDAD	S	1,72	1,72
4135503	18-057-055-00034-0004	104000	ALMENDROS-SIN VARIEDAD	S	0,65	0,65
4135502	18-057-055-00057-0001	104000	ALMENDROS-SIN VARIEDAD	S	1,62	1,62
4135445	18-057-055-00075-0001	104000	ALMENDROS-SIN VARIEDAD	S	8,61	8,61

<u>REF.</u>	<u>REFERENCIA SIGPAC</u>	<u>CULTIVO</u>	<u>DESCRIPCIÓN CULTIVO</u>	<u>S/R</u>	<u>SUP. COMPROM.</u> <u>(ha)</u>	<u>SUP. CUMPLE</u> <u>(ha)</u>
4135504	18-057-055-00075-0006	104000	ALMENDROS-SIN VARIEDAD	S	7,78	7,78
4135506	18-057-055-00087-0002	104000	ALMENDROS-SIN VARIEDAD	S	0,91	0,91



<u>APELLIDOS Y NOMBRE / RAZÓN SOCIAL</u>	<u>NIF</u>	<u>EXPEDIENTE</u>	<u>SUP. COMPROMETIDA</u>		
			<u>(ha)</u>		
ELVIRA CACERES ANDRES	****1394*	1174968	16.67		
RESOLUCIÓN					
ADMITIDO					
IMPORTES POR ANUALIDAD					
	2018	2019	2020	2021	2022
IMPORTE MÁXIMO SUBVENCIONABLE	3.604,72 €	3.604,72 €	3.604,72 €	3.604,72 €	3.604,72 €
IMPORTE MEDIO DE TRANSFERENCIA (€/ha)	216,24 €	216,24 €	216,24 €	216,24 €	216,24 €

DETALLE IMPORTES POR ANUALIDAD

<u>GRUPOS DE CULTIVO ADMITIDOS</u>	<u>SUP. COMPROM.</u>	2018	2019	2020	2021	2022
	<u>(ha)</u>					
FRUTALES SECANO	16,67	3.604,72 €	3.604,72 €	3.604,72 €	3.604,72 €	3.604,72 €

RECINTOS COMPROMETIDOS

<u>REF.</u>	<u>REFERENCIA SIGPAC</u>	<u>CULTIVO DESCRIPCIÓN CULTIVO</u>	<u>S/R</u>	<u>PEND. MEDIA (%)</u>	<u>SUP. DEC. ADMIN. (ha)</u>	<u>NU SUP. CERT. (ha)</u>	<u>SUP. CAMPO (ha)</u>	<u>SUP. COMPROM. (ha)</u>
1700000004441638	18-046-008-00760-0001	104000 ALMENDROS-SIN VARIEDAD	S	2,94	1,30	1,30		1,30
1700000004441639	18-046-008-00279-0002	104000 ALMENDROS-SIN VARIEDAD	S	3,93	0,73	0,73		0,73
1700000004441640	18-046-008-00179-0001	104000 ALMENDROS-SIN VARIEDAD	S	4,03	2,04	2,04		2,04
1700000004441637	18-046-008-00103-0001	104000 ALMENDROS-SIN VARIEDAD	S	4,30	8,76	8,76		8,76
1700000004441635	18-046-006-00107-0001	104000 ALMENDROS-SIN VARIEDAD	S	5,35	1,57	1,57		1,57
1700000004441642	18-046-008-00759-0001	104000 ALMENDROS-SIN VARIEDAD	S	7,63	0,28	0,28		0,28
1700000004441634	18-046-006-00066-0001	104000 ALMENDROS-SIN VARIEDAD	S	8,02	0,22	0,22		0,22
1700000004441632	18-046-006-00042-0001	104000 ALMENDROS-SIN VARIEDAD	S	8,95	0,06	0,06		0,06
1700000004441633	18-046-006-00042-0001	104000 ALMENDROS-SIN VARIEDAD	S	8,95	0,10	0,10		0,10
1700000004441630	18-046-006-00040-0001	104000 ALMENDROS-SIN VARIEDAD	S	10,05	0,86	0,86		0,86
1700000004441636	18-046-006-00067-0001	104000 ALMENDROS-SIN VARIEDAD	S	10,42	0,38	0,38		0,38
1700000004441631	18-046-006-00041-0002	104000 ALMENDROS-SIN VARIEDAD	S	11,88	0,16	0,16		0,16
1700000004441629	18-046-006-00021-0008	104000 ALMENDROS-SIN VARIEDAD	S	19,61	0,21	0,21		0,21

INCIDENCIAS**INCIDENCIA DESCRIPCIÓN**

- 85013 Superficie resuelta para el grupo de pago menor que la mínima requerida (requisito anexo 1, Orden 26 mayo 2015)
Sup. Resuelta:0,16 Grupo de Pago:FRUTALES REGADÍO
- 85014 Recinto afectado por el requisito del cumplimiento de la superficie mínima para el grupo de pago (requisito anexo 1, Orden 26 mayo 2015)
Ref:1700000004441641 Recinto:18-046-009-00233-001 Cultivo:104000 ALMENDROS-SIN VARIEDAD Regadío Sup. Declarada:0,16 Superficie Resolver:0,16

RESUMEN CRITERIOS DE SELECCIÓN

11.2.1.1 Mantenimiento de prácticas y métodos de agricultura ecológica: Cultivos permanentes distintos de olivar - Conv 2018. PUNTOS: 7,00

	<u>PUNTOS</u>	<u>CUMPLE</u>
Porcentaje de superficie determinada en Red Natura 2000	0,00	0.0%
Porcentaje de superficie determinada situada en zonas RAMSAR	0,00	0.0%
Porcentaje de superficie determinada en zonas vulnerables a la contaminación por nitratos	0,00	0.0%
Pendiente media de la explotación	1,00	5.1%
Porcentaje de Superficie de la explotación en municipios con más del 40 por ciento de su superficie agraria dentro de la Zona de desertificación	6,00	100.0%



DETALLE CRITERIOS DE SELECCIÓN**11.2.1.1 Mantenimiento de prácticas y métodos de agricultura ecológica: Cultivos permanentes distintos de olivar - Conv 2018.****PUNTOS: 7,00****Porcentaje de superficie determinada en Red Natura 2000****PUNTOS: 0,00 0.0%**

<u>REF.</u>	<u>REFERENCIA SIGPAC</u>	<u>CULTIVO</u>	<u>DESCRIPCIÓN CULTIVO</u>	<u>S/R</u>	<u>SUP. COMPROM.</u> <u>(ha)</u>	<u>SUP. CUMPLE</u> <u>(ha)</u>
170000004441629	18-046-006-00021-0008	104000	ALMENDROS-SIN VARIEDAD	S	0,21	0,00
170000004441630	18-046-006-00040-0001	104000	ALMENDROS-SIN VARIEDAD	S	0,86	0,00
170000004441631	18-046-006-00041-0002	104000	ALMENDROS-SIN VARIEDAD	S	0,16	0,00
170000004441632	18-046-006-00042-0001	104000	ALMENDROS-SIN VARIEDAD	S	0,06	0,00
170000004441633	18-046-006-00042-0001	104000	ALMENDROS-SIN VARIEDAD	S	0,10	0,00
170000004441634	18-046-006-00066-0001	104000	ALMENDROS-SIN VARIEDAD	S	0,22	0,00
170000004441636	18-046-006-00067-0001	104000	ALMENDROS-SIN VARIEDAD	S	0,38	0,00
170000004441635	18-046-006-00107-0001	104000	ALMENDROS-SIN VARIEDAD	S	1,57	0,00
170000004441637	18-046-008-00103-0001	104000	ALMENDROS-SIN VARIEDAD	S	8,76	0,00
170000004441640	18-046-008-00179-0001	104000	ALMENDROS-SIN VARIEDAD	S	2,04	0,00
170000004441639	18-046-008-00279-0002	104000	ALMENDROS-SIN VARIEDAD	S	0,73	0,00
170000004441642	18-046-008-00759-0001	104000	ALMENDROS-SIN VARIEDAD	S	0,28	0,00
170000004441638	18-046-008-00760-0001	104000	ALMENDROS-SIN VARIEDAD	S	1,30	0,00

Porcentaje de superficie determinada situada en zonas RAMSAR**PUNTOS: 0,00 0.0%**

<u>REF.</u>	<u>REFERENCIA SIGPAC</u>	<u>CULTIVO</u>	<u>DESCRIPCIÓN CULTIVO</u>	<u>S/R</u>	<u>SUP. COMPROM.</u> <u>(ha)</u>	<u>SUP. CUMPLE</u> <u>(ha)</u>
170000004441629	18-046-006-00021-0008	104000	ALMENDROS-SIN VARIEDAD	S	0,21	0,00
170000004441630	18-046-006-00040-0001	104000	ALMENDROS-SIN VARIEDAD	S	0,86	0,00
170000004441631	18-046-006-00041-0002	104000	ALMENDROS-SIN VARIEDAD	S	0,16	0,00
170000004441633	18-046-006-00042-0001	104000	ALMENDROS-SIN VARIEDAD	S	0,10	0,00
170000004441632	18-046-006-00042-0001	104000	ALMENDROS-SIN VARIEDAD	S	0,06	0,00
170000004441634	18-046-006-00066-0001	104000	ALMENDROS-SIN VARIEDAD	S	0,22	0,00
170000004441636	18-046-006-00067-0001	104000	ALMENDROS-SIN VARIEDAD	S	0,38	0,00
170000004441635	18-046-006-00107-0001	104000	ALMENDROS-SIN VARIEDAD	S	1,57	0,00
170000004441637	18-046-008-00103-0001	104000	ALMENDROS-SIN VARIEDAD	S	8,76	0,00
170000004441640	18-046-008-00179-0001	104000	ALMENDROS-SIN VARIEDAD	S	2,04	0,00
170000004441639	18-046-008-00279-0002	104000	ALMENDROS-SIN VARIEDAD	S	0,73	0,00
170000004441642	18-046-008-00759-0001	104000	ALMENDROS-SIN VARIEDAD	S	0,28	0,00
170000004441638	18-046-008-00760-0001	104000	ALMENDROS-SIN VARIEDAD	S	1,30	0,00

Porcentaje de superficie determinada en zonas vulnerables a la contaminación por nitratos**PUNTOS: 0,00 0.0%**

<u>REF.</u>	<u>REFERENCIA SIGPAC</u>	<u>CULTIVO</u>	<u>DESCRIPCIÓN CULTIVO</u>	<u>S/R</u>	<u>SUP. COMPROM.</u> <u>(ha)</u>	<u>SUP. CUMPLE</u> <u>(ha)</u>
170000004441629	18-046-006-00021-0008	104000	ALMENDROS-SIN VARIEDAD	S	0,21	0,00
170000004441630	18-046-006-00040-0001	104000	ALMENDROS-SIN VARIEDAD	S	0,86	0,00
170000004441631	18-046-006-00041-0002	104000	ALMENDROS-SIN VARIEDAD	S	0,16	0,00
170000004441633	18-046-006-00042-0001	104000	ALMENDROS-SIN VARIEDAD	S	0,10	0,00
170000004441632	18-046-006-00042-0001	104000	ALMENDROS-SIN VARIEDAD	S	0,06	0,00
170000004441634	18-046-006-00066-0001	104000	ALMENDROS-SIN VARIEDAD	S	0,22	0,00
170000004441636	18-046-006-00067-0001	104000	ALMENDROS-SIN VARIEDAD	S	0,38	0,00
170000004441635	18-046-006-00107-0001	104000	ALMENDROS-SIN VARIEDAD	S	1,57	0,00
170000004441637	18-046-008-00103-0001	104000	ALMENDROS-SIN VARIEDAD	S	8,76	0,00
170000004441640	18-046-008-00179-0001	104000	ALMENDROS-SIN VARIEDAD	S	2,04	0,00
170000004441639	18-046-008-00279-0002	104000	ALMENDROS-SIN VARIEDAD	S	0,73	0,00
170000004441642	18-046-008-00759-0001	104000	ALMENDROS-SIN VARIEDAD	S	0,28	0,00
170000004441638	18-046-008-00760-0001	104000	ALMENDROS-SIN VARIEDAD	S	1,30	0,00

Pendiente media de la explotación**PUNTOS: 1,00 5.1%**

REF.	REFERENCIA SIGPAC	CULTIVO	DESCRIPCIÓN CULTIVO	S/R	PENDIENTE		SUP.
					MEDIA (%)	COMPROM.	(ha)
170000004441629	18-046-006-00021-0008	104000	ALMENDROS-SIN VARIEDAD	S	19,61		0,21
170000004441630	18-046-006-00040-0001	104000	ALMENDROS-SIN VARIEDAD	S	10,05		0,86
170000004441631	18-046-006-00041-0002	104000	ALMENDROS-SIN VARIEDAD	S	11,88		0,16
170000004441633	18-046-006-00042-0001	104000	ALMENDROS-SIN VARIEDAD	S	8,95		0,10
170000004441632	18-046-006-00042-0001	104000	ALMENDROS-SIN VARIEDAD	S	8,95		0,06
170000004441634	18-046-006-00066-0001	104000	ALMENDROS-SIN VARIEDAD	S	8,02		0,22
170000004441636	18-046-006-00067-0001	104000	ALMENDROS-SIN VARIEDAD	S	10,42		0,38
170000004441635	18-046-006-00107-0001	104000	ALMENDROS-SIN VARIEDAD	S	5,35		1,57
170000004441637	18-046-008-00103-0001	104000	ALMENDROS-SIN VARIEDAD	S	4,30		8,76
170000004441640	18-046-008-00179-0001	104000	ALMENDROS-SIN VARIEDAD	S	4,03		2,04
170000004441639	18-046-008-00279-0002	104000	ALMENDROS-SIN VARIEDAD	S	3,93		0,73
170000004441642	18-046-008-00759-0001	104000	ALMENDROS-SIN VARIEDAD	S	7,63		0,28
170000004441638	18-046-008-00760-0001	104000	ALMENDROS-SIN VARIEDAD	S	2,94		1,30

Porcentaje de Superficie de la explotación en municipios con más del 40 por ciento de su superficie agraria dentro de la Zona de desertificación

PUNTOS: 6,00 100.0%

REF.	REFERENCIA SIGPAC	CULTIVO	DESCRIPCIÓN CULTIVO	S/R	SUP.	
					COMPROM.	CUMPLE
					(ha)	(ha)
170000004441629	18-046-006-00021-0008	104000	ALMENDROS-SIN VARIEDAD	S	0,21	0,21
170000004441630	18-046-006-00040-0001	104000	ALMENDROS-SIN VARIEDAD	S	0,86	0,86
170000004441631	18-046-006-00041-0002	104000	ALMENDROS-SIN VARIEDAD	S	0,16	0,16
170000004441633	18-046-006-00042-0001	104000	ALMENDROS-SIN VARIEDAD	S	0,10	0,10
170000004441632	18-046-006-00042-0001	104000	ALMENDROS-SIN VARIEDAD	S	0,06	0,06
170000004441634	18-046-006-00066-0001	104000	ALMENDROS-SIN VARIEDAD	S	0,22	0,22
170000004441636	18-046-006-00067-0001	104000	ALMENDROS-SIN VARIEDAD	S	0,38	0,38
170000004441635	18-046-006-00107-0001	104000	ALMENDROS-SIN VARIEDAD	S	1,57	1,57
170000004441637	18-046-008-00103-0001	104000	ALMENDROS-SIN VARIEDAD	S	8,76	8,76
170000004441640	18-046-008-00179-0001	104000	ALMENDROS-SIN VARIEDAD	S	2,04	2,04
170000004441639	18-046-008-00279-0002	104000	ALMENDROS-SIN VARIEDAD	S	0,73	0,73
170000004441642	18-046-008-00759-0001	104000	ALMENDROS-SIN VARIEDAD	S	0,28	0,28
170000004441638	18-046-008-00760-0001	104000	ALMENDROS-SIN VARIEDAD	S	1,30	1,30



<u>APELLIDOS Y NOMBRE / RAZÓN SOCIAL</u>	<u>NIF</u>	<u>EXPEDIENTE</u>	<u>SUP. COMPROMETIDA</u>		
			<u>(ha)</u>		
ESCUADERO RODRIGUEZ RUBEN	****0005*	1096907	15.32		
RESOLUCIÓN ADMITIDO					
IMPORTE POR ANUALIDAD					
	2018	2019	2020	2021	2022
IMPORTE MÁXIMO SUBVENCIONABLE	3.312,80 €	3.312,80 €	3.312,80 €	3.312,80 €	3.312,80 €
IMPORTE MEDIO DE TRANSFERENCIA (€/ha)	216,24 €	216,24 €	216,24 €	216,24 €	216,24 €

DETALLE IMPORTES POR ANUALIDAD

<u>GRUPOS DE CULTIVO ADMITIDOS</u>	<u>SUP. COMPROM.</u>	2018	2019	2020	2021	2022
	<u>(ha)</u>					
FRUTALES SECANO	15,32	3.312,80 €	3.312,80 €	3.312,80 €	3.312,80 €	3.312,80 €

RECINTOS COMPROMETIDOS

<u>REF.</u>	<u>REFERENCIA SIGPAC</u>	<u>CULTIVO DESCRIPCIÓN CULTIVO</u>	<u>S/R</u>	<u>PEND. MEDIA (%)</u>	<u>SUP. DEC. ADMIN. (ha)</u>	<u>NU SUP. CERT. (ha)</u>	<u>SUP. CAMPO (ha)</u>	<u>SUP. COMPROM. (ha)</u>
4119527	18-087-002-00733-0001	104000 ALMENDROS-SIN VARIEDAD	S	2,11	0,62	0,62	0,62	0,62
4119533	18-087-003-00013-0001	104000 ALMENDROS-SIN VARIEDAD	S	2,65	0,75	0,75	0,75	0,75
4119531	18-087-002-00734-0001	104000 ALMENDROS-SIN VARIEDAD	S	3,49	0,09	0,09	0,09	0,09
4119534	18-087-003-00052-0001	104000 ALMENDROS-SIN VARIEDAD	S	3,54	4,46	4,46	4,46	4,46
4119532	18-087-002-00750-0001	104000 ALMENDROS-SIN VARIEDAD	S	4,14	3,21	3,21	3,21	3,21
4119521	18-087-000-80003-0005	104000 ALMENDROS-SIN VARIEDAD	S	4,25	0,21	0,21	0,21	0,21
4119518	18-087-002-00757-0002	104000 ALMENDROS-SIN VARIEDAD	S	4,43	0,92	0,92	0,92	0,92
4119523	18-087-002-00759-0001	104000 ALMENDROS-SIN VARIEDAD	S	4,43	1,10	1,10	1,10	1,10
4119525	18-087-000-80003-0006	104000 ALMENDROS-SIN VARIEDAD	S	5,61	0,13	0,13	0,13	0,13
4119535	18-087-003-00058-0001	104000 ALMENDROS-SIN VARIEDAD	S	5,90	3,83	3,83	3,83	3,83

RESUMEN CRITERIOS DE SELECCIÓN

11.2.1.1 Mantenimiento de prácticas y métodos de agricultura ecológica: Cultivos permanentes distintos de olivar - Conv 2018. PUNTOS: 7,00

	<u>PUNTOS</u>	<u>CUMPLE</u>
Porcentaje de superficie determinada en Red Natura 2000	0,00	0.0%
Porcentaje de superficie determinada situada en zonas RAMSAR	0,00	0.0%
Porcentaje de superficie determinada en zonas vulnerables a la contaminación por nitratos	0,00	0.0%
Pendiente media de la explotación	1,00	4.3%
Porcentaje de Superficie de la explotación en municipios con más del 40 por ciento de su superficie agraria dentro de la Zona de desertificación	6,00	100.0%



DETALLE CRITERIOS DE SELECCIÓN**11.2.1.1 Mantenimiento de prácticas y métodos de agricultura ecológica: Cultivos permanentes distintos de olivar - Conv 2018.****PUNTOS: 7,00****Porcentaje de superficie determinada en Red Natura 2000****PUNTOS: 0,00 0.0%**

REF.	REFERENCIA SIGPAC	CULTIVO	DESCRIPCIÓN CULTIVO	S/R	SUP. COMPROM. (ha)	SUP. CUMPLE (ha)
4119521	18-087-000-80003-0005	104000	ALMENDROS-SIN VARIEDAD	S	0,21	0,00
4119525	18-087-000-80003-0006	104000	ALMENDROS-SIN VARIEDAD	S	0,13	0,00
4119527	18-087-002-00733-0001	104000	ALMENDROS-SIN VARIEDAD	S	0,62	0,00
4119531	18-087-002-00734-0001	104000	ALMENDROS-SIN VARIEDAD	S	0,09	0,00
4119532	18-087-002-00750-0001	104000	ALMENDROS-SIN VARIEDAD	S	3,21	0,00
4119518	18-087-002-00757-0002	104000	ALMENDROS-SIN VARIEDAD	S	0,92	0,00
4119523	18-087-002-00759-0001	104000	ALMENDROS-SIN VARIEDAD	S	1,10	0,00
4119533	18-087-003-00013-0001	104000	ALMENDROS-SIN VARIEDAD	S	0,75	0,00
4119534	18-087-003-00052-0001	104000	ALMENDROS-SIN VARIEDAD	S	4,46	0,00
4119535	18-087-003-00058-0001	104000	ALMENDROS-SIN VARIEDAD	S	3,83	0,00

Porcentaje de superficie determinada situada en zonas RAMSAR**PUNTOS: 0,00 0.0%**

REF.	REFERENCIA SIGPAC	CULTIVO	DESCRIPCIÓN CULTIVO	S/R	SUP. COMPROM. (ha)	SUP. CUMPLE (ha)
4119521	18-087-000-80003-0005	104000	ALMENDROS-SIN VARIEDAD	S	0,21	0,00
4119525	18-087-000-80003-0006	104000	ALMENDROS-SIN VARIEDAD	S	0,13	0,00
4119527	18-087-002-00733-0001	104000	ALMENDROS-SIN VARIEDAD	S	0,62	0,00
4119531	18-087-002-00734-0001	104000	ALMENDROS-SIN VARIEDAD	S	0,09	0,00
4119532	18-087-002-00750-0001	104000	ALMENDROS-SIN VARIEDAD	S	3,21	0,00
4119518	18-087-002-00757-0002	104000	ALMENDROS-SIN VARIEDAD	S	0,92	0,00
4119523	18-087-002-00759-0001	104000	ALMENDROS-SIN VARIEDAD	S	1,10	0,00
4119533	18-087-003-00013-0001	104000	ALMENDROS-SIN VARIEDAD	S	0,75	0,00
4119534	18-087-003-00052-0001	104000	ALMENDROS-SIN VARIEDAD	S	4,46	0,00
4119535	18-087-003-00058-0001	104000	ALMENDROS-SIN VARIEDAD	S	3,83	0,00

Porcentaje de superficie determinada en zonas vulnerables a la contaminación por nitratos**PUNTOS: 0,00 0.0%**

REF.	REFERENCIA SIGPAC	CULTIVO	DESCRIPCIÓN CULTIVO	S/R	SUP. COMPROM. (ha)	SUP. CUMPLE (ha)
4119521	18-087-000-80003-0005	104000	ALMENDROS-SIN VARIEDAD	S	0,21	0,00
4119525	18-087-000-80003-0006	104000	ALMENDROS-SIN VARIEDAD	S	0,13	0,00
4119527	18-087-002-00733-0001	104000	ALMENDROS-SIN VARIEDAD	S	0,62	0,00
4119531	18-087-002-00734-0001	104000	ALMENDROS-SIN VARIEDAD	S	0,09	0,00
4119532	18-087-002-00750-0001	104000	ALMENDROS-SIN VARIEDAD	S	3,21	0,00
4119518	18-087-002-00757-0002	104000	ALMENDROS-SIN VARIEDAD	S	0,92	0,00
4119523	18-087-002-00759-0001	104000	ALMENDROS-SIN VARIEDAD	S	1,10	0,00
4119533	18-087-003-00013-0001	104000	ALMENDROS-SIN VARIEDAD	S	0,75	0,00
4119534	18-087-003-00052-0001	104000	ALMENDROS-SIN VARIEDAD	S	4,46	0,00
4119535	18-087-003-00058-0001	104000	ALMENDROS-SIN VARIEDAD	S	3,83	0,00

Pendiente media de la explotación**PUNTOS: 1,00 4.3%**

REF.	REFERENCIA SIGPAC	CULTIVO	DESCRIPCIÓN CULTIVO	S/R	PENDIENTE MEDIA (%)	SUP. COMPROM. (ha)
4119521	18-087-000-80003-0005	104000	ALMENDROS-SIN VARIEDAD	S	4,25	0,21
4119525	18-087-000-80003-0006	104000	ALMENDROS-SIN VARIEDAD	S	5,61	0,13
4119527	18-087-002-00733-0001	104000	ALMENDROS-SIN VARIEDAD	S	2,11	0,62
4119531	18-087-002-00734-0001	104000	ALMENDROS-SIN VARIEDAD	S	3,49	0,09
4119532	18-087-002-00750-0001	104000	ALMENDROS-SIN VARIEDAD	S	4,14	3,21

REF.	REFERENCIA SIGPAC	CULTIVO	DESCRIPCIÓN CULTIVO	S/R	PENDIENTE		SUP.
					MEDIA (%)	COMPROM.	(ha)
4119518	18-087-002-00757-0002	104000	ALMENDROS-SIN VARIEDAD	S	4,43		0,92
4119523	18-087-002-00759-0001	104000	ALMENDROS-SIN VARIEDAD	S	4,43		1,10
4119533	18-087-003-00013-0001	104000	ALMENDROS-SIN VARIEDAD	S	2,65		0,75
4119534	18-087-003-00052-0001	104000	ALMENDROS-SIN VARIEDAD	S	3,54		4,46
4119535	18-087-003-00058-0001	104000	ALMENDROS-SIN VARIEDAD	S	5,90		3,83

Porcentaje de Superficie de la explotación en municipios con más del 40 por ciento de su superficie agraria dentro de la Zona de desertificación PUNTOS: 6,00 100.0%

REF.	REFERENCIA SIGPAC	CULTIVO	DESCRIPCIÓN CULTIVO	S/R	SUP. CUMPLE	
					COMPROM. (ha)	(ha)
4119521	18-087-000-80003-0005	104000	ALMENDROS-SIN VARIEDAD	S	0,21	0,21
4119525	18-087-000-80003-0006	104000	ALMENDROS-SIN VARIEDAD	S	0,13	0,13
4119527	18-087-002-00733-0001	104000	ALMENDROS-SIN VARIEDAD	S	0,62	0,62
4119531	18-087-002-00734-0001	104000	ALMENDROS-SIN VARIEDAD	S	0,09	0,09
4119532	18-087-002-00750-0001	104000	ALMENDROS-SIN VARIEDAD	S	3,21	3,21
4119518	18-087-002-00757-0002	104000	ALMENDROS-SIN VARIEDAD	S	0,92	0,92
4119523	18-087-002-00759-0001	104000	ALMENDROS-SIN VARIEDAD	S	1,10	1,10
4119533	18-087-003-00013-0001	104000	ALMENDROS-SIN VARIEDAD	S	0,75	0,75
4119534	18-087-003-00052-0001	104000	ALMENDROS-SIN VARIEDAD	S	4,46	4,46
4119535	18-087-003-00058-0001	104000	ALMENDROS-SIN VARIEDAD	S	3,83	3,83



<u>APELLIDOS Y NOMBRE / RAZÓN SOCIAL</u>	<u>NIF</u>	<u>EXPEDIENTE</u>	<u>SUP. COMPROMETIDA</u>			
			<u>(ha)</u>			
EXPLOTACIONES AGRICOLAS CORTIJO DEL REY CB	***0240*	1175294	16.19			
RESOLUCIÓN						
ADMITIDO						
IMPORTES POR ANUALIDAD						
		2018	2019	2020	2021	2022
IMPORTE MÁXIMO SUBVENCIONABLE		3.500,93 €	3.500,93 €	3.500,93 €	3.500,93 €	3.500,93 €
IMPORTE MEDIO DE TRANSFERENCIA (€/ha)		216,24 €	216,24 €	216,24 €	216,24 €	216,24 €

DETALLE IMPORTES POR ANUALIDAD

<u>GRUPOS DE CULTIVO ADMITIDOS</u>	<u>SUP. COMPROM.</u>	2018	2019	2020	2021	2022
	<u>(ha)</u>					
FRUTALES SECANO	16,19	3.500,93 €	3.500,93 €	3.500,93 €	3.500,93 €	3.500,93 €

RECINTOS COMPROMETIDOS

<u>REF.</u>	<u>REFERENCIA SIGPAC</u>	<u>CULTIVO DESCRIPCIÓN CULTIVO</u>	<u>S/R</u>	<u>PEND. MEDIA (%)</u>	<u>SUP. DEC. ADMIN. (ha)</u>	<u>NU SUP. CERT. (ha)</u>	<u>SUP. CAMPO (ha)</u>	<u>SUP. COMPROM. (ha)</u>
1700000004901119	18-054-001-00090-0001	104000 ALMENDROS-SIN VARIEDAD	S	0,60	8,36	8,36		8,36
1700000004901113	18-054-001-00174-0002	104000 ALMENDROS-SIN VARIEDAD	S	2,40	0,05	0,05		0,05
1700000004901120	18-054-001-00060-0003	104000 ALMENDROS-SIN VARIEDAD	S	2,78	0,88	0,88		0,88
1700000004901110	18-054-001-00138-0001	104000 ALMENDROS-SIN VARIEDAD	S	2,97	0,88	0,88		0,88
1700000004901115	18-054-001-00415-0001	104000 ALMENDROS-SIN VARIEDAD	S	3,35	0,76	0,76		0,76
-60378	18-054-001-00198-0005	104000 ALMENDROS-SIN VARIEDAD	S	4,91	0,03	0,03		0,03
1700000004901112	18-054-001-80001-0006	104000 ALMENDROS-SIN VARIEDAD	S	4,91	0,05	0,05		0,05
1700000004901117	18-054-001-00170-0001	104000 ALMENDROS-SIN VARIEDAD	S	4,99	0,53	0,53		0,53
1700000004901118	18-054-001-00023-0008	104000 ALMENDROS-SIN VARIEDAD	S	5,96	4,28	4,28		4,28
1700000004901114	18-054-001-00202-0001	104000 ALMENDROS-SIN VARIEDAD	S	7,01	0,20	0,20		0,20
1700000004901116	18-054-001-00228-0003	104000 ALMENDROS-SIN VARIEDAD	S	7,32	0,17	0,17		0,17

INCIDENCIAS**INCIDENCIA DESCRIPCIÓN**

85001	El recinto declarado no cumple con las normas de producción ecológica (artículo 5-1 e), Orden 26 mayo 2015) Ref:1700000004901088 Recinto:18-054-001-00127-001 Cultivo:5000 CEBADA-SIN VARIEDAD Secano Ref:1700000004901087 Recinto:18-054-001-00131-001 Cultivo:5000 CEBADA-SIN VARIEDAD Secano Ref:1700000004901103 Recinto:18-054-001-00293-001 Cultivo:24901 BARBECHO SIN PRODUCCIÓN-SIN CUBIERTA VEGETAL Secano Ref:1700000004901098 Recinto:18-054-001-00401-001 Cultivo:104000 ALMENDROS-SIN VARIEDAD Secano
-------	--

RESUMEN CRITERIOS DE SELECCIÓN**11.2.1.1 Mantenimiento de prácticas y métodos de agricultura ecológica: Cultivos herbáceos - Conv 2018. PUNTOS: 0,00**

	<u>PUNTOS</u>	<u>CUMPLE</u>
Porcentaje de superficie determinada en Red Natura 2000	0,00	0.0%
Porcentaje de superficie determinada situada en zonas RAMSAR	0,00	0.0%
Porcentaje de superficie determinada en zonas vulnerables a la contaminación por nitratos	0,00	0.0%
Pendiente media de la explotación	0,00	0.0%
Porcentaje de Superficie de la explotación en municipios con más del 40 por ciento de su superficie agraria dentro de la Zona de desertificación	0,00	0.0%

11.2.1.1 Mantenimiento de prácticas y métodos de agricultura ecológica: Cultivos permanentes distintos de olivar - Conv 2018. PUNTOS: 7,00

	<u>PUNTOS</u>	<u>CUMPLE</u>
Porcentaje de superficie determinada en Red Natura 2000	0,00	0.0%
Porcentaje de superficie determinada situada en zonas RAMSAR	0,00	0.0%
Porcentaje de superficie determinada en zonas vulnerables a la contaminación por nitratos	0,00	0.0%
Pendiente media de la explotación	1,00	2.71%
Porcentaje de Superficie de la explotación en municipios con más del 40 por ciento de su superficie agraria dentro de la Zona de desertificación	6,00	100.0%

DETALLE CRITERIOS DE SELECCIÓN**11.2.1.1 Mantenimiento de prácticas y métodos de agricultura ecológica: Cultivos herbáceos - Conv 2018.** PUNTOS: 0,00

Porcentaje de superficie determinada en Red Natura 2000 PUNTOS: 0,00 0.0%

Porcentaje de superficie determinada situada en zonas RAMSAR PUNTOS: 0,00 0.0%

Porcentaje de superficie determinada en zonas vulnerables a la contaminación por nitratos PUNTOS: 0,00 0.0%

Pendiente media de la explotación PUNTOS: 0,00 0.0%

Porcentaje de Superficie de la explotación en municipios con más del 40 por ciento de su superficie agraria dentro de la Zona de desertificación PUNTOS: 0,00 0.0%

11.2.1.1 Mantenimiento de prácticas y métodos de agricultura ecológica: Cultivos permanentes distintos de olivar - Conv 2018. PUNTOS: 7,00

Porcentaje de superficie determinada en Red Natura 2000 PUNTOS: 0,00 0.0%

REF.	REFERENCIA SIGPAC	CULTIVO	DESCRIPCIÓN CULTIVO	S/R	SUP. COMPROM. (ha)	SUP. CUMPLE (ha)
170000004901118	18-054-001-00023-0008	104000	ALMENDROS-SIN VARIEDAD	S	4,28	0,00
170000004901120	18-054-001-00060-0003	104000	ALMENDROS-SIN VARIEDAD	S	0,88	0,00
170000004901119	18-054-001-00090-0001	104000	ALMENDROS-SIN VARIEDAD	S	8,36	0,00
170000004901110	18-054-001-00138-0001	104000	ALMENDROS-SIN VARIEDAD	S	0,88	0,00
170000004901117	18-054-001-00170-0001	104000	ALMENDROS-SIN VARIEDAD	S	0,53	0,00
170000004901113	18-054-001-00174-0002	104000	ALMENDROS-SIN VARIEDAD	S	0,05	0,00
-60378	18-054-001-00198-0005	104000	ALMENDROS-SIN VARIEDAD	S	0,03	0,00
170000004901114	18-054-001-00202-0001	104000	ALMENDROS-SIN VARIEDAD	S	0,20	0,00
170000004901116	18-054-001-00228-0003	104000	ALMENDROS-SIN VARIEDAD	S	0,17	0,00
170000004901115	18-054-001-00415-0001	104000	ALMENDROS-SIN VARIEDAD	S	0,76	0,00
170000004901112	18-054-001-80001-0006	104000	ALMENDROS-SIN VARIEDAD	S	0,05	0,00

Porcentaje de superficie determinada situada en zonas RAMSAR PUNTOS: 0,00 0.0%

REF.	REFERENCIA SIGPAC	CULTIVO	DESCRIPCIÓN CULTIVO	S/R	SUP. COMPROM. (ha)	SUP. CUMPLE (ha)
170000004901118	18-054-001-00023-0008	104000	ALMENDROS-SIN VARIEDAD	S	4,28	0,00
170000004901120	18-054-001-00060-0003	104000	ALMENDROS-SIN VARIEDAD	S	0,88	0,00
170000004901119	18-054-001-00090-0001	104000	ALMENDROS-SIN VARIEDAD	S	8,36	0,00
170000004901110	18-054-001-00138-0001	104000	ALMENDROS-SIN VARIEDAD	S	0,88	0,00
170000004901117	18-054-001-00170-0001	104000	ALMENDROS-SIN VARIEDAD	S	0,53	0,00
170000004901113	18-054-001-00174-0002	104000	ALMENDROS-SIN VARIEDAD	S	0,05	0,00
-60378	18-054-001-00198-0005	104000	ALMENDROS-SIN VARIEDAD	S	0,03	0,00
170000004901114	18-054-001-00202-0001	104000	ALMENDROS-SIN VARIEDAD	S	0,20	0,00
170000004901116	18-054-001-00228-0003	104000	ALMENDROS-SIN VARIEDAD	S	0,17	0,00
170000004901115	18-054-001-00415-0001	104000	ALMENDROS-SIN VARIEDAD	S	0,76	0,00
170000004901112	18-054-001-80001-0006	104000	ALMENDROS-SIN VARIEDAD	S	0,05	0,00

Porcentaje de superficie determinada en zonas vulnerables a la contaminación por nitratos PUNTOS: 0,00 0.0%

REF.	REFERENCIA SIGPAC	CULTIVO	DESCRIPCIÓN CULTIVO	S/R	SUP. COMPROM. (ha)	SUP. CUMPLE (ha)
170000004901118	18-054-001-00023-0008	104000	ALMENDROS-SIN VARIEDAD	S	4,28	0,00
170000004901120	18-054-001-00060-0003	104000	ALMENDROS-SIN VARIEDAD	S	0,88	0,00
170000004901119	18-054-001-00090-0001	104000	ALMENDROS-SIN VARIEDAD	S	8,36	0,00
170000004901110	18-054-001-00138-0001	104000	ALMENDROS-SIN VARIEDAD	S	0,88	0,00
170000004901117	18-054-001-00170-0001	104000	ALMENDROS-SIN VARIEDAD	S	0,53	0,00
170000004901113	18-054-001-00174-0002	104000	ALMENDROS-SIN VARIEDAD	S	0,05	0,00
-60378	18-054-001-00198-0005	104000	ALMENDROS-SIN VARIEDAD	S	0,03	0,00

<u>REF.</u>	<u>REFERENCIA SIGPAC</u>	<u>CULTIVO</u>	<u>DESCRIPCIÓN CULTIVO</u>	<u>S/R</u>	<u>SUP. COMPROM.</u> <u>(ha)</u>	<u>SUP. CUMPLE</u> <u>(ha)</u>
170000004901114	18-054-001-00202-0001	104000	ALMENDROS-SIN VARIEDAD	S	0,20	0,00
1700000004901116	18-054-001-00228-0003	104000	ALMENDROS-SIN VARIEDAD	S	0,17	0,00
1700000004901115	18-054-001-00415-0001	104000	ALMENDROS-SIN VARIEDAD	S	0,76	0,00
1700000004901112	18-054-001-80001-0006	104000	ALMENDROS-SIN VARIEDAD	S	0,05	0,00

Pendiente media de la explotación**PUNTOS:** 1,00 2.71%

<u>REF.</u>	<u>REFERENCIA SIGPAC</u>	<u>CULTIVO</u>	<u>DESCRIPCIÓN CULTIVO</u>	<u>S/R</u>	<u>PENDIENTE MEDIA (%)</u>	<u>SUP. COMPROM.</u> <u>(ha)</u>
1700000004901118	18-054-001-00023-0008	104000	ALMENDROS-SIN VARIEDAD	S	5,96	4,28
1700000004901120	18-054-001-00060-0003	104000	ALMENDROS-SIN VARIEDAD	S	2,78	0,88
1700000004901119	18-054-001-00090-0001	104000	ALMENDROS-SIN VARIEDAD	S	0,60	8,36
1700000004901110	18-054-001-00138-0001	104000	ALMENDROS-SIN VARIEDAD	S	2,97	0,88
1700000004901117	18-054-001-00170-0001	104000	ALMENDROS-SIN VARIEDAD	S	4,99	0,53
1700000004901113	18-054-001-00174-0002	104000	ALMENDROS-SIN VARIEDAD	S	2,40	0,05
-60378	18-054-001-00198-0005	104000	ALMENDROS-SIN VARIEDAD	S	4,91	0,03
1700000004901114	18-054-001-00202-0001	104000	ALMENDROS-SIN VARIEDAD	S	7,01	0,20
1700000004901116	18-054-001-00228-0003	104000	ALMENDROS-SIN VARIEDAD	S	7,32	0,17
1700000004901115	18-054-001-00415-0001	104000	ALMENDROS-SIN VARIEDAD	S	3,35	0,76
1700000004901112	18-054-001-80001-0006	104000	ALMENDROS-SIN VARIEDAD	S	4,91	0,05

Porcentaje de Superficie de la explotación en municipios con más del 40 por ciento de su superficie agraria dentro de la Zona de desertificación**PUNTOS:** 6,00 100.0%

<u>REF.</u>	<u>REFERENCIA SIGPAC</u>	<u>CULTIVO</u>	<u>DESCRIPCIÓN CULTIVO</u>	<u>S/R</u>	<u>SUP. COMPROM.</u> <u>(ha)</u>	<u>SUP. CUMPLE</u> <u>(ha)</u>
1700000004901118	18-054-001-00023-0008	104000	ALMENDROS-SIN VARIEDAD	S	4,28	4,28
1700000004901120	18-054-001-00060-0003	104000	ALMENDROS-SIN VARIEDAD	S	0,88	0,88
1700000004901119	18-054-001-00090-0001	104000	ALMENDROS-SIN VARIEDAD	S	8,36	8,36
1700000004901110	18-054-001-00138-0001	104000	ALMENDROS-SIN VARIEDAD	S	0,88	0,88
1700000004901117	18-054-001-00170-0001	104000	ALMENDROS-SIN VARIEDAD	S	0,53	0,53
1700000004901113	18-054-001-00174-0002	104000	ALMENDROS-SIN VARIEDAD	S	0,05	0,05
-60378	18-054-001-00198-0005	104000	ALMENDROS-SIN VARIEDAD	S	0,03	0,03
1700000004901114	18-054-001-00202-0001	104000	ALMENDROS-SIN VARIEDAD	S	0,20	0,20
1700000004901116	18-054-001-00228-0003	104000	ALMENDROS-SIN VARIEDAD	S	0,17	0,17
1700000004901115	18-054-001-00415-0001	104000	ALMENDROS-SIN VARIEDAD	S	0,76	0,76
1700000004901112	18-054-001-80001-0006	104000	ALMENDROS-SIN VARIEDAD	S	0,05	0,05



<u>APELLIDOS Y NOMBRE / RAZÓN SOCIAL</u>	<u>NIF</u>	<u>EXPEDIENTE</u>	<u>SUP. COMPROMETIDA (ha)</u>
FERNANDEZ GOMEZ SUSANA	****3971*	1020466	63.25
RESOLUCIÓN ADMITIDO			
IMPORTE POR ANUALIDAD			

	<u>2018</u>	<u>2019</u>	<u>2020</u>	<u>2021</u>	<u>2022</u>
IMPORTE MÁXIMO SUBVENCIONABLE	5.358,98 €	5.358,98 €	5.358,98 €	5.358,98 €	5.358,98 €
IMPORTE MEDIO DE TRANSFERENCIA (€/ha)	84,73 €	84,73 €	84,73 €	84,73 €	84,73 €

DETALLE IMPORTES POR ANUALIDAD

<u>GRUPOS DE CULTIVO ADMITIDOS</u>	<u>SUP. COMPROM.</u> <u>(ha)</u>	<u>2018</u>	<u>2019</u>	<u>2020</u>	<u>2021</u>	<u>2022</u>
HERBÁCEOS	35,45	5.358,98 €	5.358,98 €	5.358,98 €	5.358,98 €	5.358,98 €
HERBÁCEOS NO ELEGIBLES	27,80	0,00 €	0,00 €	0,00 €	0,00 €	0,00 €

RECINTOS COMPROMETIDOS

<u>REF.</u>	<u>REFERENCIA SIGPAC</u>	<u>CULTIVO DESCRIPCIÓN CULTIVO</u>	<u>S/R</u>	<u>PEND. MEDIA (%)</u>	<u>SUP. DEC. ADMIN. (ha)</u>	<u>NU SUP. CERT. (ha)</u>	<u>SUP. CAMPO (ha)</u>	<u>SUP. COMPROM. (ha)</u>
170000004848859	18-100-030-00056-0004	5000 CEBADA-SIN VARIEDAD	S	2,54	0,03	0,03		0,03
170000004848877	18-100-026-00115-0001	20901 BARBECHO TRADICIONAL-SIN CUBIERTA VEGETAL	R	2,67	0,39	0,39		0,39
170000004848878	18-100-026-00116-0001	20901 BARBECHO TRADICIONAL-SIN CUBIERTA VEGETAL	R	2,90	0,22	0,22		0,22
170000004848879	18-100-026-00117-0001	20901 BARBECHO TRADICIONAL-SIN CUBIERTA VEGETAL	R	3,20	0,19	0,19		0,19
170000004848855	18-100-030-00033-0002	20901 BARBECHO TRADICIONAL-SIN CUBIERTA VEGETAL	S	5,26	0,07	0,07		0,07
170000004848881	18-100-026-00119-0001	20901 BARBECHO TRADICIONAL-SIN CUBIERTA VEGETAL	R	5,32	0,10	0,10		0,10
170000004848842	18-100-014-00058-0006	20901 BARBECHO TRADICIONAL-SIN CUBIERTA VEGETAL	S	5,76	2,87	2,87		2,87
170000004848868	18-100-014-00058-0006	20901 BARBECHO TRADICIONAL-SIN CUBIERTA VEGETAL	S	5,76	8,30	8,30		8,30
170000004848854	18-100-030-00032-0001	20901 BARBECHO TRADICIONAL-SIN CUBIERTA VEGETAL	S	6,21	0,14	0,14		0,14
170000004848883	18-100-026-00143-0001	20901 BARBECHO TRADICIONAL-SIN CUBIERTA VEGETAL	S	6,41	0,20	0,20		0,20
170000004848869	18-100-014-00066-0005	20901 BARBECHO TRADICIONAL-SIN CUBIERTA VEGETAL	S	6,46	10,28	10,28		10,28
170000004848850	18-100-030-00054-0002	5000 CEBADA-SIN VARIEDAD	S	6,59	1,87	1,87		1,87
170000004848880	18-100-026-00118-0001	20901 BARBECHO TRADICIONAL-SIN CUBIERTA VEGETAL	R	6,79	0,62	0,62		0,62
170000004848851	18-100-030-00055-0001	5000 CEBADA-SIN VARIEDAD	S	7,02	1,64	1,64		1,64
170000004848844	18-100-030-00056-0002	5000 CEBADA-SIN VARIEDAD	S	7,32	1,78	1,78		1,78
170000004848856	18-100-030-00034-0001	20901 BARBECHO TRADICIONAL-SIN CUBIERTA VEGETAL	S	7,47	0,11	0,11		0,11
170000004848882	18-100-026-00120-0001	20901 BARBECHO TRADICIONAL-SIN CUBIERTA VEGETAL	R	7,80	0,07	0,07		0,07
170000004848888	18-100-026-00121-0001	20901 BARBECHO TRADICIONAL-SIN CUBIERTA VEGETAL	R	8,58	0,11	0,11		0,11
170000004848884	18-100-026-00145-0004	20901 BARBECHO TRADICIONAL-SIN CUBIERTA VEGETAL	S	8,68	0,71	0,71		0,71
170000004848858	18-100-017-00037-0004	5000 CEBADA-SIN VARIEDAD	S	8,70	24,68	24,68		24,68
170000004848849	18-100-030-00051-0001	5000 CEBADA-SIN VARIEDAD	S	10,22	2,15	2,15		2,15
170000004848852	18-100-030-00029-0002	20901 BARBECHO TRADICIONAL-SIN CUBIERTA VEGETAL	S	11,58	0,81	0,81		0,81
170000004848847	18-100-030-00047-0001	5000 CEBADA-SIN VARIEDAD	S	11,66	0,54	0,54		0,54
170000004848886	18-100-026-00122-0003	20901 BARBECHO TRADICIONAL-SIN CUBIERTA VEGETAL	R	11,86	0,26	0,26		0,26
170000004848845	18-100-030-00026-0001	20901 BARBECHO TRADICIONAL-SIN CUBIERTA VEGETAL	S	12,49	0,45	0,45		0,45
170000004848848	18-100-030-00048-0001	5000 CEBADA-SIN VARIEDAD	S	12,55	1,82	1,82		1,82
170000004848857	18-100-030-00020-0001	20901 BARBECHO TRADICIONAL-SIN CUBIERTA VEGETAL	S	13,90	0,21	0,21		0,21
170000004848846	18-100-030-00046-0001	5000 CEBADA-SIN VARIEDAD	S	14,05	0,90	0,90		0,90
170000004848870	18-100-030-00038-0001	20901 BARBECHO TRADICIONAL-SIN CUBIERTA VEGETAL	S	16,06	0,19	0,19		0,19
170000004848843	18-100-014-00059-0006	20901 BARBECHO TRADICIONAL-SIN CUBIERTA VEGETAL	S	16,50	0,99	1,98		0,99
170000004848853	18-100-030-00031-0001	5000 CEBADA-SIN VARIEDAD	S	18,08	0,04	0,04		0,04
170000004848885	18-100-026-00140-0001	20901 BARBECHO TRADICIONAL-SIN CUBIERTA VEGETAL	S	18,41	0,48	0,48		0,48
170000004848887	18-100-026-00125-0001	20901 BARBECHO TRADICIONAL-SIN CUBIERTA VEGETAL	R	25,32	0,03	0,03		0,03

INCIDENCIAS**INCIDENCIA DESCRIPCIÓN**

85001	El recinto declarado no cumple con las normas de producción ecológica (artículo 5-1 e), Orden 26 mayo 2015) Ref:-24439 Recinto:18-100-030-00054-004 Cultivo:5000 CEBADA-SIN VARIEDAD Secano Ref:-24440 Recinto:18-100-030-00055-003 Cultivo:5000 CEBADA-SIN VARIEDAD Secano
85013	Superficie resuelta para el grupo de pago menor que la mínima requerida (requisito anexo 1, Orden 26 mayo 2015) Sup. Resuelta:0,03 Grupo de Pago:FRUTALES REGADÍO
85014	Recinto afectado por el requisito del cumplimiento de la superficie mínima para el grupo de pago (requisito anexo 1, Orden 26 mayo 2015) Ref:1700000004848863 Recinto:18-100-026-00122-002 Cultivo:113000 OTROS FRUTALES-SIN VARIEDAD Regadío Sup. Declarada: 0,03 Superficie Resolver:0,03

RESUMEN CRITERIOS DE SELECCIÓN**11.2.1.1 Mantenimiento de prácticas y métodos de agricultura ecológica: Cultivos herbáceos - Conv 2018.** PUNTOS: 8,00

	<u>PUNTOS</u>	<u>CUMPLE</u>
Porcentaje de superficie determinada en Red Natura 2000	0,00	0.0%
Porcentaje de superficie determinada situada en zonas RAMSAR	0,00	0.0%
Porcentaje de superficie determinada en zonas vulnerables a la contaminación por nitratos	0,00	0.0%
Pendiente media de la explotación	2,00	8.14%
Porcentaje de Superficie de la explotación en municipios con más del 40 por ciento de su superficie agraria dentro de la Zona de desertificación	6,00	100.0%

11.2.1.1 Mantenimiento de prácticas y métodos de agricultura ecológica: Cultivos permanentes distintos de olivar - Conv 2018. PUNTOS: 0,00

	<u>PUNTOS</u>	<u>CUMPLE</u>
Porcentaje de superficie determinada en Red Natura 2000	0,00	0.0%
Porcentaje de superficie determinada situada en zonas RAMSAR	0,00	0.0%
Porcentaje de superficie determinada en zonas vulnerables a la contaminación por nitratos	0,00	0.0%
Pendiente media de la explotación	0,00	0.0%
Porcentaje de Superficie de la explotación en municipios con más del 40 por ciento de su superficie agraria dentro de la Zona de desertificación	0,00	0.0%

DETALLE CRITERIOS DE SELECCIÓN**11.2.1.1 Mantenimiento de prácticas y métodos de agricultura ecológica: Cultivos herbáceos - Conv 2018.** PUNTOS: 8,00

REF.	REFERENCIA SIGPAC	CULTIVO	DESCRIPCIÓN CULTIVO	S/R	PUNTOS:	<u>SUP.</u> <u>COMPROM.</u> (ha)	<u>SUP.</u> <u>CUMPLE</u> (ha)
1700000004848868	18-100-014-00058-0006	20901	BARBECHO TRADICIONAL-SIN CUBIERTA VEGETAL	S	0,00	8,30	0,00
1700000004848842	18-100-014-00058-0006	20901	BARBECHO TRADICIONAL-SIN CUBIERTA VEGETAL	S	0,00	2,87	0,00
1700000004848843	18-100-014-00059-0006	20901	BARBECHO TRADICIONAL-SIN CUBIERTA VEGETAL	S	0,00	0,99	0,00
1700000004848869	18-100-014-00066-0005	20901	BARBECHO TRADICIONAL-SIN CUBIERTA VEGETAL	S	0,00	10,28	0,00
1700000004848858	18-100-017-00037-0004	5000	CEBADA-SIN VARIEDAD	S	0,00	24,68	0,00
1700000004848877	18-100-026-00115-0001	20901	BARBECHO TRADICIONAL-SIN CUBIERTA VEGETAL	R	0,00	0,39	0,00
1700000004848878	18-100-026-00116-0001	20901	BARBECHO TRADICIONAL-SIN CUBIERTA VEGETAL	R	0,00	0,22	0,00
1700000004848879	18-100-026-00117-0001	20901	BARBECHO TRADICIONAL-SIN CUBIERTA VEGETAL	R	0,00	0,19	0,00
1700000004848880	18-100-026-00118-0001	20901	BARBECHO TRADICIONAL-SIN CUBIERTA VEGETAL	R	0,00	0,62	0,00
1700000004848881	18-100-026-00119-0001	20901	BARBECHO TRADICIONAL-SIN CUBIERTA VEGETAL	R	0,00	0,10	0,00
1700000004848882	18-100-026-00120-0001	20901	BARBECHO TRADICIONAL-SIN CUBIERTA VEGETAL	R	0,00	0,07	0,00
1700000004848888	18-100-026-00121-0001	20901	BARBECHO TRADICIONAL-SIN CUBIERTA VEGETAL	R	0,00	0,11	0,00
1700000004848886	18-100-026-00122-0003	20901	BARBECHO TRADICIONAL-SIN CUBIERTA VEGETAL	R	0,00	0,26	0,00
1700000004848887	18-100-026-00125-0001	20901	BARBECHO TRADICIONAL-SIN CUBIERTA VEGETAL	R	0,00	0,03	0,00

<u>REF.</u>	<u>REFERENCIA SIGPAC</u>	<u>CULTIVO</u>	<u>DESCRIPCIÓN CULTIVO</u>	<u>S/R</u>	<u>SUP. COMPROM.</u> <u>(ha)</u>	<u>SUP. CUMPLE</u> <u>(ha)</u>
170000004848885	18-100-026-00140-0001	20901	BARBECHO TRADICIONAL-SIN CUBIERTA VEGETAL	S	0,48	0,00
170000004848883	18-100-026-00143-0001	20901	BARBECHO TRADICIONAL-SIN CUBIERTA VEGETAL	S	0,20	0,00
170000004848884	18-100-026-00145-0004	20901	BARBECHO TRADICIONAL-SIN CUBIERTA VEGETAL	S	0,71	0,00
170000004848857	18-100-030-00020-0001	20901	BARBECHO TRADICIONAL-SIN CUBIERTA VEGETAL	S	0,21	0,00
170000004848845	18-100-030-00026-0001	20901	BARBECHO TRADICIONAL-SIN CUBIERTA VEGETAL	S	0,45	0,00
170000004848852	18-100-030-00029-0002	20901	BARBECHO TRADICIONAL-SIN CUBIERTA VEGETAL	S	0,81	0,00
170000004848853	18-100-030-00031-0001	5000	CEBADA-SIN VARIEDAD	S	0,04	0,00
170000004848854	18-100-030-00032-0001	20901	BARBECHO TRADICIONAL-SIN CUBIERTA VEGETAL	S	0,14	0,00
170000004848855	18-100-030-00033-0002	20901	BARBECHO TRADICIONAL-SIN CUBIERTA VEGETAL	S	0,07	0,00
170000004848856	18-100-030-00034-0001	20901	BARBECHO TRADICIONAL-SIN CUBIERTA VEGETAL	S	0,11	0,00
170000004848870	18-100-030-00038-0001	20901	BARBECHO TRADICIONAL-SIN CUBIERTA VEGETAL	S	0,19	0,00
170000004848846	18-100-030-00046-0001	5000	CEBADA-SIN VARIEDAD	S	0,90	0,00
170000004848847	18-100-030-00047-0001	5000	CEBADA-SIN VARIEDAD	S	0,54	0,00
170000004848848	18-100-030-00048-0001	5000	CEBADA-SIN VARIEDAD	S	1,82	0,00
170000004848849	18-100-030-00051-0001	5000	CEBADA-SIN VARIEDAD	S	2,15	0,00
170000004848850	18-100-030-00054-0002	5000	CEBADA-SIN VARIEDAD	S	1,87	0,00
170000004848851	18-100-030-00055-0001	5000	CEBADA-SIN VARIEDAD	S	1,64	0,00
170000004848844	18-100-030-00056-0002	5000	CEBADA-SIN VARIEDAD	S	1,78	0,00
170000004848859	18-100-030-00056-0004	5000	CEBADA-SIN VARIEDAD	S	0,03	0,00

Porcentaje de superficie determinada situada en zonas RAMSAR**PUNTOS:** 0,00 0.0%

<u>REF.</u>	<u>REFERENCIA SIGPAC</u>	<u>CULTIVO</u>	<u>DESCRIPCIÓN CULTIVO</u>	<u>S/R</u>	<u>SUP. COMPROM.</u> <u>(ha)</u>	<u>SUP. CUMPLE</u> <u>(ha)</u>
170000004848842	18-100-014-00058-0006	20901	BARBECHO TRADICIONAL-SIN CUBIERTA VEGETAL	S	2,87	0,00
170000004848868	18-100-014-00058-0006	20901	BARBECHO TRADICIONAL-SIN CUBIERTA VEGETAL	S	8,30	0,00
170000004848843	18-100-014-00059-0006	20901	BARBECHO TRADICIONAL-SIN CUBIERTA VEGETAL	S	0,99	0,00
170000004848869	18-100-014-00066-0005	20901	BARBECHO TRADICIONAL-SIN CUBIERTA VEGETAL	S	10,28	0,00
170000004848858	18-100-017-00037-0004	5000	CEBADA-SIN VARIEDAD	S	24,68	0,00
170000004848877	18-100-026-00115-0001	20901	BARBECHO TRADICIONAL-SIN CUBIERTA VEGETAL	R	0,39	0,00
170000004848878	18-100-026-00116-0001	20901	BARBECHO TRADICIONAL-SIN CUBIERTA VEGETAL	R	0,22	0,00
170000004848879	18-100-026-00117-0001	20901	BARBECHO TRADICIONAL-SIN CUBIERTA VEGETAL	R	0,19	0,00
170000004848880	18-100-026-00118-0001	20901	BARBECHO TRADICIONAL-SIN CUBIERTA VEGETAL	R	0,62	0,00
170000004848881	18-100-026-00119-0001	20901	BARBECHO TRADICIONAL-SIN CUBIERTA VEGETAL	R	0,10	0,00
170000004848882	18-100-026-00120-0001	20901	BARBECHO TRADICIONAL-SIN CUBIERTA VEGETAL	R	0,07	0,00
170000004848888	18-100-026-00121-0001	20901	BARBECHO TRADICIONAL-SIN CUBIERTA VEGETAL	R	0,11	0,00
170000004848886	18-100-026-00122-0003	20901	BARBECHO TRADICIONAL-SIN CUBIERTA VEGETAL	R	0,26	0,00
170000004848887	18-100-026-00125-0001	20901	BARBECHO TRADICIONAL-SIN CUBIERTA VEGETAL	R	0,03	0,00
170000004848885	18-100-026-00140-0001	20901	BARBECHO TRADICIONAL-SIN CUBIERTA VEGETAL	S	0,48	0,00
170000004848883	18-100-026-00143-0001	20901	BARBECHO TRADICIONAL-SIN CUBIERTA VEGETAL	S	0,20	0,00
170000004848884	18-100-026-00145-0004	20901	BARBECHO TRADICIONAL-SIN CUBIERTA VEGETAL	S	0,71	0,00
170000004848857	18-100-030-00020-0001	20901	BARBECHO TRADICIONAL-SIN CUBIERTA VEGETAL	S	0,21	0,00
170000004848845	18-100-030-00026-0001	20901	BARBECHO TRADICIONAL-SIN CUBIERTA VEGETAL	S	0,45	0,00
170000004848852	18-100-030-00029-0002	20901	BARBECHO TRADICIONAL-SIN CUBIERTA VEGETAL	S	0,81	0,00

<u>REF.</u>	<u>REFERENCIA SIGPAC</u>	<u>CULTIVO</u>	<u>DESCRIPCIÓN CULTIVO</u>	<u>S/R</u>	<u>SUP. COMPROM.</u> <u>(ha)</u>	<u>SUP. CUMPLE</u> <u>(ha)</u>
170000004848853	18-100-030-00031-0001	5000	CEBADA-SIN VARIEDAD	S	0,04	0,00
170000004848854	18-100-030-00032-0001	20901	BARBECHO TRADICIONAL-SIN CUBIERTA VEGETAL	S	0,14	0,00
170000004848855	18-100-030-00033-0002	20901	BARBECHO TRADICIONAL-SIN CUBIERTA VEGETAL	S	0,07	0,00
170000004848856	18-100-030-00034-0001	20901	BARBECHO TRADICIONAL-SIN CUBIERTA VEGETAL	S	0,11	0,00
170000004848870	18-100-030-00038-0001	20901	BARBECHO TRADICIONAL-SIN CUBIERTA VEGETAL	S	0,19	0,00
170000004848846	18-100-030-00046-0001	5000	CEBADA-SIN VARIEDAD	S	0,90	0,00
170000004848847	18-100-030-00047-0001	5000	CEBADA-SIN VARIEDAD	S	0,54	0,00
170000004848848	18-100-030-00048-0001	5000	CEBADA-SIN VARIEDAD	S	1,82	0,00
170000004848849	18-100-030-00051-0001	5000	CEBADA-SIN VARIEDAD	S	2,15	0,00
170000004848850	18-100-030-00054-0002	5000	CEBADA-SIN VARIEDAD	S	1,87	0,00
170000004848851	18-100-030-00055-0001	5000	CEBADA-SIN VARIEDAD	S	1,64	0,00
170000004848844	18-100-030-00056-0002	5000	CEBADA-SIN VARIEDAD	S	1,78	0,00
170000004848859	18-100-030-00056-0004	5000	CEBADA-SIN VARIEDAD	S	0,03	0,00

Porcentaje de superficie determinada en zonas vulnerables a la contaminación por nitratos**PUNTOS:** 0,00 0.0%

<u>REF.</u>	<u>REFERENCIA SIGPAC</u>	<u>CULTIVO</u>	<u>DESCRIPCIÓN CULTIVO</u>	<u>S/R</u>	<u>SUP. COMPROM.</u> <u>(ha)</u>	<u>SUP. CUMPLE</u> <u>(ha)</u>
170000004848842	18-100-014-00058-0006	20901	BARBECHO TRADICIONAL-SIN CUBIERTA VEGETAL	S	2,87	0,00
170000004848868	18-100-014-00058-0006	20901	BARBECHO TRADICIONAL-SIN CUBIERTA VEGETAL	S	8,30	0,00
170000004848843	18-100-014-00059-0006	20901	BARBECHO TRADICIONAL-SIN CUBIERTA VEGETAL	S	0,99	0,00
170000004848869	18-100-014-00066-0005	20901	BARBECHO TRADICIONAL-SIN CUBIERTA VEGETAL	S	10,28	0,00
170000004848858	18-100-017-00037-0004	5000	CEBADA-SIN VARIEDAD	S	24,68	0,00
170000004848877	18-100-026-00115-0001	20901	BARBECHO TRADICIONAL-SIN CUBIERTA VEGETAL	R	0,39	0,00
170000004848878	18-100-026-00116-0001	20901	BARBECHO TRADICIONAL-SIN CUBIERTA VEGETAL	R	0,22	0,00
170000004848879	18-100-026-00117-0001	20901	BARBECHO TRADICIONAL-SIN CUBIERTA VEGETAL	R	0,19	0,00
170000004848880	18-100-026-00118-0001	20901	BARBECHO TRADICIONAL-SIN CUBIERTA VEGETAL	R	0,62	0,00
170000004848881	18-100-026-00119-0001	20901	BARBECHO TRADICIONAL-SIN CUBIERTA VEGETAL	R	0,10	0,00
170000004848882	18-100-026-00120-0001	20901	BARBECHO TRADICIONAL-SIN CUBIERTA VEGETAL	R	0,07	0,00
170000004848888	18-100-026-00121-0001	20901	BARBECHO TRADICIONAL-SIN CUBIERTA VEGETAL	R	0,11	0,00
170000004848886	18-100-026-00122-0003	20901	BARBECHO TRADICIONAL-SIN CUBIERTA VEGETAL	R	0,26	0,00
170000004848887	18-100-026-00125-0001	20901	BARBECHO TRADICIONAL-SIN CUBIERTA VEGETAL	R	0,03	0,00
170000004848885	18-100-026-00140-0001	20901	BARBECHO TRADICIONAL-SIN CUBIERTA VEGETAL	S	0,48	0,00
170000004848883	18-100-026-00143-0001	20901	BARBECHO TRADICIONAL-SIN CUBIERTA VEGETAL	S	0,20	0,00
170000004848884	18-100-026-00145-0004	20901	BARBECHO TRADICIONAL-SIN CUBIERTA VEGETAL	S	0,71	0,00
170000004848857	18-100-030-00020-0001	20901	BARBECHO TRADICIONAL-SIN CUBIERTA VEGETAL	S	0,21	0,00
170000004848845	18-100-030-00026-0001	20901	BARBECHO TRADICIONAL-SIN CUBIERTA VEGETAL	S	0,45	0,00
170000004848852	18-100-030-00029-0002	20901	BARBECHO TRADICIONAL-SIN CUBIERTA VEGETAL	S	0,81	0,00
170000004848853	18-100-030-00031-0001	5000	CEBADA-SIN VARIEDAD	S	0,04	0,00
170000004848854	18-100-030-00032-0001	20901	BARBECHO TRADICIONAL-SIN CUBIERTA VEGETAL	S	0,14	0,00
170000004848855	18-100-030-00033-0002	20901	BARBECHO TRADICIONAL-SIN CUBIERTA VEGETAL	S	0,07	0,00
170000004848856	18-100-030-00034-0001	20901	BARBECHO TRADICIONAL-SIN CUBIERTA VEGETAL	S	0,11	0,00
170000004848870	18-100-030-00038-0001	20901	BARBECHO TRADICIONAL-SIN CUBIERTA VEGETAL	S	0,19	0,00
170000004848846	18-100-030-00046-0001	5000	CEBADA-SIN VARIEDAD	S	0,90	0,00
170000004848847	18-100-030-00047-0001	5000	CEBADA-SIN VARIEDAD	S	0,54	0,00

<u>REF.</u>	<u>REFERENCIA SIGPAC</u>	<u>CULTIVO</u>	<u>DESCRIPCIÓN CULTIVO</u>	<u>S/R</u>	<u>SUP. COMPROM.</u> <u>(ha)</u>	<u>SUP. CUMPLE</u> <u>(ha)</u>
170000004848848	18-100-030-00048-0001	5000	CEBADA-SIN VARIEDAD	S	1,82	0,00
170000004848849	18-100-030-00051-0001	5000	CEBADA-SIN VARIEDAD	S	2,15	0,00
170000004848850	18-100-030-00054-0002	5000	CEBADA-SIN VARIEDAD	S	1,87	0,00
170000004848851	18-100-030-00055-0001	5000	CEBADA-SIN VARIEDAD	S	1,64	0,00
170000004848844	18-100-030-00056-0002	5000	CEBADA-SIN VARIEDAD	S	1,78	0,00
170000004848859	18-100-030-00056-0004	5000	CEBADA-SIN VARIEDAD	S	0,03	0,00

Pendiente media de la explotación**PUNTOS:** 2,00 8.14%

<u>REF.</u>	<u>REFERENCIA SIGPAC</u>	<u>CULTIVO</u>	<u>DESCRIPCIÓN CULTIVO</u>	<u>S/R</u>	<u>PENDIENTE MEDIA (%)</u>	<u>SUP. COMPROM.</u> <u>(ha)</u>
170000004848842	18-100-014-00058-0006	20901	BARBECHO TRADICIONAL-SIN CUBIERTA VEGETAL	S	5,76	2,87
170000004848868	18-100-014-00058-0006	20901	BARBECHO TRADICIONAL-SIN CUBIERTA VEGETAL	S	5,76	8,30
170000004848843	18-100-014-00059-0006	20901	BARBECHO TRADICIONAL-SIN CUBIERTA VEGETAL	S	16,50	0,99
170000004848869	18-100-014-00066-0005	20901	BARBECHO TRADICIONAL-SIN CUBIERTA VEGETAL	S	6,46	10,28
170000004848858	18-100-017-00037-0004	5000	CEBADA-SIN VARIEDAD	S	8,70	24,68
170000004848877	18-100-026-00115-0001	20901	BARBECHO TRADICIONAL-SIN CUBIERTA VEGETAL	R	2,67	0,39
170000004848878	18-100-026-00116-0001	20901	BARBECHO TRADICIONAL-SIN CUBIERTA VEGETAL	R	2,90	0,22
170000004848879	18-100-026-00117-0001	20901	BARBECHO TRADICIONAL-SIN CUBIERTA VEGETAL	R	3,20	0,19
170000004848880	18-100-026-00118-0001	20901	BARBECHO TRADICIONAL-SIN CUBIERTA VEGETAL	R	6,79	0,62
170000004848881	18-100-026-00119-0001	20901	BARBECHO TRADICIONAL-SIN CUBIERTA VEGETAL	R	5,32	0,10
170000004848882	18-100-026-00120-0001	20901	BARBECHO TRADICIONAL-SIN CUBIERTA VEGETAL	R	7,80	0,07
170000004848888	18-100-026-00121-0001	20901	BARBECHO TRADICIONAL-SIN CUBIERTA VEGETAL	R	8,58	0,11
170000004848886	18-100-026-00122-0003	20901	BARBECHO TRADICIONAL-SIN CUBIERTA VEGETAL	R	11,86	0,26
170000004848887	18-100-026-00125-0001	20901	BARBECHO TRADICIONAL-SIN CUBIERTA VEGETAL	R	25,32	0,03
170000004848885	18-100-026-00140-0001	20901	BARBECHO TRADICIONAL-SIN CUBIERTA VEGETAL	S	18,41	0,48
170000004848883	18-100-026-00143-0001	20901	BARBECHO TRADICIONAL-SIN CUBIERTA VEGETAL	S	6,41	0,20
170000004848884	18-100-026-00145-0004	20901	BARBECHO TRADICIONAL-SIN CUBIERTA VEGETAL	S	8,68	0,71
170000004848857	18-100-030-00020-0001	20901	BARBECHO TRADICIONAL-SIN CUBIERTA VEGETAL	S	13,90	0,21
170000004848845	18-100-030-00026-0001	20901	BARBECHO TRADICIONAL-SIN CUBIERTA VEGETAL	S	12,49	0,45
170000004848852	18-100-030-00029-0002	20901	BARBECHO TRADICIONAL-SIN CUBIERTA VEGETAL	S	11,58	0,81
170000004848853	18-100-030-00031-0001	5000	CEBADA-SIN VARIEDAD	S	18,08	0,04
170000004848854	18-100-030-00032-0001	20901	BARBECHO TRADICIONAL-SIN CUBIERTA VEGETAL	S	6,21	0,14
170000004848855	18-100-030-00033-0002	20901	BARBECHO TRADICIONAL-SIN CUBIERTA VEGETAL	S	5,26	0,07
170000004848856	18-100-030-00034-0001	20901	BARBECHO TRADICIONAL-SIN CUBIERTA VEGETAL	S	7,47	0,11
170000004848870	18-100-030-00038-0001	20901	BARBECHO TRADICIONAL-SIN CUBIERTA VEGETAL	S	16,06	0,19
170000004848846	18-100-030-00046-0001	5000	CEBADA-SIN VARIEDAD	S	14,05	0,90
170000004848847	18-100-030-00047-0001	5000	CEBADA-SIN VARIEDAD	S	11,66	0,54
170000004848848	18-100-030-00048-0001	5000	CEBADA-SIN VARIEDAD	S	12,55	1,82
170000004848849	18-100-030-00051-0001	5000	CEBADA-SIN VARIEDAD	S	10,22	2,15
170000004848850	18-100-030-00054-0002	5000	CEBADA-SIN VARIEDAD	S	6,59	1,87
170000004848851	18-100-030-00055-0001	5000	CEBADA-SIN VARIEDAD	S	7,02	1,64
170000004848844	18-100-030-00056-0002	5000	CEBADA-SIN VARIEDAD	S	7,32	1,78
170000004848859	18-100-030-00056-0004	5000	CEBADA-SIN VARIEDAD	S	2,54	0,03

Porcentaje de Superficie de la explotación en municipios con más del 40 por ciento de su superficie agraria dentro de la Zona de desertificación**PUNTOS:** 6,00 100.0%

REF.	REFERENCIA SIGPAC	CULTIVO	DESCRIPCIÓN CULTIVO	S/R	SUP. COMPROM. (ha)	SUP. CUMPLE (ha)
170000004848868	18-100-014-00058-0006	20901	BARBECHO TRADICIONAL-SIN CUBIERTA VEGETAL	S	8,30	8,30
170000004848842	18-100-014-00058-0006	20901	BARBECHO TRADICIONAL-SIN CUBIERTA VEGETAL	S	2,87	2,87
170000004848843	18-100-014-00059-0006	20901	BARBECHO TRADICIONAL-SIN CUBIERTA VEGETAL	S	0,99	0,99
170000004848869	18-100-014-00066-0005	20901	BARBECHO TRADICIONAL-SIN CUBIERTA VEGETAL	S	10,28	10,28
170000004848858	18-100-017-00037-0004	5000	CEBADA-SIN VARIEDAD	S	24,68	24,68
170000004848877	18-100-026-00115-0001	20901	BARBECHO TRADICIONAL-SIN CUBIERTA VEGETAL	R	0,39	0,39
170000004848878	18-100-026-00116-0001	20901	BARBECHO TRADICIONAL-SIN CUBIERTA VEGETAL	R	0,22	0,22
170000004848879	18-100-026-00117-0001	20901	BARBECHO TRADICIONAL-SIN CUBIERTA VEGETAL	R	0,19	0,19
170000004848880	18-100-026-00118-0001	20901	BARBECHO TRADICIONAL-SIN CUBIERTA VEGETAL	R	0,62	0,62
170000004848881	18-100-026-00119-0001	20901	BARBECHO TRADICIONAL-SIN CUBIERTA VEGETAL	R	0,10	0,10
170000004848882	18-100-026-00120-0001	20901	BARBECHO TRADICIONAL-SIN CUBIERTA VEGETAL	R	0,07	0,07
170000004848888	18-100-026-00121-0001	20901	BARBECHO TRADICIONAL-SIN CUBIERTA VEGETAL	R	0,11	0,11
170000004848886	18-100-026-00122-0003	20901	BARBECHO TRADICIONAL-SIN CUBIERTA VEGETAL	R	0,26	0,26
170000004848887	18-100-026-00125-0001	20901	BARBECHO TRADICIONAL-SIN CUBIERTA VEGETAL	R	0,03	0,03
170000004848885	18-100-026-00140-0001	20901	BARBECHO TRADICIONAL-SIN CUBIERTA VEGETAL	S	0,48	0,48
170000004848883	18-100-026-00143-0001	20901	BARBECHO TRADICIONAL-SIN CUBIERTA VEGETAL	S	0,20	0,20
170000004848884	18-100-026-00145-0004	20901	BARBECHO TRADICIONAL-SIN CUBIERTA VEGETAL	S	0,71	0,71
170000004848857	18-100-030-00020-0001	20901	BARBECHO TRADICIONAL-SIN CUBIERTA VEGETAL	S	0,21	0,21
170000004848845	18-100-030-00026-0001	20901	BARBECHO TRADICIONAL-SIN CUBIERTA VEGETAL	S	0,45	0,45
170000004848852	18-100-030-00029-0002	20901	BARBECHO TRADICIONAL-SIN CUBIERTA VEGETAL	S	0,81	0,81
170000004848853	18-100-030-00031-0001	5000	CEBADA-SIN VARIEDAD	S	0,04	0,04
170000004848854	18-100-030-00032-0001	20901	BARBECHO TRADICIONAL-SIN CUBIERTA VEGETAL	S	0,14	0,14
170000004848855	18-100-030-00033-0002	20901	BARBECHO TRADICIONAL-SIN CUBIERTA VEGETAL	S	0,07	0,07
170000004848856	18-100-030-00034-0001	20901	BARBECHO TRADICIONAL-SIN CUBIERTA VEGETAL	S	0,11	0,11
170000004848870	18-100-030-00038-0001	20901	BARBECHO TRADICIONAL-SIN CUBIERTA VEGETAL	S	0,19	0,19
170000004848846	18-100-030-00046-0001	5000	CEBADA-SIN VARIEDAD	S	0,90	0,90
170000004848847	18-100-030-00047-0001	5000	CEBADA-SIN VARIEDAD	S	0,54	0,54
170000004848848	18-100-030-00048-0001	5000	CEBADA-SIN VARIEDAD	S	1,82	1,82
170000004848849	18-100-030-00051-0001	5000	CEBADA-SIN VARIEDAD	S	2,15	2,15
170000004848850	18-100-030-00054-0002	5000	CEBADA-SIN VARIEDAD	S	1,87	1,87
170000004848851	18-100-030-00055-0001	5000	CEBADA-SIN VARIEDAD	S	1,64	1,64
170000004848844	18-100-030-00056-0002	5000	CEBADA-SIN VARIEDAD	S	1,78	1,78
170000004848859	18-100-030-00056-0004	5000	CEBADA-SIN VARIEDAD	S	0,03	0,03

11.2.1.1 Mantenimiento de prácticas y métodos de agricultura ecológica: Cultivos permanentes distintos de olivar - Conv 2018.

PUNTOS: 0,00

Porcentaje de superficie determinada en Red Natura 2000

PUNTOS: 0,00 0.0%

Porcentaje de superficie determinada situada en zonas RAMSAR

PUNTOS: 0,00 0.0%

Porcentaje de superficie determinada en zonas vulnerables a la contaminación por nitratos

PUNTOS: 0,00 0.0%

Pendiente media de la explotación

PUNTOS: 0,00 0.0%

Porcentaje de Superficie de la explotación en municipios con más del 40 por ciento de su superficie agraria dentro de la Zona de desertificación

PUNTOS: 0,00 0.0%

<u>APELLIDOS Y NOMBRE / RAZÓN SOCIAL</u>	<u>NIF</u>	<u>EXPEDIENTE</u>	<u>SUP. COMPROMETIDA</u>		
FERNANDEZ MALDONADO MARIA GRACIA	***6787*	1133990	<u>(ha)</u>		
RESOLUCIÓN					
ADMITIDO					
IMPORTE POR ANUALIDAD					
	<u>2018</u>	<u>2019</u>	<u>2020</u>	<u>2021</u>	<u>2022</u>
IMPORTE MÁXIMO SUBVENCIONABLE	1.721,27 €	1.721,27 €	1.721,27 €	1.721,27 €	1.721,27 €
IMPORTE MEDIO DE TRANSFERENCIA (€/ha)	216,24 €	216,24 €	216,24 €	216,24 €	216,24 €

DETALLE IMPORTES POR ANUALIDAD

<u>GRUPOS DE CULTIVO ADMITIDOS</u>	<u>SUP. COMPROM.</u>	<u>2018</u>	<u>2019</u>	<u>2020</u>	<u>2021</u>	<u>2022</u>
	<u>(ha)</u>					
FRUTALES SECANO	7,96	1.721,27 €	1.721,27 €	1.721,27 €	1.721,27 €	1.721,27 €

RECINTOS COMPROMETIDOS

<u>REF.</u>	<u>REFERENCIA SIGPAC</u>	<u>CULTIVO DESCRIPCIÓN CULTIVO</u>	<u>S/R</u>	<u>PEND. MEDIA (%)</u>	<u>SUP. DEC. ADMIN. (ha)</u>	<u>NU SUP. CERT. (ha)</u>	<u>SUP. CAMPO (ha)</u>	<u>SUP. COMPROM. (ha)</u>
1700000005162071	18-185-002-00117-0001	104000 ALMENDROS-SIN VARIEDAD	S	5,85	2,97	2,97		2,97
1700000005162065	18-185-001-00099-0001	104000 ALMENDROS-SIN VARIEDAD	S	8,07	1,57	1,57		1,57
1700000005162072	18-185-002-00118-0001	104000 ALMENDROS-SIN VARIEDAD	S	9,93	0,19	0,19		0,19
1700000005162067	18-185-002-00041-0001	104000 ALMENDROS-SIN VARIEDAD	S	15,79	0,33	0,33		0,33
1700000005162069	18-185-001-00114-0001	104000 ALMENDROS-SIN VARIEDAD	S	28,80	0,63	0,63		0,63
1700000005162068	18-185-001-00099-0003	104000 ALMENDROS-SIN VARIEDAD	S	29,15	0,04	0,04		0,04
1700000005162066	18-185-001-00124-0001	104000 ALMENDROS-SIN VARIEDAD	S	29,94	1,36	1,36		1,36
1700000005162064	18-185-001-00023-0003	104000 ALMENDROS-SIN VARIEDAD	S	41,78	0,35	0,35		0,35
1700000005162070	18-185-003-00096-0001	104000 ALMENDROS-SIN VARIEDAD	S	46,25	0,52	0,52		0,52

INCIDENCIAS**INCIDENCIA DESCRIPCIÓN**

85001 El recinto declarado no cumple con las normas de producción ecológica (artículo 5-1 e), Orden 26 mayo 2015)
Ref:1700000005162063 Recinto:18-185-002-00001-001 Cultivo:218000 HIGUERA-SIN VARIEDAD Secano

RESUMEN CRITERIOS DE SELECCIÓN

11.2.1.1 Mantenimiento de prácticas y métodos de agricultura ecológica: Cultivos permanentes distintos de olivar - Conv 2018. PUNTOS: 8,00

	<u>PUNTOS</u>	<u>CUMPLE</u>
Porcentaje de superficie determinada en Red Natura 2000	0,00	0.0%
Porcentaje de superficie determinada situada en zonas RAMSAR	0,00	0.0%
Porcentaje de superficie determinada en zonas vulnerables a la contaminación por nitratos	0,00	0.0%
Pendiente media de la explotación	2,00	17.07%
Porcentaje de Superficie de la explotación en municipios con más del 40 por ciento de su superficie agraria dentro de la Zona de desertificación	6,00	100.0%



DETALLE CRITERIOS DE SELECCIÓN**11.2.1.1 Mantenimiento de prácticas y métodos de agricultura ecológica: Cultivos permanentes distintos de olivar - Conv 2018.****PUNTOS: 8,00****Porcentaje de superficie determinada en Red Natura 2000****PUNTOS: 0,00 0.0%**

<u>REF.</u>	<u>REFERENCIA SIGPAC</u>	<u>CULTIVO</u>	<u>DESCRIPCIÓN CULTIVO</u>	<u>S/R</u>	<u>SUP. COMPROM. (ha)</u>	<u>SUP. CUMPLE (ha)</u>
170000005162064	18-185-001-00023-0003	104000	ALMENDROS-SIN VARIEDAD	S	0,35	0,00
170000005162065	18-185-001-00099-0001	104000	ALMENDROS-SIN VARIEDAD	S	1,57	0,00
170000005162068	18-185-001-00099-0003	104000	ALMENDROS-SIN VARIEDAD	S	0,04	0,00
170000005162069	18-185-001-00114-0001	104000	ALMENDROS-SIN VARIEDAD	S	0,63	0,00
170000005162066	18-185-001-00124-0001	104000	ALMENDROS-SIN VARIEDAD	S	1,36	0,00
170000005162067	18-185-002-00041-0001	104000	ALMENDROS-SIN VARIEDAD	S	0,33	0,00
170000005162071	18-185-002-00117-0001	104000	ALMENDROS-SIN VARIEDAD	S	2,97	0,00
170000005162072	18-185-002-00118-0001	104000	ALMENDROS-SIN VARIEDAD	S	0,19	0,00
170000005162070	18-185-003-00096-0001	104000	ALMENDROS-SIN VARIEDAD	S	0,52	0,00

Porcentaje de superficie determinada situada en zonas RAMSAR**PUNTOS: 0,00 0.0%**

<u>REF.</u>	<u>REFERENCIA SIGPAC</u>	<u>CULTIVO</u>	<u>DESCRIPCIÓN CULTIVO</u>	<u>S/R</u>	<u>SUP. COMPROM. (ha)</u>	<u>SUP. CUMPLE (ha)</u>
170000005162064	18-185-001-00023-0003	104000	ALMENDROS-SIN VARIEDAD	S	0,35	0,00
170000005162065	18-185-001-00099-0001	104000	ALMENDROS-SIN VARIEDAD	S	1,57	0,00
170000005162068	18-185-001-00099-0003	104000	ALMENDROS-SIN VARIEDAD	S	0,04	0,00
170000005162069	18-185-001-00114-0001	104000	ALMENDROS-SIN VARIEDAD	S	0,63	0,00
170000005162066	18-185-001-00124-0001	104000	ALMENDROS-SIN VARIEDAD	S	1,36	0,00
170000005162067	18-185-002-00041-0001	104000	ALMENDROS-SIN VARIEDAD	S	0,33	0,00
170000005162071	18-185-002-00117-0001	104000	ALMENDROS-SIN VARIEDAD	S	2,97	0,00
170000005162072	18-185-002-00118-0001	104000	ALMENDROS-SIN VARIEDAD	S	0,19	0,00
170000005162070	18-185-003-00096-0001	104000	ALMENDROS-SIN VARIEDAD	S	0,52	0,00

Porcentaje de superficie determinada en zonas vulnerables a la contaminación por nitratos**PUNTOS: 0,00 0.0%**

<u>REF.</u>	<u>REFERENCIA SIGPAC</u>	<u>CULTIVO</u>	<u>DESCRIPCIÓN CULTIVO</u>	<u>S/R</u>	<u>SUP. COMPROM. (ha)</u>	<u>SUP. CUMPLE (ha)</u>
170000005162064	18-185-001-00023-0003	104000	ALMENDROS-SIN VARIEDAD	S	0,35	0,00
170000005162065	18-185-001-00099-0001	104000	ALMENDROS-SIN VARIEDAD	S	1,57	0,00
170000005162068	18-185-001-00099-0003	104000	ALMENDROS-SIN VARIEDAD	S	0,04	0,00
170000005162069	18-185-001-00114-0001	104000	ALMENDROS-SIN VARIEDAD	S	0,63	0,00
170000005162066	18-185-001-00124-0001	104000	ALMENDROS-SIN VARIEDAD	S	1,36	0,00
170000005162067	18-185-002-00041-0001	104000	ALMENDROS-SIN VARIEDAD	S	0,33	0,00
170000005162071	18-185-002-00117-0001	104000	ALMENDROS-SIN VARIEDAD	S	2,97	0,00
170000005162072	18-185-002-00118-0001	104000	ALMENDROS-SIN VARIEDAD	S	0,19	0,00
170000005162070	18-185-003-00096-0001	104000	ALMENDROS-SIN VARIEDAD	S	0,52	0,00

Pendiente media de la explotación**PUNTOS: 2,00 17.07%**

<u>REF.</u>	<u>REFERENCIA SIGPAC</u>	<u>CULTIVO</u>	<u>DESCRIPCIÓN CULTIVO</u>	<u>S/R</u>	<u>PENDIENTE MEDIA (%)</u>	<u>SUP. COMPROM. (ha)</u>
170000005162064	18-185-001-00023-0003	104000	ALMENDROS-SIN VARIEDAD	S	41,78	0,35
170000005162065	18-185-001-00099-0001	104000	ALMENDROS-SIN VARIEDAD	S	8,07	1,57
170000005162068	18-185-001-00099-0003	104000	ALMENDROS-SIN VARIEDAD	S	29,15	0,04
170000005162069	18-185-001-00114-0001	104000	ALMENDROS-SIN VARIEDAD	S	28,80	0,63
170000005162066	18-185-001-00124-0001	104000	ALMENDROS-SIN VARIEDAD	S	29,94	1,36
170000005162067	18-185-002-00041-0001	104000	ALMENDROS-SIN VARIEDAD	S	15,79	0,33
170000005162071	18-185-002-00117-0001	104000	ALMENDROS-SIN VARIEDAD	S	5,85	2,97
170000005162072	18-185-002-00118-0001	104000	ALMENDROS-SIN VARIEDAD	S	9,93	0,19

REF.	REFERENCIA SIGPAC	CULTIVO	DESCRIPCIÓN CULTIVO	S/R	PENDIENTE		SUP.
					MEDIA (%)	COMPROM.	(ha)
1700000005162070	18-185-003-00096-0001	104000	ALMENDROS-SIN VARIEDAD	S	46,25		0,52

Porcentaje de Superficie de la explotación en municipios con más del 40 por ciento de su superficie agraria dentro de la Zona de desertificación PUNTOS: 6,00 100.0%

REF.	REFERENCIA SIGPAC	CULTIVO	DESCRIPCIÓN CULTIVO	S/R	PUNTO		SUP.	SUP.
					COMPROM.	CUMPLE	(ha)	(ha)
1700000005162064	18-185-001-00023-0003	104000	ALMENDROS-SIN VARIEDAD	S			0,35	0,35
1700000005162065	18-185-001-00099-0001	104000	ALMENDROS-SIN VARIEDAD	S			1,57	1,57
1700000005162068	18-185-001-00099-0003	104000	ALMENDROS-SIN VARIEDAD	S			0,04	0,04
1700000005162069	18-185-001-00114-0001	104000	ALMENDROS-SIN VARIEDAD	S			0,63	0,63
1700000005162066	18-185-001-00124-0001	104000	ALMENDROS-SIN VARIEDAD	S			1,36	1,36
1700000005162067	18-185-002-00041-0001	104000	ALMENDROS-SIN VARIEDAD	S			0,33	0,33
1700000005162071	18-185-002-00117-0001	104000	ALMENDROS-SIN VARIEDAD	S			2,97	2,97
1700000005162072	18-185-002-00118-0001	104000	ALMENDROS-SIN VARIEDAD	S			0,19	0,19
1700000005162070	18-185-003-00096-0001	104000	ALMENDROS-SIN VARIEDAD	S			0,52	0,52



<u>APELLIDOS Y NOMBRE / RAZÓN SOCIAL</u>	<u>NIF</u>	<u>EXPEDIENTE</u>	<u>SUP. COMPROMETIDA</u>			
			<u>(ha)</u>			
FERNANDEZ MARTINEZ JUAN CARLOS	****5506*	1161461	295.94			
RESOLUCIÓN						
ADMITIDO						
IMPORTE POR ANUALIDAD						
		2018	2019	2020	2021	2022
IMPORTE MÁXIMO SUBVENCIONABLE		24.413,50 €	24.413,50 €	24.413,50 €	24.413,50 €	24.413,50 €
IMPORTE MEDIO DE TRANSFERENCIA (€/ha)		82,49 €	82,49 €	82,49 €	82,49 €	82,49 €

DETALLE IMPORTES POR ANUALIDAD

<u>GRUPOS DE CULTIVO ADMITIDOS</u>	<u>SUP. COMPROM.</u>	<u>2018</u>	<u>2019</u>	<u>2020</u>	<u>2021</u>	<u>2022</u>
	<u>(ha)</u>					
HERBÁCEOS	204,99	24.413,50 €	24.413,50 €	24.413,50 €	24.413,50 €	24.413,50 €
HERBÁCEOS NO ELEGIBLES	90,95	0,00 €	0,00 €	0,00 €	0,00 €	0,00 €

RECINTOS COMPROMETIDOS

<u>REF.</u>	<u>REFERENCIA SIGPAC</u>	<u>CULTIVO DESCRIPCIÓN CULTIVO</u>	<u>S/R</u>	<u>PEND. MEDIA (%)</u>	<u>SUP. DEC. ADMIN. (ha)</u>	<u>NU SUP. CERT. (ha)</u>	<u>SUP. CAMPO (ha)</u>	<u>SUP. COMPROM. (ha)</u>
1700000006526102	18-167-012-00022-0023	5000 CEBADA-SIN VARIEDAD	S	1,77	0,07	0,07		0,07
-91083	18-167-012-00020-0069	20902 BARBECHO TRADICIONAL-CON CUBIERTA VEGETAL	S	4,85	0,75	0,75		0,75
-116718	18-167-010-00008-0012	5000 CEBADA-SIN VARIEDAD	S	4,95	43,29	43,29		43,29
1700000006526041	18-167-013-00046-0001	8000 AVENA-SIN VARIEDAD	S	4,98	2,88	2,88		2,88
1700000006526052	18-167-010-00009-0004	5000 CEBADA-SIN VARIEDAD	S	5,26	19,96	19,96		19,96
1700000006526050	18-167-010-00049-0007	20902 BARBECHO TRADICIONAL-CON CUBIERTA VEGETAL	S	5,29	0,03	0,03		0,03
1700000006526067	18-167-012-00020-0048	8000 AVENA-SIN VARIEDAD	S	5,99	0,45	0,45		0,45
1700000006526083	18-167-012-00020-0065	5000 CEBADA-SIN VARIEDAD	S	6,16	14,35	14,27		14,27
1700000006526085	18-167-012-00020-0065	8000 AVENA-SIN VARIEDAD	S	6,16	0,08	0,08		0,08
1700000006526060	18-167-012-00020-0011	8000 AVENA-SIN VARIEDAD	S	6,61	76,79	77,04		76,79
1700000006526071	18-167-012-00022-0024	20902 BARBECHO TRADICIONAL-CON CUBIERTA VEGETAL	S	6,68	0,03	0,03		0,03
-121674	18-167-012-00020-0010	5000 CEBADA-SIN VARIEDAD	S	6,78	5,98	4,77		4,77
-116725	18-167-012-00020-0010	8000 AVENA-SIN VARIEDAD	S	6,78	26,95	21,49		21,49
1700000006526078	18-167-012-00020-0010	5000 CEBADA-SIN VARIEDAD	S	6,78	0,86	0,69		0,69
1700000006526061	18-167-012-00103-0004	8000 AVENA-SIN VARIEDAD	S	6,82	16,21	16,21		16,21
1700000006526093	18-167-012-00022-0016	20902 BARBECHO TRADICIONAL-CON CUBIERTA VEGETAL	S	7,13	86,24	86,24		86,24
1700000006526056	18-167-012-00022-0004	20902 BARBECHO TRADICIONAL-CON CUBIERTA VEGETAL	S	7,71	3,87	3,87		3,87
1700000006526103	18-167-010-00049-0001	8000 AVENA-SIN VARIEDAD	S	8,65	3,95	4,02		3,95
1700000006526077	18-167-012-00022-0028	5000 CEBADA-SIN VARIEDAD	S	10,45	0,02	0,02		0,02
1700000006526051	18-167-010-00049-0006	20902 BARBECHO TRADICIONAL-CON CUBIERTA VEGETAL	S	12,86	0,03	0,03		0,03
1700000006526076	18-167-012-00022-0027	5000 CEBADA-SIN VARIEDAD	S	13,92	0,07	0,07		0,07

INCIDENCIAS**INCIDENCIA DESCRIPCIÓN**

- 85002 Recinto declarado que no cumple en su totalidad con las normas de producción ecológica (artículo 5-1 e), Orden 26 mayo 2015)
 Ref:-121674 Recinto:18-167-012-00020-010 Cultivo:5000 CEBADA-SIN VARIEDAD Secano Sup. Declarada:5,98 Superficie Certificada (Ha):4,77
 Ref:1700000006526078 Recinto:18-167-012-00020-010 Cultivo:5000 CEBADA-SIN VARIEDAD Secano Sup. Declarada:0,86 Superficie Certificada (Ha):0,69
 Ref:-116725 Recinto:18-167-012-00020-010 Cultivo:8000 AVENA-SIN VARIEDAD Secano Sup. Declarada:26,95 Superficie Certificada (Ha):21,49
 Ref:1700000006526083 Recinto:18-167-012-00020-065 Cultivo:5000 CEBADA-SIN VARIEDAD Secano Sup. Declarada:14,35 Superficie Certificada (Ha):14,27



RESUMEN CRITERIOS DE SELECCIÓN**11.2.1.1 Mantenimiento de prácticas y métodos de agricultura ecológica: Cultivos herbáceos - Conv 2018.** PUNTOS: 7,00

	PUNTOS	CUMPLE
Porcentaje de superficie determinada en Red Natura 2000	0,00	0.0%
Porcentaje de superficie determinada situada en zonas RAMSAR	0,00	0.0%
Porcentaje de superficie determinada en zonas vulnerables a la contaminación por nitratos	0,00	0.0%
Pendiente media de la explotación	1,00	6.45%
Porcentaje de Superficie de la explotación en municipios con más del 40 por ciento de su superficie agraria dentro de la Zona de desertificación	6,00	100.0%

DETALLE CRITERIOS DE SELECCIÓN**11.2.1.1 Mantenimiento de prácticas y métodos de agricultura ecológica: Cultivos herbáceos - Conv 2018.** PUNTOS: 7,00

Porcentaje de superficie determinada en Red Natura 2000						PUNTOS:	0,00	0.0%
REF.	REFERENCIA SIGPAC	CULTIVO	DESCRIPCIÓN CULTIVO	S/R	SUP. COMPROM. (ha)	SUP. CUMPLE (ha)		
-116718	18-167-010-00008-0012	5000	CEBADA-SIN VARIEDAD	S	43,29	0,00		
1700000006526052	18-167-010-00009-0004	5000	CEBADA-SIN VARIEDAD	S	19,96	0,00		
1700000006526103	18-167-010-00049-0001	8000	AVENA-SIN VARIEDAD	S	3,95	0,00		
1700000006526051	18-167-010-00049-0006	20902	BARBECHO TRADICIONAL-CON CUBIERTA VEGETAL	S	0,03	0,00		
1700000006526050	18-167-010-00049-0007	20902	BARBECHO TRADICIONAL-CON CUBIERTA VEGETAL	S	0,03	0,00		
-121674	18-167-012-00020-0010	5000	CEBADA-SIN VARIEDAD	S	4,77	0,00		
1700000006526078	18-167-012-00020-0010	5000	CEBADA-SIN VARIEDAD	S	0,69	0,00		
-116725	18-167-012-00020-0010	8000	AVENA-SIN VARIEDAD	S	21,49	0,00		
1700000006526060	18-167-012-00020-0011	8000	AVENA-SIN VARIEDAD	S	76,79	0,00		
1700000006526067	18-167-012-00020-0048	8000	AVENA-SIN VARIEDAD	S	0,45	0,00		
1700000006526083	18-167-012-00020-0065	5000	CEBADA-SIN VARIEDAD	S	14,27	0,00		
1700000006526085	18-167-012-00020-0065	8000	AVENA-SIN VARIEDAD	S	0,08	0,00		
-91083	18-167-012-00020-0069	20902	BARBECHO TRADICIONAL-CON CUBIERTA VEGETAL	S	0,75	0,00		
1700000006526056	18-167-012-00022-0004	20902	BARBECHO TRADICIONAL-CON CUBIERTA VEGETAL	S	3,87	0,00		
1700000006526093	18-167-012-00022-0016	20902	BARBECHO TRADICIONAL-CON CUBIERTA VEGETAL	S	86,24	0,00		
1700000006526102	18-167-012-00022-0023	5000	CEBADA-SIN VARIEDAD	S	0,07	0,00		
1700000006526071	18-167-012-00022-0024	20902	BARBECHO TRADICIONAL-CON CUBIERTA VEGETAL	S	0,03	0,00		
1700000006526076	18-167-012-00022-0027	5000	CEBADA-SIN VARIEDAD	S	0,07	0,00		
1700000006526077	18-167-012-00022-0028	5000	CEBADA-SIN VARIEDAD	S	0,02	0,00		
1700000006526061	18-167-012-00103-0004	8000	AVENA-SIN VARIEDAD	S	16,21	0,00		
1700000006526041	18-167-013-00046-0001	8000	AVENA-SIN VARIEDAD	S	2,88	0,00		

Porcentaje de superficie determinada situada en zonas RAMSAR PUNTOS: 0,00 0.0%

REF.	REFERENCIA SIGPAC	CULTIVO	DESCRIPCIÓN CULTIVO	S/R	SUP. COMPROM. (ha)	SUP. CUMPLE (ha)		
-116718	18-167-010-00008-0012	5000	CEBADA-SIN VARIEDAD	S	43,29	0,00		
1700000006526052	18-167-010-00009-0004	5000	CEBADA-SIN VARIEDAD	S	19,96	0,00		
1700000006526103	18-167-010-00049-0001	8000	AVENA-SIN VARIEDAD	S	3,95	0,00		
1700000006526051	18-167-010-00049-0006	20902	BARBECHO TRADICIONAL-CON CUBIERTA VEGETAL	S	0,03	0,00		
1700000006526050	18-167-010-00049-0007	20902	BARBECHO TRADICIONAL-CON CUBIERTA VEGETAL	S	0,03	0,00		
1700000006526078	18-167-012-00020-0010	5000	CEBADA-SIN VARIEDAD	S	0,69	0,00		
-121674	18-167-012-00020-0010	5000	CEBADA-SIN VARIEDAD	S	4,77	0,00		
-116725	18-167-012-00020-0010	8000	AVENA-SIN VARIEDAD	S	21,49	0,00		
1700000006526060	18-167-012-00020-0011	8000	AVENA-SIN VARIEDAD	S	76,79	0,00		
1700000006526067	18-167-012-00020-0048	8000	AVENA-SIN VARIEDAD	S	0,45	0,00		

<u>REF.</u>	<u>REFERENCIA SIGPAC</u>	<u>CULTIVO</u>	<u>DESCRIPCIÓN CULTIVO</u>	<u>S/R</u>	<u>SUP. COMPROM.</u> <u>(ha)</u>	<u>SUP. CUMPLE</u> <u>(ha)</u>
170000006526083	18-167-012-00020-0065	5000	CEBADA-SIN VARIEDAD	S	14,27	0,00
170000006526085	18-167-012-00020-0065	8000	AVENA-SIN VARIEDAD	S	0,08	0,00
-91083	18-167-012-00020-0069	20902	BARBECHO TRADICIONAL-CON CUBIERTA VEGETAL	S	0,75	0,00
170000006526056	18-167-012-00022-0004	20902	BARBECHO TRADICIONAL-CON CUBIERTA VEGETAL	S	3,87	0,00
170000006526093	18-167-012-00022-0016	20902	BARBECHO TRADICIONAL-CON CUBIERTA VEGETAL	S	86,24	0,00
170000006526102	18-167-012-00022-0023	5000	CEBADA-SIN VARIEDAD	S	0,07	0,00
170000006526071	18-167-012-00022-0024	20902	BARBECHO TRADICIONAL-CON CUBIERTA VEGETAL	S	0,03	0,00
170000006526076	18-167-012-00022-0027	5000	CEBADA-SIN VARIEDAD	S	0,07	0,00
170000006526077	18-167-012-00022-0028	5000	CEBADA-SIN VARIEDAD	S	0,02	0,00
170000006526061	18-167-012-00103-0004	8000	AVENA-SIN VARIEDAD	S	16,21	0,00
170000006526041	18-167-013-00046-0001	8000	AVENA-SIN VARIEDAD	S	2,88	0,00

Porcentaje de superficie determinada en zonas vulnerables a la contaminación por nitratos

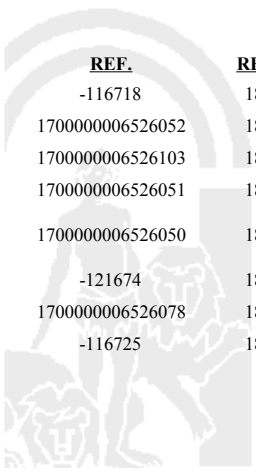
PUNTOS: 0,00 0.0%

<u>REF.</u>	<u>REFERENCIA SIGPAC</u>	<u>CULTIVO</u>	<u>DESCRIPCIÓN CULTIVO</u>	<u>S/R</u>	<u>SUP. COMPROM.</u> <u>(ha)</u>	<u>SUP. CUMPLE</u> <u>(ha)</u>
-116718	18-167-010-00008-0012	5000	CEBADA-SIN VARIEDAD	S	43,29	0,00
170000006526052	18-167-010-00009-0004	5000	CEBADA-SIN VARIEDAD	S	19,96	0,00
170000006526103	18-167-010-00049-0001	8000	AVENA-SIN VARIEDAD	S	3,95	0,00
170000006526051	18-167-010-00049-0006	20902	BARBECHO TRADICIONAL-CON CUBIERTA VEGETAL	S	0,03	0,00
170000006526050	18-167-010-00049-0007	20902	BARBECHO TRADICIONAL-CON CUBIERTA VEGETAL	S	0,03	0,00
170000006526078	18-167-012-00020-0010	5000	CEBADA-SIN VARIEDAD	S	0,69	0,00
-121674	18-167-012-00020-0010	5000	CEBADA-SIN VARIEDAD	S	4,77	0,00
-116725	18-167-012-00020-0010	8000	AVENA-SIN VARIEDAD	S	21,49	0,00
170000006526060	18-167-012-00020-0011	8000	AVENA-SIN VARIEDAD	S	76,79	0,00
170000006526067	18-167-012-00020-0048	8000	AVENA-SIN VARIEDAD	S	0,45	0,00
170000006526083	18-167-012-00020-0065	5000	CEBADA-SIN VARIEDAD	S	14,27	0,00
170000006526085	18-167-012-00020-0065	8000	AVENA-SIN VARIEDAD	S	0,08	0,00
-91083	18-167-012-00020-0069	20902	BARBECHO TRADICIONAL-CON CUBIERTA VEGETAL	S	0,75	0,00
170000006526056	18-167-012-00022-0004	20902	BARBECHO TRADICIONAL-CON CUBIERTA VEGETAL	S	3,87	0,00
170000006526093	18-167-012-00022-0016	20902	BARBECHO TRADICIONAL-CON CUBIERTA VEGETAL	S	86,24	0,00
170000006526102	18-167-012-00022-0023	5000	CEBADA-SIN VARIEDAD	S	0,07	0,00
170000006526071	18-167-012-00022-0024	20902	BARBECHO TRADICIONAL-CON CUBIERTA VEGETAL	S	0,03	0,00
170000006526076	18-167-012-00022-0027	5000	CEBADA-SIN VARIEDAD	S	0,07	0,00
170000006526077	18-167-012-00022-0028	5000	CEBADA-SIN VARIEDAD	S	0,02	0,00
170000006526061	18-167-012-00103-0004	8000	AVENA-SIN VARIEDAD	S	16,21	0,00
170000006526041	18-167-013-00046-0001	8000	AVENA-SIN VARIEDAD	S	2,88	0,00

Pendiente media de la explotación

PUNTOS: 1,00 6.45%

<u>REF.</u>	<u>REFERENCIA SIGPAC</u>	<u>CULTIVO</u>	<u>DESCRIPCIÓN CULTIVO</u>	<u>S/R</u>	<u>PENDIENTE MEDIA (%)</u>	<u>SUP. COMPROM.</u> <u>(ha)</u>
-116718	18-167-010-00008-0012	5000	CEBADA-SIN VARIEDAD	S	4,95	43,29
170000006526052	18-167-010-00009-0004	5000	CEBADA-SIN VARIEDAD	S	5,26	19,96
170000006526103	18-167-010-00049-0001	8000	AVENA-SIN VARIEDAD	S	8,65	3,95
170000006526051	18-167-010-00049-0006	20902	BARBECHO TRADICIONAL-CON CUBIERTA VEGETAL	S	12,86	0,03
170000006526050	18-167-010-00049-0007	20902	BARBECHO TRADICIONAL-CON CUBIERTA VEGETAL	S	5,29	0,03
-121674	18-167-012-00020-0010	5000	CEBADA-SIN VARIEDAD	S	6,78	4,77
170000006526078	18-167-012-00020-0010	5000	CEBADA-SIN VARIEDAD	S	6,78	0,69
-116725	18-167-012-00020-0010	8000	AVENA-SIN VARIEDAD	S	6,78	21,49



REF.	REFERENCIA SIGPAC	CULTIVO	DESCRIPCIÓN CULTIVO	S/R	PENDIENTE	SUP.
					MEDIA (%)	COMPROM. (ha)
170000006526060	18-167-012-00020-0011	8000	AVENA-SIN VARIEDAD	S	6,61	76,79
170000006526067	18-167-012-00020-0048	8000	AVENA-SIN VARIEDAD	S	5,99	0,45
170000006526083	18-167-012-00020-0065	5000	CEBADA-SIN VARIEDAD	S	6,16	14,27
170000006526085	18-167-012-00020-0065	8000	AVENA-SIN VARIEDAD	S	6,16	0,08
-91083	18-167-012-00020-0069	20902	BARBECHO TRADICIONAL-CON CUBIERTA VEGETAL	S	4,85	0,75
170000006526056	18-167-012-00022-0004	20902	BARBECHO TRADICIONAL-CON CUBIERTA VEGETAL	S	7,71	3,87
170000006526093	18-167-012-00022-0016	20902	BARBECHO TRADICIONAL-CON CUBIERTA VEGETAL	S	7,13	86,24
170000006526102	18-167-012-00022-0023	5000	CEBADA-SIN VARIEDAD	S	1,77	0,07
170000006526071	18-167-012-00022-0024	20902	BARBECHO TRADICIONAL-CON CUBIERTA VEGETAL	S	6,68	0,03
170000006526076	18-167-012-00022-0027	5000	CEBADA-SIN VARIEDAD	S	13,92	0,07
170000006526077	18-167-012-00022-0028	5000	CEBADA-SIN VARIEDAD	S	10,45	0,02
170000006526061	18-167-012-00103-0004	8000	AVENA-SIN VARIEDAD	S	6,82	16,21
170000006526041	18-167-013-00046-0001	8000	AVENA-SIN VARIEDAD	S	4,98	2,88

Porcentaje de Superficie de la explotación en municipios con más del 40 por ciento de su superficie agraria dentro de la Zona de desertificación

PUNTOS: 6,00 100.0%

REF.	REFERENCIA SIGPAC	CULTIVO	DESCRIPCIÓN CULTIVO	S/R	SUP.	SUP.
					COMPROM. (ha)	CUMPLE (ha)
-116718	18-167-010-00008-0012	5000	CEBADA-SIN VARIEDAD	S	43,29	43,29
170000006526052	18-167-010-00009-0004	5000	CEBADA-SIN VARIEDAD	S	19,96	19,96
170000006526103	18-167-010-00049-0001	8000	AVENA-SIN VARIEDAD	S	3,95	3,95
170000006526051	18-167-010-00049-0006	20902	BARBECHO TRADICIONAL-CON CUBIERTA VEGETAL	S	0,03	0,03
170000006526050	18-167-010-00049-0007	20902	BARBECHO TRADICIONAL-CON CUBIERTA VEGETAL	S	0,03	0,03
-121674	18-167-012-00020-0010	5000	CEBADA-SIN VARIEDAD	S	4,77	4,77
170000006526078	18-167-012-00020-0010	5000	CEBADA-SIN VARIEDAD	S	0,69	0,69
-116725	18-167-012-00020-0010	8000	AVENA-SIN VARIEDAD	S	21,49	21,49
170000006526060	18-167-012-00020-0011	8000	AVENA-SIN VARIEDAD	S	76,79	76,79
170000006526067	18-167-012-00020-0048	8000	AVENA-SIN VARIEDAD	S	0,45	0,45
170000006526083	18-167-012-00020-0065	5000	CEBADA-SIN VARIEDAD	S	14,27	14,27
170000006526085	18-167-012-00020-0065	8000	AVENA-SIN VARIEDAD	S	0,08	0,08
-91083	18-167-012-00020-0069	20902	BARBECHO TRADICIONAL-CON CUBIERTA VEGETAL	S	0,75	0,75
170000006526056	18-167-012-00022-0004	20902	BARBECHO TRADICIONAL-CON CUBIERTA VEGETAL	S	3,87	3,87
170000006526093	18-167-012-00022-0016	20902	BARBECHO TRADICIONAL-CON CUBIERTA VEGETAL	S	86,24	86,24
170000006526102	18-167-012-00022-0023	5000	CEBADA-SIN VARIEDAD	S	0,07	0,07
170000006526071	18-167-012-00022-0024	20902	BARBECHO TRADICIONAL-CON CUBIERTA VEGETAL	S	0,03	0,03
170000006526076	18-167-012-00022-0027	5000	CEBADA-SIN VARIEDAD	S	0,07	0,07
170000006526077	18-167-012-00022-0028	5000	CEBADA-SIN VARIEDAD	S	0,02	0,02
170000006526061	18-167-012-00103-0004	8000	AVENA-SIN VARIEDAD	S	16,21	16,21
170000006526041	18-167-013-00046-0001	8000	AVENA-SIN VARIEDAD	S	2,88	2,88



<u>APELLIDOS Y NOMBRE / RAZÓN SOCIAL</u>	<u>NIF</u>	<u>EXPEDIENTE</u>	<u>SUP. COMPROMETIDA</u>		
			<u>(ha)</u>		
FERNANDEZ MARTINEZ MARGARITA	****0176*	1012714	50.34		
RESOLUCIÓN					
ADMITIDO					
IMPORTE POR ANUALIDAD					
	2018	2019	2020	2021	2022
IMPORTE MÁXIMO SUBVENCIONABLE	7.135,32 €	7.135,32 €	7.135,32 €	7.135,32 €	7.135,32 €
IMPORTE MEDIO DE TRANSFERENCIA (€/ha)	141,74 €	141,74 €	141,74 €	141,74 €	141,74 €

DETALLE IMPORTES POR ANUALIDAD

<u>GRUPOS DE CULTIVO ADMITIDOS</u>	<u>SUP. COMPROM.</u>	2018	2019	2020	2021	2022
	<u>(ha)</u>					
FRUTALES SECANO	26,30	5.687,11 €	5.687,11 €	5.687,11 €	5.687,11 €	5.687,11 €
HERBÁCEOS	9,58	1.448,21 €	1.448,21 €	1.448,21 €	1.448,21 €	1.448,21 €
HERBÁCEOS NO ELEGIBLES	14,46	0,00 €	0,00 €	0,00 €	0,00 €	0,00 €

RECINTOS COMPROMETIDOS

<u>REF.</u>	<u>REFERENCIA SIGPAC</u>	<u>CULTIVO DESCRIPCIÓN CULTIVO</u>	<u>S/R</u>	<u>PEND. MEDIA (%)</u>	<u>SUP. DEC. ADMIN. (ha)</u>	<u>NU SUP. CERT. (ha)</u>	<u>SUP. CAMPO (ha)</u>	<u>SUP. COMPROM. (ha)</u>
170000005834374	18-040-008-00087-0001	104000 ALMENDROS-SIN VARIEDAD	S	4,00	5,46	5,46		5,46
170000005834376	18-040-009-00029-0001	1000 TRIGO BLANDO-SIN VARIEDAD	S	4,04	0,62	0,62		0,62
170000005834382	18-057-043-00310-0001	20902 BARBECHO TRADICIONAL-CON CUBIERTA VEGETAL	S	4,17	2,23	2,23		2,23
170000005834379	18-057-040-00278-0002	5000 CEBADA-SIN VARIEDAD	R	4,18	2,37	2,37		2,37
170000005834375	18-040-008-00129-0001	104000 ALMENDROS-SIN VARIEDAD	S	4,70	0,96	0,96		0,96
170000005834397	18-057-040-00264-0006	104000 ALMENDROS-SIN VARIEDAD	S	6,07	1,91	1,91		1,91
170000005834399	18-057-039-00181-0006	104000 ALMENDROS-SIN VARIEDAD	S	6,20	14,49	14,49		14,49
170000005834384	18-057-043-00311-0005	20902 BARBECHO TRADICIONAL-CON CUBIERTA VEGETAL	S	6,63	4,34	4,34		4,34
170000005834378	18-040-009-00039-0004	1000 TRIGO BLANDO-SIN VARIEDAD	S	7,07	5,73	5,73		5,73
170000005834381	18-040-009-00039-0004	20902 BARBECHO TRADICIONAL-CON CUBIERTA VEGETAL	S	7,07	7,89	7,89		7,89
170000005834380	18-057-043-00304-0001	1000 TRIGO BLANDO-SIN VARIEDAD	S	7,31	0,86	0,86		0,86
170000005834395	18-057-043-00311-0006	104000 ALMENDROS-SIN VARIEDAD	S	7,62	1,89	1,89		1,89
170000005834393	18-057-043-00320-0001	104000 ALMENDROS-SIN VARIEDAD	S	8,14	1,26	1,26		1,26
170000005834392	18-057-039-00181-0003	104000 ALMENDROS-SIN VARIEDAD	S	13,96	0,09	0,09		0,09
170000005834398	18-057-039-00181-0004	104000 ALMENDROS-SIN VARIEDAD	S	16,46	0,17	0,17		0,17
170000005834394	18-057-039-00181-0002	104000 ALMENDROS-SIN VARIEDAD	S	22,86	0,07	0,07		0,07

INCIDENCIAS**INCIDENCIA DESCRIPCIÓN**

85001 El recinto declarado no cumple con las normas de producción ecológica (artículo 5-1 e), Orden 26 mayo 2015)
Ref:170000005834377 Recinto:18-057-040-00142-002 Cultivo:113000 OTROS FRUTALES-SIN VARIEDAD Regadío



RESUMEN CRITERIOS DE SELECCIÓN**11.2.1.1 Mantenimiento de prácticas y métodos de agricultura ecológica: Cultivos herbáceos - Conv 2018.** PUNTOS: 7,00

	PUNTOS	CUMPLE
Porcentaje de superficie determinada en Red Natura 2000	0,00	0.0%
Porcentaje de superficie determinada situada en zonas RAMSAR	0,00	0.0%
Porcentaje de superficie determinada en zonas vulnerables a la contaminación por nitratos	0,00	0.0%
Pendiente media de la explotación	1,00	6.37%
Porcentaje de Superficie de la explotación en municipios con más del 40 por ciento de su superficie agraria dentro de la Zona de desertificación	6,00	100.0%

11.2.1.1 Mantenimiento de prácticas y métodos de agricultura ecológica: Cultivos permanentes distintos de olivar - Conv 2018. PUNTOS: 7,00

	PUNTOS	CUMPLE
Porcentaje de superficie determinada en Red Natura 2000	0,00	0.0%
Porcentaje de superficie determinada situada en zonas RAMSAR	0,00	0.0%
Porcentaje de superficie determinada en zonas vulnerables a la contaminación por nitratos	0,00	0.0%
Pendiente media de la explotación	1,00	6.01%
Porcentaje de Superficie de la explotación en municipios con más del 40 por ciento de su superficie agraria dentro de la Zona de desertificación	6,00	100.0%

DETALLE CRITERIOS DE SELECCIÓN**11.2.1.1 Mantenimiento de prácticas y métodos de agricultura ecológica: Cultivos herbáceos - Conv 2018.** PUNTOS: 7,00

						PUNTOS:	0,00	0.0%
REF.	REFERENCIA SIGPAC	CULTIVO	DESCRIPCIÓN CULTIVO	S/R		SUP. COMPROM.	SUP. CUMPLE	
						(ha)	(ha)	
170000005834376	18-040-009-00029-0001	1000	TRIGO BLANDO-SIN VARIEDAD	S		0,62	0,00	
170000005834378	18-040-009-00039-0004	1000	TRIGO BLANDO-SIN VARIEDAD	S		5,73	0,00	
170000005834381	18-040-009-00039-0004	20902	BARBECHO TRADICIONAL-CON CUBIERTA VEGETAL	S		7,89	0,00	
170000005834379	18-057-040-00278-0002	5000	CEBADA-SIN VARIEDAD	R		2,37	0,00	
170000005834380	18-057-043-00304-0001	1000	TRIGO BLANDO-SIN VARIEDAD	S		0,86	0,00	
170000005834382	18-057-043-00310-0001	20902	BARBECHO TRADICIONAL-CON CUBIERTA VEGETAL	S		2,23	0,00	
170000005834384	18-057-043-00311-0005	20902	BARBECHO TRADICIONAL-CON CUBIERTA VEGETAL	S		4,34	0,00	

Porcentaje de superficie determinada situada en zonas RAMSAR PUNTOS: 0,00 0.0%

						PUNTOS:	0,00	0.0%
REF.	REFERENCIA SIGPAC	CULTIVO	DESCRIPCIÓN CULTIVO	S/R		SUP. COMPROM.	SUP. CUMPLE	
						(ha)	(ha)	
170000005834376	18-040-009-00029-0001	1000	TRIGO BLANDO-SIN VARIEDAD	S		0,62	0,00	
170000005834378	18-040-009-00039-0004	1000	TRIGO BLANDO-SIN VARIEDAD	S		5,73	0,00	
170000005834381	18-040-009-00039-0004	20902	BARBECHO TRADICIONAL-CON CUBIERTA VEGETAL	S		7,89	0,00	
170000005834379	18-057-040-00278-0002	5000	CEBADA-SIN VARIEDAD	R		2,37	0,00	
170000005834380	18-057-043-00304-0001	1000	TRIGO BLANDO-SIN VARIEDAD	S		0,86	0,00	
170000005834382	18-057-043-00310-0001	20902	BARBECHO TRADICIONAL-CON CUBIERTA VEGETAL	S		2,23	0,00	
170000005834384	18-057-043-00311-0005	20902	BARBECHO TRADICIONAL-CON CUBIERTA VEGETAL	S		4,34	0,00	

Porcentaje de superficie determinada en zonas vulnerables a la contaminación por nitratos PUNTOS: 0,00 0.0%

						PUNTOS:	0,00	0.0%
REF.	REFERENCIA SIGPAC	CULTIVO	DESCRIPCIÓN CULTIVO	S/R		SUP. COMPROM.	SUP. CUMPLE	
						(ha)	(ha)	
170000005834376	18-040-009-00029-0001	1000	TRIGO BLANDO-SIN VARIEDAD	S		0,62	0,00	

<u>REF.</u>	<u>REFERENCIA SIGPAC</u>	<u>CULTIVO</u>	<u>DESCRIPCIÓN CULTIVO</u>	<u>S/R</u>	<u>SUP. COMPROM.</u> <u>(ha)</u>	<u>SUP. CUMPLE</u> <u>(ha)</u>
170000005834378	18-040-009-00039-0004	1000	TRIGO BLANDO-SIN VARIEDAD	S	5,73	0,00
170000005834381	18-040-009-00039-0004	20902	BARBECHO TRADICIONAL-CON CUBIERTA VEGETAL	S	7,89	0,00
170000005834379	18-057-040-00278-0002	5000	CEBADA-SIN VARIEDAD	R	2,37	0,00
170000005834380	18-057-043-00304-0001	1000	TRIGO BLANDO-SIN VARIEDAD	S	0,86	0,00
170000005834382	18-057-043-00310-0001	20902	BARBECHO TRADICIONAL-CON CUBIERTA VEGETAL	S	2,23	0,00
170000005834384	18-057-043-00311-0005	20902	BARBECHO TRADICIONAL-CON CUBIERTA VEGETAL	S	4,34	0,00

Pendiente media de la explotación

PUNTOS: 1,00 6.37%

<u>REF.</u>	<u>REFERENCIA SIGPAC</u>	<u>CULTIVO</u>	<u>DESCRIPCIÓN CULTIVO</u>	<u>S/R</u>	<u>PENDIENTE MEDIA (%)</u>	<u>SUP. COMPROM.</u> <u>(ha)</u>
170000005834376	18-040-009-00029-0001	1000	TRIGO BLANDO-SIN VARIEDAD	S	4,04	0,62
170000005834378	18-040-009-00039-0004	1000	TRIGO BLANDO-SIN VARIEDAD	S	7,07	5,73
170000005834381	18-040-009-00039-0004	20902	BARBECHO TRADICIONAL-CON CUBIERTA VEGETAL	S	7,07	7,89
170000005834379	18-057-040-00278-0002	5000	CEBADA-SIN VARIEDAD	R	4,18	2,37
170000005834380	18-057-043-00304-0001	1000	TRIGO BLANDO-SIN VARIEDAD	S	7,31	0,86
170000005834382	18-057-043-00310-0001	20902	BARBECHO TRADICIONAL-CON CUBIERTA VEGETAL	S	4,17	2,23
170000005834384	18-057-043-00311-0005	20902	BARBECHO TRADICIONAL-CON CUBIERTA VEGETAL	S	6,63	4,34

Porcentaje de Superficie de la explotación en municipios con más del 40 por ciento de su superficie agraria dentro de la Zona de desertificación

PUNTOS: 6,00 100.0%

<u>REF.</u>	<u>REFERENCIA SIGPAC</u>	<u>CULTIVO</u>	<u>DESCRIPCIÓN CULTIVO</u>	<u>S/R</u>	<u>SUP. COMPROM.</u> <u>(ha)</u>	<u>SUP. CUMPLE</u> <u>(ha)</u>
170000005834376	18-040-009-00029-0001	1000	TRIGO BLANDO-SIN VARIEDAD	S	0,62	0,62
170000005834378	18-040-009-00039-0004	1000	TRIGO BLANDO-SIN VARIEDAD	S	5,73	5,73
170000005834381	18-040-009-00039-0004	20902	BARBECHO TRADICIONAL-CON CUBIERTA VEGETAL	S	7,89	7,89
170000005834379	18-057-040-00278-0002	5000	CEBADA-SIN VARIEDAD	R	2,37	2,37
170000005834380	18-057-043-00304-0001	1000	TRIGO BLANDO-SIN VARIEDAD	S	0,86	0,86
170000005834382	18-057-043-00310-0001	20902	BARBECHO TRADICIONAL-CON CUBIERTA VEGETAL	S	2,23	2,23
170000005834384	18-057-043-00311-0005	20902	BARBECHO TRADICIONAL-CON CUBIERTA VEGETAL	S	4,34	4,34

11.2.1.1 Mantenimiento de prácticas y métodos de agricultura ecológica: Cultivos permanentes distintos de olivar - Conv 2018.

PUNTOS: 7,00

Porcentaje de superficie determinada en Red Natura 2000

PUNTOS: 0,00 0.0%

<u>REF.</u>	<u>REFERENCIA SIGPAC</u>	<u>CULTIVO</u>	<u>DESCRIPCIÓN CULTIVO</u>	<u>S/R</u>	<u>SUP. COMPROM.</u> <u>(ha)</u>	<u>SUP. CUMPLE</u> <u>(ha)</u>
170000005834374	18-040-008-00087-0001	104000	ALMENDROS-SIN VARIEDAD	S	5,46	0,00
170000005834375	18-040-008-00129-0001	104000	ALMENDROS-SIN VARIEDAD	S	0,96	0,00
170000005834394	18-057-039-00181-0002	104000	ALMENDROS-SIN VARIEDAD	S	0,07	0,00
170000005834392	18-057-039-00181-0003	104000	ALMENDROS-SIN VARIEDAD	S	0,09	0,00
170000005834398	18-057-039-00181-0004	104000	ALMENDROS-SIN VARIEDAD	S	0,17	0,00
170000005834399	18-057-039-00181-0006	104000	ALMENDROS-SIN VARIEDAD	S	14,49	0,00
170000005834397	18-057-040-00264-0006	104000	ALMENDROS-SIN VARIEDAD	S	1,91	0,00
170000005834395	18-057-043-00311-0006	104000	ALMENDROS-SIN VARIEDAD	S	1,89	0,00
170000005834393	18-057-043-00320-0001	104000	ALMENDROS-SIN VARIEDAD	S	1,26	0,00

Porcentaje de superficie determinada situada en zonas RAMSAR

PUNTOS: 0,00 0.0%

<u>REF.</u>	<u>REFERENCIA SIGPAC</u>	<u>CULTIVO</u>	<u>DESCRIPCIÓN CULTIVO</u>	<u>S/R</u>	<u>SUP. COMPROM.</u> <u>(ha)</u>	<u>SUP. CUMPLE</u> <u>(ha)</u>
170000005834374	18-040-008-00087-0001	104000	ALMENDROS-SIN VARIEDAD	S	5,46	0,00
1700000005834375	18-040-008-00129-0001	104000	ALMENDROS-SIN VARIEDAD	S	0,96	0,00
1700000005834394	18-057-039-00181-0002	104000	ALMENDROS-SIN VARIEDAD	S	0,07	0,00
1700000005834392	18-057-039-00181-0003	104000	ALMENDROS-SIN VARIEDAD	S	0,09	0,00
1700000005834398	18-057-039-00181-0004	104000	ALMENDROS-SIN VARIEDAD	S	0,17	0,00
1700000005834399	18-057-039-00181-0006	104000	ALMENDROS-SIN VARIEDAD	S	14,49	0,00
1700000005834397	18-057-040-00264-0006	104000	ALMENDROS-SIN VARIEDAD	S	1,91	0,00
1700000005834395	18-057-043-00311-0006	104000	ALMENDROS-SIN VARIEDAD	S	1,89	0,00
1700000005834393	18-057-043-00320-0001	104000	ALMENDROS-SIN VARIEDAD	S	1,26	0,00

Porcentaje de superficie determinada en zonas vulnerables a la contaminación por nitratos**PUNTOS:** 0,00 0.0%

<u>REF.</u>	<u>REFERENCIA SIGPAC</u>	<u>CULTIVO</u>	<u>DESCRIPCIÓN CULTIVO</u>	<u>S/R</u>	<u>SUP. COMPROM.</u> <u>(ha)</u>	<u>SUP. CUMPLE</u> <u>(ha)</u>
1700000005834374	18-040-008-00087-0001	104000	ALMENDROS-SIN VARIEDAD	S	5,46	0,00
1700000005834375	18-040-008-00129-0001	104000	ALMENDROS-SIN VARIEDAD	S	0,96	0,00
1700000005834394	18-057-039-00181-0002	104000	ALMENDROS-SIN VARIEDAD	S	0,07	0,00
1700000005834392	18-057-039-00181-0003	104000	ALMENDROS-SIN VARIEDAD	S	0,09	0,00
1700000005834398	18-057-039-00181-0004	104000	ALMENDROS-SIN VARIEDAD	S	0,17	0,00
1700000005834399	18-057-039-00181-0006	104000	ALMENDROS-SIN VARIEDAD	S	14,49	0,00
1700000005834397	18-057-040-00264-0006	104000	ALMENDROS-SIN VARIEDAD	S	1,91	0,00
1700000005834395	18-057-043-00311-0006	104000	ALMENDROS-SIN VARIEDAD	S	1,89	0,00
1700000005834393	18-057-043-00320-0001	104000	ALMENDROS-SIN VARIEDAD	S	1,26	0,00

Pendiente media de la explotación**PUNTOS:** 1,00 6.01%

<u>REF.</u>	<u>REFERENCIA SIGPAC</u>	<u>CULTIVO</u>	<u>DESCRIPCIÓN CULTIVO</u>	<u>S/R</u>	<u>PENDIENTE MEDIA (%)</u>	<u>SUP. COMPROM.</u> <u>(ha)</u>
1700000005834374	18-040-008-00087-0001	104000	ALMENDROS-SIN VARIEDAD	S	4,00	5,46
1700000005834375	18-040-008-00129-0001	104000	ALMENDROS-SIN VARIEDAD	S	4,70	0,96
1700000005834394	18-057-039-00181-0002	104000	ALMENDROS-SIN VARIEDAD	S	22,86	0,07
1700000005834392	18-057-039-00181-0003	104000	ALMENDROS-SIN VARIEDAD	S	13,96	0,09
1700000005834398	18-057-039-00181-0004	104000	ALMENDROS-SIN VARIEDAD	S	16,46	0,17
1700000005834399	18-057-039-00181-0006	104000	ALMENDROS-SIN VARIEDAD	S	6,20	14,49
1700000005834397	18-057-040-00264-0006	104000	ALMENDROS-SIN VARIEDAD	S	6,07	1,91
1700000005834395	18-057-043-00311-0006	104000	ALMENDROS-SIN VARIEDAD	S	7,62	1,89
1700000005834393	18-057-043-00320-0001	104000	ALMENDROS-SIN VARIEDAD	S	8,14	1,26

Porcentaje de Superficie de la explotación en municipios con más del 40 por ciento de su superficie agraria dentro de la Zona de desertificación**PUNTOS:** 6,00 100.0%

<u>REF.</u>	<u>REFERENCIA SIGPAC</u>	<u>CULTIVO</u>	<u>DESCRIPCIÓN CULTIVO</u>	<u>S/R</u>	<u>SUP. COMPROM.</u> <u>(ha)</u>	<u>SUP. CUMPLE</u> <u>(ha)</u>
1700000005834374	18-040-008-00087-0001	104000	ALMENDROS-SIN VARIEDAD	S	5,46	5,46
1700000005834375	18-040-008-00129-0001	104000	ALMENDROS-SIN VARIEDAD	S	0,96	0,96
1700000005834394	18-057-039-00181-0002	104000	ALMENDROS-SIN VARIEDAD	S	0,07	0,07
1700000005834392	18-057-039-00181-0003	104000	ALMENDROS-SIN VARIEDAD	S	0,09	0,09
1700000005834398	18-057-039-00181-0004	104000	ALMENDROS-SIN VARIEDAD	S	0,17	0,17
1700000005834399	18-057-039-00181-0006	104000	ALMENDROS-SIN VARIEDAD	S	14,49	14,49
1700000005834397	18-057-040-00264-0006	104000	ALMENDROS-SIN VARIEDAD	S	1,91	1,91
1700000005834395	18-057-043-00311-0006	104000	ALMENDROS-SIN VARIEDAD	S	1,89	1,89
1700000005834393	18-057-043-00320-0001	104000	ALMENDROS-SIN VARIEDAD	S	1,26	1,26

<u>APELLIDOS Y NOMBRE / RAZÓN SOCIAL</u>	<u>NIF</u>	<u>EXPEDIENTE</u>	<u>SUP. COMPROMETIDA</u>		
FERNANDEZ MEMBRIVES MANUEL	****2469*	1052591	<u>(ha)</u>		
RESOLUCIÓN					
ADMITIDO					
IMPORTES POR ANUALIDAD					
	<u>2018</u>	<u>2019</u>	<u>2020</u>	<u>2021</u>	<u>2022</u>
IMPORTE MÁXIMO SUBVENCIONABLE	2.230,83 €	2.230,83 €	2.230,83 €	2.230,83 €	2.230,83 €
IMPORTE MEDIO DE TRANSFERENCIA (€/ha)	349,66 €	349,66 €	349,66 €	349,66 €	349,66 €

DETALLE IMPORTES POR ANUALIDAD

<u>GRUPOS DE CULTIVO ADMITIDOS</u>	<u>SUP. COMPROM.</u>	<u>2018</u>	<u>2019</u>	<u>2020</u>	<u>2021</u>	<u>2022</u>
	<u>(ha)</u>					
FRUTALES REGADÍO	6,38	2.230,83 €	2.230,83 €	2.230,83 €	2.230,83 €	2.230,83 €

RECINTOS COMPROMETIDOS

<u>REF.</u>	<u>REFERENCIA SIGPAC</u>	<u>CULTIVO DESCRIPCIÓN CULTIVO</u>	<u>S/R</u>	<u>PEND. MEDIA (%)</u>	<u>SUP. DEC. ADMIN. (ha)</u>	<u>NU SUP. CERT. (ha)</u>	<u>SUP. CAMPO (ha)</u>	<u>SUP. COMPROM. (ha)</u>
1700000005984506	18-040-032-00155-0002	104000 ALMENDROS-SIN VARIEDAD	R	2,49	1,92	1,92		1,92
1700000005984505	18-040-032-00156-0001	104000 ALMENDROS-SIN VARIEDAD	R	2,87	2,47	2,47		2,47
1700000005984503	18-040-007-00186-0001	104000 ALMENDROS-SIN VARIEDAD	R	2,92	1,99	1,99		1,99

RESUMEN CRITERIOS DE SELECCIÓN

11.2.1.1 Mantenimiento de prácticas y métodos de agricultura ecológica: Cultivos permanentes distintos de olivar - Conv 2018. PUNTOS: 7,00

	<u>PUNTOS</u>	<u>CUMPLE</u>
Porcentaje de superficie determinada en Red Natura 2000	0,00	0.0%
Porcentaje de superficie determinada situada en zonas RAMSAR	0,00	0.0%
Porcentaje de superficie determinada en zonas vulnerables a la contaminación por nitratos	0,00	0.0%
Pendiente media de la explotación	1,00	2.77%
Porcentaje de Superficie de la explotación en municipios con más del 40 por ciento de su superficie agraria dentro de la Zona de desertificación	6,00	100.0%



DETALLE CRITERIOS DE SELECCIÓN**11.2.1.1 Mantenimiento de prácticas y métodos de agricultura ecológica: Cultivos permanentes distintos de olivar - Conv 2018.****PUNTOS: 7,00****Porcentaje de superficie determinada en Red Natura 2000****PUNTOS: 0,00 0.0%**

<u>REF.</u>	<u>REFERENCIA SIGPAC</u>	<u>CULTIVO</u>	<u>DESCRIPCIÓN CULTIVO</u>	<u>S/R</u>	<u>SUP. COMPROM.</u> <u>(ha)</u>	<u>SUP. CUMPLE</u> <u>(ha)</u>
170000005984503	18-040-007-00186-0001	104000	ALMENDROS-SIN VARIEDAD	R	1,99	0,00
1700000005984506	18-040-032-00155-0002	104000	ALMENDROS-SIN VARIEDAD	R	1,92	0,00
1700000005984505	18-040-032-00156-0001	104000	ALMENDROS-SIN VARIEDAD	R	2,47	0,00

Porcentaje de superficie determinada situada en zonas RAMSAR**PUNTOS: 0,00 0.0%**

<u>REF.</u>	<u>REFERENCIA SIGPAC</u>	<u>CULTIVO</u>	<u>DESCRIPCIÓN CULTIVO</u>	<u>S/R</u>	<u>SUP. COMPROM.</u> <u>(ha)</u>	<u>SUP. CUMPLE</u> <u>(ha)</u>
1700000005984503	18-040-007-00186-0001	104000	ALMENDROS-SIN VARIEDAD	R	1,99	0,00
1700000005984506	18-040-032-00155-0002	104000	ALMENDROS-SIN VARIEDAD	R	1,92	0,00
1700000005984505	18-040-032-00156-0001	104000	ALMENDROS-SIN VARIEDAD	R	2,47	0,00

Porcentaje de superficie determinada en zonas vulnerables a la contaminación por nitratos**PUNTOS: 0,00 0.0%**

<u>REF.</u>	<u>REFERENCIA SIGPAC</u>	<u>CULTIVO</u>	<u>DESCRIPCIÓN CULTIVO</u>	<u>S/R</u>	<u>SUP. COMPROM.</u> <u>(ha)</u>	<u>SUP. CUMPLE</u> <u>(ha)</u>
1700000005984503	18-040-007-00186-0001	104000	ALMENDROS-SIN VARIEDAD	R	1,99	0,00
1700000005984506	18-040-032-00155-0002	104000	ALMENDROS-SIN VARIEDAD	R	1,92	0,00
1700000005984505	18-040-032-00156-0001	104000	ALMENDROS-SIN VARIEDAD	R	2,47	0,00

Pendiente media de la explotación**PUNTOS: 1,00 2.77%**

<u>REF.</u>	<u>REFERENCIA SIGPAC</u>	<u>CULTIVO</u>	<u>DESCRIPCIÓN CULTIVO</u>	<u>S/R</u>	<u>PENDIENTE MEDIA (%)</u>	<u>SUP. COMPROM.</u> <u>(ha)</u>
1700000005984503	18-040-007-00186-0001	104000	ALMENDROS-SIN VARIEDAD	R	2,92	1,99
1700000005984506	18-040-032-00155-0002	104000	ALMENDROS-SIN VARIEDAD	R	2,49	1,92
1700000005984505	18-040-032-00156-0001	104000	ALMENDROS-SIN VARIEDAD	R	2,87	2,47

Porcentaje de Superficie de la explotación en municipios con más del 40 por ciento de su superficie agraria dentro de la Zona de desertificación**PUNTOS: 6,00 100.0%**

<u>REF.</u>	<u>REFERENCIA SIGPAC</u>	<u>CULTIVO</u>	<u>DESCRIPCIÓN CULTIVO</u>	<u>S/R</u>	<u>SUP. COMPROM.</u> <u>(ha)</u>	<u>SUP. CUMPLE</u> <u>(ha)</u>
1700000005984503	18-040-007-00186-0001	104000	ALMENDROS-SIN VARIEDAD	R	1,99	1,99
1700000005984506	18-040-032-00155-0002	104000	ALMENDROS-SIN VARIEDAD	R	1,92	1,92
1700000005984505	18-040-032-00156-0001	104000	ALMENDROS-SIN VARIEDAD	R	2,47	2,47



<u>APELLIDOS Y NOMBRE / RAZÓN SOCIAL</u>	<u>NIF</u>	<u>EXPEDIENTE</u>	<u>SUP. COMPROMETIDA</u>		
			<u>(ha)</u>		
FERNANDEZ MORALES ADELA	****8884*	1143249	64.24		
RESOLUCIÓN ADMITIDO					
IMPORTE MEDIO DE TRANSFERENCIA (€/ha)					
	2018	2019	2020	2021	2022
IMPORTE MÁXIMO SUBVENCIONABLE	8.578,90 €	8.578,90 €	8.578,90 €	8.578,90 €	8.578,90 €
IMPORTE MEDIO DE TRANSFERENCIA (€/ha)	133,54 €	133,54 €	133,54 €	133,54 €	133,54 €

DETALLE IMPORTES POR ANUALIDAD

<u>GRUPOS DE CULTIVO ADMITIDOS</u>	<u>SUP. COMPROM.</u>	2018	2019	2020	2021	2022
	<u>(ha)</u>					
HERBÁCEOS	56,75	8.578,90 €	8.578,90 €	8.578,90 €	8.578,90 €	8.578,90 €
HERBÁCEOS NO ELEGIBLES	7,49	0,00 €	0,00 €	0,00 €	0,00 €	0,00 €

RECINTOS COMPROMETIDOS

<u>REF.</u>	<u>REFERENCIA SIGPAC</u>	<u>CULTIVO DESCRIPCIÓN CULTIVO</u>	<u>S/R</u>	<u>PEND. MEDIA (%)</u>	<u>SUP. DEC. ADMIN. (ha)</u>	<u>NU SUP. CERT. (ha)</u>	<u>SUP. CAMPO (ha)</u>	<u>SUP. COMPROM. (ha)</u>
170000005833310	18-119-007-00100-0001	5000 CEBADA-SIN VARIEDAD	R	2,77	0,97	1,94		0,97
170000005833316	18-019-002-00130-0002	20902 BARBECHO TRADICIONAL-CON CUBIERTA VEGETAL	R	3,02	0,19	0,19		0,19
170000005833314	18-116-502-00055-0001	5000 CEBADA-SIN VARIEDAD	S	3,11	4,61	4,61		4,61
170000005833321	18-019-002-00062-0002	20902 BARBECHO TRADICIONAL-CON CUBIERTA VEGETAL	R	3,19	0,22	0,22		0,22
170000005833312	18-116-502-00063-0001	5000 CEBADA-SIN VARIEDAD	S	3,36	2,70	2,70		2,70
170000005833322	18-019-003-00009-0002	20902 BARBECHO TRADICIONAL-CON CUBIERTA VEGETAL	R	3,44	0,13	0,13		0,13
170000005833331	18-019-002-00121-0001	20902 BARBECHO TRADICIONAL-CON CUBIERTA VEGETAL	R	3,56	0,29	0,29		0,29
170000005833319	18-019-002-00248-0002	20902 BARBECHO TRADICIONAL-CON CUBIERTA VEGETAL	R	3,66	0,25	0,25		0,25
170000005833318	18-019-002-00332-0002	20902 BARBECHO TRADICIONAL-CON CUBIERTA VEGETAL	R	3,67	0,18	0,18		0,18
170000005833323	18-019-003-00072-0002	20902 BARBECHO TRADICIONAL-CON CUBIERTA VEGETAL	R	3,77	0,15	0,15		0,15
-102173	18-116-501-00013-0002	20902 BARBECHO TRADICIONAL-CON CUBIERTA VEGETAL	S	3,87	5,00	5,00		5,00
170000005833326	18-116-501-00013-0002	40008 GUI SANTES-ALHAMBRA	S	3,87	5,82	5,82		5,82
170000005833320	18-019-002-00065-0001	20902 BARBECHO TRADICIONAL-CON CUBIERTA VEGETAL	R	3,97	0,12	0,12		0,12
170000005833311	18-119-001-00196-0002	5000 CEBADA-SIN VARIEDAD	R	4,18	0,10	0,10		0,10
170000005833317	18-019-002-00123-0003	20902 BARBECHO TRADICIONAL-CON CUBIERTA VEGETAL	R	4,51	0,21	0,21		0,21
170000005833309	18-119-003-00242-0002	5000 CEBADA-SIN VARIEDAD	R	4,60	0,24	0,24		0,24
170000005833304	18-116-501-00002-0011	5000 CEBADA-SIN VARIEDAD	S	4,62	11,59	23,24		11,59
170000005833307	18-116-501-00058-0001	5000 CEBADA-SIN VARIEDAD	S	4,67	4,43	8,86		4,43
170000005833330	18-019-002-00120-0001	20902 BARBECHO TRADICIONAL-CON CUBIERTA VEGETAL	R	4,75	0,15	0,15		0,15
170000005833332	18-019-003-00179-0001	20902 BARBECHO TRADICIONAL-CON CUBIERTA VEGETAL	R	5,03	0,60	0,60		0,60
170000005833308	18-116-501-00002-0013	5000 CEBADA-SIN VARIEDAD	S	5,39	4,81	4,84		4,81
170000005833327	18-116-501-00053-0001	5000 CEBADA-SIN VARIEDAD	S	5,39	2,00	4,02		2,00
170000005833334	18-116-501-00050-0005	40008 GUI SANTES-ALHAMBRA	S	6,39	2,77	2,77		2,77
170000005833329	18-116-501-00001-0003	40008 GUI SANTES-ALHAMBRA	S	6,58	4,81	4,81		4,81
170000005833328	18-116-501-00001-0002	40008 GUI SANTES-ALHAMBRA	S	6,65	7,49	7,49		7,49
170000005833305	18-119-003-00050-0002	5000 CEBADA-SIN VARIEDAD	R	7,32	0,17	0,17		0,17
170000005833335	18-116-501-00052-0003	40008 GUI SANTES-ALHAMBRA	S	7,56	0,86	0,86		0,86
170000005833333	18-116-501-00050-0002	40008 GUI SANTES-ALHAMBRA	S	9,28	3,38	3,38		3,38



INCIDENCIAS**INCIDENCIA DESCRIPCIÓN**

85001	El recinto declarado no cumple con las normas de producción ecológica (artículo 5-1 e), Orden 26 mayo 2015)
Ref:1700000005833300	Recinto:18-019-002-00062-001 Cultivo:113000 OTROS FRUTALES-SIN VARIEDAD Regadío
Ref:1700000005833313	Recinto:18-019-002-00120-003 Cultivo:113000 OTROS FRUTALES-SIN VARIEDAD Regadío
Ref:1700000005833338	Recinto:18-019-002-00123-002 Cultivo:104000 ALMENDROS-SIN VARIEDAD Regadío
Ref:1700000005833325	Recinto:18-019-002-00130-001 Cultivo:113000 OTROS FRUTALES-SIN VARIEDAD Regadío
Ref:1700000005833339	Recinto:18-019-002-00248-001 Cultivo:104000 ALMENDROS-SIN VARIEDAD Regadío
Ref:1700000005833324	Recinto:18-019-002-00332-001 Cultivo:113000 OTROS FRUTALES-SIN VARIEDAD Regadío
Ref:1700000005833340	Recinto:18-019-003-00009-001 Cultivo:104000 ALMENDROS-SIN VARIEDAD Regadío
Ref:1700000005833336	Recinto:18-119-003-00050-001 Cultivo:104000 ALMENDROS-SIN VARIEDAD Regadío
Ref:1700000005833337	Recinto:18-119-003-00242-001 Cultivo:104000 ALMENDROS-SIN VARIEDAD Regadío

RESUMEN CRITERIOS DE SELECCIÓN**11.2.1.1 Mantenimiento de prácticas y métodos de agricultura ecológica: Cultivos herbáceos - Conv 2018. PUNTOS: 7,00**

	<u>PUNTOS</u>	<u>CUMPLE</u>
Porcentaje de superficie determinada en Red Natura 2000	0,00	0.0%
Porcentaje de superficie determinada situada en zonas RAMSAR	0,00	0.0%
Porcentaje de superficie determinada en zonas vulnerables a la contaminación por nitratos	0,00	0.0%
Pendiente media de la explotación	1,00	5.12%
Porcentaje de Superficie de la explotación en municipios con más del 40 por ciento de su superficie agraria dentro de la Zona de desertificación	6,00	100.0%

11.2.1.1 Mantenimiento de prácticas y métodos de agricultura ecológica: Cultivos permanentes distintos de olivar - Conv 2018. PUNTOS: 0,00

	<u>PUNTOS</u>	<u>CUMPLE</u>
Porcentaje de superficie determinada en Red Natura 2000	0,00	0.0%
Porcentaje de superficie determinada situada en zonas RAMSAR	0,00	0.0%
Porcentaje de superficie determinada en zonas vulnerables a la contaminación por nitratos	0,00	0.0%
Pendiente media de la explotación	0,00	0.0%
Porcentaje de Superficie de la explotación en municipios con más del 40 por ciento de su superficie agraria dentro de la Zona de desertificación	0,00	0.0%

DETALLE CRITERIOS DE SELECCIÓN**11.2.1.1 Mantenimiento de prácticas y métodos de agricultura ecológica: Cultivos herbáceos - Conv 2018. PUNTOS: 7,00**

						<u>PUNTOS:</u>	0,00	0.0%
<u>REF.</u>	<u>REFERENCIA SIGPAC</u>	<u>CULTIVO</u>	<u>DESCRIPCIÓN CULTIVO</u>	<u>S/R</u>		<u>SUP. COMPROM.</u>	<u>SUP. CUMPLE</u>	
						(ha)	(ha)	
1700000005833321	18-019-002-00062-0002	20902	BARBECHO TRADICIONAL-CON CUBIERTA VEGETAL	R		0,22	0,00	
1700000005833320	18-019-002-00065-0001	20902	BARBECHO TRADICIONAL-CON CUBIERTA VEGETAL	R		0,12	0,00	
1700000005833330	18-019-002-00120-0001	20902	BARBECHO TRADICIONAL-CON CUBIERTA VEGETAL	R		0,15	0,00	
1700000005833331	18-019-002-00121-0001	20902	BARBECHO TRADICIONAL-CON CUBIERTA VEGETAL	R		0,29	0,00	
1700000005833317	18-019-002-00123-0003	20902	BARBECHO TRADICIONAL-CON CUBIERTA VEGETAL	R		0,21	0,00	
1700000005833316	18-019-002-00130-0002	20902	BARBECHO TRADICIONAL-CON CUBIERTA VEGETAL	R		0,19	0,00	
1700000005833319	18-019-002-00248-0002	20902	BARBECHO TRADICIONAL-CON CUBIERTA VEGETAL	R		0,25	0,00	
1700000005833318	18-019-002-00332-0002	20902	BARBECHO TRADICIONAL-CON CUBIERTA VEGETAL	R		0,18	0,00	
1700000005833322	18-019-003-00009-0002	20902	BARBECHO TRADICIONAL-CON CUBIERTA VEGETAL	R		0,13	0,00	
1700000005833323	18-019-003-00072-0002	20902	BARBECHO TRADICIONAL-CON CUBIERTA VEGETAL	R		0,15	0,00	
1700000005833332	18-019-003-00179-0001	20902	BARBECHO TRADICIONAL-CON CUBIERTA VEGETAL	R		0,60	0,00	
1700000005833328	18-116-501-00001-0002	40008	GUISANTES-ALHAMBRA	S		7,49	0,00	
1700000005833329	18-116-501-00001-0003	40008	GUISANTES-ALHAMBRA	S		4,81	0,00	

<u>REF.</u>	<u>REFERENCIA SIGPAC</u>	<u>CULTIVO</u>	<u>DESCRIPCIÓN CULTIVO</u>	<u>S/R</u>	<u>SUP. COMPROM.</u> <u>(ha)</u>	<u>SUP. CUMPLE</u> <u>(ha)</u>
170000005833304	18-116-501-00002-0011	5000	CEBADA-SIN VARIEDAD	S	11,59	0,00
170000005833308	18-116-501-00002-0013	5000	CEBADA-SIN VARIEDAD	S	4,81	0,00
-102173	18-116-501-00013-0002	20902	BARBECHO TRADICIONAL-CON CUBIERTA VEGETAL	S	5,00	0,00
170000005833326	18-116-501-00013-0002	40008	GUISANTES-ALHAMBRA	S	5,82	0,00
170000005833333	18-116-501-00050-0002	40008	GUISANTES-ALHAMBRA	S	3,38	0,00
170000005833334	18-116-501-00050-0005	40008	GUISANTES-ALHAMBRA	S	2,77	0,00
170000005833335	18-116-501-00052-0003	40008	GUISANTES-ALHAMBRA	S	0,86	0,00
170000005833327	18-116-501-00053-0001	5000	CEBADA-SIN VARIEDAD	S	2,00	0,00
170000005833307	18-116-501-00058-0001	5000	CEBADA-SIN VARIEDAD	S	4,43	0,00
170000005833314	18-116-502-00055-0001	5000	CEBADA-SIN VARIEDAD	S	4,61	0,00
170000005833312	18-116-502-00063-0001	5000	CEBADA-SIN VARIEDAD	S	2,70	0,00
170000005833311	18-119-001-00196-0002	5000	CEBADA-SIN VARIEDAD	R	0,10	0,00
170000005833305	18-119-003-00050-0002	5000	CEBADA-SIN VARIEDAD	R	0,17	0,00
170000005833309	18-119-003-00242-0002	5000	CEBADA-SIN VARIEDAD	R	0,24	0,00
170000005833310	18-119-007-00100-0001	5000	CEBADA-SIN VARIEDAD	R	0,97	0,00

Porcentaje de superficie determinada situada en zonas RAMSAR**PUNTOS:** 0,00 0.0%

<u>REF.</u>	<u>REFERENCIA SIGPAC</u>	<u>CULTIVO</u>	<u>DESCRIPCIÓN CULTIVO</u>	<u>S/R</u>	<u>SUP. COMPROM.</u> <u>(ha)</u>	<u>SUP. CUMPLE</u> <u>(ha)</u>
170000005833321	18-019-002-00062-0002	20902	BARBECHO TRADICIONAL-CON CUBIERTA VEGETAL	R	0,22	0,00
170000005833320	18-019-002-00065-0001	20902	BARBECHO TRADICIONAL-CON CUBIERTA VEGETAL	R	0,12	0,00
170000005833330	18-019-002-00120-0001	20902	BARBECHO TRADICIONAL-CON CUBIERTA VEGETAL	R	0,15	0,00
170000005833331	18-019-002-00121-0001	20902	BARBECHO TRADICIONAL-CON CUBIERTA VEGETAL	R	0,29	0,00
170000005833317	18-019-002-00123-0003	20902	BARBECHO TRADICIONAL-CON CUBIERTA VEGETAL	R	0,21	0,00
170000005833316	18-019-002-00130-0002	20902	BARBECHO TRADICIONAL-CON CUBIERTA VEGETAL	R	0,19	0,00
170000005833319	18-019-002-00248-0002	20902	BARBECHO TRADICIONAL-CON CUBIERTA VEGETAL	R	0,25	0,00
170000005833318	18-019-002-00332-0002	20902	BARBECHO TRADICIONAL-CON CUBIERTA VEGETAL	R	0,18	0,00
170000005833322	18-019-003-00009-0002	20902	BARBECHO TRADICIONAL-CON CUBIERTA VEGETAL	R	0,13	0,00
170000005833323	18-019-003-00072-0002	20902	BARBECHO TRADICIONAL-CON CUBIERTA VEGETAL	R	0,15	0,00
170000005833332	18-019-003-00179-0001	20902	BARBECHO TRADICIONAL-CON CUBIERTA VEGETAL	R	0,60	0,00
170000005833328	18-116-501-00001-0002	40008	GUISANTES-ALHAMBRA	S	7,49	0,00
170000005833329	18-116-501-00001-0003	40008	GUISANTES-ALHAMBRA	S	4,81	0,00
170000005833304	18-116-501-00002-0011	5000	CEBADA-SIN VARIEDAD	S	11,59	0,00
170000005833308	18-116-501-00002-0013	5000	CEBADA-SIN VARIEDAD	S	4,81	0,00
-102173	18-116-501-00013-0002	20902	BARBECHO TRADICIONAL-CON CUBIERTA VEGETAL	S	5,00	0,00
170000005833326	18-116-501-00013-0002	40008	GUISANTES-ALHAMBRA	S	5,82	0,00
170000005833333	18-116-501-00050-0002	40008	GUISANTES-ALHAMBRA	S	3,38	0,00
170000005833334	18-116-501-00050-0005	40008	GUISANTES-ALHAMBRA	S	2,77	0,00
170000005833335	18-116-501-00052-0003	40008	GUISANTES-ALHAMBRA	S	0,86	0,00
170000005833327	18-116-501-00053-0001	5000	CEBADA-SIN VARIEDAD	S	2,00	0,00
170000005833307	18-116-501-00058-0001	5000	CEBADA-SIN VARIEDAD	S	4,43	0,00
170000005833314	18-116-502-00055-0001	5000	CEBADA-SIN VARIEDAD	S	4,61	0,00
170000005833312	18-116-502-00063-0001	5000	CEBADA-SIN VARIEDAD	S	2,70	0,00
170000005833311	18-119-001-00196-0002	5000	CEBADA-SIN VARIEDAD	R	0,10	0,00
170000005833305	18-119-003-00050-0002	5000	CEBADA-SIN VARIEDAD	R	0,17	0,00
170000005833309	18-119-003-00242-0002	5000	CEBADA-SIN VARIEDAD	R	0,24	0,00
170000005833310	18-119-007-00100-0001	5000	CEBADA-SIN VARIEDAD	R	0,97	0,00

Porcentaje de superficie determinada en zonas vulnerables a la contaminación por nitratos**PUNTOS:** 0,00 0.0%

<u>REF.</u>	<u>REFERENCIA SIGPAC</u>	<u>CULTIVO</u>	<u>DESCRIPCIÓN CULTIVO</u>	<u>S/R</u>	<u>SUP. COMPROM.</u> <u>(ha)</u>	<u>SUP. CUMPLE</u> <u>(ha)</u>
170000005833321	18-019-002-00062-0002	20902	BARBECHO TRADICIONAL-CON CUBIERTA VEGETAL	R	0,22	0,00
170000005833320	18-019-002-00065-0001	20902	BARBECHO TRADICIONAL-CON CUBIERTA VEGETAL	R	0,12	0,00
170000005833330	18-019-002-00120-0001	20902	BARBECHO TRADICIONAL-CON CUBIERTA VEGETAL	R	0,15	0,00
170000005833331	18-019-002-00121-0001	20902	BARBECHO TRADICIONAL-CON CUBIERTA VEGETAL	R	0,29	0,00
170000005833317	18-019-002-00123-0003	20902	BARBECHO TRADICIONAL-CON CUBIERTA VEGETAL	R	0,21	0,00
170000005833316	18-019-002-00130-0002	20902	BARBECHO TRADICIONAL-CON CUBIERTA VEGETAL	R	0,19	0,00
170000005833319	18-019-002-00248-0002	20902	BARBECHO TRADICIONAL-CON CUBIERTA VEGETAL	R	0,25	0,00
170000005833318	18-019-002-00332-0002	20902	BARBECHO TRADICIONAL-CON CUBIERTA VEGETAL	R	0,18	0,00
170000005833322	18-019-003-00009-0002	20902	BARBECHO TRADICIONAL-CON CUBIERTA VEGETAL	R	0,13	0,00
170000005833323	18-019-003-00072-0002	20902	BARBECHO TRADICIONAL-CON CUBIERTA VEGETAL	R	0,15	0,00
170000005833332	18-019-003-00179-0001	20902	BARBECHO TRADICIONAL-CON CUBIERTA VEGETAL	R	0,60	0,00
170000005833328	18-116-501-00001-0002	40008	GUISANTES-ALHAMBRA	S	7,49	0,00
170000005833329	18-116-501-00001-0003	40008	GUISANTES-ALHAMBRA	S	4,81	0,00
170000005833304	18-116-501-00002-0011	5000	CEBADA-SIN VARIEDAD	S	11,59	0,00
170000005833308	18-116-501-00002-0013	5000	CEBADA-SIN VARIEDAD	S	4,81	0,00
-102173	18-116-501-00013-0002	20902	BARBECHO TRADICIONAL-CON CUBIERTA VEGETAL	S	5,00	0,00
170000005833326	18-116-501-00013-0002	40008	GUISANTES-ALHAMBRA	S	5,82	0,00
170000005833333	18-116-501-00050-0002	40008	GUISANTES-ALHAMBRA	S	3,38	0,00
170000005833334	18-116-501-00050-0005	40008	GUISANTES-ALHAMBRA	S	2,77	0,00
170000005833335	18-116-501-00052-0003	40008	GUISANTES-ALHAMBRA	S	0,86	0,00
170000005833327	18-116-501-00053-0001	5000	CEBADA-SIN VARIEDAD	S	2,00	0,00
170000005833307	18-116-501-00058-0001	5000	CEBADA-SIN VARIEDAD	S	4,43	0,00
170000005833314	18-116-502-00055-0001	5000	CEBADA-SIN VARIEDAD	S	4,61	0,00
170000005833312	18-116-502-00063-0001	5000	CEBADA-SIN VARIEDAD	S	2,70	0,00
170000005833311	18-119-001-00196-0002	5000	CEBADA-SIN VARIEDAD	R	0,10	0,00
170000005833305	18-119-003-00050-0002	5000	CEBADA-SIN VARIEDAD	R	0,17	0,00
170000005833309	18-119-003-00242-0002	5000	CEBADA-SIN VARIEDAD	R	0,24	0,00
170000005833310	18-119-007-00100-0001	5000	CEBADA-SIN VARIEDAD	R	0,97	0,00

Pendiente media de la explotación**PUNTOS:** 1,00 5.12%

<u>REF.</u>	<u>REFERENCIA SIGPAC</u>	<u>CULTIVO</u>	<u>DESCRIPCIÓN CULTIVO</u>	<u>S/R</u>	<u>PENDIENTE MEDIA (%)</u>	<u>SUP. COMPROM.</u> <u>(ha)</u>
170000005833321	18-019-002-00062-0002	20902	BARBECHO TRADICIONAL-CON CUBIERTA VEGETAL	R	3,19	0,22
170000005833320	18-019-002-00065-0001	20902	BARBECHO TRADICIONAL-CON CUBIERTA VEGETAL	R	3,97	0,12
170000005833330	18-019-002-00120-0001	20902	BARBECHO TRADICIONAL-CON CUBIERTA VEGETAL	R	4,75	0,15
170000005833331	18-019-002-00121-0001	20902	BARBECHO TRADICIONAL-CON CUBIERTA VEGETAL	R	3,56	0,29
170000005833317	18-019-002-00123-0003	20902	BARBECHO TRADICIONAL-CON CUBIERTA VEGETAL	R	4,51	0,21
170000005833316	18-019-002-00130-0002	20902	BARBECHO TRADICIONAL-CON CUBIERTA VEGETAL	R	3,02	0,19
170000005833319	18-019-002-00248-0002	20902	BARBECHO TRADICIONAL-CON CUBIERTA VEGETAL	R	3,66	0,25
170000005833318	18-019-002-00332-0002	20902	BARBECHO TRADICIONAL-CON CUBIERTA VEGETAL	R	3,67	0,18
170000005833322	18-019-003-00009-0002	20902	BARBECHO TRADICIONAL-CON CUBIERTA VEGETAL	R	3,44	0,13
170000005833323	18-019-003-00072-0002	20902	BARBECHO TRADICIONAL-CON CUBIERTA VEGETAL	R	3,77	0,15
170000005833332	18-019-003-00179-0001	20902	BARBECHO TRADICIONAL-CON CUBIERTA VEGETAL	R	5,03	0,60
170000005833328	18-116-501-00001-0002	40008	GUISANTES-ALHAMBRA	S	6,65	7,49
170000005833329	18-116-501-00001-0003	40008	GUISANTES-ALHAMBRA	S	6,58	4,81
170000005833304	18-116-501-00002-0011	5000	CEBADA-SIN VARIEDAD	S	4,62	11,59

REF.	REFERENCIA SIGPAC	CULTIVO	DESCRIPCIÓN CULTIVO	S/R	PENDIENTE		SUP.
					MEDIA (%)	COMPROM.	
							(ha)
170000005833308	18-116-501-00002-0013	5000	CEBADA-SIN VARIEDAD	S	5,39		4,81
-102173	18-116-501-00013-0002	20902	BARBECHO TRADICIONAL-CON CUBIERTA VEGETAL	S	3,87		5,00
170000005833326	18-116-501-00013-0002	40008	GUISANTES-ALHAMBRA	S	3,87		5,82
170000005833333	18-116-501-00050-0002	40008	GUISANTES-ALHAMBRA	S	9,28		3,38
170000005833334	18-116-501-00050-0005	40008	GUISANTES-ALHAMBRA	S	6,39		2,77
170000005833335	18-116-501-00052-0003	40008	GUISANTES-ALHAMBRA	S	7,56		0,86
170000005833327	18-116-501-00053-0001	5000	CEBADA-SIN VARIEDAD	S	5,39		2,00
170000005833307	18-116-501-00058-0001	5000	CEBADA-SIN VARIEDAD	S	4,67		4,43
170000005833314	18-116-502-00055-0001	5000	CEBADA-SIN VARIEDAD	S	3,11		4,61
170000005833312	18-116-502-00063-0001	5000	CEBADA-SIN VARIEDAD	S	3,36		2,70
170000005833311	18-119-001-00196-0002	5000	CEBADA-SIN VARIEDAD	R	4,18		0,10
170000005833305	18-119-003-00050-0002	5000	CEBADA-SIN VARIEDAD	R	7,32		0,17
170000005833309	18-119-003-00242-0002	5000	CEBADA-SIN VARIEDAD	R	4,60		0,24
170000005833310	18-119-007-00100-0001	5000	CEBADA-SIN VARIEDAD	R	2,77		0,97

Porcentaje de Superficie de la explotación en municipios con más del 40 por ciento de su superficie agraria dentro de la Zona de desertificación

PUNTOS: 6,00 100.0%

REF.	REFERENCIA SIGPAC	CULTIVO	DESCRIPCIÓN CULTIVO	S/R	SUP.	
					COMPROM.	CUMPLE
					(ha)	(ha)
170000005833321	18-019-002-00062-0002	20902	BARBECHO TRADICIONAL-CON CUBIERTA VEGETAL	R	0,22	0,22
170000005833320	18-019-002-00065-0001	20902	BARBECHO TRADICIONAL-CON CUBIERTA VEGETAL	R	0,12	0,12
170000005833330	18-019-002-00120-0001	20902	BARBECHO TRADICIONAL-CON CUBIERTA VEGETAL	R	0,15	0,15
170000005833331	18-019-002-00121-0001	20902	BARBECHO TRADICIONAL-CON CUBIERTA VEGETAL	R	0,29	0,29
170000005833317	18-019-002-00123-0003	20902	BARBECHO TRADICIONAL-CON CUBIERTA VEGETAL	R	0,21	0,21
170000005833316	18-019-002-00130-0002	20902	BARBECHO TRADICIONAL-CON CUBIERTA VEGETAL	R	0,19	0,19
170000005833319	18-019-002-00248-0002	20902	BARBECHO TRADICIONAL-CON CUBIERTA VEGETAL	R	0,25	0,25
170000005833318	18-019-002-00332-0002	20902	BARBECHO TRADICIONAL-CON CUBIERTA VEGETAL	R	0,18	0,18
170000005833322	18-019-003-00009-0002	20902	BARBECHO TRADICIONAL-CON CUBIERTA VEGETAL	R	0,13	0,13
170000005833323	18-019-003-00072-0002	20902	BARBECHO TRADICIONAL-CON CUBIERTA VEGETAL	R	0,15	0,15
170000005833332	18-019-003-00179-0001	20902	BARBECHO TRADICIONAL-CON CUBIERTA VEGETAL	R	0,60	0,60
170000005833328	18-116-501-00001-0002	40008	GUISANTES-ALHAMBRA	S	7,49	7,49
170000005833329	18-116-501-00001-0003	40008	GUISANTES-ALHAMBRA	S	4,81	4,81
170000005833304	18-116-501-00002-0011	5000	CEBADA-SIN VARIEDAD	S	11,59	11,59
170000005833308	18-116-501-00002-0013	5000	CEBADA-SIN VARIEDAD	S	4,81	4,81
-102173	18-116-501-00013-0002	20902	BARBECHO TRADICIONAL-CON CUBIERTA VEGETAL	S	5,00	5,00
170000005833326	18-116-501-00013-0002	40008	GUISANTES-ALHAMBRA	S	5,82	5,82
170000005833333	18-116-501-00050-0002	40008	GUISANTES-ALHAMBRA	S	3,38	3,38
170000005833334	18-116-501-00050-0005	40008	GUISANTES-ALHAMBRA	S	2,77	2,77
170000005833335	18-116-501-00052-0003	40008	GUISANTES-ALHAMBRA	S	0,86	0,86
170000005833327	18-116-501-00053-0001	5000	CEBADA-SIN VARIEDAD	S	2,00	2,00
170000005833307	18-116-501-00058-0001	5000	CEBADA-SIN VARIEDAD	S	4,43	4,43
170000005833314	18-116-502-00055-0001	5000	CEBADA-SIN VARIEDAD	S	4,61	4,61
170000005833312	18-116-502-00063-0001	5000	CEBADA-SIN VARIEDAD	S	2,70	2,70
170000005833311	18-119-001-00196-0002	5000	CEBADA-SIN VARIEDAD	R	0,10	0,10
170000005833305	18-119-003-00050-0002	5000	CEBADA-SIN VARIEDAD	R	0,17	0,17
170000005833309	18-119-003-00242-0002	5000	CEBADA-SIN VARIEDAD	R	0,24	0,24
170000005833310	18-119-007-00100-0001	5000	CEBADA-SIN VARIEDAD	R	0,97	0,97

11.2.1.1 Mantenimiento de prácticas y métodos de agricultura ecológica: Cultivos permanentes distintos de olivar - Conv 2018.

PUNTOS: 0,00

Porcentaje de superficie determinada en Red Natura 2000	PUNTOS:	0,00	0.0%
Porcentaje de superficie determinada situada en zonas RAMSAR	PUNTOS:	0,00	0.0%
Porcentaje de superficie determinada en zonas vulnerables a la contaminación por nitratos	PUNTOS:	0,00	0.0%
Pendiente media de la explotación	PUNTOS:	0,00	0.0%
Porcentaje de Superficie de la explotación en municipios con más del 40 por ciento de su superficie agraria dentro de la Zona de desertificación	PUNTOS:	0,00	0.0%



<u>APELLIDOS Y NOMBRE / RAZÓN SOCIAL</u>	<u>NIF</u>	<u>EXPEDIENTE</u>	<u>SUP. COMPROMETIDA</u> <u>(ha)</u>
FERNANDEZ MORENO JUAN	****5677*	1152991	0
<u>RESOLUCIÓN</u> INADMITIDO			

INCIDENCIAS**INCIDENCIA DESCRIPCIÓN**

85000	No inscrito en un organismo de control y certificación ecológico (artículo 5-1 c), Orden 26 mayo 2015)
85001	El recinto declarado no cumple con las normas de producción ecológica (artículo 5-1 e), Orden 26 mayo 2015) Ref:1700000003509270 Recinto:18-024-027-00001-001 Cultivo:104000 ALMENDROS-SIN VARIEDAD Secano Ref:1700000003509271 Recinto:18-024-027-00018-002 Cultivo:104000 ALMENDROS-SIN VARIEDAD Secano
85018	Expendiente sin grupos de pago válidos

RESUMEN CRITERIOS DE SELECCIÓN

11.2.1.1 Mantenimiento de prácticas y métodos de agricultura ecológica: Cultivos permanentes distintos de olivar - Conv 2018. PUNTOS: 0,00

	<u>PUNTOS</u>	<u>CUMPLE</u>
Porcentaje de superficie determinada en Red Natura 2000	0,00	0.0%
Porcentaje de superficie determinada situada en zonas RAMSAR	0,00	0.0%
Porcentaje de superficie determinada en zonas vulnerables a la contaminación por nitratos	0,00	0.0%
Pendiente media de la explotación	0,00	0.0%
Porcentaje de Superficie de la explotación en municipios con más del 40 por ciento de su superficie agraria dentro de la Zona de desertificación	0,00	0.0%

DETALLE CRITERIOS DE SELECCIÓN

11.2.1.1 Mantenimiento de prácticas y métodos de agricultura ecológica: Cultivos permanentes distintos de olivar - Conv 2018. PUNTOS: 0,00

Porcentaje de superficie determinada en Red Natura 2000	PUNTOS: 0,00	0.0%
Porcentaje de superficie determinada situada en zonas RAMSAR	PUNTOS: 0,00	0.0%
Porcentaje de superficie determinada en zonas vulnerables a la contaminación por nitratos	PUNTOS: 0,00	0.0%
Pendiente media de la explotación	PUNTOS: 0,00	0.0%
Porcentaje de Superficie de la explotación en municipios con más del 40 por ciento de su superficie agraria dentro de la Zona de desertificación	PUNTOS: 0,00	0.0%



<u>APELLIDOS Y NOMBRE / RAZÓN SOCIAL</u>	<u>NIF</u>	<u>EXPEDIENTE</u>	<u>SUP. COMPROMETIDA</u>					
FERNANDEZ QUIRANTE FRANCISCO	****5124*	1109896	<u>(ha)</u>					
RESOLUCIÓN								
ADMITIDO								
IMPORTES POR ANUALIDAD								
	<u>2018</u>	<u>2019</u>	<u>2020</u>	<u>2021</u>	<u>2022</u>			
IMPORTE MÁXIMO SUBVENCIONABLE	222,73 €	222,73 €	222,73 €	222,73 €	222,73 €			
IMPORTE MEDIO DE TRANSFERENCIA (€/ha)	216,24 €	216,24 €	216,24 €	216,24 €	216,24 €			
DETALLE IMPORTES POR ANUALIDAD								
<u>GRUPOS DE CULTIVO ADMITIDOS</u>	<u>SUP. COMPROM.</u>	<u>2018</u>	<u>2019</u>	<u>2020</u>	<u>2021</u>	<u>2022</u>		
FRUTALES SECANO	(ha)							
	1,03	222,73 €	222,73 €	222,73 €	222,73 €	222,73 €		
RECINTOS COMPROMETIDOS								
<u>REF.</u>	<u>REFERENCIA SIGPAC</u>	<u>CULTIVO DESCRIPCIÓN CULTIVO</u>	<u>S/R</u>	<u>PEND. MEDIA</u>	<u>SUP. DEC. ADMIN.</u>	<u>NU SUP. CERT.</u>	<u>SUP. CAMPO</u>	<u>SUP. COMPROM.</u>
1700000005952910	18-198-006-00022-0001	104000 ALMENDROS-SIN VARIEDAD	S	(%)	(ha)	(ha)	(ha)	(ha)
				9,01	1,03	1,03		1,03

RESUMEN CRITERIOS DE SELECCIÓN

11.2.1.1 Mantenimiento de prácticas y métodos de agricultura ecológica: Cultivos permanentes distintos de olivar - Conv 2018. PUNTOS: 8,00

	<u>PUNTOS</u>	<u>CUMPLE</u>
Porcentaje de superficie determinada en Red Natura 2000	0,00	0.0%
Porcentaje de superficie determinada situada en zonas RAMSAR	0,00	0.0%
Porcentaje de superficie determinada en zonas vulnerables a la contaminación por nitratos	0,00	0.0%
Pendiente media de la explotación	2,00	9.01%
Porcentaje de Superficie de la explotación en municipios con más del 40 por ciento de su superficie agraria dentro de la Zona de desertificación	6,00	100.0%



DETALLE CRITERIOS DE SELECCIÓN**11.2.1.1 Mantenimiento de prácticas y métodos de agricultura ecológica: Cultivos permanentes distintos de olivar - Conv 2018.** **PUNTOS: 8,00****Porcentaje de superficie determinada en Red Natura 2000****PUNTOS: 0,00 0.0%**

<u>REF.</u>	<u>REFERENCIA SIGPAC</u>	<u>CULTIVO</u>	<u>DESCRIPCIÓN CULTIVO</u>	<u>S/R</u>	<u>SUP. COMPROM. (ha)</u>	<u>SUP. CUMPLE (ha)</u>
1700000005952910	18-198-006-00022-0001	104000	ALMENDROS-SIN VARIEDAD	S	1,03	0,00

Porcentaje de superficie determinada situada en zonas RAMSAR**PUNTOS: 0,00 0.0%**

<u>REF.</u>	<u>REFERENCIA SIGPAC</u>	<u>CULTIVO</u>	<u>DESCRIPCIÓN CULTIVO</u>	<u>S/R</u>	<u>SUP. COMPROM. (ha)</u>	<u>SUP. CUMPLE (ha)</u>
1700000005952910	18-198-006-00022-0001	104000	ALMENDROS-SIN VARIEDAD	S	1,03	0,00

Porcentaje de superficie determinada en zonas vulnerables a la contaminación por nitratos**PUNTOS: 0,00 0.0%**

<u>REF.</u>	<u>REFERENCIA SIGPAC</u>	<u>CULTIVO</u>	<u>DESCRIPCIÓN CULTIVO</u>	<u>S/R</u>	<u>SUP. COMPROM. (ha)</u>	<u>SUP. CUMPLE (ha)</u>
1700000005952910	18-198-006-00022-0001	104000	ALMENDROS-SIN VARIEDAD	S	1,03	0,00

Pendiente media de la explotación**PUNTOS: 2,00 9.01%**

<u>REF.</u>	<u>REFERENCIA SIGPAC</u>	<u>CULTIVO</u>	<u>DESCRIPCIÓN CULTIVO</u>	<u>S/R</u>	<u>PENDIENTE MEDIA (%)</u>	<u>SUP. COMPROM. (ha)</u>
1700000005952910	18-198-006-00022-0001	104000	ALMENDROS-SIN VARIEDAD	S	9,01	1,03

Porcentaje de Superficie de la explotación en municipios con más del 40 por ciento de su superficie agraria dentro de la Zona de desertificación**PUNTOS: 6,00 100.0%**

<u>REF.</u>	<u>REFERENCIA SIGPAC</u>	<u>CULTIVO</u>	<u>DESCRIPCIÓN CULTIVO</u>	<u>S/R</u>	<u>SUP. COMPROM. (ha)</u>	<u>SUP. CUMPLE (ha)</u>
1700000005952910	18-198-006-00022-0001	104000	ALMENDROS-SIN VARIEDAD	S	1,03	1,03



<u>APELLIDOS Y NOMBRE / RAZÓN SOCIAL</u>	<u>NIF</u>	<u>EXPEDIENTE</u>	<u>SUP. COMPROMETIDA</u> <u>(ha)</u>
FERNANDEZ QUIRANTE MARIA PIEDAD	***6607*	1110257	0
RESOLUCIÓN			
INADMITIDO			

INCIDENCIAS**INCIDENCIA DESCRIPCIÓN**

85000	No inscrito en un organismo de control y certificación ecológico (artículo 5-1 c), Orden 26 mayo 2015)
85001	El recinto declarado no cumple con las normas de producción ecológica (artículo 5-1 e), Orden 26 mayo 2015) Ref:1700000005234811 Recinto:18-024-027-00032-001 Cultivo:104000 ALMENDROS-SIN VARIEDAD Secano Ref:1700000005234813 Recinto:18-024-027-00035-001 Cultivo:104000 ALMENDROS-SIN VARIEDAD Secano
85018	Expendiente sin grupos de pago válidos

RESUMEN CRITERIOS DE SELECCIÓN

11.2.1.1 Mantenimiento de prácticas y métodos de agricultura ecológica: Cultivos permanentes distintos de olivar - Conv 2018. PUNTOS: 0,00

	PUNTOS	CUMPLE
Porcentaje de superficie determinada en Red Natura 2000	0,00	0.0%
Porcentaje de superficie determinada situada en zonas RAMSAR	0,00	0.0%
Porcentaje de superficie determinada en zonas vulnerables a la contaminación por nitratos	0,00	0.0%
Pendiente media de la explotación	0,00	0.0%
Porcentaje de Superficie de la explotación en municipios con más del 40 por ciento de su superficie agraria dentro de la Zona de desertificación	0,00	0.0%

DETALLE CRITERIOS DE SELECCIÓN

11.2.1.1 Mantenimiento de prácticas y métodos de agricultura ecológica: Cultivos permanentes distintos de olivar - Conv 2018. PUNTOS: 0,00

Porcentaje de superficie determinada en Red Natura 2000	PUNTOS: 0,00	0.0%
Porcentaje de superficie determinada situada en zonas RAMSAR	PUNTOS: 0,00	0.0%
Porcentaje de superficie determinada en zonas vulnerables a la contaminación por nitratos	PUNTOS: 0,00	0.0%
Pendiente media de la explotación	PUNTOS: 0,00	0.0%
Porcentaje de Superficie de la explotación en municipios con más del 40 por ciento de su superficie agraria dentro de la Zona de desertificación	PUNTOS: 0,00	0.0%



<u>APELLIDOS Y NOMBRE / RAZÓN SOCIAL</u>	<u>NIF</u>	<u>EXPEDIENTE</u>	<u>SUP. COMPROMETIDA</u>		
			<u>(ha)</u>		
FERNANDEZ SANCHEZ ANTONIO	****8019*	1008876	2.1		
RESOLUCIÓN					
ADMITIDO					
IMPORTE POR ANUALIDAD					
	<u>2018</u>	<u>2019</u>	<u>2020</u>	<u>2021</u>	<u>2022</u>
IMPORTE MÁXIMO SUBVENCIONABLE	454,10 €	454,10 €	454,10 €	454,10 €	454,10 €
IMPORTE MEDIO DE TRANSFERENCIA (€/ha)	216,24 €	216,24 €	216,24 €	216,24 €	216,24 €

DETALLE IMPORTES POR ANUALIDAD

<u>GRUPOS DE CULTIVO ADMITIDOS</u>	<u>SUP. COMPROM.</u>	<u>2018</u>	<u>2019</u>	<u>2020</u>	<u>2021</u>	<u>2022</u>
	<u>(ha)</u>					
FRUTALES SECANO	2,10	454,10 €	454,10 €	454,10 €	454,10 €	454,10 €

RECINTOS COMPROMETIDOS

<u>REF.</u>	<u>REFERENCIA SIGPAC</u>	<u>CULTIVO DESCRIPCIÓN CULTIVO</u>	<u>S/R</u>	<u>PEND. MEDIA</u>	<u>SUP. DEC. ADMIN.</u>	<u>NU SUP. CERT.</u>	<u>SUP. CAMPO</u>	<u>SUP. COMPROM.</u>
				<u>(%)</u>	<u>(ha)</u>	<u>(ha)</u>	<u>(ha)</u>	<u>(ha)</u>
1700000002656332	18-040-026-00168-0001	104000 ALMENDROS-SIN VARIEDAD	S	6,76	0,24	0,24	0,24	0,24
1700000002656331	18-040-026-00167-0005	104000 ALMENDROS-SIN VARIEDAD	S	10,00	1,86	1,86	1,86	1,86

RESUMEN CRITERIOS DE SELECCIÓN

11.2.1.1 Mantenimiento de prácticas y métodos de agricultura ecológica: Cultivos permanentes distintos de olivar - Conv 2018. PUNTOS: 8,00

	<u>PUNTOS</u>	<u>CUMPLE</u>
Porcentaje de superficie determinada en Red Natura 2000	0,00	0.0%
Porcentaje de superficie determinada situada en zonas RAMSAR	0,00	0.0%
Porcentaje de superficie determinada en zonas vulnerables a la contaminación por nitratos	0,00	0.0%
Pendiente media de la explotación	2,00	9.63%
Porcentaje de Superficie de la explotación en municipios con más del 40 por ciento de su superficie agraria dentro de la Zona de desertificación	6,00	100.0%



DETALLE CRITERIOS DE SELECCIÓN**11.2.1.1 Mantenimiento de prácticas y métodos de agricultura ecológica: Cultivos permanentes distintos de olivar - Conv 2018.****PUNTOS: 8,00****Porcentaje de superficie determinada en Red Natura 2000****PUNTOS: 0,00 0.0%**

<u>REF.</u>	<u>REFERENCIA SIGPAC</u>	<u>CULTIVO</u>	<u>DESCRIPCIÓN CULTIVO</u>	<u>S/R</u>	<u>SUP. COMPROM. (ha)</u>	<u>SUP. CUMPLE (ha)</u>
170000002656331	18-040-026-00167-0005	104000	ALMENDROS-SIN VARIEDAD	S	1,86	0,00
1700000002656332	18-040-026-00168-0001	104000	ALMENDROS-SIN VARIEDAD	S	0,24	0,00

Porcentaje de superficie determinada situada en zonas RAMSAR**PUNTOS: 0,00 0.0%**

<u>REF.</u>	<u>REFERENCIA SIGPAC</u>	<u>CULTIVO</u>	<u>DESCRIPCIÓN CULTIVO</u>	<u>S/R</u>	<u>SUP. COMPROM. (ha)</u>	<u>SUP. CUMPLE (ha)</u>
1700000002656331	18-040-026-00167-0005	104000	ALMENDROS-SIN VARIEDAD	S	1,86	0,00
1700000002656332	18-040-026-00168-0001	104000	ALMENDROS-SIN VARIEDAD	S	0,24	0,00

Porcentaje de superficie determinada en zonas vulnerables a la contaminación por nitratos**PUNTOS: 0,00 0.0%**

<u>REF.</u>	<u>REFERENCIA SIGPAC</u>	<u>CULTIVO</u>	<u>DESCRIPCIÓN CULTIVO</u>	<u>S/R</u>	<u>SUP. COMPROM. (ha)</u>	<u>SUP. CUMPLE (ha)</u>
1700000002656331	18-040-026-00167-0005	104000	ALMENDROS-SIN VARIEDAD	S	1,86	0,00
1700000002656332	18-040-026-00168-0001	104000	ALMENDROS-SIN VARIEDAD	S	0,24	0,00

Pendiente media de la explotación**PUNTOS: 2,00 9.63%**

<u>REF.</u>	<u>REFERENCIA SIGPAC</u>	<u>CULTIVO</u>	<u>DESCRIPCIÓN CULTIVO</u>	<u>S/R</u>	<u>PENDIENTE MEDIA (%)</u>	<u>SUP. COMPROM. (ha)</u>
1700000002656331	18-040-026-00167-0005	104000	ALMENDROS-SIN VARIEDAD	S	10,00	1,86
1700000002656332	18-040-026-00168-0001	104000	ALMENDROS-SIN VARIEDAD	S	6,76	0,24

Porcentaje de Superficie de la explotación en municipios con más del 40 por ciento de su superficie agraria dentro de la Zona de desertificación**PUNTOS: 6,00 100.0%**

<u>REF.</u>	<u>REFERENCIA SIGPAC</u>	<u>CULTIVO</u>	<u>DESCRIPCIÓN CULTIVO</u>	<u>S/R</u>	<u>SUP. COMPROM. (ha)</u>	<u>SUP. CUMPLE (ha)</u>
1700000002656331	18-040-026-00167-0005	104000	ALMENDROS-SIN VARIEDAD	S	1,86	1,86
1700000002656332	18-040-026-00168-0001	104000	ALMENDROS-SIN VARIEDAD	S	0,24	0,24



<u>APELLIDOS Y NOMBRE / RAZÓN SOCIAL</u>	<u>NIF</u>	<u>EXPEDIENTE</u>	<u>SUP. COMPROMETIDA</u>			
			<u>(ha)</u>			
FRESNEDA GARCIA JOSE	****1761*	1161054	65.09			
RESOLUCIÓN						
ADMITIDO						
IMPORTE POR ANUALIDAD						
		2018	2019	2020	2021	2022
IMPORTE MÁXIMO SUBVENCIONABLE		7.169,99 €	7.169,99 €	7.169,99 €	7.169,99 €	7.169,99 €
IMPORTE MEDIO DE TRANSFERENCIA (€/ha)		110,16 €	110,16 €	110,16 €	110,16 €	110,16 €

DETALLE IMPORTES POR ANUALIDAD

<u>GRUPOS DE CULTIVO ADMITIDOS</u>	<u>SUP. COMPROM.</u>	2018	2019	2020	2021	2022
	<u>(ha)</u>					
HERBÁCEOS	47,43	7.169,99 €	7.169,99 €	7.169,99 €	7.169,99 €	7.169,99 €
HERBÁCEOS NO ELEGIBLES	17,66	0,00 €	0,00 €	0,00 €	0,00 €	0,00 €

RECINTOS COMPROMETIDOS

<u>REF.</u>	<u>REFERENCIA SIGPAC</u>	<u>CULTIVO DESCRIPCIÓN CULTIVO</u>	<u>S/R</u>	<u>PEND. MEDIA</u>	<u>SUP. DEC. ADMIN.</u>	<u>NU SUP. CERT.</u>	<u>SUP. CAMPO</u>	<u>SUP. COMPROM.</u>
				<u>(%)</u>	<u>(ha)</u>	<u>(ha)</u>	<u>(ha)</u>	<u>(ha)</u>
1700000006279586	18-167-018-00394-0001	20902 BARBECHO TRADICIONAL-CON CUBIERTA VEGETAL	S	0,42	2,71	2,71		2,71
1700000006279598	18-167-504-00054-0001	8000 AVENA-SIN VARIEDAD	S	0,55	6,27	6,27		6,27
1700000006279592	18-167-504-00034-0001	20902 BARBECHO TRADICIONAL-CON CUBIERTA VEGETAL	S	0,66	4,91	4,91		4,91
1700000006279585	18-167-008-00027-0001	8000 AVENA-SIN VARIEDAD	S	0,83	2,16	2,16		2,16
-114944	18-167-018-00394-0003	20902 BARBECHO TRADICIONAL-CON CUBIERTA VEGETAL	S	0,86	0,13	0,13		0,13
1700000006279597	18-167-018-00184-0001	8000 AVENA-SIN VARIEDAD	S	0,93	7,27	7,27		7,27
1700000006279591	18-167-018-00185-0001	5000 CEBADA-SIN VARIEDAD	S	1,15	2,47	2,47		2,47
1700000006279594	18-167-018-00453-0001	8000 AVENA-SIN VARIEDAD	S	1,15	0,66	0,66		0,66
1700000006279595	18-167-504-00039-0003	8000 AVENA-SIN VARIEDAD	S	1,16	1,46	1,46		1,46
1700000006279593	18-167-018-00452-0001	5000 CEBADA-SIN VARIEDAD	S	1,18	6,58	6,58		6,58
1700000006279596	18-167-014-00029-0001	8000 AVENA-SIN VARIEDAD	S	2,54	6,41	6,41		6,41
1700000006279589	18-167-014-00030-0001	20902 BARBECHO TRADICIONAL-CON CUBIERTA VEGETAL	S	2,75	6,74	6,74		6,74
1700000006279590	18-167-014-00155-0001	20902 BARBECHO TRADICIONAL-CON CUBIERTA VEGETAL	S	3,20	3,17	3,17		3,17
1700000006279587	18-167-018-00446-0001	5000 CEBADA-SIN VARIEDAD	S	6,72	5,32	5,32		5,32
1700000006279588	18-167-018-00540-0001	5000 CEBADA-SIN VARIEDAD	S	6,72	8,83	8,83		8,83

RESUMEN CRITERIOS DE SELECCIÓN**11.2.1.1 Mantenimiento de prácticas y métodos de agricultura ecológica: Cultivos herbáceos - Conv 2018.** PUNTOS: 7,00

	<u>PUNTOS</u>	<u>CUMPLE</u>
Porcentaje de superficie determinada en Red Natura 2000	0,00	0.0%
Porcentaje de superficie determinada situada en zonas RAMSAR	0,00	0.0%
Porcentaje de superficie determinada en zonas vulnerables a la contaminación por nitratos	0,00	0.0%
Pendiente media de la explotación	1,00	2.61%
Porcentaje de Superficie de la explotación en municipios con más del 40 por ciento de su superficie agraria dentro de la Zona de desertificación	6,00	100.0%



DETALLE CRITERIOS DE SELECCIÓN**11.2.1.1 Mantenimiento de prácticas y métodos de agricultura ecológica: Cultivos herbáceos - Conv 2018.****PUNTOS: 7,00****Porcentaje de superficie determinada en Red Natura 2000****PUNTOS: 0,00 0.0%**

<u>REF.</u>	<u>REFERENCIA SIGPAC</u>	<u>CULTIVO</u>	<u>DESCRIPCIÓN CULTIVO</u>	<u>S/R</u>	<u>SUP. COMPROM. (ha)</u>	<u>SUP. CUMPLE (ha)</u>
170000006279585	18-167-008-00027-0001	8000	AVENA-SIN VARIEDAD	S	2,16	0,00
170000006279596	18-167-014-00029-0001	8000	AVENA-SIN VARIEDAD	S	6,41	0,00
170000006279589	18-167-014-00030-0001	20902	BARBECHO TRADICIONAL-CON CUBIERTA VEGETAL	S	6,74	0,00
170000006279590	18-167-014-00155-0001	20902	BARBECHO TRADICIONAL-CON CUBIERTA VEGETAL	S	3,17	0,00
170000006279597	18-167-018-00184-0001	8000	AVENA-SIN VARIEDAD	S	7,27	0,00
170000006279591	18-167-018-00185-0001	5000	CEBADA-SIN VARIEDAD	S	2,47	0,00
170000006279586	18-167-018-00394-0001	20902	BARBECHO TRADICIONAL-CON CUBIERTA VEGETAL	S	2,71	0,00
-114944	18-167-018-00394-0003	20902	BARBECHO TRADICIONAL-CON CUBIERTA VEGETAL	S	0,13	0,00
170000006279587	18-167-018-00446-0001	5000	CEBADA-SIN VARIEDAD	S	5,32	0,00
170000006279593	18-167-018-00452-0001	5000	CEBADA-SIN VARIEDAD	S	6,58	0,00
170000006279594	18-167-018-00453-0001	8000	AVENA-SIN VARIEDAD	S	0,66	0,00
170000006279588	18-167-018-00540-0001	5000	CEBADA-SIN VARIEDAD	S	8,83	0,00
170000006279592	18-167-504-00034-0001	20902	BARBECHO TRADICIONAL-CON CUBIERTA VEGETAL	S	4,91	0,00
170000006279595	18-167-504-00039-0003	8000	AVENA-SIN VARIEDAD	S	1,46	0,00
170000006279598	18-167-504-00054-0001	8000	AVENA-SIN VARIEDAD	S	6,27	0,00

Porcentaje de superficie determinada situada en zonas RAMSAR**PUNTOS: 0,00 0.0%**

<u>REF.</u>	<u>REFERENCIA SIGPAC</u>	<u>CULTIVO</u>	<u>DESCRIPCIÓN CULTIVO</u>	<u>S/R</u>	<u>SUP. COMPROM. (ha)</u>	<u>SUP. CUMPLE (ha)</u>
170000006279585	18-167-008-00027-0001	8000	AVENA-SIN VARIEDAD	S	2,16	0,00
170000006279596	18-167-014-00029-0001	8000	AVENA-SIN VARIEDAD	S	6,41	0,00
170000006279589	18-167-014-00030-0001	20902	BARBECHO TRADICIONAL-CON CUBIERTA VEGETAL	S	6,74	0,00
170000006279590	18-167-014-00155-0001	20902	BARBECHO TRADICIONAL-CON CUBIERTA VEGETAL	S	3,17	0,00
170000006279597	18-167-018-00184-0001	8000	AVENA-SIN VARIEDAD	S	7,27	0,00
170000006279591	18-167-018-00185-0001	5000	CEBADA-SIN VARIEDAD	S	2,47	0,00
170000006279586	18-167-018-00394-0001	20902	BARBECHO TRADICIONAL-CON CUBIERTA VEGETAL	S	2,71	0,00
-114944	18-167-018-00394-0003	20902	BARBECHO TRADICIONAL-CON CUBIERTA VEGETAL	S	0,13	0,00
170000006279587	18-167-018-00446-0001	5000	CEBADA-SIN VARIEDAD	S	5,32	0,00
170000006279593	18-167-018-00452-0001	5000	CEBADA-SIN VARIEDAD	S	6,58	0,00
170000006279594	18-167-018-00453-0001	8000	AVENA-SIN VARIEDAD	S	0,66	0,00
170000006279588	18-167-018-00540-0001	5000	CEBADA-SIN VARIEDAD	S	8,83	0,00
170000006279592	18-167-504-00034-0001	20902	BARBECHO TRADICIONAL-CON CUBIERTA VEGETAL	S	4,91	0,00
170000006279595	18-167-504-00039-0003	8000	AVENA-SIN VARIEDAD	S	1,46	0,00
170000006279598	18-167-504-00054-0001	8000	AVENA-SIN VARIEDAD	S	6,27	0,00

Porcentaje de superficie determinada en zonas vulnerables a la contaminación por nitratos**PUNTOS: 0,00 0.0%**

<u>REF.</u>	<u>REFERENCIA SIGPAC</u>	<u>CULTIVO</u>	<u>DESCRIPCIÓN CULTIVO</u>	<u>S/R</u>	<u>SUP. COMPROM. (ha)</u>	<u>SUP. CUMPLE (ha)</u>
170000006279585	18-167-008-00027-0001	8000	AVENA-SIN VARIEDAD	S	2,16	0,00
170000006279596	18-167-014-00029-0001	8000	AVENA-SIN VARIEDAD	S	6,41	0,00
170000006279589	18-167-014-00030-0001	20902	BARBECHO TRADICIONAL-CON CUBIERTA VEGETAL	S	6,74	0,00
170000006279590	18-167-014-00155-0001	20902	BARBECHO TRADICIONAL-CON CUBIERTA VEGETAL	S	3,17	0,00
170000006279597	18-167-018-00184-0001	8000	AVENA-SIN VARIEDAD	S	7,27	0,00
170000006279591	18-167-018-00185-0001	5000	CEBADA-SIN VARIEDAD	S	2,47	0,00

<u>REF.</u>	<u>REFERENCIA SIGPAC</u>	<u>CULTIVO</u>	<u>DESCRIPCIÓN CULTIVO</u>	<u>S/R</u>	<u>SUP. COMPROM.</u> <u>(ha)</u>	<u>SUP. CUMPLE</u> <u>(ha)</u>
170000006279586	18-167-018-00394-0001	20902	BARBECHO TRADICIONAL-CON CUBIERTA VEGETAL	S	2,71	0,00
-114944	18-167-018-00394-0003	20902	BARBECHO TRADICIONAL-CON CUBIERTA VEGETAL	S	0,13	0,00
170000006279587	18-167-018-00446-0001	5000	CEBADA-SIN VARIEDAD	S	5,32	0,00
170000006279593	18-167-018-00452-0001	5000	CEBADA-SIN VARIEDAD	S	6,58	0,00
170000006279594	18-167-018-00453-0001	8000	AVENA-SIN VARIEDAD	S	0,66	0,00
170000006279588	18-167-018-00540-0001	5000	CEBADA-SIN VARIEDAD	S	8,83	0,00
170000006279592	18-167-504-00034-0001	20902	BARBECHO TRADICIONAL-CON CUBIERTA VEGETAL	S	4,91	0,00
170000006279595	18-167-504-00039-0003	8000	AVENA-SIN VARIEDAD	S	1,46	0,00
170000006279598	18-167-504-00054-0001	8000	AVENA-SIN VARIEDAD	S	6,27	0,00

Pendiente media de la explotación

PUNTOS: 1,00 2.61%

<u>REF.</u>	<u>REFERENCIA SIGPAC</u>	<u>CULTIVO</u>	<u>DESCRIPCIÓN CULTIVO</u>	<u>S/R</u>	<u>PENDIENTE MEDIA (%)</u>	<u>SUP. COMPROM.</u> <u>(ha)</u>
170000006279585	18-167-008-00027-0001	8000	AVENA-SIN VARIEDAD	S	0,83	2,16
170000006279596	18-167-014-00029-0001	8000	AVENA-SIN VARIEDAD	S	2,54	6,41
170000006279589	18-167-014-00030-0001	20902	BARBECHO TRADICIONAL-CON CUBIERTA VEGETAL	S	2,75	6,74
170000006279590	18-167-014-00155-0001	20902	BARBECHO TRADICIONAL-CON CUBIERTA VEGETAL	S	3,20	3,17
170000006279597	18-167-018-00184-0001	8000	AVENA-SIN VARIEDAD	S	0,93	7,27
170000006279591	18-167-018-00185-0001	5000	CEBADA-SIN VARIEDAD	S	1,15	2,47
170000006279586	18-167-018-00394-0001	20902	BARBECHO TRADICIONAL-CON CUBIERTA VEGETAL	S	0,42	2,71
-114944	18-167-018-00394-0003	20902	BARBECHO TRADICIONAL-CON CUBIERTA VEGETAL	S	0,86	0,13
170000006279587	18-167-018-00446-0001	5000	CEBADA-SIN VARIEDAD	S	6,72	5,32
170000006279593	18-167-018-00452-0001	5000	CEBADA-SIN VARIEDAD	S	1,18	6,58
170000006279594	18-167-018-00453-0001	8000	AVENA-SIN VARIEDAD	S	1,15	0,66
170000006279588	18-167-018-00540-0001	5000	CEBADA-SIN VARIEDAD	S	6,72	8,83
170000006279592	18-167-504-00034-0001	20902	BARBECHO TRADICIONAL-CON CUBIERTA VEGETAL	S	0,66	4,91
170000006279595	18-167-504-00039-0003	8000	AVENA-SIN VARIEDAD	S	1,16	1,46
170000006279598	18-167-504-00054-0001	8000	AVENA-SIN VARIEDAD	S	0,55	6,27

Porcentaje de Superficie de la explotación en municipios con más del 40 por ciento de su superficie agraria dentro de la Zona de desertificación

PUNTOS: 6,00 100.0%

<u>REF.</u>	<u>REFERENCIA SIGPAC</u>	<u>CULTIVO</u>	<u>DESCRIPCIÓN CULTIVO</u>	<u>S/R</u>	<u>SUP. COMPROM.</u> <u>(ha)</u>	<u>SUP. CUMPLE</u> <u>(ha)</u>
170000006279585	18-167-008-00027-0001	8000	AVENA-SIN VARIEDAD	S	2,16	2,16
170000006279596	18-167-014-00029-0001	8000	AVENA-SIN VARIEDAD	S	6,41	6,41
170000006279589	18-167-014-00030-0001	20902	BARBECHO TRADICIONAL-CON CUBIERTA VEGETAL	S	6,74	6,74
170000006279590	18-167-014-00155-0001	20902	BARBECHO TRADICIONAL-CON CUBIERTA VEGETAL	S	3,17	3,17
170000006279597	18-167-018-00184-0001	8000	AVENA-SIN VARIEDAD	S	7,27	7,27
170000006279591	18-167-018-00185-0001	5000	CEBADA-SIN VARIEDAD	S	2,47	2,47
170000006279586	18-167-018-00394-0001	20902	BARBECHO TRADICIONAL-CON CUBIERTA VEGETAL	S	2,71	2,71
-114944	18-167-018-00394-0003	20902	BARBECHO TRADICIONAL-CON CUBIERTA VEGETAL	S	0,13	0,13
170000006279587	18-167-018-00446-0001	5000	CEBADA-SIN VARIEDAD	S	5,32	5,32
170000006279593	18-167-018-00452-0001	5000	CEBADA-SIN VARIEDAD	S	6,58	6,58
170000006279594	18-167-018-00453-0001	8000	AVENA-SIN VARIEDAD	S	0,66	0,66
170000006279588	18-167-018-00540-0001	5000	CEBADA-SIN VARIEDAD	S	8,83	8,83
170000006279592	18-167-504-00034-0001	20902	BARBECHO TRADICIONAL-CON CUBIERTA VEGETAL	S	4,91	4,91
170000006279595	18-167-504-00039-0003	8000	AVENA-SIN VARIEDAD	S	1,46	1,46
170000006279598	18-167-504-00054-0001	8000	AVENA-SIN VARIEDAD	S	6,27	6,27



<u>APELLIDOS Y NOMBRE / RAZÓN SOCIAL</u>	<u>NIF</u>	<u>EXPEDIENTE</u>	<u>SUP. COMPROMETIDA</u>			
FUENTES CAÑAS CONCEPCION	***0078*	1229671	<u>(ha)</u>			
RESOLUCIÓN						
ADMITIDO						
IMPORTE POR ANUALIDAD						
		2018	2019	2020	2021	2022
IMPORTE MÁXIMO SUBVENCIONABLE		2.190,45 €	2.190,45 €	2.190,45 €	2.190,45 €	2.190,45 €
IMPORTE MEDIO DE TRANSFERENCIA (€/ha)		115,23 €	115,23 €	115,23 €	115,23 €	115,23 €

DETALLE IMPORTES POR ANUALIDAD

<u>GRUPOS DE CULTIVO ADMITIDOS</u>	<u>SUP. COMPROM.</u>	2018	2019	2020	2021	2022
	<u>(ha)</u>					
HERBÁCEOS	14,49	2.190,45 €	2.190,45 €	2.190,45 €	2.190,45 €	2.190,45 €
HERBÁCEOS NO ELEGIBLES	4,52	0,00 €	0,00 €	0,00 €	0,00 €	0,00 €

RECINTOS COMPROMETIDOS

<u>REF.</u>	<u>REFERENCIA SIGPAC</u>	<u>CULTIVO DESCRIPCIÓN CULTIVO</u>	<u>S/R</u>	<u>PEND. MEDIA</u>	<u>SUP. DEC. ADMIN.</u>	<u>NU SUP. CERT.</u>	<u>SUP. CAMPO</u>	<u>SUP. COMPROM.</u>
				<u>(%)</u>	<u>(ha)</u>	<u>(ha)</u>	<u>(ha)</u>	<u>(ha)</u>
1700000006294137	18-167-008-00054-0001	5000 CEBADA-SIN VARIEDAD	S	0,68	1,71	1,71		1,71
1700000006294145	18-167-005-00027-0002	8000 AVENA-SIN VARIEDAD	S	0,88	0,22	0,22		0,22
1700000006294142	18-167-007-00019-0001	20901 BARBECHO TRADICIONAL-SIN CUBIERTA VEGETAL	S	0,98	4,52	4,52		4,52
1700000006294143	18-167-005-00027-0003	8000 AVENA-SIN VARIEDAD	S	1,57	1,60	1,60		1,60
1700000006294138	18-167-005-00039-0001	8000 AVENA-SIN VARIEDAD	S	1,58	2,09	2,09		2,09
1700000006294144	18-167-007-00149-0001	5000 CEBADA-SIN VARIEDAD	S	1,87	5,11	5,11		5,11
1700000006294141	18-167-007-00139-0001	5000 CEBADA-SIN VARIEDAD	S	2,20	3,76	3,76		3,76

INCIDENCIAS**INCIDENCIA DESCRIPCIÓN**

85001	El recinto declarado no cumple con las normas de producción ecológica (artículo 5-1 e), Orden 26 mayo 2015) Ref:1700000006294140 Recinto:18-167-008-00171-001 Cultivo:20902 BARBECHO TRADICIONAL-CON CUBIERTA VEGETAL Regadío Ref:1700000006294146 Recinto:18-167-008-00171-001 Cultivo:24902 BARBECHO SIN PRODUCCIÓN-CON CUBIERTA VEGETAL Regadío Ref:1700000006294139 Recinto:18-167-009-00149-001 Cultivo:20901 BARBECHO TRADICIONAL-SIN CUBIERTA VEGETAL Regadío
-------	--

RESUMEN CRITERIOS DE SELECCIÓN

11.2.1.1 Mantenimiento de prácticas y métodos de agricultura ecológica: Cultivos herbáceos - Conv 2018. PUNTOS: 7,00

	<u>PUNTOS</u>	<u>CUMPLE</u>
Porcentaje de superficie determinada en Red Natura 2000	0,00	0.0%
Porcentaje de superficie determinada situada en zonas RAMSAR	0,00	0.0%
Porcentaje de superficie determinada en zonas vulnerables a la contaminación por nitratos	0,00	0.0%
Pendiente media de la explotación	1,00	1.55%
Porcentaje de Superficie de la explotación en municipios con más del 40 por ciento de su superficie agraria dentro de la Zona de desertificación	6,00	100.0%



DETALLE CRITERIOS DE SELECCIÓN**11.2.1.1 Mantenimiento de prácticas y métodos de agricultura ecológica: Cultivos herbáceos - Conv 2018.****PUNTOS: 7,00****Porcentaje de superficie determinada en Red Natura 2000****PUNTOS: 0,00 0.0%**

<u>REF.</u>	<u>REFERENCIA SIGPAC</u>	<u>CULTIVO</u>	<u>DESCRIPCIÓN CULTIVO</u>	<u>S/R</u>	<u>SUP. COMPROM. (ha)</u>	<u>SUP. CUMPLE (ha)</u>
170000006294145	18-167-005-00027-0002	8000	AVENA-SIN VARIEDAD	S	0,22	0,00
170000006294143	18-167-005-00027-0003	8000	AVENA-SIN VARIEDAD	S	1,60	0,00
170000006294138	18-167-005-00039-0001	8000	AVENA-SIN VARIEDAD	S	2,09	0,00
170000006294142	18-167-007-00019-0001	20901	BARBECHO TRADICIONAL-SIN CUBIERTA VEGETAL	S	4,52	0,00
170000006294141	18-167-007-00139-0001	5000	CEBADA-SIN VARIEDAD	S	3,76	0,00
170000006294144	18-167-007-00149-0001	5000	CEBADA-SIN VARIEDAD	S	5,11	0,00
170000006294137	18-167-008-00054-0001	5000	CEBADA-SIN VARIEDAD	S	1,71	0,00

Porcentaje de superficie determinada situada en zonas RAMSAR**PUNTOS: 0,00 0.0%**

<u>REF.</u>	<u>REFERENCIA SIGPAC</u>	<u>CULTIVO</u>	<u>DESCRIPCIÓN CULTIVO</u>	<u>S/R</u>	<u>SUP. COMPROM. (ha)</u>	<u>SUP. CUMPLE (ha)</u>
170000006294145	18-167-005-00027-0002	8000	AVENA-SIN VARIEDAD	S	0,22	0,00
170000006294143	18-167-005-00027-0003	8000	AVENA-SIN VARIEDAD	S	1,60	0,00
170000006294138	18-167-005-00039-0001	8000	AVENA-SIN VARIEDAD	S	2,09	0,00
170000006294142	18-167-007-00019-0001	20901	BARBECHO TRADICIONAL-SIN CUBIERTA VEGETAL	S	4,52	0,00
170000006294141	18-167-007-00139-0001	5000	CEBADA-SIN VARIEDAD	S	3,76	0,00
170000006294144	18-167-007-00149-0001	5000	CEBADA-SIN VARIEDAD	S	5,11	0,00
170000006294137	18-167-008-00054-0001	5000	CEBADA-SIN VARIEDAD	S	1,71	0,00

Porcentaje de superficie determinada en zonas vulnerables a la contaminación por nitratos**PUNTOS: 0,00 0.0%**

<u>REF.</u>	<u>REFERENCIA SIGPAC</u>	<u>CULTIVO</u>	<u>DESCRIPCIÓN CULTIVO</u>	<u>S/R</u>	<u>SUP. COMPROM. (ha)</u>	<u>SUP. CUMPLE (ha)</u>
170000006294145	18-167-005-00027-0002	8000	AVENA-SIN VARIEDAD	S	0,22	0,00
170000006294143	18-167-005-00027-0003	8000	AVENA-SIN VARIEDAD	S	1,60	0,00
170000006294138	18-167-005-00039-0001	8000	AVENA-SIN VARIEDAD	S	2,09	0,00
170000006294142	18-167-007-00019-0001	20901	BARBECHO TRADICIONAL-SIN CUBIERTA VEGETAL	S	4,52	0,00
170000006294141	18-167-007-00139-0001	5000	CEBADA-SIN VARIEDAD	S	3,76	0,00
170000006294144	18-167-007-00149-0001	5000	CEBADA-SIN VARIEDAD	S	5,11	0,00
170000006294137	18-167-008-00054-0001	5000	CEBADA-SIN VARIEDAD	S	1,71	0,00

Pendiente media de la explotación**PUNTOS: 1,00 1.55%**

<u>REF.</u>	<u>REFERENCIA SIGPAC</u>	<u>CULTIVO</u>	<u>DESCRIPCIÓN CULTIVO</u>	<u>S/R</u>	<u>PENDIENTE MEDIA (%)</u>	<u>SUP. COMPROM. (ha)</u>
170000006294145	18-167-005-00027-0002	8000	AVENA-SIN VARIEDAD	S	0,88	0,22
170000006294143	18-167-005-00027-0003	8000	AVENA-SIN VARIEDAD	S	1,57	1,60
170000006294138	18-167-005-00039-0001	8000	AVENA-SIN VARIEDAD	S	1,58	2,09
170000006294142	18-167-007-00019-0001	20901	BARBECHO TRADICIONAL-SIN CUBIERTA VEGETAL	S	0,98	4,52
170000006294141	18-167-007-00139-0001	5000	CEBADA-SIN VARIEDAD	S	2,20	3,76
170000006294144	18-167-007-00149-0001	5000	CEBADA-SIN VARIEDAD	S	1,87	5,11
170000006294137	18-167-008-00054-0001	5000	CEBADA-SIN VARIEDAD	S	0,68	1,71

Porcentaje de Superficie de la explotación en municipios con más del 40 por ciento de su superficie agraria dentro de la Zona de desertificación**PUNTOS: 6,00 100.0%**

REF.	REFERENCIA SIGPAC	CULTIVO	DESCRIPCIÓN CULTIVO	S/R	SUP. COMPROM. (ha)	SUP. CUMPLE (ha)
170000006294145	18-167-005-00027-0002	8000	AVENA-SIN VARIEDAD	S	0,22	0,22
170000006294143	18-167-005-00027-0003	8000	AVENA-SIN VARIEDAD	S	1,60	1,60
170000006294138	18-167-005-00039-0001	8000	AVENA-SIN VARIEDAD	S	2,09	2,09
170000006294142	18-167-007-00019-0001	20901	BARBECHO TRADICIONAL-SIN CUBIERTA VEGETAL	S	4,52	4,52
170000006294141	18-167-007-00139-0001	5000	CEBADA-SIN VARIEDAD	S	3,76	3,76
170000006294144	18-167-007-00149-0001	5000	CEBADA-SIN VARIEDAD	S	5,11	5,11
170000006294137	18-167-008-00054-0001	5000	CEBADA-SIN VARIEDAD	S	1,71	1,71



<u>APELLIDOS Y NOMBRE / RAZÓN SOCIAL</u>	<u>NIF</u>	<u>EXPEDIENTE</u>	<u>SUP. COMPROMETIDA</u>				
			<u>(ha)</u>				
GALERA AGUIRRE MARIA DE LA CRUZ	****4444*	1101930	158.79				
RESOLUCIÓN							
ADMITIDO							
IMPORTE POR ANUALIDAD							
			<u>2018</u>	<u>2019</u>	<u>2020</u>	<u>2021</u>	<u>2022</u>
IMPORTE MÁXIMO SUBVENCIONABLE			12.324,89 €	12.324,89 €	12.324,89 €	12.324,89 €	12.324,89 €
IMPORTE MEDIO DE TRANSFERENCIA (€/ha)			77,62 €	77,62 €	77,62 €	77,62 €	77,62 €
DETALLE IMPORTES POR ANUALIDAD							
<u>GRUPOS DE CULTIVO ADMITIDOS</u>	<u>SUP. COMPROM.</u>		<u>2018</u>	<u>2019</u>	<u>2020</u>	<u>2021</u>	<u>2022</u>
	<u>(ha)</u>						
HERBÁCEOS	81,53		12.324,89 €	12.324,89 €	12.324,89 €	12.324,89 €	12.324,89 €
HERBÁCEOS NO ELEGIBLES	77,26		0,00 €	0,00 €	0,00 €	0,00 €	0,00 €



RECINTOS COMPROMETIDOS

REF.	REFERENCIA SIGPAC	CULTIVO	DESCRIPCIÓN CULTIVO	S/R	PEND. MEDIA (%)	SUP. DEC. ADMIN. (ha)	NU SUP. CERT. (ha)	SUP. CAMPO (ha)	SUP. COMPROM. (ha)
170000005875504	18-084-006-00351-0003	5000	CEBADA-SIN VARIEDAD	S	1,18	0,93	0,93	0,93	0,93
170000005875505	18-084-006-00350-0003	5000	CEBADA-SIN VARIEDAD	S	1,49	1,28	1,28	1,28	1,28
170000005875477	18-149-002-00111-0001	20902	BARBECHO TRADICIONAL-CON CUBIERTA VEGETAL	S	1,53	5,40	5,40	5,40	5,40
170000005875491	18-084-007-00285-0001	5000	CEBADA-SIN VARIEDAD	S	1,63	1,26	1,26	1,26	1,26
170000005875483	18-084-007-00334-0001	5000	CEBADA-SIN VARIEDAD	S	1,71	0,21	0,21	0,21	0,21
170000005875515	18-084-007-00118-0001	20902	BARBECHO TRADICIONAL-CON CUBIERTA VEGETAL	S	1,98	1,74	1,74	1,74	1,74
170000005875489	18-084-007-00253-0001	5000	CEBADA-SIN VARIEDAD	S	2,03	6,13	6,13	6,13	6,13
170000005875484	18-084-007-00339-0001	5000	CEBADA-SIN VARIEDAD	S	2,14	1,82	1,82	1,82	1,82
170000005875503	18-084-007-00246-0001	5000	CEBADA-SIN VARIEDAD	S	2,14	2,08	2,08	2,08	2,08
170000005875507	18-149-023-00256-0001	20902	BARBECHO TRADICIONAL-CON CUBIERTA VEGETAL	S	2,40	0,64	0,64	0,64	0,64
170000005875516	18-084-007-00288-0001	20902	BARBECHO TRADICIONAL-CON CUBIERTA VEGETAL	S	2,50	9,51	9,51	9,51	9,51
170000005875494	18-084-007-00274-0001	5000	CEBADA-SIN VARIEDAD	S	2,51	1,31	1,31	1,31	1,31
170000005875492	18-084-007-00279-0001	5000	CEBADA-SIN VARIEDAD	S	2,61	2,53	2,53	2,53	2,53
170000005875493	18-084-007-00249-0001	5000	CEBADA-SIN VARIEDAD	S	2,64	1,68	1,68	1,68	1,68
170000005875509	18-084-005-01088-0006	20902	BARBECHO TRADICIONAL-CON CUBIERTA VEGETAL	S	2,64	5,19	5,19	5,19	5,19
170000005875487	18-084-007-00283-0001	5000	CEBADA-SIN VARIEDAD	S	2,68	7,54	7,54	7,54	7,54
170000005875527	18-084-007-00251-0001	5000	CEBADA-SIN VARIEDAD	S	2,78	5,85	5,85	5,85	5,85
170000005875511	18-149-022-00008-0001	20902	BARBECHO TRADICIONAL-CON CUBIERTA VEGETAL	S	2,79	1,40	1,40	1,40	1,40
170000005875508	18-084-005-01025-0001	20902	BARBECHO TRADICIONAL-CON CUBIERTA VEGETAL	S	2,80	4,25	4,25	4,25	4,25
170000005875486	18-084-007-00344-0001	5000	CEBADA-SIN VARIEDAD	S	2,90	4,00	4,00	4,00	4,00
170000005875521	18-084-007-00393-0002	20902	BARBECHO TRADICIONAL-CON CUBIERTA VEGETAL	S	2,90	1,39	1,39	1,39	1,39
170000005875490	18-084-007-00284-0001	5000	CEBADA-SIN VARIEDAD	S	3,03	2,16	2,16	2,16	2,16
170000005875523	18-084-007-00402-0001	20902	BARBECHO TRADICIONAL-CON CUBIERTA VEGETAL	S	3,23	0,37	0,37	0,37	0,37
170000005875517	18-084-007-00416-0001	20902	BARBECHO TRADICIONAL-CON CUBIERTA VEGETAL	S	3,33	1,94	1,94	1,94	1,94
170000005875467	18-084-005-00956-0001	20902	BARBECHO TRADICIONAL-CON CUBIERTA VEGETAL	S	3,41	3,25	3,25	3,25	3,25
170000005875485	18-084-006-00421-0001	5000	CEBADA-SIN VARIEDAD	S	3,50	3,21	3,21	3,21	3,21
170000005875522	18-084-007-00394-0004	20902	BARBECHO TRADICIONAL-CON CUBIERTA VEGETAL	S	3,82	2,33	2,33	2,29	2,29
170000005875514	18-084-007-00099-0001	20902	BARBECHO TRADICIONAL-CON CUBIERTA VEGETAL	S	3,85	7,31	7,31	7,31	7,31
170000005875510	18-084-007-00403-0001	20902	BARBECHO TRADICIONAL-CON CUBIERTA VEGETAL	S	4,11	0,48	0,48	0,48	0,48
170000005875518	18-084-007-00430-0001	20902	BARBECHO TRADICIONAL-CON CUBIERTA VEGETAL	S	4,13	10,43	10,43	10,43	10,43
170000005875480	18-084-007-00414-0004	8000	AVENA-SIN VARIEDAD	S	4,32	5,18	5,18	5,18	5,18
170000005875482	18-084-007-00372-0001	5000	CEBADA-SIN VARIEDAD	S	4,34	0,70	0,70	0,70	0,70
170000005875512	18-084-007-00404-0001	20902	BARBECHO TRADICIONAL-CON CUBIERTA VEGETAL	S	4,43	2,99	2,99	2,99	2,99
170000005875468	18-149-001-00107-0001	20902	BARBECHO TRADICIONAL-CON CUBIERTA VEGETAL	R	4,46	0,20	0,20	0,20	0,20
170000005875475	18-084-007-00424-0001	8000	AVENA-SIN VARIEDAD	S	4,68	9,63	9,63	9,63	9,63
170000005875478	18-149-021-00197-0001	1000	TRIGO BLANDO-SIN VARIEDAD	S	4,71	0,95	0,95	0,95	0,95
170000005875513	18-084-006-00023-0002	20902	BARBECHO TRADICIONAL-CON CUBIERTA VEGETAL	S	4,94	0,71	0,71	0,71	0,71
170000005875520	18-084-008-00612-0001	20902	BARBECHO TRADICIONAL-CON CUBIERTA VEGETAL	S	4,94	1,45	1,45	1,45	1,45
170000005875495	18-149-021-00196-0001	1000	TRIGO BLANDO-SIN VARIEDAD	S	4,99	5,33	5,33	5,33	5,33
170000005875524	18-084-007-00399-0001	20902	BARBECHO TRADICIONAL-CON CUBIERTA VEGETAL	S	5,01	2,77	2,77	2,77	2,77
170000005875519	18-084-007-00428-0001	20902	BARBECHO TRADICIONAL-CON CUBIERTA VEGETAL	S	5,22	1,17	1,17	1,17	1,17
170000005875472	18-149-001-00103-0001	20902	BARBECHO TRADICIONAL-CON CUBIERTA VEGETAL	S	5,27	0,39	0,39	0,39	0,39
170000005875481	18-084-007-00371-0001	5000	CEBADA-SIN VARIEDAD	S	5,32	2,51	2,51	2,51	2,51
170000005875488	18-084-007-00333-0001	5000	CEBADA-SIN VARIEDAD	S	5,39	0,60	0,60	0,60	0,60
170000005875525	18-084-007-00400-0001	20902	BARBECHO TRADICIONAL-CON CUBIERTA VEGETAL	S	5,41	1,15	1,15	1,15	1,15
170000005875497	18-084-007-00423-0001	8000	AVENA-SIN VARIEDAD	S	5,60	0,69	0,69	0,69	0,69
-52769	18-084-007-00251-0003	5000	CEBADA-SIN VARIEDAD	S	5,62	0,03	0,03	0,03	0,03
170000005875506	18-084-006-00016-0001	20902	BARBECHO TRADICIONAL-CON CUBIERTA VEGETAL	S	5,96	3,99	3,99	3,99	3,99
170000005875501	18-084-007-00437-0001	8000	AVENA-SIN VARIEDAD	S	5,99	2,62	2,62	2,62	2,62
170000005875500	18-084-007-00356-0001	8000	AVENA-SIN VARIEDAD	S	6,02	4,71	4,71	4,71	4,71

RECINTOS COMPROMETIDOS

REF.	REFERENCIA SIGPAC	CULTIVO	DESCRIPCIÓN CULTIVO	S/R	PEND.	SUP. DEC.	NU SUP.	SUP.	SUP.
					MEDIA	ADMIN.	CERT.	CAMPO	COMPROM.
					(%)	(ha)	(ha)	(ha)	(ha)
170000005875526	18-084-007-00406-0001	20902	BARBECHO TRADICIONAL-CON CUBIERTA VEGETAL	S	6,68	1,10	1,10	1,10	1,10
4121378	18-149-005-00039-0001	5000	CEBADA-SIN VARIEDAD	S	7,24	4,15	4,15	4,15	4,15
170000005875479	18-084-007-00437-0006	8000	AVENA-SIN VARIEDAD	S	7,26	0,12	0,12	0,12	0,12
170000005875499	18-084-007-00356-0017	8000	AVENA-SIN VARIEDAD	S	8,06	0,26	0,26	0,26	0,26
170000005875474	18-084-007-00419-0003	8000	AVENA-SIN VARIEDAD	S	8,20	0,93	0,93	0,93	0,93
170000005875498	18-084-007-00356-0020	8000	AVENA-SIN VARIEDAD	S	8,52	0,08	0,08	0,08	0,08
170000005875496	18-084-007-00420-0002	8000	AVENA-SIN VARIEDAD	S	8,99	0,85	0,85	0,85	0,85
170000005875469	18-149-001-00104-0001	20902	BARBECHO TRADICIONAL-CON CUBIERTA VEGETAL	R	9,04	0,94	0,95	0,94	0,94
4121376	18-149-007-00034-0003	5000	CEBADA-SIN VARIEDAD	S	9,28	0,14	0,14	0,14	0,14
170000005875473	18-149-001-00023-0016	20902	BARBECHO TRADICIONAL-CON CUBIERTA VEGETAL	S	9,31	4,81	4,81	4,81	4,81
-52770	18-149-001-00103-0005	20902	BARBECHO TRADICIONAL-CON CUBIERTA VEGETAL	S	15,29	0,01	0,01	0,00	0,00
4121375	18-149-007-00034-0002	5000	CEBADA-SIN VARIEDAD	S	17,85	0,06	0,06	0,06	0,06

INCIDENCIAS**INCIDENCIA DESCRIPCIÓN**

85001 El recinto declarado no cumple con las normas de producción ecológica (artículo 5-1 e), Orden 26 mayo 2015)
Ref:170000005875470 Recinto:18-149-021-00190-001 Cultivo:20902 BARBECHO TRADICIONAL-CON CUBIERTA VEGETAL Secano

RESUMEN CRITERIOS DE SELECCIÓN**11.2.1.1 Mantenimiento de prácticas y métodos de agricultura ecológica: Cultivos herbáceos - Conv 2018.**

PUNTOS: 7,00

	PUNTOS	CUMPLE
Porcentaje de superficie determinada en Red Natura 2000	0,00	0.0%
Porcentaje de superficie determinada situada en zonas RAMSAR	0,00	0.0%
Porcentaje de superficie determinada en zonas vulnerables a la contaminación por nitratos	0,00	0.0%
Pendiente media de la explotación	1,00	3.98%
Porcentaje de Superficie de la explotación en municipios con más del 40 por ciento de su superficie agraria dentro de la Zona de desertificación	6,00	100.0%

DETALLE CRITERIOS DE SELECCIÓN**11.2.1.1 Mantenimiento de prácticas y métodos de agricultura ecológica: Cultivos herbáceos - Conv 2018.**

PUNTOS: 7,00

Porcentaje de superficie determinada en Red Natura 2000

PUNTOS: 0,00 0.0%

REF.	REFERENCIA SIGPAC	CULTIVO	DESCRIPCIÓN CULTIVO	S/R	SUP. COMPROM. (ha)	SUP. CUMPLE (ha)
170000005875467	18-084-005-00956-0001	20902	BARBECHO TRADICIONAL-CON CUBIERTA VEGETAL	S	3,25	0,00
170000005875508	18-084-005-01025-0001	20902	BARBECHO TRADICIONAL-CON CUBIERTA VEGETAL	S	4,25	0,00
170000005875509	18-084-005-01088-0006	20902	BARBECHO TRADICIONAL-CON CUBIERTA VEGETAL	S	5,19	0,00
170000005875506	18-084-006-00016-0001	20902	BARBECHO TRADICIONAL-CON CUBIERTA VEGETAL	S	3,99	0,00
170000005875513	18-084-006-00023-0002	20902	BARBECHO TRADICIONAL-CON CUBIERTA VEGETAL	S	0,71	0,00
170000005875505	18-084-006-00350-0003	5000	CEBADA-SIN VARIEDAD	S	1,28	0,00
170000005875504	18-084-006-00351-0003	5000	CEBADA-SIN VARIEDAD	S	0,93	0,00
170000005875485	18-084-006-00421-0001	5000	CEBADA-SIN VARIEDAD	S	3,21	0,00
170000005875514	18-084-007-00099-0001	20902	BARBECHO TRADICIONAL-CON CUBIERTA VEGETAL	S	7,31	0,00
170000005875515	18-084-007-00118-0001	20902	BARBECHO TRADICIONAL-CON CUBIERTA VEGETAL	S	1,74	0,00
170000005875503	18-084-007-00246-0001	5000	CEBADA-SIN VARIEDAD	S	2,08	0,00
170000005875493	18-084-007-00249-0001	5000	CEBADA-SIN VARIEDAD	S	1,68	0,00
170000005875527	18-084-007-00251-0001	5000	CEBADA-SIN VARIEDAD	S	5,85	0,00
-52769	18-084-007-00251-0003	5000	CEBADA-SIN VARIEDAD	S	0,03	0,00
170000005875489	18-084-007-00253-0001	5000	CEBADA-SIN VARIEDAD	S	6,13	0,00

<u>REF.</u>	<u>REFERENCIA SIGPAC</u>	<u>CULTIVO</u>	<u>DESCRIPCIÓN CULTIVO</u>	<u>S/R</u>	<u>SUP. COMPROM.</u> <u>(ha)</u>	<u>SUP. CUMPLE</u> <u>(ha)</u>
170000005875494	18-084-007-00274-0001	5000	CEBADA-SIN VARIEDAD	S	1,31	0,00
170000005875492	18-084-007-00279-0001	5000	CEBADA-SIN VARIEDAD	S	2,53	0,00
170000005875487	18-084-007-00283-0001	5000	CEBADA-SIN VARIEDAD	S	7,54	0,00
170000005875490	18-084-007-00284-0001	5000	CEBADA-SIN VARIEDAD	S	2,16	0,00
170000005875491	18-084-007-00285-0001	5000	CEBADA-SIN VARIEDAD	S	1,26	0,00
170000005875516	18-084-007-00288-0001	20902	BARBECHO TRADICIONAL-CON CUBIERTA VEGETAL	S	9,51	0,00
170000005875488	18-084-007-00333-0001	5000	CEBADA-SIN VARIEDAD	S	0,60	0,00
170000005875483	18-084-007-00334-0001	5000	CEBADA-SIN VARIEDAD	S	0,21	0,00
170000005875484	18-084-007-00339-0001	5000	CEBADA-SIN VARIEDAD	S	1,82	0,00
170000005875486	18-084-007-00344-0001	5000	CEBADA-SIN VARIEDAD	S	4,00	0,00
170000005875500	18-084-007-00356-0001	8000	AVENA-SIN VARIEDAD	S	4,71	0,00
170000005875499	18-084-007-00356-0017	8000	AVENA-SIN VARIEDAD	S	0,26	0,00
170000005875498	18-084-007-00356-0020	8000	AVENA-SIN VARIEDAD	S	0,08	0,00
170000005875481	18-084-007-00371-0001	5000	CEBADA-SIN VARIEDAD	S	2,51	0,00
170000005875482	18-084-007-00372-0001	5000	CEBADA-SIN VARIEDAD	S	0,70	0,00
170000005875521	18-084-007-00393-0002	20902	BARBECHO TRADICIONAL-CON CUBIERTA VEGETAL	S	1,39	0,00
170000005875522	18-084-007-00394-0004	20902	BARBECHO TRADICIONAL-CON CUBIERTA VEGETAL	S	2,29	0,00
170000005875524	18-084-007-00399-0001	20902	BARBECHO TRADICIONAL-CON CUBIERTA VEGETAL	S	2,77	0,00
170000005875525	18-084-007-00400-0001	20902	BARBECHO TRADICIONAL-CON CUBIERTA VEGETAL	S	1,15	0,00
170000005875523	18-084-007-00402-0001	20902	BARBECHO TRADICIONAL-CON CUBIERTA VEGETAL	S	0,37	0,00
170000005875510	18-084-007-00403-0001	20902	BARBECHO TRADICIONAL-CON CUBIERTA VEGETAL	S	0,48	0,00
170000005875512	18-084-007-00404-0001	20902	BARBECHO TRADICIONAL-CON CUBIERTA VEGETAL	S	2,99	0,00
170000005875526	18-084-007-00406-0001	20902	BARBECHO TRADICIONAL-CON CUBIERTA VEGETAL	S	1,10	0,00
170000005875480	18-084-007-00414-0004	8000	AVENA-SIN VARIEDAD	S	5,18	0,00
170000005875517	18-084-007-00416-0001	20902	BARBECHO TRADICIONAL-CON CUBIERTA VEGETAL	S	1,94	0,00
170000005875474	18-084-007-00419-0003	8000	AVENA-SIN VARIEDAD	S	0,93	0,00
170000005875496	18-084-007-00420-0002	8000	AVENA-SIN VARIEDAD	S	0,85	0,00
170000005875497	18-084-007-00423-0001	8000	AVENA-SIN VARIEDAD	S	0,69	0,00
170000005875475	18-084-007-00424-0001	8000	AVENA-SIN VARIEDAD	S	9,63	0,00
170000005875519	18-084-007-00428-0001	20902	BARBECHO TRADICIONAL-CON CUBIERTA VEGETAL	S	1,17	0,00
170000005875518	18-084-007-00430-0001	20902	BARBECHO TRADICIONAL-CON CUBIERTA VEGETAL	S	10,43	0,00
170000005875501	18-084-007-00437-0001	8000	AVENA-SIN VARIEDAD	S	2,62	0,00
170000005875479	18-084-007-00437-0006	8000	AVENA-SIN VARIEDAD	S	0,12	0,00
170000005875520	18-084-008-00612-0001	20902	BARBECHO TRADICIONAL-CON CUBIERTA VEGETAL	S	1,45	0,00
170000005875473	18-149-001-00023-0016	20902	BARBECHO TRADICIONAL-CON CUBIERTA VEGETAL	S	4,81	0,00
170000005875472	18-149-001-00103-0001	20902	BARBECHO TRADICIONAL-CON CUBIERTA VEGETAL	S	0,39	0,00
-52770	18-149-001-00103-0005	20902	BARBECHO TRADICIONAL-CON CUBIERTA VEGETAL	S	0,00	0,00
170000005875469	18-149-001-00104-0001	20902	BARBECHO TRADICIONAL-CON CUBIERTA VEGETAL	R	0,94	0,00
170000005875468	18-149-001-00107-0001	20902	BARBECHO TRADICIONAL-CON CUBIERTA VEGETAL	R	0,20	0,00
170000005875477	18-149-002-00111-0001	20902	BARBECHO TRADICIONAL-CON CUBIERTA VEGETAL	S	5,40	0,00
4121378	18-149-005-00039-0001	5000	CEBADA-SIN VARIEDAD	S	4,15	0,00
4121375	18-149-007-00034-0002	5000	CEBADA-SIN VARIEDAD	S	0,06	0,00
4121376	18-149-007-00034-0003	5000	CEBADA-SIN VARIEDAD	S	0,14	0,00
170000005875495	18-149-021-00196-0001	1000	TRIGO BLANDO-SIN VARIEDAD	S	5,33	0,00
170000005875478	18-149-021-00197-0001	1000	TRIGO BLANDO-SIN VARIEDAD	S	0,95	0,00
170000005875511	18-149-022-00008-0001	20902	BARBECHO TRADICIONAL-CON CUBIERTA VEGETAL	S	1,40	0,00
170000005875507	18-149-023-00256-0001	20902	BARBECHO TRADICIONAL-CON CUBIERTA VEGETAL	S	0,64	0,00

Porcentaje de superficie determinada situada en zonas RAMSAR

PUNTOS: 0,00 0.0%

<u>REF.</u>	<u>REFERENCIA SIGPAC</u>	<u>CULTIVO</u>	<u>DESCRIPCIÓN CULTIVO</u>	<u>S/R</u>	<u>SUP. COMPROM.</u> <u>(ha)</u>	<u>SUP. CUMPLE</u> <u>(ha)</u>
170000005875467	18-084-005-00956-0001	20902	BARBECHO TRADICIONAL-CON CUBIERTA VEGETAL	S	3,25	0,00
170000005875508	18-084-005-01025-0001	20902	BARBECHO TRADICIONAL-CON CUBIERTA VEGETAL	S	4,25	0,00
170000005875509	18-084-005-01088-0006	20902	BARBECHO TRADICIONAL-CON CUBIERTA VEGETAL	S	5,19	0,00
170000005875506	18-084-006-00016-0001	20902	BARBECHO TRADICIONAL-CON CUBIERTA VEGETAL	S	3,99	0,00
170000005875513	18-084-006-00023-0002	20902	BARBECHO TRADICIONAL-CON CUBIERTA VEGETAL	S	0,71	0,00
170000005875505	18-084-006-00350-0003	5000	CEBADA-SIN VARIEDAD	S	1,28	0,00
170000005875504	18-084-006-00351-0003	5000	CEBADA-SIN VARIEDAD	S	0,93	0,00
170000005875485	18-084-006-00421-0001	5000	CEBADA-SIN VARIEDAD	S	3,21	0,00
170000005875514	18-084-007-00099-0001	20902	BARBECHO TRADICIONAL-CON CUBIERTA VEGETAL	S	7,31	0,00
170000005875515	18-084-007-00118-0001	20902	BARBECHO TRADICIONAL-CON CUBIERTA VEGETAL	S	1,74	0,00
170000005875503	18-084-007-00246-0001	5000	CEBADA-SIN VARIEDAD	S	2,08	0,00
170000005875493	18-084-007-00249-0001	5000	CEBADA-SIN VARIEDAD	S	1,68	0,00
170000005875527	18-084-007-00251-0001	5000	CEBADA-SIN VARIEDAD	S	5,85	0,00
-52769	18-084-007-00251-0003	5000	CEBADA-SIN VARIEDAD	S	0,03	0,00
170000005875489	18-084-007-00253-0001	5000	CEBADA-SIN VARIEDAD	S	6,13	0,00
170000005875494	18-084-007-00274-0001	5000	CEBADA-SIN VARIEDAD	S	1,31	0,00
170000005875492	18-084-007-00279-0001	5000	CEBADA-SIN VARIEDAD	S	2,53	0,00
170000005875487	18-084-007-00283-0001	5000	CEBADA-SIN VARIEDAD	S	7,54	0,00
170000005875490	18-084-007-00284-0001	5000	CEBADA-SIN VARIEDAD	S	2,16	0,00
170000005875491	18-084-007-00285-0001	5000	CEBADA-SIN VARIEDAD	S	1,26	0,00
170000005875516	18-084-007-00288-0001	20902	BARBECHO TRADICIONAL-CON CUBIERTA VEGETAL	S	9,51	0,00
170000005875488	18-084-007-00333-0001	5000	CEBADA-SIN VARIEDAD	S	0,60	0,00
170000005875483	18-084-007-00334-0001	5000	CEBADA-SIN VARIEDAD	S	0,21	0,00
170000005875484	18-084-007-00339-0001	5000	CEBADA-SIN VARIEDAD	S	1,82	0,00
170000005875486	18-084-007-00344-0001	5000	CEBADA-SIN VARIEDAD	S	4,00	0,00
170000005875500	18-084-007-00356-0001	8000	AVENA-SIN VARIEDAD	S	4,71	0,00
170000005875499	18-084-007-00356-0017	8000	AVENA-SIN VARIEDAD	S	0,26	0,00
170000005875498	18-084-007-00356-0020	8000	AVENA-SIN VARIEDAD	S	0,08	0,00
170000005875481	18-084-007-00371-0001	5000	CEBADA-SIN VARIEDAD	S	2,51	0,00
170000005875482	18-084-007-00372-0001	5000	CEBADA-SIN VARIEDAD	S	0,70	0,00
170000005875521	18-084-007-00393-0002	20902	BARBECHO TRADICIONAL-CON CUBIERTA VEGETAL	S	1,39	0,00
170000005875522	18-084-007-00394-0004	20902	BARBECHO TRADICIONAL-CON CUBIERTA VEGETAL	S	2,29	0,00
170000005875524	18-084-007-00399-0001	20902	BARBECHO TRADICIONAL-CON CUBIERTA VEGETAL	S	2,77	0,00
170000005875525	18-084-007-00400-0001	20902	BARBECHO TRADICIONAL-CON CUBIERTA VEGETAL	S	1,15	0,00
170000005875523	18-084-007-00402-0001	20902	BARBECHO TRADICIONAL-CON CUBIERTA VEGETAL	S	0,37	0,00
170000005875510	18-084-007-00403-0001	20902	BARBECHO TRADICIONAL-CON CUBIERTA VEGETAL	S	0,48	0,00
170000005875512	18-084-007-00404-0001	20902	BARBECHO TRADICIONAL-CON CUBIERTA VEGETAL	S	2,99	0,00
170000005875526	18-084-007-00406-0001	20902	BARBECHO TRADICIONAL-CON CUBIERTA VEGETAL	S	1,10	0,00
170000005875480	18-084-007-00414-0004	8000	AVENA-SIN VARIEDAD	S	5,18	0,00
170000005875517	18-084-007-00416-0001	20902	BARBECHO TRADICIONAL-CON CUBIERTA VEGETAL	S	1,94	0,00
170000005875474	18-084-007-00419-0003	8000	AVENA-SIN VARIEDAD	S	0,93	0,00
170000005875496	18-084-007-00420-0002	8000	AVENA-SIN VARIEDAD	S	0,85	0,00
170000005875497	18-084-007-00423-0001	8000	AVENA-SIN VARIEDAD	S	0,69	0,00
170000005875475	18-084-007-00424-0001	8000	AVENA-SIN VARIEDAD	S	9,63	0,00
170000005875519	18-084-007-00428-0001	20902	BARBECHO TRADICIONAL-CON CUBIERTA VEGETAL	S	1,17	0,00
170000005875518	18-084-007-00430-0001	20902	BARBECHO TRADICIONAL-CON CUBIERTA VEGETAL	S	10,43	0,00
170000005875501	18-084-007-00437-0001	8000	AVENA-SIN VARIEDAD	S	2,62	0,00
170000005875479	18-084-007-00437-0006	8000	AVENA-SIN VARIEDAD	S	0,12	0,00
170000005875520	18-084-008-00612-0001	20902	BARBECHO TRADICIONAL-CON CUBIERTA VEGETAL	S	1,45	0,00

<u>REF.</u>	<u>REFERENCIA SIGPAC</u>	<u>CULTIVO</u>	<u>DESCRIPCIÓN CULTIVO</u>	<u>S/R</u>	<u>SUP. COMPROM.</u> <u>(ha)</u>	<u>SUP. CUMPLE</u> <u>(ha)</u>
170000005875473	18-149-001-00023-0016	20902	BARBECHO TRADICIONAL-CON CUBIERTA VEGETAL	S	4,81	0,00
170000005875472	18-149-001-00103-0001	20902	BARBECHO TRADICIONAL-CON CUBIERTA VEGETAL	S	0,39	0,00
-52770	18-149-001-00103-0005	20902	BARBECHO TRADICIONAL-CON CUBIERTA VEGETAL	S	0,00	0,00
170000005875469	18-149-001-00104-0001	20902	BARBECHO TRADICIONAL-CON CUBIERTA VEGETAL	R	0,94	0,00
170000005875468	18-149-001-00107-0001	20902	BARBECHO TRADICIONAL-CON CUBIERTA VEGETAL	R	0,20	0,00
170000005875477	18-149-002-00111-0001	20902	BARBECHO TRADICIONAL-CON CUBIERTA VEGETAL	S	5,40	0,00
4121378	18-149-005-00039-0001	5000	CEBADA-SIN VARIEDAD	S	4,15	0,00
4121375	18-149-007-00034-0002	5000	CEBADA-SIN VARIEDAD	S	0,06	0,00
4121376	18-149-007-00034-0003	5000	CEBADA-SIN VARIEDAD	S	0,14	0,00
170000005875495	18-149-021-00196-0001	1000	TRIGO BLANDO-SIN VARIEDAD	S	5,33	0,00
170000005875478	18-149-021-00197-0001	1000	TRIGO BLANDO-SIN VARIEDAD	S	0,95	0,00
170000005875511	18-149-022-00008-0001	20902	BARBECHO TRADICIONAL-CON CUBIERTA VEGETAL	S	1,40	0,00
170000005875507	18-149-023-00256-0001	20902	BARBECHO TRADICIONAL-CON CUBIERTA VEGETAL	S	0,64	0,00

Porcentaje de superficie determinada en zonas vulnerables a la contaminación por nitratos**PUNTOS:** 0,00 0.0%

<u>REF.</u>	<u>REFERENCIA SIGPAC</u>	<u>CULTIVO</u>	<u>DESCRIPCIÓN CULTIVO</u>	<u>S/R</u>	<u>SUP. COMPROM.</u> <u>(ha)</u>	<u>SUP. CUMPLE</u> <u>(ha)</u>
170000005875467	18-084-005-00956-0001	20902	BARBECHO TRADICIONAL-CON CUBIERTA VEGETAL	S	3,25	0,00
170000005875508	18-084-005-01025-0001	20902	BARBECHO TRADICIONAL-CON CUBIERTA VEGETAL	S	4,25	0,00
170000005875509	18-084-005-01088-0006	20902	BARBECHO TRADICIONAL-CON CUBIERTA VEGETAL	S	5,19	0,00
170000005875506	18-084-006-00016-0001	20902	BARBECHO TRADICIONAL-CON CUBIERTA VEGETAL	S	3,99	0,00
170000005875513	18-084-006-00023-0002	20902	BARBECHO TRADICIONAL-CON CUBIERTA VEGETAL	S	0,71	0,00
170000005875505	18-084-006-00350-0003	5000	CEBADA-SIN VARIEDAD	S	1,28	0,00
170000005875504	18-084-006-00351-0003	5000	CEBADA-SIN VARIEDAD	S	0,93	0,00
170000005875485	18-084-006-00421-0001	5000	CEBADA-SIN VARIEDAD	S	3,21	0,00
170000005875514	18-084-007-00099-0001	20902	BARBECHO TRADICIONAL-CON CUBIERTA VEGETAL	S	7,31	0,00
170000005875515	18-084-007-00118-0001	20902	BARBECHO TRADICIONAL-CON CUBIERTA VEGETAL	S	1,74	0,00
170000005875503	18-084-007-00246-0001	5000	CEBADA-SIN VARIEDAD	S	2,08	0,00
170000005875493	18-084-007-00249-0001	5000	CEBADA-SIN VARIEDAD	S	1,68	0,00
170000005875527	18-084-007-00251-0001	5000	CEBADA-SIN VARIEDAD	S	5,85	0,00
-52769	18-084-007-00251-0003	5000	CEBADA-SIN VARIEDAD	S	0,03	0,00
170000005875489	18-084-007-00253-0001	5000	CEBADA-SIN VARIEDAD	S	6,13	0,00
170000005875494	18-084-007-00274-0001	5000	CEBADA-SIN VARIEDAD	S	1,31	0,00
170000005875492	18-084-007-00279-0001	5000	CEBADA-SIN VARIEDAD	S	2,53	0,00
170000005875487	18-084-007-00283-0001	5000	CEBADA-SIN VARIEDAD	S	7,54	0,00
170000005875490	18-084-007-00284-0001	5000	CEBADA-SIN VARIEDAD	S	2,16	0,00
170000005875491	18-084-007-00285-0001	5000	CEBADA-SIN VARIEDAD	S	1,26	0,00
170000005875516	18-084-007-00288-0001	20902	BARBECHO TRADICIONAL-CON CUBIERTA VEGETAL	S	9,51	0,00
170000005875488	18-084-007-00333-0001	5000	CEBADA-SIN VARIEDAD	S	0,60	0,00
170000005875483	18-084-007-00334-0001	5000	CEBADA-SIN VARIEDAD	S	0,21	0,00
170000005875484	18-084-007-00339-0001	5000	CEBADA-SIN VARIEDAD	S	1,82	0,00
170000005875486	18-084-007-00344-0001	5000	CEBADA-SIN VARIEDAD	S	4,00	0,00
170000005875500	18-084-007-00356-0001	8000	AVENA-SIN VARIEDAD	S	4,71	0,00
170000005875499	18-084-007-00356-0017	8000	AVENA-SIN VARIEDAD	S	0,26	0,00
170000005875498	18-084-007-00356-0020	8000	AVENA-SIN VARIEDAD	S	0,08	0,00
170000005875481	18-084-007-00371-0001	5000	CEBADA-SIN VARIEDAD	S	2,51	0,00
170000005875482	18-084-007-00372-0001	5000	CEBADA-SIN VARIEDAD	S	0,70	0,00
170000005875521	18-084-007-00393-0002	20902	BARBECHO TRADICIONAL-CON CUBIERTA VEGETAL	S	1,39	0,00

<u>REF.</u>	<u>REFERENCIA SIGPAC</u>	<u>CULTIVO</u>	<u>DESCRIPCIÓN CULTIVO</u>	<u>S/R</u>	<u>SUP. COMPROM.</u> <u>(ha)</u>	<u>SUP. CUMPLE</u> <u>(ha)</u>
170000005875522	18-084-007-00394-0004	20902	BARBECHO TRADICIONAL-CON CUBIERTA VEGETAL	S	2,29	0,00
170000005875524	18-084-007-00399-0001	20902	BARBECHO TRADICIONAL-CON CUBIERTA VEGETAL	S	2,77	0,00
170000005875525	18-084-007-00400-0001	20902	BARBECHO TRADICIONAL-CON CUBIERTA VEGETAL	S	1,15	0,00
170000005875523	18-084-007-00402-0001	20902	BARBECHO TRADICIONAL-CON CUBIERTA VEGETAL	S	0,37	0,00
170000005875510	18-084-007-00403-0001	20902	BARBECHO TRADICIONAL-CON CUBIERTA VEGETAL	S	0,48	0,00
170000005875512	18-084-007-00404-0001	20902	BARBECHO TRADICIONAL-CON CUBIERTA VEGETAL	S	2,99	0,00
170000005875526	18-084-007-00406-0001	20902	BARBECHO TRADICIONAL-CON CUBIERTA VEGETAL	S	1,10	0,00
170000005875480	18-084-007-00414-0004	8000	AVENA-SIN VARIEDAD	S	5,18	0,00
170000005875517	18-084-007-00416-0001	20902	BARBECHO TRADICIONAL-CON CUBIERTA VEGETAL	S	1,94	0,00
170000005875474	18-084-007-00419-0003	8000	AVENA-SIN VARIEDAD	S	0,93	0,00
170000005875496	18-084-007-00420-0002	8000	AVENA-SIN VARIEDAD	S	0,85	0,00
170000005875497	18-084-007-00423-0001	8000	AVENA-SIN VARIEDAD	S	0,69	0,00
170000005875475	18-084-007-00424-0001	8000	AVENA-SIN VARIEDAD	S	9,63	0,00
170000005875519	18-084-007-00428-0001	20902	BARBECHO TRADICIONAL-CON CUBIERTA VEGETAL	S	1,17	0,00
170000005875518	18-084-007-00430-0001	20902	BARBECHO TRADICIONAL-CON CUBIERTA VEGETAL	S	10,43	0,00
170000005875501	18-084-007-00437-0001	8000	AVENA-SIN VARIEDAD	S	2,62	0,00
170000005875479	18-084-007-00437-0006	8000	AVENA-SIN VARIEDAD	S	0,12	0,00
170000005875520	18-084-008-00612-0001	20902	BARBECHO TRADICIONAL-CON CUBIERTA VEGETAL	S	1,45	0,00
170000005875473	18-149-001-00023-0016	20902	BARBECHO TRADICIONAL-CON CUBIERTA VEGETAL	S	4,81	0,00
170000005875472	18-149-001-00103-0001	20902	BARBECHO TRADICIONAL-CON CUBIERTA VEGETAL	S	0,39	0,00
-52770	18-149-001-00103-0005	20902	BARBECHO TRADICIONAL-CON CUBIERTA VEGETAL	S	0,00	0,00
170000005875469	18-149-001-00104-0001	20902	BARBECHO TRADICIONAL-CON CUBIERTA VEGETAL	R	0,94	0,00
170000005875468	18-149-001-00107-0001	20902	BARBECHO TRADICIONAL-CON CUBIERTA VEGETAL	R	0,20	0,00
170000005875477	18-149-002-00111-0001	20902	BARBECHO TRADICIONAL-CON CUBIERTA VEGETAL	S	5,40	0,00
4121378	18-149-005-00039-0001	5000	CEBADA-SIN VARIEDAD	S	4,15	0,00
4121375	18-149-007-00034-0002	5000	CEBADA-SIN VARIEDAD	S	0,06	0,00
4121376	18-149-007-00034-0003	5000	CEBADA-SIN VARIEDAD	S	0,14	0,00
170000005875495	18-149-021-00196-0001	1000	TRIGO BLANDO-SIN VARIEDAD	S	5,33	0,00
170000005875478	18-149-021-00197-0001	1000	TRIGO BLANDO-SIN VARIEDAD	S	0,95	0,00
170000005875511	18-149-022-00008-0001	20902	BARBECHO TRADICIONAL-CON CUBIERTA VEGETAL	S	1,40	0,00
170000005875507	18-149-023-00256-0001	20902	BARBECHO TRADICIONAL-CON CUBIERTA VEGETAL	S	0,64	0,00

Pendiente media de la explotación

PUNTOS: 1,00 3.98%

<u>REF.</u>	<u>REFERENCIA SIGPAC</u>	<u>CULTIVO</u>	<u>DESCRIPCIÓN CULTIVO</u>	<u>S/R</u>	<u>PENDIENTE MEDIA (%)</u>	<u>SUP. COMPROM.</u> <u>(ha)</u>
170000005875467	18-084-005-00956-0001	20902	BARBECHO TRADICIONAL-CON CUBIERTA VEGETAL	S	3,41	3,25
170000005875508	18-084-005-01025-0001	20902	BARBECHO TRADICIONAL-CON CUBIERTA VEGETAL	S	2,80	4,25
170000005875509	18-084-005-01088-0006	20902	BARBECHO TRADICIONAL-CON CUBIERTA VEGETAL	S	2,64	5,19
170000005875506	18-084-006-00016-0001	20902	BARBECHO TRADICIONAL-CON CUBIERTA VEGETAL	S	5,96	3,99
170000005875513	18-084-006-00023-0002	20902	BARBECHO TRADICIONAL-CON CUBIERTA VEGETAL	S	4,94	0,71
170000005875505	18-084-006-00350-0003	5000	CEBADA-SIN VARIEDAD	S	1,49	1,28
170000005875504	18-084-006-00351-0003	5000	CEBADA-SIN VARIEDAD	S	1,18	0,93
170000005875485	18-084-006-00421-0001	5000	CEBADA-SIN VARIEDAD	S	3,50	3,21
170000005875514	18-084-007-00099-0001	20902	BARBECHO TRADICIONAL-CON CUBIERTA VEGETAL	S	3,85	7,31
170000005875515	18-084-007-00118-0001	20902	BARBECHO TRADICIONAL-CON CUBIERTA VEGETAL	S	1,98	1,74

REF.	REFERENCIA SIGPAC	CULTIVO	DESCRIPCIÓN CULTIVO	S/R	PENDIENTE	SUP.
					MEDIA (%)	COMPROM. (ha)
			VEGETAL			
170000005875503	18-084-007-00246-0001	5000	CEBADA-SIN VARIEDAD	S	2,14	2,08
170000005875493	18-084-007-00249-0001	5000	CEBADA-SIN VARIEDAD	S	2,64	1,68
170000005875527	18-084-007-00251-0001	5000	CEBADA-SIN VARIEDAD	S	2,78	5,85
-52769	18-084-007-00251-0003	5000	CEBADA-SIN VARIEDAD	S	5,62	0,03
170000005875489	18-084-007-00253-0001	5000	CEBADA-SIN VARIEDAD	S	2,03	6,13
170000005875494	18-084-007-00274-0001	5000	CEBADA-SIN VARIEDAD	S	2,51	1,31
170000005875492	18-084-007-00279-0001	5000	CEBADA-SIN VARIEDAD	S	2,61	2,53
170000005875487	18-084-007-00283-0001	5000	CEBADA-SIN VARIEDAD	S	2,68	7,54
170000005875490	18-084-007-00284-0001	5000	CEBADA-SIN VARIEDAD	S	3,03	2,16
170000005875491	18-084-007-00285-0001	5000	CEBADA-SIN VARIEDAD	S	1,63	1,26
170000005875516	18-084-007-00288-0001	20902	BARBECHO TRADICIONAL-CON CUBIERTA VEGETAL	S	2,50	9,51
170000005875488	18-084-007-00333-0001	5000	CEBADA-SIN VARIEDAD	S	5,39	0,60
170000005875483	18-084-007-00334-0001	5000	CEBADA-SIN VARIEDAD	S	1,71	0,21
170000005875484	18-084-007-00339-0001	5000	CEBADA-SIN VARIEDAD	S	2,14	1,82
170000005875486	18-084-007-00344-0001	5000	CEBADA-SIN VARIEDAD	S	2,90	4,00
170000005875500	18-084-007-00356-0001	8000	AVENA-SIN VARIEDAD	S	6,02	4,71
170000005875499	18-084-007-00356-0017	8000	AVENA-SIN VARIEDAD	S	8,06	0,26
170000005875498	18-084-007-00356-0020	8000	AVENA-SIN VARIEDAD	S	8,52	0,08
170000005875481	18-084-007-00371-0001	5000	CEBADA-SIN VARIEDAD	S	5,32	2,51
170000005875482	18-084-007-00372-0001	5000	CEBADA-SIN VARIEDAD	S	4,34	0,70
170000005875521	18-084-007-00393-0002	20902	BARBECHO TRADICIONAL-CON CUBIERTA VEGETAL	S	2,90	1,39
170000005875522	18-084-007-00394-0004	20902	BARBECHO TRADICIONAL-CON CUBIERTA VEGETAL	S	3,82	2,29
170000005875524	18-084-007-00399-0001	20902	BARBECHO TRADICIONAL-CON CUBIERTA VEGETAL	S	5,01	2,77
170000005875525	18-084-007-00400-0001	20902	BARBECHO TRADICIONAL-CON CUBIERTA VEGETAL	S	5,41	1,15
170000005875523	18-084-007-00402-0001	20902	BARBECHO TRADICIONAL-CON CUBIERTA VEGETAL	S	3,23	0,37
170000005875510	18-084-007-00403-0001	20902	BARBECHO TRADICIONAL-CON CUBIERTA VEGETAL	S	4,11	0,48
170000005875512	18-084-007-00404-0001	20902	BARBECHO TRADICIONAL-CON CUBIERTA VEGETAL	S	4,43	2,99
170000005875526	18-084-007-00406-0001	20902	BARBECHO TRADICIONAL-CON CUBIERTA VEGETAL	S	6,68	1,10
170000005875480	18-084-007-00414-0004	8000	AVENA-SIN VARIEDAD	S	4,32	5,18
170000005875517	18-084-007-00416-0001	20902	BARBECHO TRADICIONAL-CON CUBIERTA VEGETAL	S	3,33	1,94
170000005875474	18-084-007-00419-0003	8000	AVENA-SIN VARIEDAD	S	8,20	0,93
170000005875496	18-084-007-00420-0002	8000	AVENA-SIN VARIEDAD	S	8,99	0,85
170000005875497	18-084-007-00423-0001	8000	AVENA-SIN VARIEDAD	S	5,60	0,69
170000005875475	18-084-007-00424-0001	8000	AVENA-SIN VARIEDAD	S	4,68	9,63
170000005875519	18-084-007-00428-0001	20902	BARBECHO TRADICIONAL-CON CUBIERTA VEGETAL	S	5,22	1,17
170000005875518	18-084-007-00430-0001	20902	BARBECHO TRADICIONAL-CON CUBIERTA VEGETAL	S	4,13	10,43
170000005875501	18-084-007-00437-0001	8000	AVENA-SIN VARIEDAD	S	5,99	2,62
170000005875479	18-084-007-00437-0006	8000	AVENA-SIN VARIEDAD	S	7,26	0,12
170000005875520	18-084-008-00612-0001	20902	BARBECHO TRADICIONAL-CON CUBIERTA VEGETAL	S	4,94	1,45
170000005875473	18-149-001-00023-0016	20902	BARBECHO TRADICIONAL-CON CUBIERTA VEGETAL	S	9,31	4,81
170000005875472	18-149-001-00103-0001	20902	BARBECHO TRADICIONAL-CON CUBIERTA VEGETAL	S	5,27	0,39
-52770	18-149-001-00103-0005	20902	BARBECHO TRADICIONAL-CON CUBIERTA VEGETAL	S	15,29	0,00
170000005875469	18-149-001-00104-0001	20902	BARBECHO TRADICIONAL-CON CUBIERTA VEGETAL	R	9,04	0,94
170000005875468	18-149-001-00107-0001	20902	BARBECHO TRADICIONAL-CON CUBIERTA VEGETAL	R	4,46	0,20
170000005875477	18-149-002-00111-0001	20902	BARBECHO TRADICIONAL-CON CUBIERTA VEGETAL	S	1,53	5,40
4121378	18-149-005-00039-0001	5000	CEBADA-SIN VARIEDAD	S	7,24	4,15
4121375	18-149-007-00034-0002	5000	CEBADA-SIN VARIEDAD	S	17,85	0,06
4121376	18-149-007-00034-0003	5000	CEBADA-SIN VARIEDAD	S	9,28	0,14

REF.	REFERENCIA SIGPAC	CULTIVO	DESCRIPCIÓN CULTIVO	S/R	PENDIENTE	SUP.
					MEDIA (%)	COMPROM. (ha)
170000005875495	18-149-021-00196-0001	1000	TRIGO BLANDO-SIN VARIEDAD	S	4,99	5,33
170000005875478	18-149-021-00197-0001	1000	TRIGO BLANDO-SIN VARIEDAD	S	4,71	0,95
170000005875511	18-149-022-00008-0001	20902	BARBECHO TRADICIONAL-CON CUBIERTA VEGETAL	S	2,79	1,40
170000005875507	18-149-023-00256-0001	20902	BARBECHO TRADICIONAL-CON CUBIERTA VEGETAL	S	2,40	0,64

Porcentaje de Superficie de la explotación en municipios con más del 40 por ciento de su superficie agraria dentro de la Zona de desertificación

PUNTOS: 6,00 100.0%

REF.	REFERENCIA SIGPAC	CULTIVO	DESCRIPCIÓN CULTIVO	S/R	SUP.	SUP.
					COMPROM. (ha)	CUMPLE (ha)
170000005875467	18-084-005-00956-0001	20902	BARBECHO TRADICIONAL-CON CUBIERTA VEGETAL	S	3,25	3,25
170000005875508	18-084-005-01025-0001	20902	BARBECHO TRADICIONAL-CON CUBIERTA VEGETAL	S	4,25	4,25
170000005875509	18-084-005-01088-0006	20902	BARBECHO TRADICIONAL-CON CUBIERTA VEGETAL	S	5,19	5,19
170000005875506	18-084-006-00016-0001	20902	BARBECHO TRADICIONAL-CON CUBIERTA VEGETAL	S	3,99	3,99
170000005875513	18-084-006-00023-0002	20902	BARBECHO TRADICIONAL-CON CUBIERTA VEGETAL	S	0,71	0,71
170000005875505	18-084-006-00350-0003	5000	CEBADA-SIN VARIEDAD	S	1,28	1,28
170000005875504	18-084-006-00351-0003	5000	CEBADA-SIN VARIEDAD	S	0,93	0,93
170000005875485	18-084-006-00421-0001	5000	CEBADA-SIN VARIEDAD	S	3,21	3,21
170000005875514	18-084-007-00099-0001	20902	BARBECHO TRADICIONAL-CON CUBIERTA VEGETAL	S	7,31	7,31
170000005875515	18-084-007-00118-0001	20902	BARBECHO TRADICIONAL-CON CUBIERTA VEGETAL	S	1,74	1,74
170000005875503	18-084-007-00246-0001	5000	CEBADA-SIN VARIEDAD	S	2,08	2,08
170000005875493	18-084-007-00249-0001	5000	CEBADA-SIN VARIEDAD	S	1,68	1,68
170000005875527	18-084-007-00251-0001	5000	CEBADA-SIN VARIEDAD	S	5,85	5,85
-52769	18-084-007-00251-0003	5000	CEBADA-SIN VARIEDAD	S	0,03	0,03
170000005875489	18-084-007-00253-0001	5000	CEBADA-SIN VARIEDAD	S	6,13	6,13
170000005875494	18-084-007-00274-0001	5000	CEBADA-SIN VARIEDAD	S	1,31	1,31
170000005875492	18-084-007-00279-0001	5000	CEBADA-SIN VARIEDAD	S	2,53	2,53
170000005875487	18-084-007-00283-0001	5000	CEBADA-SIN VARIEDAD	S	7,54	7,54
170000005875490	18-084-007-00284-0001	5000	CEBADA-SIN VARIEDAD	S	2,16	2,16
170000005875491	18-084-007-00285-0001	5000	CEBADA-SIN VARIEDAD	S	1,26	1,26
170000005875516	18-084-007-00288-0001	20902	BARBECHO TRADICIONAL-CON CUBIERTA VEGETAL	S	9,51	9,51
170000005875488	18-084-007-00333-0001	5000	CEBADA-SIN VARIEDAD	S	0,60	0,60
170000005875483	18-084-007-00334-0001	5000	CEBADA-SIN VARIEDAD	S	0,21	0,21
170000005875484	18-084-007-00339-0001	5000	CEBADA-SIN VARIEDAD	S	1,82	1,82
170000005875486	18-084-007-00344-0001	5000	CEBADA-SIN VARIEDAD	S	4,00	4,00
170000005875500	18-084-007-00356-0001	8000	AVENA-SIN VARIEDAD	S	4,71	4,71
170000005875499	18-084-007-00356-0017	8000	AVENA-SIN VARIEDAD	S	0,26	0,26
170000005875498	18-084-007-00356-0020	8000	AVENA-SIN VARIEDAD	S	0,08	0,08
170000005875481	18-084-007-00371-0001	5000	CEBADA-SIN VARIEDAD	S	2,51	2,51
170000005875482	18-084-007-00372-0001	5000	CEBADA-SIN VARIEDAD	S	0,70	0,70
170000005875521	18-084-007-00393-0002	20902	BARBECHO TRADICIONAL-CON CUBIERTA VEGETAL	S	1,39	1,39
170000005875522	18-084-007-00394-0004	20902	BARBECHO TRADICIONAL-CON CUBIERTA VEGETAL	S	2,29	2,29
170000005875524	18-084-007-00399-0001	20902	BARBECHO TRADICIONAL-CON CUBIERTA VEGETAL	S	2,77	2,77
170000005875525	18-084-007-00400-0001	20902	BARBECHO TRADICIONAL-CON CUBIERTA VEGETAL	S	1,15	1,15
170000005875523	18-084-007-00402-0001	20902	BARBECHO TRADICIONAL-CON CUBIERTA VEGETAL	S	0,37	0,37
170000005875510	18-084-007-00403-0001	20902	BARBECHO TRADICIONAL-CON CUBIERTA VEGETAL	S	0,48	0,48
170000005875512	18-084-007-00404-0001	20902	BARBECHO TRADICIONAL-CON CUBIERTA VEGETAL	S	2,99	2,99
170000005875526	18-084-007-00406-0001	20902	BARBECHO TRADICIONAL-CON CUBIERTA VEGETAL	S	1,10	1,10
170000005875480	18-084-007-00414-0004	8000	AVENA-SIN VARIEDAD	S	5,18	5,18

<u>REF.</u>	<u>REFERENCIA SIGPAC</u>	<u>CULTIVO</u>	<u>DESCRIPCIÓN CULTIVO</u>	<u>S/R</u>	<u>SUP. COMPROM.</u> <u>(ha)</u>	<u>SUP. CUMPLE</u> <u>(ha)</u>
170000005875517	18-084-007-00416-0001	20902	BARBECHO TRADICIONAL-CON CUBIERTA VEGETAL	S	1,94	1,94
170000005875474	18-084-007-00419-0003	8000	AVENA-SIN VARIEDAD	S	0,93	0,93
170000005875496	18-084-007-00420-0002	8000	AVENA-SIN VARIEDAD	S	0,85	0,85
170000005875497	18-084-007-00423-0001	8000	AVENA-SIN VARIEDAD	S	0,69	0,69
170000005875475	18-084-007-00424-0001	8000	AVENA-SIN VARIEDAD	S	9,63	9,63
170000005875519	18-084-007-00428-0001	20902	BARBECHO TRADICIONAL-CON CUBIERTA VEGETAL	S	1,17	1,17
170000005875518	18-084-007-00430-0001	20902	BARBECHO TRADICIONAL-CON CUBIERTA VEGETAL	S	10,43	10,43
170000005875501	18-084-007-00437-0001	8000	AVENA-SIN VARIEDAD	S	2,62	2,62
170000005875479	18-084-007-00437-0006	8000	AVENA-SIN VARIEDAD	S	0,12	0,12
170000005875520	18-084-008-00612-0001	20902	BARBECHO TRADICIONAL-CON CUBIERTA VEGETAL	S	1,45	1,45
170000005875473	18-149-001-00023-0016	20902	BARBECHO TRADICIONAL-CON CUBIERTA VEGETAL	S	4,81	4,81
170000005875472	18-149-001-00103-0001	20902	BARBECHO TRADICIONAL-CON CUBIERTA VEGETAL	S	0,39	0,39
-52770	18-149-001-00103-0005	20902	BARBECHO TRADICIONAL-CON CUBIERTA VEGETAL	S	0,00	0,00
170000005875469	18-149-001-00104-0001	20902	BARBECHO TRADICIONAL-CON CUBIERTA VEGETAL	R	0,94	0,94
170000005875468	18-149-001-00107-0001	20902	BARBECHO TRADICIONAL-CON CUBIERTA VEGETAL	R	0,20	0,20
170000005875477	18-149-002-00111-0001	20902	BARBECHO TRADICIONAL-CON CUBIERTA VEGETAL	S	5,40	5,40
4121378	18-149-005-00039-0001	5000	CEBADA-SIN VARIEDAD	S	4,15	4,15
4121375	18-149-007-00034-0002	5000	CEBADA-SIN VARIEDAD	S	0,06	0,06
4121376	18-149-007-00034-0003	5000	CEBADA-SIN VARIEDAD	S	0,14	0,14
170000005875495	18-149-021-00196-0001	1000	TRIGO BLANDO-SIN VARIEDAD	S	5,33	5,33
170000005875478	18-149-021-00197-0001	1000	TRIGO BLANDO-SIN VARIEDAD	S	0,95	0,95
170000005875511	18-149-022-00008-0001	20902	BARBECHO TRADICIONAL-CON CUBIERTA VEGETAL	S	1,40	1,40
170000005875507	18-149-023-00256-0001	20902	BARBECHO TRADICIONAL-CON CUBIERTA VEGETAL	S	0,64	0,64



<u>APELLIDOS Y NOMBRE / RAZÓN SOCIAL</u>	<u>NIF</u>	<u>EXPEDIENTE</u>	<u>SUP. COMPROMETIDA</u>			
			<u>(ha)</u>			
GALERA FERNANDEZ JAVIER	****8002*	1105579	82.42			
RESOLUCIÓN						
ADMITIDO						
IMPORTE POR ANUALIDAD						
		<u>2018</u>	<u>2019</u>	<u>2020</u>	<u>2021</u>	<u>2022</u>
IMPORTE MÁXIMO SUBVENCIONABLE		6.064,94 €	6.064,94 €	6.064,94 €	6.064,94 €	6.064,94 €
IMPORTE MEDIO DE TRANSFERENCIA (€/ha)		73,59 €	73,59 €	73,59 €	73,59 €	73,59 €

DETALLE IMPORTES POR ANUALIDAD

<u>GRUPOS DE CULTIVO ADMITIDOS</u>	<u>SUP. COMPROM.</u>	<u>2018</u>	<u>2019</u>	<u>2020</u>	<u>2021</u>	<u>2022</u>
	<u>(ha)</u>					
HERBÁCEOS	40,12	6.064,94 €	6.064,94 €	6.064,94 €	6.064,94 €	6.064,94 €
HERBÁCEOS NO ELEGIBLES	42,30	0,00 €	0,00 €	0,00 €	0,00 €	0,00 €

RECINTOS COMPROMETIDOS

<u>REF.</u>	<u>REFERENCIA SIGPAC</u>	<u>CULTIVO DESCRIPCIÓN CULTIVO</u>	<u>S/R</u>	<u>PEND. MEDIA (%)</u>	<u>SUP. DEC. ADMIN. (ha)</u>	<u>NU SUP. CERT. (ha)</u>	<u>SUP. CAMPO (ha)</u>	<u>SUP. COMPROM. (ha)</u>
1700000006138576	18-100-017-00047-0003	20902 BARBECHO TRADICIONAL-CON CUBIERTA VEGETAL	S	2,49	35,65	35,65		35,65
1700000006138577	18-100-017-00047-0003	20902 BARBECHO TRADICIONAL-CON CUBIERTA VEGETAL	S	2,49	1,82	1,82		1,82
1700000006138578	18-100-017-00047-0003	20902 BARBECHO TRADICIONAL-CON CUBIERTA VEGETAL	S	2,49	4,83	4,83		4,83
-69380	18-100-017-00047-0002	8000 AVENA-SIN VARIEDAD	S	5,00	10,62	55,45		10,62
1700000006138573	18-100-030-00058-0005	50004 GARBANZOS-GARBANZO DE PEDROSILLO	S	9,25	15,69	15,69		15,69
1700000006138574	18-100-030-00058-0005	5000 CEBADA-SIN VARIEDAD	S	9,25	9,66	9,66		9,66
-69290	18-100-030-00059-0019	5000 CEBADA-SIN VARIEDAD	S	11,93	2,41	2,41		2,41
1700000006138575	18-100-030-00058-0007	5000 CEBADA-SIN VARIEDAD	S	12,41	1,74	1,74		1,74

RESUMEN CRITERIOS DE SELECCIÓN

11.2.1.1 Mantenimiento de prácticas y métodos de agricultura ecológica: Cultivos herbáceos - Conv 2018. PUNTOS: 7,00

	<u>PUNTOS</u>	<u>CUMPLE</u>
Porcentaje de superficie determinada en Red Natura 2000	0,00	0.0%
Porcentaje de superficie determinada situada en zonas RAMSAR	0,00	0.0%
Porcentaje de superficie determinada en zonas vulnerables a la contaminación por nitratos	0,00	0.0%
Pendiente media de la explotación	1,00	5.38%
Porcentaje de Superficie de la explotación en municipios con más del 40 por ciento de su superficie agraria dentro de la Zona de desertificación	6,00	100.0%



DETALLE CRITERIOS DE SELECCIÓN**11.2.1.1 Mantenimiento de prácticas y métodos de agricultura ecológica: Cultivos herbáceos - Conv 2018.****PUNTOS: 7,00****Porcentaje de superficie determinada en Red Natura 2000****PUNTOS: 0,00 0.0%**

<u>REF.</u>	<u>REFERENCIA SIGPAC</u>	<u>CULTIVO</u>	<u>DESCRIPCIÓN CULTIVO</u>	<u>S/R</u>	<u>SUP. COMPROM.</u> <u>(ha)</u>	<u>SUP. CUMPLE</u> <u>(ha)</u>
-69380	18-100-017-00047-0002	8000	AVENA-SIN VARIEDAD	S	10,62	0,00
1700000006138577	18-100-017-00047-0003	20902	BARBECHO TRADICIONAL-CON CUBIERTA VEGETAL	S	1,82	0,00
1700000006138576	18-100-017-00047-0003	20902	BARBECHO TRADICIONAL-CON CUBIERTA VEGETAL	S	35,65	0,00
1700000006138578	18-100-017-00047-0003	20902	BARBECHO TRADICIONAL-CON CUBIERTA VEGETAL	S	4,83	0,00
1700000006138574	18-100-030-00058-0005	5000	CEBADA-SIN VARIEDAD	S	9,66	0,00
1700000006138573	18-100-030-00058-0005	50004	GARBANZOS-GARBANZO DE PEDROSILLO	S	15,69	0,00
1700000006138575	18-100-030-00058-0007	5000	CEBADA-SIN VARIEDAD	S	1,74	0,00
-69290	18-100-030-00059-0019	5000	CEBADA-SIN VARIEDAD	S	2,41	0,00

Porcentaje de superficie determinada situada en zonas RAMSAR**PUNTOS: 0,00 0.0%**

<u>REF.</u>	<u>REFERENCIA SIGPAC</u>	<u>CULTIVO</u>	<u>DESCRIPCIÓN CULTIVO</u>	<u>S/R</u>	<u>SUP. COMPROM.</u> <u>(ha)</u>	<u>SUP. CUMPLE</u> <u>(ha)</u>
-69380	18-100-017-00047-0002	8000	AVENA-SIN VARIEDAD	S	10,62	0,00
1700000006138576	18-100-017-00047-0003	20902	BARBECHO TRADICIONAL-CON CUBIERTA VEGETAL	S	35,65	0,00
1700000006138577	18-100-017-00047-0003	20902	BARBECHO TRADICIONAL-CON CUBIERTA VEGETAL	S	1,82	0,00
1700000006138578	18-100-017-00047-0003	20902	BARBECHO TRADICIONAL-CON CUBIERTA VEGETAL	S	4,83	0,00
1700000006138574	18-100-030-00058-0005	5000	CEBADA-SIN VARIEDAD	S	9,66	0,00
1700000006138573	18-100-030-00058-0005	50004	GARBANZOS-GARBANZO DE PEDROSILLO	S	15,69	0,00
1700000006138575	18-100-030-00058-0007	5000	CEBADA-SIN VARIEDAD	S	1,74	0,00
-69290	18-100-030-00059-0019	5000	CEBADA-SIN VARIEDAD	S	2,41	0,00

Porcentaje de superficie determinada en zonas vulnerables a la contaminación por nitratos**PUNTOS: 0,00 0.0%**

<u>REF.</u>	<u>REFERENCIA SIGPAC</u>	<u>CULTIVO</u>	<u>DESCRIPCIÓN CULTIVO</u>	<u>S/R</u>	<u>SUP. COMPROM.</u> <u>(ha)</u>	<u>SUP. CUMPLE</u> <u>(ha)</u>
-69380	18-100-017-00047-0002	8000	AVENA-SIN VARIEDAD	S	10,62	0,00
1700000006138576	18-100-017-00047-0003	20902	BARBECHO TRADICIONAL-CON CUBIERTA VEGETAL	S	35,65	0,00
1700000006138577	18-100-017-00047-0003	20902	BARBECHO TRADICIONAL-CON CUBIERTA VEGETAL	S	1,82	0,00
1700000006138578	18-100-017-00047-0003	20902	BARBECHO TRADICIONAL-CON CUBIERTA VEGETAL	S	4,83	0,00
1700000006138574	18-100-030-00058-0005	5000	CEBADA-SIN VARIEDAD	S	9,66	0,00
1700000006138573	18-100-030-00058-0005	50004	GARBANZOS-GARBANZO DE PEDROSILLO	S	15,69	0,00
1700000006138575	18-100-030-00058-0007	5000	CEBADA-SIN VARIEDAD	S	1,74	0,00
-69290	18-100-030-00059-0019	5000	CEBADA-SIN VARIEDAD	S	2,41	0,00

Pendiente media de la explotación**PUNTOS: 1,00 5.38%**

<u>REF.</u>	<u>REFERENCIA SIGPAC</u>	<u>CULTIVO</u>	<u>DESCRIPCIÓN CULTIVO</u>	<u>S/R</u>	<u>PENDIENTE MEDIA (%)</u>	<u>SUP. COMPROM.</u> <u>(ha)</u>
-69380	18-100-017-00047-0002	8000	AVENA-SIN VARIEDAD	S	5,00	10,62
1700000006138578	18-100-017-00047-0003	20902	BARBECHO TRADICIONAL-CON CUBIERTA VEGETAL	S	2,49	4,83
1700000006138576	18-100-017-00047-0003	20902	BARBECHO TRADICIONAL-CON CUBIERTA VEGETAL	S	2,49	35,65
1700000006138577	18-100-017-00047-0003	20902	BARBECHO TRADICIONAL-CON CUBIERTA VEGETAL	S	2,49	1,82
1700000006138574	18-100-030-00058-0005	5000	CEBADA-SIN VARIEDAD	S	9,25	9,66
1700000006138573	18-100-030-00058-0005	50004	GARBANZOS-GARBANZO DE PEDROSILLO	S	9,25	15,69

REF.	REFERENCIA SIGPAC	CULTIVO	DESCRIPCIÓN CULTIVO	S/R	PENDIENTE	SUP.
					MEDIA (%)	COMPROM. (ha)
1700000006138575	18-100-030-00058-0007	5000	CEBADA-SIN VARIEDAD	S	12,41	1,74
-69290	18-100-030-00059-0019	5000	CEBADA-SIN VARIEDAD	S	11,93	2,41

Porcentaje de Superficie de la explotación en municipios con más del 40 por ciento de su superficie agraria dentro de la Zona de desertificación PUNTOS: 6,00 100.0%

REF.	REFERENCIA SIGPAC	CULTIVO	DESCRIPCIÓN CULTIVO	S/R	SUP.	SUP.
					COMPROM. (ha)	CUMPLE (ha)
-69380	18-100-017-00047-0002	8000	AVENA-SIN VARIEDAD	S	10,62	10,62
1700000006138577	18-100-017-00047-0003	20902	BARBECHO TRADICIONAL-CON CUBIERTA VEGETAL	S	1,82	1,82
1700000006138576	18-100-017-00047-0003	20902	BARBECHO TRADICIONAL-CON CUBIERTA VEGETAL	S	35,65	35,65
1700000006138578	18-100-017-00047-0003	20902	BARBECHO TRADICIONAL-CON CUBIERTA VEGETAL	S	4,83	4,83
1700000006138574	18-100-030-00058-0005	5000	CEBADA-SIN VARIEDAD	S	9,66	9,66
1700000006138573	18-100-030-00058-0005	50004	GARBANZOS-GARBANZO DE PEDROSILLO	S	15,69	15,69
1700000006138575	18-100-030-00058-0007	5000	CEBADA-SIN VARIEDAD	S	1,74	1,74
-69290	18-100-030-00059-0019	5000	CEBADA-SIN VARIEDAD	S	2,41	2,41



<u>APELLIDOS Y NOMBRE / RAZÓN SOCIAL</u>	<u>NIF</u>	<u>EXPEDIENTE</u>	<u>SUP. COMPROMETIDA</u>		
			<u>(ha)</u>		
GALERA MARTINEZ ALBERTO	***9411*	1238186	2,48		
RESOLUCIÓN					
ADMITIDO					
IMPORTE POR ANUALIDAD					
	<u>2018</u>	<u>2019</u>	<u>2020</u>	<u>2021</u>	<u>2022</u>
IMPORTE MÁXIMO SUBVENCIONABLE	536,28 €	536,28 €	536,28 €	536,28 €	536,28 €
IMPORTE MEDIO DE TRANSFERENCIA (€/ha)	216,24 €	216,24 €	216,24 €	216,24 €	216,24 €

DETALLE IMPORTES POR ANUALIDAD

<u>GRUPOS DE CULTIVO ADMITIDOS</u>	<u>SUP. COMPROM.</u>	<u>2018</u>	<u>2019</u>	<u>2020</u>	<u>2021</u>	<u>2022</u>
	<u>(ha)</u>					
FRUTALES SECANO	2,48	536,28 €	536,28 €	536,28 €	536,28 €	536,28 €

RECINTOS COMPROMETIDOS

<u>REF.</u>	<u>REFERENCIA SIGPAC</u>	<u>CULTIVO DESCRIPCIÓN CULTIVO</u>	<u>S/R</u>	<u>PEND. MEDIA (%)</u>	<u>SUP. DEC. ADMIN. (ha)</u>	<u>NU SUP. CERT. (ha)</u>	<u>SUP. CAMPO (ha)</u>	<u>SUP. COMPROM. (ha)</u>
1700000006042619	18-047-006-00039-0001	104000 ALMENDROS-SIN VARIEDAD	S	14,66	2,48	2,48		2,48

RESUMEN CRITERIOS DE SELECCIÓN

11.2.1.1 Mantenimiento de prácticas y métodos de agricultura ecológica: Cultivos permanentes distintos de olivar - Conv 2018. PUNTOS: 2,00

	<u>PUNTOS</u>	<u>CUMPLE</u>
Porcentaje de superficie determinada en Red Natura 2000	0,00	0.0%
Porcentaje de superficie determinada situada en zonas RAMSAR	0,00	0.0%
Porcentaje de superficie determinada en zonas vulnerables a la contaminación por nitratos	0,00	0.0%
Pendiente media de la explotación	2,00	14.66%
Porcentaje de Superficie de la explotación en municipios con más del 40 por ciento de su superficie agraria dentro de la Zona de desertificación	0,00	0.0%



DETALLE CRITERIOS DE SELECCIÓN**11.2.1.1 Mantenimiento de prácticas y métodos de agricultura ecológica: Cultivos permanentes distintos de olivar - Conv 2018.****PUNTOS: 2,00****Porcentaje de superficie determinada en Red Natura 2000****PUNTOS: 0,00 0.0%**

<u>REF.</u>	<u>REFERENCIA SIGPAC</u>	<u>CULTIVO</u>	<u>DESCRIPCIÓN CULTIVO</u>	<u>S/R</u>	<u>SUP. COMPROM. (ha)</u>	<u>SUP. CUMPLE (ha)</u>
1700000006042619	18-047-006-00039-0001	104000	ALMENDROS-SIN VARIEDAD	S	2,48	0,00

Porcentaje de superficie determinada situada en zonas RAMSAR**PUNTOS: 0,00 0.0%**

<u>REF.</u>	<u>REFERENCIA SIGPAC</u>	<u>CULTIVO</u>	<u>DESCRIPCIÓN CULTIVO</u>	<u>S/R</u>	<u>SUP. COMPROM. (ha)</u>	<u>SUP. CUMPLE (ha)</u>
1700000006042619	18-047-006-00039-0001	104000	ALMENDROS-SIN VARIEDAD	S	2,48	0,00

Porcentaje de superficie determinada en zonas vulnerables a la contaminación por nitratos**PUNTOS: 0,00 0.0%**

<u>REF.</u>	<u>REFERENCIA SIGPAC</u>	<u>CULTIVO</u>	<u>DESCRIPCIÓN CULTIVO</u>	<u>S/R</u>	<u>SUP. COMPROM. (ha)</u>	<u>SUP. CUMPLE (ha)</u>
1700000006042619	18-047-006-00039-0001	104000	ALMENDROS-SIN VARIEDAD	S	2,48	0,00

Pendiente media de la explotación**PUNTOS: 2,00 14.66%**

<u>REF.</u>	<u>REFERENCIA SIGPAC</u>	<u>CULTIVO</u>	<u>DESCRIPCIÓN CULTIVO</u>	<u>S/R</u>	<u>PENDIENTE MEDIA (%)</u>	<u>SUP. COMPROM. (ha)</u>
1700000006042619	18-047-006-00039-0001	104000	ALMENDROS-SIN VARIEDAD	S	14,66	2,48

Porcentaje de Superficie de la explotación en municipios con más del 40 por ciento de su superficie agraria dentro de la Zona de desertificación**PUNTOS: 0,00 0.0%**

<u>REF.</u>	<u>REFERENCIA SIGPAC</u>	<u>CULTIVO</u>	<u>DESCRIPCIÓN CULTIVO</u>	<u>S/R</u>	<u>SUP. COMPROM. (ha)</u>	<u>SUP. CUMPLE (ha)</u>
1700000006042619	18-047-006-00039-0001	104000	ALMENDROS-SIN VARIEDAD	S	2,48	0,00



<u>APELLIDOS Y NOMBRE / RAZÓN SOCIAL</u>	<u>NIF</u>	<u>EXPEDIENTE</u>	<u>SUP. COMPROMETIDA</u>		
			<u>(ha)</u>		
GALERA MARTINEZ FRANCISCO JOSE	***7850*	1135805	2.4		
RESOLUCIÓN					
ADMITIDO					
IMPORTE POR ANUALIDAD					

	<u>2018</u>	<u>2019</u>	<u>2020</u>	<u>2021</u>	<u>2022</u>
IMPORTE MÁXIMO SUBVENCIONABLE	518,98 €	518,98 €	518,98 €	518,98 €	518,98 €
IMPORTE MEDIO DE TRANSFERENCIA (€/ha)	216,24 €	216,24 €	216,24 €	216,24 €	216,24 €

DETALLE IMPORTE POR ANUALIDAD

<u>GRUPOS DE CULTIVO ADMITIDOS</u>	<u>SUP. COMPROM.</u>	<u>2018</u>	<u>2019</u>	<u>2020</u>	<u>2021</u>	<u>2022</u>
	<u>(ha)</u>					
FRUTALES SECANO	2,40	518,98 €	518,98 €	518,98 €	518,98 €	518,98 €

RECINTOS COMPROMETIDOS

<u>REF.</u>	<u>REFERENCIA SIGPAC</u>	<u>CULTIVO DESCRIPCIÓN CULTIVO</u>	<u>S/R</u>	<u>PEND. MEDIA</u>	<u>SUP. DEC. ADMIN.</u>	<u>NU SUP. CERT.</u>	<u>SUP. CAMPO</u>	<u>SUP. COMPROM.</u>
				<u>(%)</u>	<u>(ha)</u>	<u>(ha)</u>	<u>(ha)</u>	<u>(ha)</u>
170000006050140	18-047-006-00190-0001	104000 ALMENDROS-SIN VARIEDAD	S	7,80	0,37	0,37		0,37
170000006050135	18-047-006-00081-0001	104000 ALMENDROS-SIN VARIEDAD	S	8,76	0,57	0,57		0,57
170000006050137	18-047-006-00152-0001	104000 ALMENDROS-SIN VARIEDAD	S	10,45	0,47	0,47		0,47
170000006050139	18-047-006-00136-0002	104000 ALMENDROS-SIN VARIEDAD	S	10,51	0,13	0,13		0,13
170000006050136	18-047-006-00136-0001	104000 ALMENDROS-SIN VARIEDAD	S	11,24	0,44	0,44		0,44
170000006050138	18-047-006-00153-0001	104000 ALMENDROS-SIN VARIEDAD	S	11,62	0,42	0,42		0,42

RESUMEN CRITERIOS DE SELECCIÓN

11.2.1.1 Mantenimiento de prácticas y métodos de agricultura ecológica: Cultivos permanentes distintos de olivar - Conv 2018. PUNTOS: 2,00

	<u>PUNTOS</u>	<u>CUMPLE</u>
Porcentaje de superficie determinada en Red Natura 2000	0,00	0.0%
Porcentaje de superficie determinada situada en zonas RAMSAR	0,00	0.0%
Porcentaje de superficie determinada en zonas vulnerables a la contaminación por nitratos	0,00	0.0%
Pendiente media de la explotación	2,00	10.0%
Porcentaje de Superficie de la explotación en municipios con más del 40 por ciento de su superficie agraria dentro de la Zona de desertificación	0,00	0.0%



DETALLE CRITERIOS DE SELECCIÓN**11.2.1.1 Mantenimiento de prácticas y métodos de agricultura ecológica: Cultivos permanentes distintos de olivar - Conv 2018.****PUNTOS: 2,00****Porcentaje de superficie determinada en Red Natura 2000****PUNTOS: 0,00 0.0%**

<u>REF.</u>	<u>REFERENCIA SIGPAC</u>	<u>CULTIVO</u>	<u>DESCRIPCIÓN CULTIVO</u>	<u>S/R</u>	<u>SUP. COMPROM. (ha)</u>	<u>SUP. CUMPLE (ha)</u>
1700000006050135	18-047-006-00081-0001	104000	ALMENDROS-SIN VARIEDAD	S	0,57	0,00
1700000006050136	18-047-006-00136-0001	104000	ALMENDROS-SIN VARIEDAD	S	0,44	0,00
1700000006050139	18-047-006-00136-0002	104000	ALMENDROS-SIN VARIEDAD	S	0,13	0,00
1700000006050137	18-047-006-00152-0001	104000	ALMENDROS-SIN VARIEDAD	S	0,47	0,00
1700000006050138	18-047-006-00153-0001	104000	ALMENDROS-SIN VARIEDAD	S	0,42	0,00
1700000006050140	18-047-006-00190-0001	104000	ALMENDROS-SIN VARIEDAD	S	0,37	0,00

Porcentaje de superficie determinada situada en zonas RAMSAR**PUNTOS: 0,00 0.0%**

<u>REF.</u>	<u>REFERENCIA SIGPAC</u>	<u>CULTIVO</u>	<u>DESCRIPCIÓN CULTIVO</u>	<u>S/R</u>	<u>SUP. COMPROM. (ha)</u>	<u>SUP. CUMPLE (ha)</u>
1700000006050135	18-047-006-00081-0001	104000	ALMENDROS-SIN VARIEDAD	S	0,57	0,00
1700000006050136	18-047-006-00136-0001	104000	ALMENDROS-SIN VARIEDAD	S	0,44	0,00
1700000006050139	18-047-006-00136-0002	104000	ALMENDROS-SIN VARIEDAD	S	0,13	0,00
1700000006050137	18-047-006-00152-0001	104000	ALMENDROS-SIN VARIEDAD	S	0,47	0,00
1700000006050138	18-047-006-00153-0001	104000	ALMENDROS-SIN VARIEDAD	S	0,42	0,00
1700000006050140	18-047-006-00190-0001	104000	ALMENDROS-SIN VARIEDAD	S	0,37	0,00

Porcentaje de superficie determinada en zonas vulnerables a la contaminación por nitratos**PUNTOS: 0,00 0.0%**

<u>REF.</u>	<u>REFERENCIA SIGPAC</u>	<u>CULTIVO</u>	<u>DESCRIPCIÓN CULTIVO</u>	<u>S/R</u>	<u>SUP. COMPROM. (ha)</u>	<u>SUP. CUMPLE (ha)</u>
1700000006050135	18-047-006-00081-0001	104000	ALMENDROS-SIN VARIEDAD	S	0,57	0,00
1700000006050136	18-047-006-00136-0001	104000	ALMENDROS-SIN VARIEDAD	S	0,44	0,00
1700000006050139	18-047-006-00136-0002	104000	ALMENDROS-SIN VARIEDAD	S	0,13	0,00
1700000006050137	18-047-006-00152-0001	104000	ALMENDROS-SIN VARIEDAD	S	0,47	0,00
1700000006050138	18-047-006-00153-0001	104000	ALMENDROS-SIN VARIEDAD	S	0,42	0,00
1700000006050140	18-047-006-00190-0001	104000	ALMENDROS-SIN VARIEDAD	S	0,37	0,00

Pendiente media de la explotación**PUNTOS: 2,00 10.0%**

<u>REF.</u>	<u>REFERENCIA SIGPAC</u>	<u>CULTIVO</u>	<u>DESCRIPCIÓN CULTIVO</u>	<u>S/R</u>	<u>PENDIENTE MEDIA (%)</u>	<u>SUP. COMPROM. (ha)</u>
1700000006050135	18-047-006-00081-0001	104000	ALMENDROS-SIN VARIEDAD	S	8,76	0,57
1700000006050136	18-047-006-00136-0001	104000	ALMENDROS-SIN VARIEDAD	S	11,24	0,44
1700000006050139	18-047-006-00136-0002	104000	ALMENDROS-SIN VARIEDAD	S	10,51	0,13
1700000006050137	18-047-006-00152-0001	104000	ALMENDROS-SIN VARIEDAD	S	10,45	0,47
1700000006050138	18-047-006-00153-0001	104000	ALMENDROS-SIN VARIEDAD	S	11,62	0,42
1700000006050140	18-047-006-00190-0001	104000	ALMENDROS-SIN VARIEDAD	S	7,80	0,37

Porcentaje de Superficie de la explotación en municipios con más del 40 por ciento de su superficie agraria dentro de la Zona de desertificación**PUNTOS: 0,00 0.0%**

<u>REF.</u>	<u>REFERENCIA SIGPAC</u>	<u>CULTIVO</u>	<u>DESCRIPCIÓN CULTIVO</u>	<u>S/R</u>	<u>SUP. COMPROM. (ha)</u>	<u>SUP. CUMPLE (ha)</u>
1700000006050135	18-047-006-00081-0001	104000	ALMENDROS-SIN VARIEDAD	S	0,57	0,00
1700000006050136	18-047-006-00136-0001	104000	ALMENDROS-SIN VARIEDAD	S	0,44	0,00
1700000006050139	18-047-006-00136-0002	104000	ALMENDROS-SIN VARIEDAD	S	0,13	0,00
1700000006050137	18-047-006-00152-0001	104000	ALMENDROS-SIN VARIEDAD	S	0,47	0,00

<u>REF.</u>	<u>REFERENCIA SIGPAC</u>	<u>CULTIVO</u>	<u>DESCRIPCIÓN CULTIVO</u>	<u>S/R</u>	<u>SUP. COMPROM.</u> (ha)	<u>SUP. CUMPLE</u> (ha)
170000006050138	18-047-006-00153-0001	104000	ALMENDROS-SIN VARIEDAD	S	0,42	0,00
170000006050140	18-047-006-00190-0001	104000	ALMENDROS-SIN VARIEDAD	S	0,37	0,00



<u>APELLIDOS Y NOMBRE / RAZÓN SOCIAL</u>	<u>NIF</u>	<u>EXPEDIENTE</u>	<u>SUP. COMPROMETIDA</u> <u>(ha)</u>
GALERA PUENTES ANGEL	***0242*	1070887	145.09
RESOLUCIÓN			
ADMITIDO			
IMPORTE POR ANUALIDAD			

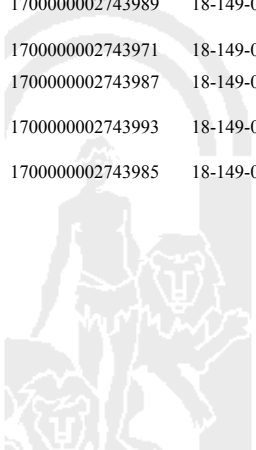
	<u>2018</u>	<u>2019</u>	<u>2020</u>	<u>2021</u>	<u>2022</u>
IMPORTE MÁXIMO SUBVENCIONABLE	10.497,24 €	10.497,24 €	10.497,24 €	10.497,24 €	10.497,24 €
IMPORTE MEDIO DE TRANSFERENCIA (€/ha)	72,35 €	72,35 €	72,35 €	72,35 €	72,35 €

DETALLE IMPORTES POR ANUALIDAD

<u>GRUPOS DE CULTIVO ADMITIDOS</u>	<u>SUP. COMPROM.</u> <u>(ha)</u>	<u>2018</u>	<u>2019</u>	<u>2020</u>	<u>2021</u>	<u>2022</u>
HERBÁCEOS	69,44	10.497,24 €	10.497,24 €	10.497,24 €	10.497,24 €	10.497,24 €
HERBÁCEOS NO ELEGIBLES	75,65	0,00 €	0,00 €	0,00 €	0,00 €	0,00 €

RECINTOS COMPROMETIDOS

<u>REF.</u>	<u>REFERENCIA SIGPAC</u>	<u>CULTIVO DESCRIPCIÓN CULTIVO</u>	<u>S/R</u>	<u>PEND. MEDIA</u> <u>(%)</u>	<u>SUP. DEC. ADMIN.</u> <u>(ha)</u>	<u>NU SUP. CERT.</u> <u>(ha)</u>	<u>SUP. CAMPO</u> <u>(ha)</u>	<u>SUP. COMPROM.</u> <u>(ha)</u>
170000002743995	18-149-002-00047-0001	20902 BARBECHO TRADICIONAL-CON CUBIERTA VEGETAL	S	0,73	4,85	4,85		4,85
170000002744001	18-149-016-00408-0002	53000 YEROS-SIN VARIEDAD	S	0,98	6,97	6,97		6,97
170000002743974	18-149-002-00113-0001	5000 CEBADA-SIN VARIEDAD	S	1,01	3,98	3,98		3,98
170000002743994	18-149-002-00044-0001	20902 BARBECHO TRADICIONAL-CON CUBIERTA VEGETAL	S	1,04	10,24	10,24		10,24
170000002743973	18-149-002-00112-0001	5000 CEBADA-SIN VARIEDAD	S	1,05	2,53	2,53		2,53
170000002743997	18-149-016-00407-0001	53000 YEROS-SIN VARIEDAD	S	1,34	1,67	1,67		1,67
170000002744000	18-149-021-00071-0001	20902 BARBECHO TRADICIONAL-CON CUBIERTA VEGETAL	S	2,37	2,80	2,80		2,80
170000002743999	18-149-021-00070-0001	20902 BARBECHO TRADICIONAL-CON CUBIERTA VEGETAL	S	2,51	2,85	2,85		2,85
170000002744002	18-149-021-00090-0001	20902 BARBECHO TRADICIONAL-CON CUBIERTA VEGETAL	S	3,19	1,90	1,90		1,90
170000002743969	18-149-021-00091-0001	20902 BARBECHO TRADICIONAL-CON CUBIERTA VEGETAL	S	3,23	5,50	5,50		5,50
170000002743965	18-149-001-00019-0001	8000 AVENA-SIN VARIEDAD	S	4,10	5,13	5,13		5,13
170000002743976	18-149-021-00113-0001	8000 AVENA-SIN VARIEDAD	S	5,11	2,77	2,77		2,77
170000002743977	18-149-021-00182-0001	1000 TRIGO BLANDO-SIN VARIEDAD	S	5,32	5,26	5,26		5,26
170000002743978	18-149-021-00218-0001	1000 TRIGO BLANDO-SIN VARIEDAD	S	5,35	3,33	3,33		3,33
170000002743975	18-149-021-00112-0001	8000 AVENA-SIN VARIEDAD	S	6,15	2,51	2,51		2,51
170000002743986	18-149-022-00161-0005	53000 YEROS-SIN VARIEDAD	S	6,56	6,16	6,16		6,16
170000002743996	18-149-008-00035-0007	20902 BARBECHO TRADICIONAL-CON CUBIERTA VEGETAL	S	6,68	8,35	8,35		8,35
170000002743972	18-149-007-00023-0001	1000 TRIGO BLANDO-SIN VARIEDAD	S	7,07	6,06	6,06		6,06
170000002743992	18-149-008-00025-0003	20902 BARBECHO TRADICIONAL-CON CUBIERTA VEGETAL	S	7,42	8,20	8,20		8,20
170000002743998	18-149-004-00034-0001	20902 BARBECHO TRADICIONAL-CON CUBIERTA VEGETAL	S	7,76	5,95	5,95		5,95
170000002743984	18-149-004-00042-0001	20902 BARBECHO TRADICIONAL-CON CUBIERTA VEGETAL	S	8,16	11,83	11,83		11,83
170000002743982	18-149-004-00018-0001	20902 BARBECHO TRADICIONAL-CON CUBIERTA VEGETAL	S	8,20	4,24	4,24		4,24
170000002743988	18-149-007-00024-0001	20902 BARBECHO TRADICIONAL-CON CUBIERTA VEGETAL	S	8,21	1,21	1,21		1,21
170000002743966	18-149-004-00024-0002	5000 CEBADA-SIN VARIEDAD	S	8,53	4,62	4,62		4,62
170000002743980	18-149-005-00036-0003	5000 CEBADA-SIN VARIEDAD	S	9,05	8,47	8,47		8,47
170000002743967	18-149-004-00025-0002	5000 CEBADA-SIN VARIEDAD	S	9,09	2,55	2,55		2,55
170000002743989	18-149-007-00030-0001	20902 BARBECHO TRADICIONAL-CON CUBIERTA VEGETAL	S	9,78	2,96	2,96		2,96
170000002743971	18-149-004-00041-0002	1000 TRIGO BLANDO-SIN VARIEDAD	S	10,65	7,43	7,43		7,43
170000002743987	18-149-004-00041-0002	20902 BARBECHO TRADICIONAL-CON CUBIERTA VEGETAL	S	10,65	0,93	0,93		0,93
170000002743993	18-149-008-00032-0001	20902 BARBECHO TRADICIONAL-CON CUBIERTA VEGETAL	S	10,70	0,98	0,98		0,98
170000002743985	18-149-004-00072-0001	20902 BARBECHO TRADICIONAL-CON CUBIERTA VEGETAL	S	11,44	2,86	2,86		2,86



RESUMEN CRITERIOS DE SELECCIÓN**11.2.1.1 Mantenimiento de prácticas y métodos de agricultura ecológica: Cultivos herbáceos - Conv 2018.** PUNTOS: 7,00

	PUNTOS	CUMPLE
Porcentaje de superficie determinada en Red Natura 2000	0,00	0.0%
Porcentaje de superficie determinada situada en zonas RAMSAR	0,00	0.0%
Porcentaje de superficie determinada en zonas vulnerables a la contaminación por nitratos	0,00	0.0%
Pendiente media de la explotación	1,00	5.87%
Porcentaje de Superficie de la explotación en municipios con más del 40 por ciento de su superficie agraria dentro de la Zona de desertificación	6,00	100.0%

DETALLE CRITERIOS DE SELECCIÓN**11.2.1.1 Mantenimiento de prácticas y métodos de agricultura ecológica: Cultivos herbáceos - Conv 2018.** PUNTOS: 7,00

REF.	REFERENCIA SIGPAC	CULTIVO	DESCRIPCIÓN CULTIVO	S/R	SUP. COMPROM. (ha)	SUP. CUMPLE (ha)
170000002743965	18-149-001-00019-0001	8000	AVENA-SIN VARIEDAD	S	5,13	0,00
170000002743994	18-149-002-00044-0001	20902	BARBECHO TRADICIONAL-CON CUBIERTA VEGETAL	S	10,24	0,00
170000002743995	18-149-002-00047-0001	20902	BARBECHO TRADICIONAL-CON CUBIERTA VEGETAL	S	4,85	0,00
170000002743973	18-149-002-00112-0001	5000	CEBADA-SIN VARIEDAD	S	2,53	0,00
170000002743974	18-149-002-00113-0001	5000	CEBADA-SIN VARIEDAD	S	3,98	0,00
170000002743982	18-149-004-00018-0001	20902	BARBECHO TRADICIONAL-CON CUBIERTA VEGETAL	S	4,24	0,00
170000002743966	18-149-004-00024-0002	5000	CEBADA-SIN VARIEDAD	S	4,62	0,00
170000002743967	18-149-004-00025-0002	5000	CEBADA-SIN VARIEDAD	S	2,55	0,00
170000002743998	18-149-004-00034-0001	20902	BARBECHO TRADICIONAL-CON CUBIERTA VEGETAL	S	5,95	0,00
170000002743971	18-149-004-00041-0002	1000	TRIGO BLANDO-SIN VARIEDAD	S	7,43	0,00
170000002743987	18-149-004-00041-0002	20902	BARBECHO TRADICIONAL-CON CUBIERTA VEGETAL	S	0,93	0,00
170000002743984	18-149-004-00042-0001	20902	BARBECHO TRADICIONAL-CON CUBIERTA VEGETAL	S	11,83	0,00
170000002743985	18-149-004-00072-0001	20902	BARBECHO TRADICIONAL-CON CUBIERTA VEGETAL	S	2,86	0,00
170000002743980	18-149-005-00036-0003	5000	CEBADA-SIN VARIEDAD	S	8,47	0,00
170000002743972	18-149-007-00023-0001	1000	TRIGO BLANDO-SIN VARIEDAD	S	6,06	0,00
170000002743988	18-149-007-00024-0001	20902	BARBECHO TRADICIONAL-CON CUBIERTA VEGETAL	S	1,21	0,00
170000002743989	18-149-007-00030-0001	20902	BARBECHO TRADICIONAL-CON CUBIERTA VEGETAL	S	2,96	0,00
170000002743992	18-149-008-00025-0003	20902	BARBECHO TRADICIONAL-CON CUBIERTA VEGETAL	S	8,20	0,00
170000002743993	18-149-008-00032-0001	20902	BARBECHO TRADICIONAL-CON CUBIERTA VEGETAL	S	0,98	0,00
170000002743996	18-149-008-00035-0007	20902	BARBECHO TRADICIONAL-CON CUBIERTA VEGETAL	S	8,35	0,00
170000002743997	18-149-016-00407-0001	53000	YEROS-SIN VARIEDAD	S	1,67	0,00
170000002744001	18-149-016-00408-0002	53000	YEROS-SIN VARIEDAD	S	6,97	0,00
170000002743999	18-149-021-00070-0001	20902	BARBECHO TRADICIONAL-CON CUBIERTA VEGETAL	S	2,85	0,00
170000002744000	18-149-021-00071-0001	20902	BARBECHO TRADICIONAL-CON CUBIERTA VEGETAL	S	2,80	0,00
170000002744002	18-149-021-00090-0001	20902	BARBECHO TRADICIONAL-CON CUBIERTA VEGETAL	S	1,90	0,00
170000002743969	18-149-021-00091-0001	20902	BARBECHO TRADICIONAL-CON CUBIERTA VEGETAL	S	5,50	0,00
170000002743975	18-149-021-00112-0001	8000	AVENA-SIN VARIEDAD	S	2,51	0,00
170000002743976	18-149-021-00113-0001	8000	AVENA-SIN VARIEDAD	S	2,77	0,00
170000002743977	18-149-021-00182-0001	1000	TRIGO BLANDO-SIN VARIEDAD	S	5,26	0,00
170000002743978	18-149-021-00218-0001	1000	TRIGO BLANDO-SIN VARIEDAD	S	3,33	0,00
170000002743986	18-149-022-00161-0005	53000	YEROS-SIN VARIEDAD	S	6,16	0,00
Porcentaje de superficie determinada situada en zonas RAMSAR				PUNTOS:	0,00	0.0%

<u>REF.</u>	<u>REFERENCIA SIGPAC</u>	<u>CULTIVO</u>	<u>DESCRIPCIÓN CULTIVO</u>	<u>S/R</u>	<u>SUP. COMPROM.</u> <u>(ha)</u>	<u>SUP. CUMPLE</u> <u>(ha)</u>
170000002743965	18-149-001-00019-0001	8000	AVENA-SIN VARIEDAD	S	5,13	0,00
170000002743994	18-149-002-00044-0001	20902	BARBECHO TRADICIONAL-CON CUBIERTA VEGETAL	S	10,24	0,00
170000002743995	18-149-002-00047-0001	20902	BARBECHO TRADICIONAL-CON CUBIERTA VEGETAL	S	4,85	0,00
170000002743973	18-149-002-00112-0001	5000	CEBADA-SIN VARIEDAD	S	2,53	0,00
170000002743974	18-149-002-00113-0001	5000	CEBADA-SIN VARIEDAD	S	3,98	0,00
170000002743982	18-149-004-00018-0001	20902	BARBECHO TRADICIONAL-CON CUBIERTA VEGETAL	S	4,24	0,00
170000002743966	18-149-004-00024-0002	5000	CEBADA-SIN VARIEDAD	S	4,62	0,00
170000002743967	18-149-004-00025-0002	5000	CEBADA-SIN VARIEDAD	S	2,55	0,00
170000002743998	18-149-004-00034-0001	20902	BARBECHO TRADICIONAL-CON CUBIERTA VEGETAL	S	5,95	0,00
170000002743971	18-149-004-00041-0002	1000	TRIGO BLANDO-SIN VARIEDAD	S	7,43	0,00
170000002743987	18-149-004-00041-0002	20902	BARBECHO TRADICIONAL-CON CUBIERTA VEGETAL	S	0,93	0,00
170000002743984	18-149-004-00042-0001	20902	BARBECHO TRADICIONAL-CON CUBIERTA VEGETAL	S	11,83	0,00
170000002743985	18-149-004-00072-0001	20902	BARBECHO TRADICIONAL-CON CUBIERTA VEGETAL	S	2,86	0,00
170000002743980	18-149-005-00036-0003	5000	CEBADA-SIN VARIEDAD	S	8,47	0,00
170000002743972	18-149-007-00023-0001	1000	TRIGO BLANDO-SIN VARIEDAD	S	6,06	0,00
170000002743988	18-149-007-00024-0001	20902	BARBECHO TRADICIONAL-CON CUBIERTA VEGETAL	S	1,21	0,00
170000002743989	18-149-007-00030-0001	20902	BARBECHO TRADICIONAL-CON CUBIERTA VEGETAL	S	2,96	0,00
170000002743992	18-149-008-00025-0003	20902	BARBECHO TRADICIONAL-CON CUBIERTA VEGETAL	S	8,20	0,00
170000002743993	18-149-008-00032-0001	20902	BARBECHO TRADICIONAL-CON CUBIERTA VEGETAL	S	0,98	0,00
170000002743996	18-149-008-00035-0007	20902	BARBECHO TRADICIONAL-CON CUBIERTA VEGETAL	S	8,35	0,00
170000002743997	18-149-016-00407-0001	53000	YEROS-SIN VARIEDAD	S	1,67	0,00
170000002744001	18-149-016-00408-0002	53000	YEROS-SIN VARIEDAD	S	6,97	0,00
170000002743999	18-149-021-00070-0001	20902	BARBECHO TRADICIONAL-CON CUBIERTA VEGETAL	S	2,85	0,00
170000002744000	18-149-021-00071-0001	20902	BARBECHO TRADICIONAL-CON CUBIERTA VEGETAL	S	2,80	0,00
170000002744002	18-149-021-00090-0001	20902	BARBECHO TRADICIONAL-CON CUBIERTA VEGETAL	S	1,90	0,00
170000002743969	18-149-021-00091-0001	20902	BARBECHO TRADICIONAL-CON CUBIERTA VEGETAL	S	5,50	0,00
170000002743975	18-149-021-00112-0001	8000	AVENA-SIN VARIEDAD	S	2,51	0,00
170000002743976	18-149-021-00113-0001	8000	AVENA-SIN VARIEDAD	S	2,77	0,00
170000002743977	18-149-021-00182-0001	1000	TRIGO BLANDO-SIN VARIEDAD	S	5,26	0,00
170000002743978	18-149-021-00218-0001	1000	TRIGO BLANDO-SIN VARIEDAD	S	3,33	0,00
170000002743986	18-149-022-00161-0005	53000	YEROS-SIN VARIEDAD	S	6,16	0,00

Porcentaje de superficie determinada en zonas vulnerables a la contaminación por nitratos

PUNTOS: 0,00 0.0%

<u>REF.</u>	<u>REFERENCIA SIGPAC</u>	<u>CULTIVO</u>	<u>DESCRIPCIÓN CULTIVO</u>	<u>S/R</u>	<u>SUP. COMPROM.</u> <u>(ha)</u>	<u>SUP. CUMPLE</u> <u>(ha)</u>
170000002743965	18-149-001-00019-0001	8000	AVENA-SIN VARIEDAD	S	5,13	0,00
170000002743994	18-149-002-00044-0001	20902	BARBECHO TRADICIONAL-CON CUBIERTA VEGETAL	S	10,24	0,00
170000002743995	18-149-002-00047-0001	20902	BARBECHO TRADICIONAL-CON CUBIERTA VEGETAL	S	4,85	0,00
170000002743973	18-149-002-00112-0001	5000	CEBADA-SIN VARIEDAD	S	2,53	0,00
170000002743974	18-149-002-00113-0001	5000	CEBADA-SIN VARIEDAD	S	3,98	0,00
170000002743982	18-149-004-00018-0001	20902	BARBECHO TRADICIONAL-CON CUBIERTA VEGETAL	S	4,24	0,00
170000002743966	18-149-004-00024-0002	5000	CEBADA-SIN VARIEDAD	S	4,62	0,00
170000002743967	18-149-004-00025-0002	5000	CEBADA-SIN VARIEDAD	S	2,55	0,00
170000002743998	18-149-004-00034-0001	20902	BARBECHO TRADICIONAL-CON CUBIERTA VEGETAL	S	5,95	0,00
170000002743971	18-149-004-00041-0002	1000	TRIGO BLANDO-SIN VARIEDAD	S	7,43	0,00
170000002743987	18-149-004-00041-0002	20902	BARBECHO TRADICIONAL-CON CUBIERTA VEGETAL	S	0,93	0,00
170000002743984	18-149-004-00042-0001	20902	BARBECHO TRADICIONAL-CON CUBIERTA VEGETAL	S	11,83	0,00

<u>REF.</u>	<u>REFERENCIA SIGPAC</u>	<u>CULTIVO</u>	<u>DESCRIPCIÓN CULTIVO</u>	<u>S/R</u>	<u>SUP. COMPROM.</u> <u>(ha)</u>	<u>SUP. CUMPLE</u> <u>(ha)</u>
170000002743985	18-149-004-00072-0001	20902	VEGETAL BARBECHO TRADICIONAL-CON CUBIERTA VEGETAL	S	2,86	0,00
170000002743980	18-149-005-00036-0003	5000	CEBADA-SIN VARIEDAD	S	8,47	0,00
170000002743972	18-149-007-00023-0001	1000	TRIGO BLANDO-SIN VARIEDAD	S	6,06	0,00
170000002743988	18-149-007-00024-0001	20902	BARBECHO TRADICIONAL-CON CUBIERTA VEGETAL	S	1,21	0,00
170000002743989	18-149-007-00030-0001	20902	BARBECHO TRADICIONAL-CON CUBIERTA VEGETAL	S	2,96	0,00
170000002743992	18-149-008-00025-0003	20902	BARBECHO TRADICIONAL-CON CUBIERTA VEGETAL	S	8,20	0,00
170000002743993	18-149-008-00032-0001	20902	BARBECHO TRADICIONAL-CON CUBIERTA VEGETAL	S	0,98	0,00
170000002743996	18-149-008-00035-0007	20902	BARBECHO TRADICIONAL-CON CUBIERTA VEGETAL	S	8,35	0,00
170000002743997	18-149-016-00407-0001	53000	YEROS-SIN VARIEDAD	S	1,67	0,00
170000002744001	18-149-016-00408-0002	53000	YEROS-SIN VARIEDAD	S	6,97	0,00
170000002743999	18-149-021-00070-0001	20902	BARBECHO TRADICIONAL-CON CUBIERTA VEGETAL	S	2,85	0,00
170000002744000	18-149-021-00071-0001	20902	BARBECHO TRADICIONAL-CON CUBIERTA VEGETAL	S	2,80	0,00
170000002744002	18-149-021-00090-0001	20902	BARBECHO TRADICIONAL-CON CUBIERTA VEGETAL	S	1,90	0,00
170000002743969	18-149-021-00091-0001	20902	BARBECHO TRADICIONAL-CON CUBIERTA VEGETAL	S	5,50	0,00
170000002743975	18-149-021-00112-0001	8000	AVENA-SIN VARIEDAD	S	2,51	0,00
170000002743976	18-149-021-00113-0001	8000	AVENA-SIN VARIEDAD	S	2,77	0,00
170000002743977	18-149-021-00182-0001	1000	TRIGO BLANDO-SIN VARIEDAD	S	5,26	0,00
170000002743978	18-149-021-00218-0001	1000	TRIGO BLANDO-SIN VARIEDAD	S	3,33	0,00
170000002743986	18-149-022-00161-0005	53000	YEROS-SIN VARIEDAD	S	6,16	0,00

Pendiente media de la explotación

PUNTOS: 1,00 5.87%

<u>REF.</u>	<u>REFERENCIA SIGPAC</u>	<u>CULTIVO</u>	<u>DESCRIPCIÓN CULTIVO</u>	<u>S/R</u>	<u>PENDIENTE MEDIA (%)</u>	<u>SUP. COMPROM.</u> <u>(ha)</u>
170000002743965	18-149-001-00019-0001	8000	AVENA-SIN VARIEDAD	S	4,10	5,13
170000002743994	18-149-002-00044-0001	20902	BARBECHO TRADICIONAL-CON CUBIERTA VEGETAL	S	1,04	10,24
170000002743995	18-149-002-00047-0001	20902	BARBECHO TRADICIONAL-CON CUBIERTA VEGETAL	S	0,73	4,85
170000002743973	18-149-002-00112-0001	5000	CEBADA-SIN VARIEDAD	S	1,05	2,53
170000002743974	18-149-002-00113-0001	5000	CEBADA-SIN VARIEDAD	S	1,01	3,98
170000002743982	18-149-004-00018-0001	20902	BARBECHO TRADICIONAL-CON CUBIERTA VEGETAL	S	8,20	4,24
170000002743966	18-149-004-00024-0002	5000	CEBADA-SIN VARIEDAD	S	8,53	4,62
170000002743967	18-149-004-00025-0002	5000	CEBADA-SIN VARIEDAD	S	9,09	2,55
170000002743998	18-149-004-00034-0001	20902	BARBECHO TRADICIONAL-CON CUBIERTA VEGETAL	S	7,76	5,95
170000002743971	18-149-004-00041-0002	1000	TRIGO BLANDO-SIN VARIEDAD	S	10,65	7,43
170000002743987	18-149-004-00041-0002	20902	BARBECHO TRADICIONAL-CON CUBIERTA VEGETAL	S	10,65	0,93
170000002743984	18-149-004-00042-0001	20902	BARBECHO TRADICIONAL-CON CUBIERTA VEGETAL	S	8,16	11,83
170000002743985	18-149-004-00072-0001	20902	BARBECHO TRADICIONAL-CON CUBIERTA VEGETAL	S	11,44	2,86
170000002743980	18-149-005-00036-0003	5000	CEBADA-SIN VARIEDAD	S	9,05	8,47
170000002743972	18-149-007-00023-0001	1000	TRIGO BLANDO-SIN VARIEDAD	S	7,07	6,06
170000002743988	18-149-007-00024-0001	20902	BARBECHO TRADICIONAL-CON CUBIERTA VEGETAL	S	8,21	1,21
170000002743989	18-149-007-00030-0001	20902	BARBECHO TRADICIONAL-CON CUBIERTA VEGETAL	S	9,78	2,96
170000002743992	18-149-008-00025-0003	20902	BARBECHO TRADICIONAL-CON CUBIERTA VEGETAL	S	7,42	8,20
170000002743993	18-149-008-00032-0001	20902	BARBECHO TRADICIONAL-CON CUBIERTA VEGETAL	S	10,70	0,98
170000002743996	18-149-008-00035-0007	20902	BARBECHO TRADICIONAL-CON CUBIERTA VEGETAL	S	6,68	8,35
170000002743997	18-149-016-00407-0001	53000	YEROS-SIN VARIEDAD	S	1,34	1,67
170000002744001	18-149-016-00408-0002	53000	YEROS-SIN VARIEDAD	S	0,98	6,97

REF.	REFERENCIA SIGPAC	CULTIVO	DESCRIPCIÓN CULTIVO	S/R	PENDIENTE	SUP.
					MEDIA (%)	COMPROM. (ha)
170000002743999	18-149-021-00070-0001	20902	BARBECHO TRADICIONAL-CON CUBIERTA VEGETAL	S	2,51	2,85
170000002744000	18-149-021-00071-0001	20902	BARBECHO TRADICIONAL-CON CUBIERTA VEGETAL	S	2,37	2,80
170000002744002	18-149-021-00090-0001	20902	BARBECHO TRADICIONAL-CON CUBIERTA VEGETAL	S	3,19	1,90
170000002743969	18-149-021-00091-0001	20902	BARBECHO TRADICIONAL-CON CUBIERTA VEGETAL	S	3,23	5,50
170000002743975	18-149-021-00112-0001	8000	AVENA-SIN VARIEDAD	S	6,15	2,51
170000002743976	18-149-021-00113-0001	8000	AVENA-SIN VARIEDAD	S	5,11	2,77
170000002743977	18-149-021-00182-0001	1000	TRIGO BLANDO-SIN VARIEDAD	S	5,32	5,26
170000002743978	18-149-021-00218-0001	1000	TRIGO BLANDO-SIN VARIEDAD	S	5,35	3,33
170000002743986	18-149-022-00161-0005	53000	YEROS-SIN VARIEDAD	S	6,56	6,16

Porcentaje de Superficie de la explotación en municipios con más del 40 por ciento de su superficie agraria dentro de la Zona de desertificación

PUNTOS: 6,00 100.0%

REF.	REFERENCIA SIGPAC	CULTIVO	DESCRIPCIÓN CULTIVO	S/R	SUP.	SUP.
					COMPROM. (ha)	CUMPLE (ha)
170000002743965	18-149-001-00019-0001	8000	AVENA-SIN VARIEDAD	S	5,13	5,13
170000002743994	18-149-002-00044-0001	20902	BARBECHO TRADICIONAL-CON CUBIERTA VEGETAL	S	10,24	10,24
170000002743995	18-149-002-00047-0001	20902	BARBECHO TRADICIONAL-CON CUBIERTA VEGETAL	S	4,85	4,85
170000002743973	18-149-002-00112-0001	5000	CEBADA-SIN VARIEDAD	S	2,53	2,53
170000002743974	18-149-002-00113-0001	5000	CEBADA-SIN VARIEDAD	S	3,98	3,98
170000002743982	18-149-004-00018-0001	20902	BARBECHO TRADICIONAL-CON CUBIERTA VEGETAL	S	4,24	4,24
170000002743966	18-149-004-00024-0002	5000	CEBADA-SIN VARIEDAD	S	4,62	4,62
170000002743967	18-149-004-00025-0002	5000	CEBADA-SIN VARIEDAD	S	2,55	2,55
170000002743998	18-149-004-00034-0001	20902	BARBECHO TRADICIONAL-CON CUBIERTA VEGETAL	S	5,95	5,95
170000002743971	18-149-004-00041-0002	1000	TRIGO BLANDO-SIN VARIEDAD	S	7,43	7,43
170000002743987	18-149-004-00041-0002	20902	BARBECHO TRADICIONAL-CON CUBIERTA VEGETAL	S	0,93	0,93
170000002743984	18-149-004-00042-0001	20902	BARBECHO TRADICIONAL-CON CUBIERTA VEGETAL	S	11,83	11,83
170000002743985	18-149-004-00072-0001	20902	BARBECHO TRADICIONAL-CON CUBIERTA VEGETAL	S	2,86	2,86
170000002743980	18-149-005-00036-0003	5000	CEBADA-SIN VARIEDAD	S	8,47	8,47
170000002743972	18-149-007-00023-0001	1000	TRIGO BLANDO-SIN VARIEDAD	S	6,06	6,06
170000002743988	18-149-007-00024-0001	20902	BARBECHO TRADICIONAL-CON CUBIERTA VEGETAL	S	1,21	1,21
170000002743989	18-149-007-00030-0001	20902	BARBECHO TRADICIONAL-CON CUBIERTA VEGETAL	S	2,96	2,96
170000002743992	18-149-008-00025-0003	20902	BARBECHO TRADICIONAL-CON CUBIERTA VEGETAL	S	8,20	8,20
170000002743993	18-149-008-00032-0001	20902	BARBECHO TRADICIONAL-CON CUBIERTA VEGETAL	S	0,98	0,98
170000002743996	18-149-008-00035-0007	20902	BARBECHO TRADICIONAL-CON CUBIERTA VEGETAL	S	8,35	8,35
170000002743997	18-149-016-00407-0001	53000	YEROS-SIN VARIEDAD	S	1,67	1,67
170000002744001	18-149-016-00408-0002	53000	YEROS-SIN VARIEDAD	S	6,97	6,97
170000002743999	18-149-021-00070-0001	20902	BARBECHO TRADICIONAL-CON CUBIERTA VEGETAL	S	2,85	2,85
170000002744000	18-149-021-00071-0001	20902	BARBECHO TRADICIONAL-CON CUBIERTA VEGETAL	S	2,80	2,80
170000002744002	18-149-021-00090-0001	20902	BARBECHO TRADICIONAL-CON CUBIERTA VEGETAL	S	1,90	1,90
170000002743969	18-149-021-00091-0001	20902	BARBECHO TRADICIONAL-CON CUBIERTA VEGETAL	S	5,50	5,50
170000002743975	18-149-021-00112-0001	8000	AVENA-SIN VARIEDAD	S	2,51	2,51
170000002743976	18-149-021-00113-0001	8000	AVENA-SIN VARIEDAD	S	2,77	2,77
170000002743977	18-149-021-00182-0001	1000	TRIGO BLANDO-SIN VARIEDAD	S	5,26	5,26
170000002743978	18-149-021-00218-0001	1000	TRIGO BLANDO-SIN VARIEDAD	S	3,33	3,33
170000002743986	18-149-022-00161-0005	53000	YEROS-SIN VARIEDAD	S	6,16	6,16

<u>APELLIDOS Y NOMBRE / RAZÓN SOCIAL</u>	<u>NIF</u>	<u>EXPEDIENTE</u>	<u>SUP. COMPROMETIDA (ha)</u>
GALERA SANCHEZ ANA MARIA ELDA	***7016*	1144152	0
RESOLUCIÓN			
INADMITIDO			

INCIDENCIAS

INCIDENCIA DESCRIPCIÓN

85013	Superficie resuelta para el grupo de pago menor que la mínima requerida (requisito anexo 1, Orden 26 mayo 2015) Sup. Resuelta:0 Grupo de Pago:FRUTALES SECANO
85014	Recinto afectado por el requisito del cumplimiento de la superficie mínima para el grupo de pago (requisito anexo 1, Orden 26 mayo 2015) Ref:170000006660403 Recinto:04-070-009-00145-002 Cultivo:104000 ALMENDROS-SIN VARIEDAD Secano Sup. Declarada:3,3 Superficie Resolver:0
85018	Expendiente sin grupos de pago válidos

RESUMEN CRITERIOS DE SELECCIÓN

11.2.1.1 Mantenimiento de prácticas y métodos de agricultura ecológica: Cultivos permanentes distintos de olivar - Conv 2018. PUNTOS: 0,00

	<u>PUNTOS</u>	<u>CUMPLE</u>
Porcentaje de superficie determinada en Red Natura 2000	0,00	0.0%
Porcentaje de superficie determinada situada en zonas RAMSAR	0,00	0.0%
Porcentaje de superficie determinada en zonas vulnerables a la contaminación por nitratos	0,00	0.0%
Pendiente media de la explotación	0,00	0.0%
Porcentaje de Superficie de la explotación en municipios con más del 40 por ciento de su superficie agraria dentro de la Zona de desertificación	0,00	0.0%

DETALLE CRITERIOS DE SELECCIÓN

11.2.1.1 Mantenimiento de prácticas y métodos de agricultura ecológica: Cultivos permanentes distintos de olivar - Conv 2018. PUNTOS: 0,00

Porcentaje de superficie determinada en Red Natura 2000	PUNTOS:	0,00	0.0%
Porcentaje de superficie determinada situada en zonas RAMSAR	PUNTOS:	0,00	0.0%
Porcentaje de superficie determinada en zonas vulnerables a la contaminación por nitratos	PUNTOS:	0,00	0.0%
Pendiente media de la explotación	PUNTOS:	0,00	0.0%
Porcentaje de Superficie de la explotación en municipios con más del 40 por ciento de su superficie agraria dentro de la Zona de desertificación	PUNTOS:	0,00	0.0%



<u>APELLIDOS Y NOMBRE / RAZÓN SOCIAL</u>	<u>NIF</u>	<u>EXPEDIENTE</u>	<u>SUP. COMPROMETIDA</u>			
			<u>(ha)</u>			
GALERA TRUJILLO PURIFICACION	****3115*	1085114	24.78			
RESOLUCIÓN						
ADMITIDO						
IMPORTE POR ANUALIDAD						
		2018	2019	2020	2021	2022
IMPORTE MÁXIMO SUBVENCIONABLE		4.123,95 €	4.123,95 €	4.123,95 €	4.123,95 €	4.123,95 €
IMPORTE MEDIO DE TRANSFERENCIA (€/ha)		166,42 €	166,42 €	166,42 €	166,42 €	166,42 €

DETALLE IMPORTES POR ANUALIDAD

<u>GRUPOS DE CULTIVO ADMITIDOS</u>	<u>SUP. COMPROM.</u>	2018	2019	2020	2021	2022
	<u>(ha)</u>					
FRUTALES SECANO	13,87	2.999,25 €	2.999,25 €	2.999,25 €	2.999,25 €	2.999,25 €
HERBÁCEOS	7,44	1.124,70 €	1.124,70 €	1.124,70 €	1.124,70 €	1.124,70 €
HERBÁCEOS NO ELEGIBLES	3,47	0,00 €	0,00 €	0,00 €	0,00 €	0,00 €

RECINTOS COMPROMETIDOS

<u>REF.</u>	<u>REFERENCIA SIGPAC</u>	<u>CULTIVO DESCRIPCIÓN CULTIVO</u>	<u>S/R</u>	<u>PEND. MEDIA</u>	<u>SUP. DEC. ADMIN.</u>	<u>NU SUP. CERT.</u>	<u>SUP. CAMPO</u>	<u>SUP. COMPROM.</u>
				<u>(%)</u>	<u>(ha)</u>	<u>(ha)</u>	<u>(ha)</u>	<u>(ha)</u>
1700000002674693	18-100-027-00002-0001	5000 CEBADA-SIN VARIEDAD	S	5,43	2,13	2,13		2,13
1700000002674694	18-100-026-00104-0003	20902 BARBECHO TRADICIONAL-CON CUBIERTA VEGETAL	R	6,11	0,24	0,24		0,24
1700000002674706	18-100-008-00551-0001	104000 ALMENDROS-SIN VARIEDAD	S	6,45	0,84	0,84		0,84
1700000002674686	18-100-030-00016-0006	20902 BARBECHO TRADICIONAL-CON CUBIERTA VEGETAL	S	7,10	2,89	2,94		2,89
1700000002674704	18-100-026-00137-0002	104000 ALMENDROS-SIN VARIEDAD	S	9,15	2,57	2,57		2,57
1700000002674707	18-100-018-00001-0001	104000 ALMENDROS-SIN VARIEDAD	S	9,42	1,88	1,88		1,88
1700000002674698	18-100-015-00075-0003	5000 CEBADA-SIN VARIEDAD	S	10,20	1,15	1,15		1,15
1700000002674708	18-100-015-00075-0002	104000 ALMENDROS-SIN VARIEDAD	S	10,38	0,60	0,60		0,60
1700000002674699	18-100-015-00075-0004	5000 CEBADA-SIN VARIEDAD	S	10,46	1,77	1,77		1,77
1700000002674705	18-100-026-00137-0001	104000 ALMENDROS-SIN VARIEDAD	S	10,96	2,44	2,44		2,44
1700000002674687	18-100-026-00108-0003	20902 BARBECHO TRADICIONAL-CON CUBIERTA VEGETAL	R	11,07	0,24	0,24		0,24
1700000002674692	18-100-015-00075-0005	5000 CEBADA-SIN VARIEDAD	S	11,30	2,39	2,39		2,39
1700000002674695	18-100-026-00108-0002	20902 BARBECHO TRADICIONAL-CON CUBIERTA VEGETAL	R	13,97	0,10	0,10		0,10
1700000002674702	18-100-026-00133-0002	104000 ALMENDROS-SIN VARIEDAD	S	14,91	2,01	2,01		2,01
1700000002674700	18-100-030-00016-0003	104000 ALMENDROS-SIN VARIEDAD	S	15,16	1,69	1,69		1,69
1700000002674681	18-100-026-00096-0001	113000 OTROS FRUTALES-SIN VARIEDAD	S	17,21	0,25	0,25		0,25
1700000002674703	18-100-026-00133-0001	104000 ALMENDROS-SIN VARIEDAD	S	19,80	0,45	0,45		0,45
1700000002674701	18-100-030-00016-0002	104000 ALMENDROS-SIN VARIEDAD	S	23,79	1,14	1,14		1,14



RESUMEN CRITERIOS DE SELECCIÓN**11.2.1.1 Mantenimiento de prácticas y métodos de agricultura ecológica: Cultivos herbáceos - Conv 2018.** PUNTOS: 8,00

	PUNTOS	CUMPLE
Porcentaje de superficie determinada en Red Natura 2000	0,00	0.0%
Porcentaje de superficie determinada situada en zonas RAMSAR	0,00	0.0%
Porcentaje de superficie determinada en zonas vulnerables a la contaminación por nitratos	0,00	0.0%
Pendiente media de la explotación	2,00	8.7%
Porcentaje de Superficie de la explotación en municipios con más del 40 por ciento de su superficie agraria dentro de la Zona de desertificación	6,00	100.0%

11.2.1.1 Mantenimiento de prácticas y métodos de agricultura ecológica: Cultivos permanentes distintos de olivar - Conv 2018. PUNTOS: 8,00

	PUNTOS	CUMPLE
Porcentaje de superficie determinada en Red Natura 2000	0,00	0.0%
Porcentaje de superficie determinada situada en zonas RAMSAR	0,00	0.0%
Porcentaje de superficie determinada en zonas vulnerables a la contaminación por nitratos	0,00	0.0%
Pendiente media de la explotación	2,00	12.66%
Porcentaje de Superficie de la explotación en municipios con más del 40 por ciento de su superficie agraria dentro de la Zona de desertificación	6,00	100.0%

DETALLE CRITERIOS DE SELECCIÓN**11.2.1.1 Mantenimiento de prácticas y métodos de agricultura ecológica: Cultivos herbáceos - Conv 2018.** PUNTOS: 8,00

						PUNTOS:	0,00	0.0%
REF.	REFERENCIA SIGPAC	CULTIVO	DESCRIPCIÓN CULTIVO	S/R		SUP. COMPROM.	SUP. CUMPLE	
						(ha)	(ha)	
170000002674698	18-100-015-00075-0003	5000	CEBADA-SIN VARIEDAD	S		1,15	0,00	
170000002674699	18-100-015-00075-0004	5000	CEBADA-SIN VARIEDAD	S		1,77	0,00	
170000002674692	18-100-015-00075-0005	5000	CEBADA-SIN VARIEDAD	S		2,39	0,00	
170000002674694	18-100-026-00104-0003	20902	BARBECHO TRADICIONAL-CON CUBIERTA VEGETAL	R		0,24	0,00	
170000002674695	18-100-026-00108-0002	20902	BARBECHO TRADICIONAL-CON CUBIERTA VEGETAL	R		0,10	0,00	
170000002674687	18-100-026-00108-0003	20902	BARBECHO TRADICIONAL-CON CUBIERTA VEGETAL	R		0,24	0,00	
170000002674693	18-100-027-00002-0001	5000	CEBADA-SIN VARIEDAD	S		2,13	0,00	
170000002674686	18-100-030-00016-0006	20902	BARBECHO TRADICIONAL-CON CUBIERTA VEGETAL	S		2,89	0,00	

Porcentaje de superficie determinada situada en zonas RAMSAR PUNTOS: 0,00 0.0%

						PUNTOS:	0,00	0.0%
REF.	REFERENCIA SIGPAC	CULTIVO	DESCRIPCIÓN CULTIVO	S/R		SUP. COMPROM.	SUP. CUMPLE	
						(ha)	(ha)	
170000002674698	18-100-015-00075-0003	5000	CEBADA-SIN VARIEDAD	S		1,15	0,00	
170000002674699	18-100-015-00075-0004	5000	CEBADA-SIN VARIEDAD	S		1,77	0,00	
170000002674692	18-100-015-00075-0005	5000	CEBADA-SIN VARIEDAD	S		2,39	0,00	
170000002674694	18-100-026-00104-0003	20902	BARBECHO TRADICIONAL-CON CUBIERTA VEGETAL	R		0,24	0,00	
170000002674695	18-100-026-00108-0002	20902	BARBECHO TRADICIONAL-CON CUBIERTA VEGETAL	R		0,10	0,00	
170000002674687	18-100-026-00108-0003	20902	BARBECHO TRADICIONAL-CON CUBIERTA VEGETAL	R		0,24	0,00	
170000002674693	18-100-027-00002-0001	5000	CEBADA-SIN VARIEDAD	S		2,13	0,00	
170000002674686	18-100-030-00016-0006	20902	BARBECHO TRADICIONAL-CON CUBIERTA VEGETAL	S		2,89	0,00	

Porcentaje de superficie determinada en zonas vulnerables a la contaminación por nitratos PUNTOS: 0,00 0.0%

REF.	REFERENCIA SIGPAC	CULTIVO	DESCRIPCIÓN CULTIVO	S/R	SUP. COMPROM. (ha)	SUP. CUMPLE (ha)
170000002674698	18-100-015-00075-0003	5000	CEBADA-SIN VARIEDAD	S	1,15	0,00
170000002674699	18-100-015-00075-0004	5000	CEBADA-SIN VARIEDAD	S	1,77	0,00
170000002674692	18-100-015-00075-0005	5000	CEBADA-SIN VARIEDAD	S	2,39	0,00
170000002674694	18-100-026-00104-0003	20902	BARBECHO TRADICIONAL-CON CUBIERTA VEGETAL	R	0,24	0,00
170000002674695	18-100-026-00108-0002	20902	BARBECHO TRADICIONAL-CON CUBIERTA VEGETAL	R	0,10	0,00
170000002674687	18-100-026-00108-0003	20902	BARBECHO TRADICIONAL-CON CUBIERTA VEGETAL	R	0,24	0,00
170000002674693	18-100-027-00002-0001	5000	CEBADA-SIN VARIEDAD	S	2,13	0,00
170000002674686	18-100-030-00016-0006	20902	BARBECHO TRADICIONAL-CON CUBIERTA VEGETAL	S	2,89	0,00

Pendiente media de la explotación

PUNTOS: 2,00 8.7%

REF.	REFERENCIA SIGPAC	CULTIVO	DESCRIPCIÓN CULTIVO	S/R	PENDIENTE MEDIA (%)	SUP. COMPROM. (ha)
170000002674698	18-100-015-00075-0003	5000	CEBADA-SIN VARIEDAD	S	10,20	1,15
170000002674699	18-100-015-00075-0004	5000	CEBADA-SIN VARIEDAD	S	10,46	1,77
170000002674692	18-100-015-00075-0005	5000	CEBADA-SIN VARIEDAD	S	11,30	2,39
170000002674694	18-100-026-00104-0003	20902	BARBECHO TRADICIONAL-CON CUBIERTA VEGETAL	R	6,11	0,24
170000002674695	18-100-026-00108-0002	20902	BARBECHO TRADICIONAL-CON CUBIERTA VEGETAL	R	13,97	0,10
170000002674687	18-100-026-00108-0003	20902	BARBECHO TRADICIONAL-CON CUBIERTA VEGETAL	R	11,07	0,24
170000002674693	18-100-027-00002-0001	5000	CEBADA-SIN VARIEDAD	S	5,43	2,13
170000002674686	18-100-030-00016-0006	20902	BARBECHO TRADICIONAL-CON CUBIERTA VEGETAL	S	7,10	2,89

Porcentaje de Superficie de la explotación en municipios con más del 40 por ciento de su superficie agraria dentro de la Zona de desertificación

PUNTOS: 6,00 100.0%

REF.	REFERENCIA SIGPAC	CULTIVO	DESCRIPCIÓN CULTIVO	S/R	SUP. COMPROM. (ha)	SUP. CUMPLE (ha)
170000002674698	18-100-015-00075-0003	5000	CEBADA-SIN VARIEDAD	S	1,15	1,15
170000002674699	18-100-015-00075-0004	5000	CEBADA-SIN VARIEDAD	S	1,77	1,77
170000002674692	18-100-015-00075-0005	5000	CEBADA-SIN VARIEDAD	S	2,39	2,39
170000002674694	18-100-026-00104-0003	20902	BARBECHO TRADICIONAL-CON CUBIERTA VEGETAL	R	0,24	0,24
170000002674695	18-100-026-00108-0002	20902	BARBECHO TRADICIONAL-CON CUBIERTA VEGETAL	R	0,10	0,10
170000002674687	18-100-026-00108-0003	20902	BARBECHO TRADICIONAL-CON CUBIERTA VEGETAL	R	0,24	0,24
170000002674693	18-100-027-00002-0001	5000	CEBADA-SIN VARIEDAD	S	2,13	2,13
170000002674686	18-100-030-00016-0006	20902	BARBECHO TRADICIONAL-CON CUBIERTA VEGETAL	S	2,89	2,89

11.2.1.1 Mantenimiento de prácticas y métodos de agricultura ecológica: Cultivos permanentes distintos de olivar - Conv 2018.

PUNTOS: 8,00

Porcentaje de superficie determinada en Red Natura 2000

PUNTOS: 0,00 0.0%

REF.	REFERENCIA SIGPAC	CULTIVO	DESCRIPCIÓN CULTIVO	S/R	SUP. COMPROM. (ha)	SUP. CUMPLE (ha)
170000002674706	18-100-008-00551-0001	104000	ALMENDROS-SIN VARIEDAD	S	0,84	0,00
170000002674708	18-100-015-00075-0002	104000	ALMENDROS-SIN VARIEDAD	S	0,60	0,00
170000002674707	18-100-018-00001-0001	104000	ALMENDROS-SIN VARIEDAD	S	1,88	0,00
170000002674681	18-100-026-00096-0001	113000	OTROS FRUTALES-SIN VARIEDAD	S	0,25	0,00
170000002674703	18-100-026-00133-0001	104000	ALMENDROS-SIN VARIEDAD	S	0,45	0,00
170000002674702	18-100-026-00133-0002	104000	ALMENDROS-SIN VARIEDAD	S	2,01	0,00
170000002674705	18-100-026-00137-0001	104000	ALMENDROS-SIN VARIEDAD	S	2,44	0,00

<u>REF.</u>	<u>REFERENCIA SIGPAC</u>	<u>CULTIVO</u>	<u>DESCRIPCIÓN CULTIVO</u>	<u>S/R</u>	<u>SUP. COMPROM.</u> <u>(ha)</u>	<u>SUP. CUMPLE</u> <u>(ha)</u>
170000002674704	18-100-026-00137-0002	104000	ALMENDROS-SIN VARIEDAD	S	2,57	0,00
1700000002674701	18-100-030-00016-0002	104000	ALMENDROS-SIN VARIEDAD	S	1,14	0,00
1700000002674700	18-100-030-00016-0003	104000	ALMENDROS-SIN VARIEDAD	S	1,69	0,00

Porcentaje de superficie determinada situada en zonas RAMSAR**PUNTOS:** 0,00 0.0%

<u>REF.</u>	<u>REFERENCIA SIGPAC</u>	<u>CULTIVO</u>	<u>DESCRIPCIÓN CULTIVO</u>	<u>S/R</u>	<u>SUP. COMPROM.</u> <u>(ha)</u>	<u>SUP. CUMPLE</u> <u>(ha)</u>
1700000002674706	18-100-008-00551-0001	104000	ALMENDROS-SIN VARIEDAD	S	0,84	0,00
1700000002674708	18-100-015-00075-0002	104000	ALMENDROS-SIN VARIEDAD	S	0,60	0,00
1700000002674707	18-100-018-00001-0001	104000	ALMENDROS-SIN VARIEDAD	S	1,88	0,00
1700000002674681	18-100-026-00096-0001	113000	OTROS FRUTALES-SIN VARIEDAD	S	0,25	0,00
1700000002674703	18-100-026-00133-0001	104000	ALMENDROS-SIN VARIEDAD	S	0,45	0,00
1700000002674702	18-100-026-00133-0002	104000	ALMENDROS-SIN VARIEDAD	S	2,01	0,00
1700000002674705	18-100-026-00137-0001	104000	ALMENDROS-SIN VARIEDAD	S	2,44	0,00
1700000002674704	18-100-026-00137-0002	104000	ALMENDROS-SIN VARIEDAD	S	2,57	0,00
1700000002674701	18-100-030-00016-0002	104000	ALMENDROS-SIN VARIEDAD	S	1,14	0,00
1700000002674700	18-100-030-00016-0003	104000	ALMENDROS-SIN VARIEDAD	S	1,69	0,00

Porcentaje de superficie determinada en zonas vulnerables a la contaminación por nitratos**PUNTOS:** 0,00 0.0%

<u>REF.</u>	<u>REFERENCIA SIGPAC</u>	<u>CULTIVO</u>	<u>DESCRIPCIÓN CULTIVO</u>	<u>S/R</u>	<u>SUP. COMPROM.</u> <u>(ha)</u>	<u>SUP. CUMPLE</u> <u>(ha)</u>
1700000002674706	18-100-008-00551-0001	104000	ALMENDROS-SIN VARIEDAD	S	0,84	0,00
1700000002674708	18-100-015-00075-0002	104000	ALMENDROS-SIN VARIEDAD	S	0,60	0,00
1700000002674707	18-100-018-00001-0001	104000	ALMENDROS-SIN VARIEDAD	S	1,88	0,00
1700000002674681	18-100-026-00096-0001	113000	OTROS FRUTALES-SIN VARIEDAD	S	0,25	0,00
1700000002674703	18-100-026-00133-0001	104000	ALMENDROS-SIN VARIEDAD	S	0,45	0,00
1700000002674702	18-100-026-00133-0002	104000	ALMENDROS-SIN VARIEDAD	S	2,01	0,00
1700000002674705	18-100-026-00137-0001	104000	ALMENDROS-SIN VARIEDAD	S	2,44	0,00
1700000002674704	18-100-026-00137-0002	104000	ALMENDROS-SIN VARIEDAD	S	2,57	0,00
1700000002674701	18-100-030-00016-0002	104000	ALMENDROS-SIN VARIEDAD	S	1,14	0,00
1700000002674700	18-100-030-00016-0003	104000	ALMENDROS-SIN VARIEDAD	S	1,69	0,00

Pendiente media de la explotación**PUNTOS:** 2,00 12.66%

<u>REF.</u>	<u>REFERENCIA SIGPAC</u>	<u>CULTIVO</u>	<u>DESCRIPCIÓN CULTIVO</u>	<u>S/R</u>	<u>PENDIENTE MEDIA (%)</u>	<u>SUP. COMPROM.</u> <u>(ha)</u>
1700000002674706	18-100-008-00551-0001	104000	ALMENDROS-SIN VARIEDAD	S	6,45	0,84
1700000002674708	18-100-015-00075-0002	104000	ALMENDROS-SIN VARIEDAD	S	10,38	0,60
1700000002674707	18-100-018-00001-0001	104000	ALMENDROS-SIN VARIEDAD	S	9,42	1,88
1700000002674681	18-100-026-00096-0001	113000	OTROS FRUTALES-SIN VARIEDAD	S	17,21	0,25
1700000002674703	18-100-026-00133-0001	104000	ALMENDROS-SIN VARIEDAD	S	19,80	0,45
1700000002674702	18-100-026-00133-0002	104000	ALMENDROS-SIN VARIEDAD	S	14,91	2,01
1700000002674705	18-100-026-00137-0001	104000	ALMENDROS-SIN VARIEDAD	S	10,96	2,44
1700000002674704	18-100-026-00137-0002	104000	ALMENDROS-SIN VARIEDAD	S	9,15	2,57
1700000002674701	18-100-030-00016-0002	104000	ALMENDROS-SIN VARIEDAD	S	23,79	1,14
1700000002674700	18-100-030-00016-0003	104000	ALMENDROS-SIN VARIEDAD	S	15,16	1,69

Porcentaje de Superficie de la explotación en municipios con más del 40 por ciento de su superficie agraria dentro de la Zona de desertificación**PUNTOS:** 6,00 100.0%

<u>REF.</u>	<u>REFERENCIA SIGPAC</u>	<u>CULTIVO</u>	<u>DESCRIPCIÓN CULTIVO</u>	<u>S/R</u>	<u>SUP. COMPROM.</u> <u>(ha)</u>	<u>SUP. CUMPLE</u> <u>(ha)</u>
1700000002674706	18-100-008-00551-0001	104000	ALMENDROS-SIN VARIEDAD	S	0,84	0,84
1700000002674708	18-100-015-00075-0002	104000	ALMENDROS-SIN VARIEDAD	S	0,60	0,60
1700000002674707	18-100-018-00001-0001	104000	ALMENDROS-SIN VARIEDAD	S	1,88	1,88
1700000002674681	18-100-026-00096-0001	113000	OTROS FRUTALES-SIN VARIEDAD	S	0,25	0,25
1700000002674703	18-100-026-00133-0001	104000	ALMENDROS-SIN VARIEDAD	S	0,45	0,45
1700000002674702	18-100-026-00133-0002	104000	ALMENDROS-SIN VARIEDAD	S	2,01	2,01
1700000002674705	18-100-026-00137-0001	104000	ALMENDROS-SIN VARIEDAD	S	2,44	2,44
1700000002674704	18-100-026-00137-0002	104000	ALMENDROS-SIN VARIEDAD	S	2,57	2,57
1700000002674701	18-100-030-00016-0002	104000	ALMENDROS-SIN VARIEDAD	S	1,14	1,14
1700000002674700	18-100-030-00016-0003	104000	ALMENDROS-SIN VARIEDAD	S	1,69	1,69



<u>APELLIDOS Y NOMBRE / RAZÓN SOCIAL</u>	<u>NIF</u>	<u>EXPEDIENTE</u>	<u>SUP. COMPROMETIDA</u>		
			<u>(ha)</u>		
GALINDO GALINDO RAMON	****3143*	1122270	8.78		
RESOLUCIÓN					
ADMITIDO					
IMPORTE POR ANUALIDAD					
	2018	2019	2020	2021	2022
IMPORTE MÁXIMO SUBVENCIONABLE	1.898,59 €	1.898,59 €	1.898,59 €	1.898,59 €	1.898,59 €
IMPORTE MEDIO DE TRANSFERENCIA (€/ha)	216,24 €	216,24 €	216,24 €	216,24 €	216,24 €

DETALLE IMPORTES POR ANUALIDAD

<u>GRUPOS DE CULTIVO ADMITIDOS</u>	<u>SUP. COMPROM.</u>	2018	2019	2020	2021	2022
	<u>(ha)</u>					
FRUTALES SECANO	8,78	1.898,59 €	1.898,59 €	1.898,59 €	1.898,59 €	1.898,59 €

RECINTOS COMPROMETIDOS

<u>REF.</u>	<u>REFERENCIA SIGPAC</u>	<u>CULTIVO DESCRIPCIÓN CULTIVO</u>	<u>S/R</u>	<u>PEND. MEDIA (%)</u>	<u>SUP. DEC. ADMIN. (ha)</u>	<u>NU SUP. CERT. (ha)</u>	<u>SUP. CAMPO (ha)</u>	<u>SUP. COMPROM. (ha)</u>
1700000006189517	18-087-004-00007-0001	104000 ALMENDROS-SIN VARIEDAD	S	2,65	6,80	6,80	6,80	6,80
1700000006189523	18-087-006-00171-0002	104000 ALMENDROS-SIN VARIEDAD	S	8,96	1,36	1,36	1,36	1,36
1700000006189520	18-087-006-00171-0001	104000 ALMENDROS-SIN VARIEDAD	S	14,37	0,62	0,62	0,62	0,62

RESUMEN CRITERIOS DE SELECCIÓN

11.2.1.1 Mantenimiento de prácticas y métodos de agricultura ecológica: Cultivos permanentes distintos de olivar - Conv 2018. PUNTOS: 7,00

	<u>PUNTOS</u>	<u>CUMPLE</u>
Porcentaje de superficie determinada en Red Natura 2000	0,00	0.0%
Porcentaje de superficie determinada situada en zonas RAMSAR	0,00	0.0%
Porcentaje de superficie determinada en zonas vulnerables a la contaminación por nitratos	0,00	0.0%
Pendiente media de la explotación	1,00	4.46%
Porcentaje de Superficie de la explotación en municipios con más del 40 por ciento de su superficie agraria dentro de la Zona de desertificación	6,00	100.0%



DETALLE CRITERIOS DE SELECCIÓN**11.2.1.1 Mantenimiento de prácticas y métodos de agricultura ecológica: Cultivos permanentes distintos de olivar - Conv 2018.****PUNTOS: 7,00****Porcentaje de superficie determinada en Red Natura 2000****PUNTOS: 0,00 0.0%**

<u>REF.</u>	<u>REFERENCIA SIGPAC</u>	<u>CULTIVO</u>	<u>DESCRIPCIÓN CULTIVO</u>	<u>S/R</u>	<u>SUP. COMPROM.</u> <u>(ha)</u>	<u>SUP. CUMPLE</u> <u>(ha)</u>
1700000006189517	18-087-004-00007-0001	104000	ALMENDROS-SIN VARIEDAD	S	6,80	0,00
1700000006189520	18-087-006-00171-0001	104000	ALMENDROS-SIN VARIEDAD	S	0,62	0,00
1700000006189523	18-087-006-00171-0002	104000	ALMENDROS-SIN VARIEDAD	S	1,36	0,00

Porcentaje de superficie determinada situada en zonas RAMSAR**PUNTOS: 0,00 0.0%**

<u>REF.</u>	<u>REFERENCIA SIGPAC</u>	<u>CULTIVO</u>	<u>DESCRIPCIÓN CULTIVO</u>	<u>S/R</u>	<u>SUP. COMPROM.</u> <u>(ha)</u>	<u>SUP. CUMPLE</u> <u>(ha)</u>
1700000006189517	18-087-004-00007-0001	104000	ALMENDROS-SIN VARIEDAD	S	6,80	0,00
1700000006189520	18-087-006-00171-0001	104000	ALMENDROS-SIN VARIEDAD	S	0,62	0,00
1700000006189523	18-087-006-00171-0002	104000	ALMENDROS-SIN VARIEDAD	S	1,36	0,00

Porcentaje de superficie determinada en zonas vulnerables a la contaminación por nitratos**PUNTOS: 0,00 0.0%**

<u>REF.</u>	<u>REFERENCIA SIGPAC</u>	<u>CULTIVO</u>	<u>DESCRIPCIÓN CULTIVO</u>	<u>S/R</u>	<u>SUP. COMPROM.</u> <u>(ha)</u>	<u>SUP. CUMPLE</u> <u>(ha)</u>
1700000006189517	18-087-004-00007-0001	104000	ALMENDROS-SIN VARIEDAD	S	6,80	0,00
1700000006189520	18-087-006-00171-0001	104000	ALMENDROS-SIN VARIEDAD	S	0,62	0,00
1700000006189523	18-087-006-00171-0002	104000	ALMENDROS-SIN VARIEDAD	S	1,36	0,00

Pendiente media de la explotación**PUNTOS: 1,00 4.46%**

<u>REF.</u>	<u>REFERENCIA SIGPAC</u>	<u>CULTIVO</u>	<u>DESCRIPCIÓN CULTIVO</u>	<u>S/R</u>	<u>PENDIENTE MEDIA (%)</u>	<u>SUP. COMPROM.</u> <u>(ha)</u>
1700000006189517	18-087-004-00007-0001	104000	ALMENDROS-SIN VARIEDAD	S	2,65	6,80
1700000006189520	18-087-006-00171-0001	104000	ALMENDROS-SIN VARIEDAD	S	14,37	0,62
1700000006189523	18-087-006-00171-0002	104000	ALMENDROS-SIN VARIEDAD	S	8,96	1,36

Porcentaje de Superficie de la explotación en municipios con más del 40 por ciento de su superficie agraria dentro de la Zona de desertificación**PUNTOS: 6,00 100.0%**

<u>REF.</u>	<u>REFERENCIA SIGPAC</u>	<u>CULTIVO</u>	<u>DESCRIPCIÓN CULTIVO</u>	<u>S/R</u>	<u>SUP. COMPROM.</u> <u>(ha)</u>	<u>SUP. CUMPLE</u> <u>(ha)</u>
1700000006189517	18-087-004-00007-0001	104000	ALMENDROS-SIN VARIEDAD	S	6,80	6,80
1700000006189520	18-087-006-00171-0001	104000	ALMENDROS-SIN VARIEDAD	S	0,62	0,62
1700000006189523	18-087-006-00171-0002	104000	ALMENDROS-SIN VARIEDAD	S	1,36	1,36



<u>APELLIDOS Y NOMBRE / RAZÓN SOCIAL</u>	<u>NIF</u>	<u>EXPEDIENTE</u>	<u>SUP. COMPROMETIDA</u>		
			<u>(ha)</u>		
GALLARDO AZOR ANTONIO	****8848*	1097067	5.44		
RESOLUCIÓN					
INADMITIDO					
IMPORTE POR ANUALIDAD					

	<u>2018</u>	<u>2019</u>	<u>2020</u>	<u>2021</u>	<u>2022</u>
IMPORTE MÁXIMO SUBVENCIONABLE	0,00 €	0,00 €	0,00 €	0,00 €	0,00 €
IMPORTE MEDIO DE TRANSFERENCIA (€/ha)	0,00 €	0,00 €	0,00 €	0,00 €	0,00 €

DETALLE IMPORTES POR ANUALIDAD

<u>GRUPOS DE CULTIVO ADMITIDOS</u>	<u>SUP. COMPROM.</u>	<u>2018</u>	<u>2019</u>	<u>2020</u>	<u>2021</u>	<u>2022</u>
	<u>(ha)</u>					
HERBÁCEOS NO ELEGIBLES	5,44	0,00 €	0,00 €	0,00 €	0,00 €	0,00 €

RECINTOS COMPROMETIDOS

<u>REF.</u>	<u>REFERENCIA SIGPAC</u>	<u>CULTIVO DESCRIPCIÓN CULTIVO</u>	<u>S/R</u>	<u>PEND. MEDIA (%)</u>	<u>SUP. DEC. ADMIN. (ha)</u>	<u>NU SUP. CERT. (ha)</u>	<u>SUP. CAMPO (ha)</u>	<u>SUP. COMPROM. (ha)</u>
4113533	18-057-043-00234-0001	20902 BARBECHO TRADICIONAL-CON CUBIERTA VEGETAL	S	5,55	0,17	0,17		0,17
170000005374555	18-057-043-00534-0002	20902 BARBECHO TRADICIONAL-CON CUBIERTA VEGETAL	S	10,15	3,07	3,07		3,07
170000005374554	18-057-043-00535-0003	20902 BARBECHO TRADICIONAL-CON CUBIERTA VEGETAL	S	10,83	0,37	0,37		0,37
170000005374556	18-057-043-00535-0002	20902 BARBECHO TRADICIONAL-CON CUBIERTA VEGETAL	S	12,86	1,17	1,17		1,17
170000005374553	18-057-043-00534-0007	20902 BARBECHO TRADICIONAL-CON CUBIERTA VEGETAL	S	12,94	0,66	0,66		0,66

INCIDENCIAS

INCIDENCIA DESCRIPCIÓN

- 85007 Cultivo, variedad, regimen y/o uso del recinto SIGPAC no compatible con la operación (anexo IV.I, Orden 26 mayo 2015)
Ref:170000005374586 Recinto:18-057-043-00234-004 Cultivo:104000 ALMENDROS-SIN VARIEDAD Secano Uso SIGPAC:TA
- 85013 Superficie resuelta para el grupo de pago menor que la mínima requerida (requisito anexo 1, Orden 26 mayo 2015)
Sup. Resuelta:0,42 Grupo de Pago:FRUTALES SECANO
- 85014 Recinto afectado por el requisito del cumplimiento de la superficie mínima para el grupo de pago (requisito anexo 1, Orden 26 mayo 2015)
Ref:-54875 Recinto:18-057-043-00195-005 Cultivo:104000 ALMENDROS-SIN VARIEDAD Secano Sup. Declarada:0,24 Superficie Resolver:0,24
Ref:-54876 Recinto:18-057-043-00195-006 Cultivo:104000 ALMENDROS-SIN VARIEDAD Secano Sup. Declarada:0,02 Superficie Resolver:0,02
Ref:-54877 Recinto:18-057-043-00234-006 Cultivo:104000 ALMENDROS-SIN VARIEDAD Secano Sup. Declarada:0,16 Superficie Resolver:0,16
- 85046 Solicita recinto que está comprometido para la convocatoria 2015 de Agricultura o Ganadería Ecológica.
Ref:4113465 Recinto:18-040-011-00027-001 Cultivo:104000 ALMENDROS-SIN VARIEDAD Secano
- 87003 Expediente que no admitido en la ayuda por tener importe resuelto cero.



RESUMEN CRITERIOS DE SELECCIÓN**11.2.1.1 Mantenimiento de prácticas y métodos de agricultura ecológica: Cultivos herbáceos - Conv 2018.** PUNTOS: 8,00

	PUNTOS	CUMPLE
Porcentaje de superficie determinada en Red Natura 2000	0,00	0.0%
Porcentaje de superficie determinada situada en zonas RAMSAR	0,00	0.0%
Porcentaje de superficie determinada en zonas vulnerables a la contaminación por nitratos	0,00	0.0%
Pendiente media de la explotación	2,00	10.97%
Porcentaje de Superficie de la explotación en municipios con más del 40 por ciento de su superficie agraria dentro de la Zona de desertificación	6,00	100.0%

11.2.1.1 Mantenimiento de prácticas y métodos de agricultura ecológica: Cultivos permanentes distintos de olivar - Conv 2018. PUNTOS: 0,00

	PUNTOS	CUMPLE
Porcentaje de superficie determinada en Red Natura 2000	0,00	0.0%
Porcentaje de superficie determinada situada en zonas RAMSAR	0,00	0.0%
Porcentaje de superficie determinada en zonas vulnerables a la contaminación por nitratos	0,00	0.0%
Pendiente media de la explotación	0,00	0.0%
Porcentaje de Superficie de la explotación en municipios con más del 40 por ciento de su superficie agraria dentro de la Zona de desertificación	0,00	0.0%

DETALLE CRITERIOS DE SELECCIÓN**11.2.1.1 Mantenimiento de prácticas y métodos de agricultura ecológica: Cultivos herbáceos - Conv 2018.** PUNTOS: 8,00

Porcentaje de superficie determinada en Red Natura 2000						PUNTOS:	0,00	0.0%
REF.	REFERENCIA SIGPAC	CULTIVO	DESCRIPCIÓN CULTIVO	S/R		SUP. COMPROM.	SUP. CUMPLE	
						(ha)	(ha)	
4113533	18-057-043-00234-0001	20902	BARBECHO TRADICIONAL-CON CUBIERTA VEGETAL	S		0,17	0,00	
170000005374555	18-057-043-00534-0002	20902	BARBECHO TRADICIONAL-CON CUBIERTA VEGETAL	S		3,07	0,00	
170000005374553	18-057-043-00534-0007	20902	BARBECHO TRADICIONAL-CON CUBIERTA VEGETAL	S		0,66	0,00	
170000005374556	18-057-043-00535-0002	20902	BARBECHO TRADICIONAL-CON CUBIERTA VEGETAL	S		1,17	0,00	
170000005374554	18-057-043-00535-0003	20902	BARBECHO TRADICIONAL-CON CUBIERTA VEGETAL	S		0,37	0,00	

Porcentaje de superficie determinada situada en zonas RAMSAR						PUNTOS:	0,00	0.0%
REF.	REFERENCIA SIGPAC	CULTIVO	DESCRIPCIÓN CULTIVO	S/R		SUP. COMPROM.	SUP. CUMPLE	
						(ha)	(ha)	
4113533	18-057-043-00234-0001	20902	BARBECHO TRADICIONAL-CON CUBIERTA VEGETAL	S		0,17	0,00	
170000005374555	18-057-043-00534-0002	20902	BARBECHO TRADICIONAL-CON CUBIERTA VEGETAL	S		3,07	0,00	
170000005374553	18-057-043-00534-0007	20902	BARBECHO TRADICIONAL-CON CUBIERTA VEGETAL	S		0,66	0,00	
170000005374556	18-057-043-00535-0002	20902	BARBECHO TRADICIONAL-CON CUBIERTA VEGETAL	S		1,17	0,00	
170000005374554	18-057-043-00535-0003	20902	BARBECHO TRADICIONAL-CON CUBIERTA VEGETAL	S		0,37	0,00	

Porcentaje de superficie determinada en zonas vulnerables a la contaminación por nitratos						PUNTOS:	0,00	0.0%
REF.	REFERENCIA SIGPAC	CULTIVO	DESCRIPCIÓN CULTIVO	S/R		SUP. COMPROM.	SUP. CUMPLE	
						(ha)	(ha)	
4113533	18-057-043-00234-0001	20902	BARBECHO TRADICIONAL-CON CUBIERTA VEGETAL	S		0,17	0,00	
170000005374555	18-057-043-00534-0002	20902	BARBECHO TRADICIONAL-CON CUBIERTA VEGETAL	S		3,07	0,00	
170000005374553	18-057-043-00534-0007	20902	BARBECHO TRADICIONAL-CON CUBIERTA VEGETAL	S		0,66	0,00	

<u>REF.</u>	<u>REFERENCIA SIGPAC</u>	<u>CULTIVO</u>	<u>DESCRIPCIÓN CULTIVO</u>	<u>S/R</u>	<u>SUP. COMPROM. (ha)</u>	<u>SUP. CUMPLE (ha)</u>
170000005374556	18-057-043-00535-0002	20902	VEGETAL BARBECHO TRADICIONAL-CON CUBIERTA VEGETAL	S	1,17	0,00
170000005374554	18-057-043-00535-0003	20902	BARBECHO TRADICIONAL-CON CUBIERTA VEGETAL	S	0,37	0,00

Pendiente media de la explotación PUNTOS: 2,00 10.97%

<u>REF.</u>	<u>REFERENCIA SIGPAC</u>	<u>CULTIVO</u>	<u>DESCRIPCIÓN CULTIVO</u>	<u>S/R</u>	<u>PENDIENTE MEDIA (%)</u>	<u>SUP. COMPROM. (ha)</u>
4113533	18-057-043-00234-0001	20902	BARBECHO TRADICIONAL-CON CUBIERTA VEGETAL	S	5,55	0,17
170000005374555	18-057-043-00534-0002	20902	BARBECHO TRADICIONAL-CON CUBIERTA VEGETAL	S	10,15	3,07
170000005374553	18-057-043-00534-0007	20902	BARBECHO TRADICIONAL-CON CUBIERTA VEGETAL	S	12,94	0,66
170000005374556	18-057-043-00535-0002	20902	BARBECHO TRADICIONAL-CON CUBIERTA VEGETAL	S	12,86	1,17
170000005374554	18-057-043-00535-0003	20902	BARBECHO TRADICIONAL-CON CUBIERTA VEGETAL	S	10,83	0,37

Porcentaje de Superficie de la explotación en municipios con más del 40 por ciento de su superficie agraria dentro de la Zona de desertificación PUNTOS: 6,00 100.0%

<u>REF.</u>	<u>REFERENCIA SIGPAC</u>	<u>CULTIVO</u>	<u>DESCRIPCIÓN CULTIVO</u>	<u>S/R</u>	<u>SUP. COMPROM. (ha)</u>	<u>SUP. CUMPLE (ha)</u>
4113533	18-057-043-00234-0001	20902	BARBECHO TRADICIONAL-CON CUBIERTA VEGETAL	S	0,17	0,17
170000005374555	18-057-043-00534-0002	20902	BARBECHO TRADICIONAL-CON CUBIERTA VEGETAL	S	3,07	3,07
170000005374553	18-057-043-00534-0007	20902	BARBECHO TRADICIONAL-CON CUBIERTA VEGETAL	S	0,66	0,66
170000005374556	18-057-043-00535-0002	20902	BARBECHO TRADICIONAL-CON CUBIERTA VEGETAL	S	1,17	1,17
170000005374554	18-057-043-00535-0003	20902	BARBECHO TRADICIONAL-CON CUBIERTA VEGETAL	S	0,37	0,37

11.2.1.1 Mantenimiento de prácticas y métodos de agricultura ecológica: Cultivos permanentes distintos de olivar - Conv 2018. PUNTOS: 0,00

Porcentaje de superficie determinada en Red Natura 2000 PUNTOS: 0,00 0.0%

Porcentaje de superficie determinada situada en zonas RAMSAR PUNTOS: 0,00 0.0%

Porcentaje de superficie determinada en zonas vulnerables a la contaminación por nitratos PUNTOS: 0,00 0.0%

Pendiente media de la explotación PUNTOS: 0,00 0.0%

Porcentaje de Superficie de la explotación en municipios con más del 40 por ciento de su superficie agraria dentro de la Zona de desertificación PUNTOS: 0,00 0.0%



<u>APELLIDOS Y NOMBRE / RAZÓN SOCIAL</u>	<u>NIF</u>	<u>EXPEDIENTE</u>	<u>SUP. COMPROMETIDA</u>		
			<u>(ha)</u>		
GALLARDO BLANQUEZ JUAN FERNANDO	***6827*	1218597	24.95		
RESOLUCIÓN					
ADMITIDO					
IMPORTE POR ANUALIDAD					
	2018	2019	2020	2021	2022
IMPORTE MÁXIMO SUBVENCIONABLE	1.916,84 €	1.916,84 €	1.916,84 €	1.916,84 €	1.916,84 €
IMPORTE MEDIO DE TRANSFERENCIA (€/ha)	76,83 €	76,83 €	76,83 €	76,83 €	76,83 €

DETALLE IMPORTES POR ANUALIDAD

<u>GRUPOS DE CULTIVO ADMITIDOS</u>	<u>SUP. COMPROM.</u>	2018	2019	2020	2021	2022
	<u>(ha)</u>					
HERBÁCEOS	12,68	1.916,84 €	1.916,84 €	1.916,84 €	1.916,84 €	1.916,84 €
HERBÁCEOS NO ELEGIBLES	12,27	0,00 €	0,00 €	0,00 €	0,00 €	0,00 €

RECINTOS COMPROMETIDOS

<u>REF.</u>	<u>REFERENCIA SIGPAC</u>	<u>CULTIVO DESCRIPCIÓN CULTIVO</u>	<u>S/R</u>	<u>PEND. MEDIA</u>	<u>SUP. DEC. ADMIN.</u>	<u>NU SUP. CERT.</u>	<u>SUP. CAMPO</u>	<u>SUP. COMPROM.</u>
				<u>(%)</u>	<u>(ha)</u>	<u>(ha)</u>	<u>(ha)</u>	<u>(ha)</u>
170000006429747	18-040-003-09013-0003	20901 BARBECHO TRADICIONAL-SIN CUBIERTA VEGETAL	S	3,92	0,05	0,05		0,05
170000006429737	18-040-003-00351-0001	1000 TRIGO BLANDO-SIN VARIEDAD	S	4,02	4,08	4,08		4,08
170000006429746	18-040-003-00194-0004	20901 BARBECHO TRADICIONAL-SIN CUBIERTA VEGETAL	S	4,20	0,06	0,06		0,06
170000006429767	18-040-004-00025-0001	20901 BARBECHO TRADICIONAL-SIN CUBIERTA VEGETAL	S	4,38	2,40	2,40		2,40
170000006429768	18-040-004-00028-0001	20901 BARBECHO TRADICIONAL-SIN CUBIERTA VEGETAL	S	4,97	1,45	1,45		1,45
170000006429745	18-040-003-00192-0001	20901 BARBECHO TRADICIONAL-SIN CUBIERTA VEGETAL	S	5,21	4,29	4,29		4,29
170000006429749	18-040-003-00328-0002	20901 BARBECHO TRADICIONAL-SIN CUBIERTA VEGETAL	S	5,28	3,69	3,69		3,69
170000006429752	18-040-003-00022-0001	1000 TRIGO BLANDO-SIN VARIEDAD	S	5,79	4,09	4,09		4,09
170000006429748	18-040-003-00192-0004	20901 BARBECHO TRADICIONAL-SIN CUBIERTA VEGETAL	R	5,95	0,33	0,33		0,33
170000006429751	18-040-003-00316-0003	8000 AVENA-SIN VARIEDAD	S	6,32	2,82	2,82		2,82
170000006429736	18-040-003-00372-0001	1000 TRIGO BLANDO-SIN VARIEDAD	S	8,75	0,80	0,80		0,80
170000006429735	18-040-003-00201-0002	1000 TRIGO BLANDO-SIN VARIEDAD	S	10,15	0,89	0,89		0,89

RESUMEN CRITERIOS DE SELECCIÓN

11.2.1.1 Mantenimiento de prácticas y métodos de agricultura ecológica: Cultivos herbáceos - Conv 2018. PUNTOS: 7,00

	PUNTOS	CUMPLE
Porcentaje de superficie determinada en Red Natura 2000	0,00	0.0%
Porcentaje de superficie determinada situada en zonas RAMSAR	0,00	0.0%
Porcentaje de superficie determinada en zonas vulnerables a la contaminación por nitratos	0,00	0.0%
Pendiente media de la explotación	1,00	5.45%
Porcentaje de Superficie de la explotación en municipios con más del 40 por ciento de su superficie agraria dentro de la Zona de desertificación	6,00	100.0%



DETALLE CRITERIOS DE SELECCIÓN**11.2.1.1 Mantenimiento de prácticas y métodos de agricultura ecológica: Cultivos herbáceos - Conv 2018.****PUNTOS: 7,00****Porcentaje de superficie determinada en Red Natura 2000****PUNTOS: 0,00 0.0%**

<u>REF.</u>	<u>REFERENCIA SIGPAC</u>	<u>CULTIVO</u>	<u>DESCRIPCIÓN CULTIVO</u>	<u>S/R</u>	<u>SUP. COMPROM.</u> <u>(ha)</u>	<u>SUP. CUMPLE</u> <u>(ha)</u>
170000006429752	18-040-003-00022-0001	1000	TRIGO BLANDO-SIN VARIEDAD	S	4,09	0,00
170000006429745	18-040-003-00192-0001	20901	BARBECHO TRADICIONAL-SIN CUBIERTA VEGETAL	S	4,29	0,00
170000006429748	18-040-003-00192-0004	20901	BARBECHO TRADICIONAL-SIN CUBIERTA VEGETAL	R	0,33	0,00
170000006429746	18-040-003-00194-0004	20901	BARBECHO TRADICIONAL-SIN CUBIERTA VEGETAL	S	0,06	0,00
170000006429735	18-040-003-00201-0002	1000	TRIGO BLANDO-SIN VARIEDAD	S	0,89	0,00
170000006429751	18-040-003-00316-0003	8000	AVENA-SIN VARIEDAD	S	2,82	0,00
170000006429749	18-040-003-00328-0002	20901	BARBECHO TRADICIONAL-SIN CUBIERTA VEGETAL	S	3,69	0,00
170000006429737	18-040-003-00351-0001	1000	TRIGO BLANDO-SIN VARIEDAD	S	4,08	0,00
170000006429736	18-040-003-00372-0001	1000	TRIGO BLANDO-SIN VARIEDAD	S	0,80	0,00
170000006429747	18-040-003-09013-0003	20901	BARBECHO TRADICIONAL-SIN CUBIERTA VEGETAL	S	0,05	0,00
170000006429767	18-040-004-00025-0001	20901	BARBECHO TRADICIONAL-SIN CUBIERTA VEGETAL	S	2,40	0,00
170000006429768	18-040-004-00028-0001	20901	BARBECHO TRADICIONAL-SIN CUBIERTA VEGETAL	S	1,45	0,00

Porcentaje de superficie determinada situada en zonas RAMSAR**PUNTOS: 0,00 0.0%**

<u>REF.</u>	<u>REFERENCIA SIGPAC</u>	<u>CULTIVO</u>	<u>DESCRIPCIÓN CULTIVO</u>	<u>S/R</u>	<u>SUP. COMPROM.</u> <u>(ha)</u>	<u>SUP. CUMPLE</u> <u>(ha)</u>
170000006429752	18-040-003-00022-0001	1000	TRIGO BLANDO-SIN VARIEDAD	S	4,09	0,00
170000006429745	18-040-003-00192-0001	20901	BARBECHO TRADICIONAL-SIN CUBIERTA VEGETAL	S	4,29	0,00
170000006429748	18-040-003-00192-0004	20901	BARBECHO TRADICIONAL-SIN CUBIERTA VEGETAL	R	0,33	0,00
170000006429746	18-040-003-00194-0004	20901	BARBECHO TRADICIONAL-SIN CUBIERTA VEGETAL	S	0,06	0,00
170000006429735	18-040-003-00201-0002	1000	TRIGO BLANDO-SIN VARIEDAD	S	0,89	0,00
170000006429751	18-040-003-00316-0003	8000	AVENA-SIN VARIEDAD	S	2,82	0,00
170000006429749	18-040-003-00328-0002	20901	BARBECHO TRADICIONAL-SIN CUBIERTA VEGETAL	S	3,69	0,00
170000006429737	18-040-003-00351-0001	1000	TRIGO BLANDO-SIN VARIEDAD	S	4,08	0,00
170000006429736	18-040-003-00372-0001	1000	TRIGO BLANDO-SIN VARIEDAD	S	0,80	0,00
170000006429747	18-040-003-09013-0003	20901	BARBECHO TRADICIONAL-SIN CUBIERTA VEGETAL	S	0,05	0,00
170000006429767	18-040-004-00025-0001	20901	BARBECHO TRADICIONAL-SIN CUBIERTA VEGETAL	S	2,40	0,00
170000006429768	18-040-004-00028-0001	20901	BARBECHO TRADICIONAL-SIN CUBIERTA VEGETAL	S	1,45	0,00

Porcentaje de superficie determinada en zonas vulnerables a la contaminación por nitratos**PUNTOS: 0,00 0.0%**

<u>REF.</u>	<u>REFERENCIA SIGPAC</u>	<u>CULTIVO</u>	<u>DESCRIPCIÓN CULTIVO</u>	<u>S/R</u>	<u>SUP. COMPROM.</u> <u>(ha)</u>	<u>SUP. CUMPLE</u> <u>(ha)</u>
170000006429752	18-040-003-00022-0001	1000	TRIGO BLANDO-SIN VARIEDAD	S	4,09	0,00
170000006429745	18-040-003-00192-0001	20901	BARBECHO TRADICIONAL-SIN CUBIERTA VEGETAL	S	4,29	0,00
170000006429748	18-040-003-00192-0004	20901	BARBECHO TRADICIONAL-SIN CUBIERTA VEGETAL	R	0,33	0,00
170000006429746	18-040-003-00194-0004	20901	BARBECHO TRADICIONAL-SIN CUBIERTA VEGETAL	S	0,06	0,00
170000006429735	18-040-003-00201-0002	1000	TRIGO BLANDO-SIN VARIEDAD	S	0,89	0,00
170000006429751	18-040-003-00316-0003	8000	AVENA-SIN VARIEDAD	S	2,82	0,00
170000006429749	18-040-003-00328-0002	20901	BARBECHO TRADICIONAL-SIN CUBIERTA VEGETAL	S	3,69	0,00
170000006429737	18-040-003-00351-0001	1000	TRIGO BLANDO-SIN VARIEDAD	S	4,08	0,00
170000006429736	18-040-003-00372-0001	1000	TRIGO BLANDO-SIN VARIEDAD	S	0,80	0,00

<u>REF.</u>	<u>REFERENCIA SIGPAC</u>	<u>CULTIVO</u>	<u>DESCRIPCIÓN CULTIVO</u>	<u>S/R</u>	<u>SUP. COMPROM.</u> <u>(ha)</u>	<u>SUP. CUMPLE</u> <u>(ha)</u>
170000006429747	18-040-003-09013-0003	20901	BARBECHO TRADICIONAL-SIN CUBIERTA VEGETAL	S	0,05	0,00
170000006429767	18-040-004-00025-0001	20901	BARBECHO TRADICIONAL-SIN CUBIERTA VEGETAL	S	2,40	0,00
170000006429768	18-040-004-00028-0001	20901	BARBECHO TRADICIONAL-SIN CUBIERTA VEGETAL	S	1,45	0,00

Pendiente media de la explotación**PUNTOS:** 1,00 5.45%

<u>REF.</u>	<u>REFERENCIA SIGPAC</u>	<u>CULTIVO</u>	<u>DESCRIPCIÓN CULTIVO</u>	<u>S/R</u>	<u>PENDIENTE MEDIA (%)</u>	<u>SUP. COMPROM.</u> <u>(ha)</u>
170000006429752	18-040-003-00022-0001	1000	TRIGO BLANDO-SIN VARIEDAD	S	5,79	4,09
170000006429745	18-040-003-00192-0001	20901	BARBECHO TRADICIONAL-SIN CUBIERTA VEGETAL	S	5,21	4,29
170000006429748	18-040-003-00192-0004	20901	BARBECHO TRADICIONAL-SIN CUBIERTA VEGETAL	R	5,95	0,33
170000006429746	18-040-003-00194-0004	20901	BARBECHO TRADICIONAL-SIN CUBIERTA VEGETAL	S	4,20	0,06
170000006429735	18-040-003-00201-0002	1000	TRIGO BLANDO-SIN VARIEDAD	S	10,15	0,89
170000006429751	18-040-003-00316-0003	8000	AVENA-SIN VARIEDAD	S	6,32	2,82
170000006429749	18-040-003-00328-0002	20901	BARBECHO TRADICIONAL-SIN CUBIERTA VEGETAL	S	5,28	3,69
170000006429737	18-040-003-00351-0001	1000	TRIGO BLANDO-SIN VARIEDAD	S	4,02	4,08
170000006429736	18-040-003-00372-0001	1000	TRIGO BLANDO-SIN VARIEDAD	S	8,75	0,80
170000006429747	18-040-003-09013-0003	20901	BARBECHO TRADICIONAL-SIN CUBIERTA VEGETAL	S	3,92	0,05
170000006429767	18-040-004-00025-0001	20901	BARBECHO TRADICIONAL-SIN CUBIERTA VEGETAL	S	4,38	2,40
170000006429768	18-040-004-00028-0001	20901	BARBECHO TRADICIONAL-SIN CUBIERTA VEGETAL	S	4,97	1,45

Porcentaje de Superficie de la explotación en municipios con más del 40 por ciento de su superficie agraria dentro de la Zona de desertificación**PUNTOS:** 6,00 100.0%

<u>REF.</u>	<u>REFERENCIA SIGPAC</u>	<u>CULTIVO</u>	<u>DESCRIPCIÓN CULTIVO</u>	<u>S/R</u>	<u>SUP. COMPROM.</u> <u>(ha)</u>	<u>SUP. CUMPLE</u> <u>(ha)</u>
170000006429752	18-040-003-00022-0001	1000	TRIGO BLANDO-SIN VARIEDAD	S	4,09	4,09
170000006429745	18-040-003-00192-0001	20901	BARBECHO TRADICIONAL-SIN CUBIERTA VEGETAL	S	4,29	4,29
170000006429748	18-040-003-00192-0004	20901	BARBECHO TRADICIONAL-SIN CUBIERTA VEGETAL	R	0,33	0,33
170000006429746	18-040-003-00194-0004	20901	BARBECHO TRADICIONAL-SIN CUBIERTA VEGETAL	S	0,06	0,06
170000006429735	18-040-003-00201-0002	1000	TRIGO BLANDO-SIN VARIEDAD	S	0,89	0,89
170000006429751	18-040-003-00316-0003	8000	AVENA-SIN VARIEDAD	S	2,82	2,82
170000006429749	18-040-003-00328-0002	20901	BARBECHO TRADICIONAL-SIN CUBIERTA VEGETAL	S	3,69	3,69
170000006429737	18-040-003-00351-0001	1000	TRIGO BLANDO-SIN VARIEDAD	S	4,08	4,08
170000006429736	18-040-003-00372-0001	1000	TRIGO BLANDO-SIN VARIEDAD	S	0,80	0,80
170000006429747	18-040-003-09013-0003	20901	BARBECHO TRADICIONAL-SIN CUBIERTA VEGETAL	S	0,05	0,05
170000006429767	18-040-004-00025-0001	20901	BARBECHO TRADICIONAL-SIN CUBIERTA VEGETAL	S	2,40	2,40
170000006429768	18-040-004-00028-0001	20901	BARBECHO TRADICIONAL-SIN CUBIERTA VEGETAL	S	1,45	1,45



<u>APELLIDOS Y NOMBRE / RAZÓN SOCIAL</u>	<u>NIF</u>	<u>EXPEDIENTE</u>	<u>SUP. COMPROMETIDA</u>			
			<u>(ha)</u>			
GALLARDO CASTAÑO JUANA	****2124*	1138922	54.18			
RESOLUCIÓN						
ADMITIDO						
IMPORTE POR ANUALIDAD						
		<u>2018</u>	<u>2019</u>	<u>2020</u>	<u>2021</u>	<u>2022</u>
IMPORTE MÁXIMO SUBVENCIONABLE		12.136,54 €	12.136,54 €	12.136,54 €	12.136,54 €	12.136,54 €
IMPORTE MEDIO DE TRANSFERENCIA (€/ha)		224,00 €	224,00 €	224,00 €	224,00 €	224,00 €

DETALLE IMPORTES POR ANUALIDAD

<u>GRUPOS DE CULTIVO ADMITIDOS</u>	<u>SUP. COMPROM.</u>	<u>2018</u>	<u>2019</u>	<u>2020</u>	<u>2021</u>	<u>2022</u>
	<u>(ha)</u>					
FRUTALES REGADÍO	7,49	2.618,95 €	2.618,95 €	2.618,95 €	2.618,95 €	2.618,95 €
FRUTALES SECANO	46,69	9.517,59 €	9.517,59 €	9.517,59 €	9.517,59 €	9.517,59 €

RECINTOS COMPROMETIDOS

<u>REF.</u>	<u>REFERENCIA SIGPAC</u>	<u>CULTIVO DESCRIPCIÓN CULTIVO</u>	<u>S/R</u>	<u>PEND. MEDIA</u>	<u>SUP. DEC. ADMIN.</u>	<u>NU SUP. CERT.</u>	<u>SUP. CAMPO</u>	<u>SUP. COMPROM.</u>
				<u>(%)</u>	<u>(ha)</u>	<u>(ha)</u>	<u>(ha)</u>	<u>(ha)</u>
170000005402326	18-040-013-00141-0001	104000 ALMENDROS-SIN VARIEDAD	S	1,68	2,15	2,15		2,15
170000005402313	18-040-023-00087-0002	104000 ALMENDROS-SIN VARIEDAD	R	2,60	2,73	2,73		2,73
170000005402321	18-040-023-00115-0001	104000 ALMENDROS-SIN VARIEDAD	R	2,87	0,11	0,11		0,11
170000005402315	18-040-007-00188-0001	104000 ALMENDROS-SIN VARIEDAD	S	2,92	1,59	1,59		1,59
170000005402320	18-040-021-00323-0002	104000 ALMENDROS-SIN VARIEDAD	R	2,93	0,31	0,31		0,31
170000005402306	18-040-007-00362-0001	104000 ALMENDROS-SIN VARIEDAD	S	3,19	1,21	1,21		1,21
170000005402314	18-040-023-00101-0002	104000 ALMENDROS-SIN VARIEDAD	R	3,37	0,58	0,58		0,58
170000005402325	18-040-015-00054-0001	104000 ALMENDROS-SIN VARIEDAD	S	3,47	2,00	2,00		2,00
170000005402329	18-040-021-00310-0001	104000 ALMENDROS-SIN VARIEDAD	S	3,61	5,84	5,84		5,84
170000005402312	18-040-021-00286-0001	104000 ALMENDROS-SIN VARIEDAD	R	3,65	0,08	0,08		0,08
170000005402322	18-040-023-00111-0001	104000 ALMENDROS-SIN VARIEDAD	R	3,79	0,17	0,17		0,17
170000005402305	18-040-023-00081-0001	104000 ALMENDROS-SIN VARIEDAD	R	4,02	0,52	0,52		0,52
170000005402323	18-040-021-00283-0003	104000 ALMENDROS-SIN VARIEDAD	R	4,02	0,21	0,21		0,21
170000005402301	18-040-900-09000-0007	104000 ALMENDROS-SIN VARIEDAD	S	4,16	2,71	2,71		2,71
170000005402300	18-040-007-00037-0001	104000 ALMENDROS-SIN VARIEDAD	S	4,17	1,29	1,29		1,29
170000005402319	18-040-022-00103-0001	104000 ALMENDROS-SIN VARIEDAD	R	4,23	0,32	0,32		0,32
170000005402330	18-040-021-00287-0002	104000 ALMENDROS-SIN VARIEDAD	R	4,75	2,46	2,46		2,46
170000005402307	18-040-007-00363-0001	104000 ALMENDROS-SIN VARIEDAD	S	5,10	2,21	2,21		2,21
170000005402328	18-040-023-00070-0007	104000 ALMENDROS-SIN VARIEDAD	S	6,36	1,74	1,74		1,74
170000005402303	18-040-023-00306-0001	104000 ALMENDROS-SIN VARIEDAD	S	7,03	3,27	3,27		3,27
170000005402304	18-040-023-00307-0002	104000 ALMENDROS-SIN VARIEDAD	S	7,60	3,76	3,76		3,76
170000005402308	18-040-007-00364-0001	104000 ALMENDROS-SIN VARIEDAD	S	8,03	1,12	1,12		1,12
170000005402309	18-040-023-00162-0003	104000 ALMENDROS-SIN VARIEDAD	S	9,12	0,42	0,42		0,42
170000005402324	18-040-019-00069-0001	104000 ALMENDROS-SIN VARIEDAD	S	9,80	1,90	1,90		1,90
170000005402310	18-040-023-00163-0001	104000 ALMENDROS-SIN VARIEDAD	S	10,13	3,46	3,46		3,46
170000005402318	18-040-023-00052-0001	104000 ALMENDROS-SIN VARIEDAD	S	10,24	3,54	3,54		3,54
170000005402327	18-040-023-00071-0001	104000 ALMENDROS-SIN VARIEDAD	S	10,64	1,80	1,80		1,80
170000005402317	18-040-023-00052-0004	104000 ALMENDROS-SIN VARIEDAD	S	10,73	0,81	0,81		0,81
170000005402316	18-040-023-00071-0002	104000 ALMENDROS-SIN VARIEDAD	S	12,07	4,99	4,99		4,99
170000005402311	18-040-023-00306-0003	104000 ALMENDROS-SIN VARIEDAD	S	13,98	0,28	0,28		0,28
170000005402302	18-040-023-00164-0002	104000 ALMENDROS-SIN VARIEDAD	S	18,20	0,60	0,60		0,60



RESUMEN CRITERIOS DE SELECCIÓN**11.2.1.1 Mantenimiento de prácticas y métodos de agricultura ecológica: Cultivos permanentes distintos de olivar - Conv 2018.** PUNTOS: 7,00

	PUNTOS	CUMPLE
Porcentaje de superficie determinada en Red Natura 2000	0,00	0.0%
Porcentaje de superficie determinada situada en zonas RAMSAR	0,00	0.0%
Porcentaje de superficie determinada en zonas vulnerables a la contaminación por nitratos	0,00	0.0%
Pendiente media de la explotación	1,00	6.71%
Porcentaje de Superficie de la explotación en municipios con más del 40 por ciento de su superficie agraria dentro de la Zona de desertificación	6,00	100.0%

DETALLE CRITERIOS DE SELECCIÓN**11.2.1.1 Mantenimiento de prácticas y métodos de agricultura ecológica: Cultivos permanentes distintos de olivar - Conv 2018.** PUNTOS: 7,00

						PUNTOS:	0,00	0.0%
REF.	REFERENCIA SIGPAC	CULTIVO	DESCRIPCIÓN CULTIVO	S/R		SUP. COMPROM.	SUP. CUMPLE	
						(ha)	(ha)	
170000005402300	18-040-007-00037-0001	104000	ALMENDROS-SIN VARIEDAD	S		1,29	0,00	
170000005402315	18-040-007-00188-0001	104000	ALMENDROS-SIN VARIEDAD	S		1,59	0,00	
170000005402306	18-040-007-00362-0001	104000	ALMENDROS-SIN VARIEDAD	S		1,21	0,00	
170000005402307	18-040-007-00363-0001	104000	ALMENDROS-SIN VARIEDAD	S		2,21	0,00	
170000005402308	18-040-007-00364-0001	104000	ALMENDROS-SIN VARIEDAD	S		1,12	0,00	
170000005402326	18-040-013-00141-0001	104000	ALMENDROS-SIN VARIEDAD	S		2,15	0,00	
170000005402325	18-040-015-00054-0001	104000	ALMENDROS-SIN VARIEDAD	S		2,00	0,00	
170000005402324	18-040-019-00069-0001	104000	ALMENDROS-SIN VARIEDAD	S		1,90	0,00	
170000005402323	18-040-021-00283-0003	104000	ALMENDROS-SIN VARIEDAD	R		0,21	0,00	
170000005402312	18-040-021-00286-0001	104000	ALMENDROS-SIN VARIEDAD	R		0,08	0,00	
170000005402330	18-040-021-00287-0002	104000	ALMENDROS-SIN VARIEDAD	R		2,46	0,00	
170000005402329	18-040-021-00310-0001	104000	ALMENDROS-SIN VARIEDAD	S		5,84	0,00	
170000005402320	18-040-021-00323-0002	104000	ALMENDROS-SIN VARIEDAD	R		0,31	0,00	
170000005402319	18-040-022-00103-0001	104000	ALMENDROS-SIN VARIEDAD	R		0,32	0,00	
170000005402318	18-040-023-00052-0001	104000	ALMENDROS-SIN VARIEDAD	S		3,54	0,00	
170000005402317	18-040-023-00052-0004	104000	ALMENDROS-SIN VARIEDAD	S		0,81	0,00	
170000005402328	18-040-023-00070-0007	104000	ALMENDROS-SIN VARIEDAD	S		1,74	0,00	
170000005402327	18-040-023-00071-0001	104000	ALMENDROS-SIN VARIEDAD	S		1,80	0,00	
170000005402316	18-040-023-00071-0002	104000	ALMENDROS-SIN VARIEDAD	S		4,99	0,00	
170000005402305	18-040-023-00081-0001	104000	ALMENDROS-SIN VARIEDAD	R		0,52	0,00	
170000005402313	18-040-023-00087-0002	104000	ALMENDROS-SIN VARIEDAD	R		2,73	0,00	
170000005402314	18-040-023-00101-0002	104000	ALMENDROS-SIN VARIEDAD	R		0,58	0,00	
170000005402322	18-040-023-00111-0001	104000	ALMENDROS-SIN VARIEDAD	R		0,17	0,00	
170000005402321	18-040-023-00115-0001	104000	ALMENDROS-SIN VARIEDAD	R		0,11	0,00	
170000005402309	18-040-023-00162-0003	104000	ALMENDROS-SIN VARIEDAD	S		0,42	0,00	
170000005402310	18-040-023-00163-0001	104000	ALMENDROS-SIN VARIEDAD	S		3,46	0,00	
170000005402302	18-040-023-00164-0002	104000	ALMENDROS-SIN VARIEDAD	S		0,60	0,00	
170000005402303	18-040-023-00306-0001	104000	ALMENDROS-SIN VARIEDAD	S		3,27	0,00	
170000005402311	18-040-023-00306-0003	104000	ALMENDROS-SIN VARIEDAD	S		0,28	0,00	
170000005402304	18-040-023-00307-0002	104000	ALMENDROS-SIN VARIEDAD	S		3,76	0,00	
170000005402301	18-040-900-09000-0007	104000	ALMENDROS-SIN VARIEDAD	S		2,71	0,00	

Porcentaje de superficie determinada situada en zonas RAMSAR PUNTOS: 0,00 0.0%

REF.	REFERENCIA SIGPAC	CULTIVO	DESCRIPCIÓN CULTIVO	S/R		SUP. COMPROM.	SUP. CUMPLE
						(ha)	(ha)
170000005402300	18-040-007-00037-0001	104000	ALMENDROS-SIN VARIEDAD	S		1,29	0,00
170000005402315	18-040-007-00188-0001	104000	ALMENDROS-SIN VARIEDAD	S		1,59	0,00
170000005402306	18-040-007-00362-0001	104000	ALMENDROS-SIN VARIEDAD	S		1,21	0,00
170000005402307	18-040-007-00363-0001	104000	ALMENDROS-SIN VARIEDAD	S		2,21	0,00

<u>REF.</u>	<u>REFERENCIA SIGPAC</u>	<u>CULTIVO</u>	<u>DESCRIPCIÓN CULTIVO</u>	<u>S/R</u>	<u>SUP. COMPROM.</u> <u>(ha)</u>	<u>SUP. CUMPLE</u> <u>(ha)</u>
170000005402308	18-040-007-00364-0001	104000	ALMENDROS-SIN VARIEDAD	S	1,12	0,00
170000005402326	18-040-013-00141-0001	104000	ALMENDROS-SIN VARIEDAD	S	2,15	0,00
170000005402325	18-040-015-00054-0001	104000	ALMENDROS-SIN VARIEDAD	S	2,00	0,00
170000005402324	18-040-019-00069-0001	104000	ALMENDROS-SIN VARIEDAD	S	1,90	0,00
170000005402323	18-040-021-00283-0003	104000	ALMENDROS-SIN VARIEDAD	R	0,21	0,00
170000005402312	18-040-021-00286-0001	104000	ALMENDROS-SIN VARIEDAD	R	0,08	0,00
170000005402330	18-040-021-00287-0002	104000	ALMENDROS-SIN VARIEDAD	R	2,46	0,00
170000005402329	18-040-021-00310-0001	104000	ALMENDROS-SIN VARIEDAD	S	5,84	0,00
170000005402320	18-040-021-00323-0002	104000	ALMENDROS-SIN VARIEDAD	R	0,31	0,00
170000005402319	18-040-022-00103-0001	104000	ALMENDROS-SIN VARIEDAD	R	0,32	0,00
170000005402318	18-040-023-00052-0001	104000	ALMENDROS-SIN VARIEDAD	S	3,54	0,00
170000005402317	18-040-023-00052-0004	104000	ALMENDROS-SIN VARIEDAD	S	0,81	0,00
170000005402328	18-040-023-00070-0007	104000	ALMENDROS-SIN VARIEDAD	S	1,74	0,00
170000005402327	18-040-023-00071-0001	104000	ALMENDROS-SIN VARIEDAD	S	1,80	0,00
170000005402316	18-040-023-00071-0002	104000	ALMENDROS-SIN VARIEDAD	S	4,99	0,00
170000005402305	18-040-023-00081-0001	104000	ALMENDROS-SIN VARIEDAD	R	0,52	0,00
170000005402313	18-040-023-00087-0002	104000	ALMENDROS-SIN VARIEDAD	R	2,73	0,00
170000005402314	18-040-023-00101-0002	104000	ALMENDROS-SIN VARIEDAD	R	0,58	0,00
170000005402322	18-040-023-00111-0001	104000	ALMENDROS-SIN VARIEDAD	R	0,17	0,00
170000005402321	18-040-023-00115-0001	104000	ALMENDROS-SIN VARIEDAD	R	0,11	0,00
170000005402309	18-040-023-00162-0003	104000	ALMENDROS-SIN VARIEDAD	S	0,42	0,00
170000005402310	18-040-023-00163-0001	104000	ALMENDROS-SIN VARIEDAD	S	3,46	0,00
170000005402302	18-040-023-00164-0002	104000	ALMENDROS-SIN VARIEDAD	S	0,60	0,00
170000005402303	18-040-023-00306-0001	104000	ALMENDROS-SIN VARIEDAD	S	3,27	0,00
170000005402311	18-040-023-00306-0003	104000	ALMENDROS-SIN VARIEDAD	S	0,28	0,00
170000005402304	18-040-023-00307-0002	104000	ALMENDROS-SIN VARIEDAD	S	3,76	0,00
170000005402301	18-040-900-09000-0007	104000	ALMENDROS-SIN VARIEDAD	S	2,71	0,00

Porcentaje de superficie determinada en zonas vulnerables a la contaminación por nitratos**PUNTOS:** 0,00 0.0%

<u>REF.</u>	<u>REFERENCIA SIGPAC</u>	<u>CULTIVO</u>	<u>DESCRIPCIÓN CULTIVO</u>	<u>S/R</u>	<u>SUP. COMPROM.</u> <u>(ha)</u>	<u>SUP. CUMPLE</u> <u>(ha)</u>
170000005402300	18-040-007-00037-0001	104000	ALMENDROS-SIN VARIEDAD	S	1,29	0,00
170000005402315	18-040-007-00188-0001	104000	ALMENDROS-SIN VARIEDAD	S	1,59	0,00
170000005402306	18-040-007-00362-0001	104000	ALMENDROS-SIN VARIEDAD	S	1,21	0,00
170000005402307	18-040-007-00363-0001	104000	ALMENDROS-SIN VARIEDAD	S	2,21	0,00
170000005402308	18-040-007-00364-0001	104000	ALMENDROS-SIN VARIEDAD	S	1,12	0,00
170000005402326	18-040-013-00141-0001	104000	ALMENDROS-SIN VARIEDAD	S	2,15	0,00
170000005402325	18-040-015-00054-0001	104000	ALMENDROS-SIN VARIEDAD	S	2,00	0,00
170000005402324	18-040-019-00069-0001	104000	ALMENDROS-SIN VARIEDAD	S	1,90	0,00
170000005402323	18-040-021-00283-0003	104000	ALMENDROS-SIN VARIEDAD	R	0,21	0,00
170000005402312	18-040-021-00286-0001	104000	ALMENDROS-SIN VARIEDAD	R	0,08	0,00
170000005402330	18-040-021-00287-0002	104000	ALMENDROS-SIN VARIEDAD	R	2,46	0,00
170000005402329	18-040-021-00310-0001	104000	ALMENDROS-SIN VARIEDAD	S	5,84	0,00
170000005402320	18-040-021-00323-0002	104000	ALMENDROS-SIN VARIEDAD	R	0,31	0,00
170000005402319	18-040-022-00103-0001	104000	ALMENDROS-SIN VARIEDAD	R	0,32	0,00
170000005402318	18-040-023-00052-0001	104000	ALMENDROS-SIN VARIEDAD	S	3,54	0,00
170000005402317	18-040-023-00052-0004	104000	ALMENDROS-SIN VARIEDAD	S	0,81	0,00
170000005402328	18-040-023-00070-0007	104000	ALMENDROS-SIN VARIEDAD	S	1,74	0,00
170000005402327	18-040-023-00071-0001	104000	ALMENDROS-SIN VARIEDAD	S	1,80	0,00
170000005402316	18-040-023-00071-0002	104000	ALMENDROS-SIN VARIEDAD	S	4,99	0,00
170000005402305	18-040-023-00081-0001	104000	ALMENDROS-SIN VARIEDAD	R	0,52	0,00
170000005402313	18-040-023-00087-0002	104000	ALMENDROS-SIN VARIEDAD	R	2,73	0,00
170000005402314	18-040-023-00101-0002	104000	ALMENDROS-SIN VARIEDAD	R	0,58	0,00
170000005402322	18-040-023-00111-0001	104000	ALMENDROS-SIN VARIEDAD	R	0,17	0,00
170000005402321	18-040-023-00115-0001	104000	ALMENDROS-SIN VARIEDAD	R	0,11	0,00

<u>REF.</u>	<u>REFERENCIA SIGPAC</u>	<u>CULTIVO</u>	<u>DESCRIPCIÓN CULTIVO</u>	<u>S/R</u>	<u>SUP. COMPROM.</u> <u>(ha)</u>	<u>SUP. CUMPLE</u> <u>(ha)</u>
170000005402309	18-040-023-00162-0003	104000	ALMENDROS-SIN VARIEDAD	S	0,42	0,00
170000005402310	18-040-023-00163-0001	104000	ALMENDROS-SIN VARIEDAD	S	3,46	0,00
170000005402302	18-040-023-00164-0002	104000	ALMENDROS-SIN VARIEDAD	S	0,60	0,00
170000005402303	18-040-023-00306-0001	104000	ALMENDROS-SIN VARIEDAD	S	3,27	0,00
170000005402311	18-040-023-00306-0003	104000	ALMENDROS-SIN VARIEDAD	S	0,28	0,00
170000005402304	18-040-023-00307-0002	104000	ALMENDROS-SIN VARIEDAD	S	3,76	0,00
170000005402301	18-040-900-09000-0007	104000	ALMENDROS-SIN VARIEDAD	S	2,71	0,00

Pendiente media de la explotación**PUNTOS:** 1,00 6.71%

<u>REF.</u>	<u>REFERENCIA SIGPAC</u>	<u>CULTIVO</u>	<u>DESCRIPCIÓN CULTIVO</u>	<u>S/R</u>	<u>PENDIENTE MEDIA (%)</u>	<u>SUP. COMPROM.</u> <u>(ha)</u>
170000005402300	18-040-007-00037-0001	104000	ALMENDROS-SIN VARIEDAD	S	4,17	1,29
170000005402315	18-040-007-00188-0001	104000	ALMENDROS-SIN VARIEDAD	S	2,92	1,59
170000005402306	18-040-007-00362-0001	104000	ALMENDROS-SIN VARIEDAD	S	3,19	1,21
170000005402307	18-040-007-00363-0001	104000	ALMENDROS-SIN VARIEDAD	S	5,10	2,21
170000005402308	18-040-007-00364-0001	104000	ALMENDROS-SIN VARIEDAD	S	8,03	1,12
170000005402326	18-040-013-00141-0001	104000	ALMENDROS-SIN VARIEDAD	S	1,68	2,15
170000005402325	18-040-015-00054-0001	104000	ALMENDROS-SIN VARIEDAD	S	3,47	2,00
170000005402324	18-040-019-00069-0001	104000	ALMENDROS-SIN VARIEDAD	S	9,80	1,90
170000005402323	18-040-021-00283-0003	104000	ALMENDROS-SIN VARIEDAD	R	4,02	0,21
170000005402312	18-040-021-00286-0001	104000	ALMENDROS-SIN VARIEDAD	R	3,65	0,08
170000005402330	18-040-021-00287-0002	104000	ALMENDROS-SIN VARIEDAD	R	4,75	2,46
170000005402329	18-040-021-00310-0001	104000	ALMENDROS-SIN VARIEDAD	S	3,61	5,84
170000005402320	18-040-021-00323-0002	104000	ALMENDROS-SIN VARIEDAD	R	2,93	0,31
170000005402319	18-040-022-00103-0001	104000	ALMENDROS-SIN VARIEDAD	R	4,23	0,32
170000005402318	18-040-023-00052-0001	104000	ALMENDROS-SIN VARIEDAD	S	10,24	3,54
170000005402317	18-040-023-00052-0004	104000	ALMENDROS-SIN VARIEDAD	S	10,73	0,81
170000005402328	18-040-023-00070-0007	104000	ALMENDROS-SIN VARIEDAD	S	6,36	1,74
170000005402327	18-040-023-00071-0001	104000	ALMENDROS-SIN VARIEDAD	S	10,64	1,80
170000005402316	18-040-023-00071-0002	104000	ALMENDROS-SIN VARIEDAD	S	12,07	4,99
170000005402305	18-040-023-00081-0001	104000	ALMENDROS-SIN VARIEDAD	R	4,02	0,52
170000005402313	18-040-023-00087-0002	104000	ALMENDROS-SIN VARIEDAD	R	2,60	2,73
170000005402314	18-040-023-00101-0002	104000	ALMENDROS-SIN VARIEDAD	R	3,37	0,58
170000005402322	18-040-023-00111-0001	104000	ALMENDROS-SIN VARIEDAD	R	3,79	0,17
170000005402321	18-040-023-00115-0001	104000	ALMENDROS-SIN VARIEDAD	R	2,87	0,11
170000005402309	18-040-023-00162-0003	104000	ALMENDROS-SIN VARIEDAD	S	9,12	0,42
170000005402310	18-040-023-00163-0001	104000	ALMENDROS-SIN VARIEDAD	S	10,13	3,46
170000005402302	18-040-023-00164-0002	104000	ALMENDROS-SIN VARIEDAD	S	18,20	0,60
170000005402303	18-040-023-00306-0001	104000	ALMENDROS-SIN VARIEDAD	S	7,03	3,27
170000005402311	18-040-023-00306-0003	104000	ALMENDROS-SIN VARIEDAD	S	13,98	0,28
170000005402304	18-040-023-00307-0002	104000	ALMENDROS-SIN VARIEDAD	S	7,60	3,76
170000005402301	18-040-900-09000-0007	104000	ALMENDROS-SIN VARIEDAD	S	4,16	2,71

Porcentaje de Superficie de la explotación en municipios con más del 40 por ciento de su superficie agraria dentro de la Zona de desertificación**PUNTOS:** 6,00 100.0%

<u>REF.</u>	<u>REFERENCIA SIGPAC</u>	<u>CULTIVO</u>	<u>DESCRIPCIÓN CULTIVO</u>	<u>S/R</u>	<u>SUP. COMPROM.</u> <u>(ha)</u>	<u>SUP. CUMPLE</u> <u>(ha)</u>
170000005402300	18-040-007-00037-0001	104000	ALMENDROS-SIN VARIEDAD	S	1,29	1,29
170000005402315	18-040-007-00188-0001	104000	ALMENDROS-SIN VARIEDAD	S	1,59	1,59
170000005402306	18-040-007-00362-0001	104000	ALMENDROS-SIN VARIEDAD	S	1,21	1,21
170000005402307	18-040-007-00363-0001	104000	ALMENDROS-SIN VARIEDAD	S	2,21	2,21
170000005402308	18-040-007-00364-0001	104000	ALMENDROS-SIN VARIEDAD	S	1,12	1,12
170000005402326	18-040-013-00141-0001	104000	ALMENDROS-SIN VARIEDAD	S	2,15	2,15
170000005402325	18-040-015-00054-0001	104000	ALMENDROS-SIN VARIEDAD	S	2,00	2,00

<u>REF.</u>	<u>REFERENCIA SIGPAC</u>	<u>CULTIVO</u>	<u>DESCRIPCIÓN CULTIVO</u>	<u>S/R</u>	<u>SUP. COMPROM.</u> <u>(ha)</u>	<u>SUP. CUMPLE</u> <u>(ha)</u>
1700000005402324	18-040-019-00069-0001	104000	ALMENDROS-SIN VARIEDAD	S	1,90	1,90
1700000005402323	18-040-021-00283-0003	104000	ALMENDROS-SIN VARIEDAD	R	0,21	0,21
1700000005402312	18-040-021-00286-0001	104000	ALMENDROS-SIN VARIEDAD	R	0,08	0,08
1700000005402330	18-040-021-00287-0002	104000	ALMENDROS-SIN VARIEDAD	R	2,46	2,46
1700000005402329	18-040-021-00310-0001	104000	ALMENDROS-SIN VARIEDAD	S	5,84	5,84
1700000005402320	18-040-021-00323-0002	104000	ALMENDROS-SIN VARIEDAD	R	0,31	0,31
1700000005402319	18-040-022-00103-0001	104000	ALMENDROS-SIN VARIEDAD	R	0,32	0,32
1700000005402318	18-040-023-00052-0001	104000	ALMENDROS-SIN VARIEDAD	S	3,54	3,54
1700000005402317	18-040-023-00052-0004	104000	ALMENDROS-SIN VARIEDAD	S	0,81	0,81
1700000005402328	18-040-023-00070-0007	104000	ALMENDROS-SIN VARIEDAD	S	1,74	1,74
1700000005402327	18-040-023-00071-0001	104000	ALMENDROS-SIN VARIEDAD	S	1,80	1,80
1700000005402316	18-040-023-00071-0002	104000	ALMENDROS-SIN VARIEDAD	S	4,99	4,99
1700000005402305	18-040-023-00081-0001	104000	ALMENDROS-SIN VARIEDAD	R	0,52	0,52
1700000005402313	18-040-023-00087-0002	104000	ALMENDROS-SIN VARIEDAD	R	2,73	2,73
1700000005402314	18-040-023-00101-0002	104000	ALMENDROS-SIN VARIEDAD	R	0,58	0,58
1700000005402322	18-040-023-00111-0001	104000	ALMENDROS-SIN VARIEDAD	R	0,17	0,17
1700000005402321	18-040-023-00115-0001	104000	ALMENDROS-SIN VARIEDAD	R	0,11	0,11
1700000005402309	18-040-023-00162-0003	104000	ALMENDROS-SIN VARIEDAD	S	0,42	0,42
1700000005402310	18-040-023-00163-0001	104000	ALMENDROS-SIN VARIEDAD	S	3,46	3,46
1700000005402302	18-040-023-00164-0002	104000	ALMENDROS-SIN VARIEDAD	S	0,60	0,60
1700000005402303	18-040-023-00306-0001	104000	ALMENDROS-SIN VARIEDAD	S	3,27	3,27
1700000005402311	18-040-023-00306-0003	104000	ALMENDROS-SIN VARIEDAD	S	0,28	0,28
1700000005402304	18-040-023-00307-0002	104000	ALMENDROS-SIN VARIEDAD	S	3,76	3,76
1700000005402301	18-040-900-09000-0007	104000	ALMENDROS-SIN VARIEDAD	S	2,71	2,71



<u>APELLIDOS Y NOMBRE / RAZÓN SOCIAL</u>	<u>NIF</u>	<u>EXPEDIENTE</u>	<u>SUP. COMPROMETIDA (ha)</u>			
GALLARDO GONZALEZ FIDEL	***6621*	1163536	128.32			
RESOLUCIÓN ADMITIDO						
IMPORTE POR ANUALIDAD						
		2018	2019	2020	2021	2022
IMPORTE MÁXIMO SUBVENCIONABLE		10.057,34 €	10.057,34 €	10.057,34 €	10.057,34 €	10.057,34 €
IMPORTE MEDIO DE TRANSFERENCIA (€/ha)		78,38 €	78,38 €	78,38 €	78,38 €	78,38 €

DETALLE IMPORTES POR ANUALIDAD

<u>GRUPOS DE CULTIVO ADMITIDOS</u>	<u>SUP. COMPROM.</u> (ha)	2018	2019	2020	2021	2022
HERBÁCEOS	66,53	10.057,34 €	10.057,34 €	10.057,34 €	10.057,34 €	10.057,34 €
HERBÁCEOS NO ELEGIBLES	61,79	0,00 €	0,00 €	0,00 €	0,00 €	0,00 €

RECINTOS COMPROMETIDOS

<u>REF.</u>	<u>REFERENCIA SIGPAC</u>	<u>CULTIVO DESCRIPCIÓN CULTIVO</u>	<u>S/R</u>	<u>PEND. MEDIA (%)</u>	<u>SUP. DEC. ADMIN. (ha)</u>	<u>NU SUP. CERT. (ha)</u>	<u>SUP. CAMPO (ha)</u>	<u>SUP. COMPROM. (ha)</u>
170000006368121	18-149-002-00125-0001	20901 BARBECHO TRADICIONAL-SIN CUBIERTA VEGETAL	S	0,69	2,97	2,97		2,97
170000006368122	18-149-002-00126-0001	20901 BARBECHO TRADICIONAL-SIN CUBIERTA VEGETAL	S	1,13	1,04	1,04		1,04
170000006368132	18-149-016-00384-0001	20901 BARBECHO TRADICIONAL-SIN CUBIERTA VEGETAL	S	1,15	10,11	10,11		10,11
170000006368130	18-149-016-00012-0002	1000 TRIGO BLANDO-SIN VARIEDAD	S	2,72	14,99	14,99		14,99
170000006368131	18-149-016-00012-0002	20901 BARBECHO TRADICIONAL-SIN CUBIERTA VEGETAL	S	2,72	12,58	12,58		12,58
170000006368129	18-149-016-00443-0001	1000 TRIGO BLANDO-SIN VARIEDAD	S	2,77	12,47	12,47		12,47
170000006368136	18-149-016-00443-0001	20901 BARBECHO TRADICIONAL-SIN CUBIERTA VEGETAL	S	2,77	8,57	8,57		8,57
170000006368134	18-149-016-00012-0016	20901 BARBECHO TRADICIONAL-SIN CUBIERTA VEGETAL	S	3,88	3,30	3,30		3,30
170000006368127	18-149-005-00164-0001	24901 BARBECHO SIN PRODUCCIÓN-SIN CUBIERTA VEGETAL	S	4,92	6,95	6,95		6,95
-118798	18-149-005-00163-0008	8000 AVENA-SIN VARIEDAD	S	9,03	0,01	0,01		0,01
-118797	18-149-005-00163-0008	8000 AVENA-SIN VARIEDAD	S	9,03	0,01	0,01		0,01
170000006368133	18-149-005-00163-0008	8000 AVENA-SIN VARIEDAD	S	9,03	15,69	15,69		15,69
170000006368126	18-149-005-00166-0004	20901 BARBECHO TRADICIONAL-SIN CUBIERTA VEGETAL	S	11,45	4,67	4,67		4,67
170000006368123	18-149-016-00012-0003	5000 CEBADA-SIN VARIEDAD	S	11,94	12,26	12,26		12,26
170000006368124	18-149-016-00012-0003	8000 AVENA-SIN VARIEDAD	S	11,94	11,10	11,10		11,10
170000006368128	18-149-016-00012-0003	20901 BARBECHO TRADICIONAL-SIN CUBIERTA VEGETAL	S	11,94	8,29	8,29		8,29
170000006368125	18-149-005-00169-0002	20901 BARBECHO TRADICIONAL-SIN CUBIERTA VEGETAL	S	12,72	0,35	0,35		0,35
170000006368137	18-149-016-00012-0010	20901 BARBECHO TRADICIONAL-SIN CUBIERTA VEGETAL	S	15,35	1,30	1,30		1,30
170000006368135	18-149-016-00012-0001	20901 BARBECHO TRADICIONAL-SIN CUBIERTA VEGETAL	S	18,43	1,66	1,66		1,66

INCIDENCIAS**INCIDENCIA DESCRIPCIÓN**

7106 No indica en el impreso INFO_ADICIONAL-Reverso el Organismo de Control al que pertenece.

RESUMEN CRITERIOS DE SELECCIÓN**11.2.1.1 Mantenimiento de prácticas y métodos de agricultura ecológica: Cultivos herbáceos - Conv 2018.** PUNTOS: 7,00

	<u>PUNTOS</u>	<u>CUMPLE</u>
Porcentaje de superficie determinada en Red Natura 2000	0,00	0.0%
Porcentaje de superficie determinada situada en zonas RAMSAR	0,00	0.0%
Porcentaje de superficie determinada en zonas vulnerables a la contaminación por nitratos	0,00	0.0%
Pendiente media de la explotación	1,00	6.42%
Porcentaje de Superficie de la explotación en municipios con más del 40 por ciento de su superficie agraria dentro de la Zona de desertificación	6,00	100.0%

DETALLE CRITERIOS DE SELECCIÓN**11.2.1.1 Mantenimiento de prácticas y métodos de agricultura ecológica: Cultivos herbáceos - Conv 2018.****PUNTOS: 7,00****Porcentaje de superficie determinada en Red Natura 2000****PUNTOS: 0,00 0.0%**

REF.	REFERENCIA SIGPAC	CULTIVO	DESCRIPCIÓN CULTIVO	S/R	SUP. COMPROM. (ha)	SUP. CUMPLE (ha)
170000006368121	18-149-002-00125-0001	20901	BARBECHO TRADICIONAL-SIN CUBIERTA VEGETAL	S	2,97	0,00
170000006368122	18-149-002-00126-0001	20901	BARBECHO TRADICIONAL-SIN CUBIERTA VEGETAL	S	1,04	0,00
170000006368133	18-149-005-00163-0008	8000	AVENA-SIN VARIEDAD	S	15,69	0,00
-118797	18-149-005-00163-0008	8000	AVENA-SIN VARIEDAD	S	0,01	0,00
-118798	18-149-005-00163-0008	8000	AVENA-SIN VARIEDAD	S	0,01	0,00
170000006368127	18-149-005-00164-0001	24901	BARBECHO SIN PRODUCCIÓN-SIN CUBIERTA VEGETAL	S	6,95	0,00
170000006368126	18-149-005-00166-0004	20901	BARBECHO TRADICIONAL-SIN CUBIERTA VEGETAL	S	4,67	0,00
170000006368125	18-149-005-00169-0002	20901	BARBECHO TRADICIONAL-SIN CUBIERTA VEGETAL	S	0,35	0,00
170000006368135	18-149-016-00012-0001	20901	BARBECHO TRADICIONAL-SIN CUBIERTA VEGETAL	S	1,66	0,00
170000006368130	18-149-016-00012-0002	1000	TRIGO BLANDO-SIN VARIEDAD	S	14,99	0,00
170000006368131	18-149-016-00012-0002	20901	BARBECHO TRADICIONAL-SIN CUBIERTA VEGETAL	S	12,58	0,00
170000006368123	18-149-016-00012-0003	5000	CEBADA-SIN VARIEDAD	S	12,26	0,00
170000006368124	18-149-016-00012-0003	8000	AVENA-SIN VARIEDAD	S	11,10	0,00
170000006368128	18-149-016-00012-0003	20901	BARBECHO TRADICIONAL-SIN CUBIERTA VEGETAL	S	8,29	0,00
170000006368137	18-149-016-00012-0010	20901	BARBECHO TRADICIONAL-SIN CUBIERTA VEGETAL	S	1,30	0,00
170000006368134	18-149-016-00012-0016	20901	BARBECHO TRADICIONAL-SIN CUBIERTA VEGETAL	S	3,30	0,00
170000006368132	18-149-016-00384-0001	20901	BARBECHO TRADICIONAL-SIN CUBIERTA VEGETAL	S	10,11	0,00
170000006368129	18-149-016-00443-0001	1000	TRIGO BLANDO-SIN VARIEDAD	S	12,47	0,00
170000006368136	18-149-016-00443-0001	20901	BARBECHO TRADICIONAL-SIN CUBIERTA VEGETAL	S	8,57	0,00

Porcentaje de superficie determinada situada en zonas RAMSAR**PUNTOS: 0,00 0.0%**

REF.	REFERENCIA SIGPAC	CULTIVO	DESCRIPCIÓN CULTIVO	S/R	SUP. COMPROM. (ha)	SUP. CUMPLE (ha)
170000006368121	18-149-002-00125-0001	20901	BARBECHO TRADICIONAL-SIN CUBIERTA VEGETAL	S	2,97	0,00
170000006368122	18-149-002-00126-0001	20901	BARBECHO TRADICIONAL-SIN CUBIERTA VEGETAL	S	1,04	0,00
-118797	18-149-005-00163-0008	8000	AVENA-SIN VARIEDAD	S	0,01	0,00
170000006368133	18-149-005-00163-0008	8000	AVENA-SIN VARIEDAD	S	15,69	0,00
-118798	18-149-005-00163-0008	8000	AVENA-SIN VARIEDAD	S	0,01	0,00
170000006368127	18-149-005-00164-0001	24901	BARBECHO SIN PRODUCCIÓN-SIN CUBIERTA VEGETAL	S	6,95	0,00
170000006368126	18-149-005-00166-0004	20901	BARBECHO TRADICIONAL-SIN CUBIERTA VEGETAL	S	4,67	0,00
170000006368125	18-149-005-00169-0002	20901	BARBECHO TRADICIONAL-SIN CUBIERTA VEGETAL	S	0,35	0,00
170000006368135	18-149-016-00012-0001	20901	BARBECHO TRADICIONAL-SIN CUBIERTA VEGETAL	S	1,66	0,00
170000006368130	18-149-016-00012-0002	1000	TRIGO BLANDO-SIN VARIEDAD	S	14,99	0,00
170000006368131	18-149-016-00012-0002	20901	BARBECHO TRADICIONAL-SIN CUBIERTA VEGETAL	S	12,58	0,00
170000006368123	18-149-016-00012-0003	5000	CEBADA-SIN VARIEDAD	S	12,26	0,00
170000006368124	18-149-016-00012-0003	8000	AVENA-SIN VARIEDAD	S	11,10	0,00
170000006368128	18-149-016-00012-0003	20901	BARBECHO TRADICIONAL-SIN CUBIERTA VEGETAL	S	8,29	0,00
170000006368137	18-149-016-00012-0010	20901	BARBECHO TRADICIONAL-SIN CUBIERTA VEGETAL	S	1,30	0,00
170000006368134	18-149-016-00012-0016	20901	BARBECHO TRADICIONAL-SIN CUBIERTA VEGETAL	S	3,30	0,00
170000006368132	18-149-016-00384-0001	20901	BARBECHO TRADICIONAL-SIN CUBIERTA VEGETAL	S	10,11	0,00
170000006368129	18-149-016-00443-0001	1000	TRIGO BLANDO-SIN VARIEDAD	S	12,47	0,00

<u>REF.</u>	<u>REFERENCIA SIGPAC</u>	<u>CULTIVO</u>	<u>DESCRIPCIÓN CULTIVO</u>	<u>S/R</u>	<u>SUP. COMPROM.</u> <u>(ha)</u>	<u>SUP. CUMPLE</u> <u>(ha)</u>
170000006368136	18-149-016-00443-0001	20901	BARBECHO TRADICIONAL-SIN CUBIERTA VEGETAL	S	8,57	0,00

Porcentaje de superficie determinada en zonas vulnerables a la contaminación por nitratos PUNTOS: 0,00 0.0%

<u>REF.</u>	<u>REFERENCIA SIGPAC</u>	<u>CULTIVO</u>	<u>DESCRIPCIÓN CULTIVO</u>	<u>S/R</u>	<u>SUP. COMPROM.</u> <u>(ha)</u>	<u>SUP. CUMPLE</u> <u>(ha)</u>
170000006368121	18-149-002-00125-0001	20901	BARBECHO TRADICIONAL-SIN CUBIERTA VEGETAL	S	2,97	0,00
170000006368122	18-149-002-00126-0001	20901	BARBECHO TRADICIONAL-SIN CUBIERTA VEGETAL	S	1,04	0,00
-118798	18-149-005-00163-0008	8000	AVENA-SIN VARIEDAD	S	0,01	0,00
170000006368133	18-149-005-00163-0008	8000	AVENA-SIN VARIEDAD	S	15,69	0,00
-118797	18-149-005-00163-0008	8000	AVENA-SIN VARIEDAD	S	0,01	0,00
170000006368127	18-149-005-00164-0001	24901	BARBECHO SIN PRODUCCIÓN-SIN CUBIERTA VEGETAL	S	6,95	0,00
170000006368126	18-149-005-00166-0004	20901	BARBECHO TRADICIONAL-SIN CUBIERTA VEGETAL	S	4,67	0,00
170000006368125	18-149-005-00169-0002	20901	BARBECHO TRADICIONAL-SIN CUBIERTA VEGETAL	S	0,35	0,00
170000006368135	18-149-016-00012-0001	20901	BARBECHO TRADICIONAL-SIN CUBIERTA VEGETAL	S	1,66	0,00
170000006368130	18-149-016-00012-0002	1000	TRIGO BLANDO-SIN VARIEDAD	S	14,99	0,00
170000006368131	18-149-016-00012-0002	20901	BARBECHO TRADICIONAL-SIN CUBIERTA VEGETAL	S	12,58	0,00
170000006368123	18-149-016-00012-0003	5000	CEBADA-SIN VARIEDAD	S	12,26	0,00
170000006368124	18-149-016-00012-0003	8000	AVENA-SIN VARIEDAD	S	11,10	0,00
170000006368128	18-149-016-00012-0003	20901	BARBECHO TRADICIONAL-SIN CUBIERTA VEGETAL	S	8,29	0,00
170000006368137	18-149-016-00012-0010	20901	BARBECHO TRADICIONAL-SIN CUBIERTA VEGETAL	S	1,30	0,00
170000006368134	18-149-016-00012-0016	20901	BARBECHO TRADICIONAL-SIN CUBIERTA VEGETAL	S	3,30	0,00
170000006368132	18-149-016-00384-0001	20901	BARBECHO TRADICIONAL-SIN CUBIERTA VEGETAL	S	10,11	0,00
170000006368129	18-149-016-00443-0001	1000	TRIGO BLANDO-SIN VARIEDAD	S	12,47	0,00
170000006368136	18-149-016-00443-0001	20901	BARBECHO TRADICIONAL-SIN CUBIERTA VEGETAL	S	8,57	0,00

Pendiente media de la explotación PUNTOS: 1,00 6.42%

<u>REF.</u>	<u>REFERENCIA SIGPAC</u>	<u>CULTIVO</u>	<u>DESCRIPCIÓN CULTIVO</u>	<u>S/R</u>	<u>PENDIENTE MEDIA (%)</u>	<u>SUP. COMPROM.</u> <u>(ha)</u>
170000006368121	18-149-002-00125-0001	20901	BARBECHO TRADICIONAL-SIN CUBIERTA VEGETAL	S	0,69	2,97
170000006368122	18-149-002-00126-0001	20901	BARBECHO TRADICIONAL-SIN CUBIERTA VEGETAL	S	1,13	1,04
170000006368133	18-149-005-00163-0008	8000	AVENA-SIN VARIEDAD	S	9,03	15,69
-118797	18-149-005-00163-0008	8000	AVENA-SIN VARIEDAD	S	9,03	0,01
-118798	18-149-005-00163-0008	8000	AVENA-SIN VARIEDAD	S	9,03	0,01
170000006368127	18-149-005-00164-0001	24901	BARBECHO SIN PRODUCCIÓN-SIN CUBIERTA VEGETAL	S	4,92	6,95
170000006368126	18-149-005-00166-0004	20901	BARBECHO TRADICIONAL-SIN CUBIERTA VEGETAL	S	11,45	4,67
170000006368125	18-149-005-00169-0002	20901	BARBECHO TRADICIONAL-SIN CUBIERTA VEGETAL	S	12,72	0,35
170000006368135	18-149-016-00012-0001	20901	BARBECHO TRADICIONAL-SIN CUBIERTA VEGETAL	S	18,43	1,66
170000006368130	18-149-016-00012-0002	1000	TRIGO BLANDO-SIN VARIEDAD	S	2,72	14,99
170000006368131	18-149-016-00012-0002	20901	BARBECHO TRADICIONAL-SIN CUBIERTA VEGETAL	S	2,72	12,58
170000006368123	18-149-016-00012-0003	5000	CEBADA-SIN VARIEDAD	S	11,94	12,26
170000006368124	18-149-016-00012-0003	8000	AVENA-SIN VARIEDAD	S	11,94	11,10
170000006368128	18-149-016-00012-0003	20901	BARBECHO TRADICIONAL-SIN CUBIERTA VEGETAL	S	11,94	8,29
170000006368137	18-149-016-00012-0010	20901	BARBECHO TRADICIONAL-SIN CUBIERTA VEGETAL	S	15,35	1,30
170000006368134	18-149-016-00012-0016	20901	BARBECHO TRADICIONAL-SIN CUBIERTA VEGETAL	S	3,88	3,30

REF.	REFERENCIA SIGPAC	CULTIVO	DESCRIPCIÓN CULTIVO	S/R	PENDIENTE	SUP.
					MEDIA (%)	COMPROM.
						(ha)
170000006368132	18-149-016-00384-0001	20901	BARBECHO TRADICIONAL-SIN CUBIERTA VEGETAL	S	1,15	10,11
170000006368129	18-149-016-00443-0001	1000	TRIGO BLANDO-SIN VARIEDAD	S	2,77	12,47
170000006368136	18-149-016-00443-0001	20901	BARBECHO TRADICIONAL-SIN CUBIERTA VEGETAL	S	2,77	8,57

Porcentaje de Superficie de la explotación en municipios con más del 40 por ciento de su superficie agraria dentro de la Zona de desertificación

PUNTOS: 6,00 100.0%

REF.	REFERENCIA SIGPAC	CULTIVO	DESCRIPCIÓN CULTIVO	S/R	SUP.	SUP.
					COMPROM.	CUMPLE
					(ha)	(ha)
170000006368121	18-149-002-00125-0001	20901	BARBECHO TRADICIONAL-SIN CUBIERTA VEGETAL	S	2,97	2,97
170000006368122	18-149-002-00126-0001	20901	BARBECHO TRADICIONAL-SIN CUBIERTA VEGETAL	S	1,04	1,04
-118797	18-149-005-00163-0008	8000	AVENA-SIN VARIEDAD	S	0,01	0,01
170000006368133	18-149-005-00163-0008	8000	AVENA-SIN VARIEDAD	S	15,69	15,69
-118798	18-149-005-00163-0008	8000	AVENA-SIN VARIEDAD	S	0,01	0,01
170000006368127	18-149-005-00164-0001	24901	BARBECHO SIN PRODUCCIÓN-SIN CUBIERTA VEGETAL	S	6,95	6,95
170000006368126	18-149-005-00166-0004	20901	BARBECHO TRADICIONAL-SIN CUBIERTA VEGETAL	S	4,67	4,67
170000006368125	18-149-005-00169-0002	20901	BARBECHO TRADICIONAL-SIN CUBIERTA VEGETAL	S	0,35	0,35
170000006368135	18-149-016-00012-0001	20901	BARBECHO TRADICIONAL-SIN CUBIERTA VEGETAL	S	1,66	1,66
170000006368130	18-149-016-00012-0002	1000	TRIGO BLANDO-SIN VARIEDAD	S	14,99	14,99
170000006368131	18-149-016-00012-0002	20901	BARBECHO TRADICIONAL-SIN CUBIERTA VEGETAL	S	12,58	12,58
170000006368123	18-149-016-00012-0003	5000	CEBADA-SIN VARIEDAD	S	12,26	12,26
170000006368124	18-149-016-00012-0003	8000	AVENA-SIN VARIEDAD	S	11,10	11,10
170000006368128	18-149-016-00012-0003	20901	BARBECHO TRADICIONAL-SIN CUBIERTA VEGETAL	S	8,29	8,29
170000006368137	18-149-016-00012-0010	20901	BARBECHO TRADICIONAL-SIN CUBIERTA VEGETAL	S	1,30	1,30
170000006368134	18-149-016-00012-0016	20901	BARBECHO TRADICIONAL-SIN CUBIERTA VEGETAL	S	3,30	3,30
170000006368132	18-149-016-00384-0001	20901	BARBECHO TRADICIONAL-SIN CUBIERTA VEGETAL	S	10,11	10,11
170000006368129	18-149-016-00443-0001	1000	TRIGO BLANDO-SIN VARIEDAD	S	12,47	12,47
170000006368136	18-149-016-00443-0001	20901	BARBECHO TRADICIONAL-SIN CUBIERTA VEGETAL	S	8,57	8,57



<u>APELLIDOS Y NOMBRE / RAZÓN SOCIAL</u>	<u>NIF</u>	<u>EXPEDIENTE</u>	<u>SUP. COMPROMETIDA</u>		
			<u>(ha)</u>		
GALLARDO HERNANDEZ MARIA CRUZ	****4017*	1081143	13.78		
RESOLUCIÓN					
ADMITIDO					
IMPORTE POR ANUALIDAD					
	<u>2018</u>	<u>2019</u>	<u>2020</u>	<u>2021</u>	<u>2022</u>
IMPORTE MÁXIMO SUBVENCIONABLE	4.818,31 €	4.818,31 €	4.818,31 €	4.818,31 €	4.818,31 €
IMPORTE MEDIO DE TRANSFERENCIA (€/ha)	349,66 €	349,66 €	349,66 €	349,66 €	349,66 €

DETALLE IMPORTES POR ANUALIDAD

<u>GRUPOS DE CULTIVO ADMITIDOS</u>	<u>SUP. COMPROM.</u>	<u>2018</u>	<u>2019</u>	<u>2020</u>	<u>2021</u>	<u>2022</u>
	<u>(ha)</u>					
FRUTALES REGADÍO	13,78	4.818,31 €	4.818,31 €	4.818,31 €	4.818,31 €	4.818,31 €

RECINTOS COMPROMETIDOS

<u>REF.</u>	<u>REFERENCIA SIGPAC</u>	<u>CULTIVO DESCRIPCIÓN CULTIVO</u>	<u>S/R</u>	<u>PEND. MEDIA (%)</u>	<u>SUP. DEC. ADMIN. (ha)</u>	<u>NU SUP. CERT. (ha)</u>	<u>SUP. CAMPO (ha)</u>	<u>SUP. COMPROM. (ha)</u>
1700000005286421	18-024-006-00087-0001	104000 ALMENDROS-SIN VARIEDAD	R	1,61	12,13	12,13	12,13	12,13
1700000005286420	18-024-006-00066-0004	104000 ALMENDROS-SIN VARIEDAD	R	1,67	0,42	0,42	0,42	0,42
1700000005286429	18-024-015-00006-0003	104000 ALMENDROS-SIN VARIEDAD	R	2,10	1,06	1,06	1,06	1,06
1700000005286422	18-024-006-00090-0013	104000 ALMENDROS-SIN VARIEDAD	R	2,72	0,17	0,17	0,17	0,17

RESUMEN CRITERIOS DE SELECCIÓN

11.2.1.1 Mantenimiento de prácticas y métodos de agricultura ecológica: Cultivos permanentes distintos de olivar - Conv 2018. PUNTOS: 7,00

	<u>PUNTOS</u>	<u>CUMPLE</u>
Porcentaje de superficie determinada en Red Natura 2000	0,00	0.0%
Porcentaje de superficie determinada situada en zonas RAMSAR	0,00	0.0%
Porcentaje de superficie determinada en zonas vulnerables a la contaminación por nitratos	0,00	0.0%
Pendiente media de la explotación	1,00	1.66%
Porcentaje de Superficie de la explotación en municipios con más del 40 por ciento de su superficie agraria dentro de la Zona de desertificación	6,00	100.0%



DETALLE CRITERIOS DE SELECCIÓN**11.2.1.1 Mantenimiento de prácticas y métodos de agricultura ecológica: Cultivos permanentes distintos de olivar - Conv 2018.****PUNTOS: 7,00****Porcentaje de superficie determinada en Red Natura 2000****PUNTOS: 0,00 0.0%**

<u>REF.</u>	<u>REFERENCIA SIGPAC</u>	<u>CULTIVO</u>	<u>DESCRIPCIÓN CULTIVO</u>	<u>S/R</u>	<u>SUP. COMPROM. (ha)</u>	<u>SUP. CUMPLE (ha)</u>
170000005286420	18-024-006-00066-0004	104000	ALMENDROS-SIN VARIEDAD	R	0,42	0,00
170000005286421	18-024-006-00087-0001	104000	ALMENDROS-SIN VARIEDAD	R	12,13	0,00
170000005286422	18-024-006-00090-0013	104000	ALMENDROS-SIN VARIEDAD	R	0,17	0,00
170000005286429	18-024-015-00006-0003	104000	ALMENDROS-SIN VARIEDAD	R	1,06	0,00

Porcentaje de superficie determinada situada en zonas RAMSAR**PUNTOS: 0,00 0.0%**

<u>REF.</u>	<u>REFERENCIA SIGPAC</u>	<u>CULTIVO</u>	<u>DESCRIPCIÓN CULTIVO</u>	<u>S/R</u>	<u>SUP. COMPROM. (ha)</u>	<u>SUP. CUMPLE (ha)</u>
170000005286420	18-024-006-00066-0004	104000	ALMENDROS-SIN VARIEDAD	R	0,42	0,00
170000005286421	18-024-006-00087-0001	104000	ALMENDROS-SIN VARIEDAD	R	12,13	0,00
170000005286422	18-024-006-00090-0013	104000	ALMENDROS-SIN VARIEDAD	R	0,17	0,00
170000005286429	18-024-015-00006-0003	104000	ALMENDROS-SIN VARIEDAD	R	1,06	0,00

Porcentaje de superficie determinada en zonas vulnerables a la contaminación por nitratos**PUNTOS: 0,00 0.0%**

<u>REF.</u>	<u>REFERENCIA SIGPAC</u>	<u>CULTIVO</u>	<u>DESCRIPCIÓN CULTIVO</u>	<u>S/R</u>	<u>SUP. COMPROM. (ha)</u>	<u>SUP. CUMPLE (ha)</u>
170000005286420	18-024-006-00066-0004	104000	ALMENDROS-SIN VARIEDAD	R	0,42	0,00
170000005286421	18-024-006-00087-0001	104000	ALMENDROS-SIN VARIEDAD	R	12,13	0,00
170000005286422	18-024-006-00090-0013	104000	ALMENDROS-SIN VARIEDAD	R	0,17	0,00
170000005286429	18-024-015-00006-0003	104000	ALMENDROS-SIN VARIEDAD	R	1,06	0,00

Pendiente media de la explotación**PUNTOS: 1,00 1.66%**

<u>REF.</u>	<u>REFERENCIA SIGPAC</u>	<u>CULTIVO</u>	<u>DESCRIPCIÓN CULTIVO</u>	<u>S/R</u>	<u>PENDIENTE MEDIA (%)</u>	<u>SUP. COMPROM. (ha)</u>
170000005286420	18-024-006-00066-0004	104000	ALMENDROS-SIN VARIEDAD	R	1,67	0,42
170000005286421	18-024-006-00087-0001	104000	ALMENDROS-SIN VARIEDAD	R	1,61	12,13
170000005286422	18-024-006-00090-0013	104000	ALMENDROS-SIN VARIEDAD	R	2,72	0,17
170000005286429	18-024-015-00006-0003	104000	ALMENDROS-SIN VARIEDAD	R	2,10	1,06

Porcentaje de Superficie de la explotación en municipios con más del 40 por ciento de su superficie agraria dentro de la Zona de desertificación**PUNTOS: 6,00 100.0%**

<u>REF.</u>	<u>REFERENCIA SIGPAC</u>	<u>CULTIVO</u>	<u>DESCRIPCIÓN CULTIVO</u>	<u>S/R</u>	<u>SUP. COMPROM. (ha)</u>	<u>SUP. CUMPLE (ha)</u>
170000005286420	18-024-006-00066-0004	104000	ALMENDROS-SIN VARIEDAD	R	0,42	0,42
170000005286421	18-024-006-00087-0001	104000	ALMENDROS-SIN VARIEDAD	R	12,13	12,13
170000005286422	18-024-006-00090-0013	104000	ALMENDROS-SIN VARIEDAD	R	0,17	0,17
170000005286429	18-024-015-00006-0003	104000	ALMENDROS-SIN VARIEDAD	R	1,06	1,06



<u>APELLIDOS Y NOMBRE / RAZÓN SOCIAL</u>	<u>NIF</u>	<u>EXPEDIENTE</u>	<u>SUP. COMPROMETIDA</u>		
			<u>(ha)</u>		
GALLARDO LOPEZ PEDRO MIGUEL	****3306*	1036272	6.18		
<u>RESOLUCIÓN</u>					
ADMITIDO					
<u>IMPORTES POR ANUALIDAD</u>					

	<u>2018</u>	<u>2019</u>	<u>2020</u>	<u>2021</u>	<u>2022</u>
IMPORTE MÁXIMO SUBVENCIONABLE	1.336,36 €	1.336,36 €	1.336,36 €	1.336,36 €	1.336,36 €
IMPORTE MEDIO DE TRANSFERENCIA (€/ha)	216,24 €	216,24 €	216,24 €	216,24 €	216,24 €

DETALLE IMPORTES POR ANUALIDAD

<u>GRUPOS DE CULTIVO ADMITIDOS</u>	<u>SUP. COMPROM.</u>	<u>2018</u>	<u>2019</u>	<u>2020</u>	<u>2021</u>	<u>2022</u>
	<u>(ha)</u>					
FRUTALES SECANO	6,18	1.336,36 €	1.336,36 €	1.336,36 €	1.336,36 €	1.336,36 €

RECINTOS COMPROMETIDOS

<u>REF.</u>	<u>REFERENCIA SIGPAC</u>	<u>CULTIVO DESCRIPCIÓN CULTIVO</u>	<u>S/R</u>	<u>PEND. MEDIA</u>	<u>SUP. DEC. ADMIN.</u>	<u>NU SUP. CERT.</u>	<u>SUP. CAMPO</u>	<u>SUP. COMPROM.</u>
				<u>(%)</u>	<u>(ha)</u>	<u>(ha)</u>	<u>(ha)</u>	<u>(ha)</u>
1700000004492411	18-149-021-00046-0002	104000 ALMENDROS-SIN VARIEDAD	S	7,05	6,18	6,18	6,18	6,18

RESUMEN CRITERIOS DE SELECCIÓN

11.2.1.1 Mantenimiento de prácticas y métodos de agricultura ecológica: Cultivos permanentes distintos de olivar - Conv 2018. PUNTOS: 7,00

	<u>PUNTOS</u>	<u>CUMPLE</u>
Porcentaje de superficie determinada en Red Natura 2000	0,00	0.0%
Porcentaje de superficie determinada situada en zonas RAMSAR	0,00	0.0%
Porcentaje de superficie determinada en zonas vulnerables a la contaminación por nitratos	0,00	0.0%
Pendiente media de la explotación	1,00	7.05%
Porcentaje de Superficie de la explotación en municipios con más del 40 por ciento de su superficie agraria dentro de la Zona de desertificación	6,00	100.0%



DETALLE CRITERIOS DE SELECCIÓN**11.2.1.1 Mantenimiento de prácticas y métodos de agricultura ecológica: Cultivos permanentes distintos de olivar - Conv 2018.****PUNTOS: 7,00****Porcentaje de superficie determinada en Red Natura 2000****PUNTOS: 0,00 0.0%**

<u>REF.</u>	<u>REFERENCIA SIGPAC</u>	<u>CULTIVO</u>	<u>DESCRIPCIÓN CULTIVO</u>	<u>S/R</u>	<u>SUP. COMPROM. (ha)</u>	<u>SUP. CUMPLE (ha)</u>
1700000004492411	18-149-021-00046-0002	104000	ALMENDROS-SIN VARIEDAD	S	6,18	0,00

Porcentaje de superficie determinada situada en zonas RAMSAR**PUNTOS: 0,00 0.0%**

<u>REF.</u>	<u>REFERENCIA SIGPAC</u>	<u>CULTIVO</u>	<u>DESCRIPCIÓN CULTIVO</u>	<u>S/R</u>	<u>SUP. COMPROM. (ha)</u>	<u>SUP. CUMPLE (ha)</u>
1700000004492411	18-149-021-00046-0002	104000	ALMENDROS-SIN VARIEDAD	S	6,18	0,00

Porcentaje de superficie determinada en zonas vulnerables a la contaminación por nitratos**PUNTOS: 0,00 0.0%**

<u>REF.</u>	<u>REFERENCIA SIGPAC</u>	<u>CULTIVO</u>	<u>DESCRIPCIÓN CULTIVO</u>	<u>S/R</u>	<u>SUP. COMPROM. (ha)</u>	<u>SUP. CUMPLE (ha)</u>
1700000004492411	18-149-021-00046-0002	104000	ALMENDROS-SIN VARIEDAD	S	6,18	0,00

Pendiente media de la explotación**PUNTOS: 1,00 7.05%**

<u>REF.</u>	<u>REFERENCIA SIGPAC</u>	<u>CULTIVO</u>	<u>DESCRIPCIÓN CULTIVO</u>	<u>S/R</u>	<u>PENDIENTE MEDIA (%)</u>	<u>SUP. COMPROM. (ha)</u>
1700000004492411	18-149-021-00046-0002	104000	ALMENDROS-SIN VARIEDAD	S	7,05	6,18

Porcentaje de Superficie de la explotación en municipios con más del 40 por ciento de su superficie agraria dentro de la Zona de desertificación**PUNTOS: 6,00 100.0%**

<u>REF.</u>	<u>REFERENCIA SIGPAC</u>	<u>CULTIVO</u>	<u>DESCRIPCIÓN CULTIVO</u>	<u>S/R</u>	<u>SUP. COMPROM. (ha)</u>	<u>SUP. CUMPLE (ha)</u>
1700000004492411	18-149-021-00046-0002	104000	ALMENDROS-SIN VARIEDAD	S	6,18	6,18



<u>APELLIDOS Y NOMBRE / RAZÓN SOCIAL</u>	<u>NIF</u>	<u>EXPEDIENTE</u>	<u>SUP. COMPROMETIDA</u>		
			<u>(ha)</u>		
GALLARDO MARTINEZ JESUS	****1500*	1047672	10.33		
RESOLUCIÓN					
ADMITIDO					
IMPORTE POR ANUALIDAD					
	2018	2019	2020	2021	2022
IMPORTE MÁXIMO SUBVENCIONABLE	2.233,76 €	2.233,76 €	2.233,76 €	2.233,76 €	2.233,76 €
IMPORTE MEDIO DE TRANSFERENCIA (€/ha)	216,24 €	216,24 €	216,24 €	216,24 €	216,24 €

DETALLE IMPORTES POR ANUALIDAD

<u>GRUPOS DE CULTIVO ADMITIDOS</u>	<u>SUP. COMPROM.</u>	2018	2019	2020	2021	2022
	<u>(ha)</u>					
FRUTALES SECANO	10,33	2.233,76 €	2.233,76 €	2.233,76 €	2.233,76 €	2.233,76 €

RECINTOS COMPROMETIDOS

<u>REF.</u>	<u>REFERENCIA SIGPAC</u>	<u>CULTIVO DESCRIPCIÓN CULTIVO</u>	<u>S/R</u>	<u>PEND. MEDIA</u>	<u>SUP. DEC. ADMIN.</u>	<u>NU SUP. CERT.</u>	<u>SUP. CAMPO</u>	<u>SUP. COMPROM.</u>
				<u>(%)</u>	<u>(ha)</u>	<u>(ha)</u>	<u>(ha)</u>	<u>(ha)</u>
1700000005286151	18-024-011-00124-0001	104000 ALMENDROS-SIN VARIEDAD	S	2,64	3,56	3,56		3,56
1700000005286134	18-024-010-00202-0001	104000 ALMENDROS-SIN VARIEDAD	S	3,16	0,38	0,38		0,38
1700000005286133	18-024-010-00201-0001	104000 ALMENDROS-SIN VARIEDAD	S	3,30	1,00	1,00		1,00
1700000005286153	18-024-011-00079-0001	104000 ALMENDROS-SIN VARIEDAD	S	3,56	1,16	1,16		1,16
1700000005286152	18-024-011-00078-0001	104000 ALMENDROS-SIN VARIEDAD	S	3,89	3,37	3,37		3,37
1700000005286141	18-024-010-00223-0001	104000 ALMENDROS-SIN VARIEDAD	S	4,53	0,15	0,15		0,15
1700000005286149	18-040-006-09007-0012	104000 ALMENDROS-SIN VARIEDAD	S	5,48	0,20	0,20		0,20
1700000005286135	18-040-006-00070-0001	104000 ALMENDROS-SIN VARIEDAD	S	7,18	0,51	0,51		0,51

RESUMEN CRITERIOS DE SELECCIÓN

11.2.1.1 Mantenimiento de prácticas y métodos de agricultura ecológica: Cultivos permanentes distintos de olivar - Conv 2018. PUNTOS: 7,00

	<u>PUNTOS</u>	<u>CUMPLE</u>
Porcentaje de superficie determinada en Red Natura 2000	0,00	0.0%
Porcentaje de superficie determinada situada en zonas RAMSAR	0,00	0.0%
Porcentaje de superficie determinada en zonas vulnerables a la contaminación por nitratos	0,00	0.0%
Pendiente media de la explotación	1,00	3.54%
Porcentaje de Superficie de la explotación en municipios con más del 40 por ciento de su superficie agraria dentro de la Zona de desertificación	6,00	100.0%



DETALLE CRITERIOS DE SELECCIÓN**11.2.1.1 Mantenimiento de prácticas y métodos de agricultura ecológica: Cultivos permanentes distintos de olivar - Conv 2018.****PUNTOS: 7,00****Porcentaje de superficie determinada en Red Natura 2000****PUNTOS: 0,00 0.0%**

REF.	REFERENCIA SIGPAC	CULTIVO	DESCRIPCIÓN CULTIVO	S/R	SUP. COMPROM. (ha)	SUP. CUMPLE (ha)
170000005286133	18-024-010-00201-0001	104000	ALMENDROS-SIN VARIEDAD	S	1,00	0,00
170000005286134	18-024-010-00202-0001	104000	ALMENDROS-SIN VARIEDAD	S	0,38	0,00
170000005286141	18-024-010-00223-0001	104000	ALMENDROS-SIN VARIEDAD	S	0,15	0,00
170000005286152	18-024-011-00078-0001	104000	ALMENDROS-SIN VARIEDAD	S	3,37	0,00
170000005286153	18-024-011-00079-0001	104000	ALMENDROS-SIN VARIEDAD	S	1,16	0,00
170000005286151	18-024-011-00124-0001	104000	ALMENDROS-SIN VARIEDAD	S	3,56	0,00
170000005286135	18-040-006-00070-0001	104000	ALMENDROS-SIN VARIEDAD	S	0,51	0,00
170000005286149	18-040-006-09007-0012	104000	ALMENDROS-SIN VARIEDAD	S	0,20	0,00

Porcentaje de superficie determinada situada en zonas RAMSAR**PUNTOS: 0,00 0.0%**

REF.	REFERENCIA SIGPAC	CULTIVO	DESCRIPCIÓN CULTIVO	S/R	SUP. COMPROM. (ha)	SUP. CUMPLE (ha)
170000005286133	18-024-010-00201-0001	104000	ALMENDROS-SIN VARIEDAD	S	1,00	0,00
170000005286134	18-024-010-00202-0001	104000	ALMENDROS-SIN VARIEDAD	S	0,38	0,00
170000005286141	18-024-010-00223-0001	104000	ALMENDROS-SIN VARIEDAD	S	0,15	0,00
170000005286152	18-024-011-00078-0001	104000	ALMENDROS-SIN VARIEDAD	S	3,37	0,00
170000005286153	18-024-011-00079-0001	104000	ALMENDROS-SIN VARIEDAD	S	1,16	0,00
170000005286151	18-024-011-00124-0001	104000	ALMENDROS-SIN VARIEDAD	S	3,56	0,00
170000005286135	18-040-006-00070-0001	104000	ALMENDROS-SIN VARIEDAD	S	0,51	0,00
170000005286149	18-040-006-09007-0012	104000	ALMENDROS-SIN VARIEDAD	S	0,20	0,00

Porcentaje de superficie determinada en zonas vulnerables a la contaminación por nitratos**PUNTOS: 0,00 0.0%**

REF.	REFERENCIA SIGPAC	CULTIVO	DESCRIPCIÓN CULTIVO	S/R	SUP. COMPROM. (ha)	SUP. CUMPLE (ha)
170000005286133	18-024-010-00201-0001	104000	ALMENDROS-SIN VARIEDAD	S	1,00	0,00
170000005286134	18-024-010-00202-0001	104000	ALMENDROS-SIN VARIEDAD	S	0,38	0,00
170000005286141	18-024-010-00223-0001	104000	ALMENDROS-SIN VARIEDAD	S	0,15	0,00
170000005286152	18-024-011-00078-0001	104000	ALMENDROS-SIN VARIEDAD	S	3,37	0,00
170000005286153	18-024-011-00079-0001	104000	ALMENDROS-SIN VARIEDAD	S	1,16	0,00
170000005286151	18-024-011-00124-0001	104000	ALMENDROS-SIN VARIEDAD	S	3,56	0,00
170000005286135	18-040-006-00070-0001	104000	ALMENDROS-SIN VARIEDAD	S	0,51	0,00
170000005286149	18-040-006-09007-0012	104000	ALMENDROS-SIN VARIEDAD	S	0,20	0,00

Pendiente media de la explotación**PUNTOS: 1,00 3.54%**

REF.	REFERENCIA SIGPAC	CULTIVO	DESCRIPCIÓN CULTIVO	S/R	PENDIENTE MEDIA (%)	SUP. COMPROM. (ha)
170000005286133	18-024-010-00201-0001	104000	ALMENDROS-SIN VARIEDAD	S	3,30	1,00
170000005286134	18-024-010-00202-0001	104000	ALMENDROS-SIN VARIEDAD	S	3,16	0,38
170000005286141	18-024-010-00223-0001	104000	ALMENDROS-SIN VARIEDAD	S	4,53	0,15
170000005286152	18-024-011-00078-0001	104000	ALMENDROS-SIN VARIEDAD	S	3,89	3,37
170000005286153	18-024-011-00079-0001	104000	ALMENDROS-SIN VARIEDAD	S	3,56	1,16
170000005286151	18-024-011-00124-0001	104000	ALMENDROS-SIN VARIEDAD	S	2,64	3,56
170000005286135	18-040-006-00070-0001	104000	ALMENDROS-SIN VARIEDAD	S	7,18	0,51
170000005286149	18-040-006-09007-0012	104000	ALMENDROS-SIN VARIEDAD	S	5,48	0,20

Porcentaje de Superficie de la explotación en municipios con más del 40 por ciento de su superficie agraria dentro de la Zona de desertificación**PUNTOS: 6,00 100.0%**

REF.	REFERENCIA SIGPAC	CULTIVO	DESCRIPCIÓN CULTIVO	S/R	SUP. COMPROM. (ha)	SUP. CUMPLE (ha)
1700000005286133	18-024-010-00201-0001	104000	ALMENDROS-SIN VARIEDAD	S	1,00	1,00
1700000005286134	18-024-010-00202-0001	104000	ALMENDROS-SIN VARIEDAD	S	0,38	0,38
1700000005286141	18-024-010-00223-0001	104000	ALMENDROS-SIN VARIEDAD	S	0,15	0,15
1700000005286152	18-024-011-00078-0001	104000	ALMENDROS-SIN VARIEDAD	S	3,37	3,37
1700000005286153	18-024-011-00079-0001	104000	ALMENDROS-SIN VARIEDAD	S	1,16	1,16
1700000005286151	18-024-011-00124-0001	104000	ALMENDROS-SIN VARIEDAD	S	3,56	3,56
1700000005286135	18-040-006-00070-0001	104000	ALMENDROS-SIN VARIEDAD	S	0,51	0,51
1700000005286149	18-040-006-09007-0012	104000	ALMENDROS-SIN VARIEDAD	S	0,20	0,20



<u>APELLIDOS Y NOMBRE / RAZÓN SOCIAL</u>	<u>NIF</u>	<u>EXPEDIENTE</u>	<u>SUP. COMPROMETIDA</u>		
			<u>(ha)</u>		
GALLEGO MORCILLO ANTONIO	***9272*	1109732	6.96		
RESOLUCIÓN					
ADMITIDO					
IMPORTE POR ANUALIDAD					
	<u>2018</u>	<u>2019</u>	<u>2020</u>	<u>2021</u>	<u>2022</u>
IMPORTE MÁXIMO SUBVENCIONABLE	2.433,63 €	2.433,63 €	2.433,63 €	2.433,63 €	2.433,63 €
IMPORTE MEDIO DE TRANSFERENCIA (€/ha)	349,66 €	349,66 €	349,66 €	349,66 €	349,66 €

DETALLE IMPORTES POR ANUALIDAD

<u>GRUPOS DE CULTIVO ADMITIDOS</u>	<u>SUP. COMPROM.</u>	<u>2018</u>	<u>2019</u>	<u>2020</u>	<u>2021</u>	<u>2022</u>
	<u>(ha)</u>					
FRUTALES REGADÍO	6,96	2.433,63 €	2.433,63 €	2.433,63 €	2.433,63 €	2.433,63 €

RECINTOS COMPROMETIDOS

<u>REF.</u>	<u>REFERENCIA SIGPAC</u>	<u>CULTIVO DESCRIPCIÓN CULTIVO</u>	<u>S/R</u>	<u>PEND. MEDIA</u>	<u>SUP. DEC. ADMIN.</u>	<u>NU SUP. CERT.</u>	<u>SUP. CAMPO</u>	<u>SUP. COMPROM.</u>
				<u>(%)</u>	<u>(ha)</u>	<u>(ha)</u>	<u>(ha)</u>	<u>(ha)</u>
1700000006989745	18-024-016-00290-0002	104000 ALMENDROS-SIN VARIEDAD	R	1,89	2,78	2,78		2,78
4124642	18-024-016-00290-0003	104000 ALMENDROS-SIN VARIEDAD	R	1,95	4,18	4,18		4,18

RESUMEN CRITERIOS DE SELECCIÓN

11.2.1.1 Mantenimiento de prácticas y métodos de agricultura ecológica: Cultivos permanentes distintos de olivar - Conv 2018. PUNTOS: 7,00

	<u>PUNTOS</u>	<u>CUMPLE</u>
Porcentaje de superficie determinada en Red Natura 2000	0,00	0.0%
Porcentaje de superficie determinada situada en zonas RAMSAR	0,00	0.0%
Porcentaje de superficie determinada en zonas vulnerables a la contaminación por nitratos	0,00	0.0%
Pendiente media de la explotación	1,00	1.93%
Porcentaje de Superficie de la explotación en municipios con más del 40 por ciento de su superficie agraria dentro de la Zona de desertificación	6,00	100.0%



DETALLE CRITERIOS DE SELECCIÓN**11.2.1.1 Mantenimiento de prácticas y métodos de agricultura ecológica: Cultivos permanentes distintos de olivar - Conv 2018.****PUNTOS: 7,00****Porcentaje de superficie determinada en Red Natura 2000****PUNTOS: 0,00 0.0%**

<u>REF.</u>	<u>REFERENCIA SIGPAC</u>	<u>CULTIVO</u>	<u>DESCRIPCIÓN CULTIVO</u>	<u>S/R</u>	<u>SUP. COMPROM. (ha)</u>	<u>SUP. CUMPLE (ha)</u>
1700000006989745	18-024-016-00290-0002	104000	ALMENDROS-SIN VARIEDAD	R	2,78	0,00
4124642	18-024-016-00290-0003	104000	ALMENDROS-SIN VARIEDAD	R	4,18	0,00

Porcentaje de superficie determinada situada en zonas RAMSAR**PUNTOS: 0,00 0.0%**

<u>REF.</u>	<u>REFERENCIA SIGPAC</u>	<u>CULTIVO</u>	<u>DESCRIPCIÓN CULTIVO</u>	<u>S/R</u>	<u>SUP. COMPROM. (ha)</u>	<u>SUP. CUMPLE (ha)</u>
1700000006989745	18-024-016-00290-0002	104000	ALMENDROS-SIN VARIEDAD	R	2,78	0,00
4124642	18-024-016-00290-0003	104000	ALMENDROS-SIN VARIEDAD	R	4,18	0,00

Porcentaje de superficie determinada en zonas vulnerables a la contaminación por nitratos**PUNTOS: 0,00 0.0%**

<u>REF.</u>	<u>REFERENCIA SIGPAC</u>	<u>CULTIVO</u>	<u>DESCRIPCIÓN CULTIVO</u>	<u>S/R</u>	<u>SUP. COMPROM. (ha)</u>	<u>SUP. CUMPLE (ha)</u>
1700000006989745	18-024-016-00290-0002	104000	ALMENDROS-SIN VARIEDAD	R	2,78	0,00
4124642	18-024-016-00290-0003	104000	ALMENDROS-SIN VARIEDAD	R	4,18	0,00

Pendiente media de la explotación**PUNTOS: 1,00 1.93%**

<u>REF.</u>	<u>REFERENCIA SIGPAC</u>	<u>CULTIVO</u>	<u>DESCRIPCIÓN CULTIVO</u>	<u>S/R</u>	<u>PENDIENTE MEDIA (%)</u>	<u>SUP. COMPROM. (ha)</u>
1700000006989745	18-024-016-00290-0002	104000	ALMENDROS-SIN VARIEDAD	R	1,89	2,78
4124642	18-024-016-00290-0003	104000	ALMENDROS-SIN VARIEDAD	R	1,95	4,18

Porcentaje de Superficie de la explotación en municipios con más del 40 por ciento de su superficie agraria dentro de la Zona de desertificación**PUNTOS: 6,00 100.0%**

<u>REF.</u>	<u>REFERENCIA SIGPAC</u>	<u>CULTIVO</u>	<u>DESCRIPCIÓN CULTIVO</u>	<u>S/R</u>	<u>SUP. COMPROM. (ha)</u>	<u>SUP. CUMPLE (ha)</u>
1700000006989745	18-024-016-00290-0002	104000	ALMENDROS-SIN VARIEDAD	R	2,78	2,78
4124642	18-024-016-00290-0003	104000	ALMENDROS-SIN VARIEDAD	R	4,18	4,18



<u>APELLIDOS Y NOMBRE / RAZÓN SOCIAL</u>	<u>NIF</u>	<u>EXPEDIENTE</u>	<u>SUP. COMPROMETIDA (ha)</u>
GALVEZ LECHUGA MANUEL	***5817*	1146652	0
RESOLUCIÓN			
INADMITIDO			

INCIDENCIAS

INCIDENCIA DESCRIPCIÓN

7106	No indica en el impreso INFO_ADICIONAL-Reverso el Organismo de Control al que pertenece.
85001	El recinto declarado no cumple con las normas de producción ecológica (artículo 5-1 e), Orden 26 mayo 2015) Ref:1700000002753145 Recinto:18-091-031-00121-005 Cultivo:105000 MELOCOTONEROS-SIN VARIEDAD Regadío
85002	Recinto declarado que no cumple en su totalidad con las normas de producción ecológica (artículo 5-1 e), Orden 26 mayo 2015) Ref:1700000002753142 Recinto:18-091-032-00292-002 Cultivo:105000 MELOCOTONEROS-SIN VARIEDAD Regadío Sup. Declarada:0,31 Superficie Certificada (Ha):0,3
85013	Superficie resuelta para el grupo de pago menor que la mínima requerida (requisito anexo 1, Orden 26 mayo 2015) Sup. Resuelta:0,3 Grupo de Pago:FRUTALES REGADÍO
85014	Recinto afectado por el requisito del cumplimiento de la superficie mínima para el grupo de pago (requisito anexo 1, Orden 26 mayo 2015) Ref:1700000002753142 Recinto:18-091-032-00292-002 Cultivo:105000 MELOCOTONEROS-SIN VARIEDAD Regadío Sup. Declarada:0,31 Superficie Resolver:0,3
85018	Expendiente sin grupos de pago válidos

RESUMEN CRITERIOS DE SELECCIÓN

11.2.1.1 Mantenimiento de prácticas y métodos de agricultura ecológica: Cultivos permanentes distintos de olivar - Conv 2018. PUNTOS: 0,00

	<u>PUNTOS</u>	<u>CUMPLE</u>
Porcentaje de superficie determinada en Red Natura 2000	0,00	0.0%
Porcentaje de superficie determinada situada en zonas RAMSAR	0,00	0.0%
Porcentaje de superficie determinada en zonas vulnerables a la contaminación por nitratos	0,00	0.0%
Pendiente media de la explotación	0,00	0.0%
Porcentaje de Superficie de la explotación en municipios con más del 40 por ciento de su superficie agraria dentro de la Zona de desertificación	0,00	0.0%

DETALLE CRITERIOS DE SELECCIÓN

11.2.1.1 Mantenimiento de prácticas y métodos de agricultura ecológica: Cultivos permanentes distintos de olivar - Conv 2018. PUNTOS: 0,00

Porcentaje de superficie determinada en Red Natura 2000	PUNTOS: 0,00	0.0%
Porcentaje de superficie determinada situada en zonas RAMSAR	PUNTOS: 0,00	0.0%
Porcentaje de superficie determinada en zonas vulnerables a la contaminación por nitratos	PUNTOS: 0,00	0.0%
Pendiente media de la explotación	PUNTOS: 0,00	0.0%
Porcentaje de Superficie de la explotación en municipios con más del 40 por ciento de su superficie agraria dentro de la Zona de desertificación	PUNTOS: 0,00	0.0%



<u>APELLIDOS Y NOMBRE / RAZÓN SOCIAL</u>	<u>NIF</u>	<u>EXPEDIENTE</u>	<u>SUP. COMPROMETIDA</u>		
			<u>(ha)</u>		
GARCIA AZOR MELITONA	****4177*	1019709	11.11		
<u>RESOLUCIÓN</u>					
ADMITIDO					
<u>IMPORTES POR ANUALIDAD</u>					

	<u>2018</u>	<u>2019</u>	<u>2020</u>	<u>2021</u>	<u>2022</u>
IMPORTE MÁXIMO SUBVENCIONABLE	2.402,43 €	2.402,43 €	2.402,43 €	2.402,43 €	2.402,43 €
IMPORTE MEDIO DE TRANSFERENCIA (€/ha)	216,24 €	216,24 €	216,24 €	216,24 €	216,24 €

DETALLE IMPORTES POR ANUALIDAD

<u>GRUPOS DE CULTIVO ADMITIDOS</u>	<u>SUP. COMPROM.</u>	<u>2018</u>	<u>2019</u>	<u>2020</u>	<u>2021</u>	<u>2022</u>
	<u>(ha)</u>					
FRUTALES SECANO	11,11	2.402,43 €	2.402,43 €	2.402,43 €	2.402,43 €	2.402,43 €

RECINTOS COMPROMETIDOS

<u>REF.</u>	<u>REFERENCIA SIGPAC</u>	<u>CULTIVO DESCRIPCIÓN CULTIVO</u>	<u>S/R</u>	<u>PEND. MEDIA (%)</u>	<u>SUP. DEC. ADMIN. (ha)</u>	<u>NU SUP. CERT. (ha)</u>	<u>SUP. CAMPO (ha)</u>	<u>SUP. COMPROM. (ha)</u>
1700000002303308	18-057-043-00181-0001	104000 ALMENDROS-SIN VARIEDAD	S	4,87	0,95	0,95		0,95
1700000002303307	18-040-009-00030-0001	104000 ALMENDROS-SIN VARIEDAD	S	5,27	3,76	3,76		3,76
1700000002303309	18-040-010-00089-0001	104000 ALMENDROS-SIN VARIEDAD	S	6,78	4,13	4,13		4,13
1700000002303310	18-040-009-00031-0001	104000 ALMENDROS-SIN VARIEDAD	S	7,45	2,27	2,27		2,27

RESUMEN CRITERIOS DE SELECCIÓN

11.2.1.1 Mantenimiento de prácticas y métodos de agricultura ecológica: Cultivos permanentes distintos de olivar - Conv 2018. PUNTOS: 7,00

	<u>PUNTOS</u>	<u>CUMPLE</u>
Porcentaje de superficie determinada en Red Natura 2000	0,00	0.0%
Porcentaje de superficie determinada situada en zonas RAMSAR	0,00	0.0%
Porcentaje de superficie determinada en zonas vulnerables a la contaminación por nitratos	0,00	0.0%
Pendiente media de la explotación	1,00	6.24%
Porcentaje de Superficie de la explotación en municipios con más del 40 por ciento de su superficie agraria dentro de la Zona de desertificación	6,00	100.0%



DETALLE CRITERIOS DE SELECCIÓN**11.2.1.1 Mantenimiento de prácticas y métodos de agricultura ecológica: Cultivos permanentes distintos de olivar - Conv 2018.****PUNTOS: 7,00****Porcentaje de superficie determinada en Red Natura 2000****PUNTOS: 0,00 0.0%**

<u>REF.</u>	<u>REFERENCIA SIGPAC</u>	<u>CULTIVO</u>	<u>DESCRIPCIÓN CULTIVO</u>	<u>S/R</u>	<u>SUP. COMPROM.</u> <u>(ha)</u>	<u>SUP. CUMPLE</u> <u>(ha)</u>
170000002303307	18-040-009-00030-0001	104000	ALMENDROS-SIN VARIEDAD	S	3,76	0,00
170000002303310	18-040-009-00031-0001	104000	ALMENDROS-SIN VARIEDAD	S	2,27	0,00
170000002303309	18-040-010-00089-0001	104000	ALMENDROS-SIN VARIEDAD	S	4,13	0,00
170000002303308	18-057-043-00181-0001	104000	ALMENDROS-SIN VARIEDAD	S	0,95	0,00

Porcentaje de superficie determinada situada en zonas RAMSAR**PUNTOS: 0,00 0.0%**

<u>REF.</u>	<u>REFERENCIA SIGPAC</u>	<u>CULTIVO</u>	<u>DESCRIPCIÓN CULTIVO</u>	<u>S/R</u>	<u>SUP. COMPROM.</u> <u>(ha)</u>	<u>SUP. CUMPLE</u> <u>(ha)</u>
170000002303307	18-040-009-00030-0001	104000	ALMENDROS-SIN VARIEDAD	S	3,76	0,00
170000002303310	18-040-009-00031-0001	104000	ALMENDROS-SIN VARIEDAD	S	2,27	0,00
170000002303309	18-040-010-00089-0001	104000	ALMENDROS-SIN VARIEDAD	S	4,13	0,00
170000002303308	18-057-043-00181-0001	104000	ALMENDROS-SIN VARIEDAD	S	0,95	0,00

Porcentaje de superficie determinada en zonas vulnerables a la contaminación por nitratos**PUNTOS: 0,00 0.0%**

<u>REF.</u>	<u>REFERENCIA SIGPAC</u>	<u>CULTIVO</u>	<u>DESCRIPCIÓN CULTIVO</u>	<u>S/R</u>	<u>SUP. COMPROM.</u> <u>(ha)</u>	<u>SUP. CUMPLE</u> <u>(ha)</u>
170000002303307	18-040-009-00030-0001	104000	ALMENDROS-SIN VARIEDAD	S	3,76	0,00
170000002303310	18-040-009-00031-0001	104000	ALMENDROS-SIN VARIEDAD	S	2,27	0,00
170000002303309	18-040-010-00089-0001	104000	ALMENDROS-SIN VARIEDAD	S	4,13	0,00
170000002303308	18-057-043-00181-0001	104000	ALMENDROS-SIN VARIEDAD	S	0,95	0,00

Pendiente media de la explotación**PUNTOS: 1,00 6.24%**

<u>REF.</u>	<u>REFERENCIA SIGPAC</u>	<u>CULTIVO</u>	<u>DESCRIPCIÓN CULTIVO</u>	<u>S/R</u>	<u>PENDIENTE MEDIA (%)</u>	<u>SUP. COMPROM.</u> <u>(ha)</u>
170000002303307	18-040-009-00030-0001	104000	ALMENDROS-SIN VARIEDAD	S	5,27	3,76
170000002303310	18-040-009-00031-0001	104000	ALMENDROS-SIN VARIEDAD	S	7,45	2,27
170000002303309	18-040-010-00089-0001	104000	ALMENDROS-SIN VARIEDAD	S	6,78	4,13
170000002303308	18-057-043-00181-0001	104000	ALMENDROS-SIN VARIEDAD	S	4,87	0,95

Porcentaje de Superficie de la explotación en municipios con más del 40 por ciento de su superficie agraria dentro de la Zona de desertificación**PUNTOS: 6,00 100.0%**

<u>REF.</u>	<u>REFERENCIA SIGPAC</u>	<u>CULTIVO</u>	<u>DESCRIPCIÓN CULTIVO</u>	<u>S/R</u>	<u>SUP. COMPROM.</u> <u>(ha)</u>	<u>SUP. CUMPLE</u> <u>(ha)</u>
170000002303307	18-040-009-00030-0001	104000	ALMENDROS-SIN VARIEDAD	S	3,76	3,76
170000002303310	18-040-009-00031-0001	104000	ALMENDROS-SIN VARIEDAD	S	2,27	2,27
170000002303309	18-040-010-00089-0001	104000	ALMENDROS-SIN VARIEDAD	S	4,13	4,13
170000002303308	18-057-043-00181-0001	104000	ALMENDROS-SIN VARIEDAD	S	0,95	0,95



<u>APELLIDOS Y NOMBRE / RAZÓN SOCIAL</u>	<u>NIF</u>	<u>EXPEDIENTE</u>	<u>SUP. COMPROMETIDA</u>		
			<u>(ha)</u>		
GARCIA CARO JOSE	****1933*	1200970	2.58		
<u>RESOLUCIÓN</u>					
ADMITIDO					
<u>IMPORTES POR ANUALIDAD</u>					

	<u>2018</u>	<u>2019</u>	<u>2020</u>	<u>2021</u>	<u>2022</u>
IMPORTE MÁXIMO SUBVENCIONABLE	557,90 €	557,90 €	557,90 €	557,90 €	557,90 €
IMPORTE MEDIO DE TRANSFERENCIA (€/ha)	216,24 €	216,24 €	216,24 €	216,24 €	216,24 €

DETALLE IMPORTES POR ANUALIDAD

<u>GRUPOS DE CULTIVO ADMITIDOS</u>	<u>SUP. COMPROM.</u>	<u>2018</u>	<u>2019</u>	<u>2020</u>	<u>2021</u>	<u>2022</u>
	<u>(ha)</u>					
FRUTALES SECANO	2,58	557,90 €	557,90 €	557,90 €	557,90 €	557,90 €

RECINTOS COMPROMETIDOS

<u>REF.</u>	<u>REFERENCIA SIGPAC</u>	<u>CULTIVO DESCRIPCIÓN CULTIVO</u>	<u>S/R</u>	<u>PEND. MEDIA (%)</u>	<u>SUP. DEC. ADMIN. (ha)</u>	<u>NU SUP. CERT. (ha)</u>	<u>SUP. CAMPO (ha)</u>	<u>SUP. COMPROM. (ha)</u>
170000005380015	18-141-011-00201-0010	104000 ALMENDROS-SIN VARIEDAD	S	4,20	0,70	0,70		0,70
170000005380013	18-141-013-00488-0006	104000 ALMENDROS-SIN VARIEDAD	S	6,04	0,96	0,96		0,96
170000005380012	18-141-013-00489-0003	104000 ALMENDROS-SIN VARIEDAD	S	7,12	0,23	0,23		0,23
170000005380011	18-141-013-00488-0005	104000 ALMENDROS-SIN VARIEDAD	S	7,86	0,20	0,20		0,20
170000005380014	18-141-013-00489-0004	104000 ALMENDROS-SIN VARIEDAD	S	8,46	0,14	0,14		0,14
170000005380010	18-141-011-00201-0011	104000 ALMENDROS-SIN VARIEDAD	S	9,81	0,35	0,35		0,35

RESUMEN CRITERIOS DE SELECCIÓN

11.2.1.1 Mantenimiento de prácticas y métodos de agricultura ecológica: Cultivos permanentes distintos de olivar - Conv 2018. PUNTOS: 7,00

	<u>PUNTOS</u>	<u>CUMPLE</u>
Porcentaje de superficie determinada en Red Natura 2000	0,00	0.0%
Porcentaje de superficie determinada situada en zonas RAMSAR	0,00	0.0%
Porcentaje de superficie determinada en zonas vulnerables a la contaminación por nitratos	0,00	0.0%
Pendiente media de la explotación	1,00	6.42%
Porcentaje de Superficie de la explotación en municipios con más del 40 por ciento de su superficie agraria dentro de la Zona de desertificación	6,00	100.0%



DETALLE CRITERIOS DE SELECCIÓN**11.2.1.1 Mantenimiento de prácticas y métodos de agricultura ecológica: Cultivos permanentes distintos de olivar - Conv 2018.****PUNTOS: 7,00****Porcentaje de superficie determinada en Red Natura 2000****PUNTOS: 0,00 0.0%**

<u>REF.</u>	<u>REFERENCIA SIGPAC</u>	<u>CULTIVO</u>	<u>DESCRIPCIÓN CULTIVO</u>	<u>S/R</u>	<u>SUP. COMPROM. (ha)</u>	<u>SUP. CUMPLE (ha)</u>
170000005380015	18-141-011-00201-0010	104000	ALMENDROS-SIN VARIEDAD	S	0,70	0,00
170000005380010	18-141-011-00201-0011	104000	ALMENDROS-SIN VARIEDAD	S	0,35	0,00
170000005380011	18-141-013-00488-0005	104000	ALMENDROS-SIN VARIEDAD	S	0,20	0,00
170000005380013	18-141-013-00488-0006	104000	ALMENDROS-SIN VARIEDAD	S	0,96	0,00
170000005380012	18-141-013-00489-0003	104000	ALMENDROS-SIN VARIEDAD	S	0,23	0,00
170000005380014	18-141-013-00489-0004	104000	ALMENDROS-SIN VARIEDAD	S	0,14	0,00

Porcentaje de superficie determinada situada en zonas RAMSAR**PUNTOS: 0,00 0.0%**

<u>REF.</u>	<u>REFERENCIA SIGPAC</u>	<u>CULTIVO</u>	<u>DESCRIPCIÓN CULTIVO</u>	<u>S/R</u>	<u>SUP. COMPROM. (ha)</u>	<u>SUP. CUMPLE (ha)</u>
170000005380015	18-141-011-00201-0010	104000	ALMENDROS-SIN VARIEDAD	S	0,70	0,00
170000005380010	18-141-011-00201-0011	104000	ALMENDROS-SIN VARIEDAD	S	0,35	0,00
170000005380011	18-141-013-00488-0005	104000	ALMENDROS-SIN VARIEDAD	S	0,20	0,00
170000005380013	18-141-013-00488-0006	104000	ALMENDROS-SIN VARIEDAD	S	0,96	0,00
170000005380012	18-141-013-00489-0003	104000	ALMENDROS-SIN VARIEDAD	S	0,23	0,00
170000005380014	18-141-013-00489-0004	104000	ALMENDROS-SIN VARIEDAD	S	0,14	0,00

Porcentaje de superficie determinada en zonas vulnerables a la contaminación por nitratos**PUNTOS: 0,00 0.0%**

<u>REF.</u>	<u>REFERENCIA SIGPAC</u>	<u>CULTIVO</u>	<u>DESCRIPCIÓN CULTIVO</u>	<u>S/R</u>	<u>SUP. COMPROM. (ha)</u>	<u>SUP. CUMPLE (ha)</u>
170000005380015	18-141-011-00201-0010	104000	ALMENDROS-SIN VARIEDAD	S	0,70	0,00
170000005380010	18-141-011-00201-0011	104000	ALMENDROS-SIN VARIEDAD	S	0,35	0,00
170000005380011	18-141-013-00488-0005	104000	ALMENDROS-SIN VARIEDAD	S	0,20	0,00
170000005380013	18-141-013-00488-0006	104000	ALMENDROS-SIN VARIEDAD	S	0,96	0,00
170000005380012	18-141-013-00489-0003	104000	ALMENDROS-SIN VARIEDAD	S	0,23	0,00
170000005380014	18-141-013-00489-0004	104000	ALMENDROS-SIN VARIEDAD	S	0,14	0,00

Pendiente media de la explotación**PUNTOS: 1,00 6.42%**

<u>REF.</u>	<u>REFERENCIA SIGPAC</u>	<u>CULTIVO</u>	<u>DESCRIPCIÓN CULTIVO</u>	<u>S/R</u>	<u>PENDIENTE MEDIA (%)</u>	<u>SUP. COMPROM. (ha)</u>
170000005380015	18-141-011-00201-0010	104000	ALMENDROS-SIN VARIEDAD	S	4,20	0,70
170000005380010	18-141-011-00201-0011	104000	ALMENDROS-SIN VARIEDAD	S	9,81	0,35
170000005380011	18-141-013-00488-0005	104000	ALMENDROS-SIN VARIEDAD	S	7,86	0,20
170000005380013	18-141-013-00488-0006	104000	ALMENDROS-SIN VARIEDAD	S	6,04	0,96
170000005380012	18-141-013-00489-0003	104000	ALMENDROS-SIN VARIEDAD	S	7,12	0,23
170000005380014	18-141-013-00489-0004	104000	ALMENDROS-SIN VARIEDAD	S	8,46	0,14

Porcentaje de Superficie de la explotación en municipios con más del 40 por ciento de su superficie agraria dentro de la Zona de desertificación**PUNTOS: 6,00 100.0%**

<u>REF.</u>	<u>REFERENCIA SIGPAC</u>	<u>CULTIVO</u>	<u>DESCRIPCIÓN CULTIVO</u>	<u>S/R</u>	<u>SUP. COMPROM. (ha)</u>	<u>SUP. CUMPLE (ha)</u>
170000005380015	18-141-011-00201-0010	104000	ALMENDROS-SIN VARIEDAD	S	0,70	0,70
170000005380010	18-141-011-00201-0011	104000	ALMENDROS-SIN VARIEDAD	S	0,35	0,35
170000005380011	18-141-013-00488-0005	104000	ALMENDROS-SIN VARIEDAD	S	0,20	0,20
170000005380013	18-141-013-00488-0006	104000	ALMENDROS-SIN VARIEDAD	S	0,96	0,96

<u>REF.</u>	<u>REFERENCIA SIGPAC</u>	<u>CULTIVO</u>	<u>DESCRIPCIÓN CULTIVO</u>	<u>S/R</u>	<u>SUP. COMPROM.</u> <u>(ha)</u>	<u>SUP. CUMPLE</u> <u>(ha)</u>
1700000005380012	18-141-013-00489-0003	104000	ALMENDROS-SIN VARIEDAD	S	0,23	0,23
1700000005380014	18-141-013-00489-0004	104000	ALMENDROS-SIN VARIEDAD	S	0,14	0,14



<u>APellidos y nombre / RAZÓN SOCIAL</u>	<u>NIF</u>	<u>EXPEDIENTE</u>	<u>SUP. COMPROMETIDA</u>		
			<u>(ha)</u>		
GARCIA CARRION FRANCISCO ANTONIO	***0264*	1157134	19.54		
RESOLUCIÓN					
ADMITIDO					
IMPORTE POR ANUALIDAD					
	2018	2019	2020	2021	2022
IMPORTE MÁXIMO SUBVENCIONABLE	4.401,18 €	4.401,18 €	4.401,18 €	4.401,18 €	4.401,18 €
IMPORTE MEDIO DE TRANSFERENCIA (€/ha)	225,24 €	225,24 €	225,24 €	225,24 €	225,24 €

DETALLE IMPORTES POR ANUALIDAD

<u>GRUPOS DE CULTIVO ADMITIDOS</u>	<u>SUP. COMPROM.</u>	2018	2019	2020	2021	2022
	<u>(ha)</u>					
FRUTALES SECANO	12,12	2.620,83 €	2.620,83 €	2.620,83 €	2.620,83 €	2.620,83 €
VIÑEDO	7,42	1.780,35 €	1.780,35 €	1.780,35 €	1.780,35 €	1.780,35 €

RECINTOS COMPROMETIDOS

<u>REF.</u>	<u>REFERENCIA SIGPAC</u>	<u>CULTIVO DESCRIPCIÓN CULTIVO</u>	<u>S/R</u>	<u>PEND. MEDIA</u>	<u>SUP. DEC. ADMIN.</u>	<u>NU SUP. CERT.</u>	<u>SUP. CAMPO</u>	<u>SUP. COMPROM.</u>
				<u>(%)</u>	<u>(ha)</u>	<u>(ha)</u>	<u>(ha)</u>	<u>(ha)</u>
170000005255281	18-180-001-00623-0007	102000 VIÑEDO VINIFICACIÓN-SIN VARIEDAD	S	23,22	1,80	1,80		1,80
170000005255289	18-165-007-00195-0001	104000 ALMENDROS-SIN VARIEDAD	S	29,65	0,26	0,26		0,26
170000005255282	18-180-001-00623-0010	102000 VIÑEDO VINIFICACIÓN-SIN VARIEDAD	S	33,37	0,80	0,80		0,80
170000005255299	18-165-002-00177-0001	104000 ALMENDROS-SIN VARIEDAD	S	34,87	0,57	0,57		0,57
-75181	18-165-007-00196-0001	104000 ALMENDROS-SIN VARIEDAD	S	36,47	0,06	0,06		0,06
170000005255297	18-165-007-00201-0002	104000 ALMENDROS-SIN VARIEDAD	S	37,77	0,05	0,05		0,05
170000005255284	18-180-001-00623-0009	102000 VIÑEDO VINIFICACIÓN-SIN VARIEDAD	S	38,48	0,39	0,39		0,39
170000005255293	18-165-001-00431-0001	104000 ALMENDROS-SIN VARIEDAD	S	40,47	0,28	0,28		0,28
170000005255283	18-180-001-00619-0005	102000 VIÑEDO VINIFICACIÓN-SIN VARIEDAD	S	42,26	0,39	0,39		0,39
170000005255294	18-165-001-00393-0001	104000 ALMENDROS-SIN VARIEDAD	S	42,80	0,64	0,64		0,64
170000005255288	18-180-001-00623-0003	104000 ALMENDROS-SIN VARIEDAD	S	44,40	0,18	0,18		0,18
170000005255302	18-180-001-00619-0003	104000 ALMENDROS-SIN VARIEDAD	S	47,78	0,83	0,83		0,83
170000005255298	18-165-006-00358-0001	104000 ALMENDROS-SIN VARIEDAD	S	49,39	0,16	0,16		0,16
170000005255280	18-180-001-00619-0001	102000 VIÑEDO VINIFICACIÓN-SIN VARIEDAD	S	49,58	3,64	3,64		3,64
170000005255292	18-165-002-00010-0002	104000 ALMENDROS-SIN VARIEDAD	S	51,03	0,08	0,08		0,08
170000005255291	18-165-001-00259-0001	104000 ALMENDROS-SIN VARIEDAD	S	52,40	0,66	0,66		0,66
170000005255303	18-180-001-00622-0001	104000 ALMENDROS-SIN VARIEDAD	S	52,70	0,84	0,84		0,84
-75099	18-180-001-00619-0020	102000 VIÑEDO VINIFICACIÓN-SIN VARIEDAD	S	53,42	0,33	0,33		0,33
170000005255300	18-180-001-00619-0007	104000 ALMENDROS-SIN VARIEDAD	S	53,45	0,06	0,06		0,06
-75100	18-180-001-00619-0022	104000 ALMENDROS-SIN VARIEDAD	S	53,58	0,03	0,03		0,03
170000005255287	18-180-001-00619-0015	104000 ALMENDROS-SIN VARIEDAD	S	54,65	0,10	0,10		0,10
170000005255285	18-165-001-00069-0001	104000 ALMENDROS-SIN VARIEDAD	S	55,20	0,29	0,29		0,29
-75102	18-180-001-00622-0004	104000 ALMENDROS-SIN VARIEDAD	S	56,29	0,63	0,63		0,63
170000005255295	18-165-001-00265-0001	104000 ALMENDROS-SIN VARIEDAD	S	58,15	0,43	0,43		0,43
-75101	18-180-001-00619-0023	102000 VIÑEDO VINIFICACIÓN-SIN VARIEDAD	S	58,47	0,07	0,07		0,07
170000005255296	18-180-001-00618-0001	104000 ALMENDROS-SIN VARIEDAD	S	60,32	2,12	2,12		2,12
170000005255301	18-180-001-00619-0004	104000 ALMENDROS-SIN VARIEDAD	S	63,27	1,77	1,77		1,77
170000005255286	18-165-001-00070-0001	104000 ALMENDROS-SIN VARIEDAD	S	64,70	1,22	1,22		1,22
170000005255290	18-180-001-00620-0001	104000 ALMENDROS-SIN VARIEDAD	S	64,93	0,86	0,86		0,86

RESUMEN CRITERIOS DE SELECCIÓN

11.2.1.1 Mantenimiento de prácticas y métodos de agricultura ecológica: Cultivos permanentes distintos de olivar - Conv 2018. PUNTOS: 9,00

	<u>PUNTOS</u>	<u>CUMPLE</u>
Porcentaje de superficie determinada en Red Natura 2000	0,00	0.0%
Porcentaje de superficie determinada situada en zonas RAMSAR	0,00	0.0%
Porcentaje de superficie determinada en zonas vulnerables a la contaminación por nitratos	0,00	0.0%
Pendiente media de la explotación	3,00	49.77%
Porcentaje de Superficie de la explotación en municipios con más del 40 por ciento de su superficie agraria dentro de la Zona de desertificación	6,00	100.0%

DETALLE CRITERIOS DE SELECCIÓN**11.2.1.1 Mantenimiento de prácticas y métodos de agricultura ecológica: Cultivos permanentes distintos de olivar - Conv 2018.****PUNTOS: 9,00****Porcentaje de superficie determinada en Red Natura 2000****PUNTOS: 0,00 0.0%**

REF.	REFERENCIA SIGPAC	CULTIVO	DESCRIPCIÓN CULTIVO	S/R	SUP. COMPROM. (ha)	SUP. CUMPLE (ha)
170000005255285	18-165-001-00069-0001	104000	ALMENDROS-SIN VARIEDAD	S	0,29	0,00
170000005255286	18-165-001-00070-0001	104000	ALMENDROS-SIN VARIEDAD	S	1,22	0,00
170000005255291	18-165-001-00259-0001	104000	ALMENDROS-SIN VARIEDAD	S	0,66	0,00
170000005255295	18-165-001-00265-0001	104000	ALMENDROS-SIN VARIEDAD	S	0,43	0,00
170000005255294	18-165-001-00393-0001	104000	ALMENDROS-SIN VARIEDAD	S	0,64	0,00
170000005255293	18-165-001-00431-0001	104000	ALMENDROS-SIN VARIEDAD	S	0,28	0,00
170000005255292	18-165-002-00010-0002	104000	ALMENDROS-SIN VARIEDAD	S	0,08	0,00
170000005255299	18-165-002-00177-0001	104000	ALMENDROS-SIN VARIEDAD	S	0,57	0,00
170000005255298	18-165-006-00358-0001	104000	ALMENDROS-SIN VARIEDAD	S	0,16	0,00
170000005255289	18-165-007-00195-0001	104000	ALMENDROS-SIN VARIEDAD	S	0,26	0,00
-75181	18-165-007-00196-0001	104000	ALMENDROS-SIN VARIEDAD	S	0,06	0,00
170000005255297	18-165-007-00201-0002	104000	ALMENDROS-SIN VARIEDAD	S	0,05	0,00
170000005255296	18-180-001-00618-0001	104000	ALMENDROS-SIN VARIEDAD	S	2,12	0,00
170000005255280	18-180-001-00619-0001	102000	VIÑEDO VINIFICACIÓN-SIN VARIEDAD	S	3,64	0,00
170000005255302	18-180-001-00619-0003	104000	ALMENDROS-SIN VARIEDAD	S	0,83	0,00
170000005255301	18-180-001-00619-0004	104000	ALMENDROS-SIN VARIEDAD	S	1,77	0,00
170000005255283	18-180-001-00619-0005	102000	VIÑEDO VINIFICACIÓN-SIN VARIEDAD	S	0,39	0,00
170000005255300	18-180-001-00619-0007	104000	ALMENDROS-SIN VARIEDAD	S	0,06	0,00
170000005255287	18-180-001-00619-0015	104000	ALMENDROS-SIN VARIEDAD	S	0,10	0,00
-75099	18-180-001-00619-0020	102000	VIÑEDO VINIFICACIÓN-SIN VARIEDAD	S	0,33	0,00
-75100	18-180-001-00619-0022	104000	ALMENDROS-SIN VARIEDAD	S	0,03	0,00
-75101	18-180-001-00619-0023	102000	VIÑEDO VINIFICACIÓN-SIN VARIEDAD	S	0,07	0,00
170000005255290	18-180-001-00620-0001	104000	ALMENDROS-SIN VARIEDAD	S	0,86	0,00
170000005255303	18-180-001-00622-0001	104000	ALMENDROS-SIN VARIEDAD	S	0,84	0,00
-75102	18-180-001-00622-0004	104000	ALMENDROS-SIN VARIEDAD	S	0,63	0,00
170000005255288	18-180-001-00623-0003	104000	ALMENDROS-SIN VARIEDAD	S	0,18	0,00
170000005255281	18-180-001-00623-0007	102000	VIÑEDO VINIFICACIÓN-SIN VARIEDAD	S	1,80	0,00
170000005255284	18-180-001-00623-0009	102000	VIÑEDO VINIFICACIÓN-SIN VARIEDAD	S	0,39	0,00
170000005255282	18-180-001-00623-0010	102000	VIÑEDO VINIFICACIÓN-SIN VARIEDAD	S	0,80	0,00

Porcentaje de superficie determinada situada en zonas RAMSAR**PUNTOS: 0,00 0.0%**

REF.	REFERENCIA SIGPAC	CULTIVO	DESCRIPCIÓN CULTIVO	S/R	SUP. COMPROM. (ha)	SUP. CUMPLE (ha)
170000005255285	18-165-001-00069-0001	104000	ALMENDROS-SIN VARIEDAD	S	0,29	0,00
170000005255286	18-165-001-00070-0001	104000	ALMENDROS-SIN VARIEDAD	S	1,22	0,00
170000005255291	18-165-001-00259-0001	104000	ALMENDROS-SIN VARIEDAD	S	0,66	0,00
170000005255295	18-165-001-00265-0001	104000	ALMENDROS-SIN VARIEDAD	S	0,43	0,00
170000005255294	18-165-001-00393-0001	104000	ALMENDROS-SIN VARIEDAD	S	0,64	0,00
170000005255293	18-165-001-00431-0001	104000	ALMENDROS-SIN VARIEDAD	S	0,28	0,00
170000005255292	18-165-002-00010-0002	104000	ALMENDROS-SIN VARIEDAD	S	0,08	0,00
170000005255299	18-165-002-00177-0001	104000	ALMENDROS-SIN VARIEDAD	S	0,57	0,00
170000005255298	18-165-006-00358-0001	104000	ALMENDROS-SIN VARIEDAD	S	0,16	0,00
170000005255289	18-165-007-00195-0001	104000	ALMENDROS-SIN VARIEDAD	S	0,26	0,00
-75181	18-165-007-00196-0001	104000	ALMENDROS-SIN VARIEDAD	S	0,06	0,00
170000005255297	18-165-007-00201-0002	104000	ALMENDROS-SIN VARIEDAD	S	0,05	0,00
170000005255296	18-180-001-00618-0001	104000	ALMENDROS-SIN VARIEDAD	S	2,12	0,00
170000005255280	18-180-001-00619-0001	102000	VIÑEDO VINIFICACIÓN-SIN VARIEDAD	S	3,64	0,00
170000005255302	18-180-001-00619-0003	104000	ALMENDROS-SIN VARIEDAD	S	0,83	0,00
170000005255301	18-180-001-00619-0004	104000	ALMENDROS-SIN VARIEDAD	S	1,77	0,00
170000005255283	18-180-001-00619-0005	102000	VIÑEDO VINIFICACIÓN-SIN VARIEDAD	S	0,39	0,00
170000005255300	18-180-001-00619-0007	104000	ALMENDROS-SIN VARIEDAD	S	0,06	0,00

<u>REF.</u>	<u>REFERENCIA SIGPAC</u>	<u>CULTIVO</u>	<u>DESCRIPCIÓN CULTIVO</u>	<u>S/R</u>	<u>SUP. COMPROM.</u> <u>(ha)</u>	<u>SUP. CUMPLE</u> <u>(ha)</u>
1700000005255287	18-180-001-00619-0015	104000	ALMENDROS-SIN VARIEDAD	S	0,10	0,00
-75099	18-180-001-00619-0020	102000	VIÑEDO VINIFICACIÓN-SIN VARIEDAD	S	0,33	0,00
-75100	18-180-001-00619-0022	104000	ALMENDROS-SIN VARIEDAD	S	0,03	0,00
-75101	18-180-001-00619-0023	102000	VIÑEDO VINIFICACIÓN-SIN VARIEDAD	S	0,07	0,00
1700000005255290	18-180-001-00620-0001	104000	ALMENDROS-SIN VARIEDAD	S	0,86	0,00
1700000005255303	18-180-001-00622-0001	104000	ALMENDROS-SIN VARIEDAD	S	0,84	0,00
-75102	18-180-001-00622-0004	104000	ALMENDROS-SIN VARIEDAD	S	0,63	0,00
1700000005255288	18-180-001-00623-0003	104000	ALMENDROS-SIN VARIEDAD	S	0,18	0,00
1700000005255281	18-180-001-00623-0007	102000	VIÑEDO VINIFICACIÓN-SIN VARIEDAD	S	1,80	0,00
1700000005255284	18-180-001-00623-0009	102000	VIÑEDO VINIFICACIÓN-SIN VARIEDAD	S	0,39	0,00
1700000005255282	18-180-001-00623-0010	102000	VIÑEDO VINIFICACIÓN-SIN VARIEDAD	S	0,80	0,00

Porcentaje de superficie determinada en zonas vulnerables a la contaminación por nitratos

PUNTOS: 0,00 0.0%

<u>REF.</u>	<u>REFERENCIA SIGPAC</u>	<u>CULTIVO</u>	<u>DESCRIPCIÓN CULTIVO</u>	<u>S/R</u>	<u>SUP. COMPROM.</u> <u>(ha)</u>	<u>SUP. CUMPLE</u> <u>(ha)</u>
1700000005255285	18-165-001-00069-0001	104000	ALMENDROS-SIN VARIEDAD	S	0,29	0,00
1700000005255286	18-165-001-00070-0001	104000	ALMENDROS-SIN VARIEDAD	S	1,22	0,00
1700000005255291	18-165-001-00259-0001	104000	ALMENDROS-SIN VARIEDAD	S	0,66	0,00
1700000005255295	18-165-001-00265-0001	104000	ALMENDROS-SIN VARIEDAD	S	0,43	0,00
1700000005255294	18-165-001-00393-0001	104000	ALMENDROS-SIN VARIEDAD	S	0,64	0,00
1700000005255293	18-165-001-00431-0001	104000	ALMENDROS-SIN VARIEDAD	S	0,28	0,00
1700000005255292	18-165-002-00010-0002	104000	ALMENDROS-SIN VARIEDAD	S	0,08	0,00
1700000005255299	18-165-002-00177-0001	104000	ALMENDROS-SIN VARIEDAD	S	0,57	0,00
1700000005255298	18-165-006-00358-0001	104000	ALMENDROS-SIN VARIEDAD	S	0,16	0,00
1700000005255289	18-165-007-00195-0001	104000	ALMENDROS-SIN VARIEDAD	S	0,26	0,00
-75181	18-165-007-00196-0001	104000	ALMENDROS-SIN VARIEDAD	S	0,06	0,00
1700000005255297	18-165-007-00201-0002	104000	ALMENDROS-SIN VARIEDAD	S	0,05	0,00
1700000005255296	18-180-001-00618-0001	104000	ALMENDROS-SIN VARIEDAD	S	2,12	0,00
1700000005255280	18-180-001-00619-0001	102000	VIÑEDO VINIFICACIÓN-SIN VARIEDAD	S	3,64	0,00
1700000005255302	18-180-001-00619-0003	104000	ALMENDROS-SIN VARIEDAD	S	0,83	0,00
1700000005255301	18-180-001-00619-0004	104000	ALMENDROS-SIN VARIEDAD	S	1,77	0,00
1700000005255283	18-180-001-00619-0005	102000	VIÑEDO VINIFICACIÓN-SIN VARIEDAD	S	0,39	0,00
1700000005255300	18-180-001-00619-0007	104000	ALMENDROS-SIN VARIEDAD	S	0,06	0,00
1700000005255287	18-180-001-00619-0015	104000	ALMENDROS-SIN VARIEDAD	S	0,10	0,00
-75099	18-180-001-00619-0020	102000	VIÑEDO VINIFICACIÓN-SIN VARIEDAD	S	0,33	0,00
-75100	18-180-001-00619-0022	104000	ALMENDROS-SIN VARIEDAD	S	0,03	0,00
-75101	18-180-001-00619-0023	102000	VIÑEDO VINIFICACIÓN-SIN VARIEDAD	S	0,07	0,00
1700000005255290	18-180-001-00620-0001	104000	ALMENDROS-SIN VARIEDAD	S	0,86	0,00
1700000005255303	18-180-001-00622-0001	104000	ALMENDROS-SIN VARIEDAD	S	0,84	0,00
-75102	18-180-001-00622-0004	104000	ALMENDROS-SIN VARIEDAD	S	0,63	0,00
1700000005255288	18-180-001-00623-0003	104000	ALMENDROS-SIN VARIEDAD	S	0,18	0,00
1700000005255281	18-180-001-00623-0007	102000	VIÑEDO VINIFICACIÓN-SIN VARIEDAD	S	1,80	0,00
1700000005255284	18-180-001-00623-0009	102000	VIÑEDO VINIFICACIÓN-SIN VARIEDAD	S	0,39	0,00
1700000005255282	18-180-001-00623-0010	102000	VIÑEDO VINIFICACIÓN-SIN VARIEDAD	S	0,80	0,00

Pendiente media de la explotación

PUNTOS: 3,00 49.77%

<u>REF.</u>	<u>REFERENCIA SIGPAC</u>	<u>CULTIVO</u>	<u>DESCRIPCIÓN CULTIVO</u>	<u>S/R</u>	<u>PENDIENTE MEDIA (%)</u>	<u>SUP. COMPROM.</u> <u>(ha)</u>
1700000005255285	18-165-001-00069-0001	104000	ALMENDROS-SIN VARIEDAD	S	55,20	0,29
1700000005255286	18-165-001-00070-0001	104000	ALMENDROS-SIN VARIEDAD	S	64,70	1,22
1700000005255291	18-165-001-00259-0001	104000	ALMENDROS-SIN VARIEDAD	S	52,40	0,66
1700000005255295	18-165-001-00265-0001	104000	ALMENDROS-SIN VARIEDAD	S	58,15	0,43
1700000005255294	18-165-001-00393-0001	104000	ALMENDROS-SIN VARIEDAD	S	42,80	0,64

REF.	REFERENCIA SIGPAC	CULTIVO	DESCRIPCIÓN CULTIVO	S/R	SUP. COMPROM.	
					PENDIENTE MEDIA (%)	(ha)
170000005255293	18-165-001-00431-0001	104000	ALMENDROS-SIN VARIEDAD	S	40,47	0,28
170000005255292	18-165-002-00010-0002	104000	ALMENDROS-SIN VARIEDAD	S	51,03	0,08
170000005255299	18-165-002-00177-0001	104000	ALMENDROS-SIN VARIEDAD	S	34,87	0,57
170000005255298	18-165-006-00358-0001	104000	ALMENDROS-SIN VARIEDAD	S	49,39	0,16
170000005255289	18-165-007-00195-0001	104000	ALMENDROS-SIN VARIEDAD	S	29,65	0,26
-75181	18-165-007-00196-0001	104000	ALMENDROS-SIN VARIEDAD	S	36,47	0,06
170000005255297	18-165-007-00201-0002	104000	ALMENDROS-SIN VARIEDAD	S	37,77	0,05
170000005255296	18-180-001-00618-0001	104000	ALMENDROS-SIN VARIEDAD	S	60,32	2,12
170000005255280	18-180-001-00619-0001	102000	VIÑEDO VINIFICACIÓN-SIN VARIEDAD	S	49,58	3,64
170000005255302	18-180-001-00619-0003	104000	ALMENDROS-SIN VARIEDAD	S	47,78	0,83
170000005255301	18-180-001-00619-0004	104000	ALMENDROS-SIN VARIEDAD	S	63,27	1,77
170000005255283	18-180-001-00619-0005	102000	VIÑEDO VINIFICACIÓN-SIN VARIEDAD	S	42,26	0,39
170000005255300	18-180-001-00619-0007	104000	ALMENDROS-SIN VARIEDAD	S	53,45	0,06
170000005255287	18-180-001-00619-0015	104000	ALMENDROS-SIN VARIEDAD	S	54,65	0,10
-75099	18-180-001-00619-0020	102000	VIÑEDO VINIFICACIÓN-SIN VARIEDAD	S	53,42	0,33
-75100	18-180-001-00619-0022	104000	ALMENDROS-SIN VARIEDAD	S	53,58	0,03
-75101	18-180-001-00619-0023	102000	VIÑEDO VINIFICACIÓN-SIN VARIEDAD	S	58,47	0,07
170000005255290	18-180-001-00620-0001	104000	ALMENDROS-SIN VARIEDAD	S	64,93	0,86
170000005255303	18-180-001-00622-0001	104000	ALMENDROS-SIN VARIEDAD	S	52,70	0,84
-75102	18-180-001-00622-0004	104000	ALMENDROS-SIN VARIEDAD	S	56,29	0,63
170000005255288	18-180-001-00623-0003	104000	ALMENDROS-SIN VARIEDAD	S	44,40	0,18
170000005255281	18-180-001-00623-0007	102000	VIÑEDO VINIFICACIÓN-SIN VARIEDAD	S	23,22	1,80
170000005255284	18-180-001-00623-0009	102000	VIÑEDO VINIFICACIÓN-SIN VARIEDAD	S	38,48	0,39
170000005255282	18-180-001-00623-0010	102000	VIÑEDO VINIFICACIÓN-SIN VARIEDAD	S	33,37	0,80

Porcentaje de Superficie de la explotación en municipios con más del 40 por ciento de su superficie agraria dentro de la Zona de desertificación

PUNTOS: 6,00 100.0%

REF.	REFERENCIA SIGPAC	CULTIVO	DESCRIPCIÓN CULTIVO	S/R	SUP. CUMPLE	
					(ha)	(ha)
170000005255285	18-165-001-00069-0001	104000	ALMENDROS-SIN VARIEDAD	S	0,29	0,29
170000005255286	18-165-001-00070-0001	104000	ALMENDROS-SIN VARIEDAD	S	1,22	1,22
170000005255291	18-165-001-00259-0001	104000	ALMENDROS-SIN VARIEDAD	S	0,66	0,66
170000005255295	18-165-001-00265-0001	104000	ALMENDROS-SIN VARIEDAD	S	0,43	0,43
170000005255294	18-165-001-00393-0001	104000	ALMENDROS-SIN VARIEDAD	S	0,64	0,64
170000005255293	18-165-001-00431-0001	104000	ALMENDROS-SIN VARIEDAD	S	0,28	0,28
170000005255292	18-165-002-00010-0002	104000	ALMENDROS-SIN VARIEDAD	S	0,08	0,08
170000005255299	18-165-002-00177-0001	104000	ALMENDROS-SIN VARIEDAD	S	0,57	0,57
170000005255298	18-165-006-00358-0001	104000	ALMENDROS-SIN VARIEDAD	S	0,16	0,16
170000005255289	18-165-007-00195-0001	104000	ALMENDROS-SIN VARIEDAD	S	0,26	0,26
-75181	18-165-007-00196-0001	104000	ALMENDROS-SIN VARIEDAD	S	0,06	0,06
170000005255297	18-165-007-00201-0002	104000	ALMENDROS-SIN VARIEDAD	S	0,05	0,05
170000005255296	18-180-001-00618-0001	104000	ALMENDROS-SIN VARIEDAD	S	2,12	2,12
170000005255280	18-180-001-00619-0001	102000	VIÑEDO VINIFICACIÓN-SIN VARIEDAD	S	3,64	3,64
170000005255302	18-180-001-00619-0003	104000	ALMENDROS-SIN VARIEDAD	S	0,83	0,83
170000005255301	18-180-001-00619-0004	104000	ALMENDROS-SIN VARIEDAD	S	1,77	1,77
170000005255283	18-180-001-00619-0005	102000	VIÑEDO VINIFICACIÓN-SIN VARIEDAD	S	0,39	0,39
170000005255300	18-180-001-00619-0007	104000	ALMENDROS-SIN VARIEDAD	S	0,06	0,06
170000005255287	18-180-001-00619-0015	104000	ALMENDROS-SIN VARIEDAD	S	0,10	0,10
-75099	18-180-001-00619-0020	102000	VIÑEDO VINIFICACIÓN-SIN VARIEDAD	S	0,33	0,33
-75100	18-180-001-00619-0022	104000	ALMENDROS-SIN VARIEDAD	S	0,03	0,03
-75101	18-180-001-00619-0023	102000	VIÑEDO VINIFICACIÓN-SIN VARIEDAD	S	0,07	0,07
170000005255290	18-180-001-00620-0001	104000	ALMENDROS-SIN VARIEDAD	S	0,86	0,86
170000005255303	18-180-001-00622-0001	104000	ALMENDROS-SIN VARIEDAD	S	0,84	0,84
-75102	18-180-001-00622-0004	104000	ALMENDROS-SIN VARIEDAD	S	0,63	0,63
170000005255288	18-180-001-00623-0003	104000	ALMENDROS-SIN VARIEDAD	S	0,18	0,18
170000005255281	18-180-001-00623-0007	102000	VIÑEDO VINIFICACIÓN-SIN VARIEDAD	S	1,80	1,80

REF.	REFERENCIA SIGPAC	CULTIVO	DESCRIPCIÓN CULTIVO	S/R	SUP. COMPROM. (ha)	SUP. CUMPLE (ha)
1700000005255284	18-180-001-00623-0009	102000	VIÑEDO VINIFICACIÓN-SIN VARIEDAD	S	0,39	0,39
1700000005255282	18-180-001-00623-0010	102000	VIÑEDO VINIFICACIÓN-SIN VARIEDAD	S	0,80	0,80



<u>APELLIDOS Y NOMBRE / RAZÓN SOCIAL</u>	<u>NIF</u>	<u>EXPEDIENTE</u>	<u>SUP. COMPROMETIDA (ha)</u>
GARCIA CASTRO MIGUEL JULIAN	***1043*	1089437	0
RESOLUCIÓN			
INADMITIDO			

INCIDENCIAS**INCIDENCIA DESCRIPCIÓN**

85001	El recinto declarado no cumple con las normas de producción ecológica (artículo 5-1 e), Orden 26 mayo 2015) Ref:1700000007255131 Recinto:18-070-002-00162-005 Cultivo:113000 OTROS FRUTALES-SIN VARIEDAD Regadío
85007	Cultivo, variedad, regimen y/o uso del recinto SIGPAC no compatible con la operación (anexo IV.I, Orden 26 mayo 2015) Ref:1700000007255129 Recinto:18-064-001-00233-002 Cultivo:169000 AJO-SIN VARIEDAD Regadío Uso SIGPAC:TA Ref:1700000007255128 Recinto:18-070-001-00103-001 Cultivo:169100 AJO-HORTALIZAS AIRE LIBRE Regadío Uso SIGPAC:TA Ref:1700000007255122 Recinto:18-070-002-00167-007 Cultivo:169000 AJO-SIN VARIEDAD Regadío Uso SIGPAC:TA
85018	Expendiente sin grupos de pago válidos

RESUMEN CRITERIOS DE SELECCIÓN

11.2.1.1 Mantenimiento de prácticas y métodos de agricultura ecológica: Cultivos permanentes distintos de olivar - Conv 2018. PUNTOS: 0,00

	<u>PUNTOS</u>	<u>CUMPLE</u>
Porcentaje de superficie determinada en Red Natura 2000	0,00	0.0%
Porcentaje de superficie determinada situada en zonas RAMSAR	0,00	0.0%
Porcentaje de superficie determinada en zonas vulnerables a la contaminación por nitratos	0,00	0.0%
Pendiente media de la explotación	0,00	0.0%
Porcentaje de Superficie de la explotación en municipios con más del 40 por ciento de su superficie agraria dentro de la Zona de desertificación	0,00	0.0%

DETALLE CRITERIOS DE SELECCIÓN

11.2.1.1 Mantenimiento de prácticas y métodos de agricultura ecológica: Cultivos permanentes distintos de olivar - Conv 2018. PUNTOS: 0,00

Porcentaje de superficie determinada en Red Natura 2000	PUNTOS: 0,00	0.0%
Porcentaje de superficie determinada situada en zonas RAMSAR	PUNTOS: 0,00	0.0%
Porcentaje de superficie determinada en zonas vulnerables a la contaminación por nitratos	PUNTOS: 0,00	0.0%
Pendiente media de la explotación	PUNTOS: 0,00	0.0%
Porcentaje de Superficie de la explotación en municipios con más del 40 por ciento de su superficie agraria dentro de la Zona de desertificación	PUNTOS: 0,00	0.0%



<u>APELLIDOS Y NOMBRE / RAZÓN SOCIAL</u>	<u>NIF</u>	<u>EXPEDIENTE</u>	<u>SUP. COMPROMETIDA</u>		
			<u>(ha)</u>		
GARCIA DE LA SERRANA IRIARTE VICTOR DAVID	****5990*	1233847	47.95		
RESOLUCIÓN					
ADMITIDO					
IMPORTE POR ANUALIDAD					
	<u>2018</u>	<u>2019</u>	<u>2020</u>	<u>2021</u>	<u>2022</u>
IMPORTE MÁXIMO SUBVENCIONABLE	9.681,06 €	9.681,06 €	9.681,06 €	9.681,06 €	9.681,06 €
IMPORTE MEDIO DE TRANSFERENCIA (€/ha)	201,90 €	201,90 €	201,90 €	201,90 €	201,90 €

DETALLE IMPORTES POR ANUALIDAD

<u>GRUPOS DE CULTIVO ADMITIDOS</u>	<u>SUP. COMPROM.</u>	<u>2018</u>	<u>2019</u>	<u>2020</u>	<u>2021</u>	<u>2022</u>
	<u>(ha)</u>					
FRUTALES SECANO	47,95	9.681,06 €	9.681,06 €	9.681,06 €	9.681,06 €	9.681,06 €

RECINTOS COMPROMETIDOS

<u>REF.</u>	<u>REFERENCIA SIGPAC</u>	<u>CULTIVO DESCRIPCIÓN CULTIVO</u>	<u>S/R</u>	<u>PEND. MEDIA (%)</u>	<u>SUP. DEC. ADMIN. (ha)</u>	<u>NU SUP. CERT. (ha)</u>	<u>SUP. CAMPO (ha)</u>	<u>SUP. COMPROM. (ha)</u>
4222629	18-046-005-00025-0005	104000 ALMENDROS-SIN VARIEDAD	S	4,83	11,86	11,86		11,86
4222633	18-046-005-00027-0002	104000 ALMENDROS-SIN VARIEDAD	S	5,83	29,04	29,04		29,04
4222630	18-046-005-00025-0008	104000 ALMENDROS-SIN VARIEDAD	S	5,97	7,05	7,05		7,05

RESUMEN CRITERIOS DE SELECCIÓN

11.2.1.1 Mantenimiento de prácticas y métodos de agricultura ecológica: Cultivos permanentes distintos de olivar - Conv 2018. PUNTOS: 7,00

	<u>PUNTOS</u>	<u>CUMPLE</u>
Porcentaje de superficie determinada en Red Natura 2000	0,00	0.0%
Porcentaje de superficie determinada situada en zonas RAMSAR	0,00	0.0%
Porcentaje de superficie determinada en zonas vulnerables a la contaminación por nitratos	0,00	0.0%
Pendiente media de la explotación	1,00	5.6%
Porcentaje de Superficie de la explotación en municipios con más del 40 por ciento de su superficie agraria dentro de la Zona de desertificación	6,00	100.0%



DETALLE CRITERIOS DE SELECCIÓN**11.2.1.1 Mantenimiento de prácticas y métodos de agricultura ecológica: Cultivos permanentes distintos de olivar - Conv 2018.****PUNTOS: 7,00****Porcentaje de superficie determinada en Red Natura 2000****PUNTOS: 0,00 0.0%**

<u>REF.</u>	<u>REFERENCIA SIGPAC</u>	<u>CULTIVO</u>	<u>DESCRIPCIÓN CULTIVO</u>	<u>S/R</u>	<u>SUP. COMPROM. (ha)</u>	<u>SUP. CUMPLE (ha)</u>
4222629	18-046-005-00025-0005	104000	ALMENDROS-SIN VARIEDAD	S	11,86	0,00
4222630	18-046-005-00025-0008	104000	ALMENDROS-SIN VARIEDAD	S	7,05	0,00
4222633	18-046-005-00027-0002	104000	ALMENDROS-SIN VARIEDAD	S	29,04	0,00

Porcentaje de superficie determinada situada en zonas RAMSAR**PUNTOS: 0,00 0.0%**

<u>REF.</u>	<u>REFERENCIA SIGPAC</u>	<u>CULTIVO</u>	<u>DESCRIPCIÓN CULTIVO</u>	<u>S/R</u>	<u>SUP. COMPROM. (ha)</u>	<u>SUP. CUMPLE (ha)</u>
4222629	18-046-005-00025-0005	104000	ALMENDROS-SIN VARIEDAD	S	11,86	0,00
4222630	18-046-005-00025-0008	104000	ALMENDROS-SIN VARIEDAD	S	7,05	0,00
4222633	18-046-005-00027-0002	104000	ALMENDROS-SIN VARIEDAD	S	29,04	0,00

Porcentaje de superficie determinada en zonas vulnerables a la contaminación por nitratos**PUNTOS: 0,00 0.0%**

<u>REF.</u>	<u>REFERENCIA SIGPAC</u>	<u>CULTIVO</u>	<u>DESCRIPCIÓN CULTIVO</u>	<u>S/R</u>	<u>SUP. COMPROM. (ha)</u>	<u>SUP. CUMPLE (ha)</u>
4222629	18-046-005-00025-0005	104000	ALMENDROS-SIN VARIEDAD	S	11,86	0,00
4222630	18-046-005-00025-0008	104000	ALMENDROS-SIN VARIEDAD	S	7,05	0,00
4222633	18-046-005-00027-0002	104000	ALMENDROS-SIN VARIEDAD	S	29,04	0,00

Pendiente media de la explotación**PUNTOS: 1,00 5.6%**

<u>REF.</u>	<u>REFERENCIA SIGPAC</u>	<u>CULTIVO</u>	<u>DESCRIPCIÓN CULTIVO</u>	<u>S/R</u>	<u>PENDIENTE MEDIA (%)</u>	<u>SUP. COMPROM. (ha)</u>
4222629	18-046-005-00025-0005	104000	ALMENDROS-SIN VARIEDAD	S	4,83	11,86
4222630	18-046-005-00025-0008	104000	ALMENDROS-SIN VARIEDAD	S	5,97	7,05
4222633	18-046-005-00027-0002	104000	ALMENDROS-SIN VARIEDAD	S	5,83	29,04

Porcentaje de Superficie de la explotación en municipios con más del 40 por ciento de su superficie agraria dentro de la Zona de desertificación**PUNTOS: 6,00 100.0%**

<u>REF.</u>	<u>REFERENCIA SIGPAC</u>	<u>CULTIVO</u>	<u>DESCRIPCIÓN CULTIVO</u>	<u>S/R</u>	<u>SUP. COMPROM. (ha)</u>	<u>SUP. CUMPLE (ha)</u>
4222629	18-046-005-00025-0005	104000	ALMENDROS-SIN VARIEDAD	S	11,86	11,86
4222630	18-046-005-00025-0008	104000	ALMENDROS-SIN VARIEDAD	S	7,05	7,05
4222633	18-046-005-00027-0002	104000	ALMENDROS-SIN VARIEDAD	S	29,04	29,04



<u>APELLIDOS Y NOMBRE / RAZÓN SOCIAL</u>	<u>NIF</u>	<u>EXPEDIENTE</u>	<u>SUP. COMPROMETIDA</u>			
			<u>(ha)</u>			
GARCIA DE LA SERRANA PEREZ JOSE	****4451*	1219765	142.92			
RESOLUCIÓN ADMITIDO						
IMPORTE MÁXIMO SUBVENCIONABLE						
		2018	2019	2020	2021	2022
		19.139,34 €	19.139,34 €	19.139,34 €	19.139,34 €	19.139,34 €
IMPORTE MEDIO DE TRANSFERENCIA (€/ha)						
		133,92 €	133,92 €	133,92 €	133,92 €	133,92 €

DETALLE IMPORTES POR ANUALIDAD

<u>GRUPOS DE CULTIVO ADMITIDOS</u>	<u>SUP. COMPROM.</u>	<u>2018</u>	<u>2019</u>	<u>2020</u>	<u>2021</u>	<u>2022</u>
	<u>(ha)</u>					
FRUTALES REGADÍO	33,29	11.640,18 €	11.640,18 €	11.640,18 €	11.640,18 €	11.640,18 €
FRUTALES SECANO	3,99	862,80 €	862,80 €	862,80 €	862,80 €	862,80 €
HERBÁCEOS	43,90	6.636,36 €	6.636,36 €	6.636,36 €	6.636,36 €	6.636,36 €
HERBÁCEOS NO ELEGIBLES	61,74	0,00 €	0,00 €	0,00 €	0,00 €	0,00 €

RECINTOS COMPROMETIDOS

<u>REF.</u>	<u>REFERENCIA SIGPAC</u>	<u>CULTIVO DESCRIPCIÓN CULTIVO</u>	<u>S/R</u>	<u>PEND. MEDIA (%)</u>	<u>SUP. DEC. ADMIN. (ha)</u>	<u>NU SUP. CERT. (ha)</u>	<u>SUP. CAMPO (ha)</u>	<u>SUP. COMPROM. (ha)</u>
170000005985729	18-046-009-00124-0001	8000 AVENA-SIN VARIEDAD	R	2,70	0,21	0,21		0,21
170000005985766	18-046-005-00045-0001	104000 ALMENDROS-SIN VARIEDAD	S	3,13	1,32	1,32		1,32
170000005985754	18-046-008-00357-0002	8000 AVENA-SIN VARIEDAD	S	3,39	1,93	1,93		1,93
-169347	18-046-005-00045-0005	104000 ALMENDROS-SIN VARIEDAD	S	3,40	0,07	0,07		0,07
170000005985757	18-046-007-00064-0001	20901 BARBECHO TRADICIONAL-SIN CUBIERTA VEGETAL	S	3,72	2,59	2,59		2,59
170000005985759	18-046-006-00114-0001	20901 BARBECHO TRADICIONAL-SIN CUBIERTA VEGETAL	S	4,08	1,82	1,82		1,82
170000005985726	18-046-006-00016-0022	20901 BARBECHO TRADICIONAL-SIN CUBIERTA VEGETAL	S	4,30	13,32	13,35		13,32
170000005985747	18-046-006-00172-0001	20901 BARBECHO TRADICIONAL-SIN CUBIERTA VEGETAL	S	4,33	1,42	1,42		1,42
170000005985724	18-046-008-00111-0002	20901 BARBECHO TRADICIONAL-SIN CUBIERTA VEGETAL	S	4,46	0,87	0,87		0,87
170000005985758	18-046-006-00115-0001	20901 BARBECHO TRADICIONAL-SIN CUBIERTA VEGETAL	S	4,93	0,25	0,25		0,25
170000005985745	18-046-006-00016-0003	5000 CEBADA-SIN VARIEDAD	S	5,44	40,58	40,58		40,58
170000005985721	18-046-008-00168-0002	20901 BARBECHO TRADICIONAL-SIN CUBIERTA VEGETAL	S	5,46	12,50	12,50		12,50
-169348	18-046-006-00016-0024	5000 CEBADA-SIN VARIEDAD	S	5,63	1,01	1,01		1,01
170000005985755	18-046-007-00071-0001	20901 BARBECHO TRADICIONAL-SIN CUBIERTA VEGETAL	S	5,94	0,65	0,65		0,65
170000005985763	18-046-008-00104-0001	104000 ALMENDROS-SIN VARIEDAD	S	5,94	1,27	1,27		1,27
170000005985723	18-046-008-00169-0002	20901 BARBECHO TRADICIONAL-SIN CUBIERTA VEGETAL	S	6,35	0,17	0,17		0,17
170000005985728	18-046-009-00118-0001	8000 AVENA-SIN VARIEDAD	R	7,12	0,17	0,17		0,17
170000005985774	18-046-006-00244-0002	104000 ALMENDROS-SIN VARIEDAD	R	7,56	14,87	14,87		14,87
170000005985753	18-046-008-00168-0001	20901 BARBECHO TRADICIONAL-SIN CUBIERTA VEGETAL	S	7,72	0,28	0,28		0,28
170000005985750	18-046-008-00168-0006	20901 BARBECHO TRADICIONAL-SIN CUBIERTA VEGETAL	S	8,12	0,10	0,10		0,10
170000005985749	18-046-008-00740-0001	20901 BARBECHO TRADICIONAL-SIN CUBIERTA VEGETAL	S	8,67	0,26	0,26		0,26
170000005985772	18-046-006-00016-0002	104000 ALMENDROS-SIN VARIEDAD	R	8,69	17,74	17,74		17,74
170000005985768	18-046-006-00244-0003	104000 ALMENDROS-SIN VARIEDAD	R	9,35	0,21	0,21		0,21
170000005985725	18-046-005-00003-0004	20902 BARBECHO TRADICIONAL-CON CUBIERTA VEGETAL	S	9,67	27,51	27,51		27,51
170000005985765	18-046-005-00043-0002	104000 ALMENDROS-SIN VARIEDAD	S	10,03	0,11	0,11		0,11
170000005985773	18-046-006-00016-0020	104000 ALMENDROS-SIN VARIEDAD	S	11,47	0,07	0,07		0,07
-169350	18-046-006-00016-0026	104000 ALMENDROS-SIN VARIEDAD	S	14,57	0,03	0,03		0,03
170000005985764	18-046-006-00244-0015	104000 ALMENDROS-SIN VARIEDAD	S	14,86	0,08	0,19		0,08
170000005985767	18-046-006-00244-0005	104000 ALMENDROS-SIN VARIEDAD	R	20,30	0,24	0,24		0,24
170000005985769	18-046-006-00244-0012	104000 ALMENDROS-SIN VARIEDAD	S	20,96	0,98	0,98		0,98
170000005985776	18-046-006-00244-0006	104000 ALMENDROS-SIN VARIEDAD	R	21,72	0,23	0,23		0,23
-169351	18-046-006-00244-0017	104000 ALMENDROS-SIN VARIEDAD	S	21,84	0,06	0,06		0,06

RESUMEN CRITERIOS DE SELECCIÓN**11.2.1.1 Mantenimiento de prácticas y métodos de agricultura ecológica: Cultivos herbáceos - Conv 2018.** PUNTOS: 7,00

	PUNTOS	CUMPLE
Porcentaje de superficie determinada en Red Natura 2000	0,00	0.0%
Porcentaje de superficie determinada situada en zonas RAMSAR	0,00	0.0%
Porcentaje de superficie determinada en zonas vulnerables a la contaminación por nitratos	0,00	0.0%
Pendiente media de la explotación	1,00	6.29%
Porcentaje de Superficie de la explotación en municipios con más del 40 por ciento de su superficie agraria dentro de la Zona de desertificación	6,00	100.0%

11.2.1.1 Mantenimiento de prácticas y métodos de agricultura ecológica: Cultivos permanentes distintos de olivar - Conv 2018. PUNTOS: 8,00

	PUNTOS	CUMPLE
Porcentaje de superficie determinada en Red Natura 2000	0,00	0.0%
Porcentaje de superficie determinada situada en zonas RAMSAR	0,00	0.0%
Porcentaje de superficie determinada en zonas vulnerables a la contaminación por nitratos	0,00	0.0%
Pendiente media de la explotación	2,00	8.47%
Porcentaje de Superficie de la explotación en municipios con más del 40 por ciento de su superficie agraria dentro de la Zona de desertificación	6,00	100.0%

DETALLE CRITERIOS DE SELECCIÓN**11.2.1.1 Mantenimiento de prácticas y métodos de agricultura ecológica: Cultivos herbáceos - Conv 2018.** PUNTOS: 7,00

						PUNTOS:	0,00	0.0%
REF.	REFERENCIA SIGPAC	CULTIVO	DESCRIPCIÓN CULTIVO	S/R		SUP. COMPROM.	SUP. CUMPLE	
						(ha)	(ha)	
170000005985725	18-046-005-00003-0004	20902	BARBECHO TRADICIONAL-CON CUBIERTA VEGETAL	S		27,51	0,00	
170000005985745	18-046-006-00016-0003	5000	CEBADA-SIN VARIEDAD	S		40,58	0,00	
170000005985726	18-046-006-00016-0022	20901	BARBECHO TRADICIONAL-SIN CUBIERTA VEGETAL	S		13,32	0,00	
-169348	18-046-006-00016-0024	5000	CEBADA-SIN VARIEDAD	S		1,01	0,00	
170000005985759	18-046-006-00114-0001	20901	BARBECHO TRADICIONAL-SIN CUBIERTA VEGETAL	S		1,82	0,00	
170000005985758	18-046-006-00115-0001	20901	BARBECHO TRADICIONAL-SIN CUBIERTA VEGETAL	S		0,25	0,00	
170000005985747	18-046-006-00172-0001	20901	BARBECHO TRADICIONAL-SIN CUBIERTA VEGETAL	S		1,42	0,00	
170000005985757	18-046-007-00064-0001	20901	BARBECHO TRADICIONAL-SIN CUBIERTA VEGETAL	S		2,59	0,00	
170000005985755	18-046-007-00071-0001	20901	BARBECHO TRADICIONAL-SIN CUBIERTA VEGETAL	S		0,65	0,00	
170000005985724	18-046-008-00111-0002	20901	BARBECHO TRADICIONAL-SIN CUBIERTA VEGETAL	S		0,87	0,00	
170000005985753	18-046-008-00168-0001	20901	BARBECHO TRADICIONAL-SIN CUBIERTA VEGETAL	S		0,28	0,00	
170000005985721	18-046-008-00168-0002	20901	BARBECHO TRADICIONAL-SIN CUBIERTA VEGETAL	S		12,50	0,00	
170000005985750	18-046-008-00168-0006	20901	BARBECHO TRADICIONAL-SIN CUBIERTA VEGETAL	S		0,10	0,00	
170000005985723	18-046-008-00169-0002	20901	BARBECHO TRADICIONAL-SIN CUBIERTA VEGETAL	S		0,17	0,00	
170000005985754	18-046-008-00357-0002	8000	AVENA-SIN VARIEDAD	S		1,93	0,00	
170000005985749	18-046-008-00740-0001	20901	BARBECHO TRADICIONAL-SIN CUBIERTA VEGETAL	S		0,26	0,00	
170000005985728	18-046-009-00118-0001	8000	AVENA-SIN VARIEDAD	R		0,17	0,00	
170000005985729	18-046-009-00124-0001	8000	AVENA-SIN VARIEDAD	R		0,21	0,00	

Porcentaje de superficie determinada situada en zonas RAMSAR PUNTOS: 0,00 0.0%

REF.	REFERENCIA SIGPAC	CULTIVO	DESCRIPCIÓN CULTIVO	S/R		SUP. COMPROM.	SUP. CUMPLE
						(ha)	(ha)
170000005985725	18-046-005-00003-0004	20902	BARBECHO TRADICIONAL-CON CUBIERTA	S		27,51	0,00

<u>REF.</u>	<u>REFERENCIA SIGPAC</u>	<u>CULTIVO</u>	<u>DESCRIPCIÓN CULTIVO</u>	<u>S/R</u>	<u>SUP. COMPROM.</u> <u>(ha)</u>	<u>SUP. CUMPLE</u> <u>(ha)</u>
			VEGETAL			
170000005985745	18-046-006-00016-0003	5000	CEBADA-SIN VARIEDAD	S	40,58	0,00
170000005985726	18-046-006-00016-0022	20901	BARBECHO TRADICIONAL-SIN CUBIERTA VEGETAL	S	13,32	0,00
-169348	18-046-006-00016-0024	5000	CEBADA-SIN VARIEDAD	S	1,01	0,00
170000005985759	18-046-006-00114-0001	20901	BARBECHO TRADICIONAL-SIN CUBIERTA VEGETAL	S	1,82	0,00
170000005985758	18-046-006-00115-0001	20901	BARBECHO TRADICIONAL-SIN CUBIERTA VEGETAL	S	0,25	0,00
170000005985747	18-046-006-00172-0001	20901	BARBECHO TRADICIONAL-SIN CUBIERTA VEGETAL	S	1,42	0,00
170000005985757	18-046-007-00064-0001	20901	BARBECHO TRADICIONAL-SIN CUBIERTA VEGETAL	S	2,59	0,00
170000005985755	18-046-007-00071-0001	20901	BARBECHO TRADICIONAL-SIN CUBIERTA VEGETAL	S	0,65	0,00
170000005985724	18-046-008-00111-0002	20901	BARBECHO TRADICIONAL-SIN CUBIERTA VEGETAL	S	0,87	0,00
170000005985753	18-046-008-00168-0001	20901	BARBECHO TRADICIONAL-SIN CUBIERTA VEGETAL	S	0,28	0,00
170000005985721	18-046-008-00168-0002	20901	BARBECHO TRADICIONAL-SIN CUBIERTA VEGETAL	S	12,50	0,00
170000005985750	18-046-008-00168-0006	20901	BARBECHO TRADICIONAL-SIN CUBIERTA VEGETAL	S	0,10	0,00
170000005985723	18-046-008-00169-0002	20901	BARBECHO TRADICIONAL-SIN CUBIERTA VEGETAL	S	0,17	0,00
170000005985754	18-046-008-00357-0002	8000	AVENA-SIN VARIEDAD	S	1,93	0,00
170000005985749	18-046-008-00740-0001	20901	BARBECHO TRADICIONAL-SIN CUBIERTA VEGETAL	S	0,26	0,00
170000005985728	18-046-009-00118-0001	8000	AVENA-SIN VARIEDAD	R	0,17	0,00
170000005985729	18-046-009-00124-0001	8000	AVENA-SIN VARIEDAD	R	0,21	0,00

Porcentaje de superficie determinada en zonas vulnerables a la contaminación por nitratos**PUNTOS:** 0,00 0.0%

<u>REF.</u>	<u>REFERENCIA SIGPAC</u>	<u>CULTIVO</u>	<u>DESCRIPCIÓN CULTIVO</u>	<u>S/R</u>	<u>SUP. COMPROM.</u> <u>(ha)</u>	<u>SUP. CUMPLE</u> <u>(ha)</u>
170000005985725	18-046-005-00003-0004	20902	BARBECHO TRADICIONAL-CON CUBIERTA VEGETAL	S	27,51	0,00
170000005985745	18-046-006-00016-0003	5000	CEBADA-SIN VARIEDAD	S	40,58	0,00
170000005985726	18-046-006-00016-0022	20901	BARBECHO TRADICIONAL-SIN CUBIERTA VEGETAL	S	13,32	0,00
-169348	18-046-006-00016-0024	5000	CEBADA-SIN VARIEDAD	S	1,01	0,00
170000005985759	18-046-006-00114-0001	20901	BARBECHO TRADICIONAL-SIN CUBIERTA VEGETAL	S	1,82	0,00
170000005985758	18-046-006-00115-0001	20901	BARBECHO TRADICIONAL-SIN CUBIERTA VEGETAL	S	0,25	0,00
170000005985747	18-046-006-00172-0001	20901	BARBECHO TRADICIONAL-SIN CUBIERTA VEGETAL	S	1,42	0,00
170000005985757	18-046-007-00064-0001	20901	BARBECHO TRADICIONAL-SIN CUBIERTA VEGETAL	S	2,59	0,00
170000005985755	18-046-007-00071-0001	20901	BARBECHO TRADICIONAL-SIN CUBIERTA VEGETAL	S	0,65	0,00
170000005985724	18-046-008-00111-0002	20901	BARBECHO TRADICIONAL-SIN CUBIERTA VEGETAL	S	0,87	0,00
170000005985753	18-046-008-00168-0001	20901	BARBECHO TRADICIONAL-SIN CUBIERTA VEGETAL	S	0,28	0,00
170000005985721	18-046-008-00168-0002	20901	BARBECHO TRADICIONAL-SIN CUBIERTA VEGETAL	S	12,50	0,00
170000005985750	18-046-008-00168-0006	20901	BARBECHO TRADICIONAL-SIN CUBIERTA VEGETAL	S	0,10	0,00
170000005985723	18-046-008-00169-0002	20901	BARBECHO TRADICIONAL-SIN CUBIERTA VEGETAL	S	0,17	0,00
170000005985754	18-046-008-00357-0002	8000	AVENA-SIN VARIEDAD	S	1,93	0,00
170000005985749	18-046-008-00740-0001	20901	BARBECHO TRADICIONAL-SIN CUBIERTA VEGETAL	S	0,26	0,00
170000005985728	18-046-009-00118-0001	8000	AVENA-SIN VARIEDAD	R	0,17	0,00
170000005985729	18-046-009-00124-0001	8000	AVENA-SIN VARIEDAD	R	0,21	0,00

Pendiente media de la explotación**PUNTOS:** 1,00 6.29%

REF.	REFERENCIA SIGPAC	CULTIVO	DESCRIPCIÓN CULTIVO	S/R	PENDIENTE	SUP.
					MEDIA (%)	COMPROM.
						(ha)
170000005985725	18-046-005-00003-0004	20902	BARBECHO TRADICIONAL-CON CUBIERTA VEGETAL	S	9,67	27,51
170000005985745	18-046-006-00016-0003	5000	CEBADA-SIN VARIEDAD	S	5,44	40,58
170000005985726	18-046-006-00016-0022	20901	BARBECHO TRADICIONAL-SIN CUBIERTA VEGETAL	S	4,30	13,32
-169348	18-046-006-00016-0024	5000	CEBADA-SIN VARIEDAD	S	5,63	1,01
170000005985759	18-046-006-00114-0001	20901	BARBECHO TRADICIONAL-SIN CUBIERTA VEGETAL	S	4,08	1,82
170000005985758	18-046-006-00115-0001	20901	BARBECHO TRADICIONAL-SIN CUBIERTA VEGETAL	S	4,93	0,25
170000005985747	18-046-006-00172-0001	20901	BARBECHO TRADICIONAL-SIN CUBIERTA VEGETAL	S	4,33	1,42
170000005985757	18-046-007-00064-0001	20901	BARBECHO TRADICIONAL-SIN CUBIERTA VEGETAL	S	3,72	2,59
170000005985755	18-046-007-00071-0001	20901	BARBECHO TRADICIONAL-SIN CUBIERTA VEGETAL	S	5,94	0,65
170000005985724	18-046-008-00111-0002	20901	BARBECHO TRADICIONAL-SIN CUBIERTA VEGETAL	S	4,46	0,87
170000005985753	18-046-008-00168-0001	20901	BARBECHO TRADICIONAL-SIN CUBIERTA VEGETAL	S	7,72	0,28
170000005985721	18-046-008-00168-0002	20901	BARBECHO TRADICIONAL-SIN CUBIERTA VEGETAL	S	5,46	12,50
170000005985750	18-046-008-00168-0006	20901	BARBECHO TRADICIONAL-SIN CUBIERTA VEGETAL	S	8,12	0,10
170000005985723	18-046-008-00169-0002	20901	BARBECHO TRADICIONAL-SIN CUBIERTA VEGETAL	S	6,35	0,17
170000005985754	18-046-008-00357-0002	8000	AVENA-SIN VARIEDAD	S	3,39	1,93
170000005985749	18-046-008-00740-0001	20901	BARBECHO TRADICIONAL-SIN CUBIERTA VEGETAL	S	8,67	0,26
170000005985728	18-046-009-00118-0001	8000	AVENA-SIN VARIEDAD	R	7,12	0,17
170000005985729	18-046-009-00124-0001	8000	AVENA-SIN VARIEDAD	R	2,70	0,21

Porcentaje de Superficie de la explotación en municipios con más del 40 por ciento de su superficie agraria dentro de la Zona de desertificación

PUNTOS: 6,00 100.0%

REF.	REFERENCIA SIGPAC	CULTIVO	DESCRIPCIÓN CULTIVO	S/R	SUP.	SUP.
					COMPROM.	CUMPLE
					(ha)	(ha)
170000005985725	18-046-005-00003-0004	20902	BARBECHO TRADICIONAL-CON CUBIERTA VEGETAL	S	27,51	27,51
170000005985745	18-046-006-00016-0003	5000	CEBADA-SIN VARIEDAD	S	40,58	40,58
170000005985726	18-046-006-00016-0022	20901	BARBECHO TRADICIONAL-SIN CUBIERTA VEGETAL	S	13,32	13,32
-169348	18-046-006-00016-0024	5000	CEBADA-SIN VARIEDAD	S	1,01	1,01
170000005985759	18-046-006-00114-0001	20901	BARBECHO TRADICIONAL-SIN CUBIERTA VEGETAL	S	1,82	1,82
170000005985758	18-046-006-00115-0001	20901	BARBECHO TRADICIONAL-SIN CUBIERTA VEGETAL	S	0,25	0,25
170000005985747	18-046-006-00172-0001	20901	BARBECHO TRADICIONAL-SIN CUBIERTA VEGETAL	S	1,42	1,42
170000005985757	18-046-007-00064-0001	20901	BARBECHO TRADICIONAL-SIN CUBIERTA VEGETAL	S	2,59	2,59
170000005985755	18-046-007-00071-0001	20901	BARBECHO TRADICIONAL-SIN CUBIERTA VEGETAL	S	0,65	0,65
170000005985724	18-046-008-00111-0002	20901	BARBECHO TRADICIONAL-SIN CUBIERTA VEGETAL	S	0,87	0,87
170000005985753	18-046-008-00168-0001	20901	BARBECHO TRADICIONAL-SIN CUBIERTA VEGETAL	S	0,28	0,28
170000005985721	18-046-008-00168-0002	20901	BARBECHO TRADICIONAL-SIN CUBIERTA VEGETAL	S	12,50	12,50
170000005985750	18-046-008-00168-0006	20901	BARBECHO TRADICIONAL-SIN CUBIERTA VEGETAL	S	0,10	0,10
170000005985723	18-046-008-00169-0002	20901	BARBECHO TRADICIONAL-SIN CUBIERTA VEGETAL	S	0,17	0,17
170000005985754	18-046-008-00357-0002	8000	AVENA-SIN VARIEDAD	S	1,93	1,93
170000005985749	18-046-008-00740-0001	20901	BARBECHO TRADICIONAL-SIN CUBIERTA VEGETAL	S	0,26	0,26
170000005985728	18-046-009-00118-0001	8000	AVENA-SIN VARIEDAD	R	0,17	0,17
170000005985729	18-046-009-00124-0001	8000	AVENA-SIN VARIEDAD	R	0,21	0,21

11.2.1.1 Mantenimiento de prácticas y métodos de agricultura ecológica: Cultivos permanentes distintos de olivar - Conv 2018.

PUNTOS: 8,00

Porcentaje de superficie determinada en Red Natura 2000

PUNTOS: 0,00 0.0%

<u>REF.</u>	<u>REFERENCIA SIGPAC</u>	<u>CULTIVO</u>	<u>DESCRIPCIÓN CULTIVO</u>	<u>S/R</u>	<u>SUP. COMPROM.</u> <u>(ha)</u>	<u>SUP. CUMPLE</u> <u>(ha)</u>
1700000005985765	18-046-005-00043-0002	104000	ALMENDROS-SIN VARIEDAD	S	0,11	0,00
1700000005985766	18-046-005-00045-0001	104000	ALMENDROS-SIN VARIEDAD	S	1,32	0,00
-169347	18-046-005-00045-0005	104000	ALMENDROS-SIN VARIEDAD	S	0,07	0,00
1700000005985772	18-046-006-00016-0002	104000	ALMENDROS-SIN VARIEDAD	R	17,74	0,00
1700000005985773	18-046-006-00016-0020	104000	ALMENDROS-SIN VARIEDAD	S	0,07	0,00
-169350	18-046-006-00016-0026	104000	ALMENDROS-SIN VARIEDAD	S	0,03	0,00
1700000005985774	18-046-006-00244-0002	104000	ALMENDROS-SIN VARIEDAD	R	14,87	0,00
1700000005985768	18-046-006-00244-0003	104000	ALMENDROS-SIN VARIEDAD	R	0,21	0,00
1700000005985767	18-046-006-00244-0005	104000	ALMENDROS-SIN VARIEDAD	R	0,24	0,00
1700000005985776	18-046-006-00244-0006	104000	ALMENDROS-SIN VARIEDAD	R	0,23	0,00
1700000005985769	18-046-006-00244-0012	104000	ALMENDROS-SIN VARIEDAD	S	0,98	0,00
1700000005985764	18-046-006-00244-0015	104000	ALMENDROS-SIN VARIEDAD	S	0,08	0,00
-169351	18-046-006-00244-0017	104000	ALMENDROS-SIN VARIEDAD	S	0,06	0,00
1700000005985763	18-046-008-00104-0001	104000	ALMENDROS-SIN VARIEDAD	S	1,27	0,00

Porcentaje de superficie determinada situada en zonas RAMSAR**PUNTOS:** 0,00 0.0%

<u>REF.</u>	<u>REFERENCIA SIGPAC</u>	<u>CULTIVO</u>	<u>DESCRIPCIÓN CULTIVO</u>	<u>S/R</u>	<u>SUP. COMPROM.</u> <u>(ha)</u>	<u>SUP. CUMPLE</u> <u>(ha)</u>
1700000005985765	18-046-005-00043-0002	104000	ALMENDROS-SIN VARIEDAD	S	0,11	0,00
1700000005985766	18-046-005-00045-0001	104000	ALMENDROS-SIN VARIEDAD	S	1,32	0,00
-169347	18-046-005-00045-0005	104000	ALMENDROS-SIN VARIEDAD	S	0,07	0,00
1700000005985772	18-046-006-00016-0002	104000	ALMENDROS-SIN VARIEDAD	R	17,74	0,00
1700000005985773	18-046-006-00016-0020	104000	ALMENDROS-SIN VARIEDAD	S	0,07	0,00
-169350	18-046-006-00016-0026	104000	ALMENDROS-SIN VARIEDAD	S	0,03	0,00
1700000005985774	18-046-006-00244-0002	104000	ALMENDROS-SIN VARIEDAD	R	14,87	0,00
1700000005985768	18-046-006-00244-0003	104000	ALMENDROS-SIN VARIEDAD	R	0,21	0,00
1700000005985767	18-046-006-00244-0005	104000	ALMENDROS-SIN VARIEDAD	R	0,24	0,00
1700000005985776	18-046-006-00244-0006	104000	ALMENDROS-SIN VARIEDAD	R	0,23	0,00
1700000005985769	18-046-006-00244-0012	104000	ALMENDROS-SIN VARIEDAD	S	0,98	0,00
1700000005985764	18-046-006-00244-0015	104000	ALMENDROS-SIN VARIEDAD	S	0,08	0,00
-169351	18-046-006-00244-0017	104000	ALMENDROS-SIN VARIEDAD	S	0,06	0,00
1700000005985763	18-046-008-00104-0001	104000	ALMENDROS-SIN VARIEDAD	S	1,27	0,00

Porcentaje de superficie determinada en zonas vulnerables a la contaminación por nitratos**PUNTOS:** 0,00 0.0%

<u>REF.</u>	<u>REFERENCIA SIGPAC</u>	<u>CULTIVO</u>	<u>DESCRIPCIÓN CULTIVO</u>	<u>S/R</u>	<u>SUP. COMPROM.</u> <u>(ha)</u>	<u>SUP. CUMPLE</u> <u>(ha)</u>
1700000005985765	18-046-005-00043-0002	104000	ALMENDROS-SIN VARIEDAD	S	0,11	0,00
1700000005985766	18-046-005-00045-0001	104000	ALMENDROS-SIN VARIEDAD	S	1,32	0,00
-169347	18-046-005-00045-0005	104000	ALMENDROS-SIN VARIEDAD	S	0,07	0,00
1700000005985772	18-046-006-00016-0002	104000	ALMENDROS-SIN VARIEDAD	R	17,74	0,00
1700000005985773	18-046-006-00016-0020	104000	ALMENDROS-SIN VARIEDAD	S	0,07	0,00
-169350	18-046-006-00016-0026	104000	ALMENDROS-SIN VARIEDAD	S	0,03	0,00
1700000005985774	18-046-006-00244-0002	104000	ALMENDROS-SIN VARIEDAD	R	14,87	0,00
1700000005985768	18-046-006-00244-0003	104000	ALMENDROS-SIN VARIEDAD	R	0,21	0,00
1700000005985767	18-046-006-00244-0005	104000	ALMENDROS-SIN VARIEDAD	R	0,24	0,00
1700000005985776	18-046-006-00244-0006	104000	ALMENDROS-SIN VARIEDAD	R	0,23	0,00
1700000005985769	18-046-006-00244-0012	104000	ALMENDROS-SIN VARIEDAD	S	0,98	0,00
1700000005985764	18-046-006-00244-0015	104000	ALMENDROS-SIN VARIEDAD	S	0,08	0,00
-169351	18-046-006-00244-0017	104000	ALMENDROS-SIN VARIEDAD	S	0,06	0,00
1700000005985763	18-046-008-00104-0001	104000	ALMENDROS-SIN VARIEDAD	S	1,27	0,00

Pendiente media de la explotación**PUNTOS:** 2,00 8.47%

REF.	REFERENCIA SIGPAC	CULTIVO	DESCRIPCIÓN CULTIVO	S/R	PENDIENTE		SUP.
					MEDIA (%)	COMPROM.	(ha)
170000005985765	18-046-005-00043-0002	104000	ALMENDROS-SIN VARIEDAD	S	10,03		0,11
170000005985766	18-046-005-00045-0001	104000	ALMENDROS-SIN VARIEDAD	S	3,13		1,32
-169347	18-046-005-00045-0005	104000	ALMENDROS-SIN VARIEDAD	S	3,40		0,07
170000005985772	18-046-006-00016-0002	104000	ALMENDROS-SIN VARIEDAD	R	8,69		17,74
170000005985773	18-046-006-00016-0020	104000	ALMENDROS-SIN VARIEDAD	S	11,47		0,07
-169350	18-046-006-00016-0026	104000	ALMENDROS-SIN VARIEDAD	S	14,57		0,03
170000005985774	18-046-006-00244-0002	104000	ALMENDROS-SIN VARIEDAD	R	7,56		14,87
170000005985768	18-046-006-00244-0003	104000	ALMENDROS-SIN VARIEDAD	R	9,35		0,21
170000005985767	18-046-006-00244-0005	104000	ALMENDROS-SIN VARIEDAD	R	20,30		0,24
170000005985776	18-046-006-00244-0006	104000	ALMENDROS-SIN VARIEDAD	R	21,72		0,23
170000005985769	18-046-006-00244-0012	104000	ALMENDROS-SIN VARIEDAD	S	20,96		0,98
170000005985764	18-046-006-00244-0015	104000	ALMENDROS-SIN VARIEDAD	S	14,86		0,08
-169351	18-046-006-00244-0017	104000	ALMENDROS-SIN VARIEDAD	S	21,84		0,06
170000005985763	18-046-008-00104-0001	104000	ALMENDROS-SIN VARIEDAD	S	5,94		1,27

Porcentaje de Superficie de la explotación en municipios con más del 40 por ciento de su superficie agraria dentro de la Zona de desertificación

PUNTOS: 6,00 100.0%

REF.	REFERENCIA SIGPAC	CULTIVO	DESCRIPCIÓN CULTIVO	S/R	SUP.	
					COMPROM.	CUMPLE
					(ha)	(ha)
170000005985765	18-046-005-00043-0002	104000	ALMENDROS-SIN VARIEDAD	S	0,11	0,11
170000005985766	18-046-005-00045-0001	104000	ALMENDROS-SIN VARIEDAD	S	1,32	1,32
-169347	18-046-005-00045-0005	104000	ALMENDROS-SIN VARIEDAD	S	0,07	0,07
170000005985772	18-046-006-00016-0002	104000	ALMENDROS-SIN VARIEDAD	R	17,74	17,74
170000005985773	18-046-006-00016-0020	104000	ALMENDROS-SIN VARIEDAD	S	0,07	0,07
-169350	18-046-006-00016-0026	104000	ALMENDROS-SIN VARIEDAD	S	0,03	0,03
170000005985774	18-046-006-00244-0002	104000	ALMENDROS-SIN VARIEDAD	R	14,87	14,87
170000005985768	18-046-006-00244-0003	104000	ALMENDROS-SIN VARIEDAD	R	0,21	0,21
170000005985767	18-046-006-00244-0005	104000	ALMENDROS-SIN VARIEDAD	R	0,24	0,24
170000005985776	18-046-006-00244-0006	104000	ALMENDROS-SIN VARIEDAD	R	0,23	0,23
170000005985769	18-046-006-00244-0012	104000	ALMENDROS-SIN VARIEDAD	S	0,98	0,98
170000005985764	18-046-006-00244-0015	104000	ALMENDROS-SIN VARIEDAD	S	0,08	0,08
-169351	18-046-006-00244-0017	104000	ALMENDROS-SIN VARIEDAD	S	0,06	0,06
170000005985763	18-046-008-00104-0001	104000	ALMENDROS-SIN VARIEDAD	S	1,27	1,27



<u>APELLIDOS Y NOMBRE / RAZÓN SOCIAL</u>	<u>NIF</u>	<u>EXPEDIENTE</u>	<u>SUP. COMPROMETIDA</u>		
			<u>(ha)</u>		
GARCIA FRESNEDA GUIJARRO LEANDRO	****4236*	1223288	26.06		
<u>RESOLUCIÓN</u>					
ADMITIDO					
<u>IMPORTES POR ANUALIDAD</u>					

	<u>2018</u>	<u>2019</u>	<u>2020</u>	<u>2021</u>	<u>2022</u>
IMPORTE MÁXIMO SUBVENCIONABLE	3.939,49 €	3.939,49 €	3.939,49 €	3.939,49 €	3.939,49 €
IMPORTE MEDIO DE TRANSFERENCIA (€/ha)	151,17 €	151,17 €	151,17 €	151,17 €	151,17 €

DETALLE IMPORTES POR ANUALIDAD

<u>GRUPOS DE CULTIVO ADMITIDOS</u>	<u>SUP. COMPROM.</u>	<u>2018</u>	<u>2019</u>	<u>2020</u>	<u>2021</u>	<u>2022</u>
	<u>(ha)</u>					
HERBÁCEOS	26,06	3.939,49 €	3.939,49 €	3.939,49 €	3.939,49 €	3.939,49 €

RECINTOS COMPROMETIDOS

<u>REF.</u>	<u>REFERENCIA SIGPAC</u>	<u>CULTIVO DESCRIPCIÓN CULTIVO</u>	<u>S/R</u>	<u>PEND. MEDIA</u>	<u>SUP. DEC. ADMIN.</u>	<u>NU SUP. CERT.</u>	<u>SUP. CAMPO</u>	<u>SUP. COMPROM.</u>
				<u>(%)</u>	<u>(ha)</u>	<u>(ha)</u>	<u>(ha)</u>	<u>(ha)</u>
1700000007182538	18-084-009-00031-0001	8000 AVENA-SIN VARIEDAD	S	2,90	1,03	1,03		1,03
1700000007182499	18-084-005-00444-0002	8000 AVENA-SIN VARIEDAD	R	3,48	0,34	0,34		0,34
1700000007182422	18-046-002-00103-0001	8000 AVENA-SIN VARIEDAD	S	4,61	3,24	3,24		3,24
1700000007182424	18-046-004-00045-0001	8000 AVENA-SIN VARIEDAD	S	5,09	5,83	5,83		5,83
1700000007182426	18-084-001-00004-0006	8000 AVENA-SIN VARIEDAD	S	5,32	7,37	7,37		7,37
1700000007182425	18-046-004-00052-0002	8000 AVENA-SIN VARIEDAD	S	6,04	3,23	3,23		3,23
1700000007182443	18-084-008-00157-0001	5000 CEBADA-SIN VARIEDAD	R	6,14	0,29	0,29		0,29
1700000007182431	18-084-008-00547-0001	8000 AVENA-SIN VARIEDAD	R	6,29	0,42	0,42		0,42
1700000007182432	18-084-008-00548-0002	5000 CEBADA-SIN VARIEDAD	R	6,86	0,10	0,10		0,10
1700000007182537	18-084-009-00022-0001	8000 AVENA-SIN VARIEDAD	S	7,32	0,72	0,72		0,72
1700000007182449	18-084-008-00624-0002	5000 CEBADA-SIN VARIEDAD	R	7,65	0,22	0,22		0,22
1700000007182428	18-084-001-00193-0001	8000 AVENA-SIN VARIEDAD	S	8,31	2,95	2,95		2,95
1700000007182445	18-084-008-00160-0001	5000 CEBADA-SIN VARIEDAD	R	13,78	0,04	0,04		0,04
1700000007182441	18-084-008-00429-0002	8000 AVENA-SIN VARIEDAD	R	14,08	0,28	0,28		0,28

RESUMEN CRITERIOS DE SELECCIÓN

11.2.1.1 Mantenimiento de prácticas y métodos de agricultura ecológica: Cultivos herbáceos - Conv 2018. PUNTOS: 7,00

	<u>PUNTOS</u>	<u>CUMPLE</u>
Porcentaje de superficie determinada en Red Natura 2000	0,00	0.0%
Porcentaje de superficie determinada situada en zonas RAMSAR	0,00	0.0%
Porcentaje de superficie determinada en zonas vulnerables a la contaminación por nitratos	0,00	0.0%
Pendiente media de la explotación	1,00	5.7%
Porcentaje de Superficie de la explotación en municipios con más del 40 por ciento de su superficie agraria dentro de la Zona de desertificación	6,00	100.0%



DETALLE CRITERIOS DE SELECCIÓN**11.2.1.1 Mantenimiento de prácticas y métodos de agricultura ecológica: Cultivos herbáceos - Conv 2018.****PUNTOS: 7,00****Porcentaje de superficie determinada en Red Natura 2000****PUNTOS: 0,00 0.0%**

<u>REF.</u>	<u>REFERENCIA SIGPAC</u>	<u>CULTIVO</u>	<u>DESCRIPCIÓN CULTIVO</u>	<u>S/R</u>	<u>SUP. COMPROM.</u> <u>(ha)</u>	<u>SUP. CUMPLE</u> <u>(ha)</u>
170000007182422	18-046-002-00103-0001	8000	AVENA-SIN VARIEDAD	S	3,24	0,00
170000007182424	18-046-004-00045-0001	8000	AVENA-SIN VARIEDAD	S	5,83	0,00
170000007182425	18-046-004-00052-0002	8000	AVENA-SIN VARIEDAD	S	3,23	0,00
170000007182426	18-084-001-00004-0006	8000	AVENA-SIN VARIEDAD	S	7,37	0,00
170000007182428	18-084-001-00193-0001	8000	AVENA-SIN VARIEDAD	S	2,95	0,00
170000007182499	18-084-005-00444-0002	8000	AVENA-SIN VARIEDAD	R	0,34	0,00
170000007182443	18-084-008-00157-0001	5000	CEBADA-SIN VARIEDAD	R	0,29	0,00
170000007182445	18-084-008-00160-0001	5000	CEBADA-SIN VARIEDAD	R	0,04	0,00
170000007182441	18-084-008-00429-0002	8000	AVENA-SIN VARIEDAD	R	0,28	0,00
170000007182431	18-084-008-00547-0001	8000	AVENA-SIN VARIEDAD	R	0,42	0,00
170000007182432	18-084-008-00548-0002	5000	CEBADA-SIN VARIEDAD	R	0,10	0,00
170000007182449	18-084-008-00624-0002	5000	CEBADA-SIN VARIEDAD	R	0,22	0,00
170000007182537	18-084-009-00022-0001	8000	AVENA-SIN VARIEDAD	S	0,72	0,00
170000007182538	18-084-009-00031-0001	8000	AVENA-SIN VARIEDAD	S	1,03	0,00

Porcentaje de superficie determinada situada en zonas RAMSAR**PUNTOS: 0,00 0.0%**

<u>REF.</u>	<u>REFERENCIA SIGPAC</u>	<u>CULTIVO</u>	<u>DESCRIPCIÓN CULTIVO</u>	<u>S/R</u>	<u>SUP. COMPROM.</u> <u>(ha)</u>	<u>SUP. CUMPLE</u> <u>(ha)</u>
170000007182422	18-046-002-00103-0001	8000	AVENA-SIN VARIEDAD	S	3,24	0,00
170000007182424	18-046-004-00045-0001	8000	AVENA-SIN VARIEDAD	S	5,83	0,00
170000007182425	18-046-004-00052-0002	8000	AVENA-SIN VARIEDAD	S	3,23	0,00
170000007182426	18-084-001-00004-0006	8000	AVENA-SIN VARIEDAD	S	7,37	0,00
170000007182428	18-084-001-00193-0001	8000	AVENA-SIN VARIEDAD	S	2,95	0,00
170000007182499	18-084-005-00444-0002	8000	AVENA-SIN VARIEDAD	R	0,34	0,00
170000007182443	18-084-008-00157-0001	5000	CEBADA-SIN VARIEDAD	R	0,29	0,00
170000007182445	18-084-008-00160-0001	5000	CEBADA-SIN VARIEDAD	R	0,04	0,00
170000007182441	18-084-008-00429-0002	8000	AVENA-SIN VARIEDAD	R	0,28	0,00
170000007182431	18-084-008-00547-0001	8000	AVENA-SIN VARIEDAD	R	0,42	0,00
170000007182432	18-084-008-00548-0002	5000	CEBADA-SIN VARIEDAD	R	0,10	0,00
170000007182449	18-084-008-00624-0002	5000	CEBADA-SIN VARIEDAD	R	0,22	0,00
170000007182537	18-084-009-00022-0001	8000	AVENA-SIN VARIEDAD	S	0,72	0,00
170000007182538	18-084-009-00031-0001	8000	AVENA-SIN VARIEDAD	S	1,03	0,00

Porcentaje de superficie determinada en zonas vulnerables a la contaminación por nitratos**PUNTOS: 0,00 0.0%**

<u>REF.</u>	<u>REFERENCIA SIGPAC</u>	<u>CULTIVO</u>	<u>DESCRIPCIÓN CULTIVO</u>	<u>S/R</u>	<u>SUP. COMPROM.</u> <u>(ha)</u>	<u>SUP. CUMPLE</u> <u>(ha)</u>
170000007182422	18-046-002-00103-0001	8000	AVENA-SIN VARIEDAD	S	3,24	0,00
170000007182424	18-046-004-00045-0001	8000	AVENA-SIN VARIEDAD	S	5,83	0,00
170000007182425	18-046-004-00052-0002	8000	AVENA-SIN VARIEDAD	S	3,23	0,00
170000007182426	18-084-001-00004-0006	8000	AVENA-SIN VARIEDAD	S	7,37	0,00
170000007182428	18-084-001-00193-0001	8000	AVENA-SIN VARIEDAD	S	2,95	0,00
170000007182499	18-084-005-00444-0002	8000	AVENA-SIN VARIEDAD	R	0,34	0,00
170000007182443	18-084-008-00157-0001	5000	CEBADA-SIN VARIEDAD	R	0,29	0,00
170000007182445	18-084-008-00160-0001	5000	CEBADA-SIN VARIEDAD	R	0,04	0,00
170000007182441	18-084-008-00429-0002	8000	AVENA-SIN VARIEDAD	R	0,28	0,00
170000007182431	18-084-008-00547-0001	8000	AVENA-SIN VARIEDAD	R	0,42	0,00
170000007182432	18-084-008-00548-0002	5000	CEBADA-SIN VARIEDAD	R	0,10	0,00
170000007182449	18-084-008-00624-0002	5000	CEBADA-SIN VARIEDAD	R	0,22	0,00
170000007182537	18-084-009-00022-0001	8000	AVENA-SIN VARIEDAD	S	0,72	0,00

<u>REF.</u>	<u>REFERENCIA SIGPAC</u>	<u>CULTIVO</u>	<u>DESCRIPCIÓN CULTIVO</u>	<u>S/R</u>	<u>SUP. COMPROM.</u> <u>(ha)</u>	<u>SUP. CUMPLE</u> <u>(ha)</u>
1700000007182538	18-084-009-00031-0001	8000	AVENA-SIN VARIEDAD	S	1,03	0,00

Pendiente media de la explotación**PUNTOS:** 1,00 5.7%

<u>REF.</u>	<u>REFERENCIA SIGPAC</u>	<u>CULTIVO</u>	<u>DESCRIPCIÓN CULTIVO</u>	<u>S/R</u>	<u>PENDIENTE MEDIA (%)</u>	<u>SUP. COMPROM.</u> <u>(ha)</u>
1700000007182422	18-046-002-00103-0001	8000	AVENA-SIN VARIEDAD	S	4,61	3,24
1700000007182424	18-046-004-00045-0001	8000	AVENA-SIN VARIEDAD	S	5,09	5,83
1700000007182425	18-046-004-00052-0002	8000	AVENA-SIN VARIEDAD	S	6,04	3,23
1700000007182426	18-084-001-00004-0006	8000	AVENA-SIN VARIEDAD	S	5,32	7,37
1700000007182428	18-084-001-00193-0001	8000	AVENA-SIN VARIEDAD	S	8,31	2,95
1700000007182499	18-084-005-00444-0002	8000	AVENA-SIN VARIEDAD	R	3,48	0,34
1700000007182443	18-084-008-00157-0001	5000	CEBADA-SIN VARIEDAD	R	6,14	0,29
1700000007182445	18-084-008-00160-0001	5000	CEBADA-SIN VARIEDAD	R	13,78	0,04
1700000007182441	18-084-008-00429-0002	8000	AVENA-SIN VARIEDAD	R	14,08	0,28
1700000007182431	18-084-008-00547-0001	8000	AVENA-SIN VARIEDAD	R	6,29	0,42
1700000007182432	18-084-008-00548-0002	5000	CEBADA-SIN VARIEDAD	R	6,86	0,10
1700000007182449	18-084-008-00624-0002	5000	CEBADA-SIN VARIEDAD	R	7,65	0,22
1700000007182537	18-084-009-00022-0001	8000	AVENA-SIN VARIEDAD	S	7,32	0,72
1700000007182538	18-084-009-00031-0001	8000	AVENA-SIN VARIEDAD	S	2,90	1,03

Porcentaje de Superficie de la explotación en municipios con más del 40 por ciento de su superficie agraria dentro de la Zona de desertificación**PUNTOS:** 6,00 100.0%

<u>REF.</u>	<u>REFERENCIA SIGPAC</u>	<u>CULTIVO</u>	<u>DESCRIPCIÓN CULTIVO</u>	<u>S/R</u>	<u>SUP. COMPROM.</u> <u>(ha)</u>	<u>SUP. CUMPLE</u> <u>(ha)</u>
1700000007182422	18-046-002-00103-0001	8000	AVENA-SIN VARIEDAD	S	3,24	3,24
1700000007182424	18-046-004-00045-0001	8000	AVENA-SIN VARIEDAD	S	5,83	5,83
1700000007182425	18-046-004-00052-0002	8000	AVENA-SIN VARIEDAD	S	3,23	3,23
1700000007182426	18-084-001-00004-0006	8000	AVENA-SIN VARIEDAD	S	7,37	7,37
1700000007182428	18-084-001-00193-0001	8000	AVENA-SIN VARIEDAD	S	2,95	2,95
1700000007182499	18-084-005-00444-0002	8000	AVENA-SIN VARIEDAD	R	0,34	0,34
1700000007182443	18-084-008-00157-0001	5000	CEBADA-SIN VARIEDAD	R	0,29	0,29
1700000007182445	18-084-008-00160-0001	5000	CEBADA-SIN VARIEDAD	R	0,04	0,04
1700000007182441	18-084-008-00429-0002	8000	AVENA-SIN VARIEDAD	R	0,28	0,28
1700000007182431	18-084-008-00547-0001	8000	AVENA-SIN VARIEDAD	R	0,42	0,42
1700000007182432	18-084-008-00548-0002	5000	CEBADA-SIN VARIEDAD	R	0,10	0,10
1700000007182449	18-084-008-00624-0002	5000	CEBADA-SIN VARIEDAD	R	0,22	0,22
1700000007182537	18-084-009-00022-0001	8000	AVENA-SIN VARIEDAD	S	0,72	0,72
1700000007182538	18-084-009-00031-0001	8000	AVENA-SIN VARIEDAD	S	1,03	1,03



<u>APELLIDOS Y NOMBRE / RAZÓN SOCIAL</u>	<u>NIF</u>	<u>EXPEDIENTE</u>	<u>SUP. COMPROMETIDA (ha)</u>
GARCIA FUENTES FRANCISCO	***7230*	1210262	0
<u>RESOLUCIÓN</u>			
INADMITIDO			

INCIDENCIAS

INCIDENCIA DESCRIPCIÓN

85001	El recinto declarado no cumple con las normas de producción ecológica (artículo 5-1 e), Orden 26 mayo 2015) Ref:1700000003519279 Recinto:18-100-025-00042-001 Cultivo:20902 BARBECHO TRADICIONAL-CON CUBIERTA VEGETAL Regadío Ref:1700000003519282 Recinto:18-100-025-00106-004 Cultivo:20902 BARBECHO TRADICIONAL-CON CUBIERTA VEGETAL Secano Ref:1700000003519297 Recinto:18-100-030-00024-001 Cultivo:104000 ALMENDROS-SIN VARIEDAD Secano Ref:1700000003519278 Recinto:18-100-030-00057-002 Cultivo:5000 CEBADA-SIN VARIEDAD Secano
85013	Superficie resuelta para el grupo de pago menor que la mínima requerida (requisito anexo 1, Orden 26 mayo 2015) Sup. Resuelta:0,27 Grupo de Pago:FRUTALES SECANO
85014	Recinto afectado por el requisito del cumplimiento de la superficie mínima para el grupo de pago (requisito anexo 1, Orden 26 mayo 2015) Ref:1700000003519292 Recinto:18-100-026-00123-002 Cultivo:104000 ALMENDROS-SIN VARIEDAD Secano Sup. Declarada:0,27 Superficie Resolver:0,27
85018	Expendiente sin grupos de pago válidos

RESUMEN CRITERIOS DE SELECCIÓN

11.2.1.1 Mantenimiento de prácticas y métodos de agricultura ecológica: Cultivos herbáceos - Conv 2018. PUNTOS: 0,00

	<u>PUNTOS</u>	<u>CUMPLE</u>
Porcentaje de superficie determinada en Red Natura 2000	0,00	0.0%
Porcentaje de superficie determinada situada en zonas RAMSAR	0,00	0.0%
Porcentaje de superficie determinada en zonas vulnerables a la contaminación por nitratos	0,00	0.0%
Pendiente media de la explotación	0,00	0.0%
Porcentaje de Superficie de la explotación en municipios con más del 40 por ciento de su superficie agraria dentro de la Zona de desertificación	0,00	0.0%

11.2.1.1 Mantenimiento de prácticas y métodos de agricultura ecológica: Cultivos permanentes distintos de olivar - Conv 2018. PUNTOS: 0,00

	<u>PUNTOS</u>	<u>CUMPLE</u>
Porcentaje de superficie determinada en Red Natura 2000	0,00	0.0%
Porcentaje de superficie determinada situada en zonas RAMSAR	0,00	0.0%
Porcentaje de superficie determinada en zonas vulnerables a la contaminación por nitratos	0,00	0.0%
Pendiente media de la explotación	0,00	0.0%
Porcentaje de Superficie de la explotación en municipios con más del 40 por ciento de su superficie agraria dentro de la Zona de desertificación	0,00	0.0%



DETALLE CRITERIOS DE SELECCIÓN**11.2.1.1 Mantenimiento de prácticas y métodos de agricultura ecológica: Cultivos herbáceos - Conv 2018.** PUNTOS: 0,00

Porcentaje de superficie determinada en Red Natura 2000	PUNTOS:	0,00	0.0%
Porcentaje de superficie determinada situada en zonas RAMSAR	PUNTOS:	0,00	0.0%
Porcentaje de superficie determinada en zonas vulnerables a la contaminación por nitratos	PUNTOS:	0,00	0.0%
Pendiente media de la explotación	PUNTOS:	0,00	0.0%
Porcentaje de Superficie de la explotación en municipios con más del 40 por ciento de su superficie agraria dentro de la Zona de desertificación	PUNTOS:	0,00	0.0%

11.2.1.1 Mantenimiento de prácticas y métodos de agricultura ecológica: Cultivos permanentes distintos de olivar - Conv 2018. PUNTOS: 0,00

Porcentaje de superficie determinada en Red Natura 2000	PUNTOS:	0,00	0.0%
Porcentaje de superficie determinada situada en zonas RAMSAR	PUNTOS:	0,00	0.0%
Porcentaje de superficie determinada en zonas vulnerables a la contaminación por nitratos	PUNTOS:	0,00	0.0%
Pendiente media de la explotación	PUNTOS:	0,00	0.0%
Porcentaje de Superficie de la explotación en municipios con más del 40 por ciento de su superficie agraria dentro de la Zona de desertificación	PUNTOS:	0,00	0.0%



<u>APELLIDOS Y NOMBRE / RAZÓN SOCIAL</u>	<u>NIF</u>	<u>EXPEDIENTE</u>	<u>SUP. COMPROMETIDA</u>		
			<u>(ha)</u>		
GARCIA GARCIA ISMAEL	****8458*	1155257	58.97		
RESOLUCIÓN					
ADMITIDO					
IMPORTE POR ANUALIDAD					
	2018	2019	2020	2021	2022
IMPORTE MÁXIMO SUBVENCIONABLE	8.468,54 €	8.468,54 €	8.468,54 €	8.468,54 €	8.468,54 €
IMPORTE MEDIO DE TRANSFERENCIA (€/ha)	143,61 €	143,61 €	143,61 €	143,61 €	143,61 €

DETALLE IMPORTES POR ANUALIDAD

<u>GRUPOS DE CULTIVO ADMITIDOS</u>	<u>SUP. COMPROM.</u>	2018	2019	2020	2021	2022
	<u>(ha)</u>					
HERBÁCEOS	56,02	8.468,54 €	8.468,54 €	8.468,54 €	8.468,54 €	8.468,54 €
HERBÁCEOS NO ELEGIBLES	2,95	0,00 €	0,00 €	0,00 €	0,00 €	0,00 €

RECINTOS COMPROMETIDOS

<u>REF.</u>	<u>REFERENCIA SIGPAC</u>	<u>CULTIVO DESCRIPCIÓN CULTIVO</u>	<u>S/R</u>	<u>PEND. MEDIA</u>	<u>SUP. DEC. ADMIN.</u>	<u>NU SUP. CERT.</u>	<u>SUP. CAMPO</u>	<u>SUP. COMPROM.</u>
				<u>(%)</u>	<u>(ha)</u>	<u>(ha)</u>	<u>(ha)</u>	<u>(ha)</u>
1700000006332445	18-167-007-00173-0001	5000 CEBADA-SIN VARIEDAD	S	2,03	10,19	10,19		10,19
-111598	18-167-010-00029-0001	24902 BARBECHO SIN PRODUCCIÓN-CON CUBIERTA VEGETAL	S	3,86	0,87	0,87		0,87
-111597	18-167-010-00029-0001	24902 BARBECHO SIN PRODUCCIÓN-CON CUBIERTA VEGETAL	S	3,86	2,08	2,08		2,08
-92175	18-167-010-00029-0001	53000 YEROS-SIN VARIEDAD	S	3,86	12,44	12,44		12,44
1700000006332446	18-167-010-00029-0001	8000 AVENA-SIN VARIEDAD	S	3,86	3,18	3,18		3,18
1700000006332447	18-167-010-00029-0001	5000 CEBADA-SIN VARIEDAD	S	3,86	9,54	9,54		9,54
1700000006332448	18-167-010-00029-0001	8000 AVENA-SIN VARIEDAD	S	3,86	20,67	20,67		20,67

RESUMEN CRITERIOS DE SELECCIÓN**11.2.1.1 Mantenimiento de prácticas y métodos de agricultura ecológica: Cultivos herbáceos - Conv 2018.****PUNTOS: 7,00**

	PUNTOS	CUMPLE
Porcentaje de superficie determinada en Red Natura 2000	0,00	0.0%
Porcentaje de superficie determinada situada en zonas RAMSAR	0,00	0.0%
Porcentaje de superficie determinada en zonas vulnerables a la contaminación por nitratos	0,00	0.0%
Pendiente media de la explotación	1,00	3.54%
Porcentaje de Superficie de la explotación en municipios con más del 40 por ciento de su superficie agraria dentro de la Zona de desertificación	6,00	100.0%



DETALLE CRITERIOS DE SELECCIÓN**11.2.1.1 Mantenimiento de prácticas y métodos de agricultura ecológica: Cultivos herbáceos - Conv 2018.****PUNTOS: 7,00****Porcentaje de superficie determinada en Red Natura 2000****PUNTOS: 0,00 0.0%**

<u>REF.</u>	<u>REFERENCIA SIGPAC</u>	<u>CULTIVO</u>	<u>DESCRIPCIÓN CULTIVO</u>	<u>S/R</u>	<u>SUP. COMPROM.</u> <u>(ha)</u>	<u>SUP. CUMPLE</u> <u>(ha)</u>
170000006332445	18-167-007-00173-0001	5000	CEBADA-SIN VARIEDAD	S	10,19	0,00
170000006332447	18-167-010-00029-0001	5000	CEBADA-SIN VARIEDAD	S	9,54	0,00
170000006332446	18-167-010-00029-0001	8000	AVENA-SIN VARIEDAD	S	3,18	0,00
170000006332448	18-167-010-00029-0001	8000	AVENA-SIN VARIEDAD	S	20,67	0,00
-111598	18-167-010-00029-0001	24902	BARBECHO SIN PRODUCCIÓN-CON CUBIERTA VEGETAL	S	0,87	0,00
-111597	18-167-010-00029-0001	24902	BARBECHO SIN PRODUCCIÓN-CON CUBIERTA VEGETAL	S	2,08	0,00
-92175	18-167-010-00029-0001	53000	YEROS-SIN VARIEDAD	S	12,44	0,00

Porcentaje de superficie determinada situada en zonas RAMSAR**PUNTOS: 0,00 0.0%**

<u>REF.</u>	<u>REFERENCIA SIGPAC</u>	<u>CULTIVO</u>	<u>DESCRIPCIÓN CULTIVO</u>	<u>S/R</u>	<u>SUP. COMPROM.</u> <u>(ha)</u>	<u>SUP. CUMPLE</u> <u>(ha)</u>
170000006332445	18-167-007-00173-0001	5000	CEBADA-SIN VARIEDAD	S	10,19	0,00
170000006332447	18-167-010-00029-0001	5000	CEBADA-SIN VARIEDAD	S	9,54	0,00
170000006332448	18-167-010-00029-0001	8000	AVENA-SIN VARIEDAD	S	20,67	0,00
170000006332446	18-167-010-00029-0001	8000	AVENA-SIN VARIEDAD	S	3,18	0,00
-111598	18-167-010-00029-0001	24902	BARBECHO SIN PRODUCCIÓN-CON CUBIERTA VEGETAL	S	0,87	0,00
-111597	18-167-010-00029-0001	24902	BARBECHO SIN PRODUCCIÓN-CON CUBIERTA VEGETAL	S	2,08	0,00
-92175	18-167-010-00029-0001	53000	YEROS-SIN VARIEDAD	S	12,44	0,00

Porcentaje de superficie determinada en zonas vulnerables a la contaminación por nitratos**PUNTOS: 0,00 0.0%**

<u>REF.</u>	<u>REFERENCIA SIGPAC</u>	<u>CULTIVO</u>	<u>DESCRIPCIÓN CULTIVO</u>	<u>S/R</u>	<u>SUP. COMPROM.</u> <u>(ha)</u>	<u>SUP. CUMPLE</u> <u>(ha)</u>
170000006332445	18-167-007-00173-0001	5000	CEBADA-SIN VARIEDAD	S	10,19	0,00
170000006332447	18-167-010-00029-0001	5000	CEBADA-SIN VARIEDAD	S	9,54	0,00
170000006332446	18-167-010-00029-0001	8000	AVENA-SIN VARIEDAD	S	3,18	0,00
170000006332448	18-167-010-00029-0001	8000	AVENA-SIN VARIEDAD	S	20,67	0,00
-111598	18-167-010-00029-0001	24902	BARBECHO SIN PRODUCCIÓN-CON CUBIERTA VEGETAL	S	0,87	0,00
-111597	18-167-010-00029-0001	24902	BARBECHO SIN PRODUCCIÓN-CON CUBIERTA VEGETAL	S	2,08	0,00
-92175	18-167-010-00029-0001	53000	YEROS-SIN VARIEDAD	S	12,44	0,00

Pendiente media de la explotación**PUNTOS: 1,00 3.54%**

<u>REF.</u>	<u>REFERENCIA SIGPAC</u>	<u>CULTIVO</u>	<u>DESCRIPCIÓN CULTIVO</u>	<u>S/R</u>	<u>PENDIENTE MEDIA (%)</u>	<u>SUP. COMPROM.</u> <u>(ha)</u>
170000006332445	18-167-007-00173-0001	5000	CEBADA-SIN VARIEDAD	S	2,03	10,19
170000006332447	18-167-010-00029-0001	5000	CEBADA-SIN VARIEDAD	S	3,86	9,54
170000006332446	18-167-010-00029-0001	8000	AVENA-SIN VARIEDAD	S	3,86	3,18
170000006332448	18-167-010-00029-0001	8000	AVENA-SIN VARIEDAD	S	3,86	20,67
-111598	18-167-010-00029-0001	24902	BARBECHO SIN PRODUCCIÓN-CON CUBIERTA VEGETAL	S	3,86	0,87
-111597	18-167-010-00029-0001	24902	BARBECHO SIN PRODUCCIÓN-CON CUBIERTA VEGETAL	S	3,86	2,08
-92175	18-167-010-00029-0001	53000	YEROS-SIN VARIEDAD	S	3,86	12,44

Porcentaje de Superficie de la explotación en municipios con más del 40 por ciento de su superficie agraria dentro de la Zona de desertificación**PUNTOS: 6,00 100.0%**

REF.	REFERENCIA SIGPAC	CULTIVO	DESCRIPCIÓN CULTIVO	S/R	SUP. COMPROM. (ha)	SUP. CUMPLE (ha)
170000006332445	18-167-007-00173-0001	5000	CEBADA-SIN VARIEDAD	S	10,19	10,19
170000006332447	18-167-010-00029-0001	5000	CEBADA-SIN VARIEDAD	S	9,54	9,54
170000006332446	18-167-010-00029-0001	8000	AVENA-SIN VARIEDAD	S	3,18	3,18
170000006332448	18-167-010-00029-0001	8000	AVENA-SIN VARIEDAD	S	20,67	20,67
-111597	18-167-010-00029-0001	24902	BARBECHO SIN PRODUCCIÓN-CON CUBIERTA VEGETAL	S	2,08	2,08
-111598	18-167-010-00029-0001	24902	BARBECHO SIN PRODUCCIÓN-CON CUBIERTA VEGETAL	S	0,87	0,87
-92175	18-167-010-00029-0001	53000	YEROS-SIN VARIEDAD	S	12,44	12,44



<u>APELLIDOS Y NOMBRE / RAZÓN SOCIAL</u>	<u>NIF</u>	<u>EXPEDIENTE</u>	<u>SUP. COMPROMETIDA</u>		
			<u>(ha)</u>		
GARCIA GONZALEZ MANUEL	****8950*	1127798	6.65		
<u>RESOLUCIÓN</u>					
ADMITIDO					
<u>IMPORTES POR ANUALIDAD</u>					

	<u>2018</u>	<u>2019</u>	<u>2020</u>	<u>2021</u>	<u>2022</u>
IMPORTE MÁXIMO SUBVENCIONABLE	1.438,00 €	1.438,00 €	1.438,00 €	1.438,00 €	1.438,00 €
IMPORTE MEDIO DE TRANSFERENCIA (€/ha)	216,24 €	216,24 €	216,24 €	216,24 €	216,24 €

DETALLE IMPORTES POR ANUALIDAD

<u>GRUPOS DE CULTIVO ADMITIDOS</u>	<u>SUP. COMPROM.</u>	<u>2018</u>	<u>2019</u>	<u>2020</u>	<u>2021</u>	<u>2022</u>
	<u>(ha)</u>					
FRUTALES SECANO	6,65	1.438,00 €	1.438,00 €	1.438,00 €	1.438,00 €	1.438,00 €

RECINTOS COMPROMETIDOS

<u>REF.</u>	<u>REFERENCIA SIGPAC</u>	<u>CULTIVO DESCRIPCIÓN CULTIVO</u>	<u>S/R</u>	<u>PEND. MEDIA (%)</u>	<u>SUP. DEC. ADMIN. (ha)</u>	<u>NU SUP. CERT. (ha)</u>	<u>SUP. CAMPO (ha)</u>	<u>SUP. COMPROM. (ha)</u>
1700000005147755	18-040-007-00126-0001	104000 ALMENDROS-SIN VARIEDAD	S	1,92	1,80	1,80		1,80
1700000005147754	18-040-007-00125-0001	104000 ALMENDROS-SIN VARIEDAD	S	2,13	1,84	1,84		1,84
1700000005147748	18-040-007-00332-0001	104000 ALMENDROS-SIN VARIEDAD	S	3,86	3,01	3,01		3,01

RESUMEN CRITERIOS DE SELECCIÓN

11.2.1.1 Mantenimiento de prácticas y métodos de agricultura ecológica: Cultivos permanentes distintos de olivar - Conv 2018. PUNTOS: 7,00

	<u>PUNTOS</u>	<u>CUMPLE</u>
Porcentaje de superficie determinada en Red Natura 2000	0,00	0.0%
Porcentaje de superficie determinada situada en zonas RAMSAR	0,00	0.0%
Porcentaje de superficie determinada en zonas vulnerables a la contaminación por nitratos	0,00	0.0%
Pendiente media de la explotación	1,00	2.86%
Porcentaje de Superficie de la explotación en municipios con más del 40 por ciento de su superficie agraria dentro de la Zona de desertificación	6,00	100.0%



DETALLE CRITERIOS DE SELECCIÓN**11.2.1.1 Mantenimiento de prácticas y métodos de agricultura ecológica: Cultivos permanentes distintos de olivar - Conv 2018.****PUNTOS: 7,00****Porcentaje de superficie determinada en Red Natura 2000****PUNTOS: 0,00 0.0%**

<u>REF.</u>	<u>REFERENCIA SIGPAC</u>	<u>CULTIVO</u>	<u>DESCRIPCIÓN CULTIVO</u>	<u>S/R</u>	<u>SUP. COMPROM. (ha)</u>	<u>SUP. CUMPLE (ha)</u>
170000005147754	18-040-007-00125-0001	104000	ALMENDROS-SIN VARIEDAD	S	1,84	0,00
170000005147755	18-040-007-00126-0001	104000	ALMENDROS-SIN VARIEDAD	S	1,80	0,00
170000005147748	18-040-007-00332-0001	104000	ALMENDROS-SIN VARIEDAD	S	3,01	0,00

Porcentaje de superficie determinada situada en zonas RAMSAR**PUNTOS: 0,00 0.0%**

<u>REF.</u>	<u>REFERENCIA SIGPAC</u>	<u>CULTIVO</u>	<u>DESCRIPCIÓN CULTIVO</u>	<u>S/R</u>	<u>SUP. COMPROM. (ha)</u>	<u>SUP. CUMPLE (ha)</u>
170000005147754	18-040-007-00125-0001	104000	ALMENDROS-SIN VARIEDAD	S	1,84	0,00
170000005147755	18-040-007-00126-0001	104000	ALMENDROS-SIN VARIEDAD	S	1,80	0,00
170000005147748	18-040-007-00332-0001	104000	ALMENDROS-SIN VARIEDAD	S	3,01	0,00

Porcentaje de superficie determinada en zonas vulnerables a la contaminación por nitratos**PUNTOS: 0,00 0.0%**

<u>REF.</u>	<u>REFERENCIA SIGPAC</u>	<u>CULTIVO</u>	<u>DESCRIPCIÓN CULTIVO</u>	<u>S/R</u>	<u>SUP. COMPROM. (ha)</u>	<u>SUP. CUMPLE (ha)</u>
170000005147754	18-040-007-00125-0001	104000	ALMENDROS-SIN VARIEDAD	S	1,84	0,00
170000005147755	18-040-007-00126-0001	104000	ALMENDROS-SIN VARIEDAD	S	1,80	0,00
170000005147748	18-040-007-00332-0001	104000	ALMENDROS-SIN VARIEDAD	S	3,01	0,00

Pendiente media de la explotación**PUNTOS: 1,00 2.86%**

<u>REF.</u>	<u>REFERENCIA SIGPAC</u>	<u>CULTIVO</u>	<u>DESCRIPCIÓN CULTIVO</u>	<u>S/R</u>	<u>PENDIENTE MEDIA (%)</u>	<u>SUP. COMPROM. (ha)</u>
170000005147754	18-040-007-00125-0001	104000	ALMENDROS-SIN VARIEDAD	S	2,13	1,84
170000005147755	18-040-007-00126-0001	104000	ALMENDROS-SIN VARIEDAD	S	1,92	1,80
170000005147748	18-040-007-00332-0001	104000	ALMENDROS-SIN VARIEDAD	S	3,86	3,01

Porcentaje de Superficie de la explotación en municipios con más del 40 por ciento de su superficie agraria dentro de la Zona de desertificación**PUNTOS: 6,00 100.0%**

<u>REF.</u>	<u>REFERENCIA SIGPAC</u>	<u>CULTIVO</u>	<u>DESCRIPCIÓN CULTIVO</u>	<u>S/R</u>	<u>SUP. COMPROM. (ha)</u>	<u>SUP. CUMPLE (ha)</u>
170000005147754	18-040-007-00125-0001	104000	ALMENDROS-SIN VARIEDAD	S	1,84	1,84
170000005147755	18-040-007-00126-0001	104000	ALMENDROS-SIN VARIEDAD	S	1,80	1,80
170000005147748	18-040-007-00332-0001	104000	ALMENDROS-SIN VARIEDAD	S	3,01	3,01



<u>APELLIDOS Y NOMBRE / RAZÓN SOCIAL</u>	<u>NIF</u>	<u>EXPEDIENTE</u>	<u>SUP. COMPROMETIDA (ha)</u>
GARCIA HIDALGO JOSE	***5481*	1125026	0
RESOLUCIÓN			
INADMITIDO			

INCIDENCIAS

INCIDENCIA DESCRIPCIÓN

85000	No inscrito en un organismo de control y certificación ecológico (artículo 5-1 c), Orden 26 mayo 2015)
85001	El recinto declarado no cumple con las normas de producción ecológica (artículo 5-1 e), Orden 26 mayo 2015) Ref:1700000003031694 Recinto:18-122-005-00043-006 Cultivo:104000 ALMENDROS-SIN VARIEDAD Secano Ref:1700000003031697 Recinto:18-122-005-00043-007 Cultivo:104000 ALMENDROS-SIN VARIEDAD Secano Ref:1700000003031699 Recinto:18-122-005-00043-008 Cultivo:104000 ALMENDROS-SIN VARIEDAD Secano Ref:1700000003031696 Recinto:18-122-005-00043-009 Cultivo:104000 ALMENDROS-SIN VARIEDAD Secano Ref:1700000003031695 Recinto:18-122-005-00051-001 Cultivo:104000 ALMENDROS-SIN VARIEDAD Secano Ref:1700000003031698 Recinto:18-122-005-00054-003 Cultivo:104000 ALMENDROS-SIN VARIEDAD Secano Ref:1700000003031704 Recinto:18-122-005-00054-013 Cultivo:104000 ALMENDROS-SIN VARIEDAD Secano Ref:1700000003031705 Recinto:18-122-005-00054-014 Cultivo:104000 ALMENDROS-SIN VARIEDAD Secano Ref:1700000003031701 Recinto:18-122-005-00054-015 Cultivo:104000 ALMENDROS-SIN VARIEDAD Secano Ref:1700000003031700 Recinto:18-122-005-00060-002 Cultivo:104000 ALMENDROS-SIN VARIEDAD Secano Ref:1700000003031703 Recinto:18-122-005-00073-001 Cultivo:104000 ALMENDROS-SIN VARIEDAD Secano Ref:1700000003031702 Recinto:18-122-005-00075-001 Cultivo:104000 ALMENDROS-SIN VARIEDAD Secano
85018	Expendiente sin grupos de pago válidos

RESUMEN CRITERIOS DE SELECCIÓN

11.2.1.1 Mantenimiento de prácticas y métodos de agricultura ecológica: Cultivos permanentes distintos de olivar - Conv 2018. PUNTOS: 0,00

	<u>PUNTOS</u>	<u>CUMPLE</u>
Porcentaje de superficie determinada en Red Natura 2000	0,00	0.0%
Porcentaje de superficie determinada situada en zonas RAMSAR	0,00	0.0%
Porcentaje de superficie determinada en zonas vulnerables a la contaminación por nitratos	0,00	0.0%
Pendiente media de la explotación	0,00	0.0%
Porcentaje de Superficie de la explotación en municipios con más del 40 por ciento de su superficie agraria dentro de la Zona de desertificación	0,00	0.0%

DETALLE CRITERIOS DE SELECCIÓN

11.2.1.1 Mantenimiento de prácticas y métodos de agricultura ecológica: Cultivos permanentes distintos de olivar - Conv 2018. PUNTOS: 0,00

Porcentaje de superficie determinada en Red Natura 2000	PUNTOS: 0,00	0.0%
Porcentaje de superficie determinada situada en zonas RAMSAR	PUNTOS: 0,00	0.0%
Porcentaje de superficie determinada en zonas vulnerables a la contaminación por nitratos	PUNTOS: 0,00	0.0%
Pendiente media de la explotación	PUNTOS: 0,00	0.0%
Porcentaje de Superficie de la explotación en municipios con más del 40 por ciento de su superficie agraria dentro de la Zona de desertificación	PUNTOS: 0,00	0.0%



<u>APELLIDOS Y NOMBRE / RAZÓN SOCIAL</u>	<u>NIF</u>	<u>EXPEDIENTE</u>	<u>SUP. COMPROMETIDA</u>		
			<u>(ha)</u>		
GARCIA IBAR RAMON	***0055*	1043594	11.3		
RESOLUCIÓN ADMITIDO					
IMPORTE POR ANUALIDAD					

	<u>2018</u>	<u>2019</u>	<u>2020</u>	<u>2021</u>	<u>2022</u>
IMPORTE MÁXIMO SUBVENCIONABLE	2.443,51 €	2.443,51 €	2.443,51 €	2.443,51 €	2.443,51 €
IMPORTE MEDIO DE TRANSFERENCIA (€/ha)	216,24 €	216,24 €	216,24 €	216,24 €	216,24 €

DETALLE IMPORTES POR ANUALIDAD

<u>GRUPOS DE CULTIVO ADMITIDOS</u>	<u>SUP. COMPROM.</u>	<u>2018</u>	<u>2019</u>	<u>2020</u>	<u>2021</u>	<u>2022</u>
	<u>(ha)</u>					
FRUTALES SECANO	11,30	2.443,51 €	2.443,51 €	2.443,51 €	2.443,51 €	2.443,51 €

RECINTOS COMPROMETIDOS

<u>REF.</u>	<u>REFERENCIA SIGPAC</u>	<u>CULTIVO DESCRIPCIÓN CULTIVO</u>	<u>S/R</u>	<u>PEND. MEDIA (%)</u>	<u>SUP. DEC. ADMIN. (ha)</u>	<u>NU SUP. CERT. (ha)</u>	<u>SUP. CAMPO (ha)</u>	<u>SUP. COMPROM. (ha)</u>
1700000002652430	18-046-003-00081-0002	104000 ALMENDROS-SIN VARIEDAD	S	2,98	2,23	2,23		2,23
1700000002652432	18-046-002-00100-0001	104000 ALMENDROS-SIN VARIEDAD	S	5,00	1,69	1,69		1,69
1700000002652433	18-046-002-00101-0001	104000 ALMENDROS-SIN VARIEDAD	S	5,00	2,08	2,08		2,08
1700000002652431	18-046-002-00099-0001	104000 ALMENDROS-SIN VARIEDAD	S	5,53	0,62	0,62		0,62
1700000002652426	18-046-002-00089-0001	104000 ALMENDROS-SIN VARIEDAD	S	6,00	1,07	1,07		1,07
1700000002652429	18-046-007-00087-0002	104000 ALMENDROS-SIN VARIEDAD	S	6,80	1,24	1,23		1,23
1700000002652425	18-046-002-00088-0001	104000 ALMENDROS-SIN VARIEDAD	S	7,00	1,57	1,57		1,57
1700000002652427	18-100-009-00169-0012	104000 ALMENDROS-SIN VARIEDAD	S	9,66	0,43	0,43		0,43
1700000002652428	18-046-007-00088-0001	104000 ALMENDROS-SIN VARIEDAD	S	10,95	0,38	0,38		0,38

INCIDENCIAS

INCIDENCIA DESCRIPCIÓN

85002 Recinto declarado que no cumple en su totalidad con las normas de producción ecológica (artículo 5-1 e), Orden 26 mayo 2015)
Ref:1700000002652429 Recinto:18-046-007-00087-002 Cultivo:104000 ALMENDROS-SIN VARIEDAD Secano Sup. Declarada:1,24 Superficie Certificada (Ha):1,23

RESUMEN CRITERIOS DE SELECCIÓN

11.2.1.1 Mantenimiento de prácticas y métodos de agricultura ecológica: Cultivos permanentes distintos de olivar - Conv 2018. PUNTOS: 7,00

	<u>PUNTOS</u>	<u>CUMPLE</u>
Porcentaje de superficie determinada en Red Natura 2000	0,00	0.0%
Porcentaje de superficie determinada situada en zonas RAMSAR	0,00	0.0%
Porcentaje de superficie determinada en zonas vulnerables a la contaminación por nitratos	0,00	0.0%
Pendiente media de la explotación	1,00	5.58%
Porcentaje de Superficie de la explotación en municipios con más del 40 por ciento de su superficie agraria dentro de la Zona de desertificación	6,00	100.0%



DETALLE CRITERIOS DE SELECCIÓN**11.2.1.1 Mantenimiento de prácticas y métodos de agricultura ecológica: Cultivos permanentes distintos de olivar - Conv 2018.****PUNTOS: 7,00****Porcentaje de superficie determinada en Red Natura 2000****PUNTOS: 0,00 0.0%**

<u>REF.</u>	<u>REFERENCIA SIGPAC</u>	<u>CULTIVO</u>	<u>DESCRIPCIÓN CULTIVO</u>	<u>S/R</u>	<u>SUP. COMPROM.</u> <u>(ha)</u>	<u>SUP. CUMPLE</u> <u>(ha)</u>
170000002652425	18-046-002-00088-0001	104000	ALMENDROS-SIN VARIEDAD	S	1,57	0,00
170000002652426	18-046-002-00089-0001	104000	ALMENDROS-SIN VARIEDAD	S	1,07	0,00
170000002652431	18-046-002-00099-0001	104000	ALMENDROS-SIN VARIEDAD	S	0,62	0,00
170000002652432	18-046-002-00100-0001	104000	ALMENDROS-SIN VARIEDAD	S	1,69	0,00
170000002652433	18-046-002-00101-0001	104000	ALMENDROS-SIN VARIEDAD	S	2,08	0,00
170000002652430	18-046-003-00081-0002	104000	ALMENDROS-SIN VARIEDAD	S	2,23	0,00
170000002652429	18-046-007-00087-0002	104000	ALMENDROS-SIN VARIEDAD	S	1,23	0,00
170000002652428	18-046-007-00088-0001	104000	ALMENDROS-SIN VARIEDAD	S	0,38	0,00
170000002652427	18-100-009-00169-0012	104000	ALMENDROS-SIN VARIEDAD	S	0,43	0,00

Porcentaje de superficie determinada situada en zonas RAMSAR**PUNTOS: 0,00 0.0%**

<u>REF.</u>	<u>REFERENCIA SIGPAC</u>	<u>CULTIVO</u>	<u>DESCRIPCIÓN CULTIVO</u>	<u>S/R</u>	<u>SUP. COMPROM.</u> <u>(ha)</u>	<u>SUP. CUMPLE</u> <u>(ha)</u>
170000002652425	18-046-002-00088-0001	104000	ALMENDROS-SIN VARIEDAD	S	1,57	0,00
170000002652426	18-046-002-00089-0001	104000	ALMENDROS-SIN VARIEDAD	S	1,07	0,00
170000002652431	18-046-002-00099-0001	104000	ALMENDROS-SIN VARIEDAD	S	0,62	0,00
170000002652432	18-046-002-00100-0001	104000	ALMENDROS-SIN VARIEDAD	S	1,69	0,00
170000002652433	18-046-002-00101-0001	104000	ALMENDROS-SIN VARIEDAD	S	2,08	0,00
170000002652430	18-046-003-00081-0002	104000	ALMENDROS-SIN VARIEDAD	S	2,23	0,00
170000002652429	18-046-007-00087-0002	104000	ALMENDROS-SIN VARIEDAD	S	1,23	0,00
170000002652428	18-046-007-00088-0001	104000	ALMENDROS-SIN VARIEDAD	S	0,38	0,00
170000002652427	18-100-009-00169-0012	104000	ALMENDROS-SIN VARIEDAD	S	0,43	0,00

Porcentaje de superficie determinada en zonas vulnerables a la contaminación por nitratos**PUNTOS: 0,00 0.0%**

<u>REF.</u>	<u>REFERENCIA SIGPAC</u>	<u>CULTIVO</u>	<u>DESCRIPCIÓN CULTIVO</u>	<u>S/R</u>	<u>SUP. COMPROM.</u> <u>(ha)</u>	<u>SUP. CUMPLE</u> <u>(ha)</u>
170000002652425	18-046-002-00088-0001	104000	ALMENDROS-SIN VARIEDAD	S	1,57	0,00
170000002652426	18-046-002-00089-0001	104000	ALMENDROS-SIN VARIEDAD	S	1,07	0,00
170000002652431	18-046-002-00099-0001	104000	ALMENDROS-SIN VARIEDAD	S	0,62	0,00
170000002652432	18-046-002-00100-0001	104000	ALMENDROS-SIN VARIEDAD	S	1,69	0,00
170000002652433	18-046-002-00101-0001	104000	ALMENDROS-SIN VARIEDAD	S	2,08	0,00
170000002652430	18-046-003-00081-0002	104000	ALMENDROS-SIN VARIEDAD	S	2,23	0,00
170000002652429	18-046-007-00087-0002	104000	ALMENDROS-SIN VARIEDAD	S	1,23	0,00
170000002652428	18-046-007-00088-0001	104000	ALMENDROS-SIN VARIEDAD	S	0,38	0,00
170000002652427	18-100-009-00169-0012	104000	ALMENDROS-SIN VARIEDAD	S	0,43	0,00

Pendiente media de la explotación**PUNTOS: 1,00 5.58%**

<u>REF.</u>	<u>REFERENCIA SIGPAC</u>	<u>CULTIVO</u>	<u>DESCRIPCIÓN CULTIVO</u>	<u>S/R</u>	<u>PENDIENTE MEDIA (%)</u>	<u>SUP. COMPROM.</u> <u>(ha)</u>
170000002652425	18-046-002-00088-0001	104000	ALMENDROS-SIN VARIEDAD	S	7,00	1,57
170000002652426	18-046-002-00089-0001	104000	ALMENDROS-SIN VARIEDAD	S	6,00	1,07
170000002652431	18-046-002-00099-0001	104000	ALMENDROS-SIN VARIEDAD	S	5,53	0,62
170000002652432	18-046-002-00100-0001	104000	ALMENDROS-SIN VARIEDAD	S	5,00	1,69
170000002652433	18-046-002-00101-0001	104000	ALMENDROS-SIN VARIEDAD	S	5,00	2,08
170000002652430	18-046-003-00081-0002	104000	ALMENDROS-SIN VARIEDAD	S	2,98	2,23
170000002652429	18-046-007-00087-0002	104000	ALMENDROS-SIN VARIEDAD	S	6,80	1,23
170000002652428	18-046-007-00088-0001	104000	ALMENDROS-SIN VARIEDAD	S	10,95	0,38

REF.	REFERENCIA SIGPAC	CULTIVO	DESCRIPCIÓN CULTIVO	S/R	PENDIENTE	SUP.
					MEDIA (%)	COMPROM. (ha)
170000002652427	18-100-009-00169-0012	104000	ALMENDROS-SIN VARIEDAD	S	9,66	0,43

Porcentaje de Superficie de la explotación en municipios con más del 40 por ciento de su superficie agraria dentro de la Zona de desertificación PUNTOS: 6,00 100.0%

REF.	REFERENCIA SIGPAC	CULTIVO	DESCRIPCIÓN CULTIVO	S/R	SUP.	SUP.
					COMPROM. (ha)	CUMPLE (ha)
170000002652425	18-046-002-00088-0001	104000	ALMENDROS-SIN VARIEDAD	S	1,57	1,57
170000002652426	18-046-002-00089-0001	104000	ALMENDROS-SIN VARIEDAD	S	1,07	1,07
170000002652431	18-046-002-00099-0001	104000	ALMENDROS-SIN VARIEDAD	S	0,62	0,62
170000002652432	18-046-002-00100-0001	104000	ALMENDROS-SIN VARIEDAD	S	1,69	1,69
170000002652433	18-046-002-00101-0001	104000	ALMENDROS-SIN VARIEDAD	S	2,08	2,08
170000002652430	18-046-003-00081-0002	104000	ALMENDROS-SIN VARIEDAD	S	2,23	2,23
170000002652429	18-046-007-00087-0002	104000	ALMENDROS-SIN VARIEDAD	S	1,23	1,23
170000002652428	18-046-007-00088-0001	104000	ALMENDROS-SIN VARIEDAD	S	0,38	0,38
170000002652427	18-100-009-00169-0012	104000	ALMENDROS-SIN VARIEDAD	S	0,43	0,43



<u>APELLIDOS Y NOMBRE / RAZÓN SOCIAL</u>	<u>NIF</u>	<u>EXPEDIENTE</u>	<u>SUP. COMPROMETIDA</u>			
			<u>(ha)</u>			
GARCIA JIMENEZ JESUS CARMELO	****1465*	1061363	69.27			
RESOLUCIÓN						
ADMITIDO						
IMPORTE POR ANUALIDAD						
		2018	2019	2020	2021	2022
IMPORTE MÁXIMO SUBVENCIONABLE		12.790,28 €	12.790,28 €	12.790,28 €	12.790,28 €	12.790,28 €
IMPORTE MEDIO DE TRANSFERENCIA (€/ha)		184,64 €	184,64 €	184,64 €	184,64 €	184,64 €

DETALLE IMPORTES POR ANUALIDAD

<u>GRUPOS DE CULTIVO ADMITIDOS</u>	<u>SUP. COMPROM.</u>	2018	2019	2020	2021	2022
	<u>(ha)</u>					
FRUTALES REGADÍO	1,56	545,47 €	545,47 €	545,47 €	545,47 €	545,47 €
FRUTALES SECANO	67,71	12.244,81 €	12.244,81 €	12.244,81 €	12.244,81 €	12.244,81 €

RECINTOS COMPROMETIDOS

<u>REF.</u>	<u>REFERENCIA SIGPAC</u>	<u>CULTIVO DESCRIPCIÓN CULTIVO</u>	<u>S/R</u>	<u>PEND. MEDIA</u>	<u>SUP. DEC. ADMIN.</u>	<u>NU SUP. CERT.</u>	<u>SUP. CAMPO</u>	<u>SUP. COMPROM.</u>
				<u>(%)</u>	<u>(ha)</u>	<u>(ha)</u>	<u>(ha)</u>	<u>(ha)</u>
170000005400837	18-091-040-00060-0001	104000 ALMENDROS-SIN VARIEDAD	R	2,74	0,11	0,11	0,11	0,11
170000005400838	18-091-040-00061-0001	104000 ALMENDROS-SIN VARIEDAD	R	3,02	0,63	0,63	0,64	0,63
170000005400839	18-091-040-00065-0001	104000 ALMENDROS-SIN VARIEDAD	R	3,08	0,66	0,66	0,66	0,66
170000005400836	18-091-040-00059-0001	104000 ALMENDROS-SIN VARIEDAD	R	3,15	0,16	0,16	0,16	0,16
170000005400840	18-091-039-00044-0001	104000 ALMENDROS-SIN VARIEDAD	S	3,25	5,23	5,23	5,23	5,23
170000005400820	18-091-045-00048-0001	104000 ALMENDROS-SIN VARIEDAD	S	3,43	1,29	1,29	1,29	1,29
170000005400828	18-091-039-00041-0001	104000 ALMENDROS-SIN VARIEDAD	S	3,92	3,57	3,57	3,57	3,57
170000005400842	18-091-045-00038-0001	104000 ALMENDROS-SIN VARIEDAD	S	4,13	3,25	3,25	3,25	3,25
170000005400829	18-091-039-00042-0001	104000 ALMENDROS-SIN VARIEDAD	S	4,80	3,50	3,50	3,50	3,50
170000005400818	18-091-047-00042-0001	104000 ALMENDROS-SIN VARIEDAD	S	5,22	3,05	3,05	3,05	3,05
170000005400815	18-091-011-00005-0001	104000 ALMENDROS-SIN VARIEDAD	S	5,26	7,60	7,60	7,60	7,60
170000005400831	18-091-037-00064-0001	104000 ALMENDROS-SIN VARIEDAD	S	5,38	1,96	1,96	1,96	1,96
170000005400832	18-091-037-00069-0001	104000 ALMENDROS-SIN VARIEDAD	S	5,44	2,21	2,21	2,21	2,21
170000005400830	18-091-037-00063-0001	104000 ALMENDROS-SIN VARIEDAD	S	5,56	2,04	2,04	2,04	2,04
170000005400841	18-091-011-00006-0001	104000 ALMENDROS-SIN VARIEDAD	S	5,97	0,19	0,19	0,19	0,19
170000005400817	18-091-047-00041-0001	104000 ALMENDROS-SIN VARIEDAD	S	6,83	12,09	12,09	12,09	12,09
170000005400816	18-091-047-00039-0001	104000 ALMENDROS-SIN VARIEDAD	S	7,22	0,92	0,92	0,91	0,91
170000005400825	18-091-038-00010-0001	104000 ALMENDROS-SIN VARIEDAD	S	7,80	2,15	2,15	2,15	2,15
170000005400835	18-091-045-00051-0001	104000 ALMENDROS-SIN VARIEDAD	S	7,95	0,89	0,89	0,89	0,89
170000005400833	18-091-037-00065-0001	104000 ALMENDROS-SIN VARIEDAD	S	8,11	1,09	1,09	1,09	1,09
170000005400834	18-091-037-00068-0001	104000 ALMENDROS-SIN VARIEDAD	S	8,30	0,52	0,52	0,52	0,52
170000005400824	18-091-038-00014-0001	104000 ALMENDROS-SIN VARIEDAD	S	8,67	1,44	1,44	1,44	1,44
170000005400827	18-091-038-00046-0001	104000 ALMENDROS-SIN VARIEDAD	S	9,16	1,93	1,93	1,93	1,93
170000005400822	18-091-037-00082-0001	104000 ALMENDROS-SIN VARIEDAD	S	9,60	7,73	7,73	7,73	7,73
170000005400819	18-091-047-00046-0001	104000 ALMENDROS-SIN VARIEDAD	S	9,87	1,36	1,36	1,36	1,36
170000005400821	18-091-037-00083-0001	104000 ALMENDROS-SIN VARIEDAD	S	10,53	1,57	1,57	1,57	1,57
170000005400826	18-091-038-00045-0001	104000 ALMENDROS-SIN VARIEDAD	S	11,80	1,76	1,76	1,76	1,76
170000005400823	18-091-038-00013-0001	104000 ALMENDROS-SIN VARIEDAD	S	14,28	0,38	0,38	0,38	0,38

RESUMEN CRITERIOS DE SELECCIÓN

11.2.1.1 Mantenimiento de prácticas y métodos de agricultura ecológica: Cultivos permanentes distintos de olivar - Conv 2018. PUNTOS: 7,00

	PUNTOS	CUMPLE
Porcentaje de superficie determinada en Red Natura 2000	0,00	0.0%
Porcentaje de superficie determinada situada en zonas RAMSAR	0,00	0.0%
Porcentaje de superficie determinada en zonas vulnerables a la contaminación por nitratos	0,00	0.0%
Pendiente media de la explotación	1,00	6.47%
Porcentaje de Superficie de la explotación en municipios con más del 40 por ciento de su superficie agraria dentro de la Zona de desertificación	6,00	100.0%

DETALLE CRITERIOS DE SELECCIÓN**11.2.1.1 Mantenimiento de prácticas y métodos de agricultura ecológica: Cultivos permanentes distintos de olivar - Conv 2018.****PUNTOS: 7,00****Porcentaje de superficie determinada en Red Natura 2000****PUNTOS: 0,00 0.0%**

REF.	REFERENCIA SIGPAC	CULTIVO	DESCRIPCIÓN CULTIVO	S/R	SUP. COMPROM. (ha)	SUP. CUMPLE (ha)
170000005400815	18-091-011-00005-0001	104000	ALMENDROS-SIN VARIEDAD	S	7,60	0,00
170000005400841	18-091-011-00006-0001	104000	ALMENDROS-SIN VARIEDAD	S	0,19	0,00
170000005400830	18-091-037-00063-0001	104000	ALMENDROS-SIN VARIEDAD	S	2,04	0,00
170000005400831	18-091-037-00064-0001	104000	ALMENDROS-SIN VARIEDAD	S	1,96	0,00
170000005400833	18-091-037-00065-0001	104000	ALMENDROS-SIN VARIEDAD	S	1,09	0,00
170000005400834	18-091-037-00068-0001	104000	ALMENDROS-SIN VARIEDAD	S	0,52	0,00
170000005400832	18-091-037-00069-0001	104000	ALMENDROS-SIN VARIEDAD	S	2,21	0,00
170000005400822	18-091-037-00082-0001	104000	ALMENDROS-SIN VARIEDAD	S	7,73	0,00
170000005400821	18-091-037-00083-0001	104000	ALMENDROS-SIN VARIEDAD	S	1,57	0,00
170000005400825	18-091-038-00010-0001	104000	ALMENDROS-SIN VARIEDAD	S	2,15	0,00
170000005400823	18-091-038-00013-0001	104000	ALMENDROS-SIN VARIEDAD	S	0,38	0,00
170000005400824	18-091-038-00014-0001	104000	ALMENDROS-SIN VARIEDAD	S	1,44	0,00
170000005400826	18-091-038-00045-0001	104000	ALMENDROS-SIN VARIEDAD	S	1,76	0,00
170000005400827	18-091-038-00046-0001	104000	ALMENDROS-SIN VARIEDAD	S	1,93	0,00
170000005400828	18-091-039-00041-0001	104000	ALMENDROS-SIN VARIEDAD	S	3,57	0,00
170000005400829	18-091-039-00042-0001	104000	ALMENDROS-SIN VARIEDAD	S	3,50	0,00
170000005400840	18-091-039-00044-0001	104000	ALMENDROS-SIN VARIEDAD	S	5,23	0,00
170000005400836	18-091-040-00059-0001	104000	ALMENDROS-SIN VARIEDAD	R	0,16	0,00
170000005400837	18-091-040-00060-0001	104000	ALMENDROS-SIN VARIEDAD	R	0,11	0,00
170000005400838	18-091-040-00061-0001	104000	ALMENDROS-SIN VARIEDAD	R	0,63	0,00
170000005400839	18-091-040-00065-0001	104000	ALMENDROS-SIN VARIEDAD	R	0,66	0,00
170000005400842	18-091-045-00038-0001	104000	ALMENDROS-SIN VARIEDAD	S	3,25	0,00
170000005400820	18-091-045-00048-0001	104000	ALMENDROS-SIN VARIEDAD	S	1,29	0,00
170000005400835	18-091-045-00051-0001	104000	ALMENDROS-SIN VARIEDAD	S	0,89	0,00
170000005400816	18-091-047-00039-0001	104000	ALMENDROS-SIN VARIEDAD	S	0,91	0,00
170000005400817	18-091-047-00041-0001	104000	ALMENDROS-SIN VARIEDAD	S	12,09	0,00
170000005400818	18-091-047-00042-0001	104000	ALMENDROS-SIN VARIEDAD	S	3,05	0,00
170000005400819	18-091-047-00046-0001	104000	ALMENDROS-SIN VARIEDAD	S	1,36	0,00

Porcentaje de superficie determinada situada en zonas RAMSAR**PUNTOS: 0,00 0.0%**

REF.	REFERENCIA SIGPAC	CULTIVO	DESCRIPCIÓN CULTIVO	S/R	SUP. COMPROM. (ha)	SUP. CUMPLE (ha)
170000005400815	18-091-011-00005-0001	104000	ALMENDROS-SIN VARIEDAD	S	7,60	0,00
170000005400841	18-091-011-00006-0001	104000	ALMENDROS-SIN VARIEDAD	S	0,19	0,00
170000005400830	18-091-037-00063-0001	104000	ALMENDROS-SIN VARIEDAD	S	2,04	0,00
170000005400831	18-091-037-00064-0001	104000	ALMENDROS-SIN VARIEDAD	S	1,96	0,00
170000005400833	18-091-037-00065-0001	104000	ALMENDROS-SIN VARIEDAD	S	1,09	0,00
170000005400834	18-091-037-00068-0001	104000	ALMENDROS-SIN VARIEDAD	S	0,52	0,00
170000005400832	18-091-037-00069-0001	104000	ALMENDROS-SIN VARIEDAD	S	2,21	0,00
170000005400822	18-091-037-00082-0001	104000	ALMENDROS-SIN VARIEDAD	S	7,73	0,00
170000005400821	18-091-037-00083-0001	104000	ALMENDROS-SIN VARIEDAD	S	1,57	0,00
170000005400825	18-091-038-00010-0001	104000	ALMENDROS-SIN VARIEDAD	S	2,15	0,00
170000005400823	18-091-038-00013-0001	104000	ALMENDROS-SIN VARIEDAD	S	0,38	0,00
170000005400824	18-091-038-00014-0001	104000	ALMENDROS-SIN VARIEDAD	S	1,44	0,00
170000005400826	18-091-038-00045-0001	104000	ALMENDROS-SIN VARIEDAD	S	1,76	0,00
170000005400827	18-091-038-00046-0001	104000	ALMENDROS-SIN VARIEDAD	S	1,93	0,00
170000005400828	18-091-039-00041-0001	104000	ALMENDROS-SIN VARIEDAD	S	3,57	0,00
170000005400829	18-091-039-00042-0001	104000	ALMENDROS-SIN VARIEDAD	S	3,50	0,00
170000005400840	18-091-039-00044-0001	104000	ALMENDROS-SIN VARIEDAD	S	5,23	0,00
170000005400836	18-091-040-00059-0001	104000	ALMENDROS-SIN VARIEDAD	R	0,16	0,00
170000005400837	18-091-040-00060-0001	104000	ALMENDROS-SIN VARIEDAD	R	0,11	0,00

<u>REF.</u>	<u>REFERENCIA SIGPAC</u>	<u>CULTIVO</u>	<u>DESCRIPCIÓN CULTIVO</u>	<u>S/R</u>	<u>SUP. COMPROM.</u> <u>(ha)</u>	<u>SUP. CUMPLE</u> <u>(ha)</u>
170000005400838	18-091-040-00061-0001	104000	ALMENDROS-SIN VARIEDAD	R	0,63	0,00
170000005400839	18-091-040-00065-0001	104000	ALMENDROS-SIN VARIEDAD	R	0,66	0,00
170000005400842	18-091-045-00038-0001	104000	ALMENDROS-SIN VARIEDAD	S	3,25	0,00
170000005400820	18-091-045-00048-0001	104000	ALMENDROS-SIN VARIEDAD	S	1,29	0,00
170000005400835	18-091-045-00051-0001	104000	ALMENDROS-SIN VARIEDAD	S	0,89	0,00
170000005400816	18-091-047-00039-0001	104000	ALMENDROS-SIN VARIEDAD	S	0,91	0,00
170000005400817	18-091-047-00041-0001	104000	ALMENDROS-SIN VARIEDAD	S	12,09	0,00
170000005400818	18-091-047-00042-0001	104000	ALMENDROS-SIN VARIEDAD	S	3,05	0,00
170000005400819	18-091-047-00046-0001	104000	ALMENDROS-SIN VARIEDAD	S	1,36	0,00

Porcentaje de superficie determinada en zonas vulnerables a la contaminación por nitratos**PUNTOS:** 0,00 0.0%

<u>REF.</u>	<u>REFERENCIA SIGPAC</u>	<u>CULTIVO</u>	<u>DESCRIPCIÓN CULTIVO</u>	<u>S/R</u>	<u>SUP. COMPROM.</u> <u>(ha)</u>	<u>SUP. CUMPLE</u> <u>(ha)</u>
170000005400815	18-091-011-00005-0001	104000	ALMENDROS-SIN VARIEDAD	S	7,60	0,00
170000005400841	18-091-011-00006-0001	104000	ALMENDROS-SIN VARIEDAD	S	0,19	0,00
170000005400830	18-091-037-00063-0001	104000	ALMENDROS-SIN VARIEDAD	S	2,04	0,00
170000005400831	18-091-037-00064-0001	104000	ALMENDROS-SIN VARIEDAD	S	1,96	0,00
170000005400833	18-091-037-00065-0001	104000	ALMENDROS-SIN VARIEDAD	S	1,09	0,00
170000005400834	18-091-037-00068-0001	104000	ALMENDROS-SIN VARIEDAD	S	0,52	0,00
170000005400832	18-091-037-00069-0001	104000	ALMENDROS-SIN VARIEDAD	S	2,21	0,00
170000005400822	18-091-037-00082-0001	104000	ALMENDROS-SIN VARIEDAD	S	7,73	0,00
170000005400821	18-091-037-00083-0001	104000	ALMENDROS-SIN VARIEDAD	S	1,57	0,00
170000005400825	18-091-038-00010-0001	104000	ALMENDROS-SIN VARIEDAD	S	2,15	0,00
170000005400823	18-091-038-00013-0001	104000	ALMENDROS-SIN VARIEDAD	S	0,38	0,00
170000005400824	18-091-038-00014-0001	104000	ALMENDROS-SIN VARIEDAD	S	1,44	0,00
170000005400826	18-091-038-00045-0001	104000	ALMENDROS-SIN VARIEDAD	S	1,76	0,00
170000005400827	18-091-038-00046-0001	104000	ALMENDROS-SIN VARIEDAD	S	1,93	0,00
170000005400828	18-091-039-00041-0001	104000	ALMENDROS-SIN VARIEDAD	S	3,57	0,00
170000005400829	18-091-039-00042-0001	104000	ALMENDROS-SIN VARIEDAD	S	3,50	0,00
170000005400840	18-091-039-00044-0001	104000	ALMENDROS-SIN VARIEDAD	S	5,23	0,00
170000005400836	18-091-040-00059-0001	104000	ALMENDROS-SIN VARIEDAD	R	0,16	0,00
170000005400837	18-091-040-00060-0001	104000	ALMENDROS-SIN VARIEDAD	R	0,11	0,00
170000005400838	18-091-040-00061-0001	104000	ALMENDROS-SIN VARIEDAD	R	0,63	0,00
170000005400839	18-091-040-00065-0001	104000	ALMENDROS-SIN VARIEDAD	R	0,66	0,00
170000005400842	18-091-045-00038-0001	104000	ALMENDROS-SIN VARIEDAD	S	3,25	0,00
170000005400820	18-091-045-00048-0001	104000	ALMENDROS-SIN VARIEDAD	S	1,29	0,00
170000005400835	18-091-045-00051-0001	104000	ALMENDROS-SIN VARIEDAD	S	0,89	0,00
170000005400816	18-091-047-00039-0001	104000	ALMENDROS-SIN VARIEDAD	S	0,91	0,00
170000005400817	18-091-047-00041-0001	104000	ALMENDROS-SIN VARIEDAD	S	12,09	0,00
170000005400818	18-091-047-00042-0001	104000	ALMENDROS-SIN VARIEDAD	S	3,05	0,00
170000005400819	18-091-047-00046-0001	104000	ALMENDROS-SIN VARIEDAD	S	1,36	0,00

Pendiente media de la explotación**PUNTOS:** 1,00 6.47%

<u>REF.</u>	<u>REFERENCIA SIGPAC</u>	<u>CULTIVO</u>	<u>DESCRIPCIÓN CULTIVO</u>	<u>S/R</u>	<u>PENDIENTE MEDIA (%)</u>	<u>SUP. COMPROM.</u> <u>(ha)</u>
170000005400815	18-091-011-00005-0001	104000	ALMENDROS-SIN VARIEDAD	S	5,26	7,60
170000005400841	18-091-011-00006-0001	104000	ALMENDROS-SIN VARIEDAD	S	5,97	0,19
170000005400830	18-091-037-00063-0001	104000	ALMENDROS-SIN VARIEDAD	S	5,56	2,04
170000005400831	18-091-037-00064-0001	104000	ALMENDROS-SIN VARIEDAD	S	5,38	1,96
170000005400833	18-091-037-00065-0001	104000	ALMENDROS-SIN VARIEDAD	S	8,11	1,09
170000005400834	18-091-037-00068-0001	104000	ALMENDROS-SIN VARIEDAD	S	8,30	0,52
170000005400832	18-091-037-00069-0001	104000	ALMENDROS-SIN VARIEDAD	S	5,44	2,21
170000005400822	18-091-037-00082-0001	104000	ALMENDROS-SIN VARIEDAD	S	9,60	7,73

REF.	REFERENCIA SIGPAC	CULTIVO	DESCRIPCIÓN CULTIVO	S/R	PENDIENTE	SUP.
					MEDIA (%)	COMPROM. (ha)
170000005400821	18-091-037-00083-0001	104000	ALMENDROS-SIN VARIEDAD	S	10,53	1,57
170000005400825	18-091-038-00010-0001	104000	ALMENDROS-SIN VARIEDAD	S	7,80	2,15
170000005400823	18-091-038-00013-0001	104000	ALMENDROS-SIN VARIEDAD	S	14,28	0,38
170000005400824	18-091-038-00014-0001	104000	ALMENDROS-SIN VARIEDAD	S	8,67	1,44
170000005400826	18-091-038-00045-0001	104000	ALMENDROS-SIN VARIEDAD	S	11,80	1,76
170000005400827	18-091-038-00046-0001	104000	ALMENDROS-SIN VARIEDAD	S	9,16	1,93
170000005400828	18-091-039-00041-0001	104000	ALMENDROS-SIN VARIEDAD	S	3,92	3,57
170000005400829	18-091-039-00042-0001	104000	ALMENDROS-SIN VARIEDAD	S	4,80	3,50
170000005400840	18-091-039-00044-0001	104000	ALMENDROS-SIN VARIEDAD	S	3,25	5,23
170000005400836	18-091-040-00059-0001	104000	ALMENDROS-SIN VARIEDAD	R	3,15	0,16
170000005400837	18-091-040-00060-0001	104000	ALMENDROS-SIN VARIEDAD	R	2,74	0,11
170000005400838	18-091-040-00061-0001	104000	ALMENDROS-SIN VARIEDAD	R	3,02	0,63
170000005400839	18-091-040-00065-0001	104000	ALMENDROS-SIN VARIEDAD	R	3,08	0,66
170000005400842	18-091-045-00038-0001	104000	ALMENDROS-SIN VARIEDAD	S	4,13	3,25
170000005400820	18-091-045-00048-0001	104000	ALMENDROS-SIN VARIEDAD	S	3,43	1,29
170000005400835	18-091-045-00051-0001	104000	ALMENDROS-SIN VARIEDAD	S	7,95	0,89
170000005400816	18-091-047-00039-0001	104000	ALMENDROS-SIN VARIEDAD	S	7,22	0,91
170000005400817	18-091-047-00041-0001	104000	ALMENDROS-SIN VARIEDAD	S	6,83	12,09
170000005400818	18-091-047-00042-0001	104000	ALMENDROS-SIN VARIEDAD	S	5,22	3,05
170000005400819	18-091-047-00046-0001	104000	ALMENDROS-SIN VARIEDAD	S	9,87	1,36

Porcentaje de Superficie de la explotación en municipios con más del 40 por ciento de su superficie agraria dentro de la Zona de desertificación

PUNTOS: 6,00 100.0%

REF.	REFERENCIA SIGPAC	CULTIVO	DESCRIPCIÓN CULTIVO	S/R	SUP.	SUP.
					COMPROM. (ha)	CUMPLE (ha)
170000005400815	18-091-011-00005-0001	104000	ALMENDROS-SIN VARIEDAD	S	7,60	7,60
170000005400841	18-091-011-00006-0001	104000	ALMENDROS-SIN VARIEDAD	S	0,19	0,19
170000005400830	18-091-037-00063-0001	104000	ALMENDROS-SIN VARIEDAD	S	2,04	2,04
170000005400831	18-091-037-00064-0001	104000	ALMENDROS-SIN VARIEDAD	S	1,96	1,96
170000005400833	18-091-037-00065-0001	104000	ALMENDROS-SIN VARIEDAD	S	1,09	1,09
170000005400834	18-091-037-00068-0001	104000	ALMENDROS-SIN VARIEDAD	S	0,52	0,52
170000005400832	18-091-037-00069-0001	104000	ALMENDROS-SIN VARIEDAD	S	2,21	2,21
170000005400822	18-091-037-00082-0001	104000	ALMENDROS-SIN VARIEDAD	S	7,73	7,73
170000005400821	18-091-037-00083-0001	104000	ALMENDROS-SIN VARIEDAD	S	1,57	1,57
170000005400825	18-091-038-00010-0001	104000	ALMENDROS-SIN VARIEDAD	S	2,15	2,15
170000005400823	18-091-038-00013-0001	104000	ALMENDROS-SIN VARIEDAD	S	0,38	0,38
170000005400824	18-091-038-00014-0001	104000	ALMENDROS-SIN VARIEDAD	S	1,44	1,44
170000005400826	18-091-038-00045-0001	104000	ALMENDROS-SIN VARIEDAD	S	1,76	1,76
170000005400827	18-091-038-00046-0001	104000	ALMENDROS-SIN VARIEDAD	S	1,93	1,93
170000005400828	18-091-039-00041-0001	104000	ALMENDROS-SIN VARIEDAD	S	3,57	3,57
170000005400829	18-091-039-00042-0001	104000	ALMENDROS-SIN VARIEDAD	S	3,50	3,50
170000005400840	18-091-039-00044-0001	104000	ALMENDROS-SIN VARIEDAD	S	5,23	5,23
170000005400836	18-091-040-00059-0001	104000	ALMENDROS-SIN VARIEDAD	R	0,16	0,16
170000005400837	18-091-040-00060-0001	104000	ALMENDROS-SIN VARIEDAD	R	0,11	0,11
170000005400838	18-091-040-00061-0001	104000	ALMENDROS-SIN VARIEDAD	R	0,63	0,63
170000005400839	18-091-040-00065-0001	104000	ALMENDROS-SIN VARIEDAD	R	0,66	0,66
170000005400842	18-091-045-00038-0001	104000	ALMENDROS-SIN VARIEDAD	S	3,25	3,25
170000005400820	18-091-045-00048-0001	104000	ALMENDROS-SIN VARIEDAD	S	1,29	1,29
170000005400835	18-091-045-00051-0001	104000	ALMENDROS-SIN VARIEDAD	S	0,89	0,89
170000005400816	18-091-047-00039-0001	104000	ALMENDROS-SIN VARIEDAD	S	0,91	0,91
170000005400817	18-091-047-00041-0001	104000	ALMENDROS-SIN VARIEDAD	S	12,09	12,09
170000005400818	18-091-047-00042-0001	104000	ALMENDROS-SIN VARIEDAD	S	3,05	3,05
170000005400819	18-091-047-00046-0001	104000	ALMENDROS-SIN VARIEDAD	S	1,36	1,36

<u>APELLIDOS Y NOMBRE / RAZÓN SOCIAL</u>	<u>NIF</u>	<u>EXPEDIENTE</u>	<u>SUP. COMPROMETIDA</u> <u>(ha)</u>
GARCIA LOPEZ GERARDO	****3034*	1064151	12.62

**RESOLUCIÓN
ADMITIDO**

IMPORTE POR ANUALIDAD

	<u>2018</u>	<u>2019</u>	<u>2020</u>	<u>2021</u>	<u>2022</u>
IMPORTE MÁXIMO SUBVENCIONABLE	2.378,80 €	2.378,80 €	2.378,80 €	2.378,80 €	2.378,80 €
IMPORTE MEDIO DE TRANSFERENCIA (€/ha)	188,49 €	188,49 €	188,49 €	188,49 €	188,49 €

DETALLE IMPORTE POR ANUALIDAD

<u>GRUPOS DE CULTIVO ADMITIDOS</u>	<u>SUP. COMPROM.</u> <u>(ha)</u>	<u>2018</u>	<u>2019</u>	<u>2020</u>	<u>2021</u>	<u>2022</u>
FRUTALES SECANO	10,05	2.173,21 €	2.173,21 €	2.173,21 €	2.173,21 €	2.173,21 €
HERBÁCEOS	1,36	205,59 €	205,59 €	205,59 €	205,59 €	205,59 €
HERBÁCEOS NO ELEGIBLES	1,21	0,00 €	0,00 €	0,00 €	0,00 €	0,00 €

RECINTOS COMPROMETIDOS

<u>REF.</u>	<u>REFERENCIA SIGPAC</u>	<u>CULTIVO DESCRIPCIÓN CULTIVO</u>	<u>S/R</u>	<u>PEND. MEDIA</u> <u>(%)</u>	<u>SUP. DEC. ADMIN.</u> <u>(ha)</u>	<u>NU SUP. CERT.</u> <u>(ha)</u>	<u>SUP. CAMPO</u> <u>(ha)</u>	<u>SUP. COMPROM.</u> <u>(ha)</u>
1700000006140381	18-167-008-00332-0001	104000 ALMENDROS-SIN VARIEDAD	S	4,89	2,39	2,39		2,39
1700000006140374	18-167-008-00331-0001	104000 ALMENDROS-SIN VARIEDAD	S	5,12	4,01	4,01		4,01
1700000006140375	18-167-008-00338-0001	104000 ALMENDROS-SIN VARIEDAD	S	7,52	3,65	3,65		3,65
1700000006140353	18-167-002-00212-0001	5000 CEBADA-SIN VARIEDAD	S	8,95	1,36	1,36		1,36
1700000006140354	18-167-002-00213-0001	20902 BARBECHO TRADICIONAL-CON CUBIERTA VEGETAL	S	10,63	1,21	1,21		1,21



INCIDENCIAS**INCIDENCIA DESCRIPCIÓN**

85001	El recinto declarado no cumple con las normas de producción ecológica (artículo 5-1 e), Orden 26 mayo 2015) Ref:1700000006140376 Recinto:18-167-002-00237-001 Cultivo:104000 ALMENDROS-SIN VARIEDAD Secano Ref:1700000006140378 Recinto:18-167-002-00278-001 Cultivo:104000 ALMENDROS-SIN VARIEDAD Secano Ref:1700000006140377 Recinto:18-167-003-00080-001 Cultivo:104000 ALMENDROS-SIN VARIEDAD Secano Ref:1700000006140371 Recinto:18-167-003-00097-002 Cultivo:104000 ALMENDROS-SIN VARIEDAD Secano Ref:1700000006140379 Recinto:18-167-003-00101-001 Cultivo:104000 ALMENDROS-SIN VARIEDAD Secano Ref:1700000006140373 Recinto:18-167-003-00220-001 Cultivo:104000 ALMENDROS-SIN VARIEDAD Secano Ref:1700000006140372 Recinto:18-167-003-00220-002 Cultivo:104000 ALMENDROS-SIN VARIEDAD Secano Ref:1700000006140382 Recinto:18-167-003-00242-001 Cultivo:104000 ALMENDROS-SIN VARIEDAD Secano Ref:1700000006140384 Recinto:18-167-008-00398-001 Cultivo:104000 ALMENDROS-SIN VARIEDAD Secano Ref:1700000006140380 Recinto:18-167-008-00410-002 Cultivo:104000 ALMENDROS-SIN VARIEDAD Secano Ref:1700000006140383 Recinto:18-167-026-00039-001 Cultivo:104000 ALMENDROS-SIN VARIEDAD Secano Ref:1700000006140366 Recinto:18-167-026-00084-008 Cultivo:104000 ALMENDROS-SIN VARIEDAD Secano Ref:1700000006140369 Recinto:18-167-026-00120-003 Cultivo:104000 ALMENDROS-SIN VARIEDAD Secano Ref:1700000006140370 Recinto:18-167-026-00125-001 Cultivo:104000 ALMENDROS-SIN VARIEDAD Secano
85007	Cultivo, variedad, regimen y/o uso del recinto SIGPAC no compatible con la operación (anexo IV.I, Orden 26 mayo 2015) Ref:1700000006140356 Recinto:18-167-003-00101-002 Cultivo:104000 ALMENDROS-SIN VARIEDAD Secano Uso SIGPAC:TA Ref:1700000006140355 Recinto:18-167-003-00101-003 Cultivo:104000 ALMENDROS-SIN VARIEDAD Secano Uso SIGPAC:TA Ref:1700000006140360 Recinto:18-167-003-00101-004 Cultivo:104000 ALMENDROS-SIN VARIEDAD Secano Uso SIGPAC:TA
85023	El grupo de cultivo declarado en el recinto no coincide con el grupo de cultivo existente en el Organismo de Certificación Ref:1700000006140386 Recinto:18-167-002-00227-003 Cultivo:104000 ALMENDROS-SIN VARIEDAD Secano Grupo de SIPEA: HERBACEOS Ref:1700000006140356 Recinto:18-167-003-00101-002 Cultivo:104000 ALMENDROS-SIN VARIEDAD Secano Grupo de SIPEA: HERBACEOS Ref:1700000006140355 Recinto:18-167-003-00101-003 Cultivo:104000 ALMENDROS-SIN VARIEDAD Secano Grupo de SIPEA: HERBACEOS Ref:1700000006140360 Recinto:18-167-003-00101-004 Cultivo:104000 ALMENDROS-SIN VARIEDAD Secano Grupo de SIPEA: HERBACEOS Ref:1700000006140385 Recinto:18-167-008-00402-002 Cultivo:104000 ALMENDROS-SIN VARIEDAD Secano Grupo de SIPEA: HERBACEOS Ref:1700000006140367 Recinto:18-167-008-00413-002 Cultivo:104000 ALMENDROS-SIN VARIEDAD Secano Grupo de SIPEA: HERBACEOS Ref:1700000006140368 Recinto:18-167-008-00413-005 Cultivo:104000 ALMENDROS-SIN VARIEDAD Secano Grupo de SIPEA: HERBACEOS Ref:1700000006140359 Recinto:18-167-026-00029-001 Cultivo:104000 ALMENDROS-SIN VARIEDAD Secano Grupo de SIPEA: HERBACEOS Ref:1700000006140363 Recinto:18-167-026-00083-001 Cultivo:104000 ALMENDROS-SIN VARIEDAD Secano Grupo de SIPEA: HERBACEOS Ref:1700000006140365 Recinto:18-167-026-00084-002 Cultivo:104000 ALMENDROS-SIN VARIEDAD Secano Grupo de SIPEA: HERBACEOS Ref:1700000006140364 Recinto:18-167-026-00084-007 Cultivo:104000 ALMENDROS-SIN VARIEDAD Secano Grupo de SIPEA: HERBACEOS

RESUMEN CRITERIOS DE SELECCIÓN**11.2.1.1 Mantenimiento de prácticas y métodos de agricultura ecológica: Cultivos herbáceos - Conv 2018. PUNTOS: 11,53**

	PUNTOS	CUMPLE
Porcentaje de superficie determinada en Red Natura 2000	3,53	52.92%
Porcentaje de superficie determinada situada en zonas RAMSAR	0,00	0.0%
Porcentaje de superficie determinada en zonas vulnerables a la contaminación por nitratos	0,00	0.0%
Pendiente media de la explotación	2,00	9.74%
Porcentaje de Superficie de la explotación en municipios con más del 40 por ciento de su superficie agraria dentro de la Zona de desertificación	6,00	100.0%

11.2.1.1 Mantenimiento de prácticas y métodos de agricultura ecológica: Cultivos permanentes distintos de olivar - Conv 2018. PUNTOS: 7,00

	PUNTOS	CUMPLE
Porcentaje de superficie determinada en Red Natura 2000	0,00	0.0%
Porcentaje de superficie determinada situada en zonas RAMSAR	0,00	0.0%
Porcentaje de superficie determinada en zonas vulnerables a la contaminación por nitratos	0,00	0.0%
Pendiente media de la explotación	1,00	5.94%
Porcentaje de Superficie de la explotación en municipios con más del 40 por ciento de su superficie agraria dentro de la Zona de desertificación	6,00	100.0%

DETALLE CRITERIOS DE SELECCIÓN**11.2.1.1 Mantenimiento de prácticas y métodos de agricultura ecológica: Cultivos herbáceos - Conv 2018.****PUNTOS: 11,53****Porcentaje de superficie determinada en Red Natura 2000****PUNTOS: 3,53 52.92%**

REF.	REFERENCIA SIGPAC	CULTIVO	DESCRIPCIÓN CULTIVO	S/R	<u>SUP. COMPROM.</u> (ha)	<u>SUP. CUMPLE</u> (ha)
1700000006140353	18-167-002-00212-0001	5000	CEBADA-SIN VARIEDAD	S	1,36	1,36
1700000006140354	18-167-002-00213-0001	20902	BARBECHO TRADICIONAL-CON CUBIERTA VEGETAL	S	1,21	0,00

Porcentaje de superficie determinada situada en zonas RAMSAR**PUNTOS: 0,00 0.0%**

REF.	REFERENCIA SIGPAC	CULTIVO	DESCRIPCIÓN CULTIVO	S/R	<u>SUP. COMPROM.</u> (ha)	<u>SUP. CUMPLE</u> (ha)
1700000006140353	18-167-002-00212-0001	5000	CEBADA-SIN VARIEDAD	S	1,36	0,00
1700000006140354	18-167-002-00213-0001	20902	BARBECHO TRADICIONAL-CON CUBIERTA VEGETAL	S	1,21	0,00

Porcentaje de superficie determinada en zonas vulnerables a la contaminación por nitratos**PUNTOS: 0,00 0.0%**

REF.	REFERENCIA SIGPAC	CULTIVO	DESCRIPCIÓN CULTIVO	S/R	<u>SUP. COMPROM.</u> (ha)	<u>SUP. CUMPLE</u> (ha)
1700000006140353	18-167-002-00212-0001	5000	CEBADA-SIN VARIEDAD	S	1,36	0,00
1700000006140354	18-167-002-00213-0001	20902	BARBECHO TRADICIONAL-CON CUBIERTA VEGETAL	S	1,21	0,00

Pendiente media de la explotación**PUNTOS: 2,00 9.74%**

REF.	REFERENCIA SIGPAC	CULTIVO	DESCRIPCIÓN CULTIVO	S/R	<u>PENDIENTE MEDIA (%)</u>	<u>SUP. COMPROM.</u> (ha)
1700000006140353	18-167-002-00212-0001	5000	CEBADA-SIN VARIEDAD	S	8,95	1,36
1700000006140354	18-167-002-00213-0001	20902	BARBECHO TRADICIONAL-CON CUBIERTA VEGETAL	S	10,63	1,21

Porcentaje de Superficie de la explotación en municipios con más del 40 por ciento de su superficie agraria dentro de la Zona de desertificación**PUNTOS: 6,00 100.0%**

REF.	REFERENCIA SIGPAC	CULTIVO	DESCRIPCIÓN CULTIVO	S/R	<u>SUP. COMPROM.</u> (ha)	<u>SUP. CUMPLE</u> (ha)
1700000006140353	18-167-002-00212-0001	5000	CEBADA-SIN VARIEDAD	S	1,36	1,36
1700000006140354	18-167-002-00213-0001	20902	BARBECHO TRADICIONAL-CON CUBIERTA VEGETAL	S	1,21	1,21

11.2.1.1 Mantenimiento de prácticas y métodos de agricultura ecológica: Cultivos permanentes distintos de olivar - Conv 2018.**PUNTOS: 7,00****Porcentaje de superficie determinada en Red Natura 2000****PUNTOS: 0,00 0.0%**

REF.	REFERENCIA SIGPAC	CULTIVO	DESCRIPCIÓN CULTIVO	S/R	<u>SUP. COMPROM.</u> (ha)	<u>SUP. CUMPLE</u> (ha)
1700000006140374	18-167-008-00331-0001	104000	ALMENDROS-SIN VARIEDAD	S	4,01	0,00
1700000006140381	18-167-008-00332-0001	104000	ALMENDROS-SIN VARIEDAD	S	2,39	0,00
1700000006140375	18-167-008-00338-0001	104000	ALMENDROS-SIN VARIEDAD	S	3,65	0,00

Porcentaje de superficie determinada situada en zonas RAMSAR**PUNTOS: 0,00 0.0%**

<u>REF.</u>	<u>REFERENCIA SIGPAC</u>	<u>CULTIVO</u>	<u>DESCRIPCIÓN CULTIVO</u>	<u>S/R</u>	<u>SUP. COMPROM.</u> <u>(ha)</u>	<u>SUP. CUMPLE</u> <u>(ha)</u>
170000006140374	18-167-008-00331-0001	104000	ALMENDROS-SIN VARIEDAD	S	4,01	0,00
170000006140381	18-167-008-00332-0001	104000	ALMENDROS-SIN VARIEDAD	S	2,39	0,00
170000006140375	18-167-008-00338-0001	104000	ALMENDROS-SIN VARIEDAD	S	3,65	0,00

Porcentaje de superficie determinada en zonas vulnerables a la contaminación por nitratos PUNTOS: 0,00 0.0%

<u>REF.</u>	<u>REFERENCIA SIGPAC</u>	<u>CULTIVO</u>	<u>DESCRIPCIÓN CULTIVO</u>	<u>S/R</u>	<u>SUP. COMPROM.</u> <u>(ha)</u>	<u>SUP. CUMPLE</u> <u>(ha)</u>
170000006140374	18-167-008-00331-0001	104000	ALMENDROS-SIN VARIEDAD	S	4,01	0,00
170000006140381	18-167-008-00332-0001	104000	ALMENDROS-SIN VARIEDAD	S	2,39	0,00
170000006140375	18-167-008-00338-0001	104000	ALMENDROS-SIN VARIEDAD	S	3,65	0,00

Pendiente media de la explotación PUNTOS: 1,00 5.94%

<u>REF.</u>	<u>REFERENCIA SIGPAC</u>	<u>CULTIVO</u>	<u>DESCRIPCIÓN CULTIVO</u>	<u>S/R</u>	<u>PENDIENTE MEDIA (%)</u>	<u>SUP. COMPROM.</u> <u>(ha)</u>
170000006140374	18-167-008-00331-0001	104000	ALMENDROS-SIN VARIEDAD	S	5,12	4,01
170000006140381	18-167-008-00332-0001	104000	ALMENDROS-SIN VARIEDAD	S	4,89	2,39
170000006140375	18-167-008-00338-0001	104000	ALMENDROS-SIN VARIEDAD	S	7,52	3,65

Porcentaje de Superficie de la explotación en municipios con más del 40 por ciento de su superficie agraria dentro de la Zona de desertificación PUNTOS: 6,00 100.0%

<u>REF.</u>	<u>REFERENCIA SIGPAC</u>	<u>CULTIVO</u>	<u>DESCRIPCIÓN CULTIVO</u>	<u>S/R</u>	<u>SUP. COMPROM.</u> <u>(ha)</u>	<u>SUP. CUMPLE</u> <u>(ha)</u>
170000006140374	18-167-008-00331-0001	104000	ALMENDROS-SIN VARIEDAD	S	4,01	4,01
170000006140381	18-167-008-00332-0001	104000	ALMENDROS-SIN VARIEDAD	S	2,39	2,39
170000006140375	18-167-008-00338-0001	104000	ALMENDROS-SIN VARIEDAD	S	3,65	3,65



<u>APELLIDOS Y NOMBRE / RAZÓN SOCIAL</u>	<u>NIF</u>	<u>EXPEDIENTE</u>	<u>SUP. COMPROMETIDA</u>		
			<u>(ha)</u>		
GARCIA LOPEZ SABAS HERMENEGILDO	****4777*	1221400	4.86		
<u>RESOLUCIÓN</u>					
ADMITIDO					
<u>IMPORTES POR ANUALIDAD</u>					

	<u>2018</u>	<u>2019</u>	<u>2020</u>	<u>2021</u>	<u>2022</u>
IMPORTE MÁXIMO SUBVENCIONABLE	1.050,93 €	1.050,93 €	1.050,93 €	1.050,93 €	1.050,93 €
IMPORTE MEDIO DE TRANSFERENCIA (€/ha)	216,24 €	216,24 €	216,24 €	216,24 €	216,24 €

DETALLE IMPORTES POR ANUALIDAD

<u>GRUPOS DE CULTIVO ADMITIDOS</u>	<u>SUP. COMPROM.</u>	<u>2018</u>	<u>2019</u>	<u>2020</u>	<u>2021</u>	<u>2022</u>
	<u>(ha)</u>					
FRUTALES SECANO	4,86	1.050,93 €	1.050,93 €	1.050,93 €	1.050,93 €	1.050,93 €

RECINTOS COMPROMETIDOS

<u>REF.</u>	<u>REFERENCIA SIGPAC</u>	<u>CULTIVO DESCRIPCIÓN CULTIVO</u>	<u>S/R</u>	<u>PEND. MEDIA (%)</u>	<u>SUP. DEC. ADMIN. (ha)</u>	<u>NU SUP. CERT. (ha)</u>	<u>SUP. CAMPO (ha)</u>	<u>SUP. COMPROM. (ha)</u>
1700000005467585	18-100-001-00155-0003	104000 ALMENDROS-SIN VARIEDAD	S	7,66	1,86	1,86		1,86
1700000005467584	18-100-001-00121-0001	104000 ALMENDROS-SIN VARIEDAD	S	7,82	3,00	3,00		3,00

INCIDENCIAS

INCIDENCIA DESCRIPCIÓN

85001	El recinto declarado no cumple con las normas de producción ecológica (artículo 5-1 e), Orden 26 mayo 2015) Ref:1700000005467562 Recinto:18-100-025-00026-012 Cultivo:113000 OTROS FRUTALES-SIN VARIEDAD Secano Ref:-68796 Recinto:18-100-025-00090-001 Cultivo:104000 ALMENDROS-SIN VARIEDAD Secano
85007	Cultivo, variedad, regimen y/o uso del recinto SIGPAC no compatible con la operación (anexo IV.I, Orden 26 mayo 2015) Ref:-68796 Recinto:18-100-025-00090-001 Cultivo:104000 ALMENDROS-SIN VARIEDAD Secano Uso SIGPAC:PR

RESUMEN CRITERIOS DE SELECCIÓN

11.2.1.1 Mantenimiento de prácticas y métodos de agricultura ecológica: Cultivos permanentes distintos de olivar - Conv 2018. PUNTOS: 7,00

	<u>PUNTOS</u>	<u>CUMPLE</u>
Porcentaje de superficie determinada en Red Natura 2000	0,00	0.0%
Porcentaje de superficie determinada situada en zonas RAMSAR	0,00	0.0%
Porcentaje de superficie determinada en zonas vulnerables a la contaminación por nitratos	0,00	0.0%
Pendiente media de la explotación	1,00	7.76%
Porcentaje de Superficie de la explotación en municipios con más del 40 por ciento de su superficie agraria dentro de la Zona de desertificación	6,00	100.0%



DETALLE CRITERIOS DE SELECCIÓN**11.2.1.1 Mantenimiento de prácticas y métodos de agricultura ecológica: Cultivos permanentes distintos de olivar - Conv 2018.****PUNTOS: 7,00****Porcentaje de superficie determinada en Red Natura 2000****PUNTOS: 0,00 0.0%**

<u>REF.</u>	<u>REFERENCIA SIGPAC</u>	<u>CULTIVO</u>	<u>DESCRIPCIÓN CULTIVO</u>	<u>S/R</u>	<u>SUP. COMPROM. (ha)</u>	<u>SUP. CUMPLE (ha)</u>
1700000005467584	18-100-001-00121-0001	104000	ALMENDROS-SIN VARIEDAD	S	3,00	0,00
1700000005467585	18-100-001-00155-0003	104000	ALMENDROS-SIN VARIEDAD	S	1,86	0,00

Porcentaje de superficie determinada situada en zonas RAMSAR**PUNTOS: 0,00 0.0%**

<u>REF.</u>	<u>REFERENCIA SIGPAC</u>	<u>CULTIVO</u>	<u>DESCRIPCIÓN CULTIVO</u>	<u>S/R</u>	<u>SUP. COMPROM. (ha)</u>	<u>SUP. CUMPLE (ha)</u>
1700000005467584	18-100-001-00121-0001	104000	ALMENDROS-SIN VARIEDAD	S	3,00	0,00
1700000005467585	18-100-001-00155-0003	104000	ALMENDROS-SIN VARIEDAD	S	1,86	0,00

Porcentaje de superficie determinada en zonas vulnerables a la contaminación por nitratos**PUNTOS: 0,00 0.0%**

<u>REF.</u>	<u>REFERENCIA SIGPAC</u>	<u>CULTIVO</u>	<u>DESCRIPCIÓN CULTIVO</u>	<u>S/R</u>	<u>SUP. COMPROM. (ha)</u>	<u>SUP. CUMPLE (ha)</u>
1700000005467584	18-100-001-00121-0001	104000	ALMENDROS-SIN VARIEDAD	S	3,00	0,00
1700000005467585	18-100-001-00155-0003	104000	ALMENDROS-SIN VARIEDAD	S	1,86	0,00

Pendiente media de la explotación**PUNTOS: 1,00 7.76%**

<u>REF.</u>	<u>REFERENCIA SIGPAC</u>	<u>CULTIVO</u>	<u>DESCRIPCIÓN CULTIVO</u>	<u>S/R</u>	<u>PENDIENTE MEDIA (%)</u>	<u>SUP. COMPROM. (ha)</u>
1700000005467584	18-100-001-00121-0001	104000	ALMENDROS-SIN VARIEDAD	S	7,82	3,00
1700000005467585	18-100-001-00155-0003	104000	ALMENDROS-SIN VARIEDAD	S	7,66	1,86

Porcentaje de Superficie de la explotación en municipios con más del 40 por ciento de su superficie agraria dentro de la Zona de desertificación**PUNTOS: 6,00 100.0%**

<u>REF.</u>	<u>REFERENCIA SIGPAC</u>	<u>CULTIVO</u>	<u>DESCRIPCIÓN CULTIVO</u>	<u>S/R</u>	<u>SUP. COMPROM. (ha)</u>	<u>SUP. CUMPLE (ha)</u>
1700000005467584	18-100-001-00121-0001	104000	ALMENDROS-SIN VARIEDAD	S	3,00	3,00
1700000005467585	18-100-001-00155-0003	104000	ALMENDROS-SIN VARIEDAD	S	1,86	1,86



<u>APELLIDOS Y NOMBRE / RAZÓN SOCIAL</u>	<u>NIF</u>	<u>EXPEDIENTE</u>	<u>SUP. COMPROMETIDA</u> <u>(ha)</u>
GARCIA MALDONADO MIGUEL GABRIEL	****6418*	1148430	13.33

RESOLUCIÓN
ADMITIDO

IMPORTES POR ANUALIDAD

	<u>2018</u>	<u>2019</u>	<u>2020</u>	<u>2021</u>	<u>2022</u>
IMPORTE MÁXIMO SUBVENCIONABLE	2.882,48 €	2.882,48 €	2.882,48 €	2.882,48 €	2.882,48 €
IMPORTE MEDIO DE TRANSFERENCIA (€/ha)	216,24 €	216,24 €	216,24 €	216,24 €	216,24 €

DETALLE IMPORTES POR ANUALIDAD

<u>GRUPOS DE CULTIVO ADMITIDOS</u>	<u>SUP. COMPROM.</u> <u>(ha)</u>	<u>2018</u>	<u>2019</u>	<u>2020</u>	<u>2021</u>	<u>2022</u>
FRUTALES SECANO	13,33	2.882,48 €	2.882,48 €	2.882,48 €	2.882,48 €	2.882,48 €

RECINTOS COMPROMETIDOS

<u>REF.</u>	<u>REFERENCIA SIGPAC</u>	<u>CULTIVO DESCRIPCIÓN CULTIVO</u>	<u>S/R</u>	<u>PEND. MEDIA</u> <u>(%)</u>	<u>SUP. DEC. ADMIN.</u> <u>(ha)</u>	<u>NU SUP. CERT.</u> <u>(ha)</u>	<u>SUP. CAMPO</u> <u>(ha)</u>	<u>SUP. COMPROM.</u> <u>(ha)</u>
170000005971212	18-186-003-00123-0001	104000 ALMENDROS-SIN VARIEDAD	S	16,14	1,55	1,55		1,55
170000005971215	18-186-010-00272-0005	104000 ALMENDROS-SIN VARIEDAD	S	18,40	6,62	6,63		6,62
170000005971211	18-186-003-00122-0001	104000 ALMENDROS-SIN VARIEDAD	S	19,85	2,47	2,47		2,47
170000005971214	18-186-010-00272-0004	104000 ALMENDROS-SIN VARIEDAD	S	19,87	1,27	1,27		1,27
170000005971210	18-186-003-00121-0001	104000 ALMENDROS-SIN VARIEDAD	S	22,18	0,35	0,35		0,35
170000005971213	18-186-010-00272-0003	104000 ALMENDROS-SIN VARIEDAD	S	24,23	1,07	1,07		1,07

INCIDENCIAS

INCIDENCIA DESCRIPCIÓN

7106 No indica en el impreso INFO_ADICIONAL-Reverso el Organismo de Control al que pertenece.

RESUMEN CRITERIOS DE SELECCIÓN

11.2.1.1 Mantenimiento de prácticas y métodos de agricultura ecológica: Cultivos permanentes distintos de olivar - Conv 2018. PUNTOS: 8,00

	<u>PUNTOS</u>	<u>CUMPLE</u>
Porcentaje de superficie determinada en Red Natura 2000	0,00	0.0%
Porcentaje de superficie determinada situada en zonas RAMSAR	0,00	0.0%
Porcentaje de superficie determinada en zonas vulnerables a la contaminación por nitratos	0,00	0.0%
Pendiente media de la explotación	2,00	19.11%
Porcentaje de Superficie de la explotación en municipios con más del 40 por ciento de su superficie agraria dentro de la Zona de desertificación	6,00	100.0%



DETALLE CRITERIOS DE SELECCIÓN**11.2.1.1 Mantenimiento de prácticas y métodos de agricultura ecológica: Cultivos permanentes distintos de olivar - Conv 2018.****PUNTOS: 8,00****Porcentaje de superficie determinada en Red Natura 2000****PUNTOS: 0,00 0.0%**

<u>REF.</u>	<u>REFERENCIA SIGPAC</u>	<u>CULTIVO</u>	<u>DESCRIPCIÓN CULTIVO</u>	<u>S/R</u>	<u>SUP. COMPROM.</u> <u>(ha)</u>	<u>SUP. CUMPLE</u> <u>(ha)</u>
170000005971210	18-186-003-00121-0001	104000	ALMENDROS-SIN VARIEDAD	S	0,35	0,00
170000005971211	18-186-003-00122-0001	104000	ALMENDROS-SIN VARIEDAD	S	2,47	0,00
170000005971212	18-186-003-00123-0001	104000	ALMENDROS-SIN VARIEDAD	S	1,55	0,00
170000005971213	18-186-010-00272-0003	104000	ALMENDROS-SIN VARIEDAD	S	1,07	0,00
170000005971214	18-186-010-00272-0004	104000	ALMENDROS-SIN VARIEDAD	S	1,27	0,00
170000005971215	18-186-010-00272-0005	104000	ALMENDROS-SIN VARIEDAD	S	6,62	0,00

Porcentaje de superficie determinada situada en zonas RAMSAR**PUNTOS: 0,00 0.0%**

<u>REF.</u>	<u>REFERENCIA SIGPAC</u>	<u>CULTIVO</u>	<u>DESCRIPCIÓN CULTIVO</u>	<u>S/R</u>	<u>SUP. COMPROM.</u> <u>(ha)</u>	<u>SUP. CUMPLE</u> <u>(ha)</u>
170000005971210	18-186-003-00121-0001	104000	ALMENDROS-SIN VARIEDAD	S	0,35	0,00
170000005971211	18-186-003-00122-0001	104000	ALMENDROS-SIN VARIEDAD	S	2,47	0,00
170000005971212	18-186-003-00123-0001	104000	ALMENDROS-SIN VARIEDAD	S	1,55	0,00
170000005971213	18-186-010-00272-0003	104000	ALMENDROS-SIN VARIEDAD	S	1,07	0,00
170000005971214	18-186-010-00272-0004	104000	ALMENDROS-SIN VARIEDAD	S	1,27	0,00
170000005971215	18-186-010-00272-0005	104000	ALMENDROS-SIN VARIEDAD	S	6,62	0,00

Porcentaje de superficie determinada en zonas vulnerables a la contaminación por nitratos**PUNTOS: 0,00 0.0%**

<u>REF.</u>	<u>REFERENCIA SIGPAC</u>	<u>CULTIVO</u>	<u>DESCRIPCIÓN CULTIVO</u>	<u>S/R</u>	<u>SUP. COMPROM.</u> <u>(ha)</u>	<u>SUP. CUMPLE</u> <u>(ha)</u>
170000005971210	18-186-003-00121-0001	104000	ALMENDROS-SIN VARIEDAD	S	0,35	0,00
170000005971211	18-186-003-00122-0001	104000	ALMENDROS-SIN VARIEDAD	S	2,47	0,00
170000005971212	18-186-003-00123-0001	104000	ALMENDROS-SIN VARIEDAD	S	1,55	0,00
170000005971213	18-186-010-00272-0003	104000	ALMENDROS-SIN VARIEDAD	S	1,07	0,00
170000005971214	18-186-010-00272-0004	104000	ALMENDROS-SIN VARIEDAD	S	1,27	0,00
170000005971215	18-186-010-00272-0005	104000	ALMENDROS-SIN VARIEDAD	S	6,62	0,00

Pendiente media de la explotación**PUNTOS: 2,00 19.11%**

<u>REF.</u>	<u>REFERENCIA SIGPAC</u>	<u>CULTIVO</u>	<u>DESCRIPCIÓN CULTIVO</u>	<u>S/R</u>	<u>PENDIENTE MEDIA (%)</u>	<u>SUP. COMPROM.</u> <u>(ha)</u>
170000005971210	18-186-003-00121-0001	104000	ALMENDROS-SIN VARIEDAD	S	22,18	0,35
170000005971211	18-186-003-00122-0001	104000	ALMENDROS-SIN VARIEDAD	S	19,85	2,47
170000005971212	18-186-003-00123-0001	104000	ALMENDROS-SIN VARIEDAD	S	16,14	1,55
170000005971213	18-186-010-00272-0003	104000	ALMENDROS-SIN VARIEDAD	S	24,23	1,07
170000005971214	18-186-010-00272-0004	104000	ALMENDROS-SIN VARIEDAD	S	19,87	1,27
170000005971215	18-186-010-00272-0005	104000	ALMENDROS-SIN VARIEDAD	S	18,40	6,62

Porcentaje de Superficie de la explotación en municipios con más del 40 por ciento de su superficie agraria dentro de la Zona de desertificación**PUNTOS: 6,00 100.0%**

<u>REF.</u>	<u>REFERENCIA SIGPAC</u>	<u>CULTIVO</u>	<u>DESCRIPCIÓN CULTIVO</u>	<u>S/R</u>	<u>SUP. COMPROM.</u> <u>(ha)</u>	<u>SUP. CUMPLE</u> <u>(ha)</u>
170000005971210	18-186-003-00121-0001	104000	ALMENDROS-SIN VARIEDAD	S	0,35	0,35
170000005971211	18-186-003-00122-0001	104000	ALMENDROS-SIN VARIEDAD	S	2,47	2,47
170000005971212	18-186-003-00123-0001	104000	ALMENDROS-SIN VARIEDAD	S	1,55	1,55
170000005971213	18-186-010-00272-0003	104000	ALMENDROS-SIN VARIEDAD	S	1,07	1,07

REF.	REFERENCIA SIGPAC	CULTIVO	DESCRIPCIÓN CULTIVO	S/R	SUP. COMPROM. (ha)	SUP. CUMPLE (ha)
1700000005971214	18-186-010-00272-0004	104000	ALMENDROS-SIN VARIEDAD	S	1,27	1,27
1700000005971215	18-186-010-00272-0005	104000	ALMENDROS-SIN VARIEDAD	S	6,62	6,62



<u>APELLIDOS Y NOMBRE / RAZÓN SOCIAL</u>	<u>NIF</u>	<u>EXPEDIENTE</u>	<u>SUP. COMPROMETIDA</u>		
			<u>(ha)</u>		
GARCIA MARIN PEDRO ANTONIO	***6430*	1143335	85.75		
RESOLUCIÓN					
ADMITIDO					
IMPORTE POR ANUALIDAD					
	2018	2019	2020	2021	2022
IMPORTE MÁXIMO SUBVENCIONABLE	7.148,83 €	7.148,83 €	7.148,83 €	7.148,83 €	7.148,83 €
IMPORTE MEDIO DE TRANSFERENCIA (€/ha)	83,37 €	83,37 €	83,37 €	83,37 €	83,37 €

DETALLE IMPORTES POR ANUALIDAD

<u>GRUPOS DE CULTIVO ADMITIDOS</u>	<u>SUP. COMPROM.</u>	2018	2019	2020	2021	2022
	<u>(ha)</u>					
HERBÁCEOS	47,29	7.148,83 €	7.148,83 €	7.148,83 €	7.148,83 €	7.148,83 €
HERBÁCEOS NO ELEGIBLES	38,46	0,00 €	0,00 €	0,00 €	0,00 €	0,00 €

RECINTOS COMPROMETIDOS

<u>REF.</u>	<u>REFERENCIA SIGPAC</u>	<u>CULTIVO DESCRIPCIÓN CULTIVO</u>	<u>S/R</u>	<u>PEND. MEDIA</u>	<u>SUP. DEC. ADMIN.</u>	<u>NU SUP. CERT.</u>	<u>SUP. CAMPO</u>	<u>SUP. COMPROM.</u>
				<u>(%)</u>	<u>(ha)</u>	<u>(ha)</u>	<u>(ha)</u>	<u>(ha)</u>
170000006606385	18-167-010-00035-0013	20902 BARBECHO TRADICIONAL-CON CUBIERTA VEGETAL	S	5,10	1,41	1,41		1,41
170000006606374	18-167-011-00004-0007	5000 CEBADA-SIN VARIEDAD	S	5,22	16,35	32,70		16,35
170000006606379	18-167-010-00035-0001	20902 BARBECHO TRADICIONAL-CON CUBIERTA VEGETAL	S	6,83	37,05	37,05		37,05
170000006606375	04-063-001-00005-0002	5000 CEBADA-SIN VARIEDAD	S	6,84	14,70	14,70		14,70
170000006606380	18-167-007-00207-0017	5000 CEBADA-SIN VARIEDAD	S	8,68	15,71	16,36		15,71
-102044	18-167-007-00207-0021	5000 CEBADA-SIN VARIEDAD	S	19,50	0,53	0,53		0,53

RESUMEN CRITERIOS DE SELECCIÓN**11.2.1.1 Mantenimiento de prácticas y métodos de agricultura ecológica: Cultivos herbáceos - Conv 2018.****PUNTOS: 7,00**

	<u>PUNTOS</u>	<u>CUMPLE</u>
Porcentaje de superficie determinada en Red Natura 2000	0,00	0.0%
Porcentaje de superficie determinada situada en zonas RAMSAR	0,00	0.0%
Porcentaje de superficie determinada en zonas vulnerables a la contaminación por nitratos	0,00	0.0%
Pendiente media de la explotación	1,00	6.91%
Porcentaje de Superficie de la explotación en municipios con más del 40 por ciento de su superficie agraria dentro de la Zona de desertificación	6,00	100.0%



DETALLE CRITERIOS DE SELECCIÓN**11.2.1.1 Mantenimiento de prácticas y métodos de agricultura ecológica: Cultivos herbáceos - Conv 2018.****PUNTOS: 7,00****Porcentaje de superficie determinada en Red Natura 2000****PUNTOS: 0,00 0.0%**

<u>REF.</u>	<u>REFERENCIA SIGPAC</u>	<u>CULTIVO</u>	<u>DESCRIPCIÓN CULTIVO</u>	<u>S/R</u>	<u>SUP. COMPROM.</u> <u>(ha)</u>	<u>SUP. CUMPLE</u> <u>(ha)</u>
170000006606375	04-063-001-00005-0002	5000	CEBADA-SIN VARIEDAD	S	14,70	0,00
170000006606380	18-167-007-00207-0017	5000	CEBADA-SIN VARIEDAD	S	15,71	0,00
-102044	18-167-007-00207-0021	5000	CEBADA-SIN VARIEDAD	S	0,53	0,00
170000006606379	18-167-010-00035-0001	20902	BARBECHO TRADICIONAL-CON CUBIERTA VEGETAL	S	37,05	0,00
170000006606385	18-167-010-00035-0013	20902	BARBECHO TRADICIONAL-CON CUBIERTA VEGETAL	S	1,41	0,00
170000006606374	18-167-011-00004-0007	5000	CEBADA-SIN VARIEDAD	S	16,35	0,00

Porcentaje de superficie determinada situada en zonas RAMSAR**PUNTOS: 0,00 0.0%**

<u>REF.</u>	<u>REFERENCIA SIGPAC</u>	<u>CULTIVO</u>	<u>DESCRIPCIÓN CULTIVO</u>	<u>S/R</u>	<u>SUP. COMPROM.</u> <u>(ha)</u>	<u>SUP. CUMPLE</u> <u>(ha)</u>
170000006606375	04-063-001-00005-0002	5000	CEBADA-SIN VARIEDAD	S	14,70	0,00
170000006606380	18-167-007-00207-0017	5000	CEBADA-SIN VARIEDAD	S	15,71	0,00
-102044	18-167-007-00207-0021	5000	CEBADA-SIN VARIEDAD	S	0,53	0,00
170000006606379	18-167-010-00035-0001	20902	BARBECHO TRADICIONAL-CON CUBIERTA VEGETAL	S	37,05	0,00
170000006606385	18-167-010-00035-0013	20902	BARBECHO TRADICIONAL-CON CUBIERTA VEGETAL	S	1,41	0,00
170000006606374	18-167-011-00004-0007	5000	CEBADA-SIN VARIEDAD	S	16,35	0,00

Porcentaje de superficie determinada en zonas vulnerables a la contaminación por nitratos**PUNTOS: 0,00 0.0%**

<u>REF.</u>	<u>REFERENCIA SIGPAC</u>	<u>CULTIVO</u>	<u>DESCRIPCIÓN CULTIVO</u>	<u>S/R</u>	<u>SUP. COMPROM.</u> <u>(ha)</u>	<u>SUP. CUMPLE</u> <u>(ha)</u>
170000006606375	04-063-001-00005-0002	5000	CEBADA-SIN VARIEDAD	S	14,70	0,00
170000006606380	18-167-007-00207-0017	5000	CEBADA-SIN VARIEDAD	S	15,71	0,00
-102044	18-167-007-00207-0021	5000	CEBADA-SIN VARIEDAD	S	0,53	0,00
170000006606379	18-167-010-00035-0001	20902	BARBECHO TRADICIONAL-CON CUBIERTA VEGETAL	S	37,05	0,00
170000006606385	18-167-010-00035-0013	20902	BARBECHO TRADICIONAL-CON CUBIERTA VEGETAL	S	1,41	0,00
170000006606374	18-167-011-00004-0007	5000	CEBADA-SIN VARIEDAD	S	16,35	0,00

Pendiente media de la explotación**PUNTOS: 1,00 6.91%**

<u>REF.</u>	<u>REFERENCIA SIGPAC</u>	<u>CULTIVO</u>	<u>DESCRIPCIÓN CULTIVO</u>	<u>S/R</u>	<u>PENDIENTE MEDIA (%)</u>	<u>SUP. COMPROM.</u> <u>(ha)</u>
170000006606375	04-063-001-00005-0002	5000	CEBADA-SIN VARIEDAD	S	6,84	14,70
170000006606380	18-167-007-00207-0017	5000	CEBADA-SIN VARIEDAD	S	8,68	15,71
-102044	18-167-007-00207-0021	5000	CEBADA-SIN VARIEDAD	S	19,50	0,53
170000006606379	18-167-010-00035-0001	20902	BARBECHO TRADICIONAL-CON CUBIERTA VEGETAL	S	6,83	37,05
170000006606385	18-167-010-00035-0013	20902	BARBECHO TRADICIONAL-CON CUBIERTA VEGETAL	S	5,10	1,41
170000006606374	18-167-011-00004-0007	5000	CEBADA-SIN VARIEDAD	S	5,22	16,35

Porcentaje de Superficie de la explotación en municipios con más del 40 por ciento de su superficie agraria dentro de la Zona de desertificación**PUNTOS: 6,00 100.0%**

<u>REF.</u>	<u>REFERENCIA SIGPAC</u>	<u>CULTIVO</u>	<u>DESCRIPCIÓN CULTIVO</u>	<u>S/R</u>	<u>SUP. COMPROM.</u> <u>(ha)</u>	<u>SUP. CUMPLE</u> <u>(ha)</u>
170000006606375	04-063-001-00005-0002	5000	CEBADA-SIN VARIEDAD	S	14,70	14,70

REF.	REFERENCIA SIGPAC	CULTIVO	DESCRIPCIÓN CULTIVO	S/R	SUP. COMPROM. (ha)	SUP. CUMPLE (ha)
170000006606380	18-167-007-00207-0017	5000	CEBADA-SIN VARIEDAD	S	15,71	15,71
-102044	18-167-007-00207-0021	5000	CEBADA-SIN VARIEDAD	S	0,53	0,53
170000006606379	18-167-010-00035-0001	20902	BARBECHO TRADICIONAL-CON CUBIERTA VEGETAL	S	37,05	37,05
170000006606385	18-167-010-00035-0013	20902	BARBECHO TRADICIONAL-CON CUBIERTA VEGETAL	S	1,41	1,41
170000006606374	18-167-011-00004-0007	5000	CEBADA-SIN VARIEDAD	S	16,35	16,35



<u>APELLIDOS Y NOMBRE / RAZÓN SOCIAL</u>	<u>NIF</u>	<u>EXPEDIENTE</u>	<u>SUP. COMPROMETIDA</u>		
			<u>(ha)</u>		
GARCIA MARTINEZ CAYETANO TOMAS	***6439*	1136919	180.15		
RESOLUCIÓN					
ADMITIDO					
IMPORTE POR ANUALIDAD					
	<u>2018</u>	<u>2019</u>	<u>2020</u>	<u>2021</u>	<u>2022</u>
IMPORTE MÁXIMO SUBVENCIONABLE	17.296,32 €	17.296,32 €	17.296,32 €	17.296,32 €	17.296,32 €
IMPORTE MEDIO DE TRANSFERENCIA (€/ha)	96,01 €	96,01 €	96,01 €	96,01 €	96,01 €

DETALLE IMPORTES POR ANUALIDAD

<u>GRUPOS DE CULTIVO ADMITIDOS</u>	<u>SUP. COMPROM.</u>	<u>2018</u>	<u>2019</u>	<u>2020</u>	<u>2021</u>	<u>2022</u>
	<u>(ha)</u>					
FRUTALES SECANO	30,89	6.679,65 €	6.679,65 €	6.679,65 €	6.679,65 €	6.679,65 €
HERBÁCEOS	70,23	10.616,67 €	10.616,67 €	10.616,67 €	10.616,67 €	10.616,67 €
HERBÁCEOS NO ELEGIBLES	79,03	0,00 €	0,00 €	0,00 €	0,00 €	0,00 €



RECINTOS COMPROMETIDOS

REF.	REFERENCIA SIGPAC	CULTIVO	DESCRIPCIÓN CULTIVO	S/R	PEND. MEDIA (%)	SUP. DEC. ADMIN. (ha)	NU SUP. CERT. (ha)	SUP. CAMPO (ha)	SUP. COMPROM. (ha)
170000005265434	18-091-001-00056-0005	20902	BARBECHO TRADICIONAL-CON CUBIERTA VEGETAL	S	1,27	5,18	5,18		5,18
170000005265464	18-091-001-00058-0001	20902	BARBECHO TRADICIONAL-CON CUBIERTA VEGETAL	S	1,35	1,22	1,22		1,22
170000005265462	18-091-001-00057-0001	20902	BARBECHO TRADICIONAL-CON CUBIERTA VEGETAL	S	1,93	1,97	1,97		1,97
170000005265435	18-091-002-00008-0001	20902	BARBECHO TRADICIONAL-CON CUBIERTA VEGETAL	S	1,95	1,59	1,59		1,59
170000005265461	18-091-001-00078-0001	20902	BARBECHO TRADICIONAL-CON CUBIERTA VEGETAL	S	2,06	1,13	1,13		1,13
170000005265446	18-091-001-00059-0001	8000	AVENA-SIN VARIEDAD	S	2,31	11,11	11,11		11,11
170000005265481	18-091-041-00030-0001	104000	ALMENDROS-SIN VARIEDAD	S	2,37	1,10	1,10		1,10
170000005265438	18-091-002-00007-0001	20902	BARBECHO TRADICIONAL-CON CUBIERTA VEGETAL	S	2,55	1,48	1,48		1,48
170000005265465	18-091-041-00025-0001	8000	AVENA-SIN VARIEDAD	S	2,55	2,91	2,91		2,91
170000005265445	18-091-041-00026-0001	8000	AVENA-SIN VARIEDAD	S	2,58	4,10	4,10		4,10
170000005265451	18-091-041-00014-0001	8000	AVENA-SIN VARIEDAD	S	2,60	4,51	4,51		4,51
170000005265459	18-091-043-00026-0001	8000	AVENA-SIN VARIEDAD	S	2,60	4,38	4,38		4,38
170000005265468	18-091-041-00021-0001	20902	BARBECHO TRADICIONAL-CON CUBIERTA VEGETAL	S	2,60	6,59	6,59		6,59
170000005265467	18-091-043-00027-0001	8000	AVENA-SIN VARIEDAD	S	2,63	5,31	5,31		5,31
170000005265478	18-091-043-00033-0001	104000	ALMENDROS-SIN VARIEDAD	S	2,63	6,49	6,49		6,49
170000005265477	18-091-043-00031-0001	104000	ALMENDROS-SIN VARIEDAD	S	2,68	5,76	5,76		5,76
170000005265480	18-091-041-00029-0001	104000	ALMENDROS-SIN VARIEDAD	S	2,71	1,11	1,11		1,11
170000005265432	18-091-043-00032-0005	20902	BARBECHO TRADICIONAL-CON CUBIERTA VEGETAL	S	2,72	7,99	8,05		7,99
170000005265456	18-091-043-00039-0002	8000	AVENA-SIN VARIEDAD	S	2,79	0,94	0,94		0,94
170000005265479	18-091-043-00034-0002	104000	ALMENDROS-SIN VARIEDAD	S	2,81	15,53	15,53		15,53
170000005265460	18-091-043-00037-0001	8000	AVENA-SIN VARIEDAD	S	2,87	3,56	3,56		3,56
170000005265466	18-091-043-00036-0002	8000	AVENA-SIN VARIEDAD	S	2,90	4,10	4,10		4,10
170000005265439	18-091-043-00040-0001	20902	BARBECHO TRADICIONAL-CON CUBIERTA VEGETAL	S	3,35	3,29	3,29		3,29
170000005265436	18-091-043-00042-0001	20902	BARBECHO TRADICIONAL-CON CUBIERTA VEGETAL	S	3,45	2,14	2,14		2,14
170000005265437	18-091-043-00043-0001	20902	BARBECHO TRADICIONAL-CON CUBIERTA VEGETAL	S	3,51	1,52	1,52		1,52
170000005265457	18-091-044-00024-0001	8000	AVENA-SIN VARIEDAD	S	3,59	7,93	7,93		7,93
170000005265475	18-091-043-00029-0001	104000	ALMENDROS-SIN VARIEDAD	S	3,79	0,90	0,90		0,90
170000005265448	18-091-008-00013-0001	20902	BARBECHO TRADICIONAL-CON CUBIERTA VEGETAL	S	4,08	9,84	9,84		9,84
170000005265449	18-091-008-00014-0001	20902	BARBECHO TRADICIONAL-CON CUBIERTA VEGETAL	S	4,13	9,93	9,93		9,93
170000005265442	18-091-012-00068-0001	5000	CEBADA-SIN VARIEDAD	S	4,14	7,52	7,52		7,52
170000005265452	18-091-054-00018-0001	5000	CEBADA-SIN VARIEDAD	S	4,20	6,73	6,73		6,73
170000005265450	18-091-008-00015-0001	20902	BARBECHO TRADICIONAL-CON CUBIERTA VEGETAL	S	4,26	9,66	9,66		9,66
170000005265443	18-091-054-00066-0001	5000	CEBADA-SIN VARIEDAD	S	4,73	3,25	3,25		3,25
170000005265447	18-091-008-00003-0001	20902	BARBECHO TRADICIONAL-CON CUBIERTA VEGETAL	S	4,82	10,86	10,86		10,86
170000005265458	18-091-044-00023-0002	8000	AVENA-SIN VARIEDAD	S	5,05	0,87	0,87		0,87
170000005265433	18-091-001-00106-0002	20902	BARBECHO TRADICIONAL-CON CUBIERTA VEGETAL	S	5,65	3,70	3,70		3,70
170000005265453	18-091-048-00019-0001	5000	CEBADA-SIN VARIEDAD	S	5,94	0,32	0,32		0,32
170000005265463	18-091-001-00056-0004	20902	BARBECHO TRADICIONAL-CON CUBIERTA VEGETAL	S	10,66	0,57	0,57		0,57
170000005265440	18-091-054-00066-0003	5000	CEBADA-SIN VARIEDAD	S	11,33	0,21	0,21		0,21
170000005265455	18-091-048-00020-0001	5000	CEBADA-SIN VARIEDAD	S	11,81	0,18	0,18		0,18
170000005265431	18-091-001-00056-0003	20902	BARBECHO TRADICIONAL-CON CUBIERTA VEGETAL	S	12,46	0,37	0,37		0,37
170000005265444	18-091-054-00032-0002	5000	CEBADA-SIN VARIEDAD	S	12,96	2,30	2,30		2,30

INCIDENCIAS**INCIDENCIA DESCRIPCIÓN**

- 85001 El recinto declarado no cumple con las normas de producción ecológica (artículo 5-1 e), Orden 26 mayo 2015)
 Ref:1700000005265454 Recinto:18-091-001-00108-001 Cultivo:8000 AVENA-SIN VARIEDAD Secano
 Ref:-71044 Recinto:18-091-043-00032-007 Cultivo:104000 ALMENDROS-SIN VARIEDAD Secano
 Ref:1700000005265441 Recinto:18-091-054-00031-002 Cultivo:5000 CEBADA-SIN VARIEDAD Secano

RESUMEN CRITERIOS DE SELECCIÓN

11.2.1.1 Mantenimiento de prácticas y métodos de agricultura ecológica: Cultivos herbáceos - Conv 2018.

PUNTOS: 7,00

	PUNTOS	CUMPLE
Porcentaje de superficie determinada en Red Natura 2000	0,00	0.0%
Porcentaje de superficie determinada situada en zonas RAMSAR	0,00	0.0%
Porcentaje de superficie determinada en zonas vulnerables a la contaminación por nitratos	0,00	0.0%
Pendiente media de la explotación	1,00	3.61%
Porcentaje de Superficie de la explotación en municipios con más del 40 por ciento de su superficie agraria dentro de la Zona de desertificación	6,00	100.0%

11.2.1.1 Mantenimiento de prácticas y métodos de agricultura ecológica: Cultivos permanentes distintos de olivar - Conv 2018. **PUNTOS: 7,00**

	PUNTOS	CUMPLE
Porcentaje de superficie determinada en Red Natura 2000	0,00	0.0%
Porcentaje de superficie determinada situada en zonas RAMSAR	0,00	0.0%
Porcentaje de superficie determinada en zonas vulnerables a la contaminación por nitratos	0,00	0.0%
Pendiente media de la explotación	1,00	2.76%
Porcentaje de Superficie de la explotación en municipios con más del 40 por ciento de su superficie agraria dentro de la Zona de desertificación	6,00	100.0%

DETALLE CRITERIOS DE SELECCIÓN

11.2.1.1 Mantenimiento de prácticas y métodos de agricultura ecológica: Cultivos herbáceos - Conv 2018. **PUNTOS: 7,00**

						PUNTOS:	0,00	0.0%
<u>REF.</u>	<u>REFERENCIA SIGPAC</u>	<u>CULTIVO</u>	<u>DESCRIPCIÓN CULTIVO</u>	<u>S/R</u>		SUP. COMPROM.	SUP. CUMPLE	
						(ha)	(ha)	
170000005265431	18-091-001-00056-0003	20902	BARBECHO TRADICIONAL-CON CUBIERTA VEGETAL	S		0,37	0,00	
170000005265463	18-091-001-00056-0004	20902	BARBECHO TRADICIONAL-CON CUBIERTA VEGETAL	S		0,57	0,00	
170000005265434	18-091-001-00056-0005	20902	BARBECHO TRADICIONAL-CON CUBIERTA VEGETAL	S		5,18	0,00	
170000005265462	18-091-001-00057-0001	20902	BARBECHO TRADICIONAL-CON CUBIERTA VEGETAL	S		1,97	0,00	
170000005265464	18-091-001-00058-0001	20902	BARBECHO TRADICIONAL-CON CUBIERTA VEGETAL	S		1,22	0,00	
170000005265446	18-091-001-00059-0001	8000	AVENA-SIN VARIEDAD	S		11,11	0,00	
170000005265461	18-091-001-00078-0001	20902	BARBECHO TRADICIONAL-CON CUBIERTA VEGETAL	S		1,13	0,00	
170000005265433	18-091-001-00106-0002	20902	BARBECHO TRADICIONAL-CON CUBIERTA VEGETAL	S		3,70	0,00	
170000005265438	18-091-002-00007-0001	20902	BARBECHO TRADICIONAL-CON CUBIERTA VEGETAL	S		1,48	0,00	
170000005265435	18-091-002-00008-0001	20902	BARBECHO TRADICIONAL-CON CUBIERTA VEGETAL	S		1,59	0,00	
170000005265447	18-091-008-00003-0001	20902	BARBECHO TRADICIONAL-CON CUBIERTA VEGETAL	S		10,86	0,00	
170000005265448	18-091-008-00013-0001	20902	BARBECHO TRADICIONAL-CON CUBIERTA VEGETAL	S		9,84	0,00	
170000005265449	18-091-008-00014-0001	20902	BARBECHO TRADICIONAL-CON CUBIERTA VEGETAL	S		9,93	0,00	
170000005265450	18-091-008-00015-0001	20902	BARBECHO TRADICIONAL-CON CUBIERTA VEGETAL	S		9,66	0,00	
170000005265442	18-091-012-00068-0001	5000	CEBADA-SIN VARIEDAD	S		7,52	0,00	
170000005265451	18-091-041-00014-0001	8000	AVENA-SIN VARIEDAD	S		4,51	0,00	
170000005265468	18-091-041-00021-0001	20902	BARBECHO TRADICIONAL-CON CUBIERTA VEGETAL	S		6,59	0,00	
170000005265465	18-091-041-00025-0001	8000	AVENA-SIN VARIEDAD	S		2,91	0,00	
170000005265445	18-091-041-00026-0001	8000	AVENA-SIN VARIEDAD	S		4,10	0,00	
170000005265459	18-091-043-00026-0001	8000	AVENA-SIN VARIEDAD	S		4,38	0,00	
170000005265467	18-091-043-00027-0001	8000	AVENA-SIN VARIEDAD	S		5,31	0,00	
170000005265432	18-091-043-00032-0005	20902	BARBECHO TRADICIONAL-CON CUBIERTA VEGETAL	S		7,99	0,00	
170000005265466	18-091-043-00036-0002	8000	AVENA-SIN VARIEDAD	S		4,10	0,00	
170000005265460	18-091-043-00037-0001	8000	AVENA-SIN VARIEDAD	S		3,56	0,00	
170000005265456	18-091-043-00039-0002	8000	AVENA-SIN VARIEDAD	S		0,94	0,00	
170000005265439	18-091-043-00040-0001	20902	BARBECHO TRADICIONAL-CON CUBIERTA VEGETAL	S		3,29	0,00	
170000005265436	18-091-043-00042-0001	20902	BARBECHO TRADICIONAL-CON CUBIERTA	S		2,14	0,00	

<u>REF.</u>	<u>REFERENCIA SIGPAC</u>	<u>CULTIVO</u>	<u>DESCRIPCIÓN CULTIVO</u>	<u>S/R</u>	<u>SUP. COMPROM.</u> <u>(ha)</u>	<u>SUP. CUMPLE</u> <u>(ha)</u>
170000005265437	18-091-043-00043-0001	20902	VEGETAL BARBECHO TRADICIONAL-CON CUBIERTA VEGETAL	S	1,52	0,00
170000005265458	18-091-044-00023-0002	8000	AVENA-SIN VARIEDAD	S	0,87	0,00
170000005265457	18-091-044-00024-0001	8000	AVENA-SIN VARIEDAD	S	7,93	0,00
170000005265453	18-091-048-00019-0001	5000	CEBADA-SIN VARIEDAD	S	0,32	0,00
170000005265455	18-091-048-00020-0001	5000	CEBADA-SIN VARIEDAD	S	0,18	0,00
170000005265452	18-091-054-00018-0001	5000	CEBADA-SIN VARIEDAD	S	6,73	0,00
170000005265444	18-091-054-00032-0002	5000	CEBADA-SIN VARIEDAD	S	2,30	0,00
170000005265443	18-091-054-00066-0001	5000	CEBADA-SIN VARIEDAD	S	3,25	0,00
170000005265440	18-091-054-00066-0003	5000	CEBADA-SIN VARIEDAD	S	0,21	0,00

Porcentaje de superficie determinada situada en zonas RAMSAR

PUNTOS: 0,00 0.0%

<u>REF.</u>	<u>REFERENCIA SIGPAC</u>	<u>CULTIVO</u>	<u>DESCRIPCIÓN CULTIVO</u>	<u>S/R</u>	<u>SUP. COMPROM.</u> <u>(ha)</u>	<u>SUP. CUMPLE</u> <u>(ha)</u>
170000005265431	18-091-001-00056-0003	20902	BARBECHO TRADICIONAL-CON CUBIERTA VEGETAL	S	0,37	0,00
170000005265463	18-091-001-00056-0004	20902	BARBECHO TRADICIONAL-CON CUBIERTA VEGETAL	S	0,57	0,00
170000005265434	18-091-001-00056-0005	20902	BARBECHO TRADICIONAL-CON CUBIERTA VEGETAL	S	5,18	0,00
170000005265462	18-091-001-00057-0001	20902	BARBECHO TRADICIONAL-CON CUBIERTA VEGETAL	S	1,97	0,00
170000005265464	18-091-001-00058-0001	20902	BARBECHO TRADICIONAL-CON CUBIERTA VEGETAL	S	1,22	0,00
170000005265446	18-091-001-00059-0001	8000	AVENA-SIN VARIEDAD	S	11,11	0,00
170000005265461	18-091-001-00078-0001	20902	BARBECHO TRADICIONAL-CON CUBIERTA VEGETAL	S	1,13	0,00
170000005265433	18-091-001-00106-0002	20902	BARBECHO TRADICIONAL-CON CUBIERTA VEGETAL	S	3,70	0,00
170000005265438	18-091-002-00007-0001	20902	BARBECHO TRADICIONAL-CON CUBIERTA VEGETAL	S	1,48	0,00
170000005265435	18-091-002-00008-0001	20902	BARBECHO TRADICIONAL-CON CUBIERTA VEGETAL	S	1,59	0,00
170000005265447	18-091-008-00003-0001	20902	BARBECHO TRADICIONAL-CON CUBIERTA VEGETAL	S	10,86	0,00
170000005265448	18-091-008-00013-0001	20902	BARBECHO TRADICIONAL-CON CUBIERTA VEGETAL	S	9,84	0,00
170000005265449	18-091-008-00014-0001	20902	BARBECHO TRADICIONAL-CON CUBIERTA VEGETAL	S	9,93	0,00
170000005265450	18-091-008-00015-0001	20902	BARBECHO TRADICIONAL-CON CUBIERTA VEGETAL	S	9,66	0,00
170000005265442	18-091-012-00068-0001	5000	CEBADA-SIN VARIEDAD	S	7,52	0,00
170000005265451	18-091-041-00014-0001	8000	AVENA-SIN VARIEDAD	S	4,51	0,00
170000005265468	18-091-041-00021-0001	20902	BARBECHO TRADICIONAL-CON CUBIERTA VEGETAL	S	6,59	0,00
170000005265465	18-091-041-00025-0001	8000	AVENA-SIN VARIEDAD	S	2,91	0,00
170000005265445	18-091-041-00026-0001	8000	AVENA-SIN VARIEDAD	S	4,10	0,00
170000005265459	18-091-043-00026-0001	8000	AVENA-SIN VARIEDAD	S	4,38	0,00
170000005265467	18-091-043-00027-0001	8000	AVENA-SIN VARIEDAD	S	5,31	0,00
170000005265432	18-091-043-00032-0005	20902	BARBECHO TRADICIONAL-CON CUBIERTA VEGETAL	S	7,99	0,00
170000005265466	18-091-043-00036-0002	8000	AVENA-SIN VARIEDAD	S	4,10	0,00
170000005265460	18-091-043-00037-0001	8000	AVENA-SIN VARIEDAD	S	3,56	0,00
170000005265456	18-091-043-00039-0002	8000	AVENA-SIN VARIEDAD	S	0,94	0,00
170000005265439	18-091-043-00040-0001	20902	BARBECHO TRADICIONAL-CON CUBIERTA VEGETAL	S	3,29	0,00
170000005265436	18-091-043-00042-0001	20902	BARBECHO TRADICIONAL-CON CUBIERTA VEGETAL	S	2,14	0,00
170000005265437	18-091-043-00043-0001	20902	BARBECHO TRADICIONAL-CON CUBIERTA VEGETAL	S	1,52	0,00
170000005265458	18-091-044-00023-0002	8000	AVENA-SIN VARIEDAD	S	0,87	0,00
170000005265457	18-091-044-00024-0001	8000	AVENA-SIN VARIEDAD	S	7,93	0,00
170000005265453	18-091-048-00019-0001	5000	CEBADA-SIN VARIEDAD	S	0,32	0,00
170000005265455	18-091-048-00020-0001	5000	CEBADA-SIN VARIEDAD	S	0,18	0,00
170000005265452	18-091-054-00018-0001	5000	CEBADA-SIN VARIEDAD	S	6,73	0,00

<u>REF.</u>	<u>REFERENCIA SIGPAC</u>	<u>CULTIVO</u>	<u>DESCRIPCIÓN CULTIVO</u>	<u>S/R</u>	<u>SUP. COMPROM.</u> <u>(ha)</u>	<u>SUP. CUMPLE</u> <u>(ha)</u>
170000005265444	18-091-054-00032-0002	5000	CEBADA-SIN VARIEDAD	S	2,30	0,00
170000005265443	18-091-054-00066-0001	5000	CEBADA-SIN VARIEDAD	S	3,25	0,00
170000005265440	18-091-054-00066-0003	5000	CEBADA-SIN VARIEDAD	S	0,21	0,00

Porcentaje de superficie determinada en zonas vulnerables a la contaminación por nitratos PUNTOS: 0,00 0.0%

<u>REF.</u>	<u>REFERENCIA SIGPAC</u>	<u>CULTIVO</u>	<u>DESCRIPCIÓN CULTIVO</u>	<u>S/R</u>	<u>SUP. COMPROM.</u> <u>(ha)</u>	<u>SUP. CUMPLE</u> <u>(ha)</u>
170000005265431	18-091-001-00056-0003	20902	BARBECHO TRADICIONAL-CON CUBIERTA VEGETAL	S	0,37	0,00
170000005265463	18-091-001-00056-0004	20902	BARBECHO TRADICIONAL-CON CUBIERTA VEGETAL	S	0,57	0,00
170000005265434	18-091-001-00056-0005	20902	BARBECHO TRADICIONAL-CON CUBIERTA VEGETAL	S	5,18	0,00
170000005265462	18-091-001-00057-0001	20902	BARBECHO TRADICIONAL-CON CUBIERTA VEGETAL	S	1,97	0,00
170000005265464	18-091-001-00058-0001	20902	BARBECHO TRADICIONAL-CON CUBIERTA VEGETAL	S	1,22	0,00
170000005265446	18-091-001-00059-0001	8000	AVENA-SIN VARIEDAD	S	11,11	0,00
170000005265461	18-091-001-00078-0001	20902	BARBECHO TRADICIONAL-CON CUBIERTA VEGETAL	S	1,13	0,00
170000005265433	18-091-001-00106-0002	20902	BARBECHO TRADICIONAL-CON CUBIERTA VEGETAL	S	3,70	0,00
170000005265438	18-091-002-00007-0001	20902	BARBECHO TRADICIONAL-CON CUBIERTA VEGETAL	S	1,48	0,00
170000005265435	18-091-002-00008-0001	20902	BARBECHO TRADICIONAL-CON CUBIERTA VEGETAL	S	1,59	0,00
170000005265447	18-091-008-00003-0001	20902	BARBECHO TRADICIONAL-CON CUBIERTA VEGETAL	S	10,86	0,00
170000005265448	18-091-008-00013-0001	20902	BARBECHO TRADICIONAL-CON CUBIERTA VEGETAL	S	9,84	0,00
170000005265449	18-091-008-00014-0001	20902	BARBECHO TRADICIONAL-CON CUBIERTA VEGETAL	S	9,93	0,00
170000005265450	18-091-008-00015-0001	20902	BARBECHO TRADICIONAL-CON CUBIERTA VEGETAL	S	9,66	0,00
170000005265442	18-091-012-00068-0001	5000	CEBADA-SIN VARIEDAD	S	7,52	0,00
170000005265451	18-091-041-00014-0001	8000	AVENA-SIN VARIEDAD	S	4,51	0,00
170000005265468	18-091-041-00021-0001	20902	BARBECHO TRADICIONAL-CON CUBIERTA VEGETAL	S	6,59	0,00
170000005265465	18-091-041-00025-0001	8000	AVENA-SIN VARIEDAD	S	2,91	0,00
170000005265445	18-091-041-00026-0001	8000	AVENA-SIN VARIEDAD	S	4,10	0,00
170000005265459	18-091-043-00026-0001	8000	AVENA-SIN VARIEDAD	S	4,38	0,00
170000005265467	18-091-043-00027-0001	8000	AVENA-SIN VARIEDAD	S	5,31	0,00
170000005265432	18-091-043-00032-0005	20902	BARBECHO TRADICIONAL-CON CUBIERTA VEGETAL	S	7,99	0,00
170000005265466	18-091-043-00036-0002	8000	AVENA-SIN VARIEDAD	S	4,10	0,00
170000005265460	18-091-043-00037-0001	8000	AVENA-SIN VARIEDAD	S	3,56	0,00
170000005265456	18-091-043-00039-0002	8000	AVENA-SIN VARIEDAD	S	0,94	0,00
170000005265439	18-091-043-00040-0001	20902	BARBECHO TRADICIONAL-CON CUBIERTA VEGETAL	S	3,29	0,00
170000005265436	18-091-043-00042-0001	20902	BARBECHO TRADICIONAL-CON CUBIERTA VEGETAL	S	2,14	0,00
170000005265437	18-091-043-00043-0001	20902	BARBECHO TRADICIONAL-CON CUBIERTA VEGETAL	S	1,52	0,00
170000005265458	18-091-044-00023-0002	8000	AVENA-SIN VARIEDAD	S	0,87	0,00
170000005265457	18-091-044-00024-0001	8000	AVENA-SIN VARIEDAD	S	7,93	0,00
170000005265453	18-091-048-00019-0001	5000	CEBADA-SIN VARIEDAD	S	0,32	0,00
170000005265455	18-091-048-00020-0001	5000	CEBADA-SIN VARIEDAD	S	0,18	0,00
170000005265452	18-091-054-00018-0001	5000	CEBADA-SIN VARIEDAD	S	6,73	0,00
170000005265444	18-091-054-00032-0002	5000	CEBADA-SIN VARIEDAD	S	2,30	0,00
170000005265443	18-091-054-00066-0001	5000	CEBADA-SIN VARIEDAD	S	3,25	0,00
170000005265440	18-091-054-00066-0003	5000	CEBADA-SIN VARIEDAD	S	0,21	0,00

Pendiente media de la explotación PUNTOS: 1,00 3.61%

REF.	REFERENCIA SIGPAC	CULTIVO	DESCRIPCIÓN CULTIVO	S/R	PENDIENTE		SUP.
					MEDIA (%)	(ha)	COMPROM.
170000005265431	18-091-001-00056-0003	20902	BARBECHO TRADICIONAL-CON CUBIERTA VEGETAL	S	12,46		0,37
170000005265463	18-091-001-00056-0004	20902	BARBECHO TRADICIONAL-CON CUBIERTA VEGETAL	S	10,66		0,57
170000005265434	18-091-001-00056-0005	20902	BARBECHO TRADICIONAL-CON CUBIERTA VEGETAL	S	1,27		5,18
170000005265462	18-091-001-00057-0001	20902	BARBECHO TRADICIONAL-CON CUBIERTA VEGETAL	S	1,93		1,97
170000005265464	18-091-001-00058-0001	20902	BARBECHO TRADICIONAL-CON CUBIERTA VEGETAL	S	1,35		1,22
170000005265446	18-091-001-00059-0001	8000	AVENA-SIN VARIEDAD	S	2,31		11,11
170000005265461	18-091-001-00078-0001	20902	BARBECHO TRADICIONAL-CON CUBIERTA VEGETAL	S	2,06		1,13
170000005265433	18-091-001-00106-0002	20902	BARBECHO TRADICIONAL-CON CUBIERTA VEGETAL	S	5,65		3,70
170000005265438	18-091-002-00007-0001	20902	BARBECHO TRADICIONAL-CON CUBIERTA VEGETAL	S	2,55		1,48
170000005265435	18-091-002-00008-0001	20902	BARBECHO TRADICIONAL-CON CUBIERTA VEGETAL	S	1,95		1,59
170000005265447	18-091-008-00003-0001	20902	BARBECHO TRADICIONAL-CON CUBIERTA VEGETAL	S	4,82		10,86
170000005265448	18-091-008-00013-0001	20902	BARBECHO TRADICIONAL-CON CUBIERTA VEGETAL	S	4,08		9,84
170000005265449	18-091-008-00014-0001	20902	BARBECHO TRADICIONAL-CON CUBIERTA VEGETAL	S	4,13		9,93
170000005265450	18-091-008-00015-0001	20902	BARBECHO TRADICIONAL-CON CUBIERTA VEGETAL	S	4,26		9,66
170000005265442	18-091-012-00068-0001	5000	CEBADA-SIN VARIEDAD	S	4,14		7,52
170000005265451	18-091-041-00014-0001	8000	AVENA-SIN VARIEDAD	S	2,60		4,51
170000005265468	18-091-041-00021-0001	20902	BARBECHO TRADICIONAL-CON CUBIERTA VEGETAL	S	2,60		6,59
170000005265465	18-091-041-00025-0001	8000	AVENA-SIN VARIEDAD	S	2,55		2,91
170000005265445	18-091-041-00026-0001	8000	AVENA-SIN VARIEDAD	S	2,58		4,10
170000005265459	18-091-043-00026-0001	8000	AVENA-SIN VARIEDAD	S	2,60		4,38
170000005265467	18-091-043-00027-0001	8000	AVENA-SIN VARIEDAD	S	2,63		5,31
170000005265432	18-091-043-00032-0005	20902	BARBECHO TRADICIONAL-CON CUBIERTA VEGETAL	S	2,72		7,99
170000005265466	18-091-043-00036-0002	8000	AVENA-SIN VARIEDAD	S	2,90		4,10
170000005265460	18-091-043-00037-0001	8000	AVENA-SIN VARIEDAD	S	2,87		3,56
170000005265456	18-091-043-00039-0002	8000	AVENA-SIN VARIEDAD	S	2,79		0,94
170000005265439	18-091-043-00040-0001	20902	BARBECHO TRADICIONAL-CON CUBIERTA VEGETAL	S	3,35		3,29
170000005265436	18-091-043-00042-0001	20902	BARBECHO TRADICIONAL-CON CUBIERTA VEGETAL	S	3,45		2,14
170000005265437	18-091-043-00043-0001	20902	BARBECHO TRADICIONAL-CON CUBIERTA VEGETAL	S	3,51		1,52
170000005265458	18-091-044-00023-0002	8000	AVENA-SIN VARIEDAD	S	5,05		0,87
170000005265457	18-091-044-00024-0001	8000	AVENA-SIN VARIEDAD	S	3,59		7,93
170000005265453	18-091-048-00019-0001	5000	CEBADA-SIN VARIEDAD	S	5,94		0,32
170000005265455	18-091-048-00020-0001	5000	CEBADA-SIN VARIEDAD	S	11,81		0,18
170000005265452	18-091-054-00018-0001	5000	CEBADA-SIN VARIEDAD	S	4,20		6,73
170000005265444	18-091-054-00032-0002	5000	CEBADA-SIN VARIEDAD	S	12,96		2,30
170000005265443	18-091-054-00066-0001	5000	CEBADA-SIN VARIEDAD	S	4,73		3,25
170000005265440	18-091-054-00066-0003	5000	CEBADA-SIN VARIEDAD	S	11,33		0,21

Porcentaje de Superficie de la explotación en municipios con más del 40 por ciento de su superficie agraria dentro de la Zona de desertificación

PUNTOS: 6,00 100.0%

REF.	REFERENCIA SIGPAC	CULTIVO	DESCRIPCIÓN CULTIVO	S/R	SUP.	
					COMPROM.	CUMPLE
170000005265431	18-091-001-00056-0003	20902	BARBECHO TRADICIONAL-CON CUBIERTA VEGETAL	S	0,37	0,37
170000005265463	18-091-001-00056-0004	20902	BARBECHO TRADICIONAL-CON CUBIERTA VEGETAL	S	0,57	0,57
170000005265434	18-091-001-00056-0005	20902	BARBECHO TRADICIONAL-CON CUBIERTA VEGETAL	S	5,18	5,18
170000005265462	18-091-001-00057-0001	20902	BARBECHO TRADICIONAL-CON CUBIERTA VEGETAL	S	1,97	1,97
170000005265464	18-091-001-00058-0001	20902	BARBECHO TRADICIONAL-CON CUBIERTA VEGETAL	S	1,22	1,22

<u>REF.</u>	<u>REFERENCIA SIGPAC</u>	<u>CULTIVO</u>	<u>DESCRIPCIÓN CULTIVO</u>	<u>S/R</u>	<u>SUP. COMPROM.</u> <u>(ha)</u>	<u>SUP. CUMPLE</u> <u>(ha)</u>
170000005265446	18-091-001-00059-0001	8000	AVENA-SIN VARIEDAD	S	11,11	11,11
170000005265461	18-091-001-00078-0001	20902	BARBECHO TRADICIONAL-CON CUBIERTA VEGETAL	S	1,13	1,13
170000005265433	18-091-001-00106-0002	20902	BARBECHO TRADICIONAL-CON CUBIERTA VEGETAL	S	3,70	3,70
170000005265438	18-091-002-00007-0001	20902	BARBECHO TRADICIONAL-CON CUBIERTA VEGETAL	S	1,48	1,48
170000005265435	18-091-002-00008-0001	20902	BARBECHO TRADICIONAL-CON CUBIERTA VEGETAL	S	1,59	1,59
170000005265447	18-091-008-00003-0001	20902	BARBECHO TRADICIONAL-CON CUBIERTA VEGETAL	S	10,86	10,86
170000005265448	18-091-008-00013-0001	20902	BARBECHO TRADICIONAL-CON CUBIERTA VEGETAL	S	9,84	9,84
170000005265449	18-091-008-00014-0001	20902	BARBECHO TRADICIONAL-CON CUBIERTA VEGETAL	S	9,93	9,93
170000005265450	18-091-008-00015-0001	20902	BARBECHO TRADICIONAL-CON CUBIERTA VEGETAL	S	9,66	9,66
170000005265442	18-091-012-00068-0001	5000	CEBADA-SIN VARIEDAD	S	7,52	7,52
170000005265451	18-091-041-00014-0001	8000	AVENA-SIN VARIEDAD	S	4,51	4,51
170000005265468	18-091-041-00021-0001	20902	BARBECHO TRADICIONAL-CON CUBIERTA VEGETAL	S	6,59	6,59
170000005265465	18-091-041-00025-0001	8000	AVENA-SIN VARIEDAD	S	2,91	2,91
170000005265445	18-091-041-00026-0001	8000	AVENA-SIN VARIEDAD	S	4,10	4,10
170000005265459	18-091-043-00026-0001	8000	AVENA-SIN VARIEDAD	S	4,38	4,38
170000005265467	18-091-043-00027-0001	8000	AVENA-SIN VARIEDAD	S	5,31	5,31
170000005265432	18-091-043-00032-0005	20902	BARBECHO TRADICIONAL-CON CUBIERTA VEGETAL	S	7,99	7,99
170000005265466	18-091-043-00036-0002	8000	AVENA-SIN VARIEDAD	S	4,10	4,10
170000005265460	18-091-043-00037-0001	8000	AVENA-SIN VARIEDAD	S	3,56	3,56
170000005265456	18-091-043-00039-0002	8000	AVENA-SIN VARIEDAD	S	0,94	0,94
170000005265439	18-091-043-00040-0001	20902	BARBECHO TRADICIONAL-CON CUBIERTA VEGETAL	S	3,29	3,29
170000005265436	18-091-043-00042-0001	20902	BARBECHO TRADICIONAL-CON CUBIERTA VEGETAL	S	2,14	2,14
170000005265437	18-091-043-00043-0001	20902	BARBECHO TRADICIONAL-CON CUBIERTA VEGETAL	S	1,52	1,52
170000005265458	18-091-044-00023-0002	8000	AVENA-SIN VARIEDAD	S	0,87	0,87
170000005265457	18-091-044-00024-0001	8000	AVENA-SIN VARIEDAD	S	7,93	7,93
170000005265453	18-091-048-00019-0001	5000	CEBADA-SIN VARIEDAD	S	0,32	0,32
170000005265455	18-091-048-00020-0001	5000	CEBADA-SIN VARIEDAD	S	0,18	0,18
170000005265452	18-091-054-00018-0001	5000	CEBADA-SIN VARIEDAD	S	6,73	6,73
170000005265444	18-091-054-00032-0002	5000	CEBADA-SIN VARIEDAD	S	2,30	2,30
170000005265443	18-091-054-00066-0001	5000	CEBADA-SIN VARIEDAD	S	3,25	3,25
170000005265440	18-091-054-00066-0003	5000	CEBADA-SIN VARIEDAD	S	0,21	0,21

11.2.1.1 Mantenimiento de prácticas y métodos de agricultura ecológica: Cultivos permanentes distintos de olivar - Conv 2018.

PUNTOS: 7,00

Porcentaje de superficie determinada en Red Natura 2000

PUNTOS: 0,00 0.0%

<u>REF.</u>	<u>REFERENCIA SIGPAC</u>	<u>CULTIVO</u>	<u>DESCRIPCIÓN CULTIVO</u>	<u>S/R</u>	<u>SUP. COMPROM.</u> <u>(ha)</u>	<u>SUP. CUMPLE</u> <u>(ha)</u>
170000005265480	18-091-041-00029-0001	104000	ALMENDROS-SIN VARIEDAD	S	1,11	0,00
170000005265481	18-091-041-00030-0001	104000	ALMENDROS-SIN VARIEDAD	S	1,10	0,00
170000005265475	18-091-043-00029-0001	104000	ALMENDROS-SIN VARIEDAD	S	0,90	0,00
170000005265477	18-091-043-00031-0001	104000	ALMENDROS-SIN VARIEDAD	S	5,76	0,00
170000005265478	18-091-043-00033-0001	104000	ALMENDROS-SIN VARIEDAD	S	6,49	0,00
170000005265479	18-091-043-00034-0002	104000	ALMENDROS-SIN VARIEDAD	S	15,53	0,00

Porcentaje de superficie determinada situada en zonas RAMSAR

PUNTOS: 0,00 0.0%

<u>REF.</u>	<u>REFERENCIA SIGPAC</u>	<u>CULTIVO</u>	<u>DESCRIPCIÓN CULTIVO</u>	<u>S/R</u>	<u>SUP. COMPROM.</u> <u>(ha)</u>	<u>SUP. CUMPLE</u> <u>(ha)</u>
-------------	--------------------------	----------------	----------------------------	------------	-------------------------------------	-----------------------------------

<u>REF.</u>	<u>REFERENCIA SIGPAC</u>	<u>CULTIVO</u>	<u>DESCRIPCIÓN CULTIVO</u>	<u>S/R</u>	<u>SUP. COMPROM.</u> <u>(ha)</u>	<u>SUP. CUMPLE</u> <u>(ha)</u>
1700000005265480	18-091-041-00029-0001	104000	ALMENDROS-SIN VARIEDAD	S	1,11	0,00
1700000005265481	18-091-041-00030-0001	104000	ALMENDROS-SIN VARIEDAD	S	1,10	0,00
1700000005265475	18-091-043-00029-0001	104000	ALMENDROS-SIN VARIEDAD	S	0,90	0,00
1700000005265477	18-091-043-00031-0001	104000	ALMENDROS-SIN VARIEDAD	S	5,76	0,00
1700000005265478	18-091-043-00033-0001	104000	ALMENDROS-SIN VARIEDAD	S	6,49	0,00
1700000005265479	18-091-043-00034-0002	104000	ALMENDROS-SIN VARIEDAD	S	15,53	0,00

Porcentaje de superficie determinada en zonas vulnerables a la contaminación por nitratos**PUNTOS:** 0,00 0.0%

<u>REF.</u>	<u>REFERENCIA SIGPAC</u>	<u>CULTIVO</u>	<u>DESCRIPCIÓN CULTIVO</u>	<u>S/R</u>	<u>SUP. COMPROM.</u> <u>(ha)</u>	<u>SUP. CUMPLE</u> <u>(ha)</u>
1700000005265480	18-091-041-00029-0001	104000	ALMENDROS-SIN VARIEDAD	S	1,11	0,00
1700000005265481	18-091-041-00030-0001	104000	ALMENDROS-SIN VARIEDAD	S	1,10	0,00
1700000005265475	18-091-043-00029-0001	104000	ALMENDROS-SIN VARIEDAD	S	0,90	0,00
1700000005265477	18-091-043-00031-0001	104000	ALMENDROS-SIN VARIEDAD	S	5,76	0,00
1700000005265478	18-091-043-00033-0001	104000	ALMENDROS-SIN VARIEDAD	S	6,49	0,00
1700000005265479	18-091-043-00034-0002	104000	ALMENDROS-SIN VARIEDAD	S	15,53	0,00

Pendiente media de la explotación**PUNTOS:** 1,00 2.76%

<u>REF.</u>	<u>REFERENCIA SIGPAC</u>	<u>CULTIVO</u>	<u>DESCRIPCIÓN CULTIVO</u>	<u>S/R</u>	<u>PENDIENTE MEDIA (%)</u>	<u>SUP. COMPROM.</u> <u>(ha)</u>
1700000005265480	18-091-041-00029-0001	104000	ALMENDROS-SIN VARIEDAD	S	2,71	1,11
1700000005265481	18-091-041-00030-0001	104000	ALMENDROS-SIN VARIEDAD	S	2,37	1,10
1700000005265475	18-091-043-00029-0001	104000	ALMENDROS-SIN VARIEDAD	S	3,79	0,90
1700000005265477	18-091-043-00031-0001	104000	ALMENDROS-SIN VARIEDAD	S	2,68	5,76
1700000005265478	18-091-043-00033-0001	104000	ALMENDROS-SIN VARIEDAD	S	2,63	6,49
1700000005265479	18-091-043-00034-0002	104000	ALMENDROS-SIN VARIEDAD	S	2,81	15,53

Porcentaje de Superficie de la explotación en municipios con más del 40 por ciento de su superficie agraria dentro de la Zona de desertificación**PUNTOS:** 6,00 100.0%

<u>REF.</u>	<u>REFERENCIA SIGPAC</u>	<u>CULTIVO</u>	<u>DESCRIPCIÓN CULTIVO</u>	<u>S/R</u>	<u>SUP. COMPROM.</u> <u>(ha)</u>	<u>SUP. CUMPLE</u> <u>(ha)</u>
1700000005265480	18-091-041-00029-0001	104000	ALMENDROS-SIN VARIEDAD	S	1,11	1,11
1700000005265481	18-091-041-00030-0001	104000	ALMENDROS-SIN VARIEDAD	S	1,10	1,10
1700000005265475	18-091-043-00029-0001	104000	ALMENDROS-SIN VARIEDAD	S	0,90	0,90
1700000005265477	18-091-043-00031-0001	104000	ALMENDROS-SIN VARIEDAD	S	5,76	5,76
1700000005265478	18-091-043-00033-0001	104000	ALMENDROS-SIN VARIEDAD	S	6,49	6,49
1700000005265479	18-091-043-00034-0002	104000	ALMENDROS-SIN VARIEDAD	S	15,53	15,53



<u>APELLIDOS Y NOMBRE / RAZÓN SOCIAL</u>	<u>NIF</u>	<u>EXPEDIENTE</u>	<u>SUP. COMPROMETIDA</u> <u>(ha)</u>
GARCIA MAYORAL ANGELA MARIA	***2132*	1141997	79.92
RESOLUCIÓN			
ADMITIDO			
IMPORTE POR ANUALIDAD			

	<u>2018</u>	<u>2019</u>	<u>2020</u>	<u>2021</u>	<u>2022</u>
IMPORTE MÁXIMO SUBVENCIONABLE	13.828,98 €	13.828,98 €	13.828,98 €	13.828,98 €	13.828,98 €
IMPORTE MEDIO DE TRANSFERENCIA (€/ha)	173,04 €	173,04 €	173,04 €	173,04 €	173,04 €

DETALLE IMPORTES POR ANUALIDAD

<u>GRUPOS DE CULTIVO ADMITIDOS</u>	<u>SUP. COMPROM.</u> <u>(ha)</u>	<u>2018</u>	<u>2019</u>	<u>2020</u>	<u>2021</u>	<u>2022</u>
FRUTALES SECANO	79,92	13.828,98 €	13.828,98 €	13.828,98 €	13.828,98 €	13.828,98 €

RECINTOS COMPROMETIDOS

<u>REF.</u>	<u>REFERENCIA SIGPAC</u>	<u>CULTIVO DESCRIPCIÓN CULTIVO</u>	<u>S/R</u>	<u>PEND. MEDIA</u> <u>(%)</u>	<u>SUP. DEC. ADMIN.</u> <u>(ha)</u>	<u>NU SUP. CERT.</u> <u>(ha)</u>	<u>SUP. CAMPO</u> <u>(ha)</u>	<u>SUP. COMPROM.</u> <u>(ha)</u>
4174856	18-167-010-00012-0001	104000 ALMENDROS-SIN VARIEDAD	S	4,58	80,52	79,92		79,92

INCIDENCIAS

INCIDENCIA DESCRIPCIÓN

85002 Recinto declarado que no cumple en su totalidad con las normas de producción ecológica (artículo 5-1 e), Orden 26 mayo 2015)
Ref:4174856 Recinto:18-167-010-00012-001 Cultivo:104000 ALMENDROS-SIN VARIEDAD Secano Sup. Declarada:80,52 Superficie Certificada (Ha):79,92

RESUMEN CRITERIOS DE SELECCIÓN

11.2.1.1 Mantenimiento de prácticas y métodos de agricultura ecológica: Cultivos permanentes distintos de olivar - Conv 2018. PUNTOS: 7,00

	<u>PUNTOS</u>	<u>CUMPLE</u>
Porcentaje de superficie determinada en Red Natura 2000	0,00	0.0%
Porcentaje de superficie determinada situada en zonas RAMSAR	0,00	0.0%
Porcentaje de superficie determinada en zonas vulnerables a la contaminación por nitratos	0,00	0.0%
Pendiente media de la explotación	1,00	4.58%
Porcentaje de Superficie de la explotación en municipios con más del 40 por ciento de su superficie agraria dentro de la Zona de desertificación	6,00	100.0%



DETALLE CRITERIOS DE SELECCIÓN**11.2.1.1 Mantenimiento de prácticas y métodos de agricultura ecológica: Cultivos permanentes distintos de olivar - Conv 2018.****PUNTOS: 7,00****Porcentaje de superficie determinada en Red Natura 2000****PUNTOS: 0,00 0.0%**

<u>REF.</u>	<u>REFERENCIA SIGPAC</u>	<u>CULTIVO</u>	<u>DESCRIPCIÓN CULTIVO</u>	<u>S/R</u>	<u>SUP. COMPROM. (ha)</u>	<u>SUP. CUMPLE (ha)</u>
4174856	18-167-010-00012-0001	104000	ALMENDROS-SIN VARIEDAD	S	79,92	0,00

Porcentaje de superficie determinada situada en zonas RAMSAR**PUNTOS: 0,00 0.0%**

<u>REF.</u>	<u>REFERENCIA SIGPAC</u>	<u>CULTIVO</u>	<u>DESCRIPCIÓN CULTIVO</u>	<u>S/R</u>	<u>SUP. COMPROM. (ha)</u>	<u>SUP. CUMPLE (ha)</u>
4174856	18-167-010-00012-0001	104000	ALMENDROS-SIN VARIEDAD	S	79,92	0,00

Porcentaje de superficie determinada en zonas vulnerables a la contaminación por nitratos**PUNTOS: 0,00 0.0%**

<u>REF.</u>	<u>REFERENCIA SIGPAC</u>	<u>CULTIVO</u>	<u>DESCRIPCIÓN CULTIVO</u>	<u>S/R</u>	<u>SUP. COMPROM. (ha)</u>	<u>SUP. CUMPLE (ha)</u>
4174856	18-167-010-00012-0001	104000	ALMENDROS-SIN VARIEDAD	S	79,92	0,00

Pendiente media de la explotación**PUNTOS: 1,00 4.58%**

<u>REF.</u>	<u>REFERENCIA SIGPAC</u>	<u>CULTIVO</u>	<u>DESCRIPCIÓN CULTIVO</u>	<u>S/R</u>	<u>PENDIENTE MEDIA (%)</u>	<u>SUP. COMPROM. (ha)</u>
4174856	18-167-010-00012-0001	104000	ALMENDROS-SIN VARIEDAD	S	4,58	79,92

Porcentaje de Superficie de la explotación en municipios con más del 40 por ciento de su superficie agraria dentro de la Zona de desertificación**PUNTOS: 6,00 100.0%**

<u>REF.</u>	<u>REFERENCIA SIGPAC</u>	<u>CULTIVO</u>	<u>DESCRIPCIÓN CULTIVO</u>	<u>S/R</u>	<u>SUP. COMPROM. (ha)</u>	<u>SUP. CUMPLE (ha)</u>
4174856	18-167-010-00012-0001	104000	ALMENDROS-SIN VARIEDAD	S	79,92	79,92



<u>APELLIDOS Y NOMBRE / RAZÓN SOCIAL</u>	<u>NIF</u>	<u>EXPEDIENTE</u>	<u>SUP. COMPROMETIDA (ha)</u>
GARCIA MORENO ANGEL	***5508*	1208506	0
<u>RESOLUCIÓN</u>			
INADMITIDO			

INCIDENCIAS**INCIDENCIA DESCRIPCIÓN**

85018	Expendiente sin grupos de pago válidos
85023	El grupo de cultivo declarado en el recinto no coincide con el grupo de cultivo existente en el Organismo de Certificación Ref:1700000005466620 Recinto:18-199-003-00172-001 Cultivo:8000 AVENA-SIN VARIEDAD Regadío Grupo de SIPEA:PASTOS ASOCIADOS

RESUMEN CRITERIOS DE SELECCIÓN

11.2.1.1 Mantenimiento de prácticas y métodos de agricultura ecológica: Cultivos herbáceos - Conv 2018. PUNTOS: 0,00

	<u>PUNTOS</u>	<u>CUMPLE</u>
Porcentaje de superficie determinada en Red Natura 2000	0,00	0.0%
Porcentaje de superficie determinada situada en zonas RAMSAR	0,00	0.0%
Porcentaje de superficie determinada en zonas vulnerables a la contaminación por nitratos	0,00	0.0%
Pendiente media de la explotación	0,00	0.0%
Porcentaje de Superficie de la explotación en municipios con más del 40 por ciento de su superficie agraria dentro de la Zona de desertificación	0,00	0.0%

DETALLE CRITERIOS DE SELECCIÓN

11.2.1.1 Mantenimiento de prácticas y métodos de agricultura ecológica: Cultivos herbáceos - Conv 2018. PUNTOS: 0,00

Porcentaje de superficie determinada en Red Natura 2000	PUNTOS:	0,00	0.0%
Porcentaje de superficie determinada situada en zonas RAMSAR	PUNTOS:	0,00	0.0%
Porcentaje de superficie determinada en zonas vulnerables a la contaminación por nitratos	PUNTOS:	0,00	0.0%
Pendiente media de la explotación	PUNTOS:	0,00	0.0%
Porcentaje de Superficie de la explotación en municipios con más del 40 por ciento de su superficie agraria dentro de la Zona de desertificación	PUNTOS:	0,00	0.0%



<u>APELLIDOS Y NOMBRE / RAZÓN SOCIAL</u>	<u>NIF</u>	<u>EXPEDIENTE</u>	<u>SUP. COMPROMETIDA</u>		
			<u>(ha)</u>		
GARCIA MUÑOZ CASMIRO	***2321*	1204070	18.23		
RESOLUCIÓN					
ADMITIDO					
IMPORTES POR ANUALIDAD					
	<u>2018</u>	<u>2019</u>	<u>2020</u>	<u>2021</u>	<u>2022</u>
IMPORTE MÁXIMO SUBVENCIONABLE	2.755,83 €	2.755,83 €	2.755,83 €	2.755,83 €	2.755,83 €
IMPORTE MEDIO DE TRANSFERENCIA (€/ha)	151,17 €	151,17 €	151,17 €	151,17 €	151,17 €

DETALLE IMPORTES POR ANUALIDAD

<u>GRUPOS DE CULTIVO ADMITIDOS</u>	<u>SUP. COMPROM.</u>	<u>2018</u>	<u>2019</u>	<u>2020</u>	<u>2021</u>	<u>2022</u>
	<u>(ha)</u>					
HERBÁCEOS	18,23	2.755,83 €	2.755,83 €	2.755,83 €	2.755,83 €	2.755,83 €

RECINTOS COMPROMETIDOS

<u>REF.</u>	<u>REFERENCIA SIGPAC</u>	<u>CULTIVO DESCRIPCIÓN CULTIVO</u>	<u>S/R</u>	<u>PEND. MEDIA (%)</u>	<u>SUP. DEC. ADMIN. (ha)</u>	<u>NU SUP. CERT. (ha)</u>	<u>SUP. CAMPO (ha)</u>	<u>SUP. COMPROM. (ha)</u>
170000005935432	18-149-006-00137-0002	53000 YEROS-SIN VARIEDAD	S	5,36	2,89	2,89		2,89
170000005935433	18-149-010-00096-0004	53000 YEROS-SIN VARIEDAD	S	7,90	1,69	1,69		1,69
170000005935431	18-149-011-00033-0001	5000 CEBADA-SIN VARIEDAD	S	8,09	12,30	12,30		12,30
170000005935427	18-149-006-00135-0003	53000 YEROS-SIN VARIEDAD	S	12,21	1,02	1,02		1,02
170000005935434	18-149-011-00033-0008	5000 CEBADA-SIN VARIEDAD	S	15,04	0,33	0,33		0,33

INCIDENCIAS**INCIDENCIA DESCRIPCIÓN**

85013	Superficie resuelta para el grupo de pago menor que la mínima requerida (requisito anexo 1, Orden 26 mayo 2015) Sup. Resuelta:0 Grupo de Pago:FRUTALES SECANO
85046	Solicita recinto que está comprometido para la convocatoria 2015 de Agricultura o Ganadería Ecológica. Ref:170000005935435 Recinto:18-149-010-00084-002 Cultivo:104000 ALMENDROS-SIN VARIEDAD Secano

RESUMEN CRITERIOS DE SELECCIÓN**11.2.1.1 Mantenimiento de prácticas y métodos de agricultura ecológica: Cultivos herbáceos - Conv 2018. PUNTOS: 7,00**

	<u>PUNTOS</u>	<u>CUMPLE</u>
Porcentaje de superficie determinada en Red Natura 2000	0,00	0.0%
Porcentaje de superficie determinada situada en zonas RAMSAR	0,00	0.0%
Porcentaje de superficie determinada en zonas vulnerables a la contaminación por nitratos	0,00	0.0%
Pendiente media de la explotación	1,00	8.0%
Porcentaje de Superficie de la explotación en municipios con más del 40 por ciento de su superficie agraria dentro de la Zona de desertificación	6,00	100.0%

11.2.1.1 Mantenimiento de prácticas y métodos de agricultura ecológica: Cultivos permanentes distintos de olivar - Conv 2018. PUNTOS: 0,00

	<u>PUNTOS</u>	<u>CUMPLE</u>
Porcentaje de superficie determinada en Red Natura 2000	0,00	0.0%
Porcentaje de superficie determinada situada en zonas RAMSAR	0,00	0.0%
Porcentaje de superficie determinada en zonas vulnerables a la contaminación por nitratos	0,00	0.0%
Pendiente media de la explotación	0,00	0.0%
Porcentaje de Superficie de la explotación en municipios con más del 40 por ciento de su superficie agraria dentro de la Zona de desertificación	0,00	0.0%



DETALLE CRITERIOS DE SELECCIÓN**11.2.1.1 Mantenimiento de prácticas y métodos de agricultura ecológica: Cultivos herbáceos - Conv 2018.****PUNTOS: 7,00****Porcentaje de superficie determinada en Red Natura 2000****PUNTOS: 0,00 0.0%**

<u>REF.</u>	<u>REFERENCIA SIGPAC</u>	<u>CULTIVO</u>	<u>DESCRIPCIÓN CULTIVO</u>	<u>S/R</u>	<u>SUP. COMPROM. (ha)</u>	<u>SUP. CUMPLE (ha)</u>
170000005935427	18-149-006-00135-0003	53000	YEROS-SIN VARIEDAD	S	1,02	0,00
170000005935432	18-149-006-00137-0002	53000	YEROS-SIN VARIEDAD	S	2,89	0,00
170000005935433	18-149-010-00096-0004	53000	YEROS-SIN VARIEDAD	S	1,69	0,00
170000005935431	18-149-011-00033-0001	5000	CEBADA-SIN VARIEDAD	S	12,30	0,00
170000005935434	18-149-011-00033-0008	5000	CEBADA-SIN VARIEDAD	S	0,33	0,00

Porcentaje de superficie determinada situada en zonas RAMSAR**PUNTOS: 0,00 0.0%**

<u>REF.</u>	<u>REFERENCIA SIGPAC</u>	<u>CULTIVO</u>	<u>DESCRIPCIÓN CULTIVO</u>	<u>S/R</u>	<u>SUP. COMPROM. (ha)</u>	<u>SUP. CUMPLE (ha)</u>
170000005935427	18-149-006-00135-0003	53000	YEROS-SIN VARIEDAD	S	1,02	0,00
170000005935432	18-149-006-00137-0002	53000	YEROS-SIN VARIEDAD	S	2,89	0,00
170000005935433	18-149-010-00096-0004	53000	YEROS-SIN VARIEDAD	S	1,69	0,00
170000005935431	18-149-011-00033-0001	5000	CEBADA-SIN VARIEDAD	S	12,30	0,00
170000005935434	18-149-011-00033-0008	5000	CEBADA-SIN VARIEDAD	S	0,33	0,00

Porcentaje de superficie determinada en zonas vulnerables a la contaminación por nitratos**PUNTOS: 0,00 0.0%**

<u>REF.</u>	<u>REFERENCIA SIGPAC</u>	<u>CULTIVO</u>	<u>DESCRIPCIÓN CULTIVO</u>	<u>S/R</u>	<u>SUP. COMPROM. (ha)</u>	<u>SUP. CUMPLE (ha)</u>
170000005935427	18-149-006-00135-0003	53000	YEROS-SIN VARIEDAD	S	1,02	0,00
170000005935432	18-149-006-00137-0002	53000	YEROS-SIN VARIEDAD	S	2,89	0,00
170000005935433	18-149-010-00096-0004	53000	YEROS-SIN VARIEDAD	S	1,69	0,00
170000005935431	18-149-011-00033-0001	5000	CEBADA-SIN VARIEDAD	S	12,30	0,00
170000005935434	18-149-011-00033-0008	5000	CEBADA-SIN VARIEDAD	S	0,33	0,00

Pendiente media de la explotación**PUNTOS: 1,00 8.0%**

<u>REF.</u>	<u>REFERENCIA SIGPAC</u>	<u>CULTIVO</u>	<u>DESCRIPCIÓN CULTIVO</u>	<u>S/R</u>	<u>PENDIENTE MEDIA (%)</u>	<u>SUP. COMPROM. (ha)</u>
170000005935427	18-149-006-00135-0003	53000	YEROS-SIN VARIEDAD	S	12,21	1,02
170000005935432	18-149-006-00137-0002	53000	YEROS-SIN VARIEDAD	S	5,36	2,89
170000005935433	18-149-010-00096-0004	53000	YEROS-SIN VARIEDAD	S	7,90	1,69
170000005935431	18-149-011-00033-0001	5000	CEBADA-SIN VARIEDAD	S	8,09	12,30
170000005935434	18-149-011-00033-0008	5000	CEBADA-SIN VARIEDAD	S	15,04	0,33

Porcentaje de Superficie de la explotación en municipios con más del 40 por ciento de su superficie agraria dentro de la Zona de desertificación**PUNTOS: 6,00 100.0%**

<u>REF.</u>	<u>REFERENCIA SIGPAC</u>	<u>CULTIVO</u>	<u>DESCRIPCIÓN CULTIVO</u>	<u>S/R</u>	<u>SUP. COMPROM. (ha)</u>	<u>SUP. CUMPLE (ha)</u>
170000005935427	18-149-006-00135-0003	53000	YEROS-SIN VARIEDAD	S	1,02	1,02
170000005935432	18-149-006-00137-0002	53000	YEROS-SIN VARIEDAD	S	2,89	2,89
170000005935433	18-149-010-00096-0004	53000	YEROS-SIN VARIEDAD	S	1,69	1,69
170000005935431	18-149-011-00033-0001	5000	CEBADA-SIN VARIEDAD	S	12,30	12,30
170000005935434	18-149-011-00033-0008	5000	CEBADA-SIN VARIEDAD	S	0,33	0,33

11.2.1.1 Mantenimiento de prácticas y métodos de agricultura ecológica: Cultivos permanentes distintos de olivar - Conv 2018.**PUNTOS: 0,00**

Porcentaje de superficie determinada en Red Natura 2000	PUNTOS:	0,00	0.0%
Porcentaje de superficie determinada situada en zonas RAMSAR	PUNTOS:	0,00	0.0%
Porcentaje de superficie determinada en zonas vulnerables a la contaminación por nitratos	PUNTOS:	0,00	0.0%
Pendiente media de la explotación	PUNTOS:	0,00	0.0%
Porcentaje de Superficie de la explotación en municipios con más del 40 por ciento de su superficie agraria dentro de la Zona de desertificación	PUNTOS:	0,00	0.0%



<u>APELLIDOS Y NOMBRE / RAZÓN SOCIAL</u>	<u>NIF</u>	<u>EXPEDIENTE</u>	<u>SUP. COMPROMETIDA</u>		
			<u>(ha)</u>		
GARCIA NAVARRO ANTONIO	****4787*	1215924	25.42		
RESOLUCIÓN					
ADMITIDO					
IMPORTES POR ANUALIDAD					
	2018	2019	2020	2021	2022
IMPORTE MÁXIMO SUBVENCIONABLE	5.496,82 €	5.496,82 €	5.496,82 €	5.496,82 €	5.496,82 €
IMPORTE MEDIO DE TRANSFERENCIA (€/ha)	216,24 €	216,24 €	216,24 €	216,24 €	216,24 €

DETALLE IMPORTES POR ANUALIDAD

<u>GRUPOS DE CULTIVO ADMITIDOS</u>	<u>SUP. COMPROM.</u>	2018	2019	2020	2021	2022
	<u>(ha)</u>					
FRUTALES SECANO	25,42	5.496,82 €	5.496,82 €	5.496,82 €	5.496,82 €	5.496,82 €

RECINTOS COMPROMETIDOS

<u>REF.</u>	<u>REFERENCIA SIGPAC</u>	<u>CULTIVO DESCRIPCIÓN CULTIVO</u>	<u>S/R</u>	<u>PEND. MEDIA</u>	<u>SUP. DEC. ADMIN.</u>	<u>NU SUP. CERT.</u>	<u>SUP. CAMPO</u>	<u>SUP. COMPROM.</u>
				<u>(%)</u>	<u>(ha)</u>	<u>(ha)</u>	<u>(ha)</u>	<u>(ha)</u>
170000006765886	18-046-011-00215-0001	104000 ALMENDROS-SIN VARIEDAD	S	2,50	0,28	0,29		0,28
170000006765878	18-030-002-00016-0001	104000 ALMENDROS-SIN VARIEDAD	S	3,19	0,25	0,25		0,25
170000006765843	18-046-008-00085-0001	104000 ALMENDROS-SIN VARIEDAD	S	3,78	0,75	0,75		0,75
170000006765860	18-046-011-00066-0001	104000 ALMENDROS-SIN VARIEDAD	S	3,98	1,46	1,46		1,46
170000006765863	18-046-011-00032-0002	104000 ALMENDROS-SIN VARIEDAD	S	4,23	1,44	1,44		1,44
170000006765881	18-030-002-00014-0001	104000 ALMENDROS-SIN VARIEDAD	S	4,36	1,43	1,43		1,43
170000006765850	18-046-006-00082-0001	104000 ALMENDROS-SIN VARIEDAD	S	4,66	1,73	1,73		1,73
170000006765849	18-030-017-00019-0002	104000 ALMENDROS-SIN VARIEDAD	S	5,00	1,13	1,13		1,13
170000006765866	18-046-011-00034-0001	104000 ALMENDROS-SIN VARIEDAD	S	5,71	1,55	1,55		1,55
170000006765847	18-046-006-00189-0001	104000 ALMENDROS-SIN VARIEDAD	S	5,82	1,24	1,24		1,24
170000006765883	18-046-011-00165-0001	104000 ALMENDROS-SIN VARIEDAD	S	6,31	1,83	1,83		1,83
170000006765856	18-046-008-00330-0001	104000 ALMENDROS-SIN VARIEDAD	S	6,50	0,12	0,12		0,12
170000006765842	18-046-008-00076-0001	104000 ALMENDROS-SIN VARIEDAD	S	6,64	1,00	1,00		1,00
170000006765887	18-046-011-00167-0005	104000 ALMENDROS-SIN VARIEDAD	S	6,74	0,19	0,19		0,19
170000006765861	18-046-011-00133-0001	104000 ALMENDROS-SIN VARIEDAD	S	7,43	0,78	0,78		0,78
170000006765852	18-046-008-00329-0002	104000 ALMENDROS-SIN VARIEDAD	S	7,45	1,32	1,32		1,32
170000006765885	18-046-011-00141-0001	104000 ALMENDROS-SIN VARIEDAD	S	7,94	0,47	0,47		0,47
170000006765855	18-046-008-00325-0003	104000 ALMENDROS-SIN VARIEDAD	S	8,33	0,56	0,56		0,56
170000006765862	18-046-011-00132-0004	104000 ALMENDROS-SIN VARIEDAD	S	8,57	1,91	1,91		1,91
170000006765865	18-046-011-00035-0003	104000 ALMENDROS-SIN VARIEDAD	S	8,98	0,04	0,04		0,04
170000006765859	18-046-011-00131-0001	104000 ALMENDROS-SIN VARIEDAD	S	9,05	0,11	0,11		0,11
170000006765845	18-046-008-00072-0001	104000 ALMENDROS-SIN VARIEDAD	S	9,84	1,35	1,35		1,35
170000006765841	18-030-001-00064-0004	104000 ALMENDROS-SIN VARIEDAD	S	10,02	0,08	0,08		0,08
170000006765864	18-046-011-00013-0001	104000 ALMENDROS-SIN VARIEDAD	S	10,43	1,25	1,25		1,25
170000006765876	18-046-011-00239-0001	104000 ALMENDROS-SIN VARIEDAD	S	11,15	0,69	0,69		0,69
170000006765858	18-046-011-00003-0001	104000 ALMENDROS-SIN VARIEDAD	S	12,67	0,52	0,52		0,52
170000006765844	18-046-007-00015-0001	104000 ALMENDROS-SIN VARIEDAD	S	13,56	1,37	1,37		1,37
170000006765848	18-046-006-00199-0001	104000 ALMENDROS-SIN VARIEDAD	S	14,74	0,57	0,57		0,57

RESUMEN CRITERIOS DE SELECCIÓN

11.2.1.1 Mantenimiento de prácticas y métodos de agricultura ecológica: Cultivos permanentes distintos de olivar - Conv 2018. PUNTOS: 7,00

	PUNTOS	CUMPLE
Porcentaje de superficie determinada en Red Natura 2000	0,00	0.0%
Porcentaje de superficie determinada situada en zonas RAMSAR	0,00	0.0%
Porcentaje de superficie determinada en zonas vulnerables a la contaminación por nitratos	0,00	0.0%
Pendiente media de la explotación	1,00	7.18%
Porcentaje de Superficie de la explotación en municipios con más del 40 por ciento de su superficie agraria dentro de la Zona de desertificación	6,00	100.0%

DETALLE CRITERIOS DE SELECCIÓN**11.2.1.1 Mantenimiento de prácticas y métodos de agricultura ecológica: Cultivos permanentes distintos de olivar - Conv 2018.****PUNTOS: 7,00****Porcentaje de superficie determinada en Red Natura 2000****PUNTOS: 0,00 0.0%**

<u>REF.</u>	<u>REFERENCIA SIGPAC</u>	<u>CULTIVO</u>	<u>DESCRIPCIÓN CULTIVO</u>	<u>S/R</u>	<u>SUP. COMPROM.</u> <u>(ha)</u>	<u>SUP. CUMPLE</u> <u>(ha)</u>
170000006765841	18-030-001-00064-0004	104000	ALMENDROS-SIN VARIEDAD	S	0,08	0,00
170000006765881	18-030-002-00014-0001	104000	ALMENDROS-SIN VARIEDAD	S	1,43	0,00
170000006765878	18-030-002-00016-0001	104000	ALMENDROS-SIN VARIEDAD	S	0,25	0,00
170000006765849	18-030-017-00019-0002	104000	ALMENDROS-SIN VARIEDAD	S	1,13	0,00
170000006765850	18-046-006-00082-0001	104000	ALMENDROS-SIN VARIEDAD	S	1,73	0,00
170000006765847	18-046-006-00189-0001	104000	ALMENDROS-SIN VARIEDAD	S	1,24	0,00
170000006765848	18-046-006-00199-0001	104000	ALMENDROS-SIN VARIEDAD	S	0,57	0,00
170000006765844	18-046-007-00015-0001	104000	ALMENDROS-SIN VARIEDAD	S	1,37	0,00
170000006765845	18-046-008-00072-0001	104000	ALMENDROS-SIN VARIEDAD	S	1,35	0,00
170000006765842	18-046-008-00076-0001	104000	ALMENDROS-SIN VARIEDAD	S	1,00	0,00
170000006765843	18-046-008-00085-0001	104000	ALMENDROS-SIN VARIEDAD	S	0,75	0,00
170000006765855	18-046-008-00325-0003	104000	ALMENDROS-SIN VARIEDAD	S	0,56	0,00
170000006765852	18-046-008-00329-0002	104000	ALMENDROS-SIN VARIEDAD	S	1,32	0,00
170000006765856	18-046-008-00330-0001	104000	ALMENDROS-SIN VARIEDAD	S	0,12	0,00
170000006765858	18-046-011-00003-0001	104000	ALMENDROS-SIN VARIEDAD	S	0,52	0,00
170000006765864	18-046-011-00013-0001	104000	ALMENDROS-SIN VARIEDAD	S	1,25	0,00
170000006765863	18-046-011-00032-0002	104000	ALMENDROS-SIN VARIEDAD	S	1,44	0,00
170000006765866	18-046-011-00034-0001	104000	ALMENDROS-SIN VARIEDAD	S	1,55	0,00
170000006765865	18-046-011-00035-0003	104000	ALMENDROS-SIN VARIEDAD	S	0,04	0,00
170000006765860	18-046-011-00066-0001	104000	ALMENDROS-SIN VARIEDAD	S	1,46	0,00
170000006765859	18-046-011-00131-0001	104000	ALMENDROS-SIN VARIEDAD	S	0,11	0,00
170000006765862	18-046-011-00132-0004	104000	ALMENDROS-SIN VARIEDAD	S	1,91	0,00
170000006765861	18-046-011-00133-0001	104000	ALMENDROS-SIN VARIEDAD	S	0,78	0,00
170000006765885	18-046-011-00141-0001	104000	ALMENDROS-SIN VARIEDAD	S	0,47	0,00
170000006765883	18-046-011-00165-0001	104000	ALMENDROS-SIN VARIEDAD	S	1,83	0,00
170000006765887	18-046-011-00167-0005	104000	ALMENDROS-SIN VARIEDAD	S	0,19	0,00
170000006765886	18-046-011-00215-0001	104000	ALMENDROS-SIN VARIEDAD	S	0,28	0,00
170000006765876	18-046-011-00239-0001	104000	ALMENDROS-SIN VARIEDAD	S	0,69	0,00

Porcentaje de superficie determinada situada en zonas RAMSAR**PUNTOS: 0,00 0.0%**

<u>REF.</u>	<u>REFERENCIA SIGPAC</u>	<u>CULTIVO</u>	<u>DESCRIPCIÓN CULTIVO</u>	<u>S/R</u>	<u>SUP. COMPROM.</u> <u>(ha)</u>	<u>SUP. CUMPLE</u> <u>(ha)</u>
170000006765841	18-030-001-00064-0004	104000	ALMENDROS-SIN VARIEDAD	S	0,08	0,00
170000006765881	18-030-002-00014-0001	104000	ALMENDROS-SIN VARIEDAD	S	1,43	0,00
170000006765878	18-030-002-00016-0001	104000	ALMENDROS-SIN VARIEDAD	S	0,25	0,00
170000006765849	18-030-017-00019-0002	104000	ALMENDROS-SIN VARIEDAD	S	1,13	0,00
170000006765850	18-046-006-00082-0001	104000	ALMENDROS-SIN VARIEDAD	S	1,73	0,00
170000006765847	18-046-006-00189-0001	104000	ALMENDROS-SIN VARIEDAD	S	1,24	0,00
170000006765848	18-046-006-00199-0001	104000	ALMENDROS-SIN VARIEDAD	S	0,57	0,00
170000006765844	18-046-007-00015-0001	104000	ALMENDROS-SIN VARIEDAD	S	1,37	0,00
170000006765845	18-046-008-00072-0001	104000	ALMENDROS-SIN VARIEDAD	S	1,35	0,00
170000006765842	18-046-008-00076-0001	104000	ALMENDROS-SIN VARIEDAD	S	1,00	0,00
170000006765843	18-046-008-00085-0001	104000	ALMENDROS-SIN VARIEDAD	S	0,75	0,00
170000006765855	18-046-008-00325-0003	104000	ALMENDROS-SIN VARIEDAD	S	0,56	0,00
170000006765852	18-046-008-00329-0002	104000	ALMENDROS-SIN VARIEDAD	S	1,32	0,00
170000006765856	18-046-008-00330-0001	104000	ALMENDROS-SIN VARIEDAD	S	0,12	0,00
170000006765858	18-046-011-00003-0001	104000	ALMENDROS-SIN VARIEDAD	S	0,52	0,00
170000006765864	18-046-011-00013-0001	104000	ALMENDROS-SIN VARIEDAD	S	1,25	0,00
170000006765863	18-046-011-00032-0002	104000	ALMENDROS-SIN VARIEDAD	S	1,44	0,00
170000006765866	18-046-011-00034-0001	104000	ALMENDROS-SIN VARIEDAD	S	1,55	0,00
170000006765865	18-046-011-00035-0003	104000	ALMENDROS-SIN VARIEDAD	S	0,04	0,00

<u>REF.</u>	<u>REFERENCIA SIGPAC</u>	<u>CULTIVO</u>	<u>DESCRIPCIÓN CULTIVO</u>	<u>S/R</u>	<u>SUP. COMPROM.</u> <u>(ha)</u>	<u>SUP. CUMPLE</u> <u>(ha)</u>
1700000006765860	18-046-011-00066-0001	104000	ALMENDROS-SIN VARIEDAD	S	1,46	0,00
1700000006765859	18-046-011-00131-0001	104000	ALMENDROS-SIN VARIEDAD	S	0,11	0,00
1700000006765862	18-046-011-00132-0004	104000	ALMENDROS-SIN VARIEDAD	S	1,91	0,00
1700000006765861	18-046-011-00133-0001	104000	ALMENDROS-SIN VARIEDAD	S	0,78	0,00
1700000006765885	18-046-011-00141-0001	104000	ALMENDROS-SIN VARIEDAD	S	0,47	0,00
1700000006765883	18-046-011-00165-0001	104000	ALMENDROS-SIN VARIEDAD	S	1,83	0,00
1700000006765887	18-046-011-00167-0005	104000	ALMENDROS-SIN VARIEDAD	S	0,19	0,00
1700000006765886	18-046-011-00215-0001	104000	ALMENDROS-SIN VARIEDAD	S	0,28	0,00
1700000006765876	18-046-011-00239-0001	104000	ALMENDROS-SIN VARIEDAD	S	0,69	0,00

Porcentaje de superficie determinada en zonas vulnerables a la contaminación por nitratos**PUNTOS:** 0,00 0.0%

<u>REF.</u>	<u>REFERENCIA SIGPAC</u>	<u>CULTIVO</u>	<u>DESCRIPCIÓN CULTIVO</u>	<u>S/R</u>	<u>SUP. COMPROM.</u> <u>(ha)</u>	<u>SUP. CUMPLE</u> <u>(ha)</u>
1700000006765841	18-030-001-00064-0004	104000	ALMENDROS-SIN VARIEDAD	S	0,08	0,00
1700000006765881	18-030-002-00014-0001	104000	ALMENDROS-SIN VARIEDAD	S	1,43	0,00
1700000006765878	18-030-002-00016-0001	104000	ALMENDROS-SIN VARIEDAD	S	0,25	0,00
1700000006765849	18-030-017-00019-0002	104000	ALMENDROS-SIN VARIEDAD	S	1,13	0,00
1700000006765850	18-046-006-00082-0001	104000	ALMENDROS-SIN VARIEDAD	S	1,73	0,00
1700000006765847	18-046-006-00189-0001	104000	ALMENDROS-SIN VARIEDAD	S	1,24	0,00
1700000006765848	18-046-006-00199-0001	104000	ALMENDROS-SIN VARIEDAD	S	0,57	0,00
1700000006765844	18-046-007-00015-0001	104000	ALMENDROS-SIN VARIEDAD	S	1,37	0,00
1700000006765845	18-046-008-00072-0001	104000	ALMENDROS-SIN VARIEDAD	S	1,35	0,00
1700000006765842	18-046-008-00076-0001	104000	ALMENDROS-SIN VARIEDAD	S	1,00	0,00
1700000006765843	18-046-008-00085-0001	104000	ALMENDROS-SIN VARIEDAD	S	0,75	0,00
1700000006765855	18-046-008-00325-0003	104000	ALMENDROS-SIN VARIEDAD	S	0,56	0,00
1700000006765852	18-046-008-00329-0002	104000	ALMENDROS-SIN VARIEDAD	S	1,32	0,00
1700000006765856	18-046-008-00330-0001	104000	ALMENDROS-SIN VARIEDAD	S	0,12	0,00
1700000006765858	18-046-011-00003-0001	104000	ALMENDROS-SIN VARIEDAD	S	0,52	0,00
1700000006765864	18-046-011-00013-0001	104000	ALMENDROS-SIN VARIEDAD	S	1,25	0,00
1700000006765863	18-046-011-00032-0002	104000	ALMENDROS-SIN VARIEDAD	S	1,44	0,00
1700000006765866	18-046-011-00034-0001	104000	ALMENDROS-SIN VARIEDAD	S	1,55	0,00
1700000006765865	18-046-011-00035-0003	104000	ALMENDROS-SIN VARIEDAD	S	0,04	0,00
1700000006765860	18-046-011-00066-0001	104000	ALMENDROS-SIN VARIEDAD	S	1,46	0,00
1700000006765859	18-046-011-00131-0001	104000	ALMENDROS-SIN VARIEDAD	S	0,11	0,00
1700000006765862	18-046-011-00132-0004	104000	ALMENDROS-SIN VARIEDAD	S	1,91	0,00
1700000006765861	18-046-011-00133-0001	104000	ALMENDROS-SIN VARIEDAD	S	0,78	0,00
1700000006765885	18-046-011-00141-0001	104000	ALMENDROS-SIN VARIEDAD	S	0,47	0,00
1700000006765883	18-046-011-00165-0001	104000	ALMENDROS-SIN VARIEDAD	S	1,83	0,00
1700000006765887	18-046-011-00167-0005	104000	ALMENDROS-SIN VARIEDAD	S	0,19	0,00
1700000006765886	18-046-011-00215-0001	104000	ALMENDROS-SIN VARIEDAD	S	0,28	0,00
1700000006765876	18-046-011-00239-0001	104000	ALMENDROS-SIN VARIEDAD	S	0,69	0,00

Pendiente media de la explotación**PUNTOS:** 1,00 7.18%

<u>REF.</u>	<u>REFERENCIA SIGPAC</u>	<u>CULTIVO</u>	<u>DESCRIPCIÓN CULTIVO</u>	<u>S/R</u>	<u>PENDIENTE MEDIA (%)</u>	<u>SUP. COMPROM.</u> <u>(ha)</u>
1700000006765841	18-030-001-00064-0004	104000	ALMENDROS-SIN VARIEDAD	S	10,02	0,08
1700000006765881	18-030-002-00014-0001	104000	ALMENDROS-SIN VARIEDAD	S	4,36	1,43
1700000006765878	18-030-002-00016-0001	104000	ALMENDROS-SIN VARIEDAD	S	3,19	0,25
1700000006765849	18-030-017-00019-0002	104000	ALMENDROS-SIN VARIEDAD	S	5,00	1,13
1700000006765850	18-046-006-00082-0001	104000	ALMENDROS-SIN VARIEDAD	S	4,66	1,73
1700000006765847	18-046-006-00189-0001	104000	ALMENDROS-SIN VARIEDAD	S	5,82	1,24
1700000006765848	18-046-006-00199-0001	104000	ALMENDROS-SIN VARIEDAD	S	14,74	0,57
1700000006765844	18-046-007-00015-0001	104000	ALMENDROS-SIN VARIEDAD	S	13,56	1,37

REF.	REFERENCIA SIGPAC	CULTIVO	DESCRIPCIÓN CULTIVO	S/R	PENDIENTE	SUP.
					MEDIA (%)	COMPROM. (ha)
170000006765845	18-046-008-00072-0001	104000	ALMENDROS-SIN VARIEDAD	S	9,84	1,35
170000006765842	18-046-008-00076-0001	104000	ALMENDROS-SIN VARIEDAD	S	6,64	1,00
170000006765843	18-046-008-00085-0001	104000	ALMENDROS-SIN VARIEDAD	S	3,78	0,75
170000006765855	18-046-008-00325-0003	104000	ALMENDROS-SIN VARIEDAD	S	8,33	0,56
170000006765852	18-046-008-00329-0002	104000	ALMENDROS-SIN VARIEDAD	S	7,45	1,32
170000006765856	18-046-008-00330-0001	104000	ALMENDROS-SIN VARIEDAD	S	6,50	0,12
170000006765858	18-046-011-00003-0001	104000	ALMENDROS-SIN VARIEDAD	S	12,67	0,52
170000006765864	18-046-011-00013-0001	104000	ALMENDROS-SIN VARIEDAD	S	10,43	1,25
170000006765863	18-046-011-00032-0002	104000	ALMENDROS-SIN VARIEDAD	S	4,23	1,44
170000006765866	18-046-011-00034-0001	104000	ALMENDROS-SIN VARIEDAD	S	5,71	1,55
170000006765865	18-046-011-00035-0003	104000	ALMENDROS-SIN VARIEDAD	S	8,98	0,04
170000006765860	18-046-011-00066-0001	104000	ALMENDROS-SIN VARIEDAD	S	3,98	1,46
170000006765859	18-046-011-00131-0001	104000	ALMENDROS-SIN VARIEDAD	S	9,05	0,11
170000006765862	18-046-011-00132-0004	104000	ALMENDROS-SIN VARIEDAD	S	8,57	1,91
170000006765861	18-046-011-00133-0001	104000	ALMENDROS-SIN VARIEDAD	S	7,43	0,78
170000006765885	18-046-011-00141-0001	104000	ALMENDROS-SIN VARIEDAD	S	7,94	0,47
170000006765883	18-046-011-00165-0001	104000	ALMENDROS-SIN VARIEDAD	S	6,31	1,83
170000006765887	18-046-011-00167-0005	104000	ALMENDROS-SIN VARIEDAD	S	6,74	0,19
170000006765886	18-046-011-00215-0001	104000	ALMENDROS-SIN VARIEDAD	S	2,50	0,28
170000006765876	18-046-011-00239-0001	104000	ALMENDROS-SIN VARIEDAD	S	11,15	0,69

Porcentaje de Superficie de la explotación en municipios con más del 40 por ciento de su superficie agraria dentro de la Zona de desertificación

PUNTOS: 6,00 100.0%

REF.	REFERENCIA SIGPAC	CULTIVO	DESCRIPCIÓN CULTIVO	S/R	SUP.	SUP.
					COMPROM. (ha)	CUMPLE (ha)
170000006765841	18-030-001-00064-0004	104000	ALMENDROS-SIN VARIEDAD	S	0,08	0,08
170000006765881	18-030-002-00014-0001	104000	ALMENDROS-SIN VARIEDAD	S	1,43	1,43
170000006765878	18-030-002-00016-0001	104000	ALMENDROS-SIN VARIEDAD	S	0,25	0,25
170000006765849	18-030-017-00019-0002	104000	ALMENDROS-SIN VARIEDAD	S	1,13	1,13
170000006765850	18-046-006-00082-0001	104000	ALMENDROS-SIN VARIEDAD	S	1,73	1,73
170000006765847	18-046-006-00189-0001	104000	ALMENDROS-SIN VARIEDAD	S	1,24	1,24
170000006765848	18-046-006-00199-0001	104000	ALMENDROS-SIN VARIEDAD	S	0,57	0,57
170000006765844	18-046-007-00015-0001	104000	ALMENDROS-SIN VARIEDAD	S	1,37	1,37
170000006765845	18-046-008-00072-0001	104000	ALMENDROS-SIN VARIEDAD	S	1,35	1,35
170000006765842	18-046-008-00076-0001	104000	ALMENDROS-SIN VARIEDAD	S	1,00	1,00
170000006765843	18-046-008-00085-0001	104000	ALMENDROS-SIN VARIEDAD	S	0,75	0,75
170000006765855	18-046-008-00325-0003	104000	ALMENDROS-SIN VARIEDAD	S	0,56	0,56
170000006765852	18-046-008-00329-0002	104000	ALMENDROS-SIN VARIEDAD	S	1,32	1,32
170000006765856	18-046-008-00330-0001	104000	ALMENDROS-SIN VARIEDAD	S	0,12	0,12
170000006765858	18-046-011-00003-0001	104000	ALMENDROS-SIN VARIEDAD	S	0,52	0,52
170000006765864	18-046-011-00013-0001	104000	ALMENDROS-SIN VARIEDAD	S	1,25	1,25
170000006765863	18-046-011-00032-0002	104000	ALMENDROS-SIN VARIEDAD	S	1,44	1,44
170000006765866	18-046-011-00034-0001	104000	ALMENDROS-SIN VARIEDAD	S	1,55	1,55
170000006765865	18-046-011-00035-0003	104000	ALMENDROS-SIN VARIEDAD	S	0,04	0,04
170000006765860	18-046-011-00066-0001	104000	ALMENDROS-SIN VARIEDAD	S	1,46	1,46
170000006765859	18-046-011-00131-0001	104000	ALMENDROS-SIN VARIEDAD	S	0,11	0,11
170000006765862	18-046-011-00132-0004	104000	ALMENDROS-SIN VARIEDAD	S	1,91	1,91
170000006765861	18-046-011-00133-0001	104000	ALMENDROS-SIN VARIEDAD	S	0,78	0,78
170000006765885	18-046-011-00141-0001	104000	ALMENDROS-SIN VARIEDAD	S	0,47	0,47
170000006765883	18-046-011-00165-0001	104000	ALMENDROS-SIN VARIEDAD	S	1,83	1,83
170000006765887	18-046-011-00167-0005	104000	ALMENDROS-SIN VARIEDAD	S	0,19	0,19
170000006765886	18-046-011-00215-0001	104000	ALMENDROS-SIN VARIEDAD	S	0,28	0,28
170000006765876	18-046-011-00239-0001	104000	ALMENDROS-SIN VARIEDAD	S	0,69	0,69

<u>APELLIDOS Y NOMBRE / RAZÓN SOCIAL</u>	<u>NIF</u>	<u>EXPEDIENTE</u>	<u>SUP. COMPROMETIDA</u>		
			<u>(ha)</u>		
GARCIA NAVARRO ISABEL MARIA	****2070*	1235047	19.55		
RESOLUCIÓN ADMITIDO					
IMPORTE MÁXIMO SUBVENCIONABLE					
	2018	2019	2020	2021	2022
	2.555,81 €	2.555,81 €	2.555,81 €	2.555,81 €	2.555,81 €
IMPORTE MEDIO DE TRANSFERENCIA (€/ha)					
	130,73 €	130,73 €	130,73 €	130,73 €	130,73 €

DETALLE IMPORTES POR ANUALIDAD

<u>GRUPOS DE CULTIVO ADMITIDOS</u>	<u>SUP. COMPROM.</u>	2018	2019	2020	2021	2022
	<u>(ha)</u>					
FRUTALES REGADÍO	0,97	339,17 €	339,17 €	339,17 €	339,17 €	339,17 €
FRUTALES SECANO	5,56	1.202,29 €	1.202,29 €	1.202,29 €	1.202,29 €	1.202,29 €
HERBÁCEOS	6,71	1.014,35 €	1.014,35 €	1.014,35 €	1.014,35 €	1.014,35 €
HERBÁCEOS NO ELEGIBLES	6,31	0,00 €	0,00 €	0,00 €	0,00 €	0,00 €

RECINTOS COMPROMETIDOS

<u>REF.</u>	<u>REFERENCIA SIGPAC</u>	<u>CULTIVO DESCRIPCIÓN CULTIVO</u>	<u>S/R</u>	<u>PEND. MEDIA (%)</u>	<u>SUP. DEC. ADMIN. (ha)</u>	<u>NU SUP. CERT. (ha)</u>	<u>SUP. CAMPO (ha)</u>	<u>SUP. COMPROM. (ha)</u>
170000007064589	18-071-504-00116-0001	5000 CEBADA-SIN VARIEDAD	R	0,74	1,65	1,65	1,65	1,65
170000007064595	18-071-504-00143-0001	20902 BARBECHO TRADICIONAL-CON CUBIERTA VEGETAL	R	0,97	1,10	1,10	1,10	1,10
170000007064591	18-071-508-00007-0001	5000 CEBADA-SIN VARIEDAD	R	1,14	1,10	1,10	1,10	1,10
170000007064594	18-071-503-00096-0001	20902 BARBECHO TRADICIONAL-CON CUBIERTA VEGETAL	S	2,22	2,15	2,15	2,15	2,15
170000007064587	18-071-503-00019-0001	20902 BARBECHO TRADICIONAL-CON CUBIERTA VEGETAL	S	2,45	1,92	1,92	1,92	1,92
170000007064599	18-071-502-00021-0001	104000 ALMENDROS-SIN VARIEDAD	S	2,73	3,45	3,45	3,45	3,45
170000007064588	18-071-506-00043-0001	5000 CEBADA-SIN VARIEDAD	S	3,76	1,56	1,56	1,56	1,56
170000007064592	18-071-512-00165-0002	20902 BARBECHO TRADICIONAL-CON CUBIERTA VEGETAL	R	5,67	1,14	1,14	1,14	1,14
170000007064597	18-071-512-00182-0001	104000 ALMENDROS-SIN VARIEDAD	R	9,34	0,75	0,75	0,75	0,75
170000007064590	18-071-506-00036-0001	5000 CEBADA-SIN VARIEDAD	S	10,52	2,41	2,41	2,40	2,40
170000007064598	18-071-506-00010-0001	104000 ALMENDROS-SIN VARIEDAD	S	16,43	0,58	0,58	0,58	0,58
170000007064600	18-071-512-00127-0001	104000 ALMENDROS-SIN VARIEDAD	R	21,90	0,22	0,22	0,22	0,22
170000007064596	18-071-006-00068-0001	104000 ALMENDROS-SIN VARIEDAD	S	32,91	1,53	1,53	1,53	1,53

INCIDENCIAS**INCIDENCIA DESCRIPCIÓN**

- 85001 El recinto declarado no cumple con las normas de producción ecológica (artículo 5-1 e), Orden 26 mayo 2015)
 Ref:170000007064585 Recinto:18-071-504-00111-001 Cultivo:20902 BARBECHO TRADICIONAL-CON CUBIERTA VEGETAL
 Regadio
 Ref:170000007064593 Recinto:18-071-511-00042-001 Cultivo:20902 BARBECHO TRADICIONAL-CON CUBIERTA VEGETAL
 Regadio
 Ref:170000007064586 Recinto:18-071-511-00045-001 Cultivo:20902 BARBECHO TRADICIONAL-CON CUBIERTA VEGETAL
 Regadio



RESUMEN CRITERIOS DE SELECCIÓN**11.2.1.1 Mantenimiento de prácticas y métodos de agricultura ecológica: Cultivos herbáceos - Conv 2018.** PUNTOS: 7,00

	PUNTOS	CUMPLE
Porcentaje de superficie determinada en Red Natura 2000	0,00	0.0%
Porcentaje de superficie determinada situada en zonas RAMSAR	0,00	0.0%
Porcentaje de superficie determinada en zonas vulnerables a la contaminación por nitratos	0,00	0.0%
Pendiente media de la explotación	1,00	3.89%
Porcentaje de Superficie de la explotación en municipios con más del 40 por ciento de su superficie agraria dentro de la Zona de desertificación	6,00	100.0%

11.2.1.1 Mantenimiento de prácticas y métodos de agricultura ecológica: Cultivos permanentes distintos de olivar - Conv 2018. PUNTOS: 8,00

	PUNTOS	CUMPLE
Porcentaje de superficie determinada en Red Natura 2000	0,00	0.0%
Porcentaje de superficie determinada situada en zonas RAMSAR	0,00	0.0%
Porcentaje de superficie determinada en zonas vulnerables a la contaminación por nitratos	0,00	0.0%
Pendiente media de la explotación	2,00	12.42%
Porcentaje de Superficie de la explotación en municipios con más del 40 por ciento de su superficie agraria dentro de la Zona de desertificación	6,00	100.0%

DETALLE CRITERIOS DE SELECCIÓN**11.2.1.1 Mantenimiento de prácticas y métodos de agricultura ecológica: Cultivos herbáceos - Conv 2018.** PUNTOS: 7,00

						PUNTOS:	0,00	0.0%
REF.	REFERENCIA SIGPAC	CULTIVO	DESCRIPCIÓN CULTIVO	S/R		SUP. COMPROM.	SUP. CUMPLE	
						(ha)	(ha)	
1700000007064587	18-071-503-00019-0001	20902	BARBECHO TRADICIONAL-CON CUBIERTA VEGETAL	S		1,92	0,00	
1700000007064594	18-071-503-00096-0001	20902	BARBECHO TRADICIONAL-CON CUBIERTA VEGETAL	S		2,15	0,00	
1700000007064589	18-071-504-00116-0001	5000	CEBADA-SIN VARIEDAD	R		1,65	0,00	
1700000007064595	18-071-504-00143-0001	20902	BARBECHO TRADICIONAL-CON CUBIERTA VEGETAL	R		1,10	0,00	
1700000007064590	18-071-506-00036-0001	5000	CEBADA-SIN VARIEDAD	S		2,40	0,00	
1700000007064588	18-071-506-00043-0001	5000	CEBADA-SIN VARIEDAD	S		1,56	0,00	
1700000007064591	18-071-508-00007-0001	5000	CEBADA-SIN VARIEDAD	R		1,10	0,00	
1700000007064592	18-071-512-00165-0002	20902	BARBECHO TRADICIONAL-CON CUBIERTA VEGETAL	R		1,14	0,00	

Porcentaje de superficie determinada situada en zonas RAMSAR PUNTOS: 0,00 0.0%

						PUNTOS:	0,00	0.0%
REF.	REFERENCIA SIGPAC	CULTIVO	DESCRIPCIÓN CULTIVO	S/R		SUP. COMPROM.	SUP. CUMPLE	
						(ha)	(ha)	
1700000007064587	18-071-503-00019-0001	20902	BARBECHO TRADICIONAL-CON CUBIERTA VEGETAL	S		1,92	0,00	
1700000007064594	18-071-503-00096-0001	20902	BARBECHO TRADICIONAL-CON CUBIERTA VEGETAL	S		2,15	0,00	
1700000007064589	18-071-504-00116-0001	5000	CEBADA-SIN VARIEDAD	R		1,65	0,00	
1700000007064595	18-071-504-00143-0001	20902	BARBECHO TRADICIONAL-CON CUBIERTA VEGETAL	R		1,10	0,00	
1700000007064590	18-071-506-00036-0001	5000	CEBADA-SIN VARIEDAD	S		2,40	0,00	
1700000007064588	18-071-506-00043-0001	5000	CEBADA-SIN VARIEDAD	S		1,56	0,00	
1700000007064591	18-071-508-00007-0001	5000	CEBADA-SIN VARIEDAD	R		1,10	0,00	
1700000007064592	18-071-512-00165-0002	20902	BARBECHO TRADICIONAL-CON CUBIERTA VEGETAL	R		1,14	0,00	

Porcentaje de superficie determinada en zonas vulnerables a la contaminación por nitratos PUNTOS: 0,00 0.0%

<u>REF.</u>	<u>REFERENCIA SIGPAC</u>	<u>CULTIVO</u>	<u>DESCRIPCIÓN CULTIVO</u>	<u>S/R</u>	<u>SUP. COMPROM.</u> <u>(ha)</u>	<u>SUP. CUMPLE</u> <u>(ha)</u>
1700000007064587	18-071-503-00019-0001	20902	BARBECHO TRADICIONAL-CON CUBIERTA VEGETAL	S	1,92	0,00
1700000007064594	18-071-503-00096-0001	20902	BARBECHO TRADICIONAL-CON CUBIERTA VEGETAL	S	2,15	0,00
1700000007064589	18-071-504-00116-0001	5000	CEBADA-SIN VARIEDAD	R	1,65	0,00
1700000007064595	18-071-504-00143-0001	20902	BARBECHO TRADICIONAL-CON CUBIERTA VEGETAL	R	1,10	0,00
1700000007064590	18-071-506-00036-0001	5000	CEBADA-SIN VARIEDAD	S	2,40	0,00
1700000007064588	18-071-506-00043-0001	5000	CEBADA-SIN VARIEDAD	S	1,56	0,00
1700000007064591	18-071-508-00007-0001	5000	CEBADA-SIN VARIEDAD	R	1,10	0,00
1700000007064592	18-071-512-00165-0002	20902	BARBECHO TRADICIONAL-CON CUBIERTA VEGETAL	R	1,14	0,00

Pendiente media de la explotación

PUNTOS: 1,00 3.89%

<u>REF.</u>	<u>REFERENCIA SIGPAC</u>	<u>CULTIVO</u>	<u>DESCRIPCIÓN CULTIVO</u>	<u>S/R</u>	<u>PENDIENTE MEDIA (%)</u>	<u>SUP. COMPROM.</u> <u>(ha)</u>
1700000007064587	18-071-503-00019-0001	20902	BARBECHO TRADICIONAL-CON CUBIERTA VEGETAL	S	2,45	1,92
1700000007064594	18-071-503-00096-0001	20902	BARBECHO TRADICIONAL-CON CUBIERTA VEGETAL	S	2,22	2,15
1700000007064589	18-071-504-00116-0001	5000	CEBADA-SIN VARIEDAD	R	0,74	1,65
1700000007064595	18-071-504-00143-0001	20902	BARBECHO TRADICIONAL-CON CUBIERTA VEGETAL	R	0,97	1,10
1700000007064590	18-071-506-00036-0001	5000	CEBADA-SIN VARIEDAD	S	10,52	2,40
1700000007064588	18-071-506-00043-0001	5000	CEBADA-SIN VARIEDAD	S	3,76	1,56
1700000007064591	18-071-508-00007-0001	5000	CEBADA-SIN VARIEDAD	R	1,14	1,10
1700000007064592	18-071-512-00165-0002	20902	BARBECHO TRADICIONAL-CON CUBIERTA VEGETAL	R	5,67	1,14

Porcentaje de Superficie de la explotación en municipios con más del 40 por ciento de su superficie agraria dentro de la Zona de desertificación

PUNTOS: 6,00 100.0%

<u>REF.</u>	<u>REFERENCIA SIGPAC</u>	<u>CULTIVO</u>	<u>DESCRIPCIÓN CULTIVO</u>	<u>S/R</u>	<u>SUP. COMPROM.</u> <u>(ha)</u>	<u>SUP. CUMPLE</u> <u>(ha)</u>
1700000007064587	18-071-503-00019-0001	20902	BARBECHO TRADICIONAL-CON CUBIERTA VEGETAL	S	1,92	1,92
1700000007064594	18-071-503-00096-0001	20902	BARBECHO TRADICIONAL-CON CUBIERTA VEGETAL	S	2,15	2,15
1700000007064589	18-071-504-00116-0001	5000	CEBADA-SIN VARIEDAD	R	1,65	1,65
1700000007064595	18-071-504-00143-0001	20902	BARBECHO TRADICIONAL-CON CUBIERTA VEGETAL	R	1,10	1,10
1700000007064590	18-071-506-00036-0001	5000	CEBADA-SIN VARIEDAD	S	2,40	2,40
1700000007064588	18-071-506-00043-0001	5000	CEBADA-SIN VARIEDAD	S	1,56	1,56
1700000007064591	18-071-508-00007-0001	5000	CEBADA-SIN VARIEDAD	R	1,10	1,10
1700000007064592	18-071-512-00165-0002	20902	BARBECHO TRADICIONAL-CON CUBIERTA VEGETAL	R	1,14	1,14

11.2.1.1 Mantenimiento de prácticas y métodos de agricultura ecológica: Cultivos permanentes distintos de olivar - Conv 2018.

PUNTOS: 8,00

Porcentaje de superficie determinada en Red Natura 2000

PUNTOS: 0,00 0.0%

<u>REF.</u>	<u>REFERENCIA SIGPAC</u>	<u>CULTIVO</u>	<u>DESCRIPCIÓN CULTIVO</u>	<u>S/R</u>	<u>SUP. COMPROM.</u> <u>(ha)</u>	<u>SUP. CUMPLE</u> <u>(ha)</u>
1700000007064596	18-071-006-00068-0001	104000	ALMENDROS-SIN VARIEDAD	S	1,53	0,00
1700000007064599	18-071-502-00021-0001	104000	ALMENDROS-SIN VARIEDAD	S	3,45	0,00
1700000007064598	18-071-506-00010-0001	104000	ALMENDROS-SIN VARIEDAD	S	0,58	0,00
1700000007064600	18-071-512-00127-0001	104000	ALMENDROS-SIN VARIEDAD	R	0,22	0,00
1700000007064597	18-071-512-00182-0001	104000	ALMENDROS-SIN VARIEDAD	R	0,75	0,00

Porcentaje de superficie determinada situada en zonas RAMSAR

PUNTOS: 0,00 0.0%

<u>REF.</u>	<u>REFERENCIA SIGPAC</u>	<u>CULTIVO</u>	<u>DESCRIPCIÓN CULTIVO</u>	<u>S/R</u>	<u>SUP. COMPROM.</u> <u>(ha)</u>	<u>SUP. CUMPLE</u> <u>(ha)</u>
1700000007064596	18-071-006-00068-0001	104000	ALMENDROS-SIN VARIEDAD	S	1,53	0,00
1700000007064599	18-071-502-00021-0001	104000	ALMENDROS-SIN VARIEDAD	S	3,45	0,00
1700000007064598	18-071-506-00010-0001	104000	ALMENDROS-SIN VARIEDAD	S	0,58	0,00
1700000007064600	18-071-512-00127-0001	104000	ALMENDROS-SIN VARIEDAD	R	0,22	0,00
1700000007064597	18-071-512-00182-0001	104000	ALMENDROS-SIN VARIEDAD	R	0,75	0,00

Porcentaje de superficie determinada en zonas vulnerables a la contaminación por nitratos PUNTOS: 0,00 0.0%

<u>REF.</u>	<u>REFERENCIA SIGPAC</u>	<u>CULTIVO</u>	<u>DESCRIPCIÓN CULTIVO</u>	<u>S/R</u>	<u>SUP. COMPROM.</u> <u>(ha)</u>	<u>SUP. CUMPLE</u> <u>(ha)</u>
1700000007064596	18-071-006-00068-0001	104000	ALMENDROS-SIN VARIEDAD	S	1,53	0,00
1700000007064599	18-071-502-00021-0001	104000	ALMENDROS-SIN VARIEDAD	S	3,45	0,00
1700000007064598	18-071-506-00010-0001	104000	ALMENDROS-SIN VARIEDAD	S	0,58	0,00
1700000007064600	18-071-512-00127-0001	104000	ALMENDROS-SIN VARIEDAD	R	0,22	0,00
1700000007064597	18-071-512-00182-0001	104000	ALMENDROS-SIN VARIEDAD	R	0,75	0,00

Pendiente media de la explotación PUNTOS: 2,00 12.42%

<u>REF.</u>	<u>REFERENCIA SIGPAC</u>	<u>CULTIVO</u>	<u>DESCRIPCIÓN CULTIVO</u>	<u>S/R</u>	<u>PENDIENTE MEDIA (%)</u>	<u>SUP. COMPROM.</u> <u>(ha)</u>
1700000007064596	18-071-006-00068-0001	104000	ALMENDROS-SIN VARIEDAD	S	32,91	1,53
1700000007064599	18-071-502-00021-0001	104000	ALMENDROS-SIN VARIEDAD	S	2,73	3,45
1700000007064598	18-071-506-00010-0001	104000	ALMENDROS-SIN VARIEDAD	S	16,43	0,58
1700000007064600	18-071-512-00127-0001	104000	ALMENDROS-SIN VARIEDAD	R	21,90	0,22
1700000007064597	18-071-512-00182-0001	104000	ALMENDROS-SIN VARIEDAD	R	9,34	0,75

Porcentaje de Superficie de la explotación en municipios con más del 40 por ciento de su superficie agraria dentro de la Zona de desertificación PUNTOS: 6,00 100.0%

<u>REF.</u>	<u>REFERENCIA SIGPAC</u>	<u>CULTIVO</u>	<u>DESCRIPCIÓN CULTIVO</u>	<u>S/R</u>	<u>SUP. COMPROM.</u> <u>(ha)</u>	<u>SUP. CUMPLE</u> <u>(ha)</u>
1700000007064596	18-071-006-00068-0001	104000	ALMENDROS-SIN VARIEDAD	S	1,53	1,53
1700000007064599	18-071-502-00021-0001	104000	ALMENDROS-SIN VARIEDAD	S	3,45	3,45
1700000007064598	18-071-506-00010-0001	104000	ALMENDROS-SIN VARIEDAD	S	0,58	0,58
1700000007064600	18-071-512-00127-0001	104000	ALMENDROS-SIN VARIEDAD	R	0,22	0,22
1700000007064597	18-071-512-00182-0001	104000	ALMENDROS-SIN VARIEDAD	R	0,75	0,75



<u>APELLIDOS Y NOMBRE / RAZÓN SOCIAL</u>	<u>NIF</u>	<u>EXPEDIENTE</u>	<u>SUP. COMPROMETIDA</u>		
			<u>(ha)</u>		
GARCIA NAVARRO RUBEN	****5199*	1158166	6.49		
RESOLUCIÓN					
ADMITIDO					
IMPORTE POR ANUALIDAD					
	2018	2019	2020	2021	2022
IMPORTE MÁXIMO SUBVENCIONABLE	1.403,40 €	1.403,40 €	1.403,40 €	1.403,40 €	1.403,40 €
IMPORTE MEDIO DE TRANSFERENCIA (€/ha)	216,24 €	216,24 €	216,24 €	216,24 €	216,24 €

DETALLE IMPORTES POR ANUALIDAD

<u>GRUPOS DE CULTIVO ADMITIDOS</u>	<u>SUP. COMPROM.</u>	2018	2019	2020	2021	2022
	<u>(ha)</u>					
FRUTALES SECANO	6,49	1.403,40 €	1.403,40 €	1.403,40 €	1.403,40 €	1.403,40 €

RECINTOS COMPROMETIDOS

<u>REF.</u>	<u>REFERENCIA SIGPAC</u>	<u>CULTIVO DESCRIPCIÓN CULTIVO</u>	<u>S/R</u>	<u>PEND. MEDIA (%)</u>	<u>SUP. DEC. ADMIN. (ha)</u>	<u>NU SUP. CERT. (ha)</u>	<u>SUP. CAMPO (ha)</u>	<u>SUP. COMPROM. (ha)</u>
1700000002651659	18-030-016-00014-0001	104000 ALMENDROS-SIN VARIEDAD	S	3,70	0,67	0,67		0,67
1700000002651665	18-030-016-00354-0001	104000 ALMENDROS-SIN VARIEDAD	S	5,70	1,67	1,67		1,67
1700000002651661	18-054-006-00149-0002	104000 ALMENDROS-SIN VARIEDAD	S	9,52	1,54	1,54		1,54
1700000002651660	18-054-006-00154-0001	104000 ALMENDROS-SIN VARIEDAD	S	13,54	0,41	0,41		0,41
-114240	18-054-006-00085-0001	104000 ALMENDROS-SIN VARIEDAD	S	14,33	1,77	1,77		1,77
1700000002651663	18-054-006-00085-0002	104000 ALMENDROS-SIN VARIEDAD	S	17,98	0,29	0,29		0,29
1700000002651662	18-054-006-00149-0003	104000 ALMENDROS-SIN VARIEDAD	S	18,38	0,14	0,14		0,14

RESUMEN CRITERIOS DE SELECCIÓN

11.2.1.1 Mantenimiento de prácticas y métodos de agricultura ecológica: Cultivos permanentes distintos de olivar - Conv 2018. PUNTOS: 8,00

	<u>PUNTOS</u>	<u>CUMPLE</u>
Porcentaje de superficie determinada en Red Natura 2000	0,00	0.0%
Porcentaje de superficie determinada situada en zonas RAMSAR	0,00	0.0%
Porcentaje de superficie determinada en zonas vulnerables a la contaminación por nitratos	0,00	0.0%
Pendiente media de la explotación	2,00	10.07%
Porcentaje de Superficie de la explotación en municipios con más del 40 por ciento de su superficie agraria dentro de la Zona de desertificación	6,00	100.0%



DETALLE CRITERIOS DE SELECCIÓN

11.2.1.1 Mantenimiento de prácticas y métodos de agricultura ecológica: Cultivos permanentes distintos de olivar - Conv 2018.

PUNTOS: 8,00

Porcentaje de superficie determinada en Red Natura 2000

PUNTOS: 0,00 0.0%

REF.	REFERENCIA SIGPAC	CULTIVO	DESCRIPCIÓN CULTIVO	S/R	SUP. COMPROM. (ha)	SUP. CUMPLE (ha)
170000002651659	18-030-016-00014-0001	104000	ALMENDROS-SIN VARIEDAD	S	0,67	0,00
170000002651665	18-030-016-00354-0001	104000	ALMENDROS-SIN VARIEDAD	S	1,67	0,00
-114240	18-054-006-00085-0001	104000	ALMENDROS-SIN VARIEDAD	S	1,77	0,00
170000002651663	18-054-006-00085-0002	104000	ALMENDROS-SIN VARIEDAD	S	0,29	0,00
170000002651661	18-054-006-00149-0002	104000	ALMENDROS-SIN VARIEDAD	S	1,54	0,00
170000002651662	18-054-006-00149-0003	104000	ALMENDROS-SIN VARIEDAD	S	0,14	0,00
170000002651660	18-054-006-00154-0001	104000	ALMENDROS-SIN VARIEDAD	S	0,41	0,00

Porcentaje de superficie determinada situada en zonas RAMSAR

PUNTOS: 0,00 0.0%

REF.	REFERENCIA SIGPAC	CULTIVO	DESCRIPCIÓN CULTIVO	S/R	SUP. COMPROM. (ha)	SUP. CUMPLE (ha)
170000002651659	18-030-016-00014-0001	104000	ALMENDROS-SIN VARIEDAD	S	0,67	0,00
170000002651665	18-030-016-00354-0001	104000	ALMENDROS-SIN VARIEDAD	S	1,67	0,00
-114240	18-054-006-00085-0001	104000	ALMENDROS-SIN VARIEDAD	S	1,77	0,00
170000002651663	18-054-006-00085-0002	104000	ALMENDROS-SIN VARIEDAD	S	0,29	0,00
170000002651661	18-054-006-00149-0002	104000	ALMENDROS-SIN VARIEDAD	S	1,54	0,00
170000002651662	18-054-006-00149-0003	104000	ALMENDROS-SIN VARIEDAD	S	0,14	0,00
170000002651660	18-054-006-00154-0001	104000	ALMENDROS-SIN VARIEDAD	S	0,41	0,00

Porcentaje de superficie determinada en zonas vulnerables a la contaminación por nitratos

PUNTOS: 0,00 0.0%

REF.	REFERENCIA SIGPAC	CULTIVO	DESCRIPCIÓN CULTIVO	S/R	SUP. COMPROM. (ha)	SUP. CUMPLE (ha)
170000002651659	18-030-016-00014-0001	104000	ALMENDROS-SIN VARIEDAD	S	0,67	0,00
170000002651665	18-030-016-00354-0001	104000	ALMENDROS-SIN VARIEDAD	S	1,67	0,00
-114240	18-054-006-00085-0001	104000	ALMENDROS-SIN VARIEDAD	S	1,77	0,00
170000002651663	18-054-006-00085-0002	104000	ALMENDROS-SIN VARIEDAD	S	0,29	0,00
170000002651661	18-054-006-00149-0002	104000	ALMENDROS-SIN VARIEDAD	S	1,54	0,00
170000002651662	18-054-006-00149-0003	104000	ALMENDROS-SIN VARIEDAD	S	0,14	0,00
170000002651660	18-054-006-00154-0001	104000	ALMENDROS-SIN VARIEDAD	S	0,41	0,00

Pendiente media de la explotación

PUNTOS: 2,00 10.07%

REF.	REFERENCIA SIGPAC	CULTIVO	DESCRIPCIÓN CULTIVO	S/R	PENDIENTE MEDIA (%)	SUP. COMPROM. (ha)
170000002651659	18-030-016-00014-0001	104000	ALMENDROS-SIN VARIEDAD	S	3,70	0,67
170000002651665	18-030-016-00354-0001	104000	ALMENDROS-SIN VARIEDAD	S	5,70	1,67
-114240	18-054-006-00085-0001	104000	ALMENDROS-SIN VARIEDAD	S	14,33	1,77
170000002651663	18-054-006-00085-0002	104000	ALMENDROS-SIN VARIEDAD	S	17,98	0,29
170000002651661	18-054-006-00149-0002	104000	ALMENDROS-SIN VARIEDAD	S	9,52	1,54
170000002651662	18-054-006-00149-0003	104000	ALMENDROS-SIN VARIEDAD	S	18,38	0,14
170000002651660	18-054-006-00154-0001	104000	ALMENDROS-SIN VARIEDAD	S	13,54	0,41

Porcentaje de Superficie de la explotación en municipios con más del 40 por ciento de su superficie agraria dentro de la Zona de desertificación

PUNTOS: 6,00 100.0%

REF.	REFERENCIA SIGPAC	CULTIVO	DESCRIPCIÓN CULTIVO	S/R	SUP. COMPROM. (ha)	SUP. CUMPLE (ha)
------	-------------------	---------	---------------------	-----	--------------------	------------------

REF.	REFERENCIA SIGPAC	CULTIVO	DESCRIPCIÓN CULTIVO	S/R	SUP. COMPROM. (ha)	SUP. CUMPLE (ha)
170000002651659	18-030-016-00014-0001	104000	ALMENDROS-SIN VARIEDAD	S	0,67	0,67
170000002651665	18-030-016-00354-0001	104000	ALMENDROS-SIN VARIEDAD	S	1,67	1,67
-114240	18-054-006-00085-0001	104000	ALMENDROS-SIN VARIEDAD	S	1,77	1,77
170000002651663	18-054-006-00085-0002	104000	ALMENDROS-SIN VARIEDAD	S	0,29	0,29
170000002651661	18-054-006-00149-0002	104000	ALMENDROS-SIN VARIEDAD	S	1,54	1,54
170000002651662	18-054-006-00149-0003	104000	ALMENDROS-SIN VARIEDAD	S	0,14	0,14
170000002651660	18-054-006-00154-0001	104000	ALMENDROS-SIN VARIEDAD	S	0,41	0,41



<u>APELLIDOS Y NOMBRE / RAZÓN SOCIAL</u>	<u>NIF</u>	<u>EXPEDIENTE</u>	<u>SUP. COMPROMETIDA (ha)</u>
GARCIA RAMIREZ ANGEL MANUEL	***7559*	1224019	0
RESOLUCIÓN			
INADMITIDO			

INCIDENCIAS**INCIDENCIA DESCRIPCIÓN**

85001	El recinto declarado no cumple con las normas de producción ecológica (artículo 5-1 e), Orden 26 mayo 2015) Ref:1700000005485944 Recinto:18-008-002-00080-002 Cultivo:104000 ALMENDROS-SIN VARIEDAD Secano Ref:-173560 Recinto:18-008-002-00080-018 Cultivo:104000 ALMENDROS-SIN VARIEDAD Secano Ref:1700000005485936 Recinto:18-150-002-00017-002 Cultivo:113000 OTROS FRUTALES-SIN VARIEDAD Regadío Ref:1700000005485939 Recinto:18-150-002-00017-005 Cultivo:113000 OTROS FRUTALES-SIN VARIEDAD Regadío Ref:-190351 Recinto:18-150-002-00044-004 Cultivo:113000 OTROS FRUTALES-SIN VARIEDAD Regadío Ref:1700000005485941 Recinto:18-150-002-00044-007 Cultivo:113000 OTROS FRUTALES-SIN VARIEDAD Regadío Ref:1700000005485937 Recinto:18-150-002-00044-010 Cultivo:113000 OTROS FRUTALES-SIN VARIEDAD Regadío Ref:-190358 Recinto:18-150-002-00044-010 Cultivo:113000 OTROS FRUTALES-SIN VARIEDAD Regadío Ref:1700000005485940 Recinto:18-150-002-00044-017 Cultivo:206000 NARANJO-SIN VARIEDAD Regadío Ref:1700000005485943 Recinto:18-150-002-00044-025 Cultivo:113000 OTROS FRUTALES-SIN VARIEDAD Regadío Ref:-173602 Recinto:18-150-002-00044-032 Cultivo:113000 OTROS FRUTALES-SIN VARIEDAD Secano Ref:1700000005485938 Recinto:18-150-002-00176-002 Cultivo:113000 OTROS FRUTALES-SIN VARIEDAD Regadío Ref:-173566 Recinto:18-150-022-00010-007 Cultivo:104000 ALMENDROS-SIN VARIEDAD Secano
85007	Cultivo, variedad, regimen y/o uso del recinto SIGPAC no compatible con la operación (anexo IV.I, Orden 26 mayo 2015) Ref:1700000005485944 Recinto:18-008-002-00080-002 Cultivo:104000 ALMENDROS-SIN VARIEDAD Secano Uso SIGPAC:OV Ref:-190351 Recinto:18-150-002-00044-004 Cultivo:113000 OTROS FRUTALES-SIN VARIEDAD Regadío Uso SIGPAC:TA Ref:1700000005485943 Recinto:18-150-002-00044-025 Cultivo:113000 OTROS FRUTALES-SIN VARIEDAD Regadío Uso SIGPAC:TA Ref:-173602 Recinto:18-150-002-00044-032 Cultivo:113000 OTROS FRUTALES-SIN VARIEDAD Secano Uso SIGPAC:TA
85018	Expendiente sin grupos de pago válidos

RESUMEN CRITERIOS DE SELECCIÓN

11.2.1.1 Mantenimiento de prácticas y métodos de agricultura ecológica: Cultivos permanentes distintos de olivar - Conv 2018. PUNTOS: 0,00

	<u>PUNTOS</u>	<u>CUMPLE</u>
Porcentaje de superficie determinada en Red Natura 2000	0,00	0.0%
Porcentaje de superficie determinada situada en zonas RAMSAR	0,00	0.0%
Porcentaje de superficie determinada en zonas vulnerables a la contaminación por nitratos	0,00	0.0%
Pendiente media de la explotación	0,00	0.0%
Porcentaje de Superficie de la explotación en municipios con más del 40 por ciento de su superficie agraria dentro de la Zona de desertificación	0,00	0.0%

DETALLE CRITERIOS DE SELECCIÓN

11.2.1.1 Mantenimiento de prácticas y métodos de agricultura ecológica: Cultivos permanentes distintos de olivar - Conv 2018. PUNTOS: 0,00

Porcentaje de superficie determinada en Red Natura 2000	PUNTOS: 0,00	0.0%
Porcentaje de superficie determinada situada en zonas RAMSAR	PUNTOS: 0,00	0.0%
Porcentaje de superficie determinada en zonas vulnerables a la contaminación por nitratos	PUNTOS: 0,00	0.0%
Pendiente media de la explotación	PUNTOS: 0,00	0.0%
Porcentaje de Superficie de la explotación en municipios con más del 40 por ciento de su superficie agraria dentro de la Zona de desertificación	PUNTOS: 0,00	0.0%



<u>APELLIDOS Y NOMBRE / RAZÓN SOCIAL</u>	<u>NIF</u>	<u>EXPEDIENTE</u>	<u>SUP. COMPROMETIDA</u>		
			<u>(ha)</u>		
GARCIA ROBLES EUFEMIO	****1949*	1128228	19.41		
<u>RESOLUCIÓN</u>					
ADMITIDO					
<u>IMPORTE POR ANUALIDAD</u>					

	<u>2018</u>	<u>2019</u>	<u>2020</u>	<u>2021</u>	<u>2022</u>
IMPORTE MÁXIMO SUBVENCIONABLE	4.197,22 €	4.197,22 €	4.197,22 €	4.197,22 €	4.197,22 €
IMPORTE MEDIO DE TRANSFERENCIA (€/ha)	216,24 €	216,24 €	216,24 €	216,24 €	216,24 €

DETALLE IMPORTES POR ANUALIDAD

<u>GRUPOS DE CULTIVO ADMITIDOS</u>	<u>SUP. COMPROM.</u>	<u>2018</u>	<u>2019</u>	<u>2020</u>	<u>2021</u>	<u>2022</u>
	<u>(ha)</u>					
FRUTALES SECANO	19,41	4.197,22 €	4.197,22 €	4.197,22 €	4.197,22 €	4.197,22 €

RECINTOS COMPROMETIDOS

<u>REF.</u>	<u>REFERENCIA SIGPAC</u>	<u>CULTIVO DESCRIPCIÓN CULTIVO</u>	<u>S/R</u>	<u>PEND. MEDIA (%)</u>	<u>SUP. DEC. ADMIN. (ha)</u>	<u>NU SUP. CERT. (ha)</u>	<u>SUP. CAMPO (ha)</u>	<u>SUP. COMPROM. (ha)</u>
170000005813876	18-167-003-00145-0002	104000 ALMENDROS-SIN VARIEDAD	S	1,05	0,34	0,34		0,34
170000005813877	18-167-003-00146-0002	104000 ALMENDROS-SIN VARIEDAD	S	1,19	0,22	0,22		0,22
170000005813878	18-167-003-00146-0003	104000 ALMENDROS-SIN VARIEDAD	S	2,04	1,99	1,99		1,99
170000005813875	18-167-003-00145-0001	104000 ALMENDROS-SIN VARIEDAD	S	2,08	2,91	2,91		2,91
170000005813879	18-167-003-00238-0001	104000 ALMENDROS-SIN VARIEDAD	S	2,25	3,02	3,02		3,02
170000005813867	18-167-003-00090-0001	104000 ALMENDROS-SIN VARIEDAD	S	2,33	0,51	0,51		0,51
170000005813880	18-167-003-00219-0001	104000 ALMENDROS-SIN VARIEDAD	S	2,40	1,88	1,88		1,88
170000005813900	18-167-003-00141-0001	104000 ALMENDROS-SIN VARIEDAD	S	2,77	6,53	6,53		6,53
170000005813873	18-167-003-00141-0002	104000 ALMENDROS-SIN VARIEDAD	S	3,19	2,01	2,01		2,01

RESUMEN CRITERIOS DE SELECCIÓN

11.2.1.1 Mantenimiento de prácticas y métodos de agricultura ecológica: Cultivos permanentes distintos de olivar - Conv 2018. PUNTOS: 7,00

	<u>PUNTOS</u>	<u>CUMPLE</u>
Porcentaje de superficie determinada en Red Natura 2000	0,00	0.0%
Porcentaje de superficie determinada situada en zonas RAMSAR	0,00	0.0%
Porcentaje de superficie determinada en zonas vulnerables a la contaminación por nitratos	0,00	0.0%
Pendiente media de la explotación	1,00	2.46%
Porcentaje de Superficie de la explotación en municipios con más del 40 por ciento de su superficie agraria dentro de la Zona de desertificación	6,00	100.0%



DETALLE CRITERIOS DE SELECCIÓN**11.2.1.1 Mantenimiento de prácticas y métodos de agricultura ecológica: Cultivos permanentes distintos de olivar - Conv 2018.****PUNTOS: 7,00****Porcentaje de superficie determinada en Red Natura 2000****PUNTOS: 0,00 0.0%**

<u>REF.</u>	<u>REFERENCIA SIGPAC</u>	<u>CULTIVO</u>	<u>DESCRIPCIÓN CULTIVO</u>	<u>S/R</u>	<u>SUP. COMPROM. (ha)</u>	<u>SUP. CUMPLE (ha)</u>
170000005813867	18-167-003-00090-0001	104000	ALMENDROS-SIN VARIEDAD	S	0,51	0,00
170000005813900	18-167-003-00141-0001	104000	ALMENDROS-SIN VARIEDAD	S	6,53	0,00
170000005813873	18-167-003-00141-0002	104000	ALMENDROS-SIN VARIEDAD	S	2,01	0,00
170000005813875	18-167-003-00145-0001	104000	ALMENDROS-SIN VARIEDAD	S	2,91	0,00
170000005813876	18-167-003-00145-0002	104000	ALMENDROS-SIN VARIEDAD	S	0,34	0,00
170000005813877	18-167-003-00146-0002	104000	ALMENDROS-SIN VARIEDAD	S	0,22	0,00
170000005813878	18-167-003-00146-0003	104000	ALMENDROS-SIN VARIEDAD	S	1,99	0,00
170000005813880	18-167-003-00219-0001	104000	ALMENDROS-SIN VARIEDAD	S	1,88	0,00
170000005813879	18-167-003-00238-0001	104000	ALMENDROS-SIN VARIEDAD	S	3,02	0,00

Porcentaje de superficie determinada situada en zonas RAMSAR**PUNTOS: 0,00 0.0%**

<u>REF.</u>	<u>REFERENCIA SIGPAC</u>	<u>CULTIVO</u>	<u>DESCRIPCIÓN CULTIVO</u>	<u>S/R</u>	<u>SUP. COMPROM. (ha)</u>	<u>SUP. CUMPLE (ha)</u>
170000005813867	18-167-003-00090-0001	104000	ALMENDROS-SIN VARIEDAD	S	0,51	0,00
170000005813900	18-167-003-00141-0001	104000	ALMENDROS-SIN VARIEDAD	S	6,53	0,00
170000005813873	18-167-003-00141-0002	104000	ALMENDROS-SIN VARIEDAD	S	2,01	0,00
170000005813875	18-167-003-00145-0001	104000	ALMENDROS-SIN VARIEDAD	S	2,91	0,00
170000005813876	18-167-003-00145-0002	104000	ALMENDROS-SIN VARIEDAD	S	0,34	0,00
170000005813877	18-167-003-00146-0002	104000	ALMENDROS-SIN VARIEDAD	S	0,22	0,00
170000005813878	18-167-003-00146-0003	104000	ALMENDROS-SIN VARIEDAD	S	1,99	0,00
170000005813880	18-167-003-00219-0001	104000	ALMENDROS-SIN VARIEDAD	S	1,88	0,00
170000005813879	18-167-003-00238-0001	104000	ALMENDROS-SIN VARIEDAD	S	3,02	0,00

Porcentaje de superficie determinada en zonas vulnerables a la contaminación por nitratos**PUNTOS: 0,00 0.0%**

<u>REF.</u>	<u>REFERENCIA SIGPAC</u>	<u>CULTIVO</u>	<u>DESCRIPCIÓN CULTIVO</u>	<u>S/R</u>	<u>SUP. COMPROM. (ha)</u>	<u>SUP. CUMPLE (ha)</u>
170000005813867	18-167-003-00090-0001	104000	ALMENDROS-SIN VARIEDAD	S	0,51	0,00
170000005813900	18-167-003-00141-0001	104000	ALMENDROS-SIN VARIEDAD	S	6,53	0,00
170000005813873	18-167-003-00141-0002	104000	ALMENDROS-SIN VARIEDAD	S	2,01	0,00
170000005813875	18-167-003-00145-0001	104000	ALMENDROS-SIN VARIEDAD	S	2,91	0,00
170000005813876	18-167-003-00145-0002	104000	ALMENDROS-SIN VARIEDAD	S	0,34	0,00
170000005813877	18-167-003-00146-0002	104000	ALMENDROS-SIN VARIEDAD	S	0,22	0,00
170000005813878	18-167-003-00146-0003	104000	ALMENDROS-SIN VARIEDAD	S	1,99	0,00
170000005813880	18-167-003-00219-0001	104000	ALMENDROS-SIN VARIEDAD	S	1,88	0,00
170000005813879	18-167-003-00238-0001	104000	ALMENDROS-SIN VARIEDAD	S	3,02	0,00

Pendiente media de la explotación**PUNTOS: 1,00 2.46%**

<u>REF.</u>	<u>REFERENCIA SIGPAC</u>	<u>CULTIVO</u>	<u>DESCRIPCIÓN CULTIVO</u>	<u>S/R</u>	<u>PENDIENTE MEDIA (%)</u>	<u>SUP. COMPROM. (ha)</u>
170000005813867	18-167-003-00090-0001	104000	ALMENDROS-SIN VARIEDAD	S	2,33	0,51
170000005813900	18-167-003-00141-0001	104000	ALMENDROS-SIN VARIEDAD	S	2,77	6,53
170000005813873	18-167-003-00141-0002	104000	ALMENDROS-SIN VARIEDAD	S	3,19	2,01
170000005813875	18-167-003-00145-0001	104000	ALMENDROS-SIN VARIEDAD	S	2,08	2,91
170000005813876	18-167-003-00145-0002	104000	ALMENDROS-SIN VARIEDAD	S	1,05	0,34
170000005813877	18-167-003-00146-0002	104000	ALMENDROS-SIN VARIEDAD	S	1,19	0,22
170000005813878	18-167-003-00146-0003	104000	ALMENDROS-SIN VARIEDAD	S	2,04	1,99
170000005813880	18-167-003-00219-0001	104000	ALMENDROS-SIN VARIEDAD	S	2,40	1,88

REF.	REFERENCIA SIGPAC	CULTIVO	DESCRIPCIÓN CULTIVO	S/R	PENDIENTE	SUP.
					MEDIA (%)	COMPROM. (ha)
170000005813879	18-167-003-00238-0001	104000	ALMENDROS-SIN VARIEDAD	S	2,25	3,02

Porcentaje de Superficie de la explotación en municipios con más del 40 por ciento de su superficie agraria dentro de la Zona de desertificación PUNTOS: 6,00 100.0%

REF.	REFERENCIA SIGPAC	CULTIVO	DESCRIPCIÓN CULTIVO	S/R	SUP.	SUP.
					COMPROM. (ha)	CUMPLE (ha)
1700000005813867	18-167-003-00090-0001	104000	ALMENDROS-SIN VARIEDAD	S	0,51	0,51
1700000005813900	18-167-003-00141-0001	104000	ALMENDROS-SIN VARIEDAD	S	6,53	6,53
1700000005813873	18-167-003-00141-0002	104000	ALMENDROS-SIN VARIEDAD	S	2,01	2,01
1700000005813875	18-167-003-00145-0001	104000	ALMENDROS-SIN VARIEDAD	S	2,91	2,91
1700000005813876	18-167-003-00145-0002	104000	ALMENDROS-SIN VARIEDAD	S	0,34	0,34
1700000005813877	18-167-003-00146-0002	104000	ALMENDROS-SIN VARIEDAD	S	0,22	0,22
1700000005813878	18-167-003-00146-0003	104000	ALMENDROS-SIN VARIEDAD	S	1,99	1,99
1700000005813880	18-167-003-00219-0001	104000	ALMENDROS-SIN VARIEDAD	S	1,88	1,88
1700000005813879	18-167-003-00238-0001	104000	ALMENDROS-SIN VARIEDAD	S	3,02	3,02



<u>APELLIDOS Y NOMBRE / RAZÓN SOCIAL</u>	<u>NIF</u>	<u>EXPEDIENTE</u>	<u>SUP. COMPROMETIDA</u>		
			<u>(ha)</u>		
GARCIA RODRIGUEZ CAYETANO	***6891*	1191943	14.51		
RESOLUCIÓN ADMITIDO					
IMPORTE MEDIO DE TRANSFERENCIA (€/ha)					
	2018	2019	2020	2021	2022
IMPORTE MÁXIMO SUBVENCIONABLE	4.263,71 €	4.263,71 €	4.263,71 €	4.263,71 €	4.263,71 €
IMPORTE MEDIO DE TRANSFERENCIA (€/ha)	293,85 €	293,85 €	293,85 €	293,85 €	293,85 €

DETALLE IMPORTES POR ANUALIDAD

<u>GRUPOS DE CULTIVO ADMITIDOS</u>	<u>SUP. COMPROM.</u>	2018	2019	2020	2021	2022
	<u>(ha)</u>					
FRUTALES REGADÍO	8,44	2.951,13 €	2.951,13 €	2.951,13 €	2.951,13 €	2.951,13 €
FRUTALES SECANO	6,07	1.312,58 €	1.312,58 €	1.312,58 €	1.312,58 €	1.312,58 €

RECINTOS COMPROMETIDOS

<u>REF.</u>	<u>REFERENCIA SIGPAC</u>	<u>CULTIVO DESCRIPCIÓN CULTIVO</u>	<u>S/R</u>	<u>PEND. MEDIA</u>	<u>SUP. DEC. ADMIN.</u>	<u>NU SUP. CERT.</u>	<u>SUP. CAMPO</u>	<u>SUP. COMPROM.</u>
				<u>(%)</u>	<u>(ha)</u>	<u>(ha)</u>	<u>(ha)</u>	<u>(ha)</u>
1700000007211909	18-099-006-00059-0001	104000 ALMENDROS-SIN VARIEDAD	R	2,06	1,13	1,13	1,13	1,13
1700000007211903	18-099-005-00009-0001	104000 ALMENDROS-SIN VARIEDAD	R	2,07	3,82	3,82	3,83	3,82
1700000007211902	18-099-005-00003-0001	104000 ALMENDROS-SIN VARIEDAD	R	2,14	1,07	1,07	1,07	1,07
1700000007211906	18-099-008-00011-0001	104000 ALMENDROS-SIN VARIEDAD	S	2,19	4,09	4,09	4,09	4,09
1700000007211910	18-099-006-00133-0002	104000 ALMENDROS-SIN VARIEDAD	R	2,62	2,42	2,42	2,42	2,42
1700000007211901	18-099-010-00105-0001	104000 ALMENDROS-SIN VARIEDAD	S	2,92	1,98	1,98	1,98	1,98

RESUMEN CRITERIOS DE SELECCIÓN

11.2.1.1 Mantenimiento de prácticas y métodos de agricultura ecológica: Cultivos permanentes distintos de olivar - Conv 2018. PUNTOS: 7,00

	<u>PUNTOS</u>	<u>CUMPLE</u>
Porcentaje de superficie determinada en Red Natura 2000	0,00	0.0%
Porcentaje de superficie determinada situada en zonas RAMSAR	0,00	0.0%
Porcentaje de superficie determinada en zonas vulnerables a la contaminación por nitratos	0,00	0.0%
Pendiente media de la explotación	1,00	2.32%
Porcentaje de Superficie de la explotación en municipios con más del 40 por ciento de su superficie agraria dentro de la Zona de desertificación	6,00	100.0%



DETALLE CRITERIOS DE SELECCIÓN**11.2.1.1 Mantenimiento de prácticas y métodos de agricultura ecológica: Cultivos permanentes distintos de olivar - Conv 2018.****PUNTOS: 7,00****Porcentaje de superficie determinada en Red Natura 2000****PUNTOS: 0,00 0.0%**

<u>REF.</u>	<u>REFERENCIA SIGPAC</u>	<u>CULTIVO</u>	<u>DESCRIPCIÓN CULTIVO</u>	<u>S/R</u>	<u>SUP. COMPROM. (ha)</u>	<u>SUP. CUMPLE (ha)</u>
170000007211902	18-099-005-00003-0001	104000	ALMENDROS-SIN VARIEDAD	R	1,07	0,00
170000007211903	18-099-005-00009-0001	104000	ALMENDROS-SIN VARIEDAD	R	3,82	0,00
170000007211909	18-099-006-00059-0001	104000	ALMENDROS-SIN VARIEDAD	R	1,13	0,00
170000007211910	18-099-006-00133-0002	104000	ALMENDROS-SIN VARIEDAD	R	2,42	0,00
170000007211906	18-099-008-00011-0001	104000	ALMENDROS-SIN VARIEDAD	S	4,09	0,00
170000007211901	18-099-010-00105-0001	104000	ALMENDROS-SIN VARIEDAD	S	1,98	0,00

Porcentaje de superficie determinada situada en zonas RAMSAR**PUNTOS: 0,00 0.0%**

<u>REF.</u>	<u>REFERENCIA SIGPAC</u>	<u>CULTIVO</u>	<u>DESCRIPCIÓN CULTIVO</u>	<u>S/R</u>	<u>SUP. COMPROM. (ha)</u>	<u>SUP. CUMPLE (ha)</u>
170000007211902	18-099-005-00003-0001	104000	ALMENDROS-SIN VARIEDAD	R	1,07	0,00
170000007211903	18-099-005-00009-0001	104000	ALMENDROS-SIN VARIEDAD	R	3,82	0,00
170000007211909	18-099-006-00059-0001	104000	ALMENDROS-SIN VARIEDAD	R	1,13	0,00
170000007211910	18-099-006-00133-0002	104000	ALMENDROS-SIN VARIEDAD	R	2,42	0,00
170000007211906	18-099-008-00011-0001	104000	ALMENDROS-SIN VARIEDAD	S	4,09	0,00
170000007211901	18-099-010-00105-0001	104000	ALMENDROS-SIN VARIEDAD	S	1,98	0,00

Porcentaje de superficie determinada en zonas vulnerables a la contaminación por nitratos**PUNTOS: 0,00 0.0%**

<u>REF.</u>	<u>REFERENCIA SIGPAC</u>	<u>CULTIVO</u>	<u>DESCRIPCIÓN CULTIVO</u>	<u>S/R</u>	<u>SUP. COMPROM. (ha)</u>	<u>SUP. CUMPLE (ha)</u>
170000007211902	18-099-005-00003-0001	104000	ALMENDROS-SIN VARIEDAD	R	1,07	0,00
170000007211903	18-099-005-00009-0001	104000	ALMENDROS-SIN VARIEDAD	R	3,82	0,00
170000007211909	18-099-006-00059-0001	104000	ALMENDROS-SIN VARIEDAD	R	1,13	0,00
170000007211910	18-099-006-00133-0002	104000	ALMENDROS-SIN VARIEDAD	R	2,42	0,00
170000007211906	18-099-008-00011-0001	104000	ALMENDROS-SIN VARIEDAD	S	4,09	0,00
170000007211901	18-099-010-00105-0001	104000	ALMENDROS-SIN VARIEDAD	S	1,98	0,00

Pendiente media de la explotación**PUNTOS: 1,00 2.32%**

<u>REF.</u>	<u>REFERENCIA SIGPAC</u>	<u>CULTIVO</u>	<u>DESCRIPCIÓN CULTIVO</u>	<u>S/R</u>	<u>PENDIENTE MEDIA (%)</u>	<u>SUP. COMPROM. (ha)</u>
170000007211902	18-099-005-00003-0001	104000	ALMENDROS-SIN VARIEDAD	R	2,14	1,07
170000007211903	18-099-005-00009-0001	104000	ALMENDROS-SIN VARIEDAD	R	2,07	3,82
170000007211909	18-099-006-00059-0001	104000	ALMENDROS-SIN VARIEDAD	R	2,06	1,13
170000007211910	18-099-006-00133-0002	104000	ALMENDROS-SIN VARIEDAD	R	2,62	2,42
170000007211906	18-099-008-00011-0001	104000	ALMENDROS-SIN VARIEDAD	S	2,19	4,09
170000007211901	18-099-010-00105-0001	104000	ALMENDROS-SIN VARIEDAD	S	2,92	1,98

Porcentaje de Superficie de la explotación en municipios con más del 40 por ciento de su superficie agraria dentro de la Zona de desertificación**PUNTOS: 6,00 100.0%**

<u>REF.</u>	<u>REFERENCIA SIGPAC</u>	<u>CULTIVO</u>	<u>DESCRIPCIÓN CULTIVO</u>	<u>S/R</u>	<u>SUP. COMPROM. (ha)</u>	<u>SUP. CUMPLE (ha)</u>
170000007211902	18-099-005-00003-0001	104000	ALMENDROS-SIN VARIEDAD	R	1,07	1,07
170000007211903	18-099-005-00009-0001	104000	ALMENDROS-SIN VARIEDAD	R	3,82	3,82
170000007211909	18-099-006-00059-0001	104000	ALMENDROS-SIN VARIEDAD	R	1,13	1,13
170000007211910	18-099-006-00133-0002	104000	ALMENDROS-SIN VARIEDAD	R	2,42	2,42

REF.	REFERENCIA SIGPAC	CULTIVO	DESCRIPCIÓN CULTIVO	S/R	SUP. COMPROM. (ha)	SUP. CUMPLE (ha)
1700000007211906	18-099-008-00011-0001	104000	ALMENDROS-SIN VARIEDAD	S	4,09	4,09
1700000007211901	18-099-010-00105-0001	104000	ALMENDROS-SIN VARIEDAD	S	1,98	1,98



<u>APELLIDOS Y NOMBRE / RAZÓN SOCIAL</u>	<u>NIF</u>	<u>EXPEDIENTE</u>	<u>SUP. COMPROMETIDA</u>			
			<u>(ha)</u>			
GARCIA SALMERON ANTONIO	****3226*	1196147	11.57			
RESOLUCIÓN						
ADMITIDO						
IMPORTES POR ANUALIDAD						
		2018	2019	2020	2021	2022
IMPORTE MÁXIMO SUBVENCIONABLE		3.331,77 €	3.331,77 €	3.331,77 €	3.331,77 €	3.331,77 €
IMPORTE MEDIO DE TRANSFERENCIA (€/ha)		287,97 €	287,97 €	287,97 €	287,97 €	287,97 €

DETALLE IMPORTES POR ANUALIDAD

<u>GRUPOS DE CULTIVO ADMITIDOS</u>	<u>SUP. COMPROM.</u>	2018	2019	2020	2021	2022
	<u>(ha)</u>					
FRUTALES REGADÍO	6,22	2.174,89 €	2.174,89 €	2.174,89 €	2.174,89 €	2.174,89 €
FRUTALES SECANO	5,35	1.156,88 €	1.156,88 €	1.156,88 €	1.156,88 €	1.156,88 €

RECINTOS COMPROMETIDOS

<u>REF.</u>	<u>REFERENCIA SIGPAC</u>	<u>CULTIVO DESCRIPCIÓN CULTIVO</u>	<u>S/R</u>	<u>PEND. MEDIA (%)</u>	<u>SUP. DEC. ADMIN. (ha)</u>	<u>NU SUP. CERT. (ha)</u>	<u>SUP. CAMPO (ha)</u>	<u>SUP. COMPROM. (ha)</u>
170000005662686	18-087-015-00061-0001	104000 ALMENDROS-SIN VARIEDAD	S	4,96	0,17	0,17	0,17	0,17
170000005662663	18-087-002-00201-0001	104000 ALMENDROS-SIN VARIEDAD	S	5,43	0,73	0,73	0,73	0,73
170000005662684	18-087-014-00254-0001	104000 ALMENDROS-SIN VARIEDAD	S	7,11	0,05	0,49	0,05	0,05
170000005662662	18-087-002-00200-0001	104000 ALMENDROS-SIN VARIEDAD	S	7,95	0,17	0,17	0,17	0,17
170000005662683	18-087-014-00253-0012	104000 ALMENDROS-SIN VARIEDAD	S	8,21	0,03	0,03	0,03	0,03
170000005662688	18-087-016-00292-0001	104000 ALMENDROS-SIN VARIEDAD	S	9,04	0,23	0,23	0,23	0,23
170000005662673	18-087-014-00253-0004	104000 ALMENDROS-SIN VARIEDAD	S	9,39	0,04	0,04	0,04	0,04
170000005662681	18-087-014-00253-0004	104000 ALMENDROS-SIN VARIEDAD	S	9,39	1,81	1,81	1,80	1,80
170000005662677	18-087-014-00258-0001	104000 ALMENDROS-SIN VARIEDAD	S	9,45	1,65	1,65	1,65	1,65
170000005662682	18-087-014-00253-0011	104000 ALMENDROS-SIN VARIEDAD	S	10,16	0,06	0,06	0,07	0,06
170000005662659	18-087-014-00197-0002	104000 ALMENDROS-SIN VARIEDAD	R	14,64	6,22	6,22	6,22	6,22
170000005662671	18-087-014-00253-0009	104000 ALMENDROS-SIN VARIEDAD	S	34,73	0,42	0,42	0,42	0,42

INCIDENCIAS**INCIDENCIA DESCRIPCIÓN**

85001	El recinto declarado no cumple con las normas de producción ecológica (artículo 5-1 e), Orden 26 mayo 2015) Ref:1700000005662657 Recinto:18-087-014-00196-004 Cultivo:104000 ALMENDROS-SIN VARIEDAD Secano Ref:1700000005662680 Recinto:18-087-014-00197-003 Cultivo:104000 ALMENDROS-SIN VARIEDAD Secano
85007	Cultivo, variedad, regimen y/o uso del recinto SIGPAC no compatible con la operación (anexo IV.I, Orden 26 mayo 2015) Ref:-145424 Recinto:18-087-014-00253-005 Cultivo:102000 VIÑEDO VINIFICACIÓN-SIN VARIEDAD Secano Uso SIGPAC:TA Ref:1700000005662672 Recinto:18-087-014-00253-005 Cultivo:111000 CIRUELOS-SIN VARIEDAD Secano Uso SIGPAC:TA Ref:1700000005662637 Recinto:18-087-014-00255-001 Cultivo:111000 CIRUELOS-SIN VARIEDAD Secano Uso SIGPAC:TA Ref:1700000005662638 Recinto:18-087-014-00256-001 Cultivo:111000 CIRUELOS-SIN VARIEDAD Secano Uso SIGPAC:FY Ref:1700000005662640 Recinto:18-087-016-00293-003 Cultivo:111000 CIRUELOS-SIN VARIEDAD Secano Uso SIGPAC:FY Ref:1700000005662641 Recinto:18-087-016-00294-001 Cultivo:111000 CIRUELOS-SIN VARIEDAD Secano Uso SIGPAC:FY
85013	Superficie resuelta para el grupo de pago menor que la mínima requerida (requisito anexo 1, Orden 26 mayo 2015) Sup. Resuelta:0,46 Grupo de Pago:VIÑEDO
85014	Recinto afectado por el requisito del cumplimiento de la superficie mínima para el grupo de pago (requisito anexo 1, Orden 26 mayo 2015) Ref:1700000005662644 Recinto:18-087-014-00254-002 Cultivo:102000 VIÑEDO VINIFICACIÓN-SIN VARIEDAD Secano Sup. Declarada:0,14 Superficie Resolver:0,14 Ref:1700000005662645 Recinto:18-087-014-00255-002 Cultivo:102000 VIÑEDO VINIFICACIÓN-SIN VARIEDAD Secano Sup. Declarada:0,32 Superficie Resolver:0,32

RESUMEN CRITERIOS DE SELECCIÓN

11.2.1.1 Mantenimiento de prácticas y métodos de agricultura ecológica: Cultivos permanentes distintos de olivar - Conv 2018. PUNTOS: 8,00

	<u>PUNTOS</u>	<u>CUMPLE</u>
Porcentaje de superficie determinada en Red Natura 2000	0,00	0.0%
Porcentaje de superficie determinada situada en zonas RAMSAR	0,00	0.0%
Porcentaje de superficie determinada en zonas vulnerables a la contaminación por nitratos	0,00	0.0%
Pendiente media de la explotación	2,00	12.79%
Porcentaje de Superficie de la explotación en municipios con más del 40 por ciento de su superficie agraria dentro de la Zona de desertificación	6,00	100.0%

DETALLE CRITERIOS DE SELECCIÓN**11.2.1.1 Mantenimiento de prácticas y métodos de agricultura ecológica: Cultivos permanentes distintos de olivar - Conv 2018.****PUNTOS: 8,00****Porcentaje de superficie determinada en Red Natura 2000****PUNTOS: 0,00 0.0%**

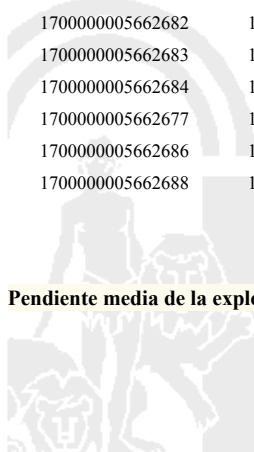
REF.	REFERENCIA SIGPAC	CULTIVO	DESCRIPCIÓN CULTIVO	S/R	SUP. COMPROM. (ha)	SUP. CUMPLE (ha)
170000005662662	18-087-002-00200-0001	104000	ALMENDROS-SIN VARIEDAD	S	0,17	0,00
170000005662663	18-087-002-00201-0001	104000	ALMENDROS-SIN VARIEDAD	S	0,73	0,00
170000005662659	18-087-014-00197-0002	104000	ALMENDROS-SIN VARIEDAD	R	6,22	0,00
170000005662673	18-087-014-00253-0004	104000	ALMENDROS-SIN VARIEDAD	S	0,04	0,00
170000005662681	18-087-014-00253-0004	104000	ALMENDROS-SIN VARIEDAD	S	1,80	0,00
170000005662671	18-087-014-00253-0009	104000	ALMENDROS-SIN VARIEDAD	S	0,42	0,00
170000005662682	18-087-014-00253-0011	104000	ALMENDROS-SIN VARIEDAD	S	0,06	0,00
170000005662683	18-087-014-00253-0012	104000	ALMENDROS-SIN VARIEDAD	S	0,03	0,00
170000005662684	18-087-014-00254-0001	104000	ALMENDROS-SIN VARIEDAD	S	0,05	0,00
170000005662677	18-087-014-00258-0001	104000	ALMENDROS-SIN VARIEDAD	S	1,65	0,00
170000005662686	18-087-015-00061-0001	104000	ALMENDROS-SIN VARIEDAD	S	0,17	0,00
170000005662688	18-087-016-00292-0001	104000	ALMENDROS-SIN VARIEDAD	S	0,23	0,00

Porcentaje de superficie determinada situada en zonas RAMSAR**PUNTOS: 0,00 0.0%**

REF.	REFERENCIA SIGPAC	CULTIVO	DESCRIPCIÓN CULTIVO	S/R	SUP. COMPROM. (ha)	SUP. CUMPLE (ha)
170000005662662	18-087-002-00200-0001	104000	ALMENDROS-SIN VARIEDAD	S	0,17	0,00
170000005662663	18-087-002-00201-0001	104000	ALMENDROS-SIN VARIEDAD	S	0,73	0,00
170000005662659	18-087-014-00197-0002	104000	ALMENDROS-SIN VARIEDAD	R	6,22	0,00
170000005662681	18-087-014-00253-0004	104000	ALMENDROS-SIN VARIEDAD	S	1,80	0,00
170000005662673	18-087-014-00253-0004	104000	ALMENDROS-SIN VARIEDAD	S	0,04	0,00
170000005662671	18-087-014-00253-0009	104000	ALMENDROS-SIN VARIEDAD	S	0,42	0,00
170000005662682	18-087-014-00253-0011	104000	ALMENDROS-SIN VARIEDAD	S	0,06	0,00
170000005662683	18-087-014-00253-0012	104000	ALMENDROS-SIN VARIEDAD	S	0,03	0,00
170000005662684	18-087-014-00254-0001	104000	ALMENDROS-SIN VARIEDAD	S	0,05	0,00
170000005662677	18-087-014-00258-0001	104000	ALMENDROS-SIN VARIEDAD	S	1,65	0,00
170000005662686	18-087-015-00061-0001	104000	ALMENDROS-SIN VARIEDAD	S	0,17	0,00
170000005662688	18-087-016-00292-0001	104000	ALMENDROS-SIN VARIEDAD	S	0,23	0,00

Porcentaje de superficie determinada en zonas vulnerables a la contaminación por nitratos**PUNTOS: 0,00 0.0%**

REF.	REFERENCIA SIGPAC	CULTIVO	DESCRIPCIÓN CULTIVO	S/R	SUP. COMPROM. (ha)	SUP. CUMPLE (ha)
170000005662662	18-087-002-00200-0001	104000	ALMENDROS-SIN VARIEDAD	S	0,17	0,00
170000005662663	18-087-002-00201-0001	104000	ALMENDROS-SIN VARIEDAD	S	0,73	0,00
170000005662659	18-087-014-00197-0002	104000	ALMENDROS-SIN VARIEDAD	R	6,22	0,00
170000005662673	18-087-014-00253-0004	104000	ALMENDROS-SIN VARIEDAD	S	0,04	0,00
170000005662681	18-087-014-00253-0004	104000	ALMENDROS-SIN VARIEDAD	S	1,80	0,00
170000005662671	18-087-014-00253-0009	104000	ALMENDROS-SIN VARIEDAD	S	0,42	0,00
170000005662682	18-087-014-00253-0011	104000	ALMENDROS-SIN VARIEDAD	S	0,06	0,00
170000005662683	18-087-014-00253-0012	104000	ALMENDROS-SIN VARIEDAD	S	0,03	0,00
170000005662684	18-087-014-00254-0001	104000	ALMENDROS-SIN VARIEDAD	S	0,05	0,00
170000005662677	18-087-014-00258-0001	104000	ALMENDROS-SIN VARIEDAD	S	1,65	0,00
170000005662686	18-087-015-00061-0001	104000	ALMENDROS-SIN VARIEDAD	S	0,17	0,00
170000005662688	18-087-016-00292-0001	104000	ALMENDROS-SIN VARIEDAD	S	0,23	0,00

Pendiente media de la explotación**PUNTOS: 2,00 12.79%**

REF.	REFERENCIA SIGPAC	CULTIVO	DESCRIPCIÓN CULTIVO	S/R	PENDIENTE		SUP.
					MEDIA (%)	(ha)	
170000005662662	18-087-002-00200-0001	104000	ALMENDROS-SIN VARIEDAD	S	7,95	0,17	
170000005662663	18-087-002-00201-0001	104000	ALMENDROS-SIN VARIEDAD	S	5,43	0,73	
170000005662659	18-087-014-00197-0002	104000	ALMENDROS-SIN VARIEDAD	R	14,64	6,22	
170000005662681	18-087-014-00253-0004	104000	ALMENDROS-SIN VARIEDAD	S	9,39	1,80	
170000005662673	18-087-014-00253-0004	104000	ALMENDROS-SIN VARIEDAD	S	9,39	0,04	
170000005662671	18-087-014-00253-0009	104000	ALMENDROS-SIN VARIEDAD	S	34,73	0,42	
170000005662682	18-087-014-00253-0011	104000	ALMENDROS-SIN VARIEDAD	S	10,16	0,06	
170000005662683	18-087-014-00253-0012	104000	ALMENDROS-SIN VARIEDAD	S	8,21	0,03	
170000005662684	18-087-014-00254-0001	104000	ALMENDROS-SIN VARIEDAD	S	7,11	0,05	
170000005662677	18-087-014-00258-0001	104000	ALMENDROS-SIN VARIEDAD	S	9,45	1,65	
170000005662686	18-087-015-00061-0001	104000	ALMENDROS-SIN VARIEDAD	S	4,96	0,17	
170000005662688	18-087-016-00292-0001	104000	ALMENDROS-SIN VARIEDAD	S	9,04	0,23	

Porcentaje de Superficie de la explotación en municipios con más del 40 por ciento de su superficie agraria dentro de la Zona de desertificación

PUNTOS: 6,00 100.0%

REF.	REFERENCIA SIGPAC	CULTIVO	DESCRIPCIÓN CULTIVO	S/R	PUNTOS	
					SUP. COMPROM. (ha)	SUP. CUMPLE (ha)
170000005662662	18-087-002-00200-0001	104000	ALMENDROS-SIN VARIEDAD	S	0,17	0,17
170000005662663	18-087-002-00201-0001	104000	ALMENDROS-SIN VARIEDAD	S	0,73	0,73
170000005662659	18-087-014-00197-0002	104000	ALMENDROS-SIN VARIEDAD	R	6,22	6,22
170000005662681	18-087-014-00253-0004	104000	ALMENDROS-SIN VARIEDAD	S	1,80	1,80
170000005662673	18-087-014-00253-0004	104000	ALMENDROS-SIN VARIEDAD	S	0,04	0,04
170000005662671	18-087-014-00253-0009	104000	ALMENDROS-SIN VARIEDAD	S	0,42	0,42
170000005662682	18-087-014-00253-0011	104000	ALMENDROS-SIN VARIEDAD	S	0,06	0,06
170000005662683	18-087-014-00253-0012	104000	ALMENDROS-SIN VARIEDAD	S	0,03	0,03
170000005662684	18-087-014-00254-0001	104000	ALMENDROS-SIN VARIEDAD	S	0,05	0,05
170000005662677	18-087-014-00258-0001	104000	ALMENDROS-SIN VARIEDAD	S	1,65	1,65
170000005662686	18-087-015-00061-0001	104000	ALMENDROS-SIN VARIEDAD	S	0,17	0,17
170000005662688	18-087-016-00292-0001	104000	ALMENDROS-SIN VARIEDAD	S	0,23	0,23



<u>APELLIDOS Y NOMBRE / RAZÓN SOCIAL</u>	<u>NIF</u>	<u>EXPEDIENTE</u>	<u>SUP. COMPROMETIDA</u>		
			<u>(ha)</u>		
GARCIA SANCHEZ MARIA DE LA PAZ	****4116*	1206706	100,19		
RESOLUCIÓN					
ADMITIDO					
IMPORTE POR ANUALIDAD					

	<u>2018</u>	<u>2019</u>	<u>2020</u>	<u>2021</u>	<u>2022</u>
IMPORTE MÁXIMO SUBVENCIONABLE	15.149,13 €	15.149,13 €	15.149,13 €	15.149,13 €	15.149,13 €
IMPORTE MEDIO DE TRANSFERENCIA (€/ha)	151,20 €	151,20 €	151,20 €	151,20 €	151,20 €

DETALLE IMPORTE POR ANUALIDAD

<u>GRUPOS DE CULTIVO ADMITIDOS</u>	<u>SUP. COMPROM.</u>	<u>2018</u>	<u>2019</u>	<u>2020</u>	<u>2021</u>	<u>2022</u>
	<u>(ha)</u>					
FRUTALES SECANO	100,19	15.149,13 €	15.149,13 €	15.149,13 €	15.149,13 €	15.149,13 €

RECINTOS COMPROMETIDOS

<u>REF.</u>	<u>REFERENCIA SIGPAC</u>	<u>CULTIVO DESCRIPCIÓN CULTIVO</u>	<u>S/R</u>	<u>PEND. MEDIA (%)</u>	<u>SUP. DEC. ADMIN. (ha)</u>	<u>NU SUP. CERT. (ha)</u>	<u>SUP. CAMPO (ha)</u>	<u>SUP. COMPROM. (ha)</u>
1700000006357016	18-047-008-00190-0001	104000 ALMENDROS-SIN VARIEDAD	S	0,97	5,97	5,97		5,97
1700000006357017	18-047-008-00191-0001	104000 ALMENDROS-SIN VARIEDAD	S	1,33	1,32	1,32		1,32
1700000006357015	18-047-008-00022-0001	104000 ALMENDROS-SIN VARIEDAD	S	1,55	5,70	5,70		5,70
1700000006357018	18-047-008-00198-0001	104000 ALMENDROS-SIN VARIEDAD	S	1,77	31,21	31,21		31,21
1700000006357019	18-046-007-00002-0001	104000 ALMENDROS-SIN VARIEDAD	S	2,56	54,71	54,71		54,71
1700000006357020	18-047-005-00132-0001	104000 ALMENDROS-SIN VARIEDAD	S	5,24	0,88	0,88		0,88
1700000006357021	18-047-011-00126-0001	104000 ALMENDROS-SIN VARIEDAD	S	11,88	0,40	0,40		0,40

RESUMEN CRITERIOS DE SELECCIÓN

11.2.1.1 Mantenimiento de prácticas y métodos de agricultura ecológica: Cultivos permanentes distintos de olivar - Conv 2018. PUNTOS: 6,55

	<u>PUNTOS</u>	<u>CUMPLE</u>
Porcentaje de superficie determinada en Red Natura 2000	0,00	0.0%
Porcentaje de superficie determinada situada en zonas RAMSAR	0,00	0.0%
Porcentaje de superficie determinada en zonas vulnerables a la contaminación por nitratos	0,00	0.0%
Pendiente media de la explotación	1,00	2.21%
Porcentaje de Superficie de la explotación en municipios con más del 40 por ciento de su superficie agraria dentro de la Zona de desertificación	5,55	54.61%



DETALLE CRITERIOS DE SELECCIÓN

11.2.1.1 Mantenimiento de prácticas y métodos de agricultura ecológica: Cultivos permanentes distintos de olivar - Conv 2018.

PUNTOS: 6,55

Porcentaje de superficie determinada en Red Natura 2000

PUNTOS: 0,00 0.0%

REF.	REFERENCIA SIGPAC	CULTIVO	DESCRIPCIÓN CULTIVO	S/R	SUP. COMPROM. (ha)	SUP. CUMPLE (ha)
170000006357019	18-046-007-00002-0001	104000	ALMENDROS-SIN VARIEDAD	S	54,71	0,00
170000006357020	18-047-005-00132-0001	104000	ALMENDROS-SIN VARIEDAD	S	0,88	0,00
170000006357015	18-047-008-00022-0001	104000	ALMENDROS-SIN VARIEDAD	S	5,70	0,00
170000006357016	18-047-008-00190-0001	104000	ALMENDROS-SIN VARIEDAD	S	5,97	0,00
170000006357017	18-047-008-00191-0001	104000	ALMENDROS-SIN VARIEDAD	S	1,32	0,00
170000006357018	18-047-008-00198-0001	104000	ALMENDROS-SIN VARIEDAD	S	31,21	0,00
170000006357021	18-047-011-00126-0001	104000	ALMENDROS-SIN VARIEDAD	S	0,40	0,00

Porcentaje de superficie determinada situada en zonas RAMSAR

PUNTOS: 0,00 0.0%

REF.	REFERENCIA SIGPAC	CULTIVO	DESCRIPCIÓN CULTIVO	S/R	SUP. COMPROM. (ha)	SUP. CUMPLE (ha)
170000006357019	18-046-007-00002-0001	104000	ALMENDROS-SIN VARIEDAD	S	54,71	0,00
170000006357020	18-047-005-00132-0001	104000	ALMENDROS-SIN VARIEDAD	S	0,88	0,00
170000006357015	18-047-008-00022-0001	104000	ALMENDROS-SIN VARIEDAD	S	5,70	0,00
170000006357016	18-047-008-00190-0001	104000	ALMENDROS-SIN VARIEDAD	S	5,97	0,00
170000006357017	18-047-008-00191-0001	104000	ALMENDROS-SIN VARIEDAD	S	1,32	0,00
170000006357018	18-047-008-00198-0001	104000	ALMENDROS-SIN VARIEDAD	S	31,21	0,00
170000006357021	18-047-011-00126-0001	104000	ALMENDROS-SIN VARIEDAD	S	0,40	0,00

Porcentaje de superficie determinada en zonas vulnerables a la contaminación por nitratos

PUNTOS: 0,00 0.0%

REF.	REFERENCIA SIGPAC	CULTIVO	DESCRIPCIÓN CULTIVO	S/R	SUP. COMPROM. (ha)	SUP. CUMPLE (ha)
170000006357019	18-046-007-00002-0001	104000	ALMENDROS-SIN VARIEDAD	S	54,71	0,00
170000006357020	18-047-005-00132-0001	104000	ALMENDROS-SIN VARIEDAD	S	0,88	0,00
170000006357015	18-047-008-00022-0001	104000	ALMENDROS-SIN VARIEDAD	S	5,70	0,00
170000006357016	18-047-008-00190-0001	104000	ALMENDROS-SIN VARIEDAD	S	5,97	0,00
170000006357017	18-047-008-00191-0001	104000	ALMENDROS-SIN VARIEDAD	S	1,32	0,00
170000006357018	18-047-008-00198-0001	104000	ALMENDROS-SIN VARIEDAD	S	31,21	0,00
170000006357021	18-047-011-00126-0001	104000	ALMENDROS-SIN VARIEDAD	S	0,40	0,00

Pendiente media de la explotación

PUNTOS: 1,00 2.21%

REF.	REFERENCIA SIGPAC	CULTIVO	DESCRIPCIÓN CULTIVO	S/R	PENDIENTE MEDIA (%)	SUP. COMPROM. (ha)
170000006357019	18-046-007-00002-0001	104000	ALMENDROS-SIN VARIEDAD	S	2,56	54,71
170000006357020	18-047-005-00132-0001	104000	ALMENDROS-SIN VARIEDAD	S	5,24	0,88
170000006357015	18-047-008-00022-0001	104000	ALMENDROS-SIN VARIEDAD	S	1,55	5,70
170000006357016	18-047-008-00190-0001	104000	ALMENDROS-SIN VARIEDAD	S	0,97	5,97
170000006357017	18-047-008-00191-0001	104000	ALMENDROS-SIN VARIEDAD	S	1,33	1,32
170000006357018	18-047-008-00198-0001	104000	ALMENDROS-SIN VARIEDAD	S	1,77	31,21
170000006357021	18-047-011-00126-0001	104000	ALMENDROS-SIN VARIEDAD	S	11,88	0,40

Porcentaje de Superficie de la explotación en municipios con más del 40 por ciento de su superficie agraria dentro de la Zona de desertificación

PUNTOS: 5,55 54.61%

REF.	REFERENCIA SIGPAC	CULTIVO	DESCRIPCIÓN CULTIVO	S/R	SUP. COMPROM. (ha)	SUP. CUMPLE (ha)
------	-------------------	---------	---------------------	-----	--------------------	------------------

REF.	REFERENCIA SIGPAC	CULTIVO	DESCRIPCIÓN CULTIVO	S/R	SUP. COMPROM. (ha)	SUP. CUMPLE (ha)
170000006357019	18-046-007-00002-0001	104000	ALMENDROS-SIN VARIEDAD	S	54,71	54,71
170000006357020	18-047-005-00132-0001	104000	ALMENDROS-SIN VARIEDAD	S	0,88	0,00
170000006357015	18-047-008-00022-0001	104000	ALMENDROS-SIN VARIEDAD	S	5,70	0,00
170000006357016	18-047-008-00190-0001	104000	ALMENDROS-SIN VARIEDAD	S	5,97	0,00
170000006357017	18-047-008-00191-0001	104000	ALMENDROS-SIN VARIEDAD	S	1,32	0,00
170000006357018	18-047-008-00198-0001	104000	ALMENDROS-SIN VARIEDAD	S	31,21	0,00
170000006357021	18-047-011-00126-0001	104000	ALMENDROS-SIN VARIEDAD	S	0,40	0,00



<u>APELLIDOS Y NOMBRE / RAZÓN SOCIAL</u>	<u>NIF</u>	<u>EXPEDIENTE</u>	<u>SUP. COMPROMETIDA</u>		
			<u>(ha)</u>		
GARCIA TORREGROSA ROSENDA	****5233*	1024316	83.63		
RESOLUCIÓN					
ADMITIDO					
IMPORTE POR ANUALIDAD					
	2018	2019	2020	2021	2022
IMPORTE MÁXIMO SUBVENCIONABLE	14.074,85 €	14.074,85 €	14.074,85 €	14.074,85 €	14.074,85 €
IMPORTE MEDIO DE TRANSFERENCIA (€/ha)	168,30 €	168,30 €	168,30 €	168,30 €	168,30 €

DETALLE IMPORTES POR ANUALIDAD

<u>GRUPOS DE CULTIVO ADMITIDOS</u>	<u>SUP. COMPROM.</u>	2018	2019	2020	2021	2022
	<u>(ha)</u>					
FRUTALES SECANO	83,63	14.074,85 €	14.074,85 €	14.074,85 €	14.074,85 €	14.074,85 €

RECINTOS COMPROMETIDOS

<u>REF.</u>	<u>REFERENCIA SIGPAC</u>	<u>CULTIVO DESCRIPCIÓN CULTIVO</u>	<u>S/R</u>	<u>PEND. MEDIA</u>	<u>SUP. DEC. ADMIN.</u>	<u>NU SUP. CERT.</u>	<u>SUP. CAMPO</u>	<u>SUP. COMPROM.</u>
				<u>(%)</u>	<u>(ha)</u>	<u>(ha)</u>	<u>(ha)</u>	<u>(ha)</u>
170000003580883	18-057-033-00060-0001	104000 ALMENDROS-SIN VARIEDAD	S	2,32	0,55	0,55		0,55
170000003580885	18-057-032-00076-0002	104000 ALMENDROS-SIN VARIEDAD	S	2,74	3,00	3,00		3,00
170000003580897	18-057-029-00014-0001	104000 ALMENDROS-SIN VARIEDAD	S	2,92	8,72	8,72		8,72
170000003580884	18-057-032-00076-0001	104000 ALMENDROS-SIN VARIEDAD	S	3,11	4,54	4,54		4,54
170000003580894	18-057-029-00020-0002	104000 ALMENDROS-SIN VARIEDAD	S	3,35	2,36	2,36		2,36
170000003580887	18-057-032-00036-0002	104000 ALMENDROS-SIN VARIEDAD	S	3,93	5,92	5,92		5,92
170000003580886	18-057-032-00035-0002	104000 ALMENDROS-SIN VARIEDAD	S	3,99	9,91	9,91		9,91
170000003580896	18-057-029-00007-0001	104000 ALMENDROS-SIN VARIEDAD	S	4,83	4,10	4,10		4,10
170000003580890	18-057-030-00044-0002	104000 ALMENDROS-SIN VARIEDAD	S	5,05	16,01	16,01		16,01
170000003580891	18-057-030-00047-0004	104000 ALMENDROS-SIN VARIEDAD	S	5,40	7,91	7,91		7,91
170000003580889	18-057-031-00097-0002	104000 ALMENDROS-SIN VARIEDAD	S	6,03	0,45	0,45		0,45
170000003580892	18-057-030-00015-0001	104000 ALMENDROS-SIN VARIEDAD	S	6,55	3,31	3,31		3,31
170000003580895	18-057-030-00009-0001	104000 ALMENDROS-SIN VARIEDAD	S	8,14	0,35	0,35		0,35
170000003580888	18-057-031-00076-0001	104000 ALMENDROS-SIN VARIEDAD	S	8,57	0,46	0,46		0,46
170000003580893	18-057-030-00035-0001	104000 ALMENDROS-SIN VARIEDAD	S	10,51	0,77	0,77		0,77
170000003580900	04-006-012-00015-0001	104000 ALMENDROS-SIN VARIEDAD	S	20,98	0,30	0,30		0,30
170000003580901	04-006-010-00055-0001	104000 ALMENDROS-SIN VARIEDAD	S	21,23	2,06	2,06		2,06
170000003580898	04-006-013-00090-0020	104000 ALMENDROS-SIN VARIEDAD	S	23,12	0,04	0,04		0,04
170000003580899	04-006-013-00090-0002	104000 ALMENDROS-SIN VARIEDAD	S	23,35	12,87	12,87		12,87

RESUMEN CRITERIOS DE SELECCIÓN

11.2.1.1 Mantenimiento de prácticas y métodos de agricultura ecológica: Cultivos permanentes distintos de olivar - Conv 2018. PUNTOS: 7,00

	<u>PUNTOS</u>	<u>CUMPLE</u>
Porcentaje de superficie determinada en Red Natura 2000	0,00	0.0%
Porcentaje de superficie determinada situada en zonas RAMSAR	0,00	0.0%
Porcentaje de superficie determinada en zonas vulnerables a la contaminación por nitratos	0,00	0.0%
Pendiente media de la explotación	1,00	7.82%
Porcentaje de Superficie de la explotación en municipios con más del 40 por ciento de su superficie agraria dentro de la Zona de desertificación	6,00	100.0%



DETALLE CRITERIOS DE SELECCIÓN**11.2.1.1 Mantenimiento de prácticas y métodos de agricultura ecológica: Cultivos permanentes distintos de olivar - Conv 2018.****PUNTOS: 7,00****Porcentaje de superficie determinada en Red Natura 2000****PUNTOS: 0,00 0.0%**

REF.	REFERENCIA SIGPAC	CULTIVO	DESCRIPCIÓN CULTIVO	S/R	SUP. COMPROM. (ha)	SUP. CUMPLE (ha)
170000003580901	04-006-010-00055-0001	104000	ALMENDROS-SIN VARIEDAD	S	2,06	0,00
170000003580900	04-006-012-00015-0001	104000	ALMENDROS-SIN VARIEDAD	S	0,30	0,00
170000003580899	04-006-013-00090-0002	104000	ALMENDROS-SIN VARIEDAD	S	12,87	0,00
170000003580898	04-006-013-00090-0020	104000	ALMENDROS-SIN VARIEDAD	S	0,04	0,00
170000003580896	18-057-029-00007-0001	104000	ALMENDROS-SIN VARIEDAD	S	4,10	0,00
170000003580897	18-057-029-00014-0001	104000	ALMENDROS-SIN VARIEDAD	S	8,72	0,00
170000003580894	18-057-029-00020-0002	104000	ALMENDROS-SIN VARIEDAD	S	2,36	0,00
170000003580895	18-057-030-00009-0001	104000	ALMENDROS-SIN VARIEDAD	S	0,35	0,00
170000003580892	18-057-030-00015-0001	104000	ALMENDROS-SIN VARIEDAD	S	3,31	0,00
170000003580893	18-057-030-00035-0001	104000	ALMENDROS-SIN VARIEDAD	S	0,77	0,00
170000003580890	18-057-030-00044-0002	104000	ALMENDROS-SIN VARIEDAD	S	16,01	0,00
170000003580891	18-057-030-00047-0004	104000	ALMENDROS-SIN VARIEDAD	S	7,91	0,00
170000003580888	18-057-031-00076-0001	104000	ALMENDROS-SIN VARIEDAD	S	0,46	0,00
170000003580889	18-057-031-00097-0002	104000	ALMENDROS-SIN VARIEDAD	S	0,45	0,00
170000003580886	18-057-032-00035-0002	104000	ALMENDROS-SIN VARIEDAD	S	9,91	0,00
170000003580887	18-057-032-00036-0002	104000	ALMENDROS-SIN VARIEDAD	S	5,92	0,00
170000003580884	18-057-032-00076-0001	104000	ALMENDROS-SIN VARIEDAD	S	4,54	0,00
170000003580885	18-057-032-00076-0002	104000	ALMENDROS-SIN VARIEDAD	S	3,00	0,00
170000003580883	18-057-033-00060-0001	104000	ALMENDROS-SIN VARIEDAD	S	0,55	0,00

Porcentaje de superficie determinada situada en zonas RAMSAR**PUNTOS: 0,00 0.0%**

REF.	REFERENCIA SIGPAC	CULTIVO	DESCRIPCIÓN CULTIVO	S/R	SUP. COMPROM. (ha)	SUP. CUMPLE (ha)
170000003580901	04-006-010-00055-0001	104000	ALMENDROS-SIN VARIEDAD	S	2,06	0,00
170000003580900	04-006-012-00015-0001	104000	ALMENDROS-SIN VARIEDAD	S	0,30	0,00
170000003580899	04-006-013-00090-0002	104000	ALMENDROS-SIN VARIEDAD	S	12,87	0,00
170000003580898	04-006-013-00090-0020	104000	ALMENDROS-SIN VARIEDAD	S	0,04	0,00
170000003580896	18-057-029-00007-0001	104000	ALMENDROS-SIN VARIEDAD	S	4,10	0,00
170000003580897	18-057-029-00014-0001	104000	ALMENDROS-SIN VARIEDAD	S	8,72	0,00
170000003580894	18-057-029-00020-0002	104000	ALMENDROS-SIN VARIEDAD	S	2,36	0,00
170000003580895	18-057-030-00009-0001	104000	ALMENDROS-SIN VARIEDAD	S	0,35	0,00
170000003580892	18-057-030-00015-0001	104000	ALMENDROS-SIN VARIEDAD	S	3,31	0,00
170000003580893	18-057-030-00035-0001	104000	ALMENDROS-SIN VARIEDAD	S	0,77	0,00
170000003580890	18-057-030-00044-0002	104000	ALMENDROS-SIN VARIEDAD	S	16,01	0,00
170000003580891	18-057-030-00047-0004	104000	ALMENDROS-SIN VARIEDAD	S	7,91	0,00
170000003580888	18-057-031-00076-0001	104000	ALMENDROS-SIN VARIEDAD	S	0,46	0,00
170000003580889	18-057-031-00097-0002	104000	ALMENDROS-SIN VARIEDAD	S	0,45	0,00
170000003580886	18-057-032-00035-0002	104000	ALMENDROS-SIN VARIEDAD	S	9,91	0,00
170000003580887	18-057-032-00036-0002	104000	ALMENDROS-SIN VARIEDAD	S	5,92	0,00
170000003580884	18-057-032-00076-0001	104000	ALMENDROS-SIN VARIEDAD	S	4,54	0,00
170000003580885	18-057-032-00076-0002	104000	ALMENDROS-SIN VARIEDAD	S	3,00	0,00
170000003580883	18-057-033-00060-0001	104000	ALMENDROS-SIN VARIEDAD	S	0,55	0,00

Porcentaje de superficie determinada en zonas vulnerables a la contaminación por nitratos**PUNTOS: 0,00 0.0%**

REF.	REFERENCIA SIGPAC	CULTIVO	DESCRIPCIÓN CULTIVO	S/R	SUP. COMPROM. (ha)	SUP. CUMPLE (ha)
170000003580901	04-006-010-00055-0001	104000	ALMENDROS-SIN VARIEDAD	S	2,06	0,00
170000003580900	04-006-012-00015-0001	104000	ALMENDROS-SIN VARIEDAD	S	0,30	0,00
170000003580899	04-006-013-00090-0002	104000	ALMENDROS-SIN VARIEDAD	S	12,87	0,00

<u>REF.</u>	<u>REFERENCIA SIGPAC</u>	<u>CULTIVO</u>	<u>DESCRIPCIÓN CULTIVO</u>	<u>S/R</u>	<u>SUP. COMPROM.</u> <u>(ha)</u>	<u>SUP. CUMPLE</u> <u>(ha)</u>
170000003580898	04-006-013-00090-0020	104000	ALMENDROS-SIN VARIEDAD	S	0,04	0,00
170000003580896	18-057-029-00007-0001	104000	ALMENDROS-SIN VARIEDAD	S	4,10	0,00
170000003580897	18-057-029-00014-0001	104000	ALMENDROS-SIN VARIEDAD	S	8,72	0,00
170000003580894	18-057-029-00020-0002	104000	ALMENDROS-SIN VARIEDAD	S	2,36	0,00
170000003580895	18-057-030-00009-0001	104000	ALMENDROS-SIN VARIEDAD	S	0,35	0,00
170000003580892	18-057-030-00015-0001	104000	ALMENDROS-SIN VARIEDAD	S	3,31	0,00
170000003580893	18-057-030-00035-0001	104000	ALMENDROS-SIN VARIEDAD	S	0,77	0,00
170000003580890	18-057-030-00044-0002	104000	ALMENDROS-SIN VARIEDAD	S	16,01	0,00
170000003580891	18-057-030-00047-0004	104000	ALMENDROS-SIN VARIEDAD	S	7,91	0,00
170000003580888	18-057-031-00076-0001	104000	ALMENDROS-SIN VARIEDAD	S	0,46	0,00
170000003580889	18-057-031-00097-0002	104000	ALMENDROS-SIN VARIEDAD	S	0,45	0,00
170000003580886	18-057-032-00035-0002	104000	ALMENDROS-SIN VARIEDAD	S	9,91	0,00
170000003580887	18-057-032-00036-0002	104000	ALMENDROS-SIN VARIEDAD	S	5,92	0,00
170000003580884	18-057-032-00076-0001	104000	ALMENDROS-SIN VARIEDAD	S	4,54	0,00
170000003580885	18-057-032-00076-0002	104000	ALMENDROS-SIN VARIEDAD	S	3,00	0,00
170000003580883	18-057-033-00060-0001	104000	ALMENDROS-SIN VARIEDAD	S	0,55	0,00

Pendiente media de la explotación

PUNTOS: 1,00 7.82%

<u>REF.</u>	<u>REFERENCIA SIGPAC</u>	<u>CULTIVO</u>	<u>DESCRIPCIÓN CULTIVO</u>	<u>S/R</u>	<u>PENDIENTE MEDIA (%)</u>	<u>SUP. COMPROM.</u> <u>(ha)</u>
170000003580901	04-006-010-00055-0001	104000	ALMENDROS-SIN VARIEDAD	S	21,23	2,06
170000003580900	04-006-012-00015-0001	104000	ALMENDROS-SIN VARIEDAD	S	20,98	0,30
170000003580899	04-006-013-00090-0002	104000	ALMENDROS-SIN VARIEDAD	S	23,35	12,87
170000003580898	04-006-013-00090-0020	104000	ALMENDROS-SIN VARIEDAD	S	23,12	0,04
170000003580896	18-057-029-00007-0001	104000	ALMENDROS-SIN VARIEDAD	S	4,83	4,10
170000003580897	18-057-029-00014-0001	104000	ALMENDROS-SIN VARIEDAD	S	2,92	8,72
170000003580894	18-057-029-00020-0002	104000	ALMENDROS-SIN VARIEDAD	S	3,35	2,36
170000003580895	18-057-030-00009-0001	104000	ALMENDROS-SIN VARIEDAD	S	8,14	0,35
170000003580892	18-057-030-00015-0001	104000	ALMENDROS-SIN VARIEDAD	S	6,55	3,31
170000003580893	18-057-030-00035-0001	104000	ALMENDROS-SIN VARIEDAD	S	10,51	0,77
170000003580890	18-057-030-00044-0002	104000	ALMENDROS-SIN VARIEDAD	S	5,05	16,01
170000003580891	18-057-030-00047-0004	104000	ALMENDROS-SIN VARIEDAD	S	5,40	7,91
170000003580888	18-057-031-00076-0001	104000	ALMENDROS-SIN VARIEDAD	S	8,57	0,46
170000003580889	18-057-031-00097-0002	104000	ALMENDROS-SIN VARIEDAD	S	6,03	0,45
170000003580886	18-057-032-00035-0002	104000	ALMENDROS-SIN VARIEDAD	S	3,99	9,91
170000003580887	18-057-032-00036-0002	104000	ALMENDROS-SIN VARIEDAD	S	3,93	5,92
170000003580884	18-057-032-00076-0001	104000	ALMENDROS-SIN VARIEDAD	S	3,11	4,54
170000003580885	18-057-032-00076-0002	104000	ALMENDROS-SIN VARIEDAD	S	2,74	3,00
170000003580883	18-057-033-00060-0001	104000	ALMENDROS-SIN VARIEDAD	S	2,32	0,55

Porcentaje de Superficie de la explotación en municipios con más del 40 por ciento de su superficie agraria dentro de la Zona de desertificación

PUNTOS: 6,00 100.0%

<u>REF.</u>	<u>REFERENCIA SIGPAC</u>	<u>CULTIVO</u>	<u>DESCRIPCIÓN CULTIVO</u>	<u>S/R</u>	<u>SUP. COMPROM.</u> <u>(ha)</u>	<u>SUP. CUMPLE</u> <u>(ha)</u>
170000003580901	04-006-010-00055-0001	104000	ALMENDROS-SIN VARIEDAD	S	2,06	2,06
170000003580900	04-006-012-00015-0001	104000	ALMENDROS-SIN VARIEDAD	S	0,30	0,30
170000003580899	04-006-013-00090-0002	104000	ALMENDROS-SIN VARIEDAD	S	12,87	12,87
170000003580898	04-006-013-00090-0020	104000	ALMENDROS-SIN VARIEDAD	S	0,04	0,04
170000003580896	18-057-029-00007-0001	104000	ALMENDROS-SIN VARIEDAD	S	4,10	4,10
170000003580897	18-057-029-00014-0001	104000	ALMENDROS-SIN VARIEDAD	S	8,72	8,72
170000003580894	18-057-029-00020-0002	104000	ALMENDROS-SIN VARIEDAD	S	2,36	2,36
170000003580895	18-057-030-00009-0001	104000	ALMENDROS-SIN VARIEDAD	S	0,35	0,35
170000003580892	18-057-030-00015-0001	104000	ALMENDROS-SIN VARIEDAD	S	3,31	3,31
170000003580893	18-057-030-00035-0001	104000	ALMENDROS-SIN VARIEDAD	S	0,77	0,77

<u>REF.</u>	<u>REFERENCIA SIGPAC</u>	<u>CULTIVO</u>	<u>DESCRIPCIÓN CULTIVO</u>	<u>S/R</u>	<u>SUP. COMPROM.</u> <u>(ha)</u>	<u>SUP. CUMPLE</u> <u>(ha)</u>
170000003580890	18-057-030-00044-0002	104000	ALMENDROS-SIN VARIEDAD	S	16,01	16,01
170000003580891	18-057-030-00047-0004	104000	ALMENDROS-SIN VARIEDAD	S	7,91	7,91
170000003580888	18-057-031-00076-0001	104000	ALMENDROS-SIN VARIEDAD	S	0,46	0,46
170000003580889	18-057-031-00097-0002	104000	ALMENDROS-SIN VARIEDAD	S	0,45	0,45
170000003580886	18-057-032-00035-0002	104000	ALMENDROS-SIN VARIEDAD	S	9,91	9,91
170000003580887	18-057-032-00036-0002	104000	ALMENDROS-SIN VARIEDAD	S	5,92	5,92
170000003580884	18-057-032-00076-0001	104000	ALMENDROS-SIN VARIEDAD	S	4,54	4,54
170000003580885	18-057-032-00076-0002	104000	ALMENDROS-SIN VARIEDAD	S	3,00	3,00
170000003580883	18-057-033-00060-0001	104000	ALMENDROS-SIN VARIEDAD	S	0,55	0,55



<u>APELLIDOS Y NOMBRE / RAZÓN SOCIAL</u>	<u>NIF</u>	<u>EXPEDIENTE</u>	<u>SUP. COMPROMETIDA</u>		
			<u>(ha)</u>		
GARCIA TORRES EMILIANO	***0363*	1238149	11.35		
RESOLUCIÓN					
ADMITIDO					
IMPORTE POR ANUALIDAD					
	2018	2019	2020	2021	2022
IMPORTE MÁXIMO SUBVENCIONABLE	2.454,32 €	2.454,32 €	2.454,32 €	2.454,32 €	2.454,32 €
IMPORTE MEDIO DE TRANSFERENCIA (€/ha)	216,24 €	216,24 €	216,24 €	216,24 €	216,24 €

DETALLE IMPORTES POR ANUALIDAD

<u>GRUPOS DE CULTIVO ADMITIDOS</u>	<u>SUP. COMPROM.</u>	2018	2019	2020	2021	2022
	<u>(ha)</u>					
FRUTALES SECANO	11,35	2.454,32 €	2.454,32 €	2.454,32 €	2.454,32 €	2.454,32 €

RECINTOS COMPROMETIDOS

<u>REF.</u>	<u>REFERENCIA SIGPAC</u>	<u>CULTIVO DESCRIPCIÓN CULTIVO</u>	<u>S/R</u>	<u>PEND. MEDIA (%)</u>	<u>SUP. DEC. ADMIN. (ha)</u>	<u>NU SUP. CERT. (ha)</u>	<u>SUP. CAMPO (ha)</u>	<u>SUP. COMPROM. (ha)</u>
1700000005579376	18-084-001-00087-0001	104000 ALMENDROS-SIN VARIEDAD	S	3,40	0,67	0,67		0,67
1700000005579381	18-084-009-00036-0001	104000 ALMENDROS-SIN VARIEDAD	S	3,48	2,97	2,97		2,97
1700000005579379	18-084-005-00243-0002	104000 ALMENDROS-SIN VARIEDAD	S	13,18	6,55	6,55		6,55
1700000005579386	18-084-005-00243-0003	104000 ALMENDROS-SIN VARIEDAD	S	15,65	0,77	0,77		0,77
1700000005579383	18-084-005-00243-0008	104000 ALMENDROS-SIN VARIEDAD	S	18,58	0,06	0,06		0,06
1700000005579377	18-084-005-00243-0005	104000 ALMENDROS-SIN VARIEDAD	S	23,80	0,33	0,33		0,33

INCIDENCIAS**INCIDENCIA DESCRIPCIÓN**

85013	Superficie resuelta para el grupo de pago menor que la mínima requerida (requisito anexo 1, Orden 26 mayo 2015) Sup. Resuelta:0,42 Grupo de Pago:FRUTALES REGADÍO
85014	Recinto afectado por el requisito del cumplimiento de la superficie mínima para el grupo de pago (requisito anexo 1, Orden 26 mayo 2015) Ref:1700000005579378 Recinto:18-084-004-00421-001 Cultivo:104000 ALMENDROS-SIN VARIEDAD Regadío Sup. Declarada:0,42 Superficie Resolver:0,42

RESUMEN CRITERIOS DE SELECCIÓN

11.2.1.1 Mantenimiento de prácticas y métodos de agricultura ecológica: Cultivos permanentes distintos de olivar - Conv 2018. PUNTOS: 8,00

	<u>PUNTOS</u>	<u>CUMPLE</u>
Porcentaje de superficie determinada en Red Natura 2000	0,00	0.0%
Porcentaje de superficie determinada situada en zonas RAMSAR	0,00	0.0%
Porcentaje de superficie determinada en zonas vulnerables a la contaminación por nitratos	0,00	0.0%
Pendiente media de la explotación	2,00	10.57%
Porcentaje de Superficie de la explotación en municipios con más del 40 por ciento de su superficie agraria dentro de la Zona de desertificación	6,00	100.0%



DETALLE CRITERIOS DE SELECCIÓN**11.2.1.1 Mantenimiento de prácticas y métodos de agricultura ecológica: Cultivos permanentes distintos de olivar - Conv 2018.****PUNTOS: 8,00****Porcentaje de superficie determinada en Red Natura 2000****PUNTOS: 0,00 0.0%**

<u>REF.</u>	<u>REFERENCIA SIGPAC</u>	<u>CULTIVO</u>	<u>DESCRIPCIÓN CULTIVO</u>	<u>S/R</u>	<u>SUP. COMPROM. (ha)</u>	<u>SUP. CUMPLE (ha)</u>
170000005579376	18-084-001-00087-0001	104000	ALMENDROS-SIN VARIEDAD	S	0,67	0,00
1700000005579379	18-084-005-00243-0002	104000	ALMENDROS-SIN VARIEDAD	S	6,55	0,00
1700000005579386	18-084-005-00243-0003	104000	ALMENDROS-SIN VARIEDAD	S	0,77	0,00
1700000005579377	18-084-005-00243-0005	104000	ALMENDROS-SIN VARIEDAD	S	0,33	0,00
1700000005579383	18-084-005-00243-0008	104000	ALMENDROS-SIN VARIEDAD	S	0,06	0,00
1700000005579381	18-084-009-00036-0001	104000	ALMENDROS-SIN VARIEDAD	S	2,97	0,00

Porcentaje de superficie determinada situada en zonas RAMSAR**PUNTOS: 0,00 0.0%**

<u>REF.</u>	<u>REFERENCIA SIGPAC</u>	<u>CULTIVO</u>	<u>DESCRIPCIÓN CULTIVO</u>	<u>S/R</u>	<u>SUP. COMPROM. (ha)</u>	<u>SUP. CUMPLE (ha)</u>
1700000005579376	18-084-001-00087-0001	104000	ALMENDROS-SIN VARIEDAD	S	0,67	0,00
1700000005579379	18-084-005-00243-0002	104000	ALMENDROS-SIN VARIEDAD	S	6,55	0,00
1700000005579386	18-084-005-00243-0003	104000	ALMENDROS-SIN VARIEDAD	S	0,77	0,00
1700000005579377	18-084-005-00243-0005	104000	ALMENDROS-SIN VARIEDAD	S	0,33	0,00
1700000005579383	18-084-005-00243-0008	104000	ALMENDROS-SIN VARIEDAD	S	0,06	0,00
1700000005579381	18-084-009-00036-0001	104000	ALMENDROS-SIN VARIEDAD	S	2,97	0,00

Porcentaje de superficie determinada en zonas vulnerables a la contaminación por nitratos**PUNTOS: 0,00 0.0%**

<u>REF.</u>	<u>REFERENCIA SIGPAC</u>	<u>CULTIVO</u>	<u>DESCRIPCIÓN CULTIVO</u>	<u>S/R</u>	<u>SUP. COMPROM. (ha)</u>	<u>SUP. CUMPLE (ha)</u>
1700000005579376	18-084-001-00087-0001	104000	ALMENDROS-SIN VARIEDAD	S	0,67	0,00
1700000005579379	18-084-005-00243-0002	104000	ALMENDROS-SIN VARIEDAD	S	6,55	0,00
1700000005579386	18-084-005-00243-0003	104000	ALMENDROS-SIN VARIEDAD	S	0,77	0,00
1700000005579377	18-084-005-00243-0005	104000	ALMENDROS-SIN VARIEDAD	S	0,33	0,00
1700000005579383	18-084-005-00243-0008	104000	ALMENDROS-SIN VARIEDAD	S	0,06	0,00
1700000005579381	18-084-009-00036-0001	104000	ALMENDROS-SIN VARIEDAD	S	2,97	0,00

Pendiente media de la explotación**PUNTOS: 2,00 10.57%**

<u>REF.</u>	<u>REFERENCIA SIGPAC</u>	<u>CULTIVO</u>	<u>DESCRIPCIÓN CULTIVO</u>	<u>S/R</u>	<u>PENDIENTE MEDIA (%)</u>	<u>SUP. COMPROM. (ha)</u>
1700000005579376	18-084-001-00087-0001	104000	ALMENDROS-SIN VARIEDAD	S	3,40	0,67
1700000005579379	18-084-005-00243-0002	104000	ALMENDROS-SIN VARIEDAD	S	13,18	6,55
1700000005579386	18-084-005-00243-0003	104000	ALMENDROS-SIN VARIEDAD	S	15,65	0,77
1700000005579377	18-084-005-00243-0005	104000	ALMENDROS-SIN VARIEDAD	S	23,80	0,33
1700000005579383	18-084-005-00243-0008	104000	ALMENDROS-SIN VARIEDAD	S	18,58	0,06
1700000005579381	18-084-009-00036-0001	104000	ALMENDROS-SIN VARIEDAD	S	3,48	2,97

Porcentaje de Superficie de la explotación en municipios con más del 40 por ciento de su superficie agraria dentro de la Zona de desertificación**PUNTOS: 6,00 100.0%**

<u>REF.</u>	<u>REFERENCIA SIGPAC</u>	<u>CULTIVO</u>	<u>DESCRIPCIÓN CULTIVO</u>	<u>S/R</u>	<u>SUP. COMPROM. (ha)</u>	<u>SUP. CUMPLE (ha)</u>
1700000005579376	18-084-001-00087-0001	104000	ALMENDROS-SIN VARIEDAD	S	0,67	0,67
1700000005579379	18-084-005-00243-0002	104000	ALMENDROS-SIN VARIEDAD	S	6,55	6,55
1700000005579386	18-084-005-00243-0003	104000	ALMENDROS-SIN VARIEDAD	S	0,77	0,77
1700000005579377	18-084-005-00243-0005	104000	ALMENDROS-SIN VARIEDAD	S	0,33	0,33

REF.	REFERENCIA SIGPAC	CULTIVO	DESCRIPCIÓN CULTIVO	S/R	SUP. COMPROM. (ha)	SUP. CUMPLE (ha)
1700000005579383	18-084-005-00243-0008	104000	ALMENDROS-SIN VARIEDAD	S	0,06	0,06
1700000005579381	18-084-009-00036-0001	104000	ALMENDROS-SIN VARIEDAD	S	2,97	2,97



<u>APELLIDOS Y NOMBRE / RAZÓN SOCIAL</u>	<u>NIF</u>	<u>EXPEDIENTE</u>	<u>SUP. COMPROMETIDA (ha)</u>
GARCIA YESTE JOSE	***6048*	1019755	0
<u>RESOLUCIÓN</u>			
INADMITIDO			

INCIDENCIAS**INCIDENCIA DESCRIPCIÓN**

85000	No inscrito en un organismo de control y certificación ecológico (artículo 5-1 c), Orden 26 mayo 2015)
85001	El recinto declarado no cumple con las normas de producción ecológica (artículo 5-1 e), Orden 26 mayo 2015) Ref:1700000005225666 Recinto:18-087-008-00037-001 Cultivo:104000 ALMENDROS-SIN VARIEDAD Secano
85018	Expendiente sin grupos de pago válidos

RESUMEN CRITERIOS DE SELECCIÓN

11.2.1.1 Mantenimiento de prácticas y métodos de agricultura ecológica: Cultivos permanentes distintos de olivar - Conv 2018. PUNTOS: 0,00

	<u>PUNTOS</u>	<u>CUMPLE</u>
Porcentaje de superficie determinada en Red Natura 2000	0,00	0.0%
Porcentaje de superficie determinada situada en zonas RAMSAR	0,00	0.0%
Porcentaje de superficie determinada en zonas vulnerables a la contaminación por nitratos	0,00	0.0%
Pendiente media de la explotación	0,00	0.0%
Porcentaje de Superficie de la explotación en municipios con más del 40 por ciento de su superficie agraria dentro de la Zona de desertificación	0,00	0.0%

DETALLE CRITERIOS DE SELECCIÓN

11.2.1.1 Mantenimiento de prácticas y métodos de agricultura ecológica: Cultivos permanentes distintos de olivar - Conv 2018. PUNTOS: 0,00

Porcentaje de superficie determinada en Red Natura 2000	PUNTOS: 0,00	0.0%
Porcentaje de superficie determinada situada en zonas RAMSAR	PUNTOS: 0,00	0.0%
Porcentaje de superficie determinada en zonas vulnerables a la contaminación por nitratos	PUNTOS: 0,00	0.0%
Pendiente media de la explotación	PUNTOS: 0,00	0.0%
Porcentaje de Superficie de la explotación en municipios con más del 40 por ciento de su superficie agraria dentro de la Zona de desertificación	PUNTOS: 0,00	0.0%



<u>APELLIDOS Y NOMBRE / RAZÓN SOCIAL</u>	<u>NIF</u>	<u>EXPEDIENTE</u>	<u>SUP. COMPROMETIDA</u>		
			<u>(ha)</u>		
GARCIA YESTE MARTIRIO	***0975*	1019984	4.34		
RESOLUCIÓN					
ADMITIDO					
IMPORTES POR ANUALIDAD					
	2018	2019	2020	2021	2022
IMPORTE MÁXIMO SUBVENCIONABLE	938,48 €	938,48 €	938,48 €	938,48 €	938,48 €
IMPORTE MEDIO DE TRANSFERENCIA (€/ha)	216,24 €	216,24 €	216,24 €	216,24 €	216,24 €

DETALLE IMPORTES POR ANUALIDAD

<u>GRUPOS DE CULTIVO ADMITIDOS</u>	<u>SUP. COMPROM.</u>	2018	2019	2020	2021	2022
	<u>(ha)</u>					
FRUTALES SECANO	4,34	938,48 €	938,48 €	938,48 €	938,48 €	938,48 €

RECINTOS COMPROMETIDOS

<u>REF.</u>	<u>REFERENCIA SIGPAC</u>	<u>CULTIVO DESCRIPCIÓN CULTIVO</u>	<u>S/R</u>	<u>PEND. MEDIA</u>	<u>SUP. DEC. ADMIN.</u>	<u>NU SUP. CERT.</u>	<u>SUP. CAMPO</u>	<u>SUP. COMPROM.</u>
				<u>(%)</u>	<u>(ha)</u>	<u>(ha)</u>	<u>(ha)</u>	<u>(ha)</u>
1700000005224706	18-087-003-00074-0001	104000 ALMENDROS-SIN VARIEDAD	S	2,16	0,68	0,68	0,69	0,68
1700000005224704	18-087-002-00771-0002	104000 ALMENDROS-SIN VARIEDAD	S	2,46	0,09	0,09	0,09	0,09
1700000005224707	18-087-002-00773-0001	104000 ALMENDROS-SIN VARIEDAD	S	3,67	0,44	0,44	0,44	0,44
1700000005224705	18-087-002-00772-0001	104000 ALMENDROS-SIN VARIEDAD	S	4,55	3,08	3,08	3,08	3,08
1700000005224703	18-087-000-80003-0011	104000 ALMENDROS-SIN VARIEDAD	S	8,88	0,05	0,05	0,05	0,05

RESUMEN CRITERIOS DE SELECCIÓN

11.2.1.1 Mantenimiento de prácticas y métodos de agricultura ecológica: Cultivos permanentes distintos de olivar - Conv 2018. PUNTOS: 7,00

	<u>PUNTOS</u>	<u>CUMPLE</u>
Porcentaje de superficie determinada en Red Natura 2000	0,00	0.0%
Porcentaje de superficie determinada situada en zonas RAMSAR	0,00	0.0%
Porcentaje de superficie determinada en zonas vulnerables a la contaminación por nitratos	0,00	0.0%
Pendiente media de la explotación	1,00	4.09%
Porcentaje de Superficie de la explotación en municipios con más del 40 por ciento de su superficie agraria dentro de la Zona de desertificación	6,00	100.0%



DETALLE CRITERIOS DE SELECCIÓN**11.2.1.1 Mantenimiento de prácticas y métodos de agricultura ecológica: Cultivos permanentes distintos de olivar - Conv 2018.****PUNTOS: 7,00****Porcentaje de superficie determinada en Red Natura 2000****PUNTOS: 0,00 0.0%**

<u>REF.</u>	<u>REFERENCIA SIGPAC</u>	<u>CULTIVO</u>	<u>DESCRIPCIÓN CULTIVO</u>	<u>S/R</u>	<u>SUP. COMPROM. (ha)</u>	<u>SUP. CUMPLE (ha)</u>
170000005224703	18-087-000-80003-0011	104000	ALMENDROS-SIN VARIEDAD	S	0,05	0,00
170000005224704	18-087-002-00771-0002	104000	ALMENDROS-SIN VARIEDAD	S	0,09	0,00
170000005224705	18-087-002-00772-0001	104000	ALMENDROS-SIN VARIEDAD	S	3,08	0,00
170000005224707	18-087-002-00773-0001	104000	ALMENDROS-SIN VARIEDAD	S	0,44	0,00
170000005224706	18-087-003-00074-0001	104000	ALMENDROS-SIN VARIEDAD	S	0,68	0,00

Porcentaje de superficie determinada situada en zonas RAMSAR**PUNTOS: 0,00 0.0%**

<u>REF.</u>	<u>REFERENCIA SIGPAC</u>	<u>CULTIVO</u>	<u>DESCRIPCIÓN CULTIVO</u>	<u>S/R</u>	<u>SUP. COMPROM. (ha)</u>	<u>SUP. CUMPLE (ha)</u>
170000005224703	18-087-000-80003-0011	104000	ALMENDROS-SIN VARIEDAD	S	0,05	0,00
170000005224704	18-087-002-00771-0002	104000	ALMENDROS-SIN VARIEDAD	S	0,09	0,00
170000005224705	18-087-002-00772-0001	104000	ALMENDROS-SIN VARIEDAD	S	3,08	0,00
170000005224707	18-087-002-00773-0001	104000	ALMENDROS-SIN VARIEDAD	S	0,44	0,00
170000005224706	18-087-003-00074-0001	104000	ALMENDROS-SIN VARIEDAD	S	0,68	0,00

Porcentaje de superficie determinada en zonas vulnerables a la contaminación por nitratos**PUNTOS: 0,00 0.0%**

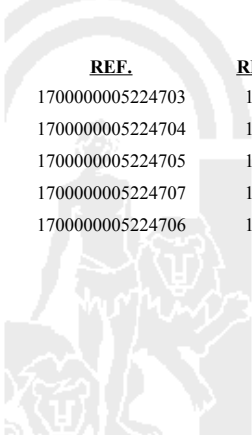
<u>REF.</u>	<u>REFERENCIA SIGPAC</u>	<u>CULTIVO</u>	<u>DESCRIPCIÓN CULTIVO</u>	<u>S/R</u>	<u>SUP. COMPROM. (ha)</u>	<u>SUP. CUMPLE (ha)</u>
170000005224703	18-087-000-80003-0011	104000	ALMENDROS-SIN VARIEDAD	S	0,05	0,00
170000005224704	18-087-002-00771-0002	104000	ALMENDROS-SIN VARIEDAD	S	0,09	0,00
170000005224705	18-087-002-00772-0001	104000	ALMENDROS-SIN VARIEDAD	S	3,08	0,00
170000005224707	18-087-002-00773-0001	104000	ALMENDROS-SIN VARIEDAD	S	0,44	0,00
170000005224706	18-087-003-00074-0001	104000	ALMENDROS-SIN VARIEDAD	S	0,68	0,00

Pendiente media de la explotación**PUNTOS: 1,00 4.09%**

<u>REF.</u>	<u>REFERENCIA SIGPAC</u>	<u>CULTIVO</u>	<u>DESCRIPCIÓN CULTIVO</u>	<u>S/R</u>	<u>PENDIENTE MEDIA (%)</u>	<u>SUP. COMPROM. (ha)</u>
170000005224703	18-087-000-80003-0011	104000	ALMENDROS-SIN VARIEDAD	S	8,88	0,05
170000005224704	18-087-002-00771-0002	104000	ALMENDROS-SIN VARIEDAD	S	2,46	0,09
170000005224705	18-087-002-00772-0001	104000	ALMENDROS-SIN VARIEDAD	S	4,55	3,08
170000005224707	18-087-002-00773-0001	104000	ALMENDROS-SIN VARIEDAD	S	3,67	0,44
170000005224706	18-087-003-00074-0001	104000	ALMENDROS-SIN VARIEDAD	S	2,16	0,68

Porcentaje de Superficie de la explotación en municipios con más del 40 por ciento de su superficie agraria dentro de la Zona de desertificación**PUNTOS: 6,00 100.0%**

<u>REF.</u>	<u>REFERENCIA SIGPAC</u>	<u>CULTIVO</u>	<u>DESCRIPCIÓN CULTIVO</u>	<u>S/R</u>	<u>SUP. COMPROM. (ha)</u>	<u>SUP. CUMPLE (ha)</u>
170000005224703	18-087-000-80003-0011	104000	ALMENDROS-SIN VARIEDAD	S	0,05	0,05
170000005224704	18-087-002-00771-0002	104000	ALMENDROS-SIN VARIEDAD	S	0,09	0,09
170000005224705	18-087-002-00772-0001	104000	ALMENDROS-SIN VARIEDAD	S	3,08	3,08
170000005224707	18-087-002-00773-0001	104000	ALMENDROS-SIN VARIEDAD	S	0,44	0,44
170000005224706	18-087-003-00074-0001	104000	ALMENDROS-SIN VARIEDAD	S	0,68	0,68



<u>APELLIDOS Y NOMBRE / RAZÓN SOCIAL</u>	<u>NIF</u>	<u>EXPEDIENTE</u>	<u>SUP. COMPROMETIDA</u>		
			<u>(ha)</u>		
GARCIA-CREUS RUIZ-BERDEJO GUILLERMO	***6734*	1137797	10.22		
RESOLUCIÓN					
ADMITIDO					
IMPORTE POR ANUALIDAD					

	<u>2018</u>	<u>2019</u>	<u>2020</u>	<u>2021</u>	<u>2022</u>
IMPORTE MÁXIMO SUBVENCIONABLE	1.544,96 €	1.544,96 €	1.544,96 €	1.544,96 €	1.544,96 €
IMPORTE MEDIO DE TRANSFERENCIA (€/ha)	151,17 €	151,17 €	151,17 €	151,17 €	151,17 €

DETALLE IMPORTE POR ANUALIDAD

<u>GRUPOS DE CULTIVO ADMITIDOS</u>	<u>SUP. COMPROM.</u>	<u>2018</u>	<u>2019</u>	<u>2020</u>	<u>2021</u>	<u>2022</u>
	<u>(ha)</u>					
HERBÁCEOS	10,22	1.544,96 €	1.544,96 €	1.544,96 €	1.544,96 €	1.544,96 €

RECINTOS COMPROMETIDOS

<u>REF.</u>	<u>REFERENCIA SIGPAC</u>	<u>CULTIVO DESCRIPCIÓN CULTIVO</u>	<u>S/R</u>	<u>PEND. MEDIA (%)</u>	<u>SUP. DEC. ADMIN. (ha)</u>	<u>NU SUP. CERT. (ha)</u>	<u>SUP. CAMPO (ha)</u>	<u>SUP. COMPROM. (ha)</u>
1700000006465570	18-123-008-00702-0001	50000 GARBANZOS-SIN VARIEDAD	R	2,19	1,20	1,20		1,20
1700000006465574	18-123-008-00704-0001	50000 GARBANZOS-SIN VARIEDAD	R	3,37	2,09	2,09		2,09
1700000006465572	18-123-008-00701-0001	50000 GARBANZOS-SIN VARIEDAD	R	6,65	1,97	1,97		1,97
-189691	18-123-008-00700-0003	50000 GARBANZOS-SIN VARIEDAD	S	11,55	1,13	1,13		1,13
1700000006465573	18-123-008-00700-0003	33000 GIRASOL-SIN VARIEDAD	S	11,55	2,91	2,92		2,91
1700000006465565	18-123-008-00699-0001	50000 GARBANZOS-SIN VARIEDAD	S	15,52	0,92	0,92		0,92

RESUMEN CRITERIOS DE SELECCIÓN

11.2.1.1 Mantenimiento de prácticas y métodos de agricultura ecológica: Cultivos herbáceos - Conv 2018. PUNTOS: 11,51

	<u>PUNTOS</u>	<u>CUMPLE</u>
Porcentaje de superficie determinada en Red Natura 2000	0,00	0.0%
Porcentaje de superficie determinada situada en zonas RAMSAR	0,00	0.0%
Porcentaje de superficie determinada en zonas vulnerables a la contaminación por nitratos	3,51	51.47%
Pendiente media de la explotación	2,00	8.19%
Porcentaje de Superficie de la explotación en municipios con más del 40 por ciento de su superficie agraria dentro de la Zona de desertificación	6,00	100.0%



DETALLE CRITERIOS DE SELECCIÓN**11.2.1.1 Mantenimiento de prácticas y métodos de agricultura ecológica: Cultivos herbáceos - Conv 2018.****PUNTOS: 11,51****Porcentaje de superficie determinada en Red Natura 2000****PUNTOS: 0,00 0.0%**

<u>REF.</u>	<u>REFERENCIA SIGPAC</u>	<u>CULTIVO</u>	<u>DESCRIPCIÓN CULTIVO</u>	<u>S/R</u>	<u>SUP. COMPROM.</u> <u>(ha)</u>	<u>SUP. CUMPLE</u> <u>(ha)</u>
170000006465565	18-123-008-00699-0001	50000	GARBANZOS-SIN VARIEDAD	S	0,92	0,00
170000006465573	18-123-008-00700-0003	33000	GIRASOL-SIN VARIEDAD	S	2,91	0,00
-189691	18-123-008-00700-0003	50000	GARBANZOS-SIN VARIEDAD	S	1,13	0,00
170000006465572	18-123-008-00701-0001	50000	GARBANZOS-SIN VARIEDAD	R	1,97	0,00
170000006465570	18-123-008-00702-0001	50000	GARBANZOS-SIN VARIEDAD	R	1,20	0,00
170000006465574	18-123-008-00704-0001	50000	GARBANZOS-SIN VARIEDAD	R	2,09	0,00

Porcentaje de superficie determinada situada en zonas RAMSAR**PUNTOS: 0,00 0.0%**

<u>REF.</u>	<u>REFERENCIA SIGPAC</u>	<u>CULTIVO</u>	<u>DESCRIPCIÓN CULTIVO</u>	<u>S/R</u>	<u>SUP. COMPROM.</u> <u>(ha)</u>	<u>SUP. CUMPLE</u> <u>(ha)</u>
170000006465565	18-123-008-00699-0001	50000	GARBANZOS-SIN VARIEDAD	S	0,92	0,00
170000006465573	18-123-008-00700-0003	33000	GIRASOL-SIN VARIEDAD	S	2,91	0,00
-189691	18-123-008-00700-0003	50000	GARBANZOS-SIN VARIEDAD	S	1,13	0,00
170000006465572	18-123-008-00701-0001	50000	GARBANZOS-SIN VARIEDAD	R	1,97	0,00
170000006465570	18-123-008-00702-0001	50000	GARBANZOS-SIN VARIEDAD	R	1,20	0,00
170000006465574	18-123-008-00704-0001	50000	GARBANZOS-SIN VARIEDAD	R	2,09	0,00

Porcentaje de superficie determinada en zonas vulnerables a la contaminación por nitratos**PUNTOS: 3,51 51.47%**

<u>REF.</u>	<u>REFERENCIA SIGPAC</u>	<u>CULTIVO</u>	<u>DESCRIPCIÓN CULTIVO</u>	<u>S/R</u>	<u>SUP. COMPROM.</u> <u>(ha)</u>	<u>SUP. CUMPLE</u> <u>(ha)</u>
170000006465565	18-123-008-00699-0001	50000	GARBANZOS-SIN VARIEDAD	S	0,92	0,00
170000006465573	18-123-008-00700-0003	33000	GIRASOL-SIN VARIEDAD	S	2,91	0,00
-189691	18-123-008-00700-0003	50000	GARBANZOS-SIN VARIEDAD	S	1,13	0,00
170000006465572	18-123-008-00701-0001	50000	GARBANZOS-SIN VARIEDAD	R	1,97	1,97
170000006465570	18-123-008-00702-0001	50000	GARBANZOS-SIN VARIEDAD	R	1,20	1,20
170000006465574	18-123-008-00704-0001	50000	GARBANZOS-SIN VARIEDAD	R	2,09	2,09

Pendiente media de la explotación**PUNTOS: 2,00 8.19%**

<u>REF.</u>	<u>REFERENCIA SIGPAC</u>	<u>CULTIVO</u>	<u>DESCRIPCIÓN CULTIVO</u>	<u>S/R</u>	<u>PENDIENTE MEDIA (%)</u>	<u>SUP. COMPROM.</u> <u>(ha)</u>
170000006465565	18-123-008-00699-0001	50000	GARBANZOS-SIN VARIEDAD	S	15,52	0,92
170000006465573	18-123-008-00700-0003	33000	GIRASOL-SIN VARIEDAD	S	11,55	2,91
-189691	18-123-008-00700-0003	50000	GARBANZOS-SIN VARIEDAD	S	11,55	1,13
170000006465572	18-123-008-00701-0001	50000	GARBANZOS-SIN VARIEDAD	R	6,65	1,97
170000006465570	18-123-008-00702-0001	50000	GARBANZOS-SIN VARIEDAD	R	2,19	1,20
170000006465574	18-123-008-00704-0001	50000	GARBANZOS-SIN VARIEDAD	R	3,37	2,09

Porcentaje de Superficie de la explotación en municipios con más del 40 por ciento de su superficie agraria dentro de la Zona de desertificación**PUNTOS: 6,00 100.0%**

<u>REF.</u>	<u>REFERENCIA SIGPAC</u>	<u>CULTIVO</u>	<u>DESCRIPCIÓN CULTIVO</u>	<u>S/R</u>	<u>SUP. COMPROM.</u> <u>(ha)</u>	<u>SUP. CUMPLE</u> <u>(ha)</u>
170000006465565	18-123-008-00699-0001	50000	GARBANZOS-SIN VARIEDAD	S	0,92	0,92
170000006465573	18-123-008-00700-0003	33000	GIRASOL-SIN VARIEDAD	S	2,91	2,91
-189691	18-123-008-00700-0003	50000	GARBANZOS-SIN VARIEDAD	S	1,13	1,13
170000006465572	18-123-008-00701-0001	50000	GARBANZOS-SIN VARIEDAD	R	1,97	1,97

REF.	REFERENCIA SIGPAC	CULTIVO	DESCRIPCIÓN CULTIVO	S/R	SUP. COMPROM. (ha)	SUP. CUMPLE (ha)
170000006465570	18-123-008-00702-0001	50000	GARBANZOS-SIN VARIEDAD	R	1,20	1,20
170000006465574	18-123-008-00704-0001	50000	GARBANZOS-SIN VARIEDAD	R	2,09	2,09



<u>APELLIDOS Y NOMBRE / RAZÓN SOCIAL</u>	<u>NIF</u>	<u>EXPEDIENTE</u>	<u>SUP. COMPROMETIDA</u>		
			<u>(ha)</u>		
GARCÍA-VALDECASAS FERNÁNDEZ IGNACIO	****5616*	1228280	14.91		
<u>RESOLUCIÓN</u>					
ADMITIDO					
<u>IMPORTES POR ANUALIDAD</u>					

	<u>2018</u>	<u>2019</u>	<u>2020</u>	<u>2021</u>	<u>2022</u>
IMPORTE MÁXIMO SUBVENCIONABLE	3.224,14 €	3.224,14 €	3.224,14 €	3.224,14 €	3.224,14 €
IMPORTE MEDIO DE TRANSFERENCIA (€/ha)	216,24 €	216,24 €	216,24 €	216,24 €	216,24 €

DETALLE IMPORTES POR ANUALIDAD

<u>GRUPOS DE CULTIVO ADMITIDOS</u>	<u>SUP. COMPROM.</u>	<u>2018</u>	<u>2019</u>	<u>2020</u>	<u>2021</u>	<u>2022</u>
	<u>(ha)</u>					
FRUTALES SECANO	14,91	3.224,14 €	3.224,14 €	3.224,14 €	3.224,14 €	3.224,14 €

RECINTOS COMPROMETIDOS

<u>REF.</u>	<u>REFERENCIA SIGPAC</u>	<u>CULTIVO DESCRIPCIÓN CULTIVO</u>	<u>S/R</u>	<u>PEND. MEDIA (%)</u>	<u>SUP. DEC. ADMIN. (ha)</u>	<u>NU SUP. CERT. (ha)</u>	<u>SUP. CAMPO (ha)</u>	<u>SUP. COMPROM. (ha)</u>
1700000006837814	18-054-002-00255-0034	104000 ALMENDROS-SIN VARIEDAD	S	5,96	1,85	1,85		1,85
-172540	18-054-002-00255-0035	104000 ALMENDROS-SIN VARIEDAD	S	10,01	3,85	3,85		3,85
-172544	18-054-002-00255-0007	104000 ALMENDROS-SIN VARIEDAD	S	10,53	6,06	6,06		6,06
1700000006837815	18-054-002-00255-0037	104000 ALMENDROS-SIN VARIEDAD	S	14,21	0,17	0,17		0,17
1700000006837808	18-054-002-00255-0006	104000 ALMENDROS-SIN VARIEDAD	S	17,21	2,53	2,53		2,53
1700000006837810	18-054-002-00485-0010	104000 ALMENDROS-SIN VARIEDAD	S	26,35	0,45	0,45		0,45

RESUMEN CRITERIOS DE SELECCIÓN

11.2.1.1 Mantenimiento de prácticas y métodos de agricultura ecológica: Cultivos permanentes distintos de olivar - Conv 2018. PUNTOS: 8,00

	<u>PUNTOS</u>	<u>CUMPLE</u>
Porcentaje de superficie determinada en Red Natura 2000	0,00	0.0%
Porcentaje de superficie determinada situada en zonas RAMSAR	0,00	0.0%
Porcentaje de superficie determinada en zonas vulnerables a la contaminación por nitratos	0,00	0.0%
Pendiente media de la explotación	2,00	11.48%
Porcentaje de Superficie de la explotación en municipios con más del 40 por ciento de su superficie agraria dentro de la Zona de desertificación	6,00	100.0%



DETALLE CRITERIOS DE SELECCIÓN**11.2.1.1 Mantenimiento de prácticas y métodos de agricultura ecológica: Cultivos permanentes distintos de olivar - Conv 2018.****PUNTOS: 8,00****Porcentaje de superficie determinada en Red Natura 2000****PUNTOS: 0,00 0.0%**

<u>REF.</u>	<u>REFERENCIA SIGPAC</u>	<u>CULTIVO</u>	<u>DESCRIPCIÓN CULTIVO</u>	<u>S/R</u>	<u>SUP. COMPROM. (ha)</u>	<u>SUP. CUMPLE (ha)</u>
170000006837808	18-054-002-00255-0006	104000	ALMENDROS-SIN VARIEDAD	S	2,53	0,00
-172544	18-054-002-00255-0007	104000	ALMENDROS-SIN VARIEDAD	S	6,06	0,00
170000006837814	18-054-002-00255-0034	104000	ALMENDROS-SIN VARIEDAD	S	1,85	0,00
-172540	18-054-002-00255-0035	104000	ALMENDROS-SIN VARIEDAD	S	3,85	0,00
170000006837815	18-054-002-00255-0037	104000	ALMENDROS-SIN VARIEDAD	S	0,17	0,00
170000006837810	18-054-002-00485-0010	104000	ALMENDROS-SIN VARIEDAD	S	0,45	0,00

Porcentaje de superficie determinada situada en zonas RAMSAR**PUNTOS: 0,00 0.0%**

<u>REF.</u>	<u>REFERENCIA SIGPAC</u>	<u>CULTIVO</u>	<u>DESCRIPCIÓN CULTIVO</u>	<u>S/R</u>	<u>SUP. COMPROM. (ha)</u>	<u>SUP. CUMPLE (ha)</u>
170000006837808	18-054-002-00255-0006	104000	ALMENDROS-SIN VARIEDAD	S	2,53	0,00
-172544	18-054-002-00255-0007	104000	ALMENDROS-SIN VARIEDAD	S	6,06	0,00
170000006837814	18-054-002-00255-0034	104000	ALMENDROS-SIN VARIEDAD	S	1,85	0,00
-172540	18-054-002-00255-0035	104000	ALMENDROS-SIN VARIEDAD	S	3,85	0,00
170000006837815	18-054-002-00255-0037	104000	ALMENDROS-SIN VARIEDAD	S	0,17	0,00
170000006837810	18-054-002-00485-0010	104000	ALMENDROS-SIN VARIEDAD	S	0,45	0,00

Porcentaje de superficie determinada en zonas vulnerables a la contaminación por nitratos**PUNTOS: 0,00 0.0%**

<u>REF.</u>	<u>REFERENCIA SIGPAC</u>	<u>CULTIVO</u>	<u>DESCRIPCIÓN CULTIVO</u>	<u>S/R</u>	<u>SUP. COMPROM. (ha)</u>	<u>SUP. CUMPLE (ha)</u>
170000006837808	18-054-002-00255-0006	104000	ALMENDROS-SIN VARIEDAD	S	2,53	0,00
-172544	18-054-002-00255-0007	104000	ALMENDROS-SIN VARIEDAD	S	6,06	0,00
170000006837814	18-054-002-00255-0034	104000	ALMENDROS-SIN VARIEDAD	S	1,85	0,00
-172540	18-054-002-00255-0035	104000	ALMENDROS-SIN VARIEDAD	S	3,85	0,00
170000006837815	18-054-002-00255-0037	104000	ALMENDROS-SIN VARIEDAD	S	0,17	0,00
170000006837810	18-054-002-00485-0010	104000	ALMENDROS-SIN VARIEDAD	S	0,45	0,00

Pendiente media de la explotación**PUNTOS: 2,00 11.48%**

<u>REF.</u>	<u>REFERENCIA SIGPAC</u>	<u>CULTIVO</u>	<u>DESCRIPCIÓN CULTIVO</u>	<u>S/R</u>	<u>PENDIENTE MEDIA (%)</u>	<u>SUP. COMPROM. (ha)</u>
170000006837808	18-054-002-00255-0006	104000	ALMENDROS-SIN VARIEDAD	S	17,21	2,53
-172544	18-054-002-00255-0007	104000	ALMENDROS-SIN VARIEDAD	S	10,53	6,06
170000006837814	18-054-002-00255-0034	104000	ALMENDROS-SIN VARIEDAD	S	5,96	1,85
-172540	18-054-002-00255-0035	104000	ALMENDROS-SIN VARIEDAD	S	10,01	3,85
170000006837815	18-054-002-00255-0037	104000	ALMENDROS-SIN VARIEDAD	S	14,21	0,17
170000006837810	18-054-002-00485-0010	104000	ALMENDROS-SIN VARIEDAD	S	26,35	0,45

Porcentaje de Superficie de la explotación en municipios con más del 40 por ciento de su superficie agraria dentro de la Zona de desertificación**PUNTOS: 6,00 100.0%**

<u>REF.</u>	<u>REFERENCIA SIGPAC</u>	<u>CULTIVO</u>	<u>DESCRIPCIÓN CULTIVO</u>	<u>S/R</u>	<u>SUP. COMPROM. (ha)</u>	<u>SUP. CUMPLE (ha)</u>
170000006837808	18-054-002-00255-0006	104000	ALMENDROS-SIN VARIEDAD	S	2,53	2,53
-172544	18-054-002-00255-0007	104000	ALMENDROS-SIN VARIEDAD	S	6,06	6,06
170000006837814	18-054-002-00255-0034	104000	ALMENDROS-SIN VARIEDAD	S	1,85	1,85
-172540	18-054-002-00255-0035	104000	ALMENDROS-SIN VARIEDAD	S	3,85	3,85

<u>REF.</u>	<u>REFERENCIA SIGPAC</u>	<u>CULTIVO</u>	<u>DESCRIPCIÓN CULTIVO</u>	<u>S/R</u>	<u>SUP. COMPROM.</u> <u>(ha)</u>	<u>SUP. CUMPLE</u> <u>(ha)</u>
170000006837815	18-054-002-00255-0037	104000	ALMENDROS-SIN VARIEDAD	S	0,17	0,17
170000006837810	18-054-002-00485-0010	104000	ALMENDROS-SIN VARIEDAD	S	0,45	0,45



<u>APELLIDOS Y NOMBRE / RAZÓN SOCIAL</u>	<u>NIF</u>	<u>EXPEDIENTE</u>	<u>SUP. COMPROMETIDA</u>		
			<u>(ha)</u>		
GARCIA-VALDECASAS FERNANDEZ MARIA	****5545*	1193908	102.96		
RESOLUCIÓN					
ADMITIDO					
IMPORTE POR ANUALIDAD					
	2018	2019	2020	2021	2022
IMPORTE MÁXIMO SUBVENCIONABLE	14.741,08 €	14.741,08 €	14.741,08 €	14.741,08 €	14.741,08 €
IMPORTE MEDIO DE TRANSFERENCIA (€/ha)	143,17 €	143,17 €	143,17 €	143,17 €	143,17 €

DETALLE IMPORTES POR ANUALIDAD

<u>GRUPOS DE CULTIVO ADMITIDOS</u>	<u>SUP. COMPROM.</u>	2018	2019	2020	2021	2022
	<u>(ha)</u>					
FRUTALES SECANO	93,90	14.741,08 €	14.741,08 €	14.741,08 €	14.741,08 €	14.741,08 €
HERBÁCEOS NO ELEGIBLES	9,06	0,00 €	0,00 €	0,00 €	0,00 €	0,00 €

RECINTOS COMPROMETIDOS

<u>REF.</u>	<u>REFERENCIA SIGPAC</u>	<u>CULTIVO DESCRIPCIÓN CULTIVO</u>	<u>S/R</u>	<u>PEND. MEDIA</u>	<u>SUP. DEC. ADMIN.</u>	<u>NU SUP. CERT.</u>	<u>SUP. CAMPO</u>	<u>SUP. COMPROM.</u>
				<u>(%)</u>	<u>(ha)</u>	<u>(ha)</u>	<u>(ha)</u>	<u>(ha)</u>
170000005850620	18-030-001-00001-0001	104000 ALMENDROS-SIN VARIEDAD	S	1,92	0,61	0,61		0,61
170000005850621	18-054-005-00885-0001	104000 ALMENDROS-SIN VARIEDAD	S	3,57	24,36	24,36		24,36
170000005850627	18-054-005-00740-0001	104000 ALMENDROS-SIN VARIEDAD	S	6,32	37,11	37,11		37,11
170000005850623	18-054-002-00257-0003	104000 ALMENDROS-SIN VARIEDAD	S	6,95	3,92	3,92		3,92
170000005850626	18-054-005-00883-0001	104000 ALMENDROS-SIN VARIEDAD	S	8,15	5,24	5,24		5,24
170000005850624	18-054-005-00884-0006	104000 ALMENDROS-SIN VARIEDAD	S	10,26	11,54	11,54		11,54
170000005850613	18-054-006-00131-0001	20902 BARBECHO TRADICIONAL-CON CUBIERTA VEGETAL	S	11,07	0,68	0,68		0,68
170000005850615	18-054-005-00484-0004	20902 BARBECHO TRADICIONAL-CON CUBIERTA VEGETAL	S	12,10	8,38	8,38		8,38
170000005850622	18-054-005-00588-0004	104000 ALMENDROS-SIN VARIEDAD	S	12,40	10,72	10,72		10,72
170000005850625	18-054-005-00877-0001	104000 ALMENDROS-SIN VARIEDAD	S	13,74	0,40	0,40		0,40

RESUMEN CRITERIOS DE SELECCIÓN

11.2.1.1 Mantenimiento de prácticas y métodos de agricultura ecológica: Cultivos herbáceos - Conv 2018. PUNTOS: 8,00

	<u>PUNTOS</u>	<u>CUMPLE</u>
Porcentaje de superficie determinada en Red Natura 2000	0,00	0.0%
Porcentaje de superficie determinada situada en zonas RAMSAR	0,00	0.0%
Porcentaje de superficie determinada en zonas vulnerables a la contaminación por nitratos	0,00	0.0%
Pendiente media de la explotación	2,00	12.02%
Porcentaje de Superficie de la explotación en municipios con más del 40 por ciento de su superficie agraria dentro de la Zona de desertificación	6,00	100.0%

11.2.1.1 Mantenimiento de prácticas y métodos de agricultura ecológica: Cultivos permanentes distintos de olivar - Conv 2018. PUNTOS: 7,00

	<u>PUNTOS</u>	<u>CUMPLE</u>
Porcentaje de superficie determinada en Red Natura 2000	0,00	0.0%
Porcentaje de superficie determinada situada en zonas RAMSAR	0,00	0.0%
Porcentaje de superficie determinada en zonas vulnerables a la contaminación por nitratos	0,00	0.0%
Pendiente media de la explotación	1,00	6.92%
Porcentaje de Superficie de la explotación en municipios con más del 40 por ciento de su superficie agraria dentro de la Zona de desertificación	6,00	100.0%



DETALLE CRITERIOS DE SELECCIÓN**11.2.1.1 Mantenimiento de prácticas y métodos de agricultura ecológica: Cultivos herbáceos - Conv 2018.****PUNTOS: 8,00****Porcentaje de superficie determinada en Red Natura 2000****PUNTOS: 0,00 0.0%**

<u>REF.</u>	<u>REFERENCIA SIGPAC</u>	<u>CULTIVO</u>	<u>DESCRIPCIÓN CULTIVO</u>	<u>S/R</u>	<u>SUP. COMPROM.</u> <u>(ha)</u>	<u>SUP. CUMPLE</u> <u>(ha)</u>
170000005850615	18-054-005-00484-0004	20902	BARBECHO TRADICIONAL-CON CUBIERTA VEGETAL	S	8,38	0,00
170000005850613	18-054-006-00131-0001	20902	BARBECHO TRADICIONAL-CON CUBIERTA VEGETAL	S	0,68	0,00

Porcentaje de superficie determinada situada en zonas RAMSAR**PUNTOS: 0,00 0.0%**

<u>REF.</u>	<u>REFERENCIA SIGPAC</u>	<u>CULTIVO</u>	<u>DESCRIPCIÓN CULTIVO</u>	<u>S/R</u>	<u>SUP. COMPROM.</u> <u>(ha)</u>	<u>SUP. CUMPLE</u> <u>(ha)</u>
170000005850615	18-054-005-00484-0004	20902	BARBECHO TRADICIONAL-CON CUBIERTA VEGETAL	S	8,38	0,00
170000005850613	18-054-006-00131-0001	20902	BARBECHO TRADICIONAL-CON CUBIERTA VEGETAL	S	0,68	0,00

Porcentaje de superficie determinada en zonas vulnerables a la contaminación por nitratos**PUNTOS: 0,00 0.0%**

<u>REF.</u>	<u>REFERENCIA SIGPAC</u>	<u>CULTIVO</u>	<u>DESCRIPCIÓN CULTIVO</u>	<u>S/R</u>	<u>SUP. COMPROM.</u> <u>(ha)</u>	<u>SUP. CUMPLE</u> <u>(ha)</u>
170000005850615	18-054-005-00484-0004	20902	BARBECHO TRADICIONAL-CON CUBIERTA VEGETAL	S	8,38	0,00
170000005850613	18-054-006-00131-0001	20902	BARBECHO TRADICIONAL-CON CUBIERTA VEGETAL	S	0,68	0,00

Pendiente media de la explotación**PUNTOS: 2,00 12.02%**

<u>REF.</u>	<u>REFERENCIA SIGPAC</u>	<u>CULTIVO</u>	<u>DESCRIPCIÓN CULTIVO</u>	<u>S/R</u>	<u>PENDIENTE MEDIA (%)</u>	<u>SUP. COMPROM.</u> <u>(ha)</u>
170000005850615	18-054-005-00484-0004	20902	BARBECHO TRADICIONAL-CON CUBIERTA VEGETAL	S	12,10	8,38
170000005850613	18-054-006-00131-0001	20902	BARBECHO TRADICIONAL-CON CUBIERTA VEGETAL	S	11,07	0,68

Porcentaje de Superficie de la explotación en municipios con más del 40 por ciento de su superficie agraria dentro de la Zona de desertificación**PUNTOS: 6,00 100.0%**

<u>REF.</u>	<u>REFERENCIA SIGPAC</u>	<u>CULTIVO</u>	<u>DESCRIPCIÓN CULTIVO</u>	<u>S/R</u>	<u>SUP. COMPROM.</u> <u>(ha)</u>	<u>SUP. CUMPLE</u> <u>(ha)</u>
170000005850615	18-054-005-00484-0004	20902	BARBECHO TRADICIONAL-CON CUBIERTA VEGETAL	S	8,38	8,38
170000005850613	18-054-006-00131-0001	20902	BARBECHO TRADICIONAL-CON CUBIERTA VEGETAL	S	0,68	0,68

11.2.1.1 Mantenimiento de prácticas y métodos de agricultura ecológica: Cultivos permanentes distintos de olivar - Conv 2018.**PUNTOS: 7,00****Porcentaje de superficie determinada en Red Natura 2000****PUNTOS: 0,00 0.0%**

<u>REF.</u>	<u>REFERENCIA SIGPAC</u>	<u>CULTIVO</u>	<u>DESCRIPCIÓN CULTIVO</u>	<u>S/R</u>	<u>SUP. COMPROM.</u> <u>(ha)</u>	<u>SUP. CUMPLE</u> <u>(ha)</u>
170000005850620	18-030-001-00001-0001	104000	ALMENDROS-SIN VARIEDAD	S	0,61	0,00
170000005850623	18-054-002-00257-0003	104000	ALMENDROS-SIN VARIEDAD	S	3,92	0,00
170000005850622	18-054-005-00588-0004	104000	ALMENDROS-SIN VARIEDAD	S	10,72	0,00
170000005850627	18-054-005-00740-0001	104000	ALMENDROS-SIN VARIEDAD	S	37,11	0,00
170000005850625	18-054-005-00877-0001	104000	ALMENDROS-SIN VARIEDAD	S	0,40	0,00

<u>REF.</u>	<u>REFERENCIA SIGPAC</u>	<u>CULTIVO</u>	<u>DESCRIPCIÓN CULTIVO</u>	<u>S/R</u>	<u>SUP. COMPROM.</u> <u>(ha)</u>	<u>SUP. CUMPLE</u> <u>(ha)</u>
170000005850626	18-054-005-00883-0001	104000	ALMENDROS-SIN VARIEDAD	S	5,24	0,00
170000005850624	18-054-005-00884-0006	104000	ALMENDROS-SIN VARIEDAD	S	11,54	0,00
170000005850621	18-054-005-00885-0001	104000	ALMENDROS-SIN VARIEDAD	S	24,36	0,00

Porcentaje de superficie determinada situada en zonas RAMSAR**PUNTOS:** 0,00 0.0%

<u>REF.</u>	<u>REFERENCIA SIGPAC</u>	<u>CULTIVO</u>	<u>DESCRIPCIÓN CULTIVO</u>	<u>S/R</u>	<u>SUP. COMPROM.</u> <u>(ha)</u>	<u>SUP. CUMPLE</u> <u>(ha)</u>
170000005850620	18-030-001-00001-0001	104000	ALMENDROS-SIN VARIEDAD	S	0,61	0,00
170000005850623	18-054-002-00257-0003	104000	ALMENDROS-SIN VARIEDAD	S	3,92	0,00
170000005850622	18-054-005-00588-0004	104000	ALMENDROS-SIN VARIEDAD	S	10,72	0,00
170000005850627	18-054-005-00740-0001	104000	ALMENDROS-SIN VARIEDAD	S	37,11	0,00
170000005850625	18-054-005-00877-0001	104000	ALMENDROS-SIN VARIEDAD	S	0,40	0,00
170000005850626	18-054-005-00883-0001	104000	ALMENDROS-SIN VARIEDAD	S	5,24	0,00
170000005850624	18-054-005-00884-0006	104000	ALMENDROS-SIN VARIEDAD	S	11,54	0,00
170000005850621	18-054-005-00885-0001	104000	ALMENDROS-SIN VARIEDAD	S	24,36	0,00

Porcentaje de superficie determinada en zonas vulnerables a la contaminación por nitratos**PUNTOS:** 0,00 0.0%

<u>REF.</u>	<u>REFERENCIA SIGPAC</u>	<u>CULTIVO</u>	<u>DESCRIPCIÓN CULTIVO</u>	<u>S/R</u>	<u>SUP. COMPROM.</u> <u>(ha)</u>	<u>SUP. CUMPLE</u> <u>(ha)</u>
170000005850620	18-030-001-00001-0001	104000	ALMENDROS-SIN VARIEDAD	S	0,61	0,00
170000005850623	18-054-002-00257-0003	104000	ALMENDROS-SIN VARIEDAD	S	3,92	0,00
170000005850622	18-054-005-00588-0004	104000	ALMENDROS-SIN VARIEDAD	S	10,72	0,00
170000005850627	18-054-005-00740-0001	104000	ALMENDROS-SIN VARIEDAD	S	37,11	0,00
170000005850625	18-054-005-00877-0001	104000	ALMENDROS-SIN VARIEDAD	S	0,40	0,00
170000005850626	18-054-005-00883-0001	104000	ALMENDROS-SIN VARIEDAD	S	5,24	0,00
170000005850624	18-054-005-00884-0006	104000	ALMENDROS-SIN VARIEDAD	S	11,54	0,00
170000005850621	18-054-005-00885-0001	104000	ALMENDROS-SIN VARIEDAD	S	24,36	0,00

Pendiente media de la explotación**PUNTOS:** 1,00 6.92%

<u>REF.</u>	<u>REFERENCIA SIGPAC</u>	<u>CULTIVO</u>	<u>DESCRIPCIÓN CULTIVO</u>	<u>S/R</u>	<u>PENDIENTE MEDIA (%)</u>	<u>SUP. COMPROM.</u> <u>(ha)</u>
170000005850620	18-030-001-00001-0001	104000	ALMENDROS-SIN VARIEDAD	S	1,92	0,61
170000005850623	18-054-002-00257-0003	104000	ALMENDROS-SIN VARIEDAD	S	6,95	3,92
170000005850622	18-054-005-00588-0004	104000	ALMENDROS-SIN VARIEDAD	S	12,40	10,72
170000005850627	18-054-005-00740-0001	104000	ALMENDROS-SIN VARIEDAD	S	6,32	37,11
170000005850625	18-054-005-00877-0001	104000	ALMENDROS-SIN VARIEDAD	S	13,74	0,40
170000005850626	18-054-005-00883-0001	104000	ALMENDROS-SIN VARIEDAD	S	8,15	5,24
170000005850624	18-054-005-00884-0006	104000	ALMENDROS-SIN VARIEDAD	S	10,26	11,54
170000005850621	18-054-005-00885-0001	104000	ALMENDROS-SIN VARIEDAD	S	3,57	24,36

Porcentaje de Superficie de la explotación en municipios con más del 40 por ciento de su superficie agraria dentro de la Zona de desertificación**PUNTOS:** 6,00 100.0%

<u>REF.</u>	<u>REFERENCIA SIGPAC</u>	<u>CULTIVO</u>	<u>DESCRIPCIÓN CULTIVO</u>	<u>S/R</u>	<u>SUP. COMPROM.</u> <u>(ha)</u>	<u>SUP. CUMPLE</u> <u>(ha)</u>
170000005850620	18-030-001-00001-0001	104000	ALMENDROS-SIN VARIEDAD	S	0,61	0,61
170000005850623	18-054-002-00257-0003	104000	ALMENDROS-SIN VARIEDAD	S	3,92	3,92
170000005850622	18-054-005-00588-0004	104000	ALMENDROS-SIN VARIEDAD	S	10,72	10,72
170000005850627	18-054-005-00740-0001	104000	ALMENDROS-SIN VARIEDAD	S	37,11	37,11
170000005850625	18-054-005-00877-0001	104000	ALMENDROS-SIN VARIEDAD	S	0,40	0,40

REF.	REFERENCIA SIGPAC	CULTIVO	DESCRIPCIÓN CULTIVO	S/R	SUP. COMPROM. (ha)	SUP. CUMPLE (ha)
170000005850626	18-054-005-00883-0001	104000	ALMENDROS-SIN VARIEDAD	S	5,24	5,24
1700000005850624	18-054-005-00884-0006	104000	ALMENDROS-SIN VARIEDAD	S	11,54	11,54
1700000005850621	18-054-005-00885-0001	104000	ALMENDROS-SIN VARIEDAD	S	24,36	24,36



<u>APELLIDOS Y NOMBRE / RAZÓN SOCIAL</u>	<u>NIF</u>	<u>EXPEDIENTE</u>	<u>SUP. COMPROMETIDA</u>		
			<u>(ha)</u>		
GARCIA-VALDECASAS FERNANDEZ RAFAEL	****5030*	1194367	82.57		
<u>RESOLUCIÓN</u>					
ADMITIDO					
<u>IMPORTES POR ANUALIDAD</u>					

	<u>2018</u>	<u>2019</u>	<u>2020</u>	<u>2021</u>	<u>2022</u>
IMPORTE MÁXIMO SUBVENCIONABLE	14.006,08 €	14.006,08 €	14.006,08 €	14.006,08 €	14.006,08 €
IMPORTE MEDIO DE TRANSFERENCIA (€/ha)	169,63 €	169,63 €	169,63 €	169,63 €	169,63 €

DETALLE IMPORTES POR ANUALIDAD

<u>GRUPOS DE CULTIVO ADMITIDOS</u>	<u>SUP. COMPROM.</u>	<u>2018</u>	<u>2019</u>	<u>2020</u>	<u>2021</u>	<u>2022</u>
	<u>(ha)</u>					
FRUTALES SECANO	82,57	14.006,08 €	14.006,08 €	14.006,08 €	14.006,08 €	14.006,08 €

RECINTOS COMPROMETIDOS

<u>REF.</u>	<u>REFERENCIA SIGPAC</u>	<u>CULTIVO DESCRIPCIÓN CULTIVO</u>	<u>S/R</u>	<u>PEND. MEDIA (%)</u>	<u>SUP. DEC. ADMIN. (ha)</u>	<u>NU SUP. CERT. (ha)</u>	<u>SUP. CAMPO (ha)</u>	<u>SUP. COMPROM. (ha)</u>
170000005854516	18-054-009-09007-0005	104000 ALMENDROS-SIN VARIEDAD	S	5,25	0,24	0,24		0,24
170000005854517	18-054-009-00448-0006	104000 ALMENDROS-SIN VARIEDAD	S	5,29	0,44	0,44		0,44
170000005854518	18-054-009-00456-0002	104000 ALMENDROS-SIN VARIEDAD	S	5,54	33,74	33,74		33,74
170000005854514	18-054-009-00448-0003	104000 ALMENDROS-SIN VARIEDAD	S	5,92	44,39	44,39		44,39
170000005854519	18-054-005-00173-0002	104000 ALMENDROS-SIN VARIEDAD	S	9,68	0,96	0,96		0,96
170000005854524	18-054-005-00470-0004	104000 ALMENDROS-SIN VARIEDAD	S	12,85	0,32	0,32		0,32
170000005854515	18-054-005-00470-0033	104000 ALMENDROS-SIN VARIEDAD	S	13,21	0,82	0,82		0,82
170000005854520	18-054-002-00257-0002	104000 ALMENDROS-SIN VARIEDAD	S	15,58	1,66	1,66		1,66

RESUMEN CRITERIOS DE SELECCIÓN

11.2.1.1 Mantenimiento de prácticas y métodos de agricultura ecológica: Cultivos permanentes distintos de olivar - Conv 2018. PUNTOS: 7,00

	<u>PUNTOS</u>	<u>CUMPLE</u>
Porcentaje de superficie determinada en Red Natura 2000	0,00	0.0%
Porcentaje de superficie determinada situada en zonas RAMSAR	0,00	0.0%
Porcentaje de superficie determinada en zonas vulnerables a la contaminación por nitratos	0,00	0.0%
Pendiente media de la explotación	1,00	6.1%
Porcentaje de Superficie de la explotación en municipios con más del 40 por ciento de su superficie agraria dentro de la Zona de desertificación	6,00	100.0%



DETALLE CRITERIOS DE SELECCIÓN**11.2.1.1 Mantenimiento de prácticas y métodos de agricultura ecológica: Cultivos permanentes distintos de olivar - Conv 2018.****PUNTOS: 7,00****Porcentaje de superficie determinada en Red Natura 2000****PUNTOS: 0,00 0.0%**

REF.	REFERENCIA SIGPAC	CULTIVO	DESCRIPCIÓN CULTIVO	S/R	SUP. COMPROM. (ha)	SUP. CUMPLE (ha)
170000005854520	18-054-002-00257-0002	104000	ALMENDROS-SIN VARIEDAD	S	1,66	0,00
170000005854519	18-054-005-00173-0002	104000	ALMENDROS-SIN VARIEDAD	S	0,96	0,00
170000005854524	18-054-005-00470-0004	104000	ALMENDROS-SIN VARIEDAD	S	0,32	0,00
170000005854515	18-054-005-00470-0033	104000	ALMENDROS-SIN VARIEDAD	S	0,82	0,00
170000005854514	18-054-009-00448-0003	104000	ALMENDROS-SIN VARIEDAD	S	44,39	0,00
170000005854517	18-054-009-00448-0006	104000	ALMENDROS-SIN VARIEDAD	S	0,44	0,00
170000005854518	18-054-009-00456-0002	104000	ALMENDROS-SIN VARIEDAD	S	33,74	0,00
170000005854516	18-054-009-09007-0005	104000	ALMENDROS-SIN VARIEDAD	S	0,24	0,00

Porcentaje de superficie determinada situada en zonas RAMSAR**PUNTOS: 0,00 0.0%**

REF.	REFERENCIA SIGPAC	CULTIVO	DESCRIPCIÓN CULTIVO	S/R	SUP. COMPROM. (ha)	SUP. CUMPLE (ha)
170000005854520	18-054-002-00257-0002	104000	ALMENDROS-SIN VARIEDAD	S	1,66	0,00
170000005854519	18-054-005-00173-0002	104000	ALMENDROS-SIN VARIEDAD	S	0,96	0,00
170000005854524	18-054-005-00470-0004	104000	ALMENDROS-SIN VARIEDAD	S	0,32	0,00
170000005854515	18-054-005-00470-0033	104000	ALMENDROS-SIN VARIEDAD	S	0,82	0,00
170000005854514	18-054-009-00448-0003	104000	ALMENDROS-SIN VARIEDAD	S	44,39	0,00
170000005854517	18-054-009-00448-0006	104000	ALMENDROS-SIN VARIEDAD	S	0,44	0,00
170000005854518	18-054-009-00456-0002	104000	ALMENDROS-SIN VARIEDAD	S	33,74	0,00
170000005854516	18-054-009-09007-0005	104000	ALMENDROS-SIN VARIEDAD	S	0,24	0,00

Porcentaje de superficie determinada en zonas vulnerables a la contaminación por nitratos**PUNTOS: 0,00 0.0%**

REF.	REFERENCIA SIGPAC	CULTIVO	DESCRIPCIÓN CULTIVO	S/R	SUP. COMPROM. (ha)	SUP. CUMPLE (ha)
170000005854520	18-054-002-00257-0002	104000	ALMENDROS-SIN VARIEDAD	S	1,66	0,00
170000005854519	18-054-005-00173-0002	104000	ALMENDROS-SIN VARIEDAD	S	0,96	0,00
170000005854524	18-054-005-00470-0004	104000	ALMENDROS-SIN VARIEDAD	S	0,32	0,00
170000005854515	18-054-005-00470-0033	104000	ALMENDROS-SIN VARIEDAD	S	0,82	0,00
170000005854514	18-054-009-00448-0003	104000	ALMENDROS-SIN VARIEDAD	S	44,39	0,00
170000005854517	18-054-009-00448-0006	104000	ALMENDROS-SIN VARIEDAD	S	0,44	0,00
170000005854518	18-054-009-00456-0002	104000	ALMENDROS-SIN VARIEDAD	S	33,74	0,00
170000005854516	18-054-009-09007-0005	104000	ALMENDROS-SIN VARIEDAD	S	0,24	0,00

Pendiente media de la explotación**PUNTOS: 1,00 6.1%**

REF.	REFERENCIA SIGPAC	CULTIVO	DESCRIPCIÓN CULTIVO	S/R	PENDIENTE MEDIA (%)	SUP. COMPROM. (ha)
170000005854520	18-054-002-00257-0002	104000	ALMENDROS-SIN VARIEDAD	S	15,58	1,66
170000005854519	18-054-005-00173-0002	104000	ALMENDROS-SIN VARIEDAD	S	9,68	0,96
170000005854524	18-054-005-00470-0004	104000	ALMENDROS-SIN VARIEDAD	S	12,85	0,32
170000005854515	18-054-005-00470-0033	104000	ALMENDROS-SIN VARIEDAD	S	13,21	0,82
170000005854514	18-054-009-00448-0003	104000	ALMENDROS-SIN VARIEDAD	S	5,92	44,39
170000005854517	18-054-009-00448-0006	104000	ALMENDROS-SIN VARIEDAD	S	5,29	0,44
170000005854518	18-054-009-00456-0002	104000	ALMENDROS-SIN VARIEDAD	S	5,54	33,74
170000005854516	18-054-009-09007-0005	104000	ALMENDROS-SIN VARIEDAD	S	5,25	0,24

Porcentaje de Superficie de la explotación en municipios con más del 40 por ciento de su superficie agraria dentro de la Zona de desertificación**PUNTOS: 6,00 100.0%**

REF.	REFERENCIA SIGPAC	CULTIVO	DESCRIPCIÓN CULTIVO	S/R	SUP. COMPROM. (ha)	SUP. CUMPLE (ha)
1700000005854520	18-054-002-00257-0002	104000	ALMENDROS-SIN VARIEDAD	S	1,66	1,66
1700000005854519	18-054-005-00173-0002	104000	ALMENDROS-SIN VARIEDAD	S	0,96	0,96
1700000005854524	18-054-005-00470-0004	104000	ALMENDROS-SIN VARIEDAD	S	0,32	0,32
1700000005854515	18-054-005-00470-0033	104000	ALMENDROS-SIN VARIEDAD	S	0,82	0,82
1700000005854514	18-054-009-00448-0003	104000	ALMENDROS-SIN VARIEDAD	S	44,39	44,39
1700000005854517	18-054-009-00448-0006	104000	ALMENDROS-SIN VARIEDAD	S	0,44	0,44
1700000005854518	18-054-009-00456-0002	104000	ALMENDROS-SIN VARIEDAD	S	33,74	33,74
1700000005854516	18-054-009-09007-0005	104000	ALMENDROS-SIN VARIEDAD	S	0,24	0,24



<u>APELLIDOS Y NOMBRE / RAZÓN SOCIAL</u>	<u>NIF</u>	<u>EXPEDIENTE</u>	<u>SUP. COMPROMETIDA (ha)</u>
GARRIDO ARREDONDO URBANO	***6675*	1204087	0
RESOLUCIÓN			
INADMITIDO			

INCIDENCIAS

INCIDENCIA DESCRIPCIÓN

218	La superficie total declarada sobre un mismo recinto en el conjunto de los expedientes, no puede superar la superficie total que el SIGPAC establece para ese recinto. Ref:4224981 Recinto:18-054-007-00271-001 Cultivo:104000 ALMENDROS-SIN VARIEDAD Secano Suma de superficies declaradas para este recinto por todos los solicitantes (Áreas):206 Superficie SIGPAC medida para este recinto (Áreas):103 Exceso de superficie declarada (Hectáreas):1,03 Ref:4224976 Recinto:18-054-007-00273-001 Cultivo:104000 ALMENDROS-SIN VARIEDAD Secano Suma de superficies declaradas para este recinto por todos los solicitantes (Áreas):114 Superficie SIGPAC medida para este recinto (Áreas):57 Exceso de superficie declarada (Hectáreas):0,57 Ref:4225001 Recinto:18-054-007-00349-001 Cultivo:104000 ALMENDROS-SIN VARIEDAD Secano Suma de superficies declaradas para este recinto por todos los solicitantes (Áreas):878 Superficie SIGPAC medida para este recinto (Áreas):439 Exceso de superficie declarada (Hectáreas):4,39 Ref:4224988 Recinto:18-054-007-00350-001 Cultivo:104000 ALMENDROS-SIN VARIEDAD Secano Suma de superficies declaradas para este recinto por todos los solicitantes (Áreas):370 Superficie SIGPAC medida para este recinto (Áreas):185 Exceso de superficie declarada (Hectáreas):1,85
85001	El recinto declarado no cumple con las normas de producción ecológica (artículo 5-1 e), Orden 26 mayo 2015) Ref:4224981 Recinto:18-054-007-00271-001 Cultivo:104000 ALMENDROS-SIN VARIEDAD Secano Ref:4224976 Recinto:18-054-007-00273-001 Cultivo:104000 ALMENDROS-SIN VARIEDAD Secano Ref:4225001 Recinto:18-054-007-00349-001 Cultivo:104000 ALMENDROS-SIN VARIEDAD Secano Ref:4224988 Recinto:18-054-007-00350-001 Cultivo:104000 ALMENDROS-SIN VARIEDAD Secano Ref:4225021 Recinto:18-054-007-00372-003 Cultivo:104000 ALMENDROS-SIN VARIEDAD Secano
85018	Expendiente sin grupos de pago válidos

RESUMEN CRITERIOS DE SELECCIÓN

11.2.1.1 Mantenimiento de prácticas y métodos de agricultura ecológica: Cultivos permanentes distintos de olivar - Conv 2018. PUNTOS: 0,00

	<u>PUNTOS</u>	<u>CUMPLE</u>
Porcentaje de superficie determinada en Red Natura 2000	0,00	0.0%
Porcentaje de superficie determinada situada en zonas RAMSAR	0,00	0.0%
Porcentaje de superficie determinada en zonas vulnerables a la contaminación por nitratos	0,00	0.0%
Pendiente media de la explotación	0,00	0.0%
Porcentaje de Superficie de la explotación en municipios con más del 40 por ciento de su superficie agraria dentro de la Zona de desertificación	0,00	0.0%

DETALLE CRITERIOS DE SELECCIÓN

11.2.1.1 Mantenimiento de prácticas y métodos de agricultura ecológica: Cultivos permanentes distintos de olivar - Conv 2018. PUNTOS: 0,00

Porcentaje de superficie determinada en Red Natura 2000	PUNTOS:	0,00	0.0%
Porcentaje de superficie determinada situada en zonas RAMSAR	PUNTOS:	0,00	0.0%
Porcentaje de superficie determinada en zonas vulnerables a la contaminación por nitratos	PUNTOS:	0,00	0.0%
Pendiente media de la explotación	PUNTOS:	0,00	0.0%
Porcentaje de Superficie de la explotación en municipios con más del 40 por ciento de su superficie agraria dentro de la Zona de desertificación	PUNTOS:	0,00	0.0%



<u>APELLIDOS Y NOMBRE / RAZÓN SOCIAL</u>	<u>NIF</u>	<u>EXPEDIENTE</u>	<u>SUP. COMPROMETIDA</u>		
			<u>(ha)</u>		
GARRIDO MORENO MANUEL	****5465*	1040246	1.29		
<u>RESOLUCIÓN</u>					
ADMITIDO					
<u>IMPORTE POR ANUALIDAD</u>					

	<u>2018</u>	<u>2019</u>	<u>2020</u>	<u>2021</u>	<u>2022</u>
IMPORTE MÁXIMO SUBVENCIONABLE	278,95 €	278,95 €	278,95 €	278,95 €	278,95 €
IMPORTE MEDIO DE TRANSFERENCIA (€/ha)	216,24 €	216,24 €	216,24 €	216,24 €	216,24 €

DETALLE IMPORTES POR ANUALIDAD

<u>GRUPOS DE CULTIVO ADMITIDOS</u>	<u>SUP. COMPROM.</u>	<u>2018</u>	<u>2019</u>	<u>2020</u>	<u>2021</u>	<u>2022</u>
	<u>(ha)</u>					
FRUTALES SECANO	1,29	278,95 €	278,95 €	278,95 €	278,95 €	278,95 €

RECINTOS COMPROMETIDOS

<u>REF.</u>	<u>REFERENCIA SIGPAC</u>	<u>CULTIVO DESCRIPCIÓN CULTIVO</u>	<u>S/R</u>	<u>PEND. MEDIA</u>	<u>SUP. DEC. ADMIN.</u>	<u>NU SUP. CERT.</u>	<u>SUP. CAMPO</u>	<u>SUP. COMPROM.</u>
				<u>(%)</u>	<u>(ha)</u>	<u>(ha)</u>	<u>(ha)</u>	<u>(ha)</u>
1700000006538905	18-174-011-00073-0001	104000 ALMENDROS-SIN VARIEDAD	S	8,42	0,04	0,04		0,04
1700000006538906	18-174-011-00073-0002	104000 ALMENDROS-SIN VARIEDAD	S	15,90	1,25	1,25		1,25

RESUMEN CRITERIOS DE SELECCIÓN

11.2.1.1 Mantenimiento de prácticas y métodos de agricultura ecológica: Cultivos permanentes distintos de olivar - Conv 2018. PUNTOS: 8,00

	<u>PUNTOS</u>	<u>CUMPLE</u>
Porcentaje de superficie determinada en Red Natura 2000	0,00	0.0%
Porcentaje de superficie determinada situada en zonas RAMSAR	0,00	0.0%
Porcentaje de superficie determinada en zonas vulnerables a la contaminación por nitratos	0,00	0.0%
Pendiente media de la explotación	2,00	15.67%
Porcentaje de Superficie de la explotación en municipios con más del 40 por ciento de su superficie agraria dentro de la Zona de desertificación	6,00	100.0%



DETALLE CRITERIOS DE SELECCIÓN**11.2.1.1 Mantenimiento de prácticas y métodos de agricultura ecológica: Cultivos permanentes distintos de olivar - Conv 2018.****PUNTOS: 8,00****Porcentaje de superficie determinada en Red Natura 2000****PUNTOS: 0,00 0.0%**

<u>REF.</u>	<u>REFERENCIA SIGPAC</u>	<u>CULTIVO</u>	<u>DESCRIPCIÓN CULTIVO</u>	<u>S/R</u>	<u>SUP. COMPROM. (ha)</u>	<u>SUP. CUMPLE (ha)</u>
1700000006538905	18-174-011-00073-0001	104000	ALMENDROS-SIN VARIEDAD	S	0,04	0,00
1700000006538906	18-174-011-00073-0002	104000	ALMENDROS-SIN VARIEDAD	S	1,25	0,00

Porcentaje de superficie determinada situada en zonas RAMSAR**PUNTOS: 0,00 0.0%**

<u>REF.</u>	<u>REFERENCIA SIGPAC</u>	<u>CULTIVO</u>	<u>DESCRIPCIÓN CULTIVO</u>	<u>S/R</u>	<u>SUP. COMPROM. (ha)</u>	<u>SUP. CUMPLE (ha)</u>
1700000006538905	18-174-011-00073-0001	104000	ALMENDROS-SIN VARIEDAD	S	0,04	0,00
1700000006538906	18-174-011-00073-0002	104000	ALMENDROS-SIN VARIEDAD	S	1,25	0,00

Porcentaje de superficie determinada en zonas vulnerables a la contaminación por nitratos**PUNTOS: 0,00 0.0%**

<u>REF.</u>	<u>REFERENCIA SIGPAC</u>	<u>CULTIVO</u>	<u>DESCRIPCIÓN CULTIVO</u>	<u>S/R</u>	<u>SUP. COMPROM. (ha)</u>	<u>SUP. CUMPLE (ha)</u>
1700000006538905	18-174-011-00073-0001	104000	ALMENDROS-SIN VARIEDAD	S	0,04	0,00
1700000006538906	18-174-011-00073-0002	104000	ALMENDROS-SIN VARIEDAD	S	1,25	0,00

Pendiente media de la explotación**PUNTOS: 2,00 15.67%**

<u>REF.</u>	<u>REFERENCIA SIGPAC</u>	<u>CULTIVO</u>	<u>DESCRIPCIÓN CULTIVO</u>	<u>S/R</u>	<u>PENDIENTE MEDIA (%)</u>	<u>SUP. COMPROM. (ha)</u>
1700000006538905	18-174-011-00073-0001	104000	ALMENDROS-SIN VARIEDAD	S	8,42	0,04
1700000006538906	18-174-011-00073-0002	104000	ALMENDROS-SIN VARIEDAD	S	15,90	1,25

Porcentaje de Superficie de la explotación en municipios con más del 40 por ciento de su superficie agraria dentro de la Zona de desertificación**PUNTOS: 6,00 100.0%**

<u>REF.</u>	<u>REFERENCIA SIGPAC</u>	<u>CULTIVO</u>	<u>DESCRIPCIÓN CULTIVO</u>	<u>S/R</u>	<u>SUP. COMPROM. (ha)</u>	<u>SUP. CUMPLE (ha)</u>
1700000006538905	18-174-011-00073-0001	104000	ALMENDROS-SIN VARIEDAD	S	0,04	0,04
1700000006538906	18-174-011-00073-0002	104000	ALMENDROS-SIN VARIEDAD	S	1,25	1,25



<u>APELLIDOS Y NOMBRE / RAZÓN SOCIAL</u>	<u>NIF</u>	<u>EXPEDIENTE</u>	<u>SUP. COMPROMETIDA</u>		
			<u>(ha)</u>		
GIL BUENDIA ANDRES	****1103*	1237039	0.95		
RESOLUCIÓN					
ADMITIDO					
IMPORTE POR ANUALIDAD					

	<u>2018</u>	<u>2019</u>	<u>2020</u>	<u>2021</u>	<u>2022</u>
IMPORTE MÁXIMO SUBVENCIONABLE	332,18 €	332,18 €	332,18 €	332,18 €	332,18 €
IMPORTE MEDIO DE TRANSFERENCIA (€/ha)	349,66 €	349,66 €	349,66 €	349,66 €	349,66 €

DETALLE IMPORTES POR ANUALIDAD

<u>GRUPOS DE CULTIVO ADMITIDOS</u>	<u>SUP. COMPROM.</u>	<u>2018</u>	<u>2019</u>	<u>2020</u>	<u>2021</u>	<u>2022</u>
	<u>(ha)</u>					
FRUTALES REGADÍO	0,95	332,18 €	332,18 €	332,18 €	332,18 €	332,18 €

RECINTOS COMPROMETIDOS

<u>REF.</u>	<u>REFERENCIA SIGPAC</u>	<u>CULTIVO DESCRIPCIÓN CULTIVO</u>	<u>S/R</u>	<u>PEND. MEDIA (%)</u>	<u>SUP. DEC. ADMIN. (ha)</u>	<u>NU SUP. CERT. (ha)</u>	<u>SUP. CAMPO (ha)</u>	<u>SUP. COMPROM. (ha)</u>
1700000006836098	18-100-031-00002-0014	113000 OTROS FRUTALES-SIN VARIEDAD	R	11,58	0,62	0,62		0,62
1700000006836096	18-167-023-00116-0013	113000 OTROS FRUTALES-SIN VARIEDAD	R	23,62	0,29	0,29		0,29
1700000006836108	18-167-023-00116-0014	104000 ALMENDROS-SIN VARIEDAD	R	33,62	0,04	0,04		0,04

INCIDENCIAS**INCIDENCIA DESCRIPCIÓN**

85007	Cultivo, variedad, regimen y/o uso del recinto SIGPAC no compatible con la operación (anexo IV.I, Orden 26 mayo 2015) Ref:1700000006836105 Recinto:18-100-031-00002-012 Cultivo:113000 OTROS FRUTALES-SIN VARIEDAD Secano Uso SIGPAC:TA Ref:-187201 Recinto:18-100-031-00002-013 Cultivo:104000 ALMENDROS-SIN VARIEDAD Secano Uso SIGPAC:FO Ref:-187618 Recinto:18-100-031-00002-013 Cultivo:104000 ALMENDROS-SIN VARIEDAD Secano Uso SIGPAC:FO Ref:1700000006836086 Recinto:18-167-023-00116-011 Cultivo:113000 OTROS FRUTALES-SIN VARIEDAD Regadío Uso SIGPAC:TA Ref:1700000006836102 Recinto:18-167-023-00116-016 Cultivo:104000 ALMENDROS-SIN VARIEDAD Regadío Uso SIGPAC:FY Ref:1700000006836099 Recinto:18-167-023-00116-022 Cultivo:104000 ALMENDROS-SIN VARIEDAD Regadío Uso SIGPAC:FY Ref:1700000006836103 Recinto:18-167-023-00116-023 Cultivo:112000 NOGALES-SIN VARIEDAD Regadío Uso SIGPAC:TA
85013	Superficie resuelta para el grupo de pago menor que la mínima requerida (requisito anexo 1, Orden 26 mayo 2015) Sup. Resuelta:0,04 Grupo de Pago:FRUTALES SECANO
85014	Recinto afectado por el requisito del cumplimiento de la superficie mínima para el grupo de pago (requisito anexo 1, Orden 26 mayo 2015) Ref:1700000006836101 Recinto:18-100-031-00002-011 Cultivo:113000 OTROS FRUTALES-SIN VARIEDAD Secano Sup. Declarada:0,04 Superficie Resolver:0,04

RESUMEN CRITERIOS DE SELECCIÓN

11.2.1.1 Mantenimiento de prácticas y métodos de agricultura ecológica: Cultivos permanentes distintos de olivar - Conv 2018. PUNTOS: 12,00

	<u>PUNTOS</u>	<u>CUMPLE</u>
Porcentaje de superficie determinada en Red Natura 2000	4,00	100.0%
Porcentaje de superficie determinada situada en zonas RAMSAR	0,00	0.0%
Porcentaje de superficie determinada en zonas vulnerables a la contaminación por nitratos	0,00	0.0%
Pendiente media de la explotación	2,00	16.18%
Porcentaje de Superficie de la explotación en municipios con más del 40 por ciento de su superficie agraria dentro de la Zona de desertificación	6,00	100.0%



DETALLE CRITERIOS DE SELECCIÓN**11.2.1.1 Mantenimiento de prácticas y métodos de agricultura ecológica: Cultivos permanentes distintos de olivar - Conv 2018.****PUNTOS: 12,00****Porcentaje de superficie determinada en Red Natura 2000****PUNTOS: 4,00 100.0%**

<u>REF.</u>	<u>REFERENCIA SIGPAC</u>	<u>CULTIVO</u>	<u>DESCRIPCIÓN CULTIVO</u>	<u>S/R</u>	<u>SUP. COMPROM. (ha)</u>	<u>SUP. CUMPLE (ha)</u>
1700000006836098	18-100-031-00002-0014	113000	OTROS FRUTALES-SIN VARIEDAD	R	0,62	0,62
1700000006836096	18-167-023-00116-0013	113000	OTROS FRUTALES-SIN VARIEDAD	R	0,29	0,29
1700000006836108	18-167-023-00116-0014	104000	ALMENDROS-SIN VARIEDAD	R	0,04	0,04

Porcentaje de superficie determinada situada en zonas RAMSAR**PUNTOS: 0,00 0.0%**

<u>REF.</u>	<u>REFERENCIA SIGPAC</u>	<u>CULTIVO</u>	<u>DESCRIPCIÓN CULTIVO</u>	<u>S/R</u>	<u>SUP. COMPROM. (ha)</u>	<u>SUP. CUMPLE (ha)</u>
1700000006836098	18-100-031-00002-0014	113000	OTROS FRUTALES-SIN VARIEDAD	R	0,62	0,00
1700000006836096	18-167-023-00116-0013	113000	OTROS FRUTALES-SIN VARIEDAD	R	0,29	0,00
1700000006836108	18-167-023-00116-0014	104000	ALMENDROS-SIN VARIEDAD	R	0,04	0,00

Porcentaje de superficie determinada en zonas vulnerables a la contaminación por nitratos**PUNTOS: 0,00 0.0%**

<u>REF.</u>	<u>REFERENCIA SIGPAC</u>	<u>CULTIVO</u>	<u>DESCRIPCIÓN CULTIVO</u>	<u>S/R</u>	<u>SUP. COMPROM. (ha)</u>	<u>SUP. CUMPLE (ha)</u>
1700000006836098	18-100-031-00002-0014	113000	OTROS FRUTALES-SIN VARIEDAD	R	0,62	0,00
1700000006836096	18-167-023-00116-0013	113000	OTROS FRUTALES-SIN VARIEDAD	R	0,29	0,00
1700000006836108	18-167-023-00116-0014	104000	ALMENDROS-SIN VARIEDAD	R	0,04	0,00

Pendiente media de la explotación**PUNTOS: 2,00 16.18%**

<u>REF.</u>	<u>REFERENCIA SIGPAC</u>	<u>CULTIVO</u>	<u>DESCRIPCIÓN CULTIVO</u>	<u>S/R</u>	<u>PENDIENTE MEDIA (%)</u>	<u>SUP. COMPROM. (ha)</u>
1700000006836098	18-100-031-00002-0014	113000	OTROS FRUTALES-SIN VARIEDAD	R	11,58	0,62
1700000006836096	18-167-023-00116-0013	113000	OTROS FRUTALES-SIN VARIEDAD	R	23,62	0,29
1700000006836108	18-167-023-00116-0014	104000	ALMENDROS-SIN VARIEDAD	R	33,62	0,04

Porcentaje de Superficie de la explotación en municipios con más del 40 por ciento de su superficie agraria dentro de la Zona de desertificación**PUNTOS: 6,00 100.0%**

<u>REF.</u>	<u>REFERENCIA SIGPAC</u>	<u>CULTIVO</u>	<u>DESCRIPCIÓN CULTIVO</u>	<u>S/R</u>	<u>SUP. COMPROM. (ha)</u>	<u>SUP. CUMPLE (ha)</u>
1700000006836098	18-100-031-00002-0014	113000	OTROS FRUTALES-SIN VARIEDAD	R	0,62	0,62
1700000006836096	18-167-023-00116-0013	113000	OTROS FRUTALES-SIN VARIEDAD	R	0,29	0,29
1700000006836108	18-167-023-00116-0014	104000	ALMENDROS-SIN VARIEDAD	R	0,04	0,04



<u>APELLIDOS Y NOMBRE / RAZÓN SOCIAL</u>	<u>NIF</u>	<u>EXPEDIENTE</u>	<u>SUP. COMPROMETIDA</u>		
			<u>(ha)</u>		
GIL FERNANDEZ MARIA ALICIA	****1318*	1082898	72.29		
RESOLUCIÓN					
ADMITIDO					
IMPORTE POR ANUALIDAD					

	<u>2018</u>	<u>2019</u>	<u>2020</u>	<u>2021</u>	<u>2022</u>
IMPORTE MÁXIMO SUBVENCIONABLE	12.839,03 €	12.839,03 €	12.839,03 €	12.839,03 €	12.839,03 €
IMPORTE MEDIO DE TRANSFERENCIA (€/ha)	177,60 €	177,60 €	177,60 €	177,60 €	177,60 €

DETALLE IMPORTES POR ANUALIDAD

<u>GRUPOS DE CULTIVO ADMITIDOS</u>	<u>SUP. COMPROM.</u>	<u>2018</u>	<u>2019</u>	<u>2020</u>	<u>2021</u>	<u>2022</u>
	<u>(ha)</u>					
FRUTALES SECANO	72,29	12.839,03 €	12.839,03 €	12.839,03 €	12.839,03 €	12.839,03 €

RECINTOS COMPROMETIDOS

<u>REF.</u>	<u>REFERENCIA SIGPAC</u>	<u>CULTIVO DESCRIPCIÓN CULTIVO</u>	<u>S/R</u>	<u>PEND. MEDIA (%)</u>	<u>SUP. DEC. ADMIN. (ha)</u>	<u>NU SUP. CERT. (ha)</u>	<u>SUP. CAMPO (ha)</u>	<u>SUP. COMPROM. (ha)</u>
1700000006859282	18-054-009-00463-0005	104000 ALMENDROS-SIN VARIEDAD	S	1,07	0,69	0,69		0,69
1700000006859283	18-054-009-00463-0015	104000 ALMENDROS-SIN VARIEDAD	S	1,18	24,69	24,69		24,69
1700000006859281	18-054-009-00463-0011	104000 ALMENDROS-SIN VARIEDAD	S	4,60	21,61	21,61		21,61
1700000006859280	18-054-009-00464-0005	104000 ALMENDROS-SIN VARIEDAD	S	5,75	7,22	7,22		7,22
1700000006859285	18-054-009-00463-0016	104000 ALMENDROS-SIN VARIEDAD	S	6,10	15,18	15,18		15,18
1700000006859279	18-054-009-00463-0004	104000 ALMENDROS-SIN VARIEDAD	S	13,50	0,39	0,39		0,39
1700000006859286	18-054-009-00464-0002	104000 ALMENDROS-SIN VARIEDAD	S	15,16	1,43	1,43		1,43
1700000006859287	18-054-009-00464-0004	104000 ALMENDROS-SIN VARIEDAD	S	18,02	1,08	1,08		1,08

RESUMEN CRITERIOS DE SELECCIÓN

11.2.1.1 Mantenimiento de prácticas y métodos de agricultura ecológica: Cultivos permanentes distintos de olivar - Conv 2018. PUNTOS: 7,00

	<u>PUNTOS</u>	<u>CUMPLE</u>
Porcentaje de superficie determinada en Red Natura 2000	0,00	0.0%
Porcentaje de superficie determinada situada en zonas RAMSAR	0,00	0.0%
Porcentaje de superficie determinada en zonas vulnerables a la contaminación por nitratos	0,00	0.0%
Pendiente media de la explotación	1,00	4.29%
Porcentaje de Superficie de la explotación en municipios con más del 40 por ciento de su superficie agraria dentro de la Zona de desertificación	6,00	100.0%



DETALLE CRITERIOS DE SELECCIÓN**11.2.1.1 Mantenimiento de prácticas y métodos de agricultura ecológica: Cultivos permanentes distintos de olivar - Conv 2018.****PUNTOS: 7,00****Porcentaje de superficie determinada en Red Natura 2000****PUNTOS: 0,00 0.0%**

REF.	REFERENCIA SIGPAC	CULTIVO	DESCRIPCIÓN CULTIVO	S/R	SUP. COMPROM. (ha)	SUP. CUMPLE (ha)
170000006859279	18-054-009-00463-0004	104000	ALMENDROS-SIN VARIEDAD	S	0,39	0,00
170000006859282	18-054-009-00463-0005	104000	ALMENDROS-SIN VARIEDAD	S	0,69	0,00
170000006859281	18-054-009-00463-0011	104000	ALMENDROS-SIN VARIEDAD	S	21,61	0,00
170000006859283	18-054-009-00463-0015	104000	ALMENDROS-SIN VARIEDAD	S	24,69	0,00
170000006859285	18-054-009-00463-0016	104000	ALMENDROS-SIN VARIEDAD	S	15,18	0,00
170000006859286	18-054-009-00464-0002	104000	ALMENDROS-SIN VARIEDAD	S	1,43	0,00
170000006859287	18-054-009-00464-0004	104000	ALMENDROS-SIN VARIEDAD	S	1,08	0,00
170000006859280	18-054-009-00464-0005	104000	ALMENDROS-SIN VARIEDAD	S	7,22	0,00

Porcentaje de superficie determinada situada en zonas RAMSAR**PUNTOS: 0,00 0.0%**

REF.	REFERENCIA SIGPAC	CULTIVO	DESCRIPCIÓN CULTIVO	S/R	SUP. COMPROM. (ha)	SUP. CUMPLE (ha)
170000006859279	18-054-009-00463-0004	104000	ALMENDROS-SIN VARIEDAD	S	0,39	0,00
170000006859282	18-054-009-00463-0005	104000	ALMENDROS-SIN VARIEDAD	S	0,69	0,00
170000006859281	18-054-009-00463-0011	104000	ALMENDROS-SIN VARIEDAD	S	21,61	0,00
170000006859283	18-054-009-00463-0015	104000	ALMENDROS-SIN VARIEDAD	S	24,69	0,00
170000006859285	18-054-009-00463-0016	104000	ALMENDROS-SIN VARIEDAD	S	15,18	0,00
170000006859286	18-054-009-00464-0002	104000	ALMENDROS-SIN VARIEDAD	S	1,43	0,00
170000006859287	18-054-009-00464-0004	104000	ALMENDROS-SIN VARIEDAD	S	1,08	0,00
170000006859280	18-054-009-00464-0005	104000	ALMENDROS-SIN VARIEDAD	S	7,22	0,00

Porcentaje de superficie determinada en zonas vulnerables a la contaminación por nitratos**PUNTOS: 0,00 0.0%**

REF.	REFERENCIA SIGPAC	CULTIVO	DESCRIPCIÓN CULTIVO	S/R	SUP. COMPROM. (ha)	SUP. CUMPLE (ha)
170000006859279	18-054-009-00463-0004	104000	ALMENDROS-SIN VARIEDAD	S	0,39	0,00
170000006859282	18-054-009-00463-0005	104000	ALMENDROS-SIN VARIEDAD	S	0,69	0,00
170000006859281	18-054-009-00463-0011	104000	ALMENDROS-SIN VARIEDAD	S	21,61	0,00
170000006859283	18-054-009-00463-0015	104000	ALMENDROS-SIN VARIEDAD	S	24,69	0,00
170000006859285	18-054-009-00463-0016	104000	ALMENDROS-SIN VARIEDAD	S	15,18	0,00
170000006859286	18-054-009-00464-0002	104000	ALMENDROS-SIN VARIEDAD	S	1,43	0,00
170000006859287	18-054-009-00464-0004	104000	ALMENDROS-SIN VARIEDAD	S	1,08	0,00
170000006859280	18-054-009-00464-0005	104000	ALMENDROS-SIN VARIEDAD	S	7,22	0,00

Pendiente media de la explotación**PUNTOS: 1,00 4.29%**

REF.	REFERENCIA SIGPAC	CULTIVO	DESCRIPCIÓN CULTIVO	S/R	PENDIENTE MEDIA (%)	SUP. COMPROM. (ha)
170000006859279	18-054-009-00463-0004	104000	ALMENDROS-SIN VARIEDAD	S	13,50	0,39
170000006859282	18-054-009-00463-0005	104000	ALMENDROS-SIN VARIEDAD	S	1,07	0,69
170000006859281	18-054-009-00463-0011	104000	ALMENDROS-SIN VARIEDAD	S	4,60	21,61
170000006859283	18-054-009-00463-0015	104000	ALMENDROS-SIN VARIEDAD	S	1,18	24,69
170000006859285	18-054-009-00463-0016	104000	ALMENDROS-SIN VARIEDAD	S	6,10	15,18
170000006859286	18-054-009-00464-0002	104000	ALMENDROS-SIN VARIEDAD	S	15,16	1,43
170000006859287	18-054-009-00464-0004	104000	ALMENDROS-SIN VARIEDAD	S	18,02	1,08
170000006859280	18-054-009-00464-0005	104000	ALMENDROS-SIN VARIEDAD	S	5,75	7,22

Porcentaje de Superficie de la explotación en municipios con más del 40 por ciento de su superficie agraria dentro de la Zona de desertificación**PUNTOS: 6,00 100.0%**

REF.	REFERENCIA SIGPAC	CULTIVO	DESCRIPCIÓN CULTIVO	S/R	SUP. COMPROM. (ha)	SUP. CUMPLE (ha)
1700000006859279	18-054-009-00463-0004	104000	ALMENDROS-SIN VARIEDAD	S	0,39	0,39
1700000006859282	18-054-009-00463-0005	104000	ALMENDROS-SIN VARIEDAD	S	0,69	0,69
1700000006859281	18-054-009-00463-0011	104000	ALMENDROS-SIN VARIEDAD	S	21,61	21,61
1700000006859283	18-054-009-00463-0015	104000	ALMENDROS-SIN VARIEDAD	S	24,69	24,69
1700000006859285	18-054-009-00463-0016	104000	ALMENDROS-SIN VARIEDAD	S	15,18	15,18
1700000006859286	18-054-009-00464-0002	104000	ALMENDROS-SIN VARIEDAD	S	1,43	1,43
1700000006859287	18-054-009-00464-0004	104000	ALMENDROS-SIN VARIEDAD	S	1,08	1,08
1700000006859280	18-054-009-00464-0005	104000	ALMENDROS-SIN VARIEDAD	S	7,22	7,22



<u>APELLIDOS Y NOMBRE / RAZÓN SOCIAL</u>	<u>NIF</u>	<u>EXPEDIENTE</u>	<u>SUP. COMPROMETIDA</u>			
			<u>(ha)</u>			
GOMEZ ANGULO RICARDO	***4667*	1075060	44.81			
RESOLUCIÓN						
ADMITIDO						
IMPORTE POR ANUALIDAD						
		2018	2019	2020	2021	2022
IMPORTE MÁXIMO SUBVENCIONABLE		5.990,87 €	5.990,87 €	5.990,87 €	5.990,87 €	5.990,87 €
IMPORTE MEDIO DE TRANSFERENCIA (€/ha)		133,69 €	133,69 €	133,69 €	133,69 €	133,69 €

DETALLE IMPORTES POR ANUALIDAD

<u>GRUPOS DE CULTIVO ADMITIDOS</u>	<u>SUP. COMPROM.</u>	2018	2019	2020	2021	2022
	<u>(ha)</u>					
HERBÁCEOS	39,63	5.990,87 €	5.990,87 €	5.990,87 €	5.990,87 €	5.990,87 €
HERBÁCEOS NO ELEGIBLES	5,18	0,00 €	0,00 €	0,00 €	0,00 €	0,00 €

RECINTOS COMPROMETIDOS

<u>REF.</u>	<u>REFERENCIA SIGPAC</u>	<u>CULTIVO DESCRIPCIÓN CULTIVO</u>	<u>S/R</u>	<u>PEND. MEDIA</u>	<u>SUP. DEC. ADMIN.</u>	<u>NU SUP. CERT.</u>	<u>SUP. CAMPO</u>	<u>SUP. COMPROM.</u>
				<u>(%)</u>	<u>(ha)</u>	<u>(ha)</u>	<u>(ha)</u>	<u>(ha)</u>
170000005462044	18-100-017-00030-0018	5000 CEBADA-SIN VARIEDAD	S	6,63	6,81	6,81	6,81	6,81
-56556	18-100-017-00030-0002	24902 BARBECHO SIN PRODUCCIÓN-CON CUBIERTA VEGETAL	S	10,81	5,18	7,25	5,18	5,18
170000005462041	18-100-017-00030-0002	5000 CEBADA-SIN VARIEDAD	S	10,81	4,60	6,44	4,60	4,60
170000005462042	18-100-017-00030-0002	5000 CEBADA-SIN VARIEDAD	S	10,81	8,93	12,50	8,93	8,93
170000005462043	18-100-017-00030-0002	5000 CEBADA-SIN VARIEDAD	S	10,81	1,46	2,04	1,46	1,46
170000005462045	18-100-017-00030-0002	5000 CEBADA-SIN VARIEDAD	S	10,81	3,78	5,29	3,78	3,78
170000005462046	18-100-017-00030-0002	5000 CEBADA-SIN VARIEDAD	S	10,81	8,35	11,68	8,35	8,35
170000005462048	18-100-017-00030-0002	5000 CEBADA-SIN VARIEDAD	S	10,81	1,29	1,81	1,29	1,29
170000005462050	18-100-017-00030-0002	5000 CEBADA-SIN VARIEDAD	S	10,81	3,97	5,56	3,97	3,97
170000005462049	18-100-017-00030-0003	5000 CEBADA-SIN VARIEDAD	S	15,39	0,44	0,88	0,44	0,44

INCIDENCIAS**INCIDENCIA DESCRIPCIÓN**

85001 El recinto declarado no cumple con las normas de producción ecológica (artículo 5-1 e), Orden 26 mayo 2015)
 Ref:170000005462040 Recinto:18-100-008-00114-001 Cultivo:5000 CEBADA-SIN VARIEDAD Regadio
 Ref:170000005462047 Recinto:18-100-017-00030-017 Cultivo:5000 CEBADA-SIN VARIEDAD Secano

RESUMEN CRITERIOS DE SELECCIÓN

11.2.1.1 Mantenimiento de prácticas y métodos de agricultura ecológica: Cultivos herbáceos - Conv 2018. PUNTOS: 8,00

	<u>PUNTOS</u>	<u>CUMPLE</u>
Porcentaje de superficie determinada en Red Natura 2000	0,00	0.0%
Porcentaje de superficie determinada situada en zonas RAMSAR	0,00	0.0%
Porcentaje de superficie determinada en zonas vulnerables a la contaminación por nitratos	0,00	0.0%
Pendiente media de la explotación	2,00	10.22%
Porcentaje de Superficie de la explotación en municipios con más del 40 por ciento de su superficie agraria dentro de la Zona de desertificación	6,00	100.0%



DETALLE CRITERIOS DE SELECCIÓN**11.2.1.1 Mantenimiento de prácticas y métodos de agricultura ecológica: Cultivos herbáceos - Conv 2018.****PUNTOS: 8,00****Porcentaje de superficie determinada en Red Natura 2000****PUNTOS: 0,00 0.0%**

<u>REF.</u>	<u>REFERENCIA SIGPAC</u>	<u>CULTIVO</u>	<u>DESCRIPCIÓN CULTIVO</u>	<u>S/R</u>	<u>SUP. COMPROM. (ha)</u>	<u>SUP. CUMPLE (ha)</u>
170000005462046	18-100-017-00030-0002	5000	CEBADA-SIN VARIEDAD	S	8,35	0,00
170000005462043	18-100-017-00030-0002	5000	CEBADA-SIN VARIEDAD	S	1,46	0,00
170000005462045	18-100-017-00030-0002	5000	CEBADA-SIN VARIEDAD	S	3,78	0,00
170000005462041	18-100-017-00030-0002	5000	CEBADA-SIN VARIEDAD	S	4,60	0,00
170000005462048	18-100-017-00030-0002	5000	CEBADA-SIN VARIEDAD	S	1,29	0,00
170000005462042	18-100-017-00030-0002	5000	CEBADA-SIN VARIEDAD	S	8,93	0,00
170000005462050	18-100-017-00030-0002	5000	CEBADA-SIN VARIEDAD	S	3,97	0,00
-56556	18-100-017-00030-0002	24902	BARBECHO SIN PRODUCCIÓN-CON CUBIERTA VEGETAL	S	5,18	0,00
170000005462049	18-100-017-00030-0003	5000	CEBADA-SIN VARIEDAD	S	0,44	0,00
170000005462044	18-100-017-00030-0018	5000	CEBADA-SIN VARIEDAD	S	6,81	0,00

Porcentaje de superficie determinada situada en zonas RAMSAR**PUNTOS: 0,00 0.0%**

<u>REF.</u>	<u>REFERENCIA SIGPAC</u>	<u>CULTIVO</u>	<u>DESCRIPCIÓN CULTIVO</u>	<u>S/R</u>	<u>SUP. COMPROM. (ha)</u>	<u>SUP. CUMPLE (ha)</u>
170000005462042	18-100-017-00030-0002	5000	CEBADA-SIN VARIEDAD	S	8,93	0,00
170000005462048	18-100-017-00030-0002	5000	CEBADA-SIN VARIEDAD	S	1,29	0,00
170000005462045	18-100-017-00030-0002	5000	CEBADA-SIN VARIEDAD	S	3,78	0,00
170000005462041	18-100-017-00030-0002	5000	CEBADA-SIN VARIEDAD	S	4,60	0,00
170000005462050	18-100-017-00030-0002	5000	CEBADA-SIN VARIEDAD	S	3,97	0,00
170000005462043	18-100-017-00030-0002	5000	CEBADA-SIN VARIEDAD	S	1,46	0,00
170000005462046	18-100-017-00030-0002	5000	CEBADA-SIN VARIEDAD	S	8,35	0,00
-56556	18-100-017-00030-0002	24902	BARBECHO SIN PRODUCCIÓN-CON CUBIERTA VEGETAL	S	5,18	0,00
170000005462049	18-100-017-00030-0003	5000	CEBADA-SIN VARIEDAD	S	0,44	0,00
170000005462044	18-100-017-00030-0018	5000	CEBADA-SIN VARIEDAD	S	6,81	0,00

Porcentaje de superficie determinada en zonas vulnerables a la contaminación por nitratos**PUNTOS: 0,00 0.0%**

<u>REF.</u>	<u>REFERENCIA SIGPAC</u>	<u>CULTIVO</u>	<u>DESCRIPCIÓN CULTIVO</u>	<u>S/R</u>	<u>SUP. COMPROM. (ha)</u>	<u>SUP. CUMPLE (ha)</u>
170000005462046	18-100-017-00030-0002	5000	CEBADA-SIN VARIEDAD	S	8,35	0,00
170000005462048	18-100-017-00030-0002	5000	CEBADA-SIN VARIEDAD	S	1,29	0,00
170000005462042	18-100-017-00030-0002	5000	CEBADA-SIN VARIEDAD	S	8,93	0,00
170000005462045	18-100-017-00030-0002	5000	CEBADA-SIN VARIEDAD	S	3,78	0,00
170000005462043	18-100-017-00030-0002	5000	CEBADA-SIN VARIEDAD	S	1,46	0,00
170000005462050	18-100-017-00030-0002	5000	CEBADA-SIN VARIEDAD	S	3,97	0,00
170000005462041	18-100-017-00030-0002	5000	CEBADA-SIN VARIEDAD	S	4,60	0,00
-56556	18-100-017-00030-0002	24902	BARBECHO SIN PRODUCCIÓN-CON CUBIERTA VEGETAL	S	5,18	0,00
170000005462049	18-100-017-00030-0003	5000	CEBADA-SIN VARIEDAD	S	0,44	0,00
170000005462044	18-100-017-00030-0018	5000	CEBADA-SIN VARIEDAD	S	6,81	0,00

Pendiente media de la explotación**PUNTOS: 2,00 10.22%**

<u>REF.</u>	<u>REFERENCIA SIGPAC</u>	<u>CULTIVO</u>	<u>DESCRIPCIÓN CULTIVO</u>	<u>S/R</u>	<u>PENDIENTE MEDIA (%)</u>	<u>SUP. COMPROM. (ha)</u>
170000005462046	18-100-017-00030-0002	5000	CEBADA-SIN VARIEDAD	S	10,81	8,35
170000005462045	18-100-017-00030-0002	5000	CEBADA-SIN VARIEDAD	S	10,81	3,78
170000005462043	18-100-017-00030-0002	5000	CEBADA-SIN VARIEDAD	S	10,81	1,46
170000005462041	18-100-017-00030-0002	5000	CEBADA-SIN VARIEDAD	S	10,81	4,60

REF.	REFERENCIA SIGPAC	CULTIVO	DESCRIPCIÓN CULTIVO	S/R	PENDIENTE		SUP.
					MEDIA (%)	COMPROM.	
							(ha)
170000005462048	18-100-017-00030-0002	5000	CEBADA-SIN VARIEDAD	S	10,81		1,29
170000005462042	18-100-017-00030-0002	5000	CEBADA-SIN VARIEDAD	S	10,81		8,93
170000005462050	18-100-017-00030-0002	5000	CEBADA-SIN VARIEDAD	S	10,81		3,97
-56556	18-100-017-00030-0002	24902	BARBECHO SIN PRODUCCIÓN-CON CUBIERTA VEGETAL	S	10,81		5,18
170000005462049	18-100-017-00030-0003	5000	CEBADA-SIN VARIEDAD	S	15,39		0,44
170000005462044	18-100-017-00030-0018	5000	CEBADA-SIN VARIEDAD	S	6,63		6,81

Porcentaje de Superficie de la explotación en municipios con más del 40 por ciento de su superficie agraria dentro de la Zona de desertificación

PUNTOS: 6,00 100.0%

REF.	REFERENCIA SIGPAC	CULTIVO	DESCRIPCIÓN CULTIVO	S/R	SUP.	
					COMPROM.	CUMPLE
					(ha)	(ha)
170000005462046	18-100-017-00030-0002	5000	CEBADA-SIN VARIEDAD	S	8,35	8,35
170000005462043	18-100-017-00030-0002	5000	CEBADA-SIN VARIEDAD	S	1,46	1,46
170000005462048	18-100-017-00030-0002	5000	CEBADA-SIN VARIEDAD	S	1,29	1,29
170000005462042	18-100-017-00030-0002	5000	CEBADA-SIN VARIEDAD	S	8,93	8,93
170000005462045	18-100-017-00030-0002	5000	CEBADA-SIN VARIEDAD	S	3,78	3,78
170000005462041	18-100-017-00030-0002	5000	CEBADA-SIN VARIEDAD	S	4,60	4,60
170000005462050	18-100-017-00030-0002	5000	CEBADA-SIN VARIEDAD	S	3,97	3,97
-56556	18-100-017-00030-0002	24902	BARBECHO SIN PRODUCCIÓN-CON CUBIERTA VEGETAL	S	5,18	5,18
170000005462049	18-100-017-00030-0003	5000	CEBADA-SIN VARIEDAD	S	0,44	0,44
170000005462044	18-100-017-00030-0018	5000	CEBADA-SIN VARIEDAD	S	6,81	6,81



<u>APELLIDOS Y NOMBRE / RAZÓN SOCIAL</u>	<u>NIF</u>	<u>EXPEDIENTE</u>	<u>SUP. COMPROMETIDA</u>			
			<u>(ha)</u>			
GOMEZ ASENSIO ANTONIO	****3736*	1238251	102.4			
RESOLUCIÓN						
ADMITIDO						
IMPORTE POR ANUALIDAD						
		2018	2019	2020	2021	2022
IMPORTE MÁXIMO SUBVENCIONABLE		13.884,96 €	13.884,96 €	13.884,96 €	13.884,96 €	13.884,96 €
IMPORTE MEDIO DE TRANSFERENCIA (€/ha)		135,60 €	135,60 €	135,60 €	135,60 €	135,60 €

DETALLE IMPORTES POR ANUALIDAD

<u>GRUPOS DE CULTIVO ADMITIDOS</u>	<u>SUP. COMPROM.</u>	2018	2019	2020	2021	2022
	<u>(ha)</u>					
HERBÁCEOS	91,85	13.884,96 €	13.884,96 €	13.884,96 €	13.884,96 €	13.884,96 €
HERBÁCEOS NO ELEGIBLES	10,55	0,00 €	0,00 €	0,00 €	0,00 €	0,00 €

RECINTOS COMPROMETIDOS

<u>REF.</u>	<u>REFERENCIA SIGPAC</u>	<u>CULTIVO DESCRIPCIÓN CULTIVO</u>	<u>S/R</u>	<u>PEND. MEDIA</u>	<u>SUP. DEC. ADMIN.</u>	<u>NU SUP. CERT.</u>	<u>SUP. CAMPO</u>	<u>SUP. COMPROM.</u>
				<u>(%)</u>	<u>(ha)</u>	<u>(ha)</u>	<u>(ha)</u>	<u>(ha)</u>
4209954	18-167-504-00008-0001	8000 AVENA-SIN VARIEDAD	S	0,53	3,00	3,00		3,00
4209940	18-167-014-00088-0001	1000 TRIGO BLANDO-SIN VARIEDAD	S	0,62	1,01	1,01		1,01
4209944	18-167-014-00097-0002	20902 BARBECHO TRADICIONAL-CON CUBIERTA VEGETAL	S	0,84	0,31	0,31		0,31
4209932	18-167-014-00057-0001	20902 BARBECHO TRADICIONAL-CON CUBIERTA VEGETAL	S	0,86	1,59	1,59		1,59
4209950	18-167-016-00235-0001	1000 TRIGO BLANDO-SIN VARIEDAD	S	0,88	1,76	1,76		1,76
4209947	18-167-014-00123-0001	5000 CEBADA-SIN VARIEDAD	S	1,20	0,83	0,83		0,83
4209948	18-167-014-00169-0001	1000 TRIGO BLANDO-SIN VARIEDAD	S	1,21	1,18	1,18		1,18
4209929	18-167-014-00053-0001	5000 CEBADA-SIN VARIEDAD	S	1,32	1,22	1,22		1,22
-172085	18-167-505-00011-0001	5000 CEBADA-SIN VARIEDAD	S	1,42	52,56	52,56		52,56
4209958	18-167-505-00011-0001	8000 AVENA-SIN VARIEDAD	S	1,42	23,84	23,84		23,84
4209925	18-167-014-00051-0002	5000 CEBADA-SIN VARIEDAD	S	1,43	1,83	1,83		1,83
4209926	18-167-014-00052-0001	5000 CEBADA-SIN VARIEDAD	S	1,53	0,67	0,67		0,67
4209938	18-167-014-00082-0002	20902 BARBECHO TRADICIONAL-CON CUBIERTA VEGETAL	S	1,97	1,31	1,31		1,31
4209945	18-167-014-00122-0001	5000 CEBADA-SIN VARIEDAD	S	2,88	1,73	1,73		1,73
4209937	18-167-014-00082-0001	20902 BARBECHO TRADICIONAL-CON CUBIERTA VEGETAL	S	2,92	1,95	1,95		1,95
4209943	18-167-014-00097-0001	20902 BARBECHO TRADICIONAL-CON CUBIERTA VEGETAL	S	5,25	3,38	3,38		3,38
4209949	18-167-016-00281-0001	1000 TRIGO BLANDO-SIN VARIEDAD	S	6,33	2,22	2,22		2,22
4209941	18-167-014-00096-0001	20902 BARBECHO TRADICIONAL-CON CUBIERTA VEGETAL	S	6,36	2,01	2,01		2,01

INCIDENCIAS**INCIDENCIA DESCRIPCIÓN**

85001 El recinto declarado no cumple con las normas de producción ecológica (artículo 5-1 e), Orden 26 mayo 2015)
Ref:4209933 Recinto:18-167-014-00064-001 Cultivo:40079 GUI SANTES-CARTOUCHE Secano

RESUMEN CRITERIOS DE SELECCIÓN

11.2.1.1 Mantenimiento de prácticas y métodos de agricultura ecológica: Cultivos herbáceos - Conv 2018. PUNTOS: 7,00

	<u>PUNTOS</u>	<u>CUMPLE</u>
Porcentaje de superficie determinada en Red Natura 2000	0,00	0.0%
Porcentaje de superficie determinada situada en zonas RAMSAR	0,00	0.0%
Porcentaje de superficie determinada en zonas vulnerables a la contaminación por nitratos	0,00	0.0%
Pendiente media de la explotación	1,00	1.75%
Porcentaje de Superficie de la explotación en municipios con más del 40 por ciento de su superficie agraria dentro de la Zona de desertificación	6,00	100.0%

DETALLE CRITERIOS DE SELECCIÓN**11.2.1.1 Mantenimiento de prácticas y métodos de agricultura ecológica: Cultivos herbáceos - Conv 2018.****PUNTOS: 7,00****Porcentaje de superficie determinada en Red Natura 2000****PUNTOS: 0,00 0.0%**

REF.	REFERENCIA SIGPAC	CULTIVO	DESCRIPCIÓN CULTIVO	S/R	SUP. COMPROM. (ha)	SUP. CUMPLE (ha)
4209925	18-167-014-00051-0002	5000	CEBADA-SIN VARIEDAD	S	1,83	0,00
4209926	18-167-014-00052-0001	5000	CEBADA-SIN VARIEDAD	S	0,67	0,00
4209929	18-167-014-00053-0001	5000	CEBADA-SIN VARIEDAD	S	1,22	0,00
4209932	18-167-014-00057-0001	20902	BARBECHO TRADICIONAL-CON CUBIERTA VEGETAL	S	1,59	0,00
4209937	18-167-014-00082-0001	20902	BARBECHO TRADICIONAL-CON CUBIERTA VEGETAL	S	1,95	0,00
4209938	18-167-014-00082-0002	20902	BARBECHO TRADICIONAL-CON CUBIERTA VEGETAL	S	1,31	0,00
4209940	18-167-014-00088-0001	1000	TRIGO BLANDO-SIN VARIEDAD	S	1,01	0,00
4209941	18-167-014-00096-0001	20902	BARBECHO TRADICIONAL-CON CUBIERTA VEGETAL	S	2,01	0,00
4209943	18-167-014-00097-0001	20902	BARBECHO TRADICIONAL-CON CUBIERTA VEGETAL	S	3,38	0,00
4209944	18-167-014-00097-0002	20902	BARBECHO TRADICIONAL-CON CUBIERTA VEGETAL	S	0,31	0,00
4209945	18-167-014-00122-0001	5000	CEBADA-SIN VARIEDAD	S	1,73	0,00
4209947	18-167-014-00123-0001	5000	CEBADA-SIN VARIEDAD	S	0,83	0,00
4209948	18-167-014-00169-0001	1000	TRIGO BLANDO-SIN VARIEDAD	S	1,18	0,00
4209950	18-167-016-00235-0001	1000	TRIGO BLANDO-SIN VARIEDAD	S	1,76	0,00
4209949	18-167-016-00281-0001	1000	TRIGO BLANDO-SIN VARIEDAD	S	2,22	0,00
4209954	18-167-504-00008-0001	8000	AVENA-SIN VARIEDAD	S	3,00	0,00
-172085	18-167-505-00011-0001	5000	CEBADA-SIN VARIEDAD	S	52,56	0,00
4209958	18-167-505-00011-0001	8000	AVENA-SIN VARIEDAD	S	23,84	0,00

Porcentaje de superficie determinada situada en zonas RAMSAR**PUNTOS: 0,00 0.0%**

REF.	REFERENCIA SIGPAC	CULTIVO	DESCRIPCIÓN CULTIVO	S/R	SUP. COMPROM. (ha)	SUP. CUMPLE (ha)
4209925	18-167-014-00051-0002	5000	CEBADA-SIN VARIEDAD	S	1,83	0,00
4209926	18-167-014-00052-0001	5000	CEBADA-SIN VARIEDAD	S	0,67	0,00
4209929	18-167-014-00053-0001	5000	CEBADA-SIN VARIEDAD	S	1,22	0,00
4209932	18-167-014-00057-0001	20902	BARBECHO TRADICIONAL-CON CUBIERTA VEGETAL	S	1,59	0,00
4209937	18-167-014-00082-0001	20902	BARBECHO TRADICIONAL-CON CUBIERTA VEGETAL	S	1,95	0,00
4209938	18-167-014-00082-0002	20902	BARBECHO TRADICIONAL-CON CUBIERTA VEGETAL	S	1,31	0,00
4209940	18-167-014-00088-0001	1000	TRIGO BLANDO-SIN VARIEDAD	S	1,01	0,00
4209941	18-167-014-00096-0001	20902	BARBECHO TRADICIONAL-CON CUBIERTA VEGETAL	S	2,01	0,00
4209943	18-167-014-00097-0001	20902	BARBECHO TRADICIONAL-CON CUBIERTA VEGETAL	S	3,38	0,00
4209944	18-167-014-00097-0002	20902	BARBECHO TRADICIONAL-CON CUBIERTA VEGETAL	S	0,31	0,00
4209945	18-167-014-00122-0001	5000	CEBADA-SIN VARIEDAD	S	1,73	0,00
4209947	18-167-014-00123-0001	5000	CEBADA-SIN VARIEDAD	S	0,83	0,00
4209948	18-167-014-00169-0001	1000	TRIGO BLANDO-SIN VARIEDAD	S	1,18	0,00
4209950	18-167-016-00235-0001	1000	TRIGO BLANDO-SIN VARIEDAD	S	1,76	0,00
4209949	18-167-016-00281-0001	1000	TRIGO BLANDO-SIN VARIEDAD	S	2,22	0,00
4209954	18-167-504-00008-0001	8000	AVENA-SIN VARIEDAD	S	3,00	0,00
-172085	18-167-505-00011-0001	5000	CEBADA-SIN VARIEDAD	S	52,56	0,00
4209958	18-167-505-00011-0001	8000	AVENA-SIN VARIEDAD	S	23,84	0,00

Porcentaje de superficie determinada en zonas vulnerables a la contaminación por nitratos**PUNTOS: 0,00 0.0%**

REF.	REFERENCIA SIGPAC	CULTIVO	DESCRIPCIÓN CULTIVO	S/R	SUP. COMPROM. (ha)	SUP. CUMPLE (ha)
------	-------------------	---------	---------------------	-----	--------------------	------------------

<u>REF.</u>	<u>REFERENCIA SIGPAC</u>	<u>CULTIVO</u>	<u>DESCRIPCIÓN CULTIVO</u>	<u>S/R</u>	<u>SUP. COMPROM.</u> <u>(ha)</u>	<u>SUP. CUMPLE</u> <u>(ha)</u>
4209925	18-167-014-00051-0002	5000	CEBADA-SIN VARIEDAD	S	1,83	0,00
4209926	18-167-014-00052-0001	5000	CEBADA-SIN VARIEDAD	S	0,67	0,00
4209929	18-167-014-00053-0001	5000	CEBADA-SIN VARIEDAD	S	1,22	0,00
4209932	18-167-014-00057-0001	20902	BARBECHO TRADICIONAL-CON CUBIERTA VEGETAL	S	1,59	0,00
4209937	18-167-014-00082-0001	20902	BARBECHO TRADICIONAL-CON CUBIERTA VEGETAL	S	1,95	0,00
4209938	18-167-014-00082-0002	20902	BARBECHO TRADICIONAL-CON CUBIERTA VEGETAL	S	1,31	0,00
4209940	18-167-014-00088-0001	1000	TRIGO BLANDO-SIN VARIEDAD	S	1,01	0,00
4209941	18-167-014-00096-0001	20902	BARBECHO TRADICIONAL-CON CUBIERTA VEGETAL	S	2,01	0,00
4209943	18-167-014-00097-0001	20902	BARBECHO TRADICIONAL-CON CUBIERTA VEGETAL	S	3,38	0,00
4209944	18-167-014-00097-0002	20902	BARBECHO TRADICIONAL-CON CUBIERTA VEGETAL	S	0,31	0,00
4209945	18-167-014-00122-0001	5000	CEBADA-SIN VARIEDAD	S	1,73	0,00
4209947	18-167-014-00123-0001	5000	CEBADA-SIN VARIEDAD	S	0,83	0,00
4209948	18-167-014-00169-0001	1000	TRIGO BLANDO-SIN VARIEDAD	S	1,18	0,00
4209950	18-167-016-00235-0001	1000	TRIGO BLANDO-SIN VARIEDAD	S	1,76	0,00
4209949	18-167-016-00281-0001	1000	TRIGO BLANDO-SIN VARIEDAD	S	2,22	0,00
4209954	18-167-504-00008-0001	8000	AVENA-SIN VARIEDAD	S	3,00	0,00
-172085	18-167-505-00011-0001	5000	CEBADA-SIN VARIEDAD	S	52,56	0,00
4209958	18-167-505-00011-0001	8000	AVENA-SIN VARIEDAD	S	23,84	0,00

Pendiente media de la explotación

PUNTOS: 1,00 1.75%

<u>REF.</u>	<u>REFERENCIA SIGPAC</u>	<u>CULTIVO</u>	<u>DESCRIPCIÓN CULTIVO</u>	<u>S/R</u>	<u>PENDIENTE MEDIA (%)</u>	<u>SUP. COMPROM.</u> <u>(ha)</u>
4209925	18-167-014-00051-0002	5000	CEBADA-SIN VARIEDAD	S	1,43	1,83
4209926	18-167-014-00052-0001	5000	CEBADA-SIN VARIEDAD	S	1,53	0,67
4209929	18-167-014-00053-0001	5000	CEBADA-SIN VARIEDAD	S	1,32	1,22
4209932	18-167-014-00057-0001	20902	BARBECHO TRADICIONAL-CON CUBIERTA VEGETAL	S	0,86	1,59
4209937	18-167-014-00082-0001	20902	BARBECHO TRADICIONAL-CON CUBIERTA VEGETAL	S	2,92	1,95
4209938	18-167-014-00082-0002	20902	BARBECHO TRADICIONAL-CON CUBIERTA VEGETAL	S	1,97	1,31
4209940	18-167-014-00088-0001	1000	TRIGO BLANDO-SIN VARIEDAD	S	0,62	1,01
4209941	18-167-014-00096-0001	20902	BARBECHO TRADICIONAL-CON CUBIERTA VEGETAL	S	6,36	2,01
4209943	18-167-014-00097-0001	20902	BARBECHO TRADICIONAL-CON CUBIERTA VEGETAL	S	5,25	3,38
4209944	18-167-014-00097-0002	20902	BARBECHO TRADICIONAL-CON CUBIERTA VEGETAL	S	0,84	0,31
4209945	18-167-014-00122-0001	5000	CEBADA-SIN VARIEDAD	S	2,88	1,73
4209947	18-167-014-00123-0001	5000	CEBADA-SIN VARIEDAD	S	1,20	0,83
4209948	18-167-014-00169-0001	1000	TRIGO BLANDO-SIN VARIEDAD	S	1,21	1,18
4209950	18-167-016-00235-0001	1000	TRIGO BLANDO-SIN VARIEDAD	S	0,88	1,76
4209949	18-167-016-00281-0001	1000	TRIGO BLANDO-SIN VARIEDAD	S	6,33	2,22
4209954	18-167-504-00008-0001	8000	AVENA-SIN VARIEDAD	S	0,53	3,00
-172085	18-167-505-00011-0001	5000	CEBADA-SIN VARIEDAD	S	1,42	52,56
4209958	18-167-505-00011-0001	8000	AVENA-SIN VARIEDAD	S	1,42	23,84

Porcentaje de Superficie de la explotación en municipios con más del 40 por ciento de su superficie agraria dentro de la Zona de desertificación

PUNTOS: 6,00 100.0%

<u>REF.</u>	<u>REFERENCIA SIGPAC</u>	<u>CULTIVO</u>	<u>DESCRIPCIÓN CULTIVO</u>	<u>S/R</u>	<u>SUP. COMPROM.</u> <u>(ha)</u>	<u>SUP. CUMPLE</u> <u>(ha)</u>
4209925	18-167-014-00051-0002	5000	CEBADA-SIN VARIEDAD	S	1,83	1,83
4209926	18-167-014-00052-0001	5000	CEBADA-SIN VARIEDAD	S	0,67	0,67
4209929	18-167-014-00053-0001	5000	CEBADA-SIN VARIEDAD	S	1,22	1,22
4209932	18-167-014-00057-0001	20902	BARBECHO TRADICIONAL-CON CUBIERTA	S	1,59	1,59

<u>REF.</u>	<u>REFERENCIA SIGPAC</u>	<u>CULTIVO</u>	<u>DESCRIPCIÓN CULTIVO</u>	<u>S/R</u>	<u>SUP. COMPROM.</u> <u>(ha)</u>	<u>SUP. CUMPLE</u> <u>(ha)</u>
4209937	18-167-014-00082-0001	20902	VEGETAL BARBECHO TRADICIONAL-CON CUBIERTA VEGETAL	S	1,95	1,95
4209938	18-167-014-00082-0002	20902	BARBECHO TRADICIONAL-CON CUBIERTA VEGETAL	S	1,31	1,31
4209940	18-167-014-00088-0001	1000	TRIGO BLANDO-SIN VARIEDAD	S	1,01	1,01
4209941	18-167-014-00096-0001	20902	BARBECHO TRADICIONAL-CON CUBIERTA VEGETAL	S	2,01	2,01
4209943	18-167-014-00097-0001	20902	BARBECHO TRADICIONAL-CON CUBIERTA VEGETAL	S	3,38	3,38
4209944	18-167-014-00097-0002	20902	BARBECHO TRADICIONAL-CON CUBIERTA VEGETAL	S	0,31	0,31
4209945	18-167-014-00122-0001	5000	CEBADA-SIN VARIEDAD	S	1,73	1,73
4209947	18-167-014-00123-0001	5000	CEBADA-SIN VARIEDAD	S	0,83	0,83
4209948	18-167-014-00169-0001	1000	TRIGO BLANDO-SIN VARIEDAD	S	1,18	1,18
4209950	18-167-016-00235-0001	1000	TRIGO BLANDO-SIN VARIEDAD	S	1,76	1,76
4209949	18-167-016-00281-0001	1000	TRIGO BLANDO-SIN VARIEDAD	S	2,22	2,22
4209954	18-167-504-00008-0001	8000	AVENA-SIN VARIEDAD	S	3,00	3,00
-172085	18-167-505-00011-0001	5000	CEBADA-SIN VARIEDAD	S	52,56	52,56
4209958	18-167-505-00011-0001	8000	AVENA-SIN VARIEDAD	S	23,84	23,84



<u>APELLIDOS Y NOMBRE / RAZÓN SOCIAL</u>	<u>NIF</u>	<u>EXPEDIENTE</u>	<u>SUP. COMPROMETIDA</u>			
			<u>(ha)</u>			
GOMEZ ASENSIO CONRADO	***3737*	1238257	98.25			
RESOLUCIÓN						
ADMITIDO						
IMPORTE POR ANUALIDAD						
		2018	2019	2020	2021	2022
IMPORTE MÁXIMO SUBVENCIONABLE		14.515,30 €	14.515,30 €	14.515,30 €	14.515,30 €	14.515,30 €
IMPORTE MEDIO DE TRANSFERENCIA (€/ha)		147,74 €	147,74 €	147,74 €	147,74 €	147,74 €

DETALLE IMPORTES POR ANUALIDAD

<u>GRUPOS DE CULTIVO ADMITIDOS</u>	<u>SUP. COMPROM.</u>	2018	2019	2020	2021	2022
	<u>(ha)</u>					
FRUTALES REGADÍO	6,72	2.349,72 €	2.349,72 €	2.349,72 €	2.349,72 €	2.349,72 €
FRUTALES SECANO	8,61	1.861,83 €	1.861,83 €	1.861,83 €	1.861,83 €	1.861,83 €
HERBÁCEOS	68,16	10.303,75 €	10.303,75 €	10.303,75 €	10.303,75 €	10.303,75 €
HERBÁCEOS NO ELEGIBLES	14,76	0,00 €	0,00 €	0,00 €	0,00 €	0,00 €

RECINTOS COMPROMETIDOS

<u>REF.</u>	<u>REFERENCIA SIGPAC</u>	<u>CULTIVO DESCRIPCIÓN CULTIVO</u>	<u>S/R</u>	<u>PEND. MEDIA</u>	<u>SUP. DEC. ADMIN.</u>	<u>NU SUP. CERT.</u>	<u>SUP. CAMPO</u>	<u>SUP. COMPROM.</u>
				<u>(%)</u>	<u>(ha)</u>	<u>(ha)</u>	<u>(ha)</u>	<u>(ha)</u>
4209894	18-167-505-00006-0002	8000 AVENA-SIN VARIEDAD	R	0,44	2,75	2,75		2,75
4209891	18-167-501-00021-0001	20902 BARBECHO TRADICIONAL-CON CUBIERTA VEGETAL	S	0,73	9,86	9,86		9,86
4209893	18-167-505-00005-0002	8000 AVENA-SIN VARIEDAD	R	0,92	0,71	0,71		0,71
4209878	18-167-014-00040-0001	1000 TRIGO BLANDO-SIN VARIEDAD	S	0,93	2,61	2,61		2,61
4209909	18-167-505-05004-0001	20902 BARBECHO TRADICIONAL-CON CUBIERTA VEGETAL	S	1,05	4,90	4,90		4,90
4209892	18-167-502-00021-0001	1000 TRIGO BLANDO-SIN VARIEDAD	S	1,14	30,68	30,68		30,68
4209889	18-167-014-00167-0001	1000 TRIGO BLANDO-SIN VARIEDAD	S	1,27	2,71	2,71		2,71
4209903	18-167-505-05002-0001	5000 CEBADA-SIN VARIEDAD	S	1,45	0,87	0,87		0,87
170000006969919	18-167-014-00049-0001	40079 GUI SANTES-CARTOUCHE	S	1,65	5,68	5,68		5,68
4209877	18-167-014-00016-0002	8000 AVENA-SIN VARIEDAD	R	2,35	11,07	11,07		11,07
4209880	18-167-014-00045-0001	40079 GUI SANTES-CARTOUCHE	S	2,57	5,54	5,54		5,54
4209882	18-167-014-00048-0001	40079 GUI SANTES-CARTOUCHE	S	2,91	5,54	5,54		5,54
170000006969933	18-167-504-00017-0003	104000 ALMENDROS-SIN VARIEDAD	S	7,78	7,03	7,03		7,03
170000006969929	18-167-504-00016-0008	104000 ALMENDROS-SIN VARIEDAD	R	8,19	4,07	4,07		4,07
170000006969931	18-167-504-00016-0008	104000 ALMENDROS-SIN VARIEDAD	R	8,19	0,70	0,70		0,70
170000006969934	18-167-504-00016-0008	124000 PISTACHO-SIN VARIEDAD	R	8,19	1,95	1,95		1,95
170000006969928	18-167-504-00017-0004	104000 ALMENDROS-SIN VARIEDAD	S	8,67	1,18	1,18		1,18
170000006969932	18-167-504-00017-0007	124000 PISTACHO-SIN VARIEDAD	S	8,87	0,35	0,35		0,35
170000006969935	18-167-504-00017-0007	104000 ALMENDROS-SIN VARIEDAD	S	8,87	0,05	0,05		0,05

INCIDENCIAS**INCIDENCIA DESCRIPCIÓN**

85001 El recinto declarado no cumple con las normas de producción ecológica (artículo 5-1 e), Orden 26 mayo 2015)
Ref:4209887 Recinto:18-167-014-00113-001 Cultivo:5000 CEBADA-SIN VARIEDAD Secano



RESUMEN CRITERIOS DE SELECCIÓN**11.2.1.1 Mantenimiento de prácticas y métodos de agricultura ecológica: Cultivos herbáceos - Conv 2018.** PUNTOS: 7,00

	PUNTOS	CUMPLE
Porcentaje de superficie determinada en Red Natura 2000	0,00	0.0%
Porcentaje de superficie determinada situada en zonas RAMSAR	0,00	0.0%
Porcentaje de superficie determinada en zonas vulnerables a la contaminación por nitratos	0,00	0.0%
Pendiente media de la explotación	1,00	1.47%
Porcentaje de Superficie de la explotación en municipios con más del 40 por ciento de su superficie agraria dentro de la Zona de desertificación	6,00	100.0%

11.2.1.1 Mantenimiento de prácticas y métodos de agricultura ecológica: Cultivos permanentes distintos de olivar - Conv 2018. PUNTOS: 8,00

	PUNTOS	CUMPLE
Porcentaje de superficie determinada en Red Natura 2000	0,00	0.0%
Porcentaje de superficie determinada situada en zonas RAMSAR	0,00	0.0%
Porcentaje de superficie determinada en zonas vulnerables a la contaminación por nitratos	0,00	0.0%
Pendiente media de la explotación	2,00	8.06%
Porcentaje de Superficie de la explotación en municipios con más del 40 por ciento de su superficie agraria dentro de la Zona de desertificación	6,00	100.0%

DETALLE CRITERIOS DE SELECCIÓN**11.2.1.1 Mantenimiento de prácticas y métodos de agricultura ecológica: Cultivos herbáceos - Conv 2018.** PUNTOS: 7,00

REF.	REFERENCIA SIGPAC	CULTIVO	DESCRIPCIÓN CULTIVO	S/R	PUNTOS:	SUP. COMPROM. (ha)	SUP. CUMPLE (ha)
4209877	18-167-014-00016-0002	8000	AVENA-SIN VARIEDAD	R	0,00	11,07	0,00
4209878	18-167-014-00040-0001	1000	TRIGO BLANDO-SIN VARIEDAD	S	0,00	2,61	0,00
4209880	18-167-014-00045-0001	40079	GUISANTES-CARTOUCHE	S	0,00	5,54	0,00
4209882	18-167-014-00048-0001	40079	GUISANTES-CARTOUCHE	S	0,00	5,54	0,00
1700000006969919	18-167-014-00049-0001	40079	GUISANTES-CARTOUCHE	S	0,00	5,68	0,00
4209889	18-167-014-00167-0001	1000	TRIGO BLANDO-SIN VARIEDAD	S	0,00	2,71	0,00
4209891	18-167-501-00021-0001	20902	BARBECHO TRADICIONAL-CON CUBIERTA VEGETAL	S	0,00	9,86	0,00
4209892	18-167-502-00021-0001	1000	TRIGO BLANDO-SIN VARIEDAD	S	0,00	30,68	0,00
4209893	18-167-505-00005-0002	8000	AVENA-SIN VARIEDAD	R	0,00	0,71	0,00
4209894	18-167-505-00006-0002	8000	AVENA-SIN VARIEDAD	R	0,00	2,75	0,00
4209903	18-167-505-05002-0001	5000	CEBADA-SIN VARIEDAD	S	0,00	0,87	0,00
4209909	18-167-505-05004-0001	20902	BARBECHO TRADICIONAL-CON CUBIERTA VEGETAL	S	0,00	4,90	0,00

Porcentaje de superficie determinada situada en zonas RAMSAR PUNTOS: 0,00 0.0%

REF.	REFERENCIA SIGPAC	CULTIVO	DESCRIPCIÓN CULTIVO	S/R	PUNTOS:	SUP. COMPROM. (ha)	SUP. CUMPLE (ha)
4209877	18-167-014-00016-0002	8000	AVENA-SIN VARIEDAD	R	0,00	11,07	0,00
4209878	18-167-014-00040-0001	1000	TRIGO BLANDO-SIN VARIEDAD	S	0,00	2,61	0,00
4209880	18-167-014-00045-0001	40079	GUISANTES-CARTOUCHE	S	0,00	5,54	0,00
4209882	18-167-014-00048-0001	40079	GUISANTES-CARTOUCHE	S	0,00	5,54	0,00
1700000006969919	18-167-014-00049-0001	40079	GUISANTES-CARTOUCHE	S	0,00	5,68	0,00
4209889	18-167-014-00167-0001	1000	TRIGO BLANDO-SIN VARIEDAD	S	0,00	2,71	0,00
4209891	18-167-501-00021-0001	20902	BARBECHO TRADICIONAL-CON CUBIERTA VEGETAL	S	0,00	9,86	0,00
4209892	18-167-502-00021-0001	1000	TRIGO BLANDO-SIN VARIEDAD	S	0,00	30,68	0,00
4209893	18-167-505-00005-0002	8000	AVENA-SIN VARIEDAD	R	0,00	0,71	0,00
4209894	18-167-505-00006-0002	8000	AVENA-SIN VARIEDAD	R	0,00	2,75	0,00
4209903	18-167-505-05002-0001	5000	CEBADA-SIN VARIEDAD	S	0,00	0,87	0,00

<u>REF.</u>	<u>REFERENCIA SIGPAC</u>	<u>CULTIVO</u>	<u>DESCRIPCIÓN CULTIVO</u>	<u>S/R</u>	<u>SUP. COMPROM.</u> <u>(ha)</u>	<u>SUP. CUMPLE</u> <u>(ha)</u>
4209909	18-167-505-05004-0001	20902	BARBECHO TRADICIONAL-CON CUBIERTA VEGETAL	S	4,90	0,00

Porcentaje de superficie determinada en zonas vulnerables a la contaminación por nitratos PUNTOS: 0,00 0.0%

<u>REF.</u>	<u>REFERENCIA SIGPAC</u>	<u>CULTIVO</u>	<u>DESCRIPCIÓN CULTIVO</u>	<u>S/R</u>	<u>SUP. COMPROM.</u> <u>(ha)</u>	<u>SUP. CUMPLE</u> <u>(ha)</u>
4209877	18-167-014-00016-0002	8000	AVENA-SIN VARIEDAD	R	11,07	0,00
4209878	18-167-014-00040-0001	1000	TRIGO BLANDO-SIN VARIEDAD	S	2,61	0,00
4209880	18-167-014-00045-0001	40079	GUISANTES-CARTOUCHE	S	5,54	0,00
4209882	18-167-014-00048-0001	40079	GUISANTES-CARTOUCHE	S	5,54	0,00
1700000006969919	18-167-014-00049-0001	40079	GUISANTES-CARTOUCHE	S	5,68	0,00
4209889	18-167-014-00167-0001	1000	TRIGO BLANDO-SIN VARIEDAD	S	2,71	0,00
4209891	18-167-501-00021-0001	20902	BARBECHO TRADICIONAL-CON CUBIERTA VEGETAL	S	9,86	0,00
4209892	18-167-502-00021-0001	1000	TRIGO BLANDO-SIN VARIEDAD	S	30,68	0,00
4209893	18-167-505-00005-0002	8000	AVENA-SIN VARIEDAD	R	0,71	0,00
4209894	18-167-505-00006-0002	8000	AVENA-SIN VARIEDAD	R	2,75	0,00
4209903	18-167-505-05002-0001	5000	CEBADA-SIN VARIEDAD	S	0,87	0,00
4209909	18-167-505-05004-0001	20902	BARBECHO TRADICIONAL-CON CUBIERTA VEGETAL	S	4,90	0,00

Pendiente media de la explotación PUNTOS: 1,00 1.47%

<u>REF.</u>	<u>REFERENCIA SIGPAC</u>	<u>CULTIVO</u>	<u>DESCRIPCIÓN CULTIVO</u>	<u>S/R</u>	<u>PENDIENTE MEDIA (%)</u>	<u>SUP. COMPROM.</u> <u>(ha)</u>
4209877	18-167-014-00016-0002	8000	AVENA-SIN VARIEDAD	R	2,35	11,07
4209878	18-167-014-00040-0001	1000	TRIGO BLANDO-SIN VARIEDAD	S	0,93	2,61
4209880	18-167-014-00045-0001	40079	GUISANTES-CARTOUCHE	S	2,57	5,54
4209882	18-167-014-00048-0001	40079	GUISANTES-CARTOUCHE	S	2,91	5,54
1700000006969919	18-167-014-00049-0001	40079	GUISANTES-CARTOUCHE	S	1,65	5,68
4209889	18-167-014-00167-0001	1000	TRIGO BLANDO-SIN VARIEDAD	S	1,27	2,71
4209891	18-167-501-00021-0001	20902	BARBECHO TRADICIONAL-CON CUBIERTA VEGETAL	S	0,73	9,86
4209892	18-167-502-00021-0001	1000	TRIGO BLANDO-SIN VARIEDAD	S	1,14	30,68
4209893	18-167-505-00005-0002	8000	AVENA-SIN VARIEDAD	R	0,92	0,71
4209894	18-167-505-00006-0002	8000	AVENA-SIN VARIEDAD	R	0,44	2,75
4209903	18-167-505-05002-0001	5000	CEBADA-SIN VARIEDAD	S	1,45	0,87
4209909	18-167-505-05004-0001	20902	BARBECHO TRADICIONAL-CON CUBIERTA VEGETAL	S	1,05	4,90

Porcentaje de Superficie de la explotación en municipios con más del 40 por ciento de su superficie agraria dentro de la Zona de desertificación PUNTOS: 6,00 100.0%

<u>REF.</u>	<u>REFERENCIA SIGPAC</u>	<u>CULTIVO</u>	<u>DESCRIPCIÓN CULTIVO</u>	<u>S/R</u>	<u>SUP. COMPROM.</u> <u>(ha)</u>	<u>SUP. CUMPLE</u> <u>(ha)</u>
4209877	18-167-014-00016-0002	8000	AVENA-SIN VARIEDAD	R	11,07	11,07
4209878	18-167-014-00040-0001	1000	TRIGO BLANDO-SIN VARIEDAD	S	2,61	2,61
4209880	18-167-014-00045-0001	40079	GUISANTES-CARTOUCHE	S	5,54	5,54
4209882	18-167-014-00048-0001	40079	GUISANTES-CARTOUCHE	S	5,54	5,54
1700000006969919	18-167-014-00049-0001	40079	GUISANTES-CARTOUCHE	S	5,68	5,68
4209889	18-167-014-00167-0001	1000	TRIGO BLANDO-SIN VARIEDAD	S	2,71	2,71
4209891	18-167-501-00021-0001	20902	BARBECHO TRADICIONAL-CON CUBIERTA VEGETAL	S	9,86	9,86
4209892	18-167-502-00021-0001	1000	TRIGO BLANDO-SIN VARIEDAD	S	30,68	30,68
4209893	18-167-505-00005-0002	8000	AVENA-SIN VARIEDAD	R	0,71	0,71
4209894	18-167-505-00006-0002	8000	AVENA-SIN VARIEDAD	R	2,75	2,75
4209903	18-167-505-05002-0001	5000	CEBADA-SIN VARIEDAD	S	0,87	0,87

<u>REF.</u>	<u>REFERENCIA SIGPAC</u>	<u>CULTIVO</u>	<u>DESCRIPCIÓN CULTIVO</u>	<u>S/R</u>	<u>SUP. COMPROM.</u> <u>(ha)</u>	<u>SUP. CUMPLE</u> <u>(ha)</u>
4209909	18-167-505-05004-0001	20902	BARBECHO TRADICIONAL-CON CUBIERTA VEGETAL	S	4,90	4,90

11.2.1.1 Mantenimiento de prácticas y métodos de agricultura ecológica: Cultivos permanentes distintos de olivar - Conv 2018. PUNTOS: 8,00

Porcentaje de superficie determinada en Red Natura 2000 PUNTOS: 0,00 0.0%

<u>REF.</u>	<u>REFERENCIA SIGPAC</u>	<u>CULTIVO</u>	<u>DESCRIPCIÓN CULTIVO</u>	<u>S/R</u>	<u>SUP. COMPROM.</u> <u>(ha)</u>	<u>SUP. CUMPLE</u> <u>(ha)</u>
170000006969931	18-167-504-00016-0008	104000	ALMENDROS-SIN VARIEDAD	R	0,70	0,00
170000006969929	18-167-504-00016-0008	104000	ALMENDROS-SIN VARIEDAD	R	4,07	0,00
170000006969934	18-167-504-00016-0008	124000	PISTACHO-SIN VARIEDAD	R	1,95	0,00
170000006969933	18-167-504-00017-0003	104000	ALMENDROS-SIN VARIEDAD	S	7,03	0,00
170000006969928	18-167-504-00017-0004	104000	ALMENDROS-SIN VARIEDAD	S	1,18	0,00
170000006969935	18-167-504-00017-0007	104000	ALMENDROS-SIN VARIEDAD	S	0,05	0,00
170000006969932	18-167-504-00017-0007	124000	PISTACHO-SIN VARIEDAD	S	0,35	0,00

Porcentaje de superficie determinada situada en zonas RAMSAR PUNTOS: 0,00 0.0%

<u>REF.</u>	<u>REFERENCIA SIGPAC</u>	<u>CULTIVO</u>	<u>DESCRIPCIÓN CULTIVO</u>	<u>S/R</u>	<u>SUP. COMPROM.</u> <u>(ha)</u>	<u>SUP. CUMPLE</u> <u>(ha)</u>
170000006969929	18-167-504-00016-0008	104000	ALMENDROS-SIN VARIEDAD	R	4,07	0,00
170000006969931	18-167-504-00016-0008	104000	ALMENDROS-SIN VARIEDAD	R	0,70	0,00
170000006969934	18-167-504-00016-0008	124000	PISTACHO-SIN VARIEDAD	R	1,95	0,00
170000006969933	18-167-504-00017-0003	104000	ALMENDROS-SIN VARIEDAD	S	7,03	0,00
170000006969928	18-167-504-00017-0004	104000	ALMENDROS-SIN VARIEDAD	S	1,18	0,00
170000006969935	18-167-504-00017-0007	104000	ALMENDROS-SIN VARIEDAD	S	0,05	0,00
170000006969932	18-167-504-00017-0007	124000	PISTACHO-SIN VARIEDAD	S	0,35	0,00

Porcentaje de superficie determinada en zonas vulnerables a la contaminación por nitratos PUNTOS: 0,00 0.0%

<u>REF.</u>	<u>REFERENCIA SIGPAC</u>	<u>CULTIVO</u>	<u>DESCRIPCIÓN CULTIVO</u>	<u>S/R</u>	<u>SUP. COMPROM.</u> <u>(ha)</u>	<u>SUP. CUMPLE</u> <u>(ha)</u>
170000006969931	18-167-504-00016-0008	104000	ALMENDROS-SIN VARIEDAD	R	0,70	0,00
170000006969929	18-167-504-00016-0008	104000	ALMENDROS-SIN VARIEDAD	R	4,07	0,00
170000006969934	18-167-504-00016-0008	124000	PISTACHO-SIN VARIEDAD	R	1,95	0,00
170000006969933	18-167-504-00017-0003	104000	ALMENDROS-SIN VARIEDAD	S	7,03	0,00
170000006969928	18-167-504-00017-0004	104000	ALMENDROS-SIN VARIEDAD	S	1,18	0,00
170000006969935	18-167-504-00017-0007	104000	ALMENDROS-SIN VARIEDAD	S	0,05	0,00
170000006969932	18-167-504-00017-0007	124000	PISTACHO-SIN VARIEDAD	S	0,35	0,00

Pendiente media de la explotación PUNTOS: 2,00 8.06%

<u>REF.</u>	<u>REFERENCIA SIGPAC</u>	<u>CULTIVO</u>	<u>DESCRIPCIÓN CULTIVO</u>	<u>S/R</u>	<u>PENDIENTE MEDIA (%)</u>	<u>SUP. COMPROM.</u> <u>(ha)</u>
170000006969929	18-167-504-00016-0008	104000	ALMENDROS-SIN VARIEDAD	R	8,19	4,07
170000006969931	18-167-504-00016-0008	104000	ALMENDROS-SIN VARIEDAD	R	8,19	0,70
170000006969934	18-167-504-00016-0008	124000	PISTACHO-SIN VARIEDAD	R	8,19	1,95
170000006969933	18-167-504-00017-0003	104000	ALMENDROS-SIN VARIEDAD	S	7,78	7,03
170000006969928	18-167-504-00017-0004	104000	ALMENDROS-SIN VARIEDAD	S	8,67	1,18
170000006969935	18-167-504-00017-0007	104000	ALMENDROS-SIN VARIEDAD	S	8,87	0,05
170000006969932	18-167-504-00017-0007	124000	PISTACHO-SIN VARIEDAD	S	8,87	0,35

Porcentaje de Superficie de la explotación en municipios con más del 40 por ciento de su superficie agraria dentro PUNTOS: 6,00 100.0%

de la Zona de desertificación

REF.	REFERENCIA SIGPAC	CULTIVO	DESCRIPCIÓN CULTIVO	S/R	SUP. COMPROM. (ha)	SUP. CUMPLE (ha)
1700000006969931	18-167-504-00016-0008	104000	ALMENDROS-SIN VARIEDAD	R	0,70	0,70
1700000006969929	18-167-504-00016-0008	104000	ALMENDROS-SIN VARIEDAD	R	4,07	4,07
1700000006969934	18-167-504-00016-0008	124000	PISTACHO-SIN VARIEDAD	R	1,95	1,95
1700000006969933	18-167-504-00017-0003	104000	ALMENDROS-SIN VARIEDAD	S	7,03	7,03
1700000006969928	18-167-504-00017-0004	104000	ALMENDROS-SIN VARIEDAD	S	1,18	1,18
1700000006969935	18-167-504-00017-0007	104000	ALMENDROS-SIN VARIEDAD	S	0,05	0,05
1700000006969932	18-167-504-00017-0007	124000	PISTACHO-SIN VARIEDAD	S	0,35	0,35



<u>APELLIDOS Y NOMBRE / RAZÓN SOCIAL</u>	<u>NIF</u>	<u>EXPEDIENTE</u>	<u>SUP. COMPROMETIDA (ha)</u>
GOMEZ BOTIA JESUS	***2176*	1043482	0
<u>RESOLUCIÓN</u>			
INADMITIDO			

INCIDENCIAS

INCIDENCIA DESCRIPCIÓN

85013	Superficie resuelta para el grupo de pago menor que la mínima requerida (requisito anexo 1, Orden 26 mayo 2015) Sup. Resuelta:0,19 Grupo de Pago:HERBÁCEOS
85014	Recinto afectado por el requisito del cumplimiento de la superficie mínima para el grupo de pago (requisito anexo 1, Orden 26 mayo 2015) Ref:1700000007032654 Recinto:18-149-012-00107-003 Cultivo:5000 CEBADA-SIN VARIEDAD Secano Sup. Declarada:0,14 Superficie Resolver:0,14 Ref:1700000007032647 Recinto:18-149-012-00107-006 Cultivo:5000 CEBADA-SIN VARIEDAD Secano Sup. Declarada:0,05 Superficie Resolver:0,05
85018	Expendiente sin grupos de pago válidos

RESUMEN CRITERIOS DE SELECCIÓN

11.2.1.1 Mantenimiento de prácticas y métodos de agricultura ecológica: Cultivos herbáceos - Conv 2018. PUNTOS: 0,00

	<u>PUNTOS</u>	<u>CUMPLE</u>
Porcentaje de superficie determinada en Red Natura 2000	0,00	0.0%
Porcentaje de superficie determinada situada en zonas RAMSAR	0,00	0.0%
Porcentaje de superficie determinada en zonas vulnerables a la contaminación por nitratos	0,00	0.0%
Pendiente media de la explotación	0,00	0.0%
Porcentaje de Superficie de la explotación en municipios con más del 40 por ciento de su superficie agraria dentro de la Zona de desertificación	0,00	0.0%

DETALLE CRITERIOS DE SELECCIÓN

11.2.1.1 Mantenimiento de prácticas y métodos de agricultura ecológica: Cultivos herbáceos - Conv 2018. PUNTOS: 0,00

Porcentaje de superficie determinada en Red Natura 2000	PUNTOS: 0,00	0.0%
Porcentaje de superficie determinada situada en zonas RAMSAR	PUNTOS: 0,00	0.0%
Porcentaje de superficie determinada en zonas vulnerables a la contaminación por nitratos	PUNTOS: 0,00	0.0%
Pendiente media de la explotación	PUNTOS: 0,00	0.0%
Porcentaje de Superficie de la explotación en municipios con más del 40 por ciento de su superficie agraria dentro de la Zona de desertificación	PUNTOS: 0,00	0.0%



<u>APELLIDOS Y NOMBRE / RAZÓN SOCIAL</u>	<u>NIF</u>	<u>EXPEDIENTE</u>	<u>SUP. COMPROMETIDA</u>		
			<u>(ha)</u>		
GOMEZ CASTILLO MARIANA	****2604*	1058725	8.35		
RESOLUCIÓN					
ADMITIDO					
IMPORTE POR ANUALIDAD					

	<u>2018</u>	<u>2019</u>	<u>2020</u>	<u>2021</u>	<u>2022</u>
IMPORTE MÁXIMO SUBVENCIONABLE	1.805,60 €	1.805,60 €	1.805,60 €	1.805,60 €	1.805,60 €
IMPORTE MEDIO DE TRANSFERENCIA (€/ha)	216,24 €	216,24 €	216,24 €	216,24 €	216,24 €

DETALLE IMPORTES POR ANUALIDAD

<u>GRUPOS DE CULTIVO ADMITIDOS</u>	<u>SUP. COMPROM.</u>	<u>2018</u>	<u>2019</u>	<u>2020</u>	<u>2021</u>	<u>2022</u>
	<u>(ha)</u>					
FRUTALES SECANO	8,35	1.805,60 €	1.805,60 €	1.805,60 €	1.805,60 €	1.805,60 €

RECINTOS COMPROMETIDOS

<u>REF.</u>	<u>REFERENCIA SIGPAC</u>	<u>CULTIVO DESCRIPCIÓN CULTIVO</u>	<u>S/R</u>	<u>PEND. MEDIA (%)</u>	<u>SUP. DEC. ADMIN. (ha)</u>	<u>NU SUP. CERT. (ha)</u>	<u>SUP. CAMPO (ha)</u>	<u>SUP. COMPROM. (ha)</u>
170000005417038	18-100-018-00041-0002	104000 ALMENDROS-SIN VARIEDAD	S	3,35	2,02	2,02		2,02
170000005417039	18-100-018-00044-0001	104000 ALMENDROS-SIN VARIEDAD	S	3,83	1,68	1,68		1,68
170000005417041	18-100-018-00053-0001	104000 ALMENDROS-SIN VARIEDAD	S	5,57	0,52	0,52		0,52
170000005417060	18-100-018-00042-0002	104000 ALMENDROS-SIN VARIEDAD	S	7,58	1,26	1,26		1,26
170000005417040	18-100-018-00052-0001	104000 ALMENDROS-SIN VARIEDAD	S	8,02	1,81	1,81		1,81
170000005417059	18-100-018-00054-0001	104000 ALMENDROS-SIN VARIEDAD	S	8,91	0,35	0,35		0,35
170000005417061	18-100-018-00043-0002	104000 ALMENDROS-SIN VARIEDAD	S	8,99	0,71	0,71		0,71

RESUMEN CRITERIOS DE SELECCIÓN

11.2.1.1 Mantenimiento de prácticas y métodos de agricultura ecológica: Cultivos permanentes distintos de olivar - Conv 2018. PUNTOS: 7,00

	<u>PUNTOS</u>	<u>CUMPLE</u>
Porcentaje de superficie determinada en Red Natura 2000	0,00	0.0%
Porcentaje de superficie determinada situada en zonas RAMSAR	0,00	0.0%
Porcentaje de superficie determinada en zonas vulnerables a la contaminación por nitratos	0,00	0.0%
Pendiente media de la explotación	1,00	5.95%
Porcentaje de Superficie de la explotación en municipios con más del 40 por ciento de su superficie agraria dentro de la Zona de desertificación	6,00	100.0%



DETALLE CRITERIOS DE SELECCIÓN

11.2.1.1 Mantenimiento de prácticas y métodos de agricultura ecológica: Cultivos permanentes distintos de olivar - Conv 2018.

PUNTOS: 7,00

Porcentaje de superficie determinada en Red Natura 2000

PUNTOS: 0,00 0.0%

REF.	REFERENCIA SIGPAC	CULTIVO	DESCRIPCIÓN CULTIVO	S/R	SUP. COMPROM. (ha)	SUP. CUMPLE (ha)
170000005417038	18-100-018-00041-0002	104000	ALMENDROS-SIN VARIEDAD	S	2,02	0,00
1700000005417060	18-100-018-00042-0002	104000	ALMENDROS-SIN VARIEDAD	S	1,26	0,00
1700000005417061	18-100-018-00043-0002	104000	ALMENDROS-SIN VARIEDAD	S	0,71	0,00
1700000005417039	18-100-018-00044-0001	104000	ALMENDROS-SIN VARIEDAD	S	1,68	0,00
1700000005417040	18-100-018-00052-0001	104000	ALMENDROS-SIN VARIEDAD	S	1,81	0,00
1700000005417041	18-100-018-00053-0001	104000	ALMENDROS-SIN VARIEDAD	S	0,52	0,00
1700000005417059	18-100-018-00054-0001	104000	ALMENDROS-SIN VARIEDAD	S	0,35	0,00

Porcentaje de superficie determinada situada en zonas RAMSAR

PUNTOS: 0,00 0.0%

REF.	REFERENCIA SIGPAC	CULTIVO	DESCRIPCIÓN CULTIVO	S/R	SUP. COMPROM. (ha)	SUP. CUMPLE (ha)
1700000005417038	18-100-018-00041-0002	104000	ALMENDROS-SIN VARIEDAD	S	2,02	0,00
1700000005417060	18-100-018-00042-0002	104000	ALMENDROS-SIN VARIEDAD	S	1,26	0,00
1700000005417061	18-100-018-00043-0002	104000	ALMENDROS-SIN VARIEDAD	S	0,71	0,00
1700000005417039	18-100-018-00044-0001	104000	ALMENDROS-SIN VARIEDAD	S	1,68	0,00
1700000005417040	18-100-018-00052-0001	104000	ALMENDROS-SIN VARIEDAD	S	1,81	0,00
1700000005417041	18-100-018-00053-0001	104000	ALMENDROS-SIN VARIEDAD	S	0,52	0,00
1700000005417059	18-100-018-00054-0001	104000	ALMENDROS-SIN VARIEDAD	S	0,35	0,00

Porcentaje de superficie determinada en zonas vulnerables a la contaminación por nitratos

PUNTOS: 0,00 0.0%

REF.	REFERENCIA SIGPAC	CULTIVO	DESCRIPCIÓN CULTIVO	S/R	SUP. COMPROM. (ha)	SUP. CUMPLE (ha)
1700000005417038	18-100-018-00041-0002	104000	ALMENDROS-SIN VARIEDAD	S	2,02	0,00
1700000005417060	18-100-018-00042-0002	104000	ALMENDROS-SIN VARIEDAD	S	1,26	0,00
1700000005417061	18-100-018-00043-0002	104000	ALMENDROS-SIN VARIEDAD	S	0,71	0,00
1700000005417039	18-100-018-00044-0001	104000	ALMENDROS-SIN VARIEDAD	S	1,68	0,00
1700000005417040	18-100-018-00052-0001	104000	ALMENDROS-SIN VARIEDAD	S	1,81	0,00
1700000005417041	18-100-018-00053-0001	104000	ALMENDROS-SIN VARIEDAD	S	0,52	0,00
1700000005417059	18-100-018-00054-0001	104000	ALMENDROS-SIN VARIEDAD	S	0,35	0,00

Pendiente media de la explotación

PUNTOS: 1,00 5.95%

REF.	REFERENCIA SIGPAC	CULTIVO	DESCRIPCIÓN CULTIVO	S/R	PENDIENTE MEDIA (%)	SUP. COMPROM. (ha)
1700000005417038	18-100-018-00041-0002	104000	ALMENDROS-SIN VARIEDAD	S	3,35	2,02
1700000005417060	18-100-018-00042-0002	104000	ALMENDROS-SIN VARIEDAD	S	7,58	1,26
1700000005417061	18-100-018-00043-0002	104000	ALMENDROS-SIN VARIEDAD	S	8,99	0,71
1700000005417039	18-100-018-00044-0001	104000	ALMENDROS-SIN VARIEDAD	S	3,83	1,68
1700000005417040	18-100-018-00052-0001	104000	ALMENDROS-SIN VARIEDAD	S	8,02	1,81
1700000005417041	18-100-018-00053-0001	104000	ALMENDROS-SIN VARIEDAD	S	5,57	0,52
1700000005417059	18-100-018-00054-0001	104000	ALMENDROS-SIN VARIEDAD	S	8,91	0,35

Porcentaje de Superficie de la explotación en municipios con más del 40 por ciento de su superficie agraria dentro de la Zona de desertificación

PUNTOS: 6,00 100.0%

REF.	REFERENCIA SIGPAC	CULTIVO	DESCRIPCIÓN CULTIVO	S/R	SUP. COMPROM. (ha)	SUP. CUMPLE (ha)
------	-------------------	---------	---------------------	-----	--------------------	------------------

REF.	REFERENCIA SIGPAC	CULTIVO	DESCRIPCIÓN CULTIVO	S/R	SUP. COMPROM. (ha)	SUP. CUMPLE (ha)
170000005417038	18-100-018-00041-0002	104000	ALMENDROS-SIN VARIEDAD	S	2,02	2,02
1700000005417060	18-100-018-00042-0002	104000	ALMENDROS-SIN VARIEDAD	S	1,26	1,26
1700000005417061	18-100-018-00043-0002	104000	ALMENDROS-SIN VARIEDAD	S	0,71	0,71
1700000005417039	18-100-018-00044-0001	104000	ALMENDROS-SIN VARIEDAD	S	1,68	1,68
1700000005417040	18-100-018-00052-0001	104000	ALMENDROS-SIN VARIEDAD	S	1,81	1,81
1700000005417041	18-100-018-00053-0001	104000	ALMENDROS-SIN VARIEDAD	S	0,52	0,52
1700000005417059	18-100-018-00054-0001	104000	ALMENDROS-SIN VARIEDAD	S	0,35	0,35



<u>APELLIDOS Y NOMBRE / RAZÓN SOCIAL</u>	<u>NIF</u>	<u>EXPEDIENTE</u>	<u>SUP. COMPROMETIDA</u>					
GOMEZ GARCIA DAVID	****1081*	1214247	<u>(ha)</u>					
RESOLUCIÓN								
ADMITIDO								
IMPORTES POR ANUALIDAD								
	<u>2018</u>	<u>2019</u>	<u>2020</u>	<u>2021</u>	<u>2022</u>			
IMPORTE MÁXIMO SUBVENCIONABLE	592,50 €	592,50 €	592,50 €	592,50 €	592,50 €			
IMPORTE MEDIO DE TRANSFERENCIA (€/ha)	216,24 €	216,24 €	216,24 €	216,24 €	216,24 €			
DETALLE IMPORTES POR ANUALIDAD								
<u>GRUPOS DE CULTIVO ADMITIDOS</u>	<u>SUP. COMPROM.</u>	<u>2018</u>	<u>2019</u>	<u>2020</u>	<u>2021</u>	<u>2022</u>		
	<u>(ha)</u>							
FRUTALES SECANO	2,74	592,50 €	592,50 €	592,50 €	592,50 €	592,50 €		
RECINTOS COMPROMETIDOS								
<u>REF.</u>	<u>REFERENCIA SIGPAC</u>	<u>CULTIVO DESCRIPCIÓN CULTIVO</u>	<u>S/R</u>	<u>PEND. MEDIA (%)</u>	<u>SUP. DEC. ADMIN. (ha)</u>	<u>NU SUP. CERT. (ha)</u>	<u>SUP. CAMPO (ha)</u>	<u>SUP. COMPROM. (ha)</u>
1700000006908852	18-167-025-00376-0002	104000 ALMENDROS-SIN VARIEDAD	S	16,74	2,74	2,74		2,74

RESUMEN CRITERIOS DE SELECCIÓN

11.2.1.1 Mantenimiento de prácticas y métodos de agricultura ecológica: Cultivos permanentes distintos de olivar - Conv 2018. PUNTOS: 12,00

	<u>PUNTOS</u>	<u>CUMPLE</u>
Porcentaje de superficie determinada en Red Natura 2000	4,00	100.0%
Porcentaje de superficie determinada situada en zonas RAMSAR	0,00	0.0%
Porcentaje de superficie determinada en zonas vulnerables a la contaminación por nitratos	0,00	0.0%
Pendiente media de la explotación	2,00	16.74%
Porcentaje de Superficie de la explotación en municipios con más del 40 por ciento de su superficie agraria dentro de la Zona de desertificación	6,00	100.0%



DETALLE CRITERIOS DE SELECCIÓN**11.2.1.1 Mantenimiento de prácticas y métodos de agricultura ecológica: Cultivos permanentes distintos de olivar - Conv 2018.****PUNTOS: 12,00****Porcentaje de superficie determinada en Red Natura 2000****PUNTOS: 4,00 100.0%**

<u>REF.</u>	<u>REFERENCIA SIGPAC</u>	<u>CULTIVO</u>	<u>DESCRIPCIÓN CULTIVO</u>	<u>S/R</u>	<u>SUP. COMPROM. (ha)</u>	<u>SUP. CUMPLE (ha)</u>
1700000006908852	18-167-025-00376-0002	104000	ALMENDROS-SIN VARIEDAD	S	2,74	2,74

Porcentaje de superficie determinada situada en zonas RAMSAR**PUNTOS: 0,00 0.0%**

<u>REF.</u>	<u>REFERENCIA SIGPAC</u>	<u>CULTIVO</u>	<u>DESCRIPCIÓN CULTIVO</u>	<u>S/R</u>	<u>SUP. COMPROM. (ha)</u>	<u>SUP. CUMPLE (ha)</u>
1700000006908852	18-167-025-00376-0002	104000	ALMENDROS-SIN VARIEDAD	S	2,74	0,00

Porcentaje de superficie determinada en zonas vulnerables a la contaminación por nitratos**PUNTOS: 0,00 0.0%**

<u>REF.</u>	<u>REFERENCIA SIGPAC</u>	<u>CULTIVO</u>	<u>DESCRIPCIÓN CULTIVO</u>	<u>S/R</u>	<u>SUP. COMPROM. (ha)</u>	<u>SUP. CUMPLE (ha)</u>
1700000006908852	18-167-025-00376-0002	104000	ALMENDROS-SIN VARIEDAD	S	2,74	0,00

Pendiente media de la explotación**PUNTOS: 2,00 16.74%**

<u>REF.</u>	<u>REFERENCIA SIGPAC</u>	<u>CULTIVO</u>	<u>DESCRIPCIÓN CULTIVO</u>	<u>S/R</u>	<u>PENDIENTE MEDIA (%)</u>	<u>SUP. COMPROM. (ha)</u>
1700000006908852	18-167-025-00376-0002	104000	ALMENDROS-SIN VARIEDAD	S	16,74	2,74

Porcentaje de Superficie de la explotación en municipios con más del 40 por ciento de su superficie agraria dentro de la Zona de desertificación**PUNTOS: 6,00 100.0%**

<u>REF.</u>	<u>REFERENCIA SIGPAC</u>	<u>CULTIVO</u>	<u>DESCRIPCIÓN CULTIVO</u>	<u>S/R</u>	<u>SUP. COMPROM. (ha)</u>	<u>SUP. CUMPLE (ha)</u>
1700000006908852	18-167-025-00376-0002	104000	ALMENDROS-SIN VARIEDAD	S	2,74	2,74



<u>APELLIDOS Y NOMBRE / RAZÓN SOCIAL</u>	<u>NIF</u>	<u>EXPEDIENTE</u>	<u>SUP. COMPROMETIDA</u>			
			<u>(ha)</u>			
GOMEZ GARCIA FRANCISCO JAVIER	****3780*	1070345	68.04			
RESOLUCIÓN ADMITIDO						
IMPORTES POR ANUALIDAD						
		2018	2019	2020	2021	2022
IMPORTE MÁXIMO SUBVENCIONABLE		14.634,91 €	14.634,91 €	14.634,91 €	14.634,91 €	14.634,91 €
IMPORTE MEDIO DE TRANSFERENCIA (€/ha)		215,09 €	215,09 €	215,09 €	215,09 €	215,09 €

DETALLE IMPORTES POR ANUALIDAD

<u>GRUPOS DE CULTIVO ADMITIDOS</u>	<u>SUP. COMPROM.</u>	2018	2019	2020	2021	2022
	<u>(ha)</u>					
FRUTALES REGADÍO	9,37	3.276,31 €	3.276,31 €	3.276,31 €	3.276,31 €	3.276,31 €
FRUTALES SECANO	45,29	9.335,95 €	9.335,95 €	9.335,95 €	9.335,95 €	9.335,95 €
HERBÁCEOS	13,38	2.022,65 €	2.022,65 €	2.022,65 €	2.022,65 €	2.022,65 €

RECINTOS COMPROMETIDOS

<u>REF.</u>	<u>REFERENCIA SIGPAC</u>	<u>CULTIVO DESCRIPCIÓN CULTIVO</u>	<u>S/R</u>	<u>PEND. MEDIA (%)</u>	<u>SUP. DEC. ADMIN. (ha)</u>	<u>NU SUP. CERT. (ha)</u>	<u>SUP. CAMPO (ha)</u>	<u>SUP. COMPROM. (ha)</u>
170000005121919	18-167-501-00004-0002	1000 TRIGO BLANDO-SIN VARIEDAD	S	0,69	12,98	12,98		12,98
170000005121956	18-100-020-00042-0003	104000 ALMENDROS-SIN VARIEDAD	R	0,86	0,32	0,32		0,32
170000005121945	18-100-005-09001-0091	104000 ALMENDROS-SIN VARIEDAD	S	0,97	0,24	0,24		0,24
170000005121918	18-167-502-00011-0001	1000 TRIGO BLANDO-SIN VARIEDAD	S	0,99	0,40	0,40		0,40
170000005121963	18-100-010-00102-0001	104000 ALMENDROS-SIN VARIEDAD	S	1,21	1,32	1,32		1,32
170000005121958	18-100-008-00204-0001	104000 ALMENDROS-SIN VARIEDAD	S	1,79	3,54	3,54		3,54
170000005121961	18-100-017-00008-0001	104000 ALMENDROS-SIN VARIEDAD	S	2,57	3,89	3,89		3,89
170000005121946	18-100-007-00428-0001	104000 ALMENDROS-SIN VARIEDAD	R	2,96	0,23	0,23		0,23
170000005121955	18-100-026-00113-0001	104000 ALMENDROS-SIN VARIEDAD	R	3,45	0,31	0,31		0,31
170000005121948	18-100-008-00196-0001	104000 ALMENDROS-SIN VARIEDAD	R	4,79	3,67	3,67		3,67
170000005121962	18-100-016-00011-0002	104000 ALMENDROS-SIN VARIEDAD	S	5,11	6,12	6,12		6,12
170000005121953	18-100-026-09002-0002	104000 ALMENDROS-SIN VARIEDAD	S	5,35	0,07	0,07		0,07
170000005121954	18-100-026-00112-0001	104000 ALMENDROS-SIN VARIEDAD	R	5,75	0,27	0,27		0,27
170000005121966	18-100-030-00009-0001	104000 ALMENDROS-SIN VARIEDAD	S	6,12	6,69	6,69		6,69
170000005121947	18-100-008-00194-0001	104000 ALMENDROS-SIN VARIEDAD	R	6,79	3,51	3,51		3,51
170000005121969	18-100-030-00014-0001	104000 ALMENDROS-SIN VARIEDAD	S	6,89	0,42	0,42		0,42
170000005121928	18-100-030-00002-0004	104000 ALMENDROS-SIN VARIEDAD	S	7,19	0,94	0,94		0,94
170000005121931	18-100-027-00033-0001	104000 ALMENDROS-SIN VARIEDAD	S	8,19	2,08	2,08		2,08
170000005121943	18-100-030-00041-0001	104000 ALMENDROS-SIN VARIEDAD	S	8,27	2,03	2,03		2,03
170000005121959	18-100-008-00198-0002	104000 ALMENDROS-SIN VARIEDAD	R	8,29	1,06	1,06		1,06
170000005121939	18-100-030-00004-0004	104000 ALMENDROS-SIN VARIEDAD	S	9,56	0,05	0,05		0,05
170000005121934	18-100-027-00011-0003	104000 ALMENDROS-SIN VARIEDAD	S	10,02	0,37	0,37		0,37
170000005121932	18-100-027-00034-0004	104000 ALMENDROS-SIN VARIEDAD	S	10,07	3,86	3,86		3,86
170000005121942	18-100-030-00040-0002	104000 ALMENDROS-SIN VARIEDAD	S	10,58	1,76	1,76		1,76
170000005121949	18-100-027-00009-0001	104000 ALMENDROS-SIN VARIEDAD	S	10,93	1,97	1,97		1,97
170000005121951	18-100-027-00007-0003	104000 ALMENDROS-SIN VARIEDAD	S	11,62	0,37	0,37		0,37
170000005121927	18-100-030-00002-0001	104000 ALMENDROS-SIN VARIEDAD	S	12,26	1,33	1,33		1,33
170000005121952	18-100-027-00007-0001	104000 ALMENDROS-SIN VARIEDAD	S	12,46	1,05	1,05		1,05
170000005121938	18-100-030-00004-0003	104000 ALMENDROS-SIN VARIEDAD	S	12,51	0,55	0,55		0,55
170000005121968	18-100-030-00013-0001	104000 ALMENDROS-SIN VARIEDAD	S	14,93	0,55	0,55		0,55
170000005121950	18-100-027-00010-0004	104000 ALMENDROS-SIN VARIEDAD	S	16,67	0,20	0,20		0,20
170000005121930	18-100-030-00004-0002	104000 ALMENDROS-SIN VARIEDAD	S	18,42	0,52	0,52		0,52
-53039	18-100-030-00012-0003	104000 ALMENDROS-SIN VARIEDAD	S	18,96	0,10	0,10		0,10
170000005121935	18-100-030-00009-0002	104000 ALMENDROS-SIN VARIEDAD	S	20,08	0,48	0,48		0,48
170000005121933	18-100-027-00011-0001	104000 ALMENDROS-SIN VARIEDAD	S	22,95	0,05	0,05		0,05
170000005121929	18-100-030-00002-0006	104000 ALMENDROS-SIN VARIEDAD	S	23,11	0,94	0,94		0,94
170000005121940	18-100-030-00028-0001	104000 ALMENDROS-SIN VARIEDAD	S	24,22	0,38	0,38		0,38
170000005121941	18-100-030-00040-0001	104000 ALMENDROS-SIN VARIEDAD	S	24,69	1,61	1,61		1,61
170000005121936	18-100-030-00010-0003	104000 ALMENDROS-SIN VARIEDAD	S	26,28	1,28	1,28		1,28
170000005121944	18-100-030-00041-0003	104000 ALMENDROS-SIN VARIEDAD	S	30,13	0,42	0,42		0,42
170000005121937	18-100-030-00011-0002	104000 ALMENDROS-SIN VARIEDAD	S	32,30	0,11	0,11		0,11

INCIDENCIAS

INCIDENCIA DESCRIPCIÓN

85001 El recinto declarado no cumple con las normas de producción ecológica (artículo 5-1 e), Orden 26 mayo 2015)
Ref:-53038 Recinto:18-100-030-00009-003 Cultivo:104000 ALMENDROS-SIN VARIEDAD Secano

RESUMEN CRITERIOS DE SELECCIÓN

11.2.1.1 Mantenimiento de prácticas y métodos de agricultura ecológica: Cultivos herbáceos - Conv 2018. PUNTOS: 7,00

	PUNTOS	CUMPLE
Porcentaje de superficie determinada en Red Natura 2000	0,00	0.0%
Porcentaje de superficie determinada situada en zonas RAMSAR	0,00	0.0%
Porcentaje de superficie determinada en zonas vulnerables a la contaminación por nitratos	0,00	0.0%
Pendiente media de la explotación	1,00	0.7%
Porcentaje de Superficie de la explotación en municipios con más del 40 por ciento de su superficie agraria dentro de la Zona de desertificación	6,00	100.0%

11.2.1.1 Mantenimiento de prácticas y métodos de agricultura ecológica: Cultivos permanentes distintos de olivar - Conv 2018. PUNTOS: 8,00

	PUNTOS	CUMPLE
Porcentaje de superficie determinada en Red Natura 2000	0,00	0.0%
Porcentaje de superficie determinada situada en zonas RAMSAR	0,00	0.0%
Porcentaje de superficie determinada en zonas vulnerables a la contaminación por nitratos	0,00	0.0%
Pendiente media de la explotación	2,00	8.53%
Porcentaje de Superficie de la explotación en municipios con más del 40 por ciento de su superficie agraria dentro de la Zona de desertificación	6,00	100.0%

DETALLE CRITERIOS DE SELECCIÓN

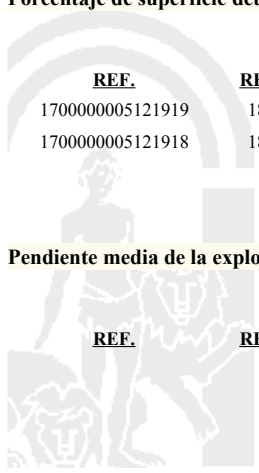
11.2.1.1 Mantenimiento de prácticas y métodos de agricultura ecológica: Cultivos herbáceos - Conv 2018. PUNTOS: 7,00

REF.	REFERENCIA SIGPAC	CULTIVO	DESCRIPCIÓN CULTIVO	S/R	PUNTOS:	SUP. COMPROM. (ha)	SUP. CUMPLE (ha)
1700000005121919	18-167-501-00004-0002	1000	TRIGO BLANDO-SIN VARIEDAD	S	0,00	12,98	0,00
1700000005121918	18-167-502-00011-0001	1000	TRIGO BLANDO-SIN VARIEDAD	S	0,00	0,40	0,00

REF.	REFERENCIA SIGPAC	CULTIVO	DESCRIPCIÓN CULTIVO	S/R	PUNTOS:	SUP. COMPROM. (ha)	SUP. CUMPLE (ha)
1700000005121919	18-167-501-00004-0002	1000	TRIGO BLANDO-SIN VARIEDAD	S	0,00	12,98	0,00
1700000005121918	18-167-502-00011-0001	1000	TRIGO BLANDO-SIN VARIEDAD	S	0,00	0,40	0,00

REF.	REFERENCIA SIGPAC	CULTIVO	DESCRIPCIÓN CULTIVO	S/R	PUNTOS:	SUP. COMPROM. (ha)	SUP. CUMPLE (ha)
1700000005121919	18-167-501-00004-0002	1000	TRIGO BLANDO-SIN VARIEDAD	S	0,00	12,98	0,00
1700000005121918	18-167-502-00011-0001	1000	TRIGO BLANDO-SIN VARIEDAD	S	0,00	0,40	0,00

REF.	REFERENCIA SIGPAC	CULTIVO	DESCRIPCIÓN CULTIVO	S/R	PUNTOS:	PENDIENTE MEDIA (%)	SUP. COMPROM. (ha)
					1,00	0.7%	



REF.	REFERENCIA SIGPAC	CULTIVO	DESCRIPCIÓN CULTIVO	S/R	PENDIENTE	SUP.
					MEDIA (%)	COMPROM. (ha)
170000005121919	18-167-501-00004-0002	1000	TRIGO BLANDO-SIN VARIEDAD	S	0,69	12,98
170000005121918	18-167-502-00011-0001	1000	TRIGO BLANDO-SIN VARIEDAD	S	0,99	0,40

Porcentaje de Superficie de la explotación en municipios con más del 40 por ciento de su superficie agraria dentro de la Zona de desertificación PUNTOS: 6,00 100.0%

REF.	REFERENCIA SIGPAC	CULTIVO	DESCRIPCIÓN CULTIVO	S/R	SUP.	SUP.
					COMPROM. (ha)	CUMPLE (ha)
170000005121919	18-167-501-00004-0002	1000	TRIGO BLANDO-SIN VARIEDAD	S	12,98	12,98
170000005121918	18-167-502-00011-0001	1000	TRIGO BLANDO-SIN VARIEDAD	S	0,40	0,40

11.2.1.1 Mantenimiento de prácticas y métodos de agricultura ecológica: Cultivos permanentes distintos de olivar - Conv 2018. PUNTOS: 8,00

Porcentaje de superficie determinada en Red Natura 2000 PUNTOS: 0,00 0.0%

REF.	REFERENCIA SIGPAC	CULTIVO	DESCRIPCIÓN CULTIVO	S/R	SUP.	SUP.
					COMPROM. (ha)	CUMPLE (ha)
170000005121945	18-100-005-09001-0091	104000	ALMENDROS-SIN VARIEDAD	S	0,24	0,00
170000005121946	18-100-007-00428-0001	104000	ALMENDROS-SIN VARIEDAD	R	0,23	0,00
170000005121947	18-100-008-00194-0001	104000	ALMENDROS-SIN VARIEDAD	R	3,51	0,00
170000005121948	18-100-008-00196-0001	104000	ALMENDROS-SIN VARIEDAD	R	3,67	0,00
170000005121959	18-100-008-00198-0002	104000	ALMENDROS-SIN VARIEDAD	R	1,06	0,00
170000005121958	18-100-008-00204-0001	104000	ALMENDROS-SIN VARIEDAD	S	3,54	0,00
170000005121963	18-100-010-00102-0001	104000	ALMENDROS-SIN VARIEDAD	S	1,32	0,00
170000005121962	18-100-016-00011-0002	104000	ALMENDROS-SIN VARIEDAD	S	6,12	0,00
170000005121961	18-100-017-00008-0001	104000	ALMENDROS-SIN VARIEDAD	S	3,89	0,00
170000005121956	18-100-020-00042-0003	104000	ALMENDROS-SIN VARIEDAD	R	0,32	0,00
170000005121954	18-100-026-00112-0001	104000	ALMENDROS-SIN VARIEDAD	R	0,27	0,00
170000005121955	18-100-026-00113-0001	104000	ALMENDROS-SIN VARIEDAD	R	0,31	0,00
170000005121953	18-100-026-09002-0002	104000	ALMENDROS-SIN VARIEDAD	S	0,07	0,00
170000005121952	18-100-027-00007-0001	104000	ALMENDROS-SIN VARIEDAD	S	1,05	0,00
170000005121951	18-100-027-00007-0003	104000	ALMENDROS-SIN VARIEDAD	S	0,37	0,00
170000005121949	18-100-027-00009-0001	104000	ALMENDROS-SIN VARIEDAD	S	1,97	0,00
170000005121950	18-100-027-00010-0004	104000	ALMENDROS-SIN VARIEDAD	S	0,20	0,00
170000005121933	18-100-027-00011-0001	104000	ALMENDROS-SIN VARIEDAD	S	0,05	0,00
170000005121934	18-100-027-00011-0003	104000	ALMENDROS-SIN VARIEDAD	S	0,37	0,00
170000005121931	18-100-027-00033-0001	104000	ALMENDROS-SIN VARIEDAD	S	2,08	0,00
170000005121932	18-100-027-00034-0004	104000	ALMENDROS-SIN VARIEDAD	S	3,86	0,00
170000005121927	18-100-030-00002-0001	104000	ALMENDROS-SIN VARIEDAD	S	1,33	0,00
170000005121928	18-100-030-00002-0004	104000	ALMENDROS-SIN VARIEDAD	S	0,94	0,00
170000005121929	18-100-030-00002-0006	104000	ALMENDROS-SIN VARIEDAD	S	0,94	0,00
170000005121930	18-100-030-00004-0002	104000	ALMENDROS-SIN VARIEDAD	S	0,52	0,00
170000005121938	18-100-030-00004-0003	104000	ALMENDROS-SIN VARIEDAD	S	0,55	0,00
170000005121939	18-100-030-00004-0004	104000	ALMENDROS-SIN VARIEDAD	S	0,05	0,00
170000005121966	18-100-030-00009-0001	104000	ALMENDROS-SIN VARIEDAD	S	6,69	0,00
170000005121935	18-100-030-00009-0002	104000	ALMENDROS-SIN VARIEDAD	S	0,48	0,00
170000005121936	18-100-030-00010-0003	104000	ALMENDROS-SIN VARIEDAD	S	1,28	0,00
170000005121937	18-100-030-00011-0002	104000	ALMENDROS-SIN VARIEDAD	S	0,11	0,00
-53039	18-100-030-00012-0003	104000	ALMENDROS-SIN VARIEDAD	S	0,10	0,00
170000005121968	18-100-030-00013-0001	104000	ALMENDROS-SIN VARIEDAD	S	0,55	0,00
170000005121969	18-100-030-00014-0001	104000	ALMENDROS-SIN VARIEDAD	S	0,42	0,00
170000005121940	18-100-030-00028-0001	104000	ALMENDROS-SIN VARIEDAD	S	0,38	0,00
170000005121941	18-100-030-00040-0001	104000	ALMENDROS-SIN VARIEDAD	S	1,61	0,00
170000005121942	18-100-030-00040-0002	104000	ALMENDROS-SIN VARIEDAD	S	1,76	0,00
170000005121943	18-100-030-00041-0001	104000	ALMENDROS-SIN VARIEDAD	S	2,03	0,00

<u>REF.</u>	<u>REFERENCIA SIGPAC</u>	<u>CULTIVO</u>	<u>DESCRIPCIÓN CULTIVO</u>	<u>S/R</u>	<u>SUP. COMPROM.</u> <u>(ha)</u>	<u>SUP. CUMPLE</u> <u>(ha)</u>
1700000005121944	18-100-030-00041-0003	104000	ALMENDROS-SIN VARIEDAD	S	0,42	0,00

Porcentaje de superficie determinada situada en zonas RAMSAR

PUNTOS: 0,00 0.0%

<u>REF.</u>	<u>REFERENCIA SIGPAC</u>	<u>CULTIVO</u>	<u>DESCRIPCIÓN CULTIVO</u>	<u>S/R</u>	<u>SUP. COMPROM.</u> <u>(ha)</u>	<u>SUP. CUMPLE</u> <u>(ha)</u>
1700000005121945	18-100-005-09001-0091	104000	ALMENDROS-SIN VARIEDAD	S	0,24	0,00
1700000005121946	18-100-007-00428-0001	104000	ALMENDROS-SIN VARIEDAD	R	0,23	0,00
1700000005121947	18-100-008-00194-0001	104000	ALMENDROS-SIN VARIEDAD	R	3,51	0,00
1700000005121948	18-100-008-00196-0001	104000	ALMENDROS-SIN VARIEDAD	R	3,67	0,00
1700000005121959	18-100-008-00198-0002	104000	ALMENDROS-SIN VARIEDAD	R	1,06	0,00
1700000005121958	18-100-008-00204-0001	104000	ALMENDROS-SIN VARIEDAD	S	3,54	0,00
1700000005121963	18-100-010-00102-0001	104000	ALMENDROS-SIN VARIEDAD	S	1,32	0,00
1700000005121962	18-100-016-00011-0002	104000	ALMENDROS-SIN VARIEDAD	S	6,12	0,00
1700000005121961	18-100-017-00008-0001	104000	ALMENDROS-SIN VARIEDAD	S	3,89	0,00
1700000005121956	18-100-020-00042-0003	104000	ALMENDROS-SIN VARIEDAD	R	0,32	0,00
1700000005121954	18-100-026-00112-0001	104000	ALMENDROS-SIN VARIEDAD	R	0,27	0,00
1700000005121955	18-100-026-00113-0001	104000	ALMENDROS-SIN VARIEDAD	R	0,31	0,00
1700000005121953	18-100-026-09002-0002	104000	ALMENDROS-SIN VARIEDAD	S	0,07	0,00
1700000005121952	18-100-027-00007-0001	104000	ALMENDROS-SIN VARIEDAD	S	1,05	0,00
1700000005121951	18-100-027-00007-0003	104000	ALMENDROS-SIN VARIEDAD	S	0,37	0,00
1700000005121949	18-100-027-00009-0001	104000	ALMENDROS-SIN VARIEDAD	S	1,97	0,00
1700000005121950	18-100-027-00010-0004	104000	ALMENDROS-SIN VARIEDAD	S	0,20	0,00
1700000005121933	18-100-027-00011-0001	104000	ALMENDROS-SIN VARIEDAD	S	0,05	0,00
1700000005121934	18-100-027-00011-0003	104000	ALMENDROS-SIN VARIEDAD	S	0,37	0,00
1700000005121931	18-100-027-00033-0001	104000	ALMENDROS-SIN VARIEDAD	S	2,08	0,00
1700000005121932	18-100-027-00034-0004	104000	ALMENDROS-SIN VARIEDAD	S	3,86	0,00
1700000005121927	18-100-030-00002-0001	104000	ALMENDROS-SIN VARIEDAD	S	1,33	0,00
1700000005121928	18-100-030-00002-0004	104000	ALMENDROS-SIN VARIEDAD	S	0,94	0,00
1700000005121929	18-100-030-00002-0006	104000	ALMENDROS-SIN VARIEDAD	S	0,94	0,00
1700000005121930	18-100-030-00004-0002	104000	ALMENDROS-SIN VARIEDAD	S	0,52	0,00
1700000005121938	18-100-030-00004-0003	104000	ALMENDROS-SIN VARIEDAD	S	0,55	0,00
1700000005121939	18-100-030-00004-0004	104000	ALMENDROS-SIN VARIEDAD	S	0,05	0,00
1700000005121966	18-100-030-00009-0001	104000	ALMENDROS-SIN VARIEDAD	S	6,69	0,00
1700000005121935	18-100-030-00009-0002	104000	ALMENDROS-SIN VARIEDAD	S	0,48	0,00
1700000005121936	18-100-030-00010-0003	104000	ALMENDROS-SIN VARIEDAD	S	1,28	0,00
1700000005121937	18-100-030-00011-0002	104000	ALMENDROS-SIN VARIEDAD	S	0,11	0,00
-53039	18-100-030-00012-0003	104000	ALMENDROS-SIN VARIEDAD	S	0,10	0,00
1700000005121968	18-100-030-00013-0001	104000	ALMENDROS-SIN VARIEDAD	S	0,55	0,00
1700000005121969	18-100-030-00014-0001	104000	ALMENDROS-SIN VARIEDAD	S	0,42	0,00
1700000005121940	18-100-030-00028-0001	104000	ALMENDROS-SIN VARIEDAD	S	0,38	0,00
1700000005121941	18-100-030-00040-0001	104000	ALMENDROS-SIN VARIEDAD	S	1,61	0,00
1700000005121942	18-100-030-00040-0002	104000	ALMENDROS-SIN VARIEDAD	S	1,76	0,00
1700000005121943	18-100-030-00041-0001	104000	ALMENDROS-SIN VARIEDAD	S	2,03	0,00
1700000005121944	18-100-030-00041-0003	104000	ALMENDROS-SIN VARIEDAD	S	0,42	0,00

Porcentaje de superficie determinada en zonas vulnerables a la contaminación por nitratos

PUNTOS: 0,00 0.0%

<u>REF.</u>	<u>REFERENCIA SIGPAC</u>	<u>CULTIVO</u>	<u>DESCRIPCIÓN CULTIVO</u>	<u>S/R</u>	<u>SUP. COMPROM.</u> <u>(ha)</u>	<u>SUP. CUMPLE</u> <u>(ha)</u>
1700000005121945	18-100-005-09001-0091	104000	ALMENDROS-SIN VARIEDAD	S	0,24	0,00
1700000005121946	18-100-007-00428-0001	104000	ALMENDROS-SIN VARIEDAD	R	0,23	0,00
1700000005121947	18-100-008-00194-0001	104000	ALMENDROS-SIN VARIEDAD	R	3,51	0,00
1700000005121948	18-100-008-00196-0001	104000	ALMENDROS-SIN VARIEDAD	R	3,67	0,00
1700000005121959	18-100-008-00198-0002	104000	ALMENDROS-SIN VARIEDAD	R	1,06	0,00

<u>REF.</u>	<u>REFERENCIA SIGPAC</u>	<u>CULTIVO</u>	<u>DESCRIPCIÓN CULTIVO</u>	<u>S/R</u>	<u>SUP. COMPROM.</u> <u>(ha)</u>	<u>SUP. CUMPLE</u> <u>(ha)</u>
1700000005121958	18-100-008-00204-0001	104000	ALMENDROS-SIN VARIEDAD	S	3,54	0,00
1700000005121963	18-100-010-00102-0001	104000	ALMENDROS-SIN VARIEDAD	S	1,32	0,00
1700000005121962	18-100-016-00011-0002	104000	ALMENDROS-SIN VARIEDAD	S	6,12	0,00
1700000005121961	18-100-017-00008-0001	104000	ALMENDROS-SIN VARIEDAD	S	3,89	0,00
1700000005121956	18-100-020-00042-0003	104000	ALMENDROS-SIN VARIEDAD	R	0,32	0,00
1700000005121954	18-100-026-00112-0001	104000	ALMENDROS-SIN VARIEDAD	R	0,27	0,00
1700000005121955	18-100-026-00113-0001	104000	ALMENDROS-SIN VARIEDAD	R	0,31	0,00
1700000005121953	18-100-026-09002-0002	104000	ALMENDROS-SIN VARIEDAD	S	0,07	0,00
1700000005121952	18-100-027-00007-0001	104000	ALMENDROS-SIN VARIEDAD	S	1,05	0,00
1700000005121951	18-100-027-00007-0003	104000	ALMENDROS-SIN VARIEDAD	S	0,37	0,00
1700000005121949	18-100-027-00009-0001	104000	ALMENDROS-SIN VARIEDAD	S	1,97	0,00
1700000005121950	18-100-027-00010-0004	104000	ALMENDROS-SIN VARIEDAD	S	0,20	0,00
1700000005121933	18-100-027-00011-0001	104000	ALMENDROS-SIN VARIEDAD	S	0,05	0,00
1700000005121934	18-100-027-00011-0003	104000	ALMENDROS-SIN VARIEDAD	S	0,37	0,00
1700000005121931	18-100-027-00033-0001	104000	ALMENDROS-SIN VARIEDAD	S	2,08	0,00
1700000005121932	18-100-027-00034-0004	104000	ALMENDROS-SIN VARIEDAD	S	3,86	0,00
1700000005121927	18-100-030-00002-0001	104000	ALMENDROS-SIN VARIEDAD	S	1,33	0,00
1700000005121928	18-100-030-00002-0004	104000	ALMENDROS-SIN VARIEDAD	S	0,94	0,00
1700000005121929	18-100-030-00002-0006	104000	ALMENDROS-SIN VARIEDAD	S	0,94	0,00
1700000005121930	18-100-030-00004-0002	104000	ALMENDROS-SIN VARIEDAD	S	0,52	0,00
1700000005121938	18-100-030-00004-0003	104000	ALMENDROS-SIN VARIEDAD	S	0,55	0,00
1700000005121939	18-100-030-00004-0004	104000	ALMENDROS-SIN VARIEDAD	S	0,05	0,00
1700000005121966	18-100-030-00009-0001	104000	ALMENDROS-SIN VARIEDAD	S	6,69	0,00
1700000005121935	18-100-030-00009-0002	104000	ALMENDROS-SIN VARIEDAD	S	0,48	0,00
1700000005121936	18-100-030-00010-0003	104000	ALMENDROS-SIN VARIEDAD	S	1,28	0,00
1700000005121937	18-100-030-00011-0002	104000	ALMENDROS-SIN VARIEDAD	S	0,11	0,00
-53039	18-100-030-00012-0003	104000	ALMENDROS-SIN VARIEDAD	S	0,10	0,00
1700000005121968	18-100-030-00013-0001	104000	ALMENDROS-SIN VARIEDAD	S	0,55	0,00
1700000005121969	18-100-030-00014-0001	104000	ALMENDROS-SIN VARIEDAD	S	0,42	0,00
1700000005121940	18-100-030-00028-0001	104000	ALMENDROS-SIN VARIEDAD	S	0,38	0,00
1700000005121941	18-100-030-00040-0001	104000	ALMENDROS-SIN VARIEDAD	S	1,61	0,00
1700000005121942	18-100-030-00040-0002	104000	ALMENDROS-SIN VARIEDAD	S	1,76	0,00
1700000005121943	18-100-030-00041-0001	104000	ALMENDROS-SIN VARIEDAD	S	2,03	0,00
1700000005121944	18-100-030-00041-0003	104000	ALMENDROS-SIN VARIEDAD	S	0,42	0,00

Pendiente media de la explotación**PUNTOS:** 2,00 8.53%

<u>REF.</u>	<u>REFERENCIA SIGPAC</u>	<u>CULTIVO</u>	<u>DESCRIPCIÓN CULTIVO</u>	<u>S/R</u>	<u>PENDIENTE MEDIA (%)</u>	<u>SUP. COMPROM.</u> <u>(ha)</u>
1700000005121945	18-100-005-09001-0091	104000	ALMENDROS-SIN VARIEDAD	S	0,97	0,24
1700000005121946	18-100-007-00428-0001	104000	ALMENDROS-SIN VARIEDAD	R	2,96	0,23
1700000005121947	18-100-008-00194-0001	104000	ALMENDROS-SIN VARIEDAD	R	6,79	3,51
1700000005121948	18-100-008-00196-0001	104000	ALMENDROS-SIN VARIEDAD	R	4,79	3,67
1700000005121959	18-100-008-00198-0002	104000	ALMENDROS-SIN VARIEDAD	R	8,29	1,06
1700000005121958	18-100-008-00204-0001	104000	ALMENDROS-SIN VARIEDAD	S	1,79	3,54
1700000005121963	18-100-010-00102-0001	104000	ALMENDROS-SIN VARIEDAD	S	1,21	1,32
1700000005121962	18-100-016-00011-0002	104000	ALMENDROS-SIN VARIEDAD	S	5,11	6,12
1700000005121961	18-100-017-00008-0001	104000	ALMENDROS-SIN VARIEDAD	S	2,57	3,89
1700000005121956	18-100-020-00042-0003	104000	ALMENDROS-SIN VARIEDAD	R	0,86	0,32
1700000005121954	18-100-026-00112-0001	104000	ALMENDROS-SIN VARIEDAD	R	5,75	0,27
1700000005121955	18-100-026-00113-0001	104000	ALMENDROS-SIN VARIEDAD	R	3,45	0,31
1700000005121953	18-100-026-09002-0002	104000	ALMENDROS-SIN VARIEDAD	S	5,35	0,07
1700000005121952	18-100-027-00007-0001	104000	ALMENDROS-SIN VARIEDAD	S	12,46	1,05
1700000005121951	18-100-027-00007-0003	104000	ALMENDROS-SIN VARIEDAD	S	11,62	0,37
1700000005121949	18-100-027-00009-0001	104000	ALMENDROS-SIN VARIEDAD	S	10,93	1,97
1700000005121950	18-100-027-00010-0004	104000	ALMENDROS-SIN VARIEDAD	S	16,67	0,20

REF.	REFERENCIA SIGPAC	CULTIVO	DESCRIPCIÓN CULTIVO	S/R	PENDIENTE	SUP.
					MEDIA (%)	COMPROM. (ha)
170000005121933	18-100-027-00011-0001	104000	ALMENDROS-SIN VARIEDAD	S	22,95	0,05
170000005121934	18-100-027-00011-0003	104000	ALMENDROS-SIN VARIEDAD	S	10,02	0,37
170000005121931	18-100-027-00033-0001	104000	ALMENDROS-SIN VARIEDAD	S	8,19	2,08
170000005121932	18-100-027-00034-0004	104000	ALMENDROS-SIN VARIEDAD	S	10,07	3,86
170000005121927	18-100-030-00002-0001	104000	ALMENDROS-SIN VARIEDAD	S	12,26	1,33
170000005121928	18-100-030-00002-0004	104000	ALMENDROS-SIN VARIEDAD	S	7,19	0,94
170000005121929	18-100-030-00002-0006	104000	ALMENDROS-SIN VARIEDAD	S	23,11	0,94
170000005121930	18-100-030-00004-0002	104000	ALMENDROS-SIN VARIEDAD	S	18,42	0,52
170000005121938	18-100-030-00004-0003	104000	ALMENDROS-SIN VARIEDAD	S	12,51	0,55
170000005121939	18-100-030-00004-0004	104000	ALMENDROS-SIN VARIEDAD	S	9,56	0,05
170000005121966	18-100-030-00009-0001	104000	ALMENDROS-SIN VARIEDAD	S	6,12	6,69
170000005121935	18-100-030-00009-0002	104000	ALMENDROS-SIN VARIEDAD	S	20,08	0,48
170000005121936	18-100-030-00010-0003	104000	ALMENDROS-SIN VARIEDAD	S	26,28	1,28
170000005121937	18-100-030-00011-0002	104000	ALMENDROS-SIN VARIEDAD	S	32,30	0,11
-53039	18-100-030-00012-0003	104000	ALMENDROS-SIN VARIEDAD	S	18,96	0,10
170000005121968	18-100-030-00013-0001	104000	ALMENDROS-SIN VARIEDAD	S	14,93	0,55
170000005121969	18-100-030-00014-0001	104000	ALMENDROS-SIN VARIEDAD	S	6,89	0,42
170000005121940	18-100-030-00028-0001	104000	ALMENDROS-SIN VARIEDAD	S	24,22	0,38
170000005121941	18-100-030-00040-0001	104000	ALMENDROS-SIN VARIEDAD	S	24,69	1,61
170000005121942	18-100-030-00040-0002	104000	ALMENDROS-SIN VARIEDAD	S	10,58	1,76
170000005121943	18-100-030-00041-0001	104000	ALMENDROS-SIN VARIEDAD	S	8,27	2,03
170000005121944	18-100-030-00041-0003	104000	ALMENDROS-SIN VARIEDAD	S	30,13	0,42

Porcentaje de Superficie de la explotación en municipios con más del 40 por ciento de su superficie agraria dentro de la Zona de desertificación

PUNTOS: 6,00 100.0%

REF.	REFERENCIA SIGPAC	CULTIVO	DESCRIPCIÓN CULTIVO	S/R	SUP.	SUP.
					COMPROM. (ha)	CUMPLE (ha)
170000005121945	18-100-005-09001-0091	104000	ALMENDROS-SIN VARIEDAD	S	0,24	0,24
170000005121946	18-100-007-00428-0001	104000	ALMENDROS-SIN VARIEDAD	R	0,23	0,23
170000005121947	18-100-008-00194-0001	104000	ALMENDROS-SIN VARIEDAD	R	3,51	3,51
170000005121948	18-100-008-00196-0001	104000	ALMENDROS-SIN VARIEDAD	R	3,67	3,67
170000005121959	18-100-008-00198-0002	104000	ALMENDROS-SIN VARIEDAD	R	1,06	1,06
170000005121958	18-100-008-00204-0001	104000	ALMENDROS-SIN VARIEDAD	S	3,54	3,54
170000005121963	18-100-010-00102-0001	104000	ALMENDROS-SIN VARIEDAD	S	1,32	1,32
170000005121962	18-100-016-00011-0002	104000	ALMENDROS-SIN VARIEDAD	S	6,12	6,12
170000005121961	18-100-017-00008-0001	104000	ALMENDROS-SIN VARIEDAD	S	3,89	3,89
170000005121956	18-100-020-00042-0003	104000	ALMENDROS-SIN VARIEDAD	R	0,32	0,32
170000005121954	18-100-026-00112-0001	104000	ALMENDROS-SIN VARIEDAD	R	0,27	0,27
170000005121955	18-100-026-00113-0001	104000	ALMENDROS-SIN VARIEDAD	R	0,31	0,31
170000005121953	18-100-026-09002-0002	104000	ALMENDROS-SIN VARIEDAD	S	0,07	0,07
170000005121952	18-100-027-00007-0001	104000	ALMENDROS-SIN VARIEDAD	S	1,05	1,05
170000005121951	18-100-027-00007-0003	104000	ALMENDROS-SIN VARIEDAD	S	0,37	0,37
170000005121949	18-100-027-00009-0001	104000	ALMENDROS-SIN VARIEDAD	S	1,97	1,97
170000005121950	18-100-027-00010-0004	104000	ALMENDROS-SIN VARIEDAD	S	0,20	0,20
170000005121933	18-100-027-00011-0001	104000	ALMENDROS-SIN VARIEDAD	S	0,05	0,05
170000005121934	18-100-027-00011-0003	104000	ALMENDROS-SIN VARIEDAD	S	0,37	0,37
170000005121931	18-100-027-00033-0001	104000	ALMENDROS-SIN VARIEDAD	S	2,08	2,08
170000005121932	18-100-027-00034-0004	104000	ALMENDROS-SIN VARIEDAD	S	3,86	3,86
170000005121927	18-100-030-00002-0001	104000	ALMENDROS-SIN VARIEDAD	S	1,33	1,33
170000005121928	18-100-030-00002-0004	104000	ALMENDROS-SIN VARIEDAD	S	0,94	0,94
170000005121929	18-100-030-00002-0006	104000	ALMENDROS-SIN VARIEDAD	S	0,94	0,94
170000005121930	18-100-030-00004-0002	104000	ALMENDROS-SIN VARIEDAD	S	0,52	0,52
170000005121938	18-100-030-00004-0003	104000	ALMENDROS-SIN VARIEDAD	S	0,55	0,55
170000005121939	18-100-030-00004-0004	104000	ALMENDROS-SIN VARIEDAD	S	0,05	0,05
170000005121966	18-100-030-00009-0001	104000	ALMENDROS-SIN VARIEDAD	S	6,69	6,69
170000005121935	18-100-030-00009-0002	104000	ALMENDROS-SIN VARIEDAD	S	0,48	0,48

REF.	REFERENCIA SIGPAC	CULTIVO	DESCRIPCIÓN CULTIVO	S/R	SUP. COMPROM. (ha)	SUP. CUMPLE (ha)
1700000005121936	18-100-030-00010-0003	104000	ALMENDROS-SIN VARIEDAD	S	1,28	1,28
1700000005121937	18-100-030-00011-0002	104000	ALMENDROS-SIN VARIEDAD	S	0,11	0,11
-53039	18-100-030-00012-0003	104000	ALMENDROS-SIN VARIEDAD	S	0,10	0,10
1700000005121968	18-100-030-00013-0001	104000	ALMENDROS-SIN VARIEDAD	S	0,55	0,55
1700000005121969	18-100-030-00014-0001	104000	ALMENDROS-SIN VARIEDAD	S	0,42	0,42
1700000005121940	18-100-030-00028-0001	104000	ALMENDROS-SIN VARIEDAD	S	0,38	0,38
1700000005121941	18-100-030-00040-0001	104000	ALMENDROS-SIN VARIEDAD	S	1,61	1,61
1700000005121942	18-100-030-00040-0002	104000	ALMENDROS-SIN VARIEDAD	S	1,76	1,76
1700000005121943	18-100-030-00041-0001	104000	ALMENDROS-SIN VARIEDAD	S	2,03	2,03
1700000005121944	18-100-030-00041-0003	104000	ALMENDROS-SIN VARIEDAD	S	0,42	0,42



<u>APELLIDOS Y NOMBRE / RAZÓN SOCIAL</u>	<u>NIF</u>	<u>EXPEDIENTE</u>	<u>SUP. COMPROMETIDA</u>		
			<u>(ha)</u>		
GOMEZ GARCIA JOSE	****4387*	1161497	8.68		
RESOLUCIÓN					
ADMITIDO					
IMPORTE POR ANUALIDAD					
	2018	2019	2020	2021	2022
IMPORTE MÁXIMO SUBVENCIONABLE	1.876,96 €	1.876,96 €	1.876,96 €	1.876,96 €	1.876,96 €
IMPORTE MEDIO DE TRANSFERENCIA (€/ha)	216,24 €	216,24 €	216,24 €	216,24 €	216,24 €

DETALLE IMPORTES POR ANUALIDAD

<u>GRUPOS DE CULTIVO ADMITIDOS</u>	<u>SUP. COMPROM.</u>	2018	2019	2020	2021	2022
	<u>(ha)</u>					
FRUTALES SECANO	8,68	1.876,96 €	1.876,96 €	1.876,96 €	1.876,96 €	1.876,96 €

RECINTOS COMPROMETIDOS

<u>REF.</u>	<u>REFERENCIA SIGPAC</u>	<u>CULTIVO DESCRIPCIÓN CULTIVO</u>	<u>S/R</u>	<u>PEND. MEDIA (%)</u>	<u>SUP. DEC. ADMIN. (ha)</u>	<u>NU SUP. CERT. (ha)</u>	<u>SUP. CAMPO (ha)</u>	<u>SUP. COMPROM. (ha)</u>
1700000006612715	18-149-022-00020-0001	104000 ALMENDROS-SIN VARIEDAD	S	5,84	0,51	0,51		0,51
1700000006612717	18-149-002-00088-0006	104000 ALMENDROS-SIN VARIEDAD	S	5,92	0,68	0,68		0,68
1700000006612712	18-149-002-00072-0002	104000 ALMENDROS-SIN VARIEDAD	S	7,66	2,22	2,22		2,22
1700000006612716	18-149-023-00226-0001	104000 ALMENDROS-SIN VARIEDAD	S	9,30	2,19	2,19		2,19
-116602	18-149-002-00075-0004	104000 ALMENDROS-SIN VARIEDAD	S	11,25	2,13	2,13		2,13
-116601	18-149-002-00075-0003	104000 ALMENDROS-SIN VARIEDAD	S	12,92	0,95	0,95		0,95

INCIDENCIAS**INCIDENCIA DESCRIPCIÓN**

85013	Superficie resuelta para el grupo de pago menor que la mínima requerida (requisito anexo 1, Orden 26 mayo 2015) Sup. Resuelta:0,45 Grupo de Pago:HERBÁCEOS
85014	Recinto afectado por el requisito del cumplimiento de la superficie mínima para el grupo de pago (requisito anexo 1, Orden 26 mayo 2015) Ref:1700000006612697 Recinto:18-149-001-00209-001 Cultivo:5000 CEBADA-SIN VARIEDAD Regadío Sup. Declarada:0,17 Superficie Resolver:0,17 Ref:1700000006612702 Recinto:18-149-016-00559-001 Cultivo:5000 CEBADA-SIN VARIEDAD Regadío Sup. Declarada:0,19 Superficie Resolver:0,19 Ref:1700000006612696 Recinto:18-149-023-00129-001 Cultivo:4100 MAÍZ-MAÍZ CONVENCIONAL Regadío Sup. Declarada:0,09 Superficie Resolver:0,09

RESUMEN CRITERIOS DE SELECCIÓN

11.2.1.1 Mantenimiento de prácticas y métodos de agricultura ecológica: Cultivos herbáceos - Conv 2018. PUNTOS: 0,00

	<u>PUNTOS</u>	<u>CUMPLE</u>
Porcentaje de superficie determinada en Red Natura 2000	0,00	0.0%
Porcentaje de superficie determinada situada en zonas RAMSAR	0,00	0.0%
Porcentaje de superficie determinada en zonas vulnerables a la contaminación por nitratos	0,00	0.0%
Pendiente media de la explotación	0,00	0.0%
Porcentaje de Superficie de la explotación en municipios con más del 40 por ciento de su superficie agraria dentro de la Zona de desertificación	0,00	0.0%

11.2.1.1 Mantenimiento de prácticas y métodos de agricultura ecológica: Cultivos permanentes distintos de olivar - Conv 2018. PUNTOS: 8,00

	<u>PUNTOS</u>	<u>CUMPLE</u>
Porcentaje de superficie determinada en Red Natura 2000	0,00	0.0%
Porcentaje de superficie determinada situada en zonas RAMSAR	0,00	0.0%
Porcentaje de superficie determinada en zonas vulnerables a la contaminación por nitratos	0,00	0.0%
Pendiente media de la explotación	2,00	9.29%
Porcentaje de Superficie de la explotación en municipios con más del 40 por ciento de su superficie agraria dentro de la Zona de desertificación	6,00	100.0%

DETALLE CRITERIOS DE SELECCIÓN**11.2.1.1 Mantenimiento de prácticas y métodos de agricultura ecológica: Cultivos herbáceos - Conv 2018.** PUNTOS: 0,00

Porcentaje de superficie determinada en Red Natura 2000 PUNTOS: 0,00 0.0%

Porcentaje de superficie determinada situada en zonas RAMSAR PUNTOS: 0,00 0.0%

Porcentaje de superficie determinada en zonas vulnerables a la contaminación por nitratos PUNTOS: 0,00 0.0%

Pendiente media de la explotación PUNTOS: 0,00 0.0%

Porcentaje de Superficie de la explotación en municipios con más del 40 por ciento de su superficie agraria dentro de la Zona de desertificación PUNTOS: 0,00 0.0%

11.2.1.1 Mantenimiento de prácticas y métodos de agricultura ecológica: Cultivos permanentes distintos de olivar - Conv 2018. PUNTOS: 8,00

Porcentaje de superficie determinada en Red Natura 2000 PUNTOS: 0,00 0.0%

REF.	REFERENCIA SIGPAC	CULTIVO	DESCRIPCIÓN CULTIVO	S/R	SUP. COMPROM. (ha)	SUP. CUMPLE (ha)
1700000006612712	18-149-002-00072-0002	104000	ALMENDROS-SIN VARIEDAD	S	2,22	0,00
-116601	18-149-002-00075-0003	104000	ALMENDROS-SIN VARIEDAD	S	0,95	0,00
-116602	18-149-002-00075-0004	104000	ALMENDROS-SIN VARIEDAD	S	2,13	0,00
1700000006612717	18-149-002-00088-0006	104000	ALMENDROS-SIN VARIEDAD	S	0,68	0,00
1700000006612715	18-149-022-00020-0001	104000	ALMENDROS-SIN VARIEDAD	S	0,51	0,00
1700000006612716	18-149-023-00226-0001	104000	ALMENDROS-SIN VARIEDAD	S	2,19	0,00

Porcentaje de superficie determinada situada en zonas RAMSAR PUNTOS: 0,00 0.0%

REF.	REFERENCIA SIGPAC	CULTIVO	DESCRIPCIÓN CULTIVO	S/R	SUP. COMPROM. (ha)	SUP. CUMPLE (ha)
1700000006612712	18-149-002-00072-0002	104000	ALMENDROS-SIN VARIEDAD	S	2,22	0,00
-116601	18-149-002-00075-0003	104000	ALMENDROS-SIN VARIEDAD	S	0,95	0,00
-116602	18-149-002-00075-0004	104000	ALMENDROS-SIN VARIEDAD	S	2,13	0,00
1700000006612717	18-149-002-00088-0006	104000	ALMENDROS-SIN VARIEDAD	S	0,68	0,00
1700000006612715	18-149-022-00020-0001	104000	ALMENDROS-SIN VARIEDAD	S	0,51	0,00
1700000006612716	18-149-023-00226-0001	104000	ALMENDROS-SIN VARIEDAD	S	2,19	0,00

Porcentaje de superficie determinada en zonas vulnerables a la contaminación por nitratos PUNTOS: 0,00 0.0%

REF.	REFERENCIA SIGPAC	CULTIVO	DESCRIPCIÓN CULTIVO	S/R	SUP. COMPROM. (ha)	SUP. CUMPLE (ha)
1700000006612712	18-149-002-00072-0002	104000	ALMENDROS-SIN VARIEDAD	S	2,22	0,00
-116601	18-149-002-00075-0003	104000	ALMENDROS-SIN VARIEDAD	S	0,95	0,00
-116602	18-149-002-00075-0004	104000	ALMENDROS-SIN VARIEDAD	S	2,13	0,00
1700000006612717	18-149-002-00088-0006	104000	ALMENDROS-SIN VARIEDAD	S	0,68	0,00
1700000006612715	18-149-022-00020-0001	104000	ALMENDROS-SIN VARIEDAD	S	0,51	0,00
1700000006612716	18-149-023-00226-0001	104000	ALMENDROS-SIN VARIEDAD	S	2,19	0,00

Pendiente media de la explotación PUNTOS: 2,00 9.29%

REF.	REFERENCIA SIGPAC	CULTIVO	DESCRIPCIÓN CULTIVO	S/R	PENDIENTE MEDIA (%)	SUP. COMPROM. (ha)
1700000006612712	18-149-002-00072-0002	104000	ALMENDROS-SIN VARIEDAD	S	7,66	2,22
-116601	18-149-002-00075-0003	104000	ALMENDROS-SIN VARIEDAD	S	12,92	0,95
-116602	18-149-002-00075-0004	104000	ALMENDROS-SIN VARIEDAD	S	11,25	2,13
1700000006612717	18-149-002-00088-0006	104000	ALMENDROS-SIN VARIEDAD	S	5,92	0,68
1700000006612715	18-149-022-00020-0001	104000	ALMENDROS-SIN VARIEDAD	S	5,84	0,51

REF.	REFERENCIA SIGPAC	CULTIVO	DESCRIPCIÓN CULTIVO	S/R	PENDIENTE	SUP.
					MEDIA (%)	COMPROM.
						(ha)
1700000006612716	18-149-023-00226-0001	104000	ALMENDROS-SIN VARIEDAD	S	9,30	2,19

Porcentaje de Superficie de la explotación en municipios con más del 40 por ciento de su superficie agraria dentro de la Zona de desertificación PUNTOS: 6,00 100.0%

REF.	REFERENCIA SIGPAC	CULTIVO	DESCRIPCIÓN CULTIVO	S/R	SUP.	SUP.
					COMPROM.	CUMPLE
					(ha)	(ha)
1700000006612712	18-149-002-00072-0002	104000	ALMENDROS-SIN VARIEDAD	S	2,22	2,22
-116601	18-149-002-00075-0003	104000	ALMENDROS-SIN VARIEDAD	S	0,95	0,95
-116602	18-149-002-00075-0004	104000	ALMENDROS-SIN VARIEDAD	S	2,13	2,13
1700000006612717	18-149-002-00088-0006	104000	ALMENDROS-SIN VARIEDAD	S	0,68	0,68
1700000006612715	18-149-022-00020-0001	104000	ALMENDROS-SIN VARIEDAD	S	0,51	0,51
1700000006612716	18-149-023-00226-0001	104000	ALMENDROS-SIN VARIEDAD	S	2,19	2,19



<u>APELLIDOS Y NOMBRE / RAZÓN SOCIAL</u>	<u>NIF</u>	<u>EXPEDIENTE</u>	<u>SUP. COMPROMETIDA</u>		
			<u>(ha)</u>		
GOMEZ GOMEZ CECILIA	***2329*	1020892	70.77		
RESOLUCIÓN ADMITIDO					
IMPORTES POR ANUALIDAD					
	2018	2019	2020	2021	2022
IMPORTE MÁXIMO SUBVENCIONABLE	11.992,09 €	11.992,09 €	11.992,09 €	11.992,09 €	11.992,09 €
IMPORTE MEDIO DE TRANSFERENCIA (€/ha)	169,45 €	169,45 €	169,45 €	169,45 €	169,45 €

DETALLE IMPORTES POR ANUALIDAD

<u>GRUPOS DE CULTIVO ADMITIDOS</u>	<u>SUP. COMPROM.</u>	2018	2019	2020	2021	2022
	<u>(ha)</u>					
FRUTALES SECANO	35,82	7.745,72 €	7.745,72 €	7.745,72 €	7.745,72 €	7.745,72 €
HERBÁCEOS	28,09	4.246,37 €	4.246,37 €	4.246,37 €	4.246,37 €	4.246,37 €
HERBÁCEOS NO ELEGIBLES	6,86	0,00 €	0,00 €	0,00 €	0,00 €	0,00 €

RECINTOS COMPROMETIDOS

<u>REF.</u>	<u>REFERENCIA SIGPAC</u>	<u>CULTIVO DESCRIPCIÓN CULTIVO</u>	<u>S/R</u>	<u>PEND. MEDIA</u>	<u>SUP. DEC. ADMIN.</u>	<u>NU SUP. CERT.</u>	<u>SUP. CAMPO</u>	<u>SUP. COMPROM.</u>
				<u>(%)</u>	<u>(ha)</u>	<u>(ha)</u>	<u>(ha)</u>	<u>(ha)</u>
170000005915201	18-100-017-00042-0001	104000 ALMENDROS-SIN VARIEDAD	S	2,25	6,56	6,56		6,56
170000005915200	18-100-017-00056-0003	104000 ALMENDROS-SIN VARIEDAD	S	3,10	1,31	1,31		1,31
170000005915202	18-100-017-00042-0002	104000 ALMENDROS-SIN VARIEDAD	S	3,99	4,25	4,25		4,25
170000005915199	18-100-017-00056-0002	104000 ALMENDROS-SIN VARIEDAD	S	7,00	23,70	23,70		23,70
170000005915148	18-100-017-00035-0004	5000 CEBADA-SIN VARIEDAD	S	9,70	0,01	0,02		0,01
170000005915178	18-100-014-00061-0003	20901 BARBECHO TRADICIONAL-SIN CUBIERTA VEGETAL	S	10,37	6,86	6,86		6,86
170000005915149	18-100-017-00034-0004	5000 CEBADA-SIN VARIEDAD	S	11,11	26,56	26,56		26,56
170000005915150	18-100-017-00034-0008	5000 CEBADA-SIN VARIEDAD	S	13,72	1,52	1,52		1,52

RESUMEN CRITERIOS DE SELECCIÓN**11.2.1.1 Mantenimiento de prácticas y métodos de agricultura ecológica: Cultivos herbáceos - Conv 2018.** PUNTOS: 8,00

	<u>PUNTOS</u>	<u>CUMPLE</u>
Porcentaje de superficie determinada en Red Natura 2000	0,00	0.0%
Porcentaje de superficie determinada situada en zonas RAMSAR	0,00	0.0%
Porcentaje de superficie determinada en zonas vulnerables a la contaminación por nitratos	0,00	0.0%
Pendiente media de la explotación	2,00	11.08%
Porcentaje de Superficie de la explotación en municipios con más del 40 por ciento de su superficie agraria dentro de la Zona de desertificación	6,00	100.0%

11.2.1.1 Mantenimiento de prácticas y métodos de agricultura ecológica: Cultivos permanentes distintos de olivar - Conv 2018. PUNTOS: 7,00

	<u>PUNTOS</u>	<u>CUMPLE</u>
Porcentaje de superficie determinada en Red Natura 2000	0,00	0.0%
Porcentaje de superficie determinada situada en zonas RAMSAR	0,00	0.0%
Porcentaje de superficie determinada en zonas vulnerables a la contaminación por nitratos	0,00	0.0%
Pendiente media de la explotación	1,00	5.63%
Porcentaje de Superficie de la explotación en municipios con más del 40 por ciento de su superficie agraria dentro de la Zona de desertificación	6,00	100.0%



DETALLE CRITERIOS DE SELECCIÓN**11.2.1.1 Mantenimiento de prácticas y métodos de agricultura ecológica: Cultivos herbáceos - Conv 2018.****PUNTOS: 8,00****Porcentaje de superficie determinada en Red Natura 2000****PUNTOS: 0,00 0.0%**

<u>REF.</u>	<u>REFERENCIA SIGPAC</u>	<u>CULTIVO</u>	<u>DESCRIPCIÓN CULTIVO</u>	<u>S/R</u>	<u>SUP. COMPROM. (ha)</u>	<u>SUP. CUMPLE (ha)</u>
170000005915178	18-100-014-00061-0003	20901	BARBECHO TRADICIONAL-SIN CUBIERTA VEGETAL	S	6,86	0,00
170000005915149	18-100-017-00034-0004	5000	CEBADA-SIN VARIEDAD	S	26,56	0,00
170000005915150	18-100-017-00034-0008	5000	CEBADA-SIN VARIEDAD	S	1,52	0,00
170000005915148	18-100-017-00035-0004	5000	CEBADA-SIN VARIEDAD	S	0,01	0,00

Porcentaje de superficie determinada situada en zonas RAMSAR**PUNTOS: 0,00 0.0%**

<u>REF.</u>	<u>REFERENCIA SIGPAC</u>	<u>CULTIVO</u>	<u>DESCRIPCIÓN CULTIVO</u>	<u>S/R</u>	<u>SUP. COMPROM. (ha)</u>	<u>SUP. CUMPLE (ha)</u>
170000005915178	18-100-014-00061-0003	20901	BARBECHO TRADICIONAL-SIN CUBIERTA VEGETAL	S	6,86	0,00
170000005915149	18-100-017-00034-0004	5000	CEBADA-SIN VARIEDAD	S	26,56	0,00
170000005915150	18-100-017-00034-0008	5000	CEBADA-SIN VARIEDAD	S	1,52	0,00
170000005915148	18-100-017-00035-0004	5000	CEBADA-SIN VARIEDAD	S	0,01	0,00

Porcentaje de superficie determinada en zonas vulnerables a la contaminación por nitratos**PUNTOS: 0,00 0.0%**

<u>REF.</u>	<u>REFERENCIA SIGPAC</u>	<u>CULTIVO</u>	<u>DESCRIPCIÓN CULTIVO</u>	<u>S/R</u>	<u>SUP. COMPROM. (ha)</u>	<u>SUP. CUMPLE (ha)</u>
170000005915178	18-100-014-00061-0003	20901	BARBECHO TRADICIONAL-SIN CUBIERTA VEGETAL	S	6,86	0,00
170000005915149	18-100-017-00034-0004	5000	CEBADA-SIN VARIEDAD	S	26,56	0,00
170000005915150	18-100-017-00034-0008	5000	CEBADA-SIN VARIEDAD	S	1,52	0,00
170000005915148	18-100-017-00035-0004	5000	CEBADA-SIN VARIEDAD	S	0,01	0,00

Pendiente media de la explotación**PUNTOS: 2,00 11.08%**

<u>REF.</u>	<u>REFERENCIA SIGPAC</u>	<u>CULTIVO</u>	<u>DESCRIPCIÓN CULTIVO</u>	<u>S/R</u>	<u>PENDIENTE MEDIA (%)</u>	<u>SUP. COMPROM. (ha)</u>
170000005915178	18-100-014-00061-0003	20901	BARBECHO TRADICIONAL-SIN CUBIERTA VEGETAL	S	10,37	6,86
170000005915149	18-100-017-00034-0004	5000	CEBADA-SIN VARIEDAD	S	11,11	26,56
170000005915150	18-100-017-00034-0008	5000	CEBADA-SIN VARIEDAD	S	13,72	1,52
170000005915148	18-100-017-00035-0004	5000	CEBADA-SIN VARIEDAD	S	9,70	0,01

Porcentaje de Superficie de la explotación en municipios con más del 40 por ciento de su superficie agraria dentro de la Zona de desertificación**PUNTOS: 6,00 100.0%**

<u>REF.</u>	<u>REFERENCIA SIGPAC</u>	<u>CULTIVO</u>	<u>DESCRIPCIÓN CULTIVO</u>	<u>S/R</u>	<u>SUP. COMPROM. (ha)</u>	<u>SUP. CUMPLE (ha)</u>
170000005915178	18-100-014-00061-0003	20901	BARBECHO TRADICIONAL-SIN CUBIERTA VEGETAL	S	6,86	6,86
170000005915149	18-100-017-00034-0004	5000	CEBADA-SIN VARIEDAD	S	26,56	26,56
170000005915150	18-100-017-00034-0008	5000	CEBADA-SIN VARIEDAD	S	1,52	1,52
170000005915148	18-100-017-00035-0004	5000	CEBADA-SIN VARIEDAD	S	0,01	0,01

11.2.1.1 Mantenimiento de prácticas y métodos de agricultura ecológica: Cultivos permanentes distintos de olivar - Conv 2018.**PUNTOS: 7,00****Porcentaje de superficie determinada en Red Natura 2000****PUNTOS: 0,00 0.0%**

<u>REF.</u>	<u>REFERENCIA SIGPAC</u>	<u>CULTIVO</u>	<u>DESCRIPCIÓN CULTIVO</u>	<u>S/R</u>	<u>SUP. COMPROM.</u> <u>(ha)</u>	<u>SUP. CUMPLE</u> <u>(ha)</u>
170000005915201	18-100-017-00042-0001	104000	ALMENDROS-SIN VARIEDAD	S	6,56	0,00
1700000005915202	18-100-017-00042-0002	104000	ALMENDROS-SIN VARIEDAD	S	4,25	0,00
1700000005915199	18-100-017-00056-0002	104000	ALMENDROS-SIN VARIEDAD	S	23,70	0,00
1700000005915200	18-100-017-00056-0003	104000	ALMENDROS-SIN VARIEDAD	S	1,31	0,00

Porcentaje de superficie determinada situada en zonas RAMSAR

PUNTOS: 0,00 0.0%

<u>REF.</u>	<u>REFERENCIA SIGPAC</u>	<u>CULTIVO</u>	<u>DESCRIPCIÓN CULTIVO</u>	<u>S/R</u>	<u>SUP. COMPROM.</u> <u>(ha)</u>	<u>SUP. CUMPLE</u> <u>(ha)</u>
1700000005915201	18-100-017-00042-0001	104000	ALMENDROS-SIN VARIEDAD	S	6,56	0,00
1700000005915202	18-100-017-00042-0002	104000	ALMENDROS-SIN VARIEDAD	S	4,25	0,00
1700000005915199	18-100-017-00056-0002	104000	ALMENDROS-SIN VARIEDAD	S	23,70	0,00
1700000005915200	18-100-017-00056-0003	104000	ALMENDROS-SIN VARIEDAD	S	1,31	0,00

Porcentaje de superficie determinada en zonas vulnerables a la contaminación por nitratos

PUNTOS: 0,00 0.0%

<u>REF.</u>	<u>REFERENCIA SIGPAC</u>	<u>CULTIVO</u>	<u>DESCRIPCIÓN CULTIVO</u>	<u>S/R</u>	<u>SUP. COMPROM.</u> <u>(ha)</u>	<u>SUP. CUMPLE</u> <u>(ha)</u>
1700000005915201	18-100-017-00042-0001	104000	ALMENDROS-SIN VARIEDAD	S	6,56	0,00
1700000005915202	18-100-017-00042-0002	104000	ALMENDROS-SIN VARIEDAD	S	4,25	0,00
1700000005915199	18-100-017-00056-0002	104000	ALMENDROS-SIN VARIEDAD	S	23,70	0,00
1700000005915200	18-100-017-00056-0003	104000	ALMENDROS-SIN VARIEDAD	S	1,31	0,00

Pendiente media de la explotación

PUNTOS: 1,00 5.63%

<u>REF.</u>	<u>REFERENCIA SIGPAC</u>	<u>CULTIVO</u>	<u>DESCRIPCIÓN CULTIVO</u>	<u>S/R</u>	<u>PENDIENTE MEDIA (%)</u>	<u>SUP. COMPROM.</u> <u>(ha)</u>
1700000005915201	18-100-017-00042-0001	104000	ALMENDROS-SIN VARIEDAD	S	2,25	6,56
1700000005915202	18-100-017-00042-0002	104000	ALMENDROS-SIN VARIEDAD	S	3,99	4,25
1700000005915199	18-100-017-00056-0002	104000	ALMENDROS-SIN VARIEDAD	S	7,00	23,70
1700000005915200	18-100-017-00056-0003	104000	ALMENDROS-SIN VARIEDAD	S	3,10	1,31

Porcentaje de Superficie de la explotación en municipios con más del 40 por ciento de su superficie agraria dentro de la Zona de desertificación

PUNTOS: 6,00 100.0%

<u>REF.</u>	<u>REFERENCIA SIGPAC</u>	<u>CULTIVO</u>	<u>DESCRIPCIÓN CULTIVO</u>	<u>S/R</u>	<u>SUP. COMPROM.</u> <u>(ha)</u>	<u>SUP. CUMPLE</u> <u>(ha)</u>
1700000005915201	18-100-017-00042-0001	104000	ALMENDROS-SIN VARIEDAD	S	6,56	6,56
1700000005915202	18-100-017-00042-0002	104000	ALMENDROS-SIN VARIEDAD	S	4,25	4,25
1700000005915199	18-100-017-00056-0002	104000	ALMENDROS-SIN VARIEDAD	S	23,70	23,70
1700000005915200	18-100-017-00056-0003	104000	ALMENDROS-SIN VARIEDAD	S	1,31	1,31



<u>APELLIDOS Y NOMBRE / RAZÓN SOCIAL</u>	<u>NIF</u>	<u>EXPEDIENTE</u>	<u>SUP. COMPROMETIDA</u>		
			<u>(ha)</u>		
GOMEZ GOMEZ MARIA NACIMIENTO	****5519*	1233007	25.81		
<u>RESOLUCIÓN</u>					
ADMITIDO					
<u>IMPORTES POR ANUALIDAD</u>					

	<u>2018</u>	<u>2019</u>	<u>2020</u>	<u>2021</u>	<u>2022</u>
IMPORTE MÁXIMO SUBVENCIONABLE	3.836,69 €	3.836,69 €	3.836,69 €	3.836,69 €	3.836,69 €
IMPORTE MEDIO DE TRANSFERENCIA (€/ha)	148,65 €	148,65 €	148,65 €	148,65 €	148,65 €

DETALLE IMPORTES POR ANUALIDAD

<u>GRUPOS DE CULTIVO ADMITIDOS</u>	<u>SUP. COMPROM.</u>	<u>2018</u>	<u>2019</u>	<u>2020</u>	<u>2021</u>	<u>2022</u>
	<u>(ha)</u>					
HERBÁCEOS	25,38	3.836,69 €	3.836,69 €	3.836,69 €	3.836,69 €	3.836,69 €
HERBÁCEOS NO ELEGIBLES	0,43	0,00 €	0,00 €	0,00 €	0,00 €	0,00 €

RECINTOS COMPROMETIDOS

<u>REF.</u>	<u>REFERENCIA SIGPAC</u>	<u>CULTIVO DESCRIPCIÓN CULTIVO</u>	<u>S/R</u>	<u>PEND. MEDIA (%)</u>	<u>SUP. DEC. ADMIN. (ha)</u>	<u>NU SUP. CERT. (ha)</u>	<u>SUP. CAMPO (ha)</u>	<u>SUP. COMPROM. (ha)</u>
1700000006558598	18-149-006-00122-0001	5000 CEBADA-SIN VARIEDAD	S	6,64	2,10	2,10		2,10
-128240	18-100-017-00039-0009	8000 AVENA-SIN VARIEDAD	S	7,73	10,24	10,24		10,24
-128232	18-100-017-00039-0009	5000 CEBADA-SIN VARIEDAD	S	7,73	13,04	13,04		13,04
1700000006558601	18-149-006-00121-0010	20902 BARBECHO TRADICIONAL-CON CUBIERTA VEGETAL	S	11,11	0,43	0,43		0,43

RESUMEN CRITERIOS DE SELECCIÓN

11.2.1.1 Mantenimiento de prácticas y métodos de agricultura ecológica: Cultivos herbáceos - Conv 2018. PUNTOS: 7,00

	<u>PUNTOS</u>	<u>CUMPLE</u>
Porcentaje de superficie determinada en Red Natura 2000	0,00	0.0%
Porcentaje de superficie determinada situada en zonas RAMSAR	0,00	0.0%
Porcentaje de superficie determinada en zonas vulnerables a la contaminación por nitratos	0,00	0.0%
Pendiente media de la explotación	1,00	7.7%
Porcentaje de Superficie de la explotación en municipios con más del 40 por ciento de su superficie agraria dentro de la Zona de desertificación	6,00	100.0%



DETALLE CRITERIOS DE SELECCIÓN**11.2.1.1 Mantenimiento de prácticas y métodos de agricultura ecológica: Cultivos herbáceos - Conv 2018.****PUNTOS: 7,00****Porcentaje de superficie determinada en Red Natura 2000****PUNTOS: 0,00 0.0%**

<u>REF.</u>	<u>REFERENCIA SIGPAC</u>	<u>CULTIVO</u>	<u>DESCRIPCIÓN CULTIVO</u>	<u>S/R</u>	<u>SUP. COMPROM.</u> <u>(ha)</u>	<u>SUP. CUMPLE</u> <u>(ha)</u>
-128232	18-100-017-00039-0009	5000	CEBADA-SIN VARIEDAD	S	13,04	0,00
-128240	18-100-017-00039-0009	8000	AVENA-SIN VARIEDAD	S	10,24	0,00
1700000006558601	18-149-006-00121-0010	20902	BARBECHO TRADICIONAL-CON CUBIERTA VEGETAL	S	0,43	0,00
1700000006558598	18-149-006-00122-0001	5000	CEBADA-SIN VARIEDAD	S	2,10	0,00

Porcentaje de superficie determinada situada en zonas RAMSAR**PUNTOS: 0,00 0.0%**

<u>REF.</u>	<u>REFERENCIA SIGPAC</u>	<u>CULTIVO</u>	<u>DESCRIPCIÓN CULTIVO</u>	<u>S/R</u>	<u>SUP. COMPROM.</u> <u>(ha)</u>	<u>SUP. CUMPLE</u> <u>(ha)</u>
-128232	18-100-017-00039-0009	5000	CEBADA-SIN VARIEDAD	S	13,04	0,00
-128240	18-100-017-00039-0009	8000	AVENA-SIN VARIEDAD	S	10,24	0,00
1700000006558601	18-149-006-00121-0010	20902	BARBECHO TRADICIONAL-CON CUBIERTA VEGETAL	S	0,43	0,00
1700000006558598	18-149-006-00122-0001	5000	CEBADA-SIN VARIEDAD	S	2,10	0,00

Porcentaje de superficie determinada en zonas vulnerables a la contaminación por nitratos**PUNTOS: 0,00 0.0%**


<u>REF.</u>	<u>REFERENCIA SIGPAC</u>	<u>CULTIVO</u>	<u>DESCRIPCIÓN CULTIVO</u>	<u>S/R</u>	<u>SUP. COMPROM.</u> <u>(ha)</u>	<u>SUP. CUMPLE</u> <u>(ha)</u>
-128232	18-100-017-00039-0009	5000	CEBADA-SIN VARIEDAD	S	13,04	0,00
-128240	18-100-017-00039-0009	8000	AVENA-SIN VARIEDAD	S	10,24	0,00
1700000006558601	18-149-006-00121-0010	20902	BARBECHO TRADICIONAL-CON CUBIERTA VEGETAL	S	0,43	0,00
1700000006558598	18-149-006-00122-0001	5000	CEBADA-SIN VARIEDAD	S	2,10	0,00

Pendiente media de la explotación**PUNTOS: 1,00 7.7%**

<u>REF.</u>	<u>REFERENCIA SIGPAC</u>	<u>CULTIVO</u>	<u>DESCRIPCIÓN CULTIVO</u>	<u>S/R</u>	<u>PENDIENTE MEDIA (%)</u>	<u>SUP. COMPROM.</u> <u>(ha)</u>
-128232	18-100-017-00039-0009	5000	CEBADA-SIN VARIEDAD	S	7,73	13,04
-128240	18-100-017-00039-0009	8000	AVENA-SIN VARIEDAD	S	7,73	10,24
1700000006558601	18-149-006-00121-0010	20902	BARBECHO TRADICIONAL-CON CUBIERTA VEGETAL	S	11,11	0,43
1700000006558598	18-149-006-00122-0001	5000	CEBADA-SIN VARIEDAD	S	6,64	2,10

Porcentaje de Superficie de la explotación en municipios con más del 40 por ciento de su superficie agraria dentro de la Zona de desertificación**PUNTOS: 6,00 100.0%**

<u>REF.</u>	<u>REFERENCIA SIGPAC</u>	<u>CULTIVO</u>	<u>DESCRIPCIÓN CULTIVO</u>	<u>S/R</u>	<u>SUP. COMPROM.</u> <u>(ha)</u>	<u>SUP. CUMPLE</u> <u>(ha)</u>
-128232	18-100-017-00039-0009	5000	CEBADA-SIN VARIEDAD	S	13,04	13,04
-128240	18-100-017-00039-0009	8000	AVENA-SIN VARIEDAD	S	10,24	10,24
1700000006558601	18-149-006-00121-0010	20902	BARBECHO TRADICIONAL-CON CUBIERTA VEGETAL	S	0,43	0,43
1700000006558598	18-149-006-00122-0001	5000	CEBADA-SIN VARIEDAD	S	2,10	2,10



<u>APELLIDOS Y NOMBRE / RAZÓN SOCIAL</u>	<u>NIF</u>	<u>EXPEDIENTE</u>	<u>SUP. COMPROMETIDA (ha)</u>
GOMEZ GOMEZ PIEDAD	***7725*	1203401	0
RESOLUCIÓN			
INADMITIDO			

INCIDENCIAS

INCIDENCIA DESCRIPCIÓN

85013	Superficie resuelta para el grupo de pago menor que la mínima requerida (requisito anexo 1, Orden 26 mayo 2015) Sup. Resuelta:0,11 Grupo de Pago:FRUTALES SECANO Sup. Resuelta:0,72 Grupo de Pago:HERBÁCEOS
85014	Recinto afectado por el requisito del cumplimiento de la superficie mínima para el grupo de pago (requisito anexo 1, Orden 26 mayo 2015) Ref:1700000007144698 Recinto:18-047-003-00315-001 Cultivo:60000 ALFALFA-SIN VARIEDAD Regadío Sup. Declarada:0,31 Superficie Resolver:0,31 Ref:1700000007144709 Recinto:18-047-003-00321-001 Cultivo:241000 MEZCLA VEZA - AVENA-SIN VARIEDAD Regadío Sup. Declarada:0,16 Superficie Resolver:0,16 Ref:1700000007144703 Recinto:18-047-003-00328-002 Cultivo:5000 CEBADA-SIN VARIEDAD Regadío Sup. Declarada:0,25 Superficie Resolver:0,25 Ref:1700000007144754 Recinto:18-047-004-00788-005 Cultivo:104000 ALMENDROS-SIN VARIEDAD Secano Sup. Declarada:0,11 Superficie Resolver:0,11
85018	Expendiente sin grupos de pago válidos

RESUMEN CRITERIOS DE SELECCIÓN

11.2.1.1 Mantenimiento de prácticas y métodos de agricultura ecológica: Cultivos herbáceos - Conv 2018. PUNTOS: 0,00

	<u>PUNTOS</u>	<u>CUMPLE</u>
Porcentaje de superficie determinada en Red Natura 2000	0,00	0.0%
Porcentaje de superficie determinada situada en zonas RAMSAR	0,00	0.0%
Porcentaje de superficie determinada en zonas vulnerables a la contaminación por nitratos	0,00	0.0%
Pendiente media de la explotación	0,00	0.0%
Porcentaje de Superficie de la explotación en municipios con más del 40 por ciento de su superficie agraria dentro de la Zona de desertificación	0,00	0.0%

11.2.1.1 Mantenimiento de prácticas y métodos de agricultura ecológica: Cultivos permanentes distintos de olivar - Conv 2018. PUNTOS: 0,00

	<u>PUNTOS</u>	<u>CUMPLE</u>
Porcentaje de superficie determinada en Red Natura 2000	0,00	0.0%
Porcentaje de superficie determinada situada en zonas RAMSAR	0,00	0.0%
Porcentaje de superficie determinada en zonas vulnerables a la contaminación por nitratos	0,00	0.0%
Pendiente media de la explotación	0,00	0.0%
Porcentaje de Superficie de la explotación en municipios con más del 40 por ciento de su superficie agraria dentro de la Zona de desertificación	0,00	0.0%



DETALLE CRITERIOS DE SELECCIÓN**11.2.1.1 Mantenimiento de prácticas y métodos de agricultura ecológica: Cultivos herbáceos - Conv 2018.** PUNTOS: 0,00

Porcentaje de superficie determinada en Red Natura 2000	PUNTOS:	0,00	0.0%
Porcentaje de superficie determinada situada en zonas RAMSAR	PUNTOS:	0,00	0.0%
Porcentaje de superficie determinada en zonas vulnerables a la contaminación por nitratos	PUNTOS:	0,00	0.0%
Pendiente media de la explotación	PUNTOS:	0,00	0.0%
Porcentaje de Superficie de la explotación en municipios con más del 40 por ciento de su superficie agraria dentro de la Zona de desertificación	PUNTOS:	0,00	0.0%

11.2.1.1 Mantenimiento de prácticas y métodos de agricultura ecológica: Cultivos permanentes distintos de olivar - Conv 2018. PUNTOS: 0,00

Porcentaje de superficie determinada en Red Natura 2000	PUNTOS:	0,00	0.0%
Porcentaje de superficie determinada situada en zonas RAMSAR	PUNTOS:	0,00	0.0%
Porcentaje de superficie determinada en zonas vulnerables a la contaminación por nitratos	PUNTOS:	0,00	0.0%
Pendiente media de la explotación	PUNTOS:	0,00	0.0%
Porcentaje de Superficie de la explotación en municipios con más del 40 por ciento de su superficie agraria dentro de la Zona de desertificación	PUNTOS:	0,00	0.0%



<u>APELLIDOS Y NOMBRE / RAZÓN SOCIAL</u>	<u>NIF</u>	<u>EXPEDIENTE</u>	<u>SUP. COMPROMETIDA</u>		
			<u>(ha)</u>		
GOMEZ GONZALEZ FRANCISCO	***1874*	1212453	169.59		
RESOLUCIÓN					
ADMITIDO					
IMPORTE POR ANUALIDAD					
	<u>2018</u>	<u>2019</u>	<u>2020</u>	<u>2021</u>	<u>2022</u>
IMPORTE MÁXIMO SUBVENCIONABLE	19.625,80 €	19.625,80 €	19.625,80 €	19.625,80 €	19.625,80 €
IMPORTE MEDIO DE TRANSFERENCIA (€/ha)	115,72 €	115,72 €	115,72 €	115,72 €	115,72 €

DETALLE IMPORTES POR ANUALIDAD

<u>GRUPOS DE CULTIVO ADMITIDOS</u>	<u>SUP. COMPROM.</u>	<u>2018</u>	<u>2019</u>	<u>2020</u>	<u>2021</u>	<u>2022</u>
	<u>(ha)</u>					
FRUTALES SECANO	25,36	5.483,85 €	5.483,85 €	5.483,85 €	5.483,85 €	5.483,85 €
HERBÁCEOS	93,55	14.141,95 €	14.141,95 €	14.141,95 €	14.141,95 €	14.141,95 €
HERBÁCEOS NO ELEGIBLES	50,68	0,00 €	0,00 €	0,00 €	0,00 €	0,00 €



RECINTOS COMPROMETIDOS

REF.	REFERENCIA SIGPAC	CULTIVO	DESCRIPCIÓN CULTIVO	S/R	PEND. MEDIA (%)	SUP. DEC. ADMIN. (ha)	NU SUP. CERT. (ha)	SUP. CAMPO (ha)	SUP. COMPROM. (ha)
170000006917794	18-149-014-00351-0001	20902	BARBECHO TRADICIONAL-CON CUBIERTA VEGETAL	S	1,36	9,52	9,52		9,52
170000006917872	18-149-014-00363-0001	20902	BARBECHO TRADICIONAL-CON CUBIERTA VEGETAL	S	1,56	4,60	4,60		4,60
170000006917771	18-149-014-00169-0002	20901	BARBECHO TRADICIONAL-SIN CUBIERTA VEGETAL	S	1,65	0,65	0,65		0,65
170000006917786	18-149-014-00275-0001	5000	CEBADA-SIN VARIEDAD	S	1,90	0,89	0,89		0,89
170000006917770	18-149-014-00148-0001	20901	BARBECHO TRADICIONAL-SIN CUBIERTA VEGETAL	S	2,13	0,19	0,19		0,19
170000006917785	18-149-014-00272-0001	5000	CEBADA-SIN VARIEDAD	S	2,15	1,72	1,72		1,72
170000006917767	18-149-016-00194-0001	24901	BARBECHO SIN PRODUCCIÓN-SIN CUBIERTA VEGETAL	S	2,35	2,06	2,06		2,06
170000006917791	18-149-014-00228-0002	5000	CEBADA-SIN VARIEDAD	S	2,53	3,15	3,15		3,15
170000006917768	18-149-016-00195-0001	24901	BARBECHO SIN PRODUCCIÓN-SIN CUBIERTA VEGETAL	S	2,57	5,10	5,10		5,10
170000006917789	18-149-014-00257-0001	5000	CEBADA-SIN VARIEDAD	S	2,65	2,77	2,77		2,77
170000006917869	18-149-013-00199-0001	5000	CEBADA-SIN VARIEDAD	S	3,57	0,79	0,79		0,79
170000006917783	18-149-013-00189-0001	5000	CEBADA-SIN VARIEDAD	S	3,76	5,22	5,22		5,22
170000006917896	18-149-022-00100-0001	104000	ALMENDROS-SIN VARIEDAD	S	3,78	0,92	0,92		0,92
170000006917897	18-149-022-00099-0001	104000	ALMENDROS-SIN VARIEDAD	S	3,80	0,38	0,38		0,38
170000006917780	18-149-013-00191-0001	5000	CEBADA-SIN VARIEDAD	S	4,07	10,47	10,47		10,47
170000006917865	18-149-013-00187-0004	8000	AVENA-SIN VARIEDAD	S	4,08	14,85	14,85		14,85
170000006917894	18-149-022-00205-0001	104000	ALMENDROS-SIN VARIEDAD	S	4,20	1,79	1,79		1,79
170000006917893	18-149-022-00206-0001	104000	ALMENDROS-SIN VARIEDAD	S	4,24	1,07	1,07		1,07
170000006917860	18-149-013-00198-0001	5000	CEBADA-SIN VARIEDAD	S	5,25	4,40	4,40		4,40
170000006917769	18-149-015-00166-0004	20901	BARBECHO TRADICIONAL-SIN CUBIERTA VEGETAL	S	5,63	2,18	2,18		2,18
170000006917782	18-149-014-00317-0003	8000	AVENA-SIN VARIEDAD	S	6,00	34,10	34,10		34,10
170000006917784	18-149-014-00271-0001	5000	CEBADA-SIN VARIEDAD	S	6,00	0,07	0,07		0,07
170000006917790	18-149-014-00323-0001	20902	BARBECHO TRADICIONAL-CON CUBIERTA VEGETAL	S	6,05	1,26	1,26		1,26
170000006917774	18-149-014-00344-0002	20901	BARBECHO TRADICIONAL-SIN CUBIERTA VEGETAL	S	6,12	2,50	2,50		2,50
170000006917778	18-149-015-00002-0009	20901	BARBECHO TRADICIONAL-SIN CUBIERTA VEGETAL	R	6,16	0,23	0,23		0,23
170000006917793	18-149-014-00334-0002	20902	BARBECHO TRADICIONAL-CON CUBIERTA VEGETAL	S	6,26	11,51	11,51		11,51
170000006917788	18-149-014-00256-0001	5000	CEBADA-SIN VARIEDAD	S	6,47	0,27	0,27		0,27
170000006917866	18-149-013-00181-0003	5000	CEBADA-SIN VARIEDAD	S	6,69	1,47	1,47		1,47
170000006917895	18-149-022-00201-0002	104000	ALMENDROS-SIN VARIEDAD	S	6,94	3,86	3,86		3,86
170000006917792	18-149-014-00335-0002	20902	BARBECHO TRADICIONAL-CON CUBIERTA VEGETAL	S	6,96	0,48	0,48		0,48
170000006917867	18-149-013-00204-0001	5000	CEBADA-SIN VARIEDAD	S	7,22	0,29	0,29		0,29
170000006917773	18-149-014-00242-0005	20901	BARBECHO TRADICIONAL-SIN CUBIERTA VEGETAL	S	7,62	0,37	0,37		0,37
170000006917781	18-149-015-00034-0001	20901	BARBECHO TRADICIONAL-SIN CUBIERTA VEGETAL	S	8,65	1,44	1,44		1,44
170000006917795	18-149-014-00336-0003	20902	BARBECHO TRADICIONAL-CON CUBIERTA VEGETAL	S	9,89	2,83	2,83		2,83
170000006917892	18-149-022-00098-0002	104000	ALMENDROS-SIN VARIEDAD	S	10,31	17,34	17,34		17,34
170000006917777	18-149-015-00002-0007	20901	BARBECHO TRADICIONAL-SIN CUBIERTA VEGETAL	S	10,45	2,34	2,34		2,34
170000006917776	18-149-014-00274-0001	20901	BARBECHO TRADICIONAL-SIN CUBIERTA VEGETAL	S	10,80	0,20	0,20		0,20
170000006917863	18-149-013-00153-0001	5000	CEBADA-SIN VARIEDAD	S	11,02	12,85	12,85		12,85
170000006917775	18-149-014-00147-0001	20901	BARBECHO TRADICIONAL-SIN CUBIERTA VEGETAL	S	11,62	0,36	0,36		0,36
170000006917765	18-149-015-00100-0001	24901	BARBECHO SIN PRODUCCIÓN-SIN CUBIERTA VEGETAL	S	11,93	0,33	0,33		0,33
170000006917766	18-149-015-00100-0001	24901	BARBECHO SIN PRODUCCIÓN-SIN CUBIERTA VEGETAL	S	11,93	0,27	0,27		0,27
170000006917772	18-149-014-00242-0003	20901	BARBECHO TRADICIONAL-SIN CUBIERTA VEGETAL	S	12,10	1,40	1,40		1,40
170000006917779	18-149-015-00034-0005	20901	BARBECHO TRADICIONAL-SIN CUBIERTA VEGETAL	S	15,90	0,40	0,40		0,40
170000006917871	18-149-014-00352-0001	20902	BARBECHO TRADICIONAL-CON CUBIERTA VEGETAL	S	16,04	0,46	0,46		0,46
170000006917787	18-149-014-00306-0002	5000	CEBADA-SIN VARIEDAD	S	16,27	0,24	0,24		0,24

RESUMEN CRITERIOS DE SELECCIÓN**11.2.1.1 Mantenimiento de prácticas y métodos de agricultura ecológica: Cultivos herbáceos - Conv 2018.****PUNTOS: 7,00**

	PUNTOS	CUMPLE
Porcentaje de superficie determinada en Red Natura 2000	0,00	0.0%
Porcentaje de superficie determinada situada en zonas RAMSAR	0,00	0.0%
Porcentaje de superficie determinada en zonas vulnerables a la contaminación por nitratos	0,00	0.0%
Pendiente media de la explotación	1,00	5.53%
Porcentaje de Superficie de la explotación en municipios con más del 40 por ciento de su superficie agraria dentro de la Zona de desertificación	6,00	100.0%

11.2.1.1 Mantenimiento de prácticas y métodos de agricultura ecológica: Cultivos permanentes distintos de olivar - Conv 2018. **PUNTOS: 8,00**

	PUNTOS	CUMPLE
Porcentaje de superficie determinada en Red Natura 2000	0,00	0.0%
Porcentaje de superficie determinada situada en zonas RAMSAR	0,00	0.0%
Porcentaje de superficie determinada en zonas vulnerables a la contaminación por nitratos	0,00	0.0%
Pendiente media de la explotación	2,00	8.78%
Porcentaje de Superficie de la explotación en municipios con más del 40 por ciento de su superficie agraria dentro de la Zona de desertificación	6,00	100.0%

DETALLE CRITERIOS DE SELECCIÓN

11.2.1.1 Mantenimiento de prácticas y métodos de agricultura ecológica: Cultivos herbáceos - Conv 2018. **PUNTOS: 7,00**

						PUNTOS:	0,00	0.0%
REF.	REFERENCIA SIGPAC	CULTIVO	DESCRIPCIÓN CULTIVO	S/R		SUP. COMPROM.	SUP. CUMPLE	
						(ha)	(ha)	
1700000006917863	18-149-013-00153-0001	5000	CEBADA-SIN VARIEDAD	S		12,85	0,00	
1700000006917866	18-149-013-00181-0003	5000	CEBADA-SIN VARIEDAD	S		1,47	0,00	
1700000006917865	18-149-013-00187-0004	8000	AVENA-SIN VARIEDAD	S		14,85	0,00	
1700000006917783	18-149-013-00189-0001	5000	CEBADA-SIN VARIEDAD	S		5,22	0,00	
1700000006917780	18-149-013-00191-0001	5000	CEBADA-SIN VARIEDAD	S		10,47	0,00	
1700000006917860	18-149-013-00198-0001	5000	CEBADA-SIN VARIEDAD	S		4,40	0,00	
1700000006917869	18-149-013-00199-0001	5000	CEBADA-SIN VARIEDAD	S		0,79	0,00	
1700000006917867	18-149-013-00204-0001	5000	CEBADA-SIN VARIEDAD	S		0,29	0,00	
1700000006917775	18-149-014-00147-0001	20901	BARBECHO TRADICIONAL-SIN CUBIERTA VEGETAL	S		0,36	0,00	
1700000006917770	18-149-014-00148-0001	20901	BARBECHO TRADICIONAL-SIN CUBIERTA VEGETAL	S		0,19	0,00	
1700000006917771	18-149-014-00169-0002	20901	BARBECHO TRADICIONAL-SIN CUBIERTA VEGETAL	S		0,65	0,00	
1700000006917791	18-149-014-00228-0002	5000	CEBADA-SIN VARIEDAD	S		3,15	0,00	
1700000006917772	18-149-014-00242-0003	20901	BARBECHO TRADICIONAL-SIN CUBIERTA VEGETAL	S		1,40	0,00	
1700000006917773	18-149-014-00242-0005	20901	BARBECHO TRADICIONAL-SIN CUBIERTA VEGETAL	S		0,37	0,00	
1700000006917788	18-149-014-00256-0001	5000	CEBADA-SIN VARIEDAD	S		0,27	0,00	
1700000006917789	18-149-014-00257-0001	5000	CEBADA-SIN VARIEDAD	S		2,77	0,00	
1700000006917784	18-149-014-00271-0001	5000	CEBADA-SIN VARIEDAD	S		0,07	0,00	
1700000006917785	18-149-014-00272-0001	5000	CEBADA-SIN VARIEDAD	S		1,72	0,00	
1700000006917776	18-149-014-00274-0001	20901	BARBECHO TRADICIONAL-SIN CUBIERTA VEGETAL	S		0,20	0,00	
1700000006917786	18-149-014-00275-0001	5000	CEBADA-SIN VARIEDAD	S		0,89	0,00	
1700000006917787	18-149-014-00306-0002	5000	CEBADA-SIN VARIEDAD	S		0,24	0,00	
1700000006917782	18-149-014-00317-0003	8000	AVENA-SIN VARIEDAD	S		34,10	0,00	
1700000006917790	18-149-014-00323-0001	20902	BARBECHO TRADICIONAL-CON CUBIERTA VEGETAL	S		1,26	0,00	
1700000006917793	18-149-014-00334-0002	20902	BARBECHO TRADICIONAL-CON CUBIERTA VEGETAL	S		11,51	0,00	
1700000006917792	18-149-014-00335-0002	20902	BARBECHO TRADICIONAL-CON CUBIERTA VEGETAL	S		0,48	0,00	
1700000006917795	18-149-014-00336-0003	20902	BARBECHO TRADICIONAL-CON CUBIERTA VEGETAL	S		2,83	0,00	
1700000006917774	18-149-014-00344-0002	20901	BARBECHO TRADICIONAL-SIN CUBIERTA VEGETAL	S		2,50	0,00	
1700000006917794	18-149-014-00351-0001	20902	BARBECHO TRADICIONAL-CON CUBIERTA VEGETAL	S		9,52	0,00	

<u>REF.</u>	<u>REFERENCIA SIGPAC</u>	<u>CULTIVO</u>	<u>DESCRIPCIÓN CULTIVO</u>	<u>S/R</u>	<u>SUP. COMPROM.</u> <u>(ha)</u>	<u>SUP. CUMPLE</u> <u>(ha)</u>
170000006917871	18-149-014-00352-0001	20902	BARBECHO TRADICIONAL-CON CUBIERTA VEGETAL	S	0,46	0,00
170000006917872	18-149-014-00363-0001	20902	BARBECHO TRADICIONAL-CON CUBIERTA VEGETAL	S	4,60	0,00
170000006917777	18-149-015-00002-0007	20901	BARBECHO TRADICIONAL-SIN CUBIERTA VEGETAL	S	2,34	0,00
170000006917778	18-149-015-00002-0009	20901	BARBECHO TRADICIONAL-SIN CUBIERTA VEGETAL	R	0,23	0,00
170000006917781	18-149-015-00034-0001	20901	BARBECHO TRADICIONAL-SIN CUBIERTA VEGETAL	S	1,44	0,00
170000006917779	18-149-015-00034-0005	20901	BARBECHO TRADICIONAL-SIN CUBIERTA VEGETAL	S	0,40	0,00
170000006917766	18-149-015-00100-0001	24901	BARBECHO SIN PRODUCCIÓN-SIN CUBIERTA VEGETAL	S	0,27	0,00
170000006917765	18-149-015-00100-0001	24901	BARBECHO SIN PRODUCCIÓN-SIN CUBIERTA VEGETAL	S	0,33	0,00
170000006917769	18-149-015-00166-0004	20901	BARBECHO TRADICIONAL-SIN CUBIERTA VEGETAL	S	2,18	0,00
170000006917767	18-149-016-00194-0001	24901	BARBECHO SIN PRODUCCIÓN-SIN CUBIERTA VEGETAL	S	2,06	0,00
170000006917768	18-149-016-00195-0001	24901	BARBECHO SIN PRODUCCIÓN-SIN CUBIERTA VEGETAL	S	5,10	0,00

Porcentaje de superficie determinada situada en zonas RAMSAR**PUNTOS:** 0,00 0.0%

<u>REF.</u>	<u>REFERENCIA SIGPAC</u>	<u>CULTIVO</u>	<u>DESCRIPCIÓN CULTIVO</u>	<u>S/R</u>	<u>SUP. COMPROM.</u> <u>(ha)</u>	<u>SUP. CUMPLE</u> <u>(ha)</u>
170000006917863	18-149-013-00153-0001	5000	CEBADA-SIN VARIEDAD	S	12,85	0,00
170000006917866	18-149-013-00181-0003	5000	CEBADA-SIN VARIEDAD	S	1,47	0,00
170000006917865	18-149-013-00187-0004	8000	AVENA-SIN VARIEDAD	S	14,85	0,00
170000006917783	18-149-013-00189-0001	5000	CEBADA-SIN VARIEDAD	S	5,22	0,00
170000006917780	18-149-013-00191-0001	5000	CEBADA-SIN VARIEDAD	S	10,47	0,00
170000006917860	18-149-013-00198-0001	5000	CEBADA-SIN VARIEDAD	S	4,40	0,00
170000006917869	18-149-013-00199-0001	5000	CEBADA-SIN VARIEDAD	S	0,79	0,00
170000006917867	18-149-013-00204-0001	5000	CEBADA-SIN VARIEDAD	S	0,29	0,00
170000006917775	18-149-014-00147-0001	20901	BARBECHO TRADICIONAL-SIN CUBIERTA VEGETAL	S	0,36	0,00
170000006917770	18-149-014-00148-0001	20901	BARBECHO TRADICIONAL-SIN CUBIERTA VEGETAL	S	0,19	0,00
170000006917771	18-149-014-00169-0002	20901	BARBECHO TRADICIONAL-SIN CUBIERTA VEGETAL	S	0,65	0,00
170000006917791	18-149-014-00228-0002	5000	CEBADA-SIN VARIEDAD	S	3,15	0,00
170000006917772	18-149-014-00242-0003	20901	BARBECHO TRADICIONAL-SIN CUBIERTA VEGETAL	S	1,40	0,00
170000006917773	18-149-014-00242-0005	20901	BARBECHO TRADICIONAL-SIN CUBIERTA VEGETAL	S	0,37	0,00
170000006917788	18-149-014-00256-0001	5000	CEBADA-SIN VARIEDAD	S	0,27	0,00
170000006917789	18-149-014-00257-0001	5000	CEBADA-SIN VARIEDAD	S	2,77	0,00
170000006917784	18-149-014-00271-0001	5000	CEBADA-SIN VARIEDAD	S	0,07	0,00
170000006917785	18-149-014-00272-0001	5000	CEBADA-SIN VARIEDAD	S	1,72	0,00
170000006917776	18-149-014-00274-0001	20901	BARBECHO TRADICIONAL-SIN CUBIERTA VEGETAL	S	0,20	0,00
170000006917786	18-149-014-00275-0001	5000	CEBADA-SIN VARIEDAD	S	0,89	0,00
170000006917787	18-149-014-00306-0002	5000	CEBADA-SIN VARIEDAD	S	0,24	0,00
170000006917782	18-149-014-00317-0003	8000	AVENA-SIN VARIEDAD	S	34,10	0,00
170000006917790	18-149-014-00323-0001	20902	BARBECHO TRADICIONAL-CON CUBIERTA VEGETAL	S	1,26	0,00
170000006917793	18-149-014-00334-0002	20902	BARBECHO TRADICIONAL-CON CUBIERTA VEGETAL	S	11,51	0,00
170000006917792	18-149-014-00335-0002	20902	BARBECHO TRADICIONAL-CON CUBIERTA VEGETAL	S	0,48	0,00
170000006917795	18-149-014-00336-0003	20902	BARBECHO TRADICIONAL-CON CUBIERTA VEGETAL	S	2,83	0,00
170000006917774	18-149-014-00344-0002	20901	BARBECHO TRADICIONAL-SIN CUBIERTA VEGETAL	S	2,50	0,00
170000006917794	18-149-014-00351-0001	20902	BARBECHO TRADICIONAL-CON CUBIERTA VEGETAL	S	9,52	0,00
170000006917871	18-149-014-00352-0001	20902	BARBECHO TRADICIONAL-CON CUBIERTA VEGETAL	S	0,46	0,00
170000006917872	18-149-014-00363-0001	20902	BARBECHO TRADICIONAL-CON CUBIERTA VEGETAL	S	4,60	0,00

<u>REF.</u>	<u>REFERENCIA SIGPAC</u>	<u>CULTIVO</u>	<u>DESCRIPCIÓN CULTIVO</u>	<u>S/R</u>	<u>SUP. COMPROM.</u> <u>(ha)</u>	<u>SUP. CUMPLE</u> <u>(ha)</u>
170000006917777	18-149-015-00002-0007	20901	BARBECHO TRADICIONAL-SIN CUBIERTA VEGETAL	S	2,34	0,00
170000006917778	18-149-015-00002-0009	20901	BARBECHO TRADICIONAL-SIN CUBIERTA VEGETAL	R	0,23	0,00
170000006917781	18-149-015-00034-0001	20901	BARBECHO TRADICIONAL-SIN CUBIERTA VEGETAL	S	1,44	0,00
170000006917779	18-149-015-00034-0005	20901	BARBECHO TRADICIONAL-SIN CUBIERTA VEGETAL	S	0,40	0,00
170000006917766	18-149-015-00100-0001	24901	BARBECHO SIN PRODUCCIÓN-SIN CUBIERTA VEGETAL	S	0,27	0,00
170000006917765	18-149-015-00100-0001	24901	BARBECHO SIN PRODUCCIÓN-SIN CUBIERTA VEGETAL	S	0,33	0,00
170000006917769	18-149-015-00166-0004	20901	BARBECHO TRADICIONAL-SIN CUBIERTA VEGETAL	S	2,18	0,00
170000006917767	18-149-016-00194-0001	24901	BARBECHO SIN PRODUCCIÓN-SIN CUBIERTA VEGETAL	S	2,06	0,00
170000006917768	18-149-016-00195-0001	24901	BARBECHO SIN PRODUCCIÓN-SIN CUBIERTA VEGETAL	S	5,10	0,00

Porcentaje de superficie determinada en zonas vulnerables a la contaminación por nitratos**PUNTOS:** 0,00 0.0%

<u>REF.</u>	<u>REFERENCIA SIGPAC</u>	<u>CULTIVO</u>	<u>DESCRIPCIÓN CULTIVO</u>	<u>S/R</u>	<u>SUP. COMPROM.</u> <u>(ha)</u>	<u>SUP. CUMPLE</u> <u>(ha)</u>
170000006917863	18-149-013-00153-0001	5000	CEBADA-SIN VARIEDAD	S	12,85	0,00
170000006917866	18-149-013-00181-0003	5000	CEBADA-SIN VARIEDAD	S	1,47	0,00
170000006917865	18-149-013-00187-0004	8000	AVENA-SIN VARIEDAD	S	14,85	0,00
170000006917783	18-149-013-00189-0001	5000	CEBADA-SIN VARIEDAD	S	5,22	0,00
170000006917780	18-149-013-00191-0001	5000	CEBADA-SIN VARIEDAD	S	10,47	0,00
170000006917860	18-149-013-00198-0001	5000	CEBADA-SIN VARIEDAD	S	4,40	0,00
170000006917869	18-149-013-00199-0001	5000	CEBADA-SIN VARIEDAD	S	0,79	0,00
170000006917867	18-149-013-00204-0001	5000	CEBADA-SIN VARIEDAD	S	0,29	0,00
170000006917775	18-149-014-00147-0001	20901	BARBECHO TRADICIONAL-SIN CUBIERTA VEGETAL	S	0,36	0,00
170000006917770	18-149-014-00148-0001	20901	BARBECHO TRADICIONAL-SIN CUBIERTA VEGETAL	S	0,19	0,00
170000006917771	18-149-014-00169-0002	20901	BARBECHO TRADICIONAL-SIN CUBIERTA VEGETAL	S	0,65	0,00
170000006917791	18-149-014-00228-0002	5000	CEBADA-SIN VARIEDAD	S	3,15	0,00
170000006917772	18-149-014-00242-0003	20901	BARBECHO TRADICIONAL-SIN CUBIERTA VEGETAL	S	1,40	0,00
170000006917773	18-149-014-00242-0005	20901	BARBECHO TRADICIONAL-SIN CUBIERTA VEGETAL	S	0,37	0,00
170000006917788	18-149-014-00256-0001	5000	CEBADA-SIN VARIEDAD	S	0,27	0,00
170000006917789	18-149-014-00257-0001	5000	CEBADA-SIN VARIEDAD	S	2,77	0,00
170000006917784	18-149-014-00271-0001	5000	CEBADA-SIN VARIEDAD	S	0,07	0,00
170000006917785	18-149-014-00272-0001	5000	CEBADA-SIN VARIEDAD	S	1,72	0,00
170000006917776	18-149-014-00274-0001	20901	BARBECHO TRADICIONAL-SIN CUBIERTA VEGETAL	S	0,20	0,00
170000006917786	18-149-014-00275-0001	5000	CEBADA-SIN VARIEDAD	S	0,89	0,00
170000006917787	18-149-014-00306-0002	5000	CEBADA-SIN VARIEDAD	S	0,24	0,00
170000006917782	18-149-014-00317-0003	8000	AVENA-SIN VARIEDAD	S	34,10	0,00
170000006917790	18-149-014-00323-0001	20902	BARBECHO TRADICIONAL-CON CUBIERTA VEGETAL	S	1,26	0,00
170000006917793	18-149-014-00334-0002	20902	BARBECHO TRADICIONAL-CON CUBIERTA VEGETAL	S	11,51	0,00
170000006917792	18-149-014-00335-0002	20902	BARBECHO TRADICIONAL-CON CUBIERTA VEGETAL	S	0,48	0,00
170000006917795	18-149-014-00336-0003	20902	BARBECHO TRADICIONAL-CON CUBIERTA VEGETAL	S	2,83	0,00
170000006917774	18-149-014-00344-0002	20901	BARBECHO TRADICIONAL-SIN CUBIERTA VEGETAL	S	2,50	0,00
170000006917794	18-149-014-00351-0001	20902	BARBECHO TRADICIONAL-CON CUBIERTA VEGETAL	S	9,52	0,00
170000006917871	18-149-014-00352-0001	20902	BARBECHO TRADICIONAL-CON CUBIERTA VEGETAL	S	0,46	0,00
170000006917872	18-149-014-00363-0001	20902	BARBECHO TRADICIONAL-CON CUBIERTA VEGETAL	S	4,60	0,00
170000006917777	18-149-015-00002-0007	20901	BARBECHO TRADICIONAL-SIN CUBIERTA VEGETAL	S	2,34	0,00
170000006917778	18-149-015-00002-0009	20901	BARBECHO TRADICIONAL-SIN CUBIERTA VEGETAL	R	0,23	0,00

<u>REF.</u>	<u>REFERENCIA SIGPAC</u>	<u>CULTIVO</u>	<u>DESCRIPCIÓN CULTIVO</u>	<u>S/R</u>	<u>SUP. COMPROM.</u> <u>(ha)</u>	<u>SUP. CUMPLE</u> <u>(ha)</u>
170000006917781	18-149-015-00034-0001	20901	BARBECHO TRADICIONAL-SIN CUBIERTA VEGETAL	S	1,44	0,00
170000006917779	18-149-015-00034-0005	20901	BARBECHO TRADICIONAL-SIN CUBIERTA VEGETAL	S	0,40	0,00
170000006917766	18-149-015-00100-0001	24901	BARBECHO SIN PRODUCCIÓN-SIN CUBIERTA VEGETAL	S	0,27	0,00
170000006917765	18-149-015-00100-0001	24901	BARBECHO SIN PRODUCCIÓN-SIN CUBIERTA VEGETAL	S	0,33	0,00
170000006917769	18-149-015-00166-0004	20901	BARBECHO TRADICIONAL-SIN CUBIERTA VEGETAL	S	2,18	0,00
170000006917767	18-149-016-00194-0001	24901	BARBECHO SIN PRODUCCIÓN-SIN CUBIERTA VEGETAL	S	2,06	0,00
170000006917768	18-149-016-00195-0001	24901	BARBECHO SIN PRODUCCIÓN-SIN CUBIERTA VEGETAL	S	5,10	0,00

Pendiente media de la explotación**PUNTOS:** 1,00 5.53%

<u>REF.</u>	<u>REFERENCIA SIGPAC</u>	<u>CULTIVO</u>	<u>DESCRIPCIÓN CULTIVO</u>	<u>S/R</u>	<u>PENDIENTE MEDIA (%)</u>	<u>SUP. COMPROM.</u> <u>(ha)</u>
170000006917863	18-149-013-00153-0001	5000	CEBADA-SIN VARIEDAD	S	11,02	12,85
170000006917866	18-149-013-00181-0003	5000	CEBADA-SIN VARIEDAD	S	6,69	1,47
170000006917865	18-149-013-00187-0004	8000	AVENA-SIN VARIEDAD	S	4,08	14,85
170000006917783	18-149-013-00189-0001	5000	CEBADA-SIN VARIEDAD	S	3,76	5,22
170000006917780	18-149-013-00191-0001	5000	CEBADA-SIN VARIEDAD	S	4,07	10,47
170000006917860	18-149-013-00198-0001	5000	CEBADA-SIN VARIEDAD	S	5,25	4,40
170000006917869	18-149-013-00199-0001	5000	CEBADA-SIN VARIEDAD	S	3,57	0,79
170000006917867	18-149-013-00204-0001	5000	CEBADA-SIN VARIEDAD	S	7,22	0,29
170000006917775	18-149-014-00147-0001	20901	BARBECHO TRADICIONAL-SIN CUBIERTA VEGETAL	S	11,62	0,36
170000006917770	18-149-014-00148-0001	20901	BARBECHO TRADICIONAL-SIN CUBIERTA VEGETAL	S	2,13	0,19
170000006917771	18-149-014-00169-0002	20901	BARBECHO TRADICIONAL-SIN CUBIERTA VEGETAL	S	1,65	0,65
170000006917791	18-149-014-00228-0002	5000	CEBADA-SIN VARIEDAD	S	2,53	3,15
170000006917772	18-149-014-00242-0003	20901	BARBECHO TRADICIONAL-SIN CUBIERTA VEGETAL	S	12,10	1,40
170000006917773	18-149-014-00242-0005	20901	BARBECHO TRADICIONAL-SIN CUBIERTA VEGETAL	S	7,62	0,37
170000006917788	18-149-014-00256-0001	5000	CEBADA-SIN VARIEDAD	S	6,47	0,27
170000006917789	18-149-014-00257-0001	5000	CEBADA-SIN VARIEDAD	S	2,65	2,77
170000006917784	18-149-014-00271-0001	5000	CEBADA-SIN VARIEDAD	S	6,00	0,07
170000006917785	18-149-014-00272-0001	5000	CEBADA-SIN VARIEDAD	S	2,15	1,72
170000006917776	18-149-014-00274-0001	20901	BARBECHO TRADICIONAL-SIN CUBIERTA VEGETAL	S	10,80	0,20
170000006917786	18-149-014-00275-0001	5000	CEBADA-SIN VARIEDAD	S	1,90	0,89
170000006917787	18-149-014-00306-0002	5000	CEBADA-SIN VARIEDAD	S	16,27	0,24
170000006917782	18-149-014-00317-0003	8000	AVENA-SIN VARIEDAD	S	6,00	34,10
170000006917790	18-149-014-00323-0001	20902	BARBECHO TRADICIONAL-CON CUBIERTA VEGETAL	S	6,05	1,26
170000006917793	18-149-014-00334-0002	20902	BARBECHO TRADICIONAL-CON CUBIERTA VEGETAL	S	6,26	11,51
170000006917792	18-149-014-00335-0002	20902	BARBECHO TRADICIONAL-CON CUBIERTA VEGETAL	S	6,96	0,48
170000006917795	18-149-014-00336-0003	20902	BARBECHO TRADICIONAL-CON CUBIERTA VEGETAL	S	9,89	2,83
170000006917774	18-149-014-00344-0002	20901	BARBECHO TRADICIONAL-SIN CUBIERTA VEGETAL	S	6,12	2,50
170000006917794	18-149-014-00351-0001	20902	BARBECHO TRADICIONAL-CON CUBIERTA VEGETAL	S	1,36	9,52
170000006917871	18-149-014-00352-0001	20902	BARBECHO TRADICIONAL-CON CUBIERTA VEGETAL	S	16,04	0,46
170000006917872	18-149-014-00363-0001	20902	BARBECHO TRADICIONAL-CON CUBIERTA VEGETAL	S	1,56	4,60
170000006917777	18-149-015-00002-0007	20901	BARBECHO TRADICIONAL-SIN CUBIERTA VEGETAL	S	10,45	2,34
170000006917778	18-149-015-00002-0009	20901	BARBECHO TRADICIONAL-SIN CUBIERTA VEGETAL	R	6,16	0,23
170000006917781	18-149-015-00034-0001	20901	BARBECHO TRADICIONAL-SIN CUBIERTA VEGETAL	S	8,65	1,44
170000006917779	18-149-015-00034-0005	20901	BARBECHO TRADICIONAL-SIN CUBIERTA VEGETAL	S	15,90	0,40

REF.	REFERENCIA SIGPAC	CULTIVO	DESCRIPCIÓN CULTIVO	S/R	PENDIENTE	SUP.
					MEDIA (%)	COMPROM.
						(ha)
170000006917765	18-149-015-00100-0001	24901	BARBECHO SIN PRODUCCIÓN-SIN CUBIERTA VEGETAL	S	11,93	0,33
170000006917766	18-149-015-00100-0001	24901	BARBECHO SIN PRODUCCIÓN-SIN CUBIERTA VEGETAL	S	11,93	0,27
170000006917769	18-149-015-00166-0004	20901	BARBECHO TRADICIONAL-SIN CUBIERTA VEGETAL	S	5,63	2,18
170000006917767	18-149-016-00194-0001	24901	BARBECHO SIN PRODUCCIÓN-SIN CUBIERTA VEGETAL	S	2,35	2,06
170000006917768	18-149-016-00195-0001	24901	BARBECHO SIN PRODUCCIÓN-SIN CUBIERTA VEGETAL	S	2,57	5,10

Porcentaje de Superficie de la explotación en municipios con más del 40 por ciento de su superficie agraria dentro de la Zona de desertificación

PUNTOS: 6,00 100.0%

REF.	REFERENCIA SIGPAC	CULTIVO	DESCRIPCIÓN CULTIVO	S/R	SUP.	SUP.
					COMPROM.	CUMPLE
					(ha)	(ha)
170000006917863	18-149-013-00153-0001	5000	CEBADA-SIN VARIEDAD	S	12,85	12,85
170000006917866	18-149-013-00181-0003	5000	CEBADA-SIN VARIEDAD	S	1,47	1,47
170000006917865	18-149-013-00187-0004	8000	AVENA-SIN VARIEDAD	S	14,85	14,85
170000006917783	18-149-013-00189-0001	5000	CEBADA-SIN VARIEDAD	S	5,22	5,22
170000006917780	18-149-013-00191-0001	5000	CEBADA-SIN VARIEDAD	S	10,47	10,47
170000006917860	18-149-013-00198-0001	5000	CEBADA-SIN VARIEDAD	S	4,40	4,40
170000006917869	18-149-013-00199-0001	5000	CEBADA-SIN VARIEDAD	S	0,79	0,79
170000006917867	18-149-013-00204-0001	5000	CEBADA-SIN VARIEDAD	S	0,29	0,29
170000006917775	18-149-014-00147-0001	20901	BARBECHO TRADICIONAL-SIN CUBIERTA VEGETAL	S	0,36	0,36
170000006917770	18-149-014-00148-0001	20901	BARBECHO TRADICIONAL-SIN CUBIERTA VEGETAL	S	0,19	0,19
170000006917771	18-149-014-00169-0002	20901	BARBECHO TRADICIONAL-SIN CUBIERTA VEGETAL	S	0,65	0,65
170000006917791	18-149-014-00228-0002	5000	CEBADA-SIN VARIEDAD	S	3,15	3,15
170000006917772	18-149-014-00242-0003	20901	BARBECHO TRADICIONAL-SIN CUBIERTA VEGETAL	S	1,40	1,40
170000006917773	18-149-014-00242-0005	20901	BARBECHO TRADICIONAL-SIN CUBIERTA VEGETAL	S	0,37	0,37
170000006917788	18-149-014-00256-0001	5000	CEBADA-SIN VARIEDAD	S	0,27	0,27
170000006917789	18-149-014-00257-0001	5000	CEBADA-SIN VARIEDAD	S	2,77	2,77
170000006917784	18-149-014-00271-0001	5000	CEBADA-SIN VARIEDAD	S	0,07	0,07
170000006917785	18-149-014-00272-0001	5000	CEBADA-SIN VARIEDAD	S	1,72	1,72
170000006917776	18-149-014-00274-0001	20901	BARBECHO TRADICIONAL-SIN CUBIERTA VEGETAL	S	0,20	0,20
170000006917786	18-149-014-00275-0001	5000	CEBADA-SIN VARIEDAD	S	0,89	0,89
170000006917787	18-149-014-00306-0002	5000	CEBADA-SIN VARIEDAD	S	0,24	0,24
170000006917782	18-149-014-00317-0003	8000	AVENA-SIN VARIEDAD	S	34,10	34,10
170000006917790	18-149-014-00323-0001	20902	BARBECHO TRADICIONAL-CON CUBIERTA VEGETAL	S	1,26	1,26
170000006917793	18-149-014-00334-0002	20902	BARBECHO TRADICIONAL-CON CUBIERTA VEGETAL	S	11,51	11,51
170000006917792	18-149-014-00335-0002	20902	BARBECHO TRADICIONAL-CON CUBIERTA VEGETAL	S	0,48	0,48
170000006917795	18-149-014-00336-0003	20902	BARBECHO TRADICIONAL-CON CUBIERTA VEGETAL	S	2,83	2,83
170000006917774	18-149-014-00344-0002	20901	BARBECHO TRADICIONAL-SIN CUBIERTA VEGETAL	S	2,50	2,50
170000006917794	18-149-014-00351-0001	20902	BARBECHO TRADICIONAL-CON CUBIERTA VEGETAL	S	9,52	9,52
170000006917871	18-149-014-00352-0001	20902	BARBECHO TRADICIONAL-CON CUBIERTA VEGETAL	S	0,46	0,46
170000006917872	18-149-014-00363-0001	20902	BARBECHO TRADICIONAL-CON CUBIERTA VEGETAL	S	4,60	4,60
170000006917777	18-149-015-00002-0007	20901	BARBECHO TRADICIONAL-SIN CUBIERTA VEGETAL	S	2,34	2,34
170000006917778	18-149-015-00002-0009	20901	BARBECHO TRADICIONAL-SIN CUBIERTA VEGETAL	R	0,23	0,23
170000006917781	18-149-015-00034-0001	20901	BARBECHO TRADICIONAL-SIN CUBIERTA VEGETAL	S	1,44	1,44
170000006917779	18-149-015-00034-0005	20901	BARBECHO TRADICIONAL-SIN CUBIERTA VEGETAL	S	0,40	0,40
170000006917766	18-149-015-00100-0001	24901	BARBECHO SIN PRODUCCIÓN-SIN CUBIERTA VEGETAL	S	0,27	0,27
170000006917765	18-149-015-00100-0001	24901	BARBECHO SIN PRODUCCIÓN-SIN CUBIERTA VEGETAL	S	0,33	0,33

REF.	REFERENCIA SIGPAC	CULTIVO	DESCRIPCIÓN CULTIVO	S/R	SUP. COMPROM. (ha)	SUP. CUMPLE (ha)
170000006917769	18-149-015-00166-0004	20901	VEGETAL BARBECHO TRADICIONAL-SIN CUBIERTA VEGETAL	S	2,18	2,18
170000006917767	18-149-016-00194-0001	24901	BARBECHO SIN PRODUCCIÓN-SIN CUBIERTA VEGETAL	S	2,06	2,06
170000006917768	18-149-016-00195-0001	24901	BARBECHO SIN PRODUCCIÓN-SIN CUBIERTA VEGETAL	S	5,10	5,10

11.2.1.1 Mantenimiento de prácticas y métodos de agricultura ecológica: Cultivos permanentes distintos de olivar - Conv 2018.

PUNTOS: 8,00

Porcentaje de superficie determinada en Red Natura 2000

PUNTOS: 0,00 0.0%

REF.	REFERENCIA SIGPAC	CULTIVO	DESCRIPCIÓN CULTIVO	S/R	SUP. COMPROM. (ha)	SUP. CUMPLE (ha)
170000006917892	18-149-022-00098-0002	104000	ALMENDROS-SIN VARIEDAD	S	17,34	0,00
170000006917897	18-149-022-00099-0001	104000	ALMENDROS-SIN VARIEDAD	S	0,38	0,00
170000006917896	18-149-022-00100-0001	104000	ALMENDROS-SIN VARIEDAD	S	0,92	0,00
170000006917895	18-149-022-00201-0002	104000	ALMENDROS-SIN VARIEDAD	S	3,86	0,00
170000006917894	18-149-022-00205-0001	104000	ALMENDROS-SIN VARIEDAD	S	1,79	0,00
170000006917893	18-149-022-00206-0001	104000	ALMENDROS-SIN VARIEDAD	S	1,07	0,00

Porcentaje de superficie determinada situada en zonas RAMSAR

PUNTOS: 0,00 0.0%

REF.	REFERENCIA SIGPAC	CULTIVO	DESCRIPCIÓN CULTIVO	S/R	SUP. COMPROM. (ha)	SUP. CUMPLE (ha)
170000006917892	18-149-022-00098-0002	104000	ALMENDROS-SIN VARIEDAD	S	17,34	0,00
170000006917897	18-149-022-00099-0001	104000	ALMENDROS-SIN VARIEDAD	S	0,38	0,00
170000006917896	18-149-022-00100-0001	104000	ALMENDROS-SIN VARIEDAD	S	0,92	0,00
170000006917895	18-149-022-00201-0002	104000	ALMENDROS-SIN VARIEDAD	S	3,86	0,00
170000006917894	18-149-022-00205-0001	104000	ALMENDROS-SIN VARIEDAD	S	1,79	0,00
170000006917893	18-149-022-00206-0001	104000	ALMENDROS-SIN VARIEDAD	S	1,07	0,00

Porcentaje de superficie determinada en zonas vulnerables a la contaminación por nitratos

PUNTOS: 0,00 0.0%

REF.	REFERENCIA SIGPAC	CULTIVO	DESCRIPCIÓN CULTIVO	S/R	SUP. COMPROM. (ha)	SUP. CUMPLE (ha)
170000006917892	18-149-022-00098-0002	104000	ALMENDROS-SIN VARIEDAD	S	17,34	0,00
170000006917897	18-149-022-00099-0001	104000	ALMENDROS-SIN VARIEDAD	S	0,38	0,00
170000006917896	18-149-022-00100-0001	104000	ALMENDROS-SIN VARIEDAD	S	0,92	0,00
170000006917895	18-149-022-00201-0002	104000	ALMENDROS-SIN VARIEDAD	S	3,86	0,00
170000006917894	18-149-022-00205-0001	104000	ALMENDROS-SIN VARIEDAD	S	1,79	0,00
170000006917893	18-149-022-00206-0001	104000	ALMENDROS-SIN VARIEDAD	S	1,07	0,00

Pendiente media de la explotación

PUNTOS: 2,00 8.78%

REF.	REFERENCIA SIGPAC	CULTIVO	DESCRIPCIÓN CULTIVO	S/R	PENDIENTE MEDIA (%)	SUP. COMPROM. (ha)
170000006917892	18-149-022-00098-0002	104000	ALMENDROS-SIN VARIEDAD	S	10,31	17,34
170000006917897	18-149-022-00099-0001	104000	ALMENDROS-SIN VARIEDAD	S	3,80	0,38
170000006917896	18-149-022-00100-0001	104000	ALMENDROS-SIN VARIEDAD	S	3,78	0,92
170000006917895	18-149-022-00201-0002	104000	ALMENDROS-SIN VARIEDAD	S	6,94	3,86
170000006917894	18-149-022-00205-0001	104000	ALMENDROS-SIN VARIEDAD	S	4,20	1,79
170000006917893	18-149-022-00206-0001	104000	ALMENDROS-SIN VARIEDAD	S	4,24	1,07

Porcentaje de Superficie de la explotación en municipios con más del 40 por ciento de su superficie agraria dentro

PUNTOS: 6,00 100.0%

de la Zona de desertificación

REF.	REFERENCIA SIGPAC	CULTIVO	DESCRIPCIÓN CULTIVO	S/R	SUP. COMPROM. (ha)	SUP. CUMPLE (ha)
170000006917892	18-149-022-00098-0002	104000	ALMENDROS-SIN VARIEDAD	S	17,34	17,34
170000006917897	18-149-022-00099-0001	104000	ALMENDROS-SIN VARIEDAD	S	0,38	0,38
170000006917896	18-149-022-00100-0001	104000	ALMENDROS-SIN VARIEDAD	S	0,92	0,92
170000006917895	18-149-022-00201-0002	104000	ALMENDROS-SIN VARIEDAD	S	3,86	3,86
170000006917894	18-149-022-00205-0001	104000	ALMENDROS-SIN VARIEDAD	S	1,79	1,79
170000006917893	18-149-022-00206-0001	104000	ALMENDROS-SIN VARIEDAD	S	1,07	1,07



<u>APELLIDOS Y NOMBRE / RAZÓN SOCIAL</u>	<u>NIF</u>	<u>EXPEDIENTE</u>	<u>SUP. COMPROMETIDA</u>		
			<u>(ha)</u>		
GOMEZ GONZALEZ JUAN JOSE	***7896*	1052936	12.7		
RESOLUCIÓN					
ADMITIDO					
IMPORTE POR ANUALIDAD					

	<u>2018</u>	<u>2019</u>	<u>2020</u>	<u>2021</u>	<u>2022</u>
IMPORTE MÁXIMO SUBVENCIONABLE	2.746,25 €	2.746,25 €	2.746,25 €	2.746,25 €	2.746,25 €
IMPORTE MEDIO DE TRANSFERENCIA (€/ha)	216,24 €	216,24 €	216,24 €	216,24 €	216,24 €

DETALLE IMPORTE POR ANUALIDAD

<u>GRUPOS DE CULTIVO ADMITIDOS</u>	<u>SUP. COMPROM.</u>	<u>2018</u>	<u>2019</u>	<u>2020</u>	<u>2021</u>	<u>2022</u>
	<u>(ha)</u>					
FRUTALES SECANO	12,70	2.746,25 €	2.746,25 €	2.746,25 €	2.746,25 €	2.746,25 €

RECINTOS COMPROMETIDOS

<u>REF.</u>	<u>REFERENCIA SIGPAC</u>	<u>CULTIVO DESCRIPCIÓN CULTIVO</u>	<u>S/R</u>	<u>PEND. MEDIA (%)</u>	<u>SUP. DEC. ADMIN. (ha)</u>	<u>NU SUP. CERT. (ha)</u>	<u>SUP. CAMPO (ha)</u>	<u>SUP. COMPROM. (ha)</u>
1700000002289248	18-087-014-00207-0001	104000 ALMENDROS-SIN VARIEDAD	S	6,81	1,13	1,13	1,13	1,13
1700000002289247	18-087-014-00206-0001	104000 ALMENDROS-SIN VARIEDAD	S	7,35	6,06	6,06	6,06	6,06
1700000002289250	18-087-014-00210-0001	104000 ALMENDROS-SIN VARIEDAD	S	9,13	4,25	4,25	4,25	4,25
1700000002289249	18-087-014-00209-0002	104000 ALMENDROS-SIN VARIEDAD	S	13,46	1,26	1,26	1,26	1,26

INCIDENCIAS

INCIDENCIA DESCRIPCIÓN

7106 No indica en el impreso INFO_ADICIONAL-Reverso el Organismo de Control al que pertenece.

RESUMEN CRITERIOS DE SELECCIÓN

11.2.1.1 Mantenimiento de prácticas y métodos de agricultura ecológica: Cultivos permanentes distintos de olivar - Conv 2018. PUNTOS: 8,00

	<u>PUNTOS</u>	<u>CUMPLE</u>
Porcentaje de superficie determinada en Red Natura 2000	0,00	0.0%
Porcentaje de superficie determinada situada en zonas RAMSAR	0,00	0.0%
Porcentaje de superficie determinada en zonas vulnerables a la contaminación por nitratos	0,00	0.0%
Pendiente media de la explotación	2,00	8.5%
Porcentaje de Superficie de la explotación en municipios con más del 40 por ciento de su superficie agraria dentro de la Zona de desertificación	6,00	100.0%



DETALLE CRITERIOS DE SELECCIÓN**11.2.1.1 Mantenimiento de prácticas y métodos de agricultura ecológica: Cultivos permanentes distintos de olivar - Conv 2018.****PUNTOS: 8,00****Porcentaje de superficie determinada en Red Natura 2000****PUNTOS: 0,00 0.0%**

<u>REF.</u>	<u>REFERENCIA SIGPAC</u>	<u>CULTIVO</u>	<u>DESCRIPCIÓN CULTIVO</u>	<u>S/R</u>	<u>SUP. COMPROM.</u> <u>(ha)</u>	<u>SUP. CUMPLE</u> <u>(ha)</u>
170000002289247	18-087-014-00206-0001	104000	ALMENDROS-SIN VARIEDAD	S	6,06	0,00
170000002289248	18-087-014-00207-0001	104000	ALMENDROS-SIN VARIEDAD	S	1,13	0,00
170000002289249	18-087-014-00209-0002	104000	ALMENDROS-SIN VARIEDAD	S	1,26	0,00
170000002289250	18-087-014-00210-0001	104000	ALMENDROS-SIN VARIEDAD	S	4,25	0,00

Porcentaje de superficie determinada situada en zonas RAMSAR**PUNTOS: 0,00 0.0%**

<u>REF.</u>	<u>REFERENCIA SIGPAC</u>	<u>CULTIVO</u>	<u>DESCRIPCIÓN CULTIVO</u>	<u>S/R</u>	<u>SUP. COMPROM.</u> <u>(ha)</u>	<u>SUP. CUMPLE</u> <u>(ha)</u>
170000002289247	18-087-014-00206-0001	104000	ALMENDROS-SIN VARIEDAD	S	6,06	0,00
170000002289248	18-087-014-00207-0001	104000	ALMENDROS-SIN VARIEDAD	S	1,13	0,00
170000002289249	18-087-014-00209-0002	104000	ALMENDROS-SIN VARIEDAD	S	1,26	0,00
170000002289250	18-087-014-00210-0001	104000	ALMENDROS-SIN VARIEDAD	S	4,25	0,00

Porcentaje de superficie determinada en zonas vulnerables a la contaminación por nitratos**PUNTOS: 0,00 0.0%**

<u>REF.</u>	<u>REFERENCIA SIGPAC</u>	<u>CULTIVO</u>	<u>DESCRIPCIÓN CULTIVO</u>	<u>S/R</u>	<u>SUP. COMPROM.</u> <u>(ha)</u>	<u>SUP. CUMPLE</u> <u>(ha)</u>
170000002289247	18-087-014-00206-0001	104000	ALMENDROS-SIN VARIEDAD	S	6,06	0,00
170000002289248	18-087-014-00207-0001	104000	ALMENDROS-SIN VARIEDAD	S	1,13	0,00
170000002289249	18-087-014-00209-0002	104000	ALMENDROS-SIN VARIEDAD	S	1,26	0,00
170000002289250	18-087-014-00210-0001	104000	ALMENDROS-SIN VARIEDAD	S	4,25	0,00

Pendiente media de la explotación**PUNTOS: 2,00 8.5%**

<u>REF.</u>	<u>REFERENCIA SIGPAC</u>	<u>CULTIVO</u>	<u>DESCRIPCIÓN CULTIVO</u>	<u>S/R</u>	<u>PENDIENTE MEDIA (%)</u>	<u>SUP. COMPROM.</u> <u>(ha)</u>
170000002289247	18-087-014-00206-0001	104000	ALMENDROS-SIN VARIEDAD	S	7,35	6,06
170000002289248	18-087-014-00207-0001	104000	ALMENDROS-SIN VARIEDAD	S	6,81	1,13
170000002289249	18-087-014-00209-0002	104000	ALMENDROS-SIN VARIEDAD	S	13,46	1,26
170000002289250	18-087-014-00210-0001	104000	ALMENDROS-SIN VARIEDAD	S	9,13	4,25

Porcentaje de Superficie de la explotación en municipios con más del 40 por ciento de su superficie agraria dentro de la Zona de desertificación**PUNTOS: 6,00 100.0%**

<u>REF.</u>	<u>REFERENCIA SIGPAC</u>	<u>CULTIVO</u>	<u>DESCRIPCIÓN CULTIVO</u>	<u>S/R</u>	<u>SUP. COMPROM.</u> <u>(ha)</u>	<u>SUP. CUMPLE</u> <u>(ha)</u>
170000002289247	18-087-014-00206-0001	104000	ALMENDROS-SIN VARIEDAD	S	6,06	6,06
170000002289248	18-087-014-00207-0001	104000	ALMENDROS-SIN VARIEDAD	S	1,13	1,13
170000002289249	18-087-014-00209-0002	104000	ALMENDROS-SIN VARIEDAD	S	1,26	1,26
170000002289250	18-087-014-00210-0001	104000	ALMENDROS-SIN VARIEDAD	S	4,25	4,25



<u>APELLIDOS Y NOMBRE / RAZÓN SOCIAL</u>	<u>NIF</u>	<u>EXPEDIENTE</u>	<u>SUP. COMPROMETIDA</u>		
			<u>(ha)</u>		
GOMEZ MARIN AGUSTIN	***9844*	1188119	20.31		
RESOLUCIÓN					
ADMITIDO					
IMPORTE POR ANUALIDAD					
	2018	2019	2020	2021	2022
IMPORTE MÁXIMO SUBVENCIONABLE	3.392,90 €	3.392,90 €	3.392,90 €	3.392,90 €	3.392,90 €
IMPORTE MEDIO DE TRANSFERENCIA (€/ha)	167,06 €	167,06 €	167,06 €	167,06 €	167,06 €

DETALLE IMPORTES POR ANUALIDAD

<u>GRUPOS DE CULTIVO ADMITIDOS</u>	<u>SUP. COMPROM.</u>	2018	2019	2020	2021	2022
	<u>(ha)</u>					
FRUTALES REGADÍO	0,56	195,81 €	195,81 €	195,81 €	195,81 €	195,81 €
FRUTALES SECANO	3,25	702,78 €	702,78 €	702,78 €	702,78 €	702,78 €
HERBÁCEOS	16,50	2.494,31 €	2.494,31 €	2.494,31 €	2.494,31 €	2.494,31 €

RECINTOS COMPROMETIDOS

<u>REF.</u>	<u>REFERENCIA SIGPAC</u>	<u>CULTIVO DESCRIPCIÓN CULTIVO</u>	<u>S/R</u>	<u>PEND. MEDIA</u>	<u>SUP. DEC. ADMIN.</u>	<u>NU SUP. CERT.</u>	<u>SUP. CAMPO</u>	<u>SUP. COMPROM.</u>
				<u>(%)</u>	<u>(ha)</u>	<u>(ha)</u>	<u>(ha)</u>	<u>(ha)</u>
170000005431845	18-149-001-00350-0001	104000 ALMENDROS-SIN VARIEDAD	R	3,43	0,16	0,16		0,16
170000005431820	18-149-006-00120-0001	8000 AVENA-SIN VARIEDAD	S	4,04	1,97	1,97		1,97
170000005431846	18-149-001-00603-0001	104000 ALMENDROS-SIN VARIEDAD	R	5,41	0,18	0,18		0,18
170000005431844	18-149-001-00349-0001	104000 ALMENDROS-SIN VARIEDAD	R	6,21	0,10	0,10		0,10
4159753	18-149-004-00003-0001	50001 GARBANZOS-GARBANZO DE AGRICULTURA ECOLÓGICA	S	8,38	10,08	10,08		10,08
170000005431828	18-149-012-00001-0002	104000 ALMENDROS-SIN VARIEDAD	S	8,40	1,70	1,70		1,70
170000005431821	18-149-006-00111-0002	104000 ALMENDROS-SIN VARIEDAD	S	10,90	1,18	1,18		1,18
170000005431813	18-167-016-00309-0003	1000 TRIGO BLANDO-SIN VARIEDAD	S	11,10	4,45	4,45		4,45
170000005431842	18-149-006-00110-0001	104000 ALMENDROS-SIN VARIEDAD	S	12,00	0,37	0,37		0,37
170000005431843	18-149-001-00348-0001	104000 ALMENDROS-SIN VARIEDAD	R	13,37	0,12	0,12		0,12

INCIDENCIAS**INCIDENCIA DESCRIPCIÓN**

85001	El recinto declarado no cumple con las normas de producción ecológica (artículo 5-1 e), Orden 26 mayo 2015) Ref:4159741 Recinto:18-167-501-00004-002 Cultivo:50001 GARBANZOS-GARBANZO DE AGRICULTURA ECOLÓGICA Secano Ref:4159743 Recinto:18-167-501-00004-002 Cultivo:50001 GARBANZOS-GARBANZO DE AGRICULTURA ECOLÓGICA Secano Ref:4159744 Recinto:18-167-501-00004-002 Cultivo:50001 GARBANZOS-GARBANZO DE AGRICULTURA ECOLÓGICA Secano Ref:4159745 Recinto:18-167-501-00004-002 Cultivo:50001 GARBANZOS-GARBANZO DE AGRICULTURA ECOLÓGICA Secano Ref:-121309 Recinto:18-167-501-00004-005 Cultivo:50001 GARBANZOS-GARBANZO DE AGRICULTURA ECOLÓGICA Secano
85046	Solicita recinto que está comprometido para la convocatoria 2015 de Agricultura o Ganadería Ecológica. Ref:170000005431814 Recinto:18-167-016-00307-002 Cultivo:1000 TRIGO BLANDO-SIN VARIEDAD Secano



RESUMEN CRITERIOS DE SELECCIÓN**11.2.1.1 Mantenimiento de prácticas y métodos de agricultura ecológica: Cultivos herbáceos - Conv 2018.** PUNTOS: 8,00

	PUNTOS	CUMPLE
Porcentaje de superficie determinada en Red Natura 2000	0,00	0.0%
Porcentaje de superficie determinada situada en zonas RAMSAR	0,00	0.0%
Porcentaje de superficie determinada en zonas vulnerables a la contaminación por nitratos	0,00	0.0%
Pendiente media de la explotación	2,00	8.6%
Porcentaje de Superficie de la explotación en municipios con más del 40 por ciento de su superficie agraria dentro de la Zona de desertificación	6,00	100.0%

11.2.1.1 Mantenimiento de prácticas y métodos de agricultura ecológica: Cultivos permanentes distintos de olivar - Conv 2018. PUNTOS: 8,00

	PUNTOS	CUMPLE
Porcentaje de superficie determinada en Red Natura 2000	0,00	0.0%
Porcentaje de superficie determinada situada en zonas RAMSAR	0,00	0.0%
Porcentaje de superficie determinada en zonas vulnerables a la contaminación por nitratos	0,00	0.0%
Pendiente media de la explotación	2,00	9.27%
Porcentaje de Superficie de la explotación en municipios con más del 40 por ciento de su superficie agraria dentro de la Zona de desertificación	6,00	100.0%

DETALLE CRITERIOS DE SELECCIÓN**11.2.1.1 Mantenimiento de prácticas y métodos de agricultura ecológica: Cultivos herbáceos - Conv 2018.** PUNTOS: 8,00

REF.	REFERENCIA SIGPAC	CULTIVO	DESCRIPCIÓN CULTIVO	S/R	PUNTOS:	SUP. COMPROM. (ha)	SUP. CUMPLE (ha)
4159753	18-149-004-00003-0001	50001	GARBANZOS-GARBANZO DE AGRICULTURA ECOLÓGICA	S	0,00	10,08	0,00
1700000005431820	18-149-006-00120-0001	8000	AVENA-SIN VARIEDAD	S	0,00	1,97	0,00
1700000005431813	18-167-016-00309-0003	1000	TRIGO BLANDO-SIN VARIEDAD	S	0,00	4,45	0,00

Porcentaje de superficie determinada situada en zonas RAMSAR PUNTOS: 0,00 0.0%

REF.	REFERENCIA SIGPAC	CULTIVO	DESCRIPCIÓN CULTIVO	S/R	SUP. COMPROM. (ha)	SUP. CUMPLE (ha)
4159753	18-149-004-00003-0001	50001	GARBANZOS-GARBANZO DE AGRICULTURA ECOLÓGICA	S	10,08	0,00
1700000005431820	18-149-006-00120-0001	8000	AVENA-SIN VARIEDAD	S	1,97	0,00
1700000005431813	18-167-016-00309-0003	1000	TRIGO BLANDO-SIN VARIEDAD	S	4,45	0,00

Porcentaje de superficie determinada en zonas vulnerables a la contaminación por nitratos PUNTOS: 0,00 0.0%

REF.	REFERENCIA SIGPAC	CULTIVO	DESCRIPCIÓN CULTIVO	S/R	SUP. COMPROM. (ha)	SUP. CUMPLE (ha)
4159753	18-149-004-00003-0001	50001	GARBANZOS-GARBANZO DE AGRICULTURA ECOLÓGICA	S	10,08	0,00
1700000005431820	18-149-006-00120-0001	8000	AVENA-SIN VARIEDAD	S	1,97	0,00
1700000005431813	18-167-016-00309-0003	1000	TRIGO BLANDO-SIN VARIEDAD	S	4,45	0,00

Pendiente media de la explotación PUNTOS: 2,00 8.6%

REF.	REFERENCIA SIGPAC	CULTIVO	DESCRIPCIÓN CULTIVO	S/R	PENDIENTE MEDIA (%)	SUP. COMPROM. (ha)
4159753	18-149-004-00003-0001	50001	GARBANZOS-GARBANZO DE AGRICULTURA ECOLÓGICA	S	8,38	10,08

REF.	REFERENCIA SIGPAC	CULTIVO	DESCRIPCIÓN CULTIVO	S/R	PENDIENTE	SUP.
					MEDIA (%)	COMPROM. (ha)
170000005431820	18-149-006-00120-0001	8000	AVENA-SIN VARIEDAD	S	4,04	1,97
170000005431813	18-167-016-00309-0003	1000	TRIGO BLANDO-SIN VARIEDAD	S	11,10	4,45

Porcentaje de Superficie de la explotación en municipios con más del 40 por ciento de su superficie agraria dentro de la Zona de desertificación PUNTOS: 6,00 100.0%

REF.	REFERENCIA SIGPAC	CULTIVO	DESCRIPCIÓN CULTIVO	S/R	SUP.	SUP.
					COMPROM. (ha)	CUMPLE (ha)
4159753	18-149-004-00003-0001	50001	GARBANZOS-GARBANZO DE AGRICULTURA ECOLÓGICA	S	10,08	10,08
170000005431820	18-149-006-00120-0001	8000	AVENA-SIN VARIEDAD	S	1,97	1,97
170000005431813	18-167-016-00309-0003	1000	TRIGO BLANDO-SIN VARIEDAD	S	4,45	4,45

11.2.1.1 Mantenimiento de prácticas y métodos de agricultura ecológica: Cultivos permanentes distintos de olivar - Conv 2018. PUNTOS: 8,00

Porcentaje de superficie determinada en Red Natura 2000 PUNTOS: 0,00 0.0%

REF.	REFERENCIA SIGPAC	CULTIVO	DESCRIPCIÓN CULTIVO	S/R	SUP.	SUP.
					COMPROM. (ha)	CUMPLE (ha)
170000005431843	18-149-001-00348-0001	104000	ALMENDROS-SIN VARIEDAD	R	0,12	0,00
170000005431844	18-149-001-00349-0001	104000	ALMENDROS-SIN VARIEDAD	R	0,10	0,00
170000005431845	18-149-001-00350-0001	104000	ALMENDROS-SIN VARIEDAD	R	0,16	0,00
170000005431846	18-149-001-00603-0001	104000	ALMENDROS-SIN VARIEDAD	R	0,18	0,00
170000005431842	18-149-006-00110-0001	104000	ALMENDROS-SIN VARIEDAD	S	0,37	0,00
170000005431821	18-149-006-00111-0002	104000	ALMENDROS-SIN VARIEDAD	S	1,18	0,00
170000005431828	18-149-012-00001-0002	104000	ALMENDROS-SIN VARIEDAD	S	1,70	0,00

Porcentaje de superficie determinada situada en zonas RAMSAR PUNTOS: 0,00 0.0%

REF.	REFERENCIA SIGPAC	CULTIVO	DESCRIPCIÓN CULTIVO	S/R	SUP.	SUP.
					COMPROM. (ha)	CUMPLE (ha)
170000005431843	18-149-001-00348-0001	104000	ALMENDROS-SIN VARIEDAD	R	0,12	0,00
170000005431844	18-149-001-00349-0001	104000	ALMENDROS-SIN VARIEDAD	R	0,10	0,00
170000005431845	18-149-001-00350-0001	104000	ALMENDROS-SIN VARIEDAD	R	0,16	0,00
170000005431846	18-149-001-00603-0001	104000	ALMENDROS-SIN VARIEDAD	R	0,18	0,00
170000005431842	18-149-006-00110-0001	104000	ALMENDROS-SIN VARIEDAD	S	0,37	0,00
170000005431821	18-149-006-00111-0002	104000	ALMENDROS-SIN VARIEDAD	S	1,18	0,00
170000005431828	18-149-012-00001-0002	104000	ALMENDROS-SIN VARIEDAD	S	1,70	0,00

Porcentaje de superficie determinada en zonas vulnerables a la contaminación por nitratos PUNTOS: 0,00 0.0%

REF.	REFERENCIA SIGPAC	CULTIVO	DESCRIPCIÓN CULTIVO	S/R	SUP.	SUP.
					COMPROM. (ha)	CUMPLE (ha)
170000005431843	18-149-001-00348-0001	104000	ALMENDROS-SIN VARIEDAD	R	0,12	0,00
170000005431844	18-149-001-00349-0001	104000	ALMENDROS-SIN VARIEDAD	R	0,10	0,00
170000005431845	18-149-001-00350-0001	104000	ALMENDROS-SIN VARIEDAD	R	0,16	0,00
170000005431846	18-149-001-00603-0001	104000	ALMENDROS-SIN VARIEDAD	R	0,18	0,00
170000005431842	18-149-006-00110-0001	104000	ALMENDROS-SIN VARIEDAD	S	0,37	0,00
170000005431821	18-149-006-00111-0002	104000	ALMENDROS-SIN VARIEDAD	S	1,18	0,00
170000005431828	18-149-012-00001-0002	104000	ALMENDROS-SIN VARIEDAD	S	1,70	0,00

Pendiente media de la explotación PUNTOS: 2,00 9.27%

REF.	REFERENCIA SIGPAC	CULTIVO	DESCRIPCIÓN CULTIVO	S/R	PENDIENTE		SUP.
					MEDIA (%)	COMPROM.	
							(ha)
170000005431843	18-149-001-00348-0001	104000	ALMENDROS-SIN VARIEDAD	R	13,37		0,12
170000005431844	18-149-001-00349-0001	104000	ALMENDROS-SIN VARIEDAD	R	6,21		0,10
170000005431845	18-149-001-00350-0001	104000	ALMENDROS-SIN VARIEDAD	R	3,43		0,16
170000005431846	18-149-001-00603-0001	104000	ALMENDROS-SIN VARIEDAD	R	5,41		0,18
170000005431842	18-149-006-00110-0001	104000	ALMENDROS-SIN VARIEDAD	S	12,00		0,37
170000005431821	18-149-006-00111-0002	104000	ALMENDROS-SIN VARIEDAD	S	10,90		1,18
170000005431828	18-149-012-00001-0002	104000	ALMENDROS-SIN VARIEDAD	S	8,40		1,70

Porcentaje de Superficie de la explotación en municipios con más del 40 por ciento de su superficie agraria dentro de la Zona de desertificación

PUNTOS: 6,00 100.0%

REF.	REFERENCIA SIGPAC	CULTIVO	DESCRIPCIÓN CULTIVO	S/R	SUP.	
					COMPROM.	CUMPLE
					(ha)	(ha)
170000005431843	18-149-001-00348-0001	104000	ALMENDROS-SIN VARIEDAD	R	0,12	0,12
170000005431844	18-149-001-00349-0001	104000	ALMENDROS-SIN VARIEDAD	R	0,10	0,10
170000005431845	18-149-001-00350-0001	104000	ALMENDROS-SIN VARIEDAD	R	0,16	0,16
170000005431846	18-149-001-00603-0001	104000	ALMENDROS-SIN VARIEDAD	R	0,18	0,18
170000005431842	18-149-006-00110-0001	104000	ALMENDROS-SIN VARIEDAD	S	0,37	0,37
170000005431821	18-149-006-00111-0002	104000	ALMENDROS-SIN VARIEDAD	S	1,18	1,18
170000005431828	18-149-012-00001-0002	104000	ALMENDROS-SIN VARIEDAD	S	1,70	1,70



<u>APELLIDOS Y NOMBRE / RAZÓN SOCIAL</u>	<u>NIF</u>	<u>EXPEDIENTE</u>	<u>SUP. COMPROMETIDA</u> <u>(ha)</u>
GOMEZ MARIN MAXIMO	***3032*	1216442	0
RESOLUCIÓN			
INADMITIDO			

INCIDENCIAS**INCIDENCIA DESCRIPCIÓN**

85001	El recinto declarado no cumple con las normas de producción ecológica (artículo 5-1 e), Orden 26 mayo 2015) Ref:4117988 Recinto:18-100-006-00183-002 Cultivo:104000 ALMENDROS-SIN VARIEDAD Regadío
85018	Expendiente sin grupos de pago válidos

RESUMEN CRITERIOS DE SELECCIÓN

11.2.1.1 Mantenimiento de prácticas y métodos de agricultura ecológica: Cultivos permanentes distintos de olivar - Conv 2018. PUNTOS: 0,00

	<u>PUNTOS</u>	<u>CUMPLE</u>
Porcentaje de superficie determinada en Red Natura 2000	0,00	0.0%
Porcentaje de superficie determinada situada en zonas RAMSAR	0,00	0.0%
Porcentaje de superficie determinada en zonas vulnerables a la contaminación por nitratos	0,00	0.0%
Pendiente media de la explotación	0,00	0.0%
Porcentaje de Superficie de la explotación en municipios con más del 40 por ciento de su superficie agraria dentro de la Zona de desertificación	0,00	0.0%

DETALLE CRITERIOS DE SELECCIÓN

11.2.1.1 Mantenimiento de prácticas y métodos de agricultura ecológica: Cultivos permanentes distintos de olivar - Conv 2018. PUNTOS: 0,00

Porcentaje de superficie determinada en Red Natura 2000	PUNTOS: 0,00	0.0%
Porcentaje de superficie determinada situada en zonas RAMSAR	PUNTOS: 0,00	0.0%
Porcentaje de superficie determinada en zonas vulnerables a la contaminación por nitratos	PUNTOS: 0,00	0.0%
Pendiente media de la explotación	PUNTOS: 0,00	0.0%
Porcentaje de Superficie de la explotación en municipios con más del 40 por ciento de su superficie agraria dentro de la Zona de desertificación	PUNTOS: 0,00	0.0%



<u>APELLIDOS Y NOMBRE / RAZÓN SOCIAL</u>	<u>NIF</u>	<u>EXPEDIENTE</u>	<u>SUP. COMPROMETIDA</u> <u>(ha)</u>
GOMEZ MARTIN CARMEN MONICA	***4955*	1211009	23.71

**RESOLUCIÓN
ADMITIDO**

IMPORTE POR ANUALIDAD

	<u>2018</u>	<u>2019</u>	<u>2020</u>	<u>2021</u>	<u>2022</u>
IMPORTE MÁXIMO SUBVENCIONABLE	3.345,39 €	3.345,39 €	3.345,39 €	3.345,39 €	3.345,39 €
IMPORTE MEDIO DE TRANSFERENCIA (€/ha)	141,10 €	141,10 €	141,10 €	141,10 €	141,10 €

DETALLE IMPORTE POR ANUALIDAD

<u>GRUPOS DE CULTIVO ADMITIDOS</u>	<u>SUP. COMPROM.</u> <u>(ha)</u>	<u>2018</u>	<u>2019</u>	<u>2020</u>	<u>2021</u>	<u>2022</u>
HERBÁCEOS	22,13	3.345,39 €	3.345,39 €	3.345,39 €	3.345,39 €	3.345,39 €
HERBÁCEOS NO ELEGIBLES	1,58	0,00 €	0,00 €	0,00 €	0,00 €	0,00 €

RECINTOS COMPROMETIDOS

<u>REF.</u>	<u>REFERENCIA SIGPAC</u>	<u>CULTIVO DESCRIPCIÓN CULTIVO</u>	<u>S/R</u>	<u>PEND. MEDIA</u> <u>(%)</u>	<u>SUP. DEC. ADMIN.</u> <u>(ha)</u>	<u>NU SUP. CERT.</u> <u>(ha)</u>	<u>SUP. CAMPO</u> <u>(ha)</u>	<u>SUP. COMPROM.</u> <u>(ha)</u>
170000005858193	18-004-002-00001-0002	5000 CEBADA-SIN VARIEDAD	S	11,92	3,20	3,20		3,20
-54234	18-004-002-00001-0003	20901 BARBECHO TRADICIONAL-SIN CUBIERTA VEGETAL	S	12,97	1,58	1,58		1,58
170000005858195	18-004-002-00001-0003	8000 AVENA-SIN VARIEDAD	S	12,97	10,51	10,48		10,48
170000005858194	18-004-002-00003-0002	5000 CEBADA-SIN VARIEDAD	S	13,31	8,45	8,45		8,45

INCIDENCIAS

INCIDENCIA DESCRIPCIÓN

85002 Recinto declarado que no cumple en su totalidad con las normas de producción ecológica (artículo 5-1 e), Orden 26 mayo 2015)
Ref:170000005858195 Recinto:18-004-002-00001-003 Cultivo:8000 AVENA-SIN VARIEDAD Secano Sup. Declarada:10,51
Superficie Certificada (Ha):10,48

RESUMEN CRITERIOS DE SELECCIÓN

11.2.1.1 Mantenimiento de prácticas y métodos de agricultura ecológica: Cultivos herbáceos - Conv 2018. PUNTOS: 12,00

	<u>PUNTOS</u>	<u>CUMPLE</u>
Porcentaje de superficie determinada en Red Natura 2000	4,00	100.0%
Porcentaje de superficie determinada situada en zonas RAMSAR	0,00	0.0%
Porcentaje de superficie determinada en zonas vulnerables a la contaminación por nitratos	0,00	0.0%
Pendiente media de la explotación	2,00	12.95%
Porcentaje de Superficie de la explotación en municipios con más del 40 por ciento de su superficie agraria dentro de la Zona de desertificación	6,00	100.0%



DETALLE CRITERIOS DE SELECCIÓN**11.2.1.1 Mantenimiento de prácticas y métodos de agricultura ecológica: Cultivos herbáceos - Conv 2018.****PUNTOS: 12,00****Porcentaje de superficie determinada en Red Natura 2000****PUNTOS: 4,00 100.0%**

<u>REF.</u>	<u>REFERENCIA SIGPAC</u>	<u>CULTIVO</u>	<u>DESCRIPCIÓN CULTIVO</u>	<u>S/R</u>	<u>SUP. COMPROM.</u> <u>(ha)</u>	<u>SUP. CUMPLE</u> <u>(ha)</u>
170000005858193	18-004-002-00001-0002	5000	CEBADA-SIN VARIEDAD	S	3,20	3,20
170000005858195	18-004-002-00001-0003	8000	AVENA-SIN VARIEDAD	S	10,48	10,48
-54234	18-004-002-00001-0003	20901	BARBECHO TRADICIONAL-SIN CUBIERTA VEGETAL	S	1,58	1,58
170000005858194	18-004-002-00003-0002	5000	CEBADA-SIN VARIEDAD	S	8,45	8,45

Porcentaje de superficie determinada situada en zonas RAMSAR**PUNTOS: 0,00 0.0%**

<u>REF.</u>	<u>REFERENCIA SIGPAC</u>	<u>CULTIVO</u>	<u>DESCRIPCIÓN CULTIVO</u>	<u>S/R</u>	<u>SUP. COMPROM.</u> <u>(ha)</u>	<u>SUP. CUMPLE</u> <u>(ha)</u>
170000005858193	18-004-002-00001-0002	5000	CEBADA-SIN VARIEDAD	S	3,20	0,00
170000005858195	18-004-002-00001-0003	8000	AVENA-SIN VARIEDAD	S	10,48	0,00
-54234	18-004-002-00001-0003	20901	BARBECHO TRADICIONAL-SIN CUBIERTA VEGETAL	S	1,58	0,00
170000005858194	18-004-002-00003-0002	5000	CEBADA-SIN VARIEDAD	S	8,45	0,00

Porcentaje de superficie determinada en zonas vulnerables a la contaminación por nitratos**PUNTOS: 0,00 0.0%**


<u>REF.</u>	<u>REFERENCIA SIGPAC</u>	<u>CULTIVO</u>	<u>DESCRIPCIÓN CULTIVO</u>	<u>S/R</u>	<u>SUP. COMPROM.</u> <u>(ha)</u>	<u>SUP. CUMPLE</u> <u>(ha)</u>
170000005858193	18-004-002-00001-0002	5000	CEBADA-SIN VARIEDAD	S	3,20	0,00
170000005858195	18-004-002-00001-0003	8000	AVENA-SIN VARIEDAD	S	10,48	0,00
-54234	18-004-002-00001-0003	20901	BARBECHO TRADICIONAL-SIN CUBIERTA VEGETAL	S	1,58	0,00
170000005858194	18-004-002-00003-0002	5000	CEBADA-SIN VARIEDAD	S	8,45	0,00

Pendiente media de la explotación**PUNTOS: 2,00 12.95%**

<u>REF.</u>	<u>REFERENCIA SIGPAC</u>	<u>CULTIVO</u>	<u>DESCRIPCIÓN CULTIVO</u>	<u>S/R</u>	<u>PENDIENTE MEDIA (%)</u>	<u>SUP. COMPROM.</u> <u>(ha)</u>
170000005858193	18-004-002-00001-0002	5000	CEBADA-SIN VARIEDAD	S	11,92	3,20
170000005858195	18-004-002-00001-0003	8000	AVENA-SIN VARIEDAD	S	12,97	10,48
-54234	18-004-002-00001-0003	20901	BARBECHO TRADICIONAL-SIN CUBIERTA VEGETAL	S	12,97	1,58
170000005858194	18-004-002-00003-0002	5000	CEBADA-SIN VARIEDAD	S	13,31	8,45

Porcentaje de Superficie de la explotación en municipios con más del 40 por ciento de su superficie agraria dentro de la Zona de desertificación**PUNTOS: 6,00 100.0%**

<u>REF.</u>	<u>REFERENCIA SIGPAC</u>	<u>CULTIVO</u>	<u>DESCRIPCIÓN CULTIVO</u>	<u>S/R</u>	<u>SUP. COMPROM.</u> <u>(ha)</u>	<u>SUP. CUMPLE</u> <u>(ha)</u>
170000005858193	18-004-002-00001-0002	5000	CEBADA-SIN VARIEDAD	S	3,20	3,20
170000005858195	18-004-002-00001-0003	8000	AVENA-SIN VARIEDAD	S	10,48	10,48
-54234	18-004-002-00001-0003	20901	BARBECHO TRADICIONAL-SIN CUBIERTA VEGETAL	S	1,58	1,58
170000005858194	18-004-002-00003-0002	5000	CEBADA-SIN VARIEDAD	S	8,45	8,45



<u>APELLIDOS Y NOMBRE / RAZÓN SOCIAL</u>	<u>NIF</u>	<u>EXPEDIENTE</u>	<u>SUP. COMPROMETIDA</u> <u>(ha)</u>
GOMEZ MARTINEZ JOSE MANUEL	****4392*	1074976	44.83
RESOLUCIÓN			
ADMITIDO			
IMPORTE POR ANUALIDAD			

	<u>2018</u>	<u>2019</u>	<u>2020</u>	<u>2021</u>	<u>2022</u>
IMPORTE MÁXIMO SUBVENCIONABLE	6.010,52 €	6.010,52 €	6.010,52 €	6.010,52 €	6.010,52 €
IMPORTE MEDIO DE TRANSFERENCIA (€/ha)	134,07 €	134,07 €	134,07 €	134,07 €	134,07 €

DETALLE IMPORTES POR ANUALIDAD

<u>GRUPOS DE CULTIVO ADMITIDOS</u>	<u>SUP. COMPROM.</u> <u>(ha)</u>	<u>2018</u>	<u>2019</u>	<u>2020</u>	<u>2021</u>	<u>2022</u>
HERBÁCEOS	39,76	6.010,52 €	6.010,52 €	6.010,52 €	6.010,52 €	6.010,52 €
HERBÁCEOS NO ELEGIBLES	5,07	0,00 €	0,00 €	0,00 €	0,00 €	0,00 €

RECINTOS COMPROMETIDOS

<u>REF.</u>	<u>REFERENCIA SIGPAC</u>	<u>CULTIVO DESCRIPCIÓN CULTIVO</u>	<u>S/R</u>	<u>PEND. MEDIA</u> <u>(%)</u>	<u>SUP. DEC. ADMIN.</u> <u>(ha)</u>	<u>NU SUP. CERT.</u> <u>(ha)</u>	<u>SUP. CAMPO</u> <u>(ha)</u>	<u>SUP. COMPROM.</u> <u>(ha)</u>
170000005700728	18-100-017-00030-0032	5000 CEBADA-SIN VARIEDAD	S	8,27	10,16	10,16		10,16
-56396	18-100-017-00030-0002	24902 BARBECHO SIN PRODUCCIÓN-CON CUBIERTA VEGETAL	S	10,81	2,58	2,58		2,58
170000005700719	18-100-017-00030-0002	5000 CEBADA-SIN VARIEDAD	S	10,81	1,68	1,68		1,68
170000005700720	18-100-017-00030-0002	5000 CEBADA-SIN VARIEDAD	S	10,81	5,13	5,13		5,13
170000005700721	18-100-017-00030-0002	5000 CEBADA-SIN VARIEDAD	S	10,81	0,44	0,44		0,44
170000005700722	18-100-017-00030-0002	5000 CEBADA-SIN VARIEDAD	S	10,81	4,08	4,08		4,08
170000005700723	18-100-017-00030-0002	5000 CEBADA-SIN VARIEDAD	S	10,81	1,19	1,19		1,19
170000005700724	18-100-017-00030-0002	5000 CEBADA-SIN VARIEDAD	S	10,81	17,08	17,09		17,08
170000005700727	18-100-017-00030-0003	24902 BARBECHO SIN PRODUCCIÓN-CON CUBIERTA VEGETAL	S	15,39	2,49	2,49		2,49

RESUMEN CRITERIOS DE SELECCIÓN

11.2.1.1 Mantenimiento de prácticas y métodos de agricultura ecológica: Cultivos herbáceos - Conv 2018. PUNTOS: 8,00

	<u>PUNTOS</u>	<u>CUMPLE</u>
Porcentaje de superficie determinada en Red Natura 2000	0,00	0.0%
Porcentaje de superficie determinada situada en zonas RAMSAR	0,00	0.0%
Porcentaje de superficie determinada en zonas vulnerables a la contaminación por nitratos	0,00	0.0%
Pendiente media de la explotación	2,00	10.49%
Porcentaje de Superficie de la explotación en municipios con más del 40 por ciento de su superficie agraria dentro de la Zona de desertificación	6,00	100.0%



DETALLE CRITERIOS DE SELECCIÓN**11.2.1.1 Mantenimiento de prácticas y métodos de agricultura ecológica: Cultivos herbáceos - Conv 2018.****PUNTOS: 8,00****Porcentaje de superficie determinada en Red Natura 2000****PUNTOS: 0,00 0.0%**

<u>REF.</u>	<u>REFERENCIA SIGPAC</u>	<u>CULTIVO</u>	<u>DESCRIPCIÓN CULTIVO</u>	<u>S/R</u>	<u>SUP. COMPROM.</u> <u>(ha)</u>	<u>SUP. CUMPLE</u> <u>(ha)</u>
170000005700723	18-100-017-00030-0002	5000	CEBADA-SIN VARIEDAD	S	1,19	0,00
170000005700722	18-100-017-00030-0002	5000	CEBADA-SIN VARIEDAD	S	4,08	0,00
170000005700720	18-100-017-00030-0002	5000	CEBADA-SIN VARIEDAD	S	5,13	0,00
170000005700724	18-100-017-00030-0002	5000	CEBADA-SIN VARIEDAD	S	17,08	0,00
170000005700719	18-100-017-00030-0002	5000	CEBADA-SIN VARIEDAD	S	1,68	0,00
170000005700721	18-100-017-00030-0002	5000	CEBADA-SIN VARIEDAD	S	0,44	0,00
-56396	18-100-017-00030-0002	24902	BARBECHO SIN PRODUCCIÓN-CON CUBIERTA VEGETAL	S	2,58	0,00
170000005700727	18-100-017-00030-0003	24902	BARBECHO SIN PRODUCCIÓN-CON CUBIERTA VEGETAL	S	2,49	0,00
170000005700728	18-100-017-00030-0032	5000	CEBADA-SIN VARIEDAD	S	10,16	0,00

Porcentaje de superficie determinada situada en zonas RAMSAR**PUNTOS: 0,00 0.0%**

<u>REF.</u>	<u>REFERENCIA SIGPAC</u>	<u>CULTIVO</u>	<u>DESCRIPCIÓN CULTIVO</u>	<u>S/R</u>	<u>SUP. COMPROM.</u> <u>(ha)</u>	<u>SUP. CUMPLE</u> <u>(ha)</u>
170000005700724	18-100-017-00030-0002	5000	CEBADA-SIN VARIEDAD	S	17,08	0,00
170000005700721	18-100-017-00030-0002	5000	CEBADA-SIN VARIEDAD	S	0,44	0,00
170000005700723	18-100-017-00030-0002	5000	CEBADA-SIN VARIEDAD	S	1,19	0,00
170000005700722	18-100-017-00030-0002	5000	CEBADA-SIN VARIEDAD	S	4,08	0,00
170000005700720	18-100-017-00030-0002	5000	CEBADA-SIN VARIEDAD	S	5,13	0,00
170000005700719	18-100-017-00030-0002	5000	CEBADA-SIN VARIEDAD	S	1,68	0,00
-56396	18-100-017-00030-0002	24902	BARBECHO SIN PRODUCCIÓN-CON CUBIERTA VEGETAL	S	2,58	0,00
170000005700727	18-100-017-00030-0003	24902	BARBECHO SIN PRODUCCIÓN-CON CUBIERTA VEGETAL	S	2,49	0,00
170000005700728	18-100-017-00030-0032	5000	CEBADA-SIN VARIEDAD	S	10,16	0,00

Porcentaje de superficie determinada en zonas vulnerables a la contaminación por nitratos**PUNTOS: 0,00 0.0%**

<u>REF.</u>	<u>REFERENCIA SIGPAC</u>	<u>CULTIVO</u>	<u>DESCRIPCIÓN CULTIVO</u>	<u>S/R</u>	<u>SUP. COMPROM.</u> <u>(ha)</u>	<u>SUP. CUMPLE</u> <u>(ha)</u>
170000005700719	18-100-017-00030-0002	5000	CEBADA-SIN VARIEDAD	S	1,68	0,00
170000005700722	18-100-017-00030-0002	5000	CEBADA-SIN VARIEDAD	S	4,08	0,00
170000005700724	18-100-017-00030-0002	5000	CEBADA-SIN VARIEDAD	S	17,08	0,00
170000005700723	18-100-017-00030-0002	5000	CEBADA-SIN VARIEDAD	S	1,19	0,00
170000005700721	18-100-017-00030-0002	5000	CEBADA-SIN VARIEDAD	S	0,44	0,00
170000005700720	18-100-017-00030-0002	5000	CEBADA-SIN VARIEDAD	S	5,13	0,00
-56396	18-100-017-00030-0002	24902	BARBECHO SIN PRODUCCIÓN-CON CUBIERTA VEGETAL	S	2,58	0,00
170000005700727	18-100-017-00030-0003	24902	BARBECHO SIN PRODUCCIÓN-CON CUBIERTA VEGETAL	S	2,49	0,00
170000005700728	18-100-017-00030-0032	5000	CEBADA-SIN VARIEDAD	S	10,16	0,00

Pendiente media de la explotación**PUNTOS: 2,00 10.49%**

<u>REF.</u>	<u>REFERENCIA SIGPAC</u>	<u>CULTIVO</u>	<u>DESCRIPCIÓN CULTIVO</u>	<u>S/R</u>	<u>PENDIENTE MEDIA (%)</u>	<u>SUP. COMPROM.</u> <u>(ha)</u>
170000005700722	18-100-017-00030-0002	5000	CEBADA-SIN VARIEDAD	S	10,81	4,08
170000005700720	18-100-017-00030-0002	5000	CEBADA-SIN VARIEDAD	S	10,81	5,13
170000005700724	18-100-017-00030-0002	5000	CEBADA-SIN VARIEDAD	S	10,81	17,08
170000005700723	18-100-017-00030-0002	5000	CEBADA-SIN VARIEDAD	S	10,81	1,19
170000005700719	18-100-017-00030-0002	5000	CEBADA-SIN VARIEDAD	S	10,81	1,68

REF.	REFERENCIA SIGPAC	CULTIVO	DESCRIPCIÓN CULTIVO	S/R	PENDIENTE		SUP.
					MEDIA (%)	COMPROM.	
							(ha)
170000005700721	18-100-017-00030-0002	5000	CEBADA-SIN VARIEDAD	S	10,81		0,44
-56396	18-100-017-00030-0002	24902	BARBECHO SIN PRODUCCIÓN-CON CUBIERTA VEGETAL	S	10,81		2,58
170000005700727	18-100-017-00030-0003	24902	BARBECHO SIN PRODUCCIÓN-CON CUBIERTA VEGETAL	S	15,39		2,49
170000005700728	18-100-017-00030-0032	5000	CEBADA-SIN VARIEDAD	S	8,27		10,16

Porcentaje de Superficie de la explotación en municipios con más del 40 por ciento de su superficie agraria dentro de la Zona de desertificación

PUNTOS: 6,00 100.0%

REF.	REFERENCIA SIGPAC	CULTIVO	DESCRIPCIÓN CULTIVO	S/R	SUP.	
					COMPROM.	CUMPLE
					(ha)	(ha)
170000005700724	18-100-017-00030-0002	5000	CEBADA-SIN VARIEDAD	S	17,08	17,08
170000005700722	18-100-017-00030-0002	5000	CEBADA-SIN VARIEDAD	S	4,08	4,08
170000005700723	18-100-017-00030-0002	5000	CEBADA-SIN VARIEDAD	S	1,19	1,19
170000005700720	18-100-017-00030-0002	5000	CEBADA-SIN VARIEDAD	S	5,13	5,13
170000005700721	18-100-017-00030-0002	5000	CEBADA-SIN VARIEDAD	S	0,44	0,44
170000005700719	18-100-017-00030-0002	5000	CEBADA-SIN VARIEDAD	S	1,68	1,68
-56396	18-100-017-00030-0002	24902	BARBECHO SIN PRODUCCIÓN-CON CUBIERTA VEGETAL	S	2,58	2,58
170000005700727	18-100-017-00030-0003	24902	BARBECHO SIN PRODUCCIÓN-CON CUBIERTA VEGETAL	S	2,49	2,49
170000005700728	18-100-017-00030-0032	5000	CEBADA-SIN VARIEDAD	S	10,16	10,16



<u>APELLIDOS Y NOMBRE / RAZÓN SOCIAL</u>	<u>NIF</u>	<u>EXPEDIENTE</u>	<u>SUP. COMPROMETIDA</u>		
			<u>(ha)</u>		
GOMEZ MUÑOZ FRANCISCO	***7117*	1203364	45.96		
RESOLUCIÓN					
ADMITIDO					
IMPORTE POR ANUALIDAD					
	2018	2019	2020	2021	2022
IMPORTE MÁXIMO SUBVENCIONABLE	6.947,77 €	6.947,77 €	6.947,77 €	6.947,77 €	6.947,77 €
IMPORTE MEDIO DE TRANSFERENCIA (€/ha)	151,17 €	151,17 €	151,17 €	151,17 €	151,17 €

DETALLE IMPORTES POR ANUALIDAD

<u>GRUPOS DE CULTIVO ADMITIDOS</u>	<u>SUP. COMPROM.</u>	2018	2019	2020	2021	2022
	<u>(ha)</u>					
HERBÁCEOS	45,96	6.947,77 €	6.947,77 €	6.947,77 €	6.947,77 €	6.947,77 €

RECINTOS COMPROMETIDOS

<u>REF.</u>	<u>REFERENCIA SIGPAC</u>	<u>CULTIVO DESCRIPCIÓN CULTIVO</u>	<u>S/R</u>	<u>PEND. MEDIA</u>	<u>SUP. DEC. ADMIN.</u>	<u>NU SUP. CERT.</u>	<u>SUP. CAMPO</u>	<u>SUP. COMPROM.</u>
				<u>(%)</u>	<u>(ha)</u>	<u>(ha)</u>	<u>(ha)</u>	<u>(ha)</u>
1700000006670214	18-167-015-00072-0001	8000 AVENA-SIN VARIEDAD	S	1,38	2,06	2,06		2,06
1700000006670205	18-167-501-00017-0001	8000 AVENA-SIN VARIEDAD	S	1,60	3,06	3,06		3,06
1700000006670206	18-167-015-00073-0001	8000 AVENA-SIN VARIEDAD	S	3,05	5,03	5,03		5,03
1700000006670244	18-167-015-00093-0001	8000 AVENA-SIN VARIEDAD	S	8,21	1,90	1,90		1,90
1700000006670199	18-167-015-00095-0002	1000 TRIGO BLANDO-SIN VARIEDAD	S	8,41	9,64	9,64		9,64
1700000006670210	18-149-004-00009-0002	5000 CEBADA-SIN VARIEDAD	S	8,82	4,50	4,50		4,50
1700000006670211	18-149-004-00010-0002	5000 CEBADA-SIN VARIEDAD	S	8,82	4,51	4,51		4,51
1700000006670212	18-149-004-00011-0001	5000 CEBADA-SIN VARIEDAD	S	10,14	15,26	15,26		15,26

RESUMEN CRITERIOS DE SELECCIÓN

11.2.1.1 Mantenimiento de prácticas y métodos de agricultura ecológica: Cultivos herbáceos - Conv 2018. PUNTOS: 7,00

	<u>PUNTOS</u>	<u>CUMPLE</u>
Porcentaje de superficie determinada en Red Natura 2000	0,00	0.0%
Porcentaje de superficie determinada situada en zonas RAMSAR	0,00	0.0%
Porcentaje de superficie determinada en zonas vulnerables a la contaminación por nitratos	0,00	0.0%
Pendiente media de la explotación	1,00	7.7%
Porcentaje de Superficie de la explotación en municipios con más del 40 por ciento de su superficie agraria dentro de la Zona de desertificación	6,00	100.0%



DETALLE CRITERIOS DE SELECCIÓN**11.2.1.1 Mantenimiento de prácticas y métodos de agricultura ecológica: Cultivos herbáceos - Conv 2018.****PUNTOS: 7,00****Porcentaje de superficie determinada en Red Natura 2000****PUNTOS: 0,00 0.0%**

<u>REF.</u>	<u>REFERENCIA SIGPAC</u>	<u>CULTIVO</u>	<u>DESCRIPCIÓN CULTIVO</u>	<u>S/R</u>	<u>SUP. COMPROM.</u> <u>(ha)</u>	<u>SUP. CUMPLE</u> <u>(ha)</u>
170000006670210	18-149-004-00009-0002	5000	CEBADA-SIN VARIEDAD	S	4,50	0,00
170000006670211	18-149-004-00010-0002	5000	CEBADA-SIN VARIEDAD	S	4,51	0,00
170000006670212	18-149-004-00011-0001	5000	CEBADA-SIN VARIEDAD	S	15,26	0,00
170000006670214	18-167-015-00072-0001	8000	AVENA-SIN VARIEDAD	S	2,06	0,00
170000006670206	18-167-015-00073-0001	8000	AVENA-SIN VARIEDAD	S	5,03	0,00
170000006670244	18-167-015-00093-0001	8000	AVENA-SIN VARIEDAD	S	1,90	0,00
170000006670199	18-167-015-00095-0002	1000	TRIGO BLANDO-SIN VARIEDAD	S	9,64	0,00
170000006670205	18-167-501-00017-0001	8000	AVENA-SIN VARIEDAD	S	3,06	0,00

Porcentaje de superficie determinada situada en zonas RAMSAR**PUNTOS: 0,00 0.0%**

<u>REF.</u>	<u>REFERENCIA SIGPAC</u>	<u>CULTIVO</u>	<u>DESCRIPCIÓN CULTIVO</u>	<u>S/R</u>	<u>SUP. COMPROM.</u> <u>(ha)</u>	<u>SUP. CUMPLE</u> <u>(ha)</u>
170000006670210	18-149-004-00009-0002	5000	CEBADA-SIN VARIEDAD	S	4,50	0,00
170000006670211	18-149-004-00010-0002	5000	CEBADA-SIN VARIEDAD	S	4,51	0,00
170000006670212	18-149-004-00011-0001	5000	CEBADA-SIN VARIEDAD	S	15,26	0,00
170000006670214	18-167-015-00072-0001	8000	AVENA-SIN VARIEDAD	S	2,06	0,00
170000006670206	18-167-015-00073-0001	8000	AVENA-SIN VARIEDAD	S	5,03	0,00
170000006670244	18-167-015-00093-0001	8000	AVENA-SIN VARIEDAD	S	1,90	0,00
170000006670199	18-167-015-00095-0002	1000	TRIGO BLANDO-SIN VARIEDAD	S	9,64	0,00
170000006670205	18-167-501-00017-0001	8000	AVENA-SIN VARIEDAD	S	3,06	0,00

Porcentaje de superficie determinada en zonas vulnerables a la contaminación por nitratos**PUNTOS: 0,00 0.0%**

<u>REF.</u>	<u>REFERENCIA SIGPAC</u>	<u>CULTIVO</u>	<u>DESCRIPCIÓN CULTIVO</u>	<u>S/R</u>	<u>SUP. COMPROM.</u> <u>(ha)</u>	<u>SUP. CUMPLE</u> <u>(ha)</u>
170000006670210	18-149-004-00009-0002	5000	CEBADA-SIN VARIEDAD	S	4,50	0,00
170000006670211	18-149-004-00010-0002	5000	CEBADA-SIN VARIEDAD	S	4,51	0,00
170000006670212	18-149-004-00011-0001	5000	CEBADA-SIN VARIEDAD	S	15,26	0,00
170000006670214	18-167-015-00072-0001	8000	AVENA-SIN VARIEDAD	S	2,06	0,00
170000006670206	18-167-015-00073-0001	8000	AVENA-SIN VARIEDAD	S	5,03	0,00
170000006670244	18-167-015-00093-0001	8000	AVENA-SIN VARIEDAD	S	1,90	0,00
170000006670199	18-167-015-00095-0002	1000	TRIGO BLANDO-SIN VARIEDAD	S	9,64	0,00
170000006670205	18-167-501-00017-0001	8000	AVENA-SIN VARIEDAD	S	3,06	0,00

Pendiente media de la explotación**PUNTOS: 1,00 7.7%**

<u>REF.</u>	<u>REFERENCIA SIGPAC</u>	<u>CULTIVO</u>	<u>DESCRIPCIÓN CULTIVO</u>	<u>S/R</u>	<u>PENDIENTE MEDIA (%)</u>	<u>SUP. COMPROM.</u> <u>(ha)</u>
170000006670210	18-149-004-00009-0002	5000	CEBADA-SIN VARIEDAD	S	8,82	4,50
170000006670211	18-149-004-00010-0002	5000	CEBADA-SIN VARIEDAD	S	8,82	4,51
170000006670212	18-149-004-00011-0001	5000	CEBADA-SIN VARIEDAD	S	10,14	15,26
170000006670214	18-167-015-00072-0001	8000	AVENA-SIN VARIEDAD	S	1,38	2,06
170000006670206	18-167-015-00073-0001	8000	AVENA-SIN VARIEDAD	S	3,05	5,03
170000006670244	18-167-015-00093-0001	8000	AVENA-SIN VARIEDAD	S	8,21	1,90
170000006670199	18-167-015-00095-0002	1000	TRIGO BLANDO-SIN VARIEDAD	S	8,41	9,64
170000006670205	18-167-501-00017-0001	8000	AVENA-SIN VARIEDAD	S	1,60	3,06

Porcentaje de Superficie de la explotación en municipios con más del 40 por ciento de su superficie agraria dentro de la Zona de desertificación**PUNTOS: 6,00 100.0%**

REF.	REFERENCIA SIGPAC	CULTIVO	DESCRIPCIÓN CULTIVO	S/R	SUP. COMPROM. (ha)	SUP. CUMPLE (ha)
1700000006670210	18-149-004-00009-0002	5000	CEBADA-SIN VARIEDAD	S	4,50	4,50
1700000006670211	18-149-004-00010-0002	5000	CEBADA-SIN VARIEDAD	S	4,51	4,51
1700000006670212	18-149-004-00011-0001	5000	CEBADA-SIN VARIEDAD	S	15,26	15,26
1700000006670214	18-167-015-00072-0001	8000	AVENA-SIN VARIEDAD	S	2,06	2,06
1700000006670206	18-167-015-00073-0001	8000	AVENA-SIN VARIEDAD	S	5,03	5,03
1700000006670244	18-167-015-00093-0001	8000	AVENA-SIN VARIEDAD	S	1,90	1,90
1700000006670199	18-167-015-00095-0002	1000	TRIGO BLANDO-SIN VARIEDAD	S	9,64	9,64
1700000006670205	18-167-501-00017-0001	8000	AVENA-SIN VARIEDAD	S	3,06	3,06



<u>APELLIDOS Y NOMBRE / RAZÓN SOCIAL</u>	<u>NIF</u>	<u>EXPEDIENTE</u>	<u>SUP. COMPROMETIDA</u>			
			<u>(ha)</u>			
GOMEZ MUÑOZ TOMAS	***0128*	1171757	21.58			
RESOLUCIÓN ADMITIDO						
IMPORTE POR ANUALIDAD						
		<u>2018</u>	<u>2019</u>	<u>2020</u>	<u>2021</u>	<u>2022</u>
IMPORTE MÁXIMO SUBVENCIONABLE		1.526,82 €	1.526,82 €	1.526,82 €	1.526,82 €	1.526,82 €
IMPORTE MEDIO DE TRANSFERENCIA (€/ha)		70,75 €	70,75 €	70,75 €	70,75 €	70,75 €

DETALLE IMPORTES POR ANUALIDAD

<u>GRUPOS DE CULTIVO ADMITIDOS</u>	<u>SUP. COMPROM.</u>	<u>2018</u>	<u>2019</u>	<u>2020</u>	<u>2021</u>	<u>2022</u>
	<u>(ha)</u>					
HERBÁCEOS	10,10	1.526,82 €	1.526,82 €	1.526,82 €	1.526,82 €	1.526,82 €
HERBÁCEOS NO ELEGIBLES	11,48	0,00 €	0,00 €	0,00 €	0,00 €	0,00 €

RECINTOS COMPROMETIDOS

<u>REF.</u>	<u>REFERENCIA SIGPAC</u>	<u>CULTIVO DESCRIPCIÓN CULTIVO</u>	<u>S/R</u>	<u>PEND. MEDIA (%)</u>	<u>SUP. DEC. ADMIN. (ha)</u>	<u>NU SUP. CERT. (ha)</u>	<u>SUP. CAMPO (ha)</u>	<u>SUP. COMPROM. (ha)</u>
1700000006634839	18-149-002-00002-0001	20902 BARBECHO TRADICIONAL-CON CUBIERTA VEGETAL	S	1,83	5,40	5,40		5,40
1700000006634850	18-149-002-00174-0001	20902 BARBECHO TRADICIONAL-CON CUBIERTA VEGETAL	S	4,57	1,13	1,13		1,13
1700000006634849	18-149-004-00020-0001	20902 BARBECHO TRADICIONAL-CON CUBIERTA VEGETAL	S	7,17	3,65	3,65		3,65
1700000006634853	18-149-004-00027-0001	5000 CEBADA-SIN VARIEDAD	S	8,77	1,69	1,69		1,69
1700000006634848	18-149-005-00043-0004	5000 CEBADA-SIN VARIEDAD	S	8,88	3,00	3,00		3,00
1700000006634851	18-149-005-00003-0001	20902 BARBECHO TRADICIONAL-CON CUBIERTA VEGETAL	S	9,54	1,06	1,06		1,06
1700000006634852	18-149-004-00029-0001	5000 CEBADA-SIN VARIEDAD	S	10,12	3,27	3,27		3,27
1700000006634854	18-149-004-00030-0002	5000 CEBADA-SIN VARIEDAD	S	11,13	1,21	1,21		1,21
1700000006634855	18-149-004-00029-0003	5000 CEBADA-SIN VARIEDAD	S	14,01	0,23	0,23		0,23
1700000006634856	18-149-004-00021-0001	20902 BARBECHO TRADICIONAL-CON CUBIERTA VEGETAL	S	14,58	0,24	0,24		0,24
1700000006634840	18-149-004-00026-0003	5000 CEBADA-SIN VARIEDAD	S	14,79	0,70	0,70		0,70

RESUMEN CRITERIOS DE SELECCIÓN

11.2.1.1 Mantenimiento de prácticas y métodos de agricultura ecológica: Cultivos herbáceos - Conv 2018. PUNTOS: 7,00

	<u>PUNTOS</u>	<u>CUMPLE</u>
Porcentaje de superficie determinada en Red Natura 2000	0,00	0.0%
Porcentaje de superficie determinada situada en zonas RAMSAR	0,00	0.0%
Porcentaje de superficie determinada en zonas vulnerables a la contaminación por nitratos	0,00	0.0%
Pendiente media de la explotación	1,00	7.25%
Porcentaje de Superficie de la explotación en municipios con más del 40 por ciento de su superficie agraria dentro de la Zona de desertificación	6,00	100.0%



DETALLE CRITERIOS DE SELECCIÓN**11.2.1.1 Mantenimiento de prácticas y métodos de agricultura ecológica: Cultivos herbáceos - Conv 2018.****PUNTOS: 7,00****Porcentaje de superficie determinada en Red Natura 2000****PUNTOS: 0,00 0.0%**

<u>REF.</u>	<u>REFERENCIA SIGPAC</u>	<u>CULTIVO</u>	<u>DESCRIPCIÓN CULTIVO</u>	<u>S/R</u>	<u>SUP. COMPROM.</u> <u>(ha)</u>	<u>SUP. CUMPLE</u> <u>(ha)</u>
170000006634839	18-149-002-00002-0001	20902	BARBECHO TRADICIONAL-CON CUBIERTA VEGETAL	S	5,40	0,00
170000006634850	18-149-002-00174-0001	20902	BARBECHO TRADICIONAL-CON CUBIERTA VEGETAL	S	1,13	0,00
170000006634849	18-149-004-00020-0001	20902	BARBECHO TRADICIONAL-CON CUBIERTA VEGETAL	S	3,65	0,00
170000006634856	18-149-004-00021-0001	20902	BARBECHO TRADICIONAL-CON CUBIERTA VEGETAL	S	0,24	0,00
170000006634840	18-149-004-00026-0003	5000	CEBADA-SIN VARIEDAD	S	0,70	0,00
170000006634853	18-149-004-00027-0001	5000	CEBADA-SIN VARIEDAD	S	1,69	0,00
170000006634852	18-149-004-00029-0001	5000	CEBADA-SIN VARIEDAD	S	3,27	0,00
170000006634855	18-149-004-00029-0003	5000	CEBADA-SIN VARIEDAD	S	0,23	0,00
170000006634854	18-149-004-00030-0002	5000	CEBADA-SIN VARIEDAD	S	1,21	0,00
170000006634851	18-149-005-00003-0001	20902	BARBECHO TRADICIONAL-CON CUBIERTA VEGETAL	S	1,06	0,00
170000006634848	18-149-005-00043-0004	5000	CEBADA-SIN VARIEDAD	S	3,00	0,00

Porcentaje de superficie determinada situada en zonas RAMSAR**PUNTOS: 0,00 0.0%**

<u>REF.</u>	<u>REFERENCIA SIGPAC</u>	<u>CULTIVO</u>	<u>DESCRIPCIÓN CULTIVO</u>	<u>S/R</u>	<u>SUP. COMPROM.</u> <u>(ha)</u>	<u>SUP. CUMPLE</u> <u>(ha)</u>
170000006634839	18-149-002-00002-0001	20902	BARBECHO TRADICIONAL-CON CUBIERTA VEGETAL	S	5,40	0,00
170000006634850	18-149-002-00174-0001	20902	BARBECHO TRADICIONAL-CON CUBIERTA VEGETAL	S	1,13	0,00
170000006634849	18-149-004-00020-0001	20902	BARBECHO TRADICIONAL-CON CUBIERTA VEGETAL	S	3,65	0,00
170000006634856	18-149-004-00021-0001	20902	BARBECHO TRADICIONAL-CON CUBIERTA VEGETAL	S	0,24	0,00
170000006634840	18-149-004-00026-0003	5000	CEBADA-SIN VARIEDAD	S	0,70	0,00
170000006634853	18-149-004-00027-0001	5000	CEBADA-SIN VARIEDAD	S	1,69	0,00
170000006634852	18-149-004-00029-0001	5000	CEBADA-SIN VARIEDAD	S	3,27	0,00
170000006634855	18-149-004-00029-0003	5000	CEBADA-SIN VARIEDAD	S	0,23	0,00
170000006634854	18-149-004-00030-0002	5000	CEBADA-SIN VARIEDAD	S	1,21	0,00
170000006634851	18-149-005-00003-0001	20902	BARBECHO TRADICIONAL-CON CUBIERTA VEGETAL	S	1,06	0,00
170000006634848	18-149-005-00043-0004	5000	CEBADA-SIN VARIEDAD	S	3,00	0,00

Porcentaje de superficie determinada en zonas vulnerables a la contaminación por nitratos**PUNTOS: 0,00 0.0%**

<u>REF.</u>	<u>REFERENCIA SIGPAC</u>	<u>CULTIVO</u>	<u>DESCRIPCIÓN CULTIVO</u>	<u>S/R</u>	<u>SUP. COMPROM.</u> <u>(ha)</u>	<u>SUP. CUMPLE</u> <u>(ha)</u>
170000006634839	18-149-002-00002-0001	20902	BARBECHO TRADICIONAL-CON CUBIERTA VEGETAL	S	5,40	0,00
170000006634850	18-149-002-00174-0001	20902	BARBECHO TRADICIONAL-CON CUBIERTA VEGETAL	S	1,13	0,00
170000006634849	18-149-004-00020-0001	20902	BARBECHO TRADICIONAL-CON CUBIERTA VEGETAL	S	3,65	0,00
170000006634856	18-149-004-00021-0001	20902	BARBECHO TRADICIONAL-CON CUBIERTA VEGETAL	S	0,24	0,00
170000006634840	18-149-004-00026-0003	5000	CEBADA-SIN VARIEDAD	S	0,70	0,00
170000006634853	18-149-004-00027-0001	5000	CEBADA-SIN VARIEDAD	S	1,69	0,00
170000006634852	18-149-004-00029-0001	5000	CEBADA-SIN VARIEDAD	S	3,27	0,00
170000006634855	18-149-004-00029-0003	5000	CEBADA-SIN VARIEDAD	S	0,23	0,00
170000006634854	18-149-004-00030-0002	5000	CEBADA-SIN VARIEDAD	S	1,21	0,00
170000006634851	18-149-005-00003-0001	20902	BARBECHO TRADICIONAL-CON CUBIERTA VEGETAL	S	1,06	0,00
170000006634848	18-149-005-00043-0004	5000	CEBADA-SIN VARIEDAD	S	3,00	0,00

Pendiente media de la explotación**PUNTOS: 1,00 7.25%**

REF.	REFERENCIA SIGPAC	CULTIVO	DESCRIPCIÓN CULTIVO	S/R	SUP.	
					PENDIENTE MEDIA (%)	COMPROM. (ha)
170000006634839	18-149-002-00002-0001	20902	BARBECHO TRADICIONAL-CON CUBIERTA VEGETAL	S	1,83	5,40
170000006634850	18-149-002-00174-0001	20902	BARBECHO TRADICIONAL-CON CUBIERTA VEGETAL	S	4,57	1,13
170000006634849	18-149-004-00020-0001	20902	BARBECHO TRADICIONAL-CON CUBIERTA VEGETAL	S	7,17	3,65
170000006634856	18-149-004-00021-0001	20902	BARBECHO TRADICIONAL-CON CUBIERTA VEGETAL	S	14,58	0,24
170000006634840	18-149-004-00026-0003	5000	CEBADA-SIN VARIEDAD	S	14,79	0,70
170000006634853	18-149-004-00027-0001	5000	CEBADA-SIN VARIEDAD	S	8,77	1,69
170000006634852	18-149-004-00029-0001	5000	CEBADA-SIN VARIEDAD	S	10,12	3,27
170000006634855	18-149-004-00029-0003	5000	CEBADA-SIN VARIEDAD	S	14,01	0,23
170000006634854	18-149-004-00030-0002	5000	CEBADA-SIN VARIEDAD	S	11,13	1,21
170000006634851	18-149-005-00003-0001	20902	BARBECHO TRADICIONAL-CON CUBIERTA VEGETAL	S	9,54	1,06
170000006634848	18-149-005-00043-0004	5000	CEBADA-SIN VARIEDAD	S	8,88	3,00

Porcentaje de Superficie de la explotación en municipios con más del 40 por ciento de su superficie agraria dentro de la Zona de desertificación

PUNTOS: 6,00 100.0%

REF.	REFERENCIA SIGPAC	CULTIVO	DESCRIPCIÓN CULTIVO	S/R	SUP.	
					COMPROM. (ha)	CUMPLE (ha)
170000006634839	18-149-002-00002-0001	20902	BARBECHO TRADICIONAL-CON CUBIERTA VEGETAL	S	5,40	5,40
170000006634850	18-149-002-00174-0001	20902	BARBECHO TRADICIONAL-CON CUBIERTA VEGETAL	S	1,13	1,13
170000006634849	18-149-004-00020-0001	20902	BARBECHO TRADICIONAL-CON CUBIERTA VEGETAL	S	3,65	3,65
170000006634856	18-149-004-00021-0001	20902	BARBECHO TRADICIONAL-CON CUBIERTA VEGETAL	S	0,24	0,24
170000006634840	18-149-004-00026-0003	5000	CEBADA-SIN VARIEDAD	S	0,70	0,70
170000006634853	18-149-004-00027-0001	5000	CEBADA-SIN VARIEDAD	S	1,69	1,69
170000006634852	18-149-004-00029-0001	5000	CEBADA-SIN VARIEDAD	S	3,27	3,27
170000006634855	18-149-004-00029-0003	5000	CEBADA-SIN VARIEDAD	S	0,23	0,23
170000006634854	18-149-004-00030-0002	5000	CEBADA-SIN VARIEDAD	S	1,21	1,21
170000006634851	18-149-005-00003-0001	20902	BARBECHO TRADICIONAL-CON CUBIERTA VEGETAL	S	1,06	1,06
170000006634848	18-149-005-00043-0004	5000	CEBADA-SIN VARIEDAD	S	3,00	3,00



<u>APELLIDOS Y NOMBRE / RAZÓN SOCIAL</u>	<u>NIF</u>	<u>EXPEDIENTE</u>	<u>SUP. COMPROMETIDA</u>			
			<u>(ha)</u>			
GOMEZ POZO JOSE PLÁCIDO	****2376*	1233056	115.25			
RESOLUCIÓN ADMITIDO						
IMPORTE POR ANUALIDAD						
		2018	2019	2020	2021	2022
IMPORTE MÁXIMO SUBVENCIONABLE		11.409,82 €	11.409,82 €	11.409,82 €	11.409,82 €	11.409,82 €
IMPORTE MEDIO DE TRANSFERENCIA (€/ha)		99,00 €	99,00 €	99,00 €	99,00 €	99,00 €

DETALLE IMPORTES POR ANUALIDAD

<u>GRUPOS DE CULTIVO ADMITIDOS</u>	<u>SUP. COMPROM.</u>	2018	2019	2020	2021	2022
	<u>(ha)</u>					
FRUTALES SECANO	6,66	1.440,16 €	1.440,16 €	1.440,16 €	1.440,16 €	1.440,16 €
HERBÁCEOS	65,95	9.969,66 €	9.969,66 €	9.969,66 €	9.969,66 €	9.969,66 €
HERBÁCEOS NO ELEGIBLES	42,64	0,00 €	0,00 €	0,00 €	0,00 €	0,00 €

RECINTOS COMPROMETIDOS

<u>REF.</u>	<u>REFERENCIA SIGPAC</u>	<u>CULTIVO DESCRIPCIÓN CULTIVO</u>	<u>S/R</u>	<u>PEND. MEDIA (%)</u>	<u>SUP. DEC. ADMIN. (ha)</u>	<u>NU SUP. CERT. (ha)</u>	<u>SUP. CAMPO (ha)</u>	<u>SUP. COMPROM. (ha)</u>
170000007024274	18-084-006-00373-0002	20902 BARBECHO TRADICIONAL-CON CUBIERTA VEGETAL	S	1,03	0,97	0,97		0,97
170000007024314	18-084-006-00404-0001	8000 AVENA-SIN VARIEDAD	S	1,51	1,40	1,40		1,40
170000007024267	18-084-006-00415-0002	5000 CEBADA-SIN VARIEDAD	S	1,63	1,72	1,72		1,72
170000007024271	18-084-006-00361-0001	20902 BARBECHO TRADICIONAL-CON CUBIERTA VEGETAL	S	2,04	1,44	1,44		1,44
170000007024275	18-084-006-00262-0001	5000 CEBADA-SIN VARIEDAD	S	2,13	1,77	1,77		1,77
170000007024306	18-084-007-00046-0001	5000 CEBADA-SIN VARIEDAD	S	2,21	2,35	2,35		2,35
170000007024257	18-084-006-00043-0001	20902 BARBECHO TRADICIONAL-CON CUBIERTA VEGETAL	S	2,41	7,47	7,47		7,47
170000007024307	18-084-007-00034-0001	5000 CEBADA-SIN VARIEDAD	S	2,43	7,63	7,63		7,63
170000007024263	18-084-006-00298-0009	104000 ALMENDROS-SIN VARIEDAD	S	2,50	6,66	6,66		6,66
170000007024302	18-057-003-00012-0001	20902 BARBECHO TRADICIONAL-CON CUBIERTA VEGETAL	S	2,83	2,18	2,18		2,18
170000007024272	18-084-006-00368-0002	20902 BARBECHO TRADICIONAL-CON CUBIERTA VEGETAL	S	2,92	3,29	3,29		3,29
170000007024301	18-084-006-00391-0005	8000 AVENA-SIN VARIEDAD	S	3,04	14,71	14,71		14,71
170000007024294	18-084-006-00457-0001	20902 BARBECHO TRADICIONAL-CON CUBIERTA VEGETAL	S	3,13	4,30	4,30		4,30
170000007024264	18-084-006-00358-0001	20902 BARBECHO TRADICIONAL-CON CUBIERTA VEGETAL	S	3,24	5,77	5,77		5,77
170000007024315	18-084-006-00410-0001	8000 AVENA-SIN VARIEDAD	S	3,34	4,78	4,78		4,78
170000007024303	18-057-003-00030-0001	20902 BARBECHO TRADICIONAL-CON CUBIERTA VEGETAL	S	3,42	1,47	1,47		1,47
170000007024297	18-084-006-00044-0001	20902 BARBECHO TRADICIONAL-CON CUBIERTA VEGETAL	S	3,53	3,74	3,74		3,74
170000007024296	18-084-006-00261-0013	5000 CEBADA-SIN VARIEDAD	S	3,63	11,91	11,91		11,91
170000007024293	18-084-006-00455-0001	20902 BARBECHO TRADICIONAL-CON CUBIERTA VEGETAL	S	3,82	4,00	4,00		4,00
170000007024255	18-057-002-00038-0007	5000 CEBADA-SIN VARIEDAD	S	4,00	1,46	2,92		1,46
170000007024268	18-084-006-00462-0001	20902 BARBECHO TRADICIONAL-CON CUBIERTA VEGETAL	S	4,01	2,31	2,31		2,31
170000007024316	18-084-006-00262-0011	5000 CEBADA-SIN VARIEDAD	S	4,15	0,11	0,11		0,11
170000007024309	18-084-006-00221-0001	20902 BARBECHO TRADICIONAL-CON CUBIERTA VEGETAL	S	4,90	3,17	3,17		3,17
170000007024273	18-084-006-00414-0001	5000 CEBADA-SIN VARIEDAD	S	5,17	9,48	9,48		9,48
170000007024298	18-057-062-00209-0001	5000 CEBADA-SIN VARIEDAD	S	5,52	1,84	1,84		1,84
170000007024279	18-057-003-00059-0001	20902 BARBECHO TRADICIONAL-CON CUBIERTA VEGETAL	S	5,58	1,13	1,13		1,13
170000007024262	18-057-059-00039-0001	5000 CEBADA-SIN VARIEDAD	S	5,62	0,18	0,18		0,18
170000007024259	18-057-062-00222-0001	5000 CEBADA-SIN VARIEDAD	S	5,93	1,64	1,64		1,64
170000007024304	18-057-003-00030-0003	20902 BARBECHO TRADICIONAL-CON CUBIERTA VEGETAL	S	6,02	0,26	0,26		0,26
170000007024281	18-057-063-00214-0001	8000 AVENA-SIN VARIEDAD	S	6,64	0,96	0,96		0,96
170000007024260	18-057-062-00107-0001	5000 CEBADA-SIN VARIEDAD	S	7,26	1,61	1,61		1,61
170000007024282	18-057-003-00005-0002	8000 AVENA-SIN VARIEDAD	S	7,68	0,71	0,71		0,71
170000007024256	18-084-005-00238-0001	5000 CEBADA-SIN VARIEDAD	S	10,04	1,69	1,69		1,69
170000007024291	18-057-063-00172-0002	20902 BARBECHO TRADICIONAL-CON CUBIERTA VEGETAL	S	11,73	1,14	1,14		1,14

INCIDENCIAS

INCIDENCIA DESCRIPCIÓN

85001 El recinto declarado no cumple con las normas de producción ecológica (artículo 5-1 e), Orden 26 mayo 2015)
Ref:1700000007024285 Recinto:18-084-006-00161-003 Cultivo:5000 CEBADA-SIN VARIEDAD Secano

RESUMEN CRITERIOS DE SELECCIÓN

11.2.1.1 Mantenimiento de prácticas y métodos de agricultura ecológica: Cultivos herbáceos - Conv 2018. PUNTOS: 7,00

	PUNTOS	CUMPLE
Porcentaje de superficie determinada en Red Natura 2000	0,00	0.0%
Porcentaje de superficie determinada situada en zonas RAMSAR	0,00	0.0%
Porcentaje de superficie determinada en zonas vulnerables a la contaminación por nitratos	0,00	0.0%
Pendiente media de la explotación	1,00	3.71%
Porcentaje de Superficie de la explotación en municipios con más del 40 por ciento de su superficie agraria dentro de la Zona de desertificación	6,00	100.0%

11.2.1.1 Mantenimiento de prácticas y métodos de agricultura ecológica: Cultivos permanentes distintos de olivar - Conv 2018. PUNTOS: 7,00

	PUNTOS	CUMPLE
Porcentaje de superficie determinada en Red Natura 2000	0,00	0.0%
Porcentaje de superficie determinada situada en zonas RAMSAR	0,00	0.0%
Porcentaje de superficie determinada en zonas vulnerables a la contaminación por nitratos	0,00	0.0%
Pendiente media de la explotación	1,00	2.5%
Porcentaje de Superficie de la explotación en municipios con más del 40 por ciento de su superficie agraria dentro de la Zona de desertificación	6,00	100.0%

DETALLE CRITERIOS DE SELECCIÓN

11.2.1.1 Mantenimiento de prácticas y métodos de agricultura ecológica: Cultivos herbáceos - Conv 2018. PUNTOS: 7,00

						PUNTOS:	0,00	0.0%
REF.	REFERENCIA SIGPAC	CULTIVO	DESCRIPCIÓN CULTIVO	S/R		SUP. COMPROM.	SUP. CUMPLE	
						(ha)	(ha)	
1700000007024255	18-057-002-00038-0007	5000	CEBADA-SIN VARIEDAD	S		1,46	0,00	
1700000007024282	18-057-003-00005-0002	8000	AVENA-SIN VARIEDAD	S		0,71	0,00	
1700000007024302	18-057-003-00012-0001	20902	BARBECHO TRADICIONAL-CON CUBIERTA VEGETAL	S		2,18	0,00	
1700000007024303	18-057-003-00030-0001	20902	BARBECHO TRADICIONAL-CON CUBIERTA VEGETAL	S		1,47	0,00	
1700000007024304	18-057-003-00030-0003	20902	BARBECHO TRADICIONAL-CON CUBIERTA VEGETAL	S		0,26	0,00	
1700000007024279	18-057-003-00059-0001	20902	BARBECHO TRADICIONAL-CON CUBIERTA VEGETAL	S		1,13	0,00	
1700000007024262	18-057-059-00039-0001	5000	CEBADA-SIN VARIEDAD	S		0,18	0,00	
1700000007024260	18-057-062-00107-0001	5000	CEBADA-SIN VARIEDAD	S		1,61	0,00	
1700000007024298	18-057-062-00209-0001	5000	CEBADA-SIN VARIEDAD	S		1,84	0,00	
1700000007024259	18-057-062-00222-0001	5000	CEBADA-SIN VARIEDAD	S		1,64	0,00	
1700000007024291	18-057-063-00172-0002	20902	BARBECHO TRADICIONAL-CON CUBIERTA VEGETAL	S		1,14	0,00	
1700000007024281	18-057-063-00214-0001	8000	AVENA-SIN VARIEDAD	S		0,96	0,00	
1700000007024256	18-084-005-00238-0001	5000	CEBADA-SIN VARIEDAD	S		1,69	0,00	
1700000007024257	18-084-006-00043-0001	20902	BARBECHO TRADICIONAL-CON CUBIERTA VEGETAL	S		7,47	0,00	
1700000007024297	18-084-006-00044-0001	20902	BARBECHO TRADICIONAL-CON CUBIERTA VEGETAL	S		3,74	0,00	
1700000007024309	18-084-006-00221-0001	20902	BARBECHO TRADICIONAL-CON CUBIERTA VEGETAL	S		3,17	0,00	
1700000007024296	18-084-006-00261-0013	5000	CEBADA-SIN VARIEDAD	S		11,91	0,00	
1700000007024275	18-084-006-00262-0001	5000	CEBADA-SIN VARIEDAD	S		1,77	0,00	
1700000007024316	18-084-006-00262-0011	5000	CEBADA-SIN VARIEDAD	S		0,11	0,00	
1700000007024264	18-084-006-00358-0001	20902	BARBECHO TRADICIONAL-CON CUBIERTA VEGETAL	S		5,77	0,00	
1700000007024271	18-084-006-00361-0001	20902	BARBECHO TRADICIONAL-CON CUBIERTA VEGETAL	S		1,44	0,00	

<u>REF.</u>	<u>REFERENCIA SIGPAC</u>	<u>CULTIVO</u>	<u>DESCRIPCIÓN CULTIVO</u>	<u>S/R</u>	<u>SUP. COMPROM.</u> <u>(ha)</u>	<u>SUP. CUMPLE</u> <u>(ha)</u>
1700000007024272	18-084-006-00368-0002	20902	BARBECHO TRADICIONAL-CON CUBIERTA VEGETAL	S	3,29	0,00
1700000007024274	18-084-006-00373-0002	20902	BARBECHO TRADICIONAL-CON CUBIERTA VEGETAL	S	0,97	0,00
1700000007024301	18-084-006-00391-0005	8000	AVENA-SIN VARIEDAD	S	14,71	0,00
1700000007024314	18-084-006-00404-0001	8000	AVENA-SIN VARIEDAD	S	1,40	0,00
1700000007024315	18-084-006-00410-0001	8000	AVENA-SIN VARIEDAD	S	4,78	0,00
1700000007024273	18-084-006-00414-0001	5000	CEBADA-SIN VARIEDAD	S	9,48	0,00
1700000007024267	18-084-006-00415-0002	5000	CEBADA-SIN VARIEDAD	S	1,72	0,00
1700000007024293	18-084-006-00455-0001	20902	BARBECHO TRADICIONAL-CON CUBIERTA VEGETAL	S	4,00	0,00
1700000007024294	18-084-006-00457-0001	20902	BARBECHO TRADICIONAL-CON CUBIERTA VEGETAL	S	4,30	0,00
1700000007024268	18-084-006-00462-0001	20902	BARBECHO TRADICIONAL-CON CUBIERTA VEGETAL	S	2,31	0,00
1700000007024307	18-084-007-00034-0001	5000	CEBADA-SIN VARIEDAD	S	7,63	0,00
1700000007024306	18-084-007-00046-0001	5000	CEBADA-SIN VARIEDAD	S	2,35	0,00

Porcentaje de superficie determinada situada en zonas RAMSAR

PUNTOS: 0,00 0.0%

<u>REF.</u>	<u>REFERENCIA SIGPAC</u>	<u>CULTIVO</u>	<u>DESCRIPCIÓN CULTIVO</u>	<u>S/R</u>	<u>SUP. COMPROM.</u> <u>(ha)</u>	<u>SUP. CUMPLE</u> <u>(ha)</u>
1700000007024255	18-057-002-00038-0007	5000	CEBADA-SIN VARIEDAD	S	1,46	0,00
1700000007024282	18-057-003-00005-0002	8000	AVENA-SIN VARIEDAD	S	0,71	0,00
1700000007024302	18-057-003-00012-0001	20902	BARBECHO TRADICIONAL-CON CUBIERTA VEGETAL	S	2,18	0,00
1700000007024303	18-057-003-00030-0001	20902	BARBECHO TRADICIONAL-CON CUBIERTA VEGETAL	S	1,47	0,00
1700000007024304	18-057-003-00030-0003	20902	BARBECHO TRADICIONAL-CON CUBIERTA VEGETAL	S	0,26	0,00
1700000007024279	18-057-003-00059-0001	20902	BARBECHO TRADICIONAL-CON CUBIERTA VEGETAL	S	1,13	0,00
1700000007024262	18-057-059-00039-0001	5000	CEBADA-SIN VARIEDAD	S	0,18	0,00
1700000007024260	18-057-062-00107-0001	5000	CEBADA-SIN VARIEDAD	S	1,61	0,00
1700000007024298	18-057-062-00209-0001	5000	CEBADA-SIN VARIEDAD	S	1,84	0,00
1700000007024259	18-057-062-00222-0001	5000	CEBADA-SIN VARIEDAD	S	1,64	0,00
1700000007024291	18-057-063-00172-0002	20902	BARBECHO TRADICIONAL-CON CUBIERTA VEGETAL	S	1,14	0,00
1700000007024281	18-057-063-00214-0001	8000	AVENA-SIN VARIEDAD	S	0,96	0,00
1700000007024256	18-084-005-00238-0001	5000	CEBADA-SIN VARIEDAD	S	1,69	0,00
1700000007024257	18-084-006-00043-0001	20902	BARBECHO TRADICIONAL-CON CUBIERTA VEGETAL	S	7,47	0,00
1700000007024297	18-084-006-00044-0001	20902	BARBECHO TRADICIONAL-CON CUBIERTA VEGETAL	S	3,74	0,00
1700000007024309	18-084-006-00221-0001	20902	BARBECHO TRADICIONAL-CON CUBIERTA VEGETAL	S	3,17	0,00
1700000007024296	18-084-006-00261-0013	5000	CEBADA-SIN VARIEDAD	S	11,91	0,00
1700000007024275	18-084-006-00262-0001	5000	CEBADA-SIN VARIEDAD	S	1,77	0,00
1700000007024316	18-084-006-00262-0011	5000	CEBADA-SIN VARIEDAD	S	0,11	0,00
1700000007024264	18-084-006-00358-0001	20902	BARBECHO TRADICIONAL-CON CUBIERTA VEGETAL	S	5,77	0,00
1700000007024271	18-084-006-00361-0001	20902	BARBECHO TRADICIONAL-CON CUBIERTA VEGETAL	S	1,44	0,00
1700000007024272	18-084-006-00368-0002	20902	BARBECHO TRADICIONAL-CON CUBIERTA VEGETAL	S	3,29	0,00
1700000007024274	18-084-006-00373-0002	20902	BARBECHO TRADICIONAL-CON CUBIERTA VEGETAL	S	0,97	0,00
1700000007024301	18-084-006-00391-0005	8000	AVENA-SIN VARIEDAD	S	14,71	0,00
1700000007024314	18-084-006-00404-0001	8000	AVENA-SIN VARIEDAD	S	1,40	0,00
1700000007024315	18-084-006-00410-0001	8000	AVENA-SIN VARIEDAD	S	4,78	0,00
1700000007024273	18-084-006-00414-0001	5000	CEBADA-SIN VARIEDAD	S	9,48	0,00
1700000007024267	18-084-006-00415-0002	5000	CEBADA-SIN VARIEDAD	S	1,72	0,00
1700000007024293	18-084-006-00455-0001	20902	BARBECHO TRADICIONAL-CON CUBIERTA VEGETAL	S	4,00	0,00
1700000007024294	18-084-006-00457-0001	20902	BARBECHO TRADICIONAL-CON CUBIERTA VEGETAL	S	4,30	0,00
1700000007024268	18-084-006-00462-0001	20902	BARBECHO TRADICIONAL-CON CUBIERTA VEGETAL	S	2,31	0,00

<u>REF.</u>	<u>REFERENCIA SIGPAC</u>	<u>CULTIVO</u>	<u>DESCRIPCIÓN CULTIVO</u>	<u>S/R</u>	<u>SUP. COMPROM.</u> <u>(ha)</u>	<u>SUP. CUMPLE</u> <u>(ha)</u>
1700000007024307	18-084-007-00034-0001	5000	CEBADA-SIN VARIEDAD	S	7,63	0,00
1700000007024306	18-084-007-00046-0001	5000	CEBADA-SIN VARIEDAD	S	2,35	0,00

Porcentaje de superficie determinada en zonas vulnerables a la contaminación por nitratos**PUNTOS:** 0,00 0.0%

<u>REF.</u>	<u>REFERENCIA SIGPAC</u>	<u>CULTIVO</u>	<u>DESCRIPCIÓN CULTIVO</u>	<u>S/R</u>	<u>SUP. COMPROM.</u> <u>(ha)</u>	<u>SUP. CUMPLE</u> <u>(ha)</u>
1700000007024255	18-057-002-00038-0007	5000	CEBADA-SIN VARIEDAD	S	1,46	0,00
1700000007024282	18-057-003-00005-0002	8000	AVENA-SIN VARIEDAD	S	0,71	0,00
1700000007024302	18-057-003-00012-0001	20902	BARBECHO TRADICIONAL-CON CUBIERTA VEGETAL	S	2,18	0,00
1700000007024303	18-057-003-00030-0001	20902	BARBECHO TRADICIONAL-CON CUBIERTA VEGETAL	S	1,47	0,00
1700000007024304	18-057-003-00030-0003	20902	BARBECHO TRADICIONAL-CON CUBIERTA VEGETAL	S	0,26	0,00
1700000007024279	18-057-003-00059-0001	20902	BARBECHO TRADICIONAL-CON CUBIERTA VEGETAL	S	1,13	0,00
1700000007024262	18-057-059-00039-0001	5000	CEBADA-SIN VARIEDAD	S	0,18	0,00
1700000007024260	18-057-062-00107-0001	5000	CEBADA-SIN VARIEDAD	S	1,61	0,00
1700000007024298	18-057-062-00209-0001	5000	CEBADA-SIN VARIEDAD	S	1,84	0,00
1700000007024259	18-057-062-00222-0001	5000	CEBADA-SIN VARIEDAD	S	1,64	0,00
1700000007024291	18-057-063-00172-0002	20902	BARBECHO TRADICIONAL-CON CUBIERTA VEGETAL	S	1,14	0,00
1700000007024281	18-057-063-00214-0001	8000	AVENA-SIN VARIEDAD	S	0,96	0,00
1700000007024256	18-084-005-00238-0001	5000	CEBADA-SIN VARIEDAD	S	1,69	0,00
1700000007024257	18-084-006-00043-0001	20902	BARBECHO TRADICIONAL-CON CUBIERTA VEGETAL	S	7,47	0,00
1700000007024297	18-084-006-00044-0001	20902	BARBECHO TRADICIONAL-CON CUBIERTA VEGETAL	S	3,74	0,00
1700000007024309	18-084-006-00221-0001	20902	BARBECHO TRADICIONAL-CON CUBIERTA VEGETAL	S	3,17	0,00
1700000007024296	18-084-006-00261-0013	5000	CEBADA-SIN VARIEDAD	S	11,91	0,00
1700000007024275	18-084-006-00262-0001	5000	CEBADA-SIN VARIEDAD	S	1,77	0,00
1700000007024316	18-084-006-00262-0011	5000	CEBADA-SIN VARIEDAD	S	0,11	0,00
1700000007024264	18-084-006-00358-0001	20902	BARBECHO TRADICIONAL-CON CUBIERTA VEGETAL	S	5,77	0,00
1700000007024271	18-084-006-00361-0001	20902	BARBECHO TRADICIONAL-CON CUBIERTA VEGETAL	S	1,44	0,00
1700000007024272	18-084-006-00368-0002	20902	BARBECHO TRADICIONAL-CON CUBIERTA VEGETAL	S	3,29	0,00
1700000007024274	18-084-006-00373-0002	20902	BARBECHO TRADICIONAL-CON CUBIERTA VEGETAL	S	0,97	0,00
1700000007024301	18-084-006-00391-0005	8000	AVENA-SIN VARIEDAD	S	14,71	0,00
1700000007024314	18-084-006-00404-0001	8000	AVENA-SIN VARIEDAD	S	1,40	0,00
1700000007024315	18-084-006-00410-0001	8000	AVENA-SIN VARIEDAD	S	4,78	0,00
1700000007024273	18-084-006-00414-0001	5000	CEBADA-SIN VARIEDAD	S	9,48	0,00
1700000007024267	18-084-006-00415-0002	5000	CEBADA-SIN VARIEDAD	S	1,72	0,00
1700000007024293	18-084-006-00455-0001	20902	BARBECHO TRADICIONAL-CON CUBIERTA VEGETAL	S	4,00	0,00
1700000007024294	18-084-006-00457-0001	20902	BARBECHO TRADICIONAL-CON CUBIERTA VEGETAL	S	4,30	0,00
1700000007024268	18-084-006-00462-0001	20902	BARBECHO TRADICIONAL-CON CUBIERTA VEGETAL	S	2,31	0,00
1700000007024307	18-084-007-00034-0001	5000	CEBADA-SIN VARIEDAD	S	7,63	0,00
1700000007024306	18-084-007-00046-0001	5000	CEBADA-SIN VARIEDAD	S	2,35	0,00

Pendiente media de la explotación**PUNTOS:** 1,00 3.71%

<u>REF.</u>	<u>REFERENCIA SIGPAC</u>	<u>CULTIVO</u>	<u>DESCRIPCIÓN CULTIVO</u>	<u>S/R</u>	<u>PENDIENTE MEDIA (%)</u>	<u>SUP. COMPROM.</u> <u>(ha)</u>
1700000007024255	18-057-002-00038-0007	5000	CEBADA-SIN VARIEDAD	S	4,00	1,46
1700000007024282	18-057-003-00005-0002	8000	AVENA-SIN VARIEDAD	S	7,68	0,71
1700000007024302	18-057-003-00012-0001	20902	BARBECHO TRADICIONAL-CON CUBIERTA VEGETAL	S	2,83	2,18
1700000007024303	18-057-003-00030-0001	20902	BARBECHO TRADICIONAL-CON CUBIERTA VEGETAL	S	3,42	1,47

REF.	REFERENCIA SIGPAC	CULTIVO	DESCRIPCIÓN CULTIVO	S/R	PENDIENTE	SUP.
					MEDIA (%)	COMPROM. (ha)
170000007024304	18-057-003-00030-0003	20902	VEGETAL BARBECHO TRADICIONAL-CON CUBIERTA VEGETAL	S	6,02	0,26
170000007024279	18-057-003-00059-0001	20902	BARBECHO TRADICIONAL-CON CUBIERTA VEGETAL	S	5,58	1,13
170000007024262	18-057-059-00039-0001	5000	CEBADA-SIN VARIEDAD	S	5,62	0,18
170000007024260	18-057-062-00107-0001	5000	CEBADA-SIN VARIEDAD	S	7,26	1,61
170000007024298	18-057-062-00209-0001	5000	CEBADA-SIN VARIEDAD	S	5,52	1,84
170000007024259	18-057-062-00222-0001	5000	CEBADA-SIN VARIEDAD	S	5,93	1,64
170000007024291	18-057-063-00172-0002	20902	BARBECHO TRADICIONAL-CON CUBIERTA VEGETAL	S	11,73	1,14
170000007024281	18-057-063-00214-0001	8000	AVENA-SIN VARIEDAD	S	6,64	0,96
170000007024256	18-084-005-00238-0001	5000	CEBADA-SIN VARIEDAD	S	10,04	1,69
170000007024257	18-084-006-00043-0001	20902	BARBECHO TRADICIONAL-CON CUBIERTA VEGETAL	S	2,41	7,47
170000007024297	18-084-006-00044-0001	20902	BARBECHO TRADICIONAL-CON CUBIERTA VEGETAL	S	3,53	3,74
170000007024309	18-084-006-00221-0001	20902	BARBECHO TRADICIONAL-CON CUBIERTA VEGETAL	S	4,90	3,17
170000007024296	18-084-006-00261-0013	5000	CEBADA-SIN VARIEDAD	S	3,63	11,91
170000007024275	18-084-006-00262-0001	5000	CEBADA-SIN VARIEDAD	S	2,13	1,77
170000007024316	18-084-006-00262-0011	5000	CEBADA-SIN VARIEDAD	S	4,15	0,11
170000007024264	18-084-006-00358-0001	20902	BARBECHO TRADICIONAL-CON CUBIERTA VEGETAL	S	3,24	5,77
170000007024271	18-084-006-00361-0001	20902	BARBECHO TRADICIONAL-CON CUBIERTA VEGETAL	S	2,04	1,44
170000007024272	18-084-006-00368-0002	20902	BARBECHO TRADICIONAL-CON CUBIERTA VEGETAL	S	2,92	3,29
170000007024274	18-084-006-00373-0002	20902	BARBECHO TRADICIONAL-CON CUBIERTA VEGETAL	S	1,03	0,97
170000007024301	18-084-006-00391-0005	8000	AVENA-SIN VARIEDAD	S	3,04	14,71
170000007024314	18-084-006-00404-0001	8000	AVENA-SIN VARIEDAD	S	1,51	1,40
170000007024315	18-084-006-00410-0001	8000	AVENA-SIN VARIEDAD	S	3,34	4,78
170000007024273	18-084-006-00414-0001	5000	CEBADA-SIN VARIEDAD	S	5,17	9,48
170000007024267	18-084-006-00415-0002	5000	CEBADA-SIN VARIEDAD	S	1,63	1,72
170000007024293	18-084-006-00455-0001	20902	BARBECHO TRADICIONAL-CON CUBIERTA VEGETAL	S	3,82	4,00
170000007024294	18-084-006-00457-0001	20902	BARBECHO TRADICIONAL-CON CUBIERTA VEGETAL	S	3,13	4,30
170000007024268	18-084-006-00462-0001	20902	BARBECHO TRADICIONAL-CON CUBIERTA VEGETAL	S	4,01	2,31
170000007024307	18-084-007-00034-0001	5000	CEBADA-SIN VARIEDAD	S	2,43	7,63
170000007024306	18-084-007-00046-0001	5000	CEBADA-SIN VARIEDAD	S	2,21	2,35

Porcentaje de Superficie de la explotación en municipios con más del 40 por ciento de su superficie agraria dentro de la Zona de desertificación

PUNTOS: 6,00 100.0%

REF.	REFERENCIA SIGPAC	CULTIVO	DESCRIPCIÓN CULTIVO	S/R	SUP.	SUP.
					COMPROM. (ha)	CUMPLE (ha)
170000007024255	18-057-002-00038-0007	5000	CEBADA-SIN VARIEDAD	S	1,46	1,46
170000007024282	18-057-003-00005-0002	8000	AVENA-SIN VARIEDAD	S	0,71	0,71
170000007024302	18-057-003-00012-0001	20902	BARBECHO TRADICIONAL-CON CUBIERTA VEGETAL	S	2,18	2,18
170000007024303	18-057-003-00030-0001	20902	BARBECHO TRADICIONAL-CON CUBIERTA VEGETAL	S	1,47	1,47
170000007024304	18-057-003-00030-0003	20902	BARBECHO TRADICIONAL-CON CUBIERTA VEGETAL	S	0,26	0,26
170000007024279	18-057-003-00059-0001	20902	BARBECHO TRADICIONAL-CON CUBIERTA VEGETAL	S	1,13	1,13
170000007024262	18-057-059-00039-0001	5000	CEBADA-SIN VARIEDAD	S	0,18	0,18
170000007024260	18-057-062-00107-0001	5000	CEBADA-SIN VARIEDAD	S	1,61	1,61
170000007024298	18-057-062-00209-0001	5000	CEBADA-SIN VARIEDAD	S	1,84	1,84
170000007024259	18-057-062-00222-0001	5000	CEBADA-SIN VARIEDAD	S	1,64	1,64
170000007024291	18-057-063-00172-0002	20902	BARBECHO TRADICIONAL-CON CUBIERTA VEGETAL	S	1,14	1,14
170000007024281	18-057-063-00214-0001	8000	AVENA-SIN VARIEDAD	S	0,96	0,96
170000007024256	18-084-005-00238-0001	5000	CEBADA-SIN VARIEDAD	S	1,69	1,69

<u>REF.</u>	<u>REFERENCIA SIGPAC</u>	<u>CULTIVO</u>	<u>DESCRIPCIÓN CULTIVO</u>	<u>S/R</u>	<u>SUP. COMPROM.</u> <u>(ha)</u>	<u>SUP. CUMPLE</u> <u>(ha)</u>
1700000007024257	18-084-006-00043-0001	20902	BARBECHO TRADICIONAL-CON CUBIERTA VEGETAL	S	7,47	7,47
1700000007024297	18-084-006-00044-0001	20902	BARBECHO TRADICIONAL-CON CUBIERTA VEGETAL	S	3,74	3,74
1700000007024309	18-084-006-00221-0001	20902	BARBECHO TRADICIONAL-CON CUBIERTA VEGETAL	S	3,17	3,17
1700000007024296	18-084-006-00261-0013	5000	CEBADA-SIN VARIEDAD	S	11,91	11,91
1700000007024275	18-084-006-00262-0001	5000	CEBADA-SIN VARIEDAD	S	1,77	1,77
1700000007024316	18-084-006-00262-0011	5000	CEBADA-SIN VARIEDAD	S	0,11	0,11
1700000007024264	18-084-006-00358-0001	20902	BARBECHO TRADICIONAL-CON CUBIERTA VEGETAL	S	5,77	5,77
1700000007024271	18-084-006-00361-0001	20902	BARBECHO TRADICIONAL-CON CUBIERTA VEGETAL	S	1,44	1,44
1700000007024272	18-084-006-00368-0002	20902	BARBECHO TRADICIONAL-CON CUBIERTA VEGETAL	S	3,29	3,29
1700000007024274	18-084-006-00373-0002	20902	BARBECHO TRADICIONAL-CON CUBIERTA VEGETAL	S	0,97	0,97
1700000007024301	18-084-006-00391-0005	8000	AVENA-SIN VARIEDAD	S	14,71	14,71
1700000007024314	18-084-006-00404-0001	8000	AVENA-SIN VARIEDAD	S	1,40	1,40
1700000007024315	18-084-006-00410-0001	8000	AVENA-SIN VARIEDAD	S	4,78	4,78
1700000007024273	18-084-006-00414-0001	5000	CEBADA-SIN VARIEDAD	S	9,48	9,48
1700000007024267	18-084-006-00415-0002	5000	CEBADA-SIN VARIEDAD	S	1,72	1,72
1700000007024293	18-084-006-00455-0001	20902	BARBECHO TRADICIONAL-CON CUBIERTA VEGETAL	S	4,00	4,00
1700000007024294	18-084-006-00457-0001	20902	BARBECHO TRADICIONAL-CON CUBIERTA VEGETAL	S	4,30	4,30
1700000007024268	18-084-006-00462-0001	20902	BARBECHO TRADICIONAL-CON CUBIERTA VEGETAL	S	2,31	2,31
1700000007024307	18-084-007-00034-0001	5000	CEBADA-SIN VARIEDAD	S	7,63	7,63
1700000007024306	18-084-007-00046-0001	5000	CEBADA-SIN VARIEDAD	S	2,35	2,35

11.2.1.1 Mantenimiento de prácticas y métodos de agricultura ecológica: Cultivos permanentes distintos de olivar - Conv 2018.**PUNTOS: 7,00****Porcentaje de superficie determinada en Red Natura 2000****PUNTOS: 0,00 0.0%**

<u>REF.</u>	<u>REFERENCIA SIGPAC</u>	<u>CULTIVO</u>	<u>DESCRIPCIÓN CULTIVO</u>	<u>S/R</u>	<u>SUP. COMPROM.</u> <u>(ha)</u>	<u>SUP. CUMPLE</u> <u>(ha)</u>
1700000007024263	18-084-006-00298-0009	104000	ALMENDROS-SIN VARIEDAD	S	6,66	0,00

Porcentaje de superficie determinada situada en zonas RAMSAR**PUNTOS: 0,00 0.0%**

<u>REF.</u>	<u>REFERENCIA SIGPAC</u>	<u>CULTIVO</u>	<u>DESCRIPCIÓN CULTIVO</u>	<u>S/R</u>	<u>SUP. COMPROM.</u> <u>(ha)</u>	<u>SUP. CUMPLE</u> <u>(ha)</u>
1700000007024263	18-084-006-00298-0009	104000	ALMENDROS-SIN VARIEDAD	S	6,66	0,00

Porcentaje de superficie determinada en zonas vulnerables a la contaminación por nitratos**PUNTOS: 0,00 0.0%**

<u>REF.</u>	<u>REFERENCIA SIGPAC</u>	<u>CULTIVO</u>	<u>DESCRIPCIÓN CULTIVO</u>	<u>S/R</u>	<u>SUP. COMPROM.</u> <u>(ha)</u>	<u>SUP. CUMPLE</u> <u>(ha)</u>
1700000007024263	18-084-006-00298-0009	104000	ALMENDROS-SIN VARIEDAD	S	6,66	0,00

Pendiente media de la explotación**PUNTOS: 1,00 2.5%**

<u>REF.</u>	<u>REFERENCIA SIGPAC</u>	<u>CULTIVO</u>	<u>DESCRIPCIÓN CULTIVO</u>	<u>S/R</u>	<u>PENDIENTE MEDIA (%)</u>	<u>SUP. COMPROM.</u> <u>(ha)</u>
1700000007024263	18-084-006-00298-0009	104000	ALMENDROS-SIN VARIEDAD	S	2,50	6,66

Porcentaje de Superficie de la explotación en municipios con más del 40 por ciento de su superficie agraria dentro de la Zona de desertificación**PUNTOS: 6,00 100.0%**

<u>REF.</u>	<u>REFERENCIA SIGPAC</u>	<u>CULTIVO</u>	<u>DESCRIPCIÓN CULTIVO</u>	<u>S/R</u>	<u>SUP. COMPROM.</u> <u>(ha)</u>	<u>SUP. CUMPLE</u> <u>(ha)</u>
1700000007024263	18-084-006-00298-0009	104000	ALMENDROS-SIN VARIEDAD	S	6,66	6,66



<u>APELLIDOS Y NOMBRE / RAZÓN SOCIAL</u>	<u>NIF</u>	<u>EXPEDIENTE</u>	<u>SUP. COMPROMETIDA</u>		
			<u>(ha)</u>		
GOMEZ REOLID JOSE CRUZ	***0572*	1233919	11.55		
RESOLUCIÓN					
ADMITIDO					
IMPORTE POR ANUALIDAD					
	2018	2019	2020	2021	2022
IMPORTE MÁXIMO SUBVENCIONABLE	1.831,91 €	1.831,91 €	1.831,91 €	1.831,91 €	1.831,91 €
IMPORTE MEDIO DE TRANSFERENCIA (€/ha)	158,61 €	158,61 €	158,61 €	158,61 €	158,61 €

DETALLE IMPORTES POR ANUALIDAD

<u>GRUPOS DE CULTIVO ADMITIDOS</u>	<u>SUP. COMPROM.</u>	2018	2019	2020	2021	2022
	<u>(ha)</u>					
FRUTALES SECANO	1,32	285,44 €	285,44 €	285,44 €	285,44 €	285,44 €
HERBÁCEOS	10,23	1.546,47 €	1.546,47 €	1.546,47 €	1.546,47 €	1.546,47 €

RECINTOS COMPROMETIDOS

<u>REF.</u>	<u>REFERENCIA SIGPAC</u>	<u>CULTIVO DESCRIPCIÓN CULTIVO</u>	<u>S/R</u>	<u>PEND. MEDIA</u>	<u>SUP. DEC. ADMIN.</u>	<u>NU SUP. CERT.</u>	<u>SUP. CAMPO</u>	<u>SUP. COMPROM.</u>
				<u>(%)</u>	<u>(ha)</u>	<u>(ha)</u>	<u>(ha)</u>	<u>(ha)</u>
1700000007040352	18-167-025-00069-0001	5000 CEBADA-SIN VARIEDAD	S	1,70	1,97	1,97		1,97
1700000007040319	18-167-024-00265-0001	5000 CEBADA-SIN VARIEDAD	S	2,68	6,44	6,44		6,44
1700000007040387	18-167-024-00265-0004	5000 CEBADA-SIN VARIEDAD	S	2,93	1,82	1,82		1,82
1700000007040468	18-167-024-00295-0003	104000 ALMENDROS-SIN VARIEDAD	S	14,28	1,29	1,29		1,29
1700000007040525	18-167-024-00295-0004	104000 ALMENDROS-SIN VARIEDAD	S	24,77	0,03	0,03		0,03

RESUMEN CRITERIOS DE SELECCIÓN**11.2.1.1 Mantenimiento de prácticas y métodos de agricultura ecológica: Cultivos herbáceos - Conv 2018.** PUNTOS: 7,00

	<u>PUNTOS</u>	<u>CUMPLE</u>
Porcentaje de superficie determinada en Red Natura 2000	0,00	0.0%
Porcentaje de superficie determinada situada en zonas RAMSAR	0,00	0.0%
Porcentaje de superficie determinada en zonas vulnerables a la contaminación por nitratos	0,00	0.0%
Pendiente media de la explotación	1,00	2.54%
Porcentaje de Superficie de la explotación en municipios con más del 40 por ciento de su superficie agraria dentro de la Zona de desertificación	6,00	100.0%

11.2.1.1 Mantenimiento de prácticas y métodos de agricultura ecológica: Cultivos permanentes distintos de olivar - Conv 2018. PUNTOS: 8,00

	<u>PUNTOS</u>	<u>CUMPLE</u>
Porcentaje de superficie determinada en Red Natura 2000	0,00	0.0%
Porcentaje de superficie determinada situada en zonas RAMSAR	0,00	0.0%
Porcentaje de superficie determinada en zonas vulnerables a la contaminación por nitratos	0,00	0.0%
Pendiente media de la explotación	2,00	14.52%
Porcentaje de Superficie de la explotación en municipios con más del 40 por ciento de su superficie agraria dentro de la Zona de desertificación	6,00	100.0%



DETALLE CRITERIOS DE SELECCIÓN**11.2.1.1 Mantenimiento de prácticas y métodos de agricultura ecológica: Cultivos herbáceos - Conv 2018.****PUNTOS: 7,00****Porcentaje de superficie determinada en Red Natura 2000****PUNTOS: 0,00 0.0%**

<u>REF.</u>	<u>REFERENCIA SIGPAC</u>	<u>CULTIVO</u>	<u>DESCRIPCIÓN CULTIVO</u>	<u>S/R</u>	<u>SUP. COMPROM.</u> <u>(ha)</u>	<u>SUP. CUMPLE</u> <u>(ha)</u>
1700000007040319	18-167-024-00265-0001	5000	CEBADA-SIN VARIEDAD	S	6,44	0,00
1700000007040387	18-167-024-00265-0004	5000	CEBADA-SIN VARIEDAD	S	1,82	0,00
1700000007040352	18-167-025-00069-0001	5000	CEBADA-SIN VARIEDAD	S	1,97	0,00

Porcentaje de superficie determinada situada en zonas RAMSAR**PUNTOS: 0,00 0.0%**

<u>REF.</u>	<u>REFERENCIA SIGPAC</u>	<u>CULTIVO</u>	<u>DESCRIPCIÓN CULTIVO</u>	<u>S/R</u>	<u>SUP. COMPROM.</u> <u>(ha)</u>	<u>SUP. CUMPLE</u> <u>(ha)</u>
1700000007040319	18-167-024-00265-0001	5000	CEBADA-SIN VARIEDAD	S	6,44	0,00
1700000007040387	18-167-024-00265-0004	5000	CEBADA-SIN VARIEDAD	S	1,82	0,00
1700000007040352	18-167-025-00069-0001	5000	CEBADA-SIN VARIEDAD	S	1,97	0,00

Porcentaje de superficie determinada en zonas vulnerables a la contaminación por nitratos**PUNTOS: 0,00 0.0%**

<u>REF.</u>	<u>REFERENCIA SIGPAC</u>	<u>CULTIVO</u>	<u>DESCRIPCIÓN CULTIVO</u>	<u>S/R</u>	<u>SUP. COMPROM.</u> <u>(ha)</u>	<u>SUP. CUMPLE</u> <u>(ha)</u>
1700000007040319	18-167-024-00265-0001	5000	CEBADA-SIN VARIEDAD	S	6,44	0,00
1700000007040387	18-167-024-00265-0004	5000	CEBADA-SIN VARIEDAD	S	1,82	0,00
1700000007040352	18-167-025-00069-0001	5000	CEBADA-SIN VARIEDAD	S	1,97	0,00

Pendiente media de la explotación**PUNTOS: 1,00 2.54%**

<u>REF.</u>	<u>REFERENCIA SIGPAC</u>	<u>CULTIVO</u>	<u>DESCRIPCIÓN CULTIVO</u>	<u>S/R</u>	<u>PENDIENTE MEDIA (%)</u>	<u>SUP. COMPROM.</u> <u>(ha)</u>
1700000007040319	18-167-024-00265-0001	5000	CEBADA-SIN VARIEDAD	S	2,68	6,44
1700000007040387	18-167-024-00265-0004	5000	CEBADA-SIN VARIEDAD	S	2,93	1,82
1700000007040352	18-167-025-00069-0001	5000	CEBADA-SIN VARIEDAD	S	1,70	1,97

Porcentaje de Superficie de la explotación en municipios con más del 40 por ciento de su superficie agraria dentro de la Zona de desertificación**PUNTOS: 6,00 100.0%**

<u>REF.</u>	<u>REFERENCIA SIGPAC</u>	<u>CULTIVO</u>	<u>DESCRIPCIÓN CULTIVO</u>	<u>S/R</u>	<u>SUP. COMPROM.</u> <u>(ha)</u>	<u>SUP. CUMPLE</u> <u>(ha)</u>
1700000007040319	18-167-024-00265-0001	5000	CEBADA-SIN VARIEDAD	S	6,44	6,44
1700000007040387	18-167-024-00265-0004	5000	CEBADA-SIN VARIEDAD	S	1,82	1,82
1700000007040352	18-167-025-00069-0001	5000	CEBADA-SIN VARIEDAD	S	1,97	1,97

11.2.1.1 Mantenimiento de prácticas y métodos de agricultura ecológica: Cultivos permanentes distintos de olivar - Conv 2018.**PUNTOS: 8,00****Porcentaje de superficie determinada en Red Natura 2000****PUNTOS: 0,00 0.0%**

<u>REF.</u>	<u>REFERENCIA SIGPAC</u>	<u>CULTIVO</u>	<u>DESCRIPCIÓN CULTIVO</u>	<u>S/R</u>	<u>SUP. COMPROM.</u> <u>(ha)</u>	<u>SUP. CUMPLE</u> <u>(ha)</u>
1700000007040468	18-167-024-00295-0003	104000	ALMENDROS-SIN VARIEDAD	S	1,29	0,00
1700000007040525	18-167-024-00295-0004	104000	ALMENDROS-SIN VARIEDAD	S	0,03	0,00

Porcentaje de superficie determinada situada en zonas RAMSAR**PUNTOS: 0,00 0.0%**

<u>REF.</u>	<u>REFERENCIA SIGPAC</u>	<u>CULTIVO</u>	<u>DESCRIPCIÓN CULTIVO</u>	<u>S/R</u>	<u>SUP. COMPROM.</u> <u>(ha)</u>	<u>SUP. CUMPLE</u> <u>(ha)</u>
1700000007040468	18-167-024-00295-0003	104000	ALMENDROS-SIN VARIEDAD	S	1,29	0,00
1700000007040525	18-167-024-00295-0004	104000	ALMENDROS-SIN VARIEDAD	S	0,03	0,00

Porcentaje de superficie determinada en zonas vulnerables a la contaminación por nitratos PUNTOS: 0,00 0.0%

<u>REF.</u>	<u>REFERENCIA SIGPAC</u>	<u>CULTIVO</u>	<u>DESCRIPCIÓN CULTIVO</u>	<u>S/R</u>	<u>SUP. COMPROM.</u> <u>(ha)</u>	<u>SUP. CUMPLE</u> <u>(ha)</u>
1700000007040468	18-167-024-00295-0003	104000	ALMENDROS-SIN VARIEDAD	S	1,29	0,00
1700000007040525	18-167-024-00295-0004	104000	ALMENDROS-SIN VARIEDAD	S	0,03	0,00

Pendiente media de la explotación PUNTOS: 2,00 14.52%

<u>REF.</u>	<u>REFERENCIA SIGPAC</u>	<u>CULTIVO</u>	<u>DESCRIPCIÓN CULTIVO</u>	<u>S/R</u>	<u>PENDIENTE MEDIA (%)</u>	<u>SUP. COMPROM.</u> <u>(ha)</u>
1700000007040468	18-167-024-00295-0003	104000	ALMENDROS-SIN VARIEDAD	S	14,28	1,29
1700000007040525	18-167-024-00295-0004	104000	ALMENDROS-SIN VARIEDAD	S	24,77	0,03

Porcentaje de Superficie de la explotación en municipios con más del 40 por ciento de su superficie agraria dentro de la Zona de desertificación PUNTOS: 6,00 100.0%

<u>REF.</u>	<u>REFERENCIA SIGPAC</u>	<u>CULTIVO</u>	<u>DESCRIPCIÓN CULTIVO</u>	<u>S/R</u>	<u>SUP. COMPROM.</u> <u>(ha)</u>	<u>SUP. CUMPLE</u> <u>(ha)</u>
1700000007040468	18-167-024-00295-0003	104000	ALMENDROS-SIN VARIEDAD	S	1,29	1,29
1700000007040525	18-167-024-00295-0004	104000	ALMENDROS-SIN VARIEDAD	S	0,03	0,03



<u>APELLIDOS Y NOMBRE / RAZÓN SOCIAL</u>	<u>NIF</u>	<u>EXPEDIENTE</u>	<u>SUP. COMPROMETIDA</u>			
			<u>(ha)</u>			
GOMEZ SANCHEZ CECILIO	****4195*	1051464	14.22			
RESOLUCIÓN						
ADMITIDO						
IMPORTE POR ANUALIDAD						
		2018	2019	2020	2021	2022
IMPORTE MÁXIMO SUBVENCIONABLE		3.156,32 €	3.156,32 €	3.156,32 €	3.156,32 €	3.156,32 €
IMPORTE MEDIO DE TRANSFERENCIA (€/ha)		221,96 €	221,96 €	221,96 €	221,96 €	221,96 €

DETALLE IMPORTES POR ANUALIDAD

<u>GRUPOS DE CULTIVO ADMITIDOS</u>	<u>SUP. COMPROM.</u>	2018	2019	2020	2021	2022
	<u>(ha)</u>					
FRUTALES REGADÍO	0,61	213,29 €	213,29 €	213,29 €	213,29 €	213,29 €
FRUTALES SECANO	13,61	2.943,03 €	2.943,03 €	2.943,03 €	2.943,03 €	2.943,03 €

RECINTOS COMPROMETIDOS

<u>REF.</u>	<u>REFERENCIA SIGPAC</u>	<u>CULTIVO DESCRIPCIÓN CULTIVO</u>	<u>S/R</u>	<u>PEND. MEDIA</u>	<u>SUP. DEC. ADMIN.</u>	<u>NU SUP. CERT.</u>	<u>SUP. CAMPO</u>	<u>SUP. COMPROM.</u>
				<u>(%)</u>	<u>(ha)</u>	<u>(ha)</u>	<u>(ha)</u>	<u>(ha)</u>
1700000005272031	18-047-008-00045-0001	104000 ALMENDROS-SIN VARIEDAD	S	1,18	0,93	0,93		0,93
1700000005272040	18-054-005-00056-0001	104000 ALMENDROS-SIN VARIEDAD	R	4,08	0,61	0,61		0,61
1700000005272038	18-054-005-00878-0001	104000 ALMENDROS-SIN VARIEDAD	S	6,59	0,69	0,69		0,69
1700000005272041	18-054-004-00278-0001	104000 ALMENDROS-SIN VARIEDAD	S	10,29	0,46	0,46		0,46
1700000005272039	18-054-005-00699-0003	104000 ALMENDROS-SIN VARIEDAD	S	13,92	5,56	5,56		5,56
1700000005272042	18-054-004-00074-0008	104000 ALMENDROS-SIN VARIEDAD	S	15,29	0,20	0,20		0,20
1700000005272032	18-054-004-00074-0007	104000 ALMENDROS-SIN VARIEDAD	S	16,31	0,13	0,13		0,13
1700000005272036	18-054-004-00074-0002	104000 ALMENDROS-SIN VARIEDAD	S	18,86	1,20	1,20		1,20
1700000005272033	18-054-004-00074-0005	104000 ALMENDROS-SIN VARIEDAD	S	20,84	1,17	1,17		1,17
1700000005272034	18-054-004-00074-0004	104000 ALMENDROS-SIN VARIEDAD	S	22,79	1,79	1,79		1,79
1700000005272035	18-054-004-00074-0003	104000 ALMENDROS-SIN VARIEDAD	S	23,15	1,48	1,48		1,48

RESUMEN CRITERIOS DE SELECCIÓN

11.2.1.1 Mantenimiento de prácticas y métodos de agricultura ecológica: Cultivos permanentes distintos de olivar - Conv 2018. PUNTOS: 7,93

	<u>PUNTOS</u>	<u>CUMPLE</u>
Porcentaje de superficie determinada en Red Natura 2000	0,00	0.0%
Porcentaje de superficie determinada situada en zonas RAMSAR	0,00	0.0%
Porcentaje de superficie determinada en zonas vulnerables a la contaminación por nitratos	0,00	0.0%
Pendiente media de la explotación	2,00	15.3%
Porcentaje de Superficie de la explotación en municipios con más del 40 por ciento de su superficie agraria dentro de la Zona de desertificación	5,93	93.46%



DETALLE CRITERIOS DE SELECCIÓN**11.2.1.1 Mantenimiento de prácticas y métodos de agricultura ecológica: Cultivos permanentes distintos de olivar - Conv 2018.****PUNTOS: 7,93****Porcentaje de superficie determinada en Red Natura 2000****PUNTOS: 0,00 0.0%**

REF.	REFERENCIA SIGPAC	CULTIVO	DESCRIPCIÓN CULTIVO	S/R	SUP. COMPROM. (ha)	SUP. CUMPLE (ha)
170000005272031	18-047-008-00045-0001	104000	ALMENDROS-SIN VARIEDAD	S	0,93	0,00
170000005272036	18-054-004-00074-0002	104000	ALMENDROS-SIN VARIEDAD	S	1,20	0,00
170000005272035	18-054-004-00074-0003	104000	ALMENDROS-SIN VARIEDAD	S	1,48	0,00
170000005272034	18-054-004-00074-0004	104000	ALMENDROS-SIN VARIEDAD	S	1,79	0,00
170000005272033	18-054-004-00074-0005	104000	ALMENDROS-SIN VARIEDAD	S	1,17	0,00
170000005272032	18-054-004-00074-0007	104000	ALMENDROS-SIN VARIEDAD	S	0,13	0,00
170000005272042	18-054-004-00074-0008	104000	ALMENDROS-SIN VARIEDAD	S	0,20	0,00
170000005272041	18-054-004-00278-0001	104000	ALMENDROS-SIN VARIEDAD	S	0,46	0,00
170000005272040	18-054-005-00056-0001	104000	ALMENDROS-SIN VARIEDAD	R	0,61	0,00
170000005272039	18-054-005-00699-0003	104000	ALMENDROS-SIN VARIEDAD	S	5,56	0,00
170000005272038	18-054-005-00878-0001	104000	ALMENDROS-SIN VARIEDAD	S	0,69	0,00

Porcentaje de superficie determinada situada en zonas RAMSAR**PUNTOS: 0,00 0.0%**

REF.	REFERENCIA SIGPAC	CULTIVO	DESCRIPCIÓN CULTIVO	S/R	SUP. COMPROM. (ha)	SUP. CUMPLE (ha)
170000005272031	18-047-008-00045-0001	104000	ALMENDROS-SIN VARIEDAD	S	0,93	0,00
170000005272036	18-054-004-00074-0002	104000	ALMENDROS-SIN VARIEDAD	S	1,20	0,00
170000005272035	18-054-004-00074-0003	104000	ALMENDROS-SIN VARIEDAD	S	1,48	0,00
170000005272034	18-054-004-00074-0004	104000	ALMENDROS-SIN VARIEDAD	S	1,79	0,00
170000005272033	18-054-004-00074-0005	104000	ALMENDROS-SIN VARIEDAD	S	1,17	0,00
170000005272032	18-054-004-00074-0007	104000	ALMENDROS-SIN VARIEDAD	S	0,13	0,00
170000005272042	18-054-004-00074-0008	104000	ALMENDROS-SIN VARIEDAD	S	0,20	0,00
170000005272041	18-054-004-00278-0001	104000	ALMENDROS-SIN VARIEDAD	S	0,46	0,00
170000005272040	18-054-005-00056-0001	104000	ALMENDROS-SIN VARIEDAD	R	0,61	0,00
170000005272039	18-054-005-00699-0003	104000	ALMENDROS-SIN VARIEDAD	S	5,56	0,00
170000005272038	18-054-005-00878-0001	104000	ALMENDROS-SIN VARIEDAD	S	0,69	0,00

Porcentaje de superficie determinada en zonas vulnerables a la contaminación por nitratos**PUNTOS: 0,00 0.0%**

REF.	REFERENCIA SIGPAC	CULTIVO	DESCRIPCIÓN CULTIVO	S/R	SUP. COMPROM. (ha)	SUP. CUMPLE (ha)
170000005272031	18-047-008-00045-0001	104000	ALMENDROS-SIN VARIEDAD	S	0,93	0,00
170000005272036	18-054-004-00074-0002	104000	ALMENDROS-SIN VARIEDAD	S	1,20	0,00
170000005272035	18-054-004-00074-0003	104000	ALMENDROS-SIN VARIEDAD	S	1,48	0,00
170000005272034	18-054-004-00074-0004	104000	ALMENDROS-SIN VARIEDAD	S	1,79	0,00
170000005272033	18-054-004-00074-0005	104000	ALMENDROS-SIN VARIEDAD	S	1,17	0,00
170000005272032	18-054-004-00074-0007	104000	ALMENDROS-SIN VARIEDAD	S	0,13	0,00
170000005272042	18-054-004-00074-0008	104000	ALMENDROS-SIN VARIEDAD	S	0,20	0,00
170000005272041	18-054-004-00278-0001	104000	ALMENDROS-SIN VARIEDAD	S	0,46	0,00
170000005272040	18-054-005-00056-0001	104000	ALMENDROS-SIN VARIEDAD	R	0,61	0,00
170000005272039	18-054-005-00699-0003	104000	ALMENDROS-SIN VARIEDAD	S	5,56	0,00
170000005272038	18-054-005-00878-0001	104000	ALMENDROS-SIN VARIEDAD	S	0,69	0,00

Pendiente media de la explotación**PUNTOS: 2,00 15.3%**

REF.	REFERENCIA SIGPAC	CULTIVO	DESCRIPCIÓN CULTIVO	S/R	PENDIENTE MEDIA (%)	SUP. COMPROM. (ha)
170000005272031	18-047-008-00045-0001	104000	ALMENDROS-SIN VARIEDAD	S	1,18	0,93
170000005272036	18-054-004-00074-0002	104000	ALMENDROS-SIN VARIEDAD	S	18,86	1,20

REF.	REFERENCIA SIGPAC	CULTIVO	DESCRIPCIÓN CULTIVO	S/R	PENDIENTE		SUP.
					MEDIA (%)	COMPROM.	(ha)
170000005272035	18-054-004-00074-0003	104000	ALMENDROS-SIN VARIEDAD	S	23,15		1,48
170000005272034	18-054-004-00074-0004	104000	ALMENDROS-SIN VARIEDAD	S	22,79		1,79
170000005272033	18-054-004-00074-0005	104000	ALMENDROS-SIN VARIEDAD	S	20,84		1,17
170000005272032	18-054-004-00074-0007	104000	ALMENDROS-SIN VARIEDAD	S	16,31		0,13
170000005272042	18-054-004-00074-0008	104000	ALMENDROS-SIN VARIEDAD	S	15,29		0,20
170000005272041	18-054-004-00278-0001	104000	ALMENDROS-SIN VARIEDAD	S	10,29		0,46
170000005272040	18-054-005-00056-0001	104000	ALMENDROS-SIN VARIEDAD	R	4,08		0,61
170000005272039	18-054-005-00699-0003	104000	ALMENDROS-SIN VARIEDAD	S	13,92		5,56
170000005272038	18-054-005-00878-0001	104000	ALMENDROS-SIN VARIEDAD	S	6,59		0,69

Porcentaje de Superficie de la explotación en municipios con más del 40 por ciento de su superficie agraria dentro de la Zona de desertificación

PUNTOS: 5,93 93.46%

REF.	REFERENCIA SIGPAC	CULTIVO	DESCRIPCIÓN CULTIVO	S/R	SUP.	
					COMPROM.	CUMPLE
					(ha)	(ha)
170000005272031	18-047-008-00045-0001	104000	ALMENDROS-SIN VARIEDAD	S	0,93	0,00
170000005272036	18-054-004-00074-0002	104000	ALMENDROS-SIN VARIEDAD	S	1,20	1,20
170000005272035	18-054-004-00074-0003	104000	ALMENDROS-SIN VARIEDAD	S	1,48	1,48
170000005272034	18-054-004-00074-0004	104000	ALMENDROS-SIN VARIEDAD	S	1,79	1,79
170000005272033	18-054-004-00074-0005	104000	ALMENDROS-SIN VARIEDAD	S	1,17	1,17
170000005272032	18-054-004-00074-0007	104000	ALMENDROS-SIN VARIEDAD	S	0,13	0,13
170000005272042	18-054-004-00074-0008	104000	ALMENDROS-SIN VARIEDAD	S	0,20	0,20
170000005272041	18-054-004-00278-0001	104000	ALMENDROS-SIN VARIEDAD	S	0,46	0,46
170000005272040	18-054-005-00056-0001	104000	ALMENDROS-SIN VARIEDAD	R	0,61	0,61
170000005272039	18-054-005-00699-0003	104000	ALMENDROS-SIN VARIEDAD	S	5,56	5,56
170000005272038	18-054-005-00878-0001	104000	ALMENDROS-SIN VARIEDAD	S	0,69	0,69



<u>APELLIDOS Y NOMBRE / RAZÓN SOCIAL</u>	<u>NIF</u>	<u>EXPEDIENTE</u>	<u>SUP. COMPROMETIDA</u>				
			<u>(ha)</u>				
GOMEZ VALVERDE EUSEBIO JOSE	****5225*	1052165	126.55				
RESOLUCIÓN ADMITIDO							
IMPORTE MÁXIMO SUBVENCIONABLE							
			2018	2019	2020	2021	2022
			16.859,15 €	16.859,15 €	16.859,15 €	16.859,15 €	16.859,15 €
IMPORTE MEDIO DE TRANSFERENCIA (€/ha)							
			133,22 €	133,22 €	133,22 €	133,22 €	133,22 €

DETALLE IMPORTES POR ANUALIDAD

<u>GRUPOS DE CULTIVO ADMITIDOS</u>	<u>SUP. COMPROM.</u>	<u>2018</u>	<u>2019</u>	<u>2020</u>	<u>2021</u>	<u>2022</u>
	<u>(ha)</u>					
FRUTALES SECANO	126,55	16.859,15 €	16.859,15 €	16.859,15 €	16.859,15 €	16.859,15 €

RECINTOS COMPROMETIDOS

<u>REF.</u>	<u>REFERENCIA SIGPAC</u>	<u>CULTIVO DESCRIPCIÓN CULTIVO</u>	<u>S/R</u>	<u>PEND. MEDIA (%)</u>	<u>SUP. DEC. ADMIN. (ha)</u>	<u>NU SUP. CERT. (ha)</u>	<u>SUP. CAMPO (ha)</u>	<u>SUP. COMPROM. (ha)</u>
170000005818159	18-057-029-00073-0001	104000 ALMENDROS-SIN VARIEDAD	S	2,01	3,07	3,07		3,07
170000005818158	18-057-029-00071-0001	104000 ALMENDROS-SIN VARIEDAD	S	2,28	2,74	2,74		2,74
170000005818160	18-057-029-00070-0001	104000 ALMENDROS-SIN VARIEDAD	S	2,53	0,02	0,02		0,02
170000005818161	18-057-029-00069-0005	104000 ALMENDROS-SIN VARIEDAD	S	2,82	0,10	0,10		0,10
170000005818146	18-057-029-00016-0001	104000 ALMENDROS-SIN VARIEDAD	S	2,88	0,44	0,44		0,44
170000005818147	18-057-029-00069-0002	104000 ALMENDROS-SIN VARIEDAD	S	2,93	0,86	0,86		0,86
170000005818164	18-057-032-00098-0001	104000 ALMENDROS-SIN VARIEDAD	S	3,26	0,19	0,19		0,19
170000005818162	18-057-029-00065-0001	104000 ALMENDROS-SIN VARIEDAD	S	3,38	4,47	4,47		4,47
170000005818137	18-057-034-00337-0004	104000 ALMENDROS-SIN VARIEDAD	S	3,77	0,90	0,90		0,90
170000005818168	18-057-032-00080-0002	104000 ALMENDROS-SIN VARIEDAD	S	3,84	1,75	1,75		1,75
170000005818169	18-057-032-00080-0002	104000 ALMENDROS-SIN VARIEDAD	S	3,84	1,81	1,81		1,81
170000005818166	18-057-032-00081-0001	104000 ALMENDROS-SIN VARIEDAD	S	4,03	17,38	17,38		17,38
170000005818167	18-057-032-00081-0002	104000 ALMENDROS-SIN VARIEDAD	S	4,05	1,48	1,48		1,48
170000005818150	18-057-023-00018-0001	104000 ALMENDROS-SIN VARIEDAD	S	4,15	0,36	0,36		0,36
170000005818157	18-057-029-00095-0001	104000 ALMENDROS-SIN VARIEDAD	S	4,18	1,43	1,43		1,43
170000005818140	18-057-034-00331-0011	104000 ALMENDROS-SIN VARIEDAD	S	4,51	2,57	2,57		2,57
170000005818165	18-057-032-00100-0001	104000 ALMENDROS-SIN VARIEDAD	S	4,57	0,13	0,13		0,13
170000005818142	18-057-028-00028-0001	104000 ALMENDROS-SIN VARIEDAD	S	4,75	9,83	9,83		9,83
170000005818163	18-057-029-00064-0001	104000 ALMENDROS-SIN VARIEDAD	S	5,09	24,94	24,94		24,94
170000005818156	18-057-029-00085-0001	104000 ALMENDROS-SIN VARIEDAD	S	5,27	3,59	3,59		3,59
170000005818155	18-057-028-00002-0001	104000 ALMENDROS-SIN VARIEDAD	S	5,55	6,01	6,01		6,01
170000005818139	18-057-034-00335-0002	104000 ALMENDROS-SIN VARIEDAD	S	6,18	1,48	1,48		1,48
170000005818136	18-057-034-00336-0001	104000 ALMENDROS-SIN VARIEDAD	S	6,36	1,04	1,04		1,04
170000005818170	18-057-029-00086-0003	104000 ALMENDROS-SIN VARIEDAD	S	6,96	4,51	4,51		4,51
170000005818171	18-057-029-00093-0002	104000 ALMENDROS-SIN VARIEDAD	S	7,47	1,55	1,55		1,55
170000005818151	18-057-022-00025-0001	104000 ALMENDROS-SIN VARIEDAD	S	7,55	0,38	0,38		0,38
170000005818148	18-057-022-00005-0001	104000 ALMENDROS-SIN VARIEDAD	S	8,37	0,79	0,79		0,79
170000005818145	18-057-022-00031-0002	104000 ALMENDROS-SIN VARIEDAD	S	8,74	0,44	0,44		0,44
170000005818153	18-057-023-00033-0001	104000 ALMENDROS-SIN VARIEDAD	S	8,74	5,62	5,62		5,62
170000005818143	18-057-022-00031-0004	104000 ALMENDROS-SIN VARIEDAD	S	9,56	4,72	4,72		4,72
170000005818152	18-057-023-00034-0001	104000 ALMENDROS-SIN VARIEDAD	S	9,96	1,23	1,23		1,23
170000005818134	18-057-022-00001-0001	104000 ALMENDROS-SIN VARIEDAD	S	11,02	13,71	13,71		13,71
170000005818144	18-057-022-00031-0005	104000 ALMENDROS-SIN VARIEDAD	S	11,96	0,99	0,99		0,99
170000005818135	18-057-034-00335-0003	104000 ALMENDROS-SIN VARIEDAD	S	12,47	1,41	1,41		1,41
170000005818154	18-057-028-00013-0002	104000 ALMENDROS-SIN VARIEDAD	S	14,53	2,14	2,14		2,14
170000005818149	18-057-022-00004-0001	104000 ALMENDROS-SIN VARIEDAD	S	15,76	0,19	0,19		0,19
170000005818138	18-057-034-00331-0001	104000 ALMENDROS-SIN VARIEDAD	S	18,65	0,81	0,81		0,81
170000005818141	18-057-022-00001-0002	104000 ALMENDROS-SIN VARIEDAD	S	19,44	1,47	1,47		1,47



RESUMEN CRITERIOS DE SELECCIÓN**11.2.1.1 Mantenimiento de prácticas y métodos de agricultura ecológica: Cultivos permanentes distintos de olivar - Conv 2018.** PUNTOS: 7,00

	PUNTOS	CUMPLE
Porcentaje de superficie determinada en Red Natura 2000	0,00	0.0%
Porcentaje de superficie determinada situada en zonas RAMSAR	0,00	0.0%
Porcentaje de superficie determinada en zonas vulnerables a la contaminación por nitratos	0,00	0.0%
Pendiente media de la explotación	1,00	6.38%
Porcentaje de Superficie de la explotación en municipios con más del 40 por ciento de su superficie agraria dentro de la Zona de desertificación	6,00	100.0%

DETALLE CRITERIOS DE SELECCIÓN**11.2.1.1 Mantenimiento de prácticas y métodos de agricultura ecológica: Cultivos permanentes distintos de olivar - Conv 2018.** PUNTOS: 7,00

REF.	REFERENCIA SIGPAC	CULTIVO	DESCRIPCIÓN CULTIVO	S/R	SUP. COMPROM. (ha)	SUP. CUMPLE (ha)
170000005818134	18-057-022-00001-0001	104000	ALMENDROS-SIN VARIEDAD	S	13,71	0,00
170000005818141	18-057-022-00001-0002	104000	ALMENDROS-SIN VARIEDAD	S	1,47	0,00
170000005818149	18-057-022-00004-0001	104000	ALMENDROS-SIN VARIEDAD	S	0,19	0,00
170000005818148	18-057-022-00005-0001	104000	ALMENDROS-SIN VARIEDAD	S	0,79	0,00
170000005818151	18-057-022-00025-0001	104000	ALMENDROS-SIN VARIEDAD	S	0,38	0,00
170000005818145	18-057-022-00031-0002	104000	ALMENDROS-SIN VARIEDAD	S	0,44	0,00
170000005818143	18-057-022-00031-0004	104000	ALMENDROS-SIN VARIEDAD	S	4,72	0,00
170000005818144	18-057-022-00031-0005	104000	ALMENDROS-SIN VARIEDAD	S	0,99	0,00
170000005818150	18-057-023-00018-0001	104000	ALMENDROS-SIN VARIEDAD	S	0,36	0,00
170000005818153	18-057-023-00033-0001	104000	ALMENDROS-SIN VARIEDAD	S	5,62	0,00
170000005818152	18-057-023-00034-0001	104000	ALMENDROS-SIN VARIEDAD	S	1,23	0,00
170000005818155	18-057-028-00002-0001	104000	ALMENDROS-SIN VARIEDAD	S	6,01	0,00
170000005818154	18-057-028-00013-0002	104000	ALMENDROS-SIN VARIEDAD	S	2,14	0,00
170000005818142	18-057-028-00028-0001	104000	ALMENDROS-SIN VARIEDAD	S	9,83	0,00
170000005818146	18-057-029-00016-0001	104000	ALMENDROS-SIN VARIEDAD	S	0,44	0,00
170000005818163	18-057-029-00064-0001	104000	ALMENDROS-SIN VARIEDAD	S	24,94	0,00
170000005818162	18-057-029-00065-0001	104000	ALMENDROS-SIN VARIEDAD	S	4,47	0,00
170000005818147	18-057-029-00069-0002	104000	ALMENDROS-SIN VARIEDAD	S	0,86	0,00
170000005818161	18-057-029-00069-0005	104000	ALMENDROS-SIN VARIEDAD	S	0,10	0,00
170000005818160	18-057-029-00070-0001	104000	ALMENDROS-SIN VARIEDAD	S	0,02	0,00
170000005818158	18-057-029-00071-0001	104000	ALMENDROS-SIN VARIEDAD	S	2,74	0,00
170000005818159	18-057-029-00073-0001	104000	ALMENDROS-SIN VARIEDAD	S	3,07	0,00
170000005818156	18-057-029-00085-0001	104000	ALMENDROS-SIN VARIEDAD	S	3,59	0,00
170000005818170	18-057-029-00086-0003	104000	ALMENDROS-SIN VARIEDAD	S	4,51	0,00
170000005818171	18-057-029-00093-0002	104000	ALMENDROS-SIN VARIEDAD	S	1,55	0,00
170000005818157	18-057-029-00095-0001	104000	ALMENDROS-SIN VARIEDAD	S	1,43	0,00
170000005818169	18-057-032-00080-0002	104000	ALMENDROS-SIN VARIEDAD	S	1,81	0,00
170000005818168	18-057-032-00080-0002	104000	ALMENDROS-SIN VARIEDAD	S	1,75	0,00
170000005818166	18-057-032-00081-0001	104000	ALMENDROS-SIN VARIEDAD	S	17,38	0,00
170000005818167	18-057-032-00081-0002	104000	ALMENDROS-SIN VARIEDAD	S	1,48	0,00
170000005818164	18-057-032-00098-0001	104000	ALMENDROS-SIN VARIEDAD	S	0,19	0,00
170000005818165	18-057-032-00100-0001	104000	ALMENDROS-SIN VARIEDAD	S	0,13	0,00
170000005818138	18-057-034-00331-0001	104000	ALMENDROS-SIN VARIEDAD	S	0,81	0,00
170000005818140	18-057-034-00331-0011	104000	ALMENDROS-SIN VARIEDAD	S	2,57	0,00
170000005818139	18-057-034-00335-0002	104000	ALMENDROS-SIN VARIEDAD	S	1,48	0,00
170000005818135	18-057-034-00335-0003	104000	ALMENDROS-SIN VARIEDAD	S	1,41	0,00
170000005818136	18-057-034-00336-0001	104000	ALMENDROS-SIN VARIEDAD	S	1,04	0,00
170000005818137	18-057-034-00337-0004	104000	ALMENDROS-SIN VARIEDAD	S	0,90	0,00

Porcentaje de superficie determinada situada en zonas RAMSAR

PUNTOS: 0,00 0.0%

<u>REF.</u>	<u>REFERENCIA SIGPAC</u>	<u>CULTIVO</u>	<u>DESCRIPCIÓN CULTIVO</u>	<u>S/R</u>	<u>SUP. COMPROM.</u> <u>(ha)</u>	<u>SUP. CUMPLE</u> <u>(ha)</u>
170000005818134	18-057-022-00001-0001	104000	ALMENDROS-SIN VARIEDAD	S	13,71	0,00
1700000005818141	18-057-022-00001-0002	104000	ALMENDROS-SIN VARIEDAD	S	1,47	0,00
1700000005818149	18-057-022-00004-0001	104000	ALMENDROS-SIN VARIEDAD	S	0,19	0,00
1700000005818148	18-057-022-00005-0001	104000	ALMENDROS-SIN VARIEDAD	S	0,79	0,00
1700000005818151	18-057-022-00025-0001	104000	ALMENDROS-SIN VARIEDAD	S	0,38	0,00
1700000005818145	18-057-022-00031-0002	104000	ALMENDROS-SIN VARIEDAD	S	0,44	0,00
1700000005818143	18-057-022-00031-0004	104000	ALMENDROS-SIN VARIEDAD	S	4,72	0,00
1700000005818144	18-057-022-00031-0005	104000	ALMENDROS-SIN VARIEDAD	S	0,99	0,00
1700000005818150	18-057-023-00018-0001	104000	ALMENDROS-SIN VARIEDAD	S	0,36	0,00
1700000005818153	18-057-023-00033-0001	104000	ALMENDROS-SIN VARIEDAD	S	5,62	0,00
1700000005818152	18-057-023-00034-0001	104000	ALMENDROS-SIN VARIEDAD	S	1,23	0,00
1700000005818155	18-057-028-00002-0001	104000	ALMENDROS-SIN VARIEDAD	S	6,01	0,00
1700000005818154	18-057-028-00013-0002	104000	ALMENDROS-SIN VARIEDAD	S	2,14	0,00
1700000005818142	18-057-028-00028-0001	104000	ALMENDROS-SIN VARIEDAD	S	9,83	0,00
1700000005818146	18-057-029-00016-0001	104000	ALMENDROS-SIN VARIEDAD	S	0,44	0,00
1700000005818163	18-057-029-00064-0001	104000	ALMENDROS-SIN VARIEDAD	S	24,94	0,00
1700000005818162	18-057-029-00065-0001	104000	ALMENDROS-SIN VARIEDAD	S	4,47	0,00
1700000005818147	18-057-029-00069-0002	104000	ALMENDROS-SIN VARIEDAD	S	0,86	0,00
1700000005818161	18-057-029-00069-0005	104000	ALMENDROS-SIN VARIEDAD	S	0,10	0,00
1700000005818160	18-057-029-00070-0001	104000	ALMENDROS-SIN VARIEDAD	S	0,02	0,00
1700000005818158	18-057-029-00071-0001	104000	ALMENDROS-SIN VARIEDAD	S	2,74	0,00
1700000005818159	18-057-029-00073-0001	104000	ALMENDROS-SIN VARIEDAD	S	3,07	0,00
1700000005818156	18-057-029-00085-0001	104000	ALMENDROS-SIN VARIEDAD	S	3,59	0,00
1700000005818170	18-057-029-00086-0003	104000	ALMENDROS-SIN VARIEDAD	S	4,51	0,00
1700000005818171	18-057-029-00093-0002	104000	ALMENDROS-SIN VARIEDAD	S	1,55	0,00
1700000005818157	18-057-029-00095-0001	104000	ALMENDROS-SIN VARIEDAD	S	1,43	0,00
1700000005818169	18-057-032-00080-0002	104000	ALMENDROS-SIN VARIEDAD	S	1,81	0,00
1700000005818168	18-057-032-00080-0002	104000	ALMENDROS-SIN VARIEDAD	S	1,75	0,00
1700000005818166	18-057-032-00081-0001	104000	ALMENDROS-SIN VARIEDAD	S	17,38	0,00
1700000005818167	18-057-032-00081-0002	104000	ALMENDROS-SIN VARIEDAD	S	1,48	0,00
1700000005818164	18-057-032-00098-0001	104000	ALMENDROS-SIN VARIEDAD	S	0,19	0,00
1700000005818165	18-057-032-00100-0001	104000	ALMENDROS-SIN VARIEDAD	S	0,13	0,00
1700000005818138	18-057-034-00331-0001	104000	ALMENDROS-SIN VARIEDAD	S	0,81	0,00
1700000005818140	18-057-034-00331-0011	104000	ALMENDROS-SIN VARIEDAD	S	2,57	0,00
1700000005818139	18-057-034-00335-0002	104000	ALMENDROS-SIN VARIEDAD	S	1,48	0,00
1700000005818135	18-057-034-00335-0003	104000	ALMENDROS-SIN VARIEDAD	S	1,41	0,00
1700000005818136	18-057-034-00336-0001	104000	ALMENDROS-SIN VARIEDAD	S	1,04	0,00
1700000005818137	18-057-034-00337-0004	104000	ALMENDROS-SIN VARIEDAD	S	0,90	0,00

Porcentaje de superficie determinada en zonas vulnerables a la contaminación por nitratos

PUNTOS: 0,00 0.0%

<u>REF.</u>	<u>REFERENCIA SIGPAC</u>	<u>CULTIVO</u>	<u>DESCRIPCIÓN CULTIVO</u>	<u>S/R</u>	<u>SUP. COMPROM.</u> <u>(ha)</u>	<u>SUP. CUMPLE</u> <u>(ha)</u>
1700000005818134	18-057-022-00001-0001	104000	ALMENDROS-SIN VARIEDAD	S	13,71	0,00
1700000005818141	18-057-022-00001-0002	104000	ALMENDROS-SIN VARIEDAD	S	1,47	0,00
1700000005818149	18-057-022-00004-0001	104000	ALMENDROS-SIN VARIEDAD	S	0,19	0,00
1700000005818148	18-057-022-00005-0001	104000	ALMENDROS-SIN VARIEDAD	S	0,79	0,00
1700000005818151	18-057-022-00025-0001	104000	ALMENDROS-SIN VARIEDAD	S	0,38	0,00
1700000005818145	18-057-022-00031-0002	104000	ALMENDROS-SIN VARIEDAD	S	0,44	0,00
1700000005818143	18-057-022-00031-0004	104000	ALMENDROS-SIN VARIEDAD	S	4,72	0,00
1700000005818144	18-057-022-00031-0005	104000	ALMENDROS-SIN VARIEDAD	S	0,99	0,00
1700000005818150	18-057-023-00018-0001	104000	ALMENDROS-SIN VARIEDAD	S	0,36	0,00
1700000005818153	18-057-023-00033-0001	104000	ALMENDROS-SIN VARIEDAD	S	5,62	0,00
1700000005818152	18-057-023-00034-0001	104000	ALMENDROS-SIN VARIEDAD	S	1,23	0,00
1700000005818155	18-057-028-00002-0001	104000	ALMENDROS-SIN VARIEDAD	S	6,01	0,00
1700000005818154	18-057-028-00013-0002	104000	ALMENDROS-SIN VARIEDAD	S	2,14	0,00

<u>REF.</u>	<u>REFERENCIA SIGPAC</u>	<u>CULTIVO</u>	<u>DESCRIPCIÓN CULTIVO</u>	<u>S/R</u>	<u>SUP. COMPROM.</u> <u>(ha)</u>	<u>SUP. CUMPLE</u> <u>(ha)</u>
170000005818142	18-057-028-00028-0001	104000	ALMENDROS-SIN VARIEDAD	S	9,83	0,00
170000005818146	18-057-029-00016-0001	104000	ALMENDROS-SIN VARIEDAD	S	4,44	0,00
170000005818163	18-057-029-00064-0001	104000	ALMENDROS-SIN VARIEDAD	S	24,94	0,00
170000005818162	18-057-029-00065-0001	104000	ALMENDROS-SIN VARIEDAD	S	4,47	0,00
170000005818147	18-057-029-00069-0002	104000	ALMENDROS-SIN VARIEDAD	S	0,86	0,00
170000005818161	18-057-029-00069-0005	104000	ALMENDROS-SIN VARIEDAD	S	0,10	0,00
170000005818160	18-057-029-00070-0001	104000	ALMENDROS-SIN VARIEDAD	S	0,02	0,00
170000005818158	18-057-029-00071-0001	104000	ALMENDROS-SIN VARIEDAD	S	2,74	0,00
170000005818159	18-057-029-00073-0001	104000	ALMENDROS-SIN VARIEDAD	S	3,07	0,00
170000005818156	18-057-029-00085-0001	104000	ALMENDROS-SIN VARIEDAD	S	3,59	0,00
170000005818170	18-057-029-00086-0003	104000	ALMENDROS-SIN VARIEDAD	S	4,51	0,00
170000005818171	18-057-029-00093-0002	104000	ALMENDROS-SIN VARIEDAD	S	1,55	0,00
170000005818157	18-057-029-00095-0001	104000	ALMENDROS-SIN VARIEDAD	S	1,43	0,00
170000005818168	18-057-032-00080-0002	104000	ALMENDROS-SIN VARIEDAD	S	1,75	0,00
170000005818169	18-057-032-00080-0002	104000	ALMENDROS-SIN VARIEDAD	S	1,81	0,00
170000005818166	18-057-032-00081-0001	104000	ALMENDROS-SIN VARIEDAD	S	17,38	0,00
170000005818167	18-057-032-00081-0002	104000	ALMENDROS-SIN VARIEDAD	S	1,48	0,00
170000005818164	18-057-032-00098-0001	104000	ALMENDROS-SIN VARIEDAD	S	0,19	0,00
170000005818165	18-057-032-00100-0001	104000	ALMENDROS-SIN VARIEDAD	S	0,13	0,00
170000005818138	18-057-034-00331-0001	104000	ALMENDROS-SIN VARIEDAD	S	0,81	0,00
170000005818140	18-057-034-00331-0011	104000	ALMENDROS-SIN VARIEDAD	S	2,57	0,00
170000005818139	18-057-034-00335-0002	104000	ALMENDROS-SIN VARIEDAD	S	1,48	0,00
170000005818135	18-057-034-00335-0003	104000	ALMENDROS-SIN VARIEDAD	S	1,41	0,00
170000005818136	18-057-034-00336-0001	104000	ALMENDROS-SIN VARIEDAD	S	1,04	0,00
170000005818137	18-057-034-00337-0004	104000	ALMENDROS-SIN VARIEDAD	S	0,90	0,00

Pendiente media de la explotación**PUNTOS:** 1,00 6.38%

<u>REF.</u>	<u>REFERENCIA SIGPAC</u>	<u>CULTIVO</u>	<u>DESCRIPCIÓN CULTIVO</u>	<u>S/R</u>	<u>PENDIENTE MEDIA (%)</u>	<u>SUP. COMPROM.</u> <u>(ha)</u>
170000005818134	18-057-022-00001-0001	104000	ALMENDROS-SIN VARIEDAD	S	11,02	13,71
170000005818141	18-057-022-00001-0002	104000	ALMENDROS-SIN VARIEDAD	S	19,44	1,47
170000005818149	18-057-022-00004-0001	104000	ALMENDROS-SIN VARIEDAD	S	15,76	0,19
170000005818148	18-057-022-00005-0001	104000	ALMENDROS-SIN VARIEDAD	S	8,37	0,79
170000005818151	18-057-022-00025-0001	104000	ALMENDROS-SIN VARIEDAD	S	7,55	0,38
170000005818145	18-057-022-00031-0002	104000	ALMENDROS-SIN VARIEDAD	S	8,74	0,44
170000005818143	18-057-022-00031-0004	104000	ALMENDROS-SIN VARIEDAD	S	9,56	4,72
170000005818144	18-057-022-00031-0005	104000	ALMENDROS-SIN VARIEDAD	S	11,96	0,99
170000005818150	18-057-023-00018-0001	104000	ALMENDROS-SIN VARIEDAD	S	4,15	0,36
170000005818153	18-057-023-00033-0001	104000	ALMENDROS-SIN VARIEDAD	S	8,74	5,62
170000005818152	18-057-023-00034-0001	104000	ALMENDROS-SIN VARIEDAD	S	9,96	1,23
170000005818155	18-057-028-00002-0001	104000	ALMENDROS-SIN VARIEDAD	S	5,55	6,01
170000005818154	18-057-028-00013-0002	104000	ALMENDROS-SIN VARIEDAD	S	14,53	2,14
170000005818142	18-057-028-00028-0001	104000	ALMENDROS-SIN VARIEDAD	S	4,75	9,83
170000005818146	18-057-029-00016-0001	104000	ALMENDROS-SIN VARIEDAD	S	2,88	0,44
170000005818163	18-057-029-00064-0001	104000	ALMENDROS-SIN VARIEDAD	S	5,09	24,94
170000005818162	18-057-029-00065-0001	104000	ALMENDROS-SIN VARIEDAD	S	3,38	4,47
170000005818147	18-057-029-00069-0002	104000	ALMENDROS-SIN VARIEDAD	S	2,93	0,86
170000005818161	18-057-029-00069-0005	104000	ALMENDROS-SIN VARIEDAD	S	2,82	0,10
170000005818160	18-057-029-00070-0001	104000	ALMENDROS-SIN VARIEDAD	S	2,53	0,02
170000005818158	18-057-029-00071-0001	104000	ALMENDROS-SIN VARIEDAD	S	2,28	2,74
170000005818159	18-057-029-00073-0001	104000	ALMENDROS-SIN VARIEDAD	S	2,01	3,07
170000005818156	18-057-029-00085-0001	104000	ALMENDROS-SIN VARIEDAD	S	5,27	3,59
170000005818170	18-057-029-00086-0003	104000	ALMENDROS-SIN VARIEDAD	S	6,96	4,51
170000005818171	18-057-029-00093-0002	104000	ALMENDROS-SIN VARIEDAD	S	7,47	1,55
170000005818157	18-057-029-00095-0001	104000	ALMENDROS-SIN VARIEDAD	S	4,18	1,43

REF.	REFERENCIA SIGPAC	CULTIVO	DESCRIPCIÓN CULTIVO	S/R	PENDIENTE		SUP.
					MEDIA (%)	COMPROM.	(ha)
170000005818169	18-057-032-00080-0002	104000	ALMENDROS-SIN VARIEDAD	S	3,84		1,81
170000005818168	18-057-032-00080-0002	104000	ALMENDROS-SIN VARIEDAD	S	3,84		1,75
170000005818166	18-057-032-00081-0001	104000	ALMENDROS-SIN VARIEDAD	S	4,03		17,38
170000005818167	18-057-032-00081-0002	104000	ALMENDROS-SIN VARIEDAD	S	4,05		1,48
170000005818164	18-057-032-00098-0001	104000	ALMENDROS-SIN VARIEDAD	S	3,26		0,19
170000005818165	18-057-032-00100-0001	104000	ALMENDROS-SIN VARIEDAD	S	4,57		0,13
170000005818138	18-057-034-00331-0001	104000	ALMENDROS-SIN VARIEDAD	S	18,65		0,81
170000005818140	18-057-034-00331-0011	104000	ALMENDROS-SIN VARIEDAD	S	4,51		2,57
170000005818139	18-057-034-00335-0002	104000	ALMENDROS-SIN VARIEDAD	S	6,18		1,48
170000005818135	18-057-034-00335-0003	104000	ALMENDROS-SIN VARIEDAD	S	12,47		1,41
170000005818136	18-057-034-00336-0001	104000	ALMENDROS-SIN VARIEDAD	S	6,36		1,04
170000005818137	18-057-034-00337-0004	104000	ALMENDROS-SIN VARIEDAD	S	3,77		0,90

Porcentaje de Superficie de la explotación en municipios con más del 40 por ciento de su superficie agraria dentro de la Zona de desertificación

PUNTOS: 6,00 100.0%

REF.	REFERENCIA SIGPAC	CULTIVO	DESCRIPCIÓN CULTIVO	S/R	SUP. CUMPLE	
					(ha)	(ha)
170000005818134	18-057-022-00001-0001	104000	ALMENDROS-SIN VARIEDAD	S	13,71	13,71
170000005818141	18-057-022-00001-0002	104000	ALMENDROS-SIN VARIEDAD	S	1,47	1,47
170000005818149	18-057-022-00004-0001	104000	ALMENDROS-SIN VARIEDAD	S	0,19	0,19
170000005818148	18-057-022-00005-0001	104000	ALMENDROS-SIN VARIEDAD	S	0,79	0,79
170000005818151	18-057-022-00025-0001	104000	ALMENDROS-SIN VARIEDAD	S	0,38	0,38
170000005818145	18-057-022-00031-0002	104000	ALMENDROS-SIN VARIEDAD	S	0,44	0,44
170000005818143	18-057-022-00031-0004	104000	ALMENDROS-SIN VARIEDAD	S	4,72	4,72
170000005818144	18-057-022-00031-0005	104000	ALMENDROS-SIN VARIEDAD	S	0,99	0,99
170000005818150	18-057-023-00018-0001	104000	ALMENDROS-SIN VARIEDAD	S	0,36	0,36
170000005818153	18-057-023-00033-0001	104000	ALMENDROS-SIN VARIEDAD	S	5,62	5,62
170000005818152	18-057-023-00034-0001	104000	ALMENDROS-SIN VARIEDAD	S	1,23	1,23
170000005818155	18-057-028-00002-0001	104000	ALMENDROS-SIN VARIEDAD	S	6,01	6,01
170000005818154	18-057-028-00013-0002	104000	ALMENDROS-SIN VARIEDAD	S	2,14	2,14
170000005818142	18-057-028-00028-0001	104000	ALMENDROS-SIN VARIEDAD	S	9,83	9,83
170000005818146	18-057-029-00016-0001	104000	ALMENDROS-SIN VARIEDAD	S	0,44	0,44
170000005818163	18-057-029-00064-0001	104000	ALMENDROS-SIN VARIEDAD	S	24,94	24,94
170000005818162	18-057-029-00065-0001	104000	ALMENDROS-SIN VARIEDAD	S	4,47	4,47
170000005818147	18-057-029-00069-0002	104000	ALMENDROS-SIN VARIEDAD	S	0,86	0,86
170000005818161	18-057-029-00069-0005	104000	ALMENDROS-SIN VARIEDAD	S	0,10	0,10
170000005818160	18-057-029-00070-0001	104000	ALMENDROS-SIN VARIEDAD	S	0,02	0,02
170000005818158	18-057-029-00071-0001	104000	ALMENDROS-SIN VARIEDAD	S	2,74	2,74
170000005818159	18-057-029-00073-0001	104000	ALMENDROS-SIN VARIEDAD	S	3,07	3,07
170000005818156	18-057-029-00085-0001	104000	ALMENDROS-SIN VARIEDAD	S	3,59	3,59
170000005818170	18-057-029-00086-0003	104000	ALMENDROS-SIN VARIEDAD	S	4,51	4,51
170000005818171	18-057-029-00093-0002	104000	ALMENDROS-SIN VARIEDAD	S	1,55	1,55
170000005818157	18-057-029-00095-0001	104000	ALMENDROS-SIN VARIEDAD	S	1,43	1,43
170000005818169	18-057-032-00080-0002	104000	ALMENDROS-SIN VARIEDAD	S	1,81	1,81
170000005818168	18-057-032-00080-0002	104000	ALMENDROS-SIN VARIEDAD	S	1,75	1,75
170000005818166	18-057-032-00081-0001	104000	ALMENDROS-SIN VARIEDAD	S	17,38	17,38
170000005818167	18-057-032-00081-0002	104000	ALMENDROS-SIN VARIEDAD	S	1,48	1,48
170000005818164	18-057-032-00098-0001	104000	ALMENDROS-SIN VARIEDAD	S	0,19	0,19
170000005818165	18-057-032-00100-0001	104000	ALMENDROS-SIN VARIEDAD	S	0,13	0,13
170000005818138	18-057-034-00331-0001	104000	ALMENDROS-SIN VARIEDAD	S	0,81	0,81
170000005818140	18-057-034-00331-0011	104000	ALMENDROS-SIN VARIEDAD	S	2,57	2,57
170000005818139	18-057-034-00335-0002	104000	ALMENDROS-SIN VARIEDAD	S	1,48	1,48
170000005818135	18-057-034-00335-0003	104000	ALMENDROS-SIN VARIEDAD	S	1,41	1,41
170000005818136	18-057-034-00336-0001	104000	ALMENDROS-SIN VARIEDAD	S	1,04	1,04
170000005818137	18-057-034-00337-0004	104000	ALMENDROS-SIN VARIEDAD	S	0,90	0,90

<u>APELLIDOS Y NOMBRE / RAZÓN SOCIAL</u>	<u>NIF</u>	<u>EXPEDIENTE</u>	<u>SUP. COMPROMETIDA</u>		
			<u>(ha)</u>		
GONZALEZ ALCALA JOAQUIN	***0588*	1141897	10.46		
RESOLUCIÓN					
ADMITIDO					
IMPORTE POR ANUALIDAD					
	<u>2018</u>	<u>2019</u>	<u>2020</u>	<u>2021</u>	<u>2022</u>
IMPORTE MÁXIMO SUBVENCIONABLE	2.261,87 €	2.261,87 €	2.261,87 €	2.261,87 €	2.261,87 €
IMPORTE MEDIO DE TRANSFERENCIA (€/ha)	216,24 €	216,24 €	216,24 €	216,24 €	216,24 €

DETALLE IMPORTE POR ANUALIDAD

<u>GRUPOS DE CULTIVO ADMITIDOS</u>	<u>SUP. COMPROM.</u>	<u>2018</u>	<u>2019</u>	<u>2020</u>	<u>2021</u>	<u>2022</u>
	<u>(ha)</u>					
FRUTALES SECANO	10,46	2.261,87 €	2.261,87 €	2.261,87 €	2.261,87 €	2.261,87 €

RECINTOS COMPROMETIDOS

<u>REF.</u>	<u>REFERENCIA SIGPAC</u>	<u>CULTIVO DESCRIPCIÓN CULTIVO</u>	<u>S/R</u>	<u>PEND. MEDIA (%)</u>	<u>SUP. DEC. ADMIN. (ha)</u>	<u>NU SUP. CERT. (ha)</u>	<u>SUP. CAMPO (ha)</u>	<u>SUP. COMPROM. (ha)</u>
170000005443193	18-057-004-00020-0001	104000 ALMENDROS-SIN VARIEDAD	S	5,10	4,51	4,51		4,51
170000005443195	18-057-025-00008-0011	104000 ALMENDROS-SIN VARIEDAD	S	9,56	5,71	5,71		5,71
170000005443196	18-057-036-00156-0002	104000 ALMENDROS-SIN VARIEDAD	S	18,23	0,06	0,06		0,06
170000005443194	18-057-036-00153-0002	104000 ALMENDROS-SIN VARIEDAD	S	27,74	0,18	0,18		0,18

RESUMEN CRITERIOS DE SELECCIÓN

11.2.1.1 Mantenimiento de prácticas y métodos de agricultura ecológica: Cultivos permanentes distintos de olivar - Conv 2018. PUNTOS: 7,00

	<u>PUNTOS</u>	<u>CUMPLE</u>
Porcentaje de superficie determinada en Red Natura 2000	0,00	0.0%
Porcentaje de superficie determinada situada en zonas RAMSAR	0,00	0.0%
Porcentaje de superficie determinada en zonas vulnerables a la contaminación por nitratos	0,00	0.0%
Pendiente media de la explotación	1,00	8.0%
Porcentaje de Superficie de la explotación en municipios con más del 40 por ciento de su superficie agraria dentro de la Zona de desertificación	6,00	100.0%



DETALLE CRITERIOS DE SELECCIÓN**11.2.1.1 Mantenimiento de prácticas y métodos de agricultura ecológica: Cultivos permanentes distintos de olivar - Conv 2018.****PUNTOS: 7,00****Porcentaje de superficie determinada en Red Natura 2000****PUNTOS: 0,00 0.0%**

<u>REF.</u>	<u>REFERENCIA SIGPAC</u>	<u>CULTIVO</u>	<u>DESCRIPCIÓN CULTIVO</u>	<u>S/R</u>	<u>SUP. COMPROM.</u> <u>(ha)</u>	<u>SUP. CUMPLE</u> <u>(ha)</u>
170000005443193	18-057-004-00020-0001	104000	ALMENDROS-SIN VARIEDAD	S	4,51	0,00
170000005443195	18-057-025-00008-0011	104000	ALMENDROS-SIN VARIEDAD	S	5,71	0,00
170000005443194	18-057-036-00153-0002	104000	ALMENDROS-SIN VARIEDAD	S	0,18	0,00
170000005443196	18-057-036-00156-0002	104000	ALMENDROS-SIN VARIEDAD	S	0,06	0,00

Porcentaje de superficie determinada situada en zonas RAMSAR**PUNTOS: 0,00 0.0%**

<u>REF.</u>	<u>REFERENCIA SIGPAC</u>	<u>CULTIVO</u>	<u>DESCRIPCIÓN CULTIVO</u>	<u>S/R</u>	<u>SUP. COMPROM.</u> <u>(ha)</u>	<u>SUP. CUMPLE</u> <u>(ha)</u>
170000005443193	18-057-004-00020-0001	104000	ALMENDROS-SIN VARIEDAD	S	4,51	0,00
170000005443195	18-057-025-00008-0011	104000	ALMENDROS-SIN VARIEDAD	S	5,71	0,00
170000005443194	18-057-036-00153-0002	104000	ALMENDROS-SIN VARIEDAD	S	0,18	0,00
170000005443196	18-057-036-00156-0002	104000	ALMENDROS-SIN VARIEDAD	S	0,06	0,00

Porcentaje de superficie determinada en zonas vulnerables a la contaminación por nitratos**PUNTOS: 0,00 0.0%**

<u>REF.</u>	<u>REFERENCIA SIGPAC</u>	<u>CULTIVO</u>	<u>DESCRIPCIÓN CULTIVO</u>	<u>S/R</u>	<u>SUP. COMPROM.</u> <u>(ha)</u>	<u>SUP. CUMPLE</u> <u>(ha)</u>
170000005443193	18-057-004-00020-0001	104000	ALMENDROS-SIN VARIEDAD	S	4,51	0,00
170000005443195	18-057-025-00008-0011	104000	ALMENDROS-SIN VARIEDAD	S	5,71	0,00
170000005443194	18-057-036-00153-0002	104000	ALMENDROS-SIN VARIEDAD	S	0,18	0,00
170000005443196	18-057-036-00156-0002	104000	ALMENDROS-SIN VARIEDAD	S	0,06	0,00

Pendiente media de la explotación**PUNTOS: 1,00 8.0%**

<u>REF.</u>	<u>REFERENCIA SIGPAC</u>	<u>CULTIVO</u>	<u>DESCRIPCIÓN CULTIVO</u>	<u>S/R</u>	<u>PENDIENTE MEDIA (%)</u>	<u>SUP. COMPROM.</u> <u>(ha)</u>
170000005443193	18-057-004-00020-0001	104000	ALMENDROS-SIN VARIEDAD	S	5,10	4,51
170000005443195	18-057-025-00008-0011	104000	ALMENDROS-SIN VARIEDAD	S	9,56	5,71
170000005443194	18-057-036-00153-0002	104000	ALMENDROS-SIN VARIEDAD	S	27,74	0,18
170000005443196	18-057-036-00156-0002	104000	ALMENDROS-SIN VARIEDAD	S	18,23	0,06

Porcentaje de Superficie de la explotación en municipios con más del 40 por ciento de su superficie agraria dentro de la Zona de desertificación**PUNTOS: 6,00 100.0%**

<u>REF.</u>	<u>REFERENCIA SIGPAC</u>	<u>CULTIVO</u>	<u>DESCRIPCIÓN CULTIVO</u>	<u>S/R</u>	<u>SUP. COMPROM.</u> <u>(ha)</u>	<u>SUP. CUMPLE</u> <u>(ha)</u>
170000005443193	18-057-004-00020-0001	104000	ALMENDROS-SIN VARIEDAD	S	4,51	4,51
170000005443195	18-057-025-00008-0011	104000	ALMENDROS-SIN VARIEDAD	S	5,71	5,71
170000005443194	18-057-036-00153-0002	104000	ALMENDROS-SIN VARIEDAD	S	0,18	0,18
170000005443196	18-057-036-00156-0002	104000	ALMENDROS-SIN VARIEDAD	S	0,06	0,06



<u>APELLIDOS Y NOMBRE / RAZÓN SOCIAL</u>	<u>NIF</u>	<u>EXPEDIENTE</u>	<u>SUP. COMPROMETIDA</u>		
			<u>(ha)</u>		
GONZALEZ BOTIA ALEJANDRO	***2175*	1184042	23.14		
RESOLUCIÓN					
ADMITIDO					
IMPORTE POR ANUALIDAD					
	2018	2019	2020	2021	2022
IMPORTE MÁXIMO SUBVENCIONABLE	4.217,74 €	4.217,74 €	4.217,74 €	4.217,74 €	4.217,74 €
IMPORTE MEDIO DE TRANSFERENCIA (€/ha)	182,27 €	182,27 €	182,27 €	182,27 €	182,27 €

DETALLE IMPORTES POR ANUALIDAD

<u>GRUPOS DE CULTIVO ADMITIDOS</u>	<u>SUP. COMPROM.</u>	2018	2019	2020	2021	2022
	<u>(ha)</u>					
FRUTALES SECANO	11,06	2.391,61 €	2.391,61 €	2.391,61 €	2.391,61 €	2.391,61 €
HERBÁCEOS	12,08	1.826,13 €	1.826,13 €	1.826,13 €	1.826,13 €	1.826,13 €

RECINTOS COMPROMETIDOS

<u>REF.</u>	<u>REFERENCIA SIGPAC</u>	<u>CULTIVO DESCRIPCIÓN CULTIVO</u>	<u>S/R</u>	<u>PEND. MEDIA</u>	<u>SUP. DEC. ADMIN.</u>	<u>NU SUP. CERT.</u>	<u>SUP. CAMPO</u>	<u>SUP. COMPROM.</u>
				<u>(%)</u>	<u>(ha)</u>	<u>(ha)</u>	<u>(ha)</u>	<u>(ha)</u>
170000007243181	18-149-006-00133-0001	8000 AVENA-SIN VARIEDAD	S	6,27	8,99	8,99		8,99
170000007243195	18-149-016-00205-0001	104000 ALMENDROS-SIN VARIEDAD	S	7,48	3,92	3,92		3,92
170000007243110	18-149-006-00144-0002	53000 YEROS-SIN VARIEDAD	S	8,23	3,09	3,19		3,09
170000007243194	18-149-006-00140-0011	104000 ALMENDROS-SIN VARIEDAD	S	8,44	2,28	2,28		2,28
170000007243193	18-149-006-00140-0002	104000 ALMENDROS-SIN VARIEDAD	S	10,18	4,86	4,86		4,86

INCIDENCIAS**INCIDENCIA DESCRIPCIÓN**

85001	El recinto declarado no cumple con las normas de producción ecológica (artículo 5-1 e), Orden 26 mayo 2015) Ref:-82693 Recinto:18-149-006-00144-003 Cultivo:104000 ALMENDROS-SIN VARIEDAD Secano
85007	Cultivo, variedad, regimen y/o uso del recinto SIGPAC no compatible con la operación (anexo IV.I, Orden 26 mayo 2015) Ref:-82693 Recinto:18-149-006-00144-003 Cultivo:104000 ALMENDROS-SIN VARIEDAD Secano Uso SIGPAC:FY

RESUMEN CRITERIOS DE SELECCIÓN**11.2.1.1 Mantenimiento de prácticas y métodos de agricultura ecológica: Cultivos herbáceos - Conv 2018. PUNTOS: 7,00**

	<u>PUNTOS</u>	<u>CUMPLE</u>
Porcentaje de superficie determinada en Red Natura 2000	0,00	0.0%
Porcentaje de superficie determinada situada en zonas RAMSAR	0,00	0.0%
Porcentaje de superficie determinada en zonas vulnerables a la contaminación por nitratos	0,00	0.0%
Pendiente media de la explotación	1,00	6.77%
Porcentaje de Superficie de la explotación en municipios con más del 40 por ciento de su superficie agraria dentro de la Zona de desertificación	6,00	100.0%

11.2.1.1 Mantenimiento de prácticas y métodos de agricultura ecológica: Cultivos permanentes distintos de olivar - Conv 2018. PUNTOS: 8,00

	<u>PUNTOS</u>	<u>CUMPLE</u>
Porcentaje de superficie determinada en Red Natura 2000	0,00	0.0%
Porcentaje de superficie determinada situada en zonas RAMSAR	0,00	0.0%
Porcentaje de superficie determinada en zonas vulnerables a la contaminación por nitratos	0,00	0.0%
Pendiente media de la explotación	2,00	8.86%
Porcentaje de Superficie de la explotación en municipios con más del 40 por ciento de su superficie agraria dentro de la Zona de desertificación	6,00	100.0%



DETALLE CRITERIOS DE SELECCIÓN**11.2.1.1 Mantenimiento de prácticas y métodos de agricultura ecológica: Cultivos herbáceos - Conv 2018.****PUNTOS: 7,00****Porcentaje de superficie determinada en Red Natura 2000****PUNTOS: 0,00 0.0%**

<u>REF.</u>	<u>REFERENCIA SIGPAC</u>	<u>CULTIVO</u>	<u>DESCRIPCIÓN CULTIVO</u>	<u>S/R</u>	<u>SUP. COMPROM. (ha)</u>	<u>SUP. CUMPLE (ha)</u>
170000007243181	18-149-006-00133-0001	8000	AVENA-SIN VARIEDAD	S	8,99	0,00
170000007243110	18-149-006-00144-0002	53000	YEROS-SIN VARIEDAD	S	3,09	0,00

Porcentaje de superficie determinada situada en zonas RAMSAR**PUNTOS: 0,00 0.0%**

<u>REF.</u>	<u>REFERENCIA SIGPAC</u>	<u>CULTIVO</u>	<u>DESCRIPCIÓN CULTIVO</u>	<u>S/R</u>	<u>SUP. COMPROM. (ha)</u>	<u>SUP. CUMPLE (ha)</u>
170000007243181	18-149-006-00133-0001	8000	AVENA-SIN VARIEDAD	S	8,99	0,00
170000007243110	18-149-006-00144-0002	53000	YEROS-SIN VARIEDAD	S	3,09	0,00

Porcentaje de superficie determinada en zonas vulnerables a la contaminación por nitratos**PUNTOS: 0,00 0.0%**

<u>REF.</u>	<u>REFERENCIA SIGPAC</u>	<u>CULTIVO</u>	<u>DESCRIPCIÓN CULTIVO</u>	<u>S/R</u>	<u>SUP. COMPROM. (ha)</u>	<u>SUP. CUMPLE (ha)</u>
170000007243181	18-149-006-00133-0001	8000	AVENA-SIN VARIEDAD	S	8,99	0,00
170000007243110	18-149-006-00144-0002	53000	YEROS-SIN VARIEDAD	S	3,09	0,00

Pendiente media de la explotación**PUNTOS: 1,00 6.77%**

<u>REF.</u>	<u>REFERENCIA SIGPAC</u>	<u>CULTIVO</u>	<u>DESCRIPCIÓN CULTIVO</u>	<u>S/R</u>	<u>PENDIENTE MEDIA (%)</u>	<u>SUP. COMPROM. (ha)</u>
170000007243181	18-149-006-00133-0001	8000	AVENA-SIN VARIEDAD	S	6,27	8,99
170000007243110	18-149-006-00144-0002	53000	YEROS-SIN VARIEDAD	S	8,23	3,09

Porcentaje de Superficie de la explotación en municipios con más del 40 por ciento de su superficie agraria dentro de la Zona de desertificación**PUNTOS: 6,00 100.0%**

<u>REF.</u>	<u>REFERENCIA SIGPAC</u>	<u>CULTIVO</u>	<u>DESCRIPCIÓN CULTIVO</u>	<u>S/R</u>	<u>SUP. COMPROM. (ha)</u>	<u>SUP. CUMPLE (ha)</u>
170000007243181	18-149-006-00133-0001	8000	AVENA-SIN VARIEDAD	S	8,99	8,99
170000007243110	18-149-006-00144-0002	53000	YEROS-SIN VARIEDAD	S	3,09	3,09

11.2.1.1 Mantenimiento de prácticas y métodos de agricultura ecológica: Cultivos permanentes distintos de olivar - Conv 2018.**PUNTOS: 8,00****Porcentaje de superficie determinada en Red Natura 2000****PUNTOS: 0,00 0.0%**

<u>REF.</u>	<u>REFERENCIA SIGPAC</u>	<u>CULTIVO</u>	<u>DESCRIPCIÓN CULTIVO</u>	<u>S/R</u>	<u>SUP. COMPROM. (ha)</u>	<u>SUP. CUMPLE (ha)</u>
170000007243193	18-149-006-00140-0002	104000	ALMENDROS-SIN VARIEDAD	S	4,86	0,00
170000007243194	18-149-006-00140-0011	104000	ALMENDROS-SIN VARIEDAD	S	2,28	0,00
170000007243195	18-149-016-00205-0001	104000	ALMENDROS-SIN VARIEDAD	S	3,92	0,00

Porcentaje de superficie determinada situada en zonas RAMSAR**PUNTOS: 0,00 0.0%**

<u>REF.</u>	<u>REFERENCIA SIGPAC</u>	<u>CULTIVO</u>	<u>DESCRIPCIÓN CULTIVO</u>	<u>S/R</u>	<u>SUP. COMPROM. (ha)</u>	<u>SUP. CUMPLE (ha)</u>
-------------	--------------------------	----------------	----------------------------	------------	---------------------------	-------------------------

<u>REF.</u>	<u>REFERENCIA SIGPAC</u>	<u>CULTIVO</u>	<u>DESCRIPCIÓN CULTIVO</u>	<u>S/R</u>	<u>SUP. COMPROM.</u> <u>(ha)</u>	<u>SUP. CUMPLE</u> <u>(ha)</u>
170000007243193	18-149-006-00140-0002	104000	ALMENDROS-SIN VARIEDAD	S	4,86	0,00
1700000007243194	18-149-006-00140-0011	104000	ALMENDROS-SIN VARIEDAD	S	2,28	0,00
1700000007243195	18-149-016-00205-0001	104000	ALMENDROS-SIN VARIEDAD	S	3,92	0,00

Porcentaje de superficie determinada en zonas vulnerables a la contaminación por nitratos PUNTOS: 0,00 0.0%

<u>REF.</u>	<u>REFERENCIA SIGPAC</u>	<u>CULTIVO</u>	<u>DESCRIPCIÓN CULTIVO</u>	<u>S/R</u>	<u>SUP. COMPROM.</u> <u>(ha)</u>	<u>SUP. CUMPLE</u> <u>(ha)</u>
1700000007243193	18-149-006-00140-0002	104000	ALMENDROS-SIN VARIEDAD	S	4,86	0,00
1700000007243194	18-149-006-00140-0011	104000	ALMENDROS-SIN VARIEDAD	S	2,28	0,00
1700000007243195	18-149-016-00205-0001	104000	ALMENDROS-SIN VARIEDAD	S	3,92	0,00

Pendiente media de la explotación PUNTOS: 2,00 8.86%

<u>REF.</u>	<u>REFERENCIA SIGPAC</u>	<u>CULTIVO</u>	<u>DESCRIPCIÓN CULTIVO</u>	<u>S/R</u>	<u>PENDIENTE MEDIA (%)</u>	<u>SUP. COMPROM.</u> <u>(ha)</u>
1700000007243193	18-149-006-00140-0002	104000	ALMENDROS-SIN VARIEDAD	S	10,18	4,86
1700000007243194	18-149-006-00140-0011	104000	ALMENDROS-SIN VARIEDAD	S	8,44	2,28
1700000007243195	18-149-016-00205-0001	104000	ALMENDROS-SIN VARIEDAD	S	7,48	3,92

Porcentaje de Superficie de la explotación en municipios con más del 40 por ciento de su superficie agraria dentro de la Zona de desertificación PUNTOS: 6,00 100.0%

<u>REF.</u>	<u>REFERENCIA SIGPAC</u>	<u>CULTIVO</u>	<u>DESCRIPCIÓN CULTIVO</u>	<u>S/R</u>	<u>SUP. COMPROM.</u> <u>(ha)</u>	<u>SUP. CUMPLE</u> <u>(ha)</u>
1700000007243193	18-149-006-00140-0002	104000	ALMENDROS-SIN VARIEDAD	S	4,86	4,86
1700000007243194	18-149-006-00140-0011	104000	ALMENDROS-SIN VARIEDAD	S	2,28	2,28
1700000007243195	18-149-016-00205-0001	104000	ALMENDROS-SIN VARIEDAD	S	3,92	3,92



<u>APELLIDOS Y NOMBRE / RAZÓN SOCIAL</u>	<u>NIF</u>	<u>EXPEDIENTE</u>	<u>SUP. COMPROMETIDA</u>		
			<u>(ha)</u>		
GONZALEZ CARRASCO JOSE RAMON	***9524*	1234274	10.25		
<u>RESOLUCIÓN</u>					
ADMITIDO					
<u>IMPORTES POR ANUALIDAD</u>					

	<u>2018</u>	<u>2019</u>	<u>2020</u>	<u>2021</u>	<u>2022</u>
IMPORTE MÁXIMO SUBVENCIONABLE	2.216,46 €	2.216,46 €	2.216,46 €	2.216,46 €	2.216,46 €
IMPORTE MEDIO DE TRANSFERENCIA (€/ha)	216,24 €	216,24 €	216,24 €	216,24 €	216,24 €

DETALLE IMPORTES POR ANUALIDAD

<u>GRUPOS DE CULTIVO ADMITIDOS</u>	<u>SUP. COMPROM.</u>	<u>2018</u>	<u>2019</u>	<u>2020</u>	<u>2021</u>	<u>2022</u>
	<u>(ha)</u>					
FRUTALES SECANO	10,25	2.216,46 €	2.216,46 €	2.216,46 €	2.216,46 €	2.216,46 €

RECINTOS COMPROMETIDOS

<u>REF.</u>	<u>REFERENCIA SIGPAC</u>	<u>CULTIVO DESCRIPCIÓN CULTIVO</u>	<u>S/R</u>	<u>PEND. MEDIA (%)</u>	<u>SUP. DEC. ADMIN. (ha)</u>	<u>NU SUP. CERT. (ha)</u>	<u>SUP. CAMPO (ha)</u>	<u>SUP. COMPROM. (ha)</u>
1700000006700218	18-084-005-01062-0001	104000 ALMENDROS-SIN VARIEDAD	S	1,44	2,50	2,50		2,50
1700000006700219	18-084-005-01071-0001	104000 ALMENDROS-SIN VARIEDAD	S	1,81	2,55	2,55		2,55
1700000006700216	18-057-036-00031-0001	104000 ALMENDROS-SIN VARIEDAD	S	2,43	0,97	0,97		0,97
1700000006700221	18-057-001-00141-0001	104000 ALMENDROS-SIN VARIEDAD	S	4,16	0,34	0,34		0,34
1700000006700220	18-057-039-00042-0001	104000 ALMENDROS-SIN VARIEDAD	S	4,36	3,89	3,89		3,89

INCIDENCIAS

INCIDENCIA DESCRIPCIÓN

85001	El recinto declarado no cumple con las normas de producción ecológica (artículo 5-1 e), Orden 26 mayo 2015) Ref:1700000006700211 Recinto:18-057-002-00132-001 Cultivo:104000 ALMENDROS-SIN VARIEDAD Secano
85046	Solicita recinto que está comprometido para la convocatoria 2015 de Agricultura o Ganadería Ecológica. Ref:1700000006700209 Recinto:18-084-005-01061-001 Cultivo:104000 ALMENDROS-SIN VARIEDAD Secano

RESUMEN CRITERIOS DE SELECCIÓN

11.2.1.1 Mantenimiento de prácticas y métodos de agricultura ecológica: Cultivos permanentes distintos de olivar - Conv 2018. PUNTOS: 7,00

	<u>PUNTOS</u>	<u>CUMPLE</u>
Porcentaje de superficie determinada en Red Natura 2000	0,00	0.0%
Porcentaje de superficie determinada situada en zonas RAMSAR	0,00	0.0%
Porcentaje de superficie determinada en zonas vulnerables a la contaminación por nitratos	0,00	0.0%
Pendiente media de la explotación	1,00	2.82%
Porcentaje de Superficie de la explotación en municipios con más del 40 por ciento de su superficie agraria dentro de la Zona de desertificación	6,00	100.0%



DETALLE CRITERIOS DE SELECCIÓN**11.2.1.1 Mantenimiento de prácticas y métodos de agricultura ecológica: Cultivos permanentes distintos de olivar - Conv 2018.****PUNTOS: 7,00****Porcentaje de superficie determinada en Red Natura 2000****PUNTOS: 0,00 0.0%**

<u>REF.</u>	<u>REFERENCIA SIGPAC</u>	<u>CULTIVO</u>	<u>DESCRIPCIÓN CULTIVO</u>	<u>S/R</u>	<u>SUP. COMPROM. (ha)</u>	<u>SUP. CUMPLE (ha)</u>
170000006700221	18-057-001-00141-0001	104000	ALMENDROS-SIN VARIEDAD	S	0,34	0,00
170000006700216	18-057-036-00031-0001	104000	ALMENDROS-SIN VARIEDAD	S	0,97	0,00
170000006700220	18-057-039-00042-0001	104000	ALMENDROS-SIN VARIEDAD	S	3,89	0,00
170000006700218	18-084-005-01062-0001	104000	ALMENDROS-SIN VARIEDAD	S	2,50	0,00
170000006700219	18-084-005-01071-0001	104000	ALMENDROS-SIN VARIEDAD	S	2,55	0,00

Porcentaje de superficie determinada situada en zonas RAMSAR**PUNTOS: 0,00 0.0%**

<u>REF.</u>	<u>REFERENCIA SIGPAC</u>	<u>CULTIVO</u>	<u>DESCRIPCIÓN CULTIVO</u>	<u>S/R</u>	<u>SUP. COMPROM. (ha)</u>	<u>SUP. CUMPLE (ha)</u>
170000006700221	18-057-001-00141-0001	104000	ALMENDROS-SIN VARIEDAD	S	0,34	0,00
170000006700216	18-057-036-00031-0001	104000	ALMENDROS-SIN VARIEDAD	S	0,97	0,00
170000006700220	18-057-039-00042-0001	104000	ALMENDROS-SIN VARIEDAD	S	3,89	0,00
170000006700218	18-084-005-01062-0001	104000	ALMENDROS-SIN VARIEDAD	S	2,50	0,00
170000006700219	18-084-005-01071-0001	104000	ALMENDROS-SIN VARIEDAD	S	2,55	0,00

Porcentaje de superficie determinada en zonas vulnerables a la contaminación por nitratos**PUNTOS: 0,00 0.0%**

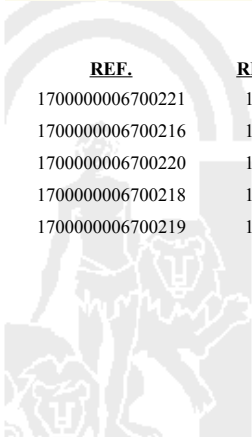
<u>REF.</u>	<u>REFERENCIA SIGPAC</u>	<u>CULTIVO</u>	<u>DESCRIPCIÓN CULTIVO</u>	<u>S/R</u>	<u>SUP. COMPROM. (ha)</u>	<u>SUP. CUMPLE (ha)</u>
170000006700221	18-057-001-00141-0001	104000	ALMENDROS-SIN VARIEDAD	S	0,34	0,00
170000006700216	18-057-036-00031-0001	104000	ALMENDROS-SIN VARIEDAD	S	0,97	0,00
170000006700220	18-057-039-00042-0001	104000	ALMENDROS-SIN VARIEDAD	S	3,89	0,00
170000006700218	18-084-005-01062-0001	104000	ALMENDROS-SIN VARIEDAD	S	2,50	0,00
170000006700219	18-084-005-01071-0001	104000	ALMENDROS-SIN VARIEDAD	S	2,55	0,00

Pendiente media de la explotación**PUNTOS: 1,00 2.82%**

<u>REF.</u>	<u>REFERENCIA SIGPAC</u>	<u>CULTIVO</u>	<u>DESCRIPCIÓN CULTIVO</u>	<u>S/R</u>	<u>PENDIENTE MEDIA (%)</u>	<u>SUP. COMPROM. (ha)</u>
170000006700221	18-057-001-00141-0001	104000	ALMENDROS-SIN VARIEDAD	S	4,16	0,34
170000006700216	18-057-036-00031-0001	104000	ALMENDROS-SIN VARIEDAD	S	2,43	0,97
170000006700220	18-057-039-00042-0001	104000	ALMENDROS-SIN VARIEDAD	S	4,36	3,89
170000006700218	18-084-005-01062-0001	104000	ALMENDROS-SIN VARIEDAD	S	1,44	2,50
170000006700219	18-084-005-01071-0001	104000	ALMENDROS-SIN VARIEDAD	S	1,81	2,55

Porcentaje de Superficie de la explotación en municipios con más del 40 por ciento de su superficie agraria dentro de la Zona de desertificación**PUNTOS: 6,00 100.0%**

<u>REF.</u>	<u>REFERENCIA SIGPAC</u>	<u>CULTIVO</u>	<u>DESCRIPCIÓN CULTIVO</u>	<u>S/R</u>	<u>SUP. COMPROM. (ha)</u>	<u>SUP. CUMPLE (ha)</u>
170000006700221	18-057-001-00141-0001	104000	ALMENDROS-SIN VARIEDAD	S	0,34	0,34
170000006700216	18-057-036-00031-0001	104000	ALMENDROS-SIN VARIEDAD	S	0,97	0,97
170000006700220	18-057-039-00042-0001	104000	ALMENDROS-SIN VARIEDAD	S	3,89	3,89
170000006700218	18-084-005-01062-0001	104000	ALMENDROS-SIN VARIEDAD	S	2,50	2,50
170000006700219	18-084-005-01071-0001	104000	ALMENDROS-SIN VARIEDAD	S	2,55	2,55



<u>APELLIDOS Y NOMBRE / RAZÓN SOCIAL</u>	<u>NIF</u>	<u>EXPEDIENTE</u>	<u>SUP. COMPROMETIDA</u>		
			<u>(ha)</u>		
GONZALEZ GOMEZ MIGUEL ANGEL	****2858*	1175655	147,9		
RESOLUCIÓN					
ADMITIDO					
IMPORTE POR ANUALIDAD					
	2018	2019	2020	2021	2022
IMPORTE MÁXIMO SUBVENCIONABLE	12.577,34 €	12.577,34 €	12.577,34 €	12.577,34 €	12.577,34 €
IMPORTE MEDIO DE TRANSFERENCIA (€/ha)	85,04 €	85,04 €	85,04 €	85,04 €	85,04 €

DETALLE IMPORTES POR ANUALIDAD

<u>GRUPOS DE CULTIVO ADMITIDOS</u>	<u>SUP. COMPROM.</u>	2018	2019	2020	2021	2022
	<u>(ha)</u>					
HERBÁCEOS	83,20	12.577,34 €	12.577,34 €	12.577,34 €	12.577,34 €	12.577,34 €
HERBÁCEOS NO ELEGIBLES	64,70	0,00 €	0,00 €	0,00 €	0,00 €	0,00 €

RECINTOS COMPROMETIDOS

<u>REF.</u>	<u>REFERENCIA SIGPAC</u>	<u>CULTIVO DESCRIPCIÓN CULTIVO</u>	<u>S/R</u>	<u>PEND. MEDIA (%)</u>	<u>SUP. DEC. ADMIN. (ha)</u>	<u>NU SUP. CERT. (ha)</u>	<u>SUP. CAMPO (ha)</u>	<u>SUP. COMPROM. (ha)</u>
-91998	18-030-001-00009-0017	8000 AVENA-SIN VARIEDAD	S	5,94	14,60	14,60		14,60
-91905	18-030-001-00009-0017	20902 BARBECHO TRADICIONAL-CON CUBIERTA VEGETAL	S	5,94	31,91	31,91		31,91
170000006034517	18-030-001-00009-0017	5000 CEBADA-SIN VARIEDAD	S	5,94	25,21	25,21		25,21
170000006034545	18-030-017-00001-0005	8000 AVENA-SIN VARIEDAD	S	5,99	8,40	8,40		8,40
170000006034521	18-030-001-00009-0016	20902 BARBECHO TRADICIONAL-CON CUBIERTA VEGETAL	S	6,91	31,72	31,72		31,72
170000006034536	18-030-001-00009-0018	8000 AVENA-SIN VARIEDAD	S	7,79	21,56	21,56		21,56
170000006034539	18-030-017-00001-0007	8000 AVENA-SIN VARIEDAD	S	8,06	0,85	0,85		0,85
170000006034535	18-030-001-00009-0012	5000 CEBADA-SIN VARIEDAD	S	10,22	8,45	8,45		8,45
170000006034548	18-030-001-00009-0015	8000 AVENA-SIN VARIEDAD	S	11,10	2,93	2,93		2,93
170000006034526	18-030-001-00009-0014	8000 AVENA-SIN VARIEDAD	S	12,03	1,20	1,20		1,20
170000006034522	18-030-001-00009-0011	20902 BARBECHO TRADICIONAL-CON CUBIERTA VEGETAL	S	13,98	1,07	1,07		1,07

INCIDENCIAS**INCIDENCIA DESCRIPCIÓN**

85001	El recinto declarado no cumple con las normas de producción ecológica (artículo 5-1 e), Orden 26 mayo 2015) Ref:170000006034547 Recinto:18-046-011-00017-002 Cultivo:5000 CEBADA-SIN VARIEDAD Secano Ref:-91959 Recinto:18-046-011-00017-002 Cultivo:20902 BARBECHO TRADICIONAL-CON CUBIERTA VEGETAL Secano Ref:170000006034541 Recinto:18-046-011-00017-003 Cultivo:20902 BARBECHO TRADICIONAL-CON CUBIERTA VEGETAL Secano
-------	--

RESUMEN CRITERIOS DE SELECCIÓN

11.2.1.1 Mantenimiento de prácticas y métodos de agricultura ecológica: Cultivos herbáceos - Conv 2018. PUNTOS: 7,00

	<u>PUNTOS</u>	<u>CUMPLE</u>
Porcentaje de superficie determinada en Red Natura 2000	0,00	0.0%
Porcentaje de superficie determinada situada en zonas RAMSAR	0,00	0.0%
Porcentaje de superficie determinada en zonas vulnerables a la contaminación por nitratos	0,00	0.0%
Pendiente media de la explotación	1,00	6.89%
Porcentaje de Superficie de la explotación en municipios con más del 40 por ciento de su superficie agraria dentro de la Zona de desertificación	6,00	100.0%



DETALLE CRITERIOS DE SELECCIÓN**11.2.1.1 Mantenimiento de prácticas y métodos de agricultura ecológica: Cultivos herbáceos - Conv 2018.****PUNTOS: 7,00****Porcentaje de superficie determinada en Red Natura 2000****PUNTOS: 0,00 0.0%**

<u>REF.</u>	<u>REFERENCIA SIGPAC</u>	<u>CULTIVO</u>	<u>DESCRIPCIÓN CULTIVO</u>	<u>S/R</u>	<u>SUP. COMPROM.</u> <u>(ha)</u>	<u>SUP. CUMPLE</u> <u>(ha)</u>
170000006034522	18-030-001-00009-0011	20902	BARBECHO TRADICIONAL-CON CUBIERTA VEGETAL	S	1,07	0,00
170000006034535	18-030-001-00009-0012	5000	CEBADA-SIN VARIEDAD	S	8,45	0,00
170000006034526	18-030-001-00009-0014	8000	AVENA-SIN VARIEDAD	S	1,20	0,00
170000006034548	18-030-001-00009-0015	8000	AVENA-SIN VARIEDAD	S	2,93	0,00
170000006034521	18-030-001-00009-0016	20902	BARBECHO TRADICIONAL-CON CUBIERTA VEGETAL	S	31,72	0,00
170000006034517	18-030-001-00009-0017	5000	CEBADA-SIN VARIEDAD	S	25,21	0,00
-91998	18-030-001-00009-0017	8000	AVENA-SIN VARIEDAD	S	14,60	0,00
-91905	18-030-001-00009-0017	20902	BARBECHO TRADICIONAL-CON CUBIERTA VEGETAL	S	31,91	0,00
170000006034536	18-030-001-00009-0018	8000	AVENA-SIN VARIEDAD	S	21,56	0,00
170000006034545	18-030-017-00001-0005	8000	AVENA-SIN VARIEDAD	S	8,40	0,00
170000006034539	18-030-017-00001-0007	8000	AVENA-SIN VARIEDAD	S	0,85	0,00

Porcentaje de superficie determinada situada en zonas RAMSAR**PUNTOS: 0,00 0.0%**

<u>REF.</u>	<u>REFERENCIA SIGPAC</u>	<u>CULTIVO</u>	<u>DESCRIPCIÓN CULTIVO</u>	<u>S/R</u>	<u>SUP. COMPROM.</u> <u>(ha)</u>	<u>SUP. CUMPLE</u> <u>(ha)</u>
170000006034522	18-030-001-00009-0011	20902	BARBECHO TRADICIONAL-CON CUBIERTA VEGETAL	S	1,07	0,00
170000006034535	18-030-001-00009-0012	5000	CEBADA-SIN VARIEDAD	S	8,45	0,00
170000006034526	18-030-001-00009-0014	8000	AVENA-SIN VARIEDAD	S	1,20	0,00
170000006034548	18-030-001-00009-0015	8000	AVENA-SIN VARIEDAD	S	2,93	0,00
170000006034521	18-030-001-00009-0016	20902	BARBECHO TRADICIONAL-CON CUBIERTA VEGETAL	S	31,72	0,00
170000006034517	18-030-001-00009-0017	5000	CEBADA-SIN VARIEDAD	S	25,21	0,00
-91998	18-030-001-00009-0017	8000	AVENA-SIN VARIEDAD	S	14,60	0,00
-91905	18-030-001-00009-0017	20902	BARBECHO TRADICIONAL-CON CUBIERTA VEGETAL	S	31,91	0,00
170000006034536	18-030-001-00009-0018	8000	AVENA-SIN VARIEDAD	S	21,56	0,00
170000006034545	18-030-017-00001-0005	8000	AVENA-SIN VARIEDAD	S	8,40	0,00
170000006034539	18-030-017-00001-0007	8000	AVENA-SIN VARIEDAD	S	0,85	0,00

Porcentaje de superficie determinada en zonas vulnerables a la contaminación por nitratos**PUNTOS: 0,00 0.0%**

<u>REF.</u>	<u>REFERENCIA SIGPAC</u>	<u>CULTIVO</u>	<u>DESCRIPCIÓN CULTIVO</u>	<u>S/R</u>	<u>SUP. COMPROM.</u> <u>(ha)</u>	<u>SUP. CUMPLE</u> <u>(ha)</u>
170000006034522	18-030-001-00009-0011	20902	BARBECHO TRADICIONAL-CON CUBIERTA VEGETAL	S	1,07	0,00
170000006034535	18-030-001-00009-0012	5000	CEBADA-SIN VARIEDAD	S	8,45	0,00
170000006034526	18-030-001-00009-0014	8000	AVENA-SIN VARIEDAD	S	1,20	0,00
170000006034548	18-030-001-00009-0015	8000	AVENA-SIN VARIEDAD	S	2,93	0,00
170000006034521	18-030-001-00009-0016	20902	BARBECHO TRADICIONAL-CON CUBIERTA VEGETAL	S	31,72	0,00
170000006034517	18-030-001-00009-0017	5000	CEBADA-SIN VARIEDAD	S	25,21	0,00
-91998	18-030-001-00009-0017	8000	AVENA-SIN VARIEDAD	S	14,60	0,00
-91905	18-030-001-00009-0017	20902	BARBECHO TRADICIONAL-CON CUBIERTA VEGETAL	S	31,91	0,00
170000006034536	18-030-001-00009-0018	8000	AVENA-SIN VARIEDAD	S	21,56	0,00
170000006034545	18-030-017-00001-0005	8000	AVENA-SIN VARIEDAD	S	8,40	0,00
170000006034539	18-030-017-00001-0007	8000	AVENA-SIN VARIEDAD	S	0,85	0,00

Pendiente media de la explotación**PUNTOS: 1,00 6.89%**

REF.	REFERENCIA SIGPAC	CULTIVO	DESCRIPCIÓN CULTIVO	S/R	PENDIENTE	SUP.
					MEDIA (%)	COMPROM. (ha)
170000006034522	18-030-001-00009-0011	20902	BARBECHO TRADICIONAL-CON CUBIERTA VEGETAL	S	13,98	1,07
170000006034535	18-030-001-00009-0012	5000	CEBADA-SIN VARIEDAD	S	10,22	8,45
170000006034526	18-030-001-00009-0014	8000	AVENA-SIN VARIEDAD	S	12,03	1,20
170000006034548	18-030-001-00009-0015	8000	AVENA-SIN VARIEDAD	S	11,10	2,93
170000006034521	18-030-001-00009-0016	20902	BARBECHO TRADICIONAL-CON CUBIERTA VEGETAL	S	6,91	31,72
170000006034517	18-030-001-00009-0017	5000	CEBADA-SIN VARIEDAD	S	5,94	25,21
-91998	18-030-001-00009-0017	8000	AVENA-SIN VARIEDAD	S	5,94	14,60
-91905	18-030-001-00009-0017	20902	BARBECHO TRADICIONAL-CON CUBIERTA VEGETAL	S	5,94	31,91
170000006034536	18-030-001-00009-0018	8000	AVENA-SIN VARIEDAD	S	7,79	21,56
170000006034545	18-030-017-00001-0005	8000	AVENA-SIN VARIEDAD	S	5,99	8,40
170000006034539	18-030-017-00001-0007	8000	AVENA-SIN VARIEDAD	S	8,06	0,85

Porcentaje de Superficie de la explotación en municipios con más del 40 por ciento de su superficie agraria dentro de la Zona de desertificación

PUNTOS: 6,00 100.0%

REF.	REFERENCIA SIGPAC	CULTIVO	DESCRIPCIÓN CULTIVO	S/R	SUP.	SUP.
					COMPROM. (ha)	CUMPLE (ha)
170000006034522	18-030-001-00009-0011	20902	BARBECHO TRADICIONAL-CON CUBIERTA VEGETAL	S	1,07	1,07
170000006034535	18-030-001-00009-0012	5000	CEBADA-SIN VARIEDAD	S	8,45	8,45
170000006034526	18-030-001-00009-0014	8000	AVENA-SIN VARIEDAD	S	1,20	1,20
170000006034548	18-030-001-00009-0015	8000	AVENA-SIN VARIEDAD	S	2,93	2,93
170000006034521	18-030-001-00009-0016	20902	BARBECHO TRADICIONAL-CON CUBIERTA VEGETAL	S	31,72	31,72
170000006034517	18-030-001-00009-0017	5000	CEBADA-SIN VARIEDAD	S	25,21	25,21
-91998	18-030-001-00009-0017	8000	AVENA-SIN VARIEDAD	S	14,60	14,60
-91905	18-030-001-00009-0017	20902	BARBECHO TRADICIONAL-CON CUBIERTA VEGETAL	S	31,91	31,91
170000006034536	18-030-001-00009-0018	8000	AVENA-SIN VARIEDAD	S	21,56	21,56
170000006034545	18-030-017-00001-0005	8000	AVENA-SIN VARIEDAD	S	8,40	8,40
170000006034539	18-030-017-00001-0007	8000	AVENA-SIN VARIEDAD	S	0,85	0,85



<u>APELLIDOS Y NOMBRE / RAZÓN SOCIAL</u>	<u>NIF</u>	<u>EXPEDIENTE</u>	<u>SUP. COMPROMETIDA</u>		
			<u>(ha)</u>		
GONZALEZ LAJARA SANTIAGO	***8970*	1208919	6.48		
<u>RESOLUCIÓN</u>					
ADMITIDO					
<u>IMPORTES POR ANUALIDAD</u>					

	<u>2018</u>	<u>2019</u>	<u>2020</u>	<u>2021</u>	<u>2022</u>
IMPORTE MÁXIMO SUBVENCIONABLE	979,58 €	979,58 €	979,58 €	979,58 €	979,58 €
IMPORTE MEDIO DE TRANSFERENCIA (€/ha)	151,17 €	151,17 €	151,17 €	151,17 €	151,17 €

DETALLE IMPORTES POR ANUALIDAD

<u>GRUPOS DE CULTIVO ADMITIDOS</u>	<u>SUP. COMPROM.</u>	<u>2018</u>	<u>2019</u>	<u>2020</u>	<u>2021</u>	<u>2022</u>
	<u>(ha)</u>					
HERBÁCEOS	6,48	979,58 €	979,58 €	979,58 €	979,58 €	979,58 €

RECINTOS COMPROMETIDOS

<u>REF.</u>	<u>REFERENCIA SIGPAC</u>	<u>CULTIVO DESCRIPCIÓN CULTIVO</u>	<u>S/R</u>	<u>PEND. MEDIA (%)</u>	<u>SUP. DEC. ADMIN. (ha)</u>	<u>NU SUP. CERT. (ha)</u>	<u>SUP. CAMPO (ha)</u>	<u>SUP. COMPROM. (ha)</u>
1700000006839569	18-149-010-00079-0001	5000 CEBADA-SIN VARIEDAD	S	8,35	4,28	8,55		4,28
1700000006839570	18-149-010-00079-0014	5000 CEBADA-SIN VARIEDAD	S	10,39	1,20	1,20		1,20
1700000006839568	18-149-009-00002-0024	5000 CEBADA-SIN VARIEDAD	S	11,17	1,00	2,00		1,00

INCIDENCIASINCIDENCIA DESCRIPCIÓN

85013	Superficie resuelta para el grupo de pago menor que la mínima requerida (requisito anexo 1, Orden 26 mayo 2015) Sup. Resuelta:0,54 Grupo de Pago:FRUTALES SECANO
85014	Recinto afectado por el requisito del cumplimiento de la superficie mínima para el grupo de pago (requisito anexo 1, Orden 26 mayo 2015) Ref:1700000006839637 Recinto:18-149-022-00180-002 Cultivo:104000 ALMENDROS-SIN VARIEDAD Secano Sup. Declarada:0,54 Superficie Resolver:0,54

RESUMEN CRITERIOS DE SELECCIÓN

11.2.1.1 Mantenimiento de prácticas y métodos de agricultura ecológica: Cultivos herbáceos - Conv 2018. PUNTOS: 8,00

	<u>PUNTOS</u>	<u>CUMPLE</u>
Porcentaje de superficie determinada en Red Natura 2000	0,00	0.0%
Porcentaje de superficie determinada situada en zonas RAMSAR	0,00	0.0%
Porcentaje de superficie determinada en zonas vulnerables a la contaminación por nitratos	0,00	0.0%
Pendiente media de la explotación	2,00	9.16%
Porcentaje de Superficie de la explotación en municipios con más del 40 por ciento de su superficie agraria dentro de la Zona de desertificación	6,00	100.0%

11.2.1.1 Mantenimiento de prácticas y métodos de agricultura ecológica: Cultivos permanentes distintos de olivar - Conv 2018. PUNTOS: 0,00

	<u>PUNTOS</u>	<u>CUMPLE</u>
Porcentaje de superficie determinada en Red Natura 2000	0,00	0.0%
Porcentaje de superficie determinada situada en zonas RAMSAR	0,00	0.0%
Porcentaje de superficie determinada en zonas vulnerables a la contaminación por nitratos	0,00	0.0%
Pendiente media de la explotación	0,00	0.0%
Porcentaje de Superficie de la explotación en municipios con más del 40 por ciento de su superficie agraria dentro de la Zona de desertificación	0,00	0.0%



DETALLE CRITERIOS DE SELECCIÓN**11.2.1.1 Mantenimiento de prácticas y métodos de agricultura ecológica: Cultivos herbáceos - Conv 2018.** PUNTOS: 8,00

Porcentaje de superficie determinada en Red Natura 2000 PUNTOS: 0,00 0.0%

REF.	REFERENCIA SIGPAC	CULTIVO	DESCRIPCIÓN CULTIVO	S/R	SUP. COMPROM. (ha)	SUP. CUMPLE (ha)
170000006839568	18-149-009-00002-0024	5000	CEBADA-SIN VARIEDAD	S	1,00	0,00
170000006839569	18-149-010-00079-0001	5000	CEBADA-SIN VARIEDAD	S	4,28	0,00
170000006839570	18-149-010-00079-0014	5000	CEBADA-SIN VARIEDAD	S	1,20	0,00

Porcentaje de superficie determinada situada en zonas RAMSAR PUNTOS: 0,00 0.0%

REF.	REFERENCIA SIGPAC	CULTIVO	DESCRIPCIÓN CULTIVO	S/R	SUP. COMPROM. (ha)	SUP. CUMPLE (ha)
170000006839568	18-149-009-00002-0024	5000	CEBADA-SIN VARIEDAD	S	1,00	0,00
170000006839569	18-149-010-00079-0001	5000	CEBADA-SIN VARIEDAD	S	4,28	0,00
170000006839570	18-149-010-00079-0014	5000	CEBADA-SIN VARIEDAD	S	1,20	0,00

Porcentaje de superficie determinada en zonas vulnerables a la contaminación por nitratos PUNTOS: 0,00 0.0%

REF.	REFERENCIA SIGPAC	CULTIVO	DESCRIPCIÓN CULTIVO	S/R	SUP. COMPROM. (ha)	SUP. CUMPLE (ha)
170000006839568	18-149-009-00002-0024	5000	CEBADA-SIN VARIEDAD	S	1,00	0,00
170000006839569	18-149-010-00079-0001	5000	CEBADA-SIN VARIEDAD	S	4,28	0,00
170000006839570	18-149-010-00079-0014	5000	CEBADA-SIN VARIEDAD	S	1,20	0,00

Pendiente media de la explotación PUNTOS: 2,00 9.16%

REF.	REFERENCIA SIGPAC	CULTIVO	DESCRIPCIÓN CULTIVO	S/R	PENDIENTE MEDIA (%)	SUP. COMPROM. (ha)
170000006839568	18-149-009-00002-0024	5000	CEBADA-SIN VARIEDAD	S	11,17	1,00
170000006839569	18-149-010-00079-0001	5000	CEBADA-SIN VARIEDAD	S	8,35	4,28
170000006839570	18-149-010-00079-0014	5000	CEBADA-SIN VARIEDAD	S	10,39	1,20

Porcentaje de Superficie de la explotación en municipios con más del 40 por ciento de su superficie agraria dentro de la Zona de desertificación PUNTOS: 6,00 100.0%

REF.	REFERENCIA SIGPAC	CULTIVO	DESCRIPCIÓN CULTIVO	S/R	SUP. COMPROM. (ha)	SUP. CUMPLE (ha)
170000006839568	18-149-009-00002-0024	5000	CEBADA-SIN VARIEDAD	S	1,00	1,00
170000006839569	18-149-010-00079-0001	5000	CEBADA-SIN VARIEDAD	S	4,28	4,28
170000006839570	18-149-010-00079-0014	5000	CEBADA-SIN VARIEDAD	S	1,20	1,20

11.2.1.1 Mantenimiento de prácticas y métodos de agricultura ecológica: Cultivos permanentes distintos de olivar - Conv 2018. PUNTOS: 0,00

Porcentaje de superficie determinada en Red Natura 2000 PUNTOS: 0,00 0.0%

Porcentaje de superficie determinada situada en zonas RAMSAR PUNTOS: 0,00 0.0%

Porcentaje de superficie determinada en zonas vulnerables a la contaminación por nitratos PUNTOS: 0,00 0.0%

Pendiente media de la explotación PUNTOS: 0,00 0.0%

Porcentaje de Superficie de la explotación en municipios con más del 40 por ciento de su superficie agraria dentro de la Zona de desertificación PUNTOS: 0,00 0.0%

<u>APELLIDOS Y NOMBRE / RAZÓN SOCIAL</u>	<u>NIF</u>	<u>EXPEDIENTE</u>	<u>SUP. COMPROMETIDA</u> <u>(ha)</u>
GONZALEZ MARTINEZ MARIA VICTORIA	***7542*	1199607	9.3
RESOLUCIÓN			
ADMITIDO			
IMPORTE POR ANUALIDAD			

	<u>2018</u>	<u>2019</u>	<u>2020</u>	<u>2021</u>	<u>2022</u>
IMPORTE MÁXIMO SUBVENCIONABLE	1.218,43 €	1.218,43 €	1.218,43 €	1.218,43 €	1.218,43 €
IMPORTE MEDIO DE TRANSFERENCIA (€/ha)	131,01 €	131,01 €	131,01 €	131,01 €	131,01 €

DETALLE IMPORTES POR ANUALIDAD

<u>GRUPOS DE CULTIVO ADMITIDOS</u>	<u>SUP. COMPROM.</u> <u>(ha)</u>	<u>2018</u>	<u>2019</u>	<u>2020</u>	<u>2021</u>	<u>2022</u>
HERBÁCEOS	8,06	1.218,43 €	1.218,43 €	1.218,43 €	1.218,43 €	1.218,43 €
HERBÁCEOS NO ELEGIBLES	1,24	0,00 €	0,00 €	0,00 €	0,00 €	0,00 €

RECINTOS COMPROMETIDOS

<u>REF.</u>	<u>REFERENCIA SIGPAC</u>	<u>CULTIVO DESCRIPCIÓN CULTIVO</u>	<u>S/R</u>	<u>PEND. MEDIA</u> <u>(%)</u>	<u>SUP. DEC. ADMIN.</u> <u>(ha)</u>	<u>NU SUP. CERT.</u> <u>(ha)</u>	<u>SUP. CAMPO</u> <u>(ha)</u>	<u>SUP. COMPROM.</u> <u>(ha)</u>
4188672	18-149-013-00029-0001	8000 AVENA-SIN VARIEDAD	S	2,75	0,79	0,79		0,79
4188721	18-149-013-00093-0001	20902 BARBECHO TRADICIONAL-CON CUBIERTA VEGETAL	S	4,87	0,68	0,68		0,68
170000006962357	18-149-014-00044-0001	5000 CEBADA-SIN VARIEDAD	S	6,56	0,59	0,59		0,59
4188595	18-149-013-00009-0001	8000 AVENA-SIN VARIEDAD	S	7,18	4,86	4,86		4,86
-148618	18-149-013-00011-0001	8000 AVENA-SIN VARIEDAD	S	7,20	1,09	1,09		1,09
4188729	18-149-013-00090-0001	20902 BARBECHO TRADICIONAL-CON CUBIERTA VEGETAL	S	7,54	0,56	0,56		0,56
4188667	18-149-013-00029-0002	8000 AVENA-SIN VARIEDAD	S	8,39	0,73	0,73		0,73

RESUMEN CRITERIOS DE SELECCIÓN

11.2.1.1 Mantenimiento de prácticas y métodos de agricultura ecológica: Cultivos herbáceos - Conv 2018. PUNTOS: 7,00

	<u>PUNTOS</u>	<u>CUMPLE</u>
Porcentaje de superficie determinada en Red Natura 2000	0,00	0.0%
Porcentaje de superficie determinada situada en zonas RAMSAR	0,00	0.0%
Porcentaje de superficie determinada en zonas vulnerables a la contaminación por nitratos	0,00	0.0%
Pendiente media de la explotación	1,00	6.71%
Porcentaje de Superficie de la explotación en municipios con más del 40 por ciento de su superficie agraria dentro de la Zona de desertificación	6,00	100.0%



DETALLE CRITERIOS DE SELECCIÓN**11.2.1.1 Mantenimiento de prácticas y métodos de agricultura ecológica: Cultivos herbáceos - Conv 2018.****PUNTOS: 7,00****Porcentaje de superficie determinada en Red Natura 2000****PUNTOS: 0,00 0.0%**

<u>REF.</u>	<u>REFERENCIA SIGPAC</u>	<u>CULTIVO</u>	<u>DESCRIPCIÓN CULTIVO</u>	<u>S/R</u>	<u>SUP. COMPROM.</u> <u>(ha)</u>	<u>SUP. CUMPLE</u> <u>(ha)</u>
4188595	18-149-013-00009-0001	8000	AVENA-SIN VARIEDAD	S	4,86	0,00
-148618	18-149-013-00011-0001	8000	AVENA-SIN VARIEDAD	S	1,09	0,00
4188672	18-149-013-00029-0001	8000	AVENA-SIN VARIEDAD	S	0,79	0,00
4188667	18-149-013-00029-0002	8000	AVENA-SIN VARIEDAD	S	0,73	0,00
4188729	18-149-013-00090-0001	20902	BARBECHO TRADICIONAL-CON CUBIERTA VEGETAL	S	0,56	0,00
4188721	18-149-013-00093-0001	20902	BARBECHO TRADICIONAL-CON CUBIERTA VEGETAL	S	0,68	0,00
1700000006962357	18-149-014-00044-0001	5000	CEBADA-SIN VARIEDAD	S	0,59	0,00

Porcentaje de superficie determinada situada en zonas RAMSAR**PUNTOS: 0,00 0.0%**

<u>REF.</u>	<u>REFERENCIA SIGPAC</u>	<u>CULTIVO</u>	<u>DESCRIPCIÓN CULTIVO</u>	<u>S/R</u>	<u>SUP. COMPROM.</u> <u>(ha)</u>	<u>SUP. CUMPLE</u> <u>(ha)</u>
4188595	18-149-013-00009-0001	8000	AVENA-SIN VARIEDAD	S	4,86	0,00
-148618	18-149-013-00011-0001	8000	AVENA-SIN VARIEDAD	S	1,09	0,00
4188672	18-149-013-00029-0001	8000	AVENA-SIN VARIEDAD	S	0,79	0,00
4188667	18-149-013-00029-0002	8000	AVENA-SIN VARIEDAD	S	0,73	0,00
4188729	18-149-013-00090-0001	20902	BARBECHO TRADICIONAL-CON CUBIERTA VEGETAL	S	0,56	0,00
4188721	18-149-013-00093-0001	20902	BARBECHO TRADICIONAL-CON CUBIERTA VEGETAL	S	0,68	0,00
1700000006962357	18-149-014-00044-0001	5000	CEBADA-SIN VARIEDAD	S	0,59	0,00

Porcentaje de superficie determinada en zonas vulnerables a la contaminación por nitratos**PUNTOS: 0,00 0.0%**

<u>REF.</u>	<u>REFERENCIA SIGPAC</u>	<u>CULTIVO</u>	<u>DESCRIPCIÓN CULTIVO</u>	<u>S/R</u>	<u>SUP. COMPROM.</u> <u>(ha)</u>	<u>SUP. CUMPLE</u> <u>(ha)</u>
4188595	18-149-013-00009-0001	8000	AVENA-SIN VARIEDAD	S	4,86	0,00
-148618	18-149-013-00011-0001	8000	AVENA-SIN VARIEDAD	S	1,09	0,00
4188672	18-149-013-00029-0001	8000	AVENA-SIN VARIEDAD	S	0,79	0,00
4188667	18-149-013-00029-0002	8000	AVENA-SIN VARIEDAD	S	0,73	0,00
4188729	18-149-013-00090-0001	20902	BARBECHO TRADICIONAL-CON CUBIERTA VEGETAL	S	0,56	0,00
4188721	18-149-013-00093-0001	20902	BARBECHO TRADICIONAL-CON CUBIERTA VEGETAL	S	0,68	0,00
1700000006962357	18-149-014-00044-0001	5000	CEBADA-SIN VARIEDAD	S	0,59	0,00

Pendiente media de la explotación**PUNTOS: 1,00 6.71%**

<u>REF.</u>	<u>REFERENCIA SIGPAC</u>	<u>CULTIVO</u>	<u>DESCRIPCIÓN CULTIVO</u>	<u>S/R</u>	<u>PENDIENTE MEDIA (%)</u>	<u>SUP. COMPROM.</u> <u>(ha)</u>
4188595	18-149-013-00009-0001	8000	AVENA-SIN VARIEDAD	S	7,18	4,86
-148618	18-149-013-00011-0001	8000	AVENA-SIN VARIEDAD	S	7,20	1,09
4188672	18-149-013-00029-0001	8000	AVENA-SIN VARIEDAD	S	2,75	0,79
4188667	18-149-013-00029-0002	8000	AVENA-SIN VARIEDAD	S	8,39	0,73
4188729	18-149-013-00090-0001	20902	BARBECHO TRADICIONAL-CON CUBIERTA VEGETAL	S	7,54	0,56
4188721	18-149-013-00093-0001	20902	BARBECHO TRADICIONAL-CON CUBIERTA VEGETAL	S	4,87	0,68
1700000006962357	18-149-014-00044-0001	5000	CEBADA-SIN VARIEDAD	S	6,56	0,59

Porcentaje de Superficie de la explotación en municipios con más del 40 por ciento de su superficie agraria dentro de la Zona de desertificación**PUNTOS: 6,00 100.0%**

REF.	REFERENCIA SIGPAC	CULTIVO	DESCRIPCIÓN CULTIVO	S/R	SUP. COMPROM. (ha)	SUP. CUMPLE (ha)
4188595	18-149-013-00009-0001	8000	AVENA-SIN VARIEDAD	S	4,86	4,86
-148618	18-149-013-00011-0001	8000	AVENA-SIN VARIEDAD	S	1,09	1,09
4188672	18-149-013-00029-0001	8000	AVENA-SIN VARIEDAD	S	0,79	0,79
4188667	18-149-013-00029-0002	8000	AVENA-SIN VARIEDAD	S	0,73	0,73
4188729	18-149-013-00090-0001	20902	BARBECHO TRADICIONAL-CON CUBIERTA VEGETAL	S	0,56	0,56
4188721	18-149-013-00093-0001	20902	BARBECHO TRADICIONAL-CON CUBIERTA VEGETAL	S	0,68	0,68
1700000006962357	18-149-014-00044-0001	5000	CEBADA-SIN VARIEDAD	S	0,59	0,59



<u>APELLIDOS Y NOMBRE / RAZÓN SOCIAL</u>	<u>NIF</u>	<u>EXPEDIENTE</u>	<u>SUP. COMPROMETIDA</u>			
			<u>(ha)</u>			
GONZALEZ SOLA MARIA LUZ	****5422*	1082705	78.38			
RESOLUCIÓN ADMITIDO						
IMPORTE POR ANUALIDAD						
		2018	2019	2020	2021	2022
IMPORTE MÁXIMO SUBVENCIONABLE		13.888,68 €	13.888,68 €	13.888,68 €	13.888,68 €	13.888,68 €
IMPORTE MEDIO DE TRANSFERENCIA (€/ha)		177,20 €	177,20 €	177,20 €	177,20 €	177,20 €

DETALLE IMPORTES POR ANUALIDAD

<u>GRUPOS DE CULTIVO ADMITIDOS</u>	<u>SUP. COMPROM.</u>	2018	2019	2020	2021	2022
	<u>(ha)</u>					
FRUTALES REGADÍO	1,18	412,60 €	412,60 €	412,60 €	412,60 €	412,60 €
FRUTALES SECANO	77,20	13.476,08 €	13.476,08 €	13.476,08 €	13.476,08 €	13.476,08 €

RECINTOS COMPROMETIDOS

<u>REF.</u>	<u>REFERENCIA SIGPAC</u>	<u>CULTIVO DESCRIPCIÓN CULTIVO</u>	<u>S/R</u>	<u>PEND. MEDIA</u>	<u>SUP. DEC. ADMIN.</u>	<u>NU SUP. CERT.</u>	<u>SUP. CAMPO</u>	<u>SUP. COMPROM.</u>
				<u>(%)</u>	<u>(ha)</u>	<u>(ha)</u>	<u>(ha)</u>	<u>(ha)</u>
170000005463883	18-198-001-00218-0001	104000 ALMENDROS-SIN VARIEDAD	S	0,58	2,32	2,32		2,32
170000005463897	18-198-001-00217-0001	104000 ALMENDROS-SIN VARIEDAD	S	0,86	0,67	0,67		0,67
170000005463884	18-198-001-00219-0001	104000 ALMENDROS-SIN VARIEDAD	S	1,23	2,00	2,00		2,00
170000005463891	18-054-003-00005-0003	104000 ALMENDROS-SIN VARIEDAD	S	1,97	21,36	21,36		21,36
170000005463899	18-198-001-00380-0001	104000 ALMENDROS-SIN VARIEDAD	S	2,06	2,29	2,29		2,29
170000005463902	18-198-001-00383-0001	104000 ALMENDROS-SIN VARIEDAD	S	2,14	2,33	2,33		2,33
170000005463901	18-198-001-00382-0001	104000 ALMENDROS-SIN VARIEDAD	S	2,47	2,60	2,60		2,60
170000005463900	18-198-001-00381-0001	104000 ALMENDROS-SIN VARIEDAD	S	2,59	2,50	2,50		2,50
170000005463895	18-198-001-00499-0001	104000 ALMENDROS-SIN VARIEDAD	S	3,54	0,91	0,91		0,91
-60883	18-054-004-00343-0001	104000 ALMENDROS-SIN VARIEDAD	S	3,75	11,89	11,89		11,89
170000005463872	18-054-007-00064-0001	104000 ALMENDROS-SIN VARIEDAD	R	3,97	0,86	0,86		0,86
170000005463893	18-198-001-00240-0001	104000 ALMENDROS-SIN VARIEDAD	S	4,00	1,58	1,58		1,58
170000005463890	18-198-001-00239-0001	104000 ALMENDROS-SIN VARIEDAD	S	4,26	1,84	1,84		1,84
170000005463892	18-054-008-00002-0004	104000 ALMENDROS-SIN VARIEDAD	R	5,21	0,20	0,20		0,20
170000005463887	18-054-008-00002-0005	104000 ALMENDROS-SIN VARIEDAD	R	6,76	0,12	0,12		0,12
170000005463888	18-054-008-00140-0002	104000 ALMENDROS-SIN VARIEDAD	S	6,80	1,21	1,21		1,21
170000005463889	18-198-001-00588-0001	104000 ALMENDROS-SIN VARIEDAD	S	10,88	1,47	1,47		1,47
170000005463876	18-198-001-00697-0001	104000 ALMENDROS-SIN VARIEDAD	S	14,17	0,68	0,68		0,68
170000005463896	18-054-008-00140-0004	104000 ALMENDROS-SIN VARIEDAD	S	14,47	13,94	13,94		13,94
170000005463903	18-198-002-00072-0002	104000 ALMENDROS-SIN VARIEDAD	S	14,98	0,28	0,28		0,28
170000005463898	18-198-001-00700-0001	104000 ALMENDROS-SIN VARIEDAD	S	16,54	0,98	0,98		0,98
170000005463875	18-198-002-00072-0001	104000 ALMENDROS-SIN VARIEDAD	S	16,81	0,98	0,98		0,98
170000005463879	18-198-002-00212-0001	104000 ALMENDROS-SIN VARIEDAD	S	17,57	0,10	0,10		0,10
170000005463874	18-198-001-00707-0001	104000 ALMENDROS-SIN VARIEDAD	S	20,50	1,62	1,62		1,62
170000005463882	18-198-002-00085-0001	104000 ALMENDROS-SIN VARIEDAD	S	21,53	1,56	1,56		1,56
170000005463878	18-198-002-00212-0002	104000 ALMENDROS-SIN VARIEDAD	S	22,34	0,94	0,94		0,94
170000005463894	18-198-002-00061-0001	104000 ALMENDROS-SIN VARIEDAD	S	27,27	0,22	0,22		0,22
170000005463881	18-198-002-00036-0002	104000 ALMENDROS-SIN VARIEDAD	S	29,28	0,93	0,93		0,93

INCIDENCIAS**INCIDENCIA DESCRIPCIÓN**

- 85001 El recinto declarado no cumple con las normas de producción ecológica (artículo 5-1 e), Orden 26 mayo 2015)
 Ref:170000005463870 Recinto:18-198-001-00265-001 Cultivo:104000 ALMENDROS-SIN VARIEDAD Secano
 Ref:170000005463871 Recinto:18-198-001-00266-001 Cultivo:104000 ALMENDROS-SIN VARIEDAD Secano
 Ref:170000005463873 Recinto:18-198-001-00702-001 Cultivo:104000 ALMENDROS-SIN VARIEDAD Secano
 Ref:170000005463880 Recinto:18-198-002-00045-002 Cultivo:104000 ALMENDROS-SIN VARIEDAD Secano



RESUMEN CRITERIOS DE SELECCIÓN**11.2.1.1 Mantenimiento de prácticas y métodos de agricultura ecológica: Cultivos permanentes distintos de olivar - Conv 2018.** PUNTOS: 7,00

	PUNTOS	CUMPLE
Porcentaje de superficie determinada en Red Natura 2000	0,00	0.0%
Porcentaje de superficie determinada situada en zonas RAMSAR	0,00	0.0%
Porcentaje de superficie determinada en zonas vulnerables a la contaminación por nitratos	0,00	0.0%
Pendiente media de la explotación	1,00	6.78%
Porcentaje de Superficie de la explotación en municipios con más del 40 por ciento de su superficie agraria dentro de la Zona de desertificación	6,00	100.0%

DETALLE CRITERIOS DE SELECCIÓN**11.2.1.1 Mantenimiento de prácticas y métodos de agricultura ecológica: Cultivos permanentes distintos de olivar - Conv 2018.** PUNTOS: 7,00

						PUNTOS:	0,00	0.0%
REF.	REFERENCIA SIGPAC	CULTIVO	DESCRIPCIÓN CULTIVO	S/R		SUP. COMPROM.	SUP. CUMPLE	
						(ha)	(ha)	
170000005463891	18-054-003-00005-0003	104000	ALMENDROS-SIN VARIEDAD	S		21,36	0,00	
-60883	18-054-004-00343-0001	104000	ALMENDROS-SIN VARIEDAD	S		11,89	0,00	
170000005463872	18-054-007-00064-0001	104000	ALMENDROS-SIN VARIEDAD	R		0,86	0,00	
170000005463892	18-054-008-00002-0004	104000	ALMENDROS-SIN VARIEDAD	R		0,20	0,00	
170000005463887	18-054-008-00002-0005	104000	ALMENDROS-SIN VARIEDAD	R		0,12	0,00	
170000005463888	18-054-008-00140-0002	104000	ALMENDROS-SIN VARIEDAD	S		1,21	0,00	
170000005463896	18-054-008-00140-0004	104000	ALMENDROS-SIN VARIEDAD	S		13,94	0,00	
170000005463897	18-198-001-00217-0001	104000	ALMENDROS-SIN VARIEDAD	S		0,67	0,00	
170000005463883	18-198-001-00218-0001	104000	ALMENDROS-SIN VARIEDAD	S		2,32	0,00	
170000005463884	18-198-001-00219-0001	104000	ALMENDROS-SIN VARIEDAD	S		2,00	0,00	
170000005463890	18-198-001-00239-0001	104000	ALMENDROS-SIN VARIEDAD	S		1,84	0,00	
170000005463893	18-198-001-00240-0001	104000	ALMENDROS-SIN VARIEDAD	S		1,58	0,00	
170000005463899	18-198-001-00380-0001	104000	ALMENDROS-SIN VARIEDAD	S		2,29	0,00	
170000005463900	18-198-001-00381-0001	104000	ALMENDROS-SIN VARIEDAD	S		2,50	0,00	
170000005463901	18-198-001-00382-0001	104000	ALMENDROS-SIN VARIEDAD	S		2,60	0,00	
170000005463902	18-198-001-00383-0001	104000	ALMENDROS-SIN VARIEDAD	S		2,33	0,00	
170000005463895	18-198-001-00499-0001	104000	ALMENDROS-SIN VARIEDAD	S		0,91	0,00	
170000005463889	18-198-001-00588-0001	104000	ALMENDROS-SIN VARIEDAD	S		1,47	0,00	
170000005463876	18-198-001-00697-0001	104000	ALMENDROS-SIN VARIEDAD	S		0,68	0,00	
170000005463898	18-198-001-00700-0001	104000	ALMENDROS-SIN VARIEDAD	S		0,98	0,00	
170000005463874	18-198-001-00707-0001	104000	ALMENDROS-SIN VARIEDAD	S		1,62	0,00	
170000005463881	18-198-002-00036-0002	104000	ALMENDROS-SIN VARIEDAD	S		0,93	0,00	
170000005463894	18-198-002-00061-0001	104000	ALMENDROS-SIN VARIEDAD	S		0,22	0,00	
170000005463875	18-198-002-00072-0001	104000	ALMENDROS-SIN VARIEDAD	S		0,98	0,00	
170000005463903	18-198-002-00072-0002	104000	ALMENDROS-SIN VARIEDAD	S		0,28	0,00	
170000005463882	18-198-002-00085-0001	104000	ALMENDROS-SIN VARIEDAD	S		1,56	0,00	
170000005463879	18-198-002-00212-0001	104000	ALMENDROS-SIN VARIEDAD	S		0,10	0,00	
170000005463878	18-198-002-00212-0002	104000	ALMENDROS-SIN VARIEDAD	S		0,94	0,00	

Porcentaje de superficie determinada situada en zonas RAMSAR PUNTOS: 0,00 0.0%

REF.	REFERENCIA SIGPAC	CULTIVO	DESCRIPCIÓN CULTIVO	S/R		SUP. COMPROM.	SUP. CUMPLE
						(ha)	(ha)
170000005463891	18-054-003-00005-0003	104000	ALMENDROS-SIN VARIEDAD	S		21,36	0,00
-60883	18-054-004-00343-0001	104000	ALMENDROS-SIN VARIEDAD	S		11,89	0,00
170000005463872	18-054-007-00064-0001	104000	ALMENDROS-SIN VARIEDAD	R		0,86	0,00
170000005463892	18-054-008-00002-0004	104000	ALMENDROS-SIN VARIEDAD	R		0,20	0,00
170000005463887	18-054-008-00002-0005	104000	ALMENDROS-SIN VARIEDAD	R		0,12	0,00
170000005463888	18-054-008-00140-0002	104000	ALMENDROS-SIN VARIEDAD	S		1,21	0,00
170000005463896	18-054-008-00140-0004	104000	ALMENDROS-SIN VARIEDAD	S		13,94	0,00

<u>REF.</u>	<u>REFERENCIA SIGPAC</u>	<u>CULTIVO</u>	<u>DESCRIPCIÓN CULTIVO</u>	<u>S/R</u>	<u>SUP. COMPROM.</u> <u>(ha)</u>	<u>SUP. CUMPLE</u> <u>(ha)</u>
170000005463897	18-198-001-00217-0001	104000	ALMENDROS-SIN VARIEDAD	S	0,67	0,00
170000005463883	18-198-001-00218-0001	104000	ALMENDROS-SIN VARIEDAD	S	2,32	0,00
170000005463884	18-198-001-00219-0001	104000	ALMENDROS-SIN VARIEDAD	S	2,00	0,00
170000005463890	18-198-001-00239-0001	104000	ALMENDROS-SIN VARIEDAD	S	1,84	0,00
170000005463893	18-198-001-00240-0001	104000	ALMENDROS-SIN VARIEDAD	S	1,58	0,00
170000005463899	18-198-001-00380-0001	104000	ALMENDROS-SIN VARIEDAD	S	2,29	0,00
170000005463900	18-198-001-00381-0001	104000	ALMENDROS-SIN VARIEDAD	S	2,50	0,00
170000005463901	18-198-001-00382-0001	104000	ALMENDROS-SIN VARIEDAD	S	2,60	0,00
170000005463902	18-198-001-00383-0001	104000	ALMENDROS-SIN VARIEDAD	S	2,33	0,00
170000005463895	18-198-001-00499-0001	104000	ALMENDROS-SIN VARIEDAD	S	0,91	0,00
170000005463889	18-198-001-00588-0001	104000	ALMENDROS-SIN VARIEDAD	S	1,47	0,00
170000005463876	18-198-001-00697-0001	104000	ALMENDROS-SIN VARIEDAD	S	0,68	0,00
170000005463898	18-198-001-00700-0001	104000	ALMENDROS-SIN VARIEDAD	S	0,98	0,00
170000005463874	18-198-001-00707-0001	104000	ALMENDROS-SIN VARIEDAD	S	1,62	0,00
170000005463881	18-198-002-00036-0002	104000	ALMENDROS-SIN VARIEDAD	S	0,93	0,00
170000005463894	18-198-002-00061-0001	104000	ALMENDROS-SIN VARIEDAD	S	0,22	0,00
170000005463875	18-198-002-00072-0001	104000	ALMENDROS-SIN VARIEDAD	S	0,98	0,00
170000005463903	18-198-002-00072-0002	104000	ALMENDROS-SIN VARIEDAD	S	0,28	0,00
170000005463882	18-198-002-00085-0001	104000	ALMENDROS-SIN VARIEDAD	S	1,56	0,00
170000005463879	18-198-002-00212-0001	104000	ALMENDROS-SIN VARIEDAD	S	0,10	0,00
170000005463878	18-198-002-00212-0002	104000	ALMENDROS-SIN VARIEDAD	S	0,94	0,00

Porcentaje de superficie determinada en zonas vulnerables a la contaminación por nitratos

PUNTOS: 0,00 0.0%

<u>REF.</u>	<u>REFERENCIA SIGPAC</u>	<u>CULTIVO</u>	<u>DESCRIPCIÓN CULTIVO</u>	<u>S/R</u>	<u>SUP. COMPROM.</u> <u>(ha)</u>	<u>SUP. CUMPLE</u> <u>(ha)</u>
170000005463891	18-054-003-00005-0003	104000	ALMENDROS-SIN VARIEDAD	S	21,36	0,00
-60883	18-054-004-00343-0001	104000	ALMENDROS-SIN VARIEDAD	S	11,89	0,00
170000005463872	18-054-007-00064-0001	104000	ALMENDROS-SIN VARIEDAD	R	0,86	0,00
170000005463892	18-054-008-00002-0004	104000	ALMENDROS-SIN VARIEDAD	R	0,20	0,00
170000005463887	18-054-008-00002-0005	104000	ALMENDROS-SIN VARIEDAD	R	0,12	0,00
170000005463888	18-054-008-00140-0002	104000	ALMENDROS-SIN VARIEDAD	S	1,21	0,00
170000005463896	18-054-008-00140-0004	104000	ALMENDROS-SIN VARIEDAD	S	13,94	0,00
170000005463897	18-198-001-00217-0001	104000	ALMENDROS-SIN VARIEDAD	S	0,67	0,00
170000005463883	18-198-001-00218-0001	104000	ALMENDROS-SIN VARIEDAD	S	2,32	0,00
170000005463884	18-198-001-00219-0001	104000	ALMENDROS-SIN VARIEDAD	S	2,00	0,00
170000005463890	18-198-001-00239-0001	104000	ALMENDROS-SIN VARIEDAD	S	1,84	0,00
170000005463893	18-198-001-00240-0001	104000	ALMENDROS-SIN VARIEDAD	S	1,58	0,00
170000005463899	18-198-001-00380-0001	104000	ALMENDROS-SIN VARIEDAD	S	2,29	0,00
170000005463900	18-198-001-00381-0001	104000	ALMENDROS-SIN VARIEDAD	S	2,50	0,00
170000005463901	18-198-001-00382-0001	104000	ALMENDROS-SIN VARIEDAD	S	2,60	0,00
170000005463902	18-198-001-00383-0001	104000	ALMENDROS-SIN VARIEDAD	S	2,33	0,00
170000005463895	18-198-001-00499-0001	104000	ALMENDROS-SIN VARIEDAD	S	0,91	0,00
170000005463889	18-198-001-00588-0001	104000	ALMENDROS-SIN VARIEDAD	S	1,47	0,00
170000005463876	18-198-001-00697-0001	104000	ALMENDROS-SIN VARIEDAD	S	0,68	0,00
170000005463898	18-198-001-00700-0001	104000	ALMENDROS-SIN VARIEDAD	S	0,98	0,00
170000005463874	18-198-001-00707-0001	104000	ALMENDROS-SIN VARIEDAD	S	1,62	0,00
170000005463881	18-198-002-00036-0002	104000	ALMENDROS-SIN VARIEDAD	S	0,93	0,00
170000005463894	18-198-002-00061-0001	104000	ALMENDROS-SIN VARIEDAD	S	0,22	0,00
170000005463875	18-198-002-00072-0001	104000	ALMENDROS-SIN VARIEDAD	S	0,98	0,00
170000005463903	18-198-002-00072-0002	104000	ALMENDROS-SIN VARIEDAD	S	0,28	0,00
170000005463882	18-198-002-00085-0001	104000	ALMENDROS-SIN VARIEDAD	S	1,56	0,00
170000005463879	18-198-002-00212-0001	104000	ALMENDROS-SIN VARIEDAD	S	0,10	0,00
170000005463878	18-198-002-00212-0002	104000	ALMENDROS-SIN VARIEDAD	S	0,94	0,00

Pendiente media de la explotación

PUNTOS: 1,00 6.78%

REF.	REFERENCIA SIGPAC	CULTIVO	DESCRIPCIÓN CULTIVO	S/R	SUP. COMPROM.	
					PENDIENTE MEDIA (%)	(ha)
170000005463891	18-054-003-00005-0003	104000	ALMENDROS-SIN VARIEDAD	S	1,97	21,36
-60883	18-054-004-00343-0001	104000	ALMENDROS-SIN VARIEDAD	S	3,75	11,89
170000005463872	18-054-007-00064-0001	104000	ALMENDROS-SIN VARIEDAD	R	3,97	0,86
170000005463892	18-054-008-00002-0004	104000	ALMENDROS-SIN VARIEDAD	R	5,21	0,20
170000005463887	18-054-008-00002-0005	104000	ALMENDROS-SIN VARIEDAD	R	6,76	0,12
170000005463888	18-054-008-00140-0002	104000	ALMENDROS-SIN VARIEDAD	S	6,80	1,21
170000005463896	18-054-008-00140-0004	104000	ALMENDROS-SIN VARIEDAD	S	14,47	13,94
170000005463897	18-198-001-00217-0001	104000	ALMENDROS-SIN VARIEDAD	S	0,86	0,67
170000005463883	18-198-001-00218-0001	104000	ALMENDROS-SIN VARIEDAD	S	0,58	2,32
170000005463884	18-198-001-00219-0001	104000	ALMENDROS-SIN VARIEDAD	S	1,23	2,00
170000005463890	18-198-001-00239-0001	104000	ALMENDROS-SIN VARIEDAD	S	4,26	1,84
170000005463893	18-198-001-00240-0001	104000	ALMENDROS-SIN VARIEDAD	S	4,00	1,58
170000005463899	18-198-001-00380-0001	104000	ALMENDROS-SIN VARIEDAD	S	2,06	2,29
170000005463900	18-198-001-00381-0001	104000	ALMENDROS-SIN VARIEDAD	S	2,59	2,50
170000005463901	18-198-001-00382-0001	104000	ALMENDROS-SIN VARIEDAD	S	2,47	2,60
170000005463902	18-198-001-00383-0001	104000	ALMENDROS-SIN VARIEDAD	S	2,14	2,33
170000005463895	18-198-001-00499-0001	104000	ALMENDROS-SIN VARIEDAD	S	3,54	0,91
170000005463889	18-198-001-00588-0001	104000	ALMENDROS-SIN VARIEDAD	S	10,88	1,47
170000005463876	18-198-001-00697-0001	104000	ALMENDROS-SIN VARIEDAD	S	14,17	0,68
170000005463898	18-198-001-00700-0001	104000	ALMENDROS-SIN VARIEDAD	S	16,54	0,98
170000005463874	18-198-001-00707-0001	104000	ALMENDROS-SIN VARIEDAD	S	20,50	1,62
170000005463881	18-198-002-00036-0002	104000	ALMENDROS-SIN VARIEDAD	S	29,28	0,93
170000005463894	18-198-002-00061-0001	104000	ALMENDROS-SIN VARIEDAD	S	27,27	0,22
170000005463875	18-198-002-00072-0001	104000	ALMENDROS-SIN VARIEDAD	S	16,81	0,98
170000005463903	18-198-002-00072-0002	104000	ALMENDROS-SIN VARIEDAD	S	14,98	0,28
170000005463882	18-198-002-00085-0001	104000	ALMENDROS-SIN VARIEDAD	S	21,53	1,56
170000005463879	18-198-002-00212-0001	104000	ALMENDROS-SIN VARIEDAD	S	17,57	0,10
170000005463878	18-198-002-00212-0002	104000	ALMENDROS-SIN VARIEDAD	S	22,34	0,94

Porcentaje de Superficie de la explotación en municipios con más del 40 por ciento de su superficie agraria dentro de la Zona de desertificación

PUNTOS: 6,00 100.0%

REF.	REFERENCIA SIGPAC	CULTIVO	DESCRIPCIÓN CULTIVO	S/R	SUP. CUMPLE	
					(ha)	(ha)
170000005463891	18-054-003-00005-0003	104000	ALMENDROS-SIN VARIEDAD	S	21,36	21,36
-60883	18-054-004-00343-0001	104000	ALMENDROS-SIN VARIEDAD	S	11,89	11,89
170000005463872	18-054-007-00064-0001	104000	ALMENDROS-SIN VARIEDAD	R	0,86	0,86
170000005463892	18-054-008-00002-0004	104000	ALMENDROS-SIN VARIEDAD	R	0,20	0,20
170000005463887	18-054-008-00002-0005	104000	ALMENDROS-SIN VARIEDAD	R	0,12	0,12
170000005463888	18-054-008-00140-0002	104000	ALMENDROS-SIN VARIEDAD	S	1,21	1,21
170000005463896	18-054-008-00140-0004	104000	ALMENDROS-SIN VARIEDAD	S	13,94	13,94
170000005463897	18-198-001-00217-0001	104000	ALMENDROS-SIN VARIEDAD	S	0,67	0,67
170000005463883	18-198-001-00218-0001	104000	ALMENDROS-SIN VARIEDAD	S	2,32	2,32
170000005463884	18-198-001-00219-0001	104000	ALMENDROS-SIN VARIEDAD	S	2,00	2,00
170000005463890	18-198-001-00239-0001	104000	ALMENDROS-SIN VARIEDAD	S	1,84	1,84
170000005463893	18-198-001-00240-0001	104000	ALMENDROS-SIN VARIEDAD	S	1,58	1,58
170000005463899	18-198-001-00380-0001	104000	ALMENDROS-SIN VARIEDAD	S	2,29	2,29
170000005463900	18-198-001-00381-0001	104000	ALMENDROS-SIN VARIEDAD	S	2,50	2,50
170000005463901	18-198-001-00382-0001	104000	ALMENDROS-SIN VARIEDAD	S	2,60	2,60
170000005463902	18-198-001-00383-0001	104000	ALMENDROS-SIN VARIEDAD	S	2,33	2,33
170000005463895	18-198-001-00499-0001	104000	ALMENDROS-SIN VARIEDAD	S	0,91	0,91
170000005463889	18-198-001-00588-0001	104000	ALMENDROS-SIN VARIEDAD	S	1,47	1,47
170000005463876	18-198-001-00697-0001	104000	ALMENDROS-SIN VARIEDAD	S	0,68	0,68
170000005463898	18-198-001-00700-0001	104000	ALMENDROS-SIN VARIEDAD	S	0,98	0,98
170000005463874	18-198-001-00707-0001	104000	ALMENDROS-SIN VARIEDAD	S	1,62	1,62
170000005463881	18-198-002-00036-0002	104000	ALMENDROS-SIN VARIEDAD	S	0,93	0,93
170000005463894	18-198-002-00061-0001	104000	ALMENDROS-SIN VARIEDAD	S	0,22	0,22

REF.	REFERENCIA SIGPAC	CULTIVO	DESCRIPCIÓN CULTIVO	S/R	SUP. COMPROM. (ha)	SUP. CUMPLE (ha)
1700000005463875	18-198-002-00072-0001	104000	ALMENDROS-SIN VARIEDAD	S	0,98	0,98
1700000005463903	18-198-002-00072-0002	104000	ALMENDROS-SIN VARIEDAD	S	0,28	0,28
1700000005463882	18-198-002-00085-0001	104000	ALMENDROS-SIN VARIEDAD	S	1,56	1,56
1700000005463879	18-198-002-00212-0001	104000	ALMENDROS-SIN VARIEDAD	S	0,10	0,10
1700000005463878	18-198-002-00212-0002	104000	ALMENDROS-SIN VARIEDAD	S	0,94	0,94



<u>APELLIDOS Y NOMBRE / RAZÓN SOCIAL</u>	<u>NIF</u>	<u>EXPEDIENTE</u>	<u>SUP. COMPROMETIDA</u>		
			<u>(ha)</u>		
GRANADOS EGEA JOAQUIN	****7652*	1205586	6.12		
RESOLUCIÓN					
ADMITIDO					
IMPORTE POR ANUALIDAD					
	<u>2018</u>	<u>2019</u>	<u>2020</u>	<u>2021</u>	<u>2022</u>
IMPORTE MÁXIMO SUBVENCIONABLE	1.323,39 €	1.323,39 €	1.323,39 €	1.323,39 €	1.323,39 €
IMPORTE MEDIO DE TRANSFERENCIA (€/ha)	216,24 €	216,24 €	216,24 €	216,24 €	216,24 €

DETALLE IMPORTES POR ANUALIDAD

<u>GRUPOS DE CULTIVO ADMITIDOS</u>	<u>SUP. COMPROM.</u>	<u>2018</u>	<u>2019</u>	<u>2020</u>	<u>2021</u>	<u>2022</u>
	<u>(ha)</u>					
FRUTALES SECANO	6,12	1.323,39 €	1.323,39 €	1.323,39 €	1.323,39 €	1.323,39 €

RECINTOS COMPROMETIDOS

<u>REF.</u>	<u>REFERENCIA SIGPAC</u>	<u>CULTIVO DESCRIPCIÓN CULTIVO</u>	<u>S/R</u>	<u>PEND. MEDIA</u>	<u>SUP. DEC. ADMIN.</u>	<u>NU SUP. CERT.</u>	<u>SUP. CAMPO</u>	<u>SUP. COMPROM.</u>
				<u>(%)</u>	<u>(ha)</u>	<u>(ha)</u>	<u>(ha)</u>	<u>(ha)</u>
1700000003503231	18-054-002-00003-0004	104000 ALMENDROS-SIN VARIEDAD	S	12,81	2,30	2,30		2,30
1700000003503230	18-054-002-00003-0005	104000 ALMENDROS-SIN VARIEDAD	S	13,41	3,82	3,82		3,82

RESUMEN CRITERIOS DE SELECCIÓN

11.2.1.1 Mantenimiento de prácticas y métodos de agricultura ecológica: Cultivos permanentes distintos de olivar - Conv 2018. PUNTOS: 8,00

	<u>PUNTOS</u>	<u>CUMPLE</u>
Porcentaje de superficie determinada en Red Natura 2000	0,00	0.0%
Porcentaje de superficie determinada situada en zonas RAMSAR	0,00	0.0%
Porcentaje de superficie determinada en zonas vulnerables a la contaminación por nitratos	0,00	0.0%
Pendiente media de la explotación	2,00	13.18%
Porcentaje de Superficie de la explotación en municipios con más del 40 por ciento de su superficie agraria dentro de la Zona de desertificación	6,00	100.0%



DETALLE CRITERIOS DE SELECCIÓN**11.2.1.1 Mantenimiento de prácticas y métodos de agricultura ecológica: Cultivos permanentes distintos de olivar - Conv 2018.****PUNTOS: 8,00****Porcentaje de superficie determinada en Red Natura 2000****PUNTOS: 0,00 0.0%**

<u>REF.</u>	<u>REFERENCIA SIGPAC</u>	<u>CULTIVO</u>	<u>DESCRIPCIÓN CULTIVO</u>	<u>S/R</u>	<u>SUP. COMPROM. (ha)</u>	<u>SUP. CUMPLE (ha)</u>
170000003503231	18-054-002-00003-0004	104000	ALMENDROS-SIN VARIEDAD	S	2,30	0,00
170000003503230	18-054-002-00003-0005	104000	ALMENDROS-SIN VARIEDAD	S	3,82	0,00

Porcentaje de superficie determinada situada en zonas RAMSAR**PUNTOS: 0,00 0.0%**

<u>REF.</u>	<u>REFERENCIA SIGPAC</u>	<u>CULTIVO</u>	<u>DESCRIPCIÓN CULTIVO</u>	<u>S/R</u>	<u>SUP. COMPROM. (ha)</u>	<u>SUP. CUMPLE (ha)</u>
170000003503231	18-054-002-00003-0004	104000	ALMENDROS-SIN VARIEDAD	S	2,30	0,00
170000003503230	18-054-002-00003-0005	104000	ALMENDROS-SIN VARIEDAD	S	3,82	0,00

Porcentaje de superficie determinada en zonas vulnerables a la contaminación por nitratos**PUNTOS: 0,00 0.0%**

<u>REF.</u>	<u>REFERENCIA SIGPAC</u>	<u>CULTIVO</u>	<u>DESCRIPCIÓN CULTIVO</u>	<u>S/R</u>	<u>SUP. COMPROM. (ha)</u>	<u>SUP. CUMPLE (ha)</u>
170000003503231	18-054-002-00003-0004	104000	ALMENDROS-SIN VARIEDAD	S	2,30	0,00
170000003503230	18-054-002-00003-0005	104000	ALMENDROS-SIN VARIEDAD	S	3,82	0,00

Pendiente media de la explotación**PUNTOS: 2,00 13.18%**

<u>REF.</u>	<u>REFERENCIA SIGPAC</u>	<u>CULTIVO</u>	<u>DESCRIPCIÓN CULTIVO</u>	<u>S/R</u>	<u>PENDIENTE MEDIA (%)</u>	<u>SUP. COMPROM. (ha)</u>
170000003503231	18-054-002-00003-0004	104000	ALMENDROS-SIN VARIEDAD	S	12,81	2,30
170000003503230	18-054-002-00003-0005	104000	ALMENDROS-SIN VARIEDAD	S	13,41	3,82

Porcentaje de Superficie de la explotación en municipios con más del 40 por ciento de su superficie agraria dentro de la Zona de desertificación**PUNTOS: 6,00 100.0%**

<u>REF.</u>	<u>REFERENCIA SIGPAC</u>	<u>CULTIVO</u>	<u>DESCRIPCIÓN CULTIVO</u>	<u>S/R</u>	<u>SUP. COMPROM. (ha)</u>	<u>SUP. CUMPLE (ha)</u>
170000003503231	18-054-002-00003-0004	104000	ALMENDROS-SIN VARIEDAD	S	2,30	2,30
170000003503230	18-054-002-00003-0005	104000	ALMENDROS-SIN VARIEDAD	S	3,82	3,82



<u>APELLIDOS Y NOMBRE / RAZÓN SOCIAL</u>	<u>NIF</u>	<u>EXPEDIENTE</u>	<u>SUP. COMPROMETIDA</u>				
			<u>(ha)</u>				
GRANADOS EGEA MARIA ROSA	****1103*	1096154	12.11				
RESOLUCIÓN							
ADMITIDO							
IMPORTES POR ANUALIDAD							
	<u>2018</u>	<u>2019</u>	<u>2020</u>	<u>2021</u>	<u>2022</u>		
IMPORTE MÁXIMO SUBVENCIONABLE	2.618,67 €	2.618,67 €	2.618,67 €	2.618,67 €	2.618,67 €		
IMPORTE MEDIO DE TRANSFERENCIA (€/ha)	216,24 €	216,24 €	216,24 €	216,24 €	216,24 €		
DETALLE IMPORTES POR ANUALIDAD							
<u>GRUPOS DE CULTIVO ADMITIDOS</u>	<u>SUP. COMPROM.</u>	<u>2018</u>	<u>2019</u>	<u>2020</u>	<u>2021</u>	<u>2022</u>	
	<u>(ha)</u>						
FRUTALES SECANO	12,11	2.618,67 €	2.618,67 €	2.618,67 €	2.618,67 €	2.618,67 €	
RECINTOS COMPROMETIDOS							
<u>REF.</u>	<u>REFERENCIA SIGPAC</u>	<u>CULTIVO DESCRIPCIÓN CULTIVO</u>	<u>PEND. MEDIA</u>	<u>SUP. DEC. ADMIN.</u>	<u>NU SUP. CERT.</u>	<u>SUP. CAMPO</u>	<u>SUP. COMPROM.</u>
			<u>S/R</u>	<u>(%)</u>	<u>(ha)</u>	<u>(ha)</u>	<u>(ha)</u>
1700000002642730	18-054-003-00032-0002	104000 ALMENDROS-SIN VARIEDAD	S	1,78	12,11	12,11	12,11

INCIDENCIAS

INCIDENCIA DESCRIPCIÓN

85001 El recinto declarado no cumple con las normas de producción ecológica (artículo 5-1 e), Orden 26 mayo 2015)
Ref:1700000002642731 Recinto:18-054-003-00032-003 Cultivo:104000 ALMENDROS-SIN VARIEDAD Secano

RESUMEN CRITERIOS DE SELECCIÓN

11.2.1.1 Mantenimiento de prácticas y métodos de agricultura ecológica: Cultivos permanentes distintos de olivar - Conv 2018.

PUNTOS: 7,00

	<u>PUNTOS</u>	<u>CUMPLE</u>
Porcentaje de superficie determinada en Red Natura 2000	0,00	0.0%
Porcentaje de superficie determinada situada en zonas RAMSAR	0,00	0.0%
Porcentaje de superficie determinada en zonas vulnerables a la contaminación por nitratos	0,00	0.0%
Pendiente media de la explotación	1,00	1.78%
Porcentaje de Superficie de la explotación en municipios con más del 40 por ciento de su superficie agraria dentro de la Zona de desertificación	6,00	100.0%



DETALLE CRITERIOS DE SELECCIÓN**11.2.1.1 Mantenimiento de prácticas y métodos de agricultura ecológica: Cultivos permanentes distintos de olivar - Conv 2018.****PUNTOS: 7,00****Porcentaje de superficie determinada en Red Natura 2000****PUNTOS: 0,00 0.0%**

<u>REF.</u>	<u>REFERENCIA SIGPAC</u>	<u>CULTIVO</u>	<u>DESCRIPCIÓN CULTIVO</u>	<u>S/R</u>	<u>SUP. COMPROM. (ha)</u>	<u>SUP. CUMPLE (ha)</u>
1700000002642730	18-054-003-00032-0002	104000	ALMENDROS-SIN VARIEDAD	S	12,11	0,00

Porcentaje de superficie determinada situada en zonas RAMSAR**PUNTOS: 0,00 0.0%**

<u>REF.</u>	<u>REFERENCIA SIGPAC</u>	<u>CULTIVO</u>	<u>DESCRIPCIÓN CULTIVO</u>	<u>S/R</u>	<u>SUP. COMPROM. (ha)</u>	<u>SUP. CUMPLE (ha)</u>
1700000002642730	18-054-003-00032-0002	104000	ALMENDROS-SIN VARIEDAD	S	12,11	0,00

Porcentaje de superficie determinada en zonas vulnerables a la contaminación por nitratos**PUNTOS: 0,00 0.0%**

<u>REF.</u>	<u>REFERENCIA SIGPAC</u>	<u>CULTIVO</u>	<u>DESCRIPCIÓN CULTIVO</u>	<u>S/R</u>	<u>SUP. COMPROM. (ha)</u>	<u>SUP. CUMPLE (ha)</u>
1700000002642730	18-054-003-00032-0002	104000	ALMENDROS-SIN VARIEDAD	S	12,11	0,00

Pendiente media de la explotación**PUNTOS: 1,00 1.78%**

<u>REF.</u>	<u>REFERENCIA SIGPAC</u>	<u>CULTIVO</u>	<u>DESCRIPCIÓN CULTIVO</u>	<u>S/R</u>	<u>PENDIENTE MEDIA (%)</u>	<u>SUP. COMPROM. (ha)</u>
1700000002642730	18-054-003-00032-0002	104000	ALMENDROS-SIN VARIEDAD	S	1,78	12,11

Porcentaje de Superficie de la explotación en municipios con más del 40 por ciento de su superficie agraria dentro de la Zona de desertificación**PUNTOS: 6,00 100.0%**

<u>REF.</u>	<u>REFERENCIA SIGPAC</u>	<u>CULTIVO</u>	<u>DESCRIPCIÓN CULTIVO</u>	<u>S/R</u>	<u>SUP. COMPROM. (ha)</u>	<u>SUP. CUMPLE (ha)</u>
1700000002642730	18-054-003-00032-0002	104000	ALMENDROS-SIN VARIEDAD	S	12,11	12,11



<u>APELLIDOS Y NOMBRE / RAZÓN SOCIAL</u>	<u>NIF</u>	<u>EXPEDIENTE</u>	<u>SUP. COMPROMETIDA</u>				
			<u>(ha)</u>				
GRANADOS EGEA VISITACION	***2923*	1231258	15.41				
RESOLUCIÓN							
ADMITIDO							
IMPORTE POR ANUALIDAD							
	<u>2018</u>	<u>2019</u>	<u>2020</u>	<u>2021</u>	<u>2022</u>		
IMPORTE MÁXIMO SUBVENCIONABLE	3.332,26 €	3.332,26 €	3.332,26 €	3.332,26 €	3.332,26 €		
IMPORTE MEDIO DE TRANSFERENCIA (€/ha)	216,24 €	216,24 €	216,24 €	216,24 €	216,24 €		
DETALLE IMPORTE POR ANUALIDAD							
<u>GRUPOS DE CULTIVO ADMITIDOS</u>	<u>SUP. COMPROM.</u>	<u>2018</u>	<u>2019</u>	<u>2020</u>	<u>2021</u>	<u>2022</u>	
	<u>(ha)</u>						
FRUTALES SECANO	15,41	3.332,26 €	3.332,26 €	3.332,26 €	3.332,26 €	3.332,26 €	
RECINTOS COMPROMETIDOS							
<u>REF.</u>	<u>REFERENCIA SIGPAC</u>	<u>CULTIVO DESCRIPCIÓN CULTIVO</u>	<u>PEND. MEDIA</u>	<u>SUP. DEC. ADMIN.</u>	<u>NU SUP. CERT.</u>	<u>SUP. CAMPO</u>	<u>SUP. COMPROM.</u>
			<u>S/R</u>	<u>(%)</u>	<u>(ha)</u>	<u>(ha)</u>	<u>(ha)</u>
1700000002922377	18-054-003-00032-0001	104000 ALMENDROS-SIN VARIEDAD	S	2,05	15,41	15,41	15,41

RESUMEN CRITERIOS DE SELECCIÓN

11.2.1.1 Mantenimiento de prácticas y métodos de agricultura ecológica: Cultivos permanentes distintos de olivar - Conv 2018. PUNTOS: 7,00

	<u>PUNTOS</u>	<u>CUMPLE</u>
Porcentaje de superficie determinada en Red Natura 2000	0,00	0.0%
Porcentaje de superficie determinada situada en zonas RAMSAR	0,00	0.0%
Porcentaje de superficie determinada en zonas vulnerables a la contaminación por nitratos	0,00	0.0%
Pendiente media de la explotación	1,00	2.05%
Porcentaje de Superficie de la explotación en municipios con más del 40 por ciento de su superficie agraria dentro de la Zona de desertificación	6,00	100.0%



DETALLE CRITERIOS DE SELECCIÓN**11.2.1.1 Mantenimiento de prácticas y métodos de agricultura ecológica: Cultivos permanentes distintos de olivar - Conv 2018.****PUNTOS: 7,00****Porcentaje de superficie determinada en Red Natura 2000****PUNTOS: 0,00 0.0%**

<u>REF.</u>	<u>REFERENCIA SIGPAC</u>	<u>CULTIVO</u>	<u>DESCRIPCIÓN CULTIVO</u>	<u>S/R</u>	<u>SUP. COMPROM. (ha)</u>	<u>SUP. CUMPLE (ha)</u>
1700000002922377	18-054-003-00032-0001	104000	ALMENDROS-SIN VARIEDAD	S	15,41	0,00

Porcentaje de superficie determinada situada en zonas RAMSAR**PUNTOS: 0,00 0.0%**

<u>REF.</u>	<u>REFERENCIA SIGPAC</u>	<u>CULTIVO</u>	<u>DESCRIPCIÓN CULTIVO</u>	<u>S/R</u>	<u>SUP. COMPROM. (ha)</u>	<u>SUP. CUMPLE (ha)</u>
1700000002922377	18-054-003-00032-0001	104000	ALMENDROS-SIN VARIEDAD	S	15,41	0,00

Porcentaje de superficie determinada en zonas vulnerables a la contaminación por nitratos**PUNTOS: 0,00 0.0%**

<u>REF.</u>	<u>REFERENCIA SIGPAC</u>	<u>CULTIVO</u>	<u>DESCRIPCIÓN CULTIVO</u>	<u>S/R</u>	<u>SUP. COMPROM. (ha)</u>	<u>SUP. CUMPLE (ha)</u>
1700000002922377	18-054-003-00032-0001	104000	ALMENDROS-SIN VARIEDAD	S	15,41	0,00

Pendiente media de la explotación**PUNTOS: 1,00 2.05%**

<u>REF.</u>	<u>REFERENCIA SIGPAC</u>	<u>CULTIVO</u>	<u>DESCRIPCIÓN CULTIVO</u>	<u>S/R</u>	<u>PENDIENTE MEDIA (%)</u>	<u>SUP. COMPROM. (ha)</u>
1700000002922377	18-054-003-00032-0001	104000	ALMENDROS-SIN VARIEDAD	S	2,05	15,41

Porcentaje de Superficie de la explotación en municipios con más del 40 por ciento de su superficie agraria dentro de la Zona de desertificación**PUNTOS: 6,00 100.0%**

<u>REF.</u>	<u>REFERENCIA SIGPAC</u>	<u>CULTIVO</u>	<u>DESCRIPCIÓN CULTIVO</u>	<u>S/R</u>	<u>SUP. COMPROM. (ha)</u>	<u>SUP. CUMPLE (ha)</u>
1700000002922377	18-054-003-00032-0001	104000	ALMENDROS-SIN VARIEDAD	S	15,41	15,41



<u>APELLIDOS Y NOMBRE / RAZÓN SOCIAL</u>	<u>NIF</u>	<u>EXPEDIENTE</u>	<u>SUP. COMPROMETIDA</u> <u>(ha)</u>
GRANERO LOPEZ MARIA	***2374*	1006424	24.07
RESOLUCIÓN			
ADMITIDO			
IMPORTE POR ANUALIDAD			

	<u>2018</u>	<u>2019</u>	<u>2020</u>	<u>2021</u>	<u>2022</u>
IMPORTE MÁXIMO SUBVENCIONABLE	5.204,90 €	5.204,90 €	5.204,90 €	5.204,90 €	5.204,90 €
IMPORTE MEDIO DE TRANSFERENCIA (€/ha)	216,24 €	216,24 €	216,24 €	216,24 €	216,24 €

DETALLE IMPORTES POR ANUALIDAD

<u>GRUPOS DE CULTIVO ADMITIDOS</u>	<u>SUP. COMPROM.</u> <u>(ha)</u>	<u>2018</u>	<u>2019</u>	<u>2020</u>	<u>2021</u>	<u>2022</u>
FRUTALES SECANO	24,07	5.204,90 €	5.204,90 €	5.204,90 €	5.204,90 €	5.204,90 €

RECINTOS COMPROMETIDOS

<u>REF.</u>	<u>REFERENCIA SIGPAC</u>	<u>CULTIVO DESCRIPCIÓN CULTIVO</u>	<u>S/R</u>	<u>PEND. MEDIA</u> <u>(%)</u>	<u>SUP. DEC. ADMIN.</u> <u>(ha)</u>	<u>NU SUP. CERT.</u> <u>(ha)</u>	<u>SUP. CAMPO</u> <u>(ha)</u>	<u>SUP. COMPROM.</u> <u>(ha)</u>
170000005582550	18-040-028-00810-0052	104000 ALMENDROS-SIN VARIEDAD	S	3,83	12,66	12,66		12,66
170000005582559	04-006-031-00293-0006	104000 ALMENDROS-SIN VARIEDAD	S	4,50	0,05	0,03		0,03
170000005582553	04-006-031-00283-0002	104000 ALMENDROS-SIN VARIEDAD	S	5,29	0,30	0,30		0,30
170000005582552	04-006-041-00221-0002	104000 ALMENDROS-SIN VARIEDAD	S	6,01	0,47	0,46		0,46
170000005582554	18-040-028-00810-0068	104000 ALMENDROS-SIN VARIEDAD	S	6,04	0,52	0,50		0,50
170000005582557	04-006-031-00293-0002	104000 ALMENDROS-SIN VARIEDAD	S	7,45	0,29	0,29		0,29
170000005582549	18-040-028-00810-0053	104000 ALMENDROS-SIN VARIEDAD	S	8,52	6,17	6,17		6,17
170000005582563	18-040-028-00810-0073	104000 ALMENDROS-SIN VARIEDAD	S	8,65	0,10	0,10		0,10
170000005582556	18-040-028-00810-0057	104000 ALMENDROS-SIN VARIEDAD	S	9,61	1,08	1,08		1,08
170000005582555	18-040-028-00810-0058	104000 ALMENDROS-SIN VARIEDAD	S	11,35	0,23	0,23		0,23
170000005582548	18-040-028-00810-0049	104000 ALMENDROS-SIN VARIEDAD	S	11,55	0,39	0,39		0,39
170000005582560	04-006-031-00295-0010	104000 ALMENDROS-SIN VARIEDAD	S	15,12	0,83	0,83		0,83
170000005582546	04-017-002-00135-0002	104000 ALMENDROS-SIN VARIEDAD	S	18,27	0,12	0,12		0,12
170000005582545	04-006-031-00041-0004	104000 ALMENDROS-SIN VARIEDAD	S	18,63	0,35	0,35		0,35
170000005582547	04-017-002-00135-0003	104000 ALMENDROS-SIN VARIEDAD	S	20,17	0,40	0,40		0,40
170000005582558	04-006-031-00293-0003	104000 ALMENDROS-SIN VARIEDAD	S	22,19	0,06	0,06		0,06
170000005582561	04-006-031-00383-0001	104000 ALMENDROS-SIN VARIEDAD	S	24,45	0,05	0,05		0,05
170000005582562	04-006-031-00383-0002	104000 ALMENDROS-SIN VARIEDAD	S	28,19	0,05	0,05		0,05

INCIDENCIAS**INCIDENCIA DESCRIPCIÓN**

85001	El recinto declarado no cumple con las normas de producción ecológica (artículo 5-1 e), Orden 26 mayo 2015) Ref:1700000005582551 Recinto:04-006-032-00191-001 Cultivo:104000 ALMENDROS-SIN VARIEDAD Secano
85002	Recinto declarado que no cumple en su totalidad con las normas de producción ecológica (artículo 5-1 e), Orden 26 mayo 2015) Ref:1700000005582559 Recinto:04-006-031-00293-006 Cultivo:104000 ALMENDROS-SIN VARIEDAD Secano Sup. Declarada:0,05 Superficie Certificada (Ha):0,03 Ref:1700000005582552 Recinto:04-006-041-00221-002 Cultivo:104000 ALMENDROS-SIN VARIEDAD Secano Sup. Declarada:0,47 Superficie Certificada (Ha):0,46 Ref:1700000005582554 Recinto:18-040-028-00810-068 Cultivo:104000 ALMENDROS-SIN VARIEDAD Secano Sup. Declarada:0,52 Superficie Certificada (Ha):0,5

RESUMEN CRITERIOS DE SELECCIÓN

11.2.1.1 Mantenimiento de prácticas y métodos de agricultura ecológica: Cultivos permanentes distintos de olivar - Conv 2018. PUNTOS: 7,00

	<u>PUNTOS</u>	<u>CUMPLE</u>
Porcentaje de superficie determinada en Red Natura 2000	0,00	0.0%
Porcentaje de superficie determinada situada en zonas RAMSAR	0,00	0.0%
Porcentaje de superficie determinada en zonas vulnerables a la contaminación por nitratos	0,00	0.0%
Pendiente media de la explotación	1,00	6.75%
Porcentaje de Superficie de la explotación en municipios con más del 40 por ciento de su superficie agraria dentro de la Zona de desertificación	6,00	100.0%

DETALLE CRITERIOS DE SELECCIÓN**11.2.1.1 Mantenimiento de prácticas y métodos de agricultura ecológica: Cultivos permanentes distintos de olivar - Conv 2018.****PUNTOS: 7,00****Porcentaje de superficie determinada en Red Natura 2000****PUNTOS: 0,00 0.0%**

REF.	REFERENCIA SIGPAC	CULTIVO	DESCRIPCIÓN CULTIVO	S/R	SUP. COMPROM. (ha)	SUP. CUMPLE (ha)
170000005582545	04-006-031-00041-0004	104000	ALMENDROS-SIN VARIEDAD	S	0,35	0,00
170000005582553	04-006-031-00283-0002	104000	ALMENDROS-SIN VARIEDAD	S	0,30	0,00
170000005582557	04-006-031-00293-0002	104000	ALMENDROS-SIN VARIEDAD	S	0,29	0,00
170000005582558	04-006-031-00293-0003	104000	ALMENDROS-SIN VARIEDAD	S	0,06	0,00
170000005582559	04-006-031-00293-0006	104000	ALMENDROS-SIN VARIEDAD	S	0,03	0,00
170000005582560	04-006-031-00295-0010	104000	ALMENDROS-SIN VARIEDAD	S	0,83	0,00
170000005582561	04-006-031-00383-0001	104000	ALMENDROS-SIN VARIEDAD	S	0,05	0,00
170000005582562	04-006-031-00383-0002	104000	ALMENDROS-SIN VARIEDAD	S	0,05	0,00
170000005582552	04-006-041-00221-0002	104000	ALMENDROS-SIN VARIEDAD	S	0,46	0,00
170000005582546	04-017-002-00135-0002	104000	ALMENDROS-SIN VARIEDAD	S	0,12	0,00
170000005582547	04-017-002-00135-0003	104000	ALMENDROS-SIN VARIEDAD	S	0,40	0,00
170000005582548	18-040-028-00810-0049	104000	ALMENDROS-SIN VARIEDAD	S	0,39	0,00
170000005582550	18-040-028-00810-0052	104000	ALMENDROS-SIN VARIEDAD	S	12,66	0,00
170000005582549	18-040-028-00810-0053	104000	ALMENDROS-SIN VARIEDAD	S	6,17	0,00
170000005582556	18-040-028-00810-0057	104000	ALMENDROS-SIN VARIEDAD	S	1,08	0,00
170000005582555	18-040-028-00810-0058	104000	ALMENDROS-SIN VARIEDAD	S	0,23	0,00
170000005582554	18-040-028-00810-0068	104000	ALMENDROS-SIN VARIEDAD	S	0,50	0,00
170000005582563	18-040-028-00810-0073	104000	ALMENDROS-SIN VARIEDAD	S	0,10	0,00

Porcentaje de superficie determinada situada en zonas RAMSAR**PUNTOS: 0,00 0.0%**

REF.	REFERENCIA SIGPAC	CULTIVO	DESCRIPCIÓN CULTIVO	S/R	SUP. COMPROM. (ha)	SUP. CUMPLE (ha)
170000005582545	04-006-031-00041-0004	104000	ALMENDROS-SIN VARIEDAD	S	0,35	0,00
170000005582553	04-006-031-00283-0002	104000	ALMENDROS-SIN VARIEDAD	S	0,30	0,00
170000005582557	04-006-031-00293-0002	104000	ALMENDROS-SIN VARIEDAD	S	0,29	0,00
170000005582558	04-006-031-00293-0003	104000	ALMENDROS-SIN VARIEDAD	S	0,06	0,00
170000005582559	04-006-031-00293-0006	104000	ALMENDROS-SIN VARIEDAD	S	0,03	0,00
170000005582560	04-006-031-00295-0010	104000	ALMENDROS-SIN VARIEDAD	S	0,83	0,00
170000005582561	04-006-031-00383-0001	104000	ALMENDROS-SIN VARIEDAD	S	0,05	0,00
170000005582562	04-006-031-00383-0002	104000	ALMENDROS-SIN VARIEDAD	S	0,05	0,00
170000005582552	04-006-041-00221-0002	104000	ALMENDROS-SIN VARIEDAD	S	0,46	0,00
170000005582546	04-017-002-00135-0002	104000	ALMENDROS-SIN VARIEDAD	S	0,12	0,00
170000005582547	04-017-002-00135-0003	104000	ALMENDROS-SIN VARIEDAD	S	0,40	0,00
170000005582548	18-040-028-00810-0049	104000	ALMENDROS-SIN VARIEDAD	S	0,39	0,00
170000005582550	18-040-028-00810-0052	104000	ALMENDROS-SIN VARIEDAD	S	12,66	0,00
170000005582549	18-040-028-00810-0053	104000	ALMENDROS-SIN VARIEDAD	S	6,17	0,00
170000005582556	18-040-028-00810-0057	104000	ALMENDROS-SIN VARIEDAD	S	1,08	0,00
170000005582555	18-040-028-00810-0058	104000	ALMENDROS-SIN VARIEDAD	S	0,23	0,00
170000005582554	18-040-028-00810-0068	104000	ALMENDROS-SIN VARIEDAD	S	0,50	0,00
170000005582563	18-040-028-00810-0073	104000	ALMENDROS-SIN VARIEDAD	S	0,10	0,00

Porcentaje de superficie determinada en zonas vulnerables a la contaminación por nitratos**PUNTOS: 0,00 0.0%**

REF.	REFERENCIA SIGPAC	CULTIVO	DESCRIPCIÓN CULTIVO	S/R	SUP. COMPROM. (ha)	SUP. CUMPLE (ha)
170000005582545	04-006-031-00041-0004	104000	ALMENDROS-SIN VARIEDAD	S	0,35	0,00
170000005582553	04-006-031-00283-0002	104000	ALMENDROS-SIN VARIEDAD	S	0,30	0,00
170000005582557	04-006-031-00293-0002	104000	ALMENDROS-SIN VARIEDAD	S	0,29	0,00
170000005582558	04-006-031-00293-0003	104000	ALMENDROS-SIN VARIEDAD	S	0,06	0,00
170000005582559	04-006-031-00293-0006	104000	ALMENDROS-SIN VARIEDAD	S	0,03	0,00

<u>REF.</u>	<u>REFERENCIA SIGPAC</u>	<u>CULTIVO</u>	<u>DESCRIPCIÓN CULTIVO</u>	<u>S/R</u>	<u>SUP. COMPROM.</u> <u>(ha)</u>	<u>SUP. CUMPLE</u> <u>(ha)</u>
170000005582560	04-006-031-00295-0010	104000	ALMENDROS-SIN VARIEDAD	S	0,83	0,00
170000005582561	04-006-031-00383-0001	104000	ALMENDROS-SIN VARIEDAD	S	0,05	0,00
170000005582562	04-006-031-00383-0002	104000	ALMENDROS-SIN VARIEDAD	S	0,05	0,00
170000005582552	04-006-041-00221-0002	104000	ALMENDROS-SIN VARIEDAD	S	0,46	0,00
170000005582546	04-017-002-00135-0002	104000	ALMENDROS-SIN VARIEDAD	S	0,12	0,00
170000005582547	04-017-002-00135-0003	104000	ALMENDROS-SIN VARIEDAD	S	0,40	0,00
170000005582548	18-040-028-00810-0049	104000	ALMENDROS-SIN VARIEDAD	S	0,39	0,00
170000005582550	18-040-028-00810-0052	104000	ALMENDROS-SIN VARIEDAD	S	12,66	0,00
170000005582549	18-040-028-00810-0053	104000	ALMENDROS-SIN VARIEDAD	S	6,17	0,00
170000005582556	18-040-028-00810-0057	104000	ALMENDROS-SIN VARIEDAD	S	1,08	0,00
170000005582555	18-040-028-00810-0058	104000	ALMENDROS-SIN VARIEDAD	S	0,23	0,00
170000005582554	18-040-028-00810-0068	104000	ALMENDROS-SIN VARIEDAD	S	0,50	0,00
170000005582563	18-040-028-00810-0073	104000	ALMENDROS-SIN VARIEDAD	S	0,10	0,00

Pendiente media de la explotación**PUNTOS:** 1,00 6.75%

<u>REF.</u>	<u>REFERENCIA SIGPAC</u>	<u>CULTIVO</u>	<u>DESCRIPCIÓN CULTIVO</u>	<u>S/R</u>	<u>PENDIENTE MEDIA (%)</u>	<u>SUP. COMPROM.</u> <u>(ha)</u>
170000005582545	04-006-031-00041-0004	104000	ALMENDROS-SIN VARIEDAD	S	18,63	0,35
170000005582553	04-006-031-00283-0002	104000	ALMENDROS-SIN VARIEDAD	S	5,29	0,30
170000005582557	04-006-031-00293-0002	104000	ALMENDROS-SIN VARIEDAD	S	7,45	0,29
170000005582558	04-006-031-00293-0003	104000	ALMENDROS-SIN VARIEDAD	S	22,19	0,06
170000005582559	04-006-031-00293-0006	104000	ALMENDROS-SIN VARIEDAD	S	4,50	0,03
170000005582560	04-006-031-00295-0010	104000	ALMENDROS-SIN VARIEDAD	S	15,12	0,83
170000005582561	04-006-031-00383-0001	104000	ALMENDROS-SIN VARIEDAD	S	24,45	0,05
170000005582562	04-006-031-00383-0002	104000	ALMENDROS-SIN VARIEDAD	S	28,19	0,05
170000005582552	04-006-041-00221-0002	104000	ALMENDROS-SIN VARIEDAD	S	6,01	0,46
170000005582546	04-017-002-00135-0002	104000	ALMENDROS-SIN VARIEDAD	S	18,27	0,12
170000005582547	04-017-002-00135-0003	104000	ALMENDROS-SIN VARIEDAD	S	20,17	0,40
170000005582548	18-040-028-00810-0049	104000	ALMENDROS-SIN VARIEDAD	S	11,55	0,39
170000005582550	18-040-028-00810-0052	104000	ALMENDROS-SIN VARIEDAD	S	3,83	12,66
170000005582549	18-040-028-00810-0053	104000	ALMENDROS-SIN VARIEDAD	S	8,52	6,17
170000005582556	18-040-028-00810-0057	104000	ALMENDROS-SIN VARIEDAD	S	9,61	1,08
170000005582555	18-040-028-00810-0058	104000	ALMENDROS-SIN VARIEDAD	S	11,35	0,23
170000005582554	18-040-028-00810-0068	104000	ALMENDROS-SIN VARIEDAD	S	6,04	0,50
170000005582563	18-040-028-00810-0073	104000	ALMENDROS-SIN VARIEDAD	S	8,65	0,10

Porcentaje de Superficie de la explotación en municipios con más del 40 por ciento de su superficie agraria dentro de la Zona de desertificación**PUNTOS:** 6,00 100.0%

<u>REF.</u>	<u>REFERENCIA SIGPAC</u>	<u>CULTIVO</u>	<u>DESCRIPCIÓN CULTIVO</u>	<u>S/R</u>	<u>SUP. COMPROM.</u> <u>(ha)</u>	<u>SUP. CUMPLE</u> <u>(ha)</u>
170000005582545	04-006-031-00041-0004	104000	ALMENDROS-SIN VARIEDAD	S	0,35	0,35
170000005582553	04-006-031-00283-0002	104000	ALMENDROS-SIN VARIEDAD	S	0,30	0,30
170000005582557	04-006-031-00293-0002	104000	ALMENDROS-SIN VARIEDAD	S	0,29	0,29
170000005582558	04-006-031-00293-0003	104000	ALMENDROS-SIN VARIEDAD	S	0,06	0,06
170000005582559	04-006-031-00293-0006	104000	ALMENDROS-SIN VARIEDAD	S	0,03	0,03
170000005582560	04-006-031-00295-0010	104000	ALMENDROS-SIN VARIEDAD	S	0,83	0,83
170000005582561	04-006-031-00383-0001	104000	ALMENDROS-SIN VARIEDAD	S	0,05	0,05
170000005582562	04-006-031-00383-0002	104000	ALMENDROS-SIN VARIEDAD	S	0,05	0,05
170000005582552	04-006-041-00221-0002	104000	ALMENDROS-SIN VARIEDAD	S	0,46	0,46
170000005582546	04-017-002-00135-0002	104000	ALMENDROS-SIN VARIEDAD	S	0,12	0,12
170000005582547	04-017-002-00135-0003	104000	ALMENDROS-SIN VARIEDAD	S	0,40	0,40
170000005582548	18-040-028-00810-0049	104000	ALMENDROS-SIN VARIEDAD	S	0,39	0,39
170000005582550	18-040-028-00810-0052	104000	ALMENDROS-SIN VARIEDAD	S	12,66	12,66
170000005582549	18-040-028-00810-0053	104000	ALMENDROS-SIN VARIEDAD	S	6,17	6,17

REF.	REFERENCIA SIGPAC	CULTIVO	DESCRIPCIÓN CULTIVO	S/R	SUP. COMPROM. (ha)	SUP. CUMPLE (ha)
170000005582556	18-040-028-00810-0057	104000	ALMENDROS-SIN VARIEDAD	S	1,08	1,08
170000005582555	18-040-028-00810-0058	104000	ALMENDROS-SIN VARIEDAD	S	0,23	0,23
170000005582554	18-040-028-00810-0068	104000	ALMENDROS-SIN VARIEDAD	S	0,50	0,50
170000005582563	18-040-028-00810-0073	104000	ALMENDROS-SIN VARIEDAD	S	0,10	0,10



<u>APELLIDOS Y NOMBRE / RAZÓN SOCIAL</u>	<u>NIF</u>	<u>EXPEDIENTE</u>	<u>SUP. COMPROMETIDA</u>		
			<u>(ha)</u>		
GUERRERO GARCIA JOSE LUIS	***6448*	1148333	1.19		
RESOLUCIÓN					
ADMITIDO					
IMPORTE POR ANUALIDAD					
	<u>2018</u>	<u>2019</u>	<u>2020</u>	<u>2021</u>	<u>2022</u>
IMPORTE MÁXIMO SUBVENCIONABLE	179,89 €	179,89 €	179,89 €	179,89 €	179,89 €
IMPORTE MEDIO DE TRANSFERENCIA (€/ha)	151,17 €	151,17 €	151,17 €	151,17 €	151,17 €

DETALLE IMPORTES POR ANUALIDAD

<u>GRUPOS DE CULTIVO ADMITIDOS</u>	<u>SUP. COMPROM.</u>	<u>2018</u>	<u>2019</u>	<u>2020</u>	<u>2021</u>	<u>2022</u>
	<u>(ha)</u>					
HERBÁCEOS	1,19	179,89 €	179,89 €	179,89 €	179,89 €	179,89 €

RECINTOS COMPROMETIDOS

<u>REF.</u>	<u>REFERENCIA SIGPAC</u>	<u>CULTIVO DESCRIPCIÓN CULTIVO</u>	<u>S/R</u>	<u>PEND. MEDIA</u>	<u>SUP. DEC. ADMIN.</u>	<u>NU SUP. CERT.</u>	<u>SUP. CAMPO</u>	<u>SUP. COMPROM.</u>
				<u>(%)</u>	<u>(ha)</u>	<u>(ha)</u>	<u>(ha)</u>	<u>(ha)</u>
1700000007118217	18-030-006-00108-0001	3658 TRIGO DURO-SIMETO	S	5,27	0,24	0,24		0,24
1700000007118197	18-030-006-00051-0001	3658 TRIGO DURO-SIMETO	S	6,51	0,95	0,95		0,95

RESUMEN CRITERIOS DE SELECCIÓN

11.2.1.1 Mantenimiento de prácticas y métodos de agricultura ecológica: Cultivos herbáceos - Conv 2018. PUNTOS: 7,00

	<u>PUNTOS</u>	<u>CUMPLE</u>
Porcentaje de superficie determinada en Red Natura 2000	0,00	0.0%
Porcentaje de superficie determinada situada en zonas RAMSAR	0,00	0.0%
Porcentaje de superficie determinada en zonas vulnerables a la contaminación por nitratos	0,00	0.0%
Pendiente media de la explotación	1,00	6.25%
Porcentaje de Superficie de la explotación en municipios con más del 40 por ciento de su superficie agraria dentro de la Zona de desertificación	6,00	100.0%



DETALLE CRITERIOS DE SELECCIÓN**11.2.1.1 Mantenimiento de prácticas y métodos de agricultura ecológica: Cultivos herbáceos - Conv 2018.****PUNTOS: 7,00****Porcentaje de superficie determinada en Red Natura 2000****PUNTOS: 0,00 0.0%**

<u>REF.</u>	<u>REFERENCIA SIGPAC</u>	<u>CULTIVO</u>	<u>DESCRIPCIÓN CULTIVO</u>	<u>S/R</u>	<u>SUP. COMPROM. (ha)</u>	<u>SUP. CUMPLE (ha)</u>
170000007118197	18-030-006-00051-0001	3658	TRIGO DURO-SIMETO	S	0,95	0,00
1700000007118217	18-030-006-00108-0001	3658	TRIGO DURO-SIMETO	S	0,24	0,00

Porcentaje de superficie determinada situada en zonas RAMSAR**PUNTOS: 0,00 0.0%**

<u>REF.</u>	<u>REFERENCIA SIGPAC</u>	<u>CULTIVO</u>	<u>DESCRIPCIÓN CULTIVO</u>	<u>S/R</u>	<u>SUP. COMPROM. (ha)</u>	<u>SUP. CUMPLE (ha)</u>
1700000007118197	18-030-006-00051-0001	3658	TRIGO DURO-SIMETO	S	0,95	0,00
1700000007118217	18-030-006-00108-0001	3658	TRIGO DURO-SIMETO	S	0,24	0,00

Porcentaje de superficie determinada en zonas vulnerables a la contaminación por nitratos**PUNTOS: 0,00 0.0%**

<u>REF.</u>	<u>REFERENCIA SIGPAC</u>	<u>CULTIVO</u>	<u>DESCRIPCIÓN CULTIVO</u>	<u>S/R</u>	<u>SUP. COMPROM. (ha)</u>	<u>SUP. CUMPLE (ha)</u>
1700000007118197	18-030-006-00051-0001	3658	TRIGO DURO-SIMETO	S	0,95	0,00
1700000007118217	18-030-006-00108-0001	3658	TRIGO DURO-SIMETO	S	0,24	0,00

Pendiente media de la explotación**PUNTOS: 1,00 6.25%**

<u>REF.</u>	<u>REFERENCIA SIGPAC</u>	<u>CULTIVO</u>	<u>DESCRIPCIÓN CULTIVO</u>	<u>S/R</u>	<u>PENDIENTE MEDIA (%)</u>	<u>SUP. COMPROM. (ha)</u>
1700000007118197	18-030-006-00051-0001	3658	TRIGO DURO-SIMETO	S	6,51	0,95
1700000007118217	18-030-006-00108-0001	3658	TRIGO DURO-SIMETO	S	5,27	0,24

Porcentaje de Superficie de la explotación en municipios con más del 40 por ciento de su superficie agraria dentro de la Zona de desertificación**PUNTOS: 6,00 100.0%**

<u>REF.</u>	<u>REFERENCIA SIGPAC</u>	<u>CULTIVO</u>	<u>DESCRIPCIÓN CULTIVO</u>	<u>S/R</u>	<u>SUP. COMPROM. (ha)</u>	<u>SUP. CUMPLE (ha)</u>
1700000007118197	18-030-006-00051-0001	3658	TRIGO DURO-SIMETO	S	0,95	0,95
1700000007118217	18-030-006-00108-0001	3658	TRIGO DURO-SIMETO	S	0,24	0,24



<u>APELLIDOS Y NOMBRE / RAZÓN SOCIAL</u>	<u>NIF</u>	<u>EXPEDIENTE</u>	<u>SUP. COMPROMETIDA</u>		
			<u>(ha)</u>		
GUIJARRO LOZANO ANGEL	***6354*	1232788	3.28		
RESOLUCIÓN					
ADMITIDO					
IMPORTE POR ANUALIDAD					
	2018	2019	2020	2021	2022
IMPORTE MÁXIMO SUBVENCIONABLE	948,09 €	948,09 €	948,09 €	948,09 €	948,09 €
IMPORTE MEDIO DE TRANSFERENCIA (€/ha)	289,05 €	289,05 €	289,05 €	289,05 €	289,05 €

DETALLE IMPORTES POR ANUALIDAD

<u>GRUPOS DE CULTIVO ADMITIDOS</u>	<u>SUP. COMPROM.</u>	2018	2019	2020	2021	2022
	<u>(ha)</u>					
FRUTALES REGADÍO	1,79	625,89 €	625,89 €	625,89 €	625,89 €	625,89 €
FRUTALES SECANO	1,49	322,20 €	322,20 €	322,20 €	322,20 €	322,20 €

RECINTOS COMPROMETIDOS

<u>REF.</u>	<u>REFERENCIA SIGPAC</u>	<u>CULTIVO DESCRIPCIÓN CULTIVO</u>	<u>S/R</u>	<u>PEND. MEDIA</u>	<u>SUP. DEC. ADMIN.</u>	<u>NU SUP. CERT.</u>	<u>SUP. CAMPO</u>	<u>SUP. COMPROM.</u>
				<u>(%)</u>	<u>(ha)</u>	<u>(ha)</u>	<u>(ha)</u>	<u>(ha)</u>
1700000007236490	18-100-021-00148-0001	104000 ALMENDROS-SIN VARIEDAD	R	4,58	0,77	0,77		0,77
1700000007236481	18-100-021-00142-0001	104000 ALMENDROS-SIN VARIEDAD	S	6,90	1,49	1,49		1,49
1700000007236488	18-100-021-00175-0001	104000 ALMENDROS-SIN VARIEDAD	R	6,93	1,02	1,02		1,02

RESUMEN CRITERIOS DE SELECCIÓN

11.2.1.1 Mantenimiento de prácticas y métodos de agricultura ecológica: Cultivos permanentes distintos de olivar - Conv 2018. PUNTOS: 7,00

	<u>PUNTOS</u>	<u>CUMPLE</u>
Porcentaje de superficie determinada en Red Natura 2000	0,00	0.0%
Porcentaje de superficie determinada situada en zonas RAMSAR	0,00	0.0%
Porcentaje de superficie determinada en zonas vulnerables a la contaminación por nitratos	0,00	0.0%
Pendiente media de la explotación	1,00	6.37%
Porcentaje de Superficie de la explotación en municipios con más del 40 por ciento de su superficie agraria dentro de la Zona de desertificación	6,00	100.0%



DETALLE CRITERIOS DE SELECCIÓN**11.2.1.1 Mantenimiento de prácticas y métodos de agricultura ecológica: Cultivos permanentes distintos de olivar - Conv 2018.****PUNTOS: 7,00****Porcentaje de superficie determinada en Red Natura 2000****PUNTOS: 0,00 0.0%**

<u>REF.</u>	<u>REFERENCIA SIGPAC</u>	<u>CULTIVO</u>	<u>DESCRIPCIÓN CULTIVO</u>	<u>S/R</u>	<u>SUP. COMPROM.</u> <u>(ha)</u>	<u>SUP. CUMPLE</u> <u>(ha)</u>
170000007236481	18-100-021-00142-0001	104000	ALMENDROS-SIN VARIEDAD	S	1,49	0,00
170000007236490	18-100-021-00148-0001	104000	ALMENDROS-SIN VARIEDAD	R	0,77	0,00
170000007236488	18-100-021-00175-0001	104000	ALMENDROS-SIN VARIEDAD	R	1,02	0,00

Porcentaje de superficie determinada situada en zonas RAMSAR**PUNTOS: 0,00 0.0%**

<u>REF.</u>	<u>REFERENCIA SIGPAC</u>	<u>CULTIVO</u>	<u>DESCRIPCIÓN CULTIVO</u>	<u>S/R</u>	<u>SUP. COMPROM.</u> <u>(ha)</u>	<u>SUP. CUMPLE</u> <u>(ha)</u>
170000007236481	18-100-021-00142-0001	104000	ALMENDROS-SIN VARIEDAD	S	1,49	0,00
170000007236490	18-100-021-00148-0001	104000	ALMENDROS-SIN VARIEDAD	R	0,77	0,00
170000007236488	18-100-021-00175-0001	104000	ALMENDROS-SIN VARIEDAD	R	1,02	0,00

Porcentaje de superficie determinada en zonas vulnerables a la contaminación por nitratos**PUNTOS: 0,00 0.0%**

<u>REF.</u>	<u>REFERENCIA SIGPAC</u>	<u>CULTIVO</u>	<u>DESCRIPCIÓN CULTIVO</u>	<u>S/R</u>	<u>SUP. COMPROM.</u> <u>(ha)</u>	<u>SUP. CUMPLE</u> <u>(ha)</u>
170000007236481	18-100-021-00142-0001	104000	ALMENDROS-SIN VARIEDAD	S	1,49	0,00
170000007236490	18-100-021-00148-0001	104000	ALMENDROS-SIN VARIEDAD	R	0,77	0,00
170000007236488	18-100-021-00175-0001	104000	ALMENDROS-SIN VARIEDAD	R	1,02	0,00

Pendiente media de la explotación**PUNTOS: 1,00 6.37%**

<u>REF.</u>	<u>REFERENCIA SIGPAC</u>	<u>CULTIVO</u>	<u>DESCRIPCIÓN CULTIVO</u>	<u>S/R</u>	<u>PENDIENTE MEDIA (%)</u>	<u>SUP. COMPROM.</u> <u>(ha)</u>
170000007236481	18-100-021-00142-0001	104000	ALMENDROS-SIN VARIEDAD	S	6,90	1,49
170000007236490	18-100-021-00148-0001	104000	ALMENDROS-SIN VARIEDAD	R	4,58	0,77
170000007236488	18-100-021-00175-0001	104000	ALMENDROS-SIN VARIEDAD	R	6,93	1,02

Porcentaje de Superficie de la explotación en municipios con más del 40 por ciento de su superficie agraria dentro de la Zona de desertificación**PUNTOS: 6,00 100.0%**

<u>REF.</u>	<u>REFERENCIA SIGPAC</u>	<u>CULTIVO</u>	<u>DESCRIPCIÓN CULTIVO</u>	<u>S/R</u>	<u>SUP. COMPROM.</u> <u>(ha)</u>	<u>SUP. CUMPLE</u> <u>(ha)</u>
170000007236481	18-100-021-00142-0001	104000	ALMENDROS-SIN VARIEDAD	S	1,49	1,49
170000007236490	18-100-021-00148-0001	104000	ALMENDROS-SIN VARIEDAD	R	0,77	0,77
170000007236488	18-100-021-00175-0001	104000	ALMENDROS-SIN VARIEDAD	R	1,02	1,02



<u>APELLIDOS Y NOMBRE / RAZÓN SOCIAL</u>	<u>NIF</u>	<u>EXPEDIENTE</u>	<u>SUP. COMPROMETIDA</u>		
			<u>(ha)</u>		
GUIJARRO MARTINEZ EMILIO	****4221*	1010584	8.1		
<u>RESOLUCIÓN</u>					
ADMITIDO					
<u>IMPORTES POR ANUALIDAD</u>					

	<u>2018</u>	<u>2019</u>	<u>2020</u>	<u>2021</u>	<u>2022</u>
IMPORTE MÁXIMO SUBVENCIONABLE	1.751,54 €	1.751,54 €	1.751,54 €	1.751,54 €	1.751,54 €
IMPORTE MEDIO DE TRANSFERENCIA (€/ha)	216,24 €	216,24 €	216,24 €	216,24 €	216,24 €

DETALLE IMPORTES POR ANUALIDAD

<u>GRUPOS DE CULTIVO ADMITIDOS</u>	<u>SUP. COMPROM.</u>	<u>2018</u>	<u>2019</u>	<u>2020</u>	<u>2021</u>	<u>2022</u>
	<u>(ha)</u>					
FRUTALES SECANO	8,10	1.751,54 €	1.751,54 €	1.751,54 €	1.751,54 €	1.751,54 €

RECINTOS COMPROMETIDOS

<u>REF.</u>	<u>REFERENCIA SIGPAC</u>	<u>CULTIVO DESCRIPCIÓN CULTIVO</u>	<u>S/R</u>	<u>PEND. MEDIA (%)</u>	<u>SUP. DEC. ADMIN. (ha)</u>	<u>NU SUP. CERT. (ha)</u>	<u>SUP. CAMPO (ha)</u>	<u>SUP. COMPROM. (ha)</u>
1700000002742419	18-087-006-00006-0001	104000 ALMENDROS-SIN VARIEDAD	S	5,45	1,49	1,49	1,49	1,49
1700000002742421	18-087-006-00049-0002	104000 ALMENDROS-SIN VARIEDAD	S	7,37	0,12	0,12	0,12	0,12
1700000002742422	18-087-006-00065-0001	104000 ALMENDROS-SIN VARIEDAD	S	9,36	6,28	6,28	6,28	6,28
1700000002742420	18-087-006-00054-0003	104000 ALMENDROS-SIN VARIEDAD	S	10,90	0,21	0,21	0,21	0,21

RESUMEN CRITERIOS DE SELECCIÓN

11.2.1.1 Mantenimiento de prácticas y métodos de agricultura ecológica: Cultivos permanentes distintos de olivar - Conv 2018. PUNTOS: 8,00

	<u>PUNTOS</u>	<u>CUMPLE</u>
Porcentaje de superficie determinada en Red Natura 2000	0,00	0.0%
Porcentaje de superficie determinada situada en zonas RAMSAR	0,00	0.0%
Porcentaje de superficie determinada en zonas vulnerables a la contaminación por nitratos	0,00	0.0%
Pendiente media de la explotación	2,00	8.65%
Porcentaje de Superficie de la explotación en municipios con más del 40 por ciento de su superficie agraria dentro de la Zona de desertificación	6,00	100.0%



DETALLE CRITERIOS DE SELECCIÓN**11.2.1.1 Mantenimiento de prácticas y métodos de agricultura ecológica: Cultivos permanentes distintos de olivar - Conv 2018.****PUNTOS: 8,00****Porcentaje de superficie determinada en Red Natura 2000****PUNTOS: 0,00 0.0%**

<u>REF.</u>	<u>REFERENCIA SIGPAC</u>	<u>CULTIVO</u>	<u>DESCRIPCIÓN CULTIVO</u>	<u>S/R</u>	<u>SUP. COMPROM.</u> <u>(ha)</u>	<u>SUP. CUMPLE</u> <u>(ha)</u>
170000002742419	18-087-006-00006-0001	104000	ALMENDROS-SIN VARIEDAD	S	1,49	0,00
170000002742421	18-087-006-00049-0002	104000	ALMENDROS-SIN VARIEDAD	S	0,12	0,00
170000002742420	18-087-006-00054-0003	104000	ALMENDROS-SIN VARIEDAD	S	0,21	0,00
170000002742422	18-087-006-00065-0001	104000	ALMENDROS-SIN VARIEDAD	S	6,28	0,00

Porcentaje de superficie determinada situada en zonas RAMSAR**PUNTOS: 0,00 0.0%**

<u>REF.</u>	<u>REFERENCIA SIGPAC</u>	<u>CULTIVO</u>	<u>DESCRIPCIÓN CULTIVO</u>	<u>S/R</u>	<u>SUP. COMPROM.</u> <u>(ha)</u>	<u>SUP. CUMPLE</u> <u>(ha)</u>
170000002742419	18-087-006-00006-0001	104000	ALMENDROS-SIN VARIEDAD	S	1,49	0,00
170000002742421	18-087-006-00049-0002	104000	ALMENDROS-SIN VARIEDAD	S	0,12	0,00
170000002742420	18-087-006-00054-0003	104000	ALMENDROS-SIN VARIEDAD	S	0,21	0,00
170000002742422	18-087-006-00065-0001	104000	ALMENDROS-SIN VARIEDAD	S	6,28	0,00

Porcentaje de superficie determinada en zonas vulnerables a la contaminación por nitratos**PUNTOS: 0,00 0.0%**

<u>REF.</u>	<u>REFERENCIA SIGPAC</u>	<u>CULTIVO</u>	<u>DESCRIPCIÓN CULTIVO</u>	<u>S/R</u>	<u>SUP. COMPROM.</u> <u>(ha)</u>	<u>SUP. CUMPLE</u> <u>(ha)</u>
170000002742419	18-087-006-00006-0001	104000	ALMENDROS-SIN VARIEDAD	S	1,49	0,00
170000002742421	18-087-006-00049-0002	104000	ALMENDROS-SIN VARIEDAD	S	0,12	0,00
170000002742420	18-087-006-00054-0003	104000	ALMENDROS-SIN VARIEDAD	S	0,21	0,00
170000002742422	18-087-006-00065-0001	104000	ALMENDROS-SIN VARIEDAD	S	6,28	0,00

Pendiente media de la explotación**PUNTOS: 2,00 8.65%**

<u>REF.</u>	<u>REFERENCIA SIGPAC</u>	<u>CULTIVO</u>	<u>DESCRIPCIÓN CULTIVO</u>	<u>S/R</u>	<u>PENDIENTE MEDIA (%)</u>	<u>SUP. COMPROM.</u> <u>(ha)</u>
170000002742419	18-087-006-00006-0001	104000	ALMENDROS-SIN VARIEDAD	S	5,45	1,49
170000002742421	18-087-006-00049-0002	104000	ALMENDROS-SIN VARIEDAD	S	7,37	0,12
170000002742420	18-087-006-00054-0003	104000	ALMENDROS-SIN VARIEDAD	S	10,90	0,21
170000002742422	18-087-006-00065-0001	104000	ALMENDROS-SIN VARIEDAD	S	9,36	6,28

Porcentaje de Superficie de la explotación en municipios con más del 40 por ciento de su superficie agraria dentro de la Zona de desertificación**PUNTOS: 6,00 100.0%**

<u>REF.</u>	<u>REFERENCIA SIGPAC</u>	<u>CULTIVO</u>	<u>DESCRIPCIÓN CULTIVO</u>	<u>S/R</u>	<u>SUP. COMPROM.</u> <u>(ha)</u>	<u>SUP. CUMPLE</u> <u>(ha)</u>
170000002742419	18-087-006-00006-0001	104000	ALMENDROS-SIN VARIEDAD	S	1,49	1,49
170000002742421	18-087-006-00049-0002	104000	ALMENDROS-SIN VARIEDAD	S	0,12	0,12
170000002742420	18-087-006-00054-0003	104000	ALMENDROS-SIN VARIEDAD	S	0,21	0,21
170000002742422	18-087-006-00065-0001	104000	ALMENDROS-SIN VARIEDAD	S	6,28	6,28



<u>APELLIDOS Y NOMBRE / RAZÓN SOCIAL</u>	<u>NIF</u>	<u>EXPEDIENTE</u>	<u>SUP. COMPROMETIDA (ha)</u>
GUIRADO RAMON ANGELES	***4205*	1223194	0
RESOLUCIÓN			
INADMITIDO			

INCIDENCIAS**INCIDENCIA DESCRIPCIÓN**

85013	Superficie resuelta para el grupo de pago menor que la mínima requerida (requisito anexo 1, Orden 26 mayo 2015) Sup. Resuelta:0,44 Grupo de Pago:FRUTALES REGADÍO Sup. Resuelta:0,56 Grupo de Pago:FRUTALES SECANO
85014	Recinto afectado por el requisito del cumplimiento de la superficie mínima para el grupo de pago (requisito anexo 1, Orden 26 mayo 2015) Ref:1700000006134619 Recinto:18-046-008-00007-002 Cultivo:124000 PISTACHO-SIN VARIEDAD Regadío Sup. Declarada:0,44 Superficie Resolver:0,44 Ref:1700000006134617 Recinto:18-046-008-00009-003 Cultivo:124000 PISTACHO-SIN VARIEDAD Secano Sup. Declarada:0,36 Superficie Resolver:0,36 Ref:1700000006134618 Recinto:18-046-008-00010-003 Cultivo:124000 PISTACHO-SIN VARIEDAD Secano Sup. Declarada:0,2 Superficie Resolver:0,2
85018	Expendiente sin grupos de pago válidos

RESUMEN CRITERIOS DE SELECCIÓN**11.2.1.1 Mantenimiento de prácticas y métodos de agricultura ecológica: Cultivos permanentes distintos de olivar - Conv 2018.**

PUNTOS: 0,00

	<u>PUNTOS</u>	<u>CUMPLE</u>
Porcentaje de superficie determinada en Red Natura 2000	0,00	0.0%
Porcentaje de superficie determinada situada en zonas RAMSAR	0,00	0.0%
Porcentaje de superficie determinada en zonas vulnerables a la contaminación por nitratos	0,00	0.0%
Pendiente media de la explotación	0,00	0.0%
Porcentaje de Superficie de la explotación en municipios con más del 40 por ciento de su superficie agraria dentro de la Zona de desertificación	0,00	0.0%

DETALLE CRITERIOS DE SELECCIÓN**11.2.1.1 Mantenimiento de prácticas y métodos de agricultura ecológica: Cultivos permanentes distintos de olivar - Conv 2018.**

PUNTOS: 0,00

Porcentaje de superficie determinada en Red Natura 2000	PUNTOS: 0,00	0.0%
Porcentaje de superficie determinada situada en zonas RAMSAR	PUNTOS: 0,00	0.0%
Porcentaje de superficie determinada en zonas vulnerables a la contaminación por nitratos	PUNTOS: 0,00	0.0%
Pendiente media de la explotación	PUNTOS: 0,00	0.0%
Porcentaje de Superficie de la explotación en municipios con más del 40 por ciento de su superficie agraria dentro de la Zona de desertificación	PUNTOS: 0,00	0.0%



<u>APELLIDOS Y NOMBRE / RAZÓN SOCIAL</u>	<u>NIF</u>	<u>EXPEDIENTE</u>	<u>SUP. COMPROMETIDA</u>		
			<u>(ha)</u>		
GUIRAO SANCHEZ ISABEL	****4744*	1127209	35.58		
RESOLUCIÓN					
ADMITIDO					
IMPORTE POR ANUALIDAD					
	2018	2019	2020	2021	2022
IMPORTE MÁXIMO SUBVENCIONABLE	7.693,82 €	7.693,82 €	7.693,82 €	7.693,82 €	7.693,82 €
IMPORTE MEDIO DE TRANSFERENCIA (€/ha)	216,24 €	216,24 €	216,24 €	216,24 €	216,24 €

DETALLE IMPORTES POR ANUALIDAD

<u>GRUPOS DE CULTIVO ADMITIDOS</u>	<u>SUP. COMPROM.</u>	2018	2019	2020	2021	2022
	<u>(ha)</u>					
FRUTALES SECANO	35,58	7.693,82 €	7.693,82 €	7.693,82 €	7.693,82 €	7.693,82 €

RECINTOS COMPROMETIDOS

<u>REF.</u>	<u>REFERENCIA SIGPAC</u>	<u>CULTIVO DESCRIPCIÓN CULTIVO</u>	<u>S/R</u>	<u>PEND. MEDIA</u>	<u>SUP. DEC. ADMIN.</u>	<u>NU SUP. CERT.</u>	<u>SUP. CAMPO</u>	<u>SUP. COMPROM.</u>
				<u>(%)</u>	<u>(ha)</u>	<u>(ha)</u>	<u>(ha)</u>	<u>(ha)</u>
4133127	18-040-006-00048-0001	104000 ALMENDROS-SIN VARIEDAD	S	2,90	3,39	3,39		3,39
1700000006295911	18-024-012-00195-0001	104000 ALMENDROS-SIN VARIEDAD	S	3,09	1,94	1,94		1,94
1700000006295913	18-024-012-00196-0002	104000 ALMENDROS-SIN VARIEDAD	S	3,72	0,67	0,67		0,67
1700000006295912	18-024-012-00209-0001	104000 ALMENDROS-SIN VARIEDAD	S	3,73	1,01	1,01		1,01
1700000006295897	18-057-044-00104-0001	104000 ALMENDROS-SIN VARIEDAD	S	4,01	0,14	0,14		0,14
1700000006295915	18-057-044-00247-0001	104000 ALMENDROS-SIN VARIEDAD	S	4,97	1,10	1,10		1,10
1700000006295902	18-024-011-00140-0002	104000 ALMENDROS-SIN VARIEDAD	S	5,97	2,21	2,21		2,21
1700000006295898	18-057-044-00276-0001	104000 ALMENDROS-SIN VARIEDAD	S	6,03	0,52	0,52		0,52
1700000006295907	18-057-043-00221-0001	104000 ALMENDROS-SIN VARIEDAD	S	6,26	20,75	20,75		20,75
1700000006295914	18-024-012-00208-0002	104000 ALMENDROS-SIN VARIEDAD	S	6,58	0,55	0,55		0,55
1700000006295917	18-057-043-00222-0001	104000 ALMENDROS-SIN VARIEDAD	S	8,49	0,77	0,77		0,77
1700000006295899	18-057-043-00517-0001	104000 ALMENDROS-SIN VARIEDAD	S	8,86	0,69	0,69		0,69
1700000006295904	18-057-043-00533-0001	104000 ALMENDROS-SIN VARIEDAD	S	9,84	0,36	0,36		0,36
1700000006295906	18-057-043-00533-0002	104000 ALMENDROS-SIN VARIEDAD	S	12,62	0,96	0,96		0,96
1700000006295916	18-057-043-00516-0001	104000 ALMENDROS-SIN VARIEDAD	S	13,77	0,38	0,38		0,38
1700000006295901	18-057-043-00345-0002	104000 ALMENDROS-SIN VARIEDAD	S	14,44	0,14	0,14		0,14

RESUMEN CRITERIOS DE SELECCIÓN

11.2.1.1 Mantenimiento de prácticas y métodos de agricultura ecológica: Cultivos permanentes distintos de olivar - Conv 2018. PUNTOS: 7,00

	<u>PUNTOS</u>	<u>CUMPLE</u>
Porcentaje de superficie determinada en Red Natura 2000	0,00	0.0%
Porcentaje de superficie determinada situada en zonas RAMSAR	0,00	0.0%
Porcentaje de superficie determinada en zonas vulnerables a la contaminación por nitratos	0,00	0.0%
Pendiente media de la explotación	1,00	6.0%
Porcentaje de Superficie de la explotación en municipios con más del 40 por ciento de su superficie agraria dentro de la Zona de desertificación	6,00	100.0%



DETALLE CRITERIOS DE SELECCIÓN**11.2.1.1 Mantenimiento de prácticas y métodos de agricultura ecológica: Cultivos permanentes distintos de olivar - Conv 2018.****PUNTOS: 7,00****Porcentaje de superficie determinada en Red Natura 2000****PUNTOS: 0,00 0.0%**

REF.	REFERENCIA SIGPAC	CULTIVO	DESCRIPCIÓN CULTIVO	S/R	SUP. COMPROM. (ha)	SUP. CUMPLE (ha)
170000006295902	18-024-011-00140-0002	104000	ALMENDROS-SIN VARIEDAD	S	2,21	0,00
170000006295911	18-024-012-00195-0001	104000	ALMENDROS-SIN VARIEDAD	S	1,94	0,00
170000006295913	18-024-012-00196-0002	104000	ALMENDROS-SIN VARIEDAD	S	0,67	0,00
170000006295914	18-024-012-00208-0002	104000	ALMENDROS-SIN VARIEDAD	S	0,55	0,00
170000006295912	18-024-012-00209-0001	104000	ALMENDROS-SIN VARIEDAD	S	1,01	0,00
4133127	18-040-006-00048-0001	104000	ALMENDROS-SIN VARIEDAD	S	3,39	0,00
170000006295907	18-057-043-00221-0001	104000	ALMENDROS-SIN VARIEDAD	S	20,75	0,00
170000006295917	18-057-043-00222-0001	104000	ALMENDROS-SIN VARIEDAD	S	0,77	0,00
170000006295901	18-057-043-00345-0002	104000	ALMENDROS-SIN VARIEDAD	S	0,14	0,00
170000006295916	18-057-043-00516-0001	104000	ALMENDROS-SIN VARIEDAD	S	0,38	0,00
170000006295899	18-057-043-00517-0001	104000	ALMENDROS-SIN VARIEDAD	S	0,69	0,00
170000006295904	18-057-043-00533-0001	104000	ALMENDROS-SIN VARIEDAD	S	0,36	0,00
170000006295906	18-057-043-00533-0002	104000	ALMENDROS-SIN VARIEDAD	S	0,96	0,00
170000006295897	18-057-044-00104-0001	104000	ALMENDROS-SIN VARIEDAD	S	0,14	0,00
170000006295915	18-057-044-00247-0001	104000	ALMENDROS-SIN VARIEDAD	S	1,10	0,00
170000006295898	18-057-044-00276-0001	104000	ALMENDROS-SIN VARIEDAD	S	0,52	0,00

Porcentaje de superficie determinada situada en zonas RAMSAR**PUNTOS: 0,00 0.0%**

REF.	REFERENCIA SIGPAC	CULTIVO	DESCRIPCIÓN CULTIVO	S/R	SUP. COMPROM. (ha)	SUP. CUMPLE (ha)
170000006295902	18-024-011-00140-0002	104000	ALMENDROS-SIN VARIEDAD	S	2,21	0,00
170000006295911	18-024-012-00195-0001	104000	ALMENDROS-SIN VARIEDAD	S	1,94	0,00
170000006295913	18-024-012-00196-0002	104000	ALMENDROS-SIN VARIEDAD	S	0,67	0,00
170000006295914	18-024-012-00208-0002	104000	ALMENDROS-SIN VARIEDAD	S	0,55	0,00
170000006295912	18-024-012-00209-0001	104000	ALMENDROS-SIN VARIEDAD	S	1,01	0,00
4133127	18-040-006-00048-0001	104000	ALMENDROS-SIN VARIEDAD	S	3,39	0,00
170000006295907	18-057-043-00221-0001	104000	ALMENDROS-SIN VARIEDAD	S	20,75	0,00
170000006295917	18-057-043-00222-0001	104000	ALMENDROS-SIN VARIEDAD	S	0,77	0,00
170000006295901	18-057-043-00345-0002	104000	ALMENDROS-SIN VARIEDAD	S	0,14	0,00
170000006295916	18-057-043-00516-0001	104000	ALMENDROS-SIN VARIEDAD	S	0,38	0,00
170000006295899	18-057-043-00517-0001	104000	ALMENDROS-SIN VARIEDAD	S	0,69	0,00
170000006295904	18-057-043-00533-0001	104000	ALMENDROS-SIN VARIEDAD	S	0,36	0,00
170000006295906	18-057-043-00533-0002	104000	ALMENDROS-SIN VARIEDAD	S	0,96	0,00
170000006295897	18-057-044-00104-0001	104000	ALMENDROS-SIN VARIEDAD	S	0,14	0,00
170000006295915	18-057-044-00247-0001	104000	ALMENDROS-SIN VARIEDAD	S	1,10	0,00
170000006295898	18-057-044-00276-0001	104000	ALMENDROS-SIN VARIEDAD	S	0,52	0,00

Porcentaje de superficie determinada en zonas vulnerables a la contaminación por nitratos**PUNTOS: 0,00 0.0%**

REF.	REFERENCIA SIGPAC	CULTIVO	DESCRIPCIÓN CULTIVO	S/R	SUP. COMPROM. (ha)	SUP. CUMPLE (ha)
170000006295902	18-024-011-00140-0002	104000	ALMENDROS-SIN VARIEDAD	S	2,21	0,00
170000006295911	18-024-012-00195-0001	104000	ALMENDROS-SIN VARIEDAD	S	1,94	0,00
170000006295913	18-024-012-00196-0002	104000	ALMENDROS-SIN VARIEDAD	S	0,67	0,00
170000006295914	18-024-012-00208-0002	104000	ALMENDROS-SIN VARIEDAD	S	0,55	0,00
170000006295912	18-024-012-00209-0001	104000	ALMENDROS-SIN VARIEDAD	S	1,01	0,00
4133127	18-040-006-00048-0001	104000	ALMENDROS-SIN VARIEDAD	S	3,39	0,00
170000006295907	18-057-043-00221-0001	104000	ALMENDROS-SIN VARIEDAD	S	20,75	0,00
170000006295917	18-057-043-00222-0001	104000	ALMENDROS-SIN VARIEDAD	S	0,77	0,00
170000006295901	18-057-043-00345-0002	104000	ALMENDROS-SIN VARIEDAD	S	0,14	0,00

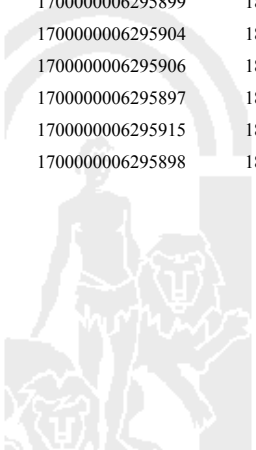
<u>REF.</u>	<u>REFERENCIA SIGPAC</u>	<u>CULTIVO</u>	<u>DESCRIPCIÓN CULTIVO</u>	<u>S/R</u>	<u>SUP. COMPROM.</u> <u>(ha)</u>	<u>SUP. CUMPLE</u> <u>(ha)</u>
170000006295916	18-057-043-00516-0001	104000	ALMENDROS-SIN VARIEDAD	S	0,38	0,00
170000006295899	18-057-043-00517-0001	104000	ALMENDROS-SIN VARIEDAD	S	0,69	0,00
170000006295904	18-057-043-00533-0001	104000	ALMENDROS-SIN VARIEDAD	S	0,36	0,00
170000006295906	18-057-043-00533-0002	104000	ALMENDROS-SIN VARIEDAD	S	0,96	0,00
170000006295897	18-057-044-00104-0001	104000	ALMENDROS-SIN VARIEDAD	S	0,14	0,00
170000006295915	18-057-044-00247-0001	104000	ALMENDROS-SIN VARIEDAD	S	1,10	0,00
170000006295898	18-057-044-00276-0001	104000	ALMENDROS-SIN VARIEDAD	S	0,52	0,00

Pendiente media de la explotación**PUNTOS:** 1,00 6.0%

<u>REF.</u>	<u>REFERENCIA SIGPAC</u>	<u>CULTIVO</u>	<u>DESCRIPCIÓN CULTIVO</u>	<u>S/R</u>	<u>PENDIENTE MEDIA (%)</u>	<u>SUP. COMPROM.</u> <u>(ha)</u>
170000006295902	18-024-011-00140-0002	104000	ALMENDROS-SIN VARIEDAD	S	5,97	2,21
170000006295911	18-024-012-00195-0001	104000	ALMENDROS-SIN VARIEDAD	S	3,09	1,94
170000006295913	18-024-012-00196-0002	104000	ALMENDROS-SIN VARIEDAD	S	3,72	0,67
170000006295914	18-024-012-00208-0002	104000	ALMENDROS-SIN VARIEDAD	S	6,58	0,55
170000006295912	18-024-012-00209-0001	104000	ALMENDROS-SIN VARIEDAD	S	3,73	1,01
4133127	18-040-006-00048-0001	104000	ALMENDROS-SIN VARIEDAD	S	2,90	3,39
170000006295907	18-057-043-00221-0001	104000	ALMENDROS-SIN VARIEDAD	S	6,26	20,75
170000006295917	18-057-043-00222-0001	104000	ALMENDROS-SIN VARIEDAD	S	8,49	0,77
170000006295901	18-057-043-00345-0002	104000	ALMENDROS-SIN VARIEDAD	S	14,44	0,14
170000006295916	18-057-043-00516-0001	104000	ALMENDROS-SIN VARIEDAD	S	13,77	0,38
170000006295899	18-057-043-00517-0001	104000	ALMENDROS-SIN VARIEDAD	S	8,86	0,69
170000006295904	18-057-043-00533-0001	104000	ALMENDROS-SIN VARIEDAD	S	9,84	0,36
170000006295906	18-057-043-00533-0002	104000	ALMENDROS-SIN VARIEDAD	S	12,62	0,96
170000006295897	18-057-044-00104-0001	104000	ALMENDROS-SIN VARIEDAD	S	4,01	0,14
170000006295915	18-057-044-00247-0001	104000	ALMENDROS-SIN VARIEDAD	S	4,97	1,10
170000006295898	18-057-044-00276-0001	104000	ALMENDROS-SIN VARIEDAD	S	6,03	0,52

Porcentaje de Superficie de la explotación en municipios con más del 40 por ciento de su superficie agraria dentro de la Zona de desertificación**PUNTOS:** 6,00 100.0%

<u>REF.</u>	<u>REFERENCIA SIGPAC</u>	<u>CULTIVO</u>	<u>DESCRIPCIÓN CULTIVO</u>	<u>S/R</u>	<u>SUP. COMPROM.</u> <u>(ha)</u>	<u>SUP. CUMPLE</u> <u>(ha)</u>
170000006295902	18-024-011-00140-0002	104000	ALMENDROS-SIN VARIEDAD	S	2,21	2,21
170000006295911	18-024-012-00195-0001	104000	ALMENDROS-SIN VARIEDAD	S	1,94	1,94
170000006295913	18-024-012-00196-0002	104000	ALMENDROS-SIN VARIEDAD	S	0,67	0,67
170000006295914	18-024-012-00208-0002	104000	ALMENDROS-SIN VARIEDAD	S	0,55	0,55
170000006295912	18-024-012-00209-0001	104000	ALMENDROS-SIN VARIEDAD	S	1,01	1,01
4133127	18-040-006-00048-0001	104000	ALMENDROS-SIN VARIEDAD	S	3,39	3,39
170000006295907	18-057-043-00221-0001	104000	ALMENDROS-SIN VARIEDAD	S	20,75	20,75
170000006295917	18-057-043-00222-0001	104000	ALMENDROS-SIN VARIEDAD	S	0,77	0,77
170000006295901	18-057-043-00345-0002	104000	ALMENDROS-SIN VARIEDAD	S	0,14	0,14
170000006295916	18-057-043-00516-0001	104000	ALMENDROS-SIN VARIEDAD	S	0,38	0,38
170000006295899	18-057-043-00517-0001	104000	ALMENDROS-SIN VARIEDAD	S	0,69	0,69
170000006295904	18-057-043-00533-0001	104000	ALMENDROS-SIN VARIEDAD	S	0,36	0,36
170000006295906	18-057-043-00533-0002	104000	ALMENDROS-SIN VARIEDAD	S	0,96	0,96
170000006295897	18-057-044-00104-0001	104000	ALMENDROS-SIN VARIEDAD	S	0,14	0,14
170000006295915	18-057-044-00247-0001	104000	ALMENDROS-SIN VARIEDAD	S	1,10	1,10
170000006295898	18-057-044-00276-0001	104000	ALMENDROS-SIN VARIEDAD	S	0,52	0,52



<u>APELLIDOS Y NOMBRE / RAZÓN SOCIAL</u>	<u>NIF</u>	<u>EXPEDIENTE</u>	<u>SUP. COMPROMETIDA</u>		
			<u>(ha)</u>		
GUTIERREZ TRIVIÑO JOSE	****7782*	1072030	14.72		
RESOLUCIÓN ADMITIDO					
IMPORTE MÁXIMO SUBVENCIONABLE					
	2018	2019	2020	2021	2022
	3.311,23 €	3.311,23 €	3.311,23 €	3.311,23 €	3.311,23 €
IMPORTE MEDIO DE TRANSFERENCIA (€/ha)					
	224,95 €	224,95 €	224,95 €	224,95 €	224,95 €

DETALLE IMPORTES POR ANUALIDAD

<u>GRUPOS DE CULTIVO ADMITIDOS</u>	<u>SUP. COMPROM.</u>	2018	2019	2020	2021	2022
	<u>(ha)</u>					
FRUTALES REGADÍO	2,38	832,19 €	832,19 €	832,19 €	832,19 €	832,19 €
FRUTALES SECANO	9,43	2.039,14 €	2.039,14 €	2.039,14 €	2.039,14 €	2.039,14 €
HERBÁCEOS	2,91	439,90 €	439,90 €	439,90 €	439,90 €	439,90 €

RECINTOS COMPROMETIDOS

<u>REF.</u>	<u>REFERENCIA SIGPAC</u>	<u>CULTIVO DESCRIPCIÓN CULTIVO</u>	<u>S/R</u>	<u>PEND. MEDIA (%)</u>	<u>SUP. DEC. ADMIN. (ha)</u>	<u>NU SUP. CERT. (ha)</u>	<u>SUP. CAMPO (ha)</u>	<u>SUP. COMPROM. (ha)</u>
1700000003051688	18-116-506-00062-0001	5000 CEBADA-SIN VARIEDAD	R	0,70	1,67	0,85	1,67	0,85
1700000003051690	18-116-506-00062-0001	40000 GUI SANTES-SIN VARIEDAD	R	0,70	1,60	0,82	1,61	0,82
1700000003051703	18-116-507-00006-0002	104000 ALMENDROS-SIN VARIEDAD	R	0,99	1,82	1,82	1,82	1,82
1700000003051689	18-116-506-00063-0001	5000 CEBADA-SIN VARIEDAD	R	1,02	1,00	0,52	0,99	0,52
1700000003051691	18-116-506-00063-0001	40000 GUI SANTES-SIN VARIEDAD	R	1,02	0,91	0,48	0,91	0,48
1700000003051704	18-116-507-09001-0003	104000 ALMENDROS-SIN VARIEDAD	S	1,23	0,17	0,17	0,17	0,17
1700000003051705	18-116-505-00056-0001	104000 ALMENDROS-SIN VARIEDAD	S	2,18	4,84	4,84	4,84	4,84
1700000003051697	18-116-510-00072-0002	104000 ALMENDROS-SIN VARIEDAD	R	2,58	0,45	0,45	0,45	0,45
1700000003051696	18-116-510-00072-0001	104000 ALMENDROS-SIN VARIEDAD	R	2,62	0,11	0,11	0,11	0,11
1700000003051694	18-116-504-00016-0002	104000 ALMENDROS-SIN VARIEDAD	S	3,46	0,97	0,97	0,97	0,97
1700000003051693	18-011-007-00165-0002	104000 ALMENDROS-SIN VARIEDAD	S	3,91	0,57	0,57	0,57	0,57
1700000003051695	18-116-504-00017-0002	104000 ALMENDROS-SIN VARIEDAD	S	3,97	2,88	2,88	2,88	2,88
-4789	18-116-504-00017-0003	5000 CEBADA-SIN VARIEDAD	S	4,39	0,24	0,24	0,24	0,24

INCIDENCIAS**INCIDENCIA DESCRIPCIÓN**

- 85002 Recinto declarado que no cumple en su totalidad con las normas de producción ecológica (artículo 5-1 e), Orden 26 mayo 2015)
 Ref:1700000003051688 Recinto:18-116-506-00062-001 Cultivo:5000 CEBADA-SIN VARIEDAD Regadío Sup. Declarada:1,67 Superficie Certificada (Ha):0,85
 Ref:1700000003051690 Recinto:18-116-506-00062-001 Cultivo:40000 GUI SANTES-SIN VARIEDAD Regadío Sup. Declarada:1,6 Superficie Certificada (Ha):0,82
 Ref:1700000003051689 Recinto:18-116-506-00063-001 Cultivo:5000 CEBADA-SIN VARIEDAD Regadío Sup. Declarada:1 Superficie Certificada (Ha):0,52
 Ref:1700000003051691 Recinto:18-116-506-00063-001 Cultivo:40000 GUI SANTES-SIN VARIEDAD Regadío Sup. Declarada:0,91 Superficie Certificada (Ha):0,48



RESUMEN CRITERIOS DE SELECCIÓN**11.2.1.1 Mantenimiento de prácticas y métodos de agricultura ecológica: Cultivos herbáceos - Conv 2018.** PUNTOS: 7,00

	PUNTOS	CUMPLE
Porcentaje de superficie determinada en Red Natura 2000	0,00	0.0%
Porcentaje de superficie determinada situada en zonas RAMSAR	0,00	0.0%
Porcentaje de superficie determinada en zonas vulnerables a la contaminación por nitratos	0,00	0.0%
Pendiente media de la explotación	1,00	1.11%
Porcentaje de Superficie de la explotación en municipios con más del 40 por ciento de su superficie agraria dentro de la Zona de desertificación	6,00	100.0%

11.2.1.1 Mantenimiento de prácticas y métodos de agricultura ecológica: Cultivos permanentes distintos de olivar - Conv 2018. PUNTOS: 7,00

	PUNTOS	CUMPLE
Porcentaje de superficie determinada en Red Natura 2000	0,00	0.0%
Porcentaje de superficie determinada situada en zonas RAMSAR	0,00	0.0%
Porcentaje de superficie determinada en zonas vulnerables a la contaminación por nitratos	0,00	0.0%
Pendiente media de la explotación	1,00	2.63%
Porcentaje de Superficie de la explotación en municipios con más del 40 por ciento de su superficie agraria dentro de la Zona de desertificación	6,00	100.0%

DETALLE CRITERIOS DE SELECCIÓN**11.2.1.1 Mantenimiento de prácticas y métodos de agricultura ecológica: Cultivos herbáceos - Conv 2018.** PUNTOS: 7,00

REF.	REFERENCIA SIGPAC	CULTIVO	DESCRIPCIÓN CULTIVO	S/R	PUNTOS:	SUP. COMPROM. (ha)	SUP. CUMPLE (ha)
-4789	18-116-504-00017-0003	5000	CEBADA-SIN VARIEDAD	S	0,00	0,24	0,00
170000003051688	18-116-506-00062-0001	5000	CEBADA-SIN VARIEDAD	R	0,00	0,85	0,00
170000003051690	18-116-506-00062-0001	40000	GUISANTES-SIN VARIEDAD	R	0,00	0,82	0,00
170000003051689	18-116-506-00063-0001	5000	CEBADA-SIN VARIEDAD	R	0,00	0,52	0,00
170000003051691	18-116-506-00063-0001	40000	GUISANTES-SIN VARIEDAD	R	0,00	0,48	0,00

REF.	REFERENCIA SIGPAC	CULTIVO	DESCRIPCIÓN CULTIVO	S/R	PUNTOS:	SUP. COMPROM. (ha)	SUP. CUMPLE (ha)
-4789	18-116-504-00017-0003	5000	CEBADA-SIN VARIEDAD	S	0,00	0,24	0,00
170000003051688	18-116-506-00062-0001	5000	CEBADA-SIN VARIEDAD	R	0,00	0,85	0,00
170000003051690	18-116-506-00062-0001	40000	GUISANTES-SIN VARIEDAD	R	0,00	0,82	0,00
170000003051689	18-116-506-00063-0001	5000	CEBADA-SIN VARIEDAD	R	0,00	0,52	0,00
170000003051691	18-116-506-00063-0001	40000	GUISANTES-SIN VARIEDAD	R	0,00	0,48	0,00

REF.	REFERENCIA SIGPAC	CULTIVO	DESCRIPCIÓN CULTIVO	S/R	PUNTOS:	SUP. COMPROM. (ha)	SUP. CUMPLE (ha)
-4789	18-116-504-00017-0003	5000	CEBADA-SIN VARIEDAD	S	0,00	0,24	0,00
170000003051688	18-116-506-00062-0001	5000	CEBADA-SIN VARIEDAD	R	0,00	0,85	0,00
170000003051690	18-116-506-00062-0001	40000	GUISANTES-SIN VARIEDAD	R	0,00	0,82	0,00
170000003051689	18-116-506-00063-0001	5000	CEBADA-SIN VARIEDAD	R	0,00	0,52	0,00
170000003051691	18-116-506-00063-0001	40000	GUISANTES-SIN VARIEDAD	R	0,00	0,48	0,00

Pendiente media de la explotación PUNTOS: 1,00 1.11%

REF.	REFERENCIA SIGPAC	CULTIVO	DESCRIPCIÓN CULTIVO	S/R	PENDIENTE	SUP.
					MEDIA (%)	COMPROM. (ha)
-4789	18-116-504-00017-0003	5000	CEBADA-SIN VARIEDAD	S	4,39	0,24
170000003051688	18-116-506-00062-0001	5000	CEBADA-SIN VARIEDAD	R	0,70	0,85
170000003051690	18-116-506-00062-0001	40000	GUISANTES-SIN VARIEDAD	R	0,70	0,82
170000003051689	18-116-506-00063-0001	5000	CEBADA-SIN VARIEDAD	R	1,02	0,52
170000003051691	18-116-506-00063-0001	40000	GUISANTES-SIN VARIEDAD	R	1,02	0,48

Porcentaje de Superficie de la explotación en municipios con más del 40 por ciento de su superficie agraria dentro de la Zona de desertificación PUNTOS: 6,00 100.0%

REF.	REFERENCIA SIGPAC	CULTIVO	DESCRIPCIÓN CULTIVO	S/R	SUP.	SUP.
					COMPROM. (ha)	CUMPLE (ha)
-4789	18-116-504-00017-0003	5000	CEBADA-SIN VARIEDAD	S	0,24	0,24
170000003051688	18-116-506-00062-0001	5000	CEBADA-SIN VARIEDAD	R	0,85	0,85
170000003051690	18-116-506-00062-0001	40000	GUISANTES-SIN VARIEDAD	R	0,82	0,82
170000003051689	18-116-506-00063-0001	5000	CEBADA-SIN VARIEDAD	R	0,52	0,52
170000003051691	18-116-506-00063-0001	40000	GUISANTES-SIN VARIEDAD	R	0,48	0,48

11.2.1.1 Mantenimiento de prácticas y métodos de agricultura ecológica: Cultivos permanentes distintos de olivar - Conv 2018. PUNTOS: 7,00

Porcentaje de superficie determinada en Red Natura 2000 PUNTOS: 0,00 0.0%

REF.	REFERENCIA SIGPAC	CULTIVO	DESCRIPCIÓN CULTIVO	S/R	SUP.	SUP.
					COMPROM. (ha)	CUMPLE (ha)
170000003051693	18-011-007-00165-0002	104000	ALMENDROS-SIN VARIEDAD	S	0,57	0,00
170000003051694	18-116-504-00016-0002	104000	ALMENDROS-SIN VARIEDAD	S	0,97	0,00
170000003051695	18-116-504-00017-0002	104000	ALMENDROS-SIN VARIEDAD	S	2,88	0,00
170000003051705	18-116-505-00056-0001	104000	ALMENDROS-SIN VARIEDAD	S	4,84	0,00
170000003051703	18-116-507-00006-0002	104000	ALMENDROS-SIN VARIEDAD	R	1,82	0,00
170000003051704	18-116-507-09001-0003	104000	ALMENDROS-SIN VARIEDAD	S	0,17	0,00
170000003051696	18-116-510-00072-0001	104000	ALMENDROS-SIN VARIEDAD	R	0,11	0,00
170000003051697	18-116-510-00072-0002	104000	ALMENDROS-SIN VARIEDAD	R	0,45	0,00

Porcentaje de superficie determinada situada en zonas RAMSAR PUNTOS: 0,00 0.0%

REF.	REFERENCIA SIGPAC	CULTIVO	DESCRIPCIÓN CULTIVO	S/R	SUP.	SUP.
					COMPROM. (ha)	CUMPLE (ha)
170000003051693	18-011-007-00165-0002	104000	ALMENDROS-SIN VARIEDAD	S	0,57	0,00
170000003051694	18-116-504-00016-0002	104000	ALMENDROS-SIN VARIEDAD	S	0,97	0,00
170000003051695	18-116-504-00017-0002	104000	ALMENDROS-SIN VARIEDAD	S	2,88	0,00
170000003051705	18-116-505-00056-0001	104000	ALMENDROS-SIN VARIEDAD	S	4,84	0,00
170000003051703	18-116-507-00006-0002	104000	ALMENDROS-SIN VARIEDAD	R	1,82	0,00
170000003051704	18-116-507-09001-0003	104000	ALMENDROS-SIN VARIEDAD	S	0,17	0,00
170000003051696	18-116-510-00072-0001	104000	ALMENDROS-SIN VARIEDAD	R	0,11	0,00
170000003051697	18-116-510-00072-0002	104000	ALMENDROS-SIN VARIEDAD	R	0,45	0,00

Porcentaje de superficie determinada en zonas vulnerables a la contaminación por nitratos PUNTOS: 0,00 0.0%

REF.	REFERENCIA SIGPAC	CULTIVO	DESCRIPCIÓN CULTIVO	S/R	SUP.	SUP.
					COMPROM. (ha)	CUMPLE (ha)
170000003051693	18-011-007-00165-0002	104000	ALMENDROS-SIN VARIEDAD	S	0,57	0,00
170000003051694	18-116-504-00016-0002	104000	ALMENDROS-SIN VARIEDAD	S	0,97	0,00
170000003051695	18-116-504-00017-0002	104000	ALMENDROS-SIN VARIEDAD	S	2,88	0,00
170000003051705	18-116-505-00056-0001	104000	ALMENDROS-SIN VARIEDAD	S	4,84	0,00

<u>REF.</u>	<u>REFERENCIA SIGPAC</u>	<u>CULTIVO</u>	<u>DESCRIPCIÓN CULTIVO</u>	<u>S/R</u>	<u>SUP. COMPROM.</u> <u>(ha)</u>	<u>SUP. CUMPLE</u> <u>(ha)</u>
170000003051703	18-116-507-00006-0002	104000	ALMENDROS-SIN VARIEDAD	R	1,82	0,00
170000003051704	18-116-507-09001-0003	104000	ALMENDROS-SIN VARIEDAD	S	0,17	0,00
170000003051696	18-116-510-00072-0001	104000	ALMENDROS-SIN VARIEDAD	R	0,11	0,00
170000003051697	18-116-510-00072-0002	104000	ALMENDROS-SIN VARIEDAD	R	0,45	0,00

Pendiente media de la explotación

PUNTOS: 1,00 2.63%

<u>REF.</u>	<u>REFERENCIA SIGPAC</u>	<u>CULTIVO</u>	<u>DESCRIPCIÓN CULTIVO</u>	<u>S/R</u>	<u>PENDIENTE MEDIA (%)</u>	<u>SUP. COMPROM.</u> <u>(ha)</u>
170000003051693	18-011-007-00165-0002	104000	ALMENDROS-SIN VARIEDAD	S	3,91	0,57
170000003051694	18-116-504-00016-0002	104000	ALMENDROS-SIN VARIEDAD	S	3,46	0,97
170000003051695	18-116-504-00017-0002	104000	ALMENDROS-SIN VARIEDAD	S	3,97	2,88
170000003051705	18-116-505-00056-0001	104000	ALMENDROS-SIN VARIEDAD	S	2,18	4,84
170000003051703	18-116-507-00006-0002	104000	ALMENDROS-SIN VARIEDAD	R	0,99	1,82
170000003051704	18-116-507-09001-0003	104000	ALMENDROS-SIN VARIEDAD	S	1,23	0,17
170000003051696	18-116-510-00072-0001	104000	ALMENDROS-SIN VARIEDAD	R	2,62	0,11
170000003051697	18-116-510-00072-0002	104000	ALMENDROS-SIN VARIEDAD	R	2,58	0,45

Porcentaje de Superficie de la explotación en municipios con más del 40 por ciento de su superficie agraria dentro de la Zona de desertificación

PUNTOS: 6,00 100.0%

<u>REF.</u>	<u>REFERENCIA SIGPAC</u>	<u>CULTIVO</u>	<u>DESCRIPCIÓN CULTIVO</u>	<u>S/R</u>	<u>SUP. COMPROM.</u> <u>(ha)</u>	<u>SUP. CUMPLE</u> <u>(ha)</u>
170000003051693	18-011-007-00165-0002	104000	ALMENDROS-SIN VARIEDAD	S	0,57	0,57
170000003051694	18-116-504-00016-0002	104000	ALMENDROS-SIN VARIEDAD	S	0,97	0,97
170000003051695	18-116-504-00017-0002	104000	ALMENDROS-SIN VARIEDAD	S	2,88	2,88
170000003051705	18-116-505-00056-0001	104000	ALMENDROS-SIN VARIEDAD	S	4,84	4,84
170000003051703	18-116-507-00006-0002	104000	ALMENDROS-SIN VARIEDAD	R	1,82	1,82
170000003051704	18-116-507-09001-0003	104000	ALMENDROS-SIN VARIEDAD	S	0,17	0,17
170000003051696	18-116-510-00072-0001	104000	ALMENDROS-SIN VARIEDAD	R	0,11	0,11
170000003051697	18-116-510-00072-0002	104000	ALMENDROS-SIN VARIEDAD	R	0,45	0,45



<u>APELLIDOS Y NOMBRE / RAZÓN SOCIAL</u>	<u>NIF</u>	<u>EXPEDIENTE</u>	<u>SUP. COMPROMETIDA</u>		
			<u>(ha)</u>		
GUZMAN MARTIN AMALIA	***0057*	1134905	0.88		
RESOLUCIÓN					
ADMITIDO					
IMPORTE POR ANUALIDAD					
	2018	2019	2020	2021	2022
IMPORTE MÁXIMO SUBVENCIONABLE	307,70 €	307,70 €	307,70 €	307,70 €	307,70 €
IMPORTE MEDIO DE TRANSFERENCIA (€/ha)	349,66 €	349,66 €	349,66 €	349,66 €	349,66 €

DETALLE IMPORTES POR ANUALIDAD

<u>GRUPOS DE CULTIVO ADMITIDOS</u>	<u>SUP. COMPROM.</u>	2018	2019	2020	2021	2022
	<u>(ha)</u>					
FRUTALES REGADÍO	0,88	307,70 €	307,70 €	307,70 €	307,70 €	307,70 €

RECINTOS COMPROMETIDOS

<u>REF.</u>	<u>REFERENCIA SIGPAC</u>	<u>CULTIVO DESCRIPCIÓN CULTIVO</u>	<u>S/R</u>	<u>PEND. MEDIA</u>	<u>SUP. DEC. ADMIN.</u>	<u>NU SUP. CERT.</u>	<u>SUP. CAMPO</u>	<u>SUP. COMPROM.</u>
				<u>(%)</u>	<u>(ha)</u>	<u>(ha)</u>	<u>(ha)</u>	<u>(ha)</u>
1700000006168267	18-063-008-00076-0003	206000 NARANJO-SIN VARIEDAD	R	4,93	0,02	0,02		0,02
1700000006168263	18-063-008-00112-0004	206000 NARANJO-SIN VARIEDAD	R	6,65	0,03	0,03		0,03
1700000006168262	18-063-008-00112-0003	206000 NARANJO-SIN VARIEDAD	R	6,98	0,16	0,16		0,16
1700000006168268	18-063-008-00112-0001	206000 NARANJO-SIN VARIEDAD	R	7,47	0,23	0,23		0,23
1700000006168264	18-063-008-00112-0006	206000 NARANJO-SIN VARIEDAD	R	7,55	0,05	0,05		0,05
1700000006168261	18-063-008-00024-0001	206000 NARANJO-SIN VARIEDAD	R	8,67	0,11	0,11		0,11
1700000006168265	18-063-008-00076-0001	206000 NARANJO-SIN VARIEDAD	R	10,74	0,16	0,16		0,16
1700000006168266	18-063-008-00076-0002	206000 NARANJO-SIN VARIEDAD	R	11,56	0,12	0,12		0,12

INCIDENCIAS**INCIDENCIA DESCRIPCIÓN**

226 Recinto abandonado según SIGPAC por el que solicita alguna ayuda.
Ref:-96530 Recinto:18-063-008-00112-008 Cultivo:206000 NARANJO-SIN VARIEDAD Regadío

RESUMEN CRITERIOS DE SELECCIÓN

11.2.1.1 Mantenimiento de prácticas y métodos de agricultura ecológica: Cultivos permanentes distintos de olivar - Conv 2018. PUNTOS: 8,00

	<u>PUNTOS</u>	<u>CUMPLE</u>
Porcentaje de superficie determinada en Red Natura 2000	0,00	0.0%
Porcentaje de superficie determinada situada en zonas RAMSAR	0,00	0.0%
Porcentaje de superficie determinada en zonas vulnerables a la contaminación por nitratos	0,00	0.0%
Pendiente media de la explotación	2,00	8.61%
Porcentaje de Superficie de la explotación en municipios con más del 40 por ciento de su superficie agraria dentro de la Zona de desertificación	6,00	100.0%



DETALLE CRITERIOS DE SELECCIÓN**11.2.1.1 Mantenimiento de prácticas y métodos de agricultura ecológica: Cultivos permanentes distintos de olivar - Conv 2018.****PUNTOS: 8,00****Porcentaje de superficie determinada en Red Natura 2000****PUNTOS: 0,00 0.0%**

<u>REF.</u>	<u>REFERENCIA SIGPAC</u>	<u>CULTIVO</u>	<u>DESCRIPCIÓN CULTIVO</u>	<u>S/R</u>	<u>SUP. COMPROM. (ha)</u>	<u>SUP. CUMPLE (ha)</u>
170000006168261	18-063-008-00024-0001	206000	NARANJO-SIN VARIEDAD	R	0,11	0,00
170000006168265	18-063-008-00076-0001	206000	NARANJO-SIN VARIEDAD	R	0,16	0,00
170000006168266	18-063-008-00076-0002	206000	NARANJO-SIN VARIEDAD	R	0,12	0,00
170000006168267	18-063-008-00076-0003	206000	NARANJO-SIN VARIEDAD	R	0,02	0,00
170000006168268	18-063-008-00112-0001	206000	NARANJO-SIN VARIEDAD	R	0,23	0,00
170000006168262	18-063-008-00112-0003	206000	NARANJO-SIN VARIEDAD	R	0,16	0,00
170000006168263	18-063-008-00112-0004	206000	NARANJO-SIN VARIEDAD	R	0,03	0,00
170000006168264	18-063-008-00112-0006	206000	NARANJO-SIN VARIEDAD	R	0,05	0,00

Porcentaje de superficie determinada situada en zonas RAMSAR**PUNTOS: 0,00 0.0%**

<u>REF.</u>	<u>REFERENCIA SIGPAC</u>	<u>CULTIVO</u>	<u>DESCRIPCIÓN CULTIVO</u>	<u>S/R</u>	<u>SUP. COMPROM. (ha)</u>	<u>SUP. CUMPLE (ha)</u>
170000006168261	18-063-008-00024-0001	206000	NARANJO-SIN VARIEDAD	R	0,11	0,00
170000006168265	18-063-008-00076-0001	206000	NARANJO-SIN VARIEDAD	R	0,16	0,00
170000006168266	18-063-008-00076-0002	206000	NARANJO-SIN VARIEDAD	R	0,12	0,00
170000006168267	18-063-008-00076-0003	206000	NARANJO-SIN VARIEDAD	R	0,02	0,00
170000006168268	18-063-008-00112-0001	206000	NARANJO-SIN VARIEDAD	R	0,23	0,00
170000006168262	18-063-008-00112-0003	206000	NARANJO-SIN VARIEDAD	R	0,16	0,00
170000006168263	18-063-008-00112-0004	206000	NARANJO-SIN VARIEDAD	R	0,03	0,00
170000006168264	18-063-008-00112-0006	206000	NARANJO-SIN VARIEDAD	R	0,05	0,00

Porcentaje de superficie determinada en zonas vulnerables a la contaminación por nitratos**PUNTOS: 0,00 0.0%**

<u>REF.</u>	<u>REFERENCIA SIGPAC</u>	<u>CULTIVO</u>	<u>DESCRIPCIÓN CULTIVO</u>	<u>S/R</u>	<u>SUP. COMPROM. (ha)</u>	<u>SUP. CUMPLE (ha)</u>
170000006168261	18-063-008-00024-0001	206000	NARANJO-SIN VARIEDAD	R	0,11	0,00
170000006168265	18-063-008-00076-0001	206000	NARANJO-SIN VARIEDAD	R	0,16	0,00
170000006168266	18-063-008-00076-0002	206000	NARANJO-SIN VARIEDAD	R	0,12	0,00
170000006168267	18-063-008-00076-0003	206000	NARANJO-SIN VARIEDAD	R	0,02	0,00
170000006168268	18-063-008-00112-0001	206000	NARANJO-SIN VARIEDAD	R	0,23	0,00
170000006168262	18-063-008-00112-0003	206000	NARANJO-SIN VARIEDAD	R	0,16	0,00
170000006168263	18-063-008-00112-0004	206000	NARANJO-SIN VARIEDAD	R	0,03	0,00
170000006168264	18-063-008-00112-0006	206000	NARANJO-SIN VARIEDAD	R	0,05	0,00

Pendiente media de la explotación**PUNTOS: 2,00 8.61%**

<u>REF.</u>	<u>REFERENCIA SIGPAC</u>	<u>CULTIVO</u>	<u>DESCRIPCIÓN CULTIVO</u>	<u>S/R</u>	<u>PENDIENTE MEDIA (%)</u>	<u>SUP. COMPROM. (ha)</u>
170000006168261	18-063-008-00024-0001	206000	NARANJO-SIN VARIEDAD	R	8,67	0,11
170000006168265	18-063-008-00076-0001	206000	NARANJO-SIN VARIEDAD	R	10,74	0,16
170000006168266	18-063-008-00076-0002	206000	NARANJO-SIN VARIEDAD	R	11,56	0,12
170000006168267	18-063-008-00076-0003	206000	NARANJO-SIN VARIEDAD	R	4,93	0,02
170000006168268	18-063-008-00112-0001	206000	NARANJO-SIN VARIEDAD	R	7,47	0,23
170000006168262	18-063-008-00112-0003	206000	NARANJO-SIN VARIEDAD	R	6,98	0,16
170000006168263	18-063-008-00112-0004	206000	NARANJO-SIN VARIEDAD	R	6,65	0,03
170000006168264	18-063-008-00112-0006	206000	NARANJO-SIN VARIEDAD	R	7,55	0,05

Porcentaje de Superficie de la explotación en municipios con más del 40 por ciento de su superficie agraria dentro de la Zona de desertificación**PUNTOS: 6,00 100.0%**

REF.	REFERENCIA SIGPAC	CULTIVO	DESCRIPCIÓN CULTIVO	S/R	SUP. COMPROM. (ha)	SUP. CUMPLE (ha)
1700000006168261	18-063-008-00024-0001	206000	NARANJO-SIN VARIEDAD	R	0,11	0,11
1700000006168265	18-063-008-00076-0001	206000	NARANJO-SIN VARIEDAD	R	0,16	0,16
1700000006168266	18-063-008-00076-0002	206000	NARANJO-SIN VARIEDAD	R	0,12	0,12
1700000006168267	18-063-008-00076-0003	206000	NARANJO-SIN VARIEDAD	R	0,02	0,02
1700000006168268	18-063-008-00112-0001	206000	NARANJO-SIN VARIEDAD	R	0,23	0,23
1700000006168262	18-063-008-00112-0003	206000	NARANJO-SIN VARIEDAD	R	0,16	0,16
1700000006168263	18-063-008-00112-0004	206000	NARANJO-SIN VARIEDAD	R	0,03	0,03
1700000006168264	18-063-008-00112-0006	206000	NARANJO-SIN VARIEDAD	R	0,05	0,05



<u>APELLIDOS Y NOMBRE / RAZÓN SOCIAL</u>	<u>NIF</u>	<u>EXPEDIENTE</u>	<u>SUP. COMPROMETIDA</u> <u>(ha)</u>
HERAS GOMEZ FRANCISCO JAVIER	***6790*	1148340	0
<u>RESOLUCIÓN</u> INADMITIDO			



INCIDENCIAS**INCIDENCIA DESCRIPCIÓN**

85000	No inscrito en un organismo de control y certificación ecológico (artículo 5-1 c), Orden 26 mayo 2015)
85001	El recinto declarado no cumple con las normas de producción ecológica (artículo 5-1 e), Orden 26 mayo 2015) Ref:1700000006737862 Recinto:18-084-001-00117-001 Cultivo:5000 CEBADA-SIN VARIEDAD Regadío Ref:1700000006737861 Recinto:18-084-001-00117-001 Cultivo:8000 AVENA-SIN VARIEDAD Regadío Ref:1700000006737902 Recinto:18-084-001-00117-001 Cultivo:8000 AVENA-SIN VARIEDAD Regadío Ref:1700000006737904 Recinto:18-084-001-00117-001 Cultivo:53000 YEROS-SIN VARIEDAD Regadío Ref:4136570 Recinto:18-084-001-00117-001 Cultivo:60000 ALFALFA-SIN VARIEDAD Regadío Ref:1700000006737855 Recinto:18-084-001-00123-001 Cultivo:60000 ALFALFA-SIN VARIEDAD Regadío Ref:1700000006737856 Recinto:18-084-001-00123-001 Cultivo:60028 ALFALFA-ARAGON Regadío Ref:1700000006737854 Recinto:18-084-001-00124-001 Cultivo:60000 ALFALFA-SIN VARIEDAD Regadío Ref:1700000006737873 Recinto:18-084-001-00124-001 Cultivo:60028 ALFALFA-ARAGON Regadío Ref:1700000006737906 Recinto:18-084-001-00125-004 Cultivo:20902 BARBECHO TRADICIONAL-CON CUBIERTA VEGETAL Regadío Ref:1700000006737871 Recinto:18-084-001-00125-005 Cultivo:20902 BARBECHO TRADICIONAL-CON CUBIERTA VEGETAL Regadío Ref:1700000006737896 Recinto:18-084-001-00126-001 Cultivo:8000 AVENA-SIN VARIEDAD Regadío Ref:1700000006737897 Recinto:18-084-001-00126-001 Cultivo:60028 ALFALFA-ARAGON Regadío Ref:1700000006737891 Recinto:18-084-001-00126-002 Cultivo:20902 BARBECHO TRADICIONAL-CON CUBIERTA VEGETAL Regadío Ref:-21051 Recinto:18-084-001-00126-017 Cultivo:20902 BARBECHO TRADICIONAL-CON CUBIERTA VEGETAL Secano Ref:4136602 Recinto:18-084-001-00127-001 Cultivo:20902 BARBECHO TRADICIONAL-CON CUBIERTA VEGETAL Regadío Ref:1700000006737889 Recinto:18-084-002-00542-001 Cultivo:8000 AVENA-SIN VARIEDAD Regadío Ref:1700000006737872 Recinto:18-084-003-00032-001 Cultivo:5000 CEBADA-SIN VARIEDAD Regadío Ref:1700000006737847 Recinto:18-084-003-00132-001 Cultivo:20902 BARBECHO TRADICIONAL-CON CUBIERTA VEGETAL Regadío Ref:1700000006737846 Recinto:18-084-003-00150-001 Cultivo:20902 BARBECHO TRADICIONAL-CON CUBIERTA VEGETAL Regadío Ref:1700000006737851 Recinto:18-084-003-00151-001 Cultivo:20902 BARBECHO TRADICIONAL-CON CUBIERTA VEGETAL Regadío Ref:1700000006737852 Recinto:18-084-003-00152-001 Cultivo:20902 BARBECHO TRADICIONAL-CON CUBIERTA VEGETAL Regadío Ref:1700000006737841 Recinto:18-084-003-00155-001 Cultivo:20902 BARBECHO TRADICIONAL-CON CUBIERTA VEGETAL Regadío Ref:1700000006737876 Recinto:18-084-003-00166-001 Cultivo:20902 BARBECHO TRADICIONAL-CON CUBIERTA VEGETAL Regadío Ref:1700000006737850 Recinto:18-084-003-00173-001 Cultivo:8000 AVENA-SIN VARIEDAD Regadío Ref:1700000006737848 Recinto:18-084-003-00193-002 Cultivo:20902 BARBECHO TRADICIONAL-CON CUBIERTA VEGETAL Regadío Ref:1700000006737853 Recinto:18-084-003-00195-001 Cultivo:8000 AVENA-SIN VARIEDAD Regadío Ref:1700000006737892 Recinto:18-084-003-00197-001 Cultivo:20902 BARBECHO TRADICIONAL-CON CUBIERTA VEGETAL Regadío Ref:1700000006737893 Recinto:18-084-003-00198-001 Cultivo:20902 BARBECHO TRADICIONAL-CON CUBIERTA VEGETAL Regadío Ref:1700000006737842 Recinto:18-084-003-00201-001 Cultivo:8000 AVENA-SIN VARIEDAD Regadío Ref:1700000006737843 Recinto:18-084-003-00202-001 Cultivo:8000 AVENA-SIN VARIEDAD Regadío Ref:1700000006737917 Recinto:18-084-004-00086-001 Cultivo:20902 BARBECHO TRADICIONAL-CON CUBIERTA VEGETAL Regadío Ref:1700000006737865 Recinto:18-084-004-00091-001 Cultivo:8000 AVENA-SIN VARIEDAD Regadío Ref:1700000006737878 Recinto:18-084-004-00286-003 Cultivo:8000 AVENA-SIN VARIEDAD Secano Ref:1700000006737882 Recinto:18-084-004-00501-001 Cultivo:20902 BARBECHO TRADICIONAL-CON CUBIERTA VEGETAL Regadío Ref:1700000006737883 Recinto:18-084-004-00502-002 Cultivo:20902 BARBECHO TRADICIONAL-CON CUBIERTA VEGETAL Regadío Ref:1700000006737884 Recinto:18-084-004-00503-003 Cultivo:20902 BARBECHO TRADICIONAL-CON CUBIERTA VEGETAL Regadío Ref:1700000006737910 Recinto:18-100-003-00255-001 Cultivo:60000 ALFALFA-SIN VARIEDAD Regadío Ref:1700000006737866 Recinto:18-149-002-00144-001 Cultivo:20902 BARBECHO TRADICIONAL-CON CUBIERTA VEGETAL Secano Ref:1700000006737875 Recinto:18-149-002-00146-001 Cultivo:20902 BARBECHO TRADICIONAL-CON CUBIERTA VEGETAL Secano
85018	Expendiente sin grupos de pago válidos

RESUMEN CRITERIOS DE SELECCIÓN**11.2.1.1 Mantenimiento de prácticas y métodos de agricultura ecológica: Cultivos herbáceos - Conv 2018.****PUNTOS: 0,00**

	PUNTOS	CUMPLE
Porcentaje de superficie determinada en Red Natura 2000	0,00	0.0%
Porcentaje de superficie determinada situada en zonas RAMSAR	0,00	0.0%
Porcentaje de superficie determinada en zonas vulnerables a la contaminación por nitratos	0,00	0.0%

	PUNTOS	CUMPLE
Pendiente media de la explotación	0,00	0.0%
Porcentaje de Superficie de la explotación en municipios con más del 40 por ciento de su superficie agraria dentro de la Zona de desertificación	0,00	0.0%

DETALLE CRITERIOS DE SELECCIÓN

11.2.1.1 Mantenimiento de prácticas y métodos de agricultura ecológica: Cultivos herbáceos - Conv 2018. PUNTOS: 0,00

Porcentaje de superficie determinada en Red Natura 2000	PUNTOS: 0,00	0.0%
Porcentaje de superficie determinada situada en zonas RAMSAR	PUNTOS: 0,00	0.0%
Porcentaje de superficie determinada en zonas vulnerables a la contaminación por nitratos	PUNTOS: 0,00	0.0%
Pendiente media de la explotación	PUNTOS: 0,00	0.0%
Porcentaje de Superficie de la explotación en municipios con más del 40 por ciento de su superficie agraria dentro de la Zona de desertificación	PUNTOS: 0,00	0.0%



<u>APELLIDOS Y NOMBRE / RAZÓN SOCIAL</u>	<u>NIF</u>	<u>EXPEDIENTE</u>	<u>SUP. COMPROMETIDA (ha)</u>
HERMANOS DOMINGUEZ CB	***2474*	1124024	0
RESOLUCIÓN			
INADMITIDO			

INCIDENCIAS

INCIDENCIA DESCRIPCIÓN

85013	Superficie resuelta para el grupo de pago menor que la mínima requerida (requisito anexo 1, Orden 26 mayo 2015) Sup. Resuelta:0 Grupo de Pago:HERBÁCEOS
85046	Solicita recinto que está comprometido para la convocatoria 2015 de Agricultura o Ganadería Ecológica. Ref:1700000006450280 Recinto:18-167-012-00035-002 Cultivo:5000 CEBADA-SIN VARIEDAD Secano Ref:1700000006450284 Recinto:18-167-012-00035-003 Cultivo:5000 CEBADA-SIN VARIEDAD Secano Ref:1700000006450314 Recinto:18-167-013-00004-002 Cultivo:24902 BARBECHO SIN PRODUCCIÓN-CON CUBIERTA VEGETAL Secano Ref:-89793 Recinto:18-167-013-00004-003 Cultivo:8000 AVENA-SIN VARIEDAD Secano Ref:-63637 Recinto:18-167-013-00004-003 Cultivo:24902 BARBECHO SIN PRODUCCIÓN-CON CUBIERTA VEGETAL Secano Ref:1700000006450313 Recinto:18-167-013-00004-014 Cultivo:24902 BARBECHO SIN PRODUCCIÓN-CON CUBIERTA VEGETAL Secano Ref:1700000006450315 Recinto:18-167-013-00004-017 Cultivo:24902 BARBECHO SIN PRODUCCIÓN-CON CUBIERTA VEGETAL Secano Ref:1700000006450312 Recinto:18-167-013-00004-018 Cultivo:24902 BARBECHO SIN PRODUCCIÓN-CON CUBIERTA VEGETAL Secano Ref:4130360 Recinto:18-167-013-00004-020 Cultivo:8000 AVENA-SIN VARIEDAD Secano Ref:-88187 Recinto:18-167-013-00004-020 Cultivo:20902 BARBECHO TRADICIONAL-CON CUBIERTA VEGETAL Secano Ref:1700000006450310 Recinto:18-167-013-00026-001 Cultivo:8000 AVENA-SIN VARIEDAD Secano Ref:1700000006450289 Recinto:18-167-014-00136-001 Cultivo:5000 CEBADA-SIN VARIEDAD Secano Ref:1700000006450297 Recinto:18-167-014-00137-001 Cultivo:5000 CEBADA-SIN VARIEDAD Secano Ref:1700000006450283 Recinto:18-167-014-00137-001 Cultivo:24902 BARBECHO SIN PRODUCCIÓN-CON CUBIERTA VEGETAL Secano Ref:1700000006450282 Recinto:18-167-015-00069-001 Cultivo:5000 CEBADA-SIN VARIEDAD Secano Ref:1700000006450281 Recinto:18-167-015-00070-001 Cultivo:5000 CEBADA-SIN VARIEDAD Secano Ref:1700000006450320 Recinto:18-167-018-00151-001 Cultivo:8000 AVENA-SIN VARIEDAD Secano Ref:1700000006450285 Recinto:18-167-018-00155-001 Cultivo:5000 CEBADA-SIN VARIEDAD Secano Ref:1700000006450321 Recinto:18-167-018-00441-001 Cultivo:8000 AVENA-SIN VARIEDAD Secano

RESUMEN CRITERIOS DE SELECCIÓN

11.2.1.1 Mantenimiento de prácticas y métodos de agricultura ecológica: Cultivos herbáceos - Conv 2018.		PUNTOS: 0,00	
		<u>PUNTOS</u>	<u>CUMPLE</u>
Porcentaje de superficie determinada en Red Natura 2000		0,00	0.0%
Porcentaje de superficie determinada situada en zonas RAMSAR		0,00	0.0%
Porcentaje de superficie determinada en zonas vulnerables a la contaminación por nitratos		0,00	0.0%
Pendiente media de la explotación		0,00	0.0%
Porcentaje de Superficie de la explotación en municipios con más del 40 por ciento de su superficie agraria dentro de la Zona de desertificación		0,00	0.0%

DETALLE CRITERIOS DE SELECCIÓN

11.2.1.1 Mantenimiento de prácticas y métodos de agricultura ecológica: Cultivos herbáceos - Conv 2018.		PUNTOS: 0,00	
		<u>PUNTOS</u>	<u>CUMPLE</u>
Porcentaje de superficie determinada en Red Natura 2000		0,00	0.0%
Porcentaje de superficie determinada situada en zonas RAMSAR		0,00	0.0%
Porcentaje de superficie determinada en zonas vulnerables a la contaminación por nitratos		0,00	0.0%
Pendiente media de la explotación		0,00	0.0%
Porcentaje de Superficie de la explotación en municipios con más del 40 por ciento de su superficie agraria dentro de la Zona de desertificación		0,00	0.0%

<u>APELLIDOS Y NOMBRE / RAZÓN SOCIAL</u>	<u>NIF</u>	<u>EXPEDIENTE</u>	<u>SUP. COMPROMETIDA</u>		
			<u>(ha)</u>		
HERMANOS GARCIA MORENO, CB	****8929*	1029973	20.04		
<u>RESOLUCIÓN</u>					
ADMITIDO					
<u>IMPORTES POR ANUALIDAD</u>					

	<u>2018</u>	<u>2019</u>	<u>2020</u>	<u>2021</u>	<u>2022</u>
IMPORTE MÁXIMO SUBVENCIONABLE	4.333,45 €	4.333,45 €	4.333,45 €	4.333,45 €	4.333,45 €
IMPORTE MEDIO DE TRANSFERENCIA (€/ha)	216,24 €	216,24 €	216,24 €	216,24 €	216,24 €

DETALLE IMPORTES POR ANUALIDAD

<u>GRUPOS DE CULTIVO ADMITIDOS</u>	<u>SUP. COMPROM.</u>	<u>2018</u>	<u>2019</u>	<u>2020</u>	<u>2021</u>	<u>2022</u>
	<u>(ha)</u>					
FRUTALES SECANO	20,04	4.333,45 €	4.333,45 €	4.333,45 €	4.333,45 €	4.333,45 €

RECINTOS COMPROMETIDOS

<u>REF.</u>	<u>REFERENCIA SIGPAC</u>	<u>CULTIVO DESCRIPCIÓN CULTIVO</u>	<u>S/R</u>	<u>PEND. MEDIA (%)</u>	<u>SUP. DEC. ADMIN. (ha)</u>	<u>NU SUP. CERT. (ha)</u>	<u>SUP. CAMPO (ha)</u>	<u>SUP. COMPROM. (ha)</u>
1700000005274267	18-091-044-00030-0001	104000 ALMENDROS-SIN VARIEDAD	S	3,55	1,96	1,96	1,96	1,96
1700000005274264	18-091-046-00007-0001	104000 ALMENDROS-SIN VARIEDAD	S	4,09	8,65	8,65	8,65	8,65
1700000005274270	18-091-047-00057-0001	104000 ALMENDROS-SIN VARIEDAD	S	4,30	1,18	1,18	1,18	1,18
1700000005274266	18-091-044-00029-0001	104000 ALMENDROS-SIN VARIEDAD	S	4,32	4,77	4,77	4,77	4,77
1700000005274265	18-091-047-00035-0001	104000 ALMENDROS-SIN VARIEDAD	S	4,42	1,64	1,64	1,60	1,60
1700000005274268	18-091-047-00064-0001	104000 ALMENDROS-SIN VARIEDAD	S	6,89	0,94	0,94	0,94	0,94
1700000005274269	18-091-047-00067-0001	104000 ALMENDROS-SIN VARIEDAD	S	9,20	0,94	0,94	0,94	0,94

RESUMEN CRITERIOS DE SELECCIÓN

11.2.1.1 Mantenimiento de prácticas y métodos de agricultura ecológica: Cultivos permanentes distintos de olivar - Conv 2018. PUNTOS: 7,00

	<u>PUNTOS</u>	<u>CUMPLE</u>
Porcentaje de superficie determinada en Red Natura 2000	0,00	0.0%
Porcentaje de superficie determinada situada en zonas RAMSAR	0,00	0.0%
Porcentaje de superficie determinada en zonas vulnerables a la contaminación por nitratos	0,00	0.0%
Pendiente media de la explotación	1,00	4.5%
Porcentaje de Superficie de la explotación en municipios con más del 40 por ciento de su superficie agraria dentro de la Zona de desertificación	6,00	100.0%



DETALLE CRITERIOS DE SELECCIÓN

11.2.1.1 Mantenimiento de prácticas y métodos de agricultura ecológica: Cultivos permanentes distintos de olivar - Conv 2018.

PUNTOS: 7,00

Porcentaje de superficie determinada en Red Natura 2000

PUNTOS: 0,00 0.0%

REF.	REFERENCIA SIGPAC	CULTIVO	DESCRIPCIÓN CULTIVO	S/R	SUP. COMPROM. (ha)	SUP. CUMPLE (ha)
170000005274266	18-091-044-00029-0001	104000	ALMENDROS-SIN VARIEDAD	S	4,77	0,00
170000005274267	18-091-044-00030-0001	104000	ALMENDROS-SIN VARIEDAD	S	1,96	0,00
170000005274264	18-091-046-00007-0001	104000	ALMENDROS-SIN VARIEDAD	S	8,65	0,00
170000005274265	18-091-047-00035-0001	104000	ALMENDROS-SIN VARIEDAD	S	1,60	0,00
170000005274270	18-091-047-00057-0001	104000	ALMENDROS-SIN VARIEDAD	S	1,18	0,00
170000005274268	18-091-047-00064-0001	104000	ALMENDROS-SIN VARIEDAD	S	0,94	0,00
170000005274269	18-091-047-00067-0001	104000	ALMENDROS-SIN VARIEDAD	S	0,94	0,00

Porcentaje de superficie determinada situada en zonas RAMSAR

PUNTOS: 0,00 0.0%

REF.	REFERENCIA SIGPAC	CULTIVO	DESCRIPCIÓN CULTIVO	S/R	SUP. COMPROM. (ha)	SUP. CUMPLE (ha)
170000005274266	18-091-044-00029-0001	104000	ALMENDROS-SIN VARIEDAD	S	4,77	0,00
170000005274267	18-091-044-00030-0001	104000	ALMENDROS-SIN VARIEDAD	S	1,96	0,00
170000005274264	18-091-046-00007-0001	104000	ALMENDROS-SIN VARIEDAD	S	8,65	0,00
170000005274265	18-091-047-00035-0001	104000	ALMENDROS-SIN VARIEDAD	S	1,60	0,00
170000005274270	18-091-047-00057-0001	104000	ALMENDROS-SIN VARIEDAD	S	1,18	0,00
170000005274268	18-091-047-00064-0001	104000	ALMENDROS-SIN VARIEDAD	S	0,94	0,00
170000005274269	18-091-047-00067-0001	104000	ALMENDROS-SIN VARIEDAD	S	0,94	0,00

Porcentaje de superficie determinada en zonas vulnerables a la contaminación por nitratos

PUNTOS: 0,00 0.0%

REF.	REFERENCIA SIGPAC	CULTIVO	DESCRIPCIÓN CULTIVO	S/R	SUP. COMPROM. (ha)	SUP. CUMPLE (ha)
170000005274266	18-091-044-00029-0001	104000	ALMENDROS-SIN VARIEDAD	S	4,77	0,00
170000005274267	18-091-044-00030-0001	104000	ALMENDROS-SIN VARIEDAD	S	1,96	0,00
170000005274264	18-091-046-00007-0001	104000	ALMENDROS-SIN VARIEDAD	S	8,65	0,00
170000005274265	18-091-047-00035-0001	104000	ALMENDROS-SIN VARIEDAD	S	1,60	0,00
170000005274270	18-091-047-00057-0001	104000	ALMENDROS-SIN VARIEDAD	S	1,18	0,00
170000005274268	18-091-047-00064-0001	104000	ALMENDROS-SIN VARIEDAD	S	0,94	0,00
170000005274269	18-091-047-00067-0001	104000	ALMENDROS-SIN VARIEDAD	S	0,94	0,00

Pendiente media de la explotación

PUNTOS: 1,00 4.5%

REF.	REFERENCIA SIGPAC	CULTIVO	DESCRIPCIÓN CULTIVO	S/R	PENDIENTE MEDIA (%)	SUP. COMPROM. (ha)
170000005274266	18-091-044-00029-0001	104000	ALMENDROS-SIN VARIEDAD	S	4,32	4,77
170000005274267	18-091-044-00030-0001	104000	ALMENDROS-SIN VARIEDAD	S	3,55	1,96
170000005274264	18-091-046-00007-0001	104000	ALMENDROS-SIN VARIEDAD	S	4,09	8,65
170000005274265	18-091-047-00035-0001	104000	ALMENDROS-SIN VARIEDAD	S	4,42	1,60
170000005274270	18-091-047-00057-0001	104000	ALMENDROS-SIN VARIEDAD	S	4,30	1,18
170000005274268	18-091-047-00064-0001	104000	ALMENDROS-SIN VARIEDAD	S	6,89	0,94
170000005274269	18-091-047-00067-0001	104000	ALMENDROS-SIN VARIEDAD	S	9,20	0,94

Porcentaje de Superficie de la explotación en municipios con más del 40 por ciento de su superficie agraria dentro de la Zona de desertificación

PUNTOS: 6,00 100.0%

REF.	REFERENCIA SIGPAC	CULTIVO	DESCRIPCIÓN CULTIVO	S/R	SUP. COMPROM. (ha)	SUP. CUMPLE (ha)
------	-------------------	---------	---------------------	-----	--------------------	------------------

REF.	REFERENCIA SIGPAC	CULTIVO	DESCRIPCIÓN CULTIVO	S/R	SUP. COMPROM. (ha)	SUP. CUMPLE (ha)
1700000005274266	18-091-044-00029-0001	104000	ALMENDROS-SIN VARIEDAD	S	4,77	4,77
1700000005274267	18-091-044-00030-0001	104000	ALMENDROS-SIN VARIEDAD	S	1,96	1,96
1700000005274264	18-091-046-00007-0001	104000	ALMENDROS-SIN VARIEDAD	S	8,65	8,65
1700000005274265	18-091-047-00035-0001	104000	ALMENDROS-SIN VARIEDAD	S	1,60	1,60
1700000005274270	18-091-047-00057-0001	104000	ALMENDROS-SIN VARIEDAD	S	1,18	1,18
1700000005274268	18-091-047-00064-0001	104000	ALMENDROS-SIN VARIEDAD	S	0,94	0,94
1700000005274269	18-091-047-00067-0001	104000	ALMENDROS-SIN VARIEDAD	S	0,94	0,94



<u>APELLIDOS Y NOMBRE / RAZÓN SOCIAL</u>	<u>NIF</u>	<u>EXPEDIENTE</u>	<u>SUP. COMPROMETIDA</u>		
			<u>(ha)</u>		
HERMANOS TORRECILLAS CB	***8643*	1227861	39.54		
RESOLUCIÓN ADMITIDO					
IMPORTE POR ANUALIDAD					
	2018	2019	2020	2021	2022
IMPORTE MÁXIMO SUBVENCIONABLE	5.637,08 €	5.637,08 €	5.637,08 €	5.637,08 €	5.637,08 €
IMPORTE MEDIO DE TRANSFERENCIA (€/ha)	142,57 €	142,57 €	142,57 €	142,57 €	142,57 €

DETALLE IMPORTES POR ANUALIDAD

<u>GRUPOS DE CULTIVO ADMITIDOS</u>	<u>SUP. COMPROM.</u>	2018	2019	2020	2021	2022
	<u>(ha)</u>					
FRUTALES REGADÍO	1,66	580,44 €	580,44 €	580,44 €	580,44 €	580,44 €
HERBÁCEOS	33,45	5.056,64 €	5.056,64 €	5.056,64 €	5.056,64 €	5.056,64 €
HERBÁCEOS NO ELEGIBLES	4,43	0,00 €	0,00 €	0,00 €	0,00 €	0,00 €

RECINTOS COMPROMETIDOS

<u>REF.</u>	<u>REFERENCIA SIGPAC</u>	<u>CULTIVO DESCRIPCIÓN CULTIVO</u>	<u>S/R</u>	<u>PEND. MEDIA (%)</u>	<u>SUP. DEC. ADMIN. (ha)</u>	<u>NU SUP. CERT. (ha)</u>	<u>SUP. CAMPO (ha)</u>	<u>SUP. COMPROM. (ha)</u>
1700000006870815	18-100-001-00060-0001	1000 TRIGO BLANDO-SIN VARIEDAD	S	6,86	0,86	0,86		0,86
-185822	18-100-001-00067-0035	5000 CEBADA-SIN VARIEDAD	R	8,99	18,42	37,49		18,42
1700000006870818	18-100-001-00067-0035	20901 BARBECHO TRADICIONAL-SIN CUBIERTA VEGETAL	R	8,99	1,60	3,26		1,60
1700000006870811	18-100-001-00179-0001	24901 BARBECHO SIN PRODUCCIÓN-SIN CUBIERTA VEGETAL	S	10,54	2,83	2,83		2,83
1700000006870809	18-100-001-00067-0024	1000 TRIGO BLANDO-SIN VARIEDAD	R	11,70	14,17	14,17		14,17
1700000006870854	18-100-003-00025-0002	104000 ALMENDROS-SIN VARIEDAD	R	14,52	1,54	1,54		1,54
1700000006870827	18-100-003-00149-0022	113000 OTROS FRUTALES-SIN VARIEDAD	R	17,21	0,12	0,12		0,12

INCIDENCIAS**INCIDENCIA DESCRIPCIÓN**

- 85001 El recinto declarado no cumple con las normas de producción ecológica (artículo 5-1 e), Orden 26 mayo 2015)
Ref:1700000006870823 Recinto:18-100-003-00033-001 Cultivo:8000 AVENA-SIN VARIEDAD Regadío
Ref:1700000006870835 Recinto:18-100-003-00033-001 Cultivo:8000 AVENA-SIN VARIEDAD Regadío
- 85007 Cultivo, variedad, regimen y/o uso del recinto SIGPAC no compatible con la operación (anexo IV.I, Orden 26 mayo 2015)
Ref:1700000006870819 Recinto:18-100-001-00067-035 Cultivo:104000 ALMENDROS-SIN VARIEDAD Regadío Uso SIGPAC:TA
Ref:-177017 Recinto:18-100-001-00067-035 Cultivo:104000 ALMENDROS-SIN VARIEDAD Regadío Uso SIGPAC:TA
Ref:-177186 Recinto:18-100-001-00067-035 Cultivo:104000 ALMENDROS-SIN VARIEDAD Regadío Uso SIGPAC:TA
Ref:-177235 Recinto:18-100-001-00067-035 Cultivo:104000 ALMENDROS-SIN VARIEDAD Regadío Uso SIGPAC:TA
Ref:-177237 Recinto:18-100-001-00067-035 Cultivo:104000 ALMENDROS-SIN VARIEDAD Regadío Uso SIGPAC:TA
Ref:1700000006870816 Recinto:18-100-001-00067-036 Cultivo:104000 ALMENDROS-SIN VARIEDAD Secano Uso SIGPAC:TA
Ref:1700000006870817 Recinto:18-100-001-00067-041 Cultivo:104000 ALMENDROS-SIN VARIEDAD Secano Uso SIGPAC:TA
- 85013 Superficie resuelta para el grupo de pago menor que la mínima requerida (requisito anexo 1, Orden 26 mayo 2015)
Sup. Resuelta:0,13 Grupo de Pago:FRUTALES SECANO
- 85014 Recinto afectado por el requisito del cumplimiento de la superficie mínima para el grupo de pago (requisito anexo 1, Orden 26 mayo 2015)
Ref:1700000006870861 Recinto:18-100-001-00067-052 Cultivo:104000 ALMENDROS-SIN VARIEDAD Secano Sup. Declarada:0,13
Superficie Resolver:0,13



RESUMEN CRITERIOS DE SELECCIÓN**11.2.1.1 Mantenimiento de prácticas y métodos de agricultura ecológica: Cultivos herbáceos - Conv 2018.** PUNTOS: 8,00

	PUNTOS	CUMPLE
Porcentaje de superficie determinada en Red Natura 2000	0,00	0.0%
Porcentaje de superficie determinada situada en zonas RAMSAR	0,00	0.0%
Porcentaje de superficie determinada en zonas vulnerables a la contaminación por nitratos	0,00	0.0%
Pendiente media de la explotación	2,00	10.07%
Porcentaje de Superficie de la explotación en municipios con más del 40 por ciento de su superficie agraria dentro de la Zona de desertificación	6,00	100.0%

11.2.1.1 Mantenimiento de prácticas y métodos de agricultura ecológica: Cultivos permanentes distintos de olivar - Conv 2018. PUNTOS: 8,00

	PUNTOS	CUMPLE
Porcentaje de superficie determinada en Red Natura 2000	0,00	0.0%
Porcentaje de superficie determinada situada en zonas RAMSAR	0,00	0.0%
Porcentaje de superficie determinada en zonas vulnerables a la contaminación por nitratos	0,00	0.0%
Pendiente media de la explotación	2,00	14.72%
Porcentaje de Superficie de la explotación en municipios con más del 40 por ciento de su superficie agraria dentro de la Zona de desertificación	6,00	100.0%

DETALLE CRITERIOS DE SELECCIÓN**11.2.1.1 Mantenimiento de prácticas y métodos de agricultura ecológica: Cultivos herbáceos - Conv 2018.** PUNTOS: 8,00

					PUNTOS:	0,00	0.0%
REF.	REFERENCIA SIGPAC	CULTIVO	DESCRIPCIÓN CULTIVO	S/R		SUP. COMPROM. (ha)	SUP. CUMPLE (ha)
170000006870815	18-100-001-00060-0001	1000	TRIGO BLANDO-SIN VARIEDAD	S		0,86	0,00
170000006870809	18-100-001-00067-0024	1000	TRIGO BLANDO-SIN VARIEDAD	R		14,17	0,00
-185822	18-100-001-00067-0035	5000	CEBADA-SIN VARIEDAD	R		18,42	0,00
170000006870818	18-100-001-00067-0035	20901	BARBECHO TRADICIONAL-SIN CUBIERTA VEGETAL	R		1,60	0,00
170000006870811	18-100-001-00179-0001	24901	BARBECHO SIN PRODUCCIÓN-SIN CUBIERTA VEGETAL	S		2,83	0,00

					PUNTOS:	0,00	0.0%
REF.	REFERENCIA SIGPAC	CULTIVO	DESCRIPCIÓN CULTIVO	S/R		SUP. COMPROM. (ha)	SUP. CUMPLE (ha)
170000006870815	18-100-001-00060-0001	1000	TRIGO BLANDO-SIN VARIEDAD	S		0,86	0,00
170000006870809	18-100-001-00067-0024	1000	TRIGO BLANDO-SIN VARIEDAD	R		14,17	0,00
-185822	18-100-001-00067-0035	5000	CEBADA-SIN VARIEDAD	R		18,42	0,00
170000006870818	18-100-001-00067-0035	20901	BARBECHO TRADICIONAL-SIN CUBIERTA VEGETAL	R		1,60	0,00
170000006870811	18-100-001-00179-0001	24901	BARBECHO SIN PRODUCCIÓN-SIN CUBIERTA VEGETAL	S		2,83	0,00

					PUNTOS:	0,00	0.0%
REF.	REFERENCIA SIGPAC	CULTIVO	DESCRIPCIÓN CULTIVO	S/R		SUP. COMPROM. (ha)	SUP. CUMPLE (ha)
170000006870815	18-100-001-00060-0001	1000	TRIGO BLANDO-SIN VARIEDAD	S		0,86	0,00
170000006870809	18-100-001-00067-0024	1000	TRIGO BLANDO-SIN VARIEDAD	R		14,17	0,00
-185822	18-100-001-00067-0035	5000	CEBADA-SIN VARIEDAD	R		18,42	0,00
170000006870818	18-100-001-00067-0035	20901	BARBECHO TRADICIONAL-SIN CUBIERTA VEGETAL	R		1,60	0,00
170000006870811	18-100-001-00179-0001	24901	BARBECHO SIN PRODUCCIÓN-SIN CUBIERTA VEGETAL	S		2,83	0,00

Pendiente media de la explotación PUNTOS: 2,00 10.07%

REF.	REFERENCIA SIGPAC	CULTIVO	DESCRIPCIÓN CULTIVO	S/R	Pendiente	
					PENDIENTE MEDIA (%)	SUP. COMPROM. (ha)
1700000006870815	18-100-001-00060-0001	1000	TRIGO BLANDO-SIN VARIEDAD	S	6,86	0,86
1700000006870809	18-100-001-00067-0024	1000	TRIGO BLANDO-SIN VARIEDAD	R	11,70	14,17
-185822	18-100-001-00067-0035	5000	CEBADA-SIN VARIEDAD	R	8,99	18,42
1700000006870818	18-100-001-00067-0035	20901	BARBECHO TRADICIONAL-SIN CUBIERTA VEGETAL	R	8,99	1,60
1700000006870811	18-100-001-00179-0001	24901	BARBECHO SIN PRODUCCIÓN-SIN CUBIERTA VEGETAL	S	10,54	2,83

Porcentaje de Superficie de la explotación en municipios con más del 40 por ciento de su superficie agraria dentro de la Zona de desertificación PUNTOS: 6,00 100.0%

REF.	REFERENCIA SIGPAC	CULTIVO	DESCRIPCIÓN CULTIVO	S/R	Superficie	
					COMPROM. (ha)	CUMPLE (ha)
1700000006870815	18-100-001-00060-0001	1000	TRIGO BLANDO-SIN VARIEDAD	S	0,86	0,86
1700000006870809	18-100-001-00067-0024	1000	TRIGO BLANDO-SIN VARIEDAD	R	14,17	14,17
-185822	18-100-001-00067-0035	5000	CEBADA-SIN VARIEDAD	R	18,42	18,42
1700000006870818	18-100-001-00067-0035	20901	BARBECHO TRADICIONAL-SIN CUBIERTA VEGETAL	R	1,60	1,60
1700000006870811	18-100-001-00179-0001	24901	BARBECHO SIN PRODUCCIÓN-SIN CUBIERTA VEGETAL	S	2,83	2,83

11.2.1.1 Mantenimiento de prácticas y métodos de agricultura ecológica: Cultivos permanentes distintos de olivar - Conv 2018. PUNTOS: 8,00

Porcentaje de superficie determinada en Red Natura 2000 PUNTOS: 0,00 0.0%

REF.	REFERENCIA SIGPAC	CULTIVO	DESCRIPCIÓN CULTIVO	S/R	Superficie	
					COMPROM. (ha)	CUMPLE (ha)
1700000006870854	18-100-003-00025-0002	104000	ALMENDROS-SIN VARIEDAD	R	1,54	0,00
1700000006870827	18-100-003-00149-0022	113000	OTROS FRUTALES-SIN VARIEDAD	R	0,12	0,00

Porcentaje de superficie determinada situada en zonas RAMSAR PUNTOS: 0,00 0.0%

REF.	REFERENCIA SIGPAC	CULTIVO	DESCRIPCIÓN CULTIVO	S/R	Superficie	
					COMPROM. (ha)	CUMPLE (ha)
1700000006870854	18-100-003-00025-0002	104000	ALMENDROS-SIN VARIEDAD	R	1,54	0,00
1700000006870827	18-100-003-00149-0022	113000	OTROS FRUTALES-SIN VARIEDAD	R	0,12	0,00

Porcentaje de superficie determinada en zonas vulnerables a la contaminación por nitratos PUNTOS: 0,00 0.0%

REF.	REFERENCIA SIGPAC	CULTIVO	DESCRIPCIÓN CULTIVO	S/R	Superficie	
					COMPROM. (ha)	CUMPLE (ha)
1700000006870854	18-100-003-00025-0002	104000	ALMENDROS-SIN VARIEDAD	R	1,54	0,00
1700000006870827	18-100-003-00149-0022	113000	OTROS FRUTALES-SIN VARIEDAD	R	0,12	0,00

Pendiente media de la explotación PUNTOS: 2,00 14.72%

REF.	REFERENCIA SIGPAC	CULTIVO	DESCRIPCIÓN CULTIVO	S/R	Pendiente	
					PENDIENTE MEDIA (%)	SUP. COMPROM. (ha)
1700000006870854	18-100-003-00025-0002	104000	ALMENDROS-SIN VARIEDAD	R	14,52	1,54
1700000006870827	18-100-003-00149-0022	113000	OTROS FRUTALES-SIN VARIEDAD	R	17,21	0,12

Porcentaje de Superficie de la explotación en municipios con más del 40 por ciento de su superficie agraria dentro de la Zona de desertificación PUNTOS: 6,00 100.0%

<u>REF.</u>	<u>REFERENCIA SIGPAC</u>	<u>CULTIVO</u>	<u>DESCRIPCIÓN CULTIVO</u>	<u>S/R</u>	<u>SUP. COMPROM.</u> (ha)	<u>SUP. CUMPLE</u> (ha)
170000006870854	18-100-003-00025-0002	104000	ALMENDROS-SIN VARIEDAD	R	1,54	1,54
170000006870827	18-100-003-00149-0022	113000	OTROS FRUTALES-SIN VARIEDAD	R	0,12	0,12



<u>APELLIDOS Y NOMBRE / RAZÓN SOCIAL</u>	<u>NIF</u>	<u>EXPEDIENTE</u>	<u>SUP. COMPROMETIDA</u>					
HERNANDEZ CARRASCO ANGEL	***6303*	1142972	<u>(ha)</u>					
RESOLUCIÓN								
ADMITIDO								
IMPORTE POR ANUALIDAD								
	<u>2018</u>	<u>2019</u>	<u>2020</u>	<u>2021</u>	<u>2022</u>			
IMPORTE MÁXIMO SUBVENCIONABLE	1.085,52 €	1.085,52 €	1.085,52 €	1.085,52 €	1.085,52 €			
IMPORTE MEDIO DE TRANSFERENCIA (€/ha)	216,24 €	216,24 €	216,24 €	216,24 €	216,24 €			
DETALLE IMPORTES POR ANUALIDAD								
<u>GRUPOS DE CULTIVO ADMITIDOS</u>	<u>SUP. COMPROM.</u>	<u>2018</u>	<u>2019</u>	<u>2020</u>	<u>2021</u>	<u>2022</u>		
FRUTALES SECANO	(ha)	2018	2019	2020	2021	2022		
	5,02	1.085,52 €	1.085,52 €	1.085,52 €	1.085,52 €	1.085,52 €		
RECINTOS COMPROMETIDOS								
<u>REF.</u>	<u>REFERENCIA SIGPAC</u>	<u>CULTIVO DESCRIPCIÓN CULTIVO</u>	<u>S/R</u>	<u>PEND. MEDIA (%)</u>	<u>SUP. DEC. ADMIN. (ha)</u>	<u>NU SUP. CERT. (ha)</u>	<u>SUP. CAMPO (ha)</u>	<u>SUP. COMPROM. (ha)</u>
1700000004565502	18-100-023-00043-0020	104000 ALMENDROS-SIN VARIEDAD	S	13,75	5,02	5,02		5,02

RESUMEN CRITERIOS DE SELECCIÓN

11.2.1.1 Mantenimiento de prácticas y métodos de agricultura ecológica: Cultivos permanentes distintos de olivar - Conv 2018. PUNTOS: 8,00

	<u>PUNTOS</u>	<u>CUMPLE</u>
Porcentaje de superficie determinada en Red Natura 2000	0,00	0.0%
Porcentaje de superficie determinada situada en zonas RAMSAR	0,00	0.0%
Porcentaje de superficie determinada en zonas vulnerables a la contaminación por nitratos	0,00	0.0%
Pendiente media de la explotación	2,00	13.75%
Porcentaje de Superficie de la explotación en municipios con más del 40 por ciento de su superficie agraria dentro de la Zona de desertificación	6,00	100.0%



DETALLE CRITERIOS DE SELECCIÓN**11.2.1.1 Mantenimiento de prácticas y métodos de agricultura ecológica: Cultivos permanentes distintos de olivar - Conv 2018.****PUNTOS: 8,00****Porcentaje de superficie determinada en Red Natura 2000****PUNTOS: 0,00 0.0%**

<u>REF.</u>	<u>REFERENCIA SIGPAC</u>	<u>CULTIVO</u>	<u>DESCRIPCIÓN CULTIVO</u>	<u>S/R</u>	<u>SUP. COMPROM. (ha)</u>	<u>SUP. CUMPLE (ha)</u>
1700000004565502	18-100-023-00043-0020	104000	ALMENDROS-SIN VARIEDAD	S	5,02	0,00

Porcentaje de superficie determinada situada en zonas RAMSAR**PUNTOS: 0,00 0.0%**

<u>REF.</u>	<u>REFERENCIA SIGPAC</u>	<u>CULTIVO</u>	<u>DESCRIPCIÓN CULTIVO</u>	<u>S/R</u>	<u>SUP. COMPROM. (ha)</u>	<u>SUP. CUMPLE (ha)</u>
1700000004565502	18-100-023-00043-0020	104000	ALMENDROS-SIN VARIEDAD	S	5,02	0,00

Porcentaje de superficie determinada en zonas vulnerables a la contaminación por nitratos**PUNTOS: 0,00 0.0%**

<u>REF.</u>	<u>REFERENCIA SIGPAC</u>	<u>CULTIVO</u>	<u>DESCRIPCIÓN CULTIVO</u>	<u>S/R</u>	<u>SUP. COMPROM. (ha)</u>	<u>SUP. CUMPLE (ha)</u>
1700000004565502	18-100-023-00043-0020	104000	ALMENDROS-SIN VARIEDAD	S	5,02	0,00

Pendiente media de la explotación**PUNTOS: 2,00 13.75%**

<u>REF.</u>	<u>REFERENCIA SIGPAC</u>	<u>CULTIVO</u>	<u>DESCRIPCIÓN CULTIVO</u>	<u>S/R</u>	<u>PENDIENTE MEDIA (%)</u>	<u>SUP. COMPROM. (ha)</u>
1700000004565502	18-100-023-00043-0020	104000	ALMENDROS-SIN VARIEDAD	S	13,75	5,02

Porcentaje de Superficie de la explotación en municipios con más del 40 por ciento de su superficie agraria dentro de la Zona de desertificación**PUNTOS: 6,00 100.0%**

<u>REF.</u>	<u>REFERENCIA SIGPAC</u>	<u>CULTIVO</u>	<u>DESCRIPCIÓN CULTIVO</u>	<u>S/R</u>	<u>SUP. COMPROM. (ha)</u>	<u>SUP. CUMPLE (ha)</u>
1700000004565502	18-100-023-00043-0020	104000	ALMENDROS-SIN VARIEDAD	S	5,02	5,02



<u>APELLIDOS Y NOMBRE / RAZÓN SOCIAL</u>	<u>NIF</u>	<u>EXPEDIENTE</u>	<u>SUP. COMPROMETIDA (ha)</u>
HERNANDEZ MOLERO MANUEL	***5053*	1174362	0
RESOLUCIÓN			
INADMITIDO			

INCIDENCIAS**INCIDENCIA DESCRIPCIÓN**

85000	No inscrito en un organismo de control y certificación ecológico (artículo 5-1 c), Orden 26 mayo 2015)
85001	El recinto declarado no cumple con las normas de producción ecológica (artículo 5-1 e), Orden 26 mayo 2015) Ref:1700000002730494 Recinto:18-059-006-00059-001 Cultivo:104000 ALMENDROS-SIN VARIEDAD Secano Ref:1700000002730495 Recinto:18-059-006-00060-004 Cultivo:104000 ALMENDROS-SIN VARIEDAD Secano Ref:1700000002730496 Recinto:18-059-012-00115-001 Cultivo:104000 ALMENDROS-SIN VARIEDAD Secano Ref:1700000002730497 Recinto:18-059-012-00116-001 Cultivo:104000 ALMENDROS-SIN VARIEDAD Secano Ref:1700000002730498 Recinto:18-059-012-00117-001 Cultivo:104000 ALMENDROS-SIN VARIEDAD Secano Ref:1700000002730499 Recinto:18-059-014-00044-001 Cultivo:104000 ALMENDROS-SIN VARIEDAD Secano Ref:1700000002730500 Recinto:18-059-019-00023-001 Cultivo:104000 ALMENDROS-SIN VARIEDAD Secano Ref:1700000002730502 Recinto:18-059-019-00065-002 Cultivo:104000 ALMENDROS-SIN VARIEDAD Secano Ref:1700000002730501 Recinto:18-059-019-00103-002 Cultivo:104000 ALMENDROS-SIN VARIEDAD Secano Ref:1700000002730503 Recinto:18-059-019-00140-002 Cultivo:104000 ALMENDROS-SIN VARIEDAD Secano Ref:1700000002730504 Recinto:18-059-019-09007-002 Cultivo:104000 ALMENDROS-SIN VARIEDAD Secano
85018	Expendiente sin grupos de pago válidos

RESUMEN CRITERIOS DE SELECCIÓN

11.2.1.1 Mantenimiento de prácticas y métodos de agricultura ecológica: Cultivos permanentes distintos de olivar - Conv 2018. PUNTOS: 0,00

	<u>PUNTOS</u>	<u>CUMPLE</u>
Porcentaje de superficie determinada en Red Natura 2000	0,00	0.0%
Porcentaje de superficie determinada situada en zonas RAMSAR	0,00	0.0%
Porcentaje de superficie determinada en zonas vulnerables a la contaminación por nitratos	0,00	0.0%
Pendiente media de la explotación	0,00	0.0%
Porcentaje de Superficie de la explotación en municipios con más del 40 por ciento de su superficie agraria dentro de la Zona de desertificación	0,00	0.0%

DETALLE CRITERIOS DE SELECCIÓN

11.2.1.1 Mantenimiento de prácticas y métodos de agricultura ecológica: Cultivos permanentes distintos de olivar - Conv 2018. PUNTOS: 0,00

Porcentaje de superficie determinada en Red Natura 2000	PUNTOS: 0,00	0.0%
Porcentaje de superficie determinada situada en zonas RAMSAR	PUNTOS: 0,00	0.0%
Porcentaje de superficie determinada en zonas vulnerables a la contaminación por nitratos	PUNTOS: 0,00	0.0%
Pendiente media de la explotación	PUNTOS: 0,00	0.0%
Porcentaje de Superficie de la explotación en municipios con más del 40 por ciento de su superficie agraria dentro de la Zona de desertificación	PUNTOS: 0,00	0.0%



<u>APELLIDOS Y NOMBRE / RAZÓN SOCIAL</u>	<u>NIF</u>	<u>EXPEDIENTE</u>	<u>SUP. COMPROMETIDA</u>		
			<u>(ha)</u>		
HERNANDEZ USERO LAURA	****5946*	1010406	18.11		
RESOLUCIÓN					
ADMITIDO					
IMPORTE POR ANUALIDAD					
	2018	2019	2020	2021	2022
IMPORTE MÁXIMO SUBVENCIONABLE	4.217,63 €	4.217,63 €	4.217,63 €	4.217,63 €	4.217,63 €
IMPORTE MEDIO DE TRANSFERENCIA (€/ha)	232,89 €	232,89 €	232,89 €	232,89 €	232,89 €

DETALLE IMPORTES POR ANUALIDAD

<u>GRUPOS DE CULTIVO ADMITIDOS</u>	<u>SUP. COMPROM.</u>	2018	2019	2020	2021	2022
	<u>(ha)</u>					
FRUTALES REGADÍO	2,26	790,23 €	790,23 €	790,23 €	790,23 €	790,23 €
FRUTALES SECANO	15,85	3.427,40 €	3.427,40 €	3.427,40 €	3.427,40 €	3.427,40 €

RECINTOS COMPROMETIDOS

<u>REF.</u>	<u>REFERENCIA SIGPAC</u>	<u>CULTIVO DESCRIPCIÓN CULTIVO</u>	<u>S/R</u>	<u>PEND. MEDIA</u>	<u>SUP. DEC. ADMIN.</u>	<u>NU SUP. CERT.</u>	<u>SUP. CAMPO</u>	<u>SUP. COMPROM.</u>
				<u>(%)</u>	<u>(ha)</u>	<u>(ha)</u>	<u>(ha)</u>	<u>(ha)</u>
1700000004932284	18-054-009-00332-0002	104000 ALMENDROS-SIN VARIEDAD	S	1,27	1,12	1,12	1,12	1,12
1700000004932275	18-054-004-00314-0001	104000 ALMENDROS-SIN VARIEDAD	S	2,91	0,81	0,81	0,81	0,81
1700000004932274	18-054-009-00414-0001	104000 ALMENDROS-SIN VARIEDAD	S	3,19	1,85	1,85	1,85	1,85
1700000004932273	18-054-009-00324-0003	104000 ALMENDROS-SIN VARIEDAD	S	3,40	1,02	1,02	1,02	1,02
1700000004932277	18-054-009-00307-0001	104000 ALMENDROS-SIN VARIEDAD	S	4,46	1,10	1,10	1,10	1,10
1700000004932280	18-054-004-00316-0001	104000 ALMENDROS-SIN VARIEDAD	S	6,01	3,76	3,76	3,76	3,76
1700000004932270	18-054-004-00053-0001	104000 ALMENDROS-SIN VARIEDAD	S	6,46	3,87	3,87	3,87	3,87
1700000004932285	18-054-009-00458-0001	104000 ALMENDROS-SIN VARIEDAD	S	7,61	1,97	1,97	1,97	1,97
1700000004932279	18-054-004-00317-0001	104000 ALMENDROS-SIN VARIEDAD	R	7,77	0,57	0,57	0,57	0,57
1700000004932282	18-054-009-00429-0006	104000 ALMENDROS-SIN VARIEDAD	R	7,98	0,23	0,23	0,23	0,23
1700000004932278	18-054-004-00319-0001	104000 ALMENDROS-SIN VARIEDAD	R	9,24	0,77	0,77	0,77	0,77
1700000004932272	18-054-009-00426-0001	104000 ALMENDROS-SIN VARIEDAD	S	12,43	0,14	0,14	0,14	0,14
1700000004932271	18-054-009-00416-0004	104000 ALMENDROS-SIN VARIEDAD	S	14,65	0,21	0,21	0,21	0,21
1700000004932281	18-054-009-00429-0004	104000 ALMENDROS-SIN VARIEDAD	R	15,20	0,32	0,32	0,32	0,32
1700000004932276	18-054-004-00141-0001	104000 ALMENDROS-SIN VARIEDAD	R	22,40	0,37	0,37	0,37	0,37

INCIDENCIAS**INCIDENCIA DESCRIPCIÓN**

85001 El recinto declarado no cumple con las normas de producción ecológica (artículo 5-1 e), Orden 26 mayo 2015)
Ref:1700000004932283 Recinto:18-054-004-00141-002 Cultivo:104000 ALMENDROS-SIN VARIEDAD Regadío

RESUMEN CRITERIOS DE SELECCIÓN

11.2.1.1 Mantenimiento de prácticas y métodos de agricultura ecológica: Cultivos permanentes distintos de olivar - Conv 2018. PUNTOS: 7,00

	<u>PUNTOS</u>	<u>CUMPLE</u>
Porcentaje de superficie determinada en Red Natura 2000	0,00	0.0%
Porcentaje de superficie determinada situada en zonas RAMSAR	0,00	0.0%
Porcentaje de superficie determinada en zonas vulnerables a la contaminación por nitratos	0,00	0.0%
Pendiente media de la explotación	1,00	6.18%
Porcentaje de Superficie de la explotación en municipios con más del 40 por ciento de su superficie agraria dentro de la Zona de desertificación	6,00	100.0%



DETALLE CRITERIOS DE SELECCIÓN**11.2.1.1 Mantenimiento de prácticas y métodos de agricultura ecológica: Cultivos permanentes distintos de olivar - Conv 2018.****PUNTOS: 7,00****Porcentaje de superficie determinada en Red Natura 2000****PUNTOS: 0,00 0.0%**

<u>REF.</u>	<u>REFERENCIA SIGPAC</u>	<u>CULTIVO</u>	<u>DESCRIPCIÓN CULTIVO</u>	<u>S/R</u>	<u>SUP. COMPROM.</u> <u>(ha)</u>	<u>SUP. CUMPLE</u> <u>(ha)</u>
170000004932270	18-054-004-00053-0001	104000	ALMENDROS-SIN VARIEDAD	S	3,87	0,00
170000004932276	18-054-004-00141-0001	104000	ALMENDROS-SIN VARIEDAD	R	0,37	0,00
170000004932275	18-054-004-00314-0001	104000	ALMENDROS-SIN VARIEDAD	S	0,81	0,00
170000004932280	18-054-004-00316-0001	104000	ALMENDROS-SIN VARIEDAD	S	3,76	0,00
170000004932279	18-054-004-00317-0001	104000	ALMENDROS-SIN VARIEDAD	R	0,57	0,00
170000004932278	18-054-004-00319-0001	104000	ALMENDROS-SIN VARIEDAD	R	0,77	0,00
170000004932277	18-054-009-00307-0001	104000	ALMENDROS-SIN VARIEDAD	S	1,10	0,00
170000004932273	18-054-009-00324-0003	104000	ALMENDROS-SIN VARIEDAD	S	1,02	0,00
170000004932284	18-054-009-00332-0002	104000	ALMENDROS-SIN VARIEDAD	S	1,12	0,00
170000004932274	18-054-009-00414-0001	104000	ALMENDROS-SIN VARIEDAD	S	1,85	0,00
170000004932271	18-054-009-00416-0004	104000	ALMENDROS-SIN VARIEDAD	S	0,21	0,00
170000004932272	18-054-009-00426-0001	104000	ALMENDROS-SIN VARIEDAD	S	0,14	0,00
170000004932281	18-054-009-00429-0004	104000	ALMENDROS-SIN VARIEDAD	R	0,32	0,00
170000004932282	18-054-009-00429-0006	104000	ALMENDROS-SIN VARIEDAD	R	0,23	0,00
170000004932285	18-054-009-00458-0001	104000	ALMENDROS-SIN VARIEDAD	S	1,97	0,00

Porcentaje de superficie determinada situada en zonas RAMSAR**PUNTOS: 0,00 0.0%**

<u>REF.</u>	<u>REFERENCIA SIGPAC</u>	<u>CULTIVO</u>	<u>DESCRIPCIÓN CULTIVO</u>	<u>S/R</u>	<u>SUP. COMPROM.</u> <u>(ha)</u>	<u>SUP. CUMPLE</u> <u>(ha)</u>
170000004932270	18-054-004-00053-0001	104000	ALMENDROS-SIN VARIEDAD	S	3,87	0,00
170000004932276	18-054-004-00141-0001	104000	ALMENDROS-SIN VARIEDAD	R	0,37	0,00
170000004932275	18-054-004-00314-0001	104000	ALMENDROS-SIN VARIEDAD	S	0,81	0,00
170000004932280	18-054-004-00316-0001	104000	ALMENDROS-SIN VARIEDAD	S	3,76	0,00
170000004932279	18-054-004-00317-0001	104000	ALMENDROS-SIN VARIEDAD	R	0,57	0,00
170000004932278	18-054-004-00319-0001	104000	ALMENDROS-SIN VARIEDAD	R	0,77	0,00
170000004932277	18-054-009-00307-0001	104000	ALMENDROS-SIN VARIEDAD	S	1,10	0,00
170000004932273	18-054-009-00324-0003	104000	ALMENDROS-SIN VARIEDAD	S	1,02	0,00
170000004932284	18-054-009-00332-0002	104000	ALMENDROS-SIN VARIEDAD	S	1,12	0,00
170000004932274	18-054-009-00414-0001	104000	ALMENDROS-SIN VARIEDAD	S	1,85	0,00
170000004932271	18-054-009-00416-0004	104000	ALMENDROS-SIN VARIEDAD	S	0,21	0,00
170000004932272	18-054-009-00426-0001	104000	ALMENDROS-SIN VARIEDAD	S	0,14	0,00
170000004932281	18-054-009-00429-0004	104000	ALMENDROS-SIN VARIEDAD	R	0,32	0,00
170000004932282	18-054-009-00429-0006	104000	ALMENDROS-SIN VARIEDAD	R	0,23	0,00
170000004932285	18-054-009-00458-0001	104000	ALMENDROS-SIN VARIEDAD	S	1,97	0,00

Porcentaje de superficie determinada en zonas vulnerables a la contaminación por nitratos**PUNTOS: 0,00 0.0%**

<u>REF.</u>	<u>REFERENCIA SIGPAC</u>	<u>CULTIVO</u>	<u>DESCRIPCIÓN CULTIVO</u>	<u>S/R</u>	<u>SUP. COMPROM.</u> <u>(ha)</u>	<u>SUP. CUMPLE</u> <u>(ha)</u>
170000004932270	18-054-004-00053-0001	104000	ALMENDROS-SIN VARIEDAD	S	3,87	0,00
170000004932276	18-054-004-00141-0001	104000	ALMENDROS-SIN VARIEDAD	R	0,37	0,00
170000004932275	18-054-004-00314-0001	104000	ALMENDROS-SIN VARIEDAD	S	0,81	0,00
170000004932280	18-054-004-00316-0001	104000	ALMENDROS-SIN VARIEDAD	S	3,76	0,00
170000004932279	18-054-004-00317-0001	104000	ALMENDROS-SIN VARIEDAD	R	0,57	0,00
170000004932278	18-054-004-00319-0001	104000	ALMENDROS-SIN VARIEDAD	R	0,77	0,00
170000004932277	18-054-009-00307-0001	104000	ALMENDROS-SIN VARIEDAD	S	1,10	0,00
170000004932273	18-054-009-00324-0003	104000	ALMENDROS-SIN VARIEDAD	S	1,02	0,00
170000004932284	18-054-009-00332-0002	104000	ALMENDROS-SIN VARIEDAD	S	1,12	0,00
170000004932274	18-054-009-00414-0001	104000	ALMENDROS-SIN VARIEDAD	S	1,85	0,00
170000004932271	18-054-009-00416-0004	104000	ALMENDROS-SIN VARIEDAD	S	0,21	0,00

<u>REF.</u>	<u>REFERENCIA SIGPAC</u>	<u>CULTIVO</u>	<u>DESCRIPCIÓN CULTIVO</u>	<u>S/R</u>	<u>SUP. COMPROM.</u> <u>(ha)</u>	<u>SUP. CUMPLE</u> <u>(ha)</u>
170000004932272	18-054-009-00426-0001	104000	ALMENDROS-SIN VARIEDAD	S	0,14	0,00
1700000004932281	18-054-009-00429-0004	104000	ALMENDROS-SIN VARIEDAD	R	0,32	0,00
1700000004932282	18-054-009-00429-0006	104000	ALMENDROS-SIN VARIEDAD	R	0,23	0,00
1700000004932285	18-054-009-00458-0001	104000	ALMENDROS-SIN VARIEDAD	S	1,97	0,00

Pendiente media de la explotación**PUNTOS:** 1,00 6.18%

<u>REF.</u>	<u>REFERENCIA SIGPAC</u>	<u>CULTIVO</u>	<u>DESCRIPCIÓN CULTIVO</u>	<u>S/R</u>	<u>PENDIENTE MEDIA (%)</u>	<u>SUP. COMPROM.</u> <u>(ha)</u>
1700000004932270	18-054-004-00053-0001	104000	ALMENDROS-SIN VARIEDAD	S	6,46	3,87
1700000004932276	18-054-004-00141-0001	104000	ALMENDROS-SIN VARIEDAD	R	22,40	0,37
1700000004932275	18-054-004-00314-0001	104000	ALMENDROS-SIN VARIEDAD	S	2,91	0,81
1700000004932280	18-054-004-00316-0001	104000	ALMENDROS-SIN VARIEDAD	S	6,01	3,76
1700000004932279	18-054-004-00317-0001	104000	ALMENDROS-SIN VARIEDAD	R	7,77	0,57
1700000004932278	18-054-004-00319-0001	104000	ALMENDROS-SIN VARIEDAD	R	9,24	0,77
1700000004932277	18-054-009-00307-0001	104000	ALMENDROS-SIN VARIEDAD	S	4,46	1,10
1700000004932273	18-054-009-00324-0003	104000	ALMENDROS-SIN VARIEDAD	S	3,40	1,02
1700000004932284	18-054-009-00332-0002	104000	ALMENDROS-SIN VARIEDAD	S	1,27	1,12
1700000004932274	18-054-009-00414-0001	104000	ALMENDROS-SIN VARIEDAD	S	3,19	1,85
1700000004932271	18-054-009-00416-0004	104000	ALMENDROS-SIN VARIEDAD	S	14,65	0,21
1700000004932272	18-054-009-00426-0001	104000	ALMENDROS-SIN VARIEDAD	S	12,43	0,14
1700000004932281	18-054-009-00429-0004	104000	ALMENDROS-SIN VARIEDAD	R	15,20	0,32
1700000004932282	18-054-009-00429-0006	104000	ALMENDROS-SIN VARIEDAD	R	7,98	0,23
1700000004932285	18-054-009-00458-0001	104000	ALMENDROS-SIN VARIEDAD	S	7,61	1,97

Porcentaje de Superficie de la explotación en municipios con más del 40 por ciento de su superficie agraria dentro de la Zona de desertificación**PUNTOS:** 6,00 100.0%

<u>REF.</u>	<u>REFERENCIA SIGPAC</u>	<u>CULTIVO</u>	<u>DESCRIPCIÓN CULTIVO</u>	<u>S/R</u>	<u>SUP. COMPROM.</u> <u>(ha)</u>	<u>SUP. CUMPLE</u> <u>(ha)</u>
1700000004932270	18-054-004-00053-0001	104000	ALMENDROS-SIN VARIEDAD	S	3,87	3,87
1700000004932276	18-054-004-00141-0001	104000	ALMENDROS-SIN VARIEDAD	R	0,37	0,37
1700000004932275	18-054-004-00314-0001	104000	ALMENDROS-SIN VARIEDAD	S	0,81	0,81
1700000004932280	18-054-004-00316-0001	104000	ALMENDROS-SIN VARIEDAD	S	3,76	3,76
1700000004932279	18-054-004-00317-0001	104000	ALMENDROS-SIN VARIEDAD	R	0,57	0,57
1700000004932278	18-054-004-00319-0001	104000	ALMENDROS-SIN VARIEDAD	R	0,77	0,77
1700000004932277	18-054-009-00307-0001	104000	ALMENDROS-SIN VARIEDAD	S	1,10	1,10
1700000004932273	18-054-009-00324-0003	104000	ALMENDROS-SIN VARIEDAD	S	1,02	1,02
1700000004932284	18-054-009-00332-0002	104000	ALMENDROS-SIN VARIEDAD	S	1,12	1,12
1700000004932274	18-054-009-00414-0001	104000	ALMENDROS-SIN VARIEDAD	S	1,85	1,85
1700000004932271	18-054-009-00416-0004	104000	ALMENDROS-SIN VARIEDAD	S	0,21	0,21
1700000004932272	18-054-009-00426-0001	104000	ALMENDROS-SIN VARIEDAD	S	0,14	0,14
1700000004932281	18-054-009-00429-0004	104000	ALMENDROS-SIN VARIEDAD	R	0,32	0,32
1700000004932282	18-054-009-00429-0006	104000	ALMENDROS-SIN VARIEDAD	R	0,23	0,23
1700000004932285	18-054-009-00458-0001	104000	ALMENDROS-SIN VARIEDAD	S	1,97	1,97



<u>APELLIDOS Y NOMBRE / RAZÓN SOCIAL</u>	<u>NIF</u>	<u>EXPEDIENTE</u>	<u>SUP. COMPROMETIDA</u>		
			<u>(ha)</u>		
HERRERA MARTINEZ ANTONIO	****5521*	1213655	16.71		
RESOLUCIÓN					
ADMITIDO					
IMPORTE POR ANUALIDAD					
	2018	2019	2020	2021	2022
IMPORTE MÁXIMO SUBVENCIONABLE	3.457,20 €	3.457,20 €	3.457,20 €	3.457,20 €	3.457,20 €
IMPORTE MEDIO DE TRANSFERENCIA (€/ha)	206,89 €	206,89 €	206,89 €	206,89 €	206,89 €

DETALLE IMPORTES POR ANUALIDAD

<u>GRUPOS DE CULTIVO ADMITIDOS</u>	<u>SUP. COMPROM.</u>	2018	2019	2020	2021	2022
	<u>(ha)</u>					
FRUTALES SECANO	14,31	3.094,39 €	3.094,39 €	3.094,39 €	3.094,39 €	3.094,39 €
HERBÁCEOS	2,40	362,81 €	362,81 €	362,81 €	362,81 €	362,81 €

RECINTOS COMPROMETIDOS

<u>REF.</u>	<u>REFERENCIA SIGPAC</u>	<u>CULTIVO DESCRIPCIÓN CULTIVO</u>	<u>S/R</u>	<u>PEND. MEDIA</u>	<u>SUP. DEC. ADMIN.</u>	<u>NU SUP. CERT.</u>	<u>SUP. CAMPO</u>	<u>SUP. COMPROM.</u>
				<u>(%)</u>	<u>(ha)</u>	<u>(ha)</u>	<u>(ha)</u>	<u>(ha)</u>
170000005342345	18-024-043-00002-0025	104000 ALMENDROS-SIN VARIEDAD	S	5,34	14,31	14,31	14,31	14,31
1700000005342343	18-024-043-00002-0006	306000 MEZCLA AVENA-CEBADA-SIN VARIEDAD	S	11,28	2,41	2,41	2,40	2,40

RESUMEN CRITERIOS DE SELECCIÓN**11.2.1.1 Mantenimiento de prácticas y métodos de agricultura ecológica: Cultivos herbáceos - Conv 2018. PUNTOS: 12,00**

	<u>PUNTOS</u>	<u>CUMPLE</u>
Porcentaje de superficie determinada en Red Natura 2000	4,00	100.0%
Porcentaje de superficie determinada situada en zonas RAMSAR	0,00	0.0%
Porcentaje de superficie determinada en zonas vulnerables a la contaminación por nitratos	0,00	0.0%
Pendiente media de la explotación	2,00	11.28%
Porcentaje de Superficie de la explotación en municipios con más del 40 por ciento de su superficie agraria dentro de la Zona de desertificación	6,00	100.0%

11.2.1.1 Mantenimiento de prácticas y métodos de agricultura ecológica: Cultivos permanentes distintos de olivar - Conv 2018. PUNTOS: 11,00

	<u>PUNTOS</u>	<u>CUMPLE</u>
Porcentaje de superficie determinada en Red Natura 2000	4,00	100.0%
Porcentaje de superficie determinada situada en zonas RAMSAR	0,00	0.0%
Porcentaje de superficie determinada en zonas vulnerables a la contaminación por nitratos	0,00	0.0%
Pendiente media de la explotación	1,00	5.34%
Porcentaje de Superficie de la explotación en municipios con más del 40 por ciento de su superficie agraria dentro de la Zona de desertificación	6,00	100.0%



DETALLE CRITERIOS DE SELECCIÓN**11.2.1.1 Mantenimiento de prácticas y métodos de agricultura ecológica: Cultivos herbáceos - Conv 2018.****PUNTOS: 12,00****Porcentaje de superficie determinada en Red Natura 2000****PUNTOS: 4,00 100.0%**

<u>REF.</u>	<u>REFERENCIA SIGPAC</u>	<u>CULTIVO</u>	<u>DESCRIPCIÓN CULTIVO</u>	<u>S/R</u>	<u>SUP. COMPROM.</u> <u>(ha)</u>	<u>SUP. CUMPLE</u> <u>(ha)</u>
170000005342343	18-024-043-00002-0006	306000	MEZCLA AVENA-CEBADA-SIN VARIEDAD	S	2,40	2,40

Porcentaje de superficie determinada situada en zonas RAMSAR**PUNTOS: 0,00 0.0%**

<u>REF.</u>	<u>REFERENCIA SIGPAC</u>	<u>CULTIVO</u>	<u>DESCRIPCIÓN CULTIVO</u>	<u>S/R</u>	<u>SUP. COMPROM.</u> <u>(ha)</u>	<u>SUP. CUMPLE</u> <u>(ha)</u>
1700000005342343	18-024-043-00002-0006	306000	MEZCLA AVENA-CEBADA-SIN VARIEDAD	S	2,40	0,00

Porcentaje de superficie determinada en zonas vulnerables a la contaminación por nitratos**PUNTOS: 0,00 0.0%**

<u>REF.</u>	<u>REFERENCIA SIGPAC</u>	<u>CULTIVO</u>	<u>DESCRIPCIÓN CULTIVO</u>	<u>S/R</u>	<u>SUP. COMPROM.</u> <u>(ha)</u>	<u>SUP. CUMPLE</u> <u>(ha)</u>
1700000005342343	18-024-043-00002-0006	306000	MEZCLA AVENA-CEBADA-SIN VARIEDAD	S	2,40	0,00

Pendiente media de la explotación**PUNTOS: 2,00 11.28%**

<u>REF.</u>	<u>REFERENCIA SIGPAC</u>	<u>CULTIVO</u>	<u>DESCRIPCIÓN CULTIVO</u>	<u>S/R</u>	<u>PENDIENTE MEDIA (%)</u>	<u>SUP. COMPROM.</u> <u>(ha)</u>
1700000005342343	18-024-043-00002-0006	306000	MEZCLA AVENA-CEBADA-SIN VARIEDAD	S	11,28	2,40

Porcentaje de Superficie de la explotación en municipios con más del 40 por ciento de su superficie agraria dentro de la Zona de desertificación**PUNTOS: 6,00 100.0%**

<u>REF.</u>	<u>REFERENCIA SIGPAC</u>	<u>CULTIVO</u>	<u>DESCRIPCIÓN CULTIVO</u>	<u>S/R</u>	<u>SUP. COMPROM.</u> <u>(ha)</u>	<u>SUP. CUMPLE</u> <u>(ha)</u>
1700000005342343	18-024-043-00002-0006	306000	MEZCLA AVENA-CEBADA-SIN VARIEDAD	S	2,40	2,40

11.2.1.1 Mantenimiento de prácticas y métodos de agricultura ecológica: Cultivos permanentes distintos de olivar - Conv 2018.**PUNTOS: 11,00****Porcentaje de superficie determinada en Red Natura 2000****PUNTOS: 4,00 100.0%**

<u>REF.</u>	<u>REFERENCIA SIGPAC</u>	<u>CULTIVO</u>	<u>DESCRIPCIÓN CULTIVO</u>	<u>S/R</u>	<u>SUP. COMPROM.</u> <u>(ha)</u>	<u>SUP. CUMPLE</u> <u>(ha)</u>
1700000005342345	18-024-043-00002-0025	104000	ALMENDROS-SIN VARIEDAD	S	14,31	14,31

Porcentaje de superficie determinada situada en zonas RAMSAR**PUNTOS: 0,00 0.0%**

<u>REF.</u>	<u>REFERENCIA SIGPAC</u>	<u>CULTIVO</u>	<u>DESCRIPCIÓN CULTIVO</u>	<u>S/R</u>	<u>SUP. COMPROM.</u> <u>(ha)</u>	<u>SUP. CUMPLE</u> <u>(ha)</u>
1700000005342345	18-024-043-00002-0025	104000	ALMENDROS-SIN VARIEDAD	S	14,31	0,00

Porcentaje de superficie determinada en zonas vulnerables a la contaminación por nitratos**PUNTOS: 0,00 0.0%**

<u>REF.</u>	<u>REFERENCIA SIGPAC</u>	<u>CULTIVO</u>	<u>DESCRIPCIÓN CULTIVO</u>	<u>S/R</u>	<u>SUP. COMPROM.</u> <u>(ha)</u>	<u>SUP. CUMPLE</u> <u>(ha)</u>
-------------	--------------------------	----------------	----------------------------	------------	-------------------------------------	-----------------------------------

<u>REF.</u>	<u>REFERENCIA SIGPAC</u>	<u>CULTIVO</u>	<u>DESCRIPCIÓN CULTIVO</u>	<u>S/R</u>	<u>SUP. COMPROM. (ha)</u>	<u>SUP. CUMPLE (ha)</u>
1700000005342345	18-024-043-00002-0025	104000	ALMENDROS-SIN VARIEDAD	S	14,31	0,00

Pendiente media de la explotación

PUNTOS: 1,00 5.34%

<u>REF.</u>	<u>REFERENCIA SIGPAC</u>	<u>CULTIVO</u>	<u>DESCRIPCIÓN CULTIVO</u>	<u>S/R</u>	<u>PENDIENTE MEDIA (%)</u>	<u>SUP. COMPROM. (ha)</u>
1700000005342345	18-024-043-00002-0025	104000	ALMENDROS-SIN VARIEDAD	S	5,34	14,31

Porcentaje de Superficie de la explotación en municipios con más del 40 por ciento de su superficie agraria dentro de la Zona de desertificación

PUNTOS: 6,00 100.0%

<u>REF.</u>	<u>REFERENCIA SIGPAC</u>	<u>CULTIVO</u>	<u>DESCRIPCIÓN CULTIVO</u>	<u>S/R</u>	<u>SUP. COMPROM. (ha)</u>	<u>SUP. CUMPLE (ha)</u>
1700000005342345	18-024-043-00002-0025	104000	ALMENDROS-SIN VARIEDAD	S	14,31	14,31



<u>APELLIDOS Y NOMBRE / RAZÓN SOCIAL</u>	<u>NIF</u>	<u>EXPEDIENTE</u>	<u>SUP. COMPROMETIDA</u> <u>(ha)</u>
HNOS. BAUTISTA MARTINEZ, C.B	****4955*	1125558	34.01
RESOLUCIÓN			
ADMITIDO			
IMPORTE POR ANUALIDAD			

	<u>2018</u>	<u>2019</u>	<u>2020</u>	<u>2021</u>	<u>2022</u>
IMPORTE MÁXIMO SUBVENCIONABLE	7.354,32 €	7.354,32 €	7.354,32 €	7.354,32 €	7.354,32 €
IMPORTE MEDIO DE TRANSFERENCIA (€/ha)	216,24 €	216,24 €	216,24 €	216,24 €	216,24 €

DETALLE IMPORTES POR ANUALIDAD

<u>GRUPOS DE CULTIVO ADMITIDOS</u>	<u>SUP. COMPROM.</u> <u>(ha)</u>	<u>2018</u>	<u>2019</u>	<u>2020</u>	<u>2021</u>	<u>2022</u>
FRUTALES SECANO	34,01	7.354,32 €	7.354,32 €	7.354,32 €	7.354,32 €	7.354,32 €

RECINTOS COMPROMETIDOS

<u>REF.</u>	<u>REFERENCIA SIGPAC</u>	<u>CULTIVO DESCRIPCIÓN CULTIVO</u>	<u>S/R</u>	<u>PEND. MEDIA</u> <u>(%)</u>	<u>SUP. DEC. ADMIN.</u> <u>(ha)</u>	<u>NU SUP. CERT.</u> <u>(ha)</u>	<u>SUP. CAMPO</u> <u>(ha)</u>	<u>SUP. COMPROM.</u> <u>(ha)</u>
170000005570099	18-149-021-00015-0001	104000 ALMENDROS-SIN VARIEDAD	S	2,02	4,33	4,33		4,33
170000005570094	18-057-013-00107-0001	104000 ALMENDROS-SIN VARIEDAD	S	2,36	0,89	0,89		0,89
170000005570101	18-084-006-00430-0004	104000 ALMENDROS-SIN VARIEDAD	S	2,70	1,85	1,85		1,85
170000005570103	18-149-021-00014-0001	104000 ALMENDROS-SIN VARIEDAD	S	2,95	2,25	2,25		2,25
170000005570102	18-084-006-00431-0001	104000 ALMENDROS-SIN VARIEDAD	S	3,15	2,15	2,15		2,15
170000005570092	18-149-021-00063-0001	104000 ALMENDROS-SIN VARIEDAD	S	3,32	3,88	3,88		3,88
170000005570084	18-084-005-01103-0001	104000 ALMENDROS-SIN VARIEDAD	S	3,40	2,49	2,49		2,49
170000005570086	18-084-005-00979-0001	104000 ALMENDROS-SIN VARIEDAD	S	3,69	1,40	1,40		1,40
170000005570096	18-057-014-00176-0001	104000 ALMENDROS-SIN VARIEDAD	S	3,94	1,32	1,32		1,32
170000005570085	18-084-005-01104-0002	104000 ALMENDROS-SIN VARIEDAD	S	4,04	0,17	0,17		0,17
170000005570093	18-057-014-00093-0001	104000 ALMENDROS-SIN VARIEDAD	S	5,81	0,35	0,35		0,35
170000005570078	18-057-010-00009-0001	104000 ALMENDROS-SIN VARIEDAD	S	6,57	5,08	5,08		5,08
170000005570097	18-057-014-00564-0001	104000 ALMENDROS-SIN VARIEDAD	S	6,91	1,30	1,30		1,30
170000005570108	18-084-006-00140-0001	104000 ALMENDROS-SIN VARIEDAD	S	9,31	2,82	2,82		2,82
170000005570095	18-057-014-00415-0001	104000 ALMENDROS-SIN VARIEDAD	S	10,16	1,58	1,58		1,58
170000005570098	18-057-014-00455-0002	104000 ALMENDROS-SIN VARIEDAD	S	12,65	0,79	0,79		0,79
170000005570100	18-057-010-00044-0001	104000 ALMENDROS-SIN VARIEDAD	S	14,10	0,81	0,81		0,81
170000005570091	18-057-010-00045-0001	104000 ALMENDROS-SIN VARIEDAD	S	15,57	0,55	0,55		0,55

INCIDENCIAS**INCIDENCIA DESCRIPCIÓN**

85001	El recinto declarado no cumple con las normas de producción ecológica (artículo 5-1 e), Orden 26 mayo 2015) Ref:170000005570088 Recinto:18-084-005-01015-003 Cultivo:104000 ALMENDROS-SIN VARIEDAD Secano Ref:170000005570081 Recinto:18-084-005-01104-001 Cultivo:104000 ALMENDROS-SIN VARIEDAD Secano Ref:170000005570112 Recinto:18-084-005-01126-002 Cultivo:104000 ALMENDROS-SIN VARIEDAD Secano Ref:170000005570090 Recinto:18-084-006-00051-018 Cultivo:104000 ALMENDROS-SIN VARIEDAD Secano Ref:170000005570080 Recinto:18-084-006-00057-001 Cultivo:104000 ALMENDROS-SIN VARIEDAD Secano Ref:170000005570079 Recinto:18-084-006-00059-001 Cultivo:104000 ALMENDROS-SIN VARIEDAD Secano Ref:170000005570082 Recinto:18-084-006-00428-001 Cultivo:104000 ALMENDROS-SIN VARIEDAD Secano
-------	--

RESUMEN CRITERIOS DE SELECCIÓN

11.2.1.1 Mantenimiento de prácticas y métodos de agricultura ecológica: Cultivos permanentes distintos de olivar - Conv 2018. PUNTOS: 7,00

	<u>PUNTOS</u>	<u>CUMPLE</u>
Porcentaje de superficie determinada en Red Natura 2000	0,00	0.0%
Porcentaje de superficie determinada situada en zonas RAMSAR	0,00	0.0%
Porcentaje de superficie determinada en zonas vulnerables a la contaminación por nitratos	0,00	0.0%
Pendiente media de la explotación	1,00	5.24%
Porcentaje de Superficie de la explotación en municipios con más del 40 por ciento de su superficie agraria dentro de la Zona de desertificación	6,00	100.0%

DETALLE CRITERIOS DE SELECCIÓN**11.2.1.1 Mantenimiento de prácticas y métodos de agricultura ecológica: Cultivos permanentes distintos de olivar - Conv 2018.****PUNTOS: 7,00****Porcentaje de superficie determinada en Red Natura 2000****PUNTOS: 0,00 0.0%**

REF.	REFERENCIA SIGPAC	CULTIVO	DESCRIPCIÓN CULTIVO	S/R	SUP. COMPROM. (ha)	SUP. CUMPLE (ha)
170000005570078	18-057-010-00009-0001	104000	ALMENDROS-SIN VARIEDAD	S	5,08	0,00
170000005570100	18-057-010-00044-0001	104000	ALMENDROS-SIN VARIEDAD	S	0,81	0,00
170000005570091	18-057-010-00045-0001	104000	ALMENDROS-SIN VARIEDAD	S	0,55	0,00
170000005570094	18-057-013-00107-0001	104000	ALMENDROS-SIN VARIEDAD	S	0,89	0,00
170000005570093	18-057-014-00093-0001	104000	ALMENDROS-SIN VARIEDAD	S	0,35	0,00
170000005570096	18-057-014-00176-0001	104000	ALMENDROS-SIN VARIEDAD	S	1,32	0,00
170000005570095	18-057-014-00415-0001	104000	ALMENDROS-SIN VARIEDAD	S	1,58	0,00
170000005570098	18-057-014-00455-0002	104000	ALMENDROS-SIN VARIEDAD	S	0,79	0,00
170000005570097	18-057-014-00564-0001	104000	ALMENDROS-SIN VARIEDAD	S	1,30	0,00
170000005570086	18-084-005-00979-0001	104000	ALMENDROS-SIN VARIEDAD	S	1,40	0,00
170000005570084	18-084-005-01103-0001	104000	ALMENDROS-SIN VARIEDAD	S	2,49	0,00
170000005570085	18-084-005-01104-0002	104000	ALMENDROS-SIN VARIEDAD	S	0,17	0,00
170000005570108	18-084-006-00140-0001	104000	ALMENDROS-SIN VARIEDAD	S	2,82	0,00
170000005570101	18-084-006-00430-0004	104000	ALMENDROS-SIN VARIEDAD	S	1,85	0,00
170000005570102	18-084-006-00431-0001	104000	ALMENDROS-SIN VARIEDAD	S	2,15	0,00
170000005570103	18-149-021-00014-0001	104000	ALMENDROS-SIN VARIEDAD	S	2,25	0,00
170000005570099	18-149-021-00015-0001	104000	ALMENDROS-SIN VARIEDAD	S	4,33	0,00
170000005570092	18-149-021-00063-0001	104000	ALMENDROS-SIN VARIEDAD	S	3,88	0,00

Porcentaje de superficie determinada situada en zonas RAMSAR**PUNTOS: 0,00 0.0%**

REF.	REFERENCIA SIGPAC	CULTIVO	DESCRIPCIÓN CULTIVO	S/R	SUP. COMPROM. (ha)	SUP. CUMPLE (ha)
170000005570078	18-057-010-00009-0001	104000	ALMENDROS-SIN VARIEDAD	S	5,08	0,00
170000005570100	18-057-010-00044-0001	104000	ALMENDROS-SIN VARIEDAD	S	0,81	0,00
170000005570091	18-057-010-00045-0001	104000	ALMENDROS-SIN VARIEDAD	S	0,55	0,00
170000005570094	18-057-013-00107-0001	104000	ALMENDROS-SIN VARIEDAD	S	0,89	0,00
170000005570093	18-057-014-00093-0001	104000	ALMENDROS-SIN VARIEDAD	S	0,35	0,00
170000005570096	18-057-014-00176-0001	104000	ALMENDROS-SIN VARIEDAD	S	1,32	0,00
170000005570095	18-057-014-00415-0001	104000	ALMENDROS-SIN VARIEDAD	S	1,58	0,00
170000005570098	18-057-014-00455-0002	104000	ALMENDROS-SIN VARIEDAD	S	0,79	0,00
170000005570097	18-057-014-00564-0001	104000	ALMENDROS-SIN VARIEDAD	S	1,30	0,00
170000005570086	18-084-005-00979-0001	104000	ALMENDROS-SIN VARIEDAD	S	1,40	0,00
170000005570084	18-084-005-01103-0001	104000	ALMENDROS-SIN VARIEDAD	S	2,49	0,00
170000005570085	18-084-005-01104-0002	104000	ALMENDROS-SIN VARIEDAD	S	0,17	0,00
170000005570108	18-084-006-00140-0001	104000	ALMENDROS-SIN VARIEDAD	S	2,82	0,00
170000005570101	18-084-006-00430-0004	104000	ALMENDROS-SIN VARIEDAD	S	1,85	0,00
170000005570102	18-084-006-00431-0001	104000	ALMENDROS-SIN VARIEDAD	S	2,15	0,00
170000005570103	18-149-021-00014-0001	104000	ALMENDROS-SIN VARIEDAD	S	2,25	0,00
170000005570099	18-149-021-00015-0001	104000	ALMENDROS-SIN VARIEDAD	S	4,33	0,00
170000005570092	18-149-021-00063-0001	104000	ALMENDROS-SIN VARIEDAD	S	3,88	0,00

Porcentaje de superficie determinada en zonas vulnerables a la contaminación por nitratos**PUNTOS: 0,00 0.0%**

REF.	REFERENCIA SIGPAC	CULTIVO	DESCRIPCIÓN CULTIVO	S/R	SUP. COMPROM. (ha)	SUP. CUMPLE (ha)
170000005570078	18-057-010-00009-0001	104000	ALMENDROS-SIN VARIEDAD	S	5,08	0,00
170000005570100	18-057-010-00044-0001	104000	ALMENDROS-SIN VARIEDAD	S	0,81	0,00
170000005570091	18-057-010-00045-0001	104000	ALMENDROS-SIN VARIEDAD	S	0,55	0,00
170000005570094	18-057-013-00107-0001	104000	ALMENDROS-SIN VARIEDAD	S	0,89	0,00
170000005570093	18-057-014-00093-0001	104000	ALMENDROS-SIN VARIEDAD	S	0,35	0,00

<u>REF.</u>	<u>REFERENCIA SIGPAC</u>	<u>CULTIVO</u>	<u>DESCRIPCIÓN CULTIVO</u>	<u>S/R</u>	<u>SUP. COMPROM.</u> <u>(ha)</u>	<u>SUP. CUMPLE</u> <u>(ha)</u>
170000005570096	18-057-014-00176-0001	104000	ALMENDROS-SIN VARIEDAD	S	1,32	0,00
170000005570095	18-057-014-00415-0001	104000	ALMENDROS-SIN VARIEDAD	S	1,58	0,00
170000005570098	18-057-014-00455-0002	104000	ALMENDROS-SIN VARIEDAD	S	0,79	0,00
170000005570097	18-057-014-00564-0001	104000	ALMENDROS-SIN VARIEDAD	S	1,30	0,00
170000005570086	18-084-005-00979-0001	104000	ALMENDROS-SIN VARIEDAD	S	1,40	0,00
170000005570084	18-084-005-01103-0001	104000	ALMENDROS-SIN VARIEDAD	S	2,49	0,00
170000005570085	18-084-005-01104-0002	104000	ALMENDROS-SIN VARIEDAD	S	0,17	0,00
170000005570108	18-084-006-00140-0001	104000	ALMENDROS-SIN VARIEDAD	S	2,82	0,00
170000005570101	18-084-006-00430-0004	104000	ALMENDROS-SIN VARIEDAD	S	1,85	0,00
170000005570102	18-084-006-00431-0001	104000	ALMENDROS-SIN VARIEDAD	S	2,15	0,00
170000005570103	18-149-021-00014-0001	104000	ALMENDROS-SIN VARIEDAD	S	2,25	0,00
170000005570099	18-149-021-00015-0001	104000	ALMENDROS-SIN VARIEDAD	S	4,33	0,00
170000005570092	18-149-021-00063-0001	104000	ALMENDROS-SIN VARIEDAD	S	3,88	0,00

Pendiente media de la explotación**PUNTOS:** 1,00 5.24%

<u>REF.</u>	<u>REFERENCIA SIGPAC</u>	<u>CULTIVO</u>	<u>DESCRIPCIÓN CULTIVO</u>	<u>S/R</u>	<u>PENDIENTE MEDIA (%)</u>	<u>SUP. COMPROM.</u> <u>(ha)</u>
170000005570078	18-057-010-00009-0001	104000	ALMENDROS-SIN VARIEDAD	S	6,57	5,08
170000005570100	18-057-010-00044-0001	104000	ALMENDROS-SIN VARIEDAD	S	14,10	0,81
170000005570091	18-057-010-00045-0001	104000	ALMENDROS-SIN VARIEDAD	S	15,57	0,55
170000005570094	18-057-013-00107-0001	104000	ALMENDROS-SIN VARIEDAD	S	2,36	0,89
170000005570093	18-057-014-00093-0001	104000	ALMENDROS-SIN VARIEDAD	S	5,81	0,35
170000005570096	18-057-014-00176-0001	104000	ALMENDROS-SIN VARIEDAD	S	3,94	1,32
170000005570095	18-057-014-00415-0001	104000	ALMENDROS-SIN VARIEDAD	S	10,16	1,58
170000005570098	18-057-014-00455-0002	104000	ALMENDROS-SIN VARIEDAD	S	12,65	0,79
170000005570097	18-057-014-00564-0001	104000	ALMENDROS-SIN VARIEDAD	S	6,91	1,30
170000005570086	18-084-005-00979-0001	104000	ALMENDROS-SIN VARIEDAD	S	3,69	1,40
170000005570084	18-084-005-01103-0001	104000	ALMENDROS-SIN VARIEDAD	S	3,40	2,49
170000005570085	18-084-005-01104-0002	104000	ALMENDROS-SIN VARIEDAD	S	4,04	0,17
170000005570108	18-084-006-00140-0001	104000	ALMENDROS-SIN VARIEDAD	S	9,31	2,82
170000005570101	18-084-006-00430-0004	104000	ALMENDROS-SIN VARIEDAD	S	2,70	1,85
170000005570102	18-084-006-00431-0001	104000	ALMENDROS-SIN VARIEDAD	S	3,15	2,15
170000005570103	18-149-021-00014-0001	104000	ALMENDROS-SIN VARIEDAD	S	2,95	2,25
170000005570099	18-149-021-00015-0001	104000	ALMENDROS-SIN VARIEDAD	S	2,02	4,33
170000005570092	18-149-021-00063-0001	104000	ALMENDROS-SIN VARIEDAD	S	3,32	3,88

Porcentaje de Superficie de la explotación en municipios con más del 40 por ciento de su superficie agraria dentro de la Zona de desertificación**PUNTOS:** 6,00 100.0%

<u>REF.</u>	<u>REFERENCIA SIGPAC</u>	<u>CULTIVO</u>	<u>DESCRIPCIÓN CULTIVO</u>	<u>S/R</u>	<u>SUP. COMPROM.</u> <u>(ha)</u>	<u>SUP. CUMPLE</u> <u>(ha)</u>
170000005570078	18-057-010-00009-0001	104000	ALMENDROS-SIN VARIEDAD	S	5,08	5,08
170000005570100	18-057-010-00044-0001	104000	ALMENDROS-SIN VARIEDAD	S	0,81	0,81
170000005570091	18-057-010-00045-0001	104000	ALMENDROS-SIN VARIEDAD	S	0,55	0,55
170000005570094	18-057-013-00107-0001	104000	ALMENDROS-SIN VARIEDAD	S	0,89	0,89
170000005570093	18-057-014-00093-0001	104000	ALMENDROS-SIN VARIEDAD	S	0,35	0,35
170000005570096	18-057-014-00176-0001	104000	ALMENDROS-SIN VARIEDAD	S	1,32	1,32
170000005570095	18-057-014-00415-0001	104000	ALMENDROS-SIN VARIEDAD	S	1,58	1,58
170000005570098	18-057-014-00455-0002	104000	ALMENDROS-SIN VARIEDAD	S	0,79	0,79
170000005570097	18-057-014-00564-0001	104000	ALMENDROS-SIN VARIEDAD	S	1,30	1,30
170000005570086	18-084-005-00979-0001	104000	ALMENDROS-SIN VARIEDAD	S	1,40	1,40
170000005570084	18-084-005-01103-0001	104000	ALMENDROS-SIN VARIEDAD	S	2,49	2,49
170000005570085	18-084-005-01104-0002	104000	ALMENDROS-SIN VARIEDAD	S	0,17	0,17
170000005570108	18-084-006-00140-0001	104000	ALMENDROS-SIN VARIEDAD	S	2,82	2,82
170000005570101	18-084-006-00430-0004	104000	ALMENDROS-SIN VARIEDAD	S	1,85	1,85

REF.	REFERENCIA SIGPAC	CULTIVO	DESCRIPCIÓN CULTIVO	S/R	SUP. COMPROM. (ha)	SUP. CUMPLE (ha)
170000005570102	18-084-006-00431-0001	104000	ALMENDROS-SIN VARIEDAD	S	2,15	2,15
170000005570103	18-149-021-00014-0001	104000	ALMENDROS-SIN VARIEDAD	S	2,25	2,25
170000005570099	18-149-021-00015-0001	104000	ALMENDROS-SIN VARIEDAD	S	4,33	4,33
170000005570092	18-149-021-00063-0001	104000	ALMENDROS-SIN VARIEDAD	S	3,88	3,88



<u>APELLIDOS Y NOMBRE / RAZÓN SOCIAL</u>		<u>NIF</u>	<u>EXPEDIENTE</u>	<u>SUP. COMPROMETIDA</u>				
				<u>(ha)</u>				
HNOS OLIVARES ZAMORA CB		***6418*	1234275	4.27				
<u>RESOLUCIÓN</u>								
INADMITIDO								
<u>IMPORTES POR ANUALIDAD</u>								
		<u>2018</u>	<u>2019</u>	<u>2020</u>	<u>2021</u>	<u>2022</u>		
IMPORTE MÁXIMO SUBVENCIONABLE		0,00 €	0,00 €	0,00 €	0,00 €	0,00 €		
IMPORTE MEDIO DE TRANSFERENCIA (€/ha)		0,00 €	0,00 €	0,00 €	0,00 €	0,00 €		
<u>DETALLE IMPORTES POR ANUALIDAD</u>								
<u>GRUPOS DE CULTIVO ADMITIDOS</u>		<u>SUP. COMPROM.</u>						
		<u>(ha)</u>	<u>2018</u>	<u>2019</u>	<u>2020</u>	<u>2021</u>	<u>2022</u>	
HERBÁCEOS NO ELEGIBLES		4,27	0,00 €	0,00 €	0,00 €	0,00 €	0,00 €	
<u>RECINTOS COMPROMETIDOS</u>								
<u>REF.</u>	<u>REFERENCIA SIGPAC</u>	<u>CULTIVO DESCRIPCIÓN CULTIVO</u>	<u>S/R</u>	<u>PEND. MEDIA (%)</u>	<u>SUP. DEC. ADMIN. (ha)</u>	<u>NU SUP. CERT. (ha)</u>	<u>SUP. CAMPO (ha)</u>	<u>SUP. COMPROM. (ha)</u>
4220792	18-091-049-00034-0001	20901 BARBECHO TRADICIONAL-SIN CUBIERTA VEGETAL	S	3,73	1,42	2,85		1,42
4220777	18-091-048-00042-0001	20901 BARBECHO TRADICIONAL-SIN CUBIERTA VEGETAL	S	4,50	2,85	2,85		2,85

INCIDENCIASINCIDENCIA DESCRIPCIÓN

87003 Expediente que no admitido en la ayuda por tener importe resuelto cero.

RESUMEN CRITERIOS DE SELECCIÓN**11.2.1.1 Mantenimiento de prácticas y métodos de agricultura ecológica: Cultivos herbáceos - Conv 2018.****PUNTOS: 7,00**

	<u>PUNTOS</u>	<u>CUMPLE</u>
Porcentaje de superficie determinada en Red Natura 2000	0,00	0.0%
Porcentaje de superficie determinada situada en zonas RAMSAR	0,00	0.0%
Porcentaje de superficie determinada en zonas vulnerables a la contaminación por nitratos	0,00	0.0%
Pendiente media de la explotación	1,00	4.25%
Porcentaje de Superficie de la explotación en municipios con más del 40 por ciento de su superficie agraria dentro de la Zona de desertificación	6,00	100.0%



DETALLE CRITERIOS DE SELECCIÓN**11.2.1.1 Mantenimiento de prácticas y métodos de agricultura ecológica: Cultivos herbáceos - Conv 2018.****PUNTOS: 7,00****Porcentaje de superficie determinada en Red Natura 2000****PUNTOS: 0,00 0.0%**

<u>REF.</u>	<u>REFERENCIA SIGPAC</u>	<u>CULTIVO</u>	<u>DESCRIPCIÓN CULTIVO</u>	<u>S/R</u>	<u>SUP. COMPROM. (ha)</u>	<u>SUP. CUMPLE (ha)</u>
4220777	18-091-048-00042-0001	20901	BARBECHO TRADICIONAL-SIN CUBIERTA VEGETAL	S	2,85	0,00
4220792	18-091-049-00034-0001	20901	BARBECHO TRADICIONAL-SIN CUBIERTA VEGETAL	S	1,42	0,00

Porcentaje de superficie determinada situada en zonas RAMSAR**PUNTOS: 0,00 0.0%**

<u>REF.</u>	<u>REFERENCIA SIGPAC</u>	<u>CULTIVO</u>	<u>DESCRIPCIÓN CULTIVO</u>	<u>S/R</u>	<u>SUP. COMPROM. (ha)</u>	<u>SUP. CUMPLE (ha)</u>
4220777	18-091-048-00042-0001	20901	BARBECHO TRADICIONAL-SIN CUBIERTA VEGETAL	S	2,85	0,00
4220792	18-091-049-00034-0001	20901	BARBECHO TRADICIONAL-SIN CUBIERTA VEGETAL	S	1,42	0,00

Porcentaje de superficie determinada en zonas vulnerables a la contaminación por nitratos**PUNTOS: 0,00 0.0%**

<u>REF.</u>	<u>REFERENCIA SIGPAC</u>	<u>CULTIVO</u>	<u>DESCRIPCIÓN CULTIVO</u>	<u>S/R</u>	<u>SUP. COMPROM. (ha)</u>	<u>SUP. CUMPLE (ha)</u>
4220777	18-091-048-00042-0001	20901	BARBECHO TRADICIONAL-SIN CUBIERTA VEGETAL	S	2,85	0,00
4220792	18-091-049-00034-0001	20901	BARBECHO TRADICIONAL-SIN CUBIERTA VEGETAL	S	1,42	0,00

Pendiente media de la explotación**PUNTOS: 1,00 4.25%**

<u>REF.</u>	<u>REFERENCIA SIGPAC</u>	<u>CULTIVO</u>	<u>DESCRIPCIÓN CULTIVO</u>	<u>S/R</u>	<u>PENDIENTE MEDIA (%)</u>	<u>SUP. COMPROM. (ha)</u>
4220777	18-091-048-00042-0001	20901	BARBECHO TRADICIONAL-SIN CUBIERTA VEGETAL	S	4,50	2,85
4220792	18-091-049-00034-0001	20901	BARBECHO TRADICIONAL-SIN CUBIERTA VEGETAL	S	3,73	1,42

Porcentaje de Superficie de la explotación en municipios con más del 40 por ciento de su superficie agraria dentro de la Zona de desertificación**PUNTOS: 6,00 100.0%**

<u>REF.</u>	<u>REFERENCIA SIGPAC</u>	<u>CULTIVO</u>	<u>DESCRIPCIÓN CULTIVO</u>	<u>S/R</u>	<u>SUP. COMPROM. (ha)</u>	<u>SUP. CUMPLE (ha)</u>
4220777	18-091-048-00042-0001	20901	BARBECHO TRADICIONAL-SIN CUBIERTA VEGETAL	S	2,85	2,85
4220792	18-091-049-00034-0001	20901	BARBECHO TRADICIONAL-SIN CUBIERTA VEGETAL	S	1,42	1,42



<u>APELLIDOS Y NOMBRE / RAZÓN SOCIAL</u>	<u>NIF</u>	<u>EXPEDIENTE</u>	<u>SUP. COMPROMETIDA</u>		
			<u>(ha)</u>		
HORNOS BOHORQUEZ GLORIA	****4614*	1141321	2.88		
RESOLUCIÓN					
ADMITIDO					
IMPORTE POR ANUALIDAD					

	<u>2018</u>	<u>2019</u>	<u>2020</u>	<u>2021</u>	<u>2022</u>
IMPORTE MÁXIMO SUBVENCIONABLE	622,77 €	622,77 €	622,77 €	622,77 €	622,77 €
IMPORTE MEDIO DE TRANSFERENCIA (€/ha)	216,24 €	216,24 €	216,24 €	216,24 €	216,24 €

DETALLE IMPORTES POR ANUALIDAD

<u>GRUPOS DE CULTIVO ADMITIDOS</u>	<u>SUP. COMPROM.</u>	<u>2018</u>	<u>2019</u>	<u>2020</u>	<u>2021</u>	<u>2022</u>
	<u>(ha)</u>					
FRUTALES SECANO	2,88	622,77 €	622,77 €	622,77 €	622,77 €	622,77 €

RECINTOS COMPROMETIDOS

<u>REF.</u>	<u>REFERENCIA SIGPAC</u>	<u>CULTIVO DESCRIPCIÓN CULTIVO</u>	<u>S/R</u>	<u>PEND. MEDIA</u>	<u>SUP. DEC. ADMIN.</u>	<u>NU SUP. CERT.</u>	<u>SUP. CAMPO</u>	<u>SUP. COMPROM.</u>
				<u>(%)</u>	<u>(ha)</u>	<u>(ha)</u>	<u>(ha)</u>	<u>(ha)</u>
1700000005575353	04-063-011-00037-0001	104000 ALMENDROS-SIN VARIEDAD	S	6,09	1,45	1,45		1,45
1700000005575354	04-063-011-00064-0001	104000 ALMENDROS-SIN VARIEDAD	S	11,38	1,43	1,43		1,43

RESUMEN CRITERIOS DE SELECCIÓN

11.2.1.1 Mantenimiento de prácticas y métodos de agricultura ecológica: Cultivos permanentes distintos de olivar - Conv 2018. PUNTOS: 8,00

	<u>PUNTOS</u>	<u>CUMPLE</u>
Porcentaje de superficie determinada en Red Natura 2000	0,00	0.0%
Porcentaje de superficie determinada situada en zonas RAMSAR	0,00	0.0%
Porcentaje de superficie determinada en zonas vulnerables a la contaminación por nitratos	0,00	0.0%
Pendiente media de la explotación	2,00	8.72%
Porcentaje de Superficie de la explotación en municipios con más del 40 por ciento de su superficie agraria dentro de la Zona de desertificación	6,00	100.0%



DETALLE CRITERIOS DE SELECCIÓN**11.2.1.1 Mantenimiento de prácticas y métodos de agricultura ecológica: Cultivos permanentes distintos de olivar - Conv 2018.****PUNTOS: 8,00****Porcentaje de superficie determinada en Red Natura 2000****PUNTOS: 0,00 0.0%**

<u>REF.</u>	<u>REFERENCIA SIGPAC</u>	<u>CULTIVO</u>	<u>DESCRIPCIÓN CULTIVO</u>	<u>S/R</u>	<u>SUP. COMPROM. (ha)</u>	<u>SUP. CUMPLE (ha)</u>
1700000005575353	04-063-011-00037-0001	104000	ALMENDROS-SIN VARIEDAD	S	1,45	0,00
1700000005575354	04-063-011-00064-0001	104000	ALMENDROS-SIN VARIEDAD	S	1,43	0,00

Porcentaje de superficie determinada situada en zonas RAMSAR**PUNTOS: 0,00 0.0%**

<u>REF.</u>	<u>REFERENCIA SIGPAC</u>	<u>CULTIVO</u>	<u>DESCRIPCIÓN CULTIVO</u>	<u>S/R</u>	<u>SUP. COMPROM. (ha)</u>	<u>SUP. CUMPLE (ha)</u>
1700000005575353	04-063-011-00037-0001	104000	ALMENDROS-SIN VARIEDAD	S	1,45	0,00
1700000005575354	04-063-011-00064-0001	104000	ALMENDROS-SIN VARIEDAD	S	1,43	0,00

Porcentaje de superficie determinada en zonas vulnerables a la contaminación por nitratos**PUNTOS: 0,00 0.0%**

<u>REF.</u>	<u>REFERENCIA SIGPAC</u>	<u>CULTIVO</u>	<u>DESCRIPCIÓN CULTIVO</u>	<u>S/R</u>	<u>SUP. COMPROM. (ha)</u>	<u>SUP. CUMPLE (ha)</u>
1700000005575353	04-063-011-00037-0001	104000	ALMENDROS-SIN VARIEDAD	S	1,45	0,00
1700000005575354	04-063-011-00064-0001	104000	ALMENDROS-SIN VARIEDAD	S	1,43	0,00

Pendiente media de la explotación**PUNTOS: 2,00 8.72%**

<u>REF.</u>	<u>REFERENCIA SIGPAC</u>	<u>CULTIVO</u>	<u>DESCRIPCIÓN CULTIVO</u>	<u>S/R</u>	<u>PENDIENTE MEDIA (%)</u>	<u>SUP. COMPROM. (ha)</u>
1700000005575353	04-063-011-00037-0001	104000	ALMENDROS-SIN VARIEDAD	S	6,09	1,45
1700000005575354	04-063-011-00064-0001	104000	ALMENDROS-SIN VARIEDAD	S	11,38	1,43

Porcentaje de Superficie de la explotación en municipios con más del 40 por ciento de su superficie agraria dentro de la Zona de desertificación**PUNTOS: 6,00 100.0%**

<u>REF.</u>	<u>REFERENCIA SIGPAC</u>	<u>CULTIVO</u>	<u>DESCRIPCIÓN CULTIVO</u>	<u>S/R</u>	<u>SUP. COMPROM. (ha)</u>	<u>SUP. CUMPLE (ha)</u>
1700000005575353	04-063-011-00037-0001	104000	ALMENDROS-SIN VARIEDAD	S	1,45	1,45
1700000005575354	04-063-011-00064-0001	104000	ALMENDROS-SIN VARIEDAD	S	1,43	1,43



<u>APELLIDOS Y NOMBRE / RAZÓN SOCIAL</u>	<u>NIF</u>	<u>EXPEDIENTE</u>	<u>SUP. COMPROMETIDA</u>		
			<u>(ha)</u>		
HORTICOLAS BIO VENTA MICENA, C.B.	****5794*	1222669	2.4		
RESOLUCIÓN ADMITIDO					
IMPORTE POR ANUALIDAD					
	<u>2018</u>	<u>2019</u>	<u>2020</u>	<u>2021</u>	<u>2022</u>
IMPORTE MÁXIMO SUBVENCIONABLE	362,81 €	362,81 €	362,81 €	362,81 €	362,81 €
IMPORTE MEDIO DE TRANSFERENCIA (€/ha)	151,17 €	151,17 €	151,17 €	151,17 €	151,17 €

DETALLE IMPORTES POR ANUALIDAD

<u>GRUPOS DE CULTIVO ADMITIDOS</u>	<u>SUP. COMPROM.</u>	<u>2018</u>	<u>2019</u>	<u>2020</u>	<u>2021</u>	<u>2022</u>
	<u>(ha)</u>					
HERBÁCEOS	2,40	362,81 €	362,81 €	362,81 €	362,81 €	362,81 €

RECINTOS COMPROMETIDOS

<u>REF.</u>	<u>REFERENCIA SIGPAC</u>	<u>CULTIVO DESCRIPCIÓN CULTIVO</u>	<u>S/R</u>	<u>PEND. MEDIA (%)</u>	<u>SUP. DEC. ADMIN. (ha)</u>	<u>NU SUP. CERT. (ha)</u>	<u>SUP. CAMPO (ha)</u>	<u>SUP. COMPROM. (ha)</u>
4182055	18-149-013-00234-0001	1000 TRIGO BLANDO-SIN VARIEDAD	R	1,39	0,88	0,88		0,88
4182040	18-149-013-00234-0002	1000 TRIGO BLANDO-SIN VARIEDAD	R	2,26	1,52	1,52		1,52

RESUMEN CRITERIOS DE SELECCIÓN

11.2.1.1 Mantenimiento de prácticas y métodos de agricultura ecológica: Cultivos herbáceos - Conv 2018. PUNTOS: 7,00

	<u>PUNTOS</u>	<u>CUMPLE</u>
Porcentaje de superficie determinada en Red Natura 2000	0,00	0.0%
Porcentaje de superficie determinada situada en zonas RAMSAR	0,00	0.0%
Porcentaje de superficie determinada en zonas vulnerables a la contaminación por nitratos	0,00	0.0%
Pendiente media de la explotación	1,00	1.94%
Porcentaje de Superficie de la explotación en municipios con más del 40 por ciento de su superficie agraria dentro de la Zona de desertificación	6,00	100.0%



DETALLE CRITERIOS DE SELECCIÓN**11.2.1.1 Mantenimiento de prácticas y métodos de agricultura ecológica: Cultivos herbáceos - Conv 2018.****PUNTOS: 7,00****Porcentaje de superficie determinada en Red Natura 2000****PUNTOS: 0,00 0.0%**

<u>REF.</u>	<u>REFERENCIA SIGPAC</u>	<u>CULTIVO</u>	<u>DESCRIPCIÓN CULTIVO</u>	<u>S/R</u>	<u>SUP. COMPROM. (ha)</u>	<u>SUP. CUMPLE (ha)</u>
4182055	18-149-013-00234-0001	1000	TRIGO BLANDO-SIN VARIEDAD	R	0,88	0,00
4182040	18-149-013-00234-0002	1000	TRIGO BLANDO-SIN VARIEDAD	R	1,52	0,00

Porcentaje de superficie determinada situada en zonas RAMSAR**PUNTOS: 0,00 0.0%**

<u>REF.</u>	<u>REFERENCIA SIGPAC</u>	<u>CULTIVO</u>	<u>DESCRIPCIÓN CULTIVO</u>	<u>S/R</u>	<u>SUP. COMPROM. (ha)</u>	<u>SUP. CUMPLE (ha)</u>
4182055	18-149-013-00234-0001	1000	TRIGO BLANDO-SIN VARIEDAD	R	0,88	0,00
4182040	18-149-013-00234-0002	1000	TRIGO BLANDO-SIN VARIEDAD	R	1,52	0,00

Porcentaje de superficie determinada en zonas vulnerables a la contaminación por nitratos**PUNTOS: 0,00 0.0%**

<u>REF.</u>	<u>REFERENCIA SIGPAC</u>	<u>CULTIVO</u>	<u>DESCRIPCIÓN CULTIVO</u>	<u>S/R</u>	<u>SUP. COMPROM. (ha)</u>	<u>SUP. CUMPLE (ha)</u>
4182055	18-149-013-00234-0001	1000	TRIGO BLANDO-SIN VARIEDAD	R	0,88	0,00
4182040	18-149-013-00234-0002	1000	TRIGO BLANDO-SIN VARIEDAD	R	1,52	0,00

Pendiente media de la explotación**PUNTOS: 1,00 1.94%**

<u>REF.</u>	<u>REFERENCIA SIGPAC</u>	<u>CULTIVO</u>	<u>DESCRIPCIÓN CULTIVO</u>	<u>S/R</u>	<u>PENDIENTE MEDIA (%)</u>	<u>SUP. COMPROM. (ha)</u>
4182055	18-149-013-00234-0001	1000	TRIGO BLANDO-SIN VARIEDAD	R	1,39	0,88
4182040	18-149-013-00234-0002	1000	TRIGO BLANDO-SIN VARIEDAD	R	2,26	1,52

Porcentaje de Superficie de la explotación en municipios con más del 40 por ciento de su superficie agraria dentro de la Zona de desertificación**PUNTOS: 6,00 100.0%**

<u>REF.</u>	<u>REFERENCIA SIGPAC</u>	<u>CULTIVO</u>	<u>DESCRIPCIÓN CULTIVO</u>	<u>S/R</u>	<u>SUP. COMPROM. (ha)</u>	<u>SUP. CUMPLE (ha)</u>
4182055	18-149-013-00234-0001	1000	TRIGO BLANDO-SIN VARIEDAD	R	0,88	0,88
4182040	18-149-013-00234-0002	1000	TRIGO BLANDO-SIN VARIEDAD	R	1,52	1,52



<u>APELLIDOS Y NOMBRE / RAZÓN SOCIAL</u>	<u>NIF</u>	<u>EXPEDIENTE</u>	<u>SUP. COMPROMETIDA</u> (ha)
IBAÑEZ VEGA JUAN BENITO	***9745*	1151054	0
<u>RESOLUCIÓN</u> INADMITIDO			

INCIDENCIAS**INCIDENCIA DESCRIPCIÓN**

85013	Superficie resuelta para el grupo de pago menor que la mínima requerida (requisito anexo 1, Orden 26 mayo 2015) Sup. Resuelta:0,86 Grupo de Pago:FRUTALES SECANO
85014	Recinto afectado por el requisito del cumplimiento de la superficie mínima para el grupo de pago (requisito anexo 1, Orden 26 mayo 2015) Ref:170000006378035 Recinto:18-024-011-00001-001 Cultivo:104000 ALMENDROS-SIN VARIEDAD Secano Sup. Declarada:0,86 Superficie Resolver:0,86
85018	Expendiente sin grupos de pago válidos

RESUMEN CRITERIOS DE SELECCIÓN

11.2.1.1 Mantenimiento de prácticas y métodos de agricultura ecológica: Cultivos permanentes distintos de olivar - Conv 2018. PUNTOS: 0,00

	<u>PUNTOS</u>	<u>CUMPLE</u>
Porcentaje de superficie determinada en Red Natura 2000	0,00	0.0%
Porcentaje de superficie determinada situada en zonas RAMSAR	0,00	0.0%
Porcentaje de superficie determinada en zonas vulnerables a la contaminación por nitratos	0,00	0.0%
Pendiente media de la explotación	0,00	0.0%
Porcentaje de Superficie de la explotación en municipios con más del 40 por ciento de su superficie agraria dentro de la Zona de desertificación	0,00	0.0%

DETALLE CRITERIOS DE SELECCIÓN

11.2.1.1 Mantenimiento de prácticas y métodos de agricultura ecológica: Cultivos permanentes distintos de olivar - Conv 2018. PUNTOS: 0,00

Porcentaje de superficie determinada en Red Natura 2000	PUNTOS:	0,00	0.0%
Porcentaje de superficie determinada situada en zonas RAMSAR	PUNTOS:	0,00	0.0%
Porcentaje de superficie determinada en zonas vulnerables a la contaminación por nitratos	PUNTOS:	0,00	0.0%
Pendiente media de la explotación	PUNTOS:	0,00	0.0%
Porcentaje de Superficie de la explotación en municipios con más del 40 por ciento de su superficie agraria dentro de la Zona de desertificación	PUNTOS:	0,00	0.0%



<u>APELLIDOS Y NOMBRE / RAZÓN SOCIAL</u>	<u>NIF</u>	<u>EXPEDIENTE</u>	<u>SUP. COMPROMETIDA</u>			
			<u>(ha)</u>			
IRIARTE BUSTOS C.B.	***6450*	1158285	194,25			
RESOLUCIÓN ADMITIDO						
IMPORTE POR ANUALIDAD						
		2018	2019	2020	2021	2022
IMPORTE MÁXIMO SUBVENCIONABLE		25.262,78 €	25.262,78 €	25.262,78 €	25.262,78 €	25.262,78 €
IMPORTE MEDIO DE TRANSFERENCIA (€/ha)		130,05 €	130,05 €	130,05 €	130,05 €	130,05 €

DETALLE IMPORTES POR ANUALIDAD

<u>GRUPOS DE CULTIVO ADMITIDOS</u>	<u>SUP. COMPROM.</u>	2018	2019	2020	2021	2022
	<u>(ha)</u>					
FRUTALES REGADÍO	25,54	8.930,32 €	8.930,32 €	8.930,32 €	8.930,32 €	8.930,32 €
FRUTALES SECANO	10,13	2.190,51 €	2.190,51 €	2.190,51 €	2.190,51 €	2.190,51 €
HERBÁCEOS	93,55	14.141,95 €	14.141,95 €	14.141,95 €	14.141,95 €	14.141,95 €
HERBÁCEOS NO ELEGIBLES	65,03	0,00 €	0,00 €	0,00 €	0,00 €	0,00 €

RECINTOS COMPROMETIDOS

<u>REF.</u>	<u>REFERENCIA SIGPAC</u>	<u>CULTIVO DESCRIPCIÓN CULTIVO</u>	<u>S/R</u>	<u>PEND. MEDIA (%)</u>	<u>SUP. DEC. ADMIN. (ha)</u>	<u>NU SUP. CERT. (ha)</u>	<u>SUP. CAMPO (ha)</u>	<u>SUP. COMPROM. (ha)</u>
170000007241992	18-100-006-00024-0001	104000 ALMENDROS-SIN VARIEDAD	R	3,21	0,62	0,62		0,62
170000007241926	18-167-012-00014-0009	20901 BARBECHO TRADICIONAL-SIN CUBIERTA VEGETAL	S	3,68	2,52	2,52		2,52
170000007241903	18-100-010-00076-0004	20901 BARBECHO TRADICIONAL-SIN CUBIERTA VEGETAL	S	3,96	19,21	28,22		19,21
170000007241990	18-100-010-00076-0004	8000 AVENA-SIN VARIEDAD	S	3,96	21,78	32,00		21,78
170000007241956	18-149-011-00009-0001	53000 YEROS-SIN VARIEDAD	S	3,99	2,54	2,54		2,54
170000007241904	18-167-012-00014-0005	20901 BARBECHO TRADICIONAL-SIN CUBIERTA VEGETAL	S	4,29	29,28	29,28		29,28
170000007242001	18-100-009-00093-0001	104000 ALMENDROS-SIN VARIEDAD	R	4,67	13,91	13,91		13,91
170000007241901	18-100-009-00092-0001	8000 AVENA-SIN VARIEDAD	S	4,88	2,13	2,13		2,13
170000007241909	18-167-013-00044-0001	5000 CEBADA-SIN VARIEDAD	S	5,17	15,92	15,92		15,92
170000007241993	18-100-009-00088-0003	104000 ALMENDROS-SIN VARIEDAD	R	5,27	0,30	0,30		0,30
170000007241989	18-100-009-00092-0002	8000 AVENA-SIN VARIEDAD	S	5,64	4,56	4,56		4,56
170000007241900	18-149-011-00008-0001	5000 CEBADA-SIN VARIEDAD	S	5,74	9,25	6,28		6,28
170000007241949	18-149-011-00008-0001	53000 YEROS-SIN VARIEDAD	S	5,74	4,38	2,97		2,97
170000007241927	18-167-013-00044-0002	53000 YEROS-SIN VARIEDAD	S	5,76	6,90	6,90		6,90
170000007241907	18-100-007-00410-0001	20901 BARBECHO TRADICIONAL-SIN CUBIERTA VEGETAL	R	6,03	1,43	1,43		1,43
-101891	18-100-009-00088-0019	53000 YEROS-SIN VARIEDAD	R	6,42	0,51	1,09		0,51
170000007241902	18-100-009-00088-0019	53000 YEROS-SIN VARIEDAD	R	6,42	5,60	11,93		5,60
170000007242004	18-047-011-00075-0001	104000 ALMENDROS-SIN VARIEDAD	S	6,62	1,93	1,93		1,93
170000007241957	18-149-011-00010-0001	53000 YEROS-SIN VARIEDAD	S	6,89	0,96	0,96		0,96
170000007241908	18-167-011-00075-0001	5000 CEBADA-SIN VARIEDAD	S	7,45	5,24	5,24		5,24
170000007241955	18-100-009-00091-0002	53000 YEROS-SIN VARIEDAD	S	7,69	2,59	2,59		2,59
170000007241906	18-149-010-00024-0009	8000 AVENA-SIN VARIEDAD	S	8,01	11,00	11,00		11,00
170000007241999	18-100-009-00094-0010	104000 ALMENDROS-SIN VARIEDAD	R	8,12	7,43	7,43		7,43
170000007241899	18-149-010-00024-0011	8000 AVENA-SIN VARIEDAD	S	8,44	2,42	2,42		2,42
170000007241998	18-084-002-00346-0001	104000 ALMENDROS-SIN VARIEDAD	R	8,64	0,38	0,38		0,38
170000007241905	18-149-010-00024-0007	8000 AVENA-SIN VARIEDAD	S	9,58	2,15	2,15		2,15
170000007242002	18-047-011-00077-0008	104000 ALMENDROS-SIN VARIEDAD	S	10,09	1,87	1,87		1,87
170000007242003	18-047-011-00076-0001	104000 ALMENDROS-SIN VARIEDAD	S	11,33	0,37	0,37		0,37
170000007241983	18-047-011-00077-0024	113000 OTROS FRUTALES-SIN VARIEDAD	R	11,35	0,16	0,16		0,16
170000007242000	18-100-009-00094-0011	104000 ALMENDROS-SIN VARIEDAD	R	11,82	0,63	0,63		0,63
170000007241951	18-149-010-00024-0003	20901 BARBECHO TRADICIONAL-SIN CUBIERTA VEGETAL	S	14,10	11,29	11,29		11,29
170000007241997	18-047-011-00119-0004	104000 ALMENDROS-SIN VARIEDAD	S	14,68	2,78	2,78		2,78
170000007241991	18-084-002-00417-0002	104000 ALMENDROS-SIN VARIEDAD	R	16,69	2,11	2,11		2,11
170000007241948	18-149-010-00024-0002	20901 BARBECHO TRADICIONAL-SIN CUBIERTA VEGETAL	S	17,55	1,30	1,30		1,30
170000007241996	18-047-011-00105-0001	104000 ALMENDROS-SIN VARIEDAD	S	27,28	2,42	2,42		2,42
170000007241995	18-047-011-00104-0001	104000 ALMENDROS-SIN VARIEDAD	S	27,47	0,76	0,76		0,76

INCIDENCIAS**INCIDENCIA DESCRIPCIÓN**

85001	El recinto declarado no cumple con las normas de producción ecológica (artículo 5-1 e), Orden 26 mayo 2015) Ref:1700000007241994 Recinto:18-100-009-00088-025 Cultivo:104000 ALMENDROS-SIN VARIEDAD Regadío Ref:-101892 Recinto:18-100-009-00088-026 Cultivo:104000 ALMENDROS-SIN VARIEDAD Secano
85002	Recinto declarado que no cumple en su totalidad con las normas de producción ecológica (artículo 5-1 e), Orden 26 mayo 2015) Ref:1700000007241900 Recinto:18-149-011-00008-001 Cultivo:5000 CEBADA-SIN VARIEDAD Secano Sup. Declarada:9,25 Superficie Certificada (Ha):6,28 Ref:1700000007241949 Recinto:18-149-011-00008-001 Cultivo:53000 YEROS-SIN VARIEDAD Secano Sup. Declarada:4,38 Superficie Certificada (Ha):2,97

RESUMEN CRITERIOS DE SELECCIÓN**11.2.1.1 Mantenimiento de prácticas y métodos de agricultura ecológica: Cultivos herbáceos - Conv 2018.** PUNTOS: 7,00

	PUNTOS	CUMPLE
Porcentaje de superficie determinada en Red Natura 2000	0,00	0.0%
Porcentaje de superficie determinada situada en zonas RAMSAR	0,00	0.0%
Porcentaje de superficie determinada en zonas vulnerables a la contaminación por nitratos	0,00	0.0%
Pendiente media de la explotación	1,00	5.95%
Porcentaje de Superficie de la explotación en municipios con más del 40 por ciento de su superficie agraria dentro de la Zona de desertificación	6,00	100.0%

11.2.1.1 Mantenimiento de prácticas y métodos de agricultura ecológica: Cultivos permanentes distintos de olivar - Conv 2018. PUNTOS: 7,71

	PUNTOS	CUMPLE
Porcentaje de superficie determinada en Red Natura 2000	0,00	0.0%
Porcentaje de superficie determinada situada en zonas RAMSAR	0,00	0.0%
Porcentaje de superficie determinada en zonas vulnerables a la contaminación por nitratos	0,00	0.0%
Pendiente media de la explotación	2,00	9.54%
Porcentaje de Superficie de la explotación en municipios con más del 40 por ciento de su superficie agraria dentro de la Zona de desertificación	5,71	71.15%

DETALLE CRITERIOS DE SELECCIÓN**11.2.1.1 Mantenimiento de prácticas y métodos de agricultura ecológica: Cultivos herbáceos - Conv 2018.** PUNTOS: 7,00

REF.	REFERENCIA SIGPAC	CULTIVO	DESCRIPCIÓN CULTIVO	S/R	PUNTOS:	SUP. COMPROM. (ha)	SUP. CUMPLE (ha)
1700000007241907	18-100-007-00410-0001	20901	BARBECHO TRADICIONAL-SIN CUBIERTA VEGETAL	R	0,00	0.0%	0,00
-101891	18-100-009-00088-0019	53000	YEROS-SIN VARIEDAD	R			0,00
1700000007241902	18-100-009-00088-0019	53000	YEROS-SIN VARIEDAD	R		5,60	0,00
1700000007241955	18-100-009-00091-0002	53000	YEROS-SIN VARIEDAD	S		2,59	0,00
1700000007241901	18-100-009-00092-0001	8000	AVENA-SIN VARIEDAD	S		2,13	0,00
1700000007241989	18-100-009-00092-0002	8000	AVENA-SIN VARIEDAD	S		4,56	0,00
1700000007241990	18-100-010-00076-0004	8000	AVENA-SIN VARIEDAD	S		21,78	0,00
1700000007241903	18-100-010-00076-0004	20901	BARBECHO TRADICIONAL-SIN CUBIERTA VEGETAL	S		19,21	0,00
1700000007241948	18-149-010-00024-0002	20901	BARBECHO TRADICIONAL-SIN CUBIERTA VEGETAL	S		1,30	0,00
1700000007241951	18-149-010-00024-0003	20901	BARBECHO TRADICIONAL-SIN CUBIERTA VEGETAL	S		11,29	0,00
1700000007241905	18-149-010-00024-0007	8000	AVENA-SIN VARIEDAD	S		2,15	0,00
1700000007241906	18-149-010-00024-0009	8000	AVENA-SIN VARIEDAD	S		11,00	0,00
1700000007241899	18-149-010-00024-0011	8000	AVENA-SIN VARIEDAD	S		2,42	0,00
1700000007241900	18-149-011-00008-0001	5000	CEBADA-SIN VARIEDAD	S		6,28	0,00
1700000007241949	18-149-011-00008-0001	53000	YEROS-SIN VARIEDAD	S		2,97	0,00
1700000007241956	18-149-011-00009-0001	53000	YEROS-SIN VARIEDAD	S		2,54	0,00
1700000007241957	18-149-011-00010-0001	53000	YEROS-SIN VARIEDAD	S		0,96	0,00
1700000007241908	18-167-011-00075-0001	5000	CEBADA-SIN VARIEDAD	S		5,24	0,00

<u>REF.</u>	<u>REFERENCIA SIGPAC</u>	<u>CULTIVO</u>	<u>DESCRIPCIÓN CULTIVO</u>	<u>S/R</u>	<u>SUP. COMPROM.</u> <u>(ha)</u>	<u>SUP. CUMPLE</u> <u>(ha)</u>
170000007241904	18-167-012-00014-0005	20901	BARBECHO TRADICIONAL-SIN CUBIERTA VEGETAL	S	29,28	0,00
170000007241926	18-167-012-00014-0009	20901	BARBECHO TRADICIONAL-SIN CUBIERTA VEGETAL	S	2,52	0,00
170000007241909	18-167-013-00044-0001	5000	CEBADA-SIN VARIEDAD	S	15,92	0,00
170000007241927	18-167-013-00044-0002	53000	YEROS-SIN VARIEDAD	S	6,90	0,00

Porcentaje de superficie determinada situada en zonas RAMSAR

PUNTOS: 0,00 0.0%

<u>REF.</u>	<u>REFERENCIA SIGPAC</u>	<u>CULTIVO</u>	<u>DESCRIPCIÓN CULTIVO</u>	<u>S/R</u>	<u>SUP. COMPROM.</u> <u>(ha)</u>	<u>SUP. CUMPLE</u> <u>(ha)</u>
170000007241907	18-100-007-00410-0001	20901	BARBECHO TRADICIONAL-SIN CUBIERTA VEGETAL	R	1,43	0,00
170000007241902	18-100-009-00088-0019	53000	YEROS-SIN VARIEDAD	R	5,60	0,00
-101891	18-100-009-00088-0019	53000	YEROS-SIN VARIEDAD	R	0,51	0,00
170000007241955	18-100-009-00091-0002	53000	YEROS-SIN VARIEDAD	S	2,59	0,00
170000007241901	18-100-009-00092-0001	8000	AVENA-SIN VARIEDAD	S	2,13	0,00
170000007241989	18-100-009-00092-0002	8000	AVENA-SIN VARIEDAD	S	4,56	0,00
170000007241990	18-100-010-00076-0004	8000	AVENA-SIN VARIEDAD	S	21,78	0,00
170000007241903	18-100-010-00076-0004	20901	BARBECHO TRADICIONAL-SIN CUBIERTA VEGETAL	S	19,21	0,00
170000007241948	18-149-010-00024-0002	20901	BARBECHO TRADICIONAL-SIN CUBIERTA VEGETAL	S	1,30	0,00
170000007241951	18-149-010-00024-0003	20901	BARBECHO TRADICIONAL-SIN CUBIERTA VEGETAL	S	11,29	0,00
170000007241905	18-149-010-00024-0007	8000	AVENA-SIN VARIEDAD	S	2,15	0,00
170000007241906	18-149-010-00024-0009	8000	AVENA-SIN VARIEDAD	S	11,00	0,00
170000007241899	18-149-010-00024-0011	8000	AVENA-SIN VARIEDAD	S	2,42	0,00
170000007241900	18-149-011-00008-0001	5000	CEBADA-SIN VARIEDAD	S	6,28	0,00
170000007241949	18-149-011-00008-0001	53000	YEROS-SIN VARIEDAD	S	2,97	0,00
170000007241956	18-149-011-00009-0001	53000	YEROS-SIN VARIEDAD	S	2,54	0,00
170000007241957	18-149-011-00010-0001	53000	YEROS-SIN VARIEDAD	S	0,96	0,00
170000007241908	18-167-011-00075-0001	5000	CEBADA-SIN VARIEDAD	S	5,24	0,00
170000007241904	18-167-012-00014-0005	20901	BARBECHO TRADICIONAL-SIN CUBIERTA VEGETAL	S	29,28	0,00
170000007241926	18-167-012-00014-0009	20901	BARBECHO TRADICIONAL-SIN CUBIERTA VEGETAL	S	2,52	0,00
170000007241909	18-167-013-00044-0001	5000	CEBADA-SIN VARIEDAD	S	15,92	0,00
170000007241927	18-167-013-00044-0002	53000	YEROS-SIN VARIEDAD	S	6,90	0,00

Porcentaje de superficie determinada en zonas vulnerables a la contaminación por nitratos

PUNTOS: 0,00 0.0%

<u>REF.</u>	<u>REFERENCIA SIGPAC</u>	<u>CULTIVO</u>	<u>DESCRIPCIÓN CULTIVO</u>	<u>S/R</u>	<u>SUP. COMPROM.</u> <u>(ha)</u>	<u>SUP. CUMPLE</u> <u>(ha)</u>
170000007241907	18-100-007-00410-0001	20901	BARBECHO TRADICIONAL-SIN CUBIERTA VEGETAL	R	1,43	0,00
-101891	18-100-009-00088-0019	53000	YEROS-SIN VARIEDAD	R	0,51	0,00
170000007241902	18-100-009-00088-0019	53000	YEROS-SIN VARIEDAD	R	5,60	0,00
170000007241955	18-100-009-00091-0002	53000	YEROS-SIN VARIEDAD	S	2,59	0,00
170000007241901	18-100-009-00092-0001	8000	AVENA-SIN VARIEDAD	S	2,13	0,00
170000007241989	18-100-009-00092-0002	8000	AVENA-SIN VARIEDAD	S	4,56	0,00
170000007241990	18-100-010-00076-0004	8000	AVENA-SIN VARIEDAD	S	21,78	0,00
170000007241903	18-100-010-00076-0004	20901	BARBECHO TRADICIONAL-SIN CUBIERTA VEGETAL	S	19,21	0,00
170000007241948	18-149-010-00024-0002	20901	BARBECHO TRADICIONAL-SIN CUBIERTA VEGETAL	S	1,30	0,00
170000007241951	18-149-010-00024-0003	20901	BARBECHO TRADICIONAL-SIN CUBIERTA VEGETAL	S	11,29	0,00
170000007241905	18-149-010-00024-0007	8000	AVENA-SIN VARIEDAD	S	2,15	0,00
170000007241906	18-149-010-00024-0009	8000	AVENA-SIN VARIEDAD	S	11,00	0,00
170000007241899	18-149-010-00024-0011	8000	AVENA-SIN VARIEDAD	S	2,42	0,00
170000007241900	18-149-011-00008-0001	5000	CEBADA-SIN VARIEDAD	S	6,28	0,00

<u>REF.</u>	<u>REFERENCIA SIGPAC</u>	<u>CULTIVO</u>	<u>DESCRIPCIÓN CULTIVO</u>	<u>S/R</u>	<u>SUP. COMPROM.</u> <u>(ha)</u>	<u>SUP. CUMPLE</u> <u>(ha)</u>
170000007241949	18-149-011-00008-0001	53000	YEROS-SIN VARIEDAD	S	2,97	0,00
170000007241956	18-149-011-00009-0001	53000	YEROS-SIN VARIEDAD	S	2,54	0,00
170000007241957	18-149-011-00010-0001	53000	YEROS-SIN VARIEDAD	S	0,96	0,00
170000007241908	18-167-011-00075-0001	5000	CEBADA-SIN VARIEDAD	S	5,24	0,00
170000007241904	18-167-012-00014-0005	20901	BARBECHO TRADICIONAL-SIN CUBIERTA VEGETAL	S	29,28	0,00
170000007241926	18-167-012-00014-0009	20901	BARBECHO TRADICIONAL-SIN CUBIERTA VEGETAL	S	2,52	0,00
170000007241909	18-167-013-00044-0001	5000	CEBADA-SIN VARIEDAD	S	15,92	0,00
170000007241927	18-167-013-00044-0002	53000	YEROS-SIN VARIEDAD	S	6,90	0,00

Pendiente media de la explotación**PUNTOS:** 1,00 5.95%

<u>REF.</u>	<u>REFERENCIA SIGPAC</u>	<u>CULTIVO</u>	<u>DESCRIPCIÓN CULTIVO</u>	<u>S/R</u>	<u>PENDIENTE MEDIA (%)</u>	<u>SUP. COMPROM.</u> <u>(ha)</u>
170000007241907	18-100-007-00410-0001	20901	BARBECHO TRADICIONAL-SIN CUBIERTA VEGETAL	R	6,03	1,43
-101891	18-100-009-00088-0019	53000	YEROS-SIN VARIEDAD	R	6,42	0,51
170000007241902	18-100-009-00088-0019	53000	YEROS-SIN VARIEDAD	R	6,42	5,60
170000007241955	18-100-009-00091-0002	53000	YEROS-SIN VARIEDAD	S	7,69	2,59
170000007241901	18-100-009-00092-0001	8000	AVENA-SIN VARIEDAD	S	4,88	2,13
170000007241989	18-100-009-00092-0002	8000	AVENA-SIN VARIEDAD	S	5,64	4,56
170000007241990	18-100-010-00076-0004	8000	AVENA-SIN VARIEDAD	S	3,96	21,78
170000007241903	18-100-010-00076-0004	20901	BARBECHO TRADICIONAL-SIN CUBIERTA VEGETAL	S	3,96	19,21
170000007241948	18-149-010-00024-0002	20901	BARBECHO TRADICIONAL-SIN CUBIERTA VEGETAL	S	17,55	1,30
170000007241951	18-149-010-00024-0003	20901	BARBECHO TRADICIONAL-SIN CUBIERTA VEGETAL	S	14,10	11,29
170000007241905	18-149-010-00024-0007	8000	AVENA-SIN VARIEDAD	S	9,58	2,15
170000007241906	18-149-010-00024-0009	8000	AVENA-SIN VARIEDAD	S	8,01	11,00
170000007241899	18-149-010-00024-0011	8000	AVENA-SIN VARIEDAD	S	8,44	2,42
170000007241900	18-149-011-00008-0001	5000	CEBADA-SIN VARIEDAD	S	5,74	6,28
170000007241949	18-149-011-00008-0001	53000	YEROS-SIN VARIEDAD	S	5,74	2,97
170000007241956	18-149-011-00009-0001	53000	YEROS-SIN VARIEDAD	S	3,99	2,54
170000007241957	18-149-011-00010-0001	53000	YEROS-SIN VARIEDAD	S	6,89	0,96
170000007241908	18-167-011-00075-0001	5000	CEBADA-SIN VARIEDAD	S	7,45	5,24
170000007241904	18-167-012-00014-0005	20901	BARBECHO TRADICIONAL-SIN CUBIERTA VEGETAL	S	4,29	29,28
170000007241926	18-167-012-00014-0009	20901	BARBECHO TRADICIONAL-SIN CUBIERTA VEGETAL	S	3,68	2,52
170000007241909	18-167-013-00044-0001	5000	CEBADA-SIN VARIEDAD	S	5,17	15,92
170000007241927	18-167-013-00044-0002	53000	YEROS-SIN VARIEDAD	S	5,76	6,90

Porcentaje de Superficie de la explotación en municipios con más del 40 por ciento de su superficie agraria dentro de la Zona de desertificación**PUNTOS:** 6,00 100.0%

<u>REF.</u>	<u>REFERENCIA SIGPAC</u>	<u>CULTIVO</u>	<u>DESCRIPCIÓN CULTIVO</u>	<u>S/R</u>	<u>SUP. COMPROM.</u> <u>(ha)</u>	<u>SUP. CUMPLE</u> <u>(ha)</u>
170000007241907	18-100-007-00410-0001	20901	BARBECHO TRADICIONAL-SIN CUBIERTA VEGETAL	R	1,43	1,43
170000007241902	18-100-009-00088-0019	53000	YEROS-SIN VARIEDAD	R	5,60	5,60
-101891	18-100-009-00088-0019	53000	YEROS-SIN VARIEDAD	R	0,51	0,51
170000007241955	18-100-009-00091-0002	53000	YEROS-SIN VARIEDAD	S	2,59	2,59
170000007241901	18-100-009-00092-0001	8000	AVENA-SIN VARIEDAD	S	2,13	2,13
170000007241989	18-100-009-00092-0002	8000	AVENA-SIN VARIEDAD	S	4,56	4,56
170000007241990	18-100-010-00076-0004	8000	AVENA-SIN VARIEDAD	S	21,78	21,78
170000007241903	18-100-010-00076-0004	20901	BARBECHO TRADICIONAL-SIN CUBIERTA VEGETAL	S	19,21	19,21
170000007241948	18-149-010-00024-0002	20901	BARBECHO TRADICIONAL-SIN CUBIERTA VEGETAL	S	1,30	1,30
170000007241951	18-149-010-00024-0003	20901	BARBECHO TRADICIONAL-SIN CUBIERTA VEGETAL	S	11,29	11,29

<u>REF.</u>	<u>REFERENCIA SIGPAC</u>	<u>CULTIVO</u>	<u>DESCRIPCIÓN CULTIVO</u>	<u>S/R</u>	<u>SUP. COMPROM.</u> <u>(ha)</u>	<u>SUP. CUMPLE</u> <u>(ha)</u>
170000007241905	18-149-010-00024-0007	8000	AVENA-SIN VARIEDAD	S	2,15	2,15
170000007241906	18-149-010-00024-0009	8000	AVENA-SIN VARIEDAD	S	11,00	11,00
170000007241899	18-149-010-00024-0011	8000	AVENA-SIN VARIEDAD	S	2,42	2,42
170000007241900	18-149-011-00008-0001	5000	CEBADA-SIN VARIEDAD	S	6,28	6,28
170000007241949	18-149-011-00008-0001	53000	YEROS-SIN VARIEDAD	S	2,97	2,97
170000007241956	18-149-011-00009-0001	53000	YEROS-SIN VARIEDAD	S	2,54	2,54
170000007241957	18-149-011-00010-0001	53000	YEROS-SIN VARIEDAD	S	0,96	0,96
170000007241908	18-167-011-00075-0001	5000	CEBADA-SIN VARIEDAD	S	5,24	5,24
170000007241904	18-167-012-00014-0005	20901	BARBECHO TRADICIONAL-SIN CUBIERTA VEGETAL	S	29,28	29,28
170000007241926	18-167-012-00014-0009	20901	BARBECHO TRADICIONAL-SIN CUBIERTA VEGETAL	S	2,52	2,52
170000007241909	18-167-013-00044-0001	5000	CEBADA-SIN VARIEDAD	S	15,92	15,92
170000007241927	18-167-013-00044-0002	53000	YEROS-SIN VARIEDAD	S	6,90	6,90

11.2.1.1 Mantenimiento de prácticas y métodos de agricultura ecológica: Cultivos permanentes distintos de olivar - Conv 2018.**PUNTOS: 7,71****Porcentaje de superficie determinada en Red Natura 2000****PUNTOS: 0,00 0.0%**

<u>REF.</u>	<u>REFERENCIA SIGPAC</u>	<u>CULTIVO</u>	<u>DESCRIPCIÓN CULTIVO</u>	<u>S/R</u>	<u>SUP. COMPROM.</u> <u>(ha)</u>	<u>SUP. CUMPLE</u> <u>(ha)</u>
170000007242004	18-047-011-00075-0001	104000	ALMENDROS-SIN VARIEDAD	S	1,93	0,00
170000007242003	18-047-011-00076-0001	104000	ALMENDROS-SIN VARIEDAD	S	0,37	0,00
170000007242002	18-047-011-00077-0008	104000	ALMENDROS-SIN VARIEDAD	S	1,87	0,00
170000007241983	18-047-011-00077-0024	113000	OTROS FRUTALES-SIN VARIEDAD	R	0,16	0,00
170000007241995	18-047-011-00104-0001	104000	ALMENDROS-SIN VARIEDAD	S	0,76	0,00
170000007241996	18-047-011-00105-0001	104000	ALMENDROS-SIN VARIEDAD	S	2,42	0,00
170000007241997	18-047-011-00119-0004	104000	ALMENDROS-SIN VARIEDAD	S	2,78	0,00
170000007241998	18-084-002-00346-0001	104000	ALMENDROS-SIN VARIEDAD	R	0,38	0,00
170000007241991	18-084-002-00417-0002	104000	ALMENDROS-SIN VARIEDAD	R	2,11	0,00
170000007241992	18-100-006-00024-0001	104000	ALMENDROS-SIN VARIEDAD	R	0,62	0,00
170000007241993	18-100-009-00088-0003	104000	ALMENDROS-SIN VARIEDAD	R	0,30	0,00
170000007242001	18-100-009-00093-0001	104000	ALMENDROS-SIN VARIEDAD	R	13,91	0,00
170000007241999	18-100-009-00094-0010	104000	ALMENDROS-SIN VARIEDAD	R	7,43	0,00
170000007242000	18-100-009-00094-0011	104000	ALMENDROS-SIN VARIEDAD	R	0,63	0,00

Porcentaje de superficie determinada situada en zonas RAMSAR**PUNTOS: 0,00 0.0%**

<u>REF.</u>	<u>REFERENCIA SIGPAC</u>	<u>CULTIVO</u>	<u>DESCRIPCIÓN CULTIVO</u>	<u>S/R</u>	<u>SUP. COMPROM.</u> <u>(ha)</u>	<u>SUP. CUMPLE</u> <u>(ha)</u>
170000007242004	18-047-011-00075-0001	104000	ALMENDROS-SIN VARIEDAD	S	1,93	0,00
170000007242003	18-047-011-00076-0001	104000	ALMENDROS-SIN VARIEDAD	S	0,37	0,00
170000007242002	18-047-011-00077-0008	104000	ALMENDROS-SIN VARIEDAD	S	1,87	0,00
170000007241983	18-047-011-00077-0024	113000	OTROS FRUTALES-SIN VARIEDAD	R	0,16	0,00
170000007241995	18-047-011-00104-0001	104000	ALMENDROS-SIN VARIEDAD	S	0,76	0,00
170000007241996	18-047-011-00105-0001	104000	ALMENDROS-SIN VARIEDAD	S	2,42	0,00
170000007241997	18-047-011-00119-0004	104000	ALMENDROS-SIN VARIEDAD	S	2,78	0,00
170000007241998	18-084-002-00346-0001	104000	ALMENDROS-SIN VARIEDAD	R	0,38	0,00
170000007241991	18-084-002-00417-0002	104000	ALMENDROS-SIN VARIEDAD	R	2,11	0,00
170000007241992	18-100-006-00024-0001	104000	ALMENDROS-SIN VARIEDAD	R	0,62	0,00
170000007241993	18-100-009-00088-0003	104000	ALMENDROS-SIN VARIEDAD	R	0,30	0,00
170000007242001	18-100-009-00093-0001	104000	ALMENDROS-SIN VARIEDAD	R	13,91	0,00
170000007241999	18-100-009-00094-0010	104000	ALMENDROS-SIN VARIEDAD	R	7,43	0,00
170000007242000	18-100-009-00094-0011	104000	ALMENDROS-SIN VARIEDAD	R	0,63	0,00

Porcentaje de superficie determinada en zonas vulnerables a la contaminación por nitratos**PUNTOS: 0,00 0.0%**

<u>REF.</u>	<u>REFERENCIA SIGPAC</u>	<u>CULTIVO</u>	<u>DESCRIPCIÓN CULTIVO</u>	<u>S/R</u>	<u>SUP. COMPROM.</u> <u>(ha)</u>	<u>SUP. CUMPLE</u> <u>(ha)</u>
170000007242004	18-047-011-00075-0001	104000	ALMENDROS-SIN VARIEDAD	S	1,93	0,00
170000007242003	18-047-011-00076-0001	104000	ALMENDROS-SIN VARIEDAD	S	0,37	0,00
170000007242002	18-047-011-00077-0008	104000	ALMENDROS-SIN VARIEDAD	S	1,87	0,00
170000007241983	18-047-011-00077-0024	113000	OTROS FRUTALES-SIN VARIEDAD	R	0,16	0,00
170000007241995	18-047-011-00104-0001	104000	ALMENDROS-SIN VARIEDAD	S	0,76	0,00
170000007241996	18-047-011-00105-0001	104000	ALMENDROS-SIN VARIEDAD	S	2,42	0,00
170000007241997	18-047-011-00119-0004	104000	ALMENDROS-SIN VARIEDAD	S	2,78	0,00
170000007241998	18-084-002-00346-0001	104000	ALMENDROS-SIN VARIEDAD	R	0,38	0,00
170000007241991	18-084-002-00417-0002	104000	ALMENDROS-SIN VARIEDAD	R	2,11	0,00
170000007241992	18-100-006-00024-0001	104000	ALMENDROS-SIN VARIEDAD	R	0,62	0,00
170000007241993	18-100-009-00088-0003	104000	ALMENDROS-SIN VARIEDAD	R	0,30	0,00
170000007242001	18-100-009-00093-0001	104000	ALMENDROS-SIN VARIEDAD	R	13,91	0,00
170000007241999	18-100-009-00094-0010	104000	ALMENDROS-SIN VARIEDAD	R	7,43	0,00
170000007242000	18-100-009-00094-0011	104000	ALMENDROS-SIN VARIEDAD	R	0,63	0,00

Pendiente media de la explotación

PUNTOS: 2,00 9.54%

<u>REF.</u>	<u>REFERENCIA SIGPAC</u>	<u>CULTIVO</u>	<u>DESCRIPCIÓN CULTIVO</u>	<u>S/R</u>	<u>PENDIENTE MEDIA (%)</u>	<u>SUP. COMPROM.</u> <u>(ha)</u>
170000007242004	18-047-011-00075-0001	104000	ALMENDROS-SIN VARIEDAD	S	6,62	1,93
170000007242003	18-047-011-00076-0001	104000	ALMENDROS-SIN VARIEDAD	S	11,33	0,37
170000007242002	18-047-011-00077-0008	104000	ALMENDROS-SIN VARIEDAD	S	10,09	1,87
170000007241983	18-047-011-00077-0024	113000	OTROS FRUTALES-SIN VARIEDAD	R	11,35	0,16
170000007241995	18-047-011-00104-0001	104000	ALMENDROS-SIN VARIEDAD	S	27,47	0,76
170000007241996	18-047-011-00105-0001	104000	ALMENDROS-SIN VARIEDAD	S	27,28	2,42
170000007241997	18-047-011-00119-0004	104000	ALMENDROS-SIN VARIEDAD	S	14,68	2,78
170000007241998	18-084-002-00346-0001	104000	ALMENDROS-SIN VARIEDAD	R	8,64	0,38
170000007241991	18-084-002-00417-0002	104000	ALMENDROS-SIN VARIEDAD	R	16,69	2,11
170000007241992	18-100-006-00024-0001	104000	ALMENDROS-SIN VARIEDAD	R	3,21	0,62
170000007241993	18-100-009-00088-0003	104000	ALMENDROS-SIN VARIEDAD	R	5,27	0,30
170000007242001	18-100-009-00093-0001	104000	ALMENDROS-SIN VARIEDAD	R	4,67	13,91
170000007241999	18-100-009-00094-0010	104000	ALMENDROS-SIN VARIEDAD	R	8,12	7,43
170000007242000	18-100-009-00094-0011	104000	ALMENDROS-SIN VARIEDAD	R	11,82	0,63

Porcentaje de Superficie de la explotación en municipios con más del 40 por ciento de su superficie agraria dentro de la Zona de desertificación

PUNTOS: 5,71 71.15%

<u>REF.</u>	<u>REFERENCIA SIGPAC</u>	<u>CULTIVO</u>	<u>DESCRIPCIÓN CULTIVO</u>	<u>S/R</u>	<u>SUP. COMPROM.</u> <u>(ha)</u>	<u>SUP. CUMPLE</u> <u>(ha)</u>
170000007242004	18-047-011-00075-0001	104000	ALMENDROS-SIN VARIEDAD	S	1,93	0,00
170000007242003	18-047-011-00076-0001	104000	ALMENDROS-SIN VARIEDAD	S	0,37	0,00
170000007242002	18-047-011-00077-0008	104000	ALMENDROS-SIN VARIEDAD	S	1,87	0,00
170000007241983	18-047-011-00077-0024	113000	OTROS FRUTALES-SIN VARIEDAD	R	0,16	0,00
170000007241995	18-047-011-00104-0001	104000	ALMENDROS-SIN VARIEDAD	S	0,76	0,00
170000007241996	18-047-011-00105-0001	104000	ALMENDROS-SIN VARIEDAD	S	2,42	0,00
170000007241997	18-047-011-00119-0004	104000	ALMENDROS-SIN VARIEDAD	S	2,78	0,00
170000007241998	18-084-002-00346-0001	104000	ALMENDROS-SIN VARIEDAD	R	0,38	0,38
170000007241991	18-084-002-00417-0002	104000	ALMENDROS-SIN VARIEDAD	R	2,11	2,11
170000007241992	18-100-006-00024-0001	104000	ALMENDROS-SIN VARIEDAD	R	0,62	0,62
170000007241993	18-100-009-00088-0003	104000	ALMENDROS-SIN VARIEDAD	R	0,30	0,30
170000007242001	18-100-009-00093-0001	104000	ALMENDROS-SIN VARIEDAD	R	13,91	13,91
170000007241999	18-100-009-00094-0010	104000	ALMENDROS-SIN VARIEDAD	R	7,43	7,43
170000007242000	18-100-009-00094-0011	104000	ALMENDROS-SIN VARIEDAD	R	0,63	0,63

<u>APELLIDOS Y NOMBRE / RAZÓN SOCIAL</u>	<u>NIF</u>	<u>EXPEDIENTE</u>	<u>SUP. COMPROMETIDA</u>			
			<u>(ha)</u>			
IRIARTE MAÑAS ELADIA	****3844*	1197919	17.98			
RESOLUCIÓN						
ADMITIDO						
IMPORTE POR ANUALIDAD						
		<u>2018</u>	<u>2019</u>	<u>2020</u>	<u>2021</u>	<u>2022</u>
IMPORTE MÁXIMO SUBVENCIONABLE		4.979,37 €	4.979,37 €	4.979,37 €	4.979,37 €	4.979,37 €
IMPORTE MEDIO DE TRANSFERENCIA (€/ha)		276,94 €	276,94 €	276,94 €	276,94 €	276,94 €

DETALLE IMPORTES POR ANUALIDAD

<u>GRUPOS DE CULTIVO ADMITIDOS</u>	<u>SUP. COMPROM.</u>	<u>2018</u>	<u>2019</u>	<u>2020</u>	<u>2021</u>	<u>2022</u>
	<u>(ha)</u>					
FRUTALES REGADÍO	8,18	2.860,22 €	2.860,22 €	2.860,22 €	2.860,22 €	2.860,22 €
FRUTALES SECANO	9,80	2.119,15 €	2.119,15 €	2.119,15 €	2.119,15 €	2.119,15 €

RECINTOS COMPROMETIDOS

<u>REF.</u>	<u>REFERENCIA SIGPAC</u>	<u>CULTIVO DESCRIPCIÓN CULTIVO</u>	<u>S/R</u>	<u>PEND. MEDIA (%)</u>	<u>SUP. DEC. ADMIN. (ha)</u>	<u>NU SUP. CERT. (ha)</u>	<u>SUP. CAMPO (ha)</u>	<u>SUP. COMPROM. (ha)</u>
170000003472622	18-046-011-00225-0001	104000 ALMENDROS-SIN VARIEDAD	S	2,56	1,26	1,26		1,26
170000003472626	18-046-011-00067-0001	104000 ALMENDROS-SIN VARIEDAD	S	4,41	1,37	1,37		1,37
170000003472621	18-046-010-00215-0001	104000 ALMENDROS-SIN VARIEDAD	S	5,95	1,16	1,16		1,16
170000003472627	18-046-011-00088-0001	104000 ALMENDROS-SIN VARIEDAD	S	6,64	2,04	2,04		2,04
170000003472628	18-046-011-00091-0001	104000 ALMENDROS-SIN VARIEDAD	S	6,79	1,00	1,00		1,00
170000003472629	18-046-011-00143-0001	104000 ALMENDROS-SIN VARIEDAD	S	8,29	1,20	1,20		1,20
170000003472630	18-046-011-00172-0001	104000 ALMENDROS-SIN VARIEDAD	S	8,30	1,77	1,77		1,77
170000003472633	18-030-014-00660-0005	104000 ALMENDROS-SIN VARIEDAD	R	9,58	0,18	0,18		0,18
170000003472631	18-030-014-00660-0001	104000 ALMENDROS-SIN VARIEDAD	R	10,33	3,23	3,23		3,23
170000003472618	18-030-012-00167-0001	104000 ALMENDROS-SIN VARIEDAD	R	13,39	3,52	3,52		3,52
170000003472623	18-046-010-00263-0001	104000 ALMENDROS-SIN VARIEDAD	R	13,52	0,61	0,61		0,61
170000003472632	18-030-014-00660-0003	104000 ALMENDROS-SIN VARIEDAD	R	26,39	0,64	0,64		0,64

INCIDENCIAS**INCIDENCIA DESCRIPCIÓN**

85001 El recinto declarado no cumple con las normas de producción ecológica (artículo 5-1 e), Orden 26 mayo 2015)
Ref:170000003472620 Recinto:18-046-011-00220-004 Cultivo:104000 ALMENDROS-SIN VARIEDAD Secano

RESUMEN CRITERIOS DE SELECCIÓN

11.2.1.1 Mantenimiento de prácticas y métodos de agricultura ecológica: Cultivos permanentes distintos de olivar - Conv 2018. PUNTOS: 8,00

	<u>PUNTOS</u>	<u>CUMPLE</u>
Porcentaje de superficie determinada en Red Natura 2000	0,00	0.0%
Porcentaje de superficie determinada situada en zonas RAMSAR	0,00	0.0%
Porcentaje de superficie determinada en zonas vulnerables a la contaminación por nitratos	0,00	0.0%
Pendiente media de la explotación	2,00	9.37%
Porcentaje de Superficie de la explotación en municipios con más del 40 por ciento de su superficie agraria dentro de la Zona de desertificación	6,00	100.0%



DETALLE CRITERIOS DE SELECCIÓN**11.2.1.1 Mantenimiento de prácticas y métodos de agricultura ecológica: Cultivos permanentes distintos de olivar - Conv 2018.****PUNTOS: 8,00****Porcentaje de superficie determinada en Red Natura 2000****PUNTOS: 0,00 0.0%**

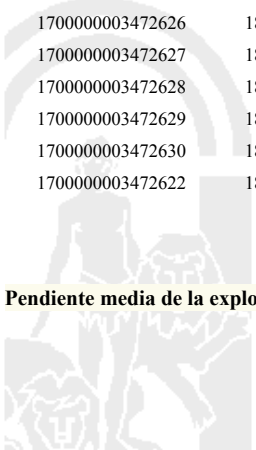
REF.	REFERENCIA SIGPAC	CULTIVO	DESCRIPCIÓN CULTIVO	S/R	SUP. COMPROM. (ha)	SUP. CUMPLE (ha)
170000003472618	18-030-012-00167-0001	104000	ALMENDROS-SIN VARIEDAD	R	3,52	0,00
170000003472631	18-030-014-00660-0001	104000	ALMENDROS-SIN VARIEDAD	R	3,23	0,00
170000003472632	18-030-014-00660-0003	104000	ALMENDROS-SIN VARIEDAD	R	0,64	0,00
170000003472633	18-030-014-00660-0005	104000	ALMENDROS-SIN VARIEDAD	R	0,18	0,00
170000003472621	18-046-010-00215-0001	104000	ALMENDROS-SIN VARIEDAD	S	1,16	0,00
170000003472623	18-046-010-00263-0001	104000	ALMENDROS-SIN VARIEDAD	R	0,61	0,00
170000003472626	18-046-011-00067-0001	104000	ALMENDROS-SIN VARIEDAD	S	1,37	0,00
170000003472627	18-046-011-00088-0001	104000	ALMENDROS-SIN VARIEDAD	S	2,04	0,00
170000003472628	18-046-011-00091-0001	104000	ALMENDROS-SIN VARIEDAD	S	1,00	0,00
170000003472629	18-046-011-00143-0001	104000	ALMENDROS-SIN VARIEDAD	S	1,20	0,00
170000003472630	18-046-011-00172-0001	104000	ALMENDROS-SIN VARIEDAD	S	1,77	0,00
170000003472622	18-046-011-00225-0001	104000	ALMENDROS-SIN VARIEDAD	S	1,26	0,00

Porcentaje de superficie determinada situada en zonas RAMSAR**PUNTOS: 0,00 0.0%**

REF.	REFERENCIA SIGPAC	CULTIVO	DESCRIPCIÓN CULTIVO	S/R	SUP. COMPROM. (ha)	SUP. CUMPLE (ha)
170000003472618	18-030-012-00167-0001	104000	ALMENDROS-SIN VARIEDAD	R	3,52	0,00
170000003472631	18-030-014-00660-0001	104000	ALMENDROS-SIN VARIEDAD	R	3,23	0,00
170000003472632	18-030-014-00660-0003	104000	ALMENDROS-SIN VARIEDAD	R	0,64	0,00
170000003472633	18-030-014-00660-0005	104000	ALMENDROS-SIN VARIEDAD	R	0,18	0,00
170000003472621	18-046-010-00215-0001	104000	ALMENDROS-SIN VARIEDAD	S	1,16	0,00
170000003472623	18-046-010-00263-0001	104000	ALMENDROS-SIN VARIEDAD	R	0,61	0,00
170000003472626	18-046-011-00067-0001	104000	ALMENDROS-SIN VARIEDAD	S	1,37	0,00
170000003472627	18-046-011-00088-0001	104000	ALMENDROS-SIN VARIEDAD	S	2,04	0,00
170000003472628	18-046-011-00091-0001	104000	ALMENDROS-SIN VARIEDAD	S	1,00	0,00
170000003472629	18-046-011-00143-0001	104000	ALMENDROS-SIN VARIEDAD	S	1,20	0,00
170000003472630	18-046-011-00172-0001	104000	ALMENDROS-SIN VARIEDAD	S	1,77	0,00
170000003472622	18-046-011-00225-0001	104000	ALMENDROS-SIN VARIEDAD	S	1,26	0,00

Porcentaje de superficie determinada en zonas vulnerables a la contaminación por nitratos**PUNTOS: 0,00 0.0%**

REF.	REFERENCIA SIGPAC	CULTIVO	DESCRIPCIÓN CULTIVO	S/R	SUP. COMPROM. (ha)	SUP. CUMPLE (ha)
170000003472618	18-030-012-00167-0001	104000	ALMENDROS-SIN VARIEDAD	R	3,52	0,00
170000003472631	18-030-014-00660-0001	104000	ALMENDROS-SIN VARIEDAD	R	3,23	0,00
170000003472632	18-030-014-00660-0003	104000	ALMENDROS-SIN VARIEDAD	R	0,64	0,00
170000003472633	18-030-014-00660-0005	104000	ALMENDROS-SIN VARIEDAD	R	0,18	0,00
170000003472621	18-046-010-00215-0001	104000	ALMENDROS-SIN VARIEDAD	S	1,16	0,00
170000003472623	18-046-010-00263-0001	104000	ALMENDROS-SIN VARIEDAD	R	0,61	0,00
170000003472626	18-046-011-00067-0001	104000	ALMENDROS-SIN VARIEDAD	S	1,37	0,00
170000003472627	18-046-011-00088-0001	104000	ALMENDROS-SIN VARIEDAD	S	2,04	0,00
170000003472628	18-046-011-00091-0001	104000	ALMENDROS-SIN VARIEDAD	S	1,00	0,00
170000003472629	18-046-011-00143-0001	104000	ALMENDROS-SIN VARIEDAD	S	1,20	0,00
170000003472630	18-046-011-00172-0001	104000	ALMENDROS-SIN VARIEDAD	S	1,77	0,00
170000003472622	18-046-011-00225-0001	104000	ALMENDROS-SIN VARIEDAD	S	1,26	0,00

Pendiente media de la explotación**PUNTOS: 2,00 9.37%**

REF.	REFERENCIA SIGPAC	CULTIVO	DESCRIPCIÓN CULTIVO	S/R	PENDIENTE		SUP.
					MEDIA (%)	COMPROM.	(ha)
170000003472618	18-030-012-00167-0001	104000	ALMENDROS-SIN VARIEDAD	R	13,39		3,52
170000003472631	18-030-014-00660-0001	104000	ALMENDROS-SIN VARIEDAD	R	10,33		3,23
170000003472632	18-030-014-00660-0003	104000	ALMENDROS-SIN VARIEDAD	R	26,39		0,64
170000003472633	18-030-014-00660-0005	104000	ALMENDROS-SIN VARIEDAD	R	9,58		0,18
170000003472621	18-046-010-00215-0001	104000	ALMENDROS-SIN VARIEDAD	S	5,95		1,16
170000003472623	18-046-010-00263-0001	104000	ALMENDROS-SIN VARIEDAD	R	13,52		0,61
170000003472626	18-046-011-00067-0001	104000	ALMENDROS-SIN VARIEDAD	S	4,41		1,37
170000003472627	18-046-011-00088-0001	104000	ALMENDROS-SIN VARIEDAD	S	6,64		2,04
170000003472628	18-046-011-00091-0001	104000	ALMENDROS-SIN VARIEDAD	S	6,79		1,00
170000003472629	18-046-011-00143-0001	104000	ALMENDROS-SIN VARIEDAD	S	8,29		1,20
170000003472630	18-046-011-00172-0001	104000	ALMENDROS-SIN VARIEDAD	S	8,30		1,77
170000003472622	18-046-011-00225-0001	104000	ALMENDROS-SIN VARIEDAD	S	2,56		1,26

Porcentaje de Superficie de la explotación en municipios con más del 40 por ciento de su superficie agraria dentro de la Zona de desertificación

PUNTOS: 6,00 100.0%

REF.	REFERENCIA SIGPAC	CULTIVO	DESCRIPCIÓN CULTIVO	S/R	PUNTO	
					SUP. COMPROM. (ha)	SUP. CUMPLE (ha)
170000003472618	18-030-012-00167-0001	104000	ALMENDROS-SIN VARIEDAD	R	3,52	3,52
170000003472631	18-030-014-00660-0001	104000	ALMENDROS-SIN VARIEDAD	R	3,23	3,23
170000003472632	18-030-014-00660-0003	104000	ALMENDROS-SIN VARIEDAD	R	0,64	0,64
170000003472633	18-030-014-00660-0005	104000	ALMENDROS-SIN VARIEDAD	R	0,18	0,18
170000003472621	18-046-010-00215-0001	104000	ALMENDROS-SIN VARIEDAD	S	1,16	1,16
170000003472623	18-046-010-00263-0001	104000	ALMENDROS-SIN VARIEDAD	R	0,61	0,61
170000003472626	18-046-011-00067-0001	104000	ALMENDROS-SIN VARIEDAD	S	1,37	1,37
170000003472627	18-046-011-00088-0001	104000	ALMENDROS-SIN VARIEDAD	S	2,04	2,04
170000003472628	18-046-011-00091-0001	104000	ALMENDROS-SIN VARIEDAD	S	1,00	1,00
170000003472629	18-046-011-00143-0001	104000	ALMENDROS-SIN VARIEDAD	S	1,20	1,20
170000003472630	18-046-011-00172-0001	104000	ALMENDROS-SIN VARIEDAD	S	1,77	1,77
170000003472622	18-046-011-00225-0001	104000	ALMENDROS-SIN VARIEDAD	S	1,26	1,26



<u>APELLIDOS Y NOMBRE / RAZÓN SOCIAL</u>	<u>NIF</u>	<u>EXPEDIENTE</u>	<u>SUP. COMPROMETIDA</u> <u>(ha)</u>
IZQUIERDO MARTINEZ MARIA TERESA	***9361*	1102349	4.01
RESOLUCIÓN			
ADMITIDO			
IMPORTE POR ANUALIDAD			

	<u>2018</u>	<u>2019</u>	<u>2020</u>	<u>2021</u>	<u>2022</u>
IMPORTE MÁXIMO SUBVENCIONABLE	1.398,64 €	1.398,64 €	1.398,64 €	1.398,64 €	1.398,64 €
IMPORTE MEDIO DE TRANSFERENCIA (€/ha)	348,79 €	348,79 €	348,79 €	348,79 €	348,79 €

DETALLE IMPORTES POR ANUALIDAD

<u>GRUPOS DE CULTIVO ADMITIDOS</u>	<u>SUP. COMPROM.</u> <u>(ha)</u>	<u>2018</u>	<u>2019</u>	<u>2020</u>	<u>2021</u>	<u>2022</u>
FRUTALES REGADÍO	4,00	1.398,64 €	1.398,64 €	1.398,64 €	1.398,64 €	1.398,64 €
HERBÁCEOS NO ELEGIBLES	0,01	0,00 €	0,00 €	0,00 €	0,00 €	0,00 €

RECINTOS COMPROMETIDOS

<u>REF.</u>	<u>REFERENCIA SIGPAC</u>	<u>CULTIVO DESCRIPCIÓN CULTIVO</u>	<u>S/R</u>	<u>PEND. MEDIA</u> <u>(%)</u>	<u>SUP. DEC. ADMIN.</u> <u>(ha)</u>	<u>NU SUP. CERT.</u> <u>(ha)</u>	<u>SUP. CAMPO</u> <u>(ha)</u>	<u>SUP. COMPROM.</u> <u>(ha)</u>
-44584	18-099-005-00018-0002	104000 ALMENDROS-SIN VARIEDAD	R	1,52	2,50	2,50		2,50
1700000005520433	18-099-005-00018-0001	20902 BARBECHO TRADICIONAL-CON CUBIERTA VEGETAL	R	1,57	0,01	0,01		0,01
1700000005520435	18-099-005-00019-0002	104000 ALMENDROS-SIN VARIEDAD	R	1,57	0,82	0,82		0,82
1700000005520434	18-099-005-00019-0001	104000 ALMENDROS-SIN VARIEDAD	R	1,67	0,68	0,68		0,68

RESUMEN CRITERIOS DE SELECCIÓN

11.2.1.1 Mantenimiento de prácticas y métodos de agricultura ecológica: Cultivos herbáceos - Conv 2018. PUNTOS: 7,00

	<u>PUNTOS</u>	<u>CUMPLE</u>
Porcentaje de superficie determinada en Red Natura 2000	0,00	0.0%
Porcentaje de superficie determinada situada en zonas RAMSAR	0,00	0.0%
Porcentaje de superficie determinada en zonas vulnerables a la contaminación por nitratos	0,00	0.0%
Pendiente media de la explotación	1,00	2.0%
Porcentaje de Superficie de la explotación en municipios con más del 40 por ciento de su superficie agraria dentro de la Zona de desertificación	6,00	100.0%

11.2.1.1 Mantenimiento de prácticas y métodos de agricultura ecológica: Cultivos permanentes distintos de olivar - Conv 2018. PUNTOS: 7,00

	<u>PUNTOS</u>	<u>CUMPLE</u>
Porcentaje de superficie determinada en Red Natura 2000	0,00	0.0%
Porcentaje de superficie determinada situada en zonas RAMSAR	0,00	0.0%
Porcentaje de superficie determinada en zonas vulnerables a la contaminación por nitratos	0,00	0.0%
Pendiente media de la explotación	1,00	1.56%
Porcentaje de Superficie de la explotación en municipios con más del 40 por ciento de su superficie agraria dentro de la Zona de desertificación	6,00	100.0%



DETALLE CRITERIOS DE SELECCIÓN**11.2.1.1 Mantenimiento de prácticas y métodos de agricultura ecológica: Cultivos herbáceos - Conv 2018.****PUNTOS: 7,00****Porcentaje de superficie determinada en Red Natura 2000****PUNTOS: 0,00 0.0%**

<u>REF.</u>	<u>REFERENCIA SIGPAC</u>	<u>CULTIVO</u>	<u>DESCRIPCIÓN CULTIVO</u>	<u>S/R</u>	<u>SUP. COMPROM. (ha)</u>	<u>SUP. CUMPLE (ha)</u>
170000005520433	18-099-005-00018-0001	20902	BARBECHO TRADICIONAL-CON CUBIERTA VEGETAL	R	0,01	0,00

Porcentaje de superficie determinada situada en zonas RAMSAR**PUNTOS: 0,00 0.0%**

<u>REF.</u>	<u>REFERENCIA SIGPAC</u>	<u>CULTIVO</u>	<u>DESCRIPCIÓN CULTIVO</u>	<u>S/R</u>	<u>SUP. COMPROM. (ha)</u>	<u>SUP. CUMPLE (ha)</u>
170000005520433	18-099-005-00018-0001	20902	BARBECHO TRADICIONAL-CON CUBIERTA VEGETAL	R	0,01	0,00

Porcentaje de superficie determinada en zonas vulnerables a la contaminación por nitratos**PUNTOS: 0,00 0.0%**

<u>REF.</u>	<u>REFERENCIA SIGPAC</u>	<u>CULTIVO</u>	<u>DESCRIPCIÓN CULTIVO</u>	<u>S/R</u>	<u>SUP. COMPROM. (ha)</u>	<u>SUP. CUMPLE (ha)</u>
170000005520433	18-099-005-00018-0001	20902	BARBECHO TRADICIONAL-CON CUBIERTA VEGETAL	R	0,01	0,00

Pendiente media de la explotación**PUNTOS: 1,00 2.0%**

<u>REF.</u>	<u>REFERENCIA SIGPAC</u>	<u>CULTIVO</u>	<u>DESCRIPCIÓN CULTIVO</u>	<u>S/R</u>	<u>PENDIENTE MEDIA (%)</u>	<u>SUP. COMPROM. (ha)</u>
170000005520433	18-099-005-00018-0001	20902	BARBECHO TRADICIONAL-CON CUBIERTA VEGETAL	R	1,57	0,01

Porcentaje de Superficie de la explotación en municipios con más del 40 por ciento de su superficie agraria dentro de la Zona de desertificación**PUNTOS: 6,00 100.0%**

<u>REF.</u>	<u>REFERENCIA SIGPAC</u>	<u>CULTIVO</u>	<u>DESCRIPCIÓN CULTIVO</u>	<u>S/R</u>	<u>SUP. COMPROM. (ha)</u>	<u>SUP. CUMPLE (ha)</u>
170000005520433	18-099-005-00018-0001	20902	BARBECHO TRADICIONAL-CON CUBIERTA VEGETAL	R	0,01	0,01

11.2.1.1 Mantenimiento de prácticas y métodos de agricultura ecológica: Cultivos permanentes distintos de olivar - Conv 2018.**PUNTOS: 7,00****Porcentaje de superficie determinada en Red Natura 2000****PUNTOS: 0,00 0.0%**

<u>REF.</u>	<u>REFERENCIA SIGPAC</u>	<u>CULTIVO</u>	<u>DESCRIPCIÓN CULTIVO</u>	<u>S/R</u>	<u>SUP. COMPROM. (ha)</u>	<u>SUP. CUMPLE (ha)</u>
-44584	18-099-005-00018-0002	104000	ALMENDROS-SIN VARIEDAD	R	2,50	0,00
170000005520434	18-099-005-00019-0001	104000	ALMENDROS-SIN VARIEDAD	R	0,68	0,00
170000005520435	18-099-005-00019-0002	104000	ALMENDROS-SIN VARIEDAD	R	0,82	0,00

Porcentaje de superficie determinada situada en zonas RAMSAR**PUNTOS: 0,00 0.0%**

<u>REF.</u>	<u>REFERENCIA SIGPAC</u>	<u>CULTIVO</u>	<u>DESCRIPCIÓN CULTIVO</u>	<u>S/R</u>	<u>SUP. COMPROM. (ha)</u>	<u>SUP. CUMPLE (ha)</u>
-44584	18-099-005-00018-0002	104000	ALMENDROS-SIN VARIEDAD	R	2,50	0,00
170000005520434	18-099-005-00019-0001	104000	ALMENDROS-SIN VARIEDAD	R	0,68	0,00
170000005520435	18-099-005-00019-0002	104000	ALMENDROS-SIN VARIEDAD	R	0,82	0,00

Porcentaje de superficie determinada en zonas vulnerables a la contaminación por nitratos**PUNTOS:** 0,00 0.0%

<u>REF.</u>	<u>REFERENCIA SIGPAC</u>	<u>CULTIVO</u>	<u>DESCRIPCIÓN CULTIVO</u>	<u>S/R</u>	<u>SUP. COMPROM.</u> <u>(ha)</u>	<u>SUP. CUMPLE</u> <u>(ha)</u>
-44584	18-099-005-00018-0002	104000	ALMENDROS-SIN VARIEDAD	R	2,50	0,00
1700000005520434	18-099-005-00019-0001	104000	ALMENDROS-SIN VARIEDAD	R	0,68	0,00
1700000005520435	18-099-005-00019-0002	104000	ALMENDROS-SIN VARIEDAD	R	0,82	0,00

Pendiente media de la explotación**PUNTOS:** 1,00 1.56%

<u>REF.</u>	<u>REFERENCIA SIGPAC</u>	<u>CULTIVO</u>	<u>DESCRIPCIÓN CULTIVO</u>	<u>S/R</u>	<u>PENDIENTE MEDIA (%)</u>	<u>SUP. COMPROM.</u> <u>(ha)</u>
-44584	18-099-005-00018-0002	104000	ALMENDROS-SIN VARIEDAD	R	1,52	2,50
1700000005520434	18-099-005-00019-0001	104000	ALMENDROS-SIN VARIEDAD	R	1,67	0,68
1700000005520435	18-099-005-00019-0002	104000	ALMENDROS-SIN VARIEDAD	R	1,57	0,82

Porcentaje de Superficie de la explotación en municipios con más del 40 por ciento de su superficie agraria dentro de la Zona de desertificación**PUNTOS:** 6,00 100.0%

<u>REF.</u>	<u>REFERENCIA SIGPAC</u>	<u>CULTIVO</u>	<u>DESCRIPCIÓN CULTIVO</u>	<u>S/R</u>	<u>SUP. COMPROM.</u> <u>(ha)</u>	<u>SUP. CUMPLE</u> <u>(ha)</u>
-44584	18-099-005-00018-0002	104000	ALMENDROS-SIN VARIEDAD	R	2,50	2,50
1700000005520434	18-099-005-00019-0001	104000	ALMENDROS-SIN VARIEDAD	R	0,68	0,68
1700000005520435	18-099-005-00019-0002	104000	ALMENDROS-SIN VARIEDAD	R	0,82	0,82



<u>APELLIDOS Y NOMBRE / RAZÓN SOCIAL</u>	<u>NIF</u>	<u>EXPEDIENTE</u>	<u>SUP. COMPROMETIDA</u>		
			<u>(ha)</u>		
IZQUIERDO RECHE PIEDAD	***9798*	1029482	11.73		
<u>RESOLUCIÓN</u>					
ADMITIDO					
<u>IMPORTES POR ANUALIDAD</u>					

	<u>2018</u>	<u>2019</u>	<u>2020</u>	<u>2021</u>	<u>2022</u>
IMPORTE MÁXIMO SUBVENCIONABLE	2.536,50 €	2.536,50 €	2.536,50 €	2.536,50 €	2.536,50 €
IMPORTE MEDIO DE TRANSFERENCIA (€/ha)	216,24 €	216,24 €	216,24 €	216,24 €	216,24 €

DETALLE IMPORTES POR ANUALIDAD

<u>GRUPOS DE CULTIVO ADMITIDOS</u>	<u>SUP. COMPROM.</u>	<u>2018</u>	<u>2019</u>	<u>2020</u>	<u>2021</u>	<u>2022</u>
	<u>(ha)</u>					
FRUTALES SECANO	11,73	2.536,50 €	2.536,50 €	2.536,50 €	2.536,50 €	2.536,50 €

RECINTOS COMPROMETIDOS

<u>REF.</u>	<u>REFERENCIA SIGPAC</u>	<u>CULTIVO DESCRIPCIÓN CULTIVO</u>	<u>S/R</u>	<u>PEND. MEDIA (%)</u>	<u>SUP. DEC. ADMIN. (ha)</u>	<u>NU SUP. CERT. (ha)</u>	<u>SUP. CAMPO (ha)</u>	<u>SUP. COMPROM. (ha)</u>
1700000002274723	18-080-006-00539-0001	104000 ALMENDROS-SIN VARIEDAD	S	2,63	1,46	1,46	1,44	1,44
1700000002274724	18-080-006-00534-0001	104000 ALMENDROS-SIN VARIEDAD	S	2,68	4,62	4,62	4,62	4,62
1700000002274726	18-080-006-00223-0002	104000 ALMENDROS-SIN VARIEDAD	S	4,38	3,71	3,71	3,62	3,62
1700000002274725	18-080-006-00223-0004	104000 ALMENDROS-SIN VARIEDAD	S	15,17	2,05	2,05	2,05	2,05

RESUMEN CRITERIOS DE SELECCIÓN

11.2.1.1 Mantenimiento de prácticas y métodos de agricultura ecológica: Cultivos permanentes distintos de olivar - Conv 2018. PUNTOS: 7,00

	<u>PUNTOS</u>	<u>CUMPLE</u>
Porcentaje de superficie determinada en Red Natura 2000	0,00	0.0%
Porcentaje de superficie determinada situada en zonas RAMSAR	0,00	0.0%
Porcentaje de superficie determinada en zonas vulnerables a la contaminación por nitratos	0,00	0.0%
Pendiente media de la explotación	1,00	5.38%
Porcentaje de Superficie de la explotación en municipios con más del 40 por ciento de su superficie agraria dentro de la Zona de desertificación	6,00	100.0%



DETALLE CRITERIOS DE SELECCIÓN**11.2.1.1 Mantenimiento de prácticas y métodos de agricultura ecológica: Cultivos permanentes distintos de olivar - Conv 2018.****PUNTOS: 7,00****Porcentaje de superficie determinada en Red Natura 2000****PUNTOS: 0,00 0.0%**

<u>REF.</u>	<u>REFERENCIA SIGPAC</u>	<u>CULTIVO</u>	<u>DESCRIPCIÓN CULTIVO</u>	<u>S/R</u>	<u>SUP. COMPROM. (ha)</u>	<u>SUP. CUMPLE (ha)</u>
170000002274726	18-080-006-00223-0002	104000	ALMENDROS-SIN VARIEDAD	S	3,62	0,00
170000002274725	18-080-006-00223-0004	104000	ALMENDROS-SIN VARIEDAD	S	2,05	0,00
170000002274724	18-080-006-00534-0001	104000	ALMENDROS-SIN VARIEDAD	S	4,62	0,00
170000002274723	18-080-006-00539-0001	104000	ALMENDROS-SIN VARIEDAD	S	1,44	0,00

Porcentaje de superficie determinada situada en zonas RAMSAR**PUNTOS: 0,00 0.0%**

<u>REF.</u>	<u>REFERENCIA SIGPAC</u>	<u>CULTIVO</u>	<u>DESCRIPCIÓN CULTIVO</u>	<u>S/R</u>	<u>SUP. COMPROM. (ha)</u>	<u>SUP. CUMPLE (ha)</u>
170000002274726	18-080-006-00223-0002	104000	ALMENDROS-SIN VARIEDAD	S	3,62	0,00
170000002274725	18-080-006-00223-0004	104000	ALMENDROS-SIN VARIEDAD	S	2,05	0,00
170000002274724	18-080-006-00534-0001	104000	ALMENDROS-SIN VARIEDAD	S	4,62	0,00
170000002274723	18-080-006-00539-0001	104000	ALMENDROS-SIN VARIEDAD	S	1,44	0,00

Porcentaje de superficie determinada en zonas vulnerables a la contaminación por nitratos**PUNTOS: 0,00 0.0%**

<u>REF.</u>	<u>REFERENCIA SIGPAC</u>	<u>CULTIVO</u>	<u>DESCRIPCIÓN CULTIVO</u>	<u>S/R</u>	<u>SUP. COMPROM. (ha)</u>	<u>SUP. CUMPLE (ha)</u>
170000002274726	18-080-006-00223-0002	104000	ALMENDROS-SIN VARIEDAD	S	3,62	0,00
170000002274725	18-080-006-00223-0004	104000	ALMENDROS-SIN VARIEDAD	S	2,05	0,00
170000002274724	18-080-006-00534-0001	104000	ALMENDROS-SIN VARIEDAD	S	4,62	0,00
170000002274723	18-080-006-00539-0001	104000	ALMENDROS-SIN VARIEDAD	S	1,44	0,00

Pendiente media de la explotación**PUNTOS: 1,00 5.38%**

<u>REF.</u>	<u>REFERENCIA SIGPAC</u>	<u>CULTIVO</u>	<u>DESCRIPCIÓN CULTIVO</u>	<u>S/R</u>	<u>PENDIENTE MEDIA (%)</u>	<u>SUP. COMPROM. (ha)</u>
170000002274726	18-080-006-00223-0002	104000	ALMENDROS-SIN VARIEDAD	S	4,38	3,62
170000002274725	18-080-006-00223-0004	104000	ALMENDROS-SIN VARIEDAD	S	15,17	2,05
170000002274724	18-080-006-00534-0001	104000	ALMENDROS-SIN VARIEDAD	S	2,68	4,62
170000002274723	18-080-006-00539-0001	104000	ALMENDROS-SIN VARIEDAD	S	2,63	1,44

Porcentaje de Superficie de la explotación en municipios con más del 40 por ciento de su superficie agraria dentro de la Zona de desertificación**PUNTOS: 6,00 100.0%**

<u>REF.</u>	<u>REFERENCIA SIGPAC</u>	<u>CULTIVO</u>	<u>DESCRIPCIÓN CULTIVO</u>	<u>S/R</u>	<u>SUP. COMPROM. (ha)</u>	<u>SUP. CUMPLE (ha)</u>
170000002274726	18-080-006-00223-0002	104000	ALMENDROS-SIN VARIEDAD	S	3,62	3,62
170000002274725	18-080-006-00223-0004	104000	ALMENDROS-SIN VARIEDAD	S	2,05	2,05
170000002274724	18-080-006-00534-0001	104000	ALMENDROS-SIN VARIEDAD	S	4,62	4,62
170000002274723	18-080-006-00539-0001	104000	ALMENDROS-SIN VARIEDAD	S	1,44	1,44



<u>APELLIDOS Y NOMBRE / RAZÓN SOCIAL</u>	<u>NIF</u>	<u>EXPEDIENTE</u>	<u>SUP. COMPROMETIDA</u>					
IZQUIERDO SANCHEZ MARIANO	****8652*	1148867	<u>(ha)</u>					
RESOLUCIÓN								
ADMITIDO								
IMPORTES POR ANUALIDAD								
	<u>2018</u>	<u>2019</u>	<u>2020</u>	<u>2021</u>	<u>2022</u>			
IMPORTE MÁXIMO SUBVENCIONABLE	776,25 €	776,25 €	776,25 €	776,25 €	776,25 €			
IMPORTE MEDIO DE TRANSFERENCIA (€/ha)	349,66 €	349,66 €	349,66 €	349,66 €	349,66 €			
DETALLE IMPORTES POR ANUALIDAD								
<u>GRUPOS DE CULTIVO ADMITIDOS</u>	<u>SUP. COMPROM.</u>	<u>2018</u>	<u>2019</u>	<u>2020</u>	<u>2021</u>	<u>2022</u>		
FRUTALES REGADÍO	(ha)	2018	2019	2020	2021	2022		
	2,22	776,25 €	776,25 €	776,25 €	776,25 €	776,25 €		
RECINTOS COMPROMETIDOS								
<u>REF.</u>	<u>REFERENCIA SIGPAC</u>	<u>CULTIVO DESCRIPCIÓN CULTIVO</u>	<u>S/R</u>	<u>PEND. MEDIA (%)</u>	<u>SUP. DEC. ADMIN. (ha)</u>	<u>NU SUP. CERT. (ha)</u>	<u>SUP. CAMPO (ha)</u>	<u>SUP. COMPROM. (ha)</u>
1700000002753552	18-170-001-00144-0012	105000 MELOCOTONEROS-SIN VARIEDAD	R	3,37	2,22	2,22		2,22

RESUMEN CRITERIOS DE SELECCIÓN

11.2.1.1 Mantenimiento de prácticas y métodos de agricultura ecológica: Cultivos permanentes distintos de olivar - Conv 2018. PUNTOS: 7,00

	<u>PUNTOS</u>	<u>CUMPLE</u>
Porcentaje de superficie determinada en Red Natura 2000	0,00	0.0%
Porcentaje de superficie determinada situada en zonas RAMSAR	0,00	0.0%
Porcentaje de superficie determinada en zonas vulnerables a la contaminación por nitratos	0,00	0.0%
Pendiente media de la explotación	1,00	3.37%
Porcentaje de Superficie de la explotación en municipios con más del 40 por ciento de su superficie agraria dentro de la Zona de desertificación	6,00	100.0%



DETALLE CRITERIOS DE SELECCIÓN**11.2.1.1 Mantenimiento de prácticas y métodos de agricultura ecológica: Cultivos permanentes distintos de olivar - Conv 2018.****PUNTOS: 7,00****Porcentaje de superficie determinada en Red Natura 2000****PUNTOS: 0,00 0.0%**

<u>REF.</u>	<u>REFERENCIA SIGPAC</u>	<u>CULTIVO</u>	<u>DESCRIPCIÓN CULTIVO</u>	<u>S/R</u>	<u>SUP. COMPROM. (ha)</u>	<u>SUP. CUMPLE (ha)</u>
1700000002753552	18-170-001-00144-0012	105000	MELOCOTONEROS-SIN VARIEDAD	R	2,22	0,00

Porcentaje de superficie determinada situada en zonas RAMSAR**PUNTOS: 0,00 0.0%**

<u>REF.</u>	<u>REFERENCIA SIGPAC</u>	<u>CULTIVO</u>	<u>DESCRIPCIÓN CULTIVO</u>	<u>S/R</u>	<u>SUP. COMPROM. (ha)</u>	<u>SUP. CUMPLE (ha)</u>
1700000002753552	18-170-001-00144-0012	105000	MELOCOTONEROS-SIN VARIEDAD	R	2,22	0,00

Porcentaje de superficie determinada en zonas vulnerables a la contaminación por nitratos**PUNTOS: 0,00 0.0%**

<u>REF.</u>	<u>REFERENCIA SIGPAC</u>	<u>CULTIVO</u>	<u>DESCRIPCIÓN CULTIVO</u>	<u>S/R</u>	<u>SUP. COMPROM. (ha)</u>	<u>SUP. CUMPLE (ha)</u>
1700000002753552	18-170-001-00144-0012	105000	MELOCOTONEROS-SIN VARIEDAD	R	2,22	0,00

Pendiente media de la explotación**PUNTOS: 1,00 3.37%**

<u>REF.</u>	<u>REFERENCIA SIGPAC</u>	<u>CULTIVO</u>	<u>DESCRIPCIÓN CULTIVO</u>	<u>S/R</u>	<u>PENDIENTE MEDIA (%)</u>	<u>SUP. COMPROM. (ha)</u>
1700000002753552	18-170-001-00144-0012	105000	MELOCOTONEROS-SIN VARIEDAD	R	3,37	2,22

Porcentaje de Superficie de la explotación en municipios con más del 40 por ciento de su superficie agraria dentro de la Zona de desertificación**PUNTOS: 6,00 100.0%**

<u>REF.</u>	<u>REFERENCIA SIGPAC</u>	<u>CULTIVO</u>	<u>DESCRIPCIÓN CULTIVO</u>	<u>S/R</u>	<u>SUP. COMPROM. (ha)</u>	<u>SUP. CUMPLE (ha)</u>
1700000002753552	18-170-001-00144-0012	105000	MELOCOTONEROS-SIN VARIEDAD	R	2,22	2,22



<u>APELLIDOS Y NOMBRE / RAZÓN SOCIAL</u>	<u>NIF</u>	<u>EXPEDIENTE</u>	<u>SUP. COMPROMETIDA</u>		
			<u>(ha)</u>		
JIMENEZ ALONSO MARIA CRISTINA	****1705*	1132778	10.27		
RESOLUCIÓN					
ADMITIDO					
IMPORTES POR ANUALIDAD					
	2018	2019	2020	2021	2022
IMPORTE MÁXIMO SUBVENCIONABLE	2.220,78 €	2.220,78 €	2.220,78 €	2.220,78 €	2.220,78 €
IMPORTE MEDIO DE TRANSFERENCIA (€/ha)	216,24 €	216,24 €	216,24 €	216,24 €	216,24 €

DETALLE IMPORTES POR ANUALIDAD

<u>GRUPOS DE CULTIVO ADMITIDOS</u>	<u>SUP. COMPROM.</u>	2018	2019	2020	2021	2022
	<u>(ha)</u>					
FRUTALES SECANO	10,27	2.220,78 €	2.220,78 €	2.220,78 €	2.220,78 €	2.220,78 €

RECINTOS COMPROMETIDOS

<u>REF.</u>	<u>REFERENCIA SIGPAC</u>	<u>CULTIVO DESCRIPCIÓN CULTIVO</u>	<u>S/R</u>	<u>PEND. MEDIA (%)</u>	<u>SUP. DEC. ADMIN. (ha)</u>	<u>NU SUP. CERT. (ha)</u>	<u>SUP. CAMPO (ha)</u>	<u>SUP. COMPROM. (ha)</u>
1700000004939613	18-045-008-00213-0005	104000 ALMENDROS-SIN VARIEDAD	S	28,50	0,29	0,29		0,29
1700000004939609	18-045-008-00189-0003	104000 ALMENDROS-SIN VARIEDAD	S	39,62	0,63	0,63		0,63
1700000004939611	18-045-008-00189-0005	104000 ALMENDROS-SIN VARIEDAD	S	41,67	0,58	0,58		0,58
1700000004939610	18-045-008-00212-0003	104000 ALMENDROS-SIN VARIEDAD	S	42,22	1,14	1,14		1,14
1700000004939615	18-045-008-00224-0001	104000 ALMENDROS-SIN VARIEDAD	S	45,04	0,17	0,17		0,17
1700000004939612	18-045-008-00213-0001	104000 ALMENDROS-SIN VARIEDAD	S	45,70	0,48	0,48		0,48
1700000004939614	18-045-008-00217-0001	104000 ALMENDROS-SIN VARIEDAD	S	46,41	5,44	5,44		5,44
1700000004939608	18-045-008-00189-0001	104000 ALMENDROS-SIN VARIEDAD	S	49,69	1,54	1,54		1,54

INCIDENCIAS**INCIDENCIA DESCRIPCIÓN**

85001	El recinto declarado no cumple con las normas de producción ecológica (artículo 5-1 e), Orden 26 mayo 2015) Ref:1700000004939605 Recinto:18-045-008-00217-002 Cultivo:20901 BARBECHO TRADICIONAL-SIN CUBIERTA VEGETAL Secano
-------	---

RESUMEN CRITERIOS DE SELECCIÓN

11.2.1.1 Mantenimiento de prácticas y métodos de agricultura ecológica: Cultivos herbáceos - Conv 2018. PUNTOS: 0,00

	<u>PUNTOS</u>	<u>CUMPLE</u>
Porcentaje de superficie determinada en Red Natura 2000	0,00	0.0%
Porcentaje de superficie determinada situada en zonas RAMSAR	0,00	0.0%
Porcentaje de superficie determinada en zonas vulnerables a la contaminación por nitratos	0,00	0.0%
Pendiente media de la explotación	0,00	0.0%
Porcentaje de Superficie de la explotación en municipios con más del 40 por ciento de su superficie agraria dentro de la Zona de desertificación	0,00	0.0%

11.2.1.1 Mantenimiento de prácticas y métodos de agricultura ecológica: Cultivos permanentes distintos de olivar - Conv 2018. PUNTOS: 9,00

	<u>PUNTOS</u>	<u>CUMPLE</u>
Porcentaje de superficie determinada en Red Natura 2000	0,00	0.0%
Porcentaje de superficie determinada situada en zonas RAMSAR	0,00	0.0%
Porcentaje de superficie determinada en zonas vulnerables a la contaminación por nitratos	0,00	0.0%
Pendiente media de la explotación	3,00	45.19%
Porcentaje de Superficie de la explotación en municipios con más del 40 por ciento de su superficie agraria dentro de la Zona de desertificación	6,00	100.0%



DETALLE CRITERIOS DE SELECCIÓN

11.2.1.1 Mantenimiento de prácticas y métodos de agricultura ecológica: Cultivos herbáceos - Conv 2018. PUNTOS: 0,00

Porcentaje de superficie determinada en Red Natura 2000 PUNTOS: 0,00 0.0%

Porcentaje de superficie determinada situada en zonas RAMSAR PUNTOS: 0,00 0.0%

Porcentaje de superficie determinada en zonas vulnerables a la contaminación por nitratos PUNTOS: 0,00 0.0%

Pendiente media de la explotación PUNTOS: 0,00 0.0%

Porcentaje de Superficie de la explotación en municipios con más del 40 por ciento de su superficie agraria dentro de la Zona de desertificación PUNTOS: 0,00 0.0%

11.2.1.1 Mantenimiento de prácticas y métodos de agricultura ecológica: Cultivos permanentes distintos de olivar - Conv 2018. PUNTOS: 9,00

Porcentaje de superficie determinada en Red Natura 2000 PUNTOS: 0,00 0.0%

REF.	REFERENCIA SIGPAC	CULTIVO	DESCRIPCIÓN CULTIVO	S/R	SUP. COMPROM. (ha)	SUP. CUMPLE (ha)
170000004939608	18-045-008-00189-0001	104000	ALMENDROS-SIN VARIEDAD	S	1,54	0,00
170000004939609	18-045-008-00189-0003	104000	ALMENDROS-SIN VARIEDAD	S	0,63	0,00
170000004939611	18-045-008-00189-0005	104000	ALMENDROS-SIN VARIEDAD	S	0,58	0,00
170000004939610	18-045-008-00212-0003	104000	ALMENDROS-SIN VARIEDAD	S	1,14	0,00
170000004939612	18-045-008-00213-0001	104000	ALMENDROS-SIN VARIEDAD	S	0,48	0,00
170000004939613	18-045-008-00213-0005	104000	ALMENDROS-SIN VARIEDAD	S	0,29	0,00
170000004939614	18-045-008-00217-0001	104000	ALMENDROS-SIN VARIEDAD	S	5,44	0,00
170000004939615	18-045-008-00224-0001	104000	ALMENDROS-SIN VARIEDAD	S	0,17	0,00

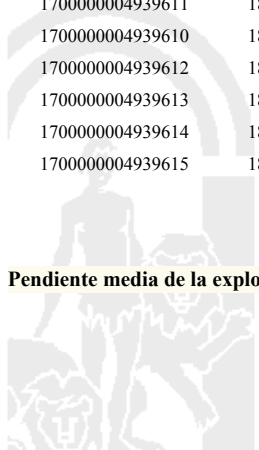
Porcentaje de superficie determinada situada en zonas RAMSAR PUNTOS: 0,00 0.0%

REF.	REFERENCIA SIGPAC	CULTIVO	DESCRIPCIÓN CULTIVO	S/R	SUP. COMPROM. (ha)	SUP. CUMPLE (ha)
170000004939608	18-045-008-00189-0001	104000	ALMENDROS-SIN VARIEDAD	S	1,54	0,00
170000004939609	18-045-008-00189-0003	104000	ALMENDROS-SIN VARIEDAD	S	0,63	0,00
170000004939611	18-045-008-00189-0005	104000	ALMENDROS-SIN VARIEDAD	S	0,58	0,00
170000004939610	18-045-008-00212-0003	104000	ALMENDROS-SIN VARIEDAD	S	1,14	0,00
170000004939612	18-045-008-00213-0001	104000	ALMENDROS-SIN VARIEDAD	S	0,48	0,00
170000004939613	18-045-008-00213-0005	104000	ALMENDROS-SIN VARIEDAD	S	0,29	0,00
170000004939614	18-045-008-00217-0001	104000	ALMENDROS-SIN VARIEDAD	S	5,44	0,00
170000004939615	18-045-008-00224-0001	104000	ALMENDROS-SIN VARIEDAD	S	0,17	0,00

Porcentaje de superficie determinada en zonas vulnerables a la contaminación por nitratos PUNTOS: 0,00 0.0%

REF.	REFERENCIA SIGPAC	CULTIVO	DESCRIPCIÓN CULTIVO	S/R	SUP. COMPROM. (ha)	SUP. CUMPLE (ha)
170000004939608	18-045-008-00189-0001	104000	ALMENDROS-SIN VARIEDAD	S	1,54	0,00
170000004939609	18-045-008-00189-0003	104000	ALMENDROS-SIN VARIEDAD	S	0,63	0,00
170000004939611	18-045-008-00189-0005	104000	ALMENDROS-SIN VARIEDAD	S	0,58	0,00
170000004939610	18-045-008-00212-0003	104000	ALMENDROS-SIN VARIEDAD	S	1,14	0,00
170000004939612	18-045-008-00213-0001	104000	ALMENDROS-SIN VARIEDAD	S	0,48	0,00
170000004939613	18-045-008-00213-0005	104000	ALMENDROS-SIN VARIEDAD	S	0,29	0,00
170000004939614	18-045-008-00217-0001	104000	ALMENDROS-SIN VARIEDAD	S	5,44	0,00
170000004939615	18-045-008-00224-0001	104000	ALMENDROS-SIN VARIEDAD	S	0,17	0,00

Pendiente media de la explotación PUNTOS: 3,00 45.19%



REF.	REFERENCIA SIGPAC	CULTIVO	DESCRIPCIÓN CULTIVO	S/R	PENDIENTE		SUP.
					MEDIA (%)	COMPROM.	(ha)
170000004939608	18-045-008-00189-0001	104000	ALMENDROS-SIN VARIEDAD	S	49,69		1,54
170000004939609	18-045-008-00189-0003	104000	ALMENDROS-SIN VARIEDAD	S	39,62		0,63
170000004939611	18-045-008-00189-0005	104000	ALMENDROS-SIN VARIEDAD	S	41,67		0,58
170000004939610	18-045-008-00212-0003	104000	ALMENDROS-SIN VARIEDAD	S	42,22		1,14
170000004939612	18-045-008-00213-0001	104000	ALMENDROS-SIN VARIEDAD	S	45,70		0,48
170000004939613	18-045-008-00213-0005	104000	ALMENDROS-SIN VARIEDAD	S	28,50		0,29
170000004939614	18-045-008-00217-0001	104000	ALMENDROS-SIN VARIEDAD	S	46,41		5,44
170000004939615	18-045-008-00224-0001	104000	ALMENDROS-SIN VARIEDAD	S	45,04		0,17

Porcentaje de Superficie de la explotación en municipios con más del 40 por ciento de su superficie agraria dentro de la Zona de desertificación

PUNTOS: 6,00 100.0%

REF.	REFERENCIA SIGPAC	CULTIVO	DESCRIPCIÓN CULTIVO	S/R	SUP.		
					COMPROM.	CUMPLE	(ha)
170000004939608	18-045-008-00189-0001	104000	ALMENDROS-SIN VARIEDAD	S		1,54	1,54
170000004939609	18-045-008-00189-0003	104000	ALMENDROS-SIN VARIEDAD	S		0,63	0,63
170000004939611	18-045-008-00189-0005	104000	ALMENDROS-SIN VARIEDAD	S		0,58	0,58
170000004939610	18-045-008-00212-0003	104000	ALMENDROS-SIN VARIEDAD	S		1,14	1,14
170000004939612	18-045-008-00213-0001	104000	ALMENDROS-SIN VARIEDAD	S		0,48	0,48
170000004939613	18-045-008-00213-0005	104000	ALMENDROS-SIN VARIEDAD	S		0,29	0,29
170000004939614	18-045-008-00217-0001	104000	ALMENDROS-SIN VARIEDAD	S		5,44	5,44
170000004939615	18-045-008-00224-0001	104000	ALMENDROS-SIN VARIEDAD	S		0,17	0,17



<u>APELLIDOS Y NOMBRE / RAZÓN SOCIAL</u>	<u>NIF</u>	<u>EXPEDIENTE</u>	<u>SUP. COMPROMETIDA</u>		
			<u>(ha)</u>		
JIMENEZ BRETONES FRANCISCO	****4228*	1100398	7.26		
RESOLUCIÓN					
ADMITIDO					
IMPORTE POR ANUALIDAD					
	2018	2019	2020	2021	2022
IMPORTE MÁXIMO SUBVENCIONABLE	1.569,90 €	1.569,90 €	1.569,90 €	1.569,90 €	1.569,90 €
IMPORTE MEDIO DE TRANSFERENCIA (€/ha)	216,24 €	216,24 €	216,24 €	216,24 €	216,24 €

DETALLE IMPORTES POR ANUALIDAD

<u>GRUPOS DE CULTIVO ADMITIDOS</u>	<u>SUP. COMPROM.</u>	2018	2019	2020	2021	2022
	<u>(ha)</u>					
FRUTALES SECANO	7,26	1.569,90 €	1.569,90 €	1.569,90 €	1.569,90 €	1.569,90 €

RECINTOS COMPROMETIDOS

<u>REF.</u>	<u>REFERENCIA SIGPAC</u>	<u>CULTIVO DESCRIPCIÓN CULTIVO</u>	<u>S/R</u>	<u>PEND. MEDIA</u>	<u>SUP. DEC. ADMIN.</u>	<u>NU SUP. CERT.</u>	<u>SUP. CAMPO</u>	<u>SUP. COMPROM.</u>
				<u>(%)</u>	<u>(ha)</u>	<u>(ha)</u>	<u>(ha)</u>	<u>(ha)</u>
1700000007238425	18-087-005-00014-0002	104000 ALMENDROS-SIN VARIEDAD	S	5,51	0,57	0,57	0,57	0,57
1700000007238424	18-087-005-00013-0002	104000 ALMENDROS-SIN VARIEDAD	S	5,84	4,33	4,33	4,33	4,33
1700000007238423	18-087-005-00089-0002	104000 ALMENDROS-SIN VARIEDAD	S	14,29	0,23	0,23	0,23	0,23
1700000007238426	18-087-005-00109-0001	104000 ALMENDROS-SIN VARIEDAD	S	14,62	0,67	0,67	0,67	0,67
1700000007238438	18-087-005-00110-0001	104000 ALMENDROS-SIN VARIEDAD	S	17,29	1,46	1,46	1,46	1,46

RESUMEN CRITERIOS DE SELECCIÓN

11.2.1.1 Mantenimiento de prácticas y métodos de agricultura ecológica: Cultivos permanentes distintos de olivar - Conv 2018. PUNTOS: 8,00

	<u>PUNTOS</u>	<u>CUMPLE</u>
Porcentaje de superficie determinada en Red Natura 2000	0,00	0.0%
Porcentaje de superficie determinada situada en zonas RAMSAR	0,00	0.0%
Porcentaje de superficie determinada en zonas vulnerables a la contaminación por nitratos	0,00	0.0%
Pendiente media de la explotación	2,00	9.2%
Porcentaje de Superficie de la explotación en municipios con más del 40 por ciento de su superficie agraria dentro de la Zona de desertificación	6,00	100.0%



DETALLE CRITERIOS DE SELECCIÓN**11.2.1.1 Mantenimiento de prácticas y métodos de agricultura ecológica: Cultivos permanentes distintos de olivar - Conv 2018.****PUNTOS: 8,00****Porcentaje de superficie determinada en Red Natura 2000****PUNTOS: 0,00 0.0%**

<u>REF.</u>	<u>REFERENCIA SIGPAC</u>	<u>CULTIVO</u>	<u>DESCRIPCIÓN CULTIVO</u>	<u>S/R</u>	<u>SUP. COMPROM. (ha)</u>	<u>SUP. CUMPLE (ha)</u>
170000007238424	18-087-005-00013-0002	104000	ALMENDROS-SIN VARIEDAD	S	4,33	0,00
170000007238425	18-087-005-00014-0002	104000	ALMENDROS-SIN VARIEDAD	S	0,57	0,00
170000007238423	18-087-005-00089-0002	104000	ALMENDROS-SIN VARIEDAD	S	0,23	0,00
170000007238426	18-087-005-00109-0001	104000	ALMENDROS-SIN VARIEDAD	S	0,67	0,00
170000007238438	18-087-005-00110-0001	104000	ALMENDROS-SIN VARIEDAD	S	1,46	0,00

Porcentaje de superficie determinada situada en zonas RAMSAR**PUNTOS: 0,00 0.0%**

<u>REF.</u>	<u>REFERENCIA SIGPAC</u>	<u>CULTIVO</u>	<u>DESCRIPCIÓN CULTIVO</u>	<u>S/R</u>	<u>SUP. COMPROM. (ha)</u>	<u>SUP. CUMPLE (ha)</u>
170000007238424	18-087-005-00013-0002	104000	ALMENDROS-SIN VARIEDAD	S	4,33	0,00
170000007238425	18-087-005-00014-0002	104000	ALMENDROS-SIN VARIEDAD	S	0,57	0,00
170000007238423	18-087-005-00089-0002	104000	ALMENDROS-SIN VARIEDAD	S	0,23	0,00
170000007238426	18-087-005-00109-0001	104000	ALMENDROS-SIN VARIEDAD	S	0,67	0,00
170000007238438	18-087-005-00110-0001	104000	ALMENDROS-SIN VARIEDAD	S	1,46	0,00

Porcentaje de superficie determinada en zonas vulnerables a la contaminación por nitratos**PUNTOS: 0,00 0.0%**

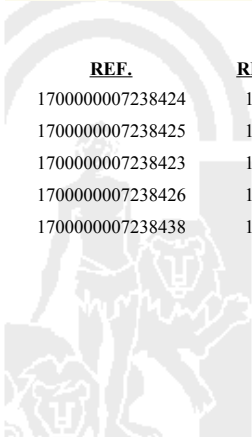
<u>REF.</u>	<u>REFERENCIA SIGPAC</u>	<u>CULTIVO</u>	<u>DESCRIPCIÓN CULTIVO</u>	<u>S/R</u>	<u>SUP. COMPROM. (ha)</u>	<u>SUP. CUMPLE (ha)</u>
170000007238424	18-087-005-00013-0002	104000	ALMENDROS-SIN VARIEDAD	S	4,33	0,00
170000007238425	18-087-005-00014-0002	104000	ALMENDROS-SIN VARIEDAD	S	0,57	0,00
170000007238423	18-087-005-00089-0002	104000	ALMENDROS-SIN VARIEDAD	S	0,23	0,00
170000007238426	18-087-005-00109-0001	104000	ALMENDROS-SIN VARIEDAD	S	0,67	0,00
170000007238438	18-087-005-00110-0001	104000	ALMENDROS-SIN VARIEDAD	S	1,46	0,00

Pendiente media de la explotación**PUNTOS: 2,00 9.2%**

<u>REF.</u>	<u>REFERENCIA SIGPAC</u>	<u>CULTIVO</u>	<u>DESCRIPCIÓN CULTIVO</u>	<u>S/R</u>	<u>PENDIENTE MEDIA (%)</u>	<u>SUP. COMPROM. (ha)</u>
170000007238424	18-087-005-00013-0002	104000	ALMENDROS-SIN VARIEDAD	S	5,84	4,33
170000007238425	18-087-005-00014-0002	104000	ALMENDROS-SIN VARIEDAD	S	5,51	0,57
170000007238423	18-087-005-00089-0002	104000	ALMENDROS-SIN VARIEDAD	S	14,29	0,23
170000007238426	18-087-005-00109-0001	104000	ALMENDROS-SIN VARIEDAD	S	14,62	0,67
170000007238438	18-087-005-00110-0001	104000	ALMENDROS-SIN VARIEDAD	S	17,29	1,46

Porcentaje de Superficie de la explotación en municipios con más del 40 por ciento de su superficie agraria dentro de la Zona de desertificación**PUNTOS: 6,00 100.0%**

<u>REF.</u>	<u>REFERENCIA SIGPAC</u>	<u>CULTIVO</u>	<u>DESCRIPCIÓN CULTIVO</u>	<u>S/R</u>	<u>SUP. COMPROM. (ha)</u>	<u>SUP. CUMPLE (ha)</u>
170000007238424	18-087-005-00013-0002	104000	ALMENDROS-SIN VARIEDAD	S	4,33	4,33
170000007238425	18-087-005-00014-0002	104000	ALMENDROS-SIN VARIEDAD	S	0,57	0,57
170000007238423	18-087-005-00089-0002	104000	ALMENDROS-SIN VARIEDAD	S	0,23	0,23
170000007238426	18-087-005-00109-0001	104000	ALMENDROS-SIN VARIEDAD	S	0,67	0,67
170000007238438	18-087-005-00110-0001	104000	ALMENDROS-SIN VARIEDAD	S	1,46	1,46



<u>APELLIDOS Y NOMBRE / RAZÓN SOCIAL</u>		<u>NIF</u>	<u>EXPEDIENTE</u>	<u>SUP. COMPROMETIDA</u>				
				<u>(ha)</u>				
JIMENEZ DELGADO FELIPE		***0465*	1078122	0,83				
<u>RESOLUCIÓN</u>								
INADMITIDO								
<u>IMPORTES POR ANUALIDAD</u>								
		<u>2018</u>	<u>2019</u>	<u>2020</u>	<u>2021</u>	<u>2022</u>		
IMPORTE MÁXIMO SUBVENCIONABLE		0,00 €	0,00 €	0,00 €	0,00 €	0,00 €		
IMPORTE MEDIO DE TRANSFERENCIA (€/ha)		0,00 €	0,00 €	0,00 €	0,00 €	0,00 €		
<u>DETALLE IMPORTES POR ANUALIDAD</u>								
<u>GRUPOS DE CULTIVO ADMITIDOS</u>		<u>SUP. COMPROM.</u>						
		<u>(ha)</u>		<u>2018</u>	<u>2019</u>	<u>2020</u>		
HERBÁCEOS NO ELEGIBLES		0,83		0,00 €	0,00 €	0,00 €		
<u>RECINTOS COMPROMETIDOS</u>								
<u>REF.</u>	<u>REFERENCIA SIGPAC</u>	<u>CULTIVO DESCRIPCIÓN CULTIVO</u>	<u>S/R</u>	<u>PEND. MEDIA (%)</u>	<u>SUP. DEC. ADMIN. (ha)</u>	<u>NU SUP. CERT. (ha)</u>	<u>SUP. CAMPO (ha)</u>	<u>SUP. COMPROM. (ha)</u>
1700000006883411	18-014-006-00503-0001	20901 BARBECHO TRADICIONAL-SIN CUBIERTA VEGETAL	S	9,22	0,83	0,83		0,83

INCIDENCIAS

INCIDENCIA DESCRIPCIÓN

- 85013 Superficie resuelta para el grupo de pago menor que la mínima requerida (requisito anexo 1, Orden 26 mayo 2015)
Sup. Resuelta:0,87 Grupo de Pago:HERBÁCEOS
- 85014 Recinto afectado por el requisito del cumplimiento de la superficie mínima para el grupo de pago (requisito anexo 1, Orden 26 mayo 2015)
Ref:1700000006883414 Recinto:18-014-006-00504-001 Cultivo:8000 AVENA-SIN VARIEDAD Secano Sup. Declarada:0,78 Superficie Resolver:0,78
Ref:1700000006883415 Recinto:18-014-006-00507-001 Cultivo:8000 AVENA-SIN VARIEDAD Secano Sup. Declarada:0,09 Superficie Resolver:0,09
- 87003 Expediente que no admitido en la ayuda por tener importe resuelto cero.

RESUMEN CRITERIOS DE SELECCIÓN

11.2.1.1 Mantenimiento de prácticas y métodos de agricultura ecológica: Cultivos herbáceos - Conv 2018. PUNTOS: 2,00

	<u>PUNTOS</u>	<u>CUMPLE</u>
Porcentaje de superficie determinada en Red Natura 2000	0,00	0.0%
Porcentaje de superficie determinada situada en zonas RAMSAR	0,00	0.0%
Porcentaje de superficie determinada en zonas vulnerables a la contaminación por nitratos	0,00	0.0%
Pendiente media de la explotación	2,00	9.22%
Porcentaje de Superficie de la explotación en municipios con más del 40 por ciento de su superficie agraria dentro de la Zona de desertificación	0,00	0.0%



DETALLE CRITERIOS DE SELECCIÓN**11.2.1.1 Mantenimiento de prácticas y métodos de agricultura ecológica: Cultivos herbáceos - Conv 2018.****PUNTOS: 2,00****Porcentaje de superficie determinada en Red Natura 2000****PUNTOS: 0,00 0.0%**

<u>REF.</u>	<u>REFERENCIA SIGPAC</u>	<u>CULTIVO</u>	<u>DESCRIPCIÓN CULTIVO</u>	<u>S/R</u>	<u>SUP. COMPROM. (ha)</u>	<u>SUP. CUMPLE (ha)</u>
1700000006883411	18-014-006-00503-0001	20901	BARBECHO TRADICIONAL-SIN CUBIERTA VEGETAL	S	0,83	0,00

Porcentaje de superficie determinada situada en zonas RAMSAR**PUNTOS: 0,00 0.0%**

<u>REF.</u>	<u>REFERENCIA SIGPAC</u>	<u>CULTIVO</u>	<u>DESCRIPCIÓN CULTIVO</u>	<u>S/R</u>	<u>SUP. COMPROM. (ha)</u>	<u>SUP. CUMPLE (ha)</u>
1700000006883411	18-014-006-00503-0001	20901	BARBECHO TRADICIONAL-SIN CUBIERTA VEGETAL	S	0,83	0,00

Porcentaje de superficie determinada en zonas vulnerables a la contaminación por nitratos**PUNTOS: 0,00 0.0%**

<u>REF.</u>	<u>REFERENCIA SIGPAC</u>	<u>CULTIVO</u>	<u>DESCRIPCIÓN CULTIVO</u>	<u>S/R</u>	<u>SUP. COMPROM. (ha)</u>	<u>SUP. CUMPLE (ha)</u>
1700000006883411	18-014-006-00503-0001	20901	BARBECHO TRADICIONAL-SIN CUBIERTA VEGETAL	S	0,83	0,00

Pendiente media de la explotación**PUNTOS: 2,00 9.22%**

<u>REF.</u>	<u>REFERENCIA SIGPAC</u>	<u>CULTIVO</u>	<u>DESCRIPCIÓN CULTIVO</u>	<u>S/R</u>	<u>PENDIENTE MEDIA (%)</u>	<u>SUP. COMPROM. (ha)</u>
1700000006883411	18-014-006-00503-0001	20901	BARBECHO TRADICIONAL-SIN CUBIERTA VEGETAL	S	9,22	0,83

Porcentaje de Superficie de la explotación en municipios con más del 40 por ciento de su superficie agraria dentro de la Zona de desertificación**PUNTOS: 0,00 0.0%**

<u>REF.</u>	<u>REFERENCIA SIGPAC</u>	<u>CULTIVO</u>	<u>DESCRIPCIÓN CULTIVO</u>	<u>S/R</u>	<u>SUP. COMPROM. (ha)</u>	<u>SUP. CUMPLE (ha)</u>
1700000006883411	18-014-006-00503-0001	20901	BARBECHO TRADICIONAL-SIN CUBIERTA VEGETAL	S	0,83	0,00



<u>APELLIDOS Y NOMBRE / RAZÓN SOCIAL</u>		<u>NIF</u>	<u>EXPEDIENTE</u>	<u>SUP. COMPROMETIDA</u>				
				<u>(ha)</u>				
JIMENEZ FERNANDEZ TORCUATO		****8857*	1020641	2.91				
<u>RESOLUCIÓN</u>								
ADMITIDO								
<u>IMPORTES POR ANUALIDAD</u>								
		<u>2018</u>	<u>2019</u>	<u>2020</u>	<u>2021</u>	<u>2022</u>		
IMPORTE MÁXIMO SUBVENCIONABLE		629,26 €	629,26 €	629,26 €	629,26 €	629,26 €		
IMPORTE MEDIO DE TRANSFERENCIA (€/ha)		216,24 €	216,24 €	216,24 €	216,24 €	216,24 €		
<u>DETALLE IMPORTES POR ANUALIDAD</u>								
<u>GRUPOS DE CULTIVO ADMITIDOS</u>		<u>SUP. COMPROM.</u>	<u>2018</u>	<u>2019</u>	<u>2020</u>	<u>2021</u>	<u>2022</u>	
		<u>(ha)</u>						
FRUTALES SECANO		2,91	629,26 €	629,26 €	629,26 €	629,26 €	629,26 €	
<u>RECINTOS COMPROMETIDOS</u>								
<u>REF.</u>	<u>REFERENCIA SIGPAC</u>	<u>CULTIVO DESCRIPCIÓN CULTIVO</u>	<u>S/R</u>	<u>PEND. MEDIA (%)</u>	<u>SUP. DEC. ADMIN. (ha)</u>	<u>NU SUP. CERT. (ha)</u>	<u>SUP. CAMPO (ha)</u>	<u>SUP. COMPROM. (ha)</u>
1700000003539300	18-059-006-00072-0001	104000 ALMENDROS-SIN VARIEDAD	S	3,13	2,91	2,91	2,91	2,91

RESUMEN CRITERIOS DE SELECCIÓN

11.2.1.1 Mantenimiento de prácticas y métodos de agricultura ecológica: Cultivos permanentes distintos de olivar - Conv 2018. PUNTOS: 7,00

	<u>PUNTOS</u>	<u>CUMPLE</u>
Porcentaje de superficie determinada en Red Natura 2000	0,00	0.0%
Porcentaje de superficie determinada situada en zonas RAMSAR	0,00	0.0%
Porcentaje de superficie determinada en zonas vulnerables a la contaminación por nitratos	0,00	0.0%
Pendiente media de la explotación	1,00	3.13%
Porcentaje de Superficie de la explotación en municipios con más del 40 por ciento de su superficie agraria dentro de la Zona de desertificación	6,00	100.0%



DETALLE CRITERIOS DE SELECCIÓN**11.2.1.1 Mantenimiento de prácticas y métodos de agricultura ecológica: Cultivos permanentes distintos de olivar - Conv 2018.****PUNTOS: 7,00****Porcentaje de superficie determinada en Red Natura 2000****PUNTOS: 0,00 0.0%**

<u>REF.</u>	<u>REFERENCIA SIGPAC</u>	<u>CULTIVO</u>	<u>DESCRIPCIÓN CULTIVO</u>	<u>S/R</u>	<u>SUP. COMPROM. (ha)</u>	<u>SUP. CUMPLE (ha)</u>
1700000003539300	18-059-006-00072-0001	104000	ALMENDROS-SIN VARIEDAD	S	2,91	0,00

Porcentaje de superficie determinada situada en zonas RAMSAR**PUNTOS: 0,00 0.0%**

<u>REF.</u>	<u>REFERENCIA SIGPAC</u>	<u>CULTIVO</u>	<u>DESCRIPCIÓN CULTIVO</u>	<u>S/R</u>	<u>SUP. COMPROM. (ha)</u>	<u>SUP. CUMPLE (ha)</u>
1700000003539300	18-059-006-00072-0001	104000	ALMENDROS-SIN VARIEDAD	S	2,91	0,00

Porcentaje de superficie determinada en zonas vulnerables a la contaminación por nitratos**PUNTOS: 0,00 0.0%**

<u>REF.</u>	<u>REFERENCIA SIGPAC</u>	<u>CULTIVO</u>	<u>DESCRIPCIÓN CULTIVO</u>	<u>S/R</u>	<u>SUP. COMPROM. (ha)</u>	<u>SUP. CUMPLE (ha)</u>
1700000003539300	18-059-006-00072-0001	104000	ALMENDROS-SIN VARIEDAD	S	2,91	0,00

Pendiente media de la explotación**PUNTOS: 1,00 3.13%**

<u>REF.</u>	<u>REFERENCIA SIGPAC</u>	<u>CULTIVO</u>	<u>DESCRIPCIÓN CULTIVO</u>	<u>S/R</u>	<u>PENDIENTE MEDIA (%)</u>	<u>SUP. COMPROM. (ha)</u>
1700000003539300	18-059-006-00072-0001	104000	ALMENDROS-SIN VARIEDAD	S	3,13	2,91

Porcentaje de Superficie de la explotación en municipios con más del 40 por ciento de su superficie agraria dentro de la Zona de desertificación**PUNTOS: 6,00 100.0%**

<u>REF.</u>	<u>REFERENCIA SIGPAC</u>	<u>CULTIVO</u>	<u>DESCRIPCIÓN CULTIVO</u>	<u>S/R</u>	<u>SUP. COMPROM. (ha)</u>	<u>SUP. CUMPLE (ha)</u>
1700000003539300	18-059-006-00072-0001	104000	ALMENDROS-SIN VARIEDAD	S	2,91	2,91



<u>APELLIDOS Y NOMBRE / RAZÓN SOCIAL</u>	<u>NIF</u>	<u>EXPEDIENTE</u>	<u>SUP. COMPROMETIDA</u>		
			<u>(ha)</u>		
JIMENEZ JORDAN NICANORA	****2723*	1218806	24.36		
RESOLUCIÓN					
ADMITIDO					
IMPORTE POR ANUALIDAD					

	<u>2018</u>	<u>2019</u>	<u>2020</u>	<u>2021</u>	<u>2022</u>
IMPORTE MÁXIMO SUBVENCIONABLE	5.267,61 €	5.267,61 €	5.267,61 €	5.267,61 €	5.267,61 €
IMPORTE MEDIO DE TRANSFERENCIA (€/ha)	216,24 €	216,24 €	216,24 €	216,24 €	216,24 €

DETALLE IMPORTES POR ANUALIDAD

<u>GRUPOS DE CULTIVO ADMITIDOS</u>	<u>SUP. COMPROM.</u>	<u>2018</u>	<u>2019</u>	<u>2020</u>	<u>2021</u>	<u>2022</u>
	<u>(ha)</u>					
FRUTALES SECANO	24,36	5.267,61 €	5.267,61 €	5.267,61 €	5.267,61 €	5.267,61 €

RECINTOS COMPROMETIDOS

<u>REF.</u>	<u>REFERENCIA SIGPAC</u>	<u>CULTIVO DESCRIPCIÓN CULTIVO</u>	<u>S/R</u>	<u>PEND. MEDIA (%)</u>	<u>SUP. DEC. ADMIN. (ha)</u>	<u>NU SUP. CERT. (ha)</u>	<u>SUP. CAMPO (ha)</u>	<u>SUP. COMPROM. (ha)</u>
1700000006320771	18-057-021-00328-0004	104000 ALMENDROS-SIN VARIEDAD	S	3,79	3,27	3,27		3,27
1700000006320770	18-057-021-00326-0001	104000 ALMENDROS-SIN VARIEDAD	S	4,12	1,78	1,78		1,78
1700000006320769	18-057-021-00327-0006	104000 ALMENDROS-SIN VARIEDAD	S	7,09	18,13	18,13		18,13
1700000006320768	18-057-021-00040-0001	104000 ALMENDROS-SIN VARIEDAD	S	11,53	1,18	1,18		1,18

RESUMEN CRITERIOS DE SELECCIÓN

11.2.1.1 Mantenimiento de prácticas y métodos de agricultura ecológica: Cultivos permanentes distintos de olivar - Conv 2018. **PUNTOS: 7,00**

	<u>PUNTOS</u>	<u>CUMPLE</u>
Porcentaje de superficie determinada en Red Natura 2000	0,00	0.0%
Porcentaje de superficie determinada situada en zonas RAMSAR	0,00	0.0%
Porcentaje de superficie determinada en zonas vulnerables a la contaminación por nitratos	0,00	0.0%
Pendiente media de la explotación	1,00	6.64%
Porcentaje de Superficie de la explotación en municipios con más del 40 por ciento de su superficie agraria dentro de la Zona de desertificación	6,00	100.0%



DETALLE CRITERIOS DE SELECCIÓN**11.2.1.1 Mantenimiento de prácticas y métodos de agricultura ecológica: Cultivos permanentes distintos de olivar - Conv 2018.****PUNTOS: 7,00****Porcentaje de superficie determinada en Red Natura 2000****PUNTOS: 0,00 0.0%**

<u>REF.</u>	<u>REFERENCIA SIGPAC</u>	<u>CULTIVO</u>	<u>DESCRIPCIÓN CULTIVO</u>	<u>S/R</u>	<u>SUP. COMPROM. (ha)</u>	<u>SUP. CUMPLE (ha)</u>
170000006320768	18-057-021-00040-0001	104000	ALMENDROS-SIN VARIEDAD	S	1,18	0,00
170000006320770	18-057-021-00326-0001	104000	ALMENDROS-SIN VARIEDAD	S	1,78	0,00
170000006320769	18-057-021-00327-0006	104000	ALMENDROS-SIN VARIEDAD	S	18,13	0,00
170000006320771	18-057-021-00328-0004	104000	ALMENDROS-SIN VARIEDAD	S	3,27	0,00

Porcentaje de superficie determinada situada en zonas RAMSAR**PUNTOS: 0,00 0.0%**

<u>REF.</u>	<u>REFERENCIA SIGPAC</u>	<u>CULTIVO</u>	<u>DESCRIPCIÓN CULTIVO</u>	<u>S/R</u>	<u>SUP. COMPROM. (ha)</u>	<u>SUP. CUMPLE (ha)</u>
170000006320768	18-057-021-00040-0001	104000	ALMENDROS-SIN VARIEDAD	S	1,18	0,00
170000006320770	18-057-021-00326-0001	104000	ALMENDROS-SIN VARIEDAD	S	1,78	0,00
170000006320769	18-057-021-00327-0006	104000	ALMENDROS-SIN VARIEDAD	S	18,13	0,00
170000006320771	18-057-021-00328-0004	104000	ALMENDROS-SIN VARIEDAD	S	3,27	0,00

Porcentaje de superficie determinada en zonas vulnerables a la contaminación por nitratos**PUNTOS: 0,00 0.0%**

<u>REF.</u>	<u>REFERENCIA SIGPAC</u>	<u>CULTIVO</u>	<u>DESCRIPCIÓN CULTIVO</u>	<u>S/R</u>	<u>SUP. COMPROM. (ha)</u>	<u>SUP. CUMPLE (ha)</u>
170000006320768	18-057-021-00040-0001	104000	ALMENDROS-SIN VARIEDAD	S	1,18	0,00
170000006320770	18-057-021-00326-0001	104000	ALMENDROS-SIN VARIEDAD	S	1,78	0,00
170000006320769	18-057-021-00327-0006	104000	ALMENDROS-SIN VARIEDAD	S	18,13	0,00
170000006320771	18-057-021-00328-0004	104000	ALMENDROS-SIN VARIEDAD	S	3,27	0,00

Pendiente media de la explotación**PUNTOS: 1,00 6.64%**

<u>REF.</u>	<u>REFERENCIA SIGPAC</u>	<u>CULTIVO</u>	<u>DESCRIPCIÓN CULTIVO</u>	<u>S/R</u>	<u>PENDIENTE MEDIA (%)</u>	<u>SUP. COMPROM. (ha)</u>
170000006320768	18-057-021-00040-0001	104000	ALMENDROS-SIN VARIEDAD	S	11,53	1,18
170000006320770	18-057-021-00326-0001	104000	ALMENDROS-SIN VARIEDAD	S	4,12	1,78
170000006320769	18-057-021-00327-0006	104000	ALMENDROS-SIN VARIEDAD	S	7,09	18,13
170000006320771	18-057-021-00328-0004	104000	ALMENDROS-SIN VARIEDAD	S	3,79	3,27

Porcentaje de Superficie de la explotación en municipios con más del 40 por ciento de su superficie agraria dentro de la Zona de desertificación**PUNTOS: 6,00 100.0%**

<u>REF.</u>	<u>REFERENCIA SIGPAC</u>	<u>CULTIVO</u>	<u>DESCRIPCIÓN CULTIVO</u>	<u>S/R</u>	<u>SUP. COMPROM. (ha)</u>	<u>SUP. CUMPLE (ha)</u>
170000006320768	18-057-021-00040-0001	104000	ALMENDROS-SIN VARIEDAD	S	1,18	1,18
170000006320770	18-057-021-00326-0001	104000	ALMENDROS-SIN VARIEDAD	S	1,78	1,78
170000006320769	18-057-021-00327-0006	104000	ALMENDROS-SIN VARIEDAD	S	18,13	18,13
170000006320771	18-057-021-00328-0004	104000	ALMENDROS-SIN VARIEDAD	S	3,27	3,27



<u>APELLIDOS Y NOMBRE / RAZÓN SOCIAL</u>	<u>NIF</u>	<u>EXPEDIENTE</u>	<u>SUP. COMPROMETIDA</u>		
			<u>(ha)</u>		
JIMENEZ LOZANO RAQUEL	****8186*	1116389	3.34		
RESOLUCIÓN					
ADMITIDO					
IMPORTE POR ANUALIDAD					
	2018	2019	2020	2021	2022
IMPORTE MÁXIMO SUBVENCIONABLE	722,24 €	722,24 €	722,24 €	722,24 €	722,24 €
IMPORTE MEDIO DE TRANSFERENCIA (€/ha)	216,24 €	216,24 €	216,24 €	216,24 €	216,24 €

DETALLE IMPORTES POR ANUALIDAD

<u>GRUPOS DE CULTIVO ADMITIDOS</u>	<u>SUP. COMPROM.</u>	2018	2019	2020	2021	2022
	<u>(ha)</u>					
FRUTALES SECANO	3,34	722,24 €	722,24 €	722,24 €	722,24 €	722,24 €

RECINTOS COMPROMETIDOS

<u>REF.</u>	<u>REFERENCIA SIGPAC</u>	<u>CULTIVO DESCRIPCIÓN CULTIVO</u>	<u>S/R</u>	<u>PEND. MEDIA</u>	<u>SUP. DEC. ADMIN.</u>	<u>NU SUP. CERT.</u>	<u>SUP. CAMPO</u>	<u>SUP. COMPROM.</u>
				<u>(%)</u>	<u>(ha)</u>	<u>(ha)</u>	<u>(ha)</u>	<u>(ha)</u>
4127320	18-091-047-00008-0001	104000 ALMENDROS-SIN VARIEDAD	S	5,19	3,34	3,34	3,34	3,34

INCIDENCIAS**INCIDENCIA DESCRIPCIÓN**

7106 No indica en el impreso INFO_ADICIONAL-Reverso el Organismo de Control al que pertenece.

RESUMEN CRITERIOS DE SELECCIÓN

11.2.1.1 Mantenimiento de prácticas y métodos de agricultura ecológica: Cultivos permanentes distintos de olivar - Conv 2018. PUNTOS: 7,00

	<u>PUNTOS</u>	<u>CUMPLE</u>
Porcentaje de superficie determinada en Red Natura 2000	0,00	0.0%
Porcentaje de superficie determinada situada en zonas RAMSAR	0,00	0.0%
Porcentaje de superficie determinada en zonas vulnerables a la contaminación por nitratos	0,00	0.0%
Pendiente media de la explotación	1,00	5.19%
Porcentaje de Superficie de la explotación en municipios con más del 40 por ciento de su superficie agraria dentro de la Zona de desertificación	6,00	100.0%



DETALLE CRITERIOS DE SELECCIÓN**11.2.1.1 Mantenimiento de prácticas y métodos de agricultura ecológica: Cultivos permanentes distintos de olivar - Conv 2018.****PUNTOS: 7,00****Porcentaje de superficie determinada en Red Natura 2000****PUNTOS: 0,00 0.0%**

<u>REF.</u>	<u>REFERENCIA SIGPAC</u>	<u>CULTIVO</u>	<u>DESCRIPCIÓN CULTIVO</u>	<u>S/R</u>	<u>SUP. COMPROM. (ha)</u>	<u>SUP. CUMPLE (ha)</u>
4127320	18-091-047-00008-0001	104000	ALMENDROS-SIN VARIEDAD	S	3,34	0,00

Porcentaje de superficie determinada situada en zonas RAMSAR**PUNTOS: 0,00 0.0%**

<u>REF.</u>	<u>REFERENCIA SIGPAC</u>	<u>CULTIVO</u>	<u>DESCRIPCIÓN CULTIVO</u>	<u>S/R</u>	<u>SUP. COMPROM. (ha)</u>	<u>SUP. CUMPLE (ha)</u>
4127320	18-091-047-00008-0001	104000	ALMENDROS-SIN VARIEDAD	S	3,34	0,00

Porcentaje de superficie determinada en zonas vulnerables a la contaminación por nitratos**PUNTOS: 0,00 0.0%**

<u>REF.</u>	<u>REFERENCIA SIGPAC</u>	<u>CULTIVO</u>	<u>DESCRIPCIÓN CULTIVO</u>	<u>S/R</u>	<u>SUP. COMPROM. (ha)</u>	<u>SUP. CUMPLE (ha)</u>
4127320	18-091-047-00008-0001	104000	ALMENDROS-SIN VARIEDAD	S	3,34	0,00

Pendiente media de la explotación**PUNTOS: 1,00 5.19%**

<u>REF.</u>	<u>REFERENCIA SIGPAC</u>	<u>CULTIVO</u>	<u>DESCRIPCIÓN CULTIVO</u>	<u>S/R</u>	<u>PENDIENTE MEDIA (%)</u>	<u>SUP. COMPROM. (ha)</u>
4127320	18-091-047-00008-0001	104000	ALMENDROS-SIN VARIEDAD	S	5,19	3,34

Porcentaje de Superficie de la explotación en municipios con más del 40 por ciento de su superficie agraria dentro de la Zona de desertificación**PUNTOS: 6,00 100.0%**

<u>REF.</u>	<u>REFERENCIA SIGPAC</u>	<u>CULTIVO</u>	<u>DESCRIPCIÓN CULTIVO</u>	<u>S/R</u>	<u>SUP. COMPROM. (ha)</u>	<u>SUP. CUMPLE (ha)</u>
4127320	18-091-047-00008-0001	104000	ALMENDROS-SIN VARIEDAD	S	3,34	3,34



<u>APELLIDOS Y NOMBRE / RAZÓN SOCIAL</u>	<u>NIF</u>	<u>EXPEDIENTE</u>	<u>SUP. COMPROMETIDA</u>			
			<u>(ha)</u>			
JIMENEZ PORTILLO LUIS ALFONSO	***3693*	1023870	131.76			
RESOLUCIÓN ADMITIDO						
IMPORTE POR ANUALIDAD						
		<u>2018</u>	<u>2019</u>	<u>2020</u>	<u>2021</u>	<u>2022</u>
IMPORTE MÁXIMO SUBVENCIONABLE		29.448,29 €	29.448,29 €	29.448,29 €	29.448,29 €	29.448,29 €
IMPORTE MEDIO DE TRANSFERENCIA (€/ha)		223,50 €	223,50 €	223,50 €	223,50 €	223,50 €

DETALLE IMPORTES POR ANUALIDAD

<u>GRUPOS DE CULTIVO ADMITIDOS</u>	<u>SUP. COMPROM.</u>	<u>2018</u>	<u>2019</u>	<u>2020</u>	<u>2021</u>	<u>2022</u>
	<u>(ha)</u>					
FRUTALES REGADÍO	67,13	19.678,17 €	19.678,17 €	19.678,17 €	19.678,17 €	19.678,17 €
HERBÁCEOS	64,63	9.770,12 €	9.770,12 €	9.770,12 €	9.770,12 €	9.770,12 €

RECINTOS COMPROMETIDOS

<u>REF.</u>	<u>REFERENCIA SIGPAC</u>	<u>CULTIVO DESCRIPCIÓN CULTIVO</u>	<u>S/R</u>	<u>PEND. MEDIA (%)</u>	<u>SUP. DEC. ADMIN. (ha)</u>	<u>NU SUP. CERT. (ha)</u>	<u>SUP. CAMPO (ha)</u>	<u>SUP. COMPROM. (ha)</u>
-26296	18-046-002-00026-0021	8000 AVENA-SIN VARIEDAD	S	1,53	15,59	15,59		15,59
-26274	18-046-002-00026-0021	5000 CEBADA-SIN VARIEDAD	S	1,53	16,60	16,60		16,60
170000005875057	18-046-002-00024-0004	104000 ALMENDROS-SIN VARIEDAD	R	4,60	63,09	63,09		63,09
-25780	18-046-002-00025-0010	8000 AVENA-SIN VARIEDAD	R	5,08	4,99	4,99		4,99
-26382	18-046-002-00024-0034	5000 CEBADA-SIN VARIEDAD	R	7,10	12,83	12,83		12,83
-25773	18-046-002-00024-0034	8000 AVENA-SIN VARIEDAD	R	7,10	10,19	10,19		10,19
170000005875087	18-046-002-00027-0005	8000 AVENA-SIN VARIEDAD	S	7,59	2,91	2,91		2,91
-25783	18-046-002-00025-0012	104000 ALMENDROS-SIN VARIEDAD	R	9,33	4,04	4,04		4,04
170000005875063	18-046-002-00027-0006	8000 AVENA-SIN VARIEDAD	S	11,11	0,14	0,14		0,14
170000005875124	18-046-002-00026-0023	8000 AVENA-SIN VARIEDAD	S	11,74	0,32	0,32		0,32
170000005875093	18-046-002-00027-0004	8000 AVENA-SIN VARIEDAD	S	14,30	0,30	0,30		0,30
170000005875094	18-046-002-00026-0030	8000 AVENA-SIN VARIEDAD	S	15,20	0,15	0,15		0,15
170000005875070	18-046-002-00026-0029	8000 AVENA-SIN VARIEDAD	S	15,40	0,23	0,23		0,23
170000005875025	18-046-002-00026-0002	8000 AVENA-SIN VARIEDAD	S	15,61	0,38	0,38		0,38

INCIDENCIAS**INCIDENCIA DESCRIPCIÓN**

- 85001 El recinto declarado no cumple con las normas de producción ecológica (artículo 5-1 e), Orden 26 mayo 2015)
 Ref:170000005875085 Recinto:18-046-002-00018-002 Cultivo:8000 AVENA-SIN VARIEDAD Secano
 Ref:-25774 Recinto:18-046-002-00024-035 Cultivo:104000 ALMENDROS-SIN VARIEDAD Regadío
 Ref:170000005875084 Recinto:18-084-004-00007-001 Cultivo:8000 AVENA-SIN VARIEDAD Regadío
 Ref:170000005875132 Recinto:18-084-004-00013-002 Cultivo:104000 ALMENDROS-SIN VARIEDAD Regadío
 Ref:170000005875136 Recinto:18-100-003-00242-001 Cultivo:104000 ALMENDROS-SIN VARIEDAD Regadío
 Ref:170000005875133 Recinto:18-100-003-00261-001 Cultivo:104000 ALMENDROS-SIN VARIEDAD Regadío
- 85007 Cultivo, variedad, regimen y/o uso del recinto SIGPAC no compatible con la operación (anexo IV.I, Orden 26 mayo 2015)
 Ref:-25775 Recinto:18-046-002-00025-005 Cultivo:104000 ALMENDROS-SIN VARIEDAD Regadío Uso SIGPAC:TA
 Ref:-25782 Recinto:18-046-002-00025-011 Cultivo:104000 ALMENDROS-SIN VARIEDAD Regadío Uso SIGPAC:TA
 Ref:170000005875026 Recinto:18-046-002-00026-021 Cultivo:104000 ALMENDROS-SIN VARIEDAD Secano Uso SIGPAC:TA



RESUMEN CRITERIOS DE SELECCIÓN**11.2.1.1 Mantenimiento de prácticas y métodos de agricultura ecológica: Cultivos herbáceos - Conv 2018.** PUNTOS: 7,00

	PUNTOS	CUMPLE
Porcentaje de superficie determinada en Red Natura 2000	0,00	0.0%
Porcentaje de superficie determinada situada en zonas RAMSAR	0,00	0.0%
Porcentaje de superficie determinada en zonas vulnerables a la contaminación por nitratos	0,00	0.0%
Pendiente media de la explotación	1,00	4.36%
Porcentaje de Superficie de la explotación en municipios con más del 40 por ciento de su superficie agraria dentro de la Zona de desertificación	6,00	100.0%

11.2.1.1 Mantenimiento de prácticas y métodos de agricultura ecológica: Cultivos permanentes distintos de olivar - Conv 2018. PUNTOS: 7,00

	PUNTOS	CUMPLE
Porcentaje de superficie determinada en Red Natura 2000	0,00	0.0%
Porcentaje de superficie determinada situada en zonas RAMSAR	0,00	0.0%
Porcentaje de superficie determinada en zonas vulnerables a la contaminación por nitratos	0,00	0.0%
Pendiente media de la explotación	1,00	4.88%
Porcentaje de Superficie de la explotación en municipios con más del 40 por ciento de su superficie agraria dentro de la Zona de desertificación	6,00	100.0%

DETALLE CRITERIOS DE SELECCIÓN**11.2.1.1 Mantenimiento de prácticas y métodos de agricultura ecológica: Cultivos herbáceos - Conv 2018.** PUNTOS: 7,00

						PUNTOS:	0,00	0.0%
REF.	REFERENCIA SIGPAC	CULTIVO	DESCRIPCIÓN CULTIVO	S/R		SUP. COMPROM.	SUP. CUMPLE	
						(ha)	(ha)	
-26382	18-046-002-00024-0034	5000	CEBADA-SIN VARIEDAD	R		12,83	0,00	
-25773	18-046-002-00024-0034	8000	AVENA-SIN VARIEDAD	R		10,19	0,00	
-25780	18-046-002-00025-0010	8000	AVENA-SIN VARIEDAD	R		4,99	0,00	
170000005875025	18-046-002-00026-0002	8000	AVENA-SIN VARIEDAD	S		0,38	0,00	
-26274	18-046-002-00026-0021	5000	CEBADA-SIN VARIEDAD	S		16,60	0,00	
-26296	18-046-002-00026-0021	8000	AVENA-SIN VARIEDAD	S		15,59	0,00	
170000005875124	18-046-002-00026-0023	8000	AVENA-SIN VARIEDAD	S		0,32	0,00	
170000005875070	18-046-002-00026-0029	8000	AVENA-SIN VARIEDAD	S		0,23	0,00	
170000005875094	18-046-002-00026-0030	8000	AVENA-SIN VARIEDAD	S		0,15	0,00	
170000005875093	18-046-002-00027-0004	8000	AVENA-SIN VARIEDAD	S		0,30	0,00	
170000005875087	18-046-002-00027-0005	8000	AVENA-SIN VARIEDAD	S		2,91	0,00	
170000005875063	18-046-002-00027-0006	8000	AVENA-SIN VARIEDAD	S		0,14	0,00	

						PUNTOS:	0,00	0.0%
REF.	REFERENCIA SIGPAC	CULTIVO	DESCRIPCIÓN CULTIVO	S/R		SUP. COMPROM.	SUP. CUMPLE	
						(ha)	(ha)	
-26382	18-046-002-00024-0034	5000	CEBADA-SIN VARIEDAD	R		12,83	0,00	
-25773	18-046-002-00024-0034	8000	AVENA-SIN VARIEDAD	R		10,19	0,00	
-25780	18-046-002-00025-0010	8000	AVENA-SIN VARIEDAD	R		4,99	0,00	
170000005875025	18-046-002-00026-0002	8000	AVENA-SIN VARIEDAD	S		0,38	0,00	
-26274	18-046-002-00026-0021	5000	CEBADA-SIN VARIEDAD	S		16,60	0,00	
-26296	18-046-002-00026-0021	8000	AVENA-SIN VARIEDAD	S		15,59	0,00	
170000005875124	18-046-002-00026-0023	8000	AVENA-SIN VARIEDAD	S		0,32	0,00	
170000005875070	18-046-002-00026-0029	8000	AVENA-SIN VARIEDAD	S		0,23	0,00	
170000005875094	18-046-002-00026-0030	8000	AVENA-SIN VARIEDAD	S		0,15	0,00	
170000005875093	18-046-002-00027-0004	8000	AVENA-SIN VARIEDAD	S		0,30	0,00	
170000005875087	18-046-002-00027-0005	8000	AVENA-SIN VARIEDAD	S		2,91	0,00	
170000005875063	18-046-002-00027-0006	8000	AVENA-SIN VARIEDAD	S		0,14	0,00	

Porcentaje de superficie determinada en zonas vulnerables a la contaminación por nitratos**PUNTOS:** 0,00 0.0%

<u>REF.</u>	<u>REFERENCIA SIGPAC</u>	<u>CULTIVO</u>	<u>DESCRIPCIÓN CULTIVO</u>	<u>S/R</u>	<u>SUP. COMPROM.</u> <u>(ha)</u>	<u>SUP. CUMPLE</u> <u>(ha)</u>
-26382	18-046-002-00024-0034	5000	CEBADA-SIN VARIEDAD	R	12,83	0,00
-25773	18-046-002-00024-0034	8000	AVENA-SIN VARIEDAD	R	10,19	0,00
-25780	18-046-002-00025-0010	8000	AVENA-SIN VARIEDAD	R	4,99	0,00
170000005875025	18-046-002-00026-0002	8000	AVENA-SIN VARIEDAD	S	0,38	0,00
-26274	18-046-002-00026-0021	5000	CEBADA-SIN VARIEDAD	S	16,60	0,00
-26296	18-046-002-00026-0021	8000	AVENA-SIN VARIEDAD	S	15,59	0,00
170000005875124	18-046-002-00026-0023	8000	AVENA-SIN VARIEDAD	S	0,32	0,00
170000005875070	18-046-002-00026-0029	8000	AVENA-SIN VARIEDAD	S	0,23	0,00
170000005875094	18-046-002-00026-0030	8000	AVENA-SIN VARIEDAD	S	0,15	0,00
170000005875093	18-046-002-00027-0004	8000	AVENA-SIN VARIEDAD	S	0,30	0,00
170000005875087	18-046-002-00027-0005	8000	AVENA-SIN VARIEDAD	S	2,91	0,00
170000005875063	18-046-002-00027-0006	8000	AVENA-SIN VARIEDAD	S	0,14	0,00

Pendiente media de la explotación**PUNTOS:** 1,00 4.36%

<u>REF.</u>	<u>REFERENCIA SIGPAC</u>	<u>CULTIVO</u>	<u>DESCRIPCIÓN CULTIVO</u>	<u>S/R</u>	<u>PENDIENTE MEDIA (%)</u>	<u>SUP. COMPROM.</u> <u>(ha)</u>
-26382	18-046-002-00024-0034	5000	CEBADA-SIN VARIEDAD	R	7,10	12,83
-25773	18-046-002-00024-0034	8000	AVENA-SIN VARIEDAD	R	7,10	10,19
-25780	18-046-002-00025-0010	8000	AVENA-SIN VARIEDAD	R	5,08	4,99
170000005875025	18-046-002-00026-0002	8000	AVENA-SIN VARIEDAD	S	15,61	0,38
-26274	18-046-002-00026-0021	5000	CEBADA-SIN VARIEDAD	S	1,53	16,60
-26296	18-046-002-00026-0021	8000	AVENA-SIN VARIEDAD	S	1,53	15,59
170000005875124	18-046-002-00026-0023	8000	AVENA-SIN VARIEDAD	S	11,74	0,32
170000005875070	18-046-002-00026-0029	8000	AVENA-SIN VARIEDAD	S	15,40	0,23
170000005875094	18-046-002-00026-0030	8000	AVENA-SIN VARIEDAD	S	15,20	0,15
170000005875093	18-046-002-00027-0004	8000	AVENA-SIN VARIEDAD	S	14,30	0,30
170000005875087	18-046-002-00027-0005	8000	AVENA-SIN VARIEDAD	S	7,59	2,91
170000005875063	18-046-002-00027-0006	8000	AVENA-SIN VARIEDAD	S	11,11	0,14

Porcentaje de Superficie de la explotación en municipios con más del 40 por ciento de su superficie agraria dentro de la Zona de desertificación**PUNTOS:** 6,00 100.0%

<u>REF.</u>	<u>REFERENCIA SIGPAC</u>	<u>CULTIVO</u>	<u>DESCRIPCIÓN CULTIVO</u>	<u>S/R</u>	<u>SUP. COMPROM.</u> <u>(ha)</u>	<u>SUP. CUMPLE</u> <u>(ha)</u>
-26382	18-046-002-00024-0034	5000	CEBADA-SIN VARIEDAD	R	12,83	12,83
-25773	18-046-002-00024-0034	8000	AVENA-SIN VARIEDAD	R	10,19	10,19
-25780	18-046-002-00025-0010	8000	AVENA-SIN VARIEDAD	R	4,99	4,99
170000005875025	18-046-002-00026-0002	8000	AVENA-SIN VARIEDAD	S	0,38	0,38
-26274	18-046-002-00026-0021	5000	CEBADA-SIN VARIEDAD	S	16,60	16,60
-26296	18-046-002-00026-0021	8000	AVENA-SIN VARIEDAD	S	15,59	15,59
170000005875124	18-046-002-00026-0023	8000	AVENA-SIN VARIEDAD	S	0,32	0,32
170000005875070	18-046-002-00026-0029	8000	AVENA-SIN VARIEDAD	S	0,23	0,23
170000005875094	18-046-002-00026-0030	8000	AVENA-SIN VARIEDAD	S	0,15	0,15
170000005875093	18-046-002-00027-0004	8000	AVENA-SIN VARIEDAD	S	0,30	0,30
170000005875087	18-046-002-00027-0005	8000	AVENA-SIN VARIEDAD	S	2,91	2,91
170000005875063	18-046-002-00027-0006	8000	AVENA-SIN VARIEDAD	S	0,14	0,14

11.2.1.1 Mantenimiento de prácticas y métodos de agricultura ecológica: Cultivos permanentes distintos de olivar - Conv 2018.**PUNTOS:** 7,00**Porcentaje de superficie determinada en Red Natura 2000****PUNTOS:** 0,00 0.0%

<u>REF.</u>	<u>REFERENCIA SIGPAC</u>	<u>CULTIVO</u>	<u>DESCRIPCIÓN CULTIVO</u>	<u>S/R</u>	<u>SUP. COMPROM.</u> (ha)	<u>SUP. CUMPLE</u> (ha)
1700000005875057	18-046-002-00024-0004	104000	ALMENDROS-SIN VARIEDAD	R	63,09	0,00
-25783	18-046-002-00025-0012	104000	ALMENDROS-SIN VARIEDAD	R	4,04	0,00

Porcentaje de superficie determinada situada en zonas RAMSAR**PUNTOS:** 0,00 0.0%

<u>REF.</u>	<u>REFERENCIA SIGPAC</u>	<u>CULTIVO</u>	<u>DESCRIPCIÓN CULTIVO</u>	<u>S/R</u>	<u>SUP. COMPROM.</u> (ha)	<u>SUP. CUMPLE</u> (ha)
1700000005875057	18-046-002-00024-0004	104000	ALMENDROS-SIN VARIEDAD	R	63,09	0,00
-25783	18-046-002-00025-0012	104000	ALMENDROS-SIN VARIEDAD	R	4,04	0,00

Porcentaje de superficie determinada en zonas vulnerables a la contaminación por nitratos**PUNTOS:** 0,00 0.0%

<u>REF.</u>	<u>REFERENCIA SIGPAC</u>	<u>CULTIVO</u>	<u>DESCRIPCIÓN CULTIVO</u>	<u>S/R</u>	<u>SUP. COMPROM.</u> (ha)	<u>SUP. CUMPLE</u> (ha)
1700000005875057	18-046-002-00024-0004	104000	ALMENDROS-SIN VARIEDAD	R	63,09	0,00
-25783	18-046-002-00025-0012	104000	ALMENDROS-SIN VARIEDAD	R	4,04	0,00

Pendiente media de la explotación**PUNTOS:** 1,00 4.88%

<u>REF.</u>	<u>REFERENCIA SIGPAC</u>	<u>CULTIVO</u>	<u>DESCRIPCIÓN CULTIVO</u>	<u>S/R</u>	<u>PENDIENTE MEDIA (%)</u>	<u>SUP. COMPROM.</u> (ha)
1700000005875057	18-046-002-00024-0004	104000	ALMENDROS-SIN VARIEDAD	R	4,60	63,09
-25783	18-046-002-00025-0012	104000	ALMENDROS-SIN VARIEDAD	R	9,33	4,04

Porcentaje de Superficie de la explotación en municipios con más del 40 por ciento de su superficie agraria dentro de la Zona de desertificación**PUNTOS:** 6,00 100.0%

<u>REF.</u>	<u>REFERENCIA SIGPAC</u>	<u>CULTIVO</u>	<u>DESCRIPCIÓN CULTIVO</u>	<u>S/R</u>	<u>SUP. COMPROM.</u> (ha)	<u>SUP. CUMPLE</u> (ha)
1700000005875057	18-046-002-00024-0004	104000	ALMENDROS-SIN VARIEDAD	R	63,09	63,09
-25783	18-046-002-00025-0012	104000	ALMENDROS-SIN VARIEDAD	R	4,04	4,04



<u>APELLIDOS Y NOMBRE / RAZÓN SOCIAL</u>	<u>NIF</u>	<u>EXPEDIENTE</u>	<u>SUP. COMPROMETIDA</u>			
			<u>(ha)</u>			
JIMENEZ PUENTES MARIA INMACULADA	****2734*	1175756	168.77			
RESOLUCIÓN ADMITIDO						
IMPORTE MÁXIMO SUBVENCIONABLE						
		2018	2019	2020	2021	2022
		17.895,20 €	17.895,20 €	17.895,20 €	17.895,20 €	17.895,20 €
IMPORTE MEDIO DE TRANSFERENCIA (€/ha)						
		106,03 €	106,03 €	106,03 €	106,03 €	106,03 €

DETALLE IMPORTES POR ANUALIDAD

<u>GRUPOS DE CULTIVO ADMITIDOS</u>	<u>SUP. COMPROM.</u>	<u>2018</u>	<u>2019</u>	<u>2020</u>	<u>2021</u>	<u>2022</u>
	<u>(ha)</u>					
HERBÁCEOS	130,63	17.895,20 €	17.895,20 €	17.895,20 €	17.895,20 €	17.895,20 €
HERBÁCEOS NO ELEGIBLES	38,14	0,00 €	0,00 €	0,00 €	0,00 €	0,00 €

RECINTOS COMPROMETIDOS

<u>REF.</u>	<u>REFERENCIA SIGPAC</u>	<u>CULTIVO DESCRIPCIÓN CULTIVO</u>	<u>S/R</u>	<u>PEND. MEDIA (%)</u>	<u>SUP. DEC. ADMIN. (ha)</u>	<u>NU SUP. CERT. (ha)</u>	<u>SUP. CAMPO (ha)</u>	<u>SUP. COMPROM. (ha)</u>
170000006035501	18-167-005-00234-0003	5000 CEBADA-SIN VARIEDAD	S	0,71	3,06	3,06		3,06
170000006035500	18-167-005-00234-0004	5000 CEBADA-SIN VARIEDAD	S	0,76	0,69	0,69		0,69
-113177	18-167-501-00014-0003	40000 GUI SANTES-SIN VARIEDAD	S	0,90	0,32	0,32		0,32
-113176	18-167-501-00014-0003	40000 GUI SANTES-SIN VARIEDAD	S	0,90	0,91	0,91		0,91
170000006035492	18-167-017-00229-0001	5000 CEBADA-SIN VARIEDAD	S	0,97	8,82	8,82		8,82
170000006035514	18-167-017-00161-0001	8000 AVENA-SIN VARIEDAD	S	0,98	3,24	3,24		3,24
170000006035505	18-167-018-00183-0001	8000 AVENA-SIN VARIEDAD	S	1,03	4,35	4,35		4,35
170000006035503	18-167-007-00005-0001	5000 CEBADA-SIN VARIEDAD	S	1,05	1,30	1,30		1,30
170000006035494	18-167-501-00014-0002	40000 GUI SANTES-SIN VARIEDAD	S	1,06	7,24	7,11		7,11
170000006035522	18-167-501-00014-0002	60000 ALFALFA-SIN VARIEDAD	S	1,06	0,30	0,29		0,29
-113168	18-167-501-00012-0002	50000 GARBANZOS-SIN VARIEDAD	R	1,11	2,31	2,31		2,31
-113167	18-167-501-00012-0002	50000 GARBANZOS-SIN VARIEDAD	R	1,11	3,27	3,27		3,27
170000006035502	18-167-005-00130-0001	5000 CEBADA-SIN VARIEDAD	S	1,14	4,49	4,49		4,49
170000006035509	18-167-017-00198-0001	8000 AVENA-SIN VARIEDAD	S	1,41	6,13	6,13		6,13
170000006035520	18-167-014-00090-0002	8000 AVENA-SIN VARIEDAD	S	1,45	0,81	0,81		0,81
170000006035504	18-167-004-00009-0001	5000 CEBADA-SIN VARIEDAD	S	2,49	1,57	1,57		1,57
-113171	18-167-501-00012-0015	50000 GARBANZOS-SIN VARIEDAD	R	2,69	0,84	0,84		0,84
-113170	18-167-501-00012-0015	50000 GARBANZOS-SIN VARIEDAD	R	2,69	1,15	1,15		1,15
170000006035477	18-167-014-00161-0001	5000 CEBADA-SIN VARIEDAD	S	2,69	2,35	2,35		2,35
170000006035495	18-167-012-00065-0001	5000 CEBADA-SIN VARIEDAD	S	2,69	6,06	6,06		6,06
-113169	18-167-501-00012-0014	50000 GARBANZOS-SIN VARIEDAD	R	3,03	0,01	0,01		0,01
170000006035493	18-167-501-00013-0002	40000 GUI SANTES-SIN VARIEDAD	S	3,30	3,45	1,94		1,94
170000006035507	18-167-007-00064-0002	5000 CEBADA-SIN VARIEDAD	S	3,30	4,64	4,64		4,64
170000006035521	18-167-501-00013-0002	60000 ALFALFA-SIN VARIEDAD	S	3,30	4,45	2,51		2,51
170000006035496	18-167-014-00010-0001	5000 CEBADA-SIN VARIEDAD	S	3,59	5,66	5,66		5,66
170000006035510	18-167-017-00176-0001	8000 AVENA-SIN VARIEDAD	S	3,74	2,40	2,40		2,40
170000006035518	18-167-006-00005-0001	20902 BARBECHO TRADICIONAL-CON CUBIERTA VEGETAL	S	3,84	2,71	2,71		2,71
170000006035508	18-167-017-00184-0001	8000 AVENA-SIN VARIEDAD	S	4,36	0,84	0,84		0,84
170000006035478	18-167-501-00015-0001	20902 BARBECHO TRADICIONAL-CON CUBIERTA VEGETAL	S	4,43	37,29	19,60		19,60
170000006035479	18-167-501-00015-0001	5000 CEBADA-SIN VARIEDAD	S	4,43	66,86	35,15		35,15
170000006035491	18-167-501-00015-0001	1000 TRIGO BLANDO-SIN VARIEDAD	S	4,43	23,04	12,11		12,11
170000006035515	18-167-006-00003-0001	20902 BARBECHO TRADICIONAL-CON CUBIERTA VEGETAL	S	4,51	1,01	1,01		1,01
170000006035489	18-167-006-00001-0001	20902 BARBECHO TRADICIONAL-CON CUBIERTA VEGETAL	S	4,74	1,24	1,24		1,24
170000006035512	18-167-017-00182-0001	8000 AVENA-SIN VARIEDAD	S	4,82	3,27	3,27		3,27
170000006035516	18-167-006-00008-0002	20902 BARBECHO TRADICIONAL-CON CUBIERTA VEGETAL	S	5,65	8,41	8,41		8,41
170000006035513	18-167-006-00008-0001	20902 BARBECHO TRADICIONAL-CON CUBIERTA VEGETAL	S	5,71	3,28	3,28		3,28
170000006035511	18-167-014-00090-0001	8000 AVENA-SIN VARIEDAD	S	6,40	3,03	3,03		3,03
170000006035517	18-167-004-00028-0001	20902 BARBECHO TRADICIONAL-CON CUBIERTA VEGETAL	S	8,07	0,63	0,63		0,63
170000006035523	18-167-004-00024-0001	20902 BARBECHO TRADICIONAL-CON CUBIERTA VEGETAL	S	8,80	0,59	0,59		0,59
170000006035519	18-167-004-00026-0001	20902 BARBECHO TRADICIONAL-CON CUBIERTA VEGETAL	S	11,67	0,67	0,67		0,67

INCIDENCIAS**INCIDENCIA DESCRIPCIÓN**

85002	Recinto declarado que no cumple en su totalidad con las normas de producción ecológica (artículo 5-1 e), Orden 26 mayo 2015) Ref:1700000006035493 Recinto:18-167-501-00013-002 Cultivo:40000 GUI SANTES-SIN VARIEDAD Secano Sup. Declarada:3,45 Superficie Certificada (Ha):1,94 Ref:1700000006035521 Recinto:18-167-501-00013-002 Cultivo:60000 ALFALFA-SIN VARIEDAD Secano Sup. Declarada:4,45 Superficie Certificada (Ha):2,51 Ref:1700000006035494 Recinto:18-167-501-00014-002 Cultivo:40000 GUI SANTES-SIN VARIEDAD Secano Sup. Declarada:7,24 Superficie Certificada (Ha):7,11 Ref:1700000006035522 Recinto:18-167-501-00014-002 Cultivo:60000 ALFALFA-SIN VARIEDAD Secano Sup. Declarada:0,3 Superficie Certificada (Ha):0,29 Ref:1700000006035491 Recinto:18-167-501-00015-001 Cultivo:1000 TRIGO BLANDO-SIN VARIEDAD Secano Sup. Declarada:23,04 Superficie Certificada (Ha):12,11 Ref:1700000006035479 Recinto:18-167-501-00015-001 Cultivo:5000 CEBADA-SIN VARIEDAD Secano Sup. Declarada:66,86 Superficie Certificada (Ha):35,15 Ref:1700000006035478 Recinto:18-167-501-00015-001 Cultivo:20902 BARBECHO TRADICIONAL-CON CUBIERTA VEGETAL Secano Sup. Declarada:37,29 Superficie Certificada (Ha):19,6
-------	--

RESUMEN CRITERIOS DE SELECCIÓN**11.2.1.1 Mantenimiento de prácticas y métodos de agricultura ecológica: Cultivos herbáceos - Conv 2018.** PUNTOS: 7,00

	PUNTOS	CUMPLE
Porcentaje de superficie determinada en Red Natura 2000	0,00	0.0%
Porcentaje de superficie determinada situada en zonas RAMSAR	0,00	0.0%
Porcentaje de superficie determinada en zonas vulnerables a la contaminación por nitratos	0,00	0.0%
Pendiente media de la explotación	1,00	3.45%
Porcentaje de Superficie de la explotación en municipios con más del 40 por ciento de su superficie agraria dentro de la Zona de desertificación	6,00	100.0%

DETALLE CRITERIOS DE SELECCIÓN**11.2.1.1 Mantenimiento de prácticas y métodos de agricultura ecológica: Cultivos herbáceos - Conv 2018.** PUNTOS: 7,00

REF.	REFERENCIA SIGPAC	CULTIVO	DESCRIPCIÓN CULTIVO	S/R	PUNTOS:	SUP. COMPROM. (ha)	SUP. CUMPLE (ha)
1700000006035504	18-167-004-00009-0001	5000	CEBADA-SIN VARIEDAD	S	0,00	1,57	0,00
1700000006035523	18-167-004-00024-0001	20902	BARBECHO TRADICIONAL-CON CUBIERTA VEGETAL	S	0,00	0,59	0,00
1700000006035519	18-167-004-00026-0001	20902	BARBECHO TRADICIONAL-CON CUBIERTA VEGETAL	S	0,00	0,67	0,00
1700000006035517	18-167-004-00028-0001	20902	BARBECHO TRADICIONAL-CON CUBIERTA VEGETAL	S	0,00	0,63	0,00
1700000006035502	18-167-005-00130-0001	5000	CEBADA-SIN VARIEDAD	S	0,00	4,49	0,00
1700000006035501	18-167-005-00234-0003	5000	CEBADA-SIN VARIEDAD	S	0,00	3,06	0,00
1700000006035500	18-167-005-00234-0004	5000	CEBADA-SIN VARIEDAD	S	0,00	0,69	0,00
1700000006035489	18-167-006-00001-0001	20902	BARBECHO TRADICIONAL-CON CUBIERTA VEGETAL	S	0,00	1,24	0,00
1700000006035515	18-167-006-00003-0001	20902	BARBECHO TRADICIONAL-CON CUBIERTA VEGETAL	S	0,00	1,01	0,00
1700000006035518	18-167-006-00005-0001	20902	BARBECHO TRADICIONAL-CON CUBIERTA VEGETAL	S	0,00	2,71	0,00
1700000006035513	18-167-006-00008-0001	20902	BARBECHO TRADICIONAL-CON CUBIERTA VEGETAL	S	0,00	3,28	0,00
1700000006035516	18-167-006-00008-0002	20902	BARBECHO TRADICIONAL-CON CUBIERTA VEGETAL	S	0,00	8,41	0,00
1700000006035503	18-167-007-00005-0001	5000	CEBADA-SIN VARIEDAD	S	0,00	1,30	0,00
1700000006035507	18-167-007-00064-0002	5000	CEBADA-SIN VARIEDAD	S	0,00	4,64	0,00
1700000006035495	18-167-012-00065-0001	5000	CEBADA-SIN VARIEDAD	S	0,00	6,06	0,00
1700000006035496	18-167-014-00010-0001	5000	CEBADA-SIN VARIEDAD	S	0,00	5,66	0,00
1700000006035511	18-167-014-00090-0001	8000	AVENA-SIN VARIEDAD	S	0,00	3,03	0,00
1700000006035520	18-167-014-00090-0002	8000	AVENA-SIN VARIEDAD	S	0,00	0,81	0,00
1700000006035477	18-167-014-00161-0001	5000	CEBADA-SIN VARIEDAD	S	0,00	2,35	0,00
1700000006035514	18-167-017-00161-0001	8000	AVENA-SIN VARIEDAD	S	0,00	3,24	0,00
1700000006035510	18-167-017-00176-0001	8000	AVENA-SIN VARIEDAD	S	0,00	2,40	0,00
1700000006035512	18-167-017-00182-0001	8000	AVENA-SIN VARIEDAD	S	0,00	3,27	0,00

<u>REF.</u>	<u>REFERENCIA SIGPAC</u>	<u>CULTIVO</u>	<u>DESCRIPCIÓN CULTIVO</u>	<u>S/R</u>	<u>SUP. COMPROM.</u> <u>(ha)</u>	<u>SUP. CUMPLE</u> <u>(ha)</u>
1700000006035508	18-167-017-00184-0001	8000	AVENA-SIN VARIEDAD	S	0,84	0,00
1700000006035509	18-167-017-00198-0001	8000	AVENA-SIN VARIEDAD	S	6,13	0,00
1700000006035492	18-167-017-00229-0001	5000	CEBADA-SIN VARIEDAD	S	8,82	0,00
1700000006035505	18-167-018-00183-0001	8000	AVENA-SIN VARIEDAD	S	4,35	0,00
-113168	18-167-501-00012-0002	50000	GARBANZOS-SIN VARIEDAD	R	2,31	0,00
-113167	18-167-501-00012-0002	50000	GARBANZOS-SIN VARIEDAD	R	3,27	0,00
-113169	18-167-501-00012-0014	50000	GARBANZOS-SIN VARIEDAD	R	0,01	0,00
-113170	18-167-501-00012-0015	50000	GARBANZOS-SIN VARIEDAD	R	1,15	0,00
-113171	18-167-501-00012-0015	50000	GARBANZOS-SIN VARIEDAD	R	0,84	0,00
1700000006035493	18-167-501-00013-0002	40000	GUISANTES-SIN VARIEDAD	S	1,94	0,00
1700000006035521	18-167-501-00013-0002	60000	ALFALFA-SIN VARIEDAD	S	2,51	0,00
1700000006035494	18-167-501-00014-0002	40000	GUISANTES-SIN VARIEDAD	S	7,11	0,00
1700000006035522	18-167-501-00014-0002	60000	ALFALFA-SIN VARIEDAD	S	0,29	0,00
-113176	18-167-501-00014-0003	40000	GUISANTES-SIN VARIEDAD	S	0,91	0,00
-113177	18-167-501-00014-0003	40000	GUISANTES-SIN VARIEDAD	S	0,32	0,00
1700000006035491	18-167-501-00015-0001	1000	TRIGO BLANDO-SIN VARIEDAD	S	12,11	0,00
1700000006035479	18-167-501-00015-0001	5000	CEBADA-SIN VARIEDAD	S	35,15	0,00
1700000006035478	18-167-501-00015-0001	20902	BARBECHO TRADICIONAL-CON CUBIERTA VEGETAL	S	19,60	0,00

Porcentaje de superficie determinada situada en zonas RAMSAR**PUNTOS:** 0,00 0,0%

<u>REF.</u>	<u>REFERENCIA SIGPAC</u>	<u>CULTIVO</u>	<u>DESCRIPCIÓN CULTIVO</u>	<u>S/R</u>	<u>SUP. COMPROM.</u> <u>(ha)</u>	<u>SUP. CUMPLE</u> <u>(ha)</u>
1700000006035504	18-167-004-00009-0001	5000	CEBADA-SIN VARIEDAD	S	1,57	0,00
1700000006035523	18-167-004-00024-0001	20902	BARBECHO TRADICIONAL-CON CUBIERTA VEGETAL	S	0,59	0,00
1700000006035519	18-167-004-00026-0001	20902	BARBECHO TRADICIONAL-CON CUBIERTA VEGETAL	S	0,67	0,00
1700000006035517	18-167-004-00028-0001	20902	BARBECHO TRADICIONAL-CON CUBIERTA VEGETAL	S	0,63	0,00
1700000006035502	18-167-005-00130-0001	5000	CEBADA-SIN VARIEDAD	S	4,49	0,00
1700000006035501	18-167-005-00234-0003	5000	CEBADA-SIN VARIEDAD	S	3,06	0,00
1700000006035500	18-167-005-00234-0004	5000	CEBADA-SIN VARIEDAD	S	0,69	0,00
1700000006035489	18-167-006-00001-0001	20902	BARBECHO TRADICIONAL-CON CUBIERTA VEGETAL	S	1,24	0,00
1700000006035515	18-167-006-00003-0001	20902	BARBECHO TRADICIONAL-CON CUBIERTA VEGETAL	S	1,01	0,00
1700000006035518	18-167-006-00005-0001	20902	BARBECHO TRADICIONAL-CON CUBIERTA VEGETAL	S	2,71	0,00
1700000006035513	18-167-006-00008-0001	20902	BARBECHO TRADICIONAL-CON CUBIERTA VEGETAL	S	3,28	0,00
1700000006035516	18-167-006-00008-0002	20902	BARBECHO TRADICIONAL-CON CUBIERTA VEGETAL	S	8,41	0,00
1700000006035503	18-167-007-00005-0001	5000	CEBADA-SIN VARIEDAD	S	1,30	0,00
1700000006035507	18-167-007-00064-0002	5000	CEBADA-SIN VARIEDAD	S	4,64	0,00
1700000006035495	18-167-012-00065-0001	5000	CEBADA-SIN VARIEDAD	S	6,06	0,00
1700000006035496	18-167-014-00010-0001	5000	CEBADA-SIN VARIEDAD	S	5,66	0,00
1700000006035511	18-167-014-00090-0001	8000	AVENA-SIN VARIEDAD	S	3,03	0,00
1700000006035520	18-167-014-00090-0002	8000	AVENA-SIN VARIEDAD	S	0,81	0,00
1700000006035477	18-167-014-00161-0001	5000	CEBADA-SIN VARIEDAD	S	2,35	0,00
1700000006035514	18-167-017-00161-0001	8000	AVENA-SIN VARIEDAD	S	3,24	0,00
1700000006035510	18-167-017-00176-0001	8000	AVENA-SIN VARIEDAD	S	2,40	0,00
1700000006035512	18-167-017-00182-0001	8000	AVENA-SIN VARIEDAD	S	3,27	0,00
1700000006035508	18-167-017-00184-0001	8000	AVENA-SIN VARIEDAD	S	0,84	0,00
1700000006035509	18-167-017-00198-0001	8000	AVENA-SIN VARIEDAD	S	6,13	0,00
1700000006035492	18-167-017-00229-0001	5000	CEBADA-SIN VARIEDAD	S	8,82	0,00
1700000006035505	18-167-018-00183-0001	8000	AVENA-SIN VARIEDAD	S	4,35	0,00
-113168	18-167-501-00012-0002	50000	GARBANZOS-SIN VARIEDAD	R	2,31	0,00
-113167	18-167-501-00012-0002	50000	GARBANZOS-SIN VARIEDAD	R	3,27	0,00
-113169	18-167-501-00012-0014	50000	GARBANZOS-SIN VARIEDAD	R	0,01	0,00
-113170	18-167-501-00012-0015	50000	GARBANZOS-SIN VARIEDAD	R	1,15	0,00

<u>REF.</u>	<u>REFERENCIA SIGPAC</u>	<u>CULTIVO</u>	<u>DESCRIPCIÓN CULTIVO</u>	<u>S/R</u>	<u>SUP. COMPROM.</u> <u>(ha)</u>	<u>SUP. CUMPLE</u> <u>(ha)</u>
-113171	18-167-501-00012-0015	50000	GARBANZOS-SIN VARIEDAD	R	0,84	0,00
1700000006035493	18-167-501-00013-0002	40000	GUISANTES-SIN VARIEDAD	S	1,94	0,00
1700000006035521	18-167-501-00013-0002	60000	ALFALFA-SIN VARIEDAD	S	2,51	0,00
1700000006035494	18-167-501-00014-0002	40000	GUISANTES-SIN VARIEDAD	S	7,11	0,00
1700000006035522	18-167-501-00014-0002	60000	ALFALFA-SIN VARIEDAD	S	0,29	0,00
-113177	18-167-501-00014-0003	40000	GUISANTES-SIN VARIEDAD	S	0,32	0,00
-113176	18-167-501-00014-0003	40000	GUISANTES-SIN VARIEDAD	S	0,91	0,00
1700000006035491	18-167-501-00015-0001	1000	TRIGO BLANDO-SIN VARIEDAD	S	12,11	0,00
1700000006035479	18-167-501-00015-0001	5000	CEBADA-SIN VARIEDAD	S	35,15	0,00
1700000006035478	18-167-501-00015-0001	20902	BARBECHO TRADICIONAL-CON CUBIERTA VEGETAL	S	19,60	0,00

Porcentaje de superficie determinada en zonas vulnerables a la contaminación por nitratos

PUNTOS: 0,00 0.0%

<u>REF.</u>	<u>REFERENCIA SIGPAC</u>	<u>CULTIVO</u>	<u>DESCRIPCIÓN CULTIVO</u>	<u>S/R</u>	<u>SUP. COMPROM.</u> <u>(ha)</u>	<u>SUP. CUMPLE</u> <u>(ha)</u>
1700000006035504	18-167-004-00009-0001	5000	CEBADA-SIN VARIEDAD	S	1,57	0,00
1700000006035523	18-167-004-00024-0001	20902	BARBECHO TRADICIONAL-CON CUBIERTA VEGETAL	S	0,59	0,00
1700000006035519	18-167-004-00026-0001	20902	BARBECHO TRADICIONAL-CON CUBIERTA VEGETAL	S	0,67	0,00
1700000006035517	18-167-004-00028-0001	20902	BARBECHO TRADICIONAL-CON CUBIERTA VEGETAL	S	0,63	0,00
1700000006035502	18-167-005-00130-0001	5000	CEBADA-SIN VARIEDAD	S	4,49	0,00
1700000006035501	18-167-005-00234-0003	5000	CEBADA-SIN VARIEDAD	S	3,06	0,00
1700000006035500	18-167-005-00234-0004	5000	CEBADA-SIN VARIEDAD	S	0,69	0,00
1700000006035489	18-167-006-00001-0001	20902	BARBECHO TRADICIONAL-CON CUBIERTA VEGETAL	S	1,24	0,00
1700000006035515	18-167-006-00003-0001	20902	BARBECHO TRADICIONAL-CON CUBIERTA VEGETAL	S	1,01	0,00
1700000006035518	18-167-006-00005-0001	20902	BARBECHO TRADICIONAL-CON CUBIERTA VEGETAL	S	2,71	0,00
1700000006035513	18-167-006-00008-0001	20902	BARBECHO TRADICIONAL-CON CUBIERTA VEGETAL	S	3,28	0,00
1700000006035516	18-167-006-00008-0002	20902	BARBECHO TRADICIONAL-CON CUBIERTA VEGETAL	S	8,41	0,00
1700000006035503	18-167-007-00005-0001	5000	CEBADA-SIN VARIEDAD	S	1,30	0,00
1700000006035507	18-167-007-00064-0002	5000	CEBADA-SIN VARIEDAD	S	4,64	0,00
1700000006035495	18-167-012-00065-0001	5000	CEBADA-SIN VARIEDAD	S	6,06	0,00
1700000006035496	18-167-014-00010-0001	5000	CEBADA-SIN VARIEDAD	S	5,66	0,00
1700000006035511	18-167-014-00090-0001	8000	AVENA-SIN VARIEDAD	S	3,03	0,00
1700000006035520	18-167-014-00090-0002	8000	AVENA-SIN VARIEDAD	S	0,81	0,00
1700000006035477	18-167-014-00161-0001	5000	CEBADA-SIN VARIEDAD	S	2,35	0,00
1700000006035514	18-167-017-00161-0001	8000	AVENA-SIN VARIEDAD	S	3,24	0,00
1700000006035510	18-167-017-00176-0001	8000	AVENA-SIN VARIEDAD	S	2,40	0,00
1700000006035512	18-167-017-00182-0001	8000	AVENA-SIN VARIEDAD	S	3,27	0,00
1700000006035508	18-167-017-00184-0001	8000	AVENA-SIN VARIEDAD	S	0,84	0,00
1700000006035509	18-167-017-00198-0001	8000	AVENA-SIN VARIEDAD	S	6,13	0,00
1700000006035492	18-167-017-00229-0001	5000	CEBADA-SIN VARIEDAD	S	8,82	0,00
1700000006035505	18-167-018-00183-0001	8000	AVENA-SIN VARIEDAD	S	4,35	0,00
-113167	18-167-501-00012-0002	50000	GARBANZOS-SIN VARIEDAD	R	3,27	0,00
-113168	18-167-501-00012-0002	50000	GARBANZOS-SIN VARIEDAD	R	2,31	0,00
-113169	18-167-501-00012-0014	50000	GARBANZOS-SIN VARIEDAD	R	0,01	0,00
-113171	18-167-501-00012-0015	50000	GARBANZOS-SIN VARIEDAD	R	0,84	0,00
-113170	18-167-501-00012-0015	50000	GARBANZOS-SIN VARIEDAD	R	1,15	0,00
1700000006035493	18-167-501-00013-0002	40000	GUISANTES-SIN VARIEDAD	S	1,94	0,00
1700000006035521	18-167-501-00013-0002	60000	ALFALFA-SIN VARIEDAD	S	2,51	0,00
1700000006035494	18-167-501-00014-0002	40000	GUISANTES-SIN VARIEDAD	S	7,11	0,00
1700000006035522	18-167-501-00014-0002	60000	ALFALFA-SIN VARIEDAD	S	0,29	0,00
-113176	18-167-501-00014-0003	40000	GUISANTES-SIN VARIEDAD	S	0,91	0,00
-113177	18-167-501-00014-0003	40000	GUISANTES-SIN VARIEDAD	S	0,32	0,00
1700000006035491	18-167-501-00015-0001	1000	TRIGO BLANDO-SIN VARIEDAD	S	12,11	0,00

<u>REF.</u>	<u>REFERENCIA SIGPAC</u>	<u>CULTIVO</u>	<u>DESCRIPCIÓN CULTIVO</u>	<u>S/R</u>	<u>SUP. COMPROM.</u> <u>(ha)</u>	<u>SUP. CUMPLE</u> <u>(ha)</u>
170000006035479	18-167-501-00015-0001	5000	CEBADA-SIN VARIEDAD	S	35,15	0,00
170000006035478	18-167-501-00015-0001	20902	BARBECHO TRADICIONAL-CON CUBIERTA VEGETAL	S	19,60	0,00

Pendiente media de la explotación**PUNTOS:** 1,00 3.45%

<u>REF.</u>	<u>REFERENCIA SIGPAC</u>	<u>CULTIVO</u>	<u>DESCRIPCIÓN CULTIVO</u>	<u>S/R</u>	<u>PENDIENTE MEDIA (%)</u>	<u>SUP. COMPROM.</u> <u>(ha)</u>
170000006035504	18-167-004-00009-0001	5000	CEBADA-SIN VARIEDAD	S	2,49	1,57
170000006035523	18-167-004-00024-0001	20902	BARBECHO TRADICIONAL-CON CUBIERTA VEGETAL	S	8,80	0,59
170000006035519	18-167-004-00026-0001	20902	BARBECHO TRADICIONAL-CON CUBIERTA VEGETAL	S	11,67	0,67
170000006035517	18-167-004-00028-0001	20902	BARBECHO TRADICIONAL-CON CUBIERTA VEGETAL	S	8,07	0,63
170000006035502	18-167-005-00130-0001	5000	CEBADA-SIN VARIEDAD	S	1,14	4,49
170000006035501	18-167-005-00234-0003	5000	CEBADA-SIN VARIEDAD	S	0,71	3,06
170000006035500	18-167-005-00234-0004	5000	CEBADA-SIN VARIEDAD	S	0,76	0,69
170000006035489	18-167-006-00001-0001	20902	BARBECHO TRADICIONAL-CON CUBIERTA VEGETAL	S	4,74	1,24
170000006035515	18-167-006-00003-0001	20902	BARBECHO TRADICIONAL-CON CUBIERTA VEGETAL	S	4,51	1,01
170000006035518	18-167-006-00005-0001	20902	BARBECHO TRADICIONAL-CON CUBIERTA VEGETAL	S	3,84	2,71
170000006035513	18-167-006-00008-0001	20902	BARBECHO TRADICIONAL-CON CUBIERTA VEGETAL	S	5,71	3,28
170000006035516	18-167-006-00008-0002	20902	BARBECHO TRADICIONAL-CON CUBIERTA VEGETAL	S	5,65	8,41
170000006035503	18-167-007-00005-0001	5000	CEBADA-SIN VARIEDAD	S	1,05	1,30
170000006035507	18-167-007-00064-0002	5000	CEBADA-SIN VARIEDAD	S	3,30	4,64
170000006035495	18-167-012-00065-0001	5000	CEBADA-SIN VARIEDAD	S	2,69	6,06
170000006035496	18-167-014-00010-0001	5000	CEBADA-SIN VARIEDAD	S	3,59	5,66
170000006035511	18-167-014-00090-0001	8000	AVENA-SIN VARIEDAD	S	6,40	3,03
170000006035520	18-167-014-00090-0002	8000	AVENA-SIN VARIEDAD	S	1,45	0,81
170000006035477	18-167-014-00161-0001	5000	CEBADA-SIN VARIEDAD	S	2,69	2,35
170000006035514	18-167-017-00161-0001	8000	AVENA-SIN VARIEDAD	S	0,98	3,24
170000006035510	18-167-017-00176-0001	8000	AVENA-SIN VARIEDAD	S	3,74	2,40
170000006035512	18-167-017-00182-0001	8000	AVENA-SIN VARIEDAD	S	4,82	3,27
170000006035508	18-167-017-00184-0001	8000	AVENA-SIN VARIEDAD	S	4,36	0,84
170000006035509	18-167-017-00198-0001	8000	AVENA-SIN VARIEDAD	S	1,41	6,13
170000006035492	18-167-017-00229-0001	5000	CEBADA-SIN VARIEDAD	S	0,97	8,82
170000006035505	18-167-018-00183-0001	8000	AVENA-SIN VARIEDAD	S	1,03	4,35
-113168	18-167-501-00012-0002	50000	GARBANZOS-SIN VARIEDAD	R	1,11	2,31
-113167	18-167-501-00012-0002	50000	GARBANZOS-SIN VARIEDAD	R	1,11	3,27
-113169	18-167-501-00012-0014	50000	GARBANZOS-SIN VARIEDAD	R	3,03	0,01
-113171	18-167-501-00012-0015	50000	GARBANZOS-SIN VARIEDAD	R	2,69	0,84
-113170	18-167-501-00012-0015	50000	GARBANZOS-SIN VARIEDAD	R	2,69	1,15
170000006035493	18-167-501-00013-0002	40000	GUISANTES-SIN VARIEDAD	S	3,30	1,94
170000006035521	18-167-501-00013-0002	60000	ALFALFA-SIN VARIEDAD	S	3,30	2,51
170000006035494	18-167-501-00014-0002	40000	GUISANTES-SIN VARIEDAD	S	1,06	7,11
170000006035522	18-167-501-00014-0002	60000	ALFALFA-SIN VARIEDAD	S	1,06	0,29
-113176	18-167-501-00014-0003	40000	GUISANTES-SIN VARIEDAD	S	0,90	0,91
-113177	18-167-501-00014-0003	40000	GUISANTES-SIN VARIEDAD	S	0,90	0,32
170000006035491	18-167-501-00015-0001	1000	TRIGO BLANDO-SIN VARIEDAD	S	4,43	12,11
170000006035479	18-167-501-00015-0001	5000	CEBADA-SIN VARIEDAD	S	4,43	35,15
170000006035478	18-167-501-00015-0001	20902	BARBECHO TRADICIONAL-CON CUBIERTA VEGETAL	S	4,43	19,60

Porcentaje de Superficie de la explotación en municipios con más del 40 por ciento de su superficie agraria dentro de la Zona de desertificación**PUNTOS:** 6,00 100.0%

<u>REF.</u>	<u>REFERENCIA SIGPAC</u>	<u>CULTIVO</u>	<u>DESCRIPCIÓN CULTIVO</u>	<u>S/R</u>	<u>SUP. COMPROM.</u> <u>(ha)</u>	<u>SUP. CUMPLE</u> <u>(ha)</u>
170000006035504	18-167-004-00009-0001	5000	CEBADA-SIN VARIEDAD	S	1,57	1,57
170000006035523	18-167-004-00024-0001	20902	BARBECHO TRADICIONAL-CON CUBIERTA VEGETAL	S	0,59	0,59
170000006035519	18-167-004-00026-0001	20902	BARBECHO TRADICIONAL-CON CUBIERTA VEGETAL	S	0,67	0,67
170000006035517	18-167-004-00028-0001	20902	BARBECHO TRADICIONAL-CON CUBIERTA VEGETAL	S	0,63	0,63
170000006035502	18-167-005-00130-0001	5000	CEBADA-SIN VARIEDAD	S	4,49	4,49
170000006035501	18-167-005-00234-0003	5000	CEBADA-SIN VARIEDAD	S	3,06	3,06
170000006035500	18-167-005-00234-0004	5000	CEBADA-SIN VARIEDAD	S	0,69	0,69
170000006035489	18-167-006-00001-0001	20902	BARBECHO TRADICIONAL-CON CUBIERTA VEGETAL	S	1,24	1,24
170000006035515	18-167-006-00003-0001	20902	BARBECHO TRADICIONAL-CON CUBIERTA VEGETAL	S	1,01	1,01
170000006035518	18-167-006-00005-0001	20902	BARBECHO TRADICIONAL-CON CUBIERTA VEGETAL	S	2,71	2,71
170000006035513	18-167-006-00008-0001	20902	BARBECHO TRADICIONAL-CON CUBIERTA VEGETAL	S	3,28	3,28
170000006035516	18-167-006-00008-0002	20902	BARBECHO TRADICIONAL-CON CUBIERTA VEGETAL	S	8,41	8,41
170000006035503	18-167-007-00005-0001	5000	CEBADA-SIN VARIEDAD	S	1,30	1,30
170000006035507	18-167-007-00064-0002	5000	CEBADA-SIN VARIEDAD	S	4,64	4,64
170000006035495	18-167-012-00065-0001	5000	CEBADA-SIN VARIEDAD	S	6,06	6,06
170000006035496	18-167-014-00010-0001	5000	CEBADA-SIN VARIEDAD	S	5,66	5,66
170000006035511	18-167-014-00090-0001	8000	AVENA-SIN VARIEDAD	S	3,03	3,03
170000006035520	18-167-014-00090-0002	8000	AVENA-SIN VARIEDAD	S	0,81	0,81
170000006035477	18-167-014-00161-0001	5000	CEBADA-SIN VARIEDAD	S	2,35	2,35
170000006035514	18-167-017-00161-0001	8000	AVENA-SIN VARIEDAD	S	3,24	3,24
170000006035510	18-167-017-00176-0001	8000	AVENA-SIN VARIEDAD	S	2,40	2,40
170000006035512	18-167-017-00182-0001	8000	AVENA-SIN VARIEDAD	S	3,27	3,27
170000006035508	18-167-017-00184-0001	8000	AVENA-SIN VARIEDAD	S	0,84	0,84
170000006035509	18-167-017-00198-0001	8000	AVENA-SIN VARIEDAD	S	6,13	6,13
170000006035492	18-167-017-00229-0001	5000	CEBADA-SIN VARIEDAD	S	8,82	8,82
170000006035505	18-167-018-00183-0001	8000	AVENA-SIN VARIEDAD	S	4,35	4,35
-113167	18-167-501-00012-0002	50000	GARBANZOS-SIN VARIEDAD	R	3,27	3,27
-113168	18-167-501-00012-0002	50000	GARBANZOS-SIN VARIEDAD	R	2,31	2,31
-113169	18-167-501-00012-0014	50000	GARBANZOS-SIN VARIEDAD	R	0,01	0,01
-113171	18-167-501-00012-0015	50000	GARBANZOS-SIN VARIEDAD	R	0,84	0,84
-113170	18-167-501-00012-0015	50000	GARBANZOS-SIN VARIEDAD	R	1,15	1,15
170000006035493	18-167-501-00013-0002	40000	GUISANTES-SIN VARIEDAD	S	1,94	1,94
170000006035521	18-167-501-00013-0002	60000	ALFALFA-SIN VARIEDAD	S	2,51	2,51
170000006035494	18-167-501-00014-0002	40000	GUISANTES-SIN VARIEDAD	S	7,11	7,11
170000006035522	18-167-501-00014-0002	60000	ALFALFA-SIN VARIEDAD	S	0,29	0,29
-113177	18-167-501-00014-0003	40000	GUISANTES-SIN VARIEDAD	S	0,32	0,32
-113176	18-167-501-00014-0003	40000	GUISANTES-SIN VARIEDAD	S	0,91	0,91
170000006035491	18-167-501-00015-0001	1000	TRIGO BLANDO-SIN VARIEDAD	S	12,11	12,11
170000006035479	18-167-501-00015-0001	5000	CEBADA-SIN VARIEDAD	S	35,15	35,15
170000006035478	18-167-501-00015-0001	20902	BARBECHO TRADICIONAL-CON CUBIERTA VEGETAL	S	19,60	19,60



<u>APELLIDOS Y NOMBRE / RAZÓN SOCIAL</u>	<u>NIF</u>	<u>EXPEDIENTE</u>	<u>SUP. COMPROMETIDA</u>		
			<u>(ha)</u>		
JIMENEZ ROMANO MARIA ELENA	***8661*	1206803	18.92		
<u>RESOLUCIÓN</u>					
ADMITIDO					
<u>IMPORTES POR ANUALIDAD</u>					
	<u>2018</u>	<u>2019</u>	<u>2020</u>	<u>2021</u>	<u>2022</u>
IMPORTE MÁXIMO SUBVENCIONABLE	4.571,58 €	4.571,58 €	4.571,58 €	4.571,58 €	4.571,58 €
IMPORTE MEDIO DE TRANSFERENCIA (€/ha)	241,63 €	241,63 €	241,63 €	241,63 €	241,63 €

DETALLE IMPORTES POR ANUALIDAD

<u>GRUPOS DE CULTIVO ADMITIDOS</u>	<u>SUP. COMPROM.</u>	<u>2018</u>	<u>2019</u>	<u>2020</u>	<u>2021</u>	<u>2022</u>
	<u>(ha)</u>					
FRUTALES REGADÍO	3,60	1.258,78 €	1.258,78 €	1.258,78 €	1.258,78 €	1.258,78 €
FRUTALES SECANO	15,32	3.312,80 €	3.312,80 €	3.312,80 €	3.312,80 €	3.312,80 €

RECINTOS COMPROMETIDOS

<u>REF.</u>	<u>REFERENCIA SIGPAC</u>	<u>CULTIVO DESCRIPCIÓN CULTIVO</u>	<u>S/R</u>	<u>PEND. MEDIA (%)</u>	<u>SUP. DEC. ADMIN. (ha)</u>	<u>NU SUP. CERT. (ha)</u>	<u>SUP. CAMPO (ha)</u>	<u>SUP. COMPROM. (ha)</u>
170000005867673	18-100-010-00009-0004	104000 ALMENDROS-SIN VARIEDAD	S	1,70	2,71	2,71		2,71
170000005867681	18-100-010-00009-0004	104000 ALMENDROS-SIN VARIEDAD	R	1,70	0,40	0,40		0,40
170000005867669	18-100-010-00009-0007	104000 ALMENDROS-SIN VARIEDAD	S	2,14	4,01	4,61		4,01
-169941	18-100-010-00011-0001	104000 ALMENDROS-SIN VARIEDAD	R	2,35	3,20	3,20		3,20
170000005867677	18-100-010-00008-0001	104000 ALMENDROS-SIN VARIEDAD	S	3,32	9,74	8,60		8,60

INCIDENCIASINCIDENCIA DESCRIPCIÓN

85002 Recinto declarado que no cumple en su totalidad con las normas de producción ecológica (artículo 5-1 e), Orden 26 mayo 2015)
Ref:1700000005867677 Recinto:18-100-010-00008-001 Cultivo:104000 ALMENDROS-SIN VARIEDAD Secano Sup. Declarada:9,74
Superficie Certificada (Ha):8,6

RESUMEN CRITERIOS DE SELECCIÓN

11.2.1.1 Mantenimiento de prácticas y métodos de agricultura ecológica: Cultivos permanentes distintos de olivar - Conv 2018. PUNTOS: 7,00

	<u>PUNTOS</u>	<u>CUMPLE</u>
Porcentaje de superficie determinada en Red Natura 2000	0,00	0.0%
Porcentaje de superficie determinada situada en zonas RAMSAR	0,00	0.0%
Porcentaje de superficie determinada en zonas vulnerables a la contaminación por nitratos	0,00	0.0%
Pendiente media de la explotación	1,00	2.64%
Porcentaje de Superficie de la explotación en municipios con más del 40 por ciento de su superficie agraria dentro de la Zona de desertificación	6,00	100.0%



DETALLE CRITERIOS DE SELECCIÓN**11.2.1.1 Mantenimiento de prácticas y métodos de agricultura ecológica: Cultivos permanentes distintos de olivar - Conv 2018.****PUNTOS: 7,00****Porcentaje de superficie determinada en Red Natura 2000****PUNTOS: 0,00 0.0%**

<u>REF.</u>	<u>REFERENCIA SIGPAC</u>	<u>CULTIVO</u>	<u>DESCRIPCIÓN CULTIVO</u>	<u>S/R</u>	<u>SUP. COMPROM. (ha)</u>	<u>SUP. CUMPLE (ha)</u>
170000005867677	18-100-010-00008-0001	104000	ALMENDROS-SIN VARIEDAD	S	8,60	0,00
1700000005867681	18-100-010-00009-0004	104000	ALMENDROS-SIN VARIEDAD	R	0,40	0,00
1700000005867673	18-100-010-00009-0004	104000	ALMENDROS-SIN VARIEDAD	S	2,71	0,00
1700000005867669	18-100-010-00009-0007	104000	ALMENDROS-SIN VARIEDAD	S	4,01	0,00
-169941	18-100-010-00011-0001	104000	ALMENDROS-SIN VARIEDAD	R	3,20	0,00

Porcentaje de superficie determinada situada en zonas RAMSAR**PUNTOS: 0,00 0.0%**

<u>REF.</u>	<u>REFERENCIA SIGPAC</u>	<u>CULTIVO</u>	<u>DESCRIPCIÓN CULTIVO</u>	<u>S/R</u>	<u>SUP. COMPROM. (ha)</u>	<u>SUP. CUMPLE (ha)</u>
1700000005867677	18-100-010-00008-0001	104000	ALMENDROS-SIN VARIEDAD	S	8,60	0,00
1700000005867673	18-100-010-00009-0004	104000	ALMENDROS-SIN VARIEDAD	S	2,71	0,00
1700000005867681	18-100-010-00009-0004	104000	ALMENDROS-SIN VARIEDAD	R	0,40	0,00
1700000005867669	18-100-010-00009-0007	104000	ALMENDROS-SIN VARIEDAD	S	4,01	0,00
-169941	18-100-010-00011-0001	104000	ALMENDROS-SIN VARIEDAD	R	3,20	0,00

Porcentaje de superficie determinada en zonas vulnerables a la contaminación por nitratos**PUNTOS: 0,00 0.0%**

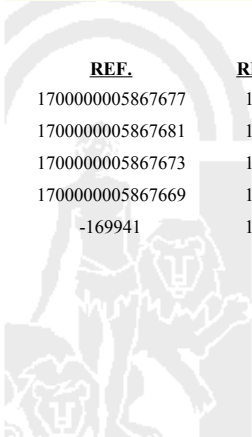
<u>REF.</u>	<u>REFERENCIA SIGPAC</u>	<u>CULTIVO</u>	<u>DESCRIPCIÓN CULTIVO</u>	<u>S/R</u>	<u>SUP. COMPROM. (ha)</u>	<u>SUP. CUMPLE (ha)</u>
1700000005867677	18-100-010-00008-0001	104000	ALMENDROS-SIN VARIEDAD	S	8,60	0,00
1700000005867681	18-100-010-00009-0004	104000	ALMENDROS-SIN VARIEDAD	R	0,40	0,00
1700000005867673	18-100-010-00009-0004	104000	ALMENDROS-SIN VARIEDAD	S	2,71	0,00
1700000005867669	18-100-010-00009-0007	104000	ALMENDROS-SIN VARIEDAD	S	4,01	0,00
-169941	18-100-010-00011-0001	104000	ALMENDROS-SIN VARIEDAD	R	3,20	0,00

Pendiente media de la explotación**PUNTOS: 1,00 2.64%**

<u>REF.</u>	<u>REFERENCIA SIGPAC</u>	<u>CULTIVO</u>	<u>DESCRIPCIÓN CULTIVO</u>	<u>S/R</u>	<u>PENDIENTE MEDIA (%)</u>	<u>SUP. COMPROM. (ha)</u>
1700000005867677	18-100-010-00008-0001	104000	ALMENDROS-SIN VARIEDAD	S	3,32	8,60
1700000005867673	18-100-010-00009-0004	104000	ALMENDROS-SIN VARIEDAD	S	1,70	2,71
1700000005867681	18-100-010-00009-0004	104000	ALMENDROS-SIN VARIEDAD	R	1,70	0,40
1700000005867669	18-100-010-00009-0007	104000	ALMENDROS-SIN VARIEDAD	S	2,14	4,01
-169941	18-100-010-00011-0001	104000	ALMENDROS-SIN VARIEDAD	R	2,35	3,20

Porcentaje de Superficie de la explotación en municipios con más del 40 por ciento de su superficie agraria dentro de la Zona de desertificación**PUNTOS: 6,00 100.0%**

<u>REF.</u>	<u>REFERENCIA SIGPAC</u>	<u>CULTIVO</u>	<u>DESCRIPCIÓN CULTIVO</u>	<u>S/R</u>	<u>SUP. COMPROM. (ha)</u>	<u>SUP. CUMPLE (ha)</u>
1700000005867677	18-100-010-00008-0001	104000	ALMENDROS-SIN VARIEDAD	S	8,60	8,60
1700000005867681	18-100-010-00009-0004	104000	ALMENDROS-SIN VARIEDAD	R	0,40	0,40
1700000005867673	18-100-010-00009-0004	104000	ALMENDROS-SIN VARIEDAD	S	2,71	2,71
1700000005867669	18-100-010-00009-0007	104000	ALMENDROS-SIN VARIEDAD	S	4,01	4,01
-169941	18-100-010-00011-0001	104000	ALMENDROS-SIN VARIEDAD	R	3,20	3,20



<u>APELLIDOS Y NOMBRE / RAZÓN SOCIAL</u>	<u>NIF</u>	<u>EXPEDIENTE</u>	<u>SUP. COMPROMETIDA</u> <u>(ha)</u>
JIMENEZ SANCHEZ MATILDE	***6944*	1061538	0
<u>RESOLUCIÓN</u>			
INADMITIDO			

INCIDENCIAS**INCIDENCIA DESCRIPCIÓN**

85013	Superficie resuelta para el grupo de pago menor que la mínima requerida (requisito anexo 1, Orden 26 mayo 2015) Sup. Resuelta:0,38 Grupo de Pago:FRUTALES SECANO
85014	Recinto afectado por el requisito del cumplimiento de la superficie mínima para el grupo de pago (requisito anexo 1, Orden 26 mayo 2015) Ref:1700000005226760 Recinto:18-091-010-00100-001 Cultivo:104000 ALMENDROS-SIN VARIEDAD Secano Sup. Declarada:0,38 Superficie Resolver:0,38
85018	Expendiente sin grupos de pago válidos

RESUMEN CRITERIOS DE SELECCIÓN

11.2.1.1 Mantenimiento de prácticas y métodos de agricultura ecológica: Cultivos permanentes distintos de olivar - Conv 2018. PUNTOS: 0,00

	<u>PUNTOS</u>	<u>CUMPLE</u>
Porcentaje de superficie determinada en Red Natura 2000	0,00	0.0%
Porcentaje de superficie determinada situada en zonas RAMSAR	0,00	0.0%
Porcentaje de superficie determinada en zonas vulnerables a la contaminación por nitratos	0,00	0.0%
Pendiente media de la explotación	0,00	0.0%
Porcentaje de Superficie de la explotación en municipios con más del 40 por ciento de su superficie agraria dentro de la Zona de desertificación	0,00	0.0%

DETALLE CRITERIOS DE SELECCIÓN

11.2.1.1 Mantenimiento de prácticas y métodos de agricultura ecológica: Cultivos permanentes distintos de olivar - Conv 2018. PUNTOS: 0,00

Porcentaje de superficie determinada en Red Natura 2000	PUNTOS:	0,00	0.0%
Porcentaje de superficie determinada situada en zonas RAMSAR	PUNTOS:	0,00	0.0%
Porcentaje de superficie determinada en zonas vulnerables a la contaminación por nitratos	PUNTOS:	0,00	0.0%
Pendiente media de la explotación	PUNTOS:	0,00	0.0%
Porcentaje de Superficie de la explotación en municipios con más del 40 por ciento de su superficie agraria dentro de la Zona de desertificación	PUNTOS:	0,00	0.0%



<u>APELLIDOS Y NOMBRE / RAZÓN SOCIAL</u>	<u>NIF</u>	<u>EXPEDIENTE</u>	<u>SUP. COMPROMETIDA</u>		
			<u>(ha)</u>		
JORDAN MARTINEZ JOSEFA	***5896*	1135744	9.46		
RESOLUCIÓN					
ADMITIDO					
IMPORTES POR ANUALIDAD					
	2018	2019	2020	2021	2022
IMPORTE MÁXIMO SUBVENCIONABLE	2.315,14 €	2.315,14 €	2.315,14 €	2.315,14 €	2.315,14 €
IMPORTE MEDIO DE TRANSFERENCIA (€/ha)	244,73 €	244,73 €	244,73 €	244,73 €	244,73 €

DETALLE IMPORTES POR ANUALIDAD

<u>GRUPOS DE CULTIVO ADMITIDOS</u>	<u>SUP. COMPROM.</u>	2018	2019	2020	2021	2022
	<u>(ha)</u>					
FRUTALES REGADÍO	2,02	706,31 €	706,31 €	706,31 €	706,31 €	706,31 €
FRUTALES SECANO	7,44	1.608,83 €	1.608,83 €	1.608,83 €	1.608,83 €	1.608,83 €

RECINTOS COMPROMETIDOS

<u>REF.</u>	<u>REFERENCIA SIGPAC</u>	<u>CULTIVO DESCRIPCIÓN CULTIVO</u>	<u>S/R</u>	<u>PEND. MEDIA</u>	<u>SUP. DEC. ADMIN.</u>	<u>NU SUP. CERT.</u>	<u>SUP. CAMPO</u>	<u>SUP. COMPROM.</u>
				<u>(%)</u>	<u>(ha)</u>	<u>(ha)</u>	<u>(ha)</u>	<u>(ha)</u>
1700000002777829	18-046-004-00245-0032	104000 ALMENDROS-SIN VARIEDAD	R	5,24	0,10	0,10		0,10
1700000002777827	18-046-004-00245-0031	104000 ALMENDROS-SIN VARIEDAD	R	5,30	0,13	0,13		0,13
1700000002777830	18-046-004-00245-0034	104000 ALMENDROS-SIN VARIEDAD	R	7,29	0,30	0,30		0,30
1700000002777820	18-046-004-00210-0004	104000 ALMENDROS-SIN VARIEDAD	S	8,91	0,16	0,16		0,16
1700000002777821	18-046-004-00210-0009	104000 ALMENDROS-SIN VARIEDAD	S	10,24	0,78	0,78		0,78
1700000002777828	18-046-004-00245-0030	104000 ALMENDROS-SIN VARIEDAD	R	10,58	0,31	0,31		0,31
1700000002777824	18-046-004-00211-0015	104000 ALMENDROS-SIN VARIEDAD	S	10,97	0,95	0,95		0,95
1700000002777822	18-046-004-00210-0024	104000 ALMENDROS-SIN VARIEDAD	S	11,22	0,19	0,19		0,19
1700000002777823	18-046-004-00211-0014	104000 ALMENDROS-SIN VARIEDAD	S	11,88	0,71	0,71		0,71
-96924	18-046-004-00211-0016	104000 ALMENDROS-SIN VARIEDAD	S	12,14	1,46	1,46		1,46
-96925	18-046-004-00245-0042	104000 ALMENDROS-SIN VARIEDAD	S	12,75	2,56	2,56		2,56
1700000002777826	18-046-004-00245-0046	104000 ALMENDROS-SIN VARIEDAD	R	13,31	1,18	1,18		1,18
-96930	18-046-004-00245-0049	104000 ALMENDROS-SIN VARIEDAD	S	13,77	0,12	0,12		0,12
-96931	18-046-004-00245-0050	104000 ALMENDROS-SIN VARIEDAD	S	13,88	0,04	0,04		0,04
1700000002777832	18-046-004-00245-0039	104000 ALMENDROS-SIN VARIEDAD	S	16,74	0,29	0,29		0,29
1700000002777835	18-046-004-00245-0041	104000 ALMENDROS-SIN VARIEDAD	S	28,92	0,18	0,18		0,18

INCIDENCIAS**INCIDENCIA DESCRIPCIÓN**

85001 El recinto declarado no cumple con las normas de producción ecológica (artículo 5-1 e), Orden 26 mayo 2015)
Ref:-96933 Recinto:18-046-004-00210-029 Cultivo:104000 ALMENDROS-SIN VARIEDAD Secano

RESUMEN CRITERIOS DE SELECCIÓN

11.2.1.1 Mantenimiento de prácticas y métodos de agricultura ecológica: Cultivos permanentes distintos de olivar - Conv 2018. PUNTOS: 8,00

	<u>PUNTOS</u>	<u>CUMPLE</u>
Porcentaje de superficie determinada en Red Natura 2000	0,00	0.0%
Porcentaje de superficie determinada situada en zonas RAMSAR	0,00	0.0%
Porcentaje de superficie determinada en zonas vulnerables a la contaminación por nitratos	0,00	0.0%
Pendiente media de la explotación	2,00	12.2%
Porcentaje de Superficie de la explotación en municipios con más del 40 por ciento de su superficie agraria dentro de la Zona de desertificación	6,00	100.0%



DETALLE CRITERIOS DE SELECCIÓN**11.2.1.1 Mantenimiento de prácticas y métodos de agricultura ecológica: Cultivos permanentes distintos de olivar - Conv 2018.****PUNTOS: 8,00****Porcentaje de superficie determinada en Red Natura 2000****PUNTOS: 0,00 0.0%**

REF.	REFERENCIA SIGPAC	CULTIVO	DESCRIPCIÓN CULTIVO	S/R	SUP. COMPROM. (ha)	SUP. CUMPLE (ha)
170000002777820	18-046-004-00210-0004	104000	ALMENDROS-SIN VARIEDAD	S	0,16	0,00
170000002777821	18-046-004-00210-0009	104000	ALMENDROS-SIN VARIEDAD	S	0,78	0,00
170000002777822	18-046-004-00210-0024	104000	ALMENDROS-SIN VARIEDAD	S	0,19	0,00
170000002777823	18-046-004-00211-0014	104000	ALMENDROS-SIN VARIEDAD	S	0,71	0,00
170000002777824	18-046-004-00211-0015	104000	ALMENDROS-SIN VARIEDAD	S	0,95	0,00
-96924	18-046-004-00211-0016	104000	ALMENDROS-SIN VARIEDAD	S	1,46	0,00
170000002777828	18-046-004-00245-0030	104000	ALMENDROS-SIN VARIEDAD	R	0,31	0,00
170000002777827	18-046-004-00245-0031	104000	ALMENDROS-SIN VARIEDAD	R	0,13	0,00
170000002777829	18-046-004-00245-0032	104000	ALMENDROS-SIN VARIEDAD	R	0,10	0,00
170000002777830	18-046-004-00245-0034	104000	ALMENDROS-SIN VARIEDAD	R	0,30	0,00
170000002777832	18-046-004-00245-0039	104000	ALMENDROS-SIN VARIEDAD	S	0,29	0,00
170000002777835	18-046-004-00245-0041	104000	ALMENDROS-SIN VARIEDAD	S	0,18	0,00
-96925	18-046-004-00245-0042	104000	ALMENDROS-SIN VARIEDAD	S	2,56	0,00
170000002777826	18-046-004-00245-0046	104000	ALMENDROS-SIN VARIEDAD	R	1,18	0,00
-96930	18-046-004-00245-0049	104000	ALMENDROS-SIN VARIEDAD	S	0,12	0,00
-96931	18-046-004-00245-0050	104000	ALMENDROS-SIN VARIEDAD	S	0,04	0,00

Porcentaje de superficie determinada situada en zonas RAMSAR**PUNTOS: 0,00 0.0%**

REF.	REFERENCIA SIGPAC	CULTIVO	DESCRIPCIÓN CULTIVO	S/R	SUP. COMPROM. (ha)	SUP. CUMPLE (ha)
170000002777820	18-046-004-00210-0004	104000	ALMENDROS-SIN VARIEDAD	S	0,16	0,00
170000002777821	18-046-004-00210-0009	104000	ALMENDROS-SIN VARIEDAD	S	0,78	0,00
170000002777822	18-046-004-00210-0024	104000	ALMENDROS-SIN VARIEDAD	S	0,19	0,00
170000002777823	18-046-004-00211-0014	104000	ALMENDROS-SIN VARIEDAD	S	0,71	0,00
170000002777824	18-046-004-00211-0015	104000	ALMENDROS-SIN VARIEDAD	S	0,95	0,00
-96924	18-046-004-00211-0016	104000	ALMENDROS-SIN VARIEDAD	S	1,46	0,00
170000002777828	18-046-004-00245-0030	104000	ALMENDROS-SIN VARIEDAD	R	0,31	0,00
170000002777827	18-046-004-00245-0031	104000	ALMENDROS-SIN VARIEDAD	R	0,13	0,00
170000002777829	18-046-004-00245-0032	104000	ALMENDROS-SIN VARIEDAD	R	0,10	0,00
170000002777830	18-046-004-00245-0034	104000	ALMENDROS-SIN VARIEDAD	R	0,30	0,00
170000002777832	18-046-004-00245-0039	104000	ALMENDROS-SIN VARIEDAD	S	0,29	0,00
170000002777835	18-046-004-00245-0041	104000	ALMENDROS-SIN VARIEDAD	S	0,18	0,00
-96925	18-046-004-00245-0042	104000	ALMENDROS-SIN VARIEDAD	S	2,56	0,00
170000002777826	18-046-004-00245-0046	104000	ALMENDROS-SIN VARIEDAD	R	1,18	0,00
-96930	18-046-004-00245-0049	104000	ALMENDROS-SIN VARIEDAD	S	0,12	0,00
-96931	18-046-004-00245-0050	104000	ALMENDROS-SIN VARIEDAD	S	0,04	0,00

Porcentaje de superficie determinada en zonas vulnerables a la contaminación por nitratos**PUNTOS: 0,00 0.0%**

REF.	REFERENCIA SIGPAC	CULTIVO	DESCRIPCIÓN CULTIVO	S/R	SUP. COMPROM. (ha)	SUP. CUMPLE (ha)
170000002777820	18-046-004-00210-0004	104000	ALMENDROS-SIN VARIEDAD	S	0,16	0,00
170000002777821	18-046-004-00210-0009	104000	ALMENDROS-SIN VARIEDAD	S	0,78	0,00
170000002777822	18-046-004-00210-0024	104000	ALMENDROS-SIN VARIEDAD	S	0,19	0,00
170000002777823	18-046-004-00211-0014	104000	ALMENDROS-SIN VARIEDAD	S	0,71	0,00
170000002777824	18-046-004-00211-0015	104000	ALMENDROS-SIN VARIEDAD	S	0,95	0,00
-96924	18-046-004-00211-0016	104000	ALMENDROS-SIN VARIEDAD	S	1,46	0,00
170000002777828	18-046-004-00245-0030	104000	ALMENDROS-SIN VARIEDAD	R	0,31	0,00
170000002777827	18-046-004-00245-0031	104000	ALMENDROS-SIN VARIEDAD	R	0,13	0,00
170000002777829	18-046-004-00245-0032	104000	ALMENDROS-SIN VARIEDAD	R	0,10	0,00

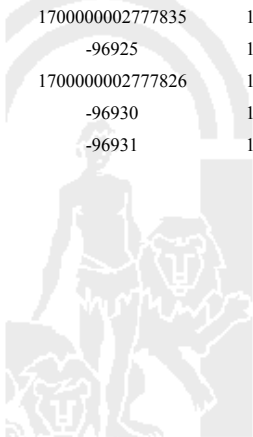
<u>REF.</u>	<u>REFERENCIA SIGPAC</u>	<u>CULTIVO</u>	<u>DESCRIPCIÓN CULTIVO</u>	<u>S/R</u>	<u>SUP. COMPROM.</u> <u>(ha)</u>	<u>SUP. CUMPLE</u> <u>(ha)</u>
170000002777830	18-046-004-00245-0034	104000	ALMENDROS-SIN VARIEDAD	R	0,30	0,00
170000002777832	18-046-004-00245-0039	104000	ALMENDROS-SIN VARIEDAD	S	0,29	0,00
170000002777835	18-046-004-00245-0041	104000	ALMENDROS-SIN VARIEDAD	S	0,18	0,00
-96925	18-046-004-00245-0042	104000	ALMENDROS-SIN VARIEDAD	S	2,56	0,00
170000002777826	18-046-004-00245-0046	104000	ALMENDROS-SIN VARIEDAD	R	1,18	0,00
-96930	18-046-004-00245-0049	104000	ALMENDROS-SIN VARIEDAD	S	0,12	0,00
-96931	18-046-004-00245-0050	104000	ALMENDROS-SIN VARIEDAD	S	0,04	0,00

Pendiente media de la explotación**PUNTOS:** 2,00 12.2%

<u>REF.</u>	<u>REFERENCIA SIGPAC</u>	<u>CULTIVO</u>	<u>DESCRIPCIÓN CULTIVO</u>	<u>S/R</u>	<u>PENDIENTE MEDIA (%)</u>	<u>SUP. COMPROM.</u> <u>(ha)</u>
170000002777820	18-046-004-00210-0004	104000	ALMENDROS-SIN VARIEDAD	S	8,91	0,16
170000002777821	18-046-004-00210-0009	104000	ALMENDROS-SIN VARIEDAD	S	10,24	0,78
170000002777822	18-046-004-00210-0024	104000	ALMENDROS-SIN VARIEDAD	S	11,22	0,19
170000002777823	18-046-004-00211-0014	104000	ALMENDROS-SIN VARIEDAD	S	11,88	0,71
170000002777824	18-046-004-00211-0015	104000	ALMENDROS-SIN VARIEDAD	S	10,97	0,95
-96924	18-046-004-00211-0016	104000	ALMENDROS-SIN VARIEDAD	S	12,14	1,46
170000002777828	18-046-004-00245-0030	104000	ALMENDROS-SIN VARIEDAD	R	10,58	0,31
170000002777827	18-046-004-00245-0031	104000	ALMENDROS-SIN VARIEDAD	R	5,30	0,13
170000002777829	18-046-004-00245-0032	104000	ALMENDROS-SIN VARIEDAD	R	5,24	0,10
170000002777830	18-046-004-00245-0034	104000	ALMENDROS-SIN VARIEDAD	R	7,29	0,30
170000002777832	18-046-004-00245-0039	104000	ALMENDROS-SIN VARIEDAD	S	16,74	0,29
170000002777835	18-046-004-00245-0041	104000	ALMENDROS-SIN VARIEDAD	S	28,92	0,18
-96925	18-046-004-00245-0042	104000	ALMENDROS-SIN VARIEDAD	S	12,75	2,56
170000002777826	18-046-004-00245-0046	104000	ALMENDROS-SIN VARIEDAD	R	13,31	1,18
-96930	18-046-004-00245-0049	104000	ALMENDROS-SIN VARIEDAD	S	13,77	0,12
-96931	18-046-004-00245-0050	104000	ALMENDROS-SIN VARIEDAD	S	13,88	0,04

Porcentaje de Superficie de la explotación en municipios con más del 40 por ciento de su superficie agraria dentro de la Zona de desertificación**PUNTOS:** 6,00 100.0%

<u>REF.</u>	<u>REFERENCIA SIGPAC</u>	<u>CULTIVO</u>	<u>DESCRIPCIÓN CULTIVO</u>	<u>S/R</u>	<u>SUP. COMPROM.</u> <u>(ha)</u>	<u>SUP. CUMPLE</u> <u>(ha)</u>
170000002777820	18-046-004-00210-0004	104000	ALMENDROS-SIN VARIEDAD	S	0,16	0,16
170000002777821	18-046-004-00210-0009	104000	ALMENDROS-SIN VARIEDAD	S	0,78	0,78
170000002777822	18-046-004-00210-0024	104000	ALMENDROS-SIN VARIEDAD	S	0,19	0,19
170000002777823	18-046-004-00211-0014	104000	ALMENDROS-SIN VARIEDAD	S	0,71	0,71
170000002777824	18-046-004-00211-0015	104000	ALMENDROS-SIN VARIEDAD	S	0,95	0,95
-96924	18-046-004-00211-0016	104000	ALMENDROS-SIN VARIEDAD	S	1,46	1,46
170000002777828	18-046-004-00245-0030	104000	ALMENDROS-SIN VARIEDAD	R	0,31	0,31
170000002777827	18-046-004-00245-0031	104000	ALMENDROS-SIN VARIEDAD	R	0,13	0,13
170000002777829	18-046-004-00245-0032	104000	ALMENDROS-SIN VARIEDAD	R	0,10	0,10
170000002777830	18-046-004-00245-0034	104000	ALMENDROS-SIN VARIEDAD	R	0,30	0,30
170000002777832	18-046-004-00245-0039	104000	ALMENDROS-SIN VARIEDAD	S	0,29	0,29
170000002777835	18-046-004-00245-0041	104000	ALMENDROS-SIN VARIEDAD	S	0,18	0,18
-96925	18-046-004-00245-0042	104000	ALMENDROS-SIN VARIEDAD	S	2,56	2,56
170000002777826	18-046-004-00245-0046	104000	ALMENDROS-SIN VARIEDAD	R	1,18	1,18
-96930	18-046-004-00245-0049	104000	ALMENDROS-SIN VARIEDAD	S	0,12	0,12
-96931	18-046-004-00245-0050	104000	ALMENDROS-SIN VARIEDAD	S	0,04	0,04



<u>APELLIDOS Y NOMBRE / RAZÓN SOCIAL</u>	<u>NIF</u>	<u>EXPEDIENTE</u>	<u>SUP. COMPROMETIDA (ha)</u>
JUAREZ MARTINEZ ADRIAN	***5140*	1230281	0
RESOLUCIÓN			
INADMITIDO			

INCIDENCIAS**INCIDENCIA DESCRIPCIÓN**

218	La superficie total declarada sobre un mismo recinto en el conjunto de los expedientes, no puede superar la superficie total que el SIGPAC establece para ese recinto. Ref:1700000007040129 Recinto:18-167-009-00007-001 Cultivo:8000 AVENA-SIN VARIEDAD Secano Suma de superficies declaradas para este recinto por todos los solicitantes (Áreas):62 Superficie SIGPAC medida para este recinto (Áreas):31 Exceso de superficie declarada (Hectáreas):0,31 Ref:1700000007040121 Recinto:18-167-009-00008-001 Cultivo:8000 AVENA-SIN VARIEDAD Secano Suma de superficies declaradas para este recinto por todos los solicitantes (Áreas):1968 Superficie SIGPAC medida para este recinto (Áreas):984 Exceso de superficie declarada (Hectáreas):9,84 Ref:1700000007040128 Recinto:18-167-009-00056-001 Cultivo:8000 AVENA-SIN VARIEDAD Secano Suma de superficies declaradas para este recinto por todos los solicitantes (Áreas):1642 Superficie SIGPAC medida para este recinto (Áreas):821 Exceso de superficie declarada (Hectáreas):8,21 Ref:1700000007040127 Recinto:18-167-009-00057-001 Cultivo:6000 CENTENO-SIN VARIEDAD Secano Suma de superficies declaradas para este recinto por todos los solicitantes (Áreas):3286 Superficie SIGPAC medida para este recinto (Áreas):1643 Exceso de superficie declarada (Hectáreas):16,43 Ref:1700000007040125 Recinto:18-167-009-00060-001 Cultivo:6000 CENTENO-SIN VARIEDAD Secano Suma de superficies declaradas para este recinto por todos los solicitantes (Áreas):3132 Superficie SIGPAC medida para este recinto (Áreas):1566 Exceso de superficie declarada (Hectáreas):15,66 Ref:1700000007040115 Recinto:18-167-009-00082-001 Cultivo:8000 AVENA-SIN VARIEDAD Secano Suma de superficies declaradas para este recinto por todos los solicitantes (Áreas):226 Superficie SIGPAC medida para este recinto (Áreas):113 Exceso de superficie declarada (Hectáreas):1,13 Ref:1700000007040117 Recinto:18-167-017-00255-001 Cultivo:8000 AVENA-SIN VARIEDAD Secano Suma de superficies declaradas para este recinto por todos los solicitantes (Áreas):1696 Superficie SIGPAC medida para este recinto (Áreas):848 Exceso de superficie declarada (Hectáreas):8,48
85013	Superficie resuelta para el grupo de pago menor que la mínima requerida (requisito anexo 1, Orden 26 mayo 2015) Sup. Resuelta:0 Grupo de Pago:HERBÁCEOS Sup. Resuelta:0,24 Grupo de Pago:FRUTALES SECANO
85014	Recinto afectado por el requisito del cumplimiento de la superficie mínima para el grupo de pago (requisito anexo 1, Orden 26 mayo 2015) Ref:1700000007040129 Recinto:18-167-009-00007-001 Cultivo:8000 AVENA-SIN VARIEDAD Secano Sup. Declarada:0,31 Superficie Resolver:0 Ref:1700000007040121 Recinto:18-167-009-00008-001 Cultivo:8000 AVENA-SIN VARIEDAD Secano Sup. Declarada:9,84 Superficie Resolver:0 Ref:1700000007040128 Recinto:18-167-009-00056-001 Cultivo:8000 AVENA-SIN VARIEDAD Secano Sup. Declarada:8,21 Superficie Resolver:0 Ref:1700000007040127 Recinto:18-167-009-00057-001 Cultivo:6000 CENTENO-SIN VARIEDAD Secano Sup. Declarada:16,43 Superficie Resolver:0 Ref:1700000007040125 Recinto:18-167-009-00060-001 Cultivo:6000 CENTENO-SIN VARIEDAD Secano Sup. Declarada:15,66 Superficie Resolver:0 Ref:1700000007040115 Recinto:18-167-009-00082-001 Cultivo:8000 AVENA-SIN VARIEDAD Secano Sup. Declarada:1,13 Superficie Resolver:0 Ref:1700000007040117 Recinto:18-167-017-00255-001 Cultivo:8000 AVENA-SIN VARIEDAD Secano Sup. Declarada:8,48 Superficie Resolver:0 Ref:1700000007040135 Recinto:18-167-024-00219-008 Cultivo:112000 NOGALES-SIN VARIEDAD Secano Sup. Declarada:0,24 Superficie Resolver:0,24
85018	Expendiente sin grupos de pago válidos



RESUMEN CRITERIOS DE SELECCIÓN**11.2.1.1 Mantenimiento de prácticas y métodos de agricultura ecológica: Cultivos herbáceos - Conv 2018.** PUNTOS: 0,00

	PUNTOS	CUMPLE
Porcentaje de superficie determinada en Red Natura 2000	0,00	0.0%
Porcentaje de superficie determinada situada en zonas RAMSAR	0,00	0.0%
Porcentaje de superficie determinada en zonas vulnerables a la contaminación por nitratos	0,00	0.0%
Pendiente media de la explotación	0,00	0.0%
Porcentaje de Superficie de la explotación en municipios con más del 40 por ciento de su superficie agraria dentro de la Zona de desertificación	0,00	0.0%

11.2.1.1 Mantenimiento de prácticas y métodos de agricultura ecológica: Cultivos permanentes distintos de olivar - Conv 2018. PUNTOS: 0,00

	PUNTOS	CUMPLE
Porcentaje de superficie determinada en Red Natura 2000	0,00	0.0%
Porcentaje de superficie determinada situada en zonas RAMSAR	0,00	0.0%
Porcentaje de superficie determinada en zonas vulnerables a la contaminación por nitratos	0,00	0.0%
Pendiente media de la explotación	0,00	0.0%
Porcentaje de Superficie de la explotación en municipios con más del 40 por ciento de su superficie agraria dentro de la Zona de desertificación	0,00	0.0%

DETALLE CRITERIOS DE SELECCIÓN**11.2.1.1 Mantenimiento de prácticas y métodos de agricultura ecológica: Cultivos herbáceos - Conv 2018.** PUNTOS: 0,00

Porcentaje de superficie determinada en Red Natura 2000	PUNTOS:	0,00	0.0%
Porcentaje de superficie determinada situada en zonas RAMSAR	PUNTOS:	0,00	0.0%
Porcentaje de superficie determinada en zonas vulnerables a la contaminación por nitratos	PUNTOS:	0,00	0.0%
Pendiente media de la explotación	PUNTOS:	0,00	0.0%
Porcentaje de Superficie de la explotación en municipios con más del 40 por ciento de su superficie agraria dentro de la Zona de desertificación	PUNTOS:	0,00	0.0%

11.2.1.1 Mantenimiento de prácticas y métodos de agricultura ecológica: Cultivos permanentes distintos de olivar - Conv 2018. PUNTOS: 0,00

Porcentaje de superficie determinada en Red Natura 2000	PUNTOS:	0,00	0.0%
Porcentaje de superficie determinada situada en zonas RAMSAR	PUNTOS:	0,00	0.0%
Porcentaje de superficie determinada en zonas vulnerables a la contaminación por nitratos	PUNTOS:	0,00	0.0%
Pendiente media de la explotación	PUNTOS:	0,00	0.0%
Porcentaje de Superficie de la explotación en municipios con más del 40 por ciento de su superficie agraria dentro de la Zona de desertificación	PUNTOS:	0,00	0.0%



<u>APELLIDOS Y NOMBRE / RAZÓN SOCIAL</u>	<u>NIF</u>	<u>EXPEDIENTE</u>	<u>SUP. COMPROMETIDA</u>		
			<u>(ha)</u>		
KERRINCKX MIA JOSEE G	****2424*	1130224	7.25		
RESOLUCIÓN					
ADMITIDO					
IMPORTE POR ANUALIDAD					
	<u>2018</u>	<u>2019</u>	<u>2020</u>	<u>2021</u>	<u>2022</u>
IMPORTE MÁXIMO SUBVENCIONABLE	1.567,74 €	1.567,74 €	1.567,74 €	1.567,74 €	1.567,74 €
IMPORTE MEDIO DE TRANSFERENCIA (€/ha)	216,24 €	216,24 €	216,24 €	216,24 €	216,24 €

DETALLE IMPORTES POR ANUALIDAD

<u>GRUPOS DE CULTIVO ADMITIDOS</u>	<u>SUP. COMPROM.</u>	<u>2018</u>	<u>2019</u>	<u>2020</u>	<u>2021</u>	<u>2022</u>
	<u>(ha)</u>					
FRUTALES SECANO	7,25	1.567,74 €	1.567,74 €	1.567,74 €	1.567,74 €	1.567,74 €

RECINTOS COMPROMETIDOS

<u>REF.</u>	<u>REFERENCIA SIGPAC</u>	<u>CULTIVO DESCRIPCIÓN CULTIVO</u>	<u>S/R</u>	<u>PEND. MEDIA</u>	<u>SUP. DEC. ADMIN.</u>	<u>NU SUP. CERT.</u>	<u>SUP. CAMPO</u>	<u>SUP. COMPROM.</u>
				<u>(%)</u>	<u>(ha)</u>	<u>(ha)</u>	<u>(ha)</u>	<u>(ha)</u>
1700000005076507	18-149-002-00082-0001	104000 ALMENDROS-SIN VARIEDAD	S	7,45	3,85	3,85		3,85
1700000005076508	18-149-002-00082-0007	104000 ALMENDROS-SIN VARIEDAD	S	9,14	3,40	3,40		3,40

RESUMEN CRITERIOS DE SELECCIÓN

11.2.1.1 Mantenimiento de prácticas y métodos de agricultura ecológica: Cultivos permanentes distintos de olivar - Conv 2018. PUNTOS: 8,00

	<u>PUNTOS</u>	<u>CUMPLE</u>
Porcentaje de superficie determinada en Red Natura 2000	0,00	0.0%
Porcentaje de superficie determinada situada en zonas RAMSAR	0,00	0.0%
Porcentaje de superficie determinada en zonas vulnerables a la contaminación por nitratos	0,00	0.0%
Pendiente media de la explotación	2,00	8.24%
Porcentaje de Superficie de la explotación en municipios con más del 40 por ciento de su superficie agraria dentro de la Zona de desertificación	6,00	100.0%



DETALLE CRITERIOS DE SELECCIÓN**11.2.1.1 Mantenimiento de prácticas y métodos de agricultura ecológica: Cultivos permanentes distintos de olivar - Conv 2018.****PUNTOS: 8,00****Porcentaje de superficie determinada en Red Natura 2000****PUNTOS: 0,00 0.0%**

<u>REF.</u>	<u>REFERENCIA SIGPAC</u>	<u>CULTIVO</u>	<u>DESCRIPCIÓN CULTIVO</u>	<u>S/R</u>	<u>SUP. COMPROM. (ha)</u>	<u>SUP. CUMPLE (ha)</u>
1700000005076507	18-149-002-00082-0001	104000	ALMENDROS-SIN VARIEDAD	S	3,85	0,00
1700000005076508	18-149-002-00082-0007	104000	ALMENDROS-SIN VARIEDAD	S	3,40	0,00

Porcentaje de superficie determinada situada en zonas RAMSAR**PUNTOS: 0,00 0.0%**

<u>REF.</u>	<u>REFERENCIA SIGPAC</u>	<u>CULTIVO</u>	<u>DESCRIPCIÓN CULTIVO</u>	<u>S/R</u>	<u>SUP. COMPROM. (ha)</u>	<u>SUP. CUMPLE (ha)</u>
1700000005076507	18-149-002-00082-0001	104000	ALMENDROS-SIN VARIEDAD	S	3,85	0,00
1700000005076508	18-149-002-00082-0007	104000	ALMENDROS-SIN VARIEDAD	S	3,40	0,00

Porcentaje de superficie determinada en zonas vulnerables a la contaminación por nitratos**PUNTOS: 0,00 0.0%**

<u>REF.</u>	<u>REFERENCIA SIGPAC</u>	<u>CULTIVO</u>	<u>DESCRIPCIÓN CULTIVO</u>	<u>S/R</u>	<u>SUP. COMPROM. (ha)</u>	<u>SUP. CUMPLE (ha)</u>
1700000005076507	18-149-002-00082-0001	104000	ALMENDROS-SIN VARIEDAD	S	3,85	0,00
1700000005076508	18-149-002-00082-0007	104000	ALMENDROS-SIN VARIEDAD	S	3,40	0,00

Pendiente media de la explotación**PUNTOS: 2,00 8.24%**

<u>REF.</u>	<u>REFERENCIA SIGPAC</u>	<u>CULTIVO</u>	<u>DESCRIPCIÓN CULTIVO</u>	<u>S/R</u>	<u>PENDIENTE MEDIA (%)</u>	<u>SUP. COMPROM. (ha)</u>
1700000005076507	18-149-002-00082-0001	104000	ALMENDROS-SIN VARIEDAD	S	7,45	3,85
1700000005076508	18-149-002-00082-0007	104000	ALMENDROS-SIN VARIEDAD	S	9,14	3,40

Porcentaje de Superficie de la explotación en municipios con más del 40 por ciento de su superficie agraria dentro de la Zona de desertificación**PUNTOS: 6,00 100.0%**

<u>REF.</u>	<u>REFERENCIA SIGPAC</u>	<u>CULTIVO</u>	<u>DESCRIPCIÓN CULTIVO</u>	<u>S/R</u>	<u>SUP. COMPROM. (ha)</u>	<u>SUP. CUMPLE (ha)</u>
1700000005076507	18-149-002-00082-0001	104000	ALMENDROS-SIN VARIEDAD	S	3,85	3,85
1700000005076508	18-149-002-00082-0007	104000	ALMENDROS-SIN VARIEDAD	S	3,40	3,40



<u>APELLIDOS Y NOMBRE / RAZÓN SOCIAL</u>	<u>NIF</u>	<u>EXPEDIENTE</u>	<u>SUP. COMPROMETIDA</u>		
			<u>(ha)</u>		
KOTELNIKOVA 0000000000 NATALYA	***9638*	1028215	11.8		
RESOLUCIÓN					
ADMITIDO					
IMPORTE POR ANUALIDAD					
	<u>2018</u>	<u>2019</u>	<u>2020</u>	<u>2021</u>	<u>2022</u>
IMPORTE MÁXIMO SUBVENCIONABLE	2.551,63 €	2.551,63 €	2.551,63 €	2.551,63 €	2.551,63 €
IMPORTE MEDIO DE TRANSFERENCIA (€/ha)	216,24 €	216,24 €	216,24 €	216,24 €	216,24 €

DETALLE IMPORTES POR ANUALIDAD

<u>GRUPOS DE CULTIVO ADMITIDOS</u>	<u>SUP. COMPROM.</u>	<u>2018</u>	<u>2019</u>	<u>2020</u>	<u>2021</u>	<u>2022</u>
	<u>(ha)</u>					
FRUTALES SECANO	11,80	2.551,63 €	2.551,63 €	2.551,63 €	2.551,63 €	2.551,63 €

RECINTOS COMPROMETIDOS

<u>REF.</u>	<u>REFERENCIA SIGPAC</u>	<u>CULTIVO DESCRIPCIÓN CULTIVO</u>	<u>S/R</u>	<u>PEND. MEDIA</u>	<u>SUP. DEC. ADMIN.</u>	<u>NU SUP. CERT.</u>	<u>SUP. CAMPO</u>	<u>SUP. COMPROM.</u>
				<u>(%)</u>	<u>(ha)</u>	<u>(ha)</u>	<u>(ha)</u>	<u>(ha)</u>
1700000006291727	18-087-004-00060-0001	104000 ALMENDROS-SIN VARIEDAD	S	4,37	8,27	8,27	8,27	8,27
1700000006291728	18-087-004-00061-0002	104000 ALMENDROS-SIN VARIEDAD	S	9,00	3,53	3,53	3,53	3,53

RESUMEN CRITERIOS DE SELECCIÓN

11.2.1.1 Mantenimiento de prácticas y métodos de agricultura ecológica: Cultivos permanentes distintos de olivar - Conv 2018. PUNTOS: 7,00

	<u>PUNTOS</u>	<u>CUMPLE</u>
Porcentaje de superficie determinada en Red Natura 2000	0,00	0.0%
Porcentaje de superficie determinada situada en zonas RAMSAR	0,00	0.0%
Porcentaje de superficie determinada en zonas vulnerables a la contaminación por nitratos	0,00	0.0%
Pendiente media de la explotación	1,00	5.76%
Porcentaje de Superficie de la explotación en municipios con más del 40 por ciento de su superficie agraria dentro de la Zona de desertificación	6,00	100.0%



DETALLE CRITERIOS DE SELECCIÓN**11.2.1.1 Mantenimiento de prácticas y métodos de agricultura ecológica: Cultivos permanentes distintos de olivar - Conv 2018.****PUNTOS: 7,00****Porcentaje de superficie determinada en Red Natura 2000****PUNTOS: 0,00 0.0%**

<u>REF.</u>	<u>REFERENCIA SIGPAC</u>	<u>CULTIVO</u>	<u>DESCRIPCIÓN CULTIVO</u>	<u>S/R</u>	<u>SUP. COMPROM. (ha)</u>	<u>SUP. CUMPLE (ha)</u>
1700000006291727	18-087-004-00060-0001	104000	ALMENDROS-SIN VARIEDAD	S	8,27	0,00
1700000006291728	18-087-004-00061-0002	104000	ALMENDROS-SIN VARIEDAD	S	3,53	0,00

Porcentaje de superficie determinada situada en zonas RAMSAR**PUNTOS: 0,00 0.0%**

<u>REF.</u>	<u>REFERENCIA SIGPAC</u>	<u>CULTIVO</u>	<u>DESCRIPCIÓN CULTIVO</u>	<u>S/R</u>	<u>SUP. COMPROM. (ha)</u>	<u>SUP. CUMPLE (ha)</u>
1700000006291727	18-087-004-00060-0001	104000	ALMENDROS-SIN VARIEDAD	S	8,27	0,00
1700000006291728	18-087-004-00061-0002	104000	ALMENDROS-SIN VARIEDAD	S	3,53	0,00

Porcentaje de superficie determinada en zonas vulnerables a la contaminación por nitratos**PUNTOS: 0,00 0.0%**

<u>REF.</u>	<u>REFERENCIA SIGPAC</u>	<u>CULTIVO</u>	<u>DESCRIPCIÓN CULTIVO</u>	<u>S/R</u>	<u>SUP. COMPROM. (ha)</u>	<u>SUP. CUMPLE (ha)</u>
1700000006291727	18-087-004-00060-0001	104000	ALMENDROS-SIN VARIEDAD	S	8,27	0,00
1700000006291728	18-087-004-00061-0002	104000	ALMENDROS-SIN VARIEDAD	S	3,53	0,00

Pendiente media de la explotación**PUNTOS: 1,00 5.76%**

<u>REF.</u>	<u>REFERENCIA SIGPAC</u>	<u>CULTIVO</u>	<u>DESCRIPCIÓN CULTIVO</u>	<u>S/R</u>	<u>PENDIENTE MEDIA (%)</u>	<u>SUP. COMPROM. (ha)</u>
1700000006291727	18-087-004-00060-0001	104000	ALMENDROS-SIN VARIEDAD	S	4,37	8,27
1700000006291728	18-087-004-00061-0002	104000	ALMENDROS-SIN VARIEDAD	S	9,00	3,53

Porcentaje de Superficie de la explotación en municipios con más del 40 por ciento de su superficie agraria dentro de la Zona de desertificación**PUNTOS: 6,00 100.0%**

<u>REF.</u>	<u>REFERENCIA SIGPAC</u>	<u>CULTIVO</u>	<u>DESCRIPCIÓN CULTIVO</u>	<u>S/R</u>	<u>SUP. COMPROM. (ha)</u>	<u>SUP. CUMPLE (ha)</u>
1700000006291727	18-087-004-00060-0001	104000	ALMENDROS-SIN VARIEDAD	S	8,27	8,27
1700000006291728	18-087-004-00061-0002	104000	ALMENDROS-SIN VARIEDAD	S	3,53	3,53



<u>APELLIDOS Y NOMBRE / RAZÓN SOCIAL</u>	<u>NIF</u>	<u>EXPEDIENTE</u>	<u>SUP. COMPROMETIDA</u>		
			<u>(ha)</u>		
LABELLA DAVALOS MARIA JOSEFA	***0250*	1234699	44.76		
RESOLUCIÓN ADMITIDO					
IMPORTE MÁXIMO SUBVENCIONABLE					
	2018	2019	2020	2021	2022
	8.679,32 €	8.679,32 €	8.679,32 €	8.679,32 €	8.679,32 €
IMPORTE MEDIO DE TRANSFERENCIA (€/ha)					
	193,91 €	193,91 €	193,91 €	193,91 €	193,91 €

DETALLE IMPORTES POR ANUALIDAD

<u>GRUPOS DE CULTIVO ADMITIDOS</u>	<u>SUP. COMPROM.</u>	2018	2019	2020	2021	2022
	<u>(ha)</u>					
FRUTALES REGADÍO	8,38	2.930,15 €	2.930,15 €	2.930,15 €	2.930,15 €	2.930,15 €
FRUTALES SECANO	12,69	2.744,09 €	2.744,09 €	2.744,09 €	2.744,09 €	2.744,09 €
HERBÁCEOS	15,26	2.306,85 €	2.306,85 €	2.306,85 €	2.306,85 €	2.306,85 €
HERBÁCEOS NO ELEGIBLES	5,52	0,00 €	0,00 €	0,00 €	0,00 €	0,00 €
VIÑEDO	2,91	698,23 €	698,23 €	698,23 €	698,23 €	698,23 €

RECINTOS COMPROMETIDOS

<u>REF.</u>	<u>REFERENCIA SIGPAC</u>	<u>CULTIVO DESCRIPCIÓN CULTIVO</u>	<u>S/R</u>	<u>PEND. MEDIA (%)</u>	<u>SUP. DEC. ADMIN. (ha)</u>	<u>NU SUP. CERT. (ha)</u>	<u>SUP. CAMPO (ha)</u>	<u>SUP. COMPROM. (ha)</u>
170000007013672	18-091-024-00289-0002	241000 MEZCLA VEZA - AVENA-SIN VARIEDAD	R	0,71	2,05	2,05		2,05
170000007013676	18-091-024-00297-0001	241000 MEZCLA VEZA - AVENA-SIN VARIEDAD	R	0,80	2,39	2,39		2,39
170000007013671	18-091-024-00205-0001	20902 BARBECHO TRADICIONAL-CON CUBIERTA VEGETAL	R	0,85	0,65	0,65		0,65
170000007013674	18-091-024-00298-0002	241000 MEZCLA VEZA - AVENA-SIN VARIEDAD	R	1,05	2,82	2,82		2,82
170000007013666	18-091-024-00289-0003	102000 VIÑEDO VINIFICACIÓN-SIN VARIEDAD	R	1,23	2,91	2,91		2,91
170000007013665	18-091-024-00299-0001	5000 CEBADA-SIN VARIEDAD	R	1,24	2,56	2,56		2,56
4232066	18-091-024-00135-0001	5000 CEBADA-SIN VARIEDAD	R	1,27	2,36	2,36		2,36
170000007013673	18-091-024-00136-0002	241000 MEZCLA VEZA - AVENA-SIN VARIEDAD	R	1,31	1,49	1,49		1,49
170000007013677	18-091-024-00301-0002	5000 CEBADA-SIN VARIEDAD	R	2,92	1,59	1,59		1,59
170000007013684	18-091-024-00219-0004	104000 ALMENDROS-SIN VARIEDAD	R	2,94	3,50	3,50		3,50
-185338	18-091-024-00219-0003	24902 BARBECHO SIN PRODUCCIÓN-CON CUBIERTA VEGETAL	R	3,59	1,40	1,40		1,40
170000007013675	18-091-024-00219-0003	20902 BARBECHO TRADICIONAL-CON CUBIERTA VEGETAL	R	3,59	3,47	3,47		3,47
170000007013682	18-091-024-00179-0002	104000 ALMENDROS-SIN VARIEDAD	S	5,66	1,51	1,51		1,51
170000007013683	18-091-024-00178-0003	104000 ALMENDROS-SIN VARIEDAD	S	7,82	1,91	1,91		1,91
170000007013685	18-091-024-00202-0003	104000 ALMENDROS-SIN VARIEDAD	R	8,08	4,88	4,88		4,88
170000007013686	18-091-024-00179-0004	104000 ALMENDROS-SIN VARIEDAD	S	8,80	9,27	9,27		9,27



RESUMEN CRITERIOS DE SELECCIÓN**11.2.1.1 Mantenimiento de prácticas y métodos de agricultura ecológica: Cultivos herbáceos - Conv 2018.** PUNTOS: 7,00

	PUNTOS	CUMPLE
Porcentaje de superficie determinada en Red Natura 2000	0,00	0.0%
Porcentaje de superficie determinada situada en zonas RAMSAR	0,00	0.0%
Porcentaje de superficie determinada en zonas vulnerables a la contaminación por nitratos	0,00	0.0%
Pendiente media de la explotación	1,00	1.79%
Porcentaje de Superficie de la explotación en municipios con más del 40 por ciento de su superficie agraria dentro de la Zona de desertificación	6,00	100.0%

11.2.1.1 Mantenimiento de prácticas y métodos de agricultura ecológica: Cultivos permanentes distintos de olivar - Conv 2018. PUNTOS: 7,00

	PUNTOS	CUMPLE
Porcentaje de superficie determinada en Red Natura 2000	0,00	0.0%
Porcentaje de superficie determinada situada en zonas RAMSAR	0,00	0.0%
Porcentaje de superficie determinada en zonas vulnerables a la contaminación por nitratos	0,00	0.0%
Pendiente media de la explotación	1,00	6.6%
Porcentaje de Superficie de la explotación en municipios con más del 40 por ciento de su superficie agraria dentro de la Zona de desertificación	6,00	100.0%

DETALLE CRITERIOS DE SELECCIÓN**11.2.1.1 Mantenimiento de prácticas y métodos de agricultura ecológica: Cultivos herbáceos - Conv 2018.** PUNTOS: 7,00

Porcentaje de superficie determinada en Red Natura 2000						PUNTOS:	0,00	0.0%
REF.	REFERENCIA SIGPAC	CULTIVO	DESCRIPCIÓN CULTIVO	S/R	SUP. COMPROM. (ha)	SUP. CUMPLE (ha)		
4232066	18-091-024-00135-0001	5000	CEBADA-SIN VARIEDAD	R	2,36	0,00		
1700000007013673	18-091-024-00136-0002	241000	MEZCLA VEZA - AVENA-SIN VARIEDAD	R	1,49	0,00		
1700000007013671	18-091-024-00205-0001	20902	BARBECHO TRADICIONAL-CON CUBIERTA VEGETAL	R	0,65	0,00		
1700000007013675	18-091-024-00219-0003	20902	BARBECHO TRADICIONAL-CON CUBIERTA VEGETAL	R	3,47	0,00		
-185338	18-091-024-00219-0003	24902	BARBECHO SIN PRODUCCIÓN-CON CUBIERTA VEGETAL	R	1,40	0,00		
1700000007013672	18-091-024-00289-0002	241000	MEZCLA VEZA - AVENA-SIN VARIEDAD	R	2,05	0,00		
1700000007013676	18-091-024-00297-0001	241000	MEZCLA VEZA - AVENA-SIN VARIEDAD	R	2,39	0,00		
1700000007013674	18-091-024-00298-0002	241000	MEZCLA VEZA - AVENA-SIN VARIEDAD	R	2,82	0,00		
1700000007013665	18-091-024-00299-0001	5000	CEBADA-SIN VARIEDAD	R	2,56	0,00		
1700000007013677	18-091-024-00301-0002	5000	CEBADA-SIN VARIEDAD	R	1,59	0,00		

Porcentaje de superficie determinada situada en zonas RAMSAR						PUNTOS:	0,00	0.0%
REF.	REFERENCIA SIGPAC	CULTIVO	DESCRIPCIÓN CULTIVO	S/R	SUP. COMPROM. (ha)	SUP. CUMPLE (ha)		
4232066	18-091-024-00135-0001	5000	CEBADA-SIN VARIEDAD	R	2,36	0,00		
1700000007013673	18-091-024-00136-0002	241000	MEZCLA VEZA - AVENA-SIN VARIEDAD	R	1,49	0,00		
1700000007013671	18-091-024-00205-0001	20902	BARBECHO TRADICIONAL-CON CUBIERTA VEGETAL	R	0,65	0,00		
1700000007013675	18-091-024-00219-0003	20902	BARBECHO TRADICIONAL-CON CUBIERTA VEGETAL	R	3,47	0,00		
-185338	18-091-024-00219-0003	24902	BARBECHO SIN PRODUCCIÓN-CON CUBIERTA VEGETAL	R	1,40	0,00		
1700000007013672	18-091-024-00289-0002	241000	MEZCLA VEZA - AVENA-SIN VARIEDAD	R	2,05	0,00		
1700000007013676	18-091-024-00297-0001	241000	MEZCLA VEZA - AVENA-SIN VARIEDAD	R	2,39	0,00		
1700000007013674	18-091-024-00298-0002	241000	MEZCLA VEZA - AVENA-SIN VARIEDAD	R	2,82	0,00		
1700000007013665	18-091-024-00299-0001	5000	CEBADA-SIN VARIEDAD	R	2,56	0,00		
1700000007013677	18-091-024-00301-0002	5000	CEBADA-SIN VARIEDAD	R	1,59	0,00		

Porcentaje de superficie determinada en zonas vulnerables a la contaminación por nitratos						PUNTOS:	0,00	0.0%
---	--	--	--	--	--	---------	------	------

<u>REF.</u>	<u>REFERENCIA SIGPAC</u>	<u>CULTIVO</u>	<u>DESCRIPCIÓN CULTIVO</u>	<u>S/R</u>	<u>SUP. COMPROM.</u> <u>(ha)</u>	<u>SUP. CUMPLE</u> <u>(ha)</u>
4232066	18-091-024-00135-0001	5000	CEBADA-SIN VARIEDAD	R	2,36	0,00
1700000007013673	18-091-024-00136-0002	241000	MEZCLA VEZA - AVENA-SIN VARIEDAD	R	1,49	0,00
1700000007013671	18-091-024-00205-0001	20902	BARBECHO TRADICIONAL-CON CUBIERTA VEGETAL	R	0,65	0,00
1700000007013675	18-091-024-00219-0003	20902	BARBECHO TRADICIONAL-CON CUBIERTA VEGETAL	R	3,47	0,00
-185338	18-091-024-00219-0003	24902	BARBECHO SIN PRODUCCIÓN-CON CUBIERTA VEGETAL	R	1,40	0,00
1700000007013672	18-091-024-00289-0002	241000	MEZCLA VEZA - AVENA-SIN VARIEDAD	R	2,05	0,00
1700000007013676	18-091-024-00297-0001	241000	MEZCLA VEZA - AVENA-SIN VARIEDAD	R	2,39	0,00
1700000007013674	18-091-024-00298-0002	241000	MEZCLA VEZA - AVENA-SIN VARIEDAD	R	2,82	0,00
1700000007013665	18-091-024-00299-0001	5000	CEBADA-SIN VARIEDAD	R	2,56	0,00
1700000007013677	18-091-024-00301-0002	5000	CEBADA-SIN VARIEDAD	R	1,59	0,00

Pendiente media de la explotación

PUNTOS: 1,00 1.79%

<u>REF.</u>	<u>REFERENCIA SIGPAC</u>	<u>CULTIVO</u>	<u>DESCRIPCIÓN CULTIVO</u>	<u>S/R</u>	<u>PENDIENTE MEDIA (%)</u>	<u>SUP. COMPROM.</u> <u>(ha)</u>
4232066	18-091-024-00135-0001	5000	CEBADA-SIN VARIEDAD	R	1,27	2,36
1700000007013673	18-091-024-00136-0002	241000	MEZCLA VEZA - AVENA-SIN VARIEDAD	R	1,31	1,49
1700000007013671	18-091-024-00205-0001	20902	BARBECHO TRADICIONAL-CON CUBIERTA VEGETAL	R	0,85	0,65
1700000007013675	18-091-024-00219-0003	20902	BARBECHO TRADICIONAL-CON CUBIERTA VEGETAL	R	3,59	3,47
-185338	18-091-024-00219-0003	24902	BARBECHO SIN PRODUCCIÓN-CON CUBIERTA VEGETAL	R	3,59	1,40
1700000007013672	18-091-024-00289-0002	241000	MEZCLA VEZA - AVENA-SIN VARIEDAD	R	0,71	2,05
1700000007013676	18-091-024-00297-0001	241000	MEZCLA VEZA - AVENA-SIN VARIEDAD	R	0,80	2,39
1700000007013674	18-091-024-00298-0002	241000	MEZCLA VEZA - AVENA-SIN VARIEDAD	R	1,05	2,82
1700000007013665	18-091-024-00299-0001	5000	CEBADA-SIN VARIEDAD	R	1,24	2,56
1700000007013677	18-091-024-00301-0002	5000	CEBADA-SIN VARIEDAD	R	2,92	1,59

Porcentaje de Superficie de la explotación en municipios con más del 40 por ciento de su superficie agraria dentro de la Zona de desertificación

PUNTOS: 6,00 100.0%

<u>REF.</u>	<u>REFERENCIA SIGPAC</u>	<u>CULTIVO</u>	<u>DESCRIPCIÓN CULTIVO</u>	<u>S/R</u>	<u>SUP. COMPROM.</u> <u>(ha)</u>	<u>SUP. CUMPLE</u> <u>(ha)</u>
4232066	18-091-024-00135-0001	5000	CEBADA-SIN VARIEDAD	R	2,36	2,36
1700000007013673	18-091-024-00136-0002	241000	MEZCLA VEZA - AVENA-SIN VARIEDAD	R	1,49	1,49
1700000007013671	18-091-024-00205-0001	20902	BARBECHO TRADICIONAL-CON CUBIERTA VEGETAL	R	0,65	0,65
1700000007013675	18-091-024-00219-0003	20902	BARBECHO TRADICIONAL-CON CUBIERTA VEGETAL	R	3,47	3,47
-185338	18-091-024-00219-0003	24902	BARBECHO SIN PRODUCCIÓN-CON CUBIERTA VEGETAL	R	1,40	1,40
1700000007013672	18-091-024-00289-0002	241000	MEZCLA VEZA - AVENA-SIN VARIEDAD	R	2,05	2,05
1700000007013676	18-091-024-00297-0001	241000	MEZCLA VEZA - AVENA-SIN VARIEDAD	R	2,39	2,39
1700000007013674	18-091-024-00298-0002	241000	MEZCLA VEZA - AVENA-SIN VARIEDAD	R	2,82	2,82
1700000007013665	18-091-024-00299-0001	5000	CEBADA-SIN VARIEDAD	R	2,56	2,56
1700000007013677	18-091-024-00301-0002	5000	CEBADA-SIN VARIEDAD	R	1,59	1,59

11.2.1.1 Mantenimiento de prácticas y métodos de agricultura ecológica: Cultivos permanentes distintos de olivar - Conv 2018.

PUNTOS: 7,00

Porcentaje de superficie determinada en Red Natura 2000

PUNTOS: 0,00 0.0%

<u>REF.</u>	<u>REFERENCIA SIGPAC</u>	<u>CULTIVO</u>	<u>DESCRIPCIÓN CULTIVO</u>	<u>S/R</u>	<u>SUP. COMPROM.</u> <u>(ha)</u>	<u>SUP. CUMPLE</u> <u>(ha)</u>
1700000007013683	18-091-024-00178-0003	104000	ALMENDROS-SIN VARIEDAD	S	1,91	0,00
1700000007013682	18-091-024-00179-0002	104000	ALMENDROS-SIN VARIEDAD	S	1,51	0,00

<u>REF.</u>	<u>REFERENCIA SIGPAC</u>	<u>CULTIVO</u>	<u>DESCRIPCIÓN CULTIVO</u>	<u>S/R</u>	<u>SUP. COMPROM.</u> <u>(ha)</u>	<u>SUP. CUMPLE</u> <u>(ha)</u>
1700000007013686	18-091-024-00179-0004	104000	ALMENDROS-SIN VARIEDAD	S	9,27	0,00
1700000007013685	18-091-024-00202-0003	104000	ALMENDROS-SIN VARIEDAD	R	4,88	0,00
1700000007013684	18-091-024-00219-0004	104000	ALMENDROS-SIN VARIEDAD	R	3,50	0,00
1700000007013666	18-091-024-00289-0003	102000	VIÑEDO VINIFICACIÓN-SIN VARIEDAD	R	2,91	0,00

Porcentaje de superficie determinada situada en zonas RAMSAR**PUNTOS:** 0,00 0.0%

<u>REF.</u>	<u>REFERENCIA SIGPAC</u>	<u>CULTIVO</u>	<u>DESCRIPCIÓN CULTIVO</u>	<u>S/R</u>	<u>SUP. COMPROM.</u> <u>(ha)</u>	<u>SUP. CUMPLE</u> <u>(ha)</u>
1700000007013683	18-091-024-00178-0003	104000	ALMENDROS-SIN VARIEDAD	S	1,91	0,00
1700000007013682	18-091-024-00179-0002	104000	ALMENDROS-SIN VARIEDAD	S	1,51	0,00
1700000007013686	18-091-024-00179-0004	104000	ALMENDROS-SIN VARIEDAD	S	9,27	0,00
1700000007013685	18-091-024-00202-0003	104000	ALMENDROS-SIN VARIEDAD	R	4,88	0,00
1700000007013684	18-091-024-00219-0004	104000	ALMENDROS-SIN VARIEDAD	R	3,50	0,00
1700000007013666	18-091-024-00289-0003	102000	VIÑEDO VINIFICACIÓN-SIN VARIEDAD	R	2,91	0,00

Porcentaje de superficie determinada en zonas vulnerables a la contaminación por nitratos**PUNTOS:** 0,00 0.0%


<u>REF.</u>	<u>REFERENCIA SIGPAC</u>	<u>CULTIVO</u>	<u>DESCRIPCIÓN CULTIVO</u>	<u>S/R</u>	<u>SUP. COMPROM.</u> <u>(ha)</u>	<u>SUP. CUMPLE</u> <u>(ha)</u>
1700000007013683	18-091-024-00178-0003	104000	ALMENDROS-SIN VARIEDAD	S	1,91	0,00
1700000007013682	18-091-024-00179-0002	104000	ALMENDROS-SIN VARIEDAD	S	1,51	0,00
1700000007013686	18-091-024-00179-0004	104000	ALMENDROS-SIN VARIEDAD	S	9,27	0,00
1700000007013685	18-091-024-00202-0003	104000	ALMENDROS-SIN VARIEDAD	R	4,88	0,00
1700000007013684	18-091-024-00219-0004	104000	ALMENDROS-SIN VARIEDAD	R	3,50	0,00
1700000007013666	18-091-024-00289-0003	102000	VIÑEDO VINIFICACIÓN-SIN VARIEDAD	R	2,91	0,00

Pendiente media de la explotación**PUNTOS:** 1,00 6.6%

<u>REF.</u>	<u>REFERENCIA SIGPAC</u>	<u>CULTIVO</u>	<u>DESCRIPCIÓN CULTIVO</u>	<u>S/R</u>	<u>PENDIENTE MEDIA (%)</u>	<u>SUP. COMPROM.</u> <u>(ha)</u>
1700000007013683	18-091-024-00178-0003	104000	ALMENDROS-SIN VARIEDAD	S	7,82	1,91
1700000007013682	18-091-024-00179-0002	104000	ALMENDROS-SIN VARIEDAD	S	5,66	1,51
1700000007013686	18-091-024-00179-0004	104000	ALMENDROS-SIN VARIEDAD	S	8,80	9,27
1700000007013685	18-091-024-00202-0003	104000	ALMENDROS-SIN VARIEDAD	R	8,08	4,88
1700000007013684	18-091-024-00219-0004	104000	ALMENDROS-SIN VARIEDAD	R	2,94	3,50
1700000007013666	18-091-024-00289-0003	102000	VIÑEDO VINIFICACIÓN-SIN VARIEDAD	R	1,23	2,91

Porcentaje de Superficie de la explotación en municipios con más del 40 por ciento de su superficie agraria dentro de la Zona de desertificación**PUNTOS:** 6,00 100.0%

<u>REF.</u>	<u>REFERENCIA SIGPAC</u>	<u>CULTIVO</u>	<u>DESCRIPCIÓN CULTIVO</u>	<u>S/R</u>	<u>SUP. COMPROM.</u> <u>(ha)</u>	<u>SUP. CUMPLE</u> <u>(ha)</u>
1700000007013683	18-091-024-00178-0003	104000	ALMENDROS-SIN VARIEDAD	S	1,91	1,91
1700000007013682	18-091-024-00179-0002	104000	ALMENDROS-SIN VARIEDAD	S	1,51	1,51
1700000007013686	18-091-024-00179-0004	104000	ALMENDROS-SIN VARIEDAD	S	9,27	9,27
1700000007013685	18-091-024-00202-0003	104000	ALMENDROS-SIN VARIEDAD	R	4,88	4,88
1700000007013684	18-091-024-00219-0004	104000	ALMENDROS-SIN VARIEDAD	R	3,50	3,50
1700000007013666	18-091-024-00289-0003	102000	VIÑEDO VINIFICACIÓN-SIN VARIEDAD	R	2,91	2,91



<u>APELLIDOS Y NOMBRE / RAZÓN SOCIAL</u>	<u>NIF</u>	<u>EXPEDIENTE</u>	<u>SUP. COMPROMETIDA</u> <u>(ha)</u>
LAGUNA GOMEZ FRANCISCO	***3730*	1217192	13.79

**RESOLUCIÓN
ADMITIDO**

IMPORTE POR ANUALIDAD

	<u>2018</u>	<u>2019</u>	<u>2020</u>	<u>2021</u>	<u>2022</u>
IMPORTE MÁXIMO SUBVENCIONABLE	2.084,63 €	2.084,63 €	2.084,63 €	2.084,63 €	2.084,63 €
IMPORTE MEDIO DE TRANSFERENCIA (€/ha)	151,17 €	151,17 €	151,17 €	151,17 €	151,17 €

DETALLE IMPORTE POR ANUALIDAD

<u>GRUPOS DE CULTIVO ADMITIDOS</u>	<u>SUP. COMPROM.</u> <u>(ha)</u>	<u>2018</u>	<u>2019</u>	<u>2020</u>	<u>2021</u>	<u>2022</u>
HERBÁCEOS	13,79	2.084,63 €	2.084,63 €	2.084,63 €	2.084,63 €	2.084,63 €

RECINTOS COMPROMETIDOS

<u>REF.</u>	<u>REFERENCIA SIGPAC</u>	<u>CULTIVO DESCRIPCIÓN CULTIVO</u>	<u>S/R</u>	<u>PEND. MEDIA</u> <u>(%)</u>	<u>SUP. DEC. ADMIN.</u> <u>(ha)</u>	<u>NU SUP. CERT.</u> <u>(ha)</u>	<u>SUP. CAMPO</u> <u>(ha)</u>	<u>SUP. COMPROM.</u> <u>(ha)</u>
1700000006998279	18-149-014-00025-0001	5000 CEBADA-SIN VARIEDAD	S	4,65	0,20	0,18		0,18
1700000006998303	18-149-006-00138-0002	8000 AVENA-SIN VARIEDAD	S	5,03	2,28	2,28		2,28
-110212	18-149-006-00142-0003	8000 AVENA-SIN VARIEDAD	S	5,39	0,05	0,05		0,05
1700000006998320	18-149-010-00089-0002	51001 LENTEJAS-LENTEJA DE AGRICULTURA ECOLÓGICA	S	5,97	4,56	4,56		4,56
1700000006998322	18-149-006-00013-0001	8000 AVENA-SIN VARIEDAD	S	8,59	0,40	0,40		0,40
1700000006998299	18-149-006-00136-0001	8000 AVENA-SIN VARIEDAD	S	9,78	1,46	1,46		1,46
1700000006998283	18-149-012-00110-0001	5000 CEBADA-SIN VARIEDAD	S	9,80	2,02	2,02		2,02
1700000006998316	18-149-006-00142-0001	8000 AVENA-SIN VARIEDAD	S	9,89	1,89	1,89		1,89
1700000006998278	18-149-012-00137-0003	5000 CEBADA-SIN VARIEDAD	S	11,49	0,95	0,95		0,95

INCIDENCIAS

INCIDENCIA DESCRIPCIÓN

85002 Recinto declarado que no cumple en su totalidad con las normas de producción ecológica (artículo 5-1 e), Orden 26 mayo 2015)
Ref:1700000006998279 Recinto:18-149-014-00025-001 Cultivo:5000 CEBADA-SIN VARIEDAD Secano Sup. Declarada:0,2 Superficie Certificada (Ha):0,18

RESUMEN CRITERIOS DE SELECCIÓN

11.2.1.1 Mantenimiento de prácticas y métodos de agricultura ecológica: Cultivos herbáceos - Conv 2018. PUNTOS: 7,00

	<u>PUNTOS</u>	<u>CUMPLE</u>
Porcentaje de superficie determinada en Red Natura 2000	0,00	0.0%
Porcentaje de superficie determinada situada en zonas RAMSAR	0,00	0.0%
Porcentaje de superficie determinada en zonas vulnerables a la contaminación por nitratos	0,00	0.0%
Pendiente media de la explotación	1,00	7.75%
Porcentaje de Superficie de la explotación en municipios con más del 40 por ciento de su superficie agraria dentro de la Zona de desertificación	6,00	100.0%



DETALLE CRITERIOS DE SELECCIÓN**11.2.1.1 Mantenimiento de prácticas y métodos de agricultura ecológica: Cultivos herbáceos - Conv 2018.****PUNTOS: 7,00****Porcentaje de superficie determinada en Red Natura 2000****PUNTOS: 0,00 0.0%**

<u>REF.</u>	<u>REFERENCIA SIGPAC</u>	<u>CULTIVO</u>	<u>DESCRIPCIÓN CULTIVO</u>	<u>S/R</u>	<u>SUP. COMPROM.</u> <u>(ha)</u>	<u>SUP. CUMPLE</u> <u>(ha)</u>
170000006998322	18-149-006-00013-0001	8000	AVENA-SIN VARIEDAD	S	0,40	0,00
170000006998299	18-149-006-00136-0001	8000	AVENA-SIN VARIEDAD	S	1,46	0,00
170000006998303	18-149-006-00138-0002	8000	AVENA-SIN VARIEDAD	S	2,28	0,00
170000006998316	18-149-006-00142-0001	8000	AVENA-SIN VARIEDAD	S	1,89	0,00
-110212	18-149-006-00142-0003	8000	AVENA-SIN VARIEDAD	S	0,05	0,00
170000006998320	18-149-010-00089-0002	51001	LENTEJAS-LENTEJA DE AGRICULTURA ECOLÓGICA	S	4,56	0,00
170000006998283	18-149-012-00110-0001	5000	CEBADA-SIN VARIEDAD	S	2,02	0,00
170000006998278	18-149-012-00137-0003	5000	CEBADA-SIN VARIEDAD	S	0,95	0,00
170000006998279	18-149-014-00025-0001	5000	CEBADA-SIN VARIEDAD	S	0,18	0,00

Porcentaje de superficie determinada situada en zonas RAMSAR**PUNTOS: 0,00 0.0%**

<u>REF.</u>	<u>REFERENCIA SIGPAC</u>	<u>CULTIVO</u>	<u>DESCRIPCIÓN CULTIVO</u>	<u>S/R</u>	<u>SUP. COMPROM.</u> <u>(ha)</u>	<u>SUP. CUMPLE</u> <u>(ha)</u>
170000006998322	18-149-006-00013-0001	8000	AVENA-SIN VARIEDAD	S	0,40	0,00
170000006998299	18-149-006-00136-0001	8000	AVENA-SIN VARIEDAD	S	1,46	0,00
170000006998303	18-149-006-00138-0002	8000	AVENA-SIN VARIEDAD	S	2,28	0,00
170000006998316	18-149-006-00142-0001	8000	AVENA-SIN VARIEDAD	S	1,89	0,00
-110212	18-149-006-00142-0003	8000	AVENA-SIN VARIEDAD	S	0,05	0,00
170000006998320	18-149-010-00089-0002	51001	LENTEJAS-LENTEJA DE AGRICULTURA ECOLÓGICA	S	4,56	0,00
170000006998283	18-149-012-00110-0001	5000	CEBADA-SIN VARIEDAD	S	2,02	0,00
170000006998278	18-149-012-00137-0003	5000	CEBADA-SIN VARIEDAD	S	0,95	0,00
170000006998279	18-149-014-00025-0001	5000	CEBADA-SIN VARIEDAD	S	0,18	0,00

Porcentaje de superficie determinada en zonas vulnerables a la contaminación por nitratos**PUNTOS: 0,00 0.0%**

<u>REF.</u>	<u>REFERENCIA SIGPAC</u>	<u>CULTIVO</u>	<u>DESCRIPCIÓN CULTIVO</u>	<u>S/R</u>	<u>SUP. COMPROM.</u> <u>(ha)</u>	<u>SUP. CUMPLE</u> <u>(ha)</u>
170000006998322	18-149-006-00013-0001	8000	AVENA-SIN VARIEDAD	S	0,40	0,00
170000006998299	18-149-006-00136-0001	8000	AVENA-SIN VARIEDAD	S	1,46	0,00
170000006998303	18-149-006-00138-0002	8000	AVENA-SIN VARIEDAD	S	2,28	0,00
170000006998316	18-149-006-00142-0001	8000	AVENA-SIN VARIEDAD	S	1,89	0,00
-110212	18-149-006-00142-0003	8000	AVENA-SIN VARIEDAD	S	0,05	0,00
170000006998320	18-149-010-00089-0002	51001	LENTEJAS-LENTEJA DE AGRICULTURA ECOLÓGICA	S	4,56	0,00
170000006998283	18-149-012-00110-0001	5000	CEBADA-SIN VARIEDAD	S	2,02	0,00
170000006998278	18-149-012-00137-0003	5000	CEBADA-SIN VARIEDAD	S	0,95	0,00
170000006998279	18-149-014-00025-0001	5000	CEBADA-SIN VARIEDAD	S	0,18	0,00

Pendiente media de la explotación**PUNTOS: 1,00 7.75%**

<u>REF.</u>	<u>REFERENCIA SIGPAC</u>	<u>CULTIVO</u>	<u>DESCRIPCIÓN CULTIVO</u>	<u>S/R</u>	<u>PENDIENTE MEDIA (%)</u>	<u>SUP. COMPROM.</u> <u>(ha)</u>
170000006998322	18-149-006-00013-0001	8000	AVENA-SIN VARIEDAD	S	8,59	0,40
170000006998299	18-149-006-00136-0001	8000	AVENA-SIN VARIEDAD	S	9,78	1,46
170000006998303	18-149-006-00138-0002	8000	AVENA-SIN VARIEDAD	S	5,03	2,28
170000006998316	18-149-006-00142-0001	8000	AVENA-SIN VARIEDAD	S	9,89	1,89
-110212	18-149-006-00142-0003	8000	AVENA-SIN VARIEDAD	S	5,39	0,05
170000006998320	18-149-010-00089-0002	51001	LENTEJAS-LENTEJA DE AGRICULTURA ECOLÓGICA	S	5,97	4,56
170000006998283	18-149-012-00110-0001	5000	CEBADA-SIN VARIEDAD	S	9,80	2,02
170000006998278	18-149-012-00137-0003	5000	CEBADA-SIN VARIEDAD	S	11,49	0,95

REF.	REFERENCIA SIGPAC	CULTIVO	DESCRIPCIÓN CULTIVO	S/R	PENDIENTE	SUP.
					MEDIA (%)	COMPROM.
						(ha)
1700000006998279	18-149-014-00025-0001	5000	CEBADA-SIN VARIEDAD	S	4,65	0,18

Porcentaje de Superficie de la explotación en municipios con más del 40 por ciento de su superficie agraria dentro de la Zona de desertificación PUNTOS: 6,00 100.0%

REF.	REFERENCIA SIGPAC	CULTIVO	DESCRIPCIÓN CULTIVO	S/R	SUP.	SUP.
					COMPROM.	CUMPLE
					(ha)	(ha)
1700000006998322	18-149-006-00013-0001	8000	AVENA-SIN VARIEDAD	S	0,40	0,40
1700000006998299	18-149-006-00136-0001	8000	AVENA-SIN VARIEDAD	S	1,46	1,46
1700000006998303	18-149-006-00138-0002	8000	AVENA-SIN VARIEDAD	S	2,28	2,28
1700000006998316	18-149-006-00142-0001	8000	AVENA-SIN VARIEDAD	S	1,89	1,89
-110212	18-149-006-00142-0003	8000	AVENA-SIN VARIEDAD	S	0,05	0,05
1700000006998320	18-149-010-00089-0002	51001	LENTEJAS-LENTEJA DE AGRICULTURA ECOLÓGICA	S	4,56	4,56
1700000006998283	18-149-012-00110-0001	5000	CEBADA-SIN VARIEDAD	S	2,02	2,02
1700000006998278	18-149-012-00137-0003	5000	CEBADA-SIN VARIEDAD	S	0,95	0,95
1700000006998279	18-149-014-00025-0001	5000	CEBADA-SIN VARIEDAD	S	0,18	0,18



<u>APELLIDOS Y NOMBRE / RAZÓN SOCIAL</u>	<u>NIF</u>	<u>EXPEDIENTE</u>	<u>SUP. COMPROMETIDA</u>		
			<u>(ha)</u>		
LARA VALERA MAIKEL	****3844*	1193514	20.41		
RESOLUCIÓN					
ADMITIDO					
IMPORTES POR ANUALIDAD					
	<u>2018</u>	<u>2019</u>	<u>2020</u>	<u>2021</u>	<u>2022</u>
IMPORTE MÁXIMO SUBVENCIONABLE	4.413,46 €	4.413,46 €	4.413,46 €	4.413,46 €	4.413,46 €
IMPORTE MEDIO DE TRANSFERENCIA (€/ha)	216,24 €	216,24 €	216,24 €	216,24 €	216,24 €

DETALLE IMPORTES POR ANUALIDAD

<u>GRUPOS DE CULTIVO ADMITIDOS</u>	<u>SUP. COMPROM.</u>	<u>2018</u>	<u>2019</u>	<u>2020</u>	<u>2021</u>	<u>2022</u>
	<u>(ha)</u>					
FRUTALES SECANO	20,41	4.413,46 €	4.413,46 €	4.413,46 €	4.413,46 €	4.413,46 €

RECINTOS COMPROMETIDOS

<u>REF.</u>	<u>REFERENCIA SIGPAC</u>	<u>CULTIVO DESCRIPCIÓN CULTIVO</u>	<u>S/R</u>	<u>PEND. MEDIA (%)</u>	<u>SUP. DEC. ADMIN. (ha)</u>	<u>NU SUP. CERT. (ha)</u>	<u>SUP. CAMPO (ha)</u>	<u>SUP. COMPROM. (ha)</u>
1700000006931674	18-054-002-00413-0026	104000 ALMENDROS-SIN VARIEDAD	S	6,09	3,16	3,16		3,16
1700000006931673	18-054-008-00141-0011	104000 ALMENDROS-SIN VARIEDAD	S	13,58	4,00	4,00		4,00
1700000006931675	18-054-008-00141-0012	104000 ALMENDROS-SIN VARIEDAD	S	13,59	7,45	7,45		7,45
1700000006931672	18-054-002-00413-0001	104000 ALMENDROS-SIN VARIEDAD	S	15,99	5,80	5,80		5,80

RESUMEN CRITERIOS DE SELECCIÓN

11.2.1.1 Mantenimiento de prácticas y métodos de agricultura ecológica: Cultivos permanentes distintos de olivar - Conv 2018. PUNTOS: 8,00

	<u>PUNTOS</u>	<u>CUMPLE</u>
Porcentaje de superficie determinada en Red Natura 2000	0,00	0.0%
Porcentaje de superficie determinada situada en zonas RAMSAR	0,00	0.0%
Porcentaje de superficie determinada en zonas vulnerables a la contaminación por nitratos	0,00	0.0%
Pendiente media de la explotación	2,00	13.11%
Porcentaje de Superficie de la explotación en municipios con más del 40 por ciento de su superficie agraria dentro de la Zona de desertificación	6,00	100.0%



DETALLE CRITERIOS DE SELECCIÓN**11.2.1.1 Mantenimiento de prácticas y métodos de agricultura ecológica: Cultivos permanentes distintos de olivar - Conv 2018.****PUNTOS: 8,00****Porcentaje de superficie determinada en Red Natura 2000****PUNTOS: 0,00 0.0%**

<u>REF.</u>	<u>REFERENCIA SIGPAC</u>	<u>CULTIVO</u>	<u>DESCRIPCIÓN CULTIVO</u>	<u>S/R</u>	<u>SUP. COMPROM. (ha)</u>	<u>SUP. CUMPLE (ha)</u>
170000006931672	18-054-002-00413-0001	104000	ALMENDROS-SIN VARIEDAD	S	5,80	0,00
170000006931674	18-054-002-00413-0026	104000	ALMENDROS-SIN VARIEDAD	S	3,16	0,00
170000006931673	18-054-008-00141-0011	104000	ALMENDROS-SIN VARIEDAD	S	4,00	0,00
170000006931675	18-054-008-00141-0012	104000	ALMENDROS-SIN VARIEDAD	S	7,45	0,00

Porcentaje de superficie determinada situada en zonas RAMSAR**PUNTOS: 0,00 0.0%**

<u>REF.</u>	<u>REFERENCIA SIGPAC</u>	<u>CULTIVO</u>	<u>DESCRIPCIÓN CULTIVO</u>	<u>S/R</u>	<u>SUP. COMPROM. (ha)</u>	<u>SUP. CUMPLE (ha)</u>
170000006931672	18-054-002-00413-0001	104000	ALMENDROS-SIN VARIEDAD	S	5,80	0,00
170000006931674	18-054-002-00413-0026	104000	ALMENDROS-SIN VARIEDAD	S	3,16	0,00
170000006931673	18-054-008-00141-0011	104000	ALMENDROS-SIN VARIEDAD	S	4,00	0,00
170000006931675	18-054-008-00141-0012	104000	ALMENDROS-SIN VARIEDAD	S	7,45	0,00

Porcentaje de superficie determinada en zonas vulnerables a la contaminación por nitratos**PUNTOS: 0,00 0.0%**

<u>REF.</u>	<u>REFERENCIA SIGPAC</u>	<u>CULTIVO</u>	<u>DESCRIPCIÓN CULTIVO</u>	<u>S/R</u>	<u>SUP. COMPROM. (ha)</u>	<u>SUP. CUMPLE (ha)</u>
170000006931672	18-054-002-00413-0001	104000	ALMENDROS-SIN VARIEDAD	S	5,80	0,00
170000006931674	18-054-002-00413-0026	104000	ALMENDROS-SIN VARIEDAD	S	3,16	0,00
170000006931673	18-054-008-00141-0011	104000	ALMENDROS-SIN VARIEDAD	S	4,00	0,00
170000006931675	18-054-008-00141-0012	104000	ALMENDROS-SIN VARIEDAD	S	7,45	0,00

Pendiente media de la explotación**PUNTOS: 2,00 13.11%**

<u>REF.</u>	<u>REFERENCIA SIGPAC</u>	<u>CULTIVO</u>	<u>DESCRIPCIÓN CULTIVO</u>	<u>S/R</u>	<u>PENDIENTE MEDIA (%)</u>	<u>SUP. COMPROM. (ha)</u>
170000006931672	18-054-002-00413-0001	104000	ALMENDROS-SIN VARIEDAD	S	15,99	5,80
170000006931674	18-054-002-00413-0026	104000	ALMENDROS-SIN VARIEDAD	S	6,09	3,16
170000006931673	18-054-008-00141-0011	104000	ALMENDROS-SIN VARIEDAD	S	13,58	4,00
170000006931675	18-054-008-00141-0012	104000	ALMENDROS-SIN VARIEDAD	S	13,59	7,45

Porcentaje de Superficie de la explotación en municipios con más del 40 por ciento de su superficie agraria dentro de la Zona de desertificación**PUNTOS: 6,00 100.0%**

<u>REF.</u>	<u>REFERENCIA SIGPAC</u>	<u>CULTIVO</u>	<u>DESCRIPCIÓN CULTIVO</u>	<u>S/R</u>	<u>SUP. COMPROM. (ha)</u>	<u>SUP. CUMPLE (ha)</u>
170000006931672	18-054-002-00413-0001	104000	ALMENDROS-SIN VARIEDAD	S	5,80	5,80
170000006931674	18-054-002-00413-0026	104000	ALMENDROS-SIN VARIEDAD	S	3,16	3,16
170000006931673	18-054-008-00141-0011	104000	ALMENDROS-SIN VARIEDAD	S	4,00	4,00
170000006931675	18-054-008-00141-0012	104000	ALMENDROS-SIN VARIEDAD	S	7,45	7,45



<u>APELLIDOS Y NOMBRE / RAZÓN SOCIAL</u>	<u>NIF</u>	<u>EXPEDIENTE</u>	<u>SUP. COMPROMETIDA</u>			
LATORRE JIABA FRANCISCO GUZMAN	****3181*	1205102	<u>(ha)</u>			
RESOLUCIÓN ADMITIDO						
IMPORTE MÁXIMO SUBVENCIONABLE						
		2018	2019	2020	2021	2022
		3.390,74 €	3.390,74 €	3.390,74 €	3.390,74 €	3.390,74 €
IMPORTE MEDIO DE TRANSFERENCIA (€/ha)						
		61,14 €	61,14 €	61,14 €	61,14 €	61,14 €

DETALLE IMPORTES POR ANUALIDAD

<u>GRUPOS DE CULTIVO ADMITIDOS</u>	<u>SUP. COMPROM.</u>	2018	2019	2020	2021	2022
	<u>(ha)</u>					
HERBÁCEOS	22,43	3.390,74 €	3.390,74 €	3.390,74 €	3.390,74 €	3.390,74 €
HERBÁCEOS NO ELEGIBLES	33,03	0,00 €	0,00 €	0,00 €	0,00 €	0,00 €

RECINTOS COMPROMETIDOS

<u>REF.</u>	<u>REFERENCIA SIGPAC</u>	<u>CULTIVO DESCRIPCIÓN CULTIVO</u>	<u>S/R</u>	<u>PEND. MEDIA</u>	<u>SUP. DEC. ADMIN.</u>	<u>NU SUP. CERT.</u>	<u>SUP. CAMPO</u>	<u>SUP. COMPROM.</u>
				<u>(%)</u>	<u>(ha)</u>	<u>(ha)</u>	<u>(ha)</u>	<u>(ha)</u>
170000006128020	18-059-006-00088-0001	20901 BARBECHO TRADICIONAL-SIN CUBIERTA VEGETAL	S	2,25	0,49	0,49	0,49	0,49
170000006128034	18-059-015-00004-0001	5000 CEBADA-SIN VARIEDAD	S	2,99	1,83	1,83	1,83	1,83
170000006128030	18-059-900-09601-0005	8000 AVENA-SIN VARIEDAD	S	3,01	0,65	0,65	0,65	0,65
170000006128026	18-059-014-00024-0001	20901 BARBECHO TRADICIONAL-SIN CUBIERTA VEGETAL	S	3,38	3,61	3,61	3,61	3,61
170000006128035	18-059-011-00018-0001	8000 AVENA-SIN VARIEDAD	S	3,76	0,46	0,46	0,46	0,46
170000006128036	18-059-013-00060-0001	8000 AVENA-SIN VARIEDAD	S	4,05	2,56	2,56	2,56	2,56
170000006128007	18-059-011-00060-0001	20901 BARBECHO TRADICIONAL-SIN CUBIERTA VEGETAL	S	5,01	1,60	1,60	1,60	1,60
170000006128004	18-059-011-00006-0001	20901 BARBECHO TRADICIONAL-SIN CUBIERTA VEGETAL	S	5,09	0,35	0,35	0,35	0,35
170000006128033	18-059-025-00121-0001	8000 AVENA-SIN VARIEDAD	S	5,34	1,85	1,85	1,85	1,85
170000006128015	18-059-007-00016-0001	20901 BARBECHO TRADICIONAL-SIN CUBIERTA VEGETAL	S	5,45	2,70	2,70	2,70	2,70
170000006128005	18-059-011-00004-0001	20901 BARBECHO TRADICIONAL-SIN CUBIERTA VEGETAL	S	5,57	1,15	1,15	1,16	1,15
170000006128006	18-059-900-09601-0048	20901 BARBECHO TRADICIONAL-SIN CUBIERTA VEGETAL	R	5,80	1,74	1,74	1,74	1,74
170000006128021	18-059-006-00143-0001	306000 MEZCLA AVENA-CEBADA-SIN VARIEDAD	S	5,83	3,36	3,37	3,36	3,36
170000006128002	18-091-019-00004-0001	8000 AVENA-SIN VARIEDAD	S	6,15	1,76	1,76	1,76	1,76
170000006128009	18-059-007-00006-0001	20901 BARBECHO TRADICIONAL-SIN CUBIERTA VEGETAL	S	7,27	0,21	0,21	0,21	0,21
170000006128010	18-091-017-00060-0001	20901 BARBECHO TRADICIONAL-SIN CUBIERTA VEGETAL	S	7,43	1,08	1,08	1,08	1,08
170000006128039	18-059-007-00011-0001	20901 BARBECHO TRADICIONAL-SIN CUBIERTA VEGETAL	S	7,48	3,78	3,78	3,78	3,78
170000006128017	18-059-007-00012-0001	20901 BARBECHO TRADICIONAL-SIN CUBIERTA VEGETAL	S	7,76	3,17	3,17	3,17	3,17
170000006128008	18-059-007-00005-0001	20901 BARBECHO TRADICIONAL-SIN CUBIERTA VEGETAL	S	7,95	0,38	0,38	0,38	0,38
170000006128019	18-059-006-00015-0001	20901 BARBECHO TRADICIONAL-SIN CUBIERTA VEGETAL	S	8,10	0,98	0,98	0,98	0,98
170000006128011	18-091-017-00066-0001	20901 BARBECHO TRADICIONAL-SIN CUBIERTA VEGETAL	S	8,55	3,73	3,73	3,73	3,73
170000006128013	18-091-017-00072-0001	20901 BARBECHO TRADICIONAL-SIN CUBIERTA VEGETAL	S	8,86	1,10	1,10	1,10	1,10
170000006128022	18-091-019-00029-0001	5000 CEBADA-SIN VARIEDAD	S	9,03	3,55	3,55	3,55	3,55
170000006128037	18-091-019-00088-0001	1000 TRIGO BLANDO-SIN VARIEDAD	S	9,24	0,18	0,18	0,18	0,18
170000006128023	18-091-019-00018-0001	8000 AVENA-SIN VARIEDAD	S	9,40	1,75	1,75	1,75	1,75
170000006128029	18-091-017-00032-0001	20901 BARBECHO TRADICIONAL-SIN CUBIERTA VEGETAL	S	9,55	0,67	0,67	0,67	0,67
170000006128025	18-091-019-00014-0001	1000 TRIGO BLANDO-SIN VARIEDAD	S	9,57	0,92	0,92	0,92	0,92
170000006128032	18-091-019-00084-0001	1000 TRIGO BLANDO-SIN VARIEDAD	S	9,87	3,01	3,01	3,01	3,01
170000006128027	18-059-006-00005-0001	24901 BARBECHO SIN PRODUCCIÓN-SIN CUBIERTA VEGETAL	S	9,89	3,35	3,35	3,35	3,35
170000006128012	18-091-017-00070-0001	20901 BARBECHO TRADICIONAL-SIN CUBIERTA VEGETAL	S	10,32	2,89	2,89	2,89	2,89
170000006128028	18-091-017-00067-0003	20901 BARBECHO TRADICIONAL-SIN CUBIERTA VEGETAL	S	10,94	0,05	0,05	0,05	0,05
170000006128003	18-059-006-00025-0001	8000 AVENA-SIN VARIEDAD	S	11,60	0,09	0,09	0,09	0,09
170000006128038	18-091-019-00089-0001	1000 TRIGO BLANDO-SIN VARIEDAD	S	12,27	0,26	0,26	0,26	0,26
170000006128001	18-059-003-00004-0001	8000 AVENA-SIN VARIEDAD	S	12,68	0,20	0,20	0,20	0,20

INCIDENCIAS**INCIDENCIA DESCRIPCIÓN**

85001	El recinto declarado no cumple con las normas de producción ecológica (artículo 5-1 e), Orden 26 mayo 2015) Ref:1700000006128024 Recinto:18-059-007-80001-001 Cultivo:20901 BARBECHO TRADICIONAL-SIN CUBIERTA VEGETAL Secano Ref:1700000006128016 Recinto:18-059-009-00159-001 Cultivo:20901 BARBECHO TRADICIONAL-SIN CUBIERTA VEGETAL Secano
-------	---

RESUMEN CRITERIOS DE SELECCIÓN**11.2.1.1 Mantenimiento de prácticas y métodos de agricultura ecológica: Cultivos herbáceos - Conv 2018.** PUNTOS: 7,00

	PUNTOS	CUMPLE
Porcentaje de superficie determinada en Red Natura 2000	0,00	0.0%
Porcentaje de superficie determinada situada en zonas RAMSAR	0,00	0.0%
Porcentaje de superficie determinada en zonas vulnerables a la contaminación por nitratos	0,00	0.0%
Pendiente media de la explotación	1,00	7.11%
Porcentaje de Superficie de la explotación en municipios con más del 40 por ciento de su superficie agraria dentro de la Zona de desertificación	6,00	100.0%

DETALLE CRITERIOS DE SELECCIÓN**11.2.1.1 Mantenimiento de prácticas y métodos de agricultura ecológica: Cultivos herbáceos - Conv 2018.** PUNTOS: 7,00

Porcentaje de superficie determinada en Red Natura 2000						PUNTOS:	0,00	0.0%
REF.	REFERENCIA SIGPAC	CULTIVO	DESCRIPCIÓN CULTIVO	S/R		SUP. COMPROM.	SUP. CUMPLE	
						(ha)	(ha)	
1700000006128001	18-059-003-00004-0001	8000	AVENA-SIN VARIEDAD	S		0,20	0,00	
1700000006128027	18-059-006-00005-0001	24901	BARBECHO SIN PRODUCCIÓN-SIN CUBIERTA VEGETAL	S		3,35	0,00	
1700000006128019	18-059-006-00015-0001	20901	BARBECHO TRADICIONAL-SIN CUBIERTA VEGETAL	S		0,98	0,00	
1700000006128003	18-059-006-00025-0001	8000	AVENA-SIN VARIEDAD	S		0,09	0,00	
1700000006128020	18-059-006-00088-0001	20901	BARBECHO TRADICIONAL-SIN CUBIERTA VEGETAL	S		0,49	0,00	
1700000006128021	18-059-006-00143-0001	306000	MEZCLA AVENA-CEBADA-SIN VARIEDAD	S		3,36	0,00	
1700000006128008	18-059-007-00005-0001	20901	BARBECHO TRADICIONAL-SIN CUBIERTA VEGETAL	S		0,38	0,00	
1700000006128009	18-059-007-00006-0001	20901	BARBECHO TRADICIONAL-SIN CUBIERTA VEGETAL	S		0,21	0,00	
1700000006128039	18-059-007-00011-0001	20901	BARBECHO TRADICIONAL-SIN CUBIERTA VEGETAL	S		3,78	0,00	
1700000006128017	18-059-007-00012-0001	20901	BARBECHO TRADICIONAL-SIN CUBIERTA VEGETAL	S		3,17	0,00	
1700000006128015	18-059-007-00016-0001	20901	BARBECHO TRADICIONAL-SIN CUBIERTA VEGETAL	S		2,70	0,00	
1700000006128005	18-059-011-00004-0001	20901	BARBECHO TRADICIONAL-SIN CUBIERTA VEGETAL	S		1,15	0,00	
1700000006128004	18-059-011-00006-0001	20901	BARBECHO TRADICIONAL-SIN CUBIERTA VEGETAL	S		0,35	0,00	
1700000006128035	18-059-011-00018-0001	8000	AVENA-SIN VARIEDAD	S		0,46	0,00	
1700000006128007	18-059-011-00060-0001	20901	BARBECHO TRADICIONAL-SIN CUBIERTA VEGETAL	S		1,60	0,00	
1700000006128036	18-059-013-00060-0001	8000	AVENA-SIN VARIEDAD	S		2,56	0,00	
1700000006128026	18-059-014-00024-0001	20901	BARBECHO TRADICIONAL-SIN CUBIERTA VEGETAL	S		3,61	0,00	
1700000006128034	18-059-015-00004-0001	5000	CEBADA-SIN VARIEDAD	S		1,83	0,00	
1700000006128033	18-059-025-00121-0001	8000	AVENA-SIN VARIEDAD	S		1,85	0,00	
1700000006128030	18-059-900-09601-0005	8000	AVENA-SIN VARIEDAD	S		0,65	0,00	
1700000006128006	18-059-900-09601-0048	20901	BARBECHO TRADICIONAL-SIN CUBIERTA VEGETAL	R		1,74	0,00	
1700000006128029	18-091-017-00032-0001	20901	BARBECHO TRADICIONAL-SIN CUBIERTA VEGETAL	S		0,67	0,00	
1700000006128010	18-091-017-00060-0001	20901	BARBECHO TRADICIONAL-SIN CUBIERTA VEGETAL	S		1,08	0,00	
1700000006128011	18-091-017-00066-0001	20901	BARBECHO TRADICIONAL-SIN CUBIERTA VEGETAL	S		3,73	0,00	
1700000006128028	18-091-017-00067-0003	20901	BARBECHO TRADICIONAL-SIN CUBIERTA VEGETAL	S		0,05	0,00	
1700000006128012	18-091-017-00070-0001	20901	BARBECHO TRADICIONAL-SIN CUBIERTA VEGETAL	S		2,89	0,00	

<u>REF.</u>	<u>REFERENCIA SIGPAC</u>	<u>CULTIVO</u>	<u>DESCRIPCIÓN CULTIVO</u>	<u>S/R</u>	<u>SUP. COMPROM.</u> <u>(ha)</u>	<u>SUP. CUMPLE</u> <u>(ha)</u>
170000006128013	18-091-017-00072-0001	20901	BARBECHO TRADICIONAL-SIN CUBIERTA VEGETAL	S	1,10	0,00
170000006128002	18-091-019-00004-0001	8000	AVENA-SIN VARIEDAD	S	1,76	0,00
170000006128025	18-091-019-00014-0001	1000	TRIGO BLANDO-SIN VARIEDAD	S	0,92	0,00
170000006128023	18-091-019-00018-0001	8000	AVENA-SIN VARIEDAD	S	1,75	0,00
170000006128022	18-091-019-00029-0001	5000	CEBADA-SIN VARIEDAD	S	3,55	0,00
170000006128032	18-091-019-00084-0001	1000	TRIGO BLANDO-SIN VARIEDAD	S	3,01	0,00
170000006128037	18-091-019-00088-0001	1000	TRIGO BLANDO-SIN VARIEDAD	S	0,18	0,00
170000006128038	18-091-019-00089-0001	1000	TRIGO BLANDO-SIN VARIEDAD	S	0,26	0,00

Porcentaje de superficie determinada situada en zonas RAMSAR**PUNTOS:** 0,00 0.0%

<u>REF.</u>	<u>REFERENCIA SIGPAC</u>	<u>CULTIVO</u>	<u>DESCRIPCIÓN CULTIVO</u>	<u>S/R</u>	<u>SUP. COMPROM.</u> <u>(ha)</u>	<u>SUP. CUMPLE</u> <u>(ha)</u>
170000006128001	18-059-003-00004-0001	8000	AVENA-SIN VARIEDAD	S	0,20	0,00
170000006128027	18-059-006-00005-0001	24901	BARBECHO SIN PRODUCCIÓN-SIN CUBIERTA VEGETAL	S	3,35	0,00
170000006128019	18-059-006-00015-0001	20901	BARBECHO TRADICIONAL-SIN CUBIERTA VEGETAL	S	0,98	0,00
170000006128003	18-059-006-00025-0001	8000	AVENA-SIN VARIEDAD	S	0,09	0,00
170000006128020	18-059-006-00088-0001	20901	BARBECHO TRADICIONAL-SIN CUBIERTA VEGETAL	S	0,49	0,00
170000006128021	18-059-006-00143-0001	306000	MEZCLA AVENA-CEBADA-SIN VARIEDAD	S	3,36	0,00
170000006128008	18-059-007-00005-0001	20901	BARBECHO TRADICIONAL-SIN CUBIERTA VEGETAL	S	0,38	0,00
170000006128009	18-059-007-00006-0001	20901	BARBECHO TRADICIONAL-SIN CUBIERTA VEGETAL	S	0,21	0,00
170000006128039	18-059-007-00011-0001	20901	BARBECHO TRADICIONAL-SIN CUBIERTA VEGETAL	S	3,78	0,00
170000006128017	18-059-007-00012-0001	20901	BARBECHO TRADICIONAL-SIN CUBIERTA VEGETAL	S	3,17	0,00
170000006128015	18-059-007-00016-0001	20901	BARBECHO TRADICIONAL-SIN CUBIERTA VEGETAL	S	2,70	0,00
170000006128005	18-059-011-00004-0001	20901	BARBECHO TRADICIONAL-SIN CUBIERTA VEGETAL	S	1,15	0,00
170000006128004	18-059-011-00006-0001	20901	BARBECHO TRADICIONAL-SIN CUBIERTA VEGETAL	S	0,35	0,00
170000006128035	18-059-011-00018-0001	8000	AVENA-SIN VARIEDAD	S	0,46	0,00
170000006128007	18-059-011-00060-0001	20901	BARBECHO TRADICIONAL-SIN CUBIERTA VEGETAL	S	1,60	0,00
170000006128036	18-059-013-00060-0001	8000	AVENA-SIN VARIEDAD	S	2,56	0,00
170000006128026	18-059-014-00024-0001	20901	BARBECHO TRADICIONAL-SIN CUBIERTA VEGETAL	S	3,61	0,00
170000006128034	18-059-015-00004-0001	5000	CEBADA-SIN VARIEDAD	S	1,83	0,00
170000006128033	18-059-025-00121-0001	8000	AVENA-SIN VARIEDAD	S	1,85	0,00
170000006128030	18-059-900-09601-0005	8000	AVENA-SIN VARIEDAD	S	0,65	0,00
170000006128006	18-059-900-09601-0048	20901	BARBECHO TRADICIONAL-SIN CUBIERTA VEGETAL	R	1,74	0,00
170000006128029	18-091-017-00032-0001	20901	BARBECHO TRADICIONAL-SIN CUBIERTA VEGETAL	S	0,67	0,00
170000006128010	18-091-017-00060-0001	20901	BARBECHO TRADICIONAL-SIN CUBIERTA VEGETAL	S	1,08	0,00
170000006128011	18-091-017-00066-0001	20901	BARBECHO TRADICIONAL-SIN CUBIERTA VEGETAL	S	3,73	0,00
170000006128028	18-091-017-00067-0003	20901	BARBECHO TRADICIONAL-SIN CUBIERTA VEGETAL	S	0,05	0,00
170000006128012	18-091-017-00070-0001	20901	BARBECHO TRADICIONAL-SIN CUBIERTA VEGETAL	S	2,89	0,00
170000006128013	18-091-017-00072-0001	20901	BARBECHO TRADICIONAL-SIN CUBIERTA VEGETAL	S	1,10	0,00
170000006128002	18-091-019-00004-0001	8000	AVENA-SIN VARIEDAD	S	1,76	0,00
170000006128025	18-091-019-00014-0001	1000	TRIGO BLANDO-SIN VARIEDAD	S	0,92	0,00
170000006128023	18-091-019-00018-0001	8000	AVENA-SIN VARIEDAD	S	1,75	0,00
170000006128022	18-091-019-00029-0001	5000	CEBADA-SIN VARIEDAD	S	3,55	0,00
170000006128032	18-091-019-00084-0001	1000	TRIGO BLANDO-SIN VARIEDAD	S	3,01	0,00
170000006128037	18-091-019-00088-0001	1000	TRIGO BLANDO-SIN VARIEDAD	S	0,18	0,00
170000006128038	18-091-019-00089-0001	1000	TRIGO BLANDO-SIN VARIEDAD	S	0,26	0,00

Porcentaje de superficie determinada en zonas vulnerables a la contaminación por nitratos**PUNTOS:** 0,00 0.0%

<u>REF.</u>	<u>REFERENCIA SIGPAC</u>	<u>CULTIVO</u>	<u>DESCRIPCIÓN CULTIVO</u>	<u>S/R</u>	<u>SUP. COMPROM.</u> <u>(ha)</u>	<u>SUP. CUMPLE</u> <u>(ha)</u>
170000006128001	18-059-003-00004-0001	8000	AVENA-SIN VARIEDAD	S	0,20	0,00
170000006128027	18-059-006-00005-0001	24901	BARBECHO SIN PRODUCCIÓN-SIN CUBIERTA VEGETAL	S	3,35	0,00
170000006128019	18-059-006-00015-0001	20901	BARBECHO TRADICIONAL-SIN CUBIERTA VEGETAL	S	0,98	0,00
170000006128003	18-059-006-00025-0001	8000	AVENA-SIN VARIEDAD	S	0,09	0,00
170000006128020	18-059-006-00088-0001	20901	BARBECHO TRADICIONAL-SIN CUBIERTA VEGETAL	S	0,49	0,00
170000006128021	18-059-006-00143-0001	306000	MEZCLA AVENA-CEBADA-SIN VARIEDAD	S	3,36	0,00
170000006128008	18-059-007-00005-0001	20901	BARBECHO TRADICIONAL-SIN CUBIERTA VEGETAL	S	0,38	0,00
170000006128009	18-059-007-00006-0001	20901	BARBECHO TRADICIONAL-SIN CUBIERTA VEGETAL	S	0,21	0,00
170000006128039	18-059-007-00011-0001	20901	BARBECHO TRADICIONAL-SIN CUBIERTA VEGETAL	S	3,78	0,00
170000006128017	18-059-007-00012-0001	20901	BARBECHO TRADICIONAL-SIN CUBIERTA VEGETAL	S	3,17	0,00
170000006128015	18-059-007-00016-0001	20901	BARBECHO TRADICIONAL-SIN CUBIERTA VEGETAL	S	2,70	0,00
170000006128005	18-059-011-00004-0001	20901	BARBECHO TRADICIONAL-SIN CUBIERTA VEGETAL	S	1,15	0,00
170000006128004	18-059-011-00006-0001	20901	BARBECHO TRADICIONAL-SIN CUBIERTA VEGETAL	S	0,35	0,00
170000006128035	18-059-011-00018-0001	8000	AVENA-SIN VARIEDAD	S	0,46	0,00
170000006128007	18-059-011-00060-0001	20901	BARBECHO TRADICIONAL-SIN CUBIERTA VEGETAL	S	1,60	0,00
170000006128036	18-059-013-00060-0001	8000	AVENA-SIN VARIEDAD	S	2,56	0,00
170000006128026	18-059-014-00024-0001	20901	BARBECHO TRADICIONAL-SIN CUBIERTA VEGETAL	S	3,61	0,00
170000006128034	18-059-015-00004-0001	5000	CEBADA-SIN VARIEDAD	S	1,83	0,00
170000006128033	18-059-025-00121-0001	8000	AVENA-SIN VARIEDAD	S	1,85	0,00
170000006128030	18-059-900-09601-0005	8000	AVENA-SIN VARIEDAD	S	0,65	0,00
170000006128006	18-059-900-09601-0048	20901	BARBECHO TRADICIONAL-SIN CUBIERTA VEGETAL	R	1,74	0,00
170000006128029	18-091-017-00032-0001	20901	BARBECHO TRADICIONAL-SIN CUBIERTA VEGETAL	S	0,67	0,00
170000006128010	18-091-017-00060-0001	20901	BARBECHO TRADICIONAL-SIN CUBIERTA VEGETAL	S	1,08	0,00
170000006128011	18-091-017-00066-0001	20901	BARBECHO TRADICIONAL-SIN CUBIERTA VEGETAL	S	3,73	0,00
170000006128028	18-091-017-00067-0003	20901	BARBECHO TRADICIONAL-SIN CUBIERTA VEGETAL	S	0,05	0,00
170000006128012	18-091-017-00070-0001	20901	BARBECHO TRADICIONAL-SIN CUBIERTA VEGETAL	S	2,89	0,00
170000006128013	18-091-017-00072-0001	20901	BARBECHO TRADICIONAL-SIN CUBIERTA VEGETAL	S	1,10	0,00
170000006128002	18-091-019-00004-0001	8000	AVENA-SIN VARIEDAD	S	1,76	0,00
170000006128025	18-091-019-00014-0001	1000	TRIGO BLANDO-SIN VARIEDAD	S	0,92	0,00
170000006128023	18-091-019-00018-0001	8000	AVENA-SIN VARIEDAD	S	1,75	0,00
170000006128022	18-091-019-00029-0001	5000	CEBADA-SIN VARIEDAD	S	3,55	0,00
170000006128032	18-091-019-00084-0001	1000	TRIGO BLANDO-SIN VARIEDAD	S	3,01	0,00
170000006128037	18-091-019-00088-0001	1000	TRIGO BLANDO-SIN VARIEDAD	S	0,18	0,00
170000006128038	18-091-019-00089-0001	1000	TRIGO BLANDO-SIN VARIEDAD	S	0,26	0,00

Pendiente media de la explotación

PUNTOS: 1,00 7.11%

<u>REF.</u>	<u>REFERENCIA SIGPAC</u>	<u>CULTIVO</u>	<u>DESCRIPCIÓN CULTIVO</u>	<u>S/R</u>	<u>PENDIENTE MEDIA (%)</u>	<u>SUP. COMPROM.</u> <u>(ha)</u>
170000006128001	18-059-003-00004-0001	8000	AVENA-SIN VARIEDAD	S	12,68	0,20
170000006128027	18-059-006-00005-0001	24901	BARBECHO SIN PRODUCCIÓN-SIN CUBIERTA VEGETAL	S	9,89	3,35
170000006128019	18-059-006-00015-0001	20901	BARBECHO TRADICIONAL-SIN CUBIERTA VEGETAL	S	8,10	0,98
170000006128003	18-059-006-00025-0001	8000	AVENA-SIN VARIEDAD	S	11,60	0,09
170000006128020	18-059-006-00088-0001	20901	BARBECHO TRADICIONAL-SIN CUBIERTA VEGETAL	S	2,25	0,49
170000006128021	18-059-006-00143-0001	306000	MEZCLA AVENA-CEBADA-SIN VARIEDAD	S	5,83	3,36
170000006128008	18-059-007-00005-0001	20901	BARBECHO TRADICIONAL-SIN CUBIERTA VEGETAL	S	7,95	0,38
170000006128009	18-059-007-00006-0001	20901	BARBECHO TRADICIONAL-SIN CUBIERTA VEGETAL	S	7,27	0,21

REF.	REFERENCIA SIGPAC	CULTIVO	DESCRIPCIÓN CULTIVO	S/R	PENDIENTE	SUP.
					MEDIA (%)	COMPROM. (ha)
170000006128039	18-059-007-00011-0001	20901	VEGETAL BARBECHO TRADICIONAL-SIN CUBIERTA VEGETAL	S	7,48	3,78
170000006128017	18-059-007-00012-0001	20901	BARBECHO TRADICIONAL-SIN CUBIERTA VEGETAL	S	7,76	3,17
170000006128015	18-059-007-00016-0001	20901	BARBECHO TRADICIONAL-SIN CUBIERTA VEGETAL	S	5,45	2,70
170000006128005	18-059-011-00004-0001	20901	BARBECHO TRADICIONAL-SIN CUBIERTA VEGETAL	S	5,57	1,15
170000006128004	18-059-011-00006-0001	20901	BARBECHO TRADICIONAL-SIN CUBIERTA VEGETAL	S	5,09	0,35
170000006128035	18-059-011-00018-0001	8000	AVENA-SIN VARIEDAD	S	3,76	0,46
170000006128007	18-059-011-00060-0001	20901	BARBECHO TRADICIONAL-SIN CUBIERTA VEGETAL	S	5,01	1,60
170000006128036	18-059-013-00060-0001	8000	AVENA-SIN VARIEDAD	S	4,05	2,56
170000006128026	18-059-014-00024-0001	20901	BARBECHO TRADICIONAL-SIN CUBIERTA VEGETAL	S	3,38	3,61
170000006128034	18-059-015-00004-0001	5000	CEBADA-SIN VARIEDAD	S	2,99	1,83
170000006128033	18-059-025-00121-0001	8000	AVENA-SIN VARIEDAD	S	5,34	1,85
170000006128030	18-059-900-09601-0005	8000	AVENA-SIN VARIEDAD	S	3,01	0,65
170000006128006	18-059-900-09601-0048	20901	BARBECHO TRADICIONAL-SIN CUBIERTA VEGETAL	R	5,80	1,74
170000006128029	18-091-017-00032-0001	20901	BARBECHO TRADICIONAL-SIN CUBIERTA VEGETAL	S	9,55	0,67
170000006128010	18-091-017-00060-0001	20901	BARBECHO TRADICIONAL-SIN CUBIERTA VEGETAL	S	7,43	1,08
170000006128011	18-091-017-00066-0001	20901	BARBECHO TRADICIONAL-SIN CUBIERTA VEGETAL	S	8,55	3,73
170000006128028	18-091-017-00067-0003	20901	BARBECHO TRADICIONAL-SIN CUBIERTA VEGETAL	S	10,94	0,05
170000006128012	18-091-017-00070-0001	20901	BARBECHO TRADICIONAL-SIN CUBIERTA VEGETAL	S	10,32	2,89
170000006128013	18-091-017-00072-0001	20901	BARBECHO TRADICIONAL-SIN CUBIERTA VEGETAL	S	8,86	1,10
170000006128002	18-091-019-00004-0001	8000	AVENA-SIN VARIEDAD	S	6,15	1,76
170000006128025	18-091-019-00014-0001	1000	TRIGO BLANDO-SIN VARIEDAD	S	9,57	0,92
170000006128023	18-091-019-00018-0001	8000	AVENA-SIN VARIEDAD	S	9,40	1,75
170000006128022	18-091-019-00029-0001	5000	CEBADA-SIN VARIEDAD	S	9,03	3,55
170000006128032	18-091-019-00084-0001	1000	TRIGO BLANDO-SIN VARIEDAD	S	9,87	3,01
170000006128037	18-091-019-00088-0001	1000	TRIGO BLANDO-SIN VARIEDAD	S	9,24	0,18
170000006128038	18-091-019-00089-0001	1000	TRIGO BLANDO-SIN VARIEDAD	S	12,27	0,26

Porcentaje de Superficie de la explotación en municipios con más del 40 por ciento de su superficie agraria dentro de la Zona de desertificación

PUNTOS: 6,00 100.0%

REF.	REFERENCIA SIGPAC	CULTIVO	DESCRIPCIÓN CULTIVO	S/R	SUP.	SUP.
					COMPROM. (ha)	CUMPLE (ha)
170000006128001	18-059-003-00004-0001	8000	AVENA-SIN VARIEDAD	S	0,20	0,20
170000006128027	18-059-006-00005-0001	24901	BARBECHO SIN PRODUCCIÓN-SIN CUBIERTA VEGETAL	S	3,35	3,35
170000006128019	18-059-006-00015-0001	20901	BARBECHO TRADICIONAL-SIN CUBIERTA VEGETAL	S	0,98	0,98
170000006128003	18-059-006-00025-0001	8000	AVENA-SIN VARIEDAD	S	0,09	0,09
170000006128020	18-059-006-00088-0001	20901	BARBECHO TRADICIONAL-SIN CUBIERTA VEGETAL	S	0,49	0,49
170000006128021	18-059-006-00143-0001	306000	MEZCLA AVENA-CEBADA-SIN VARIEDAD	S	3,36	3,36
170000006128008	18-059-007-00005-0001	20901	BARBECHO TRADICIONAL-SIN CUBIERTA VEGETAL	S	0,38	0,38
170000006128009	18-059-007-00006-0001	20901	BARBECHO TRADICIONAL-SIN CUBIERTA VEGETAL	S	0,21	0,21
170000006128039	18-059-007-00011-0001	20901	BARBECHO TRADICIONAL-SIN CUBIERTA VEGETAL	S	3,78	3,78
170000006128017	18-059-007-00012-0001	20901	BARBECHO TRADICIONAL-SIN CUBIERTA VEGETAL	S	3,17	3,17
170000006128015	18-059-007-00016-0001	20901	BARBECHO TRADICIONAL-SIN CUBIERTA VEGETAL	S	2,70	2,70
170000006128005	18-059-011-00004-0001	20901	BARBECHO TRADICIONAL-SIN CUBIERTA VEGETAL	S	1,15	1,15
170000006128004	18-059-011-00006-0001	20901	BARBECHO TRADICIONAL-SIN CUBIERTA VEGETAL	S	0,35	0,35
170000006128035	18-059-011-00018-0001	8000	AVENA-SIN VARIEDAD	S	0,46	0,46

<u>REF.</u>	<u>REFERENCIA SIGPAC</u>	<u>CULTIVO</u>	<u>DESCRIPCIÓN CULTIVO</u>	<u>S/R</u>	<u>SUP. COMPROM.</u> <u>(ha)</u>	<u>SUP. CUMPLE</u> <u>(ha)</u>
1700000006128007	18-059-011-00060-0001	20901	BARBECHO TRADICIONAL-SIN CUBIERTA VEGETAL	S	1,60	1,60
1700000006128036	18-059-013-00060-0001	8000	AVENA-SIN VARIEDAD	S	2,56	2,56
1700000006128026	18-059-014-00024-0001	20901	BARBECHO TRADICIONAL-SIN CUBIERTA VEGETAL	S	3,61	3,61
1700000006128034	18-059-015-00004-0001	5000	CEBADA-SIN VARIEDAD	S	1,83	1,83
1700000006128033	18-059-025-00121-0001	8000	AVENA-SIN VARIEDAD	S	1,85	1,85
1700000006128030	18-059-900-09601-0005	8000	AVENA-SIN VARIEDAD	S	0,65	0,65
1700000006128006	18-059-900-09601-0048	20901	BARBECHO TRADICIONAL-SIN CUBIERTA VEGETAL	R	1,74	1,74
1700000006128029	18-091-017-00032-0001	20901	BARBECHO TRADICIONAL-SIN CUBIERTA VEGETAL	S	0,67	0,67
1700000006128010	18-091-017-00060-0001	20901	BARBECHO TRADICIONAL-SIN CUBIERTA VEGETAL	S	1,08	1,08
1700000006128011	18-091-017-00066-0001	20901	BARBECHO TRADICIONAL-SIN CUBIERTA VEGETAL	S	3,73	3,73
1700000006128028	18-091-017-00067-0003	20901	BARBECHO TRADICIONAL-SIN CUBIERTA VEGETAL	S	0,05	0,05
1700000006128012	18-091-017-00070-0001	20901	BARBECHO TRADICIONAL-SIN CUBIERTA VEGETAL	S	2,89	2,89
1700000006128013	18-091-017-00072-0001	20901	BARBECHO TRADICIONAL-SIN CUBIERTA VEGETAL	S	1,10	1,10
1700000006128002	18-091-019-00004-0001	8000	AVENA-SIN VARIEDAD	S	1,76	1,76
1700000006128025	18-091-019-00014-0001	1000	TRIGO BLANDO-SIN VARIEDAD	S	0,92	0,92
1700000006128023	18-091-019-00018-0001	8000	AVENA-SIN VARIEDAD	S	1,75	1,75
1700000006128022	18-091-019-00029-0001	5000	CEBADA-SIN VARIEDAD	S	3,55	3,55
1700000006128032	18-091-019-00084-0001	1000	TRIGO BLANDO-SIN VARIEDAD	S	3,01	3,01
1700000006128037	18-091-019-00088-0001	1000	TRIGO BLANDO-SIN VARIEDAD	S	0,18	0,18
1700000006128038	18-091-019-00089-0001	1000	TRIGO BLANDO-SIN VARIEDAD	S	0,26	0,26



<u>APELLIDOS Y NOMBRE / RAZÓN SOCIAL</u>	<u>NIF</u>	<u>EXPEDIENTE</u>	<u>SUP. COMPROMETIDA</u>		
			<u>(ha)</u>		
LIRIA RODRIGUEZ ENCARNACION	****2582*	1111349	21.63		
RESOLUCIÓN					
ADMITIDO					
IMPORTE POR ANUALIDAD					

	<u>2018</u>	<u>2019</u>	<u>2020</u>	<u>2021</u>	<u>2022</u>
IMPORTE MÁXIMO SUBVENCIONABLE	4.677,27 €	4.677,27 €	4.677,27 €	4.677,27 €	4.677,27 €
IMPORTE MEDIO DE TRANSFERENCIA (€/ha)	216,24 €	216,24 €	216,24 €	216,24 €	216,24 €

DETALLE IMPORTE POR ANUALIDAD

<u>GRUPOS DE CULTIVO ADMITIDOS</u>	<u>SUP. COMPROM.</u>	<u>2018</u>	<u>2019</u>	<u>2020</u>	<u>2021</u>	<u>2022</u>
	<u>(ha)</u>					
FRUTALES SECANO	21,63	4.677,27 €	4.677,27 €	4.677,27 €	4.677,27 €	4.677,27 €

RECINTOS COMPROMETIDOS

<u>REF.</u>	<u>REFERENCIA SIGPAC</u>	<u>CULTIVO DESCRIPCIÓN CULTIVO</u>	<u>S/R</u>	<u>PEND. MEDIA (%)</u>	<u>SUP. DEC. ADMIN. (ha)</u>	<u>NU SUP. CERT. (ha)</u>	<u>SUP. CAMPO (ha)</u>	<u>SUP. COMPROM. (ha)</u>
170000005109955	18-057-041-00255-0001	104000 ALMENDROS-SIN VARIEDAD	S	1,61	2,33	2,33		2,33
170000005109963	18-057-032-00054-0001	104000 ALMENDROS-SIN VARIEDAD	S	3,22	4,14	4,14		4,14
170000005109972	18-057-041-00331-0001	104000 ALMENDROS-SIN VARIEDAD	S	3,42	1,86	1,86		1,86
170000005109952	18-057-008-00179-0001	104000 ALMENDROS-SIN VARIEDAD	S	3,79	1,82	1,82		1,82
170000005109968	18-057-032-00060-0001	104000 ALMENDROS-SIN VARIEDAD	S	3,81	4,11	4,11		4,11
170000005109967	18-057-032-00062-0001	104000 ALMENDROS-SIN VARIEDAD	S	6,49	0,76	0,76		0,76
170000005109969	18-057-032-00056-0001	104000 ALMENDROS-SIN VARIEDAD	S	7,18	0,52	0,52		0,52
170000005109962	18-057-032-00055-0001	104000 ALMENDROS-SIN VARIEDAD	S	7,83	0,37	0,37		0,37
170000005109961	18-057-054-00272-0001	104000 ALMENDROS-SIN VARIEDAD	S	8,17	2,75	2,75		2,75
170000005109964	18-057-032-00061-0001	104000 ALMENDROS-SIN VARIEDAD	S	9,16	0,20	0,20		0,20
170000005109957	18-057-034-00330-0002	104000 ALMENDROS-SIN VARIEDAD	S	9,56	0,18	0,18		0,18
170000005109959	18-057-057-00155-0001	104000 ALMENDROS-SIN VARIEDAD	S	10,50	0,24	0,24		0,24
170000005109956	18-057-034-00330-0004	104000 ALMENDROS-SIN VARIEDAD	S	17,76	2,35	2,35		2,35

RESUMEN CRITERIOS DE SELECCIÓN

11.2.1.1 Mantenimiento de prácticas y métodos de agricultura ecológica: Cultivos permanentes distintos de olivar - Conv 2018. PUNTOS: 7,00

	<u>PUNTOS</u>	<u>CUMPLE</u>
Porcentaje de superficie determinada en Red Natura 2000	0,00	0.0%
Porcentaje de superficie determinada situada en zonas RAMSAR	0,00	0.0%
Porcentaje de superficie determinada en zonas vulnerables a la contaminación por nitratos	0,00	0.0%
Pendiente media de la explotación	1,00	5.91%
Porcentaje de Superficie de la explotación en municipios con más del 40 por ciento de su superficie agraria dentro de la Zona de desertificación	6,00	100.0%



DETALLE CRITERIOS DE SELECCIÓN**11.2.1.1 Mantenimiento de prácticas y métodos de agricultura ecológica: Cultivos permanentes distintos de olivar - Conv 2018.****PUNTOS: 7,00****Porcentaje de superficie determinada en Red Natura 2000****PUNTOS: 0,00 0.0%**

REF.	REFERENCIA SIGPAC	CULTIVO	DESCRIPCIÓN CULTIVO	S/R	SUP. COMPROM. (ha)	SUP. CUMPLE (ha)
170000005109952	18-057-008-00179-0001	104000	ALMENDROS-SIN VARIEDAD	S	1,82	0,00
170000005109963	18-057-032-00054-0001	104000	ALMENDROS-SIN VARIEDAD	S	4,14	0,00
170000005109962	18-057-032-00055-0001	104000	ALMENDROS-SIN VARIEDAD	S	0,37	0,00
170000005109969	18-057-032-00056-0001	104000	ALMENDROS-SIN VARIEDAD	S	0,52	0,00
170000005109968	18-057-032-00060-0001	104000	ALMENDROS-SIN VARIEDAD	S	4,11	0,00
170000005109964	18-057-032-00061-0001	104000	ALMENDROS-SIN VARIEDAD	S	0,20	0,00
170000005109967	18-057-032-00062-0001	104000	ALMENDROS-SIN VARIEDAD	S	0,76	0,00
170000005109957	18-057-034-00330-0002	104000	ALMENDROS-SIN VARIEDAD	S	0,18	0,00
170000005109956	18-057-034-00330-0004	104000	ALMENDROS-SIN VARIEDAD	S	2,35	0,00
170000005109955	18-057-041-00255-0001	104000	ALMENDROS-SIN VARIEDAD	S	2,33	0,00
170000005109972	18-057-041-00331-0001	104000	ALMENDROS-SIN VARIEDAD	S	1,86	0,00
170000005109961	18-057-054-00272-0001	104000	ALMENDROS-SIN VARIEDAD	S	2,75	0,00
170000005109959	18-057-057-00155-0001	104000	ALMENDROS-SIN VARIEDAD	S	0,24	0,00

Porcentaje de superficie determinada situada en zonas RAMSAR**PUNTOS: 0,00 0.0%**

REF.	REFERENCIA SIGPAC	CULTIVO	DESCRIPCIÓN CULTIVO	S/R	SUP. COMPROM. (ha)	SUP. CUMPLE (ha)
170000005109952	18-057-008-00179-0001	104000	ALMENDROS-SIN VARIEDAD	S	1,82	0,00
170000005109963	18-057-032-00054-0001	104000	ALMENDROS-SIN VARIEDAD	S	4,14	0,00
170000005109962	18-057-032-00055-0001	104000	ALMENDROS-SIN VARIEDAD	S	0,37	0,00
170000005109969	18-057-032-00056-0001	104000	ALMENDROS-SIN VARIEDAD	S	0,52	0,00
170000005109968	18-057-032-00060-0001	104000	ALMENDROS-SIN VARIEDAD	S	4,11	0,00
170000005109964	18-057-032-00061-0001	104000	ALMENDROS-SIN VARIEDAD	S	0,20	0,00
170000005109967	18-057-032-00062-0001	104000	ALMENDROS-SIN VARIEDAD	S	0,76	0,00
170000005109957	18-057-034-00330-0002	104000	ALMENDROS-SIN VARIEDAD	S	0,18	0,00
170000005109956	18-057-034-00330-0004	104000	ALMENDROS-SIN VARIEDAD	S	2,35	0,00
170000005109955	18-057-041-00255-0001	104000	ALMENDROS-SIN VARIEDAD	S	2,33	0,00
170000005109972	18-057-041-00331-0001	104000	ALMENDROS-SIN VARIEDAD	S	1,86	0,00
170000005109961	18-057-054-00272-0001	104000	ALMENDROS-SIN VARIEDAD	S	2,75	0,00
170000005109959	18-057-057-00155-0001	104000	ALMENDROS-SIN VARIEDAD	S	0,24	0,00

Porcentaje de superficie determinada en zonas vulnerables a la contaminación por nitratos**PUNTOS: 0,00 0.0%**

REF.	REFERENCIA SIGPAC	CULTIVO	DESCRIPCIÓN CULTIVO	S/R	SUP. COMPROM. (ha)	SUP. CUMPLE (ha)
170000005109952	18-057-008-00179-0001	104000	ALMENDROS-SIN VARIEDAD	S	1,82	0,00
170000005109963	18-057-032-00054-0001	104000	ALMENDROS-SIN VARIEDAD	S	4,14	0,00
170000005109962	18-057-032-00055-0001	104000	ALMENDROS-SIN VARIEDAD	S	0,37	0,00
170000005109969	18-057-032-00056-0001	104000	ALMENDROS-SIN VARIEDAD	S	0,52	0,00
170000005109968	18-057-032-00060-0001	104000	ALMENDROS-SIN VARIEDAD	S	4,11	0,00
170000005109964	18-057-032-00061-0001	104000	ALMENDROS-SIN VARIEDAD	S	0,20	0,00
170000005109967	18-057-032-00062-0001	104000	ALMENDROS-SIN VARIEDAD	S	0,76	0,00
170000005109957	18-057-034-00330-0002	104000	ALMENDROS-SIN VARIEDAD	S	0,18	0,00
170000005109956	18-057-034-00330-0004	104000	ALMENDROS-SIN VARIEDAD	S	2,35	0,00
170000005109955	18-057-041-00255-0001	104000	ALMENDROS-SIN VARIEDAD	S	2,33	0,00
170000005109972	18-057-041-00331-0001	104000	ALMENDROS-SIN VARIEDAD	S	1,86	0,00
170000005109961	18-057-054-00272-0001	104000	ALMENDROS-SIN VARIEDAD	S	2,75	0,00
170000005109959	18-057-057-00155-0001	104000	ALMENDROS-SIN VARIEDAD	S	0,24	0,00

Pendiente media de la explotación**PUNTOS: 1,00 5.91%**

REF.	REFERENCIA SIGPAC	CULTIVO	DESCRIPCIÓN CULTIVO	S/R	PENDIENTE		SUP.
					MEDIA (%)	COMPROM.	(ha)
170000005109952	18-057-008-00179-0001	104000	ALMENDROS-SIN VARIEDAD	S	3,79		1,82
170000005109963	18-057-032-00054-0001	104000	ALMENDROS-SIN VARIEDAD	S	3,22		4,14
170000005109962	18-057-032-00055-0001	104000	ALMENDROS-SIN VARIEDAD	S	7,83		0,37
170000005109969	18-057-032-00056-0001	104000	ALMENDROS-SIN VARIEDAD	S	7,18		0,52
170000005109968	18-057-032-00060-0001	104000	ALMENDROS-SIN VARIEDAD	S	3,81		4,11
170000005109964	18-057-032-00061-0001	104000	ALMENDROS-SIN VARIEDAD	S	9,16		0,20
170000005109967	18-057-032-00062-0001	104000	ALMENDROS-SIN VARIEDAD	S	6,49		0,76
170000005109957	18-057-034-00330-0002	104000	ALMENDROS-SIN VARIEDAD	S	9,56		0,18
170000005109956	18-057-034-00330-0004	104000	ALMENDROS-SIN VARIEDAD	S	17,76		2,35
170000005109955	18-057-041-00255-0001	104000	ALMENDROS-SIN VARIEDAD	S	1,61		2,33
170000005109972	18-057-041-00331-0001	104000	ALMENDROS-SIN VARIEDAD	S	3,42		1,86
170000005109961	18-057-054-00272-0001	104000	ALMENDROS-SIN VARIEDAD	S	8,17		2,75
170000005109959	18-057-057-00155-0001	104000	ALMENDROS-SIN VARIEDAD	S	10,50		0,24

Porcentaje de Superficie de la explotación en municipios con más del 40 por ciento de su superficie agraria dentro de la Zona de desertificación

PUNTOS: 6,00 100.0%

REF.	REFERENCIA SIGPAC	CULTIVO	DESCRIPCIÓN CULTIVO	S/R	SUP.	
					COMPROM.	CUMPLE
					(ha)	(ha)
170000005109952	18-057-008-00179-0001	104000	ALMENDROS-SIN VARIEDAD	S	1,82	1,82
170000005109963	18-057-032-00054-0001	104000	ALMENDROS-SIN VARIEDAD	S	4,14	4,14
170000005109962	18-057-032-00055-0001	104000	ALMENDROS-SIN VARIEDAD	S	0,37	0,37
170000005109969	18-057-032-00056-0001	104000	ALMENDROS-SIN VARIEDAD	S	0,52	0,52
170000005109968	18-057-032-00060-0001	104000	ALMENDROS-SIN VARIEDAD	S	4,11	4,11
170000005109964	18-057-032-00061-0001	104000	ALMENDROS-SIN VARIEDAD	S	0,20	0,20
170000005109967	18-057-032-00062-0001	104000	ALMENDROS-SIN VARIEDAD	S	0,76	0,76
170000005109957	18-057-034-00330-0002	104000	ALMENDROS-SIN VARIEDAD	S	0,18	0,18
170000005109956	18-057-034-00330-0004	104000	ALMENDROS-SIN VARIEDAD	S	2,35	2,35
170000005109955	18-057-041-00255-0001	104000	ALMENDROS-SIN VARIEDAD	S	2,33	2,33
170000005109972	18-057-041-00331-0001	104000	ALMENDROS-SIN VARIEDAD	S	1,86	1,86
170000005109961	18-057-054-00272-0001	104000	ALMENDROS-SIN VARIEDAD	S	2,75	2,75
170000005109959	18-057-057-00155-0001	104000	ALMENDROS-SIN VARIEDAD	S	0,24	0,24



<u>APELLIDOS Y NOMBRE / RAZÓN SOCIAL</u>	<u>NIF</u>	<u>EXPEDIENTE</u>	<u>SUP. COMPROMETIDA</u>		
			<u>(ha)</u>		
LOMA REAL, S.L.	****5678*	1175222	47.81		
RESOLUCIÓN ADMITIDO					
IMPORTE POR ANUALIDAD					
	<u>2018</u>	<u>2019</u>	<u>2020</u>	<u>2021</u>	<u>2022</u>
IMPORTE MÁXIMO SUBVENCIONABLE	9.662,90 €	9.662,90 €	9.662,90 €	9.662,90 €	9.662,90 €
IMPORTE MEDIO DE TRANSFERENCIA (€/ha)	202,11 €	202,11 €	202,11 €	202,11 €	202,11 €

DETALLE IMPORTES POR ANUALIDAD

<u>GRUPOS DE CULTIVO ADMITIDOS</u>	<u>SUP. COMPROM.</u>	<u>2018</u>	<u>2019</u>	<u>2020</u>	<u>2021</u>	<u>2022</u>
	<u>(ha)</u>					
FRUTALES SECANO	47,81	9.662,90 €	9.662,90 €	9.662,90 €	9.662,90 €	9.662,90 €

RECINTOS COMPROMETIDOS

<u>REF.</u>	<u>REFERENCIA SIGPAC</u>	<u>CULTIVO DESCRIPCIÓN CULTIVO</u>	<u>S/R</u>	<u>PEND. MEDIA (%)</u>	<u>SUP. DEC. ADMIN. (ha)</u>	<u>NU SUP. CERT. (ha)</u>	<u>SUP. CAMPO (ha)</u>	<u>SUP. COMPROM. (ha)</u>
1700000005074456	18-047-008-00223-0001	104000 ALMENDROS-SIN VARIEDAD	S	0,84	6,55	6,55		6,55
1700000005074457	18-047-008-00713-0001	104000 ALMENDROS-SIN VARIEDAD	S	1,47	4,22	4,22		4,22
1700000005074452	18-047-008-00714-0001	104000 ALMENDROS-SIN VARIEDAD	S	1,50	0,28	0,28		0,28
1700000005074455	18-047-008-00079-0001	104000 ALMENDROS-SIN VARIEDAD	S	1,82	6,57	6,57		6,57
1700000005074450	18-047-006-00018-0001	104000 ALMENDROS-SIN VARIEDAD	S	3,83	24,08	24,08		24,08
1700000005074453	18-047-006-00057-0001	104000 ALMENDROS-SIN VARIEDAD	S	6,78	2,11	2,11		2,11
1700000005074451	18-047-008-00742-0001	104000 ALMENDROS-SIN VARIEDAD	S	7,51	0,65	0,65		0,65
1700000005074454	18-047-006-00087-0001	104000 ALMENDROS-SIN VARIEDAD	S	10,23	3,35	3,35		3,35

INCIDENCIAS**INCIDENCIA DESCRIPCIÓN**

85001 El recinto declarado no cumple con las normas de producción ecológica (artículo 5-1 e), Orden 26 mayo 2015)
Ref:1700000005074446 Recinto:18-047-006-00018-002 Cultivo:113000 OTROS FRUTALES-SIN VARIEDAD Secano

RESUMEN CRITERIOS DE SELECCIÓN

11.2.1.1 Mantenimiento de prácticas y métodos de agricultura ecológica: Cultivos permanentes distintos de olivar - Conv 2018. PUNTOS: 1,00

	<u>PUNTOS</u>	<u>CUMPLE</u>
Porcentaje de superficie determinada en Red Natura 2000	0,00	0.0%
Porcentaje de superficie determinada situada en zonas RAMSAR	0,00	0.0%
Porcentaje de superficie determinada en zonas vulnerables a la contaminación por nitratos	0,00	0.0%
Pendiente media de la explotación	1,00	3.55%
Porcentaje de Superficie de la explotación en municipios con más del 40 por ciento de su superficie agraria dentro de la Zona de desertificación	0,00	0.0%



DETALLE CRITERIOS DE SELECCIÓN**11.2.1.1 Mantenimiento de prácticas y métodos de agricultura ecológica: Cultivos permanentes distintos de olivar - Conv 2018.****PUNTOS: 1,00****Porcentaje de superficie determinada en Red Natura 2000****PUNTOS: 0,00 0.0%**

REF.	REFERENCIA SIGPAC	CULTIVO	DESCRIPCIÓN CULTIVO	S/R	SUP. COMPROM. (ha)	SUP. CUMPLE (ha)
170000005074450	18-047-006-00018-0001	104000	ALMENDROS-SIN VARIEDAD	S	24,08	0,00
170000005074453	18-047-006-00057-0001	104000	ALMENDROS-SIN VARIEDAD	S	2,11	0,00
170000005074454	18-047-006-00087-0001	104000	ALMENDROS-SIN VARIEDAD	S	3,35	0,00
170000005074455	18-047-008-00079-0001	104000	ALMENDROS-SIN VARIEDAD	S	6,57	0,00
170000005074456	18-047-008-00223-0001	104000	ALMENDROS-SIN VARIEDAD	S	6,55	0,00
170000005074457	18-047-008-00713-0001	104000	ALMENDROS-SIN VARIEDAD	S	4,22	0,00
170000005074452	18-047-008-00714-0001	104000	ALMENDROS-SIN VARIEDAD	S	0,28	0,00
170000005074451	18-047-008-00742-0001	104000	ALMENDROS-SIN VARIEDAD	S	0,65	0,00

Porcentaje de superficie determinada situada en zonas RAMSAR**PUNTOS: 0,00 0.0%**

REF.	REFERENCIA SIGPAC	CULTIVO	DESCRIPCIÓN CULTIVO	S/R	SUP. COMPROM. (ha)	SUP. CUMPLE (ha)
170000005074450	18-047-006-00018-0001	104000	ALMENDROS-SIN VARIEDAD	S	24,08	0,00
170000005074453	18-047-006-00057-0001	104000	ALMENDROS-SIN VARIEDAD	S	2,11	0,00
170000005074454	18-047-006-00087-0001	104000	ALMENDROS-SIN VARIEDAD	S	3,35	0,00
170000005074455	18-047-008-00079-0001	104000	ALMENDROS-SIN VARIEDAD	S	6,57	0,00
170000005074456	18-047-008-00223-0001	104000	ALMENDROS-SIN VARIEDAD	S	6,55	0,00
170000005074457	18-047-008-00713-0001	104000	ALMENDROS-SIN VARIEDAD	S	4,22	0,00
170000005074452	18-047-008-00714-0001	104000	ALMENDROS-SIN VARIEDAD	S	0,28	0,00
170000005074451	18-047-008-00742-0001	104000	ALMENDROS-SIN VARIEDAD	S	0,65	0,00

Porcentaje de superficie determinada en zonas vulnerables a la contaminación por nitratos**PUNTOS: 0,00 0.0%**

REF.	REFERENCIA SIGPAC	CULTIVO	DESCRIPCIÓN CULTIVO	S/R	SUP. COMPROM. (ha)	SUP. CUMPLE (ha)
170000005074450	18-047-006-00018-0001	104000	ALMENDROS-SIN VARIEDAD	S	24,08	0,00
170000005074453	18-047-006-00057-0001	104000	ALMENDROS-SIN VARIEDAD	S	2,11	0,00
170000005074454	18-047-006-00087-0001	104000	ALMENDROS-SIN VARIEDAD	S	3,35	0,00
170000005074455	18-047-008-00079-0001	104000	ALMENDROS-SIN VARIEDAD	S	6,57	0,00
170000005074456	18-047-008-00223-0001	104000	ALMENDROS-SIN VARIEDAD	S	6,55	0,00
170000005074457	18-047-008-00713-0001	104000	ALMENDROS-SIN VARIEDAD	S	4,22	0,00
170000005074452	18-047-008-00714-0001	104000	ALMENDROS-SIN VARIEDAD	S	0,28	0,00
170000005074451	18-047-008-00742-0001	104000	ALMENDROS-SIN VARIEDAD	S	0,65	0,00

Pendiente media de la explotación**PUNTOS: 1,00 3.55%**

REF.	REFERENCIA SIGPAC	CULTIVO	DESCRIPCIÓN CULTIVO	S/R	PENDIENTE MEDIA (%)	SUP. COMPROM. (ha)
170000005074450	18-047-006-00018-0001	104000	ALMENDROS-SIN VARIEDAD	S	3,83	24,08
170000005074453	18-047-006-00057-0001	104000	ALMENDROS-SIN VARIEDAD	S	6,78	2,11
170000005074454	18-047-006-00087-0001	104000	ALMENDROS-SIN VARIEDAD	S	10,23	3,35
170000005074455	18-047-008-00079-0001	104000	ALMENDROS-SIN VARIEDAD	S	1,82	6,57
170000005074456	18-047-008-00223-0001	104000	ALMENDROS-SIN VARIEDAD	S	0,84	6,55
170000005074457	18-047-008-00713-0001	104000	ALMENDROS-SIN VARIEDAD	S	1,47	4,22
170000005074452	18-047-008-00714-0001	104000	ALMENDROS-SIN VARIEDAD	S	1,50	0,28
170000005074451	18-047-008-00742-0001	104000	ALMENDROS-SIN VARIEDAD	S	7,51	0,65

Porcentaje de Superficie de la explotación en municipios con más del 40 por ciento de su superficie agraria dentro de la Zona de desertificación**PUNTOS: 0,00 0.0%**

REF.	REFERENCIA SIGPAC	CULTIVO	DESCRIPCIÓN CULTIVO	S/R	SUP. COMPROM. (ha)	SUP. CUMPLE (ha)
170000005074450	18-047-006-00018-0001	104000	ALMENDROS-SIN VARIEDAD	S	24,08	0,00
170000005074453	18-047-006-00057-0001	104000	ALMENDROS-SIN VARIEDAD	S	2,11	0,00
170000005074454	18-047-006-00087-0001	104000	ALMENDROS-SIN VARIEDAD	S	3,35	0,00
170000005074455	18-047-008-00079-0001	104000	ALMENDROS-SIN VARIEDAD	S	6,57	0,00
170000005074456	18-047-008-00223-0001	104000	ALMENDROS-SIN VARIEDAD	S	6,55	0,00
170000005074457	18-047-008-00713-0001	104000	ALMENDROS-SIN VARIEDAD	S	4,22	0,00
170000005074452	18-047-008-00714-0001	104000	ALMENDROS-SIN VARIEDAD	S	0,28	0,00
170000005074451	18-047-008-00742-0001	104000	ALMENDROS-SIN VARIEDAD	S	0,65	0,00



<u>APELLIDOS Y NOMBRE / RAZÓN SOCIAL</u>	<u>NIF</u>	<u>EXPEDIENTE</u>	<u>SUP. COMPROMETIDA (ha)</u>
LOPEZ BERBEL EMILIO JESUS	***7278*	1211493	0
RESOLUCIÓN			
INADMITIDO			

INCIDENCIAS

INCIDENCIA DESCRIPCIÓN

85018	Expendiente sin grupos de pago válidos
85023	El grupo de cultivo declarado en el recinto no coincide con el grupo de cultivo existente en el Organismo de Certificación Ref:170000006114604 Recinto:18-142-032-00049-002 Cultivo:113000 OTROS FRUTALES-SIN VARIEDAD Regadío Grupo de SIPEA:HERBACEOS Ref:170000006114604 Recinto:18-142-032-00049-002 Cultivo:113000 OTROS FRUTALES-SIN VARIEDAD Regadío Grupo de SIPEA:HORTICOLAS

RESUMEN CRITERIOS DE SELECCIÓN

11.2.1.1 Mantenimiento de prácticas y métodos de agricultura ecológica: Cultivos permanentes distintos de olivar - Conv 2018. PUNTOS: 0,00

	<u>PUNTOS</u>	<u>CUMPLE</u>
Porcentaje de superficie determinada en Red Natura 2000	0,00	0.0%
Porcentaje de superficie determinada situada en zonas RAMSAR	0,00	0.0%
Porcentaje de superficie determinada en zonas vulnerables a la contaminación por nitratos	0,00	0.0%
Pendiente media de la explotación	0,00	0.0%
Porcentaje de Superficie de la explotación en municipios con más del 40 por ciento de su superficie agraria dentro de la Zona de desertificación	0,00	0.0%

DETALLE CRITERIOS DE SELECCIÓN

11.2.1.1 Mantenimiento de prácticas y métodos de agricultura ecológica: Cultivos permanentes distintos de olivar - Conv 2018. PUNTOS: 0,00

Porcentaje de superficie determinada en Red Natura 2000	PUNTOS: 0,00	0.0%
Porcentaje de superficie determinada situada en zonas RAMSAR	PUNTOS: 0,00	0.0%
Porcentaje de superficie determinada en zonas vulnerables a la contaminación por nitratos	PUNTOS: 0,00	0.0%
Pendiente media de la explotación	PUNTOS: 0,00	0.0%
Porcentaje de Superficie de la explotación en municipios con más del 40 por ciento de su superficie agraria dentro de la Zona de desertificación	PUNTOS: 0,00	0.0%



<u>APELLIDOS Y NOMBRE / RAZÓN SOCIAL</u>	<u>NIF</u>	<u>EXPEDIENTE</u>	<u>SUP. COMPROMETIDA (ha)</u>
LOPEZ CARVAJAL HORACIO	***6606*	1164792	0
RESOLUCIÓN			
INADMITIDO			

INCIDENCIAS

INCIDENCIA DESCRIPCIÓN

85013	Superficie resuelta para el grupo de pago menor que la mínima requerida (requisito anexo 1, Orden 26 mayo 2015) Sup. Resuelta:0,21 Grupo de Pago:FRUTALES SECANO
85014	Recinto afectado por el requisito del cumplimiento de la superficie mínima para el grupo de pago (requisito anexo 1, Orden 26 mayo 2015) Ref:1700000005171636 Recinto:18-059-039-00058-009 Cultivo:104000 ALMENDROS-SIN VARIEDAD Secano Sup. Declarada:0,19 Superficie Resolver:0,19 Ref:1700000005171639 Recinto:18-059-039-00068-005 Cultivo:104000 ALMENDROS-SIN VARIEDAD Secano Sup. Declarada:0,02 Superficie Resolver:0,02
85018	Expendiente sin grupos de pago válidos

RESUMEN CRITERIOS DE SELECCIÓN

11.2.1.1 Mantenimiento de prácticas y métodos de agricultura ecológica: Cultivos permanentes distintos de olivar - Conv 2018. PUNTOS: 0,00

	<u>PUNTOS</u>	<u>CUMPLE</u>
Porcentaje de superficie determinada en Red Natura 2000	0,00	0.0%
Porcentaje de superficie determinada situada en zonas RAMSAR	0,00	0.0%
Porcentaje de superficie determinada en zonas vulnerables a la contaminación por nitratos	0,00	0.0%
Pendiente media de la explotación	0,00	0.0%
Porcentaje de Superficie de la explotación en municipios con más del 40 por ciento de su superficie agraria dentro de la Zona de desertificación	0,00	0.0%

DETALLE CRITERIOS DE SELECCIÓN

11.2.1.1 Mantenimiento de prácticas y métodos de agricultura ecológica: Cultivos permanentes distintos de olivar - Conv 2018. PUNTOS: 0,00

Porcentaje de superficie determinada en Red Natura 2000	PUNTOS: 0,00	0.0%
Porcentaje de superficie determinada situada en zonas RAMSAR	PUNTOS: 0,00	0.0%
Porcentaje de superficie determinada en zonas vulnerables a la contaminación por nitratos	PUNTOS: 0,00	0.0%
Pendiente media de la explotación	PUNTOS: 0,00	0.0%
Porcentaje de Superficie de la explotación en municipios con más del 40 por ciento de su superficie agraria dentro de la Zona de desertificación	PUNTOS: 0,00	0.0%



<u>APELLIDOS Y NOMBRE / RAZÓN SOCIAL</u>	<u>NIF</u>	<u>EXPEDIENTE</u>	<u>SUP. COMPROMETIDA</u>			
			<u>(ha)</u>			
LOPEZ DE HIERRO PEREZ PEDRO CESAR	****4270*	1187042	154.66			
RESOLUCIÓN ADMITIDO						
IMPORTE POR ANUALIDAD						
		2018	2019	2020	2021	2022
IMPORTE MÁXIMO SUBVENCIONABLE		11.422,05 €	11.422,05 €	11.422,05 €	11.422,05 €	11.422,05 €
IMPORTE MEDIO DE TRANSFERENCIA (€/ha)		73,85 €	73,85 €	73,85 €	73,85 €	73,85 €

DETALLE IMPORTES POR ANUALIDAD

<u>GRUPOS DE CULTIVO ADMITIDOS</u>	<u>SUP. COMPROM.</u>	2018	2019	2020	2021	2022
	<u>(ha)</u>					
FRUTALES SECANO	18,58	4.017,74 €	4.017,74 €	4.017,74 €	4.017,74 €	4.017,74 €
HERBÁCEOS	48,98	7.404,31 €	7.404,31 €	7.404,31 €	7.404,31 €	7.404,31 €
HERBÁCEOS NO ELEGIBLES	87,10	0,00 €	0,00 €	0,00 €	0,00 €	0,00 €

RECINTOS COMPROMETIDOS

<u>REF.</u>	<u>REFERENCIA SIGPAC</u>	<u>CULTIVO DESCRIPCIÓN CULTIVO</u>	<u>S/R</u>	<u>PEND. MEDIA (%)</u>	<u>SUP. DEC. ADMIN. (ha)</u>	<u>NU SUP. CERT. (ha)</u>	<u>SUP. CAMPO (ha)</u>	<u>SUP. COMPROM. (ha)</u>
-89301	18-080-005-00242-0002	20901 BARBECHO TRADICIONAL-SIN CUBIERTA VEGETAL	S	3,92	50,10	45,29	50,10	45,29
-89297	18-080-005-00242-0002	53000 YEROS-SIN VARIEDAD	S	3,92	5,32	4,81	5,32	4,81
-89210	18-080-005-00242-0009	104000 ALMENDROS-SIN VARIEDAD	S	4,39	18,58	18,58	18,58	18,58
-89248	18-080-005-00241-0012	20901 BARBECHO TRADICIONAL-SIN CUBIERTA VEGETAL	S	4,87	36,01	21,17	36,01	21,17
1700000006743375	18-080-005-00241-0012	5000 CEBADA-SIN VARIEDAD	S	4,87	66,00	38,81	66,00	38,81
1700000006743384	18-080-005-00241-0012	20901 BARBECHO TRADICIONAL-SIN CUBIERTA VEGETAL	S	4,87	10,24	6,02	10,24	6,02
1700000006743362	18-024-030-00010-0002	53000 YEROS-SIN VARIEDAD	S	5,15	1,60	1,60	1,60	1,60
1700000006743395	18-080-005-00241-0010	20901 BARBECHO TRADICIONAL-SIN CUBIERTA VEGETAL	S	5,23	10,98	10,98	10,98	10,98
1700000006743363	18-024-030-00011-0001	53000 YEROS-SIN VARIEDAD	S	5,34	3,76	3,76	3,76	3,76
1700000006743371	18-024-030-00010-0003	20902 BARBECHO TRADICIONAL-CON CUBIERTA VEGETAL	S	6,62	0,06	0,06	0,06	0,06
1700000006743380	18-080-005-00241-0011	20901 BARBECHO TRADICIONAL-SIN CUBIERTA VEGETAL	S	9,92	3,43	3,43	3,43	3,43
1700000006743391	18-024-030-00010-0005	20901 BARBECHO TRADICIONAL-SIN CUBIERTA VEGETAL	S	11,45	0,15	0,15	0,15	0,15

INCIDENCIAS**INCIDENCIA DESCRIPCIÓN**

- 85001 El recinto declarado no cumple con las normas de producción ecológica (artículo 5-1 e), Orden 26 mayo 2015)
Ref:4172919 Recinto:18-024-030-60002-001 Cultivo:20902 BARBECHO TRADICIONAL-CON CUBIERTA VEGETAL Secano
- 85002 Recinto declarado que no cumple en su totalidad con las normas de producción ecológica (artículo 5-1 e), Orden 26 mayo 2015)
Ref:1700000006743375 Recinto:18-080-005-00241-012 Cultivo:5000 CEBADA-SIN VARIEDAD Secano Sup. Declarada:66 Superficie Certificada (Ha):38,81
Ref:1700000006743384 Recinto:18-080-005-00241-012 Cultivo:20901 BARBECHO TRADICIONAL-SIN CUBIERTA VEGETAL Secano Sup. Declarada:10,24 Superficie Certificada (Ha):6,02
Ref:-89248 Recinto:18-080-005-00241-012 Cultivo:20901 BARBECHO TRADICIONAL-SIN CUBIERTA VEGETAL Secano Sup. Declarada:36,01 Superficie Certificada (Ha):21,17
Ref:-89301 Recinto:18-080-005-00242-002 Cultivo:20901 BARBECHO TRADICIONAL-SIN CUBIERTA VEGETAL Secano Sup. Declarada:50,1 Superficie Certificada (Ha):45,29
Ref:-89297 Recinto:18-080-005-00242-002 Cultivo:53000 YEROS-SIN VARIEDAD Secano Sup. Declarada:5,32 Superficie Certificada (Ha):4,81
- 85007 Cultivo, variedad, regimen y/o uso del recinto SIGPAC no compatible con la operación (anexo IV.I, Orden 26 mayo 2015)
Ref:1700000006743379 Recinto:18-080-005-00242-001 Cultivo:104000 ALMENDROS-SIN VARIEDAD Secano Uso SIGPAC:TA



RESUMEN CRITERIOS DE SELECCIÓN**11.2.1.1 Mantenimiento de prácticas y métodos de agricultura ecológica: Cultivos herbáceos - Conv 2018.** PUNTOS: 7,00

	PUNTOS	CUMPLE
Porcentaje de superficie determinada en Red Natura 2000	0,00	0.0%
Porcentaje de superficie determinada situada en zonas RAMSAR	0,00	0.0%
Porcentaje de superficie determinada en zonas vulnerables a la contaminación por nitratos	0,00	0.0%
Pendiente media de la explotación	1,00	4.7%
Porcentaje de Superficie de la explotación en municipios con más del 40 por ciento de su superficie agraria dentro de la Zona de desertificación	6,00	100.0%

11.2.1.1 Mantenimiento de prácticas y métodos de agricultura ecológica: Cultivos permanentes distintos de olivar - Conv 2018. PUNTOS: 7,00

	PUNTOS	CUMPLE
Porcentaje de superficie determinada en Red Natura 2000	0,00	0.0%
Porcentaje de superficie determinada situada en zonas RAMSAR	0,00	0.0%
Porcentaje de superficie determinada en zonas vulnerables a la contaminación por nitratos	0,00	0.0%
Pendiente media de la explotación	1,00	4.39%
Porcentaje de Superficie de la explotación en municipios con más del 40 por ciento de su superficie agraria dentro de la Zona de desertificación	6,00	100.0%

DETALLE CRITERIOS DE SELECCIÓN**11.2.1.1 Mantenimiento de prácticas y métodos de agricultura ecológica: Cultivos herbáceos - Conv 2018.** PUNTOS: 7,00

REF.	REFERENCIA SIGPAC	CULTIVO	DESCRIPCIÓN CULTIVO	S/R	PUNTOS:	SUP. COMPROM. (ha)	SUP. CUMPLE (ha)
					0,00	0.0%	
170000006743362	18-024-030-00010-0002	53000	YEROS-SIN VARIEDAD	S		1,60	0,00
1700000006743371	18-024-030-00010-0003	20902	BARBECHO TRADICIONAL-CON CUBIERTA VEGETAL	S		0,06	0,00
1700000006743391	18-024-030-00010-0005	20901	BARBECHO TRADICIONAL-SIN CUBIERTA VEGETAL	S		0,15	0,00
1700000006743363	18-024-030-00011-0001	53000	YEROS-SIN VARIEDAD	S		3,76	0,00
1700000006743395	18-080-005-00241-0010	20901	BARBECHO TRADICIONAL-SIN CUBIERTA VEGETAL	S		10,98	0,00
1700000006743380	18-080-005-00241-0011	20901	BARBECHO TRADICIONAL-SIN CUBIERTA VEGETAL	S		3,43	0,00
1700000006743375	18-080-005-00241-0012	5000	CEBADA-SIN VARIEDAD	S		38,81	0,00
-89248	18-080-005-00241-0012	20901	BARBECHO TRADICIONAL-SIN CUBIERTA VEGETAL	S		21,17	0,00
1700000006743384	18-080-005-00241-0012	20901	BARBECHO TRADICIONAL-SIN CUBIERTA VEGETAL	S		6,02	0,00
-89301	18-080-005-00242-0002	20901	BARBECHO TRADICIONAL-SIN CUBIERTA VEGETAL	S		45,29	0,00
-89297	18-080-005-00242-0002	53000	YEROS-SIN VARIEDAD	S		4,81	0,00

Porcentaje de superficie determinada situada en zonas RAMSAR PUNTOS: 0,00 0.0%

REF.	REFERENCIA SIGPAC	CULTIVO	DESCRIPCIÓN CULTIVO	S/R	PUNTOS:	SUP. COMPROM. (ha)	SUP. CUMPLE (ha)
					0,00	0.0%	
1700000006743362	18-024-030-00010-0002	53000	YEROS-SIN VARIEDAD	S		1,60	0,00
1700000006743371	18-024-030-00010-0003	20902	BARBECHO TRADICIONAL-CON CUBIERTA VEGETAL	S		0,06	0,00
1700000006743391	18-024-030-00010-0005	20901	BARBECHO TRADICIONAL-SIN CUBIERTA VEGETAL	S		0,15	0,00
1700000006743363	18-024-030-00011-0001	53000	YEROS-SIN VARIEDAD	S		3,76	0,00
1700000006743395	18-080-005-00241-0010	20901	BARBECHO TRADICIONAL-SIN CUBIERTA VEGETAL	S		10,98	0,00
1700000006743380	18-080-005-00241-0011	20901	BARBECHO TRADICIONAL-SIN CUBIERTA VEGETAL	S		3,43	0,00
1700000006743375	18-080-005-00241-0012	5000	CEBADA-SIN VARIEDAD	S		38,81	0,00
1700000006743384	18-080-005-00241-0012	20901	BARBECHO TRADICIONAL-SIN CUBIERTA VEGETAL	S		6,02	0,00

<u>REF.</u>	<u>REFERENCIA SIGPAC</u>	<u>CULTIVO</u>	<u>DESCRIPCIÓN CULTIVO</u>	<u>S/R</u>	<u>SUP. COMPROM.</u> <u>(ha)</u>	<u>SUP. CUMPLE</u> <u>(ha)</u>
-89248	18-080-005-00241-0012	20901	BARBECHO TRADICIONAL-SIN CUBIERTA VEGETAL	S	21,17	0,00
-89301	18-080-005-00242-0002	20901	BARBECHO TRADICIONAL-SIN CUBIERTA VEGETAL	S	45,29	0,00
-89297	18-080-005-00242-0002	53000	YEROS-SIN VARIEDAD	S	4,81	0,00

Porcentaje de superficie determinada en zonas vulnerables a la contaminación por nitratos PUNTOS: 0,00 0.0%

<u>REF.</u>	<u>REFERENCIA SIGPAC</u>	<u>CULTIVO</u>	<u>DESCRIPCIÓN CULTIVO</u>	<u>S/R</u>	<u>SUP. COMPROM.</u> <u>(ha)</u>	<u>SUP. CUMPLE</u> <u>(ha)</u>
1700000006743362	18-024-030-00010-0002	53000	YEROS-SIN VARIEDAD	S	1,60	0,00
1700000006743371	18-024-030-00010-0003	20902	BARBECHO TRADICIONAL-CON CUBIERTA VEGETAL	S	0,06	0,00
1700000006743391	18-024-030-00010-0005	20901	BARBECHO TRADICIONAL-SIN CUBIERTA VEGETAL	S	0,15	0,00
1700000006743363	18-024-030-00011-0001	53000	YEROS-SIN VARIEDAD	S	3,76	0,00
1700000006743395	18-080-005-00241-0010	20901	BARBECHO TRADICIONAL-SIN CUBIERTA VEGETAL	S	10,98	0,00
1700000006743380	18-080-005-00241-0011	20901	BARBECHO TRADICIONAL-SIN CUBIERTA VEGETAL	S	3,43	0,00
1700000006743375	18-080-005-00241-0012	5000	CEBADA-SIN VARIEDAD	S	38,81	0,00
-89248	18-080-005-00241-0012	20901	BARBECHO TRADICIONAL-SIN CUBIERTA VEGETAL	S	21,17	0,00
1700000006743384	18-080-005-00241-0012	20901	BARBECHO TRADICIONAL-SIN CUBIERTA VEGETAL	S	6,02	0,00
-89301	18-080-005-00242-0002	20901	BARBECHO TRADICIONAL-SIN CUBIERTA VEGETAL	S	45,29	0,00
-89297	18-080-005-00242-0002	53000	YEROS-SIN VARIEDAD	S	4,81	0,00

Pendiente media de la explotación PUNTOS: 1,00 4.7%

<u>REF.</u>	<u>REFERENCIA SIGPAC</u>	<u>CULTIVO</u>	<u>DESCRIPCIÓN CULTIVO</u>	<u>S/R</u>	<u>PENDIENTE MEDIA (%)</u>	<u>SUP. COMPROM.</u> <u>(ha)</u>
1700000006743362	18-024-030-00010-0002	53000	YEROS-SIN VARIEDAD	S	5,15	1,60
1700000006743371	18-024-030-00010-0003	20902	BARBECHO TRADICIONAL-CON CUBIERTA VEGETAL	S	6,62	0,06
1700000006743391	18-024-030-00010-0005	20901	BARBECHO TRADICIONAL-SIN CUBIERTA VEGETAL	S	11,45	0,15
1700000006743363	18-024-030-00011-0001	53000	YEROS-SIN VARIEDAD	S	5,34	3,76
1700000006743395	18-080-005-00241-0010	20901	BARBECHO TRADICIONAL-SIN CUBIERTA VEGETAL	S	5,23	10,98
1700000006743380	18-080-005-00241-0011	20901	BARBECHO TRADICIONAL-SIN CUBIERTA VEGETAL	S	9,92	3,43
1700000006743375	18-080-005-00241-0012	5000	CEBADA-SIN VARIEDAD	S	4,87	38,81
-89248	18-080-005-00241-0012	20901	BARBECHO TRADICIONAL-SIN CUBIERTA VEGETAL	S	4,87	21,17
1700000006743384	18-080-005-00241-0012	20901	BARBECHO TRADICIONAL-SIN CUBIERTA VEGETAL	S	4,87	6,02
-89301	18-080-005-00242-0002	20901	BARBECHO TRADICIONAL-SIN CUBIERTA VEGETAL	S	3,92	45,29
-89297	18-080-005-00242-0002	53000	YEROS-SIN VARIEDAD	S	3,92	4,81

Porcentaje de Superficie de la explotación en municipios con más del 40 por ciento de su superficie agraria dentro de la Zona de desertificación PUNTOS: 6,00 100.0%

<u>REF.</u>	<u>REFERENCIA SIGPAC</u>	<u>CULTIVO</u>	<u>DESCRIPCIÓN CULTIVO</u>	<u>S/R</u>	<u>SUP. COMPROM.</u> <u>(ha)</u>	<u>SUP. CUMPLE</u> <u>(ha)</u>
1700000006743362	18-024-030-00010-0002	53000	YEROS-SIN VARIEDAD	S	1,60	1,60
1700000006743371	18-024-030-00010-0003	20902	BARBECHO TRADICIONAL-CON CUBIERTA VEGETAL	S	0,06	0,06
1700000006743391	18-024-030-00010-0005	20901	BARBECHO TRADICIONAL-SIN CUBIERTA VEGETAL	S	0,15	0,15
1700000006743363	18-024-030-00011-0001	53000	YEROS-SIN VARIEDAD	S	3,76	3,76
1700000006743395	18-080-005-00241-0010	20901	BARBECHO TRADICIONAL-SIN CUBIERTA VEGETAL	S	10,98	10,98
1700000006743380	18-080-005-00241-0011	20901	BARBECHO TRADICIONAL-SIN CUBIERTA VEGETAL	S	3,43	3,43

<u>REF.</u>	<u>REFERENCIA SIGPAC</u>	<u>CULTIVO</u>	<u>DESCRIPCIÓN CULTIVO</u>	<u>S/R</u>	<u>SUP. COMPROM.</u> <u>(ha)</u>	<u>SUP. CUMPLE</u> <u>(ha)</u>
			VEGETAL			
170000006743375	18-080-005-00241-0012	5000	CEBADA-SIN VARIEDAD	S	38,81	38,81
170000006743384	18-080-005-00241-0012	20901	BARBECHO TRADICIONAL-SIN CUBIERTA VEGETAL	S	6,02	6,02
-89248	18-080-005-00241-0012	20901	BARBECHO TRADICIONAL-SIN CUBIERTA VEGETAL	S	21,17	21,17
-89301	18-080-005-00242-0002	20901	BARBECHO TRADICIONAL-SIN CUBIERTA VEGETAL	S	45,29	45,29
-89297	18-080-005-00242-0002	53000	YEROS-SIN VARIEDAD	S	4,81	4,81

11.2.1.1 Mantenimiento de prácticas y métodos de agricultura ecológica: Cultivos permanentes distintos de olivar - Conv 2018.

PUNTOS: 7,00

Porcentaje de superficie determinada en Red Natura 2000

PUNTOS: 0,00 0.0%

<u>REF.</u>	<u>REFERENCIA SIGPAC</u>	<u>CULTIVO</u>	<u>DESCRIPCIÓN CULTIVO</u>	<u>S/R</u>	<u>SUP. COMPROM.</u> <u>(ha)</u>	<u>SUP. CUMPLE</u> <u>(ha)</u>
-89210	18-080-005-00242-0009	104000	ALMENDROS-SIN VARIEDAD	S	18,58	0,00

Porcentaje de superficie determinada situada en zonas RAMSAR

PUNTOS: 0,00 0.0%

<u>REF.</u>	<u>REFERENCIA SIGPAC</u>	<u>CULTIVO</u>	<u>DESCRIPCIÓN CULTIVO</u>	<u>S/R</u>	<u>SUP. COMPROM.</u> <u>(ha)</u>	<u>SUP. CUMPLE</u> <u>(ha)</u>
-89210	18-080-005-00242-0009	104000	ALMENDROS-SIN VARIEDAD	S	18,58	0,00

Porcentaje de superficie determinada en zonas vulnerables a la contaminación por nitratos

PUNTOS: 0,00 0.0%

<u>REF.</u>	<u>REFERENCIA SIGPAC</u>	<u>CULTIVO</u>	<u>DESCRIPCIÓN CULTIVO</u>	<u>S/R</u>	<u>SUP. COMPROM.</u> <u>(ha)</u>	<u>SUP. CUMPLE</u> <u>(ha)</u>
-89210	18-080-005-00242-0009	104000	ALMENDROS-SIN VARIEDAD	S	18,58	0,00

Pendiente media de la explotación

PUNTOS: 1,00 4.39%

<u>REF.</u>	<u>REFERENCIA SIGPAC</u>	<u>CULTIVO</u>	<u>DESCRIPCIÓN CULTIVO</u>	<u>S/R</u>	<u>PENDIENTE MEDIA (%)</u>	<u>SUP. COMPROM.</u> <u>(ha)</u>
-89210	18-080-005-00242-0009	104000	ALMENDROS-SIN VARIEDAD	S	4,39	18,58

Porcentaje de Superficie de la explotación en municipios con más del 40 por ciento de su superficie agraria dentro de la Zona de desertificación

PUNTOS: 6,00 100.0%

<u>REF.</u>	<u>REFERENCIA SIGPAC</u>	<u>CULTIVO</u>	<u>DESCRIPCIÓN CULTIVO</u>	<u>S/R</u>	<u>SUP. COMPROM.</u> <u>(ha)</u>	<u>SUP. CUMPLE</u> <u>(ha)</u>
-89210	18-080-005-00242-0009	104000	ALMENDROS-SIN VARIEDAD	S	18,58	18,58



<u>APELLIDOS Y NOMBRE / RAZÓN SOCIAL</u>	<u>NIF</u>	<u>EXPEDIENTE</u>	<u>SUP. COMPROMETIDA</u>		
			<u>(ha)</u>		
LOPEZ DIAZ JOSE	****5239*	1091841	7.37		
<u>RESOLUCIÓN</u>					
ADMITIDO					
<u>IMPORTES POR ANUALIDAD</u>					

	<u>2018</u>	<u>2019</u>	<u>2020</u>	<u>2021</u>	<u>2022</u>
IMPORTE MÁXIMO SUBVENCIONABLE	1.593,69 €	1.593,69 €	1.593,69 €	1.593,69 €	1.593,69 €
IMPORTE MEDIO DE TRANSFERENCIA (€/ha)	216,24 €	216,24 €	216,24 €	216,24 €	216,24 €

DETALLE IMPORTES POR ANUALIDAD

<u>GRUPOS DE CULTIVO ADMITIDOS</u>	<u>SUP. COMPROM.</u>	<u>2018</u>	<u>2019</u>	<u>2020</u>	<u>2021</u>	<u>2022</u>
	<u>(ha)</u>					
FRUTALES SECANO	7,37	1.593,69 €	1.593,69 €	1.593,69 €	1.593,69 €	1.593,69 €

RECINTOS COMPROMETIDOS

<u>REF.</u>	<u>REFERENCIA SIGPAC</u>	<u>CULTIVO DESCRIPCIÓN CULTIVO</u>	<u>S/R</u>	<u>PEND. MEDIA (%)</u>	<u>SUP. DEC. ADMIN. (ha)</u>	<u>NU SUP. CERT. (ha)</u>	<u>SUP. CAMPO (ha)</u>	<u>SUP. COMPROM. (ha)</u>
1700000002679956	18-047-009-00039-0001	104000 ALMENDROS-SIN VARIEDAD	S	0,36	0,65	0,65		0,65
1700000002679955	18-047-009-00303-0001	104000 ALMENDROS-SIN VARIEDAD	S	0,57	3,17	3,17		3,17
1700000002679954	18-047-007-00087-0001	104000 ALMENDROS-SIN VARIEDAD	S	0,83	1,47	1,47		1,47
1700000002679957	18-047-009-00017-0001	104000 ALMENDROS-SIN VARIEDAD	S	1,25	2,08	2,08		2,08

RESUMEN CRITERIOS DE SELECCIÓN

11.2.1.1 Mantenimiento de prácticas y métodos de agricultura ecológica: Cultivos permanentes distintos de olivar - Conv 2018. PUNTOS: 1,00

	<u>PUNTOS</u>	<u>CUMPLE</u>
Porcentaje de superficie determinada en Red Natura 2000	0,00	0.0%
Porcentaje de superficie determinada situada en zonas RAMSAR	0,00	0.0%
Porcentaje de superficie determinada en zonas vulnerables a la contaminación por nitratos	0,00	0.0%
Pendiente media de la explotación	1,00	0.8%
Porcentaje de Superficie de la explotación en municipios con más del 40 por ciento de su superficie agraria dentro de la Zona de desertificación	0,00	0.0%



DETALLE CRITERIOS DE SELECCIÓN**11.2.1.1 Mantenimiento de prácticas y métodos de agricultura ecológica: Cultivos permanentes distintos de olivar - Conv 2018.****PUNTOS: 1,00****Porcentaje de superficie determinada en Red Natura 2000****PUNTOS: 0,00 0.0%**

<u>REF.</u>	<u>REFERENCIA SIGPAC</u>	<u>CULTIVO</u>	<u>DESCRIPCIÓN CULTIVO</u>	<u>S/R</u>	<u>SUP. COMPROM.</u> <u>(ha)</u>	<u>SUP. CUMPLE</u> <u>(ha)</u>
170000002679954	18-047-007-00087-0001	104000	ALMENDROS-SIN VARIEDAD	S	1,47	0,00
170000002679957	18-047-009-00017-0001	104000	ALMENDROS-SIN VARIEDAD	S	2,08	0,00
170000002679956	18-047-009-00039-0001	104000	ALMENDROS-SIN VARIEDAD	S	0,65	0,00
170000002679955	18-047-009-00303-0001	104000	ALMENDROS-SIN VARIEDAD	S	3,17	0,00

Porcentaje de superficie determinada situada en zonas RAMSAR**PUNTOS: 0,00 0.0%**

<u>REF.</u>	<u>REFERENCIA SIGPAC</u>	<u>CULTIVO</u>	<u>DESCRIPCIÓN CULTIVO</u>	<u>S/R</u>	<u>SUP. COMPROM.</u> <u>(ha)</u>	<u>SUP. CUMPLE</u> <u>(ha)</u>
170000002679954	18-047-007-00087-0001	104000	ALMENDROS-SIN VARIEDAD	S	1,47	0,00
170000002679957	18-047-009-00017-0001	104000	ALMENDROS-SIN VARIEDAD	S	2,08	0,00
170000002679956	18-047-009-00039-0001	104000	ALMENDROS-SIN VARIEDAD	S	0,65	0,00
170000002679955	18-047-009-00303-0001	104000	ALMENDROS-SIN VARIEDAD	S	3,17	0,00

Porcentaje de superficie determinada en zonas vulnerables a la contaminación por nitratos**PUNTOS: 0,00 0.0%**

<u>REF.</u>	<u>REFERENCIA SIGPAC</u>	<u>CULTIVO</u>	<u>DESCRIPCIÓN CULTIVO</u>	<u>S/R</u>	<u>SUP. COMPROM.</u> <u>(ha)</u>	<u>SUP. CUMPLE</u> <u>(ha)</u>
170000002679954	18-047-007-00087-0001	104000	ALMENDROS-SIN VARIEDAD	S	1,47	0,00
170000002679957	18-047-009-00017-0001	104000	ALMENDROS-SIN VARIEDAD	S	2,08	0,00
170000002679956	18-047-009-00039-0001	104000	ALMENDROS-SIN VARIEDAD	S	0,65	0,00
170000002679955	18-047-009-00303-0001	104000	ALMENDROS-SIN VARIEDAD	S	3,17	0,00

Pendiente media de la explotación**PUNTOS: 1,00 0.8%**

<u>REF.</u>	<u>REFERENCIA SIGPAC</u>	<u>CULTIVO</u>	<u>DESCRIPCIÓN CULTIVO</u>	<u>S/R</u>	<u>PENDIENTE MEDIA (%)</u>	<u>SUP. COMPROM.</u> <u>(ha)</u>
170000002679954	18-047-007-00087-0001	104000	ALMENDROS-SIN VARIEDAD	S	0,83	1,47
170000002679957	18-047-009-00017-0001	104000	ALMENDROS-SIN VARIEDAD	S	1,25	2,08
170000002679956	18-047-009-00039-0001	104000	ALMENDROS-SIN VARIEDAD	S	0,36	0,65
170000002679955	18-047-009-00303-0001	104000	ALMENDROS-SIN VARIEDAD	S	0,57	3,17

Porcentaje de Superficie de la explotación en municipios con más del 40 por ciento de su superficie agraria dentro de la Zona de desertificación**PUNTOS: 0,00 0.0%**

<u>REF.</u>	<u>REFERENCIA SIGPAC</u>	<u>CULTIVO</u>	<u>DESCRIPCIÓN CULTIVO</u>	<u>S/R</u>	<u>SUP. COMPROM.</u> <u>(ha)</u>	<u>SUP. CUMPLE</u> <u>(ha)</u>
170000002679954	18-047-007-00087-0001	104000	ALMENDROS-SIN VARIEDAD	S	1,47	0,00
170000002679957	18-047-009-00017-0001	104000	ALMENDROS-SIN VARIEDAD	S	2,08	0,00
170000002679956	18-047-009-00039-0001	104000	ALMENDROS-SIN VARIEDAD	S	0,65	0,00
170000002679955	18-047-009-00303-0001	104000	ALMENDROS-SIN VARIEDAD	S	3,17	0,00



<u>APELLIDOS Y NOMBRE / RAZÓN SOCIAL</u>	<u>NIF</u>	<u>EXPEDIENTE</u>	<u>SUP. COMPROMETIDA</u>		
			<u>(ha)</u>		
LOPEZ FALCO JAIME JOAQUIN	***2123*	1206653	50.51		
RESOLUCIÓN					
ADMITIDO					
IMPORTE POR ANUALIDAD					
	<u>2018</u>	<u>2019</u>	<u>2020</u>	<u>2021</u>	<u>2022</u>
IMPORTE MÁXIMO SUBVENCIONABLE	10.013,21 €	10.013,21 €	10.013,21 €	10.013,21 €	10.013,21 €
IMPORTE MEDIO DE TRANSFERENCIA (€/ha)	198,24 €	198,24 €	198,24 €	198,24 €	198,24 €

DETALLE IMPORTES POR ANUALIDAD

<u>GRUPOS DE CULTIVO ADMITIDOS</u>	<u>SUP. COMPROM.</u>	<u>2018</u>	<u>2019</u>	<u>2020</u>	<u>2021</u>	<u>2022</u>
	<u>(ha)</u>					
FRUTALES SECANO	50,51	10.013,21 €	10.013,21 €	10.013,21 €	10.013,21 €	10.013,21 €

RECINTOS COMPROMETIDOS

<u>REF.</u>	<u>REFERENCIA SIGPAC</u>	<u>CULTIVO DESCRIPCIÓN CULTIVO</u>	<u>S/R</u>	<u>PEND. MEDIA (%)</u>	<u>SUP. DEC. ADMIN. (ha)</u>	<u>NU SUP. CERT. (ha)</u>	<u>SUP. CAMPO (ha)</u>	<u>SUP. COMPROM. (ha)</u>
1700000006818372	18-046-001-00020-0001	104000 ALMENDROS-SIN VARIEDAD	S	4,78	5,33	5,33		5,33
1700000006818376	18-046-001-00073-0005	104000 ALMENDROS-SIN VARIEDAD	S	5,00	6,93	6,93		6,93
1700000006818371	18-046-001-00073-0014	104000 ALMENDROS-SIN VARIEDAD	S	5,33	5,06	5,06		5,06
1700000006818370	18-046-001-00016-0002	104000 ALMENDROS-SIN VARIEDAD	S	7,89	33,19	33,19		33,19

RESUMEN CRITERIOS DE SELECCIÓN

11.2.1.1 Mantenimiento de prácticas y métodos de agricultura ecológica: Cultivos permanentes distintos de olivar - Conv 2018. PUNTOS: 7,00

	<u>PUNTOS</u>	<u>CUMPLE</u>
Porcentaje de superficie determinada en Red Natura 2000	0,00	0.0%
Porcentaje de superficie determinada situada en zonas RAMSAR	0,00	0.0%
Porcentaje de superficie determinada en zonas vulnerables a la contaminación por nitratos	0,00	0.0%
Pendiente media de la explotación	1,00	6.91%
Porcentaje de Superficie de la explotación en municipios con más del 40 por ciento de su superficie agraria dentro de la Zona de desertificación	6,00	100.0%



DETALLE CRITERIOS DE SELECCIÓN**11.2.1.1 Mantenimiento de prácticas y métodos de agricultura ecológica: Cultivos permanentes distintos de olivar - Conv 2018.****PUNTOS: 7,00****Porcentaje de superficie determinada en Red Natura 2000****PUNTOS: 0,00 0.0%**

<u>REF.</u>	<u>REFERENCIA SIGPAC</u>	<u>CULTIVO</u>	<u>DESCRIPCIÓN CULTIVO</u>	<u>S/R</u>	<u>SUP. COMPROM. (ha)</u>	<u>SUP. CUMPLE (ha)</u>
1700000006818370	18-046-001-00016-0002	104000	ALMENDROS-SIN VARIEDAD	S	33,19	0,00
1700000006818372	18-046-001-00020-0001	104000	ALMENDROS-SIN VARIEDAD	S	5,33	0,00
1700000006818376	18-046-001-00073-0005	104000	ALMENDROS-SIN VARIEDAD	S	6,93	0,00
1700000006818371	18-046-001-00073-0014	104000	ALMENDROS-SIN VARIEDAD	S	5,06	0,00

Porcentaje de superficie determinada situada en zonas RAMSAR**PUNTOS: 0,00 0.0%**

<u>REF.</u>	<u>REFERENCIA SIGPAC</u>	<u>CULTIVO</u>	<u>DESCRIPCIÓN CULTIVO</u>	<u>S/R</u>	<u>SUP. COMPROM. (ha)</u>	<u>SUP. CUMPLE (ha)</u>
1700000006818370	18-046-001-00016-0002	104000	ALMENDROS-SIN VARIEDAD	S	33,19	0,00
1700000006818372	18-046-001-00020-0001	104000	ALMENDROS-SIN VARIEDAD	S	5,33	0,00
1700000006818376	18-046-001-00073-0005	104000	ALMENDROS-SIN VARIEDAD	S	6,93	0,00
1700000006818371	18-046-001-00073-0014	104000	ALMENDROS-SIN VARIEDAD	S	5,06	0,00

Porcentaje de superficie determinada en zonas vulnerables a la contaminación por nitratos**PUNTOS: 0,00 0.0%**

<u>REF.</u>	<u>REFERENCIA SIGPAC</u>	<u>CULTIVO</u>	<u>DESCRIPCIÓN CULTIVO</u>	<u>S/R</u>	<u>SUP. COMPROM. (ha)</u>	<u>SUP. CUMPLE (ha)</u>
1700000006818370	18-046-001-00016-0002	104000	ALMENDROS-SIN VARIEDAD	S	33,19	0,00
1700000006818372	18-046-001-00020-0001	104000	ALMENDROS-SIN VARIEDAD	S	5,33	0,00
1700000006818376	18-046-001-00073-0005	104000	ALMENDROS-SIN VARIEDAD	S	6,93	0,00
1700000006818371	18-046-001-00073-0014	104000	ALMENDROS-SIN VARIEDAD	S	5,06	0,00

Pendiente media de la explotación**PUNTOS: 1,00 6.91%**

<u>REF.</u>	<u>REFERENCIA SIGPAC</u>	<u>CULTIVO</u>	<u>DESCRIPCIÓN CULTIVO</u>	<u>S/R</u>	<u>PENDIENTE MEDIA (%)</u>	<u>SUP. COMPROM. (ha)</u>
1700000006818370	18-046-001-00016-0002	104000	ALMENDROS-SIN VARIEDAD	S	7,89	33,19
1700000006818372	18-046-001-00020-0001	104000	ALMENDROS-SIN VARIEDAD	S	4,78	5,33
1700000006818376	18-046-001-00073-0005	104000	ALMENDROS-SIN VARIEDAD	S	5,00	6,93
1700000006818371	18-046-001-00073-0014	104000	ALMENDROS-SIN VARIEDAD	S	5,33	5,06

Porcentaje de Superficie de la explotación en municipios con más del 40 por ciento de su superficie agraria dentro de la Zona de desertificación**PUNTOS: 6,00 100.0%**

<u>REF.</u>	<u>REFERENCIA SIGPAC</u>	<u>CULTIVO</u>	<u>DESCRIPCIÓN CULTIVO</u>	<u>S/R</u>	<u>SUP. COMPROM. (ha)</u>	<u>SUP. CUMPLE (ha)</u>
1700000006818370	18-046-001-00016-0002	104000	ALMENDROS-SIN VARIEDAD	S	33,19	33,19
1700000006818372	18-046-001-00020-0001	104000	ALMENDROS-SIN VARIEDAD	S	5,33	5,33
1700000006818376	18-046-001-00073-0005	104000	ALMENDROS-SIN VARIEDAD	S	6,93	6,93
1700000006818371	18-046-001-00073-0014	104000	ALMENDROS-SIN VARIEDAD	S	5,06	5,06



<u>APELLIDOS Y NOMBRE / RAZÓN SOCIAL</u>	<u>NIF</u>	<u>EXPEDIENTE</u>	<u>SUP. COMPROMETIDA</u>		
			<u>(ha)</u>		
LOPEZ FALCO LUIS MIGUEL	****8784*	1206578	110.95		
RESOLUCIÓN					
ADMITIDO					
IMPORTE POR ANUALIDAD					

	<u>2018</u>	<u>2019</u>	<u>2020</u>	<u>2021</u>	<u>2022</u>
IMPORTE MÁXIMO SUBVENCIONABLE	15.847,15 €	15.847,15 €	15.847,15 €	15.847,15 €	15.847,15 €
IMPORTE MEDIO DE TRANSFERENCIA (€/ha)	142,83 €	142,83 €	142,83 €	142,83 €	142,83 €

DETALLE IMPORTES POR ANUALIDAD

<u>GRUPOS DE CULTIVO ADMITIDOS</u>	<u>SUP. COMPROM.</u>	<u>2018</u>	<u>2019</u>	<u>2020</u>	<u>2021</u>	<u>2022</u>
	<u>(ha)</u>					
FRUTALES SECANO	110,95	15.847,15 €	15.847,15 €	15.847,15 €	15.847,15 €	15.847,15 €

RECINTOS COMPROMETIDOS

<u>REF.</u>	<u>REFERENCIA SIGPAC</u>	<u>CULTIVO DESCRIPCIÓN CULTIVO</u>	<u>S/R</u>	<u>PEND. MEDIA (%)</u>	<u>SUP. DEC. ADMIN. (ha)</u>	<u>NU SUP. CERT. (ha)</u>	<u>SUP. CAMPO (ha)</u>	<u>SUP. COMPROM. (ha)</u>
1700000006356914	18-047-008-00247-0001	104000 ALMENDROS-SIN VARIEDAD	S	1,06	17,72	17,72		17,72
1700000006356912	18-047-007-00104-0001	104000 ALMENDROS-SIN VARIEDAD	S	1,07	11,24	11,24		11,24
1700000006356899	18-047-008-00044-0001	104000 ALMENDROS-SIN VARIEDAD	S	2,18	16,05	16,05		16,05
1700000006356898	18-046-007-00005-0002	104000 ALMENDROS-SIN VARIEDAD	S	4,00	55,21	55,21		55,21
1700000006356904	18-047-014-00558-0001	104000 ALMENDROS-SIN VARIEDAD	S	6,06	1,56	1,56		1,56
1700000006356900	18-047-010-00097-0001	104000 ALMENDROS-SIN VARIEDAD	S	9,23	1,34	1,34		1,34
1700000006356910	18-047-006-00048-0001	104000 ALMENDROS-SIN VARIEDAD	S	9,26	4,33	4,33		4,33
1700000006356911	18-047-006-00296-0001	104000 ALMENDROS-SIN VARIEDAD	S	10,88	1,98	1,98		1,98
1700000006356905	18-047-014-00546-0001	104000 ALMENDROS-SIN VARIEDAD	S	24,04	1,52	1,52		1,52

RESUMEN CRITERIOS DE SELECCIÓN

11.2.1.1 Mantenimiento de prácticas y métodos de agricultura ecológica: Cultivos permanentes distintos de olivar - Conv 2018. PUNTOS: 4,50

	<u>PUNTOS</u>	<u>CUMPLE</u>
Porcentaje de superficie determinada en Red Natura 2000	0,00	0.0%
Porcentaje de superficie determinada situada en zonas RAMSAR	0,00	0.0%
Porcentaje de superficie determinada en zonas vulnerables a la contaminación por nitratos	0,00	0.0%
Pendiente media de la explotación	1,00	3.67%
Porcentaje de Superficie de la explotación en municipios con más del 40 por ciento de su superficie agraria dentro de la Zona de desertificación	3,50	49.76%



DETALLE CRITERIOS DE SELECCIÓN**11.2.1.1 Mantenimiento de prácticas y métodos de agricultura ecológica: Cultivos permanentes distintos de olivar - Conv 2018.****PUNTOS: 4,50****Porcentaje de superficie determinada en Red Natura 2000****PUNTOS: 0,00 0.0%**

REF.	REFERENCIA SIGPAC	CULTIVO	DESCRIPCIÓN CULTIVO	S/R	SUP. COMPROM. (ha)	SUP. CUMPLE (ha)
170000006356898	18-046-007-00005-0002	104000	ALMENDROS-SIN VARIEDAD	S	55,21	0,00
170000006356910	18-047-006-00048-0001	104000	ALMENDROS-SIN VARIEDAD	S	4,33	0,00
170000006356911	18-047-006-00296-0001	104000	ALMENDROS-SIN VARIEDAD	S	1,98	0,00
170000006356912	18-047-007-00104-0001	104000	ALMENDROS-SIN VARIEDAD	S	11,24	0,00
170000006356899	18-047-008-00044-0001	104000	ALMENDROS-SIN VARIEDAD	S	16,05	0,00
170000006356914	18-047-008-00247-0001	104000	ALMENDROS-SIN VARIEDAD	S	17,72	0,00
170000006356900	18-047-010-00097-0001	104000	ALMENDROS-SIN VARIEDAD	S	1,34	0,00
170000006356905	18-047-014-00546-0001	104000	ALMENDROS-SIN VARIEDAD	S	1,52	0,00
170000006356904	18-047-014-00558-0001	104000	ALMENDROS-SIN VARIEDAD	S	1,56	0,00

Porcentaje de superficie determinada situada en zonas RAMSAR**PUNTOS: 0,00 0.0%**

REF.	REFERENCIA SIGPAC	CULTIVO	DESCRIPCIÓN CULTIVO	S/R	SUP. COMPROM. (ha)	SUP. CUMPLE (ha)
170000006356898	18-046-007-00005-0002	104000	ALMENDROS-SIN VARIEDAD	S	55,21	0,00
170000006356910	18-047-006-00048-0001	104000	ALMENDROS-SIN VARIEDAD	S	4,33	0,00
170000006356911	18-047-006-00296-0001	104000	ALMENDROS-SIN VARIEDAD	S	1,98	0,00
170000006356912	18-047-007-00104-0001	104000	ALMENDROS-SIN VARIEDAD	S	11,24	0,00
170000006356899	18-047-008-00044-0001	104000	ALMENDROS-SIN VARIEDAD	S	16,05	0,00
170000006356914	18-047-008-00247-0001	104000	ALMENDROS-SIN VARIEDAD	S	17,72	0,00
170000006356900	18-047-010-00097-0001	104000	ALMENDROS-SIN VARIEDAD	S	1,34	0,00
170000006356905	18-047-014-00546-0001	104000	ALMENDROS-SIN VARIEDAD	S	1,52	0,00
170000006356904	18-047-014-00558-0001	104000	ALMENDROS-SIN VARIEDAD	S	1,56	0,00

Porcentaje de superficie determinada en zonas vulnerables a la contaminación por nitratos**PUNTOS: 0,00 0.0%**

REF.	REFERENCIA SIGPAC	CULTIVO	DESCRIPCIÓN CULTIVO	S/R	SUP. COMPROM. (ha)	SUP. CUMPLE (ha)
170000006356898	18-046-007-00005-0002	104000	ALMENDROS-SIN VARIEDAD	S	55,21	0,00
170000006356910	18-047-006-00048-0001	104000	ALMENDROS-SIN VARIEDAD	S	4,33	0,00
170000006356911	18-047-006-00296-0001	104000	ALMENDROS-SIN VARIEDAD	S	1,98	0,00
170000006356912	18-047-007-00104-0001	104000	ALMENDROS-SIN VARIEDAD	S	11,24	0,00
170000006356899	18-047-008-00044-0001	104000	ALMENDROS-SIN VARIEDAD	S	16,05	0,00
170000006356914	18-047-008-00247-0001	104000	ALMENDROS-SIN VARIEDAD	S	17,72	0,00
170000006356900	18-047-010-00097-0001	104000	ALMENDROS-SIN VARIEDAD	S	1,34	0,00
170000006356905	18-047-014-00546-0001	104000	ALMENDROS-SIN VARIEDAD	S	1,52	0,00
170000006356904	18-047-014-00558-0001	104000	ALMENDROS-SIN VARIEDAD	S	1,56	0,00

Pendiente media de la explotación**PUNTOS: 1,00 3.67%**

REF.	REFERENCIA SIGPAC	CULTIVO	DESCRIPCIÓN CULTIVO	S/R	PENDIENTE MEDIA (%)	SUP. COMPROM. (ha)
170000006356898	18-046-007-00005-0002	104000	ALMENDROS-SIN VARIEDAD	S	4,00	55,21
170000006356910	18-047-006-00048-0001	104000	ALMENDROS-SIN VARIEDAD	S	9,26	4,33
170000006356911	18-047-006-00296-0001	104000	ALMENDROS-SIN VARIEDAD	S	10,88	1,98
170000006356912	18-047-007-00104-0001	104000	ALMENDROS-SIN VARIEDAD	S	1,07	11,24
170000006356899	18-047-008-00044-0001	104000	ALMENDROS-SIN VARIEDAD	S	2,18	16,05
170000006356914	18-047-008-00247-0001	104000	ALMENDROS-SIN VARIEDAD	S	1,06	17,72
170000006356900	18-047-010-00097-0001	104000	ALMENDROS-SIN VARIEDAD	S	9,23	1,34
170000006356905	18-047-014-00546-0001	104000	ALMENDROS-SIN VARIEDAD	S	24,04	1,52

REF.	REFERENCIA SIGPAC	CULTIVO	DESCRIPCIÓN CULTIVO	S/R	PENDIENTE		SUP.
					MEDIA (%)	COMPROM.	
							(ha)
1700000006356904	18-047-014-00558-0001	104000	ALMENDROS-SIN VARIEDAD	S	6,06		1,56

Porcentaje de Superficie de la explotación en municipios con más del 40 por ciento de su superficie agraria dentro de la Zona de desertificación PUNTOS: 3,50 49.76%

REF.	REFERENCIA SIGPAC	CULTIVO	DESCRIPCIÓN CULTIVO	S/R	SUP.	
					COMPROM. (ha)	CUMPLE (ha)
1700000006356898	18-046-007-00005-0002	104000	ALMENDROS-SIN VARIEDAD	S	55,21	55,21
1700000006356910	18-047-006-00048-0001	104000	ALMENDROS-SIN VARIEDAD	S	4,33	0,00
1700000006356911	18-047-006-00296-0001	104000	ALMENDROS-SIN VARIEDAD	S	1,98	0,00
1700000006356912	18-047-007-00104-0001	104000	ALMENDROS-SIN VARIEDAD	S	11,24	0,00
1700000006356899	18-047-008-00044-0001	104000	ALMENDROS-SIN VARIEDAD	S	16,05	0,00
1700000006356914	18-047-008-00247-0001	104000	ALMENDROS-SIN VARIEDAD	S	17,72	0,00
1700000006356900	18-047-010-00097-0001	104000	ALMENDROS-SIN VARIEDAD	S	1,34	0,00
1700000006356905	18-047-014-00546-0001	104000	ALMENDROS-SIN VARIEDAD	S	1,52	0,00
1700000006356904	18-047-014-00558-0001	104000	ALMENDROS-SIN VARIEDAD	S	1,56	0,00



<u>APELLIDOS Y NOMBRE / RAZÓN SOCIAL</u>	<u>NIF</u>	<u>EXPEDIENTE</u>	<u>SUP. COMPROMETIDA</u>		
			<u>(ha)</u>		
LOPEZ FERNANDEZ ANTONIO	***9426*	1157724	17.34		
RESOLUCIÓN					
ADMITIDO					
IMPORTE POR ANUALIDAD					
	2018	2019	2020	2021	2022
IMPORTE MÁXIMO SUBVENCIONABLE	3.749,60 €	3.749,60 €	3.749,60 €	3.749,60 €	3.749,60 €
IMPORTE MEDIO DE TRANSFERENCIA (€/ha)	216,24 €	216,24 €	216,24 €	216,24 €	216,24 €

DETALLE IMPORTES POR ANUALIDAD

<u>GRUPOS DE CULTIVO ADMITIDOS</u>	<u>SUP. COMPROM.</u>	2018	2019	2020	2021	2022
	<u>(ha)</u>					
FRUTALES SECANO	17,34	3.749,60 €	3.749,60 €	3.749,60 €	3.749,60 €	3.749,60 €

RECINTOS COMPROMETIDOS

<u>REF.</u>	<u>REFERENCIA SIGPAC</u>	<u>CULTIVO DESCRIPCIÓN CULTIVO</u>	<u>S/R</u>	<u>PEND. MEDIA</u>	<u>SUP. DEC. ADMIN.</u>	<u>NU SUP. CERT.</u>	<u>SUP. CAMPO</u>	<u>SUP. COMPROM.</u>
				<u>(%)</u>	<u>(ha)</u>	<u>(ha)</u>	<u>(ha)</u>	<u>(ha)</u>
170000005266062	18-057-029-00013-0001	104000 ALMENDROS-SIN VARIEDAD	S	3,06	6,41	6,41		6,41
170000005266061	18-057-029-00012-0001	104000 ALMENDROS-SIN VARIEDAD	S	3,16	4,79	4,79		4,79
170000005266059	18-057-029-00006-0001	104000 ALMENDROS-SIN VARIEDAD	S	5,17	0,55	0,55		0,55
170000005266060	18-057-030-00011-0002	104000 ALMENDROS-SIN VARIEDAD	S	5,49	0,58	0,58		0,58
170000005266063	18-057-031-00069-0003	104000 ALMENDROS-SIN VARIEDAD	S	8,84	5,01	5,01		5,01

RESUMEN CRITERIOS DE SELECCIÓN

11.2.1.1 Mantenimiento de prácticas y métodos de agricultura ecológica: Cultivos permanentes distintos de olivar - Conv 2018. PUNTOS: 7,00

	<u>PUNTOS</u>	<u>CUMPLE</u>
Porcentaje de superficie determinada en Red Natura 2000	0,00	0.0%
Porcentaje de superficie determinada situada en zonas RAMSAR	0,00	0.0%
Porcentaje de superficie determinada en zonas vulnerables a la contaminación por nitratos	0,00	0.0%
Pendiente media de la explotación	1,00	4.91%
Porcentaje de Superficie de la explotación en municipios con más del 40 por ciento de su superficie agraria dentro de la Zona de desertificación	6,00	100.0%



DETALLE CRITERIOS DE SELECCIÓN**11.2.1.1 Mantenimiento de prácticas y métodos de agricultura ecológica: Cultivos permanentes distintos de olivar - Conv 2018.****PUNTOS: 7,00****Porcentaje de superficie determinada en Red Natura 2000****PUNTOS: 0,00 0.0%**

<u>REF.</u>	<u>REFERENCIA SIGPAC</u>	<u>CULTIVO</u>	<u>DESCRIPCIÓN CULTIVO</u>	<u>S/R</u>	<u>SUP. COMPROM.</u> <u>(ha)</u>	<u>SUP. CUMPLE</u> <u>(ha)</u>
170000005266059	18-057-029-00006-0001	104000	ALMENDROS-SIN VARIEDAD	S	0,55	0,00
170000005266061	18-057-029-00012-0001	104000	ALMENDROS-SIN VARIEDAD	S	4,79	0,00
170000005266062	18-057-029-00013-0001	104000	ALMENDROS-SIN VARIEDAD	S	6,41	0,00
170000005266060	18-057-030-00011-0002	104000	ALMENDROS-SIN VARIEDAD	S	0,58	0,00
170000005266063	18-057-031-00069-0003	104000	ALMENDROS-SIN VARIEDAD	S	5,01	0,00

Porcentaje de superficie determinada situada en zonas RAMSAR**PUNTOS: 0,00 0.0%**

<u>REF.</u>	<u>REFERENCIA SIGPAC</u>	<u>CULTIVO</u>	<u>DESCRIPCIÓN CULTIVO</u>	<u>S/R</u>	<u>SUP. COMPROM.</u> <u>(ha)</u>	<u>SUP. CUMPLE</u> <u>(ha)</u>
170000005266059	18-057-029-00006-0001	104000	ALMENDROS-SIN VARIEDAD	S	0,55	0,00
170000005266061	18-057-029-00012-0001	104000	ALMENDROS-SIN VARIEDAD	S	4,79	0,00
170000005266062	18-057-029-00013-0001	104000	ALMENDROS-SIN VARIEDAD	S	6,41	0,00
170000005266060	18-057-030-00011-0002	104000	ALMENDROS-SIN VARIEDAD	S	0,58	0,00
170000005266063	18-057-031-00069-0003	104000	ALMENDROS-SIN VARIEDAD	S	5,01	0,00

Porcentaje de superficie determinada en zonas vulnerables a la contaminación por nitratos**PUNTOS: 0,00 0.0%**

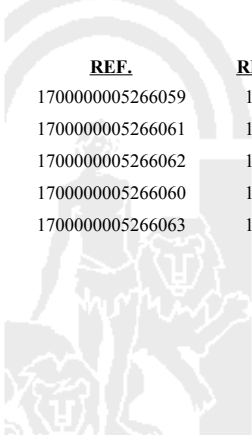
<u>REF.</u>	<u>REFERENCIA SIGPAC</u>	<u>CULTIVO</u>	<u>DESCRIPCIÓN CULTIVO</u>	<u>S/R</u>	<u>SUP. COMPROM.</u> <u>(ha)</u>	<u>SUP. CUMPLE</u> <u>(ha)</u>
170000005266059	18-057-029-00006-0001	104000	ALMENDROS-SIN VARIEDAD	S	0,55	0,00
170000005266061	18-057-029-00012-0001	104000	ALMENDROS-SIN VARIEDAD	S	4,79	0,00
170000005266062	18-057-029-00013-0001	104000	ALMENDROS-SIN VARIEDAD	S	6,41	0,00
170000005266060	18-057-030-00011-0002	104000	ALMENDROS-SIN VARIEDAD	S	0,58	0,00
170000005266063	18-057-031-00069-0003	104000	ALMENDROS-SIN VARIEDAD	S	5,01	0,00

Pendiente media de la explotación**PUNTOS: 1,00 4.91%**

<u>REF.</u>	<u>REFERENCIA SIGPAC</u>	<u>CULTIVO</u>	<u>DESCRIPCIÓN CULTIVO</u>	<u>S/R</u>	<u>PENDIENTE MEDIA (%)</u>	<u>SUP. COMPROM.</u> <u>(ha)</u>
170000005266059	18-057-029-00006-0001	104000	ALMENDROS-SIN VARIEDAD	S	5,17	0,55
170000005266061	18-057-029-00012-0001	104000	ALMENDROS-SIN VARIEDAD	S	3,16	4,79
170000005266062	18-057-029-00013-0001	104000	ALMENDROS-SIN VARIEDAD	S	3,06	6,41
170000005266060	18-057-030-00011-0002	104000	ALMENDROS-SIN VARIEDAD	S	5,49	0,58
170000005266063	18-057-031-00069-0003	104000	ALMENDROS-SIN VARIEDAD	S	8,84	5,01

Porcentaje de Superficie de la explotación en municipios con más del 40 por ciento de su superficie agraria dentro de la Zona de desertificación**PUNTOS: 6,00 100.0%**

<u>REF.</u>	<u>REFERENCIA SIGPAC</u>	<u>CULTIVO</u>	<u>DESCRIPCIÓN CULTIVO</u>	<u>S/R</u>	<u>SUP. COMPROM.</u> <u>(ha)</u>	<u>SUP. CUMPLE</u> <u>(ha)</u>
170000005266059	18-057-029-00006-0001	104000	ALMENDROS-SIN VARIEDAD	S	0,55	0,55
170000005266061	18-057-029-00012-0001	104000	ALMENDROS-SIN VARIEDAD	S	4,79	4,79
170000005266062	18-057-029-00013-0001	104000	ALMENDROS-SIN VARIEDAD	S	6,41	6,41
170000005266060	18-057-030-00011-0002	104000	ALMENDROS-SIN VARIEDAD	S	0,58	0,58
170000005266063	18-057-031-00069-0003	104000	ALMENDROS-SIN VARIEDAD	S	5,01	5,01



<u>APELLIDOS Y NOMBRE / RAZÓN SOCIAL</u>	<u>NIF</u>	<u>EXPEDIENTE</u>	<u>SUP. COMPROMETIDA</u>		
			<u>(ha)</u>		
LOPEZ FERNANDEZ FERNANDA	***9415*	1238134	1		
RESOLUCIÓN					
ADMITIDO					
IMPORTES POR ANUALIDAD					
	<u>2018</u>	<u>2019</u>	<u>2020</u>	<u>2021</u>	<u>2022</u>
IMPORTE MÁXIMO SUBVENCIONABLE	349,66 €	349,66 €	349,66 €	349,66 €	349,66 €
IMPORTE MEDIO DE TRANSFERENCIA (€/ha)	349,66 €	349,66 €	349,66 €	349,66 €	349,66 €

DETALLE IMPORTES POR ANUALIDAD

<u>GRUPOS DE CULTIVO ADMITIDOS</u>	<u>SUP. COMPROM.</u>	<u>2018</u>	<u>2019</u>	<u>2020</u>	<u>2021</u>	<u>2022</u>
	<u>(ha)</u>					
FRUTALES REGADÍO	1,00	349,66 €	349,66 €	349,66 €	349,66 €	349,66 €

RECINTOS COMPROMETIDOS

<u>REF.</u>	<u>REFERENCIA SIGPAC</u>	<u>CULTIVO DESCRIPCIÓN CULTIVO</u>	<u>S/R</u>	<u>PEND. MEDIA (%)</u>	<u>SUP. DEC. ADMIN. (ha)</u>	<u>NU SUP. CERT. (ha)</u>	<u>SUP. CAMPO (ha)</u>	<u>SUP. COMPROM. (ha)</u>
1700000007003062	18-132-005-00187-0001	206000 NARANJO-SIN VARIEDAD	R	10,28	1,40	1,00		1,00

INCIDENCIAS**INCIDENCIA DESCRIPCIÓN**

- 85001 El recinto declarado no cumple con las normas de producción ecológica (artículo 5-1 e), Orden 26 mayo 2015)
Ref:-188682 Recinto:18-132-005-00188-001 Cultivo:206000 NARANJO-SIN VARIEDAD Regadío
- 85002 Recinto declarado que no cumple en su totalidad con las normas de producción ecológica (artículo 5-1 e), Orden 26 mayo 2015)
Ref:1700000007003062 Recinto:18-132-005-00187-001 Cultivo:206000 NARANJO-SIN VARIEDAD Regadío Sup. Declarada:1,4 Superficie Certificada (Ha):1

RESUMEN CRITERIOS DE SELECCIÓN

11.2.1.1 Mantenimiento de prácticas y métodos de agricultura ecológica: Cultivos permanentes distintos de olivar - Conv 2018. PUNTOS: 8,00

	<u>PUNTOS</u>	<u>CUMPLE</u>
Porcentaje de superficie determinada en Red Natura 2000	0,00	0.0%
Porcentaje de superficie determinada situada en zonas RAMSAR	0,00	0.0%
Porcentaje de superficie determinada en zonas vulnerables a la contaminación por nitratos	0,00	0.0%
Pendiente media de la explotación	2,00	10.28%
Porcentaje de Superficie de la explotación en municipios con más del 40 por ciento de su superficie agraria dentro de la Zona de desertificación	6,00	100.0%



DETALLE CRITERIOS DE SELECCIÓN**11.2.1.1 Mantenimiento de prácticas y métodos de agricultura ecológica: Cultivos permanentes distintos de olivar - Conv 2018.****PUNTOS: 8,00****Porcentaje de superficie determinada en Red Natura 2000****PUNTOS: 0,00 0.0%**

<u>REF.</u>	<u>REFERENCIA SIGPAC</u>	<u>CULTIVO</u>	<u>DESCRIPCIÓN CULTIVO</u>	<u>S/R</u>	<u>SUP. COMPROM. (ha)</u>	<u>SUP. CUMPLE (ha)</u>
1700000007003062	18-132-005-00187-0001	206000	NARANJO-SIN VARIEDAD	R	1,00	0,00

Porcentaje de superficie determinada situada en zonas RAMSAR**PUNTOS: 0,00 0.0%**

<u>REF.</u>	<u>REFERENCIA SIGPAC</u>	<u>CULTIVO</u>	<u>DESCRIPCIÓN CULTIVO</u>	<u>S/R</u>	<u>SUP. COMPROM. (ha)</u>	<u>SUP. CUMPLE (ha)</u>
1700000007003062	18-132-005-00187-0001	206000	NARANJO-SIN VARIEDAD	R	1,00	0,00

Porcentaje de superficie determinada en zonas vulnerables a la contaminación por nitratos**PUNTOS: 0,00 0.0%**

<u>REF.</u>	<u>REFERENCIA SIGPAC</u>	<u>CULTIVO</u>	<u>DESCRIPCIÓN CULTIVO</u>	<u>S/R</u>	<u>SUP. COMPROM. (ha)</u>	<u>SUP. CUMPLE (ha)</u>
1700000007003062	18-132-005-00187-0001	206000	NARANJO-SIN VARIEDAD	R	1,00	0,00

Pendiente media de la explotación**PUNTOS: 2,00 10.28%**

<u>REF.</u>	<u>REFERENCIA SIGPAC</u>	<u>CULTIVO</u>	<u>DESCRIPCIÓN CULTIVO</u>	<u>S/R</u>	<u>PENDIENTE MEDIA (%)</u>	<u>SUP. COMPROM. (ha)</u>
1700000007003062	18-132-005-00187-0001	206000	NARANJO-SIN VARIEDAD	R	10,28	1,00

Porcentaje de Superficie de la explotación en municipios con más del 40 por ciento de su superficie agraria dentro de la Zona de desertificación**PUNTOS: 6,00 100.0%**

<u>REF.</u>	<u>REFERENCIA SIGPAC</u>	<u>CULTIVO</u>	<u>DESCRIPCIÓN CULTIVO</u>	<u>S/R</u>	<u>SUP. COMPROM. (ha)</u>	<u>SUP. CUMPLE (ha)</u>
1700000007003062	18-132-005-00187-0001	206000	NARANJO-SIN VARIEDAD	R	1,00	1,00



<u>APELLIDOS Y NOMBRE / RAZÓN SOCIAL</u>	<u>NIF</u>	<u>EXPEDIENTE</u>	<u>SUP. COMPROMETIDA</u>		
			<u>(ha)</u>		
LOPEZ FERNANDEZ JOSE	****3372*	1218501	20.9		
RESOLUCIÓN					
ADMITIDO					
IMPORTE POR ANUALIDAD					
	2018	2019	2020	2021	2022
IMPORTE MÁXIMO SUBVENCIONABLE	4.519,42 €	4.519,42 €	4.519,42 €	4.519,42 €	4.519,42 €
IMPORTE MEDIO DE TRANSFERENCIA (€/ha)	216,24 €	216,24 €	216,24 €	216,24 €	216,24 €

DETALLE IMPORTES POR ANUALIDAD

<u>GRUPOS DE CULTIVO ADMITIDOS</u>	<u>SUP. COMPROM.</u>	2018	2019	2020	2021	2022
	<u>(ha)</u>					
FRUTALES SECANO	20,90	4.519,42 €	4.519,42 €	4.519,42 €	4.519,42 €	4.519,42 €

RECINTOS COMPROMETIDOS

<u>REF.</u>	<u>REFERENCIA SIGPAC</u>	<u>CULTIVO DESCRIPCIÓN CULTIVO</u>	<u>S/R</u>	<u>PEND. MEDIA (%)</u>	<u>SUP. DEC. ADMIN. (ha)</u>	<u>NU SUP. CERT. (ha)</u>	<u>SUP. CAMPO (ha)</u>	<u>SUP. COMPROM. (ha)</u>
170000005923144	18-087-014-00421-0004	104000 ALMENDROS-SIN VARIEDAD	S	4,35	0,04	0,04	0,04	0,04
170000005923143	18-087-014-00414-0047	104000 ALMENDROS-SIN VARIEDAD	S	4,83	0,04	0,04	0,04	0,04
170000005923152	18-087-014-00487-0003	104000 ALMENDROS-SIN VARIEDAD	S	9,06	0,12	0,12	0,13	0,12
170000005923156	18-087-014-00436-0047	104000 ALMENDROS-SIN VARIEDAD	S	9,25	2,15	2,15	2,15	2,15
170000005923151	18-087-014-00480-0004	104000 ALMENDROS-SIN VARIEDAD	S	9,51	0,85	0,85	0,85	0,85
170000005923154	18-087-014-00436-0048	104000 ALMENDROS-SIN VARIEDAD	S	10,30	0,23	0,23	0,23	0,23
170000005923155	18-087-014-00436-0059	104000 ALMENDROS-SIN VARIEDAD	S	10,38	10,95	10,95	10,95	10,95
170000005923145	18-087-014-00482-0008	104000 ALMENDROS-SIN VARIEDAD	S	11,86	0,01	0,01	0,01	0,01
170000005923150	18-087-014-00480-0001	104000 ALMENDROS-SIN VARIEDAD	S	12,36	3,21	3,21	3,21	3,21
170000005923146	18-087-014-00436-0046	104000 ALMENDROS-SIN VARIEDAD	S	15,74	1,91	1,91	1,91	1,91
170000005923147	18-087-014-00438-0001	104000 ALMENDROS-SIN VARIEDAD	S	16,93	0,37	0,37	0,37	0,37
170000005923149	18-087-014-00440-0001	104000 ALMENDROS-SIN VARIEDAD	S	18,08	0,49	0,49	0,49	0,49
170000005923148	18-087-014-00439-0001	104000 ALMENDROS-SIN VARIEDAD	S	18,12	0,53	0,53	0,53	0,53

RESUMEN CRITERIOS DE SELECCIÓN

11.2.1.1 Mantenimiento de prácticas y métodos de agricultura ecológica: Cultivos permanentes distintos de olivar - Conv 2018. PUNTOS: 8,00

	<u>PUNTOS</u>	<u>CUMPLE</u>
Porcentaje de superficie determinada en Red Natura 2000	0,00	0.0%
Porcentaje de superficie determinada situada en zonas RAMSAR	0,00	0.0%
Porcentaje de superficie determinada en zonas vulnerables a la contaminación por nitratos	0,00	0.0%
Pendiente media de la explotación	2,00	11.48%
Porcentaje de Superficie de la explotación en municipios con más del 40 por ciento de su superficie agraria dentro de la Zona de desertificación	6,00	100.0%



DETALLE CRITERIOS DE SELECCIÓN**11.2.1.1 Mantenimiento de prácticas y métodos de agricultura ecológica: Cultivos permanentes distintos de olivar - Conv 2018.****PUNTOS: 8,00****Porcentaje de superficie determinada en Red Natura 2000****PUNTOS: 0,00 0.0%**

<u>REF.</u>	<u>REFERENCIA SIGPAC</u>	<u>CULTIVO</u>	<u>DESCRIPCIÓN CULTIVO</u>	<u>S/R</u>	<u>SUP. COMPROM.</u> <u>(ha)</u>	<u>SUP. CUMPLE</u> <u>(ha)</u>
170000005923143	18-087-014-00414-0047	104000	ALMENDROS-SIN VARIEDAD	S	0,04	0,00
170000005923144	18-087-014-00421-0004	104000	ALMENDROS-SIN VARIEDAD	S	0,04	0,00
170000005923146	18-087-014-00436-0046	104000	ALMENDROS-SIN VARIEDAD	S	1,91	0,00
170000005923156	18-087-014-00436-0047	104000	ALMENDROS-SIN VARIEDAD	S	2,15	0,00
170000005923154	18-087-014-00436-0048	104000	ALMENDROS-SIN VARIEDAD	S	0,23	0,00
170000005923155	18-087-014-00436-0059	104000	ALMENDROS-SIN VARIEDAD	S	10,95	0,00
170000005923147	18-087-014-00438-0001	104000	ALMENDROS-SIN VARIEDAD	S	0,37	0,00
170000005923148	18-087-014-00439-0001	104000	ALMENDROS-SIN VARIEDAD	S	0,53	0,00
170000005923149	18-087-014-00440-0001	104000	ALMENDROS-SIN VARIEDAD	S	0,49	0,00
170000005923150	18-087-014-00480-0001	104000	ALMENDROS-SIN VARIEDAD	S	3,21	0,00
170000005923151	18-087-014-00480-0004	104000	ALMENDROS-SIN VARIEDAD	S	0,85	0,00
170000005923145	18-087-014-00482-0008	104000	ALMENDROS-SIN VARIEDAD	S	0,01	0,00
170000005923152	18-087-014-00487-0003	104000	ALMENDROS-SIN VARIEDAD	S	0,12	0,00

Porcentaje de superficie determinada situada en zonas RAMSAR**PUNTOS: 0,00 0.0%**

<u>REF.</u>	<u>REFERENCIA SIGPAC</u>	<u>CULTIVO</u>	<u>DESCRIPCIÓN CULTIVO</u>	<u>S/R</u>	<u>SUP. COMPROM.</u> <u>(ha)</u>	<u>SUP. CUMPLE</u> <u>(ha)</u>
170000005923143	18-087-014-00414-0047	104000	ALMENDROS-SIN VARIEDAD	S	0,04	0,00
170000005923144	18-087-014-00421-0004	104000	ALMENDROS-SIN VARIEDAD	S	0,04	0,00
170000005923146	18-087-014-00436-0046	104000	ALMENDROS-SIN VARIEDAD	S	1,91	0,00
170000005923156	18-087-014-00436-0047	104000	ALMENDROS-SIN VARIEDAD	S	2,15	0,00
170000005923154	18-087-014-00436-0048	104000	ALMENDROS-SIN VARIEDAD	S	0,23	0,00
170000005923155	18-087-014-00436-0059	104000	ALMENDROS-SIN VARIEDAD	S	10,95	0,00
170000005923147	18-087-014-00438-0001	104000	ALMENDROS-SIN VARIEDAD	S	0,37	0,00
170000005923148	18-087-014-00439-0001	104000	ALMENDROS-SIN VARIEDAD	S	0,53	0,00
170000005923149	18-087-014-00440-0001	104000	ALMENDROS-SIN VARIEDAD	S	0,49	0,00
170000005923150	18-087-014-00480-0001	104000	ALMENDROS-SIN VARIEDAD	S	3,21	0,00
170000005923151	18-087-014-00480-0004	104000	ALMENDROS-SIN VARIEDAD	S	0,85	0,00
170000005923145	18-087-014-00482-0008	104000	ALMENDROS-SIN VARIEDAD	S	0,01	0,00
170000005923152	18-087-014-00487-0003	104000	ALMENDROS-SIN VARIEDAD	S	0,12	0,00

Porcentaje de superficie determinada en zonas vulnerables a la contaminación por nitratos**PUNTOS: 0,00 0.0%**

<u>REF.</u>	<u>REFERENCIA SIGPAC</u>	<u>CULTIVO</u>	<u>DESCRIPCIÓN CULTIVO</u>	<u>S/R</u>	<u>SUP. COMPROM.</u> <u>(ha)</u>	<u>SUP. CUMPLE</u> <u>(ha)</u>
170000005923143	18-087-014-00414-0047	104000	ALMENDROS-SIN VARIEDAD	S	0,04	0,00
170000005923144	18-087-014-00421-0004	104000	ALMENDROS-SIN VARIEDAD	S	0,04	0,00
170000005923146	18-087-014-00436-0046	104000	ALMENDROS-SIN VARIEDAD	S	1,91	0,00
170000005923156	18-087-014-00436-0047	104000	ALMENDROS-SIN VARIEDAD	S	2,15	0,00
170000005923154	18-087-014-00436-0048	104000	ALMENDROS-SIN VARIEDAD	S	0,23	0,00
170000005923155	18-087-014-00436-0059	104000	ALMENDROS-SIN VARIEDAD	S	10,95	0,00
170000005923147	18-087-014-00438-0001	104000	ALMENDROS-SIN VARIEDAD	S	0,37	0,00
170000005923148	18-087-014-00439-0001	104000	ALMENDROS-SIN VARIEDAD	S	0,53	0,00
170000005923149	18-087-014-00440-0001	104000	ALMENDROS-SIN VARIEDAD	S	0,49	0,00
170000005923150	18-087-014-00480-0001	104000	ALMENDROS-SIN VARIEDAD	S	3,21	0,00
170000005923151	18-087-014-00480-0004	104000	ALMENDROS-SIN VARIEDAD	S	0,85	0,00
170000005923145	18-087-014-00482-0008	104000	ALMENDROS-SIN VARIEDAD	S	0,01	0,00
170000005923152	18-087-014-00487-0003	104000	ALMENDROS-SIN VARIEDAD	S	0,12	0,00

Pendiente media de la explotación**PUNTOS: 2,00 11.48%**

REF.	REFERENCIA SIGPAC	CULTIVO	DESCRIPCIÓN CULTIVO	S/R	PENDIENTE		SUP.
					MEDIA (%)	COMPROM.	(ha)
170000005923143	18-087-014-00414-0047	104000	ALMENDROS-SIN VARIEDAD	S	4,83		0,04
170000005923144	18-087-014-00421-0004	104000	ALMENDROS-SIN VARIEDAD	S	4,35		0,04
170000005923146	18-087-014-00436-0046	104000	ALMENDROS-SIN VARIEDAD	S	15,74		1,91
170000005923156	18-087-014-00436-0047	104000	ALMENDROS-SIN VARIEDAD	S	9,25		2,15
170000005923154	18-087-014-00436-0048	104000	ALMENDROS-SIN VARIEDAD	S	10,30		0,23
170000005923155	18-087-014-00436-0059	104000	ALMENDROS-SIN VARIEDAD	S	10,38		10,95
170000005923147	18-087-014-00438-0001	104000	ALMENDROS-SIN VARIEDAD	S	16,93		0,37
170000005923148	18-087-014-00439-0001	104000	ALMENDROS-SIN VARIEDAD	S	18,12		0,53
170000005923149	18-087-014-00440-0001	104000	ALMENDROS-SIN VARIEDAD	S	18,08		0,49
170000005923150	18-087-014-00480-0001	104000	ALMENDROS-SIN VARIEDAD	S	12,36		3,21
170000005923151	18-087-014-00480-0004	104000	ALMENDROS-SIN VARIEDAD	S	9,51		0,85
170000005923145	18-087-014-00482-0008	104000	ALMENDROS-SIN VARIEDAD	S	11,86		0,01
170000005923152	18-087-014-00487-0003	104000	ALMENDROS-SIN VARIEDAD	S	9,06		0,12

Porcentaje de Superficie de la explotación en municipios con más del 40 por ciento de su superficie agraria dentro de la Zona de desertificación

PUNTOS: 6,00 100.0%

REF.	REFERENCIA SIGPAC	CULTIVO	DESCRIPCIÓN CULTIVO	S/R	SUP.	
					COMPROM.	CUMPLE
					(ha)	(ha)
170000005923143	18-087-014-00414-0047	104000	ALMENDROS-SIN VARIEDAD	S	0,04	0,04
170000005923144	18-087-014-00421-0004	104000	ALMENDROS-SIN VARIEDAD	S	0,04	0,04
170000005923146	18-087-014-00436-0046	104000	ALMENDROS-SIN VARIEDAD	S	1,91	1,91
170000005923156	18-087-014-00436-0047	104000	ALMENDROS-SIN VARIEDAD	S	2,15	2,15
170000005923154	18-087-014-00436-0048	104000	ALMENDROS-SIN VARIEDAD	S	0,23	0,23
170000005923155	18-087-014-00436-0059	104000	ALMENDROS-SIN VARIEDAD	S	10,95	10,95
170000005923147	18-087-014-00438-0001	104000	ALMENDROS-SIN VARIEDAD	S	0,37	0,37
170000005923148	18-087-014-00439-0001	104000	ALMENDROS-SIN VARIEDAD	S	0,53	0,53
170000005923149	18-087-014-00440-0001	104000	ALMENDROS-SIN VARIEDAD	S	0,49	0,49
170000005923150	18-087-014-00480-0001	104000	ALMENDROS-SIN VARIEDAD	S	3,21	3,21
170000005923151	18-087-014-00480-0004	104000	ALMENDROS-SIN VARIEDAD	S	0,85	0,85
170000005923145	18-087-014-00482-0008	104000	ALMENDROS-SIN VARIEDAD	S	0,01	0,01
170000005923152	18-087-014-00487-0003	104000	ALMENDROS-SIN VARIEDAD	S	0,12	0,12



<u>APELLIDOS Y NOMBRE / RAZÓN SOCIAL</u>	<u>NIF</u>	<u>EXPEDIENTE</u>	<u>SUP. COMPROMETIDA</u> <u>(ha)</u>
LOPEZ GALLARDO FRANCISCA	****4687*	1049484	4.3

**RESOLUCIÓN
ADMITIDO**

IMPORTE POR ANUALIDAD

	<u>2018</u>	<u>2019</u>	<u>2020</u>	<u>2021</u>	<u>2022</u>
IMPORTE MÁXIMO SUBVENCIONABLE	929,83 €	929,83 €	929,83 €	929,83 €	929,83 €
IMPORTE MEDIO DE TRANSFERENCIA (€/ha)	216,24 €	216,24 €	216,24 €	216,24 €	216,24 €

DETALLE IMPORTES POR ANUALIDAD

<u>GRUPOS DE CULTIVO ADMITIDOS</u>	<u>SUP. COMPROM.</u> <u>(ha)</u>	<u>2018</u>	<u>2019</u>	<u>2020</u>	<u>2021</u>	<u>2022</u>
FRUTALES SECANO	4,30	929,83 €	929,83 €	929,83 €	929,83 €	929,83 €

RECINTOS COMPROMETIDOS

<u>REF.</u>	<u>REFERENCIA SIGPAC</u>	<u>CULTIVO DESCRIPCIÓN CULTIVO</u>	<u>S/R</u>	<u>PEND. MEDIA</u> <u>(%)</u>	<u>SUP. DEC. ADMIN.</u> <u>(ha)</u>	<u>NU SUP. CERT.</u> <u>(ha)</u>	<u>SUP. CAMPO</u> <u>(ha)</u>	<u>SUP. COMPROM.</u> <u>(ha)</u>
1700000005235981	18-040-014-00257-0001	104000 ALMENDROS-SIN VARIEDAD	S	1,73	4,10	4,10		4,10
1700000005235987	18-040-022-00002-0002	104000 ALMENDROS-SIN VARIEDAD	S	7,58	0,20	0,20		0,20

RESUMEN CRITERIOS DE SELECCIÓN

11.2.1.1 Mantenimiento de prácticas y métodos de agricultura ecológica: Cultivos permanentes distintos de olivar - Conv 2018. PUNTOS: 7,00

	<u>PUNTOS</u>	<u>CUMPLE</u>
Porcentaje de superficie determinada en Red Natura 2000	0,00	0.0%
Porcentaje de superficie determinada situada en zonas RAMSAR	0,00	0.0%
Porcentaje de superficie determinada en zonas vulnerables a la contaminación por nitratos	0,00	0.0%
Pendiente media de la explotación	1,00	2.0%
Porcentaje de Superficie de la explotación en municipios con más del 40 por ciento de su superficie agraria dentro de la Zona de desertificación	6,00	100.0%



DETALLE CRITERIOS DE SELECCIÓN**11.2.1.1 Mantenimiento de prácticas y métodos de agricultura ecológica: Cultivos permanentes distintos de olivar - Conv 2018.****PUNTOS: 7,00****Porcentaje de superficie determinada en Red Natura 2000****PUNTOS: 0,00 0.0%**

<u>REF.</u>	<u>REFERENCIA SIGPAC</u>	<u>CULTIVO</u>	<u>DESCRIPCIÓN CULTIVO</u>	<u>S/R</u>	<u>SUP. COMPROM. (ha)</u>	<u>SUP. CUMPLE (ha)</u>
170000005235981	18-040-014-00257-0001	104000	ALMENDROS-SIN VARIEDAD	S	4,10	0,00
170000005235987	18-040-022-00002-0002	104000	ALMENDROS-SIN VARIEDAD	S	0,20	0,00

Porcentaje de superficie determinada situada en zonas RAMSAR**PUNTOS: 0,00 0.0%**

<u>REF.</u>	<u>REFERENCIA SIGPAC</u>	<u>CULTIVO</u>	<u>DESCRIPCIÓN CULTIVO</u>	<u>S/R</u>	<u>SUP. COMPROM. (ha)</u>	<u>SUP. CUMPLE (ha)</u>
170000005235981	18-040-014-00257-0001	104000	ALMENDROS-SIN VARIEDAD	S	4,10	0,00
170000005235987	18-040-022-00002-0002	104000	ALMENDROS-SIN VARIEDAD	S	0,20	0,00

Porcentaje de superficie determinada en zonas vulnerables a la contaminación por nitratos**PUNTOS: 0,00 0.0%**

<u>REF.</u>	<u>REFERENCIA SIGPAC</u>	<u>CULTIVO</u>	<u>DESCRIPCIÓN CULTIVO</u>	<u>S/R</u>	<u>SUP. COMPROM. (ha)</u>	<u>SUP. CUMPLE (ha)</u>
170000005235981	18-040-014-00257-0001	104000	ALMENDROS-SIN VARIEDAD	S	4,10	0,00
170000005235987	18-040-022-00002-0002	104000	ALMENDROS-SIN VARIEDAD	S	0,20	0,00

Pendiente media de la explotación**PUNTOS: 1,00 2.0%**

<u>REF.</u>	<u>REFERENCIA SIGPAC</u>	<u>CULTIVO</u>	<u>DESCRIPCIÓN CULTIVO</u>	<u>S/R</u>	<u>PENDIENTE MEDIA (%)</u>	<u>SUP. COMPROM. (ha)</u>
170000005235981	18-040-014-00257-0001	104000	ALMENDROS-SIN VARIEDAD	S	1,73	4,10
170000005235987	18-040-022-00002-0002	104000	ALMENDROS-SIN VARIEDAD	S	7,58	0,20

Porcentaje de Superficie de la explotación en municipios con más del 40 por ciento de su superficie agraria dentro de la Zona de desertificación**PUNTOS: 6,00 100.0%**

<u>REF.</u>	<u>REFERENCIA SIGPAC</u>	<u>CULTIVO</u>	<u>DESCRIPCIÓN CULTIVO</u>	<u>S/R</u>	<u>SUP. COMPROM. (ha)</u>	<u>SUP. CUMPLE (ha)</u>
170000005235981	18-040-014-00257-0001	104000	ALMENDROS-SIN VARIEDAD	S	4,10	4,10
170000005235987	18-040-022-00002-0002	104000	ALMENDROS-SIN VARIEDAD	S	0,20	0,20



<u>APELLIDOS Y NOMBRE / RAZÓN SOCIAL</u>	<u>NIF</u>	<u>EXPEDIENTE</u>	<u>SUP. COMPROMETIDA</u>		
			<u>(ha)</u>		
LOPEZ GARCIA CRISTINA DEL CARMEN	****1203*	1210582	27.93		
RESOLUCIÓN ADMITIDO					
IMPORTE MEDIO DE TRANSFERENCIA (€/ha)					
	2018	2019	2020	2021	2022
IMPORTE MÁXIMO SUBVENCIONABLE	5.768,89 €	5.768,89 €	5.768,89 €	5.768,89 €	5.768,89 €
IMPORTE MEDIO DE TRANSFERENCIA (€/ha)	206,55 €	206,55 €	206,55 €	206,55 €	206,55 €

DETALLE IMPORTES POR ANUALIDAD

<u>GRUPOS DE CULTIVO ADMITIDOS</u>	<u>SUP. COMPROM.</u>	2018	2019	2020	2021	2022
	<u>(ha)</u>					
FRUTALES SECANO	23,77	5.140,02 €	5.140,02 €	5.140,02 €	5.140,02 €	5.140,02 €
HERBÁCEOS	4,16	628,87 €	628,87 €	628,87 €	628,87 €	628,87 €

RECINTOS COMPROMETIDOS

<u>REF.</u>	<u>REFERENCIA SIGPAC</u>	<u>CULTIVO DESCRIPCIÓN CULTIVO</u>	<u>S/R</u>	<u>PEND. MEDIA</u>	<u>SUP. DEC. ADMIN.</u>	<u>NU SUP. CERT.</u>	<u>SUP. CAMPO</u>	<u>SUP. COMPROM.</u>
				<u>(%)</u>	<u>(ha)</u>	<u>(ha)</u>	<u>(ha)</u>	<u>(ha)</u>
1700000006130242	18-047-011-00181-0001	124000 PISTACHO-SIN VARIEDAD	S	1,20	1,30	1,30	1,30	1,30
1700000006130247	18-047-011-00181-0002	124000 PISTACHO-SIN VARIEDAD	S	3,60	0,21	0,21	0,21	0,21
1700000006130250	18-047-006-00339-0001	104000 ALMENDROS-SIN VARIEDAD	S	4,23	0,68	0,68	0,68	0,68
1700000006130266	18-047-010-00166-0001	104000 ALMENDROS-SIN VARIEDAD	S	4,26	2,39	2,39	2,39	2,39
1700000006130244	18-047-006-00431-0001	5000 CEBADA-SIN VARIEDAD	S	4,60	0,41	0,41	0,41	0,41
1700000006130251	18-047-010-00042-0001	104000 ALMENDROS-SIN VARIEDAD	S	5,20	1,99	1,99	1,99	1,99
1700000006130237	18-047-006-00436-0001	5000 CEBADA-SIN VARIEDAD	S	5,29	0,69	0,69	0,69	0,69
1700000006130240	18-047-006-00435-0001	8000 AVENA-SIN VARIEDAD	S	5,45	0,99	0,99	0,99	0,99
1700000006130257	18-047-006-00425-0001	104000 ALMENDROS-SIN VARIEDAD	S	5,72	0,93	0,93	0,93	0,93
-35331	18-047-006-00340-0001	104000 ALMENDROS-SIN VARIEDAD	S	6,78	2,83	2,83	2,83	2,83
1700000006130245	18-047-010-00051-0001	5000 CEBADA-SIN VARIEDAD	S	6,99	2,07	2,07	2,07	2,07
1700000006130268	18-047-006-00500-0001	104000 ALMENDROS-SIN VARIEDAD	S	7,12	0,10	0,10	0,10	0,10
1700000006130263	18-047-010-00093-0001	104000 ALMENDROS-SIN VARIEDAD	S	7,99	1,51	1,51	1,51	1,51
1700000006130260	18-047-010-00152-0002	104000 ALMENDROS-SIN VARIEDAD	S	8,95	2,39	2,39	2,39	2,39
1700000006130261	18-047-010-00552-0001	104000 ALMENDROS-SIN VARIEDAD	S	10,61	0,70	0,70	0,70	0,70
1700000006130254	18-047-006-00344-0001	104000 ALMENDROS-SIN VARIEDAD	S	10,83	2,86	2,86	2,86	2,86
1700000006130265	18-047-010-00048-0010	104000 ALMENDROS-SIN VARIEDAD	S	12,43	0,19	0,19	0,19	0,19
1700000006130262	18-047-010-00054-0001	104000 ALMENDROS-SIN VARIEDAD	S	14,23	0,73	0,73	0,73	0,73
1700000006130256	18-047-006-00363-0001	104000 ALMENDROS-SIN VARIEDAD	S	16,38	0,84	0,84	0,84	0,84
1700000006130264	18-047-010-00085-0001	104000 ALMENDROS-SIN VARIEDAD	S	17,83	0,71	0,71	0,71	0,71
1700000006130267	18-047-010-00048-0012	104000 ALMENDROS-SIN VARIEDAD	S	19,67	1,11	1,11	1,11	1,11
1700000006130255	18-047-006-00361-0001	104000 ALMENDROS-SIN VARIEDAD	S	20,59	0,89	0,89	0,89	0,89
1700000006130253	18-047-010-00048-0003	104000 ALMENDROS-SIN VARIEDAD	S	24,41	1,41	1,41	1,41	1,41



RESUMEN CRITERIOS DE SELECCIÓN**11.2.1.1 Mantenimiento de prácticas y métodos de agricultura ecológica: Cultivos herbáceos - Conv 2018.** PUNTOS: 1,00

	PUNTOS	CUMPLE
Porcentaje de superficie determinada en Red Natura 2000	0,00	0.0%
Porcentaje de superficie determinada situada en zonas RAMSAR	0,00	0.0%
Porcentaje de superficie determinada en zonas vulnerables a la contaminación por nitratos	0,00	0.0%
Pendiente media de la explotación	1,00	6.11%
Porcentaje de Superficie de la explotación en municipios con más del 40 por ciento de su superficie agraria dentro de la Zona de desertificación	0,00	0.0%

11.2.1.1 Mantenimiento de prácticas y métodos de agricultura ecológica: Cultivos permanentes distintos de olivar - Conv 2018. PUNTOS: 2,00

	PUNTOS	CUMPLE
Porcentaje de superficie determinada en Red Natura 2000	0,00	0.0%
Porcentaje de superficie determinada situada en zonas RAMSAR	0,00	0.0%
Porcentaje de superficie determinada en zonas vulnerables a la contaminación por nitratos	0,00	0.0%
Pendiente media de la explotación	2,00	9.95%
Porcentaje de Superficie de la explotación en municipios con más del 40 por ciento de su superficie agraria dentro de la Zona de desertificación	0,00	0.0%

DETALLE CRITERIOS DE SELECCIÓN**11.2.1.1 Mantenimiento de prácticas y métodos de agricultura ecológica: Cultivos herbáceos - Conv 2018.** PUNTOS: 1,00

Porcentaje de superficie determinada en Red Natura 2000						PUNTOS:	0,00	0.0%
REF.	REFERENCIA SIGPAC	CULTIVO	DESCRIPCIÓN CULTIVO	S/R			SUP. COMPROM. (ha)	SUP. CUMPLE (ha)
1700000006130244	18-047-006-00431-0001	5000	CEBADA-SIN VARIEDAD	S			0,41	0,00
1700000006130240	18-047-006-00435-0001	8000	AVENA-SIN VARIEDAD	S			0,99	0,00
1700000006130237	18-047-006-00436-0001	5000	CEBADA-SIN VARIEDAD	S			0,69	0,00
1700000006130245	18-047-010-00051-0001	5000	CEBADA-SIN VARIEDAD	S			2,07	0,00

Porcentaje de superficie determinada situada en zonas RAMSAR						PUNTOS:	0,00	0.0%
REF.	REFERENCIA SIGPAC	CULTIVO	DESCRIPCIÓN CULTIVO	S/R			SUP. COMPROM. (ha)	SUP. CUMPLE (ha)
1700000006130244	18-047-006-00431-0001	5000	CEBADA-SIN VARIEDAD	S			0,41	0,00
1700000006130240	18-047-006-00435-0001	8000	AVENA-SIN VARIEDAD	S			0,99	0,00
1700000006130237	18-047-006-00436-0001	5000	CEBADA-SIN VARIEDAD	S			0,69	0,00
1700000006130245	18-047-010-00051-0001	5000	CEBADA-SIN VARIEDAD	S			2,07	0,00

Porcentaje de superficie determinada en zonas vulnerables a la contaminación por nitratos						PUNTOS:	0,00	0.0%
REF.	REFERENCIA SIGPAC	CULTIVO	DESCRIPCIÓN CULTIVO	S/R			SUP. COMPROM. (ha)	SUP. CUMPLE (ha)
1700000006130244	18-047-006-00431-0001	5000	CEBADA-SIN VARIEDAD	S			0,41	0,00
1700000006130240	18-047-006-00435-0001	8000	AVENA-SIN VARIEDAD	S			0,99	0,00
1700000006130237	18-047-006-00436-0001	5000	CEBADA-SIN VARIEDAD	S			0,69	0,00
1700000006130245	18-047-010-00051-0001	5000	CEBADA-SIN VARIEDAD	S			2,07	0,00

Pendiente media de la explotación PUNTOS: 1,00 6.11%

REF.	REFERENCIA SIGPAC	CULTIVO	DESCRIPCIÓN CULTIVO	S/R	PENDIENTE MEDIA (%)	SUP. COMPROM. (ha)
1700000006130244	18-047-006-00431-0001	5000	CEBADA-SIN VARIEDAD	S		0,41
1700000006130240	18-047-006-00435-0001	8000	AVENA-SIN VARIEDAD	S		0,99
1700000006130237	18-047-006-00436-0001	5000	CEBADA-SIN VARIEDAD	S		0,69
1700000006130245	18-047-010-00051-0001	5000	CEBADA-SIN VARIEDAD	S		2,07

REF.	REFERENCIA SIGPAC	CULTIVO	DESCRIPCIÓN CULTIVO	S/R	PENDIENTE	SUP.
					MEDIA (%)	COMPROM.
						(ha)
170000006130244	18-047-006-00431-0001	5000	CEBADA-SIN VARIEDAD	S	4,60	0,41
170000006130240	18-047-006-00435-0001	8000	AVENA-SIN VARIEDAD	S	5,45	0,99
170000006130237	18-047-006-00436-0001	5000	CEBADA-SIN VARIEDAD	S	5,29	0,69
170000006130245	18-047-010-00051-0001	5000	CEBADA-SIN VARIEDAD	S	6,99	2,07

Porcentaje de Superficie de la explotación en municipios con más del 40 por ciento de su superficie agraria dentro de la Zona de desertificación PUNTOS: 0,00 0.0%

REF.	REFERENCIA SIGPAC	CULTIVO	DESCRIPCIÓN CULTIVO	S/R	SUP.	SUP.
					COMPROM.	CUMPLE
					(ha)	(ha)
170000006130244	18-047-006-00431-0001	5000	CEBADA-SIN VARIEDAD	S	0,41	0,00
170000006130240	18-047-006-00435-0001	8000	AVENA-SIN VARIEDAD	S	0,99	0,00
170000006130237	18-047-006-00436-0001	5000	CEBADA-SIN VARIEDAD	S	0,69	0,00
170000006130245	18-047-010-00051-0001	5000	CEBADA-SIN VARIEDAD	S	2,07	0,00

11.2.1.1 Mantenimiento de prácticas y métodos de agricultura ecológica: Cultivos permanentes distintos de olivar - Conv 2018. PUNTOS: 2,00

Porcentaje de superficie determinada en Red Natura 2000 PUNTOS: 0,00 0.0%

REF.	REFERENCIA SIGPAC	CULTIVO	DESCRIPCIÓN CULTIVO	S/R	SUP.	SUP.
					COMPROM.	CUMPLE
					(ha)	(ha)
170000006130250	18-047-006-00339-0001	104000	ALMENDROS-SIN VARIEDAD	S	0,68	0,00
-35331	18-047-006-00340-0001	104000	ALMENDROS-SIN VARIEDAD	S	2,83	0,00
170000006130254	18-047-006-00344-0001	104000	ALMENDROS-SIN VARIEDAD	S	2,86	0,00
170000006130255	18-047-006-00361-0001	104000	ALMENDROS-SIN VARIEDAD	S	0,89	0,00
170000006130256	18-047-006-00363-0001	104000	ALMENDROS-SIN VARIEDAD	S	0,84	0,00
170000006130257	18-047-006-00425-0001	104000	ALMENDROS-SIN VARIEDAD	S	0,93	0,00
170000006130268	18-047-006-00500-0001	104000	ALMENDROS-SIN VARIEDAD	S	0,10	0,00
170000006130251	18-047-010-00042-0001	104000	ALMENDROS-SIN VARIEDAD	S	1,99	0,00
170000006130253	18-047-010-00048-0003	104000	ALMENDROS-SIN VARIEDAD	S	1,41	0,00
170000006130265	18-047-010-00048-0010	104000	ALMENDROS-SIN VARIEDAD	S	0,19	0,00
170000006130267	18-047-010-00048-0012	104000	ALMENDROS-SIN VARIEDAD	S	1,11	0,00
170000006130262	18-047-010-00054-0001	104000	ALMENDROS-SIN VARIEDAD	S	0,73	0,00
170000006130264	18-047-010-00085-0001	104000	ALMENDROS-SIN VARIEDAD	S	0,71	0,00
170000006130263	18-047-010-00093-0001	104000	ALMENDROS-SIN VARIEDAD	S	1,51	0,00
170000006130260	18-047-010-00152-0002	104000	ALMENDROS-SIN VARIEDAD	S	2,39	0,00
170000006130266	18-047-010-00166-0001	104000	ALMENDROS-SIN VARIEDAD	S	2,39	0,00
170000006130261	18-047-010-00552-0001	104000	ALMENDROS-SIN VARIEDAD	S	0,70	0,00
170000006130242	18-047-011-00181-0001	124000	PISTACHO-SIN VARIEDAD	S	1,30	0,00
170000006130247	18-047-011-00181-0002	124000	PISTACHO-SIN VARIEDAD	S	0,21	0,00

Porcentaje de superficie determinada situada en zonas RAMSAR PUNTOS: 0,00 0.0%

REF.	REFERENCIA SIGPAC	CULTIVO	DESCRIPCIÓN CULTIVO	S/R	SUP.	SUP.
					COMPROM.	CUMPLE
					(ha)	(ha)
170000006130250	18-047-006-00339-0001	104000	ALMENDROS-SIN VARIEDAD	S	0,68	0,00
-35331	18-047-006-00340-0001	104000	ALMENDROS-SIN VARIEDAD	S	2,83	0,00
170000006130254	18-047-006-00344-0001	104000	ALMENDROS-SIN VARIEDAD	S	2,86	0,00
170000006130255	18-047-006-00361-0001	104000	ALMENDROS-SIN VARIEDAD	S	0,89	0,00
170000006130256	18-047-006-00363-0001	104000	ALMENDROS-SIN VARIEDAD	S	0,84	0,00
170000006130257	18-047-006-00425-0001	104000	ALMENDROS-SIN VARIEDAD	S	0,93	0,00
170000006130268	18-047-006-00500-0001	104000	ALMENDROS-SIN VARIEDAD	S	0,10	0,00
170000006130251	18-047-010-00042-0001	104000	ALMENDROS-SIN VARIEDAD	S	1,99	0,00
170000006130253	18-047-010-00048-0003	104000	ALMENDROS-SIN VARIEDAD	S	1,41	0,00

<u>REF.</u>	<u>REFERENCIA SIGPAC</u>	<u>CULTIVO</u>	<u>DESCRIPCIÓN CULTIVO</u>	<u>S/R</u>	<u>SUP. COMPROM.</u> <u>(ha)</u>	<u>SUP. CUMPLE</u> <u>(ha)</u>
1700000006130265	18-047-010-00048-0010	104000	ALMENDROS-SIN VARIEDAD	S	0,19	0,00
1700000006130267	18-047-010-00048-0012	104000	ALMENDROS-SIN VARIEDAD	S	1,11	0,00
1700000006130262	18-047-010-00054-0001	104000	ALMENDROS-SIN VARIEDAD	S	0,73	0,00
1700000006130264	18-047-010-00085-0001	104000	ALMENDROS-SIN VARIEDAD	S	0,71	0,00
1700000006130263	18-047-010-00093-0001	104000	ALMENDROS-SIN VARIEDAD	S	1,51	0,00
1700000006130260	18-047-010-00152-0002	104000	ALMENDROS-SIN VARIEDAD	S	2,39	0,00
1700000006130266	18-047-010-00166-0001	104000	ALMENDROS-SIN VARIEDAD	S	2,39	0,00
1700000006130261	18-047-010-00552-0001	104000	ALMENDROS-SIN VARIEDAD	S	0,70	0,00
1700000006130242	18-047-011-00181-0001	124000	PISTACHO-SIN VARIEDAD	S	1,30	0,00
1700000006130247	18-047-011-00181-0002	124000	PISTACHO-SIN VARIEDAD	S	0,21	0,00

Porcentaje de superficie determinada en zonas vulnerables a la contaminación por nitratos**PUNTOS:** 0,00 0.0%

<u>REF.</u>	<u>REFERENCIA SIGPAC</u>	<u>CULTIVO</u>	<u>DESCRIPCIÓN CULTIVO</u>	<u>S/R</u>	<u>SUP. COMPROM.</u> <u>(ha)</u>	<u>SUP. CUMPLE</u> <u>(ha)</u>
1700000006130250	18-047-006-00339-0001	104000	ALMENDROS-SIN VARIEDAD	S	0,68	0,00
-35331	18-047-006-00340-0001	104000	ALMENDROS-SIN VARIEDAD	S	2,83	0,00
1700000006130254	18-047-006-00344-0001	104000	ALMENDROS-SIN VARIEDAD	S	2,86	0,00
1700000006130255	18-047-006-00361-0001	104000	ALMENDROS-SIN VARIEDAD	S	0,89	0,00
1700000006130256	18-047-006-00363-0001	104000	ALMENDROS-SIN VARIEDAD	S	0,84	0,00
1700000006130257	18-047-006-00425-0001	104000	ALMENDROS-SIN VARIEDAD	S	0,93	0,00
1700000006130268	18-047-006-00500-0001	104000	ALMENDROS-SIN VARIEDAD	S	0,10	0,00
1700000006130251	18-047-010-00042-0001	104000	ALMENDROS-SIN VARIEDAD	S	1,99	0,00
1700000006130253	18-047-010-00048-0003	104000	ALMENDROS-SIN VARIEDAD	S	1,41	0,00
1700000006130265	18-047-010-00048-0010	104000	ALMENDROS-SIN VARIEDAD	S	0,19	0,00
1700000006130267	18-047-010-00048-0012	104000	ALMENDROS-SIN VARIEDAD	S	1,11	0,00
1700000006130262	18-047-010-00054-0001	104000	ALMENDROS-SIN VARIEDAD	S	0,73	0,00
1700000006130264	18-047-010-00085-0001	104000	ALMENDROS-SIN VARIEDAD	S	0,71	0,00
1700000006130263	18-047-010-00093-0001	104000	ALMENDROS-SIN VARIEDAD	S	1,51	0,00
1700000006130260	18-047-010-00152-0002	104000	ALMENDROS-SIN VARIEDAD	S	2,39	0,00
1700000006130266	18-047-010-00166-0001	104000	ALMENDROS-SIN VARIEDAD	S	2,39	0,00
1700000006130261	18-047-010-00552-0001	104000	ALMENDROS-SIN VARIEDAD	S	0,70	0,00
1700000006130242	18-047-011-00181-0001	124000	PISTACHO-SIN VARIEDAD	S	1,30	0,00
1700000006130247	18-047-011-00181-0002	124000	PISTACHO-SIN VARIEDAD	S	0,21	0,00

Pendiente media de la explotación**PUNTOS:** 2,00 9.95%

<u>REF.</u>	<u>REFERENCIA SIGPAC</u>	<u>CULTIVO</u>	<u>DESCRIPCIÓN CULTIVO</u>	<u>S/R</u>	<u>PENDIENTE MEDIA (%)</u>	<u>SUP. COMPROM.</u> <u>(ha)</u>
1700000006130250	18-047-006-00339-0001	104000	ALMENDROS-SIN VARIEDAD	S	4,23	0,68
-35331	18-047-006-00340-0001	104000	ALMENDROS-SIN VARIEDAD	S	6,78	2,83
1700000006130254	18-047-006-00344-0001	104000	ALMENDROS-SIN VARIEDAD	S	10,83	2,86
1700000006130255	18-047-006-00361-0001	104000	ALMENDROS-SIN VARIEDAD	S	20,59	0,89
1700000006130256	18-047-006-00363-0001	104000	ALMENDROS-SIN VARIEDAD	S	16,38	0,84
1700000006130257	18-047-006-00425-0001	104000	ALMENDROS-SIN VARIEDAD	S	5,72	0,93
1700000006130268	18-047-006-00500-0001	104000	ALMENDROS-SIN VARIEDAD	S	7,12	0,10
1700000006130251	18-047-010-00042-0001	104000	ALMENDROS-SIN VARIEDAD	S	5,20	1,99
1700000006130253	18-047-010-00048-0003	104000	ALMENDROS-SIN VARIEDAD	S	24,41	1,41
1700000006130265	18-047-010-00048-0010	104000	ALMENDROS-SIN VARIEDAD	S	12,43	0,19
1700000006130267	18-047-010-00048-0012	104000	ALMENDROS-SIN VARIEDAD	S	19,67	1,11
1700000006130262	18-047-010-00054-0001	104000	ALMENDROS-SIN VARIEDAD	S	14,23	0,73
1700000006130264	18-047-010-00085-0001	104000	ALMENDROS-SIN VARIEDAD	S	17,83	0,71
1700000006130263	18-047-010-00093-0001	104000	ALMENDROS-SIN VARIEDAD	S	7,99	1,51
1700000006130260	18-047-010-00152-0002	104000	ALMENDROS-SIN VARIEDAD	S	8,95	2,39
1700000006130266	18-047-010-00166-0001	104000	ALMENDROS-SIN VARIEDAD	S	4,26	2,39

REF.	REFERENCIA SIGPAC	CULTIVO	DESCRIPCIÓN CULTIVO	S/R	PENDIENTE		SUP.
					MEDIA (%)	COMPROM.	(ha)
170000006130261	18-047-010-00552-0001	104000	ALMENDROS-SIN VARIEDAD	S	10,61		0,70
170000006130242	18-047-011-00181-0001	124000	PISTACHO-SIN VARIEDAD	S	1,20		1,30
170000006130247	18-047-011-00181-0002	124000	PISTACHO-SIN VARIEDAD	S	3,60		0,21

Porcentaje de Superficie de la explotación en municipios con más del 40 por ciento de su superficie agraria dentro de la Zona de desertificación PUNTOS: 0,00 0.0%

REF.	REFERENCIA SIGPAC	CULTIVO	DESCRIPCIÓN CULTIVO	S/R	SUP. CUMPLE	
					COMPROM. (ha)	(ha)
170000006130250	18-047-006-00339-0001	104000	ALMENDROS-SIN VARIEDAD	S	0,68	0,00
-35331	18-047-006-00340-0001	104000	ALMENDROS-SIN VARIEDAD	S	2,83	0,00
170000006130254	18-047-006-00344-0001	104000	ALMENDROS-SIN VARIEDAD	S	2,86	0,00
170000006130255	18-047-006-00361-0001	104000	ALMENDROS-SIN VARIEDAD	S	0,89	0,00
170000006130256	18-047-006-00363-0001	104000	ALMENDROS-SIN VARIEDAD	S	0,84	0,00
170000006130257	18-047-006-00425-0001	104000	ALMENDROS-SIN VARIEDAD	S	0,93	0,00
170000006130268	18-047-006-00500-0001	104000	ALMENDROS-SIN VARIEDAD	S	0,10	0,00
170000006130251	18-047-010-00042-0001	104000	ALMENDROS-SIN VARIEDAD	S	1,99	0,00
170000006130253	18-047-010-00048-0003	104000	ALMENDROS-SIN VARIEDAD	S	1,41	0,00
170000006130265	18-047-010-00048-0010	104000	ALMENDROS-SIN VARIEDAD	S	0,19	0,00
170000006130267	18-047-010-00048-0012	104000	ALMENDROS-SIN VARIEDAD	S	1,11	0,00
170000006130262	18-047-010-00054-0001	104000	ALMENDROS-SIN VARIEDAD	S	0,73	0,00
170000006130264	18-047-010-00085-0001	104000	ALMENDROS-SIN VARIEDAD	S	0,71	0,00
170000006130263	18-047-010-00093-0001	104000	ALMENDROS-SIN VARIEDAD	S	1,51	0,00
170000006130260	18-047-010-00152-0002	104000	ALMENDROS-SIN VARIEDAD	S	2,39	0,00
170000006130266	18-047-010-00166-0001	104000	ALMENDROS-SIN VARIEDAD	S	2,39	0,00
170000006130261	18-047-010-00552-0001	104000	ALMENDROS-SIN VARIEDAD	S	0,70	0,00
170000006130242	18-047-011-00181-0001	124000	PISTACHO-SIN VARIEDAD	S	1,30	0,00
170000006130247	18-047-011-00181-0002	124000	PISTACHO-SIN VARIEDAD	S	0,21	0,00



<u>APELLIDOS Y NOMBRE / RAZÓN SOCIAL</u>	<u>NIF</u>	<u>EXPEDIENTE</u>	<u>SUP. COMPROMETIDA (ha)</u>
LOPEZ GARCIA EMILIO	***5535*	1238143	0
RESOLUCIÓN			
INADMITIDO			

INCIDENCIAS

INCIDENCIA DESCRIPCIÓN

85000	No inscrito en un organismo de control y certificación ecológico (artículo 5-1 c), Orden 26 mayo 2015)
85001	El recinto declarado no cumple con las normas de producción ecológica (artículo 5-1 e), Orden 26 mayo 2015) Ref:4102676 Recinto:18-028-002-00023-002 Cultivo:105000 MELOCOTONEROS-SIN VARIEDAD Regadío Ref:4102720 Recinto:18-028-002-00025-001 Cultivo:105000 MELOCOTONEROS-SIN VARIEDAD Regadío Ref:4102683 Recinto:18-028-002-00025-003 Cultivo:60000 ALFALFA-SIN VARIEDAD Regadío Ref:1700000005472956 Recinto:18-091-031-00098-001 Cultivo:105000 MELOCOTONEROS-SIN VARIEDAD Regadío Ref:1700000005472953 Recinto:18-091-031-00098-003 Cultivo:105000 MELOCOTONEROS-SIN VARIEDAD Regadío Ref:1700000005472954 Recinto:18-091-031-00099-001 Cultivo:105000 MELOCOTONEROS-SIN VARIEDAD Regadío Ref:1700000005472955 Recinto:18-091-031-00101-002 Cultivo:105000 MELOCOTONEROS-SIN VARIEDAD Regadío Ref:1700000005472950 Recinto:18-091-032-00283-001 Cultivo:105000 MELOCOTONEROS-SIN VARIEDAD Regadío Ref:1700000005472951 Recinto:18-091-032-00284-001 Cultivo:105000 MELOCOTONEROS-SIN VARIEDAD Regadío Ref:1700000005472952 Recinto:18-091-032-00284-002 Cultivo:105000 MELOCOTONEROS-SIN VARIEDAD Regadío
85018	Expendiente sin grupos de pago válidos

RESUMEN CRITERIOS DE SELECCIÓN

11.2.1.1 Mantenimiento de prácticas y métodos de agricultura ecológica: Cultivos herbáceos - Conv 2018. PUNTOS: 0,00

	<u>PUNTOS</u>	<u>CUMPLE</u>
Porcentaje de superficie determinada en Red Natura 2000	0,00	0.0%
Porcentaje de superficie determinada situada en zonas RAMSAR	0,00	0.0%
Porcentaje de superficie determinada en zonas vulnerables a la contaminación por nitratos	0,00	0.0%
Pendiente media de la explotación	0,00	0.0%
Porcentaje de Superficie de la explotación en municipios con más del 40 por ciento de su superficie agraria dentro de la Zona de desertificación	0,00	0.0%

11.2.1.1 Mantenimiento de prácticas y métodos de agricultura ecológica: Cultivos permanentes distintos de olivar - Conv 2018. PUNTOS: 0,00

	<u>PUNTOS</u>	<u>CUMPLE</u>
Porcentaje de superficie determinada en Red Natura 2000	0,00	0.0%
Porcentaje de superficie determinada situada en zonas RAMSAR	0,00	0.0%
Porcentaje de superficie determinada en zonas vulnerables a la contaminación por nitratos	0,00	0.0%
Pendiente media de la explotación	0,00	0.0%
Porcentaje de Superficie de la explotación en municipios con más del 40 por ciento de su superficie agraria dentro de la Zona de desertificación	0,00	0.0%



DETALLE CRITERIOS DE SELECCIÓN**11.2.1.1 Mantenimiento de prácticas y métodos de agricultura ecológica: Cultivos herbáceos - Conv 2018.****PUNTOS: 0,00**

Porcentaje de superficie determinada en Red Natura 2000	PUNTOS:	0,00	0.0%
Porcentaje de superficie determinada situada en zonas RAMSAR	PUNTOS:	0,00	0.0%
Porcentaje de superficie determinada en zonas vulnerables a la contaminación por nitratos	PUNTOS:	0,00	0.0%
Pendiente media de la explotación	PUNTOS:	0,00	0.0%
Porcentaje de Superficie de la explotación en municipios con más del 40 por ciento de su superficie agraria dentro de la Zona de desertificación	PUNTOS:	0,00	0.0%

11.2.1.1 Mantenimiento de prácticas y métodos de agricultura ecológica: Cultivos permanentes distintos de olivar - Conv 2018.**PUNTOS: 0,00**

Porcentaje de superficie determinada en Red Natura 2000	PUNTOS:	0,00	0.0%
Porcentaje de superficie determinada situada en zonas RAMSAR	PUNTOS:	0,00	0.0%
Porcentaje de superficie determinada en zonas vulnerables a la contaminación por nitratos	PUNTOS:	0,00	0.0%
Pendiente media de la explotación	PUNTOS:	0,00	0.0%
Porcentaje de Superficie de la explotación en municipios con más del 40 por ciento de su superficie agraria dentro de la Zona de desertificación	PUNTOS:	0,00	0.0%



<u>APELLIDOS Y NOMBRE / RAZÓN SOCIAL</u>	<u>NIF</u>	<u>EXPEDIENTE</u>	<u>SUP. COMPROMETIDA (ha)</u>
LOPEZ LOPEZ ANDRES	***7076*	1022056	0
RESOLUCIÓN			
INADMITIDO			

INCIDENCIAS

INCIDENCIA DESCRIPCIÓN

85013	Superficie resuelta para el grupo de pago menor que la mínima requerida (requisito anexo 1, Orden 26 mayo 2015) Sup. Resuelta:0,27 Grupo de Pago:FRUTALES SECANO
85014	Recinto afectado por el requisito del cumplimiento de la superficie mínima para el grupo de pago (requisito anexo 1, Orden 26 mayo 2015) Ref:1700000006768821 Recinto:18-144-012-00212-002 Cultivo:104000 ALMENDROS-SIN VARIEDAD Secano Sup. Declarada:0,14 Superficie Resolver:0,14 Ref:1700000006768822 Recinto:18-144-012-00231-001 Cultivo:104000 ALMENDROS-SIN VARIEDAD Secano Sup. Declarada:0,13 Superficie Resolver:0,13
85018	Expendiente sin grupos de pago válidos

RESUMEN CRITERIOS DE SELECCIÓN

11.2.1.1 Mantenimiento de prácticas y métodos de agricultura ecológica: Cultivos permanentes distintos de olivar - Conv 2018. PUNTOS: 0,00

	<u>PUNTOS</u>	<u>CUMPLE</u>
Porcentaje de superficie determinada en Red Natura 2000	0,00	0.0%
Porcentaje de superficie determinada situada en zonas RAMSAR	0,00	0.0%
Porcentaje de superficie determinada en zonas vulnerables a la contaminación por nitratos	0,00	0.0%
Pendiente media de la explotación	0,00	0.0%
Porcentaje de Superficie de la explotación en municipios con más del 40 por ciento de su superficie agraria dentro de la Zona de desertificación	0,00	0.0%

DETALLE CRITERIOS DE SELECCIÓN

11.2.1.1 Mantenimiento de prácticas y métodos de agricultura ecológica: Cultivos permanentes distintos de olivar - Conv 2018. PUNTOS: 0,00

Porcentaje de superficie determinada en Red Natura 2000	PUNTOS: 0,00	0.0%
Porcentaje de superficie determinada situada en zonas RAMSAR	PUNTOS: 0,00	0.0%
Porcentaje de superficie determinada en zonas vulnerables a la contaminación por nitratos	PUNTOS: 0,00	0.0%
Pendiente media de la explotación	PUNTOS: 0,00	0.0%
Porcentaje de Superficie de la explotación en municipios con más del 40 por ciento de su superficie agraria dentro de la Zona de desertificación	PUNTOS: 0,00	0.0%



<u>APELLIDOS Y NOMBRE / RAZÓN SOCIAL</u>	<u>NIF</u>	<u>EXPEDIENTE</u>	<u>SUP. COMPROMETIDA</u>		
			<u>(ha)</u>		
LOPEZ MATEOS URBANO	****4550*	1063518	9.95		
RESOLUCIÓN					
ADMITIDO					
IMPORTE POR ANUALIDAD					

	<u>2018</u>	<u>2019</u>	<u>2020</u>	<u>2021</u>	<u>2022</u>
IMPORTE MÁXIMO SUBVENCIONABLE	2.151,59 €	2.151,59 €	2.151,59 €	2.151,59 €	2.151,59 €
IMPORTE MEDIO DE TRANSFERENCIA (€/ha)	216,24 €	216,24 €	216,24 €	216,24 €	216,24 €

DETALLE IMPORTES POR ANUALIDAD

<u>GRUPOS DE CULTIVO ADMITIDOS</u>	<u>SUP. COMPROM.</u>	<u>2018</u>	<u>2019</u>	<u>2020</u>	<u>2021</u>	<u>2022</u>
	<u>(ha)</u>					
FRUTALES SECANO	9,95	2.151,59 €	2.151,59 €	2.151,59 €	2.151,59 €	2.151,59 €

RECINTOS COMPROMETIDOS

<u>REF.</u>	<u>REFERENCIA SIGPAC</u>	<u>CULTIVO DESCRIPCIÓN CULTIVO</u>	<u>S/R</u>	<u>PEND. MEDIA (%)</u>	<u>SUP. DEC. ADMIN. (ha)</u>	<u>NU SUP. CERT. (ha)</u>	<u>SUP. CAMPO (ha)</u>	<u>SUP. COMPROM. (ha)</u>
1700000007040148	18-167-003-00084-0001	104000 ALMENDROS-SIN VARIEDAD	S	1,59	0,39	0,39		0,39
1700000007040167	18-167-003-00362-0001	104000 ALMENDROS-SIN VARIEDAD	S	2,13	1,56	1,56		1,56
1700000007040157	18-167-003-00118-0002	104000 ALMENDROS-SIN VARIEDAD	S	2,71	0,24	0,24		0,24
1700000007040156	18-167-003-00117-0001	104000 ALMENDROS-SIN VARIEDAD	S	2,81	0,71	0,71		0,71
1700000007040166	18-167-003-00253-0001	104000 ALMENDROS-SIN VARIEDAD	S	3,03	2,02	2,02		2,02
1700000007040165	18-167-003-00177-0001	104000 ALMENDROS-SIN VARIEDAD	S	3,68	2,49	2,49		2,49
1700000007040164	18-167-026-00168-0002	104000 ALMENDROS-SIN VARIEDAD	S	3,91	2,45	2,45		2,45
1700000007040158	18-167-025-00407-0008	104000 ALMENDROS-SIN VARIEDAD	S	17,26	0,09	0,09		0,09

RESUMEN CRITERIOS DE SELECCIÓN

11.2.1.1 Mantenimiento de prácticas y métodos de agricultura ecológica: Cultivos permanentes distintos de olivar - Conv 2018. PUNTOS: 8,01

	<u>PUNTOS</u>	<u>CUMPLE</u>
Porcentaje de superficie determinada en Red Natura 2000	1,01	0.9%
Porcentaje de superficie determinada situada en zonas RAMSAR	0,00	0.0%
Porcentaje de superficie determinada en zonas vulnerables a la contaminación por nitratos	0,00	0.0%
Pendiente media de la explotación	1,00	3.32%
Porcentaje de Superficie de la explotación en municipios con más del 40 por ciento de su superficie agraria dentro de la Zona de desertificación	6,00	100.0%



DETALLE CRITERIOS DE SELECCIÓN**11.2.1.1 Mantenimiento de prácticas y métodos de agricultura ecológica: Cultivos permanentes distintos de olivar - Conv 2018.****PUNTOS: 8,01****Porcentaje de superficie determinada en Red Natura 2000****PUNTOS: 1,01 0.9%**

REF.	REFERENCIA SIGPAC	CULTIVO	DESCRIPCIÓN CULTIVO	S/R	SUP. COMPROM. (ha)	SUP. CUMPLE (ha)
170000007040148	18-167-003-00084-0001	104000	ALMENDROS-SIN VARIEDAD	S	0,39	0,00
170000007040156	18-167-003-00117-0001	104000	ALMENDROS-SIN VARIEDAD	S	0,71	0,00
170000007040157	18-167-003-00118-0002	104000	ALMENDROS-SIN VARIEDAD	S	0,24	0,00
170000007040165	18-167-003-00177-0001	104000	ALMENDROS-SIN VARIEDAD	S	2,49	0,00
170000007040166	18-167-003-00253-0001	104000	ALMENDROS-SIN VARIEDAD	S	2,02	0,00
170000007040167	18-167-003-00362-0001	104000	ALMENDROS-SIN VARIEDAD	S	1,56	0,00
170000007040158	18-167-025-00407-0008	104000	ALMENDROS-SIN VARIEDAD	S	0,09	0,09
170000007040164	18-167-026-00168-0002	104000	ALMENDROS-SIN VARIEDAD	S	2,45	0,00

Porcentaje de superficie determinada situada en zonas RAMSAR**PUNTOS: 0,00 0.0%**

REF.	REFERENCIA SIGPAC	CULTIVO	DESCRIPCIÓN CULTIVO	S/R	SUP. COMPROM. (ha)	SUP. CUMPLE (ha)
170000007040148	18-167-003-00084-0001	104000	ALMENDROS-SIN VARIEDAD	S	0,39	0,00
170000007040156	18-167-003-00117-0001	104000	ALMENDROS-SIN VARIEDAD	S	0,71	0,00
170000007040157	18-167-003-00118-0002	104000	ALMENDROS-SIN VARIEDAD	S	0,24	0,00
170000007040165	18-167-003-00177-0001	104000	ALMENDROS-SIN VARIEDAD	S	2,49	0,00
170000007040166	18-167-003-00253-0001	104000	ALMENDROS-SIN VARIEDAD	S	2,02	0,00
170000007040167	18-167-003-00362-0001	104000	ALMENDROS-SIN VARIEDAD	S	1,56	0,00
170000007040158	18-167-025-00407-0008	104000	ALMENDROS-SIN VARIEDAD	S	0,09	0,00
170000007040164	18-167-026-00168-0002	104000	ALMENDROS-SIN VARIEDAD	S	2,45	0,00

Porcentaje de superficie determinada en zonas vulnerables a la contaminación por nitratos**PUNTOS: 0,00 0.0%**

REF.	REFERENCIA SIGPAC	CULTIVO	DESCRIPCIÓN CULTIVO	S/R	SUP. COMPROM. (ha)	SUP. CUMPLE (ha)
170000007040148	18-167-003-00084-0001	104000	ALMENDROS-SIN VARIEDAD	S	0,39	0,00
170000007040156	18-167-003-00117-0001	104000	ALMENDROS-SIN VARIEDAD	S	0,71	0,00
170000007040157	18-167-003-00118-0002	104000	ALMENDROS-SIN VARIEDAD	S	0,24	0,00
170000007040165	18-167-003-00177-0001	104000	ALMENDROS-SIN VARIEDAD	S	2,49	0,00
170000007040166	18-167-003-00253-0001	104000	ALMENDROS-SIN VARIEDAD	S	2,02	0,00
170000007040167	18-167-003-00362-0001	104000	ALMENDROS-SIN VARIEDAD	S	1,56	0,00
170000007040158	18-167-025-00407-0008	104000	ALMENDROS-SIN VARIEDAD	S	0,09	0,00
170000007040164	18-167-026-00168-0002	104000	ALMENDROS-SIN VARIEDAD	S	2,45	0,00

Pendiente media de la explotación**PUNTOS: 1,00 3.32%**

REF.	REFERENCIA SIGPAC	CULTIVO	DESCRIPCIÓN CULTIVO	S/R	PENDIENTE MEDIA (%)	SUP. COMPROM. (ha)
170000007040148	18-167-003-00084-0001	104000	ALMENDROS-SIN VARIEDAD	S	1,59	0,39
170000007040156	18-167-003-00117-0001	104000	ALMENDROS-SIN VARIEDAD	S	2,81	0,71
170000007040157	18-167-003-00118-0002	104000	ALMENDROS-SIN VARIEDAD	S	2,71	0,24
170000007040165	18-167-003-00177-0001	104000	ALMENDROS-SIN VARIEDAD	S	3,68	2,49
170000007040166	18-167-003-00253-0001	104000	ALMENDROS-SIN VARIEDAD	S	3,03	2,02
170000007040167	18-167-003-00362-0001	104000	ALMENDROS-SIN VARIEDAD	S	2,13	1,56
170000007040158	18-167-025-00407-0008	104000	ALMENDROS-SIN VARIEDAD	S	17,26	0,09
170000007040164	18-167-026-00168-0002	104000	ALMENDROS-SIN VARIEDAD	S	3,91	2,45

Porcentaje de Superficie de la explotación en municipios con más del 40 por ciento de su superficie agraria dentro de la Zona de desertificación**PUNTOS: 6,00 100.0%**

REF.	REFERENCIA SIGPAC	CULTIVO	DESCRIPCIÓN CULTIVO	S/R	SUP. COMPROM. (ha)	SUP. CUMPLE (ha)
1700000007040148	18-167-003-00084-0001	104000	ALMENDROS-SIN VARIEDAD	S	0,39	0,39
1700000007040156	18-167-003-00117-0001	104000	ALMENDROS-SIN VARIEDAD	S	0,71	0,71
1700000007040157	18-167-003-00118-0002	104000	ALMENDROS-SIN VARIEDAD	S	0,24	0,24
1700000007040165	18-167-003-00177-0001	104000	ALMENDROS-SIN VARIEDAD	S	2,49	2,49
1700000007040166	18-167-003-00253-0001	104000	ALMENDROS-SIN VARIEDAD	S	2,02	2,02
1700000007040167	18-167-003-00362-0001	104000	ALMENDROS-SIN VARIEDAD	S	1,56	1,56
1700000007040158	18-167-025-00407-0008	104000	ALMENDROS-SIN VARIEDAD	S	0,09	0,09
1700000007040164	18-167-026-00168-0002	104000	ALMENDROS-SIN VARIEDAD	S	2,45	2,45



<u>APELLIDOS Y NOMBRE / RAZÓN SOCIAL</u>	<u>NIF</u>	<u>EXPEDIENTE</u>	<u>SUP. COMPROMETIDA</u>		
			<u>(ha)</u>		
LOPEZ MESSAS DAVID	***4966*	1139502	22.61		
RESOLUCIÓN ADMITIDO					
IMPORTE POR ANUALIDAD					
	2018	2019	2020	2021	2022
IMPORTE MÁXIMO SUBVENCIONABLE	4.889,19 €	4.889,19 €	4.889,19 €	4.889,19 €	4.889,19 €
IMPORTE MEDIO DE TRANSFERENCIA (€/ha)	216,24 €	216,24 €	216,24 €	216,24 €	216,24 €

DETALLE IMPORTES POR ANUALIDAD

<u>GRUPOS DE CULTIVO ADMITIDOS</u>	<u>SUP. COMPROM.</u>	2018	2019	2020	2021	2022
	<u>(ha)</u>					
FRUTALES SECANO	22,61	4.889,19 €	4.889,19 €	4.889,19 €	4.889,19 €	4.889,19 €

RECINTOS COMPROMETIDOS

<u>REF.</u>	<u>REFERENCIA SIGPAC</u>	<u>CULTIVO DESCRIPCIÓN CULTIVO</u>	<u>S/R</u>	<u>PEND. MEDIA (%)</u>	<u>SUP. DEC. ADMIN. (ha)</u>	<u>NU SUP. CERT. (ha)</u>	<u>SUP. CAMPO (ha)</u>	<u>SUP. COMPROM. (ha)</u>
1700000005228310	18-199-002-00004-0001	104000 ALMENDROS-SIN VARIEDAD	S	10,23	5,21	5,21	5,21	5,21
1700000005228303	18-199-002-00009-0001	104000 ALMENDROS-SIN VARIEDAD	S	10,44	1,86	1,86	1,86	1,86
1700000005228301	18-199-002-00005-0003	104000 ALMENDROS-SIN VARIEDAD	S	10,98	0,59	0,55	0,55	0,55
1700000005228306	18-199-002-00517-0001	104000 ALMENDROS-SIN VARIEDAD	S	12,07	0,18	0,18	0,18	0,18
1700000005228313	18-199-002-00490-0001	104000 ALMENDROS-SIN VARIEDAD	S	12,88	0,47	0,47	0,47	0,47
1700000005228312	18-199-002-00489-0001	104000 ALMENDROS-SIN VARIEDAD	S	14,00	1,83	1,63	1,63	1,63
1700000005228305	18-199-002-00499-0002	104000 ALMENDROS-SIN VARIEDAD	S	14,33	2,57	2,57	2,57	2,57
1700000005228307	18-199-002-00005-0004	104000 ALMENDROS-SIN VARIEDAD	S	14,33	6,68	6,68	6,68	6,68
1700000005228302	18-199-002-00517-0002	104000 ALMENDROS-SIN VARIEDAD	S	14,42	0,29	0,29	0,29	0,29
1700000005228304	18-199-002-00527-0001	104000 ALMENDROS-SIN VARIEDAD	S	16,49	0,67	0,67	0,67	0,67
1700000005228309	18-199-002-00006-0001	104000 ALMENDROS-SIN VARIEDAD	S	19,44	0,54	0,54	0,54	0,54
1700000005228311	18-199-002-00511-0002	104000 ALMENDROS-SIN VARIEDAD	S	23,48	1,96	1,96	1,96	1,96

INCIDENCIAS**INCIDENCIA DESCRIPCIÓN**

85002	Recinto declarado que no cumple en su totalidad con las normas de producción ecológica (artículo 5-1 e), Orden 26 mayo 2015) Ref:1700000005228301 Recinto:18-199-002-00005-003 Cultivo:104000 ALMENDROS-SIN VARIEDAD Secano Sup. Declarada:0,59 Superficie Certificada (Ha):0,55 Ref:1700000005228312 Recinto:18-199-002-00489-001 Cultivo:104000 ALMENDROS-SIN VARIEDAD Secano Sup. Declarada:1,83 Superficie Certificada (Ha):1,63
-------	--

RESUMEN CRITERIOS DE SELECCIÓN

11.2.1.1 Mantenimiento de prácticas y métodos de agricultura ecológica: Cultivos permanentes distintos de olivar - Conv 2018. PUNTOS: 8,00

	<u>PUNTOS</u>	<u>CUMPLE</u>
Porcentaje de superficie determinada en Red Natura 2000	0,00	0.0%
Porcentaje de superficie determinada situada en zonas RAMSAR	0,00	0.0%
Porcentaje de superficie determinada en zonas vulnerables a la contaminación por nitratos	0,00	0.0%
Pendiente media de la explotación	2,00	13.89%
Porcentaje de Superficie de la explotación en municipios con más del 40 por ciento de su superficie agraria dentro de la Zona de desertificación	6,00	100.0%



DETALLE CRITERIOS DE SELECCIÓN**11.2.1.1 Mantenimiento de prácticas y métodos de agricultura ecológica: Cultivos permanentes distintos de olivar - Conv 2018.****PUNTOS: 8,00****Porcentaje de superficie determinada en Red Natura 2000****PUNTOS: 0,00 0.0%**

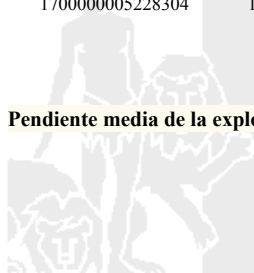
REF.	REFERENCIA SIGPAC	CULTIVO	DESCRIPCIÓN CULTIVO	S/R	SUP. COMPROM. (ha)	SUP. CUMPLE (ha)
170000005228310	18-199-002-00004-0001	104000	ALMENDROS-SIN VARIEDAD	S	5,21	0,00
170000005228301	18-199-002-00005-0003	104000	ALMENDROS-SIN VARIEDAD	S	0,55	0,00
170000005228307	18-199-002-00005-0004	104000	ALMENDROS-SIN VARIEDAD	S	6,68	0,00
170000005228309	18-199-002-00006-0001	104000	ALMENDROS-SIN VARIEDAD	S	0,54	0,00
170000005228303	18-199-002-00009-0001	104000	ALMENDROS-SIN VARIEDAD	S	1,86	0,00
170000005228312	18-199-002-00489-0001	104000	ALMENDROS-SIN VARIEDAD	S	1,63	0,00
170000005228313	18-199-002-00490-0001	104000	ALMENDROS-SIN VARIEDAD	S	0,47	0,00
170000005228305	18-199-002-00499-0002	104000	ALMENDROS-SIN VARIEDAD	S	2,57	0,00
170000005228311	18-199-002-00511-0002	104000	ALMENDROS-SIN VARIEDAD	S	1,96	0,00
170000005228306	18-199-002-00517-0001	104000	ALMENDROS-SIN VARIEDAD	S	0,18	0,00
170000005228302	18-199-002-00517-0002	104000	ALMENDROS-SIN VARIEDAD	S	0,29	0,00
170000005228304	18-199-002-00527-0001	104000	ALMENDROS-SIN VARIEDAD	S	0,67	0,00

Porcentaje de superficie determinada situada en zonas RAMSAR**PUNTOS: 0,00 0.0%**

REF.	REFERENCIA SIGPAC	CULTIVO	DESCRIPCIÓN CULTIVO	S/R	SUP. COMPROM. (ha)	SUP. CUMPLE (ha)
170000005228310	18-199-002-00004-0001	104000	ALMENDROS-SIN VARIEDAD	S	5,21	0,00
170000005228301	18-199-002-00005-0003	104000	ALMENDROS-SIN VARIEDAD	S	0,55	0,00
170000005228307	18-199-002-00005-0004	104000	ALMENDROS-SIN VARIEDAD	S	6,68	0,00
170000005228309	18-199-002-00006-0001	104000	ALMENDROS-SIN VARIEDAD	S	0,54	0,00
170000005228303	18-199-002-00009-0001	104000	ALMENDROS-SIN VARIEDAD	S	1,86	0,00
170000005228312	18-199-002-00489-0001	104000	ALMENDROS-SIN VARIEDAD	S	1,63	0,00
170000005228313	18-199-002-00490-0001	104000	ALMENDROS-SIN VARIEDAD	S	0,47	0,00
170000005228305	18-199-002-00499-0002	104000	ALMENDROS-SIN VARIEDAD	S	2,57	0,00
170000005228311	18-199-002-00511-0002	104000	ALMENDROS-SIN VARIEDAD	S	1,96	0,00
170000005228306	18-199-002-00517-0001	104000	ALMENDROS-SIN VARIEDAD	S	0,18	0,00
170000005228302	18-199-002-00517-0002	104000	ALMENDROS-SIN VARIEDAD	S	0,29	0,00
170000005228304	18-199-002-00527-0001	104000	ALMENDROS-SIN VARIEDAD	S	0,67	0,00

Porcentaje de superficie determinada en zonas vulnerables a la contaminación por nitratos**PUNTOS: 0,00 0.0%**

REF.	REFERENCIA SIGPAC	CULTIVO	DESCRIPCIÓN CULTIVO	S/R	SUP. COMPROM. (ha)	SUP. CUMPLE (ha)
170000005228310	18-199-002-00004-0001	104000	ALMENDROS-SIN VARIEDAD	S	5,21	0,00
170000005228301	18-199-002-00005-0003	104000	ALMENDROS-SIN VARIEDAD	S	0,55	0,00
170000005228307	18-199-002-00005-0004	104000	ALMENDROS-SIN VARIEDAD	S	6,68	0,00
170000005228309	18-199-002-00006-0001	104000	ALMENDROS-SIN VARIEDAD	S	0,54	0,00
170000005228303	18-199-002-00009-0001	104000	ALMENDROS-SIN VARIEDAD	S	1,86	0,00
170000005228312	18-199-002-00489-0001	104000	ALMENDROS-SIN VARIEDAD	S	1,63	0,00
170000005228313	18-199-002-00490-0001	104000	ALMENDROS-SIN VARIEDAD	S	0,47	0,00
170000005228305	18-199-002-00499-0002	104000	ALMENDROS-SIN VARIEDAD	S	2,57	0,00
170000005228311	18-199-002-00511-0002	104000	ALMENDROS-SIN VARIEDAD	S	1,96	0,00
170000005228306	18-199-002-00517-0001	104000	ALMENDROS-SIN VARIEDAD	S	0,18	0,00
170000005228302	18-199-002-00517-0002	104000	ALMENDROS-SIN VARIEDAD	S	0,29	0,00
170000005228304	18-199-002-00527-0001	104000	ALMENDROS-SIN VARIEDAD	S	0,67	0,00

Pendiente media de la explotación**PUNTOS: 2,00 13.89%**

REF.	REFERENCIA SIGPAC	CULTIVO	DESCRIPCIÓN CULTIVO	S/R	PENDIENTE		SUP.
					MEDIA (%)	COMPROM.	(ha)
170000005228310	18-199-002-00004-0001	104000	ALMENDROS-SIN VARIEDAD	S	10,23		5,21
170000005228301	18-199-002-00005-0003	104000	ALMENDROS-SIN VARIEDAD	S	10,98		0,55
170000005228307	18-199-002-00005-0004	104000	ALMENDROS-SIN VARIEDAD	S	14,33		6,68
170000005228309	18-199-002-00006-0001	104000	ALMENDROS-SIN VARIEDAD	S	19,44		0,54
170000005228303	18-199-002-00009-0001	104000	ALMENDROS-SIN VARIEDAD	S	10,44		1,86
170000005228312	18-199-002-00489-0001	104000	ALMENDROS-SIN VARIEDAD	S	14,00		1,63
170000005228313	18-199-002-00490-0001	104000	ALMENDROS-SIN VARIEDAD	S	12,88		0,47
170000005228305	18-199-002-00499-0002	104000	ALMENDROS-SIN VARIEDAD	S	14,33		2,57
170000005228311	18-199-002-00511-0002	104000	ALMENDROS-SIN VARIEDAD	S	23,48		1,96
170000005228306	18-199-002-00517-0001	104000	ALMENDROS-SIN VARIEDAD	S	12,07		0,18
170000005228302	18-199-002-00517-0002	104000	ALMENDROS-SIN VARIEDAD	S	14,42		0,29
170000005228304	18-199-002-00527-0001	104000	ALMENDROS-SIN VARIEDAD	S	16,49		0,67

Porcentaje de Superficie de la explotación en municipios con más del 40 por ciento de su superficie agraria dentro de la Zona de desertificación

PUNTOS: 6,00 100.0%

REF.	REFERENCIA SIGPAC	CULTIVO	DESCRIPCIÓN CULTIVO	S/R	PUNTOS		SUP.	SUP.
					COMPROM.	CUMPLE	(ha)	(ha)
170000005228310	18-199-002-00004-0001	104000	ALMENDROS-SIN VARIEDAD	S	6,00	100,0%	5,21	5,21
170000005228301	18-199-002-00005-0003	104000	ALMENDROS-SIN VARIEDAD	S	6,00	100,0%	0,55	0,55
170000005228307	18-199-002-00005-0004	104000	ALMENDROS-SIN VARIEDAD	S	6,00	100,0%	6,68	6,68
170000005228309	18-199-002-00006-0001	104000	ALMENDROS-SIN VARIEDAD	S	6,00	100,0%	0,54	0,54
170000005228303	18-199-002-00009-0001	104000	ALMENDROS-SIN VARIEDAD	S	6,00	100,0%	1,86	1,86
170000005228312	18-199-002-00489-0001	104000	ALMENDROS-SIN VARIEDAD	S	6,00	100,0%	1,63	1,63
170000005228313	18-199-002-00490-0001	104000	ALMENDROS-SIN VARIEDAD	S	6,00	100,0%	0,47	0,47
170000005228305	18-199-002-00499-0002	104000	ALMENDROS-SIN VARIEDAD	S	6,00	100,0%	2,57	2,57
170000005228311	18-199-002-00511-0002	104000	ALMENDROS-SIN VARIEDAD	S	6,00	100,0%	1,96	1,96
170000005228306	18-199-002-00517-0001	104000	ALMENDROS-SIN VARIEDAD	S	6,00	100,0%	0,18	0,18
170000005228302	18-199-002-00517-0002	104000	ALMENDROS-SIN VARIEDAD	S	6,00	100,0%	0,29	0,29
170000005228304	18-199-002-00527-0001	104000	ALMENDROS-SIN VARIEDAD	S	6,00	100,0%	0,67	0,67



<u>APELLIDOS Y NOMBRE / RAZÓN SOCIAL</u>	<u>NIF</u>	<u>EXPEDIENTE</u>	<u>SUP. COMPROMETIDA</u>			
			<u>(ha)</u>			
LOPEZ MIRAS JAIME	****5039*	1136729	37.2			
RESOLUCIÓN						
ADMITIDO						
IMPORTE POR ANUALIDAD						
		2018	2019	2020	2021	2022
IMPORTE MÁXIMO SUBVENCIONABLE		8.044,13 €	8.044,13 €	8.044,13 €	8.044,13 €	8.044,13 €
IMPORTE MEDIO DE TRANSFERENCIA (€/ha)		216,24 €	216,24 €	216,24 €	216,24 €	216,24 €

DETALLE IMPORTES POR ANUALIDAD

<u>GRUPOS DE CULTIVO ADMITIDOS</u>	<u>SUP. COMPROM.</u>	2018	2019	2020	2021	2022
	<u>(ha)</u>					
FRUTALES SECANO	37,20	8.044,13 €	8.044,13 €	8.044,13 €	8.044,13 €	8.044,13 €

RECINTOS COMPROMETIDOS

<u>REF.</u>	<u>REFERENCIA SIGPAC</u>	<u>CULTIVO DESCRIPCIÓN CULTIVO</u>	<u>S/R</u>	<u>PEND. MEDIA (%)</u>	<u>SUP. DEC. ADMIN. (ha)</u>	<u>NU SUP. CERT. (ha)</u>	<u>SUP. CAMPO (ha)</u>	<u>SUP. COMPROM. (ha)</u>
1700000006510159	18-047-008-00306-0001	104000 ALMENDROS-SIN VARIEDAD	S	0,87	3,03	3,03		3,03
1700000006510156	18-047-008-00215-0001	104000 ALMENDROS-SIN VARIEDAD	S	0,94	6,72	6,72		6,72
1700000006510176	18-047-008-00227-0001	104000 ALMENDROS-SIN VARIEDAD	S	1,16	2,09	2,09		2,09
1700000006510145	18-047-008-00070-0001	104000 ALMENDROS-SIN VARIEDAD	S	1,18	1,76	1,76		1,76
1700000006510147	18-047-008-00307-0003	104000 ALMENDROS-SIN VARIEDAD	S	1,30	0,07	0,07		0,07
1700000006510162	18-054-009-00308-0001	104000 ALMENDROS-SIN VARIEDAD	S	5,67	0,89	0,89		0,89
1700000006510163	18-054-008-00264-0001	104000 ALMENDROS-SIN VARIEDAD	S	6,49	1,72	1,72		1,72
1700000006510149	18-054-007-00357-0012	104000 ALMENDROS-SIN VARIEDAD	S	8,04	0,72	0,72		0,72
1700000006510164	18-054-008-00266-0001	104000 ALMENDROS-SIN VARIEDAD	S	8,49	2,76	2,76		2,76
1700000006510148	18-054-007-00357-0001	104000 ALMENDROS-SIN VARIEDAD	S	8,61	3,14	3,14		3,14
1700000006510177	18-054-008-00285-0001	104000 ALMENDROS-SIN VARIEDAD	S	9,03	0,30	0,30		0,30
1700000006510171	18-054-005-00875-0003	104000 ALMENDROS-SIN VARIEDAD	S	10,43	0,43	0,43		0,43
1700000006510150	18-054-005-00764-0004	104000 ALMENDROS-SIN VARIEDAD	S	10,76	1,69	1,69		1,69
1700000006510158	18-054-005-00875-0001	104000 ALMENDROS-SIN VARIEDAD	S	11,47	3,28	3,28		3,28
1700000006510157	18-054-005-00764-0009	104000 ALMENDROS-SIN VARIEDAD	S	11,57	1,13	1,13		1,13
1700000006510169	18-054-005-00894-0001	104000 ALMENDROS-SIN VARIEDAD	S	11,68	0,29	0,29		0,29
1700000006510168	18-054-005-00504-0003	104000 ALMENDROS-SIN VARIEDAD	S	14,25	6,06	6,06		6,06
1700000006510170	18-054-006-00007-0001	104000 ALMENDROS-SIN VARIEDAD	S	14,62	1,09	1,09		1,09
1700000006510175	18-054-008-00249-0018	104000 ALMENDROS-SIN VARIEDAD	S	18,50	0,03	0,03		0,03

INCIDENCIAS**INCIDENCIA DESCRIPCIÓN**

- 85001 El recinto declarado no cumple con las normas de producción ecológica (artículo 5-1 e), Orden 26 mayo 2015)
Ref:1700000006510151 Recinto:18-054-008-00223-003 Cultivo:104000 ALMENDROS-SIN VARIEDAD Regadío
Ref:1700000006510174 Recinto:18-054-008-00249-009 Cultivo:104000 ALMENDROS-SIN VARIEDAD Secano
Ref:1700000006510154 Recinto:18-054-008-00249-019 Cultivo:104000 ALMENDROS-SIN VARIEDAD Secano
- 85023 El grupo de cultivo declarado en el recinto no coincide con el grupo de cultivo existente en el Organismo de Certificación
Ref:1700000006510152 Recinto:18-054-005-00764-003 Cultivo:104000 ALMENDROS-SIN VARIEDAD Secano Grupo de SIPEA: PASTOS ASOCIADOS

RESUMEN CRITERIOS DE SELECCIÓN

11.2.1.1 Mantenimiento de prácticas y métodos de agricultura ecológica: Cultivos permanentes distintos de olivar - Conv 2018. PUNTOS: 6,63

	<u>PUNTOS</u>	<u>CUMPLE</u>
Porcentaje de superficie determinada en Red Natura 2000	0,00	0.0%
Porcentaje de superficie determinada situada en zonas RAMSAR	0,00	0.0%
Porcentaje de superficie determinada en zonas vulnerables a la contaminación por nitratos	0,00	0.0%
Pendiente media de la explotación	1,00	7.21%
Porcentaje de Superficie de la explotación en municipios con más del 40 por ciento de su superficie agraria dentro de la Zona de desertificación	5,63	63.25%

DETALLE CRITERIOS DE SELECCIÓN**11.2.1.1 Mantenimiento de prácticas y métodos de agricultura ecológica: Cultivos permanentes distintos de olivar - Conv 2018.****PUNTOS: 6,63****Porcentaje de superficie determinada en Red Natura 2000****PUNTOS: 0,00 0.0%**

REF.	REFERENCIA SIGPAC	CULTIVO	DESCRIPCIÓN CULTIVO	S/R	SUP. COMPROM. (ha)	SUP. CUMPLE (ha)
170000006510145	18-047-008-00070-0001	104000	ALMENDROS-SIN VARIEDAD	S	1,76	0,00
170000006510156	18-047-008-00215-0001	104000	ALMENDROS-SIN VARIEDAD	S	6,72	0,00
170000006510176	18-047-008-00227-0001	104000	ALMENDROS-SIN VARIEDAD	S	2,09	0,00
170000006510159	18-047-008-00306-0001	104000	ALMENDROS-SIN VARIEDAD	S	3,03	0,00
170000006510147	18-047-008-00307-0003	104000	ALMENDROS-SIN VARIEDAD	S	0,07	0,00
170000006510168	18-054-005-00504-0003	104000	ALMENDROS-SIN VARIEDAD	S	6,06	0,00
170000006510150	18-054-005-00764-0004	104000	ALMENDROS-SIN VARIEDAD	S	1,69	0,00
170000006510157	18-054-005-00764-0009	104000	ALMENDROS-SIN VARIEDAD	S	1,13	0,00
170000006510158	18-054-005-00875-0001	104000	ALMENDROS-SIN VARIEDAD	S	3,28	0,00
170000006510171	18-054-005-00875-0003	104000	ALMENDROS-SIN VARIEDAD	S	0,43	0,00
170000006510169	18-054-005-00894-0001	104000	ALMENDROS-SIN VARIEDAD	S	0,29	0,00
170000006510170	18-054-006-00007-0001	104000	ALMENDROS-SIN VARIEDAD	S	1,09	0,00
170000006510148	18-054-007-00357-0001	104000	ALMENDROS-SIN VARIEDAD	S	3,14	0,00
170000006510149	18-054-007-00357-0012	104000	ALMENDROS-SIN VARIEDAD	S	0,72	0,00
170000006510175	18-054-008-00249-0018	104000	ALMENDROS-SIN VARIEDAD	S	0,03	0,00
170000006510163	18-054-008-00264-0001	104000	ALMENDROS-SIN VARIEDAD	S	1,72	0,00
170000006510164	18-054-008-00266-0001	104000	ALMENDROS-SIN VARIEDAD	S	2,76	0,00
170000006510177	18-054-008-00285-0001	104000	ALMENDROS-SIN VARIEDAD	S	0,30	0,00
170000006510162	18-054-009-00308-0001	104000	ALMENDROS-SIN VARIEDAD	S	0,89	0,00

Porcentaje de superficie determinada situada en zonas RAMSAR**PUNTOS: 0,00 0.0%**

REF.	REFERENCIA SIGPAC	CULTIVO	DESCRIPCIÓN CULTIVO	S/R	SUP. COMPROM. (ha)	SUP. CUMPLE (ha)
170000006510145	18-047-008-00070-0001	104000	ALMENDROS-SIN VARIEDAD	S	1,76	0,00
170000006510156	18-047-008-00215-0001	104000	ALMENDROS-SIN VARIEDAD	S	6,72	0,00
170000006510176	18-047-008-00227-0001	104000	ALMENDROS-SIN VARIEDAD	S	2,09	0,00
170000006510159	18-047-008-00306-0001	104000	ALMENDROS-SIN VARIEDAD	S	3,03	0,00
170000006510147	18-047-008-00307-0003	104000	ALMENDROS-SIN VARIEDAD	S	0,07	0,00
170000006510168	18-054-005-00504-0003	104000	ALMENDROS-SIN VARIEDAD	S	6,06	0,00
170000006510150	18-054-005-00764-0004	104000	ALMENDROS-SIN VARIEDAD	S	1,69	0,00
170000006510157	18-054-005-00764-0009	104000	ALMENDROS-SIN VARIEDAD	S	1,13	0,00
170000006510158	18-054-005-00875-0001	104000	ALMENDROS-SIN VARIEDAD	S	3,28	0,00
170000006510171	18-054-005-00875-0003	104000	ALMENDROS-SIN VARIEDAD	S	0,43	0,00
170000006510169	18-054-005-00894-0001	104000	ALMENDROS-SIN VARIEDAD	S	0,29	0,00
170000006510170	18-054-006-00007-0001	104000	ALMENDROS-SIN VARIEDAD	S	1,09	0,00
170000006510148	18-054-007-00357-0001	104000	ALMENDROS-SIN VARIEDAD	S	3,14	0,00
170000006510149	18-054-007-00357-0012	104000	ALMENDROS-SIN VARIEDAD	S	0,72	0,00
170000006510175	18-054-008-00249-0018	104000	ALMENDROS-SIN VARIEDAD	S	0,03	0,00
170000006510163	18-054-008-00264-0001	104000	ALMENDROS-SIN VARIEDAD	S	1,72	0,00
170000006510164	18-054-008-00266-0001	104000	ALMENDROS-SIN VARIEDAD	S	2,76	0,00
170000006510177	18-054-008-00285-0001	104000	ALMENDROS-SIN VARIEDAD	S	0,30	0,00
170000006510162	18-054-009-00308-0001	104000	ALMENDROS-SIN VARIEDAD	S	0,89	0,00

Porcentaje de superficie determinada en zonas vulnerables a la contaminación por nitratos**PUNTOS: 0,00 0.0%**

REF.	REFERENCIA SIGPAC	CULTIVO	DESCRIPCIÓN CULTIVO	S/R	SUP. COMPROM. (ha)	SUP. CUMPLE (ha)
170000006510145	18-047-008-00070-0001	104000	ALMENDROS-SIN VARIEDAD	S	1,76	0,00
170000006510156	18-047-008-00215-0001	104000	ALMENDROS-SIN VARIEDAD	S	6,72	0,00
170000006510176	18-047-008-00227-0001	104000	ALMENDROS-SIN VARIEDAD	S	2,09	0,00

<u>REF.</u>	<u>REFERENCIA SIGPAC</u>	<u>CULTIVO</u>	<u>DESCRIPCIÓN CULTIVO</u>	<u>S/R</u>	<u>SUP. COMPROM.</u> <u>(ha)</u>	<u>SUP. CUMPLE</u> <u>(ha)</u>
1700000006510159	18-047-008-00306-0001	104000	ALMENDROS-SIN VARIEDAD	S	3,03	0,00
1700000006510147	18-047-008-00307-0003	104000	ALMENDROS-SIN VARIEDAD	S	0,07	0,00
1700000006510168	18-054-005-00504-0003	104000	ALMENDROS-SIN VARIEDAD	S	6,06	0,00
1700000006510150	18-054-005-00764-0004	104000	ALMENDROS-SIN VARIEDAD	S	1,69	0,00
1700000006510157	18-054-005-00764-0009	104000	ALMENDROS-SIN VARIEDAD	S	1,13	0,00
1700000006510158	18-054-005-00875-0001	104000	ALMENDROS-SIN VARIEDAD	S	3,28	0,00
1700000006510171	18-054-005-00875-0003	104000	ALMENDROS-SIN VARIEDAD	S	0,43	0,00
1700000006510169	18-054-005-00894-0001	104000	ALMENDROS-SIN VARIEDAD	S	0,29	0,00
1700000006510170	18-054-006-00007-0001	104000	ALMENDROS-SIN VARIEDAD	S	1,09	0,00
1700000006510148	18-054-007-00357-0001	104000	ALMENDROS-SIN VARIEDAD	S	3,14	0,00
1700000006510149	18-054-007-00357-0012	104000	ALMENDROS-SIN VARIEDAD	S	0,72	0,00
1700000006510175	18-054-008-00249-0018	104000	ALMENDROS-SIN VARIEDAD	S	0,03	0,00
1700000006510163	18-054-008-00264-0001	104000	ALMENDROS-SIN VARIEDAD	S	1,72	0,00
1700000006510164	18-054-008-00266-0001	104000	ALMENDROS-SIN VARIEDAD	S	2,76	0,00
1700000006510177	18-054-008-00285-0001	104000	ALMENDROS-SIN VARIEDAD	S	0,30	0,00
1700000006510162	18-054-009-00308-0001	104000	ALMENDROS-SIN VARIEDAD	S	0,89	0,00

Pendiente media de la explotación

PUNTOS: 1,00 7.21%

<u>REF.</u>	<u>REFERENCIA SIGPAC</u>	<u>CULTIVO</u>	<u>DESCRIPCIÓN CULTIVO</u>	<u>S/R</u>	<u>PENDIENTE MEDIA (%)</u>	<u>SUP. COMPROM.</u> <u>(ha)</u>
1700000006510145	18-047-008-00070-0001	104000	ALMENDROS-SIN VARIEDAD	S	1,18	1,76
1700000006510156	18-047-008-00215-0001	104000	ALMENDROS-SIN VARIEDAD	S	0,94	6,72
1700000006510176	18-047-008-00227-0001	104000	ALMENDROS-SIN VARIEDAD	S	1,16	2,09
1700000006510159	18-047-008-00306-0001	104000	ALMENDROS-SIN VARIEDAD	S	0,87	3,03
1700000006510147	18-047-008-00307-0003	104000	ALMENDROS-SIN VARIEDAD	S	1,30	0,07
1700000006510168	18-054-005-00504-0003	104000	ALMENDROS-SIN VARIEDAD	S	14,25	6,06
1700000006510150	18-054-005-00764-0004	104000	ALMENDROS-SIN VARIEDAD	S	10,76	1,69
1700000006510157	18-054-005-00764-0009	104000	ALMENDROS-SIN VARIEDAD	S	11,57	1,13
1700000006510158	18-054-005-00875-0001	104000	ALMENDROS-SIN VARIEDAD	S	11,47	3,28
1700000006510171	18-054-005-00875-0003	104000	ALMENDROS-SIN VARIEDAD	S	10,43	0,43
1700000006510169	18-054-005-00894-0001	104000	ALMENDROS-SIN VARIEDAD	S	11,68	0,29
1700000006510170	18-054-006-00007-0001	104000	ALMENDROS-SIN VARIEDAD	S	14,62	1,09
1700000006510148	18-054-007-00357-0001	104000	ALMENDROS-SIN VARIEDAD	S	8,61	3,14
1700000006510149	18-054-007-00357-0012	104000	ALMENDROS-SIN VARIEDAD	S	8,04	0,72
1700000006510175	18-054-008-00249-0018	104000	ALMENDROS-SIN VARIEDAD	S	18,50	0,03
1700000006510163	18-054-008-00264-0001	104000	ALMENDROS-SIN VARIEDAD	S	6,49	1,72
1700000006510164	18-054-008-00266-0001	104000	ALMENDROS-SIN VARIEDAD	S	8,49	2,76
1700000006510177	18-054-008-00285-0001	104000	ALMENDROS-SIN VARIEDAD	S	9,03	0,30
1700000006510162	18-054-009-00308-0001	104000	ALMENDROS-SIN VARIEDAD	S	5,67	0,89

Porcentaje de Superficie de la explotación en municipios con más del 40 por ciento de su superficie agraria dentro de la Zona de desertificación

PUNTOS: 5,63 63.25%

<u>REF.</u>	<u>REFERENCIA SIGPAC</u>	<u>CULTIVO</u>	<u>DESCRIPCIÓN CULTIVO</u>	<u>S/R</u>	<u>SUP. COMPROM.</u> <u>(ha)</u>	<u>SUP. CUMPLE</u> <u>(ha)</u>
1700000006510145	18-047-008-00070-0001	104000	ALMENDROS-SIN VARIEDAD	S	1,76	0,00
1700000006510156	18-047-008-00215-0001	104000	ALMENDROS-SIN VARIEDAD	S	6,72	0,00
1700000006510176	18-047-008-00227-0001	104000	ALMENDROS-SIN VARIEDAD	S	2,09	0,00
1700000006510159	18-047-008-00306-0001	104000	ALMENDROS-SIN VARIEDAD	S	3,03	0,00
1700000006510147	18-047-008-00307-0003	104000	ALMENDROS-SIN VARIEDAD	S	0,07	0,00
1700000006510168	18-054-005-00504-0003	104000	ALMENDROS-SIN VARIEDAD	S	6,06	6,06
1700000006510150	18-054-005-00764-0004	104000	ALMENDROS-SIN VARIEDAD	S	1,69	1,69
1700000006510157	18-054-005-00764-0009	104000	ALMENDROS-SIN VARIEDAD	S	1,13	1,13
1700000006510158	18-054-005-00875-0001	104000	ALMENDROS-SIN VARIEDAD	S	3,28	3,28
1700000006510171	18-054-005-00875-0003	104000	ALMENDROS-SIN VARIEDAD	S	0,43	0,43

REF.	REFERENCIA SIGPAC	CULTIVO	DESCRIPCIÓN CULTIVO	S/R	SUP. COMPROM. (ha)	SUP. CUMPLE (ha)
170000006510169	18-054-005-00894-0001	104000	ALMENDROS-SIN VARIEDAD	S	0,29	0,29
170000006510170	18-054-006-00007-0001	104000	ALMENDROS-SIN VARIEDAD	S	1,09	1,09
170000006510148	18-054-007-00357-0001	104000	ALMENDROS-SIN VARIEDAD	S	3,14	3,14
170000006510149	18-054-007-00357-0012	104000	ALMENDROS-SIN VARIEDAD	S	0,72	0,72
170000006510175	18-054-008-00249-0018	104000	ALMENDROS-SIN VARIEDAD	S	0,03	0,03
170000006510163	18-054-008-00264-0001	104000	ALMENDROS-SIN VARIEDAD	S	1,72	1,72
170000006510164	18-054-008-00266-0001	104000	ALMENDROS-SIN VARIEDAD	S	2,76	2,76
170000006510177	18-054-008-00285-0001	104000	ALMENDROS-SIN VARIEDAD	S	0,30	0,30
170000006510162	18-054-009-00308-0001	104000	ALMENDROS-SIN VARIEDAD	S	0,89	0,89



<u>APELLIDOS Y NOMBRE / RAZÓN SOCIAL</u>	<u>NIF</u>	<u>EXPEDIENTE</u>	<u>SUP. COMPROMETIDA</u> <u>(ha)</u>
LOPEZ MUÑOZ ANGELES	***7265*	1036371	0
<u>RESOLUCIÓN</u>			
INADMITIDO			

INCIDENCIAS**INCIDENCIA DESCRIPCIÓN**

85001	El recinto declarado no cumple con las normas de producción ecológica (artículo 5-1 e), Orden 26 mayo 2015) Ref:1700000004491941 Recinto:18-149-021-00045-002 Cultivo:104000 ALMENDROS-SIN VARIEDAD Secano
85018	Expendiente sin grupos de pago válidos

RESUMEN CRITERIOS DE SELECCIÓN**11.2.1.1 Mantenimiento de prácticas y métodos de agricultura ecológica: Cultivos permanentes distintos de olivar - Conv 2018.** PUNTOS: 0,00

	<u>PUNTOS</u>	<u>CUMPLE</u>
Porcentaje de superficie determinada en Red Natura 2000	0,00	0.0%
Porcentaje de superficie determinada situada en zonas RAMSAR	0,00	0.0%
Porcentaje de superficie determinada en zonas vulnerables a la contaminación por nitratos	0,00	0.0%
Pendiente media de la explotación	0,00	0.0%
Porcentaje de Superficie de la explotación en municipios con más del 40 por ciento de su superficie agraria dentro de la Zona de desertificación	0,00	0.0%

DETALLE CRITERIOS DE SELECCIÓN**11.2.1.1 Mantenimiento de prácticas y métodos de agricultura ecológica: Cultivos permanentes distintos de olivar - Conv 2018.** PUNTOS: 0,00

Porcentaje de superficie determinada en Red Natura 2000	PUNTOS: 0,00	0.0%
Porcentaje de superficie determinada situada en zonas RAMSAR	PUNTOS: 0,00	0.0%
Porcentaje de superficie determinada en zonas vulnerables a la contaminación por nitratos	PUNTOS: 0,00	0.0%
Pendiente media de la explotación	PUNTOS: 0,00	0.0%
Porcentaje de Superficie de la explotación en municipios con más del 40 por ciento de su superficie agraria dentro de la Zona de desertificación	PUNTOS: 0,00	0.0%



<u>APELLIDOS Y NOMBRE / RAZÓN SOCIAL</u>	<u>NIF</u>	<u>EXPEDIENTE</u>	<u>SUP. COMPROMETIDA (ha)</u>
LOPEZ ORTEGA HORACIO	***2582*	1164936	0
RESOLUCIÓN			
INADMITIDO			

INCIDENCIAS

INCIDENCIA DESCRIPCIÓN

85013	Superficie resuelta para el grupo de pago menor que la mínima requerida (requisito anexo 1, Orden 26 mayo 2015) Sup. Resuelta:0,04 Grupo de Pago:FRUTALES SECANO
85014	Recinto afectado por el requisito del cumplimiento de la superficie mínima para el grupo de pago (requisito anexo 1, Orden 26 mayo 2015) Ref:1700000003474831 Recinto:18-059-039-00070-018 Cultivo:104000 ALMENDROS-SIN VARIEDAD Secano Sup. Declarada:0,03 Superficie Resolver:0,03 Ref:1700000003474833 Recinto:18-059-039-00070-021 Cultivo:104000 ALMENDROS-SIN VARIEDAD Secano Sup. Declarada:0,01 Superficie Resolver:0,01
85018	Expendiente sin grupos de pago válidos

RESUMEN CRITERIOS DE SELECCIÓN

11.2.1.1 Mantenimiento de prácticas y métodos de agricultura ecológica: Cultivos permanentes distintos de olivar - Conv 2018. PUNTOS: 0,00

	<u>PUNTOS</u>	<u>CUMPLE</u>
Porcentaje de superficie determinada en Red Natura 2000	0,00	0.0%
Porcentaje de superficie determinada situada en zonas RAMSAR	0,00	0.0%
Porcentaje de superficie determinada en zonas vulnerables a la contaminación por nitratos	0,00	0.0%
Pendiente media de la explotación	0,00	0.0%
Porcentaje de Superficie de la explotación en municipios con más del 40 por ciento de su superficie agraria dentro de la Zona de desertificación	0,00	0.0%

DETALLE CRITERIOS DE SELECCIÓN

11.2.1.1 Mantenimiento de prácticas y métodos de agricultura ecológica: Cultivos permanentes distintos de olivar - Conv 2018. PUNTOS: 0,00

Porcentaje de superficie determinada en Red Natura 2000	PUNTOS: 0,00	0.0%
Porcentaje de superficie determinada situada en zonas RAMSAR	PUNTOS: 0,00	0.0%
Porcentaje de superficie determinada en zonas vulnerables a la contaminación por nitratos	PUNTOS: 0,00	0.0%
Pendiente media de la explotación	PUNTOS: 0,00	0.0%
Porcentaje de Superficie de la explotación en municipios con más del 40 por ciento de su superficie agraria dentro de la Zona de desertificación	PUNTOS: 0,00	0.0%



<u>APELLIDOS Y NOMBRE / RAZÓN SOCIAL</u>	<u>NIF</u>	<u>EXPEDIENTE</u>	<u>SUP. COMPROMETIDA</u>		
			<u>(ha)</u>		
LOPEZ ROMERO MANUEL	***3577*	1086886	26.11		
<u>RESOLUCIÓN</u>					
ADMITIDO					
<u>IMPORTES POR ANUALIDAD</u>					

	<u>2018</u>	<u>2019</u>	<u>2020</u>	<u>2021</u>	<u>2022</u>
IMPORTE MÁXIMO SUBVENCIONABLE	3.947,05 €	3.947,05 €	3.947,05 €	3.947,05 €	3.947,05 €
IMPORTE MEDIO DE TRANSFERENCIA (€/ha)	151,17 €	151,17 €	151,17 €	151,17 €	151,17 €

DETALLE IMPORTES POR ANUALIDAD

<u>GRUPOS DE CULTIVO ADMITIDOS</u>	<u>SUP. COMPROM.</u>	<u>2018</u>	<u>2019</u>	<u>2020</u>	<u>2021</u>	<u>2022</u>
	<u>(ha)</u>					
HERBÁCEOS	26,11	3.947,05 €	3.947,05 €	3.947,05 €	3.947,05 €	3.947,05 €

RECINTOS COMPROMETIDOS

<u>REF.</u>	<u>REFERENCIA SIGPAC</u>	<u>CULTIVO DESCRIPCIÓN CULTIVO</u>	<u>S/R</u>	<u>PEND. MEDIA</u>	<u>SUP. DEC. ADMIN.</u>	<u>NU SUP. CERT.</u>	<u>SUP. CAMPO</u>	<u>SUP. COMPROM.</u>
				<u>(%)</u>	<u>(ha)</u>	<u>(ha)</u>	<u>(ha)</u>	<u>(ha)</u>
1700000004965781	18-076-004-00127-0001	53000 YEROS-SIN VARIEDAD	R	0,74	4,83	4,83	4,83	4,83
1700000004965787	18-076-005-00038-0002	1000 TRIGO BLANDO-SIN VARIEDAD	R	0,75	2,83	2,83	2,83	2,83
1700000004965783	18-076-004-00126-0001	53000 YEROS-SIN VARIEDAD	R	0,80	2,17	2,17	2,17	2,17
1700000004965788	18-076-004-00128-0001	53000 YEROS-SIN VARIEDAD	R	0,89	1,73	1,73	1,73	1,73
1700000004965782	18-076-004-00123-0001	53000 YEROS-SIN VARIEDAD	R	0,95	1,95	1,95	1,95	1,95
1700000004965784	18-076-003-00094-0001	5000 CEBADA-SIN VARIEDAD	R	1,04	2,52	2,52	2,52	2,52
1700000004965786	18-076-005-00090-0001	1000 TRIGO BLANDO-SIN VARIEDAD	R	1,13	0,98	0,98	0,98	0,98
1700000004965792	18-076-004-00039-0001	1000 TRIGO BLANDO-SIN VARIEDAD	R	1,23	3,38	3,38	3,38	3,38
1700000004965789	18-076-003-00084-0001	1000 TRIGO BLANDO-SIN VARIEDAD	R	1,28	2,09	2,09	2,09	2,09
1700000004965790	18-076-003-00019-0001	5000 CEBADA-SIN VARIEDAD	R	1,99	1,13	1,13	1,13	1,13
1700000004965791	18-076-006-00064-0001	5000 CEBADA-SIN VARIEDAD	S	2,20	1,56	1,56	1,56	1,56
1700000004965785	18-116-502-00069-0001	1000 TRIGO BLANDO-SIN VARIEDAD	S	4,15	0,94	0,94	0,94	0,94

RESUMEN CRITERIOS DE SELECCIÓN

11.2.1.1 Mantenimiento de prácticas y métodos de agricultura ecológica: Cultivos herbáceos - Conv 2018. PUNTOS: 7,00

	<u>PUNTOS</u>	<u>CUMPLE</u>
Porcentaje de superficie determinada en Red Natura 2000	0,00	0.0%
Porcentaje de superficie determinada situada en zonas RAMSAR	0,00	0.0%
Porcentaje de superficie determinada en zonas vulnerables a la contaminación por nitratos	0,00	0.0%
Pendiente media de la explotación	1,00	1.19%
Porcentaje de Superficie de la explotación en municipios con más del 40 por ciento de su superficie agraria dentro de la Zona de desertificación	6,00	100.0%



DETALLE CRITERIOS DE SELECCIÓN**11.2.1.1 Mantenimiento de prácticas y métodos de agricultura ecológica: Cultivos herbáceos - Conv 2018.****PUNTOS: 7,00****Porcentaje de superficie determinada en Red Natura 2000****PUNTOS: 0,00 0.0%**

<u>REF.</u>	<u>REFERENCIA SIGPAC</u>	<u>CULTIVO</u>	<u>DESCRIPCIÓN CULTIVO</u>	<u>S/R</u>	<u>SUP. COMPROM.</u> <u>(ha)</u>	<u>SUP. CUMPLE</u> <u>(ha)</u>
170000004965790	18-076-003-00019-0001	5000	CEBADA-SIN VARIEDAD	R	1,13	0,00
170000004965789	18-076-003-00084-0001	1000	TRIGO BLANDO-SIN VARIEDAD	R	2,09	0,00
170000004965784	18-076-003-00094-0001	5000	CEBADA-SIN VARIEDAD	R	2,52	0,00
170000004965792	18-076-004-00039-0001	1000	TRIGO BLANDO-SIN VARIEDAD	R	3,38	0,00
170000004965782	18-076-004-00123-0001	53000	YEROS-SIN VARIEDAD	R	1,95	0,00
170000004965783	18-076-004-00126-0001	53000	YEROS-SIN VARIEDAD	R	2,17	0,00
170000004965781	18-076-004-00127-0001	53000	YEROS-SIN VARIEDAD	R	4,83	0,00
170000004965788	18-076-004-00128-0001	53000	YEROS-SIN VARIEDAD	R	1,73	0,00
170000004965787	18-076-005-00038-0002	1000	TRIGO BLANDO-SIN VARIEDAD	R	2,83	0,00
170000004965786	18-076-005-00090-0001	1000	TRIGO BLANDO-SIN VARIEDAD	R	0,98	0,00
170000004965791	18-076-006-00064-0001	5000	CEBADA-SIN VARIEDAD	S	1,56	0,00
170000004965785	18-116-502-00069-0001	1000	TRIGO BLANDO-SIN VARIEDAD	S	0,94	0,00

Porcentaje de superficie determinada situada en zonas RAMSAR**PUNTOS: 0,00 0.0%**

<u>REF.</u>	<u>REFERENCIA SIGPAC</u>	<u>CULTIVO</u>	<u>DESCRIPCIÓN CULTIVO</u>	<u>S/R</u>	<u>SUP. COMPROM.</u> <u>(ha)</u>	<u>SUP. CUMPLE</u> <u>(ha)</u>
170000004965790	18-076-003-00019-0001	5000	CEBADA-SIN VARIEDAD	R	1,13	0,00
170000004965789	18-076-003-00084-0001	1000	TRIGO BLANDO-SIN VARIEDAD	R	2,09	0,00
170000004965784	18-076-003-00094-0001	5000	CEBADA-SIN VARIEDAD	R	2,52	0,00
170000004965792	18-076-004-00039-0001	1000	TRIGO BLANDO-SIN VARIEDAD	R	3,38	0,00
170000004965782	18-076-004-00123-0001	53000	YEROS-SIN VARIEDAD	R	1,95	0,00
170000004965783	18-076-004-00126-0001	53000	YEROS-SIN VARIEDAD	R	2,17	0,00
170000004965781	18-076-004-00127-0001	53000	YEROS-SIN VARIEDAD	R	4,83	0,00
170000004965788	18-076-004-00128-0001	53000	YEROS-SIN VARIEDAD	R	1,73	0,00
170000004965787	18-076-005-00038-0002	1000	TRIGO BLANDO-SIN VARIEDAD	R	2,83	0,00
170000004965786	18-076-005-00090-0001	1000	TRIGO BLANDO-SIN VARIEDAD	R	0,98	0,00
170000004965791	18-076-006-00064-0001	5000	CEBADA-SIN VARIEDAD	S	1,56	0,00
170000004965785	18-116-502-00069-0001	1000	TRIGO BLANDO-SIN VARIEDAD	S	0,94	0,00

Porcentaje de superficie determinada en zonas vulnerables a la contaminación por nitratos**PUNTOS: 0,00 0.0%**

<u>REF.</u>	<u>REFERENCIA SIGPAC</u>	<u>CULTIVO</u>	<u>DESCRIPCIÓN CULTIVO</u>	<u>S/R</u>	<u>SUP. COMPROM.</u> <u>(ha)</u>	<u>SUP. CUMPLE</u> <u>(ha)</u>
170000004965790	18-076-003-00019-0001	5000	CEBADA-SIN VARIEDAD	R	1,13	0,00
170000004965789	18-076-003-00084-0001	1000	TRIGO BLANDO-SIN VARIEDAD	R	2,09	0,00
170000004965784	18-076-003-00094-0001	5000	CEBADA-SIN VARIEDAD	R	2,52	0,00
170000004965792	18-076-004-00039-0001	1000	TRIGO BLANDO-SIN VARIEDAD	R	3,38	0,00
170000004965782	18-076-004-00123-0001	53000	YEROS-SIN VARIEDAD	R	1,95	0,00
170000004965783	18-076-004-00126-0001	53000	YEROS-SIN VARIEDAD	R	2,17	0,00
170000004965781	18-076-004-00127-0001	53000	YEROS-SIN VARIEDAD	R	4,83	0,00
170000004965788	18-076-004-00128-0001	53000	YEROS-SIN VARIEDAD	R	1,73	0,00
170000004965787	18-076-005-00038-0002	1000	TRIGO BLANDO-SIN VARIEDAD	R	2,83	0,00
170000004965786	18-076-005-00090-0001	1000	TRIGO BLANDO-SIN VARIEDAD	R	0,98	0,00
170000004965791	18-076-006-00064-0001	5000	CEBADA-SIN VARIEDAD	S	1,56	0,00
170000004965785	18-116-502-00069-0001	1000	TRIGO BLANDO-SIN VARIEDAD	S	0,94	0,00

Pendiente media de la explotación**PUNTOS: 1,00 1.19%**

REF.	REFERENCIA SIGPAC	CULTIVO	DESCRIPCIÓN CULTIVO	S/R	PENDIENTE	SUP.
					MEDIA (%)	COMPROM.
						(ha)
1700000004965790	18-076-003-00019-0001	5000	CEBADA-SIN VARIEDAD	R	1,99	1,13
1700000004965789	18-076-003-00084-0001	1000	TRIGO BLANDO-SIN VARIEDAD	R	1,28	2,09
1700000004965784	18-076-003-00094-0001	5000	CEBADA-SIN VARIEDAD	R	1,04	2,52
1700000004965792	18-076-004-00039-0001	1000	TRIGO BLANDO-SIN VARIEDAD	R	1,23	3,38
1700000004965782	18-076-004-00123-0001	53000	YEROS-SIN VARIEDAD	R	0,95	1,95
1700000004965783	18-076-004-00126-0001	53000	YEROS-SIN VARIEDAD	R	0,80	2,17
1700000004965781	18-076-004-00127-0001	53000	YEROS-SIN VARIEDAD	R	0,74	4,83
1700000004965788	18-076-004-00128-0001	53000	YEROS-SIN VARIEDAD	R	0,89	1,73
1700000004965787	18-076-005-00038-0002	1000	TRIGO BLANDO-SIN VARIEDAD	R	0,75	2,83
1700000004965786	18-076-005-00090-0001	1000	TRIGO BLANDO-SIN VARIEDAD	R	1,13	0,98
1700000004965791	18-076-006-00064-0001	5000	CEBADA-SIN VARIEDAD	S	2,20	1,56
1700000004965785	18-116-502-00069-0001	1000	TRIGO BLANDO-SIN VARIEDAD	S	4,15	0,94

Porcentaje de Superficie de la explotación en municipios con más del 40 por ciento de su superficie agraria dentro de la Zona de desertificación

PUNTOS: 6,00 100.0%

REF.	REFERENCIA SIGPAC	CULTIVO	DESCRIPCIÓN CULTIVO	S/R	SUP.	SUP.
					COMPROM.	CUMPLE
					(ha)	(ha)
1700000004965790	18-076-003-00019-0001	5000	CEBADA-SIN VARIEDAD	R	1,13	1,13
1700000004965789	18-076-003-00084-0001	1000	TRIGO BLANDO-SIN VARIEDAD	R	2,09	2,09
1700000004965784	18-076-003-00094-0001	5000	CEBADA-SIN VARIEDAD	R	2,52	2,52
1700000004965792	18-076-004-00039-0001	1000	TRIGO BLANDO-SIN VARIEDAD	R	3,38	3,38
1700000004965782	18-076-004-00123-0001	53000	YEROS-SIN VARIEDAD	R	1,95	1,95
1700000004965783	18-076-004-00126-0001	53000	YEROS-SIN VARIEDAD	R	2,17	2,17
1700000004965781	18-076-004-00127-0001	53000	YEROS-SIN VARIEDAD	R	4,83	4,83
1700000004965788	18-076-004-00128-0001	53000	YEROS-SIN VARIEDAD	R	1,73	1,73
1700000004965787	18-076-005-00038-0002	1000	TRIGO BLANDO-SIN VARIEDAD	R	2,83	2,83
1700000004965786	18-076-005-00090-0001	1000	TRIGO BLANDO-SIN VARIEDAD	R	0,98	0,98
1700000004965791	18-076-006-00064-0001	5000	CEBADA-SIN VARIEDAD	S	1,56	1,56
1700000004965785	18-116-502-00069-0001	1000	TRIGO BLANDO-SIN VARIEDAD	S	0,94	0,94



<u>APELLIDOS Y NOMBRE / RAZÓN SOCIAL</u>	<u>NIF</u>	<u>EXPEDIENTE</u>	<u>SUP. COMPROMETIDA (ha)</u>
LOPEZ SALMERON ENCARNACION	***8663*	1231460	0
RESOLUCIÓN			
INADMITIDO			

INCIDENCIAS**INCIDENCIA DESCRIPCIÓN**

85001	El recinto declarado no cumple con las normas de producción ecológica (artículo 5-1 e), Orden 26 mayo 2015) Ref:1700000006945892 Recinto:18-076-008-00224-001 Cultivo:104000 ALMENDROS-SIN VARIEDAD Regadío Ref:1700000006945860 Recinto:18-076-008-00655-001 Cultivo:104000 ALMENDROS-SIN VARIEDAD Regadío Ref:1700000006945861 Recinto:18-076-008-00658-001 Cultivo:104000 ALMENDROS-SIN VARIEDAD Regadío Ref:1700000006945871 Recinto:18-076-010-00007-001 Cultivo:104000 ALMENDROS-SIN VARIEDAD Secano Ref:1700000006945878 Recinto:18-076-010-00058-002 Cultivo:104000 ALMENDROS-SIN VARIEDAD Regadío
85018	Expendiente sin grupos de pago válidos

RESUMEN CRITERIOS DE SELECCIÓN

11.2.1.1 Mantenimiento de prácticas y métodos de agricultura ecológica: Cultivos permanentes distintos de olivar - Conv 2018. PUNTOS: 0,00

	<u>PUNTOS</u>	<u>CUMPLE</u>
Porcentaje de superficie determinada en Red Natura 2000	0,00	0.0%
Porcentaje de superficie determinada situada en zonas RAMSAR	0,00	0.0%
Porcentaje de superficie determinada en zonas vulnerables a la contaminación por nitratos	0,00	0.0%
Pendiente media de la explotación	0,00	0.0%
Porcentaje de Superficie de la explotación en municipios con más del 40 por ciento de su superficie agraria dentro de la Zona de desertificación	0,00	0.0%

DETALLE CRITERIOS DE SELECCIÓN

11.2.1.1 Mantenimiento de prácticas y métodos de agricultura ecológica: Cultivos permanentes distintos de olivar - Conv 2018. PUNTOS: 0,00

Porcentaje de superficie determinada en Red Natura 2000	PUNTOS:	0,00	0.0%
Porcentaje de superficie determinada situada en zonas RAMSAR	PUNTOS:	0,00	0.0%
Porcentaje de superficie determinada en zonas vulnerables a la contaminación por nitratos	PUNTOS:	0,00	0.0%
Pendiente media de la explotación	PUNTOS:	0,00	0.0%
Porcentaje de Superficie de la explotación en municipios con más del 40 por ciento de su superficie agraria dentro de la Zona de desertificación	PUNTOS:	0,00	0.0%



<u>APELLIDOS Y NOMBRE / RAZÓN SOCIAL</u>	<u>NIF</u>	<u>EXPEDIENTE</u>	<u>SUP. COMPROMETIDA</u>					
LOPEZ SANCHEZ ANGEL	****4316*	1203641	<u>(ha)</u>					
RESOLUCIÓN								
ADMITIDO								
IMPORTES POR ANUALIDAD								
	<u>2018</u>	<u>2019</u>	<u>2020</u>	<u>2021</u>	<u>2022</u>			
IMPORTE MÁXIMO SUBVENCIONABLE	216,24 €	216,24 €	216,24 €	216,24 €	216,24 €			
IMPORTE MEDIO DE TRANSFERENCIA (€/ha)	216,24 €	216,24 €	216,24 €	216,24 €	216,24 €			
DETALLE IMPORTES POR ANUALIDAD								
<u>GRUPOS DE CULTIVO ADMITIDOS</u>	<u>SUP. COMPROM.</u>	<u>2018</u>	<u>2019</u>	<u>2020</u>	<u>2021</u>	<u>2022</u>		
FRUTALES SECANO	(ha)	216,24 €	216,24 €	216,24 €	216,24 €	216,24 €		
	1,00							
RECINTOS COMPROMETIDOS								
<u>REF.</u>	<u>REFERENCIA SIGPAC</u>	<u>CULTIVO DESCRIPCIÓN CULTIVO</u>	<u>S/R</u>	<u>PEND. MEDIA (%)</u>	<u>SUP. DEC. ADMIN. (ha)</u>	<u>NU SUP. CERT. (ha)</u>	<u>SUP. CAMPO (ha)</u>	<u>SUP. COMPROM. (ha)</u>
1700000006565880	18-047-006-00409-0001	104000 ALMENDROS-SIN VARIEDAD	S	23,57	1,00	1,00		1,00

INCIDENCIAS

INCIDENCIA DESCRIPCIÓN

85001 El recinto declarado no cumple con las normas de producción ecológica (artículo 5-1 e), Orden 26 mayo 2015)
 Ref:1700000006565883 Recinto:18-047-007-00003-001 Cultivo:104000 ALMENDROS-SIN VARIEDAD Secano
 Ref:1700000006565888 Recinto:18-047-011-00149-004 Cultivo:104001 ALMENDROS-FITA MOLLAR Secano

RESUMEN CRITERIOS DE SELECCIÓN

11.2.1.1 Mantenimiento de prácticas y métodos de agricultura ecológica: Cultivos permanentes distintos de olivar - Conv 2018. PUNTOS: 3,00

	<u>PUNTOS</u>	<u>CUMPLE</u>
Porcentaje de superficie determinada en Red Natura 2000	0,00	0.0%
Porcentaje de superficie determinada situada en zonas RAMSAR	0,00	0.0%
Porcentaje de superficie determinada en zonas vulnerables a la contaminación por nitratos	0,00	0.0%
Pendiente media de la explotación	3,00	23.57%
Porcentaje de Superficie de la explotación en municipios con más del 40 por ciento de su superficie agraria dentro de la Zona de desertificación	0,00	0.0%



DETALLE CRITERIOS DE SELECCIÓN**11.2.1.1 Mantenimiento de prácticas y métodos de agricultura ecológica: Cultivos permanentes distintos de olivar - Conv 2018.****PUNTOS: 3,00****Porcentaje de superficie determinada en Red Natura 2000****PUNTOS: 0,00 0.0%**

<u>REF.</u>	<u>REFERENCIA SIGPAC</u>	<u>CULTIVO</u>	<u>DESCRIPCIÓN CULTIVO</u>	<u>S/R</u>	<u>SUP. COMPROM. (ha)</u>	<u>SUP. CUMPLE (ha)</u>
1700000006565880	18-047-006-00409-0001	104000	ALMENDROS-SIN VARIEDAD	S	1,00	0,00

Porcentaje de superficie determinada situada en zonas RAMSAR**PUNTOS: 0,00 0.0%**

<u>REF.</u>	<u>REFERENCIA SIGPAC</u>	<u>CULTIVO</u>	<u>DESCRIPCIÓN CULTIVO</u>	<u>S/R</u>	<u>SUP. COMPROM. (ha)</u>	<u>SUP. CUMPLE (ha)</u>
1700000006565880	18-047-006-00409-0001	104000	ALMENDROS-SIN VARIEDAD	S	1,00	0,00

Porcentaje de superficie determinada en zonas vulnerables a la contaminación por nitratos**PUNTOS: 0,00 0.0%**

<u>REF.</u>	<u>REFERENCIA SIGPAC</u>	<u>CULTIVO</u>	<u>DESCRIPCIÓN CULTIVO</u>	<u>S/R</u>	<u>SUP. COMPROM. (ha)</u>	<u>SUP. CUMPLE (ha)</u>
1700000006565880	18-047-006-00409-0001	104000	ALMENDROS-SIN VARIEDAD	S	1,00	0,00

Pendiente media de la explotación**PUNTOS: 3,00 23.57%**

<u>REF.</u>	<u>REFERENCIA SIGPAC</u>	<u>CULTIVO</u>	<u>DESCRIPCIÓN CULTIVO</u>	<u>S/R</u>	<u>PENDIENTE MEDIA (%)</u>	<u>SUP. COMPROM. (ha)</u>
1700000006565880	18-047-006-00409-0001	104000	ALMENDROS-SIN VARIEDAD	S	23,57	1,00

Porcentaje de Superficie de la explotación en municipios con más del 40 por ciento de su superficie agraria dentro de la Zona de desertificación**PUNTOS: 0,00 0.0%**

<u>REF.</u>	<u>REFERENCIA SIGPAC</u>	<u>CULTIVO</u>	<u>DESCRIPCIÓN CULTIVO</u>	<u>S/R</u>	<u>SUP. COMPROM. (ha)</u>	<u>SUP. CUMPLE (ha)</u>
1700000006565880	18-047-006-00409-0001	104000	ALMENDROS-SIN VARIEDAD	S	1,00	0,00



<u>APELLIDOS Y NOMBRE / RAZÓN SOCIAL</u>	<u>NIF</u>	<u>EXPEDIENTE</u>	<u>SUP. COMPROMETIDA</u>		
			<u>(ha)</u>		
LOPEZ SANCHEZ ANGEL	****5454*	1142045	4.65		
RESOLUCIÓN					
ADMITIDO					
IMPORTE POR ANUALIDAD					
	2018	2019	2020	2021	2022
IMPORTE MÁXIMO SUBVENCIONABLE	503,84 €	503,84 €	503,84 €	503,84 €	503,84 €
IMPORTE MEDIO DE TRANSFERENCIA (€/ha)	108,35 €	108,35 €	108,35 €	108,35 €	108,35 €

DETALLE IMPORTES POR ANUALIDAD

<u>GRUPOS DE CULTIVO ADMITIDOS</u>	<u>SUP. COMPROM.</u>	2018	2019	2020	2021	2022
	<u>(ha)</u>					
FRUTALES SECANO	2,33	503,84 €	503,84 €	503,84 €	503,84 €	503,84 €
HERBÁCEOS NO ELEGIBLES	2,32	0,00 €	0,00 €	0,00 €	0,00 €	0,00 €

RECINTOS COMPROMETIDOS

<u>REF.</u>	<u>REFERENCIA SIGPAC</u>	<u>CULTIVO DESCRIPCIÓN CULTIVO</u>	<u>S/R</u>	<u>PEND. MEDIA (%)</u>	<u>SUP. DEC. ADMIN. (ha)</u>	<u>NU SUP. CERT. (ha)</u>	<u>SUP. CAMPO (ha)</u>	<u>SUP. COMPROM. (ha)</u>
1700000005665100	18-030-010-00799-0002	20902 BARBECHO TRADICIONAL-CON CUBIERTA VEGETAL	S	10,01	2,32	2,32		2,32
-18366	18-030-010-00799-0022	104000 ALMENDROS-SIN VARIEDAD	S	13,42	2,33	2,33		2,33

RESUMEN CRITERIOS DE SELECCIÓN

11.2.1.1 Mantenimiento de prácticas y métodos de agricultura ecológica: Cultivos herbáceos - Conv 2018. PUNTOS: 8,00

	<u>PUNTOS</u>	<u>CUMPLE</u>
Porcentaje de superficie determinada en Red Natura 2000	0,00	0.0%
Porcentaje de superficie determinada situada en zonas RAMSAR	0,00	0.0%
Porcentaje de superficie determinada en zonas vulnerables a la contaminación por nitratos	0,00	0.0%
Pendiente media de la explotación	2,00	10.01%
Porcentaje de Superficie de la explotación en municipios con más del 40 por ciento de su superficie agraria dentro de la Zona de desertificación	6,00	100.0%

11.2.1.1 Mantenimiento de prácticas y métodos de agricultura ecológica: Cultivos permanentes distintos de olivar - Conv 2018. PUNTOS: 8,00

	<u>PUNTOS</u>	<u>CUMPLE</u>
Porcentaje de superficie determinada en Red Natura 2000	0,00	0.0%
Porcentaje de superficie determinada situada en zonas RAMSAR	0,00	0.0%
Porcentaje de superficie determinada en zonas vulnerables a la contaminación por nitratos	0,00	0.0%
Pendiente media de la explotación	2,00	13.42%
Porcentaje de Superficie de la explotación en municipios con más del 40 por ciento de su superficie agraria dentro de la Zona de desertificación	6,00	100.0%



DETALLE CRITERIOS DE SELECCIÓN**11.2.1.1 Mantenimiento de prácticas y métodos de agricultura ecológica: Cultivos herbáceos - Conv 2018.****PUNTOS: 8,00****Porcentaje de superficie determinada en Red Natura 2000****PUNTOS: 0,00 0.0%**

<u>REF.</u>	<u>REFERENCIA SIGPAC</u>	<u>CULTIVO</u>	<u>DESCRIPCIÓN CULTIVO</u>	<u>S/R</u>	<u>SUP. COMPROM. (ha)</u>	<u>SUP. CUMPLE (ha)</u>
1700000005665100	18-030-010-00799-0002	20902	BARBECHO TRADICIONAL-CON CUBIERTA VEGETAL	S	2,32	0,00

Porcentaje de superficie determinada situada en zonas RAMSAR**PUNTOS: 0,00 0.0%**

<u>REF.</u>	<u>REFERENCIA SIGPAC</u>	<u>CULTIVO</u>	<u>DESCRIPCIÓN CULTIVO</u>	<u>S/R</u>	<u>SUP. COMPROM. (ha)</u>	<u>SUP. CUMPLE (ha)</u>
1700000005665100	18-030-010-00799-0002	20902	BARBECHO TRADICIONAL-CON CUBIERTA VEGETAL	S	2,32	0,00

Porcentaje de superficie determinada en zonas vulnerables a la contaminación por nitratos**PUNTOS: 0,00 0.0%**

<u>REF.</u>	<u>REFERENCIA SIGPAC</u>	<u>CULTIVO</u>	<u>DESCRIPCIÓN CULTIVO</u>	<u>S/R</u>	<u>SUP. COMPROM. (ha)</u>	<u>SUP. CUMPLE (ha)</u>
1700000005665100	18-030-010-00799-0002	20902	BARBECHO TRADICIONAL-CON CUBIERTA VEGETAL	S	2,32	0,00

Pendiente media de la explotación**PUNTOS: 2,00 10.01%**

<u>REF.</u>	<u>REFERENCIA SIGPAC</u>	<u>CULTIVO</u>	<u>DESCRIPCIÓN CULTIVO</u>	<u>S/R</u>	<u>PENDIENTE MEDIA (%)</u>	<u>SUP. COMPROM. (ha)</u>
1700000005665100	18-030-010-00799-0002	20902	BARBECHO TRADICIONAL-CON CUBIERTA VEGETAL	S	10,01	2,32

Porcentaje de Superficie de la explotación en municipios con más del 40 por ciento de su superficie agraria dentro de la Zona de desertificación**PUNTOS: 6,00 100.0%**

<u>REF.</u>	<u>REFERENCIA SIGPAC</u>	<u>CULTIVO</u>	<u>DESCRIPCIÓN CULTIVO</u>	<u>S/R</u>	<u>SUP. COMPROM. (ha)</u>	<u>SUP. CUMPLE (ha)</u>
1700000005665100	18-030-010-00799-0002	20902	BARBECHO TRADICIONAL-CON CUBIERTA VEGETAL	S	2,32	2,32

11.2.1.1 Mantenimiento de prácticas y métodos de agricultura ecológica: Cultivos permanentes distintos de olivar - Conv 2018.**PUNTOS: 8,00****Porcentaje de superficie determinada en Red Natura 2000****PUNTOS: 0,00 0.0%**

<u>REF.</u>	<u>REFERENCIA SIGPAC</u>	<u>CULTIVO</u>	<u>DESCRIPCIÓN CULTIVO</u>	<u>S/R</u>	<u>SUP. COMPROM. (ha)</u>	<u>SUP. CUMPLE (ha)</u>
-18366	18-030-010-00799-0022	104000	ALMENDROS-SIN VARIEDAD	S	2,33	0,00

Porcentaje de superficie determinada situada en zonas RAMSAR**PUNTOS: 0,00 0.0%**

<u>REF.</u>	<u>REFERENCIA SIGPAC</u>	<u>CULTIVO</u>	<u>DESCRIPCIÓN CULTIVO</u>	<u>S/R</u>	<u>SUP. COMPROM. (ha)</u>	<u>SUP. CUMPLE (ha)</u>
-18366	18-030-010-00799-0022	104000	ALMENDROS-SIN VARIEDAD	S	2,33	0,00

Porcentaje de superficie determinada en zonas vulnerables a la contaminación por nitratos**PUNTOS: 0,00 0.0%**

<u>REF.</u>	<u>REFERENCIA SIGPAC</u>	<u>CULTIVO</u>	<u>DESCRIPCIÓN CULTIVO</u>	<u>S/R</u>	<u>SUP. COMPROM. (ha)</u>	<u>SUP. CUMPLE (ha)</u>
-18366	18-030-010-00799-0022	104000	ALMENDROS-SIN VARIEDAD	S	2,33	0,00

Pendiente media de la explotación PUNTOS: 2,00 13.42%

<u>REF.</u>	<u>REFERENCIA SIGPAC</u>	<u>CULTIVO</u>	<u>DESCRIPCIÓN CULTIVO</u>	<u>S/R</u>	<u>PENDIENTE MEDIA (%)</u>	<u>SUP. COMPROM. (ha)</u>
-18366	18-030-010-00799-0022	104000	ALMENDROS-SIN VARIEDAD	S	13,42	2,33

Porcentaje de Superficie de la explotación en municipios con más del 40 por ciento de su superficie agraria dentro de la Zona de desertificación PUNTOS: 6,00 100.0%

<u>REF.</u>	<u>REFERENCIA SIGPAC</u>	<u>CULTIVO</u>	<u>DESCRIPCIÓN CULTIVO</u>	<u>S/R</u>	<u>SUP. COMPROM. (ha)</u>	<u>SUP. CUMPLE (ha)</u>
-18366	18-030-010-00799-0022	104000	ALMENDROS-SIN VARIEDAD	S	2,33	2,33



<u>APELLIDOS Y NOMBRE / RAZÓN SOCIAL</u>	<u>NIF</u>	<u>EXPEDIENTE</u>	<u>SUP. COMPROMETIDA</u>			
			<u>(ha)</u>			
LOPEZ SANCHEZ JOSE	****8767*	1137925	91.23			
RESOLUCIÓN ADMITIDO						
IMPORTE POR ANUALIDAD						
		2018	2019	2020	2021	2022
IMPORTE MÁXIMO SUBVENCIONABLE		9.083,81 €	9.083,81 €	9.083,81 €	9.083,81 €	9.083,81 €
IMPORTE MEDIO DE TRANSFERENCIA (€/ha)		99,57 €	99,57 €	99,57 €	99,57 €	99,57 €

DETALLE IMPORTES POR ANUALIDAD

<u>GRUPOS DE CULTIVO ADMITIDOS</u>	<u>SUP. COMPROM.</u>	2018	2019	2020	2021	2022
	<u>(ha)</u>					
HERBÁCEOS	60,09	9.083,81 €	9.083,81 €	9.083,81 €	9.083,81 €	9.083,81 €
HERBÁCEOS NO ELEGIBLES	31,14	0,00 €	0,00 €	0,00 €	0,00 €	0,00 €

RECINTOS COMPROMETIDOS

<u>REF.</u>	<u>REFERENCIA SIGPAC</u>	<u>CULTIVO DESCRIPCIÓN CULTIVO</u>	<u>S/R</u>	<u>PEND. MEDIA</u>	<u>SUP. DEC. ADMIN.</u>	<u>NU SUP. CERT.</u>	<u>SUP. CAMPO</u>	<u>SUP. COMPROM.</u>
				<u>(%)</u>	<u>(ha)</u>	<u>(ha)</u>	<u>(ha)</u>	<u>(ha)</u>
170000006310408	18-167-011-00047-0002	5000 CEBADA-SIN VARIEDAD	S	2,21	3,38	3,38		3,38
170000006310392	04-063-028-00088-0001	20901 BARBECHO TRADICIONAL-SIN CUBIERTA VEGETAL	R	2,23	1,03	1,03		1,03
170000006310398	18-149-013-00082-0004	5000 CEBADA-SIN VARIEDAD	R	2,26	0,78	1,56		0,78
170000006310380	04-063-028-00032-0001	20901 BARBECHO TRADICIONAL-SIN CUBIERTA VEGETAL	R	2,31	0,56	0,56		0,56
170000006310409	18-149-013-00083-0003	5000 CEBADA-SIN VARIEDAD	S	2,36	1,90	1,90		1,90
170000006310405	18-167-010-00051-0001	6000 CENTENO-SIN VARIEDAD	S	2,57	8,68	8,68		8,68
170000006310406	18-149-013-00077-0001	5000 CEBADA-SIN VARIEDAD	S	2,65	2,02	2,02		2,02
170000006310404	18-167-010-00050-0001	6000 CENTENO-SIN VARIEDAD	S	2,99	7,18	7,18		7,18
170000006310394	18-167-011-00047-0001	5000 CEBADA-SIN VARIEDAD	S	3,18	6,13	6,13		6,13
170000006310403	18-167-010-00043-0002	6000 CENTENO-SIN VARIEDAD	S	3,49	6,76	6,76		6,76
170000006310389	18-149-011-00035-0001	8000 AVENA-SIN VARIEDAD	S	4,98	2,95	2,95		2,95
170000006310387	18-149-011-00036-0001	8000 AVENA-SIN VARIEDAD	S	5,58	0,10	0,10		0,10
170000006310383	18-149-013-00072-0001	8000 AVENA-SIN VARIEDAD	S	5,75	1,06	1,06		1,06
170000006310390	18-167-011-00057-0001	24901 BARBECHO SIN PRODUCCIÓN-SIN CUBIERTA VEGETAL	S	6,19	21,74	21,74		21,74
170000006310388	18-149-010-00014-0001	8000 AVENA-SIN VARIEDAD	S	6,69	6,73	6,73		6,73
170000006310382	18-149-005-00040-0003	20901 BARBECHO TRADICIONAL-SIN CUBIERTA VEGETAL	S	7,84	3,15	3,15		3,15
170000006310411	18-149-013-00086-0004	5000 CEBADA-SIN VARIEDAD	S	8,07	2,79	5,58		2,79
170000006310412	18-149-013-00086-0004	5000 CEBADA-SIN VARIEDAD	S	8,07	2,88	5,76		2,88
170000006310407	18-149-013-00073-0001	6000 CENTENO-SIN VARIEDAD	S	9,21	1,31	1,31		1,31
170000006310410	18-149-013-00086-0006	5000 CEBADA-SIN VARIEDAD	S	9,29	1,72	1,72		1,72
170000006310391	04-063-028-00068-0001	20901 BARBECHO TRADICIONAL-SIN CUBIERTA VEGETAL	R	10,22	0,35	0,35		0,35
170000006310413	18-149-013-00088-0002	5000 CEBADA-SIN VARIEDAD	S	10,29	1,91	3,82		1,91
170000006310385	18-149-013-00072-0005	8000 AVENA-SIN VARIEDAD	S	11,01	0,42	0,42		0,42
170000006310386	18-149-007-00035-0003	20901 BARBECHO TRADICIONAL-SIN CUBIERTA VEGETAL	S	11,20	3,30	3,30		3,30
170000006310393	18-149-013-00086-0007	5000 CEBADA-SIN VARIEDAD	S	13,13	1,18	1,18		1,18
170000006310384	18-149-013-00072-0003	8000 AVENA-SIN VARIEDAD	S	14,67	0,21	0,21		0,21
170000006310381	18-149-007-00035-0002	20901 BARBECHO TRADICIONAL-SIN CUBIERTA VEGETAL	S	15,12	1,01	1,01		1,01

RESUMEN CRITERIOS DE SELECCIÓN

11.2.1.1 Mantenimiento de prácticas y métodos de agricultura ecológica: Cultivos herbáceos - Conv 2018. PUNTOS: 7,00

	<u>PUNTOS</u>	<u>CUMPLE</u>
Porcentaje de superficie determinada en Red Natura 2000	0,00	0.0%
Porcentaje de superficie determinada situada en zonas RAMSAR	0,00	0.0%
Porcentaje de superficie determinada en zonas vulnerables a la contaminación por nitratos	0,00	0.0%
Pendiente media de la explotación	1,00	5.56%
Porcentaje de Superficie de la explotación en municipios con más del 40 por ciento de su superficie agraria dentro de la Zona de desertificación	6,00	100.0%

DETALLE CRITERIOS DE SELECCIÓN**11.2.1.1 Mantenimiento de prácticas y métodos de agricultura ecológica: Cultivos herbáceos - Conv 2018.****PUNTOS: 7,00****Porcentaje de superficie determinada en Red Natura 2000****PUNTOS: 0,00 0.0%**

<u>REF.</u>	<u>REFERENCIA SIGPAC</u>	<u>CULTIVO</u>	<u>DESCRIPCIÓN CULTIVO</u>	<u>S/R</u>	<u>SUP. COMPROM.</u> <u>(ha)</u>	<u>SUP. CUMPLE</u> <u>(ha)</u>
170000006310380	04-063-028-00032-0001	20901	BARBECHO TRADICIONAL-SIN CUBIERTA VEGETAL	R	0,56	0,00
170000006310391	04-063-028-00068-0001	20901	BARBECHO TRADICIONAL-SIN CUBIERTA VEGETAL	R	0,35	0,00
170000006310392	04-063-028-00088-0001	20901	BARBECHO TRADICIONAL-SIN CUBIERTA VEGETAL	R	1,03	0,00
170000006310382	18-149-005-00040-0003	20901	BARBECHO TRADICIONAL-SIN CUBIERTA VEGETAL	S	3,15	0,00
170000006310381	18-149-007-00035-0002	20901	BARBECHO TRADICIONAL-SIN CUBIERTA VEGETAL	S	1,01	0,00
170000006310386	18-149-007-00035-0003	20901	BARBECHO TRADICIONAL-SIN CUBIERTA VEGETAL	S	3,30	0,00
170000006310388	18-149-010-00014-0001	8000	AVENA-SIN VARIEDAD	S	6,73	0,00
170000006310389	18-149-011-00035-0001	8000	AVENA-SIN VARIEDAD	S	2,95	0,00
170000006310387	18-149-011-00036-0001	8000	AVENA-SIN VARIEDAD	S	0,10	0,00
170000006310383	18-149-013-00072-0001	8000	AVENA-SIN VARIEDAD	S	1,06	0,00
170000006310384	18-149-013-00072-0003	8000	AVENA-SIN VARIEDAD	S	0,21	0,00
170000006310385	18-149-013-00072-0005	8000	AVENA-SIN VARIEDAD	S	0,42	0,00
170000006310407	18-149-013-00073-0001	6000	CENTENO-SIN VARIEDAD	S	1,31	0,00
170000006310406	18-149-013-00077-0001	5000	CEBADA-SIN VARIEDAD	S	2,02	0,00
170000006310398	18-149-013-00082-0004	5000	CEBADA-SIN VARIEDAD	R	0,78	0,00
170000006310409	18-149-013-00083-0003	5000	CEBADA-SIN VARIEDAD	S	1,90	0,00
170000006310412	18-149-013-00086-0004	5000	CEBADA-SIN VARIEDAD	S	2,88	0,00
170000006310411	18-149-013-00086-0004	5000	CEBADA-SIN VARIEDAD	S	2,79	0,00
170000006310410	18-149-013-00086-0006	5000	CEBADA-SIN VARIEDAD	S	1,72	0,00
170000006310393	18-149-013-00086-0007	5000	CEBADA-SIN VARIEDAD	S	1,18	0,00
170000006310413	18-149-013-00088-0002	5000	CEBADA-SIN VARIEDAD	S	1,91	0,00
170000006310403	18-167-010-00043-0002	6000	CENTENO-SIN VARIEDAD	S	6,76	0,00
170000006310404	18-167-010-00050-0001	6000	CENTENO-SIN VARIEDAD	S	7,18	0,00
170000006310405	18-167-010-00051-0001	6000	CENTENO-SIN VARIEDAD	S	8,68	0,00
170000006310394	18-167-011-00047-0001	5000	CEBADA-SIN VARIEDAD	S	6,13	0,00
170000006310408	18-167-011-00047-0002	5000	CEBADA-SIN VARIEDAD	S	3,38	0,00
170000006310390	18-167-011-00057-0001	24901	BARBECHO SIN PRODUCCIÓN-SIN CUBIERTA VEGETAL	S	21,74	0,00

Porcentaje de superficie determinada situada en zonas RAMSAR**PUNTOS: 0,00 0.0%**

<u>REF.</u>	<u>REFERENCIA SIGPAC</u>	<u>CULTIVO</u>	<u>DESCRIPCIÓN CULTIVO</u>	<u>S/R</u>	<u>SUP. COMPROM.</u> <u>(ha)</u>	<u>SUP. CUMPLE</u> <u>(ha)</u>
170000006310380	04-063-028-00032-0001	20901	BARBECHO TRADICIONAL-SIN CUBIERTA VEGETAL	R	0,56	0,00
170000006310391	04-063-028-00068-0001	20901	BARBECHO TRADICIONAL-SIN CUBIERTA VEGETAL	R	0,35	0,00
170000006310392	04-063-028-00088-0001	20901	BARBECHO TRADICIONAL-SIN CUBIERTA VEGETAL	R	1,03	0,00
170000006310382	18-149-005-00040-0003	20901	BARBECHO TRADICIONAL-SIN CUBIERTA VEGETAL	S	3,15	0,00
170000006310381	18-149-007-00035-0002	20901	BARBECHO TRADICIONAL-SIN CUBIERTA VEGETAL	S	1,01	0,00
170000006310386	18-149-007-00035-0003	20901	BARBECHO TRADICIONAL-SIN CUBIERTA VEGETAL	S	3,30	0,00
170000006310388	18-149-010-00014-0001	8000	AVENA-SIN VARIEDAD	S	6,73	0,00
170000006310389	18-149-011-00035-0001	8000	AVENA-SIN VARIEDAD	S	2,95	0,00
170000006310387	18-149-011-00036-0001	8000	AVENA-SIN VARIEDAD	S	0,10	0,00
170000006310383	18-149-013-00072-0001	8000	AVENA-SIN VARIEDAD	S	1,06	0,00
170000006310384	18-149-013-00072-0003	8000	AVENA-SIN VARIEDAD	S	0,21	0,00
170000006310385	18-149-013-00072-0005	8000	AVENA-SIN VARIEDAD	S	0,42	0,00
170000006310407	18-149-013-00073-0001	6000	CENTENO-SIN VARIEDAD	S	1,31	0,00
170000006310406	18-149-013-00077-0001	5000	CEBADA-SIN VARIEDAD	S	2,02	0,00
170000006310398	18-149-013-00082-0004	5000	CEBADA-SIN VARIEDAD	R	0,78	0,00

<u>REF.</u>	<u>REFERENCIA SIGPAC</u>	<u>CULTIVO</u>	<u>DESCRIPCIÓN CULTIVO</u>	<u>S/R</u>	<u>SUP. COMPROM.</u> <u>(ha)</u>	<u>SUP. CUMPLE</u> <u>(ha)</u>
170000006310409	18-149-013-00083-0003	5000	CEBADA-SIN VARIEDAD	S	1,90	0,00
170000006310412	18-149-013-00086-0004	5000	CEBADA-SIN VARIEDAD	S	2,88	0,00
170000006310411	18-149-013-00086-0004	5000	CEBADA-SIN VARIEDAD	S	2,79	0,00
170000006310410	18-149-013-00086-0006	5000	CEBADA-SIN VARIEDAD	S	1,72	0,00
170000006310393	18-149-013-00086-0007	5000	CEBADA-SIN VARIEDAD	S	1,18	0,00
170000006310413	18-149-013-00088-0002	5000	CEBADA-SIN VARIEDAD	S	1,91	0,00
170000006310403	18-167-010-00043-0002	6000	CENTENO-SIN VARIEDAD	S	6,76	0,00
170000006310404	18-167-010-00050-0001	6000	CENTENO-SIN VARIEDAD	S	7,18	0,00
170000006310405	18-167-010-00051-0001	6000	CENTENO-SIN VARIEDAD	S	8,68	0,00
170000006310394	18-167-011-00047-0001	5000	CEBADA-SIN VARIEDAD	S	6,13	0,00
170000006310408	18-167-011-00047-0002	5000	CEBADA-SIN VARIEDAD	S	3,38	0,00
170000006310390	18-167-011-00057-0001	24901	BARBECHO SIN PRODUCCIÓN-SIN CUBIERTA VEGETAL	S	21,74	0,00

Porcentaje de superficie determinada en zonas vulnerables a la contaminación por nitratos**PUNTOS:** 0,00 0.0%

<u>REF.</u>	<u>REFERENCIA SIGPAC</u>	<u>CULTIVO</u>	<u>DESCRIPCIÓN CULTIVO</u>	<u>S/R</u>	<u>SUP. COMPROM.</u> <u>(ha)</u>	<u>SUP. CUMPLE</u> <u>(ha)</u>
170000006310380	04-063-028-00032-0001	20901	BARBECHO TRADICIONAL-SIN CUBIERTA VEGETAL	R	0,56	0,00
170000006310391	04-063-028-00068-0001	20901	BARBECHO TRADICIONAL-SIN CUBIERTA VEGETAL	R	0,35	0,00
170000006310392	04-063-028-00088-0001	20901	BARBECHO TRADICIONAL-SIN CUBIERTA VEGETAL	R	1,03	0,00
170000006310382	18-149-005-00040-0003	20901	BARBECHO TRADICIONAL-SIN CUBIERTA VEGETAL	S	3,15	0,00
170000006310381	18-149-007-00035-0002	20901	BARBECHO TRADICIONAL-SIN CUBIERTA VEGETAL	S	1,01	0,00
170000006310386	18-149-007-00035-0003	20901	BARBECHO TRADICIONAL-SIN CUBIERTA VEGETAL	S	3,30	0,00
170000006310388	18-149-010-00014-0001	8000	AVENA-SIN VARIEDAD	S	6,73	0,00
170000006310389	18-149-011-00035-0001	8000	AVENA-SIN VARIEDAD	S	2,95	0,00
170000006310387	18-149-011-00036-0001	8000	AVENA-SIN VARIEDAD	S	0,10	0,00
170000006310383	18-149-013-00072-0001	8000	AVENA-SIN VARIEDAD	S	1,06	0,00
170000006310384	18-149-013-00072-0003	8000	AVENA-SIN VARIEDAD	S	0,21	0,00
170000006310385	18-149-013-00072-0005	8000	AVENA-SIN VARIEDAD	S	0,42	0,00
170000006310407	18-149-013-00073-0001	6000	CENTENO-SIN VARIEDAD	S	1,31	0,00
170000006310406	18-149-013-00077-0001	5000	CEBADA-SIN VARIEDAD	S	2,02	0,00
170000006310398	18-149-013-00082-0004	5000	CEBADA-SIN VARIEDAD	R	0,78	0,00
170000006310409	18-149-013-00083-0003	5000	CEBADA-SIN VARIEDAD	S	1,90	0,00
170000006310412	18-149-013-00086-0004	5000	CEBADA-SIN VARIEDAD	S	2,88	0,00
170000006310411	18-149-013-00086-0004	5000	CEBADA-SIN VARIEDAD	S	2,79	0,00
170000006310410	18-149-013-00086-0006	5000	CEBADA-SIN VARIEDAD	S	1,72	0,00
170000006310393	18-149-013-00086-0007	5000	CEBADA-SIN VARIEDAD	S	1,18	0,00
170000006310413	18-149-013-00088-0002	5000	CEBADA-SIN VARIEDAD	S	1,91	0,00
170000006310403	18-167-010-00043-0002	6000	CENTENO-SIN VARIEDAD	S	6,76	0,00
170000006310404	18-167-010-00050-0001	6000	CENTENO-SIN VARIEDAD	S	7,18	0,00
170000006310405	18-167-010-00051-0001	6000	CENTENO-SIN VARIEDAD	S	8,68	0,00
170000006310394	18-167-011-00047-0001	5000	CEBADA-SIN VARIEDAD	S	6,13	0,00
170000006310408	18-167-011-00047-0002	5000	CEBADA-SIN VARIEDAD	S	3,38	0,00
170000006310390	18-167-011-00057-0001	24901	BARBECHO SIN PRODUCCIÓN-SIN CUBIERTA VEGETAL	S	21,74	0,00

Pendiente media de la explotación**PUNTOS:** 1,00 5.56%

<u>REF.</u>	<u>REFERENCIA SIGPAC</u>	<u>CULTIVO</u>	<u>DESCRIPCIÓN CULTIVO</u>	<u>S/R</u>	<u>PENDIENTE MEDIA (%)</u>	<u>SUP. COMPROM.</u> <u>(ha)</u>
170000006310380	04-063-028-00032-0001	20901	BARBECHO TRADICIONAL-SIN CUBIERTA VEGETAL	R	2,31	0,56
170000006310391	04-063-028-00068-0001	20901	BARBECHO TRADICIONAL-SIN CUBIERTA VEGETAL	R	10,22	0,35

REF.	REFERENCIA SIGPAC	CULTIVO	DESCRIPCIÓN CULTIVO	S/R	PENDIENTE	SUP.
					MEDIA (%)	COMPROM. (ha)
170000006310392	04-063-028-00088-0001	20901	BARBECHO TRADICIONAL-SIN CUBIERTA VEGETAL	R	2,23	1,03
170000006310382	18-149-005-00040-0003	20901	BARBECHO TRADICIONAL-SIN CUBIERTA VEGETAL	S	7,84	3,15
170000006310381	18-149-007-00035-0002	20901	BARBECHO TRADICIONAL-SIN CUBIERTA VEGETAL	S	15,12	1,01
170000006310386	18-149-007-00035-0003	20901	BARBECHO TRADICIONAL-SIN CUBIERTA VEGETAL	S	11,20	3,30
170000006310388	18-149-010-00014-0001	8000	AVENA-SIN VARIEDAD	S	6,69	6,73
170000006310389	18-149-011-00035-0001	8000	AVENA-SIN VARIEDAD	S	4,98	2,95
170000006310387	18-149-011-00036-0001	8000	AVENA-SIN VARIEDAD	S	5,58	0,10
170000006310383	18-149-013-00072-0001	8000	AVENA-SIN VARIEDAD	S	5,75	1,06
170000006310384	18-149-013-00072-0003	8000	AVENA-SIN VARIEDAD	S	14,67	0,21
170000006310385	18-149-013-00072-0005	8000	AVENA-SIN VARIEDAD	S	11,01	0,42
170000006310407	18-149-013-00073-0001	6000	CENTENO-SIN VARIEDAD	S	9,21	1,31
170000006310406	18-149-013-00077-0001	5000	CEBADA-SIN VARIEDAD	S	2,65	2,02
170000006310398	18-149-013-00082-0004	5000	CEBADA-SIN VARIEDAD	R	2,26	0,78
170000006310409	18-149-013-00083-0003	5000	CEBADA-SIN VARIEDAD	S	2,36	1,90
170000006310411	18-149-013-00086-0004	5000	CEBADA-SIN VARIEDAD	S	8,07	2,79
170000006310412	18-149-013-00086-0004	5000	CEBADA-SIN VARIEDAD	S	8,07	2,88
170000006310410	18-149-013-00086-0006	5000	CEBADA-SIN VARIEDAD	S	9,29	1,72
170000006310393	18-149-013-00086-0007	5000	CEBADA-SIN VARIEDAD	S	13,13	1,18
170000006310413	18-149-013-00088-0002	5000	CEBADA-SIN VARIEDAD	S	10,29	1,91
170000006310403	18-167-010-00043-0002	6000	CENTENO-SIN VARIEDAD	S	3,49	6,76
170000006310404	18-167-010-00050-0001	6000	CENTENO-SIN VARIEDAD	S	2,99	7,18
170000006310405	18-167-010-00051-0001	6000	CENTENO-SIN VARIEDAD	S	2,57	8,68
170000006310394	18-167-011-00047-0001	5000	CEBADA-SIN VARIEDAD	S	3,18	6,13
170000006310408	18-167-011-00047-0002	5000	CEBADA-SIN VARIEDAD	S	2,21	3,38
170000006310390	18-167-011-00057-0001	24901	BARBECHO SIN PRODUCCIÓN-SIN CUBIERTA VEGETAL	S	6,19	21,74

Porcentaje de Superficie de la explotación en municipios con más del 40 por ciento de su superficie agraria dentro de la Zona de desertificación

PUNTOS: 6,00 100.0%

REF.	REFERENCIA SIGPAC	CULTIVO	DESCRIPCIÓN CULTIVO	S/R	SUP.	SUP.
					COMPROM. (ha)	CUMPLE (ha)
170000006310380	04-063-028-00032-0001	20901	BARBECHO TRADICIONAL-SIN CUBIERTA VEGETAL	R	0,56	0,56
170000006310391	04-063-028-00068-0001	20901	BARBECHO TRADICIONAL-SIN CUBIERTA VEGETAL	R	0,35	0,35
170000006310392	04-063-028-00088-0001	20901	BARBECHO TRADICIONAL-SIN CUBIERTA VEGETAL	R	1,03	1,03
170000006310382	18-149-005-00040-0003	20901	BARBECHO TRADICIONAL-SIN CUBIERTA VEGETAL	S	3,15	3,15
170000006310381	18-149-007-00035-0002	20901	BARBECHO TRADICIONAL-SIN CUBIERTA VEGETAL	S	1,01	1,01
170000006310386	18-149-007-00035-0003	20901	BARBECHO TRADICIONAL-SIN CUBIERTA VEGETAL	S	3,30	3,30
170000006310388	18-149-010-00014-0001	8000	AVENA-SIN VARIEDAD	S	6,73	6,73
170000006310389	18-149-011-00035-0001	8000	AVENA-SIN VARIEDAD	S	2,95	2,95
170000006310387	18-149-011-00036-0001	8000	AVENA-SIN VARIEDAD	S	0,10	0,10
170000006310383	18-149-013-00072-0001	8000	AVENA-SIN VARIEDAD	S	1,06	1,06
170000006310384	18-149-013-00072-0003	8000	AVENA-SIN VARIEDAD	S	0,21	0,21
170000006310385	18-149-013-00072-0005	8000	AVENA-SIN VARIEDAD	S	0,42	0,42
170000006310407	18-149-013-00073-0001	6000	CENTENO-SIN VARIEDAD	S	1,31	1,31
170000006310406	18-149-013-00077-0001	5000	CEBADA-SIN VARIEDAD	S	2,02	2,02
170000006310398	18-149-013-00082-0004	5000	CEBADA-SIN VARIEDAD	R	0,78	0,78
170000006310409	18-149-013-00083-0003	5000	CEBADA-SIN VARIEDAD	S	1,90	1,90
170000006310412	18-149-013-00086-0004	5000	CEBADA-SIN VARIEDAD	S	2,88	2,88
170000006310411	18-149-013-00086-0004	5000	CEBADA-SIN VARIEDAD	S	2,79	2,79
170000006310410	18-149-013-00086-0006	5000	CEBADA-SIN VARIEDAD	S	1,72	1,72
170000006310393	18-149-013-00086-0007	5000	CEBADA-SIN VARIEDAD	S	1,18	1,18
170000006310413	18-149-013-00088-0002	5000	CEBADA-SIN VARIEDAD	S	1,91	1,91

REF.	REFERENCIA SIGPAC	CULTIVO	DESCRIPCIÓN CULTIVO	S/R	SUP. COMPROM. (ha)	SUP. CUMPLE (ha)
170000006310403	18-167-010-00043-0002	6000	CENTENO-SIN VARIEDAD	S	6,76	6,76
170000006310404	18-167-010-00050-0001	6000	CENTENO-SIN VARIEDAD	S	7,18	7,18
170000006310405	18-167-010-00051-0001	6000	CENTENO-SIN VARIEDAD	S	8,68	8,68
170000006310394	18-167-011-00047-0001	5000	CEBADA-SIN VARIEDAD	S	6,13	6,13
170000006310408	18-167-011-00047-0002	5000	CEBADA-SIN VARIEDAD	S	3,38	3,38
170000006310390	18-167-011-00057-0001	24901	BARBECHO SIN PRODUCCIÓN-SIN CUBIERTA VEGETAL	S	21,74	21,74



<u>APELLIDOS Y NOMBRE / RAZÓN SOCIAL</u>	<u>NIF</u>	<u>EXPEDIENTE</u>	<u>SUP. COMPROMETIDA</u>		
			<u>(ha)</u>		
LOPEZ SERRANO CARLOS	****3078*	1213636	31.51		
RESOLUCIÓN					
ADMITIDO					
IMPORTES POR ANUALIDAD					
	2018	2019	2020	2021	2022
IMPORTE MÁXIMO SUBVENCIONABLE	9.567,51 €	9.567,51 €	9.567,51 €	9.567,51 €	9.567,51 €
IMPORTE MEDIO DE TRANSFERENCIA (€/ha)	303,63 €	303,63 €	303,63 €	303,63 €	303,63 €

DETALLE IMPORTES POR ANUALIDAD

<u>GRUPOS DE CULTIVO ADMITIDOS</u>	<u>SUP. COMPROM.</u>	2018	2019	2020	2021	2022
	<u>(ha)</u>					
FRUTALES REGADÍO	20,64	7.216,98 €	7.216,98 €	7.216,98 €	7.216,98 €	7.216,98 €
FRUTALES SECANO	10,87	2.350,53 €	2.350,53 €	2.350,53 €	2.350,53 €	2.350,53 €

RECINTOS COMPROMETIDOS

<u>REF.</u>	<u>REFERENCIA SIGPAC</u>	<u>CULTIVO DESCRIPCIÓN CULTIVO</u>	<u>S/R</u>	<u>PEND. MEDIA</u>	<u>SUP. DEC. ADMIN.</u>	<u>NU SUP. CERT.</u>	<u>SUP. CAMPO</u>	<u>SUP. COMPROM.</u>
				<u>(%)</u>	<u>(ha)</u>	<u>(ha)</u>	<u>(ha)</u>	<u>(ha)</u>
170000006530481	18-100-008-00089-0001	104000 ALMENDROS-SIN VARIEDAD	R	2,16	0,92	0,92		0,92
170000006530482	18-100-008-00090-0001	104000 ALMENDROS-SIN VARIEDAD	R	2,27	1,07	1,07		1,07
170000006530484	18-100-007-00120-0001	104000 ALMENDROS-SIN VARIEDAD	R	2,71	1,35	1,35		1,35
170000006530485	18-100-007-00121-0001	104000 ALMENDROS-SIN VARIEDAD	R	2,87	0,20	0,20		0,20
170000006530486	18-100-007-00122-0001	104000 ALMENDROS-SIN VARIEDAD	R	3,42	0,15	0,15		0,15
170000006530480	18-024-017-00379-0001	104000 ALMENDROS-SIN VARIEDAD	R	3,79	7,10	7,10		7,10
170000006530489	18-100-007-00280-0001	104000 ALMENDROS-SIN VARIEDAD	R	4,37	0,35	0,35		0,35
170000006530487	18-100-007-00123-0001	104000 ALMENDROS-SIN VARIEDAD	R	4,43	0,17	0,17		0,17
170000006530491	18-100-005-00661-0001	104000 ALMENDROS-SIN VARIEDAD	R	5,02	0,30	0,30		0,30
170000006530496	18-024-018-00354-0001	104000 ALMENDROS-SIN VARIEDAD	R	5,08	7,64	7,64		7,64
4202070	18-100-007-00279-0001	104000 ALMENDROS-SIN VARIEDAD	R	5,58	0,40	0,40		0,40
170000006530483	18-100-007-00282-0003	104000 ALMENDROS-SIN VARIEDAD	R	6,49	0,70	0,70		0,70
170000006530497	18-024-018-00356-0001	104000 ALMENDROS-SIN VARIEDAD	S	9,13	8,26	8,26		8,26
170000006530495	18-024-018-00367-0008	104000 ALMENDROS-SIN VARIEDAD	S	10,51	0,51	0,51		0,51
170000006530494	18-024-018-00366-0014	104000 ALMENDROS-SIN VARIEDAD	S	15,87	1,44	1,44		1,44
170000006530490	18-024-018-00384-0002	104000 ALMENDROS-SIN VARIEDAD	R	19,95	0,29	0,29		0,29
170000006530498	18-024-018-00364-0001	104000 ALMENDROS-SIN VARIEDAD	S	20,46	0,36	0,36		0,36
170000006530493	18-024-018-00366-0004	104000 ALMENDROS-SIN VARIEDAD	S	22,15	0,23	0,23		0,23
170000006530492	18-024-018-00366-0002	104000 ALMENDROS-SIN VARIEDAD	S	26,00	0,07	0,07		0,07

RESUMEN CRITERIOS DE SELECCIÓN

11.2.1.1 Mantenimiento de prácticas y métodos de agricultura ecológica: Cultivos permanentes distintos de olivar - Conv 2018. PUNTOS: 7,00

	<u>PUNTOS</u>	<u>CUMPLE</u>
Porcentaje de superficie determinada en Red Natura 2000	0,00	0.0%
Porcentaje de superficie determinada situada en zonas RAMSAR	0,00	0.0%
Porcentaje de superficie determinada en zonas vulnerables a la contaminación por nitratos	0,00	0.0%
Pendiente media de la explotación	1,00	6.64%
Porcentaje de Superficie de la explotación en municipios con más del 40 por ciento de su superficie agraria dentro de la Zona de desertificación	6,00	100.0%



DETALLE CRITERIOS DE SELECCIÓN**11.2.1.1 Mantenimiento de prácticas y métodos de agricultura ecológica: Cultivos permanentes distintos de olivar - Conv 2018.****PUNTOS: 7,00****Porcentaje de superficie determinada en Red Natura 2000****PUNTOS: 0,00 0.0%**

REF.	REFERENCIA SIGPAC	CULTIVO	DESCRIPCIÓN CULTIVO	S/R	SUP. COMPROM. (ha)	SUP. CUMPLE (ha)
170000006530480	18-024-017-00379-0001	104000	ALMENDROS-SIN VARIEDAD	R	7,10	0,00
170000006530496	18-024-018-00354-0001	104000	ALMENDROS-SIN VARIEDAD	R	7,64	0,00
170000006530497	18-024-018-00356-0001	104000	ALMENDROS-SIN VARIEDAD	S	8,26	0,00
170000006530498	18-024-018-00364-0001	104000	ALMENDROS-SIN VARIEDAD	S	0,36	0,00
170000006530492	18-024-018-00366-0002	104000	ALMENDROS-SIN VARIEDAD	S	0,07	0,00
170000006530493	18-024-018-00366-0004	104000	ALMENDROS-SIN VARIEDAD	S	0,23	0,00
170000006530494	18-024-018-00366-0014	104000	ALMENDROS-SIN VARIEDAD	S	1,44	0,00
170000006530495	18-024-018-00367-0008	104000	ALMENDROS-SIN VARIEDAD	S	0,51	0,00
170000006530490	18-024-018-00384-0002	104000	ALMENDROS-SIN VARIEDAD	R	0,29	0,00
170000006530491	18-100-005-00661-0001	104000	ALMENDROS-SIN VARIEDAD	R	0,30	0,00
170000006530484	18-100-007-00120-0001	104000	ALMENDROS-SIN VARIEDAD	R	1,35	0,00
170000006530485	18-100-007-00121-0001	104000	ALMENDROS-SIN VARIEDAD	R	0,20	0,00
170000006530486	18-100-007-00122-0001	104000	ALMENDROS-SIN VARIEDAD	R	0,15	0,00
170000006530487	18-100-007-00123-0001	104000	ALMENDROS-SIN VARIEDAD	R	0,17	0,00
4202070	18-100-007-00279-0001	104000	ALMENDROS-SIN VARIEDAD	R	0,40	0,00
170000006530489	18-100-007-00280-0001	104000	ALMENDROS-SIN VARIEDAD	R	0,35	0,00
170000006530483	18-100-007-00282-0003	104000	ALMENDROS-SIN VARIEDAD	R	0,70	0,00
170000006530481	18-100-008-00089-0001	104000	ALMENDROS-SIN VARIEDAD	R	0,92	0,00
170000006530482	18-100-008-00090-0001	104000	ALMENDROS-SIN VARIEDAD	R	1,07	0,00

Porcentaje de superficie determinada situada en zonas RAMSAR**PUNTOS: 0,00 0.0%**

REF.	REFERENCIA SIGPAC	CULTIVO	DESCRIPCIÓN CULTIVO	S/R	SUP. COMPROM. (ha)	SUP. CUMPLE (ha)
170000006530480	18-024-017-00379-0001	104000	ALMENDROS-SIN VARIEDAD	R	7,10	0,00
170000006530496	18-024-018-00354-0001	104000	ALMENDROS-SIN VARIEDAD	R	7,64	0,00
170000006530497	18-024-018-00356-0001	104000	ALMENDROS-SIN VARIEDAD	S	8,26	0,00
170000006530498	18-024-018-00364-0001	104000	ALMENDROS-SIN VARIEDAD	S	0,36	0,00
170000006530492	18-024-018-00366-0002	104000	ALMENDROS-SIN VARIEDAD	S	0,07	0,00
170000006530493	18-024-018-00366-0004	104000	ALMENDROS-SIN VARIEDAD	S	0,23	0,00
170000006530494	18-024-018-00366-0014	104000	ALMENDROS-SIN VARIEDAD	S	1,44	0,00
170000006530495	18-024-018-00367-0008	104000	ALMENDROS-SIN VARIEDAD	S	0,51	0,00
170000006530490	18-024-018-00384-0002	104000	ALMENDROS-SIN VARIEDAD	R	0,29	0,00
170000006530491	18-100-005-00661-0001	104000	ALMENDROS-SIN VARIEDAD	R	0,30	0,00
170000006530484	18-100-007-00120-0001	104000	ALMENDROS-SIN VARIEDAD	R	1,35	0,00
170000006530485	18-100-007-00121-0001	104000	ALMENDROS-SIN VARIEDAD	R	0,20	0,00
170000006530486	18-100-007-00122-0001	104000	ALMENDROS-SIN VARIEDAD	R	0,15	0,00
170000006530487	18-100-007-00123-0001	104000	ALMENDROS-SIN VARIEDAD	R	0,17	0,00
4202070	18-100-007-00279-0001	104000	ALMENDROS-SIN VARIEDAD	R	0,40	0,00
170000006530489	18-100-007-00280-0001	104000	ALMENDROS-SIN VARIEDAD	R	0,35	0,00
170000006530483	18-100-007-00282-0003	104000	ALMENDROS-SIN VARIEDAD	R	0,70	0,00
170000006530481	18-100-008-00089-0001	104000	ALMENDROS-SIN VARIEDAD	R	0,92	0,00
170000006530482	18-100-008-00090-0001	104000	ALMENDROS-SIN VARIEDAD	R	1,07	0,00

Porcentaje de superficie determinada en zonas vulnerables a la contaminación por nitratos**PUNTOS: 0,00 0.0%**

REF.	REFERENCIA SIGPAC	CULTIVO	DESCRIPCIÓN CULTIVO	S/R	SUP. COMPROM. (ha)	SUP. CUMPLE (ha)
170000006530480	18-024-017-00379-0001	104000	ALMENDROS-SIN VARIEDAD	R	7,10	0,00
170000006530496	18-024-018-00354-0001	104000	ALMENDROS-SIN VARIEDAD	R	7,64	0,00
170000006530497	18-024-018-00356-0001	104000	ALMENDROS-SIN VARIEDAD	S	8,26	0,00

<u>REF.</u>	<u>REFERENCIA SIGPAC</u>	<u>CULTIVO</u>	<u>DESCRIPCIÓN CULTIVO</u>	<u>S/R</u>	<u>SUP. COMPROM.</u> <u>(ha)</u>	<u>SUP. CUMPLE</u> <u>(ha)</u>
170000006530498	18-024-018-00364-0001	104000	ALMENDROS-SIN VARIEDAD	S	0,36	0,00
170000006530492	18-024-018-00366-0002	104000	ALMENDROS-SIN VARIEDAD	S	0,07	0,00
170000006530493	18-024-018-00366-0004	104000	ALMENDROS-SIN VARIEDAD	S	0,23	0,00
170000006530494	18-024-018-00366-0014	104000	ALMENDROS-SIN VARIEDAD	S	1,44	0,00
170000006530495	18-024-018-00367-0008	104000	ALMENDROS-SIN VARIEDAD	S	0,51	0,00
170000006530490	18-024-018-00384-0002	104000	ALMENDROS-SIN VARIEDAD	R	0,29	0,00
170000006530491	18-100-005-00661-0001	104000	ALMENDROS-SIN VARIEDAD	R	0,30	0,00
170000006530484	18-100-007-00120-0001	104000	ALMENDROS-SIN VARIEDAD	R	1,35	0,00
170000006530485	18-100-007-00121-0001	104000	ALMENDROS-SIN VARIEDAD	R	0,20	0,00
170000006530486	18-100-007-00122-0001	104000	ALMENDROS-SIN VARIEDAD	R	0,15	0,00
170000006530487	18-100-007-00123-0001	104000	ALMENDROS-SIN VARIEDAD	R	0,17	0,00
4202070	18-100-007-00279-0001	104000	ALMENDROS-SIN VARIEDAD	R	0,40	0,00
170000006530489	18-100-007-00280-0001	104000	ALMENDROS-SIN VARIEDAD	R	0,35	0,00
170000006530483	18-100-007-00282-0003	104000	ALMENDROS-SIN VARIEDAD	R	0,70	0,00
170000006530481	18-100-008-00089-0001	104000	ALMENDROS-SIN VARIEDAD	R	0,92	0,00
170000006530482	18-100-008-00090-0001	104000	ALMENDROS-SIN VARIEDAD	R	1,07	0,00

Pendiente media de la explotación

PUNTOS: 1,00 6.64%

<u>REF.</u>	<u>REFERENCIA SIGPAC</u>	<u>CULTIVO</u>	<u>DESCRIPCIÓN CULTIVO</u>	<u>S/R</u>	<u>PENDIENTE MEDIA (%)</u>	<u>SUP. COMPROM.</u> <u>(ha)</u>
170000006530480	18-024-017-00379-0001	104000	ALMENDROS-SIN VARIEDAD	R	3,79	7,10
170000006530496	18-024-018-00354-0001	104000	ALMENDROS-SIN VARIEDAD	R	5,08	7,64
170000006530497	18-024-018-00356-0001	104000	ALMENDROS-SIN VARIEDAD	S	9,13	8,26
170000006530498	18-024-018-00364-0001	104000	ALMENDROS-SIN VARIEDAD	S	20,46	0,36
170000006530492	18-024-018-00366-0002	104000	ALMENDROS-SIN VARIEDAD	S	26,00	0,07
170000006530493	18-024-018-00366-0004	104000	ALMENDROS-SIN VARIEDAD	S	22,15	0,23
170000006530494	18-024-018-00366-0014	104000	ALMENDROS-SIN VARIEDAD	S	15,87	1,44
170000006530495	18-024-018-00367-0008	104000	ALMENDROS-SIN VARIEDAD	S	10,51	0,51
170000006530490	18-024-018-00384-0002	104000	ALMENDROS-SIN VARIEDAD	R	19,95	0,29
170000006530491	18-100-005-00661-0001	104000	ALMENDROS-SIN VARIEDAD	R	5,02	0,30
170000006530484	18-100-007-00120-0001	104000	ALMENDROS-SIN VARIEDAD	R	2,71	1,35
170000006530485	18-100-007-00121-0001	104000	ALMENDROS-SIN VARIEDAD	R	2,87	0,20
170000006530486	18-100-007-00122-0001	104000	ALMENDROS-SIN VARIEDAD	R	3,42	0,15
170000006530487	18-100-007-00123-0001	104000	ALMENDROS-SIN VARIEDAD	R	4,43	0,17
4202070	18-100-007-00279-0001	104000	ALMENDROS-SIN VARIEDAD	R	5,58	0,40
170000006530489	18-100-007-00280-0001	104000	ALMENDROS-SIN VARIEDAD	R	4,37	0,35
170000006530483	18-100-007-00282-0003	104000	ALMENDROS-SIN VARIEDAD	R	6,49	0,70
170000006530481	18-100-008-00089-0001	104000	ALMENDROS-SIN VARIEDAD	R	2,16	0,92
170000006530482	18-100-008-00090-0001	104000	ALMENDROS-SIN VARIEDAD	R	2,27	1,07

Porcentaje de Superficie de la explotación en municipios con más del 40 por ciento de su superficie agraria dentro de la Zona de desertificación

PUNTOS: 6,00 100.0%

<u>REF.</u>	<u>REFERENCIA SIGPAC</u>	<u>CULTIVO</u>	<u>DESCRIPCIÓN CULTIVO</u>	<u>S/R</u>	<u>SUP. COMPROM.</u> <u>(ha)</u>	<u>SUP. CUMPLE</u> <u>(ha)</u>
170000006530480	18-024-017-00379-0001	104000	ALMENDROS-SIN VARIEDAD	R	7,10	7,10
170000006530496	18-024-018-00354-0001	104000	ALMENDROS-SIN VARIEDAD	R	7,64	7,64
170000006530497	18-024-018-00356-0001	104000	ALMENDROS-SIN VARIEDAD	S	8,26	8,26
170000006530498	18-024-018-00364-0001	104000	ALMENDROS-SIN VARIEDAD	S	0,36	0,36
170000006530492	18-024-018-00366-0002	104000	ALMENDROS-SIN VARIEDAD	S	0,07	0,07
170000006530493	18-024-018-00366-0004	104000	ALMENDROS-SIN VARIEDAD	S	0,23	0,23
170000006530494	18-024-018-00366-0014	104000	ALMENDROS-SIN VARIEDAD	S	1,44	1,44
170000006530495	18-024-018-00367-0008	104000	ALMENDROS-SIN VARIEDAD	S	0,51	0,51
170000006530490	18-024-018-00384-0002	104000	ALMENDROS-SIN VARIEDAD	R	0,29	0,29
170000006530491	18-100-005-00661-0001	104000	ALMENDROS-SIN VARIEDAD	R	0,30	0,30

REF.	REFERENCIA SIGPAC	CULTIVO	DESCRIPCIÓN CULTIVO	S/R	SUP. COMPROM. (ha)	SUP. CUMPLE (ha)
170000006530484	18-100-007-00120-0001	104000	ALMENDROS-SIN VARIEDAD	R	1,35	1,35
170000006530485	18-100-007-00121-0001	104000	ALMENDROS-SIN VARIEDAD	R	0,20	0,20
170000006530486	18-100-007-00122-0001	104000	ALMENDROS-SIN VARIEDAD	R	0,15	0,15
170000006530487	18-100-007-00123-0001	104000	ALMENDROS-SIN VARIEDAD	R	0,17	0,17
4202070	18-100-007-00279-0001	104000	ALMENDROS-SIN VARIEDAD	R	0,40	0,40
170000006530489	18-100-007-00280-0001	104000	ALMENDROS-SIN VARIEDAD	R	0,35	0,35
170000006530483	18-100-007-00282-0003	104000	ALMENDROS-SIN VARIEDAD	R	0,70	0,70
170000006530481	18-100-008-00089-0001	104000	ALMENDROS-SIN VARIEDAD	R	0,92	0,92
170000006530482	18-100-008-00090-0001	104000	ALMENDROS-SIN VARIEDAD	R	1,07	1,07



<u>APELLIDOS Y NOMBRE / RAZÓN SOCIAL</u>	<u>NIF</u>	<u>EXPEDIENTE</u>	<u>SUP. COMPROMETIDA (ha)</u>
LOPEZ ZAPATA ANTONIO	****5104*	1050345	0
<u>RESOLUCIÓN</u>			
INADMITIDO			

INCIDENCIAS**INCIDENCIA DESCRIPCIÓN**

85001	El recinto declarado no cumple con las normas de producción ecológica (artículo 5-1 e), Orden 26 mayo 2015) Ref:1700000006842770 Recinto:18-045-008-00015-005 Cultivo:104000 ALMENDROS-SIN VARIEDAD Secano Ref:1700000006842771 Recinto:18-045-008-00018-016 Cultivo:104000 ALMENDROS-SIN VARIEDAD Secano
85018	Expendiente sin grupos de pago válidos

RESUMEN CRITERIOS DE SELECCIÓN

11.2.1.1 Mantenimiento de prácticas y métodos de agricultura ecológica: Cultivos permanentes distintos de olivar - Conv 2018. PUNTOS: 0,00

	<u>PUNTOS</u>	<u>CUMPLE</u>
Porcentaje de superficie determinada en Red Natura 2000	0,00	0.0%
Porcentaje de superficie determinada situada en zonas RAMSAR	0,00	0.0%
Porcentaje de superficie determinada en zonas vulnerables a la contaminación por nitratos	0,00	0.0%
Pendiente media de la explotación	0,00	0.0%
Porcentaje de Superficie de la explotación en municipios con más del 40 por ciento de su superficie agraria dentro de la Zona de desertificación	0,00	0.0%

DETALLE CRITERIOS DE SELECCIÓN

11.2.1.1 Mantenimiento de prácticas y métodos de agricultura ecológica: Cultivos permanentes distintos de olivar - Conv 2018. PUNTOS: 0,00

Porcentaje de superficie determinada en Red Natura 2000	PUNTOS: 0,00	0.0%
Porcentaje de superficie determinada situada en zonas RAMSAR	PUNTOS: 0,00	0.0%
Porcentaje de superficie determinada en zonas vulnerables a la contaminación por nitratos	PUNTOS: 0,00	0.0%
Pendiente media de la explotación	PUNTOS: 0,00	0.0%
Porcentaje de Superficie de la explotación en municipios con más del 40 por ciento de su superficie agraria dentro de la Zona de desertificación	PUNTOS: 0,00	0.0%



<u>APELLIDOS Y NOMBRE / RAZÓN SOCIAL</u>	<u>NIF</u>	<u>EXPEDIENTE</u>	<u>SUP. COMPROMETIDA</u>		
			<u>(ha)</u>		
LORENTE LAZARO ANTONIO	****8188*	1191990	6.46		
RESOLUCIÓN					
ADMITIDO					
IMPORTE POR ANUALIDAD					
	<u>2018</u>	<u>2019</u>	<u>2020</u>	<u>2021</u>	<u>2022</u>
IMPORTE MÁXIMO SUBVENCIONABLE	1.396,91 €	1.396,91 €	1.396,91 €	1.396,91 €	1.396,91 €
IMPORTE MEDIO DE TRANSFERENCIA (€/ha)	216,24 €	216,24 €	216,24 €	216,24 €	216,24 €

DETALLE IMPORTES POR ANUALIDAD

<u>GRUPOS DE CULTIVO ADMITIDOS</u>	<u>SUP. COMPROM.</u>	<u>2018</u>	<u>2019</u>	<u>2020</u>	<u>2021</u>	<u>2022</u>
	<u>(ha)</u>					
FRUTALES SECANO	6,46	1.396,91 €	1.396,91 €	1.396,91 €	1.396,91 €	1.396,91 €

RECINTOS COMPROMETIDOS

<u>REF.</u>	<u>REFERENCIA SIGPAC</u>	<u>CULTIVO DESCRIPCIÓN CULTIVO</u>	<u>S/R</u>	<u>PEND. MEDIA (%)</u>	<u>SUP. DEC. ADMIN. (ha)</u>	<u>NU SUP. CERT. (ha)</u>	<u>SUP. CAMPO (ha)</u>	<u>SUP. COMPROM. (ha)</u>
1700000006141200	18-047-009-00132-0001	104000 ALMENDROS-SIN VARIEDAD	S	0,91	2,13	2,13		2,13
1700000006141199	18-047-008-00229-0001	104000 ALMENDROS-SIN VARIEDAD	S	1,90	2,43	2,43		2,43
1700000006141203	18-157-006-00125-0001	104000 ALMENDROS-SIN VARIEDAD	S	5,42	0,82	0,82		0,82
1700000006141202	18-157-006-00124-0001	104000 ALMENDROS-SIN VARIEDAD	S	5,44	0,85	0,85		0,85
1700000006141201	18-091-027-00253-0001	104000 ALMENDROS-SIN VARIEDAD	S	6,16	0,23	0,23		0,23

RESUMEN CRITERIOS DE SELECCIÓN

11.2.1.1 Mantenimiento de prácticas y métodos de agricultura ecológica: Cultivos permanentes distintos de olivar - Conv 2018. PUNTOS: 4,29

	<u>PUNTOS</u>	<u>CUMPLE</u>
Porcentaje de superficie determinada en Red Natura 2000	0,00	0.0%
Porcentaje de superficie determinada situada en zonas RAMSAR	0,00	0.0%
Porcentaje de superficie determinada en zonas vulnerables a la contaminación por nitratos	0,00	0.0%
Pendiente media de la explotación	1,00	2.64%
Porcentaje de Superficie de la explotación en municipios con más del 40 por ciento de su superficie agraria dentro de la Zona de desertificación	3,29	29.41%



DETALLE CRITERIOS DE SELECCIÓN**11.2.1.1 Mantenimiento de prácticas y métodos de agricultura ecológica: Cultivos permanentes distintos de olivar - Conv 2018.****PUNTOS: 4,29****Porcentaje de superficie determinada en Red Natura 2000****PUNTOS: 0,00 0.0%**

<u>REF.</u>	<u>REFERENCIA SIGPAC</u>	<u>CULTIVO</u>	<u>DESCRIPCIÓN CULTIVO</u>	<u>S/R</u>	<u>SUP. COMPROM. (ha)</u>	<u>SUP. CUMPLE (ha)</u>
1700000006141199	18-047-008-00229-0001	104000	ALMENDROS-SIN VARIEDAD	S	2,43	0,00
1700000006141200	18-047-009-00132-0001	104000	ALMENDROS-SIN VARIEDAD	S	2,13	0,00
1700000006141201	18-091-027-00253-0001	104000	ALMENDROS-SIN VARIEDAD	S	0,23	0,00
1700000006141202	18-157-006-00124-0001	104000	ALMENDROS-SIN VARIEDAD	S	0,85	0,00
1700000006141203	18-157-006-00125-0001	104000	ALMENDROS-SIN VARIEDAD	S	0,82	0,00

Porcentaje de superficie determinada situada en zonas RAMSAR**PUNTOS: 0,00 0.0%**

<u>REF.</u>	<u>REFERENCIA SIGPAC</u>	<u>CULTIVO</u>	<u>DESCRIPCIÓN CULTIVO</u>	<u>S/R</u>	<u>SUP. COMPROM. (ha)</u>	<u>SUP. CUMPLE (ha)</u>
1700000006141199	18-047-008-00229-0001	104000	ALMENDROS-SIN VARIEDAD	S	2,43	0,00
1700000006141200	18-047-009-00132-0001	104000	ALMENDROS-SIN VARIEDAD	S	2,13	0,00
1700000006141201	18-091-027-00253-0001	104000	ALMENDROS-SIN VARIEDAD	S	0,23	0,00
1700000006141202	18-157-006-00124-0001	104000	ALMENDROS-SIN VARIEDAD	S	0,85	0,00
1700000006141203	18-157-006-00125-0001	104000	ALMENDROS-SIN VARIEDAD	S	0,82	0,00

Porcentaje de superficie determinada en zonas vulnerables a la contaminación por nitratos**PUNTOS: 0,00 0.0%**

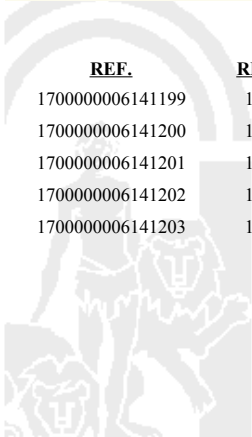
<u>REF.</u>	<u>REFERENCIA SIGPAC</u>	<u>CULTIVO</u>	<u>DESCRIPCIÓN CULTIVO</u>	<u>S/R</u>	<u>SUP. COMPROM. (ha)</u>	<u>SUP. CUMPLE (ha)</u>
1700000006141199	18-047-008-00229-0001	104000	ALMENDROS-SIN VARIEDAD	S	2,43	0,00
1700000006141200	18-047-009-00132-0001	104000	ALMENDROS-SIN VARIEDAD	S	2,13	0,00
1700000006141201	18-091-027-00253-0001	104000	ALMENDROS-SIN VARIEDAD	S	0,23	0,00
1700000006141202	18-157-006-00124-0001	104000	ALMENDROS-SIN VARIEDAD	S	0,85	0,00
1700000006141203	18-157-006-00125-0001	104000	ALMENDROS-SIN VARIEDAD	S	0,82	0,00

Pendiente media de la explotación**PUNTOS: 1,00 2.64%**

<u>REF.</u>	<u>REFERENCIA SIGPAC</u>	<u>CULTIVO</u>	<u>DESCRIPCIÓN CULTIVO</u>	<u>S/R</u>	<u>PENDIENTE MEDIA (%)</u>	<u>SUP. COMPROM. (ha)</u>
1700000006141199	18-047-008-00229-0001	104000	ALMENDROS-SIN VARIEDAD	S	1,90	2,43
1700000006141200	18-047-009-00132-0001	104000	ALMENDROS-SIN VARIEDAD	S	0,91	2,13
1700000006141201	18-091-027-00253-0001	104000	ALMENDROS-SIN VARIEDAD	S	6,16	0,23
1700000006141202	18-157-006-00124-0001	104000	ALMENDROS-SIN VARIEDAD	S	5,44	0,85
1700000006141203	18-157-006-00125-0001	104000	ALMENDROS-SIN VARIEDAD	S	5,42	0,82

Porcentaje de Superficie de la explotación en municipios con más del 40 por ciento de su superficie agraria dentro de la Zona de desertificación**PUNTOS: 3,29 29.41%**

<u>REF.</u>	<u>REFERENCIA SIGPAC</u>	<u>CULTIVO</u>	<u>DESCRIPCIÓN CULTIVO</u>	<u>S/R</u>	<u>SUP. COMPROM. (ha)</u>	<u>SUP. CUMPLE (ha)</u>
1700000006141199	18-047-008-00229-0001	104000	ALMENDROS-SIN VARIEDAD	S	2,43	0,00
1700000006141200	18-047-009-00132-0001	104000	ALMENDROS-SIN VARIEDAD	S	2,13	0,00
1700000006141201	18-091-027-00253-0001	104000	ALMENDROS-SIN VARIEDAD	S	0,23	0,23
1700000006141202	18-157-006-00124-0001	104000	ALMENDROS-SIN VARIEDAD	S	0,85	0,85
1700000006141203	18-157-006-00125-0001	104000	ALMENDROS-SIN VARIEDAD	S	0,82	0,82



<u>APELLIDOS Y NOMBRE / RAZÓN SOCIAL</u>	<u>NIF</u>	<u>EXPEDIENTE</u>	<u>SUP. COMPROMETIDA</u>		
			<u>(ha)</u>		
LORENTE LOPEZ CARMELO	***6157*	1044764	7.83		
RESOLUCIÓN					
ADMITIDO					
IMPORTE POR ANUALIDAD					
	<u>2018</u>	<u>2019</u>	<u>2020</u>	<u>2021</u>	<u>2022</u>
IMPORTE MÁXIMO SUBVENCIONABLE	1.693,16 €	1.693,16 €	1.693,16 €	1.693,16 €	1.693,16 €
IMPORTE MEDIO DE TRANSFERENCIA (€/ha)	216,24 €	216,24 €	216,24 €	216,24 €	216,24 €

DETALLE IMPORTES POR ANUALIDAD

<u>GRUPOS DE CULTIVO ADMITIDOS</u>	<u>SUP. COMPROM.</u>	<u>2018</u>	<u>2019</u>	<u>2020</u>	<u>2021</u>	<u>2022</u>
	<u>(ha)</u>					
FRUTALES SECANO	7,83	1.693,16 €	1.693,16 €	1.693,16 €	1.693,16 €	1.693,16 €

RECINTOS COMPROMETIDOS

<u>REF.</u>	<u>REFERENCIA SIGPAC</u>	<u>CULTIVO DESCRIPCIÓN CULTIVO</u>	<u>S/R</u>	<u>PEND. MEDIA</u>	<u>SUP. DEC. ADMIN.</u>	<u>NU SUP. CERT.</u>	<u>SUP. CAMPO</u>	<u>SUP. COMPROM.</u>
				<u>(%)</u>	<u>(ha)</u>	<u>(ha)</u>	<u>(ha)</u>	<u>(ha)</u>
170000003065577	18-087-008-00014-0001	104000 ALMENDROS-SIN VARIEDAD	S	11,23	2,26	2,26	2,26	2,26
170000003065573	18-087-008-00133-0001	104000 ALMENDROS-SIN VARIEDAD	S	13,07	1,47	1,47	1,47	1,47
170000003065572	18-087-007-00115-0001	104000 ALMENDROS-SIN VARIEDAD	S	13,77	1,87	2,03	1,86	1,86
170000003065574	18-087-008-00134-0001	104000 ALMENDROS-SIN VARIEDAD	S	14,60	2,17	2,17	2,17	2,17
170000003065576	18-087-008-09003-0005	104000 ALMENDROS-SIN VARIEDAD	S	19,81	0,03	0,03	0,03	0,03
170000003065575	18-087-008-09003-0004	104000 ALMENDROS-SIN VARIEDAD	S	20,97	0,04	0,04	0,04	0,04

RESUMEN CRITERIOS DE SELECCIÓN

11.2.1.1 Mantenimiento de prácticas y métodos de agricultura ecológica: Cultivos permanentes distintos de olivar - Conv 2018. PUNTOS: 11,76

	<u>PUNTOS</u>	<u>CUMPLE</u>
Porcentaje de superficie determinada en Red Natura 2000	3,76	76.25%
Porcentaje de superficie determinada situada en zonas RAMSAR	0,00	0.0%
Porcentaje de superficie determinada en zonas vulnerables a la contaminación por nitratos	0,00	0.0%
Pendiente media de la explotación	2,00	13.19%
Porcentaje de Superficie de la explotación en municipios con más del 40 por ciento de su superficie agraria dentro de la Zona de desertificación	6,00	100.0%



DETALLE CRITERIOS DE SELECCIÓN**11.2.1.1 Mantenimiento de prácticas y métodos de agricultura ecológica: Cultivos permanentes distintos de olivar - Conv 2018.****PUNTOS: 11,76****Porcentaje de superficie determinada en Red Natura 2000****PUNTOS: 3,76 76.25%**

<u>REF.</u>	<u>REFERENCIA SIGPAC</u>	<u>CULTIVO</u>	<u>DESCRIPCIÓN CULTIVO</u>	<u>S/R</u>	<u>SUP. COMPROM. (ha)</u>	<u>SUP. CUMPLE (ha)</u>
170000003065572	18-087-007-00115-0001	104000	ALMENDROS-SIN VARIEDAD	S	1,86	0,00
170000003065577	18-087-008-00014-0001	104000	ALMENDROS-SIN VARIEDAD	S	2,26	2,26
170000003065573	18-087-008-00133-0001	104000	ALMENDROS-SIN VARIEDAD	S	1,47	1,47
170000003065574	18-087-008-00134-0001	104000	ALMENDROS-SIN VARIEDAD	S	2,17	2,17
170000003065575	18-087-008-09003-0004	104000	ALMENDROS-SIN VARIEDAD	S	0,04	0,04
170000003065576	18-087-008-09003-0005	104000	ALMENDROS-SIN VARIEDAD	S	0,03	0,03

Porcentaje de superficie determinada situada en zonas RAMSAR**PUNTOS: 0,00 0.0%**

<u>REF.</u>	<u>REFERENCIA SIGPAC</u>	<u>CULTIVO</u>	<u>DESCRIPCIÓN CULTIVO</u>	<u>S/R</u>	<u>SUP. COMPROM. (ha)</u>	<u>SUP. CUMPLE (ha)</u>
170000003065572	18-087-007-00115-0001	104000	ALMENDROS-SIN VARIEDAD	S	1,86	0,00
170000003065577	18-087-008-00014-0001	104000	ALMENDROS-SIN VARIEDAD	S	2,26	0,00
170000003065573	18-087-008-00133-0001	104000	ALMENDROS-SIN VARIEDAD	S	1,47	0,00
170000003065574	18-087-008-00134-0001	104000	ALMENDROS-SIN VARIEDAD	S	2,17	0,00
170000003065575	18-087-008-09003-0004	104000	ALMENDROS-SIN VARIEDAD	S	0,04	0,00
170000003065576	18-087-008-09003-0005	104000	ALMENDROS-SIN VARIEDAD	S	0,03	0,00

Porcentaje de superficie determinada en zonas vulnerables a la contaminación por nitratos**PUNTOS: 0,00 0.0%**

<u>REF.</u>	<u>REFERENCIA SIGPAC</u>	<u>CULTIVO</u>	<u>DESCRIPCIÓN CULTIVO</u>	<u>S/R</u>	<u>SUP. COMPROM. (ha)</u>	<u>SUP. CUMPLE (ha)</u>
170000003065572	18-087-007-00115-0001	104000	ALMENDROS-SIN VARIEDAD	S	1,86	0,00
170000003065577	18-087-008-00014-0001	104000	ALMENDROS-SIN VARIEDAD	S	2,26	0,00
170000003065573	18-087-008-00133-0001	104000	ALMENDROS-SIN VARIEDAD	S	1,47	0,00
170000003065574	18-087-008-00134-0001	104000	ALMENDROS-SIN VARIEDAD	S	2,17	0,00
170000003065575	18-087-008-09003-0004	104000	ALMENDROS-SIN VARIEDAD	S	0,04	0,00
170000003065576	18-087-008-09003-0005	104000	ALMENDROS-SIN VARIEDAD	S	0,03	0,00

Pendiente media de la explotación**PUNTOS: 2,00 13.19%**

<u>REF.</u>	<u>REFERENCIA SIGPAC</u>	<u>CULTIVO</u>	<u>DESCRIPCIÓN CULTIVO</u>	<u>S/R</u>	<u>PENDIENTE MEDIA (%)</u>	<u>SUP. COMPROM. (ha)</u>
170000003065572	18-087-007-00115-0001	104000	ALMENDROS-SIN VARIEDAD	S	13,77	1,86
170000003065577	18-087-008-00014-0001	104000	ALMENDROS-SIN VARIEDAD	S	11,23	2,26
170000003065573	18-087-008-00133-0001	104000	ALMENDROS-SIN VARIEDAD	S	13,07	1,47
170000003065574	18-087-008-00134-0001	104000	ALMENDROS-SIN VARIEDAD	S	14,60	2,17
170000003065575	18-087-008-09003-0004	104000	ALMENDROS-SIN VARIEDAD	S	20,97	0,04
170000003065576	18-087-008-09003-0005	104000	ALMENDROS-SIN VARIEDAD	S	19,81	0,03

Porcentaje de Superficie de la explotación en municipios con más del 40 por ciento de su superficie agraria dentro de la Zona de desertificación**PUNTOS: 6,00 100.0%**

<u>REF.</u>	<u>REFERENCIA SIGPAC</u>	<u>CULTIVO</u>	<u>DESCRIPCIÓN CULTIVO</u>	<u>S/R</u>	<u>SUP. COMPROM. (ha)</u>	<u>SUP. CUMPLE (ha)</u>
170000003065572	18-087-007-00115-0001	104000	ALMENDROS-SIN VARIEDAD	S	1,86	1,86
170000003065577	18-087-008-00014-0001	104000	ALMENDROS-SIN VARIEDAD	S	2,26	2,26
170000003065573	18-087-008-00133-0001	104000	ALMENDROS-SIN VARIEDAD	S	1,47	1,47
170000003065574	18-087-008-00134-0001	104000	ALMENDROS-SIN VARIEDAD	S	2,17	2,17

<u>REF.</u>	<u>REFERENCIA SIGPAC</u>	<u>CULTIVO</u>	<u>DESCRIPCIÓN CULTIVO</u>	<u>S/R</u>	<u>SUP. COMPROM.</u> <u>(ha)</u>	<u>SUP. CUMPLE</u> <u>(ha)</u>
1700000003065575	18-087-008-09003-0004	104000	ALMENDROS-SIN VARIEDAD	S	0,04	0,04
1700000003065576	18-087-008-09003-0005	104000	ALMENDROS-SIN VARIEDAD	S	0,03	0,03



<u>APELLIDOS Y NOMBRE / RAZÓN SOCIAL</u>	<u>NIF</u>	<u>EXPEDIENTE</u>	<u>SUP. COMPROMETIDA</u>		
			<u>(ha)</u>		
LORENTE MARTINEZ AGUSTIN	***7310*	1210486	2.25		
RESOLUCIÓN					
ADMITIDO					
IMPORTES POR ANUALIDAD					
	<u>2018</u>	<u>2019</u>	<u>2020</u>	<u>2021</u>	<u>2022</u>
IMPORTE MÁXIMO SUBVENCIONABLE	486,54 €	486,54 €	486,54 €	486,54 €	486,54 €
IMPORTE MEDIO DE TRANSFERENCIA (€/ha)	216,24 €	216,24 €	216,24 €	216,24 €	216,24 €

DETALLE IMPORTES POR ANUALIDAD

<u>GRUPOS DE CULTIVO ADMITIDOS</u>	<u>SUP. COMPROM.</u>	<u>2018</u>	<u>2019</u>	<u>2020</u>	<u>2021</u>	<u>2022</u>
	<u>(ha)</u>					
FRUTALES SECANO	2,25	486,54 €	486,54 €	486,54 €	486,54 €	486,54 €

RECINTOS COMPROMETIDOS

<u>REF.</u>	<u>REFERENCIA SIGPAC</u>	<u>CULTIVO DESCRIPCIÓN CULTIVO</u>	<u>S/R</u>	<u>PEND. MEDIA (%)</u>	<u>SUP. DEC. ADMIN. (ha)</u>	<u>NU SUP. CERT. (ha)</u>	<u>SUP. CAMPO (ha)</u>	<u>SUP. COMPROM. (ha)</u>
1700000004852791	18-047-008-00056-0002	104000 ALMENDROS-SIN VARIEDAD	S	1,43	0,58	0,58		0,58
1700000004852792	18-047-008-00057-0001	104000 ALMENDROS-SIN VARIEDAD	S	1,58	1,01	1,01		1,01
1700000004852796	18-047-007-00072-0001	104000 ALMENDROS-SIN VARIEDAD	S	2,16	0,66	0,66		0,66

RESUMEN CRITERIOS DE SELECCIÓN

11.2.1.1 Mantenimiento de prácticas y métodos de agricultura ecológica: Cultivos permanentes distintos de olivar - Conv 2018. PUNTOS: 1,00

	<u>PUNTOS</u>	<u>CUMPLE</u>
Porcentaje de superficie determinada en Red Natura 2000	0,00	0.0%
Porcentaje de superficie determinada situada en zonas RAMSAR	0,00	0.0%
Porcentaje de superficie determinada en zonas vulnerables a la contaminación por nitratos	0,00	0.0%
Pendiente media de la explotación	1,00	1.72%
Porcentaje de Superficie de la explotación en municipios con más del 40 por ciento de su superficie agraria dentro de la Zona de desertificación	0,00	0.0%



DETALLE CRITERIOS DE SELECCIÓN**11.2.1.1 Mantenimiento de prácticas y métodos de agricultura ecológica: Cultivos permanentes distintos de olivar - Conv 2018.****PUNTOS: 1,00****Porcentaje de superficie determinada en Red Natura 2000****PUNTOS: 0,00 0.0%**

<u>REF.</u>	<u>REFERENCIA SIGPAC</u>	<u>CULTIVO</u>	<u>DESCRIPCIÓN CULTIVO</u>	<u>S/R</u>	<u>SUP. COMPROM.</u> <u>(ha)</u>	<u>SUP. CUMPLE</u> <u>(ha)</u>
170000004852796	18-047-007-00072-0001	104000	ALMENDROS-SIN VARIEDAD	S	0,66	0,00
170000004852791	18-047-008-00056-0002	104000	ALMENDROS-SIN VARIEDAD	S	0,58	0,00
170000004852792	18-047-008-00057-0001	104000	ALMENDROS-SIN VARIEDAD	S	1,01	0,00

Porcentaje de superficie determinada situada en zonas RAMSAR**PUNTOS: 0,00 0.0%**

<u>REF.</u>	<u>REFERENCIA SIGPAC</u>	<u>CULTIVO</u>	<u>DESCRIPCIÓN CULTIVO</u>	<u>S/R</u>	<u>SUP. COMPROM.</u> <u>(ha)</u>	<u>SUP. CUMPLE</u> <u>(ha)</u>
170000004852796	18-047-007-00072-0001	104000	ALMENDROS-SIN VARIEDAD	S	0,66	0,00
170000004852791	18-047-008-00056-0002	104000	ALMENDROS-SIN VARIEDAD	S	0,58	0,00
170000004852792	18-047-008-00057-0001	104000	ALMENDROS-SIN VARIEDAD	S	1,01	0,00

Porcentaje de superficie determinada en zonas vulnerables a la contaminación por nitratos**PUNTOS: 0,00 0.0%**

<u>REF.</u>	<u>REFERENCIA SIGPAC</u>	<u>CULTIVO</u>	<u>DESCRIPCIÓN CULTIVO</u>	<u>S/R</u>	<u>SUP. COMPROM.</u> <u>(ha)</u>	<u>SUP. CUMPLE</u> <u>(ha)</u>
170000004852796	18-047-007-00072-0001	104000	ALMENDROS-SIN VARIEDAD	S	0,66	0,00
170000004852791	18-047-008-00056-0002	104000	ALMENDROS-SIN VARIEDAD	S	0,58	0,00
170000004852792	18-047-008-00057-0001	104000	ALMENDROS-SIN VARIEDAD	S	1,01	0,00

Pendiente media de la explotación**PUNTOS: 1,00 1.72%**

<u>REF.</u>	<u>REFERENCIA SIGPAC</u>	<u>CULTIVO</u>	<u>DESCRIPCIÓN CULTIVO</u>	<u>S/R</u>	<u>PENDIENTE MEDIA (%)</u>	<u>SUP. COMPROM.</u> <u>(ha)</u>
170000004852796	18-047-007-00072-0001	104000	ALMENDROS-SIN VARIEDAD	S	2,16	0,66
170000004852791	18-047-008-00056-0002	104000	ALMENDROS-SIN VARIEDAD	S	1,43	0,58
170000004852792	18-047-008-00057-0001	104000	ALMENDROS-SIN VARIEDAD	S	1,58	1,01

Porcentaje de Superficie de la explotación en municipios con más del 40 por ciento de su superficie agraria dentro de la Zona de desertificación**PUNTOS: 0,00 0.0%**

<u>REF.</u>	<u>REFERENCIA SIGPAC</u>	<u>CULTIVO</u>	<u>DESCRIPCIÓN CULTIVO</u>	<u>S/R</u>	<u>SUP. COMPROM.</u> <u>(ha)</u>	<u>SUP. CUMPLE</u> <u>(ha)</u>
170000004852796	18-047-007-00072-0001	104000	ALMENDROS-SIN VARIEDAD	S	0,66	0,00
170000004852791	18-047-008-00056-0002	104000	ALMENDROS-SIN VARIEDAD	S	0,58	0,00
170000004852792	18-047-008-00057-0001	104000	ALMENDROS-SIN VARIEDAD	S	1,01	0,00



<u>APELLIDOS Y NOMBRE / RAZÓN SOCIAL</u>	<u>NIF</u>	<u>EXPEDIENTE</u>	<u>SUP. COMPROMETIDA</u>		
			<u>(ha)</u>		
LORENTE MORENO JOSE ANTONIO	****1528*	1210404	22.33		
RESOLUCIÓN					
ADMITIDO					
IMPORTE POR ANUALIDAD					
	2018	2019	2020	2021	2022
IMPORTE MÁXIMO SUBVENCIONABLE	4.828,64 €	4.828,64 €	4.828,64 €	4.828,64 €	4.828,64 €
IMPORTE MEDIO DE TRANSFERENCIA (€/ha)	216,24 €	216,24 €	216,24 €	216,24 €	216,24 €

DETALLE IMPORTES POR ANUALIDAD

<u>GRUPOS DE CULTIVO ADMITIDOS</u>	<u>SUP. COMPROM.</u>	2018	2019	2020	2021	2022
	<u>(ha)</u>					
FRUTALES SECANO	22,33	4.828,64 €	4.828,64 €	4.828,64 €	4.828,64 €	4.828,64 €

RECINTOS COMPROMETIDOS

<u>REF.</u>	<u>REFERENCIA SIGPAC</u>	<u>CULTIVO DESCRIPCIÓN CULTIVO</u>	<u>S/R</u>	<u>PEND. MEDIA (%)</u>	<u>SUP. DEC. ADMIN. (ha)</u>	<u>NU SUP. CERT. (ha)</u>	<u>SUP. CAMPO (ha)</u>	<u>SUP. COMPROM. (ha)</u>
1700000005700332	18-040-021-00307-0001	104000 ALMENDROS-SIN VARIEDAD	S	3,22	2,34	2,34	2,34	2,34
1700000005700333	18-040-021-00308-0001	104000 ALMENDROS-SIN VARIEDAD	S	3,28	4,80	4,80	4,80	4,80
1700000005700330	18-040-021-00299-0001	104000 ALMENDROS-SIN VARIEDAD	S	3,53	1,91	1,91	1,91	1,91
1700000005700334	18-040-021-00309-0001	104000 ALMENDROS-SIN VARIEDAD	S	3,82	0,37	0,37	0,36	0,36
1700000005700331	18-040-021-00302-0001	104000 ALMENDROS-SIN VARIEDAD	S	3,90	2,26	2,26	2,26	2,26
1700000005700335	18-040-021-00309-0002	104000 ALMENDROS-SIN VARIEDAD	S	4,38	2,89	2,89	2,89	2,89
1700000005700336	18-040-021-00309-0003	104000 ALMENDROS-SIN VARIEDAD	S	5,32	3,97	3,97	3,98	3,97
1700000005700338	18-040-021-00300-0002	104000 ALMENDROS-SIN VARIEDAD	S	6,56	1,64	1,64	1,64	1,64
1700000005700337	18-040-021-00301-0001	104000 ALMENDROS-SIN VARIEDAD	S	8,19	2,18	2,16	2,18	2,16

INCIDENCIAS**INCIDENCIA DESCRIPCIÓN**

85002 Recinto declarado que no cumple en su totalidad con las normas de producción ecológica (artículo 5-1 e), Orden 26 mayo 2015)
Ref:1700000005700337 Recinto:18-040-021-00301-001 Cultivo:104000 ALMENDROS-SIN VARIEDAD Secano Sup. Declarada:2,18
Superficie Certificada (Ha):2,16

RESUMEN CRITERIOS DE SELECCIÓN

11.2.1.1 Mantenimiento de prácticas y métodos de agricultura ecológica: Cultivos permanentes distintos de olivar - Conv 2018. PUNTOS: 7,00

	<u>PUNTOS</u>	<u>CUMPLE</u>
Porcentaje de superficie determinada en Red Natura 2000	0,00	0.0%
Porcentaje de superficie determinada situada en zonas RAMSAR	0,00	0.0%
Porcentaje de superficie determinada en zonas vulnerables a la contaminación por nitratos	0,00	0.0%
Pendiente media de la explotación	1,00	4.59%
Porcentaje de Superficie de la explotación en municipios con más del 40 por ciento de su superficie agraria dentro de la Zona de desertificación	6,00	100.0%



DETALLE CRITERIOS DE SELECCIÓN**11.2.1.1 Mantenimiento de prácticas y métodos de agricultura ecológica: Cultivos permanentes distintos de olivar - Conv 2018.****PUNTOS: 7,00****Porcentaje de superficie determinada en Red Natura 2000****PUNTOS: 0,00 0.0%**

<u>REF.</u>	<u>REFERENCIA SIGPAC</u>	<u>CULTIVO</u>	<u>DESCRIPCIÓN CULTIVO</u>	<u>S/R</u>	<u>SUP. COMPROM. (ha)</u>	<u>SUP. CUMPLE (ha)</u>
170000005700330	18-040-021-00299-0001	104000	ALMENDROS-SIN VARIEDAD	S	1,91	0,00
170000005700338	18-040-021-00300-0002	104000	ALMENDROS-SIN VARIEDAD	S	1,64	0,00
170000005700337	18-040-021-00301-0001	104000	ALMENDROS-SIN VARIEDAD	S	2,16	0,00
170000005700331	18-040-021-00302-0001	104000	ALMENDROS-SIN VARIEDAD	S	2,26	0,00
170000005700332	18-040-021-00307-0001	104000	ALMENDROS-SIN VARIEDAD	S	2,34	0,00
170000005700333	18-040-021-00308-0001	104000	ALMENDROS-SIN VARIEDAD	S	4,80	0,00
170000005700334	18-040-021-00309-0001	104000	ALMENDROS-SIN VARIEDAD	S	0,36	0,00
170000005700335	18-040-021-00309-0002	104000	ALMENDROS-SIN VARIEDAD	S	2,89	0,00
170000005700336	18-040-021-00309-0003	104000	ALMENDROS-SIN VARIEDAD	S	3,97	0,00

Porcentaje de superficie determinada situada en zonas RAMSAR**PUNTOS: 0,00 0.0%**

<u>REF.</u>	<u>REFERENCIA SIGPAC</u>	<u>CULTIVO</u>	<u>DESCRIPCIÓN CULTIVO</u>	<u>S/R</u>	<u>SUP. COMPROM. (ha)</u>	<u>SUP. CUMPLE (ha)</u>
170000005700330	18-040-021-00299-0001	104000	ALMENDROS-SIN VARIEDAD	S	1,91	0,00
170000005700338	18-040-021-00300-0002	104000	ALMENDROS-SIN VARIEDAD	S	1,64	0,00
170000005700337	18-040-021-00301-0001	104000	ALMENDROS-SIN VARIEDAD	S	2,16	0,00
170000005700331	18-040-021-00302-0001	104000	ALMENDROS-SIN VARIEDAD	S	2,26	0,00
170000005700332	18-040-021-00307-0001	104000	ALMENDROS-SIN VARIEDAD	S	2,34	0,00
170000005700333	18-040-021-00308-0001	104000	ALMENDROS-SIN VARIEDAD	S	4,80	0,00
170000005700334	18-040-021-00309-0001	104000	ALMENDROS-SIN VARIEDAD	S	0,36	0,00
170000005700335	18-040-021-00309-0002	104000	ALMENDROS-SIN VARIEDAD	S	2,89	0,00
170000005700336	18-040-021-00309-0003	104000	ALMENDROS-SIN VARIEDAD	S	3,97	0,00

Porcentaje de superficie determinada en zonas vulnerables a la contaminación por nitratos**PUNTOS: 0,00 0.0%**

<u>REF.</u>	<u>REFERENCIA SIGPAC</u>	<u>CULTIVO</u>	<u>DESCRIPCIÓN CULTIVO</u>	<u>S/R</u>	<u>SUP. COMPROM. (ha)</u>	<u>SUP. CUMPLE (ha)</u>
170000005700330	18-040-021-00299-0001	104000	ALMENDROS-SIN VARIEDAD	S	1,91	0,00
170000005700338	18-040-021-00300-0002	104000	ALMENDROS-SIN VARIEDAD	S	1,64	0,00
170000005700337	18-040-021-00301-0001	104000	ALMENDROS-SIN VARIEDAD	S	2,16	0,00
170000005700331	18-040-021-00302-0001	104000	ALMENDROS-SIN VARIEDAD	S	2,26	0,00
170000005700332	18-040-021-00307-0001	104000	ALMENDROS-SIN VARIEDAD	S	2,34	0,00
170000005700333	18-040-021-00308-0001	104000	ALMENDROS-SIN VARIEDAD	S	4,80	0,00
170000005700334	18-040-021-00309-0001	104000	ALMENDROS-SIN VARIEDAD	S	0,36	0,00
170000005700335	18-040-021-00309-0002	104000	ALMENDROS-SIN VARIEDAD	S	2,89	0,00
170000005700336	18-040-021-00309-0003	104000	ALMENDROS-SIN VARIEDAD	S	3,97	0,00

Pendiente media de la explotación**PUNTOS: 1,00 4.59%**

<u>REF.</u>	<u>REFERENCIA SIGPAC</u>	<u>CULTIVO</u>	<u>DESCRIPCIÓN CULTIVO</u>	<u>S/R</u>	<u>PENDIENTE MEDIA (%)</u>	<u>SUP. COMPROM. (ha)</u>
170000005700330	18-040-021-00299-0001	104000	ALMENDROS-SIN VARIEDAD	S	3,53	1,91
170000005700338	18-040-021-00300-0002	104000	ALMENDROS-SIN VARIEDAD	S	6,56	1,64
170000005700337	18-040-021-00301-0001	104000	ALMENDROS-SIN VARIEDAD	S	8,19	2,16
170000005700331	18-040-021-00302-0001	104000	ALMENDROS-SIN VARIEDAD	S	3,90	2,26
170000005700332	18-040-021-00307-0001	104000	ALMENDROS-SIN VARIEDAD	S	3,22	2,34
170000005700333	18-040-021-00308-0001	104000	ALMENDROS-SIN VARIEDAD	S	3,28	4,80
170000005700334	18-040-021-00309-0001	104000	ALMENDROS-SIN VARIEDAD	S	3,82	0,36
170000005700335	18-040-021-00309-0002	104000	ALMENDROS-SIN VARIEDAD	S	4,38	2,89

REF.	REFERENCIA SIGPAC	CULTIVO	DESCRIPCIÓN CULTIVO	S/R	PENDIENTE	SUP.
					MEDIA (%)	COMPROM. (ha)
1700000005700336	18-040-021-00309-0003	104000	ALMENDROS-SIN VARIEDAD	S	5,32	3,97

Porcentaje de Superficie de la explotación en municipios con más del 40 por ciento de su superficie agraria dentro de la Zona de desertificación PUNTOS: 6,00 100.0%

REF.	REFERENCIA SIGPAC	CULTIVO	DESCRIPCIÓN CULTIVO	S/R	SUP.	SUP.
					COMPROM. (ha)	CUMPLE (ha)
1700000005700330	18-040-021-00299-0001	104000	ALMENDROS-SIN VARIEDAD	S	1,91	1,91
1700000005700338	18-040-021-00300-0002	104000	ALMENDROS-SIN VARIEDAD	S	1,64	1,64
1700000005700337	18-040-021-00301-0001	104000	ALMENDROS-SIN VARIEDAD	S	2,16	2,16
1700000005700331	18-040-021-00302-0001	104000	ALMENDROS-SIN VARIEDAD	S	2,26	2,26
1700000005700332	18-040-021-00307-0001	104000	ALMENDROS-SIN VARIEDAD	S	2,34	2,34
1700000005700333	18-040-021-00308-0001	104000	ALMENDROS-SIN VARIEDAD	S	4,80	4,80
1700000005700334	18-040-021-00309-0001	104000	ALMENDROS-SIN VARIEDAD	S	0,36	0,36
1700000005700335	18-040-021-00309-0002	104000	ALMENDROS-SIN VARIEDAD	S	2,89	2,89
1700000005700336	18-040-021-00309-0003	104000	ALMENDROS-SIN VARIEDAD	S	3,97	3,97



<u>APELLIDOS Y NOMBRE / RAZÓN SOCIAL</u>	<u>NIF</u>	<u>EXPEDIENTE</u>	<u>SUP. COMPROMETIDA</u>		
			<u>(ha)</u>		
LORENTE RODRIGUEZ JUAN LUIS	****7120*	1120792	6.65		
<u>RESOLUCIÓN</u>					
ADMITIDO					
<u>IMPORTES POR ANUALIDAD</u>					
	<u>2018</u>	<u>2019</u>	<u>2020</u>	<u>2021</u>	<u>2022</u>
IMPORTE MÁXIMO SUBVENCIONABLE	1.438,00 €	1.438,00 €	1.438,00 €	1.438,00 €	1.438,00 €
IMPORTE MEDIO DE TRANSFERENCIA (€/ha)	216,24 €	216,24 €	216,24 €	216,24 €	216,24 €

DETALLE IMPORTES POR ANUALIDAD

<u>GRUPOS DE CULTIVO ADMITIDOS</u>	<u>SUP. COMPROM.</u>	<u>2018</u>	<u>2019</u>	<u>2020</u>	<u>2021</u>	<u>2022</u>
	<u>(ha)</u>					
FRUTALES SECANO	6,65	1.438,00 €	1.438,00 €	1.438,00 €	1.438,00 €	1.438,00 €

RECINTOS COMPROMETIDOS

<u>REF.</u>	<u>REFERENCIA SIGPAC</u>	<u>CULTIVO DESCRIPCIÓN CULTIVO</u>	<u>S/R</u>	<u>PEND. MEDIA (%)</u>	<u>SUP. DEC. ADMIN. (ha)</u>	<u>NU SUP. CERT. (ha)</u>	<u>SUP. CAMPO (ha)</u>	<u>SUP. COMPROM. (ha)</u>
1700000005306283	18-057-021-00383-0001	104000 ALMENDROS-SIN VARIEDAD	S	2,78	0,45	0,45		0,45
1700000005306285	18-057-034-00208-0001	104000 ALMENDROS-SIN VARIEDAD	S	4,00	3,06	3,06		3,06
1700000005306284	18-057-021-00411-0001	104000 ALMENDROS-SIN VARIEDAD	S	4,04	3,14	3,14		3,14

RESUMEN CRITERIOS DE SELECCIÓN

11.2.1.1 Mantenimiento de prácticas y métodos de agricultura ecológica: Cultivos permanentes distintos de olivar - Conv 2018. PUNTOS: 7,00

	<u>PUNTOS</u>	<u>CUMPLE</u>
Porcentaje de superficie determinada en Red Natura 2000	0,00	0.0%
Porcentaje de superficie determinada situada en zonas RAMSAR	0,00	0.0%
Porcentaje de superficie determinada en zonas vulnerables a la contaminación por nitratos	0,00	0.0%
Pendiente media de la explotación	1,00	3.94%
Porcentaje de Superficie de la explotación en municipios con más del 40 por ciento de su superficie agraria dentro de la Zona de desertificación	6,00	100.0%



DETALLE CRITERIOS DE SELECCIÓN**11.2.1.1 Mantenimiento de prácticas y métodos de agricultura ecológica: Cultivos permanentes distintos de olivar - Conv 2018.****PUNTOS: 7,00****Porcentaje de superficie determinada en Red Natura 2000****PUNTOS: 0,00 0.0%**

<u>REF.</u>	<u>REFERENCIA SIGPAC</u>	<u>CULTIVO</u>	<u>DESCRIPCIÓN CULTIVO</u>	<u>S/R</u>	<u>SUP. COMPROM.</u> <u>(ha)</u>	<u>SUP. CUMPLE</u> <u>(ha)</u>
170000005306283	18-057-021-00383-0001	104000	ALMENDROS-SIN VARIEDAD	S	0,45	0,00
170000005306284	18-057-021-00411-0001	104000	ALMENDROS-SIN VARIEDAD	S	3,14	0,00
170000005306285	18-057-034-00208-0001	104000	ALMENDROS-SIN VARIEDAD	S	3,06	0,00

Porcentaje de superficie determinada situada en zonas RAMSAR**PUNTOS: 0,00 0.0%**

<u>REF.</u>	<u>REFERENCIA SIGPAC</u>	<u>CULTIVO</u>	<u>DESCRIPCIÓN CULTIVO</u>	<u>S/R</u>	<u>SUP. COMPROM.</u> <u>(ha)</u>	<u>SUP. CUMPLE</u> <u>(ha)</u>
170000005306283	18-057-021-00383-0001	104000	ALMENDROS-SIN VARIEDAD	S	0,45	0,00
170000005306284	18-057-021-00411-0001	104000	ALMENDROS-SIN VARIEDAD	S	3,14	0,00
170000005306285	18-057-034-00208-0001	104000	ALMENDROS-SIN VARIEDAD	S	3,06	0,00

Porcentaje de superficie determinada en zonas vulnerables a la contaminación por nitratos**PUNTOS: 0,00 0.0%**

<u>REF.</u>	<u>REFERENCIA SIGPAC</u>	<u>CULTIVO</u>	<u>DESCRIPCIÓN CULTIVO</u>	<u>S/R</u>	<u>SUP. COMPROM.</u> <u>(ha)</u>	<u>SUP. CUMPLE</u> <u>(ha)</u>
170000005306283	18-057-021-00383-0001	104000	ALMENDROS-SIN VARIEDAD	S	0,45	0,00
170000005306284	18-057-021-00411-0001	104000	ALMENDROS-SIN VARIEDAD	S	3,14	0,00
170000005306285	18-057-034-00208-0001	104000	ALMENDROS-SIN VARIEDAD	S	3,06	0,00

Pendiente media de la explotación**PUNTOS: 1,00 3.94%**

<u>REF.</u>	<u>REFERENCIA SIGPAC</u>	<u>CULTIVO</u>	<u>DESCRIPCIÓN CULTIVO</u>	<u>S/R</u>	<u>PENDIENTE MEDIA (%)</u>	<u>SUP. COMPROM.</u> <u>(ha)</u>
170000005306283	18-057-021-00383-0001	104000	ALMENDROS-SIN VARIEDAD	S	2,78	0,45
170000005306284	18-057-021-00411-0001	104000	ALMENDROS-SIN VARIEDAD	S	4,04	3,14
170000005306285	18-057-034-00208-0001	104000	ALMENDROS-SIN VARIEDAD	S	4,00	3,06

Porcentaje de Superficie de la explotación en municipios con más del 40 por ciento de su superficie agraria dentro de la Zona de desertificación**PUNTOS: 6,00 100.0%**

<u>REF.</u>	<u>REFERENCIA SIGPAC</u>	<u>CULTIVO</u>	<u>DESCRIPCIÓN CULTIVO</u>	<u>S/R</u>	<u>SUP. COMPROM.</u> <u>(ha)</u>	<u>SUP. CUMPLE</u> <u>(ha)</u>
170000005306283	18-057-021-00383-0001	104000	ALMENDROS-SIN VARIEDAD	S	0,45	0,45
170000005306284	18-057-021-00411-0001	104000	ALMENDROS-SIN VARIEDAD	S	3,14	3,14
170000005306285	18-057-034-00208-0001	104000	ALMENDROS-SIN VARIEDAD	S	3,06	3,06



<u>APELLIDOS Y NOMBRE / RAZÓN SOCIAL</u>	<u>NIF</u>	<u>EXPEDIENTE</u>	<u>SUP. COMPROMETIDA (ha)</u>
LORENZO ACOSTA JOSE ANTONIO	***5864*	1237721	0
RESOLUCIÓN			
INADMITIDO			

INCIDENCIAS**INCIDENCIA DESCRIPCIÓN**

85000	No inscrito en un organismo de control y certificación ecológico (artículo 5-1 c), Orden 26 mayo 2015)
85001	El recinto declarado no cumple con las normas de producción ecológica (artículo 5-1 e), Orden 26 mayo 2015) Ref:1700000005682601 Recinto:18-188-012-00081-003 Cultivo:113000 OTROS FRUTALES-SIN VARIEDAD Regadío
85018	Expendiente sin grupos de pago válidos

RESUMEN CRITERIOS DE SELECCIÓN

11.2.1.1 Mantenimiento de prácticas y métodos de agricultura ecológica: Cultivos permanentes distintos de olivar - Conv 2018. PUNTOS: 0,00

	<u>PUNTOS</u>	<u>CUMPLE</u>
Porcentaje de superficie determinada en Red Natura 2000	0,00	0.0%
Porcentaje de superficie determinada situada en zonas RAMSAR	0,00	0.0%
Porcentaje de superficie determinada en zonas vulnerables a la contaminación por nitratos	0,00	0.0%
Pendiente media de la explotación	0,00	0.0%
Porcentaje de Superficie de la explotación en municipios con más del 40 por ciento de su superficie agraria dentro de la Zona de desertificación	0,00	0.0%

DETALLE CRITERIOS DE SELECCIÓN

11.2.1.1 Mantenimiento de prácticas y métodos de agricultura ecológica: Cultivos permanentes distintos de olivar - Conv 2018. PUNTOS: 0,00

Porcentaje de superficie determinada en Red Natura 2000	PUNTOS: 0,00	0.0%
Porcentaje de superficie determinada situada en zonas RAMSAR	PUNTOS: 0,00	0.0%
Porcentaje de superficie determinada en zonas vulnerables a la contaminación por nitratos	PUNTOS: 0,00	0.0%
Pendiente media de la explotación	PUNTOS: 0,00	0.0%
Porcentaje de Superficie de la explotación en municipios con más del 40 por ciento de su superficie agraria dentro de la Zona de desertificación	PUNTOS: 0,00	0.0%



<u>APELLIDOS Y NOMBRE / RAZÓN SOCIAL</u>	<u>NIF</u>	<u>EXPEDIENTE</u>	<u>SUP. COMPROMETIDA</u>		
			<u>(ha)</u>		
LOZANO LOZANO MARIA DOLORES	****1060*	1127908	6.29		
RESOLUCIÓN					
ADMITIDO					
IMPORTE POR ANUALIDAD					
	2018	2019	2020	2021	2022
IMPORTE MÁXIMO SUBVENCIONABLE	1.360,15 €	1.360,15 €	1.360,15 €	1.360,15 €	1.360,15 €
IMPORTE MEDIO DE TRANSFERENCIA (€/ha)	216,24 €	216,24 €	216,24 €	216,24 €	216,24 €

DETALLE IMPORTES POR ANUALIDAD

<u>GRUPOS DE CULTIVO ADMITIDOS</u>	<u>SUP. COMPROM.</u>	2018	2019	2020	2021	2022
	<u>(ha)</u>					
FRUTALES SECANO	6,29	1.360,15 €	1.360,15 €	1.360,15 €	1.360,15 €	1.360,15 €

RECINTOS COMPROMETIDOS

<u>REF.</u>	<u>REFERENCIA SIGPAC</u>	<u>CULTIVO DESCRIPCIÓN CULTIVO</u>	<u>S/R</u>	<u>PEND. MEDIA</u>	<u>SUP. DEC. ADMIN.</u>	<u>NU SUP. CERT.</u>	<u>SUP. CAMPO</u>	<u>SUP. COMPROM.</u>
				<u>(%)</u>	<u>(ha)</u>	<u>(ha)</u>	<u>(ha)</u>	<u>(ha)</u>
1700000003522672	18-024-037-00036-0001	104000 ALMENDROS-SIN VARIEDAD	S	5,12	2,89	2,89	2,89	2,89
1700000003522673	18-024-037-00037-0002	104000 ALMENDROS-SIN VARIEDAD	S	5,39	2,96	2,96	2,96	2,96
1700000003522674	18-024-037-00038-0001	104000 ALMENDROS-SIN VARIEDAD	S	6,38	0,44	0,44	0,44	0,44

RESUMEN CRITERIOS DE SELECCIÓN

11.2.1.1 Mantenimiento de prácticas y métodos de agricultura ecológica: Cultivos permanentes distintos de olivar - Conv 2018. PUNTOS: 7,00

	<u>PUNTOS</u>	<u>CUMPLE</u>
Porcentaje de superficie determinada en Red Natura 2000	0,00	0.0%
Porcentaje de superficie determinada situada en zonas RAMSAR	0,00	0.0%
Porcentaje de superficie determinada en zonas vulnerables a la contaminación por nitratos	0,00	0.0%
Pendiente media de la explotación	1,00	5.34%
Porcentaje de Superficie de la explotación en municipios con más del 40 por ciento de su superficie agraria dentro de la Zona de desertificación	6,00	100.0%



DETALLE CRITERIOS DE SELECCIÓN**11.2.1.1 Mantenimiento de prácticas y métodos de agricultura ecológica: Cultivos permanentes distintos de olivar - Conv 2018.****PUNTOS: 7,00****Porcentaje de superficie determinada en Red Natura 2000****PUNTOS: 0,00 0.0%**

<u>REF.</u>	<u>REFERENCIA SIGPAC</u>	<u>CULTIVO</u>	<u>DESCRIPCIÓN CULTIVO</u>	<u>S/R</u>	<u>SUP. COMPROM. (ha)</u>	<u>SUP. CUMPLE (ha)</u>
170000003522672	18-024-037-00036-0001	104000	ALMENDROS-SIN VARIEDAD	S	2,89	0,00
1700000003522673	18-024-037-00037-0002	104000	ALMENDROS-SIN VARIEDAD	S	2,96	0,00
1700000003522674	18-024-037-00038-0001	104000	ALMENDROS-SIN VARIEDAD	S	0,44	0,00

Porcentaje de superficie determinada situada en zonas RAMSAR**PUNTOS: 0,00 0.0%**

<u>REF.</u>	<u>REFERENCIA SIGPAC</u>	<u>CULTIVO</u>	<u>DESCRIPCIÓN CULTIVO</u>	<u>S/R</u>	<u>SUP. COMPROM. (ha)</u>	<u>SUP. CUMPLE (ha)</u>
1700000003522672	18-024-037-00036-0001	104000	ALMENDROS-SIN VARIEDAD	S	2,89	0,00
1700000003522673	18-024-037-00037-0002	104000	ALMENDROS-SIN VARIEDAD	S	2,96	0,00
1700000003522674	18-024-037-00038-0001	104000	ALMENDROS-SIN VARIEDAD	S	0,44	0,00

Porcentaje de superficie determinada en zonas vulnerables a la contaminación por nitratos**PUNTOS: 0,00 0.0%**

<u>REF.</u>	<u>REFERENCIA SIGPAC</u>	<u>CULTIVO</u>	<u>DESCRIPCIÓN CULTIVO</u>	<u>S/R</u>	<u>SUP. COMPROM. (ha)</u>	<u>SUP. CUMPLE (ha)</u>
1700000003522672	18-024-037-00036-0001	104000	ALMENDROS-SIN VARIEDAD	S	2,89	0,00
1700000003522673	18-024-037-00037-0002	104000	ALMENDROS-SIN VARIEDAD	S	2,96	0,00
1700000003522674	18-024-037-00038-0001	104000	ALMENDROS-SIN VARIEDAD	S	0,44	0,00

Pendiente media de la explotación**PUNTOS: 1,00 5.34%**

<u>REF.</u>	<u>REFERENCIA SIGPAC</u>	<u>CULTIVO</u>	<u>DESCRIPCIÓN CULTIVO</u>	<u>S/R</u>	<u>PENDIENTE MEDIA (%)</u>	<u>SUP. COMPROM. (ha)</u>
1700000003522672	18-024-037-00036-0001	104000	ALMENDROS-SIN VARIEDAD	S	5,12	2,89
1700000003522673	18-024-037-00037-0002	104000	ALMENDROS-SIN VARIEDAD	S	5,39	2,96
1700000003522674	18-024-037-00038-0001	104000	ALMENDROS-SIN VARIEDAD	S	6,38	0,44

Porcentaje de Superficie de la explotación en municipios con más del 40 por ciento de su superficie agraria dentro de la Zona de desertificación**PUNTOS: 6,00 100.0%**

<u>REF.</u>	<u>REFERENCIA SIGPAC</u>	<u>CULTIVO</u>	<u>DESCRIPCIÓN CULTIVO</u>	<u>S/R</u>	<u>SUP. COMPROM. (ha)</u>	<u>SUP. CUMPLE (ha)</u>
1700000003522672	18-024-037-00036-0001	104000	ALMENDROS-SIN VARIEDAD	S	2,89	2,89
1700000003522673	18-024-037-00037-0002	104000	ALMENDROS-SIN VARIEDAD	S	2,96	2,96
1700000003522674	18-024-037-00038-0001	104000	ALMENDROS-SIN VARIEDAD	S	0,44	0,44



<u>APELLIDOS Y NOMBRE / RAZÓN SOCIAL</u>	<u>NIF</u>	<u>EXPEDIENTE</u>	<u>SUP. COMPROMETIDA</u>		
			<u>(ha)</u>		
LOZANO MARTINEZ JUAN	****8325*	1182544	3.73		
<u>RESOLUCIÓN</u>					
ADMITIDO					
<u>IMPORTES POR ANUALIDAD</u>					

	<u>2018</u>	<u>2019</u>	<u>2020</u>	<u>2021</u>	<u>2022</u>
IMPORTE MÁXIMO SUBVENCIONABLE	806,58 €	806,58 €	806,58 €	806,58 €	806,58 €
IMPORTE MEDIO DE TRANSFERENCIA (€/ha)	216,24 €	216,24 €	216,24 €	216,24 €	216,24 €

DETALLE IMPORTES POR ANUALIDAD

<u>GRUPOS DE CULTIVO ADMITIDOS</u>	<u>SUP. COMPROM.</u>	<u>2018</u>	<u>2019</u>	<u>2020</u>	<u>2021</u>	<u>2022</u>
	<u>(ha)</u>					
FRUTALES SECANO	3,73	806,58 €	806,58 €	806,58 €	806,58 €	806,58 €

RECINTOS COMPROMETIDOS

<u>REF.</u>	<u>REFERENCIA SIGPAC</u>	<u>CULTIVO DESCRIPCIÓN CULTIVO</u>	<u>S/R</u>	<u>PEND. MEDIA (%)</u>	<u>SUP. DEC. ADMIN. (ha)</u>	<u>NU SUP. CERT. (ha)</u>	<u>SUP. CAMPO (ha)</u>	<u>SUP. COMPROM. (ha)</u>
1700000006326668	18-040-023-00184-0001	104000 ALMENDROS-SIN VARIEDAD	S	4,25	1,71	1,71	1,71	1,71
1700000006326669	18-040-025-00093-0002	104000 ALMENDROS-SIN VARIEDAD	S	7,07	1,95	1,95	1,95	1,95
1700000006326670	18-040-025-00092-0001	104000 ALMENDROS-SIN VARIEDAD	S	12,22	0,07	0,07	0,07	0,07

RESUMEN CRITERIOS DE SELECCIÓN

11.2.1.1 Mantenimiento de prácticas y métodos de agricultura ecológica: Cultivos permanentes distintos de olivar - Conv 2018. PUNTOS: 7,00

	<u>PUNTOS</u>	<u>CUMPLE</u>
Porcentaje de superficie determinada en Red Natura 2000	0,00	0.0%
Porcentaje de superficie determinada situada en zonas RAMSAR	0,00	0.0%
Porcentaje de superficie determinada en zonas vulnerables a la contaminación por nitratos	0,00	0.0%
Pendiente media de la explotación	1,00	5.88%
Porcentaje de Superficie de la explotación en municipios con más del 40 por ciento de su superficie agraria dentro de la Zona de desertificación	6,00	100.0%



DETALLE CRITERIOS DE SELECCIÓN**11.2.1.1 Mantenimiento de prácticas y métodos de agricultura ecológica: Cultivos permanentes distintos de olivar - Conv 2018.****PUNTOS: 7,00****Porcentaje de superficie determinada en Red Natura 2000****PUNTOS: 0,00 0.0%**

<u>REF.</u>	<u>REFERENCIA SIGPAC</u>	<u>CULTIVO</u>	<u>DESCRIPCIÓN CULTIVO</u>	<u>S/R</u>	<u>SUP. COMPROM.</u> <u>(ha)</u>	<u>SUP. CUMPLE</u> <u>(ha)</u>
170000006326668	18-040-023-00184-0001	104000	ALMENDROS-SIN VARIEDAD	S	1,71	0,00
1700000006326670	18-040-025-00092-0001	104000	ALMENDROS-SIN VARIEDAD	S	0,07	0,00
1700000006326669	18-040-025-00093-0002	104000	ALMENDROS-SIN VARIEDAD	S	1,95	0,00

Porcentaje de superficie determinada situada en zonas RAMSAR**PUNTOS: 0,00 0.0%**

<u>REF.</u>	<u>REFERENCIA SIGPAC</u>	<u>CULTIVO</u>	<u>DESCRIPCIÓN CULTIVO</u>	<u>S/R</u>	<u>SUP. COMPROM.</u> <u>(ha)</u>	<u>SUP. CUMPLE</u> <u>(ha)</u>
1700000006326668	18-040-023-00184-0001	104000	ALMENDROS-SIN VARIEDAD	S	1,71	0,00
1700000006326670	18-040-025-00092-0001	104000	ALMENDROS-SIN VARIEDAD	S	0,07	0,00
1700000006326669	18-040-025-00093-0002	104000	ALMENDROS-SIN VARIEDAD	S	1,95	0,00

Porcentaje de superficie determinada en zonas vulnerables a la contaminación por nitratos**PUNTOS: 0,00 0.0%**

<u>REF.</u>	<u>REFERENCIA SIGPAC</u>	<u>CULTIVO</u>	<u>DESCRIPCIÓN CULTIVO</u>	<u>S/R</u>	<u>SUP. COMPROM.</u> <u>(ha)</u>	<u>SUP. CUMPLE</u> <u>(ha)</u>
1700000006326668	18-040-023-00184-0001	104000	ALMENDROS-SIN VARIEDAD	S	1,71	0,00
1700000006326670	18-040-025-00092-0001	104000	ALMENDROS-SIN VARIEDAD	S	0,07	0,00
1700000006326669	18-040-025-00093-0002	104000	ALMENDROS-SIN VARIEDAD	S	1,95	0,00

Pendiente media de la explotación**PUNTOS: 1,00 5.88%**

<u>REF.</u>	<u>REFERENCIA SIGPAC</u>	<u>CULTIVO</u>	<u>DESCRIPCIÓN CULTIVO</u>	<u>S/R</u>	<u>PENDIENTE MEDIA (%)</u>	<u>SUP. COMPROM.</u> <u>(ha)</u>
1700000006326668	18-040-023-00184-0001	104000	ALMENDROS-SIN VARIEDAD	S	4,25	1,71
1700000006326670	18-040-025-00092-0001	104000	ALMENDROS-SIN VARIEDAD	S	12,22	0,07
1700000006326669	18-040-025-00093-0002	104000	ALMENDROS-SIN VARIEDAD	S	7,07	1,95

Porcentaje de Superficie de la explotación en municipios con más del 40 por ciento de su superficie agraria dentro de la Zona de desertificación**PUNTOS: 6,00 100.0%**

<u>REF.</u>	<u>REFERENCIA SIGPAC</u>	<u>CULTIVO</u>	<u>DESCRIPCIÓN CULTIVO</u>	<u>S/R</u>	<u>SUP. COMPROM.</u> <u>(ha)</u>	<u>SUP. CUMPLE</u> <u>(ha)</u>
1700000006326668	18-040-023-00184-0001	104000	ALMENDROS-SIN VARIEDAD	S	1,71	1,71
1700000006326670	18-040-025-00092-0001	104000	ALMENDROS-SIN VARIEDAD	S	0,07	0,07
1700000006326669	18-040-025-00093-0002	104000	ALMENDROS-SIN VARIEDAD	S	1,95	1,95



<u>APELLIDOS Y NOMBRE / RAZÓN SOCIAL</u>	<u>NIF</u>	<u>EXPEDIENTE</u>	<u>SUP. COMPROMETIDA</u>		
			<u>(ha)</u>		
MACHADO GARCIA CARMEN MARIA	****5489*	1119723	2.62		
<u>RESOLUCIÓN</u>					
INADMITIDO					
<u>IMPORTES POR ANUALIDAD</u>					

	<u>2018</u>	<u>2019</u>	<u>2020</u>	<u>2021</u>	<u>2022</u>
IMPORTE MÁXIMO SUBVENCIONABLE	0,00 €	0,00 €	0,00 €	0,00 €	0,00 €
IMPORTE MEDIO DE TRANSFERENCIA (€/ha)	0,00 €	0,00 €	0,00 €	0,00 €	0,00 €

DETALLE IMPORTES POR ANUALIDAD

<u>GRUPOS DE CULTIVO ADMITIDOS</u>	<u>SUP. COMPROM.</u>	<u>2018</u>	<u>2019</u>	<u>2020</u>	<u>2021</u>	<u>2022</u>
	<u>(ha)</u>					
HERBÁCEOS NO ELEGIBLES	2,62	0,00 €	0,00 €	0,00 €	0,00 €	0,00 €

RECINTOS COMPROMETIDOS

<u>REF.</u>	<u>REFERENCIA SIGPAC</u>	<u>CULTIVO DESCRIPCIÓN CULTIVO</u>	<u>S/R</u>	<u>PEND. MEDIA</u>	<u>SUP. DEC. ADMIN.</u>	<u>NU SUP. CERT.</u>	<u>SUP. CAMPO</u>	<u>SUP. COMPROM.</u>
				<u>(%)</u>	<u>(ha)</u>	<u>(ha)</u>	<u>(ha)</u>	<u>(ha)</u>
1700000005198438	18-091-022-00159-0004	20901 BARBECHO TRADICIONAL-SIN CUBIERTA VEGETAL	R	8,00	1,20	1,20		1,20
1700000005198436	18-091-022-00159-0005	20901 BARBECHO TRADICIONAL-SIN CUBIERTA VEGETAL	R	9,41	1,42	1,42		1,42

INCIDENCIAS

INCIDENCIA DESCRIPCIÓN

87003 Expediente que no admitido en la ayuda por tener importe resuelto cero.

RESUMEN CRITERIOS DE SELECCIÓN

11.2.1.1 Mantenimiento de prácticas y métodos de agricultura ecológica: Cultivos herbáceos - Conv 2018. PUNTOS: 8,00

	<u>PUNTOS</u>	<u>CUMPLE</u>
Porcentaje de superficie determinada en Red Natura 2000	0,00	0.0%
Porcentaje de superficie determinada situada en zonas RAMSAR	0,00	0.0%
Porcentaje de superficie determinada en zonas vulnerables a la contaminación por nitratos	0,00	0.0%
Pendiente media de la explotación	2,00	8.76%
Porcentaje de Superficie de la explotación en municipios con más del 40 por ciento de su superficie agraria dentro de la Zona de desertificación	6,00	100.0%



DETALLE CRITERIOS DE SELECCIÓN**11.2.1.1 Mantenimiento de prácticas y métodos de agricultura ecológica: Cultivos herbáceos - Conv 2018.****PUNTOS: 8,00****Porcentaje de superficie determinada en Red Natura 2000****PUNTOS: 0,00 0.0%**

<u>REF.</u>	<u>REFERENCIA SIGPAC</u>	<u>CULTIVO</u>	<u>DESCRIPCIÓN CULTIVO</u>	<u>S/R</u>	<u>SUP. COMPROM.</u> <u>(ha)</u>	<u>SUP. CUMPLE</u> <u>(ha)</u>
1700000005198438	18-091-022-00159-0004	20901	BARBECHO TRADICIONAL-SIN CUBIERTA VEGETAL	R	1,20	0,00
1700000005198436	18-091-022-00159-0005	20901	BARBECHO TRADICIONAL-SIN CUBIERTA VEGETAL	R	1,42	0,00

Porcentaje de superficie determinada situada en zonas RAMSAR**PUNTOS: 0,00 0.0%**

<u>REF.</u>	<u>REFERENCIA SIGPAC</u>	<u>CULTIVO</u>	<u>DESCRIPCIÓN CULTIVO</u>	<u>S/R</u>	<u>SUP. COMPROM.</u> <u>(ha)</u>	<u>SUP. CUMPLE</u> <u>(ha)</u>
1700000005198438	18-091-022-00159-0004	20901	BARBECHO TRADICIONAL-SIN CUBIERTA VEGETAL	R	1,20	0,00
1700000005198436	18-091-022-00159-0005	20901	BARBECHO TRADICIONAL-SIN CUBIERTA VEGETAL	R	1,42	0,00

Porcentaje de superficie determinada en zonas vulnerables a la contaminación por nitratos**PUNTOS: 0,00 0.0%**

<u>REF.</u>	<u>REFERENCIA SIGPAC</u>	<u>CULTIVO</u>	<u>DESCRIPCIÓN CULTIVO</u>	<u>S/R</u>	<u>SUP. COMPROM.</u> <u>(ha)</u>	<u>SUP. CUMPLE</u> <u>(ha)</u>
1700000005198438	18-091-022-00159-0004	20901	BARBECHO TRADICIONAL-SIN CUBIERTA VEGETAL	R	1,20	0,00
1700000005198436	18-091-022-00159-0005	20901	BARBECHO TRADICIONAL-SIN CUBIERTA VEGETAL	R	1,42	0,00

Pendiente media de la explotación**PUNTOS: 2,00 8.76%**

<u>REF.</u>	<u>REFERENCIA SIGPAC</u>	<u>CULTIVO</u>	<u>DESCRIPCIÓN CULTIVO</u>	<u>S/R</u>	<u>PENDIENTE MEDIA (%)</u>	<u>SUP. COMPROM.</u> <u>(ha)</u>
1700000005198438	18-091-022-00159-0004	20901	BARBECHO TRADICIONAL-SIN CUBIERTA VEGETAL	R	8,00	1,20
1700000005198436	18-091-022-00159-0005	20901	BARBECHO TRADICIONAL-SIN CUBIERTA VEGETAL	R	9,41	1,42

Porcentaje de Superficie de la explotación en municipios con más del 40 por ciento de su superficie agraria dentro de la Zona de desertificación**PUNTOS: 6,00 100.0%**

<u>REF.</u>	<u>REFERENCIA SIGPAC</u>	<u>CULTIVO</u>	<u>DESCRIPCIÓN CULTIVO</u>	<u>S/R</u>	<u>SUP. COMPROM.</u> <u>(ha)</u>	<u>SUP. CUMPLE</u> <u>(ha)</u>
1700000005198438	18-091-022-00159-0004	20901	BARBECHO TRADICIONAL-SIN CUBIERTA VEGETAL	R	1,20	1,20
1700000005198436	18-091-022-00159-0005	20901	BARBECHO TRADICIONAL-SIN CUBIERTA VEGETAL	R	1,42	1,42



<u>APELLIDOS Y NOMBRE / RAZÓN SOCIAL</u>	<u>NIF</u>	<u>EXPEDIENTE</u>	<u>SUP. COMPROMETIDA</u>		
			<u>(ha)</u>		
MAGDALENO BURGOS MIGUEL	***7345*	1068952	7.54		
<u>RESOLUCIÓN</u>					
ADMITIDO					
<u>IMPORTES POR ANUALIDAD</u>					

	<u>2018</u>	<u>2019</u>	<u>2020</u>	<u>2021</u>	<u>2022</u>
IMPORTE MÁXIMO SUBVENCIONABLE	1.630,45 €	1.630,45 €	1.630,45 €	1.630,45 €	1.630,45 €
IMPORTE MEDIO DE TRANSFERENCIA (€/ha)	216,24 €	216,24 €	216,24 €	216,24 €	216,24 €

DETALLE IMPORTES POR ANUALIDAD

<u>GRUPOS DE CULTIVO ADMITIDOS</u>	<u>SUP. COMPROM.</u>	<u>2018</u>	<u>2019</u>	<u>2020</u>	<u>2021</u>	<u>2022</u>
	<u>(ha)</u>					
FRUTALES SECANO	7,54	1.630,45 €	1.630,45 €	1.630,45 €	1.630,45 €	1.630,45 €

RECINTOS COMPROMETIDOS

<u>REF.</u>	<u>REFERENCIA SIGPAC</u>	<u>CULTIVO DESCRIPCIÓN CULTIVO</u>	<u>S/R</u>	<u>PEND. MEDIA (%)</u>	<u>SUP. DEC. ADMIN. (ha)</u>	<u>NU SUP. CERT. (ha)</u>	<u>SUP. CAMPO (ha)</u>	<u>SUP. COMPROM. (ha)</u>
1700000002729130	18-087-002-00227-0004	104000 ALMENDROS-SIN VARIEDAD	S	4,79	0,21	0,21	0,21	0,21
1700000002729131	18-087-002-00236-0001	104000 ALMENDROS-SIN VARIEDAD	S	4,87	3,72	3,72	3,72	3,72
1700000002729128	18-087-002-00227-0001	104000 ALMENDROS-SIN VARIEDAD	S	4,90	3,39	3,39	3,39	3,39
1700000002729129	18-087-002-00227-0003	104000 ALMENDROS-SIN VARIEDAD	S	5,34	0,22	0,22	0,22	0,22

INCIDENCIASINCIDENCIA DESCRIPCIÓN

85013	Superficie resuelta para el grupo de pago menor que la mínima requerida (requisito anexo 1, Orden 26 mayo 2015) Sup. Resuelta:0,2 Grupo de Pago:FRUTALES REGADÍO
85014	Recinto afectado por el requisito del cumplimiento de la superficie mínima para el grupo de pago (requisito anexo 1, Orden 26 mayo 2015) Ref:1700000002729132 Recinto:18-087-002-00520-001 Cultivo:104000 ALMENDROS-SIN VARIEDAD Regadío Sup. Declarada:0,2 Superficie Resolver:0,2

RESUMEN CRITERIOS DE SELECCIÓN

11.2.1.1 Mantenimiento de prácticas y métodos de agricultura ecológica: Cultivos permanentes distintos de olivar - Conv 2018. PUNTOS: 7,00

	<u>PUNTOS</u>	<u>CUMPLE</u>
Porcentaje de superficie determinada en Red Natura 2000	0,00	0.0%
Porcentaje de superficie determinada situada en zonas RAMSAR	0,00	0.0%
Porcentaje de superficie determinada en zonas vulnerables a la contaminación por nitratos	0,00	0.0%
Pendiente media de la explotación	1,00	4.9%
Porcentaje de Superficie de la explotación en municipios con más del 40 por ciento de su superficie agraria dentro de la Zona de desertificación	6,00	100.0%



DETALLE CRITERIOS DE SELECCIÓN**11.2.1.1 Mantenimiento de prácticas y métodos de agricultura ecológica: Cultivos permanentes distintos de olivar - Conv 2018.****PUNTOS: 7,00****Porcentaje de superficie determinada en Red Natura 2000****PUNTOS: 0,00 0.0%**

<u>REF.</u>	<u>REFERENCIA SIGPAC</u>	<u>CULTIVO</u>	<u>DESCRIPCIÓN CULTIVO</u>	<u>S/R</u>	<u>SUP. COMPROM.</u> <u>(ha)</u>	<u>SUP. CUMPLE</u> <u>(ha)</u>
170000002729128	18-087-002-00227-0001	104000	ALMENDROS-SIN VARIEDAD	S	3,39	0,00
170000002729129	18-087-002-00227-0003	104000	ALMENDROS-SIN VARIEDAD	S	0,22	0,00
170000002729130	18-087-002-00227-0004	104000	ALMENDROS-SIN VARIEDAD	S	0,21	0,00
170000002729131	18-087-002-00236-0001	104000	ALMENDROS-SIN VARIEDAD	S	3,72	0,00

Porcentaje de superficie determinada situada en zonas RAMSAR**PUNTOS: 0,00 0.0%**

<u>REF.</u>	<u>REFERENCIA SIGPAC</u>	<u>CULTIVO</u>	<u>DESCRIPCIÓN CULTIVO</u>	<u>S/R</u>	<u>SUP. COMPROM.</u> <u>(ha)</u>	<u>SUP. CUMPLE</u> <u>(ha)</u>
170000002729128	18-087-002-00227-0001	104000	ALMENDROS-SIN VARIEDAD	S	3,39	0,00
170000002729129	18-087-002-00227-0003	104000	ALMENDROS-SIN VARIEDAD	S	0,22	0,00
170000002729130	18-087-002-00227-0004	104000	ALMENDROS-SIN VARIEDAD	S	0,21	0,00
170000002729131	18-087-002-00236-0001	104000	ALMENDROS-SIN VARIEDAD	S	3,72	0,00

Porcentaje de superficie determinada en zonas vulnerables a la contaminación por nitratos**PUNTOS: 0,00 0.0%**

<u>REF.</u>	<u>REFERENCIA SIGPAC</u>	<u>CULTIVO</u>	<u>DESCRIPCIÓN CULTIVO</u>	<u>S/R</u>	<u>SUP. COMPROM.</u> <u>(ha)</u>	<u>SUP. CUMPLE</u> <u>(ha)</u>
170000002729128	18-087-002-00227-0001	104000	ALMENDROS-SIN VARIEDAD	S	3,39	0,00
170000002729129	18-087-002-00227-0003	104000	ALMENDROS-SIN VARIEDAD	S	0,22	0,00
170000002729130	18-087-002-00227-0004	104000	ALMENDROS-SIN VARIEDAD	S	0,21	0,00
170000002729131	18-087-002-00236-0001	104000	ALMENDROS-SIN VARIEDAD	S	3,72	0,00

Pendiente media de la explotación**PUNTOS: 1,00 4.9%**

<u>REF.</u>	<u>REFERENCIA SIGPAC</u>	<u>CULTIVO</u>	<u>DESCRIPCIÓN CULTIVO</u>	<u>S/R</u>	<u>PENDIENTE MEDIA (%)</u>	<u>SUP. COMPROM.</u> <u>(ha)</u>
170000002729128	18-087-002-00227-0001	104000	ALMENDROS-SIN VARIEDAD	S	4,90	3,39
170000002729129	18-087-002-00227-0003	104000	ALMENDROS-SIN VARIEDAD	S	5,34	0,22
170000002729130	18-087-002-00227-0004	104000	ALMENDROS-SIN VARIEDAD	S	4,79	0,21
170000002729131	18-087-002-00236-0001	104000	ALMENDROS-SIN VARIEDAD	S	4,87	3,72

Porcentaje de Superficie de la explotación en municipios con más del 40 por ciento de su superficie agraria dentro de la Zona de desertificación**PUNTOS: 6,00 100.0%**

<u>REF.</u>	<u>REFERENCIA SIGPAC</u>	<u>CULTIVO</u>	<u>DESCRIPCIÓN CULTIVO</u>	<u>S/R</u>	<u>SUP. COMPROM.</u> <u>(ha)</u>	<u>SUP. CUMPLE</u> <u>(ha)</u>
170000002729128	18-087-002-00227-0001	104000	ALMENDROS-SIN VARIEDAD	S	3,39	3,39
170000002729129	18-087-002-00227-0003	104000	ALMENDROS-SIN VARIEDAD	S	0,22	0,22
170000002729130	18-087-002-00227-0004	104000	ALMENDROS-SIN VARIEDAD	S	0,21	0,21
170000002729131	18-087-002-00236-0001	104000	ALMENDROS-SIN VARIEDAD	S	3,72	3,72



<u>APELLIDOS Y NOMBRE / RAZÓN SOCIAL</u>	<u>NIF</u>	<u>EXPEDIENTE</u>	<u>SUP. COMPROMETIDA</u>					
MALAGON MUÑOZ MARIA ANGELA	***0295*	1216585	<u>(ha)</u>					
RESOLUCIÓN ADMITIDO								
IMPORTES POR ANUALIDAD								
	<u>2018</u>	<u>2019</u>	<u>2020</u>	<u>2021</u>	<u>2022</u>			
IMPORTE MÁXIMO SUBVENCIONABLE	804,41 €	804,41 €	804,41 €	804,41 €	804,41 €			
IMPORTE MEDIO DE TRANSFERENCIA (€/ha)	216,24 €	216,24 €	216,24 €	216,24 €	216,24 €			
DETALLE IMPORTES POR ANUALIDAD								
<u>GRUPOS DE CULTIVO ADMITIDOS</u>	<u>SUP. COMPROM.</u>	<u>2018</u>	<u>2019</u>	<u>2020</u>	<u>2021</u>	<u>2022</u>		
FRUTALES SECANO	(ha)	804,41 €	804,41 €	804,41 €	804,41 €	804,41 €		
	3,72							
RECINTOS COMPROMETIDOS								
<u>REF.</u>	<u>REFERENCIA SIGPAC</u>	<u>CULTIVO DESCRIPCIÓN CULTIVO</u>	<u>S/R</u>	<u>PEND. MEDIA (%)</u>	<u>SUP. DEC. ADMIN. (ha)</u>	<u>NU SUP. CERT. (ha)</u>	<u>SUP. CAMPO (ha)</u>	<u>SUP. COMPROM. (ha)</u>
1700000006276014	18-057-029-00090-0002	104000 ALMENDROS-SIN VARIEDAD	S	6,73	3,72	3,72		3,72

RESUMEN CRITERIOS DE SELECCIÓN

11.2.1.1 Mantenimiento de prácticas y métodos de agricultura ecológica: Cultivos permanentes distintos de olivar - Conv 2018. PUNTOS: 7,00

	<u>PUNTOS</u>	<u>CUMPLE</u>
Porcentaje de superficie determinada en Red Natura 2000	0,00	0.0%
Porcentaje de superficie determinada situada en zonas RAMSAR	0,00	0.0%
Porcentaje de superficie determinada en zonas vulnerables a la contaminación por nitratos	0,00	0.0%
Pendiente media de la explotación	1,00	6.73%
Porcentaje de Superficie de la explotación en municipios con más del 40 por ciento de su superficie agraria dentro de la Zona de desertificación	6,00	100.0%



DETALLE CRITERIOS DE SELECCIÓN**11.2.1.1 Mantenimiento de prácticas y métodos de agricultura ecológica: Cultivos permanentes distintos de olivar - Conv 2018.****PUNTOS: 7,00****Porcentaje de superficie determinada en Red Natura 2000****PUNTOS: 0,00 0.0%**

<u>REF.</u>	<u>REFERENCIA SIGPAC</u>	<u>CULTIVO</u>	<u>DESCRIPCIÓN CULTIVO</u>	<u>S/R</u>	<u>SUP. COMPROM. (ha)</u>	<u>SUP. CUMPLE (ha)</u>
1700000006276014	18-057-029-00090-0002	104000	ALMENDROS-SIN VARIEDAD	S	3,72	0,00

Porcentaje de superficie determinada situada en zonas RAMSAR**PUNTOS: 0,00 0.0%**

<u>REF.</u>	<u>REFERENCIA SIGPAC</u>	<u>CULTIVO</u>	<u>DESCRIPCIÓN CULTIVO</u>	<u>S/R</u>	<u>SUP. COMPROM. (ha)</u>	<u>SUP. CUMPLE (ha)</u>
1700000006276014	18-057-029-00090-0002	104000	ALMENDROS-SIN VARIEDAD	S	3,72	0,00

Porcentaje de superficie determinada en zonas vulnerables a la contaminación por nitratos**PUNTOS: 0,00 0.0%**

<u>REF.</u>	<u>REFERENCIA SIGPAC</u>	<u>CULTIVO</u>	<u>DESCRIPCIÓN CULTIVO</u>	<u>S/R</u>	<u>SUP. COMPROM. (ha)</u>	<u>SUP. CUMPLE (ha)</u>
1700000006276014	18-057-029-00090-0002	104000	ALMENDROS-SIN VARIEDAD	S	3,72	0,00

Pendiente media de la explotación**PUNTOS: 1,00 6.73%**

<u>REF.</u>	<u>REFERENCIA SIGPAC</u>	<u>CULTIVO</u>	<u>DESCRIPCIÓN CULTIVO</u>	<u>S/R</u>	<u>PENDIENTE MEDIA (%)</u>	<u>SUP. COMPROM. (ha)</u>
1700000006276014	18-057-029-00090-0002	104000	ALMENDROS-SIN VARIEDAD	S	6,73	3,72

Porcentaje de Superficie de la explotación en municipios con más del 40 por ciento de su superficie agraria dentro de la Zona de desertificación**PUNTOS: 6,00 100.0%**

<u>REF.</u>	<u>REFERENCIA SIGPAC</u>	<u>CULTIVO</u>	<u>DESCRIPCIÓN CULTIVO</u>	<u>S/R</u>	<u>SUP. COMPROM. (ha)</u>	<u>SUP. CUMPLE (ha)</u>
1700000006276014	18-057-029-00090-0002	104000	ALMENDROS-SIN VARIEDAD	S	3,72	3,72



<u>APELLIDOS Y NOMBRE / RAZÓN SOCIAL</u>	<u>NIF</u>	<u>EXPEDIENTE</u>	<u>SUP. COMPROMETIDA</u> <u>(ha)</u>
MALDONADO PINO MANUEL	***3140*	1146282	0
RESOLUCIÓN INADMITIDO			

INCIDENCIAS**INCIDENCIA DESCRIPCIÓN**

85007	Cultivo, variedad, regimen y/o uso del recinto SIGPAC no compatible con la operación (anexo IV.I, Orden 26 mayo 2015) Ref:1700000005288579 Recinto:18-142-003-00064-003 Cultivo:180000 JUDÍA-SIN VARIEDAD Regadío Uso SIGPAC:IV
85018	Expendiente sin grupos de pago válidos

RESUMEN CRITERIOS DE SELECCIÓN**DETALLE CRITERIOS DE SELECCIÓN**

<u>APELLIDOS Y NOMBRE / RAZÓN SOCIAL</u>	<u>NIF</u>	<u>EXPEDIENTE</u>	<u>SUP. COMPROMETIDA</u>		
			<u>(ha)</u>		
MANJON RAMOS SALVADOR	****7668*	1224471	4.52		
RESOLUCIÓN					
ADMITIDO					
IMPORTES POR ANUALIDAD					
	<u>2018</u>	<u>2019</u>	<u>2020</u>	<u>2021</u>	<u>2022</u>
IMPORTE MÁXIMO SUBVENCIONABLE	1.580,46 €	1.580,46 €	1.580,46 €	1.580,46 €	1.580,46 €
IMPORTE MEDIO DE TRANSFERENCIA (€/ha)	349,66 €	349,66 €	349,66 €	349,66 €	349,66 €

DETALLE IMPORTES POR ANUALIDAD

<u>GRUPOS DE CULTIVO ADMITIDOS</u>	<u>SUP. COMPROM.</u>	<u>2018</u>	<u>2019</u>	<u>2020</u>	<u>2021</u>	<u>2022</u>
	<u>(ha)</u>					
FRUTALES REGADÍO	4,52	1.580,46 €	1.580,46 €	1.580,46 €	1.580,46 €	1.580,46 €

RECINTOS COMPROMETIDOS

<u>REF.</u>	<u>REFERENCIA SIGPAC</u>	<u>CULTIVO DESCRIPCIÓN CULTIVO</u>	<u>S/R</u>	<u>PEND. MEDIA (%)</u>	<u>SUP. DEC. ADMIN. (ha)</u>	<u>NU SUP. CERT. (ha)</u>	<u>SUP. CAMPO (ha)</u>	<u>SUP. COMPROM. (ha)</u>
1700000006477061	18-011-005-00041-0001	104000 ALMENDROS-SIN VARIEDAD	R	1,61	1,42	1,42	1,42	1,42
1700000006477036	18-011-008-00583-0001	104000 ALMENDROS-SIN VARIEDAD	R	2,37	0,75	0,75	0,74	0,74
1700000006477060	18-011-008-00350-0002	104000 ALMENDROS-SIN VARIEDAD	R	2,82	0,43	0,43	0,43	0,43
1700000006477051	18-011-008-00217-0001	104000 ALMENDROS-SIN VARIEDAD	R	2,88	0,26	0,26	0,26	0,26
1700000006477034	18-011-008-00552-0001	104000 ALMENDROS-SIN VARIEDAD	R	3,04	0,39	0,39	0,39	0,39
1700000006477033	18-011-008-00551-0001	104000 ALMENDROS-SIN VARIEDAD	R	3,11	0,44	0,44	0,44	0,44
1700000006477048	18-011-008-00049-0001	104000 ALMENDROS-SIN VARIEDAD	R	3,14	0,21	0,21	0,21	0,21
1700000006477040	18-011-008-00586-0001	104000 ALMENDROS-SIN VARIEDAD	R	3,68	0,20	0,20	0,20	0,20
1700000006477053	18-011-008-00213-0001	104000 ALMENDROS-SIN VARIEDAD	R	4,53	0,29	0,29	0,29	0,29
1700000006477058	18-011-008-00345-0001	104000 ALMENDROS-SIN VARIEDAD	R	5,12	0,14	0,14	0,14	0,14

INCIDENCIAS**INCIDENCIA DESCRIPCIÓN**

- 85013 Superficie resuelta para el grupo de pago menor que la mínima requerida (requisito anexo 1, Orden 26 mayo 2015)
Sup. Resuelta:0,85 Grupo de Pago:FRUTALES SECANO
- 85014 Recinto afectado por el requisito del cumplimiento de la superficie mínima para el grupo de pago (requisito anexo 1, Orden 26 mayo 2015)
Ref:1700000006477044 Recinto:18-011-007-00076-001 Cultivo:104000 ALMENDROS-SIN VARIEDAD Secano Sup. Declarada:0,85 Superficie Resolver:0,85

RESUMEN CRITERIOS DE SELECCIÓN

11.2.1.1 Mantenimiento de prácticas y métodos de agricultura ecológica: Cultivos permanentes distintos de olivar - Conv 2018. PUNTOS: 7,00

	<u>PUNTOS</u>	<u>CUMPLE</u>
Porcentaje de superficie determinada en Red Natura 2000	0,00	0.0%
Porcentaje de superficie determinada situada en zonas RAMSAR	0,00	0.0%
Porcentaje de superficie determinada en zonas vulnerables a la contaminación por nitratos	0,00	0.0%
Pendiente media de la explotación	1,00	2.65%
Porcentaje de Superficie de la explotación en municipios con más del 40 por ciento de su superficie agraria dentro de la Zona de desertificación	6,00	100.0%



DETALLE CRITERIOS DE SELECCIÓN**11.2.1.1 Mantenimiento de prácticas y métodos de agricultura ecológica: Cultivos permanentes distintos de olivar - Conv 2018.****PUNTOS: 7,00****Porcentaje de superficie determinada en Red Natura 2000****PUNTOS: 0,00 0.0%**

<u>REF.</u>	<u>REFERENCIA SIGPAC</u>	<u>CULTIVO</u>	<u>DESCRIPCIÓN CULTIVO</u>	<u>S/R</u>	<u>SUP. COMPROM.</u> <u>(ha)</u>	<u>SUP. CUMPLE</u> <u>(ha)</u>
170000006477061	18-011-005-00041-0001	104000	ALMENDROS-SIN VARIEDAD	R	1,42	0,00
170000006477048	18-011-008-00049-0001	104000	ALMENDROS-SIN VARIEDAD	R	0,21	0,00
170000006477053	18-011-008-00213-0001	104000	ALMENDROS-SIN VARIEDAD	R	0,29	0,00
170000006477051	18-011-008-00217-0001	104000	ALMENDROS-SIN VARIEDAD	R	0,26	0,00
170000006477058	18-011-008-00345-0001	104000	ALMENDROS-SIN VARIEDAD	R	0,14	0,00
170000006477060	18-011-008-00350-0002	104000	ALMENDROS-SIN VARIEDAD	R	0,43	0,00
170000006477033	18-011-008-00551-0001	104000	ALMENDROS-SIN VARIEDAD	R	0,44	0,00
170000006477034	18-011-008-00552-0001	104000	ALMENDROS-SIN VARIEDAD	R	0,39	0,00
170000006477036	18-011-008-00583-0001	104000	ALMENDROS-SIN VARIEDAD	R	0,74	0,00
170000006477040	18-011-008-00586-0001	104000	ALMENDROS-SIN VARIEDAD	R	0,20	0,00

Porcentaje de superficie determinada situada en zonas RAMSAR**PUNTOS: 0,00 0.0%**

<u>REF.</u>	<u>REFERENCIA SIGPAC</u>	<u>CULTIVO</u>	<u>DESCRIPCIÓN CULTIVO</u>	<u>S/R</u>	<u>SUP. COMPROM.</u> <u>(ha)</u>	<u>SUP. CUMPLE</u> <u>(ha)</u>
170000006477061	18-011-005-00041-0001	104000	ALMENDROS-SIN VARIEDAD	R	1,42	0,00
170000006477048	18-011-008-00049-0001	104000	ALMENDROS-SIN VARIEDAD	R	0,21	0,00
170000006477053	18-011-008-00213-0001	104000	ALMENDROS-SIN VARIEDAD	R	0,29	0,00
170000006477051	18-011-008-00217-0001	104000	ALMENDROS-SIN VARIEDAD	R	0,26	0,00
170000006477058	18-011-008-00345-0001	104000	ALMENDROS-SIN VARIEDAD	R	0,14	0,00
170000006477060	18-011-008-00350-0002	104000	ALMENDROS-SIN VARIEDAD	R	0,43	0,00
170000006477033	18-011-008-00551-0001	104000	ALMENDROS-SIN VARIEDAD	R	0,44	0,00
170000006477034	18-011-008-00552-0001	104000	ALMENDROS-SIN VARIEDAD	R	0,39	0,00
170000006477036	18-011-008-00583-0001	104000	ALMENDROS-SIN VARIEDAD	R	0,74	0,00
170000006477040	18-011-008-00586-0001	104000	ALMENDROS-SIN VARIEDAD	R	0,20	0,00

Porcentaje de superficie determinada en zonas vulnerables a la contaminación por nitratos**PUNTOS: 0,00 0.0%**

<u>REF.</u>	<u>REFERENCIA SIGPAC</u>	<u>CULTIVO</u>	<u>DESCRIPCIÓN CULTIVO</u>	<u>S/R</u>	<u>SUP. COMPROM.</u> <u>(ha)</u>	<u>SUP. CUMPLE</u> <u>(ha)</u>
170000006477061	18-011-005-00041-0001	104000	ALMENDROS-SIN VARIEDAD	R	1,42	0,00
170000006477048	18-011-008-00049-0001	104000	ALMENDROS-SIN VARIEDAD	R	0,21	0,00
170000006477053	18-011-008-00213-0001	104000	ALMENDROS-SIN VARIEDAD	R	0,29	0,00
170000006477051	18-011-008-00217-0001	104000	ALMENDROS-SIN VARIEDAD	R	0,26	0,00
170000006477058	18-011-008-00345-0001	104000	ALMENDROS-SIN VARIEDAD	R	0,14	0,00
170000006477060	18-011-008-00350-0002	104000	ALMENDROS-SIN VARIEDAD	R	0,43	0,00
170000006477033	18-011-008-00551-0001	104000	ALMENDROS-SIN VARIEDAD	R	0,44	0,00
170000006477034	18-011-008-00552-0001	104000	ALMENDROS-SIN VARIEDAD	R	0,39	0,00
170000006477036	18-011-008-00583-0001	104000	ALMENDROS-SIN VARIEDAD	R	0,74	0,00
170000006477040	18-011-008-00586-0001	104000	ALMENDROS-SIN VARIEDAD	R	0,20	0,00

Pendiente media de la explotación**PUNTOS: 1,00 2.65%**

<u>REF.</u>	<u>REFERENCIA SIGPAC</u>	<u>CULTIVO</u>	<u>DESCRIPCIÓN CULTIVO</u>	<u>S/R</u>	<u>PENDIENTE MEDIA (%)</u>	<u>SUP. COMPROM.</u> <u>(ha)</u>
170000006477061	18-011-005-00041-0001	104000	ALMENDROS-SIN VARIEDAD	R	1,61	1,42
170000006477048	18-011-008-00049-0001	104000	ALMENDROS-SIN VARIEDAD	R	3,14	0,21
170000006477053	18-011-008-00213-0001	104000	ALMENDROS-SIN VARIEDAD	R	4,53	0,29
170000006477051	18-011-008-00217-0001	104000	ALMENDROS-SIN VARIEDAD	R	2,88	0,26
170000006477058	18-011-008-00345-0001	104000	ALMENDROS-SIN VARIEDAD	R	5,12	0,14

REF.	REFERENCIA SIGPAC	CULTIVO	DESCRIPCIÓN CULTIVO	S/R	PENDIENTE		SUP.
					MEDIA (%)	COMPROM.	(ha)
170000006477060	18-011-008-00350-0002	104000	ALMENDROS-SIN VARIEDAD	R	2,82		0,43
170000006477033	18-011-008-00551-0001	104000	ALMENDROS-SIN VARIEDAD	R	3,11		0,44
170000006477034	18-011-008-00552-0001	104000	ALMENDROS-SIN VARIEDAD	R	3,04		0,39
170000006477036	18-011-008-00583-0001	104000	ALMENDROS-SIN VARIEDAD	R	2,37		0,74
170000006477040	18-011-008-00586-0001	104000	ALMENDROS-SIN VARIEDAD	R	3,68		0,20

Porcentaje de Superficie de la explotación en municipios con más del 40 por ciento de su superficie agraria dentro de la Zona de desertificación

PUNTOS: 6,00 100.0%

REF.	REFERENCIA SIGPAC	CULTIVO	DESCRIPCIÓN CULTIVO	S/R	SUP.	
					COMPROM.	CUMPLE
					(ha)	(ha)
170000006477061	18-011-005-00041-0001	104000	ALMENDROS-SIN VARIEDAD	R	1,42	1,42
170000006477048	18-011-008-00049-0001	104000	ALMENDROS-SIN VARIEDAD	R	0,21	0,21
170000006477053	18-011-008-00213-0001	104000	ALMENDROS-SIN VARIEDAD	R	0,29	0,29
170000006477051	18-011-008-00217-0001	104000	ALMENDROS-SIN VARIEDAD	R	0,26	0,26
170000006477058	18-011-008-00345-0001	104000	ALMENDROS-SIN VARIEDAD	R	0,14	0,14
170000006477060	18-011-008-00350-0002	104000	ALMENDROS-SIN VARIEDAD	R	0,43	0,43
170000006477033	18-011-008-00551-0001	104000	ALMENDROS-SIN VARIEDAD	R	0,44	0,44
170000006477034	18-011-008-00552-0001	104000	ALMENDROS-SIN VARIEDAD	R	0,39	0,39
170000006477036	18-011-008-00583-0001	104000	ALMENDROS-SIN VARIEDAD	R	0,74	0,74
170000006477040	18-011-008-00586-0001	104000	ALMENDROS-SIN VARIEDAD	R	0,20	0,20



<u>APELLIDOS Y NOMBRE / RAZÓN SOCIAL</u>	<u>NIF</u>	<u>EXPEDIENTE</u>	<u>SUP. COMPROMETIDA</u>		
			<u>(ha)</u>		
MANZANO GONZALEZ ANA MARIA	****1835*	1105334	3.21		
RESOLUCIÓN					
ADMITIDO					
IMPORTE POR ANUALIDAD					
	2018	2019	2020	2021	2022
IMPORTE MÁXIMO SUBVENCIONABLE	694,13 €	694,13 €	694,13 €	694,13 €	694,13 €
IMPORTE MEDIO DE TRANSFERENCIA (€/ha)	216,24 €	216,24 €	216,24 €	216,24 €	216,24 €

DETALLE IMPORTES POR ANUALIDAD

<u>GRUPOS DE CULTIVO ADMITIDOS</u>	<u>SUP. COMPROM.</u>	2018	2019	2020	2021	2022
	<u>(ha)</u>					
FRUTALES SECANO	3,21	694,13 €	694,13 €	694,13 €	694,13 €	694,13 €

RECINTOS COMPROMETIDOS

<u>REF.</u>	<u>REFERENCIA SIGPAC</u>	<u>CULTIVO DESCRIPCIÓN CULTIVO</u>	<u>S/R</u>	<u>PEND. MEDIA</u>	<u>SUP. DEC. ADMIN.</u>	<u>NU SUP. CERT.</u>	<u>SUP. CAMPO</u>	<u>SUP. COMPROM.</u>
				<u>(%)</u>	<u>(ha)</u>	<u>(ha)</u>	<u>(ha)</u>	<u>(ha)</u>
1700000004664463	18-144-033-00125-0005	104000 ALMENDROS-SIN VARIEDAD	S	22,35	0,03	0,03		0,03
1700000004664445	18-144-033-00125-0008	104000 ALMENDROS-SIN VARIEDAD	S	26,61	0,66	0,66		0,66
1700000004664454	18-144-033-00141-0006	104000 ALMENDROS-SIN VARIEDAD	S	31,46	0,16	0,16		0,16
1700000004664464	18-144-033-00200-0018	104000 ALMENDROS-SIN VARIEDAD	S	33,36	0,09	0,09		0,09
1700000004664444	18-144-033-00141-0002	104000 ALMENDROS-SIN VARIEDAD	S	33,77	0,01	0,01		0,01
4233888	18-144-033-00200-0010	104000 ALMENDROS-SIN VARIEDAD	S	33,95	0,37	0,37		0,37
1700000004664449	18-144-033-00200-0009	104000 ALMENDROS-SIN VARIEDAD	S	35,84	0,08	0,08		0,08
1700000004664447	18-144-033-00200-0007	104000 ALMENDROS-SIN VARIEDAD	S	37,50	0,46	0,46		0,46
1700000004664461	18-144-033-00200-0008	104000 ALMENDROS-SIN VARIEDAD	S	37,50	0,07	0,07		0,07
1700000004664450	18-144-033-00200-0006	104000 ALMENDROS-SIN VARIEDAD	S	38,02	0,14	0,14		0,14
1700000004664452	18-144-033-00136-0011	104000 ALMENDROS-SIN VARIEDAD	S	40,32	0,24	0,24		0,24
1700000004664451	18-144-033-00142-0003	104000 ALMENDROS-SIN VARIEDAD	S	43,28	0,35	0,35		0,35
1700000004664453	18-144-033-00142-0007	104000 ALMENDROS-SIN VARIEDAD	S	49,35	0,30	0,30		0,30
1700000004664448	18-144-033-00142-0004	104000 ALMENDROS-SIN VARIEDAD	S	53,36	0,25	0,25		0,25

RESUMEN CRITERIOS DE SELECCIÓN

11.2.1.1 Mantenimiento de prácticas y métodos de agricultura ecológica: Cultivos permanentes distintos de olivar - Conv 2018. PUNTOS: 9,00

	<u>PUNTOS</u>	<u>CUMPLE</u>
Porcentaje de superficie determinada en Red Natura 2000	0,00	0.0%
Porcentaje de superficie determinada situada en zonas RAMSAR	0,00	0.0%
Porcentaje de superficie determinada en zonas vulnerables a la contaminación por nitratos	0,00	0.0%
Pendiente media de la explotación	3,00	37.45%
Porcentaje de Superficie de la explotación en municipios con más del 40 por ciento de su superficie agraria dentro de la Zona de desertificación	6,00	100.0%



DETALLE CRITERIOS DE SELECCIÓN**11.2.1.1 Mantenimiento de prácticas y métodos de agricultura ecológica: Cultivos permanentes distintos de olivar - Conv 2018.****PUNTOS: 9,00****Porcentaje de superficie determinada en Red Natura 2000****PUNTOS: 0,00 0.0%**

<u>REF.</u>	<u>REFERENCIA SIGPAC</u>	<u>CULTIVO</u>	<u>DESCRIPCIÓN CULTIVO</u>	<u>S/R</u>	<u>SUP. COMPROM. (ha)</u>	<u>SUP. CUMPLE (ha)</u>
170000004664463	18-144-033-00125-0005	104000	ALMENDROS-SIN VARIEDAD	S	0,03	0,00
170000004664445	18-144-033-00125-0008	104000	ALMENDROS-SIN VARIEDAD	S	0,66	0,00
170000004664452	18-144-033-00136-0011	104000	ALMENDROS-SIN VARIEDAD	S	0,24	0,00
170000004664444	18-144-033-00141-0002	104000	ALMENDROS-SIN VARIEDAD	S	0,01	0,00
170000004664454	18-144-033-00141-0006	104000	ALMENDROS-SIN VARIEDAD	S	0,16	0,00
170000004664451	18-144-033-00142-0003	104000	ALMENDROS-SIN VARIEDAD	S	0,35	0,00
170000004664448	18-144-033-00142-0004	104000	ALMENDROS-SIN VARIEDAD	S	0,25	0,00
170000004664453	18-144-033-00142-0007	104000	ALMENDROS-SIN VARIEDAD	S	0,30	0,00
170000004664450	18-144-033-00200-0006	104000	ALMENDROS-SIN VARIEDAD	S	0,14	0,00
170000004664447	18-144-033-00200-0007	104000	ALMENDROS-SIN VARIEDAD	S	0,46	0,00
170000004664461	18-144-033-00200-0008	104000	ALMENDROS-SIN VARIEDAD	S	0,07	0,00
170000004664449	18-144-033-00200-0009	104000	ALMENDROS-SIN VARIEDAD	S	0,08	0,00
4233888	18-144-033-00200-0010	104000	ALMENDROS-SIN VARIEDAD	S	0,37	0,00
170000004664464	18-144-033-00200-0018	104000	ALMENDROS-SIN VARIEDAD	S	0,09	0,00

Porcentaje de superficie determinada situada en zonas RAMSAR**PUNTOS: 0,00 0.0%**

<u>REF.</u>	<u>REFERENCIA SIGPAC</u>	<u>CULTIVO</u>	<u>DESCRIPCIÓN CULTIVO</u>	<u>S/R</u>	<u>SUP. COMPROM. (ha)</u>	<u>SUP. CUMPLE (ha)</u>
170000004664463	18-144-033-00125-0005	104000	ALMENDROS-SIN VARIEDAD	S	0,03	0,00
170000004664445	18-144-033-00125-0008	104000	ALMENDROS-SIN VARIEDAD	S	0,66	0,00
170000004664452	18-144-033-00136-0011	104000	ALMENDROS-SIN VARIEDAD	S	0,24	0,00
170000004664444	18-144-033-00141-0002	104000	ALMENDROS-SIN VARIEDAD	S	0,01	0,00
170000004664454	18-144-033-00141-0006	104000	ALMENDROS-SIN VARIEDAD	S	0,16	0,00
170000004664451	18-144-033-00142-0003	104000	ALMENDROS-SIN VARIEDAD	S	0,35	0,00
170000004664448	18-144-033-00142-0004	104000	ALMENDROS-SIN VARIEDAD	S	0,25	0,00
170000004664453	18-144-033-00142-0007	104000	ALMENDROS-SIN VARIEDAD	S	0,30	0,00
170000004664450	18-144-033-00200-0006	104000	ALMENDROS-SIN VARIEDAD	S	0,14	0,00
170000004664447	18-144-033-00200-0007	104000	ALMENDROS-SIN VARIEDAD	S	0,46	0,00
170000004664461	18-144-033-00200-0008	104000	ALMENDROS-SIN VARIEDAD	S	0,07	0,00
170000004664449	18-144-033-00200-0009	104000	ALMENDROS-SIN VARIEDAD	S	0,08	0,00
4233888	18-144-033-00200-0010	104000	ALMENDROS-SIN VARIEDAD	S	0,37	0,00
170000004664464	18-144-033-00200-0018	104000	ALMENDROS-SIN VARIEDAD	S	0,09	0,00

Porcentaje de superficie determinada en zonas vulnerables a la contaminación por nitratos**PUNTOS: 0,00 0.0%**

<u>REF.</u>	<u>REFERENCIA SIGPAC</u>	<u>CULTIVO</u>	<u>DESCRIPCIÓN CULTIVO</u>	<u>S/R</u>	<u>SUP. COMPROM. (ha)</u>	<u>SUP. CUMPLE (ha)</u>
170000004664463	18-144-033-00125-0005	104000	ALMENDROS-SIN VARIEDAD	S	0,03	0,00
170000004664445	18-144-033-00125-0008	104000	ALMENDROS-SIN VARIEDAD	S	0,66	0,00
170000004664452	18-144-033-00136-0011	104000	ALMENDROS-SIN VARIEDAD	S	0,24	0,00
170000004664444	18-144-033-00141-0002	104000	ALMENDROS-SIN VARIEDAD	S	0,01	0,00
170000004664454	18-144-033-00141-0006	104000	ALMENDROS-SIN VARIEDAD	S	0,16	0,00
170000004664451	18-144-033-00142-0003	104000	ALMENDROS-SIN VARIEDAD	S	0,35	0,00
170000004664448	18-144-033-00142-0004	104000	ALMENDROS-SIN VARIEDAD	S	0,25	0,00
170000004664453	18-144-033-00142-0007	104000	ALMENDROS-SIN VARIEDAD	S	0,30	0,00
170000004664450	18-144-033-00200-0006	104000	ALMENDROS-SIN VARIEDAD	S	0,14	0,00
170000004664447	18-144-033-00200-0007	104000	ALMENDROS-SIN VARIEDAD	S	0,46	0,00
170000004664461	18-144-033-00200-0008	104000	ALMENDROS-SIN VARIEDAD	S	0,07	0,00
170000004664449	18-144-033-00200-0009	104000	ALMENDROS-SIN VARIEDAD	S	0,08	0,00
4233888	18-144-033-00200-0010	104000	ALMENDROS-SIN VARIEDAD	S	0,37	0,00

<u>REF.</u>	<u>REFERENCIA SIGPAC</u>	<u>CULTIVO</u>	<u>DESCRIPCIÓN CULTIVO</u>	<u>S/R</u>	<u>SUP. COMPROM.</u> <u>(ha)</u>	<u>SUP. CUMPLE</u> <u>(ha)</u>
1700000004664464	18-144-033-00200-0018	104000	ALMENDROS-SIN VARIEDAD	S	0,09	0,00

Pendiente media de la explotación PUNTOS: 3,00 37.45%

<u>REF.</u>	<u>REFERENCIA SIGPAC</u>	<u>CULTIVO</u>	<u>DESCRIPCIÓN CULTIVO</u>	<u>S/R</u>	<u>PENDIENTE MEDIA (%)</u>	<u>SUP. COMPROM.</u> <u>(ha)</u>
1700000004664463	18-144-033-00125-0005	104000	ALMENDROS-SIN VARIEDAD	S	22,35	0,03
1700000004664445	18-144-033-00125-0008	104000	ALMENDROS-SIN VARIEDAD	S	26,61	0,66
1700000004664452	18-144-033-00136-0011	104000	ALMENDROS-SIN VARIEDAD	S	40,32	0,24
1700000004664444	18-144-033-00141-0002	104000	ALMENDROS-SIN VARIEDAD	S	33,77	0,01
1700000004664454	18-144-033-00141-0006	104000	ALMENDROS-SIN VARIEDAD	S	31,46	0,16
1700000004664451	18-144-033-00142-0003	104000	ALMENDROS-SIN VARIEDAD	S	43,28	0,35
1700000004664448	18-144-033-00142-0004	104000	ALMENDROS-SIN VARIEDAD	S	53,36	0,25
1700000004664453	18-144-033-00142-0007	104000	ALMENDROS-SIN VARIEDAD	S	49,35	0,30
1700000004664450	18-144-033-00200-0006	104000	ALMENDROS-SIN VARIEDAD	S	38,02	0,14
1700000004664447	18-144-033-00200-0007	104000	ALMENDROS-SIN VARIEDAD	S	37,50	0,46
1700000004664461	18-144-033-00200-0008	104000	ALMENDROS-SIN VARIEDAD	S	37,50	0,07
1700000004664449	18-144-033-00200-0009	104000	ALMENDROS-SIN VARIEDAD	S	35,84	0,08
4233888	18-144-033-00200-0010	104000	ALMENDROS-SIN VARIEDAD	S	33,95	0,37
1700000004664464	18-144-033-00200-0018	104000	ALMENDROS-SIN VARIEDAD	S	33,36	0,09

Porcentaje de Superficie de la explotación en municipios con más del 40 por ciento de su superficie agraria dentro de la Zona de desertificación PUNTOS: 6,00 100.0%

<u>REF.</u>	<u>REFERENCIA SIGPAC</u>	<u>CULTIVO</u>	<u>DESCRIPCIÓN CULTIVO</u>	<u>S/R</u>	<u>SUP. COMPROM.</u> <u>(ha)</u>	<u>SUP. CUMPLE</u> <u>(ha)</u>
1700000004664463	18-144-033-00125-0005	104000	ALMENDROS-SIN VARIEDAD	S	0,03	0,03
1700000004664445	18-144-033-00125-0008	104000	ALMENDROS-SIN VARIEDAD	S	0,66	0,66
1700000004664452	18-144-033-00136-0011	104000	ALMENDROS-SIN VARIEDAD	S	0,24	0,24
1700000004664444	18-144-033-00141-0002	104000	ALMENDROS-SIN VARIEDAD	S	0,01	0,01
1700000004664454	18-144-033-00141-0006	104000	ALMENDROS-SIN VARIEDAD	S	0,16	0,16
1700000004664451	18-144-033-00142-0003	104000	ALMENDROS-SIN VARIEDAD	S	0,35	0,35
1700000004664448	18-144-033-00142-0004	104000	ALMENDROS-SIN VARIEDAD	S	0,25	0,25
1700000004664453	18-144-033-00142-0007	104000	ALMENDROS-SIN VARIEDAD	S	0,30	0,30
1700000004664450	18-144-033-00200-0006	104000	ALMENDROS-SIN VARIEDAD	S	0,14	0,14
1700000004664447	18-144-033-00200-0007	104000	ALMENDROS-SIN VARIEDAD	S	0,46	0,46
1700000004664461	18-144-033-00200-0008	104000	ALMENDROS-SIN VARIEDAD	S	0,07	0,07
1700000004664449	18-144-033-00200-0009	104000	ALMENDROS-SIN VARIEDAD	S	0,08	0,08
4233888	18-144-033-00200-0010	104000	ALMENDROS-SIN VARIEDAD	S	0,37	0,37
1700000004664464	18-144-033-00200-0018	104000	ALMENDROS-SIN VARIEDAD	S	0,09	0,09



<u>APELLIDOS Y NOMBRE / RAZÓN SOCIAL</u>	<u>NIF</u>	<u>EXPEDIENTE</u>	<u>SUP. COMPROMETIDA</u>		
			<u>(ha)</u>		
MANZANO RODRIGUEZ FRANCISCO	***6263*	1216716	4.72		
RESOLUCIÓN					
ADMITIDO					
IMPORTE POR ANUALIDAD					
	2018	2019	2020	2021	2022
IMPORTE MÁXIMO SUBVENCIONABLE	1.020,65 €	1.020,65 €	1.020,65 €	1.020,65 €	1.020,65 €
IMPORTE MEDIO DE TRANSFERENCIA (€/ha)	216,24 €	216,24 €	216,24 €	216,24 €	216,24 €

DETALLE IMPORTES POR ANUALIDAD

<u>GRUPOS DE CULTIVO ADMITIDOS</u>	<u>SUP. COMPROM.</u>	2018	2019	2020	2021	2022
	<u>(ha)</u>					
FRUTALES SECANO	4,72	1.020,65 €	1.020,65 €	1.020,65 €	1.020,65 €	1.020,65 €

RECINTOS COMPROMETIDOS

<u>REF.</u>	<u>REFERENCIA SIGPAC</u>	<u>CULTIVO DESCRIPCIÓN CULTIVO</u>	<u>S/R</u>	<u>PEND. MEDIA</u>	<u>SUP. DEC. ADMIN.</u>	<u>NU SUP. CERT.</u>	<u>SUP. CAMPO</u>	<u>SUP. COMPROM.</u>
				<u>(%)</u>	<u>(ha)</u>	<u>(ha)</u>	<u>(ha)</u>	<u>(ha)</u>
4203599	18-144-001-00013-0002	104000 ALMENDROS-SIN VARIEDAD	S	26,32	0,03	0,03		0,03
4201356	18-144-002-00043-0003	104000 ALMENDROS-SIN VARIEDAD	S	26,33	0,58	0,58		0,58
4201373	18-144-001-00014-0004	104000 ALMENDROS-SIN VARIEDAD	S	29,75	0,61	0,61		0,61
4201360	18-144-002-00038-0002	104000 ALMENDROS-SIN VARIEDAD	S	38,94	2,30	2,30		2,30
4201367	18-144-001-00007-0002	104000 ALMENDROS-SIN VARIEDAD	S	39,17	0,53	0,53		0,53
4201366	18-144-001-00007-0001	104000 ALMENDROS-SIN VARIEDAD	S	39,49	0,31	0,31		0,31
4201359	18-144-012-00102-0003	104000 ALMENDROS-SIN VARIEDAD	S	42,89	0,26	0,26		0,26
4201379	18-144-014-00137-0001	104000 ALMENDROS-SIN VARIEDAD	S	54,79	0,10	0,10		0,10

INCIDENCIAS**INCIDENCIA DESCRIPCIÓN**

218	La superficie total declarada sobre un mismo recinto en el conjunto de los expedientes, no puede superar la superficie total que el SIGPAC establece para ese recinto. Ref:4204309 Recinto:18-144-001-00002-001 Cultivo:104000 ALMENDROS-SIN VARIEDAD Secano Suma de superficies declaradas para este recinto por todos los solicitantes (Áreas):84 Superficie SIGPAC medida para este recinto (Áreas):60 Exceso de superficie declarada (Hectáreas):0,24
85001	El recinto declarado no cumple con las normas de producción ecológica (artículo 5-1 e), Orden 26 mayo 2015) Ref:4204309 Recinto:18-144-001-00002-001 Cultivo:104000 ALMENDROS-SIN VARIEDAD Secano Ref:4201374 Recinto:18-144-001-00002-006 Cultivo:104000 ALMENDROS-SIN VARIEDAD Secano Ref:4201365 Recinto:18-144-001-00002-007 Cultivo:104000 ALMENDROS-SIN VARIEDAD Secano
85046	Solicita recinto que está comprometido para la convocatoria 2015 de Agricultura o Ganadería Ecológica. Ref:4201342 Recinto:18-144-012-00092-001 Cultivo:104000 ALMENDROS-SIN VARIEDAD Secano

RESUMEN CRITERIOS DE SELECCIÓN

11.2.1.1 Mantenimiento de prácticas y métodos de agricultura ecológica: Cultivos permanentes distintos de olivar - Conv 2018. PUNTOS: 9,00

	<u>PUNTOS</u>	<u>CUMPLE</u>
Porcentaje de superficie determinada en Red Natura 2000	0,00	0.0%
Porcentaje de superficie determinada situada en zonas RAMSAR	0,00	0.0%
Porcentaje de superficie determinada en zonas vulnerables a la contaminación por nitratos	0,00	0.0%
Pendiente media de la explotación	3,00	36.74%
Porcentaje de Superficie de la explotación en municipios con más del 40 por ciento de su superficie agraria dentro de la Zona de desertificación	6,00	100.0%



DETALLE CRITERIOS DE SELECCIÓN**11.2.1.1 Mantenimiento de prácticas y métodos de agricultura ecológica: Cultivos permanentes distintos de olivar - Conv 2018.****PUNTOS: 9,00****Porcentaje de superficie determinada en Red Natura 2000****PUNTOS: 0,00 0.0%**

REF.	REFERENCIA SIGPAC	CULTIVO	DESCRIPCIÓN CULTIVO	S/R	SUP. COMPROM. (ha)	SUP. CUMPLE (ha)
4201366	18-144-001-00007-0001	104000	ALMENDROS-SIN VARIEDAD	S	0,31	0,00
4201367	18-144-001-00007-0002	104000	ALMENDROS-SIN VARIEDAD	S	0,53	0,00
4203599	18-144-001-00013-0002	104000	ALMENDROS-SIN VARIEDAD	S	0,03	0,00
4201373	18-144-001-00014-0004	104000	ALMENDROS-SIN VARIEDAD	S	0,61	0,00
4201360	18-144-002-00038-0002	104000	ALMENDROS-SIN VARIEDAD	S	2,30	0,00
4201356	18-144-002-00043-0003	104000	ALMENDROS-SIN VARIEDAD	S	0,58	0,00
4201359	18-144-012-00102-0003	104000	ALMENDROS-SIN VARIEDAD	S	0,26	0,00
4201379	18-144-014-00137-0001	104000	ALMENDROS-SIN VARIEDAD	S	0,10	0,00

Porcentaje de superficie determinada situada en zonas RAMSAR**PUNTOS: 0,00 0.0%**

REF.	REFERENCIA SIGPAC	CULTIVO	DESCRIPCIÓN CULTIVO	S/R	SUP. COMPROM. (ha)	SUP. CUMPLE (ha)
4201366	18-144-001-00007-0001	104000	ALMENDROS-SIN VARIEDAD	S	0,31	0,00
4201367	18-144-001-00007-0002	104000	ALMENDROS-SIN VARIEDAD	S	0,53	0,00
4203599	18-144-001-00013-0002	104000	ALMENDROS-SIN VARIEDAD	S	0,03	0,00
4201373	18-144-001-00014-0004	104000	ALMENDROS-SIN VARIEDAD	S	0,61	0,00
4201360	18-144-002-00038-0002	104000	ALMENDROS-SIN VARIEDAD	S	2,30	0,00
4201356	18-144-002-00043-0003	104000	ALMENDROS-SIN VARIEDAD	S	0,58	0,00
4201359	18-144-012-00102-0003	104000	ALMENDROS-SIN VARIEDAD	S	0,26	0,00
4201379	18-144-014-00137-0001	104000	ALMENDROS-SIN VARIEDAD	S	0,10	0,00

Porcentaje de superficie determinada en zonas vulnerables a la contaminación por nitratos**PUNTOS: 0,00 0.0%**

REF.	REFERENCIA SIGPAC	CULTIVO	DESCRIPCIÓN CULTIVO	S/R	SUP. COMPROM. (ha)	SUP. CUMPLE (ha)
4201366	18-144-001-00007-0001	104000	ALMENDROS-SIN VARIEDAD	S	0,31	0,00
4201367	18-144-001-00007-0002	104000	ALMENDROS-SIN VARIEDAD	S	0,53	0,00
4203599	18-144-001-00013-0002	104000	ALMENDROS-SIN VARIEDAD	S	0,03	0,00
4201373	18-144-001-00014-0004	104000	ALMENDROS-SIN VARIEDAD	S	0,61	0,00
4201360	18-144-002-00038-0002	104000	ALMENDROS-SIN VARIEDAD	S	2,30	0,00
4201356	18-144-002-00043-0003	104000	ALMENDROS-SIN VARIEDAD	S	0,58	0,00
4201359	18-144-012-00102-0003	104000	ALMENDROS-SIN VARIEDAD	S	0,26	0,00
4201379	18-144-014-00137-0001	104000	ALMENDROS-SIN VARIEDAD	S	0,10	0,00

Pendiente media de la explotación**PUNTOS: 3,00 36.74%**

REF.	REFERENCIA SIGPAC	CULTIVO	DESCRIPCIÓN CULTIVO	S/R	PENDIENTE MEDIA (%)	SUP. COMPROM. (ha)
4201366	18-144-001-00007-0001	104000	ALMENDROS-SIN VARIEDAD	S	39,49	0,31
4201367	18-144-001-00007-0002	104000	ALMENDROS-SIN VARIEDAD	S	39,17	0,53
4203599	18-144-001-00013-0002	104000	ALMENDROS-SIN VARIEDAD	S	26,32	0,03
4201373	18-144-001-00014-0004	104000	ALMENDROS-SIN VARIEDAD	S	29,75	0,61
4201360	18-144-002-00038-0002	104000	ALMENDROS-SIN VARIEDAD	S	38,94	2,30
4201356	18-144-002-00043-0003	104000	ALMENDROS-SIN VARIEDAD	S	26,33	0,58
4201359	18-144-012-00102-0003	104000	ALMENDROS-SIN VARIEDAD	S	42,89	0,26
4201379	18-144-014-00137-0001	104000	ALMENDROS-SIN VARIEDAD	S	54,79	0,10

Porcentaje de Superficie de la explotación en municipios con más del 40 por ciento de su superficie agraria dentro de la Zona de desertificación**PUNTOS: 6,00 100.0%**

REF.	REFERENCIA SIGPAC	CULTIVO	DESCRIPCIÓN CULTIVO	S/R	SUP. COMPROM. (ha)	SUP. CUMPLE (ha)
4201366	18-144-001-00007-0001	104000	ALMENDROS-SIN VARIEDAD	S	0,31	0,31
4201367	18-144-001-00007-0002	104000	ALMENDROS-SIN VARIEDAD	S	0,53	0,53
4203599	18-144-001-00013-0002	104000	ALMENDROS-SIN VARIEDAD	S	0,03	0,03
4201373	18-144-001-00014-0004	104000	ALMENDROS-SIN VARIEDAD	S	0,61	0,61
4201360	18-144-002-00038-0002	104000	ALMENDROS-SIN VARIEDAD	S	2,30	2,30
4201356	18-144-002-00043-0003	104000	ALMENDROS-SIN VARIEDAD	S	0,58	0,58
4201359	18-144-012-00102-0003	104000	ALMENDROS-SIN VARIEDAD	S	0,26	0,26
4201379	18-144-014-00137-0001	104000	ALMENDROS-SIN VARIEDAD	S	0,10	0,10



<u>APELLIDOS Y NOMBRE / RAZÓN SOCIAL</u>	<u>NIF</u>	<u>EXPEDIENTE</u>	<u>SUP. COMPROMETIDA</u>		
MARCOS MEDINA MIGUEL	****3681*	1168829	<u>(ha)</u>		
RESOLUCIÓN					
ADMITIDO					
IMPORTE POR ANUALIDAD					
	<u>2018</u>	<u>2019</u>	<u>2020</u>	<u>2021</u>	<u>2022</u>
IMPORTE MÁXIMO SUBVENCIONABLE	730,79 €	730,79 €	730,79 €	730,79 €	730,79 €
IMPORTE MEDIO DE TRANSFERENCIA (€/ha)	349,66 €	349,66 €	349,66 €	349,66 €	349,66 €

DETALLE IMPORTES POR ANUALIDAD

<u>GRUPOS DE CULTIVO ADMITIDOS</u>	<u>SUP. COMPROM.</u>	<u>2018</u>	<u>2019</u>	<u>2020</u>	<u>2021</u>	<u>2022</u>
	<u>(ha)</u>					
FRUTALES REGADÍO	2,09	730,79 €	730,79 €	730,79 €	730,79 €	730,79 €

RECINTOS COMPROMETIDOS

<u>REF.</u>	<u>REFERENCIA SIGPAC</u>	<u>CULTIVO DESCRIPCIÓN CULTIVO</u>	<u>S/R</u>	<u>PEND. MEDIA</u>	<u>SUP. DEC. ADMIN.</u>	<u>NU SUP. CERT.</u>	<u>SUP. CAMPO</u>	<u>SUP. COMPROM.</u>
				<u>(%)</u>	<u>(ha)</u>	<u>(ha)</u>	<u>(ha)</u>	<u>(ha)</u>
1700000004581856	18-028-001-00108-0002	105000 MELOCOTONEROS-SIN VARIEDAD	R	4,44	0,75	0,75		0,75
1700000004581858	18-078-004-00023-0001	105000 MELOCOTONEROS-SIN VARIEDAD	R	4,60	0,36	0,36		0,36
1700000004581857	18-028-001-00108-0008	105000 MELOCOTONEROS-SIN VARIEDAD	R	5,51	0,98	0,98		0,98

RESUMEN CRITERIOS DE SELECCIÓN

11.2.1.1 Mantenimiento de prácticas y métodos de agricultura ecológica: Cultivos permanentes distintos de olivar - Conv 2018. PUNTOS: 7,00

	<u>PUNTOS</u>	<u>CUMPLE</u>
Porcentaje de superficie determinada en Red Natura 2000	0,00	0.0%
Porcentaje de superficie determinada situada en zonas RAMSAR	0,00	0.0%
Porcentaje de superficie determinada en zonas vulnerables a la contaminación por nitratos	0,00	0.0%
Pendiente media de la explotación	1,00	4.97%
Porcentaje de Superficie de la explotación en municipios con más del 40 por ciento de su superficie agraria dentro de la Zona de desertificación	6,00	100.0%



DETALLE CRITERIOS DE SELECCIÓN**11.2.1.1 Mantenimiento de prácticas y métodos de agricultura ecológica: Cultivos permanentes distintos de olivar - Conv 2018.****PUNTOS: 7,00****Porcentaje de superficie determinada en Red Natura 2000****PUNTOS: 0,00 0.0%**

<u>REF.</u>	<u>REFERENCIA SIGPAC</u>	<u>CULTIVO</u>	<u>DESCRIPCIÓN CULTIVO</u>	<u>S/R</u>	<u>SUP. COMPROM. (ha)</u>	<u>SUP. CUMPLE (ha)</u>
170000004581856	18-028-001-00108-0002	105000	MELOCOTONEROS-SIN VARIEDAD	R	0,75	0,00
1700000004581857	18-028-001-00108-0008	105000	MELOCOTONEROS-SIN VARIEDAD	R	0,98	0,00
1700000004581858	18-078-004-00023-0001	105000	MELOCOTONEROS-SIN VARIEDAD	R	0,36	0,00

Porcentaje de superficie determinada situada en zonas RAMSAR**PUNTOS: 0,00 0.0%**

<u>REF.</u>	<u>REFERENCIA SIGPAC</u>	<u>CULTIVO</u>	<u>DESCRIPCIÓN CULTIVO</u>	<u>S/R</u>	<u>SUP. COMPROM. (ha)</u>	<u>SUP. CUMPLE (ha)</u>
1700000004581856	18-028-001-00108-0002	105000	MELOCOTONEROS-SIN VARIEDAD	R	0,75	0,00
1700000004581857	18-028-001-00108-0008	105000	MELOCOTONEROS-SIN VARIEDAD	R	0,98	0,00
1700000004581858	18-078-004-00023-0001	105000	MELOCOTONEROS-SIN VARIEDAD	R	0,36	0,00

Porcentaje de superficie determinada en zonas vulnerables a la contaminación por nitratos**PUNTOS: 0,00 0.0%**

<u>REF.</u>	<u>REFERENCIA SIGPAC</u>	<u>CULTIVO</u>	<u>DESCRIPCIÓN CULTIVO</u>	<u>S/R</u>	<u>SUP. COMPROM. (ha)</u>	<u>SUP. CUMPLE (ha)</u>
1700000004581856	18-028-001-00108-0002	105000	MELOCOTONEROS-SIN VARIEDAD	R	0,75	0,00
1700000004581857	18-028-001-00108-0008	105000	MELOCOTONEROS-SIN VARIEDAD	R	0,98	0,00
1700000004581858	18-078-004-00023-0001	105000	MELOCOTONEROS-SIN VARIEDAD	R	0,36	0,00

Pendiente media de la explotación**PUNTOS: 1,00 4.97%**

<u>REF.</u>	<u>REFERENCIA SIGPAC</u>	<u>CULTIVO</u>	<u>DESCRIPCIÓN CULTIVO</u>	<u>S/R</u>	<u>PENDIENTE MEDIA (%)</u>	<u>SUP. COMPROM. (ha)</u>
1700000004581856	18-028-001-00108-0002	105000	MELOCOTONEROS-SIN VARIEDAD	R	4,44	0,75
1700000004581857	18-028-001-00108-0008	105000	MELOCOTONEROS-SIN VARIEDAD	R	5,51	0,98
1700000004581858	18-078-004-00023-0001	105000	MELOCOTONEROS-SIN VARIEDAD	R	4,60	0,36

Porcentaje de Superficie de la explotación en municipios con más del 40 por ciento de su superficie agraria dentro de la Zona de desertificación**PUNTOS: 6,00 100.0%**

<u>REF.</u>	<u>REFERENCIA SIGPAC</u>	<u>CULTIVO</u>	<u>DESCRIPCIÓN CULTIVO</u>	<u>S/R</u>	<u>SUP. COMPROM. (ha)</u>	<u>SUP. CUMPLE (ha)</u>
1700000004581856	18-028-001-00108-0002	105000	MELOCOTONEROS-SIN VARIEDAD	R	0,75	0,75
1700000004581857	18-028-001-00108-0008	105000	MELOCOTONEROS-SIN VARIEDAD	R	0,98	0,98
1700000004581858	18-078-004-00023-0001	105000	MELOCOTONEROS-SIN VARIEDAD	R	0,36	0,36



<u>APELLIDOS Y NOMBRE / RAZÓN SOCIAL</u>	<u>NIF</u>	<u>EXPEDIENTE</u>	<u>SUP. COMPROMETIDA</u>		
MARIN ANDREU ESPERANZA	****8570*	1193061	<u>(ha)</u>		
RESOLUCIÓN					
ADMITIDO					
IMPORTES POR ANUALIDAD					
	2018	2019	2020	2021	2022
IMPORTE MÁXIMO SUBVENCIONABLE	797,93 €	797,93 €	797,93 €	797,93 €	797,93 €
IMPORTE MEDIO DE TRANSFERENCIA (€/ha)	216,24 €	216,24 €	216,24 €	216,24 €	216,24 €

DETALLE IMPORTES POR ANUALIDAD

<u>GRUPOS DE CULTIVO ADMITIDOS</u>	<u>SUP. COMPROM.</u>	2018	2019	2020	2021	2022
	<u>(ha)</u>					
FRUTALES SECANO	3,69	797,93 €	797,93 €	797,93 €	797,93 €	797,93 €

RECINTOS COMPROMETIDOS

<u>REF.</u>	<u>REFERENCIA SIGPAC</u>	<u>CULTIVO DESCRIPCIÓN CULTIVO</u>	<u>S/R</u>	<u>PEND. MEDIA (%)</u>	<u>SUP. DEC. ADMIN. (ha)</u>	<u>NU SUP. CERT. (ha)</u>	<u>SUP. CAMPO (ha)</u>	<u>SUP. COMPROM. (ha)</u>
1700000004802330	18-167-026-00278-0003	104000 ALMENDROS-SIN VARIEDAD	S	8,67	3,69	3,69		3,69

INCIDENCIAS**INCIDENCIA DESCRIPCIÓN**

85013	Superficie resuelta para el grupo de pago menor que la mínima requerida (requisito anexo 1, Orden 26 mayo 2015) Sup. Resuelta:0,28 Grupo de Pago:FRUTALES REGADÍO
85014	Recinto afectado por el requisito del cumplimiento de la superficie mínima para el grupo de pago (requisito anexo 1, Orden 26 mayo 2015) Ref:1700000004802328 Recinto:18-167-026-00264-002 Cultivo:104000 ALMENDROS-SIN VARIEDAD Regadío Sup. Declarada:0,28 Superficie Resolver:0,28

RESUMEN CRITERIOS DE SELECCIÓN

11.2.1.1 Mantenimiento de prácticas y métodos de agricultura ecológica: Cultivos permanentes distintos de olivar - Conv 2018. PUNTOS: 8,00

	<u>PUNTOS</u>	<u>CUMPLE</u>
Porcentaje de superficie determinada en Red Natura 2000	0,00	0.0%
Porcentaje de superficie determinada situada en zonas RAMSAR	0,00	0.0%
Porcentaje de superficie determinada en zonas vulnerables a la contaminación por nitratos	0,00	0.0%
Pendiente media de la explotación	2,00	8.67%
Porcentaje de Superficie de la explotación en municipios con más del 40 por ciento de su superficie agraria dentro de la Zona de desertificación	6,00	100.0%



DETALLE CRITERIOS DE SELECCIÓN**11.2.1.1 Mantenimiento de prácticas y métodos de agricultura ecológica: Cultivos permanentes distintos de olivar - Conv 2018.** **PUNTOS: 8,00****Porcentaje de superficie determinada en Red Natura 2000****PUNTOS: 0,00 0.0%**

<u>REF.</u>	<u>REFERENCIA SIGPAC</u>	<u>CULTIVO</u>	<u>DESCRIPCIÓN CULTIVO</u>	<u>S/R</u>	<u>SUP. COMPROM. (ha)</u>	<u>SUP. CUMPLE (ha)</u>
1700000004802330	18-167-026-00278-0003	104000	ALMENDROS-SIN VARIEDAD	S	3,69	0,00

Porcentaje de superficie determinada situada en zonas RAMSAR**PUNTOS: 0,00 0.0%**

<u>REF.</u>	<u>REFERENCIA SIGPAC</u>	<u>CULTIVO</u>	<u>DESCRIPCIÓN CULTIVO</u>	<u>S/R</u>	<u>SUP. COMPROM. (ha)</u>	<u>SUP. CUMPLE (ha)</u>
1700000004802330	18-167-026-00278-0003	104000	ALMENDROS-SIN VARIEDAD	S	3,69	0,00

Porcentaje de superficie determinada en zonas vulnerables a la contaminación por nitratos**PUNTOS: 0,00 0.0%**

<u>REF.</u>	<u>REFERENCIA SIGPAC</u>	<u>CULTIVO</u>	<u>DESCRIPCIÓN CULTIVO</u>	<u>S/R</u>	<u>SUP. COMPROM. (ha)</u>	<u>SUP. CUMPLE (ha)</u>
1700000004802330	18-167-026-00278-0003	104000	ALMENDROS-SIN VARIEDAD	S	3,69	0,00

Pendiente media de la explotación**PUNTOS: 2,00 8.67%**

<u>REF.</u>	<u>REFERENCIA SIGPAC</u>	<u>CULTIVO</u>	<u>DESCRIPCIÓN CULTIVO</u>	<u>S/R</u>	<u>PENDIENTE MEDIA (%)</u>	<u>SUP. COMPROM. (ha)</u>
1700000004802330	18-167-026-00278-0003	104000	ALMENDROS-SIN VARIEDAD	S	8,67	3,69

Porcentaje de Superficie de la explotación en municipios con más del 40 por ciento de su superficie agraria dentro de la Zona de desertificación**PUNTOS: 6,00 100.0%**

<u>REF.</u>	<u>REFERENCIA SIGPAC</u>	<u>CULTIVO</u>	<u>DESCRIPCIÓN CULTIVO</u>	<u>S/R</u>	<u>SUP. COMPROM. (ha)</u>	<u>SUP. CUMPLE (ha)</u>
1700000004802330	18-167-026-00278-0003	104000	ALMENDROS-SIN VARIEDAD	S	3,69	3,69



<u>APELLIDOS Y NOMBRE / RAZÓN SOCIAL</u>	<u>NIF</u>	<u>EXPEDIENTE</u>	<u>SUP. COMPROMETIDA</u>		
			<u>(ha)</u>		
MARIN ZAPATA ISIDRO	****5080*	1180468	175,9		
RESOLUCIÓN ADMITIDO					
IMPORTE MÁXIMO SUBVENCIONABLE					
	2018	2019	2020	2021	2022
	15.722,31 €	15.722,31 €	15.722,31 €	15.722,31 €	15.722,31 €
IMPORTE MEDIO DE TRANSFERENCIA (€/ha)					
	89,38 €	89,38 €	89,38 €	89,38 €	89,38 €

DETALLE IMPORTES POR ANUALIDAD

<u>GRUPOS DE CULTIVO ADMITIDOS</u>	<u>SUP. COMPROM.</u>	2018	2019	2020	2021	2022
	<u>(ha)</u>					
FRUTALES SECANO	11,37	2.458,65 €	2.458,65 €	2.458,65 €	2.458,65 €	2.458,65 €
HERBÁCEOS	87,74	13.263,66 €	13.263,66 €	13.263,66 €	13.263,66 €	13.263,66 €
HERBÁCEOS NO ELEGIBLES	76,79	0,00 €	0,00 €	0,00 €	0,00 €	0,00 €

RECINTOS COMPROMETIDOS

<u>REF.</u>	<u>REFERENCIA SIGPAC</u>	<u>CULTIVO DESCRIPCIÓN CULTIVO</u>	<u>S/R</u>	<u>PEND. MEDIA</u>	<u>SUP. DEC. ADMIN.</u>	<u>NU SUP. CERT.</u>	<u>SUP. CAMPO</u>	<u>SUP. COMPROM.</u>
				<u>(%)</u>	<u>(ha)</u>	<u>(ha)</u>	<u>(ha)</u>	<u>(ha)</u>
170000005261221	18-167-501-00019-0001	5000 CEBADA-SIN VARIEDAD	S	0,94	20,00	20,00		20,00
170000005261222	18-167-501-00020-0001	5000 CEBADA-SIN VARIEDAD	S	1,02	16,30	16,30		16,30
170000005261239	18-167-015-00074-0001	6000 CENTENO-SIN VARIEDAD	S	1,61	4,65	4,65		4,65
170000005261241	18-167-015-00078-0001	6000 CENTENO-SIN VARIEDAD	S	1,77	8,39	8,39		8,39
170000005261244	18-167-015-00076-0001	5000 CEBADA-SIN VARIEDAD	S	2,10	0,11	0,11		0,11
170000005261230	18-167-015-00077-0001	20901 BARBECHO TRADICIONAL-SIN CUBIERTA VEGETAL	S	2,34	8,08	8,08		8,08
170000005261243	18-167-015-00075-0001	5000 CEBADA-SIN VARIEDAD	S	2,37	0,46	0,46		0,46
170000005261269	18-167-015-00109-0001	20902 BARBECHO TRADICIONAL-CON CUBIERTA VEGETAL	S	3,03	6,81	6,81		6,81
170000005261246	18-167-015-00099-0001	20901 BARBECHO TRADICIONAL-SIN CUBIERTA VEGETAL	S	4,16	2,74	2,74		2,74
170000005261245	18-167-015-00097-0001	20901 BARBECHO TRADICIONAL-SIN CUBIERTA VEGETAL	S	5,36	1,92	1,92		1,92
170000005261257	18-167-015-00107-0001	5000 CEBADA-SIN VARIEDAD	S	5,46	1,38	1,38		1,38
170000005261259	18-167-015-00102-0008	20901 BARBECHO TRADICIONAL-SIN CUBIERTA VEGETAL	S	5,58	0,73	0,73		0,73
170000005261249	18-167-015-00098-0001	20901 BARBECHO TRADICIONAL-SIN CUBIERTA VEGETAL	S	7,27	40,51	40,51		40,51
170000005261263	18-167-015-00102-0001	20901 BARBECHO TRADICIONAL-SIN CUBIERTA VEGETAL	S	7,56	3,51	3,51		3,51
170000005261260	18-167-015-00102-0002	20901 BARBECHO TRADICIONAL-SIN CUBIERTA VEGETAL	S	7,93	1,41	1,41		1,41
170000005261261	18-167-015-00102-0016	20901 BARBECHO TRADICIONAL-SIN CUBIERTA VEGETAL	S	8,41	0,01	0,01		0,01
170000005261235	18-167-015-00100-0008	5000 CEBADA-SIN VARIEDAD	S	8,55	36,44	36,44		36,44
170000005261248	18-167-015-00096-0001	20901 BARBECHO TRADICIONAL-SIN CUBIERTA VEGETAL	S	8,56	9,71	9,71		9,71
170000005261237	18-167-015-00098-0008	5000 CEBADA-SIN VARIEDAD	S	8,75	0,01	0,01		0,01
170000005261255	18-167-015-00102-0003	20901 BARBECHO TRADICIONAL-SIN CUBIERTA VEGETAL	S	10,15	1,34	1,37		1,34
-132656	18-167-015-00100-0025	104000 ALMENDROS-SIN VARIEDAD	S	10,41	10,43	10,43		10,43
170000005261277	18-149-009-00047-0004	104000 ALMENDROS-SIN VARIEDAD	S	10,54	0,50	0,50		0,50
170000005261278	18-149-009-00047-0005	104000 ALMENDROS-SIN VARIEDAD	S	13,72	0,44	0,44		0,44
170000005261256	18-167-015-00102-0011	20901 BARBECHO TRADICIONAL-SIN CUBIERTA VEGETAL	S	15,82	0,01	0,01		0,01
170000005261250	18-167-015-00098-0017	20901 BARBECHO TRADICIONAL-SIN CUBIERTA VEGETAL	S	18,00	0,01	0,01		0,01



RESUMEN CRITERIOS DE SELECCIÓN**11.2.1.1 Mantenimiento de prácticas y métodos de agricultura ecológica: Cultivos herbáceos - Conv 2018.** PUNTOS: 7,00

	PUNTOS	CUMPLE
Porcentaje de superficie determinada en Red Natura 2000	0,00	0.0%
Porcentaje de superficie determinada situada en zonas RAMSAR	0,00	0.0%
Porcentaje de superficie determinada en zonas vulnerables a la contaminación por nitratos	0,00	0.0%
Pendiente media de la explotación	1,00	5.31%
Porcentaje de Superficie de la explotación en municipios con más del 40 por ciento de su superficie agraria dentro de la Zona de desertificación	6,00	100.0%

11.2.1.1 Mantenimiento de prácticas y métodos de agricultura ecológica: Cultivos permanentes distintos de olivar - Conv 2018. PUNTOS: 8,00

	PUNTOS	CUMPLE
Porcentaje de superficie determinada en Red Natura 2000	0,00	0.0%
Porcentaje de superficie determinada situada en zonas RAMSAR	0,00	0.0%
Porcentaje de superficie determinada en zonas vulnerables a la contaminación por nitratos	0,00	0.0%
Pendiente media de la explotación	2,00	10.54%
Porcentaje de Superficie de la explotación en municipios con más del 40 por ciento de su superficie agraria dentro de la Zona de desertificación	6,00	100.0%

DETALLE CRITERIOS DE SELECCIÓN**11.2.1.1 Mantenimiento de prácticas y métodos de agricultura ecológica: Cultivos herbáceos - Conv 2018.** PUNTOS: 7,00

						PUNTOS:	0,00	0.0%
REF.	REFERENCIA SIGPAC	CULTIVO	DESCRIPCIÓN CULTIVO	S/R		SUP. COMPROM.	SUP. CUMPLE	
						(ha)	(ha)	
170000005261239	18-167-015-00074-0001	6000	CENTENO-SIN VARIEDAD	S		4,65	0,00	
170000005261243	18-167-015-00075-0001	5000	CEBADA-SIN VARIEDAD	S		0,46	0,00	
170000005261244	18-167-015-00076-0001	5000	CEBADA-SIN VARIEDAD	S		0,11	0,00	
170000005261230	18-167-015-00077-0001	20901	BARBECHO TRADICIONAL-SIN CUBIERTA VEGETAL	S		8,08	0,00	
170000005261241	18-167-015-00078-0001	6000	CENTENO-SIN VARIEDAD	S		8,39	0,00	
170000005261248	18-167-015-00096-0001	20901	BARBECHO TRADICIONAL-SIN CUBIERTA VEGETAL	S		9,71	0,00	
170000005261245	18-167-015-00097-0001	20901	BARBECHO TRADICIONAL-SIN CUBIERTA VEGETAL	S		1,92	0,00	
170000005261249	18-167-015-00098-0001	20901	BARBECHO TRADICIONAL-SIN CUBIERTA VEGETAL	S		40,51	0,00	
170000005261237	18-167-015-00098-0008	5000	CEBADA-SIN VARIEDAD	S		0,01	0,00	
170000005261250	18-167-015-00098-0017	20901	BARBECHO TRADICIONAL-SIN CUBIERTA VEGETAL	S		0,01	0,00	
170000005261246	18-167-015-00099-0001	20901	BARBECHO TRADICIONAL-SIN CUBIERTA VEGETAL	S		2,74	0,00	
170000005261235	18-167-015-00100-0008	5000	CEBADA-SIN VARIEDAD	S		36,44	0,00	
170000005261263	18-167-015-00102-0001	20901	BARBECHO TRADICIONAL-SIN CUBIERTA VEGETAL	S		3,51	0,00	
170000005261260	18-167-015-00102-0002	20901	BARBECHO TRADICIONAL-SIN CUBIERTA VEGETAL	S		1,41	0,00	
170000005261255	18-167-015-00102-0003	20901	BARBECHO TRADICIONAL-SIN CUBIERTA VEGETAL	S		1,34	0,00	
170000005261259	18-167-015-00102-0008	20901	BARBECHO TRADICIONAL-SIN CUBIERTA VEGETAL	S		0,73	0,00	
170000005261256	18-167-015-00102-0011	20901	BARBECHO TRADICIONAL-SIN CUBIERTA VEGETAL	S		0,01	0,00	
170000005261261	18-167-015-00102-0016	20901	BARBECHO TRADICIONAL-SIN CUBIERTA VEGETAL	S		0,01	0,00	
170000005261257	18-167-015-00107-0001	5000	CEBADA-SIN VARIEDAD	S		1,38	0,00	
170000005261269	18-167-015-00109-0001	20902	BARBECHO TRADICIONAL-CON CUBIERTA VEGETAL	S		6,81	0,00	
170000005261221	18-167-501-00019-0001	5000	CEBADA-SIN VARIEDAD	S		20,00	0,00	
170000005261222	18-167-501-00020-0001	5000	CEBADA-SIN VARIEDAD	S		16,30	0,00	
Porcentaje de superficie determinada situada en zonas RAMSAR						PUNTOS:	0,00	0.0%

<u>REF.</u>	<u>REFERENCIA SIGPAC</u>	<u>CULTIVO</u>	<u>DESCRIPCIÓN CULTIVO</u>	<u>S/R</u>	<u>SUP. COMPROM.</u> <u>(ha)</u>	<u>SUP. CUMPLE</u> <u>(ha)</u>
170000005261239	18-167-015-00074-0001	6000	CENTENO-SIN VARIEDAD	S	4,65	0,00
170000005261243	18-167-015-00075-0001	5000	CEBADA-SIN VARIEDAD	S	0,46	0,00
170000005261244	18-167-015-00076-0001	5000	CEBADA-SIN VARIEDAD	S	0,11	0,00
170000005261230	18-167-015-00077-0001	20901	BARBECHO TRADICIONAL-SIN CUBIERTA VEGETAL	S	8,08	0,00
170000005261241	18-167-015-00078-0001	6000	CENTENO-SIN VARIEDAD	S	8,39	0,00
170000005261248	18-167-015-00096-0001	20901	BARBECHO TRADICIONAL-SIN CUBIERTA VEGETAL	S	9,71	0,00
170000005261245	18-167-015-00097-0001	20901	BARBECHO TRADICIONAL-SIN CUBIERTA VEGETAL	S	1,92	0,00
170000005261249	18-167-015-00098-0001	20901	BARBECHO TRADICIONAL-SIN CUBIERTA VEGETAL	S	40,51	0,00
170000005261237	18-167-015-00098-0008	5000	CEBADA-SIN VARIEDAD	S	0,01	0,00
170000005261250	18-167-015-00098-0017	20901	BARBECHO TRADICIONAL-SIN CUBIERTA VEGETAL	S	0,01	0,00
170000005261246	18-167-015-00099-0001	20901	BARBECHO TRADICIONAL-SIN CUBIERTA VEGETAL	S	2,74	0,00
170000005261235	18-167-015-00100-0008	5000	CEBADA-SIN VARIEDAD	S	36,44	0,00
170000005261263	18-167-015-00102-0001	20901	BARBECHO TRADICIONAL-SIN CUBIERTA VEGETAL	S	3,51	0,00
170000005261260	18-167-015-00102-0002	20901	BARBECHO TRADICIONAL-SIN CUBIERTA VEGETAL	S	1,41	0,00
170000005261255	18-167-015-00102-0003	20901	BARBECHO TRADICIONAL-SIN CUBIERTA VEGETAL	S	1,34	0,00
170000005261259	18-167-015-00102-0008	20901	BARBECHO TRADICIONAL-SIN CUBIERTA VEGETAL	S	0,73	0,00
170000005261256	18-167-015-00102-0011	20901	BARBECHO TRADICIONAL-SIN CUBIERTA VEGETAL	S	0,01	0,00
170000005261261	18-167-015-00102-0016	20901	BARBECHO TRADICIONAL-SIN CUBIERTA VEGETAL	S	0,01	0,00
170000005261257	18-167-015-00107-0001	5000	CEBADA-SIN VARIEDAD	S	1,38	0,00
170000005261269	18-167-015-00109-0001	20902	BARBECHO TRADICIONAL-CON CUBIERTA VEGETAL	S	6,81	0,00
170000005261221	18-167-501-00019-0001	5000	CEBADA-SIN VARIEDAD	S	20,00	0,00
170000005261222	18-167-501-00020-0001	5000	CEBADA-SIN VARIEDAD	S	16,30	0,00

Porcentaje de superficie determinada en zonas vulnerables a la contaminación por nitratos**PUNTOS:** 0,00 0,0%

<u>REF.</u>	<u>REFERENCIA SIGPAC</u>	<u>CULTIVO</u>	<u>DESCRIPCIÓN CULTIVO</u>	<u>S/R</u>	<u>SUP. COMPROM.</u> <u>(ha)</u>	<u>SUP. CUMPLE</u> <u>(ha)</u>
170000005261239	18-167-015-00074-0001	6000	CENTENO-SIN VARIEDAD	S	4,65	0,00
170000005261243	18-167-015-00075-0001	5000	CEBADA-SIN VARIEDAD	S	0,46	0,00
170000005261244	18-167-015-00076-0001	5000	CEBADA-SIN VARIEDAD	S	0,11	0,00
170000005261230	18-167-015-00077-0001	20901	BARBECHO TRADICIONAL-SIN CUBIERTA VEGETAL	S	8,08	0,00
170000005261241	18-167-015-00078-0001	6000	CENTENO-SIN VARIEDAD	S	8,39	0,00
170000005261248	18-167-015-00096-0001	20901	BARBECHO TRADICIONAL-SIN CUBIERTA VEGETAL	S	9,71	0,00
170000005261245	18-167-015-00097-0001	20901	BARBECHO TRADICIONAL-SIN CUBIERTA VEGETAL	S	1,92	0,00
170000005261249	18-167-015-00098-0001	20901	BARBECHO TRADICIONAL-SIN CUBIERTA VEGETAL	S	40,51	0,00
170000005261237	18-167-015-00098-0008	5000	CEBADA-SIN VARIEDAD	S	0,01	0,00
170000005261250	18-167-015-00098-0017	20901	BARBECHO TRADICIONAL-SIN CUBIERTA VEGETAL	S	0,01	0,00
170000005261246	18-167-015-00099-0001	20901	BARBECHO TRADICIONAL-SIN CUBIERTA VEGETAL	S	2,74	0,00
170000005261235	18-167-015-00100-0008	5000	CEBADA-SIN VARIEDAD	S	36,44	0,00
170000005261263	18-167-015-00102-0001	20901	BARBECHO TRADICIONAL-SIN CUBIERTA VEGETAL	S	3,51	0,00
170000005261260	18-167-015-00102-0002	20901	BARBECHO TRADICIONAL-SIN CUBIERTA VEGETAL	S	1,41	0,00
170000005261255	18-167-015-00102-0003	20901	BARBECHO TRADICIONAL-SIN CUBIERTA VEGETAL	S	1,34	0,00
170000005261259	18-167-015-00102-0008	20901	BARBECHO TRADICIONAL-SIN CUBIERTA VEGETAL	S	0,73	0,00
170000005261256	18-167-015-00102-0011	20901	BARBECHO TRADICIONAL-SIN CUBIERTA VEGETAL	S	0,01	0,00
170000005261261	18-167-015-00102-0016	20901	BARBECHO TRADICIONAL-SIN CUBIERTA VEGETAL	S	0,01	0,00
170000005261257	18-167-015-00107-0001	5000	CEBADA-SIN VARIEDAD	S	1,38	0,00

<u>REF.</u>	<u>REFERENCIA SIGPAC</u>	<u>CULTIVO</u>	<u>DESCRIPCIÓN CULTIVO</u>	<u>S/R</u>	<u>SUP. COMPROM.</u> <u>(ha)</u>	<u>SUP. CUMPLE</u> <u>(ha)</u>
170000005261269	18-167-015-00109-0001	20902	BARBECHO TRADICIONAL-CON CUBIERTA VEGETAL	S	6,81	0,00
170000005261221	18-167-501-00019-0001	5000	CEBADA-SIN VARIEDAD	S	20,00	0,00
170000005261222	18-167-501-00020-0001	5000	CEBADA-SIN VARIEDAD	S	16,30	0,00

Pendiente media de la explotación**PUNTOS:** 1,00 5.31%

<u>REF.</u>	<u>REFERENCIA SIGPAC</u>	<u>CULTIVO</u>	<u>DESCRIPCIÓN CULTIVO</u>	<u>S/R</u>	<u>PENDIENTE MEDIA (%)</u>	<u>SUP. COMPROM.</u> <u>(ha)</u>
170000005261239	18-167-015-00074-0001	6000	CENTENO-SIN VARIEDAD	S	1,61	4,65
170000005261243	18-167-015-00075-0001	5000	CEBADA-SIN VARIEDAD	S	2,37	0,46
170000005261244	18-167-015-00076-0001	5000	CEBADA-SIN VARIEDAD	S	2,10	0,11
170000005261230	18-167-015-00077-0001	20901	BARBECHO TRADICIONAL-SIN CUBIERTA VEGETAL	S	2,34	8,08
170000005261241	18-167-015-00078-0001	6000	CENTENO-SIN VARIEDAD	S	1,77	8,39
170000005261248	18-167-015-00096-0001	20901	BARBECHO TRADICIONAL-SIN CUBIERTA VEGETAL	S	8,56	9,71
170000005261245	18-167-015-00097-0001	20901	BARBECHO TRADICIONAL-SIN CUBIERTA VEGETAL	S	5,36	1,92
170000005261249	18-167-015-00098-0001	20901	BARBECHO TRADICIONAL-SIN CUBIERTA VEGETAL	S	7,27	40,51
170000005261237	18-167-015-00098-0008	5000	CEBADA-SIN VARIEDAD	S	8,75	0,01
170000005261250	18-167-015-00098-0017	20901	BARBECHO TRADICIONAL-SIN CUBIERTA VEGETAL	S	18,00	0,01
170000005261246	18-167-015-00099-0001	20901	BARBECHO TRADICIONAL-SIN CUBIERTA VEGETAL	S	4,16	2,74
170000005261235	18-167-015-00100-0008	5000	CEBADA-SIN VARIEDAD	S	8,55	36,44
170000005261263	18-167-015-00102-0001	20901	BARBECHO TRADICIONAL-SIN CUBIERTA VEGETAL	S	7,56	3,51
170000005261260	18-167-015-00102-0002	20901	BARBECHO TRADICIONAL-SIN CUBIERTA VEGETAL	S	7,93	1,41
170000005261255	18-167-015-00102-0003	20901	BARBECHO TRADICIONAL-SIN CUBIERTA VEGETAL	S	10,15	1,34
170000005261259	18-167-015-00102-0008	20901	BARBECHO TRADICIONAL-SIN CUBIERTA VEGETAL	S	5,58	0,73
170000005261256	18-167-015-00102-0011	20901	BARBECHO TRADICIONAL-SIN CUBIERTA VEGETAL	S	15,82	0,01
170000005261261	18-167-015-00102-0016	20901	BARBECHO TRADICIONAL-SIN CUBIERTA VEGETAL	S	8,41	0,01
170000005261257	18-167-015-00107-0001	5000	CEBADA-SIN VARIEDAD	S	5,46	1,38
170000005261269	18-167-015-00109-0001	20902	BARBECHO TRADICIONAL-CON CUBIERTA VEGETAL	S	3,03	6,81
170000005261221	18-167-501-00019-0001	5000	CEBADA-SIN VARIEDAD	S	0,94	20,00
170000005261222	18-167-501-00020-0001	5000	CEBADA-SIN VARIEDAD	S	1,02	16,30

Porcentaje de Superficie de la explotación en municipios con más del 40 por ciento de su superficie agraria dentro de la Zona de desertificación**PUNTOS:** 6,00 100.0%

<u>REF.</u>	<u>REFERENCIA SIGPAC</u>	<u>CULTIVO</u>	<u>DESCRIPCIÓN CULTIVO</u>	<u>S/R</u>	<u>SUP. COMPROM.</u> <u>(ha)</u>	<u>SUP. CUMPLE</u> <u>(ha)</u>
170000005261239	18-167-015-00074-0001	6000	CENTENO-SIN VARIEDAD	S	4,65	4,65
170000005261243	18-167-015-00075-0001	5000	CEBADA-SIN VARIEDAD	S	0,46	0,46
170000005261244	18-167-015-00076-0001	5000	CEBADA-SIN VARIEDAD	S	0,11	0,11
170000005261230	18-167-015-00077-0001	20901	BARBECHO TRADICIONAL-SIN CUBIERTA VEGETAL	S	8,08	8,08
170000005261241	18-167-015-00078-0001	6000	CENTENO-SIN VARIEDAD	S	8,39	8,39
170000005261248	18-167-015-00096-0001	20901	BARBECHO TRADICIONAL-SIN CUBIERTA VEGETAL	S	9,71	9,71
170000005261245	18-167-015-00097-0001	20901	BARBECHO TRADICIONAL-SIN CUBIERTA VEGETAL	S	1,92	1,92
170000005261249	18-167-015-00098-0001	20901	BARBECHO TRADICIONAL-SIN CUBIERTA VEGETAL	S	40,51	40,51
170000005261237	18-167-015-00098-0008	5000	CEBADA-SIN VARIEDAD	S	0,01	0,01
170000005261250	18-167-015-00098-0017	20901	BARBECHO TRADICIONAL-SIN CUBIERTA VEGETAL	S	0,01	0,01
170000005261246	18-167-015-00099-0001	20901	BARBECHO TRADICIONAL-SIN CUBIERTA VEGETAL	S	2,74	2,74

<u>REF.</u>	<u>REFERENCIA SIGPAC</u>	<u>CULTIVO</u>	<u>DESCRIPCIÓN CULTIVO</u>	<u>S/R</u>	<u>SUP. COMPROM.</u> <u>(ha)</u>	<u>SUP. CUMPLE</u> <u>(ha)</u>
170000005261235	18-167-015-00100-0008	5000	CEBADA-SIN VARIEDAD	S	36,44	36,44
170000005261263	18-167-015-00102-0001	20901	BARBECHO TRADICIONAL-SIN CUBIERTA VEGETAL	S	3,51	3,51
170000005261260	18-167-015-00102-0002	20901	BARBECHO TRADICIONAL-SIN CUBIERTA VEGETAL	S	1,41	1,41
170000005261255	18-167-015-00102-0003	20901	BARBECHO TRADICIONAL-SIN CUBIERTA VEGETAL	S	1,34	1,34
170000005261259	18-167-015-00102-0008	20901	BARBECHO TRADICIONAL-SIN CUBIERTA VEGETAL	S	0,73	0,73
170000005261256	18-167-015-00102-0011	20901	BARBECHO TRADICIONAL-SIN CUBIERTA VEGETAL	S	0,01	0,01
170000005261261	18-167-015-00102-0016	20901	BARBECHO TRADICIONAL-SIN CUBIERTA VEGETAL	S	0,01	0,01
170000005261257	18-167-015-00107-0001	5000	CEBADA-SIN VARIEDAD	S	1,38	1,38
170000005261269	18-167-015-00109-0001	20902	BARBECHO TRADICIONAL-CON CUBIERTA VEGETAL	S	6,81	6,81
170000005261221	18-167-501-00019-0001	5000	CEBADA-SIN VARIEDAD	S	20,00	20,00
170000005261222	18-167-501-00020-0001	5000	CEBADA-SIN VARIEDAD	S	16,30	16,30

11.2.1.1 Mantenimiento de prácticas y métodos de agricultura ecológica: Cultivos permanentes distintos de olivar - Conv 2018.

PUNTOS: 8,00

Porcentaje de superficie determinada en Red Natura 2000

PUNTOS: 0,00 0.0%

<u>REF.</u>	<u>REFERENCIA SIGPAC</u>	<u>CULTIVO</u>	<u>DESCRIPCIÓN CULTIVO</u>	<u>S/R</u>	<u>SUP. COMPROM.</u> <u>(ha)</u>	<u>SUP. CUMPLE</u> <u>(ha)</u>
170000005261277	18-149-009-00047-0004	104000	ALMENDROS-SIN VARIEDAD	S	0,50	0,00
170000005261278	18-149-009-00047-0005	104000	ALMENDROS-SIN VARIEDAD	S	0,44	0,00
-132656	18-167-015-00100-0025	104000	ALMENDROS-SIN VARIEDAD	S	10,43	0,00

Porcentaje de superficie determinada situada en zonas RAMSAR

PUNTOS: 0,00 0.0%

<u>REF.</u>	<u>REFERENCIA SIGPAC</u>	<u>CULTIVO</u>	<u>DESCRIPCIÓN CULTIVO</u>	<u>S/R</u>	<u>SUP. COMPROM.</u> <u>(ha)</u>	<u>SUP. CUMPLE</u> <u>(ha)</u>
170000005261277	18-149-009-00047-0004	104000	ALMENDROS-SIN VARIEDAD	S	0,50	0,00
170000005261278	18-149-009-00047-0005	104000	ALMENDROS-SIN VARIEDAD	S	0,44	0,00
-132656	18-167-015-00100-0025	104000	ALMENDROS-SIN VARIEDAD	S	10,43	0,00

Porcentaje de superficie determinada en zonas vulnerables a la contaminación por nitratos

PUNTOS: 0,00 0.0%

<u>REF.</u>	<u>REFERENCIA SIGPAC</u>	<u>CULTIVO</u>	<u>DESCRIPCIÓN CULTIVO</u>	<u>S/R</u>	<u>SUP. COMPROM.</u> <u>(ha)</u>	<u>SUP. CUMPLE</u> <u>(ha)</u>
170000005261277	18-149-009-00047-0004	104000	ALMENDROS-SIN VARIEDAD	S	0,50	0,00
170000005261278	18-149-009-00047-0005	104000	ALMENDROS-SIN VARIEDAD	S	0,44	0,00
-132656	18-167-015-00100-0025	104000	ALMENDROS-SIN VARIEDAD	S	10,43	0,00

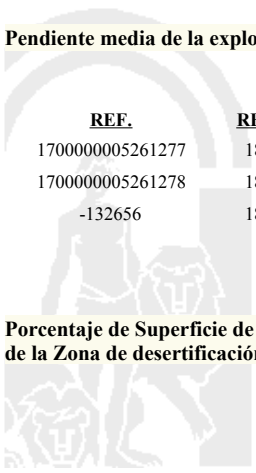
Pendiente media de la explotación

PUNTOS: 2,00 10.54%

<u>REF.</u>	<u>REFERENCIA SIGPAC</u>	<u>CULTIVO</u>	<u>DESCRIPCIÓN CULTIVO</u>	<u>S/R</u>	<u>PENDIENTE MEDIA (%)</u>	<u>SUP. COMPROM.</u> <u>(ha)</u>
170000005261277	18-149-009-00047-0004	104000	ALMENDROS-SIN VARIEDAD	S	10,54	0,50
170000005261278	18-149-009-00047-0005	104000	ALMENDROS-SIN VARIEDAD	S	13,72	0,44
-132656	18-167-015-00100-0025	104000	ALMENDROS-SIN VARIEDAD	S	10,41	10,43

Porcentaje de Superficie de la explotación en municipios con más del 40 por ciento de su superficie agraria dentro de la Zona de desertificación

PUNTOS: 6,00 100.0%



REF.	REFERENCIA SIGPAC	CULTIVO	DESCRIPCIÓN CULTIVO	S/R	SUP. COMPROM. (ha)	SUP. CUMPLE (ha)
170000005261277	18-149-009-00047-0004	104000	ALMENDROS-SIN VARIEDAD	S	0,50	0,50
170000005261278	18-149-009-00047-0005	104000	ALMENDROS-SIN VARIEDAD	S	0,44	0,44
-132656	18-167-015-00100-0025	104000	ALMENDROS-SIN VARIEDAD	S	10,43	10,43



<u>APELLIDOS Y NOMBRE / RAZÓN SOCIAL</u>	<u>NIF</u>	<u>EXPEDIENTE</u>	<u>SUP. COMPROMETIDA</u>		
MARQUEZ ALCALDE MARIA MERCEDES	****1768*	1218183	<u>(ha)</u>		
RESOLUCIÓN					
ADMITIDO					
IMPORTE POR ANUALIDAD					
	2018	2019	2020	2021	2022
IMPORTE MÁXIMO SUBVENCIONABLE	185,32 €	185,32 €	185,32 €	185,32 €	185,32 €
IMPORTE MEDIO DE TRANSFERENCIA (€/ha)	349,66 €	349,66 €	349,66 €	349,66 €	349,66 €

DETALLE IMPORTES POR ANUALIDAD

<u>GRUPOS DE CULTIVO ADMITIDOS</u>	<u>SUP. COMPROM.</u>	2018	2019	2020	2021	2022
	<u>(ha)</u>					
FRUTALES REGADÍO	0,53	185,32 €	185,32 €	185,32 €	185,32 €	185,32 €

RECINTOS COMPROMETIDOS

<u>REF.</u>	<u>REFERENCIA SIGPAC</u>	<u>CULTIVO DESCRIPCIÓN CULTIVO</u>	<u>S/R</u>	<u>PEND. MEDIA (%)</u>	<u>SUP. DEC. ADMIN. (ha)</u>	<u>NU SUP. CERT. (ha)</u>	<u>SUP. CAMPO (ha)</u>	<u>SUP. COMPROM. (ha)</u>
170000005290866	18-063-008-00501-0002	206000 NARANJO-SIN VARIEDAD	R	4,56	0,03	0,03		0,03
170000005290865	18-063-008-00500-0008	206000 NARANJO-SIN VARIEDAD	R	4,77	0,04	0,04		0,04
170000005290864	18-063-008-00500-0005	206000 NARANJO-SIN VARIEDAD	R	6,36	0,10	0,10		0,10
170000005290872	18-063-008-00500-0006	206000 NARANJO-SIN VARIEDAD	R	7,15	0,01	0,01		0,01
170000005290855	18-063-007-00087-0003	206000 NARANJO-SIN VARIEDAD	R	7,36	0,10	0,10		0,10
170000005290874	18-063-008-00500-0009	206000 NARANJO-SIN VARIEDAD	R	7,87	0,01	0,01		0,01
170000005290871	18-063-007-00089-0002	206000 NARANJO-SIN VARIEDAD	R	8,04	0,02	0,02		0,02
170000005290863	18-063-008-00500-0001	206000 NARANJO-SIN VARIEDAD	R	10,08	0,07	0,07		0,07
170000005290870	18-063-008-00700-0003	206000 NARANJO-SIN VARIEDAD	R	10,45	0,03	0,03		0,03
170000005290867	18-063-008-00698-0002	206000 NARANJO-SIN VARIEDAD	R	13,49	0,03	0,03		0,03
170000005290869	18-063-008-00700-0002	206000 NARANJO-SIN VARIEDAD	R	13,96	0,04	0,04		0,04
170000005290868	18-063-008-00699-0005	206000 NARANJO-SIN VARIEDAD	R	14,60	0,05	0,05		0,05

INCIDENCIAS**INCIDENCIA DESCRIPCIÓN**

85007 Cultivo, variedad, regimen y/o uso del recinto SIGPAC no compatible con la operación (anexo IV.I, Orden 26 mayo 2015)
Ref:170000005290873 Recinto:18-063-008-00533-004 Cultivo:207000 LIMONERO-SIN VARIEDAD Secano Uso SIGPAC:CI

RESUMEN CRITERIOS DE SELECCIÓN

11.2.1.1 Mantenimiento de prácticas y métodos de agricultura ecológica: Cultivos permanentes distintos de olivar - Conv 2018. PUNTOS: 8,00

	<u>PUNTOS</u>	<u>CUMPLE</u>
Porcentaje de superficie determinada en Red Natura 2000	0,00	0.0%
Porcentaje de superficie determinada situada en zonas RAMSAR	0,00	0.0%
Porcentaje de superficie determinada en zonas vulnerables a la contaminación por nitratos	0,00	0.0%
Pendiente media de la explotación	2,00	8.92%
Porcentaje de Superficie de la explotación en municipios con más del 40 por ciento de su superficie agraria dentro de la Zona de desertificación	6,00	100.0%



DETALLE CRITERIOS DE SELECCIÓN**11.2.1.1 Mantenimiento de prácticas y métodos de agricultura ecológica: Cultivos permanentes distintos de olivar - Conv 2018.****PUNTOS: 8,00****Porcentaje de superficie determinada en Red Natura 2000****PUNTOS: 0,00 0.0%**

<u>REF.</u>	<u>REFERENCIA SIGPAC</u>	<u>CULTIVO</u>	<u>DESCRIPCIÓN CULTIVO</u>	<u>S/R</u>	<u>SUP. COMPROM.</u> <u>(ha)</u>	<u>SUP. CUMPLE</u> <u>(ha)</u>
170000005290855	18-063-007-00087-0003	206000	NARANJO-SIN VARIEDAD	R	0,10	0,00
170000005290871	18-063-007-00089-0002	206000	NARANJO-SIN VARIEDAD	R	0,02	0,00
170000005290863	18-063-008-00500-0001	206000	NARANJO-SIN VARIEDAD	R	0,07	0,00
170000005290864	18-063-008-00500-0005	206000	NARANJO-SIN VARIEDAD	R	0,10	0,00
170000005290872	18-063-008-00500-0006	206000	NARANJO-SIN VARIEDAD	R	0,01	0,00
170000005290865	18-063-008-00500-0008	206000	NARANJO-SIN VARIEDAD	R	0,04	0,00
170000005290874	18-063-008-00500-0009	206000	NARANJO-SIN VARIEDAD	R	0,01	0,00
170000005290866	18-063-008-00501-0002	206000	NARANJO-SIN VARIEDAD	R	0,03	0,00
170000005290867	18-063-008-00698-0002	206000	NARANJO-SIN VARIEDAD	R	0,03	0,00
170000005290868	18-063-008-00699-0005	206000	NARANJO-SIN VARIEDAD	R	0,05	0,00
170000005290869	18-063-008-00700-0002	206000	NARANJO-SIN VARIEDAD	R	0,04	0,00
170000005290870	18-063-008-00700-0003	206000	NARANJO-SIN VARIEDAD	R	0,03	0,00

Porcentaje de superficie determinada situada en zonas RAMSAR**PUNTOS: 0,00 0.0%**

<u>REF.</u>	<u>REFERENCIA SIGPAC</u>	<u>CULTIVO</u>	<u>DESCRIPCIÓN CULTIVO</u>	<u>S/R</u>	<u>SUP. COMPROM.</u> <u>(ha)</u>	<u>SUP. CUMPLE</u> <u>(ha)</u>
170000005290855	18-063-007-00087-0003	206000	NARANJO-SIN VARIEDAD	R	0,10	0,00
170000005290871	18-063-007-00089-0002	206000	NARANJO-SIN VARIEDAD	R	0,02	0,00
170000005290863	18-063-008-00500-0001	206000	NARANJO-SIN VARIEDAD	R	0,07	0,00
170000005290864	18-063-008-00500-0005	206000	NARANJO-SIN VARIEDAD	R	0,10	0,00
170000005290872	18-063-008-00500-0006	206000	NARANJO-SIN VARIEDAD	R	0,01	0,00
170000005290865	18-063-008-00500-0008	206000	NARANJO-SIN VARIEDAD	R	0,04	0,00
170000005290874	18-063-008-00500-0009	206000	NARANJO-SIN VARIEDAD	R	0,01	0,00
170000005290866	18-063-008-00501-0002	206000	NARANJO-SIN VARIEDAD	R	0,03	0,00
170000005290867	18-063-008-00698-0002	206000	NARANJO-SIN VARIEDAD	R	0,03	0,00
170000005290868	18-063-008-00699-0005	206000	NARANJO-SIN VARIEDAD	R	0,05	0,00
170000005290869	18-063-008-00700-0002	206000	NARANJO-SIN VARIEDAD	R	0,04	0,00
170000005290870	18-063-008-00700-0003	206000	NARANJO-SIN VARIEDAD	R	0,03	0,00

Porcentaje de superficie determinada en zonas vulnerables a la contaminación por nitratos**PUNTOS: 0,00 0.0%**

<u>REF.</u>	<u>REFERENCIA SIGPAC</u>	<u>CULTIVO</u>	<u>DESCRIPCIÓN CULTIVO</u>	<u>S/R</u>	<u>SUP. COMPROM.</u> <u>(ha)</u>	<u>SUP. CUMPLE</u> <u>(ha)</u>
170000005290855	18-063-007-00087-0003	206000	NARANJO-SIN VARIEDAD	R	0,10	0,00
170000005290871	18-063-007-00089-0002	206000	NARANJO-SIN VARIEDAD	R	0,02	0,00
170000005290863	18-063-008-00500-0001	206000	NARANJO-SIN VARIEDAD	R	0,07	0,00
170000005290864	18-063-008-00500-0005	206000	NARANJO-SIN VARIEDAD	R	0,10	0,00
170000005290872	18-063-008-00500-0006	206000	NARANJO-SIN VARIEDAD	R	0,01	0,00
170000005290865	18-063-008-00500-0008	206000	NARANJO-SIN VARIEDAD	R	0,04	0,00
170000005290874	18-063-008-00500-0009	206000	NARANJO-SIN VARIEDAD	R	0,01	0,00
170000005290866	18-063-008-00501-0002	206000	NARANJO-SIN VARIEDAD	R	0,03	0,00
170000005290867	18-063-008-00698-0002	206000	NARANJO-SIN VARIEDAD	R	0,03	0,00
170000005290868	18-063-008-00699-0005	206000	NARANJO-SIN VARIEDAD	R	0,05	0,00
170000005290869	18-063-008-00700-0002	206000	NARANJO-SIN VARIEDAD	R	0,04	0,00
170000005290870	18-063-008-00700-0003	206000	NARANJO-SIN VARIEDAD	R	0,03	0,00

Pendiente media de la explotación**PUNTOS: 2,00 8.92%**

REF.	REFERENCIA SIGPAC	CULTIVO	DESCRIPCIÓN CULTIVO	S/R	PENDIENTE	SUP.
					MEDIA (%)	COMPROM. (ha)
170000005290855	18-063-007-00087-0003	206000	NARANJO-SIN VARIEDAD	R	7,36	0,10
170000005290871	18-063-007-00089-0002	206000	NARANJO-SIN VARIEDAD	R	8,04	0,02
170000005290863	18-063-008-00500-0001	206000	NARANJO-SIN VARIEDAD	R	10,08	0,07
170000005290864	18-063-008-00500-0005	206000	NARANJO-SIN VARIEDAD	R	6,36	0,10
170000005290872	18-063-008-00500-0006	206000	NARANJO-SIN VARIEDAD	R	7,15	0,01
170000005290865	18-063-008-00500-0008	206000	NARANJO-SIN VARIEDAD	R	4,77	0,04
170000005290874	18-063-008-00500-0009	206000	NARANJO-SIN VARIEDAD	R	7,87	0,01
170000005290866	18-063-008-00501-0002	206000	NARANJO-SIN VARIEDAD	R	4,56	0,03
170000005290867	18-063-008-00698-0002	206000	NARANJO-SIN VARIEDAD	R	13,49	0,03
170000005290868	18-063-008-00699-0005	206000	NARANJO-SIN VARIEDAD	R	14,60	0,05
170000005290869	18-063-008-00700-0002	206000	NARANJO-SIN VARIEDAD	R	13,96	0,04
170000005290870	18-063-008-00700-0003	206000	NARANJO-SIN VARIEDAD	R	10,45	0,03

Porcentaje de Superficie de la explotación en municipios con más del 40 por ciento de su superficie agraria dentro de la Zona de desertificación

PUNTOS: 6,00 100.0%

REF.	REFERENCIA SIGPAC	CULTIVO	DESCRIPCIÓN CULTIVO	S/R	SUP.	SUP.
					COMPROM. (ha)	CUMPLE (ha)
170000005290855	18-063-007-00087-0003	206000	NARANJO-SIN VARIEDAD	R	0,10	0,10
170000005290871	18-063-007-00089-0002	206000	NARANJO-SIN VARIEDAD	R	0,02	0,02
170000005290863	18-063-008-00500-0001	206000	NARANJO-SIN VARIEDAD	R	0,07	0,07
170000005290864	18-063-008-00500-0005	206000	NARANJO-SIN VARIEDAD	R	0,10	0,10
170000005290872	18-063-008-00500-0006	206000	NARANJO-SIN VARIEDAD	R	0,01	0,01
170000005290865	18-063-008-00500-0008	206000	NARANJO-SIN VARIEDAD	R	0,04	0,04
170000005290874	18-063-008-00500-0009	206000	NARANJO-SIN VARIEDAD	R	0,01	0,01
170000005290866	18-063-008-00501-0002	206000	NARANJO-SIN VARIEDAD	R	0,03	0,03
170000005290867	18-063-008-00698-0002	206000	NARANJO-SIN VARIEDAD	R	0,03	0,03
170000005290868	18-063-008-00699-0005	206000	NARANJO-SIN VARIEDAD	R	0,05	0,05
170000005290869	18-063-008-00700-0002	206000	NARANJO-SIN VARIEDAD	R	0,04	0,04
170000005290870	18-063-008-00700-0003	206000	NARANJO-SIN VARIEDAD	R	0,03	0,03



<u>APELLIDOS Y NOMBRE / RAZÓN SOCIAL</u>	<u>NIF</u>	<u>EXPEDIENTE</u>	<u>SUP. COMPROMETIDA</u>				
			<u>(ha)</u>				
MARTIN GUILLEN CARMEN	***7318*	1191126	35.39				
RESOLUCIÓN ADMITIDO							
IMPORTE MÁXIMO SUBVENCIONABLE							
			2018	2019	2020	2021	2022
			3.819,03 €	3.819,03 €	3.819,03 €	3.819,03 €	3.819,03 €
IMPORTE MEDIO DE TRANSFERENCIA (€/ha)							
			107,91 €	107,91 €	107,91 €	107,91 €	107,91 €

DETALLE IMPORTES POR ANUALIDAD

<u>GRUPOS DE CULTIVO ADMITIDOS</u>	<u>SUP. COMPROM.</u>	<u>2018</u>	<u>2019</u>	<u>2020</u>	<u>2021</u>	<u>2022</u>
	<u>(ha)</u>					
FRUTALES SECANO	2,47	534,11 €	534,11 €	534,11 €	534,11 €	534,11 €
HERBÁCEOS	21,73	3.284,92 €	3.284,92 €	3.284,92 €	3.284,92 €	3.284,92 €
HERBÁCEOS NO ELEGIBLES	11,19	0,00 €	0,00 €	0,00 €	0,00 €	0,00 €

RECINTOS COMPROMETIDOS

<u>REF.</u>	<u>REFERENCIA SIGPAC</u>	<u>CULTIVO DESCRIPCIÓN CULTIVO</u>	<u>S/R</u>	<u>PEND. MEDIA (%)</u>	<u>SUP. DEC. ADMIN. (ha)</u>	<u>NU SUP. CERT. (ha)</u>	<u>SUP. CAMPO (ha)</u>	<u>SUP. COMPROM. (ha)</u>
170000002770752	18-149-005-00146-0001	20902 BARBECHO TRADICIONAL-CON CUBIERTA VEGETAL	S	1,31	1,65	1,65		1,65
170000002770770	18-149-005-00180-0001	20902 BARBECHO TRADICIONAL-CON CUBIERTA VEGETAL	S	2,22	0,97	0,89		0,89
170000002770768	18-149-005-00232-0001	20901 BARBECHO TRADICIONAL-SIN CUBIERTA VEGETAL	S	2,52	0,73	0,73		0,73
170000002770739	18-149-021-00075-0001	24901 BARBECHO SIN PRODUCCIÓN-SIN CUBIERTA VEGETAL	S	3,02	5,04	5,04		5,04
170000002770784	18-149-022-00105-0001	104000 ALMENDROS-SIN VARIEDAD	S	3,10	2,09	2,09		2,09
170000002770771	18-149-005-00049-0001	20902 BARBECHO TRADICIONAL-CON CUBIERTA VEGETAL	S	3,13	0,41	0,41		0,41
170000002770767	18-149-005-00181-0004	20902 BARBECHO TRADICIONAL-CON CUBIERTA VEGETAL	S	3,39	2,02	1,97		1,97
170000002770780	18-149-021-00193-0001	104000 ALMENDROS-SIN VARIEDAD	S	4,30	0,38	0,38		0,38
170000002770769	18-149-005-00134-0001	8000 AVENA-SIN VARIEDAD	S	5,31	0,06	0,06		0,06
170000002770773	18-149-021-00145-0001	5000 CEBADA-SIN VARIEDAD	S	5,48	9,27	9,27		9,27
170000002770749	18-149-005-00135-0001	8000 AVENA-SIN VARIEDAD	S	5,78	0,47	0,47		0,47
170000002770782	18-149-023-00217-0002	5000 CEBADA-SIN VARIEDAD	S	5,98	0,53	0,53		0,53
170000002770775	18-149-021-00138-0017	5000 CEBADA-SIN VARIEDAD	S	6,89	3,49	3,49		3,49
170000002770726	18-149-023-00210-0001	5000 CEBADA-SIN VARIEDAD	R	8,34	0,77	0,77		0,77
170000002770777	18-149-002-00262-0001	5000 CEBADA-SIN VARIEDAD	S	8,58	0,11	0,11		0,11
170000002770772	18-149-005-00058-0001	20902 BARBECHO TRADICIONAL-CON CUBIERTA VEGETAL	S	9,06	0,50	0,50		0,50
170000002770753	18-149-016-00001-0002	5000 CEBADA-SIN VARIEDAD	S	9,11	1,74	1,74		1,74
170000002770723	18-149-023-00212-0001	5000 CEBADA-SIN VARIEDAD	S	10,09	0,09	0,09		0,09
170000002770783	18-149-021-00138-0016	8000 AVENA-SIN VARIEDAD	S	10,61	4,20	4,20		4,20
170000002770754	18-149-016-00009-0001	8000 AVENA-SIN VARIEDAD	S	14,96	0,26	0,26		0,26
170000002770724	18-149-023-00213-0001	5000 CEBADA-SIN VARIEDAD	S	15,76	0,74	0,74		0,74



INCIDENCIAS**INCIDENCIA DESCRIPCIÓN**

85001	El recinto declarado no cumple con las normas de producción ecológica (artículo 5-1 e), Orden 26 mayo 2015) Ref:1700000002770746 Recinto:18-149-001-00181-001 Cultivo:20902 BARBECHO TRADICIONAL-CON CUBIERTA VEGETAL Regadio Ref:1700000002770759 Recinto:18-149-001-00583-001 Cultivo:20902 BARBECHO TRADICIONAL-CON CUBIERTA VEGETAL Secano Ref:1700000002770788 Recinto:18-149-002-00211-001 Cultivo:5000 CEBADA-SIN VARIEDAD Secano Ref:1700000002770785 Recinto:18-149-002-00280-001 Cultivo:8000 AVENA-SIN VARIEDAD Secano Ref:1700000002770774 Recinto:18-149-002-00281-001 Cultivo:8000 AVENA-SIN VARIEDAD Secano Ref:1700000002770787 Recinto:18-149-002-00320-001 Cultivo:5000 CEBADA-SIN VARIEDAD Secano Ref:1700000002770763 Recinto:18-149-005-00021-003 Cultivo:20902 BARBECHO TRADICIONAL-CON CUBIERTA VEGETAL Secano Ref:1700000002770764 Recinto:18-149-005-00022-001 Cultivo:20902 BARBECHO TRADICIONAL-CON CUBIERTA VEGETAL Secano Ref:1700000002770750 Recinto:18-149-005-00138-001 Cultivo:20902 BARBECHO TRADICIONAL-CON CUBIERTA VEGETAL Secano Ref:1700000002770751 Recinto:18-149-005-00142-001 Cultivo:20902 BARBECHO TRADICIONAL-CON CUBIERTA VEGETAL Secano Ref:-140253 Recinto:18-149-021-00138-026 Cultivo:104000 ALMENDROS-SIN VARIEDAD Secano Ref:1700000002770744 Recinto:18-149-021-00142-001 Cultivo:104000 ALMENDROS-SIN VARIEDAD Secano
85002	Recinto declarado que no cumple en su totalidad con las normas de producción ecológica (artículo 5-1 e), Orden 26 mayo 2015) Ref:1700000002770770 Recinto:18-149-005-00180-001 Cultivo:20902 BARBECHO TRADICIONAL-CON CUBIERTA VEGETAL Secano Sup. Declarada:0,97 Superficie Certificada (Ha):0,89 Ref:1700000002770767 Recinto:18-149-005-00181-004 Cultivo:20902 BARBECHO TRADICIONAL-CON CUBIERTA VEGETAL Secano Sup. Declarada:2,02 Superficie Certificada (Ha):1,97
85007	Cultivo, variedad, regimen y/o uso del recinto SIGPAC no compatible con la operación (anexo IV.I, Orden 26 mayo 2015) Ref:1700000002770744 Recinto:18-149-021-00142-001 Cultivo:104000 ALMENDROS-SIN VARIEDAD Secano Uso SIGPAC:FY
85023	El grupo de cultivo declarado en el recinto no coincide con el grupo de cultivo existente en el Organismo de Certificación Ref:1700000002770792 Recinto:18-149-021-00143-002 Cultivo:104000 ALMENDROS-SIN VARIEDAD Secano Grupo de SIPEA: HERBACEOS

RESUMEN CRITERIOS DE SELECCIÓN**11.2.1.1 Mantenimiento de prácticas y métodos de agricultura ecológica: Cultivos herbáceos - Conv 2018.** PUNTOS: 7,00

	<u>PUNTOS</u>	<u>CUMPLE</u>
Porcentaje de superficie determinada en Red Natura 2000	0,00	0.0%
Porcentaje de superficie determinada situada en zonas RAMSAR	0,00	0.0%
Porcentaje de superficie determinada en zonas vulnerables a la contaminación por nitratos	0,00	0.0%
Pendiente media de la explotación	1,00	6.04%
Porcentaje de Superficie de la explotación en municipios con más del 40 por ciento de su superficie agraria dentro de la Zona de desertificación	6,00	100.0%

11.2.1.1 Mantenimiento de prácticas y métodos de agricultura ecológica: Cultivos permanentes distintos de olivar - Conv 2018. PUNTOS: 7,00

	<u>PUNTOS</u>	<u>CUMPLE</u>
Porcentaje de superficie determinada en Red Natura 2000	0,00	0.0%
Porcentaje de superficie determinada situada en zonas RAMSAR	0,00	0.0%
Porcentaje de superficie determinada en zonas vulnerables a la contaminación por nitratos	0,00	0.0%
Pendiente media de la explotación	1,00	3.28%
Porcentaje de Superficie de la explotación en municipios con más del 40 por ciento de su superficie agraria dentro de la Zona de desertificación	6,00	100.0%

DETALLE CRITERIOS DE SELECCIÓN**11.2.1.1 Mantenimiento de prácticas y métodos de agricultura ecológica: Cultivos herbáceos - Conv 2018.** PUNTOS: 7,00

REF.	REFERENCIA SIGPAC	CULTIVO	DESCRIPCIÓN CULTIVO	S/R	PUNTOS:	<u>SUP. COMPROM.</u> (ha)	<u>SUP. CUMPLE</u> (ha)
1700000002770777	18-149-002-00262-0001	5000	CEBADA-SIN VARIEDAD	S	0,00	0,11	0,00
1700000002770771	18-149-005-00049-0001	20902	BARBECHO TRADICIONAL-CON CUBIERTA	S	0,00	0,41	0,00

<u>REF.</u>	<u>REFERENCIA SIGPAC</u>	<u>CULTIVO</u>	<u>DESCRIPCIÓN CULTIVO</u>	<u>S/R</u>	<u>SUP. COMPROM.</u> <u>(ha)</u>	<u>SUP. CUMPLE</u> <u>(ha)</u>
170000002770772	18-149-005-00058-0001	20902	VEGETAL BARBECHO TRADICIONAL-CON CUBIERTA VEGETAL	S	0,50	0,00
170000002770769	18-149-005-00134-0001	8000	AVENA-SIN VARIEDAD	S	0,06	0,00
170000002770749	18-149-005-00135-0001	8000	AVENA-SIN VARIEDAD	S	0,47	0,00
170000002770752	18-149-005-00146-0001	20902	BARBECHO TRADICIONAL-CON CUBIERTA VEGETAL	S	1,65	0,00
170000002770770	18-149-005-00180-0001	20902	BARBECHO TRADICIONAL-CON CUBIERTA VEGETAL	S	0,89	0,00
170000002770767	18-149-005-00181-0004	20902	BARBECHO TRADICIONAL-CON CUBIERTA VEGETAL	S	1,97	0,00
170000002770768	18-149-005-00232-0001	20901	BARBECHO TRADICIONAL-SIN CUBIERTA VEGETAL	S	0,73	0,00
170000002770753	18-149-016-00001-0002	5000	CEBADA-SIN VARIEDAD	S	1,74	0,00
170000002770754	18-149-016-00009-0001	8000	AVENA-SIN VARIEDAD	S	0,26	0,00
170000002770739	18-149-021-00075-0001	24901	BARBECHO SIN PRODUCCIÓN-SIN CUBIERTA VEGETAL	S	5,04	0,00
170000002770783	18-149-021-00138-0016	8000	AVENA-SIN VARIEDAD	S	4,20	0,00
170000002770775	18-149-021-00138-0017	5000	CEBADA-SIN VARIEDAD	S	3,49	0,00
170000002770773	18-149-021-00145-0001	5000	CEBADA-SIN VARIEDAD	S	9,27	0,00
170000002770726	18-149-023-00210-0001	5000	CEBADA-SIN VARIEDAD	R	0,77	0,00
170000002770723	18-149-023-00212-0001	5000	CEBADA-SIN VARIEDAD	S	0,09	0,00
170000002770724	18-149-023-00213-0001	5000	CEBADA-SIN VARIEDAD	S	0,74	0,00
170000002770782	18-149-023-00217-0002	5000	CEBADA-SIN VARIEDAD	S	0,53	0,00

Porcentaje de superficie determinada situada en zonas RAMSAR**PUNTOS:** 0,00 0.0%

<u>REF.</u>	<u>REFERENCIA SIGPAC</u>	<u>CULTIVO</u>	<u>DESCRIPCIÓN CULTIVO</u>	<u>S/R</u>	<u>SUP. COMPROM.</u> <u>(ha)</u>	<u>SUP. CUMPLE</u> <u>(ha)</u>
170000002770777	18-149-002-00262-0001	5000	CEBADA-SIN VARIEDAD	S	0,11	0,00
170000002770771	18-149-005-00049-0001	20902	BARBECHO TRADICIONAL-CON CUBIERTA VEGETAL	S	0,41	0,00
170000002770772	18-149-005-00058-0001	20902	BARBECHO TRADICIONAL-CON CUBIERTA VEGETAL	S	0,50	0,00
170000002770769	18-149-005-00134-0001	8000	AVENA-SIN VARIEDAD	S	0,06	0,00
170000002770749	18-149-005-00135-0001	8000	AVENA-SIN VARIEDAD	S	0,47	0,00
170000002770752	18-149-005-00146-0001	20902	BARBECHO TRADICIONAL-CON CUBIERTA VEGETAL	S	1,65	0,00
170000002770770	18-149-005-00180-0001	20902	BARBECHO TRADICIONAL-CON CUBIERTA VEGETAL	S	0,89	0,00
170000002770767	18-149-005-00181-0004	20902	BARBECHO TRADICIONAL-CON CUBIERTA VEGETAL	S	1,97	0,00
170000002770768	18-149-005-00232-0001	20901	BARBECHO TRADICIONAL-SIN CUBIERTA VEGETAL	S	0,73	0,00
170000002770753	18-149-016-00001-0002	5000	CEBADA-SIN VARIEDAD	S	1,74	0,00
170000002770754	18-149-016-00009-0001	8000	AVENA-SIN VARIEDAD	S	0,26	0,00
170000002770739	18-149-021-00075-0001	24901	BARBECHO SIN PRODUCCIÓN-SIN CUBIERTA VEGETAL	S	5,04	0,00
170000002770783	18-149-021-00138-0016	8000	AVENA-SIN VARIEDAD	S	4,20	0,00
170000002770775	18-149-021-00138-0017	5000	CEBADA-SIN VARIEDAD	S	3,49	0,00
170000002770773	18-149-021-00145-0001	5000	CEBADA-SIN VARIEDAD	S	9,27	0,00
170000002770726	18-149-023-00210-0001	5000	CEBADA-SIN VARIEDAD	R	0,77	0,00
170000002770723	18-149-023-00212-0001	5000	CEBADA-SIN VARIEDAD	S	0,09	0,00
170000002770724	18-149-023-00213-0001	5000	CEBADA-SIN VARIEDAD	S	0,74	0,00
170000002770782	18-149-023-00217-0002	5000	CEBADA-SIN VARIEDAD	S	0,53	0,00

Porcentaje de superficie determinada en zonas vulnerables a la contaminación por nitratos**PUNTOS:** 0,00 0.0%

<u>REF.</u>	<u>REFERENCIA SIGPAC</u>	<u>CULTIVO</u>	<u>DESCRIPCIÓN CULTIVO</u>	<u>S/R</u>	<u>SUP. COMPROM.</u> <u>(ha)</u>	<u>SUP. CUMPLE</u> <u>(ha)</u>
170000002770777	18-149-002-00262-0001	5000	CEBADA-SIN VARIEDAD	S	0,11	0,00
170000002770771	18-149-005-00049-0001	20902	BARBECHO TRADICIONAL-CON CUBIERTA VEGETAL	S	0,41	0,00

<u>REF.</u>	<u>REFERENCIA SIGPAC</u>	<u>CULTIVO</u>	<u>DESCRIPCIÓN CULTIVO</u>	<u>S/R</u>	<u>SUP. COMPROM.</u> <u>(ha)</u>	<u>SUP. CUMPLE</u> <u>(ha)</u>
170000002770772	18-149-005-00058-0001	20902	BARBECHO TRADICIONAL-CON CUBIERTA VEGETAL	S	0,50	0,00
170000002770769	18-149-005-00134-0001	8000	AVENA-SIN VARIEDAD	S	0,06	0,00
170000002770749	18-149-005-00135-0001	8000	AVENA-SIN VARIEDAD	S	0,47	0,00
170000002770752	18-149-005-00146-0001	20902	BARBECHO TRADICIONAL-CON CUBIERTA VEGETAL	S	1,65	0,00
170000002770770	18-149-005-00180-0001	20902	BARBECHO TRADICIONAL-CON CUBIERTA VEGETAL	S	0,89	0,00
170000002770767	18-149-005-00181-0004	20902	BARBECHO TRADICIONAL-CON CUBIERTA VEGETAL	S	1,97	0,00
170000002770768	18-149-005-00232-0001	20901	BARBECHO TRADICIONAL-SIN CUBIERTA VEGETAL	S	0,73	0,00
170000002770753	18-149-016-00001-0002	5000	CEBADA-SIN VARIEDAD	S	1,74	0,00
170000002770754	18-149-016-00009-0001	8000	AVENA-SIN VARIEDAD	S	0,26	0,00
170000002770739	18-149-021-00075-0001	24901	BARBECHO SIN PRODUCCIÓN-SIN CUBIERTA VEGETAL	S	5,04	0,00
170000002770783	18-149-021-00138-0016	8000	AVENA-SIN VARIEDAD	S	4,20	0,00
170000002770775	18-149-021-00138-0017	5000	CEBADA-SIN VARIEDAD	S	3,49	0,00
170000002770773	18-149-021-00145-0001	5000	CEBADA-SIN VARIEDAD	S	9,27	0,00
170000002770726	18-149-023-00210-0001	5000	CEBADA-SIN VARIEDAD	R	0,77	0,00
170000002770723	18-149-023-00212-0001	5000	CEBADA-SIN VARIEDAD	S	0,09	0,00
170000002770724	18-149-023-00213-0001	5000	CEBADA-SIN VARIEDAD	S	0,74	0,00
170000002770782	18-149-023-00217-0002	5000	CEBADA-SIN VARIEDAD	S	0,53	0,00

Pendiente media de la explotación

PUNTOS: 1,00 6.04%

<u>REF.</u>	<u>REFERENCIA SIGPAC</u>	<u>CULTIVO</u>	<u>DESCRIPCIÓN CULTIVO</u>	<u>S/R</u>	<u>PENDIENTE MEDIA (%)</u>	<u>SUP. COMPROM.</u> <u>(ha)</u>
170000002770777	18-149-002-00262-0001	5000	CEBADA-SIN VARIEDAD	S	8,58	0,11
170000002770771	18-149-005-00049-0001	20902	BARBECHO TRADICIONAL-CON CUBIERTA VEGETAL	S	3,13	0,41
170000002770772	18-149-005-00058-0001	20902	BARBECHO TRADICIONAL-CON CUBIERTA VEGETAL	S	9,06	0,50
170000002770769	18-149-005-00134-0001	8000	AVENA-SIN VARIEDAD	S	5,31	0,06
170000002770749	18-149-005-00135-0001	8000	AVENA-SIN VARIEDAD	S	5,78	0,47
170000002770752	18-149-005-00146-0001	20902	BARBECHO TRADICIONAL-CON CUBIERTA VEGETAL	S	1,31	1,65
170000002770770	18-149-005-00180-0001	20902	BARBECHO TRADICIONAL-CON CUBIERTA VEGETAL	S	2,22	0,89
170000002770767	18-149-005-00181-0004	20902	BARBECHO TRADICIONAL-CON CUBIERTA VEGETAL	S	3,39	1,97
170000002770768	18-149-005-00232-0001	20901	BARBECHO TRADICIONAL-SIN CUBIERTA VEGETAL	S	2,52	0,73
170000002770753	18-149-016-00001-0002	5000	CEBADA-SIN VARIEDAD	S	9,11	1,74
170000002770754	18-149-016-00009-0001	8000	AVENA-SIN VARIEDAD	S	14,96	0,26
170000002770739	18-149-021-00075-0001	24901	BARBECHO SIN PRODUCCIÓN-SIN CUBIERTA VEGETAL	S	3,02	5,04
170000002770783	18-149-021-00138-0016	8000	AVENA-SIN VARIEDAD	S	10,61	4,20
170000002770775	18-149-021-00138-0017	5000	CEBADA-SIN VARIEDAD	S	6,89	3,49
170000002770773	18-149-021-00145-0001	5000	CEBADA-SIN VARIEDAD	S	5,48	9,27
170000002770726	18-149-023-00210-0001	5000	CEBADA-SIN VARIEDAD	R	8,34	0,77
170000002770723	18-149-023-00212-0001	5000	CEBADA-SIN VARIEDAD	S	10,09	0,09
170000002770724	18-149-023-00213-0001	5000	CEBADA-SIN VARIEDAD	S	15,76	0,74
170000002770782	18-149-023-00217-0002	5000	CEBADA-SIN VARIEDAD	S	5,98	0,53

Porcentaje de Superficie de la explotación en municipios con más del 40 por ciento de su superficie agraria dentro de la Zona de desertificación

PUNTOS: 6,00 100.0%

<u>REF.</u>	<u>REFERENCIA SIGPAC</u>	<u>CULTIVO</u>	<u>DESCRIPCIÓN CULTIVO</u>	<u>S/R</u>	<u>SUP. COMPROM.</u> <u>(ha)</u>	<u>SUP. CUMPLE</u> <u>(ha)</u>
170000002770777	18-149-002-00262-0001	5000	CEBADA-SIN VARIEDAD	S	0,11	0,11
170000002770771	18-149-005-00049-0001	20902	BARBECHO TRADICIONAL-CON CUBIERTA VEGETAL	S	0,41	0,41
170000002770772	18-149-005-00058-0001	20902	BARBECHO TRADICIONAL-CON CUBIERTA VEGETAL	S	0,50	0,50

<u>REF.</u>	<u>REFERENCIA SIGPAC</u>	<u>CULTIVO</u>	<u>DESCRIPCIÓN CULTIVO</u>	<u>S/R</u>	<u>SUP. COMPROM.</u> <u>(ha)</u>	<u>SUP. CUMPLE</u> <u>(ha)</u>
			VEGETAL			
1700000002770769	18-149-005-00134-0001	8000	AVENA-SIN VARIEDAD	S	0,06	0,06
1700000002770749	18-149-005-00135-0001	8000	AVENA-SIN VARIEDAD	S	0,47	0,47
1700000002770752	18-149-005-00146-0001	20902	BARBECHO TRADICIONAL-CON CUBIERTA VEGETAL	S	1,65	1,65
1700000002770770	18-149-005-00180-0001	20902	BARBECHO TRADICIONAL-CON CUBIERTA VEGETAL	S	0,89	0,89
1700000002770767	18-149-005-00181-0004	20902	BARBECHO TRADICIONAL-CON CUBIERTA VEGETAL	S	1,97	1,97
1700000002770768	18-149-005-00232-0001	20901	BARBECHO TRADICIONAL-SIN CUBIERTA VEGETAL	S	0,73	0,73
1700000002770753	18-149-016-00001-0002	5000	CEBADA-SIN VARIEDAD	S	1,74	1,74
1700000002770754	18-149-016-00009-0001	8000	AVENA-SIN VARIEDAD	S	0,26	0,26
1700000002770739	18-149-021-00075-0001	24901	BARBECHO SIN PRODUCCIÓN-SIN CUBIERTA VEGETAL	S	5,04	5,04
1700000002770783	18-149-021-00138-0016	8000	AVENA-SIN VARIEDAD	S	4,20	4,20
1700000002770775	18-149-021-00138-0017	5000	CEBADA-SIN VARIEDAD	S	3,49	3,49
1700000002770773	18-149-021-00145-0001	5000	CEBADA-SIN VARIEDAD	S	9,27	9,27
1700000002770726	18-149-023-00210-0001	5000	CEBADA-SIN VARIEDAD	R	0,77	0,77
1700000002770723	18-149-023-00212-0001	5000	CEBADA-SIN VARIEDAD	S	0,09	0,09
1700000002770724	18-149-023-00213-0001	5000	CEBADA-SIN VARIEDAD	S	0,74	0,74
1700000002770782	18-149-023-00217-0002	5000	CEBADA-SIN VARIEDAD	S	0,53	0,53

11.2.1.1 Mantenimiento de prácticas y métodos de agricultura ecológica: Cultivos permanentes distintos de olivar - Conv 2018. PUNTOS: 7,00

Porcentaje de superficie determinada en Red Natura 2000 PUNTOS: 0,00 0.0%

<u>REF.</u>	<u>REFERENCIA SIGPAC</u>	<u>CULTIVO</u>	<u>DESCRIPCIÓN CULTIVO</u>	<u>S/R</u>	<u>SUP. COMPROM.</u> <u>(ha)</u>	<u>SUP. CUMPLE</u> <u>(ha)</u>
1700000002770780	18-149-021-00193-0001	104000	ALMENDROS-SIN VARIEDAD	S	0,38	0,00
1700000002770784	18-149-022-00105-0001	104000	ALMENDROS-SIN VARIEDAD	S	2,09	0,00

Porcentaje de superficie determinada situada en zonas RAMSAR PUNTOS: 0,00 0.0%

<u>REF.</u>	<u>REFERENCIA SIGPAC</u>	<u>CULTIVO</u>	<u>DESCRIPCIÓN CULTIVO</u>	<u>S/R</u>	<u>SUP. COMPROM.</u> <u>(ha)</u>	<u>SUP. CUMPLE</u> <u>(ha)</u>
1700000002770780	18-149-021-00193-0001	104000	ALMENDROS-SIN VARIEDAD	S	0,38	0,00
1700000002770784	18-149-022-00105-0001	104000	ALMENDROS-SIN VARIEDAD	S	2,09	0,00

Porcentaje de superficie determinada en zonas vulnerables a la contaminación por nitratos PUNTOS: 0,00 0.0%

<u>REF.</u>	<u>REFERENCIA SIGPAC</u>	<u>CULTIVO</u>	<u>DESCRIPCIÓN CULTIVO</u>	<u>S/R</u>	<u>SUP. COMPROM.</u> <u>(ha)</u>	<u>SUP. CUMPLE</u> <u>(ha)</u>
1700000002770780	18-149-021-00193-0001	104000	ALMENDROS-SIN VARIEDAD	S	0,38	0,00
1700000002770784	18-149-022-00105-0001	104000	ALMENDROS-SIN VARIEDAD	S	2,09	0,00

Pendiente media de la explotación PUNTOS: 1,00 3.28%

<u>REF.</u>	<u>REFERENCIA SIGPAC</u>	<u>CULTIVO</u>	<u>DESCRIPCIÓN CULTIVO</u>	<u>S/R</u>	<u>PENDIENTE MEDIA (%)</u>	<u>SUP. COMPROM.</u> <u>(ha)</u>
1700000002770780	18-149-021-00193-0001	104000	ALMENDROS-SIN VARIEDAD	S	4,30	0,38
1700000002770784	18-149-022-00105-0001	104000	ALMENDROS-SIN VARIEDAD	S	3,10	2,09

Porcentaje de Superficie de la explotación en municipios con más del 40 por ciento de su superficie agraria dentro de la Zona de desertificación PUNTOS: 6,00 100.0%



REF.	REFERENCIA SIGPAC	CULTIVO	DESCRIPCIÓN CULTIVO	S/R	SUP. COMPROM. (ha)	SUP. CUMPLE (ha)
1700000002770780	18-149-021-00193-0001	104000	ALMENDROS-SIN VARIEDAD	S	0,38	0,38
1700000002770784	18-149-022-00105-0001	104000	ALMENDROS-SIN VARIEDAD	S	2,09	2,09



<u>APELLIDOS Y NOMBRE / RAZÓN SOCIAL</u>	<u>NIF</u>	<u>EXPEDIENTE</u>	<u>SUP. COMPROMETIDA</u>		
			<u>(ha)</u>		
MARTIN TEJADA ANTONIO	****7760*	1154515	20.34		
<u>RESOLUCIÓN</u>					
ADMITIDO					
<u>IMPORTES POR ANUALIDAD</u>					

	<u>2018</u>	<u>2019</u>	<u>2020</u>	<u>2021</u>	<u>2022</u>
IMPORTE MÁXIMO SUBVENCIONABLE	3.074,80 €	3.074,80 €	3.074,80 €	3.074,80 €	3.074,80 €
IMPORTE MEDIO DE TRANSFERENCIA (€/ha)	151,17 €	151,17 €	151,17 €	151,17 €	151,17 €

DETALLE IMPORTES POR ANUALIDAD

<u>GRUPOS DE CULTIVO ADMITIDOS</u>	<u>SUP. COMPROM.</u>	<u>2018</u>	<u>2019</u>	<u>2020</u>	<u>2021</u>	<u>2022</u>
	<u>(ha)</u>					
HERBÁCEOS	20,34	3.074,80 €	3.074,80 €	3.074,80 €	3.074,80 €	3.074,80 €

RECINTOS COMPROMETIDOS

<u>REF.</u>	<u>REFERENCIA SIGPAC</u>	<u>CULTIVO DESCRIPCIÓN CULTIVO</u>	<u>S/R</u>	<u>PEND. MEDIA (%)</u>	<u>SUP. DEC. ADMIN. (ha)</u>	<u>NU SUP. CERT. (ha)</u>	<u>SUP. CAMPO (ha)</u>	<u>SUP. COMPROM. (ha)</u>
1700000005241283	18-065-501-00397-0001	8000 AVENA-SIN VARIEDAD	S	1,68	3,54	3,54		3,54
1700000005241282	18-091-501-00028-0001	5000 CEBADA-SIN VARIEDAD	S	2,29	7,71	7,71		7,71
1700000005241284	18-170-005-00037-0001	5000 CEBADA-SIN VARIEDAD	S	2,58	2,45	2,45		2,45
1700000005241281	18-170-005-00025-0001	5000 CEBADA-SIN VARIEDAD	S	2,72	6,64	6,64		6,64

RESUMEN CRITERIOS DE SELECCIÓN

11.2.1.1 Mantenimiento de prácticas y métodos de agricultura ecológica: Cultivos herbáceos - Conv 2018. PUNTOS: 7,00

	<u>PUNTOS</u>	<u>CUMPLE</u>
Porcentaje de superficie determinada en Red Natura 2000	0,00	0.0%
Porcentaje de superficie determinada situada en zonas RAMSAR	0,00	0.0%
Porcentaje de superficie determinada en zonas vulnerables a la contaminación por nitratos	0,00	0.0%
Pendiente media de la explotación	1,00	2.36%
Porcentaje de Superficie de la explotación en municipios con más del 40 por ciento de su superficie agraria dentro de la Zona de desertificación	6,00	100.0%



DETALLE CRITERIOS DE SELECCIÓN**11.2.1.1 Mantenimiento de prácticas y métodos de agricultura ecológica: Cultivos herbáceos - Conv 2018.****PUNTOS: 7,00****Porcentaje de superficie determinada en Red Natura 2000****PUNTOS: 0,00 0.0%**

<u>REF.</u>	<u>REFERENCIA SIGPAC</u>	<u>CULTIVO</u>	<u>DESCRIPCIÓN CULTIVO</u>	<u>S/R</u>	<u>SUP. COMPROM.</u> <u>(ha)</u>	<u>SUP. CUMPLE</u> <u>(ha)</u>
170000005241283	18-065-501-00397-0001	8000	AVENA-SIN VARIEDAD	S	3,54	0,00
170000005241282	18-091-501-00028-0001	5000	CEBADA-SIN VARIEDAD	S	7,71	0,00
170000005241281	18-170-005-00025-0001	5000	CEBADA-SIN VARIEDAD	S	6,64	0,00
170000005241284	18-170-005-00037-0001	5000	CEBADA-SIN VARIEDAD	S	2,45	0,00

Porcentaje de superficie determinada situada en zonas RAMSAR**PUNTOS: 0,00 0.0%**

<u>REF.</u>	<u>REFERENCIA SIGPAC</u>	<u>CULTIVO</u>	<u>DESCRIPCIÓN CULTIVO</u>	<u>S/R</u>	<u>SUP. COMPROM.</u> <u>(ha)</u>	<u>SUP. CUMPLE</u> <u>(ha)</u>
170000005241283	18-065-501-00397-0001	8000	AVENA-SIN VARIEDAD	S	3,54	0,00
170000005241282	18-091-501-00028-0001	5000	CEBADA-SIN VARIEDAD	S	7,71	0,00
170000005241281	18-170-005-00025-0001	5000	CEBADA-SIN VARIEDAD	S	6,64	0,00
170000005241284	18-170-005-00037-0001	5000	CEBADA-SIN VARIEDAD	S	2,45	0,00

Porcentaje de superficie determinada en zonas vulnerables a la contaminación por nitratos**PUNTOS: 0,00 0.0%**

<u>REF.</u>	<u>REFERENCIA SIGPAC</u>	<u>CULTIVO</u>	<u>DESCRIPCIÓN CULTIVO</u>	<u>S/R</u>	<u>SUP. COMPROM.</u> <u>(ha)</u>	<u>SUP. CUMPLE</u> <u>(ha)</u>
170000005241283	18-065-501-00397-0001	8000	AVENA-SIN VARIEDAD	S	3,54	0,00
170000005241282	18-091-501-00028-0001	5000	CEBADA-SIN VARIEDAD	S	7,71	0,00
170000005241281	18-170-005-00025-0001	5000	CEBADA-SIN VARIEDAD	S	6,64	0,00
170000005241284	18-170-005-00037-0001	5000	CEBADA-SIN VARIEDAD	S	2,45	0,00

Pendiente media de la explotación**PUNTOS: 1,00 2.36%**

<u>REF.</u>	<u>REFERENCIA SIGPAC</u>	<u>CULTIVO</u>	<u>DESCRIPCIÓN CULTIVO</u>	<u>S/R</u>	<u>PENDIENTE MEDIA (%)</u>	<u>SUP. COMPROM.</u> <u>(ha)</u>
170000005241283	18-065-501-00397-0001	8000	AVENA-SIN VARIEDAD	S	1,68	3,54
170000005241282	18-091-501-00028-0001	5000	CEBADA-SIN VARIEDAD	S	2,29	7,71
170000005241281	18-170-005-00025-0001	5000	CEBADA-SIN VARIEDAD	S	2,72	6,64
170000005241284	18-170-005-00037-0001	5000	CEBADA-SIN VARIEDAD	S	2,58	2,45

Porcentaje de Superficie de la explotación en municipios con más del 40 por ciento de su superficie agraria dentro de la Zona de desertificación**PUNTOS: 6,00 100.0%**

<u>REF.</u>	<u>REFERENCIA SIGPAC</u>	<u>CULTIVO</u>	<u>DESCRIPCIÓN CULTIVO</u>	<u>S/R</u>	<u>SUP. COMPROM.</u> <u>(ha)</u>	<u>SUP. CUMPLE</u> <u>(ha)</u>
170000005241283	18-065-501-00397-0001	8000	AVENA-SIN VARIEDAD	S	3,54	3,54
170000005241282	18-091-501-00028-0001	5000	CEBADA-SIN VARIEDAD	S	7,71	7,71
170000005241281	18-170-005-00025-0001	5000	CEBADA-SIN VARIEDAD	S	6,64	6,64
170000005241284	18-170-005-00037-0001	5000	CEBADA-SIN VARIEDAD	S	2,45	2,45



<u>APELLIDOS Y NOMBRE / RAZÓN SOCIAL</u>	<u>NIF</u>	<u>EXPEDIENTE</u>	<u>SUP. COMPROMETIDA</u>			
			<u>(ha)</u>			
MARTINEZ ALCAINA PEDRO FRANCISCO	***6410*	1136082	72.56			
RESOLUCIÓN ADMITIDO						
IMPORTE POR ANUALIDAD						
		2018	2019	2020	2021	2022
IMPORTE MÁXIMO SUBVENCIONABLE		6.448,91 €	6.448,91 €	6.448,91 €	6.448,91 €	6.448,91 €
IMPORTE MEDIO DE TRANSFERENCIA (€/ha)		88,88 €	88,88 €	88,88 €	88,88 €	88,88 €

DETALLE IMPORTES POR ANUALIDAD

<u>GRUPOS DE CULTIVO ADMITIDOS</u>	<u>SUP. COMPROM.</u>	2018	2019	2020	2021	2022
	<u>(ha)</u>					
HERBÁCEOS	42,66	6.448,91 €	6.448,91 €	6.448,91 €	6.448,91 €	6.448,91 €
HERBÁCEOS NO ELEGIBLES	29,90	0,00 €	0,00 €	0,00 €	0,00 €	0,00 €

RECINTOS COMPROMETIDOS

<u>REF.</u>	<u>REFERENCIA SIGPAC</u>	<u>CULTIVO DESCRIPCIÓN CULTIVO</u>	<u>S/R</u>	<u>PEND. MEDIA</u>	<u>SUP. DEC. ADMIN.</u>	<u>NU SUP. CERT.</u>	<u>SUP. CAMPO</u>	<u>SUP. COMPROM.</u>
				<u>(%)</u>	<u>(ha)</u>	<u>(ha)</u>	<u>(ha)</u>	<u>(ha)</u>
170000006349679	18-149-015-00221-0001	24901 BARBECHO SIN PRODUCCIÓN-SIN CUBIERTA VEGETAL	S	0,89	4,61	4,61		4,61
170000006349661	18-149-015-00190-0001	5000 CEBADA-SIN VARIEDAD	S	1,09	0,23	0,23		0,23
170000006349675	18-149-014-00359-0001	20901 BARBECHO TRADICIONAL-SIN CUBIERTA VEGETAL	S	1,15	4,89	4,89		4,89
170000006349676	18-149-014-00385-0001	20901 BARBECHO TRADICIONAL-SIN CUBIERTA VEGETAL	S	1,44	10,76	10,76		10,76
170000006349680	18-149-014-00384-0001	5000 CEBADA-SIN VARIEDAD	S	1,60	18,65	18,65		18,65
170000006349657	18-149-014-00388-0001	20901 BARBECHO TRADICIONAL-SIN CUBIERTA VEGETAL	S	1,72	3,29	3,29		3,29
170000006349671	18-149-015-00189-0001	5000 CEBADA-SIN VARIEDAD	S	2,13	1,65	1,65		1,65
170000006349655	18-149-014-00389-0001	20901 BARBECHO TRADICIONAL-SIN CUBIERTA VEGETAL	S	2,23	0,77	0,77		0,77
170000006349668	18-149-014-00267-0001	20901 BARBECHO TRADICIONAL-SIN CUBIERTA VEGETAL	S	2,26	1,18	1,18		1,18
170000006349648	18-149-014-00324-0001	1000 TRIGO BLANDO-SIN VARIEDAD	S	3,39	3,58	3,58		3,58
170000006349672	18-149-013-00195-0001	1000 TRIGO BLANDO-SIN VARIEDAD	S	4,10	6,41	6,41		6,41
170000006349664	18-149-014-00333-0001	20901 BARBECHO TRADICIONAL-SIN CUBIERTA VEGETAL	S	5,82	2,77	2,77		2,77
170000006349658	18-149-013-00161-0011	5000 CEBADA-SIN VARIEDAD	S	6,79	4,88	4,88		4,88
170000006349670	18-149-014-00321-0001	1000 TRIGO BLANDO-SIN VARIEDAD	S	7,09	1,93	1,93		1,93
170000006349667	18-149-014-00332-0001	20901 BARBECHO TRADICIONAL-SIN CUBIERTA VEGETAL	S	8,88	1,57	1,57		1,57
170000006349659	18-149-013-00161-0001	5000 CEBADA-SIN VARIEDAD	S	10,74	4,87	4,87		4,87
170000006349649	18-149-014-00360-0001	1000 TRIGO BLANDO-SIN VARIEDAD	S	10,97	0,43	0,43		0,43
170000006349669	18-149-014-00321-0003	1000 TRIGO BLANDO-SIN VARIEDAD	S	12,43	0,03	0,03		0,03
170000006349654	18-149-013-00195-0003	20901 BARBECHO TRADICIONAL-SIN CUBIERTA VEGETAL	S	15,09	0,06	0,06		0,06

RESUMEN CRITERIOS DE SELECCIÓN

11.2.1.1 Mantenimiento de prácticas y métodos de agricultura ecológica: Cultivos herbáceos - Conv 2018. PUNTOS: 7,00

	<u>PUNTOS</u>	<u>CUMPLE</u>
Porcentaje de superficie determinada en Red Natura 2000	0,00	0.0%
Porcentaje de superficie determinada situada en zonas RAMSAR	0,00	0.0%
Porcentaje de superficie determinada en zonas vulnerables a la contaminación por nitratos	0,00	0.0%
Pendiente media de la explotación	1,00	3.34%
Porcentaje de Superficie de la explotación en municipios con más del 40 por ciento de su superficie agraria dentro de la Zona de desertificación	6,00	100.0%



DETALLE CRITERIOS DE SELECCIÓN**11.2.1.1 Mantenimiento de prácticas y métodos de agricultura ecológica: Cultivos herbáceos - Conv 2018.****PUNTOS: 7,00****Porcentaje de superficie determinada en Red Natura 2000****PUNTOS: 0,00 0.0%**

<u>REF.</u>	<u>REFERENCIA SIGPAC</u>	<u>CULTIVO</u>	<u>DESCRIPCIÓN CULTIVO</u>	<u>S/R</u>	<u>SUP. COMPROM.</u> <u>(ha)</u>	<u>SUP. CUMPLE</u> <u>(ha)</u>
170000006349659	18-149-013-00161-0001	5000	CEBADA-SIN VARIEDAD	S	4,87	0,00
170000006349658	18-149-013-00161-0011	5000	CEBADA-SIN VARIEDAD	S	4,88	0,00
170000006349672	18-149-013-00195-0001	1000	TRIGO BLANDO-SIN VARIEDAD	S	6,41	0,00
170000006349654	18-149-013-00195-0003	20901	BARBECHO TRADICIONAL-SIN CUBIERTA VEGETAL	S	0,06	0,00
170000006349668	18-149-014-00267-0001	20901	BARBECHO TRADICIONAL-SIN CUBIERTA VEGETAL	S	1,18	0,00
170000006349670	18-149-014-00321-0001	1000	TRIGO BLANDO-SIN VARIEDAD	S	1,93	0,00
170000006349669	18-149-014-00321-0003	1000	TRIGO BLANDO-SIN VARIEDAD	S	0,03	0,00
170000006349648	18-149-014-00324-0001	1000	TRIGO BLANDO-SIN VARIEDAD	S	3,58	0,00
170000006349667	18-149-014-00332-0001	20901	BARBECHO TRADICIONAL-SIN CUBIERTA VEGETAL	S	1,57	0,00
170000006349664	18-149-014-00333-0001	20901	BARBECHO TRADICIONAL-SIN CUBIERTA VEGETAL	S	2,77	0,00
170000006349675	18-149-014-00359-0001	20901	BARBECHO TRADICIONAL-SIN CUBIERTA VEGETAL	S	4,89	0,00
170000006349649	18-149-014-00360-0001	1000	TRIGO BLANDO-SIN VARIEDAD	S	0,43	0,00
170000006349680	18-149-014-00384-0001	5000	CEBADA-SIN VARIEDAD	S	18,65	0,00
170000006349676	18-149-014-00385-0001	20901	BARBECHO TRADICIONAL-SIN CUBIERTA VEGETAL	S	10,76	0,00
170000006349657	18-149-014-00388-0001	20901	BARBECHO TRADICIONAL-SIN CUBIERTA VEGETAL	S	3,29	0,00
170000006349655	18-149-014-00389-0001	20901	BARBECHO TRADICIONAL-SIN CUBIERTA VEGETAL	S	0,77	0,00
170000006349671	18-149-015-00189-0001	5000	CEBADA-SIN VARIEDAD	S	1,65	0,00
170000006349661	18-149-015-00190-0001	5000	CEBADA-SIN VARIEDAD	S	0,23	0,00
170000006349679	18-149-015-00221-0001	24901	BARBECHO SIN PRODUCCIÓN-SIN CUBIERTA VEGETAL	S	4,61	0,00

Porcentaje de superficie determinada situada en zonas RAMSAR**PUNTOS: 0,00 0.0%**

<u>REF.</u>	<u>REFERENCIA SIGPAC</u>	<u>CULTIVO</u>	<u>DESCRIPCIÓN CULTIVO</u>	<u>S/R</u>	<u>SUP. COMPROM.</u> <u>(ha)</u>	<u>SUP. CUMPLE</u> <u>(ha)</u>
170000006349659	18-149-013-00161-0001	5000	CEBADA-SIN VARIEDAD	S	4,87	0,00
170000006349658	18-149-013-00161-0011	5000	CEBADA-SIN VARIEDAD	S	4,88	0,00
170000006349672	18-149-013-00195-0001	1000	TRIGO BLANDO-SIN VARIEDAD	S	6,41	0,00
170000006349654	18-149-013-00195-0003	20901	BARBECHO TRADICIONAL-SIN CUBIERTA VEGETAL	S	0,06	0,00
170000006349668	18-149-014-00267-0001	20901	BARBECHO TRADICIONAL-SIN CUBIERTA VEGETAL	S	1,18	0,00
170000006349670	18-149-014-00321-0001	1000	TRIGO BLANDO-SIN VARIEDAD	S	1,93	0,00
170000006349669	18-149-014-00321-0003	1000	TRIGO BLANDO-SIN VARIEDAD	S	0,03	0,00
170000006349648	18-149-014-00324-0001	1000	TRIGO BLANDO-SIN VARIEDAD	S	3,58	0,00
170000006349667	18-149-014-00332-0001	20901	BARBECHO TRADICIONAL-SIN CUBIERTA VEGETAL	S	1,57	0,00
170000006349664	18-149-014-00333-0001	20901	BARBECHO TRADICIONAL-SIN CUBIERTA VEGETAL	S	2,77	0,00
170000006349675	18-149-014-00359-0001	20901	BARBECHO TRADICIONAL-SIN CUBIERTA VEGETAL	S	4,89	0,00
170000006349649	18-149-014-00360-0001	1000	TRIGO BLANDO-SIN VARIEDAD	S	0,43	0,00
170000006349680	18-149-014-00384-0001	5000	CEBADA-SIN VARIEDAD	S	18,65	0,00
170000006349676	18-149-014-00385-0001	20901	BARBECHO TRADICIONAL-SIN CUBIERTA VEGETAL	S	10,76	0,00
170000006349657	18-149-014-00388-0001	20901	BARBECHO TRADICIONAL-SIN CUBIERTA VEGETAL	S	3,29	0,00
170000006349655	18-149-014-00389-0001	20901	BARBECHO TRADICIONAL-SIN CUBIERTA VEGETAL	S	0,77	0,00
170000006349671	18-149-015-00189-0001	5000	CEBADA-SIN VARIEDAD	S	1,65	0,00
170000006349661	18-149-015-00190-0001	5000	CEBADA-SIN VARIEDAD	S	0,23	0,00
170000006349679	18-149-015-00221-0001	24901	BARBECHO SIN PRODUCCIÓN-SIN CUBIERTA VEGETAL	S	4,61	0,00

Porcentaje de superficie determinada en zonas vulnerables a la contaminación por nitratos**PUNTOS: 0,00 0.0%**

<u>REF.</u>	<u>REFERENCIA SIGPAC</u>	<u>CULTIVO</u>	<u>DESCRIPCIÓN CULTIVO</u>	<u>S/R</u>	<u>SUP. COMPROM.</u> <u>(ha)</u>	<u>SUP. CUMPLE</u> <u>(ha)</u>
170000006349659	18-149-013-00161-0001	5000	CEBADA-SIN VARIEDAD	S	4,87	0,00
170000006349658	18-149-013-00161-0011	5000	CEBADA-SIN VARIEDAD	S	4,88	0,00
170000006349672	18-149-013-00195-0001	1000	TRIGO BLANDO-SIN VARIEDAD	S	6,41	0,00
170000006349654	18-149-013-00195-0003	20901	BARBECHO TRADICIONAL-SIN CUBIERTA VEGETAL	S	0,06	0,00
170000006349668	18-149-014-00267-0001	20901	BARBECHO TRADICIONAL-SIN CUBIERTA VEGETAL	S	1,18	0,00
170000006349670	18-149-014-00321-0001	1000	TRIGO BLANDO-SIN VARIEDAD	S	1,93	0,00
170000006349669	18-149-014-00321-0003	1000	TRIGO BLANDO-SIN VARIEDAD	S	0,03	0,00
170000006349648	18-149-014-00324-0001	1000	TRIGO BLANDO-SIN VARIEDAD	S	3,58	0,00
170000006349667	18-149-014-00332-0001	20901	BARBECHO TRADICIONAL-SIN CUBIERTA VEGETAL	S	1,57	0,00
170000006349664	18-149-014-00333-0001	20901	BARBECHO TRADICIONAL-SIN CUBIERTA VEGETAL	S	2,77	0,00
170000006349675	18-149-014-00359-0001	20901	BARBECHO TRADICIONAL-SIN CUBIERTA VEGETAL	S	4,89	0,00
170000006349649	18-149-014-00360-0001	1000	TRIGO BLANDO-SIN VARIEDAD	S	0,43	0,00
170000006349680	18-149-014-00384-0001	5000	CEBADA-SIN VARIEDAD	S	18,65	0,00
170000006349676	18-149-014-00385-0001	20901	BARBECHO TRADICIONAL-SIN CUBIERTA VEGETAL	S	10,76	0,00
170000006349657	18-149-014-00388-0001	20901	BARBECHO TRADICIONAL-SIN CUBIERTA VEGETAL	S	3,29	0,00
170000006349655	18-149-014-00389-0001	20901	BARBECHO TRADICIONAL-SIN CUBIERTA VEGETAL	S	0,77	0,00
170000006349671	18-149-015-00189-0001	5000	CEBADA-SIN VARIEDAD	S	1,65	0,00
170000006349661	18-149-015-00190-0001	5000	CEBADA-SIN VARIEDAD	S	0,23	0,00
170000006349679	18-149-015-00221-0001	24901	BARBECHO SIN PRODUCCIÓN-SIN CUBIERTA VEGETAL	S	4,61	0,00

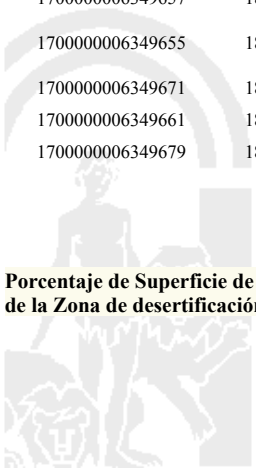
Pendiente media de la explotación

PUNTOS: 1,00 3.34%

<u>REF.</u>	<u>REFERENCIA SIGPAC</u>	<u>CULTIVO</u>	<u>DESCRIPCIÓN CULTIVO</u>	<u>S/R</u>	<u>PENDIENTE MEDIA (%)</u>	<u>SUP. COMPROM.</u> <u>(ha)</u>
170000006349659	18-149-013-00161-0001	5000	CEBADA-SIN VARIEDAD	S	10,74	4,87
170000006349658	18-149-013-00161-0011	5000	CEBADA-SIN VARIEDAD	S	6,79	4,88
170000006349672	18-149-013-00195-0001	1000	TRIGO BLANDO-SIN VARIEDAD	S	4,10	6,41
170000006349654	18-149-013-00195-0003	20901	BARBECHO TRADICIONAL-SIN CUBIERTA VEGETAL	S	15,09	0,06
170000006349668	18-149-014-00267-0001	20901	BARBECHO TRADICIONAL-SIN CUBIERTA VEGETAL	S	2,26	1,18
170000006349670	18-149-014-00321-0001	1000	TRIGO BLANDO-SIN VARIEDAD	S	7,09	1,93
170000006349669	18-149-014-00321-0003	1000	TRIGO BLANDO-SIN VARIEDAD	S	12,43	0,03
170000006349648	18-149-014-00324-0001	1000	TRIGO BLANDO-SIN VARIEDAD	S	3,39	3,58
170000006349667	18-149-014-00332-0001	20901	BARBECHO TRADICIONAL-SIN CUBIERTA VEGETAL	S	8,88	1,57
170000006349664	18-149-014-00333-0001	20901	BARBECHO TRADICIONAL-SIN CUBIERTA VEGETAL	S	5,82	2,77
170000006349675	18-149-014-00359-0001	20901	BARBECHO TRADICIONAL-SIN CUBIERTA VEGETAL	S	1,15	4,89
170000006349649	18-149-014-00360-0001	1000	TRIGO BLANDO-SIN VARIEDAD	S	10,97	0,43
170000006349680	18-149-014-00384-0001	5000	CEBADA-SIN VARIEDAD	S	1,60	18,65
170000006349676	18-149-014-00385-0001	20901	BARBECHO TRADICIONAL-SIN CUBIERTA VEGETAL	S	1,44	10,76
170000006349657	18-149-014-00388-0001	20901	BARBECHO TRADICIONAL-SIN CUBIERTA VEGETAL	S	1,72	3,29
170000006349655	18-149-014-00389-0001	20901	BARBECHO TRADICIONAL-SIN CUBIERTA VEGETAL	S	2,23	0,77
170000006349671	18-149-015-00189-0001	5000	CEBADA-SIN VARIEDAD	S	2,13	1,65
170000006349661	18-149-015-00190-0001	5000	CEBADA-SIN VARIEDAD	S	1,09	0,23
170000006349679	18-149-015-00221-0001	24901	BARBECHO SIN PRODUCCIÓN-SIN CUBIERTA VEGETAL	S	0,89	4,61

Porcentaje de Superficie de la explotación en municipios con más del 40 por ciento de su superficie agraria dentro de la Zona de desertificación

PUNTOS: 6,00 100.0%



<u>REF.</u>	<u>REFERENCIA SIGPAC</u>	<u>CULTIVO</u>	<u>DESCRIPCIÓN CULTIVO</u>	<u>S/R</u>	<u>SUP. COMPROM.</u> <u>(ha)</u>	<u>SUP. CUMPLE</u> <u>(ha)</u>
170000006349659	18-149-013-00161-0001	5000	CEBADA-SIN VARIEDAD	S	4,87	4,87
170000006349658	18-149-013-00161-0011	5000	CEBADA-SIN VARIEDAD	S	4,88	4,88
170000006349672	18-149-013-00195-0001	1000	TRIGO BLANDO-SIN VARIEDAD	S	6,41	6,41
170000006349654	18-149-013-00195-0003	20901	BARBECHO TRADICIONAL-SIN CUBIERTA VEGETAL	S	0,06	0,06
170000006349668	18-149-014-00267-0001	20901	BARBECHO TRADICIONAL-SIN CUBIERTA VEGETAL	S	1,18	1,18
170000006349670	18-149-014-00321-0001	1000	TRIGO BLANDO-SIN VARIEDAD	S	1,93	1,93
170000006349669	18-149-014-00321-0003	1000	TRIGO BLANDO-SIN VARIEDAD	S	0,03	0,03
170000006349648	18-149-014-00324-0001	1000	TRIGO BLANDO-SIN VARIEDAD	S	3,58	3,58
170000006349667	18-149-014-00332-0001	20901	BARBECHO TRADICIONAL-SIN CUBIERTA VEGETAL	S	1,57	1,57
170000006349664	18-149-014-00333-0001	20901	BARBECHO TRADICIONAL-SIN CUBIERTA VEGETAL	S	2,77	2,77
170000006349675	18-149-014-00359-0001	20901	BARBECHO TRADICIONAL-SIN CUBIERTA VEGETAL	S	4,89	4,89
170000006349649	18-149-014-00360-0001	1000	TRIGO BLANDO-SIN VARIEDAD	S	0,43	0,43
170000006349680	18-149-014-00384-0001	5000	CEBADA-SIN VARIEDAD	S	18,65	18,65
170000006349676	18-149-014-00385-0001	20901	BARBECHO TRADICIONAL-SIN CUBIERTA VEGETAL	S	10,76	10,76
170000006349657	18-149-014-00388-0001	20901	BARBECHO TRADICIONAL-SIN CUBIERTA VEGETAL	S	3,29	3,29
170000006349655	18-149-014-00389-0001	20901	BARBECHO TRADICIONAL-SIN CUBIERTA VEGETAL	S	0,77	0,77
170000006349671	18-149-015-00189-0001	5000	CEBADA-SIN VARIEDAD	S	1,65	1,65
170000006349661	18-149-015-00190-0001	5000	CEBADA-SIN VARIEDAD	S	0,23	0,23
170000006349679	18-149-015-00221-0001	24901	BARBECHO SIN PRODUCCIÓN-SIN CUBIERTA VEGETAL	S	4,61	4,61



<u>APELLIDOS Y NOMBRE / RAZÓN SOCIAL</u>	<u>NIF</u>	<u>EXPEDIENTE</u>	<u>SUP. COMPROMETIDA</u>			
			<u>(ha)</u>			
MARTINEZ ANGULO FELIX	****8570*	1182888	83.92			
RESOLUCIÓN ADMITIDO						
IMPORTE POR ANUALIDAD						
		2018	2019	2020	2021	2022
IMPORTE MÁXIMO SUBVENCIONABLE		12.735,93 €	12.735,93 €	12.735,93 €	12.735,93 €	12.735,93 €
IMPORTE MEDIO DE TRANSFERENCIA (€/ha)		151,76 €	151,76 €	151,76 €	151,76 €	151,76 €

DETALLE IMPORTES POR ANUALIDAD

<u>GRUPOS DE CULTIVO ADMITIDOS</u>	<u>SUP. COMPROM.</u>	2018	2019	2020	2021	2022
	<u>(ha)</u>					
FRUTALES SECANO	47,61	9.636,95 €	9.636,95 €	9.636,95 €	9.636,95 €	9.636,95 €
HERBÁCEOS	20,50	3.098,98 €	3.098,98 €	3.098,98 €	3.098,98 €	3.098,98 €
HERBÁCEOS NO ELEGIBLES	15,81	0,00 €	0,00 €	0,00 €	0,00 €	0,00 €

RECINTOS COMPROMETIDOS

<u>REF.</u>	<u>REFERENCIA SIGPAC</u>	<u>CULTIVO DESCRIPCIÓN CULTIVO</u>	<u>S/R</u>	<u>PEND. MEDIA (%)</u>	<u>SUP. DEC. ADMIN. (ha)</u>	<u>NU SUP. CERT. (ha)</u>	<u>SUP. CAMPO (ha)</u>	<u>SUP. COMPROM. (ha)</u>
170000005547510	18-040-007-00261-0001	104000 ALMENDROS-SIN VARIEDAD	S	1,65	2,03	2,03		2,03
170000005547396	18-040-004-00120-0001	20902 BARBECHO TRADICIONAL-CON CUBIERTA VEGETAL	S	1,78	5,22	5,22		5,22
-134031	18-040-007-00260-0002	104000 ALMENDROS-SIN VARIEDAD	S	2,01	0,34	0,34		0,34
170000005547480	18-040-004-00089-0001	104000 ALMENDROS-SIN VARIEDAD	S	2,03	1,86	1,86		1,86
170000005547506	18-040-007-00265-0001	104000 ALMENDROS-SIN VARIEDAD	S	2,41	4,91	4,91		4,91
170000005547482	18-024-010-00158-0001	104000 ALMENDROS-SIN VARIEDAD	S	2,57	3,61	3,61		3,61
170000005547481	18-040-007-00427-0001	104000 ALMENDROS-SIN VARIEDAD	S	2,61	2,98	2,98		2,98
170000005547394	18-040-003-00140-0001	20902 BARBECHO TRADICIONAL-CON CUBIERTA VEGETAL	S	2,66	2,38	2,38		2,38
170000005547484	18-057-046-00010-0001	104000 ALMENDROS-SIN VARIEDAD	S	2,67	2,63	2,63		2,63
170000005547495	18-024-010-00058-0001	104000 ALMENDROS-SIN VARIEDAD	S	2,70	2,07	2,07		2,07
170000005547405	18-057-047-00048-0001	5000 CEBADA-SIN VARIEDAD	S	2,74	7,46	7,46		7,46
170000005547508	18-040-013-00016-0001	104000 ALMENDROS-SIN VARIEDAD	S	2,77	1,70	1,70		1,70
170000005547483	18-024-010-00164-0001	104000 ALMENDROS-SIN VARIEDAD	S	2,78	2,92	2,92		2,92
170000005547487	18-057-046-00017-0001	104000 ALMENDROS-SIN VARIEDAD	S	2,85	1,48	1,48		1,48
170000005547501	18-040-008-00003-0001	104000 ALMENDROS-SIN VARIEDAD	S	2,87	2,88	2,88		2,88
170000005547486	18-057-046-00022-0001	104000 ALMENDROS-SIN VARIEDAD	S	3,12	1,99	1,99		1,99
170000005547500	18-040-008-00006-0001	104000 ALMENDROS-SIN VARIEDAD	S	3,24	5,62	5,56		5,56
170000005547434	18-040-007-00071-0001	20902 BARBECHO TRADICIONAL-CON CUBIERTA VEGETAL	S	3,46	4,36	4,36		4,36
170000005547398	18-040-004-00138-0001	5000 CEBADA-SIN VARIEDAD	S	3,53	5,43	5,43		5,43
170000005547433	18-040-007-00070-0001	20902 BARBECHO TRADICIONAL-CON CUBIERTA VEGETAL	S	3,64	3,85	3,85		3,85
170000005547485	18-040-008-00007-0001	104001 ALMENDROS-FITA MOLLAR	S	3,77	0,39	0,39		0,39
170000005547379	18-024-011-00054-0001	5000 CEBADA-SIN VARIEDAD	S	3,97	1,09	1,09		1,09
170000005547488	18-057-046-00028-0001	104000 ALMENDROS-SIN VARIEDAD	S	3,99	0,56	0,56		0,56
170000005547403	18-040-007-00310-0001	5000 CEBADA-SIN VARIEDAD	S	4,99	6,52	6,52		6,52
170000005547514	18-024-009-00205-0001	104000 ALMENDROS-SIN VARIEDAD	S	5,00	0,83	0,83		0,83
170000005547512	18-024-010-00053-0001	104000 ALMENDROS-SIN VARIEDAD	S	5,61	2,66	2,66		2,66
170000005547401	18-040-007-00309-0001	104000 ALMENDROS-SIN VARIEDAD	S	5,80	1,04	1,04		1,04
170000005547496	18-040-004-00048-0001	104000 ALMENDROS-SIN VARIEDAD	S	6,20	0,57	0,57		0,57
170000005547507	18-040-007-00307-0002	104000 ALMENDROS-SIN VARIEDAD	S	6,29	4,00	4,00		4,00
170000005547497	18-040-004-00047-0002	104000 ALMENDROS-SIN VARIEDAD	S	6,78	0,60	0,60		0,60

INCIDENCIAS**INCIDENCIA DESCRIPCIÓN**

85002 Recinto declarado que no cumple en su totalidad con las normas de producción ecológica (artículo 5-1 e), Orden 26 mayo 2015)
Ref:170000005547500 Recinto:18-040-008-00006-001 Cultivo:104000 ALMENDROS-SIN VARIEDAD Secano Sup. Declarada:5,62
Superficie Certificada (Ha):5,56

RESUMEN CRITERIOS DE SELECCIÓN**11.2.1.1 Mantenimiento de prácticas y métodos de agricultura ecológica: Cultivos herbáceos - Conv 2018.** PUNTOS: 7,00

	PUNTOS	CUMPLE
Porcentaje de superficie determinada en Red Natura 2000	0,00	0.0%
Porcentaje de superficie determinada situada en zonas RAMSAR	0,00	0.0%
Porcentaje de superficie determinada en zonas vulnerables a la contaminación por nitratos	0,00	0.0%
Pendiente media de la explotación	1,00	3.34%
Porcentaje de Superficie de la explotación en municipios con más del 40 por ciento de su superficie agraria dentro de la Zona de desertificación	6,00	100.0%

11.2.1.1 Mantenimiento de prácticas y métodos de agricultura ecológica: Cultivos permanentes distintos de olivar - Conv 2018. PUNTOS: 7,00

	PUNTOS	CUMPLE
Porcentaje de superficie determinada en Red Natura 2000	0,00	0.0%
Porcentaje de superficie determinada situada en zonas RAMSAR	0,00	0.0%
Porcentaje de superficie determinada en zonas vulnerables a la contaminación por nitratos	0,00	0.0%
Pendiente media de la explotación	1,00	3.37%
Porcentaje de Superficie de la explotación en municipios con más del 40 por ciento de su superficie agraria dentro de la Zona de desertificación	6,00	100.0%

DETALLE CRITERIOS DE SELECCIÓN**11.2.1.1 Mantenimiento de prácticas y métodos de agricultura ecológica: Cultivos herbáceos - Conv 2018.** PUNTOS: 7,00

						PUNTOS:	0,00	0.0%
REF.	REFERENCIA SIGPAC	CULTIVO	DESCRIPCIÓN CULTIVO	S/R		SUP. COMPROM.	SUP. CUMPLE	
						(ha)	(ha)	
170000005547379	18-024-011-00054-0001	5000	CEBADA-SIN VARIEDAD	S		1,09	0,00	
170000005547394	18-040-003-00140-0001	20902	BARBECHO TRADICIONAL-CON CUBIERTA VEGETAL	S		2,38	0,00	
170000005547396	18-040-004-00120-0001	20902	BARBECHO TRADICIONAL-CON CUBIERTA VEGETAL	S		5,22	0,00	
170000005547398	18-040-004-00138-0001	5000	CEBADA-SIN VARIEDAD	S		5,43	0,00	
170000005547433	18-040-007-00070-0001	20902	BARBECHO TRADICIONAL-CON CUBIERTA VEGETAL	S		3,85	0,00	
170000005547434	18-040-007-00071-0001	20902	BARBECHO TRADICIONAL-CON CUBIERTA VEGETAL	S		4,36	0,00	
170000005547403	18-040-007-00310-0001	5000	CEBADA-SIN VARIEDAD	S		6,52	0,00	
170000005547405	18-057-047-00048-0001	5000	CEBADA-SIN VARIEDAD	S		7,46	0,00	

Porcentaje de superficie determinada situada en zonas RAMSAR PUNTOS: 0,00 0.0%

						PUNTOS:	0,00	0.0%
REF.	REFERENCIA SIGPAC	CULTIVO	DESCRIPCIÓN CULTIVO	S/R		SUP. COMPROM.	SUP. CUMPLE	
						(ha)	(ha)	
170000005547379	18-024-011-00054-0001	5000	CEBADA-SIN VARIEDAD	S		1,09	0,00	
170000005547394	18-040-003-00140-0001	20902	BARBECHO TRADICIONAL-CON CUBIERTA VEGETAL	S		2,38	0,00	
170000005547396	18-040-004-00120-0001	20902	BARBECHO TRADICIONAL-CON CUBIERTA VEGETAL	S		5,22	0,00	
170000005547398	18-040-004-00138-0001	5000	CEBADA-SIN VARIEDAD	S		5,43	0,00	
170000005547433	18-040-007-00070-0001	20902	BARBECHO TRADICIONAL-CON CUBIERTA VEGETAL	S		3,85	0,00	
170000005547434	18-040-007-00071-0001	20902	BARBECHO TRADICIONAL-CON CUBIERTA VEGETAL	S		4,36	0,00	
170000005547403	18-040-007-00310-0001	5000	CEBADA-SIN VARIEDAD	S		6,52	0,00	
170000005547405	18-057-047-00048-0001	5000	CEBADA-SIN VARIEDAD	S		7,46	0,00	

Porcentaje de superficie determinada en zonas vulnerables a la contaminación por nitratos PUNTOS: 0,00 0.0%

<u>REF.</u>	<u>REFERENCIA SIGPAC</u>	<u>CULTIVO</u>	<u>DESCRIPCIÓN CULTIVO</u>	<u>S/R</u>	<u>SUP. COMPROM.</u> <u>(ha)</u>	<u>SUP. CUMPLE</u> <u>(ha)</u>
170000005547379	18-024-011-00054-0001	5000	CEBADA-SIN VARIEDAD	S	1,09	0,00
170000005547394	18-040-003-00140-0001	20902	BARBECHO TRADICIONAL-CON CUBIERTA VEGETAL	S	2,38	0,00
170000005547396	18-040-004-00120-0001	20902	BARBECHO TRADICIONAL-CON CUBIERTA VEGETAL	S	5,22	0,00
170000005547398	18-040-004-00138-0001	5000	CEBADA-SIN VARIEDAD	S	5,43	0,00
170000005547433	18-040-007-00070-0001	20902	BARBECHO TRADICIONAL-CON CUBIERTA VEGETAL	S	3,85	0,00
170000005547434	18-040-007-00071-0001	20902	BARBECHO TRADICIONAL-CON CUBIERTA VEGETAL	S	4,36	0,00
170000005547403	18-040-007-00310-0001	5000	CEBADA-SIN VARIEDAD	S	6,52	0,00
170000005547405	18-057-047-00048-0001	5000	CEBADA-SIN VARIEDAD	S	7,46	0,00

Pendiente media de la explotación**PUNTOS:** 1,00 3.34%

<u>REF.</u>	<u>REFERENCIA SIGPAC</u>	<u>CULTIVO</u>	<u>DESCRIPCIÓN CULTIVO</u>	<u>S/R</u>	<u>PENDIENTE MEDIA (%)</u>	<u>SUP. COMPROM.</u> <u>(ha)</u>
170000005547379	18-024-011-00054-0001	5000	CEBADA-SIN VARIEDAD	S	3,97	1,09
170000005547394	18-040-003-00140-0001	20902	BARBECHO TRADICIONAL-CON CUBIERTA VEGETAL	S	2,66	2,38
170000005547396	18-040-004-00120-0001	20902	BARBECHO TRADICIONAL-CON CUBIERTA VEGETAL	S	1,78	5,22
170000005547398	18-040-004-00138-0001	5000	CEBADA-SIN VARIEDAD	S	3,53	5,43
170000005547433	18-040-007-00070-0001	20902	BARBECHO TRADICIONAL-CON CUBIERTA VEGETAL	S	3,64	3,85
170000005547434	18-040-007-00071-0001	20902	BARBECHO TRADICIONAL-CON CUBIERTA VEGETAL	S	3,46	4,36
170000005547403	18-040-007-00310-0001	5000	CEBADA-SIN VARIEDAD	S	4,99	6,52
170000005547405	18-057-047-00048-0001	5000	CEBADA-SIN VARIEDAD	S	2,74	7,46

Porcentaje de Superficie de la explotación en municipios con más del 40 por ciento de su superficie agraria dentro de la Zona de desertificación**PUNTOS:** 6,00 100.0%

<u>REF.</u>	<u>REFERENCIA SIGPAC</u>	<u>CULTIVO</u>	<u>DESCRIPCIÓN CULTIVO</u>	<u>S/R</u>	<u>SUP. COMPROM.</u> <u>(ha)</u>	<u>SUP. CUMPLE</u> <u>(ha)</u>
170000005547379	18-024-011-00054-0001	5000	CEBADA-SIN VARIEDAD	S	1,09	1,09
170000005547394	18-040-003-00140-0001	20902	BARBECHO TRADICIONAL-CON CUBIERTA VEGETAL	S	2,38	2,38
170000005547396	18-040-004-00120-0001	20902	BARBECHO TRADICIONAL-CON CUBIERTA VEGETAL	S	5,22	5,22
170000005547398	18-040-004-00138-0001	5000	CEBADA-SIN VARIEDAD	S	5,43	5,43
170000005547433	18-040-007-00070-0001	20902	BARBECHO TRADICIONAL-CON CUBIERTA VEGETAL	S	3,85	3,85
170000005547434	18-040-007-00071-0001	20902	BARBECHO TRADICIONAL-CON CUBIERTA VEGETAL	S	4,36	4,36
170000005547403	18-040-007-00310-0001	5000	CEBADA-SIN VARIEDAD	S	6,52	6,52
170000005547405	18-057-047-00048-0001	5000	CEBADA-SIN VARIEDAD	S	7,46	7,46

11.2.1.1 Mantenimiento de prácticas y métodos de agricultura ecológica: Cultivos permanentes distintos de olivar - Conv 2018.**PUNTOS:** 7,00**Porcentaje de superficie determinada en Red Natura 2000****PUNTOS:** 0,00 0.0%

<u>REF.</u>	<u>REFERENCIA SIGPAC</u>	<u>CULTIVO</u>	<u>DESCRIPCIÓN CULTIVO</u>	<u>S/R</u>	<u>SUP. COMPROM.</u> <u>(ha)</u>	<u>SUP. CUMPLE</u> <u>(ha)</u>
170000005547514	18-024-009-00205-0001	104000	ALMENDROS-SIN VARIEDAD	S	0,83	0,00
170000005547512	18-024-010-00053-0001	104000	ALMENDROS-SIN VARIEDAD	S	2,66	0,00
170000005547495	18-024-010-00058-0001	104000	ALMENDROS-SIN VARIEDAD	S	2,07	0,00
170000005547482	18-024-010-00158-0001	104000	ALMENDROS-SIN VARIEDAD	S	3,61	0,00
170000005547483	18-024-010-00164-0001	104000	ALMENDROS-SIN VARIEDAD	S	2,92	0,00
170000005547497	18-040-004-00047-0002	104000	ALMENDROS-SIN VARIEDAD	S	0,60	0,00
170000005547496	18-040-004-00048-0001	104000	ALMENDROS-SIN VARIEDAD	S	0,57	0,00

<u>REF.</u>	<u>REFERENCIA SIGPAC</u>	<u>CULTIVO</u>	<u>DESCRIPCIÓN CULTIVO</u>	<u>S/R</u>	<u>SUP. COMPROM.</u> <u>(ha)</u>	<u>SUP. CUMPLE</u> <u>(ha)</u>
170000005547480	18-040-004-00089-0001	104000	ALMENDROS-SIN VARIEDAD	S	1,86	0,00
-134031	18-040-007-00260-0002	104000	ALMENDROS-SIN VARIEDAD	S	0,34	0,00
1700000005547510	18-040-007-00261-0001	104000	ALMENDROS-SIN VARIEDAD	S	2,03	0,00
1700000005547506	18-040-007-00265-0001	104000	ALMENDROS-SIN VARIEDAD	S	4,91	0,00
1700000005547507	18-040-007-00307-0002	104000	ALMENDROS-SIN VARIEDAD	S	4,00	0,00
1700000005547401	18-040-007-00309-0001	104000	ALMENDROS-SIN VARIEDAD	S	1,04	0,00
1700000005547481	18-040-007-00427-0001	104000	ALMENDROS-SIN VARIEDAD	S	2,98	0,00
1700000005547501	18-040-008-00003-0001	104000	ALMENDROS-SIN VARIEDAD	S	2,88	0,00
1700000005547500	18-040-008-00006-0001	104000	ALMENDROS-SIN VARIEDAD	S	5,56	0,00
1700000005547485	18-040-008-00007-0001	104001	ALMENDROS-FITA MOLLAR	S	0,39	0,00
1700000005547508	18-040-013-00016-0001	104000	ALMENDROS-SIN VARIEDAD	S	1,70	0,00
1700000005547484	18-057-046-00010-0001	104000	ALMENDROS-SIN VARIEDAD	S	2,63	0,00
1700000005547487	18-057-046-00017-0001	104000	ALMENDROS-SIN VARIEDAD	S	1,48	0,00
1700000005547486	18-057-046-00022-0001	104000	ALMENDROS-SIN VARIEDAD	S	1,99	0,00
1700000005547488	18-057-046-00028-0001	104000	ALMENDROS-SIN VARIEDAD	S	0,56	0,00

Porcentaje de superficie determinada situada en zonas RAMSAR**PUNTOS:** 0,00 0.0%

<u>REF.</u>	<u>REFERENCIA SIGPAC</u>	<u>CULTIVO</u>	<u>DESCRIPCIÓN CULTIVO</u>	<u>S/R</u>	<u>SUP. COMPROM.</u> <u>(ha)</u>	<u>SUP. CUMPLE</u> <u>(ha)</u>
1700000005547514	18-024-009-00205-0001	104000	ALMENDROS-SIN VARIEDAD	S	0,83	0,00
1700000005547512	18-024-010-00053-0001	104000	ALMENDROS-SIN VARIEDAD	S	2,66	0,00
1700000005547495	18-024-010-00058-0001	104000	ALMENDROS-SIN VARIEDAD	S	2,07	0,00
1700000005547482	18-024-010-00158-0001	104000	ALMENDROS-SIN VARIEDAD	S	3,61	0,00
1700000005547483	18-024-010-00164-0001	104000	ALMENDROS-SIN VARIEDAD	S	2,92	0,00
1700000005547497	18-040-004-00047-0002	104000	ALMENDROS-SIN VARIEDAD	S	0,60	0,00
1700000005547496	18-040-004-00048-0001	104000	ALMENDROS-SIN VARIEDAD	S	0,57	0,00
1700000005547480	18-040-004-00089-0001	104000	ALMENDROS-SIN VARIEDAD	S	1,86	0,00
-134031	18-040-007-00260-0002	104000	ALMENDROS-SIN VARIEDAD	S	0,34	0,00
1700000005547510	18-040-007-00261-0001	104000	ALMENDROS-SIN VARIEDAD	S	2,03	0,00
1700000005547506	18-040-007-00265-0001	104000	ALMENDROS-SIN VARIEDAD	S	4,91	0,00
1700000005547507	18-040-007-00307-0002	104000	ALMENDROS-SIN VARIEDAD	S	4,00	0,00
1700000005547401	18-040-007-00309-0001	104000	ALMENDROS-SIN VARIEDAD	S	1,04	0,00
1700000005547481	18-040-007-00427-0001	104000	ALMENDROS-SIN VARIEDAD	S	2,98	0,00
1700000005547501	18-040-008-00003-0001	104000	ALMENDROS-SIN VARIEDAD	S	2,88	0,00
1700000005547500	18-040-008-00006-0001	104000	ALMENDROS-SIN VARIEDAD	S	5,56	0,00
1700000005547485	18-040-008-00007-0001	104001	ALMENDROS-FITA MOLLAR	S	0,39	0,00
1700000005547508	18-040-013-00016-0001	104000	ALMENDROS-SIN VARIEDAD	S	1,70	0,00
1700000005547484	18-057-046-00010-0001	104000	ALMENDROS-SIN VARIEDAD	S	2,63	0,00
1700000005547487	18-057-046-00017-0001	104000	ALMENDROS-SIN VARIEDAD	S	1,48	0,00
1700000005547486	18-057-046-00022-0001	104000	ALMENDROS-SIN VARIEDAD	S	1,99	0,00
1700000005547488	18-057-046-00028-0001	104000	ALMENDROS-SIN VARIEDAD	S	0,56	0,00

Porcentaje de superficie determinada en zonas vulnerables a la contaminación por nitratos**PUNTOS:** 0,00 0.0%

<u>REF.</u>	<u>REFERENCIA SIGPAC</u>	<u>CULTIVO</u>	<u>DESCRIPCIÓN CULTIVO</u>	<u>S/R</u>	<u>SUP. COMPROM.</u> <u>(ha)</u>	<u>SUP. CUMPLE</u> <u>(ha)</u>
1700000005547514	18-024-009-00205-0001	104000	ALMENDROS-SIN VARIEDAD	S	0,83	0,00
1700000005547512	18-024-010-00053-0001	104000	ALMENDROS-SIN VARIEDAD	S	2,66	0,00
1700000005547495	18-024-010-00058-0001	104000	ALMENDROS-SIN VARIEDAD	S	2,07	0,00
1700000005547482	18-024-010-00158-0001	104000	ALMENDROS-SIN VARIEDAD	S	3,61	0,00
1700000005547483	18-024-010-00164-0001	104000	ALMENDROS-SIN VARIEDAD	S	2,92	0,00
1700000005547497	18-040-004-00047-0002	104000	ALMENDROS-SIN VARIEDAD	S	0,60	0,00
1700000005547496	18-040-004-00048-0001	104000	ALMENDROS-SIN VARIEDAD	S	0,57	0,00
1700000005547480	18-040-004-00089-0001	104000	ALMENDROS-SIN VARIEDAD	S	1,86	0,00

<u>REF.</u>	<u>REFERENCIA SIGPAC</u>	<u>CULTIVO</u>	<u>DESCRIPCIÓN CULTIVO</u>	<u>S/R</u>	<u>SUP. COMPROM.</u> <u>(ha)</u>	<u>SUP. CUMPLE</u> <u>(ha)</u>
-134031	18-040-007-00260-0002	104000	ALMENDROS-SIN VARIEDAD	S	0,34	0,00
1700000005547510	18-040-007-00261-0001	104000	ALMENDROS-SIN VARIEDAD	S	2,03	0,00
1700000005547506	18-040-007-00265-0001	104000	ALMENDROS-SIN VARIEDAD	S	4,91	0,00
1700000005547507	18-040-007-00307-0002	104000	ALMENDROS-SIN VARIEDAD	S	4,00	0,00
1700000005547401	18-040-007-00309-0001	104000	ALMENDROS-SIN VARIEDAD	S	1,04	0,00
1700000005547481	18-040-007-00427-0001	104000	ALMENDROS-SIN VARIEDAD	S	2,98	0,00
1700000005547501	18-040-008-00003-0001	104000	ALMENDROS-SIN VARIEDAD	S	2,88	0,00
1700000005547500	18-040-008-00006-0001	104000	ALMENDROS-SIN VARIEDAD	S	5,56	0,00
1700000005547485	18-040-008-00007-0001	104001	ALMENDROS-FITA MOLLAR	S	0,39	0,00
1700000005547508	18-040-013-00016-0001	104000	ALMENDROS-SIN VARIEDAD	S	1,70	0,00
1700000005547484	18-057-046-00010-0001	104000	ALMENDROS-SIN VARIEDAD	S	2,63	0,00
1700000005547487	18-057-046-00017-0001	104000	ALMENDROS-SIN VARIEDAD	S	1,48	0,00
1700000005547486	18-057-046-00022-0001	104000	ALMENDROS-SIN VARIEDAD	S	1,99	0,00
1700000005547488	18-057-046-00028-0001	104000	ALMENDROS-SIN VARIEDAD	S	0,56	0,00

Pendiente media de la explotación

PUNTOS: 1,00 3.37%

<u>REF.</u>	<u>REFERENCIA SIGPAC</u>	<u>CULTIVO</u>	<u>DESCRIPCIÓN CULTIVO</u>	<u>S/R</u>	<u>PENDIENTE MEDIA (%)</u>	<u>SUP. COMPROM.</u> <u>(ha)</u>
1700000005547514	18-024-009-00205-0001	104000	ALMENDROS-SIN VARIEDAD	S	5,00	0,83
1700000005547512	18-024-010-00053-0001	104000	ALMENDROS-SIN VARIEDAD	S	5,61	2,66
1700000005547495	18-024-010-00058-0001	104000	ALMENDROS-SIN VARIEDAD	S	2,70	2,07
1700000005547482	18-024-010-00158-0001	104000	ALMENDROS-SIN VARIEDAD	S	2,57	3,61
1700000005547483	18-024-010-00164-0001	104000	ALMENDROS-SIN VARIEDAD	S	2,78	2,92
1700000005547497	18-040-004-00047-0002	104000	ALMENDROS-SIN VARIEDAD	S	6,78	0,60
1700000005547496	18-040-004-00048-0001	104000	ALMENDROS-SIN VARIEDAD	S	6,20	0,57
1700000005547480	18-040-004-00089-0001	104000	ALMENDROS-SIN VARIEDAD	S	2,03	1,86
-134031	18-040-007-00260-0002	104000	ALMENDROS-SIN VARIEDAD	S	2,01	0,34
1700000005547510	18-040-007-00261-0001	104000	ALMENDROS-SIN VARIEDAD	S	1,65	2,03
1700000005547506	18-040-007-00265-0001	104000	ALMENDROS-SIN VARIEDAD	S	2,41	4,91
1700000005547507	18-040-007-00307-0002	104000	ALMENDROS-SIN VARIEDAD	S	6,29	4,00
1700000005547401	18-040-007-00309-0001	104000	ALMENDROS-SIN VARIEDAD	S	5,80	1,04
1700000005547481	18-040-007-00427-0001	104000	ALMENDROS-SIN VARIEDAD	S	2,61	2,98
1700000005547501	18-040-008-00003-0001	104000	ALMENDROS-SIN VARIEDAD	S	2,87	2,88
1700000005547500	18-040-008-00006-0001	104000	ALMENDROS-SIN VARIEDAD	S	3,24	5,56
1700000005547485	18-040-008-00007-0001	104001	ALMENDROS-FITA MOLLAR	S	3,77	0,39
1700000005547508	18-040-013-00016-0001	104000	ALMENDROS-SIN VARIEDAD	S	2,77	1,70
1700000005547484	18-057-046-00010-0001	104000	ALMENDROS-SIN VARIEDAD	S	2,67	2,63
1700000005547487	18-057-046-00017-0001	104000	ALMENDROS-SIN VARIEDAD	S	2,85	1,48
1700000005547486	18-057-046-00022-0001	104000	ALMENDROS-SIN VARIEDAD	S	3,12	1,99
1700000005547488	18-057-046-00028-0001	104000	ALMENDROS-SIN VARIEDAD	S	3,99	0,56

Porcentaje de Superficie de la explotación en municipios con más del 40 por ciento de su superficie agraria dentro de la Zona de desertificación

PUNTOS: 6,00 100.0%

<u>REF.</u>	<u>REFERENCIA SIGPAC</u>	<u>CULTIVO</u>	<u>DESCRIPCIÓN CULTIVO</u>	<u>S/R</u>	<u>SUP. COMPROM.</u> <u>(ha)</u>	<u>SUP. CUMPLE</u> <u>(ha)</u>
1700000005547514	18-024-009-00205-0001	104000	ALMENDROS-SIN VARIEDAD	S	0,83	0,83
1700000005547512	18-024-010-00053-0001	104000	ALMENDROS-SIN VARIEDAD	S	2,66	2,66
1700000005547495	18-024-010-00058-0001	104000	ALMENDROS-SIN VARIEDAD	S	2,07	2,07
1700000005547482	18-024-010-00158-0001	104000	ALMENDROS-SIN VARIEDAD	S	3,61	3,61
1700000005547483	18-024-010-00164-0001	104000	ALMENDROS-SIN VARIEDAD	S	2,92	2,92
1700000005547497	18-040-004-00047-0002	104000	ALMENDROS-SIN VARIEDAD	S	0,60	0,60
1700000005547496	18-040-004-00048-0001	104000	ALMENDROS-SIN VARIEDAD	S	0,57	0,57
1700000005547480	18-040-004-00089-0001	104000	ALMENDROS-SIN VARIEDAD	S	1,86	1,86
-134031	18-040-007-00260-0002	104000	ALMENDROS-SIN VARIEDAD	S	0,34	0,34

REF.	REFERENCIA SIGPAC	CULTIVO	DESCRIPCIÓN CULTIVO	S/R	SUP. COMPROM. (ha)	SUP. CUMPLE (ha)
1700000005547510	18-040-007-00261-0001	104000	ALMENDROS-SIN VARIEDAD	S	2,03	2,03
1700000005547506	18-040-007-00265-0001	104000	ALMENDROS-SIN VARIEDAD	S	4,91	4,91
1700000005547507	18-040-007-00307-0002	104000	ALMENDROS-SIN VARIEDAD	S	4,00	4,00
1700000005547401	18-040-007-00309-0001	104000	ALMENDROS-SIN VARIEDAD	S	1,04	1,04
1700000005547481	18-040-007-00427-0001	104000	ALMENDROS-SIN VARIEDAD	S	2,98	2,98
1700000005547501	18-040-008-00003-0001	104000	ALMENDROS-SIN VARIEDAD	S	2,88	2,88
1700000005547500	18-040-008-00006-0001	104000	ALMENDROS-SIN VARIEDAD	S	5,56	5,56
1700000005547485	18-040-008-00007-0001	104001	ALMENDROS-FITA MOLLAR	S	0,39	0,39
1700000005547508	18-040-013-00016-0001	104000	ALMENDROS-SIN VARIEDAD	S	1,70	1,70
1700000005547484	18-057-046-00010-0001	104000	ALMENDROS-SIN VARIEDAD	S	2,63	2,63
1700000005547487	18-057-046-00017-0001	104000	ALMENDROS-SIN VARIEDAD	S	1,48	1,48
1700000005547486	18-057-046-00022-0001	104000	ALMENDROS-SIN VARIEDAD	S	1,99	1,99
1700000005547488	18-057-046-00028-0001	104000	ALMENDROS-SIN VARIEDAD	S	0,56	0,56



<u>APELLIDOS Y NOMBRE / RAZÓN SOCIAL</u>	<u>NIF</u>	<u>EXPEDIENTE</u>	<u>SUP. COMPROMETIDA</u>			
			<u>(ha)</u>			
MARTINEZ ANGULO JESUS	****9011*	1210918	24.14			
RESOLUCIÓN						
ADMITIDO						
IMPORTE POR ANUALIDAD						
		2018	2019	2020	2021	2022
IMPORTE MÁXIMO SUBVENCIONABLE		5.220,03 €	5.220,03 €	5.220,03 €	5.220,03 €	5.220,03 €
IMPORTE MEDIO DE TRANSFERENCIA (€/ha)		216,24 €	216,24 €	216,24 €	216,24 €	216,24 €

DETALLE IMPORTES POR ANUALIDAD

<u>GRUPOS DE CULTIVO ADMITIDOS</u>	<u>SUP. COMPROM.</u>	2018	2019	2020	2021	2022
	<u>(ha)</u>					
FRUTALES SECANO	24,14	5.220,03 €	5.220,03 €	5.220,03 €	5.220,03 €	5.220,03 €

RECINTOS COMPROMETIDOS

<u>REF.</u>	<u>REFERENCIA SIGPAC</u>	<u>CULTIVO DESCRIPCIÓN CULTIVO</u>	<u>S/R</u>	<u>PEND. MEDIA (%)</u>	<u>SUP. DEC. ADMIN. (ha)</u>	<u>NU SUP. CERT. (ha)</u>	<u>SUP. CAMPO (ha)</u>	<u>SUP. COMPROM. (ha)</u>
1700000007168740	18-024-010-00168-0002	104000 ALMENDROS-SIN VARIEDAD	S	2,16	1,70	1,70		1,70
1700000007168741	18-024-010-00159-0001	104000 ALMENDROS-SIN VARIEDAD	S	2,25	1,97	1,97		1,97
1700000007168748	18-024-010-00155-0001	104000 ALMENDROS-SIN VARIEDAD	S	2,37	2,18	2,18		2,18
1700000007168739	18-024-010-00144-0001	104000 ALMENDROS-SIN VARIEDAD	S	2,73	1,03	1,03		1,03
1700000007168752	18-024-011-00108-0001	104000 ALMENDROS-SIN VARIEDAD	S	2,77	1,84	1,84		1,84
1700000007168747	18-024-010-00163-0001	104000 ALMENDROS-SIN VARIEDAD	S	2,86	1,20	1,20		1,20
1700000007168753	18-024-011-00274-0002	104000 ALMENDROS-SIN VARIEDAD	S	2,96	0,85	0,85		0,85
1700000007168745	18-040-005-00005-0001	104000 ALMENDROS-SIN VARIEDAD	S	3,00	0,81	0,81		0,81
1700000007168743	18-024-010-00149-0001	104000 ALMENDROS-SIN VARIEDAD	S	3,11	1,53	1,53		1,53
1700000007168766	18-024-009-00220-0001	104000 ALMENDROS-SIN VARIEDAD	S	3,13	2,23	2,23		2,23
1700000007168763	18-057-046-00260-0001	104000 ALMENDROS-SIN VARIEDAD	S	3,48	0,15	0,15		0,15
1700000007168765	18-024-010-00074-0001	104000 ALMENDROS-SIN VARIEDAD	S	3,69	2,77	2,77		2,77
1700000007168758	18-024-010-00027-0001	104000 ALMENDROS-SIN VARIEDAD	S	4,02	1,02	1,02		1,02
1700000007168759	18-057-046-00081-0001	104000 ALMENDROS-SIN VARIEDAD	S	4,24	0,32	0,32		0,32
1700000007168754	18-024-011-00112-0001	104000 ALMENDROS-SIN VARIEDAD	S	4,42	1,47	1,47		1,47
1700000007168762	18-040-005-00076-0001	104000 ALMENDROS-SIN VARIEDAD	S	4,60	1,46	1,46		1,46
1700000007168749	18-024-010-00101-0002	104000 ALMENDROS-SIN VARIEDAD	S	5,36	0,30	0,30		0,30
1700000007168767	18-024-010-00073-0003	104000 ALMENDROS-SIN VARIEDAD	S	6,17	0,85	0,85		0,85
1700000007168756	18-024-011-00075-0002	104000 ALMENDROS-SIN VARIEDAD	S	7,21	0,30	0,30		0,30
1700000007168751	18-024-010-00168-0004	104000 ALMENDROS-SIN VARIEDAD	S	15,42	0,16	0,16		0,16

RESUMEN CRITERIOS DE SELECCIÓN

11.2.1.1 Mantenimiento de prácticas y métodos de agricultura ecológica: Cultivos permanentes distintos de olivar - Conv 2018. PUNTOS: 7,00

	<u>PUNTOS</u>	<u>CUMPLE</u>
Porcentaje de superficie determinada en Red Natura 2000	0,00	0.0%
Porcentaje de superficie determinada situada en zonas RAMSAR	0,00	0.0%
Porcentaje de superficie determinada en zonas vulnerables a la contaminación por nitratos	0,00	0.0%
Pendiente media de la explotación	1,00	3.41%
Porcentaje de Superficie de la explotación en municipios con más del 40 por ciento de su superficie agraria dentro de la Zona de desertificación	6,00	100.0%



DETALLE CRITERIOS DE SELECCIÓN**11.2.1.1 Mantenimiento de prácticas y métodos de agricultura ecológica: Cultivos permanentes distintos de olivar - Conv 2018.****PUNTOS: 7,00****Porcentaje de superficie determinada en Red Natura 2000****PUNTOS: 0,00 0.0%**

REF.	REFERENCIA SIGPAC	CULTIVO	DESCRIPCIÓN CULTIVO	S/R	SUP. COMPROM. (ha)	SUP. CUMPLE (ha)
170000007168766	18-024-009-00220-0001	104000	ALMENDROS-SIN VARIEDAD	S	2,23	0,00
170000007168758	18-024-010-00027-0001	104000	ALMENDROS-SIN VARIEDAD	S	1,02	0,00
170000007168767	18-024-010-00073-0003	104000	ALMENDROS-SIN VARIEDAD	S	0,85	0,00
170000007168765	18-024-010-00074-0001	104000	ALMENDROS-SIN VARIEDAD	S	2,77	0,00
170000007168749	18-024-010-00101-0002	104000	ALMENDROS-SIN VARIEDAD	S	0,30	0,00
170000007168739	18-024-010-00144-0001	104000	ALMENDROS-SIN VARIEDAD	S	1,03	0,00
170000007168743	18-024-010-00149-0001	104000	ALMENDROS-SIN VARIEDAD	S	1,53	0,00
170000007168748	18-024-010-00155-0001	104000	ALMENDROS-SIN VARIEDAD	S	2,18	0,00
170000007168741	18-024-010-00159-0001	104000	ALMENDROS-SIN VARIEDAD	S	1,97	0,00
170000007168747	18-024-010-00163-0001	104000	ALMENDROS-SIN VARIEDAD	S	1,20	0,00
170000007168740	18-024-010-00168-0002	104000	ALMENDROS-SIN VARIEDAD	S	1,70	0,00
170000007168751	18-024-010-00168-0004	104000	ALMENDROS-SIN VARIEDAD	S	0,16	0,00
170000007168756	18-024-011-00075-0002	104000	ALMENDROS-SIN VARIEDAD	S	0,30	0,00
170000007168752	18-024-011-00108-0001	104000	ALMENDROS-SIN VARIEDAD	S	1,84	0,00
170000007168754	18-024-011-00112-0001	104000	ALMENDROS-SIN VARIEDAD	S	1,47	0,00
170000007168753	18-024-011-00274-0002	104000	ALMENDROS-SIN VARIEDAD	S	0,85	0,00
170000007168745	18-040-005-00005-0001	104000	ALMENDROS-SIN VARIEDAD	S	0,81	0,00
170000007168762	18-040-005-00076-0001	104000	ALMENDROS-SIN VARIEDAD	S	1,46	0,00
170000007168759	18-057-046-00081-0001	104000	ALMENDROS-SIN VARIEDAD	S	0,32	0,00
170000007168763	18-057-046-00260-0001	104000	ALMENDROS-SIN VARIEDAD	S	0,15	0,00

Porcentaje de superficie determinada situada en zonas RAMSAR**PUNTOS: 0,00 0.0%**

REF.	REFERENCIA SIGPAC	CULTIVO	DESCRIPCIÓN CULTIVO	S/R	SUP. COMPROM. (ha)	SUP. CUMPLE (ha)
170000007168766	18-024-009-00220-0001	104000	ALMENDROS-SIN VARIEDAD	S	2,23	0,00
170000007168758	18-024-010-00027-0001	104000	ALMENDROS-SIN VARIEDAD	S	1,02	0,00
170000007168767	18-024-010-00073-0003	104000	ALMENDROS-SIN VARIEDAD	S	0,85	0,00
170000007168765	18-024-010-00074-0001	104000	ALMENDROS-SIN VARIEDAD	S	2,77	0,00
170000007168749	18-024-010-00101-0002	104000	ALMENDROS-SIN VARIEDAD	S	0,30	0,00
170000007168739	18-024-010-00144-0001	104000	ALMENDROS-SIN VARIEDAD	S	1,03	0,00
170000007168743	18-024-010-00149-0001	104000	ALMENDROS-SIN VARIEDAD	S	1,53	0,00
170000007168748	18-024-010-00155-0001	104000	ALMENDROS-SIN VARIEDAD	S	2,18	0,00
170000007168741	18-024-010-00159-0001	104000	ALMENDROS-SIN VARIEDAD	S	1,97	0,00
170000007168747	18-024-010-00163-0001	104000	ALMENDROS-SIN VARIEDAD	S	1,20	0,00
170000007168740	18-024-010-00168-0002	104000	ALMENDROS-SIN VARIEDAD	S	1,70	0,00
170000007168751	18-024-010-00168-0004	104000	ALMENDROS-SIN VARIEDAD	S	0,16	0,00
170000007168756	18-024-011-00075-0002	104000	ALMENDROS-SIN VARIEDAD	S	0,30	0,00
170000007168752	18-024-011-00108-0001	104000	ALMENDROS-SIN VARIEDAD	S	1,84	0,00
170000007168754	18-024-011-00112-0001	104000	ALMENDROS-SIN VARIEDAD	S	1,47	0,00
170000007168753	18-024-011-00274-0002	104000	ALMENDROS-SIN VARIEDAD	S	0,85	0,00
170000007168745	18-040-005-00005-0001	104000	ALMENDROS-SIN VARIEDAD	S	0,81	0,00
170000007168762	18-040-005-00076-0001	104000	ALMENDROS-SIN VARIEDAD	S	1,46	0,00
170000007168759	18-057-046-00081-0001	104000	ALMENDROS-SIN VARIEDAD	S	0,32	0,00
170000007168763	18-057-046-00260-0001	104000	ALMENDROS-SIN VARIEDAD	S	0,15	0,00

Porcentaje de superficie determinada en zonas vulnerables a la contaminación por nitratos**PUNTOS: 0,00 0.0%**

REF.	REFERENCIA SIGPAC	CULTIVO	DESCRIPCIÓN CULTIVO	S/R	SUP. COMPROM. (ha)	SUP. CUMPLE (ha)
170000007168766	18-024-009-00220-0001	104000	ALMENDROS-SIN VARIEDAD	S	2,23	0,00

<u>REF.</u>	<u>REFERENCIA SIGPAC</u>	<u>CULTIVO</u>	<u>DESCRIPCIÓN CULTIVO</u>	<u>S/R</u>	<u>SUP. COMPROM.</u> <u>(ha)</u>	<u>SUP. CUMPLE</u> <u>(ha)</u>
1700000007168758	18-024-010-00027-0001	104000	ALMENDROS-SIN VARIEDAD	S	1,02	0,00
1700000007168767	18-024-010-00073-0003	104000	ALMENDROS-SIN VARIEDAD	S	0,85	0,00
1700000007168765	18-024-010-00074-0001	104000	ALMENDROS-SIN VARIEDAD	S	2,77	0,00
1700000007168749	18-024-010-00101-0002	104000	ALMENDROS-SIN VARIEDAD	S	0,30	0,00
1700000007168739	18-024-010-00144-0001	104000	ALMENDROS-SIN VARIEDAD	S	1,03	0,00
1700000007168743	18-024-010-00149-0001	104000	ALMENDROS-SIN VARIEDAD	S	1,53	0,00
1700000007168748	18-024-010-00155-0001	104000	ALMENDROS-SIN VARIEDAD	S	2,18	0,00
1700000007168741	18-024-010-00159-0001	104000	ALMENDROS-SIN VARIEDAD	S	1,97	0,00
1700000007168747	18-024-010-00163-0001	104000	ALMENDROS-SIN VARIEDAD	S	1,20	0,00
1700000007168740	18-024-010-00168-0002	104000	ALMENDROS-SIN VARIEDAD	S	1,70	0,00
1700000007168751	18-024-010-00168-0004	104000	ALMENDROS-SIN VARIEDAD	S	0,16	0,00
1700000007168756	18-024-011-00075-0002	104000	ALMENDROS-SIN VARIEDAD	S	0,30	0,00
1700000007168752	18-024-011-00108-0001	104000	ALMENDROS-SIN VARIEDAD	S	1,84	0,00
1700000007168754	18-024-011-00112-0001	104000	ALMENDROS-SIN VARIEDAD	S	1,47	0,00
1700000007168753	18-024-011-00274-0002	104000	ALMENDROS-SIN VARIEDAD	S	0,85	0,00
1700000007168745	18-040-005-00005-0001	104000	ALMENDROS-SIN VARIEDAD	S	0,81	0,00
1700000007168762	18-040-005-00076-0001	104000	ALMENDROS-SIN VARIEDAD	S	1,46	0,00
1700000007168759	18-057-046-00081-0001	104000	ALMENDROS-SIN VARIEDAD	S	0,32	0,00
1700000007168763	18-057-046-00260-0001	104000	ALMENDROS-SIN VARIEDAD	S	0,15	0,00

Pendiente media de la explotación

PUNTOS: 1,00 3.41%

<u>REF.</u>	<u>REFERENCIA SIGPAC</u>	<u>CULTIVO</u>	<u>DESCRIPCIÓN CULTIVO</u>	<u>S/R</u>	<u>PENDIENTE MEDIA (%)</u>	<u>SUP. COMPROM.</u> <u>(ha)</u>
1700000007168766	18-024-009-00220-0001	104000	ALMENDROS-SIN VARIEDAD	S	3,13	2,23
1700000007168758	18-024-010-00027-0001	104000	ALMENDROS-SIN VARIEDAD	S	4,02	1,02
1700000007168767	18-024-010-00073-0003	104000	ALMENDROS-SIN VARIEDAD	S	6,17	0,85
1700000007168765	18-024-010-00074-0001	104000	ALMENDROS-SIN VARIEDAD	S	3,69	2,77
1700000007168749	18-024-010-00101-0002	104000	ALMENDROS-SIN VARIEDAD	S	5,36	0,30
1700000007168739	18-024-010-00144-0001	104000	ALMENDROS-SIN VARIEDAD	S	2,73	1,03
1700000007168743	18-024-010-00149-0001	104000	ALMENDROS-SIN VARIEDAD	S	3,11	1,53
1700000007168748	18-024-010-00155-0001	104000	ALMENDROS-SIN VARIEDAD	S	2,37	2,18
1700000007168741	18-024-010-00159-0001	104000	ALMENDROS-SIN VARIEDAD	S	2,25	1,97
1700000007168747	18-024-010-00163-0001	104000	ALMENDROS-SIN VARIEDAD	S	2,86	1,20
1700000007168740	18-024-010-00168-0002	104000	ALMENDROS-SIN VARIEDAD	S	2,16	1,70
1700000007168751	18-024-010-00168-0004	104000	ALMENDROS-SIN VARIEDAD	S	15,42	0,16
1700000007168756	18-024-011-00075-0002	104000	ALMENDROS-SIN VARIEDAD	S	7,21	0,30
1700000007168752	18-024-011-00108-0001	104000	ALMENDROS-SIN VARIEDAD	S	2,77	1,84
1700000007168754	18-024-011-00112-0001	104000	ALMENDROS-SIN VARIEDAD	S	4,42	1,47
1700000007168753	18-024-011-00274-0002	104000	ALMENDROS-SIN VARIEDAD	S	2,96	0,85
1700000007168745	18-040-005-00005-0001	104000	ALMENDROS-SIN VARIEDAD	S	3,00	0,81
1700000007168762	18-040-005-00076-0001	104000	ALMENDROS-SIN VARIEDAD	S	4,60	1,46
1700000007168759	18-057-046-00081-0001	104000	ALMENDROS-SIN VARIEDAD	S	4,24	0,32
1700000007168763	18-057-046-00260-0001	104000	ALMENDROS-SIN VARIEDAD	S	3,48	0,15

Porcentaje de Superficie de la explotación en municipios con más del 40 por ciento de su superficie agraria dentro de la Zona de desertificación

PUNTOS: 6,00 100.0%

<u>REF.</u>	<u>REFERENCIA SIGPAC</u>	<u>CULTIVO</u>	<u>DESCRIPCIÓN CULTIVO</u>	<u>S/R</u>	<u>SUP. COMPROM.</u> <u>(ha)</u>	<u>SUP. CUMPLE</u> <u>(ha)</u>
1700000007168766	18-024-009-00220-0001	104000	ALMENDROS-SIN VARIEDAD	S	2,23	2,23
1700000007168758	18-024-010-00027-0001	104000	ALMENDROS-SIN VARIEDAD	S	1,02	1,02
1700000007168767	18-024-010-00073-0003	104000	ALMENDROS-SIN VARIEDAD	S	0,85	0,85
1700000007168765	18-024-010-00074-0001	104000	ALMENDROS-SIN VARIEDAD	S	2,77	2,77
1700000007168749	18-024-010-00101-0002	104000	ALMENDROS-SIN VARIEDAD	S	0,30	0,30
1700000007168739	18-024-010-00144-0001	104000	ALMENDROS-SIN VARIEDAD	S	1,03	1,03

REF.	REFERENCIA SIGPAC	CULTIVO	DESCRIPCIÓN CULTIVO	S/R	SUP. COMPROM. (ha)	SUP. CUMPLE (ha)
1700000007168743	18-024-010-00149-0001	104000	ALMENDROS-SIN VARIEDAD	S	1,53	1,53
1700000007168748	18-024-010-00155-0001	104000	ALMENDROS-SIN VARIEDAD	S	2,18	2,18
1700000007168741	18-024-010-00159-0001	104000	ALMENDROS-SIN VARIEDAD	S	1,97	1,97
1700000007168747	18-024-010-00163-0001	104000	ALMENDROS-SIN VARIEDAD	S	1,20	1,20
1700000007168740	18-024-010-00168-0002	104000	ALMENDROS-SIN VARIEDAD	S	1,70	1,70
1700000007168751	18-024-010-00168-0004	104000	ALMENDROS-SIN VARIEDAD	S	0,16	0,16
1700000007168756	18-024-011-00075-0002	104000	ALMENDROS-SIN VARIEDAD	S	0,30	0,30
1700000007168752	18-024-011-00108-0001	104000	ALMENDROS-SIN VARIEDAD	S	1,84	1,84
1700000007168754	18-024-011-00112-0001	104000	ALMENDROS-SIN VARIEDAD	S	1,47	1,47
1700000007168753	18-024-011-00274-0002	104000	ALMENDROS-SIN VARIEDAD	S	0,85	0,85
1700000007168745	18-040-005-00005-0001	104000	ALMENDROS-SIN VARIEDAD	S	0,81	0,81
1700000007168762	18-040-005-00076-0001	104000	ALMENDROS-SIN VARIEDAD	S	1,46	1,46
1700000007168759	18-057-046-00081-0001	104000	ALMENDROS-SIN VARIEDAD	S	0,32	0,32
1700000007168763	18-057-046-00260-0001	104000	ALMENDROS-SIN VARIEDAD	S	0,15	0,15



<u>APELLIDOS Y NOMBRE / RAZÓN SOCIAL</u>	<u>NIF</u>	<u>EXPEDIENTE</u>	<u>SUP. COMPROMETIDA</u>		
			<u>(ha)</u>		
MARTINEZ AZOR ANTONIO	****4740*	1049589	10.74		
RESOLUCIÓN					
ADMITIDO					
IMPORTES POR ANUALIDAD					
	2018	2019	2020	2021	2022
IMPORTE MÁXIMO SUBVENCIONABLE	2.322,42 €	2.322,42 €	2.322,42 €	2.322,42 €	2.322,42 €
IMPORTE MEDIO DE TRANSFERENCIA (€/ha)	216,24 €	216,24 €	216,24 €	216,24 €	216,24 €

DETALLE IMPORTES POR ANUALIDAD

<u>GRUPOS DE CULTIVO ADMITIDOS</u>	<u>SUP. COMPROM.</u>	2018	2019	2020	2021	2022
	<u>(ha)</u>					
FRUTALES SECANO	10,74	2.322,42 €	2.322,42 €	2.322,42 €	2.322,42 €	2.322,42 €

RECINTOS COMPROMETIDOS

<u>REF.</u>	<u>REFERENCIA SIGPAC</u>	<u>CULTIVO DESCRIPCIÓN CULTIVO</u>	<u>S/R</u>	<u>PEND. MEDIA</u>	<u>SUP. DEC. ADMIN.</u>	<u>NU SUP. CERT.</u>	<u>SUP. CAMPO</u>	<u>SUP. COMPROM.</u>
				<u>(%)</u>	<u>(ha)</u>	<u>(ha)</u>	<u>(ha)</u>	<u>(ha)</u>
1700000003014129	18-057-044-09006-0002	104000 ALMENDROS-SIN VARIEDAD	S	3,71	0,06	0,06		0,06
1700000003014118	18-057-044-00194-0001	104000 ALMENDROS-SIN VARIEDAD	S	4,32	0,09	0,09		0,09
1700000003014126	18-057-044-00203-0001	104000 ALMENDROS-SIN VARIEDAD	S	4,46	0,06	0,06		0,06
1700000003014127	18-057-044-00178-0001	104000 ALMENDROS-SIN VARIEDAD	S	4,56	1,18	1,18		1,18
1700000003014125	18-057-044-00195-0001	104000 ALMENDROS-SIN VARIEDAD	S	4,69	0,02	0,02		0,02
1700000003014128	18-057-044-00177-0001	104000 ALMENDROS-SIN VARIEDAD	S	5,17	2,67	2,67		2,67
1700000003014132	18-057-044-00199-0002	104000 ALMENDROS-SIN VARIEDAD	S	6,08	0,03	0,03		0,03
1700000003014143	18-057-044-00020-0001	104000 ALMENDROS-SIN VARIEDAD	S	6,97	2,06	2,06		2,06
1700000003014142	18-057-043-00201-0002	104000 ALMENDROS-SIN VARIEDAD	S	7,22	0,52	0,52		0,52
1700000003014131	18-057-044-00198-0001	104000 ALMENDROS-SIN VARIEDAD	S	7,62	0,02	0,02		0,02
1700000003014141	18-057-044-00046-0003	104000 ALMENDROS-SIN VARIEDAD	S	7,72	0,60	0,60		0,60
1700000003014136	18-024-010-00361-0004	104000 ALMENDROS-SIN VARIEDAD	S	9,49	0,84	0,84		0,84
1700000003014137	18-024-010-00361-0005	104000 ALMENDROS-SIN VARIEDAD	S	9,98	1,16	1,16		1,16
1700000003014135	18-024-010-00361-0003	104000 ALMENDROS-SIN VARIEDAD	S	10,60	0,21	0,21		0,21
1700000003014134	18-024-010-00351-0002	104000 ALMENDROS-SIN VARIEDAD	S	11,29	0,11	0,11		0,11
1700000003014116	18-024-010-00350-0002	104000 ALMENDROS-SIN VARIEDAD	S	11,40	0,15	0,15		0,15
1700000003014139	18-024-010-00361-0006	104000 ALMENDROS-SIN VARIEDAD	S	11,95	0,17	0,17		0,17
1700000003014138	18-024-010-00484-0001	104000 ALMENDROS-SIN VARIEDAD	S	13,45	0,73	0,73		0,73
1700000003014140	18-057-044-00046-0001	104000 ALMENDROS-SIN VARIEDAD	S	16,46	0,06	0,06		0,06

INCIDENCIAS**INCIDENCIA DESCRIPCIÓN**

- 85001 El recinto declarado no cumple con las normas de producción ecológica (artículo 5-1 e), Orden 26 mayo 2015)
 Ref:1700000003014130 Recinto:18-057-043-00080-001 Cultivo:104000 ALMENDROS-SIN VARIEDAD Secano
 Ref:1700000003014133 Recinto:18-057-044-00014-001 Cultivo:104000 ALMENDROS-SIN VARIEDAD Secano
 Ref:1700000003014107 Recinto:18-057-044-00202-002 Cultivo:113000 OTROS FRUTALES-SIN VARIEDAD Secano

RESUMEN CRITERIOS DE SELECCIÓN

11.2.1.1 Mantenimiento de prácticas y métodos de agricultura ecológica: Cultivos permanentes distintos de olivar - Conv 2018. PUNTOS: 7,00

	<u>PUNTOS</u>	<u>CUMPLE</u>
Porcentaje de superficie determinada en Red Natura 2000	0,00	0.0%
Porcentaje de superficie determinada situada en zonas RAMSAR	0,00	0.0%
Porcentaje de superficie determinada en zonas vulnerables a la contaminación por nitratos	0,00	0.0%
Pendiente media de la explotación	1,00	7.52%
Porcentaje de Superficie de la explotación en municipios con más del 40 por ciento de su superficie agraria dentro de la Zona de desertificación	6,00	100.0%



DETALLE CRITERIOS DE SELECCIÓN**11.2.1.1 Mantenimiento de prácticas y métodos de agricultura ecológica: Cultivos permanentes distintos de olivar - Conv 2018.****PUNTOS: 7,00****Porcentaje de superficie determinada en Red Natura 2000****PUNTOS: 0,00 0.0%**

REF.	REFERENCIA SIGPAC	CULTIVO	DESCRIPCIÓN CULTIVO	S/R	SUP. COMPROM. (ha)	SUP. CUMPLE (ha)
170000003014116	18-024-010-00350-0002	104000	ALMENDROS-SIN VARIEDAD	S	0,15	0,00
170000003014134	18-024-010-00351-0002	104000	ALMENDROS-SIN VARIEDAD	S	0,11	0,00
170000003014135	18-024-010-00361-0003	104000	ALMENDROS-SIN VARIEDAD	S	0,21	0,00
170000003014136	18-024-010-00361-0004	104000	ALMENDROS-SIN VARIEDAD	S	0,84	0,00
170000003014137	18-024-010-00361-0005	104000	ALMENDROS-SIN VARIEDAD	S	1,16	0,00
170000003014139	18-024-010-00361-0006	104000	ALMENDROS-SIN VARIEDAD	S	0,17	0,00
170000003014138	18-024-010-00484-0001	104000	ALMENDROS-SIN VARIEDAD	S	0,73	0,00
170000003014142	18-057-043-00201-0002	104000	ALMENDROS-SIN VARIEDAD	S	0,52	0,00
170000003014143	18-057-044-00020-0001	104000	ALMENDROS-SIN VARIEDAD	S	2,06	0,00
170000003014140	18-057-044-00046-0001	104000	ALMENDROS-SIN VARIEDAD	S	0,06	0,00
170000003014141	18-057-044-00046-0003	104000	ALMENDROS-SIN VARIEDAD	S	0,60	0,00
170000003014128	18-057-044-00177-0001	104000	ALMENDROS-SIN VARIEDAD	S	2,67	0,00
170000003014127	18-057-044-00178-0001	104000	ALMENDROS-SIN VARIEDAD	S	1,18	0,00
170000003014118	18-057-044-00194-0001	104000	ALMENDROS-SIN VARIEDAD	S	0,09	0,00
170000003014125	18-057-044-00195-0001	104000	ALMENDROS-SIN VARIEDAD	S	0,02	0,00
170000003014131	18-057-044-00198-0001	104000	ALMENDROS-SIN VARIEDAD	S	0,02	0,00
170000003014132	18-057-044-00199-0002	104000	ALMENDROS-SIN VARIEDAD	S	0,03	0,00
170000003014126	18-057-044-00203-0001	104000	ALMENDROS-SIN VARIEDAD	S	0,06	0,00
170000003014129	18-057-044-09006-0002	104000	ALMENDROS-SIN VARIEDAD	S	0,06	0,00

Porcentaje de superficie determinada situada en zonas RAMSAR**PUNTOS: 0,00 0.0%**

REF.	REFERENCIA SIGPAC	CULTIVO	DESCRIPCIÓN CULTIVO	S/R	SUP. COMPROM. (ha)	SUP. CUMPLE (ha)
170000003014116	18-024-010-00350-0002	104000	ALMENDROS-SIN VARIEDAD	S	0,15	0,00
170000003014134	18-024-010-00351-0002	104000	ALMENDROS-SIN VARIEDAD	S	0,11	0,00
170000003014135	18-024-010-00361-0003	104000	ALMENDROS-SIN VARIEDAD	S	0,21	0,00
170000003014136	18-024-010-00361-0004	104000	ALMENDROS-SIN VARIEDAD	S	0,84	0,00
170000003014137	18-024-010-00361-0005	104000	ALMENDROS-SIN VARIEDAD	S	1,16	0,00
170000003014139	18-024-010-00361-0006	104000	ALMENDROS-SIN VARIEDAD	S	0,17	0,00
170000003014138	18-024-010-00484-0001	104000	ALMENDROS-SIN VARIEDAD	S	0,73	0,00
170000003014142	18-057-043-00201-0002	104000	ALMENDROS-SIN VARIEDAD	S	0,52	0,00
170000003014143	18-057-044-00020-0001	104000	ALMENDROS-SIN VARIEDAD	S	2,06	0,00
170000003014140	18-057-044-00046-0001	104000	ALMENDROS-SIN VARIEDAD	S	0,06	0,00
170000003014141	18-057-044-00046-0003	104000	ALMENDROS-SIN VARIEDAD	S	0,60	0,00
170000003014128	18-057-044-00177-0001	104000	ALMENDROS-SIN VARIEDAD	S	2,67	0,00
170000003014127	18-057-044-00178-0001	104000	ALMENDROS-SIN VARIEDAD	S	1,18	0,00
170000003014118	18-057-044-00194-0001	104000	ALMENDROS-SIN VARIEDAD	S	0,09	0,00
170000003014125	18-057-044-00195-0001	104000	ALMENDROS-SIN VARIEDAD	S	0,02	0,00
170000003014131	18-057-044-00198-0001	104000	ALMENDROS-SIN VARIEDAD	S	0,02	0,00
170000003014132	18-057-044-00199-0002	104000	ALMENDROS-SIN VARIEDAD	S	0,03	0,00
170000003014126	18-057-044-00203-0001	104000	ALMENDROS-SIN VARIEDAD	S	0,06	0,00
170000003014129	18-057-044-09006-0002	104000	ALMENDROS-SIN VARIEDAD	S	0,06	0,00

Porcentaje de superficie determinada en zonas vulnerables a la contaminación por nitratos**PUNTOS: 0,00 0.0%**

REF.	REFERENCIA SIGPAC	CULTIVO	DESCRIPCIÓN CULTIVO	S/R	SUP. COMPROM. (ha)	SUP. CUMPLE (ha)
170000003014116	18-024-010-00350-0002	104000	ALMENDROS-SIN VARIEDAD	S	0,15	0,00
170000003014134	18-024-010-00351-0002	104000	ALMENDROS-SIN VARIEDAD	S	0,11	0,00
170000003014135	18-024-010-00361-0003	104000	ALMENDROS-SIN VARIEDAD	S	0,21	0,00

<u>REF.</u>	<u>REFERENCIA SIGPAC</u>	<u>CULTIVO</u>	<u>DESCRIPCIÓN CULTIVO</u>	<u>S/R</u>	<u>SUP. COMPROM.</u> <u>(ha)</u>	<u>SUP. CUMPLE</u> <u>(ha)</u>
170000003014136	18-024-010-00361-0004	104000	ALMENDROS-SIN VARIEDAD	S	0,84	0,00
170000003014137	18-024-010-00361-0005	104000	ALMENDROS-SIN VARIEDAD	S	1,16	0,00
170000003014139	18-024-010-00361-0006	104000	ALMENDROS-SIN VARIEDAD	S	0,17	0,00
170000003014138	18-024-010-00484-0001	104000	ALMENDROS-SIN VARIEDAD	S	0,73	0,00
170000003014142	18-057-043-00201-0002	104000	ALMENDROS-SIN VARIEDAD	S	0,52	0,00
170000003014143	18-057-044-00020-0001	104000	ALMENDROS-SIN VARIEDAD	S	2,06	0,00
170000003014140	18-057-044-00046-0001	104000	ALMENDROS-SIN VARIEDAD	S	0,06	0,00
170000003014141	18-057-044-00046-0003	104000	ALMENDROS-SIN VARIEDAD	S	0,60	0,00
170000003014128	18-057-044-00177-0001	104000	ALMENDROS-SIN VARIEDAD	S	2,67	0,00
170000003014127	18-057-044-00178-0001	104000	ALMENDROS-SIN VARIEDAD	S	1,18	0,00
170000003014118	18-057-044-00194-0001	104000	ALMENDROS-SIN VARIEDAD	S	0,09	0,00
170000003014125	18-057-044-00195-0001	104000	ALMENDROS-SIN VARIEDAD	S	0,02	0,00
170000003014131	18-057-044-00198-0001	104000	ALMENDROS-SIN VARIEDAD	S	0,02	0,00
170000003014132	18-057-044-00199-0002	104000	ALMENDROS-SIN VARIEDAD	S	0,03	0,00
170000003014126	18-057-044-00203-0001	104000	ALMENDROS-SIN VARIEDAD	S	0,06	0,00
170000003014129	18-057-044-09006-0002	104000	ALMENDROS-SIN VARIEDAD	S	0,06	0,00

Pendiente media de la explotación

PUNTOS: 1,00 7.52%

<u>REF.</u>	<u>REFERENCIA SIGPAC</u>	<u>CULTIVO</u>	<u>DESCRIPCIÓN CULTIVO</u>	<u>S/R</u>	<u>PENDIENTE MEDIA (%)</u>	<u>SUP. COMPROM.</u> <u>(ha)</u>
170000003014116	18-024-010-00350-0002	104000	ALMENDROS-SIN VARIEDAD	S	11,40	0,15
170000003014134	18-024-010-00351-0002	104000	ALMENDROS-SIN VARIEDAD	S	11,29	0,11
170000003014135	18-024-010-00361-0003	104000	ALMENDROS-SIN VARIEDAD	S	10,60	0,21
170000003014136	18-024-010-00361-0004	104000	ALMENDROS-SIN VARIEDAD	S	9,49	0,84
170000003014137	18-024-010-00361-0005	104000	ALMENDROS-SIN VARIEDAD	S	9,98	1,16
170000003014139	18-024-010-00361-0006	104000	ALMENDROS-SIN VARIEDAD	S	11,95	0,17
170000003014138	18-024-010-00484-0001	104000	ALMENDROS-SIN VARIEDAD	S	13,45	0,73
170000003014142	18-057-043-00201-0002	104000	ALMENDROS-SIN VARIEDAD	S	7,22	0,52
170000003014143	18-057-044-00020-0001	104000	ALMENDROS-SIN VARIEDAD	S	6,97	2,06
170000003014140	18-057-044-00046-0001	104000	ALMENDROS-SIN VARIEDAD	S	16,46	0,06
170000003014141	18-057-044-00046-0003	104000	ALMENDROS-SIN VARIEDAD	S	7,72	0,60
170000003014128	18-057-044-00177-0001	104000	ALMENDROS-SIN VARIEDAD	S	5,17	2,67
170000003014127	18-057-044-00178-0001	104000	ALMENDROS-SIN VARIEDAD	S	4,56	1,18
170000003014118	18-057-044-00194-0001	104000	ALMENDROS-SIN VARIEDAD	S	4,32	0,09
170000003014125	18-057-044-00195-0001	104000	ALMENDROS-SIN VARIEDAD	S	4,69	0,02
170000003014131	18-057-044-00198-0001	104000	ALMENDROS-SIN VARIEDAD	S	7,62	0,02
170000003014132	18-057-044-00199-0002	104000	ALMENDROS-SIN VARIEDAD	S	6,08	0,03
170000003014126	18-057-044-00203-0001	104000	ALMENDROS-SIN VARIEDAD	S	4,46	0,06
170000003014129	18-057-044-09006-0002	104000	ALMENDROS-SIN VARIEDAD	S	3,71	0,06

Porcentaje de Superficie de la explotación en municipios con más del 40 por ciento de su superficie agraria dentro de la Zona de desertificación

PUNTOS: 6,00 100.0%

<u>REF.</u>	<u>REFERENCIA SIGPAC</u>	<u>CULTIVO</u>	<u>DESCRIPCIÓN CULTIVO</u>	<u>S/R</u>	<u>SUP. COMPROM.</u> <u>(ha)</u>	<u>SUP. CUMPLE</u> <u>(ha)</u>
170000003014116	18-024-010-00350-0002	104000	ALMENDROS-SIN VARIEDAD	S	0,15	0,15
170000003014134	18-024-010-00351-0002	104000	ALMENDROS-SIN VARIEDAD	S	0,11	0,11
170000003014135	18-024-010-00361-0003	104000	ALMENDROS-SIN VARIEDAD	S	0,21	0,21
170000003014136	18-024-010-00361-0004	104000	ALMENDROS-SIN VARIEDAD	S	0,84	0,84
170000003014137	18-024-010-00361-0005	104000	ALMENDROS-SIN VARIEDAD	S	1,16	1,16
170000003014139	18-024-010-00361-0006	104000	ALMENDROS-SIN VARIEDAD	S	0,17	0,17
170000003014138	18-024-010-00484-0001	104000	ALMENDROS-SIN VARIEDAD	S	0,73	0,73
170000003014142	18-057-043-00201-0002	104000	ALMENDROS-SIN VARIEDAD	S	0,52	0,52
170000003014143	18-057-044-00020-0001	104000	ALMENDROS-SIN VARIEDAD	S	2,06	2,06
170000003014140	18-057-044-00046-0001	104000	ALMENDROS-SIN VARIEDAD	S	0,06	0,06

REF.	REFERENCIA SIGPAC	CULTIVO	DESCRIPCIÓN CULTIVO	S/R	SUP. COMPROM. (ha)	SUP. CUMPLE (ha)
170000003014141	18-057-044-00046-0003	104000	ALMENDROS-SIN VARIEDAD	S	0,60	0,60
170000003014128	18-057-044-00177-0001	104000	ALMENDROS-SIN VARIEDAD	S	2,67	2,67
170000003014127	18-057-044-00178-0001	104000	ALMENDROS-SIN VARIEDAD	S	1,18	1,18
170000003014118	18-057-044-00194-0001	104000	ALMENDROS-SIN VARIEDAD	S	0,09	0,09
170000003014125	18-057-044-00195-0001	104000	ALMENDROS-SIN VARIEDAD	S	0,02	0,02
170000003014131	18-057-044-00198-0001	104000	ALMENDROS-SIN VARIEDAD	S	0,02	0,02
170000003014132	18-057-044-00199-0002	104000	ALMENDROS-SIN VARIEDAD	S	0,03	0,03
170000003014126	18-057-044-00203-0001	104000	ALMENDROS-SIN VARIEDAD	S	0,06	0,06
170000003014129	18-057-044-09006-0002	104000	ALMENDROS-SIN VARIEDAD	S	0,06	0,06



<u>APELLIDOS Y NOMBRE / RAZÓN SOCIAL</u>	<u>NIF</u>	<u>EXPEDIENTE</u>	<u>SUP. COMPROMETIDA</u>			
			<u>(ha)</u>			
MARTINEZ AZOR ANTONIO JESUS	***0686*	1063158	94.41			
RESOLUCIÓN						
ADMITIDO						
IMPORTE POR ANUALIDAD						
		2018	2019	2020	2021	2022
IMPORTE MÁXIMO SUBVENCIONABLE		14.774,17 €	14.774,17 €	14.774,17 €	14.774,17 €	14.774,17 €
IMPORTE MEDIO DE TRANSFERENCIA (€/ha)		156,49 €	156,49 €	156,49 €	156,49 €	156,49 €

DETALLE IMPORTE POR ANUALIDAD

<u>GRUPOS DE CULTIVO ADMITIDOS</u>	<u>SUP. COMPROM.</u>	2018	2019	2020	2021	2022
	<u>(ha)</u>					
FRUTALES SECANO	94,41	14.774,17 €	14.774,17 €	14.774,17 €	14.774,17 €	14.774,17 €

RECINTOS COMPROMETIDOS

<u>REF.</u>	<u>REFERENCIA SIGPAC</u>	<u>CULTIVO DESCRIPCIÓN CULTIVO</u>	<u>S/R</u>	<u>PEND. MEDIA (%)</u>	<u>SUP. DEC. ADMIN. (ha)</u>	<u>NU SUP. CERT. (ha)</u>	<u>SUP. CAMPO (ha)</u>	<u>SUP. COMPROM. (ha)</u>
170000005682316	18-057-045-00029-0001	104000 ALMENDROS-SIN VARIEDAD	S	4,07	8,15	8,15		8,15
170000005682311	18-057-045-00028-0001	104000 ALMENDROS-SIN VARIEDAD	S	4,22	32,23	32,23		32,23
170000005682314	18-057-044-00001-0005	104000 ALMENDROS-SIN VARIEDAD	S	4,82	7,87	7,87		7,87
170000005682301	18-024-010-00280-0002	104000 ALMENDROS-SIN VARIEDAD	S	4,91	0,96	0,97		0,96
170000005682312	18-057-045-00028-0032	104000 ALMENDROS-SIN VARIEDAD	S	4,93	20,63	20,63		20,63
170000005682315	18-024-010-00280-0003	104000 ALMENDROS-SIN VARIEDAD	S	5,82	0,25	0,28		0,25
170000005682313	18-057-044-00001-0002	104000 ALMENDROS-SIN VARIEDAD	S	6,02	17,59	17,59		17,59
170000005682310	18-057-044-00001-0015	104000 ALMENDROS-SIN VARIEDAD	S	6,12	0,03	0,03		0,03
170000005682304	18-024-010-00464-0002	104000 ALMENDROS-SIN VARIEDAD	S	6,23	0,45	0,45		0,45
170000005682302	18-024-010-00457-0001	104000 ALMENDROS-SIN VARIEDAD	S	6,85	0,11	0,11		0,11
170000005682303	18-024-011-00153-0001	104000 ALMENDROS-SIN VARIEDAD	S	6,91	0,53	0,53		0,53
170000005682307	18-057-026-00035-0001	104000 ALMENDROS-SIN VARIEDAD	S	9,72	0,54	0,54		0,54
-37871	18-024-010-00404-0002	104000 ALMENDROS-SIN VARIEDAD	S	10,86	0,06	0,15		0,06
170000005682309	18-057-025-00016-0001	104000 ALMENDROS-SIN VARIEDAD	S	11,81	3,12	3,12		3,12
170000005682308	18-057-025-00019-0005	104000 ALMENDROS-SIN VARIEDAD	S	16,38	1,89	1,89		1,89

INCIDENCIAS**INCIDENCIA DESCRIPCIÓN**

226	Recinto abandonado según SIGPAC por el que solicita alguna ayuda. Ref:1700000005682294 Recinto:18-057-044-00001-003 Cultivo:20901 BARBECHO TRADICIONAL-SIN CUBIERTA VEGETAL Secano Ref:1700000005682299 Recinto:18-057-044-00001-004 Cultivo:20901 BARBECHO TRADICIONAL-SIN CUBIERTA VEGETAL Secano Ref:1700000005682300 Recinto:18-057-044-00001-018 Cultivo:20901 BARBECHO TRADICIONAL-SIN CUBIERTA VEGETAL Secano Ref:1700000005682297 Recinto:18-057-044-00001-020 Cultivo:20901 BARBECHO TRADICIONAL-SIN CUBIERTA VEGETAL Secano
85001	El recinto declarado no cumple con las normas de producción ecológica (artículo 5-1 e), Orden 26 mayo 2015) Ref:1700000005682294 Recinto:18-057-044-00001-003 Cultivo:20901 BARBECHO TRADICIONAL-SIN CUBIERTA VEGETAL Secano Ref:1700000005682299 Recinto:18-057-044-00001-004 Cultivo:20901 BARBECHO TRADICIONAL-SIN CUBIERTA VEGETAL Secano Ref:1700000005682300 Recinto:18-057-044-00001-018 Cultivo:20901 BARBECHO TRADICIONAL-SIN CUBIERTA VEGETAL Secano Ref:1700000005682297 Recinto:18-057-044-00001-020 Cultivo:20901 BARBECHO TRADICIONAL-SIN CUBIERTA VEGETAL Secano



RESUMEN CRITERIOS DE SELECCIÓN**11.2.1.1 Mantenimiento de prácticas y métodos de agricultura ecológica: Cultivos herbáceos - Conv 2018.** PUNTOS: 0,00

	PUNTOS	CUMPLE
Porcentaje de superficie determinada en Red Natura 2000	0,00	0.0%
Porcentaje de superficie determinada situada en zonas RAMSAR	0,00	0.0%
Porcentaje de superficie determinada en zonas vulnerables a la contaminación por nitratos	0,00	0.0%
Pendiente media de la explotación	0,00	0.0%
Porcentaje de Superficie de la explotación en municipios con más del 40 por ciento de su superficie agraria dentro de la Zona de desertificación	0,00	0.0%

11.2.1.1 Mantenimiento de prácticas y métodos de agricultura ecológica: Cultivos permanentes distintos de olivar - Conv 2018. PUNTOS: 7,00

	PUNTOS	CUMPLE
Porcentaje de superficie determinada en Red Natura 2000	0,00	0.0%
Porcentaje de superficie determinada situada en zonas RAMSAR	0,00	0.0%
Porcentaje de superficie determinada en zonas vulnerables a la contaminación por nitratos	0,00	0.0%
Pendiente media de la explotación	1,00	5.32%
Porcentaje de Superficie de la explotación en municipios con más del 40 por ciento de su superficie agraria dentro de la Zona de desertificación	6,00	100.0%

DETALLE CRITERIOS DE SELECCIÓN**11.2.1.1 Mantenimiento de prácticas y métodos de agricultura ecológica: Cultivos herbáceos - Conv 2018.** PUNTOS: 0,00

Porcentaje de superficie determinada en Red Natura 2000	PUNTOS:	0,00	0.0%
Porcentaje de superficie determinada situada en zonas RAMSAR	PUNTOS:	0,00	0.0%
Porcentaje de superficie determinada en zonas vulnerables a la contaminación por nitratos	PUNTOS:	0,00	0.0%
Pendiente media de la explotación	PUNTOS:	0,00	0.0%
Porcentaje de Superficie de la explotación en municipios con más del 40 por ciento de su superficie agraria dentro de la Zona de desertificación	PUNTOS:	0,00	0.0%

11.2.1.1 Mantenimiento de prácticas y métodos de agricultura ecológica: Cultivos permanentes distintos de olivar - Conv 2018. PUNTOS: 7,00

Porcentaje de superficie determinada en Red Natura 2000	PUNTOS:	0,00	0.0%
---	---------	------	------

REF.	REFERENCIA SIGPAC	CULTIVO	DESCRIPCIÓN CULTIVO	S/R	SUP. COMPROM. (ha)	SUP. CUMPLE (ha)
1700000005682301	18-024-010-00280-0002	104000	ALMENDROS-SIN VARIEDAD	S	0,96	0,00
1700000005682315	18-024-010-00280-0003	104000	ALMENDROS-SIN VARIEDAD	S	0,25	0,00
-37871	18-024-010-00404-0002	104000	ALMENDROS-SIN VARIEDAD	S	0,06	0,00
1700000005682302	18-024-010-00457-0001	104000	ALMENDROS-SIN VARIEDAD	S	0,11	0,00
1700000005682304	18-024-010-00464-0002	104000	ALMENDROS-SIN VARIEDAD	S	0,45	0,00
1700000005682303	18-024-011-00153-0001	104000	ALMENDROS-SIN VARIEDAD	S	0,53	0,00
1700000005682309	18-057-025-00016-0001	104000	ALMENDROS-SIN VARIEDAD	S	3,12	0,00
1700000005682308	18-057-025-00019-0005	104000	ALMENDROS-SIN VARIEDAD	S	1,89	0,00
1700000005682307	18-057-026-00035-0001	104000	ALMENDROS-SIN VARIEDAD	S	0,54	0,00
1700000005682313	18-057-044-00001-0002	104000	ALMENDROS-SIN VARIEDAD	S	17,59	0,00
1700000005682314	18-057-044-00001-0005	104000	ALMENDROS-SIN VARIEDAD	S	7,87	0,00
1700000005682310	18-057-044-00001-0015	104000	ALMENDROS-SIN VARIEDAD	S	0,03	0,00
1700000005682311	18-057-045-00028-0001	104000	ALMENDROS-SIN VARIEDAD	S	32,23	0,00
1700000005682312	18-057-045-00028-0032	104000	ALMENDROS-SIN VARIEDAD	S	20,63	0,00
1700000005682316	18-057-045-00029-0001	104000	ALMENDROS-SIN VARIEDAD	S	8,15	0,00

Porcentaje de superficie determinada situada en zonas RAMSAR	PUNTOS:	0,00	0.0%
--	---------	------	------

<u>REF.</u>	<u>REFERENCIA SIGPAC</u>	<u>CULTIVO</u>	<u>DESCRIPCIÓN CULTIVO</u>	<u>S/R</u>	<u>SUP. COMPROM.</u> <u>(ha)</u>	<u>SUP. CUMPLE</u> <u>(ha)</u>
1700000005682301	18-024-010-00280-0002	104000	ALMENDROS-SIN VARIEDAD	S	0,96	0,00
1700000005682315	18-024-010-00280-0003	104000	ALMENDROS-SIN VARIEDAD	S	0,25	0,00
-37871	18-024-010-00404-0002	104000	ALMENDROS-SIN VARIEDAD	S	0,06	0,00
1700000005682302	18-024-010-00457-0001	104000	ALMENDROS-SIN VARIEDAD	S	0,11	0,00
1700000005682304	18-024-010-00464-0002	104000	ALMENDROS-SIN VARIEDAD	S	0,45	0,00
1700000005682303	18-024-011-00153-0001	104000	ALMENDROS-SIN VARIEDAD	S	0,53	0,00
1700000005682309	18-057-025-00016-0001	104000	ALMENDROS-SIN VARIEDAD	S	3,12	0,00
1700000005682308	18-057-025-00019-0005	104000	ALMENDROS-SIN VARIEDAD	S	1,89	0,00
1700000005682307	18-057-026-00035-0001	104000	ALMENDROS-SIN VARIEDAD	S	0,54	0,00
1700000005682313	18-057-044-00001-0002	104000	ALMENDROS-SIN VARIEDAD	S	17,59	0,00
1700000005682314	18-057-044-00001-0005	104000	ALMENDROS-SIN VARIEDAD	S	7,87	0,00
1700000005682310	18-057-044-00001-0015	104000	ALMENDROS-SIN VARIEDAD	S	0,03	0,00
1700000005682311	18-057-045-00028-0001	104000	ALMENDROS-SIN VARIEDAD	S	32,23	0,00
1700000005682312	18-057-045-00028-0032	104000	ALMENDROS-SIN VARIEDAD	S	20,63	0,00
1700000005682316	18-057-045-00029-0001	104000	ALMENDROS-SIN VARIEDAD	S	8,15	0,00

Porcentaje de superficie determinada en zonas vulnerables a la contaminación por nitratos**PUNTOS:** 0,00 0.0%

<u>REF.</u>	<u>REFERENCIA SIGPAC</u>	<u>CULTIVO</u>	<u>DESCRIPCIÓN CULTIVO</u>	<u>S/R</u>	<u>SUP. COMPROM.</u> <u>(ha)</u>	<u>SUP. CUMPLE</u> <u>(ha)</u>
1700000005682301	18-024-010-00280-0002	104000	ALMENDROS-SIN VARIEDAD	S	0,96	0,00
1700000005682315	18-024-010-00280-0003	104000	ALMENDROS-SIN VARIEDAD	S	0,25	0,00
-37871	18-024-010-00404-0002	104000	ALMENDROS-SIN VARIEDAD	S	0,06	0,00
1700000005682302	18-024-010-00457-0001	104000	ALMENDROS-SIN VARIEDAD	S	0,11	0,00
1700000005682304	18-024-010-00464-0002	104000	ALMENDROS-SIN VARIEDAD	S	0,45	0,00
1700000005682303	18-024-011-00153-0001	104000	ALMENDROS-SIN VARIEDAD	S	0,53	0,00
1700000005682309	18-057-025-00016-0001	104000	ALMENDROS-SIN VARIEDAD	S	3,12	0,00
1700000005682308	18-057-025-00019-0005	104000	ALMENDROS-SIN VARIEDAD	S	1,89	0,00
1700000005682307	18-057-026-00035-0001	104000	ALMENDROS-SIN VARIEDAD	S	0,54	0,00
1700000005682313	18-057-044-00001-0002	104000	ALMENDROS-SIN VARIEDAD	S	17,59	0,00
1700000005682314	18-057-044-00001-0005	104000	ALMENDROS-SIN VARIEDAD	S	7,87	0,00
1700000005682310	18-057-044-00001-0015	104000	ALMENDROS-SIN VARIEDAD	S	0,03	0,00
1700000005682311	18-057-045-00028-0001	104000	ALMENDROS-SIN VARIEDAD	S	32,23	0,00
1700000005682312	18-057-045-00028-0032	104000	ALMENDROS-SIN VARIEDAD	S	20,63	0,00
1700000005682316	18-057-045-00029-0001	104000	ALMENDROS-SIN VARIEDAD	S	8,15	0,00

Pendiente media de la explotación**PUNTOS:** 1,00 5.32%

<u>REF.</u>	<u>REFERENCIA SIGPAC</u>	<u>CULTIVO</u>	<u>DESCRIPCIÓN CULTIVO</u>	<u>S/R</u>	<u>PENDIENTE MEDIA (%)</u>	<u>SUP. COMPROM.</u> <u>(ha)</u>
1700000005682301	18-024-010-00280-0002	104000	ALMENDROS-SIN VARIEDAD	S	4,91	0,96
1700000005682315	18-024-010-00280-0003	104000	ALMENDROS-SIN VARIEDAD	S	5,82	0,25
-37871	18-024-010-00404-0002	104000	ALMENDROS-SIN VARIEDAD	S	10,86	0,06
1700000005682302	18-024-010-00457-0001	104000	ALMENDROS-SIN VARIEDAD	S	6,85	0,11
1700000005682304	18-024-010-00464-0002	104000	ALMENDROS-SIN VARIEDAD	S	6,23	0,45
1700000005682303	18-024-011-00153-0001	104000	ALMENDROS-SIN VARIEDAD	S	6,91	0,53
1700000005682309	18-057-025-00016-0001	104000	ALMENDROS-SIN VARIEDAD	S	11,81	3,12
1700000005682308	18-057-025-00019-0005	104000	ALMENDROS-SIN VARIEDAD	S	16,38	1,89
1700000005682307	18-057-026-00035-0001	104000	ALMENDROS-SIN VARIEDAD	S	9,72	0,54
1700000005682313	18-057-044-00001-0002	104000	ALMENDROS-SIN VARIEDAD	S	6,02	17,59
1700000005682314	18-057-044-00001-0005	104000	ALMENDROS-SIN VARIEDAD	S	4,82	7,87
1700000005682310	18-057-044-00001-0015	104000	ALMENDROS-SIN VARIEDAD	S	6,12	0,03
1700000005682311	18-057-045-00028-0001	104000	ALMENDROS-SIN VARIEDAD	S	4,22	32,23
1700000005682312	18-057-045-00028-0032	104000	ALMENDROS-SIN VARIEDAD	S	4,93	20,63
1700000005682316	18-057-045-00029-0001	104000	ALMENDROS-SIN VARIEDAD	S	4,07	8,15

Porcentaje de Superficie de la explotación en municipios con más del 40 por ciento de su superficie agraria dentro de la Zona de desertificación PUNTOS: 6,00 100.0%

REF.	REFERENCIA SIGPAC	CULTIVO	DESCRIPCIÓN CULTIVO	S/R	SUP. COMPROM. (ha)	SUP. CUMPLE (ha)
1700000005682301	18-024-010-00280-0002	104000	ALMENDROS-SIN VARIEDAD	S	0,96	0,96
1700000005682315	18-024-010-00280-0003	104000	ALMENDROS-SIN VARIEDAD	S	0,25	0,25
-37871	18-024-010-00404-0002	104000	ALMENDROS-SIN VARIEDAD	S	0,06	0,06
1700000005682302	18-024-010-00457-0001	104000	ALMENDROS-SIN VARIEDAD	S	0,11	0,11
1700000005682304	18-024-010-00464-0002	104000	ALMENDROS-SIN VARIEDAD	S	0,45	0,45
1700000005682303	18-024-011-00153-0001	104000	ALMENDROS-SIN VARIEDAD	S	0,53	0,53
1700000005682309	18-057-025-00016-0001	104000	ALMENDROS-SIN VARIEDAD	S	3,12	3,12
1700000005682308	18-057-025-00019-0005	104000	ALMENDROS-SIN VARIEDAD	S	1,89	1,89
1700000005682307	18-057-026-00035-0001	104000	ALMENDROS-SIN VARIEDAD	S	0,54	0,54
1700000005682313	18-057-044-00001-0002	104000	ALMENDROS-SIN VARIEDAD	S	17,59	17,59
1700000005682314	18-057-044-00001-0005	104000	ALMENDROS-SIN VARIEDAD	S	7,87	7,87
1700000005682310	18-057-044-00001-0015	104000	ALMENDROS-SIN VARIEDAD	S	0,03	0,03
1700000005682311	18-057-045-00028-0001	104000	ALMENDROS-SIN VARIEDAD	S	32,23	32,23
1700000005682312	18-057-045-00028-0032	104000	ALMENDROS-SIN VARIEDAD	S	20,63	20,63
1700000005682316	18-057-045-00029-0001	104000	ALMENDROS-SIN VARIEDAD	S	8,15	8,15



<u>APELLIDOS Y NOMBRE / RAZÓN SOCIAL</u>	<u>NIF</u>	<u>EXPEDIENTE</u>	<u>SUP. COMPROMETIDA</u>		
			<u>(ha)</u>		
MARTINEZ AZOR DAVID	***2221*	1199864	56.67		
RESOLUCIÓN					
ADMITIDO					
IMPORTES POR ANUALIDAD					
	2018	2019	2020	2021	2022
IMPORTE MÁXIMO SUBVENCIONABLE	10.812,43 €	10.812,43 €	10.812,43 €	10.812,43 €	10.812,43 €
IMPORTE MEDIO DE TRANSFERENCIA (€/ha)	190,80 €	190,80 €	190,80 €	190,80 €	190,80 €

DETALLE IMPORTES POR ANUALIDAD

<u>GRUPOS DE CULTIVO ADMITIDOS</u>	<u>SUP. COMPROM.</u>	2018	2019	2020	2021	2022
	<u>(ha)</u>					
FRUTALES SECANO	56,67	10.812,43 €	10.812,43 €	10.812,43 €	10.812,43 €	10.812,43 €

RECINTOS COMPROMETIDOS

<u>REF.</u>	<u>REFERENCIA SIGPAC</u>	<u>CULTIVO DESCRIPCIÓN CULTIVO</u>	<u>S/R</u>	<u>PEND. MEDIA (%)</u>	<u>SUP. DEC. ADMIN. (ha)</u>	<u>NU SUP. CERT. (ha)</u>	<u>SUP. CAMPO (ha)</u>	<u>SUP. COMPROM. (ha)</u>
170000003567138	18-057-039-00151-0001	104000 ALMENDROS-SIN VARIEDAD	S	2,57	6,06	6,06		6,06
170000003567141	18-057-039-00176-0001	104000 ALMENDROS-SIN VARIEDAD	S	2,57	1,11	1,11		1,11
170000003567139	18-057-039-00151-0002	104000 ALMENDROS-SIN VARIEDAD	S	2,64	4,87	4,87		4,87
170000003567140	18-057-039-00153-0003	104000 ALMENDROS-SIN VARIEDAD	S	3,49	3,98	3,98		3,98
170000003567144	18-057-039-00170-0001	104000 ALMENDROS-SIN VARIEDAD	S	4,95	1,83	1,83		1,83
170000003567137	18-057-034-00251-0003	104000 ALMENDROS-SIN VARIEDAD	S	5,36	7,75	7,75		7,75
170000003567134	18-057-034-00246-0001	104000 ALMENDROS-SIN VARIEDAD	S	6,26	11,53	11,53		11,53
170000003567155	18-057-042-00044-0001	104000 ALMENDROS-SIN VARIEDAD	S	8,17	1,57	1,57		1,57
170000003567164	18-057-042-00068-0002	104000 ALMENDROS-SIN VARIEDAD	S	8,66	0,76	0,76		0,76
170000003567166	18-057-042-00066-0004	104000 ALMENDROS-SIN VARIEDAD	S	9,08	0,71	0,71		0,71
170000003567143	18-057-042-00043-0002	104000 ALMENDROS-SIN VARIEDAD	S	9,81	1,98	1,98		1,98
170000003567160	18-057-042-00067-0004	104000 ALMENDROS-SIN VARIEDAD	S	10,04	0,04	0,04		0,04
170000003567165	18-057-042-00122-0001	104000 ALMENDROS-SIN VARIEDAD	S	10,20	0,46	0,46		0,46
170000003567159	18-057-042-00066-0005	104000 ALMENDROS-SIN VARIEDAD	S	11,25	0,12	0,12		0,12
170000003567156	18-057-042-00066-0001	104000 ALMENDROS-SIN VARIEDAD	S	11,29	0,38	0,38		0,38
170000003567162	18-057-042-00068-0001	104000 ALMENDROS-SIN VARIEDAD	S	11,70	0,36	0,36		0,36
170000003567169	18-057-042-00086-0003	104000 ALMENDROS-SIN VARIEDAD	S	12,42	0,86	0,86		0,86
170000003567146	18-057-042-00021-0003	104000 ALMENDROS-SIN VARIEDAD	S	13,62	1,67	1,67		1,67
170000003567168	18-057-042-00063-0002	104000 ALMENDROS-SIN VARIEDAD	S	16,64	3,90	3,90		3,90
170000003567145	18-057-042-00060-0002	104000 ALMENDROS-SIN VARIEDAD	S	17,23	5,83	5,83		5,83
170000003567136	18-057-034-00251-0002	104000 ALMENDROS-SIN VARIEDAD	S	19,29	0,74	0,74		0,74
170000003567135	18-057-034-00251-0001	104000 ALMENDROS-SIN VARIEDAD	S	30,06	0,16	0,16		0,16

RESUMEN CRITERIOS DE SELECCIÓN

11.2.1.1 Mantenimiento de prácticas y métodos de agricultura ecológica: Cultivos permanentes distintos de olivar - Conv 2018. PUNTOS: 7,00

	<u>PUNTOS</u>	<u>CUMPLE</u>
Porcentaje de superficie determinada en Red Natura 2000	0,00	0.0%
Porcentaje de superficie determinada situada en zonas RAMSAR	0,00	0.0%
Porcentaje de superficie determinada en zonas vulnerables a la contaminación por nitratos	0,00	0.0%
Pendiente media de la explotación	1,00	7.87%
Porcentaje de Superficie de la explotación en municipios con más del 40 por ciento de su superficie agraria dentro de la Zona de desertificación	6,00	100.0%



DETALLE CRITERIOS DE SELECCIÓN**11.2.1.1 Mantenimiento de prácticas y métodos de agricultura ecológica: Cultivos permanentes distintos de olivar - Conv 2018.****PUNTOS: 7,00****Porcentaje de superficie determinada en Red Natura 2000****PUNTOS: 0,00 0.0%**

REF.	REFERENCIA SIGPAC	CULTIVO	DESCRIPCIÓN CULTIVO	S/R	SUP. COMPROM. (ha)	SUP. CUMPLE (ha)
170000003567134	18-057-034-00246-0001	104000	ALMENDROS-SIN VARIEDAD	S	11,53	0,00
170000003567135	18-057-034-00251-0001	104000	ALMENDROS-SIN VARIEDAD	S	0,16	0,00
170000003567136	18-057-034-00251-0002	104000	ALMENDROS-SIN VARIEDAD	S	0,74	0,00
170000003567137	18-057-034-00251-0003	104000	ALMENDROS-SIN VARIEDAD	S	7,75	0,00
170000003567138	18-057-039-00151-0001	104000	ALMENDROS-SIN VARIEDAD	S	6,06	0,00
170000003567139	18-057-039-00151-0002	104000	ALMENDROS-SIN VARIEDAD	S	4,87	0,00
170000003567140	18-057-039-00153-0003	104000	ALMENDROS-SIN VARIEDAD	S	3,98	0,00
170000003567144	18-057-039-00170-0001	104000	ALMENDROS-SIN VARIEDAD	S	1,83	0,00
170000003567141	18-057-039-00176-0001	104000	ALMENDROS-SIN VARIEDAD	S	1,11	0,00
170000003567146	18-057-042-00021-0003	104000	ALMENDROS-SIN VARIEDAD	S	1,67	0,00
170000003567143	18-057-042-00043-0002	104000	ALMENDROS-SIN VARIEDAD	S	1,98	0,00
170000003567155	18-057-042-00044-0001	104000	ALMENDROS-SIN VARIEDAD	S	1,57	0,00
170000003567145	18-057-042-00060-0002	104000	ALMENDROS-SIN VARIEDAD	S	5,83	0,00
170000003567168	18-057-042-00063-0002	104000	ALMENDROS-SIN VARIEDAD	S	3,90	0,00
170000003567156	18-057-042-00066-0001	104000	ALMENDROS-SIN VARIEDAD	S	0,38	0,00
170000003567166	18-057-042-00066-0004	104000	ALMENDROS-SIN VARIEDAD	S	0,71	0,00
170000003567159	18-057-042-00066-0005	104000	ALMENDROS-SIN VARIEDAD	S	0,12	0,00
170000003567160	18-057-042-00067-0004	104000	ALMENDROS-SIN VARIEDAD	S	0,04	0,00
170000003567162	18-057-042-00068-0001	104000	ALMENDROS-SIN VARIEDAD	S	0,36	0,00
170000003567164	18-057-042-00068-0002	104000	ALMENDROS-SIN VARIEDAD	S	0,76	0,00
170000003567169	18-057-042-00086-0003	104000	ALMENDROS-SIN VARIEDAD	S	0,86	0,00
170000003567165	18-057-042-00122-0001	104000	ALMENDROS-SIN VARIEDAD	S	0,46	0,00

Porcentaje de superficie determinada situada en zonas RAMSAR**PUNTOS: 0,00 0.0%**

REF.	REFERENCIA SIGPAC	CULTIVO	DESCRIPCIÓN CULTIVO	S/R	SUP. COMPROM. (ha)	SUP. CUMPLE (ha)
170000003567134	18-057-034-00246-0001	104000	ALMENDROS-SIN VARIEDAD	S	11,53	0,00
170000003567135	18-057-034-00251-0001	104000	ALMENDROS-SIN VARIEDAD	S	0,16	0,00
170000003567136	18-057-034-00251-0002	104000	ALMENDROS-SIN VARIEDAD	S	0,74	0,00
170000003567137	18-057-034-00251-0003	104000	ALMENDROS-SIN VARIEDAD	S	7,75	0,00
170000003567138	18-057-039-00151-0001	104000	ALMENDROS-SIN VARIEDAD	S	6,06	0,00
170000003567139	18-057-039-00151-0002	104000	ALMENDROS-SIN VARIEDAD	S	4,87	0,00
170000003567140	18-057-039-00153-0003	104000	ALMENDROS-SIN VARIEDAD	S	3,98	0,00
170000003567144	18-057-039-00170-0001	104000	ALMENDROS-SIN VARIEDAD	S	1,83	0,00
170000003567141	18-057-039-00176-0001	104000	ALMENDROS-SIN VARIEDAD	S	1,11	0,00
170000003567146	18-057-042-00021-0003	104000	ALMENDROS-SIN VARIEDAD	S	1,67	0,00
170000003567143	18-057-042-00043-0002	104000	ALMENDROS-SIN VARIEDAD	S	1,98	0,00
170000003567155	18-057-042-00044-0001	104000	ALMENDROS-SIN VARIEDAD	S	1,57	0,00
170000003567145	18-057-042-00060-0002	104000	ALMENDROS-SIN VARIEDAD	S	5,83	0,00
170000003567168	18-057-042-00063-0002	104000	ALMENDROS-SIN VARIEDAD	S	3,90	0,00
170000003567156	18-057-042-00066-0001	104000	ALMENDROS-SIN VARIEDAD	S	0,38	0,00
170000003567166	18-057-042-00066-0004	104000	ALMENDROS-SIN VARIEDAD	S	0,71	0,00
170000003567159	18-057-042-00066-0005	104000	ALMENDROS-SIN VARIEDAD	S	0,12	0,00
170000003567160	18-057-042-00067-0004	104000	ALMENDROS-SIN VARIEDAD	S	0,04	0,00
170000003567162	18-057-042-00068-0001	104000	ALMENDROS-SIN VARIEDAD	S	0,36	0,00
170000003567164	18-057-042-00068-0002	104000	ALMENDROS-SIN VARIEDAD	S	0,76	0,00
170000003567169	18-057-042-00086-0003	104000	ALMENDROS-SIN VARIEDAD	S	0,86	0,00
170000003567165	18-057-042-00122-0001	104000	ALMENDROS-SIN VARIEDAD	S	0,46	0,00

Porcentaje de superficie determinada en zonas vulnerables a la contaminación por nitratos**PUNTOS: 0,00 0.0%**

<u>REF.</u>	<u>REFERENCIA SIGPAC</u>	<u>CULTIVO</u>	<u>DESCRIPCIÓN CULTIVO</u>	<u>S/R</u>	<u>SUP. COMPROM.</u> <u>(ha)</u>	<u>SUP. CUMPLE</u> <u>(ha)</u>
170000003567134	18-057-034-00246-0001	104000	ALMENDROS-SIN VARIEDAD	S	11,53	0,00
170000003567135	18-057-034-00251-0001	104000	ALMENDROS-SIN VARIEDAD	S	0,16	0,00
170000003567136	18-057-034-00251-0002	104000	ALMENDROS-SIN VARIEDAD	S	0,74	0,00
170000003567137	18-057-034-00251-0003	104000	ALMENDROS-SIN VARIEDAD	S	7,75	0,00
170000003567138	18-057-039-00151-0001	104000	ALMENDROS-SIN VARIEDAD	S	6,06	0,00
170000003567139	18-057-039-00151-0002	104000	ALMENDROS-SIN VARIEDAD	S	4,87	0,00
170000003567140	18-057-039-00153-0003	104000	ALMENDROS-SIN VARIEDAD	S	3,98	0,00
170000003567144	18-057-039-00170-0001	104000	ALMENDROS-SIN VARIEDAD	S	1,83	0,00
170000003567141	18-057-039-00176-0001	104000	ALMENDROS-SIN VARIEDAD	S	1,11	0,00
170000003567146	18-057-042-00021-0003	104000	ALMENDROS-SIN VARIEDAD	S	1,67	0,00
170000003567143	18-057-042-00043-0002	104000	ALMENDROS-SIN VARIEDAD	S	1,98	0,00
170000003567155	18-057-042-00044-0001	104000	ALMENDROS-SIN VARIEDAD	S	1,57	0,00
170000003567145	18-057-042-00060-0002	104000	ALMENDROS-SIN VARIEDAD	S	5,83	0,00
170000003567168	18-057-042-00063-0002	104000	ALMENDROS-SIN VARIEDAD	S	3,90	0,00
170000003567156	18-057-042-00066-0001	104000	ALMENDROS-SIN VARIEDAD	S	0,38	0,00
170000003567166	18-057-042-00066-0004	104000	ALMENDROS-SIN VARIEDAD	S	0,71	0,00
170000003567159	18-057-042-00066-0005	104000	ALMENDROS-SIN VARIEDAD	S	0,12	0,00
170000003567160	18-057-042-00067-0004	104000	ALMENDROS-SIN VARIEDAD	S	0,04	0,00
170000003567162	18-057-042-00068-0001	104000	ALMENDROS-SIN VARIEDAD	S	0,36	0,00
170000003567164	18-057-042-00068-0002	104000	ALMENDROS-SIN VARIEDAD	S	0,76	0,00
170000003567169	18-057-042-00086-0003	104000	ALMENDROS-SIN VARIEDAD	S	0,86	0,00
170000003567165	18-057-042-00122-0001	104000	ALMENDROS-SIN VARIEDAD	S	0,46	0,00

Pendiente media de la explotación**PUNTOS:** 1,00 7.87%

<u>REF.</u>	<u>REFERENCIA SIGPAC</u>	<u>CULTIVO</u>	<u>DESCRIPCIÓN CULTIVO</u>	<u>S/R</u>	<u>PENDIENTE MEDIA (%)</u>	<u>SUP. COMPROM.</u> <u>(ha)</u>
170000003567134	18-057-034-00246-0001	104000	ALMENDROS-SIN VARIEDAD	S	6,26	11,53
170000003567135	18-057-034-00251-0001	104000	ALMENDROS-SIN VARIEDAD	S	30,06	0,16
170000003567136	18-057-034-00251-0002	104000	ALMENDROS-SIN VARIEDAD	S	19,29	0,74
170000003567137	18-057-034-00251-0003	104000	ALMENDROS-SIN VARIEDAD	S	5,36	7,75
170000003567138	18-057-039-00151-0001	104000	ALMENDROS-SIN VARIEDAD	S	2,57	6,06
170000003567139	18-057-039-00151-0002	104000	ALMENDROS-SIN VARIEDAD	S	2,64	4,87
170000003567140	18-057-039-00153-0003	104000	ALMENDROS-SIN VARIEDAD	S	3,49	3,98
170000003567144	18-057-039-00170-0001	104000	ALMENDROS-SIN VARIEDAD	S	4,95	1,83
170000003567141	18-057-039-00176-0001	104000	ALMENDROS-SIN VARIEDAD	S	2,57	1,11
170000003567146	18-057-042-00021-0003	104000	ALMENDROS-SIN VARIEDAD	S	13,62	1,67
170000003567143	18-057-042-00043-0002	104000	ALMENDROS-SIN VARIEDAD	S	9,81	1,98
170000003567155	18-057-042-00044-0001	104000	ALMENDROS-SIN VARIEDAD	S	8,17	1,57
170000003567145	18-057-042-00060-0002	104000	ALMENDROS-SIN VARIEDAD	S	17,23	5,83
170000003567168	18-057-042-00063-0002	104000	ALMENDROS-SIN VARIEDAD	S	16,64	3,90
170000003567156	18-057-042-00066-0001	104000	ALMENDROS-SIN VARIEDAD	S	11,29	0,38
170000003567166	18-057-042-00066-0004	104000	ALMENDROS-SIN VARIEDAD	S	9,08	0,71
170000003567159	18-057-042-00066-0005	104000	ALMENDROS-SIN VARIEDAD	S	11,25	0,12
170000003567160	18-057-042-00067-0004	104000	ALMENDROS-SIN VARIEDAD	S	10,04	0,04
170000003567162	18-057-042-00068-0001	104000	ALMENDROS-SIN VARIEDAD	S	11,70	0,36
170000003567164	18-057-042-00068-0002	104000	ALMENDROS-SIN VARIEDAD	S	8,66	0,76
170000003567169	18-057-042-00086-0003	104000	ALMENDROS-SIN VARIEDAD	S	12,42	0,86
170000003567165	18-057-042-00122-0001	104000	ALMENDROS-SIN VARIEDAD	S	10,20	0,46

Porcentaje de Superficie de la explotación en municipios con más del 40 por ciento de su superficie agraria dentro de la Zona de desertificación**PUNTOS:** 6,00 100.0%

<u>REF.</u>	<u>REFERENCIA SIGPAC</u>	<u>CULTIVO</u>	<u>DESCRIPCIÓN CULTIVO</u>	<u>S/R</u>	<u>SUP. COMPROM.</u> <u>(ha)</u>	<u>SUP. CUMPLE</u> <u>(ha)</u>
170000003567134	18-057-034-00246-0001	104000	ALMENDROS-SIN VARIEDAD	S	11,53	11,53

<u>REF.</u>	<u>REFERENCIA SIGPAC</u>	<u>CULTIVO</u>	<u>DESCRIPCIÓN CULTIVO</u>	<u>S/R</u>	<u>SUP. COMPROM.</u> <u>(ha)</u>	<u>SUP. CUMPLE</u> <u>(ha)</u>
1700000003567135	18-057-034-00251-0001	104000	ALMENDROS-SIN VARIEDAD	S	0,16	0,16
1700000003567136	18-057-034-00251-0002	104000	ALMENDROS-SIN VARIEDAD	S	0,74	0,74
1700000003567137	18-057-034-00251-0003	104000	ALMENDROS-SIN VARIEDAD	S	7,75	7,75
1700000003567138	18-057-039-00151-0001	104000	ALMENDROS-SIN VARIEDAD	S	6,06	6,06
1700000003567139	18-057-039-00151-0002	104000	ALMENDROS-SIN VARIEDAD	S	4,87	4,87
1700000003567140	18-057-039-00153-0003	104000	ALMENDROS-SIN VARIEDAD	S	3,98	3,98
1700000003567144	18-057-039-00170-0001	104000	ALMENDROS-SIN VARIEDAD	S	1,83	1,83
1700000003567141	18-057-039-00176-0001	104000	ALMENDROS-SIN VARIEDAD	S	1,11	1,11
1700000003567146	18-057-042-00021-0003	104000	ALMENDROS-SIN VARIEDAD	S	1,67	1,67
1700000003567143	18-057-042-00043-0002	104000	ALMENDROS-SIN VARIEDAD	S	1,98	1,98
1700000003567155	18-057-042-00044-0001	104000	ALMENDROS-SIN VARIEDAD	S	1,57	1,57
1700000003567145	18-057-042-00060-0002	104000	ALMENDROS-SIN VARIEDAD	S	5,83	5,83
1700000003567168	18-057-042-00063-0002	104000	ALMENDROS-SIN VARIEDAD	S	3,90	3,90
1700000003567156	18-057-042-00066-0001	104000	ALMENDROS-SIN VARIEDAD	S	0,38	0,38
1700000003567166	18-057-042-00066-0004	104000	ALMENDROS-SIN VARIEDAD	S	0,71	0,71
1700000003567159	18-057-042-00066-0005	104000	ALMENDROS-SIN VARIEDAD	S	0,12	0,12
1700000003567160	18-057-042-00067-0004	104000	ALMENDROS-SIN VARIEDAD	S	0,04	0,04
1700000003567162	18-057-042-00068-0001	104000	ALMENDROS-SIN VARIEDAD	S	0,36	0,36
1700000003567164	18-057-042-00068-0002	104000	ALMENDROS-SIN VARIEDAD	S	0,76	0,76
1700000003567169	18-057-042-00086-0003	104000	ALMENDROS-SIN VARIEDAD	S	0,86	0,86
1700000003567165	18-057-042-00122-0001	104000	ALMENDROS-SIN VARIEDAD	S	0,46	0,46



<u>APELLIDOS Y NOMBRE / RAZÓN SOCIAL</u>	<u>NIF</u>	<u>EXPEDIENTE</u>	<u>SUP. COMPROMETIDA</u>			
			<u>(ha)</u>			
MARTINEZ AZOR FRANCISCO ENRIQUE	****2194*	1058844	23.47			
RESOLUCIÓN						
ADMITIDO						
IMPORTE POR ANUALIDAD						
		<u>2018</u>	<u>2019</u>	<u>2020</u>	<u>2021</u>	<u>2022</u>
IMPORTE MÁXIMO SUBVENCIONABLE		5.075,15 €	5.075,15 €	5.075,15 €	5.075,15 €	5.075,15 €
IMPORTE MEDIO DE TRANSFERENCIA (€/ha)		216,24 €	216,24 €	216,24 €	216,24 €	216,24 €

DETALLE IMPORTE POR ANUALIDAD

<u>GRUPOS DE CULTIVO ADMITIDOS</u>	<u>SUP. COMPROM.</u>	<u>2018</u>	<u>2019</u>	<u>2020</u>	<u>2021</u>	<u>2022</u>
	<u>(ha)</u>					
FRUTALES SECANO	23,47	5.075,15 €	5.075,15 €	5.075,15 €	5.075,15 €	5.075,15 €

RECINTOS COMPROMETIDOS

<u>REF.</u>	<u>REFERENCIA SIGPAC</u>	<u>CULTIVO DESCRIPCIÓN CULTIVO</u>	<u>S/R</u>	<u>PEND. MEDIA (%)</u>	<u>SUP. DEC. ADMIN. (ha)</u>	<u>NU SUP. CERT. (ha)</u>	<u>SUP. CAMPO (ha)</u>	<u>SUP. COMPROM. (ha)</u>
1700000005150906	18-057-044-00256-0001	104000 ALMENDROS-SIN VARIEDAD	S	3,37	0,20	0,20		0,20
1700000005150889	18-024-011-00201-0001	104000 ALMENDROS-SIN VARIEDAD	S	3,90	1,98	1,98		1,98
1700000005150907	18-057-044-00173-0001	104000 ALMENDROS-SIN VARIEDAD	S	4,04	1,62	1,62		1,62
1700000005150890	18-024-011-00208-0001	104000 ALMENDROS-SIN VARIEDAD	S	4,13	1,77	1,77		1,77
1700000005150897	18-024-011-00209-0001	104000 ALMENDROS-SIN VARIEDAD	S	4,15	0,71	0,71		0,71
1700000005150898	18-024-011-00210-0001	104000 ALMENDROS-SIN VARIEDAD	S	4,51	0,66	0,66		0,66
1700000005150909	18-057-044-00051-0001	104000 ALMENDROS-SIN VARIEDAD	S	4,89	0,10	0,10		0,10
1700000005150904	18-057-044-00158-0001	104000 ALMENDROS-SIN VARIEDAD	S	5,65	3,38	3,38		3,38
1700000005150910	18-057-044-00054-0001	104000 ALMENDROS-SIN VARIEDAD	S	5,86	0,90	0,90		0,90
1700000005150908	18-057-044-00172-0001	104000 ALMENDROS-SIN VARIEDAD	S	6,29	0,53	0,53		0,53
1700000005150900	18-057-044-00167-0001	104000 ALMENDROS-SIN VARIEDAD	S	7,02	0,67	0,67		0,67
1700000005150905	18-057-044-00255-0001	104000 ALMENDROS-SIN VARIEDAD	S	7,27	3,84	3,84		3,84
1700000005150899	18-057-044-00162-0001	104000 ALMENDROS-SIN VARIEDAD	S	7,29	1,96	1,96		1,96
1700000005150901	18-057-044-00067-0001	104000 ALMENDROS-SIN VARIEDAD	S	7,43	1,56	1,56		1,56
1700000005150902	18-057-044-00068-0002	104000 ALMENDROS-SIN VARIEDAD	S	9,80	0,40	0,40		0,40
1700000005150903	18-057-044-00277-0002	104000 ALMENDROS-SIN VARIEDAD	S	10,23	0,10	0,10		0,10
1700000005150894	18-057-043-00343-0001	104000 ALMENDROS-SIN VARIEDAD	S	13,92	2,46	2,46		2,46
1700000005150891	18-057-043-00343-0002	104000 ALMENDROS-SIN VARIEDAD	S	15,56	0,31	0,31		0,31
1700000005150892	18-057-043-00343-0003	104000 ALMENDROS-SIN VARIEDAD	S	16,03	0,32	0,32		0,32

RESUMEN CRITERIOS DE SELECCIÓN

11.2.1.1 Mantenimiento de prácticas y métodos de agricultura ecológica: Cultivos permanentes distintos de olivar - Conv 2018. PUNTOS: 7,00

	<u>PUNTOS</u>	<u>CUMPLE</u>
Porcentaje de superficie determinada en Red Natura 2000	0,00	0.0%
Porcentaje de superficie determinada situada en zonas RAMSAR	0,00	0.0%
Porcentaje de superficie determinada en zonas vulnerables a la contaminación por nitratos	0,00	0.0%
Pendiente media de la explotación	1,00	6.99%
Porcentaje de Superficie de la explotación en municipios con más del 40 por ciento de su superficie agraria dentro de la Zona de desertificación	6,00	100.0%



DETALLE CRITERIOS DE SELECCIÓN**11.2.1.1 Mantenimiento de prácticas y métodos de agricultura ecológica: Cultivos permanentes distintos de olivar - Conv 2018.****PUNTOS: 7,00****Porcentaje de superficie determinada en Red Natura 2000****PUNTOS: 0,00 0.0%**

REF.	REFERENCIA SIGPAC	CULTIVO	DESCRIPCIÓN CULTIVO	S/R	SUP. COMPROM. (ha)	SUP. CUMPLE (ha)
170000005150889	18-024-011-00201-0001	104000	ALMENDROS-SIN VARIEDAD	S	1,98	0,00
170000005150890	18-024-011-00208-0001	104000	ALMENDROS-SIN VARIEDAD	S	1,77	0,00
170000005150897	18-024-011-00209-0001	104000	ALMENDROS-SIN VARIEDAD	S	0,71	0,00
170000005150898	18-024-011-00210-0001	104000	ALMENDROS-SIN VARIEDAD	S	0,66	0,00
170000005150894	18-057-043-00343-0001	104000	ALMENDROS-SIN VARIEDAD	S	2,46	0,00
170000005150891	18-057-043-00343-0002	104000	ALMENDROS-SIN VARIEDAD	S	0,31	0,00
170000005150892	18-057-043-00343-0003	104000	ALMENDROS-SIN VARIEDAD	S	0,32	0,00
170000005150909	18-057-044-00051-0001	104000	ALMENDROS-SIN VARIEDAD	S	0,10	0,00
170000005150910	18-057-044-00054-0001	104000	ALMENDROS-SIN VARIEDAD	S	0,90	0,00
170000005150901	18-057-044-00067-0001	104000	ALMENDROS-SIN VARIEDAD	S	1,56	0,00
170000005150902	18-057-044-00068-0002	104000	ALMENDROS-SIN VARIEDAD	S	0,40	0,00
170000005150904	18-057-044-00158-0001	104000	ALMENDROS-SIN VARIEDAD	S	3,38	0,00
170000005150899	18-057-044-00162-0001	104000	ALMENDROS-SIN VARIEDAD	S	1,96	0,00
170000005150900	18-057-044-00167-0001	104000	ALMENDROS-SIN VARIEDAD	S	0,67	0,00
170000005150908	18-057-044-00172-0001	104000	ALMENDROS-SIN VARIEDAD	S	0,53	0,00
170000005150907	18-057-044-00173-0001	104000	ALMENDROS-SIN VARIEDAD	S	1,62	0,00
170000005150905	18-057-044-00255-0001	104000	ALMENDROS-SIN VARIEDAD	S	3,84	0,00
170000005150906	18-057-044-00256-0001	104000	ALMENDROS-SIN VARIEDAD	S	0,20	0,00
170000005150903	18-057-044-00277-0002	104000	ALMENDROS-SIN VARIEDAD	S	0,10	0,00

Porcentaje de superficie determinada situada en zonas RAMSAR**PUNTOS: 0,00 0.0%**

REF.	REFERENCIA SIGPAC	CULTIVO	DESCRIPCIÓN CULTIVO	S/R	SUP. COMPROM. (ha)	SUP. CUMPLE (ha)
170000005150889	18-024-011-00201-0001	104000	ALMENDROS-SIN VARIEDAD	S	1,98	0,00
170000005150890	18-024-011-00208-0001	104000	ALMENDROS-SIN VARIEDAD	S	1,77	0,00
170000005150897	18-024-011-00209-0001	104000	ALMENDROS-SIN VARIEDAD	S	0,71	0,00
170000005150898	18-024-011-00210-0001	104000	ALMENDROS-SIN VARIEDAD	S	0,66	0,00
170000005150894	18-057-043-00343-0001	104000	ALMENDROS-SIN VARIEDAD	S	2,46	0,00
170000005150891	18-057-043-00343-0002	104000	ALMENDROS-SIN VARIEDAD	S	0,31	0,00
170000005150892	18-057-043-00343-0003	104000	ALMENDROS-SIN VARIEDAD	S	0,32	0,00
170000005150909	18-057-044-00051-0001	104000	ALMENDROS-SIN VARIEDAD	S	0,10	0,00
170000005150910	18-057-044-00054-0001	104000	ALMENDROS-SIN VARIEDAD	S	0,90	0,00
170000005150901	18-057-044-00067-0001	104000	ALMENDROS-SIN VARIEDAD	S	1,56	0,00
170000005150902	18-057-044-00068-0002	104000	ALMENDROS-SIN VARIEDAD	S	0,40	0,00
170000005150904	18-057-044-00158-0001	104000	ALMENDROS-SIN VARIEDAD	S	3,38	0,00
170000005150899	18-057-044-00162-0001	104000	ALMENDROS-SIN VARIEDAD	S	1,96	0,00
170000005150900	18-057-044-00167-0001	104000	ALMENDROS-SIN VARIEDAD	S	0,67	0,00
170000005150908	18-057-044-00172-0001	104000	ALMENDROS-SIN VARIEDAD	S	0,53	0,00
170000005150907	18-057-044-00173-0001	104000	ALMENDROS-SIN VARIEDAD	S	1,62	0,00
170000005150905	18-057-044-00255-0001	104000	ALMENDROS-SIN VARIEDAD	S	3,84	0,00
170000005150906	18-057-044-00256-0001	104000	ALMENDROS-SIN VARIEDAD	S	0,20	0,00
170000005150903	18-057-044-00277-0002	104000	ALMENDROS-SIN VARIEDAD	S	0,10	0,00

Porcentaje de superficie determinada en zonas vulnerables a la contaminación por nitratos**PUNTOS: 0,00 0.0%**

REF.	REFERENCIA SIGPAC	CULTIVO	DESCRIPCIÓN CULTIVO	S/R	SUP. COMPROM. (ha)	SUP. CUMPLE (ha)
170000005150889	18-024-011-00201-0001	104000	ALMENDROS-SIN VARIEDAD	S	1,98	0,00
170000005150890	18-024-011-00208-0001	104000	ALMENDROS-SIN VARIEDAD	S	1,77	0,00
170000005150897	18-024-011-00209-0001	104000	ALMENDROS-SIN VARIEDAD	S	0,71	0,00

<u>REF.</u>	<u>REFERENCIA SIGPAC</u>	<u>CULTIVO</u>	<u>DESCRIPCIÓN CULTIVO</u>	<u>S/R</u>	<u>SUP. COMPROM.</u> <u>(ha)</u>	<u>SUP. CUMPLE</u> <u>(ha)</u>
1700000005150898	18-024-011-00210-0001	104000	ALMENDROS-SIN VARIEDAD	S	0,66	0,00
1700000005150894	18-057-043-00343-0001	104000	ALMENDROS-SIN VARIEDAD	S	2,46	0,00
1700000005150891	18-057-043-00343-0002	104000	ALMENDROS-SIN VARIEDAD	S	0,31	0,00
1700000005150892	18-057-043-00343-0003	104000	ALMENDROS-SIN VARIEDAD	S	0,32	0,00
1700000005150909	18-057-044-00051-0001	104000	ALMENDROS-SIN VARIEDAD	S	0,10	0,00
1700000005150910	18-057-044-00054-0001	104000	ALMENDROS-SIN VARIEDAD	S	0,90	0,00
1700000005150901	18-057-044-00067-0001	104000	ALMENDROS-SIN VARIEDAD	S	1,56	0,00
1700000005150902	18-057-044-00068-0002	104000	ALMENDROS-SIN VARIEDAD	S	0,40	0,00
1700000005150904	18-057-044-00158-0001	104000	ALMENDROS-SIN VARIEDAD	S	3,38	0,00
1700000005150899	18-057-044-00162-0001	104000	ALMENDROS-SIN VARIEDAD	S	1,96	0,00
1700000005150900	18-057-044-00167-0001	104000	ALMENDROS-SIN VARIEDAD	S	0,67	0,00
1700000005150908	18-057-044-00172-0001	104000	ALMENDROS-SIN VARIEDAD	S	0,53	0,00
1700000005150907	18-057-044-00173-0001	104000	ALMENDROS-SIN VARIEDAD	S	1,62	0,00
1700000005150905	18-057-044-00255-0001	104000	ALMENDROS-SIN VARIEDAD	S	3,84	0,00
1700000005150906	18-057-044-00256-0001	104000	ALMENDROS-SIN VARIEDAD	S	0,20	0,00
1700000005150903	18-057-044-00277-0002	104000	ALMENDROS-SIN VARIEDAD	S	0,10	0,00

Pendiente media de la explotación

PUNTOS: 1,00 6.99%

<u>REF.</u>	<u>REFERENCIA SIGPAC</u>	<u>CULTIVO</u>	<u>DESCRIPCIÓN CULTIVO</u>	<u>S/R</u>	<u>PENDIENTE MEDIA (%)</u>	<u>SUP. COMPROM.</u> <u>(ha)</u>
1700000005150889	18-024-011-00201-0001	104000	ALMENDROS-SIN VARIEDAD	S	3,90	1,98
1700000005150890	18-024-011-00208-0001	104000	ALMENDROS-SIN VARIEDAD	S	4,13	1,77
1700000005150897	18-024-011-00209-0001	104000	ALMENDROS-SIN VARIEDAD	S	4,15	0,71
1700000005150898	18-024-011-00210-0001	104000	ALMENDROS-SIN VARIEDAD	S	4,51	0,66
1700000005150894	18-057-043-00343-0001	104000	ALMENDROS-SIN VARIEDAD	S	13,92	2,46
1700000005150891	18-057-043-00343-0002	104000	ALMENDROS-SIN VARIEDAD	S	15,56	0,31
1700000005150892	18-057-043-00343-0003	104000	ALMENDROS-SIN VARIEDAD	S	16,03	0,32
1700000005150909	18-057-044-00051-0001	104000	ALMENDROS-SIN VARIEDAD	S	4,89	0,10
1700000005150910	18-057-044-00054-0001	104000	ALMENDROS-SIN VARIEDAD	S	5,86	0,90
1700000005150901	18-057-044-00067-0001	104000	ALMENDROS-SIN VARIEDAD	S	7,43	1,56
1700000005150902	18-057-044-00068-0002	104000	ALMENDROS-SIN VARIEDAD	S	9,80	0,40
1700000005150904	18-057-044-00158-0001	104000	ALMENDROS-SIN VARIEDAD	S	5,65	3,38
1700000005150899	18-057-044-00162-0001	104000	ALMENDROS-SIN VARIEDAD	S	7,29	1,96
1700000005150900	18-057-044-00167-0001	104000	ALMENDROS-SIN VARIEDAD	S	7,02	0,67
1700000005150908	18-057-044-00172-0001	104000	ALMENDROS-SIN VARIEDAD	S	6,29	0,53
1700000005150907	18-057-044-00173-0001	104000	ALMENDROS-SIN VARIEDAD	S	4,04	1,62
1700000005150905	18-057-044-00255-0001	104000	ALMENDROS-SIN VARIEDAD	S	7,27	3,84
1700000005150906	18-057-044-00256-0001	104000	ALMENDROS-SIN VARIEDAD	S	3,37	0,20
1700000005150903	18-057-044-00277-0002	104000	ALMENDROS-SIN VARIEDAD	S	10,23	0,10

Porcentaje de Superficie de la explotación en municipios con más del 40 por ciento de su superficie agraria dentro de la Zona de desertificación

PUNTOS: 6,00 100.0%

<u>REF.</u>	<u>REFERENCIA SIGPAC</u>	<u>CULTIVO</u>	<u>DESCRIPCIÓN CULTIVO</u>	<u>S/R</u>	<u>SUP. COMPROM.</u> <u>(ha)</u>	<u>SUP. CUMPLE</u> <u>(ha)</u>
1700000005150889	18-024-011-00201-0001	104000	ALMENDROS-SIN VARIEDAD	S	1,98	1,98
1700000005150890	18-024-011-00208-0001	104000	ALMENDROS-SIN VARIEDAD	S	1,77	1,77
1700000005150897	18-024-011-00209-0001	104000	ALMENDROS-SIN VARIEDAD	S	0,71	0,71
1700000005150898	18-024-011-00210-0001	104000	ALMENDROS-SIN VARIEDAD	S	0,66	0,66
1700000005150894	18-057-043-00343-0001	104000	ALMENDROS-SIN VARIEDAD	S	2,46	2,46
1700000005150891	18-057-043-00343-0002	104000	ALMENDROS-SIN VARIEDAD	S	0,31	0,31
1700000005150892	18-057-043-00343-0003	104000	ALMENDROS-SIN VARIEDAD	S	0,32	0,32
1700000005150909	18-057-044-00051-0001	104000	ALMENDROS-SIN VARIEDAD	S	0,10	0,10
1700000005150910	18-057-044-00054-0001	104000	ALMENDROS-SIN VARIEDAD	S	0,90	0,90
1700000005150901	18-057-044-00067-0001	104000	ALMENDROS-SIN VARIEDAD	S	1,56	1,56

REF.	REFERENCIA SIGPAC	CULTIVO	DESCRIPCIÓN CULTIVO	S/R	SUP. COMPROM. (ha)	SUP. CUMPLE (ha)
1700000005150902	18-057-044-00068-0002	104000	ALMENDROS-SIN VARIEDAD	S	0,40	0,40
1700000005150904	18-057-044-00158-0001	104000	ALMENDROS-SIN VARIEDAD	S	3,38	3,38
1700000005150899	18-057-044-00162-0001	104000	ALMENDROS-SIN VARIEDAD	S	1,96	1,96
1700000005150900	18-057-044-00167-0001	104000	ALMENDROS-SIN VARIEDAD	S	0,67	0,67
1700000005150908	18-057-044-00172-0001	104000	ALMENDROS-SIN VARIEDAD	S	0,53	0,53
1700000005150907	18-057-044-00173-0001	104000	ALMENDROS-SIN VARIEDAD	S	1,62	1,62
1700000005150905	18-057-044-00255-0001	104000	ALMENDROS-SIN VARIEDAD	S	3,84	3,84
1700000005150906	18-057-044-00256-0001	104000	ALMENDROS-SIN VARIEDAD	S	0,20	0,20
1700000005150903	18-057-044-00277-0002	104000	ALMENDROS-SIN VARIEDAD	S	0,10	0,10



<u>APELLIDOS Y NOMBRE / RAZÓN SOCIAL</u>	<u>NIF</u>	<u>EXPEDIENTE</u>	<u>SUP. COMPROMETIDA</u>		
			<u>(ha)</u>		
MARTINEZ AZOR GREGORIO	***2439*	1096431	147.68		
RESOLUCIÓN					
ADMITIDO					
IMPORTE POR ANUALIDAD					
	<u>2018</u>	<u>2019</u>	<u>2020</u>	<u>2021</u>	<u>2022</u>
IMPORTE MÁXIMO SUBVENCIONABLE	14.592,28 €	14.592,28 €	14.592,28 €	14.592,28 €	14.592,28 €
IMPORTE MEDIO DE TRANSFERENCIA (€/ha)	98,81 €	98,81 €	98,81 €	98,81 €	98,81 €

DETALLE IMPORTES POR ANUALIDAD

<u>GRUPOS DE CULTIVO ADMITIDOS</u>	<u>SUP. COMPROM.</u>	<u>2018</u>	<u>2019</u>	<u>2020</u>	<u>2021</u>	<u>2022</u>
	<u>(ha)</u>					
FRUTALES SECANO	21,58	4.666,46 €	4.666,46 €	4.666,46 €	4.666,46 €	4.666,46 €
HERBÁCEOS	65,66	9.925,82 €	9.925,82 €	9.925,82 €	9.925,82 €	9.925,82 €
HERBÁCEOS NO ELEGIBLES	60,44	0,00 €	0,00 €	0,00 €	0,00 €	0,00 €



RECINTOS COMPROMETIDOS

REF.	REFERENCIA SIGPAC	CULTIVO	DESCRIPCIÓN CULTIVO	S/R	PEND. MEDIA (%)	SUP. DEC. ADMIN. (ha)	NU SUP. CERT. (ha)	SUP. CAMPO (ha)	SUP. COMPROM. (ha)
170000007141194	18-057-023-00026-0001	20901	BARBECHO TRADICIONAL-SIN CUBIERTA VEGETAL	S	2,13	0,40	0,40		0,40
170000007141132	18-057-029-00076-0001	5000	CEBADA-SIN VARIEDAD	S	3,17	8,93	8,93		8,93
170000007141207	18-057-021-00502-0001	20901	BARBECHO TRADICIONAL-SIN CUBIERTA VEGETAL	S	3,19	1,43	1,43		1,43
170000007141218	18-057-032-00082-0001	20901	BARBECHO TRADICIONAL-SIN CUBIERTA VEGETAL	S	3,56	13,72	13,73		13,72
170000007141195	18-057-033-00065-0006	20901	BARBECHO TRADICIONAL-SIN CUBIERTA VEGETAL	S	3,63	11,23	11,23		11,23
170000007141158	18-057-034-00206-0001	5000	CEBADA-SIN VARIEDAD	S	3,65	8,25	8,25		8,25
170000007141190	18-057-021-00489-0001	20901	BARBECHO TRADICIONAL-SIN CUBIERTA VEGETAL	S	4,14	2,98	2,98		2,98
170000007141191	18-057-021-00492-0001	20901	BARBECHO TRADICIONAL-SIN CUBIERTA VEGETAL	S	4,25	0,89	0,89		0,89
170000007141192	18-057-021-00493-0001	20901	BARBECHO TRADICIONAL-SIN CUBIERTA VEGETAL	S	4,59	1,16	1,16		1,16
170000007141193	18-057-021-00494-0001	20901	BARBECHO TRADICIONAL-SIN CUBIERTA VEGETAL	S	4,84	1,18	1,18		1,18
170000007141139	18-057-033-00065-0004	1000	TRIGO BLANDO-SIN VARIEDAD	S	5,06	1,13	1,13		1,13
170000007141134	18-057-022-00023-0001	5000	CEBADA-SIN VARIEDAD	S	5,08	0,48	0,48		0,48
170000007141157	18-057-034-00250-0001	5000	CEBADA-SIN VARIEDAD	S	5,08	6,49	6,49		6,49
170000007141200	18-057-022-00011-0001	20901	BARBECHO TRADICIONAL-SIN CUBIERTA VEGETAL	S	6,42	1,44	1,44		1,44
170000007141199	18-057-022-00010-0001	20901	BARBECHO TRADICIONAL-SIN CUBIERTA VEGETAL	S	6,47	1,37	1,37		1,37
170000007141198	18-057-022-00009-0001	20901	BARBECHO TRADICIONAL-SIN CUBIERTA VEGETAL	S	6,61	1,33	1,33		1,33
170000007141131	18-057-022-00068-0001	5000	CEBADA-SIN VARIEDAD	S	6,91	1,87	1,87		1,87
170000007141135	18-057-022-00024-0001	5000	CEBADA-SIN VARIEDAD	S	7,03	0,21	0,21		0,21
170000007141213	18-057-022-00016-0003	20901	BARBECHO TRADICIONAL-SIN CUBIERTA VEGETAL	S	7,18	2,64	2,64		2,64
170000007141215	18-057-022-00066-0004	20901	BARBECHO TRADICIONAL-SIN CUBIERTA VEGETAL	S	7,64	0,72	0,72		0,72
170000007141153	18-057-022-00067-0001	5000	CEBADA-SIN VARIEDAD	S	7,73	1,82	1,82		1,82
170000007141154	18-057-022-00040-0002	5000	CEBADA-SIN VARIEDAD	S	8,30	3,55	3,61		3,55
170000007141204	18-057-022-00013-0002	20901	BARBECHO TRADICIONAL-SIN CUBIERTA VEGETAL	S	8,66	5,48	5,52		5,48
170000007141145	18-057-022-00039-0001	5000	CEBADA-SIN VARIEDAD	S	8,90	2,93	2,93		2,93
170000007141159	18-057-022-00039-0001	5000	CEBADA-SIN VARIEDAD	S	8,90	3,74	3,74		3,74
170000007141209	18-057-022-00039-0001	20901	BARBECHO TRADICIONAL-SIN CUBIERTA VEGETAL	S	8,90	6,10	6,10		6,10
170000007141210	18-057-022-00039-0001	20901	BARBECHO TRADICIONAL-SIN CUBIERTA VEGETAL	S	8,90	4,26	4,26		4,26
170000007141245	18-057-022-00013-0005	104000	ALMENDROS-SIN VARIEDAD	S	9,12	0,23	0,23		0,23
170000007141221	18-057-021-00507-0002	1000	TRIGO BLANDO-SIN VARIEDAD	S	9,21	8,86	8,86		8,86
170000007141149	18-057-022-00017-0002	8000	AVENA-SIN VARIEDAD	S	9,74	11,85	11,85		11,85
170000007141223	18-057-022-00014-0004	5000	CEBADA-SIN VARIEDAD	S	9,89	2,05	2,06		2,05
170000007141224	18-057-022-00014-0004	5000	CEBADA-SIN VARIEDAD	S	9,89	3,37	3,39		3,37
170000007141260	18-057-044-00185-0001	104000	ALMENDROS-SIN VARIEDAD	S	10,13	0,27	0,27		0,27
170000007141262	18-057-022-00018-0004	104000	ALMENDROS-SIN VARIEDAD	S	10,17	3,26	3,26		3,26
170000007141263	18-057-022-00018-0004	104000	ALMENDROS-SIN VARIEDAD	S	10,17	6,91	6,91		6,91
170000007141238	18-024-010-00360-0003	104000	ALMENDROS-SIN VARIEDAD	S	10,18	0,11	0,11		0,11
170000007141205	18-057-022-00066-0001	20901	BARBECHO TRADICIONAL-SIN CUBIERTA VEGETAL	S	10,32	0,76	0,76		0,76
170000007141214	18-057-022-00018-0003	20901	BARBECHO TRADICIONAL-SIN CUBIERTA VEGETAL	S	10,93	0,92	0,92		0,92
170000007141152	18-057-022-00014-0002	5000	CEBADA-SIN VARIEDAD	S	11,04	0,13	0,13		0,13
170000007141261	18-057-022-00008-0003	104000	ALMENDROS-SIN VARIEDAD	S	11,11	0,28	0,28		0,28
170000007141258	18-057-022-00018-0001	104000	ALMENDROS-SIN VARIEDAD	S	11,45	0,35	0,35		0,35
170000007141206	18-057-021-00503-0001	20901	BARBECHO TRADICIONAL-SIN CUBIERTA VEGETAL	S	12,42	1,60	1,60		1,60
170000007141211	18-057-022-00015-0004	20901	BARBECHO TRADICIONAL-SIN CUBIERTA VEGETAL	S	12,56	0,83	1,66		0,83
170000007141259	18-057-022-00008-0001	104000	ALMENDROS-SIN VARIEDAD	S	12,99	10,17	10,17		10,17

RESUMEN CRITERIOS DE SELECCIÓN**11.2.1.1 Mantenimiento de prácticas y métodos de agricultura ecológica: Cultivos herbáceos - Conv 2018.****PUNTOS: 7,00****Porcentaje de superficie determinada en Red Natura 2000****PUNTOS CUMPLE**
0,00 0.0%

	PUNTOS	CUMPLE
Porcentaje de superficie determinada situada en zonas RAMSAR	0,00	0.0%
Porcentaje de superficie determinada en zonas vulnerables a la contaminación por nitratos	0,00	0.0%
Pendiente media de la explotación	1,00	6.58%
Porcentaje de Superficie de la explotación en municipios con más del 40 por ciento de su superficie agraria dentro de la Zona de desertificación	6,00	100.0%

11.2.1.1 Mantenimiento de prácticas y métodos de agricultura ecológica: Cultivos permanentes distintos de olivar - Conv 2018. PUNTOS: 8,00

	PUNTOS	CUMPLE
Porcentaje de superficie determinada en Red Natura 2000	0,00	0.0%
Porcentaje de superficie determinada situada en zonas RAMSAR	0,00	0.0%
Porcentaje de superficie determinada en zonas vulnerables a la contaminación por nitratos	0,00	0.0%
Pendiente media de la explotación	2,00	11.52%
Porcentaje de Superficie de la explotación en municipios con más del 40 por ciento de su superficie agraria dentro de la Zona de desertificación	6,00	100.0%

DETALLE CRITERIOS DE SELECCIÓN

11.2.1.1 Mantenimiento de prácticas y métodos de agricultura ecológica: Cultivos herbáceos - Conv 2018. PUNTOS: 7,00

						PUNTOS:	0,00	0.0%
REF.	REFERENCIA SIGPAC	CULTIVO	DESCRIPCIÓN CULTIVO	S/R	SUP. COMPROM.	SUP. CUMPLE	(ha)	(ha)
1700000007141190	18-057-021-00489-0001	20901	BARBECHO TRADICIONAL-SIN CUBIERTA VEGETAL	S	2,98	0,00		
1700000007141191	18-057-021-00492-0001	20901	BARBECHO TRADICIONAL-SIN CUBIERTA VEGETAL	S	0,89	0,00		
1700000007141192	18-057-021-00493-0001	20901	BARBECHO TRADICIONAL-SIN CUBIERTA VEGETAL	S	1,16	0,00		
1700000007141193	18-057-021-00494-0001	20901	BARBECHO TRADICIONAL-SIN CUBIERTA VEGETAL	S	1,18	0,00		
1700000007141207	18-057-021-00502-0001	20901	BARBECHO TRADICIONAL-SIN CUBIERTA VEGETAL	S	1,43	0,00		
1700000007141206	18-057-021-00503-0001	20901	BARBECHO TRADICIONAL-SIN CUBIERTA VEGETAL	S	1,60	0,00		
1700000007141221	18-057-021-00507-0002	1000	TRIGO BLANDO-SIN VARIEDAD	S	8,86	0,00		
1700000007141198	18-057-022-00009-0001	20901	BARBECHO TRADICIONAL-SIN CUBIERTA VEGETAL	S	1,33	0,00		
1700000007141199	18-057-022-00010-0001	20901	BARBECHO TRADICIONAL-SIN CUBIERTA VEGETAL	S	1,37	0,00		
1700000007141200	18-057-022-00011-0001	20901	BARBECHO TRADICIONAL-SIN CUBIERTA VEGETAL	S	1,44	0,00		
1700000007141204	18-057-022-00013-0002	20901	BARBECHO TRADICIONAL-SIN CUBIERTA VEGETAL	S	5,48	0,00		
1700000007141152	18-057-022-00014-0002	5000	CEBADA-SIN VARIEDAD	S	0,13	0,00		
1700000007141223	18-057-022-00014-0004	5000	CEBADA-SIN VARIEDAD	S	2,05	0,00		
1700000007141224	18-057-022-00014-0004	5000	CEBADA-SIN VARIEDAD	S	3,37	0,00		
1700000007141211	18-057-022-00015-0004	20901	BARBECHO TRADICIONAL-SIN CUBIERTA VEGETAL	S	0,83	0,00		
1700000007141213	18-057-022-00016-0003	20901	BARBECHO TRADICIONAL-SIN CUBIERTA VEGETAL	S	2,64	0,00		
1700000007141149	18-057-022-00017-0002	8000	AVENA-SIN VARIEDAD	S	11,85	0,00		
1700000007141214	18-057-022-00018-0003	20901	BARBECHO TRADICIONAL-SIN CUBIERTA VEGETAL	S	0,92	0,00		
1700000007141134	18-057-022-00023-0001	5000	CEBADA-SIN VARIEDAD	S	0,48	0,00		
1700000007141135	18-057-022-00024-0001	5000	CEBADA-SIN VARIEDAD	S	0,21	0,00		
1700000007141145	18-057-022-00039-0001	5000	CEBADA-SIN VARIEDAD	S	2,93	0,00		
1700000007141159	18-057-022-00039-0001	5000	CEBADA-SIN VARIEDAD	S	3,74	0,00		
1700000007141210	18-057-022-00039-0001	20901	BARBECHO TRADICIONAL-SIN CUBIERTA VEGETAL	S	4,26	0,00		
1700000007141209	18-057-022-00039-0001	20901	BARBECHO TRADICIONAL-SIN CUBIERTA VEGETAL	S	6,10	0,00		
1700000007141154	18-057-022-00040-0002	5000	CEBADA-SIN VARIEDAD	S	3,55	0,00		
1700000007141205	18-057-022-00066-0001	20901	BARBECHO TRADICIONAL-SIN CUBIERTA VEGETAL	S	0,76	0,00		
1700000007141215	18-057-022-00066-0004	20901	BARBECHO TRADICIONAL-SIN CUBIERTA VEGETAL	S	0,72	0,00		
1700000007141153	18-057-022-00067-0001	5000	CEBADA-SIN VARIEDAD	S	1,82	0,00		

<u>REF.</u>	<u>REFERENCIA SIGPAC</u>	<u>CULTIVO</u>	<u>DESCRIPCIÓN CULTIVO</u>	<u>S/R</u>	<u>SUP. COMPROM.</u> <u>(ha)</u>	<u>SUP. CUMPLE</u> <u>(ha)</u>
170000007141131	18-057-022-00068-0001	5000	CEBADA-SIN VARIEDAD	S	1,87	0,00
170000007141194	18-057-023-00026-0001	20901	BARBECHO TRADICIONAL-SIN CUBIERTA VEGETAL	S	0,40	0,00
170000007141132	18-057-029-00076-0001	5000	CEBADA-SIN VARIEDAD	S	8,93	0,00
170000007141218	18-057-032-00082-0001	20901	BARBECHO TRADICIONAL-SIN CUBIERTA VEGETAL	S	13,72	0,00
170000007141139	18-057-033-00065-0004	1000	TRIGO BLANDO-SIN VARIEDAD	S	1,13	0,00
170000007141195	18-057-033-00065-0006	20901	BARBECHO TRADICIONAL-SIN CUBIERTA VEGETAL	S	11,23	0,00
170000007141158	18-057-034-00206-0001	5000	CEBADA-SIN VARIEDAD	S	8,25	0,00
170000007141157	18-057-034-00250-0001	5000	CEBADA-SIN VARIEDAD	S	6,49	0,00

Porcentaje de superficie determinada situada en zonas RAMSAR**PUNTOS:** 0,00 0.0%

<u>REF.</u>	<u>REFERENCIA SIGPAC</u>	<u>CULTIVO</u>	<u>DESCRIPCIÓN CULTIVO</u>	<u>S/R</u>	<u>SUP. COMPROM.</u> <u>(ha)</u>	<u>SUP. CUMPLE</u> <u>(ha)</u>
170000007141190	18-057-021-00489-0001	20901	BARBECHO TRADICIONAL-SIN CUBIERTA VEGETAL	S	2,98	0,00
170000007141191	18-057-021-00492-0001	20901	BARBECHO TRADICIONAL-SIN CUBIERTA VEGETAL	S	0,89	0,00
170000007141192	18-057-021-00493-0001	20901	BARBECHO TRADICIONAL-SIN CUBIERTA VEGETAL	S	1,16	0,00
170000007141193	18-057-021-00494-0001	20901	BARBECHO TRADICIONAL-SIN CUBIERTA VEGETAL	S	1,18	0,00
170000007141207	18-057-021-00502-0001	20901	BARBECHO TRADICIONAL-SIN CUBIERTA VEGETAL	S	1,43	0,00
170000007141206	18-057-021-00503-0001	20901	BARBECHO TRADICIONAL-SIN CUBIERTA VEGETAL	S	1,60	0,00
170000007141221	18-057-021-00507-0002	1000	TRIGO BLANDO-SIN VARIEDAD	S	8,86	0,00
170000007141198	18-057-022-00009-0001	20901	BARBECHO TRADICIONAL-SIN CUBIERTA VEGETAL	S	1,33	0,00
170000007141199	18-057-022-00010-0001	20901	BARBECHO TRADICIONAL-SIN CUBIERTA VEGETAL	S	1,37	0,00
170000007141200	18-057-022-00011-0001	20901	BARBECHO TRADICIONAL-SIN CUBIERTA VEGETAL	S	1,44	0,00
170000007141204	18-057-022-00013-0002	20901	BARBECHO TRADICIONAL-SIN CUBIERTA VEGETAL	S	5,48	0,00
170000007141152	18-057-022-00014-0002	5000	CEBADA-SIN VARIEDAD	S	0,13	0,00
170000007141224	18-057-022-00014-0004	5000	CEBADA-SIN VARIEDAD	S	3,37	0,00
170000007141223	18-057-022-00014-0004	5000	CEBADA-SIN VARIEDAD	S	2,05	0,00
170000007141211	18-057-022-00015-0004	20901	BARBECHO TRADICIONAL-SIN CUBIERTA VEGETAL	S	0,83	0,00
170000007141213	18-057-022-00016-0003	20901	BARBECHO TRADICIONAL-SIN CUBIERTA VEGETAL	S	2,64	0,00
170000007141149	18-057-022-00017-0002	8000	AVENA-SIN VARIEDAD	S	11,85	0,00
170000007141214	18-057-022-00018-0003	20901	BARBECHO TRADICIONAL-SIN CUBIERTA VEGETAL	S	0,92	0,00
170000007141134	18-057-022-00023-0001	5000	CEBADA-SIN VARIEDAD	S	0,48	0,00
170000007141135	18-057-022-00024-0001	5000	CEBADA-SIN VARIEDAD	S	0,21	0,00
170000007141159	18-057-022-00039-0001	5000	CEBADA-SIN VARIEDAD	S	3,74	0,00
170000007141145	18-057-022-00039-0001	5000	CEBADA-SIN VARIEDAD	S	2,93	0,00
170000007141210	18-057-022-00039-0001	20901	BARBECHO TRADICIONAL-SIN CUBIERTA VEGETAL	S	4,26	0,00
170000007141209	18-057-022-00039-0001	20901	BARBECHO TRADICIONAL-SIN CUBIERTA VEGETAL	S	6,10	0,00
170000007141154	18-057-022-00040-0002	5000	CEBADA-SIN VARIEDAD	S	3,55	0,00
170000007141205	18-057-022-00066-0001	20901	BARBECHO TRADICIONAL-SIN CUBIERTA VEGETAL	S	0,76	0,00
170000007141215	18-057-022-00066-0004	20901	BARBECHO TRADICIONAL-SIN CUBIERTA VEGETAL	S	0,72	0,00
170000007141153	18-057-022-00067-0001	5000	CEBADA-SIN VARIEDAD	S	1,82	0,00
170000007141131	18-057-022-00068-0001	5000	CEBADA-SIN VARIEDAD	S	1,87	0,00
170000007141194	18-057-023-00026-0001	20901	BARBECHO TRADICIONAL-SIN CUBIERTA VEGETAL	S	0,40	0,00
170000007141132	18-057-029-00076-0001	5000	CEBADA-SIN VARIEDAD	S	8,93	0,00
170000007141218	18-057-032-00082-0001	20901	BARBECHO TRADICIONAL-SIN CUBIERTA VEGETAL	S	13,72	0,00
170000007141139	18-057-033-00065-0004	1000	TRIGO BLANDO-SIN VARIEDAD	S	1,13	0,00
170000007141195	18-057-033-00065-0006	20901	BARBECHO TRADICIONAL-SIN CUBIERTA VEGETAL	S	11,23	0,00

<u>REF.</u>	<u>REFERENCIA SIGPAC</u>	<u>CULTIVO</u>	<u>DESCRIPCIÓN CULTIVO</u>	<u>S/R</u>	<u>SUP. COMPROM.</u> <u>(ha)</u>	<u>SUP. CUMPLE</u> <u>(ha)</u>
170000007141158	18-057-034-00206-0001	5000	CEBADA-SIN VARIEDAD	S	8,25	0,00
1700000007141157	18-057-034-00250-0001	5000	CEBADA-SIN VARIEDAD	S	6,49	0,00

Porcentaje de superficie determinada en zonas vulnerables a la contaminación por nitratos**PUNTOS:** 0,00 0.0%

<u>REF.</u>	<u>REFERENCIA SIGPAC</u>	<u>CULTIVO</u>	<u>DESCRIPCIÓN CULTIVO</u>	<u>S/R</u>	<u>SUP. COMPROM.</u> <u>(ha)</u>	<u>SUP. CUMPLE</u> <u>(ha)</u>
1700000007141190	18-057-021-00489-0001	20901	BARBECHO TRADICIONAL-SIN CUBIERTA VEGETAL	S	2,98	0,00
1700000007141191	18-057-021-00492-0001	20901	BARBECHO TRADICIONAL-SIN CUBIERTA VEGETAL	S	0,89	0,00
1700000007141192	18-057-021-00493-0001	20901	BARBECHO TRADICIONAL-SIN CUBIERTA VEGETAL	S	1,16	0,00
1700000007141193	18-057-021-00494-0001	20901	BARBECHO TRADICIONAL-SIN CUBIERTA VEGETAL	S	1,18	0,00
1700000007141207	18-057-021-00502-0001	20901	BARBECHO TRADICIONAL-SIN CUBIERTA VEGETAL	S	1,43	0,00
1700000007141206	18-057-021-00503-0001	20901	BARBECHO TRADICIONAL-SIN CUBIERTA VEGETAL	S	1,60	0,00
1700000007141221	18-057-021-00507-0002	1000	TRIGO BLANDO-SIN VARIEDAD	S	8,86	0,00
1700000007141198	18-057-022-00009-0001	20901	BARBECHO TRADICIONAL-SIN CUBIERTA VEGETAL	S	1,33	0,00
1700000007141199	18-057-022-00010-0001	20901	BARBECHO TRADICIONAL-SIN CUBIERTA VEGETAL	S	1,37	0,00
1700000007141200	18-057-022-00011-0001	20901	BARBECHO TRADICIONAL-SIN CUBIERTA VEGETAL	S	1,44	0,00
1700000007141204	18-057-022-00013-0002	20901	BARBECHO TRADICIONAL-SIN CUBIERTA VEGETAL	S	5,48	0,00
1700000007141152	18-057-022-00014-0002	5000	CEBADA-SIN VARIEDAD	S	0,13	0,00
1700000007141224	18-057-022-00014-0004	5000	CEBADA-SIN VARIEDAD	S	3,37	0,00
1700000007141223	18-057-022-00014-0004	5000	CEBADA-SIN VARIEDAD	S	2,05	0,00
1700000007141211	18-057-022-00015-0004	20901	BARBECHO TRADICIONAL-SIN CUBIERTA VEGETAL	S	0,83	0,00
1700000007141213	18-057-022-00016-0003	20901	BARBECHO TRADICIONAL-SIN CUBIERTA VEGETAL	S	2,64	0,00
1700000007141149	18-057-022-00017-0002	8000	AVENA-SIN VARIEDAD	S	11,85	0,00
1700000007141214	18-057-022-00018-0003	20901	BARBECHO TRADICIONAL-SIN CUBIERTA VEGETAL	S	0,92	0,00
1700000007141134	18-057-022-00023-0001	5000	CEBADA-SIN VARIEDAD	S	0,48	0,00
1700000007141135	18-057-022-00024-0001	5000	CEBADA-SIN VARIEDAD	S	0,21	0,00
1700000007141159	18-057-022-00039-0001	5000	CEBADA-SIN VARIEDAD	S	3,74	0,00
1700000007141145	18-057-022-00039-0001	5000	CEBADA-SIN VARIEDAD	S	2,93	0,00
1700000007141210	18-057-022-00039-0001	20901	BARBECHO TRADICIONAL-SIN CUBIERTA VEGETAL	S	4,26	0,00
1700000007141209	18-057-022-00039-0001	20901	BARBECHO TRADICIONAL-SIN CUBIERTA VEGETAL	S	6,10	0,00
1700000007141154	18-057-022-00040-0002	5000	CEBADA-SIN VARIEDAD	S	3,55	0,00
1700000007141205	18-057-022-00066-0001	20901	BARBECHO TRADICIONAL-SIN CUBIERTA VEGETAL	S	0,76	0,00
1700000007141215	18-057-022-00066-0004	20901	BARBECHO TRADICIONAL-SIN CUBIERTA VEGETAL	S	0,72	0,00
1700000007141153	18-057-022-00067-0001	5000	CEBADA-SIN VARIEDAD	S	1,82	0,00
1700000007141131	18-057-022-00068-0001	5000	CEBADA-SIN VARIEDAD	S	1,87	0,00
1700000007141194	18-057-023-00026-0001	20901	BARBECHO TRADICIONAL-SIN CUBIERTA VEGETAL	S	0,40	0,00
1700000007141132	18-057-029-00076-0001	5000	CEBADA-SIN VARIEDAD	S	8,93	0,00
1700000007141218	18-057-032-00082-0001	20901	BARBECHO TRADICIONAL-SIN CUBIERTA VEGETAL	S	13,72	0,00
1700000007141139	18-057-033-00065-0004	1000	TRIGO BLANDO-SIN VARIEDAD	S	1,13	0,00
1700000007141195	18-057-033-00065-0006	20901	BARBECHO TRADICIONAL-SIN CUBIERTA VEGETAL	S	11,23	0,00
1700000007141158	18-057-034-00206-0001	5000	CEBADA-SIN VARIEDAD	S	8,25	0,00
1700000007141157	18-057-034-00250-0001	5000	CEBADA-SIN VARIEDAD	S	6,49	0,00

Pendiente media de la explotación**PUNTOS:** 1,00 6.58%

REF.	REFERENCIA SIGPAC	CULTIVO	DESCRIPCIÓN CULTIVO	S/R	PENDIENTE	SUP.
					MEDIA (%)	COMPROM.
						(ha)
170000007141190	18-057-021-00489-0001	20901	BARBECHO TRADICIONAL-SIN CUBIERTA VEGETAL	S	4,14	2,98
170000007141191	18-057-021-00492-0001	20901	BARBECHO TRADICIONAL-SIN CUBIERTA VEGETAL	S	4,25	0,89
170000007141192	18-057-021-00493-0001	20901	BARBECHO TRADICIONAL-SIN CUBIERTA VEGETAL	S	4,59	1,16
170000007141193	18-057-021-00494-0001	20901	BARBECHO TRADICIONAL-SIN CUBIERTA VEGETAL	S	4,84	1,18
170000007141207	18-057-021-00502-0001	20901	BARBECHO TRADICIONAL-SIN CUBIERTA VEGETAL	S	3,19	1,43
170000007141206	18-057-021-00503-0001	20901	BARBECHO TRADICIONAL-SIN CUBIERTA VEGETAL	S	12,42	1,60
170000007141221	18-057-021-00507-0002	1000	TRIGO BLANDO-SIN VARIEDAD	S	9,21	8,86
170000007141198	18-057-022-00009-0001	20901	BARBECHO TRADICIONAL-SIN CUBIERTA VEGETAL	S	6,61	1,33
170000007141199	18-057-022-00010-0001	20901	BARBECHO TRADICIONAL-SIN CUBIERTA VEGETAL	S	6,47	1,37
170000007141200	18-057-022-00011-0001	20901	BARBECHO TRADICIONAL-SIN CUBIERTA VEGETAL	S	6,42	1,44
170000007141204	18-057-022-00013-0002	20901	BARBECHO TRADICIONAL-SIN CUBIERTA VEGETAL	S	8,66	5,48
170000007141152	18-057-022-00014-0002	5000	CEBADA-SIN VARIEDAD	S	11,04	0,13
170000007141223	18-057-022-00014-0004	5000	CEBADA-SIN VARIEDAD	S	9,89	2,05
170000007141224	18-057-022-00014-0004	5000	CEBADA-SIN VARIEDAD	S	9,89	3,37
170000007141211	18-057-022-00015-0004	20901	BARBECHO TRADICIONAL-SIN CUBIERTA VEGETAL	S	12,56	0,83
170000007141213	18-057-022-00016-0003	20901	BARBECHO TRADICIONAL-SIN CUBIERTA VEGETAL	S	7,18	2,64
170000007141149	18-057-022-00017-0002	8000	AVENA-SIN VARIEDAD	S	9,74	11,85
170000007141214	18-057-022-00018-0003	20901	BARBECHO TRADICIONAL-SIN CUBIERTA VEGETAL	S	10,93	0,92
170000007141134	18-057-022-00023-0001	5000	CEBADA-SIN VARIEDAD	S	5,08	0,48
170000007141135	18-057-022-00024-0001	5000	CEBADA-SIN VARIEDAD	S	7,03	0,21
170000007141159	18-057-022-00039-0001	5000	CEBADA-SIN VARIEDAD	S	8,90	3,74
170000007141145	18-057-022-00039-0001	5000	CEBADA-SIN VARIEDAD	S	8,90	2,93
170000007141210	18-057-022-00039-0001	20901	BARBECHO TRADICIONAL-SIN CUBIERTA VEGETAL	S	8,90	4,26
170000007141209	18-057-022-00039-0001	20901	BARBECHO TRADICIONAL-SIN CUBIERTA VEGETAL	S	8,90	6,10
170000007141154	18-057-022-00040-0002	5000	CEBADA-SIN VARIEDAD	S	8,30	3,55
170000007141205	18-057-022-00066-0001	20901	BARBECHO TRADICIONAL-SIN CUBIERTA VEGETAL	S	10,32	0,76
170000007141215	18-057-022-00066-0004	20901	BARBECHO TRADICIONAL-SIN CUBIERTA VEGETAL	S	7,64	0,72
170000007141153	18-057-022-00067-0001	5000	CEBADA-SIN VARIEDAD	S	7,73	1,82
170000007141131	18-057-022-00068-0001	5000	CEBADA-SIN VARIEDAD	S	6,91	1,87
170000007141194	18-057-023-00026-0001	20901	BARBECHO TRADICIONAL-SIN CUBIERTA VEGETAL	S	2,13	0,40
170000007141132	18-057-029-00076-0001	5000	CEBADA-SIN VARIEDAD	S	3,17	8,93
170000007141218	18-057-032-00082-0001	20901	BARBECHO TRADICIONAL-SIN CUBIERTA VEGETAL	S	3,56	13,72
170000007141139	18-057-033-00065-0004	1000	TRIGO BLANDO-SIN VARIEDAD	S	5,06	1,13
170000007141195	18-057-033-00065-0006	20901	BARBECHO TRADICIONAL-SIN CUBIERTA VEGETAL	S	3,63	11,23
170000007141158	18-057-034-00206-0001	5000	CEBADA-SIN VARIEDAD	S	3,65	8,25
170000007141157	18-057-034-00250-0001	5000	CEBADA-SIN VARIEDAD	S	5,08	6,49

Porcentaje de Superficie de la explotación en municipios con más del 40 por ciento de su superficie agraria dentro de la Zona de desertificación

PUNTOS: 6,00 100.0%

REF.	REFERENCIA SIGPAC	CULTIVO	DESCRIPCIÓN CULTIVO	S/R	SUP.	SUP.
					COMPROM.	CUMPLE
					(ha)	(ha)
170000007141190	18-057-021-00489-0001	20901	BARBECHO TRADICIONAL-SIN CUBIERTA VEGETAL	S	2,98	2,98
170000007141191	18-057-021-00492-0001	20901	BARBECHO TRADICIONAL-SIN CUBIERTA VEGETAL	S	0,89	0,89
170000007141192	18-057-021-00493-0001	20901	BARBECHO TRADICIONAL-SIN CUBIERTA VEGETAL	S	1,16	1,16
170000007141193	18-057-021-00494-0001	20901	BARBECHO TRADICIONAL-SIN CUBIERTA VEGETAL	S	1,18	1,18
170000007141207	18-057-021-00502-0001	20901	BARBECHO TRADICIONAL-SIN CUBIERTA VEGETAL	S	1,43	1,43

<u>REF.</u>	<u>REFERENCIA SIGPAC</u>	<u>CULTIVO</u>	<u>DESCRIPCIÓN CULTIVO</u>	<u>S/R</u>	<u>SUP. COMPROM.</u> <u>(ha)</u>	<u>SUP. CUMPLE</u> <u>(ha)</u>
1700000007141206	18-057-021-00503-0001	20901	VEGETAL BARBECHO TRADICIONAL-SIN CUBIERTA VEGETAL	S	1,60	1,60
1700000007141221	18-057-021-00507-0002	1000	TRIGO BLANDO-SIN VARIEDAD	S	8,86	8,86
1700000007141198	18-057-022-00009-0001	20901	BARBECHO TRADICIONAL-SIN CUBIERTA VEGETAL	S	1,33	1,33
1700000007141199	18-057-022-00010-0001	20901	BARBECHO TRADICIONAL-SIN CUBIERTA VEGETAL	S	1,37	1,37
1700000007141200	18-057-022-00011-0001	20901	BARBECHO TRADICIONAL-SIN CUBIERTA VEGETAL	S	1,44	1,44
1700000007141204	18-057-022-00013-0002	20901	BARBECHO TRADICIONAL-SIN CUBIERTA VEGETAL	S	5,48	5,48
1700000007141152	18-057-022-00014-0002	5000	CEBADA-SIN VARIEDAD	S	0,13	0,13
1700000007141223	18-057-022-00014-0004	5000	CEBADA-SIN VARIEDAD	S	2,05	2,05
1700000007141224	18-057-022-00014-0004	5000	CEBADA-SIN VARIEDAD	S	3,37	3,37
1700000007141211	18-057-022-00015-0004	20901	BARBECHO TRADICIONAL-SIN CUBIERTA VEGETAL	S	0,83	0,83
1700000007141213	18-057-022-00016-0003	20901	BARBECHO TRADICIONAL-SIN CUBIERTA VEGETAL	S	2,64	2,64
1700000007141149	18-057-022-00017-0002	8000	AVENA-SIN VARIEDAD	S	11,85	11,85
1700000007141214	18-057-022-00018-0003	20901	BARBECHO TRADICIONAL-SIN CUBIERTA VEGETAL	S	0,92	0,92
1700000007141134	18-057-022-00023-0001	5000	CEBADA-SIN VARIEDAD	S	0,48	0,48
1700000007141135	18-057-022-00024-0001	5000	CEBADA-SIN VARIEDAD	S	0,21	0,21
1700000007141145	18-057-022-00039-0001	5000	CEBADA-SIN VARIEDAD	S	2,93	2,93
1700000007141159	18-057-022-00039-0001	5000	CEBADA-SIN VARIEDAD	S	3,74	3,74
1700000007141209	18-057-022-00039-0001	20901	BARBECHO TRADICIONAL-SIN CUBIERTA VEGETAL	S	6,10	6,10
1700000007141210	18-057-022-00039-0001	20901	BARBECHO TRADICIONAL-SIN CUBIERTA VEGETAL	S	4,26	4,26
1700000007141154	18-057-022-00040-0002	5000	CEBADA-SIN VARIEDAD	S	3,55	3,55
1700000007141205	18-057-022-00066-0001	20901	BARBECHO TRADICIONAL-SIN CUBIERTA VEGETAL	S	0,76	0,76
1700000007141215	18-057-022-00066-0004	20901	BARBECHO TRADICIONAL-SIN CUBIERTA VEGETAL	S	0,72	0,72
1700000007141153	18-057-022-00067-0001	5000	CEBADA-SIN VARIEDAD	S	1,82	1,82
1700000007141131	18-057-022-00068-0001	5000	CEBADA-SIN VARIEDAD	S	1,87	1,87
1700000007141194	18-057-023-00026-0001	20901	BARBECHO TRADICIONAL-SIN CUBIERTA VEGETAL	S	0,40	0,40
1700000007141132	18-057-029-00076-0001	5000	CEBADA-SIN VARIEDAD	S	8,93	8,93
1700000007141218	18-057-032-00082-0001	20901	BARBECHO TRADICIONAL-SIN CUBIERTA VEGETAL	S	13,72	13,72
1700000007141139	18-057-033-00065-0004	1000	TRIGO BLANDO-SIN VARIEDAD	S	1,13	1,13
1700000007141195	18-057-033-00065-0006	20901	BARBECHO TRADICIONAL-SIN CUBIERTA VEGETAL	S	11,23	11,23
1700000007141158	18-057-034-00206-0001	5000	CEBADA-SIN VARIEDAD	S	8,25	8,25
1700000007141157	18-057-034-00250-0001	5000	CEBADA-SIN VARIEDAD	S	6,49	6,49

11.2.1.1 Mantenimiento de prácticas y métodos de agricultura ecológica: Cultivos permanentes distintos de olivar - Conv 2018.

PUNTOS: 8,00

Porcentaje de superficie determinada en Red Natura 2000

PUNTOS: 0,00 0.0%

<u>REF.</u>	<u>REFERENCIA SIGPAC</u>	<u>CULTIVO</u>	<u>DESCRIPCIÓN CULTIVO</u>	<u>S/R</u>	<u>SUP. COMPROM.</u> <u>(ha)</u>	<u>SUP. CUMPLE</u> <u>(ha)</u>
1700000007141238	18-024-010-00360-0003	104000	ALMENDROS-SIN VARIEDAD	S	0,11	0,00
1700000007141259	18-057-022-00008-0001	104000	ALMENDROS-SIN VARIEDAD	S	10,17	0,00
1700000007141261	18-057-022-00008-0003	104000	ALMENDROS-SIN VARIEDAD	S	0,28	0,00
1700000007141245	18-057-022-00013-0005	104000	ALMENDROS-SIN VARIEDAD	S	0,23	0,00
1700000007141258	18-057-022-00018-0001	104000	ALMENDROS-SIN VARIEDAD	S	0,35	0,00
1700000007141262	18-057-022-00018-0004	104000	ALMENDROS-SIN VARIEDAD	S	3,26	0,00
1700000007141263	18-057-022-00018-0004	104000	ALMENDROS-SIN VARIEDAD	S	6,91	0,00
1700000007141260	18-057-044-00185-0001	104000	ALMENDROS-SIN VARIEDAD	S	0,27	0,00

Porcentaje de superficie determinada situada en zonas RAMSAR

PUNTOS: 0,00 0.0%

<u>REF.</u>	<u>REFERENCIA SIGPAC</u>	<u>CULTIVO</u>	<u>DESCRIPCIÓN CULTIVO</u>	<u>S/R</u>	<u>SUP. COMPROM.</u> <u>(ha)</u>	<u>SUP. CUMPLE</u> <u>(ha)</u>
1700000007141238	18-024-010-00360-0003	104000	ALMENDROS-SIN VARIEDAD	S	0,11	0,00
1700000007141259	18-057-022-00008-0001	104000	ALMENDROS-SIN VARIEDAD	S	10,17	0,00
1700000007141261	18-057-022-00008-0003	104000	ALMENDROS-SIN VARIEDAD	S	0,28	0,00
1700000007141245	18-057-022-00013-0005	104000	ALMENDROS-SIN VARIEDAD	S	0,23	0,00
1700000007141258	18-057-022-00018-0001	104000	ALMENDROS-SIN VARIEDAD	S	0,35	0,00
1700000007141262	18-057-022-00018-0004	104000	ALMENDROS-SIN VARIEDAD	S	3,26	0,00
1700000007141263	18-057-022-00018-0004	104000	ALMENDROS-SIN VARIEDAD	S	6,91	0,00
1700000007141260	18-057-044-00185-0001	104000	ALMENDROS-SIN VARIEDAD	S	0,27	0,00

Porcentaje de superficie determinada en zonas vulnerables a la contaminación por nitratos**PUNTOS:** 0,00 0.0%

<u>REF.</u>	<u>REFERENCIA SIGPAC</u>	<u>CULTIVO</u>	<u>DESCRIPCIÓN CULTIVO</u>	<u>S/R</u>	<u>SUP. COMPROM.</u> <u>(ha)</u>	<u>SUP. CUMPLE</u> <u>(ha)</u>
1700000007141238	18-024-010-00360-0003	104000	ALMENDROS-SIN VARIEDAD	S	0,11	0,00
1700000007141259	18-057-022-00008-0001	104000	ALMENDROS-SIN VARIEDAD	S	10,17	0,00
1700000007141261	18-057-022-00008-0003	104000	ALMENDROS-SIN VARIEDAD	S	0,28	0,00
1700000007141245	18-057-022-00013-0005	104000	ALMENDROS-SIN VARIEDAD	S	0,23	0,00
1700000007141258	18-057-022-00018-0001	104000	ALMENDROS-SIN VARIEDAD	S	0,35	0,00
1700000007141262	18-057-022-00018-0004	104000	ALMENDROS-SIN VARIEDAD	S	6,91	0,00
1700000007141263	18-057-022-00018-0004	104000	ALMENDROS-SIN VARIEDAD	S	3,26	0,00
1700000007141260	18-057-044-00185-0001	104000	ALMENDROS-SIN VARIEDAD	S	0,27	0,00

Pendiente media de la explotación**PUNTOS:** 2,00 11.52%

<u>REF.</u>	<u>REFERENCIA SIGPAC</u>	<u>CULTIVO</u>	<u>DESCRIPCIÓN CULTIVO</u>	<u>S/R</u>	<u>PENDIENTE MEDIA (%)</u>	<u>SUP. COMPROM.</u> <u>(ha)</u>
1700000007141238	18-024-010-00360-0003	104000	ALMENDROS-SIN VARIEDAD	S	10,18	0,11
1700000007141259	18-057-022-00008-0001	104000	ALMENDROS-SIN VARIEDAD	S	12,99	10,17
1700000007141261	18-057-022-00008-0003	104000	ALMENDROS-SIN VARIEDAD	S	11,11	0,28
1700000007141245	18-057-022-00013-0005	104000	ALMENDROS-SIN VARIEDAD	S	9,12	0,23
1700000007141258	18-057-022-00018-0001	104000	ALMENDROS-SIN VARIEDAD	S	11,45	0,35
1700000007141262	18-057-022-00018-0004	104000	ALMENDROS-SIN VARIEDAD	S	10,17	3,26
1700000007141263	18-057-022-00018-0004	104000	ALMENDROS-SIN VARIEDAD	S	10,17	6,91
1700000007141260	18-057-044-00185-0001	104000	ALMENDROS-SIN VARIEDAD	S	10,13	0,27

Porcentaje de Superficie de la explotación en municipios con más del 40 por ciento de su superficie agraria dentro de la Zona de desertificación**PUNTOS:** 6,00 100.0%

<u>REF.</u>	<u>REFERENCIA SIGPAC</u>	<u>CULTIVO</u>	<u>DESCRIPCIÓN CULTIVO</u>	<u>S/R</u>	<u>SUP. COMPROM.</u> <u>(ha)</u>	<u>SUP. CUMPLE</u> <u>(ha)</u>
1700000007141238	18-024-010-00360-0003	104000	ALMENDROS-SIN VARIEDAD	S	0,11	0,11
1700000007141259	18-057-022-00008-0001	104000	ALMENDROS-SIN VARIEDAD	S	10,17	10,17
1700000007141261	18-057-022-00008-0003	104000	ALMENDROS-SIN VARIEDAD	S	0,28	0,28
1700000007141245	18-057-022-00013-0005	104000	ALMENDROS-SIN VARIEDAD	S	0,23	0,23
1700000007141258	18-057-022-00018-0001	104000	ALMENDROS-SIN VARIEDAD	S	0,35	0,35
1700000007141262	18-057-022-00018-0004	104000	ALMENDROS-SIN VARIEDAD	S	3,26	3,26
1700000007141263	18-057-022-00018-0004	104000	ALMENDROS-SIN VARIEDAD	S	6,91	6,91
1700000007141260	18-057-044-00185-0001	104000	ALMENDROS-SIN VARIEDAD	S	0,27	0,27



<u>APELLIDOS Y NOMBRE / RAZÓN SOCIAL</u>	<u>NIF</u>	<u>EXPEDIENTE</u>	<u>SUP. COMPROMETIDA</u>		
			<u>(ha)</u>		
MARTINEZ AZOR MIGUEL	****8371*	1234643	20.41		
RESOLUCIÓN					
ADMITIDO					
IMPORTES POR ANUALIDAD					
	2018	2019	2020	2021	2022
IMPORTE MÁXIMO SUBVENCIONABLE	4.413,46 €	4.413,46 €	4.413,46 €	4.413,46 €	4.413,46 €
IMPORTE MEDIO DE TRANSFERENCIA (€/ha)	216,24 €	216,24 €	216,24 €	216,24 €	216,24 €

DETALLE IMPORTES POR ANUALIDAD

<u>GRUPOS DE CULTIVO ADMITIDOS</u>	<u>SUP. COMPROM.</u>	2018	2019	2020	2021	2022
	<u>(ha)</u>					
FRUTALES SECANO	20,41	4.413,46 €	4.413,46 €	4.413,46 €	4.413,46 €	4.413,46 €

RECINTOS COMPROMETIDOS

<u>REF.</u>	<u>REFERENCIA SIGPAC</u>	<u>CULTIVO DESCRIPCIÓN CULTIVO</u>	<u>S/R</u>	<u>PEND. MEDIA</u>	<u>SUP. DEC. ADMIN.</u>	<u>NU SUP. CERT.</u>	<u>SUP. CAMPO</u>	<u>SUP. COMPROM.</u>
				<u>(%)</u>	<u>(ha)</u>	<u>(ha)</u>	<u>(ha)</u>	<u>(ha)</u>
1700000007027673	18-057-033-00063-0006	104000 ALMENDROS-SIN VARIEDAD	S	2,77	5,88	5,88	5,88	5,88
1700000007027674	18-057-034-00332-0002	104000 ALMENDROS-SIN VARIEDAD	S	3,14	1,67	1,67	1,67	1,67
1700000007027657	18-057-032-00079-0001	104000 ALMENDROS-SIN VARIEDAD	S	3,26	8,42	8,42	8,42	8,42
1700000007027669	18-057-023-00020-0001	104000 ALMENDROS-SIN VARIEDAD	S	4,58	0,33	0,33	0,33	0,33
1700000007027683	18-057-023-00015-0002	104000 ALMENDROS-SIN VARIEDAD	S	4,68	0,45	0,45	0,45	0,45
1700000007027676	18-057-023-00046-0004	104000 ALMENDROS-SIN VARIEDAD	S	4,75	0,10	0,10	0,10	0,10
1700000007027668	18-057-023-00009-0001	104000 ALMENDROS-SIN VARIEDAD	S	5,13	0,49	0,49	0,49	0,49
1700000007027675	18-057-023-00036-0005	104000 ALMENDROS-SIN VARIEDAD	S	9,45	0,03	0,03	0,03	0,03
1700000007027670	18-057-023-00022-0016	104000 ALMENDROS-SIN VARIEDAD	S	13,87	3,04	3,04	3,04	3,04

RESUMEN CRITERIOS DE SELECCIÓN

11.2.1.1 Mantenimiento de prácticas y métodos de agricultura ecológica: Cultivos permanentes distintos de olivar - Conv 2018. PUNTOS: 7,00

	<u>PUNTOS</u>	<u>CUMPLE</u>
Porcentaje de superficie determinada en Red Natura 2000	0,00	0.0%
Porcentaje de superficie determinada situada en zonas RAMSAR	0,00	0.0%
Porcentaje de superficie determinada en zonas vulnerables a la contaminación por nitratos	0,00	0.0%
Pendiente media de la explotación	1,00	4.8%
Porcentaje de Superficie de la explotación en municipios con más del 40 por ciento de su superficie agraria dentro de la Zona de desertificación	6,00	100.0%



DETALLE CRITERIOS DE SELECCIÓN**11.2.1.1 Mantenimiento de prácticas y métodos de agricultura ecológica: Cultivos permanentes distintos de olivar - Conv 2018.****PUNTOS: 7,00****Porcentaje de superficie determinada en Red Natura 2000****PUNTOS: 0,00 0.0%**

<u>REF.</u>	<u>REFERENCIA SIGPAC</u>	<u>CULTIVO</u>	<u>DESCRIPCIÓN CULTIVO</u>	<u>S/R</u>	<u>SUP. COMPROM.</u> <u>(ha)</u>	<u>SUP. CUMPLE</u> <u>(ha)</u>
170000007027668	18-057-023-00009-0001	104000	ALMENDROS-SIN VARIEDAD	S	0,49	0,00
170000007027683	18-057-023-00015-0002	104000	ALMENDROS-SIN VARIEDAD	S	0,45	0,00
170000007027669	18-057-023-00020-0001	104000	ALMENDROS-SIN VARIEDAD	S	0,33	0,00
170000007027670	18-057-023-00022-0016	104000	ALMENDROS-SIN VARIEDAD	S	3,04	0,00
170000007027675	18-057-023-00036-0005	104000	ALMENDROS-SIN VARIEDAD	S	0,03	0,00
170000007027676	18-057-023-00046-0004	104000	ALMENDROS-SIN VARIEDAD	S	0,10	0,00
170000007027657	18-057-032-00079-0001	104000	ALMENDROS-SIN VARIEDAD	S	8,42	0,00
170000007027673	18-057-033-00063-0006	104000	ALMENDROS-SIN VARIEDAD	S	5,88	0,00
170000007027674	18-057-034-00332-0002	104000	ALMENDROS-SIN VARIEDAD	S	1,67	0,00

Porcentaje de superficie determinada situada en zonas RAMSAR**PUNTOS: 0,00 0.0%**

<u>REF.</u>	<u>REFERENCIA SIGPAC</u>	<u>CULTIVO</u>	<u>DESCRIPCIÓN CULTIVO</u>	<u>S/R</u>	<u>SUP. COMPROM.</u> <u>(ha)</u>	<u>SUP. CUMPLE</u> <u>(ha)</u>
170000007027668	18-057-023-00009-0001	104000	ALMENDROS-SIN VARIEDAD	S	0,49	0,00
170000007027683	18-057-023-00015-0002	104000	ALMENDROS-SIN VARIEDAD	S	0,45	0,00
170000007027669	18-057-023-00020-0001	104000	ALMENDROS-SIN VARIEDAD	S	0,33	0,00
170000007027670	18-057-023-00022-0016	104000	ALMENDROS-SIN VARIEDAD	S	3,04	0,00
170000007027675	18-057-023-00036-0005	104000	ALMENDROS-SIN VARIEDAD	S	0,03	0,00
170000007027676	18-057-023-00046-0004	104000	ALMENDROS-SIN VARIEDAD	S	0,10	0,00
170000007027657	18-057-032-00079-0001	104000	ALMENDROS-SIN VARIEDAD	S	8,42	0,00
170000007027673	18-057-033-00063-0006	104000	ALMENDROS-SIN VARIEDAD	S	5,88	0,00
170000007027674	18-057-034-00332-0002	104000	ALMENDROS-SIN VARIEDAD	S	1,67	0,00

Porcentaje de superficie determinada en zonas vulnerables a la contaminación por nitratos**PUNTOS: 0,00 0.0%**

<u>REF.</u>	<u>REFERENCIA SIGPAC</u>	<u>CULTIVO</u>	<u>DESCRIPCIÓN CULTIVO</u>	<u>S/R</u>	<u>SUP. COMPROM.</u> <u>(ha)</u>	<u>SUP. CUMPLE</u> <u>(ha)</u>
170000007027668	18-057-023-00009-0001	104000	ALMENDROS-SIN VARIEDAD	S	0,49	0,00
170000007027683	18-057-023-00015-0002	104000	ALMENDROS-SIN VARIEDAD	S	0,45	0,00
170000007027669	18-057-023-00020-0001	104000	ALMENDROS-SIN VARIEDAD	S	0,33	0,00
170000007027670	18-057-023-00022-0016	104000	ALMENDROS-SIN VARIEDAD	S	3,04	0,00
170000007027675	18-057-023-00036-0005	104000	ALMENDROS-SIN VARIEDAD	S	0,03	0,00
170000007027676	18-057-023-00046-0004	104000	ALMENDROS-SIN VARIEDAD	S	0,10	0,00
170000007027657	18-057-032-00079-0001	104000	ALMENDROS-SIN VARIEDAD	S	8,42	0,00
170000007027673	18-057-033-00063-0006	104000	ALMENDROS-SIN VARIEDAD	S	5,88	0,00
170000007027674	18-057-034-00332-0002	104000	ALMENDROS-SIN VARIEDAD	S	1,67	0,00

Pendiente media de la explotación**PUNTOS: 1,00 4.8%**

<u>REF.</u>	<u>REFERENCIA SIGPAC</u>	<u>CULTIVO</u>	<u>DESCRIPCIÓN CULTIVO</u>	<u>S/R</u>	<u>PENDIENTE MEDIA (%)</u>	<u>SUP. COMPROM.</u> <u>(ha)</u>
170000007027668	18-057-023-00009-0001	104000	ALMENDROS-SIN VARIEDAD	S	5,13	0,49
170000007027683	18-057-023-00015-0002	104000	ALMENDROS-SIN VARIEDAD	S	4,68	0,45
170000007027669	18-057-023-00020-0001	104000	ALMENDROS-SIN VARIEDAD	S	4,58	0,33
170000007027670	18-057-023-00022-0016	104000	ALMENDROS-SIN VARIEDAD	S	13,87	3,04
170000007027675	18-057-023-00036-0005	104000	ALMENDROS-SIN VARIEDAD	S	9,45	0,03
170000007027676	18-057-023-00046-0004	104000	ALMENDROS-SIN VARIEDAD	S	4,75	0,10
170000007027657	18-057-032-00079-0001	104000	ALMENDROS-SIN VARIEDAD	S	3,26	8,42
170000007027673	18-057-033-00063-0006	104000	ALMENDROS-SIN VARIEDAD	S	2,77	5,88

REF.	REFERENCIA SIGPAC	CULTIVO	DESCRIPCIÓN CULTIVO	S/R	PENDIENTE	SUP.
					MEDIA (%)	COMPROM. (ha)
1700000007027674	18-057-034-00332-0002	104000	ALMENDROS-SIN VARIEDAD	S	3,14	1,67

Porcentaje de Superficie de la explotación en municipios con más del 40 por ciento de su superficie agraria dentro de la Zona de desertificación PUNTOS: 6,00 100.0%

REF.	REFERENCIA SIGPAC	CULTIVO	DESCRIPCIÓN CULTIVO	S/R	SUP.	SUP.
					COMPROM. (ha)	CUMPLE (ha)
1700000007027668	18-057-023-00009-0001	104000	ALMENDROS-SIN VARIEDAD	S	0,49	0,49
1700000007027683	18-057-023-00015-0002	104000	ALMENDROS-SIN VARIEDAD	S	0,45	0,45
1700000007027669	18-057-023-00020-0001	104000	ALMENDROS-SIN VARIEDAD	S	0,33	0,33
1700000007027670	18-057-023-00022-0016	104000	ALMENDROS-SIN VARIEDAD	S	3,04	3,04
1700000007027675	18-057-023-00036-0005	104000	ALMENDROS-SIN VARIEDAD	S	0,03	0,03
1700000007027676	18-057-023-00046-0004	104000	ALMENDROS-SIN VARIEDAD	S	0,10	0,10
1700000007027657	18-057-032-00079-0001	104000	ALMENDROS-SIN VARIEDAD	S	8,42	8,42
1700000007027673	18-057-033-00063-0006	104000	ALMENDROS-SIN VARIEDAD	S	5,88	5,88
1700000007027674	18-057-034-00332-0002	104000	ALMENDROS-SIN VARIEDAD	S	1,67	1,67



<u>APELLIDOS Y NOMBRE / RAZÓN SOCIAL</u>	<u>NIF</u>	<u>EXPEDIENTE</u>	<u>SUP. COMPROMETIDA (ha)</u>
MARTINEZ CARRION INMACULADA	***2487*	1157611	0
RESOLUCIÓN			
INADMITIDO			

INCIDENCIAS**INCIDENCIA DESCRIPCIÓN**

85000	No inscrito en un organismo de control y certificación ecológico (artículo 5-1 c), Orden 26 mayo 2015)
85001	El recinto declarado no cumple con las normas de producción ecológica (artículo 5-1 e), Orden 26 mayo 2015) Ref:4137366 Recinto:18-057-007-00009-002 Cultivo:104000 ALMENDROS-SIN VARIEDAD Secano Ref:4137367 Recinto:18-057-039-00148-001 Cultivo:104000 ALMENDROS-SIN VARIEDAD Secano Ref:4137365 Recinto:18-057-039-00177-001 Cultivo:104000 ALMENDROS-SIN VARIEDAD Secano
85018	Expendiente sin grupos de pago válidos

RESUMEN CRITERIOS DE SELECCIÓN

11.2.1.1 Mantenimiento de prácticas y métodos de agricultura ecológica: Cultivos permanentes distintos de olivar - Conv 2018. PUNTOS: 0,00

	<u>PUNTOS</u>	<u>CUMPLE</u>
Porcentaje de superficie determinada en Red Natura 2000	0,00	0.0%
Porcentaje de superficie determinada situada en zonas RAMSAR	0,00	0.0%
Porcentaje de superficie determinada en zonas vulnerables a la contaminación por nitratos	0,00	0.0%
Pendiente media de la explotación	0,00	0.0%
Porcentaje de Superficie de la explotación en municipios con más del 40 por ciento de su superficie agraria dentro de la Zona de desertificación	0,00	0.0%

DETALLE CRITERIOS DE SELECCIÓN

11.2.1.1 Mantenimiento de prácticas y métodos de agricultura ecológica: Cultivos permanentes distintos de olivar - Conv 2018. PUNTOS: 0,00

Porcentaje de superficie determinada en Red Natura 2000	PUNTOS: 0,00	0.0%
Porcentaje de superficie determinada situada en zonas RAMSAR	PUNTOS: 0,00	0.0%
Porcentaje de superficie determinada en zonas vulnerables a la contaminación por nitratos	PUNTOS: 0,00	0.0%
Pendiente media de la explotación	PUNTOS: 0,00	0.0%
Porcentaje de Superficie de la explotación en municipios con más del 40 por ciento de su superficie agraria dentro de la Zona de desertificación	PUNTOS: 0,00	0.0%



<u>APELLIDOS Y NOMBRE / RAZÓN SOCIAL</u>	<u>NIF</u>	<u>EXPEDIENTE</u>	<u>SUP. COMPROMETIDA</u>		
			<u>(ha)</u>		
MARTINEZ CARRION PEDRO JESUS	****1299*	1180724	30.4		
RESOLUCIÓN					
ADMITIDO					
IMPORTE POR ANUALIDAD					
	<u>2018</u>	<u>2019</u>	<u>2020</u>	<u>2021</u>	<u>2022</u>
IMPORTE MÁXIMO SUBVENCIONABLE	6.573,70 €	6.573,70 €	6.573,70 €	6.573,70 €	6.573,70 €
IMPORTE MEDIO DE TRANSFERENCIA (€/ha)	216,24 €	216,24 €	216,24 €	216,24 €	216,24 €

DETALLE IMPORTE POR ANUALIDAD

<u>GRUPOS DE CULTIVO ADMITIDOS</u>	<u>SUP. COMPROM.</u>	<u>2018</u>	<u>2019</u>	<u>2020</u>	<u>2021</u>	<u>2022</u>
	<u>(ha)</u>					
FRUTALES SECANO	30,40	6.573,70 €	6.573,70 €	6.573,70 €	6.573,70 €	6.573,70 €

RECINTOS COMPROMETIDOS

<u>REF.</u>	<u>REFERENCIA SIGPAC</u>	<u>CULTIVO DESCRIPCIÓN CULTIVO</u>	<u>S/R</u>	<u>PEND. MEDIA (%)</u>	<u>SUP. DEC. ADMIN. (ha)</u>	<u>NU SUP. CERT. (ha)</u>	<u>SUP. CAMPO (ha)</u>	<u>SUP. COMPROM. (ha)</u>
1700000005333955	18-057-014-00333-0004	104000 ALMENDROS-SIN VARIEDAD	S	4,60	3,52	3,52		3,52
1700000005333959	18-057-010-00061-0001	104000 ALMENDROS-SIN VARIEDAD	S	5,24	3,93	3,93		3,93
1700000005333965	18-057-014-00333-0003	104000 ALMENDROS-SIN VARIEDAD	S	9,18	11,28	11,28		11,28
1700000005333968	18-057-014-00333-0003	104000 ALMENDROS-SIN VARIEDAD	S	9,18	11,31	11,31		11,31
1700000005333970	18-057-014-00333-0003	104000 ALMENDROS-SIN VARIEDAD	S	9,18	0,36	0,36		0,36

INCIDENCIAS**INCIDENCIA DESCRIPCIÓN**

85001	El recinto declarado no cumple con las normas de producción ecológica (artículo 5-1 e), Orden 26 mayo 2015) Ref:1700000005333942 Recinto:18-057-010-00006-009 Cultivo:104000 ALMENDROS-SIN VARIEDAD Secano Ref:1700000005333963 Recinto:18-057-014-00189-001 Cultivo:104000 ALMENDROS-SIN VARIEDAD Secano Ref:1700000005333939 Recinto:18-057-014-00284-001 Cultivo:104000 ALMENDROS-SIN VARIEDAD Secano Ref:1700000005333967 Recinto:18-057-014-00287-001 Cultivo:104000 ALMENDROS-SIN VARIEDAD Secano Ref:1700000005333938 Recinto:18-057-014-00295-001 Cultivo:104000 ALMENDROS-SIN VARIEDAD Secano Ref:1700000005333940 Recinto:18-057-014-00377-001 Cultivo:104000 ALMENDROS-SIN VARIEDAD Secano Ref:1700000005333941 Recinto:18-057-014-00378-001 Cultivo:104000 ALMENDROS-SIN VARIEDAD Secano Ref:1700000005333954 Recinto:18-057-014-00379-001 Cultivo:104000 ALMENDROS-SIN VARIEDAD Secano Ref:1700000005333956 Recinto:18-057-014-00420-001 Cultivo:104000 ALMENDROS-SIN VARIEDAD Secano Ref:1700000005333951 Recinto:18-057-014-00421-001 Cultivo:104000 ALMENDROS-SIN VARIEDAD Secano
-------	---

RESUMEN CRITERIOS DE SELECCIÓN

11.2.1.1 Mantenimiento de prácticas y métodos de agricultura ecológica: Cultivos permanentes distintos de olivar - Conv 2018. PUNTOS: 8,00

	<u>PUNTOS</u>	<u>CUMPLE</u>
Porcentaje de superficie determinada en Red Natura 2000	0,00	0.0%
Porcentaje de superficie determinada situada en zonas RAMSAR	0,00	0.0%
Porcentaje de superficie determinada en zonas vulnerables a la contaminación por nitratos	0,00	0.0%
Pendiente media de la explotación	2,00	8.14%
Porcentaje de Superficie de la explotación en municipios con más del 40 por ciento de su superficie agraria dentro de la Zona de desertificación	6,00	100.0%



DETALLE CRITERIOS DE SELECCIÓN**11.2.1.1 Mantenimiento de prácticas y métodos de agricultura ecológica: Cultivos permanentes distintos de olivar - Conv 2018.****PUNTOS: 8,00****Porcentaje de superficie determinada en Red Natura 2000****PUNTOS: 0,00 0.0%**

<u>REF.</u>	<u>REFERENCIA SIGPAC</u>	<u>CULTIVO</u>	<u>DESCRIPCIÓN CULTIVO</u>	<u>S/R</u>	<u>SUP. COMPROM. (ha)</u>	<u>SUP. CUMPLE (ha)</u>
170000005333959	18-057-010-00061-0001	104000	ALMENDROS-SIN VARIEDAD	S	3,93	0,00
170000005333970	18-057-014-00333-0003	104000	ALMENDROS-SIN VARIEDAD	S	0,36	0,00
170000005333968	18-057-014-00333-0003	104000	ALMENDROS-SIN VARIEDAD	S	11,31	0,00
170000005333965	18-057-014-00333-0003	104000	ALMENDROS-SIN VARIEDAD	S	11,28	0,00
170000005333955	18-057-014-00333-0004	104000	ALMENDROS-SIN VARIEDAD	S	3,52	0,00

Porcentaje de superficie determinada situada en zonas RAMSAR**PUNTOS: 0,00 0.0%**

<u>REF.</u>	<u>REFERENCIA SIGPAC</u>	<u>CULTIVO</u>	<u>DESCRIPCIÓN CULTIVO</u>	<u>S/R</u>	<u>SUP. COMPROM. (ha)</u>	<u>SUP. CUMPLE (ha)</u>
170000005333959	18-057-010-00061-0001	104000	ALMENDROS-SIN VARIEDAD	S	3,93	0,00
170000005333965	18-057-014-00333-0003	104000	ALMENDROS-SIN VARIEDAD	S	11,28	0,00
170000005333968	18-057-014-00333-0003	104000	ALMENDROS-SIN VARIEDAD	S	11,31	0,00
170000005333970	18-057-014-00333-0003	104000	ALMENDROS-SIN VARIEDAD	S	0,36	0,00
170000005333955	18-057-014-00333-0004	104000	ALMENDROS-SIN VARIEDAD	S	3,52	0,00

Porcentaje de superficie determinada en zonas vulnerables a la contaminación por nitratos**PUNTOS: 0,00 0.0%**

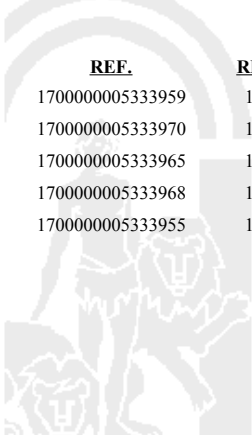
<u>REF.</u>	<u>REFERENCIA SIGPAC</u>	<u>CULTIVO</u>	<u>DESCRIPCIÓN CULTIVO</u>	<u>S/R</u>	<u>SUP. COMPROM. (ha)</u>	<u>SUP. CUMPLE (ha)</u>
170000005333959	18-057-010-00061-0001	104000	ALMENDROS-SIN VARIEDAD	S	3,93	0,00
170000005333968	18-057-014-00333-0003	104000	ALMENDROS-SIN VARIEDAD	S	11,31	0,00
170000005333965	18-057-014-00333-0003	104000	ALMENDROS-SIN VARIEDAD	S	11,28	0,00
170000005333970	18-057-014-00333-0003	104000	ALMENDROS-SIN VARIEDAD	S	0,36	0,00
170000005333955	18-057-014-00333-0004	104000	ALMENDROS-SIN VARIEDAD	S	3,52	0,00

Pendiente media de la explotación**PUNTOS: 2,00 8.14%**

<u>REF.</u>	<u>REFERENCIA SIGPAC</u>	<u>CULTIVO</u>	<u>DESCRIPCIÓN CULTIVO</u>	<u>S/R</u>	<u>PENDIENTE MEDIA (%)</u>	<u>SUP. COMPROM. (ha)</u>
170000005333959	18-057-010-00061-0001	104000	ALMENDROS-SIN VARIEDAD	S	5,24	3,93
170000005333968	18-057-014-00333-0003	104000	ALMENDROS-SIN VARIEDAD	S	9,18	11,31
170000005333965	18-057-014-00333-0003	104000	ALMENDROS-SIN VARIEDAD	S	9,18	11,28
170000005333970	18-057-014-00333-0003	104000	ALMENDROS-SIN VARIEDAD	S	9,18	0,36
170000005333955	18-057-014-00333-0004	104000	ALMENDROS-SIN VARIEDAD	S	4,60	3,52

Porcentaje de Superficie de la explotación en municipios con más del 40 por ciento de su superficie agraria dentro de la Zona de desertificación**PUNTOS: 6,00 100.0%**

<u>REF.</u>	<u>REFERENCIA SIGPAC</u>	<u>CULTIVO</u>	<u>DESCRIPCIÓN CULTIVO</u>	<u>S/R</u>	<u>SUP. COMPROM. (ha)</u>	<u>SUP. CUMPLE (ha)</u>
170000005333959	18-057-010-00061-0001	104000	ALMENDROS-SIN VARIEDAD	S	3,93	3,93
170000005333970	18-057-014-00333-0003	104000	ALMENDROS-SIN VARIEDAD	S	0,36	0,36
170000005333965	18-057-014-00333-0003	104000	ALMENDROS-SIN VARIEDAD	S	11,28	11,28
170000005333968	18-057-014-00333-0003	104000	ALMENDROS-SIN VARIEDAD	S	11,31	11,31
170000005333955	18-057-014-00333-0004	104000	ALMENDROS-SIN VARIEDAD	S	3,52	3,52



<u>APELLIDOS Y NOMBRE / RAZÓN SOCIAL</u>	<u>NIF</u>	<u>EXPEDIENTE</u>	<u>SUP. COMPROMETIDA</u>			
MARTINEZ CASANOVA JOAQUIN	****7633*	1222620	<u>(ha)</u>			
RESOLUCIÓN						
ADMITIDO						
IMPORTE POR ANUALIDAD						
		2018	2019	2020	2021	2022
IMPORTE MÁXIMO SUBVENCIONABLE		9.349,86 €	9.349,86 €	9.349,86 €	9.349,86 €	9.349,86 €
IMPORTE MEDIO DE TRANSFERENCIA (€/ha)		94,72 €	94,72 €	94,72 €	94,72 €	94,72 €

DETALLE IMPORTES POR ANUALIDAD

<u>GRUPOS DE CULTIVO ADMITIDOS</u>	<u>SUP. COMPROM.</u>	2018	2019	2020	2021	2022
	<u>(ha)</u>					
HERBÁCEOS	61,85	9.349,86 €	9.349,86 €	9.349,86 €	9.349,86 €	9.349,86 €
HERBÁCEOS NO ELEGIBLES	36,86	0,00 €	0,00 €	0,00 €	0,00 €	0,00 €

RECINTOS COMPROMETIDOS

<u>REF.</u>	<u>REFERENCIA SIGPAC</u>	<u>CULTIVO DESCRIPCIÓN CULTIVO</u>	<u>S/R</u>	<u>PEND. MEDIA</u>	<u>SUP. DEC. ADMIN.</u>	<u>NU SUP. CERT.</u>	<u>SUP. CAMPO</u>	<u>SUP. COMPROM.</u>
				<u>(%)</u>	<u>(ha)</u>	<u>(ha)</u>	<u>(ha)</u>	<u>(ha)</u>
170000006231005	18-149-019-00120-0001	20901 BARBECHO TRADICIONAL-SIN CUBIERTA VEGETAL	S	1,26	3,83	3,83		3,83
170000006230991	18-149-019-00009-0001	5000 CEBADA-SIN VARIEDAD	S	1,60	0,88	0,88		0,88
170000006231012	18-149-018-00158-0001	3037 TRIGO DURO-REGALLO	S	1,67	2,87	2,87		2,87
170000006230995	18-149-015-00147-0001	5000 CEBADA-SIN VARIEDAD	S	1,70	9,63	9,63		9,63
170000006231016	18-149-019-00023-0001	5000 CEBADA-SIN VARIEDAD	S	1,91	0,70	0,70		0,70
170000006231010	18-149-018-00180-0001	3037 TRIGO DURO-REGALLO	S	2,01	3,22	3,22		3,22
170000006231007	18-149-019-00114-0001	20901 BARBECHO TRADICIONAL-SIN CUBIERTA VEGETAL	S	2,14	6,00	6,00		6,00
170000006231011	18-149-018-00179-0001	3037 TRIGO DURO-REGALLO	S	2,36	2,06	2,06		2,06
170000006231008	18-149-019-00168-0001	3037 TRIGO DURO-REGALLO	S	2,37	2,48	2,48		2,48
170000006230994	18-149-015-00146-0001	5000 CEBADA-SIN VARIEDAD	S	2,38	7,88	7,88		7,88
170000006231014	04-063-017-00001-0001	3037 TRIGO DURO-REGALLO	R	2,40	5,24	10,48		5,24
170000006231000	18-149-019-00159-0001	20901 BARBECHO TRADICIONAL-SIN CUBIERTA VEGETAL	S	2,56	3,61	3,61		3,61
170000006230993	18-149-019-00138-0001	3037 TRIGO DURO-REGALLO	S	2,61	3,28	3,28		3,28
170000006230998	18-149-019-00169-0001	3037 TRIGO DURO-REGALLO	S	2,64	3,62	3,62		3,62
170000006230989	18-149-019-00164-0001	20901 BARBECHO TRADICIONAL-SIN CUBIERTA VEGETAL	S	2,78	4,88	4,88		4,88
170000006231013	04-063-017-00019-0001	3037 TRIGO DURO-REGALLO	S	3,01	2,08	2,08		2,08
170000006231004	18-149-019-00156-0001	20901 BARBECHO TRADICIONAL-SIN CUBIERTA VEGETAL	S	3,02	4,08	4,08		4,08
170000006231009	18-149-019-00162-0001	3037 TRIGO DURO-REGALLO	S	3,08	6,88	6,88		6,88
170000006231003	04-063-017-00016-0001	20901 BARBECHO TRADICIONAL-SIN CUBIERTA VEGETAL	S	3,12	1,79	1,79		1,79
170000006230990	18-149-019-00181-0001	3037 TRIGO DURO-REGALLO	S	3,23	1,61	1,61		1,61
170000006230999	18-149-019-00196-0001	20901 BARBECHO TRADICIONAL-SIN CUBIERTA VEGETAL	S	3,47	2,63	2,63		2,63
170000006230988	18-149-019-00189-0001	3037 TRIGO DURO-REGALLO	S	3,57	8,74	8,74		8,74
170000006231006	18-149-019-00246-0001	3037 TRIGO DURO-REGALLO	S	4,08	0,68	0,68		0,68
170000006230996	04-063-016-00005-0003	20901 BARBECHO TRADICIONAL-SIN CUBIERTA VEGETAL	S	7,68	2,38	2,38		2,38
170000006230987	04-063-016-00005-0001	24901 BARBECHO SIN PRODUCCIÓN-SIN CUBIERTA VEGETAL	S	10,74	7,66	7,66		7,66

RESUMEN CRITERIOS DE SELECCIÓN

11.2.1.1 Mantenimiento de prácticas y métodos de agricultura ecológica: Cultivos herbáceos - Conv 2018. PUNTOS: 7,00

	<u>PUNTOS</u>	<u>CUMPLE</u>
Porcentaje de superficie determinada en Red Natura 2000	0,00	0.0%
Porcentaje de superficie determinada situada en zonas RAMSAR	0,00	0.0%
Porcentaje de superficie determinada en zonas vulnerables a la contaminación por nitratos	0,00	0.0%
Pendiente media de la explotación	1,00	3.3%
Porcentaje de Superficie de la explotación en municipios con más del 40 por ciento de su superficie agraria dentro de la Zona de desertificación	6,00	100.0%

DETALLE CRITERIOS DE SELECCIÓN**11.2.1.1 Mantenimiento de prácticas y métodos de agricultura ecológica: Cultivos herbáceos - Conv 2018.****PUNTOS: 7,00****Porcentaje de superficie determinada en Red Natura 2000****PUNTOS: 0,00 0.0%**

<u>REF.</u>	<u>REFERENCIA SIGPAC</u>	<u>CULTIVO</u>	<u>DESCRIPCIÓN CULTIVO</u>	<u>S/R</u>	<u>SUP. COMPROM.</u> <u>(ha)</u>	<u>SUP. CUMPLE</u> <u>(ha)</u>
170000006230987	04-063-016-00005-0001	24901	BARBECHO SIN PRODUCCIÓN-SIN CUBIERTA VEGETAL	S	7,66	0,00
170000006230996	04-063-016-00005-0003	20901	BARBECHO TRADICIONAL-SIN CUBIERTA VEGETAL	S	2,38	0,00
170000006231014	04-063-017-00001-0001	3037	TRIGO DURO-REGALLO	R	5,24	0,00
170000006231003	04-063-017-00016-0001	20901	BARBECHO TRADICIONAL-SIN CUBIERTA VEGETAL	S	1,79	0,00
170000006231013	04-063-017-00019-0001	3037	TRIGO DURO-REGALLO	S	2,08	0,00
170000006230994	18-149-015-00146-0001	5000	CEBADA-SIN VARIEDAD	S	7,88	0,00
170000006230995	18-149-015-00147-0001	5000	CEBADA-SIN VARIEDAD	S	9,63	0,00
170000006231012	18-149-018-00158-0001	3037	TRIGO DURO-REGALLO	S	2,87	0,00
170000006231011	18-149-018-00179-0001	3037	TRIGO DURO-REGALLO	S	2,06	0,00
170000006231010	18-149-018-00180-0001	3037	TRIGO DURO-REGALLO	S	3,22	0,00
170000006230991	18-149-019-00009-0001	5000	CEBADA-SIN VARIEDAD	S	0,88	0,00
170000006231016	18-149-019-00023-0001	5000	CEBADA-SIN VARIEDAD	S	0,70	0,00
170000006231007	18-149-019-00114-0001	20901	BARBECHO TRADICIONAL-SIN CUBIERTA VEGETAL	S	6,00	0,00
170000006231005	18-149-019-00120-0001	20901	BARBECHO TRADICIONAL-SIN CUBIERTA VEGETAL	S	3,83	0,00
170000006230993	18-149-019-00138-0001	3037	TRIGO DURO-REGALLO	S	3,28	0,00
170000006231004	18-149-019-00156-0001	20901	BARBECHO TRADICIONAL-SIN CUBIERTA VEGETAL	S	4,08	0,00
170000006231000	18-149-019-00159-0001	20901	BARBECHO TRADICIONAL-SIN CUBIERTA VEGETAL	S	3,61	0,00
170000006231009	18-149-019-00162-0001	3037	TRIGO DURO-REGALLO	S	6,88	0,00
170000006230989	18-149-019-00164-0001	20901	BARBECHO TRADICIONAL-SIN CUBIERTA VEGETAL	S	4,88	0,00
170000006231008	18-149-019-00168-0001	3037	TRIGO DURO-REGALLO	S	2,48	0,00
170000006230998	18-149-019-00169-0001	3037	TRIGO DURO-REGALLO	S	3,62	0,00
170000006230990	18-149-019-00181-0001	3037	TRIGO DURO-REGALLO	S	1,61	0,00
170000006230988	18-149-019-00189-0001	3037	TRIGO DURO-REGALLO	S	8,74	0,00
170000006230999	18-149-019-00196-0001	20901	BARBECHO TRADICIONAL-SIN CUBIERTA VEGETAL	S	2,63	0,00
170000006231006	18-149-019-00246-0001	3037	TRIGO DURO-REGALLO	S	0,68	0,00

Porcentaje de superficie determinada situada en zonas RAMSAR**PUNTOS: 0,00 0.0%**

<u>REF.</u>	<u>REFERENCIA SIGPAC</u>	<u>CULTIVO</u>	<u>DESCRIPCIÓN CULTIVO</u>	<u>S/R</u>	<u>SUP. COMPROM.</u> <u>(ha)</u>	<u>SUP. CUMPLE</u> <u>(ha)</u>
170000006230987	04-063-016-00005-0001	24901	BARBECHO SIN PRODUCCIÓN-SIN CUBIERTA VEGETAL	S	7,66	0,00
170000006230996	04-063-016-00005-0003	20901	BARBECHO TRADICIONAL-SIN CUBIERTA VEGETAL	S	2,38	0,00
170000006231014	04-063-017-00001-0001	3037	TRIGO DURO-REGALLO	R	5,24	0,00
170000006231003	04-063-017-00016-0001	20901	BARBECHO TRADICIONAL-SIN CUBIERTA VEGETAL	S	1,79	0,00
170000006231013	04-063-017-00019-0001	3037	TRIGO DURO-REGALLO	S	2,08	0,00
170000006230994	18-149-015-00146-0001	5000	CEBADA-SIN VARIEDAD	S	7,88	0,00
170000006230995	18-149-015-00147-0001	5000	CEBADA-SIN VARIEDAD	S	9,63	0,00
170000006231012	18-149-018-00158-0001	3037	TRIGO DURO-REGALLO	S	2,87	0,00
170000006231011	18-149-018-00179-0001	3037	TRIGO DURO-REGALLO	S	2,06	0,00
170000006231010	18-149-018-00180-0001	3037	TRIGO DURO-REGALLO	S	3,22	0,00
170000006230991	18-149-019-00009-0001	5000	CEBADA-SIN VARIEDAD	S	0,88	0,00
170000006231016	18-149-019-00023-0001	5000	CEBADA-SIN VARIEDAD	S	0,70	0,00
170000006231007	18-149-019-00114-0001	20901	BARBECHO TRADICIONAL-SIN CUBIERTA VEGETAL	S	6,00	0,00
170000006231005	18-149-019-00120-0001	20901	BARBECHO TRADICIONAL-SIN CUBIERTA VEGETAL	S	3,83	0,00
170000006230993	18-149-019-00138-0001	3037	TRIGO DURO-REGALLO	S	3,28	0,00
170000006231004	18-149-019-00156-0001	20901	BARBECHO TRADICIONAL-SIN CUBIERTA VEGETAL	S	4,08	0,00

<u>REF.</u>	<u>REFERENCIA SIGPAC</u>	<u>CULTIVO</u>	<u>DESCRIPCIÓN CULTIVO</u>	<u>S/R</u>	<u>SUP. COMPROM.</u> <u>(ha)</u>	<u>SUP. CUMPLE</u> <u>(ha)</u>
170000006231000	18-149-019-00159-0001	20901	BARBECHO TRADICIONAL-SIN CUBIERTA VEGETAL	S	3,61	0,00
170000006231009	18-149-019-00162-0001	3037	TRIGO DURO-REGALLO	S	6,88	0,00
170000006230989	18-149-019-00164-0001	20901	BARBECHO TRADICIONAL-SIN CUBIERTA VEGETAL	S	4,88	0,00
170000006231008	18-149-019-00168-0001	3037	TRIGO DURO-REGALLO	S	2,48	0,00
170000006230998	18-149-019-00169-0001	3037	TRIGO DURO-REGALLO	S	3,62	0,00
170000006230990	18-149-019-00181-0001	3037	TRIGO DURO-REGALLO	S	1,61	0,00
170000006230988	18-149-019-00189-0001	3037	TRIGO DURO-REGALLO	S	8,74	0,00
170000006230999	18-149-019-00196-0001	20901	BARBECHO TRADICIONAL-SIN CUBIERTA VEGETAL	S	2,63	0,00
170000006231006	18-149-019-00246-0001	3037	TRIGO DURO-REGALLO	S	0,68	0,00

Porcentaje de superficie determinada en zonas vulnerables a la contaminación por nitratos

PUNTOS: 0,00 0.0%

<u>REF.</u>	<u>REFERENCIA SIGPAC</u>	<u>CULTIVO</u>	<u>DESCRIPCIÓN CULTIVO</u>	<u>S/R</u>	<u>SUP. COMPROM.</u> <u>(ha)</u>	<u>SUP. CUMPLE</u> <u>(ha)</u>
170000006230987	04-063-016-00005-0001	24901	BARBECHO SIN PRODUCCIÓN-SIN CUBIERTA VEGETAL	S	7,66	0,00
170000006230996	04-063-016-00005-0003	20901	BARBECHO TRADICIONAL-SIN CUBIERTA VEGETAL	S	2,38	0,00
170000006231014	04-063-017-00001-0001	3037	TRIGO DURO-REGALLO	R	5,24	0,00
170000006231003	04-063-017-00016-0001	20901	BARBECHO TRADICIONAL-SIN CUBIERTA VEGETAL	S	1,79	0,00
170000006231013	04-063-017-00019-0001	3037	TRIGO DURO-REGALLO	S	2,08	0,00
170000006230994	18-149-015-00146-0001	5000	CEBADA-SIN VARIEDAD	S	7,88	0,00
170000006230995	18-149-015-00147-0001	5000	CEBADA-SIN VARIEDAD	S	9,63	0,00
170000006231012	18-149-018-00158-0001	3037	TRIGO DURO-REGALLO	S	2,87	0,00
170000006231011	18-149-018-00179-0001	3037	TRIGO DURO-REGALLO	S	2,06	0,00
170000006231010	18-149-018-00180-0001	3037	TRIGO DURO-REGALLO	S	3,22	0,00
170000006230991	18-149-019-00009-0001	5000	CEBADA-SIN VARIEDAD	S	0,88	0,00
170000006231016	18-149-019-00023-0001	5000	CEBADA-SIN VARIEDAD	S	0,70	0,00
170000006231007	18-149-019-00114-0001	20901	BARBECHO TRADICIONAL-SIN CUBIERTA VEGETAL	S	6,00	0,00
170000006231005	18-149-019-00120-0001	20901	BARBECHO TRADICIONAL-SIN CUBIERTA VEGETAL	S	3,83	0,00
170000006230993	18-149-019-00138-0001	3037	TRIGO DURO-REGALLO	S	3,28	0,00
170000006231004	18-149-019-00156-0001	20901	BARBECHO TRADICIONAL-SIN CUBIERTA VEGETAL	S	4,08	0,00
170000006231000	18-149-019-00159-0001	20901	BARBECHO TRADICIONAL-SIN CUBIERTA VEGETAL	S	3,61	0,00
170000006231009	18-149-019-00162-0001	3037	TRIGO DURO-REGALLO	S	6,88	0,00
170000006230989	18-149-019-00164-0001	20901	BARBECHO TRADICIONAL-SIN CUBIERTA VEGETAL	S	4,88	0,00
170000006231008	18-149-019-00168-0001	3037	TRIGO DURO-REGALLO	S	2,48	0,00
170000006230998	18-149-019-00169-0001	3037	TRIGO DURO-REGALLO	S	3,62	0,00
170000006230990	18-149-019-00181-0001	3037	TRIGO DURO-REGALLO	S	1,61	0,00
170000006230988	18-149-019-00189-0001	3037	TRIGO DURO-REGALLO	S	8,74	0,00
170000006230999	18-149-019-00196-0001	20901	BARBECHO TRADICIONAL-SIN CUBIERTA VEGETAL	S	2,63	0,00
170000006231006	18-149-019-00246-0001	3037	TRIGO DURO-REGALLO	S	0,68	0,00

Pendiente media de la explotación

PUNTOS: 1,00 3.3%

<u>REF.</u>	<u>REFERENCIA SIGPAC</u>	<u>CULTIVO</u>	<u>DESCRIPCIÓN CULTIVO</u>	<u>S/R</u>	<u>PENDIENTE MEDIA (%)</u>	<u>SUP. COMPROM.</u> <u>(ha)</u>
170000006230987	04-063-016-00005-0001	24901	BARBECHO SIN PRODUCCIÓN-SIN CUBIERTA VEGETAL	S	10,74	7,66
170000006230996	04-063-016-00005-0003	20901	BARBECHO TRADICIONAL-SIN CUBIERTA VEGETAL	S	7,68	2,38
170000006231014	04-063-017-00001-0001	3037	TRIGO DURO-REGALLO	R	2,40	5,24
170000006231003	04-063-017-00016-0001	20901	BARBECHO TRADICIONAL-SIN CUBIERTA VEGETAL	S	3,12	1,79
170000006231013	04-063-017-00019-0001	3037	TRIGO DURO-REGALLO	S	3,01	2,08

REF.	REFERENCIA SIGPAC	CULTIVO	DESCRIPCIÓN CULTIVO	S/R	PENDIENTE		SUP.
					MEDIA (%)	COMPROM.	
							(ha)
170000006230994	18-149-015-00146-0001	5000	CEBADA-SIN VARIEDAD	S	2,38		7,88
170000006230995	18-149-015-00147-0001	5000	CEBADA-SIN VARIEDAD	S	1,70		9,63
170000006231012	18-149-018-00158-0001	3037	TRIGO DURO-REGALLO	S	1,67		2,87
170000006231011	18-149-018-00179-0001	3037	TRIGO DURO-REGALLO	S	2,36		2,06
170000006231010	18-149-018-00180-0001	3037	TRIGO DURO-REGALLO	S	2,01		3,22
170000006230991	18-149-019-00009-0001	5000	CEBADA-SIN VARIEDAD	S	1,60		0,88
170000006231016	18-149-019-00023-0001	5000	CEBADA-SIN VARIEDAD	S	1,91		0,70
170000006231007	18-149-019-00114-0001	20901	BARBECHO TRADICIONAL-SIN CUBIERTA VEGETAL	S	2,14		6,00
170000006231005	18-149-019-00120-0001	20901	BARBECHO TRADICIONAL-SIN CUBIERTA VEGETAL	S	1,26		3,83
170000006230993	18-149-019-00138-0001	3037	TRIGO DURO-REGALLO	S	2,61		3,28
170000006231004	18-149-019-00156-0001	20901	BARBECHO TRADICIONAL-SIN CUBIERTA VEGETAL	S	3,02		4,08
170000006231000	18-149-019-00159-0001	20901	BARBECHO TRADICIONAL-SIN CUBIERTA VEGETAL	S	2,56		3,61
170000006231009	18-149-019-00162-0001	3037	TRIGO DURO-REGALLO	S	3,08		6,88
170000006230989	18-149-019-00164-0001	20901	BARBECHO TRADICIONAL-SIN CUBIERTA VEGETAL	S	2,78		4,88
170000006231008	18-149-019-00168-0001	3037	TRIGO DURO-REGALLO	S	2,37		2,48
170000006230998	18-149-019-00169-0001	3037	TRIGO DURO-REGALLO	S	2,64		3,62
170000006230990	18-149-019-00181-0001	3037	TRIGO DURO-REGALLO	S	3,23		1,61
170000006230988	18-149-019-00189-0001	3037	TRIGO DURO-REGALLO	S	3,57		8,74
170000006230999	18-149-019-00196-0001	20901	BARBECHO TRADICIONAL-SIN CUBIERTA VEGETAL	S	3,47		2,63
170000006231006	18-149-019-00246-0001	3037	TRIGO DURO-REGALLO	S	4,08		0,68

Porcentaje de Superficie de la explotación en municipios con más del 40 por ciento de su superficie agraria dentro de la Zona de desertificación

PUNTOS: 6,00 100.0%

REF.	REFERENCIA SIGPAC	CULTIVO	DESCRIPCIÓN CULTIVO	S/R	PUNTOS			
					SUP. COMPROM.	SUP. CUMPLE		
							(ha)	(ha)
170000006230987	04-063-016-00005-0001	24901	BARBECHO SIN PRODUCCIÓN-SIN CUBIERTA VEGETAL	S	7,66	7,66		
170000006230996	04-063-016-00005-0003	20901	BARBECHO TRADICIONAL-SIN CUBIERTA VEGETAL	S	2,38	2,38		
170000006231014	04-063-017-00001-0001	3037	TRIGO DURO-REGALLO	R	5,24	5,24		
170000006231003	04-063-017-00016-0001	20901	BARBECHO TRADICIONAL-SIN CUBIERTA VEGETAL	S	1,79	1,79		
170000006231013	04-063-017-00019-0001	3037	TRIGO DURO-REGALLO	S	2,08	2,08		
170000006230994	18-149-015-00146-0001	5000	CEBADA-SIN VARIEDAD	S	7,88	7,88		
170000006230995	18-149-015-00147-0001	5000	CEBADA-SIN VARIEDAD	S	9,63	9,63		
170000006231012	18-149-018-00158-0001	3037	TRIGO DURO-REGALLO	S	2,87	2,87		
170000006231011	18-149-018-00179-0001	3037	TRIGO DURO-REGALLO	S	2,06	2,06		
170000006231010	18-149-018-00180-0001	3037	TRIGO DURO-REGALLO	S	3,22	3,22		
170000006230991	18-149-019-00009-0001	5000	CEBADA-SIN VARIEDAD	S	0,88	0,88		
170000006231016	18-149-019-00023-0001	5000	CEBADA-SIN VARIEDAD	S	0,70	0,70		
170000006231007	18-149-019-00114-0001	20901	BARBECHO TRADICIONAL-SIN CUBIERTA VEGETAL	S	6,00	6,00		
170000006231005	18-149-019-00120-0001	20901	BARBECHO TRADICIONAL-SIN CUBIERTA VEGETAL	S	3,83	3,83		
170000006230993	18-149-019-00138-0001	3037	TRIGO DURO-REGALLO	S	3,28	3,28		
170000006231004	18-149-019-00156-0001	20901	BARBECHO TRADICIONAL-SIN CUBIERTA VEGETAL	S	4,08	4,08		
170000006231000	18-149-019-00159-0001	20901	BARBECHO TRADICIONAL-SIN CUBIERTA VEGETAL	S	3,61	3,61		
170000006231009	18-149-019-00162-0001	3037	TRIGO DURO-REGALLO	S	6,88	6,88		
170000006230989	18-149-019-00164-0001	20901	BARBECHO TRADICIONAL-SIN CUBIERTA VEGETAL	S	4,88	4,88		
170000006231008	18-149-019-00168-0001	3037	TRIGO DURO-REGALLO	S	2,48	2,48		
170000006230998	18-149-019-00169-0001	3037	TRIGO DURO-REGALLO	S	3,62	3,62		
170000006230990	18-149-019-00181-0001	3037	TRIGO DURO-REGALLO	S	1,61	1,61		
170000006230988	18-149-019-00189-0001	3037	TRIGO DURO-REGALLO	S	8,74	8,74		
170000006230999	18-149-019-00196-0001	20901	BARBECHO TRADICIONAL-SIN CUBIERTA VEGETAL	S	2,63	2,63		

<u>REF.</u>	<u>REFERENCIA SIGPAC</u>	<u>CULTIVO</u>	<u>DESCRIPCIÓN CULTIVO</u>	<u>S/R</u>	<u>SUP. COMPROM.</u> (ha)	<u>SUP. CUMPLE</u> (ha)
1700000006231006	18-149-019-00246-0001	3037	TRIGO DURO-REGALLO	S	0,68	0,68



<u>APELLIDOS Y NOMBRE / RAZÓN SOCIAL</u>	<u>NIF</u>	<u>EXPEDIENTE</u>	<u>SUP. COMPROMETIDA</u>		
MARTINEZ CASTAÑO MARIA MERCEDES	****2957*	1095455	<u>(ha)</u>		
RESOLUCIÓN					
ADMITIDO					
IMPORTE POR ANUALIDAD					
	2018	2019	2020	2021	2022
IMPORTE MÁXIMO SUBVENCIONABLE	9.038,58 €	9.038,58 €	9.038,58 €	9.038,58 €	9.038,58 €
IMPORTE MEDIO DE TRANSFERENCIA (€/ha)	167,60 €	167,60 €	167,60 €	167,60 €	167,60 €

DETALLE IMPORTES POR ANUALIDAD

<u>GRUPOS DE CULTIVO ADMITIDOS</u>	<u>SUP. COMPROM.</u>	2018	2019	2020	2021	2022
	<u>(ha)</u>					
FRUTALES SECANO	31,76	6.867,78 €	6.867,78 €	6.867,78 €	6.867,78 €	6.867,78 €
HERBÁCEOS	14,36	2.170,80 €	2.170,80 €	2.170,80 €	2.170,80 €	2.170,80 €
HERBÁCEOS NO ELEGIBLES	7,81	0,00 €	0,00 €	0,00 €	0,00 €	0,00 €

RECINTOS COMPROMETIDOS

<u>REF.</u>	<u>REFERENCIA SIGPAC</u>	<u>CULTIVO DESCRIPCIÓN CULTIVO</u>	<u>S/R</u>	<u>PEND. MEDIA</u>	<u>SUP. DEC. ADMIN.</u>	<u>NU SUP. CERT.</u>	<u>SUP. CAMPO</u>	<u>SUP. COMPROM.</u>
				<u>(%)</u>	<u>(ha)</u>	<u>(ha)</u>	<u>(ha)</u>	<u>(ha)</u>
170000005586237	18-040-012-00050-0001	20901 BARBECHO TRADICIONAL-SIN CUBIERTA VEGETAL	S	3,23	2,54	2,54		2,54
170000005586238	18-040-008-00095-0001	104000 ALMENDROS-SIN VARIEDAD	S	3,86	3,82	3,82		3,82
170000005586246	18-040-008-00117-0001	104000 ALMENDROS-SIN VARIEDAD	S	4,57	4,92	4,92		4,92
170000005586242	18-040-010-00046-0001	104000 ALMENDROS-SIN VARIEDAD	S	4,78	8,37	8,37		8,37
170000005586241	18-040-010-00022-0001	104000 ALMENDROS-SIN VARIEDAD	S	4,93	1,15	1,15		1,15
170000005586240	18-040-010-00010-0001	104000 ALMENDROS-SIN VARIEDAD	S	5,19	3,46	3,46		3,46
170000005586235	18-040-011-00021-0001	20901 BARBECHO TRADICIONAL-SIN CUBIERTA VEGETAL	S	5,39	3,65	3,65		3,65
170000005586245	18-040-009-00040-0003	104000 ALMENDROS-SIN VARIEDAD	S	5,75	3,78	3,78		3,78
170000005586236	18-040-010-00085-0001	20901 BARBECHO TRADICIONAL-SIN CUBIERTA VEGETAL	S	6,06	1,62	1,62		1,62
170000005586243	18-040-011-00031-0001	104000 ALMENDROS-SIN VARIEDAD	S	6,39	3,06	3,06		3,06
170000005586244	18-040-011-00026-0001	104000 ALMENDROS-SIN VARIEDAD	S	6,40	1,50	1,50		1,50
170000005586234	18-040-009-00040-0001	5000 CEBADA-SIN VARIEDAD	S	7,52	14,36	14,36		14,36
170000005586239	18-040-009-00046-0001	104000 ALMENDROS-SIN VARIEDAD	S	7,57	1,70	1,70		1,70

RESUMEN CRITERIOS DE SELECCIÓN**11.2.1.1 Mantenimiento de prácticas y métodos de agricultura ecológica: Cultivos herbáceos - Conv 2018.** PUNTOS: 7,00

	<u>PUNTOS</u>	<u>CUMPLE</u>
Porcentaje de superficie determinada en Red Natura 2000	0,00	0.0%
Porcentaje de superficie determinada situada en zonas RAMSAR	0,00	0.0%
Porcentaje de superficie determinada en zonas vulnerables a la contaminación por nitratos	0,00	0.0%
Pendiente media de la explotación	1,00	6.57%
Porcentaje de Superficie de la explotación en municipios con más del 40 por ciento de su superficie agraria dentro de la Zona de desertificación	6,00	100.0%

11.2.1.1 Mantenimiento de prácticas y métodos de agricultura ecológica: Cultivos permanentes distintos de olivar - Conv 2018. PUNTOS: 7,00

	<u>PUNTOS</u>	<u>CUMPLE</u>
Porcentaje de superficie determinada en Red Natura 2000	0,00	0.0%
Porcentaje de superficie determinada situada en zonas RAMSAR	0,00	0.0%
Porcentaje de superficie determinada en zonas vulnerables a la contaminación por nitratos	0,00	0.0%
Pendiente media de la explotación	1,00	5.18%
Porcentaje de Superficie de la explotación en municipios con más del 40 por ciento de su superficie agraria dentro de la Zona de desertificación	6,00	100.0%

DETALLE CRITERIOS DE SELECCIÓN

11.2.1.1 Mantenimiento de prácticas y métodos de agricultura ecológica: Cultivos herbáceos - Conv 2018.

PUNTOS: 7,00

Porcentaje de superficie determinada en Red Natura 2000

PUNTOS: 0,00 0.0%

<u>REF.</u>	<u>REFERENCIA SIGPAC</u>	<u>CULTIVO</u>	<u>DESCRIPCIÓN CULTIVO</u>	<u>S/R</u>	<u>SUP. COMPROM.</u> <u>(ha)</u>	<u>SUP. CUMPLE</u> <u>(ha)</u>
170000005586234	18-040-009-00040-0001	5000	CEBADA-SIN VARIEDAD	S	14,36	0,00
170000005586236	18-040-010-00085-0001	20901	BARBECHO TRADICIONAL-SIN CUBIERTA VEGETAL	S	1,62	0,00
170000005586235	18-040-011-00021-0001	20901	BARBECHO TRADICIONAL-SIN CUBIERTA VEGETAL	S	3,65	0,00
170000005586237	18-040-012-00050-0001	20901	BARBECHO TRADICIONAL-SIN CUBIERTA VEGETAL	S	2,54	0,00

Porcentaje de superficie determinada situada en zonas RAMSAR

PUNTOS: 0,00 0.0%

<u>REF.</u>	<u>REFERENCIA SIGPAC</u>	<u>CULTIVO</u>	<u>DESCRIPCIÓN CULTIVO</u>	<u>S/R</u>	<u>SUP. COMPROM.</u> <u>(ha)</u>	<u>SUP. CUMPLE</u> <u>(ha)</u>
170000005586234	18-040-009-00040-0001	5000	CEBADA-SIN VARIEDAD	S	14,36	0,00
170000005586236	18-040-010-00085-0001	20901	BARBECHO TRADICIONAL-SIN CUBIERTA VEGETAL	S	1,62	0,00
170000005586235	18-040-011-00021-0001	20901	BARBECHO TRADICIONAL-SIN CUBIERTA VEGETAL	S	3,65	0,00
170000005586237	18-040-012-00050-0001	20901	BARBECHO TRADICIONAL-SIN CUBIERTA VEGETAL	S	2,54	0,00

Porcentaje de superficie determinada en zonas vulnerables a la contaminación por nitratos

PUNTOS: 0,00 0.0%

<u>REF.</u>	<u>REFERENCIA SIGPAC</u>	<u>CULTIVO</u>	<u>DESCRIPCIÓN CULTIVO</u>	<u>S/R</u>	<u>SUP. COMPROM.</u> <u>(ha)</u>	<u>SUP. CUMPLE</u> <u>(ha)</u>
170000005586234	18-040-009-00040-0001	5000	CEBADA-SIN VARIEDAD	S	14,36	0,00
170000005586236	18-040-010-00085-0001	20901	BARBECHO TRADICIONAL-SIN CUBIERTA VEGETAL	S	1,62	0,00
170000005586235	18-040-011-00021-0001	20901	BARBECHO TRADICIONAL-SIN CUBIERTA VEGETAL	S	3,65	0,00
170000005586237	18-040-012-00050-0001	20901	BARBECHO TRADICIONAL-SIN CUBIERTA VEGETAL	S	2,54	0,00

Pendiente media de la explotación

PUNTOS: 1,00 6.57%

<u>REF.</u>	<u>REFERENCIA SIGPAC</u>	<u>CULTIVO</u>	<u>DESCRIPCIÓN CULTIVO</u>	<u>S/R</u>	<u>PENDIENTE MEDIA (%)</u>	<u>SUP. COMPROM.</u> <u>(ha)</u>
170000005586234	18-040-009-00040-0001	5000	CEBADA-SIN VARIEDAD	S	7,52	14,36
170000005586236	18-040-010-00085-0001	20901	BARBECHO TRADICIONAL-SIN CUBIERTA VEGETAL	S	6,06	1,62
170000005586235	18-040-011-00021-0001	20901	BARBECHO TRADICIONAL-SIN CUBIERTA VEGETAL	S	5,39	3,65
170000005586237	18-040-012-00050-0001	20901	BARBECHO TRADICIONAL-SIN CUBIERTA VEGETAL	S	3,23	2,54

Porcentaje de Superficie de la explotación en municipios con más del 40 por ciento de su superficie agraria dentro de la Zona de desertificación

PUNTOS: 6,00 100.0%

<u>REF.</u>	<u>REFERENCIA SIGPAC</u>	<u>CULTIVO</u>	<u>DESCRIPCIÓN CULTIVO</u>	<u>S/R</u>	<u>SUP. COMPROM.</u> <u>(ha)</u>	<u>SUP. CUMPLE</u> <u>(ha)</u>
170000005586234	18-040-009-00040-0001	5000	CEBADA-SIN VARIEDAD	S	14,36	14,36
170000005586236	18-040-010-00085-0001	20901	BARBECHO TRADICIONAL-SIN CUBIERTA VEGETAL	S	1,62	1,62
170000005586235	18-040-011-00021-0001	20901	BARBECHO TRADICIONAL-SIN CUBIERTA VEGETAL	S	3,65	3,65
170000005586237	18-040-012-00050-0001	20901	BARBECHO TRADICIONAL-SIN CUBIERTA VEGETAL	S	2,54	2,54

11.2.1.1 Mantenimiento de prácticas y métodos de agricultura ecológica: Cultivos permanentes distintos de olivar - Conv 2018.

PUNTOS: 7,00

Porcentaje de superficie determinada en Red Natura 2000**PUNTOS:** 0,00 0.0%

<u>REF.</u>	<u>REFERENCIA SIGPAC</u>	<u>CULTIVO</u>	<u>DESCRIPCIÓN CULTIVO</u>	<u>S/R</u>	<u>SUP. COMPROM.</u> <u>(ha)</u>	<u>SUP. CUMPLE</u> <u>(ha)</u>
1700000005586238	18-040-008-00095-0001	104000	ALMENDROS-SIN VARIEDAD	S	3,82	0,00
1700000005586246	18-040-008-00117-0001	104000	ALMENDROS-SIN VARIEDAD	S	4,92	0,00
1700000005586245	18-040-009-00040-0003	104000	ALMENDROS-SIN VARIEDAD	S	3,78	0,00
1700000005586239	18-040-009-00046-0001	104000	ALMENDROS-SIN VARIEDAD	S	1,70	0,00
1700000005586240	18-040-010-00010-0001	104000	ALMENDROS-SIN VARIEDAD	S	3,46	0,00
1700000005586241	18-040-010-00022-0001	104000	ALMENDROS-SIN VARIEDAD	S	1,15	0,00
1700000005586242	18-040-010-00046-0001	104000	ALMENDROS-SIN VARIEDAD	S	8,37	0,00
1700000005586244	18-040-011-00026-0001	104000	ALMENDROS-SIN VARIEDAD	S	1,50	0,00
1700000005586243	18-040-011-00031-0001	104000	ALMENDROS-SIN VARIEDAD	S	3,06	0,00

Porcentaje de superficie determinada situada en zonas RAMSAR**PUNTOS:** 0,00 0.0%

<u>REF.</u>	<u>REFERENCIA SIGPAC</u>	<u>CULTIVO</u>	<u>DESCRIPCIÓN CULTIVO</u>	<u>S/R</u>	<u>SUP. COMPROM.</u> <u>(ha)</u>	<u>SUP. CUMPLE</u> <u>(ha)</u>
1700000005586238	18-040-008-00095-0001	104000	ALMENDROS-SIN VARIEDAD	S	3,82	0,00
1700000005586246	18-040-008-00117-0001	104000	ALMENDROS-SIN VARIEDAD	S	4,92	0,00
1700000005586245	18-040-009-00040-0003	104000	ALMENDROS-SIN VARIEDAD	S	3,78	0,00
1700000005586239	18-040-009-00046-0001	104000	ALMENDROS-SIN VARIEDAD	S	1,70	0,00
1700000005586240	18-040-010-00010-0001	104000	ALMENDROS-SIN VARIEDAD	S	3,46	0,00
1700000005586241	18-040-010-00022-0001	104000	ALMENDROS-SIN VARIEDAD	S	1,15	0,00
1700000005586242	18-040-010-00046-0001	104000	ALMENDROS-SIN VARIEDAD	S	8,37	0,00
1700000005586244	18-040-011-00026-0001	104000	ALMENDROS-SIN VARIEDAD	S	1,50	0,00
1700000005586243	18-040-011-00031-0001	104000	ALMENDROS-SIN VARIEDAD	S	3,06	0,00

Porcentaje de superficie determinada en zonas vulnerables a la contaminación por nitratos**PUNTOS:** 0,00 0.0%

<u>REF.</u>	<u>REFERENCIA SIGPAC</u>	<u>CULTIVO</u>	<u>DESCRIPCIÓN CULTIVO</u>	<u>S/R</u>	<u>SUP. COMPROM.</u> <u>(ha)</u>	<u>SUP. CUMPLE</u> <u>(ha)</u>
1700000005586238	18-040-008-00095-0001	104000	ALMENDROS-SIN VARIEDAD	S	3,82	0,00
1700000005586246	18-040-008-00117-0001	104000	ALMENDROS-SIN VARIEDAD	S	4,92	0,00
1700000005586245	18-040-009-00040-0003	104000	ALMENDROS-SIN VARIEDAD	S	3,78	0,00
1700000005586239	18-040-009-00046-0001	104000	ALMENDROS-SIN VARIEDAD	S	1,70	0,00
1700000005586240	18-040-010-00010-0001	104000	ALMENDROS-SIN VARIEDAD	S	3,46	0,00
1700000005586241	18-040-010-00022-0001	104000	ALMENDROS-SIN VARIEDAD	S	1,15	0,00
1700000005586242	18-040-010-00046-0001	104000	ALMENDROS-SIN VARIEDAD	S	8,37	0,00
1700000005586244	18-040-011-00026-0001	104000	ALMENDROS-SIN VARIEDAD	S	1,50	0,00
1700000005586243	18-040-011-00031-0001	104000	ALMENDROS-SIN VARIEDAD	S	3,06	0,00

Pendiente media de la explotación**PUNTOS:** 1,00 5.18%

<u>REF.</u>	<u>REFERENCIA SIGPAC</u>	<u>CULTIVO</u>	<u>DESCRIPCIÓN CULTIVO</u>	<u>S/R</u>	<u>PENDIENTE MEDIA (%)</u>	<u>SUP. COMPROM.</u> <u>(ha)</u>
1700000005586238	18-040-008-00095-0001	104000	ALMENDROS-SIN VARIEDAD	S	3,86	3,82
1700000005586246	18-040-008-00117-0001	104000	ALMENDROS-SIN VARIEDAD	S	4,57	4,92
1700000005586245	18-040-009-00040-0003	104000	ALMENDROS-SIN VARIEDAD	S	5,75	3,78
1700000005586239	18-040-009-00046-0001	104000	ALMENDROS-SIN VARIEDAD	S	7,57	1,70
1700000005586240	18-040-010-00010-0001	104000	ALMENDROS-SIN VARIEDAD	S	5,19	3,46
1700000005586241	18-040-010-00022-0001	104000	ALMENDROS-SIN VARIEDAD	S	4,93	1,15
1700000005586242	18-040-010-00046-0001	104000	ALMENDROS-SIN VARIEDAD	S	4,78	8,37
1700000005586244	18-040-011-00026-0001	104000	ALMENDROS-SIN VARIEDAD	S	6,40	1,50
1700000005586243	18-040-011-00031-0001	104000	ALMENDROS-SIN VARIEDAD	S	6,39	3,06

Porcentaje de Superficie de la explotación en municipios con más del 40 por ciento de su superficie agraria dentro de la Zona de desertificación**PUNTOS:** 6,00 100.0%

REF.	REFERENCIA SIGPAC	CULTIVO	DESCRIPCIÓN CULTIVO	S/R	SUP. COMPROM. (ha)	SUP. CUMPLE (ha)
1700000005586238	18-040-008-00095-0001	104000	ALMENDROS-SIN VARIEDAD	S	3,82	3,82
1700000005586246	18-040-008-00117-0001	104000	ALMENDROS-SIN VARIEDAD	S	4,92	4,92
1700000005586245	18-040-009-00040-0003	104000	ALMENDROS-SIN VARIEDAD	S	3,78	3,78
1700000005586239	18-040-009-00046-0001	104000	ALMENDROS-SIN VARIEDAD	S	1,70	1,70
1700000005586240	18-040-010-00010-0001	104000	ALMENDROS-SIN VARIEDAD	S	3,46	3,46
1700000005586241	18-040-010-00022-0001	104000	ALMENDROS-SIN VARIEDAD	S	1,15	1,15
1700000005586242	18-040-010-00046-0001	104000	ALMENDROS-SIN VARIEDAD	S	8,37	8,37
1700000005586244	18-040-011-00026-0001	104000	ALMENDROS-SIN VARIEDAD	S	1,50	1,50
1700000005586243	18-040-011-00031-0001	104000	ALMENDROS-SIN VARIEDAD	S	3,06	3,06



<u>APELLIDOS Y NOMBRE / RAZÓN SOCIAL</u>	<u>NIF</u>	<u>EXPEDIENTE</u>	<u>SUP. COMPROMETIDA</u>			
			<u>(ha)</u>			
MARTINEZ DIAZ JOSE JULIAN	****1124*	1153390	95.55			
RESOLUCIÓN ADMITIDO						
IMPORTE MÁXIMO SUBVENCIONABLE						
		2018	2019	2020	2021	2022
		13.383,08 €	13.383,08 €	13.383,08 €	13.383,08 €	13.383,08 €
IMPORTE MEDIO DE TRANSFERENCIA (€/ha)						
		140,06 €	140,06 €	140,06 €	140,06 €	140,06 €

DETALLE IMPORTES POR ANUALIDAD

<u>GRUPOS DE CULTIVO ADMITIDOS</u>	<u>SUP. COMPROM.</u>	<u>2018</u>	<u>2019</u>	<u>2020</u>	<u>2021</u>	<u>2022</u>
	<u>(ha)</u>					
HERBÁCEOS	88,53	13.383,08 €	13.383,08 €	13.383,08 €	13.383,08 €	13.383,08 €
HERBÁCEOS NO ELEGIBLES	7,02	0,00 €	0,00 €	0,00 €	0,00 €	0,00 €

RECINTOS COMPROMETIDOS

<u>REF.</u>	<u>REFERENCIA SIGPAC</u>	<u>CULTIVO DESCRIPCIÓN CULTIVO</u>	<u>S/R</u>	<u>PEND. MEDIA</u>	<u>SUP. DEC. ADMIN.</u>	<u>NU SUP. CERT.</u>	<u>SUP. CAMPO</u>	<u>SUP. COMPROM.</u>
				<u>(%)</u>	<u>(ha)</u>	<u>(ha)</u>	<u>(ha)</u>	<u>(ha)</u>
170000006373045	04-063-027-00042-0001	13000 TRITICALE-SIN VARIEDAD	R	0,62	1,27	1,27		1,27
170000006373027	18-149-011-00047-0001	5000 CEBADA-SIN VARIEDAD	S	1,16	3,63	3,63		3,63
170000006373017	04-063-038-00019-0001	8000 AVENA-SIN VARIEDAD	S	1,89	4,97	4,97		4,97
170000006373055	04-063-027-00011-0002	13000 TRITICALE-SIN VARIEDAD	R	2,07	1,81	1,81		1,81
170000006372983	04-063-033-00019-0001	8000 AVENA-SIN VARIEDAD	S	2,40	1,04	1,04		1,04
170000006373024	04-063-004-00019-0001	20901 BARBECHO TRADICIONAL-SIN CUBIERTA VEGETAL	S	2,96	0,80	0,80		0,80
170000006373048	04-063-027-00045-0001	13000 TRITICALE-SIN VARIEDAD	R	3,20	1,23	1,23		1,23
170000006372986	04-063-004-00018-0001	20901 BARBECHO TRADICIONAL-SIN CUBIERTA VEGETAL	S	3,45	2,87	2,87		2,87
170000006372981	18-149-010-00048-0004	5000 CEBADA-SIN VARIEDAD	S	4,03	4,06	4,06		4,06
170000006373010	18-149-010-00043-0001	5000 CEBADA-SIN VARIEDAD	S	4,04	6,04	6,04		6,04
170000006373040	04-063-027-00008-0002	13000 TRITICALE-SIN VARIEDAD	R	4,27	0,52	0,52		0,52
170000006372985	18-149-011-00017-0004	5000 CEBADA-SIN VARIEDAD	S	4,50	5,95	5,95		5,95
170000006372979	18-149-011-00017-0003	5000 CEBADA-SIN VARIEDAD	S	4,63	1,08	1,08		1,08
170000006372990	18-149-010-00037-0009	5000 CEBADA-SIN VARIEDAD	S	4,72	12,18	12,18		12,18
170000006372976	04-063-003-00071-0001	20901 BARBECHO TRADICIONAL-SIN CUBIERTA VEGETAL	S	5,20	3,35	3,35		3,35
170000006373002	18-149-010-00029-0001	5000 CEBADA-SIN VARIEDAD	S	5,22	3,80	3,80		3,80
170000006373023	18-149-010-00036-0001	5000 CEBADA-SIN VARIEDAD	S	5,86	0,14	0,28		0,14
170000006373022	18-149-010-00035-0002	5000 CEBADA-SIN VARIEDAD	S	5,92	7,07	7,07		7,07
170000006373034	18-149-009-00037-0003	5000 CEBADA-SIN VARIEDAD	S	6,39	0,59	0,59		0,59
170000006372993	04-063-025-00113-0001	13000 TRITICALE-SIN VARIEDAD	S	6,47	4,25	4,25		4,25
170000006373044	18-149-009-00033-0003	5000 CEBADA-SIN VARIEDAD	S	7,12	0,21	0,21		0,21
170000006372998	18-149-010-00053-0005	5000 CEBADA-SIN VARIEDAD	S	7,20	0,44	0,44		0,44
170000006373003	18-149-010-00053-0005	5000 CEBADA-SIN VARIEDAD	S	7,20	1,62	1,62		1,62
170000006373039	18-149-010-00053-0005	5000 CEBADA-SIN VARIEDAD	S	7,20	0,09	0,09		0,09
170000006373035	18-149-009-00032-0008	5000 CEBADA-SIN VARIEDAD	S	7,21	0,08	0,08		0,08
170000006373020	18-149-009-00032-0004	5000 CEBADA-SIN VARIEDAD	S	7,35	5,89	5,89		5,89
170000006373030	04-063-025-00043-0001	13000 TRITICALE-SIN VARIEDAD	S	7,49	2,54	2,54		2,54
170000006373054	18-149-009-00036-0002	5000 CEBADA-SIN VARIEDAD	S	7,84	0,67	0,67		0,67
170000006373050	18-149-009-00025-0002	5000 CEBADA-SIN VARIEDAD	S	7,90	0,42	0,42		0,42
170000006373028	04-063-025-00046-0002	13000 TRITICALE-SIN VARIEDAD	S	8,23	0,25	0,25		0,25
170000006373038	18-149-011-00044-0003	5000 CEBADA-SIN VARIEDAD	S	8,85	0,98	0,98		0,98
170000006373036	18-149-009-00032-0009	5000 CEBADA-SIN VARIEDAD	S	9,04	0,55	0,55		0,55
170000006372994	04-063-025-00124-0001	13000 TRITICALE-SIN VARIEDAD	S	9,62	4,75	4,75		4,75
170000006373026	18-149-009-00032-0010	5000 CEBADA-SIN VARIEDAD	S	10,03	1,58	1,58		1,58
170000006373012	18-149-009-00032-0011	5000 CEBADA-SIN VARIEDAD	S	10,51	0,62	0,62		0,62
170000006373015	18-149-009-00033-0002	5000 CEBADA-SIN VARIEDAD	S	10,67	0,33	0,33		0,33
170000006372978	04-063-025-00120-0001	13000 TRITICALE-SIN VARIEDAD	S	10,87	2,38	2,38		2,38
170000006373037	18-149-009-00020-0002	5000 CEBADA-SIN VARIEDAD	S	10,92	0,09	0,09		0,09
170000006373032	04-063-029-00075-0001	13000 TRITICALE-SIN VARIEDAD	S	11,10	2,50	2,50		2,50
170000006373031	04-063-029-00074-0001	13000 TRITICALE-SIN VARIEDAD	S	11,78	0,40	0,40		0,40
170000006373052	18-149-009-00020-0001	5000 CEBADA-SIN VARIEDAD	S	11,96	0,27	0,27		0,27
170000006373051	04-063-029-00073-0001	13000 TRITICALE-SIN VARIEDAD	S	13,77	0,35	0,35		0,35
170000006373001	04-063-025-00152-0001	6000 CENTENO-SIN VARIEDAD	S	13,95	1,89	1,89		1,89

INCIDENCIAS

INCIDENCIA DESCRIPCIÓN

85001 El recinto declarado no cumple con las normas de producción ecológica (artículo 5-1 e), Orden 26 mayo 2015)
Ref:170000006373049 Recinto:04-063-025-00076-001 Cultivo:6000 CENTENO-SIN VARIEDAD Secano

RESUMEN CRITERIOS DE SELECCIÓN

11.2.1.1 Mantenimiento de prácticas y métodos de agricultura ecológica: Cultivos herbáceos - Conv 2018. PUNTOS: 7,00

	PUNTOS	CUMPLE
Porcentaje de superficie determinada en Red Natura 2000	0,00	0.0%
Porcentaje de superficie determinada situada en zonas RAMSAR	0,00	0.0%
Porcentaje de superficie determinada en zonas vulnerables a la contaminación por nitratos	0,00	0.0%
Pendiente media de la explotación	1,00	5.75%
Porcentaje de Superficie de la explotación en municipios con más del 40 por ciento de su superficie agraria dentro de la Zona de desertificación	6,00	100.0%

DETALLE CRITERIOS DE SELECCIÓN

11.2.1.1 Mantenimiento de prácticas y métodos de agricultura ecológica: Cultivos herbáceos - Conv 2018. PUNTOS: 7,00

Porcentaje de superficie determinada en Red Natura 2000						PUNTOS:	0,00	0.0%
REF.	REFERENCIA SIGPAC	CULTIVO	DESCRIPCIÓN CULTIVO	S/R	SUP. COMPROM. (ha)	SUP. CUMPLE (ha)		
1700000006372976	04-063-003-00071-0001	20901	BARBECHO TRADICIONAL-SIN CUBIERTA VEGETAL	S	3,35	0,00		
1700000006372986	04-063-004-00018-0001	20901	BARBECHO TRADICIONAL-SIN CUBIERTA VEGETAL	S	2,87	0,00		
1700000006373024	04-063-004-00019-0001	20901	BARBECHO TRADICIONAL-SIN CUBIERTA VEGETAL	S	0,80	0,00		
1700000006373030	04-063-025-00043-0001	13000	TRITICALE-SIN VARIEDAD	S	2,54	0,00		
1700000006373028	04-063-025-00046-0002	13000	TRITICALE-SIN VARIEDAD	S	0,25	0,00		
1700000006372993	04-063-025-00113-0001	13000	TRITICALE-SIN VARIEDAD	S	4,25	0,00		
1700000006372978	04-063-025-00120-0001	13000	TRITICALE-SIN VARIEDAD	S	2,38	0,00		
1700000006372994	04-063-025-00124-0001	13000	TRITICALE-SIN VARIEDAD	S	4,75	0,00		
1700000006373001	04-063-025-00152-0001	6000	CENTENO-SIN VARIEDAD	S	1,89	0,00		
1700000006373040	04-063-027-00008-0002	13000	TRITICALE-SIN VARIEDAD	R	0,52	0,00		
1700000006373055	04-063-027-00011-0002	13000	TRITICALE-SIN VARIEDAD	R	1,81	0,00		
1700000006373045	04-063-027-00042-0001	13000	TRITICALE-SIN VARIEDAD	R	1,27	0,00		
1700000006373048	04-063-027-00045-0001	13000	TRITICALE-SIN VARIEDAD	R	1,23	0,00		
1700000006373051	04-063-029-00073-0001	13000	TRITICALE-SIN VARIEDAD	S	0,35	0,00		
1700000006373031	04-063-029-00074-0001	13000	TRITICALE-SIN VARIEDAD	S	0,40	0,00		
1700000006373032	04-063-029-00075-0001	13000	TRITICALE-SIN VARIEDAD	S	2,50	0,00		
1700000006372983	04-063-033-00019-0001	8000	AVENA-SIN VARIEDAD	S	1,04	0,00		
1700000006373017	04-063-038-00019-0001	8000	AVENA-SIN VARIEDAD	S	4,97	0,00		
1700000006373052	18-149-009-00020-0001	5000	CEBADA-SIN VARIEDAD	S	0,27	0,00		
1700000006373037	18-149-009-00020-0002	5000	CEBADA-SIN VARIEDAD	S	0,09	0,00		
1700000006373050	18-149-009-00025-0002	5000	CEBADA-SIN VARIEDAD	S	0,42	0,00		
1700000006373020	18-149-009-00032-0004	5000	CEBADA-SIN VARIEDAD	S	5,89	0,00		
1700000006373035	18-149-009-00032-0008	5000	CEBADA-SIN VARIEDAD	S	0,08	0,00		
1700000006373036	18-149-009-00032-0009	5000	CEBADA-SIN VARIEDAD	S	0,55	0,00		
1700000006373026	18-149-009-00032-0010	5000	CEBADA-SIN VARIEDAD	S	1,58	0,00		
1700000006373012	18-149-009-00032-0011	5000	CEBADA-SIN VARIEDAD	S	0,62	0,00		
1700000006373015	18-149-009-00033-0002	5000	CEBADA-SIN VARIEDAD	S	0,33	0,00		
1700000006373044	18-149-009-00033-0003	5000	CEBADA-SIN VARIEDAD	S	0,21	0,00		
1700000006373054	18-149-009-00036-0002	5000	CEBADA-SIN VARIEDAD	S	0,67	0,00		
1700000006373034	18-149-009-00037-0003	5000	CEBADA-SIN VARIEDAD	S	0,59	0,00		
1700000006373002	18-149-010-00029-0001	5000	CEBADA-SIN VARIEDAD	S	3,80	0,00		
1700000006373022	18-149-010-00035-0002	5000	CEBADA-SIN VARIEDAD	S	7,07	0,00		
1700000006373023	18-149-010-00036-0001	5000	CEBADA-SIN VARIEDAD	S	0,14	0,00		
1700000006372990	18-149-010-00037-0009	5000	CEBADA-SIN VARIEDAD	S	12,18	0,00		

<u>REF.</u>	<u>REFERENCIA SIGPAC</u>	<u>CULTIVO</u>	<u>DESCRIPCIÓN CULTIVO</u>	<u>S/R</u>	<u>SUP. COMPROM.</u> <u>(ha)</u>	<u>SUP. CUMPLE</u> <u>(ha)</u>
170000006373010	18-149-010-00043-0001	5000	CEBADA-SIN VARIEDAD	S	6,04	0,00
170000006372981	18-149-010-00048-0004	5000	CEBADA-SIN VARIEDAD	S	4,06	0,00
170000006373039	18-149-010-00053-0005	5000	CEBADA-SIN VARIEDAD	S	0,09	0,00
170000006372998	18-149-010-00053-0005	5000	CEBADA-SIN VARIEDAD	S	0,44	0,00
170000006373003	18-149-010-00053-0005	5000	CEBADA-SIN VARIEDAD	S	1,62	0,00
170000006372979	18-149-011-00017-0003	5000	CEBADA-SIN VARIEDAD	S	1,08	0,00
170000006372985	18-149-011-00017-0004	5000	CEBADA-SIN VARIEDAD	S	5,95	0,00
170000006373038	18-149-011-00044-0003	5000	CEBADA-SIN VARIEDAD	S	0,98	0,00
170000006373027	18-149-011-00047-0001	5000	CEBADA-SIN VARIEDAD	S	3,63	0,00

Porcentaje de superficie determinada situada en zonas RAMSAR**PUNTOS:** 0,00 0.0%

<u>REF.</u>	<u>REFERENCIA SIGPAC</u>	<u>CULTIVO</u>	<u>DESCRIPCIÓN CULTIVO</u>	<u>S/R</u>	<u>SUP. COMPROM.</u> <u>(ha)</u>	<u>SUP. CUMPLE</u> <u>(ha)</u>
170000006372976	04-063-003-00071-0001	20901	BARBECHO TRADICIONAL-SIN CUBIERTA VEGETAL	S	3,35	0,00
170000006372986	04-063-004-00018-0001	20901	BARBECHO TRADICIONAL-SIN CUBIERTA VEGETAL	S	2,87	0,00
170000006373024	04-063-004-00019-0001	20901	BARBECHO TRADICIONAL-SIN CUBIERTA VEGETAL	S	0,80	0,00
170000006373030	04-063-025-00043-0001	13000	TRITICALE-SIN VARIEDAD	S	2,54	0,00
170000006373028	04-063-025-00046-0002	13000	TRITICALE-SIN VARIEDAD	S	0,25	0,00
170000006372993	04-063-025-00113-0001	13000	TRITICALE-SIN VARIEDAD	S	4,25	0,00
170000006372978	04-063-025-00120-0001	13000	TRITICALE-SIN VARIEDAD	S	2,38	0,00
170000006372994	04-063-025-00124-0001	13000	TRITICALE-SIN VARIEDAD	S	4,75	0,00
170000006373001	04-063-025-00152-0001	6000	CENTENO-SIN VARIEDAD	S	1,89	0,00
170000006373040	04-063-027-00008-0002	13000	TRITICALE-SIN VARIEDAD	R	0,52	0,00
170000006373055	04-063-027-00011-0002	13000	TRITICALE-SIN VARIEDAD	R	1,81	0,00
170000006373045	04-063-027-00042-0001	13000	TRITICALE-SIN VARIEDAD	R	1,27	0,00
170000006373048	04-063-027-00045-0001	13000	TRITICALE-SIN VARIEDAD	R	1,23	0,00
170000006373051	04-063-029-00073-0001	13000	TRITICALE-SIN VARIEDAD	S	0,35	0,00
170000006373031	04-063-029-00074-0001	13000	TRITICALE-SIN VARIEDAD	S	0,40	0,00
170000006373032	04-063-029-00075-0001	13000	TRITICALE-SIN VARIEDAD	S	2,50	0,00
170000006372983	04-063-033-00019-0001	8000	AVENA-SIN VARIEDAD	S	1,04	0,00
170000006373017	04-063-038-00019-0001	8000	AVENA-SIN VARIEDAD	S	4,97	0,00
170000006373052	18-149-009-00020-0001	5000	CEBADA-SIN VARIEDAD	S	0,27	0,00
170000006373037	18-149-009-00020-0002	5000	CEBADA-SIN VARIEDAD	S	0,09	0,00
170000006373050	18-149-009-00025-0002	5000	CEBADA-SIN VARIEDAD	S	0,42	0,00
170000006373020	18-149-009-00032-0004	5000	CEBADA-SIN VARIEDAD	S	5,89	0,00
170000006373035	18-149-009-00032-0008	5000	CEBADA-SIN VARIEDAD	S	0,08	0,00
170000006373036	18-149-009-00032-0009	5000	CEBADA-SIN VARIEDAD	S	0,55	0,00
170000006373026	18-149-009-00032-0010	5000	CEBADA-SIN VARIEDAD	S	1,58	0,00
170000006373012	18-149-009-00032-0011	5000	CEBADA-SIN VARIEDAD	S	0,62	0,00
170000006373015	18-149-009-00033-0002	5000	CEBADA-SIN VARIEDAD	S	0,33	0,00
170000006373044	18-149-009-00033-0003	5000	CEBADA-SIN VARIEDAD	S	0,21	0,00
170000006373054	18-149-009-00036-0002	5000	CEBADA-SIN VARIEDAD	S	0,67	0,00
170000006373034	18-149-009-00037-0003	5000	CEBADA-SIN VARIEDAD	S	0,59	0,00
170000006373002	18-149-010-00029-0001	5000	CEBADA-SIN VARIEDAD	S	3,80	0,00
170000006373022	18-149-010-00035-0002	5000	CEBADA-SIN VARIEDAD	S	7,07	0,00
170000006373023	18-149-010-00036-0001	5000	CEBADA-SIN VARIEDAD	S	0,14	0,00
170000006372990	18-149-010-00037-0009	5000	CEBADA-SIN VARIEDAD	S	12,18	0,00
170000006373010	18-149-010-00043-0001	5000	CEBADA-SIN VARIEDAD	S	6,04	0,00
170000006372981	18-149-010-00048-0004	5000	CEBADA-SIN VARIEDAD	S	4,06	0,00
170000006373003	18-149-010-00053-0005	5000	CEBADA-SIN VARIEDAD	S	1,62	0,00
170000006372998	18-149-010-00053-0005	5000	CEBADA-SIN VARIEDAD	S	0,44	0,00
170000006373039	18-149-010-00053-0005	5000	CEBADA-SIN VARIEDAD	S	0,09	0,00
170000006372979	18-149-011-00017-0003	5000	CEBADA-SIN VARIEDAD	S	1,08	0,00
170000006372985	18-149-011-00017-0004	5000	CEBADA-SIN VARIEDAD	S	5,95	0,00

<u>REF.</u>	<u>REFERENCIA SIGPAC</u>	<u>CULTIVO</u>	<u>DESCRIPCIÓN CULTIVO</u>	<u>S/R</u>	<u>SUP. COMPROM.</u> <u>(ha)</u>	<u>SUP. CUMPLE</u> <u>(ha)</u>
170000006373038	18-149-011-00044-0003	5000	CEBADA-SIN VARIEDAD	S	0,98	0,00
1700000006373027	18-149-011-00047-0001	5000	CEBADA-SIN VARIEDAD	S	3,63	0,00

Porcentaje de superficie determinada en zonas vulnerables a la contaminación por nitratos PUNTOS: 0,00 0.0%

<u>REF.</u>	<u>REFERENCIA SIGPAC</u>	<u>CULTIVO</u>	<u>DESCRIPCIÓN CULTIVO</u>	<u>S/R</u>	<u>SUP. COMPROM.</u> <u>(ha)</u>	<u>SUP. CUMPLE</u> <u>(ha)</u>
1700000006372976	04-063-003-00071-0001	20901	BARBECHO TRADICIONAL-SIN CUBIERTA VEGETAL	S	3,35	0,00
1700000006372986	04-063-004-00018-0001	20901	BARBECHO TRADICIONAL-SIN CUBIERTA VEGETAL	S	2,87	0,00
1700000006373024	04-063-004-00019-0001	20901	BARBECHO TRADICIONAL-SIN CUBIERTA VEGETAL	S	0,80	0,00
1700000006373030	04-063-025-00043-0001	13000	TRITICALE-SIN VARIEDAD	S	2,54	0,00
1700000006373028	04-063-025-00046-0002	13000	TRITICALE-SIN VARIEDAD	S	0,25	0,00
1700000006372993	04-063-025-00113-0001	13000	TRITICALE-SIN VARIEDAD	S	4,25	0,00
1700000006372978	04-063-025-00120-0001	13000	TRITICALE-SIN VARIEDAD	S	2,38	0,00
1700000006372994	04-063-025-00124-0001	13000	TRITICALE-SIN VARIEDAD	S	4,75	0,00
1700000006373001	04-063-025-00152-0001	6000	CENTENO-SIN VARIEDAD	S	1,89	0,00
1700000006373040	04-063-027-00008-0002	13000	TRITICALE-SIN VARIEDAD	R	0,52	0,00
1700000006373055	04-063-027-00011-0002	13000	TRITICALE-SIN VARIEDAD	R	1,81	0,00
1700000006373045	04-063-027-00042-0001	13000	TRITICALE-SIN VARIEDAD	R	1,27	0,00
1700000006373048	04-063-027-00045-0001	13000	TRITICALE-SIN VARIEDAD	R	1,23	0,00
1700000006373051	04-063-029-00073-0001	13000	TRITICALE-SIN VARIEDAD	S	0,35	0,00
1700000006373031	04-063-029-00074-0001	13000	TRITICALE-SIN VARIEDAD	S	0,40	0,00
1700000006373032	04-063-029-00075-0001	13000	TRITICALE-SIN VARIEDAD	S	2,50	0,00
1700000006372983	04-063-033-00019-0001	8000	AVENA-SIN VARIEDAD	S	1,04	0,00
1700000006373017	04-063-038-00019-0001	8000	AVENA-SIN VARIEDAD	S	4,97	0,00
1700000006373052	18-149-009-00020-0001	5000	CEBADA-SIN VARIEDAD	S	0,27	0,00
1700000006373037	18-149-009-00020-0002	5000	CEBADA-SIN VARIEDAD	S	0,09	0,00
1700000006373050	18-149-009-00025-0002	5000	CEBADA-SIN VARIEDAD	S	0,42	0,00
1700000006373020	18-149-009-00032-0004	5000	CEBADA-SIN VARIEDAD	S	5,89	0,00
1700000006373035	18-149-009-00032-0008	5000	CEBADA-SIN VARIEDAD	S	0,08	0,00
1700000006373036	18-149-009-00032-0009	5000	CEBADA-SIN VARIEDAD	S	0,55	0,00
1700000006373026	18-149-009-00032-0010	5000	CEBADA-SIN VARIEDAD	S	1,58	0,00
1700000006373012	18-149-009-00032-0011	5000	CEBADA-SIN VARIEDAD	S	0,62	0,00
1700000006373015	18-149-009-00033-0002	5000	CEBADA-SIN VARIEDAD	S	0,33	0,00
1700000006373044	18-149-009-00033-0003	5000	CEBADA-SIN VARIEDAD	S	0,21	0,00
1700000006373054	18-149-009-00036-0002	5000	CEBADA-SIN VARIEDAD	S	0,67	0,00
1700000006373034	18-149-009-00037-0003	5000	CEBADA-SIN VARIEDAD	S	0,59	0,00
1700000006373002	18-149-010-00029-0001	5000	CEBADA-SIN VARIEDAD	S	3,80	0,00
1700000006373022	18-149-010-00035-0002	5000	CEBADA-SIN VARIEDAD	S	7,07	0,00
1700000006373023	18-149-010-00036-0001	5000	CEBADA-SIN VARIEDAD	S	0,14	0,00
1700000006372990	18-149-010-00037-0009	5000	CEBADA-SIN VARIEDAD	S	12,18	0,00
1700000006373010	18-149-010-00043-0001	5000	CEBADA-SIN VARIEDAD	S	6,04	0,00
1700000006372981	18-149-010-00048-0004	5000	CEBADA-SIN VARIEDAD	S	4,06	0,00
1700000006373039	18-149-010-00053-0005	5000	CEBADA-SIN VARIEDAD	S	0,09	0,00
1700000006372998	18-149-010-00053-0005	5000	CEBADA-SIN VARIEDAD	S	0,44	0,00
1700000006373003	18-149-010-00053-0005	5000	CEBADA-SIN VARIEDAD	S	1,62	0,00
1700000006372979	18-149-011-00017-0003	5000	CEBADA-SIN VARIEDAD	S	1,08	0,00
1700000006372985	18-149-011-00017-0004	5000	CEBADA-SIN VARIEDAD	S	5,95	0,00
1700000006373038	18-149-011-00044-0003	5000	CEBADA-SIN VARIEDAD	S	0,98	0,00
1700000006373027	18-149-011-00047-0001	5000	CEBADA-SIN VARIEDAD	S	3,63	0,00

Pendiente media de la explotación PUNTOS: 1,00 5.75%



REF.	REFERENCIA SIGPAC	CULTIVO	DESCRIPCIÓN CULTIVO	S/R	PENDIENTE		SUP.
					MEDIA (%)	(ha)	COMPROM.
170000006372976	04-063-003-00071-0001	20901	BARBECHO TRADICIONAL-SIN CUBIERTA VEGETAL	S	5,20		3,35
170000006372986	04-063-004-00018-0001	20901	BARBECHO TRADICIONAL-SIN CUBIERTA VEGETAL	S	3,45		2,87
170000006373024	04-063-004-00019-0001	20901	BARBECHO TRADICIONAL-SIN CUBIERTA VEGETAL	S	2,96		0,80
170000006373030	04-063-025-00043-0001	13000	TRITICALE-SIN VARIEDAD	S	7,49		2,54
170000006373028	04-063-025-00046-0002	13000	TRITICALE-SIN VARIEDAD	S	8,23		0,25
170000006372993	04-063-025-00113-0001	13000	TRITICALE-SIN VARIEDAD	S	6,47		4,25
170000006372978	04-063-025-00120-0001	13000	TRITICALE-SIN VARIEDAD	S	10,87		2,38
170000006372994	04-063-025-00124-0001	13000	TRITICALE-SIN VARIEDAD	S	9,62		4,75
170000006373001	04-063-025-00152-0001	6000	CENTENO-SIN VARIEDAD	S	13,95		1,89
170000006373040	04-063-027-00008-0002	13000	TRITICALE-SIN VARIEDAD	R	4,27		0,52
170000006373055	04-063-027-00011-0002	13000	TRITICALE-SIN VARIEDAD	R	2,07		1,81
170000006373045	04-063-027-00042-0001	13000	TRITICALE-SIN VARIEDAD	R	0,62		1,27
170000006373048	04-063-027-00045-0001	13000	TRITICALE-SIN VARIEDAD	R	3,20		1,23
170000006373051	04-063-029-00073-0001	13000	TRITICALE-SIN VARIEDAD	S	13,77		0,35
170000006373031	04-063-029-00074-0001	13000	TRITICALE-SIN VARIEDAD	S	11,78		0,40
170000006373032	04-063-029-00075-0001	13000	TRITICALE-SIN VARIEDAD	S	11,10		2,50
170000006372983	04-063-033-00019-0001	8000	AVENA-SIN VARIEDAD	S	2,40		1,04
170000006373017	04-063-038-00019-0001	8000	AVENA-SIN VARIEDAD	S	1,89		4,97
170000006373052	18-149-009-00020-0001	5000	CEBADA-SIN VARIEDAD	S	11,96		0,27
170000006373037	18-149-009-00020-0002	5000	CEBADA-SIN VARIEDAD	S	10,92		0,09
170000006373050	18-149-009-00025-0002	5000	CEBADA-SIN VARIEDAD	S	7,90		0,42
170000006373020	18-149-009-00032-0004	5000	CEBADA-SIN VARIEDAD	S	7,35		5,89
170000006373035	18-149-009-00032-0008	5000	CEBADA-SIN VARIEDAD	S	7,21		0,08
170000006373036	18-149-009-00032-0009	5000	CEBADA-SIN VARIEDAD	S	9,04		0,55
170000006373026	18-149-009-00032-0010	5000	CEBADA-SIN VARIEDAD	S	10,03		1,58
170000006373012	18-149-009-00032-0011	5000	CEBADA-SIN VARIEDAD	S	10,51		0,62
170000006373015	18-149-009-00033-0002	5000	CEBADA-SIN VARIEDAD	S	10,67		0,33
170000006373044	18-149-009-00033-0003	5000	CEBADA-SIN VARIEDAD	S	7,12		0,21
170000006373054	18-149-009-00036-0002	5000	CEBADA-SIN VARIEDAD	S	7,84		0,67
170000006373034	18-149-009-00037-0003	5000	CEBADA-SIN VARIEDAD	S	6,39		0,59
170000006373002	18-149-010-00029-0001	5000	CEBADA-SIN VARIEDAD	S	5,22		3,80
170000006373022	18-149-010-00035-0002	5000	CEBADA-SIN VARIEDAD	S	5,92		7,07
170000006373023	18-149-010-00036-0001	5000	CEBADA-SIN VARIEDAD	S	5,86		0,14
170000006372990	18-149-010-00037-0009	5000	CEBADA-SIN VARIEDAD	S	4,72		12,18
170000006373010	18-149-010-00043-0001	5000	CEBADA-SIN VARIEDAD	S	4,04		6,04
170000006372981	18-149-010-00048-0004	5000	CEBADA-SIN VARIEDAD	S	4,03		4,06
170000006372998	18-149-010-00053-0005	5000	CEBADA-SIN VARIEDAD	S	7,20		0,44
170000006373003	18-149-010-00053-0005	5000	CEBADA-SIN VARIEDAD	S	7,20		1,62
170000006373039	18-149-010-00053-0005	5000	CEBADA-SIN VARIEDAD	S	7,20		0,09
170000006372979	18-149-011-00017-0003	5000	CEBADA-SIN VARIEDAD	S	4,63		1,08
170000006372985	18-149-011-00017-0004	5000	CEBADA-SIN VARIEDAD	S	4,50		5,95
170000006373038	18-149-011-00044-0003	5000	CEBADA-SIN VARIEDAD	S	8,85		0,98
170000006373027	18-149-011-00047-0001	5000	CEBADA-SIN VARIEDAD	S	1,16		3,63

Porcentaje de Superficie de la explotación en municipios con más del 40 por ciento de su superficie agraria dentro de la Zona de desertificación

PUNTOS: 6,00 100.0%

REF.	REFERENCIA SIGPAC	CULTIVO	DESCRIPCIÓN CULTIVO	S/R	SUPERFICIE	
					COMPROM. (ha)	CUMPLE (ha)
170000006372976	04-063-003-00071-0001	20901	BARBECHO TRADICIONAL-SIN CUBIERTA VEGETAL	S	3,35	3,35
170000006372986	04-063-004-00018-0001	20901	BARBECHO TRADICIONAL-SIN CUBIERTA VEGETAL	S	2,87	2,87
170000006373024	04-063-004-00019-0001	20901	BARBECHO TRADICIONAL-SIN CUBIERTA VEGETAL	S	0,80	0,80
170000006373030	04-063-025-00043-0001	13000	TRITICALE-SIN VARIEDAD	S	2,54	2,54
170000006373028	04-063-025-00046-0002	13000	TRITICALE-SIN VARIEDAD	S	0,25	0,25

<u>REF.</u>	<u>REFERENCIA SIGPAC</u>	<u>CULTIVO</u>	<u>DESCRIPCIÓN CULTIVO</u>	<u>S/R</u>	<u>SUP. COMPROM.</u> <u>(ha)</u>	<u>SUP. CUMPLE</u> <u>(ha)</u>
1700000006372993	04-063-025-00113-0001	13000	TRITICALE-SIN VARIEDAD	S	4,25	4,25
1700000006372978	04-063-025-00120-0001	13000	TRITICALE-SIN VARIEDAD	S	2,38	2,38
1700000006372994	04-063-025-00124-0001	13000	TRITICALE-SIN VARIEDAD	S	4,75	4,75
1700000006373001	04-063-025-00152-0001	6000	CENTENO-SIN VARIEDAD	S	1,89	1,89
1700000006373040	04-063-027-00008-0002	13000	TRITICALE-SIN VARIEDAD	R	0,52	0,52
1700000006373055	04-063-027-00011-0002	13000	TRITICALE-SIN VARIEDAD	R	1,81	1,81
1700000006373045	04-063-027-00042-0001	13000	TRITICALE-SIN VARIEDAD	R	1,27	1,27
1700000006373048	04-063-027-00045-0001	13000	TRITICALE-SIN VARIEDAD	R	1,23	1,23
1700000006373051	04-063-029-00073-0001	13000	TRITICALE-SIN VARIEDAD	S	0,35	0,35
1700000006373031	04-063-029-00074-0001	13000	TRITICALE-SIN VARIEDAD	S	0,40	0,40
1700000006373032	04-063-029-00075-0001	13000	TRITICALE-SIN VARIEDAD	S	2,50	2,50
1700000006372983	04-063-033-00019-0001	8000	AVENA-SIN VARIEDAD	S	1,04	1,04
1700000006373017	04-063-038-00019-0001	8000	AVENA-SIN VARIEDAD	S	4,97	4,97
1700000006373052	18-149-009-00020-0001	5000	CEBADA-SIN VARIEDAD	S	0,27	0,27
1700000006373037	18-149-009-00020-0002	5000	CEBADA-SIN VARIEDAD	S	0,09	0,09
1700000006373050	18-149-009-00025-0002	5000	CEBADA-SIN VARIEDAD	S	0,42	0,42
1700000006373020	18-149-009-00032-0004	5000	CEBADA-SIN VARIEDAD	S	5,89	5,89
1700000006373035	18-149-009-00032-0008	5000	CEBADA-SIN VARIEDAD	S	0,08	0,08
1700000006373036	18-149-009-00032-0009	5000	CEBADA-SIN VARIEDAD	S	0,55	0,55
1700000006373026	18-149-009-00032-0010	5000	CEBADA-SIN VARIEDAD	S	1,58	1,58
1700000006373012	18-149-009-00032-0011	5000	CEBADA-SIN VARIEDAD	S	0,62	0,62
1700000006373015	18-149-009-00033-0002	5000	CEBADA-SIN VARIEDAD	S	0,33	0,33
1700000006373044	18-149-009-00033-0003	5000	CEBADA-SIN VARIEDAD	S	0,21	0,21
1700000006373054	18-149-009-00036-0002	5000	CEBADA-SIN VARIEDAD	S	0,67	0,67
1700000006373034	18-149-009-00037-0003	5000	CEBADA-SIN VARIEDAD	S	0,59	0,59
1700000006373002	18-149-010-00029-0001	5000	CEBADA-SIN VARIEDAD	S	3,80	3,80
1700000006373022	18-149-010-00035-0002	5000	CEBADA-SIN VARIEDAD	S	7,07	7,07
1700000006373023	18-149-010-00036-0001	5000	CEBADA-SIN VARIEDAD	S	0,14	0,14
1700000006372990	18-149-010-00037-0009	5000	CEBADA-SIN VARIEDAD	S	12,18	12,18
1700000006373010	18-149-010-00043-0001	5000	CEBADA-SIN VARIEDAD	S	6,04	6,04
1700000006372981	18-149-010-00048-0004	5000	CEBADA-SIN VARIEDAD	S	4,06	4,06
1700000006372998	18-149-010-00053-0005	5000	CEBADA-SIN VARIEDAD	S	0,44	0,44
1700000006373039	18-149-010-00053-0005	5000	CEBADA-SIN VARIEDAD	S	0,09	0,09
1700000006373003	18-149-010-00053-0005	5000	CEBADA-SIN VARIEDAD	S	1,62	1,62
1700000006372979	18-149-011-00017-0003	5000	CEBADA-SIN VARIEDAD	S	1,08	1,08
1700000006372985	18-149-011-00017-0004	5000	CEBADA-SIN VARIEDAD	S	5,95	5,95
1700000006373038	18-149-011-00044-0003	5000	CEBADA-SIN VARIEDAD	S	0,98	0,98
1700000006373027	18-149-011-00047-0001	5000	CEBADA-SIN VARIEDAD	S	3,63	3,63



<u>APELLIDOS Y NOMBRE / RAZÓN SOCIAL</u>	<u>NIF</u>	<u>EXPEDIENTE</u>	<u>SUP. COMPROMETIDA</u>		
			<u>(ha)</u>		
MARTINEZ GALERA ISABEL	***0556*	1208012	11.72		
<u>RESOLUCIÓN</u>					
ADMITIDO					
<u>IMPORTES POR ANUALIDAD</u>					

	<u>2018</u>	<u>2019</u>	<u>2020</u>	<u>2021</u>	<u>2022</u>
IMPORTE MÁXIMO SUBVENCIONABLE	2.534,33 €	2.534,33 €	2.534,33 €	2.534,33 €	2.534,33 €
IMPORTE MEDIO DE TRANSFERENCIA (€/ha)	216,24 €	216,24 €	216,24 €	216,24 €	216,24 €

DETALLE IMPORTES POR ANUALIDAD

<u>GRUPOS DE CULTIVO ADMITIDOS</u>	<u>SUP. COMPROM.</u>	<u>2018</u>	<u>2019</u>	<u>2020</u>	<u>2021</u>	<u>2022</u>
	<u>(ha)</u>					
FRUTALES SECANO	11,72	2.534,33 €	2.534,33 €	2.534,33 €	2.534,33 €	2.534,33 €

RECINTOS COMPROMETIDOS

<u>REF.</u>	<u>REFERENCIA SIGPAC</u>	<u>CULTIVO DESCRIPCIÓN CULTIVO</u>	<u>S/R</u>	<u>PEND. MEDIA (%)</u>	<u>SUP. DEC. ADMIN. (ha)</u>	<u>NU SUP. CERT. (ha)</u>	<u>SUP. CAMPO (ha)</u>	<u>SUP. COMPROM. (ha)</u>
1700000006772463	18-057-008-00073-0002	104000 ALMENDROS-SIN VARIEDAD	S	3,19	7,68	7,68		7,68
1700000006772464	18-057-035-00003-0001	104000 ALMENDROS-SIN VARIEDAD	S	4,85	0,93	0,93		0,93
1700000006772467	18-057-035-00043-0001	104000 ALMENDROS-SIN VARIEDAD	S	9,08	0,92	0,92		0,92
1700000006772472	18-057-035-00045-0002	104000 ALMENDROS-SIN VARIEDAD	S	10,07	0,60	0,60		0,60
1700000006772465	18-057-035-00032-0002	104000 ALMENDROS-SIN VARIEDAD	S	11,85	1,02	1,02		1,02
1700000006772471	18-057-035-00044-0001	104000 ALMENDROS-SIN VARIEDAD	S	12,75	0,57	0,57		0,57

RESUMEN CRITERIOS DE SELECCIÓN

11.2.1.1 Mantenimiento de prácticas y métodos de agricultura ecológica: Cultivos permanentes distintos de olivar - Conv 2018. PUNTOS: 7,00

	<u>PUNTOS</u>	<u>CUMPLE</u>
Porcentaje de superficie determinada en Red Natura 2000	0,00	0.0%
Porcentaje de superficie determinada situada en zonas RAMSAR	0,00	0.0%
Porcentaje de superficie determinada en zonas vulnerables a la contaminación por nitratos	0,00	0.0%
Pendiente media de la explotación	1,00	5.35%
Porcentaje de Superficie de la explotación en municipios con más del 40 por ciento de su superficie agraria dentro de la Zona de desertificación	6,00	100.0%



DETALLE CRITERIOS DE SELECCIÓN**11.2.1.1 Mantenimiento de prácticas y métodos de agricultura ecológica: Cultivos permanentes distintos de olivar - Conv 2018.****PUNTOS: 7,00****Porcentaje de superficie determinada en Red Natura 2000****PUNTOS: 0,00 0.0%**

<u>REF.</u>	<u>REFERENCIA SIGPAC</u>	<u>CULTIVO</u>	<u>DESCRIPCIÓN CULTIVO</u>	<u>S/R</u>	<u>SUP. COMPROM. (ha)</u>	<u>SUP. CUMPLE (ha)</u>
170000006772463	18-057-008-00073-0002	104000	ALMENDROS-SIN VARIEDAD	S	7,68	0,00
170000006772464	18-057-035-00003-0001	104000	ALMENDROS-SIN VARIEDAD	S	0,93	0,00
170000006772465	18-057-035-00032-0002	104000	ALMENDROS-SIN VARIEDAD	S	1,02	0,00
170000006772467	18-057-035-00043-0001	104000	ALMENDROS-SIN VARIEDAD	S	0,92	0,00
170000006772471	18-057-035-00044-0001	104000	ALMENDROS-SIN VARIEDAD	S	0,57	0,00
170000006772472	18-057-035-00045-0002	104000	ALMENDROS-SIN VARIEDAD	S	0,60	0,00

Porcentaje de superficie determinada situada en zonas RAMSAR**PUNTOS: 0,00 0.0%**

<u>REF.</u>	<u>REFERENCIA SIGPAC</u>	<u>CULTIVO</u>	<u>DESCRIPCIÓN CULTIVO</u>	<u>S/R</u>	<u>SUP. COMPROM. (ha)</u>	<u>SUP. CUMPLE (ha)</u>
170000006772463	18-057-008-00073-0002	104000	ALMENDROS-SIN VARIEDAD	S	7,68	0,00
170000006772464	18-057-035-00003-0001	104000	ALMENDROS-SIN VARIEDAD	S	0,93	0,00
170000006772465	18-057-035-00032-0002	104000	ALMENDROS-SIN VARIEDAD	S	1,02	0,00
170000006772467	18-057-035-00043-0001	104000	ALMENDROS-SIN VARIEDAD	S	0,92	0,00
170000006772471	18-057-035-00044-0001	104000	ALMENDROS-SIN VARIEDAD	S	0,57	0,00
170000006772472	18-057-035-00045-0002	104000	ALMENDROS-SIN VARIEDAD	S	0,60	0,00

Porcentaje de superficie determinada en zonas vulnerables a la contaminación por nitratos**PUNTOS: 0,00 0.0%**

<u>REF.</u>	<u>REFERENCIA SIGPAC</u>	<u>CULTIVO</u>	<u>DESCRIPCIÓN CULTIVO</u>	<u>S/R</u>	<u>SUP. COMPROM. (ha)</u>	<u>SUP. CUMPLE (ha)</u>
170000006772463	18-057-008-00073-0002	104000	ALMENDROS-SIN VARIEDAD	S	7,68	0,00
170000006772464	18-057-035-00003-0001	104000	ALMENDROS-SIN VARIEDAD	S	0,93	0,00
170000006772465	18-057-035-00032-0002	104000	ALMENDROS-SIN VARIEDAD	S	1,02	0,00
170000006772467	18-057-035-00043-0001	104000	ALMENDROS-SIN VARIEDAD	S	0,92	0,00
170000006772471	18-057-035-00044-0001	104000	ALMENDROS-SIN VARIEDAD	S	0,57	0,00
170000006772472	18-057-035-00045-0002	104000	ALMENDROS-SIN VARIEDAD	S	0,60	0,00

Pendiente media de la explotación**PUNTOS: 1,00 5.35%**

<u>REF.</u>	<u>REFERENCIA SIGPAC</u>	<u>CULTIVO</u>	<u>DESCRIPCIÓN CULTIVO</u>	<u>S/R</u>	<u>PENDIENTE MEDIA (%)</u>	<u>SUP. COMPROM. (ha)</u>
170000006772463	18-057-008-00073-0002	104000	ALMENDROS-SIN VARIEDAD	S	3,19	7,68
170000006772464	18-057-035-00003-0001	104000	ALMENDROS-SIN VARIEDAD	S	4,85	0,93
170000006772465	18-057-035-00032-0002	104000	ALMENDROS-SIN VARIEDAD	S	11,85	1,02
170000006772467	18-057-035-00043-0001	104000	ALMENDROS-SIN VARIEDAD	S	9,08	0,92
170000006772471	18-057-035-00044-0001	104000	ALMENDROS-SIN VARIEDAD	S	12,75	0,57
170000006772472	18-057-035-00045-0002	104000	ALMENDROS-SIN VARIEDAD	S	10,07	0,60

Porcentaje de Superficie de la explotación en municipios con más del 40 por ciento de su superficie agraria dentro de la Zona de desertificación**PUNTOS: 6,00 100.0%**

<u>REF.</u>	<u>REFERENCIA SIGPAC</u>	<u>CULTIVO</u>	<u>DESCRIPCIÓN CULTIVO</u>	<u>S/R</u>	<u>SUP. COMPROM. (ha)</u>	<u>SUP. CUMPLE (ha)</u>
170000006772463	18-057-008-00073-0002	104000	ALMENDROS-SIN VARIEDAD	S	7,68	7,68
170000006772464	18-057-035-00003-0001	104000	ALMENDROS-SIN VARIEDAD	S	0,93	0,93
170000006772465	18-057-035-00032-0002	104000	ALMENDROS-SIN VARIEDAD	S	1,02	1,02
170000006772467	18-057-035-00043-0001	104000	ALMENDROS-SIN VARIEDAD	S	0,92	0,92

REF.	REFERENCIA SIGPAC	CULTIVO	DESCRIPCIÓN CULTIVO	S/R	SUP. COMPROM. (ha)	SUP. CUMPLE (ha)
170000006772471	18-057-035-00044-0001	104000	ALMENDROS-SIN VARIEDAD	S	0,57	0,57
170000006772472	18-057-035-00045-0002	104000	ALMENDROS-SIN VARIEDAD	S	0,60	0,60



<u>APELLIDOS Y NOMBRE / RAZÓN SOCIAL</u>	<u>NIF</u>	<u>EXPEDIENTE</u>	<u>SUP. COMPROMETIDA</u>		
			<u>(ha)</u>		
MARTINEZ GALERA MARIA	****8159*	1035845	12.19		
RESOLUCIÓN					
ADMITIDO					
IMPORTES POR ANUALIDAD					
	2018	2019	2020	2021	2022
IMPORTE MÁXIMO SUBVENCIONABLE	2.635,97 €	2.635,97 €	2.635,97 €	2.635,97 €	2.635,97 €
IMPORTE MEDIO DE TRANSFERENCIA (€/ha)	216,24 €	216,24 €	216,24 €	216,24 €	216,24 €

DETALLE IMPORTES POR ANUALIDAD

<u>GRUPOS DE CULTIVO ADMITIDOS</u>	<u>SUP. COMPROM.</u>	2018	2019	2020	2021	2022
	<u>(ha)</u>					
FRUTALES SECANO	12,19	2.635,97 €	2.635,97 €	2.635,97 €	2.635,97 €	2.635,97 €

RECINTOS COMPROMETIDOS

<u>REF.</u>	<u>REFERENCIA SIGPAC</u>	<u>CULTIVO DESCRIPCIÓN CULTIVO</u>	<u>S/R</u>	<u>PEND. MEDIA</u>	<u>SUP. DEC. ADMIN.</u>	<u>NU SUP. CERT.</u>	<u>SUP. CAMPO</u>	<u>SUP. COMPROM.</u>
				<u>(%)</u>	<u>(ha)</u>	<u>(ha)</u>	<u>(ha)</u>	<u>(ha)</u>
1700000002796471	18-057-039-00105-0002	104000 ALMENDROS-SIN VARIEDAD	S	1,30	0,78	0,78	0,78	0,78
1700000002796473	18-057-039-00135-0001	104000 ALMENDROS-SIN VARIEDAD	S	2,58	2,30	2,30	2,30	2,30
1700000002796472	18-057-052-00076-0001	104000 ALMENDROS-SIN VARIEDAD	S	3,47	0,93	0,93	0,93	0,93
1700000002796475	18-057-041-00192-0001	104000 ALMENDROS-SIN VARIEDAD	S	3,81	1,50	1,50	1,50	1,50
1700000002796477	18-057-041-00357-0001	104000 ALMENDROS-SIN VARIEDAD	S	6,86	4,10	4,10	4,10	4,10
1700000002796474	18-057-041-00178-0001	104000 ALMENDROS-SIN VARIEDAD	S	7,94	0,52	0,52	0,52	0,52
1700000002796470	18-057-039-00109-0001	104000 ALMENDROS-SIN VARIEDAD	S	10,85	1,01	1,01	1,01	1,01
1700000002796476	18-057-041-00278-0001	104000 ALMENDROS-SIN VARIEDAD	S	18,49	1,05	1,05	1,05	1,05

INCIDENCIAS**INCIDENCIA DESCRIPCIÓN**

85013	Superficie resuelta para el grupo de pago menor que la mínima requerida (requisito anexo 1, Orden 26 mayo 2015) Sup. Resuelta:0,04 Grupo de Pago:FRUTALES REGADÍO
85014	Recinto afectado por el requisito del cumplimiento de la superficie mínima para el grupo de pago (requisito anexo 1, Orden 26 mayo 2015) Ref:1700000002796478 Recinto:18-057-052-00065-001 Cultivo:104000 ALMENDROS-SIN VARIEDAD Regadío Sup. Declarada:0,04 Superficie Resolver:0,04

RESUMEN CRITERIOS DE SELECCIÓN

11.2.1.1 Mantenimiento de prácticas y métodos de agricultura ecológica: Cultivos permanentes distintos de olivar - Conv 2018. PUNTOS: 7,00

	<u>PUNTOS</u>	<u>CUMPLE</u>
Porcentaje de superficie determinada en Red Natura 2000	0,00	0.0%
Porcentaje de superficie determinada situada en zonas RAMSAR	0,00	0.0%
Porcentaje de superficie determinada en zonas vulnerables a la contaminación por nitratos	0,00	0.0%
Pendiente media de la explotación	1,00	6.44%
Porcentaje de Superficie de la explotación en municipios con más del 40 por ciento de su superficie agraria dentro de la Zona de desertificación	6,00	100.0%



DETALLE CRITERIOS DE SELECCIÓN**11.2.1.1 Mantenimiento de prácticas y métodos de agricultura ecológica: Cultivos permanentes distintos de olivar - Conv 2018.****PUNTOS: 7,00****Porcentaje de superficie determinada en Red Natura 2000****PUNTOS: 0,00 0.0%**

<u>REF.</u>	<u>REFERENCIA SIGPAC</u>	<u>CULTIVO</u>	<u>DESCRIPCIÓN CULTIVO</u>	<u>S/R</u>	<u>SUP. COMPROM. (ha)</u>	<u>SUP. CUMPLE (ha)</u>
170000002796471	18-057-039-00105-0002	104000	ALMENDROS-SIN VARIEDAD	S	0,78	0,00
170000002796470	18-057-039-00109-0001	104000	ALMENDROS-SIN VARIEDAD	S	1,01	0,00
170000002796473	18-057-039-00135-0001	104000	ALMENDROS-SIN VARIEDAD	S	2,30	0,00
170000002796474	18-057-041-00178-0001	104000	ALMENDROS-SIN VARIEDAD	S	0,52	0,00
170000002796475	18-057-041-00192-0001	104000	ALMENDROS-SIN VARIEDAD	S	1,50	0,00
170000002796476	18-057-041-00278-0001	104000	ALMENDROS-SIN VARIEDAD	S	1,05	0,00
170000002796477	18-057-041-00357-0001	104000	ALMENDROS-SIN VARIEDAD	S	4,10	0,00
170000002796472	18-057-052-00076-0001	104000	ALMENDROS-SIN VARIEDAD	S	0,93	0,00

Porcentaje de superficie determinada situada en zonas RAMSAR**PUNTOS: 0,00 0.0%**

<u>REF.</u>	<u>REFERENCIA SIGPAC</u>	<u>CULTIVO</u>	<u>DESCRIPCIÓN CULTIVO</u>	<u>S/R</u>	<u>SUP. COMPROM. (ha)</u>	<u>SUP. CUMPLE (ha)</u>
170000002796471	18-057-039-00105-0002	104000	ALMENDROS-SIN VARIEDAD	S	0,78	0,00
170000002796470	18-057-039-00109-0001	104000	ALMENDROS-SIN VARIEDAD	S	1,01	0,00
170000002796473	18-057-039-00135-0001	104000	ALMENDROS-SIN VARIEDAD	S	2,30	0,00
170000002796474	18-057-041-00178-0001	104000	ALMENDROS-SIN VARIEDAD	S	0,52	0,00
170000002796475	18-057-041-00192-0001	104000	ALMENDROS-SIN VARIEDAD	S	1,50	0,00
170000002796476	18-057-041-00278-0001	104000	ALMENDROS-SIN VARIEDAD	S	1,05	0,00
170000002796477	18-057-041-00357-0001	104000	ALMENDROS-SIN VARIEDAD	S	4,10	0,00
170000002796472	18-057-052-00076-0001	104000	ALMENDROS-SIN VARIEDAD	S	0,93	0,00

Porcentaje de superficie determinada en zonas vulnerables a la contaminación por nitratos**PUNTOS: 0,00 0.0%**

<u>REF.</u>	<u>REFERENCIA SIGPAC</u>	<u>CULTIVO</u>	<u>DESCRIPCIÓN CULTIVO</u>	<u>S/R</u>	<u>SUP. COMPROM. (ha)</u>	<u>SUP. CUMPLE (ha)</u>
170000002796471	18-057-039-00105-0002	104000	ALMENDROS-SIN VARIEDAD	S	0,78	0,00
170000002796470	18-057-039-00109-0001	104000	ALMENDROS-SIN VARIEDAD	S	1,01	0,00
170000002796473	18-057-039-00135-0001	104000	ALMENDROS-SIN VARIEDAD	S	2,30	0,00
170000002796474	18-057-041-00178-0001	104000	ALMENDROS-SIN VARIEDAD	S	0,52	0,00
170000002796475	18-057-041-00192-0001	104000	ALMENDROS-SIN VARIEDAD	S	1,50	0,00
170000002796476	18-057-041-00278-0001	104000	ALMENDROS-SIN VARIEDAD	S	1,05	0,00
170000002796477	18-057-041-00357-0001	104000	ALMENDROS-SIN VARIEDAD	S	4,10	0,00
170000002796472	18-057-052-00076-0001	104000	ALMENDROS-SIN VARIEDAD	S	0,93	0,00

Pendiente media de la explotación**PUNTOS: 1,00 6.44%**

<u>REF.</u>	<u>REFERENCIA SIGPAC</u>	<u>CULTIVO</u>	<u>DESCRIPCIÓN CULTIVO</u>	<u>S/R</u>	<u>PENDIENTE MEDIA (%)</u>	<u>SUP. COMPROM. (ha)</u>
170000002796471	18-057-039-00105-0002	104000	ALMENDROS-SIN VARIEDAD	S	1,30	0,78
170000002796470	18-057-039-00109-0001	104000	ALMENDROS-SIN VARIEDAD	S	10,85	1,01
170000002796473	18-057-039-00135-0001	104000	ALMENDROS-SIN VARIEDAD	S	2,58	2,30
170000002796474	18-057-041-00178-0001	104000	ALMENDROS-SIN VARIEDAD	S	7,94	0,52
170000002796475	18-057-041-00192-0001	104000	ALMENDROS-SIN VARIEDAD	S	3,81	1,50
170000002796476	18-057-041-00278-0001	104000	ALMENDROS-SIN VARIEDAD	S	18,49	1,05
170000002796477	18-057-041-00357-0001	104000	ALMENDROS-SIN VARIEDAD	S	6,86	4,10
170000002796472	18-057-052-00076-0001	104000	ALMENDROS-SIN VARIEDAD	S	3,47	0,93

Porcentaje de Superficie de la explotación en municipios con más del 40 por ciento de su superficie agraria dentro de la Zona de desertificación**PUNTOS: 6,00 100.0%**

REF.	REFERENCIA SIGPAC	CULTIVO	DESCRIPCIÓN CULTIVO	S/R	SUP. COMPROM. (ha)	SUP. CUMPLE (ha)
1700000002796471	18-057-039-00105-0002	104000	ALMENDROS-SIN VARIEDAD	S	0,78	0,78
1700000002796470	18-057-039-00109-0001	104000	ALMENDROS-SIN VARIEDAD	S	1,01	1,01
1700000002796473	18-057-039-00135-0001	104000	ALMENDROS-SIN VARIEDAD	S	2,30	2,30
1700000002796474	18-057-041-00178-0001	104000	ALMENDROS-SIN VARIEDAD	S	0,52	0,52
1700000002796475	18-057-041-00192-0001	104000	ALMENDROS-SIN VARIEDAD	S	1,50	1,50
1700000002796476	18-057-041-00278-0001	104000	ALMENDROS-SIN VARIEDAD	S	1,05	1,05
1700000002796477	18-057-041-00357-0001	104000	ALMENDROS-SIN VARIEDAD	S	4,10	4,10
1700000002796472	18-057-052-00076-0001	104000	ALMENDROS-SIN VARIEDAD	S	0,93	0,93



<u>APELLIDOS Y NOMBRE / RAZÓN SOCIAL</u>	<u>NIF</u>	<u>EXPEDIENTE</u>	<u>SUP. COMPROMETIDA</u>		
			<u>(ha)</u>		
MARTINEZ GALLARDO JOSE MARIA	****3816*	1022269	10.98		
RESOLUCIÓN					
ADMITIDO					
IMPORTE POR ANUALIDAD					

	<u>2018</u>	<u>2019</u>	<u>2020</u>	<u>2021</u>	<u>2022</u>
IMPORTE MÁXIMO SUBVENCIONABLE	2.374,32 €	2.374,32 €	2.374,32 €	2.374,32 €	2.374,32 €
IMPORTE MEDIO DE TRANSFERENCIA (€/ha)	216,24 €	216,24 €	216,24 €	216,24 €	216,24 €

DETALLE IMPORTES POR ANUALIDAD

<u>GRUPOS DE CULTIVO ADMITIDOS</u>	<u>SUP. COMPROM.</u>	<u>2018</u>	<u>2019</u>	<u>2020</u>	<u>2021</u>	<u>2022</u>
	<u>(ha)</u>					
FRUTALES SECANO	10,98	2.374,32 €	2.374,32 €	2.374,32 €	2.374,32 €	2.374,32 €

RECINTOS COMPROMETIDOS

<u>REF.</u>	<u>REFERENCIA SIGPAC</u>	<u>CULTIVO DESCRIPCIÓN CULTIVO</u>	<u>S/R</u>	<u>PEND. MEDIA</u>	<u>SUP. DEC. ADMIN.</u>	<u>NU SUP. CERT.</u>	<u>SUP. CAMPO</u>	<u>SUP. COMPROM.</u>
				<u>(%)</u>	<u>(ha)</u>	<u>(ha)</u>	<u>(ha)</u>	<u>(ha)</u>
1700000004751783	18-057-047-00025-0001	104000 ALMENDROS-SIN VARIEDAD	S	1,71	0,98	0,98		0,98
1700000004751779	18-024-010-00098-0002	104000 ALMENDROS-SIN VARIEDAD	S	2,74	1,81	1,81		1,81
1700000004751782	18-057-046-00129-0001	104000 ALMENDROS-SIN VARIEDAD	S	3,06	3,56	3,56		3,56
1700000004751776	18-024-010-00042-0001	104000 ALMENDROS-SIN VARIEDAD	S	3,65	2,51	2,51		2,51
1700000004751781	18-057-046-00233-0001	104000 ALMENDROS-SIN VARIEDAD	S	5,54	0,55	0,55		0,55
1700000004751780	18-024-010-00061-0001	104000 ALMENDROS-SIN VARIEDAD	S	7,58	1,13	1,13		1,13
1700000004751777	18-057-046-00128-0001	104000 ALMENDROS-SIN VARIEDAD	S	11,36	0,44	0,44		0,44

RESUMEN CRITERIOS DE SELECCIÓN

11.2.1.1 Mantenimiento de prácticas y métodos de agricultura ecológica: Cultivos permanentes distintos de olivar - Conv 2018. PUNTOS: 7,00

	<u>PUNTOS</u>	<u>CUMPLE</u>
Porcentaje de superficie determinada en Red Natura 2000	0,00	0.0%
Porcentaje de superficie determinada situada en zonas RAMSAR	0,00	0.0%
Porcentaje de superficie determinada en zonas vulnerables a la contaminación por nitratos	0,00	0.0%
Pendiente media de la explotación	1,00	3.94%
Porcentaje de Superficie de la explotación en municipios con más del 40 por ciento de su superficie agraria dentro de la Zona de desertificación	6,00	100.0%



DETALLE CRITERIOS DE SELECCIÓN

11.2.1.1 Mantenimiento de prácticas y métodos de agricultura ecológica: Cultivos permanentes distintos de olivar - Conv 2018.

PUNTOS: 7,00

Porcentaje de superficie determinada en Red Natura 2000

PUNTOS: 0,00 0.0%

REF.	REFERENCIA SIGPAC	CULTIVO	DESCRIPCIÓN CULTIVO	S/R	SUP. COMPROM. (ha)	SUP. CUMPLE (ha)
170000004751776	18-024-010-00042-0001	104000	ALMENDROS-SIN VARIEDAD	S	2,51	0,00
170000004751780	18-024-010-00061-0001	104000	ALMENDROS-SIN VARIEDAD	S	1,13	0,00
170000004751779	18-024-010-00098-0002	104000	ALMENDROS-SIN VARIEDAD	S	1,81	0,00
170000004751777	18-057-046-00128-0001	104000	ALMENDROS-SIN VARIEDAD	S	0,44	0,00
170000004751782	18-057-046-00129-0001	104000	ALMENDROS-SIN VARIEDAD	S	3,56	0,00
170000004751781	18-057-046-00233-0001	104000	ALMENDROS-SIN VARIEDAD	S	0,55	0,00
170000004751783	18-057-047-00025-0001	104000	ALMENDROS-SIN VARIEDAD	S	0,98	0,00

Porcentaje de superficie determinada situada en zonas RAMSAR

PUNTOS: 0,00 0.0%

REF.	REFERENCIA SIGPAC	CULTIVO	DESCRIPCIÓN CULTIVO	S/R	SUP. COMPROM. (ha)	SUP. CUMPLE (ha)
170000004751776	18-024-010-00042-0001	104000	ALMENDROS-SIN VARIEDAD	S	2,51	0,00
170000004751780	18-024-010-00061-0001	104000	ALMENDROS-SIN VARIEDAD	S	1,13	0,00
170000004751779	18-024-010-00098-0002	104000	ALMENDROS-SIN VARIEDAD	S	1,81	0,00
170000004751777	18-057-046-00128-0001	104000	ALMENDROS-SIN VARIEDAD	S	0,44	0,00
170000004751782	18-057-046-00129-0001	104000	ALMENDROS-SIN VARIEDAD	S	3,56	0,00
170000004751781	18-057-046-00233-0001	104000	ALMENDROS-SIN VARIEDAD	S	0,55	0,00
170000004751783	18-057-047-00025-0001	104000	ALMENDROS-SIN VARIEDAD	S	0,98	0,00

Porcentaje de superficie determinada en zonas vulnerables a la contaminación por nitratos

PUNTOS: 0,00 0.0%

REF.	REFERENCIA SIGPAC	CULTIVO	DESCRIPCIÓN CULTIVO	S/R	SUP. COMPROM. (ha)	SUP. CUMPLE (ha)
170000004751776	18-024-010-00042-0001	104000	ALMENDROS-SIN VARIEDAD	S	2,51	0,00
170000004751780	18-024-010-00061-0001	104000	ALMENDROS-SIN VARIEDAD	S	1,13	0,00
170000004751779	18-024-010-00098-0002	104000	ALMENDROS-SIN VARIEDAD	S	1,81	0,00
170000004751777	18-057-046-00128-0001	104000	ALMENDROS-SIN VARIEDAD	S	0,44	0,00
170000004751782	18-057-046-00129-0001	104000	ALMENDROS-SIN VARIEDAD	S	3,56	0,00
170000004751781	18-057-046-00233-0001	104000	ALMENDROS-SIN VARIEDAD	S	0,55	0,00
170000004751783	18-057-047-00025-0001	104000	ALMENDROS-SIN VARIEDAD	S	0,98	0,00

Pendiente media de la explotación

PUNTOS: 1,00 3.94%

REF.	REFERENCIA SIGPAC	CULTIVO	DESCRIPCIÓN CULTIVO	S/R	PENDIENTE MEDIA (%)	SUP. COMPROM. (ha)
170000004751776	18-024-010-00042-0001	104000	ALMENDROS-SIN VARIEDAD	S	3,65	2,51
170000004751780	18-024-010-00061-0001	104000	ALMENDROS-SIN VARIEDAD	S	7,58	1,13
170000004751779	18-024-010-00098-0002	104000	ALMENDROS-SIN VARIEDAD	S	2,74	1,81
170000004751777	18-057-046-00128-0001	104000	ALMENDROS-SIN VARIEDAD	S	11,36	0,44
170000004751782	18-057-046-00129-0001	104000	ALMENDROS-SIN VARIEDAD	S	3,06	3,56
170000004751781	18-057-046-00233-0001	104000	ALMENDROS-SIN VARIEDAD	S	5,54	0,55
170000004751783	18-057-047-00025-0001	104000	ALMENDROS-SIN VARIEDAD	S	1,71	0,98

Porcentaje de Superficie de la explotación en municipios con más del 40 por ciento de su superficie agraria dentro de la Zona de desertificación

PUNTOS: 6,00 100.0%

REF.	REFERENCIA SIGPAC	CULTIVO	DESCRIPCIÓN CULTIVO	S/R	SUP. COMPROM. (ha)	SUP. CUMPLE (ha)
------	-------------------	---------	---------------------	-----	--------------------	------------------

REF.	REFERENCIA SIGPAC	CULTIVO	DESCRIPCIÓN CULTIVO	S/R	SUP. COMPROM. (ha)	SUP. CUMPLE (ha)
170000004751776	18-024-010-00042-0001	104000	ALMENDROS-SIN VARIEDAD	S	2,51	2,51
1700000004751780	18-024-010-00061-0001	104000	ALMENDROS-SIN VARIEDAD	S	1,13	1,13
1700000004751779	18-024-010-00098-0002	104000	ALMENDROS-SIN VARIEDAD	S	1,81	1,81
1700000004751777	18-057-046-00128-0001	104000	ALMENDROS-SIN VARIEDAD	S	0,44	0,44
1700000004751782	18-057-046-00129-0001	104000	ALMENDROS-SIN VARIEDAD	S	3,56	3,56
1700000004751781	18-057-046-00233-0001	104000	ALMENDROS-SIN VARIEDAD	S	0,55	0,55
1700000004751783	18-057-047-00025-0001	104000	ALMENDROS-SIN VARIEDAD	S	0,98	0,98



<u>APELLIDOS Y NOMBRE / RAZÓN SOCIAL</u>	<u>NIF</u>	<u>EXPEDIENTE</u>	<u>SUP. COMPROMETIDA (ha)</u>
MARTINEZ GARCIA ALFONSA	***1580*	1185969	0
RESOLUCIÓN			
INADMITIDO			

INCIDENCIAS

INCIDENCIA DESCRIPCIÓN

85013	Superficie resuelta para el grupo de pago menor que la mínima requerida (requisito anexo 1, Orden 26 mayo 2015) Sup. Resuelta:0,36 Grupo de Pago:FRUTALES REGADÍO
85014	Recinto afectado por el requisito del cumplimiento de la superficie mínima para el grupo de pago (requisito anexo 1, Orden 26 mayo 2015) Ref:1700000006332875 Recinto:18-167-018-00119-002 Cultivo:104000 ALMENDROS-SIN VARIEDAD Regadío Sup. Declarada:0,01 Superficie Resolver:0,01 Ref:1700000006332877 Recinto:18-167-018-00214-001 Cultivo:104000 ALMENDROS-SIN VARIEDAD Regadío Sup. Declarada:0,35 Superficie Resolver:0,35
85018	Expendiente sin grupos de pago válidos

RESUMEN CRITERIOS DE SELECCIÓN

11.2.1.1 Mantenimiento de prácticas y métodos de agricultura ecológica: Cultivos permanentes distintos de olivar - Conv 2018. PUNTOS: 0,00

	<u>PUNTOS</u>	<u>CUMPLE</u>
Porcentaje de superficie determinada en Red Natura 2000	0,00	0.0%
Porcentaje de superficie determinada situada en zonas RAMSAR	0,00	0.0%
Porcentaje de superficie determinada en zonas vulnerables a la contaminación por nitratos	0,00	0.0%
Pendiente media de la explotación	0,00	0.0%
Porcentaje de Superficie de la explotación en municipios con más del 40 por ciento de su superficie agraria dentro de la Zona de desertificación	0,00	0.0%

DETALLE CRITERIOS DE SELECCIÓN

11.2.1.1 Mantenimiento de prácticas y métodos de agricultura ecológica: Cultivos permanentes distintos de olivar - Conv 2018. PUNTOS: 0,00

Porcentaje de superficie determinada en Red Natura 2000	PUNTOS: 0,00	0.0%
Porcentaje de superficie determinada situada en zonas RAMSAR	PUNTOS: 0,00	0.0%
Porcentaje de superficie determinada en zonas vulnerables a la contaminación por nitratos	PUNTOS: 0,00	0.0%
Pendiente media de la explotación	PUNTOS: 0,00	0.0%
Porcentaje de Superficie de la explotación en municipios con más del 40 por ciento de su superficie agraria dentro de la Zona de desertificación	PUNTOS: 0,00	0.0%



<u>APELLIDOS Y NOMBRE / RAZÓN SOCIAL</u>	<u>NIF</u>	<u>EXPEDIENTE</u>	<u>SUP. COMPROMETIDA</u>			
			<u>(ha)</u>			
MARTINEZ GARCIA ANSELMO	****5265*	1205990	12.64			
RESOLUCIÓN						
ADMITIDO						
IMPORTE POR ANUALIDAD						
		2018	2019	2020	2021	2022
IMPORTE MÁXIMO SUBVENCIONABLE		1.364,47 €	1.364,47 €	1.364,47 €	1.364,47 €	1.364,47 €
IMPORTE MEDIO DE TRANSFERENCIA (€/ha)		107,95 €	107,95 €	107,95 €	107,95 €	107,95 €

DETALLE IMPORTES POR ANUALIDAD

<u>GRUPOS DE CULTIVO ADMITIDOS</u>	<u>SUP. COMPROM.</u>	2018	2019	2020	2021	2022
	<u>(ha)</u>					
FRUTALES SECANO	6,31	1.364,47 €	1.364,47 €	1.364,47 €	1.364,47 €	1.364,47 €
HERBÁCEOS NO ELEGIBLES	6,33	0,00 €	0,00 €	0,00 €	0,00 €	0,00 €

RECINTOS COMPROMETIDOS

<u>REF.</u>	<u>REFERENCIA SIGPAC</u>	<u>CULTIVO DESCRIPCIÓN CULTIVO</u>	<u>S/R</u>	<u>PEND. MEDIA</u>	<u>SUP. DEC. ADMIN.</u>	<u>NU SUP. CERT.</u>	<u>SUP. CAMPO</u>	<u>SUP. COMPROM.</u>
				<u>(%)</u>	<u>(ha)</u>	<u>(ha)</u>	<u>(ha)</u>	<u>(ha)</u>
1700000006993542	23-070-003-01083-0001	20901 BARBECHO TRADICIONAL-SIN CUBIERTA VEGETAL	S	1,82	5,70	5,70		5,70
1700000006993541	23-070-002-01152-0004	20901 BARBECHO TRADICIONAL-SIN CUBIERTA VEGETAL	S	2,96	0,63	0,63		0,63
1700000006993555	18-047-011-00477-0001	104000 ALMENDROS-SIN VARIEDAD	S	7,16	2,38	2,38		2,38
1700000006993552	18-047-005-00406-0001	104000 ALMENDROS-SIN VARIEDAD	S	7,75	0,82	0,82		0,82
1700000006993553	18-047-005-00020-0001	104000 ALMENDROS-SIN VARIEDAD	S	7,75	0,49	0,49		0,49
1700000006993554	18-047-006-00239-0001	104000 ALMENDROS-SIN VARIEDAD	S	18,81	1,89	1,89		1,89
1700000006993556	18-047-010-00076-0001	104000 ALMENDROS-SIN VARIEDAD	S	19,85	0,73	0,73		0,73

INCIDENCIAS**INCIDENCIA DESCRIPCIÓN**

85013	Superficie resuelta para el grupo de pago menor que la mínima requerida (requisito anexo 1, Orden 26 mayo 2015) Sup. Resuelta:0,36 Grupo de Pago:HERBÁCEOS
85014	Recinto afectado por el requisito del cumplimiento de la superficie mínima para el grupo de pago (requisito anexo 1, Orden 26 mayo 2015) Ref:1700000006993533 Recinto:18-047-015-01110-002 Cultivo:8000 AVENA-SIN VARIEDAD Secano Sup. Declarada:0,36 Superficie Resolver:0,36

RESUMEN CRITERIOS DE SELECCIÓN**11.2.1.1 Mantenimiento de prácticas y métodos de agricultura ecológica: Cultivos herbáceos - Conv 2018. PUNTOS: 5,00**

	<u>PUNTOS</u>	<u>CUMPLE</u>
Porcentaje de superficie determinada en Red Natura 2000	4,00	100.0%
Porcentaje de superficie determinada situada en zonas RAMSAR	0,00	0.0%
Porcentaje de superficie determinada en zonas vulnerables a la contaminación por nitratos	0,00	0.0%
Pendiente media de la explotación	1,00	1.93%
Porcentaje de Superficie de la explotación en municipios con más del 40 por ciento de su superficie agraria dentro de la Zona de desertificación	0,00	0.0%

11.2.1.1 Mantenimiento de prácticas y métodos de agricultura ecológica: Cultivos permanentes distintos de olivar - Conv 2018. PUNTOS: 2,00

	<u>PUNTOS</u>	<u>CUMPLE</u>
Porcentaje de superficie determinada en Red Natura 2000	0,00	0.0%
Porcentaje de superficie determinada situada en zonas RAMSAR	0,00	0.0%
Porcentaje de superficie determinada en zonas vulnerables a la contaminación por nitratos	0,00	0.0%
Pendiente media de la explotación	2,00	12.24%
Porcentaje de Superficie de la explotación en municipios con más del 40 por ciento de su superficie agraria dentro de la Zona de desertificación	0,00	0.0%

DETALLE CRITERIOS DE SELECCIÓN**11.2.1.1 Mantenimiento de prácticas y métodos de agricultura ecológica: Cultivos herbáceos - Conv 2018.****PUNTOS: 5,00****Porcentaje de superficie determinada en Red Natura 2000****PUNTOS: 4,00 100.0%**

<u>REF.</u>	<u>REFERENCIA SIGPAC</u>	<u>CULTIVO</u>	<u>DESCRIPCIÓN CULTIVO</u>	<u>S/R</u>	<u>SUP. COMPROM.</u> <u>(ha)</u>	<u>SUP. CUMPLE</u> <u>(ha)</u>
170000006993541	23-070-002-01152-0004	20901	BARBECHO TRADICIONAL-SIN CUBIERTA VEGETAL	S	0,63	0,63
1700000006993542	23-070-003-01083-0001	20901	BARBECHO TRADICIONAL-SIN CUBIERTA VEGETAL	S	5,70	5,70

Porcentaje de superficie determinada situada en zonas RAMSAR**PUNTOS: 0,00 0.0%**

<u>REF.</u>	<u>REFERENCIA SIGPAC</u>	<u>CULTIVO</u>	<u>DESCRIPCIÓN CULTIVO</u>	<u>S/R</u>	<u>SUP. COMPROM.</u> <u>(ha)</u>	<u>SUP. CUMPLE</u> <u>(ha)</u>
1700000006993541	23-070-002-01152-0004	20901	BARBECHO TRADICIONAL-SIN CUBIERTA VEGETAL	S	0,63	0,00
1700000006993542	23-070-003-01083-0001	20901	BARBECHO TRADICIONAL-SIN CUBIERTA VEGETAL	S	5,70	0,00

Porcentaje de superficie determinada en zonas vulnerables a la contaminación por nitratos**PUNTOS: 0,00 0.0%**

<u>REF.</u>	<u>REFERENCIA SIGPAC</u>	<u>CULTIVO</u>	<u>DESCRIPCIÓN CULTIVO</u>	<u>S/R</u>	<u>SUP. COMPROM.</u> <u>(ha)</u>	<u>SUP. CUMPLE</u> <u>(ha)</u>
1700000006993541	23-070-002-01152-0004	20901	BARBECHO TRADICIONAL-SIN CUBIERTA VEGETAL	S	0,63	0,00
1700000006993542	23-070-003-01083-0001	20901	BARBECHO TRADICIONAL-SIN CUBIERTA VEGETAL	S	5,70	0,00

Pendiente media de la explotación**PUNTOS: 1,00 1.93%**

<u>REF.</u>	<u>REFERENCIA SIGPAC</u>	<u>CULTIVO</u>	<u>DESCRIPCIÓN CULTIVO</u>	<u>S/R</u>	<u>PENDIENTE MEDIA (%)</u>	<u>SUP. COMPROM.</u> <u>(ha)</u>
1700000006993541	23-070-002-01152-0004	20901	BARBECHO TRADICIONAL-SIN CUBIERTA VEGETAL	S	2,96	0,63
1700000006993542	23-070-003-01083-0001	20901	BARBECHO TRADICIONAL-SIN CUBIERTA VEGETAL	S	1,82	5,70

Porcentaje de Superficie de la explotación en municipios con más del 40 por ciento de su superficie agraria dentro de la Zona de desertificación**PUNTOS: 0,00 0.0%**

<u>REF.</u>	<u>REFERENCIA SIGPAC</u>	<u>CULTIVO</u>	<u>DESCRIPCIÓN CULTIVO</u>	<u>S/R</u>	<u>SUP. COMPROM.</u> <u>(ha)</u>	<u>SUP. CUMPLE</u> <u>(ha)</u>
1700000006993541	23-070-002-01152-0004	20901	BARBECHO TRADICIONAL-SIN CUBIERTA VEGETAL	S	0,63	0,00
1700000006993542	23-070-003-01083-0001	20901	BARBECHO TRADICIONAL-SIN CUBIERTA VEGETAL	S	5,70	0,00

11.2.1.1 Mantenimiento de prácticas y métodos de agricultura ecológica: Cultivos permanentes distintos de olivar - Conv 2018.**PUNTOS: 2,00****Porcentaje de superficie determinada en Red Natura 2000****PUNTOS: 0,00 0.0%**

<u>REF.</u>	<u>REFERENCIA SIGPAC</u>	<u>CULTIVO</u>	<u>DESCRIPCIÓN CULTIVO</u>	<u>S/R</u>	<u>SUP. COMPROM.</u> <u>(ha)</u>	<u>SUP. CUMPLE</u> <u>(ha)</u>
1700000006993553	18-047-005-00020-0001	104000	ALMENDROS-SIN VARIEDAD	S	0,49	0,00
1700000006993552	18-047-005-00406-0001	104000	ALMENDROS-SIN VARIEDAD	S	0,82	0,00
1700000006993554	18-047-006-00239-0001	104000	ALMENDROS-SIN VARIEDAD	S	1,89	0,00
1700000006993556	18-047-010-00076-0001	104000	ALMENDROS-SIN VARIEDAD	S	0,73	0,00
1700000006993555	18-047-011-00477-0001	104000	ALMENDROS-SIN VARIEDAD	S	2,38	0,00

Porcentaje de superficie determinada situada en zonas RAMSAR**PUNTOS:** 0,00 0.0%

<u>REF.</u>	<u>REFERENCIA SIGPAC</u>	<u>CULTIVO</u>	<u>DESCRIPCIÓN CULTIVO</u>	<u>S/R</u>	<u>SUP. COMPROM.</u> <u>(ha)</u>	<u>SUP. CUMPLE</u> <u>(ha)</u>
1700000006993553	18-047-005-00020-0001	104000	ALMENDROS-SIN VARIEDAD	S	0,49	0,00
1700000006993552	18-047-005-00406-0001	104000	ALMENDROS-SIN VARIEDAD	S	0,82	0,00
1700000006993554	18-047-006-00239-0001	104000	ALMENDROS-SIN VARIEDAD	S	1,89	0,00
1700000006993556	18-047-010-00076-0001	104000	ALMENDROS-SIN VARIEDAD	S	0,73	0,00
1700000006993555	18-047-011-00477-0001	104000	ALMENDROS-SIN VARIEDAD	S	2,38	0,00

Porcentaje de superficie determinada en zonas vulnerables a la contaminación por nitratos**PUNTOS:** 0,00 0.0%

<u>REF.</u>	<u>REFERENCIA SIGPAC</u>	<u>CULTIVO</u>	<u>DESCRIPCIÓN CULTIVO</u>	<u>S/R</u>	<u>SUP. COMPROM.</u> <u>(ha)</u>	<u>SUP. CUMPLE</u> <u>(ha)</u>
1700000006993553	18-047-005-00020-0001	104000	ALMENDROS-SIN VARIEDAD	S	0,49	0,00
1700000006993552	18-047-005-00406-0001	104000	ALMENDROS-SIN VARIEDAD	S	0,82	0,00
1700000006993554	18-047-006-00239-0001	104000	ALMENDROS-SIN VARIEDAD	S	1,89	0,00
1700000006993556	18-047-010-00076-0001	104000	ALMENDROS-SIN VARIEDAD	S	0,73	0,00
1700000006993555	18-047-011-00477-0001	104000	ALMENDROS-SIN VARIEDAD	S	2,38	0,00

Pendiente media de la explotación**PUNTOS:** 2,00 12.24%

<u>REF.</u>	<u>REFERENCIA SIGPAC</u>	<u>CULTIVO</u>	<u>DESCRIPCIÓN CULTIVO</u>	<u>S/R</u>	<u>PENDIENTE MEDIA (%)</u>	<u>SUP. COMPROM.</u> <u>(ha)</u>
1700000006993553	18-047-005-00020-0001	104000	ALMENDROS-SIN VARIEDAD	S	7,75	0,49
1700000006993552	18-047-005-00406-0001	104000	ALMENDROS-SIN VARIEDAD	S	7,75	0,82
1700000006993554	18-047-006-00239-0001	104000	ALMENDROS-SIN VARIEDAD	S	18,81	1,89
1700000006993556	18-047-010-00076-0001	104000	ALMENDROS-SIN VARIEDAD	S	19,85	0,73
1700000006993555	18-047-011-00477-0001	104000	ALMENDROS-SIN VARIEDAD	S	7,16	2,38

Porcentaje de Superficie de la explotación en municipios con más del 40 por ciento de su superficie agraria dentro de la Zona de desertificación**PUNTOS:** 0,00 0.0%

<u>REF.</u>	<u>REFERENCIA SIGPAC</u>	<u>CULTIVO</u>	<u>DESCRIPCIÓN CULTIVO</u>	<u>S/R</u>	<u>SUP. COMPROM.</u> <u>(ha)</u>	<u>SUP. CUMPLE</u> <u>(ha)</u>
1700000006993553	18-047-005-00020-0001	104000	ALMENDROS-SIN VARIEDAD	S	0,49	0,00
1700000006993552	18-047-005-00406-0001	104000	ALMENDROS-SIN VARIEDAD	S	0,82	0,00
1700000006993554	18-047-006-00239-0001	104000	ALMENDROS-SIN VARIEDAD	S	1,89	0,00
1700000006993556	18-047-010-00076-0001	104000	ALMENDROS-SIN VARIEDAD	S	0,73	0,00
1700000006993555	18-047-011-00477-0001	104000	ALMENDROS-SIN VARIEDAD	S	2,38	0,00



<u>APELLIDOS Y NOMBRE / RAZÓN SOCIAL</u>	<u>NIF</u>	<u>EXPEDIENTE</u>	<u>SUP. COMPROMETIDA</u>		
			<u>(ha)</u>		
MARTINEZ GARCIA FEDERICO	***0065*	1026700	24.95		
RESOLUCIÓN					
ADMITIDO					
IMPORTE POR ANUALIDAD					
	2018	2019	2020	2021	2022
IMPORTE MÁXIMO SUBVENCIONABLE	5.032,75 €	5.032,75 €	5.032,75 €	5.032,75 €	5.032,75 €
IMPORTE MEDIO DE TRANSFERENCIA (€/ha)	201,71 €	201,71 €	201,71 €	201,71 €	201,71 €

DETALLE IMPORTES POR ANUALIDAD

<u>GRUPOS DE CULTIVO ADMITIDOS</u>	<u>SUP. COMPROM.</u>	2018	2019	2020	2021	2022
	<u>(ha)</u>					
FRUTALES SECANO	19,38	4.190,73 €	4.190,73 €	4.190,73 €	4.190,73 €	4.190,73 €
HERBÁCEOS	5,57	842,02 €	842,02 €	842,02 €	842,02 €	842,02 €

RECINTOS COMPROMETIDOS

<u>REF.</u>	<u>REFERENCIA SIGPAC</u>	<u>CULTIVO DESCRIPCIÓN CULTIVO</u>	<u>S/R</u>	<u>PEND. MEDIA</u>	<u>SUP. DEC. ADMIN.</u>	<u>NU SUP. CERT.</u>	<u>SUP. CAMPO</u>	<u>SUP. COMPROM.</u>
				<u>(%)</u>	<u>(ha)</u>	<u>(ha)</u>	<u>(ha)</u>	<u>(ha)</u>
1700000006358697	18-057-029-00017-0004	8000 AVENA-SIN VARIEDAD	S	2,56	5,22	5,22		5,22
1700000006358698	18-057-029-00018-0002	8000 AVENA-SIN VARIEDAD	S	3,04	0,35	0,35		0,35
1700000006358700	18-057-030-00002-0004	104000 ALMENDROS-SIN VARIEDAD	S	3,89	5,10	5,10		5,10
1700000006358699	18-057-030-00002-0002	104000 ALMENDROS-SIN VARIEDAD	S	5,02	7,31	7,31		7,31
1700000006358701	18-057-030-00002-0003	104000 ALMENDROS-SIN VARIEDAD	S	6,63	6,97	6,97		6,97

RESUMEN CRITERIOS DE SELECCIÓN

11.2.1.1 Mantenimiento de prácticas y métodos de agricultura ecológica: Cultivos herbáceos - Conv 2018. PUNTOS: 7,00

	<u>PUNTOS</u>	<u>CUMPLE</u>
Porcentaje de superficie determinada en Red Natura 2000	0,00	0.0%
Porcentaje de superficie determinada situada en zonas RAMSAR	0,00	0.0%
Porcentaje de superficie determinada en zonas vulnerables a la contaminación por nitratos	0,00	0.0%
Pendiente media de la explotación	1,00	2.59%
Porcentaje de Superficie de la explotación en municipios con más del 40 por ciento de su superficie agraria dentro de la Zona de desertificación	6,00	100.0%

11.2.1.1 Mantenimiento de prácticas y métodos de agricultura ecológica: Cultivos permanentes distintos de olivar - Conv 2018. PUNTOS: 7,00

	<u>PUNTOS</u>	<u>CUMPLE</u>
Porcentaje de superficie determinada en Red Natura 2000	0,00	0.0%
Porcentaje de superficie determinada situada en zonas RAMSAR	0,00	0.0%
Porcentaje de superficie determinada en zonas vulnerables a la contaminación por nitratos	0,00	0.0%
Pendiente media de la explotación	1,00	5.3%
Porcentaje de Superficie de la explotación en municipios con más del 40 por ciento de su superficie agraria dentro de la Zona de desertificación	6,00	100.0%



DETALLE CRITERIOS DE SELECCIÓN**11.2.1.1 Mantenimiento de prácticas y métodos de agricultura ecológica: Cultivos herbáceos - Conv 2018.****PUNTOS: 7,00****Porcentaje de superficie determinada en Red Natura 2000****PUNTOS: 0,00 0.0%**

<u>REF.</u>	<u>REFERENCIA SIGPAC</u>	<u>CULTIVO</u>	<u>DESCRIPCIÓN CULTIVO</u>	<u>S/R</u>	<u>SUP. COMPROM.</u> <u>(ha)</u>	<u>SUP. CUMPLE</u> <u>(ha)</u>
1700000006358697	18-057-029-00017-0004	8000	AVENA-SIN VARIEDAD	S	5,22	0,00
1700000006358698	18-057-029-00018-0002	8000	AVENA-SIN VARIEDAD	S	0,35	0,00

Porcentaje de superficie determinada situada en zonas RAMSAR**PUNTOS: 0,00 0.0%**

<u>REF.</u>	<u>REFERENCIA SIGPAC</u>	<u>CULTIVO</u>	<u>DESCRIPCIÓN CULTIVO</u>	<u>S/R</u>	<u>SUP. COMPROM.</u> <u>(ha)</u>	<u>SUP. CUMPLE</u> <u>(ha)</u>
1700000006358697	18-057-029-00017-0004	8000	AVENA-SIN VARIEDAD	S	5,22	0,00
1700000006358698	18-057-029-00018-0002	8000	AVENA-SIN VARIEDAD	S	0,35	0,00

Porcentaje de superficie determinada en zonas vulnerables a la contaminación por nitratos**PUNTOS: 0,00 0.0%**

<u>REF.</u>	<u>REFERENCIA SIGPAC</u>	<u>CULTIVO</u>	<u>DESCRIPCIÓN CULTIVO</u>	<u>S/R</u>	<u>SUP. COMPROM.</u> <u>(ha)</u>	<u>SUP. CUMPLE</u> <u>(ha)</u>
1700000006358697	18-057-029-00017-0004	8000	AVENA-SIN VARIEDAD	S	5,22	0,00
1700000006358698	18-057-029-00018-0002	8000	AVENA-SIN VARIEDAD	S	0,35	0,00

Pendiente media de la explotación**PUNTOS: 1,00 2.59%**

<u>REF.</u>	<u>REFERENCIA SIGPAC</u>	<u>CULTIVO</u>	<u>DESCRIPCIÓN CULTIVO</u>	<u>S/R</u>	<u>PENDIENTE MEDIA (%)</u>	<u>SUP. COMPROM.</u> <u>(ha)</u>
1700000006358697	18-057-029-00017-0004	8000	AVENA-SIN VARIEDAD	S	2,56	5,22
1700000006358698	18-057-029-00018-0002	8000	AVENA-SIN VARIEDAD	S	3,04	0,35

Porcentaje de Superficie de la explotación en municipios con más del 40 por ciento de su superficie agraria dentro de la Zona de desertificación**PUNTOS: 6,00 100.0%**

<u>REF.</u>	<u>REFERENCIA SIGPAC</u>	<u>CULTIVO</u>	<u>DESCRIPCIÓN CULTIVO</u>	<u>S/R</u>	<u>SUP. COMPROM.</u> <u>(ha)</u>	<u>SUP. CUMPLE</u> <u>(ha)</u>
1700000006358697	18-057-029-00017-0004	8000	AVENA-SIN VARIEDAD	S	5,22	5,22
1700000006358698	18-057-029-00018-0002	8000	AVENA-SIN VARIEDAD	S	0,35	0,35

11.2.1.1 Mantenimiento de prácticas y métodos de agricultura ecológica: Cultivos permanentes distintos de olivar - Conv 2018.**PUNTOS: 7,00****Porcentaje de superficie determinada en Red Natura 2000****PUNTOS: 0,00 0.0%**

<u>REF.</u>	<u>REFERENCIA SIGPAC</u>	<u>CULTIVO</u>	<u>DESCRIPCIÓN CULTIVO</u>	<u>S/R</u>	<u>SUP. COMPROM.</u> <u>(ha)</u>	<u>SUP. CUMPLE</u> <u>(ha)</u>
1700000006358699	18-057-030-00002-0002	104000	ALMENDROS-SIN VARIEDAD	S	7,31	0,00
1700000006358701	18-057-030-00002-0003	104000	ALMENDROS-SIN VARIEDAD	S	6,97	0,00
1700000006358700	18-057-030-00002-0004	104000	ALMENDROS-SIN VARIEDAD	S	5,10	0,00

Porcentaje de superficie determinada situada en zonas RAMSAR**PUNTOS: 0,00 0.0%**

<u>REF.</u>	<u>REFERENCIA SIGPAC</u>	<u>CULTIVO</u>	<u>DESCRIPCIÓN CULTIVO</u>	<u>S/R</u>	<u>SUP. COMPROM.</u> <u>(ha)</u>	<u>SUP. CUMPLE</u> <u>(ha)</u>
-------------	--------------------------	----------------	----------------------------	------------	-------------------------------------	-----------------------------------

<u>REF.</u>	<u>REFERENCIA SIGPAC</u>	<u>CULTIVO</u>	<u>DESCRIPCIÓN CULTIVO</u>	<u>S/R</u>	<u>SUP. COMPROM.</u> <u>(ha)</u>	<u>SUP. CUMPLE</u> <u>(ha)</u>
170000006358699	18-057-030-00002-0002	104000	ALMENDROS-SIN VARIEDAD	S	7,31	0,00
170000006358701	18-057-030-00002-0003	104000	ALMENDROS-SIN VARIEDAD	S	6,97	0,00
170000006358700	18-057-030-00002-0004	104000	ALMENDROS-SIN VARIEDAD	S	5,10	0,00

Porcentaje de superficie determinada en zonas vulnerables a la contaminación por nitratos PUNTOS: 0,00 0.0%

<u>REF.</u>	<u>REFERENCIA SIGPAC</u>	<u>CULTIVO</u>	<u>DESCRIPCIÓN CULTIVO</u>	<u>S/R</u>	<u>SUP. COMPROM.</u> <u>(ha)</u>	<u>SUP. CUMPLE</u> <u>(ha)</u>
170000006358699	18-057-030-00002-0002	104000	ALMENDROS-SIN VARIEDAD	S	7,31	0,00
170000006358701	18-057-030-00002-0003	104000	ALMENDROS-SIN VARIEDAD	S	6,97	0,00
170000006358700	18-057-030-00002-0004	104000	ALMENDROS-SIN VARIEDAD	S	5,10	0,00

Pendiente media de la explotación PUNTOS: 1,00 5.3%

<u>REF.</u>	<u>REFERENCIA SIGPAC</u>	<u>CULTIVO</u>	<u>DESCRIPCIÓN CULTIVO</u>	<u>S/R</u>	<u>PENDIENTE MEDIA (%)</u>	<u>SUP. COMPROM.</u> <u>(ha)</u>
170000006358699	18-057-030-00002-0002	104000	ALMENDROS-SIN VARIEDAD	S	5,02	7,31
170000006358701	18-057-030-00002-0003	104000	ALMENDROS-SIN VARIEDAD	S	6,63	6,97
170000006358700	18-057-030-00002-0004	104000	ALMENDROS-SIN VARIEDAD	S	3,89	5,10

Porcentaje de Superficie de la explotación en municipios con más del 40 por ciento de su superficie agraria dentro de la Zona de desertificación PUNTOS: 6,00 100.0%

<u>REF.</u>	<u>REFERENCIA SIGPAC</u>	<u>CULTIVO</u>	<u>DESCRIPCIÓN CULTIVO</u>	<u>S/R</u>	<u>SUP. COMPROM.</u> <u>(ha)</u>	<u>SUP. CUMPLE</u> <u>(ha)</u>
170000006358699	18-057-030-00002-0002	104000	ALMENDROS-SIN VARIEDAD	S	7,31	7,31
170000006358701	18-057-030-00002-0003	104000	ALMENDROS-SIN VARIEDAD	S	6,97	6,97
170000006358700	18-057-030-00002-0004	104000	ALMENDROS-SIN VARIEDAD	S	5,10	5,10



<u>APELLIDOS Y NOMBRE / RAZÓN SOCIAL</u>	<u>NIF</u>	<u>EXPEDIENTE</u>	<u>SUP. COMPROMETIDA</u>		
			<u>(ha)</u>		
MARTINEZ GARCIA MONICA	***6645*	1008894	7.46		
RESOLUCIÓN					
ADMITIDO					
IMPORTE POR ANUALIDAD					
	2018	2019	2020	2021	2022
IMPORTE MÁXIMO SUBVENCIONABLE	1.613,15 €	1.613,15 €	1.613,15 €	1.613,15 €	1.613,15 €
IMPORTE MEDIO DE TRANSFERENCIA (€/ha)	216,24 €	216,24 €	216,24 €	216,24 €	216,24 €

DETALLE IMPORTES POR ANUALIDAD

<u>GRUPOS DE CULTIVO ADMITIDOS</u>	<u>SUP. COMPROM.</u>	2018	2019	2020	2021	2022
	<u>(ha)</u>					
FRUTALES SECANO	7,46	1.613,15 €	1.613,15 €	1.613,15 €	1.613,15 €	1.613,15 €

RECINTOS COMPROMETIDOS

<u>REF.</u>	<u>REFERENCIA SIGPAC</u>	<u>CULTIVO DESCRIPCIÓN CULTIVO</u>	<u>S/R</u>	<u>PEND. MEDIA</u>	<u>SUP. DEC. ADMIN.</u>	<u>NU SUP. CERT.</u>	<u>SUP. CAMPO</u>	<u>SUP. COMPROM.</u>
				<u>(%)</u>	<u>(ha)</u>	<u>(ha)</u>	<u>(ha)</u>	<u>(ha)</u>
1700000007078329	18-057-046-00097-0001	104000 ALMENDROS-SIN VARIEDAD	S	3,17	3,60	3,60		3,60
1700000007078330	18-057-046-00098-0001	104000 ALMENDROS-SIN VARIEDAD	S	4,70	0,59	0,59		0,59
1700000007078331	18-198-006-00207-0004	104000 ALMENDROS-SIN VARIEDAD	S	7,74	0,02	0,02		0,02
1700000007078336	18-198-006-00159-0001	104000 ALMENDROS-SIN VARIEDAD	S	9,01	0,96	0,96		0,96
1700000007078335	18-198-006-00208-0004	104000 ALMENDROS-SIN VARIEDAD	S	9,86	0,01	0,01		0,01
1700000007078334	18-198-006-00205-0003	104000 ALMENDROS-SIN VARIEDAD	S	10,54	1,15	1,15		1,15
1700000007078339	18-198-006-00159-0004	104000 ALMENDROS-SIN VARIEDAD	S	11,39	0,63	0,63		0,63
1700000007078338	18-198-006-00159-0003	104000 ALMENDROS-SIN VARIEDAD	S	12,00	0,20	0,20		0,20
1700000007078333	18-198-006-00159-0009	104000 ALMENDROS-SIN VARIEDAD	S	14,81	0,03	0,03		0,03
1700000007078337	18-198-006-00159-0002	104000 ALMENDROS-SIN VARIEDAD	S	17,45	0,20	0,20		0,20
1700000007078332	18-198-006-00205-0004	104000 ALMENDROS-SIN VARIEDAD	S	21,29	0,07	0,07		0,07

RESUMEN CRITERIOS DE SELECCIÓN

11.2.1.1 Mantenimiento de prácticas y métodos de agricultura ecológica: Cultivos permanentes distintos de olivar - Conv 2018. PUNTOS: 7,00

	<u>PUNTOS</u>	<u>CUMPLE</u>
Porcentaje de superficie determinada en Red Natura 2000	0,00	0.0%
Porcentaje de superficie determinada situada en zonas RAMSAR	0,00	0.0%
Porcentaje de superficie determinada en zonas vulnerables a la contaminación por nitratos	0,00	0.0%
Pendiente media de la explotación	1,00	6.73%
Porcentaje de Superficie de la explotación en municipios con más del 40 por ciento de su superficie agraria dentro de la Zona de desertificación	6,00	100.0%



DETALLE CRITERIOS DE SELECCIÓN**11.2.1.1 Mantenimiento de prácticas y métodos de agricultura ecológica: Cultivos permanentes distintos de olivar - Conv 2018.****PUNTOS: 7,00****Porcentaje de superficie determinada en Red Natura 2000****PUNTOS: 0,00 0.0%**

REF.	REFERENCIA SIGPAC	CULTIVO	DESCRIPCIÓN CULTIVO	S/R	SUP. COMPROM. (ha)	SUP. CUMPLE (ha)
1700000007078329	18-057-046-00097-0001	104000	ALMENDROS-SIN VARIEDAD	S	3,60	0,00
1700000007078330	18-057-046-00098-0001	104000	ALMENDROS-SIN VARIEDAD	S	0,59	0,00
1700000007078336	18-198-006-00159-0001	104000	ALMENDROS-SIN VARIEDAD	S	0,96	0,00
1700000007078337	18-198-006-00159-0002	104000	ALMENDROS-SIN VARIEDAD	S	0,20	0,00
1700000007078338	18-198-006-00159-0003	104000	ALMENDROS-SIN VARIEDAD	S	0,20	0,00
1700000007078339	18-198-006-00159-0004	104000	ALMENDROS-SIN VARIEDAD	S	0,63	0,00
1700000007078333	18-198-006-00159-0009	104000	ALMENDROS-SIN VARIEDAD	S	0,03	0,00
1700000007078334	18-198-006-00205-0003	104000	ALMENDROS-SIN VARIEDAD	S	1,15	0,00
1700000007078332	18-198-006-00205-0004	104000	ALMENDROS-SIN VARIEDAD	S	0,07	0,00
1700000007078331	18-198-006-00207-0004	104000	ALMENDROS-SIN VARIEDAD	S	0,02	0,00
1700000007078335	18-198-006-00208-0004	104000	ALMENDROS-SIN VARIEDAD	S	0,01	0,00

Porcentaje de superficie determinada situada en zonas RAMSAR**PUNTOS: 0,00 0.0%**

REF.	REFERENCIA SIGPAC	CULTIVO	DESCRIPCIÓN CULTIVO	S/R	SUP. COMPROM. (ha)	SUP. CUMPLE (ha)
1700000007078329	18-057-046-00097-0001	104000	ALMENDROS-SIN VARIEDAD	S	3,60	0,00
1700000007078330	18-057-046-00098-0001	104000	ALMENDROS-SIN VARIEDAD	S	0,59	0,00
1700000007078336	18-198-006-00159-0001	104000	ALMENDROS-SIN VARIEDAD	S	0,96	0,00
1700000007078337	18-198-006-00159-0002	104000	ALMENDROS-SIN VARIEDAD	S	0,20	0,00
1700000007078338	18-198-006-00159-0003	104000	ALMENDROS-SIN VARIEDAD	S	0,20	0,00
1700000007078339	18-198-006-00159-0004	104000	ALMENDROS-SIN VARIEDAD	S	0,63	0,00
1700000007078333	18-198-006-00159-0009	104000	ALMENDROS-SIN VARIEDAD	S	0,03	0,00
1700000007078334	18-198-006-00205-0003	104000	ALMENDROS-SIN VARIEDAD	S	1,15	0,00
1700000007078332	18-198-006-00205-0004	104000	ALMENDROS-SIN VARIEDAD	S	0,07	0,00
1700000007078331	18-198-006-00207-0004	104000	ALMENDROS-SIN VARIEDAD	S	0,02	0,00
1700000007078335	18-198-006-00208-0004	104000	ALMENDROS-SIN VARIEDAD	S	0,01	0,00

Porcentaje de superficie determinada en zonas vulnerables a la contaminación por nitratos**PUNTOS: 0,00 0.0%**

REF.	REFERENCIA SIGPAC	CULTIVO	DESCRIPCIÓN CULTIVO	S/R	SUP. COMPROM. (ha)	SUP. CUMPLE (ha)
1700000007078329	18-057-046-00097-0001	104000	ALMENDROS-SIN VARIEDAD	S	3,60	0,00
1700000007078330	18-057-046-00098-0001	104000	ALMENDROS-SIN VARIEDAD	S	0,59	0,00
1700000007078336	18-198-006-00159-0001	104000	ALMENDROS-SIN VARIEDAD	S	0,96	0,00
1700000007078337	18-198-006-00159-0002	104000	ALMENDROS-SIN VARIEDAD	S	0,20	0,00
1700000007078338	18-198-006-00159-0003	104000	ALMENDROS-SIN VARIEDAD	S	0,20	0,00
1700000007078339	18-198-006-00159-0004	104000	ALMENDROS-SIN VARIEDAD	S	0,63	0,00
1700000007078333	18-198-006-00159-0009	104000	ALMENDROS-SIN VARIEDAD	S	0,03	0,00
1700000007078334	18-198-006-00205-0003	104000	ALMENDROS-SIN VARIEDAD	S	1,15	0,00
1700000007078332	18-198-006-00205-0004	104000	ALMENDROS-SIN VARIEDAD	S	0,07	0,00
1700000007078331	18-198-006-00207-0004	104000	ALMENDROS-SIN VARIEDAD	S	0,02	0,00
1700000007078335	18-198-006-00208-0004	104000	ALMENDROS-SIN VARIEDAD	S	0,01	0,00

Pendiente media de la explotación**PUNTOS: 1,00 6.73%**

REF.	REFERENCIA SIGPAC	CULTIVO	DESCRIPCIÓN CULTIVO	S/R	PENDIENTE MEDIA (%)	SUP. COMPROM. (ha)
1700000007078329	18-057-046-00097-0001	104000	ALMENDROS-SIN VARIEDAD	S	3,17	3,60
1700000007078330	18-057-046-00098-0001	104000	ALMENDROS-SIN VARIEDAD	S	4,70	0,59

REF.	REFERENCIA SIGPAC	CULTIVO	DESCRIPCIÓN CULTIVO	S/R	PENDIENTE		SUP.
					MEDIA (%)	COMPROM.	(ha)
1700000007078336	18-198-006-00159-0001	104000	ALMENDROS-SIN VARIEDAD	S	9,01		0,96
1700000007078337	18-198-006-00159-0002	104000	ALMENDROS-SIN VARIEDAD	S	17,45		0,20
1700000007078338	18-198-006-00159-0003	104000	ALMENDROS-SIN VARIEDAD	S	12,00		0,20
1700000007078339	18-198-006-00159-0004	104000	ALMENDROS-SIN VARIEDAD	S	11,39		0,63
1700000007078333	18-198-006-00159-0009	104000	ALMENDROS-SIN VARIEDAD	S	14,81		0,03
1700000007078334	18-198-006-00205-0003	104000	ALMENDROS-SIN VARIEDAD	S	10,54		1,15
1700000007078332	18-198-006-00205-0004	104000	ALMENDROS-SIN VARIEDAD	S	21,29		0,07
1700000007078331	18-198-006-00207-0004	104000	ALMENDROS-SIN VARIEDAD	S	7,74		0,02
1700000007078335	18-198-006-00208-0004	104000	ALMENDROS-SIN VARIEDAD	S	9,86		0,01

Porcentaje de Superficie de la explotación en municipios con más del 40 por ciento de su superficie agraria dentro de la Zona de desertificación

PUNTOS: 6,00 100.0%

REF.	REFERENCIA SIGPAC	CULTIVO	DESCRIPCIÓN CULTIVO	S/R	SUP.	
					COMPROM.	CUMPLE
					(ha)	(ha)
1700000007078329	18-057-046-00097-0001	104000	ALMENDROS-SIN VARIEDAD	S	3,60	3,60
1700000007078330	18-057-046-00098-0001	104000	ALMENDROS-SIN VARIEDAD	S	0,59	0,59
1700000007078336	18-198-006-00159-0001	104000	ALMENDROS-SIN VARIEDAD	S	0,96	0,96
1700000007078337	18-198-006-00159-0002	104000	ALMENDROS-SIN VARIEDAD	S	0,20	0,20
1700000007078338	18-198-006-00159-0003	104000	ALMENDROS-SIN VARIEDAD	S	0,20	0,20
1700000007078339	18-198-006-00159-0004	104000	ALMENDROS-SIN VARIEDAD	S	0,63	0,63
1700000007078333	18-198-006-00159-0009	104000	ALMENDROS-SIN VARIEDAD	S	0,03	0,03
1700000007078334	18-198-006-00205-0003	104000	ALMENDROS-SIN VARIEDAD	S	1,15	1,15
1700000007078332	18-198-006-00205-0004	104000	ALMENDROS-SIN VARIEDAD	S	0,07	0,07
1700000007078331	18-198-006-00207-0004	104000	ALMENDROS-SIN VARIEDAD	S	0,02	0,02
1700000007078335	18-198-006-00208-0004	104000	ALMENDROS-SIN VARIEDAD	S	0,01	0,01



<u>APELLIDOS Y NOMBRE / RAZÓN SOCIAL</u>	<u>NIF</u>	<u>EXPEDIENTE</u>	<u>SUP. COMPROMETIDA</u>		
			<u>(ha)</u>		
MARTINEZ GARIJO HERMINIA	***6801*	1066565	13.91		
RESOLUCIÓN					
ADMITIDO					
IMPORTE POR ANUALIDAD					
	2018	2019	2020	2021	2022
IMPORTE MÁXIMO SUBVENCIONABLE	3.007,90 €	3.007,90 €	3.007,90 €	3.007,90 €	3.007,90 €
IMPORTE MEDIO DE TRANSFERENCIA (€/ha)	216,24 €	216,24 €	216,24 €	216,24 €	216,24 €

DETALLE IMPORTES POR ANUALIDAD

<u>GRUPOS DE CULTIVO ADMITIDOS</u>	<u>SUP. COMPROM.</u>	2018	2019	2020	2021	2022
	<u>(ha)</u>					
FRUTALES SECANO	13,91	3.007,90 €	3.007,90 €	3.007,90 €	3.007,90 €	3.007,90 €

RECINTOS COMPROMETIDOS

<u>REF.</u>	<u>REFERENCIA SIGPAC</u>	<u>CULTIVO DESCRIPCIÓN CULTIVO</u>	<u>S/R</u>	<u>PEND.</u>	<u>SUP. DEC.</u>	<u>NU SUP.</u>	<u>SUP.</u>	<u>SUP.</u>
				<u>MEDIA</u>	<u>ADMIN.</u>	<u>CERT.</u>	<u>CAMPO</u>	<u>COMPROM.</u>
				<u>(%)</u>	<u>(ha)</u>	<u>(ha)</u>	<u>(ha)</u>	<u>(ha)</u>
1700000004637805	18-057-021-00197-0001	104000 ALMENDROS-SIN VARIEDAD	S	3,71	1,56	1,56		1,56
1700000004637806	18-057-034-00227-0001	104000 ALMENDROS-SIN VARIEDAD	S	4,20	6,17	6,17		6,17
1700000004637802	18-057-012-00077-0001	104000 ALMENDROS-SIN VARIEDAD	S	6,14	3,85	3,85		3,85
1700000004637803	18-057-034-00268-0001	104000 ALMENDROS-SIN VARIEDAD	S	12,88	1,38	1,38		1,38
1700000004637804	18-057-021-00366-0002	104000 ALMENDROS-SIN VARIEDAD	S	13,05	0,95	0,95		0,95

RESUMEN CRITERIOS DE SELECCIÓN

11.2.1.1 Mantenimiento de prácticas y métodos de agricultura ecológica: Cultivos permanentes distintos de olivar - Conv 2018. PUNTOS: 7,00

	<u>PUNTOS</u>	<u>CUMPLE</u>
Porcentaje de superficie determinada en Red Natura 2000	0,00	0.0%
Porcentaje de superficie determinada situada en zonas RAMSAR	0,00	0.0%
Porcentaje de superficie determinada en zonas vulnerables a la contaminación por nitratos	0,00	0.0%
Pendiente media de la explotación	1,00	6.15%
Porcentaje de Superficie de la explotación en municipios con más del 40 por ciento de su superficie agraria dentro de la Zona de desertificación	6,00	100.0%



DETALLE CRITERIOS DE SELECCIÓN**11.2.1.1 Mantenimiento de prácticas y métodos de agricultura ecológica: Cultivos permanentes distintos de olivar - Conv 2018.****PUNTOS: 7,00****Porcentaje de superficie determinada en Red Natura 2000****PUNTOS: 0,00 0.0%**

<u>REF.</u>	<u>REFERENCIA SIGPAC</u>	<u>CULTIVO</u>	<u>DESCRIPCIÓN CULTIVO</u>	<u>S/R</u>	<u>SUP. COMPROM. (ha)</u>	<u>SUP. CUMPLE (ha)</u>
170000004637802	18-057-012-00077-0001	104000	ALMENDROS-SIN VARIEDAD	S	3,85	0,00
170000004637805	18-057-021-00197-0001	104000	ALMENDROS-SIN VARIEDAD	S	1,56	0,00
170000004637804	18-057-021-00366-0002	104000	ALMENDROS-SIN VARIEDAD	S	0,95	0,00
170000004637806	18-057-034-00227-0001	104000	ALMENDROS-SIN VARIEDAD	S	6,17	0,00
170000004637803	18-057-034-00268-0001	104000	ALMENDROS-SIN VARIEDAD	S	1,38	0,00

Porcentaje de superficie determinada situada en zonas RAMSAR**PUNTOS: 0,00 0.0%**

<u>REF.</u>	<u>REFERENCIA SIGPAC</u>	<u>CULTIVO</u>	<u>DESCRIPCIÓN CULTIVO</u>	<u>S/R</u>	<u>SUP. COMPROM. (ha)</u>	<u>SUP. CUMPLE (ha)</u>
170000004637802	18-057-012-00077-0001	104000	ALMENDROS-SIN VARIEDAD	S	3,85	0,00
170000004637805	18-057-021-00197-0001	104000	ALMENDROS-SIN VARIEDAD	S	1,56	0,00
170000004637804	18-057-021-00366-0002	104000	ALMENDROS-SIN VARIEDAD	S	0,95	0,00
170000004637806	18-057-034-00227-0001	104000	ALMENDROS-SIN VARIEDAD	S	6,17	0,00
170000004637803	18-057-034-00268-0001	104000	ALMENDROS-SIN VARIEDAD	S	1,38	0,00

Porcentaje de superficie determinada en zonas vulnerables a la contaminación por nitratos**PUNTOS: 0,00 0.0%**

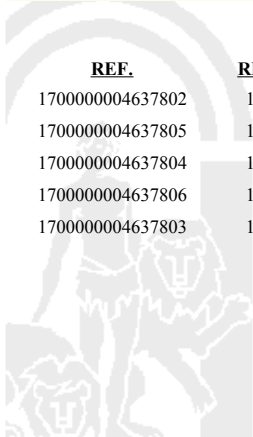
<u>REF.</u>	<u>REFERENCIA SIGPAC</u>	<u>CULTIVO</u>	<u>DESCRIPCIÓN CULTIVO</u>	<u>S/R</u>	<u>SUP. COMPROM. (ha)</u>	<u>SUP. CUMPLE (ha)</u>
170000004637802	18-057-012-00077-0001	104000	ALMENDROS-SIN VARIEDAD	S	3,85	0,00
170000004637805	18-057-021-00197-0001	104000	ALMENDROS-SIN VARIEDAD	S	1,56	0,00
170000004637804	18-057-021-00366-0002	104000	ALMENDROS-SIN VARIEDAD	S	0,95	0,00
170000004637806	18-057-034-00227-0001	104000	ALMENDROS-SIN VARIEDAD	S	6,17	0,00
170000004637803	18-057-034-00268-0001	104000	ALMENDROS-SIN VARIEDAD	S	1,38	0,00

Pendiente media de la explotación**PUNTOS: 1,00 6.15%**

<u>REF.</u>	<u>REFERENCIA SIGPAC</u>	<u>CULTIVO</u>	<u>DESCRIPCIÓN CULTIVO</u>	<u>S/R</u>	<u>PENDIENTE MEDIA (%)</u>	<u>SUP. COMPROM. (ha)</u>
170000004637802	18-057-012-00077-0001	104000	ALMENDROS-SIN VARIEDAD	S	6,14	3,85
170000004637805	18-057-021-00197-0001	104000	ALMENDROS-SIN VARIEDAD	S	3,71	1,56
170000004637804	18-057-021-00366-0002	104000	ALMENDROS-SIN VARIEDAD	S	13,05	0,95
170000004637806	18-057-034-00227-0001	104000	ALMENDROS-SIN VARIEDAD	S	4,20	6,17
170000004637803	18-057-034-00268-0001	104000	ALMENDROS-SIN VARIEDAD	S	12,88	1,38

Porcentaje de Superficie de la explotación en municipios con más del 40 por ciento de su superficie agraria dentro de la Zona de desertificación**PUNTOS: 6,00 100.0%**

<u>REF.</u>	<u>REFERENCIA SIGPAC</u>	<u>CULTIVO</u>	<u>DESCRIPCIÓN CULTIVO</u>	<u>S/R</u>	<u>SUP. COMPROM. (ha)</u>	<u>SUP. CUMPLE (ha)</u>
170000004637802	18-057-012-00077-0001	104000	ALMENDROS-SIN VARIEDAD	S	3,85	3,85
170000004637805	18-057-021-00197-0001	104000	ALMENDROS-SIN VARIEDAD	S	1,56	1,56
170000004637804	18-057-021-00366-0002	104000	ALMENDROS-SIN VARIEDAD	S	0,95	0,95
170000004637806	18-057-034-00227-0001	104000	ALMENDROS-SIN VARIEDAD	S	6,17	6,17
170000004637803	18-057-034-00268-0001	104000	ALMENDROS-SIN VARIEDAD	S	1,38	1,38



<u>APELLIDOS Y NOMBRE / RAZÓN SOCIAL</u>	<u>NIF</u>	<u>EXPEDIENTE</u>	<u>SUP. COMPROMETIDA</u>		
			<u>(ha)</u>		
MARTINEZ GONZALEZ ANDRES	****6034*	1044082	19.12		
RESOLUCIÓN					
ADMITIDO					
IMPORTE POR ANUALIDAD					
	2018	2019	2020	2021	2022
IMPORTE MÁXIMO SUBVENCIONABLE	4.134,51 €	4.134,51 €	4.134,51 €	4.134,51 €	4.134,51 €
IMPORTE MEDIO DE TRANSFERENCIA (€/ha)	216,24 €	216,24 €	216,24 €	216,24 €	216,24 €

DETALLE IMPORTES POR ANUALIDAD

<u>GRUPOS DE CULTIVO ADMITIDOS</u>	<u>SUP. COMPROM.</u>	2018	2019	2020	2021	2022
	<u>(ha)</u>					
FRUTALES SECANO	19,12	4.134,51 €	4.134,51 €	4.134,51 €	4.134,51 €	4.134,51 €

RECINTOS COMPROMETIDOS

<u>REF.</u>	<u>REFERENCIA SIGPAC</u>	<u>CULTIVO DESCRIPCIÓN CULTIVO</u>	<u>S/R</u>	<u>PEND. MEDIA</u>	<u>SUP. DEC. ADMIN.</u>	<u>NU SUP. CERT.</u>	<u>SUP. CAMPO</u>	<u>SUP. COMPROM.</u>
				<u>(%)</u>	<u>(ha)</u>	<u>(ha)</u>	<u>(ha)</u>	<u>(ha)</u>
170000002282300	18-057-014-00331-0001	104000 ALMENDROS-SIN VARIEDAD	S	2,69	2,42	2,42		2,42
170000002282298	18-057-014-00227-0001	104000 ALMENDROS-SIN VARIEDAD	S	2,92	2,02	2,02		2,02
170000002282290	18-057-014-00332-0001	104000 ALMENDROS-SIN VARIEDAD	S	3,33	1,03	1,03		1,03
170000002282285	04-037-034-00019-0001	104000 ALMENDROS-SIN VARIEDAD	S	3,64	0,47	0,47		0,47
170000002282296	18-057-014-00159-0002	104000 ALMENDROS-SIN VARIEDAD	S	3,74	0,48	0,48		0,48
170000002282299	18-057-014-00249-0001	104000 ALMENDROS-SIN VARIEDAD	S	5,65	1,29	1,29		1,29
170000002282295	18-057-013-00149-0001	104000 ALMENDROS-SIN VARIEDAD	S	5,72	3,62	3,62		3,62
170000002282288	04-037-034-00024-0001	104000 ALMENDROS-SIN VARIEDAD	S	6,42	0,44	0,44		0,44
170000002282297	18-057-014-00160-0001	104000 ALMENDROS-SIN VARIEDAD	S	6,64	0,50	0,50		0,50
170000002282287	04-037-034-00023-0001	104000 ALMENDROS-SIN VARIEDAD	S	6,72	0,42	0,42		0,42
170000002282291	04-037-039-00195-0011	104000 ALMENDROS-SIN VARIEDAD	S	10,20	0,82	0,82		0,82
170000002282286	04-037-034-00022-0002	104000 ALMENDROS-SIN VARIEDAD	S	10,36	0,26	0,26		0,26
170000002282292	04-037-039-00195-0020	104000 ALMENDROS-SIN VARIEDAD	S	10,56	0,18	0,18		0,18
170000002282293	18-057-010-00055-0003	104000 ALMENDROS-SIN VARIEDAD	S	13,46	2,73	2,73		2,73
170000002282289	04-037-038-00010-0001	104000 ALMENDROS-SIN VARIEDAD	S	14,23	0,76	0,76		0,76
170000002282294	18-057-013-00059-0002	104000 ALMENDROS-SIN VARIEDAD	S	16,44	1,68	1,68		1,68

RESUMEN CRITERIOS DE SELECCIÓN

11.2.1.1 Mantenimiento de prácticas y métodos de agricultura ecológica: Cultivos permanentes distintos de olivar - Conv 2018. PUNTOS: 7,00

	<u>PUNTOS</u>	<u>CUMPLE</u>
Porcentaje de superficie determinada en Red Natura 2000	0,00	0.0%
Porcentaje de superficie determinada situada en zonas RAMSAR	0,00	0.0%
Porcentaje de superficie determinada en zonas vulnerables a la contaminación por nitratos	0,00	0.0%
Pendiente media de la explotación	1,00	7.55%
Porcentaje de Superficie de la explotación en municipios con más del 40 por ciento de su superficie agraria dentro de la Zona de desertificación	6,00	100.0%



DETALLE CRITERIOS DE SELECCIÓN**11.2.1.1 Mantenimiento de prácticas y métodos de agricultura ecológica: Cultivos permanentes distintos de olivar - Conv 2018.****PUNTOS: 7,00****Porcentaje de superficie determinada en Red Natura 2000****PUNTOS: 0,00 0.0%**

REF.	REFERENCIA SIGPAC	CULTIVO	DESCRIPCIÓN CULTIVO	S/R	SUP. COMPROM. (ha)	SUP. CUMPLE (ha)
170000002282285	04-037-034-00019-0001	104000	ALMENDROS-SIN VARIEDAD	S	0,47	0,00
170000002282286	04-037-034-00022-0002	104000	ALMENDROS-SIN VARIEDAD	S	0,26	0,00
170000002282287	04-037-034-00023-0001	104000	ALMENDROS-SIN VARIEDAD	S	0,42	0,00
170000002282288	04-037-034-00024-0001	104000	ALMENDROS-SIN VARIEDAD	S	0,44	0,00
170000002282289	04-037-038-00010-0001	104000	ALMENDROS-SIN VARIEDAD	S	0,76	0,00
170000002282291	04-037-039-00195-0011	104000	ALMENDROS-SIN VARIEDAD	S	0,82	0,00
170000002282292	04-037-039-00195-0020	104000	ALMENDROS-SIN VARIEDAD	S	0,18	0,00
170000002282293	18-057-010-00055-0003	104000	ALMENDROS-SIN VARIEDAD	S	2,73	0,00
170000002282294	18-057-013-00059-0002	104000	ALMENDROS-SIN VARIEDAD	S	1,68	0,00
170000002282295	18-057-013-00149-0001	104000	ALMENDROS-SIN VARIEDAD	S	3,62	0,00
170000002282296	18-057-014-00159-0002	104000	ALMENDROS-SIN VARIEDAD	S	0,48	0,00
170000002282297	18-057-014-00160-0001	104000	ALMENDROS-SIN VARIEDAD	S	0,50	0,00
170000002282298	18-057-014-00227-0001	104000	ALMENDROS-SIN VARIEDAD	S	2,02	0,00
170000002282299	18-057-014-00249-0001	104000	ALMENDROS-SIN VARIEDAD	S	1,29	0,00
170000002282300	18-057-014-00331-0001	104000	ALMENDROS-SIN VARIEDAD	S	2,42	0,00
170000002282290	18-057-014-00332-0001	104000	ALMENDROS-SIN VARIEDAD	S	1,03	0,00

Porcentaje de superficie determinada situada en zonas RAMSAR**PUNTOS: 0,00 0.0%**

REF.	REFERENCIA SIGPAC	CULTIVO	DESCRIPCIÓN CULTIVO	S/R	SUP. COMPROM. (ha)	SUP. CUMPLE (ha)
170000002282285	04-037-034-00019-0001	104000	ALMENDROS-SIN VARIEDAD	S	0,47	0,00
170000002282286	04-037-034-00022-0002	104000	ALMENDROS-SIN VARIEDAD	S	0,26	0,00
170000002282287	04-037-034-00023-0001	104000	ALMENDROS-SIN VARIEDAD	S	0,42	0,00
170000002282288	04-037-034-00024-0001	104000	ALMENDROS-SIN VARIEDAD	S	0,44	0,00
170000002282289	04-037-038-00010-0001	104000	ALMENDROS-SIN VARIEDAD	S	0,76	0,00
170000002282291	04-037-039-00195-0011	104000	ALMENDROS-SIN VARIEDAD	S	0,82	0,00
170000002282292	04-037-039-00195-0020	104000	ALMENDROS-SIN VARIEDAD	S	0,18	0,00
170000002282293	18-057-010-00055-0003	104000	ALMENDROS-SIN VARIEDAD	S	2,73	0,00
170000002282294	18-057-013-00059-0002	104000	ALMENDROS-SIN VARIEDAD	S	1,68	0,00
170000002282295	18-057-013-00149-0001	104000	ALMENDROS-SIN VARIEDAD	S	3,62	0,00
170000002282296	18-057-014-00159-0002	104000	ALMENDROS-SIN VARIEDAD	S	0,48	0,00
170000002282297	18-057-014-00160-0001	104000	ALMENDROS-SIN VARIEDAD	S	0,50	0,00
170000002282298	18-057-014-00227-0001	104000	ALMENDROS-SIN VARIEDAD	S	2,02	0,00
170000002282299	18-057-014-00249-0001	104000	ALMENDROS-SIN VARIEDAD	S	1,29	0,00
170000002282300	18-057-014-00331-0001	104000	ALMENDROS-SIN VARIEDAD	S	2,42	0,00
170000002282290	18-057-014-00332-0001	104000	ALMENDROS-SIN VARIEDAD	S	1,03	0,00

Porcentaje de superficie determinada en zonas vulnerables a la contaminación por nitratos**PUNTOS: 0,00 0.0%**

REF.	REFERENCIA SIGPAC	CULTIVO	DESCRIPCIÓN CULTIVO	S/R	SUP. COMPROM. (ha)	SUP. CUMPLE (ha)
170000002282285	04-037-034-00019-0001	104000	ALMENDROS-SIN VARIEDAD	S	0,47	0,00
170000002282286	04-037-034-00022-0002	104000	ALMENDROS-SIN VARIEDAD	S	0,26	0,00
170000002282287	04-037-034-00023-0001	104000	ALMENDROS-SIN VARIEDAD	S	0,42	0,00
170000002282288	04-037-034-00024-0001	104000	ALMENDROS-SIN VARIEDAD	S	0,44	0,00
170000002282289	04-037-038-00010-0001	104000	ALMENDROS-SIN VARIEDAD	S	0,76	0,00
170000002282291	04-037-039-00195-0011	104000	ALMENDROS-SIN VARIEDAD	S	0,82	0,00
170000002282292	04-037-039-00195-0020	104000	ALMENDROS-SIN VARIEDAD	S	0,18	0,00
170000002282293	18-057-010-00055-0003	104000	ALMENDROS-SIN VARIEDAD	S	2,73	0,00
170000002282294	18-057-013-00059-0002	104000	ALMENDROS-SIN VARIEDAD	S	1,68	0,00


<u>REF.</u>	<u>REFERENCIA SIGPAC</u>	<u>CULTIVO</u>	<u>DESCRIPCIÓN CULTIVO</u>	<u>S/R</u>	<u>SUP. COMPROM.</u> <u>(ha)</u>	<u>SUP. CUMPLE</u> <u>(ha)</u>
170000002282295	18-057-013-00149-0001	104000	ALMENDROS-SIN VARIEDAD	S	3,62	0,00
170000002282296	18-057-014-00159-0002	104000	ALMENDROS-SIN VARIEDAD	S	0,48	0,00
170000002282297	18-057-014-00160-0001	104000	ALMENDROS-SIN VARIEDAD	S	0,50	0,00
170000002282298	18-057-014-00227-0001	104000	ALMENDROS-SIN VARIEDAD	S	2,02	0,00
170000002282299	18-057-014-00249-0001	104000	ALMENDROS-SIN VARIEDAD	S	1,29	0,00
170000002282300	18-057-014-00331-0001	104000	ALMENDROS-SIN VARIEDAD	S	2,42	0,00
170000002282290	18-057-014-00332-0001	104000	ALMENDROS-SIN VARIEDAD	S	1,03	0,00

Pendiente media de la explotación**PUNTOS:** 1,00 7.55%

<u>REF.</u>	<u>REFERENCIA SIGPAC</u>	<u>CULTIVO</u>	<u>DESCRIPCIÓN CULTIVO</u>	<u>S/R</u>	<u>PENDIENTE MEDIA (%)</u>	<u>SUP. COMPROM.</u> <u>(ha)</u>
170000002282285	04-037-034-00019-0001	104000	ALMENDROS-SIN VARIEDAD	S	3,64	0,47
170000002282286	04-037-034-00022-0002	104000	ALMENDROS-SIN VARIEDAD	S	10,36	0,26
170000002282287	04-037-034-00023-0001	104000	ALMENDROS-SIN VARIEDAD	S	6,72	0,42
170000002282288	04-037-034-00024-0001	104000	ALMENDROS-SIN VARIEDAD	S	6,42	0,44
170000002282289	04-037-038-00010-0001	104000	ALMENDROS-SIN VARIEDAD	S	14,23	0,76
170000002282291	04-037-039-00195-0011	104000	ALMENDROS-SIN VARIEDAD	S	10,20	0,82
170000002282292	04-037-039-00195-0020	104000	ALMENDROS-SIN VARIEDAD	S	10,56	0,18
170000002282293	18-057-010-00055-0003	104000	ALMENDROS-SIN VARIEDAD	S	13,46	2,73
170000002282294	18-057-013-00059-0002	104000	ALMENDROS-SIN VARIEDAD	S	16,44	1,68
170000002282295	18-057-013-00149-0001	104000	ALMENDROS-SIN VARIEDAD	S	5,72	3,62
170000002282296	18-057-014-00159-0002	104000	ALMENDROS-SIN VARIEDAD	S	3,74	0,48
170000002282297	18-057-014-00160-0001	104000	ALMENDROS-SIN VARIEDAD	S	6,64	0,50
170000002282298	18-057-014-00227-0001	104000	ALMENDROS-SIN VARIEDAD	S	2,92	2,02
170000002282299	18-057-014-00249-0001	104000	ALMENDROS-SIN VARIEDAD	S	5,65	1,29
170000002282300	18-057-014-00331-0001	104000	ALMENDROS-SIN VARIEDAD	S	2,69	2,42
170000002282290	18-057-014-00332-0001	104000	ALMENDROS-SIN VARIEDAD	S	3,33	1,03

Porcentaje de Superficie de la explotación en municipios con más del 40 por ciento de su superficie agraria dentro de la Zona de desertificación**PUNTOS:** 6,00 100.0%

<u>REF.</u>	<u>REFERENCIA SIGPAC</u>	<u>CULTIVO</u>	<u>DESCRIPCIÓN CULTIVO</u>	<u>S/R</u>	<u>SUP. COMPROM.</u> <u>(ha)</u>	<u>SUP. CUMPLE</u> <u>(ha)</u>
170000002282285	04-037-034-00019-0001	104000	ALMENDROS-SIN VARIEDAD	S	0,47	0,47
170000002282286	04-037-034-00022-0002	104000	ALMENDROS-SIN VARIEDAD	S	0,26	0,26
170000002282287	04-037-034-00023-0001	104000	ALMENDROS-SIN VARIEDAD	S	0,42	0,42
170000002282288	04-037-034-00024-0001	104000	ALMENDROS-SIN VARIEDAD	S	0,44	0,44
170000002282289	04-037-038-00010-0001	104000	ALMENDROS-SIN VARIEDAD	S	0,76	0,76
170000002282291	04-037-039-00195-0011	104000	ALMENDROS-SIN VARIEDAD	S	0,82	0,82
170000002282292	04-037-039-00195-0020	104000	ALMENDROS-SIN VARIEDAD	S	0,18	0,18
170000002282293	18-057-010-00055-0003	104000	ALMENDROS-SIN VARIEDAD	S	2,73	2,73
170000002282294	18-057-013-00059-0002	104000	ALMENDROS-SIN VARIEDAD	S	1,68	1,68
170000002282295	18-057-013-00149-0001	104000	ALMENDROS-SIN VARIEDAD	S	3,62	3,62
170000002282296	18-057-014-00159-0002	104000	ALMENDROS-SIN VARIEDAD	S	0,48	0,48
170000002282297	18-057-014-00160-0001	104000	ALMENDROS-SIN VARIEDAD	S	0,50	0,50
170000002282298	18-057-014-00227-0001	104000	ALMENDROS-SIN VARIEDAD	S	2,02	2,02
170000002282299	18-057-014-00249-0001	104000	ALMENDROS-SIN VARIEDAD	S	1,29	1,29
170000002282300	18-057-014-00331-0001	104000	ALMENDROS-SIN VARIEDAD	S	2,42	2,42
170000002282290	18-057-014-00332-0001	104000	ALMENDROS-SIN VARIEDAD	S	1,03	1,03



<u>APELLIDOS Y NOMBRE / RAZÓN SOCIAL</u>	<u>NIF</u>	<u>EXPEDIENTE</u>	<u>SUP. COMPROMETIDA</u>		
MARTINEZ GONZALEZ FRANCISCA	***6083*	1036373	<u>(ha)</u>		
RESOLUCIÓN					
ADMITIDO					
IMPORTE POR ANUALIDAD					
	<u>2018</u>	<u>2019</u>	<u>2020</u>	<u>2021</u>	<u>2022</u>
IMPORTE MÁXIMO SUBVENCIONABLE	3.719,33 €	3.719,33 €	3.719,33 €	3.719,33 €	3.719,33 €
IMPORTE MEDIO DE TRANSFERENCIA (€/ha)	216,24 €	216,24 €	216,24 €	216,24 €	216,24 €

DETALLE IMPORTES POR ANUALIDAD

<u>GRUPOS DE CULTIVO ADMITIDOS</u>	<u>SUP. COMPROM.</u>	<u>2018</u>	<u>2019</u>	<u>2020</u>	<u>2021</u>	<u>2022</u>
	<u>(ha)</u>					
FRUTALES SECANO	17,20	3.719,33 €	3.719,33 €	3.719,33 €	3.719,33 €	3.719,33 €

RECINTOS COMPROMETIDOS

<u>REF.</u>	<u>REFERENCIA SIGPAC</u>	<u>CULTIVO DESCRIPCIÓN CULTIVO</u>	<u>S/R</u>	<u>PEND. MEDIA</u>	<u>SUP. DEC. ADMIN.</u>	<u>NU SUP. CERT.</u>	<u>SUP. CAMPO</u>	<u>SUP. COMPROM.</u>
				<u>(%)</u>	<u>(ha)</u>	<u>(ha)</u>	<u>(ha)</u>	<u>(ha)</u>
170000002684303	18-087-003-00065-0001	104000 ALMENDROS-SIN VARIEDAD	S	4,02	5,16	5,16	5,17	5,16
170000002684315	18-087-003-00059-0001	104000 ALMENDROS-SIN VARIEDAD	S	5,16	2,15	2,15	2,15	2,15
170000002684314	18-087-005-00061-0001	104000 ALMENDROS-SIN VARIEDAD	S	6,24	4,73	4,73	4,73	4,73
170000002684301	18-087-003-00050-0001	104000 ALMENDROS-SIN VARIEDAD	S	6,84	2,45	2,45	2,45	2,45
170000002684302	18-087-005-00042-0002	104000 ALMENDROS-SIN VARIEDAD	S	9,40	0,69	0,69	0,69	0,69
170000002684312	18-087-005-00049-0001	104000 ALMENDROS-SIN VARIEDAD	S	9,90	0,61	0,61	0,61	0,61
170000002684313	18-087-005-00046-0001	104000 ALMENDROS-SIN VARIEDAD	S	15,41	1,41	1,41	1,41	1,41

RESUMEN CRITERIOS DE SELECCIÓN

11.2.1.1 Mantenimiento de prácticas y métodos de agricultura ecológica: Cultivos permanentes distintos de olivar - Conv 2018. PUNTOS: 7,00

	<u>PUNTOS</u>	<u>CUMPLE</u>
Porcentaje de superficie determinada en Red Natura 2000	0,00	0.0%
Porcentaje de superficie determinada situada en zonas RAMSAR	0,00	0.0%
Porcentaje de superficie determinada en zonas vulnerables a la contaminación por nitratos	0,00	0.0%
Pendiente media de la explotación	1,00	6.53%
Porcentaje de Superficie de la explotación en municipios con más del 40 por ciento de su superficie agraria dentro de la Zona de desertificación	6,00	100.0%



DETALLE CRITERIOS DE SELECCIÓN

11.2.1.1 Mantenimiento de prácticas y métodos de agricultura ecológica: Cultivos permanentes distintos de olivar - Conv 2018.

PUNTOS: 7,00

Porcentaje de superficie determinada en Red Natura 2000

PUNTOS: 0,00 0.0%

REF.	REFERENCIA SIGPAC	CULTIVO	DESCRIPCIÓN CULTIVO	S/R	SUP. COMPROM. (ha)	SUP. CUMPLE (ha)
170000002684301	18-087-003-00050-0001	104000	ALMENDROS-SIN VARIEDAD	S	2,45	0,00
170000002684315	18-087-003-00059-0001	104000	ALMENDROS-SIN VARIEDAD	S	2,15	0,00
170000002684303	18-087-003-00065-0001	104000	ALMENDROS-SIN VARIEDAD	S	5,16	0,00
170000002684302	18-087-005-00042-0002	104000	ALMENDROS-SIN VARIEDAD	S	0,69	0,00
170000002684313	18-087-005-00046-0001	104000	ALMENDROS-SIN VARIEDAD	S	1,41	0,00
170000002684312	18-087-005-00049-0001	104000	ALMENDROS-SIN VARIEDAD	S	0,61	0,00
170000002684314	18-087-005-00061-0001	104000	ALMENDROS-SIN VARIEDAD	S	4,73	0,00

Porcentaje de superficie determinada situada en zonas RAMSAR

PUNTOS: 0,00 0.0%

REF.	REFERENCIA SIGPAC	CULTIVO	DESCRIPCIÓN CULTIVO	S/R	SUP. COMPROM. (ha)	SUP. CUMPLE (ha)
170000002684301	18-087-003-00050-0001	104000	ALMENDROS-SIN VARIEDAD	S	2,45	0,00
170000002684315	18-087-003-00059-0001	104000	ALMENDROS-SIN VARIEDAD	S	2,15	0,00
170000002684303	18-087-003-00065-0001	104000	ALMENDROS-SIN VARIEDAD	S	5,16	0,00
170000002684302	18-087-005-00042-0002	104000	ALMENDROS-SIN VARIEDAD	S	0,69	0,00
170000002684313	18-087-005-00046-0001	104000	ALMENDROS-SIN VARIEDAD	S	1,41	0,00
170000002684312	18-087-005-00049-0001	104000	ALMENDROS-SIN VARIEDAD	S	0,61	0,00
170000002684314	18-087-005-00061-0001	104000	ALMENDROS-SIN VARIEDAD	S	4,73	0,00

Porcentaje de superficie determinada en zonas vulnerables a la contaminación por nitratos

PUNTOS: 0,00 0.0%

REF.	REFERENCIA SIGPAC	CULTIVO	DESCRIPCIÓN CULTIVO	S/R	SUP. COMPROM. (ha)	SUP. CUMPLE (ha)
170000002684301	18-087-003-00050-0001	104000	ALMENDROS-SIN VARIEDAD	S	2,45	0,00
170000002684315	18-087-003-00059-0001	104000	ALMENDROS-SIN VARIEDAD	S	2,15	0,00
170000002684303	18-087-003-00065-0001	104000	ALMENDROS-SIN VARIEDAD	S	5,16	0,00
170000002684302	18-087-005-00042-0002	104000	ALMENDROS-SIN VARIEDAD	S	0,69	0,00
170000002684313	18-087-005-00046-0001	104000	ALMENDROS-SIN VARIEDAD	S	1,41	0,00
170000002684312	18-087-005-00049-0001	104000	ALMENDROS-SIN VARIEDAD	S	0,61	0,00
170000002684314	18-087-005-00061-0001	104000	ALMENDROS-SIN VARIEDAD	S	4,73	0,00

Pendiente media de la explotación


PUNTOS: 1,00 6.53%

REF.	REFERENCIA SIGPAC	CULTIVO	DESCRIPCIÓN CULTIVO	S/R	PENDIENTE MEDIA (%)	SUP. COMPROM. (ha)
170000002684301	18-087-003-00050-0001	104000	ALMENDROS-SIN VARIEDAD	S	6,84	2,45
170000002684315	18-087-003-00059-0001	104000	ALMENDROS-SIN VARIEDAD	S	5,16	2,15
170000002684303	18-087-003-00065-0001	104000	ALMENDROS-SIN VARIEDAD	S	4,02	5,16
170000002684302	18-087-005-00042-0002	104000	ALMENDROS-SIN VARIEDAD	S	9,40	0,69
170000002684313	18-087-005-00046-0001	104000	ALMENDROS-SIN VARIEDAD	S	15,41	1,41
170000002684312	18-087-005-00049-0001	104000	ALMENDROS-SIN VARIEDAD	S	9,90	0,61
170000002684314	18-087-005-00061-0001	104000	ALMENDROS-SIN VARIEDAD	S	6,24	4,73

Porcentaje de Superficie de la explotación en municipios con más del 40 por ciento de su superficie agraria dentro de la Zona de desertificación

PUNTOS: 6,00 100.0%

REF.	REFERENCIA SIGPAC	CULTIVO	DESCRIPCIÓN CULTIVO	S/R	SUP. COMPROM. (ha)	SUP. CUMPLE (ha)
------	-------------------	---------	---------------------	-----	--------------------	------------------



REF.	REFERENCIA SIGPAC	CULTIVO	DESCRIPCIÓN CULTIVO	S/R	SUP. COMPROM. (ha)	SUP. CUMPLE (ha)
1700000002684301	18-087-003-00050-0001	104000	ALMENDROS-SIN VARIEDAD	S	2,45	2,45
1700000002684315	18-087-003-00059-0001	104000	ALMENDROS-SIN VARIEDAD	S	2,15	2,15
1700000002684303	18-087-003-00065-0001	104000	ALMENDROS-SIN VARIEDAD	S	5,16	5,16
1700000002684302	18-087-005-00042-0002	104000	ALMENDROS-SIN VARIEDAD	S	0,69	0,69
1700000002684313	18-087-005-00046-0001	104000	ALMENDROS-SIN VARIEDAD	S	1,41	1,41
1700000002684312	18-087-005-00049-0001	104000	ALMENDROS-SIN VARIEDAD	S	0,61	0,61
1700000002684314	18-087-005-00061-0001	104000	ALMENDROS-SIN VARIEDAD	S	4,73	4,73



<u>APELLIDOS Y NOMBRE / RAZÓN SOCIAL</u>	<u>NIF</u>	<u>EXPEDIENTE</u>	<u>SUP. COMPROMETIDA (ha)</u>
MARTINEZ GUIJARRO PEDRO	***6059*	1110790	0
RESOLUCIÓN			
INADMITIDO			

INCIDENCIAS

INCIDENCIA DESCRIPCIÓN

85013	Superficie resuelta para el grupo de pago menor que la mínima requerida (requisito anexo 1, Orden 26 mayo 2015) Sup. Resuelta:0,31 Grupo de Pago:FRUTALES SECANO
85014	Recinto afectado por el requisito del cumplimiento de la superficie mínima para el grupo de pago (requisito anexo 1, Orden 26 mayo 2015) Ref:170000006088158 Recinto:18-047-011-00145-002 Cultivo:104000 ALMENDROS-SIN VARIEDAD Secano Sup. Declarada:0,31 Superficie Resolver:0,31
85018	Expendiente sin grupos de pago válidos

RESUMEN CRITERIOS DE SELECCIÓN

11.2.1.1 Mantenimiento de prácticas y métodos de agricultura ecológica: Cultivos permanentes distintos de olivar - Conv 2018. PUNTOS: 0,00

	<u>PUNTOS</u>	<u>CUMPLE</u>
Porcentaje de superficie determinada en Red Natura 2000	0,00	0.0%
Porcentaje de superficie determinada situada en zonas RAMSAR	0,00	0.0%
Porcentaje de superficie determinada en zonas vulnerables a la contaminación por nitratos	0,00	0.0%
Pendiente media de la explotación	0,00	0.0%
Porcentaje de Superficie de la explotación en municipios con más del 40 por ciento de su superficie agraria dentro de la Zona de desertificación	0,00	0.0%

DETALLE CRITERIOS DE SELECCIÓN

11.2.1.1 Mantenimiento de prácticas y métodos de agricultura ecológica: Cultivos permanentes distintos de olivar - Conv 2018. PUNTOS: 0,00

Porcentaje de superficie determinada en Red Natura 2000	PUNTOS:	0,00	0.0%
Porcentaje de superficie determinada situada en zonas RAMSAR	PUNTOS:	0,00	0.0%
Porcentaje de superficie determinada en zonas vulnerables a la contaminación por nitratos	PUNTOS:	0,00	0.0%
Pendiente media de la explotación	PUNTOS:	0,00	0.0%
Porcentaje de Superficie de la explotación en municipios con más del 40 por ciento de su superficie agraria dentro de la Zona de desertificación	PUNTOS:	0,00	0.0%



<u>APELLIDOS Y NOMBRE / RAZÓN SOCIAL</u>	<u>NIF</u>	<u>EXPEDIENTE</u>	<u>SUP. COMPROMETIDA</u>			
			<u>(ha)</u>			
MARTINEZ IZQUIERDO ANTONIA	***6477*	1040795	41.1			
RESOLUCIÓN ADMITIDO						
IMPORTE POR ANUALIDAD						
		2018	2019	2020	2021	2022
IMPORTE MÁXIMO SUBVENCIONABLE		4.610,90 €	4.610,90 €	4.610,90 €	4.610,90 €	4.610,90 €
IMPORTE MEDIO DE TRANSFERENCIA (€/ha)		112,19 €	112,19 €	112,19 €	112,19 €	112,19 €

DETALLE IMPORTES POR ANUALIDAD

<u>GRUPOS DE CULTIVO ADMITIDOS</u>	<u>SUP. COMPROM.</u>	2018	2019	2020	2021	2022
	<u>(ha)</u>					
FRUTALES SECANO	14,50	3.135,48 €	3.135,48 €	3.135,48 €	3.135,48 €	3.135,48 €
HERBÁCEOS	9,76	1.475,42 €	1.475,42 €	1.475,42 €	1.475,42 €	1.475,42 €
HERBÁCEOS NO ELEGIBLES	16,84	0,00 €	0,00 €	0,00 €	0,00 €	0,00 €

RECINTOS COMPROMETIDOS

<u>REF.</u>	<u>REFERENCIA SIGPAC</u>	<u>CULTIVO DESCRIPCIÓN CULTIVO</u>	<u>S/R</u>	<u>PEND. MEDIA (%)</u>	<u>SUP. DEC. ADMIN. (ha)</u>	<u>NU SUP. CERT. (ha)</u>	<u>SUP. CAMPO (ha)</u>	<u>SUP. COMPROM. (ha)</u>
170000006899939	18-057-039-00136-0001	5000 CEBADA-SIN VARIEDAD	S	1,44	1,92	1,92		1,92
170000006899947	18-057-039-00140-0001	5000 CEBADA-SIN VARIEDAD	S	2,83	1,83	1,83		1,83
170000006900009	18-057-041-00249-0002	104000 ALMENDROS-SIN VARIEDAD	S	4,18	0,52	0,52		0,52
170000006899951	18-057-038-00075-0001	5000 CEBADA-SIN VARIEDAD	S	4,27	0,60	0,60		0,60
170000006899940	18-057-038-00088-0001	5000 CEBADA-SIN VARIEDAD	S	4,60	0,31	0,31		0,31
170000006900006	18-057-038-00093-0001	104000 ALMENDROS-SIN VARIEDAD	S	4,66	0,88	0,88		0,88
170000006899948	18-057-052-00027-0003	5000 CEBADA-SIN VARIEDAD	S	4,75	0,46	0,46		0,46
170000006899956	18-057-053-00180-0001	5000 CEBADA-SIN VARIEDAD	S	4,88	0,53	0,53		0,53
170000006899953	18-057-041-00362-0001	1000 TRIGO BLANDO-SIN VARIEDAD	S	4,94	1,26	1,26		1,26
170000006900011	18-057-041-00347-0001	104000 ALMENDROS-SIN VARIEDAD	S	5,00	0,64	0,64		0,64
-37399	18-057-050-00021-0001	1000 TRIGO BLANDO-SIN VARIEDAD	S	5,22	2,29	2,28		2,28
170000006899967	18-057-041-00234-0001	20901 BARBECHO TRADICIONAL-SIN CUBIERTA VEGETAL	S	5,22	2,07	2,07		2,07
170000006900004	18-057-038-00228-0001	104000 ALMENDROS-SIN VARIEDAD	S	5,24	0,89	0,89		0,89
170000006900010	18-057-041-00337-0001	104000 ALMENDROS-SIN VARIEDAD	S	5,77	0,77	0,77		0,77
170000006899966	18-057-055-00048-0003	20901 BARBECHO TRADICIONAL-SIN CUBIERTA VEGETAL	S	5,90	0,40	0,40		0,40
170000006899955	18-057-053-00303-0001	5000 CEBADA-SIN VARIEDAD	S	5,96	0,57	0,57		0,57
170000006900002	18-057-039-00023-0002	104000 ALMENDROS-SIN VARIEDAD	S	6,56	1,05	1,05		1,05
170000006899979	18-057-041-00200-0001	20901 BARBECHO TRADICIONAL-SIN CUBIERTA VEGETAL	S	6,59	1,09	1,09		1,09
170000006900003	18-057-039-00018-0001	104000 ALMENDROS-SIN VARIEDAD	S	6,80	2,31	2,31		2,31
170000006899972	18-057-041-00151-0001	20901 BARBECHO TRADICIONAL-SIN CUBIERTA VEGETAL	S	7,01	3,27	3,27		3,27
170000006899981	18-057-055-00048-0002	20901 BARBECHO TRADICIONAL-SIN CUBIERTA VEGETAL	S	8,05	0,07	0,07		0,07
170000006900005	18-057-038-00229-0001	104000 ALMENDROS-SIN VARIEDAD	S	8,05	1,46	1,46		1,46
170000006899974	18-057-041-00053-0003	20901 BARBECHO TRADICIONAL-SIN CUBIERTA VEGETAL	S	8,54	6,85	6,85		6,85
170000006899989	18-057-038-00093-0006	113000 OTROS FRUTALES-SIN VARIEDAD	S	8,56	0,22	0,22		0,22
170000006900008	18-057-041-00214-0001	104000 ALMENDROS-SIN VARIEDAD	S	8,67	2,62	2,62		2,62
170000006899970	18-057-041-00046-0001	20901 BARBECHO TRADICIONAL-SIN CUBIERTA VEGETAL	S	9,89	0,55	0,55		0,55
170000006899971	18-057-041-00042-0001	20901 BARBECHO TRADICIONAL-SIN CUBIERTA VEGETAL	S	9,95	0,75	0,75		0,75
170000006900007	18-057-041-00211-0002	104000 ALMENDROS-SIN VARIEDAD	S	10,96	2,54	2,54		2,54
-36254	18-057-041-00043-0001	20901 BARBECHO TRADICIONAL-SIN CUBIERTA VEGETAL	S	14,39	1,55	1,55		1,55
170000006899978	18-057-055-00048-0007	20901 BARBECHO TRADICIONAL-SIN CUBIERTA VEGETAL	S	15,31	0,24	0,24		0,24
170000006900001	18-057-041-00211-0001	104000 ALMENDROS-SIN VARIEDAD	S	17,66	0,60	0,60		0,60



INCIDENCIAS**INCIDENCIA DESCRIPCIÓN**

85002	Recinto declarado que no cumple en su totalidad con las normas de producción ecológica (artículo 5-1 e), Orden 26 mayo 2015) Ref:-37399 Recinto:18-057-050-00021-001 Cultivo:1000 TRIGO BLANDO-SIN VARIEDAD Secano Sup. Declarada:2,29 Superficie Certificada (Ha):2,28
85023	El grupo de cultivo declarado en el recinto no coincide con el grupo de cultivo existente en el Organismo de Certificación Ref:-41952 Recinto:18-057-041-00053-004 Cultivo:20901 BARBECHO TRADICIONAL-SIN CUBIERTA VEGETAL Secano Grupo de SIPEA:PASTOS ASOCIADOS Ref:170000006899982 Recinto:18-057-041-00200-002 Cultivo:20901 BARBECHO TRADICIONAL-SIN CUBIERTA VEGETAL Secano Grupo de SIPEA:PASTOS ASOCIADOS

RESUMEN CRITERIOS DE SELECCIÓN**11.2.1.1 Mantenimiento de prácticas y métodos de agricultura ecológica: Cultivos herbáceos - Conv 2018. PUNTOS: 7,00**

	<u>PUNTOS</u>	<u>CUMPLE</u>
Porcentaje de superficie determinada en Red Natura 2000	0,00	0.0%
Porcentaje de superficie determinada situada en zonas RAMSAR	0,00	0.0%
Porcentaje de superficie determinada en zonas vulnerables a la contaminación por nitratos	0,00	0.0%
Pendiente media de la explotación	1,00	6.75%
Porcentaje de Superficie de la explotación en municipios con más del 40 por ciento de su superficie agraria dentro de la Zona de desertificación	6,00	100.0%

11.2.1.1 Mantenimiento de prácticas y métodos de agricultura ecológica: Cultivos permanentes distintos de olivar - Conv 2018. PUNTOS: 7,00

	<u>PUNTOS</u>	<u>CUMPLE</u>
Porcentaje de superficie determinada en Red Natura 2000	0,00	0.0%
Porcentaje de superficie determinada situada en zonas RAMSAR	0,00	0.0%
Porcentaje de superficie determinada en zonas vulnerables a la contaminación por nitratos	0,00	0.0%
Pendiente media de la explotación	1,00	8.0%
Porcentaje de Superficie de la explotación en municipios con más del 40 por ciento de su superficie agraria dentro de la Zona de desertificación	6,00	100.0%

DETALLE CRITERIOS DE SELECCIÓN**11.2.1.1 Mantenimiento de prácticas y métodos de agricultura ecológica: Cultivos herbáceos - Conv 2018. PUNTOS: 7,00**

REF.	REFERENCIA SIGPAC	CULTIVO	DESCRIPCIÓN CULTIVO	S/R	PUNTOS:	<u>SUP. COMPROM.</u> (ha)	<u>SUP. CUMPLE</u> (ha)
					0,00	0.0%	
1700000006899951	18-057-038-00075-0001	5000	CEBADA-SIN VARIEDAD	S		0,60	0,00
1700000006899940	18-057-038-00088-0001	5000	CEBADA-SIN VARIEDAD	S		0,31	0,00
1700000006899939	18-057-039-00136-0001	5000	CEBADA-SIN VARIEDAD	S		1,92	0,00
1700000006899947	18-057-039-00140-0001	5000	CEBADA-SIN VARIEDAD	S		1,83	0,00
1700000006899971	18-057-041-00042-0001	20901	BARBECHO TRADICIONAL-SIN CUBIERTA VEGETAL	S		0,75	0,00
-36254	18-057-041-00043-0001	20901	BARBECHO TRADICIONAL-SIN CUBIERTA VEGETAL	S		1,55	0,00
1700000006899970	18-057-041-00046-0001	20901	BARBECHO TRADICIONAL-SIN CUBIERTA VEGETAL	S		0,55	0,00
1700000006899974	18-057-041-00053-0003	20901	BARBECHO TRADICIONAL-SIN CUBIERTA VEGETAL	S		6,85	0,00
1700000006899972	18-057-041-00151-0001	20901	BARBECHO TRADICIONAL-SIN CUBIERTA VEGETAL	S		3,27	0,00
1700000006899979	18-057-041-00200-0001	20901	BARBECHO TRADICIONAL-SIN CUBIERTA VEGETAL	S		1,09	0,00
1700000006899967	18-057-041-00234-0001	20901	BARBECHO TRADICIONAL-SIN CUBIERTA VEGETAL	S		2,07	0,00
1700000006899953	18-057-041-00362-0001	1000	TRIGO BLANDO-SIN VARIEDAD	S		1,26	0,00
-37399	18-057-050-00021-0001	1000	TRIGO BLANDO-SIN VARIEDAD	S		2,28	0,00
1700000006899948	18-057-052-00027-0003	5000	CEBADA-SIN VARIEDAD	S		0,46	0,00
1700000006899956	18-057-053-00180-0001	5000	CEBADA-SIN VARIEDAD	S		0,53	0,00
1700000006899955	18-057-053-00303-0001	5000	CEBADA-SIN VARIEDAD	S		0,57	0,00
1700000006899981	18-057-055-00048-0002	20901	BARBECHO TRADICIONAL-SIN CUBIERTA	S		0,07	0,00

<u>REF.</u>	<u>REFERENCIA SIGPAC</u>	<u>CULTIVO</u>	<u>DESCRIPCIÓN CULTIVO</u>	<u>S/R</u>	<u>SUP. COMPROM.</u> <u>(ha)</u>	<u>SUP. CUMPLE</u> <u>(ha)</u>
170000006899966	18-057-055-00048-0003	20901	VEGETAL BARBECHO TRADICIONAL-SIN CUBIERTA VEGETAL	S	0,40	0,00
170000006899978	18-057-055-00048-0007	20901	BARBECHO TRADICIONAL-SIN CUBIERTA VEGETAL	S	0,24	0,00

Porcentaje de superficie determinada situada en zonas RAMSAR

PUNTOS: 0,00 0.0%

<u>REF.</u>	<u>REFERENCIA SIGPAC</u>	<u>CULTIVO</u>	<u>DESCRIPCIÓN CULTIVO</u>	<u>S/R</u>	<u>SUP. COMPROM.</u> <u>(ha)</u>	<u>SUP. CUMPLE</u> <u>(ha)</u>
170000006899951	18-057-038-00075-0001	5000	CEBADA-SIN VARIEDAD	S	0,60	0,00
170000006899940	18-057-038-00088-0001	5000	CEBADA-SIN VARIEDAD	S	0,31	0,00
170000006899939	18-057-039-00136-0001	5000	CEBADA-SIN VARIEDAD	S	1,92	0,00
170000006899947	18-057-039-00140-0001	5000	CEBADA-SIN VARIEDAD	S	1,83	0,00
170000006899971	18-057-041-00042-0001	20901	BARBECHO TRADICIONAL-SIN CUBIERTA VEGETAL	S	0,75	0,00
-36254	18-057-041-00043-0001	20901	BARBECHO TRADICIONAL-SIN CUBIERTA VEGETAL	S	1,55	0,00
170000006899970	18-057-041-00046-0001	20901	BARBECHO TRADICIONAL-SIN CUBIERTA VEGETAL	S	0,55	0,00
170000006899974	18-057-041-00053-0003	20901	BARBECHO TRADICIONAL-SIN CUBIERTA VEGETAL	S	6,85	0,00
170000006899972	18-057-041-00151-0001	20901	BARBECHO TRADICIONAL-SIN CUBIERTA VEGETAL	S	3,27	0,00
170000006899979	18-057-041-00200-0001	20901	BARBECHO TRADICIONAL-SIN CUBIERTA VEGETAL	S	1,09	0,00
170000006899967	18-057-041-00234-0001	20901	BARBECHO TRADICIONAL-SIN CUBIERTA VEGETAL	S	2,07	0,00
170000006899953	18-057-041-00362-0001	1000	TRIGO BLANDO-SIN VARIEDAD	S	1,26	0,00
-37399	18-057-050-00021-0001	1000	TRIGO BLANDO-SIN VARIEDAD	S	2,28	0,00
170000006899948	18-057-052-00027-0003	5000	CEBADA-SIN VARIEDAD	S	0,46	0,00
170000006899956	18-057-053-00180-0001	5000	CEBADA-SIN VARIEDAD	S	0,53	0,00
170000006899955	18-057-053-00303-0001	5000	CEBADA-SIN VARIEDAD	S	0,57	0,00
170000006899981	18-057-055-00048-0002	20901	BARBECHO TRADICIONAL-SIN CUBIERTA VEGETAL	S	0,07	0,00
170000006899966	18-057-055-00048-0003	20901	BARBECHO TRADICIONAL-SIN CUBIERTA VEGETAL	S	0,40	0,00
170000006899978	18-057-055-00048-0007	20901	BARBECHO TRADICIONAL-SIN CUBIERTA VEGETAL	S	0,24	0,00

Porcentaje de superficie determinada en zonas vulnerables a la contaminación por nitratos

PUNTOS: 0,00 0.0%

<u>REF.</u>	<u>REFERENCIA SIGPAC</u>	<u>CULTIVO</u>	<u>DESCRIPCIÓN CULTIVO</u>	<u>S/R</u>	<u>SUP. COMPROM.</u> <u>(ha)</u>	<u>SUP. CUMPLE</u> <u>(ha)</u>
170000006899951	18-057-038-00075-0001	5000	CEBADA-SIN VARIEDAD	S	0,60	0,00
170000006899940	18-057-038-00088-0001	5000	CEBADA-SIN VARIEDAD	S	0,31	0,00
170000006899939	18-057-039-00136-0001	5000	CEBADA-SIN VARIEDAD	S	1,92	0,00
170000006899947	18-057-039-00140-0001	5000	CEBADA-SIN VARIEDAD	S	1,83	0,00
170000006899971	18-057-041-00042-0001	20901	BARBECHO TRADICIONAL-SIN CUBIERTA VEGETAL	S	0,75	0,00
-36254	18-057-041-00043-0001	20901	BARBECHO TRADICIONAL-SIN CUBIERTA VEGETAL	S	1,55	0,00
170000006899970	18-057-041-00046-0001	20901	BARBECHO TRADICIONAL-SIN CUBIERTA VEGETAL	S	0,55	0,00
170000006899974	18-057-041-00053-0003	20901	BARBECHO TRADICIONAL-SIN CUBIERTA VEGETAL	S	6,85	0,00
170000006899972	18-057-041-00151-0001	20901	BARBECHO TRADICIONAL-SIN CUBIERTA VEGETAL	S	3,27	0,00
170000006899979	18-057-041-00200-0001	20901	BARBECHO TRADICIONAL-SIN CUBIERTA VEGETAL	S	1,09	0,00
170000006899967	18-057-041-00234-0001	20901	BARBECHO TRADICIONAL-SIN CUBIERTA VEGETAL	S	2,07	0,00
170000006899953	18-057-041-00362-0001	1000	TRIGO BLANDO-SIN VARIEDAD	S	1,26	0,00
-37399	18-057-050-00021-0001	1000	TRIGO BLANDO-SIN VARIEDAD	S	2,28	0,00
170000006899948	18-057-052-00027-0003	5000	CEBADA-SIN VARIEDAD	S	0,46	0,00
170000006899956	18-057-053-00180-0001	5000	CEBADA-SIN VARIEDAD	S	0,53	0,00

<u>REF.</u>	<u>REFERENCIA SIGPAC</u>	<u>CULTIVO</u>	<u>DESCRIPCIÓN CULTIVO</u>	<u>S/R</u>	<u>SUP. COMPROM.</u> <u>(ha)</u>	<u>SUP. CUMPLE</u> <u>(ha)</u>
170000006899955	18-057-053-00303-0001	5000	CEBADA-SIN VARIEDAD	S	0,57	0,00
170000006899981	18-057-055-00048-0002	20901	BARBECHO TRADICIONAL-SIN CUBIERTA VEGETAL	S	0,07	0,00
170000006899966	18-057-055-00048-0003	20901	BARBECHO TRADICIONAL-SIN CUBIERTA VEGETAL	S	0,40	0,00
170000006899978	18-057-055-00048-0007	20901	BARBECHO TRADICIONAL-SIN CUBIERTA VEGETAL	S	0,24	0,00

Pendiente media de la explotación**PUNTOS:** 1,00 6.75%

<u>REF.</u>	<u>REFERENCIA SIGPAC</u>	<u>CULTIVO</u>	<u>DESCRIPCIÓN CULTIVO</u>	<u>S/R</u>	<u>PENDIENTE MEDIA (%)</u>	<u>SUP. COMPROM.</u> <u>(ha)</u>
170000006899951	18-057-038-00075-0001	5000	CEBADA-SIN VARIEDAD	S	4,27	0,60
170000006899940	18-057-038-00088-0001	5000	CEBADA-SIN VARIEDAD	S	4,60	0,31
170000006899939	18-057-039-00136-0001	5000	CEBADA-SIN VARIEDAD	S	1,44	1,92
170000006899947	18-057-039-00140-0001	5000	CEBADA-SIN VARIEDAD	S	2,83	1,83
170000006899971	18-057-041-00042-0001	20901	BARBECHO TRADICIONAL-SIN CUBIERTA VEGETAL	S	9,95	0,75
-36254	18-057-041-00043-0001	20901	BARBECHO TRADICIONAL-SIN CUBIERTA VEGETAL	S	14,39	1,55
170000006899970	18-057-041-00046-0001	20901	BARBECHO TRADICIONAL-SIN CUBIERTA VEGETAL	S	9,89	0,55
170000006899974	18-057-041-00053-0003	20901	BARBECHO TRADICIONAL-SIN CUBIERTA VEGETAL	S	8,54	6,85
170000006899972	18-057-041-00151-0001	20901	BARBECHO TRADICIONAL-SIN CUBIERTA VEGETAL	S	7,01	3,27
170000006899979	18-057-041-00200-0001	20901	BARBECHO TRADICIONAL-SIN CUBIERTA VEGETAL	S	6,59	1,09
170000006899967	18-057-041-00234-0001	20901	BARBECHO TRADICIONAL-SIN CUBIERTA VEGETAL	S	5,22	2,07
170000006899953	18-057-041-00362-0001	1000	TRIGO BLANDO-SIN VARIEDAD	S	4,94	1,26
-37399	18-057-050-00021-0001	1000	TRIGO BLANDO-SIN VARIEDAD	S	5,22	2,28
170000006899948	18-057-052-00027-0003	5000	CEBADA-SIN VARIEDAD	S	4,75	0,46
170000006899956	18-057-053-00180-0001	5000	CEBADA-SIN VARIEDAD	S	4,88	0,53
170000006899955	18-057-053-00303-0001	5000	CEBADA-SIN VARIEDAD	S	5,96	0,57
170000006899981	18-057-055-00048-0002	20901	BARBECHO TRADICIONAL-SIN CUBIERTA VEGETAL	S	8,05	0,07
170000006899966	18-057-055-00048-0003	20901	BARBECHO TRADICIONAL-SIN CUBIERTA VEGETAL	S	5,90	0,40
170000006899978	18-057-055-00048-0007	20901	BARBECHO TRADICIONAL-SIN CUBIERTA VEGETAL	S	15,31	0,24

Porcentaje de Superficie de la explotación en municipios con más del 40 por ciento de su superficie agraria dentro de la Zona de desertificación**PUNTOS:** 6,00 100.0%

<u>REF.</u>	<u>REFERENCIA SIGPAC</u>	<u>CULTIVO</u>	<u>DESCRIPCIÓN CULTIVO</u>	<u>S/R</u>	<u>SUP. COMPROM.</u> <u>(ha)</u>	<u>SUP. CUMPLE</u> <u>(ha)</u>
170000006899951	18-057-038-00075-0001	5000	CEBADA-SIN VARIEDAD	S	0,60	0,60
170000006899940	18-057-038-00088-0001	5000	CEBADA-SIN VARIEDAD	S	0,31	0,31
170000006899939	18-057-039-00136-0001	5000	CEBADA-SIN VARIEDAD	S	1,92	1,92
170000006899947	18-057-039-00140-0001	5000	CEBADA-SIN VARIEDAD	S	1,83	1,83
170000006899971	18-057-041-00042-0001	20901	BARBECHO TRADICIONAL-SIN CUBIERTA VEGETAL	S	0,75	0,75
-36254	18-057-041-00043-0001	20901	BARBECHO TRADICIONAL-SIN CUBIERTA VEGETAL	S	1,55	1,55
170000006899970	18-057-041-00046-0001	20901	BARBECHO TRADICIONAL-SIN CUBIERTA VEGETAL	S	0,55	0,55
170000006899974	18-057-041-00053-0003	20901	BARBECHO TRADICIONAL-SIN CUBIERTA VEGETAL	S	6,85	6,85
170000006899972	18-057-041-00151-0001	20901	BARBECHO TRADICIONAL-SIN CUBIERTA VEGETAL	S	3,27	3,27
170000006899979	18-057-041-00200-0001	20901	BARBECHO TRADICIONAL-SIN CUBIERTA VEGETAL	S	1,09	1,09
170000006899967	18-057-041-00234-0001	20901	BARBECHO TRADICIONAL-SIN CUBIERTA VEGETAL	S	2,07	2,07
170000006899953	18-057-041-00362-0001	1000	TRIGO BLANDO-SIN VARIEDAD	S	1,26	1,26
-37399	18-057-050-00021-0001	1000	TRIGO BLANDO-SIN VARIEDAD	S	2,28	2,28

<u>REF.</u>	<u>REFERENCIA SIGPAC</u>	<u>CULTIVO</u>	<u>DESCRIPCIÓN CULTIVO</u>	<u>S/R</u>	<u>SUP. COMPROM.</u> <u>(ha)</u>	<u>SUP. CUMPLE</u> <u>(ha)</u>
170000006899948	18-057-052-00027-0003	5000	CEBADA-SIN VARIEDAD	S	0,46	0,46
170000006899956	18-057-053-00180-0001	5000	CEBADA-SIN VARIEDAD	S	0,53	0,53
170000006899955	18-057-053-00303-0001	5000	CEBADA-SIN VARIEDAD	S	0,57	0,57
170000006899981	18-057-055-00048-0002	20901	BARBECHO TRADICIONAL-SIN CUBIERTA VEGETAL	S	0,07	0,07
170000006899966	18-057-055-00048-0003	20901	BARBECHO TRADICIONAL-SIN CUBIERTA VEGETAL	S	0,40	0,40
170000006899978	18-057-055-00048-0007	20901	BARBECHO TRADICIONAL-SIN CUBIERTA VEGETAL	S	0,24	0,24

11.2.1.1 Mantenimiento de prácticas y métodos de agricultura ecológica: Cultivos permanentes distintos de olivar - Conv 2018.

PUNTOS: 7,00

Porcentaje de superficie determinada en Red Natura 2000

PUNTOS: 0,00 0.0%

<u>REF.</u>	<u>REFERENCIA SIGPAC</u>	<u>CULTIVO</u>	<u>DESCRIPCIÓN CULTIVO</u>	<u>S/R</u>	<u>SUP. COMPROM.</u> <u>(ha)</u>	<u>SUP. CUMPLE</u> <u>(ha)</u>
170000006900006	18-057-038-00093-0001	104000	ALMENDROS-SIN VARIEDAD	S	0,88	0,00
170000006899989	18-057-038-00093-0006	113000	OTROS FRUTALES-SIN VARIEDAD	S	0,22	0,00
170000006900004	18-057-038-00228-0001	104000	ALMENDROS-SIN VARIEDAD	S	0,89	0,00
170000006900005	18-057-038-00229-0001	104000	ALMENDROS-SIN VARIEDAD	S	1,46	0,00
170000006900003	18-057-039-00018-0001	104000	ALMENDROS-SIN VARIEDAD	S	2,31	0,00
170000006900002	18-057-039-00023-0002	104000	ALMENDROS-SIN VARIEDAD	S	1,05	0,00
170000006900001	18-057-041-00211-0001	104000	ALMENDROS-SIN VARIEDAD	S	0,60	0,00
170000006900007	18-057-041-00211-0002	104000	ALMENDROS-SIN VARIEDAD	S	2,54	0,00
170000006900008	18-057-041-00214-0001	104000	ALMENDROS-SIN VARIEDAD	S	2,62	0,00
170000006900009	18-057-041-00249-0002	104000	ALMENDROS-SIN VARIEDAD	S	0,52	0,00
170000006900010	18-057-041-00337-0001	104000	ALMENDROS-SIN VARIEDAD	S	0,77	0,00
170000006900011	18-057-041-00347-0001	104000	ALMENDROS-SIN VARIEDAD	S	0,64	0,00

Porcentaje de superficie determinada situada en zonas RAMSAR

PUNTOS: 0,00 0.0%

<u>REF.</u>	<u>REFERENCIA SIGPAC</u>	<u>CULTIVO</u>	<u>DESCRIPCIÓN CULTIVO</u>	<u>S/R</u>	<u>SUP. COMPROM.</u> <u>(ha)</u>	<u>SUP. CUMPLE</u> <u>(ha)</u>
170000006900006	18-057-038-00093-0001	104000	ALMENDROS-SIN VARIEDAD	S	0,88	0,00
170000006899989	18-057-038-00093-0006	113000	OTROS FRUTALES-SIN VARIEDAD	S	0,22	0,00
170000006900004	18-057-038-00228-0001	104000	ALMENDROS-SIN VARIEDAD	S	0,89	0,00
170000006900005	18-057-038-00229-0001	104000	ALMENDROS-SIN VARIEDAD	S	1,46	0,00
170000006900003	18-057-039-00018-0001	104000	ALMENDROS-SIN VARIEDAD	S	2,31	0,00
170000006900002	18-057-039-00023-0002	104000	ALMENDROS-SIN VARIEDAD	S	1,05	0,00
170000006900001	18-057-041-00211-0001	104000	ALMENDROS-SIN VARIEDAD	S	0,60	0,00
170000006900007	18-057-041-00211-0002	104000	ALMENDROS-SIN VARIEDAD	S	2,54	0,00
170000006900008	18-057-041-00214-0001	104000	ALMENDROS-SIN VARIEDAD	S	2,62	0,00
170000006900009	18-057-041-00249-0002	104000	ALMENDROS-SIN VARIEDAD	S	0,52	0,00
170000006900010	18-057-041-00337-0001	104000	ALMENDROS-SIN VARIEDAD	S	0,77	0,00
170000006900011	18-057-041-00347-0001	104000	ALMENDROS-SIN VARIEDAD	S	0,64	0,00

Porcentaje de superficie determinada en zonas vulnerables a la contaminación por nitratos

PUNTOS: 0,00 0.0%

<u>REF.</u>	<u>REFERENCIA SIGPAC</u>	<u>CULTIVO</u>	<u>DESCRIPCIÓN CULTIVO</u>	<u>S/R</u>	<u>SUP. COMPROM.</u> <u>(ha)</u>	<u>SUP. CUMPLE</u> <u>(ha)</u>
170000006900006	18-057-038-00093-0001	104000	ALMENDROS-SIN VARIEDAD	S	0,88	0,00
170000006899989	18-057-038-00093-0006	113000	OTROS FRUTALES-SIN VARIEDAD	S	0,22	0,00
170000006900004	18-057-038-00228-0001	104000	ALMENDROS-SIN VARIEDAD	S	0,89	0,00
170000006900005	18-057-038-00229-0001	104000	ALMENDROS-SIN VARIEDAD	S	1,46	0,00
170000006900003	18-057-039-00018-0001	104000	ALMENDROS-SIN VARIEDAD	S	2,31	0,00

<u>REF.</u>	<u>REFERENCIA SIGPAC</u>	<u>CULTIVO</u>	<u>DESCRIPCIÓN CULTIVO</u>	<u>S/R</u>	<u>SUP. COMPROM.</u> <u>(ha)</u>	<u>SUP. CUMPLE</u> <u>(ha)</u>
1700000006900002	18-057-039-00023-0002	104000	ALMENDROS-SIN VARIEDAD	S	1,05	0,00
1700000006900001	18-057-041-00211-0001	104000	ALMENDROS-SIN VARIEDAD	S	0,60	0,00
1700000006900007	18-057-041-00211-0002	104000	ALMENDROS-SIN VARIEDAD	S	2,54	0,00
1700000006900008	18-057-041-00214-0001	104000	ALMENDROS-SIN VARIEDAD	S	2,62	0,00
1700000006900009	18-057-041-00249-0002	104000	ALMENDROS-SIN VARIEDAD	S	0,52	0,00
1700000006900010	18-057-041-00337-0001	104000	ALMENDROS-SIN VARIEDAD	S	0,77	0,00
1700000006900011	18-057-041-00347-0001	104000	ALMENDROS-SIN VARIEDAD	S	0,64	0,00

Pendiente media de la explotación**PUNTOS:** 1,00 8.0%

<u>REF.</u>	<u>REFERENCIA SIGPAC</u>	<u>CULTIVO</u>	<u>DESCRIPCIÓN CULTIVO</u>	<u>S/R</u>	<u>PENDIENTE MEDIA (%)</u>	<u>SUP. COMPROM.</u> <u>(ha)</u>
1700000006900006	18-057-038-00093-0001	104000	ALMENDROS-SIN VARIEDAD	S	4,66	0,88
1700000006899989	18-057-038-00093-0006	113000	OTROS FRUTALES-SIN VARIEDAD	S	8,56	0,22
1700000006900004	18-057-038-00228-0001	104000	ALMENDROS-SIN VARIEDAD	S	5,24	0,89
1700000006900005	18-057-038-00229-0001	104000	ALMENDROS-SIN VARIEDAD	S	8,05	1,46
1700000006900003	18-057-039-00018-0001	104000	ALMENDROS-SIN VARIEDAD	S	6,80	2,31
1700000006900002	18-057-039-00023-0002	104000	ALMENDROS-SIN VARIEDAD	S	6,56	1,05
1700000006900001	18-057-041-00211-0001	104000	ALMENDROS-SIN VARIEDAD	S	17,66	0,60
1700000006900007	18-057-041-00211-0002	104000	ALMENDROS-SIN VARIEDAD	S	10,96	2,54
1700000006900008	18-057-041-00214-0001	104000	ALMENDROS-SIN VARIEDAD	S	8,67	2,62
1700000006900009	18-057-041-00249-0002	104000	ALMENDROS-SIN VARIEDAD	S	4,18	0,52
1700000006900010	18-057-041-00337-0001	104000	ALMENDROS-SIN VARIEDAD	S	5,77	0,77
1700000006900011	18-057-041-00347-0001	104000	ALMENDROS-SIN VARIEDAD	S	5,00	0,64

Porcentaje de Superficie de la explotación en municipios con más del 40 por ciento de su superficie agraria dentro de la Zona de desertificación**PUNTOS:** 6,00 100.0%

<u>REF.</u>	<u>REFERENCIA SIGPAC</u>	<u>CULTIVO</u>	<u>DESCRIPCIÓN CULTIVO</u>	<u>S/R</u>	<u>SUP. COMPROM.</u> <u>(ha)</u>	<u>SUP. CUMPLE</u> <u>(ha)</u>
1700000006900006	18-057-038-00093-0001	104000	ALMENDROS-SIN VARIEDAD	S	0,88	0,88
1700000006899989	18-057-038-00093-0006	113000	OTROS FRUTALES-SIN VARIEDAD	S	0,22	0,22
1700000006900004	18-057-038-00228-0001	104000	ALMENDROS-SIN VARIEDAD	S	0,89	0,89
1700000006900005	18-057-038-00229-0001	104000	ALMENDROS-SIN VARIEDAD	S	1,46	1,46
1700000006900003	18-057-039-00018-0001	104000	ALMENDROS-SIN VARIEDAD	S	2,31	2,31
1700000006900002	18-057-039-00023-0002	104000	ALMENDROS-SIN VARIEDAD	S	1,05	1,05
1700000006900001	18-057-041-00211-0001	104000	ALMENDROS-SIN VARIEDAD	S	0,60	0,60
1700000006900007	18-057-041-00211-0002	104000	ALMENDROS-SIN VARIEDAD	S	2,54	2,54
1700000006900008	18-057-041-00214-0001	104000	ALMENDROS-SIN VARIEDAD	S	2,62	2,62
1700000006900009	18-057-041-00249-0002	104000	ALMENDROS-SIN VARIEDAD	S	0,52	0,52
1700000006900010	18-057-041-00337-0001	104000	ALMENDROS-SIN VARIEDAD	S	0,77	0,77
1700000006900011	18-057-041-00347-0001	104000	ALMENDROS-SIN VARIEDAD	S	0,64	0,64



<u>APELLIDOS Y NOMBRE / RAZÓN SOCIAL</u>	<u>NIF</u>	<u>EXPEDIENTE</u>	<u>SUP. COMPROMETIDA</u>		
			<u>(ha)</u>		
MARTINEZ JIMENEZ ANA MARIA	***9604*	1148404	19.54		
RESOLUCIÓN					
ADMITIDO					
IMPORTE POR ANUALIDAD					
	2018	2019	2020	2021	2022
IMPORTE MÁXIMO SUBVENCIONABLE	4.225,33 €	4.225,33 €	4.225,33 €	4.225,33 €	4.225,33 €
IMPORTE MEDIO DE TRANSFERENCIA (€/ha)	216,24 €	216,24 €	216,24 €	216,24 €	216,24 €

DETALLE IMPORTES POR ANUALIDAD

<u>GRUPOS DE CULTIVO ADMITIDOS</u>	<u>SUP. COMPROM.</u>	2018	2019	2020	2021	2022
	<u>(ha)</u>					
FRUTALES SECANO	19,54	4.225,33 €	4.225,33 €	4.225,33 €	4.225,33 €	4.225,33 €

RECINTOS COMPROMETIDOS

<u>REF.</u>	<u>REFERENCIA SIGPAC</u>	<u>CULTIVO DESCRIPCIÓN CULTIVO</u>	<u>S/R</u>	<u>PEND. MEDIA (%)</u>	<u>SUP. DEC. ADMIN. (ha)</u>	<u>NU SUP. CERT. (ha)</u>	<u>SUP. CAMPO (ha)</u>	<u>SUP. COMPROM. (ha)</u>
170000005972973	18-144-030-00076-0001	104000 ALMENDROS-SIN VARIEDAD	S	19,85	2,88	2,88		2,88
170000005972968	18-144-030-00079-0001	104000 ALMENDROS-SIN VARIEDAD	S	20,32	1,30	1,30		1,30
170000005972972	18-144-030-00080-0001	104000 ALMENDROS-SIN VARIEDAD	S	23,83	0,73	0,73		0,73
170000005972969	18-144-030-00079-0002	104000 ALMENDROS-SIN VARIEDAD	S	24,52	0,26	0,26		0,26
170000005972974	18-186-017-00050-0001	104000 ALMENDROS-SIN VARIEDAD	S	25,07	0,54	0,54		0,54
170000005972970	18-144-030-00080-0003	104000 ALMENDROS-SIN VARIEDAD	S	28,92	0,98	0,98		0,98
170000005972966	18-036-013-00079-0001	104000 ALMENDROS-SIN VARIEDAD	S	28,95	1,33	1,33		1,33
170000005972976	18-036-013-00077-0005	104000 ALMENDROS-SIN VARIEDAD	S	33,20	6,01	6,01		6,01
170000005972967	18-186-017-00173-0001	104000 ALMENDROS-SIN VARIEDAD	S	35,24	3,34	3,34		3,34
170000005972971	18-186-014-00154-0004	104000 ALMENDROS-SIN VARIEDAD	S	35,33	0,75	0,75		0,75
170000005972978	18-186-014-00154-0006	104000 ALMENDROS-SIN VARIEDAD	S	37,26	0,43	0,53		0,43
170000005972975	18-186-014-00183-0001	104000 ALMENDROS-SIN VARIEDAD	S	37,72	0,99	0,99		0,99

INCIDENCIAS**INCIDENCIA DESCRIPCIÓN**

7106 No indica en el impreso INFO_ADICIONAL-Reverso el Organismo de Control al que pertenece.

RESUMEN CRITERIOS DE SELECCIÓN**11.2.1.1 Mantenimiento de prácticas y métodos de agricultura ecológica: Cultivos permanentes distintos de olivar - Conv 2018.** PUNTOS: 9,00

	<u>PUNTOS</u>	<u>CUMPLE</u>
Porcentaje de superficie determinada en Red Natura 2000	0,00	0.0%
Porcentaje de superficie determinada situada en zonas RAMSAR	0,00	0.0%
Porcentaje de superficie determinada en zonas vulnerables a la contaminación por nitratos	0,00	0.0%
Pendiente media de la explotación	3,00	29.93%
Porcentaje de Superficie de la explotación en municipios con más del 40 por ciento de su superficie agraria dentro de la Zona de desertificación	6,00	100.0%



DETALLE CRITERIOS DE SELECCIÓN**11.2.1.1 Mantenimiento de prácticas y métodos de agricultura ecológica: Cultivos permanentes distintos de olivar - Conv 2018.****PUNTOS: 9,00****Porcentaje de superficie determinada en Red Natura 2000****PUNTOS: 0,00 0.0%**

REF.	REFERENCIA SIGPAC	CULTIVO	DESCRIPCIÓN CULTIVO	S/R	SUP. COMPROM. (ha)	SUP. CUMPLE (ha)
170000005972976	18-036-013-00077-0005	104000	ALMENDROS-SIN VARIEDAD	S	6,01	0,00
170000005972966	18-036-013-00079-0001	104000	ALMENDROS-SIN VARIEDAD	S	1,33	0,00
170000005972973	18-144-030-00076-0001	104000	ALMENDROS-SIN VARIEDAD	S	2,88	0,00
170000005972968	18-144-030-00079-0001	104000	ALMENDROS-SIN VARIEDAD	S	1,30	0,00
170000005972969	18-144-030-00079-0002	104000	ALMENDROS-SIN VARIEDAD	S	0,26	0,00
170000005972972	18-144-030-00080-0001	104000	ALMENDROS-SIN VARIEDAD	S	0,73	0,00
170000005972970	18-144-030-00080-0003	104000	ALMENDROS-SIN VARIEDAD	S	0,98	0,00
170000005972971	18-186-014-00154-0004	104000	ALMENDROS-SIN VARIEDAD	S	0,75	0,00
170000005972978	18-186-014-00154-0006	104000	ALMENDROS-SIN VARIEDAD	S	0,43	0,00
170000005972975	18-186-014-00183-0001	104000	ALMENDROS-SIN VARIEDAD	S	0,99	0,00
170000005972974	18-186-017-00050-0001	104000	ALMENDROS-SIN VARIEDAD	S	0,54	0,00
170000005972967	18-186-017-00173-0001	104000	ALMENDROS-SIN VARIEDAD	S	3,34	0,00

Porcentaje de superficie determinada situada en zonas RAMSAR**PUNTOS: 0,00 0.0%**

REF.	REFERENCIA SIGPAC	CULTIVO	DESCRIPCIÓN CULTIVO	S/R	SUP. COMPROM. (ha)	SUP. CUMPLE (ha)
170000005972976	18-036-013-00077-0005	104000	ALMENDROS-SIN VARIEDAD	S	6,01	0,00
170000005972966	18-036-013-00079-0001	104000	ALMENDROS-SIN VARIEDAD	S	1,33	0,00
170000005972973	18-144-030-00076-0001	104000	ALMENDROS-SIN VARIEDAD	S	2,88	0,00
170000005972968	18-144-030-00079-0001	104000	ALMENDROS-SIN VARIEDAD	S	1,30	0,00
170000005972969	18-144-030-00079-0002	104000	ALMENDROS-SIN VARIEDAD	S	0,26	0,00
170000005972972	18-144-030-00080-0001	104000	ALMENDROS-SIN VARIEDAD	S	0,73	0,00
170000005972970	18-144-030-00080-0003	104000	ALMENDROS-SIN VARIEDAD	S	0,98	0,00
170000005972971	18-186-014-00154-0004	104000	ALMENDROS-SIN VARIEDAD	S	0,75	0,00
170000005972978	18-186-014-00154-0006	104000	ALMENDROS-SIN VARIEDAD	S	0,43	0,00
170000005972975	18-186-014-00183-0001	104000	ALMENDROS-SIN VARIEDAD	S	0,99	0,00
170000005972974	18-186-017-00050-0001	104000	ALMENDROS-SIN VARIEDAD	S	0,54	0,00
170000005972967	18-186-017-00173-0001	104000	ALMENDROS-SIN VARIEDAD	S	3,34	0,00

Porcentaje de superficie determinada en zonas vulnerables a la contaminación por nitratos**PUNTOS: 0,00 0.0%**

REF.	REFERENCIA SIGPAC	CULTIVO	DESCRIPCIÓN CULTIVO	S/R	SUP. COMPROM. (ha)	SUP. CUMPLE (ha)
170000005972976	18-036-013-00077-0005	104000	ALMENDROS-SIN VARIEDAD	S	6,01	0,00
170000005972966	18-036-013-00079-0001	104000	ALMENDROS-SIN VARIEDAD	S	1,33	0,00
170000005972973	18-144-030-00076-0001	104000	ALMENDROS-SIN VARIEDAD	S	2,88	0,00
170000005972968	18-144-030-00079-0001	104000	ALMENDROS-SIN VARIEDAD	S	1,30	0,00
170000005972969	18-144-030-00079-0002	104000	ALMENDROS-SIN VARIEDAD	S	0,26	0,00
170000005972972	18-144-030-00080-0001	104000	ALMENDROS-SIN VARIEDAD	S	0,73	0,00
170000005972970	18-144-030-00080-0003	104000	ALMENDROS-SIN VARIEDAD	S	0,98	0,00
170000005972971	18-186-014-00154-0004	104000	ALMENDROS-SIN VARIEDAD	S	0,75	0,00
170000005972978	18-186-014-00154-0006	104000	ALMENDROS-SIN VARIEDAD	S	0,43	0,00
170000005972975	18-186-014-00183-0001	104000	ALMENDROS-SIN VARIEDAD	S	0,99	0,00
170000005972974	18-186-017-00050-0001	104000	ALMENDROS-SIN VARIEDAD	S	0,54	0,00
170000005972967	18-186-017-00173-0001	104000	ALMENDROS-SIN VARIEDAD	S	3,34	0,00

Pendiente media de la explotación**PUNTOS: 3,00 29.93%**

REF.	REFERENCIA SIGPAC	CULTIVO	DESCRIPCIÓN CULTIVO	S/R	PENDIENTE		SUP.
					MEDIA (%)	COMPROM.	(ha)
170000005972976	18-036-013-00077-0005	104000	ALMENDROS-SIN VARIEDAD	S	33,20		6,01
170000005972966	18-036-013-00079-0001	104000	ALMENDROS-SIN VARIEDAD	S	28,95		1,33
170000005972973	18-144-030-00076-0001	104000	ALMENDROS-SIN VARIEDAD	S	19,85		2,88
170000005972968	18-144-030-00079-0001	104000	ALMENDROS-SIN VARIEDAD	S	20,32		1,30
170000005972969	18-144-030-00079-0002	104000	ALMENDROS-SIN VARIEDAD	S	24,52		0,26
170000005972972	18-144-030-00080-0001	104000	ALMENDROS-SIN VARIEDAD	S	23,83		0,73
170000005972970	18-144-030-00080-0003	104000	ALMENDROS-SIN VARIEDAD	S	28,92		0,98
170000005972971	18-186-014-00154-0004	104000	ALMENDROS-SIN VARIEDAD	S	35,33		0,75
170000005972978	18-186-014-00154-0006	104000	ALMENDROS-SIN VARIEDAD	S	37,26		0,43
170000005972975	18-186-014-00183-0001	104000	ALMENDROS-SIN VARIEDAD	S	37,72		0,99
170000005972974	18-186-017-00050-0001	104000	ALMENDROS-SIN VARIEDAD	S	25,07		0,54
170000005972967	18-186-017-00173-0001	104000	ALMENDROS-SIN VARIEDAD	S	35,24		3,34

Porcentaje de Superficie de la explotación en municipios con más del 40 por ciento de su superficie agraria dentro de la Zona de desertificación

PUNTOS: 6,00 100.0%

REF.	REFERENCIA SIGPAC	CULTIVO	DESCRIPCIÓN CULTIVO	S/R	PUNTOS	
					SUP. COMPROM. (ha)	SUP. CUMPLE (ha)
170000005972976	18-036-013-00077-0005	104000	ALMENDROS-SIN VARIEDAD	S	6,01	6,01
170000005972966	18-036-013-00079-0001	104000	ALMENDROS-SIN VARIEDAD	S	1,33	1,33
170000005972973	18-144-030-00076-0001	104000	ALMENDROS-SIN VARIEDAD	S	2,88	2,88
170000005972968	18-144-030-00079-0001	104000	ALMENDROS-SIN VARIEDAD	S	1,30	1,30
170000005972969	18-144-030-00079-0002	104000	ALMENDROS-SIN VARIEDAD	S	0,26	0,26
170000005972972	18-144-030-00080-0001	104000	ALMENDROS-SIN VARIEDAD	S	0,73	0,73
170000005972970	18-144-030-00080-0003	104000	ALMENDROS-SIN VARIEDAD	S	0,98	0,98
170000005972971	18-186-014-00154-0004	104000	ALMENDROS-SIN VARIEDAD	S	0,75	0,75
170000005972978	18-186-014-00154-0006	104000	ALMENDROS-SIN VARIEDAD	S	0,43	0,43
170000005972975	18-186-014-00183-0001	104000	ALMENDROS-SIN VARIEDAD	S	0,99	0,99
170000005972974	18-186-017-00050-0001	104000	ALMENDROS-SIN VARIEDAD	S	0,54	0,54
170000005972967	18-186-017-00173-0001	104000	ALMENDROS-SIN VARIEDAD	S	3,34	3,34



<u>APELLIDOS Y NOMBRE / RAZÓN SOCIAL</u>	<u>NIF</u>	<u>EXPEDIENTE</u>	<u>SUP. COMPROMETIDA</u>			
			<u>(ha)</u>			
MARTINEZ JIMENEZ ANTONIA	***6596*	1133237	36.09			
RESOLUCIÓN						
ADMITIDO						
IMPORTE POR ANUALIDAD						
		<u>2018</u>	<u>2019</u>	<u>2020</u>	<u>2021</u>	<u>2022</u>
IMPORTE MÁXIMO SUBVENCIONABLE		3.174,57 €	3.174,57 €	3.174,57 €	3.174,57 €	3.174,57 €
IMPORTE MEDIO DE TRANSFERENCIA (€/ha)		87,96 €	87,96 €	87,96 €	87,96 €	87,96 €

DETALLE IMPORTES POR ANUALIDAD

<u>GRUPOS DE CULTIVO ADMITIDOS</u>	<u>SUP. COMPROM.</u>	<u>2018</u>	<u>2019</u>	<u>2020</u>	<u>2021</u>	<u>2022</u>
	<u>(ha)</u>					
HERBÁCEOS	21,00	3.174,57 €	3.174,57 €	3.174,57 €	3.174,57 €	3.174,57 €
HERBÁCEOS NO ELEGIBLES	15,09	0,00 €	0,00 €	0,00 €	0,00 €	0,00 €

RECINTOS COMPROMETIDOS

<u>REF.</u>	<u>REFERENCIA SIGPAC</u>	<u>CULTIVO DESCRIPCIÓN CULTIVO</u>	<u>S/R</u>	<u>PEND. MEDIA (%)</u>	<u>SUP. DEC. ADMIN. (ha)</u>	<u>NU SUP. CERT. (ha)</u>	<u>SUP. CAMPO (ha)</u>	<u>SUP. COMPROM. (ha)</u>
170000005639816	18-065-501-00208-0001	5000 CEBADA-SIN VARIEDAD	S	1,24	1,94	3,88		1,94
170000005639812	18-091-502-00051-0001	8000 AVENA-SIN VARIEDAD	S	1,45	1,39	1,39		1,39
170000005639814	18-091-502-00069-0001	8000 AVENA-SIN VARIEDAD	S	1,53	1,72	1,72		1,72
170000005639809	18-091-503-10018-0001	8000 AVENA-SIN VARIEDAD	S	1,80	0,50	0,50		0,50
170000005639810	18-091-501-00061-0001	8000 AVENA-SIN VARIEDAD	S	1,99	1,14	1,14		1,14
170000005639811	18-091-502-00010-0001	8000 AVENA-SIN VARIEDAD	S	2,27	3,64	3,64		3,64
170000005639813	18-091-502-00066-0001	8000 AVENA-SIN VARIEDAD	S	2,64	5,09	5,09		5,09
-95672	18-091-502-00074-0002	24902 BARBECHO SIN PRODUCCIÓN-CON CUBIERTA VEGETAL	S	3,54	2,33	2,33		2,33
170000005639817	18-091-502-00074-0002	40000 GUI SANTES-SIN VARIEDAD	S	3,54	2,24	2,24		2,24
170000005639815	18-091-503-00018-0002	8000 AVENA-SIN VARIEDAD	S	3,90	3,34	3,34		3,34
170000005639808	18-065-001-00011-0001	20902 BARBECHO TRADICIONAL-CON CUBIERTA VEGETAL	S	4,59	12,76	12,76		12,76

INCIDENCIAS**INCIDENCIA DESCRIPCIÓN**

7106 No indica en el impreso INFO_ADICIONAL-Reverso el Organismo de Control al que pertenece.

RESUMEN CRITERIOS DE SELECCIÓN**11.2.1.1 Mantenimiento de prácticas y métodos de agricultura ecológica: Cultivos herbáceos - Conv 2018. PUNTOS: 7,00**

	<u>PUNTOS</u>	<u>CUMPLE</u>
Porcentaje de superficie determinada en Red Natura 2000	0,00	0.0%
Porcentaje de superficie determinada situada en zonas RAMSAR	0,00	0.0%
Porcentaje de superficie determinada en zonas vulnerables a la contaminación por nitratos	0,00	0.0%
Pendiente media de la explotación	1,00	3.32%
Porcentaje de Superficie de la explotación en municipios con más del 40 por ciento de su superficie agraria dentro de la Zona de desertificación	6,00	100.0%



DETALLE CRITERIOS DE SELECCIÓN**11.2.1.1 Mantenimiento de prácticas y métodos de agricultura ecológica: Cultivos herbáceos - Conv 2018.****PUNTOS: 7,00****Porcentaje de superficie determinada en Red Natura 2000****PUNTOS: 0,00 0.0%**

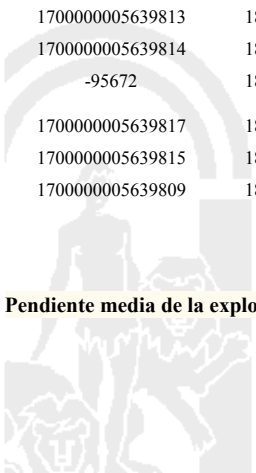
<u>REF.</u>	<u>REFERENCIA SIGPAC</u>	<u>CULTIVO</u>	<u>DESCRIPCIÓN CULTIVO</u>	<u>S/R</u>	<u>SUP. COMPROM.</u> <u>(ha)</u>	<u>SUP. CUMPLE</u> <u>(ha)</u>
170000005639808	18-065-001-00011-0001	20902	BARBECHO TRADICIONAL-CON CUBIERTA VEGETAL	S	12,76	0,00
170000005639816	18-065-501-00208-0001	5000	CEBADA-SIN VARIEDAD	S	1,94	0,00
170000005639810	18-091-501-00061-0001	8000	AVENA-SIN VARIEDAD	S	1,14	0,00
170000005639811	18-091-502-00010-0001	8000	AVENA-SIN VARIEDAD	S	3,64	0,00
170000005639812	18-091-502-00051-0001	8000	AVENA-SIN VARIEDAD	S	1,39	0,00
170000005639813	18-091-502-00066-0001	8000	AVENA-SIN VARIEDAD	S	5,09	0,00
170000005639814	18-091-502-00069-0001	8000	AVENA-SIN VARIEDAD	S	1,72	0,00
-95672	18-091-502-00074-0002	24902	BARBECHO SIN PRODUCCIÓN-CON CUBIERTA VEGETAL	S	2,33	0,00
170000005639817	18-091-502-00074-0002	40000	GUISANTES-SIN VARIEDAD	S	2,24	0,00
170000005639815	18-091-503-00018-0002	8000	AVENA-SIN VARIEDAD	S	3,34	0,00
170000005639809	18-091-503-10018-0001	8000	AVENA-SIN VARIEDAD	S	0,50	0,00

Porcentaje de superficie determinada situada en zonas RAMSAR**PUNTOS: 0,00 0.0%**

<u>REF.</u>	<u>REFERENCIA SIGPAC</u>	<u>CULTIVO</u>	<u>DESCRIPCIÓN CULTIVO</u>	<u>S/R</u>	<u>SUP. COMPROM.</u> <u>(ha)</u>	<u>SUP. CUMPLE</u> <u>(ha)</u>
170000005639808	18-065-001-00011-0001	20902	BARBECHO TRADICIONAL-CON CUBIERTA VEGETAL	S	12,76	0,00
170000005639816	18-065-501-00208-0001	5000	CEBADA-SIN VARIEDAD	S	1,94	0,00
170000005639810	18-091-501-00061-0001	8000	AVENA-SIN VARIEDAD	S	1,14	0,00
170000005639811	18-091-502-00010-0001	8000	AVENA-SIN VARIEDAD	S	3,64	0,00
170000005639812	18-091-502-00051-0001	8000	AVENA-SIN VARIEDAD	S	1,39	0,00
170000005639813	18-091-502-00066-0001	8000	AVENA-SIN VARIEDAD	S	5,09	0,00
170000005639814	18-091-502-00069-0001	8000	AVENA-SIN VARIEDAD	S	1,72	0,00
-95672	18-091-502-00074-0002	24902	BARBECHO SIN PRODUCCIÓN-CON CUBIERTA VEGETAL	S	2,33	0,00
170000005639817	18-091-502-00074-0002	40000	GUISANTES-SIN VARIEDAD	S	2,24	0,00
170000005639815	18-091-503-00018-0002	8000	AVENA-SIN VARIEDAD	S	3,34	0,00
170000005639809	18-091-503-10018-0001	8000	AVENA-SIN VARIEDAD	S	0,50	0,00

Porcentaje de superficie determinada en zonas vulnerables a la contaminación por nitratos**PUNTOS: 0,00 0.0%**

<u>REF.</u>	<u>REFERENCIA SIGPAC</u>	<u>CULTIVO</u>	<u>DESCRIPCIÓN CULTIVO</u>	<u>S/R</u>	<u>SUP. COMPROM.</u> <u>(ha)</u>	<u>SUP. CUMPLE</u> <u>(ha)</u>
170000005639808	18-065-001-00011-0001	20902	BARBECHO TRADICIONAL-CON CUBIERTA VEGETAL	S	12,76	0,00
170000005639816	18-065-501-00208-0001	5000	CEBADA-SIN VARIEDAD	S	1,94	0,00
170000005639810	18-091-501-00061-0001	8000	AVENA-SIN VARIEDAD	S	1,14	0,00
170000005639811	18-091-502-00010-0001	8000	AVENA-SIN VARIEDAD	S	3,64	0,00
170000005639812	18-091-502-00051-0001	8000	AVENA-SIN VARIEDAD	S	1,39	0,00
170000005639813	18-091-502-00066-0001	8000	AVENA-SIN VARIEDAD	S	5,09	0,00
170000005639814	18-091-502-00069-0001	8000	AVENA-SIN VARIEDAD	S	1,72	0,00
-95672	18-091-502-00074-0002	24902	BARBECHO SIN PRODUCCIÓN-CON CUBIERTA VEGETAL	S	2,33	0,00
170000005639817	18-091-502-00074-0002	40000	GUISANTES-SIN VARIEDAD	S	2,24	0,00
170000005639815	18-091-503-00018-0002	8000	AVENA-SIN VARIEDAD	S	3,34	0,00
170000005639809	18-091-503-10018-0001	8000	AVENA-SIN VARIEDAD	S	0,50	0,00

Pendiente media de la explotación**PUNTOS: 1,00 3.32%**

REF.	REFERENCIA SIGPAC	CULTIVO	DESCRIPCIÓN CULTIVO	S/R	PENDIENTE	SUP.
					MEDIA (%)	COMPROM. (ha)
170000005639808	18-065-001-00011-0001	20902	BARBECHO TRADICIONAL-CON CUBIERTA VEGETAL	S	4,59	12,76
170000005639816	18-065-501-00208-0001	5000	CEBADA-SIN VARIEDAD	S	1,24	1,94
170000005639810	18-091-501-00061-0001	8000	AVENA-SIN VARIEDAD	S	1,99	1,14
170000005639811	18-091-502-00010-0001	8000	AVENA-SIN VARIEDAD	S	2,27	3,64
170000005639812	18-091-502-00051-0001	8000	AVENA-SIN VARIEDAD	S	1,45	1,39
170000005639813	18-091-502-00066-0001	8000	AVENA-SIN VARIEDAD	S	2,64	5,09
170000005639814	18-091-502-00069-0001	8000	AVENA-SIN VARIEDAD	S	1,53	1,72
-95672	18-091-502-00074-0002	24902	BARBECHO SIN PRODUCCIÓN-CON CUBIERTA VEGETAL	S	3,54	2,33
170000005639817	18-091-502-00074-0002	40000	GUISANTES-SIN VARIEDAD	S	3,54	2,24
170000005639815	18-091-503-00018-0002	8000	AVENA-SIN VARIEDAD	S	3,90	3,34
170000005639809	18-091-503-10018-0001	8000	AVENA-SIN VARIEDAD	S	1,80	0,50

Porcentaje de Superficie de la explotación en municipios con más del 40 por ciento de su superficie agraria dentro de la Zona de desertificación

PUNTOS: 6,00 100.0%

REF.	REFERENCIA SIGPAC	CULTIVO	DESCRIPCIÓN CULTIVO	S/R	SUP.	SUP.
					COMPROM. (ha)	CUMPLE (ha)
170000005639808	18-065-001-00011-0001	20902	BARBECHO TRADICIONAL-CON CUBIERTA VEGETAL	S	12,76	12,76
170000005639816	18-065-501-00208-0001	5000	CEBADA-SIN VARIEDAD	S	1,94	1,94
170000005639810	18-091-501-00061-0001	8000	AVENA-SIN VARIEDAD	S	1,14	1,14
170000005639811	18-091-502-00010-0001	8000	AVENA-SIN VARIEDAD	S	3,64	3,64
170000005639812	18-091-502-00051-0001	8000	AVENA-SIN VARIEDAD	S	1,39	1,39
170000005639813	18-091-502-00066-0001	8000	AVENA-SIN VARIEDAD	S	5,09	5,09
170000005639814	18-091-502-00069-0001	8000	AVENA-SIN VARIEDAD	S	1,72	1,72
-95672	18-091-502-00074-0002	24902	BARBECHO SIN PRODUCCIÓN-CON CUBIERTA VEGETAL	S	2,33	2,33
170000005639817	18-091-502-00074-0002	40000	GUISANTES-SIN VARIEDAD	S	2,24	2,24
170000005639815	18-091-503-00018-0002	8000	AVENA-SIN VARIEDAD	S	3,34	3,34
170000005639809	18-091-503-10018-0001	8000	AVENA-SIN VARIEDAD	S	0,50	0,50



<u>APELLIDOS Y NOMBRE / RAZÓN SOCIAL</u>	<u>NIF</u>	<u>EXPEDIENTE</u>	<u>SUP. COMPROMETIDA</u>			
			<u>(ha)</u>			
MARTINEZ JIMENEZ MARIA DOLORES	****7874*	1099215	48.14			
RESOLUCIÓN						
ADMITIDO						
IMPORTE POR ANUALIDAD						
		<u>2018</u>	<u>2019</u>	<u>2020</u>	<u>2021</u>	<u>2022</u>
IMPORTE MÁXIMO SUBVENCIONABLE		4.559,29 €	4.559,29 €	4.559,29 €	4.559,29 €	4.559,29 €
IMPORTE MEDIO DE TRANSFERENCIA (€/ha)		94,71 €	94,71 €	94,71 €	94,71 €	94,71 €

DETALLE IMPORTES POR ANUALIDAD

<u>GRUPOS DE CULTIVO ADMITIDOS</u>	<u>SUP. COMPROM.</u>	<u>2018</u>	<u>2019</u>	<u>2020</u>	<u>2021</u>	<u>2022</u>
	<u>(ha)</u>					
HERBÁCEOS	30,16	4.559,29 €	4.559,29 €	4.559,29 €	4.559,29 €	4.559,29 €
HERBÁCEOS NO ELEGIBLES	17,98	0,00 €	0,00 €	0,00 €	0,00 €	0,00 €

RECINTOS COMPROMETIDOS

<u>REF.</u>	<u>REFERENCIA SIGPAC</u>	<u>CULTIVO DESCRIPCIÓN CULTIVO</u>	<u>S/R</u>	<u>PEND. MEDIA (%)</u>	<u>SUP. DEC. ADMIN. (ha)</u>	<u>NU SUP. CERT. (ha)</u>	<u>SUP. CAMPO (ha)</u>	<u>SUP. COMPROM. (ha)</u>
170000007110476	18-084-004-00304-0001	5000 CEBADA-SIN VARIEDAD	S	1,69	11,68	11,68		11,68
170000007110465	18-084-004-00298-0001	20902 BARBECHO TRADICIONAL-CON CUBIERTA VEGETAL	S	1,77	11,98	11,98		11,98
170000007110464	18-084-004-00297-0001	20902 BARBECHO TRADICIONAL-CON CUBIERTA VEGETAL	S	1,88	0,63	0,63		0,63
-71660	18-149-021-00062-0001	1000 TRIGO BLANDO-SIN VARIEDAD	S	3,42	3,68	3,68		3,68
4120145	18-149-021-00114-0001	20902 BARBECHO TRADICIONAL-CON CUBIERTA VEGETAL	S	5,25	2,88	2,88		2,88
4120148	18-149-021-00115-0001	20902 BARBECHO TRADICIONAL-CON CUBIERTA VEGETAL	S	6,02	2,49	2,49		2,49
170000007110469	18-149-007-00043-0001	1000 TRIGO BLANDO-SIN VARIEDAD	S	8,13	7,10	7,10		7,10
170000007110479	18-149-007-00041-0003	1000 TRIGO BLANDO-SIN VARIEDAD	S	8,33	5,69	5,69		5,69
170000007110474	18-149-007-00041-0001	1000 TRIGO BLANDO-SIN VARIEDAD	S	8,48	0,16	0,16		0,16
-71515	18-149-007-00041-0004	1000 TRIGO BLANDO-SIN VARIEDAD	S	9,20	0,09	0,09		0,09
170000007110478	18-149-005-00044-0002	1000 TRIGO BLANDO-SIN VARIEDAD	S	10,04	1,70	1,70		1,70
-71514	18-149-005-00044-0003	1000 TRIGO BLANDO-SIN VARIEDAD	S	17,89	0,06	0,06		0,06

INCIDENCIAS**INCIDENCIA DESCRIPCIÓN**

- 85001 El recinto declarado no cumple con las normas de producción ecológica (artículo 5-1 e), Orden 26 mayo 2015)
Ref:1700000007110492 Recinto:18-084-004-00314-001 Cultivo:5000 CEBADA-SIN VARIEDAD Secano
- 85013 Superficie resuelta para el grupo de pago menor que la mínima requerida (requisito anexo 1, Orden 26 mayo 2015)
Sup. Resuelta:0,03 Grupo de Pago:FRUTALES SECANO
- 85014 Recinto afectado por el requisito del cumplimiento de la superficie mínima para el grupo de pago (requisito anexo 1, Orden 26 mayo 2015)
Ref:-71513 Recinto:18-149-002-00096-005 Cultivo:104000 ALMENDROS-SIN VARIEDAD Secano Sup. Declarada:0,01 Superficie Resolver:0,01
Ref:1700000007110505 Recinto:18-149-021-00154-005 Cultivo:104000 ALMENDROS-SIN VARIEDAD Secano Sup. Declarada:0,02 Superficie Resolver:0,02



RESUMEN CRITERIOS DE SELECCIÓN**11.2.1.1 Mantenimiento de prácticas y métodos de agricultura ecológica: Cultivos herbáceos - Conv 2018.** PUNTOS: 7,00

	PUNTOS	CUMPLE
Porcentaje de superficie determinada en Red Natura 2000	0,00	0.0%
Porcentaje de superficie determinada situada en zonas RAMSAR	0,00	0.0%
Porcentaje de superficie determinada en zonas vulnerables a la contaminación por nitratos	0,00	0.0%
Pendiente media de la explotación	1,00	4.37%
Porcentaje de Superficie de la explotación en municipios con más del 40 por ciento de su superficie agraria dentro de la Zona de desertificación	6,00	100.0%

11.2.1.1 Mantenimiento de prácticas y métodos de agricultura ecológica: Cultivos permanentes distintos de olivar - Conv 2018. PUNTOS: 0,00

	PUNTOS	CUMPLE
Porcentaje de superficie determinada en Red Natura 2000	0,00	0.0%
Porcentaje de superficie determinada situada en zonas RAMSAR	0,00	0.0%
Porcentaje de superficie determinada en zonas vulnerables a la contaminación por nitratos	0,00	0.0%
Pendiente media de la explotación	0,00	0.0%
Porcentaje de Superficie de la explotación en municipios con más del 40 por ciento de su superficie agraria dentro de la Zona de desertificación	0,00	0.0%

DETALLE CRITERIOS DE SELECCIÓN**11.2.1.1 Mantenimiento de prácticas y métodos de agricultura ecológica: Cultivos herbáceos - Conv 2018.** PUNTOS: 7,00

Porcentaje de superficie determinada en Red Natura 2000						PUNTOS:	0,00	0.0%
REF.	REFERENCIA SIGPAC	CULTIVO	DESCRIPCIÓN CULTIVO	S/R	SUP. COMPROM. (ha)	SUP. CUMPLE (ha)		
1700000007110464	18-084-004-00297-0001	20902	BARBECHO TRADICIONAL-CON CUBIERTA VEGETAL	S	0,63	0,00		
1700000007110465	18-084-004-00298-0001	20902	BARBECHO TRADICIONAL-CON CUBIERTA VEGETAL	S	11,98	0,00		
1700000007110476	18-084-004-00304-0001	5000	CEBADA-SIN VARIEDAD	S	11,68	0,00		
1700000007110478	18-149-005-00044-0002	1000	TRIGO BLANDO-SIN VARIEDAD	S	1,70	0,00		
-71514	18-149-005-00044-0003	1000	TRIGO BLANDO-SIN VARIEDAD	S	0,06	0,00		
1700000007110474	18-149-007-00041-0001	1000	TRIGO BLANDO-SIN VARIEDAD	S	0,16	0,00		
1700000007110479	18-149-007-00041-0003	1000	TRIGO BLANDO-SIN VARIEDAD	S	5,69	0,00		
-71515	18-149-007-00041-0004	1000	TRIGO BLANDO-SIN VARIEDAD	S	0,09	0,00		
1700000007110469	18-149-007-00043-0001	1000	TRIGO BLANDO-SIN VARIEDAD	S	7,10	0,00		
-71660	18-149-021-00062-0001	1000	TRIGO BLANDO-SIN VARIEDAD	S	3,68	0,00		
4120145	18-149-021-00114-0001	20902	BARBECHO TRADICIONAL-CON CUBIERTA VEGETAL	S	2,88	0,00		
4120148	18-149-021-00115-0001	20902	BARBECHO TRADICIONAL-CON CUBIERTA VEGETAL	S	2,49	0,00		

Porcentaje de superficie determinada situada en zonas RAMSAR PUNTOS: 0,00 0.0%

REF.	REFERENCIA SIGPAC	CULTIVO	DESCRIPCIÓN CULTIVO	S/R	SUP. COMPROM. (ha)	SUP. CUMPLE (ha)		
1700000007110464	18-084-004-00297-0001	20902	BARBECHO TRADICIONAL-CON CUBIERTA VEGETAL	S	0,63	0,00		
1700000007110465	18-084-004-00298-0001	20902	BARBECHO TRADICIONAL-CON CUBIERTA VEGETAL	S	11,98	0,00		
1700000007110476	18-084-004-00304-0001	5000	CEBADA-SIN VARIEDAD	S	11,68	0,00		
1700000007110478	18-149-005-00044-0002	1000	TRIGO BLANDO-SIN VARIEDAD	S	1,70	0,00		
-71514	18-149-005-00044-0003	1000	TRIGO BLANDO-SIN VARIEDAD	S	0,06	0,00		
1700000007110474	18-149-007-00041-0001	1000	TRIGO BLANDO-SIN VARIEDAD	S	0,16	0,00		
1700000007110479	18-149-007-00041-0003	1000	TRIGO BLANDO-SIN VARIEDAD	S	5,69	0,00		
-71515	18-149-007-00041-0004	1000	TRIGO BLANDO-SIN VARIEDAD	S	0,09	0,00		
1700000007110469	18-149-007-00043-0001	1000	TRIGO BLANDO-SIN VARIEDAD	S	7,10	0,00		

<u>REF.</u>	<u>REFERENCIA SIGPAC</u>	<u>CULTIVO</u>	<u>DESCRIPCIÓN CULTIVO</u>	<u>S/R</u>	<u>SUP. COMPROM.</u> <u>(ha)</u>	<u>SUP. CUMPLE</u> <u>(ha)</u>
-71660	18-149-021-00062-0001	1000	TRIGO BLANDO-SIN VARIEDAD	S	3,68	0,00
4120145	18-149-021-00114-0001	20902	BARBECHO TRADICIONAL-CON CUBIERTA VEGETAL	S	2,88	0,00
4120148	18-149-021-00115-0001	20902	BARBECHO TRADICIONAL-CON CUBIERTA VEGETAL	S	2,49	0,00

Porcentaje de superficie determinada en zonas vulnerables a la contaminación por nitratos PUNTOS: 0,00 0.0%

<u>REF.</u>	<u>REFERENCIA SIGPAC</u>	<u>CULTIVO</u>	<u>DESCRIPCIÓN CULTIVO</u>	<u>S/R</u>	<u>SUP. COMPROM.</u> <u>(ha)</u>	<u>SUP. CUMPLE</u> <u>(ha)</u>
1700000007110464	18-084-004-00297-0001	20902	BARBECHO TRADICIONAL-CON CUBIERTA VEGETAL	S	0,63	0,00
1700000007110465	18-084-004-00298-0001	20902	BARBECHO TRADICIONAL-CON CUBIERTA VEGETAL	S	11,98	0,00
1700000007110476	18-084-004-00304-0001	5000	CEBADA-SIN VARIEDAD	S	11,68	0,00
1700000007110478	18-149-005-00044-0002	1000	TRIGO BLANDO-SIN VARIEDAD	S	1,70	0,00
-71514	18-149-005-00044-0003	1000	TRIGO BLANDO-SIN VARIEDAD	S	0,06	0,00
1700000007110474	18-149-007-00041-0001	1000	TRIGO BLANDO-SIN VARIEDAD	S	0,16	0,00
1700000007110479	18-149-007-00041-0003	1000	TRIGO BLANDO-SIN VARIEDAD	S	5,69	0,00
-71515	18-149-007-00041-0004	1000	TRIGO BLANDO-SIN VARIEDAD	S	0,09	0,00
1700000007110469	18-149-007-00043-0001	1000	TRIGO BLANDO-SIN VARIEDAD	S	7,10	0,00
-71660	18-149-021-00062-0001	1000	TRIGO BLANDO-SIN VARIEDAD	S	3,68	0,00
4120145	18-149-021-00114-0001	20902	BARBECHO TRADICIONAL-CON CUBIERTA VEGETAL	S	2,88	0,00
4120148	18-149-021-00115-0001	20902	BARBECHO TRADICIONAL-CON CUBIERTA VEGETAL	S	2,49	0,00

Pendiente media de la explotación PUNTOS: 1,00 4.37%

<u>REF.</u>	<u>REFERENCIA SIGPAC</u>	<u>CULTIVO</u>	<u>DESCRIPCIÓN CULTIVO</u>	<u>S/R</u>	<u>PENDIENTE MEDIA (%)</u>	<u>SUP. COMPROM.</u> <u>(ha)</u>
1700000007110464	18-084-004-00297-0001	20902	BARBECHO TRADICIONAL-CON CUBIERTA VEGETAL	S	1,88	0,63
1700000007110465	18-084-004-00298-0001	20902	BARBECHO TRADICIONAL-CON CUBIERTA VEGETAL	S	1,77	11,98
1700000007110476	18-084-004-00304-0001	5000	CEBADA-SIN VARIEDAD	S	1,69	11,68
1700000007110478	18-149-005-00044-0002	1000	TRIGO BLANDO-SIN VARIEDAD	S	10,04	1,70
-71514	18-149-005-00044-0003	1000	TRIGO BLANDO-SIN VARIEDAD	S	17,89	0,06
1700000007110474	18-149-007-00041-0001	1000	TRIGO BLANDO-SIN VARIEDAD	S	8,48	0,16
1700000007110479	18-149-007-00041-0003	1000	TRIGO BLANDO-SIN VARIEDAD	S	8,33	5,69
-71515	18-149-007-00041-0004	1000	TRIGO BLANDO-SIN VARIEDAD	S	9,20	0,09
1700000007110469	18-149-007-00043-0001	1000	TRIGO BLANDO-SIN VARIEDAD	S	8,13	7,10
-71660	18-149-021-00062-0001	1000	TRIGO BLANDO-SIN VARIEDAD	S	3,42	3,68
4120145	18-149-021-00114-0001	20902	BARBECHO TRADICIONAL-CON CUBIERTA VEGETAL	S	5,25	2,88
4120148	18-149-021-00115-0001	20902	BARBECHO TRADICIONAL-CON CUBIERTA VEGETAL	S	6,02	2,49

Porcentaje de Superficie de la explotación en municipios con más del 40 por ciento de su superficie agraria dentro de la Zona de desertificación PUNTOS: 6,00 100.0%

<u>REF.</u>	<u>REFERENCIA SIGPAC</u>	<u>CULTIVO</u>	<u>DESCRIPCIÓN CULTIVO</u>	<u>S/R</u>	<u>SUP. COMPROM.</u> <u>(ha)</u>	<u>SUP. CUMPLE</u> <u>(ha)</u>
1700000007110464	18-084-004-00297-0001	20902	BARBECHO TRADICIONAL-CON CUBIERTA VEGETAL	S	0,63	0,63
1700000007110465	18-084-004-00298-0001	20902	BARBECHO TRADICIONAL-CON CUBIERTA VEGETAL	S	11,98	11,98
1700000007110476	18-084-004-00304-0001	5000	CEBADA-SIN VARIEDAD	S	11,68	11,68
1700000007110478	18-149-005-00044-0002	1000	TRIGO BLANDO-SIN VARIEDAD	S	1,70	1,70
-71514	18-149-005-00044-0003	1000	TRIGO BLANDO-SIN VARIEDAD	S	0,06	0,06
1700000007110474	18-149-007-00041-0001	1000	TRIGO BLANDO-SIN VARIEDAD	S	0,16	0,16

<u>REF.</u>	<u>REFERENCIA SIGPAC</u>	<u>CULTIVO</u>	<u>DESCRIPCIÓN CULTIVO</u>	<u>S/R</u>	<u>SUP. COMPROM.</u> <u>(ha)</u>	<u>SUP. CUMPLE</u> <u>(ha)</u>
170000007110479	18-149-007-00041-0003	1000	TRIGO BLANDO-SIN VARIEDAD	S	5,69	5,69
-71515	18-149-007-00041-0004	1000	TRIGO BLANDO-SIN VARIEDAD	S	0,09	0,09
170000007110469	18-149-007-00043-0001	1000	TRIGO BLANDO-SIN VARIEDAD	S	7,10	7,10
-71660	18-149-021-00062-0001	1000	TRIGO BLANDO-SIN VARIEDAD	S	3,68	3,68
4120145	18-149-021-00114-0001	20902	BARBECHO TRADICIONAL-CON CUBIERTA VEGETAL	S	2,88	2,88
4120148	18-149-021-00115-0001	20902	BARBECHO TRADICIONAL-CON CUBIERTA VEGETAL	S	2,49	2,49

11.2.1.1 Mantenimiento de prácticas y métodos de agricultura ecológica: Cultivos permanentes distintos de olivar - Conv 2018.

PUNTOS: 0,00

Porcentaje de superficie determinada en Red Natura 2000	PUNTOS:	0,00	0.0%
Porcentaje de superficie determinada situada en zonas RAMSAR	PUNTOS:	0,00	0.0%
Porcentaje de superficie determinada en zonas vulnerables a la contaminación por nitratos	PUNTOS:	0,00	0.0%
Pendiente media de la explotación	PUNTOS:	0,00	0.0%
Porcentaje de Superficie de la explotación en municipios con más del 40 por ciento de su superficie agraria dentro de la Zona de desertificación	PUNTOS:	0,00	0.0%



<u>APELLIDOS Y NOMBRE / RAZÓN SOCIAL</u>	<u>NIF</u>	<u>EXPEDIENTE</u>	<u>SUP. COMPROMETIDA</u>		
			<u>(ha)</u>		
MARTÍNEZ JUÁREZ ANA MARÍA	****6950*	1230212	9.56		
RESOLUCIÓN ADMITIDO					
IMPORTE POR ANUALIDAD					
	2018	2019	2020	2021	2022
IMPORTE MÁXIMO SUBVENCIONABLE	796,67 €	796,67 €	796,67 €	796,67 €	796,67 €
IMPORTE MEDIO DE TRANSFERENCIA (€/ha)	83,33 €	83,33 €	83,33 €	83,33 €	83,33 €

DETALLE IMPORTES POR ANUALIDAD

<u>GRUPOS DE CULTIVO ADMITIDOS</u>	<u>SUP. COMPROM.</u>	2018	2019	2020	2021	2022
	<u>(ha)</u>					
HERBÁCEOS	5,27	796,67 €	796,67 €	796,67 €	796,67 €	796,67 €
HERBÁCEOS NO ELEGIBLES	4,29	0,00 €	0,00 €	0,00 €	0,00 €	0,00 €

RECINTOS COMPROMETIDOS

<u>REF.</u>	<u>REFERENCIA SIGPAC</u>	<u>CULTIVO DESCRIPCIÓN CULTIVO</u>	<u>S/R</u>	<u>PEND. MEDIA</u>	<u>SUP. DEC. ADMIN.</u>	<u>NU SUP. CERT.</u>	<u>SUP. CAMPO</u>	<u>SUP. COMPROM.</u>
				<u>(%)</u>	<u>(ha)</u>	<u>(ha)</u>	<u>(ha)</u>	<u>(ha)</u>
4211468	18-149-019-00202-0001	3037 TRIGO DURO-REGALLO	S	3,24	1,93	1,93		1,93
4211464	18-149-019-00150-0001	3037 TRIGO DURO-REGALLO	S	3,37	3,34	3,34		3,34
4211455	18-149-020-00100-0001	24901 BARBECHO SIN PRODUCCIÓN-SIN CUBIERTA VEGETAL	S	3,80	1,20	1,20		1,20
4211460	18-149-020-00102-0001	20901 BARBECHO TRADICIONAL-SIN CUBIERTA VEGETAL	S	5,25	0,81	0,81		0,81
4211462	18-149-020-00118-0001	20901 BARBECHO TRADICIONAL-SIN CUBIERTA VEGETAL	S	9,81	2,28	2,28		2,28

INCIDENCIAS

INCIDENCIA DESCRIPCIÓN

85001 El recinto declarado no cumple con las normas de producción ecológica (artículo 5-1 e), Orden 26 mayo 2015)
Ref:-171363 Recinto:04-063-024-00027-001 Cultivo:8000 AVENA-SIN VARIEDAD Secano

RESUMEN CRITERIOS DE SELECCIÓN

11.2.1.1 Mantenimiento de prácticas y métodos de agricultura ecológica: Cultivos herbáceos - Conv 2018. PUNTOS: 7,00

	<u>PUNTOS</u>	<u>CUMPLE</u>
Porcentaje de superficie determinada en Red Natura 2000	0,00	0.0%
Porcentaje de superficie determinada situada en zonas RAMSAR	0,00	0.0%
Porcentaje de superficie determinada en zonas vulnerables a la contaminación por nitratos	0,00	0.0%
Pendiente media de la explotación	1,00	5.09%
Porcentaje de Superficie de la explotación en municipios con más del 40 por ciento de su superficie agraria dentro de la Zona de desertificación	6,00	100.0%



DETALLE CRITERIOS DE SELECCIÓN**11.2.1.1 Mantenimiento de prácticas y métodos de agricultura ecológica: Cultivos herbáceos - Conv 2018.****PUNTOS: 7,00****Porcentaje de superficie determinada en Red Natura 2000****PUNTOS: 0,00 0.0%**

<u>REF.</u>	<u>REFERENCIA SIGPAC</u>	<u>CULTIVO</u>	<u>DESCRIPCIÓN CULTIVO</u>	<u>S/R</u>	<u>SUP. COMPROM.</u> <u>(ha)</u>	<u>SUP. CUMPLE</u> <u>(ha)</u>
4211464	18-149-019-00150-0001	3037	TRIGO DURO-REGALLO	S	3,34	0,00
4211468	18-149-019-00202-0001	3037	TRIGO DURO-REGALLO	S	1,93	0,00
4211455	18-149-020-00100-0001	24901	BARBECHO SIN PRODUCCIÓN-SIN CUBIERTA VEGETAL	S	1,20	0,00
4211460	18-149-020-00102-0001	20901	BARBECHO TRADICIONAL-SIN CUBIERTA VEGETAL	S	0,81	0,00
4211462	18-149-020-00118-0001	20901	BARBECHO TRADICIONAL-SIN CUBIERTA VEGETAL	S	2,28	0,00

Porcentaje de superficie determinada situada en zonas RAMSAR**PUNTOS: 0,00 0.0%**

<u>REF.</u>	<u>REFERENCIA SIGPAC</u>	<u>CULTIVO</u>	<u>DESCRIPCIÓN CULTIVO</u>	<u>S/R</u>	<u>SUP. COMPROM.</u> <u>(ha)</u>	<u>SUP. CUMPLE</u> <u>(ha)</u>
4211464	18-149-019-00150-0001	3037	TRIGO DURO-REGALLO	S	3,34	0,00
4211468	18-149-019-00202-0001	3037	TRIGO DURO-REGALLO	S	1,93	0,00
4211455	18-149-020-00100-0001	24901	BARBECHO SIN PRODUCCIÓN-SIN CUBIERTA VEGETAL	S	1,20	0,00
4211460	18-149-020-00102-0001	20901	BARBECHO TRADICIONAL-SIN CUBIERTA VEGETAL	S	0,81	0,00
4211462	18-149-020-00118-0001	20901	BARBECHO TRADICIONAL-SIN CUBIERTA VEGETAL	S	2,28	0,00

Porcentaje de superficie determinada en zonas vulnerables a la contaminación por nitratos**PUNTOS: 0,00 0.0%**

<u>REF.</u>	<u>REFERENCIA SIGPAC</u>	<u>CULTIVO</u>	<u>DESCRIPCIÓN CULTIVO</u>	<u>S/R</u>	<u>SUP. COMPROM.</u> <u>(ha)</u>	<u>SUP. CUMPLE</u> <u>(ha)</u>
4211464	18-149-019-00150-0001	3037	TRIGO DURO-REGALLO	S	3,34	0,00
4211468	18-149-019-00202-0001	3037	TRIGO DURO-REGALLO	S	1,93	0,00
4211455	18-149-020-00100-0001	24901	BARBECHO SIN PRODUCCIÓN-SIN CUBIERTA VEGETAL	S	1,20	0,00
4211460	18-149-020-00102-0001	20901	BARBECHO TRADICIONAL-SIN CUBIERTA VEGETAL	S	0,81	0,00
4211462	18-149-020-00118-0001	20901	BARBECHO TRADICIONAL-SIN CUBIERTA VEGETAL	S	2,28	0,00

Pendiente media de la explotación**PUNTOS: 1,00 5.09%**

<u>REF.</u>	<u>REFERENCIA SIGPAC</u>	<u>CULTIVO</u>	<u>DESCRIPCIÓN CULTIVO</u>	<u>S/R</u>	<u>PENDIENTE MEDIA (%)</u>	<u>SUP. COMPROM.</u> <u>(ha)</u>
4211464	18-149-019-00150-0001	3037	TRIGO DURO-REGALLO	S	3,37	3,34
4211468	18-149-019-00202-0001	3037	TRIGO DURO-REGALLO	S	3,24	1,93
4211455	18-149-020-00100-0001	24901	BARBECHO SIN PRODUCCIÓN-SIN CUBIERTA VEGETAL	S	3,80	1,20
4211460	18-149-020-00102-0001	20901	BARBECHO TRADICIONAL-SIN CUBIERTA VEGETAL	S	5,25	0,81
4211462	18-149-020-00118-0001	20901	BARBECHO TRADICIONAL-SIN CUBIERTA VEGETAL	S	9,81	2,28

Porcentaje de Superficie de la explotación en municipios con más del 40 por ciento de su superficie agraria dentro de la Zona de desertificación**PUNTOS: 6,00 100.0%**

<u>REF.</u>	<u>REFERENCIA SIGPAC</u>	<u>CULTIVO</u>	<u>DESCRIPCIÓN CULTIVO</u>	<u>S/R</u>	<u>SUP. COMPROM.</u> <u>(ha)</u>	<u>SUP. CUMPLE</u> <u>(ha)</u>
4211464	18-149-019-00150-0001	3037	TRIGO DURO-REGALLO	S	3,34	3,34
4211468	18-149-019-00202-0001	3037	TRIGO DURO-REGALLO	S	1,93	1,93
4211455	18-149-020-00100-0001	24901	BARBECHO SIN PRODUCCIÓN-SIN CUBIERTA VEGETAL	S	1,20	1,20

REF.	REFERENCIA SIGPAC	CULTIVO	DESCRIPCIÓN CULTIVO	S/R	SUP. COMPROM. (ha)	SUP. CUMPLE (ha)
4211460	18-149-020-00102-0001	20901	BARBECHO TRADICIONAL-SIN CUBIERTA VEGETAL	S	0,81	0,81
4211462	18-149-020-00118-0001	20901	BARBECHO TRADICIONAL-SIN CUBIERTA VEGETAL	S	2,28	2,28



<u>APELLIDOS Y NOMBRE / RAZÓN SOCIAL</u>	<u>NIF</u>	<u>EXPEDIENTE</u>	<u>SUP. COMPROMETIDA</u> <u>(ha)</u>
MARTINEZ LIZARTE ISABEL	***0723*	1124550	2.69

**RESOLUCIÓN
ADMITIDO**

IMPORTE POR ANUALIDAD

	<u>2018</u>	<u>2019</u>	<u>2020</u>	<u>2021</u>	<u>2022</u>
IMPORTE MÁXIMO SUBVENCIONABLE	581,69 €	581,69 €	581,69 €	581,69 €	581,69 €
IMPORTE MEDIO DE TRANSFERENCIA (€/ha)	216,24 €	216,24 €	216,24 €	216,24 €	216,24 €

DETALLE IMPORTE POR ANUALIDAD

<u>GRUPOS DE CULTIVO ADMITIDOS</u>	<u>SUP. COMPROM.</u> <u>(ha)</u>	<u>2018</u>	<u>2019</u>	<u>2020</u>	<u>2021</u>	<u>2022</u>
FRUTALES SECANO	2,69	581,69 €	581,69 €	581,69 €	581,69 €	581,69 €

RECINTOS COMPROMETIDOS

<u>REF.</u>	<u>REFERENCIA SIGPAC</u>	<u>CULTIVO DESCRIPCIÓN CULTIVO</u>	<u>S/R</u>	<u>PEND. MEDIA</u> <u>(%)</u>	<u>SUP. DEC. ADMIN.</u> <u>(ha)</u>	<u>NU SUP. CERT.</u> <u>(ha)</u>	<u>SUP. CAMPO</u> <u>(ha)</u>	<u>SUP. COMPROM.</u> <u>(ha)</u>
1700000004663502	18-057-014-00330-0001	104000 ALMENDROS-SIN VARIEDAD	S	2,27	1,57	1,57		1,57
1700000004663498	18-057-014-00340-0001	104000 ALMENDROS-SIN VARIEDAD	S	6,43	0,10	0,10		0,10
1700000004663499	18-057-014-00345-0001	104000 ALMENDROS-SIN VARIEDAD	S	9,65	1,02	1,02		1,02

INCIDENCIAS

INCIDENCIA DESCRIPCIÓN

- 85001 El recinto declarado no cumple con las normas de producción ecológica (artículo 5-1 e), Orden 26 mayo 2015)
 Ref:1700000004663506 Recinto:18-057-014-00071-001 Cultivo:104000 ALMENDROS-SIN VARIEDAD Regadío
 Ref:1700000004663503 Recinto:18-057-014-00162-001 Cultivo:104000 ALMENDROS-SIN VARIEDAD Secano
 Ref:1700000004663504 Recinto:18-057-014-00323-001 Cultivo:104000 ALMENDROS-SIN VARIEDAD Secano

RESUMEN CRITERIOS DE SELECCIÓN

11.2.1.1 Mantenimiento de prácticas y métodos de agricultura ecológica: Cultivos permanentes distintos de olivar - Conv 2018. PUNTOS: 7,00

	<u>PUNTOS</u>	<u>CUMPLE</u>
Porcentaje de superficie determinada en Red Natura 2000	0,00	0.0%
Porcentaje de superficie determinada situada en zonas RAMSAR	0,00	0.0%
Porcentaje de superficie determinada en zonas vulnerables a la contaminación por nitratos	0,00	0.0%
Pendiente media de la explotación	1,00	5.22%
Porcentaje de Superficie de la explotación en municipios con más del 40 por ciento de su superficie agraria dentro de la Zona de desertificación	6,00	100.0%



DETALLE CRITERIOS DE SELECCIÓN**11.2.1.1 Mantenimiento de prácticas y métodos de agricultura ecológica: Cultivos permanentes distintos de olivar - Conv 2018.****PUNTOS: 7,00****Porcentaje de superficie determinada en Red Natura 2000****PUNTOS: 0,00 0.0%**

<u>REF.</u>	<u>REFERENCIA SIGPAC</u>	<u>CULTIVO</u>	<u>DESCRIPCIÓN CULTIVO</u>	<u>S/R</u>	<u>SUP. COMPROM.</u> <u>(ha)</u>	<u>SUP. CUMPLE</u> <u>(ha)</u>
170000004663502	18-057-014-00330-0001	104000	ALMENDROS-SIN VARIEDAD	S	1,57	0,00
170000004663498	18-057-014-00340-0001	104000	ALMENDROS-SIN VARIEDAD	S	0,10	0,00
170000004663499	18-057-014-00345-0001	104000	ALMENDROS-SIN VARIEDAD	S	1,02	0,00

Porcentaje de superficie determinada situada en zonas RAMSAR**PUNTOS: 0,00 0.0%**

<u>REF.</u>	<u>REFERENCIA SIGPAC</u>	<u>CULTIVO</u>	<u>DESCRIPCIÓN CULTIVO</u>	<u>S/R</u>	<u>SUP. COMPROM.</u> <u>(ha)</u>	<u>SUP. CUMPLE</u> <u>(ha)</u>
170000004663502	18-057-014-00330-0001	104000	ALMENDROS-SIN VARIEDAD	S	1,57	0,00
170000004663498	18-057-014-00340-0001	104000	ALMENDROS-SIN VARIEDAD	S	0,10	0,00
170000004663499	18-057-014-00345-0001	104000	ALMENDROS-SIN VARIEDAD	S	1,02	0,00

Porcentaje de superficie determinada en zonas vulnerables a la contaminación por nitratos**PUNTOS: 0,00 0.0%**

<u>REF.</u>	<u>REFERENCIA SIGPAC</u>	<u>CULTIVO</u>	<u>DESCRIPCIÓN CULTIVO</u>	<u>S/R</u>	<u>SUP. COMPROM.</u> <u>(ha)</u>	<u>SUP. CUMPLE</u> <u>(ha)</u>
170000004663502	18-057-014-00330-0001	104000	ALMENDROS-SIN VARIEDAD	S	1,57	0,00
170000004663498	18-057-014-00340-0001	104000	ALMENDROS-SIN VARIEDAD	S	0,10	0,00
170000004663499	18-057-014-00345-0001	104000	ALMENDROS-SIN VARIEDAD	S	1,02	0,00

Pendiente media de la explotación**PUNTOS: 1,00 5.22%**

<u>REF.</u>	<u>REFERENCIA SIGPAC</u>	<u>CULTIVO</u>	<u>DESCRIPCIÓN CULTIVO</u>	<u>S/R</u>	<u>PENDIENTE MEDIA (%)</u>	<u>SUP. COMPROM.</u> <u>(ha)</u>
170000004663502	18-057-014-00330-0001	104000	ALMENDROS-SIN VARIEDAD	S	2,27	1,57
170000004663498	18-057-014-00340-0001	104000	ALMENDROS-SIN VARIEDAD	S	6,43	0,10
170000004663499	18-057-014-00345-0001	104000	ALMENDROS-SIN VARIEDAD	S	9,65	1,02

Porcentaje de Superficie de la explotación en municipios con más del 40 por ciento de su superficie agraria dentro de la Zona de desertificación**PUNTOS: 6,00 100.0%**

<u>REF.</u>	<u>REFERENCIA SIGPAC</u>	<u>CULTIVO</u>	<u>DESCRIPCIÓN CULTIVO</u>	<u>S/R</u>	<u>SUP. COMPROM.</u> <u>(ha)</u>	<u>SUP. CUMPLE</u> <u>(ha)</u>
170000004663502	18-057-014-00330-0001	104000	ALMENDROS-SIN VARIEDAD	S	1,57	1,57
170000004663498	18-057-014-00340-0001	104000	ALMENDROS-SIN VARIEDAD	S	0,10	0,10
170000004663499	18-057-014-00345-0001	104000	ALMENDROS-SIN VARIEDAD	S	1,02	1,02



<u>APELLIDOS Y NOMBRE / RAZÓN SOCIAL</u>	<u>NIF</u>	<u>EXPEDIENTE</u>	<u>SUP. COMPROMETIDA</u>		
			<u>(ha)</u>		
MARTINEZ LOPEZ ARTURO	***2848*	1022267	43.33		
<u>RESOLUCIÓN</u>					
ADMITIDO					
<u>IMPORTES POR ANUALIDAD</u>					
	<u>2018</u>	<u>2019</u>	<u>2020</u>	<u>2021</u>	<u>2022</u>
IMPORTE MÁXIMO SUBVENCIONABLE	9.081,65 €	9.081,65 €	9.081,65 €	9.081,65 €	9.081,65 €
IMPORTE MEDIO DE TRANSFERENCIA (€/ha)	209,59 €	209,59 €	209,59 €	209,59 €	209,59 €

DETALLE IMPORTES POR ANUALIDAD

<u>GRUPOS DE CULTIVO ADMITIDOS</u>	<u>SUP. COMPROM.</u>	<u>2018</u>	<u>2019</u>	<u>2020</u>	<u>2021</u>	<u>2022</u>
	<u>(ha)</u>					
FRUTALES SECANO	43,33	9.081,65 €	9.081,65 €	9.081,65 €	9.081,65 €	9.081,65 €

RECINTOS COMPROMETIDOS

<u>REF.</u>	<u>REFERENCIA SIGPAC</u>	<u>CULTIVO DESCRIPCIÓN CULTIVO</u>	<u>S/R</u>	<u>PEND. MEDIA</u>	<u>SUP. DEC. ADMIN.</u>	<u>NU SUP. CERT.</u>	<u>SUP. CAMPO</u>	<u>SUP. COMPROM.</u>
				<u>(%)</u>	<u>(ha)</u>	<u>(ha)</u>	<u>(ha)</u>	<u>(ha)</u>
170000002350217	18-088-003-00039-0001	104000 ALMENDROS-SIN VARIEDAD	S	2,13	0,21	0,21	0,21	0,21
170000002350208	18-088-002-00061-0001	104000 ALMENDROS-SIN VARIEDAD	S	2,17	8,62	8,62	8,62	8,62
170000002350212	18-088-002-00114-0001	104000 ALMENDROS-SIN VARIEDAD	S	2,27	5,62	5,62	5,62	5,62
170000002350213	18-088-002-00104-0001	104000 ALMENDROS-SIN VARIEDAD	S	2,35	0,43	0,43	0,43	0,43
170000002350210	18-088-002-00075-0001	104000 ALMENDROS-SIN VARIEDAD	S	2,80	2,51	2,51	2,51	2,51
170000002350211	18-088-002-00069-0001	104000 ALMENDROS-SIN VARIEDAD	S	2,81	4,87	4,87	4,87	4,87
170000002350220	18-088-003-00047-0001	104000 ALMENDROS-SIN VARIEDAD	S	2,89	1,85	1,85	1,85	1,85
170000002350221	18-088-900-09601-0032	104000 ALMENDROS-SIN VARIEDAD	S	3,11	0,06	0,06	0,07	0,06
170000002350216	18-088-003-00040-0002	104000 ALMENDROS-SIN VARIEDAD	S	3,38	3,25	3,25	3,25	3,25
170000002350215	18-088-003-00022-0001	104000 ALMENDROS-SIN VARIEDAD	S	3,69	7,95	7,95	7,95	7,95
170000002350219	18-088-900-09601-0018	104000 ALMENDROS-SIN VARIEDAD	S	4,01	0,15	0,15	0,15	0,15
170000002350209	18-088-002-00062-0001	104000 ALMENDROS-SIN VARIEDAD	S	7,62	0,83	0,83	0,83	0,83
170000002350214	18-088-003-00027-0001	104000 ALMENDROS-SIN VARIEDAD	S	10,53	6,83	6,83	6,83	6,83
170000002350218	18-088-004-00272-0001	104000 ALMENDROS-SIN VARIEDAD	S	14,94	0,15	0,15	0,15	0,15

RESUMEN CRITERIOS DE SELECCIÓN

11.2.1.1 Mantenimiento de prácticas y métodos de agricultura ecológica: Cultivos permanentes distintos de olivar - Conv 2018. PUNTOS: 7,00

	<u>PUNTOS</u>	<u>CUMPLE</u>
Porcentaje de superficie determinada en Red Natura 2000	0,00	0.0%
Porcentaje de superficie determinada situada en zonas RAMSAR	0,00	0.0%
Porcentaje de superficie determinada en zonas vulnerables a la contaminación por nitratos	0,00	0.0%
Pendiente media de la explotación	1,00	4.17%
Porcentaje de Superficie de la explotación en municipios con más del 40 por ciento de su superficie agraria dentro de la Zona de desertificación	6,00	100.0%



DETALLE CRITERIOS DE SELECCIÓN**11.2.1.1 Mantenimiento de prácticas y métodos de agricultura ecológica: Cultivos permanentes distintos de olivar - Conv 2018.****PUNTOS: 7,00****Porcentaje de superficie determinada en Red Natura 2000****PUNTOS: 0,00 0.0%**

<u>REF.</u>	<u>REFERENCIA SIGPAC</u>	<u>CULTIVO</u>	<u>DESCRIPCIÓN CULTIVO</u>	<u>S/R</u>	<u>SUP. COMPROM.</u> <u>(ha)</u>	<u>SUP. CUMPLE</u> <u>(ha)</u>
170000002350208	18-088-002-00061-0001	104000	ALMENDROS-SIN VARIEDAD	S	8,62	0,00
170000002350209	18-088-002-00062-0001	104000	ALMENDROS-SIN VARIEDAD	S	0,83	0,00
170000002350211	18-088-002-00069-0001	104000	ALMENDROS-SIN VARIEDAD	S	4,87	0,00
170000002350210	18-088-002-00075-0001	104000	ALMENDROS-SIN VARIEDAD	S	2,51	0,00
170000002350213	18-088-002-00104-0001	104000	ALMENDROS-SIN VARIEDAD	S	0,43	0,00
170000002350212	18-088-002-00114-0001	104000	ALMENDROS-SIN VARIEDAD	S	5,62	0,00
170000002350215	18-088-003-00022-0001	104000	ALMENDROS-SIN VARIEDAD	S	7,95	0,00
170000002350214	18-088-003-00027-0001	104000	ALMENDROS-SIN VARIEDAD	S	6,83	0,00
170000002350217	18-088-003-00039-0001	104000	ALMENDROS-SIN VARIEDAD	S	0,21	0,00
170000002350216	18-088-003-00040-0002	104000	ALMENDROS-SIN VARIEDAD	S	3,25	0,00
170000002350220	18-088-003-00047-0001	104000	ALMENDROS-SIN VARIEDAD	S	1,85	0,00
170000002350218	18-088-004-00272-0001	104000	ALMENDROS-SIN VARIEDAD	S	0,15	0,00
170000002350219	18-088-900-09601-0018	104000	ALMENDROS-SIN VARIEDAD	S	0,15	0,00
170000002350221	18-088-900-09601-0032	104000	ALMENDROS-SIN VARIEDAD	S	0,06	0,00

Porcentaje de superficie determinada situada en zonas RAMSAR**PUNTOS: 0,00 0.0%**

<u>REF.</u>	<u>REFERENCIA SIGPAC</u>	<u>CULTIVO</u>	<u>DESCRIPCIÓN CULTIVO</u>	<u>S/R</u>	<u>SUP. COMPROM.</u> <u>(ha)</u>	<u>SUP. CUMPLE</u> <u>(ha)</u>
170000002350208	18-088-002-00061-0001	104000	ALMENDROS-SIN VARIEDAD	S	8,62	0,00
170000002350209	18-088-002-00062-0001	104000	ALMENDROS-SIN VARIEDAD	S	0,83	0,00
170000002350211	18-088-002-00069-0001	104000	ALMENDROS-SIN VARIEDAD	S	4,87	0,00
170000002350210	18-088-002-00075-0001	104000	ALMENDROS-SIN VARIEDAD	S	2,51	0,00
170000002350213	18-088-002-00104-0001	104000	ALMENDROS-SIN VARIEDAD	S	0,43	0,00
170000002350212	18-088-002-00114-0001	104000	ALMENDROS-SIN VARIEDAD	S	5,62	0,00
170000002350215	18-088-003-00022-0001	104000	ALMENDROS-SIN VARIEDAD	S	7,95	0,00
170000002350214	18-088-003-00027-0001	104000	ALMENDROS-SIN VARIEDAD	S	6,83	0,00
170000002350217	18-088-003-00039-0001	104000	ALMENDROS-SIN VARIEDAD	S	0,21	0,00
170000002350216	18-088-003-00040-0002	104000	ALMENDROS-SIN VARIEDAD	S	3,25	0,00
170000002350220	18-088-003-00047-0001	104000	ALMENDROS-SIN VARIEDAD	S	1,85	0,00
170000002350218	18-088-004-00272-0001	104000	ALMENDROS-SIN VARIEDAD	S	0,15	0,00
170000002350219	18-088-900-09601-0018	104000	ALMENDROS-SIN VARIEDAD	S	0,15	0,00
170000002350221	18-088-900-09601-0032	104000	ALMENDROS-SIN VARIEDAD	S	0,06	0,00

Porcentaje de superficie determinada en zonas vulnerables a la contaminación por nitratos**PUNTOS: 0,00 0.0%**

<u>REF.</u>	<u>REFERENCIA SIGPAC</u>	<u>CULTIVO</u>	<u>DESCRIPCIÓN CULTIVO</u>	<u>S/R</u>	<u>SUP. COMPROM.</u> <u>(ha)</u>	<u>SUP. CUMPLE</u> <u>(ha)</u>
170000002350208	18-088-002-00061-0001	104000	ALMENDROS-SIN VARIEDAD	S	8,62	0,00
170000002350209	18-088-002-00062-0001	104000	ALMENDROS-SIN VARIEDAD	S	0,83	0,00
170000002350211	18-088-002-00069-0001	104000	ALMENDROS-SIN VARIEDAD	S	4,87	0,00
170000002350210	18-088-002-00075-0001	104000	ALMENDROS-SIN VARIEDAD	S	2,51	0,00
170000002350213	18-088-002-00104-0001	104000	ALMENDROS-SIN VARIEDAD	S	0,43	0,00
170000002350212	18-088-002-00114-0001	104000	ALMENDROS-SIN VARIEDAD	S	5,62	0,00
170000002350215	18-088-003-00022-0001	104000	ALMENDROS-SIN VARIEDAD	S	7,95	0,00
170000002350214	18-088-003-00027-0001	104000	ALMENDROS-SIN VARIEDAD	S	6,83	0,00
170000002350217	18-088-003-00039-0001	104000	ALMENDROS-SIN VARIEDAD	S	0,21	0,00
170000002350216	18-088-003-00040-0002	104000	ALMENDROS-SIN VARIEDAD	S	3,25	0,00
170000002350220	18-088-003-00047-0001	104000	ALMENDROS-SIN VARIEDAD	S	1,85	0,00
170000002350218	18-088-004-00272-0001	104000	ALMENDROS-SIN VARIEDAD	S	0,15	0,00
170000002350219	18-088-900-09601-0018	104000	ALMENDROS-SIN VARIEDAD	S	0,15	0,00

<u>REF.</u>	<u>REFERENCIA SIGPAC</u>	<u>CULTIVO</u>	<u>DESCRIPCIÓN CULTIVO</u>	<u>S/R</u>	<u>SUP. COMPROM.</u> <u>(ha)</u>	<u>SUP. CUMPLE</u> <u>(ha)</u>
1700000002350221	18-088-900-09601-0032	104000	ALMENDROS-SIN VARIEDAD	S	0,06	0,00

Pendiente media de la explotación

PUNTOS: 1,00 4.17%

<u>REF.</u>	<u>REFERENCIA SIGPAC</u>	<u>CULTIVO</u>	<u>DESCRIPCIÓN CULTIVO</u>	<u>S/R</u>	<u>PENDIENTE MEDIA (%)</u>	<u>SUP. COMPROM.</u> <u>(ha)</u>
1700000002350208	18-088-002-00061-0001	104000	ALMENDROS-SIN VARIEDAD	S	2,17	8,62
1700000002350209	18-088-002-00062-0001	104000	ALMENDROS-SIN VARIEDAD	S	7,62	0,83
1700000002350211	18-088-002-00069-0001	104000	ALMENDROS-SIN VARIEDAD	S	2,81	4,87
1700000002350210	18-088-002-00075-0001	104000	ALMENDROS-SIN VARIEDAD	S	2,80	2,51
1700000002350213	18-088-002-00104-0001	104000	ALMENDROS-SIN VARIEDAD	S	2,35	0,43
1700000002350212	18-088-002-00114-0001	104000	ALMENDROS-SIN VARIEDAD	S	2,27	5,62
1700000002350215	18-088-003-00022-0001	104000	ALMENDROS-SIN VARIEDAD	S	3,69	7,95
1700000002350214	18-088-003-00027-0001	104000	ALMENDROS-SIN VARIEDAD	S	10,53	6,83
1700000002350217	18-088-003-00039-0001	104000	ALMENDROS-SIN VARIEDAD	S	2,13	0,21
1700000002350216	18-088-003-00040-0002	104000	ALMENDROS-SIN VARIEDAD	S	3,38	3,25
1700000002350220	18-088-003-00047-0001	104000	ALMENDROS-SIN VARIEDAD	S	2,89	1,85
1700000002350218	18-088-004-00272-0001	104000	ALMENDROS-SIN VARIEDAD	S	14,94	0,15
1700000002350219	18-088-900-09601-0018	104000	ALMENDROS-SIN VARIEDAD	S	4,01	0,15
1700000002350221	18-088-900-09601-0032	104000	ALMENDROS-SIN VARIEDAD	S	3,11	0,06

Porcentaje de Superficie de la explotación en municipios con más del 40 por ciento de su superficie agraria dentro de la Zona de desertificación

PUNTOS: 6,00 100.0%

<u>REF.</u>	<u>REFERENCIA SIGPAC</u>	<u>CULTIVO</u>	<u>DESCRIPCIÓN CULTIVO</u>	<u>S/R</u>	<u>SUP. COMPROM.</u> <u>(ha)</u>	<u>SUP. CUMPLE</u> <u>(ha)</u>
1700000002350208	18-088-002-00061-0001	104000	ALMENDROS-SIN VARIEDAD	S	8,62	8,62
1700000002350209	18-088-002-00062-0001	104000	ALMENDROS-SIN VARIEDAD	S	0,83	0,83
1700000002350211	18-088-002-00069-0001	104000	ALMENDROS-SIN VARIEDAD	S	4,87	4,87
1700000002350210	18-088-002-00075-0001	104000	ALMENDROS-SIN VARIEDAD	S	2,51	2,51
1700000002350213	18-088-002-00104-0001	104000	ALMENDROS-SIN VARIEDAD	S	0,43	0,43
1700000002350212	18-088-002-00114-0001	104000	ALMENDROS-SIN VARIEDAD	S	5,62	5,62
1700000002350215	18-088-003-00022-0001	104000	ALMENDROS-SIN VARIEDAD	S	7,95	7,95
1700000002350214	18-088-003-00027-0001	104000	ALMENDROS-SIN VARIEDAD	S	6,83	6,83
1700000002350217	18-088-003-00039-0001	104000	ALMENDROS-SIN VARIEDAD	S	0,21	0,21
1700000002350216	18-088-003-00040-0002	104000	ALMENDROS-SIN VARIEDAD	S	3,25	3,25
1700000002350220	18-088-003-00047-0001	104000	ALMENDROS-SIN VARIEDAD	S	1,85	1,85
1700000002350218	18-088-004-00272-0001	104000	ALMENDROS-SIN VARIEDAD	S	0,15	0,15
1700000002350219	18-088-900-09601-0018	104000	ALMENDROS-SIN VARIEDAD	S	0,15	0,15
1700000002350221	18-088-900-09601-0032	104000	ALMENDROS-SIN VARIEDAD	S	0,06	0,06



<u>APELLIDOS Y NOMBRE / RAZÓN SOCIAL</u>	<u>NIF</u>	<u>EXPEDIENTE</u>	<u>SUP. COMPROMETIDA</u>		
			<u>(ha)</u>		
MARTINEZ LOPEZ EUGENIA	****2019*	1168757	53.11		
RESOLUCIÓN ADMITIDO					
IMPORTE MÁXIMO SUBVENCIONABLE					
	2018	2019	2020	2021	2022
	8.505,68 €	8.505,68 €	8.505,68 €	8.505,68 €	8.505,68 €
IMPORTE MEDIO DE TRANSFERENCIA (€/ha)					
	160,15 €	160,15 €	160,15 €	160,15 €	160,15 €

DETALLE IMPORTES POR ANUALIDAD

<u>GRUPOS DE CULTIVO ADMITIDOS</u>	<u>SUP. COMPROM.</u>	2018	2019	2020	2021	2022
	<u>(ha)</u>					
FRUTALES SECANO	11,42	2.469,46 €	2.469,46 €	2.469,46 €	2.469,46 €	2.469,46 €
HERBÁCEOS	39,93	6.036,22 €	6.036,22 €	6.036,22 €	6.036,22 €	6.036,22 €
HERBÁCEOS NO ELEGIBLES	1,76	0,00 €	0,00 €	0,00 €	0,00 €	0,00 €

RECINTOS COMPROMETIDOS

<u>REF.</u>	<u>REFERENCIA SIGPAC</u>	<u>CULTIVO DESCRIPCIÓN CULTIVO</u>	<u>S/R</u>	<u>PEND. MEDIA</u>	<u>SUP. DEC. ADMIN.</u>	<u>NU SUP. CERT.</u>	<u>SUP. CAMPO</u>	<u>SUP. COMPROM.</u>
				<u>(%)</u>	<u>(ha)</u>	<u>(ha)</u>	<u>(ha)</u>	<u>(ha)</u>
170000006374666	04-063-028-00087-0001	13000 TRITICALE-SIN VARIEDAD	R	1,39	0,19	0,19		0,19
170000006374652	18-167-011-00056-0002	8000 AVENA-SIN VARIEDAD	S	1,62	1,66	1,66		1,66
170000006374667	04-063-027-00007-0001	13000 TRITICALE-SIN VARIEDAD	R	1,76	0,58	0,58		0,58
170000006374640	18-167-011-00037-0001	8000 AVENA-SIN VARIEDAD	S	2,12	6,09	6,09		6,09
170000006374664	18-149-013-00217-0001	50004 GARBANZOS-GARBANZO DE PEDROSILLO	S	2,27	0,91	0,91		0,91
170000006374646	18-149-013-00106-0001	5000 CEBADA-SIN VARIEDAD	S	2,41	2,90	2,90		2,90
170000006374654	04-063-040-00089-0001	13000 TRITICALE-SIN VARIEDAD	S	2,60	0,40	0,80		0,40
170000006374668	04-063-027-00046-0001	13000 TRITICALE-SIN VARIEDAD	R	2,68	1,06	1,06		1,06
170000006374651	18-167-011-00056-0001	8000 AVENA-SIN VARIEDAD	S	2,75	3,30	3,30		3,30
170000006374669	04-063-028-00033-0002	13000 TRITICALE-SIN VARIEDAD	R	2,82	0,39	0,39		0,39
170000006374661	04-063-031-00037-0001	8000 AVENA-SIN VARIEDAD	S	2,99	0,34	0,34		0,34
170000006374678	04-063-027-00079-0001	13000 TRITICALE-SIN VARIEDAD	S	3,27	1,04	1,04		1,04
170000006374648	18-149-013-00106-0003	5000 CEBADA-SIN VARIEDAD	S	3,78	0,02	0,02		0,02
170000006374683	18-149-010-00032-0004	88000 CÁRTAMO-SIN VARIEDAD	S	4,15	10,71	10,71		10,71
170000006374684	04-063-040-00090-0004	13000 TRITICALE-SIN VARIEDAD	S	4,36	0,17	0,17		0,17
170000006374653	04-063-029-00025-0001	8000 AVENA-SIN VARIEDAD	S	4,46	2,22	2,22		2,22
170000006374649	18-149-013-00021-0001	104000 ALMENDROS-SIN VARIEDAD	S	5,30	5,71	5,71		5,71
170000006374638	04-063-026-00006-0001	50004 GARBANZOS-GARBANZO DE PEDROSILLO	S	5,36	2,45	2,45		2,45
170000006374679	18-149-011-00065-0001	50004 GARBANZOS-GARBANZO DE PEDROSILLO	S	5,63	0,62	0,62		0,62
170000006374637	04-063-026-00005-0001	50004 GARBANZOS-GARBANZO DE PEDROSILLO	S	6,23	2,24	2,24		2,24
170000006374642	18-149-013-00011-0001	20901 BARBECHO TRADICIONAL-SIN CUBIERTA VEGETAL	S	7,20	1,76	1,76		1,76
4103345	18-149-013-00004-0001	104000 ALMENDROS-SIN VARIEDAD	S	8,00	5,71	5,71		5,71
170000006374660	04-063-029-00032-0002	8000 AVENA-SIN VARIEDAD	S	8,26	1,50	1,50		1,50
170000006374681	18-149-010-00032-0026	5000 CEBADA-SIN VARIEDAD	S	10,76	0,29	0,29		0,29
170000006374665	04-063-029-00062-0001	8000 AVENA-SIN VARIEDAD	S	12,51	0,56	0,56		0,56
170000006374659	04-063-029-00032-0004	8000 AVENA-SIN VARIEDAD	S	13,30	0,03	0,05		0,03
170000006374662	04-063-029-00072-0001	13000 TRITICALE-SIN VARIEDAD	S	13,33	0,26	0,26		0,26



RESUMEN CRITERIOS DE SELECCIÓN**11.2.1.1 Mantenimiento de prácticas y métodos de agricultura ecológica: Cultivos herbáceos - Conv 2018.** PUNTOS: 7,00

	PUNTOS	CUMPLE
Porcentaje de superficie determinada en Red Natura 2000	0,00	0.0%
Porcentaje de superficie determinada situada en zonas RAMSAR	0,00	0.0%
Porcentaje de superficie determinada en zonas vulnerables a la contaminación por nitratos	0,00	0.0%
Pendiente media de la explotación	1,00	4.06%
Porcentaje de Superficie de la explotación en municipios con más del 40 por ciento de su superficie agraria dentro de la Zona de desertificación	6,00	100.0%

11.2.1.1 Mantenimiento de prácticas y métodos de agricultura ecológica: Cultivos permanentes distintos de olivar - Conv 2018. PUNTOS: 7,00

	PUNTOS	CUMPLE
Porcentaje de superficie determinada en Red Natura 2000	0,00	0.0%
Porcentaje de superficie determinada situada en zonas RAMSAR	0,00	0.0%
Porcentaje de superficie determinada en zonas vulnerables a la contaminación por nitratos	0,00	0.0%
Pendiente media de la explotación	1,00	6.65%
Porcentaje de Superficie de la explotación en municipios con más del 40 por ciento de su superficie agraria dentro de la Zona de desertificación	6,00	100.0%

DETALLE CRITERIOS DE SELECCIÓN**11.2.1.1 Mantenimiento de prácticas y métodos de agricultura ecológica: Cultivos herbáceos - Conv 2018.** PUNTOS: 7,00

						PUNTOS:	0,00	0.0%
REF.	REFERENCIA SIGPAC	CULTIVO	DESCRIPCIÓN CULTIVO	S/R		SUP. COMPROM.	SUP. CUMPLE	
						(ha)	(ha)	
170000006374637	04-063-026-00005-0001	50004	GARBANZOS-GARBANZO DE PEDROSILLO	S		2,24	0,00	
170000006374638	04-063-026-00006-0001	50004	GARBANZOS-GARBANZO DE PEDROSILLO	S		2,45	0,00	
170000006374667	04-063-027-00007-0001	13000	TRITICALE-SIN VARIEDAD	R		0,58	0,00	
170000006374668	04-063-027-00046-0001	13000	TRITICALE-SIN VARIEDAD	R		1,06	0,00	
170000006374678	04-063-027-00079-0001	13000	TRITICALE-SIN VARIEDAD	S		1,04	0,00	
170000006374669	04-063-028-00033-0002	13000	TRITICALE-SIN VARIEDAD	R		0,39	0,00	
170000006374666	04-063-028-00087-0001	13000	TRITICALE-SIN VARIEDAD	R		0,19	0,00	
170000006374653	04-063-029-00025-0001	8000	AVENA-SIN VARIEDAD	S		2,22	0,00	
170000006374660	04-063-029-00032-0002	8000	AVENA-SIN VARIEDAD	S		1,50	0,00	
170000006374659	04-063-029-00032-0004	8000	AVENA-SIN VARIEDAD	S		0,03	0,00	
170000006374665	04-063-029-00062-0001	8000	AVENA-SIN VARIEDAD	S		0,56	0,00	
170000006374662	04-063-029-00072-0001	13000	TRITICALE-SIN VARIEDAD	S		0,26	0,00	
170000006374661	04-063-031-00037-0001	8000	AVENA-SIN VARIEDAD	S		0,34	0,00	
170000006374654	04-063-040-00089-0001	13000	TRITICALE-SIN VARIEDAD	S		0,40	0,00	
170000006374684	04-063-040-00090-0004	13000	TRITICALE-SIN VARIEDAD	S		0,17	0,00	
170000006374683	18-149-010-00032-0004	88000	CÁRTAMO-SIN VARIEDAD	S		10,71	0,00	
170000006374681	18-149-010-00032-0026	5000	CEBADA-SIN VARIEDAD	S		0,29	0,00	
170000006374679	18-149-011-00065-0001	50004	GARBANZOS-GARBANZO DE PEDROSILLO	S		0,62	0,00	
170000006374642	18-149-013-00011-0001	20901	BARBECHO TRADICIONAL-SIN CUBIERTA VEGETAL	S		1,76	0,00	
170000006374646	18-149-013-00106-0001	5000	CEBADA-SIN VARIEDAD	S		2,90	0,00	
170000006374648	18-149-013-00106-0003	5000	CEBADA-SIN VARIEDAD	S		0,02	0,00	
170000006374664	18-149-013-00217-0001	50004	GARBANZOS-GARBANZO DE PEDROSILLO	S		0,91	0,00	
170000006374640	18-167-011-00037-0001	8000	AVENA-SIN VARIEDAD	S		6,09	0,00	
170000006374651	18-167-011-00056-0001	8000	AVENA-SIN VARIEDAD	S		3,30	0,00	
170000006374652	18-167-011-00056-0002	8000	AVENA-SIN VARIEDAD	S		1,66	0,00	
Porcentaje de superficie determinada situada en zonas RAMSAR						PUNTOS:	0,00	0.0%

<u>REF.</u>	<u>REFERENCIA SIGPAC</u>	<u>CULTIVO</u>	<u>DESCRIPCIÓN CULTIVO</u>	<u>S/R</u>	<u>SUP. COMPROM.</u> <u>(ha)</u>	<u>SUP. CUMPLE</u> <u>(ha)</u>
170000006374637	04-063-026-00005-0001	50004	GARBANZOS-GARBANZO DE PEDROSILLO	S	2,24	0,00
170000006374638	04-063-026-00006-0001	50004	GARBANZOS-GARBANZO DE PEDROSILLO	S	2,45	0,00
170000006374667	04-063-027-00007-0001	13000	TRITICALE-SIN VARIEDAD	R	0,58	0,00
170000006374668	04-063-027-00046-0001	13000	TRITICALE-SIN VARIEDAD	R	1,06	0,00
170000006374678	04-063-027-00079-0001	13000	TRITICALE-SIN VARIEDAD	S	1,04	0,00
170000006374669	04-063-028-00033-0002	13000	TRITICALE-SIN VARIEDAD	R	0,39	0,00
170000006374666	04-063-028-00087-0001	13000	TRITICALE-SIN VARIEDAD	R	0,19	0,00
170000006374653	04-063-029-00025-0001	8000	AVENA-SIN VARIEDAD	S	2,22	0,00
170000006374660	04-063-029-00032-0002	8000	AVENA-SIN VARIEDAD	S	1,50	0,00
170000006374659	04-063-029-00032-0004	8000	AVENA-SIN VARIEDAD	S	0,03	0,00
170000006374665	04-063-029-00062-0001	8000	AVENA-SIN VARIEDAD	S	0,56	0,00
170000006374662	04-063-029-00072-0001	13000	TRITICALE-SIN VARIEDAD	S	0,26	0,00
170000006374661	04-063-031-00037-0001	8000	AVENA-SIN VARIEDAD	S	0,34	0,00
170000006374654	04-063-040-00089-0001	13000	TRITICALE-SIN VARIEDAD	S	0,40	0,00
170000006374684	04-063-040-00090-0004	13000	TRITICALE-SIN VARIEDAD	S	0,17	0,00
170000006374683	18-149-010-00032-0004	88000	CÁRTAMO-SIN VARIEDAD	S	10,71	0,00
170000006374681	18-149-010-00032-0026	5000	CEBADA-SIN VARIEDAD	S	0,29	0,00
170000006374679	18-149-011-00065-0001	50004	GARBANZOS-GARBANZO DE PEDROSILLO	S	0,62	0,00
170000006374642	18-149-013-00011-0001	20901	BARBECHO TRADICIONAL-SIN CUBIERTA VEGETAL	S	1,76	0,00
170000006374646	18-149-013-00106-0001	5000	CEBADA-SIN VARIEDAD	S	2,90	0,00
170000006374648	18-149-013-00106-0003	5000	CEBADA-SIN VARIEDAD	S	0,02	0,00
170000006374664	18-149-013-00217-0001	50004	GARBANZOS-GARBANZO DE PEDROSILLO	S	0,91	0,00
170000006374640	18-167-011-00037-0001	8000	AVENA-SIN VARIEDAD	S	6,09	0,00
170000006374651	18-167-011-00056-0001	8000	AVENA-SIN VARIEDAD	S	3,30	0,00
170000006374652	18-167-011-00056-0002	8000	AVENA-SIN VARIEDAD	S	1,66	0,00

Porcentaje de superficie determinada en zonas vulnerables a la contaminación por nitratos**PUNTOS:** 0,00 0,0%

<u>REF.</u>	<u>REFERENCIA SIGPAC</u>	<u>CULTIVO</u>	<u>DESCRIPCIÓN CULTIVO</u>	<u>S/R</u>	<u>SUP. COMPROM.</u> <u>(ha)</u>	<u>SUP. CUMPLE</u> <u>(ha)</u>
170000006374637	04-063-026-00005-0001	50004	GARBANZOS-GARBANZO DE PEDROSILLO	S	2,24	0,00
170000006374638	04-063-026-00006-0001	50004	GARBANZOS-GARBANZO DE PEDROSILLO	S	2,45	0,00
170000006374667	04-063-027-00007-0001	13000	TRITICALE-SIN VARIEDAD	R	0,58	0,00
170000006374668	04-063-027-00046-0001	13000	TRITICALE-SIN VARIEDAD	R	1,06	0,00
170000006374678	04-063-027-00079-0001	13000	TRITICALE-SIN VARIEDAD	S	1,04	0,00
170000006374669	04-063-028-00033-0002	13000	TRITICALE-SIN VARIEDAD	R	0,39	0,00
170000006374666	04-063-028-00087-0001	13000	TRITICALE-SIN VARIEDAD	R	0,19	0,00
170000006374653	04-063-029-00025-0001	8000	AVENA-SIN VARIEDAD	S	2,22	0,00
170000006374660	04-063-029-00032-0002	8000	AVENA-SIN VARIEDAD	S	1,50	0,00
170000006374659	04-063-029-00032-0004	8000	AVENA-SIN VARIEDAD	S	0,03	0,00
170000006374665	04-063-029-00062-0001	8000	AVENA-SIN VARIEDAD	S	0,56	0,00
170000006374662	04-063-029-00072-0001	13000	TRITICALE-SIN VARIEDAD	S	0,26	0,00
170000006374661	04-063-031-00037-0001	8000	AVENA-SIN VARIEDAD	S	0,34	0,00
170000006374654	04-063-040-00089-0001	13000	TRITICALE-SIN VARIEDAD	S	0,40	0,00
170000006374684	04-063-040-00090-0004	13000	TRITICALE-SIN VARIEDAD	S	0,17	0,00
170000006374683	18-149-010-00032-0004	88000	CÁRTAMO-SIN VARIEDAD	S	10,71	0,00
170000006374681	18-149-010-00032-0026	5000	CEBADA-SIN VARIEDAD	S	0,29	0,00
170000006374679	18-149-011-00065-0001	50004	GARBANZOS-GARBANZO DE PEDROSILLO	S	0,62	0,00
170000006374642	18-149-013-00011-0001	20901	BARBECHO TRADICIONAL-SIN CUBIERTA VEGETAL	S	1,76	0,00
170000006374646	18-149-013-00106-0001	5000	CEBADA-SIN VARIEDAD	S	2,90	0,00
170000006374648	18-149-013-00106-0003	5000	CEBADA-SIN VARIEDAD	S	0,02	0,00
170000006374664	18-149-013-00217-0001	50004	GARBANZOS-GARBANZO DE PEDROSILLO	S	0,91	0,00
170000006374640	18-167-011-00037-0001	8000	AVENA-SIN VARIEDAD	S	6,09	0,00
170000006374651	18-167-011-00056-0001	8000	AVENA-SIN VARIEDAD	S	3,30	0,00
170000006374652	18-167-011-00056-0002	8000	AVENA-SIN VARIEDAD	S	1,66	0,00

Pendiente media de la explotación**PUNTOS:** 1,00 4.06%

REF.	REFERENCIA SIGPAC	CULTIVO	DESCRIPCIÓN CULTIVO	S/R	PENDIENTE	
					MEDIA (%)	SUP. COMPROM. (ha)
170000006374637	04-063-026-00005-0001	50004	GARBANZOS-GARBANZO DE PEDROSILLO	S	6,23	2,24
170000006374638	04-063-026-00006-0001	50004	GARBANZOS-GARBANZO DE PEDROSILLO	S	5,36	2,45
170000006374667	04-063-027-00007-0001	13000	TRITICALE-SIN VARIEDAD	R	1,76	0,58
170000006374668	04-063-027-00046-0001	13000	TRITICALE-SIN VARIEDAD	R	2,68	1,06
170000006374678	04-063-027-00079-0001	13000	TRITICALE-SIN VARIEDAD	S	3,27	1,04
170000006374669	04-063-028-00033-0002	13000	TRITICALE-SIN VARIEDAD	R	2,82	0,39
170000006374666	04-063-028-00087-0001	13000	TRITICALE-SIN VARIEDAD	R	1,39	0,19
170000006374653	04-063-029-00025-0001	8000	AVENA-SIN VARIEDAD	S	4,46	2,22
170000006374660	04-063-029-00032-0002	8000	AVENA-SIN VARIEDAD	S	8,26	1,50
170000006374659	04-063-029-00032-0004	8000	AVENA-SIN VARIEDAD	S	13,30	0,03
170000006374665	04-063-029-00062-0001	8000	AVENA-SIN VARIEDAD	S	12,51	0,56
170000006374662	04-063-029-00072-0001	13000	TRITICALE-SIN VARIEDAD	S	13,33	0,26
170000006374661	04-063-031-00037-0001	8000	AVENA-SIN VARIEDAD	S	2,99	0,34
170000006374654	04-063-040-00089-0001	13000	TRITICALE-SIN VARIEDAD	S	2,60	0,40
170000006374684	04-063-040-00090-0004	13000	TRITICALE-SIN VARIEDAD	S	4,36	0,17
170000006374683	18-149-010-00032-0004	88000	CÁRTAMO-SIN VARIEDAD	S	4,15	10,71
170000006374681	18-149-010-00032-0026	5000	CEBADA-SIN VARIEDAD	S	10,76	0,29
170000006374679	18-149-011-00065-0001	50004	GARBANZOS-GARBANZO DE PEDROSILLO	S	5,63	0,62
170000006374642	18-149-013-00011-0001	20901	BARBECHO TRADICIONAL-SIN CUBIERTA VEGETAL	S	7,20	1,76
170000006374646	18-149-013-00106-0001	5000	CEBADA-SIN VARIEDAD	S	2,41	2,90
170000006374648	18-149-013-00106-0003	5000	CEBADA-SIN VARIEDAD	S	3,78	0,02
170000006374664	18-149-013-00217-0001	50004	GARBANZOS-GARBANZO DE PEDROSILLO	S	2,27	0,91
170000006374640	18-167-011-00037-0001	8000	AVENA-SIN VARIEDAD	S	2,12	6,09
170000006374651	18-167-011-00056-0001	8000	AVENA-SIN VARIEDAD	S	2,75	3,30
170000006374652	18-167-011-00056-0002	8000	AVENA-SIN VARIEDAD	S	1,62	1,66

Porcentaje de Superficie de la explotación en municipios con más del 40 por ciento de su superficie agraria dentro de la Zona de desertificación**PUNTOS:** 6,00 100.0%

REF.	REFERENCIA SIGPAC	CULTIVO	DESCRIPCIÓN CULTIVO	S/R	PENDIENTE	
					MEDIA (%)	SUP. COMPROM. (ha)
170000006374637	04-063-026-00005-0001	50004	GARBANZOS-GARBANZO DE PEDROSILLO	S	6,23	2,24
170000006374638	04-063-026-00006-0001	50004	GARBANZOS-GARBANZO DE PEDROSILLO	S	5,36	2,45
170000006374667	04-063-027-00007-0001	13000	TRITICALE-SIN VARIEDAD	R	1,76	0,58
170000006374668	04-063-027-00046-0001	13000	TRITICALE-SIN VARIEDAD	R	2,68	1,06
170000006374678	04-063-027-00079-0001	13000	TRITICALE-SIN VARIEDAD	S	3,27	1,04
170000006374669	04-063-028-00033-0002	13000	TRITICALE-SIN VARIEDAD	R	2,82	0,39
170000006374666	04-063-028-00087-0001	13000	TRITICALE-SIN VARIEDAD	R	1,39	0,19
170000006374653	04-063-029-00025-0001	8000	AVENA-SIN VARIEDAD	S	4,46	2,22
170000006374660	04-063-029-00032-0002	8000	AVENA-SIN VARIEDAD	S	8,26	1,50
170000006374659	04-063-029-00032-0004	8000	AVENA-SIN VARIEDAD	S	13,30	0,03
170000006374665	04-063-029-00062-0001	8000	AVENA-SIN VARIEDAD	S	12,51	0,56
170000006374662	04-063-029-00072-0001	13000	TRITICALE-SIN VARIEDAD	S	13,33	0,26
170000006374661	04-063-031-00037-0001	8000	AVENA-SIN VARIEDAD	S	2,99	0,34
170000006374654	04-063-040-00089-0001	13000	TRITICALE-SIN VARIEDAD	S	2,60	0,40
170000006374684	04-063-040-00090-0004	13000	TRITICALE-SIN VARIEDAD	S	4,36	0,17
170000006374683	18-149-010-00032-0004	88000	CÁRTAMO-SIN VARIEDAD	S	4,15	10,71
170000006374681	18-149-010-00032-0026	5000	CEBADA-SIN VARIEDAD	S	10,76	0,29
170000006374679	18-149-011-00065-0001	50004	GARBANZOS-GARBANZO DE PEDROSILLO	S	5,63	0,62
170000006374642	18-149-013-00011-0001	20901	BARBECHO TRADICIONAL-SIN CUBIERTA VEGETAL	S	7,20	1,76
170000006374646	18-149-013-00106-0001	5000	CEBADA-SIN VARIEDAD	S	2,41	2,90
170000006374648	18-149-013-00106-0003	5000	CEBADA-SIN VARIEDAD	S	3,78	0,02
170000006374664	18-149-013-00217-0001	50004	GARBANZOS-GARBANZO DE PEDROSILLO	S	2,27	0,91
170000006374640	18-167-011-00037-0001	8000	AVENA-SIN VARIEDAD	S	2,12	6,09
170000006374651	18-167-011-00056-0001	8000	AVENA-SIN VARIEDAD	S	2,75	3,30

<u>REF.</u>	<u>REFERENCIA SIGPAC</u>	<u>CULTIVO</u>	<u>DESCRIPCIÓN CULTIVO</u>	<u>S/R</u>	<u>SUP. COMPROM.</u> <u>(ha)</u>	<u>SUP. CUMPLE</u> <u>(ha)</u>
1700000006374652	18-167-011-00056-0002	8000	AVENA-SIN VARIEDAD	S	1,66	1,66

11.2.1.1 Mantenimiento de prácticas y métodos de agricultura ecológica: Cultivos permanentes distintos de olivar - Conv 2018.**PUNTOS: 7,00****Porcentaje de superficie determinada en Red Natura 2000****PUNTOS: 0,00 0.0%**

<u>REF.</u>	<u>REFERENCIA SIGPAC</u>	<u>CULTIVO</u>	<u>DESCRIPCIÓN CULTIVO</u>	<u>S/R</u>	<u>SUP. COMPROM.</u> <u>(ha)</u>	<u>SUP. CUMPLE</u> <u>(ha)</u>
4103345	18-149-013-00004-0001	104000	ALMENDROS-SIN VARIEDAD	S	5,71	0,00
1700000006374649	18-149-013-00021-0001	104000	ALMENDROS-SIN VARIEDAD	S	5,71	0,00

Porcentaje de superficie determinada situada en zonas RAMSAR**PUNTOS: 0,00 0.0%**

<u>REF.</u>	<u>REFERENCIA SIGPAC</u>	<u>CULTIVO</u>	<u>DESCRIPCIÓN CULTIVO</u>	<u>S/R</u>	<u>SUP. COMPROM.</u> <u>(ha)</u>	<u>SUP. CUMPLE</u> <u>(ha)</u>
4103345	18-149-013-00004-0001	104000	ALMENDROS-SIN VARIEDAD	S	5,71	0,00
1700000006374649	18-149-013-00021-0001	104000	ALMENDROS-SIN VARIEDAD	S	5,71	0,00

Porcentaje de superficie determinada en zonas vulnerables a la contaminación por nitratos**PUNTOS: 0,00 0.0%**

<u>REF.</u>	<u>REFERENCIA SIGPAC</u>	<u>CULTIVO</u>	<u>DESCRIPCIÓN CULTIVO</u>	<u>S/R</u>	<u>SUP. COMPROM.</u> <u>(ha)</u>	<u>SUP. CUMPLE</u> <u>(ha)</u>
4103345	18-149-013-00004-0001	104000	ALMENDROS-SIN VARIEDAD	S	5,71	0,00
1700000006374649	18-149-013-00021-0001	104000	ALMENDROS-SIN VARIEDAD	S	5,71	0,00

Pendiente media de la explotación**PUNTOS: 1,00 6.65%**

<u>REF.</u>	<u>REFERENCIA SIGPAC</u>	<u>CULTIVO</u>	<u>DESCRIPCIÓN CULTIVO</u>	<u>S/R</u>	<u>PENDIENTE MEDIA (%)</u>	<u>SUP. COMPROM.</u> <u>(ha)</u>
4103345	18-149-013-00004-0001	104000	ALMENDROS-SIN VARIEDAD	S	8,00	5,71
1700000006374649	18-149-013-00021-0001	104000	ALMENDROS-SIN VARIEDAD	S	5,30	5,71

Porcentaje de Superficie de la explotación en municipios con más del 40 por ciento de su superficie agraria dentro de la Zona de desertificación**PUNTOS: 6,00 100.0%**

<u>REF.</u>	<u>REFERENCIA SIGPAC</u>	<u>CULTIVO</u>	<u>DESCRIPCIÓN CULTIVO</u>	<u>S/R</u>	<u>SUP. COMPROM.</u> <u>(ha)</u>	<u>SUP. CUMPLE</u> <u>(ha)</u>
4103345	18-149-013-00004-0001	104000	ALMENDROS-SIN VARIEDAD	S	5,71	5,71
1700000006374649	18-149-013-00021-0001	104000	ALMENDROS-SIN VARIEDAD	S	5,71	5,71



<u>APELLIDOS Y NOMBRE / RAZÓN SOCIAL</u>		<u>NIF</u>	<u>EXPEDIENTE</u>	<u>SUP. COMPROMETIDA</u>				
				<u>(ha)</u>				
MARTINEZ LOPEZ EUSEBIO		***1983*	1035855	6.39				
<u>RESOLUCIÓN</u>								
ADMITIDO								
<u>IMPORTES POR ANUALIDAD</u>								
		<u>2018</u>	<u>2019</u>	<u>2020</u>	<u>2021</u>	<u>2022</u>		
IMPORTE MÁXIMO SUBVENCIONABLE		965,98 €	965,98 €	965,98 €	965,98 €	965,98 €		
IMPORTE MEDIO DE TRANSFERENCIA (€/ha)		151,17 €	151,17 €	151,17 €	151,17 €	151,17 €		
<u>DETALLE IMPORTES POR ANUALIDAD</u>								
<u>GRUPOS DE CULTIVO ADMITIDOS</u>		<u>SUP. COMPROM.</u>	<u>2018</u>	<u>2019</u>	<u>2020</u>	<u>2021</u>	<u>2022</u>	
		<u>(ha)</u>						
HERBÁCEOS		6,39	965,98 €	965,98 €	965,98 €	965,98 €	965,98 €	
<u>RECINTOS COMPROMETIDOS</u>								
<u>REF.</u>	<u>REFERENCIA SIGPAC</u>	<u>CULTIVO DESCRIPCIÓN CULTIVO</u>	<u>S/R</u>	<u>PEND. MEDIA (%)</u>	<u>SUP. DEC. ADMIN. (ha)</u>	<u>NU SUP. CERT. (ha)</u>	<u>SUP. CAMPO (ha)</u>	<u>SUP. COMPROM. (ha)</u>
1700000005162592	04-063-024-00027-0001	5000 CEBADA-SIN VARIEDAD	S	8,37	6,39	12,78		6,39

RESUMEN CRITERIOS DE SELECCIÓN

11.2.1.1 Mantenimiento de prácticas y métodos de agricultura ecológica: Cultivos herbáceos - Conv 2018. PUNTOS: 8,00

	<u>PUNTOS</u>	<u>CUMPLE</u>
Porcentaje de superficie determinada en Red Natura 2000	0,00	0.0%
Porcentaje de superficie determinada situada en zonas RAMSAR	0,00	0.0%
Porcentaje de superficie determinada en zonas vulnerables a la contaminación por nitratos	0,00	0.0%
Pendiente media de la explotación	2,00	8.37%
Porcentaje de Superficie de la explotación en municipios con más del 40 por ciento de su superficie agraria dentro de la Zona de desertificación	6,00	100.0%



DETALLE CRITERIOS DE SELECCIÓN**11.2.1.1 Mantenimiento de prácticas y métodos de agricultura ecológica: Cultivos herbáceos - Conv 2018.****PUNTOS: 8,00****Porcentaje de superficie determinada en Red Natura 2000****PUNTOS: 0,00 0.0%**

<u>REF.</u>	<u>REFERENCIA SIGPAC</u>	<u>CULTIVO</u>	<u>DESCRIPCIÓN CULTIVO</u>	<u>S/R</u>	<u>SUP. COMPROM. (ha)</u>	<u>SUP. CUMPLE (ha)</u>
1700000005162592	04-063-024-00027-0001	5000	CEBADA-SIN VARIEDAD	S	6,39	0,00

Porcentaje de superficie determinada situada en zonas RAMSAR**PUNTOS: 0,00 0.0%**

<u>REF.</u>	<u>REFERENCIA SIGPAC</u>	<u>CULTIVO</u>	<u>DESCRIPCIÓN CULTIVO</u>	<u>S/R</u>	<u>SUP. COMPROM. (ha)</u>	<u>SUP. CUMPLE (ha)</u>
1700000005162592	04-063-024-00027-0001	5000	CEBADA-SIN VARIEDAD	S	6,39	0,00

Porcentaje de superficie determinada en zonas vulnerables a la contaminación por nitratos**PUNTOS: 0,00 0.0%**

<u>REF.</u>	<u>REFERENCIA SIGPAC</u>	<u>CULTIVO</u>	<u>DESCRIPCIÓN CULTIVO</u>	<u>S/R</u>	<u>SUP. COMPROM. (ha)</u>	<u>SUP. CUMPLE (ha)</u>
1700000005162592	04-063-024-00027-0001	5000	CEBADA-SIN VARIEDAD	S	6,39	0,00

Pendiente media de la explotación**PUNTOS: 2,00 8.37%**

<u>REF.</u>	<u>REFERENCIA SIGPAC</u>	<u>CULTIVO</u>	<u>DESCRIPCIÓN CULTIVO</u>	<u>S/R</u>	<u>PENDIENTE MEDIA (%)</u>	<u>SUP. COMPROM. (ha)</u>
1700000005162592	04-063-024-00027-0001	5000	CEBADA-SIN VARIEDAD	S	8,37	6,39

Porcentaje de Superficie de la explotación en municipios con más del 40 por ciento de su superficie agraria dentro de la Zona de desertificación**PUNTOS: 6,00 100.0%**

<u>REF.</u>	<u>REFERENCIA SIGPAC</u>	<u>CULTIVO</u>	<u>DESCRIPCIÓN CULTIVO</u>	<u>S/R</u>	<u>SUP. COMPROM. (ha)</u>	<u>SUP. CUMPLE (ha)</u>
1700000005162592	04-063-024-00027-0001	5000	CEBADA-SIN VARIEDAD	S	6,39	6,39



<u>APELLIDOS Y NOMBRE / RAZÓN SOCIAL</u>	<u>NIF</u>	<u>EXPEDIENTE</u>	<u>SUP. COMPROMETIDA</u>		
			<u>(ha)</u>		
MARTINEZ MAÑAS ELISA	***0217*	1209842	18.33		
RESOLUCIÓN					
ADMITIDO					
IMPORTE POR ANUALIDAD					
	2018	2019	2020	2021	2022
IMPORTE MÁXIMO SUBVENCIONABLE	4.868,26 €	4.868,26 €	4.868,26 €	4.868,26 €	4.868,26 €
IMPORTE MEDIO DE TRANSFERENCIA (€/ha)	265,59 €	265,59 €	265,59 €	265,59 €	265,59 €

DETALLE IMPORTES POR ANUALIDAD

<u>GRUPOS DE CULTIVO ADMITIDOS</u>	<u>SUP. COMPROM.</u>	2018	2019	2020	2021	2022
	<u>(ha)</u>					
FRUTALES REGADÍO	6,78	2.370,69 €	2.370,69 €	2.370,69 €	2.370,69 €	2.370,69 €
FRUTALES SECANO	11,55	2.497,57 €	2.497,57 €	2.497,57 €	2.497,57 €	2.497,57 €

RECINTOS COMPROMETIDOS

<u>REF.</u>	<u>REFERENCIA SIGPAC</u>	<u>CULTIVO DESCRIPCIÓN CULTIVO</u>	<u>S/R</u>	<u>PEND. MEDIA</u>	<u>SUP. DEC. ADMIN.</u>	<u>NU SUP. CERT.</u>	<u>SUP. CAMPO</u>	<u>SUP. COMPROM.</u>
				<u>(%)</u>	<u>(ha)</u>	<u>(ha)</u>	<u>(ha)</u>	<u>(ha)</u>
170000003473557	18-046-010-00345-0001	104000 ALMENDROS-SIN VARIEDAD	R	0,85	0,16	0,16		0,16
170000003473558	18-046-010-00346-0001	104000 ALMENDROS-SIN VARIEDAD	R	2,72	0,12	0,12		0,12
170000003473556	18-046-010-00344-0001	104000 ALMENDROS-SIN VARIEDAD	R	2,78	0,14	0,14		0,14
170000003473539	18-030-001-00022-0001	104000 ALMENDROS-SIN VARIEDAD	S	2,99	1,15	1,15		1,15
170000003473553	18-030-002-00061-0001	104000 ALMENDROS-SIN VARIEDAD	S	4,87	0,56	0,56		0,56
170000003473545	18-046-008-00002-0007	104000 ALMENDROS-SIN VARIEDAD	S	4,92	0,89	0,89		0,89
170000003473546	18-030-012-00175-0001	104000 ALMENDROS-SIN VARIEDAD	R	4,97	1,29	1,29		1,29
170000003473554	18-046-011-00363-0001	104000 ALMENDROS-SIN VARIEDAD	S	5,01	1,38	1,38		1,38
170000003473552	18-030-002-00322-0001	104000 ALMENDROS-SIN VARIEDAD	S	6,09	1,04	1,04		1,04
170000003473555	18-046-011-00275-0003	104000 ALMENDROS-SIN VARIEDAD	S	6,34	0,88	0,88		0,88
170000003473544	18-030-012-00195-0001	104000 ALMENDROS-SIN VARIEDAD	R	6,94	0,79	0,79		0,79
170000003473541	18-030-012-00196-0001	104000 ALMENDROS-SIN VARIEDAD	R	7,06	0,64	0,64		0,64
170000003473561	18-046-008-00002-0004	104000 ALMENDROS-SIN VARIEDAD	S	7,27	1,88	1,88		1,88
170000003473543	18-046-006-00022-0001	104000 ALMENDROS-SIN VARIEDAD	S	8,87	1,06	1,06		1,06
170000003473540	18-046-006-00022-0002	104000 ALMENDROS-SIN VARIEDAD	S	9,60	0,52	0,52		0,52
170000003473549	18-030-012-00168-0003	104000 ALMENDROS-SIN VARIEDAD	R	10,16	3,20	3,20		3,20
170000003473560	18-046-008-00002-0003	104000 ALMENDROS-SIN VARIEDAD	S	10,44	1,75	1,75		1,75
170000003473559	18-046-008-00003-0004	104000 ALMENDROS-SIN VARIEDAD	S	11,90	0,44	0,44		0,44
170000003473542	18-030-012-00196-0002	104000 ALMENDROS-SIN VARIEDAD	R	14,99	0,09	0,09		0,09
170000003473548	18-030-012-00168-0002	104000 ALMENDROS-SIN VARIEDAD	R	27,15	0,35	0,35		0,35

INCIDENCIAS**INCIDENCIA DESCRIPCIÓN**

85001 El recinto declarado no cumple con las normas de producción ecológica (artículo 5-1 e), Orden 26 mayo 2015)
Ref:170000003473550 Recinto:18-030-012-00168-005 Cultivo:104000 ALMENDROS-SIN VARIEDAD Regadío

RESUMEN CRITERIOS DE SELECCIÓN

11.2.1.1 Mantenimiento de prácticas y métodos de agricultura ecológica: Cultivos permanentes distintos de olivar - Conv 2018. PUNTOS: 7,00

	<u>PUNTOS</u>	<u>CUMPLE</u>
Porcentaje de superficie determinada en Red Natura 2000	0,00	0.0%
Porcentaje de superficie determinada situada en zonas RAMSAR	0,00	0.0%
Porcentaje de superficie determinada en zonas vulnerables a la contaminación por nitratos	0,00	0.0%
Pendiente media de la explotación	1,00	7.72%
Porcentaje de Superficie de la explotación en municipios con más del 40 por ciento de su superficie agraria dentro de la Zona de desertificación	6,00	100.0%



DETALLE CRITERIOS DE SELECCIÓN**11.2.1.1 Mantenimiento de prácticas y métodos de agricultura ecológica: Cultivos permanentes distintos de olivar - Conv 2018.****PUNTOS: 7,00****Porcentaje de superficie determinada en Red Natura 2000****PUNTOS: 0,00 0.0%**

REF.	REFERENCIA SIGPAC	CULTIVO	DESCRIPCIÓN CULTIVO	S/R	SUP. COMPROM. (ha)	SUP. CUMPLE (ha)
170000003473539	18-030-001-00022-0001	104000	ALMENDROS-SIN VARIEDAD	S	1,15	0,00
170000003473553	18-030-002-00061-0001	104000	ALMENDROS-SIN VARIEDAD	S	0,56	0,00
170000003473552	18-030-002-00322-0001	104000	ALMENDROS-SIN VARIEDAD	S	1,04	0,00
170000003473548	18-030-012-00168-0002	104000	ALMENDROS-SIN VARIEDAD	R	0,35	0,00
170000003473549	18-030-012-00168-0003	104000	ALMENDROS-SIN VARIEDAD	R	3,20	0,00
170000003473546	18-030-012-00175-0001	104000	ALMENDROS-SIN VARIEDAD	R	1,29	0,00
170000003473544	18-030-012-00195-0001	104000	ALMENDROS-SIN VARIEDAD	R	0,79	0,00
170000003473541	18-030-012-00196-0001	104000	ALMENDROS-SIN VARIEDAD	R	0,64	0,00
170000003473542	18-030-012-00196-0002	104000	ALMENDROS-SIN VARIEDAD	R	0,09	0,00
170000003473543	18-046-006-00022-0001	104000	ALMENDROS-SIN VARIEDAD	S	1,06	0,00
170000003473540	18-046-006-00022-0002	104000	ALMENDROS-SIN VARIEDAD	S	0,52	0,00
170000003473560	18-046-008-00002-0003	104000	ALMENDROS-SIN VARIEDAD	S	1,75	0,00
170000003473561	18-046-008-00002-0004	104000	ALMENDROS-SIN VARIEDAD	S	1,88	0,00
170000003473545	18-046-008-00002-0007	104000	ALMENDROS-SIN VARIEDAD	S	0,89	0,00
170000003473559	18-046-008-00003-0004	104000	ALMENDROS-SIN VARIEDAD	S	0,44	0,00
170000003473556	18-046-010-00344-0001	104000	ALMENDROS-SIN VARIEDAD	R	0,14	0,00
170000003473557	18-046-010-00345-0001	104000	ALMENDROS-SIN VARIEDAD	R	0,16	0,00
170000003473558	18-046-010-00346-0001	104000	ALMENDROS-SIN VARIEDAD	R	0,12	0,00
170000003473555	18-046-011-00275-0003	104000	ALMENDROS-SIN VARIEDAD	S	0,88	0,00
170000003473554	18-046-011-00363-0001	104000	ALMENDROS-SIN VARIEDAD	S	1,38	0,00

Porcentaje de superficie determinada situada en zonas RAMSAR**PUNTOS: 0,00 0.0%**

REF.	REFERENCIA SIGPAC	CULTIVO	DESCRIPCIÓN CULTIVO	S/R	SUP. COMPROM. (ha)	SUP. CUMPLE (ha)
170000003473539	18-030-001-00022-0001	104000	ALMENDROS-SIN VARIEDAD	S	1,15	0,00
170000003473553	18-030-002-00061-0001	104000	ALMENDROS-SIN VARIEDAD	S	0,56	0,00
170000003473552	18-030-002-00322-0001	104000	ALMENDROS-SIN VARIEDAD	S	1,04	0,00
170000003473548	18-030-012-00168-0002	104000	ALMENDROS-SIN VARIEDAD	R	0,35	0,00
170000003473549	18-030-012-00168-0003	104000	ALMENDROS-SIN VARIEDAD	R	3,20	0,00
170000003473546	18-030-012-00175-0001	104000	ALMENDROS-SIN VARIEDAD	R	1,29	0,00
170000003473544	18-030-012-00195-0001	104000	ALMENDROS-SIN VARIEDAD	R	0,79	0,00
170000003473541	18-030-012-00196-0001	104000	ALMENDROS-SIN VARIEDAD	R	0,64	0,00
170000003473542	18-030-012-00196-0002	104000	ALMENDROS-SIN VARIEDAD	R	0,09	0,00
170000003473543	18-046-006-00022-0001	104000	ALMENDROS-SIN VARIEDAD	S	1,06	0,00
170000003473540	18-046-006-00022-0002	104000	ALMENDROS-SIN VARIEDAD	S	0,52	0,00
170000003473560	18-046-008-00002-0003	104000	ALMENDROS-SIN VARIEDAD	S	1,75	0,00
170000003473561	18-046-008-00002-0004	104000	ALMENDROS-SIN VARIEDAD	S	1,88	0,00
170000003473545	18-046-008-00002-0007	104000	ALMENDROS-SIN VARIEDAD	S	0,89	0,00
170000003473559	18-046-008-00003-0004	104000	ALMENDROS-SIN VARIEDAD	S	0,44	0,00
170000003473556	18-046-010-00344-0001	104000	ALMENDROS-SIN VARIEDAD	R	0,14	0,00
170000003473557	18-046-010-00345-0001	104000	ALMENDROS-SIN VARIEDAD	R	0,16	0,00
170000003473558	18-046-010-00346-0001	104000	ALMENDROS-SIN VARIEDAD	R	0,12	0,00
170000003473555	18-046-011-00275-0003	104000	ALMENDROS-SIN VARIEDAD	S	0,88	0,00
170000003473554	18-046-011-00363-0001	104000	ALMENDROS-SIN VARIEDAD	S	1,38	0,00

Porcentaje de superficie determinada en zonas vulnerables a la contaminación por nitratos**PUNTOS: 0,00 0.0%**

REF.	REFERENCIA SIGPAC	CULTIVO	DESCRIPCIÓN CULTIVO	S/R	SUP. COMPROM. (ha)	SUP. CUMPLE (ha)
170000003473539	18-030-001-00022-0001	104000	ALMENDROS-SIN VARIEDAD	S	1,15	0,00

<u>REF.</u>	<u>REFERENCIA SIGPAC</u>	<u>CULTIVO</u>	<u>DESCRIPCIÓN CULTIVO</u>	<u>S/R</u>	<u>SUP. COMPROM.</u> <u>(ha)</u>	<u>SUP. CUMPLE</u> <u>(ha)</u>
1700000003473553	18-030-002-00061-0001	104000	ALMENDROS-SIN VARIEDAD	S	0,56	0,00
1700000003473552	18-030-002-00322-0001	104000	ALMENDROS-SIN VARIEDAD	S	1,04	0,00
1700000003473548	18-030-012-00168-0002	104000	ALMENDROS-SIN VARIEDAD	R	0,35	0,00
1700000003473549	18-030-012-00168-0003	104000	ALMENDROS-SIN VARIEDAD	R	3,20	0,00
1700000003473546	18-030-012-00175-0001	104000	ALMENDROS-SIN VARIEDAD	R	1,29	0,00
1700000003473544	18-030-012-00195-0001	104000	ALMENDROS-SIN VARIEDAD	R	0,79	0,00
1700000003473541	18-030-012-00196-0001	104000	ALMENDROS-SIN VARIEDAD	R	0,64	0,00
1700000003473542	18-030-012-00196-0002	104000	ALMENDROS-SIN VARIEDAD	R	0,09	0,00
1700000003473543	18-046-006-00022-0001	104000	ALMENDROS-SIN VARIEDAD	S	1,06	0,00
1700000003473540	18-046-006-00022-0002	104000	ALMENDROS-SIN VARIEDAD	S	0,52	0,00
1700000003473560	18-046-008-00002-0003	104000	ALMENDROS-SIN VARIEDAD	S	1,75	0,00
1700000003473561	18-046-008-00002-0004	104000	ALMENDROS-SIN VARIEDAD	S	1,88	0,00
1700000003473545	18-046-008-00002-0007	104000	ALMENDROS-SIN VARIEDAD	S	0,89	0,00
1700000003473559	18-046-008-00003-0004	104000	ALMENDROS-SIN VARIEDAD	S	0,44	0,00
1700000003473556	18-046-010-00344-0001	104000	ALMENDROS-SIN VARIEDAD	R	0,14	0,00
1700000003473557	18-046-010-00345-0001	104000	ALMENDROS-SIN VARIEDAD	R	0,16	0,00
1700000003473558	18-046-010-00346-0001	104000	ALMENDROS-SIN VARIEDAD	R	0,12	0,00
1700000003473555	18-046-011-00275-0003	104000	ALMENDROS-SIN VARIEDAD	S	0,88	0,00
1700000003473554	18-046-011-00363-0001	104000	ALMENDROS-SIN VARIEDAD	S	1,38	0,00

Pendiente media de la explotación

PUNTOS: 1,00 7.72%

<u>REF.</u>	<u>REFERENCIA SIGPAC</u>	<u>CULTIVO</u>	<u>DESCRIPCIÓN CULTIVO</u>	<u>S/R</u>	<u>PENDIENTE MEDIA (%)</u>	<u>SUP. COMPROM.</u> <u>(ha)</u>
1700000003473539	18-030-001-00022-0001	104000	ALMENDROS-SIN VARIEDAD	S	2,99	1,15
1700000003473553	18-030-002-00061-0001	104000	ALMENDROS-SIN VARIEDAD	S	4,87	0,56
1700000003473552	18-030-002-00322-0001	104000	ALMENDROS-SIN VARIEDAD	S	6,09	1,04
1700000003473548	18-030-012-00168-0002	104000	ALMENDROS-SIN VARIEDAD	R	27,15	0,35
1700000003473549	18-030-012-00168-0003	104000	ALMENDROS-SIN VARIEDAD	R	10,16	3,20
1700000003473546	18-030-012-00175-0001	104000	ALMENDROS-SIN VARIEDAD	R	4,97	1,29
1700000003473544	18-030-012-00195-0001	104000	ALMENDROS-SIN VARIEDAD	R	6,94	0,79
1700000003473541	18-030-012-00196-0001	104000	ALMENDROS-SIN VARIEDAD	R	7,06	0,64
1700000003473542	18-030-012-00196-0002	104000	ALMENDROS-SIN VARIEDAD	R	14,99	0,09
1700000003473543	18-046-006-00022-0001	104000	ALMENDROS-SIN VARIEDAD	S	8,87	1,06
1700000003473540	18-046-006-00022-0002	104000	ALMENDROS-SIN VARIEDAD	S	9,60	0,52
1700000003473560	18-046-008-00002-0003	104000	ALMENDROS-SIN VARIEDAD	S	10,44	1,75
1700000003473561	18-046-008-00002-0004	104000	ALMENDROS-SIN VARIEDAD	S	7,27	1,88
1700000003473545	18-046-008-00002-0007	104000	ALMENDROS-SIN VARIEDAD	S	4,92	0,89
1700000003473559	18-046-008-00003-0004	104000	ALMENDROS-SIN VARIEDAD	S	11,90	0,44
1700000003473556	18-046-010-00344-0001	104000	ALMENDROS-SIN VARIEDAD	R	2,78	0,14
1700000003473557	18-046-010-00345-0001	104000	ALMENDROS-SIN VARIEDAD	R	0,85	0,16
1700000003473558	18-046-010-00346-0001	104000	ALMENDROS-SIN VARIEDAD	R	2,72	0,12
1700000003473555	18-046-011-00275-0003	104000	ALMENDROS-SIN VARIEDAD	S	6,34	0,88
1700000003473554	18-046-011-00363-0001	104000	ALMENDROS-SIN VARIEDAD	S	5,01	1,38

Porcentaje de Superficie de la explotación en municipios con más del 40 por ciento de su superficie agraria dentro de la Zona de desertificación

PUNTOS: 6,00 100.0%

<u>REF.</u>	<u>REFERENCIA SIGPAC</u>	<u>CULTIVO</u>	<u>DESCRIPCIÓN CULTIVO</u>	<u>S/R</u>	<u>SUP. COMPROM.</u> <u>(ha)</u>	<u>SUP. CUMPLE</u> <u>(ha)</u>
1700000003473539	18-030-001-00022-0001	104000	ALMENDROS-SIN VARIEDAD	S	1,15	1,15
1700000003473553	18-030-002-00061-0001	104000	ALMENDROS-SIN VARIEDAD	S	0,56	0,56
1700000003473552	18-030-002-00322-0001	104000	ALMENDROS-SIN VARIEDAD	S	1,04	1,04
1700000003473548	18-030-012-00168-0002	104000	ALMENDROS-SIN VARIEDAD	R	0,35	0,35
1700000003473549	18-030-012-00168-0003	104000	ALMENDROS-SIN VARIEDAD	R	3,20	3,20
1700000003473546	18-030-012-00175-0001	104000	ALMENDROS-SIN VARIEDAD	R	1,29	1,29

<u>REF.</u>	<u>REFERENCIA SIGPAC</u>	<u>CULTIVO</u>	<u>DESCRIPCIÓN CULTIVO</u>	<u>S/R</u>	<u>SUP. COMPROM.</u> <u>(ha)</u>	<u>SUP. CUMPLE</u> <u>(ha)</u>
1700000003473544	18-030-012-00195-0001	104000	ALMENDROS-SIN VARIEDAD	R	0,79	0,79
1700000003473541	18-030-012-00196-0001	104000	ALMENDROS-SIN VARIEDAD	R	0,64	0,64
1700000003473542	18-030-012-00196-0002	104000	ALMENDROS-SIN VARIEDAD	R	0,09	0,09
1700000003473543	18-046-006-00022-0001	104000	ALMENDROS-SIN VARIEDAD	S	1,06	1,06
1700000003473540	18-046-006-00022-0002	104000	ALMENDROS-SIN VARIEDAD	S	0,52	0,52
1700000003473560	18-046-008-00002-0003	104000	ALMENDROS-SIN VARIEDAD	S	1,75	1,75
1700000003473561	18-046-008-00002-0004	104000	ALMENDROS-SIN VARIEDAD	S	1,88	1,88
1700000003473545	18-046-008-00002-0007	104000	ALMENDROS-SIN VARIEDAD	S	0,89	0,89
1700000003473559	18-046-008-00003-0004	104000	ALMENDROS-SIN VARIEDAD	S	0,44	0,44
1700000003473556	18-046-010-00344-0001	104000	ALMENDROS-SIN VARIEDAD	R	0,14	0,14
1700000003473557	18-046-010-00345-0001	104000	ALMENDROS-SIN VARIEDAD	R	0,16	0,16
1700000003473558	18-046-010-00346-0001	104000	ALMENDROS-SIN VARIEDAD	R	0,12	0,12
1700000003473555	18-046-011-00275-0003	104000	ALMENDROS-SIN VARIEDAD	S	0,88	0,88
1700000003473554	18-046-011-00363-0001	104000	ALMENDROS-SIN VARIEDAD	S	1,38	1,38



<u>APELLIDOS Y NOMBRE / RAZÓN SOCIAL</u>	<u>NIF</u>	<u>EXPEDIENTE</u>	<u>SUP. COMPROMETIDA</u>		
			<u>(ha)</u>		
MARTINEZ MARTIN JUAN JOSE	****9761*	1042229	1.55		
RESOLUCIÓN					
ADMITIDO					
IMPORTE POR ANUALIDAD					
	<u>2018</u>	<u>2019</u>	<u>2020</u>	<u>2021</u>	<u>2022</u>
IMPORTE MÁXIMO SUBVENCIONABLE	335,17 €	335,17 €	335,17 €	335,17 €	335,17 €
IMPORTE MEDIO DE TRANSFERENCIA (€/ha)	216,24 €	216,24 €	216,24 €	216,24 €	216,24 €

DETALLE IMPORTES POR ANUALIDAD

<u>GRUPOS DE CULTIVO ADMITIDOS</u>	<u>SUP. COMPROM.</u>	<u>2018</u>	<u>2019</u>	<u>2020</u>	<u>2021</u>	<u>2022</u>
	<u>(ha)</u>					
FRUTALES SECANO	1,55	335,17 €	335,17 €	335,17 €	335,17 €	335,17 €

RECINTOS COMPROMETIDOS

<u>REF.</u>	<u>REFERENCIA SIGPAC</u>	<u>CULTIVO DESCRIPCIÓN CULTIVO</u>	<u>S/R</u>	<u>PEND. MEDIA</u>	<u>SUP. DEC. ADMIN.</u>	<u>NU SUP. CERT.</u>	<u>SUP. CAMPO</u>	<u>SUP. COMPROM.</u>
				<u>(%)</u>	<u>(ha)</u>	<u>(ha)</u>	<u>(ha)</u>	<u>(ha)</u>
1700000004661578	18-185-005-00019-0001	104000 ALMENDROS-SIN VARIEDAD	S	18,11	0,31	0,31		0,31
1700000004661584	18-185-005-00011-0001	104000 ALMENDROS-SIN VARIEDAD	S	24,42	1,24	1,24		1,24

RESUMEN CRITERIOS DE SELECCIÓN

11.2.1.1 Mantenimiento de prácticas y métodos de agricultura ecológica: Cultivos permanentes distintos de olivar - Conv 2018. PUNTOS: 9,00

	<u>PUNTOS</u>	<u>CUMPLE</u>
Porcentaje de superficie determinada en Red Natura 2000	0,00	0.0%
Porcentaje de superficie determinada situada en zonas RAMSAR	0,00	0.0%
Porcentaje de superficie determinada en zonas vulnerables a la contaminación por nitratos	0,00	0.0%
Pendiente media de la explotación	3,00	23.15%
Porcentaje de Superficie de la explotación en municipios con más del 40 por ciento de su superficie agraria dentro de la Zona de desertificación	6,00	100.0%



DETALLE CRITERIOS DE SELECCIÓN**11.2.1.1 Mantenimiento de prácticas y métodos de agricultura ecológica: Cultivos permanentes distintos de olivar - Conv 2018.****PUNTOS: 9,00****Porcentaje de superficie determinada en Red Natura 2000****PUNTOS: 0,00 0.0%**

<u>REF.</u>	<u>REFERENCIA SIGPAC</u>	<u>CULTIVO</u>	<u>DESCRIPCIÓN CULTIVO</u>	<u>S/R</u>	<u>SUP. COMPROM. (ha)</u>	<u>SUP. CUMPLE (ha)</u>
170000004661584	18-185-005-00011-0001	104000	ALMENDROS-SIN VARIEDAD	S	1,24	0,00
170000004661578	18-185-005-00019-0001	104000	ALMENDROS-SIN VARIEDAD	S	0,31	0,00

Porcentaje de superficie determinada situada en zonas RAMSAR**PUNTOS: 0,00 0.0%**

<u>REF.</u>	<u>REFERENCIA SIGPAC</u>	<u>CULTIVO</u>	<u>DESCRIPCIÓN CULTIVO</u>	<u>S/R</u>	<u>SUP. COMPROM. (ha)</u>	<u>SUP. CUMPLE (ha)</u>
170000004661584	18-185-005-00011-0001	104000	ALMENDROS-SIN VARIEDAD	S	1,24	0,00
170000004661578	18-185-005-00019-0001	104000	ALMENDROS-SIN VARIEDAD	S	0,31	0,00

Porcentaje de superficie determinada en zonas vulnerables a la contaminación por nitratos**PUNTOS: 0,00 0.0%**

<u>REF.</u>	<u>REFERENCIA SIGPAC</u>	<u>CULTIVO</u>	<u>DESCRIPCIÓN CULTIVO</u>	<u>S/R</u>	<u>SUP. COMPROM. (ha)</u>	<u>SUP. CUMPLE (ha)</u>
170000004661584	18-185-005-00011-0001	104000	ALMENDROS-SIN VARIEDAD	S	1,24	0,00
170000004661578	18-185-005-00019-0001	104000	ALMENDROS-SIN VARIEDAD	S	0,31	0,00

Pendiente media de la explotación**PUNTOS: 3,00 23.15%**

<u>REF.</u>	<u>REFERENCIA SIGPAC</u>	<u>CULTIVO</u>	<u>DESCRIPCIÓN CULTIVO</u>	<u>S/R</u>	<u>PENDIENTE MEDIA (%)</u>	<u>SUP. COMPROM. (ha)</u>
170000004661584	18-185-005-00011-0001	104000	ALMENDROS-SIN VARIEDAD	S	24,42	1,24
170000004661578	18-185-005-00019-0001	104000	ALMENDROS-SIN VARIEDAD	S	18,11	0,31

Porcentaje de Superficie de la explotación en municipios con más del 40 por ciento de su superficie agraria dentro de la Zona de desertificación**PUNTOS: 6,00 100.0%**

<u>REF.</u>	<u>REFERENCIA SIGPAC</u>	<u>CULTIVO</u>	<u>DESCRIPCIÓN CULTIVO</u>	<u>S/R</u>	<u>SUP. COMPROM. (ha)</u>	<u>SUP. CUMPLE (ha)</u>
170000004661584	18-185-005-00011-0001	104000	ALMENDROS-SIN VARIEDAD	S	1,24	1,24
170000004661578	18-185-005-00019-0001	104000	ALMENDROS-SIN VARIEDAD	S	0,31	0,31



<u>APELLIDOS Y NOMBRE / RAZÓN SOCIAL</u>	<u>NIF</u>	<u>EXPEDIENTE</u>	<u>SUP. COMPROMETIDA</u>		
			<u>(ha)</u>		
MARTINEZ MARTIN-ALBO MARGARITA	****7814*	1143719	1.81		
RESOLUCIÓN					
ADMITIDO					
IMPORTE POR ANUALIDAD					
	<u>2018</u>	<u>2019</u>	<u>2020</u>	<u>2021</u>	<u>2022</u>
IMPORTE MÁXIMO SUBVENCIONABLE	391,39 €	391,39 €	391,39 €	391,39 €	391,39 €
IMPORTE MEDIO DE TRANSFERENCIA (€/ha)	216,24 €	216,24 €	216,24 €	216,24 €	216,24 €

DETALLE IMPORTES POR ANUALIDAD

<u>GRUPOS DE CULTIVO ADMITIDOS</u>	<u>SUP. COMPROM.</u>	<u>2018</u>	<u>2019</u>	<u>2020</u>	<u>2021</u>	<u>2022</u>
	<u>(ha)</u>					
FRUTALES SECANO	1,81	391,39 €	391,39 €	391,39 €	391,39 €	391,39 €

RECINTOS COMPROMETIDOS

<u>REF.</u>	<u>REFERENCIA SIGPAC</u>	<u>CULTIVO DESCRIPCIÓN CULTIVO</u>	<u>S/R</u>	<u>PEND. MEDIA (%)</u>	<u>SUP. DEC. ADMIN. (ha)</u>	<u>NU SUP. CERT. (ha)</u>	<u>SUP. CAMPO (ha)</u>	<u>SUP. COMPROM. (ha)</u>
1700000002984073	18-057-017-00085-0001	104000 ALMENDROS-SIN VARIEDAD	S	7,27	0,13	0,13		0,13
1700000002984074	18-057-017-00086-0001	104000 ALMENDROS-SIN VARIEDAD	S	7,34	1,68	1,68		1,68

RESUMEN CRITERIOS DE SELECCIÓN

11.2.1.1 Mantenimiento de prácticas y métodos de agricultura ecológica: Cultivos permanentes distintos de olivar - Conv 2018. PUNTOS: 7,00

	<u>PUNTOS</u>	<u>CUMPLE</u>
Porcentaje de superficie determinada en Red Natura 2000	0,00	0.0%
Porcentaje de superficie determinada situada en zonas RAMSAR	0,00	0.0%
Porcentaje de superficie determinada en zonas vulnerables a la contaminación por nitratos	0,00	0.0%
Pendiente media de la explotación	1,00	7.34%
Porcentaje de Superficie de la explotación en municipios con más del 40 por ciento de su superficie agraria dentro de la Zona de desertificación	6,00	100.0%



DETALLE CRITERIOS DE SELECCIÓN**11.2.1.1 Mantenimiento de prácticas y métodos de agricultura ecológica: Cultivos permanentes distintos de olivar - Conv 2018.****PUNTOS: 7,00****Porcentaje de superficie determinada en Red Natura 2000****PUNTOS: 0,00 0.0%**

<u>REF.</u>	<u>REFERENCIA SIGPAC</u>	<u>CULTIVO</u>	<u>DESCRIPCIÓN CULTIVO</u>	<u>S/R</u>	<u>SUP. COMPROM. (ha)</u>	<u>SUP. CUMPLE (ha)</u>
1700000002984073	18-057-017-00085-0001	104000	ALMENDROS-SIN VARIEDAD	S	0,13	0,00
1700000002984074	18-057-017-00086-0001	104000	ALMENDROS-SIN VARIEDAD	S	1,68	0,00

Porcentaje de superficie determinada situada en zonas RAMSAR**PUNTOS: 0,00 0.0%**

<u>REF.</u>	<u>REFERENCIA SIGPAC</u>	<u>CULTIVO</u>	<u>DESCRIPCIÓN CULTIVO</u>	<u>S/R</u>	<u>SUP. COMPROM. (ha)</u>	<u>SUP. CUMPLE (ha)</u>
1700000002984073	18-057-017-00085-0001	104000	ALMENDROS-SIN VARIEDAD	S	0,13	0,00
1700000002984074	18-057-017-00086-0001	104000	ALMENDROS-SIN VARIEDAD	S	1,68	0,00

Porcentaje de superficie determinada en zonas vulnerables a la contaminación por nitratos**PUNTOS: 0,00 0.0%**

<u>REF.</u>	<u>REFERENCIA SIGPAC</u>	<u>CULTIVO</u>	<u>DESCRIPCIÓN CULTIVO</u>	<u>S/R</u>	<u>SUP. COMPROM. (ha)</u>	<u>SUP. CUMPLE (ha)</u>
1700000002984073	18-057-017-00085-0001	104000	ALMENDROS-SIN VARIEDAD	S	0,13	0,00
1700000002984074	18-057-017-00086-0001	104000	ALMENDROS-SIN VARIEDAD	S	1,68	0,00

Pendiente media de la explotación**PUNTOS: 1,00 7.34%**

<u>REF.</u>	<u>REFERENCIA SIGPAC</u>	<u>CULTIVO</u>	<u>DESCRIPCIÓN CULTIVO</u>	<u>S/R</u>	<u>PENDIENTE MEDIA (%)</u>	<u>SUP. COMPROM. (ha)</u>
1700000002984073	18-057-017-00085-0001	104000	ALMENDROS-SIN VARIEDAD	S	7,27	0,13
1700000002984074	18-057-017-00086-0001	104000	ALMENDROS-SIN VARIEDAD	S	7,34	1,68

Porcentaje de Superficie de la explotación en municipios con más del 40 por ciento de su superficie agraria dentro de la Zona de desertificación**PUNTOS: 6,00 100.0%**

<u>REF.</u>	<u>REFERENCIA SIGPAC</u>	<u>CULTIVO</u>	<u>DESCRIPCIÓN CULTIVO</u>	<u>S/R</u>	<u>SUP. COMPROM. (ha)</u>	<u>SUP. CUMPLE (ha)</u>
1700000002984073	18-057-017-00085-0001	104000	ALMENDROS-SIN VARIEDAD	S	0,13	0,13
1700000002984074	18-057-017-00086-0001	104000	ALMENDROS-SIN VARIEDAD	S	1,68	1,68



<u>APELLIDOS Y NOMBRE / RAZÓN SOCIAL</u>	<u>NIF</u>	<u>EXPEDIENTE</u>	<u>SUP. COMPROMETIDA</u>		
			<u>(ha)</u>		
MARTINEZ MARTINEZ ADRIAN	***6485*	1169610	26.21		
<u>RESOLUCIÓN</u>					
ADMITIDO					
<u>IMPORTES POR ANUALIDAD</u>					
	<u>2018</u>	<u>2019</u>	<u>2020</u>	<u>2021</u>	<u>2022</u>
IMPORTE MÁXIMO SUBVENCIONABLE	5.150,40 €	5.150,40 €	5.150,40 €	5.150,40 €	5.150,40 €
IMPORTE MEDIO DE TRANSFERENCIA (€/ha)	196,51 €	196,51 €	196,51 €	196,51 €	196,51 €

DETALLE IMPORTES POR ANUALIDAD

<u>GRUPOS DE CULTIVO ADMITIDOS</u>	<u>SUP. COMPROM.</u>	<u>2018</u>	<u>2019</u>	<u>2020</u>	<u>2021</u>	<u>2022</u>
	<u>(ha)</u>					
FRUTALES SECANO	19,98	4.320,48 €	4.320,48 €	4.320,48 €	4.320,48 €	4.320,48 €
HERBÁCEOS	5,49	829,92 €	829,92 €	829,92 €	829,92 €	829,92 €
HERBÁCEOS NO ELEGIBLES	0,74	0,00 €	0,00 €	0,00 €	0,00 €	0,00 €

RECINTOS COMPROMETIDOS

<u>REF.</u>	<u>REFERENCIA SIGPAC</u>	<u>CULTIVO DESCRIPCIÓN CULTIVO</u>	<u>S/R</u>	<u>PEND. MEDIA (%)</u>	<u>SUP. DEC. ADMIN. (ha)</u>	<u>NU SUP. CERT. (ha)</u>	<u>SUP. CAMPO (ha)</u>	<u>SUP. COMPROM. (ha)</u>
4152017	18-149-013-00113-0001	104000 ALMENDROS-SIN VARIEDAD	S	3,30	6,24	6,24		6,24
4151947	04-063-025-00146-0001	6000 CENTENO-SIN VARIEDAD	S	4,88	0,82	0,82		0,82
4151961	18-149-013-00116-0001	104000 ALMENDROS-SIN VARIEDAD	S	5,20	6,85	6,85		6,85
4151955	18-149-013-00115-0001	104000 ALMENDROS-SIN VARIEDAD	S	5,50	6,89	6,89		6,89
4151944	04-063-025-00025-0001	6000 CENTENO-SIN VARIEDAD	S	7,59	1,78	1,78		1,78
4151932	04-063-025-00024-0003	6000 CENTENO-SIN VARIEDAD	S	7,87	2,89	2,89		2,89
4151949	04-063-025-00147-0001	20901 BARBECHO TRADICIONAL-SIN CUBIERTA VEGETAL	S	7,88	0,74	0,74		0,74

RESUMEN CRITERIOS DE SELECCIÓN**11.2.1.1 Mantenimiento de prácticas y métodos de agricultura ecológica: Cultivos herbáceos - Conv 2018. PUNTOS: 7,00**

	<u>PUNTOS</u>	<u>CUMPLE</u>
Porcentaje de superficie determinada en Red Natura 2000	0,00	0.0%
Porcentaje de superficie determinada situada en zonas RAMSAR	0,00	0.0%
Porcentaje de superficie determinada en zonas vulnerables a la contaminación por nitratos	0,00	0.0%
Pendiente media de la explotación	1,00	7.4%
Porcentaje de Superficie de la explotación en municipios con más del 40 por ciento de su superficie agraria dentro de la Zona de desertificación	6,00	100.0%

11.2.1.1 Mantenimiento de prácticas y métodos de agricultura ecológica: Cultivos permanentes distintos de olivar - Conv 2018. PUNTOS: 7,00

	<u>PUNTOS</u>	<u>CUMPLE</u>
Porcentaje de superficie determinada en Red Natura 2000	0,00	0.0%
Porcentaje de superficie determinada situada en zonas RAMSAR	0,00	0.0%
Porcentaje de superficie determinada en zonas vulnerables a la contaminación por nitratos	0,00	0.0%
Pendiente media de la explotación	1,00	4.71%
Porcentaje de Superficie de la explotación en municipios con más del 40 por ciento de su superficie agraria dentro de la Zona de desertificación	6,00	100.0%



DETALLE CRITERIOS DE SELECCIÓN**11.2.1.1 Mantenimiento de prácticas y métodos de agricultura ecológica: Cultivos herbáceos - Conv 2018.****PUNTOS: 7,00****Porcentaje de superficie determinada en Red Natura 2000****PUNTOS: 0,00 0.0%**

<u>REF.</u>	<u>REFERENCIA SIGPAC</u>	<u>CULTIVO</u>	<u>DESCRIPCIÓN CULTIVO</u>	<u>S/R</u>	<u>SUP. COMPROM. (ha)</u>	<u>SUP. CUMPLE (ha)</u>
4151932	04-063-025-00024-0003	6000	CENTENO-SIN VARIEDAD	S	2,89	0,00
4151944	04-063-025-00025-0001	6000	CENTENO-SIN VARIEDAD	S	1,78	0,00
4151947	04-063-025-00146-0001	6000	CENTENO-SIN VARIEDAD	S	0,82	0,00
4151949	04-063-025-00147-0001	20901	BARBECHO TRADICIONAL-SIN CUBIERTA VEGETAL	S	0,74	0,00

Porcentaje de superficie determinada situada en zonas RAMSAR**PUNTOS: 0,00 0.0%**

<u>REF.</u>	<u>REFERENCIA SIGPAC</u>	<u>CULTIVO</u>	<u>DESCRIPCIÓN CULTIVO</u>	<u>S/R</u>	<u>SUP. COMPROM. (ha)</u>	<u>SUP. CUMPLE (ha)</u>
4151932	04-063-025-00024-0003	6000	CENTENO-SIN VARIEDAD	S	2,89	0,00
4151944	04-063-025-00025-0001	6000	CENTENO-SIN VARIEDAD	S	1,78	0,00
4151947	04-063-025-00146-0001	6000	CENTENO-SIN VARIEDAD	S	0,82	0,00
4151949	04-063-025-00147-0001	20901	BARBECHO TRADICIONAL-SIN CUBIERTA VEGETAL	S	0,74	0,00

Porcentaje de superficie determinada en zonas vulnerables a la contaminación por nitratos**PUNTOS: 0,00 0.0%**

<u>REF.</u>	<u>REFERENCIA SIGPAC</u>	<u>CULTIVO</u>	<u>DESCRIPCIÓN CULTIVO</u>	<u>S/R</u>	<u>SUP. COMPROM. (ha)</u>	<u>SUP. CUMPLE (ha)</u>
4151932	04-063-025-00024-0003	6000	CENTENO-SIN VARIEDAD	S	2,89	0,00
4151944	04-063-025-00025-0001	6000	CENTENO-SIN VARIEDAD	S	1,78	0,00
4151947	04-063-025-00146-0001	6000	CENTENO-SIN VARIEDAD	S	0,82	0,00
4151949	04-063-025-00147-0001	20901	BARBECHO TRADICIONAL-SIN CUBIERTA VEGETAL	S	0,74	0,00

Pendiente media de la explotación**PUNTOS: 1,00 7.4%**

<u>REF.</u>	<u>REFERENCIA SIGPAC</u>	<u>CULTIVO</u>	<u>DESCRIPCIÓN CULTIVO</u>	<u>S/R</u>	<u>PENDIENTE MEDIA (%)</u>	<u>SUP. COMPROM. (ha)</u>
4151932	04-063-025-00024-0003	6000	CENTENO-SIN VARIEDAD	S	7,87	2,89
4151944	04-063-025-00025-0001	6000	CENTENO-SIN VARIEDAD	S	7,59	1,78
4151947	04-063-025-00146-0001	6000	CENTENO-SIN VARIEDAD	S	4,88	0,82
4151949	04-063-025-00147-0001	20901	BARBECHO TRADICIONAL-SIN CUBIERTA VEGETAL	S	7,88	0,74

Porcentaje de Superficie de la explotación en municipios con más del 40 por ciento de su superficie agraria dentro de la Zona de desertificación**PUNTOS: 6,00 100.0%**

<u>REF.</u>	<u>REFERENCIA SIGPAC</u>	<u>CULTIVO</u>	<u>DESCRIPCIÓN CULTIVO</u>	<u>S/R</u>	<u>SUP. COMPROM. (ha)</u>	<u>SUP. CUMPLE (ha)</u>
4151932	04-063-025-00024-0003	6000	CENTENO-SIN VARIEDAD	S	2,89	2,89
4151944	04-063-025-00025-0001	6000	CENTENO-SIN VARIEDAD	S	1,78	1,78
4151947	04-063-025-00146-0001	6000	CENTENO-SIN VARIEDAD	S	0,82	0,82
4151949	04-063-025-00147-0001	20901	BARBECHO TRADICIONAL-SIN CUBIERTA VEGETAL	S	0,74	0,74

11.2.1.1 Mantenimiento de prácticas y métodos de agricultura ecológica: Cultivos permanentes distintos de olivar - Conv 2018.**PUNTOS: 7,00****Porcentaje de superficie determinada en Red Natura 2000****PUNTOS: 0,00 0.0%**

<u>REF.</u>	<u>REFERENCIA SIGPAC</u>	<u>CULTIVO</u>	<u>DESCRIPCIÓN CULTIVO</u>	<u>S/R</u>	<u>SUP. COMPROM.</u> <u>(ha)</u>	<u>SUP. CUMPLE</u> <u>(ha)</u>
4152017	18-149-013-00113-0001	104000	ALMENDROS-SIN VARIEDAD	S	6,24	0,00
4151955	18-149-013-00115-0001	104000	ALMENDROS-SIN VARIEDAD	S	6,89	0,00
4151961	18-149-013-00116-0001	104000	ALMENDROS-SIN VARIEDAD	S	6,85	0,00

Porcentaje de superficie determinada situada en zonas RAMSAR**PUNTOS:** 0,00 0.0%

<u>REF.</u>	<u>REFERENCIA SIGPAC</u>	<u>CULTIVO</u>	<u>DESCRIPCIÓN CULTIVO</u>	<u>S/R</u>	<u>SUP. COMPROM.</u> <u>(ha)</u>	<u>SUP. CUMPLE</u> <u>(ha)</u>
4152017	18-149-013-00113-0001	104000	ALMENDROS-SIN VARIEDAD	S	6,24	0,00
4151955	18-149-013-00115-0001	104000	ALMENDROS-SIN VARIEDAD	S	6,89	0,00
4151961	18-149-013-00116-0001	104000	ALMENDROS-SIN VARIEDAD	S	6,85	0,00

Porcentaje de superficie determinada en zonas vulnerables a la contaminación por nitratos**PUNTOS:** 0,00 0.0%

<u>REF.</u>	<u>REFERENCIA SIGPAC</u>	<u>CULTIVO</u>	<u>DESCRIPCIÓN CULTIVO</u>	<u>S/R</u>	<u>SUP. COMPROM.</u> <u>(ha)</u>	<u>SUP. CUMPLE</u> <u>(ha)</u>
4152017	18-149-013-00113-0001	104000	ALMENDROS-SIN VARIEDAD	S	6,24	0,00
4151955	18-149-013-00115-0001	104000	ALMENDROS-SIN VARIEDAD	S	6,89	0,00
4151961	18-149-013-00116-0001	104000	ALMENDROS-SIN VARIEDAD	S	6,85	0,00

Pendiente media de la explotación**PUNTOS:** 1,00 4.71%

<u>REF.</u>	<u>REFERENCIA SIGPAC</u>	<u>CULTIVO</u>	<u>DESCRIPCIÓN CULTIVO</u>	<u>S/R</u>	<u>PENDIENTE MEDIA (%)</u>	<u>SUP. COMPROM.</u> <u>(ha)</u>
4152017	18-149-013-00113-0001	104000	ALMENDROS-SIN VARIEDAD	S	3,30	6,24
4151955	18-149-013-00115-0001	104000	ALMENDROS-SIN VARIEDAD	S	5,50	6,89
4151961	18-149-013-00116-0001	104000	ALMENDROS-SIN VARIEDAD	S	5,20	6,85

Porcentaje de Superficie de la explotación en municipios con más del 40 por ciento de su superficie agraria dentro de la Zona de desertificación**PUNTOS:** 6,00 100.0%

<u>REF.</u>	<u>REFERENCIA SIGPAC</u>	<u>CULTIVO</u>	<u>DESCRIPCIÓN CULTIVO</u>	<u>S/R</u>	<u>SUP. COMPROM.</u> <u>(ha)</u>	<u>SUP. CUMPLE</u> <u>(ha)</u>
4152017	18-149-013-00113-0001	104000	ALMENDROS-SIN VARIEDAD	S	6,24	6,24
4151955	18-149-013-00115-0001	104000	ALMENDROS-SIN VARIEDAD	S	6,89	6,89
4151961	18-149-013-00116-0001	104000	ALMENDROS-SIN VARIEDAD	S	6,85	6,85



<u>APELLIDOS Y NOMBRE / RAZÓN SOCIAL</u>	<u>NIF</u>	<u>EXPEDIENTE</u>	<u>SUP. COMPROMETIDA</u>		
			<u>(ha)</u>		
MARTINEZ MARTINEZ ANA MARIA	****3970*	1216247	9.31		
<u>RESOLUCIÓN</u>					
ADMITIDO					
<u>IMPORTES POR ANUALIDAD</u>					

	<u>2018</u>	<u>2019</u>	<u>2020</u>	<u>2021</u>	<u>2022</u>
IMPORTE MÁXIMO SUBVENCIONABLE	2.013,19 €	2.013,19 €	2.013,19 €	2.013,19 €	2.013,19 €
IMPORTE MEDIO DE TRANSFERENCIA (€/ha)	216,24 €	216,24 €	216,24 €	216,24 €	216,24 €

DETALLE IMPORTES POR ANUALIDAD

<u>GRUPOS DE CULTIVO ADMITIDOS</u>	<u>SUP. COMPROM.</u>	<u>2018</u>	<u>2019</u>	<u>2020</u>	<u>2021</u>	<u>2022</u>
	<u>(ha)</u>					
FRUTALES SECANO	9,31	2.013,19 €	2.013,19 €	2.013,19 €	2.013,19 €	2.013,19 €

RECINTOS COMPROMETIDOS

<u>REF.</u>	<u>REFERENCIA SIGPAC</u>	<u>CULTIVO DESCRIPCIÓN CULTIVO</u>	<u>S/R</u>	<u>PEND. MEDIA (%)</u>	<u>SUP. DEC. ADMIN. (ha)</u>	<u>NU SUP. CERT. (ha)</u>	<u>SUP. CAMPO (ha)</u>	<u>SUP. COMPROM. (ha)</u>
1700000007049999	04-037-044-00117-0001	104000 ALMENDROS-SIN VARIEDAD	S	2,65	1,54	1,54		1,54
1700000007050000	04-037-044-00120-0001	104000 ALMENDROS-SIN VARIEDAD	S	2,95	2,36	2,36		2,36
1700000007049997	04-037-029-00052-0001	104000 ALMENDROS-SIN VARIEDAD	S	12,62	4,25	4,25		4,25
1700000007049998	04-037-029-00087-0001	104000 ALMENDROS-SIN VARIEDAD	S	14,35	0,60	0,60		0,60
1700000007050002	04-037-029-00119-0001	104000 ALMENDROS-SIN VARIEDAD	S	19,11	0,41	0,41		0,41
1700000007050001	04-037-029-00082-0001	104000 ALMENDROS-SIN VARIEDAD	S	21,02	0,15	0,15		0,15

INCIDENCIASINCIDENCIA DESCRIPCIÓN

7106 No indica en el impreso INFO_ADICIONAL-Reverso el Organismo de Control al que pertenece.

RESUMEN CRITERIOS DE SELECCIÓN

11.2.1.1 Mantenimiento de prácticas y métodos de agricultura ecológica: Cultivos permanentes distintos de olivar - Conv 2018. PUNTOS: 8,00

	<u>PUNTOS</u>	<u>CUMPLE</u>
Porcentaje de superficie determinada en Red Natura 2000	0,00	0.0%
Porcentaje de superficie determinada situada en zonas RAMSAR	0,00	0.0%
Porcentaje de superficie determinada en zonas vulnerables a la contaminación por nitratos	0,00	0.0%
Pendiente media de la explotación	2,00	9.05%
Porcentaje de Superficie de la explotación en municipios con más del 40 por ciento de su superficie agraria dentro de la Zona de desertificación	6,00	100.0%



DETALLE CRITERIOS DE SELECCIÓN**11.2.1.1 Mantenimiento de prácticas y métodos de agricultura ecológica: Cultivos permanentes distintos de olivar - Conv 2018.****PUNTOS: 8,00****Porcentaje de superficie determinada en Red Natura 2000****PUNTOS: 0,00 0.0%**

<u>REF.</u>	<u>REFERENCIA SIGPAC</u>	<u>CULTIVO</u>	<u>DESCRIPCIÓN CULTIVO</u>	<u>S/R</u>	<u>SUP. COMPROM.</u> <u>(ha)</u>	<u>SUP. CUMPLE</u> <u>(ha)</u>
170000007049997	04-037-029-00052-0001	104000	ALMENDROS-SIN VARIEDAD	S	4,25	0,00
170000007050001	04-037-029-00082-0001	104000	ALMENDROS-SIN VARIEDAD	S	0,15	0,00
170000007049998	04-037-029-00087-0001	104000	ALMENDROS-SIN VARIEDAD	S	0,60	0,00
170000007050002	04-037-029-00119-0001	104000	ALMENDROS-SIN VARIEDAD	S	0,41	0,00
170000007049999	04-037-044-00117-0001	104000	ALMENDROS-SIN VARIEDAD	S	1,54	0,00
170000007050000	04-037-044-00120-0001	104000	ALMENDROS-SIN VARIEDAD	S	2,36	0,00

Porcentaje de superficie determinada situada en zonas RAMSAR**PUNTOS: 0,00 0.0%**

<u>REF.</u>	<u>REFERENCIA SIGPAC</u>	<u>CULTIVO</u>	<u>DESCRIPCIÓN CULTIVO</u>	<u>S/R</u>	<u>SUP. COMPROM.</u> <u>(ha)</u>	<u>SUP. CUMPLE</u> <u>(ha)</u>
170000007049997	04-037-029-00052-0001	104000	ALMENDROS-SIN VARIEDAD	S	4,25	0,00
170000007050001	04-037-029-00082-0001	104000	ALMENDROS-SIN VARIEDAD	S	0,15	0,00
170000007049998	04-037-029-00087-0001	104000	ALMENDROS-SIN VARIEDAD	S	0,60	0,00
170000007050002	04-037-029-00119-0001	104000	ALMENDROS-SIN VARIEDAD	S	0,41	0,00
170000007049999	04-037-044-00117-0001	104000	ALMENDROS-SIN VARIEDAD	S	1,54	0,00
170000007050000	04-037-044-00120-0001	104000	ALMENDROS-SIN VARIEDAD	S	2,36	0,00

Porcentaje de superficie determinada en zonas vulnerables a la contaminación por nitratos**PUNTOS: 0,00 0.0%**

<u>REF.</u>	<u>REFERENCIA SIGPAC</u>	<u>CULTIVO</u>	<u>DESCRIPCIÓN CULTIVO</u>	<u>S/R</u>	<u>SUP. COMPROM.</u> <u>(ha)</u>	<u>SUP. CUMPLE</u> <u>(ha)</u>
170000007049997	04-037-029-00052-0001	104000	ALMENDROS-SIN VARIEDAD	S	4,25	0,00
170000007050001	04-037-029-00082-0001	104000	ALMENDROS-SIN VARIEDAD	S	0,15	0,00
170000007049998	04-037-029-00087-0001	104000	ALMENDROS-SIN VARIEDAD	S	0,60	0,00
170000007050002	04-037-029-00119-0001	104000	ALMENDROS-SIN VARIEDAD	S	0,41	0,00
170000007049999	04-037-044-00117-0001	104000	ALMENDROS-SIN VARIEDAD	S	1,54	0,00
170000007050000	04-037-044-00120-0001	104000	ALMENDROS-SIN VARIEDAD	S	2,36	0,00

Pendiente media de la explotación**PUNTOS: 2,00 9.05%**

<u>REF.</u>	<u>REFERENCIA SIGPAC</u>	<u>CULTIVO</u>	<u>DESCRIPCIÓN CULTIVO</u>	<u>S/R</u>	<u>PENDIENTE MEDIA (%)</u>	<u>SUP. COMPROM.</u> <u>(ha)</u>
170000007049997	04-037-029-00052-0001	104000	ALMENDROS-SIN VARIEDAD	S	12,62	4,25
170000007050001	04-037-029-00082-0001	104000	ALMENDROS-SIN VARIEDAD	S	21,02	0,15
170000007049998	04-037-029-00087-0001	104000	ALMENDROS-SIN VARIEDAD	S	14,35	0,60
170000007050002	04-037-029-00119-0001	104000	ALMENDROS-SIN VARIEDAD	S	19,11	0,41
170000007049999	04-037-044-00117-0001	104000	ALMENDROS-SIN VARIEDAD	S	2,65	1,54
170000007050000	04-037-044-00120-0001	104000	ALMENDROS-SIN VARIEDAD	S	2,95	2,36

Porcentaje de Superficie de la explotación en municipios con más del 40 por ciento de su superficie agraria dentro de la Zona de desertificación**PUNTOS: 6,00 100.0%**

<u>REF.</u>	<u>REFERENCIA SIGPAC</u>	<u>CULTIVO</u>	<u>DESCRIPCIÓN CULTIVO</u>	<u>S/R</u>	<u>SUP. COMPROM.</u> <u>(ha)</u>	<u>SUP. CUMPLE</u> <u>(ha)</u>
170000007049997	04-037-029-00052-0001	104000	ALMENDROS-SIN VARIEDAD	S	4,25	4,25
170000007050001	04-037-029-00082-0001	104000	ALMENDROS-SIN VARIEDAD	S	0,15	0,15
170000007049998	04-037-029-00087-0001	104000	ALMENDROS-SIN VARIEDAD	S	0,60	0,60
170000007050002	04-037-029-00119-0001	104000	ALMENDROS-SIN VARIEDAD	S	0,41	0,41

REF.	REFERENCIA SIGPAC	CULTIVO	DESCRIPCIÓN CULTIVO	S/R	SUP. COMPROM. (ha)	SUP. CUMPLE (ha)
1700000007049999	04-037-044-00117-0001	104000	ALMENDROS-SIN VARIEDAD	S	1,54	1,54
1700000007050000	04-037-044-00120-0001	104000	ALMENDROS-SIN VARIEDAD	S	2,36	2,36



<u>APELLIDOS Y NOMBRE / RAZÓN SOCIAL</u>	<u>NIF</u>	<u>EXPEDIENTE</u>	<u>SUP. COMPROMETIDA</u>				
			<u>(ha)</u>				
MARTINEZ MARTINEZ BENIGNO JESUS	***4697*	1107403	177.39				
RESOLUCIÓN							
ADMITIDO							
IMPORTE POR ANUALIDAD							
			<u>2018</u>	<u>2019</u>	<u>2020</u>	<u>2021</u>	<u>2022</u>
IMPORTE MÁXIMO SUBVENCIONABLE			17.221,73 €	17.221,73 €	17.221,73 €	17.221,73 €	17.221,73 €
IMPORTE MEDIO DE TRANSFERENCIA (€/ha)			97,08 €	97,08 €	97,08 €	97,08 €	97,08 €
DETALLE IMPORTES POR ANUALIDAD							
<u>GRUPOS DE CULTIVO ADMITIDOS</u>	<u>SUP. COMPROM.</u>		<u>2018</u>	<u>2019</u>	<u>2020</u>	<u>2021</u>	<u>2022</u>
	<u>(ha)</u>						
FRUTALES SECANO	25,98		5.617,92 €	5.617,92 €	5.617,92 €	5.617,92 €	5.617,92 €
HERBÁCEOS	76,76		11.603,81 €	11.603,81 €	11.603,81 €	11.603,81 €	11.603,81 €
HERBÁCEOS NO ELEGIBLES	74,65		0,00 €	0,00 €	0,00 €	0,00 €	0,00 €



RECINTOS COMPROMETIDOS

REF.	REFERENCIA SIGPAC	CULTIVO	DESCRIPCIÓN CULTIVO	S/R	PEND. MEDIA (%)	SUP. DEC. ADMIN. (ha)	NU SUP. CERT. (ha)	SUP. CAMPO (ha)	SUP. COMPROM. (ha)
170000006533149	18-057-049-00046-0001	104000	ALMENDROS-SIN VARIEDAD	S	1,98	1,24	1,24	1,24	1,24
170000006533051	18-057-032-00030-0001	104000	ALMENDROS-SIN VARIEDAD	S	2,10	0,10	0,10	0,10	0,10
170000006533049	18-057-041-00318-0001	8000	AVENA-SIN VARIEDAD	S	2,12	0,41	0,41	0,41	0,41
170000006533118	18-057-051-00086-0001	20902	BARBECHO TRADICIONAL-CON CUBIERTA VEGETAL	S	2,23	2,54	2,54	2,54	2,54
170000006533133	18-057-041-00321-0001	20902	BARBECHO TRADICIONAL-CON CUBIERTA VEGETAL	S	2,29	1,42	1,42	1,42	1,42
170000006533096	18-057-041-00312-0001	20902	BARBECHO TRADICIONAL-CON CUBIERTA VEGETAL	S	2,33	1,15	1,15	1,15	1,15
170000006533061	18-057-049-00044-0001	8000	AVENA-SIN VARIEDAD	S	2,36	1,89	1,89	1,89	1,89
170000006533107	18-057-041-00312-0002	20902	BARBECHO TRADICIONAL-CON CUBIERTA VEGETAL	S	2,38	0,35	0,35	0,35	0,35
170000006533123	18-057-041-00310-0001	20902	BARBECHO TRADICIONAL-CON CUBIERTA VEGETAL	S	2,43	5,44	5,44	5,44	5,44
170000006533121	18-057-041-00259-0001	20902	BARBECHO TRADICIONAL-CON CUBIERTA VEGETAL	S	2,49	2,58	2,58	2,58	2,58
170000006533104	18-057-041-00262-0001	20902	BARBECHO TRADICIONAL-CON CUBIERTA VEGETAL	S	2,51	3,35	3,35	3,35	3,35
170000006533047	18-057-041-00397-0001	8000	AVENA-SIN VARIEDAD	S	2,54	1,34	1,34	1,34	1,34
170000006533059	18-057-052-00321-0001	8000	AVENA-SIN VARIEDAD	S	2,80	0,17	0,17	0,17	0,17
170000006533106	18-057-050-00098-0001	20902	BARBECHO TRADICIONAL-CON CUBIERTA VEGETAL	S	2,81	3,03	3,03	3,03	3,03
170000006533139	18-057-041-00244-0001	20902	BARBECHO TRADICIONAL-CON CUBIERTA VEGETAL	S	2,83	2,24	2,24	2,24	2,24
170000006533066	18-057-051-00071-0001	8000	AVENA-SIN VARIEDAD	S	2,84	3,11	3,11	3,11	3,11
170000006533039	18-057-053-00333-0003	20902	BARBECHO TRADICIONAL-CON CUBIERTA VEGETAL	S	2,94	0,90	0,90	0,90	0,90
170000006533072	18-057-051-00077-0001	8000	AVENA-SIN VARIEDAD	S	2,98	2,09	2,09	2,09	2,09
170000006533074	18-057-051-00073-0001	8000	AVENA-SIN VARIEDAD	S	3,12	4,19	4,19	4,19	4,19
170000006533143	18-057-046-00159-0001	20902	BARBECHO TRADICIONAL-CON CUBIERTA VEGETAL	S	3,16	1,21	1,21	1,21	1,21
170000006533038	18-057-029-00011-0003	104000	ALMENDROS-SIN VARIEDAD	S	3,20	5,04	5,04	5,04	5,04
170000006533098	18-057-051-00122-0001	20902	BARBECHO TRADICIONAL-CON CUBIERTA VEGETAL	S	3,20	1,92	1,92	1,92	1,92
170000006533063	18-057-050-00112-0001	8000	AVENA-SIN VARIEDAD	S	3,21	5,68	5,68	5,68	5,68
170000006533046	18-057-041-00394-0001	8000	AVENA-SIN VARIEDAD	S	3,29	3,72	3,72	3,72	3,72
170000006533145	18-057-041-00363-0001	20902	BARBECHO TRADICIONAL-CON CUBIERTA VEGETAL	S	3,30	1,53	1,53	1,53	1,53
170000006533113	18-057-050-00104-0001	20902	BARBECHO TRADICIONAL-CON CUBIERTA VEGETAL	S	3,41	0,52	0,52	0,52	0,52
170000006533062	18-057-050-00049-0001	8000	AVENA-SIN VARIEDAD	S	3,45	3,39	3,39	3,39	3,39
170000006533088	18-057-041-00327-0001	20902	BARBECHO TRADICIONAL-CON CUBIERTA VEGETAL	S	3,48	4,32	4,32	4,32	4,32
170000006533076	18-057-052-00320-0001	8000	AVENA-SIN VARIEDAD	S	3,51	0,15	0,15	0,15	0,15
170000006533082	18-057-038-00076-0002	8000	AVENA-SIN VARIEDAD	S	3,57	0,29	0,29	0,29	0,29
170000006533141	18-057-046-00168-0001	20902	BARBECHO TRADICIONAL-CON CUBIERTA VEGETAL	S	3,63	1,60	1,60	1,60	1,60
170000006533112	18-057-051-00045-0001	20902	BARBECHO TRADICIONAL-CON CUBIERTA VEGETAL	S	3,65	4,88	4,88	4,88	4,88
170000006533087	18-057-041-00335-0001	20902	BARBECHO TRADICIONAL-CON CUBIERTA VEGETAL	S	3,68	2,19	2,19	2,19	2,19
170000006533090	18-057-038-00014-0001	20902	BARBECHO TRADICIONAL-CON CUBIERTA VEGETAL	S	3,68	0,42	0,42	0,42	0,42
170000006533094	18-057-051-00012-0001	8000	AVENA-SIN VARIEDAD	S	3,68	4,04	4,04	4,04	4,04
170000006533041	18-057-051-00155-0001	20902	BARBECHO TRADICIONAL-CON CUBIERTA VEGETAL	S	3,69	2,27	2,27	2,27	2,27
170000006533091	18-057-029-00008-0001	104000	ALMENDROS-SIN VARIEDAD	S	3,70	9,31	9,31	9,31	9,31
170000006533044	18-057-046-00005-0001	8000	AVENA-SIN VARIEDAD	S	3,78	11,62	11,62	11,62	11,62
170000006533073	18-057-051-00022-0001	8000	AVENA-SIN VARIEDAD	S	3,93	2,47	2,47	2,47	2,47
170000006533102	18-057-039-00066-0001	20902	BARBECHO TRADICIONAL-CON CUBIERTA VEGETAL	S	4,00	1,65	1,65	1,65	1,65
170000006533120	18-057-050-00010-0002	20902	BARBECHO TRADICIONAL-CON CUBIERTA VEGETAL	S	4,10	2,71	2,71	2,71	2,71
170000006533150	18-057-017-00121-0001	104000	ALMENDROS-SIN VARIEDAD	S	4,14	0,13	0,13	0,13	0,13
170000006533060	18-057-046-00023-0001	8000	AVENA-SIN VARIEDAD	S	4,30	1,24	1,24	1,24	1,24
170000006533080	18-057-053-09004-0002	8000	AVENA-SIN VARIEDAD	S	4,47	0,04	0,04	0,04	0,04
170000006533071	18-057-038-00087-0001	8000	AVENA-SIN VARIEDAD	S	4,49	0,26	0,26	0,26	0,26
170000006533137	18-057-038-00226-0001	20902	BARBECHO TRADICIONAL-CON CUBIERTA VEGETAL	S	4,51	1,72	1,72	1,72	1,72
170000006533067	18-057-038-00074-0001	8000	AVENA-SIN VARIEDAD	S	4,53	2,97	2,97	2,97	2,97
170000006533092	18-057-030-00022-0003	104000	ALMENDROS-SIN VARIEDAD	S	4,60	10,16	10,16	10,16	10,16
170000006533052	18-057-051-00042-0001	8000	AVENA-SIN VARIEDAD	S	4,61	0,76	0,76	0,76	0,76
170000006533048	18-057-041-00399-0002	8000	AVENA-SIN VARIEDAD	S	4,68	7,57	7,57	7,57	7,57

RECINTOS COMPROMETIDOS

REF.	REFERENCIA SIGPAC	CULTIVO DESCRIPCIÓN CULTIVO	S/R	PEND.	SUP. DEC.	NU SUP.	SUP.	SUP.
				MEDIA	ADMIN.	CERT.	CAMPO	COMPROM.
				(%)	(ha)	(ha)	(ha)	(ha)
170000006533099	18-057-041-00339-0001	20902 BARBECHO TRADICIONAL-CON CUBIERTA VEGETAL	S	4,81	1,19	1,19		1,19
170000006533064	18-057-050-00113-0001	8000 AVENA-SIN VARIEDAD	S	4,91	3,35	3,35		3,35
170000006533058	18-057-052-00325-0003	8000 AVENA-SIN VARIEDAD	S	5,04	0,26	0,26		0,26
170000006533089	18-057-038-00065-0002	20902 BARBECHO TRADICIONAL-CON CUBIERTA VEGETAL	R	5,45	0,37	0,37		0,37
170000006533093	18-057-031-00080-0004	20902 BARBECHO TRADICIONAL-CON CUBIERTA VEGETAL	S	5,52	9,96	9,96		9,96
170000006533081	18-057-038-00079-0001	8000 AVENA-SIN VARIEDAD	S	5,53	2,94	2,94		2,94
170000006533079	18-057-053-00005-0001	8000 AVENA-SIN VARIEDAD	S	5,55	0,33	0,33		0,33
170000006533053	18-057-052-00026-0001	8000 AVENA-SIN VARIEDAD	S	5,64	0,36	0,36		0,36
170000006533069	18-057-051-00011-0001	8000 AVENA-SIN VARIEDAD	S	5,88	4,49	4,49		4,49
170000006533040	18-057-052-00284-0001	20902 BARBECHO TRADICIONAL-CON CUBIERTA VEGETAL	S	5,98	0,21	0,21		0,21
170000006533105	18-057-050-00011-0001	20902 BARBECHO TRADICIONAL-CON CUBIERTA VEGETAL	S	5,98	1,33	1,33		1,33
170000006533078	18-057-055-00012-0002	8000 AVENA-SIN VARIEDAD	S	6,15	3,98	3,98		3,98
170000006533097	18-057-038-00071-0001	20902 BARBECHO TRADICIONAL-CON CUBIERTA VEGETAL	S	6,23	2,81	2,81		2,81
170000006533070	18-057-038-00089-0001	8000 AVENA-SIN VARIEDAD	S	6,94	0,55	0,55		0,55
170000006533050	18-057-053-00333-0004	20902 BARBECHO TRADICIONAL-CON CUBIERTA VEGETAL	S	7,01	0,12	0,12		0,12
170000006533086	18-057-038-00163-0002	20902 BARBECHO TRADICIONAL-CON CUBIERTA VEGETAL	S	7,38	1,54	1,54		1,54
170000006533095	18-057-038-00100-0001	20902 BARBECHO TRADICIONAL-CON CUBIERTA VEGETAL	S	7,86	3,38	3,38		3,38
170000006533135	18-057-038-00219-0002	20902 BARBECHO TRADICIONAL-CON CUBIERTA VEGETAL	S	7,88	1,23	1,23		1,23
170000006533075	18-057-052-00167-0002	8000 AVENA-SIN VARIEDAD	S	8,20	2,11	2,11		2,11
170000006533084	18-057-037-00505-0001	20902 BARBECHO TRADICIONAL-CON CUBIERTA VEGETAL	S	8,39	1,12	1,12		1,12
170000006533085	18-057-038-00161-0001	20902 BARBECHO TRADICIONAL-CON CUBIERTA VEGETAL	S	8,70	1,45	1,45		1,45
170000006533055	18-057-052-00088-0006	8000 AVENA-SIN VARIEDAD	S	9,09	0,43	0,43		0,43
170000006533057	18-057-052-00086-0001	8000 AVENA-SIN VARIEDAD	S	9,24	0,34	0,34		0,34
170000006533056	18-057-052-00088-0005	8000 AVENA-SIN VARIEDAD	S	9,82	0,05	0,05		0,05
170000006533054	18-057-052-00088-0007	8000 AVENA-SIN VARIEDAD	S	11,63	0,17	0,17		0,17

INCIDENCIAS**INCIDENCIA DESCRIPCIÓN**

85001	El recinto declarado no cumple con las normas de producción ecológica (artículo 5-1 e), Orden 26 mayo 2015) Ref:170000006533068 Recinto:18-057-038-00050-003 Cultivo:20902 BARBECHO TRADICIONAL-CON CUBIERTA VEGETAL Secano Ref:170000006533151 Recinto:18-198-007-00163-001 Cultivo:104000 ALMENDROS-SIN VARIEDAD Secano Ref:170000006533152 Recinto:18-198-007-00163-002 Cultivo:104000 ALMENDROS-SIN VARIEDAD Secano Ref:170000006533153 Recinto:18-198-007-00167-002 Cultivo:104000 ALMENDROS-SIN VARIEDAD Secano Ref:170000006533154 Recinto:18-198-007-00169-003 Cultivo:104000 ALMENDROS-SIN VARIEDAD Secano
85007	Cultivo, variedad, regimen y/o uso del recinto SIGPAC no compatible con la operación (anexo IV.I, Orden 26 mayo 2015) Ref:170000006533042 Recinto:18-057-031-00079-001 Cultivo:104000 ALMENDROS-SIN VARIEDAD Secano Uso SIGPAC:TA Ref:-36803 Recinto:18-057-031-00079-009 Cultivo:104000 ALMENDROS-SIN VARIEDAD Secano Uso SIGPAC:TA

RESUMEN CRITERIOS DE SELECCIÓN**11.2.1.1 Mantenimiento de prácticas y métodos de agricultura ecológica: Cultivos herbáceos - Conv 2018. PUNTOS: 7,00**

	PUNTOS	CUMPLE
Porcentaje de superficie determinada en Red Natura 2000	0,00	0.0%
Porcentaje de superficie determinada situada en zonas RAMSAR	0,00	0.0%
Porcentaje de superficie determinada en zonas vulnerables a la contaminación por nitratos	0,00	0.0%
Pendiente media de la explotación	1,00	4.26%
Porcentaje de Superficie de la explotación en municipios con más del 40 por ciento de su superficie agraria dentro de la Zona de desertificación	6,00	100.0%

11.2.1.1 Mantenimiento de prácticas y métodos de agricultura ecológica: Cultivos permanentes distintos de olivar - Conv 2018. PUNTOS: 7,00

	PUNTOS	CUMPLE
Porcentaje de superficie determinada en Red Natura 2000	0,00	0.0%
Porcentaje de superficie determinada situada en zonas RAMSAR	0,00	0.0%

	PUNTOS	CUMPLE
Porcentaje de superficie determinada en zonas vulnerables a la contaminación por nitratos	0,00	0.0%
Pendiente media de la explotación	1,00	3.87%
Porcentaje de Superficie de la explotación en municipios con más del 40 por ciento de su superficie agraria dentro de la Zona de desertificación	6,00	100.0%

DETALLE CRITERIOS DE SELECCIÓN**11.2.1.1 Mantenimiento de prácticas y métodos de agricultura ecológica: Cultivos herbáceos - Conv 2018.** **PUNTOS: 7,00**

Porcentaje de superficie determinada en Red Natura 2000						PUNTOS:	0,00	0.0%
REF.	REFERENCIA SIGPAC	CULTIVO	DESCRIPCIÓN CULTIVO	S/R	SUP. COMPROM.	SUP. CUMPLE	(ha)	(ha)
1700000006533093	18-057-031-00080-0004	20902	BARBECHO TRADICIONAL-CON CUBIERTA VEGETAL	S	9,96	0,00		
1700000006533084	18-057-037-00505-0001	20902	BARBECHO TRADICIONAL-CON CUBIERTA VEGETAL	S	1,12	0,00		
1700000006533090	18-057-038-00014-0001	20902	BARBECHO TRADICIONAL-CON CUBIERTA VEGETAL	S	0,42	0,00		
1700000006533089	18-057-038-00065-0002	20902	BARBECHO TRADICIONAL-CON CUBIERTA VEGETAL	R	0,37	0,00		
1700000006533097	18-057-038-00071-0001	20902	BARBECHO TRADICIONAL-CON CUBIERTA VEGETAL	S	2,81	0,00		
1700000006533067	18-057-038-00074-0001	8000	AVENA-SIN VARIEDAD	S	2,97	0,00		
1700000006533082	18-057-038-00076-0002	8000	AVENA-SIN VARIEDAD	S	0,29	0,00		
1700000006533081	18-057-038-00079-0001	8000	AVENA-SIN VARIEDAD	S	2,94	0,00		
1700000006533071	18-057-038-00087-0001	8000	AVENA-SIN VARIEDAD	S	0,26	0,00		
1700000006533070	18-057-038-00089-0001	8000	AVENA-SIN VARIEDAD	S	0,55	0,00		
1700000006533095	18-057-038-00100-0001	20902	BARBECHO TRADICIONAL-CON CUBIERTA VEGETAL	S	3,38	0,00		
1700000006533085	18-057-038-00161-0001	20902	BARBECHO TRADICIONAL-CON CUBIERTA VEGETAL	S	1,45	0,00		
1700000006533086	18-057-038-00163-0002	20902	BARBECHO TRADICIONAL-CON CUBIERTA VEGETAL	S	1,54	0,00		
1700000006533135	18-057-038-00219-0002	20902	BARBECHO TRADICIONAL-CON CUBIERTA VEGETAL	S	1,23	0,00		
1700000006533137	18-057-038-00226-0001	20902	BARBECHO TRADICIONAL-CON CUBIERTA VEGETAL	S	1,72	0,00		
1700000006533102	18-057-039-00066-0001	20902	BARBECHO TRADICIONAL-CON CUBIERTA VEGETAL	S	1,65	0,00		
1700000006533139	18-057-041-00244-0001	20902	BARBECHO TRADICIONAL-CON CUBIERTA VEGETAL	S	2,24	0,00		
1700000006533121	18-057-041-00259-0001	20902	BARBECHO TRADICIONAL-CON CUBIERTA VEGETAL	S	2,58	0,00		
1700000006533104	18-057-041-00262-0001	20902	BARBECHO TRADICIONAL-CON CUBIERTA VEGETAL	S	3,35	0,00		
1700000006533123	18-057-041-00310-0001	20902	BARBECHO TRADICIONAL-CON CUBIERTA VEGETAL	S	5,44	0,00		
1700000006533096	18-057-041-00312-0001	20902	BARBECHO TRADICIONAL-CON CUBIERTA VEGETAL	S	1,15	0,00		
1700000006533107	18-057-041-00312-0002	20902	BARBECHO TRADICIONAL-CON CUBIERTA VEGETAL	S	0,35	0,00		
1700000006533049	18-057-041-00318-0001	8000	AVENA-SIN VARIEDAD	S	0,41	0,00		
1700000006533133	18-057-041-00321-0001	20902	BARBECHO TRADICIONAL-CON CUBIERTA VEGETAL	S	1,42	0,00		
1700000006533088	18-057-041-00327-0001	20902	BARBECHO TRADICIONAL-CON CUBIERTA VEGETAL	S	4,32	0,00		
1700000006533087	18-057-041-00335-0001	20902	BARBECHO TRADICIONAL-CON CUBIERTA VEGETAL	S	2,19	0,00		
1700000006533099	18-057-041-00339-0001	20902	BARBECHO TRADICIONAL-CON CUBIERTA VEGETAL	S	1,19	0,00		
1700000006533145	18-057-041-00363-0001	20902	BARBECHO TRADICIONAL-CON CUBIERTA VEGETAL	S	1,53	0,00		
1700000006533046	18-057-041-00394-0001	8000	AVENA-SIN VARIEDAD	S	3,72	0,00		
1700000006533047	18-057-041-00397-0001	8000	AVENA-SIN VARIEDAD	S	1,34	0,00		
1700000006533048	18-057-041-00399-0002	8000	AVENA-SIN VARIEDAD	S	7,57	0,00		
1700000006533044	18-057-046-00005-0001	8000	AVENA-SIN VARIEDAD	S	11,62	0,00		
1700000006533060	18-057-046-00023-0001	8000	AVENA-SIN VARIEDAD	S	1,24	0,00		
1700000006533143	18-057-046-00159-0001	20902	BARBECHO TRADICIONAL-CON CUBIERTA VEGETAL	S	1,21	0,00		
1700000006533141	18-057-046-00168-0001	20902	BARBECHO TRADICIONAL-CON CUBIERTA VEGETAL	S	1,60	0,00		
1700000006533061	18-057-049-00044-0001	8000	AVENA-SIN VARIEDAD	S	1,89	0,00		
1700000006533120	18-057-050-00010-0002	20902	BARBECHO TRADICIONAL-CON CUBIERTA VEGETAL	S	2,71	0,00		

<u>REF.</u>	<u>REFERENCIA SIGPAC</u>	<u>CULTIVO</u>	<u>DESCRIPCIÓN CULTIVO</u>	<u>S/R</u>	<u>SUP. COMPROM.</u> <u>(ha)</u>	<u>SUP. CUMPLE</u> <u>(ha)</u>
170000006533105	18-057-050-00011-0001	20902	VEGETAL BARBECHO TRADICIONAL-CON CUBIERTA VEGETAL	S	1,33	0,00
170000006533062	18-057-050-00049-0001	8000	AVENA-SIN VARIEDAD	S	3,39	0,00
170000006533106	18-057-050-00098-0001	20902	BARBECHO TRADICIONAL-CON CUBIERTA VEGETAL	S	3,03	0,00
170000006533113	18-057-050-00104-0001	20902	BARBECHO TRADICIONAL-CON CUBIERTA VEGETAL	S	0,52	0,00
170000006533063	18-057-050-00112-0001	8000	AVENA-SIN VARIEDAD	S	5,68	0,00
170000006533064	18-057-050-00113-0001	8000	AVENA-SIN VARIEDAD	S	3,35	0,00
170000006533069	18-057-051-00011-0001	8000	AVENA-SIN VARIEDAD	S	4,49	0,00
170000006533094	18-057-051-00012-0001	8000	AVENA-SIN VARIEDAD	S	4,04	0,00
170000006533073	18-057-051-00022-0001	8000	AVENA-SIN VARIEDAD	S	2,47	0,00
170000006533052	18-057-051-00042-0001	8000	AVENA-SIN VARIEDAD	S	0,76	0,00
170000006533112	18-057-051-00045-0001	20902	BARBECHO TRADICIONAL-CON CUBIERTA VEGETAL	S	4,88	0,00
170000006533066	18-057-051-00071-0001	8000	AVENA-SIN VARIEDAD	S	3,11	0,00
170000006533074	18-057-051-00073-0001	8000	AVENA-SIN VARIEDAD	S	4,19	0,00
170000006533072	18-057-051-00077-0001	8000	AVENA-SIN VARIEDAD	S	2,09	0,00
170000006533118	18-057-051-00086-0001	20902	BARBECHO TRADICIONAL-CON CUBIERTA VEGETAL	S	2,54	0,00
170000006533098	18-057-051-00122-0001	20902	BARBECHO TRADICIONAL-CON CUBIERTA VEGETAL	S	1,92	0,00
170000006533041	18-057-051-00155-0001	20902	BARBECHO TRADICIONAL-CON CUBIERTA VEGETAL	S	2,27	0,00
170000006533053	18-057-052-00026-0001	8000	AVENA-SIN VARIEDAD	S	0,36	0,00
170000006533057	18-057-052-00086-0001	8000	AVENA-SIN VARIEDAD	S	0,34	0,00
170000006533056	18-057-052-00088-0005	8000	AVENA-SIN VARIEDAD	S	0,05	0,00
170000006533055	18-057-052-00088-0006	8000	AVENA-SIN VARIEDAD	S	0,43	0,00
170000006533054	18-057-052-00088-0007	8000	AVENA-SIN VARIEDAD	S	0,17	0,00
170000006533075	18-057-052-00167-0002	8000	AVENA-SIN VARIEDAD	S	2,11	0,00
170000006533040	18-057-052-00284-0001	20902	BARBECHO TRADICIONAL-CON CUBIERTA VEGETAL	S	0,21	0,00
170000006533076	18-057-052-00320-0001	8000	AVENA-SIN VARIEDAD	S	0,15	0,00
170000006533059	18-057-052-00321-0001	8000	AVENA-SIN VARIEDAD	S	0,17	0,00
170000006533058	18-057-052-00325-0003	8000	AVENA-SIN VARIEDAD	S	0,26	0,00
170000006533079	18-057-053-00005-0001	8000	AVENA-SIN VARIEDAD	S	0,33	0,00
170000006533039	18-057-053-00333-0003	20902	BARBECHO TRADICIONAL-CON CUBIERTA VEGETAL	S	0,90	0,00
170000006533050	18-057-053-00333-0004	20902	BARBECHO TRADICIONAL-CON CUBIERTA VEGETAL	S	0,12	0,00
170000006533080	18-057-053-09004-0002	8000	AVENA-SIN VARIEDAD	S	0,04	0,00
170000006533078	18-057-055-00012-0002	8000	AVENA-SIN VARIEDAD	S	3,98	0,00

Porcentaje de superficie determinada situada en zonas RAMSAR**PUNTOS:** 0,00 0.0%

<u>REF.</u>	<u>REFERENCIA SIGPAC</u>	<u>CULTIVO</u>	<u>DESCRIPCIÓN CULTIVO</u>	<u>S/R</u>	<u>SUP. COMPROM.</u> <u>(ha)</u>	<u>SUP. CUMPLE</u> <u>(ha)</u>
170000006533093	18-057-031-00080-0004	20902	BARBECHO TRADICIONAL-CON CUBIERTA VEGETAL	S	9,96	0,00
170000006533084	18-057-037-00505-0001	20902	BARBECHO TRADICIONAL-CON CUBIERTA VEGETAL	S	1,12	0,00
170000006533090	18-057-038-00014-0001	20902	BARBECHO TRADICIONAL-CON CUBIERTA VEGETAL	S	0,42	0,00
170000006533089	18-057-038-00065-0002	20902	BARBECHO TRADICIONAL-CON CUBIERTA VEGETAL	R	0,37	0,00
170000006533097	18-057-038-00071-0001	20902	BARBECHO TRADICIONAL-CON CUBIERTA VEGETAL	S	2,81	0,00
170000006533067	18-057-038-00074-0001	8000	AVENA-SIN VARIEDAD	S	2,97	0,00
170000006533082	18-057-038-00076-0002	8000	AVENA-SIN VARIEDAD	S	0,29	0,00
170000006533081	18-057-038-00079-0001	8000	AVENA-SIN VARIEDAD	S	2,94	0,00
170000006533071	18-057-038-00087-0001	8000	AVENA-SIN VARIEDAD	S	0,26	0,00
170000006533070	18-057-038-00089-0001	8000	AVENA-SIN VARIEDAD	S	0,55	0,00
170000006533095	18-057-038-00100-0001	20902	BARBECHO TRADICIONAL-CON CUBIERTA VEGETAL	S	3,38	0,00
170000006533085	18-057-038-00161-0001	20902	BARBECHO TRADICIONAL-CON CUBIERTA VEGETAL	S	1,45	0,00

<u>REF.</u>	<u>REFERENCIA SIGPAC</u>	<u>CULTIVO</u>	<u>DESCRIPCIÓN CULTIVO</u>	<u>S/R</u>	<u>SUP. COMPROM.</u> <u>(ha)</u>	<u>SUP. CUMPLE</u> <u>(ha)</u>
			VEGETAL			
170000006533086	18-057-038-00163-0002	20902	BARBECHO TRADICIONAL-CON CUBIERTA VEGETAL	S	1,54	0,00
170000006533135	18-057-038-00219-0002	20902	BARBECHO TRADICIONAL-CON CUBIERTA VEGETAL	S	1,23	0,00
170000006533137	18-057-038-00226-0001	20902	BARBECHO TRADICIONAL-CON CUBIERTA VEGETAL	S	1,72	0,00
170000006533102	18-057-039-00066-0001	20902	BARBECHO TRADICIONAL-CON CUBIERTA VEGETAL	S	1,65	0,00
170000006533139	18-057-041-00244-0001	20902	BARBECHO TRADICIONAL-CON CUBIERTA VEGETAL	S	2,24	0,00
170000006533121	18-057-041-00259-0001	20902	BARBECHO TRADICIONAL-CON CUBIERTA VEGETAL	S	2,58	0,00
170000006533104	18-057-041-00262-0001	20902	BARBECHO TRADICIONAL-CON CUBIERTA VEGETAL	S	3,35	0,00
170000006533123	18-057-041-00310-0001	20902	BARBECHO TRADICIONAL-CON CUBIERTA VEGETAL	S	5,44	0,00
170000006533096	18-057-041-00312-0001	20902	BARBECHO TRADICIONAL-CON CUBIERTA VEGETAL	S	1,15	0,00
170000006533107	18-057-041-00312-0002	20902	BARBECHO TRADICIONAL-CON CUBIERTA VEGETAL	S	0,35	0,00
170000006533049	18-057-041-00318-0001	8000	AVENA-SIN VARIEDAD	S	0,41	0,00
170000006533133	18-057-041-00321-0001	20902	BARBECHO TRADICIONAL-CON CUBIERTA VEGETAL	S	1,42	0,00
170000006533088	18-057-041-00327-0001	20902	BARBECHO TRADICIONAL-CON CUBIERTA VEGETAL	S	4,32	0,00
170000006533087	18-057-041-00335-0001	20902	BARBECHO TRADICIONAL-CON CUBIERTA VEGETAL	S	2,19	0,00
170000006533099	18-057-041-00339-0001	20902	BARBECHO TRADICIONAL-CON CUBIERTA VEGETAL	S	1,19	0,00
170000006533145	18-057-041-00363-0001	20902	BARBECHO TRADICIONAL-CON CUBIERTA VEGETAL	S	1,53	0,00
170000006533046	18-057-041-00394-0001	8000	AVENA-SIN VARIEDAD	S	3,72	0,00
170000006533047	18-057-041-00397-0001	8000	AVENA-SIN VARIEDAD	S	1,34	0,00
170000006533048	18-057-041-00399-0002	8000	AVENA-SIN VARIEDAD	S	7,57	0,00
170000006533044	18-057-046-00005-0001	8000	AVENA-SIN VARIEDAD	S	11,62	0,00
170000006533060	18-057-046-00023-0001	8000	AVENA-SIN VARIEDAD	S	1,24	0,00
170000006533143	18-057-046-00159-0001	20902	BARBECHO TRADICIONAL-CON CUBIERTA VEGETAL	S	1,21	0,00
170000006533141	18-057-046-00168-0001	20902	BARBECHO TRADICIONAL-CON CUBIERTA VEGETAL	S	1,60	0,00
170000006533061	18-057-049-00044-0001	8000	AVENA-SIN VARIEDAD	S	1,89	0,00
170000006533120	18-057-050-00010-0002	20902	BARBECHO TRADICIONAL-CON CUBIERTA VEGETAL	S	2,71	0,00
170000006533105	18-057-050-00011-0001	20902	BARBECHO TRADICIONAL-CON CUBIERTA VEGETAL	S	1,33	0,00
170000006533062	18-057-050-00049-0001	8000	AVENA-SIN VARIEDAD	S	3,39	0,00
170000006533106	18-057-050-00098-0001	20902	BARBECHO TRADICIONAL-CON CUBIERTA VEGETAL	S	3,03	0,00
170000006533113	18-057-050-00104-0001	20902	BARBECHO TRADICIONAL-CON CUBIERTA VEGETAL	S	0,52	0,00
170000006533063	18-057-050-00112-0001	8000	AVENA-SIN VARIEDAD	S	5,68	0,00
170000006533064	18-057-050-00113-0001	8000	AVENA-SIN VARIEDAD	S	3,35	0,00
170000006533069	18-057-051-00011-0001	8000	AVENA-SIN VARIEDAD	S	4,49	0,00
170000006533094	18-057-051-00012-0001	8000	AVENA-SIN VARIEDAD	S	4,04	0,00
170000006533073	18-057-051-00022-0001	8000	AVENA-SIN VARIEDAD	S	2,47	0,00
170000006533052	18-057-051-00042-0001	8000	AVENA-SIN VARIEDAD	S	0,76	0,00
170000006533112	18-057-051-00045-0001	20902	BARBECHO TRADICIONAL-CON CUBIERTA VEGETAL	S	4,88	0,00
170000006533066	18-057-051-00071-0001	8000	AVENA-SIN VARIEDAD	S	3,11	0,00
170000006533074	18-057-051-00073-0001	8000	AVENA-SIN VARIEDAD	S	4,19	0,00
170000006533072	18-057-051-00077-0001	8000	AVENA-SIN VARIEDAD	S	2,09	0,00
170000006533118	18-057-051-00086-0001	20902	BARBECHO TRADICIONAL-CON CUBIERTA VEGETAL	S	2,54	0,00
170000006533098	18-057-051-00122-0001	20902	BARBECHO TRADICIONAL-CON CUBIERTA VEGETAL	S	1,92	0,00
170000006533041	18-057-051-00155-0001	20902	BARBECHO TRADICIONAL-CON CUBIERTA VEGETAL	S	2,27	0,00
170000006533053	18-057-052-00026-0001	8000	AVENA-SIN VARIEDAD	S	0,36	0,00
170000006533057	18-057-052-00086-0001	8000	AVENA-SIN VARIEDAD	S	0,34	0,00
170000006533056	18-057-052-00088-0005	8000	AVENA-SIN VARIEDAD	S	0,05	0,00
170000006533055	18-057-052-00088-0006	8000	AVENA-SIN VARIEDAD	S	0,43	0,00

<u>REF.</u>	<u>REFERENCIA SIGPAC</u>	<u>CULTIVO</u>	<u>DESCRIPCIÓN CULTIVO</u>	<u>S/R</u>	<u>SUP. COMPROM.</u> <u>(ha)</u>	<u>SUP. CUMPLE</u> <u>(ha)</u>
170000006533054	18-057-052-00088-0007	8000	AVENA-SIN VARIEDAD	S	0,17	0,00
170000006533075	18-057-052-00167-0002	8000	AVENA-SIN VARIEDAD	S	2,11	0,00
170000006533040	18-057-052-00284-0001	20902	BARBECHO TRADICIONAL-CON CUBIERTA VEGETAL	S	0,21	0,00
170000006533076	18-057-052-00320-0001	8000	AVENA-SIN VARIEDAD	S	0,15	0,00
170000006533059	18-057-052-00321-0001	8000	AVENA-SIN VARIEDAD	S	0,17	0,00
170000006533058	18-057-052-00325-0003	8000	AVENA-SIN VARIEDAD	S	0,26	0,00
170000006533079	18-057-053-00005-0001	8000	AVENA-SIN VARIEDAD	S	0,33	0,00
170000006533039	18-057-053-00333-0003	20902	BARBECHO TRADICIONAL-CON CUBIERTA VEGETAL	S	0,90	0,00
170000006533050	18-057-053-00333-0004	20902	BARBECHO TRADICIONAL-CON CUBIERTA VEGETAL	S	0,12	0,00
170000006533080	18-057-053-09004-0002	8000	AVENA-SIN VARIEDAD	S	0,04	0,00
170000006533078	18-057-055-00012-0002	8000	AVENA-SIN VARIEDAD	S	3,98	0,00

Porcentaje de superficie determinada en zonas vulnerables a la contaminación por nitratos**PUNTOS:** 0,00 0.0%

<u>REF.</u>	<u>REFERENCIA SIGPAC</u>	<u>CULTIVO</u>	<u>DESCRIPCIÓN CULTIVO</u>	<u>S/R</u>	<u>SUP. COMPROM.</u> <u>(ha)</u>	<u>SUP. CUMPLE</u> <u>(ha)</u>
170000006533093	18-057-031-00080-0004	20902	BARBECHO TRADICIONAL-CON CUBIERTA VEGETAL	S	9,96	0,00
170000006533084	18-057-037-00505-0001	20902	BARBECHO TRADICIONAL-CON CUBIERTA VEGETAL	S	1,12	0,00
170000006533090	18-057-038-00014-0001	20902	BARBECHO TRADICIONAL-CON CUBIERTA VEGETAL	S	0,42	0,00
170000006533089	18-057-038-00065-0002	20902	BARBECHO TRADICIONAL-CON CUBIERTA VEGETAL	R	0,37	0,00
170000006533097	18-057-038-00071-0001	20902	BARBECHO TRADICIONAL-CON CUBIERTA VEGETAL	S	2,81	0,00
170000006533067	18-057-038-00074-0001	8000	AVENA-SIN VARIEDAD	S	2,97	0,00
170000006533082	18-057-038-00076-0002	8000	AVENA-SIN VARIEDAD	S	0,29	0,00
170000006533081	18-057-038-00079-0001	8000	AVENA-SIN VARIEDAD	S	2,94	0,00
170000006533071	18-057-038-00087-0001	8000	AVENA-SIN VARIEDAD	S	0,26	0,00
170000006533070	18-057-038-00089-0001	8000	AVENA-SIN VARIEDAD	S	0,55	0,00
170000006533095	18-057-038-00100-0001	20902	BARBECHO TRADICIONAL-CON CUBIERTA VEGETAL	S	3,38	0,00
170000006533085	18-057-038-00161-0001	20902	BARBECHO TRADICIONAL-CON CUBIERTA VEGETAL	S	1,45	0,00
170000006533086	18-057-038-00163-0002	20902	BARBECHO TRADICIONAL-CON CUBIERTA VEGETAL	S	1,54	0,00
170000006533135	18-057-038-00219-0002	20902	BARBECHO TRADICIONAL-CON CUBIERTA VEGETAL	S	1,23	0,00
170000006533137	18-057-038-00226-0001	20902	BARBECHO TRADICIONAL-CON CUBIERTA VEGETAL	S	1,72	0,00
170000006533102	18-057-039-00066-0001	20902	BARBECHO TRADICIONAL-CON CUBIERTA VEGETAL	S	1,65	0,00
170000006533139	18-057-041-00244-0001	20902	BARBECHO TRADICIONAL-CON CUBIERTA VEGETAL	S	2,24	0,00
170000006533121	18-057-041-00259-0001	20902	BARBECHO TRADICIONAL-CON CUBIERTA VEGETAL	S	2,58	0,00
170000006533104	18-057-041-00262-0001	20902	BARBECHO TRADICIONAL-CON CUBIERTA VEGETAL	S	3,35	0,00
170000006533123	18-057-041-00310-0001	20902	BARBECHO TRADICIONAL-CON CUBIERTA VEGETAL	S	5,44	0,00
170000006533096	18-057-041-00312-0001	20902	BARBECHO TRADICIONAL-CON CUBIERTA VEGETAL	S	1,15	0,00
170000006533107	18-057-041-00312-0002	20902	BARBECHO TRADICIONAL-CON CUBIERTA VEGETAL	S	0,35	0,00
170000006533049	18-057-041-00318-0001	8000	AVENA-SIN VARIEDAD	S	0,41	0,00
170000006533133	18-057-041-00321-0001	20902	BARBECHO TRADICIONAL-CON CUBIERTA VEGETAL	S	1,42	0,00
170000006533088	18-057-041-00327-0001	20902	BARBECHO TRADICIONAL-CON CUBIERTA VEGETAL	S	4,32	0,00
170000006533087	18-057-041-00335-0001	20902	BARBECHO TRADICIONAL-CON CUBIERTA VEGETAL	S	2,19	0,00
170000006533099	18-057-041-00339-0001	20902	BARBECHO TRADICIONAL-CON CUBIERTA VEGETAL	S	1,19	0,00
170000006533145	18-057-041-00363-0001	20902	BARBECHO TRADICIONAL-CON CUBIERTA VEGETAL	S	1,53	0,00
170000006533046	18-057-041-00394-0001	8000	AVENA-SIN VARIEDAD	S	3,72	0,00
170000006533047	18-057-041-00397-0001	8000	AVENA-SIN VARIEDAD	S	1,34	0,00

<u>REF.</u>	<u>REFERENCIA SIGPAC</u>	<u>CULTIVO</u>	<u>DESCRIPCIÓN CULTIVO</u>	<u>S/R</u>	<u>SUP. COMPROM.</u> <u>(ha)</u>	<u>SUP. CUMPLE</u> <u>(ha)</u>
170000006533048	18-057-041-00399-0002	8000	AVENA-SIN VARIEDAD	S	7,57	0,00
170000006533044	18-057-046-00005-0001	8000	AVENA-SIN VARIEDAD	S	11,62	0,00
170000006533060	18-057-046-00023-0001	8000	AVENA-SIN VARIEDAD	S	1,24	0,00
170000006533143	18-057-046-00159-0001	20902	BARBECHO TRADICIONAL-CON CUBIERTA VEGETAL	S	1,21	0,00
170000006533141	18-057-046-00168-0001	20902	BARBECHO TRADICIONAL-CON CUBIERTA VEGETAL	S	1,60	0,00
170000006533061	18-057-049-00044-0001	8000	AVENA-SIN VARIEDAD	S	1,89	0,00
170000006533120	18-057-050-00010-0002	20902	BARBECHO TRADICIONAL-CON CUBIERTA VEGETAL	S	2,71	0,00
170000006533105	18-057-050-00011-0001	20902	BARBECHO TRADICIONAL-CON CUBIERTA VEGETAL	S	1,33	0,00
170000006533062	18-057-050-00049-0001	8000	AVENA-SIN VARIEDAD	S	3,39	0,00
170000006533106	18-057-050-00098-0001	20902	BARBECHO TRADICIONAL-CON CUBIERTA VEGETAL	S	3,03	0,00
170000006533113	18-057-050-00104-0001	20902	BARBECHO TRADICIONAL-CON CUBIERTA VEGETAL	S	0,52	0,00
170000006533063	18-057-050-00112-0001	8000	AVENA-SIN VARIEDAD	S	5,68	0,00
170000006533064	18-057-050-00113-0001	8000	AVENA-SIN VARIEDAD	S	3,35	0,00
170000006533069	18-057-051-00011-0001	8000	AVENA-SIN VARIEDAD	S	4,49	0,00
170000006533094	18-057-051-00012-0001	8000	AVENA-SIN VARIEDAD	S	4,04	0,00
170000006533073	18-057-051-00022-0001	8000	AVENA-SIN VARIEDAD	S	2,47	0,00
170000006533052	18-057-051-00042-0001	8000	AVENA-SIN VARIEDAD	S	0,76	0,00
170000006533112	18-057-051-00045-0001	20902	BARBECHO TRADICIONAL-CON CUBIERTA VEGETAL	S	4,88	0,00
170000006533066	18-057-051-00071-0001	8000	AVENA-SIN VARIEDAD	S	3,11	0,00
170000006533074	18-057-051-00073-0001	8000	AVENA-SIN VARIEDAD	S	4,19	0,00
170000006533072	18-057-051-00077-0001	8000	AVENA-SIN VARIEDAD	S	2,09	0,00
170000006533118	18-057-051-00086-0001	20902	BARBECHO TRADICIONAL-CON CUBIERTA VEGETAL	S	2,54	0,00
170000006533098	18-057-051-00122-0001	20902	BARBECHO TRADICIONAL-CON CUBIERTA VEGETAL	S	1,92	0,00
170000006533041	18-057-051-00155-0001	20902	BARBECHO TRADICIONAL-CON CUBIERTA VEGETAL	S	2,27	0,00
170000006533053	18-057-052-00026-0001	8000	AVENA-SIN VARIEDAD	S	0,36	0,00
170000006533057	18-057-052-00086-0001	8000	AVENA-SIN VARIEDAD	S	0,34	0,00
170000006533056	18-057-052-00088-0005	8000	AVENA-SIN VARIEDAD	S	0,05	0,00
170000006533055	18-057-052-00088-0006	8000	AVENA-SIN VARIEDAD	S	0,43	0,00
170000006533054	18-057-052-00088-0007	8000	AVENA-SIN VARIEDAD	S	0,17	0,00
170000006533075	18-057-052-00167-0002	8000	AVENA-SIN VARIEDAD	S	2,11	0,00
170000006533040	18-057-052-00284-0001	20902	BARBECHO TRADICIONAL-CON CUBIERTA VEGETAL	S	0,21	0,00
170000006533076	18-057-052-00320-0001	8000	AVENA-SIN VARIEDAD	S	0,15	0,00
170000006533059	18-057-052-00321-0001	8000	AVENA-SIN VARIEDAD	S	0,17	0,00
170000006533058	18-057-052-00325-0003	8000	AVENA-SIN VARIEDAD	S	0,26	0,00
170000006533079	18-057-053-00005-0001	8000	AVENA-SIN VARIEDAD	S	0,33	0,00
170000006533039	18-057-053-00333-0003	20902	BARBECHO TRADICIONAL-CON CUBIERTA VEGETAL	S	0,90	0,00
170000006533050	18-057-053-00333-0004	20902	BARBECHO TRADICIONAL-CON CUBIERTA VEGETAL	S	0,12	0,00
170000006533080	18-057-053-09004-0002	8000	AVENA-SIN VARIEDAD	S	0,04	0,00
170000006533078	18-057-055-00012-0002	8000	AVENA-SIN VARIEDAD	S	3,98	0,00

Pendiente media de la explotación**PUNTOS:** 1,00 4.26%

<u>REF.</u>	<u>REFERENCIA SIGPAC</u>	<u>CULTIVO</u>	<u>DESCRIPCIÓN CULTIVO</u>	<u>S/R</u>	<u>PENDIENTE MEDIA (%)</u>	<u>SUP. COMPROM.</u> <u>(ha)</u>
170000006533093	18-057-031-00080-0004	20902	BARBECHO TRADICIONAL-CON CUBIERTA VEGETAL	S	5,52	9,96
170000006533084	18-057-037-00505-0001	20902	BARBECHO TRADICIONAL-CON CUBIERTA VEGETAL	S	8,39	1,12
170000006533090	18-057-038-00014-0001	20902	BARBECHO TRADICIONAL-CON CUBIERTA VEGETAL	S	3,68	0,42
170000006533089	18-057-038-00065-0002	20902	BARBECHO TRADICIONAL-CON CUBIERTA VEGETAL	R	5,45	0,37
170000006533097	18-057-038-00071-0001	20902	BARBECHO TRADICIONAL-CON CUBIERTA VEGETAL	S	6,23	2,81

REF.	REFERENCIA SIGPAC	CULTIVO	DESCRIPCIÓN CULTIVO	S/R	PENDIENTE	SUP.
					MEDIA (%)	COMPROM. (ha)
170000006533067	18-057-038-00074-0001	8000	AVENA-SIN VARIEDAD	S	4,53	2,97
170000006533082	18-057-038-00076-0002	8000	AVENA-SIN VARIEDAD	S	3,57	0,29
170000006533081	18-057-038-00079-0001	8000	AVENA-SIN VARIEDAD	S	5,53	2,94
170000006533071	18-057-038-00087-0001	8000	AVENA-SIN VARIEDAD	S	4,49	0,26
170000006533070	18-057-038-00089-0001	8000	AVENA-SIN VARIEDAD	S	6,94	0,55
170000006533095	18-057-038-00100-0001	20902	BARBECHO TRADICIONAL-CON CUBIERTA VEGETAL	S	7,86	3,38
170000006533085	18-057-038-00161-0001	20902	BARBECHO TRADICIONAL-CON CUBIERTA VEGETAL	S	8,70	1,45
170000006533086	18-057-038-00163-0002	20902	BARBECHO TRADICIONAL-CON CUBIERTA VEGETAL	S	7,38	1,54
170000006533135	18-057-038-00219-0002	20902	BARBECHO TRADICIONAL-CON CUBIERTA VEGETAL	S	7,88	1,23
170000006533137	18-057-038-00226-0001	20902	BARBECHO TRADICIONAL-CON CUBIERTA VEGETAL	S	4,51	1,72
170000006533102	18-057-039-00066-0001	20902	BARBECHO TRADICIONAL-CON CUBIERTA VEGETAL	S	4,00	1,65
170000006533139	18-057-041-00244-0001	20902	BARBECHO TRADICIONAL-CON CUBIERTA VEGETAL	S	2,83	2,24
170000006533121	18-057-041-00259-0001	20902	BARBECHO TRADICIONAL-CON CUBIERTA VEGETAL	S	2,49	2,58
170000006533104	18-057-041-00262-0001	20902	BARBECHO TRADICIONAL-CON CUBIERTA VEGETAL	S	2,51	3,35
170000006533123	18-057-041-00310-0001	20902	BARBECHO TRADICIONAL-CON CUBIERTA VEGETAL	S	2,43	5,44
170000006533096	18-057-041-00312-0001	20902	BARBECHO TRADICIONAL-CON CUBIERTA VEGETAL	S	2,33	1,15
170000006533107	18-057-041-00312-0002	20902	BARBECHO TRADICIONAL-CON CUBIERTA VEGETAL	S	2,38	0,35
170000006533049	18-057-041-00318-0001	8000	AVENA-SIN VARIEDAD	S	2,12	0,41
170000006533133	18-057-041-00321-0001	20902	BARBECHO TRADICIONAL-CON CUBIERTA VEGETAL	S	2,29	1,42
170000006533088	18-057-041-00327-0001	20902	BARBECHO TRADICIONAL-CON CUBIERTA VEGETAL	S	3,48	4,32
170000006533087	18-057-041-00335-0001	20902	BARBECHO TRADICIONAL-CON CUBIERTA VEGETAL	S	3,68	2,19
170000006533099	18-057-041-00339-0001	20902	BARBECHO TRADICIONAL-CON CUBIERTA VEGETAL	S	4,81	1,19
170000006533145	18-057-041-00363-0001	20902	BARBECHO TRADICIONAL-CON CUBIERTA VEGETAL	S	3,30	1,53
170000006533046	18-057-041-00394-0001	8000	AVENA-SIN VARIEDAD	S	3,29	3,72
170000006533047	18-057-041-00397-0001	8000	AVENA-SIN VARIEDAD	S	2,54	1,34
170000006533048	18-057-041-00399-0002	8000	AVENA-SIN VARIEDAD	S	4,68	7,57
170000006533044	18-057-046-00005-0001	8000	AVENA-SIN VARIEDAD	S	3,78	11,62
170000006533060	18-057-046-00023-0001	8000	AVENA-SIN VARIEDAD	S	4,30	1,24
170000006533143	18-057-046-00159-0001	20902	BARBECHO TRADICIONAL-CON CUBIERTA VEGETAL	S	3,16	1,21
170000006533141	18-057-046-00168-0001	20902	BARBECHO TRADICIONAL-CON CUBIERTA VEGETAL	S	3,63	1,60
170000006533061	18-057-049-00044-0001	8000	AVENA-SIN VARIEDAD	S	2,36	1,89
170000006533120	18-057-050-00010-0002	20902	BARBECHO TRADICIONAL-CON CUBIERTA VEGETAL	S	4,10	2,71
170000006533105	18-057-050-00011-0001	20902	BARBECHO TRADICIONAL-CON CUBIERTA VEGETAL	S	5,98	1,33
170000006533062	18-057-050-00049-0001	8000	AVENA-SIN VARIEDAD	S	3,45	3,39
170000006533106	18-057-050-00098-0001	20902	BARBECHO TRADICIONAL-CON CUBIERTA VEGETAL	S	2,81	3,03
170000006533113	18-057-050-00104-0001	20902	BARBECHO TRADICIONAL-CON CUBIERTA VEGETAL	S	3,41	0,52
170000006533063	18-057-050-00112-0001	8000	AVENA-SIN VARIEDAD	S	3,21	5,68
170000006533064	18-057-050-00113-0001	8000	AVENA-SIN VARIEDAD	S	4,91	3,35
170000006533069	18-057-051-00011-0001	8000	AVENA-SIN VARIEDAD	S	5,88	4,49
170000006533094	18-057-051-00012-0001	8000	AVENA-SIN VARIEDAD	S	3,68	4,04
170000006533073	18-057-051-00022-0001	8000	AVENA-SIN VARIEDAD	S	3,93	2,47
170000006533052	18-057-051-00042-0001	8000	AVENA-SIN VARIEDAD	S	4,61	0,76
170000006533112	18-057-051-00045-0001	20902	BARBECHO TRADICIONAL-CON CUBIERTA VEGETAL	S	3,65	4,88
170000006533066	18-057-051-00071-0001	8000	AVENA-SIN VARIEDAD	S	2,84	3,11
170000006533074	18-057-051-00073-0001	8000	AVENA-SIN VARIEDAD	S	3,12	4,19
170000006533072	18-057-051-00077-0001	8000	AVENA-SIN VARIEDAD	S	2,98	2,09
170000006533118	18-057-051-00086-0001	20902	BARBECHO TRADICIONAL-CON CUBIERTA VEGETAL	S	2,23	2,54

REF.	REFERENCIA SIGPAC	CULTIVO	DESCRIPCIÓN CULTIVO	S/R	PENDIENTE	SUP.
					MEDIA (%)	COMPROM. (ha)
170000006533098	18-057-051-00122-0001	20902	BARBECHO TRADICIONAL-CON CUBIERTA VEGETAL	S	3,20	1,92
170000006533041	18-057-051-00155-0001	20902	BARBECHO TRADICIONAL-CON CUBIERTA VEGETAL	S	3,69	2,27
170000006533053	18-057-052-00026-0001	8000	AVENA-SIN VARIEDAD	S	5,64	0,36
170000006533057	18-057-052-00086-0001	8000	AVENA-SIN VARIEDAD	S	9,24	0,34
170000006533056	18-057-052-00088-0005	8000	AVENA-SIN VARIEDAD	S	9,82	0,05
170000006533055	18-057-052-00088-0006	8000	AVENA-SIN VARIEDAD	S	9,09	0,43
170000006533054	18-057-052-00088-0007	8000	AVENA-SIN VARIEDAD	S	11,63	0,17
170000006533075	18-057-052-00167-0002	8000	AVENA-SIN VARIEDAD	S	8,20	2,11
170000006533040	18-057-052-00284-0001	20902	BARBECHO TRADICIONAL-CON CUBIERTA VEGETAL	S	5,98	0,21
170000006533076	18-057-052-00320-0001	8000	AVENA-SIN VARIEDAD	S	3,51	0,15
170000006533059	18-057-052-00321-0001	8000	AVENA-SIN VARIEDAD	S	2,80	0,17
170000006533058	18-057-052-00325-0003	8000	AVENA-SIN VARIEDAD	S	5,04	0,26
170000006533079	18-057-053-00005-0001	8000	AVENA-SIN VARIEDAD	S	5,55	0,33
170000006533039	18-057-053-00333-0003	20902	BARBECHO TRADICIONAL-CON CUBIERTA VEGETAL	S	2,94	0,90
170000006533050	18-057-053-00333-0004	20902	BARBECHO TRADICIONAL-CON CUBIERTA VEGETAL	S	7,01	0,12
170000006533080	18-057-053-09004-0002	8000	AVENA-SIN VARIEDAD	S	4,47	0,04
170000006533078	18-057-055-00012-0002	8000	AVENA-SIN VARIEDAD	S	6,15	3,98

Porcentaje de Superficie de la explotación en municipios con más del 40 por ciento de su superficie agraria dentro de la Zona de desertificación PUNTOS: 6,00 100.0%

REF.	REFERENCIA SIGPAC	CULTIVO	DESCRIPCIÓN CULTIVO	S/R	SUP.	SUP.
					COMPROM. (ha)	CUMPLE (ha)
170000006533093	18-057-031-00080-0004	20902	BARBECHO TRADICIONAL-CON CUBIERTA VEGETAL	S	9,96	9,96
170000006533084	18-057-037-00505-0001	20902	BARBECHO TRADICIONAL-CON CUBIERTA VEGETAL	S	1,12	1,12
170000006533090	18-057-038-00014-0001	20902	BARBECHO TRADICIONAL-CON CUBIERTA VEGETAL	S	0,42	0,42
170000006533089	18-057-038-00065-0002	20902	BARBECHO TRADICIONAL-CON CUBIERTA VEGETAL	R	0,37	0,37
170000006533097	18-057-038-00071-0001	20902	BARBECHO TRADICIONAL-CON CUBIERTA VEGETAL	S	2,81	2,81
170000006533067	18-057-038-00074-0001	8000	AVENA-SIN VARIEDAD	S	2,97	2,97
170000006533082	18-057-038-00076-0002	8000	AVENA-SIN VARIEDAD	S	0,29	0,29
170000006533081	18-057-038-00079-0001	8000	AVENA-SIN VARIEDAD	S	2,94	2,94
170000006533071	18-057-038-00087-0001	8000	AVENA-SIN VARIEDAD	S	0,26	0,26
170000006533070	18-057-038-00089-0001	8000	AVENA-SIN VARIEDAD	S	0,55	0,55
170000006533095	18-057-038-00100-0001	20902	BARBECHO TRADICIONAL-CON CUBIERTA VEGETAL	S	3,38	3,38
170000006533085	18-057-038-00161-0001	20902	BARBECHO TRADICIONAL-CON CUBIERTA VEGETAL	S	1,45	1,45
170000006533086	18-057-038-00163-0002	20902	BARBECHO TRADICIONAL-CON CUBIERTA VEGETAL	S	1,54	1,54
170000006533135	18-057-038-00219-0002	20902	BARBECHO TRADICIONAL-CON CUBIERTA VEGETAL	S	1,23	1,23
170000006533137	18-057-038-00226-0001	20902	BARBECHO TRADICIONAL-CON CUBIERTA VEGETAL	S	1,72	1,72
170000006533102	18-057-039-00066-0001	20902	BARBECHO TRADICIONAL-CON CUBIERTA VEGETAL	S	1,65	1,65
170000006533139	18-057-041-00244-0001	20902	BARBECHO TRADICIONAL-CON CUBIERTA VEGETAL	S	2,24	2,24
170000006533121	18-057-041-00259-0001	20902	BARBECHO TRADICIONAL-CON CUBIERTA VEGETAL	S	2,58	2,58
170000006533104	18-057-041-00262-0001	20902	BARBECHO TRADICIONAL-CON CUBIERTA VEGETAL	S	3,35	3,35
170000006533123	18-057-041-00310-0001	20902	BARBECHO TRADICIONAL-CON CUBIERTA VEGETAL	S	5,44	5,44
170000006533096	18-057-041-00312-0001	20902	BARBECHO TRADICIONAL-CON CUBIERTA VEGETAL	S	1,15	1,15
170000006533107	18-057-041-00312-0002	20902	BARBECHO TRADICIONAL-CON CUBIERTA VEGETAL	S	0,35	0,35
170000006533049	18-057-041-00318-0001	8000	AVENA-SIN VARIEDAD	S	0,41	0,41
170000006533133	18-057-041-00321-0001	20902	BARBECHO TRADICIONAL-CON CUBIERTA VEGETAL	S	1,42	1,42

REF.	REFERENCIA SIGPAC	CULTIVO	DESCRIPCIÓN CULTIVO	S/R	SUP. COMPROM. (ha)	SUP. CUMPLE (ha)
170000006533088	18-057-041-00327-0001	20902	BARBECHO TRADICIONAL-CON CUBIERTA VEGETAL	S	4,32	4,32
170000006533087	18-057-041-00335-0001	20902	BARBECHO TRADICIONAL-CON CUBIERTA VEGETAL	S	2,19	2,19
170000006533099	18-057-041-00339-0001	20902	BARBECHO TRADICIONAL-CON CUBIERTA VEGETAL	S	1,19	1,19
170000006533145	18-057-041-00363-0001	20902	BARBECHO TRADICIONAL-CON CUBIERTA VEGETAL	S	1,53	1,53
170000006533046	18-057-041-00394-0001	8000	AVENA-SIN VARIEDAD	S	3,72	3,72
170000006533047	18-057-041-00397-0001	8000	AVENA-SIN VARIEDAD	S	1,34	1,34
170000006533048	18-057-041-00399-0002	8000	AVENA-SIN VARIEDAD	S	7,57	7,57
170000006533044	18-057-046-00005-0001	8000	AVENA-SIN VARIEDAD	S	11,62	11,62
170000006533060	18-057-046-00023-0001	8000	AVENA-SIN VARIEDAD	S	1,24	1,24
170000006533143	18-057-046-00159-0001	20902	BARBECHO TRADICIONAL-CON CUBIERTA VEGETAL	S	1,21	1,21
170000006533141	18-057-046-00168-0001	20902	BARBECHO TRADICIONAL-CON CUBIERTA VEGETAL	S	1,60	1,60
170000006533061	18-057-049-00044-0001	8000	AVENA-SIN VARIEDAD	S	1,89	1,89
170000006533120	18-057-050-00010-0002	20902	BARBECHO TRADICIONAL-CON CUBIERTA VEGETAL	S	2,71	2,71
170000006533105	18-057-050-00011-0001	20902	BARBECHO TRADICIONAL-CON CUBIERTA VEGETAL	S	1,33	1,33
170000006533062	18-057-050-00049-0001	8000	AVENA-SIN VARIEDAD	S	3,39	3,39
170000006533106	18-057-050-00098-0001	20902	BARBECHO TRADICIONAL-CON CUBIERTA VEGETAL	S	3,03	3,03
170000006533113	18-057-050-00104-0001	20902	BARBECHO TRADICIONAL-CON CUBIERTA VEGETAL	S	0,52	0,52
170000006533063	18-057-050-00112-0001	8000	AVENA-SIN VARIEDAD	S	5,68	5,68
170000006533064	18-057-050-00113-0001	8000	AVENA-SIN VARIEDAD	S	3,35	3,35
170000006533069	18-057-051-00011-0001	8000	AVENA-SIN VARIEDAD	S	4,49	4,49
170000006533094	18-057-051-00012-0001	8000	AVENA-SIN VARIEDAD	S	4,04	4,04
170000006533073	18-057-051-00022-0001	8000	AVENA-SIN VARIEDAD	S	2,47	2,47
170000006533052	18-057-051-00042-0001	8000	AVENA-SIN VARIEDAD	S	0,76	0,76
170000006533112	18-057-051-00045-0001	20902	BARBECHO TRADICIONAL-CON CUBIERTA VEGETAL	S	4,88	4,88
170000006533066	18-057-051-00071-0001	8000	AVENA-SIN VARIEDAD	S	3,11	3,11
170000006533074	18-057-051-00073-0001	8000	AVENA-SIN VARIEDAD	S	4,19	4,19
170000006533072	18-057-051-00077-0001	8000	AVENA-SIN VARIEDAD	S	2,09	2,09
170000006533118	18-057-051-00086-0001	20902	BARBECHO TRADICIONAL-CON CUBIERTA VEGETAL	S	2,54	2,54
170000006533098	18-057-051-00122-0001	20902	BARBECHO TRADICIONAL-CON CUBIERTA VEGETAL	S	1,92	1,92
170000006533041	18-057-051-00155-0001	20902	BARBECHO TRADICIONAL-CON CUBIERTA VEGETAL	S	2,27	2,27
170000006533053	18-057-052-00026-0001	8000	AVENA-SIN VARIEDAD	S	0,36	0,36
170000006533057	18-057-052-00086-0001	8000	AVENA-SIN VARIEDAD	S	0,34	0,34
170000006533056	18-057-052-00088-0005	8000	AVENA-SIN VARIEDAD	S	0,05	0,05
170000006533055	18-057-052-00088-0006	8000	AVENA-SIN VARIEDAD	S	0,43	0,43
170000006533054	18-057-052-00088-0007	8000	AVENA-SIN VARIEDAD	S	0,17	0,17
170000006533075	18-057-052-00167-0002	8000	AVENA-SIN VARIEDAD	S	2,11	2,11
170000006533040	18-057-052-00284-0001	20902	BARBECHO TRADICIONAL-CON CUBIERTA VEGETAL	S	0,21	0,21
170000006533076	18-057-052-00320-0001	8000	AVENA-SIN VARIEDAD	S	0,15	0,15
170000006533059	18-057-052-00321-0001	8000	AVENA-SIN VARIEDAD	S	0,17	0,17
170000006533058	18-057-052-00325-0003	8000	AVENA-SIN VARIEDAD	S	0,26	0,26
170000006533079	18-057-053-00005-0001	8000	AVENA-SIN VARIEDAD	S	0,33	0,33
170000006533039	18-057-053-00333-0003	20902	BARBECHO TRADICIONAL-CON CUBIERTA VEGETAL	S	0,90	0,90
170000006533050	18-057-053-00333-0004	20902	BARBECHO TRADICIONAL-CON CUBIERTA VEGETAL	S	0,12	0,12
170000006533080	18-057-053-09004-0002	8000	AVENA-SIN VARIEDAD	S	0,04	0,04
170000006533078	18-057-055-00012-0002	8000	AVENA-SIN VARIEDAD	S	3,98	3,98

11.2.1.1 Mantenimiento de prácticas y métodos de agricultura ecológica: Cultivos permanentes distintos de olivar - Conv 2018.

PUNTOS: 7,00

Porcentaje de superficie determinada en Red Natura 2000

PUNTOS: 0,00 0,0%

<u>REF.</u>	<u>REFERENCIA SIGPAC</u>	<u>CULTIVO</u>	<u>DESCRIPCIÓN CULTIVO</u>	<u>S/R</u>	<u>SUP. COMPROM.</u> <u>(ha)</u>	<u>SUP. CUMPLE</u> <u>(ha)</u>
1700000006533150	18-057-017-00121-0001	104000	ALMENDROS-SIN VARIEDAD	S	0,13	0,00
1700000006533091	18-057-029-00008-0001	104000	ALMENDROS-SIN VARIEDAD	S	9,31	0,00
1700000006533038	18-057-029-00011-0003	104000	ALMENDROS-SIN VARIEDAD	S	5,04	0,00
1700000006533092	18-057-030-00022-0003	104000	ALMENDROS-SIN VARIEDAD	S	10,16	0,00
1700000006533051	18-057-032-00030-0001	104000	ALMENDROS-SIN VARIEDAD	S	0,10	0,00
1700000006533149	18-057-049-00046-0001	104000	ALMENDROS-SIN VARIEDAD	S	1,24	0,00

Porcentaje de superficie determinada situada en zonas RAMSAR**PUNTOS:** 0,00 0.0%

<u>REF.</u>	<u>REFERENCIA SIGPAC</u>	<u>CULTIVO</u>	<u>DESCRIPCIÓN CULTIVO</u>	<u>S/R</u>	<u>SUP. COMPROM.</u> <u>(ha)</u>	<u>SUP. CUMPLE</u> <u>(ha)</u>
1700000006533150	18-057-017-00121-0001	104000	ALMENDROS-SIN VARIEDAD	S	0,13	0,00
1700000006533091	18-057-029-00008-0001	104000	ALMENDROS-SIN VARIEDAD	S	9,31	0,00
1700000006533038	18-057-029-00011-0003	104000	ALMENDROS-SIN VARIEDAD	S	5,04	0,00
1700000006533092	18-057-030-00022-0003	104000	ALMENDROS-SIN VARIEDAD	S	10,16	0,00
1700000006533051	18-057-032-00030-0001	104000	ALMENDROS-SIN VARIEDAD	S	0,10	0,00
1700000006533149	18-057-049-00046-0001	104000	ALMENDROS-SIN VARIEDAD	S	1,24	0,00

Porcentaje de superficie determinada en zonas vulnerables a la contaminación por nitratos**PUNTOS:** 0,00 0.0%

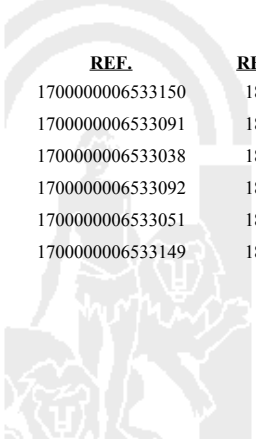
<u>REF.</u>	<u>REFERENCIA SIGPAC</u>	<u>CULTIVO</u>	<u>DESCRIPCIÓN CULTIVO</u>	<u>S/R</u>	<u>SUP. COMPROM.</u> <u>(ha)</u>	<u>SUP. CUMPLE</u> <u>(ha)</u>
1700000006533150	18-057-017-00121-0001	104000	ALMENDROS-SIN VARIEDAD	S	0,13	0,00
1700000006533091	18-057-029-00008-0001	104000	ALMENDROS-SIN VARIEDAD	S	9,31	0,00
1700000006533038	18-057-029-00011-0003	104000	ALMENDROS-SIN VARIEDAD	S	5,04	0,00
1700000006533092	18-057-030-00022-0003	104000	ALMENDROS-SIN VARIEDAD	S	10,16	0,00
1700000006533051	18-057-032-00030-0001	104000	ALMENDROS-SIN VARIEDAD	S	0,10	0,00
1700000006533149	18-057-049-00046-0001	104000	ALMENDROS-SIN VARIEDAD	S	1,24	0,00

Pendiente media de la explotación**PUNTOS:** 1,00 3.87%

<u>REF.</u>	<u>REFERENCIA SIGPAC</u>	<u>CULTIVO</u>	<u>DESCRIPCIÓN CULTIVO</u>	<u>S/R</u>	<u>PENDIENTE MEDIA (%)</u>	<u>SUP. COMPROM.</u> <u>(ha)</u>
1700000006533150	18-057-017-00121-0001	104000	ALMENDROS-SIN VARIEDAD	S	4,14	0,13
1700000006533091	18-057-029-00008-0001	104000	ALMENDROS-SIN VARIEDAD	S	3,70	9,31
1700000006533038	18-057-029-00011-0003	104000	ALMENDROS-SIN VARIEDAD	S	3,20	5,04
1700000006533092	18-057-030-00022-0003	104000	ALMENDROS-SIN VARIEDAD	S	4,60	10,16
1700000006533051	18-057-032-00030-0001	104000	ALMENDROS-SIN VARIEDAD	S	2,10	0,10
1700000006533149	18-057-049-00046-0001	104000	ALMENDROS-SIN VARIEDAD	S	1,98	1,24

Porcentaje de Superficie de la explotación en municipios con más del 40 por ciento de su superficie agraria dentro de la Zona de desertificación**PUNTOS:** 6,00 100.0%

<u>REF.</u>	<u>REFERENCIA SIGPAC</u>	<u>CULTIVO</u>	<u>DESCRIPCIÓN CULTIVO</u>	<u>S/R</u>	<u>SUP. COMPROM.</u> <u>(ha)</u>	<u>SUP. CUMPLE</u> <u>(ha)</u>
1700000006533150	18-057-017-00121-0001	104000	ALMENDROS-SIN VARIEDAD	S	0,13	0,13
1700000006533091	18-057-029-00008-0001	104000	ALMENDROS-SIN VARIEDAD	S	9,31	9,31
1700000006533038	18-057-029-00011-0003	104000	ALMENDROS-SIN VARIEDAD	S	5,04	5,04
1700000006533092	18-057-030-00022-0003	104000	ALMENDROS-SIN VARIEDAD	S	10,16	10,16
1700000006533051	18-057-032-00030-0001	104000	ALMENDROS-SIN VARIEDAD	S	0,10	0,10
1700000006533149	18-057-049-00046-0001	104000	ALMENDROS-SIN VARIEDAD	S	1,24	1,24



<u>APELLIDOS Y NOMBRE / RAZÓN SOCIAL</u>	<u>NIF</u>	<u>EXPEDIENTE</u>	<u>SUP. COMPROMETIDA</u>			
			<u>(ha)</u>			
MARTINEZ MARTINEZ CESAR	***3120*	1037703	245.85			
RESOLUCIÓN						
ADMITIDO						
IMPORTE POR ANUALIDAD						
		2018	2019	2020	2021	2022
IMPORTE MÁXIMO SUBVENCIONABLE		27.004,84 €	27.004,84 €	27.004,84 €	27.004,84 €	27.004,84 €
IMPORTE MEDIO DE TRANSFERENCIA (€/ha)		109,84 €	109,84 €	109,84 €	109,84 €	109,84 €
DETALLE IMPORTES POR ANUALIDAD						
GRUPOS DE CULTIVO ADMITIDOS	SUP. COMPROM.	2018	2019	2020	2021	2022
	(ha)					
FRUTALES REGADÍO	8,45	2.954,63 €	2.954,63 €	2.954,63 €	2.954,63 €	2.954,63 €
FRUTALES SECANO	237,40	24.050,21 €	24.050,21 €	24.050,21 €	24.050,21 €	24.050,21 €



RECINTOS COMPROMETIDOS

REF.	REFERENCIA SIGPAC	CULTIVO	DESCRIPCIÓN CULTIVO	S/R	PEND. MEDIA (%)	SUP. DEC. ADMIN. (ha)	NU SUP. CERT. (ha)	SUP. CAMPO (ha)	SUP. COMPROM. (ha)
170000006288899	18-057-035-00067-0002	104000	ALMENDROS-SIN VARIEDAD	R	1,34	0,24	0,24		0,24
170000006288965	18-149-019-00126-0001	104000	ALMENDROS-SIN VARIEDAD	S	1,62	3,30	3,30		3,30
170000006288964	18-149-019-00133-0002	104000	ALMENDROS-SIN VARIEDAD	S	1,69	0,20	0,20		0,20
170000006288891	18-149-018-00135-0001	104000	ALMENDROS-SIN VARIEDAD	S	1,71	5,90	5,90		5,90
170000006288886	18-149-018-00162-0002	104000	ALMENDROS-SIN VARIEDAD	S	1,91	1,66	1,66		1,66
170000006288962	18-149-019-00134-0001	104000	ALMENDROS-SIN VARIEDAD	S	1,95	1,41	1,41		1,41
170000006288963	18-149-019-00130-0001	104000	ALMENDROS-SIN VARIEDAD	S	2,06	7,96	7,96		7,96
170000006288871	18-057-034-00260-0004	104000	ALMENDROS-SIN VARIEDAD	S	2,13	0,70	0,70		0,70
170000006288974	18-046-002-00054-0002	104000	ALMENDROS-SIN VARIEDAD	S	2,15	0,27	0,27		0,27
170000006288991	18-057-014-00479-0001	104000	ALMENDROS-SIN VARIEDAD	S	2,22	0,21	0,21		0,21
170000006288966	18-149-019-00144-0001	104000	ALMENDROS-SIN VARIEDAD	S	2,26	3,89	3,89		3,89
170000006288969	18-149-019-00135-0001	104000	ALMENDROS-SIN VARIEDAD	S	2,27	5,90	5,90		5,90
170000006288942	18-046-003-00074-0003	104000	ALMENDROS-SIN VARIEDAD	S	2,43	1,73	1,73		1,73
170000006288887	18-149-018-00170-0001	104000	ALMENDROS-SIN VARIEDAD	S	2,47	0,72	0,72		0,72
170000006288992	18-057-014-00548-0001	104000	ALMENDROS-SIN VARIEDAD	R	2,49	0,57	0,57		0,57
170000006288931	18-057-006-00092-0001	104000	ALMENDROS-SIN VARIEDAD	S	2,50	0,04	0,04		0,04
170000006288890	18-149-019-00017-0001	104000	ALMENDROS-SIN VARIEDAD	S	2,66	0,67	0,67		0,67
170000006288949	18-046-003-00092-0003	104000	ALMENDROS-SIN VARIEDAD	S	2,74	1,68	1,68		1,68
170000006288934	18-046-004-00016-0001	104000	ALMENDROS-SIN VARIEDAD	R	2,89	3,54	3,54		3,54
170000006288889	18-149-018-00169-0001	104000	ALMENDROS-SIN VARIEDAD	S	3,07	3,15	3,15		3,15
170000006288980	18-057-014-00259-0001	104000	ALMENDROS-SIN VARIEDAD	S	3,09	1,79	1,79		1,79
170000006288989	04-037-044-00159-0001	104000	ALMENDROS-SIN VARIEDAD	S	3,25	1,19	1,19		1,19
170000006288882	18-057-034-00167-0001	104000	ALMENDROS-SIN VARIEDAD	S	3,31	0,58	0,58		0,58
170000006288909	18-057-012-00003-0002	104000	ALMENDROS-SIN VARIEDAD	S	3,31	1,15	1,15		1,15
170000006288961	18-149-019-00240-0001	104000	ALMENDROS-SIN VARIEDAD	S	3,31	1,57	1,57		1,57
170000006288915	18-057-021-00384-0002	104000	ALMENDROS-SIN VARIEDAD	S	3,36	6,26	6,26		6,26
170000006288869	04-037-038-00086-0001	104000	ALMENDROS-SIN VARIEDAD	S	3,39	0,61	0,61		0,61
170000006288958	18-149-019-00204-0001	104000	ALMENDROS-SIN VARIEDAD	S	3,39	1,82	1,82		1,82
170000006288983	18-057-014-00110-0001	104000	ALMENDROS-SIN VARIEDAD	S	3,40	1,08	1,08		1,08
170000006288920	18-057-014-00578-0001	104000	ALMENDROS-SIN VARIEDAD	S	3,47	4,60	4,60		4,60
170000006288888	18-149-018-00168-0001	104000	ALMENDROS-SIN VARIEDAD	S	3,63	3,12	3,12		3,12
170000006288957	18-149-019-00217-0001	104000	ALMENDROS-SIN VARIEDAD	S	3,66	1,25	1,25		1,25
170000006288956	18-149-019-00230-0001	104000	ALMENDROS-SIN VARIEDAD	S	3,67	1,54	1,54		1,54
170000006288955	18-149-019-00238-0001	104000	ALMENDROS-SIN VARIEDAD	S	3,68	0,52	0,52		0,52
170000006288877	18-057-034-00261-0002	104000	ALMENDROS-SIN VARIEDAD	S	3,80	0,65	0,65		0,65
170000006288900	18-057-035-00068-0001	104000	ALMENDROS-SIN VARIEDAD	R	3,92	0,53	0,53		0,53
170000006288876	18-057-034-00260-0003	104000	ALMENDROS-SIN VARIEDAD	S	3,94	0,66	0,66		0,66
170000006288981	18-057-014-00222-0002	104000	ALMENDROS-SIN VARIEDAD	S	3,95	0,46	0,46		0,46
170000006288914	18-057-021-00381-0001	104000	ALMENDROS-SIN VARIEDAD	S	4,00	0,10	0,10		0,10
170000006288972	18-046-003-00029-0001	104000	ALMENDROS-SIN VARIEDAD	S	4,01	0,93	0,93		0,93
170000006288929	18-046-004-00015-0011	104000	ALMENDROS-SIN VARIEDAD	R	4,07	2,22	2,22		2,22
170000006288950	18-046-004-00015-0010	104000	ALMENDROS-SIN VARIEDAD	R	4,10	0,11	0,11		0,11
170000006288868	18-057-021-00343-0002	104000	ALMENDROS-SIN VARIEDAD	S	4,20	9,09	9,09		9,09
170000006288904	18-057-014-00194-0001	104000	ALMENDROS-SIN VARIEDAD	S	4,38	0,76	0,76		0,76
170000006288994	18-046-002-00034-0001	104000	ALMENDROS-SIN VARIEDAD	S	4,44	1,01	1,01		1,01
170000006288880	18-057-034-00212-0001	104000	ALMENDROS-SIN VARIEDAD	S	4,46	0,21	0,21		0,21
170000006288943	18-057-014-00114-0001	104000	ALMENDROS-SIN VARIEDAD	S	4,47	0,07	0,07		0,07
170000006288970	18-046-002-00117-0002	104000	ALMENDROS-SIN VARIEDAD	S	4,50	4,83	4,83		4,83
170000006288867	18-057-021-00405-0002	104000	ALMENDROS-SIN VARIEDAD	S	4,60	5,95	5,95		5,95
170000006288908	18-057-012-00011-0001	104000	ALMENDROS-SIN VARIEDAD	S	4,61	0,61	0,61		0,61
170000006288936	18-057-900-80004-0005	104000	ALMENDROS-SIN VARIEDAD	S	4,64	0,31	0,31		0,31
170000006288875	18-057-034-00217-0001	104000	ALMENDROS-SIN VARIEDAD	R	4,65	0,27	0,27		0,27
170000006288973	18-046-002-00053-0001	104000	ALMENDROS-SIN VARIEDAD	S	4,74	1,00	1,00		1,00
170000006288976	18-046-003-00071-0001	104000	ALMENDROS-SIN VARIEDAD	S	4,74	11,93	11,93		11,93
170000006288952	18-057-008-00248-0001	104000	ALMENDROS-SIN VARIEDAD	S	4,84	4,00	4,00		4,00
170000006288939	18-057-008-00127-0001	104000	ALMENDROS-SIN VARIEDAD	S	4,94	4,27	4,27		4,27
170000006288941	18-057-014-00115-0001	104000	ALMENDROS-SIN VARIEDAD	S	5,01	0,80	0,80		0,80
170000006288987	18-057-010-00062-0001	104000	ALMENDROS-SIN VARIEDAD	S	5,05	4,04	4,04		4,04
170000006288968	18-149-019-00135-0003	104000	ALMENDROS-SIN VARIEDAD	S	5,17	0,05	0,05		0,05
170000006288926	18-057-014-00067-0001	104000	ALMENDROS-SIN VARIEDAD	R	5,19	0,30	0,30		0,30

RECINTOS COMPROMETIDOS

REF.	REFERENCIA SIGPAC	CULTIVO	DESCRIPCIÓN CULTIVO	S/R	PEND.	SUP. DEC.	NU SUP.	SUP.	SUP.
					MEDIA	ADMIN.	CERT.	CAMPO	COMPROM.
					(%)	(ha)	(ha)	(ha)	(ha)
170000006288883	18-057-034-00188-0001	104000	ALMENDROS-SIN VARIEDAD	S	5,23	0,21	0,21		0,21
170000006288906	18-057-013-00071-0001	104000	ALMENDROS-SIN VARIEDAD	S	5,29	3,31	3,31		3,31
170000006288898	18-057-035-00027-0001	104000	ALMENDROS-SIN VARIEDAD	S	5,30	3,01	3,01		3,01
170000006288907	18-057-013-00031-0001	104000	ALMENDROS-SIN VARIEDAD	S	5,34	0,81	0,81		0,81
170000006288918	18-057-021-00355-0001	104000	ALMENDROS-SIN VARIEDAD	S	5,46	0,65	0,65		0,65
170000006288902	18-057-014-00399-0003	104000	ALMENDROS-SIN VARIEDAD	S	5,72	1,34	1,34		1,34
170000006288984	04-037-044-00088-0001	104000	ALMENDROS-SIN VARIEDAD	S	5,77	0,53	0,53		0,53
170000006288866	18-057-021-00402-0002	104000	ALMENDROS-SIN VARIEDAD	S	5,80	8,06	8,06		8,06
170000006288988	04-037-044-00085-0001	104000	ALMENDROS-SIN VARIEDAD	S	5,91	0,53	0,53		0,53
170000006288935	18-057-008-00089-0002	104000	ALMENDROS-SIN VARIEDAD	S	6,18	1,40	1,40		1,40
170000006288928	18-057-014-00321-0001	104000	ALMENDROS-SIN VARIEDAD	S	6,35	3,11	3,11		3,11
170000006288919	18-057-021-00356-0002	104000	ALMENDROS-SIN VARIEDAD	S	6,39	1,80	1,80		1,80
170000006288985	04-037-044-00160-0001	104000	ALMENDROS-SIN VARIEDAD	S	6,45	0,49	0,49		0,49
170000006288921	18-057-021-00202-0001	104000	ALMENDROS-SIN VARIEDAD	S	6,52	0,40	0,40		0,40
170000006288971	18-057-014-00210-0001	104000	ALMENDROS-SIN VARIEDAD	S	6,52	0,79	0,79		0,79
170000006288912	18-057-021-00423-0001	104000	ALMENDROS-SIN VARIEDAD	S	6,63	3,83	3,83		3,83
170000006288916	18-057-021-00369-0002	104000	ALMENDROS-SIN VARIEDAD	S	6,70	9,45	9,45		9,45
170000006288954	18-057-010-00010-0003	104000	ALMENDROS-SIN VARIEDAD	S	6,97	6,61	6,61		6,61
170000006288878	18-057-034-00193-0001	104000	ALMENDROS-SIN VARIEDAD	R	6,98	0,25	0,25		0,25
170000006288975	18-046-002-00055-0001	104000	ALMENDROS-SIN VARIEDAD	S	7,04	0,38	0,38		0,38
170000006288986	18-057-014-00099-0001	104000	ALMENDROS-SIN VARIEDAD	S	7,14	0,97	0,97		0,97
170000006288873	18-057-035-00016-0003	104000	ALMENDROS-SIN VARIEDAD	S	7,36	4,89	4,89		4,89
170000006288993	18-057-025-00050-0002	104000	ALMENDROS-SIN VARIEDAD	S	7,55	1,14	1,14		1,14
170000006288990	18-046-002-00052-0001	104000	ALMENDROS-SIN VARIEDAD	S	7,70	0,31	0,31		0,31
170000006288913	18-057-025-00049-0003	104000	ALMENDROS-SIN VARIEDAD	S	8,36	0,90	0,90		0,90
170000006288951	18-046-004-00015-0001	104000	ALMENDROS-SIN VARIEDAD	R	8,90	0,42	0,42		0,42
170000006288953	18-057-010-00010-0002	104000	ALMENDROS-SIN VARIEDAD	S	9,18	2,89	2,89		2,89
170000006288938	18-057-007-00016-0001	104000	ALMENDROS-SIN VARIEDAD	S	9,39	6,07	6,07		6,07
170000006288872	18-057-035-00025-0001	104000	ALMENDROS-SIN VARIEDAD	S	9,44	1,35	1,35		1,35
170000006288884	18-057-034-00115-0001	104000	ALMENDROS-SIN VARIEDAD	S	9,53	2,05	2,05		2,05
170000006288944	18-046-003-00074-0002	104000	ALMENDROS-SIN VARIEDAD	S	9,54	0,12	0,12		0,12
170000006288982	18-057-014-00218-0001	104000	ALMENDROS-SIN VARIEDAD	S	9,57	0,41	0,41		0,41
170000006288894	18-057-035-00096-0005	104000	ALMENDROS-SIN VARIEDAD	S	9,67	2,95	2,95		2,95
170000006288885	18-057-034-00168-0004	104000	ALMENDROS-SIN VARIEDAD	S	9,77	1,99	1,99		1,99
170000006288910	18-057-025-00052-0003	104000	ALMENDROS-SIN VARIEDAD	S	9,96	6,57	6,57		6,57
170000006288874	18-057-034-00259-0002	104000	ALMENDROS-SIN VARIEDAD	S	10,64	1,02	1,02		1,02
170000006288923	18-057-014-00450-0002	104000	ALMENDROS-SIN VARIEDAD	S	10,84	0,19	0,19		0,19
170000006288903	18-057-014-00320-0001	104000	ALMENDROS-SIN VARIEDAD	S	11,23	0,47	0,47		0,47
170000006288905	18-057-014-00167-0001	104000	ALMENDROS-SIN VARIEDAD	S	11,82	0,37	0,37		0,37
170000006288897	18-149-016-00892-0001	104000	ALMENDROS-SIN VARIEDAD	S	12,08	5,82	5,82		5,82
170000006288959	04-037-039-00291-0001	104000	ALMENDROS-SIN VARIEDAD	S	12,32	0,85	0,85		0,85
170000006288924	18-057-014-00449-0002	104000	ALMENDROS-SIN VARIEDAD	S	12,40	2,55	2,55		2,55
170000006288901	18-057-035-00069-0003	104000	ALMENDROS-SIN VARIEDAD	S	12,75	0,88	0,88		0,88
170000006288960	04-037-039-00391-0001	104000	ALMENDROS-SIN VARIEDAD	S	13,40	2,75	2,75		2,75
170000006288911	18-057-026-00038-0003	104000	ALMENDROS-SIN VARIEDAD	S	13,50	18,51	18,51		18,51
170000006288879	18-057-034-00169-0003	104000	ALMENDROS-SIN VARIEDAD	S	13,83	1,21	1,21		1,21
170000006288870	18-057-034-00265-0001	104000	ALMENDROS-SIN VARIEDAD	S	14,05	3,81	3,81		3,81
170000006288881	18-057-034-00194-0001	104000	ALMENDROS-SIN VARIEDAD	S	15,08	0,27	0,27		0,27
170000006288922	18-057-014-00449-0003	104000	ALMENDROS-SIN VARIEDAD	S	16,00	0,95	0,95		0,95
170000006288947	18-046-004-00014-0003	104000	ALMENDROS-SIN VARIEDAD	S	19,87	0,21	0,21		0,21
170000006288917	18-057-021-00369-0004	104000	ALMENDROS-SIN VARIEDAD	S	30,56	0,02	0,02		0,02

INCIDENCIAS**INCIDENCIA DESCRIPCIÓN**

85001 El recinto declarado no cumple con las normas de producción ecológica (artículo 5-1 e), Orden 26 mayo 2015)

Ref:-22766 Recinto:18-046-004-00014-008 Cultivo:104000 ALMENDROS-SIN VARIEDAD Secano

Ref:-22767 Recinto:18-046-004-00014-009 Cultivo:104000 ALMENDROS-SIN VARIEDAD Secano

Ref:-22768 Recinto:18-046-004-00014-010 Cultivo:104000 ALMENDROS-SIN VARIEDAD Secano

Ref:-22769 Recinto:18-046-004-00014-011 Cultivo:104000 ALMENDROS-SIN VARIEDAD Secano

Ref:-22770 Recinto:18-046-004-00015-017 Cultivo:104000 ALMENDROS-SIN VARIEDAD Secano

INCIDENCIAS**INCIDENCIA DESCRIPCIÓN**

Ref:4079396 Recinto:18-046-006-00106-002 Cultivo:104000 ALMENDROS-SIN VARIEDAD Secano
 Ref:4079403 Recinto:18-046-006-00118-001 Cultivo:104000 ALMENDROS-SIN VARIEDAD Secano
 Ref:4079399 Recinto:18-046-008-00235-001 Cultivo:104000 ALMENDROS-SIN VARIEDAD Secano
 Ref:170000006288892 Recinto:18-149-018-00161-001 Cultivo:104000 ALMENDROS-SIN VARIEDAD Secano

RESUMEN CRITERIOS DE SELECCIÓN

11.2.1.1 Mantenimiento de prácticas y métodos de agricultura ecológica: Cultivos permanentes distintos de olivar - Conv 2018. PUNTOS: 7,00

	PUNTOS	CUMPLE
Porcentaje de superficie determinada en Red Natura 2000	0,00	0.0%
Porcentaje de superficie determinada situada en zonas RAMSAR	0,00	0.0%
Porcentaje de superficie determinada en zonas vulnerables a la contaminación por nitratos	0,00	0.0%
Pendiente media de la explotación	1,00	6.35%
Porcentaje de Superficie de la explotación en municipios con más del 40 por ciento de su superficie agraria dentro de la Zona de desertificación	6,00	100.0%

DETALLE CRITERIOS DE SELECCIÓN

11.2.1.1 Mantenimiento de prácticas y métodos de agricultura ecológica: Cultivos permanentes distintos de olivar - Conv 2018. PUNTOS: 7,00

						PUNTOS:	0,00	0.0%
REF.	REFERENCIA SIGPAC	CULTIVO	DESCRIPCIÓN CULTIVO	S/R		SUP. COMPROM.	SUP. CUMPLE	
						(ha)	(ha)	
170000006288869	04-037-038-00086-0001	104000	ALMENDROS-SIN VARIEDAD	S		0,61	0,00	
170000006288959	04-037-039-00291-0001	104000	ALMENDROS-SIN VARIEDAD	S		0,85	0,00	
170000006288960	04-037-039-00391-0001	104000	ALMENDROS-SIN VARIEDAD	S		2,75	0,00	
170000006288988	04-037-044-00085-0001	104000	ALMENDROS-SIN VARIEDAD	S		0,53	0,00	
170000006288984	04-037-044-00088-0001	104000	ALMENDROS-SIN VARIEDAD	S		0,53	0,00	
170000006288989	04-037-044-00159-0001	104000	ALMENDROS-SIN VARIEDAD	S		1,19	0,00	
170000006288985	04-037-044-00160-0001	104000	ALMENDROS-SIN VARIEDAD	S		0,49	0,00	
170000006288994	18-046-002-00034-0001	104000	ALMENDROS-SIN VARIEDAD	S		1,01	0,00	
170000006288990	18-046-002-00052-0001	104000	ALMENDROS-SIN VARIEDAD	S		0,31	0,00	
170000006288973	18-046-002-00053-0001	104000	ALMENDROS-SIN VARIEDAD	S		1,00	0,00	
170000006288974	18-046-002-00054-0002	104000	ALMENDROS-SIN VARIEDAD	S		0,27	0,00	
170000006288975	18-046-002-00055-0001	104000	ALMENDROS-SIN VARIEDAD	S		0,38	0,00	
170000006288970	18-046-002-00117-0002	104000	ALMENDROS-SIN VARIEDAD	S		4,83	0,00	
170000006288972	18-046-003-00029-0001	104000	ALMENDROS-SIN VARIEDAD	S		0,93	0,00	
170000006288976	18-046-003-00071-0001	104000	ALMENDROS-SIN VARIEDAD	S		11,93	0,00	
170000006288944	18-046-003-00074-0002	104000	ALMENDROS-SIN VARIEDAD	S		0,12	0,00	
170000006288942	18-046-003-00074-0003	104000	ALMENDROS-SIN VARIEDAD	S		1,73	0,00	
170000006288949	18-046-003-00092-0003	104000	ALMENDROS-SIN VARIEDAD	S		1,68	0,00	
170000006288947	18-046-004-00014-0003	104000	ALMENDROS-SIN VARIEDAD	S		0,21	0,00	
170000006288951	18-046-004-00015-0001	104000	ALMENDROS-SIN VARIEDAD	R		0,42	0,00	
170000006288950	18-046-004-00015-0010	104000	ALMENDROS-SIN VARIEDAD	R		0,11	0,00	
170000006288929	18-046-004-00015-0011	104000	ALMENDROS-SIN VARIEDAD	R		2,22	0,00	
170000006288934	18-046-004-00016-0001	104000	ALMENDROS-SIN VARIEDAD	R		3,54	0,00	
170000006288931	18-057-006-00092-0001	104000	ALMENDROS-SIN VARIEDAD	S		0,04	0,00	
170000006288938	18-057-007-00016-0001	104000	ALMENDROS-SIN VARIEDAD	S		6,07	0,00	
170000006288935	18-057-008-00089-0002	104000	ALMENDROS-SIN VARIEDAD	S		1,40	0,00	
170000006288939	18-057-008-00127-0001	104000	ALMENDROS-SIN VARIEDAD	S		4,27	0,00	
170000006288952	18-057-008-00248-0001	104000	ALMENDROS-SIN VARIEDAD	S		4,00	0,00	
170000006288953	18-057-010-00010-0002	104000	ALMENDROS-SIN VARIEDAD	S		2,89	0,00	
170000006288954	18-057-010-00010-0003	104000	ALMENDROS-SIN VARIEDAD	S		6,61	0,00	
170000006288987	18-057-010-00062-0001	104000	ALMENDROS-SIN VARIEDAD	S		4,04	0,00	
170000006288909	18-057-012-00003-0002	104000	ALMENDROS-SIN VARIEDAD	S		1,15	0,00	
170000006288908	18-057-012-00011-0001	104000	ALMENDROS-SIN VARIEDAD	S		0,61	0,00	
170000006288907	18-057-013-00031-0001	104000	ALMENDROS-SIN VARIEDAD	S		0,81	0,00	

<u>REF.</u>	<u>REFERENCIA SIGPAC</u>	<u>CULTIVO</u>	<u>DESCRIPCIÓN CULTIVO</u>	<u>S/R</u>	<u>SUP. COMPROM.</u> <u>(ha)</u>	<u>SUP. CUMPLE</u> <u>(ha)</u>
170000006288906	18-057-013-00071-0001	104000	ALMENDROS-SIN VARIEDAD	S	3,31	0,00
170000006288926	18-057-014-00067-0001	104000	ALMENDROS-SIN VARIEDAD	R	0,30	0,00
170000006288986	18-057-014-00099-0001	104000	ALMENDROS-SIN VARIEDAD	S	0,97	0,00
170000006288983	18-057-014-00110-0001	104000	ALMENDROS-SIN VARIEDAD	S	1,08	0,00
170000006288943	18-057-014-00114-0001	104000	ALMENDROS-SIN VARIEDAD	S	0,07	0,00
170000006288941	18-057-014-00115-0001	104000	ALMENDROS-SIN VARIEDAD	S	0,80	0,00
170000006288905	18-057-014-00167-0001	104000	ALMENDROS-SIN VARIEDAD	S	0,37	0,00
170000006288904	18-057-014-00194-0001	104000	ALMENDROS-SIN VARIEDAD	S	0,76	0,00
170000006288971	18-057-014-00210-0001	104000	ALMENDROS-SIN VARIEDAD	S	0,79	0,00
170000006288982	18-057-014-00218-0001	104000	ALMENDROS-SIN VARIEDAD	S	0,41	0,00
170000006288981	18-057-014-00222-0002	104000	ALMENDROS-SIN VARIEDAD	S	0,46	0,00
170000006288980	18-057-014-00259-0001	104000	ALMENDROS-SIN VARIEDAD	S	1,79	0,00
170000006288903	18-057-014-00320-0001	104000	ALMENDROS-SIN VARIEDAD	S	0,47	0,00
170000006288928	18-057-014-00321-0001	104000	ALMENDROS-SIN VARIEDAD	S	3,11	0,00
170000006288902	18-057-014-00399-0003	104000	ALMENDROS-SIN VARIEDAD	S	1,34	0,00
170000006288924	18-057-014-00449-0002	104000	ALMENDROS-SIN VARIEDAD	S	2,55	0,00
170000006288922	18-057-014-00449-0003	104000	ALMENDROS-SIN VARIEDAD	S	0,95	0,00
170000006288923	18-057-014-00450-0002	104000	ALMENDROS-SIN VARIEDAD	S	0,19	0,00
170000006288991	18-057-014-00479-0001	104000	ALMENDROS-SIN VARIEDAD	S	0,21	0,00
170000006288992	18-057-014-00548-0001	104000	ALMENDROS-SIN VARIEDAD	R	0,57	0,00
170000006288920	18-057-014-00578-0001	104000	ALMENDROS-SIN VARIEDAD	S	4,60	0,00
170000006288921	18-057-021-00202-0001	104000	ALMENDROS-SIN VARIEDAD	S	0,40	0,00
170000006288868	18-057-021-00343-0002	104000	ALMENDROS-SIN VARIEDAD	S	9,09	0,00
170000006288918	18-057-021-00355-0001	104000	ALMENDROS-SIN VARIEDAD	S	0,65	0,00
170000006288919	18-057-021-00356-0002	104000	ALMENDROS-SIN VARIEDAD	S	1,80	0,00
170000006288916	18-057-021-00369-0002	104000	ALMENDROS-SIN VARIEDAD	S	9,45	0,00
170000006288917	18-057-021-00369-0004	104000	ALMENDROS-SIN VARIEDAD	S	0,02	0,00
170000006288914	18-057-021-00381-0001	104000	ALMENDROS-SIN VARIEDAD	S	0,10	0,00
170000006288915	18-057-021-00384-0002	104000	ALMENDROS-SIN VARIEDAD	S	6,26	0,00
170000006288866	18-057-021-00402-0002	104000	ALMENDROS-SIN VARIEDAD	S	8,06	0,00
170000006288867	18-057-021-00405-0002	104000	ALMENDROS-SIN VARIEDAD	S	5,95	0,00
170000006288912	18-057-021-00423-0001	104000	ALMENDROS-SIN VARIEDAD	S	3,83	0,00
170000006288913	18-057-025-00049-0003	104000	ALMENDROS-SIN VARIEDAD	S	0,90	0,00
170000006288993	18-057-025-00050-0002	104000	ALMENDROS-SIN VARIEDAD	S	1,14	0,00
170000006288910	18-057-025-00052-0003	104000	ALMENDROS-SIN VARIEDAD	S	6,57	0,00
170000006288911	18-057-026-00038-0003	104000	ALMENDROS-SIN VARIEDAD	S	18,51	0,00
170000006288884	18-057-034-00115-0001	104000	ALMENDROS-SIN VARIEDAD	S	2,05	0,00
170000006288882	18-057-034-00167-0001	104000	ALMENDROS-SIN VARIEDAD	S	0,58	0,00
170000006288885	18-057-034-00168-0004	104000	ALMENDROS-SIN VARIEDAD	S	1,99	0,00
170000006288879	18-057-034-00169-0003	104000	ALMENDROS-SIN VARIEDAD	S	1,21	0,00
170000006288883	18-057-034-00188-0001	104000	ALMENDROS-SIN VARIEDAD	S	0,21	0,00
170000006288878	18-057-034-00193-0001	104000	ALMENDROS-SIN VARIEDAD	R	0,25	0,00
170000006288881	18-057-034-00194-0001	104000	ALMENDROS-SIN VARIEDAD	S	0,27	0,00
170000006288880	18-057-034-00212-0001	104000	ALMENDROS-SIN VARIEDAD	S	0,21	0,00
170000006288875	18-057-034-00217-0001	104000	ALMENDROS-SIN VARIEDAD	R	0,27	0,00
170000006288874	18-057-034-00259-0002	104000	ALMENDROS-SIN VARIEDAD	S	1,02	0,00
170000006288876	18-057-034-00260-0003	104000	ALMENDROS-SIN VARIEDAD	S	0,66	0,00
170000006288871	18-057-034-00260-0004	104000	ALMENDROS-SIN VARIEDAD	S	0,70	0,00
170000006288877	18-057-034-00261-0002	104000	ALMENDROS-SIN VARIEDAD	S	0,65	0,00
170000006288870	18-057-034-00265-0001	104000	ALMENDROS-SIN VARIEDAD	S	3,81	0,00
170000006288873	18-057-035-00016-0003	104000	ALMENDROS-SIN VARIEDAD	S	4,89	0,00
170000006288872	18-057-035-00025-0001	104000	ALMENDROS-SIN VARIEDAD	S	1,35	0,00
170000006288898	18-057-035-00027-0001	104000	ALMENDROS-SIN VARIEDAD	S	3,01	0,00
170000006288899	18-057-035-00067-0002	104000	ALMENDROS-SIN VARIEDAD	R	0,24	0,00
170000006288900	18-057-035-00068-0001	104000	ALMENDROS-SIN VARIEDAD	R	0,53	0,00
170000006288901	18-057-035-00069-0003	104000	ALMENDROS-SIN VARIEDAD	S	0,88	0,00
170000006288894	18-057-035-00096-0005	104000	ALMENDROS-SIN VARIEDAD	S	2,95	0,00

<u>REF.</u>	<u>REFERENCIA SIGPAC</u>	<u>CULTIVO</u>	<u>DESCRIPCIÓN CULTIVO</u>	<u>S/R</u>	<u>SUP. COMPROM.</u> <u>(ha)</u>	<u>SUP. CUMPLE</u> <u>(ha)</u>
170000006288936	18-057-900-80004-0005	104000	ALMENDROS-SIN VARIEDAD	S	0,31	0,00
170000006288897	18-149-016-00892-0001	104000	ALMENDROS-SIN VARIEDAD	S	5,82	0,00
170000006288891	18-149-018-00135-0001	104000	ALMENDROS-SIN VARIEDAD	S	5,90	0,00
170000006288886	18-149-018-00162-0002	104000	ALMENDROS-SIN VARIEDAD	S	1,66	0,00
170000006288888	18-149-018-00168-0001	104000	ALMENDROS-SIN VARIEDAD	S	3,12	0,00
170000006288889	18-149-018-00169-0001	104000	ALMENDROS-SIN VARIEDAD	S	3,15	0,00
170000006288887	18-149-018-00170-0001	104000	ALMENDROS-SIN VARIEDAD	S	0,72	0,00
170000006288890	18-149-019-00017-0001	104000	ALMENDROS-SIN VARIEDAD	S	0,67	0,00
170000006288965	18-149-019-00126-0001	104000	ALMENDROS-SIN VARIEDAD	S	3,30	0,00
170000006288963	18-149-019-00130-0001	104000	ALMENDROS-SIN VARIEDAD	S	7,96	0,00
170000006288964	18-149-019-00133-0002	104000	ALMENDROS-SIN VARIEDAD	S	0,20	0,00
170000006288962	18-149-019-00134-0001	104000	ALMENDROS-SIN VARIEDAD	S	1,41	0,00
170000006288969	18-149-019-00135-0001	104000	ALMENDROS-SIN VARIEDAD	S	5,90	0,00
170000006288968	18-149-019-00135-0003	104000	ALMENDROS-SIN VARIEDAD	S	0,05	0,00
170000006288966	18-149-019-00144-0001	104000	ALMENDROS-SIN VARIEDAD	S	3,89	0,00
170000006288958	18-149-019-00204-0001	104000	ALMENDROS-SIN VARIEDAD	S	1,82	0,00
170000006288957	18-149-019-00217-0001	104000	ALMENDROS-SIN VARIEDAD	S	1,25	0,00
170000006288956	18-149-019-00230-0001	104000	ALMENDROS-SIN VARIEDAD	S	1,54	0,00
170000006288955	18-149-019-00238-0001	104000	ALMENDROS-SIN VARIEDAD	S	0,52	0,00
170000006288961	18-149-019-00240-0001	104000	ALMENDROS-SIN VARIEDAD	S	1,57	0,00

Porcentaje de superficie determinada situada en zonas RAMSAR**PUNTOS:** 0,00 0.0%

<u>REF.</u>	<u>REFERENCIA SIGPAC</u>	<u>CULTIVO</u>	<u>DESCRIPCIÓN CULTIVO</u>	<u>S/R</u>	<u>SUP. COMPROM.</u> <u>(ha)</u>	<u>SUP. CUMPLE</u> <u>(ha)</u>
170000006288869	04-037-038-00086-0001	104000	ALMENDROS-SIN VARIEDAD	S	0,61	0,00
170000006288959	04-037-039-00291-0001	104000	ALMENDROS-SIN VARIEDAD	S	0,85	0,00
170000006288960	04-037-039-00391-0001	104000	ALMENDROS-SIN VARIEDAD	S	2,75	0,00
170000006288988	04-037-044-00085-0001	104000	ALMENDROS-SIN VARIEDAD	S	0,53	0,00
170000006288984	04-037-044-00088-0001	104000	ALMENDROS-SIN VARIEDAD	S	0,53	0,00
170000006288989	04-037-044-00159-0001	104000	ALMENDROS-SIN VARIEDAD	S	1,19	0,00
170000006288985	04-037-044-00160-0001	104000	ALMENDROS-SIN VARIEDAD	S	0,49	0,00
170000006288994	18-046-002-00034-0001	104000	ALMENDROS-SIN VARIEDAD	S	1,01	0,00
170000006288990	18-046-002-00052-0001	104000	ALMENDROS-SIN VARIEDAD	S	0,31	0,00
170000006288973	18-046-002-00053-0001	104000	ALMENDROS-SIN VARIEDAD	S	1,00	0,00
170000006288974	18-046-002-00054-0002	104000	ALMENDROS-SIN VARIEDAD	S	0,27	0,00
170000006288975	18-046-002-00055-0001	104000	ALMENDROS-SIN VARIEDAD	S	0,38	0,00
170000006288970	18-046-002-00117-0002	104000	ALMENDROS-SIN VARIEDAD	S	4,83	0,00
170000006288972	18-046-003-00029-0001	104000	ALMENDROS-SIN VARIEDAD	S	0,93	0,00
170000006288976	18-046-003-00071-0001	104000	ALMENDROS-SIN VARIEDAD	S	11,93	0,00
170000006288944	18-046-003-00074-0002	104000	ALMENDROS-SIN VARIEDAD	S	0,12	0,00
170000006288942	18-046-003-00074-0003	104000	ALMENDROS-SIN VARIEDAD	S	1,73	0,00
170000006288949	18-046-003-00092-0003	104000	ALMENDROS-SIN VARIEDAD	S	1,68	0,00
170000006288947	18-046-004-00014-0003	104000	ALMENDROS-SIN VARIEDAD	S	0,21	0,00
170000006288951	18-046-004-00015-0001	104000	ALMENDROS-SIN VARIEDAD	R	0,42	0,00
170000006288950	18-046-004-00015-0010	104000	ALMENDROS-SIN VARIEDAD	R	0,11	0,00
170000006288929	18-046-004-00015-0011	104000	ALMENDROS-SIN VARIEDAD	R	2,22	0,00
170000006288934	18-046-004-00016-0001	104000	ALMENDROS-SIN VARIEDAD	R	3,54	0,00
170000006288931	18-057-006-00092-0001	104000	ALMENDROS-SIN VARIEDAD	S	0,04	0,00
170000006288938	18-057-007-00016-0001	104000	ALMENDROS-SIN VARIEDAD	S	6,07	0,00
170000006288935	18-057-008-00089-0002	104000	ALMENDROS-SIN VARIEDAD	S	1,40	0,00
170000006288939	18-057-008-00127-0001	104000	ALMENDROS-SIN VARIEDAD	S	4,27	0,00
170000006288952	18-057-008-00248-0001	104000	ALMENDROS-SIN VARIEDAD	S	4,00	0,00
170000006288953	18-057-010-00010-0002	104000	ALMENDROS-SIN VARIEDAD	S	2,89	0,00
170000006288954	18-057-010-00010-0003	104000	ALMENDROS-SIN VARIEDAD	S	6,61	0,00
170000006288987	18-057-010-00062-0001	104000	ALMENDROS-SIN VARIEDAD	S	4,04	0,00

<u>REF.</u>	<u>REFERENCIA SIGPAC</u>	<u>CULTIVO</u>	<u>DESCRIPCIÓN CULTIVO</u>	<u>S/R</u>	<u>SUP. COMPROM.</u> <u>(ha)</u>	<u>SUP. CUMPLE</u> <u>(ha)</u>
170000006288909	18-057-012-00003-0002	104000	ALMENDROS-SIN VARIEDAD	S	1,15	0,00
170000006288908	18-057-012-00011-0001	104000	ALMENDROS-SIN VARIEDAD	S	0,61	0,00
170000006288907	18-057-013-00031-0001	104000	ALMENDROS-SIN VARIEDAD	S	0,81	0,00
170000006288906	18-057-013-00071-0001	104000	ALMENDROS-SIN VARIEDAD	S	3,31	0,00
170000006288926	18-057-014-00067-0001	104000	ALMENDROS-SIN VARIEDAD	R	0,30	0,00
170000006288986	18-057-014-00099-0001	104000	ALMENDROS-SIN VARIEDAD	S	0,97	0,00
170000006288983	18-057-014-00110-0001	104000	ALMENDROS-SIN VARIEDAD	S	1,08	0,00
170000006288943	18-057-014-00114-0001	104000	ALMENDROS-SIN VARIEDAD	S	0,07	0,00
170000006288941	18-057-014-00115-0001	104000	ALMENDROS-SIN VARIEDAD	S	0,80	0,00
170000006288905	18-057-014-00167-0001	104000	ALMENDROS-SIN VARIEDAD	S	0,37	0,00
170000006288904	18-057-014-00194-0001	104000	ALMENDROS-SIN VARIEDAD	S	0,76	0,00
170000006288971	18-057-014-00210-0001	104000	ALMENDROS-SIN VARIEDAD	S	0,79	0,00
170000006288982	18-057-014-00218-0001	104000	ALMENDROS-SIN VARIEDAD	S	0,41	0,00
170000006288981	18-057-014-00222-0002	104000	ALMENDROS-SIN VARIEDAD	S	0,46	0,00
170000006288980	18-057-014-00259-0001	104000	ALMENDROS-SIN VARIEDAD	S	1,79	0,00
170000006288903	18-057-014-00320-0001	104000	ALMENDROS-SIN VARIEDAD	S	0,47	0,00
170000006288928	18-057-014-00321-0001	104000	ALMENDROS-SIN VARIEDAD	S	3,11	0,00
170000006288902	18-057-014-00399-0003	104000	ALMENDROS-SIN VARIEDAD	S	1,34	0,00
170000006288924	18-057-014-00449-0002	104000	ALMENDROS-SIN VARIEDAD	S	2,55	0,00
170000006288922	18-057-014-00449-0003	104000	ALMENDROS-SIN VARIEDAD	S	0,95	0,00
170000006288923	18-057-014-00450-0002	104000	ALMENDROS-SIN VARIEDAD	S	0,19	0,00
170000006288991	18-057-014-00479-0001	104000	ALMENDROS-SIN VARIEDAD	S	0,21	0,00
170000006288992	18-057-014-00548-0001	104000	ALMENDROS-SIN VARIEDAD	R	0,57	0,00
170000006288920	18-057-014-00578-0001	104000	ALMENDROS-SIN VARIEDAD	S	4,60	0,00
170000006288921	18-057-021-00202-0001	104000	ALMENDROS-SIN VARIEDAD	S	0,40	0,00
170000006288868	18-057-021-00343-0002	104000	ALMENDROS-SIN VARIEDAD	S	9,09	0,00
170000006288918	18-057-021-00355-0001	104000	ALMENDROS-SIN VARIEDAD	S	0,65	0,00
170000006288919	18-057-021-00356-0002	104000	ALMENDROS-SIN VARIEDAD	S	1,80	0,00
170000006288916	18-057-021-00369-0002	104000	ALMENDROS-SIN VARIEDAD	S	9,45	0,00
170000006288917	18-057-021-00369-0004	104000	ALMENDROS-SIN VARIEDAD	S	0,02	0,00
170000006288914	18-057-021-00381-0001	104000	ALMENDROS-SIN VARIEDAD	S	0,10	0,00
170000006288915	18-057-021-00384-0002	104000	ALMENDROS-SIN VARIEDAD	S	6,26	0,00
170000006288866	18-057-021-00402-0002	104000	ALMENDROS-SIN VARIEDAD	S	8,06	0,00
170000006288867	18-057-021-00405-0002	104000	ALMENDROS-SIN VARIEDAD	S	5,95	0,00
170000006288912	18-057-021-00423-0001	104000	ALMENDROS-SIN VARIEDAD	S	3,83	0,00
170000006288913	18-057-025-00049-0003	104000	ALMENDROS-SIN VARIEDAD	S	0,90	0,00
170000006288993	18-057-025-00050-0002	104000	ALMENDROS-SIN VARIEDAD	S	1,14	0,00
170000006288910	18-057-025-00052-0003	104000	ALMENDROS-SIN VARIEDAD	S	6,57	0,00
170000006288911	18-057-026-00038-0003	104000	ALMENDROS-SIN VARIEDAD	S	18,51	0,00
170000006288884	18-057-034-00115-0001	104000	ALMENDROS-SIN VARIEDAD	S	2,05	0,00
170000006288882	18-057-034-00167-0001	104000	ALMENDROS-SIN VARIEDAD	S	0,58	0,00
170000006288885	18-057-034-00168-0004	104000	ALMENDROS-SIN VARIEDAD	S	1,99	0,00
170000006288879	18-057-034-00169-0003	104000	ALMENDROS-SIN VARIEDAD	S	1,21	0,00
170000006288883	18-057-034-00188-0001	104000	ALMENDROS-SIN VARIEDAD	S	0,21	0,00
170000006288878	18-057-034-00193-0001	104000	ALMENDROS-SIN VARIEDAD	R	0,25	0,00
170000006288881	18-057-034-00194-0001	104000	ALMENDROS-SIN VARIEDAD	S	0,27	0,00
170000006288880	18-057-034-00212-0001	104000	ALMENDROS-SIN VARIEDAD	S	0,21	0,00
170000006288875	18-057-034-00217-0001	104000	ALMENDROS-SIN VARIEDAD	R	0,27	0,00
170000006288874	18-057-034-00259-0002	104000	ALMENDROS-SIN VARIEDAD	S	1,02	0,00
170000006288876	18-057-034-00260-0003	104000	ALMENDROS-SIN VARIEDAD	S	0,66	0,00
170000006288871	18-057-034-00260-0004	104000	ALMENDROS-SIN VARIEDAD	S	0,70	0,00
170000006288877	18-057-034-00261-0002	104000	ALMENDROS-SIN VARIEDAD	S	0,65	0,00
170000006288870	18-057-034-00265-0001	104000	ALMENDROS-SIN VARIEDAD	S	3,81	0,00
170000006288873	18-057-035-00016-0003	104000	ALMENDROS-SIN VARIEDAD	S	4,89	0,00
170000006288872	18-057-035-00025-0001	104000	ALMENDROS-SIN VARIEDAD	S	1,35	0,00
170000006288898	18-057-035-00027-0001	104000	ALMENDROS-SIN VARIEDAD	S	3,01	0,00
170000006288899	18-057-035-00067-0002	104000	ALMENDROS-SIN VARIEDAD	R	0,24	0,00

<u>REF.</u>	<u>REFERENCIA SIGPAC</u>	<u>CULTIVO</u>	<u>DESCRIPCIÓN CULTIVO</u>	<u>S/R</u>	<u>SUP. COMPROM.</u> <u>(ha)</u>	<u>SUP. CUMPLE</u> <u>(ha)</u>
170000006288900	18-057-035-00068-0001	104000	ALMENDROS-SIN VARIEDAD	R	0,53	0,00
170000006288901	18-057-035-00069-0003	104000	ALMENDROS-SIN VARIEDAD	S	0,88	0,00
170000006288894	18-057-035-00096-0005	104000	ALMENDROS-SIN VARIEDAD	S	2,95	0,00
170000006288936	18-057-900-80004-0005	104000	ALMENDROS-SIN VARIEDAD	S	0,31	0,00
170000006288897	18-149-016-00892-0001	104000	ALMENDROS-SIN VARIEDAD	S	5,82	0,00
170000006288891	18-149-018-00135-0001	104000	ALMENDROS-SIN VARIEDAD	S	5,90	0,00
170000006288886	18-149-018-00162-0002	104000	ALMENDROS-SIN VARIEDAD	S	1,66	0,00
170000006288888	18-149-018-00168-0001	104000	ALMENDROS-SIN VARIEDAD	S	3,12	0,00
170000006288889	18-149-018-00169-0001	104000	ALMENDROS-SIN VARIEDAD	S	3,15	0,00
170000006288887	18-149-018-00170-0001	104000	ALMENDROS-SIN VARIEDAD	S	0,72	0,00
170000006288890	18-149-019-00017-0001	104000	ALMENDROS-SIN VARIEDAD	S	0,67	0,00
170000006288965	18-149-019-00126-0001	104000	ALMENDROS-SIN VARIEDAD	S	3,30	0,00
170000006288963	18-149-019-00130-0001	104000	ALMENDROS-SIN VARIEDAD	S	7,96	0,00
170000006288964	18-149-019-00133-0002	104000	ALMENDROS-SIN VARIEDAD	S	0,20	0,00
170000006288962	18-149-019-00134-0001	104000	ALMENDROS-SIN VARIEDAD	S	1,41	0,00
170000006288969	18-149-019-00135-0001	104000	ALMENDROS-SIN VARIEDAD	S	5,90	0,00
170000006288968	18-149-019-00135-0003	104000	ALMENDROS-SIN VARIEDAD	S	0,05	0,00
170000006288966	18-149-019-00144-0001	104000	ALMENDROS-SIN VARIEDAD	S	3,89	0,00
170000006288958	18-149-019-00204-0001	104000	ALMENDROS-SIN VARIEDAD	S	1,82	0,00
170000006288957	18-149-019-00217-0001	104000	ALMENDROS-SIN VARIEDAD	S	1,25	0,00
170000006288956	18-149-019-00230-0001	104000	ALMENDROS-SIN VARIEDAD	S	1,54	0,00
170000006288955	18-149-019-00238-0001	104000	ALMENDROS-SIN VARIEDAD	S	0,52	0,00
170000006288961	18-149-019-00240-0001	104000	ALMENDROS-SIN VARIEDAD	S	1,57	0,00

Porcentaje de superficie determinada en zonas vulnerables a la contaminación por nitratos**PUNTOS:** 0,00 0.0%

<u>REF.</u>	<u>REFERENCIA SIGPAC</u>	<u>CULTIVO</u>	<u>DESCRIPCIÓN CULTIVO</u>	<u>S/R</u>	<u>SUP. COMPROM.</u> <u>(ha)</u>	<u>SUP. CUMPLE</u> <u>(ha)</u>
170000006288869	04-037-038-00086-0001	104000	ALMENDROS-SIN VARIEDAD	S	0,61	0,00
170000006288959	04-037-039-00291-0001	104000	ALMENDROS-SIN VARIEDAD	S	0,85	0,00
170000006288960	04-037-039-00391-0001	104000	ALMENDROS-SIN VARIEDAD	S	2,75	0,00
170000006288988	04-037-044-00085-0001	104000	ALMENDROS-SIN VARIEDAD	S	0,53	0,00
170000006288984	04-037-044-00088-0001	104000	ALMENDROS-SIN VARIEDAD	S	0,53	0,00
170000006288989	04-037-044-00159-0001	104000	ALMENDROS-SIN VARIEDAD	S	1,19	0,00
170000006288985	04-037-044-00160-0001	104000	ALMENDROS-SIN VARIEDAD	S	0,49	0,00
170000006288994	18-046-002-00034-0001	104000	ALMENDROS-SIN VARIEDAD	S	1,01	0,00
170000006288990	18-046-002-00052-0001	104000	ALMENDROS-SIN VARIEDAD	S	0,31	0,00
170000006288973	18-046-002-00053-0001	104000	ALMENDROS-SIN VARIEDAD	S	1,00	0,00
170000006288974	18-046-002-00054-0002	104000	ALMENDROS-SIN VARIEDAD	S	0,27	0,00
170000006288975	18-046-002-00055-0001	104000	ALMENDROS-SIN VARIEDAD	S	0,38	0,00
170000006288970	18-046-002-00117-0002	104000	ALMENDROS-SIN VARIEDAD	S	4,83	0,00
170000006288972	18-046-003-00029-0001	104000	ALMENDROS-SIN VARIEDAD	S	0,93	0,00
170000006288976	18-046-003-00071-0001	104000	ALMENDROS-SIN VARIEDAD	S	11,93	0,00
170000006288944	18-046-003-00074-0002	104000	ALMENDROS-SIN VARIEDAD	S	0,12	0,00
170000006288942	18-046-003-00074-0003	104000	ALMENDROS-SIN VARIEDAD	S	1,73	0,00
170000006288949	18-046-003-00092-0003	104000	ALMENDROS-SIN VARIEDAD	S	1,68	0,00
170000006288947	18-046-004-00014-0003	104000	ALMENDROS-SIN VARIEDAD	S	0,21	0,00
170000006288951	18-046-004-00015-0001	104000	ALMENDROS-SIN VARIEDAD	R	0,42	0,00
170000006288950	18-046-004-00015-0010	104000	ALMENDROS-SIN VARIEDAD	R	0,11	0,00
170000006288929	18-046-004-00015-0011	104000	ALMENDROS-SIN VARIEDAD	R	2,22	0,00
170000006288934	18-046-004-00016-0001	104000	ALMENDROS-SIN VARIEDAD	R	3,54	0,00
170000006288931	18-057-006-00092-0001	104000	ALMENDROS-SIN VARIEDAD	S	0,04	0,00
170000006288938	18-057-007-00016-0001	104000	ALMENDROS-SIN VARIEDAD	S	6,07	0,00
170000006288935	18-057-008-00089-0002	104000	ALMENDROS-SIN VARIEDAD	S	1,40	0,00
170000006288939	18-057-008-00127-0001	104000	ALMENDROS-SIN VARIEDAD	S	4,27	0,00
170000006288952	18-057-008-00248-0001	104000	ALMENDROS-SIN VARIEDAD	S	4,00	0,00

<u>REF.</u>	<u>REFERENCIA SIGPAC</u>	<u>CULTIVO</u>	<u>DESCRIPCIÓN CULTIVO</u>	<u>S/R</u>	<u>SUP. COMPROM.</u> <u>(ha)</u>	<u>SUP. CUMPLE</u> <u>(ha)</u>
170000006288953	18-057-010-00010-0002	104000	ALMENDROS-SIN VARIEDAD	S	2,89	0,00
170000006288954	18-057-010-00010-0003	104000	ALMENDROS-SIN VARIEDAD	S	6,61	0,00
170000006288987	18-057-010-00062-0001	104000	ALMENDROS-SIN VARIEDAD	S	4,04	0,00
170000006288909	18-057-012-00003-0002	104000	ALMENDROS-SIN VARIEDAD	S	1,15	0,00
170000006288908	18-057-012-00011-0001	104000	ALMENDROS-SIN VARIEDAD	S	0,61	0,00
170000006288907	18-057-013-00031-0001	104000	ALMENDROS-SIN VARIEDAD	S	0,81	0,00
170000006288906	18-057-013-00071-0001	104000	ALMENDROS-SIN VARIEDAD	S	3,31	0,00
170000006288926	18-057-014-00067-0001	104000	ALMENDROS-SIN VARIEDAD	R	0,30	0,00
170000006288986	18-057-014-00099-0001	104000	ALMENDROS-SIN VARIEDAD	S	0,97	0,00
170000006288983	18-057-014-00110-0001	104000	ALMENDROS-SIN VARIEDAD	S	1,08	0,00
170000006288943	18-057-014-00114-0001	104000	ALMENDROS-SIN VARIEDAD	S	0,07	0,00
170000006288941	18-057-014-00115-0001	104000	ALMENDROS-SIN VARIEDAD	S	0,80	0,00
170000006288905	18-057-014-00167-0001	104000	ALMENDROS-SIN VARIEDAD	S	0,37	0,00
170000006288904	18-057-014-00194-0001	104000	ALMENDROS-SIN VARIEDAD	S	0,76	0,00
170000006288971	18-057-014-00210-0001	104000	ALMENDROS-SIN VARIEDAD	S	0,79	0,00
170000006288982	18-057-014-00218-0001	104000	ALMENDROS-SIN VARIEDAD	S	0,41	0,00
170000006288981	18-057-014-00222-0002	104000	ALMENDROS-SIN VARIEDAD	S	0,46	0,00
170000006288980	18-057-014-00259-0001	104000	ALMENDROS-SIN VARIEDAD	S	1,79	0,00
170000006288903	18-057-014-00320-0001	104000	ALMENDROS-SIN VARIEDAD	S	0,47	0,00
170000006288928	18-057-014-00321-0001	104000	ALMENDROS-SIN VARIEDAD	S	3,11	0,00
170000006288902	18-057-014-00399-0003	104000	ALMENDROS-SIN VARIEDAD	S	1,34	0,00
170000006288924	18-057-014-00449-0002	104000	ALMENDROS-SIN VARIEDAD	S	2,55	0,00
170000006288922	18-057-014-00449-0003	104000	ALMENDROS-SIN VARIEDAD	S	0,95	0,00
170000006288923	18-057-014-00450-0002	104000	ALMENDROS-SIN VARIEDAD	S	0,19	0,00
170000006288991	18-057-014-00479-0001	104000	ALMENDROS-SIN VARIEDAD	S	0,21	0,00
170000006288992	18-057-014-00548-0001	104000	ALMENDROS-SIN VARIEDAD	R	0,57	0,00
170000006288920	18-057-014-00578-0001	104000	ALMENDROS-SIN VARIEDAD	S	4,60	0,00
170000006288921	18-057-021-00202-0001	104000	ALMENDROS-SIN VARIEDAD	S	0,40	0,00
170000006288868	18-057-021-00343-0002	104000	ALMENDROS-SIN VARIEDAD	S	9,09	0,00
170000006288918	18-057-021-00355-0001	104000	ALMENDROS-SIN VARIEDAD	S	0,65	0,00
170000006288919	18-057-021-00356-0002	104000	ALMENDROS-SIN VARIEDAD	S	1,80	0,00
170000006288916	18-057-021-00369-0002	104000	ALMENDROS-SIN VARIEDAD	S	9,45	0,00
170000006288917	18-057-021-00369-0004	104000	ALMENDROS-SIN VARIEDAD	S	0,02	0,00
170000006288914	18-057-021-00381-0001	104000	ALMENDROS-SIN VARIEDAD	S	0,10	0,00
170000006288915	18-057-021-00384-0002	104000	ALMENDROS-SIN VARIEDAD	S	6,26	0,00
170000006288866	18-057-021-00402-0002	104000	ALMENDROS-SIN VARIEDAD	S	8,06	0,00
170000006288867	18-057-021-00405-0002	104000	ALMENDROS-SIN VARIEDAD	S	5,95	0,00
170000006288912	18-057-021-00423-0001	104000	ALMENDROS-SIN VARIEDAD	S	3,83	0,00
170000006288913	18-057-025-00049-0003	104000	ALMENDROS-SIN VARIEDAD	S	0,90	0,00
170000006288993	18-057-025-00050-0002	104000	ALMENDROS-SIN VARIEDAD	S	1,14	0,00
170000006288910	18-057-025-00052-0003	104000	ALMENDROS-SIN VARIEDAD	S	6,57	0,00
170000006288911	18-057-026-00038-0003	104000	ALMENDROS-SIN VARIEDAD	S	18,51	0,00
170000006288884	18-057-034-00115-0001	104000	ALMENDROS-SIN VARIEDAD	S	2,05	0,00
170000006288882	18-057-034-00167-0001	104000	ALMENDROS-SIN VARIEDAD	S	0,58	0,00
170000006288885	18-057-034-00168-0004	104000	ALMENDROS-SIN VARIEDAD	S	1,99	0,00
170000006288879	18-057-034-00169-0003	104000	ALMENDROS-SIN VARIEDAD	S	1,21	0,00
170000006288883	18-057-034-00188-0001	104000	ALMENDROS-SIN VARIEDAD	S	0,21	0,00
170000006288878	18-057-034-00193-0001	104000	ALMENDROS-SIN VARIEDAD	R	0,25	0,00
170000006288881	18-057-034-00194-0001	104000	ALMENDROS-SIN VARIEDAD	S	0,27	0,00
170000006288880	18-057-034-00212-0001	104000	ALMENDROS-SIN VARIEDAD	S	0,21	0,00
170000006288875	18-057-034-00217-0001	104000	ALMENDROS-SIN VARIEDAD	R	0,27	0,00
170000006288874	18-057-034-00259-0002	104000	ALMENDROS-SIN VARIEDAD	S	1,02	0,00
170000006288876	18-057-034-00260-0003	104000	ALMENDROS-SIN VARIEDAD	S	0,66	0,00
170000006288871	18-057-034-00260-0004	104000	ALMENDROS-SIN VARIEDAD	S	0,70	0,00
170000006288877	18-057-034-00261-0002	104000	ALMENDROS-SIN VARIEDAD	S	0,65	0,00
170000006288870	18-057-034-00265-0001	104000	ALMENDROS-SIN VARIEDAD	S	3,81	0,00
170000006288873	18-057-035-00016-0003	104000	ALMENDROS-SIN VARIEDAD	S	4,89	0,00

<u>REF.</u>	<u>REFERENCIA SIGPAC</u>	<u>CULTIVO</u>	<u>DESCRIPCIÓN CULTIVO</u>	<u>S/R</u>	<u>SUP. COMPROM.</u> <u>(ha)</u>	<u>SUP. CUMPLE</u> <u>(ha)</u>
170000006288872	18-057-035-00025-0001	104000	ALMENDROS-SIN VARIEDAD	S	1,35	0,00
170000006288898	18-057-035-00027-0001	104000	ALMENDROS-SIN VARIEDAD	S	3,01	0,00
170000006288899	18-057-035-00067-0002	104000	ALMENDROS-SIN VARIEDAD	R	0,24	0,00
170000006288900	18-057-035-00068-0001	104000	ALMENDROS-SIN VARIEDAD	R	0,53	0,00
170000006288901	18-057-035-00069-0003	104000	ALMENDROS-SIN VARIEDAD	S	0,88	0,00
170000006288894	18-057-035-00096-0005	104000	ALMENDROS-SIN VARIEDAD	S	2,95	0,00
170000006288936	18-057-900-80004-0005	104000	ALMENDROS-SIN VARIEDAD	S	0,31	0,00
170000006288897	18-149-016-00892-0001	104000	ALMENDROS-SIN VARIEDAD	S	5,82	0,00
170000006288891	18-149-018-00135-0001	104000	ALMENDROS-SIN VARIEDAD	S	5,90	0,00
170000006288886	18-149-018-00162-0002	104000	ALMENDROS-SIN VARIEDAD	S	1,66	0,00
170000006288888	18-149-018-00168-0001	104000	ALMENDROS-SIN VARIEDAD	S	3,12	0,00
170000006288889	18-149-018-00169-0001	104000	ALMENDROS-SIN VARIEDAD	S	3,15	0,00
170000006288887	18-149-018-00170-0001	104000	ALMENDROS-SIN VARIEDAD	S	0,72	0,00
170000006288890	18-149-019-00017-0001	104000	ALMENDROS-SIN VARIEDAD	S	0,67	0,00
170000006288965	18-149-019-00126-0001	104000	ALMENDROS-SIN VARIEDAD	S	3,30	0,00
170000006288963	18-149-019-00130-0001	104000	ALMENDROS-SIN VARIEDAD	S	7,96	0,00
170000006288964	18-149-019-00133-0002	104000	ALMENDROS-SIN VARIEDAD	S	0,20	0,00
170000006288962	18-149-019-00134-0001	104000	ALMENDROS-SIN VARIEDAD	S	1,41	0,00
170000006288969	18-149-019-00135-0001	104000	ALMENDROS-SIN VARIEDAD	S	5,90	0,00
170000006288968	18-149-019-00135-0003	104000	ALMENDROS-SIN VARIEDAD	S	0,05	0,00
170000006288966	18-149-019-00144-0001	104000	ALMENDROS-SIN VARIEDAD	S	3,89	0,00
170000006288958	18-149-019-00204-0001	104000	ALMENDROS-SIN VARIEDAD	S	1,82	0,00
170000006288957	18-149-019-00217-0001	104000	ALMENDROS-SIN VARIEDAD	S	1,25	0,00
170000006288956	18-149-019-00230-0001	104000	ALMENDROS-SIN VARIEDAD	S	1,54	0,00
170000006288955	18-149-019-00238-0001	104000	ALMENDROS-SIN VARIEDAD	S	0,52	0,00
170000006288961	18-149-019-00240-0001	104000	ALMENDROS-SIN VARIEDAD	S	1,57	0,00

Pendiente media de la explotación**PUNTOS:** 1,00 6.35%

<u>REF.</u>	<u>REFERENCIA SIGPAC</u>	<u>CULTIVO</u>	<u>DESCRIPCIÓN CULTIVO</u>	<u>S/R</u>	<u>PENDIENTE MEDIA (%)</u>	<u>SUP. COMPROM.</u> <u>(ha)</u>
170000006288869	04-037-038-00086-0001	104000	ALMENDROS-SIN VARIEDAD	S	3,39	0,61
170000006288959	04-037-039-00291-0001	104000	ALMENDROS-SIN VARIEDAD	S	12,32	0,85
170000006288960	04-037-039-00391-0001	104000	ALMENDROS-SIN VARIEDAD	S	13,40	2,75
170000006288988	04-037-044-00085-0001	104000	ALMENDROS-SIN VARIEDAD	S	5,91	0,53
170000006288984	04-037-044-00088-0001	104000	ALMENDROS-SIN VARIEDAD	S	5,77	0,53
170000006288989	04-037-044-00159-0001	104000	ALMENDROS-SIN VARIEDAD	S	3,25	1,19
170000006288985	04-037-044-00160-0001	104000	ALMENDROS-SIN VARIEDAD	S	6,45	0,49
170000006288994	18-046-002-00034-0001	104000	ALMENDROS-SIN VARIEDAD	S	4,44	1,01
170000006288990	18-046-002-00052-0001	104000	ALMENDROS-SIN VARIEDAD	S	7,70	0,31
170000006288973	18-046-002-00053-0001	104000	ALMENDROS-SIN VARIEDAD	S	4,74	1,00
170000006288974	18-046-002-00054-0002	104000	ALMENDROS-SIN VARIEDAD	S	2,15	0,27
170000006288975	18-046-002-00055-0001	104000	ALMENDROS-SIN VARIEDAD	S	7,04	0,38
170000006288970	18-046-002-00117-0002	104000	ALMENDROS-SIN VARIEDAD	S	4,50	4,83
170000006288972	18-046-003-00029-0001	104000	ALMENDROS-SIN VARIEDAD	S	4,01	0,93
170000006288976	18-046-003-00071-0001	104000	ALMENDROS-SIN VARIEDAD	S	4,74	11,93
170000006288944	18-046-003-00074-0002	104000	ALMENDROS-SIN VARIEDAD	S	9,54	0,12
170000006288942	18-046-003-00074-0003	104000	ALMENDROS-SIN VARIEDAD	S	2,43	1,73
170000006288949	18-046-003-00092-0003	104000	ALMENDROS-SIN VARIEDAD	S	2,74	1,68
170000006288947	18-046-004-00014-0003	104000	ALMENDROS-SIN VARIEDAD	S	19,87	0,21
170000006288951	18-046-004-00015-0001	104000	ALMENDROS-SIN VARIEDAD	R	8,90	0,42
170000006288950	18-046-004-00015-0010	104000	ALMENDROS-SIN VARIEDAD	R	4,10	0,11
170000006288929	18-046-004-00015-0011	104000	ALMENDROS-SIN VARIEDAD	R	4,07	2,22
170000006288934	18-046-004-00016-0001	104000	ALMENDROS-SIN VARIEDAD	R	2,89	3,54
170000006288931	18-057-006-00092-0001	104000	ALMENDROS-SIN VARIEDAD	S	2,50	0,04
170000006288938	18-057-007-00016-0001	104000	ALMENDROS-SIN VARIEDAD	S	9,39	6,07

REF.	REFERENCIA SIGPAC	CULTIVO	DESCRIPCIÓN CULTIVO	S/R	PENDIENTE	SUP.
					MEDIA (%)	COMPROM.
					(ha)	(ha)
170000006288935	18-057-008-00089-0002	104000	ALMENDROS-SIN VARIEDAD	S	6,18	1,40
170000006288939	18-057-008-00127-0001	104000	ALMENDROS-SIN VARIEDAD	S	4,94	4,27
170000006288952	18-057-008-00248-0001	104000	ALMENDROS-SIN VARIEDAD	S	4,84	4,00
170000006288953	18-057-010-00010-0002	104000	ALMENDROS-SIN VARIEDAD	S	9,18	2,89
170000006288954	18-057-010-00010-0003	104000	ALMENDROS-SIN VARIEDAD	S	6,97	6,61
170000006288987	18-057-010-00062-0001	104000	ALMENDROS-SIN VARIEDAD	S	5,05	4,04
170000006288909	18-057-012-00003-0002	104000	ALMENDROS-SIN VARIEDAD	S	3,31	1,15
170000006288908	18-057-012-00011-0001	104000	ALMENDROS-SIN VARIEDAD	S	4,61	0,61
170000006288907	18-057-013-00031-0001	104000	ALMENDROS-SIN VARIEDAD	S	5,34	0,81
170000006288906	18-057-013-00071-0001	104000	ALMENDROS-SIN VARIEDAD	S	5,29	3,31
170000006288926	18-057-014-00067-0001	104000	ALMENDROS-SIN VARIEDAD	R	5,19	0,30
170000006288986	18-057-014-00099-0001	104000	ALMENDROS-SIN VARIEDAD	S	7,14	0,97
170000006288983	18-057-014-00110-0001	104000	ALMENDROS-SIN VARIEDAD	S	3,40	1,08
170000006288943	18-057-014-00114-0001	104000	ALMENDROS-SIN VARIEDAD	S	4,47	0,07
170000006288941	18-057-014-00115-0001	104000	ALMENDROS-SIN VARIEDAD	S	5,01	0,80
170000006288905	18-057-014-00167-0001	104000	ALMENDROS-SIN VARIEDAD	S	11,82	0,37
170000006288904	18-057-014-00194-0001	104000	ALMENDROS-SIN VARIEDAD	S	4,38	0,76
170000006288971	18-057-014-00210-0001	104000	ALMENDROS-SIN VARIEDAD	S	6,52	0,79
170000006288982	18-057-014-00218-0001	104000	ALMENDROS-SIN VARIEDAD	S	9,57	0,41
170000006288981	18-057-014-00222-0002	104000	ALMENDROS-SIN VARIEDAD	S	3,95	0,46
170000006288980	18-057-014-00259-0001	104000	ALMENDROS-SIN VARIEDAD	S	3,09	1,79
170000006288903	18-057-014-00320-0001	104000	ALMENDROS-SIN VARIEDAD	S	11,23	0,47
170000006288928	18-057-014-00321-0001	104000	ALMENDROS-SIN VARIEDAD	S	6,35	3,11
170000006288902	18-057-014-00399-0003	104000	ALMENDROS-SIN VARIEDAD	S	5,72	1,34
170000006288924	18-057-014-00449-0002	104000	ALMENDROS-SIN VARIEDAD	S	12,40	2,55
170000006288922	18-057-014-00449-0003	104000	ALMENDROS-SIN VARIEDAD	S	16,00	0,95
170000006288923	18-057-014-00450-0002	104000	ALMENDROS-SIN VARIEDAD	S	10,84	0,19
170000006288991	18-057-014-00479-0001	104000	ALMENDROS-SIN VARIEDAD	S	2,22	0,21
170000006288992	18-057-014-00548-0001	104000	ALMENDROS-SIN VARIEDAD	R	2,49	0,57
170000006288920	18-057-014-00578-0001	104000	ALMENDROS-SIN VARIEDAD	S	3,47	4,60
170000006288921	18-057-021-00202-0001	104000	ALMENDROS-SIN VARIEDAD	S	6,52	0,40
170000006288868	18-057-021-00343-0002	104000	ALMENDROS-SIN VARIEDAD	S	4,20	9,09
170000006288918	18-057-021-00355-0001	104000	ALMENDROS-SIN VARIEDAD	S	5,46	0,65
170000006288919	18-057-021-00356-0002	104000	ALMENDROS-SIN VARIEDAD	S	6,39	1,80
170000006288916	18-057-021-00369-0002	104000	ALMENDROS-SIN VARIEDAD	S	6,70	9,45
170000006288917	18-057-021-00369-0004	104000	ALMENDROS-SIN VARIEDAD	S	30,56	0,02
170000006288914	18-057-021-00381-0001	104000	ALMENDROS-SIN VARIEDAD	S	4,00	0,10
170000006288915	18-057-021-00384-0002	104000	ALMENDROS-SIN VARIEDAD	S	3,36	6,26
170000006288866	18-057-021-00402-0002	104000	ALMENDROS-SIN VARIEDAD	S	5,80	8,06
170000006288867	18-057-021-00405-0002	104000	ALMENDROS-SIN VARIEDAD	S	4,60	5,95
170000006288912	18-057-021-00423-0001	104000	ALMENDROS-SIN VARIEDAD	S	6,63	3,83
170000006288913	18-057-025-00049-0003	104000	ALMENDROS-SIN VARIEDAD	S	8,36	0,90
170000006288993	18-057-025-00050-0002	104000	ALMENDROS-SIN VARIEDAD	S	7,55	1,14
170000006288910	18-057-025-00052-0003	104000	ALMENDROS-SIN VARIEDAD	S	9,96	6,57
170000006288911	18-057-026-00038-0003	104000	ALMENDROS-SIN VARIEDAD	S	13,50	18,51
170000006288884	18-057-034-00115-0001	104000	ALMENDROS-SIN VARIEDAD	S	9,53	2,05
170000006288882	18-057-034-00167-0001	104000	ALMENDROS-SIN VARIEDAD	S	3,31	0,58
170000006288885	18-057-034-00168-0004	104000	ALMENDROS-SIN VARIEDAD	S	9,77	1,99
170000006288879	18-057-034-00169-0003	104000	ALMENDROS-SIN VARIEDAD	S	13,83	1,21
170000006288883	18-057-034-00188-0001	104000	ALMENDROS-SIN VARIEDAD	S	5,23	0,21
170000006288878	18-057-034-00193-0001	104000	ALMENDROS-SIN VARIEDAD	R	6,98	0,25
170000006288881	18-057-034-00194-0001	104000	ALMENDROS-SIN VARIEDAD	S	15,08	0,27
170000006288880	18-057-034-00212-0001	104000	ALMENDROS-SIN VARIEDAD	S	4,46	0,21
170000006288875	18-057-034-00217-0001	104000	ALMENDROS-SIN VARIEDAD	R	4,65	0,27
170000006288874	18-057-034-00259-0002	104000	ALMENDROS-SIN VARIEDAD	S	10,64	1,02
170000006288876	18-057-034-00260-0003	104000	ALMENDROS-SIN VARIEDAD	S	3,94	0,66
170000006288871	18-057-034-00260-0004	104000	ALMENDROS-SIN VARIEDAD	S	2,13	0,70

REF.	REFERENCIA SIGPAC	CULTIVO	DESCRIPCIÓN CULTIVO	S/R	PENDIENTE	SUP.
					MEDIA (%)	COMPROM. (ha)
170000006288877	18-057-034-00261-0002	104000	ALMENDROS-SIN VARIEDAD	S	3,80	0,65
170000006288870	18-057-034-00265-0001	104000	ALMENDROS-SIN VARIEDAD	S	14,05	3,81
170000006288873	18-057-035-00016-0003	104000	ALMENDROS-SIN VARIEDAD	S	7,36	4,89
170000006288872	18-057-035-00025-0001	104000	ALMENDROS-SIN VARIEDAD	S	9,44	1,35
170000006288898	18-057-035-00027-0001	104000	ALMENDROS-SIN VARIEDAD	S	5,30	3,01
170000006288899	18-057-035-00067-0002	104000	ALMENDROS-SIN VARIEDAD	R	1,34	0,24
170000006288900	18-057-035-00068-0001	104000	ALMENDROS-SIN VARIEDAD	R	3,92	0,53
170000006288901	18-057-035-00069-0003	104000	ALMENDROS-SIN VARIEDAD	S	12,75	0,88
170000006288894	18-057-035-00096-0005	104000	ALMENDROS-SIN VARIEDAD	S	9,67	2,95
170000006288936	18-057-900-80004-0005	104000	ALMENDROS-SIN VARIEDAD	S	4,64	0,31
170000006288897	18-149-016-00892-0001	104000	ALMENDROS-SIN VARIEDAD	S	12,08	5,82
170000006288891	18-149-018-00135-0001	104000	ALMENDROS-SIN VARIEDAD	S	1,71	5,90
170000006288886	18-149-018-00162-0002	104000	ALMENDROS-SIN VARIEDAD	S	1,91	1,66
170000006288888	18-149-018-00168-0001	104000	ALMENDROS-SIN VARIEDAD	S	3,63	3,12
170000006288889	18-149-018-00169-0001	104000	ALMENDROS-SIN VARIEDAD	S	3,07	3,15
170000006288887	18-149-018-00170-0001	104000	ALMENDROS-SIN VARIEDAD	S	2,47	0,72
170000006288890	18-149-019-00017-0001	104000	ALMENDROS-SIN VARIEDAD	S	2,66	0,67
170000006288965	18-149-019-00126-0001	104000	ALMENDROS-SIN VARIEDAD	S	1,62	3,30
170000006288963	18-149-019-00130-0001	104000	ALMENDROS-SIN VARIEDAD	S	2,06	7,96
170000006288964	18-149-019-00133-0002	104000	ALMENDROS-SIN VARIEDAD	S	1,69	0,20
170000006288962	18-149-019-00134-0001	104000	ALMENDROS-SIN VARIEDAD	S	1,95	1,41
170000006288969	18-149-019-00135-0001	104000	ALMENDROS-SIN VARIEDAD	S	2,27	5,90
170000006288968	18-149-019-00135-0003	104000	ALMENDROS-SIN VARIEDAD	S	5,17	0,05
170000006288966	18-149-019-00144-0001	104000	ALMENDROS-SIN VARIEDAD	S	2,26	3,89
170000006288958	18-149-019-00204-0001	104000	ALMENDROS-SIN VARIEDAD	S	3,39	1,82
170000006288957	18-149-019-00217-0001	104000	ALMENDROS-SIN VARIEDAD	S	3,66	1,25
170000006288956	18-149-019-00230-0001	104000	ALMENDROS-SIN VARIEDAD	S	3,67	1,54
170000006288955	18-149-019-00238-0001	104000	ALMENDROS-SIN VARIEDAD	S	3,68	0,52
170000006288961	18-149-019-00240-0001	104000	ALMENDROS-SIN VARIEDAD	S	3,31	1,57

Porcentaje de Superficie de la explotación en municipios con más del 40 por ciento de su superficie agraria dentro de la Zona de desertificación

PUNTOS: 6,00 100.0%

REF.	REFERENCIA SIGPAC	CULTIVO	DESCRIPCIÓN CULTIVO	S/R	SUP.	SUP.
					COMPROM. (ha)	CUMPLE (ha)
170000006288869	04-037-038-00086-0001	104000	ALMENDROS-SIN VARIEDAD	S	0,61	0,61
170000006288959	04-037-039-00291-0001	104000	ALMENDROS-SIN VARIEDAD	S	0,85	0,85
170000006288960	04-037-039-00391-0001	104000	ALMENDROS-SIN VARIEDAD	S	2,75	2,75
170000006288988	04-037-044-00085-0001	104000	ALMENDROS-SIN VARIEDAD	S	0,53	0,53
170000006288984	04-037-044-00088-0001	104000	ALMENDROS-SIN VARIEDAD	S	0,53	0,53
170000006288989	04-037-044-00159-0001	104000	ALMENDROS-SIN VARIEDAD	S	1,19	1,19
170000006288985	04-037-044-00160-0001	104000	ALMENDROS-SIN VARIEDAD	S	0,49	0,49
170000006288994	18-046-002-00034-0001	104000	ALMENDROS-SIN VARIEDAD	S	1,01	1,01
170000006288990	18-046-002-00052-0001	104000	ALMENDROS-SIN VARIEDAD	S	0,31	0,31
170000006288973	18-046-002-00053-0001	104000	ALMENDROS-SIN VARIEDAD	S	1,00	1,00
170000006288974	18-046-002-00054-0002	104000	ALMENDROS-SIN VARIEDAD	S	0,27	0,27
170000006288975	18-046-002-00055-0001	104000	ALMENDROS-SIN VARIEDAD	S	0,38	0,38
170000006288970	18-046-002-00117-0002	104000	ALMENDROS-SIN VARIEDAD	S	4,83	4,83
170000006288972	18-046-003-00029-0001	104000	ALMENDROS-SIN VARIEDAD	S	0,93	0,93
170000006288976	18-046-003-00071-0001	104000	ALMENDROS-SIN VARIEDAD	S	11,93	11,93
170000006288944	18-046-003-00074-0002	104000	ALMENDROS-SIN VARIEDAD	S	0,12	0,12
170000006288942	18-046-003-00074-0003	104000	ALMENDROS-SIN VARIEDAD	S	1,73	1,73
170000006288949	18-046-003-00092-0003	104000	ALMENDROS-SIN VARIEDAD	S	1,68	1,68
170000006288947	18-046-004-00014-0003	104000	ALMENDROS-SIN VARIEDAD	S	0,21	0,21
170000006288951	18-046-004-00015-0001	104000	ALMENDROS-SIN VARIEDAD	R	0,42	0,42
170000006288950	18-046-004-00015-0010	104000	ALMENDROS-SIN VARIEDAD	R	0,11	0,11
170000006288929	18-046-004-00015-0011	104000	ALMENDROS-SIN VARIEDAD	R	2,22	2,22

<u>REF.</u>	<u>REFERENCIA SIGPAC</u>	<u>CULTIVO</u>	<u>DESCRIPCIÓN CULTIVO</u>	<u>S/R</u>	<u>SUP. COMPROM.</u> <u>(ha)</u>	<u>SUP. CUMPLE</u> <u>(ha)</u>
170000006288934	18-046-004-00016-0001	104000	ALMENDROS-SIN VARIEDAD	R	3,54	3,54
170000006288931	18-057-006-00092-0001	104000	ALMENDROS-SIN VARIEDAD	S	0,04	0,04
170000006288938	18-057-007-00016-0001	104000	ALMENDROS-SIN VARIEDAD	S	6,07	6,07
170000006288935	18-057-008-00089-0002	104000	ALMENDROS-SIN VARIEDAD	S	1,40	1,40
170000006288939	18-057-008-00127-0001	104000	ALMENDROS-SIN VARIEDAD	S	4,27	4,27
170000006288952	18-057-008-00248-0001	104000	ALMENDROS-SIN VARIEDAD	S	4,00	4,00
170000006288953	18-057-010-00010-0002	104000	ALMENDROS-SIN VARIEDAD	S	2,89	2,89
170000006288954	18-057-010-00010-0003	104000	ALMENDROS-SIN VARIEDAD	S	6,61	6,61
170000006288987	18-057-010-00062-0001	104000	ALMENDROS-SIN VARIEDAD	S	4,04	4,04
170000006288909	18-057-012-00003-0002	104000	ALMENDROS-SIN VARIEDAD	S	1,15	1,15
170000006288908	18-057-012-00011-0001	104000	ALMENDROS-SIN VARIEDAD	S	0,61	0,61
170000006288907	18-057-013-00031-0001	104000	ALMENDROS-SIN VARIEDAD	S	0,81	0,81
170000006288906	18-057-013-00071-0001	104000	ALMENDROS-SIN VARIEDAD	S	3,31	3,31
170000006288926	18-057-014-00067-0001	104000	ALMENDROS-SIN VARIEDAD	R	0,30	0,30
170000006288986	18-057-014-00099-0001	104000	ALMENDROS-SIN VARIEDAD	S	0,97	0,97
170000006288983	18-057-014-00110-0001	104000	ALMENDROS-SIN VARIEDAD	S	1,08	1,08
170000006288943	18-057-014-00114-0001	104000	ALMENDROS-SIN VARIEDAD	S	0,07	0,07
170000006288941	18-057-014-00115-0001	104000	ALMENDROS-SIN VARIEDAD	S	0,80	0,80
170000006288905	18-057-014-00167-0001	104000	ALMENDROS-SIN VARIEDAD	S	0,37	0,37
170000006288904	18-057-014-00194-0001	104000	ALMENDROS-SIN VARIEDAD	S	0,76	0,76
170000006288971	18-057-014-00210-0001	104000	ALMENDROS-SIN VARIEDAD	S	0,79	0,79
170000006288982	18-057-014-00218-0001	104000	ALMENDROS-SIN VARIEDAD	S	0,41	0,41
170000006288981	18-057-014-00222-0002	104000	ALMENDROS-SIN VARIEDAD	S	0,46	0,46
170000006288980	18-057-014-00259-0001	104000	ALMENDROS-SIN VARIEDAD	S	1,79	1,79
170000006288903	18-057-014-00320-0001	104000	ALMENDROS-SIN VARIEDAD	S	0,47	0,47
170000006288928	18-057-014-00321-0001	104000	ALMENDROS-SIN VARIEDAD	S	3,11	3,11
170000006288902	18-057-014-00399-0003	104000	ALMENDROS-SIN VARIEDAD	S	1,34	1,34
170000006288924	18-057-014-00449-0002	104000	ALMENDROS-SIN VARIEDAD	S	2,55	2,55
170000006288922	18-057-014-00449-0003	104000	ALMENDROS-SIN VARIEDAD	S	0,95	0,95
170000006288923	18-057-014-00450-0002	104000	ALMENDROS-SIN VARIEDAD	S	0,19	0,19
170000006288991	18-057-014-00479-0001	104000	ALMENDROS-SIN VARIEDAD	S	0,21	0,21
170000006288992	18-057-014-00548-0001	104000	ALMENDROS-SIN VARIEDAD	R	0,57	0,57
170000006288920	18-057-014-00578-0001	104000	ALMENDROS-SIN VARIEDAD	S	4,60	4,60
170000006288921	18-057-021-00202-0001	104000	ALMENDROS-SIN VARIEDAD	S	0,40	0,40
170000006288868	18-057-021-00343-0002	104000	ALMENDROS-SIN VARIEDAD	S	9,09	9,09
170000006288918	18-057-021-00355-0001	104000	ALMENDROS-SIN VARIEDAD	S	0,65	0,65
170000006288919	18-057-021-00356-0002	104000	ALMENDROS-SIN VARIEDAD	S	1,80	1,80
170000006288916	18-057-021-00369-0002	104000	ALMENDROS-SIN VARIEDAD	S	9,45	9,45
170000006288917	18-057-021-00369-0004	104000	ALMENDROS-SIN VARIEDAD	S	0,02	0,02
170000006288914	18-057-021-00381-0001	104000	ALMENDROS-SIN VARIEDAD	S	0,10	0,10
170000006288915	18-057-021-00384-0002	104000	ALMENDROS-SIN VARIEDAD	S	6,26	6,26
170000006288866	18-057-021-00402-0002	104000	ALMENDROS-SIN VARIEDAD	S	8,06	8,06
170000006288867	18-057-021-00405-0002	104000	ALMENDROS-SIN VARIEDAD	S	5,95	5,95
170000006288912	18-057-021-00423-0001	104000	ALMENDROS-SIN VARIEDAD	S	3,83	3,83
170000006288913	18-057-025-00049-0003	104000	ALMENDROS-SIN VARIEDAD	S	0,90	0,90
170000006288993	18-057-025-00050-0002	104000	ALMENDROS-SIN VARIEDAD	S	1,14	1,14
170000006288910	18-057-025-00052-0003	104000	ALMENDROS-SIN VARIEDAD	S	6,57	6,57
170000006288911	18-057-026-00038-0003	104000	ALMENDROS-SIN VARIEDAD	S	18,51	18,51
170000006288884	18-057-034-00115-0001	104000	ALMENDROS-SIN VARIEDAD	S	2,05	2,05
170000006288882	18-057-034-00167-0001	104000	ALMENDROS-SIN VARIEDAD	S	0,58	0,58
170000006288885	18-057-034-00168-0004	104000	ALMENDROS-SIN VARIEDAD	S	1,99	1,99
170000006288879	18-057-034-00169-0003	104000	ALMENDROS-SIN VARIEDAD	S	1,21	1,21
170000006288883	18-057-034-00188-0001	104000	ALMENDROS-SIN VARIEDAD	S	0,21	0,21
170000006288878	18-057-034-00193-0001	104000	ALMENDROS-SIN VARIEDAD	R	0,25	0,25
170000006288881	18-057-034-00194-0001	104000	ALMENDROS-SIN VARIEDAD	S	0,27	0,27
170000006288880	18-057-034-00212-0001	104000	ALMENDROS-SIN VARIEDAD	S	0,21	0,21
170000006288875	18-057-034-00217-0001	104000	ALMENDROS-SIN VARIEDAD	R	0,27	0,27

<u>REF.</u>	<u>REFERENCIA SIGPAC</u>	<u>CULTIVO</u>	<u>DESCRIPCIÓN CULTIVO</u>	<u>S/R</u>	<u>SUP. COMPROM.</u> <u>(ha)</u>	<u>SUP. CUMPLE</u> <u>(ha)</u>
1700000006288874	18-057-034-00259-0002	104000	ALMENDROS-SIN VARIEDAD	S	1,02	1,02
1700000006288876	18-057-034-00260-0003	104000	ALMENDROS-SIN VARIEDAD	S	0,66	0,66
1700000006288871	18-057-034-00260-0004	104000	ALMENDROS-SIN VARIEDAD	S	0,70	0,70
1700000006288877	18-057-034-00261-0002	104000	ALMENDROS-SIN VARIEDAD	S	0,65	0,65
1700000006288870	18-057-034-00265-0001	104000	ALMENDROS-SIN VARIEDAD	S	3,81	3,81
1700000006288873	18-057-035-00016-0003	104000	ALMENDROS-SIN VARIEDAD	S	4,89	4,89
1700000006288872	18-057-035-00025-0001	104000	ALMENDROS-SIN VARIEDAD	S	1,35	1,35
1700000006288898	18-057-035-00027-0001	104000	ALMENDROS-SIN VARIEDAD	S	3,01	3,01
1700000006288899	18-057-035-00067-0002	104000	ALMENDROS-SIN VARIEDAD	R	0,24	0,24
1700000006288900	18-057-035-00068-0001	104000	ALMENDROS-SIN VARIEDAD	R	0,53	0,53
1700000006288901	18-057-035-00069-0003	104000	ALMENDROS-SIN VARIEDAD	S	0,88	0,88
1700000006288894	18-057-035-00096-0005	104000	ALMENDROS-SIN VARIEDAD	S	2,95	2,95
1700000006288936	18-057-900-80004-0005	104000	ALMENDROS-SIN VARIEDAD	S	0,31	0,31
1700000006288897	18-149-016-00892-0001	104000	ALMENDROS-SIN VARIEDAD	S	5,82	5,82
1700000006288891	18-149-018-00135-0001	104000	ALMENDROS-SIN VARIEDAD	S	5,90	5,90
1700000006288886	18-149-018-00162-0002	104000	ALMENDROS-SIN VARIEDAD	S	1,66	1,66
1700000006288888	18-149-018-00168-0001	104000	ALMENDROS-SIN VARIEDAD	S	3,12	3,12
1700000006288889	18-149-018-00169-0001	104000	ALMENDROS-SIN VARIEDAD	S	3,15	3,15
1700000006288887	18-149-018-00170-0001	104000	ALMENDROS-SIN VARIEDAD	S	0,72	0,72
1700000006288890	18-149-019-00017-0001	104000	ALMENDROS-SIN VARIEDAD	S	0,67	0,67
1700000006288965	18-149-019-00126-0001	104000	ALMENDROS-SIN VARIEDAD	S	3,30	3,30
1700000006288963	18-149-019-00130-0001	104000	ALMENDROS-SIN VARIEDAD	S	7,96	7,96
1700000006288964	18-149-019-00133-0002	104000	ALMENDROS-SIN VARIEDAD	S	0,20	0,20
1700000006288962	18-149-019-00134-0001	104000	ALMENDROS-SIN VARIEDAD	S	1,41	1,41
1700000006288969	18-149-019-00135-0001	104000	ALMENDROS-SIN VARIEDAD	S	5,90	5,90
1700000006288968	18-149-019-00135-0003	104000	ALMENDROS-SIN VARIEDAD	S	0,05	0,05
1700000006288966	18-149-019-00144-0001	104000	ALMENDROS-SIN VARIEDAD	S	3,89	3,89
1700000006288958	18-149-019-00204-0001	104000	ALMENDROS-SIN VARIEDAD	S	1,82	1,82
1700000006288957	18-149-019-00217-0001	104000	ALMENDROS-SIN VARIEDAD	S	1,25	1,25
1700000006288956	18-149-019-00230-0001	104000	ALMENDROS-SIN VARIEDAD	S	1,54	1,54
1700000006288955	18-149-019-00238-0001	104000	ALMENDROS-SIN VARIEDAD	S	0,52	0,52
1700000006288961	18-149-019-00240-0001	104000	ALMENDROS-SIN VARIEDAD	S	1,57	1,57



<u>APELLIDOS Y NOMBRE / RAZÓN SOCIAL</u>	<u>NIF</u>	<u>EXPEDIENTE</u>	<u>SUP. COMPROMETIDA</u>		
			<u>(ha)</u>		
MARTINEZ MARTINEZ ISMAEL	****5242*	1075839	2.71		
RESOLUCIÓN					
ADMITIDO					
IMPORTES POR ANUALIDAD					
	2018	2019	2020	2021	2022
IMPORTE MÁXIMO SUBVENCIONABLE	586,01 €	586,01 €	586,01 €	586,01 €	586,01 €
IMPORTE MEDIO DE TRANSFERENCIA (€/ha)	216,24 €	216,24 €	216,24 €	216,24 €	216,24 €

DETALLE IMPORTES POR ANUALIDAD

<u>GRUPOS DE CULTIVO ADMITIDOS</u>	<u>SUP. COMPROM.</u>	2018	2019	2020	2021	2022
	<u>(ha)</u>					
FRUTALES SECANO	2,71	586,01 €	586,01 €	586,01 €	586,01 €	586,01 €

RECINTOS COMPROMETIDOS

<u>REF.</u>	<u>REFERENCIA SIGPAC</u>	<u>CULTIVO DESCRIPCIÓN CULTIVO</u>	<u>S/R</u>	<u>PEND. MEDIA (%)</u>	<u>SUP. DEC. ADMIN. (ha)</u>	<u>NU SUP. CERT. (ha)</u>	<u>SUP. CAMPO (ha)</u>	<u>SUP. COMPROM. (ha)</u>
1700000007119770	18-030-002-00288-0001	104000 ALMENDROS-SIN VARIEDAD	S	4,25	1,73	1,73		1,73
1700000007119771	18-030-002-00252-0001	104000 ALMENDROS-SIN VARIEDAD	S	4,88	0,66	0,66		0,66
1700000007119769	18-030-002-00249-0001	104000 ALMENDROS-SIN VARIEDAD	S	7,30	0,32	0,32		0,32

RESUMEN CRITERIOS DE SELECCIÓN

11.2.1.1 Mantenimiento de prácticas y métodos de agricultura ecológica: Cultivos permanentes distintos de olivar - Conv 2018. PUNTOS: 7,00

	<u>PUNTOS</u>	<u>CUMPLE</u>
Porcentaje de superficie determinada en Red Natura 2000	0,00	0.0%
Porcentaje de superficie determinada situada en zonas RAMSAR	0,00	0.0%
Porcentaje de superficie determinada en zonas vulnerables a la contaminación por nitratos	0,00	0.0%
Pendiente media de la explotación	1,00	4.76%
Porcentaje de Superficie de la explotación en municipios con más del 40 por ciento de su superficie agraria dentro de la Zona de desertificación	6,00	100.0%



DETALLE CRITERIOS DE SELECCIÓN**11.2.1.1 Mantenimiento de prácticas y métodos de agricultura ecológica: Cultivos permanentes distintos de olivar - Conv 2018.****PUNTOS: 7,00****Porcentaje de superficie determinada en Red Natura 2000****PUNTOS: 0,00 0.0%**

<u>REF.</u>	<u>REFERENCIA SIGPAC</u>	<u>CULTIVO</u>	<u>DESCRIPCIÓN CULTIVO</u>	<u>S/R</u>	<u>SUP. COMPROM.</u> <u>(ha)</u>	<u>SUP. CUMPLE</u> <u>(ha)</u>
1700000007119769	18-030-002-00249-0001	104000	ALMENDROS-SIN VARIEDAD	S	0,32	0,00
1700000007119771	18-030-002-00252-0001	104000	ALMENDROS-SIN VARIEDAD	S	0,66	0,00
1700000007119770	18-030-002-00288-0001	104000	ALMENDROS-SIN VARIEDAD	S	1,73	0,00

Porcentaje de superficie determinada situada en zonas RAMSAR**PUNTOS: 0,00 0.0%**

<u>REF.</u>	<u>REFERENCIA SIGPAC</u>	<u>CULTIVO</u>	<u>DESCRIPCIÓN CULTIVO</u>	<u>S/R</u>	<u>SUP. COMPROM.</u> <u>(ha)</u>	<u>SUP. CUMPLE</u> <u>(ha)</u>
1700000007119769	18-030-002-00249-0001	104000	ALMENDROS-SIN VARIEDAD	S	0,32	0,00
1700000007119771	18-030-002-00252-0001	104000	ALMENDROS-SIN VARIEDAD	S	0,66	0,00
1700000007119770	18-030-002-00288-0001	104000	ALMENDROS-SIN VARIEDAD	S	1,73	0,00

Porcentaje de superficie determinada en zonas vulnerables a la contaminación por nitratos**PUNTOS: 0,00 0.0%**

<u>REF.</u>	<u>REFERENCIA SIGPAC</u>	<u>CULTIVO</u>	<u>DESCRIPCIÓN CULTIVO</u>	<u>S/R</u>	<u>SUP. COMPROM.</u> <u>(ha)</u>	<u>SUP. CUMPLE</u> <u>(ha)</u>
1700000007119769	18-030-002-00249-0001	104000	ALMENDROS-SIN VARIEDAD	S	0,32	0,00
1700000007119771	18-030-002-00252-0001	104000	ALMENDROS-SIN VARIEDAD	S	0,66	0,00
1700000007119770	18-030-002-00288-0001	104000	ALMENDROS-SIN VARIEDAD	S	1,73	0,00

Pendiente media de la explotación**PUNTOS: 1,00 4.76%**

<u>REF.</u>	<u>REFERENCIA SIGPAC</u>	<u>CULTIVO</u>	<u>DESCRIPCIÓN CULTIVO</u>	<u>S/R</u>	<u>PENDIENTE MEDIA (%)</u>	<u>SUP. COMPROM.</u> <u>(ha)</u>
1700000007119769	18-030-002-00249-0001	104000	ALMENDROS-SIN VARIEDAD	S	7,30	0,32
1700000007119771	18-030-002-00252-0001	104000	ALMENDROS-SIN VARIEDAD	S	4,88	0,66
1700000007119770	18-030-002-00288-0001	104000	ALMENDROS-SIN VARIEDAD	S	4,25	1,73

Porcentaje de Superficie de la explotación en municipios con más del 40 por ciento de su superficie agraria dentro de la Zona de desertificación**PUNTOS: 6,00 100.0%**

<u>REF.</u>	<u>REFERENCIA SIGPAC</u>	<u>CULTIVO</u>	<u>DESCRIPCIÓN CULTIVO</u>	<u>S/R</u>	<u>SUP. COMPROM.</u> <u>(ha)</u>	<u>SUP. CUMPLE</u> <u>(ha)</u>
1700000007119769	18-030-002-00249-0001	104000	ALMENDROS-SIN VARIEDAD	S	0,32	0,32
1700000007119771	18-030-002-00252-0001	104000	ALMENDROS-SIN VARIEDAD	S	0,66	0,66
1700000007119770	18-030-002-00288-0001	104000	ALMENDROS-SIN VARIEDAD	S	1,73	1,73



<u>APELLIDOS Y NOMBRE / RAZÓN SOCIAL</u>	<u>NIF</u>	<u>EXPEDIENTE</u>	<u>SUP. COMPROMETIDA</u>		
			<u>(ha)</u>		
MARTINEZ MARTINEZ JOAQUIN	****7771*	1057659	2.17		
RESOLUCIÓN					
ADMITIDO					
IMPORTE POR ANUALIDAD					
	<u>2018</u>	<u>2019</u>	<u>2020</u>	<u>2021</u>	<u>2022</u>
IMPORTE MÁXIMO SUBVENCIONABLE	758,76 €	758,76 €	758,76 €	758,76 €	758,76 €
IMPORTE MEDIO DE TRANSFERENCIA (€/ha)	349,66 €	349,66 €	349,66 €	349,66 €	349,66 €

DETALLE IMPORTES POR ANUALIDAD

<u>GRUPOS DE CULTIVO ADMITIDOS</u>	<u>SUP. COMPROM.</u>	<u>2018</u>	<u>2019</u>	<u>2020</u>	<u>2021</u>	<u>2022</u>
	<u>(ha)</u>					
FRUTALES REGADÍO	2,17	758,76 €	758,76 €	758,76 €	758,76 €	758,76 €

RECINTOS COMPROMETIDOS

<u>REF.</u>	<u>REFERENCIA SIGPAC</u>	<u>CULTIVO DESCRIPCIÓN CULTIVO</u>	<u>S/R</u>	<u>PEND. MEDIA</u>	<u>SUP. DEC. ADMIN.</u>	<u>NU SUP. CERT.</u>	<u>SUP. CAMPO</u>	<u>SUP. COMPROM.</u>
				<u>(%)</u>	<u>(ha)</u>	<u>(ha)</u>	<u>(ha)</u>	<u>(ha)</u>
1700000003487826	18-040-028-00079-0001	104000 ALMENDROS-SIN VARIEDAD	R	3,36	0,41	0,41	0,41	0,41
1700000003487825	18-040-023-00092-0001	104000 ALMENDROS-SIN VARIEDAD	R	3,58	1,78	1,78	1,76	1,76

RESUMEN CRITERIOS DE SELECCIÓN

11.2.1.1 Mantenimiento de prácticas y métodos de agricultura ecológica: Cultivos permanentes distintos de olivar - Conv 2018. PUNTOS: 7,00

	<u>PUNTOS</u>	<u>CUMPLE</u>
Porcentaje de superficie determinada en Red Natura 2000	0,00	0.0%
Porcentaje de superficie determinada situada en zonas RAMSAR	0,00	0.0%
Porcentaje de superficie determinada en zonas vulnerables a la contaminación por nitratos	0,00	0.0%
Pendiente media de la explotación	1,00	3.54%
Porcentaje de Superficie de la explotación en municipios con más del 40 por ciento de su superficie agraria dentro de la Zona de desertificación	6,00	100.0%



DETALLE CRITERIOS DE SELECCIÓN**11.2.1.1 Mantenimiento de prácticas y métodos de agricultura ecológica: Cultivos permanentes distintos de olivar - Conv 2018.****PUNTOS: 7,00****Porcentaje de superficie determinada en Red Natura 2000****PUNTOS: 0,00 0.0%**

<u>REF.</u>	<u>REFERENCIA SIGPAC</u>	<u>CULTIVO</u>	<u>DESCRIPCIÓN CULTIVO</u>	<u>S/R</u>	<u>SUP. COMPROM. (ha)</u>	<u>SUP. CUMPLE (ha)</u>
170000003487825	18-040-023-00092-0001	104000	ALMENDROS-SIN VARIEDAD	R	1,76	0,00
170000003487826	18-040-028-00079-0001	104000	ALMENDROS-SIN VARIEDAD	R	0,41	0,00

Porcentaje de superficie determinada situada en zonas RAMSAR**PUNTOS: 0,00 0.0%**

<u>REF.</u>	<u>REFERENCIA SIGPAC</u>	<u>CULTIVO</u>	<u>DESCRIPCIÓN CULTIVO</u>	<u>S/R</u>	<u>SUP. COMPROM. (ha)</u>	<u>SUP. CUMPLE (ha)</u>
170000003487825	18-040-023-00092-0001	104000	ALMENDROS-SIN VARIEDAD	R	1,76	0,00
170000003487826	18-040-028-00079-0001	104000	ALMENDROS-SIN VARIEDAD	R	0,41	0,00

Porcentaje de superficie determinada en zonas vulnerables a la contaminación por nitratos**PUNTOS: 0,00 0.0%**

<u>REF.</u>	<u>REFERENCIA SIGPAC</u>	<u>CULTIVO</u>	<u>DESCRIPCIÓN CULTIVO</u>	<u>S/R</u>	<u>SUP. COMPROM. (ha)</u>	<u>SUP. CUMPLE (ha)</u>
170000003487825	18-040-023-00092-0001	104000	ALMENDROS-SIN VARIEDAD	R	1,76	0,00
170000003487826	18-040-028-00079-0001	104000	ALMENDROS-SIN VARIEDAD	R	0,41	0,00

Pendiente media de la explotación**PUNTOS: 1,00 3.54%**

<u>REF.</u>	<u>REFERENCIA SIGPAC</u>	<u>CULTIVO</u>	<u>DESCRIPCIÓN CULTIVO</u>	<u>S/R</u>	<u>PENDIENTE MEDIA (%)</u>	<u>SUP. COMPROM. (ha)</u>
170000003487825	18-040-023-00092-0001	104000	ALMENDROS-SIN VARIEDAD	R	3,58	1,76
170000003487826	18-040-028-00079-0001	104000	ALMENDROS-SIN VARIEDAD	R	3,36	0,41

Porcentaje de Superficie de la explotación en municipios con más del 40 por ciento de su superficie agraria dentro de la Zona de desertificación**PUNTOS: 6,00 100.0%**

<u>REF.</u>	<u>REFERENCIA SIGPAC</u>	<u>CULTIVO</u>	<u>DESCRIPCIÓN CULTIVO</u>	<u>S/R</u>	<u>SUP. COMPROM. (ha)</u>	<u>SUP. CUMPLE (ha)</u>
170000003487825	18-040-023-00092-0001	104000	ALMENDROS-SIN VARIEDAD	R	1,76	1,76
170000003487826	18-040-028-00079-0001	104000	ALMENDROS-SIN VARIEDAD	R	0,41	0,41



<u>APELLIDOS Y NOMBRE / RAZÓN SOCIAL</u>	<u>NIF</u>	<u>EXPEDIENTE</u>	<u>SUP. COMPROMETIDA</u>		
			<u>(ha)</u>		
MARTINEZ MARTINEZ JOSE MARIA	****1871*	1173717	5.96		
RESOLUCIÓN					
ADMITIDO					
IMPORTE POR ANUALIDAD					
	2018	2019	2020	2021	2022
IMPORTE MÁXIMO SUBVENCIONABLE	1.288,79 €	1.288,79 €	1.288,79 €	1.288,79 €	1.288,79 €
IMPORTE MEDIO DE TRANSFERENCIA (€/ha)	216,24 €	216,24 €	216,24 €	216,24 €	216,24 €

DETALLE IMPORTES POR ANUALIDAD

<u>GRUPOS DE CULTIVO ADMITIDOS</u>	<u>SUP. COMPROM.</u>	2018	2019	2020	2021	2022
	<u>(ha)</u>					
FRUTALES SECANO	5,96	1.288,79 €	1.288,79 €	1.288,79 €	1.288,79 €	1.288,79 €

RECINTOS COMPROMETIDOS

<u>REF.</u>	<u>REFERENCIA SIGPAC</u>	<u>CULTIVO DESCRIPCIÓN CULTIVO</u>	<u>S/R</u>	<u>PEND. MEDIA (%)</u>	<u>SUP. DEC. ADMIN. (ha)</u>	<u>NU SUP. CERT. (ha)</u>	<u>SUP. CAMPO (ha)</u>	<u>SUP. COMPROM. (ha)</u>
1700000007214540	18-057-021-00128-0004	104000 ALMENDROS-SIN VARIEDAD	S	3,20	0,98	0,98		0,98
1700000007214530	18-057-021-00128-0003	104000 ALMENDROS-SIN VARIEDAD	S	3,22	1,56	1,56		1,56
1700000007214545	18-057-021-00306-0003	104000 ALMENDROS-SIN VARIEDAD	S	5,77	1,67	1,67		1,67
1700000007214512	18-057-021-00305-0001	104000 ALMENDROS-SIN VARIEDAD	S	5,87	0,22	0,22		0,22
1700000007214514	18-057-021-00305-0002	104000 ALMENDROS-SIN VARIEDAD	S	6,35	0,40	0,40		0,40
1700000007214533	18-057-021-00126-0001	104000 ALMENDROS-SIN VARIEDAD	S	9,28	1,13	1,13		1,13

INCIDENCIAS**INCIDENCIA DESCRIPCIÓN**

85001	El recinto declarado no cumple con las normas de producción ecológica (artículo 5-1 e), Orden 26 mayo 2015) Ref:1700000007214520 Recinto:18-057-010-00072-004 Cultivo:104000 ALMENDROS-SIN VARIEDAD Secano Ref:1700000007214509 Recinto:18-057-012-00050-008 Cultivo:104000 ALMENDROS-SIN VARIEDAD Secano Ref:1700000007214519 Recinto:18-057-014-00584-001 Cultivo:104000 ALMENDROS-SIN VARIEDAD Secano Ref:1700000007214534 Recinto:18-057-021-00104-004 Cultivo:104000 ALMENDROS-SIN VARIEDAD Secano Ref:1700000007214537 Recinto:18-057-021-00111-001 Cultivo:104000 ALMENDROS-SIN VARIEDAD Regadío Ref:-123288 Recinto:18-057-021-00111-002 Cultivo:104000 ALMENDROS-SIN VARIEDAD Regadío Ref:1700000007214547 Recinto:18-057-021-00117-001 Cultivo:104000 ALMENDROS-SIN VARIEDAD Regadío Ref:1700000007214539 Recinto:18-057-021-00283-001 Cultivo:104000 ALMENDROS-SIN VARIEDAD Regadío Ref:1700000007214532 Recinto:18-057-021-00285-002 Cultivo:104000 ALMENDROS-SIN VARIEDAD Regadío Ref:1700000007214513 Recinto:18-057-021-00287-001 Cultivo:104000 ALMENDROS-SIN VARIEDAD Regadío Ref:1700000007214516 Recinto:18-057-021-00312-005 Cultivo:104000 ALMENDROS-SIN VARIEDAD Secano Ref:1700000007214543 Recinto:18-057-021-00313-002 Cultivo:104000 ALMENDROS-SIN VARIEDAD Secano
85007	Cultivo, variedad, regimen y/o uso del recinto SIGPAC no compatible con la operación (anexo IV.I, Orden 26 mayo 2015) Ref:1700000007214509 Recinto:18-057-012-00050-008 Cultivo:104000 ALMENDROS-SIN VARIEDAD Secano Uso SIGPAC:TA Ref:-123288 Recinto:18-057-021-00111-002 Cultivo:104000 ALMENDROS-SIN VARIEDAD Regadío Uso SIGPAC:FY
85013	Superficie resuelta para el grupo de pago menor que la mínima requerida (requisito anexo 1, Orden 26 mayo 2015) Sup. Resuelta:0,14 Grupo de Pago:FRUTALES REGADÍO
85014	Recinto afectado por el requisito del cumplimiento de la superficie mínima para el grupo de pago (requisito anexo 1, Orden 26 mayo 2015) Ref:1700000007214522 Recinto:18-057-014-00608-001 Cultivo:104000 ALMENDROS-SIN VARIEDAD Regadío Sup. Declarada:0,14 Superficie Resolver:0,14
85046	Solicita recinto que está comprometido para la convocatoria 2015 de Agricultura o Ganadería Ecológica. Ref:1700000007214546 Recinto:18-057-021-00304-001 Cultivo:104000 ALMENDROS-SIN VARIEDAD Secano Ref:1700000007214529 Recinto:18-057-021-00312-001 Cultivo:104000 ALMENDROS-SIN VARIEDAD Secano

RESUMEN CRITERIOS DE SELECCIÓN

11.2.1.1 Mantenimiento de prácticas y métodos de agricultura ecológica: Cultivos permanentes distintos de olivar - Conv 2018. PUNTOS: 7,00

	<u>PUNTOS</u>	<u>CUMPLE</u>
Porcentaje de superficie determinada en Red Natura 2000	0,00	0.0%
Porcentaje de superficie determinada situada en zonas RAMSAR	0,00	0.0%
Porcentaje de superficie determinada en zonas vulnerables a la contaminación por nitratos	0,00	0.0%
Pendiente media de la explotación	1,00	5.39%
Porcentaje de Superficie de la explotación en municipios con más del 40 por ciento de su superficie agraria dentro de la Zona de desertificación	6,00	100.0%

DETALLE CRITERIOS DE SELECCIÓN**11.2.1.1 Mantenimiento de prácticas y métodos de agricultura ecológica: Cultivos permanentes distintos de olivar - Conv 2018.****PUNTOS: 7,00****Porcentaje de superficie determinada en Red Natura 2000****PUNTOS: 0,00 0.0%**

<u>REF.</u>	<u>REFERENCIA SIGPAC</u>	<u>CULTIVO</u>	<u>DESCRIPCIÓN CULTIVO</u>	<u>S/R</u>	<u>SUP. COMPROM.</u> <u>(ha)</u>	<u>SUP. CUMPLE</u> <u>(ha)</u>
170000007214533	18-057-021-00126-0001	104000	ALMENDROS-SIN VARIEDAD	S	1,13	0,00
170000007214530	18-057-021-00128-0003	104000	ALMENDROS-SIN VARIEDAD	S	1,56	0,00
170000007214540	18-057-021-00128-0004	104000	ALMENDROS-SIN VARIEDAD	S	0,98	0,00
170000007214512	18-057-021-00305-0001	104000	ALMENDROS-SIN VARIEDAD	S	0,22	0,00
170000007214514	18-057-021-00305-0002	104000	ALMENDROS-SIN VARIEDAD	S	0,40	0,00
170000007214545	18-057-021-00306-0003	104000	ALMENDROS-SIN VARIEDAD	S	1,67	0,00

Porcentaje de superficie determinada situada en zonas RAMSAR**PUNTOS: 0,00 0.0%**

<u>REF.</u>	<u>REFERENCIA SIGPAC</u>	<u>CULTIVO</u>	<u>DESCRIPCIÓN CULTIVO</u>	<u>S/R</u>	<u>SUP. COMPROM.</u> <u>(ha)</u>	<u>SUP. CUMPLE</u> <u>(ha)</u>
170000007214533	18-057-021-00126-0001	104000	ALMENDROS-SIN VARIEDAD	S	1,13	0,00
170000007214530	18-057-021-00128-0003	104000	ALMENDROS-SIN VARIEDAD	S	1,56	0,00
170000007214540	18-057-021-00128-0004	104000	ALMENDROS-SIN VARIEDAD	S	0,98	0,00
170000007214512	18-057-021-00305-0001	104000	ALMENDROS-SIN VARIEDAD	S	0,22	0,00
170000007214514	18-057-021-00305-0002	104000	ALMENDROS-SIN VARIEDAD	S	0,40	0,00
170000007214545	18-057-021-00306-0003	104000	ALMENDROS-SIN VARIEDAD	S	1,67	0,00

Porcentaje de superficie determinada en zonas vulnerables a la contaminación por nitratos**PUNTOS: 0,00 0.0%**

<u>REF.</u>	<u>REFERENCIA SIGPAC</u>	<u>CULTIVO</u>	<u>DESCRIPCIÓN CULTIVO</u>	<u>S/R</u>	<u>SUP. COMPROM.</u> <u>(ha)</u>	<u>SUP. CUMPLE</u> <u>(ha)</u>
170000007214533	18-057-021-00126-0001	104000	ALMENDROS-SIN VARIEDAD	S	1,13	0,00
170000007214530	18-057-021-00128-0003	104000	ALMENDROS-SIN VARIEDAD	S	1,56	0,00
170000007214540	18-057-021-00128-0004	104000	ALMENDROS-SIN VARIEDAD	S	0,98	0,00
170000007214512	18-057-021-00305-0001	104000	ALMENDROS-SIN VARIEDAD	S	0,22	0,00
170000007214514	18-057-021-00305-0002	104000	ALMENDROS-SIN VARIEDAD	S	0,40	0,00
170000007214545	18-057-021-00306-0003	104000	ALMENDROS-SIN VARIEDAD	S	1,67	0,00

Pendiente media de la explotación**PUNTOS: 1,00 5.39%**

<u>REF.</u>	<u>REFERENCIA SIGPAC</u>	<u>CULTIVO</u>	<u>DESCRIPCIÓN CULTIVO</u>	<u>S/R</u>	<u>PENDIENTE MEDIA (%)</u>	<u>SUP. COMPROM.</u> <u>(ha)</u>
170000007214533	18-057-021-00126-0001	104000	ALMENDROS-SIN VARIEDAD	S	9,28	1,13
170000007214530	18-057-021-00128-0003	104000	ALMENDROS-SIN VARIEDAD	S	3,22	1,56
170000007214540	18-057-021-00128-0004	104000	ALMENDROS-SIN VARIEDAD	S	3,20	0,98
170000007214512	18-057-021-00305-0001	104000	ALMENDROS-SIN VARIEDAD	S	5,87	0,22
170000007214514	18-057-021-00305-0002	104000	ALMENDROS-SIN VARIEDAD	S	6,35	0,40
170000007214545	18-057-021-00306-0003	104000	ALMENDROS-SIN VARIEDAD	S	5,77	1,67

Porcentaje de Superficie de la explotación en municipios con más del 40 por ciento de su superficie agraria dentro de la Zona de desertificación**PUNTOS: 6,00 100.0%**

<u>REF.</u>	<u>REFERENCIA SIGPAC</u>	<u>CULTIVO</u>	<u>DESCRIPCIÓN CULTIVO</u>	<u>S/R</u>	<u>SUP. COMPROM.</u> <u>(ha)</u>	<u>SUP. CUMPLE</u> <u>(ha)</u>
170000007214533	18-057-021-00126-0001	104000	ALMENDROS-SIN VARIEDAD	S	1,13	1,13
170000007214530	18-057-021-00128-0003	104000	ALMENDROS-SIN VARIEDAD	S	1,56	1,56
170000007214540	18-057-021-00128-0004	104000	ALMENDROS-SIN VARIEDAD	S	0,98	0,98
170000007214512	18-057-021-00305-0001	104000	ALMENDROS-SIN VARIEDAD	S	0,22	0,22

<u>REF.</u>	<u>REFERENCIA SIGPAC</u>	<u>CULTIVO</u>	<u>DESCRIPCIÓN CULTIVO</u>	<u>S/R</u>	<u>SUP. COMPROM.</u> <u>(ha)</u>	<u>SUP. CUMPLE</u> <u>(ha)</u>
1700000007214514	18-057-021-00305-0002	104000	ALMENDROS-SIN VARIEDAD	S	0,40	0,40
1700000007214545	18-057-021-00306-0003	104000	ALMENDROS-SIN VARIEDAD	S	1,67	1,67



<u>APELLIDOS Y NOMBRE / RAZÓN SOCIAL</u>	<u>NIF</u>	<u>EXPEDIENTE</u>	<u>SUP. COMPROMETIDA</u>		
			<u>(ha)</u>		
MARTINEZ MARTINEZ MARIO	****5424*	1025426	5.4		
<u>RESOLUCIÓN</u>					
ADMITIDO					
<u>IMPORTES POR ANUALIDAD</u>					

	<u>2018</u>	<u>2019</u>	<u>2020</u>	<u>2021</u>	<u>2022</u>
IMPORTE MÁXIMO SUBVENCIONABLE	1.167,70 €	1.167,70 €	1.167,70 €	1.167,70 €	1.167,70 €
IMPORTE MEDIO DE TRANSFERENCIA (€/ha)	216,24 €	216,24 €	216,24 €	216,24 €	216,24 €

DETALLE IMPORTES POR ANUALIDAD

<u>GRUPOS DE CULTIVO ADMITIDOS</u>	<u>SUP. COMPROM.</u>	<u>2018</u>	<u>2019</u>	<u>2020</u>	<u>2021</u>	<u>2022</u>
	<u>(ha)</u>					
FRUTALES SECANO	5,40	1.167,70 €	1.167,70 €	1.167,70 €	1.167,70 €	1.167,70 €

RECINTOS COMPROMETIDOS

<u>REF.</u>	<u>REFERENCIA SIGPAC</u>	<u>CULTIVO DESCRIPCIÓN CULTIVO</u>	<u>S/R</u>	<u>PEND. MEDIA (%)</u>	<u>SUP. DEC. ADMIN. (ha)</u>	<u>NU SUP. CERT. (ha)</u>	<u>SUP. CAMPO (ha)</u>	<u>SUP. COMPROM. (ha)</u>
1700000003054280	18-057-046-00085-0001	104000 ALMENDROS-SIN VARIEDAD	S	2,86	1,52	1,52		1,52
1700000003054284	18-057-046-00050-0001	104000 ALMENDROS-SIN VARIEDAD	S	3,10	2,67	2,67		2,67
1700000003054279	18-057-046-00084-0001	104000 ALMENDROS-SIN VARIEDAD	S	3,74	0,64	0,64		0,64
1700000003054281	18-024-010-00076-0002	104000 ALMENDROS-SIN VARIEDAD	S	5,60	0,51	0,51		0,51
1700000003054283	18-024-010-00077-0003	104000 ALMENDROS-SIN VARIEDAD	S	7,03	0,06	0,06		0,06

RESUMEN CRITERIOS DE SELECCIÓN

11.2.1.1 Mantenimiento de prácticas y métodos de agricultura ecológica: Cultivos permanentes distintos de olivar - Conv 2018. PUNTOS: 7,00

	<u>PUNTOS</u>	<u>CUMPLE</u>
Porcentaje de superficie determinada en Red Natura 2000	0,00	0.0%
Porcentaje de superficie determinada situada en zonas RAMSAR	0,00	0.0%
Porcentaje de superficie determinada en zonas vulnerables a la contaminación por nitratos	0,00	0.0%
Pendiente media de la explotación	1,00	3.39%
Porcentaje de Superficie de la explotación en municipios con más del 40 por ciento de su superficie agraria dentro de la Zona de desertificación	6,00	100.0%



DETALLE CRITERIOS DE SELECCIÓN**11.2.1.1 Mantenimiento de prácticas y métodos de agricultura ecológica: Cultivos permanentes distintos de olivar - Conv 2018.****PUNTOS: 7,00****Porcentaje de superficie determinada en Red Natura 2000****PUNTOS: 0,00 0.0%**

<u>REF.</u>	<u>REFERENCIA SIGPAC</u>	<u>CULTIVO</u>	<u>DESCRIPCIÓN CULTIVO</u>	<u>S/R</u>	<u>SUP. COMPROM. (ha)</u>	<u>SUP. CUMPLE (ha)</u>
170000003054281	18-024-010-00076-0002	104000	ALMENDROS-SIN VARIEDAD	S	0,51	0,00
170000003054283	18-024-010-00077-0003	104000	ALMENDROS-SIN VARIEDAD	S	0,06	0,00
170000003054284	18-057-046-00050-0001	104000	ALMENDROS-SIN VARIEDAD	S	2,67	0,00
170000003054279	18-057-046-00084-0001	104000	ALMENDROS-SIN VARIEDAD	S	0,64	0,00
170000003054280	18-057-046-00085-0001	104000	ALMENDROS-SIN VARIEDAD	S	1,52	0,00

Porcentaje de superficie determinada situada en zonas RAMSAR**PUNTOS: 0,00 0.0%**

<u>REF.</u>	<u>REFERENCIA SIGPAC</u>	<u>CULTIVO</u>	<u>DESCRIPCIÓN CULTIVO</u>	<u>S/R</u>	<u>SUP. COMPROM. (ha)</u>	<u>SUP. CUMPLE (ha)</u>
170000003054281	18-024-010-00076-0002	104000	ALMENDROS-SIN VARIEDAD	S	0,51	0,00
170000003054283	18-024-010-00077-0003	104000	ALMENDROS-SIN VARIEDAD	S	0,06	0,00
170000003054284	18-057-046-00050-0001	104000	ALMENDROS-SIN VARIEDAD	S	2,67	0,00
170000003054279	18-057-046-00084-0001	104000	ALMENDROS-SIN VARIEDAD	S	0,64	0,00
170000003054280	18-057-046-00085-0001	104000	ALMENDROS-SIN VARIEDAD	S	1,52	0,00

Porcentaje de superficie determinada en zonas vulnerables a la contaminación por nitratos**PUNTOS: 0,00 0.0%**

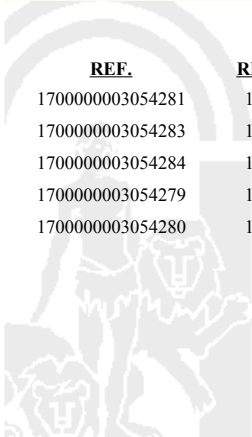
<u>REF.</u>	<u>REFERENCIA SIGPAC</u>	<u>CULTIVO</u>	<u>DESCRIPCIÓN CULTIVO</u>	<u>S/R</u>	<u>SUP. COMPROM. (ha)</u>	<u>SUP. CUMPLE (ha)</u>
170000003054281	18-024-010-00076-0002	104000	ALMENDROS-SIN VARIEDAD	S	0,51	0,00
170000003054283	18-024-010-00077-0003	104000	ALMENDROS-SIN VARIEDAD	S	0,06	0,00
170000003054284	18-057-046-00050-0001	104000	ALMENDROS-SIN VARIEDAD	S	2,67	0,00
170000003054279	18-057-046-00084-0001	104000	ALMENDROS-SIN VARIEDAD	S	0,64	0,00
170000003054280	18-057-046-00085-0001	104000	ALMENDROS-SIN VARIEDAD	S	1,52	0,00

Pendiente media de la explotación**PUNTOS: 1,00 3.39%**

<u>REF.</u>	<u>REFERENCIA SIGPAC</u>	<u>CULTIVO</u>	<u>DESCRIPCIÓN CULTIVO</u>	<u>S/R</u>	<u>PENDIENTE MEDIA (%)</u>	<u>SUP. COMPROM. (ha)</u>
170000003054281	18-024-010-00076-0002	104000	ALMENDROS-SIN VARIEDAD	S	5,60	0,51
170000003054283	18-024-010-00077-0003	104000	ALMENDROS-SIN VARIEDAD	S	7,03	0,06
170000003054284	18-057-046-00050-0001	104000	ALMENDROS-SIN VARIEDAD	S	3,10	2,67
170000003054279	18-057-046-00084-0001	104000	ALMENDROS-SIN VARIEDAD	S	3,74	0,64
170000003054280	18-057-046-00085-0001	104000	ALMENDROS-SIN VARIEDAD	S	2,86	1,52

Porcentaje de Superficie de la explotación en municipios con más del 40 por ciento de su superficie agraria dentro de la Zona de desertificación**PUNTOS: 6,00 100.0%**

<u>REF.</u>	<u>REFERENCIA SIGPAC</u>	<u>CULTIVO</u>	<u>DESCRIPCIÓN CULTIVO</u>	<u>S/R</u>	<u>SUP. COMPROM. (ha)</u>	<u>SUP. CUMPLE (ha)</u>
170000003054281	18-024-010-00076-0002	104000	ALMENDROS-SIN VARIEDAD	S	0,51	0,51
170000003054283	18-024-010-00077-0003	104000	ALMENDROS-SIN VARIEDAD	S	0,06	0,06
170000003054284	18-057-046-00050-0001	104000	ALMENDROS-SIN VARIEDAD	S	2,67	2,67
170000003054279	18-057-046-00084-0001	104000	ALMENDROS-SIN VARIEDAD	S	0,64	0,64
170000003054280	18-057-046-00085-0001	104000	ALMENDROS-SIN VARIEDAD	S	1,52	1,52



<u>APELLIDOS Y NOMBRE / RAZÓN SOCIAL</u>	<u>NIF</u>	<u>EXPEDIENTE</u>	<u>SUP. COMPROMETIDA</u>		
			<u>(ha)</u>		
MARTINEZ MARTINEZ PROVIDENCIA	****4566*	1141638	27.44		
<u>RESOLUCIÓN</u>					
ADMITIDO					
<u>IMPORTES POR ANUALIDAD</u>					

	<u>2018</u>	<u>2019</u>	<u>2020</u>	<u>2021</u>	<u>2022</u>
IMPORTE MÁXIMO SUBVENCIONABLE	5.933,63 €	5.933,63 €	5.933,63 €	5.933,63 €	5.933,63 €
IMPORTE MEDIO DE TRANSFERENCIA (€/ha)	216,24 €	216,24 €	216,24 €	216,24 €	216,24 €

DETALLE IMPORTES POR ANUALIDAD

<u>GRUPOS DE CULTIVO ADMITIDOS</u>	<u>SUP. COMPROM.</u>	<u>2018</u>	<u>2019</u>	<u>2020</u>	<u>2021</u>	<u>2022</u>
	<u>(ha)</u>					
FRUTALES SECANO	27,44	5.933,63 €	5.933,63 €	5.933,63 €	5.933,63 €	5.933,63 €

RECINTOS COMPROMETIDOS

<u>REF.</u>	<u>REFERENCIA SIGPAC</u>	<u>CULTIVO DESCRIPCIÓN CULTIVO</u>	<u>S/R</u>	<u>PEND. MEDIA (%)</u>	<u>SUP. DEC. ADMIN. (ha)</u>	<u>NU SUP. CERT. (ha)</u>	<u>SUP. CAMPO (ha)</u>	<u>SUP. COMPROM. (ha)</u>
1700000006418750	18-057-029-00018-0001	104000 ALMENDROS-SIN VARIEDAD	S	3,16	7,09	7,09		7,09
1700000006418751	18-057-030-00003-0004	104000 ALMENDROS-SIN VARIEDAD	S	4,04	0,07	0,07		0,07
1700000006418752	18-057-030-00003-0001	104000 ALMENDROS-SIN VARIEDAD	S	5,47	17,30	17,30		17,30
1700000006418753	18-057-031-00081-0001	104000 ALMENDROS-SIN VARIEDAD	S	5,77	2,98	2,98		2,98

RESUMEN CRITERIOS DE SELECCIÓN

11.2.1.1 Mantenimiento de prácticas y métodos de agricultura ecológica: Cultivos permanentes distintos de olivar - Conv 2018. PUNTOS: 7,00

	<u>PUNTOS</u>	<u>CUMPLE</u>
Porcentaje de superficie determinada en Red Natura 2000	0,00	0.0%
Porcentaje de superficie determinada situada en zonas RAMSAR	0,00	0.0%
Porcentaje de superficie determinada en zonas vulnerables a la contaminación por nitratos	0,00	0.0%
Pendiente media de la explotación	1,00	4.9%
Porcentaje de Superficie de la explotación en municipios con más del 40 por ciento de su superficie agraria dentro de la Zona de desertificación	6,00	100.0%



DETALLE CRITERIOS DE SELECCIÓN**11.2.1.1 Mantenimiento de prácticas y métodos de agricultura ecológica: Cultivos permanentes distintos de olivar - Conv 2018.****PUNTOS: 7,00****Porcentaje de superficie determinada en Red Natura 2000****PUNTOS: 0,00 0.0%**

<u>REF.</u>	<u>REFERENCIA SIGPAC</u>	<u>CULTIVO</u>	<u>DESCRIPCIÓN CULTIVO</u>	<u>S/R</u>	<u>SUP. COMPROM. (ha)</u>	<u>SUP. CUMPLE (ha)</u>
170000006418750	18-057-029-00018-0001	104000	ALMENDROS-SIN VARIEDAD	S	7,09	0,00
170000006418752	18-057-030-00003-0001	104000	ALMENDROS-SIN VARIEDAD	S	17,30	0,00
170000006418751	18-057-030-00003-0004	104000	ALMENDROS-SIN VARIEDAD	S	0,07	0,00
170000006418753	18-057-031-00081-0001	104000	ALMENDROS-SIN VARIEDAD	S	2,98	0,00

Porcentaje de superficie determinada situada en zonas RAMSAR**PUNTOS: 0,00 0.0%**

<u>REF.</u>	<u>REFERENCIA SIGPAC</u>	<u>CULTIVO</u>	<u>DESCRIPCIÓN CULTIVO</u>	<u>S/R</u>	<u>SUP. COMPROM. (ha)</u>	<u>SUP. CUMPLE (ha)</u>
170000006418750	18-057-029-00018-0001	104000	ALMENDROS-SIN VARIEDAD	S	7,09	0,00
170000006418752	18-057-030-00003-0001	104000	ALMENDROS-SIN VARIEDAD	S	17,30	0,00
170000006418751	18-057-030-00003-0004	104000	ALMENDROS-SIN VARIEDAD	S	0,07	0,00
170000006418753	18-057-031-00081-0001	104000	ALMENDROS-SIN VARIEDAD	S	2,98	0,00

Porcentaje de superficie determinada en zonas vulnerables a la contaminación por nitratos**PUNTOS: 0,00 0.0%**

<u>REF.</u>	<u>REFERENCIA SIGPAC</u>	<u>CULTIVO</u>	<u>DESCRIPCIÓN CULTIVO</u>	<u>S/R</u>	<u>SUP. COMPROM. (ha)</u>	<u>SUP. CUMPLE (ha)</u>
170000006418750	18-057-029-00018-0001	104000	ALMENDROS-SIN VARIEDAD	S	7,09	0,00
170000006418752	18-057-030-00003-0001	104000	ALMENDROS-SIN VARIEDAD	S	17,30	0,00
170000006418751	18-057-030-00003-0004	104000	ALMENDROS-SIN VARIEDAD	S	0,07	0,00
170000006418753	18-057-031-00081-0001	104000	ALMENDROS-SIN VARIEDAD	S	2,98	0,00

Pendiente media de la explotación**PUNTOS: 1,00 4.9%**

<u>REF.</u>	<u>REFERENCIA SIGPAC</u>	<u>CULTIVO</u>	<u>DESCRIPCIÓN CULTIVO</u>	<u>S/R</u>	<u>PENDIENTE MEDIA (%)</u>	<u>SUP. COMPROM. (ha)</u>
170000006418750	18-057-029-00018-0001	104000	ALMENDROS-SIN VARIEDAD	S	3,16	7,09
170000006418752	18-057-030-00003-0001	104000	ALMENDROS-SIN VARIEDAD	S	5,47	17,30
170000006418751	18-057-030-00003-0004	104000	ALMENDROS-SIN VARIEDAD	S	4,04	0,07
170000006418753	18-057-031-00081-0001	104000	ALMENDROS-SIN VARIEDAD	S	5,77	2,98

Porcentaje de Superficie de la explotación en municipios con más del 40 por ciento de su superficie agraria dentro de la Zona de desertificación**PUNTOS: 6,00 100.0%**

<u>REF.</u>	<u>REFERENCIA SIGPAC</u>	<u>CULTIVO</u>	<u>DESCRIPCIÓN CULTIVO</u>	<u>S/R</u>	<u>SUP. COMPROM. (ha)</u>	<u>SUP. CUMPLE (ha)</u>
170000006418750	18-057-029-00018-0001	104000	ALMENDROS-SIN VARIEDAD	S	7,09	7,09
170000006418752	18-057-030-00003-0001	104000	ALMENDROS-SIN VARIEDAD	S	17,30	17,30
170000006418751	18-057-030-00003-0004	104000	ALMENDROS-SIN VARIEDAD	S	0,07	0,07
170000006418753	18-057-031-00081-0001	104000	ALMENDROS-SIN VARIEDAD	S	2,98	2,98



<u>APELLIDOS Y NOMBRE / RAZÓN SOCIAL</u>	<u>NIF</u>	<u>EXPEDIENTE</u>	<u>SUP. COMPROMETIDA</u>		
			<u>(ha)</u>		
MARTINEZ MORENO JOSE	****8251*	1226139	7.37		
RESOLUCIÓN					
ADMITIDO					
IMPORTE POR ANUALIDAD					
	2018	2019	2020	2021	2022
IMPORTE MÁXIMO SUBVENCIONABLE	1.593,69 €	1.593,69 €	1.593,69 €	1.593,69 €	1.593,69 €
IMPORTE MEDIO DE TRANSFERENCIA (€/ha)	216,24 €	216,24 €	216,24 €	216,24 €	216,24 €

DETALLE IMPORTES POR ANUALIDAD

<u>GRUPOS DE CULTIVO ADMITIDOS</u>	<u>SUP. COMPROM.</u>	2018	2019	2020	2021	2022
	<u>(ha)</u>					
FRUTALES SECANO	7,37	1.593,69 €	1.593,69 €	1.593,69 €	1.593,69 €	1.593,69 €

RECINTOS COMPROMETIDOS

<u>REF.</u>	<u>REFERENCIA SIGPAC</u>	<u>CULTIVO DESCRIPCIÓN CULTIVO</u>	<u>S/R</u>	<u>PEND. MEDIA</u>	<u>SUP. DEC. ADMIN.</u>	<u>NU SUP. CERT.</u>	<u>SUP. CAMPO</u>	<u>SUP. COMPROM.</u>
				<u>(%)</u>	<u>(ha)</u>	<u>(ha)</u>	<u>(ha)</u>	<u>(ha)</u>
1700000006790702	18-054-009-00285-0012	104000 ALMENDROS-SIN VARIEDAD	S	6,35	0,95	0,95		0,95
1700000006790707	18-054-009-00285-0007	104000 ALMENDROS-SIN VARIEDAD	S	6,39	1,08	1,08		1,08
1700000006790705	18-054-009-00237-0004	104000 ALMENDROS-SIN VARIEDAD	S	8,80	0,29	0,29		0,29
1700000006790696	18-054-009-00285-0005	104000 ALMENDROS-SIN VARIEDAD	S	10,09	2,43	2,43		2,43
1700000006790697	18-054-009-00285-0014	104000 ALMENDROS-SIN VARIEDAD	S	10,76	1,25	1,25		1,25
1700000006790693	18-054-009-00285-0004	104000 ALMENDROS-SIN VARIEDAD	S	19,15	0,51	0,51		0,51
1700000006790699	18-054-009-00285-0023	104000 ALMENDROS-SIN VARIEDAD	S	26,64	0,86	0,86		0,86

RESUMEN CRITERIOS DE SELECCIÓN

11.2.1.1 Mantenimiento de prácticas y métodos de agricultura ecológica: Cultivos permanentes distintos de olivar - Conv 2018. PUNTOS: 8,00

	<u>PUNTOS</u>	<u>CUMPLE</u>
Porcentaje de superficie determinada en Red Natura 2000	0,00	0.0%
Porcentaje de superficie determinada situada en zonas RAMSAR	0,00	0.0%
Porcentaje de superficie determinada en zonas vulnerables a la contaminación por nitratos	0,00	0.0%
Pendiente media de la explotación	2,00	11.69%
Porcentaje de Superficie de la explotación en municipios con más del 40 por ciento de su superficie agraria dentro de la Zona de desertificación	6,00	100.0%



DETALLE CRITERIOS DE SELECCIÓN

11.2.1.1 Mantenimiento de prácticas y métodos de agricultura ecológica: Cultivos permanentes distintos de olivar - Conv 2018.

PUNTOS: 8,00

Porcentaje de superficie determinada en Red Natura 2000

PUNTOS: 0,00 0.0%

REF.	REFERENCIA SIGPAC	CULTIVO	DESCRIPCIÓN CULTIVO	S/R	SUP. COMPROM. (ha)	SUP. CUMPLE (ha)
170000006790705	18-054-009-00237-0004	104000	ALMENDROS-SIN VARIEDAD	S	0,29	0,00
170000006790693	18-054-009-00285-0004	104000	ALMENDROS-SIN VARIEDAD	S	0,51	0,00
170000006790696	18-054-009-00285-0005	104000	ALMENDROS-SIN VARIEDAD	S	2,43	0,00
170000006790707	18-054-009-00285-0007	104000	ALMENDROS-SIN VARIEDAD	S	1,08	0,00
170000006790702	18-054-009-00285-0012	104000	ALMENDROS-SIN VARIEDAD	S	0,95	0,00
170000006790697	18-054-009-00285-0014	104000	ALMENDROS-SIN VARIEDAD	S	1,25	0,00
170000006790699	18-054-009-00285-0023	104000	ALMENDROS-SIN VARIEDAD	S	0,86	0,00

Porcentaje de superficie determinada situada en zonas RAMSAR

PUNTOS: 0,00 0.0%

REF.	REFERENCIA SIGPAC	CULTIVO	DESCRIPCIÓN CULTIVO	S/R	SUP. COMPROM. (ha)	SUP. CUMPLE (ha)
170000006790705	18-054-009-00237-0004	104000	ALMENDROS-SIN VARIEDAD	S	0,29	0,00
170000006790693	18-054-009-00285-0004	104000	ALMENDROS-SIN VARIEDAD	S	0,51	0,00
170000006790696	18-054-009-00285-0005	104000	ALMENDROS-SIN VARIEDAD	S	2,43	0,00
170000006790707	18-054-009-00285-0007	104000	ALMENDROS-SIN VARIEDAD	S	1,08	0,00
170000006790702	18-054-009-00285-0012	104000	ALMENDROS-SIN VARIEDAD	S	0,95	0,00
170000006790697	18-054-009-00285-0014	104000	ALMENDROS-SIN VARIEDAD	S	1,25	0,00
170000006790699	18-054-009-00285-0023	104000	ALMENDROS-SIN VARIEDAD	S	0,86	0,00

Porcentaje de superficie determinada en zonas vulnerables a la contaminación por nitratos

PUNTOS: 0,00 0.0%

REF.	REFERENCIA SIGPAC	CULTIVO	DESCRIPCIÓN CULTIVO	S/R	SUP. COMPROM. (ha)	SUP. CUMPLE (ha)
170000006790705	18-054-009-00237-0004	104000	ALMENDROS-SIN VARIEDAD	S	0,29	0,00
170000006790693	18-054-009-00285-0004	104000	ALMENDROS-SIN VARIEDAD	S	0,51	0,00
170000006790696	18-054-009-00285-0005	104000	ALMENDROS-SIN VARIEDAD	S	2,43	0,00
170000006790707	18-054-009-00285-0007	104000	ALMENDROS-SIN VARIEDAD	S	1,08	0,00
170000006790702	18-054-009-00285-0012	104000	ALMENDROS-SIN VARIEDAD	S	0,95	0,00
170000006790697	18-054-009-00285-0014	104000	ALMENDROS-SIN VARIEDAD	S	1,25	0,00
170000006790699	18-054-009-00285-0023	104000	ALMENDROS-SIN VARIEDAD	S	0,86	0,00

Pendiente media de la explotación

PUNTOS: 2,00 11.69%

REF.	REFERENCIA SIGPAC	CULTIVO	DESCRIPCIÓN CULTIVO	S/R	PENDIENTE MEDIA (%)	SUP. COMPROM. (ha)
170000006790705	18-054-009-00237-0004	104000	ALMENDROS-SIN VARIEDAD	S	8,80	0,29
170000006790693	18-054-009-00285-0004	104000	ALMENDROS-SIN VARIEDAD	S	19,15	0,51
170000006790696	18-054-009-00285-0005	104000	ALMENDROS-SIN VARIEDAD	S	10,09	2,43
170000006790707	18-054-009-00285-0007	104000	ALMENDROS-SIN VARIEDAD	S	6,39	1,08
170000006790702	18-054-009-00285-0012	104000	ALMENDROS-SIN VARIEDAD	S	6,35	0,95
170000006790697	18-054-009-00285-0014	104000	ALMENDROS-SIN VARIEDAD	S	10,76	1,25
170000006790699	18-054-009-00285-0023	104000	ALMENDROS-SIN VARIEDAD	S	26,64	0,86

Porcentaje de Superficie de la explotación en municipios con más del 40 por ciento de su superficie agraria dentro de la Zona de desertificación

PUNTOS: 6,00 100.0%

REF.	REFERENCIA SIGPAC	CULTIVO	DESCRIPCIÓN CULTIVO	S/R	SUP. COMPROM. (ha)	SUP. CUMPLE (ha)
------	-------------------	---------	---------------------	-----	--------------------	------------------

REF.	REFERENCIA SIGPAC	CULTIVO	DESCRIPCIÓN CULTIVO	S/R	SUP. COMPROM. (ha)	SUP. CUMPLE (ha)
170000006790705	18-054-009-00237-0004	104000	ALMENDROS-SIN VARIEDAD	S	0,29	0,29
170000006790693	18-054-009-00285-0004	104000	ALMENDROS-SIN VARIEDAD	S	0,51	0,51
170000006790696	18-054-009-00285-0005	104000	ALMENDROS-SIN VARIEDAD	S	2,43	2,43
170000006790707	18-054-009-00285-0007	104000	ALMENDROS-SIN VARIEDAD	S	1,08	1,08
170000006790702	18-054-009-00285-0012	104000	ALMENDROS-SIN VARIEDAD	S	0,95	0,95
170000006790697	18-054-009-00285-0014	104000	ALMENDROS-SIN VARIEDAD	S	1,25	1,25
170000006790699	18-054-009-00285-0023	104000	ALMENDROS-SIN VARIEDAD	S	0,86	0,86



<u>APELLIDOS Y NOMBRE / RAZÓN SOCIAL</u>	<u>NIF</u>	<u>EXPEDIENTE</u>	<u>SUP. COMPROMETIDA</u>			
			<u>(ha)</u>			
MARTINEZ ORTIZ JUAN	***9358*	1114634	148,92			
RESOLUCIÓN ADMITIDO						
IMPORTE POR ANUALIDAD						
		<u>2018</u>	<u>2019</u>	<u>2020</u>	<u>2021</u>	<u>2022</u>
IMPORTE MÁXIMO SUBVENCIONABLE		9.755,00 €	9.755,00 €	9.755,00 €	9.755,00 €	9.755,00 €
IMPORTE MEDIO DE TRANSFERENCIA (€/ha)		65,50 €	65,50 €	65,50 €	65,50 €	65,50 €

DETALLE IMPORTES POR ANUALIDAD

<u>GRUPOS DE CULTIVO ADMITIDOS</u>	<u>SUP. COMPROM.</u>	<u>2018</u>	<u>2019</u>	<u>2020</u>	<u>2021</u>	<u>2022</u>
	<u>(ha)</u>					
HERBÁCEOS	64,53	9.755,00 €	9.755,00 €	9.755,00 €	9.755,00 €	9.755,00 €
HERBÁCEOS NO ELEGIBLES	84,39	0,00 €	0,00 €	0,00 €	0,00 €	0,00 €

RECINTOS COMPROMETIDOS

<u>REF.</u>	<u>REFERENCIA SIGPAC</u>	<u>CULTIVO DESCRIPCIÓN CULTIVO</u>	<u>S/R</u>	<u>PEND. MEDIA</u>	<u>SUP. DEC. ADMIN.</u>	<u>NU SUP. CERT.</u>	<u>SUP. CAMPO</u>	<u>SUP. COMPROM.</u>
				<u>(%)</u>	<u>(ha)</u>	<u>(ha)</u>	<u>(ha)</u>	<u>(ha)</u>
170000003619276	18-167-007-00205-0002	20902 BARBECHO TRADICIONAL-CON CUBIERTA VEGETAL	R	2,51	9,18	9,18		9,18
170000003619275	18-167-007-00205-0001	20902 BARBECHO TRADICIONAL-CON CUBIERTA VEGETAL	R	2,55	8,21	8,21		8,21
-82591	18-167-007-00208-0011	20902 BARBECHO TRADICIONAL-CON CUBIERTA VEGETAL	S	2,61	14,76	14,76		14,76
170000003619271	18-167-007-00208-0005	20902 BARBECHO TRADICIONAL-CON CUBIERTA VEGETAL	S	2,83	31,45	39,15		31,45
170000003619296	18-167-007-00204-0002	20902 BARBECHO TRADICIONAL-CON CUBIERTA VEGETAL	S	3,22	0,38	0,38		0,38
170000003619295	18-167-011-00003-0001	5000 CEBADA-SIN VARIEDAD	S	3,32	6,08	6,08		6,08
170000003619293	18-167-007-00204-0001	20902 BARBECHO TRADICIONAL-CON CUBIERTA VEGETAL	S	4,43	1,41	1,41		1,41
170000003619291	18-167-011-00004-0008	8000 AVENA-SIN VARIEDAD	S	5,62	16,00	16,00		16,00
170000003619292	18-167-011-00004-0008	5000 CEBADA-SIN VARIEDAD	S	5,62	10,04	10,04		10,04
170000003619273	18-167-007-00207-0002	20902 BARBECHO TRADICIONAL-CON CUBIERTA VEGETAL	S	7,09	11,19	22,38		11,19
170000003619274	18-167-007-00207-0002	20902 BARBECHO TRADICIONAL-CON CUBIERTA VEGETAL	S	7,09	2,40	4,80		2,40
170000003619268	18-167-007-00203-0001	5000 CEBADA-SIN VARIEDAD	S	7,23	32,41	32,41		32,41
-82590	18-167-007-00207-0019	20902 BARBECHO TRADICIONAL-CON CUBIERTA VEGETAL	S	7,71	4,51	4,51		4,51
170000003619294	18-167-007-00207-0017	20902 BARBECHO TRADICIONAL-CON CUBIERTA VEGETAL	S	8,68	0,90	6,37		0,90

RESUMEN CRITERIOS DE SELECCIÓN

11.2.1.1 Mantenimiento de prácticas y métodos de agricultura ecológica: Cultivos herbáceos - Conv 2018. PUNTOS: 7,00

	<u>PUNTOS</u>	<u>CUMPLE</u>
Porcentaje de superficie determinada en Red Natura 2000	0,00	0.0%
Porcentaje de superficie determinada situada en zonas RAMSAR	0,00	0.0%
Porcentaje de superficie determinada en zonas vulnerables a la contaminación por nitratos	0,00	0.0%
Pendiente media de la explotación	1,00	4.83%
Porcentaje de Superficie de la explotación en municipios con más del 40 por ciento de su superficie agraria dentro de la Zona de desertificación	6,00	100.0%



DETALLE CRITERIOS DE SELECCIÓN**11.2.1.1 Mantenimiento de prácticas y métodos de agricultura ecológica: Cultivos herbáceos - Conv 2018.****PUNTOS: 7,00****Porcentaje de superficie determinada en Red Natura 2000****PUNTOS: 0,00 0.0%**

<u>REF.</u>	<u>REFERENCIA SIGPAC</u>	<u>CULTIVO</u>	<u>DESCRIPCIÓN CULTIVO</u>	<u>S/R</u>	<u>SUP. COMPROM. (ha)</u>	<u>SUP. CUMPLE (ha)</u>
170000003619268	18-167-007-00203-0001	5000	CEBADA-SIN VARIEDAD	S	32,41	0,00
170000003619293	18-167-007-00204-0001	20902	BARBECHO TRADICIONAL-CON CUBIERTA VEGETAL	S	1,41	0,00
170000003619296	18-167-007-00204-0002	20902	BARBECHO TRADICIONAL-CON CUBIERTA VEGETAL	S	0,38	0,00
170000003619275	18-167-007-00205-0001	20902	BARBECHO TRADICIONAL-CON CUBIERTA VEGETAL	R	8,21	0,00
170000003619276	18-167-007-00205-0002	20902	BARBECHO TRADICIONAL-CON CUBIERTA VEGETAL	R	9,18	0,00
170000003619274	18-167-007-00207-0002	20902	BARBECHO TRADICIONAL-CON CUBIERTA VEGETAL	S	2,40	0,00
170000003619273	18-167-007-00207-0002	20902	BARBECHO TRADICIONAL-CON CUBIERTA VEGETAL	S	11,19	0,00
170000003619294	18-167-007-00207-0017	20902	BARBECHO TRADICIONAL-CON CUBIERTA VEGETAL	S	0,90	0,00
-82590	18-167-007-00207-0019	20902	BARBECHO TRADICIONAL-CON CUBIERTA VEGETAL	S	4,51	0,00
170000003619271	18-167-007-00208-0005	20902	BARBECHO TRADICIONAL-CON CUBIERTA VEGETAL	S	31,45	0,00
-82591	18-167-007-00208-0011	20902	BARBECHO TRADICIONAL-CON CUBIERTA VEGETAL	S	14,76	0,00
170000003619295	18-167-011-00003-0001	5000	CEBADA-SIN VARIEDAD	S	6,08	0,00
170000003619292	18-167-011-00004-0008	5000	CEBADA-SIN VARIEDAD	S	10,04	0,00
170000003619291	18-167-011-00004-0008	8000	AVENA-SIN VARIEDAD	S	16,00	0,00

Porcentaje de superficie determinada situada en zonas RAMSAR**PUNTOS: 0,00 0.0%**

<u>REF.</u>	<u>REFERENCIA SIGPAC</u>	<u>CULTIVO</u>	<u>DESCRIPCIÓN CULTIVO</u>	<u>S/R</u>	<u>SUP. COMPROM. (ha)</u>	<u>SUP. CUMPLE (ha)</u>
170000003619268	18-167-007-00203-0001	5000	CEBADA-SIN VARIEDAD	S	32,41	0,00
170000003619293	18-167-007-00204-0001	20902	BARBECHO TRADICIONAL-CON CUBIERTA VEGETAL	S	1,41	0,00
170000003619296	18-167-007-00204-0002	20902	BARBECHO TRADICIONAL-CON CUBIERTA VEGETAL	S	0,38	0,00
170000003619275	18-167-007-00205-0001	20902	BARBECHO TRADICIONAL-CON CUBIERTA VEGETAL	R	8,21	0,00
170000003619276	18-167-007-00205-0002	20902	BARBECHO TRADICIONAL-CON CUBIERTA VEGETAL	R	9,18	0,00
170000003619273	18-167-007-00207-0002	20902	BARBECHO TRADICIONAL-CON CUBIERTA VEGETAL	S	11,19	0,00
170000003619274	18-167-007-00207-0002	20902	BARBECHO TRADICIONAL-CON CUBIERTA VEGETAL	S	2,40	0,00
170000003619294	18-167-007-00207-0017	20902	BARBECHO TRADICIONAL-CON CUBIERTA VEGETAL	S	0,90	0,00
-82590	18-167-007-00207-0019	20902	BARBECHO TRADICIONAL-CON CUBIERTA VEGETAL	S	4,51	0,00
170000003619271	18-167-007-00208-0005	20902	BARBECHO TRADICIONAL-CON CUBIERTA VEGETAL	S	31,45	0,00
-82591	18-167-007-00208-0011	20902	BARBECHO TRADICIONAL-CON CUBIERTA VEGETAL	S	14,76	0,00
170000003619295	18-167-011-00003-0001	5000	CEBADA-SIN VARIEDAD	S	6,08	0,00
170000003619292	18-167-011-00004-0008	5000	CEBADA-SIN VARIEDAD	S	10,04	0,00
170000003619291	18-167-011-00004-0008	8000	AVENA-SIN VARIEDAD	S	16,00	0,00

Porcentaje de superficie determinada en zonas vulnerables a la contaminación por nitratos**PUNTOS: 0,00 0.0%**

<u>REF.</u>	<u>REFERENCIA SIGPAC</u>	<u>CULTIVO</u>	<u>DESCRIPCIÓN CULTIVO</u>	<u>S/R</u>	<u>SUP. COMPROM. (ha)</u>	<u>SUP. CUMPLE (ha)</u>
170000003619268	18-167-007-00203-0001	5000	CEBADA-SIN VARIEDAD	S	32,41	0,00
170000003619293	18-167-007-00204-0001	20902	BARBECHO TRADICIONAL-CON CUBIERTA VEGETAL	S	1,41	0,00
170000003619296	18-167-007-00204-0002	20902	BARBECHO TRADICIONAL-CON CUBIERTA VEGETAL	S	0,38	0,00
170000003619275	18-167-007-00205-0001	20902	BARBECHO TRADICIONAL-CON CUBIERTA VEGETAL	R	8,21	0,00

<u>REF.</u>	<u>REFERENCIA SIGPAC</u>	<u>CULTIVO</u>	<u>DESCRIPCIÓN CULTIVO</u>	<u>S/R</u>	<u>SUP. COMPROM.</u> <u>(ha)</u>	<u>SUP. CUMPLE</u> <u>(ha)</u>
			VEGETAL			
170000003619276	18-167-007-00205-0002	20902	BARBECHO TRADICIONAL-CON CUBIERTA VEGETAL	R	9,18	0,00
170000003619274	18-167-007-00207-0002	20902	BARBECHO TRADICIONAL-CON CUBIERTA VEGETAL	S	2,40	0,00
170000003619273	18-167-007-00207-0002	20902	BARBECHO TRADICIONAL-CON CUBIERTA VEGETAL	S	11,19	0,00
170000003619294	18-167-007-00207-0017	20902	BARBECHO TRADICIONAL-CON CUBIERTA VEGETAL	S	0,90	0,00
-82590	18-167-007-00207-0019	20902	BARBECHO TRADICIONAL-CON CUBIERTA VEGETAL	S	4,51	0,00
170000003619271	18-167-007-00208-0005	20902	BARBECHO TRADICIONAL-CON CUBIERTA VEGETAL	S	31,45	0,00
-82591	18-167-007-00208-0011	20902	BARBECHO TRADICIONAL-CON CUBIERTA VEGETAL	S	14,76	0,00
170000003619295	18-167-011-00003-0001	5000	CEBADA-SIN VARIEDAD	S	6,08	0,00
170000003619292	18-167-011-00004-0008	5000	CEBADA-SIN VARIEDAD	S	10,04	0,00
170000003619291	18-167-011-00004-0008	8000	AVENA-SIN VARIEDAD	S	16,00	0,00

Pendiente media de la explotación**PUNTOS:** 1,00 4.83%

<u>REF.</u>	<u>REFERENCIA SIGPAC</u>	<u>CULTIVO</u>	<u>DESCRIPCIÓN CULTIVO</u>	<u>S/R</u>	<u>PENDIENTE MEDIA (%)</u>	<u>SUP. COMPROM.</u> <u>(ha)</u>
170000003619268	18-167-007-00203-0001	5000	CEBADA-SIN VARIEDAD	S	7,23	32,41
170000003619293	18-167-007-00204-0001	20902	BARBECHO TRADICIONAL-CON CUBIERTA VEGETAL	S	4,43	1,41
170000003619296	18-167-007-00204-0002	20902	BARBECHO TRADICIONAL-CON CUBIERTA VEGETAL	S	3,22	0,38
170000003619275	18-167-007-00205-0001	20902	BARBECHO TRADICIONAL-CON CUBIERTA VEGETAL	R	2,55	8,21
170000003619276	18-167-007-00205-0002	20902	BARBECHO TRADICIONAL-CON CUBIERTA VEGETAL	R	2,51	9,18
170000003619273	18-167-007-00207-0002	20902	BARBECHO TRADICIONAL-CON CUBIERTA VEGETAL	S	7,09	11,19
170000003619274	18-167-007-00207-0002	20902	BARBECHO TRADICIONAL-CON CUBIERTA VEGETAL	S	7,09	2,40
170000003619294	18-167-007-00207-0017	20902	BARBECHO TRADICIONAL-CON CUBIERTA VEGETAL	S	8,68	0,90
-82590	18-167-007-00207-0019	20902	BARBECHO TRADICIONAL-CON CUBIERTA VEGETAL	S	7,71	4,51
170000003619271	18-167-007-00208-0005	20902	BARBECHO TRADICIONAL-CON CUBIERTA VEGETAL	S	2,83	31,45
-82591	18-167-007-00208-0011	20902	BARBECHO TRADICIONAL-CON CUBIERTA VEGETAL	S	2,61	14,76
170000003619295	18-167-011-00003-0001	5000	CEBADA-SIN VARIEDAD	S	3,32	6,08
170000003619292	18-167-011-00004-0008	5000	CEBADA-SIN VARIEDAD	S	5,62	10,04
170000003619291	18-167-011-00004-0008	8000	AVENA-SIN VARIEDAD	S	5,62	16,00

Porcentaje de Superficie de la explotación en municipios con más del 40 por ciento de su superficie agraria dentro de la Zona de desertificación**PUNTOS:** 6,00 100.0%

<u>REF.</u>	<u>REFERENCIA SIGPAC</u>	<u>CULTIVO</u>	<u>DESCRIPCIÓN CULTIVO</u>	<u>S/R</u>	<u>SUP. COMPROM.</u> <u>(ha)</u>	<u>SUP. CUMPLE</u> <u>(ha)</u>
170000003619268	18-167-007-00203-0001	5000	CEBADA-SIN VARIEDAD	S	32,41	32,41
170000003619293	18-167-007-00204-0001	20902	BARBECHO TRADICIONAL-CON CUBIERTA VEGETAL	S	1,41	1,41
170000003619296	18-167-007-00204-0002	20902	BARBECHO TRADICIONAL-CON CUBIERTA VEGETAL	S	0,38	0,38
170000003619275	18-167-007-00205-0001	20902	BARBECHO TRADICIONAL-CON CUBIERTA VEGETAL	R	8,21	8,21
170000003619276	18-167-007-00205-0002	20902	BARBECHO TRADICIONAL-CON CUBIERTA VEGETAL	R	9,18	9,18
170000003619273	18-167-007-00207-0002	20902	BARBECHO TRADICIONAL-CON CUBIERTA VEGETAL	S	11,19	11,19
170000003619274	18-167-007-00207-0002	20902	BARBECHO TRADICIONAL-CON CUBIERTA VEGETAL	S	2,40	2,40
170000003619294	18-167-007-00207-0017	20902	BARBECHO TRADICIONAL-CON CUBIERTA VEGETAL	S	0,90	0,90
-82590	18-167-007-00207-0019	20902	BARBECHO TRADICIONAL-CON CUBIERTA VEGETAL	S	4,51	4,51

REF.	REFERENCIA SIGPAC	CULTIVO	DESCRIPCIÓN CULTIVO	S/R	SUP. COMPROM. (ha)	SUP. CUMPLE (ha)
170000003619271	18-167-007-00208-0005	20902	BARBECHO TRADICIONAL-CON CUBIERTA VEGETAL	S	31,45	31,45
-82591	18-167-007-00208-0011	20902	BARBECHO TRADICIONAL-CON CUBIERTA VEGETAL	S	14,76	14,76
170000003619295	18-167-011-00003-0001	5000	CEBADA-SIN VARIEDAD	S	6,08	6,08
170000003619292	18-167-011-00004-0008	5000	CEBADA-SIN VARIEDAD	S	10,04	10,04
170000003619291	18-167-011-00004-0008	8000	AVENA-SIN VARIEDAD	S	16,00	16,00



<u>APELLIDOS Y NOMBRE / RAZÓN SOCIAL</u>	<u>NIF</u>	<u>EXPEDIENTE</u>	<u>SUP. COMPROMETIDA</u>		
			<u>(ha)</u>		
MARTINEZ ORTIZ PEDRO JOSE	***6659*	1225525	9.48		
<u>RESOLUCIÓN</u>					
ADMITIDO					
<u>IMPORTES POR ANUALIDAD</u>					

	<u>2018</u>	<u>2019</u>	<u>2020</u>	<u>2021</u>	<u>2022</u>
IMPORTE MÁXIMO SUBVENCIONABLE	2.049,96 €	2.049,96 €	2.049,96 €	2.049,96 €	2.049,96 €
IMPORTE MEDIO DE TRANSFERENCIA (€/ha)	216,24 €	216,24 €	216,24 €	216,24 €	216,24 €

DETALLE IMPORTES POR ANUALIDAD

<u>GRUPOS DE CULTIVO ADMITIDOS</u>	<u>SUP. COMPROM.</u>	<u>2018</u>	<u>2019</u>	<u>2020</u>	<u>2021</u>	<u>2022</u>
	<u>(ha)</u>					
FRUTALES SECANO	9,48	2.049,96 €	2.049,96 €	2.049,96 €	2.049,96 €	2.049,96 €

RECINTOS COMPROMETIDOS

<u>REF.</u>	<u>REFERENCIA SIGPAC</u>	<u>CULTIVO DESCRIPCIÓN CULTIVO</u>	<u>S/R</u>	<u>PEND. MEDIA (%)</u>	<u>SUP. DEC. ADMIN. (ha)</u>	<u>NU SUP. CERT. (ha)</u>	<u>SUP. CAMPO (ha)</u>	<u>SUP. COMPROM. (ha)</u>
1700000007034873	18-149-021-00074-0001	104000 ALMENDROS-SIN VARIEDAD	S	3,15	5,37	5,37		5,37
1700000007034872	18-149-021-00088-0003	104000 ALMENDROS-SIN VARIEDAD	S	3,45	4,11	4,11		4,11

INCIDENCIASINCIDENCIA DESCRIPCIÓN

85001	El recinto declarado no cumple con las normas de producción ecológica (artículo 5-1 e), Orden 26 mayo 2015) Ref:1700000007034869 Recinto:18-149-021-00073-001 Cultivo:104000 ALMENDROS-SIN VARIEDAD Secano Ref:1700000007034870 Recinto:18-149-021-00088-001 Cultivo:104000 ALMENDROS-SIN VARIEDAD Secano Ref:1700000007034871 Recinto:18-149-021-00088-002 Cultivo:104000 ALMENDROS-SIN VARIEDAD Secano
-------	---

RESUMEN CRITERIOS DE SELECCIÓN

11.2.1.1 Mantenimiento de prácticas y métodos de agricultura ecológica: Cultivos permanentes distintos de olivar - Conv 2018. PUNTOS: 7,00

	<u>PUNTOS</u>	<u>CUMPLE</u>
Porcentaje de superficie determinada en Red Natura 2000	0,00	0.0%
Porcentaje de superficie determinada situada en zonas RAMSAR	0,00	0.0%
Porcentaje de superficie determinada en zonas vulnerables a la contaminación por nitratos	0,00	0.0%
Pendiente media de la explotación	1,00	3.28%
Porcentaje de Superficie de la explotación en municipios con más del 40 por ciento de su superficie agraria dentro de la Zona de desertificación	6,00	100.0%



DETALLE CRITERIOS DE SELECCIÓN**11.2.1.1 Mantenimiento de prácticas y métodos de agricultura ecológica: Cultivos permanentes distintos de olivar - Conv 2018.****PUNTOS: 7,00****Porcentaje de superficie determinada en Red Natura 2000****PUNTOS: 0,00 0.0%**

<u>REF.</u>	<u>REFERENCIA SIGPAC</u>	<u>CULTIVO</u>	<u>DESCRIPCIÓN CULTIVO</u>	<u>S/R</u>	<u>SUP. COMPROM. (ha)</u>	<u>SUP. CUMPLE (ha)</u>
1700000007034873	18-149-021-00074-0001	104000	ALMENDROS-SIN VARIEDAD	S	5,37	0,00
1700000007034872	18-149-021-00088-0003	104000	ALMENDROS-SIN VARIEDAD	S	4,11	0,00

Porcentaje de superficie determinada situada en zonas RAMSAR**PUNTOS: 0,00 0.0%**

<u>REF.</u>	<u>REFERENCIA SIGPAC</u>	<u>CULTIVO</u>	<u>DESCRIPCIÓN CULTIVO</u>	<u>S/R</u>	<u>SUP. COMPROM. (ha)</u>	<u>SUP. CUMPLE (ha)</u>
1700000007034873	18-149-021-00074-0001	104000	ALMENDROS-SIN VARIEDAD	S	5,37	0,00
1700000007034872	18-149-021-00088-0003	104000	ALMENDROS-SIN VARIEDAD	S	4,11	0,00

Porcentaje de superficie determinada en zonas vulnerables a la contaminación por nitratos**PUNTOS: 0,00 0.0%**

<u>REF.</u>	<u>REFERENCIA SIGPAC</u>	<u>CULTIVO</u>	<u>DESCRIPCIÓN CULTIVO</u>	<u>S/R</u>	<u>SUP. COMPROM. (ha)</u>	<u>SUP. CUMPLE (ha)</u>
1700000007034873	18-149-021-00074-0001	104000	ALMENDROS-SIN VARIEDAD	S	5,37	0,00
1700000007034872	18-149-021-00088-0003	104000	ALMENDROS-SIN VARIEDAD	S	4,11	0,00

Pendiente media de la explotación**PUNTOS: 1,00 3.28%**

<u>REF.</u>	<u>REFERENCIA SIGPAC</u>	<u>CULTIVO</u>	<u>DESCRIPCIÓN CULTIVO</u>	<u>S/R</u>	<u>PENDIENTE MEDIA (%)</u>	<u>SUP. COMPROM. (ha)</u>
1700000007034873	18-149-021-00074-0001	104000	ALMENDROS-SIN VARIEDAD	S	3,15	5,37
1700000007034872	18-149-021-00088-0003	104000	ALMENDROS-SIN VARIEDAD	S	3,45	4,11

Porcentaje de Superficie de la explotación en municipios con más del 40 por ciento de su superficie agraria dentro de la Zona de desertificación**PUNTOS: 6,00 100.0%**

<u>REF.</u>	<u>REFERENCIA SIGPAC</u>	<u>CULTIVO</u>	<u>DESCRIPCIÓN CULTIVO</u>	<u>S/R</u>	<u>SUP. COMPROM. (ha)</u>	<u>SUP. CUMPLE (ha)</u>
1700000007034873	18-149-021-00074-0001	104000	ALMENDROS-SIN VARIEDAD	S	5,37	5,37
1700000007034872	18-149-021-00088-0003	104000	ALMENDROS-SIN VARIEDAD	S	4,11	4,11



<u>APELLIDOS Y NOMBRE / RAZÓN SOCIAL</u>	<u>NIF</u>	<u>EXPEDIENTE</u>	<u>SUP. COMPROMETIDA (ha)</u>
MARTINEZ PEREZ JOSE JOAQUIN	****7631*	1049059	53.91

RESOLUCIÓN ADMITIDO

IMPORTE POR ANUALIDAD

	<u>2018</u>	<u>2019</u>	<u>2020</u>	<u>2021</u>	<u>2022</u>
IMPORTE MÁXIMO SUBVENCIONABLE	6.825,42 €	6.825,42 €	6.825,42 €	6.825,42 €	6.825,42 €
IMPORTE MEDIO DE TRANSFERENCIA (€/ha)	126,61 €	126,61 €	126,61 €	126,61 €	126,61 €

DETALLE IMPORTES POR ANUALIDAD

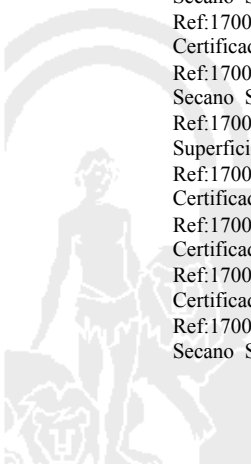
<u>GRUPOS DE CULTIVO ADMITIDOS</u>	<u>SUP. COMPROM.</u> <u>(ha)</u>	<u>2018</u>	<u>2019</u>	<u>2020</u>	<u>2021</u>	<u>2022</u>
FRUTALES SECANO	16,38	3.542,01 €	3.542,01 €	3.542,01 €	3.542,01 €	3.542,01 €
HERBÁCEOS	21,72	3.283,41 €	3.283,41 €	3.283,41 €	3.283,41 €	3.283,41 €
HERBÁCEOS NO ELEGIBLES	15,81	0,00 €	0,00 €	0,00 €	0,00 €	0,00 €

RECINTOS COMPROMETIDOS

<u>REF.</u>	<u>REFERENCIA SIGPAC</u>	<u>CULTIVO DESCRIPCIÓN CULTIVO</u>	<u>S/R</u>	<u>PEND. MEDIA (%)</u>	<u>SUP. DEC. ADMIN. (ha)</u>	<u>NU SUP. CERT. (ha)</u>	<u>SUP. CAMPO (ha)</u>	<u>SUP. COMPROM. (ha)</u>
170000006376811	18-149-023-00243-0001	8000 AVENA-SIN VARIEDAD	S	2,33	2,12	2,12		2,12
170000006376807	18-149-023-00244-0001	8000 AVENA-SIN VARIEDAD	S	2,52	6,83	6,83		6,83
170000006376815	18-149-023-00234-0004	104000 ALMENDROS-SIN VARIEDAD	S	2,55	5,02	5,02		5,02
170000006376796	18-149-023-00018-0008	8000 AVENA-SIN VARIEDAD	S	3,24	3,75	0,88		0,88
170000006376799	18-149-023-00018-0008	20902 BARBECHO TRADICIONAL-CON CUBIERTA VEGETAL	S	3,24	2,74	0,64		0,64
170000006376800	18-149-023-00018-0008	20902 BARBECHO TRADICIONAL-CON CUBIERTA VEGETAL	S	3,24	9,57	2,23		2,23
170000006376814	18-149-023-00247-0001	104000 ALMENDROS-SIN VARIEDAD	S	3,35	4,88	4,88		4,88
170000006376795	18-149-023-00241-0001	20902 BARBECHO TRADICIONAL-CON CUBIERTA VEGETAL	S	3,36	7,35	3,76		3,76
170000006376806	18-149-023-00241-0001	8000 AVENA-SIN VARIEDAD	S	3,36	7,69	3,93		3,93
170000006376809	18-149-023-00242-0001	8000 AVENA-SIN VARIEDAD	S	3,37	1,14	1,14		1,14
170000006376797	18-149-023-00249-0002	8000 AVENA-SIN VARIEDAD	S	3,48	5,53	2,36		2,36
170000006376798	18-149-023-00249-0002	8000 AVENA-SIN VARIEDAD	S	3,48	3,65	1,56		1,56
170000006376801	18-149-023-00249-0002	5000 CEBADA-SIN VARIEDAD	S	3,48	5,73	2,44		2,44
170000006376802	18-149-023-00249-0002	20902 BARBECHO TRADICIONAL-CON CUBIERTA VEGETAL	S	3,48	21,52	9,18		9,18
170000006376808	18-149-023-00249-0002	8000 AVENA-SIN VARIEDAD	S	3,48	1,09	0,46		0,46
170000006376813	18-149-023-00254-0002	104000 ALMENDROS-SIN VARIEDAD	S	3,69	2,10	2,10		2,10
170000006376818	18-149-023-00250-0001	104000 ALMENDROS-SIN VARIEDAD	S	4,23	2,66	2,66		2,66
170000006376812	18-149-022-00004-0001	104000 ALMENDROS-SIN VARIEDAD	S	4,79	0,90	0,90		0,90
170000006376816	18-149-023-00234-0007	104000 ALMENDROS-SIN VARIEDAD	S	9,70	0,82	0,82		0,82

INCIDENCIAS**INCIDENCIA DESCRIPCIÓN**

- 85002 Recinto declarado que no cumple en su totalidad con las normas de producción ecológica (artículo 5-1 e), Orden 26 mayo 2015)
- Ref:170000006376796 Recinto:18-149-023-00018-008 Cultivo:8000 AVENA-SIN VARIEDAD Secano Sup. Declarada:3,75 Superficie Certificada (Ha):0,88
- Ref:170000006376799 Recinto:18-149-023-00018-008 Cultivo:20902 BARBECHO TRADICIONAL-CON CUBIERTA VEGETAL Secano Sup. Declarada:2,74 Superficie Certificada (Ha):0,64
- Ref:170000006376800 Recinto:18-149-023-00018-008 Cultivo:20902 BARBECHO TRADICIONAL-CON CUBIERTA VEGETAL Secano Sup. Declarada:9,57 Superficie Certificada (Ha):2,23
- Ref:170000006376806 Recinto:18-149-023-00241-001 Cultivo:8000 AVENA-SIN VARIEDAD Secano Sup. Declarada:7,69 Superficie Certificada (Ha):3,93
- Ref:170000006376795 Recinto:18-149-023-00241-001 Cultivo:20902 BARBECHO TRADICIONAL-CON CUBIERTA VEGETAL Secano Sup. Declarada:7,35 Superficie Certificada (Ha):3,76
- Ref:170000006376801 Recinto:18-149-023-00249-002 Cultivo:5000 CEBADA-SIN VARIEDAD Secano Sup. Declarada:5,73 Superficie Certificada (Ha):2,44
- Ref:170000006376797 Recinto:18-149-023-00249-002 Cultivo:8000 AVENA-SIN VARIEDAD Secano Sup. Declarada:5,53 Superficie Certificada (Ha):2,36
- Ref:170000006376798 Recinto:18-149-023-00249-002 Cultivo:8000 AVENA-SIN VARIEDAD Secano Sup. Declarada:3,65 Superficie Certificada (Ha):1,56
- Ref:170000006376808 Recinto:18-149-023-00249-002 Cultivo:8000 AVENA-SIN VARIEDAD Secano Sup. Declarada:1,09 Superficie Certificada (Ha):0,46
- Ref:170000006376802 Recinto:18-149-023-00249-002 Cultivo:20902 BARBECHO TRADICIONAL-CON CUBIERTA VEGETAL Secano Sup. Declarada:21,52 Superficie Certificada (Ha):9,18



RESUMEN CRITERIOS DE SELECCIÓN**11.2.1.1 Mantenimiento de prácticas y métodos de agricultura ecológica: Cultivos herbáceos - Conv 2018.** PUNTOS: 7,00

	PUNTOS	CUMPLE
Porcentaje de superficie determinada en Red Natura 2000	0,00	0.0%
Porcentaje de superficie determinada situada en zonas RAMSAR	0,00	0.0%
Porcentaje de superficie determinada en zonas vulnerables a la contaminación por nitratos	0,00	0.0%
Pendiente media de la explotación	1,00	3.19%
Porcentaje de Superficie de la explotación en municipios con más del 40 por ciento de su superficie agraria dentro de la Zona de desertificación	6,00	100.0%

11.2.1.1 Mantenimiento de prácticas y métodos de agricultura ecológica: Cultivos permanentes distintos de olivar - Conv 2018. PUNTOS: 7,00

	PUNTOS	CUMPLE
Porcentaje de superficie determinada en Red Natura 2000	0,00	0.0%
Porcentaje de superficie determinada situada en zonas RAMSAR	0,00	0.0%
Porcentaje de superficie determinada en zonas vulnerables a la contaminación por nitratos	0,00	0.0%
Pendiente media de la explotación	1,00	3.69%
Porcentaje de Superficie de la explotación en municipios con más del 40 por ciento de su superficie agraria dentro de la Zona de desertificación	6,00	100.0%

DETALLE CRITERIOS DE SELECCIÓN**11.2.1.1 Mantenimiento de prácticas y métodos de agricultura ecológica: Cultivos herbáceos - Conv 2018.** PUNTOS: 7,00

						PUNTOS:	0,00	0.0%
REF.	REFERENCIA SIGPAC	CULTIVO	DESCRIPCIÓN CULTIVO	S/R		SUP. COMPROM.	SUP. CUMPLE	
						(ha)	(ha)	
170000006376796	18-149-023-00018-0008	8000	AVENA-SIN VARIEDAD	S		0,88	0,00	
170000006376799	18-149-023-00018-0008	20902	BARBECHO TRADICIONAL-CON CUBIERTA VEGETAL	S		0,64	0,00	
170000006376800	18-149-023-00018-0008	20902	BARBECHO TRADICIONAL-CON CUBIERTA VEGETAL	S		2,23	0,00	
170000006376806	18-149-023-00241-0001	8000	AVENA-SIN VARIEDAD	S		3,93	0,00	
170000006376795	18-149-023-00241-0001	20902	BARBECHO TRADICIONAL-CON CUBIERTA VEGETAL	S		3,76	0,00	
170000006376809	18-149-023-00242-0001	8000	AVENA-SIN VARIEDAD	S		1,14	0,00	
170000006376811	18-149-023-00243-0001	8000	AVENA-SIN VARIEDAD	S		2,12	0,00	
170000006376807	18-149-023-00244-0001	8000	AVENA-SIN VARIEDAD	S		6,83	0,00	
170000006376801	18-149-023-00249-0002	5000	CEBADA-SIN VARIEDAD	S		2,44	0,00	
170000006376797	18-149-023-00249-0002	8000	AVENA-SIN VARIEDAD	S		2,36	0,00	
170000006376798	18-149-023-00249-0002	8000	AVENA-SIN VARIEDAD	S		1,56	0,00	
170000006376808	18-149-023-00249-0002	8000	AVENA-SIN VARIEDAD	S		0,46	0,00	
170000006376802	18-149-023-00249-0002	20902	BARBECHO TRADICIONAL-CON CUBIERTA VEGETAL	S		9,18	0,00	

Porcentaje de superficie determinada situada en zonas RAMSAR PUNTOS: 0,00 0.0%

						PUNTOS:	0,00	0.0%
REF.	REFERENCIA SIGPAC	CULTIVO	DESCRIPCIÓN CULTIVO	S/R		SUP. COMPROM.	SUP. CUMPLE	
						(ha)	(ha)	
170000006376796	18-149-023-00018-0008	8000	AVENA-SIN VARIEDAD	S		0,88	0,00	
170000006376799	18-149-023-00018-0008	20902	BARBECHO TRADICIONAL-CON CUBIERTA VEGETAL	S		0,64	0,00	
170000006376800	18-149-023-00018-0008	20902	BARBECHO TRADICIONAL-CON CUBIERTA VEGETAL	S		2,23	0,00	
170000006376806	18-149-023-00241-0001	8000	AVENA-SIN VARIEDAD	S		3,93	0,00	
170000006376795	18-149-023-00241-0001	20902	BARBECHO TRADICIONAL-CON CUBIERTA VEGETAL	S		3,76	0,00	
170000006376809	18-149-023-00242-0001	8000	AVENA-SIN VARIEDAD	S		1,14	0,00	
170000006376811	18-149-023-00243-0001	8000	AVENA-SIN VARIEDAD	S		2,12	0,00	
170000006376807	18-149-023-00244-0001	8000	AVENA-SIN VARIEDAD	S		6,83	0,00	

<u>REF.</u>	<u>REFERENCIA SIGPAC</u>	<u>CULTIVO</u>	<u>DESCRIPCIÓN CULTIVO</u>	<u>S/R</u>	<u>SUP. COMPROM.</u> <u>(ha)</u>	<u>SUP. CUMPLE</u> <u>(ha)</u>
170000006376801	18-149-023-00249-0002	5000	CEBADA-SIN VARIEDAD	S	2,44	0,00
170000006376808	18-149-023-00249-0002	8000	AVENA-SIN VARIEDAD	S	0,46	0,00
170000006376797	18-149-023-00249-0002	8000	AVENA-SIN VARIEDAD	S	2,36	0,00
170000006376798	18-149-023-00249-0002	8000	AVENA-SIN VARIEDAD	S	1,56	0,00
170000006376802	18-149-023-00249-0002	20902	BARBECHO TRADICIONAL-CON CUBIERTA VEGETAL	S	9,18	0,00

Porcentaje de superficie determinada en zonas vulnerables a la contaminación por nitratos**PUNTOS:** 0,00 0.0%

<u>REF.</u>	<u>REFERENCIA SIGPAC</u>	<u>CULTIVO</u>	<u>DESCRIPCIÓN CULTIVO</u>	<u>S/R</u>	<u>SUP. COMPROM.</u> <u>(ha)</u>	<u>SUP. CUMPLE</u> <u>(ha)</u>
170000006376796	18-149-023-00018-0008	8000	AVENA-SIN VARIEDAD	S	0,88	0,00
170000006376800	18-149-023-00018-0008	20902	BARBECHO TRADICIONAL-CON CUBIERTA VEGETAL	S	2,23	0,00
170000006376799	18-149-023-00018-0008	20902	BARBECHO TRADICIONAL-CON CUBIERTA VEGETAL	S	0,64	0,00
170000006376806	18-149-023-00241-0001	8000	AVENA-SIN VARIEDAD	S	3,93	0,00
170000006376795	18-149-023-00241-0001	20902	BARBECHO TRADICIONAL-CON CUBIERTA VEGETAL	S	3,76	0,00
170000006376809	18-149-023-00242-0001	8000	AVENA-SIN VARIEDAD	S	1,14	0,00
170000006376811	18-149-023-00243-0001	8000	AVENA-SIN VARIEDAD	S	2,12	0,00
170000006376807	18-149-023-00244-0001	8000	AVENA-SIN VARIEDAD	S	6,83	0,00
170000006376801	18-149-023-00249-0002	5000	CEBADA-SIN VARIEDAD	S	2,44	0,00
170000006376797	18-149-023-00249-0002	8000	AVENA-SIN VARIEDAD	S	2,36	0,00
170000006376808	18-149-023-00249-0002	8000	AVENA-SIN VARIEDAD	S	0,46	0,00
170000006376798	18-149-023-00249-0002	8000	AVENA-SIN VARIEDAD	S	1,56	0,00
170000006376802	18-149-023-00249-0002	20902	BARBECHO TRADICIONAL-CON CUBIERTA VEGETAL	S	9,18	0,00

Pendiente media de la explotación**PUNTOS:** 1,00 3.19%

<u>REF.</u>	<u>REFERENCIA SIGPAC</u>	<u>CULTIVO</u>	<u>DESCRIPCIÓN CULTIVO</u>	<u>S/R</u>	<u>PENDIENTE MEDIA (%)</u>	<u>SUP. COMPROM.</u> <u>(ha)</u>
170000006376796	18-149-023-00018-0008	8000	AVENA-SIN VARIEDAD	S	3,24	0,88
170000006376800	18-149-023-00018-0008	20902	BARBECHO TRADICIONAL-CON CUBIERTA VEGETAL	S	3,24	2,23
170000006376799	18-149-023-00018-0008	20902	BARBECHO TRADICIONAL-CON CUBIERTA VEGETAL	S	3,24	0,64
170000006376806	18-149-023-00241-0001	8000	AVENA-SIN VARIEDAD	S	3,36	3,93
170000006376795	18-149-023-00241-0001	20902	BARBECHO TRADICIONAL-CON CUBIERTA VEGETAL	S	3,36	3,76
170000006376809	18-149-023-00242-0001	8000	AVENA-SIN VARIEDAD	S	3,37	1,14
170000006376811	18-149-023-00243-0001	8000	AVENA-SIN VARIEDAD	S	2,33	2,12
170000006376807	18-149-023-00244-0001	8000	AVENA-SIN VARIEDAD	S	2,52	6,83
170000006376801	18-149-023-00249-0002	5000	CEBADA-SIN VARIEDAD	S	3,48	2,44
170000006376808	18-149-023-00249-0002	8000	AVENA-SIN VARIEDAD	S	3,48	0,46
170000006376797	18-149-023-00249-0002	8000	AVENA-SIN VARIEDAD	S	3,48	2,36
170000006376798	18-149-023-00249-0002	8000	AVENA-SIN VARIEDAD	S	3,48	1,56
170000006376802	18-149-023-00249-0002	20902	BARBECHO TRADICIONAL-CON CUBIERTA VEGETAL	S	3,48	9,18

Porcentaje de Superficie de la explotación en municipios con más del 40 por ciento de su superficie agraria dentro de la Zona de desertificación**PUNTOS:** 6,00 100.0%

<u>REF.</u>	<u>REFERENCIA SIGPAC</u>	<u>CULTIVO</u>	<u>DESCRIPCIÓN CULTIVO</u>	<u>S/R</u>	<u>SUP. COMPROM.</u> <u>(ha)</u>	<u>SUP. CUMPLE</u> <u>(ha)</u>
170000006376796	18-149-023-00018-0008	8000	AVENA-SIN VARIEDAD	S	0,88	0,88
170000006376799	18-149-023-00018-0008	20902	BARBECHO TRADICIONAL-CON CUBIERTA VEGETAL	S	0,64	0,64
170000006376800	18-149-023-00018-0008	20902	BARBECHO TRADICIONAL-CON CUBIERTA VEGETAL	S	2,23	2,23

<u>REF.</u>	<u>REFERENCIA SIGPAC</u>	<u>CULTIVO</u>	<u>DESCRIPCIÓN CULTIVO</u>	<u>S/R</u>	<u>SUP. COMPROM.</u> <u>(ha)</u>	<u>SUP. CUMPLE</u> <u>(ha)</u>
170000006376806	18-149-023-00241-0001	8000	AVENA-SIN VARIEDAD	S	3,93	3,93
170000006376795	18-149-023-00241-0001	20902	BARBECHO TRADICIONAL-CON CUBIERTA VEGETAL	S	3,76	3,76
170000006376809	18-149-023-00242-0001	8000	AVENA-SIN VARIEDAD	S	1,14	1,14
170000006376811	18-149-023-00243-0001	8000	AVENA-SIN VARIEDAD	S	2,12	2,12
170000006376807	18-149-023-00244-0001	8000	AVENA-SIN VARIEDAD	S	6,83	6,83
170000006376801	18-149-023-00249-0002	5000	CEBADA-SIN VARIEDAD	S	2,44	2,44
170000006376808	18-149-023-00249-0002	8000	AVENA-SIN VARIEDAD	S	0,46	0,46
170000006376798	18-149-023-00249-0002	8000	AVENA-SIN VARIEDAD	S	1,56	1,56
170000006376797	18-149-023-00249-0002	8000	AVENA-SIN VARIEDAD	S	2,36	2,36
170000006376802	18-149-023-00249-0002	20902	BARBECHO TRADICIONAL-CON CUBIERTA VEGETAL	S	9,18	9,18

11.2.1.1 Mantenimiento de prácticas y métodos de agricultura ecológica: Cultivos permanentes distintos de olivar - Conv 2018.

PUNTOS: 7,00

Porcentaje de superficie determinada en Red Natura 2000

PUNTOS: 0,00 0.0%

<u>REF.</u>	<u>REFERENCIA SIGPAC</u>	<u>CULTIVO</u>	<u>DESCRIPCIÓN CULTIVO</u>	<u>S/R</u>	<u>SUP. COMPROM.</u> <u>(ha)</u>	<u>SUP. CUMPLE</u> <u>(ha)</u>
170000006376812	18-149-022-00004-0001	104000	ALMENDROS-SIN VARIEDAD	S	0,90	0,00
170000006376815	18-149-023-00234-0004	104000	ALMENDROS-SIN VARIEDAD	S	5,02	0,00
170000006376816	18-149-023-00234-0007	104000	ALMENDROS-SIN VARIEDAD	S	0,82	0,00
170000006376814	18-149-023-00247-0001	104000	ALMENDROS-SIN VARIEDAD	S	4,88	0,00
170000006376818	18-149-023-00250-0001	104000	ALMENDROS-SIN VARIEDAD	S	2,66	0,00
170000006376813	18-149-023-00254-0002	104000	ALMENDROS-SIN VARIEDAD	S	2,10	0,00

Porcentaje de superficie determinada situada en zonas RAMSAR

PUNTOS: 0,00 0.0%

<u>REF.</u>	<u>REFERENCIA SIGPAC</u>	<u>CULTIVO</u>	<u>DESCRIPCIÓN CULTIVO</u>	<u>S/R</u>	<u>SUP. COMPROM.</u> <u>(ha)</u>	<u>SUP. CUMPLE</u> <u>(ha)</u>
170000006376812	18-149-022-00004-0001	104000	ALMENDROS-SIN VARIEDAD	S	0,90	0,00
170000006376815	18-149-023-00234-0004	104000	ALMENDROS-SIN VARIEDAD	S	5,02	0,00
170000006376816	18-149-023-00234-0007	104000	ALMENDROS-SIN VARIEDAD	S	0,82	0,00
170000006376814	18-149-023-00247-0001	104000	ALMENDROS-SIN VARIEDAD	S	4,88	0,00
170000006376818	18-149-023-00250-0001	104000	ALMENDROS-SIN VARIEDAD	S	2,66	0,00
170000006376813	18-149-023-00254-0002	104000	ALMENDROS-SIN VARIEDAD	S	2,10	0,00

Porcentaje de superficie determinada en zonas vulnerables a la contaminación por nitratos

PUNTOS: 0,00 0.0%

<u>REF.</u>	<u>REFERENCIA SIGPAC</u>	<u>CULTIVO</u>	<u>DESCRIPCIÓN CULTIVO</u>	<u>S/R</u>	<u>SUP. COMPROM.</u> <u>(ha)</u>	<u>SUP. CUMPLE</u> <u>(ha)</u>
170000006376812	18-149-022-00004-0001	104000	ALMENDROS-SIN VARIEDAD	S	0,90	0,00
170000006376815	18-149-023-00234-0004	104000	ALMENDROS-SIN VARIEDAD	S	5,02	0,00
170000006376816	18-149-023-00234-0007	104000	ALMENDROS-SIN VARIEDAD	S	0,82	0,00
170000006376814	18-149-023-00247-0001	104000	ALMENDROS-SIN VARIEDAD	S	4,88	0,00
170000006376818	18-149-023-00250-0001	104000	ALMENDROS-SIN VARIEDAD	S	2,66	0,00
170000006376813	18-149-023-00254-0002	104000	ALMENDROS-SIN VARIEDAD	S	2,10	0,00

Pendiente media de la explotación

PUNTOS: 1,00 3.69%

<u>REF.</u>	<u>REFERENCIA SIGPAC</u>	<u>CULTIVO</u>	<u>DESCRIPCIÓN CULTIVO</u>	<u>S/R</u>	<u>PENDIENTE MEDIA (%)</u>	<u>SUP. COMPROM.</u> <u>(ha)</u>
170000006376812	18-149-022-00004-0001	104000	ALMENDROS-SIN VARIEDAD	S	4,79	0,90

REF.	REFERENCIA SIGPAC	CULTIVO	DESCRIPCIÓN CULTIVO	S/R	PENDIENTE		SUP.
					MEDIA (%)	COMPROM.	(ha)
170000006376815	18-149-023-00234-0004	104000	ALMENDROS-SIN VARIEDAD	S	2,55		5,02
170000006376816	18-149-023-00234-0007	104000	ALMENDROS-SIN VARIEDAD	S	9,70		0,82
170000006376814	18-149-023-00247-0001	104000	ALMENDROS-SIN VARIEDAD	S	3,35		4,88
170000006376818	18-149-023-00250-0001	104000	ALMENDROS-SIN VARIEDAD	S	4,23		2,66
170000006376813	18-149-023-00254-0002	104000	ALMENDROS-SIN VARIEDAD	S	3,69		2,10

Porcentaje de Superficie de la explotación en municipios con más del 40 por ciento de su superficie agraria dentro de la Zona de desertificación PUNTOS: 6,00 100.0%

REF.	REFERENCIA SIGPAC	CULTIVO	DESCRIPCIÓN CULTIVO	S/R	SUP.	
					COMPROM.	CUMPLE
					(ha)	(ha)
170000006376812	18-149-022-00004-0001	104000	ALMENDROS-SIN VARIEDAD	S	0,90	0,90
170000006376815	18-149-023-00234-0004	104000	ALMENDROS-SIN VARIEDAD	S	5,02	5,02
170000006376816	18-149-023-00234-0007	104000	ALMENDROS-SIN VARIEDAD	S	0,82	0,82
170000006376814	18-149-023-00247-0001	104000	ALMENDROS-SIN VARIEDAD	S	4,88	4,88
170000006376818	18-149-023-00250-0001	104000	ALMENDROS-SIN VARIEDAD	S	2,66	2,66
170000006376813	18-149-023-00254-0002	104000	ALMENDROS-SIN VARIEDAD	S	2,10	2,10



<u>APELLIDOS Y NOMBRE / RAZÓN SOCIAL</u>	<u>NIF</u>	<u>EXPEDIENTE</u>	<u>SUP. COMPROMETIDA</u>		
			<u>(ha)</u>		
MARTINEZ RECHE FERNANDO	****1128*	1057532	12.81		
RESOLUCIÓN					
ADMITIDO					
IMPORTES POR ANUALIDAD					
	<u>2018</u>	<u>2019</u>	<u>2020</u>	<u>2021</u>	<u>2022</u>
IMPORTE MÁXIMO SUBVENCIONABLE	2.770,03 €	2.770,03 €	2.770,03 €	2.770,03 €	2.770,03 €
IMPORTE MEDIO DE TRANSFERENCIA (€/ha)	216,24 €	216,24 €	216,24 €	216,24 €	216,24 €

DETALLE IMPORTES POR ANUALIDAD

<u>GRUPOS DE CULTIVO ADMITIDOS</u>	<u>SUP. COMPROM.</u>	<u>2018</u>	<u>2019</u>	<u>2020</u>	<u>2021</u>	<u>2022</u>
	<u>(ha)</u>					
FRUTALES SECANO	12,81	2.770,03 €	2.770,03 €	2.770,03 €	2.770,03 €	2.770,03 €

RECINTOS COMPROMETIDOS

<u>REF.</u>	<u>REFERENCIA SIGPAC</u>	<u>CULTIVO DESCRIPCIÓN CULTIVO</u>	<u>S/R</u>	<u>PEND. MEDIA</u>	<u>SUP. DEC. ADMIN.</u>	<u>NU SUP. CERT.</u>	<u>SUP. CAMPO</u>	<u>SUP. COMPROM.</u>
				<u>(%)</u>	<u>(ha)</u>	<u>(ha)</u>	<u>(ha)</u>	<u>(ha)</u>
1700000006509536	18-149-021-00213-0001	104000 ALMENDROS-SIN VARIEDAD	S	6,61	5,84	5,84		5,84
1700000006509537	18-149-021-09004-0002	104000 ALMENDROS-SIN VARIEDAD	S	7,26	0,14	0,14		0,14
1700000006509535	18-149-021-00201-0001	104000 ALMENDROS-SIN VARIEDAD	S	8,07	2,06	2,06		2,06
1700000006509538	18-149-021-00208-0001	104000 ALMENDROS-SIN VARIEDAD	S	14,27	4,77	4,77		4,77

RESUMEN CRITERIOS DE SELECCIÓN

11.2.1.1 Mantenimiento de prácticas y métodos de agricultura ecológica: Cultivos permanentes distintos de olivar - Conv 2018. PUNTOS: 8,00

	<u>PUNTOS</u>	<u>CUMPLE</u>
Porcentaje de superficie determinada en Red Natura 2000	0,00	0.0%
Porcentaje de superficie determinada situada en zonas RAMSAR	0,00	0.0%
Porcentaje de superficie determinada en zonas vulnerables a la contaminación por nitratos	0,00	0.0%
Pendiente media de la explotación	2,00	9.7%
Porcentaje de Superficie de la explotación en municipios con más del 40 por ciento de su superficie agraria dentro de la Zona de desertificación	6,00	100.0%



DETALLE CRITERIOS DE SELECCIÓN**11.2.1.1 Mantenimiento de prácticas y métodos de agricultura ecológica: Cultivos permanentes distintos de olivar - Conv 2018.****PUNTOS: 8,00****Porcentaje de superficie determinada en Red Natura 2000****PUNTOS: 0,00 0.0%**

<u>REF.</u>	<u>REFERENCIA SIGPAC</u>	<u>CULTIVO</u>	<u>DESCRIPCIÓN CULTIVO</u>	<u>S/R</u>	<u>SUP. COMPROM.</u> <u>(ha)</u>	<u>SUP. CUMPLE</u> <u>(ha)</u>
170000006509535	18-149-021-00201-0001	104000	ALMENDROS-SIN VARIEDAD	S	2,06	0,00
170000006509538	18-149-021-00208-0001	104000	ALMENDROS-SIN VARIEDAD	S	4,77	0,00
170000006509536	18-149-021-00213-0001	104000	ALMENDROS-SIN VARIEDAD	S	5,84	0,00
170000006509537	18-149-021-09004-0002	104000	ALMENDROS-SIN VARIEDAD	S	0,14	0,00

Porcentaje de superficie determinada situada en zonas RAMSAR**PUNTOS: 0,00 0.0%**

<u>REF.</u>	<u>REFERENCIA SIGPAC</u>	<u>CULTIVO</u>	<u>DESCRIPCIÓN CULTIVO</u>	<u>S/R</u>	<u>SUP. COMPROM.</u> <u>(ha)</u>	<u>SUP. CUMPLE</u> <u>(ha)</u>
170000006509535	18-149-021-00201-0001	104000	ALMENDROS-SIN VARIEDAD	S	2,06	0,00
170000006509538	18-149-021-00208-0001	104000	ALMENDROS-SIN VARIEDAD	S	4,77	0,00
170000006509536	18-149-021-00213-0001	104000	ALMENDROS-SIN VARIEDAD	S	5,84	0,00
170000006509537	18-149-021-09004-0002	104000	ALMENDROS-SIN VARIEDAD	S	0,14	0,00

Porcentaje de superficie determinada en zonas vulnerables a la contaminación por nitratos**PUNTOS: 0,00 0.0%**

<u>REF.</u>	<u>REFERENCIA SIGPAC</u>	<u>CULTIVO</u>	<u>DESCRIPCIÓN CULTIVO</u>	<u>S/R</u>	<u>SUP. COMPROM.</u> <u>(ha)</u>	<u>SUP. CUMPLE</u> <u>(ha)</u>
170000006509535	18-149-021-00201-0001	104000	ALMENDROS-SIN VARIEDAD	S	2,06	0,00
170000006509538	18-149-021-00208-0001	104000	ALMENDROS-SIN VARIEDAD	S	4,77	0,00
170000006509536	18-149-021-00213-0001	104000	ALMENDROS-SIN VARIEDAD	S	5,84	0,00
170000006509537	18-149-021-09004-0002	104000	ALMENDROS-SIN VARIEDAD	S	0,14	0,00

Pendiente media de la explotación**PUNTOS: 2,00 9.7%**

<u>REF.</u>	<u>REFERENCIA SIGPAC</u>	<u>CULTIVO</u>	<u>DESCRIPCIÓN CULTIVO</u>	<u>S/R</u>	<u>PENDIENTE MEDIA (%)</u>	<u>SUP. COMPROM.</u> <u>(ha)</u>
170000006509535	18-149-021-00201-0001	104000	ALMENDROS-SIN VARIEDAD	S	8,07	2,06
170000006509538	18-149-021-00208-0001	104000	ALMENDROS-SIN VARIEDAD	S	14,27	4,77
170000006509536	18-149-021-00213-0001	104000	ALMENDROS-SIN VARIEDAD	S	6,61	5,84
170000006509537	18-149-021-09004-0002	104000	ALMENDROS-SIN VARIEDAD	S	7,26	0,14

Porcentaje de Superficie de la explotación en municipios con más del 40 por ciento de su superficie agraria dentro de la Zona de desertificación**PUNTOS: 6,00 100.0%**

<u>REF.</u>	<u>REFERENCIA SIGPAC</u>	<u>CULTIVO</u>	<u>DESCRIPCIÓN CULTIVO</u>	<u>S/R</u>	<u>SUP. COMPROM.</u> <u>(ha)</u>	<u>SUP. CUMPLE</u> <u>(ha)</u>
170000006509535	18-149-021-00201-0001	104000	ALMENDROS-SIN VARIEDAD	S	2,06	2,06
170000006509538	18-149-021-00208-0001	104000	ALMENDROS-SIN VARIEDAD	S	4,77	4,77
170000006509536	18-149-021-00213-0001	104000	ALMENDROS-SIN VARIEDAD	S	5,84	5,84
170000006509537	18-149-021-09004-0002	104000	ALMENDROS-SIN VARIEDAD	S	0,14	0,14



<u>APELLIDOS Y NOMBRE / RAZÓN SOCIAL</u>	<u>NIF</u>	<u>EXPEDIENTE</u>	<u>SUP. COMPROMETIDA</u>		
			<u>(ha)</u>		
MARTINEZ RECHE JOSE MARIA	****4774*	1167429	6.3		
RESOLUCIÓN					
ADMITIDO					
IMPORTE POR ANUALIDAD					
	<u>2018</u>	<u>2019</u>	<u>2020</u>	<u>2021</u>	<u>2022</u>
IMPORTE MÁXIMO SUBVENCIONABLE	1.362,31 €	1.362,31 €	1.362,31 €	1.362,31 €	1.362,31 €
IMPORTE MEDIO DE TRANSFERENCIA (€/ha)	216,24 €	216,24 €	216,24 €	216,24 €	216,24 €

DETALLE IMPORTES POR ANUALIDAD

<u>GRUPOS DE CULTIVO ADMITIDOS</u>	<u>SUP. COMPROM.</u>	<u>2018</u>	<u>2019</u>	<u>2020</u>	<u>2021</u>	<u>2022</u>
	<u>(ha)</u>					
FRUTALES SECANO	6,30	1.362,31 €	1.362,31 €	1.362,31 €	1.362,31 €	1.362,31 €

RECINTOS COMPROMETIDOS

<u>REF.</u>	<u>REFERENCIA SIGPAC</u>	<u>CULTIVO DESCRIPCIÓN CULTIVO</u>	<u>S/R</u>	<u>PEND. MEDIA (%)</u>	<u>SUP. DEC. ADMIN. (ha)</u>	<u>NU SUP. CERT. (ha)</u>	<u>SUP. CAMPO (ha)</u>	<u>SUP. COMPROM. (ha)</u>
1700000002712639	18-040-014-00268-0001	104000 ALMENDROS-SIN VARIEDAD	S	1,65	2,12	2,12		2,12
1700000002712640	18-040-007-00255-0001	104000 ALMENDROS-SIN VARIEDAD	S	2,47	2,58	2,58		2,58
1700000002712634	18-040-007-00250-0001	104000 ALMENDROS-SIN VARIEDAD	S	2,55	1,04	1,04		1,04
1700000002712637	18-024-010-00020-0003	104000 ALMENDROS-SIN VARIEDAD	S	5,46	0,06	0,06		0,06
1700000002712638	18-024-010-00020-0002	104000 ALMENDROS-SIN VARIEDAD	S	10,37	0,50	0,50		0,50

INCIDENCIAS**INCIDENCIA DESCRIPCIÓN**

- 85001 El recinto declarado no cumple con las normas de producción ecológica (artículo 5-1 e), Orden 26 mayo 2015)
 Ref:1700000002712633 Recinto:18-040-007-00191-001 Cultivo:104000 ALMENDROS-SIN VARIEDAD Secano
 Ref:1700000002712636 Recinto:18-040-007-00252-001 Cultivo:104000 ALMENDROS-SIN VARIEDAD Secano

RESUMEN CRITERIOS DE SELECCIÓN

11.2.1.1 Mantenimiento de prácticas y métodos de agricultura ecológica: Cultivos permanentes distintos de olivar - Conv 2018. PUNTOS: 7,00

	<u>PUNTOS</u>	<u>CUMPLE</u>
Porcentaje de superficie determinada en Red Natura 2000	0,00	0.0%
Porcentaje de superficie determinada situada en zonas RAMSAR	0,00	0.0%
Porcentaje de superficie determinada en zonas vulnerables a la contaminación por nitratos	0,00	0.0%
Pendiente media de la explotación	1,00	2.86%
Porcentaje de Superficie de la explotación en municipios con más del 40 por ciento de su superficie agraria dentro de la Zona de desertificación	6,00	100.0%



DETALLE CRITERIOS DE SELECCIÓN**11.2.1.1 Mantenimiento de prácticas y métodos de agricultura ecológica: Cultivos permanentes distintos de olivar - Conv 2018.****PUNTOS: 7,00****Porcentaje de superficie determinada en Red Natura 2000****PUNTOS: 0,00 0.0%**

<u>REF.</u>	<u>REFERENCIA SIGPAC</u>	<u>CULTIVO</u>	<u>DESCRIPCIÓN CULTIVO</u>	<u>S/R</u>	<u>SUP. COMPROM. (ha)</u>	<u>SUP. CUMPLE (ha)</u>
170000002712638	18-024-010-00020-0002	104000	ALMENDROS-SIN VARIEDAD	S	0,50	0,00
170000002712637	18-024-010-00020-0003	104000	ALMENDROS-SIN VARIEDAD	S	0,06	0,00
170000002712634	18-040-007-00250-0001	104000	ALMENDROS-SIN VARIEDAD	S	1,04	0,00
170000002712640	18-040-007-00255-0001	104000	ALMENDROS-SIN VARIEDAD	S	2,58	0,00
170000002712639	18-040-014-00268-0001	104000	ALMENDROS-SIN VARIEDAD	S	2,12	0,00

Porcentaje de superficie determinada situada en zonas RAMSAR**PUNTOS: 0,00 0.0%**

<u>REF.</u>	<u>REFERENCIA SIGPAC</u>	<u>CULTIVO</u>	<u>DESCRIPCIÓN CULTIVO</u>	<u>S/R</u>	<u>SUP. COMPROM. (ha)</u>	<u>SUP. CUMPLE (ha)</u>
170000002712638	18-024-010-00020-0002	104000	ALMENDROS-SIN VARIEDAD	S	0,50	0,00
170000002712637	18-024-010-00020-0003	104000	ALMENDROS-SIN VARIEDAD	S	0,06	0,00
170000002712634	18-040-007-00250-0001	104000	ALMENDROS-SIN VARIEDAD	S	1,04	0,00
170000002712640	18-040-007-00255-0001	104000	ALMENDROS-SIN VARIEDAD	S	2,58	0,00
170000002712639	18-040-014-00268-0001	104000	ALMENDROS-SIN VARIEDAD	S	2,12	0,00

Porcentaje de superficie determinada en zonas vulnerables a la contaminación por nitratos**PUNTOS: 0,00 0.0%**

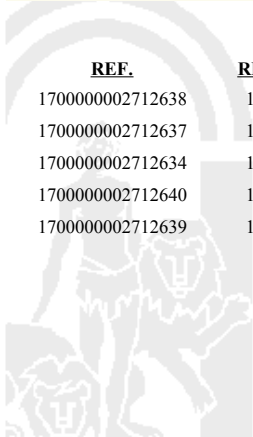
<u>REF.</u>	<u>REFERENCIA SIGPAC</u>	<u>CULTIVO</u>	<u>DESCRIPCIÓN CULTIVO</u>	<u>S/R</u>	<u>SUP. COMPROM. (ha)</u>	<u>SUP. CUMPLE (ha)</u>
170000002712638	18-024-010-00020-0002	104000	ALMENDROS-SIN VARIEDAD	S	0,50	0,00
170000002712637	18-024-010-00020-0003	104000	ALMENDROS-SIN VARIEDAD	S	0,06	0,00
170000002712634	18-040-007-00250-0001	104000	ALMENDROS-SIN VARIEDAD	S	1,04	0,00
170000002712640	18-040-007-00255-0001	104000	ALMENDROS-SIN VARIEDAD	S	2,58	0,00
170000002712639	18-040-014-00268-0001	104000	ALMENDROS-SIN VARIEDAD	S	2,12	0,00

Pendiente media de la explotación**PUNTOS: 1,00 2.86%**

<u>REF.</u>	<u>REFERENCIA SIGPAC</u>	<u>CULTIVO</u>	<u>DESCRIPCIÓN CULTIVO</u>	<u>S/R</u>	<u>PENDIENTE MEDIA (%)</u>	<u>SUP. COMPROM. (ha)</u>
170000002712638	18-024-010-00020-0002	104000	ALMENDROS-SIN VARIEDAD	S	10,37	0,50
170000002712637	18-024-010-00020-0003	104000	ALMENDROS-SIN VARIEDAD	S	5,46	0,06
170000002712634	18-040-007-00250-0001	104000	ALMENDROS-SIN VARIEDAD	S	2,55	1,04
170000002712640	18-040-007-00255-0001	104000	ALMENDROS-SIN VARIEDAD	S	2,47	2,58
170000002712639	18-040-014-00268-0001	104000	ALMENDROS-SIN VARIEDAD	S	1,65	2,12

Porcentaje de Superficie de la explotación en municipios con más del 40 por ciento de su superficie agraria dentro de la Zona de desertificación**PUNTOS: 6,00 100.0%**

<u>REF.</u>	<u>REFERENCIA SIGPAC</u>	<u>CULTIVO</u>	<u>DESCRIPCIÓN CULTIVO</u>	<u>S/R</u>	<u>SUP. COMPROM. (ha)</u>	<u>SUP. CUMPLE (ha)</u>
170000002712638	18-024-010-00020-0002	104000	ALMENDROS-SIN VARIEDAD	S	0,50	0,50
170000002712637	18-024-010-00020-0003	104000	ALMENDROS-SIN VARIEDAD	S	0,06	0,06
170000002712634	18-040-007-00250-0001	104000	ALMENDROS-SIN VARIEDAD	S	1,04	1,04
170000002712640	18-040-007-00255-0001	104000	ALMENDROS-SIN VARIEDAD	S	2,58	2,58
170000002712639	18-040-014-00268-0001	104000	ALMENDROS-SIN VARIEDAD	S	2,12	2,12



<u>APELLIDOS Y NOMBRE / RAZÓN SOCIAL</u>	<u>NIF</u>	<u>EXPEDIENTE</u>	<u>SUP. COMPROMETIDA</u>		
MARTINEZ RECHE JUAN DE DIOS	***2747*	1204608	<u>(ha)</u>		
RESOLUCIÓN					
ADMITIDO					
IMPORTE POR ANUALIDAD					
	2018	2019	2020	2021	2022
IMPORTE MÁXIMO SUBVENCIONABLE	841,17 €	841,17 €	841,17 €	841,17 €	841,17 €
IMPORTE MEDIO DE TRANSFERENCIA (€/ha)	216,24 €	216,24 €	216,24 €	216,24 €	216,24 €

DETALLE IMPORTES POR ANUALIDAD

<u>GRUPOS DE CULTIVO ADMITIDOS</u>	<u>SUP. COMPROM.</u>	2018	2019	2020	2021	2022
	<u>(ha)</u>					
FRUTALES SECANO	3,89	841,17 €	841,17 €	841,17 €	841,17 €	841,17 €

RECINTOS COMPROMETIDOS

<u>REF.</u>	<u>REFERENCIA SIGPAC</u>	<u>CULTIVO DESCRIPCIÓN CULTIVO</u>	<u>S/R</u>	<u>PEND. MEDIA (%)</u>	<u>SUP. DEC. ADMIN. (ha)</u>	<u>NU SUP. CERT. (ha)</u>	<u>SUP. CAMPO (ha)</u>	<u>SUP. COMPROM. (ha)</u>
1700000007082693	18-057-023-00023-0023	124000 PISTACHO-SIN VARIEDAD	S	3,47	0,02	0,02		0,02
1700000007082688	18-057-023-00021-0001	124000 PISTACHO-SIN VARIEDAD	S	5,55	0,20	0,20		0,20
1700000007082691	18-057-023-00023-0014	124000 PISTACHO-SIN VARIEDAD	S	7,03	0,37	0,37		0,37
1700000007082695	18-057-023-00023-0027	124000 PISTACHO-SIN VARIEDAD	S	7,26	0,10	0,10		0,10
1700000007082692	18-057-023-00023-0022	124000 PISTACHO-SIN VARIEDAD	S	9,15	0,16	0,16		0,16
1700000007082694	18-057-023-00023-0026	124000 PISTACHO-SIN VARIEDAD	S	12,80	0,14	0,14		0,14
1700000007082701	18-057-023-00023-0024	124000 PISTACHO-SIN VARIEDAD	S	14,08	0,71	0,71		0,71
1700000007082690	18-057-023-00025-0001	124000 PISTACHO-SIN VARIEDAD	S	14,47	0,11	0,11		0,11
1700000007082700	18-057-023-00023-0007	124000 PISTACHO-SIN VARIEDAD	S	15,45	0,92	0,92		0,92
1700000007082696	18-057-023-00023-0009	124000 PISTACHO-SIN VARIEDAD	S	21,89	0,31	0,31		0,31
1700000007082698	18-057-023-00023-0030	124000 PISTACHO-SIN VARIEDAD	S	25,47	0,17	0,17		0,17
1700000007082689	18-057-023-00023-0028	124000 PISTACHO-SIN VARIEDAD	S	25,93	0,43	0,43		0,43
1700000007082697	18-057-023-00023-0029	124000 PISTACHO-SIN VARIEDAD	S	28,36	0,25	0,25		0,25

RESUMEN CRITERIOS DE SELECCIÓN

11.2.1.1 Mantenimiento de prácticas y métodos de agricultura ecológica: Cultivos permanentes distintos de olivar - Conv 2018. PUNTOS: 8,00

	<u>PUNTOS</u>	<u>CUMPLE</u>
Porcentaje de superficie determinada en Red Natura 2000	0,00	0.0%
Porcentaje de superficie determinada situada en zonas RAMSAR	0,00	0.0%
Porcentaje de superficie determinada en zonas vulnerables a la contaminación por nitratos	0,00	0.0%
Pendiente media de la explotación	2,00	16.17%
Porcentaje de Superficie de la explotación en municipios con más del 40 por ciento de su superficie agraria dentro de la Zona de desertificación	6,00	100.0%



DETALLE CRITERIOS DE SELECCIÓN**11.2.1.1 Mantenimiento de prácticas y métodos de agricultura ecológica: Cultivos permanentes distintos de olivar - Conv 2018.****PUNTOS: 8,00****Porcentaje de superficie determinada en Red Natura 2000****PUNTOS: 0,00 0.0%**

<u>REF.</u>	<u>REFERENCIA SIGPAC</u>	<u>CULTIVO</u>	<u>DESCRIPCIÓN CULTIVO</u>	<u>S/R</u>	<u>SUP. COMPROM.</u> <u>(ha)</u>	<u>SUP. CUMPLE</u> <u>(ha)</u>
170000007082688	18-057-023-00021-0001	124000	PISTACHO-SIN VARIEDAD	S	0,20	0,00
170000007082700	18-057-023-00023-0007	124000	PISTACHO-SIN VARIEDAD	S	0,92	0,00
170000007082696	18-057-023-00023-0009	124000	PISTACHO-SIN VARIEDAD	S	0,31	0,00
170000007082691	18-057-023-00023-0014	124000	PISTACHO-SIN VARIEDAD	S	0,37	0,00
170000007082692	18-057-023-00023-0022	124000	PISTACHO-SIN VARIEDAD	S	0,16	0,00
170000007082693	18-057-023-00023-0023	124000	PISTACHO-SIN VARIEDAD	S	0,02	0,00
170000007082701	18-057-023-00023-0024	124000	PISTACHO-SIN VARIEDAD	S	0,71	0,00
170000007082694	18-057-023-00023-0026	124000	PISTACHO-SIN VARIEDAD	S	0,14	0,00
170000007082695	18-057-023-00023-0027	124000	PISTACHO-SIN VARIEDAD	S	0,10	0,00
170000007082689	18-057-023-00023-0028	124000	PISTACHO-SIN VARIEDAD	S	0,43	0,00
170000007082697	18-057-023-00023-0029	124000	PISTACHO-SIN VARIEDAD	S	0,25	0,00
170000007082698	18-057-023-00023-0030	124000	PISTACHO-SIN VARIEDAD	S	0,17	0,00
170000007082690	18-057-023-00025-0001	124000	PISTACHO-SIN VARIEDAD	S	0,11	0,00

Porcentaje de superficie determinada situada en zonas RAMSAR**PUNTOS: 0,00 0.0%**

<u>REF.</u>	<u>REFERENCIA SIGPAC</u>	<u>CULTIVO</u>	<u>DESCRIPCIÓN CULTIVO</u>	<u>S/R</u>	<u>SUP. COMPROM.</u> <u>(ha)</u>	<u>SUP. CUMPLE</u> <u>(ha)</u>
170000007082688	18-057-023-00021-0001	124000	PISTACHO-SIN VARIEDAD	S	0,20	0,00
170000007082700	18-057-023-00023-0007	124000	PISTACHO-SIN VARIEDAD	S	0,92	0,00
170000007082696	18-057-023-00023-0009	124000	PISTACHO-SIN VARIEDAD	S	0,31	0,00
170000007082691	18-057-023-00023-0014	124000	PISTACHO-SIN VARIEDAD	S	0,37	0,00
170000007082692	18-057-023-00023-0022	124000	PISTACHO-SIN VARIEDAD	S	0,16	0,00
170000007082693	18-057-023-00023-0023	124000	PISTACHO-SIN VARIEDAD	S	0,02	0,00
170000007082701	18-057-023-00023-0024	124000	PISTACHO-SIN VARIEDAD	S	0,71	0,00
170000007082694	18-057-023-00023-0026	124000	PISTACHO-SIN VARIEDAD	S	0,14	0,00
170000007082695	18-057-023-00023-0027	124000	PISTACHO-SIN VARIEDAD	S	0,10	0,00
170000007082689	18-057-023-00023-0028	124000	PISTACHO-SIN VARIEDAD	S	0,43	0,00
170000007082697	18-057-023-00023-0029	124000	PISTACHO-SIN VARIEDAD	S	0,25	0,00
170000007082698	18-057-023-00023-0030	124000	PISTACHO-SIN VARIEDAD	S	0,17	0,00
170000007082690	18-057-023-00025-0001	124000	PISTACHO-SIN VARIEDAD	S	0,11	0,00

Porcentaje de superficie determinada en zonas vulnerables a la contaminación por nitratos**PUNTOS: 0,00 0.0%**

<u>REF.</u>	<u>REFERENCIA SIGPAC</u>	<u>CULTIVO</u>	<u>DESCRIPCIÓN CULTIVO</u>	<u>S/R</u>	<u>SUP. COMPROM.</u> <u>(ha)</u>	<u>SUP. CUMPLE</u> <u>(ha)</u>
170000007082688	18-057-023-00021-0001	124000	PISTACHO-SIN VARIEDAD	S	0,20	0,00
170000007082700	18-057-023-00023-0007	124000	PISTACHO-SIN VARIEDAD	S	0,92	0,00
170000007082696	18-057-023-00023-0009	124000	PISTACHO-SIN VARIEDAD	S	0,31	0,00
170000007082691	18-057-023-00023-0014	124000	PISTACHO-SIN VARIEDAD	S	0,37	0,00
170000007082692	18-057-023-00023-0022	124000	PISTACHO-SIN VARIEDAD	S	0,16	0,00
170000007082693	18-057-023-00023-0023	124000	PISTACHO-SIN VARIEDAD	S	0,02	0,00
170000007082701	18-057-023-00023-0024	124000	PISTACHO-SIN VARIEDAD	S	0,71	0,00
170000007082694	18-057-023-00023-0026	124000	PISTACHO-SIN VARIEDAD	S	0,14	0,00
170000007082695	18-057-023-00023-0027	124000	PISTACHO-SIN VARIEDAD	S	0,10	0,00
170000007082689	18-057-023-00023-0028	124000	PISTACHO-SIN VARIEDAD	S	0,43	0,00
170000007082697	18-057-023-00023-0029	124000	PISTACHO-SIN VARIEDAD	S	0,25	0,00
170000007082698	18-057-023-00023-0030	124000	PISTACHO-SIN VARIEDAD	S	0,17	0,00
170000007082690	18-057-023-00025-0001	124000	PISTACHO-SIN VARIEDAD	S	0,11	0,00

Pendiente media de la explotación**PUNTOS: 2,00 16.17%**

REF.	REFERENCIA SIGPAC	CULTIVO	DESCRIPCIÓN CULTIVO	S/R	PENDIENTE		SUP.
					MEDIA (%)	COMPROM.	(ha)
1700000007082688	18-057-023-00021-0001	124000	PISTACHO-SIN VARIEDAD	S	5,55		0,20
1700000007082700	18-057-023-00023-0007	124000	PISTACHO-SIN VARIEDAD	S	15,45		0,92
1700000007082696	18-057-023-00023-0009	124000	PISTACHO-SIN VARIEDAD	S	21,89		0,31
1700000007082691	18-057-023-00023-0014	124000	PISTACHO-SIN VARIEDAD	S	7,03		0,37
1700000007082692	18-057-023-00023-0022	124000	PISTACHO-SIN VARIEDAD	S	9,15		0,16
1700000007082693	18-057-023-00023-0023	124000	PISTACHO-SIN VARIEDAD	S	3,47		0,02
1700000007082701	18-057-023-00023-0024	124000	PISTACHO-SIN VARIEDAD	S	14,08		0,71
1700000007082694	18-057-023-00023-0026	124000	PISTACHO-SIN VARIEDAD	S	12,80		0,14
1700000007082695	18-057-023-00023-0027	124000	PISTACHO-SIN VARIEDAD	S	7,26		0,10
1700000007082689	18-057-023-00023-0028	124000	PISTACHO-SIN VARIEDAD	S	25,93		0,43
1700000007082697	18-057-023-00023-0029	124000	PISTACHO-SIN VARIEDAD	S	28,36		0,25
1700000007082698	18-057-023-00023-0030	124000	PISTACHO-SIN VARIEDAD	S	25,47		0,17
1700000007082690	18-057-023-00025-0001	124000	PISTACHO-SIN VARIEDAD	S	14,47		0,11

Porcentaje de Superficie de la explotación en municipios con más del 40 por ciento de su superficie agraria dentro de la Zona de desertificación

PUNTOS: 6,00 100.0%

REF.	REFERENCIA SIGPAC	CULTIVO	DESCRIPCIÓN CULTIVO	S/R	SUP.	
					COMPROM.	CUMPLE
					(ha)	(ha)
1700000007082688	18-057-023-00021-0001	124000	PISTACHO-SIN VARIEDAD	S	0,20	0,20
1700000007082700	18-057-023-00023-0007	124000	PISTACHO-SIN VARIEDAD	S	0,92	0,92
1700000007082696	18-057-023-00023-0009	124000	PISTACHO-SIN VARIEDAD	S	0,31	0,31
1700000007082691	18-057-023-00023-0014	124000	PISTACHO-SIN VARIEDAD	S	0,37	0,37
1700000007082692	18-057-023-00023-0022	124000	PISTACHO-SIN VARIEDAD	S	0,16	0,16
1700000007082693	18-057-023-00023-0023	124000	PISTACHO-SIN VARIEDAD	S	0,02	0,02
1700000007082701	18-057-023-00023-0024	124000	PISTACHO-SIN VARIEDAD	S	0,71	0,71
1700000007082694	18-057-023-00023-0026	124000	PISTACHO-SIN VARIEDAD	S	0,14	0,14
1700000007082695	18-057-023-00023-0027	124000	PISTACHO-SIN VARIEDAD	S	0,10	0,10
1700000007082689	18-057-023-00023-0028	124000	PISTACHO-SIN VARIEDAD	S	0,43	0,43
1700000007082697	18-057-023-00023-0029	124000	PISTACHO-SIN VARIEDAD	S	0,25	0,25
1700000007082698	18-057-023-00023-0030	124000	PISTACHO-SIN VARIEDAD	S	0,17	0,17
1700000007082690	18-057-023-00025-0001	124000	PISTACHO-SIN VARIEDAD	S	0,11	0,11



<u>APELLIDOS Y NOMBRE / RAZÓN SOCIAL</u>	<u>NIF</u>	<u>EXPEDIENTE</u>	<u>SUP. COMPROMETIDA</u>			
			<u>(ha)</u>			
MARTINEZ RECHE MIGUEL ANGEL	***9158*	1101308	57.45			
RESOLUCIÓN						
ADMITIDO						
IMPORTES POR ANUALIDAD						
		2018	2019	2020	2021	2022
IMPORTE MÁXIMO SUBVENCIONABLE		10.913,63 €	10.913,63 €	10.913,63 €	10.913,63 €	10.913,63 €
IMPORTE MEDIO DE TRANSFERENCIA (€/ha)		189,97 €	189,97 €	189,97 €	189,97 €	189,97 €

DETALLE IMPORTES POR ANUALIDAD

<u>GRUPOS DE CULTIVO ADMITIDOS</u>	<u>SUP. COMPROM.</u>	2018	2019	2020	2021	2022
	<u>(ha)</u>					
FRUTALES SECANO	57,45	10.913,63 €	10.913,63 €	10.913,63 €	10.913,63 €	10.913,63 €

RECINTOS COMPROMETIDOS

<u>REF.</u>	<u>REFERENCIA SIGPAC</u>	<u>CULTIVO DESCRIPCIÓN CULTIVO</u>	<u>S/R</u>	<u>PEND. MEDIA (%)</u>	<u>SUP. DEC. ADMIN. (ha)</u>	<u>NU SUP. CERT. (ha)</u>	<u>SUP. CAMPO (ha)</u>	<u>SUP. COMPROM. (ha)</u>
170000006346995	18-057-022-00021-0003	104000 ALMENDROS-SIN VARIEDAD	S	3,14	0,05	0,05		0,05
170000006346943	18-057-023-00001-0002	104000 ALMENDROS-SIN VARIEDAD	S	3,31	0,75	0,75		0,75
170000006346998	18-057-034-00209-0001	104000 ALMENDROS-SIN VARIEDAD	S	4,19	22,77	22,77		22,77
170000006346997	18-057-022-00021-0001	104000 ALMENDROS-SIN VARIEDAD	S	4,89	0,62	0,62		0,62
170000006346989	18-057-035-00152-0001	104000 ALMENDROS-SIN VARIEDAD	S	5,99	0,49	0,49		0,49
170000006346964	18-057-028-00006-0003	104000 ALMENDROS-SIN VARIEDAD	S	6,15	0,50	0,50		0,50
170000006346963	18-057-028-00005-0001	104000 ALMENDROS-SIN VARIEDAD	S	6,55	3,66	3,66		3,66
170000006346990	18-057-035-00153-0001	104000 ALMENDROS-SIN VARIEDAD	S	6,79	0,49	0,49		0,49
170000006347025	18-057-033-00062-0001	104000 ALMENDROS-SIN VARIEDAD	S	7,05	1,35	1,35		1,35
170000006347016	18-057-022-00020-0002	104000 ALMENDROS-SIN VARIEDAD	S	7,24	1,18	1,18		1,18
170000006346996	18-057-035-00173-0001	104000 ALMENDROS-SIN VARIEDAD	S	8,31	0,30	0,30		0,30
170000006347014	18-057-022-00021-0002	104000 ALMENDROS-SIN VARIEDAD	S	8,82	0,10	0,10		0,10
170000006346983	18-057-022-00008-0023	104000 ALMENDROS-SIN VARIEDAD	S	10,05	5,69	5,69		5,69
170000006347003	18-057-023-00016-0001	104000 ALMENDROS-SIN VARIEDAD	S	10,05	0,66	0,66		0,66
170000006346982	04-070-002-00168-0002	104000 ALMENDROS-SIN VARIEDAD	S	10,08	3,58	3,58		3,58
170000006346991	04-070-002-00167-0021	104000 ALMENDROS-SIN VARIEDAD	S	10,52	1,18	1,18		1,18
170000006346980	18-057-022-00008-0024	104000 ALMENDROS-SIN VARIEDAD	S	10,57	4,82	4,82		4,82
170000006347011	18-057-031-00038-0001	104000 ALMENDROS-SIN VARIEDAD	S	11,40	0,35	0,35		0,35
170000006347004	18-057-022-00018-0013	104000 ALMENDROS-SIN VARIEDAD	S	11,61	0,02	0,02		0,02
170000006347013	18-057-031-00036-0001	104000 ALMENDROS-SIN VARIEDAD	S	12,28	0,09	0,09		0,09
170000006347012	18-057-031-00037-0001	104000 ALMENDROS-SIN VARIEDAD	S	13,62	1,01	1,01		1,01
170000006346979	18-057-022-00018-0008	104000 ALMENDROS-SIN VARIEDAD	S	13,63	1,84	1,84		1,84
170000006347007	18-057-022-00018-0009	104000 ALMENDROS-SIN VARIEDAD	S	16,34	0,17	0,17		0,17
170000006347010	18-057-031-00039-0001	104000 ALMENDROS-SIN VARIEDAD	S	16,62	0,29	0,29		0,29
170000006347027	18-057-033-00063-0002	104000 ALMENDROS-SIN VARIEDAD	S	17,14	2,85	2,85		2,85
170000006346987	18-057-031-00008-0003	104000 ALMENDROS-SIN VARIEDAD	S	18,21	0,71	0,71		0,71
170000006346992	18-057-033-00063-0005	104000 ALMENDROS-SIN VARIEDAD	S	23,76	1,39	1,39		1,39
170000006347017	18-057-022-00018-0014	104000 ALMENDROS-SIN VARIEDAD	S	29,42	0,54	0,54		0,54



INCIDENCIAS**INCIDENCIA DESCRIPCIÓN**

85001	El recinto declarado no cumple con las normas de producción ecológica (artículo 5-1 e), Orden 26 mayo 2015) Ref:1700000006346927 Recinto:04-070-002-00167-002 Cultivo:104000 ALMENDROS-SIN VARIEDAD Secano Ref:1700000006347021 Recinto:04-070-002-00167-003 Cultivo:104000 ALMENDROS-SIN VARIEDAD Secano Ref:1700000006347020 Recinto:04-070-002-00167-004 Cultivo:104000 ALMENDROS-SIN VARIEDAD Secano Ref:1700000006347018 Recinto:04-070-002-00167-006 Cultivo:104000 ALMENDROS-SIN VARIEDAD Secano Ref:1700000006347002 Recinto:04-070-002-00167-010 Cultivo:104000 ALMENDROS-SIN VARIEDAD Secano Ref:1700000006346999 Recinto:04-070-002-00167-011 Cultivo:104000 ALMENDROS-SIN VARIEDAD Secano Ref:1700000006346984 Recinto:04-070-002-00167-012 Cultivo:104000 ALMENDROS-SIN VARIEDAD Secano Ref:1700000006346988 Recinto:04-070-002-00167-013 Cultivo:104000 ALMENDROS-SIN VARIEDAD Secano Ref:1700000006346988 Recinto:04-070-002-00167-014 Cultivo:104000 ALMENDROS-SIN VARIEDAD Secano Ref:1700000006346966 Recinto:04-070-002-00167-015 Cultivo:104000 ALMENDROS-SIN VARIEDAD Secano Ref:1700000006346974 Recinto:04-070-002-00167-017 Cultivo:104000 ALMENDROS-SIN VARIEDAD Secano Ref:1700000006347001 Recinto:04-070-002-00167-020 Cultivo:104000 ALMENDROS-SIN VARIEDAD Secano Ref:1700000006347009 Recinto:04-070-002-00167-022 Cultivo:104000 ALMENDROS-SIN VARIEDAD Secano Ref:1700000006346928 Recinto:04-070-002-00167-023 Cultivo:104000 ALMENDROS-SIN VARIEDAD Secano Ref:44576 Recinto:04-070-002-00168-004 Cultivo:104000 ALMENDROS-SIN VARIEDAD Secano Ref:4103057 Recinto:18-057-016-00003-001 Cultivo:104000 ALMENDROS-SIN VARIEDAD Secano Ref:4103063 Recinto:18-057-017-00042-002 Cultivo:104000 ALMENDROS-SIN VARIEDAD Secano Ref:4103029 Recinto:18-057-017-00050-001 Cultivo:104000 ALMENDROS-SIN VARIEDAD Secano Ref:4103025 Recinto:18-057-017-00052-002 Cultivo:104000 ALMENDROS-SIN VARIEDAD Secano Ref:4103039 Recinto:18-057-017-00065-002 Cultivo:104000 ALMENDROS-SIN VARIEDAD Secano Ref:4103047 Recinto:18-057-017-00067-001 Cultivo:104000 ALMENDROS-SIN VARIEDAD Secano Ref:4103053 Recinto:18-057-017-00073-001 Cultivo:104000 ALMENDROS-SIN VARIEDAD Secano Ref:1700000006347006 Recinto:18-057-035-00176-001 Cultivo:104000 ALMENDROS-SIN VARIEDAD Regadío
85007	Cultivo, variedad, regimen y/o uso del recinto SIGPAC no compatible con la operación (anexo IV.I, Orden 26 mayo 2015) Ref:1700000006347001 Recinto:04-070-002-00167-020 Cultivo:104000 ALMENDROS-SIN VARIEDAD Secano Uso SIGPAC:TA
85013	Superficie resuelta para el grupo de pago menor que la mínima requerida (requisito anexo 1, Orden 26 mayo 2015) Sup. Resuelta:0,21 Grupo de Pago:FRUTALES REGADÍO
85014	Recinto afectado por el requisito del cumplimiento de la superficie mínima para el grupo de pago (requisito anexo 1, Orden 26 mayo 2015) Ref:1700000006346981 Recinto:18-057-035-00177-001 Cultivo:104000 ALMENDROS-SIN VARIEDAD Regadío Sup. Declarada:0,1 Superficie Resolver:0,1 Ref:1700000006347008 Recinto:18-057-035-00178-002 Cultivo:104000 ALMENDROS-SIN VARIEDAD Regadío Sup. Declarada:0,11 Superficie Resolver:0,11

RESUMEN CRITERIOS DE SELECCIÓN

11.2.1.1 Mantenimiento de prácticas y métodos de agricultura ecológica: Cultivos permanentes distintos de olivar - Conv 2018. PUNTOS: 8,00

	<u>PUNTOS</u>	<u>CUMPLE</u>
Porcentaje de superficie determinada en Red Natura 2000	0,00	0.0%
Porcentaje de superficie determinada situada en zonas RAMSAR	0,00	0.0%
Porcentaje de superficie determinada en zonas vulnerables a la contaminación por nitratos	0,00	0.0%
Pendiente media de la explotación	2,00	8.38%
Porcentaje de Superficie de la explotación en municipios con más del 40 por ciento de su superficie agraria dentro de la Zona de desertificación	6,00	100.0%

DETALLE CRITERIOS DE SELECCIÓN

11.2.1.1 Mantenimiento de prácticas y métodos de agricultura ecológica: Cultivos permanentes distintos de olivar - Conv 2018. PUNTOS: 8,00

						PUNTOS:	0,00	0.0%
REF.	REFERENCIA SIGPAC	CULTIVO	DESCRIPCIÓN CULTIVO	S/R		<u>SUP.</u> <u>COMPROM.</u> <u>(ha)</u>	<u>SUP.</u> <u>CUMPLE</u> <u>(ha)</u>	
1700000006346991	04-070-002-00167-0021	104000	ALMENDROS-SIN VARIEDAD	S		1,18	0,00	
1700000006346982	04-070-002-00168-0002	104000	ALMENDROS-SIN VARIEDAD	S		3,58	0,00	
1700000006346983	18-057-022-00008-0023	104000	ALMENDROS-SIN VARIEDAD	S		5,69	0,00	
1700000006346980	18-057-022-00008-0024	104000	ALMENDROS-SIN VARIEDAD	S		4,82	0,00	
1700000006346979	18-057-022-00018-0008	104000	ALMENDROS-SIN VARIEDAD	S		1,84	0,00	
1700000006347007	18-057-022-00018-0009	104000	ALMENDROS-SIN VARIEDAD	S		0,17	0,00	
1700000006347004	18-057-022-00018-0013	104000	ALMENDROS-SIN VARIEDAD	S		0,02	0,00	

<u>REF.</u>	<u>REFERENCIA SIGPAC</u>	<u>CULTIVO</u>	<u>DESCRIPCIÓN CULTIVO</u>	<u>S/R</u>	<u>SUP. COMPROM.</u> <u>(ha)</u>	<u>SUP. CUMPLE</u> <u>(ha)</u>
170000006347017	18-057-022-00018-0014	104000	ALMENDROS-SIN VARIEDAD	S	0,54	0,00
170000006347016	18-057-022-00020-0002	104000	ALMENDROS-SIN VARIEDAD	S	1,18	0,00
170000006346997	18-057-022-00021-0001	104000	ALMENDROS-SIN VARIEDAD	S	0,62	0,00
170000006347014	18-057-022-00021-0002	104000	ALMENDROS-SIN VARIEDAD	S	0,10	0,00
170000006346995	18-057-022-00021-0003	104000	ALMENDROS-SIN VARIEDAD	S	0,05	0,00
170000006346943	18-057-023-00001-0002	104000	ALMENDROS-SIN VARIEDAD	S	0,75	0,00
170000006347003	18-057-023-00016-0001	104000	ALMENDROS-SIN VARIEDAD	S	0,66	0,00
170000006346963	18-057-028-00005-0001	104000	ALMENDROS-SIN VARIEDAD	S	3,66	0,00
170000006346964	18-057-028-00006-0003	104000	ALMENDROS-SIN VARIEDAD	S	0,50	0,00
170000006346987	18-057-031-00008-0003	104000	ALMENDROS-SIN VARIEDAD	S	0,71	0,00
170000006347013	18-057-031-00036-0001	104000	ALMENDROS-SIN VARIEDAD	S	0,09	0,00
170000006347012	18-057-031-00037-0001	104000	ALMENDROS-SIN VARIEDAD	S	1,01	0,00
170000006347011	18-057-031-00038-0001	104000	ALMENDROS-SIN VARIEDAD	S	0,35	0,00
170000006347010	18-057-031-00039-0001	104000	ALMENDROS-SIN VARIEDAD	S	0,29	0,00
170000006347025	18-057-033-00062-0001	104000	ALMENDROS-SIN VARIEDAD	S	1,35	0,00
170000006347027	18-057-033-00063-0002	104000	ALMENDROS-SIN VARIEDAD	S	2,85	0,00
170000006346992	18-057-033-00063-0005	104000	ALMENDROS-SIN VARIEDAD	S	1,39	0,00
170000006346998	18-057-034-00209-0001	104000	ALMENDROS-SIN VARIEDAD	S	22,77	0,00
170000006346989	18-057-035-00152-0001	104000	ALMENDROS-SIN VARIEDAD	S	0,49	0,00
170000006346990	18-057-035-00153-0001	104000	ALMENDROS-SIN VARIEDAD	S	0,49	0,00
170000006346996	18-057-035-00173-0001	104000	ALMENDROS-SIN VARIEDAD	S	0,30	0,00

Porcentaje de superficie determinada situada en zonas RAMSAR**PUNTOS:** 0,00 0.0%

<u>REF.</u>	<u>REFERENCIA SIGPAC</u>	<u>CULTIVO</u>	<u>DESCRIPCIÓN CULTIVO</u>	<u>S/R</u>	<u>SUP. COMPROM.</u> <u>(ha)</u>	<u>SUP. CUMPLE</u> <u>(ha)</u>
170000006346991	04-070-002-00167-0021	104000	ALMENDROS-SIN VARIEDAD	S	1,18	0,00
170000006346982	04-070-002-00168-0002	104000	ALMENDROS-SIN VARIEDAD	S	3,58	0,00
170000006346983	18-057-022-00008-0023	104000	ALMENDROS-SIN VARIEDAD	S	5,69	0,00
170000006346980	18-057-022-00008-0024	104000	ALMENDROS-SIN VARIEDAD	S	4,82	0,00
170000006346979	18-057-022-00018-0008	104000	ALMENDROS-SIN VARIEDAD	S	1,84	0,00
170000006347007	18-057-022-00018-0009	104000	ALMENDROS-SIN VARIEDAD	S	0,17	0,00
170000006347004	18-057-022-00018-0013	104000	ALMENDROS-SIN VARIEDAD	S	0,02	0,00
170000006347017	18-057-022-00018-0014	104000	ALMENDROS-SIN VARIEDAD	S	0,54	0,00
170000006347016	18-057-022-00020-0002	104000	ALMENDROS-SIN VARIEDAD	S	1,18	0,00
170000006346997	18-057-022-00021-0001	104000	ALMENDROS-SIN VARIEDAD	S	0,62	0,00
170000006347014	18-057-022-00021-0002	104000	ALMENDROS-SIN VARIEDAD	S	0,10	0,00
170000006346995	18-057-022-00021-0003	104000	ALMENDROS-SIN VARIEDAD	S	0,05	0,00
170000006346943	18-057-023-00001-0002	104000	ALMENDROS-SIN VARIEDAD	S	0,75	0,00
170000006347003	18-057-023-00016-0001	104000	ALMENDROS-SIN VARIEDAD	S	0,66	0,00
170000006346963	18-057-028-00005-0001	104000	ALMENDROS-SIN VARIEDAD	S	3,66	0,00
170000006346964	18-057-028-00006-0003	104000	ALMENDROS-SIN VARIEDAD	S	0,50	0,00
170000006346987	18-057-031-00008-0003	104000	ALMENDROS-SIN VARIEDAD	S	0,71	0,00
170000006347013	18-057-031-00036-0001	104000	ALMENDROS-SIN VARIEDAD	S	0,09	0,00
170000006347012	18-057-031-00037-0001	104000	ALMENDROS-SIN VARIEDAD	S	1,01	0,00
170000006347011	18-057-031-00038-0001	104000	ALMENDROS-SIN VARIEDAD	S	0,35	0,00
170000006347010	18-057-031-00039-0001	104000	ALMENDROS-SIN VARIEDAD	S	0,29	0,00
170000006347025	18-057-033-00062-0001	104000	ALMENDROS-SIN VARIEDAD	S	1,35	0,00
170000006347027	18-057-033-00063-0002	104000	ALMENDROS-SIN VARIEDAD	S	2,85	0,00
170000006346992	18-057-033-00063-0005	104000	ALMENDROS-SIN VARIEDAD	S	1,39	0,00
170000006346998	18-057-034-00209-0001	104000	ALMENDROS-SIN VARIEDAD	S	22,77	0,00
170000006346989	18-057-035-00152-0001	104000	ALMENDROS-SIN VARIEDAD	S	0,49	0,00
170000006346990	18-057-035-00153-0001	104000	ALMENDROS-SIN VARIEDAD	S	0,49	0,00
170000006346996	18-057-035-00173-0001	104000	ALMENDROS-SIN VARIEDAD	S	0,30	0,00

Porcentaje de superficie determinada en zonas vulnerables a la contaminación por nitratos**PUNTOS:** 0,00 0.0%

<u>REF.</u>	<u>REFERENCIA SIGPAC</u>	<u>CULTIVO</u>	<u>DESCRIPCIÓN CULTIVO</u>	<u>S/R</u>	<u>SUP. COMPROM.</u> <u>(ha)</u>	<u>SUP. CUMPLE</u> <u>(ha)</u>
170000006346991	04-070-002-00167-0021	104000	ALMENDROS-SIN VARIEDAD	S	1,18	0,00
170000006346982	04-070-002-00168-0002	104000	ALMENDROS-SIN VARIEDAD	S	3,58	0,00
170000006346983	18-057-022-00008-0023	104000	ALMENDROS-SIN VARIEDAD	S	5,69	0,00
170000006346980	18-057-022-00008-0024	104000	ALMENDROS-SIN VARIEDAD	S	4,82	0,00
170000006346979	18-057-022-00018-0008	104000	ALMENDROS-SIN VARIEDAD	S	1,84	0,00
170000006347007	18-057-022-00018-0009	104000	ALMENDROS-SIN VARIEDAD	S	0,17	0,00
170000006347004	18-057-022-00018-0013	104000	ALMENDROS-SIN VARIEDAD	S	0,02	0,00
170000006347017	18-057-022-00018-0014	104000	ALMENDROS-SIN VARIEDAD	S	0,54	0,00
170000006347016	18-057-022-00020-0002	104000	ALMENDROS-SIN VARIEDAD	S	1,18	0,00
170000006346997	18-057-022-00021-0001	104000	ALMENDROS-SIN VARIEDAD	S	0,62	0,00
170000006347014	18-057-022-00021-0002	104000	ALMENDROS-SIN VARIEDAD	S	0,10	0,00
170000006346995	18-057-022-00021-0003	104000	ALMENDROS-SIN VARIEDAD	S	0,05	0,00
170000006346943	18-057-023-00001-0002	104000	ALMENDROS-SIN VARIEDAD	S	0,75	0,00
170000006347003	18-057-023-00016-0001	104000	ALMENDROS-SIN VARIEDAD	S	0,66	0,00
170000006346963	18-057-028-00005-0001	104000	ALMENDROS-SIN VARIEDAD	S	3,66	0,00
170000006346964	18-057-028-00006-0003	104000	ALMENDROS-SIN VARIEDAD	S	0,50	0,00
170000006346987	18-057-031-00008-0003	104000	ALMENDROS-SIN VARIEDAD	S	0,71	0,00
170000006347013	18-057-031-00036-0001	104000	ALMENDROS-SIN VARIEDAD	S	0,09	0,00
170000006347012	18-057-031-00037-0001	104000	ALMENDROS-SIN VARIEDAD	S	1,01	0,00
170000006347011	18-057-031-00038-0001	104000	ALMENDROS-SIN VARIEDAD	S	0,35	0,00
170000006347010	18-057-031-00039-0001	104000	ALMENDROS-SIN VARIEDAD	S	0,29	0,00
170000006347025	18-057-033-00062-0001	104000	ALMENDROS-SIN VARIEDAD	S	1,35	0,00
170000006347027	18-057-033-00063-0002	104000	ALMENDROS-SIN VARIEDAD	S	2,85	0,00
170000006346992	18-057-033-00063-0005	104000	ALMENDROS-SIN VARIEDAD	S	1,39	0,00
170000006346998	18-057-034-00209-0001	104000	ALMENDROS-SIN VARIEDAD	S	22,77	0,00
170000006346989	18-057-035-00152-0001	104000	ALMENDROS-SIN VARIEDAD	S	0,49	0,00
170000006346990	18-057-035-00153-0001	104000	ALMENDROS-SIN VARIEDAD	S	0,49	0,00
170000006346996	18-057-035-00173-0001	104000	ALMENDROS-SIN VARIEDAD	S	0,30	0,00

Pendiente media de la explotación

PUNTOS: 2,00 8.38%

<u>REF.</u>	<u>REFERENCIA SIGPAC</u>	<u>CULTIVO</u>	<u>DESCRIPCIÓN CULTIVO</u>	<u>S/R</u>	<u>PENDIENTE MEDIA (%)</u>	<u>SUP. COMPROM.</u> <u>(ha)</u>
170000006346991	04-070-002-00167-0021	104000	ALMENDROS-SIN VARIEDAD	S	10,52	1,18
170000006346982	04-070-002-00168-0002	104000	ALMENDROS-SIN VARIEDAD	S	10,08	3,58
170000006346983	18-057-022-00008-0023	104000	ALMENDROS-SIN VARIEDAD	S	10,05	5,69
170000006346980	18-057-022-00008-0024	104000	ALMENDROS-SIN VARIEDAD	S	10,57	4,82
170000006346979	18-057-022-00018-0008	104000	ALMENDROS-SIN VARIEDAD	S	13,63	1,84
170000006347007	18-057-022-00018-0009	104000	ALMENDROS-SIN VARIEDAD	S	16,34	0,17
170000006347004	18-057-022-00018-0013	104000	ALMENDROS-SIN VARIEDAD	S	11,61	0,02
170000006347017	18-057-022-00018-0014	104000	ALMENDROS-SIN VARIEDAD	S	29,42	0,54
170000006347016	18-057-022-00020-0002	104000	ALMENDROS-SIN VARIEDAD	S	7,24	1,18
170000006346997	18-057-022-00021-0001	104000	ALMENDROS-SIN VARIEDAD	S	4,89	0,62
170000006347014	18-057-022-00021-0002	104000	ALMENDROS-SIN VARIEDAD	S	8,82	0,10
170000006346995	18-057-022-00021-0003	104000	ALMENDROS-SIN VARIEDAD	S	3,14	0,05
170000006346943	18-057-023-00001-0002	104000	ALMENDROS-SIN VARIEDAD	S	3,31	0,75
170000006347003	18-057-023-00016-0001	104000	ALMENDROS-SIN VARIEDAD	S	10,05	0,66
170000006346963	18-057-028-00005-0001	104000	ALMENDROS-SIN VARIEDAD	S	6,55	3,66
170000006346964	18-057-028-00006-0003	104000	ALMENDROS-SIN VARIEDAD	S	6,15	0,50
170000006346987	18-057-031-00008-0003	104000	ALMENDROS-SIN VARIEDAD	S	18,21	0,71
170000006347013	18-057-031-00036-0001	104000	ALMENDROS-SIN VARIEDAD	S	12,28	0,09
170000006347012	18-057-031-00037-0001	104000	ALMENDROS-SIN VARIEDAD	S	13,62	1,01
170000006347011	18-057-031-00038-0001	104000	ALMENDROS-SIN VARIEDAD	S	11,40	0,35
170000006347010	18-057-031-00039-0001	104000	ALMENDROS-SIN VARIEDAD	S	16,62	0,29
170000006347025	18-057-033-00062-0001	104000	ALMENDROS-SIN VARIEDAD	S	7,05	1,35
170000006347027	18-057-033-00063-0002	104000	ALMENDROS-SIN VARIEDAD	S	17,14	2,85

REF.	REFERENCIA SIGPAC	CULTIVO	DESCRIPCIÓN CULTIVO	S/R	PENDIENTE	SUP.
					MEDIA (%)	COMPROM.
						(ha)
170000006346992	18-057-033-00063-0005	104000	ALMENDROS-SIN VARIEDAD	S	23,76	1,39
170000006346998	18-057-034-00209-0001	104000	ALMENDROS-SIN VARIEDAD	S	4,19	22,77
170000006346989	18-057-035-00152-0001	104000	ALMENDROS-SIN VARIEDAD	S	5,99	0,49
170000006346990	18-057-035-00153-0001	104000	ALMENDROS-SIN VARIEDAD	S	6,79	0,49
170000006346996	18-057-035-00173-0001	104000	ALMENDROS-SIN VARIEDAD	S	8,31	0,30

Porcentaje de Superficie de la explotación en municipios con más del 40 por ciento de su superficie agraria dentro de la Zona de desertificación PUNTOS: 6,00 100.0%

REF.	REFERENCIA SIGPAC	CULTIVO	DESCRIPCIÓN CULTIVO	S/R	SUP.	SUP.
					COMPROM.	CUMPLE
					(ha)	(ha)
170000006346991	04-070-002-00167-0021	104000	ALMENDROS-SIN VARIEDAD	S	1,18	1,18
170000006346982	04-070-002-00168-0002	104000	ALMENDROS-SIN VARIEDAD	S	3,58	3,58
170000006346983	18-057-022-00008-0023	104000	ALMENDROS-SIN VARIEDAD	S	5,69	5,69
170000006346980	18-057-022-00008-0024	104000	ALMENDROS-SIN VARIEDAD	S	4,82	4,82
170000006346979	18-057-022-00018-0008	104000	ALMENDROS-SIN VARIEDAD	S	1,84	1,84
170000006347007	18-057-022-00018-0009	104000	ALMENDROS-SIN VARIEDAD	S	0,17	0,17
170000006347004	18-057-022-00018-0013	104000	ALMENDROS-SIN VARIEDAD	S	0,02	0,02
170000006347017	18-057-022-00018-0014	104000	ALMENDROS-SIN VARIEDAD	S	0,54	0,54
170000006347016	18-057-022-00020-0002	104000	ALMENDROS-SIN VARIEDAD	S	1,18	1,18
170000006346997	18-057-022-00021-0001	104000	ALMENDROS-SIN VARIEDAD	S	0,62	0,62
170000006347014	18-057-022-00021-0002	104000	ALMENDROS-SIN VARIEDAD	S	0,10	0,10
170000006346995	18-057-022-00021-0003	104000	ALMENDROS-SIN VARIEDAD	S	0,05	0,05
170000006346943	18-057-023-00001-0002	104000	ALMENDROS-SIN VARIEDAD	S	0,75	0,75
170000006347003	18-057-023-00016-0001	104000	ALMENDROS-SIN VARIEDAD	S	0,66	0,66
170000006346963	18-057-028-00005-0001	104000	ALMENDROS-SIN VARIEDAD	S	3,66	3,66
170000006346964	18-057-028-00006-0003	104000	ALMENDROS-SIN VARIEDAD	S	0,50	0,50
170000006346987	18-057-031-00008-0003	104000	ALMENDROS-SIN VARIEDAD	S	0,71	0,71
170000006347013	18-057-031-00036-0001	104000	ALMENDROS-SIN VARIEDAD	S	0,09	0,09
170000006347012	18-057-031-00037-0001	104000	ALMENDROS-SIN VARIEDAD	S	1,01	1,01
170000006347011	18-057-031-00038-0001	104000	ALMENDROS-SIN VARIEDAD	S	0,35	0,35
170000006347010	18-057-031-00039-0001	104000	ALMENDROS-SIN VARIEDAD	S	0,29	0,29
170000006347025	18-057-033-00062-0001	104000	ALMENDROS-SIN VARIEDAD	S	1,35	1,35
170000006347027	18-057-033-00063-0002	104000	ALMENDROS-SIN VARIEDAD	S	2,85	2,85
170000006346992	18-057-033-00063-0005	104000	ALMENDROS-SIN VARIEDAD	S	1,39	1,39
170000006346998	18-057-034-00209-0001	104000	ALMENDROS-SIN VARIEDAD	S	22,77	22,77
170000006346989	18-057-035-00152-0001	104000	ALMENDROS-SIN VARIEDAD	S	0,49	0,49
170000006346990	18-057-035-00153-0001	104000	ALMENDROS-SIN VARIEDAD	S	0,49	0,49
170000006346996	18-057-035-00173-0001	104000	ALMENDROS-SIN VARIEDAD	S	0,30	0,30



<u>APELLIDOS Y NOMBRE / RAZÓN SOCIAL</u>	<u>NIF</u>	<u>EXPEDIENTE</u>	<u>SUP. COMPROMETIDA</u>				
MARTINEZ RECHE ROSA MARIA	****8160*	1031359	<u>(ha)</u>				
RESOLUCIÓN							
ADMITIDO							
IMPORTE POR ANUALIDAD							
	<u>2018</u>	<u>2019</u>	<u>2020</u>	<u>2021</u>	<u>2022</u>		
IMPORTE MÁXIMO SUBVENCIONABLE	1.297,44 €	1.297,44 €	1.297,44 €	1.297,44 €	1.297,44 €		
IMPORTE MEDIO DE TRANSFERENCIA (€/ha)	216,24 €	216,24 €	216,24 €	216,24 €	216,24 €		
DETALLE IMPORTES POR ANUALIDAD							
<u>GRUPOS DE CULTIVO ADMITIDOS</u>	<u>SUP. COMPROM.</u>	<u>2018</u>	<u>2019</u>	<u>2020</u>	<u>2021</u>	<u>2022</u>	
FRUTALES SECANO	(ha)	2018	2019	2020	2021	2022	
	6,00	1.297,44 €	1.297,44 €	1.297,44 €	1.297,44 €	1.297,44 €	
RECINTOS COMPROMETIDOS							
<u>REF.</u>	<u>REFERENCIA SIGPAC</u>	<u>CULTIVO DESCRIPCIÓN CULTIVO</u>	<u>PEND. MEDIA</u>	<u>SUP. DEC. ADMIN.</u>	<u>NU SUP. CERT.</u>	<u>SUP. CAMPO</u>	<u>SUP. COMPROM.</u>
1700000005160097	18-057-022-00046-0009	104000 ALMENDROS-SIN VARIEDAD	S/R (%)	(ha)	(ha)	(ha)	(ha)
			S 5,80	6,00	6,00		6,00

RESUMEN CRITERIOS DE SELECCIÓN

11.2.1.1 Mantenimiento de prácticas y métodos de agricultura ecológica: Cultivos permanentes distintos de olivar - Conv 2018. PUNTOS: 7,00

	<u>PUNTOS</u>	<u>CUMPLE</u>
Porcentaje de superficie determinada en Red Natura 2000	0,00	0.0%
Porcentaje de superficie determinada situada en zonas RAMSAR	0,00	0.0%
Porcentaje de superficie determinada en zonas vulnerables a la contaminación por nitratos	0,00	0.0%
Pendiente media de la explotación	1,00	5.8%
Porcentaje de Superficie de la explotación en municipios con más del 40 por ciento de su superficie agraria dentro de la Zona de desertificación	6,00	100.0%



DETALLE CRITERIOS DE SELECCIÓN**11.2.1.1 Mantenimiento de prácticas y métodos de agricultura ecológica: Cultivos permanentes distintos de olivar - Conv 2018.****PUNTOS: 7,00****Porcentaje de superficie determinada en Red Natura 2000****PUNTOS: 0,00 0.0%**

<u>REF.</u>	<u>REFERENCIA SIGPAC</u>	<u>CULTIVO</u>	<u>DESCRIPCIÓN CULTIVO</u>	<u>S/R</u>	<u>SUP. COMPROM. (ha)</u>	<u>SUP. CUMPLE (ha)</u>
1700000005160097	18-057-022-00046-0009	104000	ALMENDROS-SIN VARIEDAD	S	6,00	0,00

Porcentaje de superficie determinada situada en zonas RAMSAR**PUNTOS: 0,00 0.0%**

<u>REF.</u>	<u>REFERENCIA SIGPAC</u>	<u>CULTIVO</u>	<u>DESCRIPCIÓN CULTIVO</u>	<u>S/R</u>	<u>SUP. COMPROM. (ha)</u>	<u>SUP. CUMPLE (ha)</u>
1700000005160097	18-057-022-00046-0009	104000	ALMENDROS-SIN VARIEDAD	S	6,00	0,00

Porcentaje de superficie determinada en zonas vulnerables a la contaminación por nitratos**PUNTOS: 0,00 0.0%**

<u>REF.</u>	<u>REFERENCIA SIGPAC</u>	<u>CULTIVO</u>	<u>DESCRIPCIÓN CULTIVO</u>	<u>S/R</u>	<u>SUP. COMPROM. (ha)</u>	<u>SUP. CUMPLE (ha)</u>
1700000005160097	18-057-022-00046-0009	104000	ALMENDROS-SIN VARIEDAD	S	6,00	0,00

Pendiente media de la explotación**PUNTOS: 1,00 5.8%**

<u>REF.</u>	<u>REFERENCIA SIGPAC</u>	<u>CULTIVO</u>	<u>DESCRIPCIÓN CULTIVO</u>	<u>S/R</u>	<u>PENDIENTE MEDIA (%)</u>	<u>SUP. COMPROM. (ha)</u>
1700000005160097	18-057-022-00046-0009	104000	ALMENDROS-SIN VARIEDAD	S	5,80	6,00

Porcentaje de Superficie de la explotación en municipios con más del 40 por ciento de su superficie agraria dentro de la Zona de desertificación**PUNTOS: 6,00 100.0%**

<u>REF.</u>	<u>REFERENCIA SIGPAC</u>	<u>CULTIVO</u>	<u>DESCRIPCIÓN CULTIVO</u>	<u>S/R</u>	<u>SUP. COMPROM. (ha)</u>	<u>SUP. CUMPLE (ha)</u>
1700000005160097	18-057-022-00046-0009	104000	ALMENDROS-SIN VARIEDAD	S	6,00	6,00



<u>APELLIDOS Y NOMBRE / RAZÓN SOCIAL</u>	<u>NIF</u>	<u>EXPEDIENTE</u>	<u>SUP. COMPROMETIDA</u>		
			<u>(ha)</u>		
MARTINEZ RODRIGUEZ REMEDIOS	***6925*	1052848	20.61		
RESOLUCIÓN					
ADMITIDO					
IMPORTE POR ANUALIDAD					
	2018	2019	2020	2021	2022
IMPORTE MÁXIMO SUBVENCIONABLE	3.898,81 €	3.898,81 €	3.898,81 €	3.898,81 €	3.898,81 €
IMPORTE MEDIO DE TRANSFERENCIA (€/ha)	189,17 €	189,17 €	189,17 €	189,17 €	189,17 €

DETALLE IMPORTES POR ANUALIDAD

<u>GRUPOS DE CULTIVO ADMITIDOS</u>	<u>SUP. COMPROM.</u>	2018	2019	2020	2021	2022
	<u>(ha)</u>					
FRUTALES SECANO	18,03	3.898,81 €	3.898,81 €	3.898,81 €	3.898,81 €	3.898,81 €
HERBÁCEOS NO ELEGIBLES	2,58	0,00 €	0,00 €	0,00 €	0,00 €	0,00 €

RECINTOS COMPROMETIDOS

<u>REF.</u>	<u>REFERENCIA SIGPAC</u>	<u>CULTIVO DESCRIPCIÓN CULTIVO</u>	<u>S/R</u>	<u>PEND. MEDIA</u>	<u>SUP. DEC. ADMIN.</u>	<u>NU SUP. CERT.</u>	<u>SUP. CAMPO</u>	<u>SUP. COMPROM.</u>
				<u>(%)</u>	<u>(ha)</u>	<u>(ha)</u>	<u>(ha)</u>	<u>(ha)</u>
170000002989482	18-040-005-00045-0001	104000 ALMENDROS-SIN VARIEDAD	S	2,82	4,73	4,73		4,73
170000002989479	18-024-012-00266-0002	20902 BARBECHO TRADICIONAL-CON CUBIERTA VEGETAL	S	3,17	2,58	2,58		2,58
170000002989481	18-024-010-00084-0001	104000 ALMENDROS-SIN VARIEDAD	S	3,21	1,24	1,24		1,24
170000002989486	18-057-046-00142-0001	104000 ALMENDROS-SIN VARIEDAD	S	3,24	1,88	1,88		1,88
170000002989488	18-057-047-00043-0001	104000 ALMENDROS-SIN VARIEDAD	S	3,51	1,88	1,88		1,88
170000002989485	18-057-046-00141-0001	104000 ALMENDROS-SIN VARIEDAD	S	4,67	1,46	1,46		1,46
170000002989487	18-057-047-00043-0002	104000 ALMENDROS-SIN VARIEDAD	S	5,31	0,79	0,79		0,79
170000002989489	18-057-043-00085-0001	104000 ALMENDROS-SIN VARIEDAD	S	6,46	0,69	0,69		0,69
170000002989483	18-024-010-00083-0003	104000 ALMENDROS-SIN VARIEDAD	S	6,54	1,17	1,17		1,17
170000002989480	18-057-044-00011-0001	104000 ALMENDROS-SIN VARIEDAD	S	8,47	3,69	3,69		3,69
170000002989484	18-057-043-00239-0002	104000 ALMENDROS-SIN VARIEDAD	S	13,18	0,50	0,50		0,50

INCIDENCIAS**INCIDENCIA DESCRIPCIÓN**

85001 El recinto declarado no cumple con las normas de producción ecológica (artículo 5-1 e), Orden 26 mayo 2015)
Ref:170000002989478 Recinto:18-057-046-00062-002 Cultivo:20902 BARBECHO TRADICIONAL-CON CUBIERTA VEGETAL Secano

RESUMEN CRITERIOS DE SELECCIÓN**11.2.1.1 Mantenimiento de prácticas y métodos de agricultura ecológica: Cultivos herbáceos - Conv 2018. PUNTOS: 7,00**

	<u>PUNTOS</u>	<u>CUMPLE</u>
Porcentaje de superficie determinada en Red Natura 2000	0,00	0.0%
Porcentaje de superficie determinada situada en zonas RAMSAR	0,00	0.0%
Porcentaje de superficie determinada en zonas vulnerables a la contaminación por nitratos	0,00	0.0%
Pendiente media de la explotación	1,00	3.17%
Porcentaje de Superficie de la explotación en municipios con más del 40 por ciento de su superficie agraria dentro de la Zona de desertificación	6,00	100.0%

11.2.1.1 Mantenimiento de prácticas y métodos de agricultura ecológica: Cultivos permanentes distintos de olivar - Conv 2018. PUNTOS: 7,00

	<u>PUNTOS</u>	<u>CUMPLE</u>
Porcentaje de superficie determinada en Red Natura 2000	0,00	0.0%
Porcentaje de superficie determinada situada en zonas RAMSAR	0,00	0.0%
Porcentaje de superficie determinada en zonas vulnerables a la contaminación por nitratos	0,00	0.0%
Pendiente media de la explotación	1,00	5.05%
Porcentaje de Superficie de la explotación en municipios con más del 40 por ciento de su superficie agraria dentro de la Zona de desertificación	6,00	100.0%

DETALLE CRITERIOS DE SELECCIÓN**11.2.1.1 Mantenimiento de prácticas y métodos de agricultura ecológica: Cultivos herbáceos - Conv 2018.****PUNTOS: 7,00****Porcentaje de superficie determinada en Red Natura 2000****PUNTOS: 0,00 0.0%**

<u>REF.</u>	<u>REFERENCIA SIGPAC</u>	<u>CULTIVO</u>	<u>DESCRIPCIÓN CULTIVO</u>	<u>S/R</u>	<u>SUP. COMPROM. (ha)</u>	<u>SUP. CUMPLE (ha)</u>
170000002989479	18-024-012-00266-0002	20902	BARBECHO TRADICIONAL-CON CUBIERTA VEGETAL	S	2,58	0,00

Porcentaje de superficie determinada situada en zonas RAMSAR**PUNTOS: 0,00 0.0%**

<u>REF.</u>	<u>REFERENCIA SIGPAC</u>	<u>CULTIVO</u>	<u>DESCRIPCIÓN CULTIVO</u>	<u>S/R</u>	<u>SUP. COMPROM. (ha)</u>	<u>SUP. CUMPLE (ha)</u>
170000002989479	18-024-012-00266-0002	20902	BARBECHO TRADICIONAL-CON CUBIERTA VEGETAL	S	2,58	0,00

Porcentaje de superficie determinada en zonas vulnerables a la contaminación por nitratos**PUNTOS: 0,00 0.0%**

<u>REF.</u>	<u>REFERENCIA SIGPAC</u>	<u>CULTIVO</u>	<u>DESCRIPCIÓN CULTIVO</u>	<u>S/R</u>	<u>SUP. COMPROM. (ha)</u>	<u>SUP. CUMPLE (ha)</u>
170000002989479	18-024-012-00266-0002	20902	BARBECHO TRADICIONAL-CON CUBIERTA VEGETAL	S	2,58	0,00

Pendiente media de la explotación**PUNTOS: 1,00 3.17%**

<u>REF.</u>	<u>REFERENCIA SIGPAC</u>	<u>CULTIVO</u>	<u>DESCRIPCIÓN CULTIVO</u>	<u>S/R</u>	<u>PENDIENTE MEDIA (%)</u>	<u>SUP. COMPROM. (ha)</u>
170000002989479	18-024-012-00266-0002	20902	BARBECHO TRADICIONAL-CON CUBIERTA VEGETAL	S	3,17	2,58

Porcentaje de Superficie de la explotación en municipios con más del 40 por ciento de su superficie agraria dentro de la Zona de desertificación**PUNTOS: 6,00 100.0%**

<u>REF.</u>	<u>REFERENCIA SIGPAC</u>	<u>CULTIVO</u>	<u>DESCRIPCIÓN CULTIVO</u>	<u>S/R</u>	<u>SUP. COMPROM. (ha)</u>	<u>SUP. CUMPLE (ha)</u>
170000002989479	18-024-012-00266-0002	20902	BARBECHO TRADICIONAL-CON CUBIERTA VEGETAL	S	2,58	2,58

11.2.1.1 Mantenimiento de prácticas y métodos de agricultura ecológica: Cultivos permanentes distintos de olivar - Conv 2018.**PUNTOS: 7,00****Porcentaje de superficie determinada en Red Natura 2000****PUNTOS: 0,00 0.0%**

<u>REF.</u>	<u>REFERENCIA SIGPAC</u>	<u>CULTIVO</u>	<u>DESCRIPCIÓN CULTIVO</u>	<u>S/R</u>	<u>SUP. COMPROM. (ha)</u>	<u>SUP. CUMPLE (ha)</u>
170000002989483	18-024-010-00083-0003	104000	ALMENDROS-SIN VARIEDAD	S	1,17	0,00
170000002989481	18-024-010-00084-0001	104000	ALMENDROS-SIN VARIEDAD	S	1,24	0,00
170000002989482	18-040-005-00045-0001	104000	ALMENDROS-SIN VARIEDAD	S	4,73	0,00
170000002989489	18-057-043-00085-0001	104000	ALMENDROS-SIN VARIEDAD	S	0,69	0,00
170000002989484	18-057-043-00239-0002	104000	ALMENDROS-SIN VARIEDAD	S	0,50	0,00
170000002989480	18-057-044-00011-0001	104000	ALMENDROS-SIN VARIEDAD	S	3,69	0,00
170000002989485	18-057-046-00141-0001	104000	ALMENDROS-SIN VARIEDAD	S	1,46	0,00
170000002989486	18-057-046-00142-0001	104000	ALMENDROS-SIN VARIEDAD	S	1,88	0,00
170000002989488	18-057-047-00043-0001	104000	ALMENDROS-SIN VARIEDAD	S	1,88	0,00
170000002989487	18-057-047-00043-0002	104000	ALMENDROS-SIN VARIEDAD	S	0,79	0,00

Porcentaje de superficie determinada situada en zonas RAMSAR**PUNTOS: 0,00 0.0%**

<u>REF.</u>	<u>REFERENCIA SIGPAC</u>	<u>CULTIVO</u>	<u>DESCRIPCIÓN CULTIVO</u>	<u>S/R</u>	<u>SUP. COMPROM.</u> <u>(ha)</u>	<u>SUP. CUMPLE</u> <u>(ha)</u>
170000002989483	18-024-010-00083-0003	104000	ALMENDROS-SIN VARIEDAD	S	1,17	0,00
170000002989481	18-024-010-00084-0001	104000	ALMENDROS-SIN VARIEDAD	S	1,24	0,00
170000002989482	18-040-005-00045-0001	104000	ALMENDROS-SIN VARIEDAD	S	4,73	0,00
170000002989489	18-057-043-00085-0001	104000	ALMENDROS-SIN VARIEDAD	S	0,69	0,00
170000002989484	18-057-043-00239-0002	104000	ALMENDROS-SIN VARIEDAD	S	0,50	0,00
170000002989480	18-057-044-00011-0001	104000	ALMENDROS-SIN VARIEDAD	S	3,69	0,00
170000002989485	18-057-046-00141-0001	104000	ALMENDROS-SIN VARIEDAD	S	1,46	0,00
170000002989486	18-057-046-00142-0001	104000	ALMENDROS-SIN VARIEDAD	S	1,88	0,00
170000002989488	18-057-047-00043-0001	104000	ALMENDROS-SIN VARIEDAD	S	1,88	0,00
170000002989487	18-057-047-00043-0002	104000	ALMENDROS-SIN VARIEDAD	S	0,79	0,00

Porcentaje de superficie determinada en zonas vulnerables a la contaminación por nitratos PUNTOS: 0,00 0.0%

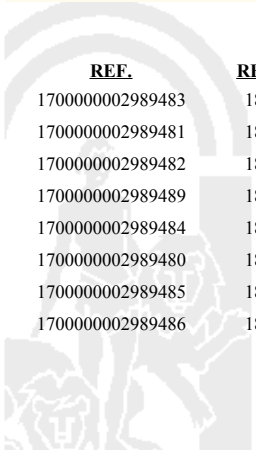
<u>REF.</u>	<u>REFERENCIA SIGPAC</u>	<u>CULTIVO</u>	<u>DESCRIPCIÓN CULTIVO</u>	<u>S/R</u>	<u>SUP. COMPROM.</u> <u>(ha)</u>	<u>SUP. CUMPLE</u> <u>(ha)</u>
170000002989483	18-024-010-00083-0003	104000	ALMENDROS-SIN VARIEDAD	S	1,17	0,00
170000002989481	18-024-010-00084-0001	104000	ALMENDROS-SIN VARIEDAD	S	1,24	0,00
170000002989482	18-040-005-00045-0001	104000	ALMENDROS-SIN VARIEDAD	S	4,73	0,00
170000002989489	18-057-043-00085-0001	104000	ALMENDROS-SIN VARIEDAD	S	0,69	0,00
170000002989484	18-057-043-00239-0002	104000	ALMENDROS-SIN VARIEDAD	S	0,50	0,00
170000002989480	18-057-044-00011-0001	104000	ALMENDROS-SIN VARIEDAD	S	3,69	0,00
170000002989485	18-057-046-00141-0001	104000	ALMENDROS-SIN VARIEDAD	S	1,46	0,00
170000002989486	18-057-046-00142-0001	104000	ALMENDROS-SIN VARIEDAD	S	1,88	0,00
170000002989488	18-057-047-00043-0001	104000	ALMENDROS-SIN VARIEDAD	S	1,88	0,00
170000002989487	18-057-047-00043-0002	104000	ALMENDROS-SIN VARIEDAD	S	0,79	0,00

Pendiente media de la explotación PUNTOS: 1,00 5.05%

<u>REF.</u>	<u>REFERENCIA SIGPAC</u>	<u>CULTIVO</u>	<u>DESCRIPCIÓN CULTIVO</u>	<u>S/R</u>	<u>PENDIENTE MEDIA (%)</u>	<u>SUP. COMPROM.</u> <u>(ha)</u>
170000002989483	18-024-010-00083-0003	104000	ALMENDROS-SIN VARIEDAD	S	6,54	1,17
170000002989481	18-024-010-00084-0001	104000	ALMENDROS-SIN VARIEDAD	S	3,21	1,24
170000002989482	18-040-005-00045-0001	104000	ALMENDROS-SIN VARIEDAD	S	2,82	4,73
170000002989489	18-057-043-00085-0001	104000	ALMENDROS-SIN VARIEDAD	S	6,46	0,69
170000002989484	18-057-043-00239-0002	104000	ALMENDROS-SIN VARIEDAD	S	13,18	0,50
170000002989480	18-057-044-00011-0001	104000	ALMENDROS-SIN VARIEDAD	S	8,47	3,69
170000002989485	18-057-046-00141-0001	104000	ALMENDROS-SIN VARIEDAD	S	4,67	1,46
170000002989486	18-057-046-00142-0001	104000	ALMENDROS-SIN VARIEDAD	S	3,24	1,88
170000002989488	18-057-047-00043-0001	104000	ALMENDROS-SIN VARIEDAD	S	3,51	1,88
170000002989487	18-057-047-00043-0002	104000	ALMENDROS-SIN VARIEDAD	S	5,31	0,79

Porcentaje de Superficie de la explotación en municipios con más del 40 por ciento de su superficie agraria dentro de la Zona de desertificación PUNTOS: 6,00 100.0%

<u>REF.</u>	<u>REFERENCIA SIGPAC</u>	<u>CULTIVO</u>	<u>DESCRIPCIÓN CULTIVO</u>	<u>S/R</u>	<u>SUP. COMPROM.</u> <u>(ha)</u>	<u>SUP. CUMPLE</u> <u>(ha)</u>
170000002989483	18-024-010-00083-0003	104000	ALMENDROS-SIN VARIEDAD	S	1,17	1,17
170000002989481	18-024-010-00084-0001	104000	ALMENDROS-SIN VARIEDAD	S	1,24	1,24
170000002989482	18-040-005-00045-0001	104000	ALMENDROS-SIN VARIEDAD	S	4,73	4,73
170000002989489	18-057-043-00085-0001	104000	ALMENDROS-SIN VARIEDAD	S	0,69	0,69
170000002989484	18-057-043-00239-0002	104000	ALMENDROS-SIN VARIEDAD	S	0,50	0,50
170000002989480	18-057-044-00011-0001	104000	ALMENDROS-SIN VARIEDAD	S	3,69	3,69
170000002989485	18-057-046-00141-0001	104000	ALMENDROS-SIN VARIEDAD	S	1,46	1,46
170000002989486	18-057-046-00142-0001	104000	ALMENDROS-SIN VARIEDAD	S	1,88	1,88



<u>REF.</u>	<u>REFERENCIA SIGPAC</u>	<u>CULTIVO</u>	<u>DESCRIPCIÓN CULTIVO</u>	<u>S/R</u>	<u>SUP. COMPROM.</u> <u>(ha)</u>	<u>SUP. CUMPLE</u> <u>(ha)</u>
1700000002989488	18-057-047-00043-0001	104000	ALMENDROS-SIN VARIEDAD	S	1,88	1,88
1700000002989487	18-057-047-00043-0002	104000	ALMENDROS-SIN VARIEDAD	S	0,79	0,79



<u>APELLIDOS Y NOMBRE / RAZÓN SOCIAL</u>	<u>NIF</u>	<u>EXPEDIENTE</u>	<u>SUP. COMPROMETIDA</u>			
			<u>(ha)</u>			
MARTINEZ ROMAN MANUEL	****1278*	1102046	134.57			
RESOLUCIÓN						
ADMITIDO						
IMPORTES POR ANUALIDAD						
		2018	2019	2020	2021	2022
IMPORTE MÁXIMO SUBVENCIONABLE		17.379,43 €	17.379,43 €	17.379,43 €	17.379,43 €	17.379,43 €
IMPORTE MEDIO DE TRANSFERENCIA (€/ha)		129,15 €	129,15 €	129,15 €	129,15 €	129,15 €

DETALLE IMPORTES POR ANUALIDAD

<u>GRUPOS DE CULTIVO ADMITIDOS</u>	<u>SUP. COMPROM.</u>	2018	2019	2020	2021	2022
	<u>(ha)</u>					
FRUTALES SECANO	134,57	17.379,43 €	17.379,43 €	17.379,43 €	17.379,43 €	17.379,43 €

RECINTOS COMPROMETIDOS

<u>REF.</u>	<u>REFERENCIA SIGPAC</u>	<u>CULTIVO DESCRIPCIÓN CULTIVO</u>	<u>S/R</u>	<u>PEND. MEDIA (%)</u>	<u>SUP. DEC. ADMIN. (ha)</u>	<u>NU SUP. CERT. (ha)</u>	<u>SUP. CAMPO (ha)</u>	<u>SUP. COMPROM. (ha)</u>
170000004572694	18-080-005-00243-0020	104000 ALMENDROS-SIN VARIEDAD	S	2,14	0,23	0,23	0,23	0,23
170000004572689	18-080-005-00250-0001	104000 ALMENDROS-SIN VARIEDAD	S	2,39	0,79	0,79	0,79	0,79
170000004572684	18-080-005-00249-0002	104000 ALMENDROS-SIN VARIEDAD	S	2,73	1,74	1,74	1,74	1,74
170000004572681	18-080-005-00260-0002	104000 ALMENDROS-SIN VARIEDAD	S	2,98	17,08	17,08	17,08	17,08
170000004572678	18-080-005-00259-0006	104000 ALMENDROS-SIN VARIEDAD	S	3,04	0,33	0,33	0,33	0,33
170000004572675	18-080-005-00257-0003	104000 ALMENDROS-SIN VARIEDAD	S	3,09	1,28	1,28	1,26	1,26
170000004572676	18-080-005-00258-0003	104000 ALMENDROS-SIN VARIEDAD	S	3,11	2,15	2,15	2,15	2,15
170000004572693	18-080-005-00245-0003	104000 ALMENDROS-SIN VARIEDAD	S	3,38	2,16	2,16	2,15	2,15
170000004572696	18-080-005-00243-0019	125000 FRUTOS DE CÁSCARA-SIN VARIEDAD	S	3,38	24,26	24,26	24,26	24,26
170000004572682	18-024-031-00016-0001	104000 ALMENDROS-SIN VARIEDAD	S	3,55	29,21	29,21	29,21	29,21
170000004572680	18-080-005-00259-0005	104000 ALMENDROS-SIN VARIEDAD	S	3,61	0,20	0,20	0,20	0,20
170000004572686	18-080-005-00243-0008	125000 FRUTOS DE CÁSCARA-SIN VARIEDAD	S	3,61	34,99	34,99	34,99	34,99
170000004572677	18-080-005-00259-0003	104000 ALMENDROS-SIN VARIEDAD	S	3,62	0,96	0,96	0,96	0,96
170000004572691	18-080-005-00248-0001	104000 ALMENDROS-SIN VARIEDAD	S	3,85	4,37	4,37	4,37	4,37
170000004572679	18-080-005-00254-0001	104000 ALMENDROS-SIN VARIEDAD	S	3,95	1,18	1,18	1,18	1,18
170000004572687	18-080-005-00255-0002	104000 ALMENDROS-SIN VARIEDAD	S	3,96	1,85	1,85	1,85	1,85
170000004572683	18-080-005-00248-0006	104000 ALMENDROS-SIN VARIEDAD	S	4,49	3,30	3,30	3,30	3,30
170000004572690	18-080-005-00243-0024	104000 ALMENDROS-SIN VARIEDAD	S	4,57	1,42	1,42	1,42	1,42
170000004572692	18-080-005-00247-0001	104000 ALMENDROS-SIN VARIEDAD	S	4,59	3,85	3,85	3,85	3,85
170000004572685	18-024-031-00020-0001	104000 ALMENDROS-SIN VARIEDAD	S	4,68	0,94	0,94	0,94	0,94
170000004572674	18-024-030-00012-0001	104000 ALMENDROS-SIN VARIEDAD	S	6,48	1,94	1,94	1,94	1,94
170000004572695	18-080-005-00248-0009	104000 ALMENDROS-SIN VARIEDAD	S	7,77	0,30	0,30	0,30	0,30
170000004572688	18-024-031-00020-0002	104000 ALMENDROS-SIN VARIEDAD	S	9,86	0,07	0,07	0,07	0,07

INCIDENCIAS**INCIDENCIA DESCRIPCIÓN**

- 85001 El recinto declarado no cumple con las normas de producción ecológica (artículo 5-1 e), Orden 26 mayo 2015)
Ref:-73174 Recinto:18-024-030-00012-004 Cultivo:104000 ALMENDROS-SIN VARIEDAD Secano
Ref:-73175 Recinto:18-080-005-00243-027 Cultivo:104000 ALMENDROS-SIN VARIEDAD Secano
Ref:170000004572623 Recinto:18-080-005-00251-002 Cultivo:104000 ALMENDROS-SIN VARIEDAD Secano
Ref:-73177 Recinto:18-080-005-00254-005 Cultivo:104000 ALMENDROS-SIN VARIEDAD Secano
- 85023 El grupo de cultivo declarado en el recinto no coincide con el grupo de cultivo existente en el Organismo de Certificación
Ref:-73176 Recinto:18-080-005-00248-010 Cultivo:20902 BARBECHO TRADICIONAL-CON CUBIERTA VEGETAL Secano Grupo de SIPEA:PASTOS ASOCIADOS



RESUMEN CRITERIOS DE SELECCIÓN**11.2.1.1 Mantenimiento de prácticas y métodos de agricultura ecológica: Cultivos herbáceos - Conv 2018.** PUNTOS: 0,00

	PUNTOS	CUMPLE
Porcentaje de superficie determinada en Red Natura 2000	0,00	0.0%
Porcentaje de superficie determinada situada en zonas RAMSAR	0,00	0.0%
Porcentaje de superficie determinada en zonas vulnerables a la contaminación por nitratos	0,00	0.0%
Pendiente media de la explotación	0,00	0.0%
Porcentaje de Superficie de la explotación en municipios con más del 40 por ciento de su superficie agraria dentro de la Zona de desertificación	0,00	0.0%

11.2.1.1 Mantenimiento de prácticas y métodos de agricultura ecológica: Cultivos permanentes distintos de olivar - Conv 2018. PUNTOS: 7,00

	PUNTOS	CUMPLE
Porcentaje de superficie determinada en Red Natura 2000	0,00	0.0%
Porcentaje de superficie determinada situada en zonas RAMSAR	0,00	0.0%
Porcentaje de superficie determinada en zonas vulnerables a la contaminación por nitratos	0,00	0.0%
Pendiente media de la explotación	1,00	3.57%
Porcentaje de Superficie de la explotación en municipios con más del 40 por ciento de su superficie agraria dentro de la Zona de desertificación	6,00	100.0%

DETALLE CRITERIOS DE SELECCIÓN**11.2.1.1 Mantenimiento de prácticas y métodos de agricultura ecológica: Cultivos herbáceos - Conv 2018.** PUNTOS: 0,00

Porcentaje de superficie determinada en Red Natura 2000	PUNTOS:	0,00	0.0%
Porcentaje de superficie determinada situada en zonas RAMSAR	PUNTOS:	0,00	0.0%
Porcentaje de superficie determinada en zonas vulnerables a la contaminación por nitratos	PUNTOS:	0,00	0.0%
Pendiente media de la explotación	PUNTOS:	0,00	0.0%
Porcentaje de Superficie de la explotación en municipios con más del 40 por ciento de su superficie agraria dentro de la Zona de desertificación	PUNTOS:	0,00	0.0%

11.2.1.1 Mantenimiento de prácticas y métodos de agricultura ecológica: Cultivos permanentes distintos de olivar - Conv 2018. PUNTOS: 7,00

Porcentaje de superficie determinada en Red Natura 2000	PUNTOS:	0,00	0.0%
---	---------	------	------

REF.	REFERENCIA SIGPAC	CULTIVO	DESCRIPCIÓN CULTIVO	S/R	SUP. COMPROM. (ha)	SUP. CUMPLE (ha)
1700000004572674	18-024-030-00012-0001	104000	ALMENDROS-SIN VARIEDAD	S	1,94	0,00
1700000004572682	18-024-031-00016-0001	104000	ALMENDROS-SIN VARIEDAD	S	29,21	0,00
1700000004572685	18-024-031-00020-0001	104000	ALMENDROS-SIN VARIEDAD	S	0,94	0,00
1700000004572688	18-024-031-00020-0002	104000	ALMENDROS-SIN VARIEDAD	S	0,07	0,00
1700000004572686	18-080-005-00243-0008	125000	FRUTOS DE CÁSCARA-SIN VARIEDAD	S	34,99	0,00
1700000004572696	18-080-005-00243-0019	125000	FRUTOS DE CÁSCARA-SIN VARIEDAD	S	24,26	0,00
1700000004572694	18-080-005-00243-0020	104000	ALMENDROS-SIN VARIEDAD	S	0,23	0,00
1700000004572690	18-080-005-00243-0024	104000	ALMENDROS-SIN VARIEDAD	S	1,42	0,00
1700000004572693	18-080-005-00245-0003	104000	ALMENDROS-SIN VARIEDAD	S	2,15	0,00
1700000004572692	18-080-005-00247-0001	104000	ALMENDROS-SIN VARIEDAD	S	3,85	0,00
1700000004572691	18-080-005-00248-0001	104000	ALMENDROS-SIN VARIEDAD	S	4,37	0,00
1700000004572683	18-080-005-00248-0006	104000	ALMENDROS-SIN VARIEDAD	S	3,30	0,00
1700000004572695	18-080-005-00248-0009	104000	ALMENDROS-SIN VARIEDAD	S	0,30	0,00
1700000004572684	18-080-005-00249-0002	104000	ALMENDROS-SIN VARIEDAD	S	1,74	0,00
1700000004572689	18-080-005-00250-0001	104000	ALMENDROS-SIN VARIEDAD	S	0,79	0,00
1700000004572679	18-080-005-00254-0001	104000	ALMENDROS-SIN VARIEDAD	S	1,18	0,00
1700000004572687	18-080-005-00255-0002	104000	ALMENDROS-SIN VARIEDAD	S	1,85	0,00
1700000004572675	18-080-005-00257-0003	104000	ALMENDROS-SIN VARIEDAD	S	1,26	0,00
1700000004572676	18-080-005-00258-0003	104000	ALMENDROS-SIN VARIEDAD	S	2,15	0,00

<u>REF.</u>	<u>REFERENCIA SIGPAC</u>	<u>CULTIVO</u>	<u>DESCRIPCIÓN CULTIVO</u>	<u>S/R</u>	<u>SUP. COMPROM.</u> <u>(ha)</u>	<u>SUP. CUMPLE</u> <u>(ha)</u>
1700000004572677	18-080-005-00259-0003	104000	ALMENDROS-SIN VARIEDAD	S	0,96	0,00
1700000004572680	18-080-005-00259-0005	104000	ALMENDROS-SIN VARIEDAD	S	0,20	0,00
1700000004572678	18-080-005-00259-0006	104000	ALMENDROS-SIN VARIEDAD	S	0,33	0,00
1700000004572681	18-080-005-00260-0002	104000	ALMENDROS-SIN VARIEDAD	S	17,08	0,00

Porcentaje de superficie determinada situada en zonas RAMSAR**PUNTOS:** 0,00 0.0%

<u>REF.</u>	<u>REFERENCIA SIGPAC</u>	<u>CULTIVO</u>	<u>DESCRIPCIÓN CULTIVO</u>	<u>S/R</u>	<u>SUP. COMPROM.</u> <u>(ha)</u>	<u>SUP. CUMPLE</u> <u>(ha)</u>
1700000004572674	18-024-030-00012-0001	104000	ALMENDROS-SIN VARIEDAD	S	1,94	0,00
1700000004572682	18-024-031-00016-0001	104000	ALMENDROS-SIN VARIEDAD	S	29,21	0,00
1700000004572685	18-024-031-00020-0001	104000	ALMENDROS-SIN VARIEDAD	S	0,94	0,00
1700000004572688	18-024-031-00020-0002	104000	ALMENDROS-SIN VARIEDAD	S	0,07	0,00
1700000004572686	18-080-005-00243-0008	125000	FRUTOS DE CÁSCARA-SIN VARIEDAD	S	34,99	0,00
1700000004572696	18-080-005-00243-0019	125000	FRUTOS DE CÁSCARA-SIN VARIEDAD	S	24,26	0,00
1700000004572694	18-080-005-00243-0020	104000	ALMENDROS-SIN VARIEDAD	S	0,23	0,00
1700000004572690	18-080-005-00243-0024	104000	ALMENDROS-SIN VARIEDAD	S	1,42	0,00
1700000004572693	18-080-005-00245-0003	104000	ALMENDROS-SIN VARIEDAD	S	2,15	0,00
1700000004572692	18-080-005-00247-0001	104000	ALMENDROS-SIN VARIEDAD	S	3,85	0,00
1700000004572691	18-080-005-00248-0001	104000	ALMENDROS-SIN VARIEDAD	S	4,37	0,00
1700000004572683	18-080-005-00248-0006	104000	ALMENDROS-SIN VARIEDAD	S	3,30	0,00
1700000004572695	18-080-005-00248-0009	104000	ALMENDROS-SIN VARIEDAD	S	0,30	0,00
1700000004572684	18-080-005-00249-0002	104000	ALMENDROS-SIN VARIEDAD	S	1,74	0,00
1700000004572689	18-080-005-00250-0001	104000	ALMENDROS-SIN VARIEDAD	S	0,79	0,00
1700000004572679	18-080-005-00254-0001	104000	ALMENDROS-SIN VARIEDAD	S	1,18	0,00
1700000004572687	18-080-005-00255-0002	104000	ALMENDROS-SIN VARIEDAD	S	1,85	0,00
1700000004572675	18-080-005-00257-0003	104000	ALMENDROS-SIN VARIEDAD	S	1,26	0,00
1700000004572676	18-080-005-00258-0003	104000	ALMENDROS-SIN VARIEDAD	S	2,15	0,00
1700000004572677	18-080-005-00259-0003	104000	ALMENDROS-SIN VARIEDAD	S	0,96	0,00
1700000004572680	18-080-005-00259-0005	104000	ALMENDROS-SIN VARIEDAD	S	0,20	0,00
1700000004572678	18-080-005-00259-0006	104000	ALMENDROS-SIN VARIEDAD	S	0,33	0,00
1700000004572681	18-080-005-00260-0002	104000	ALMENDROS-SIN VARIEDAD	S	17,08	0,00

Porcentaje de superficie determinada en zonas vulnerables a la contaminación por nitratos**PUNTOS:** 0,00 0.0%

<u>REF.</u>	<u>REFERENCIA SIGPAC</u>	<u>CULTIVO</u>	<u>DESCRIPCIÓN CULTIVO</u>	<u>S/R</u>	<u>SUP. COMPROM.</u> <u>(ha)</u>	<u>SUP. CUMPLE</u> <u>(ha)</u>
1700000004572674	18-024-030-00012-0001	104000	ALMENDROS-SIN VARIEDAD	S	1,94	0,00
1700000004572682	18-024-031-00016-0001	104000	ALMENDROS-SIN VARIEDAD	S	29,21	0,00
1700000004572685	18-024-031-00020-0001	104000	ALMENDROS-SIN VARIEDAD	S	0,94	0,00
1700000004572688	18-024-031-00020-0002	104000	ALMENDROS-SIN VARIEDAD	S	0,07	0,00
1700000004572686	18-080-005-00243-0008	125000	FRUTOS DE CÁSCARA-SIN VARIEDAD	S	34,99	0,00
1700000004572696	18-080-005-00243-0019	125000	FRUTOS DE CÁSCARA-SIN VARIEDAD	S	24,26	0,00
1700000004572694	18-080-005-00243-0020	104000	ALMENDROS-SIN VARIEDAD	S	0,23	0,00
1700000004572690	18-080-005-00243-0024	104000	ALMENDROS-SIN VARIEDAD	S	1,42	0,00
1700000004572693	18-080-005-00245-0003	104000	ALMENDROS-SIN VARIEDAD	S	2,15	0,00
1700000004572692	18-080-005-00247-0001	104000	ALMENDROS-SIN VARIEDAD	S	3,85	0,00
1700000004572691	18-080-005-00248-0001	104000	ALMENDROS-SIN VARIEDAD	S	4,37	0,00
1700000004572683	18-080-005-00248-0006	104000	ALMENDROS-SIN VARIEDAD	S	3,30	0,00
1700000004572695	18-080-005-00248-0009	104000	ALMENDROS-SIN VARIEDAD	S	0,30	0,00
1700000004572684	18-080-005-00249-0002	104000	ALMENDROS-SIN VARIEDAD	S	1,74	0,00
1700000004572689	18-080-005-00250-0001	104000	ALMENDROS-SIN VARIEDAD	S	0,79	0,00
1700000004572679	18-080-005-00254-0001	104000	ALMENDROS-SIN VARIEDAD	S	1,18	0,00
1700000004572687	18-080-005-00255-0002	104000	ALMENDROS-SIN VARIEDAD	S	1,85	0,00
1700000004572675	18-080-005-00257-0003	104000	ALMENDROS-SIN VARIEDAD	S	1,26	0,00

<u>REF.</u>	<u>REFERENCIA SIGPAC</u>	<u>CULTIVO</u>	<u>DESCRIPCIÓN CULTIVO</u>	<u>S/R</u>	<u>SUP. COMPROM.</u> <u>(ha)</u>	<u>SUP. CUMPLE</u> <u>(ha)</u>
1700000004572676	18-080-005-00258-0003	104000	ALMENDROS-SIN VARIEDAD	S	2,15	0,00
1700000004572677	18-080-005-00259-0003	104000	ALMENDROS-SIN VARIEDAD	S	0,96	0,00
1700000004572680	18-080-005-00259-0005	104000	ALMENDROS-SIN VARIEDAD	S	0,20	0,00
1700000004572678	18-080-005-00259-0006	104000	ALMENDROS-SIN VARIEDAD	S	0,33	0,00
1700000004572681	18-080-005-00260-0002	104000	ALMENDROS-SIN VARIEDAD	S	17,08	0,00

Pendiente media de la explotación

PUNTOS: 1,00 3.57%

<u>REF.</u>	<u>REFERENCIA SIGPAC</u>	<u>CULTIVO</u>	<u>DESCRIPCIÓN CULTIVO</u>	<u>S/R</u>	<u>PENDIENTE MEDIA (%)</u>	<u>SUP. COMPROM.</u> <u>(ha)</u>
1700000004572674	18-024-030-00012-0001	104000	ALMENDROS-SIN VARIEDAD	S	6,48	1,94
1700000004572682	18-024-031-00016-0001	104000	ALMENDROS-SIN VARIEDAD	S	3,55	29,21
1700000004572685	18-024-031-00020-0001	104000	ALMENDROS-SIN VARIEDAD	S	4,68	0,94
1700000004572688	18-024-031-00020-0002	104000	ALMENDROS-SIN VARIEDAD	S	9,86	0,07
1700000004572686	18-080-005-00243-0008	125000	FRUTOS DE CÁSCARA-SIN VARIEDAD	S	3,61	34,99
1700000004572696	18-080-005-00243-0019	125000	FRUTOS DE CÁSCARA-SIN VARIEDAD	S	3,38	24,26
1700000004572694	18-080-005-00243-0020	104000	ALMENDROS-SIN VARIEDAD	S	2,14	0,23
1700000004572690	18-080-005-00243-0024	104000	ALMENDROS-SIN VARIEDAD	S	4,57	1,42
1700000004572693	18-080-005-00245-0003	104000	ALMENDROS-SIN VARIEDAD	S	3,38	2,15
1700000004572692	18-080-005-00247-0001	104000	ALMENDROS-SIN VARIEDAD	S	4,59	3,85
1700000004572691	18-080-005-00248-0001	104000	ALMENDROS-SIN VARIEDAD	S	3,85	4,37
1700000004572683	18-080-005-00248-0006	104000	ALMENDROS-SIN VARIEDAD	S	4,49	3,30
1700000004572695	18-080-005-00248-0009	104000	ALMENDROS-SIN VARIEDAD	S	7,77	0,30
1700000004572684	18-080-005-00249-0002	104000	ALMENDROS-SIN VARIEDAD	S	2,73	1,74
1700000004572689	18-080-005-00250-0001	104000	ALMENDROS-SIN VARIEDAD	S	2,39	0,79
1700000004572679	18-080-005-00254-0001	104000	ALMENDROS-SIN VARIEDAD	S	3,95	1,18
1700000004572687	18-080-005-00255-0002	104000	ALMENDROS-SIN VARIEDAD	S	3,96	1,85
1700000004572675	18-080-005-00257-0003	104000	ALMENDROS-SIN VARIEDAD	S	3,09	1,26
1700000004572676	18-080-005-00258-0003	104000	ALMENDROS-SIN VARIEDAD	S	3,11	2,15
1700000004572677	18-080-005-00259-0003	104000	ALMENDROS-SIN VARIEDAD	S	3,62	0,96
1700000004572680	18-080-005-00259-0005	104000	ALMENDROS-SIN VARIEDAD	S	3,61	0,20
1700000004572678	18-080-005-00259-0006	104000	ALMENDROS-SIN VARIEDAD	S	3,04	0,33
1700000004572681	18-080-005-00260-0002	104000	ALMENDROS-SIN VARIEDAD	S	2,98	17,08

Porcentaje de Superficie de la explotación en municipios con más del 40 por ciento de su superficie agraria dentro de la Zona de desertificación

PUNTOS: 6,00 100.0%

<u>REF.</u>	<u>REFERENCIA SIGPAC</u>	<u>CULTIVO</u>	<u>DESCRIPCIÓN CULTIVO</u>	<u>S/R</u>	<u>SUP. COMPROM.</u> <u>(ha)</u>	<u>SUP. CUMPLE</u> <u>(ha)</u>
1700000004572674	18-024-030-00012-0001	104000	ALMENDROS-SIN VARIEDAD	S	1,94	1,94
1700000004572682	18-024-031-00016-0001	104000	ALMENDROS-SIN VARIEDAD	S	29,21	29,21
1700000004572685	18-024-031-00020-0001	104000	ALMENDROS-SIN VARIEDAD	S	0,94	0,94
1700000004572688	18-024-031-00020-0002	104000	ALMENDROS-SIN VARIEDAD	S	0,07	0,07
1700000004572686	18-080-005-00243-0008	125000	FRUTOS DE CÁSCARA-SIN VARIEDAD	S	34,99	34,99
1700000004572696	18-080-005-00243-0019	125000	FRUTOS DE CÁSCARA-SIN VARIEDAD	S	24,26	24,26
1700000004572694	18-080-005-00243-0020	104000	ALMENDROS-SIN VARIEDAD	S	0,23	0,23
1700000004572690	18-080-005-00243-0024	104000	ALMENDROS-SIN VARIEDAD	S	1,42	1,42
1700000004572693	18-080-005-00245-0003	104000	ALMENDROS-SIN VARIEDAD	S	2,15	2,15
1700000004572692	18-080-005-00247-0001	104000	ALMENDROS-SIN VARIEDAD	S	3,85	3,85
1700000004572691	18-080-005-00248-0001	104000	ALMENDROS-SIN VARIEDAD	S	4,37	4,37
1700000004572683	18-080-005-00248-0006	104000	ALMENDROS-SIN VARIEDAD	S	3,30	3,30
1700000004572695	18-080-005-00248-0009	104000	ALMENDROS-SIN VARIEDAD	S	0,30	0,30
1700000004572684	18-080-005-00249-0002	104000	ALMENDROS-SIN VARIEDAD	S	1,74	1,74
1700000004572689	18-080-005-00250-0001	104000	ALMENDROS-SIN VARIEDAD	S	0,79	0,79
1700000004572679	18-080-005-00254-0001	104000	ALMENDROS-SIN VARIEDAD	S	1,18	1,18
1700000004572687	18-080-005-00255-0002	104000	ALMENDROS-SIN VARIEDAD	S	1,85	1,85

REF.	REFERENCIA SIGPAC	CULTIVO	DESCRIPCIÓN CULTIVO	S/R	SUP. COMPROM. (ha)	SUP. CUMPLE (ha)
170000004572675	18-080-005-00257-0003	104000	ALMENDROS-SIN VARIEDAD	S	1,26	1,26
1700000004572676	18-080-005-00258-0003	104000	ALMENDROS-SIN VARIEDAD	S	2,15	2,15
1700000004572677	18-080-005-00259-0003	104000	ALMENDROS-SIN VARIEDAD	S	0,96	0,96
1700000004572680	18-080-005-00259-0005	104000	ALMENDROS-SIN VARIEDAD	S	0,20	0,20
1700000004572678	18-080-005-00259-0006	104000	ALMENDROS-SIN VARIEDAD	S	0,33	0,33
1700000004572681	18-080-005-00260-0002	104000	ALMENDROS-SIN VARIEDAD	S	17,08	17,08



<u>APELLIDOS Y NOMBRE / RAZÓN SOCIAL</u>	<u>NIF</u>	<u>EXPEDIENTE</u>	<u>SUP. COMPROMETIDA</u>		
			<u>(ha)</u>		
MARTINEZ SANCHEZ JOSE	****2468*	1148402	7.56		
<u>RESOLUCIÓN</u>					
ADMITIDO					
<u>IMPORTES POR ANUALIDAD</u>					

	<u>2018</u>	<u>2019</u>	<u>2020</u>	<u>2021</u>	<u>2022</u>
IMPORTE MÁXIMO SUBVENCIONABLE	1.634,77 €	1.634,77 €	1.634,77 €	1.634,77 €	1.634,77 €
IMPORTE MEDIO DE TRANSFERENCIA (€/ha)	216,24 €	216,24 €	216,24 €	216,24 €	216,24 €

DETALLE IMPORTES POR ANUALIDAD

<u>GRUPOS DE CULTIVO ADMITIDOS</u>	<u>SUP. COMPROM.</u>	<u>2018</u>	<u>2019</u>	<u>2020</u>	<u>2021</u>	<u>2022</u>
	<u>(ha)</u>					
FRUTALES SECANO	7,56	1.634,77 €	1.634,77 €	1.634,77 €	1.634,77 €	1.634,77 €

RECINTOS COMPROMETIDOS

<u>REF.</u>	<u>REFERENCIA SIGPAC</u>	<u>CULTIVO DESCRIPCIÓN CULTIVO</u>	<u>S/R</u>	<u>PEND. MEDIA (%)</u>	<u>SUP. DEC. ADMIN. (ha)</u>	<u>NU SUP. CERT. (ha)</u>	<u>SUP. CAMPO (ha)</u>	<u>SUP. COMPROM. (ha)</u>
1700000005431903	18-057-014-00187-0004	104000 ALMENDROS-SIN VARIEDAD	S	2,93	1,26	1,26		1,26
1700000005431901	18-057-014-00196-0001	104000 ALMENDROS-SIN VARIEDAD	S	4,72	3,83	3,83		3,83
1700000005431904	18-057-013-00076-0001	104000 ALMENDROS-SIN VARIEDAD	S	5,44	1,60	1,60		1,60
1700000005431899	18-057-013-00057-0002	104000 ALMENDROS-SIN VARIEDAD	S	20,59	0,87	0,87		0,87

RESUMEN CRITERIOS DE SELECCIÓN

11.2.1.1 Mantenimiento de prácticas y métodos de agricultura ecológica: Cultivos permanentes distintos de olivar - Conv 2018. PUNTOS: 7,00

	<u>PUNTOS</u>	<u>CUMPLE</u>
Porcentaje de superficie determinada en Red Natura 2000	0,00	0.0%
Porcentaje de superficie determinada situada en zonas RAMSAR	0,00	0.0%
Porcentaje de superficie determinada en zonas vulnerables a la contaminación por nitratos	0,00	0.0%
Pendiente media de la explotación	1,00	6.4%
Porcentaje de Superficie de la explotación en municipios con más del 40 por ciento de su superficie agraria dentro de la Zona de desertificación	6,00	100.0%



DETALLE CRITERIOS DE SELECCIÓN**11.2.1.1 Mantenimiento de prácticas y métodos de agricultura ecológica: Cultivos permanentes distintos de olivar - Conv 2018.****PUNTOS: 7,00****Porcentaje de superficie determinada en Red Natura 2000****PUNTOS: 0,00 0.0%**

<u>REF.</u>	<u>REFERENCIA SIGPAC</u>	<u>CULTIVO</u>	<u>DESCRIPCIÓN CULTIVO</u>	<u>S/R</u>	<u>SUP. COMPROM. (ha)</u>	<u>SUP. CUMPLE (ha)</u>
170000005431899	18-057-013-00057-0002	104000	ALMENDROS-SIN VARIEDAD	S	0,87	0,00
170000005431904	18-057-013-00076-0001	104000	ALMENDROS-SIN VARIEDAD	S	1,60	0,00
170000005431903	18-057-014-00187-0004	104000	ALMENDROS-SIN VARIEDAD	S	1,26	0,00
170000005431901	18-057-014-00196-0001	104000	ALMENDROS-SIN VARIEDAD	S	3,83	0,00

Porcentaje de superficie determinada situada en zonas RAMSAR**PUNTOS: 0,00 0.0%**

<u>REF.</u>	<u>REFERENCIA SIGPAC</u>	<u>CULTIVO</u>	<u>DESCRIPCIÓN CULTIVO</u>	<u>S/R</u>	<u>SUP. COMPROM. (ha)</u>	<u>SUP. CUMPLE (ha)</u>
170000005431899	18-057-013-00057-0002	104000	ALMENDROS-SIN VARIEDAD	S	0,87	0,00
170000005431904	18-057-013-00076-0001	104000	ALMENDROS-SIN VARIEDAD	S	1,60	0,00
170000005431903	18-057-014-00187-0004	104000	ALMENDROS-SIN VARIEDAD	S	1,26	0,00
170000005431901	18-057-014-00196-0001	104000	ALMENDROS-SIN VARIEDAD	S	3,83	0,00

Porcentaje de superficie determinada en zonas vulnerables a la contaminación por nitratos**PUNTOS: 0,00 0.0%**

<u>REF.</u>	<u>REFERENCIA SIGPAC</u>	<u>CULTIVO</u>	<u>DESCRIPCIÓN CULTIVO</u>	<u>S/R</u>	<u>SUP. COMPROM. (ha)</u>	<u>SUP. CUMPLE (ha)</u>
170000005431899	18-057-013-00057-0002	104000	ALMENDROS-SIN VARIEDAD	S	0,87	0,00
170000005431904	18-057-013-00076-0001	104000	ALMENDROS-SIN VARIEDAD	S	1,60	0,00
170000005431903	18-057-014-00187-0004	104000	ALMENDROS-SIN VARIEDAD	S	1,26	0,00
170000005431901	18-057-014-00196-0001	104000	ALMENDROS-SIN VARIEDAD	S	3,83	0,00

Pendiente media de la explotación**PUNTOS: 1,00 6.4%**

<u>REF.</u>	<u>REFERENCIA SIGPAC</u>	<u>CULTIVO</u>	<u>DESCRIPCIÓN CULTIVO</u>	<u>S/R</u>	<u>PENDIENTE MEDIA (%)</u>	<u>SUP. COMPROM. (ha)</u>
170000005431899	18-057-013-00057-0002	104000	ALMENDROS-SIN VARIEDAD	S	20,59	0,87
170000005431904	18-057-013-00076-0001	104000	ALMENDROS-SIN VARIEDAD	S	5,44	1,60
170000005431903	18-057-014-00187-0004	104000	ALMENDROS-SIN VARIEDAD	S	2,93	1,26
170000005431901	18-057-014-00196-0001	104000	ALMENDROS-SIN VARIEDAD	S	4,72	3,83

Porcentaje de Superficie de la explotación en municipios con más del 40 por ciento de su superficie agraria dentro de la Zona de desertificación**PUNTOS: 6,00 100.0%**

<u>REF.</u>	<u>REFERENCIA SIGPAC</u>	<u>CULTIVO</u>	<u>DESCRIPCIÓN CULTIVO</u>	<u>S/R</u>	<u>SUP. COMPROM. (ha)</u>	<u>SUP. CUMPLE (ha)</u>
170000005431899	18-057-013-00057-0002	104000	ALMENDROS-SIN VARIEDAD	S	0,87	0,87
170000005431904	18-057-013-00076-0001	104000	ALMENDROS-SIN VARIEDAD	S	1,60	1,60
170000005431903	18-057-014-00187-0004	104000	ALMENDROS-SIN VARIEDAD	S	1,26	1,26
170000005431901	18-057-014-00196-0001	104000	ALMENDROS-SIN VARIEDAD	S	3,83	3,83



<u>APELLIDOS Y NOMBRE / RAZÓN SOCIAL</u>	<u>NIF</u>	<u>EXPEDIENTE</u>	<u>SUP. COMPROMETIDA</u>		
			<u>(ha)</u>		
MARTINEZ SANCHEZ JOSE ANTONIO	***8681*	1216411	5.28		
<u>RESOLUCIÓN</u>					
ADMITIDO					
<u>IMPORTE POR ANUALIDAD</u>					

	<u>2018</u>	<u>2019</u>	<u>2020</u>	<u>2021</u>	<u>2022</u>
IMPORTE MÁXIMO SUBVENCIONABLE	1.141,75 €	1.141,75 €	1.141,75 €	1.141,75 €	1.141,75 €
IMPORTE MEDIO DE TRANSFERENCIA (€/ha)	216,24 €	216,24 €	216,24 €	216,24 €	216,24 €

DETALLE IMPORTE POR ANUALIDAD

<u>GRUPOS DE CULTIVO ADMITIDOS</u>	<u>SUP. COMPROM.</u>	<u>2018</u>	<u>2019</u>	<u>2020</u>	<u>2021</u>	<u>2022</u>
	<u>(ha)</u>					
FRUTALES SECANO	5,28	1.141,75 €	1.141,75 €	1.141,75 €	1.141,75 €	1.141,75 €

RECINTOS COMPROMETIDOS

<u>REF.</u>	<u>REFERENCIA SIGPAC</u>	<u>CULTIVO DESCRIPCIÓN CULTIVO</u>	<u>S/R</u>	<u>PEND. MEDIA (%)</u>	<u>SUP. DEC. ADMIN. (ha)</u>	<u>NU SUP. CERT. (ha)</u>	<u>SUP. CAMPO (ha)</u>	<u>SUP. COMPROM. (ha)</u>
1700000007216237	04-070-001-00057-0001	104000 ALMENDROS-SIN VARIEDAD	S	6,89	0,85	0,85		0,85
1700000007216240	04-070-001-00156-0002	104000 ALMENDROS-SIN VARIEDAD	S	7,19	0,46	0,46		0,46
1700000007216239	04-070-001-00057-0003	104000 ALMENDROS-SIN VARIEDAD	S	7,46	0,22	0,22		0,22
1700000007216234	04-037-039-00344-0001	104000 ALMENDROS-SIN VARIEDAD	S	8,58	3,75	3,75		3,75

RESUMEN CRITERIOS DE SELECCIÓN

11.2.1.1 Mantenimiento de prácticas y métodos de agricultura ecológica: Cultivos permanentes distintos de olivar - Conv 2018. PUNTOS: 8,00

	<u>PUNTOS</u>	<u>CUMPLE</u>
Porcentaje de superficie determinada en Red Natura 2000	0,00	0.0%
Porcentaje de superficie determinada situada en zonas RAMSAR	0,00	0.0%
Porcentaje de superficie determinada en zonas vulnerables a la contaminación por nitratos	0,00	0.0%
Pendiente media de la explotación	2,00	8.14%
Porcentaje de Superficie de la explotación en municipios con más del 40 por ciento de su superficie agraria dentro de la Zona de desertificación	6,00	100.0%



DETALLE CRITERIOS DE SELECCIÓN**11.2.1.1 Mantenimiento de prácticas y métodos de agricultura ecológica: Cultivos permanentes distintos de olivar - Conv 2018.****PUNTOS: 8,00****Porcentaje de superficie determinada en Red Natura 2000****PUNTOS: 0,00 0.0%**

<u>REF.</u>	<u>REFERENCIA SIGPAC</u>	<u>CULTIVO</u>	<u>DESCRIPCIÓN CULTIVO</u>	<u>S/R</u>	<u>SUP. COMPROM.</u> <u>(ha)</u>	<u>SUP. CUMPLE</u> <u>(ha)</u>
170000007216234	04-037-039-00344-0001	104000	ALMENDROS-SIN VARIEDAD	S	3,75	0,00
170000007216237	04-070-001-00057-0001	104000	ALMENDROS-SIN VARIEDAD	S	0,85	0,00
170000007216239	04-070-001-00057-0003	104000	ALMENDROS-SIN VARIEDAD	S	0,22	0,00
170000007216240	04-070-001-00156-0002	104000	ALMENDROS-SIN VARIEDAD	S	0,46	0,00

Porcentaje de superficie determinada situada en zonas RAMSAR**PUNTOS: 0,00 0.0%**

<u>REF.</u>	<u>REFERENCIA SIGPAC</u>	<u>CULTIVO</u>	<u>DESCRIPCIÓN CULTIVO</u>	<u>S/R</u>	<u>SUP. COMPROM.</u> <u>(ha)</u>	<u>SUP. CUMPLE</u> <u>(ha)</u>
170000007216234	04-037-039-00344-0001	104000	ALMENDROS-SIN VARIEDAD	S	3,75	0,00
170000007216237	04-070-001-00057-0001	104000	ALMENDROS-SIN VARIEDAD	S	0,85	0,00
170000007216239	04-070-001-00057-0003	104000	ALMENDROS-SIN VARIEDAD	S	0,22	0,00
170000007216240	04-070-001-00156-0002	104000	ALMENDROS-SIN VARIEDAD	S	0,46	0,00

Porcentaje de superficie determinada en zonas vulnerables a la contaminación por nitratos**PUNTOS: 0,00 0.0%**

<u>REF.</u>	<u>REFERENCIA SIGPAC</u>	<u>CULTIVO</u>	<u>DESCRIPCIÓN CULTIVO</u>	<u>S/R</u>	<u>SUP. COMPROM.</u> <u>(ha)</u>	<u>SUP. CUMPLE</u> <u>(ha)</u>
170000007216234	04-037-039-00344-0001	104000	ALMENDROS-SIN VARIEDAD	S	3,75	0,00
170000007216237	04-070-001-00057-0001	104000	ALMENDROS-SIN VARIEDAD	S	0,85	0,00
170000007216239	04-070-001-00057-0003	104000	ALMENDROS-SIN VARIEDAD	S	0,22	0,00
170000007216240	04-070-001-00156-0002	104000	ALMENDROS-SIN VARIEDAD	S	0,46	0,00

Pendiente media de la explotación**PUNTOS: 2,00 8.14%**

<u>REF.</u>	<u>REFERENCIA SIGPAC</u>	<u>CULTIVO</u>	<u>DESCRIPCIÓN CULTIVO</u>	<u>S/R</u>	<u>PENDIENTE MEDIA (%)</u>	<u>SUP. COMPROM.</u> <u>(ha)</u>
170000007216234	04-037-039-00344-0001	104000	ALMENDROS-SIN VARIEDAD	S	8,58	3,75
170000007216237	04-070-001-00057-0001	104000	ALMENDROS-SIN VARIEDAD	S	6,89	0,85
170000007216239	04-070-001-00057-0003	104000	ALMENDROS-SIN VARIEDAD	S	7,46	0,22
170000007216240	04-070-001-00156-0002	104000	ALMENDROS-SIN VARIEDAD	S	7,19	0,46

Porcentaje de Superficie de la explotación en municipios con más del 40 por ciento de su superficie agraria dentro de la Zona de desertificación**PUNTOS: 6,00 100.0%**

<u>REF.</u>	<u>REFERENCIA SIGPAC</u>	<u>CULTIVO</u>	<u>DESCRIPCIÓN CULTIVO</u>	<u>S/R</u>	<u>SUP. COMPROM.</u> <u>(ha)</u>	<u>SUP. CUMPLE</u> <u>(ha)</u>
170000007216234	04-037-039-00344-0001	104000	ALMENDROS-SIN VARIEDAD	S	3,75	3,75
170000007216237	04-070-001-00057-0001	104000	ALMENDROS-SIN VARIEDAD	S	0,85	0,85
170000007216239	04-070-001-00057-0003	104000	ALMENDROS-SIN VARIEDAD	S	0,22	0,22
170000007216240	04-070-001-00156-0002	104000	ALMENDROS-SIN VARIEDAD	S	0,46	0,46



<u>APELLIDOS Y NOMBRE / RAZÓN SOCIAL</u>	<u>NIF</u>	<u>EXPEDIENTE</u>	<u>SUP. COMPROMETIDA</u>		
MARTINEZ SANCHEZ PEDRO	****3849*	1158402	<u>(ha)</u>		
RESOLUCIÓN					
ADMITIDO					
IMPORTE POR ANUALIDAD					
	2018	2019	2020	2021	2022
IMPORTE MÁXIMO SUBVENCIONABLE	1.898,59 €	1.898,59 €	1.898,59 €	1.898,59 €	1.898,59 €
IMPORTE MEDIO DE TRANSFERENCIA (€/ha)	216,24 €	216,24 €	216,24 €	216,24 €	216,24 €

DETALLE IMPORTES POR ANUALIDAD

<u>GRUPOS DE CULTIVO ADMITIDOS</u>	<u>SUP. COMPROM.</u>	2018	2019	2020	2021	2022
	<u>(ha)</u>					
FRUTALES SECANO	8,78	1.898,59 €	1.898,59 €	1.898,59 €	1.898,59 €	1.898,59 €

RECINTOS COMPROMETIDOS

<u>REF.</u>	<u>REFERENCIA SIGPAC</u>	<u>CULTIVO DESCRIPCIÓN CULTIVO</u>	<u>S/R</u>	<u>PEND. MEDIA (%)</u>	<u>SUP. DEC. ADMIN. (ha)</u>	<u>NU SUP. CERT. (ha)</u>	<u>SUP. CAMPO (ha)</u>	<u>SUP. COMPROM. (ha)</u>
170000005431980	18-057-013-00119-0001	104000 ALMENDROS-SIN VARIEDAD	S	4,03	1,06	1,06		1,06
170000005431992	18-057-014-00242-0002	104000 ALMENDROS-SIN VARIEDAD	S	4,09	2,10	2,10		2,10
170000005431979	18-057-013-00120-0002	104000 ALMENDROS-SIN VARIEDAD	S	5,01	0,44	0,44		0,44
170000005431977	18-057-013-00120-0001	104000 ALMENDROS-SIN VARIEDAD	S	5,51	0,06	0,06		0,06
170000005431978	18-057-014-00206-0002	104000 ALMENDROS-SIN VARIEDAD	S	6,72	1,62	1,62		1,62
170000005431991	18-057-014-00248-0001	104000 ALMENDROS-SIN VARIEDAD	S	6,74	2,09	2,09		2,09
170000005431990	18-057-014-00322-0001	104000 ALMENDROS-SIN VARIEDAD	S	13,05	1,41	1,41		1,41

RESUMEN CRITERIOS DE SELECCIÓN

11.2.1.1 Mantenimiento de prácticas y métodos de agricultura ecológica: Cultivos permanentes distintos de olivar - Conv 2018. PUNTOS: 7,00

	<u>PUNTOS</u>	<u>CUMPLE</u>
Porcentaje de superficie determinada en Red Natura 2000	0,00	0.0%
Porcentaje de superficie determinada situada en zonas RAMSAR	0,00	0.0%
Porcentaje de superficie determinada en zonas vulnerables a la contaminación por nitratos	0,00	0.0%
Pendiente media de la explotación	1,00	6.69%
Porcentaje de Superficie de la explotación en municipios con más del 40 por ciento de su superficie agraria dentro de la Zona de desertificación	6,00	100.0%



DETALLE CRITERIOS DE SELECCIÓN

11.2.1.1 Mantenimiento de prácticas y métodos de agricultura ecológica: Cultivos permanentes distintos de olivar - Conv 2018.

PUNTOS: 7,00

Porcentaje de superficie determinada en Red Natura 2000

PUNTOS: 0,00 0.0%

REF.	REFERENCIA SIGPAC	CULTIVO	DESCRIPCIÓN CULTIVO	S/R	SUP. COMPROM. (ha)	SUP. CUMPLE (ha)
170000005431980	18-057-013-00119-0001	104000	ALMENDROS-SIN VARIEDAD	S	1,06	0,00
170000005431977	18-057-013-00120-0001	104000	ALMENDROS-SIN VARIEDAD	S	0,06	0,00
170000005431979	18-057-013-00120-0002	104000	ALMENDROS-SIN VARIEDAD	S	0,44	0,00
170000005431978	18-057-014-00206-0002	104000	ALMENDROS-SIN VARIEDAD	S	1,62	0,00
170000005431992	18-057-014-00242-0002	104000	ALMENDROS-SIN VARIEDAD	S	2,10	0,00
170000005431991	18-057-014-00248-0001	104000	ALMENDROS-SIN VARIEDAD	S	2,09	0,00
170000005431990	18-057-014-00322-0001	104000	ALMENDROS-SIN VARIEDAD	S	1,41	0,00

Porcentaje de superficie determinada situada en zonas RAMSAR

PUNTOS: 0,00 0.0%

REF.	REFERENCIA SIGPAC	CULTIVO	DESCRIPCIÓN CULTIVO	S/R	SUP. COMPROM. (ha)	SUP. CUMPLE (ha)
170000005431980	18-057-013-00119-0001	104000	ALMENDROS-SIN VARIEDAD	S	1,06	0,00
170000005431977	18-057-013-00120-0001	104000	ALMENDROS-SIN VARIEDAD	S	0,06	0,00
170000005431979	18-057-013-00120-0002	104000	ALMENDROS-SIN VARIEDAD	S	0,44	0,00
170000005431978	18-057-014-00206-0002	104000	ALMENDROS-SIN VARIEDAD	S	1,62	0,00
170000005431992	18-057-014-00242-0002	104000	ALMENDROS-SIN VARIEDAD	S	2,10	0,00
170000005431991	18-057-014-00248-0001	104000	ALMENDROS-SIN VARIEDAD	S	2,09	0,00
170000005431990	18-057-014-00322-0001	104000	ALMENDROS-SIN VARIEDAD	S	1,41	0,00

Porcentaje de superficie determinada en zonas vulnerables a la contaminación por nitratos

PUNTOS: 0,00 0.0%

REF.	REFERENCIA SIGPAC	CULTIVO	DESCRIPCIÓN CULTIVO	S/R	SUP. COMPROM. (ha)	SUP. CUMPLE (ha)
170000005431980	18-057-013-00119-0001	104000	ALMENDROS-SIN VARIEDAD	S	1,06	0,00
170000005431977	18-057-013-00120-0001	104000	ALMENDROS-SIN VARIEDAD	S	0,06	0,00
170000005431979	18-057-013-00120-0002	104000	ALMENDROS-SIN VARIEDAD	S	0,44	0,00
170000005431978	18-057-014-00206-0002	104000	ALMENDROS-SIN VARIEDAD	S	1,62	0,00
170000005431992	18-057-014-00242-0002	104000	ALMENDROS-SIN VARIEDAD	S	2,10	0,00
170000005431991	18-057-014-00248-0001	104000	ALMENDROS-SIN VARIEDAD	S	2,09	0,00
170000005431990	18-057-014-00322-0001	104000	ALMENDROS-SIN VARIEDAD	S	1,41	0,00

Pendiente media de la explotación

PUNTOS: 1,00 6.69%

REF.	REFERENCIA SIGPAC	CULTIVO	DESCRIPCIÓN CULTIVO	S/R	PENDIENTE MEDIA (%)	SUP. COMPROM. (ha)
170000005431980	18-057-013-00119-0001	104000	ALMENDROS-SIN VARIEDAD	S	4,03	1,06
170000005431977	18-057-013-00120-0001	104000	ALMENDROS-SIN VARIEDAD	S	5,51	0,06
170000005431979	18-057-013-00120-0002	104000	ALMENDROS-SIN VARIEDAD	S	5,01	0,44
170000005431978	18-057-014-00206-0002	104000	ALMENDROS-SIN VARIEDAD	S	6,72	1,62
170000005431992	18-057-014-00242-0002	104000	ALMENDROS-SIN VARIEDAD	S	4,09	2,10
170000005431991	18-057-014-00248-0001	104000	ALMENDROS-SIN VARIEDAD	S	6,74	2,09
170000005431990	18-057-014-00322-0001	104000	ALMENDROS-SIN VARIEDAD	S	13,05	1,41

Porcentaje de Superficie de la explotación en municipios con más del 40 por ciento de su superficie agraria dentro de la Zona de desertificación

PUNTOS: 6,00 100.0%

REF.	REFERENCIA SIGPAC	CULTIVO	DESCRIPCIÓN CULTIVO	S/R	SUP. COMPROM. (ha)	SUP. CUMPLE (ha)
------	-------------------	---------	---------------------	-----	--------------------	------------------

REF.	REFERENCIA SIGPAC	CULTIVO	DESCRIPCIÓN CULTIVO	S/R	SUP. COMPROM. (ha)	SUP. CUMPLE (ha)
170000005431980	18-057-013-00119-0001	104000	ALMENDROS-SIN VARIEDAD	S	1,06	1,06
170000005431977	18-057-013-00120-0001	104000	ALMENDROS-SIN VARIEDAD	S	0,06	0,06
170000005431979	18-057-013-00120-0002	104000	ALMENDROS-SIN VARIEDAD	S	0,44	0,44
170000005431978	18-057-014-00206-0002	104000	ALMENDROS-SIN VARIEDAD	S	1,62	1,62
170000005431992	18-057-014-00242-0002	104000	ALMENDROS-SIN VARIEDAD	S	2,10	2,10
170000005431991	18-057-014-00248-0001	104000	ALMENDROS-SIN VARIEDAD	S	2,09	2,09
170000005431990	18-057-014-00322-0001	104000	ALMENDROS-SIN VARIEDAD	S	1,41	1,41



<u>APELLIDOS Y NOMBRE / RAZÓN SOCIAL</u>	<u>NIF</u>	<u>EXPEDIENTE</u>	<u>SUP. COMPROMETIDA</u>		
			<u>(ha)</u>		
MARTINEZ SANCHEZ SERAFIN RAMON	***7912*	1121292	28.81		
RESOLUCIÓN					
ADMITIDO					
IMPORTE POR ANUALIDAD					
	2018	2019	2020	2021	2022
IMPORTE MÁXIMO SUBVENCIONABLE	5.529,07 €	5.529,07 €	5.529,07 €	5.529,07 €	5.529,07 €
IMPORTE MEDIO DE TRANSFERENCIA (€/ha)	191,91 €	191,91 €	191,91 €	191,91 €	191,91 €

DETALLE IMPORTES POR ANUALIDAD

<u>GRUPOS DE CULTIVO ADMITIDOS</u>	<u>SUP. COMPROM.</u>	2018	2019	2020	2021	2022
	<u>(ha)</u>					
FRUTALES SECANO	18,04	3.900,97 €	3.900,97 €	3.900,97 €	3.900,97 €	3.900,97 €
HERBÁCEOS	10,77	1.628,10 €	1.628,10 €	1.628,10 €	1.628,10 €	1.628,10 €

RECINTOS COMPROMETIDOS

<u>REF.</u>	<u>REFERENCIA SIGPAC</u>	<u>CULTIVO DESCRIPCIÓN CULTIVO</u>	<u>S/R</u>	<u>PEND. MEDIA (%)</u>	<u>SUP. DEC. ADMIN. (ha)</u>	<u>NU SUP. CERT. (ha)</u>	<u>SUP. CAMPO (ha)</u>	<u>SUP. COMPROM. (ha)</u>
1700000004883343	18-024-037-00047-0008	104000 ALMENDROS-SIN VARIEDAD	S	4,21	8,61	8,61	8,61	8,61
1700000004883346	18-024-037-00048-0001	104000 ALMENDROS-SIN VARIEDAD	S	4,61	3,95	3,95	3,95	3,95
1700000004883345	18-024-037-00056-0001	104000 ALMENDROS-SIN VARIEDAD	S	4,77	1,27	1,27	1,27	1,27
1700000004883341	18-024-037-00047-0015	104000 ALMENDROS-SIN VARIEDAD	S	4,79	1,51	1,51	1,51	1,51
-70452	18-024-037-00076-0001	5000 CEBADA-SIN VARIEDAD	S	5,19	10,77	10,77	10,77	10,77
1700000004883339	18-024-037-00056-0002	104000 ALMENDROS-SIN VARIEDAD	S	7,32	2,70	2,70	2,70	2,70

INCIDENCIAS**INCIDENCIA DESCRIPCIÓN**

85001	El recinto declarado no cumple con las normas de producción ecológica (artículo 5-1 e), Orden 26 mayo 2015) Ref:1700000004883340 Recinto:18-024-037-00084-001 Cultivo:104000 ALMENDROS-SIN VARIEDAD Secano Ref:1700000004883335 Recinto:18-024-037-00087-003 Cultivo:20902 BARBECHO TRADICIONAL-CON CUBIERTA VEGETAL Secano Ref:1700000004883344 Recinto:18-040-028-00792-001 Cultivo:104000 ALMENDROS-SIN VARIEDAD Secano Ref:1700000004883342 Recinto:18-057-060-00037-001 Cultivo:104000 ALMENDROS-SIN VARIEDAD Secano
-------	---

RESUMEN CRITERIOS DE SELECCIÓN**11.2.1.1 Mantenimiento de prácticas y métodos de agricultura ecológica: Cultivos herbáceos - Conv 2018. PUNTOS: 11,00**

	<u>PUNTOS</u>	<u>CUMPLE</u>
Porcentaje de superficie determinada en Red Natura 2000	4,00	100.0%
Porcentaje de superficie determinada situada en zonas RAMSAR	0,00	0.0%
Porcentaje de superficie determinada en zonas vulnerables a la contaminación por nitratos	0,00	0.0%
Pendiente media de la explotación	1,00	5.19%
Porcentaje de Superficie de la explotación en municipios con más del 40 por ciento de su superficie agraria dentro de la Zona de desertificación	6,00	100.0%

11.2.1.1 Mantenimiento de prácticas y métodos de agricultura ecológica: Cultivos permanentes distintos de olivar - Conv 2018. PUNTOS: 7,00

	<u>PUNTOS</u>	<u>CUMPLE</u>
Porcentaje de superficie determinada en Red Natura 2000	0,00	0.0%
Porcentaje de superficie determinada situada en zonas RAMSAR	0,00	0.0%
Porcentaje de superficie determinada en zonas vulnerables a la contaminación por nitratos	0,00	0.0%
Pendiente media de la explotación	1,00	4.85%
Porcentaje de Superficie de la explotación en municipios con más del 40 por ciento de su superficie agraria dentro de la Zona de desertificación	6,00	100.0%



DETALLE CRITERIOS DE SELECCIÓN**11.2.1.1 Mantenimiento de prácticas y métodos de agricultura ecológica: Cultivos herbáceos - Conv 2018.****PUNTOS: 11,00****Porcentaje de superficie determinada en Red Natura 2000****PUNTOS: 4,00 100.0%**

<u>REF.</u>	<u>REFERENCIA SIGPAC</u>	<u>CULTIVO</u>	<u>DESCRIPCIÓN CULTIVO</u>	<u>S/R</u>	<u>SUP. COMPROM. (ha)</u>	<u>SUP. CUMPLE (ha)</u>
-70452	18-024-037-00076-0001	5000	CEBADA-SIN VARIEDAD	S	10,77	10,77

Porcentaje de superficie determinada situada en zonas RAMSAR**PUNTOS: 0,00 0.0%**

<u>REF.</u>	<u>REFERENCIA SIGPAC</u>	<u>CULTIVO</u>	<u>DESCRIPCIÓN CULTIVO</u>	<u>S/R</u>	<u>SUP. COMPROM. (ha)</u>	<u>SUP. CUMPLE (ha)</u>
-70452	18-024-037-00076-0001	5000	CEBADA-SIN VARIEDAD	S	10,77	0,00

Porcentaje de superficie determinada en zonas vulnerables a la contaminación por nitratos**PUNTOS: 0,00 0.0%**

<u>REF.</u>	<u>REFERENCIA SIGPAC</u>	<u>CULTIVO</u>	<u>DESCRIPCIÓN CULTIVO</u>	<u>S/R</u>	<u>SUP. COMPROM. (ha)</u>	<u>SUP. CUMPLE (ha)</u>
-70452	18-024-037-00076-0001	5000	CEBADA-SIN VARIEDAD	S	10,77	0,00

Pendiente media de la explotación**PUNTOS: 1,00 5.19%**

<u>REF.</u>	<u>REFERENCIA SIGPAC</u>	<u>CULTIVO</u>	<u>DESCRIPCIÓN CULTIVO</u>	<u>S/R</u>	<u>PENDIENTE MEDIA (%)</u>	<u>SUP. COMPROM. (ha)</u>
-70452	18-024-037-00076-0001	5000	CEBADA-SIN VARIEDAD	S	5,19	10,77

Porcentaje de Superficie de la explotación en municipios con más del 40 por ciento de su superficie agraria dentro de la Zona de desertificación**PUNTOS: 6,00 100.0%**

<u>REF.</u>	<u>REFERENCIA SIGPAC</u>	<u>CULTIVO</u>	<u>DESCRIPCIÓN CULTIVO</u>	<u>S/R</u>	<u>SUP. COMPROM. (ha)</u>	<u>SUP. CUMPLE (ha)</u>
-70452	18-024-037-00076-0001	5000	CEBADA-SIN VARIEDAD	S	10,77	10,77

11.2.1.1 Mantenimiento de prácticas y métodos de agricultura ecológica: Cultivos permanentes distintos de olivar - Conv 2018.**PUNTOS: 7,00****Porcentaje de superficie determinada en Red Natura 2000****PUNTOS: 0,00 0.0%**

<u>REF.</u>	<u>REFERENCIA SIGPAC</u>	<u>CULTIVO</u>	<u>DESCRIPCIÓN CULTIVO</u>	<u>S/R</u>	<u>SUP. COMPROM. (ha)</u>	<u>SUP. CUMPLE (ha)</u>
1700000004883343	18-024-037-00047-0008	104000	ALMENDROS-SIN VARIEDAD	S	8,61	0,00
1700000004883341	18-024-037-00047-0015	104000	ALMENDROS-SIN VARIEDAD	S	1,51	0,00
1700000004883346	18-024-037-00048-0001	104000	ALMENDROS-SIN VARIEDAD	S	3,95	0,00
1700000004883345	18-024-037-00056-0001	104000	ALMENDROS-SIN VARIEDAD	S	1,27	0,00
1700000004883339	18-024-037-00056-0002	104000	ALMENDROS-SIN VARIEDAD	S	2,70	0,00

Porcentaje de superficie determinada situada en zonas RAMSAR**PUNTOS: 0,00 0.0%**

<u>REF.</u>	<u>REFERENCIA SIGPAC</u>	<u>CULTIVO</u>	<u>DESCRIPCIÓN CULTIVO</u>	<u>S/R</u>	<u>SUP. COMPROM. (ha)</u>	<u>SUP. CUMPLE (ha)</u>
1700000004883343	18-024-037-00047-0008	104000	ALMENDROS-SIN VARIEDAD	S	8,61	0,00
1700000004883341	18-024-037-00047-0015	104000	ALMENDROS-SIN VARIEDAD	S	1,51	0,00
1700000004883346	18-024-037-00048-0001	104000	ALMENDROS-SIN VARIEDAD	S	3,95	0,00

<u>REF.</u>	<u>REFERENCIA SIGPAC</u>	<u>CULTIVO</u>	<u>DESCRIPCIÓN CULTIVO</u>	<u>S/R</u>	<u>SUP. COMPROM.</u> <u>(ha)</u>	<u>SUP. CUMPLE</u> <u>(ha)</u>
1700000004883345	18-024-037-00056-0001	104000	ALMENDROS-SIN VARIEDAD	S	1,27	0,00
1700000004883339	18-024-037-00056-0002	104000	ALMENDROS-SIN VARIEDAD	S	2,70	0,00

Porcentaje de superficie determinada en zonas vulnerables a la contaminación por nitratos PUNTOS: 0,00 0.0%

<u>REF.</u>	<u>REFERENCIA SIGPAC</u>	<u>CULTIVO</u>	<u>DESCRIPCIÓN CULTIVO</u>	<u>S/R</u>	<u>SUP. COMPROM.</u> <u>(ha)</u>	<u>SUP. CUMPLE</u> <u>(ha)</u>
1700000004883343	18-024-037-00047-0008	104000	ALMENDROS-SIN VARIEDAD	S	8,61	0,00
1700000004883341	18-024-037-00047-0015	104000	ALMENDROS-SIN VARIEDAD	S	1,51	0,00
1700000004883346	18-024-037-00048-0001	104000	ALMENDROS-SIN VARIEDAD	S	3,95	0,00
1700000004883345	18-024-037-00056-0001	104000	ALMENDROS-SIN VARIEDAD	S	1,27	0,00
1700000004883339	18-024-037-00056-0002	104000	ALMENDROS-SIN VARIEDAD	S	2,70	0,00

Pendiente media de la explotación PUNTOS: 1,00 4.85%

<u>REF.</u>	<u>REFERENCIA SIGPAC</u>	<u>CULTIVO</u>	<u>DESCRIPCIÓN CULTIVO</u>	<u>S/R</u>	<u>PENDIENTE MEDIA (%)</u>	<u>SUP. COMPROM.</u> <u>(ha)</u>
1700000004883343	18-024-037-00047-0008	104000	ALMENDROS-SIN VARIEDAD	S	4,21	8,61
1700000004883341	18-024-037-00047-0015	104000	ALMENDROS-SIN VARIEDAD	S	4,79	1,51
1700000004883346	18-024-037-00048-0001	104000	ALMENDROS-SIN VARIEDAD	S	4,61	3,95
1700000004883345	18-024-037-00056-0001	104000	ALMENDROS-SIN VARIEDAD	S	4,77	1,27
1700000004883339	18-024-037-00056-0002	104000	ALMENDROS-SIN VARIEDAD	S	7,32	2,70

Porcentaje de Superficie de la explotación en municipios con más del 40 por ciento de su superficie agraria dentro de la Zona de desertificación PUNTOS: 6,00 100.0%

<u>REF.</u>	<u>REFERENCIA SIGPAC</u>	<u>CULTIVO</u>	<u>DESCRIPCIÓN CULTIVO</u>	<u>S/R</u>	<u>SUP. COMPROM.</u> <u>(ha)</u>	<u>SUP. CUMPLE</u> <u>(ha)</u>
1700000004883343	18-024-037-00047-0008	104000	ALMENDROS-SIN VARIEDAD	S	8,61	8,61
1700000004883341	18-024-037-00047-0015	104000	ALMENDROS-SIN VARIEDAD	S	1,51	1,51
1700000004883346	18-024-037-00048-0001	104000	ALMENDROS-SIN VARIEDAD	S	3,95	3,95
1700000004883345	18-024-037-00056-0001	104000	ALMENDROS-SIN VARIEDAD	S	1,27	1,27
1700000004883339	18-024-037-00056-0002	104000	ALMENDROS-SIN VARIEDAD	S	2,70	2,70



<u>APELLIDOS Y NOMBRE / RAZÓN SOCIAL</u>	<u>NIF</u>	<u>EXPEDIENTE</u>	<u>SUP. COMPROMETIDA</u>		
			<u>(ha)</u>		
MARTINEZ SANTAOLALLA FERNANDEZ JOSEFA	****4081*	1012756	16.88		
RESOLUCIÓN					
ADMITIDO					
IMPORTES POR ANUALIDAD					
	<u>2018</u>	<u>2019</u>	<u>2020</u>	<u>2021</u>	<u>2022</u>
IMPORTE MÁXIMO SUBVENCIONABLE	3.650,13 €	3.650,13 €	3.650,13 €	3.650,13 €	3.650,13 €
IMPORTE MEDIO DE TRANSFERENCIA (€/ha)	216,24 €	216,24 €	216,24 €	216,24 €	216,24 €

DETALLE IMPORTES POR ANUALIDAD

<u>GRUPOS DE CULTIVO ADMITIDOS</u>	<u>SUP. COMPROM.</u>	<u>2018</u>	<u>2019</u>	<u>2020</u>	<u>2021</u>	<u>2022</u>
	<u>(ha)</u>					
FRUTALES SECANO	16,88	3.650,13 €	3.650,13 €	3.650,13 €	3.650,13 €	3.650,13 €

RECINTOS COMPROMETIDOS

<u>REF.</u>	<u>REFERENCIA SIGPAC</u>	<u>CULTIVO DESCRIPCIÓN CULTIVO</u>	<u>S/R</u>	<u>PEND. MEDIA (%)</u>	<u>SUP. DEC. ADMIN. (ha)</u>	<u>NU SUP. CERT. (ha)</u>	<u>SUP. CAMPO (ha)</u>	<u>SUP. COMPROM. (ha)</u>
1700000003484108	18-057-039-00181-0012	104000 ALMENDROS-SIN VARIEDAD	S	8,30	7,48	7,48		7,48
1700000003484109	18-057-043-00311-0004	104000 ALMENDROS-SIN VARIEDAD	S	14,39	6,45	6,45		6,45
1700000003484107	04-083-001-00013-0004	104000 ALMENDROS-SIN VARIEDAD	S	16,04	2,95	2,95		2,95

RESUMEN CRITERIOS DE SELECCIÓN

11.2.1.1 Mantenimiento de prácticas y métodos de agricultura ecológica: Cultivos permanentes distintos de olivar - Conv 2018. PUNTOS: 8,00

	<u>PUNTOS</u>	<u>CUMPLE</u>
Porcentaje de superficie determinada en Red Natura 2000	0,00	0.0%
Porcentaje de superficie determinada situada en zonas RAMSAR	0,00	0.0%
Porcentaje de superficie determinada en zonas vulnerables a la contaminación por nitratos	0,00	0.0%
Pendiente media de la explotación	2,00	11.98%
Porcentaje de Superficie de la explotación en municipios con más del 40 por ciento de su superficie agraria dentro de la Zona de desertificación	6,00	100.0%



DETALLE CRITERIOS DE SELECCIÓN**11.2.1.1 Mantenimiento de prácticas y métodos de agricultura ecológica: Cultivos permanentes distintos de olivar - Conv 2018.****PUNTOS: 8,00****Porcentaje de superficie determinada en Red Natura 2000****PUNTOS: 0,00 0.0%**

<u>REF.</u>	<u>REFERENCIA SIGPAC</u>	<u>CULTIVO</u>	<u>DESCRIPCIÓN CULTIVO</u>	<u>S/R</u>	<u>SUP. COMPROM.</u> <u>(ha)</u>	<u>SUP. CUMPLE</u> <u>(ha)</u>
170000003484107	04-083-001-00013-0004	104000	ALMENDROS-SIN VARIEDAD	S	2,95	0,00
170000003484108	18-057-039-00181-0012	104000	ALMENDROS-SIN VARIEDAD	S	7,48	0,00
170000003484109	18-057-043-00311-0004	104000	ALMENDROS-SIN VARIEDAD	S	6,45	0,00

Porcentaje de superficie determinada situada en zonas RAMSAR**PUNTOS: 0,00 0.0%**

<u>REF.</u>	<u>REFERENCIA SIGPAC</u>	<u>CULTIVO</u>	<u>DESCRIPCIÓN CULTIVO</u>	<u>S/R</u>	<u>SUP. COMPROM.</u> <u>(ha)</u>	<u>SUP. CUMPLE</u> <u>(ha)</u>
170000003484107	04-083-001-00013-0004	104000	ALMENDROS-SIN VARIEDAD	S	2,95	0,00
170000003484108	18-057-039-00181-0012	104000	ALMENDROS-SIN VARIEDAD	S	7,48	0,00
170000003484109	18-057-043-00311-0004	104000	ALMENDROS-SIN VARIEDAD	S	6,45	0,00

Porcentaje de superficie determinada en zonas vulnerables a la contaminación por nitratos**PUNTOS: 0,00 0.0%**

<u>REF.</u>	<u>REFERENCIA SIGPAC</u>	<u>CULTIVO</u>	<u>DESCRIPCIÓN CULTIVO</u>	<u>S/R</u>	<u>SUP. COMPROM.</u> <u>(ha)</u>	<u>SUP. CUMPLE</u> <u>(ha)</u>
170000003484107	04-083-001-00013-0004	104000	ALMENDROS-SIN VARIEDAD	S	2,95	0,00
170000003484108	18-057-039-00181-0012	104000	ALMENDROS-SIN VARIEDAD	S	7,48	0,00
170000003484109	18-057-043-00311-0004	104000	ALMENDROS-SIN VARIEDAD	S	6,45	0,00

Pendiente media de la explotación**PUNTOS: 2,00 11.98%**

<u>REF.</u>	<u>REFERENCIA SIGPAC</u>	<u>CULTIVO</u>	<u>DESCRIPCIÓN CULTIVO</u>	<u>S/R</u>	<u>PENDIENTE MEDIA (%)</u>	<u>SUP. COMPROM.</u> <u>(ha)</u>
170000003484107	04-083-001-00013-0004	104000	ALMENDROS-SIN VARIEDAD	S	16,04	2,95
170000003484108	18-057-039-00181-0012	104000	ALMENDROS-SIN VARIEDAD	S	8,30	7,48
170000003484109	18-057-043-00311-0004	104000	ALMENDROS-SIN VARIEDAD	S	14,39	6,45

Porcentaje de Superficie de la explotación en municipios con más del 40 por ciento de su superficie agraria dentro de la Zona de desertificación**PUNTOS: 6,00 100.0%**

<u>REF.</u>	<u>REFERENCIA SIGPAC</u>	<u>CULTIVO</u>	<u>DESCRIPCIÓN CULTIVO</u>	<u>S/R</u>	<u>SUP. COMPROM.</u> <u>(ha)</u>	<u>SUP. CUMPLE</u> <u>(ha)</u>
170000003484107	04-083-001-00013-0004	104000	ALMENDROS-SIN VARIEDAD	S	2,95	2,95
170000003484108	18-057-039-00181-0012	104000	ALMENDROS-SIN VARIEDAD	S	7,48	7,48
170000003484109	18-057-043-00311-0004	104000	ALMENDROS-SIN VARIEDAD	S	6,45	6,45



<u>APELLIDOS Y NOMBRE / RAZÓN SOCIAL</u>	<u>NIF</u>	<u>EXPEDIENTE</u>	<u>SUP. COMPROMETIDA</u>		
			<u>(ha)</u>		
MARTINEZ SANTAOLALLA JOSE	***0495*	1012842	10.88		
RESOLUCIÓN					
ADMITIDO					
IMPORTE POR ANUALIDAD					
	<u>2018</u>	<u>2019</u>	<u>2020</u>	<u>2021</u>	<u>2022</u>
IMPORTE MÁXIMO SUBVENCIONABLE	2.352,69 €	2.352,69 €	2.352,69 €	2.352,69 €	2.352,69 €
IMPORTE MEDIO DE TRANSFERENCIA (€/ha)	216,24 €	216,24 €	216,24 €	216,24 €	216,24 €

DETALLE IMPORTES POR ANUALIDAD

<u>GRUPOS DE CULTIVO ADMITIDOS</u>	<u>SUP. COMPROM.</u>	<u>2018</u>	<u>2019</u>	<u>2020</u>	<u>2021</u>	<u>2022</u>
	<u>(ha)</u>					
FRUTALES SECANO	10,88	2.352,69 €	2.352,69 €	2.352,69 €	2.352,69 €	2.352,69 €

RECINTOS COMPROMETIDOS

<u>REF.</u>	<u>REFERENCIA SIGPAC</u>	<u>CULTIVO DESCRIPCIÓN CULTIVO</u>	<u>S/R</u>	<u>PEND. MEDIA</u>	<u>SUP. DEC. ADMIN.</u>	<u>NU SUP. CERT.</u>	<u>SUP. CAMPO</u>	<u>SUP. COMPROM.</u>
				<u>(%)</u>	<u>(ha)</u>	<u>(ha)</u>	<u>(ha)</u>	<u>(ha)</u>
170000005832846	18-057-040-00264-0006	104000 ALMENDROS-SIN VARIEDAD	S	6,07	3,01	3,01		3,01
1700000005832844	18-057-039-00181-0012	104000 ALMENDROS-SIN VARIEDAD	S	8,30	7,87	7,87		7,87

INCIDENCIAS**INCIDENCIA DESCRIPCIÓN**

85001 El recinto declarado no cumple con las normas de producción ecológica (artículo 5-1 e), Orden 26 mayo 2015)
Ref:1700000005832845 Recinto:18-057-040-00264-001 Cultivo:104000 ALMENDROS-SIN VARIEDAD Secano

RESUMEN CRITERIOS DE SELECCIÓN

11.2.1.1 Mantenimiento de prácticas y métodos de agricultura ecológica: Cultivos permanentes distintos de olivar - Conv 2018. PUNTOS: 7,00

	<u>PUNTOS</u>	<u>CUMPLE</u>
Porcentaje de superficie determinada en Red Natura 2000	0,00	0.0%
Porcentaje de superficie determinada situada en zonas RAMSAR	0,00	0.0%
Porcentaje de superficie determinada en zonas vulnerables a la contaminación por nitratos	0,00	0.0%
Pendiente media de la explotación	1,00	7.68%
Porcentaje de Superficie de la explotación en municipios con más del 40 por ciento de su superficie agraria dentro de la Zona de desertificación	6,00	100.0%



DETALLE CRITERIOS DE SELECCIÓN**11.2.1.1 Mantenimiento de prácticas y métodos de agricultura ecológica: Cultivos permanentes distintos de olivar - Conv 2018.****PUNTOS: 7,00****Porcentaje de superficie determinada en Red Natura 2000****PUNTOS: 0,00 0.0%**

<u>REF.</u>	<u>REFERENCIA SIGPAC</u>	<u>CULTIVO</u>	<u>DESCRIPCIÓN CULTIVO</u>	<u>S/R</u>	<u>SUP. COMPROM. (ha)</u>	<u>SUP. CUMPLE (ha)</u>
170000005832844	18-057-039-00181-0012	104000	ALMENDROS-SIN VARIEDAD	S	7,87	0,00
170000005832846	18-057-040-00264-0006	104000	ALMENDROS-SIN VARIEDAD	S	3,01	0,00

Porcentaje de superficie determinada situada en zonas RAMSAR**PUNTOS: 0,00 0.0%**

<u>REF.</u>	<u>REFERENCIA SIGPAC</u>	<u>CULTIVO</u>	<u>DESCRIPCIÓN CULTIVO</u>	<u>S/R</u>	<u>SUP. COMPROM. (ha)</u>	<u>SUP. CUMPLE (ha)</u>
170000005832844	18-057-039-00181-0012	104000	ALMENDROS-SIN VARIEDAD	S	7,87	0,00
170000005832846	18-057-040-00264-0006	104000	ALMENDROS-SIN VARIEDAD	S	3,01	0,00

Porcentaje de superficie determinada en zonas vulnerables a la contaminación por nitratos**PUNTOS: 0,00 0.0%**

<u>REF.</u>	<u>REFERENCIA SIGPAC</u>	<u>CULTIVO</u>	<u>DESCRIPCIÓN CULTIVO</u>	<u>S/R</u>	<u>SUP. COMPROM. (ha)</u>	<u>SUP. CUMPLE (ha)</u>
170000005832844	18-057-039-00181-0012	104000	ALMENDROS-SIN VARIEDAD	S	7,87	0,00
170000005832846	18-057-040-00264-0006	104000	ALMENDROS-SIN VARIEDAD	S	3,01	0,00

Pendiente media de la explotación**PUNTOS: 1,00 7.68%**

<u>REF.</u>	<u>REFERENCIA SIGPAC</u>	<u>CULTIVO</u>	<u>DESCRIPCIÓN CULTIVO</u>	<u>S/R</u>	<u>PENDIENTE MEDIA (%)</u>	<u>SUP. COMPROM. (ha)</u>
170000005832844	18-057-039-00181-0012	104000	ALMENDROS-SIN VARIEDAD	S	8,30	7,87
170000005832846	18-057-040-00264-0006	104000	ALMENDROS-SIN VARIEDAD	S	6,07	3,01

Porcentaje de Superficie de la explotación en municipios con más del 40 por ciento de su superficie agraria dentro de la Zona de desertificación**PUNTOS: 6,00 100.0%**

<u>REF.</u>	<u>REFERENCIA SIGPAC</u>	<u>CULTIVO</u>	<u>DESCRIPCIÓN CULTIVO</u>	<u>S/R</u>	<u>SUP. COMPROM. (ha)</u>	<u>SUP. CUMPLE (ha)</u>
170000005832844	18-057-039-00181-0012	104000	ALMENDROS-SIN VARIEDAD	S	7,87	7,87
170000005832846	18-057-040-00264-0006	104000	ALMENDROS-SIN VARIEDAD	S	3,01	3,01



<u>APELLIDOS Y NOMBRE / RAZÓN SOCIAL</u>	<u>NIF</u>	<u>EXPEDIENTE</u>	<u>SUP. COMPROMETIDA</u>			
			<u>(ha)</u>			
MARTINEZ SIMON MANUEL ANGEL	****4750*	1105246	35.77			
RESOLUCIÓN ADMITIDO						
IMPORTE POR ANUALIDAD						
		2018	2019	2020	2021	2022
IMPORTE MÁXIMO SUBVENCIONABLE		6.113,45 €	6.113,45 €	6.113,45 €	6.113,45 €	6.113,45 €
IMPORTE MEDIO DE TRANSFERENCIA (€/ha)		170,91 €	170,91 €	170,91 €	170,91 €	170,91 €

DETALLE IMPORTES POR ANUALIDAD

<u>GRUPOS DE CULTIVO ADMITIDOS</u>	<u>SUP. COMPROM.</u>	2018	2019	2020	2021	2022
	<u>(ha)</u>					
FRUTALES SECANO	25,65	5.546,56 €	5.546,56 €	5.546,56 €	5.546,56 €	5.546,56 €
HERBÁCEOS	3,75	566,89 €	566,89 €	566,89 €	566,89 €	566,89 €
HERBÁCEOS NO ELEGIBLES	6,37	0,00 €	0,00 €	0,00 €	0,00 €	0,00 €

RECINTOS COMPROMETIDOS

<u>REF.</u>	<u>REFERENCIA SIGPAC</u>	<u>CULTIVO DESCRIPCIÓN CULTIVO</u>	<u>S/R</u>	<u>PEND. MEDIA (%)</u>	<u>SUP. DEC. ADMIN. (ha)</u>	<u>NU SUP. CERT. (ha)</u>	<u>SUP. CAMPO (ha)</u>	<u>SUP. COMPROM. (ha)</u>
170000005409764	18-057-008-00172-0001	20902 BARBECHO TRADICIONAL-CON CUBIERTA VEGETAL	S	1,31	0,53	0,53		0,53
170000005409765	18-057-008-00159-0001	20902 BARBECHO TRADICIONAL-CON CUBIERTA VEGETAL	S	1,89	0,37	0,74		0,37
170000005409771	18-057-008-00184-0001	104000 ALMENDROS-SIN VARIEDAD	S	4,56	2,07	2,07		2,07
170000005409779	18-057-002-00107-0001	104000 ALMENDROS-SIN VARIEDAD	S	4,57	0,82	0,82		0,82
170000005409767	18-057-002-00109-0010	8000 AVENA-SIN VARIEDAD	S	4,94	0,21	0,21		0,21
170000005409760	18-057-002-00109-0004	8000 AVENA-SIN VARIEDAD	S	5,01	1,04	1,04		1,04
170000005409756	18-057-008-00166-0001	20902 BARBECHO TRADICIONAL-CON CUBIERTA VEGETAL	S	5,41	5,47	5,47		5,47
170000005409768	18-057-002-00109-0008	8000 AVENA-SIN VARIEDAD	S	5,53	0,10	0,10		0,10
170000005409772	18-057-008-00167-0001	104000 ALMENDROS-SIN VARIEDAD	S	5,74	5,72	5,72		5,72
170000005409781	18-057-036-00095-0002	104000 ALMENDROS-SIN VARIEDAD	S	6,04	0,31	0,31		0,31
170000005409762	18-057-002-00371-0005	104000 ALMENDROS-SIN VARIEDAD	S	6,60	1,33	1,34		1,33
170000005409778	18-057-002-00106-0001	104000 ALMENDROS-SIN VARIEDAD	S	7,73	1,01	1,01		1,01
170000005409773	18-057-002-00101-0002	104000 ALMENDROS-SIN VARIEDAD	S	7,83	2,66	2,66		2,66
170000005409763	18-057-002-00155-0002	5000 CEBADA-SIN VARIEDAD	S	7,84	0,63	0,63		0,63
170000005409761	18-057-002-00109-0001	8000 AVENA-SIN VARIEDAD	S	7,92	1,77	1,77		1,77
170000005409770	18-057-002-00109-0005	104000 ALMENDROS-SIN VARIEDAD	S	8,76	0,11	0,11		0,11
170000005409769	18-057-002-00109-0006	104000 ALMENDROS-SIN VARIEDAD	S	10,52	0,75	0,75		0,75
170000005409776	18-057-033-00047-0001	104000 ALMENDROS-SIN VARIEDAD	S	13,40	0,79	0,79		0,79
170000005409777	18-057-033-00050-0001	104000 ALMENDROS-SIN VARIEDAD	S	13,97	1,97	1,97		1,97
170000005409775	18-057-033-00046-0003	104000 ALMENDROS-SIN VARIEDAD	S	14,19	0,91	0,91		0,91
170000005409780	18-057-034-00328-0001	104000 ALMENDROS-SIN VARIEDAD	S	16,22	3,65	3,65		3,65
170000005409774	18-057-033-00017-0002	104000 ALMENDROS-SIN VARIEDAD	S	19,35	3,55	3,55		3,55

INCIDENCIAS**INCIDENCIA DESCRIPCIÓN**

- 7106 No indica en el impreso INFO_ADICIONAL-Reverso el Organismo de Control al que pertenece.
- 85001 El recinto declarado no cumple con las normas de producción ecológica (artículo 5-1 e), Orden 26 mayo 2015)
Ref:1700000005409783 Recinto:18-057-040-00081-001 Cultivo:104000 ALMENDROS-SIN VARIEDAD Regadío
- 85007 Cultivo, variedad, regimen y/o uso del recinto SIGPAC no compatible con la operación (anexo IV.I, Orden 26 mayo 2015)
Ref:1700000005409751 Recinto:18-057-002-00088-004 Cultivo:104000 ALMENDROS-SIN VARIEDAD Secano Uso SIGPAC:TA



RESUMEN CRITERIOS DE SELECCIÓN**11.2.1.1 Mantenimiento de prácticas y métodos de agricultura ecológica: Cultivos herbáceos - Conv 2018.** PUNTOS: 7,00

	PUNTOS	CUMPLE
Porcentaje de superficie determinada en Red Natura 2000	0,00	0.0%
Porcentaje de superficie determinada situada en zonas RAMSAR	0,00	0.0%
Porcentaje de superficie determinada en zonas vulnerables a la contaminación por nitratos	0,00	0.0%
Pendiente media de la explotación	1,00	5.61%
Porcentaje de Superficie de la explotación en municipios con más del 40 por ciento de su superficie agraria dentro de la Zona de desertificación	6,00	100.0%

11.2.1.1 Mantenimiento de prácticas y métodos de agricultura ecológica: Cultivos permanentes distintos de olivar - Conv 2018. PUNTOS: 8,00

	PUNTOS	CUMPLE
Porcentaje de superficie determinada en Red Natura 2000	0,00	0.0%
Porcentaje de superficie determinada situada en zonas RAMSAR	0,00	0.0%
Porcentaje de superficie determinada en zonas vulnerables a la contaminación por nitratos	0,00	0.0%
Pendiente media de la explotación	2,00	10.65%
Porcentaje de Superficie de la explotación en municipios con más del 40 por ciento de su superficie agraria dentro de la Zona de desertificación	6,00	100.0%

DETALLE CRITERIOS DE SELECCIÓN**11.2.1.1 Mantenimiento de prácticas y métodos de agricultura ecológica: Cultivos herbáceos - Conv 2018.** PUNTOS: 7,00

REF.	REFERENCIA SIGPAC	CULTIVO	DESCRIPCIÓN CULTIVO	S/R	PUNTOS:	SUP. COMPROM. (ha)	SUP. CUMPLE (ha)
170000005409761	18-057-002-00109-0001	8000	AVENA-SIN VARIEDAD	S	0,00	1,77	0,00
170000005409760	18-057-002-00109-0004	8000	AVENA-SIN VARIEDAD	S	0,00	1,04	0,00
170000005409768	18-057-002-00109-0008	8000	AVENA-SIN VARIEDAD	S	0,00	0,10	0,00
170000005409767	18-057-002-00109-0010	8000	AVENA-SIN VARIEDAD	S	0,00	0,21	0,00
170000005409763	18-057-002-00155-0002	5000	CEBADA-SIN VARIEDAD	S	0,00	0,63	0,00
170000005409765	18-057-008-00159-0001	20902	BARBECHO TRADICIONAL-CON CUBIERTA VEGETAL	S	0,00	0,37	0,00
170000005409756	18-057-008-00166-0001	20902	BARBECHO TRADICIONAL-CON CUBIERTA VEGETAL	S	0,00	5,47	0,00
170000005409764	18-057-008-00172-0001	20902	BARBECHO TRADICIONAL-CON CUBIERTA VEGETAL	S	0,00	0,53	0,00

Porcentaje de superficie determinada situada en zonas RAMSAR PUNTOS: 0,00 0.0%

REF.	REFERENCIA SIGPAC	CULTIVO	DESCRIPCIÓN CULTIVO	S/R	PUNTOS:	SUP. COMPROM. (ha)	SUP. CUMPLE (ha)
170000005409761	18-057-002-00109-0001	8000	AVENA-SIN VARIEDAD	S	0,00	1,77	0,00
170000005409760	18-057-002-00109-0004	8000	AVENA-SIN VARIEDAD	S	0,00	1,04	0,00
170000005409768	18-057-002-00109-0008	8000	AVENA-SIN VARIEDAD	S	0,00	0,10	0,00
170000005409767	18-057-002-00109-0010	8000	AVENA-SIN VARIEDAD	S	0,00	0,21	0,00
170000005409763	18-057-002-00155-0002	5000	CEBADA-SIN VARIEDAD	S	0,00	0,63	0,00
170000005409765	18-057-008-00159-0001	20902	BARBECHO TRADICIONAL-CON CUBIERTA VEGETAL	S	0,00	0,37	0,00
170000005409756	18-057-008-00166-0001	20902	BARBECHO TRADICIONAL-CON CUBIERTA VEGETAL	S	0,00	5,47	0,00
170000005409764	18-057-008-00172-0001	20902	BARBECHO TRADICIONAL-CON CUBIERTA VEGETAL	S	0,00	0,53	0,00

Porcentaje de superficie determinada en zonas vulnerables a la contaminación por nitratos PUNTOS: 0,00 0.0%

<u>REF.</u>	<u>REFERENCIA SIGPAC</u>	<u>CULTIVO</u>	<u>DESCRIPCIÓN CULTIVO</u>	<u>S/R</u>	<u>SUP. COMPROM.</u> <u>(ha)</u>	<u>SUP. CUMPLE</u> <u>(ha)</u>
170000005409761	18-057-002-00109-0001	8000	AVENA-SIN VARIEDAD	S	1,77	0,00
170000005409760	18-057-002-00109-0004	8000	AVENA-SIN VARIEDAD	S	1,04	0,00
170000005409768	18-057-002-00109-0008	8000	AVENA-SIN VARIEDAD	S	0,10	0,00
170000005409767	18-057-002-00109-0010	8000	AVENA-SIN VARIEDAD	S	0,21	0,00
170000005409763	18-057-002-00155-0002	5000	CEBADA-SIN VARIEDAD	S	0,63	0,00
170000005409765	18-057-008-00159-0001	20902	BARBECHO TRADICIONAL-CON CUBIERTA VEGETAL	S	0,37	0,00
170000005409756	18-057-008-00166-0001	20902	BARBECHO TRADICIONAL-CON CUBIERTA VEGETAL	S	5,47	0,00
170000005409764	18-057-008-00172-0001	20902	BARBECHO TRADICIONAL-CON CUBIERTA VEGETAL	S	0,53	0,00

Pendiente media de la explotación

PUNTOS: 1,00 5.61%

<u>REF.</u>	<u>REFERENCIA SIGPAC</u>	<u>CULTIVO</u>	<u>DESCRIPCIÓN CULTIVO</u>	<u>S/R</u>	<u>PENDIENTE MEDIA (%)</u>	<u>SUP. COMPROM.</u> <u>(ha)</u>
170000005409761	18-057-002-00109-0001	8000	AVENA-SIN VARIEDAD	S	7,92	1,77
170000005409760	18-057-002-00109-0004	8000	AVENA-SIN VARIEDAD	S	5,01	1,04
170000005409768	18-057-002-00109-0008	8000	AVENA-SIN VARIEDAD	S	5,53	0,10
170000005409767	18-057-002-00109-0010	8000	AVENA-SIN VARIEDAD	S	4,94	0,21
170000005409763	18-057-002-00155-0002	5000	CEBADA-SIN VARIEDAD	S	7,84	0,63
170000005409765	18-057-008-00159-0001	20902	BARBECHO TRADICIONAL-CON CUBIERTA VEGETAL	S	1,89	0,37
170000005409756	18-057-008-00166-0001	20902	BARBECHO TRADICIONAL-CON CUBIERTA VEGETAL	S	5,41	5,47
170000005409764	18-057-008-00172-0001	20902	BARBECHO TRADICIONAL-CON CUBIERTA VEGETAL	S	1,31	0,53

Porcentaje de Superficie de la explotación en municipios con más del 40 por ciento de su superficie agraria dentro de la Zona de desertificación

PUNTOS: 6,00 100.0%

<u>REF.</u>	<u>REFERENCIA SIGPAC</u>	<u>CULTIVO</u>	<u>DESCRIPCIÓN CULTIVO</u>	<u>S/R</u>	<u>SUP. COMPROM.</u> <u>(ha)</u>	<u>SUP. CUMPLE</u> <u>(ha)</u>
170000005409761	18-057-002-00109-0001	8000	AVENA-SIN VARIEDAD	S	1,77	1,77
170000005409760	18-057-002-00109-0004	8000	AVENA-SIN VARIEDAD	S	1,04	1,04
170000005409768	18-057-002-00109-0008	8000	AVENA-SIN VARIEDAD	S	0,10	0,10
170000005409767	18-057-002-00109-0010	8000	AVENA-SIN VARIEDAD	S	0,21	0,21
170000005409763	18-057-002-00155-0002	5000	CEBADA-SIN VARIEDAD	S	0,63	0,63
170000005409765	18-057-008-00159-0001	20902	BARBECHO TRADICIONAL-CON CUBIERTA VEGETAL	S	0,37	0,37
170000005409756	18-057-008-00166-0001	20902	BARBECHO TRADICIONAL-CON CUBIERTA VEGETAL	S	5,47	5,47
170000005409764	18-057-008-00172-0001	20902	BARBECHO TRADICIONAL-CON CUBIERTA VEGETAL	S	0,53	0,53

11.2.1.1 Mantenimiento de prácticas y métodos de agricultura ecológica: Cultivos permanentes distintos de olivar - Conv 2018.

PUNTOS: 8,00

Porcentaje de superficie determinada en Red Natura 2000

PUNTOS: 0,00 0.0%

<u>REF.</u>	<u>REFERENCIA SIGPAC</u>	<u>CULTIVO</u>	<u>DESCRIPCIÓN CULTIVO</u>	<u>S/R</u>	<u>SUP. COMPROM.</u> <u>(ha)</u>	<u>SUP. CUMPLE</u> <u>(ha)</u>
170000005409773	18-057-002-00101-0002	104000	ALMENDROS-SIN VARIEDAD	S	2,66	0,00
170000005409778	18-057-002-00106-0001	104000	ALMENDROS-SIN VARIEDAD	S	1,01	0,00
170000005409779	18-057-002-00107-0001	104000	ALMENDROS-SIN VARIEDAD	S	0,82	0,00
170000005409770	18-057-002-00109-0005	104000	ALMENDROS-SIN VARIEDAD	S	0,11	0,00
170000005409769	18-057-002-00109-0006	104000	ALMENDROS-SIN VARIEDAD	S	0,75	0,00
170000005409762	18-057-002-00371-0005	104000	ALMENDROS-SIN VARIEDAD	S	1,33	0,00
170000005409772	18-057-008-00167-0001	104000	ALMENDROS-SIN VARIEDAD	S	5,72	0,00
170000005409771	18-057-008-00184-0001	104000	ALMENDROS-SIN VARIEDAD	S	2,07	0,00

<u>REF.</u>	<u>REFERENCIA SIGPAC</u>	<u>CULTIVO</u>	<u>DESCRIPCIÓN CULTIVO</u>	<u>S/R</u>	<u>SUP. COMPROM.</u> <u>(ha)</u>	<u>SUP. CUMPLE</u> <u>(ha)</u>
170000005409774	18-057-033-00017-0002	104000	ALMENDROS-SIN VARIEDAD	S	3,55	0,00
170000005409775	18-057-033-00046-0003	104000	ALMENDROS-SIN VARIEDAD	S	0,91	0,00
170000005409776	18-057-033-00047-0001	104000	ALMENDROS-SIN VARIEDAD	S	0,79	0,00
170000005409777	18-057-033-00050-0001	104000	ALMENDROS-SIN VARIEDAD	S	1,97	0,00
170000005409780	18-057-034-00328-0001	104000	ALMENDROS-SIN VARIEDAD	S	3,65	0,00
170000005409781	18-057-036-00095-0002	104000	ALMENDROS-SIN VARIEDAD	S	0,31	0,00

Porcentaje de superficie determinada situada en zonas RAMSAR**PUNTOS:** 0,00 0.0%

<u>REF.</u>	<u>REFERENCIA SIGPAC</u>	<u>CULTIVO</u>	<u>DESCRIPCIÓN CULTIVO</u>	<u>S/R</u>	<u>SUP. COMPROM.</u> <u>(ha)</u>	<u>SUP. CUMPLE</u> <u>(ha)</u>
170000005409773	18-057-002-00101-0002	104000	ALMENDROS-SIN VARIEDAD	S	2,66	0,00
170000005409778	18-057-002-00106-0001	104000	ALMENDROS-SIN VARIEDAD	S	1,01	0,00
170000005409779	18-057-002-00107-0001	104000	ALMENDROS-SIN VARIEDAD	S	0,82	0,00
170000005409770	18-057-002-00109-0005	104000	ALMENDROS-SIN VARIEDAD	S	0,11	0,00
170000005409769	18-057-002-00109-0006	104000	ALMENDROS-SIN VARIEDAD	S	0,75	0,00
170000005409762	18-057-002-00371-0005	104000	ALMENDROS-SIN VARIEDAD	S	1,33	0,00
170000005409772	18-057-008-00167-0001	104000	ALMENDROS-SIN VARIEDAD	S	5,72	0,00
170000005409771	18-057-008-00184-0001	104000	ALMENDROS-SIN VARIEDAD	S	2,07	0,00
170000005409774	18-057-033-00017-0002	104000	ALMENDROS-SIN VARIEDAD	S	3,55	0,00
170000005409775	18-057-033-00046-0003	104000	ALMENDROS-SIN VARIEDAD	S	0,91	0,00
170000005409776	18-057-033-00047-0001	104000	ALMENDROS-SIN VARIEDAD	S	0,79	0,00
170000005409777	18-057-033-00050-0001	104000	ALMENDROS-SIN VARIEDAD	S	1,97	0,00
170000005409780	18-057-034-00328-0001	104000	ALMENDROS-SIN VARIEDAD	S	3,65	0,00
170000005409781	18-057-036-00095-0002	104000	ALMENDROS-SIN VARIEDAD	S	0,31	0,00

Porcentaje de superficie determinada en zonas vulnerables a la contaminación por nitratos**PUNTOS:** 0,00 0.0%

<u>REF.</u>	<u>REFERENCIA SIGPAC</u>	<u>CULTIVO</u>	<u>DESCRIPCIÓN CULTIVO</u>	<u>S/R</u>	<u>SUP. COMPROM.</u> <u>(ha)</u>	<u>SUP. CUMPLE</u> <u>(ha)</u>
170000005409773	18-057-002-00101-0002	104000	ALMENDROS-SIN VARIEDAD	S	2,66	0,00
170000005409778	18-057-002-00106-0001	104000	ALMENDROS-SIN VARIEDAD	S	1,01	0,00
170000005409779	18-057-002-00107-0001	104000	ALMENDROS-SIN VARIEDAD	S	0,82	0,00
170000005409770	18-057-002-00109-0005	104000	ALMENDROS-SIN VARIEDAD	S	0,11	0,00
170000005409769	18-057-002-00109-0006	104000	ALMENDROS-SIN VARIEDAD	S	0,75	0,00
170000005409762	18-057-002-00371-0005	104000	ALMENDROS-SIN VARIEDAD	S	1,33	0,00
170000005409772	18-057-008-00167-0001	104000	ALMENDROS-SIN VARIEDAD	S	5,72	0,00
170000005409771	18-057-008-00184-0001	104000	ALMENDROS-SIN VARIEDAD	S	2,07	0,00
170000005409774	18-057-033-00017-0002	104000	ALMENDROS-SIN VARIEDAD	S	3,55	0,00
170000005409775	18-057-033-00046-0003	104000	ALMENDROS-SIN VARIEDAD	S	0,91	0,00
170000005409776	18-057-033-00047-0001	104000	ALMENDROS-SIN VARIEDAD	S	0,79	0,00
170000005409777	18-057-033-00050-0001	104000	ALMENDROS-SIN VARIEDAD	S	1,97	0,00
170000005409780	18-057-034-00328-0001	104000	ALMENDROS-SIN VARIEDAD	S	3,65	0,00
170000005409781	18-057-036-00095-0002	104000	ALMENDROS-SIN VARIEDAD	S	0,31	0,00

Pendiente media de la explotación**PUNTOS:** 2,00 10.65%

<u>REF.</u>	<u>REFERENCIA SIGPAC</u>	<u>CULTIVO</u>	<u>DESCRIPCIÓN CULTIVO</u>	<u>S/R</u>	<u>PENDIENTE MEDIA (%)</u>	<u>SUP. COMPROM.</u> <u>(ha)</u>
170000005409773	18-057-002-00101-0002	104000	ALMENDROS-SIN VARIEDAD	S	7,83	2,66
170000005409778	18-057-002-00106-0001	104000	ALMENDROS-SIN VARIEDAD	S	7,73	1,01
170000005409779	18-057-002-00107-0001	104000	ALMENDROS-SIN VARIEDAD	S	4,57	0,82
170000005409770	18-057-002-00109-0005	104000	ALMENDROS-SIN VARIEDAD	S	8,76	0,11
170000005409769	18-057-002-00109-0006	104000	ALMENDROS-SIN VARIEDAD	S	10,52	0,75

REF.	REFERENCIA SIGPAC	CULTIVO	DESCRIPCIÓN CULTIVO	S/R	PENDIENTE		SUP.
					MEDIA (%)	COMPROM.	(ha)
170000005409762	18-057-002-00371-0005	104000	ALMENDROS-SIN VARIEDAD	S	6,60		1,33
170000005409772	18-057-008-00167-0001	104000	ALMENDROS-SIN VARIEDAD	S	5,74		5,72
170000005409771	18-057-008-00184-0001	104000	ALMENDROS-SIN VARIEDAD	S	4,56		2,07
170000005409774	18-057-033-00017-0002	104000	ALMENDROS-SIN VARIEDAD	S	19,35		3,55
170000005409775	18-057-033-00046-0003	104000	ALMENDROS-SIN VARIEDAD	S	14,19		0,91
170000005409776	18-057-033-00047-0001	104000	ALMENDROS-SIN VARIEDAD	S	13,40		0,79
170000005409777	18-057-033-00050-0001	104000	ALMENDROS-SIN VARIEDAD	S	13,97		1,97
170000005409780	18-057-034-00328-0001	104000	ALMENDROS-SIN VARIEDAD	S	16,22		3,65
170000005409781	18-057-036-00095-0002	104000	ALMENDROS-SIN VARIEDAD	S	6,04		0,31

Porcentaje de Superficie de la explotación en municipios con más del 40 por ciento de su superficie agraria dentro de la Zona de desertificación

PUNTOS: 6,00 100.0%

REF.	REFERENCIA SIGPAC	CULTIVO	DESCRIPCIÓN CULTIVO	S/R	SUP. CUMPLE	
					COMPROM. (ha)	(ha)
170000005409773	18-057-002-00101-0002	104000	ALMENDROS-SIN VARIEDAD	S	2,66	2,66
170000005409778	18-057-002-00106-0001	104000	ALMENDROS-SIN VARIEDAD	S	1,01	1,01
170000005409779	18-057-002-00107-0001	104000	ALMENDROS-SIN VARIEDAD	S	0,82	0,82
170000005409770	18-057-002-00109-0005	104000	ALMENDROS-SIN VARIEDAD	S	0,11	0,11
170000005409769	18-057-002-00109-0006	104000	ALMENDROS-SIN VARIEDAD	S	0,75	0,75
170000005409762	18-057-002-00371-0005	104000	ALMENDROS-SIN VARIEDAD	S	1,33	1,33
170000005409772	18-057-008-00167-0001	104000	ALMENDROS-SIN VARIEDAD	S	5,72	5,72
170000005409771	18-057-008-00184-0001	104000	ALMENDROS-SIN VARIEDAD	S	2,07	2,07
170000005409774	18-057-033-00017-0002	104000	ALMENDROS-SIN VARIEDAD	S	3,55	3,55
170000005409775	18-057-033-00046-0003	104000	ALMENDROS-SIN VARIEDAD	S	0,91	0,91
170000005409776	18-057-033-00047-0001	104000	ALMENDROS-SIN VARIEDAD	S	0,79	0,79
170000005409777	18-057-033-00050-0001	104000	ALMENDROS-SIN VARIEDAD	S	1,97	1,97
170000005409780	18-057-034-00328-0001	104000	ALMENDROS-SIN VARIEDAD	S	3,65	3,65
170000005409781	18-057-036-00095-0002	104000	ALMENDROS-SIN VARIEDAD	S	0,31	0,31



<u>APELLIDOS Y NOMBRE / RAZÓN SOCIAL</u>	<u>NIF</u>	<u>EXPEDIENTE</u>	<u>SUP. COMPROMETIDA</u>		
			<u>(ha)</u>		
MARTINEZ SORIA AMADEO	***2661*	1148540	2.58		
RESOLUCIÓN					
ADMITIDO					
IMPORTE POR ANUALIDAD					
	<u>2018</u>	<u>2019</u>	<u>2020</u>	<u>2021</u>	<u>2022</u>
IMPORTE MÁXIMO SUBVENCIONABLE	557,90 €	557,90 €	557,90 €	557,90 €	557,90 €
IMPORTE MEDIO DE TRANSFERENCIA (€/ha)	216,24 €	216,24 €	216,24 €	216,24 €	216,24 €

DETALLE IMPORTES POR ANUALIDAD

<u>GRUPOS DE CULTIVO ADMITIDOS</u>	<u>SUP. COMPROM.</u>	<u>2018</u>	<u>2019</u>	<u>2020</u>	<u>2021</u>	<u>2022</u>
	<u>(ha)</u>					
FRUTALES SECANO	2,58	557,90 €	557,90 €	557,90 €	557,90 €	557,90 €

RECINTOS COMPROMETIDOS

<u>REF.</u>	<u>REFERENCIA SIGPAC</u>	<u>CULTIVO DESCRIPCIÓN CULTIVO</u>	<u>S/R</u>	<u>PEND. MEDIA</u>	<u>SUP. DEC. ADMIN.</u>	<u>NU SUP. CERT.</u>	<u>SUP. CAMPO</u>	<u>SUP. COMPROM.</u>
				<u>(%)</u>	<u>(ha)</u>	<u>(ha)</u>	<u>(ha)</u>	<u>(ha)</u>
1700000005618282	18-080-004-00008-0010	104000 ALMENDROS-SIN VARIEDAD	S	6,25	0,56	0,56	0,56	0,56
1700000005618281	18-080-004-00008-0001	104000 ALMENDROS-SIN VARIEDAD	S	8,21	2,02	2,02	2,02	2,02

RESUMEN CRITERIOS DE SELECCIÓN

11.2.1.1 Mantenimiento de prácticas y métodos de agricultura ecológica: Cultivos permanentes distintos de olivar - Conv 2018. PUNTOS: 7,00

	<u>PUNTOS</u>	<u>CUMPLE</u>
Porcentaje de superficie determinada en Red Natura 2000	0,00	0.0%
Porcentaje de superficie determinada situada en zonas RAMSAR	0,00	0.0%
Porcentaje de superficie determinada en zonas vulnerables a la contaminación por nitratos	0,00	0.0%
Pendiente media de la explotación	1,00	7.78%
Porcentaje de Superficie de la explotación en municipios con más del 40 por ciento de su superficie agraria dentro de la Zona de desertificación	6,00	100.0%



DETALLE CRITERIOS DE SELECCIÓN**11.2.1.1 Mantenimiento de prácticas y métodos de agricultura ecológica: Cultivos permanentes distintos de olivar - Conv 2018.****PUNTOS: 7,00****Porcentaje de superficie determinada en Red Natura 2000****PUNTOS: 0,00 0.0%**

<u>REF.</u>	<u>REFERENCIA SIGPAC</u>	<u>CULTIVO</u>	<u>DESCRIPCIÓN CULTIVO</u>	<u>S/R</u>	<u>SUP. COMPROM. (ha)</u>	<u>SUP. CUMPLE (ha)</u>
1700000005618281	18-080-004-00008-0001	104000	ALMENDROS-SIN VARIEDAD	S	2,02	0,00
1700000005618282	18-080-004-00008-0010	104000	ALMENDROS-SIN VARIEDAD	S	0,56	0,00

Porcentaje de superficie determinada situada en zonas RAMSAR**PUNTOS: 0,00 0.0%**

<u>REF.</u>	<u>REFERENCIA SIGPAC</u>	<u>CULTIVO</u>	<u>DESCRIPCIÓN CULTIVO</u>	<u>S/R</u>	<u>SUP. COMPROM. (ha)</u>	<u>SUP. CUMPLE (ha)</u>
1700000005618281	18-080-004-00008-0001	104000	ALMENDROS-SIN VARIEDAD	S	2,02	0,00
1700000005618282	18-080-004-00008-0010	104000	ALMENDROS-SIN VARIEDAD	S	0,56	0,00

Porcentaje de superficie determinada en zonas vulnerables a la contaminación por nitratos**PUNTOS: 0,00 0.0%**

<u>REF.</u>	<u>REFERENCIA SIGPAC</u>	<u>CULTIVO</u>	<u>DESCRIPCIÓN CULTIVO</u>	<u>S/R</u>	<u>SUP. COMPROM. (ha)</u>	<u>SUP. CUMPLE (ha)</u>
1700000005618281	18-080-004-00008-0001	104000	ALMENDROS-SIN VARIEDAD	S	2,02	0,00
1700000005618282	18-080-004-00008-0010	104000	ALMENDROS-SIN VARIEDAD	S	0,56	0,00

Pendiente media de la explotación**PUNTOS: 1,00 7.78%**

<u>REF.</u>	<u>REFERENCIA SIGPAC</u>	<u>CULTIVO</u>	<u>DESCRIPCIÓN CULTIVO</u>	<u>S/R</u>	<u>PENDIENTE MEDIA (%)</u>	<u>SUP. COMPROM. (ha)</u>
1700000005618281	18-080-004-00008-0001	104000	ALMENDROS-SIN VARIEDAD	S	8,21	2,02
1700000005618282	18-080-004-00008-0010	104000	ALMENDROS-SIN VARIEDAD	S	6,25	0,56

Porcentaje de Superficie de la explotación en municipios con más del 40 por ciento de su superficie agraria dentro de la Zona de desertificación**PUNTOS: 6,00 100.0%**

<u>REF.</u>	<u>REFERENCIA SIGPAC</u>	<u>CULTIVO</u>	<u>DESCRIPCIÓN CULTIVO</u>	<u>S/R</u>	<u>SUP. COMPROM. (ha)</u>	<u>SUP. CUMPLE (ha)</u>
1700000005618281	18-080-004-00008-0001	104000	ALMENDROS-SIN VARIEDAD	S	2,02	2,02
1700000005618282	18-080-004-00008-0010	104000	ALMENDROS-SIN VARIEDAD	S	0,56	0,56



<u>APELLIDOS Y NOMBRE / RAZÓN SOCIAL</u>	<u>NIF</u>	<u>EXPEDIENTE</u>	<u>SUP. COMPROMETIDA</u>		
			<u>(ha)</u>		
MARTINEZ TAMAYO JOSE ANTONIO	***8049*	1029629	54.74		
RESOLUCIÓN					
ADMITIDO					
IMPORTES POR ANUALIDAD					
	2018	2019	2020	2021	2022
IMPORTE MÁXIMO SUBVENCIONABLE	10.562,03 €	10.562,03 €	10.562,03 €	10.562,03 €	10.562,03 €
IMPORTE MEDIO DE TRANSFERENCIA (€/ha)	192,95 €	192,95 €	192,95 €	192,95 €	192,95 €

DETALLE IMPORTES POR ANUALIDAD

<u>GRUPOS DE CULTIVO ADMITIDOS</u>	<u>SUP. COMPROM.</u>	2018	2019	2020	2021	2022
	<u>(ha)</u>					
FRUTALES SECANO	54,74	10.562,03 €	10.562,03 €	10.562,03 €	10.562,03 €	10.562,03 €

RECINTOS COMPROMETIDOS

<u>REF.</u>	<u>REFERENCIA SIGPAC</u>	<u>CULTIVO DESCRIPCIÓN CULTIVO</u>	<u>S/R</u>	<u>PEND. MEDIA (%)</u>	<u>SUP. DEC. ADMIN. (ha)</u>	<u>NU SUP. CERT. (ha)</u>	<u>SUP. CAMPO (ha)</u>	<u>SUP. COMPROM. (ha)</u>
170000004993732	18-057-037-00466-0003	104000 ALMENDROS-SIN VARIEDAD	S	4,80	2,59	2,59		2,59
170000004993734	18-057-026-00064-0001	104000 ALMENDROS-SIN VARIEDAD	S	5,47	0,18	0,18		0,18
170000004993744	18-057-026-00001-0004	104000 ALMENDROS-SIN VARIEDAD	S	6,14	6,66	6,66		6,66
170000004993727	18-057-037-00441-0002	104000 ALMENDROS-SIN VARIEDAD	S	6,27	2,59	2,59		2,59
170000004993728	18-057-030-00026-0003	104000 ALMENDROS-SIN VARIEDAD	S	6,29	12,19	12,19		12,19
170000004993742	18-057-026-00001-0009	104000 ALMENDROS-SIN VARIEDAD	S	6,59	0,08	0,08		0,08
170000004993747	18-057-026-00001-0013	104000 ALMENDROS-SIN VARIEDAD	S	6,99	5,26	5,26		5,26
170000004993725	18-057-039-00029-0001	104000 ALMENDROS-SIN VARIEDAD	S	7,09	0,83	0,83		0,83
170000004993741	18-057-026-00070-0002	104000 ALMENDROS-SIN VARIEDAD	S	7,44	0,21	0,21		0,21
170000004993745	18-057-026-00004-0001	104000 ALMENDROS-SIN VARIEDAD	S	7,57	1,66	1,66		1,66
170000004993733	18-057-037-00463-0001	104000 ALMENDROS-SIN VARIEDAD	S	7,71	4,51	4,51		4,51
170000004993729	18-057-030-00026-0001	104000 ALMENDROS-SIN VARIEDAD	S	7,86	4,81	4,81		4,81
170000004993731	18-057-037-00515-0002	104000 ALMENDROS-SIN VARIEDAD	S	9,57	1,29	1,29		1,29
170000004993746	18-057-026-00059-0001	104000 ALMENDROS-SIN VARIEDAD	S	10,51	0,16	0,16		0,16
170000004993735	18-057-026-00066-0002	104000 ALMENDROS-SIN VARIEDAD	S	11,02	2,62	2,62		2,62
170000004993730	18-057-026-00075-0002	104000 ALMENDROS-SIN VARIEDAD	S	11,58	2,03	2,03		2,03
170000004993737	18-057-026-00063-0001	104000 ALMENDROS-SIN VARIEDAD	S	11,75	1,41	1,41		1,41
170000004993740	18-057-026-00067-0002	104000 ALMENDROS-SIN VARIEDAD	S	11,97	0,19	0,19		0,19
170000004993748	18-057-026-00002-0002	104000 ALMENDROS-SIN VARIEDAD	S	12,06	2,83	2,83		2,83
170000004993738	18-057-026-00070-0003	104000 ALMENDROS-SIN VARIEDAD	S	12,70	1,19	1,19		1,19
170000004993736	18-057-026-00061-0001	104000 ALMENDROS-SIN VARIEDAD	S	13,68	0,43	0,43		0,43
170000004993743	18-057-026-00001-0011	104000 ALMENDROS-SIN VARIEDAD	S	13,70	1,02	1,02		1,02

RESUMEN CRITERIOS DE SELECCIÓN

11.2.1.1 Mantenimiento de prácticas y métodos de agricultura ecológica: Cultivos permanentes distintos de olivar - Conv 2018. PUNTOS: 7,00

	<u>PUNTOS</u>	<u>CUMPLE</u>
Porcentaje de superficie determinada en Red Natura 2000	0,00	0.0%
Porcentaje de superficie determinada situada en zonas RAMSAR	0,00	0.0%
Porcentaje de superficie determinada en zonas vulnerables a la contaminación por nitratos	0,00	0.0%
Pendiente media de la explotación	1,00	7.88%
Porcentaje de Superficie de la explotación en municipios con más del 40 por ciento de su superficie agraria dentro de la Zona de desertificación	6,00	100.0%



DETALLE CRITERIOS DE SELECCIÓN**11.2.1.1 Mantenimiento de prácticas y métodos de agricultura ecológica: Cultivos permanentes distintos de olivar - Conv 2018.****PUNTOS: 7,00****Porcentaje de superficie determinada en Red Natura 2000****PUNTOS: 0,00 0.0%**

REF.	REFERENCIA SIGPAC	CULTIVO	DESCRIPCIÓN CULTIVO	S/R	SUP. COMPROM. (ha)	SUP. CUMPLE (ha)
170000004993744	18-057-026-00001-0004	104000	ALMENDROS-SIN VARIEDAD	S	6,66	0,00
170000004993742	18-057-026-00001-0009	104000	ALMENDROS-SIN VARIEDAD	S	0,08	0,00
170000004993743	18-057-026-00001-0011	104000	ALMENDROS-SIN VARIEDAD	S	1,02	0,00
170000004993747	18-057-026-00001-0013	104000	ALMENDROS-SIN VARIEDAD	S	5,26	0,00
170000004993748	18-057-026-00002-0002	104000	ALMENDROS-SIN VARIEDAD	S	2,83	0,00
170000004993745	18-057-026-00004-0001	104000	ALMENDROS-SIN VARIEDAD	S	1,66	0,00
170000004993746	18-057-026-00059-0001	104000	ALMENDROS-SIN VARIEDAD	S	0,16	0,00
170000004993736	18-057-026-00061-0001	104000	ALMENDROS-SIN VARIEDAD	S	0,43	0,00
170000004993737	18-057-026-00063-0001	104000	ALMENDROS-SIN VARIEDAD	S	1,41	0,00
170000004993734	18-057-026-00064-0001	104000	ALMENDROS-SIN VARIEDAD	S	0,18	0,00
170000004993735	18-057-026-00066-0002	104000	ALMENDROS-SIN VARIEDAD	S	2,62	0,00
170000004993740	18-057-026-00067-0002	104000	ALMENDROS-SIN VARIEDAD	S	0,19	0,00
170000004993741	18-057-026-00070-0002	104000	ALMENDROS-SIN VARIEDAD	S	0,21	0,00
170000004993738	18-057-026-00070-0003	104000	ALMENDROS-SIN VARIEDAD	S	1,19	0,00
170000004993730	18-057-026-00075-0002	104000	ALMENDROS-SIN VARIEDAD	S	2,03	0,00
170000004993729	18-057-030-00026-0001	104000	ALMENDROS-SIN VARIEDAD	S	4,81	0,00
170000004993728	18-057-030-00026-0003	104000	ALMENDROS-SIN VARIEDAD	S	12,19	0,00
170000004993727	18-057-037-00441-0002	104000	ALMENDROS-SIN VARIEDAD	S	2,59	0,00
170000004993733	18-057-037-00463-0001	104000	ALMENDROS-SIN VARIEDAD	S	4,51	0,00
170000004993732	18-057-037-00466-0003	104000	ALMENDROS-SIN VARIEDAD	S	2,59	0,00
170000004993731	18-057-037-00515-0002	104000	ALMENDROS-SIN VARIEDAD	S	1,29	0,00
170000004993725	18-057-039-00029-0001	104000	ALMENDROS-SIN VARIEDAD	S	0,83	0,00

Porcentaje de superficie determinada situada en zonas RAMSAR**PUNTOS: 0,00 0.0%**

REF.	REFERENCIA SIGPAC	CULTIVO	DESCRIPCIÓN CULTIVO	S/R	SUP. COMPROM. (ha)	SUP. CUMPLE (ha)
170000004993744	18-057-026-00001-0004	104000	ALMENDROS-SIN VARIEDAD	S	6,66	0,00
170000004993742	18-057-026-00001-0009	104000	ALMENDROS-SIN VARIEDAD	S	0,08	0,00
170000004993743	18-057-026-00001-0011	104000	ALMENDROS-SIN VARIEDAD	S	1,02	0,00
170000004993747	18-057-026-00001-0013	104000	ALMENDROS-SIN VARIEDAD	S	5,26	0,00
170000004993748	18-057-026-00002-0002	104000	ALMENDROS-SIN VARIEDAD	S	2,83	0,00
170000004993745	18-057-026-00004-0001	104000	ALMENDROS-SIN VARIEDAD	S	1,66	0,00
170000004993746	18-057-026-00059-0001	104000	ALMENDROS-SIN VARIEDAD	S	0,16	0,00
170000004993736	18-057-026-00061-0001	104000	ALMENDROS-SIN VARIEDAD	S	0,43	0,00
170000004993737	18-057-026-00063-0001	104000	ALMENDROS-SIN VARIEDAD	S	1,41	0,00
170000004993734	18-057-026-00064-0001	104000	ALMENDROS-SIN VARIEDAD	S	0,18	0,00
170000004993735	18-057-026-00066-0002	104000	ALMENDROS-SIN VARIEDAD	S	2,62	0,00
170000004993740	18-057-026-00067-0002	104000	ALMENDROS-SIN VARIEDAD	S	0,19	0,00
170000004993741	18-057-026-00070-0002	104000	ALMENDROS-SIN VARIEDAD	S	0,21	0,00
170000004993738	18-057-026-00070-0003	104000	ALMENDROS-SIN VARIEDAD	S	1,19	0,00
170000004993730	18-057-026-00075-0002	104000	ALMENDROS-SIN VARIEDAD	S	2,03	0,00
170000004993729	18-057-030-00026-0001	104000	ALMENDROS-SIN VARIEDAD	S	4,81	0,00
170000004993728	18-057-030-00026-0003	104000	ALMENDROS-SIN VARIEDAD	S	12,19	0,00
170000004993727	18-057-037-00441-0002	104000	ALMENDROS-SIN VARIEDAD	S	2,59	0,00
170000004993733	18-057-037-00463-0001	104000	ALMENDROS-SIN VARIEDAD	S	4,51	0,00
170000004993732	18-057-037-00466-0003	104000	ALMENDROS-SIN VARIEDAD	S	2,59	0,00
170000004993731	18-057-037-00515-0002	104000	ALMENDROS-SIN VARIEDAD	S	1,29	0,00
170000004993725	18-057-039-00029-0001	104000	ALMENDROS-SIN VARIEDAD	S	0,83	0,00

Porcentaje de superficie determinada en zonas vulnerables a la contaminación por nitratos**PUNTOS: 0,00 0.0%**

<u>REF.</u>	<u>REFERENCIA SIGPAC</u>	<u>CULTIVO</u>	<u>DESCRIPCIÓN CULTIVO</u>	<u>S/R</u>	<u>SUP. COMPROM.</u> <u>(ha)</u>	<u>SUP. CUMPLE</u> <u>(ha)</u>
1700000004993744	18-057-026-00001-0004	104000	ALMENDROS-SIN VARIEDAD	S	6,66	0,00
1700000004993742	18-057-026-00001-0009	104000	ALMENDROS-SIN VARIEDAD	S	0,08	0,00
1700000004993743	18-057-026-00001-0011	104000	ALMENDROS-SIN VARIEDAD	S	1,02	0,00
1700000004993747	18-057-026-00001-0013	104000	ALMENDROS-SIN VARIEDAD	S	5,26	0,00
1700000004993748	18-057-026-00002-0002	104000	ALMENDROS-SIN VARIEDAD	S	2,83	0,00
1700000004993745	18-057-026-00004-0001	104000	ALMENDROS-SIN VARIEDAD	S	1,66	0,00
1700000004993746	18-057-026-00059-0001	104000	ALMENDROS-SIN VARIEDAD	S	0,16	0,00
1700000004993736	18-057-026-00061-0001	104000	ALMENDROS-SIN VARIEDAD	S	0,43	0,00
1700000004993737	18-057-026-00063-0001	104000	ALMENDROS-SIN VARIEDAD	S	1,41	0,00
1700000004993734	18-057-026-00064-0001	104000	ALMENDROS-SIN VARIEDAD	S	0,18	0,00
1700000004993735	18-057-026-00066-0002	104000	ALMENDROS-SIN VARIEDAD	S	2,62	0,00
1700000004993740	18-057-026-00067-0002	104000	ALMENDROS-SIN VARIEDAD	S	0,19	0,00
1700000004993741	18-057-026-00070-0002	104000	ALMENDROS-SIN VARIEDAD	S	0,21	0,00
1700000004993738	18-057-026-00070-0003	104000	ALMENDROS-SIN VARIEDAD	S	1,19	0,00
1700000004993730	18-057-026-00075-0002	104000	ALMENDROS-SIN VARIEDAD	S	2,03	0,00
1700000004993729	18-057-030-00026-0001	104000	ALMENDROS-SIN VARIEDAD	S	4,81	0,00
1700000004993728	18-057-030-00026-0003	104000	ALMENDROS-SIN VARIEDAD	S	12,19	0,00
1700000004993727	18-057-037-00441-0002	104000	ALMENDROS-SIN VARIEDAD	S	2,59	0,00
1700000004993733	18-057-037-00463-0001	104000	ALMENDROS-SIN VARIEDAD	S	4,51	0,00
1700000004993732	18-057-037-00466-0003	104000	ALMENDROS-SIN VARIEDAD	S	2,59	0,00
1700000004993731	18-057-037-00515-0002	104000	ALMENDROS-SIN VARIEDAD	S	1,29	0,00
1700000004993725	18-057-039-00029-0001	104000	ALMENDROS-SIN VARIEDAD	S	0,83	0,00

Pendiente media de la explotación**PUNTOS:** 1,00 7.88%

<u>REF.</u>	<u>REFERENCIA SIGPAC</u>	<u>CULTIVO</u>	<u>DESCRIPCIÓN CULTIVO</u>	<u>S/R</u>	<u>PENDIENTE MEDIA (%)</u>	<u>SUP. COMPROM.</u> <u>(ha)</u>
1700000004993744	18-057-026-00001-0004	104000	ALMENDROS-SIN VARIEDAD	S	6,14	6,66
1700000004993742	18-057-026-00001-0009	104000	ALMENDROS-SIN VARIEDAD	S	6,59	0,08
1700000004993743	18-057-026-00001-0011	104000	ALMENDROS-SIN VARIEDAD	S	13,70	1,02
1700000004993747	18-057-026-00001-0013	104000	ALMENDROS-SIN VARIEDAD	S	6,99	5,26
1700000004993748	18-057-026-00002-0002	104000	ALMENDROS-SIN VARIEDAD	S	12,06	2,83
1700000004993745	18-057-026-00004-0001	104000	ALMENDROS-SIN VARIEDAD	S	7,57	1,66
1700000004993746	18-057-026-00059-0001	104000	ALMENDROS-SIN VARIEDAD	S	10,51	0,16
1700000004993736	18-057-026-00061-0001	104000	ALMENDROS-SIN VARIEDAD	S	13,68	0,43
1700000004993737	18-057-026-00063-0001	104000	ALMENDROS-SIN VARIEDAD	S	11,75	1,41
1700000004993734	18-057-026-00064-0001	104000	ALMENDROS-SIN VARIEDAD	S	5,47	0,18
1700000004993735	18-057-026-00066-0002	104000	ALMENDROS-SIN VARIEDAD	S	11,02	2,62
1700000004993740	18-057-026-00067-0002	104000	ALMENDROS-SIN VARIEDAD	S	11,97	0,19
1700000004993741	18-057-026-00070-0002	104000	ALMENDROS-SIN VARIEDAD	S	7,44	0,21
1700000004993738	18-057-026-00070-0003	104000	ALMENDROS-SIN VARIEDAD	S	12,70	1,19
1700000004993730	18-057-026-00075-0002	104000	ALMENDROS-SIN VARIEDAD	S	11,58	2,03
1700000004993729	18-057-030-00026-0001	104000	ALMENDROS-SIN VARIEDAD	S	7,86	4,81
1700000004993728	18-057-030-00026-0003	104000	ALMENDROS-SIN VARIEDAD	S	6,29	12,19
1700000004993727	18-057-037-00441-0002	104000	ALMENDROS-SIN VARIEDAD	S	6,27	2,59
1700000004993733	18-057-037-00463-0001	104000	ALMENDROS-SIN VARIEDAD	S	7,71	4,51
1700000004993732	18-057-037-00466-0003	104000	ALMENDROS-SIN VARIEDAD	S	4,80	2,59
1700000004993731	18-057-037-00515-0002	104000	ALMENDROS-SIN VARIEDAD	S	9,57	1,29
1700000004993725	18-057-039-00029-0001	104000	ALMENDROS-SIN VARIEDAD	S	7,09	0,83

Porcentaje de Superficie de la explotación en municipios con más del 40 por ciento de su superficie agraria dentro de la Zona de desertificación**PUNTOS:** 6,00 100.0%

<u>REF.</u>	<u>REFERENCIA SIGPAC</u>	<u>CULTIVO</u>	<u>DESCRIPCIÓN CULTIVO</u>	<u>S/R</u>	<u>SUP. COMPROM.</u> <u>(ha)</u>	<u>SUP. CUMPLE</u> <u>(ha)</u>
1700000004993744	18-057-026-00001-0004	104000	ALMENDROS-SIN VARIEDAD	S	6,66	6,66

<u>REF.</u>	<u>REFERENCIA SIGPAC</u>	<u>CULTIVO</u>	<u>DESCRIPCIÓN CULTIVO</u>	<u>S/R</u>	<u>SUP. COMPROM.</u> <u>(ha)</u>	<u>SUP. CUMPLE</u> <u>(ha)</u>
1700000004993742	18-057-026-00001-0009	104000	ALMENDROS-SIN VARIEDAD	S	0,08	0,08
1700000004993743	18-057-026-00001-0011	104000	ALMENDROS-SIN VARIEDAD	S	1,02	1,02
1700000004993747	18-057-026-00001-0013	104000	ALMENDROS-SIN VARIEDAD	S	5,26	5,26
1700000004993748	18-057-026-00002-0002	104000	ALMENDROS-SIN VARIEDAD	S	2,83	2,83
1700000004993745	18-057-026-00004-0001	104000	ALMENDROS-SIN VARIEDAD	S	1,66	1,66
1700000004993746	18-057-026-00059-0001	104000	ALMENDROS-SIN VARIEDAD	S	0,16	0,16
1700000004993736	18-057-026-00061-0001	104000	ALMENDROS-SIN VARIEDAD	S	0,43	0,43
1700000004993737	18-057-026-00063-0001	104000	ALMENDROS-SIN VARIEDAD	S	1,41	1,41
1700000004993734	18-057-026-00064-0001	104000	ALMENDROS-SIN VARIEDAD	S	0,18	0,18
1700000004993735	18-057-026-00066-0002	104000	ALMENDROS-SIN VARIEDAD	S	2,62	2,62
1700000004993740	18-057-026-00067-0002	104000	ALMENDROS-SIN VARIEDAD	S	0,19	0,19
1700000004993741	18-057-026-00070-0002	104000	ALMENDROS-SIN VARIEDAD	S	0,21	0,21
1700000004993738	18-057-026-00070-0003	104000	ALMENDROS-SIN VARIEDAD	S	1,19	1,19
1700000004993730	18-057-026-00075-0002	104000	ALMENDROS-SIN VARIEDAD	S	2,03	2,03
1700000004993729	18-057-030-00026-0001	104000	ALMENDROS-SIN VARIEDAD	S	4,81	4,81
1700000004993728	18-057-030-00026-0003	104000	ALMENDROS-SIN VARIEDAD	S	12,19	12,19
1700000004993727	18-057-037-00441-0002	104000	ALMENDROS-SIN VARIEDAD	S	2,59	2,59
1700000004993733	18-057-037-00463-0001	104000	ALMENDROS-SIN VARIEDAD	S	4,51	4,51
1700000004993732	18-057-037-00466-0003	104000	ALMENDROS-SIN VARIEDAD	S	2,59	2,59
1700000004993731	18-057-037-00515-0002	104000	ALMENDROS-SIN VARIEDAD	S	1,29	1,29
1700000004993725	18-057-039-00029-0001	104000	ALMENDROS-SIN VARIEDAD	S	0,83	0,83



<u>APELLIDOS Y NOMBRE / RAZÓN SOCIAL</u>	<u>NIF</u>	<u>EXPEDIENTE</u>	<u>SUP. COMPROMETIDA</u>		
			<u>(ha)</u>		
MARTINEZ TORRES ANA	***2382*	1037881	14.32		
RESOLUCIÓN					
ADMITIDO					
IMPORTE POR ANUALIDAD					
	2018	2019	2020	2021	2022
IMPORTE MÁXIMO SUBVENCIONABLE	3.096,56 €	3.096,56 €	3.096,56 €	3.096,56 €	3.096,56 €
IMPORTE MEDIO DE TRANSFERENCIA (€/ha)	216,24 €	216,24 €	216,24 €	216,24 €	216,24 €

DETALLE IMPORTES POR ANUALIDAD

<u>GRUPOS DE CULTIVO ADMITIDOS</u>	<u>SUP. COMPROM.</u>	2018	2019	2020	2021	2022
	<u>(ha)</u>					
FRUTALES SECANO	14,32	3.096,56 €	3.096,56 €	3.096,56 €	3.096,56 €	3.096,56 €

RECINTOS COMPROMETIDOS

<u>REF.</u>	<u>REFERENCIA SIGPAC</u>	<u>CULTIVO DESCRIPCIÓN CULTIVO</u>	<u>S/R</u>	<u>PEND. MEDIA (%)</u>	<u>SUP. DEC. ADMIN. (ha)</u>	<u>NU SUP. CERT. (ha)</u>	<u>SUP. CAMPO (ha)</u>	<u>SUP. COMPROM. (ha)</u>
1700000006282226	18-057-014-00571-0001	104000 ALMENDROS-SIN VARIEDAD	S	4,10	2,86	2,86		2,86
1700000006282217	18-057-021-00430-0001	104000 ALMENDROS-SIN VARIEDAD	S	7,90	8,40	8,40		8,40
1700000006282247	18-084-005-00550-0002	104000 ALMENDROS-SIN VARIEDAD	S	9,58	0,18	0,18		0,18
1700000006282221	18-084-005-00550-0004	113000 OTROS FRUTALES-SIN VARIEDAD	S	11,52	0,24	0,24		0,24
1700000006282222	18-084-005-00550-0005	113000 OTROS FRUTALES-SIN VARIEDAD	S	11,81	0,23	0,23		0,23
1700000006282225	18-057-014-00100-0002	104000 ALMENDROS-SIN VARIEDAD	S	11,81	2,41	2,41		2,41

INCIDENCIAS**INCIDENCIA DESCRIPCIÓN**

85007	Cultivo, variedad, regimen y/o uso del recinto SIGPAC no compatible con la operación (anexo IV.I, Orden 26 mayo 2015) Ref:1700000006282216 Recinto:18-057-021-00342-002 Cultivo:104000 ALMENDROS-SIN VARIEDAD Secano Uso SIGPAC:TA
85023	El grupo de cultivo declarado en el recinto no coincide con el grupo de cultivo existente en el Organismo de Certificación Ref:1700000006282220 Recinto:18-057-900-09601-022 Cultivo:20902 BARBECHO TRADICIONAL-CON CUBIERTA VEGETAL Secano Grupo de SIPEA:PASTOS ASOCIADOS

RESUMEN CRITERIOS DE SELECCIÓN

11.2.1.1 Mantenimiento de prácticas y métodos de agricultura ecológica: Cultivos herbáceos - Conv 2018. PUNTOS: 0,00

	<u>PUNTOS</u>	<u>CUMPLE</u>
Porcentaje de superficie determinada en Red Natura 2000	0,00	0.0%
Porcentaje de superficie determinada situada en zonas RAMSAR	0,00	0.0%
Porcentaje de superficie determinada en zonas vulnerables a la contaminación por nitratos	0,00	0.0%
Pendiente media de la explotación	0,00	0.0%
Porcentaje de Superficie de la explotación en municipios con más del 40 por ciento de su superficie agraria dentro de la Zona de desertificación	0,00	0.0%

11.2.1.1 Mantenimiento de prácticas y métodos de agricultura ecológica: Cultivos permanentes distintos de olivar - Conv 2018. PUNTOS: 7,00

	<u>PUNTOS</u>	<u>CUMPLE</u>
Porcentaje de superficie determinada en Red Natura 2000	0,00	0.0%
Porcentaje de superficie determinada situada en zonas RAMSAR	0,00	0.0%
Porcentaje de superficie determinada en zonas vulnerables a la contaminación por nitratos	0,00	0.0%
Pendiente media de la explotación	1,00	7.94%
Porcentaje de Superficie de la explotación en municipios con más del 40 por ciento de su superficie agraria dentro de la Zona de desertificación	6,00	100.0%



DETALLE CRITERIOS DE SELECCIÓN**11.2.1.1 Mantenimiento de prácticas y métodos de agricultura ecológica: Cultivos herbáceos - Conv 2018.** PUNTOS: 0,00

Porcentaje de superficie determinada en Red Natura 2000 PUNTOS: 0,00 0.0%

Porcentaje de superficie determinada situada en zonas RAMSAR PUNTOS: 0,00 0.0%

Porcentaje de superficie determinada en zonas vulnerables a la contaminación por nitratos PUNTOS: 0,00 0.0%

Pendiente media de la explotación PUNTOS: 0,00 0.0%

Porcentaje de Superficie de la explotación en municipios con más del 40 por ciento de su superficie agraria dentro de la Zona de desertificación PUNTOS: 0,00 0.0%

11.2.1.1 Mantenimiento de prácticas y métodos de agricultura ecológica: Cultivos permanentes distintos de olivar - Conv 2018. PUNTOS: 7,00

Porcentaje de superficie determinada en Red Natura 2000 PUNTOS: 0,00 0.0%

REF.	REFERENCIA SIGPAC	CULTIVO	DESCRIPCIÓN CULTIVO	S/R	SUP. COMPROM. (ha)	SUP. CUMPLE (ha)
170000006282225	18-057-014-00100-0002	104000	ALMENDROS-SIN VARIEDAD	S	2,41	0,00
170000006282226	18-057-014-00571-0001	104000	ALMENDROS-SIN VARIEDAD	S	2,86	0,00
170000006282217	18-057-021-00430-0001	104000	ALMENDROS-SIN VARIEDAD	S	8,40	0,00
170000006282247	18-084-005-00550-0002	104000	ALMENDROS-SIN VARIEDAD	S	0,18	0,00
170000006282221	18-084-005-00550-0004	113000	OTROS FRUTALES-SIN VARIEDAD	S	0,24	0,00
170000006282222	18-084-005-00550-0005	113000	OTROS FRUTALES-SIN VARIEDAD	S	0,23	0,00

Porcentaje de superficie determinada situada en zonas RAMSAR PUNTOS: 0,00 0.0%

REF.	REFERENCIA SIGPAC	CULTIVO	DESCRIPCIÓN CULTIVO	S/R	SUP. COMPROM. (ha)	SUP. CUMPLE (ha)
170000006282225	18-057-014-00100-0002	104000	ALMENDROS-SIN VARIEDAD	S	2,41	0,00
170000006282226	18-057-014-00571-0001	104000	ALMENDROS-SIN VARIEDAD	S	2,86	0,00
170000006282217	18-057-021-00430-0001	104000	ALMENDROS-SIN VARIEDAD	S	8,40	0,00
170000006282247	18-084-005-00550-0002	104000	ALMENDROS-SIN VARIEDAD	S	0,18	0,00
170000006282221	18-084-005-00550-0004	113000	OTROS FRUTALES-SIN VARIEDAD	S	0,24	0,00
170000006282222	18-084-005-00550-0005	113000	OTROS FRUTALES-SIN VARIEDAD	S	0,23	0,00

Porcentaje de superficie determinada en zonas vulnerables a la contaminación por nitratos PUNTOS: 0,00 0.0%

REF.	REFERENCIA SIGPAC	CULTIVO	DESCRIPCIÓN CULTIVO	S/R	SUP. COMPROM. (ha)	SUP. CUMPLE (ha)
170000006282225	18-057-014-00100-0002	104000	ALMENDROS-SIN VARIEDAD	S	2,41	0,00
170000006282226	18-057-014-00571-0001	104000	ALMENDROS-SIN VARIEDAD	S	2,86	0,00
170000006282217	18-057-021-00430-0001	104000	ALMENDROS-SIN VARIEDAD	S	8,40	0,00
170000006282247	18-084-005-00550-0002	104000	ALMENDROS-SIN VARIEDAD	S	0,18	0,00
170000006282221	18-084-005-00550-0004	113000	OTROS FRUTALES-SIN VARIEDAD	S	0,24	0,00
170000006282222	18-084-005-00550-0005	113000	OTROS FRUTALES-SIN VARIEDAD	S	0,23	0,00

Pendiente media de la explotación PUNTOS: 1,00 7.94%

REF.	REFERENCIA SIGPAC	CULTIVO	DESCRIPCIÓN CULTIVO	S/R	PENDIENTE MEDIA (%)	SUP. COMPROM. (ha)
170000006282225	18-057-014-00100-0002	104000	ALMENDROS-SIN VARIEDAD	S	11,81	2,41
170000006282226	18-057-014-00571-0001	104000	ALMENDROS-SIN VARIEDAD	S	4,10	2,86
170000006282217	18-057-021-00430-0001	104000	ALMENDROS-SIN VARIEDAD	S	7,90	8,40
170000006282247	18-084-005-00550-0002	104000	ALMENDROS-SIN VARIEDAD	S	9,58	0,18
170000006282221	18-084-005-00550-0004	113000	OTROS FRUTALES-SIN VARIEDAD	S	11,52	0,24

REF.	REFERENCIA SIGPAC	CULTIVO	DESCRIPCIÓN CULTIVO	S/R	PENDIENTE	SUP.
					MEDIA (%)	COMPROM.
						(ha)
170000006282222	18-084-005-00550-0005	113000	OTROS FRUTALES-SIN VARIEDAD	S	11,81	0,23

Porcentaje de Superficie de la explotación en municipios con más del 40 por ciento de su superficie agraria dentro de la Zona de desertificación PUNTOS: 6,00 100.0%

REF.	REFERENCIA SIGPAC	CULTIVO	DESCRIPCIÓN CULTIVO	S/R	SUP.	SUP.
					COMPROM.	CUMPLE
					(ha)	(ha)
170000006282225	18-057-014-00100-0002	104000	ALMENDROS-SIN VARIEDAD	S	2,41	2,41
170000006282226	18-057-014-00571-0001	104000	ALMENDROS-SIN VARIEDAD	S	2,86	2,86
170000006282217	18-057-021-00430-0001	104000	ALMENDROS-SIN VARIEDAD	S	8,40	8,40
170000006282247	18-084-005-00550-0002	104000	ALMENDROS-SIN VARIEDAD	S	0,18	0,18
170000006282221	18-084-005-00550-0004	113000	OTROS FRUTALES-SIN VARIEDAD	S	0,24	0,24
170000006282222	18-084-005-00550-0005	113000	OTROS FRUTALES-SIN VARIEDAD	S	0,23	0,23



<u>APELLIDOS Y NOMBRE / RAZÓN SOCIAL</u>	<u>NIF</u>	<u>EXPEDIENTE</u>	<u>SUP. COMPROMETIDA</u>		
			<u>(ha)</u>		
MARTINEZ TORRES MARIA LUZ	***3773*	1116347	48.81		
RESOLUCIÓN					
ADMITIDO					
IMPORTE POR ANUALIDAD					
	2018	2019	2020	2021	2022
IMPORTE MÁXIMO SUBVENCIONABLE	9.792,64 €	9.792,64 €	9.792,64 €	9.792,64 €	9.792,64 €
IMPORTE MEDIO DE TRANSFERENCIA (€/ha)	200,63 €	200,63 €	200,63 €	200,63 €	200,63 €

DETALLE IMPORTES POR ANUALIDAD

<u>GRUPOS DE CULTIVO ADMITIDOS</u>	<u>SUP. COMPROM.</u>	2018	2019	2020	2021	2022
	<u>(ha)</u>					
FRUTALES SECANO	48,81	9.792,64 €	9.792,64 €	9.792,64 €	9.792,64 €	9.792,64 €

RECINTOS COMPROMETIDOS

<u>REF.</u>	<u>REFERENCIA SIGPAC</u>	<u>CULTIVO DESCRIPCIÓN CULTIVO</u>	<u>S/R</u>	<u>PEND. MEDIA</u>	<u>SUP. DEC. ADMIN.</u>	<u>NU SUP. CERT.</u>	<u>SUP. CAMPO</u>	<u>SUP. COMPROM.</u>
				<u>(%)</u>	<u>(ha)</u>	<u>(ha)</u>	<u>(ha)</u>	<u>(ha)</u>
1700000004727644	18-057-014-00106-0001	104000 ALMENDROS-SIN VARIEDAD	S	3,49	2,92	2,92		2,92
1700000004727647	18-057-013-00112-0001	104000 ALMENDROS-SIN VARIEDAD	S	4,05	23,73	23,73		23,73
1700000004727654	18-057-013-00029-0004	104000 ALMENDROS-SIN VARIEDAD	S	5,12	2,11	2,11		2,11
1700000004727651	18-057-012-00057-0001	104000 ALMENDROS-SIN VARIEDAD	S	5,48	1,43	1,43		1,43
1700000004727648	18-057-013-00054-0001	104000 ALMENDROS-SIN VARIEDAD	S	6,11	0,83	0,83		0,83
1700000004727652	18-057-013-00029-0003	104000 ALMENDROS-SIN VARIEDAD	S	6,25	5,57	5,57		5,57
1700000004727646	18-057-014-00127-0005	104000 ALMENDROS-SIN VARIEDAD	S	11,33	3,52	3,52		3,52
1700000004727643	04-070-002-00050-0001	104000 ALMENDROS-SIN VARIEDAD	S	13,47	1,79	1,79		1,79
1700000004727649	04-070-009-00105-0001	104000 ALMENDROS-SIN VARIEDAD	S	17,78	4,64	4,64		4,64
1700000004727650	04-070-009-00127-0001	104000 ALMENDROS-SIN VARIEDAD	S	19,21	2,05	2,05		2,05
1700000004727653	18-057-014-00127-0003	104000 ALMENDROS-SIN VARIEDAD	S	21,69	0,22	0,22		0,22

INCIDENCIAS**INCIDENCIA DESCRIPCIÓN**

85001 El recinto declarado no cumple con las normas de producción ecológica (artículo 5-1 e), Orden 26 mayo 2015)
Ref:1700000004727645 Recinto:18-057-014-00127-011 Cultivo:104000 ALMENDROS-SIN VARIEDAD Secano

RESUMEN CRITERIOS DE SELECCIÓN

11.2.1.1 Mantenimiento de prácticas y métodos de agricultura ecológica: Cultivos permanentes distintos de olivar - Conv 2018. PUNTOS: 7,00

	<u>PUNTOS</u>	<u>CUMPLE</u>
Porcentaje de superficie determinada en Red Natura 2000	0,00	0.0%
Porcentaje de superficie determinada situada en zonas RAMSAR	0,00	0.0%
Porcentaje de superficie determinada en zonas vulnerables a la contaminación por nitratos	0,00	0.0%
Pendiente media de la explotación	1,00	7.28%
Porcentaje de Superficie de la explotación en municipios con más del 40 por ciento de su superficie agraria dentro de la Zona de desertificación	6,00	100.0%



DETALLE CRITERIOS DE SELECCIÓN**11.2.1.1 Mantenimiento de prácticas y métodos de agricultura ecológica: Cultivos permanentes distintos de olivar - Conv 2018.****PUNTOS: 7,00****Porcentaje de superficie determinada en Red Natura 2000****PUNTOS: 0,00 0.0%**

REF.	REFERENCIA SIGPAC	CULTIVO	DESCRIPCIÓN CULTIVO	S/R	SUP. COMPROM. (ha)	SUP. CUMPLE (ha)
170000004727643	04-070-002-00050-0001	104000	ALMENDROS-SIN VARIEDAD	S	1,79	0,00
170000004727649	04-070-009-00105-0001	104000	ALMENDROS-SIN VARIEDAD	S	4,64	0,00
170000004727650	04-070-009-00127-0001	104000	ALMENDROS-SIN VARIEDAD	S	2,05	0,00
170000004727651	18-057-012-00057-0001	104000	ALMENDROS-SIN VARIEDAD	S	1,43	0,00
170000004727652	18-057-013-00029-0003	104000	ALMENDROS-SIN VARIEDAD	S	5,57	0,00
170000004727654	18-057-013-00029-0004	104000	ALMENDROS-SIN VARIEDAD	S	2,11	0,00
170000004727648	18-057-013-00054-0001	104000	ALMENDROS-SIN VARIEDAD	S	0,83	0,00
170000004727647	18-057-013-00112-0001	104000	ALMENDROS-SIN VARIEDAD	S	23,73	0,00
170000004727644	18-057-014-00106-0001	104000	ALMENDROS-SIN VARIEDAD	S	2,92	0,00
170000004727653	18-057-014-00127-0003	104000	ALMENDROS-SIN VARIEDAD	S	0,22	0,00
170000004727646	18-057-014-00127-0005	104000	ALMENDROS-SIN VARIEDAD	S	3,52	0,00

Porcentaje de superficie determinada situada en zonas RAMSAR**PUNTOS: 0,00 0.0%**

REF.	REFERENCIA SIGPAC	CULTIVO	DESCRIPCIÓN CULTIVO	S/R	SUP. COMPROM. (ha)	SUP. CUMPLE (ha)
170000004727643	04-070-002-00050-0001	104000	ALMENDROS-SIN VARIEDAD	S	1,79	0,00
170000004727649	04-070-009-00105-0001	104000	ALMENDROS-SIN VARIEDAD	S	4,64	0,00
170000004727650	04-070-009-00127-0001	104000	ALMENDROS-SIN VARIEDAD	S	2,05	0,00
170000004727651	18-057-012-00057-0001	104000	ALMENDROS-SIN VARIEDAD	S	1,43	0,00
170000004727652	18-057-013-00029-0003	104000	ALMENDROS-SIN VARIEDAD	S	5,57	0,00
170000004727654	18-057-013-00029-0004	104000	ALMENDROS-SIN VARIEDAD	S	2,11	0,00
170000004727648	18-057-013-00054-0001	104000	ALMENDROS-SIN VARIEDAD	S	0,83	0,00
170000004727647	18-057-013-00112-0001	104000	ALMENDROS-SIN VARIEDAD	S	23,73	0,00
170000004727644	18-057-014-00106-0001	104000	ALMENDROS-SIN VARIEDAD	S	2,92	0,00
170000004727653	18-057-014-00127-0003	104000	ALMENDROS-SIN VARIEDAD	S	0,22	0,00
170000004727646	18-057-014-00127-0005	104000	ALMENDROS-SIN VARIEDAD	S	3,52	0,00

Porcentaje de superficie determinada en zonas vulnerables a la contaminación por nitratos**PUNTOS: 0,00 0.0%**

REF.	REFERENCIA SIGPAC	CULTIVO	DESCRIPCIÓN CULTIVO	S/R	SUP. COMPROM. (ha)	SUP. CUMPLE (ha)
170000004727643	04-070-002-00050-0001	104000	ALMENDROS-SIN VARIEDAD	S	1,79	0,00
170000004727649	04-070-009-00105-0001	104000	ALMENDROS-SIN VARIEDAD	S	4,64	0,00
170000004727650	04-070-009-00127-0001	104000	ALMENDROS-SIN VARIEDAD	S	2,05	0,00
170000004727651	18-057-012-00057-0001	104000	ALMENDROS-SIN VARIEDAD	S	1,43	0,00
170000004727652	18-057-013-00029-0003	104000	ALMENDROS-SIN VARIEDAD	S	5,57	0,00
170000004727654	18-057-013-00029-0004	104000	ALMENDROS-SIN VARIEDAD	S	2,11	0,00
170000004727648	18-057-013-00054-0001	104000	ALMENDROS-SIN VARIEDAD	S	0,83	0,00
170000004727647	18-057-013-00112-0001	104000	ALMENDROS-SIN VARIEDAD	S	23,73	0,00
170000004727644	18-057-014-00106-0001	104000	ALMENDROS-SIN VARIEDAD	S	2,92	0,00
170000004727653	18-057-014-00127-0003	104000	ALMENDROS-SIN VARIEDAD	S	0,22	0,00
170000004727646	18-057-014-00127-0005	104000	ALMENDROS-SIN VARIEDAD	S	3,52	0,00

Pendiente media de la explotación**PUNTOS: 1,00 7.28%**

REF.	REFERENCIA SIGPAC	CULTIVO	DESCRIPCIÓN CULTIVO	S/R	PENDIENTE MEDIA (%)	SUP. COMPROM. (ha)
170000004727643	04-070-002-00050-0001	104000	ALMENDROS-SIN VARIEDAD	S	13,47	1,79
170000004727649	04-070-009-00105-0001	104000	ALMENDROS-SIN VARIEDAD	S	17,78	4,64

REF.	REFERENCIA SIGPAC	CULTIVO	DESCRIPCIÓN CULTIVO	S/R	PENDIENTE	SUP.
					MEDIA (%)	COMPROM. (ha)
1700000004727650	04-070-009-00127-0001	104000	ALMENDROS-SIN VARIEDAD	S	19,21	2,05
1700000004727651	18-057-012-00057-0001	104000	ALMENDROS-SIN VARIEDAD	S	5,48	1,43
1700000004727652	18-057-013-00029-0003	104000	ALMENDROS-SIN VARIEDAD	S	6,25	5,57
1700000004727654	18-057-013-00029-0004	104000	ALMENDROS-SIN VARIEDAD	S	5,12	2,11
1700000004727648	18-057-013-00054-0001	104000	ALMENDROS-SIN VARIEDAD	S	6,11	0,83
1700000004727647	18-057-013-00112-0001	104000	ALMENDROS-SIN VARIEDAD	S	4,05	23,73
1700000004727644	18-057-014-00106-0001	104000	ALMENDROS-SIN VARIEDAD	S	3,49	2,92
1700000004727653	18-057-014-00127-0003	104000	ALMENDROS-SIN VARIEDAD	S	21,69	0,22
1700000004727646	18-057-014-00127-0005	104000	ALMENDROS-SIN VARIEDAD	S	11,33	3,52

Porcentaje de Superficie de la explotación en municipios con más del 40 por ciento de su superficie agraria dentro de la Zona de desertificación

PUNTOS: 6,00 100.0%

REF.	REFERENCIA SIGPAC	CULTIVO	DESCRIPCIÓN CULTIVO	S/R	SUP.	SUP.
					COMPROM. (ha)	CUMPLE (ha)
1700000004727643	04-070-002-00050-0001	104000	ALMENDROS-SIN VARIEDAD	S	1,79	1,79
1700000004727649	04-070-009-00105-0001	104000	ALMENDROS-SIN VARIEDAD	S	4,64	4,64
1700000004727650	04-070-009-00127-0001	104000	ALMENDROS-SIN VARIEDAD	S	2,05	2,05
1700000004727651	18-057-012-00057-0001	104000	ALMENDROS-SIN VARIEDAD	S	1,43	1,43
1700000004727652	18-057-013-00029-0003	104000	ALMENDROS-SIN VARIEDAD	S	5,57	5,57
1700000004727654	18-057-013-00029-0004	104000	ALMENDROS-SIN VARIEDAD	S	2,11	2,11
1700000004727648	18-057-013-00054-0001	104000	ALMENDROS-SIN VARIEDAD	S	0,83	0,83
1700000004727647	18-057-013-00112-0001	104000	ALMENDROS-SIN VARIEDAD	S	23,73	23,73
1700000004727644	18-057-014-00106-0001	104000	ALMENDROS-SIN VARIEDAD	S	2,92	2,92
1700000004727653	18-057-014-00127-0003	104000	ALMENDROS-SIN VARIEDAD	S	0,22	0,22
1700000004727646	18-057-014-00127-0005	104000	ALMENDROS-SIN VARIEDAD	S	3,52	3,52



<u>APELLIDOS Y NOMBRE / RAZÓN SOCIAL</u>	<u>NIF</u>	<u>EXPEDIENTE</u>	<u>SUP. COMPROMETIDA</u>		
			<u>(ha)</u>		
MARTINEZ VALDIVIESO ANTONIO	****5358*	1009817	23.92		
RESOLUCIÓN					
ADMITIDO					
IMPORTE POR ANUALIDAD					
	2018	2019	2020	2021	2022
IMPORTE MÁXIMO SUBVENCIONABLE	5.172,46 €	5.172,46 €	5.172,46 €	5.172,46 €	5.172,46 €
IMPORTE MEDIO DE TRANSFERENCIA (€/ha)	216,24 €	216,24 €	216,24 €	216,24 €	216,24 €

DETALLE IMPORTES POR ANUALIDAD

<u>GRUPOS DE CULTIVO ADMITIDOS</u>	<u>SUP. COMPROM.</u>	2018	2019	2020	2021	2022
	<u>(ha)</u>					
FRUTALES SECANO	23,92	5.172,46 €	5.172,46 €	5.172,46 €	5.172,46 €	5.172,46 €

RECINTOS COMPROMETIDOS

<u>REF.</u>	<u>REFERENCIA SIGPAC</u>	<u>CULTIVO DESCRIPCIÓN CULTIVO</u>	<u>S/R</u>	<u>PEND. MEDIA (%)</u>	<u>SUP. DEC. ADMIN. (ha)</u>	<u>NU SUP. CERT. (ha)</u>	<u>SUP. CAMPO (ha)</u>	<u>SUP. COMPROM. (ha)</u>
1700000002702084	18-084-005-00966-0001	104000 ALMENDROS-SIN VARIEDAD	S	3,34	2,28	2,28		2,28
1700000002702085	18-084-005-00967-0002	104000 ALMENDROS-SIN VARIEDAD	S	3,74	2,60	2,60		2,60
1700000002702083	18-084-005-00965-0001	104000 ALMENDROS-SIN VARIEDAD	S	3,87	3,47	3,47		3,47
1700000002702089	18-084-005-00976-0001	104000 ALMENDROS-SIN VARIEDAD	S	3,87	1,95	1,95		1,95
1700000002702094	18-084-005-01029-0001	104000 ALMENDROS-SIN VARIEDAD	S	4,11	1,45	1,45		1,45
1700000002702088	18-084-005-00975-0001	104000 ALMENDROS-SIN VARIEDAD	S	4,15	2,57	2,57		2,57
1700000002702087	18-084-005-00971-0002	104000 ALMENDROS-SIN VARIEDAD	S	4,49	2,76	2,76		2,76
1700000002702093	18-084-005-09016-0005	104000 ALMENDROS-SIN VARIEDAD	S	5,37	0,04	0,04		0,04
1700000002702086	18-084-005-00970-0001	104000 ALMENDROS-SIN VARIEDAD	S	6,46	0,86	0,86		0,86
1700000002702091	18-084-005-00988-0011	104000 ALMENDROS-SIN VARIEDAD	S	7,50	2,61	2,61		2,61
1700000002702090	18-084-005-00986-0001	104000 ALMENDROS-SIN VARIEDAD	S	8,54	1,64	1,64		1,64
1700000002702092	18-084-005-00996-0002	104000 ALMENDROS-SIN VARIEDAD	S	10,13	1,69	1,69		1,69

RESUMEN CRITERIOS DE SELECCIÓN

11.2.1.1 Mantenimiento de prácticas y métodos de agricultura ecológica: Cultivos permanentes distintos de olivar - Conv 2018. PUNTOS: 7,00

	<u>PUNTOS</u>	<u>CUMPLE</u>
Porcentaje de superficie determinada en Red Natura 2000	0,00	0.0%
Porcentaje de superficie determinada situada en zonas RAMSAR	0,00	0.0%
Porcentaje de superficie determinada en zonas vulnerables a la contaminación por nitratos	0,00	0.0%
Pendiente media de la explotación	1,00	5.18%
Porcentaje de Superficie de la explotación en municipios con más del 40 por ciento de su superficie agraria dentro de la Zona de desertificación	6,00	100.0%



DETALLE CRITERIOS DE SELECCIÓN**11.2.1.1 Mantenimiento de prácticas y métodos de agricultura ecológica: Cultivos permanentes distintos de olivar - Conv 2018.****PUNTOS: 7,00****Porcentaje de superficie determinada en Red Natura 2000****PUNTOS: 0,00 0.0%**

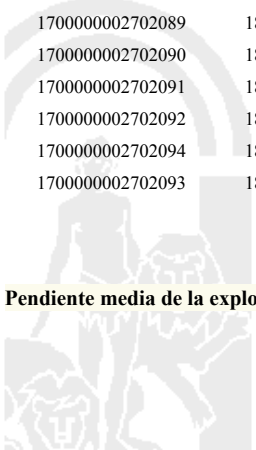
<u>REF.</u>	<u>REFERENCIA SIGPAC</u>	<u>CULTIVO</u>	<u>DESCRIPCIÓN CULTIVO</u>	<u>S/R</u>	<u>SUP. COMPROM. (ha)</u>	<u>SUP. CUMPLE (ha)</u>
170000002702083	18-084-005-00965-0001	104000	ALMENDROS-SIN VARIEDAD	S	3,47	0,00
170000002702084	18-084-005-00966-0001	104000	ALMENDROS-SIN VARIEDAD	S	2,28	0,00
170000002702085	18-084-005-00967-0002	104000	ALMENDROS-SIN VARIEDAD	S	2,60	0,00
170000002702086	18-084-005-00970-0001	104000	ALMENDROS-SIN VARIEDAD	S	0,86	0,00
170000002702087	18-084-005-00971-0002	104000	ALMENDROS-SIN VARIEDAD	S	2,76	0,00
170000002702088	18-084-005-00975-0001	104000	ALMENDROS-SIN VARIEDAD	S	2,57	0,00
170000002702089	18-084-005-00976-0001	104000	ALMENDROS-SIN VARIEDAD	S	1,95	0,00
170000002702090	18-084-005-00986-0001	104000	ALMENDROS-SIN VARIEDAD	S	1,64	0,00
170000002702091	18-084-005-00988-0011	104000	ALMENDROS-SIN VARIEDAD	S	2,61	0,00
170000002702092	18-084-005-00996-0002	104000	ALMENDROS-SIN VARIEDAD	S	1,69	0,00
170000002702094	18-084-005-01029-0001	104000	ALMENDROS-SIN VARIEDAD	S	1,45	0,00
170000002702093	18-084-005-09016-0005	104000	ALMENDROS-SIN VARIEDAD	S	0,04	0,00

Porcentaje de superficie determinada situada en zonas RAMSAR**PUNTOS: 0,00 0.0%**

<u>REF.</u>	<u>REFERENCIA SIGPAC</u>	<u>CULTIVO</u>	<u>DESCRIPCIÓN CULTIVO</u>	<u>S/R</u>	<u>SUP. COMPROM. (ha)</u>	<u>SUP. CUMPLE (ha)</u>
170000002702083	18-084-005-00965-0001	104000	ALMENDROS-SIN VARIEDAD	S	3,47	0,00
170000002702084	18-084-005-00966-0001	104000	ALMENDROS-SIN VARIEDAD	S	2,28	0,00
170000002702085	18-084-005-00967-0002	104000	ALMENDROS-SIN VARIEDAD	S	2,60	0,00
170000002702086	18-084-005-00970-0001	104000	ALMENDROS-SIN VARIEDAD	S	0,86	0,00
170000002702087	18-084-005-00971-0002	104000	ALMENDROS-SIN VARIEDAD	S	2,76	0,00
170000002702088	18-084-005-00975-0001	104000	ALMENDROS-SIN VARIEDAD	S	2,57	0,00
170000002702089	18-084-005-00976-0001	104000	ALMENDROS-SIN VARIEDAD	S	1,95	0,00
170000002702090	18-084-005-00986-0001	104000	ALMENDROS-SIN VARIEDAD	S	1,64	0,00
170000002702091	18-084-005-00988-0011	104000	ALMENDROS-SIN VARIEDAD	S	2,61	0,00
170000002702092	18-084-005-00996-0002	104000	ALMENDROS-SIN VARIEDAD	S	1,69	0,00
170000002702094	18-084-005-01029-0001	104000	ALMENDROS-SIN VARIEDAD	S	1,45	0,00
170000002702093	18-084-005-09016-0005	104000	ALMENDROS-SIN VARIEDAD	S	0,04	0,00

Porcentaje de superficie determinada en zonas vulnerables a la contaminación por nitratos**PUNTOS: 0,00 0.0%**

<u>REF.</u>	<u>REFERENCIA SIGPAC</u>	<u>CULTIVO</u>	<u>DESCRIPCIÓN CULTIVO</u>	<u>S/R</u>	<u>SUP. COMPROM. (ha)</u>	<u>SUP. CUMPLE (ha)</u>
170000002702083	18-084-005-00965-0001	104000	ALMENDROS-SIN VARIEDAD	S	3,47	0,00
170000002702084	18-084-005-00966-0001	104000	ALMENDROS-SIN VARIEDAD	S	2,28	0,00
170000002702085	18-084-005-00967-0002	104000	ALMENDROS-SIN VARIEDAD	S	2,60	0,00
170000002702086	18-084-005-00970-0001	104000	ALMENDROS-SIN VARIEDAD	S	0,86	0,00
170000002702087	18-084-005-00971-0002	104000	ALMENDROS-SIN VARIEDAD	S	2,76	0,00
170000002702088	18-084-005-00975-0001	104000	ALMENDROS-SIN VARIEDAD	S	2,57	0,00
170000002702089	18-084-005-00976-0001	104000	ALMENDROS-SIN VARIEDAD	S	1,95	0,00
170000002702090	18-084-005-00986-0001	104000	ALMENDROS-SIN VARIEDAD	S	1,64	0,00
170000002702091	18-084-005-00988-0011	104000	ALMENDROS-SIN VARIEDAD	S	2,61	0,00
170000002702092	18-084-005-00996-0002	104000	ALMENDROS-SIN VARIEDAD	S	1,69	0,00
170000002702094	18-084-005-01029-0001	104000	ALMENDROS-SIN VARIEDAD	S	1,45	0,00
170000002702093	18-084-005-09016-0005	104000	ALMENDROS-SIN VARIEDAD	S	0,04	0,00

Pendiente media de la explotación**PUNTOS: 1,00 5.18%**

REF.	REFERENCIA SIGPAC	CULTIVO	DESCRIPCIÓN CULTIVO	S/R	PENDIENTE	SUP.
					MEDIA (%)	COMPROM. (ha)
170000002702083	18-084-005-00965-0001	104000	ALMENDROS-SIN VARIEDAD	S	3,87	3,47
170000002702084	18-084-005-00966-0001	104000	ALMENDROS-SIN VARIEDAD	S	3,34	2,28
170000002702085	18-084-005-00967-0002	104000	ALMENDROS-SIN VARIEDAD	S	3,74	2,60
170000002702086	18-084-005-00970-0001	104000	ALMENDROS-SIN VARIEDAD	S	6,46	0,86
170000002702087	18-084-005-00971-0002	104000	ALMENDROS-SIN VARIEDAD	S	4,49	2,76
170000002702088	18-084-005-00975-0001	104000	ALMENDROS-SIN VARIEDAD	S	4,15	2,57
170000002702089	18-084-005-00976-0001	104000	ALMENDROS-SIN VARIEDAD	S	3,87	1,95
170000002702090	18-084-005-00986-0001	104000	ALMENDROS-SIN VARIEDAD	S	8,54	1,64
170000002702091	18-084-005-00988-0011	104000	ALMENDROS-SIN VARIEDAD	S	7,50	2,61
170000002702092	18-084-005-00996-0002	104000	ALMENDROS-SIN VARIEDAD	S	10,13	1,69
170000002702094	18-084-005-01029-0001	104000	ALMENDROS-SIN VARIEDAD	S	4,11	1,45
170000002702093	18-084-005-09016-0005	104000	ALMENDROS-SIN VARIEDAD	S	5,37	0,04

Porcentaje de Superficie de la explotación en municipios con más del 40 por ciento de su superficie agraria dentro de la Zona de desertificación

PUNTOS: 6,00 100.0%

REF.	REFERENCIA SIGPAC	CULTIVO	DESCRIPCIÓN CULTIVO	S/R	SUP.	SUP.
					COMPROM. (ha)	CUMPLE (ha)
170000002702083	18-084-005-00965-0001	104000	ALMENDROS-SIN VARIEDAD	S	3,47	3,47
170000002702084	18-084-005-00966-0001	104000	ALMENDROS-SIN VARIEDAD	S	2,28	2,28
170000002702085	18-084-005-00967-0002	104000	ALMENDROS-SIN VARIEDAD	S	2,60	2,60
170000002702086	18-084-005-00970-0001	104000	ALMENDROS-SIN VARIEDAD	S	0,86	0,86
170000002702087	18-084-005-00971-0002	104000	ALMENDROS-SIN VARIEDAD	S	2,76	2,76
170000002702088	18-084-005-00975-0001	104000	ALMENDROS-SIN VARIEDAD	S	2,57	2,57
170000002702089	18-084-005-00976-0001	104000	ALMENDROS-SIN VARIEDAD	S	1,95	1,95
170000002702090	18-084-005-00986-0001	104000	ALMENDROS-SIN VARIEDAD	S	1,64	1,64
170000002702091	18-084-005-00988-0011	104000	ALMENDROS-SIN VARIEDAD	S	2,61	2,61
170000002702092	18-084-005-00996-0002	104000	ALMENDROS-SIN VARIEDAD	S	1,69	1,69
170000002702094	18-084-005-01029-0001	104000	ALMENDROS-SIN VARIEDAD	S	1,45	1,45
170000002702093	18-084-005-09016-0005	104000	ALMENDROS-SIN VARIEDAD	S	0,04	0,04



<u>APELLIDOS Y NOMBRE / RAZÓN SOCIAL</u>		<u>NIF</u>	<u>EXPEDIENTE</u>	<u>SUP. COMPROMETIDA</u>				
				<u>(ha)</u>				
MARTINEZ VALERO FRANCISCO		***5096*	1138490	1,24				
<u>RESOLUCIÓN</u>								
ADMITIDO								
<u>IMPORTES POR ANUALIDAD</u>								
		<u>2018</u>	<u>2019</u>	<u>2020</u>	<u>2021</u>	<u>2022</u>		
IMPORTE MÁXIMO SUBVENCIONABLE		268,14 €	268,14 €	268,14 €	268,14 €	268,14 €		
IMPORTE MEDIO DE TRANSFERENCIA (€/ha)		216,24 €	216,24 €	216,24 €	216,24 €	216,24 €		
<u>DETALLE IMPORTES POR ANUALIDAD</u>								
<u>GRUPOS DE CULTIVO ADMITIDOS</u>		<u>SUP. COMPROM.</u>						
		<u>(ha)</u>	<u>2018</u>	<u>2019</u>	<u>2020</u>	<u>2021</u>	<u>2022</u>	
FRUTALES SECANO		1,24	268,14 €	268,14 €	268,14 €	268,14 €	268,14 €	
<u>RECINTOS COMPROMETIDOS</u>								
<u>REF.</u>	<u>REFERENCIA SIGPAC</u>	<u>CULTIVO DESCRIPCIÓN CULTIVO</u>	<u>S/R</u>	<u>PEND. MEDIA (%)</u>	<u>SUP. DEC. ADMIN. (ha)</u>	<u>NU SUP. CERT. (ha)</u>	<u>SUP. CAMPO (ha)</u>	<u>SUP. COMPROM. (ha)</u>
170000006663582	18-100-017-00026-0002	104000 ALMENDROS-SIN VARIEDAD	S	10,50	1,24	1,24		1,24

RESUMEN CRITERIOS DE SELECCIÓN

11.2.1.1 Mantenimiento de prácticas y métodos de agricultura ecológica: Cultivos permanentes distintos de olivar - Conv 2018. PUNTOS: 8,00

	<u>PUNTOS</u>	<u>CUMPLE</u>
Porcentaje de superficie determinada en Red Natura 2000	0,00	0.0%
Porcentaje de superficie determinada situada en zonas RAMSAR	0,00	0.0%
Porcentaje de superficie determinada en zonas vulnerables a la contaminación por nitratos	0,00	0.0%
Pendiente media de la explotación	2,00	10.5%
Porcentaje de Superficie de la explotación en municipios con más del 40 por ciento de su superficie agraria dentro de la Zona de desertificación	6,00	100.0%



DETALLE CRITERIOS DE SELECCIÓN**11.2.1.1 Mantenimiento de prácticas y métodos de agricultura ecológica: Cultivos permanentes distintos de olivar - Conv 2018.****PUNTOS: 8,00****Porcentaje de superficie determinada en Red Natura 2000****PUNTOS: 0,00 0.0%**

<u>REF.</u>	<u>REFERENCIA SIGPAC</u>	<u>CULTIVO</u>	<u>DESCRIPCIÓN CULTIVO</u>	<u>S/R</u>	<u>SUP. COMPROM. (ha)</u>	<u>SUP. CUMPLE (ha)</u>
1700000006663582	18-100-017-00026-0002	104000	ALMENDROS-SIN VARIEDAD	S	1,24	0,00

Porcentaje de superficie determinada situada en zonas RAMSAR**PUNTOS: 0,00 0.0%**

<u>REF.</u>	<u>REFERENCIA SIGPAC</u>	<u>CULTIVO</u>	<u>DESCRIPCIÓN CULTIVO</u>	<u>S/R</u>	<u>SUP. COMPROM. (ha)</u>	<u>SUP. CUMPLE (ha)</u>
1700000006663582	18-100-017-00026-0002	104000	ALMENDROS-SIN VARIEDAD	S	1,24	0,00

Porcentaje de superficie determinada en zonas vulnerables a la contaminación por nitratos**PUNTOS: 0,00 0.0%**

<u>REF.</u>	<u>REFERENCIA SIGPAC</u>	<u>CULTIVO</u>	<u>DESCRIPCIÓN CULTIVO</u>	<u>S/R</u>	<u>SUP. COMPROM. (ha)</u>	<u>SUP. CUMPLE (ha)</u>
1700000006663582	18-100-017-00026-0002	104000	ALMENDROS-SIN VARIEDAD	S	1,24	0,00

Pendiente media de la explotación**PUNTOS: 2,00 10.5%**

<u>REF.</u>	<u>REFERENCIA SIGPAC</u>	<u>CULTIVO</u>	<u>DESCRIPCIÓN CULTIVO</u>	<u>S/R</u>	<u>PENDIENTE MEDIA (%)</u>	<u>SUP. COMPROM. (ha)</u>
1700000006663582	18-100-017-00026-0002	104000	ALMENDROS-SIN VARIEDAD	S	10,50	1,24

Porcentaje de Superficie de la explotación en municipios con más del 40 por ciento de su superficie agraria dentro de la Zona de desertificación**PUNTOS: 6,00 100.0%**

<u>REF.</u>	<u>REFERENCIA SIGPAC</u>	<u>CULTIVO</u>	<u>DESCRIPCIÓN CULTIVO</u>	<u>S/R</u>	<u>SUP. COMPROM. (ha)</u>	<u>SUP. CUMPLE (ha)</u>
1700000006663582	18-100-017-00026-0002	104000	ALMENDROS-SIN VARIEDAD	S	1,24	1,24



<u>APELLIDOS Y NOMBRE / RAZÓN SOCIAL</u>	<u>NIF</u>	<u>EXPEDIENTE</u>	<u>SUP. COMPROMETIDA</u>			
			<u>(ha)</u>			
MARTINEZ VAZQUEZ ANTONIO	****5136*	1174825	62.88			
<u>RESOLUCIÓN</u>						
ADMITIDO						
<u>IMPORTE POR ANUALIDAD</u>						
		<u>2018</u>	<u>2019</u>	<u>2020</u>	<u>2021</u>	<u>2022</u>
IMPORTE MÁXIMO SUBVENCIONABLE		4.438,35 €	4.438,35 €	4.438,35 €	4.438,35 €	4.438,35 €
IMPORTE MEDIO DE TRANSFERENCIA (€/ha)		70,58 €	70,58 €	70,58 €	70,58 €	70,58 €

DETALLE IMPORTES POR ANUALIDAD

<u>GRUPOS DE CULTIVO ADMITIDOS</u>	<u>SUP. COMPROM.</u>	<u>2018</u>	<u>2019</u>	<u>2020</u>	<u>2021</u>	<u>2022</u>
	<u>(ha)</u>					
HERBÁCEOS	29,36	4.438,35 €	4.438,35 €	4.438,35 €	4.438,35 €	4.438,35 €
HERBÁCEOS NO ELEGIBLES	33,52	0,00 €	0,00 €	0,00 €	0,00 €	0,00 €

RECINTOS COMPROMETIDOS

<u>REF.</u>	<u>REFERENCIA SIGPAC</u>	<u>CULTIVO DESCRIPCIÓN CULTIVO</u>	<u>S/R</u>	<u>PEND. MEDIA</u>	<u>SUP. DEC. ADMIN.</u>	<u>NU SUP. CERT.</u>	<u>SUP. CAMPO</u>	<u>SUP. COMPROM.</u>
				<u>(%)</u>	<u>(ha)</u>	<u>(ha)</u>	<u>(ha)</u>	<u>(ha)</u>
1700000004472367	18-149-013-00082-0004	5000 CEBADA-SIN VARIEDAD	R	2,26	1,52	3,04		1,52
1700000004472366	18-149-013-00083-0003	20901 BARBECHO TRADICIONAL-SIN CUBIERTA VEGETAL	S	2,36	3,53	7,06		3,53
1700000004472353	18-149-012-00054-0031	20901 BARBECHO TRADICIONAL-SIN CUBIERTA VEGETAL	S	6,60	1,58	3,16		1,58
1700000004472360	18-149-013-00086-0004	5000 CEBADA-SIN VARIEDAD	S	8,07	21,03	21,03		21,03
1700000004472352	18-149-012-00054-0005	20901 BARBECHO TRADICIONAL-SIN CUBIERTA VEGETAL	S	8,27	23,76	23,76		23,76
1700000004472371	04-098-094-00070-0001	8000 AVENA-SIN VARIEDAD	S	10,38	3,47	3,47		3,47
1700000004472362	18-149-013-00086-0003	20901 BARBECHO TRADICIONAL-SIN CUBIERTA VEGETAL	S	11,15	0,61	0,61		0,61
1700000004472351	04-098-094-00068-0002	8000 AVENA-SIN VARIEDAD	S	13,53	3,34	3,34		3,34
1700000004472363	18-149-013-00086-0018	20901 BARBECHO TRADICIONAL-SIN CUBIERTA VEGETAL	S	13,55	0,44	0,44		0,44
1700000004472365	04-098-094-00069-0002	20901 BARBECHO TRADICIONAL-SIN CUBIERTA VEGETAL	S	14,19	0,04	0,04		0,04
1700000004472369	04-098-094-00074-0001	20901 BARBECHO TRADICIONAL-SIN CUBIERTA VEGETAL	S	15,90	1,73	1,73		1,73
1700000004472370	04-098-094-00069-0003	20901 BARBECHO TRADICIONAL-SIN CUBIERTA VEGETAL	S	17,21	1,83	1,83		1,83

RESUMEN CRITERIOS DE SELECCIÓN

11.2.1.1 Mantenimiento de prácticas y métodos de agricultura ecológica: Cultivos herbáceos - Conv 2018. PUNTOS: 9,14

	<u>PUNTOS</u>	<u>CUMPLE</u>
Porcentaje de superficie determinada en Red Natura 2000	1,14	13.8%
Porcentaje de superficie determinada situada en zonas RAMSAR	0,00	0.0%
Porcentaje de superficie determinada en zonas vulnerables a la contaminación por nitratos	0,00	0.0%
Pendiente media de la explotación	2,00	8.62%
Porcentaje de Superficie de la explotación en municipios con más del 40 por ciento de su superficie agraria dentro de la Zona de desertificación	6,00	100.0%



DETALLE CRITERIOS DE SELECCIÓN**11.2.1.1 Mantenimiento de prácticas y métodos de agricultura ecológica: Cultivos herbáceos - Conv 2018.****PUNTOS: 9,14****Porcentaje de superficie determinada en Red Natura 2000****PUNTOS: 1,14 13.8%**

<u>REF.</u>	<u>REFERENCIA SIGPAC</u>	<u>CULTIVO</u>	<u>DESCRIPCIÓN CULTIVO</u>	<u>S/R</u>	<u>SUP. COMPROM.</u> <u>(ha)</u>	<u>SUP. CUMPLE</u> <u>(ha)</u>
170000004472351	04-098-094-00068-0002	8000	AVENA-SIN VARIEDAD	S	3,34	3,34
170000004472365	04-098-094-00069-0002	20901	BARBECHO TRADICIONAL-SIN CUBIERTA VEGETAL	S	0,04	0,04
170000004472370	04-098-094-00069-0003	20901	BARBECHO TRADICIONAL-SIN CUBIERTA VEGETAL	S	1,83	1,83
170000004472371	04-098-094-00070-0001	8000	AVENA-SIN VARIEDAD	S	3,47	3,47
170000004472369	04-098-094-00074-0001	20901	BARBECHO TRADICIONAL-SIN CUBIERTA VEGETAL	S	1,73	0,00
170000004472352	18-149-012-00054-0005	20901	BARBECHO TRADICIONAL-SIN CUBIERTA VEGETAL	S	23,76	0,00
170000004472353	18-149-012-00054-0031	20901	BARBECHO TRADICIONAL-SIN CUBIERTA VEGETAL	S	1,58	0,00
170000004472367	18-149-013-00082-0004	5000	CEBADA-SIN VARIEDAD	R	1,52	0,00
170000004472366	18-149-013-00083-0003	20901	BARBECHO TRADICIONAL-SIN CUBIERTA VEGETAL	S	3,53	0,00
170000004472362	18-149-013-00086-0003	20901	BARBECHO TRADICIONAL-SIN CUBIERTA VEGETAL	S	0,61	0,00
170000004472360	18-149-013-00086-0004	5000	CEBADA-SIN VARIEDAD	S	21,03	0,00
170000004472363	18-149-013-00086-0018	20901	BARBECHO TRADICIONAL-SIN CUBIERTA VEGETAL	S	0,44	0,00

Porcentaje de superficie determinada situada en zonas RAMSAR**PUNTOS: 0,00 0.0%**

<u>REF.</u>	<u>REFERENCIA SIGPAC</u>	<u>CULTIVO</u>	<u>DESCRIPCIÓN CULTIVO</u>	<u>S/R</u>	<u>SUP. COMPROM.</u> <u>(ha)</u>	<u>SUP. CUMPLE</u> <u>(ha)</u>
170000004472351	04-098-094-00068-0002	8000	AVENA-SIN VARIEDAD	S	3,34	0,00
170000004472365	04-098-094-00069-0002	20901	BARBECHO TRADICIONAL-SIN CUBIERTA VEGETAL	S	0,04	0,00
170000004472370	04-098-094-00069-0003	20901	BARBECHO TRADICIONAL-SIN CUBIERTA VEGETAL	S	1,83	0,00
170000004472371	04-098-094-00070-0001	8000	AVENA-SIN VARIEDAD	S	3,47	0,00
170000004472369	04-098-094-00074-0001	20901	BARBECHO TRADICIONAL-SIN CUBIERTA VEGETAL	S	1,73	0,00
170000004472352	18-149-012-00054-0005	20901	BARBECHO TRADICIONAL-SIN CUBIERTA VEGETAL	S	23,76	0,00
170000004472353	18-149-012-00054-0031	20901	BARBECHO TRADICIONAL-SIN CUBIERTA VEGETAL	S	1,58	0,00
170000004472367	18-149-013-00082-0004	5000	CEBADA-SIN VARIEDAD	R	1,52	0,00
170000004472366	18-149-013-00083-0003	20901	BARBECHO TRADICIONAL-SIN CUBIERTA VEGETAL	S	3,53	0,00
170000004472362	18-149-013-00086-0003	20901	BARBECHO TRADICIONAL-SIN CUBIERTA VEGETAL	S	0,61	0,00
170000004472360	18-149-013-00086-0004	5000	CEBADA-SIN VARIEDAD	S	21,03	0,00
170000004472363	18-149-013-00086-0018	20901	BARBECHO TRADICIONAL-SIN CUBIERTA VEGETAL	S	0,44	0,00

Porcentaje de superficie determinada en zonas vulnerables a la contaminación por nitratos**PUNTOS: 0,00 0.0%**

<u>REF.</u>	<u>REFERENCIA SIGPAC</u>	<u>CULTIVO</u>	<u>DESCRIPCIÓN CULTIVO</u>	<u>S/R</u>	<u>SUP. COMPROM.</u> <u>(ha)</u>	<u>SUP. CUMPLE</u> <u>(ha)</u>
170000004472351	04-098-094-00068-0002	8000	AVENA-SIN VARIEDAD	S	3,34	0,00
170000004472365	04-098-094-00069-0002	20901	BARBECHO TRADICIONAL-SIN CUBIERTA VEGETAL	S	0,04	0,00
170000004472370	04-098-094-00069-0003	20901	BARBECHO TRADICIONAL-SIN CUBIERTA VEGETAL	S	1,83	0,00
170000004472371	04-098-094-00070-0001	8000	AVENA-SIN VARIEDAD	S	3,47	0,00
170000004472369	04-098-094-00074-0001	20901	BARBECHO TRADICIONAL-SIN CUBIERTA VEGETAL	S	1,73	0,00
170000004472352	18-149-012-00054-0005	20901	BARBECHO TRADICIONAL-SIN CUBIERTA VEGETAL	S	23,76	0,00
170000004472353	18-149-012-00054-0031	20901	BARBECHO TRADICIONAL-SIN CUBIERTA VEGETAL	S	1,58	0,00
170000004472367	18-149-013-00082-0004	5000	CEBADA-SIN VARIEDAD	R	1,52	0,00

<u>REF.</u>	<u>REFERENCIA SIGPAC</u>	<u>CULTIVO</u>	<u>DESCRIPCIÓN CULTIVO</u>	<u>S/R</u>	<u>SUP. COMPROM.</u> <u>(ha)</u>	<u>SUP. CUMPLE</u> <u>(ha)</u>
170000004472366	18-149-013-00083-0003	20901	BARBECHO TRADICIONAL-SIN CUBIERTA VEGETAL	S	3,53	0,00
170000004472362	18-149-013-00086-0003	20901	BARBECHO TRADICIONAL-SIN CUBIERTA VEGETAL	S	0,61	0,00
170000004472360	18-149-013-00086-0004	5000	CEBADA-SIN VARIEDAD	S	21,03	0,00
170000004472363	18-149-013-00086-0018	20901	BARBECHO TRADICIONAL-SIN CUBIERTA VEGETAL	S	0,44	0,00

Pendiente media de la explotación

PUNTOS: 2,00 8.62%

<u>REF.</u>	<u>REFERENCIA SIGPAC</u>	<u>CULTIVO</u>	<u>DESCRIPCIÓN CULTIVO</u>	<u>S/R</u>	<u>PENDIENTE MEDIA (%)</u>	<u>SUP. COMPROM.</u> <u>(ha)</u>
170000004472351	04-098-094-00068-0002	8000	AVENA-SIN VARIEDAD	S	13,53	3,34
170000004472365	04-098-094-00069-0002	20901	BARBECHO TRADICIONAL-SIN CUBIERTA VEGETAL	S	14,19	0,04
170000004472370	04-098-094-00069-0003	20901	BARBECHO TRADICIONAL-SIN CUBIERTA VEGETAL	S	17,21	1,83
170000004472371	04-098-094-00070-0001	8000	AVENA-SIN VARIEDAD	S	10,38	3,47
170000004472369	04-098-094-00074-0001	20901	BARBECHO TRADICIONAL-SIN CUBIERTA VEGETAL	S	15,90	1,73
170000004472352	18-149-012-00054-0005	20901	BARBECHO TRADICIONAL-SIN CUBIERTA VEGETAL	S	8,27	23,76
170000004472353	18-149-012-00054-0031	20901	BARBECHO TRADICIONAL-SIN CUBIERTA VEGETAL	S	6,60	1,58
170000004472367	18-149-013-00082-0004	5000	CEBADA-SIN VARIEDAD	R	2,26	1,52
170000004472366	18-149-013-00083-0003	20901	BARBECHO TRADICIONAL-SIN CUBIERTA VEGETAL	S	2,36	3,53
170000004472362	18-149-013-00086-0003	20901	BARBECHO TRADICIONAL-SIN CUBIERTA VEGETAL	S	11,15	0,61
170000004472360	18-149-013-00086-0004	5000	CEBADA-SIN VARIEDAD	S	8,07	21,03
170000004472363	18-149-013-00086-0018	20901	BARBECHO TRADICIONAL-SIN CUBIERTA VEGETAL	S	13,55	0,44

Porcentaje de Superficie de la explotación en municipios con más del 40 por ciento de su superficie agraria dentro de la Zona de desertificación

PUNTOS: 6,00 100.0%

<u>REF.</u>	<u>REFERENCIA SIGPAC</u>	<u>CULTIVO</u>	<u>DESCRIPCIÓN CULTIVO</u>	<u>S/R</u>	<u>SUP. COMPROM.</u> <u>(ha)</u>	<u>SUP. CUMPLE</u> <u>(ha)</u>
170000004472351	04-098-094-00068-0002	8000	AVENA-SIN VARIEDAD	S	3,34	3,34
170000004472365	04-098-094-00069-0002	20901	BARBECHO TRADICIONAL-SIN CUBIERTA VEGETAL	S	0,04	0,04
170000004472370	04-098-094-00069-0003	20901	BARBECHO TRADICIONAL-SIN CUBIERTA VEGETAL	S	1,83	1,83
170000004472371	04-098-094-00070-0001	8000	AVENA-SIN VARIEDAD	S	3,47	3,47
170000004472369	04-098-094-00074-0001	20901	BARBECHO TRADICIONAL-SIN CUBIERTA VEGETAL	S	1,73	1,73
170000004472352	18-149-012-00054-0005	20901	BARBECHO TRADICIONAL-SIN CUBIERTA VEGETAL	S	23,76	23,76
170000004472353	18-149-012-00054-0031	20901	BARBECHO TRADICIONAL-SIN CUBIERTA VEGETAL	S	1,58	1,58
170000004472367	18-149-013-00082-0004	5000	CEBADA-SIN VARIEDAD	R	1,52	1,52
170000004472366	18-149-013-00083-0003	20901	BARBECHO TRADICIONAL-SIN CUBIERTA VEGETAL	S	3,53	3,53
170000004472362	18-149-013-00086-0003	20901	BARBECHO TRADICIONAL-SIN CUBIERTA VEGETAL	S	0,61	0,61
170000004472360	18-149-013-00086-0004	5000	CEBADA-SIN VARIEDAD	S	21,03	21,03
170000004472363	18-149-013-00086-0018	20901	BARBECHO TRADICIONAL-SIN CUBIERTA VEGETAL	S	0,44	0,44



<u>APELLIDOS Y NOMBRE / RAZÓN SOCIAL</u>	<u>NIF</u>	<u>EXPEDIENTE</u>	<u>SUP. COMPROMETIDA</u>			
			<u>(ha)</u>			
MASEGOSA SANCHEZ LEON	****2281*	1146850	57.85			
RESOLUCIÓN						
ADMITIDO						
IMPORTE POR ANUALIDAD						
		2018	2019	2020	2021	2022
IMPORTE MÁXIMO SUBVENCIONABLE		10.965,53 €	10.965,53 €	10.965,53 €	10.965,53 €	10.965,53 €
IMPORTE MEDIO DE TRANSFERENCIA (€/ha)		189,55 €	189,55 €	189,55 €	189,55 €	189,55 €

DETALLE IMPORTES POR ANUALIDAD

<u>GRUPOS DE CULTIVO ADMITIDOS</u>	<u>SUP. COMPROM.</u>	2018	2019	2020	2021	2022
	<u>(ha)</u>					
FRUTALES SECANO	57,85	10.965,53 €	10.965,53 €	10.965,53 €	10.965,53 €	10.965,53 €

RECINTOS COMPROMETIDOS

<u>REF.</u>	<u>REFERENCIA SIGPAC</u>	<u>CULTIVO DESCRIPCIÓN CULTIVO</u>	<u>S/R</u>	<u>PEND. MEDIA (%)</u>	<u>SUP. DEC. ADMIN. (ha)</u>	<u>NU SUP. CERT. (ha)</u>	<u>SUP. CAMPO (ha)</u>	<u>SUP. COMPROM. (ha)</u>
170000004558999	18-057-014-00141-0001	104000 ALMENDROS-SIN VARIEDAD	S	2,29	0,94	0,94		0,94
170000004559001	18-057-014-00181-0001	104000 ALMENDROS-SIN VARIEDAD	S	3,31	0,35	0,35		0,35
170000004558983	18-057-013-00110-0001	104000 ALMENDROS-SIN VARIEDAD	S	3,54	2,91	2,91		2,91
170000004558992	18-057-014-00478-0001	104000 ALMENDROS-SIN VARIEDAD	S	3,99	0,53	0,53		0,53
170000004559000	18-057-021-00487-0001	104000 ALMENDROS-SIN VARIEDAD	S	4,67	3,28	3,28		3,28
170000004558985	18-057-014-00107-0001	104000 ALMENDROS-SIN VARIEDAD	S	4,78	1,48	1,48		1,48
170000004558989	18-057-012-00083-0001	104000 ALMENDROS-SIN VARIEDAD	S	5,02	3,96	3,96		3,96
170000004558986	18-057-011-00021-0001	104000 ALMENDROS-SIN VARIEDAD	S	5,24	0,48	0,48		0,48
170000004558988	18-057-012-00084-0001	104000 ALMENDROS-SIN VARIEDAD	S	5,44	0,81	0,81		0,81
170000004558978	18-057-008-00151-0001	104000 ALMENDROS-SIN VARIEDAD	S	5,55	3,29	3,29		3,29
170000004559002	18-057-014-00163-0001	104000 ALMENDROS-SIN VARIEDAD	S	7,14	0,26	0,26		0,26
170000004558982	18-057-013-00131-0001	104000 ALMENDROS-SIN VARIEDAD	S	7,19	0,35	0,35		0,35
170000004558993	18-057-014-00448-0001	104000 ALMENDROS-SIN VARIEDAD	S	7,74	1,63	1,63		1,63
170000004558990	18-057-014-00386-0003	104000 ALMENDROS-SIN VARIEDAD	S	7,80	0,40	0,40		0,40
170000004558981	18-057-010-00067-0001	104000 ALMENDROS-SIN VARIEDAD	S	8,38	20,78	20,78		20,78
170000004558997	18-057-010-00025-0001	104000 ALMENDROS-SIN VARIEDAD	S	9,21	1,38	1,38		1,38
170000004558991	18-057-014-00290-0001	104000 ALMENDROS-SIN VARIEDAD	S	9,99	0,63	0,63		0,63
170000004558995	18-057-014-00698-0002	104000 ALMENDROS-SIN VARIEDAD	S	10,57	1,12	1,12		1,12
170000004558996	18-057-010-00027-0001	104000 ALMENDROS-SIN VARIEDAD	S	10,68	3,31	3,31		3,31
170000004558980	18-057-014-00124-0002	104000 ALMENDROS-SIN VARIEDAD	S	12,37	1,79	1,79		1,79
170000004558987	18-057-010-00067-0002	104000 ALMENDROS-SIN VARIEDAD	S	12,48	5,14	5,14		5,14
170000004558998	18-057-021-00371-0001	104000 ALMENDROS-SIN VARIEDAD	S	13,41	1,46	1,46		1,46
170000004558984	18-057-014-00124-0001	104000 ALMENDROS-SIN VARIEDAD	S	15,35	0,54	0,54		0,54
170000004558994	18-057-014-00697-0001	104000 ALMENDROS-SIN VARIEDAD	S	16,69	1,03	1,03		1,03

INCIDENCIAS**INCIDENCIA DESCRIPCIÓN**

- 85013 Superficie resuelta para el grupo de pago menor que la mínima requerida (requisito anexo 1, Orden 26 mayo 2015)
Sup. Resuelta:0,31 Grupo de Pago:FRUTALES REGADÍO
- 85014 Recinto afectado por el requisito del cumplimiento de la superficie mínima para el grupo de pago (requisito anexo 1, Orden 26 mayo 2015)
Ref:170000004558979 Recinto:18-057-035-00058-001 Cultivo:104000 ALMENDROS-SIN VARIEDAD Regadío Sup. Declarada:0,31 Superficie Resolver:0,31

RESUMEN CRITERIOS DE SELECCIÓN

11.2.1.1 Mantenimiento de prácticas y métodos de agricultura ecológica: Cultivos permanentes distintos de olivar - Conv 2018. PUNTOS: 8,00

	<u>PUNTOS</u>	<u>CUMPLE</u>
Porcentaje de superficie determinada en Red Natura 2000	0,00	0.0%
Porcentaje de superficie determinada situada en zonas RAMSAR	0,00	0.0%
Porcentaje de superficie determinada en zonas vulnerables a la contaminación por nitratos	0,00	0.0%
Pendiente media de la explotación	2,00	8.21%
Porcentaje de Superficie de la explotación en municipios con más del 40 por ciento de su superficie agraria dentro de la Zona de desertificación	6,00	100.0%

DETALLE CRITERIOS DE SELECCIÓN**11.2.1.1 Mantenimiento de prácticas y métodos de agricultura ecológica: Cultivos permanentes distintos de olivar - Conv 2018.****PUNTOS: 8,00****Porcentaje de superficie determinada en Red Natura 2000****PUNTOS: 0,00 0.0%**

REF.	REFERENCIA SIGPAC	CULTIVO	DESCRIPCIÓN CULTIVO	S/R	SUP. COMPROM. (ha)	SUP. CUMPLE (ha)
170000004558978	18-057-008-00151-0001	104000	ALMENDROS-SIN VARIEDAD	S	3,29	0,00
170000004558997	18-057-010-00025-0001	104000	ALMENDROS-SIN VARIEDAD	S	1,38	0,00
170000004558996	18-057-010-00027-0001	104000	ALMENDROS-SIN VARIEDAD	S	3,31	0,00
170000004558981	18-057-010-00067-0001	104000	ALMENDROS-SIN VARIEDAD	S	20,78	0,00
170000004558987	18-057-010-00067-0002	104000	ALMENDROS-SIN VARIEDAD	S	5,14	0,00
170000004558986	18-057-011-00021-0001	104000	ALMENDROS-SIN VARIEDAD	S	0,48	0,00
170000004558989	18-057-012-00083-0001	104000	ALMENDROS-SIN VARIEDAD	S	3,96	0,00
170000004558988	18-057-012-00084-0001	104000	ALMENDROS-SIN VARIEDAD	S	0,81	0,00
170000004558983	18-057-013-00110-0001	104000	ALMENDROS-SIN VARIEDAD	S	2,91	0,00
170000004558982	18-057-013-00131-0001	104000	ALMENDROS-SIN VARIEDAD	S	0,35	0,00
170000004558985	18-057-014-00107-0001	104000	ALMENDROS-SIN VARIEDAD	S	1,48	0,00
170000004558984	18-057-014-00124-0001	104000	ALMENDROS-SIN VARIEDAD	S	0,54	0,00
170000004558980	18-057-014-00124-0002	104000	ALMENDROS-SIN VARIEDAD	S	1,79	0,00
170000004558999	18-057-014-00141-0001	104000	ALMENDROS-SIN VARIEDAD	S	0,94	0,00
170000004559002	18-057-014-00163-0001	104000	ALMENDROS-SIN VARIEDAD	S	0,26	0,00
170000004559001	18-057-014-00181-0001	104000	ALMENDROS-SIN VARIEDAD	S	0,35	0,00
170000004558991	18-057-014-00290-0001	104000	ALMENDROS-SIN VARIEDAD	S	0,63	0,00
170000004558990	18-057-014-00386-0003	104000	ALMENDROS-SIN VARIEDAD	S	0,40	0,00
170000004558993	18-057-014-00448-0001	104000	ALMENDROS-SIN VARIEDAD	S	1,63	0,00
170000004558992	18-057-014-00478-0001	104000	ALMENDROS-SIN VARIEDAD	S	0,53	0,00
170000004558994	18-057-014-00697-0001	104000	ALMENDROS-SIN VARIEDAD	S	1,03	0,00
170000004558995	18-057-014-00698-0002	104000	ALMENDROS-SIN VARIEDAD	S	1,12	0,00
170000004558998	18-057-021-00371-0001	104000	ALMENDROS-SIN VARIEDAD	S	1,46	0,00
170000004559000	18-057-021-00487-0001	104000	ALMENDROS-SIN VARIEDAD	S	3,28	0,00

Porcentaje de superficie determinada situada en zonas RAMSAR**PUNTOS: 0,00 0.0%**

REF.	REFERENCIA SIGPAC	CULTIVO	DESCRIPCIÓN CULTIVO	S/R	SUP. COMPROM. (ha)	SUP. CUMPLE (ha)
170000004558978	18-057-008-00151-0001	104000	ALMENDROS-SIN VARIEDAD	S	3,29	0,00
170000004558997	18-057-010-00025-0001	104000	ALMENDROS-SIN VARIEDAD	S	1,38	0,00
170000004558996	18-057-010-00027-0001	104000	ALMENDROS-SIN VARIEDAD	S	3,31	0,00
170000004558981	18-057-010-00067-0001	104000	ALMENDROS-SIN VARIEDAD	S	20,78	0,00
170000004558987	18-057-010-00067-0002	104000	ALMENDROS-SIN VARIEDAD	S	5,14	0,00
170000004558986	18-057-011-00021-0001	104000	ALMENDROS-SIN VARIEDAD	S	0,48	0,00
170000004558989	18-057-012-00083-0001	104000	ALMENDROS-SIN VARIEDAD	S	3,96	0,00
170000004558988	18-057-012-00084-0001	104000	ALMENDROS-SIN VARIEDAD	S	0,81	0,00
170000004558983	18-057-013-00110-0001	104000	ALMENDROS-SIN VARIEDAD	S	2,91	0,00
170000004558982	18-057-013-00131-0001	104000	ALMENDROS-SIN VARIEDAD	S	0,35	0,00
170000004558985	18-057-014-00107-0001	104000	ALMENDROS-SIN VARIEDAD	S	1,48	0,00
170000004558984	18-057-014-00124-0001	104000	ALMENDROS-SIN VARIEDAD	S	0,54	0,00
170000004558980	18-057-014-00124-0002	104000	ALMENDROS-SIN VARIEDAD	S	1,79	0,00
170000004558999	18-057-014-00141-0001	104000	ALMENDROS-SIN VARIEDAD	S	0,94	0,00
170000004559002	18-057-014-00163-0001	104000	ALMENDROS-SIN VARIEDAD	S	0,26	0,00
170000004559001	18-057-014-00181-0001	104000	ALMENDROS-SIN VARIEDAD	S	0,35	0,00
170000004558991	18-057-014-00290-0001	104000	ALMENDROS-SIN VARIEDAD	S	0,63	0,00
170000004558990	18-057-014-00386-0003	104000	ALMENDROS-SIN VARIEDAD	S	0,40	0,00
170000004558993	18-057-014-00448-0001	104000	ALMENDROS-SIN VARIEDAD	S	1,63	0,00
170000004558992	18-057-014-00478-0001	104000	ALMENDROS-SIN VARIEDAD	S	0,53	0,00
170000004558994	18-057-014-00697-0001	104000	ALMENDROS-SIN VARIEDAD	S	1,03	0,00
170000004558995	18-057-014-00698-0002	104000	ALMENDROS-SIN VARIEDAD	S	1,12	0,00
170000004558998	18-057-021-00371-0001	104000	ALMENDROS-SIN VARIEDAD	S	1,46	0,00

<u>REF.</u>	<u>REFERENCIA SIGPAC</u>	<u>CULTIVO</u>	<u>DESCRIPCIÓN CULTIVO</u>	<u>S/R</u>	<u>SUP. COMPROM.</u> <u>(ha)</u>	<u>SUP. CUMPLE</u> <u>(ha)</u>
1700000004559000	18-057-021-00487-0001	104000	ALMENDROS-SIN VARIEDAD	S	3,28	0,00

Porcentaje de superficie determinada en zonas vulnerables a la contaminación por nitratos**PUNTOS:** 0,00 0.0%

<u>REF.</u>	<u>REFERENCIA SIGPAC</u>	<u>CULTIVO</u>	<u>DESCRIPCIÓN CULTIVO</u>	<u>S/R</u>	<u>SUP. COMPROM.</u> <u>(ha)</u>	<u>SUP. CUMPLE</u> <u>(ha)</u>
1700000004558978	18-057-008-00151-0001	104000	ALMENDROS-SIN VARIEDAD	S	3,29	0,00
1700000004558997	18-057-010-00025-0001	104000	ALMENDROS-SIN VARIEDAD	S	1,38	0,00
1700000004558996	18-057-010-00027-0001	104000	ALMENDROS-SIN VARIEDAD	S	3,31	0,00
1700000004558981	18-057-010-00067-0001	104000	ALMENDROS-SIN VARIEDAD	S	20,78	0,00
1700000004558987	18-057-010-00067-0002	104000	ALMENDROS-SIN VARIEDAD	S	5,14	0,00
1700000004558986	18-057-011-00021-0001	104000	ALMENDROS-SIN VARIEDAD	S	0,48	0,00
1700000004558989	18-057-012-00083-0001	104000	ALMENDROS-SIN VARIEDAD	S	3,96	0,00
1700000004558988	18-057-012-00084-0001	104000	ALMENDROS-SIN VARIEDAD	S	0,81	0,00
1700000004558983	18-057-013-00110-0001	104000	ALMENDROS-SIN VARIEDAD	S	2,91	0,00
1700000004558982	18-057-013-00131-0001	104000	ALMENDROS-SIN VARIEDAD	S	0,35	0,00
1700000004558985	18-057-014-00107-0001	104000	ALMENDROS-SIN VARIEDAD	S	1,48	0,00
1700000004558984	18-057-014-00124-0001	104000	ALMENDROS-SIN VARIEDAD	S	0,54	0,00
1700000004558980	18-057-014-00124-0002	104000	ALMENDROS-SIN VARIEDAD	S	1,79	0,00
1700000004558999	18-057-014-00141-0001	104000	ALMENDROS-SIN VARIEDAD	S	0,94	0,00
1700000004559002	18-057-014-00163-0001	104000	ALMENDROS-SIN VARIEDAD	S	0,26	0,00
1700000004559001	18-057-014-00181-0001	104000	ALMENDROS-SIN VARIEDAD	S	0,35	0,00
1700000004558991	18-057-014-00290-0001	104000	ALMENDROS-SIN VARIEDAD	S	0,63	0,00
1700000004558990	18-057-014-00386-0003	104000	ALMENDROS-SIN VARIEDAD	S	0,40	0,00
1700000004558993	18-057-014-00448-0001	104000	ALMENDROS-SIN VARIEDAD	S	1,63	0,00
1700000004558992	18-057-014-00478-0001	104000	ALMENDROS-SIN VARIEDAD	S	0,53	0,00
1700000004558994	18-057-014-00697-0001	104000	ALMENDROS-SIN VARIEDAD	S	1,03	0,00
1700000004558995	18-057-014-00698-0002	104000	ALMENDROS-SIN VARIEDAD	S	1,12	0,00
1700000004558998	18-057-021-00371-0001	104000	ALMENDROS-SIN VARIEDAD	S	1,46	0,00
1700000004559000	18-057-021-00487-0001	104000	ALMENDROS-SIN VARIEDAD	S	3,28	0,00

Pendiente media de la explotación**PUNTOS:** 2,00 8.21%

<u>REF.</u>	<u>REFERENCIA SIGPAC</u>	<u>CULTIVO</u>	<u>DESCRIPCIÓN CULTIVO</u>	<u>S/R</u>	<u>PENDIENTE MEDIA (%)</u>	<u>SUP. COMPROM.</u> <u>(ha)</u>
1700000004558978	18-057-008-00151-0001	104000	ALMENDROS-SIN VARIEDAD	S	5,55	3,29
1700000004558997	18-057-010-00025-0001	104000	ALMENDROS-SIN VARIEDAD	S	9,21	1,38
1700000004558996	18-057-010-00027-0001	104000	ALMENDROS-SIN VARIEDAD	S	10,68	3,31
1700000004558981	18-057-010-00067-0001	104000	ALMENDROS-SIN VARIEDAD	S	8,38	20,78
1700000004558987	18-057-010-00067-0002	104000	ALMENDROS-SIN VARIEDAD	S	12,48	5,14
1700000004558986	18-057-011-00021-0001	104000	ALMENDROS-SIN VARIEDAD	S	5,24	0,48
1700000004558989	18-057-012-00083-0001	104000	ALMENDROS-SIN VARIEDAD	S	5,02	3,96
1700000004558988	18-057-012-00084-0001	104000	ALMENDROS-SIN VARIEDAD	S	5,44	0,81
1700000004558983	18-057-013-00110-0001	104000	ALMENDROS-SIN VARIEDAD	S	3,54	2,91
1700000004558982	18-057-013-00131-0001	104000	ALMENDROS-SIN VARIEDAD	S	7,19	0,35
1700000004558985	18-057-014-00107-0001	104000	ALMENDROS-SIN VARIEDAD	S	4,78	1,48
1700000004558984	18-057-014-00124-0001	104000	ALMENDROS-SIN VARIEDAD	S	15,35	0,54
1700000004558980	18-057-014-00124-0002	104000	ALMENDROS-SIN VARIEDAD	S	12,37	1,79
1700000004558999	18-057-014-00141-0001	104000	ALMENDROS-SIN VARIEDAD	S	2,29	0,94
1700000004559002	18-057-014-00163-0001	104000	ALMENDROS-SIN VARIEDAD	S	7,14	0,26
1700000004559001	18-057-014-00181-0001	104000	ALMENDROS-SIN VARIEDAD	S	3,31	0,35
1700000004558991	18-057-014-00290-0001	104000	ALMENDROS-SIN VARIEDAD	S	9,99	0,63
1700000004558990	18-057-014-00386-0003	104000	ALMENDROS-SIN VARIEDAD	S	7,80	0,40
1700000004558993	18-057-014-00448-0001	104000	ALMENDROS-SIN VARIEDAD	S	7,74	1,63
1700000004558992	18-057-014-00478-0001	104000	ALMENDROS-SIN VARIEDAD	S	3,99	0,53

REF.	REFERENCIA SIGPAC	CULTIVO	DESCRIPCIÓN CULTIVO	S/R	PENDIENTE		SUP.
					MEDIA (%)	COMPROM.	
						(ha)	(ha)
170000004558994	18-057-014-00697-0001	104000	ALMENDROS-SIN VARIEDAD	S	16,69	1,03	1,03
170000004558995	18-057-014-00698-0002	104000	ALMENDROS-SIN VARIEDAD	S	10,57	1,12	1,12
170000004558998	18-057-021-00371-0001	104000	ALMENDROS-SIN VARIEDAD	S	13,41	1,46	1,46
170000004559000	18-057-021-00487-0001	104000	ALMENDROS-SIN VARIEDAD	S	4,67	3,28	3,28

Porcentaje de Superficie de la explotación en municipios con más del 40 por ciento de su superficie agraria dentro de la Zona de desertificación PUNTOS: 6,00 100.0%

REF.	REFERENCIA SIGPAC	CULTIVO	DESCRIPCIÓN CULTIVO	S/R	SUP.		
					COMPROM.	CUMPLE	
						(ha)	(ha)
170000004558978	18-057-008-00151-0001	104000	ALMENDROS-SIN VARIEDAD	S	3,29	3,29	
170000004558997	18-057-010-00025-0001	104000	ALMENDROS-SIN VARIEDAD	S	1,38	1,38	
170000004558996	18-057-010-00027-0001	104000	ALMENDROS-SIN VARIEDAD	S	3,31	3,31	
170000004558981	18-057-010-00067-0001	104000	ALMENDROS-SIN VARIEDAD	S	20,78	20,78	
170000004558987	18-057-010-00067-0002	104000	ALMENDROS-SIN VARIEDAD	S	5,14	5,14	
170000004558986	18-057-011-00021-0001	104000	ALMENDROS-SIN VARIEDAD	S	0,48	0,48	
170000004558989	18-057-012-00083-0001	104000	ALMENDROS-SIN VARIEDAD	S	3,96	3,96	
170000004558988	18-057-012-00084-0001	104000	ALMENDROS-SIN VARIEDAD	S	0,81	0,81	
170000004558983	18-057-013-00110-0001	104000	ALMENDROS-SIN VARIEDAD	S	2,91	2,91	
170000004558982	18-057-013-00131-0001	104000	ALMENDROS-SIN VARIEDAD	S	0,35	0,35	
170000004558985	18-057-014-00107-0001	104000	ALMENDROS-SIN VARIEDAD	S	1,48	1,48	
170000004558984	18-057-014-00124-0001	104000	ALMENDROS-SIN VARIEDAD	S	0,54	0,54	
170000004558980	18-057-014-00124-0002	104000	ALMENDROS-SIN VARIEDAD	S	1,79	1,79	
170000004558999	18-057-014-00141-0001	104000	ALMENDROS-SIN VARIEDAD	S	0,94	0,94	
170000004559002	18-057-014-00163-0001	104000	ALMENDROS-SIN VARIEDAD	S	0,26	0,26	
170000004559001	18-057-014-00181-0001	104000	ALMENDROS-SIN VARIEDAD	S	0,35	0,35	
170000004558991	18-057-014-00290-0001	104000	ALMENDROS-SIN VARIEDAD	S	0,63	0,63	
170000004558990	18-057-014-00386-0003	104000	ALMENDROS-SIN VARIEDAD	S	0,40	0,40	
170000004558993	18-057-014-00448-0001	104000	ALMENDROS-SIN VARIEDAD	S	1,63	1,63	
170000004558992	18-057-014-00478-0001	104000	ALMENDROS-SIN VARIEDAD	S	0,53	0,53	
170000004558994	18-057-014-00697-0001	104000	ALMENDROS-SIN VARIEDAD	S	1,03	1,03	
170000004558995	18-057-014-00698-0002	104000	ALMENDROS-SIN VARIEDAD	S	1,12	1,12	
170000004558998	18-057-021-00371-0001	104000	ALMENDROS-SIN VARIEDAD	S	1,46	1,46	
170000004559000	18-057-021-00487-0001	104000	ALMENDROS-SIN VARIEDAD	S	3,28	3,28	



<u>APELLIDOS Y NOMBRE / RAZÓN SOCIAL</u>	<u>NIF</u>	<u>EXPEDIENTE</u>	<u>SUP. COMPROMETIDA</u>			
			<u>(ha)</u>			
MASEGOSA VIÑAS MARIA ISABEL	****4556*	1135703	16.61			
RESOLUCIÓN						
ADMITIDO						
IMPORTE POR ANUALIDAD						
		2018	2019	2020	2021	2022
IMPORTE MÁXIMO SUBVENCIONABLE		2.778,68 €	2.778,68 €	2.778,68 €	2.778,68 €	2.778,68 €
IMPORTE MEDIO DE TRANSFERENCIA (€/ha)		167,29 €	167,29 €	167,29 €	167,29 €	167,29 €

DETALLE IMPORTES POR ANUALIDAD

<u>GRUPOS DE CULTIVO ADMITIDOS</u>	<u>SUP. COMPROM.</u>	2018	2019	2020	2021	2022
	<u>(ha)</u>					
FRUTALES SECANO	12,85	2.778,68 €	2.778,68 €	2.778,68 €	2.778,68 €	2.778,68 €
HERBÁCEOS NO ELEGIBLES	3,76	0,00 €	0,00 €	0,00 €	0,00 €	0,00 €

RECINTOS COMPROMETIDOS

<u>REF.</u>	<u>REFERENCIA SIGPAC</u>	<u>CULTIVO DESCRIPCIÓN CULTIVO</u>	<u>S/R</u>	<u>PEND. MEDIA</u>	<u>SUP. DEC. ADMIN.</u>	<u>NU SUP. CERT.</u>	<u>SUP. CAMPO</u>	<u>SUP. COMPROM.</u>
				<u>(%)</u>	<u>(ha)</u>	<u>(ha)</u>	<u>(ha)</u>	<u>(ha)</u>
170000005618255	18-057-900-80003-0015	104000 ALMENDROS-SIN VARIEDAD	S	1,32	0,06	0,06		0,06
170000005618247	18-057-900-80003-0029	104000 ALMENDROS-SIN VARIEDAD	S	1,39	0,08	0,08		0,08
170000005618200	18-057-036-00027-0001	104000 ALMENDROS-SIN VARIEDAD	S	1,80	2,26	2,26		2,26
170000005618252	18-057-036-00024-0001	104000 ALMENDROS-SIN VARIEDAD	S	2,08	0,49	0,49		0,49
170000005618253	18-057-900-80003-0014	104000 ALMENDROS-SIN VARIEDAD	S	2,20	0,24	0,24		0,24
170000005618251	18-057-036-00023-0001	104000 ALMENDROS-SIN VARIEDAD	S	2,36	0,76	0,76		0,76
170000005618259	18-057-036-00015-0001	104000 ALMENDROS-SIN VARIEDAD	S	2,57	1,23	1,23		1,23
170000005618260	18-057-900-80003-0013	104000 ALMENDROS-SIN VARIEDAD	S	5,23	0,10	0,10		0,10
170000005618256	18-057-036-00025-0001	104000 ALMENDROS-SIN VARIEDAD	S	7,01	0,12	0,12		0,12
170000005618262	18-057-036-00022-0001	104000 ALMENDROS-SIN VARIEDAD	S	7,97	2,15	2,15		2,15
170000005618248	18-057-040-00003-0001	104000 ALMENDROS-SIN VARIEDAD	S	9,73	0,35	0,35		0,35
170000005618198	18-057-007-00018-0003	20902 BARBECHO TRADICIONAL-CON CUBIERTA VEGETAL	S	11,77	3,76	3,76		3,76
170000005618261	18-057-036-00019-0001	104000 ALMENDROS-SIN VARIEDAD	S	12,91	0,75	0,75		0,75
170000005618258	18-057-007-00038-0002	104000 ALMENDROS-SIN VARIEDAD	S	15,56	1,63	1,63		1,63
170000005618257	18-057-033-00013-0003	104000 ALMENDROS-SIN VARIEDAD	S	15,67	1,89	1,89		1,89
170000005618249	18-057-040-00300-0001	104000 ALMENDROS-SIN VARIEDAD	S	21,32	0,24	0,24		0,24
170000005618246	18-057-040-00003-0007	104000 ALMENDROS-SIN VARIEDAD	S	24,17	0,50	0,50		0,50

INCIDENCIAS**INCIDENCIA DESCRIPCIÓN**

- 85007 Cultivo, variedad, regimen y/o uso del recinto SIGPAC no compatible con la operación (anexo IV.I, Orden 26 mayo 2015)
Ref:170000005618201 Recinto:18-057-900-80003-017 Cultivo:104000 ALMENDROS-SIN VARIEDAD Secano Uso SIGPAC:TA
- 85013 Superficie resuelta para el grupo de pago menor que la mínima requerida (requisito anexo 1, Orden 26 mayo 2015)
Sup. Resuelta:0,16 Grupo de Pago:FRUTALES REGADÍO
- 85014 Recinto afectado por el requisito del cumplimiento de la superficie mínima para el grupo de pago (requisito anexo 1, Orden 26 mayo 2015)
Ref:170000005618254 Recinto:18-057-033-00011-001 Cultivo:104000 ALMENDROS-SIN VARIEDAD Regadío Sup. Declarada:0,16 Superficie Resolver:0,16



RESUMEN CRITERIOS DE SELECCIÓN**11.2.1.1 Mantenimiento de prácticas y métodos de agricultura ecológica: Cultivos herbáceos - Conv 2018.** PUNTOS: 8,00

	<u>PUNTOS</u>	<u>CUMPLE</u>
Porcentaje de superficie determinada en Red Natura 2000	0,00	0.0%
Porcentaje de superficie determinada situada en zonas RAMSAR	0,00	0.0%
Porcentaje de superficie determinada en zonas vulnerables a la contaminación por nitratos	0,00	0.0%
Pendiente media de la explotación	2,00	11.77%
Porcentaje de Superficie de la explotación en municipios con más del 40 por ciento de su superficie agraria dentro de la Zona de desertificación	6,00	100.0%

11.2.1.1 Mantenimiento de prácticas y métodos de agricultura ecológica: Cultivos permanentes distintos de olivar - Conv 2018. PUNTOS: 8,00

	<u>PUNTOS</u>	<u>CUMPLE</u>
Porcentaje de superficie determinada en Red Natura 2000	0,00	0.0%
Porcentaje de superficie determinada situada en zonas RAMSAR	0,00	0.0%
Porcentaje de superficie determinada en zonas vulnerables a la contaminación por nitratos	0,00	0.0%
Pendiente media de la explotación	2,00	8.91%
Porcentaje de Superficie de la explotación en municipios con más del 40 por ciento de su superficie agraria dentro de la Zona de desertificación	6,00	100.0%

DETALLE CRITERIOS DE SELECCIÓN**11.2.1.1 Mantenimiento de prácticas y métodos de agricultura ecológica: Cultivos herbáceos - Conv 2018.** PUNTOS: 8,00

Porcentaje de superficie determinada en Red Natura 2000						PUNTOS:	0,00	0.0%
<u>REF.</u>	<u>REFERENCIA SIGPAC</u>	<u>CULTIVO</u>	<u>DESCRIPCIÓN CULTIVO</u>	<u>S/R</u>		<u>SUP. COMPROM.</u>	<u>SUP. CUMPLE</u>	
						(ha)	(ha)	
1700000005618198	18-057-007-00018-0003	20902	BARBECHO TRADICIONAL-CON CUBIERTA VEGETAL	S		3,76	0,00	
Porcentaje de superficie determinada situada en zonas RAMSAR						PUNTOS:	0,00	0.0%
<u>REF.</u>	<u>REFERENCIA SIGPAC</u>	<u>CULTIVO</u>	<u>DESCRIPCIÓN CULTIVO</u>	<u>S/R</u>		<u>SUP. COMPROM.</u>	<u>SUP. CUMPLE</u>	
						(ha)	(ha)	
1700000005618198	18-057-007-00018-0003	20902	BARBECHO TRADICIONAL-CON CUBIERTA VEGETAL	S		3,76	0,00	
Porcentaje de superficie determinada en zonas vulnerables a la contaminación por nitratos						PUNTOS:	0,00	0.0%
<u>REF.</u>	<u>REFERENCIA SIGPAC</u>	<u>CULTIVO</u>	<u>DESCRIPCIÓN CULTIVO</u>	<u>S/R</u>		<u>SUP. COMPROM.</u>	<u>SUP. CUMPLE</u>	
						(ha)	(ha)	
1700000005618198	18-057-007-00018-0003	20902	BARBECHO TRADICIONAL-CON CUBIERTA VEGETAL	S		3,76	0,00	
Pendiente media de la explotación						PUNTOS:	2,00	11.77%
<u>REF.</u>	<u>REFERENCIA SIGPAC</u>	<u>CULTIVO</u>	<u>DESCRIPCIÓN CULTIVO</u>	<u>S/R</u>	<u>PENDIENTE MEDIA (%)</u>	<u>SUP. COMPROM.</u>		
						(ha)		
1700000005618198	18-057-007-00018-0003	20902	BARBECHO TRADICIONAL-CON CUBIERTA VEGETAL	S	11,77	3,76		
Porcentaje de Superficie de la explotación en municipios con más del 40 por ciento de su superficie agraria dentro de la Zona de desertificación						PUNTOS:	6,00	100.0%

REF.	REFERENCIA SIGPAC	CULTIVO	DESCRIPCIÓN CULTIVO	S/R	SUP. COMPROM. (ha)	SUP. CUMPLE (ha)
170000005618198	18-057-007-00018-0003	20902	BARBECHO TRADICIONAL-CON CUBIERTA VEGETAL	S	3,76	3,76

11.2.1.1 Mantenimiento de prácticas y métodos de agricultura ecológica: Cultivos permanentes distintos de olivar - Conv 2018. PUNTOS: 8,00

Porcentaje de superficie determinada en Red Natura 2000 PUNTOS: 0,00 0.0%

REF.	REFERENCIA SIGPAC	CULTIVO	DESCRIPCIÓN CULTIVO	S/R	SUP. COMPROM. (ha)	SUP. CUMPLE (ha)
1700000005618258	18-057-007-00038-0002	104000	ALMENDROS-SIN VARIEDAD	S	1,63	0,00
1700000005618257	18-057-033-00013-0003	104000	ALMENDROS-SIN VARIEDAD	S	1,89	0,00
1700000005618259	18-057-036-00015-0001	104000	ALMENDROS-SIN VARIEDAD	S	1,23	0,00
1700000005618261	18-057-036-00019-0001	104000	ALMENDROS-SIN VARIEDAD	S	0,75	0,00
1700000005618262	18-057-036-00022-0001	104000	ALMENDROS-SIN VARIEDAD	S	2,15	0,00
1700000005618251	18-057-036-00023-0001	104000	ALMENDROS-SIN VARIEDAD	S	0,76	0,00
1700000005618252	18-057-036-00024-0001	104000	ALMENDROS-SIN VARIEDAD	S	0,49	0,00
1700000005618256	18-057-036-00025-0001	104000	ALMENDROS-SIN VARIEDAD	S	0,12	0,00
1700000005618200	18-057-036-00027-0001	104000	ALMENDROS-SIN VARIEDAD	S	2,26	0,00
1700000005618248	18-057-040-00003-0001	104000	ALMENDROS-SIN VARIEDAD	S	0,35	0,00
1700000005618246	18-057-040-00003-0007	104000	ALMENDROS-SIN VARIEDAD	S	0,50	0,00
1700000005618249	18-057-040-00300-0001	104000	ALMENDROS-SIN VARIEDAD	S	0,24	0,00
1700000005618260	18-057-900-80003-0013	104000	ALMENDROS-SIN VARIEDAD	S	0,10	0,00
1700000005618253	18-057-900-80003-0014	104000	ALMENDROS-SIN VARIEDAD	S	0,24	0,00
1700000005618255	18-057-900-80003-0015	104000	ALMENDROS-SIN VARIEDAD	S	0,06	0,00
1700000005618247	18-057-900-80003-0029	104000	ALMENDROS-SIN VARIEDAD	S	0,08	0,00

Porcentaje de superficie determinada situada en zonas RAMSAR PUNTOS: 0,00 0.0%

REF.	REFERENCIA SIGPAC	CULTIVO	DESCRIPCIÓN CULTIVO	S/R	SUP. COMPROM. (ha)	SUP. CUMPLE (ha)
1700000005618258	18-057-007-00038-0002	104000	ALMENDROS-SIN VARIEDAD	S	1,63	0,00
1700000005618257	18-057-033-00013-0003	104000	ALMENDROS-SIN VARIEDAD	S	1,89	0,00
1700000005618259	18-057-036-00015-0001	104000	ALMENDROS-SIN VARIEDAD	S	1,23	0,00
1700000005618261	18-057-036-00019-0001	104000	ALMENDROS-SIN VARIEDAD	S	0,75	0,00
1700000005618262	18-057-036-00022-0001	104000	ALMENDROS-SIN VARIEDAD	S	2,15	0,00
1700000005618251	18-057-036-00023-0001	104000	ALMENDROS-SIN VARIEDAD	S	0,76	0,00
1700000005618252	18-057-036-00024-0001	104000	ALMENDROS-SIN VARIEDAD	S	0,49	0,00
1700000005618256	18-057-036-00025-0001	104000	ALMENDROS-SIN VARIEDAD	S	0,12	0,00
1700000005618200	18-057-036-00027-0001	104000	ALMENDROS-SIN VARIEDAD	S	2,26	0,00
1700000005618248	18-057-040-00003-0001	104000	ALMENDROS-SIN VARIEDAD	S	0,35	0,00
1700000005618246	18-057-040-00003-0007	104000	ALMENDROS-SIN VARIEDAD	S	0,50	0,00
1700000005618249	18-057-040-00300-0001	104000	ALMENDROS-SIN VARIEDAD	S	0,24	0,00
1700000005618260	18-057-900-80003-0013	104000	ALMENDROS-SIN VARIEDAD	S	0,10	0,00
1700000005618253	18-057-900-80003-0014	104000	ALMENDROS-SIN VARIEDAD	S	0,24	0,00
1700000005618255	18-057-900-80003-0015	104000	ALMENDROS-SIN VARIEDAD	S	0,06	0,00
1700000005618247	18-057-900-80003-0029	104000	ALMENDROS-SIN VARIEDAD	S	0,08	0,00

Porcentaje de superficie determinada en zonas vulnerables a la contaminación por nitratos PUNTOS: 0,00 0.0%

REF.	REFERENCIA SIGPAC	CULTIVO	DESCRIPCIÓN CULTIVO	S/R	SUP. COMPROM. (ha)	SUP. CUMPLE (ha)
1700000005618258	18-057-007-00038-0002	104000	ALMENDROS-SIN VARIEDAD	S	1,63	0,00
1700000005618257	18-057-033-00013-0003	104000	ALMENDROS-SIN VARIEDAD	S	1,89	0,00
1700000005618259	18-057-036-00015-0001	104000	ALMENDROS-SIN VARIEDAD	S	1,23	0,00

<u>REF.</u>	<u>REFERENCIA SIGPAC</u>	<u>CULTIVO</u>	<u>DESCRIPCIÓN CULTIVO</u>	<u>S/R</u>	<u>SUP. COMPROM.</u> <u>(ha)</u>	<u>SUP. CUMPLE</u> <u>(ha)</u>
1700000005618261	18-057-036-00019-0001	104000	ALMENDROS-SIN VARIEDAD	S	0,75	0,00
1700000005618262	18-057-036-00022-0001	104000	ALMENDROS-SIN VARIEDAD	S	2,15	0,00
1700000005618251	18-057-036-00023-0001	104000	ALMENDROS-SIN VARIEDAD	S	0,76	0,00
1700000005618252	18-057-036-00024-0001	104000	ALMENDROS-SIN VARIEDAD	S	0,49	0,00
1700000005618256	18-057-036-00025-0001	104000	ALMENDROS-SIN VARIEDAD	S	0,12	0,00
1700000005618200	18-057-036-00027-0001	104000	ALMENDROS-SIN VARIEDAD	S	2,26	0,00
1700000005618248	18-057-040-00003-0001	104000	ALMENDROS-SIN VARIEDAD	S	0,35	0,00
1700000005618246	18-057-040-00003-0007	104000	ALMENDROS-SIN VARIEDAD	S	0,50	0,00
1700000005618249	18-057-040-00300-0001	104000	ALMENDROS-SIN VARIEDAD	S	0,24	0,00
1700000005618260	18-057-900-80003-0013	104000	ALMENDROS-SIN VARIEDAD	S	0,10	0,00
1700000005618253	18-057-900-80003-0014	104000	ALMENDROS-SIN VARIEDAD	S	0,24	0,00
1700000005618255	18-057-900-80003-0015	104000	ALMENDROS-SIN VARIEDAD	S	0,06	0,00
1700000005618247	18-057-900-80003-0029	104000	ALMENDROS-SIN VARIEDAD	S	0,08	0,00

Pendiente media de la explotación

PUNTOS: 2,00 8.91%

<u>REF.</u>	<u>REFERENCIA SIGPAC</u>	<u>CULTIVO</u>	<u>DESCRIPCIÓN CULTIVO</u>	<u>S/R</u>	<u>PENDIENTE MEDIA (%)</u>	<u>SUP. COMPROM.</u> <u>(ha)</u>
1700000005618258	18-057-007-00038-0002	104000	ALMENDROS-SIN VARIEDAD	S	15,56	1,63
1700000005618257	18-057-033-00013-0003	104000	ALMENDROS-SIN VARIEDAD	S	15,67	1,89
1700000005618259	18-057-036-00015-0001	104000	ALMENDROS-SIN VARIEDAD	S	2,57	1,23
1700000005618261	18-057-036-00019-0001	104000	ALMENDROS-SIN VARIEDAD	S	12,91	0,75
1700000005618262	18-057-036-00022-0001	104000	ALMENDROS-SIN VARIEDAD	S	7,97	2,15
1700000005618251	18-057-036-00023-0001	104000	ALMENDROS-SIN VARIEDAD	S	2,36	0,76
1700000005618252	18-057-036-00024-0001	104000	ALMENDROS-SIN VARIEDAD	S	2,08	0,49
1700000005618256	18-057-036-00025-0001	104000	ALMENDROS-SIN VARIEDAD	S	7,01	0,12
1700000005618200	18-057-036-00027-0001	104000	ALMENDROS-SIN VARIEDAD	S	1,80	2,26
1700000005618248	18-057-040-00003-0001	104000	ALMENDROS-SIN VARIEDAD	S	9,73	0,35
1700000005618246	18-057-040-00003-0007	104000	ALMENDROS-SIN VARIEDAD	S	24,17	0,50
1700000005618249	18-057-040-00300-0001	104000	ALMENDROS-SIN VARIEDAD	S	21,32	0,24
1700000005618260	18-057-900-80003-0013	104000	ALMENDROS-SIN VARIEDAD	S	5,23	0,10
1700000005618253	18-057-900-80003-0014	104000	ALMENDROS-SIN VARIEDAD	S	2,20	0,24
1700000005618255	18-057-900-80003-0015	104000	ALMENDROS-SIN VARIEDAD	S	1,32	0,06
1700000005618247	18-057-900-80003-0029	104000	ALMENDROS-SIN VARIEDAD	S	1,39	0,08

Porcentaje de Superficie de la explotación en municipios con más del 40 por ciento de su superficie agraria dentro de la Zona de desertificación

PUNTOS: 6,00 100.0%

<u>REF.</u>	<u>REFERENCIA SIGPAC</u>	<u>CULTIVO</u>	<u>DESCRIPCIÓN CULTIVO</u>	<u>S/R</u>	<u>SUP. COMPROM.</u> <u>(ha)</u>	<u>SUP. CUMPLE</u> <u>(ha)</u>
1700000005618258	18-057-007-00038-0002	104000	ALMENDROS-SIN VARIEDAD	S	1,63	1,63
1700000005618257	18-057-033-00013-0003	104000	ALMENDROS-SIN VARIEDAD	S	1,89	1,89
1700000005618259	18-057-036-00015-0001	104000	ALMENDROS-SIN VARIEDAD	S	1,23	1,23
1700000005618261	18-057-036-00019-0001	104000	ALMENDROS-SIN VARIEDAD	S	0,75	0,75
1700000005618262	18-057-036-00022-0001	104000	ALMENDROS-SIN VARIEDAD	S	2,15	2,15
1700000005618251	18-057-036-00023-0001	104000	ALMENDROS-SIN VARIEDAD	S	0,76	0,76
1700000005618252	18-057-036-00024-0001	104000	ALMENDROS-SIN VARIEDAD	S	0,49	0,49
1700000005618256	18-057-036-00025-0001	104000	ALMENDROS-SIN VARIEDAD	S	0,12	0,12
1700000005618200	18-057-036-00027-0001	104000	ALMENDROS-SIN VARIEDAD	S	2,26	2,26
1700000005618248	18-057-040-00003-0001	104000	ALMENDROS-SIN VARIEDAD	S	0,35	0,35
1700000005618246	18-057-040-00003-0007	104000	ALMENDROS-SIN VARIEDAD	S	0,50	0,50
1700000005618249	18-057-040-00300-0001	104000	ALMENDROS-SIN VARIEDAD	S	0,24	0,24
1700000005618260	18-057-900-80003-0013	104000	ALMENDROS-SIN VARIEDAD	S	0,10	0,10
1700000005618253	18-057-900-80003-0014	104000	ALMENDROS-SIN VARIEDAD	S	0,24	0,24
1700000005618255	18-057-900-80003-0015	104000	ALMENDROS-SIN VARIEDAD	S	0,06	0,06
1700000005618247	18-057-900-80003-0029	104000	ALMENDROS-SIN VARIEDAD	S	0,08	0,08



<u>APELLIDOS Y NOMBRE / RAZÓN SOCIAL</u>	<u>NIF</u>	<u>EXPEDIENTE</u>	<u>SUP. COMPROMETIDA</u>		
			<u>(ha)</u>		
MATEOS ARIAS ALFONSO	***9653*	1173393	9.5		
RESOLUCIÓN					
ADMITIDO					
IMPORTE POR ANUALIDAD					
	<u>2018</u>	<u>2019</u>	<u>2020</u>	<u>2021</u>	<u>2022</u>
IMPORTE MÁXIMO SUBVENCIONABLE	2.054,28 €	2.054,28 €	2.054,28 €	2.054,28 €	2.054,28 €
IMPORTE MEDIO DE TRANSFERENCIA (€/ha)	216,24 €	216,24 €	216,24 €	216,24 €	216,24 €

DETALLE IMPORTES POR ANUALIDAD

<u>GRUPOS DE CULTIVO ADMITIDOS</u>	<u>SUP. COMPROM.</u>	<u>2018</u>	<u>2019</u>	<u>2020</u>	<u>2021</u>	<u>2022</u>
	<u>(ha)</u>					
FRUTALES SECANO	9,50	2.054,28 €	2.054,28 €	2.054,28 €	2.054,28 €	2.054,28 €

RECINTOS COMPROMETIDOS

<u>REF.</u>	<u>REFERENCIA SIGPAC</u>	<u>CULTIVO DESCRIPCIÓN CULTIVO</u>	<u>S/R</u>	<u>PEND. MEDIA</u>	<u>SUP. DEC. ADMIN.</u>	<u>NU SUP. CERT.</u>	<u>SUP. CAMPO</u>	<u>SUP. COMPROM.</u>
				<u>(%)</u>	<u>(ha)</u>	<u>(ha)</u>	<u>(ha)</u>	<u>(ha)</u>
1700000005247289	18-167-005-00345-0001	104000 ALMENDROS-SIN VARIEDAD	S	3,13	4,65	4,65		4,65
1700000005247284	18-167-026-00010-0002	104000 ALMENDROS-SIN VARIEDAD	S	12,83	4,85	4,85		4,85

RESUMEN CRITERIOS DE SELECCIÓN

11.2.1.1 Mantenimiento de prácticas y métodos de agricultura ecológica: Cultivos permanentes distintos de olivar - Conv 2018. PUNTOS: 8,00

	<u>PUNTOS</u>	<u>CUMPLE</u>
Porcentaje de superficie determinada en Red Natura 2000	0,00	0.0%
Porcentaje de superficie determinada situada en zonas RAMSAR	0,00	0.0%
Porcentaje de superficie determinada en zonas vulnerables a la contaminación por nitratos	0,00	0.0%
Pendiente media de la explotación	2,00	8.08%
Porcentaje de Superficie de la explotación en municipios con más del 40 por ciento de su superficie agraria dentro de la Zona de desertificación	6,00	100.0%



DETALLE CRITERIOS DE SELECCIÓN**11.2.1.1 Mantenimiento de prácticas y métodos de agricultura ecológica: Cultivos permanentes distintos de olivar - Conv 2018.****PUNTOS: 8,00****Porcentaje de superficie determinada en Red Natura 2000****PUNTOS: 0,00 0.0%**

<u>REF.</u>	<u>REFERENCIA SIGPAC</u>	<u>CULTIVO</u>	<u>DESCRIPCIÓN CULTIVO</u>	<u>S/R</u>	<u>SUP. COMPROM. (ha)</u>	<u>SUP. CUMPLE (ha)</u>
170000005247289	18-167-005-00345-0001	104000	ALMENDROS-SIN VARIEDAD	S	4,65	0,00
170000005247284	18-167-026-00010-0002	104000	ALMENDROS-SIN VARIEDAD	S	4,85	0,00

Porcentaje de superficie determinada situada en zonas RAMSAR**PUNTOS: 0,00 0.0%**

<u>REF.</u>	<u>REFERENCIA SIGPAC</u>	<u>CULTIVO</u>	<u>DESCRIPCIÓN CULTIVO</u>	<u>S/R</u>	<u>SUP. COMPROM. (ha)</u>	<u>SUP. CUMPLE (ha)</u>
170000005247289	18-167-005-00345-0001	104000	ALMENDROS-SIN VARIEDAD	S	4,65	0,00
170000005247284	18-167-026-00010-0002	104000	ALMENDROS-SIN VARIEDAD	S	4,85	0,00

Porcentaje de superficie determinada en zonas vulnerables a la contaminación por nitratos**PUNTOS: 0,00 0.0%**

<u>REF.</u>	<u>REFERENCIA SIGPAC</u>	<u>CULTIVO</u>	<u>DESCRIPCIÓN CULTIVO</u>	<u>S/R</u>	<u>SUP. COMPROM. (ha)</u>	<u>SUP. CUMPLE (ha)</u>
170000005247289	18-167-005-00345-0001	104000	ALMENDROS-SIN VARIEDAD	S	4,65	0,00
170000005247284	18-167-026-00010-0002	104000	ALMENDROS-SIN VARIEDAD	S	4,85	0,00

Pendiente media de la explotación**PUNTOS: 2,00 8.08%**

<u>REF.</u>	<u>REFERENCIA SIGPAC</u>	<u>CULTIVO</u>	<u>DESCRIPCIÓN CULTIVO</u>	<u>S/R</u>	<u>PENDIENTE MEDIA (%)</u>	<u>SUP. COMPROM. (ha)</u>
170000005247289	18-167-005-00345-0001	104000	ALMENDROS-SIN VARIEDAD	S	3,13	4,65
170000005247284	18-167-026-00010-0002	104000	ALMENDROS-SIN VARIEDAD	S	12,83	4,85

Porcentaje de Superficie de la explotación en municipios con más del 40 por ciento de su superficie agraria dentro de la Zona de desertificación**PUNTOS: 6,00 100.0%**

<u>REF.</u>	<u>REFERENCIA SIGPAC</u>	<u>CULTIVO</u>	<u>DESCRIPCIÓN CULTIVO</u>	<u>S/R</u>	<u>SUP. COMPROM. (ha)</u>	<u>SUP. CUMPLE (ha)</u>
170000005247289	18-167-005-00345-0001	104000	ALMENDROS-SIN VARIEDAD	S	4,65	4,65
170000005247284	18-167-026-00010-0002	104000	ALMENDROS-SIN VARIEDAD	S	4,85	4,85



<u>APELLIDOS Y NOMBRE / RAZÓN SOCIAL</u>	<u>NIF</u>	<u>EXPEDIENTE</u>	<u>SUP. COMPROMETIDA (ha)</u>
MATEOS ROMAN FRANCISCO	***5643*	1135863	0
RESOLUCIÓN			
INADMITIDO			

INCIDENCIAS**INCIDENCIA DESCRIPCIÓN**

85001	El recinto declarado no cumple con las normas de producción ecológica (artículo 5-1 e), Orden 26 mayo 2015) Ref:1700000006363563 Recinto:18-167-005-00079-001 Cultivo:8000 AVENA-SIN VARIEDAD Secano
85018	Expendiente sin grupos de pago válidos

RESUMEN CRITERIOS DE SELECCIÓN

11.2.1.1 Mantenimiento de prácticas y métodos de agricultura ecológica: Cultivos herbáceos - Conv 2018. PUNTOS: 0,00

	<u>PUNTOS</u>	<u>CUMPLE</u>
Porcentaje de superficie determinada en Red Natura 2000	0,00	0.0%
Porcentaje de superficie determinada situada en zonas RAMSAR	0,00	0.0%
Porcentaje de superficie determinada en zonas vulnerables a la contaminación por nitratos	0,00	0.0%
Pendiente media de la explotación	0,00	0.0%
Porcentaje de Superficie de la explotación en municipios con más del 40 por ciento de su superficie agraria dentro de la Zona de desertificación	0,00	0.0%

DETALLE CRITERIOS DE SELECCIÓN

11.2.1.1 Mantenimiento de prácticas y métodos de agricultura ecológica: Cultivos herbáceos - Conv 2018. PUNTOS: 0,00

Porcentaje de superficie determinada en Red Natura 2000	PUNTOS: 0,00	0.0%
Porcentaje de superficie determinada situada en zonas RAMSAR	PUNTOS: 0,00	0.0%
Porcentaje de superficie determinada en zonas vulnerables a la contaminación por nitratos	PUNTOS: 0,00	0.0%
Pendiente media de la explotación	PUNTOS: 0,00	0.0%
Porcentaje de Superficie de la explotación en municipios con más del 40 por ciento de su superficie agraria dentro de la Zona de desertificación	PUNTOS: 0,00	0.0%



<u>APELLIDOS Y NOMBRE / RAZÓN SOCIAL</u>	<u>NIF</u>	<u>EXPEDIENTE</u>	<u>SUP. COMPROMETIDA (ha)</u>
MATEOS SANCHEZ VICTOR MANUEL	***8750*	1159735	0

**RESOLUCIÓN
INADMITIDO**

INCIDENCIAS**INCIDENCIA DESCRIPCIÓN**

7106	No indica en el impreso INFO_ADICIONAL-Reverso el Organismo de Control al que pertenece.
85000	No inscrito en un organismo de control y certificación ecológico (artículo 5-1 c), Orden 26 mayo 2015)
85001	El recinto declarado no cumple con las normas de producción ecológica (artículo 5-1 e), Orden 26 mayo 2015)
	Ref:1700000007020904 Recinto:18-167-003-00081-001 Cultivo:104000 ALMENDROS-SIN VARIEDAD Secano
	Ref:1700000007020921 Recinto:18-167-003-00155-001 Cultivo:104000 ALMENDROS-SIN VARIEDAD Secano
	Ref:1700000007020920 Recinto:18-167-003-00169-001 Cultivo:104000 ALMENDROS-SIN VARIEDAD Secano
	Ref:1700000007040090 Recinto:18-167-003-00206-001 Cultivo:104000 ALMENDROS-SIN VARIEDAD Secano
	Ref:1700000007020923 Recinto:18-167-003-00210-001 Cultivo:104000 ALMENDROS-SIN VARIEDAD Secano
	Ref:1700000007020907 Recinto:18-167-003-00232-001 Cultivo:104000 ALMENDROS-SIN VARIEDAD Secano
	Ref:1700000007040096 Recinto:18-167-003-00278-001 Cultivo:104000 ALMENDROS-SIN VARIEDAD Secano
	Ref:1700000007020916 Recinto:18-167-003-00297-001 Cultivo:104000 ALMENDROS-SIN VARIEDAD Secano
	Ref:1700000007020919 Recinto:18-167-003-00329-001 Cultivo:104000 ALMENDROS-SIN VARIEDAD Secano
	Ref:1700000007020905 Recinto:18-167-003-00339-001 Cultivo:104000 ALMENDROS-SIN VARIEDAD Secano
	Ref:1700000007020906 Recinto:18-167-003-00340-001 Cultivo:104000 ALMENDROS-SIN VARIEDAD Secano
	Ref:1700000007020917 Recinto:18-167-003-00367-001 Cultivo:104000 ALMENDROS-SIN VARIEDAD Secano
	Ref:1700000007020918 Recinto:18-167-005-00003-001 Cultivo:104000 ALMENDROS-SIN VARIEDAD Secano
	Ref:1700000007020922 Recinto:18-167-005-00037-001 Cultivo:104000 ALMENDROS-SIN VARIEDAD Secano
	Ref:1700000007020915 Recinto:18-167-005-00184-001 Cultivo:104000 ALMENDROS-SIN VARIEDAD Secano
	Ref:1700000007040091 Recinto:18-167-025-00499-001 Cultivo:104000 ALMENDROS-SIN VARIEDAD Secano
	Ref:1700000007020901 Recinto:18-167-026-00101-004 Cultivo:5000 CEBADA-SIN VARIEDAD Secano
	Ref:1700000007040092 Recinto:18-167-026-00107-001 Cultivo:104000 ALMENDROS-SIN VARIEDAD Secano
	Ref:1700000007040095 Recinto:18-167-026-00108-001 Cultivo:104000 ALMENDROS-SIN VARIEDAD Secano
	Ref:1700000007040094 Recinto:18-167-026-00109-002 Cultivo:104000 ALMENDROS-SIN VARIEDAD Secano
	Ref:1700000007020914 Recinto:18-167-026-00114-002 Cultivo:104000 ALMENDROS-SIN VARIEDAD Secano
	Ref:1700000007020913 Recinto:18-167-026-00116-001 Cultivo:104001 ALMENDROS-FITA MOLLAR Secano
	Ref:1700000007020908 Recinto:18-167-026-00163-001 Cultivo:104000 ALMENDROS-SIN VARIEDAD Secano
	Ref:1700000007020909 Recinto:18-167-026-00163-002 Cultivo:104000 ALMENDROS-SIN VARIEDAD Secano
	Ref:1700000007020910 Recinto:18-167-026-00166-002 Cultivo:104000 ALMENDROS-SIN VARIEDAD Secano
	Ref:1700000007020911 Recinto:18-167-026-00166-003 Cultivo:104000 ALMENDROS-SIN VARIEDAD Secano
	Ref:1700000007020912 Recinto:18-167-026-00166-005 Cultivo:104000 ALMENDROS-SIN VARIEDAD Secano
	Ref:1700000007040093 Recinto:18-167-026-00171-003 Cultivo:104000 ALMENDROS-SIN VARIEDAD Secano
85018	Expendiente sin grupos de pago válidos



RESUMEN CRITERIOS DE SELECCIÓN**11.2.1.1 Mantenimiento de prácticas y métodos de agricultura ecológica: Cultivos herbáceos - Conv 2018.** PUNTOS: 0,00

	PUNTOS	CUMPLE
Porcentaje de superficie determinada en Red Natura 2000	0,00	0.0%
Porcentaje de superficie determinada situada en zonas RAMSAR	0,00	0.0%
Porcentaje de superficie determinada en zonas vulnerables a la contaminación por nitratos	0,00	0.0%
Pendiente media de la explotación	0,00	0.0%
Porcentaje de Superficie de la explotación en municipios con más del 40 por ciento de su superficie agraria dentro de la Zona de desertificación	0,00	0.0%

11.2.1.1 Mantenimiento de prácticas y métodos de agricultura ecológica: Cultivos permanentes distintos de olivar - Conv 2018. PUNTOS: 0,00

	PUNTOS	CUMPLE
Porcentaje de superficie determinada en Red Natura 2000	0,00	0.0%
Porcentaje de superficie determinada situada en zonas RAMSAR	0,00	0.0%
Porcentaje de superficie determinada en zonas vulnerables a la contaminación por nitratos	0,00	0.0%
Pendiente media de la explotación	0,00	0.0%
Porcentaje de Superficie de la explotación en municipios con más del 40 por ciento de su superficie agraria dentro de la Zona de desertificación	0,00	0.0%

DETALLE CRITERIOS DE SELECCIÓN**11.2.1.1 Mantenimiento de prácticas y métodos de agricultura ecológica: Cultivos herbáceos - Conv 2018.** PUNTOS: 0,00

Porcentaje de superficie determinada en Red Natura 2000	PUNTOS:	0,00	0.0%
Porcentaje de superficie determinada situada en zonas RAMSAR	PUNTOS:	0,00	0.0%
Porcentaje de superficie determinada en zonas vulnerables a la contaminación por nitratos	PUNTOS:	0,00	0.0%
Pendiente media de la explotación	PUNTOS:	0,00	0.0%
Porcentaje de Superficie de la explotación en municipios con más del 40 por ciento de su superficie agraria dentro de la Zona de desertificación	PUNTOS:	0,00	0.0%

11.2.1.1 Mantenimiento de prácticas y métodos de agricultura ecológica: Cultivos permanentes distintos de olivar - Conv 2018. PUNTOS: 0,00

Porcentaje de superficie determinada en Red Natura 2000	PUNTOS:	0,00	0.0%
Porcentaje de superficie determinada situada en zonas RAMSAR	PUNTOS:	0,00	0.0%
Porcentaje de superficie determinada en zonas vulnerables a la contaminación por nitratos	PUNTOS:	0,00	0.0%
Pendiente media de la explotación	PUNTOS:	0,00	0.0%
Porcentaje de Superficie de la explotación en municipios con más del 40 por ciento de su superficie agraria dentro de la Zona de desertificación	PUNTOS:	0,00	0.0%



<u>APELLIDOS Y NOMBRE / RAZÓN SOCIAL</u>	<u>NIF</u>	<u>EXPEDIENTE</u>	<u>SUP. COMPROMETIDA</u>		
			<u>(ha)</u>		
MATIAS GOMEZ JESUS	***6733*	1113252	2.84		
<u>RESOLUCIÓN</u>					
ADMITIDO					
<u>IMPORTE POR ANUALIDAD</u>					

	<u>2018</u>	<u>2019</u>	<u>2020</u>	<u>2021</u>	<u>2022</u>
IMPORTE MÁXIMO SUBVENCIONABLE	993,03 €	993,03 €	993,03 €	993,03 €	993,03 €
IMPORTE MEDIO DE TRANSFERENCIA (€/ha)	349,66 €	349,66 €	349,66 €	349,66 €	349,66 €

DETALLE IMPORTES POR ANUALIDAD

<u>GRUPOS DE CULTIVO ADMITIDOS</u>	<u>SUP. COMPROM.</u>	<u>2018</u>	<u>2019</u>	<u>2020</u>	<u>2021</u>	<u>2022</u>
	<u>(ha)</u>					
FRUTALES REGADÍO	2,84	993,03 €	993,03 €	993,03 €	993,03 €	993,03 €

RECINTOS COMPROMETIDOS

<u>REF.</u>	<u>REFERENCIA SIGPAC</u>	<u>CULTIVO DESCRIPCIÓN CULTIVO</u>	<u>S/R</u>	<u>PEND. MEDIA (%)</u>	<u>SUP. DEC. ADMIN. (ha)</u>	<u>NU SUP. CERT. (ha)</u>	<u>SUP. CAMPO (ha)</u>	<u>SUP. COMPROM. (ha)</u>
1700000006210991	18-164-001-00261-0002	104000 ALMENDROS-SIN VARIEDAD	R	2,08	0,58	0,58		0,58
1700000006210988	18-164-001-00001-0002	104000 ALMENDROS-SIN VARIEDAD	R	3,44	1,54	1,54		1,54
1700000006210990	18-164-001-00260-0001	104000 ALMENDROS-SIN VARIEDAD	R	4,36	0,15	0,15		0,15
1700000006210989	18-164-002-00108-0001	104000 ALMENDROS-SIN VARIEDAD	R	4,51	0,57	0,57		0,57

INCIDENCIAS

INCIDENCIA DESCRIPCIÓN

7106 No indica en el impreso INFO_ADICIONAL-Reverso el Organismo de Control al que pertenece.

RESUMEN CRITERIOS DE SELECCIÓN

11.2.1.1 Mantenimiento de prácticas y métodos de agricultura ecológica: Cultivos permanentes distintos de olivar - Conv 2018. PUNTOS: 7,00

	<u>PUNTOS</u>	<u>CUMPLE</u>
Porcentaje de superficie determinada en Red Natura 2000	0,00	0.0%
Porcentaje de superficie determinada situada en zonas RAMSAR	0,00	0.0%
Porcentaje de superficie determinada en zonas vulnerables a la contaminación por nitratos	0,00	0.0%
Pendiente media de la explotación	1,00	3.43%
Porcentaje de Superficie de la explotación en municipios con más del 40 por ciento de su superficie agraria dentro de la Zona de desertificación	6,00	100.0%



DETALLE CRITERIOS DE SELECCIÓN**11.2.1.1 Mantenimiento de prácticas y métodos de agricultura ecológica: Cultivos permanentes distintos de olivar - Conv 2018.****PUNTOS: 7,00****Porcentaje de superficie determinada en Red Natura 2000****PUNTOS: 0,00 0.0%**

<u>REF.</u>	<u>REFERENCIA SIGPAC</u>	<u>CULTIVO</u>	<u>DESCRIPCIÓN CULTIVO</u>	<u>S/R</u>	<u>SUP. COMPROM.</u> <u>(ha)</u>	<u>SUP. CUMPLE</u> <u>(ha)</u>
170000006210988	18-164-001-00001-0002	104000	ALMENDROS-SIN VARIEDAD	R	1,54	0,00
170000006210990	18-164-001-00260-0001	104000	ALMENDROS-SIN VARIEDAD	R	0,15	0,00
170000006210991	18-164-001-00261-0002	104000	ALMENDROS-SIN VARIEDAD	R	0,58	0,00
170000006210989	18-164-002-00108-0001	104000	ALMENDROS-SIN VARIEDAD	R	0,57	0,00

Porcentaje de superficie determinada situada en zonas RAMSAR**PUNTOS: 0,00 0.0%**

<u>REF.</u>	<u>REFERENCIA SIGPAC</u>	<u>CULTIVO</u>	<u>DESCRIPCIÓN CULTIVO</u>	<u>S/R</u>	<u>SUP. COMPROM.</u> <u>(ha)</u>	<u>SUP. CUMPLE</u> <u>(ha)</u>
170000006210988	18-164-001-00001-0002	104000	ALMENDROS-SIN VARIEDAD	R	1,54	0,00
170000006210990	18-164-001-00260-0001	104000	ALMENDROS-SIN VARIEDAD	R	0,15	0,00
170000006210991	18-164-001-00261-0002	104000	ALMENDROS-SIN VARIEDAD	R	0,58	0,00
170000006210989	18-164-002-00108-0001	104000	ALMENDROS-SIN VARIEDAD	R	0,57	0,00

Porcentaje de superficie determinada en zonas vulnerables a la contaminación por nitratos**PUNTOS: 0,00 0.0%**

<u>REF.</u>	<u>REFERENCIA SIGPAC</u>	<u>CULTIVO</u>	<u>DESCRIPCIÓN CULTIVO</u>	<u>S/R</u>	<u>SUP. COMPROM.</u> <u>(ha)</u>	<u>SUP. CUMPLE</u> <u>(ha)</u>
170000006210988	18-164-001-00001-0002	104000	ALMENDROS-SIN VARIEDAD	R	1,54	0,00
170000006210990	18-164-001-00260-0001	104000	ALMENDROS-SIN VARIEDAD	R	0,15	0,00
170000006210991	18-164-001-00261-0002	104000	ALMENDROS-SIN VARIEDAD	R	0,58	0,00
170000006210989	18-164-002-00108-0001	104000	ALMENDROS-SIN VARIEDAD	R	0,57	0,00

Pendiente media de la explotación**PUNTOS: 1,00 3.43%**

<u>REF.</u>	<u>REFERENCIA SIGPAC</u>	<u>CULTIVO</u>	<u>DESCRIPCIÓN CULTIVO</u>	<u>S/R</u>	<u>PENDIENTE MEDIA (%)</u>	<u>SUP. COMPROM.</u> <u>(ha)</u>
170000006210988	18-164-001-00001-0002	104000	ALMENDROS-SIN VARIEDAD	R	3,44	1,54
170000006210990	18-164-001-00260-0001	104000	ALMENDROS-SIN VARIEDAD	R	4,36	0,15
170000006210991	18-164-001-00261-0002	104000	ALMENDROS-SIN VARIEDAD	R	2,08	0,58
170000006210989	18-164-002-00108-0001	104000	ALMENDROS-SIN VARIEDAD	R	4,51	0,57

Porcentaje de Superficie de la explotación en municipios con más del 40 por ciento de su superficie agraria dentro de la Zona de desertificación**PUNTOS: 6,00 100.0%**

<u>REF.</u>	<u>REFERENCIA SIGPAC</u>	<u>CULTIVO</u>	<u>DESCRIPCIÓN CULTIVO</u>	<u>S/R</u>	<u>SUP. COMPROM.</u> <u>(ha)</u>	<u>SUP. CUMPLE</u> <u>(ha)</u>
170000006210988	18-164-001-00001-0002	104000	ALMENDROS-SIN VARIEDAD	R	1,54	1,54
170000006210990	18-164-001-00260-0001	104000	ALMENDROS-SIN VARIEDAD	R	0,15	0,15
170000006210991	18-164-001-00261-0002	104000	ALMENDROS-SIN VARIEDAD	R	0,58	0,58
170000006210989	18-164-002-00108-0001	104000	ALMENDROS-SIN VARIEDAD	R	0,57	0,57



<u>APELLIDOS Y NOMBRE / RAZÓN SOCIAL</u>	<u>NIF</u>	<u>EXPEDIENTE</u>	<u>SUP. COMPROMETIDA</u>			
			<u>(ha)</u>			
MELLADO GOMEZ JUAN ANTONIO	****4453*	1147058	10.63			
RESOLUCIÓN						
ADMITIDO						
IMPORTE POR ANUALIDAD						
		2018	2019	2020	2021	2022
IMPORTE MÁXIMO SUBVENCIONABLE		1.820,37 €	1.820,37 €	1.820,37 €	1.820,37 €	1.820,37 €
IMPORTE MEDIO DE TRANSFERENCIA (€/ha)		171,25 €	171,25 €	171,25 €	171,25 €	171,25 €

DETALLE IMPORTES POR ANUALIDAD

<u>GRUPOS DE CULTIVO ADMITIDOS</u>	<u>SUP. COMPROM.</u>	2018	2019	2020	2021	2022
	<u>(ha)</u>					
FRUTALES SECANO	3,28	709,27 €	709,27 €	709,27 €	709,27 €	709,27 €
HERBÁCEOS	7,35	1.111,10 €	1.111,10 €	1.111,10 €	1.111,10 €	1.111,10 €

RECINTOS COMPROMETIDOS

<u>REF.</u>	<u>REFERENCIA SIGPAC</u>	<u>CULTIVO DESCRIPCIÓN CULTIVO</u>	<u>S/R</u>	<u>PEND. MEDIA (%)</u>	<u>SUP. DEC. ADMIN. (ha)</u>	<u>NU SUP. CERT. (ha)</u>	<u>SUP. CAMPO (ha)</u>	<u>SUP. COMPROM. (ha)</u>
170000005886978	18-149-018-00054-0001	51001 LENTEJAS-LENTEJA DE AGRICULTURA ECOLÓGICA	S	2,10	3,60	3,60		3,60
170000005886979	18-149-018-00066-0001	51001 LENTEJAS-LENTEJA DE AGRICULTURA ECOLÓGICA	S	2,21	3,75	3,75		3,75
170000005886986	18-149-017-00141-0001	104000 ALMENDROS-SIN VARIEDAD	S	2,76	1,64	1,64		1,64
170000005886988	18-149-017-00205-0001	104000 ALMENDROS-SIN VARIEDAD	S	11,84	0,72	0,72		0,72
170000005886992	18-149-017-00212-0002	104000 ALMENDROS-SIN VARIEDAD	S	15,57	0,26	0,26		0,26
170000005886990	18-149-017-00211-0004	104000 ALMENDROS-SIN VARIEDAD	S	17,75	0,19	0,19		0,19
170000005886989	18-149-017-00205-0006	104000 ALMENDROS-SIN VARIEDAD	S	18,09	0,35	0,35		0,35
170000005886991	18-149-017-09000-0003	104000 ALMENDROS-SIN VARIEDAD	S	25,15	0,12	0,12		0,12

INCIDENCIAS**INCIDENCIA DESCRIPCIÓN**

85013	Superficie resuelta para el grupo de pago menor que la mínima requerida (requisito anexo 1, Orden 26 mayo 2015) Sup. Resuelta:0,27 Grupo de Pago:FRUTALES REGADÍO
85014	Recinto afectado por el requisito del cumplimiento de la superficie mínima para el grupo de pago (requisito anexo 1, Orden 26 mayo 2015) Ref:170000005886987 Recinto:18-149-017-00197-001 Cultivo:104000 ALMENDROS-SIN VARIEDAD Regadío Sup. Declarada:0,27 Superficie Resolver:0,27

RESUMEN CRITERIOS DE SELECCIÓN**11.2.1.1 Mantenimiento de prácticas y métodos de agricultura ecológica: Cultivos herbáceos - Conv 2018. PUNTOS: 7,00**

	<u>PUNTOS</u>	<u>CUMPLE</u>
Porcentaje de superficie determinada en Red Natura 2000	0,00	0.0%
Porcentaje de superficie determinada situada en zonas RAMSAR	0,00	0.0%
Porcentaje de superficie determinada en zonas vulnerables a la contaminación por nitratos	0,00	0.0%
Pendiente media de la explotación	1,00	2.16%
Porcentaje de Superficie de la explotación en municipios con más del 40 por ciento de su superficie agraria dentro de la Zona de desertificación	6,00	100.0%

11.2.1.1 Mantenimiento de prácticas y métodos de agricultura ecológica: Cultivos permanentes distintos de olivar - Conv 2018. PUNTOS: 8,00

	<u>PUNTOS</u>	<u>CUMPLE</u>
Porcentaje de superficie determinada en Red Natura 2000	0,00	0.0%
Porcentaje de superficie determinada situada en zonas RAMSAR	0,00	0.0%
Porcentaje de superficie determinada en zonas vulnerables a la contaminación por nitratos	0,00	0.0%
Pendiente media de la explotación	2,00	9.09%
Porcentaje de Superficie de la explotación en municipios con más del 40 por ciento de su superficie agraria dentro de la Zona de desertificación	6,00	100.0%

DETALLE CRITERIOS DE SELECCIÓN**11.2.1.1 Mantenimiento de prácticas y métodos de agricultura ecológica: Cultivos herbáceos - Conv 2018.****PUNTOS: 7,00****Porcentaje de superficie determinada en Red Natura 2000****PUNTOS: 0,00 0.0%**

<u>REF.</u>	<u>REFERENCIA SIGPAC</u>	<u>CULTIVO</u>	<u>DESCRIPCIÓN CULTIVO</u>	<u>S/R</u>	<u>SUP. COMPROM.</u> <u>(ha)</u>	<u>SUP. CUMPLE</u> <u>(ha)</u>
170000005886978	18-149-018-00054-0001	51001	LENTEJAS-LENTEJA DE AGRICULTURA ECOLÓGICA	S	3,60	0,00
170000005886979	18-149-018-00066-0001	51001	LENTEJAS-LENTEJA DE AGRICULTURA ECOLÓGICA	S	3,75	0,00

Porcentaje de superficie determinada situada en zonas RAMSAR**PUNTOS: 0,00 0.0%**

<u>REF.</u>	<u>REFERENCIA SIGPAC</u>	<u>CULTIVO</u>	<u>DESCRIPCIÓN CULTIVO</u>	<u>S/R</u>	<u>SUP. COMPROM.</u> <u>(ha)</u>	<u>SUP. CUMPLE</u> <u>(ha)</u>
170000005886978	18-149-018-00054-0001	51001	LENTEJAS-LENTEJA DE AGRICULTURA ECOLÓGICA	S	3,60	0,00
170000005886979	18-149-018-00066-0001	51001	LENTEJAS-LENTEJA DE AGRICULTURA ECOLÓGICA	S	3,75	0,00

Porcentaje de superficie determinada en zonas vulnerables a la contaminación por nitratos**PUNTOS: 0,00 0.0%**

<u>REF.</u>	<u>REFERENCIA SIGPAC</u>	<u>CULTIVO</u>	<u>DESCRIPCIÓN CULTIVO</u>	<u>S/R</u>	<u>SUP. COMPROM.</u> <u>(ha)</u>	<u>SUP. CUMPLE</u> <u>(ha)</u>
170000005886978	18-149-018-00054-0001	51001	LENTEJAS-LENTEJA DE AGRICULTURA ECOLÓGICA	S	3,60	0,00
170000005886979	18-149-018-00066-0001	51001	LENTEJAS-LENTEJA DE AGRICULTURA ECOLÓGICA	S	3,75	0,00

Pendiente media de la explotación**PUNTOS: 1,00 2.16%**

<u>REF.</u>	<u>REFERENCIA SIGPAC</u>	<u>CULTIVO</u>	<u>DESCRIPCIÓN CULTIVO</u>	<u>S/R</u>	<u>PENDIENTE MEDIA (%)</u>	<u>SUP. COMPROM.</u> <u>(ha)</u>
170000005886978	18-149-018-00054-0001	51001	LENTEJAS-LENTEJA DE AGRICULTURA ECOLÓGICA	S	2,10	3,60
170000005886979	18-149-018-00066-0001	51001	LENTEJAS-LENTEJA DE AGRICULTURA ECOLÓGICA	S	2,21	3,75

Porcentaje de Superficie de la explotación en municipios con más del 40 por ciento de su superficie agraria dentro de la Zona de desertificación**PUNTOS: 6,00 100.0%**

<u>REF.</u>	<u>REFERENCIA SIGPAC</u>	<u>CULTIVO</u>	<u>DESCRIPCIÓN CULTIVO</u>	<u>S/R</u>	<u>SUP. COMPROM.</u> <u>(ha)</u>	<u>SUP. CUMPLE</u> <u>(ha)</u>
170000005886978	18-149-018-00054-0001	51001	LENTEJAS-LENTEJA DE AGRICULTURA ECOLÓGICA	S	3,60	3,60
170000005886979	18-149-018-00066-0001	51001	LENTEJAS-LENTEJA DE AGRICULTURA ECOLÓGICA	S	3,75	3,75

11.2.1.1 Mantenimiento de prácticas y métodos de agricultura ecológica: Cultivos permanentes distintos de olivar - Conv 2018.**PUNTOS: 8,00****Porcentaje de superficie determinada en Red Natura 2000****PUNTOS: 0,00 0.0%**

<u>REF.</u>	<u>REFERENCIA SIGPAC</u>	<u>CULTIVO</u>	<u>DESCRIPCIÓN CULTIVO</u>	<u>S/R</u>	<u>SUP. COMPROM.</u> <u>(ha)</u>	<u>SUP. CUMPLE</u> <u>(ha)</u>
170000005886986	18-149-017-00141-0001	104000	ALMENDROS-SIN VARIEDAD	S	1,64	0,00
170000005886988	18-149-017-00205-0001	104000	ALMENDROS-SIN VARIEDAD	S	0,72	0,00
170000005886989	18-149-017-00205-0006	104000	ALMENDROS-SIN VARIEDAD	S	0,35	0,00
170000005886990	18-149-017-00211-0004	104000	ALMENDROS-SIN VARIEDAD	S	0,19	0,00
170000005886992	18-149-017-00212-0002	104000	ALMENDROS-SIN VARIEDAD	S	0,26	0,00
170000005886991	18-149-017-09000-0003	104000	ALMENDROS-SIN VARIEDAD	S	0,12	0,00

Porcentaje de superficie determinada situada en zonas RAMSAR**PUNTOS: 0,00 0.0%**

<u>REF.</u>	<u>REFERENCIA SIGPAC</u>	<u>CULTIVO</u>	<u>DESCRIPCIÓN CULTIVO</u>	<u>S/R</u>	<u>SUP. COMPROM.</u> <u>(ha)</u>	<u>SUP. CUMPLE</u> <u>(ha)</u>
1700000005886986	18-149-017-00141-0001	104000	ALMENDROS-SIN VARIEDAD	S	1,64	0,00
1700000005886988	18-149-017-00205-0001	104000	ALMENDROS-SIN VARIEDAD	S	0,72	0,00
1700000005886989	18-149-017-00205-0006	104000	ALMENDROS-SIN VARIEDAD	S	0,35	0,00
1700000005886990	18-149-017-00211-0004	104000	ALMENDROS-SIN VARIEDAD	S	0,19	0,00
1700000005886992	18-149-017-00212-0002	104000	ALMENDROS-SIN VARIEDAD	S	0,26	0,00
1700000005886991	18-149-017-09000-0003	104000	ALMENDROS-SIN VARIEDAD	S	0,12	0,00

Porcentaje de superficie determinada en zonas vulnerables a la contaminación por nitratos**PUNTOS:** 0,00 0.0%

<u>REF.</u>	<u>REFERENCIA SIGPAC</u>	<u>CULTIVO</u>	<u>DESCRIPCIÓN CULTIVO</u>	<u>S/R</u>	<u>SUP. COMPROM.</u> <u>(ha)</u>	<u>SUP. CUMPLE</u> <u>(ha)</u>
1700000005886986	18-149-017-00141-0001	104000	ALMENDROS-SIN VARIEDAD	S	1,64	0,00
1700000005886988	18-149-017-00205-0001	104000	ALMENDROS-SIN VARIEDAD	S	0,72	0,00
1700000005886989	18-149-017-00205-0006	104000	ALMENDROS-SIN VARIEDAD	S	0,35	0,00
1700000005886990	18-149-017-00211-0004	104000	ALMENDROS-SIN VARIEDAD	S	0,19	0,00
1700000005886992	18-149-017-00212-0002	104000	ALMENDROS-SIN VARIEDAD	S	0,26	0,00
1700000005886991	18-149-017-09000-0003	104000	ALMENDROS-SIN VARIEDAD	S	0,12	0,00

Pendiente media de la explotación**PUNTOS:** 2,00 9.09%

<u>REF.</u>	<u>REFERENCIA SIGPAC</u>	<u>CULTIVO</u>	<u>DESCRIPCIÓN CULTIVO</u>	<u>S/R</u>	<u>PENDIENTE MEDIA (%)</u>	<u>SUP. COMPROM.</u> <u>(ha)</u>
1700000005886986	18-149-017-00141-0001	104000	ALMENDROS-SIN VARIEDAD	S	2,76	1,64
1700000005886988	18-149-017-00205-0001	104000	ALMENDROS-SIN VARIEDAD	S	11,84	0,72
1700000005886989	18-149-017-00205-0006	104000	ALMENDROS-SIN VARIEDAD	S	18,09	0,35
1700000005886990	18-149-017-00211-0004	104000	ALMENDROS-SIN VARIEDAD	S	17,75	0,19
1700000005886992	18-149-017-00212-0002	104000	ALMENDROS-SIN VARIEDAD	S	15,57	0,26
1700000005886991	18-149-017-09000-0003	104000	ALMENDROS-SIN VARIEDAD	S	25,15	0,12

Porcentaje de Superficie de la explotación en municipios con más del 40 por ciento de su superficie agraria dentro de la Zona de desertificación**PUNTOS:** 6,00 100.0%

<u>REF.</u>	<u>REFERENCIA SIGPAC</u>	<u>CULTIVO</u>	<u>DESCRIPCIÓN CULTIVO</u>	<u>S/R</u>	<u>SUP. COMPROM.</u> <u>(ha)</u>	<u>SUP. CUMPLE</u> <u>(ha)</u>
1700000005886986	18-149-017-00141-0001	104000	ALMENDROS-SIN VARIEDAD	S	1,64	1,64
1700000005886988	18-149-017-00205-0001	104000	ALMENDROS-SIN VARIEDAD	S	0,72	0,72
1700000005886989	18-149-017-00205-0006	104000	ALMENDROS-SIN VARIEDAD	S	0,35	0,35
1700000005886990	18-149-017-00211-0004	104000	ALMENDROS-SIN VARIEDAD	S	0,19	0,19
1700000005886992	18-149-017-00212-0002	104000	ALMENDROS-SIN VARIEDAD	S	0,26	0,26
1700000005886991	18-149-017-09000-0003	104000	ALMENDROS-SIN VARIEDAD	S	0,12	0,12



<u>APELLIDOS Y NOMBRE / RAZÓN SOCIAL</u>	<u>NIF</u>	<u>EXPEDIENTE</u>	<u>SUP. COMPROMETIDA</u>		
			<u>(ha)</u>		
MELLADO MASEGOSA JOSE MANUEL	****8124*	1005956	7.85		
RESOLUCIÓN					
ADMITIDO					
IMPORTE POR ANUALIDAD					
	<u>2018</u>	<u>2019</u>	<u>2020</u>	<u>2021</u>	<u>2022</u>
IMPORTE MÁXIMO SUBVENCIONABLE	1.697,48 €	1.697,48 €	1.697,48 €	1.697,48 €	1.697,48 €
IMPORTE MEDIO DE TRANSFERENCIA (€/ha)	216,24 €	216,24 €	216,24 €	216,24 €	216,24 €

DETALLE IMPORTES POR ANUALIDAD

<u>GRUPOS DE CULTIVO ADMITIDOS</u>	<u>SUP. COMPROM.</u>	<u>2018</u>	<u>2019</u>	<u>2020</u>	<u>2021</u>	<u>2022</u>
	<u>(ha)</u>					
FRUTALES SECANO	7,85	1.697,48 €	1.697,48 €	1.697,48 €	1.697,48 €	1.697,48 €

RECINTOS COMPROMETIDOS

<u>REF.</u>	<u>REFERENCIA SIGPAC</u>	<u>CULTIVO DESCRIPCIÓN CULTIVO</u>	<u>S/R</u>	<u>PEND. MEDIA</u>	<u>SUP. DEC. ADMIN.</u>	<u>NU SUP. CERT.</u>	<u>SUP. CAMPO</u>	<u>SUP. COMPROM.</u>
				<u>(%)</u>	<u>(ha)</u>	<u>(ha)</u>	<u>(ha)</u>	<u>(ha)</u>
1700000002701570	18-057-035-00144-0001	104000 ALMENDROS-SIN VARIEDAD	S	1,28	1,07	1,07		1,07
1700000002701571	18-057-900-80003-0006	104000 ALMENDROS-SIN VARIEDAD	S	1,62	0,06	0,06		0,06
1700000002701565	18-057-007-00010-0001	104000 ALMENDROS-SIN VARIEDAD	S	5,58	2,86	2,86		2,86
1700000002701572	18-057-041-00358-0001	104000 ALMENDROS-SIN VARIEDAD	S	6,48	3,78	3,78		3,78
1700000002701569	18-057-033-00008-0002	104000 ALMENDROS-SIN VARIEDAD	S	7,98	0,05	0,05		0,05
1700000002701567	18-057-033-00007-0002	104000 ALMENDROS-SIN VARIEDAD	S	8,95	0,03	0,03		0,03

INCIDENCIAS**INCIDENCIA DESCRIPCIÓN**

85013	Superficie resuelta para el grupo de pago menor que la mínima requerida (requisito anexo 1, Orden 26 mayo 2015) Sup. Resuelta:0,24 Grupo de Pago:FRUTALES REGADÍO
85014	Recinto afectado por el requisito del cumplimiento de la superficie mínima para el grupo de pago (requisito anexo 1, Orden 26 mayo 2015) Ref:1700000002701566 Recinto:18-057-033-00007-001 Cultivo:104000 ALMENDROS-SIN VARIEDAD Regadío Sup. Declarada:0,1 Superficie Resolver:0,1 Ref:1700000002701568 Recinto:18-057-033-00008-001 Cultivo:104000 ALMENDROS-SIN VARIEDAD Regadío Sup. Declarada:0,14 Superficie Resolver:0,14

RESUMEN CRITERIOS DE SELECCIÓN

11.2.1.1 Mantenimiento de prácticas y métodos de agricultura ecológica: Cultivos permanentes distintos de olivar - Conv 2018. PUNTOS: 7,00

	<u>PUNTOS</u>	<u>CUMPLE</u>
Porcentaje de superficie determinada en Red Natura 2000	0,00	0.0%
Porcentaje de superficie determinada situada en zonas RAMSAR	0,00	0.0%
Porcentaje de superficie determinada en zonas vulnerables a la contaminación por nitratos	0,00	0.0%
Pendiente media de la explotación	1,00	5.43%
Porcentaje de Superficie de la explotación en municipios con más del 40 por ciento de su superficie agraria dentro de la Zona de desertificación	6,00	100.0%



DETALLE CRITERIOS DE SELECCIÓN**11.2.1.1 Mantenimiento de prácticas y métodos de agricultura ecológica: Cultivos permanentes distintos de olivar - Conv 2018.****PUNTOS: 7,00****Porcentaje de superficie determinada en Red Natura 2000****PUNTOS: 0,00 0.0%**

<u>REF.</u>	<u>REFERENCIA SIGPAC</u>	<u>CULTIVO</u>	<u>DESCRIPCIÓN CULTIVO</u>	<u>S/R</u>	<u>SUP. COMPROM. (ha)</u>	<u>SUP. CUMPLE (ha)</u>
170000002701565	18-057-007-00010-0001	104000	ALMENDROS-SIN VARIEDAD	S	2,86	0,00
170000002701567	18-057-033-00007-0002	104000	ALMENDROS-SIN VARIEDAD	S	0,03	0,00
170000002701569	18-057-033-00008-0002	104000	ALMENDROS-SIN VARIEDAD	S	0,05	0,00
170000002701570	18-057-035-00144-0001	104000	ALMENDROS-SIN VARIEDAD	S	1,07	0,00
170000002701572	18-057-041-00358-0001	104000	ALMENDROS-SIN VARIEDAD	S	3,78	0,00
170000002701571	18-057-900-80003-0006	104000	ALMENDROS-SIN VARIEDAD	S	0,06	0,00

Porcentaje de superficie determinada situada en zonas RAMSAR**PUNTOS: 0,00 0.0%**

<u>REF.</u>	<u>REFERENCIA SIGPAC</u>	<u>CULTIVO</u>	<u>DESCRIPCIÓN CULTIVO</u>	<u>S/R</u>	<u>SUP. COMPROM. (ha)</u>	<u>SUP. CUMPLE (ha)</u>
170000002701565	18-057-007-00010-0001	104000	ALMENDROS-SIN VARIEDAD	S	2,86	0,00
170000002701567	18-057-033-00007-0002	104000	ALMENDROS-SIN VARIEDAD	S	0,03	0,00
170000002701569	18-057-033-00008-0002	104000	ALMENDROS-SIN VARIEDAD	S	0,05	0,00
170000002701570	18-057-035-00144-0001	104000	ALMENDROS-SIN VARIEDAD	S	1,07	0,00
170000002701572	18-057-041-00358-0001	104000	ALMENDROS-SIN VARIEDAD	S	3,78	0,00
170000002701571	18-057-900-80003-0006	104000	ALMENDROS-SIN VARIEDAD	S	0,06	0,00

Porcentaje de superficie determinada en zonas vulnerables a la contaminación por nitratos**PUNTOS: 0,00 0.0%**

<u>REF.</u>	<u>REFERENCIA SIGPAC</u>	<u>CULTIVO</u>	<u>DESCRIPCIÓN CULTIVO</u>	<u>S/R</u>	<u>SUP. COMPROM. (ha)</u>	<u>SUP. CUMPLE (ha)</u>
170000002701565	18-057-007-00010-0001	104000	ALMENDROS-SIN VARIEDAD	S	2,86	0,00
170000002701567	18-057-033-00007-0002	104000	ALMENDROS-SIN VARIEDAD	S	0,03	0,00
170000002701569	18-057-033-00008-0002	104000	ALMENDROS-SIN VARIEDAD	S	0,05	0,00
170000002701570	18-057-035-00144-0001	104000	ALMENDROS-SIN VARIEDAD	S	1,07	0,00
170000002701572	18-057-041-00358-0001	104000	ALMENDROS-SIN VARIEDAD	S	3,78	0,00
170000002701571	18-057-900-80003-0006	104000	ALMENDROS-SIN VARIEDAD	S	0,06	0,00

Pendiente media de la explotación**PUNTOS: 1,00 5.43%**

<u>REF.</u>	<u>REFERENCIA SIGPAC</u>	<u>CULTIVO</u>	<u>DESCRIPCIÓN CULTIVO</u>	<u>S/R</u>	<u>PENDIENTE MEDIA (%)</u>	<u>SUP. COMPROM. (ha)</u>
170000002701565	18-057-007-00010-0001	104000	ALMENDROS-SIN VARIEDAD	S	5,58	2,86
170000002701567	18-057-033-00007-0002	104000	ALMENDROS-SIN VARIEDAD	S	8,95	0,03
170000002701569	18-057-033-00008-0002	104000	ALMENDROS-SIN VARIEDAD	S	7,98	0,05
170000002701570	18-057-035-00144-0001	104000	ALMENDROS-SIN VARIEDAD	S	1,28	1,07
170000002701572	18-057-041-00358-0001	104000	ALMENDROS-SIN VARIEDAD	S	6,48	3,78
170000002701571	18-057-900-80003-0006	104000	ALMENDROS-SIN VARIEDAD	S	1,62	0,06

Porcentaje de Superficie de la explotación en municipios con más del 40 por ciento de su superficie agraria dentro de la Zona de desertificación**PUNTOS: 6,00 100.0%**

<u>REF.</u>	<u>REFERENCIA SIGPAC</u>	<u>CULTIVO</u>	<u>DESCRIPCIÓN CULTIVO</u>	<u>S/R</u>	<u>SUP. COMPROM. (ha)</u>	<u>SUP. CUMPLE (ha)</u>
170000002701565	18-057-007-00010-0001	104000	ALMENDROS-SIN VARIEDAD	S	2,86	2,86
170000002701567	18-057-033-00007-0002	104000	ALMENDROS-SIN VARIEDAD	S	0,03	0,03
170000002701569	18-057-033-00008-0002	104000	ALMENDROS-SIN VARIEDAD	S	0,05	0,05
170000002701570	18-057-035-00144-0001	104000	ALMENDROS-SIN VARIEDAD	S	1,07	1,07

REF.	REFERENCIA SIGPAC	CULTIVO	DESCRIPCIÓN CULTIVO	S/R	SUP. COMPROM. (ha)	SUP. CUMPLE (ha)
1700000002701572	18-057-041-00358-0001	104000	ALMENDROS-SIN VARIEDAD	S	3,78	3,78
1700000002701571	18-057-900-80003-0006	104000	ALMENDROS-SIN VARIEDAD	S	0,06	0,06



<u>APELLIDOS Y NOMBRE / RAZÓN SOCIAL</u>	<u>NIF</u>	<u>EXPEDIENTE</u>	<u>SUP. COMPROMETIDA</u>		
			<u>(ha)</u>		
MEMBRIVE NAVARRO JOSE	***9169*	1217395	10.71		
RESOLUCIÓN					
ADMITIDO					
IMPORTE POR ANUALIDAD					
	2018	2019	2020	2021	2022
IMPORTE MÁXIMO SUBVENCIONABLE	3.744,86 €	3.744,86 €	3.744,86 €	3.744,86 €	3.744,86 €
IMPORTE MEDIO DE TRANSFERENCIA (€/ha)	349,66 €	349,66 €	349,66 €	349,66 €	349,66 €

DETALLE IMPORTES POR ANUALIDAD

<u>GRUPOS DE CULTIVO ADMITIDOS</u>	<u>SUP. COMPROM.</u>	2018	2019	2020	2021	2022
	<u>(ha)</u>					
FRUTALES REGADÍO	10,71	3.744,86 €	3.744,86 €	3.744,86 €	3.744,86 €	3.744,86 €

RECINTOS COMPROMETIDOS

<u>REF.</u>	<u>REFERENCIA SIGPAC</u>	<u>CULTIVO DESCRIPCIÓN CULTIVO</u>	<u>S/R</u>	<u>PEND. MEDIA</u>	<u>SUP. DEC. ADMIN.</u>	<u>NU SUP. CERT.</u>	<u>SUP. CAMPO</u>	<u>SUP. COMPROM.</u>
				<u>(%)</u>	<u>(ha)</u>	<u>(ha)</u>	<u>(ha)</u>	<u>(ha)</u>
1700000006519229	18-040-012-00108-0001	104000 ALMENDROS-SIN VARIEDAD	R	3,90	2,11	2,11		2,11
1700000006519235	18-040-008-00177-0001	104000 ALMENDROS-SIN VARIEDAD	R	4,17	1,68	1,68		1,68
1700000006519232	18-040-012-00114-0004	104000 ALMENDROS-SIN VARIEDAD	R	4,69	2,98	2,98		2,98
1700000006519223	18-040-008-00174-0001	104000 ALMENDROS-SIN VARIEDAD	R	4,74	1,33	1,33		1,33
1700000006519231	18-040-012-00112-0004	104000 ALMENDROS-SIN VARIEDAD	R	4,87	2,61	2,61		2,61

RESUMEN CRITERIOS DE SELECCIÓN

11.2.1.1 Mantenimiento de prácticas y métodos de agricultura ecológica: Cultivos permanentes distintos de olivar - Conv 2018. PUNTOS: 7,00

	<u>PUNTOS</u>	<u>CUMPLE</u>
Porcentaje de superficie determinada en Red Natura 2000	0,00	0.0%
Porcentaje de superficie determinada situada en zonas RAMSAR	0,00	0.0%
Porcentaje de superficie determinada en zonas vulnerables a la contaminación por nitratos	0,00	0.0%
Pendiente media de la explotación	1,00	4.5%
Porcentaje de Superficie de la explotación en municipios con más del 40 por ciento de su superficie agraria dentro de la Zona de desertificación	6,00	100.0%



DETALLE CRITERIOS DE SELECCIÓN**11.2.1.1 Mantenimiento de prácticas y métodos de agricultura ecológica: Cultivos permanentes distintos de olivar - Conv 2018.****PUNTOS: 7,00****Porcentaje de superficie determinada en Red Natura 2000****PUNTOS: 0,00 0.0%**

<u>REF.</u>	<u>REFERENCIA SIGPAC</u>	<u>CULTIVO</u>	<u>DESCRIPCIÓN CULTIVO</u>	<u>S/R</u>	<u>SUP. COMPROM. (ha)</u>	<u>SUP. CUMPLE (ha)</u>
170000006519223	18-040-008-00174-0001	104000	ALMENDROS-SIN VARIEDAD	R	1,33	0,00
170000006519235	18-040-008-00177-0001	104000	ALMENDROS-SIN VARIEDAD	R	1,68	0,00
170000006519229	18-040-012-00108-0001	104000	ALMENDROS-SIN VARIEDAD	R	2,11	0,00
170000006519231	18-040-012-00112-0004	104000	ALMENDROS-SIN VARIEDAD	R	2,61	0,00
170000006519232	18-040-012-00114-0004	104000	ALMENDROS-SIN VARIEDAD	R	2,98	0,00

Porcentaje de superficie determinada situada en zonas RAMSAR**PUNTOS: 0,00 0.0%**

<u>REF.</u>	<u>REFERENCIA SIGPAC</u>	<u>CULTIVO</u>	<u>DESCRIPCIÓN CULTIVO</u>	<u>S/R</u>	<u>SUP. COMPROM. (ha)</u>	<u>SUP. CUMPLE (ha)</u>
170000006519223	18-040-008-00174-0001	104000	ALMENDROS-SIN VARIEDAD	R	1,33	0,00
170000006519235	18-040-008-00177-0001	104000	ALMENDROS-SIN VARIEDAD	R	1,68	0,00
170000006519229	18-040-012-00108-0001	104000	ALMENDROS-SIN VARIEDAD	R	2,11	0,00
170000006519231	18-040-012-00112-0004	104000	ALMENDROS-SIN VARIEDAD	R	2,61	0,00
170000006519232	18-040-012-00114-0004	104000	ALMENDROS-SIN VARIEDAD	R	2,98	0,00

Porcentaje de superficie determinada en zonas vulnerables a la contaminación por nitratos**PUNTOS: 0,00 0.0%**

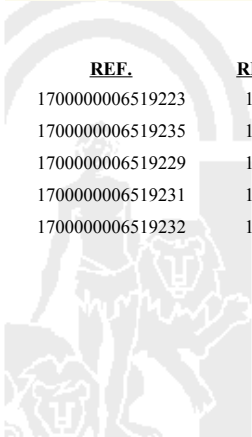
<u>REF.</u>	<u>REFERENCIA SIGPAC</u>	<u>CULTIVO</u>	<u>DESCRIPCIÓN CULTIVO</u>	<u>S/R</u>	<u>SUP. COMPROM. (ha)</u>	<u>SUP. CUMPLE (ha)</u>
170000006519223	18-040-008-00174-0001	104000	ALMENDROS-SIN VARIEDAD	R	1,33	0,00
170000006519235	18-040-008-00177-0001	104000	ALMENDROS-SIN VARIEDAD	R	1,68	0,00
170000006519229	18-040-012-00108-0001	104000	ALMENDROS-SIN VARIEDAD	R	2,11	0,00
170000006519231	18-040-012-00112-0004	104000	ALMENDROS-SIN VARIEDAD	R	2,61	0,00
170000006519232	18-040-012-00114-0004	104000	ALMENDROS-SIN VARIEDAD	R	2,98	0,00

Pendiente media de la explotación**PUNTOS: 1,00 4.5%**

<u>REF.</u>	<u>REFERENCIA SIGPAC</u>	<u>CULTIVO</u>	<u>DESCRIPCIÓN CULTIVO</u>	<u>S/R</u>	<u>PENDIENTE MEDIA (%)</u>	<u>SUP. COMPROM. (ha)</u>
170000006519223	18-040-008-00174-0001	104000	ALMENDROS-SIN VARIEDAD	R	4,74	1,33
170000006519235	18-040-008-00177-0001	104000	ALMENDROS-SIN VARIEDAD	R	4,17	1,68
170000006519229	18-040-012-00108-0001	104000	ALMENDROS-SIN VARIEDAD	R	3,90	2,11
170000006519231	18-040-012-00112-0004	104000	ALMENDROS-SIN VARIEDAD	R	4,87	2,61
170000006519232	18-040-012-00114-0004	104000	ALMENDROS-SIN VARIEDAD	R	4,69	2,98

Porcentaje de Superficie de la explotación en municipios con más del 40 por ciento de su superficie agraria dentro de la Zona de desertificación**PUNTOS: 6,00 100.0%**

<u>REF.</u>	<u>REFERENCIA SIGPAC</u>	<u>CULTIVO</u>	<u>DESCRIPCIÓN CULTIVO</u>	<u>S/R</u>	<u>SUP. COMPROM. (ha)</u>	<u>SUP. CUMPLE (ha)</u>
170000006519223	18-040-008-00174-0001	104000	ALMENDROS-SIN VARIEDAD	R	1,33	1,33
170000006519235	18-040-008-00177-0001	104000	ALMENDROS-SIN VARIEDAD	R	1,68	1,68
170000006519229	18-040-012-00108-0001	104000	ALMENDROS-SIN VARIEDAD	R	2,11	2,11
170000006519231	18-040-012-00112-0004	104000	ALMENDROS-SIN VARIEDAD	R	2,61	2,61
170000006519232	18-040-012-00114-0004	104000	ALMENDROS-SIN VARIEDAD	R	2,98	2,98



<u>APELLIDOS Y NOMBRE / RAZÓN SOCIAL</u>	<u>NIF</u>	<u>EXPEDIENTE</u>	<u>SUP. COMPROMETIDA</u>		
			<u>(ha)</u>		
MESA GARCIA JOSE ANTONIO	****8401*	1229080	88.64		
RESOLUCIÓN ADMITIDO					
IMPORTE MÁXIMO SUBVENCIONABLE					
	2018	2019	2020	2021	2022
	14.887,86 €	14.887,86 €	14.887,86 €	14.887,86 €	14.887,86 €
IMPORTE MEDIO DE TRANSFERENCIA (€/ha)					
	167,96 €	167,96 €	167,96 €	167,96 €	167,96 €

DETALLE IMPORTES POR ANUALIDAD

<u>GRUPOS DE CULTIVO ADMITIDOS</u>	<u>SUP. COMPROM.</u>	2018	2019	2020	2021	2022
	<u>(ha)</u>					
FRUTALES SECANO	22,87	4.945,41 €	4.945,41 €	4.945,41 €	4.945,41 €	4.945,41 €
HERBÁCEOS	65,77	9.942,45 €	9.942,45 €	9.942,45 €	9.942,45 €	9.942,45 €

RECINTOS COMPROMETIDOS

<u>REF.</u>	<u>REFERENCIA SIGPAC</u>	<u>CULTIVO DESCRIPCIÓN CULTIVO</u>	<u>S/R</u>	<u>PEND. MEDIA</u>	<u>SUP. DEC. ADMIN.</u>	<u>NU SUP. CERT.</u>	<u>SUP. CAMPO</u>	<u>SUP. COMPROM.</u>
				<u>(%)</u>	<u>(ha)</u>	<u>(ha)</u>	<u>(ha)</u>	<u>(ha)</u>
1700000006825483	18-191-010-00001-0003	33136 GIRASOL-VIKI	S	4,68	6,77	6,79	6,77	6,77
1700000006825525	18-155-007-00070-0006	8000 AVENA-SIN VARIEDAD	S	6,85	6,42	12,84	6,42	6,42
1700000006825524	18-155-007-00072-0002	8000 AVENA-SIN VARIEDAD	S	7,00	14,65	14,65	14,65	14,65
1700000006825476	18-191-010-00001-0006	33136 GIRASOL-VIKI	S	9,57	0,32	0,32	0,32	0,32
1700000006825511	18-191-011-00046-0002	33136 GIRASOL-VIKI	S	9,68	4,11	4,11	4,11	4,11
1700000006825487	18-191-010-00004-0009	33136 GIRASOL-VIKI	S	13,09	1,30	1,30	1,30	1,30
1700000006825529	18-191-012-00009-0001	104000 ALMENDROS-SIN VARIEDAD	S	18,54	1,62	1,62	1,62	1,62
1700000006825527	18-191-012-00006-0001	104000 ALMENDROS-SIN VARIEDAD	S	20,72	7,10	7,10	7,10	7,10
1700000006825530	18-191-012-00011-0001	104000 ALMENDROS-SIN VARIEDAD	S	21,38	3,47	3,47	3,47	3,47
1700000006825514	18-155-003-00196-0003	5000 CEBADA-SIN VARIEDAD	S	22,49	32,20	32,20	32,20	32,20
1700000006825528	18-191-012-00007-0001	104000 ALMENDROS-SIN VARIEDAD	S	22,50	0,98	0,98	0,98	0,98
1700000006825531	18-191-012-00012-0001	104000 ALMENDROS-SIN VARIEDAD	S	25,34	6,96	6,96	6,96	6,96
1700000006825532	18-191-012-00037-0001	104000 ALMENDROS-SIN VARIEDAD	S	25,37	2,27	2,27	2,27	2,27
-122564	18-191-012-00012-0006	104000 ALMENDROS-SIN VARIEDAD	S	32,21	0,47	0,47	0,47	0,47

RESUMEN CRITERIOS DE SELECCIÓN

11.2.1.1 Mantenimiento de prácticas y métodos de agricultura ecológica: Cultivos herbáceos - Conv 2018. PUNTOS: 8,00

	<u>PUNTOS</u>	<u>CUMPLE</u>
Porcentaje de superficie determinada en Red Natura 2000	0,00	0.0%
Porcentaje de superficie determinada situada en zonas RAMSAR	0,00	0.0%
Porcentaje de superficie determinada en zonas vulnerables a la contaminación por nitratos	0,00	0.0%
Pendiente media de la explotación	2,00	14.63%
Porcentaje de Superficie de la explotación en municipios con más del 40 por ciento de su superficie agraria dentro de la Zona de desertificación	6,00	100.0%

11.2.1.1 Mantenimiento de prácticas y métodos de agricultura ecológica: Cultivos permanentes distintos de olivar - Conv 2018. PUNTOS: 9,00

	<u>PUNTOS</u>	<u>CUMPLE</u>
Porcentaje de superficie determinada en Red Natura 2000	0,00	0.0%
Porcentaje de superficie determinada situada en zonas RAMSAR	0,00	0.0%
Porcentaje de superficie determinada en zonas vulnerables a la contaminación por nitratos	0,00	0.0%
Pendiente media de la explotación	3,00	22.85%
Porcentaje de Superficie de la explotación en municipios con más del 40 por ciento de su superficie agraria dentro de la Zona de desertificación	6,00	100.0%

DETALLE CRITERIOS DE SELECCIÓN

11.2.1.1 Mantenimiento de prácticas y métodos de agricultura ecológica: Cultivos herbáceos - Conv 2018.

PUNTOS: 8,00

Porcentaje de superficie determinada en Red Natura 2000

PUNTOS: 0,00 0.0%

REF.	REFERENCIA SIGPAC	CULTIVO	DESCRIPCIÓN CULTIVO	S/R	SUP. COMPROM. (ha)	SUP. CUMPLE (ha)
170000006825514	18-155-003-00196-0003	5000	CEBADA-SIN VARIEDAD	S	32,20	0,00
170000006825525	18-155-007-00070-0006	8000	AVENA-SIN VARIEDAD	S	6,42	0,00
170000006825524	18-155-007-00072-0002	8000	AVENA-SIN VARIEDAD	S	14,65	0,00
170000006825483	18-191-010-00001-0003	33136	GIRASOL-VIKI	S	6,77	0,00
170000006825476	18-191-010-00001-0006	33136	GIRASOL-VIKI	S	0,32	0,00
170000006825487	18-191-010-00004-0009	33136	GIRASOL-VIKI	S	1,30	0,00
170000006825511	18-191-011-00046-0002	33136	GIRASOL-VIKI	S	4,11	0,00

Porcentaje de superficie determinada situada en zonas RAMSAR

PUNTOS: 0,00 0.0%

REF.	REFERENCIA SIGPAC	CULTIVO	DESCRIPCIÓN CULTIVO	S/R	SUP. COMPROM. (ha)	SUP. CUMPLE (ha)
170000006825514	18-155-003-00196-0003	5000	CEBADA-SIN VARIEDAD	S	32,20	0,00
170000006825525	18-155-007-00070-0006	8000	AVENA-SIN VARIEDAD	S	6,42	0,00
170000006825524	18-155-007-00072-0002	8000	AVENA-SIN VARIEDAD	S	14,65	0,00
170000006825483	18-191-010-00001-0003	33136	GIRASOL-VIKI	S	6,77	0,00
170000006825476	18-191-010-00001-0006	33136	GIRASOL-VIKI	S	0,32	0,00
170000006825487	18-191-010-00004-0009	33136	GIRASOL-VIKI	S	1,30	0,00
170000006825511	18-191-011-00046-0002	33136	GIRASOL-VIKI	S	4,11	0,00

Porcentaje de superficie determinada en zonas vulnerables a la contaminación por nitratos

PUNTOS: 0,00 0.0%

REF.	REFERENCIA SIGPAC	CULTIVO	DESCRIPCIÓN CULTIVO	S/R	SUP. COMPROM. (ha)	SUP. CUMPLE (ha)
170000006825514	18-155-003-00196-0003	5000	CEBADA-SIN VARIEDAD	S	32,20	0,00
170000006825525	18-155-007-00070-0006	8000	AVENA-SIN VARIEDAD	S	6,42	0,00
170000006825524	18-155-007-00072-0002	8000	AVENA-SIN VARIEDAD	S	14,65	0,00
170000006825483	18-191-010-00001-0003	33136	GIRASOL-VIKI	S	6,77	0,00
170000006825476	18-191-010-00001-0006	33136	GIRASOL-VIKI	S	0,32	0,00
170000006825487	18-191-010-00004-0009	33136	GIRASOL-VIKI	S	1,30	0,00
170000006825511	18-191-011-00046-0002	33136	GIRASOL-VIKI	S	4,11	0,00

Pendiente media de la explotación

PUNTOS: 2,00 14.63%

REF.	REFERENCIA SIGPAC	CULTIVO	DESCRIPCIÓN CULTIVO	S/R	PENDIENTE MEDIA (%)	SUP. COMPROM. (ha)
170000006825514	18-155-003-00196-0003	5000	CEBADA-SIN VARIEDAD	S	22,49	32,20
170000006825525	18-155-007-00070-0006	8000	AVENA-SIN VARIEDAD	S	6,85	6,42
170000006825524	18-155-007-00072-0002	8000	AVENA-SIN VARIEDAD	S	7,00	14,65
170000006825483	18-191-010-00001-0003	33136	GIRASOL-VIKI	S	4,68	6,77
170000006825476	18-191-010-00001-0006	33136	GIRASOL-VIKI	S	9,57	0,32
170000006825487	18-191-010-00004-0009	33136	GIRASOL-VIKI	S	13,09	1,30
170000006825511	18-191-011-00046-0002	33136	GIRASOL-VIKI	S	9,68	4,11

Porcentaje de Superficie de la explotación en municipios con más del 40 por ciento de su superficie agraria dentro de la Zona de desertificación

PUNTOS: 6,00 100.0%

REF.	REFERENCIA SIGPAC	CULTIVO	DESCRIPCIÓN CULTIVO	S/R	SUP. COMPROM. (ha)	SUP. CUMPLE (ha)
------	-------------------	---------	---------------------	-----	--------------------	------------------

<u>REF.</u>	<u>REFERENCIA SIGPAC</u>	<u>CULTIVO</u>	<u>DESCRIPCIÓN CULTIVO</u>	<u>S/R</u>	<u>SUP. COMPROM.</u> <u>(ha)</u>	<u>SUP. CUMPLE</u> <u>(ha)</u>
1700000006825514	18-155-003-00196-0003	5000	CEBADA-SIN VARIEDAD	S	32,20	32,20
1700000006825525	18-155-007-00070-0006	8000	AVENA-SIN VARIEDAD	S	6,42	6,42
1700000006825524	18-155-007-00072-0002	8000	AVENA-SIN VARIEDAD	S	14,65	14,65
1700000006825483	18-191-010-00001-0003	33136	GIRASOL-VIKI	S	6,77	6,77
1700000006825476	18-191-010-00001-0006	33136	GIRASOL-VIKI	S	0,32	0,32
1700000006825487	18-191-010-00004-0009	33136	GIRASOL-VIKI	S	1,30	1,30
1700000006825511	18-191-011-00046-0002	33136	GIRASOL-VIKI	S	4,11	4,11

11.2.1.1 Mantenimiento de prácticas y métodos de agricultura ecológica: Cultivos permanentes distintos de olivar - Conv 2018.**PUNTOS:** 9,00**Porcentaje de superficie determinada en Red Natura 2000****PUNTOS:** 0,00 0.0%

<u>REF.</u>	<u>REFERENCIA SIGPAC</u>	<u>CULTIVO</u>	<u>DESCRIPCIÓN CULTIVO</u>	<u>S/R</u>	<u>SUP. COMPROM.</u> <u>(ha)</u>	<u>SUP. CUMPLE</u> <u>(ha)</u>
1700000006825527	18-191-012-00006-0001	104000	ALMENDROS-SIN VARIEDAD	S	7,10	0,00
1700000006825528	18-191-012-00007-0001	104000	ALMENDROS-SIN VARIEDAD	S	0,98	0,00
1700000006825529	18-191-012-00009-0001	104000	ALMENDROS-SIN VARIEDAD	S	1,62	0,00
1700000006825530	18-191-012-00011-0001	104000	ALMENDROS-SIN VARIEDAD	S	3,47	0,00
1700000006825531	18-191-012-00012-0001	104000	ALMENDROS-SIN VARIEDAD	S	6,96	0,00
-122564	18-191-012-00012-0006	104000	ALMENDROS-SIN VARIEDAD	S	0,47	0,00
1700000006825532	18-191-012-00037-0001	104000	ALMENDROS-SIN VARIEDAD	S	2,27	0,00

Porcentaje de superficie determinada situada en zonas RAMSAR**PUNTOS:** 0,00 0.0%

<u>REF.</u>	<u>REFERENCIA SIGPAC</u>	<u>CULTIVO</u>	<u>DESCRIPCIÓN CULTIVO</u>	<u>S/R</u>	<u>SUP. COMPROM.</u> <u>(ha)</u>	<u>SUP. CUMPLE</u> <u>(ha)</u>
1700000006825527	18-191-012-00006-0001	104000	ALMENDROS-SIN VARIEDAD	S	7,10	0,00
1700000006825528	18-191-012-00007-0001	104000	ALMENDROS-SIN VARIEDAD	S	0,98	0,00
1700000006825529	18-191-012-00009-0001	104000	ALMENDROS-SIN VARIEDAD	S	1,62	0,00
1700000006825530	18-191-012-00011-0001	104000	ALMENDROS-SIN VARIEDAD	S	3,47	0,00
1700000006825531	18-191-012-00012-0001	104000	ALMENDROS-SIN VARIEDAD	S	6,96	0,00
-122564	18-191-012-00012-0006	104000	ALMENDROS-SIN VARIEDAD	S	0,47	0,00
1700000006825532	18-191-012-00037-0001	104000	ALMENDROS-SIN VARIEDAD	S	2,27	0,00

Porcentaje de superficie determinada en zonas vulnerables a la contaminación por nitratos**PUNTOS:** 0,00 0.0%

<u>REF.</u>	<u>REFERENCIA SIGPAC</u>	<u>CULTIVO</u>	<u>DESCRIPCIÓN CULTIVO</u>	<u>S/R</u>	<u>SUP. COMPROM.</u> <u>(ha)</u>	<u>SUP. CUMPLE</u> <u>(ha)</u>
1700000006825527	18-191-012-00006-0001	104000	ALMENDROS-SIN VARIEDAD	S	7,10	0,00
1700000006825528	18-191-012-00007-0001	104000	ALMENDROS-SIN VARIEDAD	S	0,98	0,00
1700000006825529	18-191-012-00009-0001	104000	ALMENDROS-SIN VARIEDAD	S	1,62	0,00
1700000006825530	18-191-012-00011-0001	104000	ALMENDROS-SIN VARIEDAD	S	3,47	0,00
1700000006825531	18-191-012-00012-0001	104000	ALMENDROS-SIN VARIEDAD	S	6,96	0,00
-122564	18-191-012-00012-0006	104000	ALMENDROS-SIN VARIEDAD	S	0,47	0,00
1700000006825532	18-191-012-00037-0001	104000	ALMENDROS-SIN VARIEDAD	S	2,27	0,00

Pendiente media de la explotación**PUNTOS:** 3,00 22.85%

<u>REF.</u>	<u>REFERENCIA SIGPAC</u>	<u>CULTIVO</u>	<u>DESCRIPCIÓN CULTIVO</u>	<u>S/R</u>	<u>PENDIENTE MEDIA (%)</u>	<u>SUP. COMPROM.</u> <u>(ha)</u>
1700000006825527	18-191-012-00006-0001	104000	ALMENDROS-SIN VARIEDAD	S	20,72	7,10
1700000006825528	18-191-012-00007-0001	104000	ALMENDROS-SIN VARIEDAD	S	22,50	0,98

REF.	REFERENCIA SIGPAC	CULTIVO	DESCRIPCIÓN CULTIVO	S/R	PENDIENTE		SUP.
					MEDIA (%)	COMPROM.	
						(ha)	(ha)
170000006825529	18-191-012-00009-0001	104000	ALMENDROS-SIN VARIEDAD	S	18,54	1,62	
170000006825530	18-191-012-00011-0001	104000	ALMENDROS-SIN VARIEDAD	S	21,38	3,47	
170000006825531	18-191-012-00012-0001	104000	ALMENDROS-SIN VARIEDAD	S	25,34	6,96	
-122564	18-191-012-00012-0006	104000	ALMENDROS-SIN VARIEDAD	S	32,21	0,47	
170000006825532	18-191-012-00037-0001	104000	ALMENDROS-SIN VARIEDAD	S	25,37	2,27	

Porcentaje de Superficie de la explotación en municipios con más del 40 por ciento de su superficie agraria dentro de la Zona de desertificación PUNTOS: 6,00 100.0%

REF.	REFERENCIA SIGPAC	CULTIVO	DESCRIPCIÓN CULTIVO	S/R	SUP.		
					COMPROM.	CUMPLE	
						(ha)	(ha)
170000006825527	18-191-012-00006-0001	104000	ALMENDROS-SIN VARIEDAD	S	7,10	7,10	
170000006825528	18-191-012-00007-0001	104000	ALMENDROS-SIN VARIEDAD	S	0,98	0,98	
170000006825529	18-191-012-00009-0001	104000	ALMENDROS-SIN VARIEDAD	S	1,62	1,62	
170000006825530	18-191-012-00011-0001	104000	ALMENDROS-SIN VARIEDAD	S	3,47	3,47	
170000006825531	18-191-012-00012-0001	104000	ALMENDROS-SIN VARIEDAD	S	6,96	6,96	
-122564	18-191-012-00012-0006	104000	ALMENDROS-SIN VARIEDAD	S	0,47	0,47	
170000006825532	18-191-012-00037-0001	104000	ALMENDROS-SIN VARIEDAD	S	2,27	2,27	



<u>APELLIDOS Y NOMBRE / RAZÓN SOCIAL</u>	<u>NIF</u>	<u>EXPEDIENTE</u>	<u>SUP. COMPROMETIDA</u>		
			<u>(ha)</u>		
MESAS MARTINEZ ANA MARIA	****1564*	1105127	6.41		
RESOLUCIÓN					
ADMITIDO					
IMPORTE POR ANUALIDAD					
	<u>2018</u>	<u>2019</u>	<u>2020</u>	<u>2021</u>	<u>2022</u>
IMPORTE MÁXIMO SUBVENCIONABLE	1.386,10 €	1.386,10 €	1.386,10 €	1.386,10 €	1.386,10 €
IMPORTE MEDIO DE TRANSFERENCIA (€/ha)	216,24 €	216,24 €	216,24 €	216,24 €	216,24 €

DETALLE IMPORTES POR ANUALIDAD

<u>GRUPOS DE CULTIVO ADMITIDOS</u>	<u>SUP. COMPROM.</u>	<u>2018</u>	<u>2019</u>	<u>2020</u>	<u>2021</u>	<u>2022</u>
	<u>(ha)</u>					
FRUTALES SECANO	6,41	1.386,10 €	1.386,10 €	1.386,10 €	1.386,10 €	1.386,10 €

RECINTOS COMPROMETIDOS

<u>REF.</u>	<u>REFERENCIA SIGPAC</u>	<u>CULTIVO DESCRIPCIÓN CULTIVO</u>	<u>S/R</u>	<u>PEND. MEDIA (%)</u>	<u>SUP. DEC. ADMIN. (ha)</u>	<u>NU SUP. CERT. (ha)</u>	<u>SUP. CAMPO (ha)</u>	<u>SUP. COMPROM. (ha)</u>
1700000004963887	18-040-023-00272-0003	104000 ALMENDROS-SIN VARIEDAD	S	7,07	3,46	3,46	3,46	3,46
1700000004963888	18-040-025-00098-0001	104000 ALMENDROS-SIN VARIEDAD	S	7,33	2,95	2,95	2,95	2,95

RESUMEN CRITERIOS DE SELECCIÓN

11.2.1.1 Mantenimiento de prácticas y métodos de agricultura ecológica: Cultivos permanentes distintos de olivar - Conv 2018. PUNTOS: 7,00

	<u>PUNTOS</u>	<u>CUMPLE</u>
Porcentaje de superficie determinada en Red Natura 2000	0,00	0.0%
Porcentaje de superficie determinada situada en zonas RAMSAR	0,00	0.0%
Porcentaje de superficie determinada en zonas vulnerables a la contaminación por nitratos	0,00	0.0%
Pendiente media de la explotación	1,00	7.19%
Porcentaje de Superficie de la explotación en municipios con más del 40 por ciento de su superficie agraria dentro de la Zona de desertificación	6,00	100.0%



DETALLE CRITERIOS DE SELECCIÓN**11.2.1.1 Mantenimiento de prácticas y métodos de agricultura ecológica: Cultivos permanentes distintos de olivar - Conv 2018.****PUNTOS: 7,00****Porcentaje de superficie determinada en Red Natura 2000****PUNTOS: 0,00 0.0%**

<u>REF.</u>	<u>REFERENCIA SIGPAC</u>	<u>CULTIVO</u>	<u>DESCRIPCIÓN CULTIVO</u>	<u>S/R</u>	<u>SUP. COMPROM. (ha)</u>	<u>SUP. CUMPLE (ha)</u>
1700000004963887	18-040-023-00272-0003	104000	ALMENDROS-SIN VARIEDAD	S	3,46	0,00
1700000004963888	18-040-025-00098-0001	104000	ALMENDROS-SIN VARIEDAD	S	2,95	0,00

Porcentaje de superficie determinada situada en zonas RAMSAR**PUNTOS: 0,00 0.0%**

<u>REF.</u>	<u>REFERENCIA SIGPAC</u>	<u>CULTIVO</u>	<u>DESCRIPCIÓN CULTIVO</u>	<u>S/R</u>	<u>SUP. COMPROM. (ha)</u>	<u>SUP. CUMPLE (ha)</u>
1700000004963887	18-040-023-00272-0003	104000	ALMENDROS-SIN VARIEDAD	S	3,46	0,00
1700000004963888	18-040-025-00098-0001	104000	ALMENDROS-SIN VARIEDAD	S	2,95	0,00

Porcentaje de superficie determinada en zonas vulnerables a la contaminación por nitratos**PUNTOS: 0,00 0.0%**

<u>REF.</u>	<u>REFERENCIA SIGPAC</u>	<u>CULTIVO</u>	<u>DESCRIPCIÓN CULTIVO</u>	<u>S/R</u>	<u>SUP. COMPROM. (ha)</u>	<u>SUP. CUMPLE (ha)</u>
1700000004963887	18-040-023-00272-0003	104000	ALMENDROS-SIN VARIEDAD	S	3,46	0,00
1700000004963888	18-040-025-00098-0001	104000	ALMENDROS-SIN VARIEDAD	S	2,95	0,00

Pendiente media de la explotación**PUNTOS: 1,00 7.19%**

<u>REF.</u>	<u>REFERENCIA SIGPAC</u>	<u>CULTIVO</u>	<u>DESCRIPCIÓN CULTIVO</u>	<u>S/R</u>	<u>PENDIENTE MEDIA (%)</u>	<u>SUP. COMPROM. (ha)</u>
1700000004963887	18-040-023-00272-0003	104000	ALMENDROS-SIN VARIEDAD	S	7,07	3,46
1700000004963888	18-040-025-00098-0001	104000	ALMENDROS-SIN VARIEDAD	S	7,33	2,95

Porcentaje de Superficie de la explotación en municipios con más del 40 por ciento de su superficie agraria dentro de la Zona de desertificación**PUNTOS: 6,00 100.0%**

<u>REF.</u>	<u>REFERENCIA SIGPAC</u>	<u>CULTIVO</u>	<u>DESCRIPCIÓN CULTIVO</u>	<u>S/R</u>	<u>SUP. COMPROM. (ha)</u>	<u>SUP. CUMPLE (ha)</u>
1700000004963887	18-040-023-00272-0003	104000	ALMENDROS-SIN VARIEDAD	S	3,46	3,46
1700000004963888	18-040-025-00098-0001	104000	ALMENDROS-SIN VARIEDAD	S	2,95	2,95



<u>APELLIDOS Y NOMBRE / RAZÓN SOCIAL</u>	<u>NIF</u>	<u>EXPEDIENTE</u>	<u>SUP. COMPROMETIDA</u>		
			<u>(ha)</u>		
MESAS RODRIGUEZ JULIA	***8271*	1104670	101.02		
RESOLUCIÓN					
ADMITIDO					
IMPORTE POR ANUALIDAD					
	<u>2018</u>	<u>2019</u>	<u>2020</u>	<u>2021</u>	<u>2022</u>
IMPORTE MÁXIMO SUBVENCIONABLE	12.779,29 €	12.779,29 €	12.779,29 €	12.779,29 €	12.779,29 €
IMPORTE MEDIO DE TRANSFERENCIA (€/ha)	126,50 €	126,50 €	126,50 €	126,50 €	126,50 €

DETALLE IMPORTES POR ANUALIDAD

<u>GRUPOS DE CULTIVO ADMITIDOS</u>	<u>SUP. COMPROM.</u>	<u>2018</u>	<u>2019</u>	<u>2020</u>	<u>2021</u>	<u>2022</u>
	<u>(ha)</u>					
FRUTALES SECANO	35,21	7.613,81 €	7.613,81 €	7.613,81 €	7.613,81 €	7.613,81 €
HERBÁCEOS	34,17	5.165,48 €	5.165,48 €	5.165,48 €	5.165,48 €	5.165,48 €
HERBÁCEOS NO ELEGIBLES	31,64	0,00 €	0,00 €	0,00 €	0,00 €	0,00 €



RECINTOS COMPROMETIDOS

REF.	REFERENCIA SIGPAC	CULTIVO	DESCRIPCIÓN CULTIVO	S/R	PEND. MEDIA (%)	SUP. DEC. ADMIN. (ha)	NU SUP. CERT. (ha)	SUP. CAMPO (ha)	SUP. COMPROM. (ha)
170000004852520	18-040-007-00398-0001	8000	AVENA-SIN VARIEDAD	S	1,94	2,84	2,84	2,84	2,84
170000004852518	18-040-012-00134-0001	8000	AVENA-SIN VARIEDAD	S	2,12	2,60	2,60	2,60	2,60
170000004852540	18-057-046-00125-0001	104000	ALMENDROS-SIN VARIEDAD	S	2,26	2,44	2,44	2,44	2,44
170000004852517	18-040-011-00007-0001	8000	AVENA-SIN VARIEDAD	S	3,45	0,68	0,68	0,68	0,68
170000004852543	18-057-051-00099-0001	104000	ALMENDROS-SIN VARIEDAD	S	3,45	2,93	2,93	2,93	2,93
170000004852497	18-040-006-00055-0001	104000	ALMENDROS-SIN VARIEDAD	S	3,50	3,41	3,41	3,41	3,41
170000004852531	18-057-044-00140-0001	104000	ALMENDROS-SIN VARIEDAD	S	4,25	0,53	0,53	0,53	0,53
170000004852516	18-040-012-00106-0001	50001	GARBANZOS-GARBANZO DE AGRICULTURA ECOLÓGICA	S	4,28	6,28	6,28	6,28	6,28
170000004852522	18-040-006-00109-0002	5000	CEBADA-SIN VARIEDAD	S	4,32	6,63	6,63	6,63	6,63
170000004852511	18-040-008-00070-0001	20902	BARBECHO TRADICIONAL-CON CUBIERTA VEGETAL	S	4,43	13,53	13,53	13,53	13,53
170000004852513	18-040-010-00047-0001	20902	BARBECHO TRADICIONAL-CON CUBIERTA VEGETAL	S	4,74	8,02	8,02	8,02	8,02
170000004852510	18-040-010-00081-0001	20902	BARBECHO TRADICIONAL-CON CUBIERTA VEGETAL	S	4,79	2,48	2,48	2,48	2,48
170000004852512	18-040-008-00071-0001	20902	BARBECHO TRADICIONAL-CON CUBIERTA VEGETAL	S	4,94	1,36	1,36	1,36	1,36
170000004852494	18-057-044-00148-0003	20902	BARBECHO TRADICIONAL-CON CUBIERTA VEGETAL	S	5,28	0,79	0,79	0,79	0,79
170000004852537	18-057-043-00127-0001	104000	ALMENDROS-SIN VARIEDAD	S	5,31	0,73	0,73	0,73	0,73
170000004852528	18-057-043-00182-0001	104000	ALMENDROS-SIN VARIEDAD	S	5,37	0,82	0,82	0,82	0,82
170000004852514	18-040-010-00057-0001	8000	AVENA-SIN VARIEDAD	S	5,39	2,81	2,81	2,81	2,81
170000004852515	18-040-010-00004-0001	5000	CEBADA-SIN VARIEDAD	S	5,64	8,19	8,19	8,19	8,19
170000004852509	18-040-010-00080-0001	20902	BARBECHO TRADICIONAL-CON CUBIERTA VEGETAL	S	5,67	3,21	3,21	3,21	3,21
170000004852533	18-057-044-00064-0001	104000	ALMENDROS-SIN VARIEDAD	S	5,70	2,91	2,91	2,91	2,91
170000004852538	18-057-043-00125-0001	104000	ALMENDROS-SIN VARIEDAD	S	5,94	0,72	0,72	0,72	0,72
170000004852535	18-057-043-00134-0001	104000	ALMENDROS-SIN VARIEDAD	S	6,06	1,30	1,30	1,30	1,30
170000004852532	18-057-044-00086-0001	104000	ALMENDROS-SIN VARIEDAD	S	6,13	4,49	4,49	4,49	4,49
170000004852530	18-040-010-00008-0001	104000	ALMENDROS-SIN VARIEDAD	S	6,28	1,89	1,89	1,89	1,89
170000004852519	18-040-012-00120-0001	1000	TRIGO BLANDO-SIN VARIEDAD	S	6,30	2,98	2,98	2,98	2,98
170000004852534	18-057-043-00138-0001	104000	ALMENDROS-SIN VARIEDAD	S	6,47	2,88	2,88	2,88	2,88
170000004852496	18-057-044-00150-0001	20902	BARBECHO TRADICIONAL-CON CUBIERTA VEGETAL	S	6,68	0,04	0,04	0,04	0,04
170000004852536	18-057-043-00133-0001	104000	ALMENDROS-SIN VARIEDAD	S	7,31	0,46	0,46	0,46	0,46
170000004852525	18-057-044-00189-0001	104000	ALMENDROS-SIN VARIEDAD	S	7,63	0,17	0,17	0,17	0,17
170000004852495	18-057-044-00149-0001	20902	BARBECHO TRADICIONAL-CON CUBIERTA VEGETAL	S	7,68	0,07	0,07	0,07	0,07
170000004852539	18-040-009-00037-0001	104000	ALMENDROS-SIN VARIEDAD	S	7,99	2,18	2,18	2,18	2,18
170000004852542	18-057-046-00124-0001	104000	ALMENDROS-SIN VARIEDAD	S	8,83	0,59	0,59	0,59	0,59
170000004852524	04-083-001-00001-0001	104000	ALMENDROS-SIN VARIEDAD	S	9,02	1,30	1,30	1,30	1,30
170000004852527	18-057-043-00077-0001	104000	ALMENDROS-SIN VARIEDAD	S	9,09	3,74	3,74	3,74	3,74
170000004852508	04-083-001-00260-0001	20902	BARBECHO TRADICIONAL-CON CUBIERTA VEGETAL	S	9,11	2,14	2,14	2,14	2,14
170000004852526	18-057-044-00242-0001	104000	ALMENDROS-SIN VARIEDAD	S	9,50	0,57	0,57	0,57	0,57
170000004852492	18-057-043-00363-0002	5000	CEBADA-SIN VARIEDAD	S	10,37	0,56	0,56	0,56	0,56
170000004852493	18-057-043-00508-0001	5000	CEBADA-SIN VARIEDAD	S	12,00	0,60	0,60	0,60	0,60
170000004852529	04-083-001-00147-0001	104000	ALMENDROS-SIN VARIEDAD	S	13,01	0,59	0,59	0,59	0,59
170000004852541	18-057-046-00235-0001	104000	ALMENDROS-SIN VARIEDAD	S	13,31	0,56	0,56	0,56	0,56

INCIDENCIAS**INCIDENCIA DESCRIPCIÓN**

7106 No indica en el impreso INFO_ADICIONAL-Reverso el Organismo de Control al que pertenece.

RESUMEN CRITERIOS DE SELECCIÓN**11.2.1.1 Mantenimiento de prácticas y métodos de agricultura ecológica: Cultivos herbáceos - Conv 2018.**

PUNTOS: 7,00

	PUNTOS	CUMPLE
Porcentaje de superficie determinada en Red Natura 2000	0,00	0.0%
Porcentaje de superficie determinada situada en zonas RAMSAR	0,00	0.0%
Porcentaje de superficie determinada en zonas vulnerables a la contaminación por nitratos	0,00	0.0%
Pendiente media de la explotación	1,00	4.88%
Porcentaje de Superficie de la explotación en municipios con más del 40 por ciento de su superficie agraria dentro de la Zona de desertificación	6,00	100.0%

PUNTOS CUMPLE**11.2.1.1 Mantenimiento de prácticas y métodos de agricultura ecológica: Cultivos permanentes distintos de olivar - Conv 2018.** PUNTOS: 7,00

	PUNTOS	CUMPLE
Porcentaje de superficie determinada en Red Natura 2000	0,00	0.0%
Porcentaje de superficie determinada situada en zonas RAMSAR	0,00	0.0%
Porcentaje de superficie determinada en zonas vulnerables a la contaminación por nitratos	0,00	0.0%
Pendiente media de la explotación	1,00	6.2%
Porcentaje de Superficie de la explotación en municipios con más del 40 por ciento de su superficie agraria dentro de la Zona de desertificación	6,00	100.0%

DETALLE CRITERIOS DE SELECCIÓN**11.2.1.1 Mantenimiento de prácticas y métodos de agricultura ecológica: Cultivos herbáceos - Conv 2018.** PUNTOS: 7,00

Porcentaje de superficie determinada en Red Natura 2000						PUNTOS:	0,00	0.0%
REF.	REFERENCIA SIGPAC	CULTIVO	DESCRIPCIÓN CULTIVO	S/R	SUP. COMPROM. (ha)	SUP. CUMPLE (ha)		
170000004852508	04-083-001-00260-0001	20902	BARBECHO TRADICIONAL-CON CUBIERTA VEGETAL	S	2,14	0,00		
170000004852522	18-040-006-00109-0002	5000	CEBADA-SIN VARIEDAD	S	6,63	0,00		
170000004852520	18-040-007-00398-0001	8000	AVENA-SIN VARIEDAD	S	2,84	0,00		
170000004852511	18-040-008-00070-0001	20902	BARBECHO TRADICIONAL-CON CUBIERTA VEGETAL	S	13,53	0,00		
170000004852512	18-040-008-00071-0001	20902	BARBECHO TRADICIONAL-CON CUBIERTA VEGETAL	S	1,36	0,00		
170000004852515	18-040-010-00004-0001	5000	CEBADA-SIN VARIEDAD	S	8,19	0,00		
170000004852513	18-040-010-00047-0001	20902	BARBECHO TRADICIONAL-CON CUBIERTA VEGETAL	S	8,02	0,00		
170000004852514	18-040-010-00057-0001	8000	AVENA-SIN VARIEDAD	S	2,81	0,00		
170000004852509	18-040-010-00080-0001	20902	BARBECHO TRADICIONAL-CON CUBIERTA VEGETAL	S	3,21	0,00		
170000004852510	18-040-010-00081-0001	20902	BARBECHO TRADICIONAL-CON CUBIERTA VEGETAL	S	2,48	0,00		
170000004852517	18-040-011-00007-0001	8000	AVENA-SIN VARIEDAD	S	0,68	0,00		
170000004852516	18-040-012-00106-0001	50001	GARBANZOS-GARBANZO DE AGRICULTURA ECOLÓGICA	S	6,28	0,00		
170000004852519	18-040-012-00120-0001	1000	TRIGO BLANDO-SIN VARIEDAD	S	2,98	0,00		
170000004852518	18-040-012-00134-0001	8000	AVENA-SIN VARIEDAD	S	2,60	0,00		
170000004852492	18-057-043-00363-0002	5000	CEBADA-SIN VARIEDAD	S	0,56	0,00		
170000004852493	18-057-043-00508-0001	5000	CEBADA-SIN VARIEDAD	S	0,60	0,00		
170000004852494	18-057-044-00148-0003	20902	BARBECHO TRADICIONAL-CON CUBIERTA VEGETAL	S	0,79	0,00		
170000004852495	18-057-044-00149-0001	20902	BARBECHO TRADICIONAL-CON CUBIERTA VEGETAL	S	0,07	0,00		
170000004852496	18-057-044-00150-0001	20902	BARBECHO TRADICIONAL-CON CUBIERTA VEGETAL	S	0,04	0,00		

Porcentaje de superficie determinada situada en zonas RAMSAR						PUNTOS:	0,00	0.0%
REF.	REFERENCIA SIGPAC	CULTIVO	DESCRIPCIÓN CULTIVO	S/R	SUP. COMPROM. (ha)	SUP. CUMPLE (ha)		
170000004852508	04-083-001-00260-0001	20902	BARBECHO TRADICIONAL-CON CUBIERTA VEGETAL	S	2,14	0,00		
170000004852522	18-040-006-00109-0002	5000	CEBADA-SIN VARIEDAD	S	6,63	0,00		
170000004852520	18-040-007-00398-0001	8000	AVENA-SIN VARIEDAD	S	2,84	0,00		
170000004852511	18-040-008-00070-0001	20902	BARBECHO TRADICIONAL-CON CUBIERTA VEGETAL	S	13,53	0,00		
170000004852512	18-040-008-00071-0001	20902	BARBECHO TRADICIONAL-CON CUBIERTA VEGETAL	S	1,36	0,00		
170000004852515	18-040-010-00004-0001	5000	CEBADA-SIN VARIEDAD	S	8,19	0,00		
170000004852513	18-040-010-00047-0001	20902	BARBECHO TRADICIONAL-CON CUBIERTA VEGETAL	S	8,02	0,00		
170000004852514	18-040-010-00057-0001	8000	AVENA-SIN VARIEDAD	S	2,81	0,00		
170000004852509	18-040-010-00080-0001	20902	BARBECHO TRADICIONAL-CON CUBIERTA VEGETAL	S	3,21	0,00		

<u>REF.</u>	<u>REFERENCIA SIGPAC</u>	<u>CULTIVO</u>	<u>DESCRIPCIÓN CULTIVO</u>	<u>S/R</u>	<u>SUP. COMPROM.</u> <u>(ha)</u>	<u>SUP. CUMPLE</u> <u>(ha)</u>
170000004852510	18-040-010-00081-0001	20902	BARBECHO TRADICIONAL-CON CUBIERTA VEGETAL	S	2,48	0,00
170000004852517	18-040-011-00007-0001	8000	AVENA-SIN VARIEDAD	S	0,68	0,00
170000004852516	18-040-012-00106-0001	50001	GARBANZOS-GARBANZO DE AGRICULTURA ECOLÓGICA	S	6,28	0,00
170000004852519	18-040-012-00120-0001	1000	TRIGO BLANDO-SIN VARIEDAD	S	2,98	0,00
170000004852518	18-040-012-00134-0001	8000	AVENA-SIN VARIEDAD	S	2,60	0,00
170000004852492	18-057-043-00363-0002	5000	CEBADA-SIN VARIEDAD	S	0,56	0,00
170000004852493	18-057-043-00508-0001	5000	CEBADA-SIN VARIEDAD	S	0,60	0,00
170000004852494	18-057-044-00148-0003	20902	BARBECHO TRADICIONAL-CON CUBIERTA VEGETAL	S	0,79	0,00
170000004852495	18-057-044-00149-0001	20902	BARBECHO TRADICIONAL-CON CUBIERTA VEGETAL	S	0,07	0,00
170000004852496	18-057-044-00150-0001	20902	BARBECHO TRADICIONAL-CON CUBIERTA VEGETAL	S	0,04	0,00

Porcentaje de superficie determinada en zonas vulnerables a la contaminación por nitratos PUNTOS: 0,00 0.0%

<u>REF.</u>	<u>REFERENCIA SIGPAC</u>	<u>CULTIVO</u>	<u>DESCRIPCIÓN CULTIVO</u>	<u>S/R</u>	<u>SUP. COMPROM.</u> <u>(ha)</u>	<u>SUP. CUMPLE</u> <u>(ha)</u>
170000004852508	04-083-001-00260-0001	20902	BARBECHO TRADICIONAL-CON CUBIERTA VEGETAL	S	2,14	0,00
170000004852522	18-040-006-00109-0002	5000	CEBADA-SIN VARIEDAD	S	6,63	0,00
170000004852520	18-040-007-00398-0001	8000	AVENA-SIN VARIEDAD	S	2,84	0,00
170000004852511	18-040-008-00070-0001	20902	BARBECHO TRADICIONAL-CON CUBIERTA VEGETAL	S	13,53	0,00
170000004852512	18-040-008-00071-0001	20902	BARBECHO TRADICIONAL-CON CUBIERTA VEGETAL	S	1,36	0,00
170000004852515	18-040-010-00004-0001	5000	CEBADA-SIN VARIEDAD	S	8,19	0,00
170000004852513	18-040-010-00047-0001	20902	BARBECHO TRADICIONAL-CON CUBIERTA VEGETAL	S	8,02	0,00
170000004852514	18-040-010-00057-0001	8000	AVENA-SIN VARIEDAD	S	2,81	0,00
170000004852509	18-040-010-00080-0001	20902	BARBECHO TRADICIONAL-CON CUBIERTA VEGETAL	S	3,21	0,00
170000004852510	18-040-010-00081-0001	20902	BARBECHO TRADICIONAL-CON CUBIERTA VEGETAL	S	2,48	0,00
170000004852517	18-040-011-00007-0001	8000	AVENA-SIN VARIEDAD	S	0,68	0,00
170000004852516	18-040-012-00106-0001	50001	GARBANZOS-GARBANZO DE AGRICULTURA ECOLÓGICA	S	6,28	0,00
170000004852519	18-040-012-00120-0001	1000	TRIGO BLANDO-SIN VARIEDAD	S	2,98	0,00
170000004852518	18-040-012-00134-0001	8000	AVENA-SIN VARIEDAD	S	2,60	0,00
170000004852492	18-057-043-00363-0002	5000	CEBADA-SIN VARIEDAD	S	0,56	0,00
170000004852493	18-057-043-00508-0001	5000	CEBADA-SIN VARIEDAD	S	0,60	0,00
170000004852494	18-057-044-00148-0003	20902	BARBECHO TRADICIONAL-CON CUBIERTA VEGETAL	S	0,79	0,00
170000004852495	18-057-044-00149-0001	20902	BARBECHO TRADICIONAL-CON CUBIERTA VEGETAL	S	0,07	0,00
170000004852496	18-057-044-00150-0001	20902	BARBECHO TRADICIONAL-CON CUBIERTA VEGETAL	S	0,04	0,00

Pendiente media de la explotación PUNTOS: 1,00 4.88%

<u>REF.</u>	<u>REFERENCIA SIGPAC</u>	<u>CULTIVO</u>	<u>DESCRIPCIÓN CULTIVO</u>	<u>S/R</u>	<u>PENDIENTE MEDIA (%)</u>	<u>SUP. COMPROM.</u> <u>(ha)</u>
170000004852508	04-083-001-00260-0001	20902	BARBECHO TRADICIONAL-CON CUBIERTA VEGETAL	S	9,11	2,14
170000004852522	18-040-006-00109-0002	5000	CEBADA-SIN VARIEDAD	S	4,32	6,63
170000004852520	18-040-007-00398-0001	8000	AVENA-SIN VARIEDAD	S	1,94	2,84
170000004852511	18-040-008-00070-0001	20902	BARBECHO TRADICIONAL-CON CUBIERTA VEGETAL	S	4,43	13,53
170000004852512	18-040-008-00071-0001	20902	BARBECHO TRADICIONAL-CON CUBIERTA VEGETAL	S	4,94	1,36
170000004852515	18-040-010-00004-0001	5000	CEBADA-SIN VARIEDAD	S	5,64	8,19
170000004852513	18-040-010-00047-0001	20902	BARBECHO TRADICIONAL-CON CUBIERTA VEGETAL	S	4,74	8,02
170000004852514	18-040-010-00057-0001	8000	AVENA-SIN VARIEDAD	S	5,39	2,81

REF.	REFERENCIA SIGPAC	CULTIVO	DESCRIPCIÓN CULTIVO	S/R	PENDIENTE	SUP.
					MEDIA (%)	COMPROM. (ha)
170000004852509	18-040-010-00080-0001	20902	BARBECHO TRADICIONAL-CON CUBIERTA VEGETAL	S	5,67	3,21
170000004852510	18-040-010-00081-0001	20902	BARBECHO TRADICIONAL-CON CUBIERTA VEGETAL	S	4,79	2,48
170000004852517	18-040-011-00007-0001	8000	AVENA-SIN VARIEDAD	S	3,45	0,68
170000004852516	18-040-012-00106-0001	50001	GARBANZOS-GARBANZO DE AGRICULTURA ECOLÓGICA	S	4,28	6,28
170000004852519	18-040-012-00120-0001	1000	TRIGO BLANDO-SIN VARIEDAD	S	6,30	2,98
170000004852518	18-040-012-00134-0001	8000	AVENA-SIN VARIEDAD	S	2,12	2,60
170000004852492	18-057-043-00363-0002	5000	CEBADA-SIN VARIEDAD	S	10,37	0,56
170000004852493	18-057-043-00508-0001	5000	CEBADA-SIN VARIEDAD	S	12,00	0,60
170000004852494	18-057-044-00148-0003	20902	BARBECHO TRADICIONAL-CON CUBIERTA VEGETAL	S	5,28	0,79
170000004852495	18-057-044-00149-0001	20902	BARBECHO TRADICIONAL-CON CUBIERTA VEGETAL	S	7,68	0,07
170000004852496	18-057-044-00150-0001	20902	BARBECHO TRADICIONAL-CON CUBIERTA VEGETAL	S	6,68	0,04

Porcentaje de Superficie de la explotación en municipios con más del 40 por ciento de su superficie agraria dentro de la Zona de desertificación

PUNTOS: 6,00 100.0%

REF.	REFERENCIA SIGPAC	CULTIVO	DESCRIPCIÓN CULTIVO	S/R	SUP.	SUP.
					COMPROM. (ha)	CUMPLE (ha)
170000004852508	04-083-001-00260-0001	20902	BARBECHO TRADICIONAL-CON CUBIERTA VEGETAL	S	2,14	2,14
170000004852522	18-040-006-00109-0002	5000	CEBADA-SIN VARIEDAD	S	6,63	6,63
170000004852520	18-040-007-00398-0001	8000	AVENA-SIN VARIEDAD	S	2,84	2,84
170000004852511	18-040-008-00070-0001	20902	BARBECHO TRADICIONAL-CON CUBIERTA VEGETAL	S	13,53	13,53
170000004852512	18-040-008-00071-0001	20902	BARBECHO TRADICIONAL-CON CUBIERTA VEGETAL	S	1,36	1,36
170000004852515	18-040-010-00004-0001	5000	CEBADA-SIN VARIEDAD	S	8,19	8,19
170000004852513	18-040-010-00047-0001	20902	BARBECHO TRADICIONAL-CON CUBIERTA VEGETAL	S	8,02	8,02
170000004852514	18-040-010-00057-0001	8000	AVENA-SIN VARIEDAD	S	2,81	2,81
170000004852509	18-040-010-00080-0001	20902	BARBECHO TRADICIONAL-CON CUBIERTA VEGETAL	S	3,21	3,21
170000004852510	18-040-010-00081-0001	20902	BARBECHO TRADICIONAL-CON CUBIERTA VEGETAL	S	2,48	2,48
170000004852517	18-040-011-00007-0001	8000	AVENA-SIN VARIEDAD	S	0,68	0,68
170000004852516	18-040-012-00106-0001	50001	GARBANZOS-GARBANZO DE AGRICULTURA ECOLÓGICA	S	6,28	6,28
170000004852519	18-040-012-00120-0001	1000	TRIGO BLANDO-SIN VARIEDAD	S	2,98	2,98
170000004852518	18-040-012-00134-0001	8000	AVENA-SIN VARIEDAD	S	2,60	2,60
170000004852492	18-057-043-00363-0002	5000	CEBADA-SIN VARIEDAD	S	0,56	0,56
170000004852493	18-057-043-00508-0001	5000	CEBADA-SIN VARIEDAD	S	0,60	0,60
170000004852494	18-057-044-00148-0003	20902	BARBECHO TRADICIONAL-CON CUBIERTA VEGETAL	S	0,79	0,79
170000004852495	18-057-044-00149-0001	20902	BARBECHO TRADICIONAL-CON CUBIERTA VEGETAL	S	0,07	0,07
170000004852496	18-057-044-00150-0001	20902	BARBECHO TRADICIONAL-CON CUBIERTA VEGETAL	S	0,04	0,04

11.2.1.1 Mantenimiento de prácticas y métodos de agricultura ecológica: Cultivos permanentes distintos de olivar - Conv 2018.

PUNTOS: 7,00

Porcentaje de superficie determinada en Red Natura 2000

PUNTOS: 0,00 0.0%

REF.	REFERENCIA SIGPAC	CULTIVO	DESCRIPCIÓN CULTIVO	S/R	SUP.	SUP.
					COMPROM. (ha)	CUMPLE (ha)
170000004852524	04-083-001-00001-0001	104000	ALMENDROS-SIN VARIEDAD	S	1,30	0,00
170000004852529	04-083-001-00147-0001	104000	ALMENDROS-SIN VARIEDAD	S	0,59	0,00
170000004852497	18-040-006-00055-0001	104000	ALMENDROS-SIN VARIEDAD	S	3,41	0,00
170000004852539	18-040-009-00037-0001	104000	ALMENDROS-SIN VARIEDAD	S	2,18	0,00
170000004852530	18-040-010-00008-0001	104000	ALMENDROS-SIN VARIEDAD	S	1,89	0,00

<u>REF.</u>	<u>REFERENCIA SIGPAC</u>	<u>CULTIVO</u>	<u>DESCRIPCIÓN CULTIVO</u>	<u>S/R</u>	<u>SUP. COMPROM.</u> <u>(ha)</u>	<u>SUP. CUMPLE</u> <u>(ha)</u>
1700000004852527	18-057-043-00077-0001	104000	ALMENDROS-SIN VARIEDAD	S	3,74	0,00
1700000004852538	18-057-043-00125-0001	104000	ALMENDROS-SIN VARIEDAD	S	0,72	0,00
1700000004852537	18-057-043-00127-0001	104000	ALMENDROS-SIN VARIEDAD	S	0,73	0,00
1700000004852536	18-057-043-00133-0001	104000	ALMENDROS-SIN VARIEDAD	S	0,46	0,00
1700000004852535	18-057-043-00134-0001	104000	ALMENDROS-SIN VARIEDAD	S	1,30	0,00
1700000004852534	18-057-043-00138-0001	104000	ALMENDROS-SIN VARIEDAD	S	2,88	0,00
1700000004852528	18-057-043-00182-0001	104000	ALMENDROS-SIN VARIEDAD	S	0,82	0,00
1700000004852533	18-057-044-00064-0001	104000	ALMENDROS-SIN VARIEDAD	S	2,91	0,00
1700000004852532	18-057-044-00086-0001	104000	ALMENDROS-SIN VARIEDAD	S	4,49	0,00
1700000004852531	18-057-044-00140-0001	104000	ALMENDROS-SIN VARIEDAD	S	0,53	0,00
1700000004852525	18-057-044-00189-0001	104000	ALMENDROS-SIN VARIEDAD	S	0,17	0,00
1700000004852526	18-057-044-00242-0001	104000	ALMENDROS-SIN VARIEDAD	S	0,57	0,00
1700000004852542	18-057-046-00124-0001	104000	ALMENDROS-SIN VARIEDAD	S	0,59	0,00
1700000004852540	18-057-046-00125-0001	104000	ALMENDROS-SIN VARIEDAD	S	2,44	0,00
1700000004852541	18-057-046-00235-0001	104000	ALMENDROS-SIN VARIEDAD	S	0,56	0,00
1700000004852543	18-057-051-00099-0001	104000	ALMENDROS-SIN VARIEDAD	S	2,93	0,00

Porcentaje de superficie determinada situada en zonas RAMSAR**PUNTOS:** 0,00 0.0%

<u>REF.</u>	<u>REFERENCIA SIGPAC</u>	<u>CULTIVO</u>	<u>DESCRIPCIÓN CULTIVO</u>	<u>S/R</u>	<u>SUP. COMPROM.</u> <u>(ha)</u>	<u>SUP. CUMPLE</u> <u>(ha)</u>
1700000004852524	04-083-001-00001-0001	104000	ALMENDROS-SIN VARIEDAD	S	1,30	0,00
1700000004852529	04-083-001-00147-0001	104000	ALMENDROS-SIN VARIEDAD	S	0,59	0,00
1700000004852497	18-040-006-00055-0001	104000	ALMENDROS-SIN VARIEDAD	S	3,41	0,00
1700000004852539	18-040-009-00037-0001	104000	ALMENDROS-SIN VARIEDAD	S	2,18	0,00
1700000004852530	18-040-010-00008-0001	104000	ALMENDROS-SIN VARIEDAD	S	1,89	0,00
1700000004852527	18-057-043-00077-0001	104000	ALMENDROS-SIN VARIEDAD	S	3,74	0,00
1700000004852538	18-057-043-00125-0001	104000	ALMENDROS-SIN VARIEDAD	S	0,72	0,00
1700000004852537	18-057-043-00127-0001	104000	ALMENDROS-SIN VARIEDAD	S	0,73	0,00
1700000004852536	18-057-043-00133-0001	104000	ALMENDROS-SIN VARIEDAD	S	0,46	0,00
1700000004852535	18-057-043-00134-0001	104000	ALMENDROS-SIN VARIEDAD	S	1,30	0,00
1700000004852534	18-057-043-00138-0001	104000	ALMENDROS-SIN VARIEDAD	S	2,88	0,00
1700000004852528	18-057-043-00182-0001	104000	ALMENDROS-SIN VARIEDAD	S	0,82	0,00
1700000004852533	18-057-044-00064-0001	104000	ALMENDROS-SIN VARIEDAD	S	2,91	0,00
1700000004852532	18-057-044-00086-0001	104000	ALMENDROS-SIN VARIEDAD	S	4,49	0,00
1700000004852531	18-057-044-00140-0001	104000	ALMENDROS-SIN VARIEDAD	S	0,53	0,00
1700000004852525	18-057-044-00189-0001	104000	ALMENDROS-SIN VARIEDAD	S	0,17	0,00
1700000004852526	18-057-044-00242-0001	104000	ALMENDROS-SIN VARIEDAD	S	0,57	0,00
1700000004852542	18-057-046-00124-0001	104000	ALMENDROS-SIN VARIEDAD	S	0,59	0,00
1700000004852540	18-057-046-00125-0001	104000	ALMENDROS-SIN VARIEDAD	S	2,44	0,00
1700000004852541	18-057-046-00235-0001	104000	ALMENDROS-SIN VARIEDAD	S	0,56	0,00
1700000004852543	18-057-051-00099-0001	104000	ALMENDROS-SIN VARIEDAD	S	2,93	0,00

Porcentaje de superficie determinada en zonas vulnerables a la contaminación por nitratos**PUNTOS:** 0,00 0.0%

<u>REF.</u>	<u>REFERENCIA SIGPAC</u>	<u>CULTIVO</u>	<u>DESCRIPCIÓN CULTIVO</u>	<u>S/R</u>	<u>SUP. COMPROM.</u> <u>(ha)</u>	<u>SUP. CUMPLE</u> <u>(ha)</u>
1700000004852524	04-083-001-00001-0001	104000	ALMENDROS-SIN VARIEDAD	S	1,30	0,00
1700000004852529	04-083-001-00147-0001	104000	ALMENDROS-SIN VARIEDAD	S	0,59	0,00
1700000004852497	18-040-006-00055-0001	104000	ALMENDROS-SIN VARIEDAD	S	3,41	0,00
1700000004852539	18-040-009-00037-0001	104000	ALMENDROS-SIN VARIEDAD	S	2,18	0,00
1700000004852530	18-040-010-00008-0001	104000	ALMENDROS-SIN VARIEDAD	S	1,89	0,00
1700000004852527	18-057-043-00077-0001	104000	ALMENDROS-SIN VARIEDAD	S	3,74	0,00
1700000004852538	18-057-043-00125-0001	104000	ALMENDROS-SIN VARIEDAD	S	0,72	0,00
1700000004852537	18-057-043-00127-0001	104000	ALMENDROS-SIN VARIEDAD	S	0,73	0,00

<u>REF.</u>	<u>REFERENCIA SIGPAC</u>	<u>CULTIVO</u>	<u>DESCRIPCIÓN CULTIVO</u>	<u>S/R</u>	<u>SUP. COMPROM.</u> <u>(ha)</u>	<u>SUP. CUMPLE</u> <u>(ha)</u>
170000004852536	18-057-043-00133-0001	104000	ALMENDROS-SIN VARIEDAD	S	0,46	0,00
170000004852535	18-057-043-00134-0001	104000	ALMENDROS-SIN VARIEDAD	S	1,30	0,00
170000004852534	18-057-043-00138-0001	104000	ALMENDROS-SIN VARIEDAD	S	2,88	0,00
170000004852528	18-057-043-00182-0001	104000	ALMENDROS-SIN VARIEDAD	S	0,82	0,00
170000004852533	18-057-044-00064-0001	104000	ALMENDROS-SIN VARIEDAD	S	2,91	0,00
170000004852532	18-057-044-00086-0001	104000	ALMENDROS-SIN VARIEDAD	S	4,49	0,00
170000004852531	18-057-044-00140-0001	104000	ALMENDROS-SIN VARIEDAD	S	0,53	0,00
170000004852525	18-057-044-00189-0001	104000	ALMENDROS-SIN VARIEDAD	S	0,17	0,00
170000004852526	18-057-044-00242-0001	104000	ALMENDROS-SIN VARIEDAD	S	0,57	0,00
170000004852542	18-057-046-00124-0001	104000	ALMENDROS-SIN VARIEDAD	S	0,59	0,00
170000004852540	18-057-046-00125-0001	104000	ALMENDROS-SIN VARIEDAD	S	2,44	0,00
170000004852541	18-057-046-00235-0001	104000	ALMENDROS-SIN VARIEDAD	S	0,56	0,00
170000004852543	18-057-051-00099-0001	104000	ALMENDROS-SIN VARIEDAD	S	2,93	0,00

Pendiente media de la explotación**PUNTOS:** 1,00 6.2%

<u>REF.</u>	<u>REFERENCIA SIGPAC</u>	<u>CULTIVO</u>	<u>DESCRIPCIÓN CULTIVO</u>	<u>S/R</u>	<u>PENDIENTE MEDIA (%)</u>	<u>SUP. COMPROM.</u> <u>(ha)</u>
170000004852524	04-083-001-00001-0001	104000	ALMENDROS-SIN VARIEDAD	S	9,02	1,30
170000004852529	04-083-001-00147-0001	104000	ALMENDROS-SIN VARIEDAD	S	13,01	0,59
170000004852497	18-040-006-00055-0001	104000	ALMENDROS-SIN VARIEDAD	S	3,50	3,41
170000004852539	18-040-009-00037-0001	104000	ALMENDROS-SIN VARIEDAD	S	7,99	2,18
170000004852530	18-040-010-00008-0001	104000	ALMENDROS-SIN VARIEDAD	S	6,28	1,89
170000004852527	18-057-043-00077-0001	104000	ALMENDROS-SIN VARIEDAD	S	9,09	3,74
170000004852538	18-057-043-00125-0001	104000	ALMENDROS-SIN VARIEDAD	S	5,94	0,72
170000004852537	18-057-043-00127-0001	104000	ALMENDROS-SIN VARIEDAD	S	5,31	0,73
170000004852536	18-057-043-00133-0001	104000	ALMENDROS-SIN VARIEDAD	S	7,31	0,46
170000004852535	18-057-043-00134-0001	104000	ALMENDROS-SIN VARIEDAD	S	6,06	1,30
170000004852534	18-057-043-00138-0001	104000	ALMENDROS-SIN VARIEDAD	S	6,47	2,88
170000004852528	18-057-043-00182-0001	104000	ALMENDROS-SIN VARIEDAD	S	5,37	0,82
170000004852533	18-057-044-00064-0001	104000	ALMENDROS-SIN VARIEDAD	S	5,70	2,91
170000004852532	18-057-044-00086-0001	104000	ALMENDROS-SIN VARIEDAD	S	6,13	4,49
170000004852531	18-057-044-00140-0001	104000	ALMENDROS-SIN VARIEDAD	S	4,25	0,53
170000004852525	18-057-044-00189-0001	104000	ALMENDROS-SIN VARIEDAD	S	7,63	0,17
170000004852526	18-057-044-00242-0001	104000	ALMENDROS-SIN VARIEDAD	S	9,50	0,57
170000004852542	18-057-046-00124-0001	104000	ALMENDROS-SIN VARIEDAD	S	8,83	0,59
170000004852540	18-057-046-00125-0001	104000	ALMENDROS-SIN VARIEDAD	S	2,26	2,44
170000004852541	18-057-046-00235-0001	104000	ALMENDROS-SIN VARIEDAD	S	13,31	0,56
170000004852543	18-057-051-00099-0001	104000	ALMENDROS-SIN VARIEDAD	S	3,45	2,93

Porcentaje de Superficie de la explotación en municipios con más del 40 por ciento de su superficie agraria dentro de la Zona de desertificación**PUNTOS:** 6,00 100.0%

<u>REF.</u>	<u>REFERENCIA SIGPAC</u>	<u>CULTIVO</u>	<u>DESCRIPCIÓN CULTIVO</u>	<u>S/R</u>	<u>SUP. COMPROM.</u> <u>(ha)</u>	<u>SUP. CUMPLE</u> <u>(ha)</u>
170000004852524	04-083-001-00001-0001	104000	ALMENDROS-SIN VARIEDAD	S	1,30	1,30
170000004852529	04-083-001-00147-0001	104000	ALMENDROS-SIN VARIEDAD	S	0,59	0,59
170000004852497	18-040-006-00055-0001	104000	ALMENDROS-SIN VARIEDAD	S	3,41	3,41
170000004852539	18-040-009-00037-0001	104000	ALMENDROS-SIN VARIEDAD	S	2,18	2,18
170000004852530	18-040-010-00008-0001	104000	ALMENDROS-SIN VARIEDAD	S	1,89	1,89
170000004852527	18-057-043-00077-0001	104000	ALMENDROS-SIN VARIEDAD	S	3,74	3,74
170000004852538	18-057-043-00125-0001	104000	ALMENDROS-SIN VARIEDAD	S	0,72	0,72
170000004852537	18-057-043-00127-0001	104000	ALMENDROS-SIN VARIEDAD	S	0,73	0,73
170000004852536	18-057-043-00133-0001	104000	ALMENDROS-SIN VARIEDAD	S	0,46	0,46
170000004852535	18-057-043-00134-0001	104000	ALMENDROS-SIN VARIEDAD	S	1,30	1,30
170000004852534	18-057-043-00138-0001	104000	ALMENDROS-SIN VARIEDAD	S	2,88	2,88

REF.	REFERENCIA SIGPAC	CULTIVO	DESCRIPCIÓN CULTIVO	S/R	SUP. COMPROM. (ha)	SUP. CUMPLE (ha)
1700000004852528	18-057-043-00182-0001	104000	ALMENDROS-SIN VARIEDAD	S	0,82	0,82
1700000004852533	18-057-044-00064-0001	104000	ALMENDROS-SIN VARIEDAD	S	2,91	2,91
1700000004852532	18-057-044-00086-0001	104000	ALMENDROS-SIN VARIEDAD	S	4,49	4,49
1700000004852531	18-057-044-00140-0001	104000	ALMENDROS-SIN VARIEDAD	S	0,53	0,53
1700000004852525	18-057-044-00189-0001	104000	ALMENDROS-SIN VARIEDAD	S	0,17	0,17
1700000004852526	18-057-044-00242-0001	104000	ALMENDROS-SIN VARIEDAD	S	0,57	0,57
1700000004852542	18-057-046-00124-0001	104000	ALMENDROS-SIN VARIEDAD	S	0,59	0,59
1700000004852540	18-057-046-00125-0001	104000	ALMENDROS-SIN VARIEDAD	S	2,44	2,44
1700000004852541	18-057-046-00235-0001	104000	ALMENDROS-SIN VARIEDAD	S	0,56	0,56
1700000004852543	18-057-051-00099-0001	104000	ALMENDROS-SIN VARIEDAD	S	2,93	2,93



<u>APELLIDOS Y NOMBRE / RAZÓN SOCIAL</u>	<u>NIF</u>	<u>EXPEDIENTE</u>	<u>SUP. COMPROMETIDA (ha)</u>
MINGORANCE AGUILERA RAUL	***3212*	1238062	0

RESOLUCIÓN
INADMITIDO

INCIDENCIAS

INCIDENCIA DESCRIPCIÓN

85007	Cultivo, variedad, regimen y/o uso del recinto SIGPAC no compatible con la operación (anexo IV.I, Orden 26 mayo 2015) Ref:1700000007136509 Recinto:18-132-003-00202-001 Cultivo:206000 NARANJO-SIN VARIEDAD Secano Uso SIGPAC:OC
85013	Superficie resuelta para el grupo de pago menor que la mínima requerida (requisito anexo 1, Orden 26 mayo 2015) Sup. Resuelta:0,44 Grupo de Pago:FRUTALES REGADÍO
85014	Recinto afectado por el requisito del cumplimiento de la superficie mínima para el grupo de pago (requisito anexo 1, Orden 26 mayo 2015) Ref:1700000007136515 Recinto:18-132-002-00082-003 Cultivo:206000 NARANJO-SIN VARIEDAD Regadío Sup. Declarada:0,05 Superficie Resolver:0,05 Ref:1700000007136493 Recinto:18-132-003-00388-002 Cultivo:206000 NARANJO-SIN VARIEDAD Regadío Sup. Declarada:0,14 Superficie Resolver:0,14 Ref:1700000007136491 Recinto:18-132-003-00389-004 Cultivo:206000 NARANJO-SIN VARIEDAD Regadío Sup. Declarada:0,01 Superficie Resolver:0,01 Ref:1700000007136492 Recinto:18-132-003-00509-004 Cultivo:206000 NARANJO-SIN VARIEDAD Regadío Sup. Declarada:0,01 Superficie Resolver:0,01 Ref:1700000007136496 Recinto:18-132-004-00124-001 Cultivo:206000 NARANJO-SIN VARIEDAD Regadío Sup. Declarada:0,01 Superficie Resolver:0,01 Ref:1700000007136498 Recinto:18-132-004-00125-001 Cultivo:206000 NARANJO-SIN VARIEDAD Regadío Sup. Declarada:0,11 Superficie Resolver:0,11 Ref:1700000007136495 Recinto:18-132-004-00126-002 Cultivo:206000 NARANJO-SIN VARIEDAD Regadío Sup. Declarada:0,02 Superficie Resolver:0,02 Ref:1700000007136497 Recinto:18-132-004-00145-003 Cultivo:206000 NARANJO-SIN VARIEDAD Regadío Sup. Declarada:0,01 Superficie Resolver:0,01 Ref:1700000007136494 Recinto:18-132-004-00147-005 Cultivo:206000 NARANJO-SIN VARIEDAD Regadío Sup. Declarada:0,01 Superficie Resolver:0,01 Ref:1700000007136508 Recinto:18-132-004-00171-001 Cultivo:206000 NARANJO-SIN VARIEDAD Regadío Sup. Declarada:0,01 Superficie Resolver:0,01 Ref:1700000007136513 Recinto:18-132-004-00175-001 Cultivo:206000 NARANJO-SIN VARIEDAD Regadío Sup. Declarada:0,03 Superficie Resolver:0,03 Ref:1700000007136510 Recinto:18-132-004-00363-001 Cultivo:206000 NARANJO-SIN VARIEDAD Regadío Sup. Declarada:0,01 Superficie Resolver:0,01 Ref:1700000007136511 Recinto:18-132-004-00364-001 Cultivo:206000 NARANJO-SIN VARIEDAD Regadío Sup. Declarada:0,01 Superficie Resolver:0,01 Ref:1700000007136512 Recinto:18-132-004-00365-001 Cultivo:206000 NARANJO-SIN VARIEDAD Regadío Sup. Declarada:0,01 Superficie Resolver:0,01
85018	Expendiente sin grupos de pago válidos

RESUMEN CRITERIOS DE SELECCIÓN

11.2.1.1 Mantenimiento de prácticas y métodos de agricultura ecológica: Cultivos permanentes distintos de olivar - Conv 2018. PUNTOS: 0,00

	<u>PUNTOS</u>	<u>CUMPLE</u>
Porcentaje de superficie determinada en Red Natura 2000	0,00	0.0%
Porcentaje de superficie determinada situada en zonas RAMSAR	0,00	0.0%
Porcentaje de superficie determinada en zonas vulnerables a la contaminación por nitratos	0,00	0.0%
Pendiente media de la explotación	0,00	0.0%
Porcentaje de Superficie de la explotación en municipios con más del 40 por ciento de su superficie agraria dentro de la Zona de desertificación	0,00	0.0%



DETALLE CRITERIOS DE SELECCIÓN**11.2.1.1 Mantenimiento de prácticas y métodos de agricultura ecológica: Cultivos permanentes distintos de olivar - Conv 2018.** **PUNTOS: 0,00**

Porcentaje de superficie determinada en Red Natura 2000	PUNTOS:	0,00	0.0%
Porcentaje de superficie determinada situada en zonas RAMSAR	PUNTOS:	0,00	0.0%
Porcentaje de superficie determinada en zonas vulnerables a la contaminación por nitratos	PUNTOS:	0,00	0.0%
Pendiente media de la explotación	PUNTOS:	0,00	0.0%
Porcentaje de Superficie de la explotación en municipios con más del 40 por ciento de su superficie agraria dentro de la Zona de desertificación	PUNTOS:	0,00	0.0%



<u>APELLIDOS Y NOMBRE / RAZÓN SOCIAL</u>	<u>NIF</u>	<u>EXPEDIENTE</u>	<u>SUP. COMPROMETIDA</u>		
MIRAS MARTINEZ ELIDIA	****8353*	1165611	<u>(ha)</u>		
RESOLUCIÓN					
ADMITIDO					
IMPORTE POR ANUALIDAD					
	2018	2019	2020	2021	2022
IMPORTE MÁXIMO SUBVENCIONABLE	1.551,00 €	1.551,00 €	1.551,00 €	1.551,00 €	1.551,00 €
IMPORTE MEDIO DE TRANSFERENCIA (€/ha)	99,30 €	99,30 €	99,30 €	99,30 €	99,30 €

DETALLE IMPORTES POR ANUALIDAD

<u>GRUPOS DE CULTIVO ADMITIDOS</u>	<u>SUP. COMPROM.</u>	2018	2019	2020	2021	2022
	<u>(ha)</u>					
HERBÁCEOS	10,26	1.551,00 €	1.551,00 €	1.551,00 €	1.551,00 €	1.551,00 €
HERBÁCEOS NO ELEGIBLES	5,36	0,00 €	0,00 €	0,00 €	0,00 €	0,00 €

RECINTOS COMPROMETIDOS

<u>REF.</u>	<u>REFERENCIA SIGPAC</u>	<u>CULTIVO DESCRIPCIÓN CULTIVO</u>	<u>S/R</u>	<u>PEND. MEDIA (%)</u>	<u>SUP. DEC. ADMIN. (ha)</u>	<u>NU SUP. CERT. (ha)</u>	<u>SUP. CAMPO (ha)</u>	<u>SUP. COMPROM. (ha)</u>
170000006860715	18-057-004-00007-0001	20902 BARBECHO TRADICIONAL-CON CUBIERTA VEGETAL	S	2,93	1,72	1,72		1,72
170000006860722	18-057-003-00022-0001	20902 BARBECHO TRADICIONAL-CON CUBIERTA VEGETAL	S	5,74	0,93	0,36		0,36
170000006860712	18-057-002-00294-0002	1000 TRIGO BLANDO-SIN VARIEDAD	S	5,76	8,30	8,30		8,30
170000006860717	18-057-062-00192-0004	5000 CEBADA-SIN VARIEDAD	S	5,93	1,69	1,69		1,69
170000006860718	18-057-062-00192-0002	5000 CEBADA-SIN VARIEDAD	S	6,33	0,27	0,27		0,27
170000006860723	18-057-062-00160-0002	20902 BARBECHO TRADICIONAL-CON CUBIERTA VEGETAL	S	9,81	0,18	0,18		0,18
170000006860713	18-057-062-00160-0001	20902 BARBECHO TRADICIONAL-CON CUBIERTA VEGETAL	S	11,34	0,22	0,22		0,22
170000006860716	18-057-062-00160-0003	20902 BARBECHO TRADICIONAL-CON CUBIERTA VEGETAL	S	12,66	1,19	1,19		1,19
170000006860719	18-057-062-00160-0003	20902 BARBECHO TRADICIONAL-CON CUBIERTA VEGETAL	S	12,66	0,17	0,17		0,17
170000006860721	18-057-062-00160-0003	20902 BARBECHO TRADICIONAL-CON CUBIERTA VEGETAL	S	12,66	0,97	0,97		0,97
170000006860714	18-057-062-00162-0004	24902 BARBECHO SIN PRODUCCIÓN-CON CUBIERTA VEGETAL	S	17,35	0,55	0,55		0,55

INCIDENCIAS**INCIDENCIA DESCRIPCIÓN**

85001	El recinto declarado no cumple con las normas de producción ecológica (artículo 5-1 e), Orden 26 mayo 2015) Ref:170000006860720 Recinto:18-057-062-00236-001 Cultivo:1000 TRIGO BLANDO-SIN VARIEDAD Secano
85002	Recinto declarado que no cumple en su totalidad con las normas de producción ecológica (artículo 5-1 e), Orden 26 mayo 2015) Ref:170000006860722 Recinto:18-057-003-00022-001 Cultivo:20902 BARBECHO TRADICIONAL-CON CUBIERTA VEGETAL Secano Sup. Declarada:0,93 Superficie Certificada (Ha):0,36

RESUMEN CRITERIOS DE SELECCIÓN

11.2.1.1 Mantenimiento de prácticas y métodos de agricultura ecológica: Cultivos herbáceos - Conv 2018. PUNTOS: 7,00

	<u>PUNTOS</u>	<u>CUMPLE</u>
Porcentaje de superficie determinada en Red Natura 2000	0,00	0.0%
Porcentaje de superficie determinada situada en zonas RAMSAR	0,00	0.0%
Porcentaje de superficie determinada en zonas vulnerables a la contaminación por nitratos	0,00	0.0%
Pendiente media de la explotación	1,00	7.04%
Porcentaje de Superficie de la explotación en municipios con más del 40 por ciento de su superficie agraria dentro de la Zona de desertificación	6,00	100.0%



DETALLE CRITERIOS DE SELECCIÓN**11.2.1.1 Mantenimiento de prácticas y métodos de agricultura ecológica: Cultivos herbáceos - Conv 2018.****PUNTOS: 7,00****Porcentaje de superficie determinada en Red Natura 2000****PUNTOS: 0,00 0.0%**

<u>REF.</u>	<u>REFERENCIA SIGPAC</u>	<u>CULTIVO</u>	<u>DESCRIPCIÓN CULTIVO</u>	<u>S/R</u>	<u>SUP. COMPROM.</u> <u>(ha)</u>	<u>SUP. CUMPLE</u> <u>(ha)</u>
170000006860712	18-057-002-00294-0002	1000	TRIGO BLANDO-SIN VARIEDAD	S	8,30	0,00
170000006860722	18-057-003-00022-0001	20902	BARBECHO TRADICIONAL-CON CUBIERTA VEGETAL	S	0,36	0,00
170000006860715	18-057-004-00007-0001	20902	BARBECHO TRADICIONAL-CON CUBIERTA VEGETAL	S	1,72	0,00
170000006860713	18-057-062-00160-0001	20902	BARBECHO TRADICIONAL-CON CUBIERTA VEGETAL	S	0,22	0,00
170000006860723	18-057-062-00160-0002	20902	BARBECHO TRADICIONAL-CON CUBIERTA VEGETAL	S	0,18	0,00
170000006860719	18-057-062-00160-0003	20902	BARBECHO TRADICIONAL-CON CUBIERTA VEGETAL	S	0,17	0,00
170000006860721	18-057-062-00160-0003	20902	BARBECHO TRADICIONAL-CON CUBIERTA VEGETAL	S	0,97	0,00
170000006860716	18-057-062-00160-0003	20902	BARBECHO TRADICIONAL-CON CUBIERTA VEGETAL	S	1,19	0,00
170000006860714	18-057-062-00162-0004	24902	BARBECHO SIN PRODUCCIÓN-CON CUBIERTA VEGETAL	S	0,55	0,00
170000006860718	18-057-062-00192-0002	5000	CEBADA-SIN VARIEDAD	S	0,27	0,00
170000006860717	18-057-062-00192-0004	5000	CEBADA-SIN VARIEDAD	S	1,69	0,00

Porcentaje de superficie determinada situada en zonas RAMSAR**PUNTOS: 0,00 0.0%**

<u>REF.</u>	<u>REFERENCIA SIGPAC</u>	<u>CULTIVO</u>	<u>DESCRIPCIÓN CULTIVO</u>	<u>S/R</u>	<u>SUP. COMPROM.</u> <u>(ha)</u>	<u>SUP. CUMPLE</u> <u>(ha)</u>
170000006860712	18-057-002-00294-0002	1000	TRIGO BLANDO-SIN VARIEDAD	S	8,30	0,00
170000006860722	18-057-003-00022-0001	20902	BARBECHO TRADICIONAL-CON CUBIERTA VEGETAL	S	0,36	0,00
170000006860715	18-057-004-00007-0001	20902	BARBECHO TRADICIONAL-CON CUBIERTA VEGETAL	S	1,72	0,00
170000006860713	18-057-062-00160-0001	20902	BARBECHO TRADICIONAL-CON CUBIERTA VEGETAL	S	0,22	0,00
170000006860723	18-057-062-00160-0002	20902	BARBECHO TRADICIONAL-CON CUBIERTA VEGETAL	S	0,18	0,00
170000006860716	18-057-062-00160-0003	20902	BARBECHO TRADICIONAL-CON CUBIERTA VEGETAL	S	1,19	0,00
170000006860719	18-057-062-00160-0003	20902	BARBECHO TRADICIONAL-CON CUBIERTA VEGETAL	S	0,17	0,00
170000006860721	18-057-062-00160-0003	20902	BARBECHO TRADICIONAL-CON CUBIERTA VEGETAL	S	0,97	0,00
170000006860714	18-057-062-00162-0004	24902	BARBECHO SIN PRODUCCIÓN-CON CUBIERTA VEGETAL	S	0,55	0,00
170000006860718	18-057-062-00192-0002	5000	CEBADA-SIN VARIEDAD	S	0,27	0,00
170000006860717	18-057-062-00192-0004	5000	CEBADA-SIN VARIEDAD	S	1,69	0,00

Porcentaje de superficie determinada en zonas vulnerables a la contaminación por nitratos**PUNTOS: 0,00 0.0%**

<u>REF.</u>	<u>REFERENCIA SIGPAC</u>	<u>CULTIVO</u>	<u>DESCRIPCIÓN CULTIVO</u>	<u>S/R</u>	<u>SUP. COMPROM.</u> <u>(ha)</u>	<u>SUP. CUMPLE</u> <u>(ha)</u>
170000006860712	18-057-002-00294-0002	1000	TRIGO BLANDO-SIN VARIEDAD	S	8,30	0,00
170000006860722	18-057-003-00022-0001	20902	BARBECHO TRADICIONAL-CON CUBIERTA VEGETAL	S	0,36	0,00
170000006860715	18-057-004-00007-0001	20902	BARBECHO TRADICIONAL-CON CUBIERTA VEGETAL	S	1,72	0,00
170000006860713	18-057-062-00160-0001	20902	BARBECHO TRADICIONAL-CON CUBIERTA VEGETAL	S	0,22	0,00
170000006860723	18-057-062-00160-0002	20902	BARBECHO TRADICIONAL-CON CUBIERTA VEGETAL	S	0,18	0,00
170000006860716	18-057-062-00160-0003	20902	BARBECHO TRADICIONAL-CON CUBIERTA VEGETAL	S	1,19	0,00
170000006860721	18-057-062-00160-0003	20902	BARBECHO TRADICIONAL-CON CUBIERTA VEGETAL	S	0,97	0,00
170000006860719	18-057-062-00160-0003	20902	BARBECHO TRADICIONAL-CON CUBIERTA VEGETAL	S	0,17	0,00
170000006860714	18-057-062-00162-0004	24902	BARBECHO SIN PRODUCCIÓN-CON CUBIERTA VEGETAL	S	0,55	0,00

<u>REF.</u>	<u>REFERENCIA SIGPAC</u>	<u>CULTIVO</u>	<u>DESCRIPCIÓN CULTIVO</u>	<u>S/R</u>	<u>SUP. COMPROM.</u> <u>(ha)</u>	<u>SUP. CUMPLE</u> <u>(ha)</u>
1700000006860718	18-057-062-00192-0002	5000	CEBADA-SIN VARIEDAD	S	0,27	0,00
1700000006860717	18-057-062-00192-0004	5000	CEBADA-SIN VARIEDAD	S	1,69	0,00

Pendiente media de la explotación**PUNTOS:** 1,00 7.04%

<u>REF.</u>	<u>REFERENCIA SIGPAC</u>	<u>CULTIVO</u>	<u>DESCRIPCIÓN CULTIVO</u>	<u>S/R</u>	<u>PENDIENTE MEDIA (%)</u>	<u>SUP. COMPROM.</u> <u>(ha)</u>
1700000006860712	18-057-002-00294-0002	1000	TRIGO BLANDO-SIN VARIEDAD	S	5,76	8,30
1700000006860722	18-057-003-00022-0001	20902	BARBECHO TRADICIONAL-CON CUBIERTA VEGETAL	S	5,74	0,36
1700000006860715	18-057-004-00007-0001	20902	BARBECHO TRADICIONAL-CON CUBIERTA VEGETAL	S	2,93	1,72
1700000006860713	18-057-062-00160-0001	20902	BARBECHO TRADICIONAL-CON CUBIERTA VEGETAL	S	11,34	0,22
1700000006860723	18-057-062-00160-0002	20902	BARBECHO TRADICIONAL-CON CUBIERTA VEGETAL	S	9,81	0,18
1700000006860719	18-057-062-00160-0003	20902	BARBECHO TRADICIONAL-CON CUBIERTA VEGETAL	S	12,66	0,17
1700000006860721	18-057-062-00160-0003	20902	BARBECHO TRADICIONAL-CON CUBIERTA VEGETAL	S	12,66	0,97
1700000006860716	18-057-062-00160-0003	20902	BARBECHO TRADICIONAL-CON CUBIERTA VEGETAL	S	12,66	1,19
1700000006860714	18-057-062-00162-0004	24902	BARBECHO SIN PRODUCCIÓN-CON CUBIERTA VEGETAL	S	17,35	0,55
1700000006860718	18-057-062-00192-0002	5000	CEBADA-SIN VARIEDAD	S	6,33	0,27
1700000006860717	18-057-062-00192-0004	5000	CEBADA-SIN VARIEDAD	S	5,93	1,69

Porcentaje de Superficie de la explotación en municipios con más del 40 por ciento de su superficie agraria dentro de la Zona de desertificación**PUNTOS:** 6,00 100.0%

<u>REF.</u>	<u>REFERENCIA SIGPAC</u>	<u>CULTIVO</u>	<u>DESCRIPCIÓN CULTIVO</u>	<u>S/R</u>	<u>SUP. COMPROM.</u> <u>(ha)</u>	<u>SUP. CUMPLE</u> <u>(ha)</u>
1700000006860712	18-057-002-00294-0002	1000	TRIGO BLANDO-SIN VARIEDAD	S	8,30	8,30
1700000006860722	18-057-003-00022-0001	20902	BARBECHO TRADICIONAL-CON CUBIERTA VEGETAL	S	0,36	0,36
1700000006860715	18-057-004-00007-0001	20902	BARBECHO TRADICIONAL-CON CUBIERTA VEGETAL	S	1,72	1,72
1700000006860713	18-057-062-00160-0001	20902	BARBECHO TRADICIONAL-CON CUBIERTA VEGETAL	S	0,22	0,22
1700000006860723	18-057-062-00160-0002	20902	BARBECHO TRADICIONAL-CON CUBIERTA VEGETAL	S	0,18	0,18
1700000006860719	18-057-062-00160-0003	20902	BARBECHO TRADICIONAL-CON CUBIERTA VEGETAL	S	0,17	0,17
1700000006860721	18-057-062-00160-0003	20902	BARBECHO TRADICIONAL-CON CUBIERTA VEGETAL	S	0,97	0,97
1700000006860716	18-057-062-00160-0003	20902	BARBECHO TRADICIONAL-CON CUBIERTA VEGETAL	S	1,19	1,19
1700000006860714	18-057-062-00162-0004	24902	BARBECHO SIN PRODUCCIÓN-CON CUBIERTA VEGETAL	S	0,55	0,55
1700000006860718	18-057-062-00192-0002	5000	CEBADA-SIN VARIEDAD	S	0,27	0,27
1700000006860717	18-057-062-00192-0004	5000	CEBADA-SIN VARIEDAD	S	1,69	1,69



<u>APELLIDOS Y NOMBRE / RAZÓN SOCIAL</u>	<u>NIF</u>	<u>EXPEDIENTE</u>	<u>SUP. COMPROMETIDA</u>		
MIRAS MARTINEZ ELISEO	***6193*	1154926	<u>(ha)</u>		
RESOLUCIÓN					
ADMITIDO					
IMPORTE POR ANUALIDAD					
	2018	2019	2020	2021	2022
IMPORTE MÁXIMO SUBVENCIONABLE	9.550,02 €	9.550,02 €	9.550,02 €	9.550,02 €	9.550,02 €
IMPORTE MEDIO DE TRANSFERENCIA (€/ha)	203,45 €	203,45 €	203,45 €	203,45 €	203,45 €

DETALLE IMPORTES POR ANUALIDAD

<u>GRUPOS DE CULTIVO ADMITIDOS</u>	<u>SUP. COMPROM.</u>	2018	2019	2020	2021	2022
	<u>(ha)</u>					
FRUTALES SECANO	46,94	9.550,02 €	9.550,02 €	9.550,02 €	9.550,02 €	9.550,02 €

RECINTOS COMPROMETIDOS

<u>REF.</u>	<u>REFERENCIA SIGPAC</u>	<u>CULTIVO DESCRIPCIÓN CULTIVO</u>	<u>S/R</u>	<u>PEND. MEDIA (%)</u>	<u>SUP. DEC. ADMIN. (ha)</u>	<u>NU SUP. CERT. (ha)</u>	<u>SUP. CAMPO (ha)</u>	<u>SUP. COMPROM. (ha)</u>
170000006641493	18-047-007-00086-0001	104000 ALMENDROS-SIN VARIEDAD	S	0,88	1,44	1,44		1,44
170000006641508	18-047-008-00314-0001	104000 ALMENDROS-SIN VARIEDAD	S	0,90	1,13	1,13		1,13
170000006641510	18-047-008-00157-0004	104000 ALMENDROS-SIN VARIEDAD	S	1,14	0,16	0,16		0,16
170000006641505	18-047-008-00157-0001	104000 ALMENDROS-SIN VARIEDAD	S	1,15	0,20	0,20		0,20
170000006641506	18-047-009-00097-0001	104000 ALMENDROS-SIN VARIEDAD	S	1,16	4,42	4,42		4,42
170000006641509	18-047-008-00315-0001	104000 ALMENDROS-SIN VARIEDAD	S	1,36	0,78	0,78		0,78
170000006641514	18-047-008-00058-0001	104000 ALMENDROS-SIN VARIEDAD	S	1,45	3,81	3,81		3,81
170000006641496	18-047-010-00454-0001	104000 ALMENDROS-SIN VARIEDAD	S	1,80	1,87	1,87		1,87
170000006641503	18-100-010-00101-0001	104000 ALMENDROS-SIN VARIEDAD	S	1,93	21,79	21,79		21,79
170000006641502	18-100-018-00032-0001	104000 ALMENDROS-SIN VARIEDAD	S	4,61	4,17	4,17		4,17
170000006641504	18-047-008-00102-0001	104000 ALMENDROS-SIN VARIEDAD	S	8,40	1,88	1,88		1,88
170000006641501	18-100-018-00031-0001	104000 ALMENDROS-SIN VARIEDAD	S	9,34	4,54	4,54		4,54
170000006641495	18-047-010-00477-0003	104000 ALMENDROS-SIN VARIEDAD	S	21,56	0,75	0,75		0,75

INCIDENCIAS**INCIDENCIA DESCRIPCIÓN**

85001	El recinto declarado no cumple con las normas de producción ecológica (artículo 5-1 e), Orden 26 mayo 2015) Ref:170000006641497 Recinto:18-100-018-00035-001 Cultivo:104000 ALMENDROS-SIN VARIEDAD Secano Ref:170000006641507 Recinto:18-100-018-00036-001 Cultivo:104000 ALMENDROS-SIN VARIEDAD Secano Ref:170000006641498 Recinto:18-100-018-00036-002 Cultivo:104000 ALMENDROS-SIN VARIEDAD Secano Ref:170000006641499 Recinto:18-100-018-00037-003 Cultivo:104000 ALMENDROS-SIN VARIEDAD Secano Ref:170000006641500 Recinto:18-100-018-00037-004 Cultivo:104000 ALMENDROS-SIN VARIEDAD Secano
-------	--

RESUMEN CRITERIOS DE SELECCIÓN

11.2.1.1 Mantenimiento de prácticas y métodos de agricultura ecológica: Cultivos permanentes distintos de olivar - Conv 2018. PUNTOS: 6,65

	<u>PUNTOS</u>	<u>CUMPLE</u>
Porcentaje de superficie determinada en Red Natura 2000	0,00	0.0%
Porcentaje de superficie determinada situada en zonas RAMSAR	0,00	0.0%
Porcentaje de superficie determinada en zonas vulnerables a la contaminación por nitratos	0,00	0.0%
Pendiente media de la explotación	1,00	3.27%
Porcentaje de Superficie de la explotación en municipios con más del 40 por ciento de su superficie agraria dentro de la Zona de desertificación	5,65	64.98%



DETALLE CRITERIOS DE SELECCIÓN**11.2.1.1 Mantenimiento de prácticas y métodos de agricultura ecológica: Cultivos permanentes distintos de olivar - Conv 2018.****PUNTOS: 6,65****Porcentaje de superficie determinada en Red Natura 2000****PUNTOS: 0,00 0.0%**

<u>REF.</u>	<u>REFERENCIA SIGPAC</u>	<u>CULTIVO</u>	<u>DESCRIPCIÓN CULTIVO</u>	<u>S/R</u>	<u>SUP. COMPROM.</u> <u>(ha)</u>	<u>SUP. CUMPLE</u> <u>(ha)</u>
170000006641493	18-047-007-00086-0001	104000	ALMENDROS-SIN VARIEDAD	S	1,44	0,00
170000006641514	18-047-008-00058-0001	104000	ALMENDROS-SIN VARIEDAD	S	3,81	0,00
170000006641504	18-047-008-00102-0001	104000	ALMENDROS-SIN VARIEDAD	S	1,88	0,00
170000006641505	18-047-008-00157-0001	104000	ALMENDROS-SIN VARIEDAD	S	0,20	0,00
170000006641510	18-047-008-00157-0004	104000	ALMENDROS-SIN VARIEDAD	S	0,16	0,00
170000006641508	18-047-008-00314-0001	104000	ALMENDROS-SIN VARIEDAD	S	1,13	0,00
170000006641509	18-047-008-00315-0001	104000	ALMENDROS-SIN VARIEDAD	S	0,78	0,00
170000006641506	18-047-009-00097-0001	104000	ALMENDROS-SIN VARIEDAD	S	4,42	0,00
170000006641496	18-047-010-00454-0001	104000	ALMENDROS-SIN VARIEDAD	S	1,87	0,00
170000006641495	18-047-010-00477-0003	104000	ALMENDROS-SIN VARIEDAD	S	0,75	0,00
170000006641503	18-100-010-00101-0001	104000	ALMENDROS-SIN VARIEDAD	S	21,79	0,00
170000006641501	18-100-018-00031-0001	104000	ALMENDROS-SIN VARIEDAD	S	4,54	0,00
170000006641502	18-100-018-00032-0001	104000	ALMENDROS-SIN VARIEDAD	S	4,17	0,00

Porcentaje de superficie determinada situada en zonas RAMSAR**PUNTOS: 0,00 0.0%**

<u>REF.</u>	<u>REFERENCIA SIGPAC</u>	<u>CULTIVO</u>	<u>DESCRIPCIÓN CULTIVO</u>	<u>S/R</u>	<u>SUP. COMPROM.</u> <u>(ha)</u>	<u>SUP. CUMPLE</u> <u>(ha)</u>
170000006641493	18-047-007-00086-0001	104000	ALMENDROS-SIN VARIEDAD	S	1,44	0,00
170000006641514	18-047-008-00058-0001	104000	ALMENDROS-SIN VARIEDAD	S	3,81	0,00
170000006641504	18-047-008-00102-0001	104000	ALMENDROS-SIN VARIEDAD	S	1,88	0,00
170000006641505	18-047-008-00157-0001	104000	ALMENDROS-SIN VARIEDAD	S	0,20	0,00
170000006641510	18-047-008-00157-0004	104000	ALMENDROS-SIN VARIEDAD	S	0,16	0,00
170000006641508	18-047-008-00314-0001	104000	ALMENDROS-SIN VARIEDAD	S	1,13	0,00
170000006641509	18-047-008-00315-0001	104000	ALMENDROS-SIN VARIEDAD	S	0,78	0,00
170000006641506	18-047-009-00097-0001	104000	ALMENDROS-SIN VARIEDAD	S	4,42	0,00
170000006641496	18-047-010-00454-0001	104000	ALMENDROS-SIN VARIEDAD	S	1,87	0,00
170000006641495	18-047-010-00477-0003	104000	ALMENDROS-SIN VARIEDAD	S	0,75	0,00
170000006641503	18-100-010-00101-0001	104000	ALMENDROS-SIN VARIEDAD	S	21,79	0,00
170000006641501	18-100-018-00031-0001	104000	ALMENDROS-SIN VARIEDAD	S	4,54	0,00
170000006641502	18-100-018-00032-0001	104000	ALMENDROS-SIN VARIEDAD	S	4,17	0,00

Porcentaje de superficie determinada en zonas vulnerables a la contaminación por nitratos**PUNTOS: 0,00 0.0%**

<u>REF.</u>	<u>REFERENCIA SIGPAC</u>	<u>CULTIVO</u>	<u>DESCRIPCIÓN CULTIVO</u>	<u>S/R</u>	<u>SUP. COMPROM.</u> <u>(ha)</u>	<u>SUP. CUMPLE</u> <u>(ha)</u>
170000006641493	18-047-007-00086-0001	104000	ALMENDROS-SIN VARIEDAD	S	1,44	0,00
170000006641514	18-047-008-00058-0001	104000	ALMENDROS-SIN VARIEDAD	S	3,81	0,00
170000006641504	18-047-008-00102-0001	104000	ALMENDROS-SIN VARIEDAD	S	1,88	0,00
170000006641505	18-047-008-00157-0001	104000	ALMENDROS-SIN VARIEDAD	S	0,20	0,00
170000006641510	18-047-008-00157-0004	104000	ALMENDROS-SIN VARIEDAD	S	0,16	0,00
170000006641508	18-047-008-00314-0001	104000	ALMENDROS-SIN VARIEDAD	S	1,13	0,00
170000006641509	18-047-008-00315-0001	104000	ALMENDROS-SIN VARIEDAD	S	0,78	0,00
170000006641506	18-047-009-00097-0001	104000	ALMENDROS-SIN VARIEDAD	S	4,42	0,00
170000006641496	18-047-010-00454-0001	104000	ALMENDROS-SIN VARIEDAD	S	1,87	0,00
170000006641495	18-047-010-00477-0003	104000	ALMENDROS-SIN VARIEDAD	S	0,75	0,00
170000006641503	18-100-010-00101-0001	104000	ALMENDROS-SIN VARIEDAD	S	21,79	0,00
170000006641501	18-100-018-00031-0001	104000	ALMENDROS-SIN VARIEDAD	S	4,54	0,00
170000006641502	18-100-018-00032-0001	104000	ALMENDROS-SIN VARIEDAD	S	4,17	0,00

Pendiente media de la explotación**PUNTOS: 1,00 3.27%**

REF.	REFERENCIA SIGPAC	CULTIVO	DESCRIPCIÓN CULTIVO	S/R	PENDIENTE		SUP.
					MEDIA (%)	COMPROM.	(ha)
170000006641493	18-047-007-00086-0001	104000	ALMENDROS-SIN VARIEDAD	S	0,88		1,44
170000006641514	18-047-008-00058-0001	104000	ALMENDROS-SIN VARIEDAD	S	1,45		3,81
170000006641504	18-047-008-00102-0001	104000	ALMENDROS-SIN VARIEDAD	S	8,40		1,88
170000006641505	18-047-008-00157-0001	104000	ALMENDROS-SIN VARIEDAD	S	1,15		0,20
170000006641510	18-047-008-00157-0004	104000	ALMENDROS-SIN VARIEDAD	S	1,14		0,16
170000006641508	18-047-008-00314-0001	104000	ALMENDROS-SIN VARIEDAD	S	0,90		1,13
170000006641509	18-047-008-00315-0001	104000	ALMENDROS-SIN VARIEDAD	S	1,36		0,78
170000006641506	18-047-009-00097-0001	104000	ALMENDROS-SIN VARIEDAD	S	1,16		4,42
170000006641496	18-047-010-00454-0001	104000	ALMENDROS-SIN VARIEDAD	S	1,80		1,87
170000006641495	18-047-010-00477-0003	104000	ALMENDROS-SIN VARIEDAD	S	21,56		0,75
170000006641503	18-100-010-00101-0001	104000	ALMENDROS-SIN VARIEDAD	S	1,93		21,79
170000006641501	18-100-018-00031-0001	104000	ALMENDROS-SIN VARIEDAD	S	9,34		4,54
170000006641502	18-100-018-00032-0001	104000	ALMENDROS-SIN VARIEDAD	S	4,61		4,17

Porcentaje de Superficie de la explotación en municipios con más del 40 por ciento de su superficie agraria dentro de la Zona de desertificación

PUNTOS: 5,65 64.98%

REF.	REFERENCIA SIGPAC	CULTIVO	DESCRIPCIÓN CULTIVO	S/R	SUP.		
					COMPROM.	CUMPLE	(ha)
170000006641493	18-047-007-00086-0001	104000	ALMENDROS-SIN VARIEDAD	S		0,00	1,44
170000006641514	18-047-008-00058-0001	104000	ALMENDROS-SIN VARIEDAD	S		0,00	3,81
170000006641504	18-047-008-00102-0001	104000	ALMENDROS-SIN VARIEDAD	S		0,00	1,88
170000006641505	18-047-008-00157-0001	104000	ALMENDROS-SIN VARIEDAD	S		0,00	0,20
170000006641510	18-047-008-00157-0004	104000	ALMENDROS-SIN VARIEDAD	S		0,00	0,16
170000006641508	18-047-008-00314-0001	104000	ALMENDROS-SIN VARIEDAD	S		0,00	1,13
170000006641509	18-047-008-00315-0001	104000	ALMENDROS-SIN VARIEDAD	S		0,00	0,78
170000006641506	18-047-009-00097-0001	104000	ALMENDROS-SIN VARIEDAD	S		0,00	4,42
170000006641496	18-047-010-00454-0001	104000	ALMENDROS-SIN VARIEDAD	S		0,00	1,87
170000006641495	18-047-010-00477-0003	104000	ALMENDROS-SIN VARIEDAD	S		0,00	0,75
170000006641503	18-100-010-00101-0001	104000	ALMENDROS-SIN VARIEDAD	S		21,79	21,79
170000006641501	18-100-018-00031-0001	104000	ALMENDROS-SIN VARIEDAD	S		4,54	4,54
170000006641502	18-100-018-00032-0001	104000	ALMENDROS-SIN VARIEDAD	S		4,17	4,17



<u>APELLIDOS Y NOMBRE / RAZÓN SOCIAL</u>	<u>NIF</u>	<u>EXPEDIENTE</u>	<u>SUP. COMPROMETIDA</u>		
			<u>(ha)</u>		
MIRAS MARTINEZ MARGARITA	***6864*	1057084	19.22		
RESOLUCIÓN					
ADMITIDO					
IMPORTE POR ANUALIDAD					
	2018	2019	2020	2021	2022
IMPORTE MÁXIMO SUBVENCIONABLE	1.935,35 €	1.935,35 €	1.935,35 €	1.935,35 €	1.935,35 €
IMPORTE MEDIO DE TRANSFERENCIA (€/ha)	100,69 €	100,69 €	100,69 €	100,69 €	100,69 €

DETALLE IMPORTES POR ANUALIDAD

<u>GRUPOS DE CULTIVO ADMITIDOS</u>	<u>SUP. COMPROM.</u>	2018	2019	2020	2021	2022
	<u>(ha)</u>					
FRUTALES SECANO	8,95	1.935,35 €	1.935,35 €	1.935,35 €	1.935,35 €	1.935,35 €
HERBÁCEOS NO ELEGIBLES	10,27	0,00 €	0,00 €	0,00 €	0,00 €	0,00 €

RECINTOS COMPROMETIDOS

<u>REF.</u>	<u>REFERENCIA SIGPAC</u>	<u>CULTIVO DESCRIPCIÓN CULTIVO</u>	<u>S/R</u>	<u>PEND. MEDIA</u>	<u>SUP. DEC. ADMIN.</u>	<u>NU SUP. CERT.</u>	<u>SUP. CAMPO</u>	<u>SUP. COMPROM.</u>
				<u>(%)</u>	<u>(ha)</u>	<u>(ha)</u>	<u>(ha)</u>	<u>(ha)</u>
1700000006530379	18-057-022-00012-0001	104000 ALMENDROS-SIN VARIEDAD	S	5,12	6,62	6,62		6,62
1700000006530380	18-057-034-00157-0003	104000 ALMENDROS-SIN VARIEDAD	S	5,75	0,67	0,67		0,67
1700000006530375	18-057-011-00031-0002	20902 BARBECHO TRADICIONAL-CON CUBIERTA VEGETAL	S	6,32	10,27	10,27		10,27
1700000006530381	18-057-034-00157-0002	104000 ALMENDROS-SIN VARIEDAD	S	10,14	0,70	0,70		0,70
1700000006530378	18-057-035-00024-0002	104000 ALMENDROS-SIN VARIEDAD	S	10,84	0,77	0,77		0,77
1700000006530377	18-057-035-00024-0001	104000 ALMENDROS-SIN VARIEDAD	S	17,63	0,19	0,19		0,19

RESUMEN CRITERIOS DE SELECCIÓN

11.2.1.1 Mantenimiento de prácticas y métodos de agricultura ecológica: Cultivos herbáceos - Conv 2018. PUNTOS: 7,00

	<u>PUNTOS</u>	<u>CUMPLE</u>
Porcentaje de superficie determinada en Red Natura 2000	0,00	0.0%
Porcentaje de superficie determinada situada en zonas RAMSAR	0,00	0.0%
Porcentaje de superficie determinada en zonas vulnerables a la contaminación por nitratos	0,00	0.0%
Pendiente media de la explotación	1,00	6.32%
Porcentaje de Superficie de la explotación en municipios con más del 40 por ciento de su superficie agraria dentro de la Zona de desertificación	6,00	100.0%

11.2.1.1 Mantenimiento de prácticas y métodos de agricultura ecológica: Cultivos permanentes distintos de olivar - Conv 2018. PUNTOS: 7,00

	<u>PUNTOS</u>	<u>CUMPLE</u>
Porcentaje de superficie determinada en Red Natura 2000	0,00	0.0%
Porcentaje de superficie determinada situada en zonas RAMSAR	0,00	0.0%
Porcentaje de superficie determinada en zonas vulnerables a la contaminación por nitratos	0,00	0.0%
Pendiente media de la explotación	1,00	6.32%
Porcentaje de Superficie de la explotación en municipios con más del 40 por ciento de su superficie agraria dentro de la Zona de desertificación	6,00	100.0%



DETALLE CRITERIOS DE SELECCIÓN**11.2.1.1 Mantenimiento de prácticas y métodos de agricultura ecológica: Cultivos herbáceos - Conv 2018.****PUNTOS: 7,00****Porcentaje de superficie determinada en Red Natura 2000****PUNTOS: 0,00 0.0%**

<u>REF.</u>	<u>REFERENCIA SIGPAC</u>	<u>CULTIVO</u>	<u>DESCRIPCIÓN CULTIVO</u>	<u>S/R</u>	<u>SUP. COMPROM. (ha)</u>	<u>SUP. CUMPLE (ha)</u>
1700000006530375	18-057-011-00031-0002	20902	BARBECHO TRADICIONAL-CON CUBIERTA VEGETAL	S	10,27	0,00

Porcentaje de superficie determinada situada en zonas RAMSAR**PUNTOS: 0,00 0.0%**

<u>REF.</u>	<u>REFERENCIA SIGPAC</u>	<u>CULTIVO</u>	<u>DESCRIPCIÓN CULTIVO</u>	<u>S/R</u>	<u>SUP. COMPROM. (ha)</u>	<u>SUP. CUMPLE (ha)</u>
1700000006530375	18-057-011-00031-0002	20902	BARBECHO TRADICIONAL-CON CUBIERTA VEGETAL	S	10,27	0,00

Porcentaje de superficie determinada en zonas vulnerables a la contaminación por nitratos**PUNTOS: 0,00 0.0%**

<u>REF.</u>	<u>REFERENCIA SIGPAC</u>	<u>CULTIVO</u>	<u>DESCRIPCIÓN CULTIVO</u>	<u>S/R</u>	<u>SUP. COMPROM. (ha)</u>	<u>SUP. CUMPLE (ha)</u>
1700000006530375	18-057-011-00031-0002	20902	BARBECHO TRADICIONAL-CON CUBIERTA VEGETAL	S	10,27	0,00

Pendiente media de la explotación**PUNTOS: 1,00 6.32%**

<u>REF.</u>	<u>REFERENCIA SIGPAC</u>	<u>CULTIVO</u>	<u>DESCRIPCIÓN CULTIVO</u>	<u>S/R</u>	<u>PENDIENTE MEDIA (%)</u>	<u>SUP. COMPROM. (ha)</u>
1700000006530375	18-057-011-00031-0002	20902	BARBECHO TRADICIONAL-CON CUBIERTA VEGETAL	S	6,32	10,27

Porcentaje de Superficie de la explotación en municipios con más del 40 por ciento de su superficie agraria dentro de la Zona de desertificación**PUNTOS: 6,00 100.0%**

<u>REF.</u>	<u>REFERENCIA SIGPAC</u>	<u>CULTIVO</u>	<u>DESCRIPCIÓN CULTIVO</u>	<u>S/R</u>	<u>SUP. COMPROM. (ha)</u>	<u>SUP. CUMPLE (ha)</u>
1700000006530375	18-057-011-00031-0002	20902	BARBECHO TRADICIONAL-CON CUBIERTA VEGETAL	S	10,27	10,27

11.2.1.1 Mantenimiento de prácticas y métodos de agricultura ecológica: Cultivos permanentes distintos de olivar - Conv 2018.**PUNTOS: 7,00****Porcentaje de superficie determinada en Red Natura 2000****PUNTOS: 0,00 0.0%**

<u>REF.</u>	<u>REFERENCIA SIGPAC</u>	<u>CULTIVO</u>	<u>DESCRIPCIÓN CULTIVO</u>	<u>S/R</u>	<u>SUP. COMPROM. (ha)</u>	<u>SUP. CUMPLE (ha)</u>
1700000006530379	18-057-022-00012-0001	104000	ALMENDROS-SIN VARIEDAD	S	6,62	0,00
1700000006530381	18-057-034-00157-0002	104000	ALMENDROS-SIN VARIEDAD	S	0,70	0,00
1700000006530380	18-057-034-00157-0003	104000	ALMENDROS-SIN VARIEDAD	S	0,67	0,00
1700000006530377	18-057-035-00024-0001	104000	ALMENDROS-SIN VARIEDAD	S	0,19	0,00
1700000006530378	18-057-035-00024-0002	104000	ALMENDROS-SIN VARIEDAD	S	0,77	0,00

Porcentaje de superficie determinada situada en zonas RAMSAR**PUNTOS: 0,00 0.0%**

<u>REF.</u>	<u>REFERENCIA SIGPAC</u>	<u>CULTIVO</u>	<u>DESCRIPCIÓN CULTIVO</u>	<u>S/R</u>	<u>SUP. COMPROM. (ha)</u>	<u>SUP. CUMPLE (ha)</u>
1700000006530379	18-057-022-00012-0001	104000	ALMENDROS-SIN VARIEDAD	S	6,62	0,00

<u>REF.</u>	<u>REFERENCIA SIGPAC</u>	<u>CULTIVO</u>	<u>DESCRIPCIÓN CULTIVO</u>	<u>S/R</u>	<u>SUP. COMPROM.</u> <u>(ha)</u>	<u>SUP. CUMPLE</u> <u>(ha)</u>
1700000006530381	18-057-034-00157-0002	104000	ALMENDROS-SIN VARIEDAD	S	0,70	0,00
1700000006530380	18-057-034-00157-0003	104000	ALMENDROS-SIN VARIEDAD	S	0,67	0,00
1700000006530377	18-057-035-00024-0001	104000	ALMENDROS-SIN VARIEDAD	S	0,19	0,00
1700000006530378	18-057-035-00024-0002	104000	ALMENDROS-SIN VARIEDAD	S	0,77	0,00

Porcentaje de superficie determinada en zonas vulnerables a la contaminación por nitratos PUNTOS: 0,00 0.0%

<u>REF.</u>	<u>REFERENCIA SIGPAC</u>	<u>CULTIVO</u>	<u>DESCRIPCIÓN CULTIVO</u>	<u>S/R</u>	<u>SUP. COMPROM.</u> <u>(ha)</u>	<u>SUP. CUMPLE</u> <u>(ha)</u>
1700000006530379	18-057-022-00012-0001	104000	ALMENDROS-SIN VARIEDAD	S	6,62	0,00
1700000006530381	18-057-034-00157-0002	104000	ALMENDROS-SIN VARIEDAD	S	0,70	0,00
1700000006530380	18-057-034-00157-0003	104000	ALMENDROS-SIN VARIEDAD	S	0,67	0,00
1700000006530377	18-057-035-00024-0001	104000	ALMENDROS-SIN VARIEDAD	S	0,19	0,00
1700000006530378	18-057-035-00024-0002	104000	ALMENDROS-SIN VARIEDAD	S	0,77	0,00

Pendiente media de la explotación PUNTOS: 1,00 6.32%

<u>REF.</u>	<u>REFERENCIA SIGPAC</u>	<u>CULTIVO</u>	<u>DESCRIPCIÓN CULTIVO</u>	<u>S/R</u>	<u>PENDIENTE MEDIA (%)</u>	<u>SUP. COMPROM.</u> <u>(ha)</u>
1700000006530379	18-057-022-00012-0001	104000	ALMENDROS-SIN VARIEDAD	S	5,12	6,62
1700000006530381	18-057-034-00157-0002	104000	ALMENDROS-SIN VARIEDAD	S	10,14	0,70
1700000006530380	18-057-034-00157-0003	104000	ALMENDROS-SIN VARIEDAD	S	5,75	0,67
1700000006530377	18-057-035-00024-0001	104000	ALMENDROS-SIN VARIEDAD	S	17,63	0,19
1700000006530378	18-057-035-00024-0002	104000	ALMENDROS-SIN VARIEDAD	S	10,84	0,77

Porcentaje de Superficie de la explotación en municipios con más del 40 por ciento de su superficie agraria dentro de la Zona de desertificación PUNTOS: 6,00 100.0%

<u>REF.</u>	<u>REFERENCIA SIGPAC</u>	<u>CULTIVO</u>	<u>DESCRIPCIÓN CULTIVO</u>	<u>S/R</u>	<u>SUP. COMPROM.</u> <u>(ha)</u>	<u>SUP. CUMPLE</u> <u>(ha)</u>
1700000006530379	18-057-022-00012-0001	104000	ALMENDROS-SIN VARIEDAD	S	6,62	6,62
1700000006530381	18-057-034-00157-0002	104000	ALMENDROS-SIN VARIEDAD	S	0,70	0,70
1700000006530380	18-057-034-00157-0003	104000	ALMENDROS-SIN VARIEDAD	S	0,67	0,67
1700000006530377	18-057-035-00024-0001	104000	ALMENDROS-SIN VARIEDAD	S	0,19	0,19
1700000006530378	18-057-035-00024-0002	104000	ALMENDROS-SIN VARIEDAD	S	0,77	0,77



<u>APELLIDOS Y NOMBRE / RAZÓN SOCIAL</u>	<u>NIF</u>	<u>EXPEDIENTE</u>	<u>SUP. COMPROMETIDA</u>		
MIRAS OLIVER ENCARNACION	***4695*	1096706	<u>(ha)</u>		
<u>RESOLUCIÓN</u>					
ADMITIDO					
<u>IMPORTES POR ANUALIDAD</u>					

	<u>2018</u>	<u>2019</u>	<u>2020</u>	<u>2021</u>	<u>2022</u>
IMPORTE MÁXIMO SUBVENCIONABLE	1.530,98 €	1.530,98 €	1.530,98 €	1.530,98 €	1.530,98 €
IMPORTE MEDIO DE TRANSFERENCIA (€/ha)	216,24 €	216,24 €	216,24 €	216,24 €	216,24 €

DETALLE IMPORTES POR ANUALIDAD

<u>GRUPOS DE CULTIVO ADMITIDOS</u>	<u>SUP. COMPROM.</u>	<u>2018</u>	<u>2019</u>	<u>2020</u>	<u>2021</u>	<u>2022</u>
	<u>(ha)</u>					
FRUTALES SECANO	7,08	1.530,98 €	1.530,98 €	1.530,98 €	1.530,98 €	1.530,98 €

RECINTOS COMPROMETIDOS

<u>REF.</u>	<u>REFERENCIA SIGPAC</u>	<u>CULTIVO DESCRIPCIÓN CULTIVO</u>	<u>S/R</u>	<u>PEND. MEDIA (%)</u>	<u>SUP. DEC. ADMIN. (ha)</u>	<u>NU SUP. CERT. (ha)</u>	<u>SUP. CAMPO (ha)</u>	<u>SUP. COMPROM. (ha)</u>
170000005482418	18-054-005-00554-0001	104000 ALMENDROS-SIN VARIEDAD	S	6,40	0,68	0,68		0,68
170000005482415	18-054-005-00780-0001	104000 ALMENDROS-SIN VARIEDAD	S	12,46	1,25	1,25		1,25
170000005482417	18-054-005-00035-0005	104000 ALMENDROS-SIN VARIEDAD	S	18,90	0,71	0,71		0,71
170000005482416	18-054-005-00035-0004	104000 ALMENDROS-SIN VARIEDAD	S	21,16	0,22	0,22		0,22
170000005482419	18-054-005-00035-0006	104000 ALMENDROS-SIN VARIEDAD	S	21,43	2,83	2,83		2,83
170000005482414	18-054-004-00256-0004	104000 ALMENDROS-SIN VARIEDAD	S	26,93	1,39	1,39		1,39

RESUMEN CRITERIOS DE SELECCIÓN

11.2.1.1 Mantenimiento de prácticas y métodos de agricultura ecológica: Cultivos permanentes distintos de olivar - Conv 2018. PUNTOS: 8,00

	<u>PUNTOS</u>	<u>CUMPLE</u>
Porcentaje de superficie determinada en Red Natura 2000	0,00	0.0%
Porcentaje de superficie determinada situada en zonas RAMSAR	0,00	0.0%
Porcentaje de superficie determinada en zonas vulnerables a la contaminación por nitratos	0,00	0.0%
Pendiente media de la explotación	2,00	19.22%
Porcentaje de Superficie de la explotación en municipios con más del 40 por ciento de su superficie agraria dentro de la Zona de desertificación	6,00	100.0%



DETALLE CRITERIOS DE SELECCIÓN**11.2.1.1 Mantenimiento de prácticas y métodos de agricultura ecológica: Cultivos permanentes distintos de olivar - Conv 2018.****PUNTOS: 8,00****Porcentaje de superficie determinada en Red Natura 2000****PUNTOS: 0,00 0.0%**

<u>REF.</u>	<u>REFERENCIA SIGPAC</u>	<u>CULTIVO</u>	<u>DESCRIPCIÓN CULTIVO</u>	<u>S/R</u>	<u>SUP. COMPROM. (ha)</u>	<u>SUP. CUMPLE (ha)</u>
170000005482414	18-054-004-00256-0004	104000	ALMENDROS-SIN VARIEDAD	S	1,39	0,00
170000005482416	18-054-005-00035-0004	104000	ALMENDROS-SIN VARIEDAD	S	0,22	0,00
170000005482417	18-054-005-00035-0005	104000	ALMENDROS-SIN VARIEDAD	S	0,71	0,00
170000005482419	18-054-005-00035-0006	104000	ALMENDROS-SIN VARIEDAD	S	2,83	0,00
170000005482418	18-054-005-00554-0001	104000	ALMENDROS-SIN VARIEDAD	S	0,68	0,00
170000005482415	18-054-005-00780-0001	104000	ALMENDROS-SIN VARIEDAD	S	1,25	0,00

Porcentaje de superficie determinada situada en zonas RAMSAR**PUNTOS: 0,00 0.0%**

<u>REF.</u>	<u>REFERENCIA SIGPAC</u>	<u>CULTIVO</u>	<u>DESCRIPCIÓN CULTIVO</u>	<u>S/R</u>	<u>SUP. COMPROM. (ha)</u>	<u>SUP. CUMPLE (ha)</u>
170000005482414	18-054-004-00256-0004	104000	ALMENDROS-SIN VARIEDAD	S	1,39	0,00
170000005482416	18-054-005-00035-0004	104000	ALMENDROS-SIN VARIEDAD	S	0,22	0,00
170000005482417	18-054-005-00035-0005	104000	ALMENDROS-SIN VARIEDAD	S	0,71	0,00
170000005482419	18-054-005-00035-0006	104000	ALMENDROS-SIN VARIEDAD	S	2,83	0,00
170000005482418	18-054-005-00554-0001	104000	ALMENDROS-SIN VARIEDAD	S	0,68	0,00
170000005482415	18-054-005-00780-0001	104000	ALMENDROS-SIN VARIEDAD	S	1,25	0,00

Porcentaje de superficie determinada en zonas vulnerables a la contaminación por nitratos**PUNTOS: 0,00 0.0%**

<u>REF.</u>	<u>REFERENCIA SIGPAC</u>	<u>CULTIVO</u>	<u>DESCRIPCIÓN CULTIVO</u>	<u>S/R</u>	<u>SUP. COMPROM. (ha)</u>	<u>SUP. CUMPLE (ha)</u>
170000005482414	18-054-004-00256-0004	104000	ALMENDROS-SIN VARIEDAD	S	1,39	0,00
170000005482416	18-054-005-00035-0004	104000	ALMENDROS-SIN VARIEDAD	S	0,22	0,00
170000005482417	18-054-005-00035-0005	104000	ALMENDROS-SIN VARIEDAD	S	0,71	0,00
170000005482419	18-054-005-00035-0006	104000	ALMENDROS-SIN VARIEDAD	S	2,83	0,00
170000005482418	18-054-005-00554-0001	104000	ALMENDROS-SIN VARIEDAD	S	0,68	0,00
170000005482415	18-054-005-00780-0001	104000	ALMENDROS-SIN VARIEDAD	S	1,25	0,00

Pendiente media de la explotación**PUNTOS: 2,00 19.22%**

<u>REF.</u>	<u>REFERENCIA SIGPAC</u>	<u>CULTIVO</u>	<u>DESCRIPCIÓN CULTIVO</u>	<u>S/R</u>	<u>PENDIENTE MEDIA (%)</u>	<u>SUP. COMPROM. (ha)</u>
170000005482414	18-054-004-00256-0004	104000	ALMENDROS-SIN VARIEDAD	S	26,93	1,39
170000005482416	18-054-005-00035-0004	104000	ALMENDROS-SIN VARIEDAD	S	21,16	0,22
170000005482417	18-054-005-00035-0005	104000	ALMENDROS-SIN VARIEDAD	S	18,90	0,71
170000005482419	18-054-005-00035-0006	104000	ALMENDROS-SIN VARIEDAD	S	21,43	2,83
170000005482418	18-054-005-00554-0001	104000	ALMENDROS-SIN VARIEDAD	S	6,40	0,68
170000005482415	18-054-005-00780-0001	104000	ALMENDROS-SIN VARIEDAD	S	12,46	1,25

Porcentaje de Superficie de la explotación en municipios con más del 40 por ciento de su superficie agraria dentro de la Zona de desertificación**PUNTOS: 6,00 100.0%**

<u>REF.</u>	<u>REFERENCIA SIGPAC</u>	<u>CULTIVO</u>	<u>DESCRIPCIÓN CULTIVO</u>	<u>S/R</u>	<u>SUP. COMPROM. (ha)</u>	<u>SUP. CUMPLE (ha)</u>
170000005482414	18-054-004-00256-0004	104000	ALMENDROS-SIN VARIEDAD	S	1,39	1,39
170000005482416	18-054-005-00035-0004	104000	ALMENDROS-SIN VARIEDAD	S	0,22	0,22
170000005482417	18-054-005-00035-0005	104000	ALMENDROS-SIN VARIEDAD	S	0,71	0,71
170000005482419	18-054-005-00035-0006	104000	ALMENDROS-SIN VARIEDAD	S	2,83	2,83

REF.	REFERENCIA SIGPAC	CULTIVO	DESCRIPCIÓN CULTIVO	S/R	SUP. COMPROM. (ha)	SUP. CUMPLE (ha)
170000005482418	18-054-005-00554-0001	104000	ALMENDROS-SIN VARIEDAD	S	0,68	0,68
170000005482415	18-054-005-00780-0001	104000	ALMENDROS-SIN VARIEDAD	S	1,25	1,25



<u>APELLIDOS Y NOMBRE / RAZÓN SOCIAL</u>	<u>NIF</u>	<u>EXPEDIENTE</u>	<u>SUP. COMPROMETIDA</u>		
			<u>(ha)</u>		
MIRAS OLIVER PEDRO	***6102*	1105782	7.12		
RESOLUCIÓN					
ADMITIDO					
IMPORTE POR ANUALIDAD					
	2018	2019	2020	2021	2022
IMPORTE MÁXIMO SUBVENCIONABLE	1.539,63 €	1.539,63 €	1.539,63 €	1.539,63 €	1.539,63 €
IMPORTE MEDIO DE TRANSFERENCIA (€/ha)	216,24 €	216,24 €	216,24 €	216,24 €	216,24 €

DETALLE IMPORTES POR ANUALIDAD

<u>GRUPOS DE CULTIVO ADMITIDOS</u>	<u>SUP. COMPROM.</u>	2018	2019	2020	2021	2022
	<u>(ha)</u>					
FRUTALES SECANO	7,12	1.539,63 €	1.539,63 €	1.539,63 €	1.539,63 €	1.539,63 €

RECINTOS COMPROMETIDOS

<u>REF.</u>	<u>REFERENCIA SIGPAC</u>	<u>CULTIVO DESCRIPCIÓN CULTIVO</u>	<u>S/R</u>	<u>PEND. MEDIA (%)</u>	<u>SUP. DEC. ADMIN. (ha)</u>	<u>NU SUP. CERT. (ha)</u>	<u>SUP. CAMPO (ha)</u>	<u>SUP. COMPROM. (ha)</u>
170000005481857	18-054-005-00554-0001	104000 ALMENDROS-SIN VARIEDAD	S	6,40	0,32	0,32		0,32
170000005481856	18-054-005-00551-0005	104000 ALMENDROS-SIN VARIEDAD	S	9,57	0,29	0,29		0,29
170000005481854	18-054-005-00780-0001	104000 ALMENDROS-SIN VARIEDAD	S	12,46	1,25	1,25		1,25
170000005481855	18-054-005-00035-0005	104000 ALMENDROS-SIN VARIEDAD	S	18,90	0,71	0,71		0,71
170000005481851	18-054-005-00035-0004	104000 ALMENDROS-SIN VARIEDAD	S	21,16	0,22	0,22		0,22
170000005481860	18-054-005-00035-0006	104000 ALMENDROS-SIN VARIEDAD	S	21,43	2,92	2,92		2,92
170000005481850	18-054-004-00256-0004	104000 ALMENDROS-SIN VARIEDAD	S	26,93	1,33	1,33		1,33
170000005481853	18-054-005-00035-0010	104000 ALMENDROS-SIN VARIEDAD	S	40,45	0,08	0,08		0,08

INCIDENCIAS**INCIDENCIA DESCRIPCIÓN**

85013	Superficie resuelta para el grupo de pago menor que la mínima requerida (requisito anexo 1, Orden 26 mayo 2015) Sup. Resuelta:0,24 Grupo de Pago:FRUTALES REGADÍO
85014	Recinto afectado por el requisito del cumplimiento de la superficie mínima para el grupo de pago (requisito anexo 1, Orden 26 mayo 2015) Ref:1700000005481858 Recinto:18-054-005-00086-001 Cultivo:104000 ALMENDROS-SIN VARIEDAD Regadío Sup. Declarada:0,13 Superficie Resolver:0,13 Ref:1700000005481859 Recinto:18-054-005-00086-003 Cultivo:104000 ALMENDROS-SIN VARIEDAD Regadío Sup. Declarada:0,11 Superficie Resolver:0,11

RESUMEN CRITERIOS DE SELECCIÓN

11.2.1.1 Mantenimiento de prácticas y métodos de agricultura ecológica: Cultivos permanentes distintos de olivar - Conv 2018. PUNTOS: 8,00

	<u>PUNTOS</u>	<u>CUMPLE</u>
Porcentaje de superficie determinada en Red Natura 2000	0,00	0.0%
Porcentaje de superficie determinada situada en zonas RAMSAR	0,00	0.0%
Porcentaje de superficie determinada en zonas vulnerables a la contaminación por nitratos	0,00	0.0%
Pendiente media de la explotación	2,00	19.68%
Porcentaje de Superficie de la explotación en municipios con más del 40 por ciento de su superficie agraria dentro de la Zona de desertificación	6,00	100.0%



DETALLE CRITERIOS DE SELECCIÓN**11.2.1.1 Mantenimiento de prácticas y métodos de agricultura ecológica: Cultivos permanentes distintos de olivar - Conv 2018.****PUNTOS: 8,00****Porcentaje de superficie determinada en Red Natura 2000****PUNTOS: 0,00 0.0%**

REF.	REFERENCIA SIGPAC	CULTIVO	DESCRIPCIÓN CULTIVO	S/R	SUP. COMPROM. (ha)	SUP. CUMPLE (ha)
170000005481850	18-054-004-00256-0004	104000	ALMENDROS-SIN VARIEDAD	S	1,33	0,00
170000005481851	18-054-005-00035-0004	104000	ALMENDROS-SIN VARIEDAD	S	0,22	0,00
170000005481855	18-054-005-00035-0005	104000	ALMENDROS-SIN VARIEDAD	S	0,71	0,00
170000005481860	18-054-005-00035-0006	104000	ALMENDROS-SIN VARIEDAD	S	2,92	0,00
170000005481853	18-054-005-00035-0010	104000	ALMENDROS-SIN VARIEDAD	S	0,08	0,00
170000005481856	18-054-005-00551-0005	104000	ALMENDROS-SIN VARIEDAD	S	0,29	0,00
170000005481857	18-054-005-00554-0001	104000	ALMENDROS-SIN VARIEDAD	S	0,32	0,00
170000005481854	18-054-005-00780-0001	104000	ALMENDROS-SIN VARIEDAD	S	1,25	0,00

Porcentaje de superficie determinada situada en zonas RAMSAR**PUNTOS: 0,00 0.0%**

REF.	REFERENCIA SIGPAC	CULTIVO	DESCRIPCIÓN CULTIVO	S/R	SUP. COMPROM. (ha)	SUP. CUMPLE (ha)
170000005481850	18-054-004-00256-0004	104000	ALMENDROS-SIN VARIEDAD	S	1,33	0,00
170000005481851	18-054-005-00035-0004	104000	ALMENDROS-SIN VARIEDAD	S	0,22	0,00
170000005481855	18-054-005-00035-0005	104000	ALMENDROS-SIN VARIEDAD	S	0,71	0,00
170000005481860	18-054-005-00035-0006	104000	ALMENDROS-SIN VARIEDAD	S	2,92	0,00
170000005481853	18-054-005-00035-0010	104000	ALMENDROS-SIN VARIEDAD	S	0,08	0,00
170000005481856	18-054-005-00551-0005	104000	ALMENDROS-SIN VARIEDAD	S	0,29	0,00
170000005481857	18-054-005-00554-0001	104000	ALMENDROS-SIN VARIEDAD	S	0,32	0,00
170000005481854	18-054-005-00780-0001	104000	ALMENDROS-SIN VARIEDAD	S	1,25	0,00

Porcentaje de superficie determinada en zonas vulnerables a la contaminación por nitratos**PUNTOS: 0,00 0.0%**

REF.	REFERENCIA SIGPAC	CULTIVO	DESCRIPCIÓN CULTIVO	S/R	SUP. COMPROM. (ha)	SUP. CUMPLE (ha)
170000005481850	18-054-004-00256-0004	104000	ALMENDROS-SIN VARIEDAD	S	1,33	0,00
170000005481851	18-054-005-00035-0004	104000	ALMENDROS-SIN VARIEDAD	S	0,22	0,00
170000005481855	18-054-005-00035-0005	104000	ALMENDROS-SIN VARIEDAD	S	0,71	0,00
170000005481860	18-054-005-00035-0006	104000	ALMENDROS-SIN VARIEDAD	S	2,92	0,00
170000005481853	18-054-005-00035-0010	104000	ALMENDROS-SIN VARIEDAD	S	0,08	0,00
170000005481856	18-054-005-00551-0005	104000	ALMENDROS-SIN VARIEDAD	S	0,29	0,00
170000005481857	18-054-005-00554-0001	104000	ALMENDROS-SIN VARIEDAD	S	0,32	0,00
170000005481854	18-054-005-00780-0001	104000	ALMENDROS-SIN VARIEDAD	S	1,25	0,00

Pendiente media de la explotación**PUNTOS: 2,00 19.68%**

REF.	REFERENCIA SIGPAC	CULTIVO	DESCRIPCIÓN CULTIVO	S/R	PENDIENTE MEDIA (%)	SUP. COMPROM. (ha)
170000005481850	18-054-004-00256-0004	104000	ALMENDROS-SIN VARIEDAD	S	26,93	1,33
170000005481851	18-054-005-00035-0004	104000	ALMENDROS-SIN VARIEDAD	S	21,16	0,22
170000005481855	18-054-005-00035-0005	104000	ALMENDROS-SIN VARIEDAD	S	18,90	0,71
170000005481860	18-054-005-00035-0006	104000	ALMENDROS-SIN VARIEDAD	S	21,43	2,92
170000005481853	18-054-005-00035-0010	104000	ALMENDROS-SIN VARIEDAD	S	40,45	0,08
170000005481856	18-054-005-00551-0005	104000	ALMENDROS-SIN VARIEDAD	S	9,57	0,29
170000005481857	18-054-005-00554-0001	104000	ALMENDROS-SIN VARIEDAD	S	6,40	0,32
170000005481854	18-054-005-00780-0001	104000	ALMENDROS-SIN VARIEDAD	S	12,46	1,25

Porcentaje de Superficie de la explotación en municipios con más del 40 por ciento de su superficie agraria dentro de la Zona de desertificación**PUNTOS: 6,00 100.0%**

REF.	REFERENCIA SIGPAC	CULTIVO	DESCRIPCIÓN CULTIVO	S/R	SUP. COMPROM. (ha)	SUP. CUMPLE (ha)
170000005481850	18-054-004-00256-0004	104000	ALMENDROS-SIN VARIEDAD	S	1,33	1,33
170000005481851	18-054-005-00035-0004	104000	ALMENDROS-SIN VARIEDAD	S	0,22	0,22
170000005481855	18-054-005-00035-0005	104000	ALMENDROS-SIN VARIEDAD	S	0,71	0,71
170000005481860	18-054-005-00035-0006	104000	ALMENDROS-SIN VARIEDAD	S	2,92	2,92
170000005481853	18-054-005-00035-0010	104000	ALMENDROS-SIN VARIEDAD	S	0,08	0,08
170000005481856	18-054-005-00551-0005	104000	ALMENDROS-SIN VARIEDAD	S	0,29	0,29
170000005481857	18-054-005-00554-0001	104000	ALMENDROS-SIN VARIEDAD	S	0,32	0,32
170000005481854	18-054-005-00780-0001	104000	ALMENDROS-SIN VARIEDAD	S	1,25	1,25



<u>APELLIDOS Y NOMBRE / RAZÓN SOCIAL</u>	<u>NIF</u>	<u>EXPEDIENTE</u>	<u>SUP. COMPROMETIDA</u>		
			<u>(ha)</u>		
MIRON GALLARDO LUIS	***7141*	1042444	13.3		
RESOLUCIÓN					
ADMITIDO					
IMPORTES POR ANUALIDAD					
	<u>2018</u>	<u>2019</u>	<u>2020</u>	<u>2021</u>	<u>2022</u>
IMPORTE MÁXIMO SUBVENCIONABLE	2.875,99 €	2.875,99 €	2.875,99 €	2.875,99 €	2.875,99 €
IMPORTE MEDIO DE TRANSFERENCIA (€/ha)	216,24 €	216,24 €	216,24 €	216,24 €	216,24 €

DETALLE IMPORTES POR ANUALIDAD

<u>GRUPOS DE CULTIVO ADMITIDOS</u>	<u>SUP. COMPROM.</u>	<u>2018</u>	<u>2019</u>	<u>2020</u>	<u>2021</u>	<u>2022</u>
	<u>(ha)</u>					
FRUTALES SECANO	13,30	2.875,99 €	2.875,99 €	2.875,99 €	2.875,99 €	2.875,99 €

RECINTOS COMPROMETIDOS

<u>REF.</u>	<u>REFERENCIA SIGPAC</u>	<u>CULTIVO DESCRIPCIÓN CULTIVO</u>	<u>S/R</u>	<u>PEND. MEDIA (%)</u>	<u>SUP. DEC. ADMIN. (ha)</u>	<u>NU SUP. CERT. (ha)</u>	<u>SUP. CAMPO (ha)</u>	<u>SUP. COMPROM. (ha)</u>
1700000004922234	18-024-010-00059-0001	104000 ALMENDROS-SIN VARIEDAD	S	3,30	7,58	7,57		7,57
1700000004922236	18-024-012-00123-0001	104000 ALMENDROS-SIN VARIEDAD	S	3,81	5,43	5,43		5,43
1700000004922233	18-024-009-00229-0001	104000 ALMENDROS-SIN VARIEDAD	S	5,34	0,30	0,30		0,30

INCIDENCIAS**INCIDENCIA DESCRIPCIÓN**

85001	El recinto declarado no cumple con las normas de producción ecológica (artículo 5-1 e), Orden 26 mayo 2015) Ref:1700000004922235 Recinto:18-024-010-00054-001 Cultivo:104000 ALMENDROS-SIN VARIEDAD Secano
85002	Recinto declarado que no cumple en su totalidad con las normas de producción ecológica (artículo 5-1 e), Orden 26 mayo 2015) Ref:1700000004922234 Recinto:18-024-010-00059-001 Cultivo:104000 ALMENDROS-SIN VARIEDAD Secano Sup. Declarada:7,58 Superficie Certificada (Ha):7,57

RESUMEN CRITERIOS DE SELECCIÓN

11.2.1.1 Mantenimiento de prácticas y métodos de agricultura ecológica: Cultivos permanentes distintos de olivar - Conv 2018. PUNTOS: 7,00

	<u>PUNTOS</u>	<u>CUMPLE</u>
Porcentaje de superficie determinada en Red Natura 2000	0,00	0.0%
Porcentaje de superficie determinada situada en zonas RAMSAR	0,00	0.0%
Porcentaje de superficie determinada en zonas vulnerables a la contaminación por nitratos	0,00	0.0%
Pendiente media de la explotación	1,00	3.55%
Porcentaje de Superficie de la explotación en municipios con más del 40 por ciento de su superficie agraria dentro de la Zona de desertificación	6,00	100.0%



DETALLE CRITERIOS DE SELECCIÓN**11.2.1.1 Mantenimiento de prácticas y métodos de agricultura ecológica: Cultivos permanentes distintos de olivar - Conv 2018.****PUNTOS: 7,00****Porcentaje de superficie determinada en Red Natura 2000****PUNTOS: 0,00 0.0%**

<u>REF.</u>	<u>REFERENCIA SIGPAC</u>	<u>CULTIVO</u>	<u>DESCRIPCIÓN CULTIVO</u>	<u>S/R</u>	<u>SUP. COMPROM. (ha)</u>	<u>SUP. CUMPLE (ha)</u>
170000004922233	18-024-009-00229-0001	104000	ALMENDROS-SIN VARIEDAD	S	0,30	0,00
1700000004922234	18-024-010-00059-0001	104000	ALMENDROS-SIN VARIEDAD	S	7,57	0,00
1700000004922236	18-024-012-00123-0001	104000	ALMENDROS-SIN VARIEDAD	S	5,43	0,00

Porcentaje de superficie determinada situada en zonas RAMSAR**PUNTOS: 0,00 0.0%**

<u>REF.</u>	<u>REFERENCIA SIGPAC</u>	<u>CULTIVO</u>	<u>DESCRIPCIÓN CULTIVO</u>	<u>S/R</u>	<u>SUP. COMPROM. (ha)</u>	<u>SUP. CUMPLE (ha)</u>
1700000004922233	18-024-009-00229-0001	104000	ALMENDROS-SIN VARIEDAD	S	0,30	0,00
1700000004922234	18-024-010-00059-0001	104000	ALMENDROS-SIN VARIEDAD	S	7,57	0,00
1700000004922236	18-024-012-00123-0001	104000	ALMENDROS-SIN VARIEDAD	S	5,43	0,00

Porcentaje de superficie determinada en zonas vulnerables a la contaminación por nitratos**PUNTOS: 0,00 0.0%**

<u>REF.</u>	<u>REFERENCIA SIGPAC</u>	<u>CULTIVO</u>	<u>DESCRIPCIÓN CULTIVO</u>	<u>S/R</u>	<u>SUP. COMPROM. (ha)</u>	<u>SUP. CUMPLE (ha)</u>
1700000004922233	18-024-009-00229-0001	104000	ALMENDROS-SIN VARIEDAD	S	0,30	0,00
1700000004922234	18-024-010-00059-0001	104000	ALMENDROS-SIN VARIEDAD	S	7,57	0,00
1700000004922236	18-024-012-00123-0001	104000	ALMENDROS-SIN VARIEDAD	S	5,43	0,00

Pendiente media de la explotación**PUNTOS: 1,00 3.55%**

<u>REF.</u>	<u>REFERENCIA SIGPAC</u>	<u>CULTIVO</u>	<u>DESCRIPCIÓN CULTIVO</u>	<u>S/R</u>	<u>PENDIENTE MEDIA (%)</u>	<u>SUP. COMPROM. (ha)</u>
1700000004922233	18-024-009-00229-0001	104000	ALMENDROS-SIN VARIEDAD	S	5,34	0,30
1700000004922234	18-024-010-00059-0001	104000	ALMENDROS-SIN VARIEDAD	S	3,30	7,57
1700000004922236	18-024-012-00123-0001	104000	ALMENDROS-SIN VARIEDAD	S	3,81	5,43

Porcentaje de Superficie de la explotación en municipios con más del 40 por ciento de su superficie agraria dentro de la Zona de desertificación**PUNTOS: 6,00 100.0%**

<u>REF.</u>	<u>REFERENCIA SIGPAC</u>	<u>CULTIVO</u>	<u>DESCRIPCIÓN CULTIVO</u>	<u>S/R</u>	<u>SUP. COMPROM. (ha)</u>	<u>SUP. CUMPLE (ha)</u>
1700000004922233	18-024-009-00229-0001	104000	ALMENDROS-SIN VARIEDAD	S	0,30	0,30
1700000004922234	18-024-010-00059-0001	104000	ALMENDROS-SIN VARIEDAD	S	7,57	7,57
1700000004922236	18-024-012-00123-0001	104000	ALMENDROS-SIN VARIEDAD	S	5,43	5,43



<u>APELLIDOS Y NOMBRE / RAZÓN SOCIAL</u>	<u>NIF</u>	<u>EXPEDIENTE</u>	<u>SUP. COMPROMETIDA</u>		
			<u>(ha)</u>		
MIRON GALLARDO MARIA ISABEL	****5570*	1157347	55.52		
RESOLUCIÓN ADMITIDO					
IMPORTE MÁXIMO SUBVENCIONABLE					
	2018	2019	2020	2021	2022
	11.045,32 €	11.045,32 €	11.045,32 €	11.045,32 €	11.045,32 €
IMPORTE MEDIO DE TRANSFERENCIA (€/ha)					
	198,94 €	198,94 €	198,94 €	198,94 €	198,94 €

DETALLE IMPORTES POR ANUALIDAD


<u>GRUPOS DE CULTIVO ADMITIDOS</u>	<u>SUP. COMPROM.</u>	2018	2019	2020	2021	2022
	<u>(ha)</u>					
FRUTALES REGADÍO	1,49	520,99 €	520,99 €	520,99 €	520,99 €	520,99 €
FRUTALES SECANO	51,49	10.140,36 €	10.140,36 €	10.140,36 €	10.140,36 €	10.140,36 €
HERBÁCEOS	2,54	383,97 €	383,97 €	383,97 €	383,97 €	383,97 €

RECINTOS COMPROMETIDOS

<u>REF.</u>	<u>REFERENCIA SIGPAC</u>	<u>CULTIVO DESCRIPCIÓN CULTIVO</u>	<u>S/R</u>	<u>PEND. MEDIA</u>	<u>SUP. DEC. ADMIN.</u>	<u>NU SUP. CERT.</u>	<u>SUP. CAMPO</u>	<u>SUP. COMPROM.</u>
				<u>(%)</u>	<u>(ha)</u>	<u>(ha)</u>	<u>(ha)</u>	<u>(ha)</u>
1700000004764011	18-024-012-00129-0001	104000 ALMENDROS-SIN VARIEDAD	S	2,25	1,40	1,40	1,40	1,40
1700000004764010	18-024-012-00127-0001	104000 ALMENDROS-SIN VARIEDAD	S	2,40	4,35	4,35	4,35	4,35
1700000004764021	18-024-010-00489-0001	104000 ALMENDROS-SIN VARIEDAD	S	2,53	1,91	1,91	1,91	1,91
1700000004764009	18-057-046-00056-0001	104000 ALMENDROS-SIN VARIEDAD	S	3,02	2,61	2,61	2,61	2,61
1700000004764022	18-024-010-00490-0002	104000 ALMENDROS-SIN VARIEDAD	S	3,12	1,55	1,55	1,55	1,55
1700000004764016	18-024-010-00131-0001	104000 ALMENDROS-SIN VARIEDAD	S	3,28	2,86	2,86	2,86	2,86
1700000004764013	18-024-010-00033-0001	104000 ALMENDROS-SIN VARIEDAD	S	3,34	1,02	1,02	1,02	1,02
1700000004764018	18-057-046-00096-0001	104000 ALMENDROS-SIN VARIEDAD	S	3,41	2,40	2,40	2,40	2,40
1700000004764029	18-024-012-00127-0003	104000 ALMENDROS-SIN VARIEDAD	S	3,42	0,06	0,06	0,06	0,06
1700000004764019	18-057-046-00130-0001	104000 ALMENDROS-SIN VARIEDAD	S	3,45	3,70	3,70	3,70	3,70
1700000004764008	18-024-010-00050-0001	104000 ALMENDROS-SIN VARIEDAD	S	3,64	4,21	4,21	4,21	4,21
1700000004764026	18-024-012-00157-0003	104000 ALMENDROS-SIN VARIEDAD	S	3,76	2,47	2,47	2,47	2,47
1700000004764039	18-024-010-00136-0001	104000 ALMENDROS-SIN VARIEDAD	S	3,76	3,93	3,93	3,93	3,93
1700000004764014	18-057-046-00241-0001	104000 ALMENDROS-SIN VARIEDAD	S	3,81	2,10	2,10	2,10	2,10
1700000004764034	18-024-010-00085-0002	104000 ALMENDROS-SIN VARIEDAD	R	3,81	1,49	1,49	1,49	1,49
1700000004764031	18-057-046-00079-0001	104000 ALMENDROS-SIN VARIEDAD	S	3,90	0,54	0,54	0,54	0,54
1700000004764033	18-024-010-00039-0001	104001 ALMENDROS-FITA MOLLAR	S	3,91	2,55	2,55	2,55	2,55
1700000004764012	18-024-012-00155-0001	104000 ALMENDROS-SIN VARIEDAD	S	3,99	1,82	1,82	1,82	1,82
1700000004764036	18-024-010-00025-0001	104000 ALMENDROS-SIN VARIEDAD	S	4,60	2,47	2,47	2,47	2,47
1700000004764006	18-024-012-00049-0002	8000 AVENA-SIN VARIEDAD	S	5,01	0,47	0,47	0,47	0,47
1700000004764030	18-024-010-00025-0002	104000 ALMENDROS-SIN VARIEDAD	S	5,04	0,75	0,75	0,75	0,75
1700000004764004	18-024-012-00053-0002	8000 AVENA-SIN VARIEDAD	S	5,23	0,98	0,98	0,98	0,98
1700000004764035	18-024-010-00052-0001	104000 ALMENDROS-SIN VARIEDAD	S	5,27	2,62	2,62	2,62	2,62
1700000004764015	18-024-010-00480-0001	104000 ALMENDROS-SIN VARIEDAD	S	5,32	0,35	0,35	0,35	0,35
1700000004764038	18-024-010-00135-0003	104000 ALMENDROS-SIN VARIEDAD	S	5,44	0,37	0,37	0,37	0,37
1700000004764037	18-024-010-00016-0004	104000 ALMENDROS-SIN VARIEDAD	S	5,89	2,46	2,46	2,46	2,46
1700000004763987	18-024-009-00324-0002	8000 AVENA-SIN VARIEDAD	S	6,88	0,90	0,90	0,90	0,90
1700000004764002	18-024-012-00052-0001	8000 AVENA-SIN VARIEDAD	S	7,16	0,19	0,19	0,19	0,19
1700000004764025	18-024-012-00157-0002	104000 ALMENDROS-SIN VARIEDAD	S	7,50	1,54	1,54	1,54	1,54
1700000004764023	18-057-046-00232-0002	104000 ALMENDROS-SIN VARIEDAD	S	7,56	1,05	1,05	1,05	1,05
1700000004764020	18-057-046-00131-0001	104000 ALMENDROS-SIN VARIEDAD	S	12,14	0,40	0,40	0,40	0,40

INCIDENCIAS**INCIDENCIA DESCRIPCIÓN**

85001 El recinto declarado no cumple con las normas de producción ecológica (artículo 5-1 e), Orden 26 mayo 2015)
 Ref:1700000004764028 Recinto:18-024-012-00126-003 Cultivo:104000 ALMENDROS-SIN VARIEDAD Secano
 Ref:1700000004764027 Recinto:18-024-012-09014-004 Cultivo:104000 ALMENDROS-SIN VARIEDAD Secano



RESUMEN CRITERIOS DE SELECCIÓN**11.2.1.1 Mantenimiento de prácticas y métodos de agricultura ecológica: Cultivos herbáceos - Conv 2018.** PUNTOS: 7,00

	PUNTOS	CUMPLE
Porcentaje de superficie determinada en Red Natura 2000	0,00	0.0%
Porcentaje de superficie determinada situada en zonas RAMSAR	0,00	0.0%
Porcentaje de superficie determinada en zonas vulnerables a la contaminación por nitratos	0,00	0.0%
Pendiente media de la explotación	1,00	5.92%
Porcentaje de Superficie de la explotación en municipios con más del 40 por ciento de su superficie agraria dentro de la Zona de desertificación	6,00	100.0%

11.2.1.1 Mantenimiento de prácticas y métodos de agricultura ecológica: Cultivos permanentes distintos de olivar - Conv 2018. PUNTOS: 7,00

	PUNTOS	CUMPLE
Porcentaje de superficie determinada en Red Natura 2000	0,00	0.0%
Porcentaje de superficie determinada situada en zonas RAMSAR	0,00	0.0%
Porcentaje de superficie determinada en zonas vulnerables a la contaminación por nitratos	0,00	0.0%
Pendiente media de la explotación	1,00	3.95%
Porcentaje de Superficie de la explotación en municipios con más del 40 por ciento de su superficie agraria dentro de la Zona de desertificación	6,00	100.0%

DETALLE CRITERIOS DE SELECCIÓN**11.2.1.1 Mantenimiento de prácticas y métodos de agricultura ecológica: Cultivos herbáceos - Conv 2018.** PUNTOS: 7,00

Porcentaje de superficie determinada en Red Natura 2000						PUNTOS:	0,00	0.0%
REF.	REFERENCIA SIGPAC	CULTIVO	DESCRIPCIÓN CULTIVO	S/R			SUP. COMPROM. (ha)	SUP. CUMPLE (ha)
1700000004763987	18-024-009-00324-0002	8000	AVENA-SIN VARIEDAD	S			0,90	0,00
1700000004764006	18-024-012-00049-0002	8000	AVENA-SIN VARIEDAD	S			0,47	0,00
1700000004764002	18-024-012-00052-0001	8000	AVENA-SIN VARIEDAD	S			0,19	0,00
1700000004764004	18-024-012-00053-0002	8000	AVENA-SIN VARIEDAD	S			0,98	0,00

Porcentaje de superficie determinada situada en zonas RAMSAR						PUNTOS:	0,00	0.0%
REF.	REFERENCIA SIGPAC	CULTIVO	DESCRIPCIÓN CULTIVO	S/R			SUP. COMPROM. (ha)	SUP. CUMPLE (ha)
1700000004763987	18-024-009-00324-0002	8000	AVENA-SIN VARIEDAD	S			0,90	0,00
1700000004764006	18-024-012-00049-0002	8000	AVENA-SIN VARIEDAD	S			0,47	0,00
1700000004764002	18-024-012-00052-0001	8000	AVENA-SIN VARIEDAD	S			0,19	0,00
1700000004764004	18-024-012-00053-0002	8000	AVENA-SIN VARIEDAD	S			0,98	0,00

Porcentaje de superficie determinada en zonas vulnerables a la contaminación por nitratos						PUNTOS:	0,00	0.0%
REF.	REFERENCIA SIGPAC	CULTIVO	DESCRIPCIÓN CULTIVO	S/R			SUP. COMPROM. (ha)	SUP. CUMPLE (ha)
1700000004763987	18-024-009-00324-0002	8000	AVENA-SIN VARIEDAD	S			0,90	0,00
1700000004764006	18-024-012-00049-0002	8000	AVENA-SIN VARIEDAD	S			0,47	0,00
1700000004764002	18-024-012-00052-0001	8000	AVENA-SIN VARIEDAD	S			0,19	0,00
1700000004764004	18-024-012-00053-0002	8000	AVENA-SIN VARIEDAD	S			0,98	0,00

Pendiente media de la explotación PUNTOS: 1,00 5.92%

REF.	REFERENCIA SIGPAC	CULTIVO	DESCRIPCIÓN CULTIVO	S/R	PENDIENTE MEDIA (%)	SUP. COMPROM. (ha)
1700000004763987	18-024-009-00324-0002	8000	AVENA-SIN VARIEDAD	S		0,90
1700000004764006	18-024-012-00049-0002	8000	AVENA-SIN VARIEDAD	S		0,47
1700000004764002	18-024-012-00052-0001	8000	AVENA-SIN VARIEDAD	S		0,19
1700000004764004	18-024-012-00053-0002	8000	AVENA-SIN VARIEDAD	S		0,98

REF.	REFERENCIA SIGPAC	CULTIVO	DESCRIPCIÓN CULTIVO	S/R	PENDIENTE	SUP.
					MEDIA (%)	COMPROM. (ha)
1700000004763987	18-024-009-00324-0002	8000	AVENA-SIN VARIEDAD	S	6,88	0,90
1700000004764006	18-024-012-00049-0002	8000	AVENA-SIN VARIEDAD	S	5,01	0,47
1700000004764002	18-024-012-00052-0001	8000	AVENA-SIN VARIEDAD	S	7,16	0,19
1700000004764004	18-024-012-00053-0002	8000	AVENA-SIN VARIEDAD	S	5,23	0,98

Porcentaje de Superficie de la explotación en municipios con más del 40 por ciento de su superficie agraria dentro de la Zona de desertificación PUNTOS: 6,00 100.0%

REF.	REFERENCIA SIGPAC	CULTIVO	DESCRIPCIÓN CULTIVO	S/R	SUP.	SUP.
					COMPROM. (ha)	CUMPLE (ha)
1700000004763987	18-024-009-00324-0002	8000	AVENA-SIN VARIEDAD	S	0,90	0,90
1700000004764006	18-024-012-00049-0002	8000	AVENA-SIN VARIEDAD	S	0,47	0,47
1700000004764002	18-024-012-00052-0001	8000	AVENA-SIN VARIEDAD	S	0,19	0,19
1700000004764004	18-024-012-00053-0002	8000	AVENA-SIN VARIEDAD	S	0,98	0,98

11.2.1.1 Mantenimiento de prácticas y métodos de agricultura ecológica: Cultivos permanentes distintos de olivar - Conv 2018. PUNTOS: 7,00

Porcentaje de superficie determinada en Red Natura 2000 PUNTOS: 0,00 0.0%

REF.	REFERENCIA SIGPAC	CULTIVO	DESCRIPCIÓN CULTIVO	S/R	SUP.	SUP.
					COMPROM. (ha)	CUMPLE (ha)
1700000004764037	18-024-010-00016-0004	104000	ALMENDROS-SIN VARIEDAD	S	2,46	0,00
1700000004764036	18-024-010-00025-0001	104000	ALMENDROS-SIN VARIEDAD	S	2,47	0,00
1700000004764030	18-024-010-00025-0002	104000	ALMENDROS-SIN VARIEDAD	S	0,75	0,00
1700000004764013	18-024-010-00033-0001	104000	ALMENDROS-SIN VARIEDAD	S	1,02	0,00
1700000004764033	18-024-010-00039-0001	104001	ALMENDROS-FITA MOLLAR	S	2,55	0,00
1700000004764008	18-024-010-00050-0001	104000	ALMENDROS-SIN VARIEDAD	S	4,21	0,00
1700000004764035	18-024-010-00052-0001	104000	ALMENDROS-SIN VARIEDAD	S	2,62	0,00
1700000004764034	18-024-010-00085-0002	104000	ALMENDROS-SIN VARIEDAD	R	1,49	0,00
1700000004764016	18-024-010-00131-0001	104000	ALMENDROS-SIN VARIEDAD	S	2,86	0,00
1700000004764038	18-024-010-00135-0003	104000	ALMENDROS-SIN VARIEDAD	S	0,37	0,00
1700000004764039	18-024-010-00136-0001	104000	ALMENDROS-SIN VARIEDAD	S	3,93	0,00
1700000004764015	18-024-010-00480-0001	104000	ALMENDROS-SIN VARIEDAD	S	0,35	0,00
1700000004764021	18-024-010-00489-0001	104000	ALMENDROS-SIN VARIEDAD	S	1,91	0,00
1700000004764022	18-024-010-00490-0002	104000	ALMENDROS-SIN VARIEDAD	S	1,55	0,00
1700000004764010	18-024-012-00127-0001	104000	ALMENDROS-SIN VARIEDAD	S	4,35	0,00
1700000004764029	18-024-012-00127-0003	104000	ALMENDROS-SIN VARIEDAD	S	0,06	0,00
1700000004764011	18-024-012-00129-0001	104000	ALMENDROS-SIN VARIEDAD	S	1,40	0,00
1700000004764012	18-024-012-00155-0001	104000	ALMENDROS-SIN VARIEDAD	S	1,82	0,00
1700000004764025	18-024-012-00157-0002	104000	ALMENDROS-SIN VARIEDAD	S	1,54	0,00
1700000004764026	18-024-012-00157-0003	104000	ALMENDROS-SIN VARIEDAD	S	2,47	0,00
1700000004764009	18-057-046-00056-0001	104000	ALMENDROS-SIN VARIEDAD	S	2,61	0,00
1700000004764031	18-057-046-00079-0001	104000	ALMENDROS-SIN VARIEDAD	S	0,54	0,00
1700000004764018	18-057-046-00096-0001	104000	ALMENDROS-SIN VARIEDAD	S	2,40	0,00
1700000004764019	18-057-046-00130-0001	104000	ALMENDROS-SIN VARIEDAD	S	3,70	0,00
1700000004764020	18-057-046-00131-0001	104000	ALMENDROS-SIN VARIEDAD	S	0,40	0,00
1700000004764023	18-057-046-00232-0002	104000	ALMENDROS-SIN VARIEDAD	S	1,05	0,00
1700000004764014	18-057-046-00241-0001	104000	ALMENDROS-SIN VARIEDAD	S	2,10	0,00

Porcentaje de superficie determinada situada en zonas RAMSAR PUNTOS: 0,00 0.0%

REF.	REFERENCIA SIGPAC	CULTIVO	DESCRIPCIÓN CULTIVO	S/R	SUP.	SUP.
					COMPROM. (ha)	CUMPLE (ha)
1700000004764037	18-024-010-00016-0004	104000	ALMENDROS-SIN VARIEDAD	S	2,46	0,00

<u>REF.</u>	<u>REFERENCIA SIGPAC</u>	<u>CULTIVO</u>	<u>DESCRIPCIÓN CULTIVO</u>	<u>S/R</u>	<u>SUP. COMPROM.</u> <u>(ha)</u>	<u>SUP. CUMPLE</u> <u>(ha)</u>
1700000004764036	18-024-010-00025-0001	104000	ALMENDROS-SIN VARIEDAD	S	2,47	0,00
1700000004764030	18-024-010-00025-0002	104000	ALMENDROS-SIN VARIEDAD	S	0,75	0,00
1700000004764013	18-024-010-00033-0001	104000	ALMENDROS-SIN VARIEDAD	S	1,02	0,00
1700000004764033	18-024-010-00039-0001	104001	ALMENDROS-FITA MOLLAR	S	2,55	0,00
1700000004764008	18-024-010-00050-0001	104000	ALMENDROS-SIN VARIEDAD	S	4,21	0,00
1700000004764035	18-024-010-00052-0001	104000	ALMENDROS-SIN VARIEDAD	S	2,62	0,00
1700000004764034	18-024-010-00085-0002	104000	ALMENDROS-SIN VARIEDAD	R	1,49	0,00
1700000004764016	18-024-010-00131-0001	104000	ALMENDROS-SIN VARIEDAD	S	2,86	0,00
1700000004764038	18-024-010-00135-0003	104000	ALMENDROS-SIN VARIEDAD	S	0,37	0,00
1700000004764039	18-024-010-00136-0001	104000	ALMENDROS-SIN VARIEDAD	S	3,93	0,00
1700000004764015	18-024-010-00480-0001	104000	ALMENDROS-SIN VARIEDAD	S	0,35	0,00
1700000004764021	18-024-010-00489-0001	104000	ALMENDROS-SIN VARIEDAD	S	1,91	0,00
1700000004764022	18-024-010-00490-0002	104000	ALMENDROS-SIN VARIEDAD	S	1,55	0,00
1700000004764010	18-024-012-00127-0001	104000	ALMENDROS-SIN VARIEDAD	S	4,35	0,00
1700000004764029	18-024-012-00127-0003	104000	ALMENDROS-SIN VARIEDAD	S	0,06	0,00
1700000004764011	18-024-012-00129-0001	104000	ALMENDROS-SIN VARIEDAD	S	1,40	0,00
1700000004764012	18-024-012-00155-0001	104000	ALMENDROS-SIN VARIEDAD	S	1,82	0,00
1700000004764025	18-024-012-00157-0002	104000	ALMENDROS-SIN VARIEDAD	S	1,54	0,00
1700000004764026	18-024-012-00157-0003	104000	ALMENDROS-SIN VARIEDAD	S	2,47	0,00
1700000004764009	18-057-046-00056-0001	104000	ALMENDROS-SIN VARIEDAD	S	2,61	0,00
1700000004764031	18-057-046-00079-0001	104000	ALMENDROS-SIN VARIEDAD	S	0,54	0,00
1700000004764018	18-057-046-00096-0001	104000	ALMENDROS-SIN VARIEDAD	S	2,40	0,00
1700000004764019	18-057-046-00130-0001	104000	ALMENDROS-SIN VARIEDAD	S	3,70	0,00
1700000004764020	18-057-046-00131-0001	104000	ALMENDROS-SIN VARIEDAD	S	0,40	0,00
1700000004764023	18-057-046-00232-0002	104000	ALMENDROS-SIN VARIEDAD	S	1,05	0,00
1700000004764014	18-057-046-00241-0001	104000	ALMENDROS-SIN VARIEDAD	S	2,10	0,00

Porcentaje de superficie determinada en zonas vulnerables a la contaminación por nitratos

PUNTOS: 0,00 0.0%

<u>REF.</u>	<u>REFERENCIA SIGPAC</u>	<u>CULTIVO</u>	<u>DESCRIPCIÓN CULTIVO</u>	<u>S/R</u>	<u>SUP. COMPROM.</u> <u>(ha)</u>	<u>SUP. CUMPLE</u> <u>(ha)</u>
1700000004764037	18-024-010-00016-0004	104000	ALMENDROS-SIN VARIEDAD	S	2,46	0,00
1700000004764036	18-024-010-00025-0001	104000	ALMENDROS-SIN VARIEDAD	S	2,47	0,00
1700000004764030	18-024-010-00025-0002	104000	ALMENDROS-SIN VARIEDAD	S	0,75	0,00
1700000004764013	18-024-010-00033-0001	104000	ALMENDROS-SIN VARIEDAD	S	1,02	0,00
1700000004764033	18-024-010-00039-0001	104001	ALMENDROS-FITA MOLLAR	S	2,55	0,00
1700000004764008	18-024-010-00050-0001	104000	ALMENDROS-SIN VARIEDAD	S	4,21	0,00
1700000004764035	18-024-010-00052-0001	104000	ALMENDROS-SIN VARIEDAD	S	2,62	0,00
1700000004764034	18-024-010-00085-0002	104000	ALMENDROS-SIN VARIEDAD	R	1,49	0,00
1700000004764016	18-024-010-00131-0001	104000	ALMENDROS-SIN VARIEDAD	S	2,86	0,00
1700000004764038	18-024-010-00135-0003	104000	ALMENDROS-SIN VARIEDAD	S	0,37	0,00
1700000004764039	18-024-010-00136-0001	104000	ALMENDROS-SIN VARIEDAD	S	3,93	0,00
1700000004764015	18-024-010-00480-0001	104000	ALMENDROS-SIN VARIEDAD	S	0,35	0,00
1700000004764021	18-024-010-00489-0001	104000	ALMENDROS-SIN VARIEDAD	S	1,91	0,00
1700000004764022	18-024-010-00490-0002	104000	ALMENDROS-SIN VARIEDAD	S	1,55	0,00
1700000004764010	18-024-012-00127-0001	104000	ALMENDROS-SIN VARIEDAD	S	4,35	0,00
1700000004764029	18-024-012-00127-0003	104000	ALMENDROS-SIN VARIEDAD	S	0,06	0,00
1700000004764011	18-024-012-00129-0001	104000	ALMENDROS-SIN VARIEDAD	S	1,40	0,00
1700000004764012	18-024-012-00155-0001	104000	ALMENDROS-SIN VARIEDAD	S	1,82	0,00
1700000004764025	18-024-012-00157-0002	104000	ALMENDROS-SIN VARIEDAD	S	1,54	0,00
1700000004764026	18-024-012-00157-0003	104000	ALMENDROS-SIN VARIEDAD	S	2,47	0,00
1700000004764009	18-057-046-00056-0001	104000	ALMENDROS-SIN VARIEDAD	S	2,61	0,00
1700000004764031	18-057-046-00079-0001	104000	ALMENDROS-SIN VARIEDAD	S	0,54	0,00
1700000004764018	18-057-046-00096-0001	104000	ALMENDROS-SIN VARIEDAD	S	2,40	0,00
1700000004764019	18-057-046-00130-0001	104000	ALMENDROS-SIN VARIEDAD	S	3,70	0,00
1700000004764020	18-057-046-00131-0001	104000	ALMENDROS-SIN VARIEDAD	S	0,40	0,00

<u>REF.</u>	<u>REFERENCIA SIGPAC</u>	<u>CULTIVO</u>	<u>DESCRIPCIÓN CULTIVO</u>	<u>S/R</u>	<u>SUP. COMPROM.</u> <u>(ha)</u>	<u>SUP. CUMPLE</u> <u>(ha)</u>
1700000004764023	18-057-046-00232-0002	104000	ALMENDROS-SIN VARIEDAD	S	1,05	0,00
1700000004764014	18-057-046-00241-0001	104000	ALMENDROS-SIN VARIEDAD	S	2,10	0,00

Pendiente media de la explotación**PUNTOS:** 1,00 3.95%

<u>REF.</u>	<u>REFERENCIA SIGPAC</u>	<u>CULTIVO</u>	<u>DESCRIPCIÓN CULTIVO</u>	<u>S/R</u>	<u>PENDIENTE MEDIA (%)</u>	<u>SUP. COMPROM.</u> <u>(ha)</u>
1700000004764037	18-024-010-00016-0004	104000	ALMENDROS-SIN VARIEDAD	S	5,89	2,46
1700000004764036	18-024-010-00025-0001	104000	ALMENDROS-SIN VARIEDAD	S	4,60	2,47
1700000004764030	18-024-010-00025-0002	104000	ALMENDROS-SIN VARIEDAD	S	5,04	0,75
1700000004764013	18-024-010-00033-0001	104000	ALMENDROS-SIN VARIEDAD	S	3,34	1,02
1700000004764033	18-024-010-00039-0001	104001	ALMENDROS-FITA MOLLAR	S	3,91	2,55
1700000004764008	18-024-010-00050-0001	104000	ALMENDROS-SIN VARIEDAD	S	3,64	4,21
1700000004764035	18-024-010-00052-0001	104000	ALMENDROS-SIN VARIEDAD	S	5,27	2,62
1700000004764034	18-024-010-00085-0002	104000	ALMENDROS-SIN VARIEDAD	R	3,81	1,49
1700000004764016	18-024-010-00131-0001	104000	ALMENDROS-SIN VARIEDAD	S	3,28	2,86
1700000004764038	18-024-010-00135-0003	104000	ALMENDROS-SIN VARIEDAD	S	5,44	0,37
1700000004764039	18-024-010-00136-0001	104000	ALMENDROS-SIN VARIEDAD	S	3,76	3,93
1700000004764015	18-024-010-00480-0001	104000	ALMENDROS-SIN VARIEDAD	S	5,32	0,35
1700000004764021	18-024-010-00489-0001	104000	ALMENDROS-SIN VARIEDAD	S	2,53	1,91
1700000004764022	18-024-010-00490-0002	104000	ALMENDROS-SIN VARIEDAD	S	3,12	1,55
1700000004764010	18-024-012-00127-0001	104000	ALMENDROS-SIN VARIEDAD	S	2,40	4,35
1700000004764029	18-024-012-00127-0003	104000	ALMENDROS-SIN VARIEDAD	S	3,42	0,06
1700000004764011	18-024-012-00129-0001	104000	ALMENDROS-SIN VARIEDAD	S	2,25	1,40
1700000004764012	18-024-012-00155-0001	104000	ALMENDROS-SIN VARIEDAD	S	3,99	1,82
1700000004764025	18-024-012-00157-0002	104000	ALMENDROS-SIN VARIEDAD	S	7,50	1,54
1700000004764026	18-024-012-00157-0003	104000	ALMENDROS-SIN VARIEDAD	S	3,76	2,47
1700000004764009	18-057-046-00056-0001	104000	ALMENDROS-SIN VARIEDAD	S	3,02	2,61
1700000004764031	18-057-046-00079-0001	104000	ALMENDROS-SIN VARIEDAD	S	3,90	0,54
1700000004764018	18-057-046-00096-0001	104000	ALMENDROS-SIN VARIEDAD	S	3,41	2,40
1700000004764019	18-057-046-00130-0001	104000	ALMENDROS-SIN VARIEDAD	S	3,45	3,70
1700000004764020	18-057-046-00131-0001	104000	ALMENDROS-SIN VARIEDAD	S	12,14	0,40
1700000004764023	18-057-046-00232-0002	104000	ALMENDROS-SIN VARIEDAD	S	7,56	1,05
1700000004764014	18-057-046-00241-0001	104000	ALMENDROS-SIN VARIEDAD	S	3,81	2,10

Porcentaje de Superficie de la explotación en municipios con más del 40 por ciento de su superficie agraria dentro de la Zona de desertificación**PUNTOS:** 6,00 100.0%

<u>REF.</u>	<u>REFERENCIA SIGPAC</u>	<u>CULTIVO</u>	<u>DESCRIPCIÓN CULTIVO</u>	<u>S/R</u>	<u>SUP. COMPROM.</u> <u>(ha)</u>	<u>SUP. CUMPLE</u> <u>(ha)</u>
1700000004764037	18-024-010-00016-0004	104000	ALMENDROS-SIN VARIEDAD	S	2,46	2,46
1700000004764036	18-024-010-00025-0001	104000	ALMENDROS-SIN VARIEDAD	S	2,47	2,47
1700000004764030	18-024-010-00025-0002	104000	ALMENDROS-SIN VARIEDAD	S	0,75	0,75
1700000004764013	18-024-010-00033-0001	104000	ALMENDROS-SIN VARIEDAD	S	1,02	1,02
1700000004764033	18-024-010-00039-0001	104001	ALMENDROS-FITA MOLLAR	S	2,55	2,55
1700000004764008	18-024-010-00050-0001	104000	ALMENDROS-SIN VARIEDAD	S	4,21	4,21
1700000004764035	18-024-010-00052-0001	104000	ALMENDROS-SIN VARIEDAD	S	2,62	2,62
1700000004764034	18-024-010-00085-0002	104000	ALMENDROS-SIN VARIEDAD	R	1,49	1,49
1700000004764016	18-024-010-00131-0001	104000	ALMENDROS-SIN VARIEDAD	S	2,86	2,86
1700000004764038	18-024-010-00135-0003	104000	ALMENDROS-SIN VARIEDAD	S	0,37	0,37
1700000004764039	18-024-010-00136-0001	104000	ALMENDROS-SIN VARIEDAD	S	3,93	3,93
1700000004764015	18-024-010-00480-0001	104000	ALMENDROS-SIN VARIEDAD	S	0,35	0,35
1700000004764021	18-024-010-00489-0001	104000	ALMENDROS-SIN VARIEDAD	S	1,91	1,91
1700000004764022	18-024-010-00490-0002	104000	ALMENDROS-SIN VARIEDAD	S	1,55	1,55
1700000004764010	18-024-012-00127-0001	104000	ALMENDROS-SIN VARIEDAD	S	4,35	4,35
1700000004764029	18-024-012-00127-0003	104000	ALMENDROS-SIN VARIEDAD	S	0,06	0,06

REF.	REFERENCIA SIGPAC	CULTIVO	DESCRIPCIÓN CULTIVO	S/R	SUP. COMPROM. (ha)	SUP. CUMPLE (ha)
1700000004764011	18-024-012-00129-0001	104000	ALMENDROS-SIN VARIEDAD	S	1,40	1,40
1700000004764012	18-024-012-00155-0001	104000	ALMENDROS-SIN VARIEDAD	S	1,82	1,82
1700000004764025	18-024-012-00157-0002	104000	ALMENDROS-SIN VARIEDAD	S	1,54	1,54
1700000004764026	18-024-012-00157-0003	104000	ALMENDROS-SIN VARIEDAD	S	2,47	2,47
1700000004764009	18-057-046-00056-0001	104000	ALMENDROS-SIN VARIEDAD	S	2,61	2,61
1700000004764031	18-057-046-00079-0001	104000	ALMENDROS-SIN VARIEDAD	S	0,54	0,54
1700000004764018	18-057-046-00096-0001	104000	ALMENDROS-SIN VARIEDAD	S	2,40	2,40
1700000004764019	18-057-046-00130-0001	104000	ALMENDROS-SIN VARIEDAD	S	3,70	3,70
1700000004764020	18-057-046-00131-0001	104000	ALMENDROS-SIN VARIEDAD	S	0,40	0,40
1700000004764023	18-057-046-00232-0002	104000	ALMENDROS-SIN VARIEDAD	S	1,05	1,05
1700000004764014	18-057-046-00241-0001	104000	ALMENDROS-SIN VARIEDAD	S	2,10	2,10



<u>APELLIDOS Y NOMBRE / RAZÓN SOCIAL</u>	<u>NIF</u>	<u>EXPEDIENTE</u>	<u>SUP. COMPROMETIDA</u>		
			<u>(ha)</u>		
MOLINA GARCIA DOLORES MARIA	****3303*	1066615	12.62		
RESOLUCIÓN					
ADMITIDO					
IMPORTE POR ANUALIDAD					
	2018	2019	2020	2021	2022
IMPORTE MÁXIMO SUBVENCIONABLE	2.728,95 €	2.728,95 €	2.728,95 €	2.728,95 €	2.728,95 €
IMPORTE MEDIO DE TRANSFERENCIA (€/ha)	216,24 €	216,24 €	216,24 €	216,24 €	216,24 €

DETALLE IMPORTES POR ANUALIDAD

<u>GRUPOS DE CULTIVO ADMITIDOS</u>	<u>SUP. COMPROM.</u>	2018	2019	2020	2021	2022
	<u>(ha)</u>					
FRUTALES SECANO	12,62	2.728,95 €	2.728,95 €	2.728,95 €	2.728,95 €	2.728,95 €

RECINTOS COMPROMETIDOS

<u>REF.</u>	<u>REFERENCIA SIGPAC</u>	<u>CULTIVO DESCRIPCIÓN CULTIVO</u>	<u>S/R</u>	<u>PEND. MEDIA</u>	<u>SUP. DEC. ADMIN.</u>	<u>NU SUP. CERT.</u>	<u>SUP. CAMPO</u>	<u>SUP. COMPROM.</u>
				<u>(%)</u>	<u>(ha)</u>	<u>(ha)</u>	<u>(ha)</u>	<u>(ha)</u>
1700000005171567	18-040-023-00007-0003	104000 ALMENDROS-SIN VARIEDAD	S	3,91	0,94	0,94	0,94	0,94
1700000005171573	18-040-023-00210-0003	104000 ALMENDROS-SIN VARIEDAD	S	6,96	1,37	1,37	1,37	1,37
1700000005171569	18-040-023-00207-0001	104000 ALMENDROS-SIN VARIEDAD	S	7,63	5,55	5,55	5,54	5,54
1700000005171574	18-040-023-00214-0001	104000 ALMENDROS-SIN VARIEDAD	S	8,20	0,83	0,83	0,83	0,83
1700000005171572	18-040-023-00209-0001	104000 ALMENDROS-SIN VARIEDAD	S	13,49	2,05	2,05	2,04	2,04
1700000005171571	18-040-023-00211-0001	104000 ALMENDROS-SIN VARIEDAD	S	14,52	0,69	0,69	0,69	0,69
1700000005171575	18-040-023-00215-0001	104000 ALMENDROS-SIN VARIEDAD	S	14,70	0,31	0,31	0,31	0,31
1700000005171570	18-040-023-00208-0001	104000 ALMENDROS-SIN VARIEDAD	S	20,67	0,80	0,80	0,80	0,80
1700000005171576	18-040-023-00210-0004	104000 ALMENDROS-SIN VARIEDAD	S	26,62	0,10	0,10	0,10	0,10

RESUMEN CRITERIOS DE SELECCIÓN

11.2.1.1 Mantenimiento de prácticas y métodos de agricultura ecológica: Cultivos permanentes distintos de olivar - Conv 2018. PUNTOS: 8,00

	<u>PUNTOS</u>	<u>CUMPLE</u>
Porcentaje de superficie determinada en Red Natura 2000	0,00	0.0%
Porcentaje de superficie determinada situada en zonas RAMSAR	0,00	0.0%
Porcentaje de superficie determinada en zonas vulnerables a la contaminación por nitratos	0,00	0.0%
Pendiente media de la explotación	2,00	9.79%
Porcentaje de Superficie de la explotación en municipios con más del 40 por ciento de su superficie agraria dentro de la Zona de desertificación	6,00	100.0%



DETALLE CRITERIOS DE SELECCIÓN**11.2.1.1 Mantenimiento de prácticas y métodos de agricultura ecológica: Cultivos permanentes distintos de olivar - Conv 2018.****PUNTOS: 8,00****Porcentaje de superficie determinada en Red Natura 2000****PUNTOS: 0,00 0.0%**

<u>REF.</u>	<u>REFERENCIA SIGPAC</u>	<u>CULTIVO</u>	<u>DESCRIPCIÓN CULTIVO</u>	<u>S/R</u>	<u>SUP. COMPROM. (ha)</u>	<u>SUP. CUMPLE (ha)</u>
170000005171567	18-040-023-00007-0003	104000	ALMENDROS-SIN VARIEDAD	S	0,94	0,00
170000005171569	18-040-023-00207-0001	104000	ALMENDROS-SIN VARIEDAD	S	5,54	0,00
170000005171570	18-040-023-00208-0001	104000	ALMENDROS-SIN VARIEDAD	S	0,80	0,00
170000005171572	18-040-023-00209-0001	104000	ALMENDROS-SIN VARIEDAD	S	2,04	0,00
170000005171573	18-040-023-00210-0003	104000	ALMENDROS-SIN VARIEDAD	S	1,37	0,00
170000005171576	18-040-023-00210-0004	104000	ALMENDROS-SIN VARIEDAD	S	0,10	0,00
170000005171571	18-040-023-00211-0001	104000	ALMENDROS-SIN VARIEDAD	S	0,69	0,00
170000005171574	18-040-023-00214-0001	104000	ALMENDROS-SIN VARIEDAD	S	0,83	0,00
170000005171575	18-040-023-00215-0001	104000	ALMENDROS-SIN VARIEDAD	S	0,31	0,00

Porcentaje de superficie determinada situada en zonas RAMSAR**PUNTOS: 0,00 0.0%**

<u>REF.</u>	<u>REFERENCIA SIGPAC</u>	<u>CULTIVO</u>	<u>DESCRIPCIÓN CULTIVO</u>	<u>S/R</u>	<u>SUP. COMPROM. (ha)</u>	<u>SUP. CUMPLE (ha)</u>
170000005171567	18-040-023-00007-0003	104000	ALMENDROS-SIN VARIEDAD	S	0,94	0,00
170000005171569	18-040-023-00207-0001	104000	ALMENDROS-SIN VARIEDAD	S	5,54	0,00
170000005171570	18-040-023-00208-0001	104000	ALMENDROS-SIN VARIEDAD	S	0,80	0,00
170000005171572	18-040-023-00209-0001	104000	ALMENDROS-SIN VARIEDAD	S	2,04	0,00
170000005171573	18-040-023-00210-0003	104000	ALMENDROS-SIN VARIEDAD	S	1,37	0,00
170000005171576	18-040-023-00210-0004	104000	ALMENDROS-SIN VARIEDAD	S	0,10	0,00
170000005171571	18-040-023-00211-0001	104000	ALMENDROS-SIN VARIEDAD	S	0,69	0,00
170000005171574	18-040-023-00214-0001	104000	ALMENDROS-SIN VARIEDAD	S	0,83	0,00
170000005171575	18-040-023-00215-0001	104000	ALMENDROS-SIN VARIEDAD	S	0,31	0,00

Porcentaje de superficie determinada en zonas vulnerables a la contaminación por nitratos**PUNTOS: 0,00 0.0%**

<u>REF.</u>	<u>REFERENCIA SIGPAC</u>	<u>CULTIVO</u>	<u>DESCRIPCIÓN CULTIVO</u>	<u>S/R</u>	<u>SUP. COMPROM. (ha)</u>	<u>SUP. CUMPLE (ha)</u>
170000005171567	18-040-023-00007-0003	104000	ALMENDROS-SIN VARIEDAD	S	0,94	0,00
170000005171569	18-040-023-00207-0001	104000	ALMENDROS-SIN VARIEDAD	S	5,54	0,00
170000005171570	18-040-023-00208-0001	104000	ALMENDROS-SIN VARIEDAD	S	0,80	0,00
170000005171572	18-040-023-00209-0001	104000	ALMENDROS-SIN VARIEDAD	S	2,04	0,00
170000005171573	18-040-023-00210-0003	104000	ALMENDROS-SIN VARIEDAD	S	1,37	0,00
170000005171576	18-040-023-00210-0004	104000	ALMENDROS-SIN VARIEDAD	S	0,10	0,00
170000005171571	18-040-023-00211-0001	104000	ALMENDROS-SIN VARIEDAD	S	0,69	0,00
170000005171574	18-040-023-00214-0001	104000	ALMENDROS-SIN VARIEDAD	S	0,83	0,00
170000005171575	18-040-023-00215-0001	104000	ALMENDROS-SIN VARIEDAD	S	0,31	0,00

Pendiente media de la explotación**PUNTOS: 2,00 9.79%**

<u>REF.</u>	<u>REFERENCIA SIGPAC</u>	<u>CULTIVO</u>	<u>DESCRIPCIÓN CULTIVO</u>	<u>S/R</u>	<u>PENDIENTE MEDIA (%)</u>	<u>SUP. COMPROM. (ha)</u>
170000005171567	18-040-023-00007-0003	104000	ALMENDROS-SIN VARIEDAD	S	3,91	0,94
170000005171569	18-040-023-00207-0001	104000	ALMENDROS-SIN VARIEDAD	S	7,63	5,54
170000005171570	18-040-023-00208-0001	104000	ALMENDROS-SIN VARIEDAD	S	20,67	0,80
170000005171572	18-040-023-00209-0001	104000	ALMENDROS-SIN VARIEDAD	S	13,49	2,04
170000005171573	18-040-023-00210-0003	104000	ALMENDROS-SIN VARIEDAD	S	6,96	1,37
170000005171576	18-040-023-00210-0004	104000	ALMENDROS-SIN VARIEDAD	S	26,62	0,10
170000005171571	18-040-023-00211-0001	104000	ALMENDROS-SIN VARIEDAD	S	14,52	0,69
170000005171574	18-040-023-00214-0001	104000	ALMENDROS-SIN VARIEDAD	S	8,20	0,83

REF.	REFERENCIA SIGPAC	CULTIVO	DESCRIPCIÓN CULTIVO	S/R	PENDIENTE	SUP.
					MEDIA (%)	COMPROM. (ha)
1700000005171575	18-040-023-00215-0001	104000	ALMENDROS-SIN VARIEDAD	S	14,70	0,31

Porcentaje de Superficie de la explotación en municipios con más del 40 por ciento de su superficie agraria dentro de la Zona de desertificación PUNTOS: 6,00 100.0%

REF.	REFERENCIA SIGPAC	CULTIVO	DESCRIPCIÓN CULTIVO	S/R	SUP.	SUP.
					COMPROM. (ha)	CUMPLE (ha)
1700000005171567	18-040-023-00007-0003	104000	ALMENDROS-SIN VARIEDAD	S	0,94	0,94
1700000005171569	18-040-023-00207-0001	104000	ALMENDROS-SIN VARIEDAD	S	5,54	5,54
1700000005171570	18-040-023-00208-0001	104000	ALMENDROS-SIN VARIEDAD	S	0,80	0,80
1700000005171572	18-040-023-00209-0001	104000	ALMENDROS-SIN VARIEDAD	S	2,04	2,04
1700000005171573	18-040-023-00210-0003	104000	ALMENDROS-SIN VARIEDAD	S	1,37	1,37
1700000005171576	18-040-023-00210-0004	104000	ALMENDROS-SIN VARIEDAD	S	0,10	0,10
1700000005171571	18-040-023-00211-0001	104000	ALMENDROS-SIN VARIEDAD	S	0,69	0,69
1700000005171574	18-040-023-00214-0001	104000	ALMENDROS-SIN VARIEDAD	S	0,83	0,83
1700000005171575	18-040-023-00215-0001	104000	ALMENDROS-SIN VARIEDAD	S	0,31	0,31



<u>APELLIDOS Y NOMBRE / RAZÓN SOCIAL</u>	<u>NIF</u>	<u>EXPEDIENTE</u>	<u>SUP. COMPROMETIDA</u> <u>(ha)</u>
MOLINA MARTINEZ CAYETANO	***2897*	1053613	12.69

RESOLUCIÓN
ADMITIDO

IMPORTES POR ANUALIDAD

	<u>2018</u>	<u>2019</u>	<u>2020</u>	<u>2021</u>	<u>2022</u>
IMPORTE MÁXIMO SUBVENCIONABLE	2.142,94 €	2.142,94 €	2.142,94 €	2.142,94 €	2.142,94 €
IMPORTE MEDIO DE TRANSFERENCIA (€/ha)	168,87 €	168,87 €	168,87 €	168,87 €	168,87 €

DETALLE IMPORTES POR ANUALIDAD

<u>GRUPOS DE CULTIVO ADMITIDOS</u>	<u>SUP. COMPROM.</u> <u>(ha)</u>	<u>2018</u>	<u>2019</u>	<u>2020</u>	<u>2021</u>	<u>2022</u>
FRUTALES SECANO	9,91	2.142,94 €	2.142,94 €	2.142,94 €	2.142,94 €	2.142,94 €
HERBÁCEOS NO ELEGIBLES	2,78	0,00 €	0,00 €	0,00 €	0,00 €	0,00 €

RECINTOS COMPROMETIDOS

<u>REF.</u>	<u>REFERENCIA SIGPAC</u>	<u>CULTIVO DESCRIPCIÓN CULTIVO</u>	<u>S/R</u>	<u>PEND. MEDIA</u> <u>(%)</u>	<u>SUP. DEC. ADMIN.</u> <u>(ha)</u>	<u>NU SUP. CERT.</u> <u>(ha)</u>	<u>SUP. CAMPO</u> <u>(ha)</u>	<u>SUP. COMPROM.</u> <u>(ha)</u>
170000005021170	18-040-006-00046-0001	104000 ALMENDROS-SIN VARIEDAD	S	3,23	6,20	6,20		6,20
170000005021156	18-024-012-00241-0001	20902 BARBECHO TRADICIONAL-CON CUBIERTA VEGETAL	S	3,67	2,78	2,78		2,78
170000005021168	18-024-012-00156-0001	104000 ALMENDROS-SIN VARIEDAD	S	4,77	1,50	1,50		1,50
170000005021169	18-040-005-00066-0001	104000 ALMENDROS-SIN VARIEDAD	S	4,87	1,43	1,43		1,43
170000005021167	18-024-011-00066-0002	104000 ALMENDROS-SIN VARIEDAD	S	5,87	0,78	0,78		0,78

RESUMEN CRITERIOS DE SELECCIÓN

11.2.1.1 Mantenimiento de prácticas y métodos de agricultura ecológica: Cultivos herbáceos - Conv 2018. PUNTOS: 7,00

	<u>PUNTOS</u>	<u>CUMPLE</u>
Porcentaje de superficie determinada en Red Natura 2000	0,00	0.0%
Porcentaje de superficie determinada situada en zonas RAMSAR	0,00	0.0%
Porcentaje de superficie determinada en zonas vulnerables a la contaminación por nitratos	0,00	0.0%
Pendiente media de la explotación	1,00	3.67%
Porcentaje de Superficie de la explotación en municipios con más del 40 por ciento de su superficie agraria dentro de la Zona de desertificación	6,00	100.0%

11.2.1.1 Mantenimiento de prácticas y métodos de agricultura ecológica: Cultivos permanentes distintos de olivar - Conv 2018. PUNTOS: 7,00

	<u>PUNTOS</u>	<u>CUMPLE</u>
Porcentaje de superficie determinada en Red Natura 2000	0,00	0.0%
Porcentaje de superficie determinada situada en zonas RAMSAR	0,00	0.0%
Porcentaje de superficie determinada en zonas vulnerables a la contaminación por nitratos	0,00	0.0%
Pendiente media de la explotación	1,00	3.91%
Porcentaje de Superficie de la explotación en municipios con más del 40 por ciento de su superficie agraria dentro de la Zona de desertificación	6,00	100.0%



DETALLE CRITERIOS DE SELECCIÓN**11.2.1.1 Mantenimiento de prácticas y métodos de agricultura ecológica: Cultivos herbáceos - Conv 2018.****PUNTOS: 7,00****Porcentaje de superficie determinada en Red Natura 2000****PUNTOS: 0,00 0.0%**

<u>REF.</u>	<u>REFERENCIA SIGPAC</u>	<u>CULTIVO</u>	<u>DESCRIPCIÓN CULTIVO</u>	<u>S/R</u>	<u>SUP. COMPROM. (ha)</u>	<u>SUP. CUMPLE (ha)</u>
170000005021156	18-024-012-00241-0001	20902	BARBECHO TRADICIONAL-CON CUBIERTA VEGETAL	S	2,78	0,00

Porcentaje de superficie determinada situada en zonas RAMSAR**PUNTOS: 0,00 0.0%**

<u>REF.</u>	<u>REFERENCIA SIGPAC</u>	<u>CULTIVO</u>	<u>DESCRIPCIÓN CULTIVO</u>	<u>S/R</u>	<u>SUP. COMPROM. (ha)</u>	<u>SUP. CUMPLE (ha)</u>
170000005021156	18-024-012-00241-0001	20902	BARBECHO TRADICIONAL-CON CUBIERTA VEGETAL	S	2,78	0,00

Porcentaje de superficie determinada en zonas vulnerables a la contaminación por nitratos**PUNTOS: 0,00 0.0%**

<u>REF.</u>	<u>REFERENCIA SIGPAC</u>	<u>CULTIVO</u>	<u>DESCRIPCIÓN CULTIVO</u>	<u>S/R</u>	<u>SUP. COMPROM. (ha)</u>	<u>SUP. CUMPLE (ha)</u>
170000005021156	18-024-012-00241-0001	20902	BARBECHO TRADICIONAL-CON CUBIERTA VEGETAL	S	2,78	0,00

Pendiente media de la explotación**PUNTOS: 1,00 3.67%**

<u>REF.</u>	<u>REFERENCIA SIGPAC</u>	<u>CULTIVO</u>	<u>DESCRIPCIÓN CULTIVO</u>	<u>S/R</u>	<u>PENDIENTE MEDIA (%)</u>	<u>SUP. COMPROM. (ha)</u>
170000005021156	18-024-012-00241-0001	20902	BARBECHO TRADICIONAL-CON CUBIERTA VEGETAL	S	3,67	2,78

Porcentaje de Superficie de la explotación en municipios con más del 40 por ciento de su superficie agraria dentro de la Zona de desertificación**PUNTOS: 6,00 100.0%**

<u>REF.</u>	<u>REFERENCIA SIGPAC</u>	<u>CULTIVO</u>	<u>DESCRIPCIÓN CULTIVO</u>	<u>S/R</u>	<u>SUP. COMPROM. (ha)</u>	<u>SUP. CUMPLE (ha)</u>
170000005021156	18-024-012-00241-0001	20902	BARBECHO TRADICIONAL-CON CUBIERTA VEGETAL	S	2,78	2,78

11.2.1.1 Mantenimiento de prácticas y métodos de agricultura ecológica: Cultivos permanentes distintos de olivar - Conv 2018.**PUNTOS: 7,00****Porcentaje de superficie determinada en Red Natura 2000****PUNTOS: 0,00 0.0%**

<u>REF.</u>	<u>REFERENCIA SIGPAC</u>	<u>CULTIVO</u>	<u>DESCRIPCIÓN CULTIVO</u>	<u>S/R</u>	<u>SUP. COMPROM. (ha)</u>	<u>SUP. CUMPLE (ha)</u>
170000005021167	18-024-011-00066-0002	104000	ALMENDROS-SIN VARIEDAD	S	0,78	0,00
170000005021168	18-024-012-00156-0001	104000	ALMENDROS-SIN VARIEDAD	S	1,50	0,00
170000005021169	18-040-005-00066-0001	104000	ALMENDROS-SIN VARIEDAD	S	1,43	0,00
170000005021170	18-040-006-00046-0001	104000	ALMENDROS-SIN VARIEDAD	S	6,20	0,00

Porcentaje de superficie determinada situada en zonas RAMSAR**PUNTOS: 0,00 0.0%**

<u>REF.</u>	<u>REFERENCIA SIGPAC</u>	<u>CULTIVO</u>	<u>DESCRIPCIÓN CULTIVO</u>	<u>S/R</u>	<u>SUP. COMPROM. (ha)</u>	<u>SUP. CUMPLE (ha)</u>
170000005021167	18-024-011-00066-0002	104000	ALMENDROS-SIN VARIEDAD	S	0,78	0,00
170000005021168	18-024-012-00156-0001	104000	ALMENDROS-SIN VARIEDAD	S	1,50	0,00

<u>REF.</u>	<u>REFERENCIA SIGPAC</u>	<u>CULTIVO</u>	<u>DESCRIPCIÓN CULTIVO</u>	<u>S/R</u>	<u>SUP. COMPROM.</u> <u>(ha)</u>	<u>SUP. CUMPLE</u> <u>(ha)</u>
170000005021169	18-040-005-00066-0001	104000	ALMENDROS-SIN VARIEDAD	S	1,43	0,00
1700000005021170	18-040-006-00046-0001	104000	ALMENDROS-SIN VARIEDAD	S	6,20	0,00

Porcentaje de superficie determinada en zonas vulnerables a la contaminación por nitratos PUNTOS: 0,00 0.0%

<u>REF.</u>	<u>REFERENCIA SIGPAC</u>	<u>CULTIVO</u>	<u>DESCRIPCIÓN CULTIVO</u>	<u>S/R</u>	<u>SUP. COMPROM.</u> <u>(ha)</u>	<u>SUP. CUMPLE</u> <u>(ha)</u>
1700000005021167	18-024-011-00066-0002	104000	ALMENDROS-SIN VARIEDAD	S	0,78	0,00
1700000005021168	18-024-012-00156-0001	104000	ALMENDROS-SIN VARIEDAD	S	1,50	0,00
1700000005021169	18-040-005-00066-0001	104000	ALMENDROS-SIN VARIEDAD	S	1,43	0,00
1700000005021170	18-040-006-00046-0001	104000	ALMENDROS-SIN VARIEDAD	S	6,20	0,00

Pendiente media de la explotación PUNTOS: 1,00 3.91%

<u>REF.</u>	<u>REFERENCIA SIGPAC</u>	<u>CULTIVO</u>	<u>DESCRIPCIÓN CULTIVO</u>	<u>S/R</u>	<u>PENDIENTE MEDIA (%)</u>	<u>SUP. COMPROM.</u> <u>(ha)</u>
1700000005021167	18-024-011-00066-0002	104000	ALMENDROS-SIN VARIEDAD	S	5,87	0,78
1700000005021168	18-024-012-00156-0001	104000	ALMENDROS-SIN VARIEDAD	S	4,77	1,50
1700000005021169	18-040-005-00066-0001	104000	ALMENDROS-SIN VARIEDAD	S	4,87	1,43
1700000005021170	18-040-006-00046-0001	104000	ALMENDROS-SIN VARIEDAD	S	3,23	6,20

Porcentaje de Superficie de la explotación en municipios con más del 40 por ciento de su superficie agraria dentro de la Zona de desertificación PUNTOS: 6,00 100.0%

<u>REF.</u>	<u>REFERENCIA SIGPAC</u>	<u>CULTIVO</u>	<u>DESCRIPCIÓN CULTIVO</u>	<u>S/R</u>	<u>SUP. COMPROM.</u> <u>(ha)</u>	<u>SUP. CUMPLE</u> <u>(ha)</u>
1700000005021167	18-024-011-00066-0002	104000	ALMENDROS-SIN VARIEDAD	S	0,78	0,78
1700000005021168	18-024-012-00156-0001	104000	ALMENDROS-SIN VARIEDAD	S	1,50	1,50
1700000005021169	18-040-005-00066-0001	104000	ALMENDROS-SIN VARIEDAD	S	1,43	1,43
1700000005021170	18-040-006-00046-0001	104000	ALMENDROS-SIN VARIEDAD	S	6,20	6,20



<u>APELLIDOS Y NOMBRE / RAZÓN SOCIAL</u>	<u>NIF</u>	<u>EXPEDIENTE</u>	<u>SUP. COMPROMETIDA</u>			
			<u>(ha)</u>			
MOLINA MOLINA JOSE CARLOS	****3443*	1191238	13.53			
RESOLUCIÓN						
ADMITIDO						
IMPORTE POR ANUALIDAD						
		2018	2019	2020	2021	2022
IMPORTE MÁXIMO SUBVENCIONABLE		879,81 €	879,81 €	879,81 €	879,81 €	879,81 €
IMPORTE MEDIO DE TRANSFERENCIA (€/ha)		65,03 €	65,03 €	65,03 €	65,03 €	65,03 €

DETALLE IMPORTES POR ANUALIDAD

<u>GRUPOS DE CULTIVO ADMITIDOS</u>	<u>SUP. COMPROM.</u>	2018	2019	2020	2021	2022
	<u>(ha)</u>					
HERBÁCEOS	5,82	879,81 €	879,81 €	879,81 €	879,81 €	879,81 €
HERBÁCEOS NO ELEGIBLES	7,71	0,00 €	0,00 €	0,00 €	0,00 €	0,00 €

RECINTOS COMPROMETIDOS

<u>REF.</u>	<u>REFERENCIA SIGPAC</u>	<u>CULTIVO DESCRIPCIÓN CULTIVO</u>	<u>S/R</u>	<u>PEND. MEDIA</u>	<u>SUP. DEC. ADMIN.</u>	<u>NU SUP. CERT.</u>	<u>SUP. CAMPO</u>	<u>SUP. COMPROM.</u>
				<u>(%)</u>	<u>(ha)</u>	<u>(ha)</u>	<u>(ha)</u>	<u>(ha)</u>
170000006983033	18-084-004-00085-0001	5000 CEBADA-SIN VARIEDAD	R	2,37	0,26	0,26		0,26
170000006983051	18-084-003-00421-0001	20902 BARBECHO TRADICIONAL-CON CUBIERTA VEGETAL	R	2,41	0,29	0,29		0,29
170000006983056	18-084-003-00176-0001	5000 CEBADA-SIN VARIEDAD	R	2,67	0,19	0,19		0,19
170000006983044	18-084-004-00058-0001	60000 ALFALFA-SIN VARIEDAD	R	2,89	0,17	0,17		0,17
170000006983090	18-084-004-00355-0001	20902 BARBECHO TRADICIONAL-CON CUBIERTA VEGETAL	S	2,95	5,48	5,48		5,48
170000006983092	18-084-003-00117-0001	60000 ALFALFA-SIN VARIEDAD	R	3,06	0,29	0,29		0,29
170000006983053	18-084-004-00027-0001	60000 ALFALFA-SIN VARIEDAD	R	3,81	0,24	0,24		0,24
170000006983043	18-084-004-00050-0001	60000 ALFALFA-SIN VARIEDAD	R	3,89	0,39	0,39		0,39
170000006983054	18-084-004-00029-0001	60000 ALFALFA-SIN VARIEDAD	R	5,31	1,04	1,04		1,04
170000006983038	18-100-003-00260-0001	60000 ALFALFA-SIN VARIEDAD	R	5,59	0,56	0,56		0,56
170000006983072	18-084-004-00103-0001	20902 BARBECHO TRADICIONAL-CON CUBIERTA VEGETAL	S	6,91	0,71	0,71		0,71
170000006983035	18-100-003-00227-0001	60000 ALFALFA-SIN VARIEDAD	R	6,97	0,64	0,64		0,64
170000006983039	18-100-009-00164-0006	60000 ALFALFA-SIN VARIEDAD	R	8,27	2,04	2,04		2,04
170000006983075	18-084-004-00167-0001	20902 BARBECHO TRADICIONAL-CON CUBIERTA VEGETAL	S	8,40	1,23	1,23		1,23

RESUMEN CRITERIOS DE SELECCIÓN

11.2.1.1 Mantenimiento de prácticas y métodos de agricultura ecológica: Cultivos herbáceos - Conv 2018. PUNTOS: 7,00

	<u>PUNTOS</u>	<u>CUMPLE</u>
Porcentaje de superficie determinada en Red Natura 2000	0,00	0.0%
Porcentaje de superficie determinada situada en zonas RAMSAR	0,00	0.0%
Porcentaje de superficie determinada en zonas vulnerables a la contaminación por nitratos	0,00	0.0%
Pendiente media de la explotación	1,00	4.95%
Porcentaje de Superficie de la explotación en municipios con más del 40 por ciento de su superficie agraria dentro de la Zona de desertificación	6,00	100.0%



DETALLE CRITERIOS DE SELECCIÓN**11.2.1.1 Mantenimiento de prácticas y métodos de agricultura ecológica: Cultivos herbáceos - Conv 2018.****PUNTOS: 7,00****Porcentaje de superficie determinada en Red Natura 2000****PUNTOS: 0,00 0.0%**

<u>REF.</u>	<u>REFERENCIA SIGPAC</u>	<u>CULTIVO</u>	<u>DESCRIPCIÓN CULTIVO</u>	<u>S/R</u>	<u>SUP. COMPROM.</u> <u>(ha)</u>	<u>SUP. CUMPLE</u> <u>(ha)</u>
170000006983092	18-084-003-00117-0001	60000	ALFALFA-SIN VARIEDAD	R	0,29	0,00
170000006983056	18-084-003-00176-0001	5000	CEBADA-SIN VARIEDAD	R	0,19	0,00
170000006983051	18-084-003-00421-0001	20902	BARBECHO TRADICIONAL-CON CUBIERTA VEGETAL	R	0,29	0,00
170000006983053	18-084-004-00027-0001	60000	ALFALFA-SIN VARIEDAD	R	0,24	0,00
170000006983054	18-084-004-00029-0001	60000	ALFALFA-SIN VARIEDAD	R	1,04	0,00
170000006983043	18-084-004-00050-0001	60000	ALFALFA-SIN VARIEDAD	R	0,39	0,00
170000006983044	18-084-004-00058-0001	60000	ALFALFA-SIN VARIEDAD	R	0,17	0,00
170000006983033	18-084-004-00085-0001	5000	CEBADA-SIN VARIEDAD	R	0,26	0,00
170000006983072	18-084-004-00103-0001	20902	BARBECHO TRADICIONAL-CON CUBIERTA VEGETAL	S	0,71	0,00
170000006983075	18-084-004-00167-0001	20902	BARBECHO TRADICIONAL-CON CUBIERTA VEGETAL	S	1,23	0,00
170000006983090	18-084-004-00355-0001	20902	BARBECHO TRADICIONAL-CON CUBIERTA VEGETAL	S	5,48	0,00
170000006983035	18-100-003-00227-0001	60000	ALFALFA-SIN VARIEDAD	R	0,64	0,00
170000006983038	18-100-003-00260-0001	60000	ALFALFA-SIN VARIEDAD	R	0,56	0,00
170000006983039	18-100-009-00164-0006	60000	ALFALFA-SIN VARIEDAD	R	2,04	0,00

Porcentaje de superficie determinada situada en zonas RAMSAR**PUNTOS: 0,00 0.0%**

<u>REF.</u>	<u>REFERENCIA SIGPAC</u>	<u>CULTIVO</u>	<u>DESCRIPCIÓN CULTIVO</u>	<u>S/R</u>	<u>SUP. COMPROM.</u> <u>(ha)</u>	<u>SUP. CUMPLE</u> <u>(ha)</u>
170000006983092	18-084-003-00117-0001	60000	ALFALFA-SIN VARIEDAD	R	0,29	0,00
170000006983056	18-084-003-00176-0001	5000	CEBADA-SIN VARIEDAD	R	0,19	0,00
170000006983051	18-084-003-00421-0001	20902	BARBECHO TRADICIONAL-CON CUBIERTA VEGETAL	R	0,29	0,00
170000006983053	18-084-004-00027-0001	60000	ALFALFA-SIN VARIEDAD	R	0,24	0,00
170000006983054	18-084-004-00029-0001	60000	ALFALFA-SIN VARIEDAD	R	1,04	0,00
170000006983043	18-084-004-00050-0001	60000	ALFALFA-SIN VARIEDAD	R	0,39	0,00
170000006983044	18-084-004-00058-0001	60000	ALFALFA-SIN VARIEDAD	R	0,17	0,00
170000006983033	18-084-004-00085-0001	5000	CEBADA-SIN VARIEDAD	R	0,26	0,00
170000006983072	18-084-004-00103-0001	20902	BARBECHO TRADICIONAL-CON CUBIERTA VEGETAL	S	0,71	0,00
170000006983075	18-084-004-00167-0001	20902	BARBECHO TRADICIONAL-CON CUBIERTA VEGETAL	S	1,23	0,00
170000006983090	18-084-004-00355-0001	20902	BARBECHO TRADICIONAL-CON CUBIERTA VEGETAL	S	5,48	0,00
170000006983035	18-100-003-00227-0001	60000	ALFALFA-SIN VARIEDAD	R	0,64	0,00
170000006983038	18-100-003-00260-0001	60000	ALFALFA-SIN VARIEDAD	R	0,56	0,00
170000006983039	18-100-009-00164-0006	60000	ALFALFA-SIN VARIEDAD	R	2,04	0,00

Porcentaje de superficie determinada en zonas vulnerables a la contaminación por nitratos**PUNTOS: 0,00 0.0%**

<u>REF.</u>	<u>REFERENCIA SIGPAC</u>	<u>CULTIVO</u>	<u>DESCRIPCIÓN CULTIVO</u>	<u>S/R</u>	<u>SUP. COMPROM.</u> <u>(ha)</u>	<u>SUP. CUMPLE</u> <u>(ha)</u>
170000006983092	18-084-003-00117-0001	60000	ALFALFA-SIN VARIEDAD	R	0,29	0,00
170000006983056	18-084-003-00176-0001	5000	CEBADA-SIN VARIEDAD	R	0,19	0,00
170000006983051	18-084-003-00421-0001	20902	BARBECHO TRADICIONAL-CON CUBIERTA VEGETAL	R	0,29	0,00
170000006983053	18-084-004-00027-0001	60000	ALFALFA-SIN VARIEDAD	R	0,24	0,00
170000006983054	18-084-004-00029-0001	60000	ALFALFA-SIN VARIEDAD	R	1,04	0,00
170000006983043	18-084-004-00050-0001	60000	ALFALFA-SIN VARIEDAD	R	0,39	0,00
170000006983044	18-084-004-00058-0001	60000	ALFALFA-SIN VARIEDAD	R	0,17	0,00
170000006983033	18-084-004-00085-0001	5000	CEBADA-SIN VARIEDAD	R	0,26	0,00
170000006983072	18-084-004-00103-0001	20902	BARBECHO TRADICIONAL-CON CUBIERTA VEGETAL	S	0,71	0,00

<u>REF.</u>	<u>REFERENCIA SIGPAC</u>	<u>CULTIVO</u>	<u>DESCRIPCIÓN CULTIVO</u>	<u>S/R</u>	<u>SUP. COMPROM.</u> <u>(ha)</u>	<u>SUP. CUMPLE</u> <u>(ha)</u>
170000006983075	18-084-004-00167-0001	20902	BARBECHO TRADICIONAL-CON CUBIERTA VEGETAL	S	1,23	0,00
170000006983090	18-084-004-00355-0001	20902	BARBECHO TRADICIONAL-CON CUBIERTA VEGETAL	S	5,48	0,00
170000006983035	18-100-003-00227-0001	60000	ALFALFA-SIN VARIEDAD	R	0,64	0,00
170000006983038	18-100-003-00260-0001	60000	ALFALFA-SIN VARIEDAD	R	0,56	0,00
170000006983039	18-100-009-00164-0006	60000	ALFALFA-SIN VARIEDAD	R	2,04	0,00

Pendiente media de la explotación**PUNTOS:** 1,00 4.95%

<u>REF.</u>	<u>REFERENCIA SIGPAC</u>	<u>CULTIVO</u>	<u>DESCRIPCIÓN CULTIVO</u>	<u>S/R</u>	<u>PENDIENTE MEDIA (%)</u>	<u>SUP. COMPROM.</u> <u>(ha)</u>
170000006983092	18-084-003-00117-0001	60000	ALFALFA-SIN VARIEDAD	R	3,06	0,29
170000006983056	18-084-003-00176-0001	5000	CEBADA-SIN VARIEDAD	R	2,67	0,19
170000006983051	18-084-003-00421-0001	20902	BARBECHO TRADICIONAL-CON CUBIERTA VEGETAL	R	2,41	0,29
170000006983053	18-084-004-00027-0001	60000	ALFALFA-SIN VARIEDAD	R	3,81	0,24
170000006983054	18-084-004-00029-0001	60000	ALFALFA-SIN VARIEDAD	R	5,31	1,04
170000006983043	18-084-004-00050-0001	60000	ALFALFA-SIN VARIEDAD	R	3,89	0,39
170000006983044	18-084-004-00058-0001	60000	ALFALFA-SIN VARIEDAD	R	2,89	0,17
170000006983033	18-084-004-00085-0001	5000	CEBADA-SIN VARIEDAD	R	2,37	0,26
170000006983072	18-084-004-00103-0001	20902	BARBECHO TRADICIONAL-CON CUBIERTA VEGETAL	S	6,91	0,71
170000006983075	18-084-004-00167-0001	20902	BARBECHO TRADICIONAL-CON CUBIERTA VEGETAL	S	8,40	1,23
170000006983090	18-084-004-00355-0001	20902	BARBECHO TRADICIONAL-CON CUBIERTA VEGETAL	S	2,95	5,48
170000006983035	18-100-003-00227-0001	60000	ALFALFA-SIN VARIEDAD	R	6,97	0,64
170000006983038	18-100-003-00260-0001	60000	ALFALFA-SIN VARIEDAD	R	5,59	0,56
170000006983039	18-100-009-00164-0006	60000	ALFALFA-SIN VARIEDAD	R	8,27	2,04

Porcentaje de Superficie de la explotación en municipios con más del 40 por ciento de su superficie agraria dentro de la Zona de desertificación**PUNTOS:** 6,00 100.0%

<u>REF.</u>	<u>REFERENCIA SIGPAC</u>	<u>CULTIVO</u>	<u>DESCRIPCIÓN CULTIVO</u>	<u>S/R</u>	<u>SUP. COMPROM.</u> <u>(ha)</u>	<u>SUP. CUMPLE</u> <u>(ha)</u>
170000006983092	18-084-003-00117-0001	60000	ALFALFA-SIN VARIEDAD	R	0,29	0,29
170000006983056	18-084-003-00176-0001	5000	CEBADA-SIN VARIEDAD	R	0,19	0,19
170000006983051	18-084-003-00421-0001	20902	BARBECHO TRADICIONAL-CON CUBIERTA VEGETAL	R	0,29	0,29
170000006983053	18-084-004-00027-0001	60000	ALFALFA-SIN VARIEDAD	R	0,24	0,24
170000006983054	18-084-004-00029-0001	60000	ALFALFA-SIN VARIEDAD	R	1,04	1,04
170000006983043	18-084-004-00050-0001	60000	ALFALFA-SIN VARIEDAD	R	0,39	0,39
170000006983044	18-084-004-00058-0001	60000	ALFALFA-SIN VARIEDAD	R	0,17	0,17
170000006983033	18-084-004-00085-0001	5000	CEBADA-SIN VARIEDAD	R	0,26	0,26
170000006983072	18-084-004-00103-0001	20902	BARBECHO TRADICIONAL-CON CUBIERTA VEGETAL	S	0,71	0,71
170000006983075	18-084-004-00167-0001	20902	BARBECHO TRADICIONAL-CON CUBIERTA VEGETAL	S	1,23	1,23
170000006983090	18-084-004-00355-0001	20902	BARBECHO TRADICIONAL-CON CUBIERTA VEGETAL	S	5,48	5,48
170000006983035	18-100-003-00227-0001	60000	ALFALFA-SIN VARIEDAD	R	0,64	0,64
170000006983038	18-100-003-00260-0001	60000	ALFALFA-SIN VARIEDAD	R	0,56	0,56
170000006983039	18-100-009-00164-0006	60000	ALFALFA-SIN VARIEDAD	R	2,04	2,04



<u>APELLIDOS Y NOMBRE / RAZÓN SOCIAL</u>	<u>NIF</u>	<u>EXPEDIENTE</u>	<u>SUP. COMPROMETIDA</u>		
			<u>(ha)</u>		
MOLINA NAVARRETE MATILDE	****6028*	1206603	50.37		
RESOLUCIÓN					
ADMITIDO					
IMPORTE POR ANUALIDAD					

	<u>2018</u>	<u>2019</u>	<u>2020</u>	<u>2021</u>	<u>2022</u>
IMPORTE MÁXIMO SUBVENCIONABLE	10.597,62 €	10.597,62 €	10.597,62 €	10.597,62 €	10.597,62 €
IMPORTE MEDIO DE TRANSFERENCIA (€/ha)	210,40 €	210,40 €	210,40 €	210,40 €	210,40 €

DETALLE IMPORTES POR ANUALIDAD

<u>GRUPOS DE CULTIVO ADMITIDOS</u>	<u>SUP. COMPROM.</u>	<u>2018</u>	<u>2019</u>	<u>2020</u>	<u>2021</u>	<u>2022</u>
	<u>(ha)</u>					
FRUTALES REGADÍO	2,74	958,07 €	958,07 €	958,07 €	958,07 €	958,07 €
FRUTALES SECANO	47,63	9.639,55 €	9.639,55 €	9.639,55 €	9.639,55 €	9.639,55 €

RECINTOS COMPROMETIDOS

<u>REF.</u>	<u>REFERENCIA SIGPAC</u>	<u>CULTIVO DESCRIPCIÓN CULTIVO</u>	<u>S/R</u>	<u>PEND. MEDIA</u>	<u>SUP. DEC. ADMIN.</u>	<u>NU SUP. CERT.</u>	<u>SUP. CAMPO</u>	<u>SUP. COMPROM.</u>
				<u>(%)</u>	<u>(ha)</u>	<u>(ha)</u>	<u>(ha)</u>	<u>(ha)</u>
1700000006356931	18-046-001-00024-0001	104000 ALMENDROS-SIN VARIEDAD	S	3,93	1,44	1,44		1,44
1700000006356934	18-046-001-00075-0069	104000 ALMENDROS-SIN VARIEDAD	S	5,67	12,43	12,43		12,43
1700000006356919	18-046-001-00016-0057	104000 ALMENDROS-SIN VARIEDAD	S	6,02	33,26	33,26		33,26
1700000006356933	18-046-001-00016-0060	104000 ALMENDROS-SIN VARIEDAD	R	7,43	2,74	2,74		2,74
1700000006356926	18-046-001-00019-0003	104000 ALMENDROS-SIN VARIEDAD	S	8,44	0,15	0,15		0,15
1700000006356929	18-046-001-00019-0002	104000 ALMENDROS-SIN VARIEDAD	S	8,53	0,35	0,35		0,35

RESUMEN CRITERIOS DE SELECCIÓN

11.2.1.1 Mantenimiento de prácticas y métodos de agricultura ecológica: Cultivos permanentes distintos de olivar - Conv 2018. PUNTOS: 7,00

	<u>PUNTOS</u>	<u>CUMPLE</u>
Porcentaje de superficie determinada en Red Natura 2000	0,00	0.0%
Porcentaje de superficie determinada situada en zonas RAMSAR	0,00	0.0%
Porcentaje de superficie determinada en zonas vulnerables a la contaminación por nitratos	0,00	0.0%
Pendiente media de la explotación	1,00	5.98%
Porcentaje de Superficie de la explotación en municipios con más del 40 por ciento de su superficie agraria dentro de la Zona de desertificación	6,00	100.0%



DETALLE CRITERIOS DE SELECCIÓN**11.2.1.1 Mantenimiento de prácticas y métodos de agricultura ecológica: Cultivos permanentes distintos de olivar - Conv 2018.****PUNTOS: 7,00****Porcentaje de superficie determinada en Red Natura 2000****PUNTOS: 0,00 0.0%**

<u>REF.</u>	<u>REFERENCIA SIGPAC</u>	<u>CULTIVO</u>	<u>DESCRIPCIÓN CULTIVO</u>	<u>S/R</u>	<u>SUP. COMPROM. (ha)</u>	<u>SUP. CUMPLE (ha)</u>
170000006356919	18-046-001-00016-0057	104000	ALMENDROS-SIN VARIEDAD	S	33,26	0,00
170000006356933	18-046-001-00016-0060	104000	ALMENDROS-SIN VARIEDAD	R	2,74	0,00
170000006356929	18-046-001-00019-0002	104000	ALMENDROS-SIN VARIEDAD	S	0,35	0,00
170000006356926	18-046-001-00019-0003	104000	ALMENDROS-SIN VARIEDAD	S	0,15	0,00
170000006356931	18-046-001-00024-0001	104000	ALMENDROS-SIN VARIEDAD	S	1,44	0,00
170000006356934	18-046-001-00075-0069	104000	ALMENDROS-SIN VARIEDAD	S	12,43	0,00

Porcentaje de superficie determinada situada en zonas RAMSAR**PUNTOS: 0,00 0.0%**

<u>REF.</u>	<u>REFERENCIA SIGPAC</u>	<u>CULTIVO</u>	<u>DESCRIPCIÓN CULTIVO</u>	<u>S/R</u>	<u>SUP. COMPROM. (ha)</u>	<u>SUP. CUMPLE (ha)</u>
170000006356919	18-046-001-00016-0057	104000	ALMENDROS-SIN VARIEDAD	S	33,26	0,00
170000006356933	18-046-001-00016-0060	104000	ALMENDROS-SIN VARIEDAD	R	2,74	0,00
170000006356929	18-046-001-00019-0002	104000	ALMENDROS-SIN VARIEDAD	S	0,35	0,00
170000006356926	18-046-001-00019-0003	104000	ALMENDROS-SIN VARIEDAD	S	0,15	0,00
170000006356931	18-046-001-00024-0001	104000	ALMENDROS-SIN VARIEDAD	S	1,44	0,00
170000006356934	18-046-001-00075-0069	104000	ALMENDROS-SIN VARIEDAD	S	12,43	0,00

Porcentaje de superficie determinada en zonas vulnerables a la contaminación por nitratos**PUNTOS: 0,00 0.0%**

<u>REF.</u>	<u>REFERENCIA SIGPAC</u>	<u>CULTIVO</u>	<u>DESCRIPCIÓN CULTIVO</u>	<u>S/R</u>	<u>SUP. COMPROM. (ha)</u>	<u>SUP. CUMPLE (ha)</u>
170000006356919	18-046-001-00016-0057	104000	ALMENDROS-SIN VARIEDAD	S	33,26	0,00
170000006356933	18-046-001-00016-0060	104000	ALMENDROS-SIN VARIEDAD	R	2,74	0,00
170000006356929	18-046-001-00019-0002	104000	ALMENDROS-SIN VARIEDAD	S	0,35	0,00
170000006356926	18-046-001-00019-0003	104000	ALMENDROS-SIN VARIEDAD	S	0,15	0,00
170000006356931	18-046-001-00024-0001	104000	ALMENDROS-SIN VARIEDAD	S	1,44	0,00
170000006356934	18-046-001-00075-0069	104000	ALMENDROS-SIN VARIEDAD	S	12,43	0,00

Pendiente media de la explotación**PUNTOS: 1,00 5.98%**

<u>REF.</u>	<u>REFERENCIA SIGPAC</u>	<u>CULTIVO</u>	<u>DESCRIPCIÓN CULTIVO</u>	<u>S/R</u>	<u>PENDIENTE MEDIA (%)</u>	<u>SUP. COMPROM. (ha)</u>
170000006356919	18-046-001-00016-0057	104000	ALMENDROS-SIN VARIEDAD	S	6,02	33,26
170000006356933	18-046-001-00016-0060	104000	ALMENDROS-SIN VARIEDAD	R	7,43	2,74
170000006356929	18-046-001-00019-0002	104000	ALMENDROS-SIN VARIEDAD	S	8,53	0,35
170000006356926	18-046-001-00019-0003	104000	ALMENDROS-SIN VARIEDAD	S	8,44	0,15
170000006356931	18-046-001-00024-0001	104000	ALMENDROS-SIN VARIEDAD	S	3,93	1,44
170000006356934	18-046-001-00075-0069	104000	ALMENDROS-SIN VARIEDAD	S	5,67	12,43

Porcentaje de Superficie de la explotación en municipios con más del 40 por ciento de su superficie agraria dentro de la Zona de desertificación**PUNTOS: 6,00 100.0%**

<u>REF.</u>	<u>REFERENCIA SIGPAC</u>	<u>CULTIVO</u>	<u>DESCRIPCIÓN CULTIVO</u>	<u>S/R</u>	<u>SUP. COMPROM. (ha)</u>	<u>SUP. CUMPLE (ha)</u>
170000006356919	18-046-001-00016-0057	104000	ALMENDROS-SIN VARIEDAD	S	33,26	33,26
170000006356933	18-046-001-00016-0060	104000	ALMENDROS-SIN VARIEDAD	R	2,74	2,74
170000006356929	18-046-001-00019-0002	104000	ALMENDROS-SIN VARIEDAD	S	0,35	0,35
170000006356926	18-046-001-00019-0003	104000	ALMENDROS-SIN VARIEDAD	S	0,15	0,15

REF.	REFERENCIA SIGPAC	CULTIVO	DESCRIPCIÓN CULTIVO	S/R	SUP. COMPROM. (ha)	SUP. CUMPLE (ha)
170000006356931	18-046-001-00024-0001	104000	ALMENDROS-SIN VARIEDAD	S	1,44	1,44
170000006356934	18-046-001-00075-0069	104000	ALMENDROS-SIN VARIEDAD	S	12,43	12,43



<u>APELLIDOS Y NOMBRE / RAZÓN SOCIAL</u>	<u>NIF</u>	<u>EXPEDIENTE</u>	<u>SUP. COMPROMETIDA</u>		
			<u>(ha)</u>		
MOLINA RODRIGUEZ ANGEL	****4057*	1028628	5.8		
RESOLUCIÓN					
ADMITIDO					
IMPORTE POR ANUALIDAD					
	<u>2018</u>	<u>2019</u>	<u>2020</u>	<u>2021</u>	<u>2022</u>
IMPORTE MÁXIMO SUBVENCIONABLE	1.254,19 €	1.254,19 €	1.254,19 €	1.254,19 €	1.254,19 €
IMPORTE MEDIO DE TRANSFERENCIA (€/ha)	216,24 €	216,24 €	216,24 €	216,24 €	216,24 €

DETALLE IMPORTES POR ANUALIDAD

<u>GRUPOS DE CULTIVO ADMITIDOS</u>	<u>SUP. COMPROM.</u>	<u>2018</u>	<u>2019</u>	<u>2020</u>	<u>2021</u>	<u>2022</u>
	<u>(ha)</u>					
FRUTALES SECANO	5,80	1.254,19 €	1.254,19 €	1.254,19 €	1.254,19 €	1.254,19 €

RECINTOS COMPROMETIDOS

<u>REF.</u>	<u>REFERENCIA SIGPAC</u>	<u>CULTIVO DESCRIPCIÓN CULTIVO</u>	<u>S/R</u>	<u>PEND. MEDIA</u>	<u>SUP. DEC. ADMIN.</u>	<u>NU SUP. CERT.</u>	<u>SUP. CAMPO</u>	<u>SUP. COMPROM.</u>
				<u>(%)</u>	<u>(ha)</u>	<u>(ha)</u>	<u>(ha)</u>	<u>(ha)</u>
1700000002767199	18-057-063-00222-0001	104000 ALMENDROS-SIN VARIEDAD	S	2,66	1,69	1,69		1,69
1700000002767200	18-084-007-00443-0001	104000 ALMENDROS-SIN VARIEDAD	S	3,15	3,96	3,96		3,96
1700000002767193	18-084-007-09007-0004	104000 ALMENDROS-SIN VARIEDAD	S	3,30	0,15	0,15		0,15

RESUMEN CRITERIOS DE SELECCIÓN

11.2.1.1 Mantenimiento de prácticas y métodos de agricultura ecológica: Cultivos permanentes distintos de olivar - Conv 2018. PUNTOS: 7,00

	<u>PUNTOS</u>	<u>CUMPLE</u>
Porcentaje de superficie determinada en Red Natura 2000	0,00	0.0%
Porcentaje de superficie determinada situada en zonas RAMSAR	0,00	0.0%
Porcentaje de superficie determinada en zonas vulnerables a la contaminación por nitratos	0,00	0.0%
Pendiente media de la explotación	1,00	3.01%
Porcentaje de Superficie de la explotación en municipios con más del 40 por ciento de su superficie agraria dentro de la Zona de desertificación	6,00	100.0%



DETALLE CRITERIOS DE SELECCIÓN**11.2.1.1 Mantenimiento de prácticas y métodos de agricultura ecológica: Cultivos permanentes distintos de olivar - Conv 2018.****PUNTOS: 7,00****Porcentaje de superficie determinada en Red Natura 2000****PUNTOS: 0,00 0.0%**

<u>REF.</u>	<u>REFERENCIA SIGPAC</u>	<u>CULTIVO</u>	<u>DESCRIPCIÓN CULTIVO</u>	<u>S/R</u>	<u>SUP. COMPROM.</u> <u>(ha)</u>	<u>SUP. CUMPLE</u> <u>(ha)</u>
170000002767199	18-057-063-00222-0001	104000	ALMENDROS-SIN VARIEDAD	S	1,69	0,00
170000002767200	18-084-007-00443-0001	104000	ALMENDROS-SIN VARIEDAD	S	3,96	0,00
170000002767193	18-084-007-09007-0004	104000	ALMENDROS-SIN VARIEDAD	S	0,15	0,00

Porcentaje de superficie determinada situada en zonas RAMSAR**PUNTOS: 0,00 0.0%**

<u>REF.</u>	<u>REFERENCIA SIGPAC</u>	<u>CULTIVO</u>	<u>DESCRIPCIÓN CULTIVO</u>	<u>S/R</u>	<u>SUP. COMPROM.</u> <u>(ha)</u>	<u>SUP. CUMPLE</u> <u>(ha)</u>
170000002767199	18-057-063-00222-0001	104000	ALMENDROS-SIN VARIEDAD	S	1,69	0,00
170000002767200	18-084-007-00443-0001	104000	ALMENDROS-SIN VARIEDAD	S	3,96	0,00
170000002767193	18-084-007-09007-0004	104000	ALMENDROS-SIN VARIEDAD	S	0,15	0,00

Porcentaje de superficie determinada en zonas vulnerables a la contaminación por nitratos**PUNTOS: 0,00 0.0%**

<u>REF.</u>	<u>REFERENCIA SIGPAC</u>	<u>CULTIVO</u>	<u>DESCRIPCIÓN CULTIVO</u>	<u>S/R</u>	<u>SUP. COMPROM.</u> <u>(ha)</u>	<u>SUP. CUMPLE</u> <u>(ha)</u>
170000002767199	18-057-063-00222-0001	104000	ALMENDROS-SIN VARIEDAD	S	1,69	0,00
170000002767200	18-084-007-00443-0001	104000	ALMENDROS-SIN VARIEDAD	S	3,96	0,00
170000002767193	18-084-007-09007-0004	104000	ALMENDROS-SIN VARIEDAD	S	0,15	0,00

Pendiente media de la explotación**PUNTOS: 1,00 3.01%**

<u>REF.</u>	<u>REFERENCIA SIGPAC</u>	<u>CULTIVO</u>	<u>DESCRIPCIÓN CULTIVO</u>	<u>S/R</u>	<u>PENDIENTE MEDIA (%)</u>	<u>SUP. COMPROM.</u> <u>(ha)</u>
170000002767199	18-057-063-00222-0001	104000	ALMENDROS-SIN VARIEDAD	S	2,66	1,69
170000002767200	18-084-007-00443-0001	104000	ALMENDROS-SIN VARIEDAD	S	3,15	3,96
170000002767193	18-084-007-09007-0004	104000	ALMENDROS-SIN VARIEDAD	S	3,30	0,15

Porcentaje de Superficie de la explotación en municipios con más del 40 por ciento de su superficie agraria dentro de la Zona de desertificación**PUNTOS: 6,00 100.0%**

<u>REF.</u>	<u>REFERENCIA SIGPAC</u>	<u>CULTIVO</u>	<u>DESCRIPCIÓN CULTIVO</u>	<u>S/R</u>	<u>SUP. COMPROM.</u> <u>(ha)</u>	<u>SUP. CUMPLE</u> <u>(ha)</u>
170000002767199	18-057-063-00222-0001	104000	ALMENDROS-SIN VARIEDAD	S	1,69	1,69
170000002767200	18-084-007-00443-0001	104000	ALMENDROS-SIN VARIEDAD	S	3,96	3,96
170000002767193	18-084-007-09007-0004	104000	ALMENDROS-SIN VARIEDAD	S	0,15	0,15



<u>APELLIDOS Y NOMBRE / RAZÓN SOCIAL</u>	<u>NIF</u>	<u>EXPEDIENTE</u>	<u>SUP. COMPROMETIDA</u>		
			<u>(ha)</u>		
MOLINA RODRIGUEZ ANTONIO RAMON	****7383*	1087561	6.39		
<u>RESOLUCIÓN</u>					
ADMITIDO					
<u>IMPORTES POR ANUALIDAD</u>					
	<u>2018</u>	<u>2019</u>	<u>2020</u>	<u>2021</u>	<u>2022</u>
IMPORTE MÁXIMO SUBVENCIONABLE	1.381,77 €	1.381,77 €	1.381,77 €	1.381,77 €	1.381,77 €
IMPORTE MEDIO DE TRANSFERENCIA (€/ha)	216,24 €	216,24 €	216,24 €	216,24 €	216,24 €

DETALLE IMPORTES POR ANUALIDAD

<u>GRUPOS DE CULTIVO ADMITIDOS</u>	<u>SUP. COMPROM.</u>	<u>2018</u>	<u>2019</u>	<u>2020</u>	<u>2021</u>	<u>2022</u>
	<u>(ha)</u>					
FRUTALES SECANO	6,39	1.381,77 €	1.381,77 €	1.381,77 €	1.381,77 €	1.381,77 €

RECINTOS COMPROMETIDOS

<u>REF.</u>	<u>REFERENCIA SIGPAC</u>	<u>CULTIVO DESCRIPCIÓN CULTIVO</u>	<u>S/R</u>	<u>PEND. MEDIA (%)</u>	<u>SUP. DEC. ADMIN. (ha)</u>	<u>NU SUP. CERT. (ha)</u>	<u>SUP. CAMPO (ha)</u>	<u>SUP. COMPROM. (ha)</u>
1700000006984851	18-123-018-00022-0008	104000 ALMENDROS-SIN VARIEDAD	S	16,59	0,14	0,14		0,14
1700000006984852	18-123-018-00013-0019	104000 ALMENDROS-SIN VARIEDAD	S	18,50	0,03	0,03		0,03
1700000006984858	18-123-018-00022-0014	104000 ALMENDROS-SIN VARIEDAD	S	21,89	0,28	0,28		0,28
1700000006984855	18-123-018-00239-0001	104000 ALMENDROS-SIN VARIEDAD	S	24,57	1,77	1,77		1,77
1700000006984850	18-123-018-00022-0009	104000 ALMENDROS-SIN VARIEDAD	S	32,90	0,54	0,54		0,54
1700000006984854	18-123-018-00240-0001	104000 ALMENDROS-SIN VARIEDAD	S	36,08	0,95	0,95		0,95
1700000006984853	18-123-018-00012-0006	104000 ALMENDROS-SIN VARIEDAD	S	36,93	0,17	0,17		0,17
1700000006984857	18-123-018-00012-0013	104000 ALMENDROS-SIN VARIEDAD	S	37,32	1,17	1,17		1,17
1700000006984849	18-123-018-00022-0010	104000 ALMENDROS-SIN VARIEDAD	S	42,09	0,07	0,07		0,07
1700000006984856	18-123-018-00022-0007	104000 ALMENDROS-SIN VARIEDAD	S	42,78	1,27	1,27		1,27

RESUMEN CRITERIOS DE SELECCIÓN

11.2.1.1 Mantenimiento de prácticas y métodos de agricultura ecológica: Cultivos permanentes distintos de olivar - Conv 2018. PUNTOS: 9,00

	<u>PUNTOS</u>	<u>CUMPLE</u>
Porcentaje de superficie determinada en Red Natura 2000	0,00	0.0%
Porcentaje de superficie determinada situada en zonas RAMSAR	0,00	0.0%
Porcentaje de superficie determinada en zonas vulnerables a la contaminación por nitratos	0,00	0.0%
Pendiente media de la explotación	3,00	33.14%
Porcentaje de Superficie de la explotación en municipios con más del 40 por ciento de su superficie agraria dentro de la Zona de desertificación	6,00	100.0%



DETALLE CRITERIOS DE SELECCIÓN**11.2.1.1 Mantenimiento de prácticas y métodos de agricultura ecológica: Cultivos permanentes distintos de olivar - Conv 2018.****PUNTOS: 9,00****Porcentaje de superficie determinada en Red Natura 2000****PUNTOS: 0,00 0.0%**

REF.	REFERENCIA SIGPAC	CULTIVO	DESCRIPCIÓN CULTIVO	S/R	SUP. COMPROM. (ha)	SUP. CUMPLE (ha)
170000006984853	18-123-018-00012-0006	104000	ALMENDROS-SIN VARIEDAD	S	0,17	0,00
170000006984857	18-123-018-00012-0013	104000	ALMENDROS-SIN VARIEDAD	S	1,17	0,00
170000006984852	18-123-018-00013-0019	104000	ALMENDROS-SIN VARIEDAD	S	0,03	0,00
170000006984856	18-123-018-00022-0007	104000	ALMENDROS-SIN VARIEDAD	S	1,27	0,00
170000006984851	18-123-018-00022-0008	104000	ALMENDROS-SIN VARIEDAD	S	0,14	0,00
170000006984850	18-123-018-00022-0009	104000	ALMENDROS-SIN VARIEDAD	S	0,54	0,00
170000006984849	18-123-018-00022-0010	104000	ALMENDROS-SIN VARIEDAD	S	0,07	0,00
170000006984858	18-123-018-00022-0014	104000	ALMENDROS-SIN VARIEDAD	S	0,28	0,00
170000006984855	18-123-018-00239-0001	104000	ALMENDROS-SIN VARIEDAD	S	1,77	0,00
170000006984854	18-123-018-00240-0001	104000	ALMENDROS-SIN VARIEDAD	S	0,95	0,00

Porcentaje de superficie determinada situada en zonas RAMSAR**PUNTOS: 0,00 0.0%**

REF.	REFERENCIA SIGPAC	CULTIVO	DESCRIPCIÓN CULTIVO	S/R	SUP. COMPROM. (ha)	SUP. CUMPLE (ha)
170000006984853	18-123-018-00012-0006	104000	ALMENDROS-SIN VARIEDAD	S	0,17	0,00
170000006984857	18-123-018-00012-0013	104000	ALMENDROS-SIN VARIEDAD	S	1,17	0,00
170000006984852	18-123-018-00013-0019	104000	ALMENDROS-SIN VARIEDAD	S	0,03	0,00
170000006984856	18-123-018-00022-0007	104000	ALMENDROS-SIN VARIEDAD	S	1,27	0,00
170000006984851	18-123-018-00022-0008	104000	ALMENDROS-SIN VARIEDAD	S	0,14	0,00
170000006984850	18-123-018-00022-0009	104000	ALMENDROS-SIN VARIEDAD	S	0,54	0,00
170000006984849	18-123-018-00022-0010	104000	ALMENDROS-SIN VARIEDAD	S	0,07	0,00
170000006984858	18-123-018-00022-0014	104000	ALMENDROS-SIN VARIEDAD	S	0,28	0,00
170000006984855	18-123-018-00239-0001	104000	ALMENDROS-SIN VARIEDAD	S	1,77	0,00
170000006984854	18-123-018-00240-0001	104000	ALMENDROS-SIN VARIEDAD	S	0,95	0,00

Porcentaje de superficie determinada en zonas vulnerables a la contaminación por nitratos**PUNTOS: 0,00 0.0%**

REF.	REFERENCIA SIGPAC	CULTIVO	DESCRIPCIÓN CULTIVO	S/R	SUP. COMPROM. (ha)	SUP. CUMPLE (ha)
170000006984853	18-123-018-00012-0006	104000	ALMENDROS-SIN VARIEDAD	S	0,17	0,00
170000006984857	18-123-018-00012-0013	104000	ALMENDROS-SIN VARIEDAD	S	1,17	0,00
170000006984852	18-123-018-00013-0019	104000	ALMENDROS-SIN VARIEDAD	S	0,03	0,00
170000006984856	18-123-018-00022-0007	104000	ALMENDROS-SIN VARIEDAD	S	1,27	0,00
170000006984851	18-123-018-00022-0008	104000	ALMENDROS-SIN VARIEDAD	S	0,14	0,00
170000006984850	18-123-018-00022-0009	104000	ALMENDROS-SIN VARIEDAD	S	0,54	0,00
170000006984849	18-123-018-00022-0010	104000	ALMENDROS-SIN VARIEDAD	S	0,07	0,00
170000006984858	18-123-018-00022-0014	104000	ALMENDROS-SIN VARIEDAD	S	0,28	0,00
170000006984855	18-123-018-00239-0001	104000	ALMENDROS-SIN VARIEDAD	S	1,77	0,00
170000006984854	18-123-018-00240-0001	104000	ALMENDROS-SIN VARIEDAD	S	0,95	0,00

Pendiente media de la explotación**PUNTOS: 3,00 33.14%**

REF.	REFERENCIA SIGPAC	CULTIVO	DESCRIPCIÓN CULTIVO	S/R	PENDIENTE MEDIA (%)	SUP. COMPROM. (ha)
170000006984853	18-123-018-00012-0006	104000	ALMENDROS-SIN VARIEDAD	S	36,93	0,17
170000006984857	18-123-018-00012-0013	104000	ALMENDROS-SIN VARIEDAD	S	37,32	1,17
170000006984852	18-123-018-00013-0019	104000	ALMENDROS-SIN VARIEDAD	S	18,50	0,03
170000006984856	18-123-018-00022-0007	104000	ALMENDROS-SIN VARIEDAD	S	42,78	1,27
170000006984851	18-123-018-00022-0008	104000	ALMENDROS-SIN VARIEDAD	S	16,59	0,14

REF.	REFERENCIA SIGPAC	CULTIVO	DESCRIPCIÓN CULTIVO	S/R	PENDIENTE		SUP.
					MEDIA (%)	COMPROM.	(ha)
170000006984850	18-123-018-00022-0009	104000	ALMENDROS-SIN VARIEDAD	S	32,90		0,54
170000006984849	18-123-018-00022-0010	104000	ALMENDROS-SIN VARIEDAD	S	42,09		0,07
170000006984858	18-123-018-00022-0014	104000	ALMENDROS-SIN VARIEDAD	S	21,89		0,28
170000006984855	18-123-018-00239-0001	104000	ALMENDROS-SIN VARIEDAD	S	24,57		1,77
170000006984854	18-123-018-00240-0001	104000	ALMENDROS-SIN VARIEDAD	S	36,08		0,95

Porcentaje de Superficie de la explotación en municipios con más del 40 por ciento de su superficie agraria dentro de la Zona de desertificación PUNTOS: 6,00 100.0%

REF.	REFERENCIA SIGPAC	CULTIVO	DESCRIPCIÓN CULTIVO	S/R	SUP.	
					COMPROM.	CUMPLE
					(ha)	(ha)
170000006984853	18-123-018-00012-0006	104000	ALMENDROS-SIN VARIEDAD	S	0,17	0,17
170000006984857	18-123-018-00012-0013	104000	ALMENDROS-SIN VARIEDAD	S	1,17	1,17
170000006984852	18-123-018-00013-0019	104000	ALMENDROS-SIN VARIEDAD	S	0,03	0,03
170000006984856	18-123-018-00022-0007	104000	ALMENDROS-SIN VARIEDAD	S	1,27	1,27
170000006984851	18-123-018-00022-0008	104000	ALMENDROS-SIN VARIEDAD	S	0,14	0,14
170000006984850	18-123-018-00022-0009	104000	ALMENDROS-SIN VARIEDAD	S	0,54	0,54
170000006984849	18-123-018-00022-0010	104000	ALMENDROS-SIN VARIEDAD	S	0,07	0,07
170000006984858	18-123-018-00022-0014	104000	ALMENDROS-SIN VARIEDAD	S	0,28	0,28
170000006984855	18-123-018-00239-0001	104000	ALMENDROS-SIN VARIEDAD	S	1,77	1,77
170000006984854	18-123-018-00240-0001	104000	ALMENDROS-SIN VARIEDAD	S	0,95	0,95



<u>APELLIDOS Y NOMBRE / RAZÓN SOCIAL</u>	<u>NIF</u>	<u>EXPEDIENTE</u>	<u>SUP. COMPROMETIDA</u>			
			<u>(ha)</u>			
MOLINA SANCHEZ ANTONIO	***6959*	1068841	10.71			
RESOLUCIÓN ADMITIDO						
IMPORTE POR ANUALIDAD						
		<u>2018</u>	<u>2019</u>	<u>2020</u>	<u>2021</u>	<u>2022</u>
IMPORTE MÁXIMO SUBVENCIONABLE		1.944,38 €	1.944,38 €	1.944,38 €	1.944,38 €	1.944,38 €
IMPORTE MEDIO DE TRANSFERENCIA (€/ha)		181,55 €	181,55 €	181,55 €	181,55 €	181,55 €

DETALLE IMPORTES POR ANUALIDAD

<u>GRUPOS DE CULTIVO ADMITIDOS</u>	<u>SUP. COMPROM.</u>	<u>2018</u>	<u>2019</u>	<u>2020</u>	<u>2021</u>	<u>2022</u>
	<u>(ha)</u>					
FRUTALES SECANO	5,00	1.081,20 €	1.081,20 €	1.081,20 €	1.081,20 €	1.081,20 €
HERBÁCEOS	5,71	863,18 €	863,18 €	863,18 €	863,18 €	863,18 €

RECINTOS COMPROMETIDOS

<u>REF.</u>	<u>REFERENCIA SIGPAC</u>	<u>CULTIVO DESCRIPCIÓN CULTIVO</u>	<u>S/R</u>	<u>PEND. MEDIA (%)</u>	<u>SUP. DEC. ADMIN. (ha)</u>	<u>NU SUP. CERT. (ha)</u>	<u>SUP. CAMPO (ha)</u>	<u>SUP. COMPROM. (ha)</u>
4106547	18-149-016-00002-0001	8000 AVENA-SIN VARIEDAD	S	7,65	0,59	0,59		0,59
4106566	18-149-016-00003-0004	8000 AVENA-SIN VARIEDAD	S	10,00	2,67	2,67		2,67
1700000005153418	18-149-002-00083-0002	104000 ALMENDROS-SIN VARIEDAD	S	11,13	5,00	5,00		5,00
4106549	18-149-016-00002-0002	8000 AVENA-SIN VARIEDAD	S	11,75	2,45	2,45		2,45

INCIDENCIAS**INCIDENCIA DESCRIPCIÓN**

85001	El recinto declarado no cumple con las normas de producción ecológica (artículo 5-1 e), Orden 26 mayo 2015) Ref:-52045 Recinto:18-149-002-00083-010 Cultivo:104000 ALMENDROS-SIN VARIEDAD Secano Ref:-52046 Recinto:18-149-002-00083-011 Cultivo:104000 ALMENDROS-SIN VARIEDAD Secano Ref:-52047 Recinto:18-149-002-00083-012 Cultivo:104000 ALMENDROS-SIN VARIEDAD Secano Ref:-52048 Recinto:18-149-002-00083-013 Cultivo:104000 ALMENDROS-SIN VARIEDAD Secano Ref:4106555 Recinto:18-149-002-00266-001 Cultivo:8000 AVENA-SIN VARIEDAD Secano Ref:4106551 Recinto:18-149-016-00002-003 Cultivo:8000 AVENA-SIN VARIEDAD Secano Ref:4106561 Recinto:18-149-016-00003-001 Cultivo:8000 AVENA-SIN VARIEDAD Secano Ref:4106562 Recinto:18-149-016-00003-002 Cultivo:8000 AVENA-SIN VARIEDAD Secano
85007	Cultivo, variedad, regimen y/o uso del recinto SIGPAC no compatible con la operación (anexo IV.I, Orden 26 mayo 2015) Ref:4106551 Recinto:18-149-016-00002-003 Cultivo:8000 AVENA-SIN VARIEDAD Secano Uso SIGPAC:PR

RESUMEN CRITERIOS DE SELECCIÓN**11.2.1.1 Mantenimiento de prácticas y métodos de agricultura ecológica: Cultivos herbáceos - Conv 2018. PUNTOS: 8,00**

	<u>PUNTOS</u>	<u>CUMPLE</u>
Porcentaje de superficie determinada en Red Natura 2000	0,00	0.0%
Porcentaje de superficie determinada situada en zonas RAMSAR	0,00	0.0%
Porcentaje de superficie determinada en zonas vulnerables a la contaminación por nitratos	0,00	0.0%
Pendiente media de la explotación	2,00	10.51%
Porcentaje de Superficie de la explotación en municipios con más del 40 por ciento de su superficie agraria dentro de la Zona de desertificación	6,00	100.0%

11.2.1.1 Mantenimiento de prácticas y métodos de agricultura ecológica: Cultivos permanentes distintos de olivar - Conv 2018. PUNTOS: 8,00

	<u>PUNTOS</u>	<u>CUMPLE</u>
Porcentaje de superficie determinada en Red Natura 2000	0,00	0.0%
Porcentaje de superficie determinada situada en zonas RAMSAR	0,00	0.0%
Porcentaje de superficie determinada en zonas vulnerables a la contaminación por nitratos	0,00	0.0%
Pendiente media de la explotación	2,00	11.13%
Porcentaje de Superficie de la explotación en municipios con más del 40 por ciento de su superficie agraria dentro de la Zona de desertificación	6,00	100.0%

DETALLE CRITERIOS DE SELECCIÓN**11.2.1.1 Mantenimiento de prácticas y métodos de agricultura ecológica: Cultivos herbáceos - Conv 2018.****PUNTOS: 8,00****Porcentaje de superficie determinada en Red Natura 2000****PUNTOS: 0,00 0.0%**

<u>REF.</u>	<u>REFERENCIA SIGPAC</u>	<u>CULTIVO</u>	<u>DESCRIPCIÓN CULTIVO</u>	<u>S/R</u>	<u>SUP. COMPROM.</u> <u>(ha)</u>	<u>SUP. CUMPLE</u> <u>(ha)</u>
4106547	18-149-016-00002-0001	8000	AVENA-SIN VARIEDAD	S	0,59	0,00
4106549	18-149-016-00002-0002	8000	AVENA-SIN VARIEDAD	S	2,45	0,00
4106566	18-149-016-00003-0004	8000	AVENA-SIN VARIEDAD	S	2,67	0,00

Porcentaje de superficie determinada situada en zonas RAMSAR**PUNTOS: 0,00 0.0%**

<u>REF.</u>	<u>REFERENCIA SIGPAC</u>	<u>CULTIVO</u>	<u>DESCRIPCIÓN CULTIVO</u>	<u>S/R</u>	<u>SUP. COMPROM.</u> <u>(ha)</u>	<u>SUP. CUMPLE</u> <u>(ha)</u>
4106547	18-149-016-00002-0001	8000	AVENA-SIN VARIEDAD	S	0,59	0,00
4106549	18-149-016-00002-0002	8000	AVENA-SIN VARIEDAD	S	2,45	0,00
4106566	18-149-016-00003-0004	8000	AVENA-SIN VARIEDAD	S	2,67	0,00

Porcentaje de superficie determinada en zonas vulnerables a la contaminación por nitratos**PUNTOS: 0,00 0.0%**

<u>REF.</u>	<u>REFERENCIA SIGPAC</u>	<u>CULTIVO</u>	<u>DESCRIPCIÓN CULTIVO</u>	<u>S/R</u>	<u>SUP. COMPROM.</u> <u>(ha)</u>	<u>SUP. CUMPLE</u> <u>(ha)</u>
4106547	18-149-016-00002-0001	8000	AVENA-SIN VARIEDAD	S	0,59	0,00
4106549	18-149-016-00002-0002	8000	AVENA-SIN VARIEDAD	S	2,45	0,00
4106566	18-149-016-00003-0004	8000	AVENA-SIN VARIEDAD	S	2,67	0,00

Pendiente media de la explotación**PUNTOS: 2,00 10.51%**

<u>REF.</u>	<u>REFERENCIA SIGPAC</u>	<u>CULTIVO</u>	<u>DESCRIPCIÓN CULTIVO</u>	<u>S/R</u>	<u>PENDIENTE MEDIA (%)</u>	<u>SUP. COMPROM.</u> <u>(ha)</u>
4106547	18-149-016-00002-0001	8000	AVENA-SIN VARIEDAD	S	7,65	0,59
4106549	18-149-016-00002-0002	8000	AVENA-SIN VARIEDAD	S	11,75	2,45
4106566	18-149-016-00003-0004	8000	AVENA-SIN VARIEDAD	S	10,00	2,67

Porcentaje de Superficie de la explotación en municipios con más del 40 por ciento de su superficie agraria dentro de la Zona de desertificación**PUNTOS: 6,00 100.0%**

<u>REF.</u>	<u>REFERENCIA SIGPAC</u>	<u>CULTIVO</u>	<u>DESCRIPCIÓN CULTIVO</u>	<u>S/R</u>	<u>SUP. COMPROM.</u> <u>(ha)</u>	<u>SUP. CUMPLE</u> <u>(ha)</u>
4106547	18-149-016-00002-0001	8000	AVENA-SIN VARIEDAD	S	0,59	0,59
4106549	18-149-016-00002-0002	8000	AVENA-SIN VARIEDAD	S	2,45	2,45
4106566	18-149-016-00003-0004	8000	AVENA-SIN VARIEDAD	S	2,67	2,67

11.2.1.1 Mantenimiento de prácticas y métodos de agricultura ecológica: Cultivos permanentes distintos de olivar - Conv 2018.**PUNTOS: 8,00****Porcentaje de superficie determinada en Red Natura 2000****PUNTOS: 0,00 0.0%**

<u>REF.</u>	<u>REFERENCIA SIGPAC</u>	<u>CULTIVO</u>	<u>DESCRIPCIÓN CULTIVO</u>	<u>S/R</u>	<u>SUP. COMPROM.</u> <u>(ha)</u>	<u>SUP. CUMPLE</u> <u>(ha)</u>
1700000005153418	18-149-002-00083-0002	104000	ALMENDROS-SIN VARIEDAD	S	5,00	0,00

Porcentaje de superficie determinada situada en zonas RAMSAR**PUNTOS: 0,00 0.0%**

<u>REF.</u>	<u>REFERENCIA SIGPAC</u>	<u>CULTIVO</u>	<u>DESCRIPCIÓN CULTIVO</u>	<u>S/R</u>	<u>SUP. COMPROM.</u> <u>(ha)</u>	<u>SUP. CUMPLE</u> <u>(ha)</u>
1700000005153418	18-149-002-00083-0002	104000	ALMENDROS-SIN VARIEDAD	S	5,00	0,00

Porcentaje de superficie determinada en zonas vulnerables a la contaminación por nitratos PUNTOS: 0,00 0.0%

<u>REF.</u>	<u>REFERENCIA SIGPAC</u>	<u>CULTIVO</u>	<u>DESCRIPCIÓN CULTIVO</u>	<u>S/R</u>	<u>SUP. COMPROM.</u> <u>(ha)</u>	<u>SUP. CUMPLE</u> <u>(ha)</u>
1700000005153418	18-149-002-00083-0002	104000	ALMENDROS-SIN VARIEDAD	S	5,00	0,00

Pendiente media de la explotación PUNTOS: 2,00 11.13%

<u>REF.</u>	<u>REFERENCIA SIGPAC</u>	<u>CULTIVO</u>	<u>DESCRIPCIÓN CULTIVO</u>	<u>S/R</u>	<u>PENDIENTE MEDIA (%)</u>	<u>SUP. COMPROM.</u> <u>(ha)</u>
1700000005153418	18-149-002-00083-0002	104000	ALMENDROS-SIN VARIEDAD	S	11,13	5,00

Porcentaje de Superficie de la explotación en municipios con más del 40 por ciento de su superficie agraria dentro de la Zona de desertificación PUNTOS: 6,00 100.0%

<u>REF.</u>	<u>REFERENCIA SIGPAC</u>	<u>CULTIVO</u>	<u>DESCRIPCIÓN CULTIVO</u>	<u>S/R</u>	<u>SUP. COMPROM.</u> <u>(ha)</u>	<u>SUP. CUMPLE</u> <u>(ha)</u>
1700000005153418	18-149-002-00083-0002	104000	ALMENDROS-SIN VARIEDAD	S	5,00	5,00



<u>APELLIDOS Y NOMBRE / RAZÓN SOCIAL</u>	<u>NIF</u>	<u>EXPEDIENTE</u>	<u>SUP. COMPROMETIDA</u>					
			<u>(ha)</u>					
MONTERO Y CHACON CB	****4913*	1088479	25.49					
RESOLUCIÓN								
ADMITIDO								
IMPORTES POR ANUALIDAD								
	<u>2018</u>	<u>2019</u>	<u>2020</u>	<u>2021</u>	<u>2022</u>			
IMPORTE MÁXIMO SUBVENCIONABLE	5.511,96 €	5.511,96 €	5.511,96 €	5.511,96 €	5.511,96 €			
IMPORTE MEDIO DE TRANSFERENCIA (€/ha)	216,24 €	216,24 €	216,24 €	216,24 €	216,24 €			
DETALLE IMPORTES POR ANUALIDAD								
<u>GRUPOS DE CULTIVO ADMITIDOS</u>	<u>SUP. COMPROM.</u>	<u>2018</u>	<u>2019</u>	<u>2020</u>	<u>2021</u>	<u>2022</u>		
	<u>(ha)</u>							
FRUTALES SECANO	25,49	5.511,96 €	5.511,96 €	5.511,96 €	5.511,96 €	5.511,96 €		
RECINTOS COMPROMETIDOS								
<u>REF.</u>	<u>REFERENCIA SIGPAC</u>	<u>CULTIVO DESCRIPCIÓN CULTIVO</u>	<u>S/R</u>	<u>PEND. MEDIA (%)</u>	<u>SUP. DEC. ADMIN. (ha)</u>	<u>NU SUP. CERT. (ha)</u>	<u>SUP. CAMPO (ha)</u>	<u>SUP. COMPROM. (ha)</u>
4115983	18-057-018-00003-0006	104000 ALMENDROS-SIN VARIEDAD	S	15,83	25,49	25,49		25,49

RESUMEN CRITERIOS DE SELECCIÓN

11.2.1.1 Mantenimiento de prácticas y métodos de agricultura ecológica: Cultivos permanentes distintos de olivar - Conv 2018. PUNTOS: 8,00

	<u>PUNTOS</u>	<u>CUMPLE</u>
Porcentaje de superficie determinada en Red Natura 2000	0,00	0.0%
Porcentaje de superficie determinada situada en zonas RAMSAR	0,00	0.0%
Porcentaje de superficie determinada en zonas vulnerables a la contaminación por nitratos	0,00	0.0%
Pendiente media de la explotación	2,00	15.83%
Porcentaje de Superficie de la explotación en municipios con más del 40 por ciento de su superficie agraria dentro de la Zona de desertificación	6,00	100.0%



DETALLE CRITERIOS DE SELECCIÓN**11.2.1.1 Mantenimiento de prácticas y métodos de agricultura ecológica: Cultivos permanentes distintos de olivar - Conv 2018.****PUNTOS: 8,00****Porcentaje de superficie determinada en Red Natura 2000****PUNTOS: 0,00 0.0%**

<u>REF.</u>	<u>REFERENCIA SIGPAC</u>	<u>CULTIVO</u>	<u>DESCRIPCIÓN CULTIVO</u>	<u>S/R</u>	<u>SUP. COMPROM. (ha)</u>	<u>SUP. CUMPLE (ha)</u>
4115983	18-057-018-00003-0006	104000	ALMENDROS-SIN VARIEDAD	S	25,49	0,00

Porcentaje de superficie determinada situada en zonas RAMSAR**PUNTOS: 0,00 0.0%**

<u>REF.</u>	<u>REFERENCIA SIGPAC</u>	<u>CULTIVO</u>	<u>DESCRIPCIÓN CULTIVO</u>	<u>S/R</u>	<u>SUP. COMPROM. (ha)</u>	<u>SUP. CUMPLE (ha)</u>
4115983	18-057-018-00003-0006	104000	ALMENDROS-SIN VARIEDAD	S	25,49	0,00

Porcentaje de superficie determinada en zonas vulnerables a la contaminación por nitratos**PUNTOS: 0,00 0.0%**

<u>REF.</u>	<u>REFERENCIA SIGPAC</u>	<u>CULTIVO</u>	<u>DESCRIPCIÓN CULTIVO</u>	<u>S/R</u>	<u>SUP. COMPROM. (ha)</u>	<u>SUP. CUMPLE (ha)</u>
4115983	18-057-018-00003-0006	104000	ALMENDROS-SIN VARIEDAD	S	25,49	0,00

Pendiente media de la explotación**PUNTOS: 2,00 15.83%**

<u>REF.</u>	<u>REFERENCIA SIGPAC</u>	<u>CULTIVO</u>	<u>DESCRIPCIÓN CULTIVO</u>	<u>S/R</u>	<u>PENDIENTE MEDIA (%)</u>	<u>SUP. COMPROM. (ha)</u>
4115983	18-057-018-00003-0006	104000	ALMENDROS-SIN VARIEDAD	S	15,83	25,49

Porcentaje de Superficie de la explotación en municipios con más del 40 por ciento de su superficie agraria dentro de la Zona de desertificación**PUNTOS: 6,00 100.0%**

<u>REF.</u>	<u>REFERENCIA SIGPAC</u>	<u>CULTIVO</u>	<u>DESCRIPCIÓN CULTIVO</u>	<u>S/R</u>	<u>SUP. COMPROM. (ha)</u>	<u>SUP. CUMPLE (ha)</u>
4115983	18-057-018-00003-0006	104000	ALMENDROS-SIN VARIEDAD	S	25,49	25,49



<u>APELLIDOS Y NOMBRE / RAZÓN SOCIAL</u>	<u>NIF</u>	<u>EXPEDIENTE</u>	<u>SUP. COMPROMETIDA</u>		
MONTES HEREDIA CANDIDO FRANCISCO	****1714*	1077932	<u>(ha)</u>		
RESOLUCIÓN					
ADMITIDO					
IMPORTE POR ANUALIDAD					
	2018	2019	2020	2021	2022
IMPORTE MÁXIMO SUBVENCIONABLE	3.321,45 €	3.321,45 €	3.321,45 €	3.321,45 €	3.321,45 €
IMPORTE MEDIO DE TRANSFERENCIA (€/ha)	216,24 €	216,24 €	216,24 €	216,24 €	216,24 €

DETALLE IMPORTES POR ANUALIDAD

<u>GRUPOS DE CULTIVO ADMITIDOS</u>	<u>SUP. COMPROM.</u>	2018	2019	2020	2021	2022
	<u>(ha)</u>					
FRUTALES SECANO	15,36	3.321,45 €	3.321,45 €	3.321,45 €	3.321,45 €	3.321,45 €

RECINTOS COMPROMETIDOS

<u>REF.</u>	<u>REFERENCIA SIGPAC</u>	<u>CULTIVO DESCRIPCIÓN CULTIVO</u>	<u>S/R</u>	<u>PEND. MEDIA (%)</u>	<u>SUP. DEC. ADMIN. (ha)</u>	<u>NU SUP. CERT. (ha)</u>	<u>SUP. CAMPO (ha)</u>	<u>SUP. COMPROM. (ha)</u>
1700000005525987	18-198-008-00749-0005	104000 ALMENDROS-SIN VARIEDAD	S	1,43	0,17	0,17		0,17
1700000005525986	18-199-003-00422-0001	104000 ALMENDROS-SIN VARIEDAD	S	1,61	3,53	3,53		3,53
1700000005525985	18-199-003-00421-0001	104000 ALMENDROS-SIN VARIEDAD	S	1,66	1,06	1,06		1,06
1700000005525990	18-199-003-00416-0002	104000 ALMENDROS-SIN VARIEDAD	S	2,91	5,36	5,36		5,36
1700000005525988	18-198-008-00750-0001	104000 ALMENDROS-SIN VARIEDAD	S	2,93	1,43	1,43		1,43
1700000005525984	18-199-003-00416-0004	104000 ALMENDROS-SIN VARIEDAD	S	6,02	6,76	2,96		2,96
1700000005525989	18-198-007-00267-0002	104000 ALMENDROS-SIN VARIEDAD	S	8,32	0,04	0,04		0,04
1700000005525980	18-198-007-00110-0001	104000 ALMENDROS-SIN VARIEDAD	S	9,80	0,28	0,28		0,28
1700000005525979	18-198-004-00345-0001	104000 ALMENDROS-SIN VARIEDAD	S	16,49	0,53	0,53		0,53

INCIDENCIAS**INCIDENCIA DESCRIPCIÓN**

85002 Recinto declarado que no cumple en su totalidad con las normas de producción ecológica (artículo 5-1 e), Orden 26 mayo 2015)
Ref:1700000005525984 Recinto:18-199-003-00416-004 Cultivo:104000 ALMENDROS-SIN VARIEDAD Secano Sup. Declarada:6,76
Superficie Certificada (Ha):2,96

RESUMEN CRITERIOS DE SELECCIÓN

11.2.1.1 Mantenimiento de prácticas y métodos de agricultura ecológica: Cultivos permanentes distintos de olivar - Conv 2018. PUNTOS: 7,00

	<u>PUNTOS</u>	<u>CUMPLE</u>
Porcentaje de superficie determinada en Red Natura 2000	0,00	0.0%
Porcentaje de superficie determinada situada en zonas RAMSAR	0,00	0.0%
Porcentaje de superficie determinada en zonas vulnerables a la contaminación por nitratos	0,00	0.0%
Pendiente media de la explotación	1,00	3.72%
Porcentaje de Superficie de la explotación en municipios con más del 40 por ciento de su superficie agraria dentro de la Zona de desertificación	6,00	100.0%



DETALLE CRITERIOS DE SELECCIÓN**11.2.1.1 Mantenimiento de prácticas y métodos de agricultura ecológica: Cultivos permanentes distintos de olivar - Conv 2018.****PUNTOS: 7,00****Porcentaje de superficie determinada en Red Natura 2000****PUNTOS: 0,00 0.0%**

<u>REF.</u>	<u>REFERENCIA SIGPAC</u>	<u>CULTIVO</u>	<u>DESCRIPCIÓN CULTIVO</u>	<u>S/R</u>	<u>SUP. COMPROM. (ha)</u>	<u>SUP. CUMPLE (ha)</u>
170000005525979	18-198-004-00345-0001	104000	ALMENDROS-SIN VARIEDAD	S	0,53	0,00
170000005525980	18-198-007-00110-0001	104000	ALMENDROS-SIN VARIEDAD	S	0,28	0,00
170000005525989	18-198-007-00267-0002	104000	ALMENDROS-SIN VARIEDAD	S	0,04	0,00
170000005525987	18-198-008-00749-0005	104000	ALMENDROS-SIN VARIEDAD	S	0,17	0,00
170000005525988	18-198-008-00750-0001	104000	ALMENDROS-SIN VARIEDAD	S	1,43	0,00
170000005525990	18-199-003-00416-0002	104000	ALMENDROS-SIN VARIEDAD	S	5,36	0,00
170000005525984	18-199-003-00416-0004	104000	ALMENDROS-SIN VARIEDAD	S	2,96	0,00
170000005525985	18-199-003-00421-0001	104000	ALMENDROS-SIN VARIEDAD	S	1,06	0,00
170000005525986	18-199-003-00422-0001	104000	ALMENDROS-SIN VARIEDAD	S	3,53	0,00

Porcentaje de superficie determinada situada en zonas RAMSAR**PUNTOS: 0,00 0.0%**

<u>REF.</u>	<u>REFERENCIA SIGPAC</u>	<u>CULTIVO</u>	<u>DESCRIPCIÓN CULTIVO</u>	<u>S/R</u>	<u>SUP. COMPROM. (ha)</u>	<u>SUP. CUMPLE (ha)</u>
170000005525979	18-198-004-00345-0001	104000	ALMENDROS-SIN VARIEDAD	S	0,53	0,00
170000005525980	18-198-007-00110-0001	104000	ALMENDROS-SIN VARIEDAD	S	0,28	0,00
170000005525989	18-198-007-00267-0002	104000	ALMENDROS-SIN VARIEDAD	S	0,04	0,00
170000005525987	18-198-008-00749-0005	104000	ALMENDROS-SIN VARIEDAD	S	0,17	0,00
170000005525988	18-198-008-00750-0001	104000	ALMENDROS-SIN VARIEDAD	S	1,43	0,00
170000005525990	18-199-003-00416-0002	104000	ALMENDROS-SIN VARIEDAD	S	5,36	0,00
170000005525984	18-199-003-00416-0004	104000	ALMENDROS-SIN VARIEDAD	S	2,96	0,00
170000005525985	18-199-003-00421-0001	104000	ALMENDROS-SIN VARIEDAD	S	1,06	0,00
170000005525986	18-199-003-00422-0001	104000	ALMENDROS-SIN VARIEDAD	S	3,53	0,00

Porcentaje de superficie determinada en zonas vulnerables a la contaminación por nitratos**PUNTOS: 0,00 0.0%**

<u>REF.</u>	<u>REFERENCIA SIGPAC</u>	<u>CULTIVO</u>	<u>DESCRIPCIÓN CULTIVO</u>	<u>S/R</u>	<u>SUP. COMPROM. (ha)</u>	<u>SUP. CUMPLE (ha)</u>
170000005525979	18-198-004-00345-0001	104000	ALMENDROS-SIN VARIEDAD	S	0,53	0,00
170000005525980	18-198-007-00110-0001	104000	ALMENDROS-SIN VARIEDAD	S	0,28	0,00
170000005525989	18-198-007-00267-0002	104000	ALMENDROS-SIN VARIEDAD	S	0,04	0,00
170000005525987	18-198-008-00749-0005	104000	ALMENDROS-SIN VARIEDAD	S	0,17	0,00
170000005525988	18-198-008-00750-0001	104000	ALMENDROS-SIN VARIEDAD	S	1,43	0,00
170000005525990	18-199-003-00416-0002	104000	ALMENDROS-SIN VARIEDAD	S	5,36	0,00
170000005525984	18-199-003-00416-0004	104000	ALMENDROS-SIN VARIEDAD	S	2,96	0,00
170000005525985	18-199-003-00421-0001	104000	ALMENDROS-SIN VARIEDAD	S	1,06	0,00
170000005525986	18-199-003-00422-0001	104000	ALMENDROS-SIN VARIEDAD	S	3,53	0,00

Pendiente media de la explotación**PUNTOS: 1,00 3.72%**

<u>REF.</u>	<u>REFERENCIA SIGPAC</u>	<u>CULTIVO</u>	<u>DESCRIPCIÓN CULTIVO</u>	<u>S/R</u>	<u>PENDIENTE MEDIA (%)</u>	<u>SUP. COMPROM. (ha)</u>
170000005525979	18-198-004-00345-0001	104000	ALMENDROS-SIN VARIEDAD	S	16,49	0,53
170000005525980	18-198-007-00110-0001	104000	ALMENDROS-SIN VARIEDAD	S	9,80	0,28
170000005525989	18-198-007-00267-0002	104000	ALMENDROS-SIN VARIEDAD	S	8,32	0,04
170000005525987	18-198-008-00749-0005	104000	ALMENDROS-SIN VARIEDAD	S	1,43	0,17
170000005525988	18-198-008-00750-0001	104000	ALMENDROS-SIN VARIEDAD	S	2,93	1,43
170000005525990	18-199-003-00416-0002	104000	ALMENDROS-SIN VARIEDAD	S	2,91	5,36
170000005525984	18-199-003-00416-0004	104000	ALMENDROS-SIN VARIEDAD	S	6,02	2,96
170000005525985	18-199-003-00421-0001	104000	ALMENDROS-SIN VARIEDAD	S	1,66	1,06

REF.	REFERENCIA SIGPAC	CULTIVO	DESCRIPCIÓN CULTIVO	S/R	PENDIENTE	SUP.
					MEDIA (%)	COMPROM. (ha)
170000005525986	18-199-003-00422-0001	104000	ALMENDROS-SIN VARIEDAD	S	1,61	3,53

Porcentaje de Superficie de la explotación en municipios con más del 40 por ciento de su superficie agraria dentro de la Zona de desertificación PUNTOS: 6,00 100.0%

REF.	REFERENCIA SIGPAC	CULTIVO	DESCRIPCIÓN CULTIVO	S/R	SUP.	SUP.
					COMPROM. (ha)	CUMPLE (ha)
170000005525979	18-198-004-00345-0001	104000	ALMENDROS-SIN VARIEDAD	S	0,53	0,53
170000005525980	18-198-007-00110-0001	104000	ALMENDROS-SIN VARIEDAD	S	0,28	0,28
170000005525989	18-198-007-00267-0002	104000	ALMENDROS-SIN VARIEDAD	S	0,04	0,04
170000005525987	18-198-008-00749-0005	104000	ALMENDROS-SIN VARIEDAD	S	0,17	0,17
170000005525988	18-198-008-00750-0001	104000	ALMENDROS-SIN VARIEDAD	S	1,43	1,43
170000005525990	18-199-003-00416-0002	104000	ALMENDROS-SIN VARIEDAD	S	5,36	5,36
170000005525984	18-199-003-00416-0004	104000	ALMENDROS-SIN VARIEDAD	S	2,96	2,96
170000005525985	18-199-003-00421-0001	104000	ALMENDROS-SIN VARIEDAD	S	1,06	1,06
170000005525986	18-199-003-00422-0001	104000	ALMENDROS-SIN VARIEDAD	S	3,53	3,53



<u>APELLIDOS Y NOMBRE / RAZÓN SOCIAL</u>	<u>NIF</u>	<u>EXPEDIENTE</u>	<u>SUP. COMPROMETIDA</u>		
			<u>(ha)</u>		
MONTOYA HEREDIA MANUEL ANGEL	****7654*	1146366	2.55		
<u>RESOLUCIÓN</u>					
ADMITIDO					
<u>IMPORTES POR ANUALIDAD</u>					

	<u>2018</u>	<u>2019</u>	<u>2020</u>	<u>2021</u>	<u>2022</u>
IMPORTE MÁXIMO SUBVENCIONABLE	891,63 €	891,63 €	891,63 €	891,63 €	891,63 €
IMPORTE MEDIO DE TRANSFERENCIA (€/ha)	349,66 €	349,66 €	349,66 €	349,66 €	349,66 €

DETALLE IMPORTES POR ANUALIDAD

<u>GRUPOS DE CULTIVO ADMITIDOS</u>	<u>SUP. COMPROM.</u>	<u>2018</u>	<u>2019</u>	<u>2020</u>	<u>2021</u>	<u>2022</u>
	<u>(ha)</u>					
FRUTALES REGADÍO	2,55	891,63 €	891,63 €	891,63 €	891,63 €	891,63 €

RECINTOS COMPROMETIDOS

<u>REF.</u>	<u>REFERENCIA SIGPAC</u>	<u>CULTIVO DESCRIPCIÓN CULTIVO</u>	<u>S/R</u>	<u>PEND. MEDIA</u>	<u>SUP. DEC. ADMIN.</u>	<u>NU SUP. CERT.</u>	<u>SUP. CAMPO</u>	<u>SUP. COMPROM.</u>
				<u>(%)</u>	<u>(ha)</u>	<u>(ha)</u>	<u>(ha)</u>	<u>(ha)</u>
1700000002691840	18-199-003-80002-0010	104000 ALMENDROS-SIN VARIEDAD	R	4,12	0,40	0,40		0,40
1700000002691847	18-198-007-00231-0001	104000 ALMENDROS-SIN VARIEDAD	R	4,97	1,46	1,46		1,46
1700000002691845	18-024-029-60001-0004	104000 ALMENDROS-SIN VARIEDAD	R	5,92	0,21	0,21		0,21
1700000002691839	18-199-000-09000-0070	104000 ALMENDROS-SIN VARIEDAD	R	7,77	0,31	0,31		0,31
1700000002691842	18-199-000-09000-0068	104000 ALMENDROS-SIN VARIEDAD	R	10,87	0,04	0,04		0,04
1700000002691843	18-199-000-09000-0069	104000 ALMENDROS-SIN VARIEDAD	R	23,45	0,13	0,13		0,13

RESUMEN CRITERIOS DE SELECCIÓN

11.2.1.1 Mantenimiento de prácticas y métodos de agricultura ecológica: Cultivos permanentes distintos de olivar - Conv 2018. PUNTOS: 7,00

	<u>PUNTOS</u>	<u>CUMPLE</u>
Porcentaje de superficie determinada en Red Natura 2000	0,00	0.0%
Porcentaje de superficie determinada situada en zonas RAMSAR	0,00	0.0%
Porcentaje de superficie determinada en zonas vulnerables a la contaminación por nitratos	0,00	0.0%
Pendiente media de la explotación	1,00	6.29%
Porcentaje de Superficie de la explotación en municipios con más del 40 por ciento de su superficie agraria dentro de la Zona de desertificación	6,00	100.0%



DETALLE CRITERIOS DE SELECCIÓN**11.2.1.1 Mantenimiento de prácticas y métodos de agricultura ecológica: Cultivos permanentes distintos de olivar - Conv 2018.****PUNTOS: 7,00****Porcentaje de superficie determinada en Red Natura 2000****PUNTOS: 0,00 0.0%**

<u>REF.</u>	<u>REFERENCIA SIGPAC</u>	<u>CULTIVO</u>	<u>DESCRIPCIÓN CULTIVO</u>	<u>S/R</u>	<u>SUP. COMPROM. (ha)</u>	<u>SUP. CUMPLE (ha)</u>
170000002691845	18-024-029-60001-0004	104000	ALMENDROS-SIN VARIEDAD	R	0,21	0,00
170000002691847	18-198-007-00231-0001	104000	ALMENDROS-SIN VARIEDAD	R	1,46	0,00
170000002691842	18-199-000-09000-0068	104000	ALMENDROS-SIN VARIEDAD	R	0,04	0,00
170000002691843	18-199-000-09000-0069	104000	ALMENDROS-SIN VARIEDAD	R	0,13	0,00
170000002691839	18-199-000-09000-0070	104000	ALMENDROS-SIN VARIEDAD	R	0,31	0,00
170000002691840	18-199-003-80002-0010	104000	ALMENDROS-SIN VARIEDAD	R	0,40	0,00

Porcentaje de superficie determinada situada en zonas RAMSAR**PUNTOS: 0,00 0.0%**

<u>REF.</u>	<u>REFERENCIA SIGPAC</u>	<u>CULTIVO</u>	<u>DESCRIPCIÓN CULTIVO</u>	<u>S/R</u>	<u>SUP. COMPROM. (ha)</u>	<u>SUP. CUMPLE (ha)</u>
170000002691845	18-024-029-60001-0004	104000	ALMENDROS-SIN VARIEDAD	R	0,21	0,00
170000002691847	18-198-007-00231-0001	104000	ALMENDROS-SIN VARIEDAD	R	1,46	0,00
170000002691842	18-199-000-09000-0068	104000	ALMENDROS-SIN VARIEDAD	R	0,04	0,00
170000002691843	18-199-000-09000-0069	104000	ALMENDROS-SIN VARIEDAD	R	0,13	0,00
170000002691839	18-199-000-09000-0070	104000	ALMENDROS-SIN VARIEDAD	R	0,31	0,00
170000002691840	18-199-003-80002-0010	104000	ALMENDROS-SIN VARIEDAD	R	0,40	0,00

Porcentaje de superficie determinada en zonas vulnerables a la contaminación por nitratos**PUNTOS: 0,00 0.0%**

<u>REF.</u>	<u>REFERENCIA SIGPAC</u>	<u>CULTIVO</u>	<u>DESCRIPCIÓN CULTIVO</u>	<u>S/R</u>	<u>SUP. COMPROM. (ha)</u>	<u>SUP. CUMPLE (ha)</u>
170000002691845	18-024-029-60001-0004	104000	ALMENDROS-SIN VARIEDAD	R	0,21	0,00
170000002691847	18-198-007-00231-0001	104000	ALMENDROS-SIN VARIEDAD	R	1,46	0,00
170000002691842	18-199-000-09000-0068	104000	ALMENDROS-SIN VARIEDAD	R	0,04	0,00
170000002691843	18-199-000-09000-0069	104000	ALMENDROS-SIN VARIEDAD	R	0,13	0,00
170000002691839	18-199-000-09000-0070	104000	ALMENDROS-SIN VARIEDAD	R	0,31	0,00
170000002691840	18-199-003-80002-0010	104000	ALMENDROS-SIN VARIEDAD	R	0,40	0,00

Pendiente media de la explotación**PUNTOS: 1,00 6.29%**

<u>REF.</u>	<u>REFERENCIA SIGPAC</u>	<u>CULTIVO</u>	<u>DESCRIPCIÓN CULTIVO</u>	<u>S/R</u>	<u>PENDIENTE MEDIA (%)</u>	<u>SUP. COMPROM. (ha)</u>
170000002691845	18-024-029-60001-0004	104000	ALMENDROS-SIN VARIEDAD	R	5,92	0,21
170000002691847	18-198-007-00231-0001	104000	ALMENDROS-SIN VARIEDAD	R	4,97	1,46
170000002691842	18-199-000-09000-0068	104000	ALMENDROS-SIN VARIEDAD	R	10,87	0,04
170000002691843	18-199-000-09000-0069	104000	ALMENDROS-SIN VARIEDAD	R	23,45	0,13
170000002691839	18-199-000-09000-0070	104000	ALMENDROS-SIN VARIEDAD	R	7,77	0,31
170000002691840	18-199-003-80002-0010	104000	ALMENDROS-SIN VARIEDAD	R	4,12	0,40

Porcentaje de Superficie de la explotación en municipios con más del 40 por ciento de su superficie agraria dentro de la Zona de desertificación**PUNTOS: 6,00 100.0%**

<u>REF.</u>	<u>REFERENCIA SIGPAC</u>	<u>CULTIVO</u>	<u>DESCRIPCIÓN CULTIVO</u>	<u>S/R</u>	<u>SUP. COMPROM. (ha)</u>	<u>SUP. CUMPLE (ha)</u>
170000002691845	18-024-029-60001-0004	104000	ALMENDROS-SIN VARIEDAD	R	0,21	0,21
170000002691847	18-198-007-00231-0001	104000	ALMENDROS-SIN VARIEDAD	R	1,46	1,46
170000002691842	18-199-000-09000-0068	104000	ALMENDROS-SIN VARIEDAD	R	0,04	0,04
170000002691843	18-199-000-09000-0069	104000	ALMENDROS-SIN VARIEDAD	R	0,13	0,13

<u>REF.</u>	<u>REFERENCIA SIGPAC</u>	<u>CULTIVO</u>	<u>DESCRIPCIÓN CULTIVO</u>	<u>S/R</u>	<u>SUP. COMPROM.</u> <u>(ha)</u>	<u>SUP. CUMPLE</u> <u>(ha)</u>
1700000002691839	18-199-000-09000-0070	104000	ALMENDROS-SIN VARIEDAD	R	0,31	0,31
1700000002691840	18-199-003-80002-0010	104000	ALMENDROS-SIN VARIEDAD	R	0,40	0,40



<u>APELLIDOS Y NOMBRE / RAZÓN SOCIAL</u>	<u>NIF</u>	<u>EXPEDIENTE</u>	<u>SUP. COMPROMETIDA (ha)</u>
MORALES GAMEZ CECILIO	***3010*	1143817	0
RESOLUCIÓN			
INADMITIDO			

INCIDENCIAS**INCIDENCIA DESCRIPCIÓN**

85000	No inscrito en un organismo de control y certificación ecológico (artículo 5-1 c), Orden 26 mayo 2015)
85001	El recinto declarado no cumple con las normas de producción ecológica (artículo 5-1 e), Orden 26 mayo 2015) Ref:1700000003484813 Recinto:18-116-504-00018-002 Cultivo:24902 BARBECHO SIN PRODUCCIÓN-CON CUBIERTA VEGETAL Secano Ref:-102452 Recinto:18-116-504-00019-002 Cultivo:5000 CEBADA-SIN VARIEDAD Secano Ref:1700000003484817 Recinto:18-116-504-00019-003 Cultivo:5000 CEBADA-SIN VARIEDAD Secano Ref:1700000003484822 Recinto:18-116-506-00023-002 Cultivo:40008 GUI SANTES-ALHAMBRA Regadío Ref:1700000003484819 Recinto:18-116-506-00038-001 Cultivo:40008 GUI SANTES-ALHAMBRA Regadío Ref:1700000003484823 Recinto:18-116-508-00018-001 Cultivo:5000 CEBADA-SIN VARIEDAD Regadío Ref:1700000003484821 Recinto:18-116-508-00037-001 Cultivo:5000 CEBADA-SIN VARIEDAD Regadío Ref:1700000003484825 Recinto:18-116-508-00037-003 Cultivo:5000 CEBADA-SIN VARIEDAD Regadío Ref:1700000003484814 Recinto:18-116-509-00024-001 Cultivo:40008 GUI SANTES-ALHAMBRA Regadío Ref:1700000003484824 Recinto:18-116-509-00049-001 Cultivo:40008 GUI SANTES-ALHAMBRA Regadío Ref:1700000003484826 Recinto:18-116-510-00094-001 Cultivo:5000 CEBADA-SIN VARIEDAD Regadío Ref:1700000003484827 Recinto:18-116-510-00109-001 Cultivo:5000 CEBADA-SIN VARIEDAD Regadío Ref:1700000003484828 Recinto:18-116-510-00110-001 Cultivo:5000 CEBADA-SIN VARIEDAD Regadío Ref:1700000003484829 Recinto:18-116-510-00150-002 Cultivo:5000 CEBADA-SIN VARIEDAD Regadío Ref:1700000003484830 Recinto:18-116-510-00158-004 Cultivo:5000 CEBADA-SIN VARIEDAD Regadío Ref:1700000003484831 Recinto:18-116-510-00204-002 Cultivo:5000 CEBADA-SIN VARIEDAD Regadío
85018	Expendiente sin grupos de pago válidos

RESUMEN CRITERIOS DE SELECCIÓN


11.2.1.1 Mantenimiento de prácticas y métodos de agricultura ecológica: Cultivos herbáceos - Conv 2018. PUNTOS: 0,00

	PUNTOS	CUMPLE
Porcentaje de superficie determinada en Red Natura 2000	0,00	0.0%
Porcentaje de superficie determinada situada en zonas RAMSAR	0,00	0.0%
Porcentaje de superficie determinada en zonas vulnerables a la contaminación por nitratos	0,00	0.0%
Pendiente media de la explotación	0,00	0.0%
Porcentaje de Superficie de la explotación en municipios con más del 40 por ciento de su superficie agraria dentro de la Zona de desertificación	0,00	0.0%

DETALLE CRITERIOS DE SELECCIÓN

11.2.1.1 Mantenimiento de prácticas y métodos de agricultura ecológica: Cultivos herbáceos - Conv 2018. PUNTOS: 0,00

Porcentaje de superficie determinada en Red Natura 2000	PUNTOS: 0,00	0.0%
Porcentaje de superficie determinada situada en zonas RAMSAR	PUNTOS: 0,00	0.0%
Porcentaje de superficie determinada en zonas vulnerables a la contaminación por nitratos	PUNTOS: 0,00	0.0%
Pendiente media de la explotación	PUNTOS: 0,00	0.0%
Porcentaje de Superficie de la explotación en municipios con más del 40 por ciento de su superficie agraria dentro de la Zona de desertificación	PUNTOS: 0,00	0.0%



<u>APELLIDOS Y NOMBRE / RAZÓN SOCIAL</u>	<u>NIF</u>	<u>EXPEDIENTE</u>	<u>SUP. COMPROMETIDA</u>		
			<u>(ha)</u>		
MORALES MACHADO ANTONIA MARIA ANGELES	****8466*	1143913	3.71		
RESOLUCIÓN					
ADMITIDO					
IMPORTE POR ANUALIDAD					
	<u>2018</u>	<u>2019</u>	<u>2020</u>	<u>2021</u>	<u>2022</u>
IMPORTE MÁXIMO SUBVENCIONABLE	560,84 €	560,84 €	560,84 €	560,84 €	560,84 €
IMPORTE MEDIO DE TRANSFERENCIA (€/ha)	151,17 €	151,17 €	151,17 €	151,17 €	151,17 €

DETALLE IMPORTES POR ANUALIDAD

<u>GRUPOS DE CULTIVO ADMITIDOS</u>	<u>SUP. COMPROM.</u>	<u>2018</u>	<u>2019</u>	<u>2020</u>	<u>2021</u>	<u>2022</u>
	<u>(ha)</u>					
HERBÁCEOS	3,71	560,84 €	560,84 €	560,84 €	560,84 €	560,84 €

RECINTOS COMPROMETIDOS

<u>REF.</u>	<u>REFERENCIA SIGPAC</u>	<u>CULTIVO DESCRIPCIÓN CULTIVO</u>	<u>S/R</u>	<u>PEND. MEDIA</u>	<u>SUP. DEC. ADMIN.</u>	<u>NU SUP. CERT.</u>	<u>SUP. CAMPO</u>	<u>SUP. COMPROM.</u>
				<u>(%)</u>	<u>(ha)</u>	<u>(ha)</u>	<u>(ha)</u>	<u>(ha)</u>
1700000005490268	18-116-501-00030-0001	40008 GUI SANTES-ALHAMBRA	S	9,41	0,84	3,38	1,83	0,84
1700000005490279	18-116-501-00030-0001	5000 CEBADA-SIN VARIEDAD	S	9,41	3,86	15,53	2,87	2,87

RESUMEN CRITERIOS DE SELECCIÓN

11.2.1.1 Mantenimiento de prácticas y métodos de agricultura ecológica: Cultivos herbáceos - Conv 2018. PUNTOS: 12,00

	<u>PUNTOS</u>	<u>CUMPLE</u>
Porcentaje de superficie determinada en Red Natura 2000	4,00	100.0%
Porcentaje de superficie determinada situada en zonas RAMSAR	0,00	0.0%
Porcentaje de superficie determinada en zonas vulnerables a la contaminación por nitratos	0,00	0.0%
Pendiente media de la explotación	2,00	9.41%
Porcentaje de Superficie de la explotación en municipios con más del 40 por ciento de su superficie agraria dentro de la Zona de desertificación	6,00	100.0%



DETALLE CRITERIOS DE SELECCIÓN**11.2.1.1 Mantenimiento de prácticas y métodos de agricultura ecológica: Cultivos herbáceos - Conv 2018.****PUNTOS: 12,00****Porcentaje de superficie determinada en Red Natura 2000****PUNTOS: 4,00 100.0%**

<u>REF.</u>	<u>REFERENCIA SIGPAC</u>	<u>CULTIVO</u>	<u>DESCRIPCIÓN CULTIVO</u>	<u>S/R</u>	<u>SUP. COMPROM. (ha)</u>	<u>SUP. CUMPLE (ha)</u>
170000005490279	18-116-501-00030-0001	5000	CEBADA-SIN VARIEDAD	S	2,87	2,87
170000005490268	18-116-501-00030-0001	40008	GUISANTES-ALHAMBRA	S	0,84	0,84

Porcentaje de superficie determinada situada en zonas RAMSAR**PUNTOS: 0,00 0.0%**

<u>REF.</u>	<u>REFERENCIA SIGPAC</u>	<u>CULTIVO</u>	<u>DESCRIPCIÓN CULTIVO</u>	<u>S/R</u>	<u>SUP. COMPROM. (ha)</u>	<u>SUP. CUMPLE (ha)</u>
170000005490279	18-116-501-00030-0001	5000	CEBADA-SIN VARIEDAD	S	2,87	0,00
170000005490268	18-116-501-00030-0001	40008	GUISANTES-ALHAMBRA	S	0,84	0,00

Porcentaje de superficie determinada en zonas vulnerables a la contaminación por nitratos**PUNTOS: 0,00 0.0%**

<u>REF.</u>	<u>REFERENCIA SIGPAC</u>	<u>CULTIVO</u>	<u>DESCRIPCIÓN CULTIVO</u>	<u>S/R</u>	<u>SUP. COMPROM. (ha)</u>	<u>SUP. CUMPLE (ha)</u>
170000005490279	18-116-501-00030-0001	5000	CEBADA-SIN VARIEDAD	S	2,87	0,00
170000005490268	18-116-501-00030-0001	40008	GUISANTES-ALHAMBRA	S	0,84	0,00

Pendiente media de la explotación**PUNTOS: 2,00 9.41%**

<u>REF.</u>	<u>REFERENCIA SIGPAC</u>	<u>CULTIVO</u>	<u>DESCRIPCIÓN CULTIVO</u>	<u>S/R</u>	<u>PENDIENTE MEDIA (%)</u>	<u>SUP. COMPROM. (ha)</u>
170000005490279	18-116-501-00030-0001	5000	CEBADA-SIN VARIEDAD	S	9,41	2,87
170000005490268	18-116-501-00030-0001	40008	GUISANTES-ALHAMBRA	S	9,41	0,84

Porcentaje de Superficie de la explotación en municipios con más del 40 por ciento de su superficie agraria dentro de la Zona de desertificación**PUNTOS: 6,00 100.0%**

<u>REF.</u>	<u>REFERENCIA SIGPAC</u>	<u>CULTIVO</u>	<u>DESCRIPCIÓN CULTIVO</u>	<u>S/R</u>	<u>SUP. COMPROM. (ha)</u>	<u>SUP. CUMPLE (ha)</u>
170000005490279	18-116-501-00030-0001	5000	CEBADA-SIN VARIEDAD	S	2,87	2,87
170000005490268	18-116-501-00030-0001	40008	GUISANTES-ALHAMBRA	S	0,84	0,84



<u>APELLIDOS Y NOMBRE / RAZÓN SOCIAL</u>	<u>NIF</u>	<u>EXPEDIENTE</u>	<u>SUP. COMPROMETIDA</u>			
			<u>(ha)</u>			
MORALES MORALES JUAN ANTONIO	***9827*	1237767	2.69			
RESOLUCIÓN						
ADMITIDO						
IMPORTE POR ANUALIDAD						
		2018	2019	2020	2021	2022
IMPORTE MÁXIMO SUBVENCIONABLE		940,59 €	940,59 €	940,59 €	940,59 €	940,59 €
IMPORTE MEDIO DE TRANSFERENCIA (€/ha)		349,66 €	349,66 €	349,66 €	349,66 €	349,66 €

DETALLE IMPORTES POR ANUALIDAD

<u>GRUPOS DE CULTIVO ADMITIDOS</u>	<u>SUP. COMPROM.</u>	2018	2019	2020	2021	2022
	<u>(ha)</u>					
FRUTALES REGADÍO	2,69	940,59 €	940,59 €	940,59 €	940,59 €	940,59 €

RECINTOS COMPROMETIDOS

<u>REF.</u>	<u>REFERENCIA SIGPAC</u>	<u>CULTIVO DESCRIPCIÓN CULTIVO</u>	<u>S/R</u>	<u>PEND. MEDIA (%)</u>	<u>SUP. DEC. ADMIN. (ha)</u>	<u>NU SUP. CERT. (ha)</u>	<u>SUP. CAMPO (ha)</u>	<u>SUP. COMPROM. (ha)</u>
1700000006052234	18-135-004-09010-0112	112000 NOGALES-SIN VARIEDAD	R	12,32	0,03	0,03		0,03
1700000006052182	18-135-004-09010-0114	110000 CEREZOS-SIN VARIEDAD	R	15,69	0,05	0,05		0,05
1700000006052183	18-135-004-09010-0114	110000 CEREZOS-SIN VARIEDAD	R	15,69	0,04	0,04		0,04
1700000006052206	18-135-004-09010-0114	113000 OTROS FRUTALES-SIN VARIEDAD	R	15,69	0,24	0,24		0,24
1700000006052176	18-135-004-09010-0062	107000 ALBARICOQUEROS-SIN VARIEDAD	R	15,91	0,10	0,11		0,10
1700000006052217	18-135-004-09010-0062	113000 OTROS FRUTALES-SIN VARIEDAD	R	15,91	0,04	0,04		0,04
1700000006052218	18-135-004-09010-0062	211000 MEMBRILLO-SIN VARIEDAD	R	15,91	0,08	0,09		0,08
1700000006052219	18-135-004-09010-0062	111000 CIRUELOS-SIN VARIEDAD	R	15,91	0,03	0,03		0,03
1700000006052177	18-135-004-09010-0090	218000 HIGUERA-SIN VARIEDAD	R	18,17	0,25	0,25		0,25
1700000006052191	18-135-004-09010-0090	110000 CEREZOS-SIN VARIEDAD	R	18,17	0,01	0,01		0,01
1700000006052211	18-135-011-00008-0001	110000 CEREZOS-SIN VARIEDAD	R	19,90	0,04	0,04		0,04
1700000006052212	18-135-011-00008-0001	110000 CEREZOS-SIN VARIEDAD	R	19,90	0,91	0,91		0,91
1700000006052232	18-135-004-09010-0115	104000 ALMENDROS-SIN VARIEDAD	R	20,53	0,05	0,05		0,05
4270650	18-096-045-00200-0009	110000 CEREZOS-SIN VARIEDAD	R	25,67	0,04	0,04		0,04
4270555	18-096-045-00200-0001	111000 CIRUELOS-SIN VARIEDAD	R	41,00	0,70	0,70		0,70
1700000006052215	18-135-011-00097-0001	110000 CEREZOS-SIN VARIEDAD	R	54,61	0,08	0,08		0,08

INCIDENCIAS**INCIDENCIA DESCRIPCIÓN**

- 85007 Cultivo, variedad, regimen y/o uso del recinto SIGPAC no compatible con la operación (anexo IV.I, Orden 26 mayo 2015)
Ref:1700000006052210 Recinto:18-135-005-00008-003 Cultivo:109000 MANZANOS-SIN VARIEDAD Secano Uso SIGPAC:FY
Ref:1700000006052228 Recinto:18-135-007-00096-001 Cultivo:180000 JUDÍA-SIN VARIEDAD Regadío Uso SIGPAC:TH
- 85013 Superficie resultada para el grupo de pago menor que la mínima requerida (requisito anexo 1, Orden 26 mayo 2015)
Sup. Resulta:0,05 Grupo de Pago:HERBÁCEOS
Sup. Resulta:0,79 Grupo de Pago:FRUTALES SECANO
- 85014 Recinto afectado por el requisito del cumplimiento de la superficie mínima para el grupo de pago (requisito anexo 1, Orden 26 mayo 2015)
Ref:1700000006052208 Recinto:18-135-005-00008-001 Cultivo:110000 CEREZOS-SIN VARIEDAD Secano Sup. Declarada:0,04 Superficie Resolver:0,04
Ref:1700000006052209 Recinto:18-135-005-00008-003 Cultivo:110000 CEREZOS-SIN VARIEDAD Secano Sup. Declarada:0,1 Superficie Resolver:0,1
Ref:1700000006052187 Recinto:18-135-007-00061-002 Cultivo:99001 PATATA-CONSUMO Regadío Sup. Declarada:0,01 Superficie Resolver:0,01
Ref:1700000006052194 Recinto:18-135-007-00061-002 Cultivo:99001 PATATA-CONSUMO Regadío Sup. Declarada:0,04 Superficie Resolver:0,04
Ref:1700000006052233 Recinto:18-135-011-00090-002 Cultivo:104000 ALMENDROS-SIN VARIEDAD Secano Sup. Declarada:0,24 Superficie Resolver:0,24
Ref:1700000006052235 Recinto:18-135-011-00090-002 Cultivo:124000 PISTACHO-SIN VARIEDAD Secano Sup. Declarada:0,41 Superficie Resolver:0,41



RESUMEN CRITERIOS DE SELECCIÓN**11.2.1.1 Mantenimiento de prácticas y métodos de agricultura ecológica: Cultivos herbáceos - Conv 2018.** PUNTOS: 0,00

	PUNTOS	CUMPLE
Porcentaje de superficie determinada en Red Natura 2000	0,00	0.0%
Porcentaje de superficie determinada situada en zonas RAMSAR	0,00	0.0%
Porcentaje de superficie determinada en zonas vulnerables a la contaminación por nitratos	0,00	0.0%
Pendiente media de la explotación	0,00	0.0%
Porcentaje de Superficie de la explotación en municipios con más del 40 por ciento de su superficie agraria dentro de la Zona de desertificación	0,00	0.0%

11.2.1.1 Mantenimiento de prácticas y métodos de agricultura ecológica: Cultivos permanentes distintos de olivar - Conv 2018. PUNTOS: 10,25

	PUNTOS	CUMPLE
Porcentaje de superficie determinada en Red Natura 2000	1,25	24.91%
Porcentaje de superficie determinada situada en zonas RAMSAR	0,00	0.0%
Porcentaje de superficie determinada en zonas vulnerables a la contaminación por nitratos	0,00	0.0%
Pendiente media de la explotación	3,00	25.39%
Porcentaje de Superficie de la explotación en municipios con más del 40 por ciento de su superficie agraria dentro de la Zona de desertificación	6,00	100.0%

DETALLE CRITERIOS DE SELECCIÓN**11.2.1.1 Mantenimiento de prácticas y métodos de agricultura ecológica: Cultivos herbáceos - Conv 2018.** PUNTOS: 0,00

Porcentaje de superficie determinada en Red Natura 2000	PUNTOS:	0,00	0.0%
Porcentaje de superficie determinada situada en zonas RAMSAR	PUNTOS:	0,00	0.0%
Porcentaje de superficie determinada en zonas vulnerables a la contaminación por nitratos	PUNTOS:	0,00	0.0%
Pendiente media de la explotación	PUNTOS:	0,00	0.0%
Porcentaje de Superficie de la explotación en municipios con más del 40 por ciento de su superficie agraria dentro de la Zona de desertificación	PUNTOS:	0,00	0.0%

11.2.1.1 Mantenimiento de prácticas y métodos de agricultura ecológica: Cultivos permanentes distintos de olivar - Conv 2018. PUNTOS: 10,25

REF.	REFERENCIA SIGPAC	CULTIVO	DESCRIPCIÓN CULTIVO	S/R	PUNTOS:	SUP. COMPROM. (ha)	SUP. CUMPLE (ha)
4270555	18-096-045-00200-0001	111000	CIRUELOS-SIN VARIEDAD	R	1,25	0,70	0,00
4270650	18-096-045-00200-0009	110000	CEREZOS-SIN VARIEDAD	R	24,91%	0,04	0,00
1700000006052176	18-135-004-09010-0062	107000	ALBARICOQUEROS-SIN VARIEDAD	R		0,10	0,00
1700000006052219	18-135-004-09010-0062	111000	CIRUELOS-SIN VARIEDAD	R		0,03	0,00
1700000006052217	18-135-004-09010-0062	113000	OTROS FRUTALES-SIN VARIEDAD	R		0,04	0,00
1700000006052218	18-135-004-09010-0062	211000	MEMBRILLO-SIN VARIEDAD	R		0,08	0,00
1700000006052191	18-135-004-09010-0090	110000	CEREZOS-SIN VARIEDAD	R		0,01	0,01
1700000006052177	18-135-004-09010-0090	218000	HIGUERA-SIN VARIEDAD	R		0,25	0,25
1700000006052234	18-135-004-09010-0112	112000	NOGALES-SIN VARIEDAD	R		0,03	0,00
1700000006052183	18-135-004-09010-0114	110000	CEREZOS-SIN VARIEDAD	R		0,04	0,04
1700000006052182	18-135-004-09010-0114	110000	CEREZOS-SIN VARIEDAD	R		0,05	0,05
1700000006052206	18-135-004-09010-0114	113000	OTROS FRUTALES-SIN VARIEDAD	R		0,24	0,24
1700000006052232	18-135-004-09010-0115	104000	ALMENDROS-SIN VARIEDAD	R		0,05	0,00
1700000006052211	18-135-011-00008-0001	110000	CEREZOS-SIN VARIEDAD	R		0,04	0,00
1700000006052212	18-135-011-00008-0001	110000	CEREZOS-SIN VARIEDAD	R		0,91	0,00
1700000006052215	18-135-011-00097-0001	110000	CEREZOS-SIN VARIEDAD	R		0,08	0,08
Porcentaje de superficie determinada situada en zonas RAMSAR					PUNTOS:	0,00	0.0%

<u>REF.</u>	<u>REFERENCIA SIGPAC</u>	<u>CULTIVO</u>	<u>DESCRIPCIÓN CULTIVO</u>	<u>S/R</u>	<u>SUP. COMPROM.</u> <u>(ha)</u>	<u>SUP. CUMPLE</u> <u>(ha)</u>
4270555	18-096-045-00200-0001	111000	CIRUELOS-SIN VARIEDAD	R	0,70	0,00
4270650	18-096-045-00200-0009	110000	CEREZOS-SIN VARIEDAD	R	0,04	0,00
1700000006052176	18-135-004-09010-0062	107000	ALBARICOQUEROS-SIN VARIEDAD	R	0,10	0,00
1700000006052219	18-135-004-09010-0062	111000	CIRUELOS-SIN VARIEDAD	R	0,03	0,00
1700000006052217	18-135-004-09010-0062	113000	OTROS FRUTALES-SIN VARIEDAD	R	0,04	0,00
1700000006052218	18-135-004-09010-0062	211000	MEMBRILLO-SIN VARIEDAD	R	0,08	0,00
1700000006052191	18-135-004-09010-0090	110000	CEREZOS-SIN VARIEDAD	R	0,01	0,00
1700000006052177	18-135-004-09010-0090	218000	HIGUERA-SIN VARIEDAD	R	0,25	0,00
1700000006052234	18-135-004-09010-0112	112000	NOGALES-SIN VARIEDAD	R	0,03	0,00
1700000006052183	18-135-004-09010-0114	110000	CEREZOS-SIN VARIEDAD	R	0,04	0,00
1700000006052182	18-135-004-09010-0114	110000	CEREZOS-SIN VARIEDAD	R	0,05	0,00
1700000006052206	18-135-004-09010-0114	113000	OTROS FRUTALES-SIN VARIEDAD	R	0,24	0,00
1700000006052232	18-135-004-09010-0115	104000	ALMENDROS-SIN VARIEDAD	R	0,05	0,00
1700000006052212	18-135-011-00008-0001	110000	CEREZOS-SIN VARIEDAD	R	0,91	0,00
1700000006052211	18-135-011-00008-0001	110000	CEREZOS-SIN VARIEDAD	R	0,04	0,00
1700000006052215	18-135-011-00097-0001	110000	CEREZOS-SIN VARIEDAD	R	0,08	0,00

Porcentaje de superficie determinada en zonas vulnerables a la contaminación por nitratos**PUNTOS:** 0,00 0.0%

<u>REF.</u>	<u>REFERENCIA SIGPAC</u>	<u>CULTIVO</u>	<u>DESCRIPCIÓN CULTIVO</u>	<u>S/R</u>	<u>SUP. COMPROM.</u> <u>(ha)</u>	<u>SUP. CUMPLE</u> <u>(ha)</u>
4270555	18-096-045-00200-0001	111000	CIRUELOS-SIN VARIEDAD	R	0,70	0,00
4270650	18-096-045-00200-0009	110000	CEREZOS-SIN VARIEDAD	R	0,04	0,00
1700000006052176	18-135-004-09010-0062	107000	ALBARICOQUEROS-SIN VARIEDAD	R	0,10	0,00
1700000006052219	18-135-004-09010-0062	111000	CIRUELOS-SIN VARIEDAD	R	0,03	0,00
1700000006052217	18-135-004-09010-0062	113000	OTROS FRUTALES-SIN VARIEDAD	R	0,04	0,00
1700000006052218	18-135-004-09010-0062	211000	MEMBRILLO-SIN VARIEDAD	R	0,08	0,00
1700000006052191	18-135-004-09010-0090	110000	CEREZOS-SIN VARIEDAD	R	0,01	0,00
1700000006052177	18-135-004-09010-0090	218000	HIGUERA-SIN VARIEDAD	R	0,25	0,00
1700000006052234	18-135-004-09010-0112	112000	NOGALES-SIN VARIEDAD	R	0,03	0,00
1700000006052183	18-135-004-09010-0114	110000	CEREZOS-SIN VARIEDAD	R	0,04	0,00
1700000006052182	18-135-004-09010-0114	110000	CEREZOS-SIN VARIEDAD	R	0,05	0,00
1700000006052206	18-135-004-09010-0114	113000	OTROS FRUTALES-SIN VARIEDAD	R	0,24	0,00
1700000006052232	18-135-004-09010-0115	104000	ALMENDROS-SIN VARIEDAD	R	0,05	0,00
1700000006052211	18-135-011-00008-0001	110000	CEREZOS-SIN VARIEDAD	R	0,04	0,00
1700000006052212	18-135-011-00008-0001	110000	CEREZOS-SIN VARIEDAD	R	0,91	0,00
1700000006052215	18-135-011-00097-0001	110000	CEREZOS-SIN VARIEDAD	R	0,08	0,00

Pendiente media de la explotación**PUNTOS:** 3,00 25.39%

<u>REF.</u>	<u>REFERENCIA SIGPAC</u>	<u>CULTIVO</u>	<u>DESCRIPCIÓN CULTIVO</u>	<u>S/R</u>	<u>PENDIENTE MEDIA (%)</u>	<u>SUP. COMPROM.</u> <u>(ha)</u>
4270555	18-096-045-00200-0001	111000	CIRUELOS-SIN VARIEDAD	R	41,00	0,70
4270650	18-096-045-00200-0009	110000	CEREZOS-SIN VARIEDAD	R	25,67	0,04
1700000006052176	18-135-004-09010-0062	107000	ALBARICOQUEROS-SIN VARIEDAD	R	15,91	0,10
1700000006052219	18-135-004-09010-0062	111000	CIRUELOS-SIN VARIEDAD	R	15,91	0,03
1700000006052217	18-135-004-09010-0062	113000	OTROS FRUTALES-SIN VARIEDAD	R	15,91	0,04
1700000006052218	18-135-004-09010-0062	211000	MEMBRILLO-SIN VARIEDAD	R	15,91	0,08
1700000006052191	18-135-004-09010-0090	110000	CEREZOS-SIN VARIEDAD	R	18,17	0,01
1700000006052177	18-135-004-09010-0090	218000	HIGUERA-SIN VARIEDAD	R	18,17	0,25
1700000006052234	18-135-004-09010-0112	112000	NOGALES-SIN VARIEDAD	R	12,32	0,03
1700000006052183	18-135-004-09010-0114	110000	CEREZOS-SIN VARIEDAD	R	15,69	0,04
1700000006052182	18-135-004-09010-0114	110000	CEREZOS-SIN VARIEDAD	R	15,69	0,05
1700000006052206	18-135-004-09010-0114	113000	OTROS FRUTALES-SIN VARIEDAD	R	15,69	0,24
1700000006052232	18-135-004-09010-0115	104000	ALMENDROS-SIN VARIEDAD	R	20,53	0,05

REF.	REFERENCIA SIGPAC	CULTIVO	DESCRIPCIÓN CULTIVO	S/R	PENDIENTE		SUP.
					MEDIA (%)	COMPROM.	(ha)
170000006052211	18-135-011-00008-0001	110000	CERZOS-SIN VARIEDAD	R	19,90		0,04
170000006052212	18-135-011-00008-0001	110000	CERZOS-SIN VARIEDAD	R	19,90		0,91
170000006052215	18-135-011-00097-0001	110000	CERZOS-SIN VARIEDAD	R	54,61		0,08

Porcentaje de Superficie de la explotación en municipios con más del 40 por ciento de su superficie agraria dentro de la Zona de desertificación PUNTOS: 6,00 100.0%

REF.	REFERENCIA SIGPAC	CULTIVO	DESCRIPCIÓN CULTIVO	S/R	SUP. CUMPLE	
					(ha)	(ha)
4270555	18-096-045-00200-0001	111000	CIRUELOS-SIN VARIEDAD	R	0,70	0,70
4270650	18-096-045-00200-0009	110000	CERZOS-SIN VARIEDAD	R	0,04	0,04
170000006052176	18-135-004-09010-0062	107000	ALBARICOQUEROS-SIN VARIEDAD	R	0,10	0,10
170000006052219	18-135-004-09010-0062	111000	CIRUELOS-SIN VARIEDAD	R	0,03	0,03
170000006052217	18-135-004-09010-0062	113000	OTROS FRUTALES-SIN VARIEDAD	R	0,04	0,04
170000006052218	18-135-004-09010-0062	211000	MEMBRILLO-SIN VARIEDAD	R	0,08	0,08
170000006052191	18-135-004-09010-0090	110000	CERZOS-SIN VARIEDAD	R	0,01	0,01
170000006052177	18-135-004-09010-0090	218000	HIGUERA-SIN VARIEDAD	R	0,25	0,25
170000006052234	18-135-004-09010-0112	112000	NOGALES-SIN VARIEDAD	R	0,03	0,03
170000006052183	18-135-004-09010-0114	110000	CERZOS-SIN VARIEDAD	R	0,04	0,04
170000006052182	18-135-004-09010-0114	110000	CERZOS-SIN VARIEDAD	R	0,05	0,05
170000006052206	18-135-004-09010-0114	113000	OTROS FRUTALES-SIN VARIEDAD	R	0,24	0,24
170000006052232	18-135-004-09010-0115	104000	ALMENDROS-SIN VARIEDAD	R	0,05	0,05
170000006052211	18-135-011-00008-0001	110000	CERZOS-SIN VARIEDAD	R	0,04	0,04
170000006052212	18-135-011-00008-0001	110000	CERZOS-SIN VARIEDAD	R	0,91	0,91
170000006052215	18-135-011-00097-0001	110000	CERZOS-SIN VARIEDAD	R	0,08	0,08



<u>APELLIDOS Y NOMBRE / RAZÓN SOCIAL</u>	<u>NIF</u>	<u>EXPEDIENTE</u>	<u>SUP. COMPROMETIDA (ha)</u>
MORANTE MUÑOZ AGUSTIN	***7048*	1035502	0
RESOLUCIÓN INADMITIDO			

INCIDENCIAS

INCIDENCIA DESCRIPCIÓN

85001	El recinto declarado no cumple con las normas de producción ecológica (artículo 5-1 e), Orden 26 mayo 2015) Ref:1700000002965685 Recinto:18-181-002-00078-006 Cultivo:104000 ALMENDROS-SIN VARIEDAD Secano
85002	Recinto declarado que no cumple en su totalidad con las normas de producción ecológica (artículo 5-1 e), Orden 26 mayo 2015) Ref:1700000002965678 Recinto:18-181-001-00064-001 Cultivo:113000 OTROS FRUTALES-SIN VARIEDAD Secano Sup. Declarada: 0,62 Superficie Certificada (Ha):0,32 Ref:1700000002965680 Recinto:18-181-005-00084-001 Cultivo:113000 OTROS FRUTALES-SIN VARIEDAD Secano Sup. Declarada: 0,24 Superficie Certificada (Ha):0,14
85007	Cultivo, variedad, regimen y/o uso del recinto SIGPAC no compatible con la operación (anexo IV.I, Orden 26 mayo 2015) Ref:1700000002965683 Recinto:18-181-005-00084-002 Cultivo:20902 BARBECHO TRADICIONAL-CON CUBIERTA VEGETAL Secano Uso SIGPAC:FS
85013	Superficie resuelta para el grupo de pago menor que la mínima requerida (requisito anexo 1, Orden 26 mayo 2015) Sup. Resuelta:0,96 Grupo de Pago:FRUTALES SECANO
85014	Recinto afectado por el requisito del cumplimiento de la superficie mínima para el grupo de pago (requisito anexo 1, Orden 26 mayo 2015) Ref:1700000002965678 Recinto:18-181-001-00064-001 Cultivo:113000 OTROS FRUTALES-SIN VARIEDAD Secano Sup. Declarada: 0,62 Superficie Resolver:0,32 Ref:1700000002965682 Recinto:18-181-001-00125-001 Cultivo:113000 OTROS FRUTALES-SIN VARIEDAD Secano Sup. Declarada: 0,41 Superficie Resolver:0,41 Ref:1700000002965680 Recinto:18-181-005-00084-001 Cultivo:113000 OTROS FRUTALES-SIN VARIEDAD Secano Sup. Declarada: 0,24 Superficie Resolver:0,14 Ref:1700000002965684 Recinto:18-181-005-00084-002 Cultivo:104000 ALMENDROS-SIN VARIEDAD Secano Sup. Declarada:0,09 Superficie Resolver:0,09
85018	Expendiente sin grupos de pago válidos
85023	El grupo de cultivo declarado en el recinto no coincide con el grupo de cultivo existente en el Organismo de Certificación Ref:1700000002965683 Recinto:18-181-005-00084-002 Cultivo:20902 BARBECHO TRADICIONAL-CON CUBIERTA VEGETAL Secano Grupo de SIPEA:FRUTALES


RESUMEN CRITERIOS DE SELECCIÓN

11.2.1.1 Mantenimiento de prácticas y métodos de agricultura ecológica: Cultivos herbáceos - Conv 2018. PUNTOS: 0,00

	PUNTOS	CUMPLE
Porcentaje de superficie determinada en Red Natura 2000	0,00	0.0%
Porcentaje de superficie determinada situada en zonas RAMSAR	0,00	0.0%
Porcentaje de superficie determinada en zonas vulnerables a la contaminación por nitratos	0,00	0.0%
Pendiente media de la explotación	0,00	0.0%
Porcentaje de Superficie de la explotación en municipios con más del 40 por ciento de su superficie agraria dentro de la Zona de desertificación	0,00	0.0%

11.2.1.1 Mantenimiento de prácticas y métodos de agricultura ecológica: Cultivos permanentes distintos de olivar - Conv 2018. PUNTOS: 0,00

	PUNTOS	CUMPLE
Porcentaje de superficie determinada en Red Natura 2000	0,00	0.0%
Porcentaje de superficie determinada situada en zonas RAMSAR	0,00	0.0%
Porcentaje de superficie determinada en zonas vulnerables a la contaminación por nitratos	0,00	0.0%
Pendiente media de la explotación	0,00	0.0%
Porcentaje de Superficie de la explotación en municipios con más del 40 por ciento de su superficie agraria dentro de la Zona de desertificación	0,00	0.0%



DETALLE CRITERIOS DE SELECCIÓN**11.2.1.1 Mantenimiento de prácticas y métodos de agricultura ecológica: Cultivos herbáceos - Conv 2018.****PUNTOS:** 0,00

Porcentaje de superficie determinada en Red Natura 2000	PUNTOS:	0,00	0.0%
Porcentaje de superficie determinada situada en zonas RAMSAR	PUNTOS:	0,00	0.0%
Porcentaje de superficie determinada en zonas vulnerables a la contaminación por nitratos	PUNTOS:	0,00	0.0%
Pendiente media de la explotación	PUNTOS:	0,00	0.0%
Porcentaje de Superficie de la explotación en municipios con más del 40 por ciento de su superficie agraria dentro de la Zona de desertificación	PUNTOS:	0,00	0.0%

11.2.1.1 Mantenimiento de prácticas y métodos de agricultura ecológica: Cultivos permanentes distintos de olivar - Conv 2018.**PUNTOS:** 0,00

Porcentaje de superficie determinada en Red Natura 2000	PUNTOS:	0,00	0.0%
Porcentaje de superficie determinada situada en zonas RAMSAR	PUNTOS:	0,00	0.0%
Porcentaje de superficie determinada en zonas vulnerables a la contaminación por nitratos	PUNTOS:	0,00	0.0%
Pendiente media de la explotación	PUNTOS:	0,00	0.0%
Porcentaje de Superficie de la explotación en municipios con más del 40 por ciento de su superficie agraria dentro de la Zona de desertificación	PUNTOS:	0,00	0.0%



<u>APELLIDOS Y NOMBRE / RAZÓN SOCIAL</u>	<u>NIF</u>	<u>EXPEDIENTE</u>	<u>SUP. COMPROMETIDA</u>		
			<u>(ha)</u>		
MORENILLA SOTO NOELIA	****8822*	1198137	79.37		
RESOLUCIÓN ADMITIDO					
IMPORTE MÁXIMO SUBVENCIONABLE					
	2018	2019	2020	2021	2022
	10.908,13 €	10.908,13 €	10.908,13 €	10.908,13 €	10.908,13 €
IMPORTE MEDIO DE TRANSFERENCIA (€/ha)					
	137,43 €	137,43 €	137,43 €	137,43 €	137,43 €

DETALLE IMPORTES POR ANUALIDAD

<u>GRUPOS DE CULTIVO ADMITIDOS</u>	<u>SUP. COMPROM.</u>	2018	2019	2020	2021	2022
	<u>(ha)</u>					
FRUTALES REGADÍO	3,08	1.076,95 €	1.076,95 €	1.076,95 €	1.076,95 €	1.076,95 €
FRUTALES SECANO	14,32	3.096,56 €	3.096,56 €	3.096,56 €	3.096,56 €	3.096,56 €
HERBÁCEOS	44,55	6.734,62 €	6.734,62 €	6.734,62 €	6.734,62 €	6.734,62 €
HERBÁCEOS NO ELEGIBLES	17,42	0,00 €	0,00 €	0,00 €	0,00 €	0,00 €

RECINTOS COMPROMETIDOS

<u>REF.</u>	<u>REFERENCIA SIGPAC</u>	<u>CULTIVO DESCRIPCIÓN CULTIVO</u>	<u>S/R</u>	<u>PEND. MEDIA</u>	<u>SUP. DEC. ADMIN.</u>	<u>NU SUP. CERT.</u>	<u>SUP. CAMPO</u>	<u>SUP. COMPROM.</u>
				<u>(%)</u>	<u>(ha)</u>	<u>(ha)</u>	<u>(ha)</u>	<u>(ha)</u>
170000007040223	18-167-008-00118-0001	8000 AVENA-SIN VARIEDAD	S	0,68	1,99	1,99	1,99	1,99
170000007040222	18-167-008-00031-0001	8000 AVENA-SIN VARIEDAD	S	0,75	2,31	2,31	2,31	2,31
170000007040224	18-167-010-00026-0001	5000 CEBADA-SIN VARIEDAD	S	1,30	6,13	6,13	6,13	6,13
170000007040235	18-167-010-00117-0001	5000 CEBADA-SIN VARIEDAD	S	1,44	5,06	5,06	5,06	5,06
170000007040234	18-167-010-00116-0001	5000 CEBADA-SIN VARIEDAD	S	1,48	10,72	10,72	10,72	10,72
170000007040225	18-167-010-00025-0010	8000 AVENA-SIN VARIEDAD	S	5,44	7,84	7,84	7,84	7,84
170000007040231	18-167-010-00025-0008	8000 AVENA-SIN VARIEDAD	S	5,55	7,99	7,99	7,99	7,99
170000007040226	18-167-010-00028-0002	20901 BARBECHO TRADICIONAL-SIN CUBIERTA VEGETAL	S	5,91	17,42	17,42	17,42	17,42
170000007040230	18-167-011-00085-0001	5000 CEBADA-SIN VARIEDAD	S	6,22	2,51	2,51	2,51	2,51
170000007040242	18-167-023-00155-0001	104000 ALMENDROS-SIN VARIEDAD	S	9,02	0,61	0,61	0,61	0,61
170000007040241	18-167-023-00149-0011	104000 ALMENDROS-SIN VARIEDAD	S	9,49	1,93	1,93	1,93	1,93
170000007040244	18-167-023-00149-0013	104000 ALMENDROS-SIN VARIEDAD	S	9,75	6,34	6,34	6,34	6,34
170000007040237	18-167-023-00149-0018	104000 ALMENDROS-SIN VARIEDAD	S	10,24	1,23	1,23	1,23	1,23
170000007040239	18-167-023-00149-0021	104000 ALMENDROS-SIN VARIEDAD	R	10,50	1,01	1,01	1,01	1,01
170000007040236	18-167-023-00149-0010	104000 ALMENDROS-SIN VARIEDAD	S	10,85	0,97	0,97	0,97	0,97
170000007040240	18-167-023-00185-0003	104000 ALMENDROS-SIN VARIEDAD	R	14,77	2,07	2,07	2,07	2,07
170000007040245	18-167-023-00185-0002	104000 ALMENDROS-SIN VARIEDAD	S	15,87	1,91	1,91	1,91	1,91
170000007040238	18-167-023-00157-0001	104000 ALMENDROS-SIN VARIEDAD	S	17,06	0,32	0,32	0,32	0,32
170000007040243	18-167-023-00157-0002	104000 ALMENDROS-SIN VARIEDAD	S	22,13	1,01	1,01	1,01	1,01

INCIDENCIAS**INCIDENCIA DESCRIPCIÓN**

85001 El recinto declarado no cumple con las normas de producción ecológica (artículo 5-1 e), Orden 26 mayo 2015)
Ref:1700000007040232 Recinto:18-167-008-00141-001 Cultivo:8000 AVENA-SIN VARIEDAD Secano



RESUMEN CRITERIOS DE SELECCIÓN**11.2.1.1 Mantenimiento de prácticas y métodos de agricultura ecológica: Cultivos herbáceos - Conv 2018.** PUNTOS: 7,00

	PUNTOS	CUMPLE
Porcentaje de superficie determinada en Red Natura 2000	0,00	0.0%
Porcentaje de superficie determinada situada en zonas RAMSAR	0,00	0.0%
Porcentaje de superficie determinada en zonas vulnerables a la contaminación por nitratos	0,00	0.0%
Pendiente media de la explotación	1,00	3.87%
Porcentaje de Superficie de la explotación en municipios con más del 40 por ciento de su superficie agraria dentro de la Zona de desertificación	6,00	100.0%

11.2.1.1 Mantenimiento de prácticas y métodos de agricultura ecológica: Cultivos permanentes distintos de olivar - Conv 2018. PUNTOS: 8,00

	PUNTOS	CUMPLE
Porcentaje de superficie determinada en Red Natura 2000	0,00	0.0%
Porcentaje de superficie determinada situada en zonas RAMSAR	0,00	0.0%
Porcentaje de superficie determinada en zonas vulnerables a la contaminación por nitratos	0,00	0.0%
Pendiente media de la explotación	2,00	11.96%
Porcentaje de Superficie de la explotación en municipios con más del 40 por ciento de su superficie agraria dentro de la Zona de desertificación	6,00	100.0%

DETALLE CRITERIOS DE SELECCIÓN**11.2.1.1 Mantenimiento de prácticas y métodos de agricultura ecológica: Cultivos herbáceos - Conv 2018.** PUNTOS: 7,00

REF.	REFERENCIA SIGPAC	CULTIVO	DESCRIPCIÓN CULTIVO	S/R	PUNTOS:	SUP. COMPROM. (ha)	SUP. CUMPLE (ha)
170000007040222	18-167-008-00031-0001	8000	AVENA-SIN VARIEDAD	S	0,00	2,31	0,00
170000007040223	18-167-008-00118-0001	8000	AVENA-SIN VARIEDAD	S	0,00	1,99	0,00
170000007040231	18-167-010-00025-0008	8000	AVENA-SIN VARIEDAD	S	0,00	7,99	0,00
170000007040225	18-167-010-00025-0010	8000	AVENA-SIN VARIEDAD	S	0,00	7,84	0,00
170000007040224	18-167-010-00026-0001	5000	CEBADA-SIN VARIEDAD	S	0,00	6,13	0,00
170000007040226	18-167-010-00028-0002	20901	BARBECHO TRADICIONAL-SIN CUBIERTA VEGETAL	S	0,00	17,42	0,00
170000007040234	18-167-010-00116-0001	5000	CEBADA-SIN VARIEDAD	S	0,00	10,72	0,00
170000007040235	18-167-010-00117-0001	5000	CEBADA-SIN VARIEDAD	S	0,00	5,06	0,00
170000007040230	18-167-011-00085-0001	5000	CEBADA-SIN VARIEDAD	S	0,00	2,51	0,00

Porcentaje de superficie determinada situada en zonas RAMSAR PUNTOS: 0,00 0.0%

REF.	REFERENCIA SIGPAC	CULTIVO	DESCRIPCIÓN CULTIVO	S/R	PUNTOS:	SUP. COMPROM. (ha)	SUP. CUMPLE (ha)
170000007040222	18-167-008-00031-0001	8000	AVENA-SIN VARIEDAD	S	0,00	2,31	0,00
170000007040223	18-167-008-00118-0001	8000	AVENA-SIN VARIEDAD	S	0,00	1,99	0,00
170000007040231	18-167-010-00025-0008	8000	AVENA-SIN VARIEDAD	S	0,00	7,99	0,00
170000007040225	18-167-010-00025-0010	8000	AVENA-SIN VARIEDAD	S	0,00	7,84	0,00
170000007040224	18-167-010-00026-0001	5000	CEBADA-SIN VARIEDAD	S	0,00	6,13	0,00
170000007040226	18-167-010-00028-0002	20901	BARBECHO TRADICIONAL-SIN CUBIERTA VEGETAL	S	0,00	17,42	0,00
170000007040234	18-167-010-00116-0001	5000	CEBADA-SIN VARIEDAD	S	0,00	10,72	0,00
170000007040235	18-167-010-00117-0001	5000	CEBADA-SIN VARIEDAD	S	0,00	5,06	0,00
170000007040230	18-167-011-00085-0001	5000	CEBADA-SIN VARIEDAD	S	0,00	2,51	0,00

Porcentaje de superficie determinada en zonas vulnerables a la contaminación por nitratos PUNTOS: 0,00 0.0%

<u>REF.</u>	<u>REFERENCIA SIGPAC</u>	<u>CULTIVO</u>	<u>DESCRIPCIÓN CULTIVO</u>	<u>S/R</u>	<u>SUP. COMPROM.</u> <u>(ha)</u>	<u>SUP. CUMPLE</u> <u>(ha)</u>
1700000007040222	18-167-008-00031-0001	8000	AVENA-SIN VARIEDAD	S	2,31	0,00
1700000007040223	18-167-008-00118-0001	8000	AVENA-SIN VARIEDAD	S	1,99	0,00
1700000007040231	18-167-010-00025-0008	8000	AVENA-SIN VARIEDAD	S	7,99	0,00
1700000007040225	18-167-010-00025-0010	8000	AVENA-SIN VARIEDAD	S	7,84	0,00
1700000007040224	18-167-010-00026-0001	5000	CEBADA-SIN VARIEDAD	S	6,13	0,00
1700000007040226	18-167-010-00028-0002	20901	BARBECHO TRADICIONAL-SIN CUBIERTA VEGETAL	S	17,42	0,00
1700000007040234	18-167-010-00116-0001	5000	CEBADA-SIN VARIEDAD	S	10,72	0,00
1700000007040235	18-167-010-00117-0001	5000	CEBADA-SIN VARIEDAD	S	5,06	0,00
1700000007040230	18-167-011-00085-0001	5000	CEBADA-SIN VARIEDAD	S	2,51	0,00

Pendiente media de la explotación

PUNTOS: 1,00 3.87%

<u>REF.</u>	<u>REFERENCIA SIGPAC</u>	<u>CULTIVO</u>	<u>DESCRIPCIÓN CULTIVO</u>	<u>S/R</u>	<u>PENDIENTE MEDIA (%)</u>	<u>SUP. COMPROM.</u> <u>(ha)</u>
1700000007040222	18-167-008-00031-0001	8000	AVENA-SIN VARIEDAD	S	0,75	2,31
1700000007040223	18-167-008-00118-0001	8000	AVENA-SIN VARIEDAD	S	0,68	1,99
1700000007040231	18-167-010-00025-0008	8000	AVENA-SIN VARIEDAD	S	5,55	7,99
1700000007040225	18-167-010-00025-0010	8000	AVENA-SIN VARIEDAD	S	5,44	7,84
1700000007040224	18-167-010-00026-0001	5000	CEBADA-SIN VARIEDAD	S	1,30	6,13
1700000007040226	18-167-010-00028-0002	20901	BARBECHO TRADICIONAL-SIN CUBIERTA VEGETAL	S	5,91	17,42
1700000007040234	18-167-010-00116-0001	5000	CEBADA-SIN VARIEDAD	S	1,48	10,72
1700000007040235	18-167-010-00117-0001	5000	CEBADA-SIN VARIEDAD	S	1,44	5,06
1700000007040230	18-167-011-00085-0001	5000	CEBADA-SIN VARIEDAD	S	6,22	2,51

Porcentaje de Superficie de la explotación en municipios con más del 40 por ciento de su superficie agraria dentro de la Zona de desertificación

PUNTOS: 6,00 100.0%

<u>REF.</u>	<u>REFERENCIA SIGPAC</u>	<u>CULTIVO</u>	<u>DESCRIPCIÓN CULTIVO</u>	<u>S/R</u>	<u>SUP. COMPROM.</u> <u>(ha)</u>	<u>SUP. CUMPLE</u> <u>(ha)</u>
1700000007040222	18-167-008-00031-0001	8000	AVENA-SIN VARIEDAD	S	2,31	2,31
1700000007040223	18-167-008-00118-0001	8000	AVENA-SIN VARIEDAD	S	1,99	1,99
1700000007040231	18-167-010-00025-0008	8000	AVENA-SIN VARIEDAD	S	7,99	7,99
1700000007040225	18-167-010-00025-0010	8000	AVENA-SIN VARIEDAD	S	7,84	7,84
1700000007040224	18-167-010-00026-0001	5000	CEBADA-SIN VARIEDAD	S	6,13	6,13
1700000007040226	18-167-010-00028-0002	20901	BARBECHO TRADICIONAL-SIN CUBIERTA VEGETAL	S	17,42	17,42
1700000007040234	18-167-010-00116-0001	5000	CEBADA-SIN VARIEDAD	S	10,72	10,72
1700000007040235	18-167-010-00117-0001	5000	CEBADA-SIN VARIEDAD	S	5,06	5,06
1700000007040230	18-167-011-00085-0001	5000	CEBADA-SIN VARIEDAD	S	2,51	2,51

11.2.1.1 Mantenimiento de prácticas y métodos de agricultura ecológica: Cultivos permanentes distintos de olivar - Conv 2018.

PUNTOS: 8,00

Porcentaje de superficie determinada en Red Natura 2000

PUNTOS: 0,00 0.0%

<u>REF.</u>	<u>REFERENCIA SIGPAC</u>	<u>CULTIVO</u>	<u>DESCRIPCIÓN CULTIVO</u>	<u>S/R</u>	<u>SUP. COMPROM.</u> <u>(ha)</u>	<u>SUP. CUMPLE</u> <u>(ha)</u>
1700000007040236	18-167-023-00149-0010	104000	ALMENDROS-SIN VARIEDAD	S	0,97	0,00
1700000007040241	18-167-023-00149-0011	104000	ALMENDROS-SIN VARIEDAD	S	1,93	0,00
1700000007040244	18-167-023-00149-0013	104000	ALMENDROS-SIN VARIEDAD	S	6,34	0,00
1700000007040237	18-167-023-00149-0018	104000	ALMENDROS-SIN VARIEDAD	S	1,23	0,00
1700000007040239	18-167-023-00149-0021	104000	ALMENDROS-SIN VARIEDAD	R	1,01	0,00
1700000007040242	18-167-023-00155-0001	104000	ALMENDROS-SIN VARIEDAD	S	0,61	0,00
1700000007040238	18-167-023-00157-0001	104000	ALMENDROS-SIN VARIEDAD	S	0,32	0,00

<u>REF.</u>	<u>REFERENCIA SIGPAC</u>	<u>CULTIVO</u>	<u>DESCRIPCIÓN CULTIVO</u>	<u>S/R</u>	<u>SUP. COMPROM.</u> <u>(ha)</u>	<u>SUP. CUMPLE</u> <u>(ha)</u>
1700000007040243	18-167-023-00157-0002	104000	ALMENDROS-SIN VARIEDAD	S	1,01	0,00
1700000007040245	18-167-023-00185-0002	104000	ALMENDROS-SIN VARIEDAD	S	1,91	0,00
1700000007040240	18-167-023-00185-0003	104000	ALMENDROS-SIN VARIEDAD	R	2,07	0,00

Porcentaje de superficie determinada situada en zonas RAMSAR

PUNTOS: 0,00 0.0%

<u>REF.</u>	<u>REFERENCIA SIGPAC</u>	<u>CULTIVO</u>	<u>DESCRIPCIÓN CULTIVO</u>	<u>S/R</u>	<u>SUP. COMPROM.</u> <u>(ha)</u>	<u>SUP. CUMPLE</u> <u>(ha)</u>
1700000007040236	18-167-023-00149-0010	104000	ALMENDROS-SIN VARIEDAD	S	0,97	0,00
1700000007040241	18-167-023-00149-0011	104000	ALMENDROS-SIN VARIEDAD	S	1,93	0,00
1700000007040244	18-167-023-00149-0013	104000	ALMENDROS-SIN VARIEDAD	S	6,34	0,00
1700000007040237	18-167-023-00149-0018	104000	ALMENDROS-SIN VARIEDAD	S	1,23	0,00
1700000007040239	18-167-023-00149-0021	104000	ALMENDROS-SIN VARIEDAD	R	1,01	0,00
1700000007040242	18-167-023-00155-0001	104000	ALMENDROS-SIN VARIEDAD	S	0,61	0,00
1700000007040238	18-167-023-00157-0001	104000	ALMENDROS-SIN VARIEDAD	S	0,32	0,00
1700000007040243	18-167-023-00157-0002	104000	ALMENDROS-SIN VARIEDAD	S	1,01	0,00
1700000007040245	18-167-023-00185-0002	104000	ALMENDROS-SIN VARIEDAD	S	1,91	0,00
1700000007040240	18-167-023-00185-0003	104000	ALMENDROS-SIN VARIEDAD	R	2,07	0,00

Porcentaje de superficie determinada en zonas vulnerables a la contaminación por nitratos

PUNTOS: 0,00 0.0%

<u>REF.</u>	<u>REFERENCIA SIGPAC</u>	<u>CULTIVO</u>	<u>DESCRIPCIÓN CULTIVO</u>	<u>S/R</u>	<u>SUP. COMPROM.</u> <u>(ha)</u>	<u>SUP. CUMPLE</u> <u>(ha)</u>
1700000007040236	18-167-023-00149-0010	104000	ALMENDROS-SIN VARIEDAD	S	0,97	0,00
1700000007040241	18-167-023-00149-0011	104000	ALMENDROS-SIN VARIEDAD	S	1,93	0,00
1700000007040244	18-167-023-00149-0013	104000	ALMENDROS-SIN VARIEDAD	S	6,34	0,00
1700000007040237	18-167-023-00149-0018	104000	ALMENDROS-SIN VARIEDAD	S	1,23	0,00
1700000007040239	18-167-023-00149-0021	104000	ALMENDROS-SIN VARIEDAD	R	1,01	0,00
1700000007040242	18-167-023-00155-0001	104000	ALMENDROS-SIN VARIEDAD	S	0,61	0,00
1700000007040238	18-167-023-00157-0001	104000	ALMENDROS-SIN VARIEDAD	S	0,32	0,00
1700000007040243	18-167-023-00157-0002	104000	ALMENDROS-SIN VARIEDAD	S	1,01	0,00
1700000007040245	18-167-023-00185-0002	104000	ALMENDROS-SIN VARIEDAD	S	1,91	0,00
1700000007040240	18-167-023-00185-0003	104000	ALMENDROS-SIN VARIEDAD	R	2,07	0,00

Pendiente media de la explotación

PUNTOS: 2,00 11.96%

<u>REF.</u>	<u>REFERENCIA SIGPAC</u>	<u>CULTIVO</u>	<u>DESCRIPCIÓN CULTIVO</u>	<u>S/R</u>	<u>PENDIENTE MEDIA (%)</u>	<u>SUP. COMPROM.</u> <u>(ha)</u>
1700000007040236	18-167-023-00149-0010	104000	ALMENDROS-SIN VARIEDAD	S	10,85	0,97
1700000007040241	18-167-023-00149-0011	104000	ALMENDROS-SIN VARIEDAD	S	9,49	1,93
1700000007040244	18-167-023-00149-0013	104000	ALMENDROS-SIN VARIEDAD	S	9,75	6,34
1700000007040237	18-167-023-00149-0018	104000	ALMENDROS-SIN VARIEDAD	S	10,24	1,23
1700000007040239	18-167-023-00149-0021	104000	ALMENDROS-SIN VARIEDAD	R	10,50	1,01
1700000007040242	18-167-023-00155-0001	104000	ALMENDROS-SIN VARIEDAD	S	9,02	0,61
1700000007040238	18-167-023-00157-0001	104000	ALMENDROS-SIN VARIEDAD	S	17,06	0,32
1700000007040243	18-167-023-00157-0002	104000	ALMENDROS-SIN VARIEDAD	S	22,13	1,01
1700000007040245	18-167-023-00185-0002	104000	ALMENDROS-SIN VARIEDAD	S	15,87	1,91
1700000007040240	18-167-023-00185-0003	104000	ALMENDROS-SIN VARIEDAD	R	14,77	2,07

Porcentaje de Superficie de la explotación en municipios con más del 40 por ciento de su superficie agraria dentro de la Zona de desertificación

PUNTOS: 6,00 100.0%



REF.	REFERENCIA SIGPAC	CULTIVO	DESCRIPCIÓN CULTIVO	S/R	SUP. COMPROM. (ha)	SUP. CUMPLE (ha)
1700000007040236	18-167-023-00149-0010	104000	ALMENDROS-SIN VARIEDAD	S	0,97	0,97
1700000007040241	18-167-023-00149-0011	104000	ALMENDROS-SIN VARIEDAD	S	1,93	1,93
1700000007040244	18-167-023-00149-0013	104000	ALMENDROS-SIN VARIEDAD	S	6,34	6,34
1700000007040237	18-167-023-00149-0018	104000	ALMENDROS-SIN VARIEDAD	S	1,23	1,23
1700000007040239	18-167-023-00149-0021	104000	ALMENDROS-SIN VARIEDAD	R	1,01	1,01
1700000007040242	18-167-023-00155-0001	104000	ALMENDROS-SIN VARIEDAD	S	0,61	0,61
1700000007040238	18-167-023-00157-0001	104000	ALMENDROS-SIN VARIEDAD	S	0,32	0,32
1700000007040243	18-167-023-00157-0002	104000	ALMENDROS-SIN VARIEDAD	S	1,01	1,01
1700000007040245	18-167-023-00185-0002	104000	ALMENDROS-SIN VARIEDAD	S	1,91	1,91
1700000007040240	18-167-023-00185-0003	104000	ALMENDROS-SIN VARIEDAD	R	2,07	2,07



<u>APELLIDOS Y NOMBRE / RAZÓN SOCIAL</u>	<u>NIF</u>	<u>EXPEDIENTE</u>	<u>SUP. COMPROMETIDA</u>			
			<u>(ha)</u>			
MORENO FERNANDEZ ARACELI	****8434*	1105378	11.75			
RESOLUCIÓN						
ADMITIDO						
IMPORTE POR ANUALIDAD						
		2018	2019	2020	2021	2022
IMPORTE MÁXIMO SUBVENCIONABLE		2.540,82 €	2.540,82 €	2.540,82 €	2.540,82 €	2.540,82 €
IMPORTE MEDIO DE TRANSFERENCIA (€/ha)		216,24 €	216,24 €	216,24 €	216,24 €	216,24 €

DETALLE IMPORTES POR ANUALIDAD

<u>GRUPOS DE CULTIVO ADMITIDOS</u>	<u>SUP. COMPROM.</u>	2018	2019	2020	2021	2022
	<u>(ha)</u>					
FRUTALES SECANO	11,75	2.540,82 €	2.540,82 €	2.540,82 €	2.540,82 €	2.540,82 €

RECINTOS COMPROMETIDOS

<u>REF.</u>	<u>REFERENCIA SIGPAC</u>	<u>CULTIVO DESCRIPCIÓN CULTIVO</u>	<u>S/R</u>	<u>PEND. MEDIA (%)</u>	<u>SUP. DEC. ADMIN. (ha)</u>	<u>NU SUP. CERT. (ha)</u>	<u>SUP. CAMPO (ha)</u>	<u>SUP. COMPROM. (ha)</u>
170000004564981	18-144-004-00330-0006	104000 ALMENDROS-SIN VARIEDAD	S	19,78	0,01	0,01		0,01
170000004564979	18-144-004-00360-0001	104000 ALMENDROS-SIN VARIEDAD	S	21,80	0,54	0,54		0,54
170000004564965	18-144-006-00042-0002	104000 ALMENDROS-SIN VARIEDAD	S	24,09	0,18	0,18		0,18
170000004564974	18-144-006-00258-0001	104000 ALMENDROS-SIN VARIEDAD	S	24,13	0,27	0,27		0,27
4122959	18-144-004-00159-0001	218000 HIGUERA-SIN VARIEDAD	S	30,98	2,01	2,00		2,00
170000004564971	18-144-006-00254-0001	104000 ALMENDROS-SIN VARIEDAD	S	31,46	0,22	0,22		0,22
170000004564973	18-144-006-00258-0002	104000 ALMENDROS-SIN VARIEDAD	S	31,56	1,10	1,10		1,10
170000004564966	18-144-006-00042-0004	104000 ALMENDROS-SIN VARIEDAD	S	37,96	0,45	0,45		0,45
170000004564972	18-144-006-00048-0003	104000 ALMENDROS-SIN VARIEDAD	S	39,75	0,05	0,05		0,05
170000004564978	18-144-004-00330-0001	104000 ALMENDROS-SIN VARIEDAD	S	41,64	3,65	3,65		3,65
170000004564984	18-144-006-00047-0001	104000 ALMENDROS-SIN VARIEDAD	S	41,80	0,13	0,13		0,13
170000004564983	18-144-006-00030-0001	104000 ALMENDROS-SIN VARIEDAD	S	42,02	0,75	0,75		0,75
170000004564976	18-144-006-00048-0001	104000 ALMENDROS-SIN VARIEDAD	S	43,83	0,22	0,22		0,22
170000004564980	18-144-006-00022-0002	104000 ALMENDROS-SIN VARIEDAD	S	47,69	0,27	0,27		0,27
170000004564967	18-144-006-00042-0003	104000 ALMENDROS-SIN VARIEDAD	S	50,41	0,45	0,45		0,45
170000004564968	18-144-006-00036-0001	104000 ALMENDROS-SIN VARIEDAD	S	50,42	0,18	0,18		0,18
170000004564969	18-144-006-00038-0002	104000 ALMENDROS-SIN VARIEDAD	S	54,84	0,12	0,12		0,12
170000004564970	18-144-006-00038-0001	104000 ALMENDROS-SIN VARIEDAD	S	57,11	0,14	0,14		0,14
170000004564982	18-144-004-00336-0001	104000 ALMENDROS-SIN VARIEDAD	S	66,60	1,02	1,02		1,02

INCIDENCIAS**INCIDENCIA DESCRIPCIÓN**

- 85001 El recinto declarado no cumple con las normas de producción ecológica (artículo 5-1 e), Orden 26 mayo 2015)
Ref:4122961 Recinto:18-144-004-00159-004 Cultivo:104000 ALMENDROS-SIN VARIEDAD Secano
- 85002 Recinto declarado que no cumple en su totalidad con las normas de producción ecológica (artículo 5-1 e), Orden 26 mayo 2015)
Ref:4122959 Recinto:18-144-004-00159-001 Cultivo:218000 HIGUERA-SIN VARIEDAD Secano Sup. Declarada:2,01 Superficie Certificada (Ha):2

RESUMEN CRITERIOS DE SELECCIÓN

11.2.1.1 Mantenimiento de prácticas y métodos de agricultura ecológica: Cultivos permanentes distintos de olivar - Conv 2018. PUNTOS: 9,00

	<u>PUNTOS</u>	<u>CUMPLE</u>
Porcentaje de superficie determinada en Red Natura 2000	0,00	0.0%
Porcentaje de superficie determinada situada en zonas RAMSAR	0,00	0.0%
Porcentaje de superficie determinada en zonas vulnerables a la contaminación por nitratos	0,00	0.0%
Pendiente media de la explotación	3,00	40.1%
Porcentaje de Superficie de la explotación en municipios con más del 40 por ciento de su superficie agraria dentro de la Zona de desertificación	6,00	100.0%

DETALLE CRITERIOS DE SELECCIÓN**11.2.1.1 Mantenimiento de prácticas y métodos de agricultura ecológica: Cultivos permanentes distintos de olivar - Conv 2018.****PUNTOS: 9,00****Porcentaje de superficie determinada en Red Natura 2000****PUNTOS: 0,00 0.0%**

REF.	REFERENCIA SIGPAC	CULTIVO	DESCRIPCIÓN CULTIVO	S/R	SUP. COMPROM. (ha)	SUP. CUMPLE (ha)
4122959	18-144-004-00159-0001	218000	HIGUERA-SIN VARIEDAD	S	2,00	0,00
170000004564978	18-144-004-00330-0001	104000	ALMENDROS-SIN VARIEDAD	S	3,65	0,00
170000004564981	18-144-004-00330-0006	104000	ALMENDROS-SIN VARIEDAD	S	0,01	0,00
170000004564982	18-144-004-00336-0001	104000	ALMENDROS-SIN VARIEDAD	S	1,02	0,00
170000004564979	18-144-004-00360-0001	104000	ALMENDROS-SIN VARIEDAD	S	0,54	0,00
170000004564980	18-144-006-00022-0002	104000	ALMENDROS-SIN VARIEDAD	S	0,27	0,00
170000004564983	18-144-006-00030-0001	104000	ALMENDROS-SIN VARIEDAD	S	0,75	0,00
170000004564968	18-144-006-00036-0001	104000	ALMENDROS-SIN VARIEDAD	S	0,18	0,00
170000004564970	18-144-006-00038-0001	104000	ALMENDROS-SIN VARIEDAD	S	0,14	0,00
170000004564969	18-144-006-00038-0002	104000	ALMENDROS-SIN VARIEDAD	S	0,12	0,00
170000004564965	18-144-006-00042-0002	104000	ALMENDROS-SIN VARIEDAD	S	0,18	0,00
170000004564967	18-144-006-00042-0003	104000	ALMENDROS-SIN VARIEDAD	S	0,45	0,00
170000004564966	18-144-006-00042-0004	104000	ALMENDROS-SIN VARIEDAD	S	0,45	0,00
170000004564984	18-144-006-00047-0001	104000	ALMENDROS-SIN VARIEDAD	S	0,13	0,00
170000004564976	18-144-006-00048-0001	104000	ALMENDROS-SIN VARIEDAD	S	0,22	0,00
170000004564972	18-144-006-00048-0003	104000	ALMENDROS-SIN VARIEDAD	S	0,05	0,00
170000004564971	18-144-006-00254-0001	104000	ALMENDROS-SIN VARIEDAD	S	0,22	0,00
170000004564974	18-144-006-00258-0001	104000	ALMENDROS-SIN VARIEDAD	S	0,27	0,00
170000004564973	18-144-006-00258-0002	104000	ALMENDROS-SIN VARIEDAD	S	1,10	0,00

Porcentaje de superficie determinada situada en zonas RAMSAR**PUNTOS: 0,00 0.0%**

REF.	REFERENCIA SIGPAC	CULTIVO	DESCRIPCIÓN CULTIVO	S/R	SUP. COMPROM. (ha)	SUP. CUMPLE (ha)
4122959	18-144-004-00159-0001	218000	HIGUERA-SIN VARIEDAD	S	2,00	0,00
170000004564978	18-144-004-00330-0001	104000	ALMENDROS-SIN VARIEDAD	S	3,65	0,00
170000004564981	18-144-004-00330-0006	104000	ALMENDROS-SIN VARIEDAD	S	0,01	0,00
170000004564982	18-144-004-00336-0001	104000	ALMENDROS-SIN VARIEDAD	S	1,02	0,00
170000004564979	18-144-004-00360-0001	104000	ALMENDROS-SIN VARIEDAD	S	0,54	0,00
170000004564980	18-144-006-00022-0002	104000	ALMENDROS-SIN VARIEDAD	S	0,27	0,00
170000004564983	18-144-006-00030-0001	104000	ALMENDROS-SIN VARIEDAD	S	0,75	0,00
170000004564968	18-144-006-00036-0001	104000	ALMENDROS-SIN VARIEDAD	S	0,18	0,00
170000004564970	18-144-006-00038-0001	104000	ALMENDROS-SIN VARIEDAD	S	0,14	0,00
170000004564969	18-144-006-00038-0002	104000	ALMENDROS-SIN VARIEDAD	S	0,12	0,00
170000004564965	18-144-006-00042-0002	104000	ALMENDROS-SIN VARIEDAD	S	0,18	0,00
170000004564967	18-144-006-00042-0003	104000	ALMENDROS-SIN VARIEDAD	S	0,45	0,00
170000004564966	18-144-006-00042-0004	104000	ALMENDROS-SIN VARIEDAD	S	0,45	0,00
170000004564984	18-144-006-00047-0001	104000	ALMENDROS-SIN VARIEDAD	S	0,13	0,00
170000004564976	18-144-006-00048-0001	104000	ALMENDROS-SIN VARIEDAD	S	0,22	0,00
170000004564972	18-144-006-00048-0003	104000	ALMENDROS-SIN VARIEDAD	S	0,05	0,00
170000004564971	18-144-006-00254-0001	104000	ALMENDROS-SIN VARIEDAD	S	0,22	0,00
170000004564974	18-144-006-00258-0001	104000	ALMENDROS-SIN VARIEDAD	S	0,27	0,00
170000004564973	18-144-006-00258-0002	104000	ALMENDROS-SIN VARIEDAD	S	1,10	0,00

Porcentaje de superficie determinada en zonas vulnerables a la contaminación por nitratos**PUNTOS: 0,00 0.0%**

REF.	REFERENCIA SIGPAC	CULTIVO	DESCRIPCIÓN CULTIVO	S/R	SUP. COMPROM. (ha)	SUP. CUMPLE (ha)
4122959	18-144-004-00159-0001	218000	HIGUERA-SIN VARIEDAD	S	2,00	0,00
170000004564978	18-144-004-00330-0001	104000	ALMENDROS-SIN VARIEDAD	S	3,65	0,00
170000004564981	18-144-004-00330-0006	104000	ALMENDROS-SIN VARIEDAD	S	0,01	0,00

<u>REF.</u>	<u>REFERENCIA SIGPAC</u>	<u>CULTIVO</u>	<u>DESCRIPCIÓN CULTIVO</u>	<u>S/R</u>	<u>SUP. COMPROM.</u> <u>(ha)</u>	<u>SUP. CUMPLE</u> <u>(ha)</u>
1700000004564982	18-144-004-00336-0001	104000	ALMENDROS-SIN VARIEDAD	S	1,02	0,00
1700000004564979	18-144-004-00360-0001	104000	ALMENDROS-SIN VARIEDAD	S	0,54	0,00
1700000004564980	18-144-006-00022-0002	104000	ALMENDROS-SIN VARIEDAD	S	0,27	0,00
1700000004564983	18-144-006-00030-0001	104000	ALMENDROS-SIN VARIEDAD	S	0,75	0,00
1700000004564968	18-144-006-00036-0001	104000	ALMENDROS-SIN VARIEDAD	S	0,18	0,00
1700000004564970	18-144-006-00038-0001	104000	ALMENDROS-SIN VARIEDAD	S	0,14	0,00
1700000004564969	18-144-006-00038-0002	104000	ALMENDROS-SIN VARIEDAD	S	0,12	0,00
1700000004564965	18-144-006-00042-0002	104000	ALMENDROS-SIN VARIEDAD	S	0,18	0,00
1700000004564967	18-144-006-00042-0003	104000	ALMENDROS-SIN VARIEDAD	S	0,45	0,00
1700000004564966	18-144-006-00042-0004	104000	ALMENDROS-SIN VARIEDAD	S	0,45	0,00
1700000004564984	18-144-006-00047-0001	104000	ALMENDROS-SIN VARIEDAD	S	0,13	0,00
1700000004564976	18-144-006-00048-0001	104000	ALMENDROS-SIN VARIEDAD	S	0,22	0,00
1700000004564972	18-144-006-00048-0003	104000	ALMENDROS-SIN VARIEDAD	S	0,05	0,00
1700000004564971	18-144-006-00254-0001	104000	ALMENDROS-SIN VARIEDAD	S	0,22	0,00
1700000004564974	18-144-006-00258-0001	104000	ALMENDROS-SIN VARIEDAD	S	0,27	0,00
1700000004564973	18-144-006-00258-0002	104000	ALMENDROS-SIN VARIEDAD	S	1,10	0,00

Pendiente media de la explotación

PUNTOS: 3,00 40.1%

<u>REF.</u>	<u>REFERENCIA SIGPAC</u>	<u>CULTIVO</u>	<u>DESCRIPCIÓN CULTIVO</u>	<u>S/R</u>	<u>PENDIENTE MEDIA (%)</u>	<u>SUP. COMPROM.</u> <u>(ha)</u>
4122959	18-144-004-00159-0001	218000	HIGUERA-SIN VARIEDAD	S	30,98	2,00
1700000004564978	18-144-004-00330-0001	104000	ALMENDROS-SIN VARIEDAD	S	41,64	3,65
1700000004564981	18-144-004-00330-0006	104000	ALMENDROS-SIN VARIEDAD	S	19,78	0,01
1700000004564982	18-144-004-00336-0001	104000	ALMENDROS-SIN VARIEDAD	S	66,60	1,02
1700000004564979	18-144-004-00360-0001	104000	ALMENDROS-SIN VARIEDAD	S	21,80	0,54
1700000004564980	18-144-006-00022-0002	104000	ALMENDROS-SIN VARIEDAD	S	47,69	0,27
1700000004564983	18-144-006-00030-0001	104000	ALMENDROS-SIN VARIEDAD	S	42,02	0,75
1700000004564968	18-144-006-00036-0001	104000	ALMENDROS-SIN VARIEDAD	S	50,42	0,18
1700000004564970	18-144-006-00038-0001	104000	ALMENDROS-SIN VARIEDAD	S	57,11	0,14
1700000004564969	18-144-006-00038-0002	104000	ALMENDROS-SIN VARIEDAD	S	54,84	0,12
1700000004564965	18-144-006-00042-0002	104000	ALMENDROS-SIN VARIEDAD	S	24,09	0,18
1700000004564967	18-144-006-00042-0003	104000	ALMENDROS-SIN VARIEDAD	S	50,41	0,45
1700000004564966	18-144-006-00042-0004	104000	ALMENDROS-SIN VARIEDAD	S	37,96	0,45
1700000004564984	18-144-006-00047-0001	104000	ALMENDROS-SIN VARIEDAD	S	41,80	0,13
1700000004564976	18-144-006-00048-0001	104000	ALMENDROS-SIN VARIEDAD	S	43,83	0,22
1700000004564972	18-144-006-00048-0003	104000	ALMENDROS-SIN VARIEDAD	S	39,75	0,05
1700000004564971	18-144-006-00254-0001	104000	ALMENDROS-SIN VARIEDAD	S	31,46	0,22
1700000004564974	18-144-006-00258-0001	104000	ALMENDROS-SIN VARIEDAD	S	24,13	0,27
1700000004564973	18-144-006-00258-0002	104000	ALMENDROS-SIN VARIEDAD	S	31,56	1,10

Porcentaje de Superficie de la explotación en municipios con más del 40 por ciento de su superficie agraria dentro de la Zona de desertificación

PUNTOS: 6,00 100.0%

<u>REF.</u>	<u>REFERENCIA SIGPAC</u>	<u>CULTIVO</u>	<u>DESCRIPCIÓN CULTIVO</u>	<u>S/R</u>	<u>SUP. COMPROM.</u> <u>(ha)</u>	<u>SUP. CUMPLE</u> <u>(ha)</u>
4122959	18-144-004-00159-0001	218000	HIGUERA-SIN VARIEDAD	S	2,00	2,00
1700000004564978	18-144-004-00330-0001	104000	ALMENDROS-SIN VARIEDAD	S	3,65	3,65
1700000004564981	18-144-004-00330-0006	104000	ALMENDROS-SIN VARIEDAD	S	0,01	0,01
1700000004564982	18-144-004-00336-0001	104000	ALMENDROS-SIN VARIEDAD	S	1,02	1,02
1700000004564979	18-144-004-00360-0001	104000	ALMENDROS-SIN VARIEDAD	S	0,54	0,54
1700000004564980	18-144-006-00022-0002	104000	ALMENDROS-SIN VARIEDAD	S	0,27	0,27
1700000004564983	18-144-006-00030-0001	104000	ALMENDROS-SIN VARIEDAD	S	0,75	0,75
1700000004564968	18-144-006-00036-0001	104000	ALMENDROS-SIN VARIEDAD	S	0,18	0,18
1700000004564970	18-144-006-00038-0001	104000	ALMENDROS-SIN VARIEDAD	S	0,14	0,14
1700000004564969	18-144-006-00038-0002	104000	ALMENDROS-SIN VARIEDAD	S	0,12	0,12

<u>REF.</u>	<u>REFERENCIA SIGPAC</u>	<u>CULTIVO</u>	<u>DESCRIPCIÓN CULTIVO</u>	<u>S/R</u>	<u>SUP. COMPROM.</u> (ha)	<u>SUP. CUMPLE</u> (ha)
1700000004564965	18-144-006-00042-0002	104000	ALMENDROS-SIN VARIEDAD	S	0,18	0,18
1700000004564967	18-144-006-00042-0003	104000	ALMENDROS-SIN VARIEDAD	S	0,45	0,45
1700000004564966	18-144-006-00042-0004	104000	ALMENDROS-SIN VARIEDAD	S	0,45	0,45
1700000004564984	18-144-006-00047-0001	104000	ALMENDROS-SIN VARIEDAD	S	0,13	0,13
1700000004564976	18-144-006-00048-0001	104000	ALMENDROS-SIN VARIEDAD	S	0,22	0,22
1700000004564972	18-144-006-00048-0003	104000	ALMENDROS-SIN VARIEDAD	S	0,05	0,05
1700000004564971	18-144-006-00254-0001	104000	ALMENDROS-SIN VARIEDAD	S	0,22	0,22
1700000004564974	18-144-006-00258-0001	104000	ALMENDROS-SIN VARIEDAD	S	0,27	0,27
1700000004564973	18-144-006-00258-0002	104000	ALMENDROS-SIN VARIEDAD	S	1,10	1,10



<u>APELLIDOS Y NOMBRE / RAZÓN SOCIAL</u>	<u>NIF</u>	<u>EXPEDIENTE</u>	<u>SUP. COMPROMETIDA</u>		
			<u>(ha)</u>		
MORENO JIMENEZ RAMON	****4471*	1156563	0.88		
RESOLUCIÓN					
ADMITIDO					
IMPORTE POR ANUALIDAD					
	2018	2019	2020	2021	2022
IMPORTE MÁXIMO SUBVENCIONABLE	307,70 €	307,70 €	307,70 €	307,70 €	307,70 €
IMPORTE MEDIO DE TRANSFERENCIA (€/ha)	349,66 €	349,66 €	349,66 €	349,66 €	349,66 €

DETALLE IMPORTES POR ANUALIDAD

<u>GRUPOS DE CULTIVO ADMITIDOS</u>	<u>SUP. COMPROM.</u>	2018	2019	2020	2021	2022
	<u>(ha)</u>					
FRUTALES REGADÍO	0,88	307,70 €	307,70 €	307,70 €	307,70 €	307,70 €

RECINTOS COMPROMETIDOS

<u>REF.</u>	<u>REFERENCIA SIGPAC</u>	<u>CULTIVO DESCRIPCIÓN CULTIVO</u>	<u>S/R</u>	<u>PEND.</u>	<u>SUP. DEC.</u>	<u>NU SUP.</u>	<u>SUP.</u>	<u>SUP.</u>
				<u>MEDIA</u>	<u>ADMIN.</u>	<u>CERT.</u>	<u>CAMPO</u>	<u>COMPROM.</u>
				<u>(%)</u>	<u>(ha)</u>	<u>(ha)</u>	<u>(ha)</u>	<u>(ha)</u>
1700000004967054	18-011-010-00153-0001	104000 ALMENDROS-SIN VARIEDAD	R	5,65	0,22	0,22	0,22	0,22
1700000004967063	18-011-013-00061-0002	104000 ALMENDROS-SIN VARIEDAD	R	11,15	0,32	0,32	0,32	0,32
1700000004967059	18-011-013-00319-0001	104000 ALMENDROS-SIN VARIEDAD	R	13,87	0,10	0,10	0,10	0,10
1700000004967061	18-011-012-00271-0001	104000 ALMENDROS-SIN VARIEDAD	R	14,59	0,17	0,17	0,17	0,17
1700000004967053	18-011-013-00343-0001	104000 ALMENDROS-SIN VARIEDAD	R	15,21	0,07	0,07	0,07	0,07

RESUMEN CRITERIOS DE SELECCIÓN

11.2.1.1 Mantenimiento de prácticas y métodos de agricultura ecológica: Cultivos permanentes distintos de olivar - Conv 2018. PUNTOS: 8,00

	<u>PUNTOS</u>	<u>CUMPLE</u>
Porcentaje de superficie determinada en Red Natura 2000	0,00	0.0%
Porcentaje de superficie determinada situada en zonas RAMSAR	0,00	0.0%
Porcentaje de superficie determinada en zonas vulnerables a la contaminación por nitratos	0,00	0.0%
Pendiente media de la explotación	2,00	11.07%
Porcentaje de Superficie de la explotación en municipios con más del 40 por ciento de su superficie agraria dentro de la Zona de desertificación	6,00	100.0%



DETALLE CRITERIOS DE SELECCIÓN**11.2.1.1 Mantenimiento de prácticas y métodos de agricultura ecológica: Cultivos permanentes distintos de olivar - Conv 2018.****PUNTOS: 8,00****Porcentaje de superficie determinada en Red Natura 2000****PUNTOS: 0,00 0.0%**

<u>REF.</u>	<u>REFERENCIA SIGPAC</u>	<u>CULTIVO</u>	<u>DESCRIPCIÓN CULTIVO</u>	<u>S/R</u>	<u>SUP. COMPROM. (ha)</u>	<u>SUP. CUMPLE (ha)</u>
170000004967054	18-011-010-00153-0001	104000	ALMENDROS-SIN VARIEDAD	R	0,22	0,00
170000004967061	18-011-012-00271-0001	104000	ALMENDROS-SIN VARIEDAD	R	0,17	0,00
170000004967063	18-011-013-00061-0002	104000	ALMENDROS-SIN VARIEDAD	R	0,32	0,00
170000004967059	18-011-013-00319-0001	104000	ALMENDROS-SIN VARIEDAD	R	0,10	0,00
170000004967053	18-011-013-00343-0001	104000	ALMENDROS-SIN VARIEDAD	R	0,07	0,00

Porcentaje de superficie determinada situada en zonas RAMSAR**PUNTOS: 0,00 0.0%**

<u>REF.</u>	<u>REFERENCIA SIGPAC</u>	<u>CULTIVO</u>	<u>DESCRIPCIÓN CULTIVO</u>	<u>S/R</u>	<u>SUP. COMPROM. (ha)</u>	<u>SUP. CUMPLE (ha)</u>
170000004967054	18-011-010-00153-0001	104000	ALMENDROS-SIN VARIEDAD	R	0,22	0,00
170000004967061	18-011-012-00271-0001	104000	ALMENDROS-SIN VARIEDAD	R	0,17	0,00
170000004967063	18-011-013-00061-0002	104000	ALMENDROS-SIN VARIEDAD	R	0,32	0,00
170000004967059	18-011-013-00319-0001	104000	ALMENDROS-SIN VARIEDAD	R	0,10	0,00
170000004967053	18-011-013-00343-0001	104000	ALMENDROS-SIN VARIEDAD	R	0,07	0,00

Porcentaje de superficie determinada en zonas vulnerables a la contaminación por nitratos**PUNTOS: 0,00 0.0%**

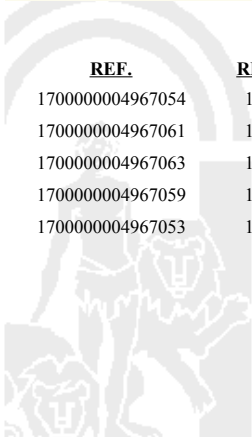
<u>REF.</u>	<u>REFERENCIA SIGPAC</u>	<u>CULTIVO</u>	<u>DESCRIPCIÓN CULTIVO</u>	<u>S/R</u>	<u>SUP. COMPROM. (ha)</u>	<u>SUP. CUMPLE (ha)</u>
170000004967054	18-011-010-00153-0001	104000	ALMENDROS-SIN VARIEDAD	R	0,22	0,00
170000004967061	18-011-012-00271-0001	104000	ALMENDROS-SIN VARIEDAD	R	0,17	0,00
170000004967063	18-011-013-00061-0002	104000	ALMENDROS-SIN VARIEDAD	R	0,32	0,00
170000004967059	18-011-013-00319-0001	104000	ALMENDROS-SIN VARIEDAD	R	0,10	0,00
170000004967053	18-011-013-00343-0001	104000	ALMENDROS-SIN VARIEDAD	R	0,07	0,00

Pendiente media de la explotación**PUNTOS: 2,00 11.07%**

<u>REF.</u>	<u>REFERENCIA SIGPAC</u>	<u>CULTIVO</u>	<u>DESCRIPCIÓN CULTIVO</u>	<u>S/R</u>	<u>PENDIENTE MEDIA (%)</u>	<u>SUP. COMPROM. (ha)</u>
170000004967054	18-011-010-00153-0001	104000	ALMENDROS-SIN VARIEDAD	R	5,65	0,22
170000004967061	18-011-012-00271-0001	104000	ALMENDROS-SIN VARIEDAD	R	14,59	0,17
170000004967063	18-011-013-00061-0002	104000	ALMENDROS-SIN VARIEDAD	R	11,15	0,32
170000004967059	18-011-013-00319-0001	104000	ALMENDROS-SIN VARIEDAD	R	13,87	0,10
170000004967053	18-011-013-00343-0001	104000	ALMENDROS-SIN VARIEDAD	R	15,21	0,07

Porcentaje de Superficie de la explotación en municipios con más del 40 por ciento de su superficie agraria dentro de la Zona de desertificación**PUNTOS: 6,00 100.0%**

<u>REF.</u>	<u>REFERENCIA SIGPAC</u>	<u>CULTIVO</u>	<u>DESCRIPCIÓN CULTIVO</u>	<u>S/R</u>	<u>SUP. COMPROM. (ha)</u>	<u>SUP. CUMPLE (ha)</u>
170000004967054	18-011-010-00153-0001	104000	ALMENDROS-SIN VARIEDAD	R	0,22	0,22
170000004967061	18-011-012-00271-0001	104000	ALMENDROS-SIN VARIEDAD	R	0,17	0,17
170000004967063	18-011-013-00061-0002	104000	ALMENDROS-SIN VARIEDAD	R	0,32	0,32
170000004967059	18-011-013-00319-0001	104000	ALMENDROS-SIN VARIEDAD	R	0,10	0,10
170000004967053	18-011-013-00343-0001	104000	ALMENDROS-SIN VARIEDAD	R	0,07	0,07



<u>APELLIDOS Y NOMBRE / RAZÓN SOCIAL</u>	<u>NIF</u>	<u>EXPEDIENTE</u>	<u>SUP. COMPROMETIDA</u>		
			<u>(ha)</u>		
MORENO LOZANO MERCEDES	***9986*	1000656	14.98		
RESOLUCIÓN ADMITIDO					
IMPORTE MÁXIMO SUBVENCIONABLE					
	2018	2019	2020	2021	2022
	3.695,57 €	3.695,57 €	3.695,57 €	3.695,57 €	3.695,57 €
IMPORTE MEDIO DE TRANSFERENCIA (€/ha)					
	246,70 €	246,70 €	246,70 €	246,70 €	246,70 €

DETALLE IMPORTES POR ANUALIDAD

<u>GRUPOS DE CULTIVO ADMITIDOS</u>	<u>SUP. COMPROM.</u>	2018	2019	2020	2021	2022
	<u>(ha)</u>					
FRUTALES REGADÍO	3,42	1.195,84 €	1.195,84 €	1.195,84 €	1.195,84 €	1.195,84 €
FRUTALES SECANO	11,56	2.499,73 €	2.499,73 €	2.499,73 €	2.499,73 €	2.499,73 €

RECINTOS COMPROMETIDOS

<u>REF.</u>	<u>REFERENCIA SIGPAC</u>	<u>CULTIVO DESCRIPCIÓN CULTIVO</u>	<u>S/R</u>	<u>PEND. MEDIA</u>	<u>SUP. DEC. ADMIN.</u>	<u>NU SUP. CERT.</u>	<u>SUP. CAMPO</u>	<u>SUP. COMPROM.</u>
				<u>(%)</u>	<u>(ha)</u>	<u>(ha)</u>	<u>(ha)</u>	<u>(ha)</u>
-6334	18-091-041-00028-0001	104000 ALMENDROS-SIN VARIEDAD	S	2,57	2,66	5,30	2,66	2,66
1700000006803578	18-091-047-00014-0001	104000 ALMENDROS-SIN VARIEDAD	S	3,07	0,72	0,72	0,72	0,72
1700000006803582	18-091-040-00052-0001	104000 ALMENDROS-SIN VARIEDAD	R	4,31	1,44	1,44	1,44	1,44
1700000006803583	18-091-040-00043-0002	104000 ALMENDROS-SIN VARIEDAD	R	4,42	1,17	1,17	1,17	1,17
1700000006803580	18-091-046-00009-0001	104000 ALMENDROS-SIN VARIEDAD	S	4,57	8,18	8,18	8,18	8,18
1700000006803584	18-091-040-00044-0001	104000 ALMENDROS-SIN VARIEDAD	R	4,63	0,65	0,65	0,64	0,64
1700000006803579	18-091-010-00169-0002	104000 ALMENDROS-SIN VARIEDAD	R	6,68	0,17	0,17	0,17	0,17

RESUMEN CRITERIOS DE SELECCIÓN

11.2.1.1 Mantenimiento de prácticas y métodos de agricultura ecológica: Cultivos permanentes distintos de olivar - Conv 2018. PUNTOS: 7,00

	<u>PUNTOS</u>	<u>CUMPLE</u>
Porcentaje de superficie determinada en Red Natura 2000	0,00	0.0%
Porcentaje de superficie determinada situada en zonas RAMSAR	0,00	0.0%
Porcentaje de superficie determinada en zonas vulnerables a la contaminación por nitratos	0,00	0.0%
Pendiente media de la explotación	1,00	4.13%
Porcentaje de Superficie de la explotación en municipios con más del 40 por ciento de su superficie agraria dentro de la Zona de desertificación	6,00	100.0%



DETALLE CRITERIOS DE SELECCIÓN

11.2.1.1 Mantenimiento de prácticas y métodos de agricultura ecológica: Cultivos permanentes distintos de olivar - Conv 2018.

PUNTOS: 7,00

Porcentaje de superficie determinada en Red Natura 2000

PUNTOS: 0,00 0.0%

REF.	REFERENCIA SIGPAC	CULTIVO	DESCRIPCIÓN CULTIVO	S/R	SUP. COMPROM. (ha)	SUP. CUMPLE (ha)
170000006803579	18-091-010-00169-0002	104000	ALMENDROS-SIN VARIEDAD	R	0,17	0,00
170000006803583	18-091-040-00043-0002	104000	ALMENDROS-SIN VARIEDAD	R	1,17	0,00
170000006803584	18-091-040-00044-0001	104000	ALMENDROS-SIN VARIEDAD	R	0,64	0,00
170000006803582	18-091-040-00052-0001	104000	ALMENDROS-SIN VARIEDAD	R	1,44	0,00
-6334	18-091-041-00028-0001	104000	ALMENDROS-SIN VARIEDAD	S	2,66	0,00
170000006803580	18-091-046-00009-0001	104000	ALMENDROS-SIN VARIEDAD	S	8,18	0,00
170000006803578	18-091-047-00014-0001	104000	ALMENDROS-SIN VARIEDAD	S	0,72	0,00

Porcentaje de superficie determinada situada en zonas RAMSAR

PUNTOS: 0,00 0.0%

REF.	REFERENCIA SIGPAC	CULTIVO	DESCRIPCIÓN CULTIVO	S/R	SUP. COMPROM. (ha)	SUP. CUMPLE (ha)
170000006803579	18-091-010-00169-0002	104000	ALMENDROS-SIN VARIEDAD	R	0,17	0,00
170000006803583	18-091-040-00043-0002	104000	ALMENDROS-SIN VARIEDAD	R	1,17	0,00
170000006803584	18-091-040-00044-0001	104000	ALMENDROS-SIN VARIEDAD	R	0,64	0,00
170000006803582	18-091-040-00052-0001	104000	ALMENDROS-SIN VARIEDAD	R	1,44	0,00
-6334	18-091-041-00028-0001	104000	ALMENDROS-SIN VARIEDAD	S	2,66	0,00
170000006803580	18-091-046-00009-0001	104000	ALMENDROS-SIN VARIEDAD	S	8,18	0,00
170000006803578	18-091-047-00014-0001	104000	ALMENDROS-SIN VARIEDAD	S	0,72	0,00

Porcentaje de superficie determinada en zonas vulnerables a la contaminación por nitratos

PUNTOS: 0,00 0.0%

REF.	REFERENCIA SIGPAC	CULTIVO	DESCRIPCIÓN CULTIVO	S/R	SUP. COMPROM. (ha)	SUP. CUMPLE (ha)
170000006803579	18-091-010-00169-0002	104000	ALMENDROS-SIN VARIEDAD	R	0,17	0,00
170000006803583	18-091-040-00043-0002	104000	ALMENDROS-SIN VARIEDAD	R	1,17	0,00
170000006803584	18-091-040-00044-0001	104000	ALMENDROS-SIN VARIEDAD	R	0,64	0,00
170000006803582	18-091-040-00052-0001	104000	ALMENDROS-SIN VARIEDAD	R	1,44	0,00
-6334	18-091-041-00028-0001	104000	ALMENDROS-SIN VARIEDAD	S	2,66	0,00
170000006803580	18-091-046-00009-0001	104000	ALMENDROS-SIN VARIEDAD	S	8,18	0,00
170000006803578	18-091-047-00014-0001	104000	ALMENDROS-SIN VARIEDAD	S	0,72	0,00

Pendiente media de la explotación

PUNTOS: 1,00 4.13%

REF.	REFERENCIA SIGPAC	CULTIVO	DESCRIPCIÓN CULTIVO	S/R	PENDIENTE MEDIA (%)	SUP. COMPROM. (ha)
170000006803579	18-091-010-00169-0002	104000	ALMENDROS-SIN VARIEDAD	R	6,68	0,17
170000006803583	18-091-040-00043-0002	104000	ALMENDROS-SIN VARIEDAD	R	4,42	1,17
170000006803584	18-091-040-00044-0001	104000	ALMENDROS-SIN VARIEDAD	R	4,63	0,64
170000006803582	18-091-040-00052-0001	104000	ALMENDROS-SIN VARIEDAD	R	4,31	1,44
-6334	18-091-041-00028-0001	104000	ALMENDROS-SIN VARIEDAD	S	2,57	2,66
170000006803580	18-091-046-00009-0001	104000	ALMENDROS-SIN VARIEDAD	S	4,57	8,18
170000006803578	18-091-047-00014-0001	104000	ALMENDROS-SIN VARIEDAD	S	3,07	0,72

Porcentaje de Superficie de la explotación en municipios con más del 40 por ciento de su superficie agraria dentro de la Zona de desertificación

PUNTOS: 6,00 100.0%

REF.	REFERENCIA SIGPAC	CULTIVO	DESCRIPCIÓN CULTIVO	S/R	SUP. COMPROM. (ha)	SUP. CUMPLE (ha)
------	-------------------	---------	---------------------	-----	--------------------	------------------

REF.	REFERENCIA SIGPAC	CULTIVO	DESCRIPCIÓN CULTIVO	S/R	SUP. COMPROM. (ha)	SUP. CUMPLE (ha)
170000006803579	18-091-010-00169-0002	104000	ALMENDROS-SIN VARIEDAD	R	0,17	0,17
170000006803583	18-091-040-00043-0002	104000	ALMENDROS-SIN VARIEDAD	R	1,17	1,17
170000006803584	18-091-040-00044-0001	104000	ALMENDROS-SIN VARIEDAD	R	0,64	0,64
170000006803582	18-091-040-00052-0001	104000	ALMENDROS-SIN VARIEDAD	R	1,44	1,44
-6334	18-091-041-00028-0001	104000	ALMENDROS-SIN VARIEDAD	S	2,66	2,66
170000006803580	18-091-046-00009-0001	104000	ALMENDROS-SIN VARIEDAD	S	8,18	8,18
170000006803578	18-091-047-00014-0001	104000	ALMENDROS-SIN VARIEDAD	S	0,72	0,72



<u>APELLIDOS Y NOMBRE / RAZÓN SOCIAL</u>	<u>NIF</u>	<u>EXPEDIENTE</u>	<u>SUP. COMPROMETIDA</u>		
			<u>(ha)</u>		
MORENO MORCILLO ELOY	****4692*	1081161	55.14		
<u>RESOLUCIÓN</u>					
ADMITIDO					
<u>IMPORTES POR ANUALIDAD</u>					
	<u>2018</u>	<u>2019</u>	<u>2020</u>	<u>2021</u>	<u>2022</u>
IMPORTE MÁXIMO SUBVENCIONABLE	10.613,92 €	10.613,92 €	10.613,92 €	10.613,92 €	10.613,92 €
IMPORTE MEDIO DE TRANSFERENCIA (€/ha)	192,49 €	192,49 €	192,49 €	192,49 €	192,49 €

DETALLE IMPORTES POR ANUALIDAD

<u>GRUPOS DE CULTIVO ADMITIDOS</u>	<u>SUP. COMPROM.</u>	<u>2018</u>	<u>2019</u>	<u>2020</u>	<u>2021</u>	<u>2022</u>
	<u>(ha)</u>					
FRUTALES SECANO	55,14	10.613,92 €	10.613,92 €	10.613,92 €	10.613,92 €	10.613,92 €

RECINTOS COMPROMETIDOS

<u>REF.</u>	<u>REFERENCIA SIGPAC</u>	<u>CULTIVO DESCRIPCIÓN CULTIVO</u>	<u>S/R</u>	<u>PEND. MEDIA (%)</u>	<u>SUP. DEC. ADMIN. (ha)</u>	<u>NU SUP. CERT. (ha)</u>	<u>SUP. CAMPO (ha)</u>	<u>SUP. COMPROM. (ha)</u>
1700000002948395	18-054-009-00306-0001	104000 ALMENDROS-SIN VARIEDAD	S	1,67	2,55	2,55		2,55
1700000002948393	18-054-009-00404-0003	104000 ALMENDROS-SIN VARIEDAD	S	1,91	2,88	2,88		2,88
1700000002948394	18-054-009-00301-0001	104000 ALMENDROS-SIN VARIEDAD	S	2,63	3,76	3,76		3,76
1700000002948396	18-054-009-00371-0001	104000 ALMENDROS-SIN VARIEDAD	S	2,80	1,48	1,48		1,48
1700000002948402	18-198-001-00080-0001	104000 ALMENDROS-SIN VARIEDAD	S	3,00	2,76	2,76		2,76
1700000002948391	18-198-001-00049-0003	104000 ALMENDROS-SIN VARIEDAD	S	3,02	1,28	1,28		1,28
1700000002948392	18-054-009-00400-0001	104000 ALMENDROS-SIN VARIEDAD	S	3,16	6,97	6,97		6,97
1700000002948405	18-054-004-00038-0001	104000 ALMENDROS-SIN VARIEDAD	S	4,76	3,09	3,09		3,09
1700000002948404	18-054-004-00037-0011	104000 ALMENDROS-SIN VARIEDAD	S	7,61	27,66	27,66		27,66
1700000002948390	18-054-009-00459-0001	104000 ALMENDROS-SIN VARIEDAD	S	9,79	2,71	2,71		2,71

RESUMEN CRITERIOS DE SELECCIÓN

11.2.1.1 Mantenimiento de prácticas y métodos de agricultura ecológica: Cultivos permanentes distintos de olivar - Conv 2018. PUNTOS: 7,00

	<u>PUNTOS</u>	<u>CUMPLE</u>
Porcentaje de superficie determinada en Red Natura 2000	0,00	0.0%
Porcentaje de superficie determinada situada en zonas RAMSAR	0,00	0.0%
Porcentaje de superficie determinada en zonas vulnerables a la contaminación por nitratos	0,00	0.0%
Pendiente media de la explotación	1,00	5.62%
Porcentaje de Superficie de la explotación en municipios con más del 40 por ciento de su superficie agraria dentro de la Zona de desertificación	6,00	100.0%



DETALLE CRITERIOS DE SELECCIÓN**11.2.1.1 Mantenimiento de prácticas y métodos de agricultura ecológica: Cultivos permanentes distintos de olivar - Conv 2018.****PUNTOS: 7,00****Porcentaje de superficie determinada en Red Natura 2000****PUNTOS: 0,00 0.0%**

<u>REF.</u>	<u>REFERENCIA SIGPAC</u>	<u>CULTIVO</u>	<u>DESCRIPCIÓN CULTIVO</u>	<u>S/R</u>	<u>SUP. COMPROM. (ha)</u>	<u>SUP. CUMPLE (ha)</u>
170000002948404	18-054-004-00037-0011	104000	ALMENDROS-SIN VARIEDAD	S	27,66	0,00
170000002948405	18-054-004-00038-0001	104000	ALMENDROS-SIN VARIEDAD	S	3,09	0,00
170000002948394	18-054-009-00301-0001	104000	ALMENDROS-SIN VARIEDAD	S	3,76	0,00
170000002948395	18-054-009-00306-0001	104000	ALMENDROS-SIN VARIEDAD	S	2,55	0,00
170000002948396	18-054-009-00371-0001	104000	ALMENDROS-SIN VARIEDAD	S	1,48	0,00
170000002948392	18-054-009-00400-0001	104000	ALMENDROS-SIN VARIEDAD	S	6,97	0,00
170000002948393	18-054-009-00404-0003	104000	ALMENDROS-SIN VARIEDAD	S	2,88	0,00
170000002948390	18-054-009-00459-0001	104000	ALMENDROS-SIN VARIEDAD	S	2,71	0,00
170000002948391	18-198-001-00049-0003	104000	ALMENDROS-SIN VARIEDAD	S	1,28	0,00
170000002948402	18-198-001-00080-0001	104000	ALMENDROS-SIN VARIEDAD	S	2,76	0,00

Porcentaje de superficie determinada situada en zonas RAMSAR**PUNTOS: 0,00 0.0%**

<u>REF.</u>	<u>REFERENCIA SIGPAC</u>	<u>CULTIVO</u>	<u>DESCRIPCIÓN CULTIVO</u>	<u>S/R</u>	<u>SUP. COMPROM. (ha)</u>	<u>SUP. CUMPLE (ha)</u>
170000002948404	18-054-004-00037-0011	104000	ALMENDROS-SIN VARIEDAD	S	27,66	0,00
170000002948405	18-054-004-00038-0001	104000	ALMENDROS-SIN VARIEDAD	S	3,09	0,00
170000002948394	18-054-009-00301-0001	104000	ALMENDROS-SIN VARIEDAD	S	3,76	0,00
170000002948395	18-054-009-00306-0001	104000	ALMENDROS-SIN VARIEDAD	S	2,55	0,00
170000002948396	18-054-009-00371-0001	104000	ALMENDROS-SIN VARIEDAD	S	1,48	0,00
170000002948392	18-054-009-00400-0001	104000	ALMENDROS-SIN VARIEDAD	S	6,97	0,00
170000002948393	18-054-009-00404-0003	104000	ALMENDROS-SIN VARIEDAD	S	2,88	0,00
170000002948390	18-054-009-00459-0001	104000	ALMENDROS-SIN VARIEDAD	S	2,71	0,00
170000002948391	18-198-001-00049-0003	104000	ALMENDROS-SIN VARIEDAD	S	1,28	0,00
170000002948402	18-198-001-00080-0001	104000	ALMENDROS-SIN VARIEDAD	S	2,76	0,00

Porcentaje de superficie determinada en zonas vulnerables a la contaminación por nitratos**PUNTOS: 0,00 0.0%**

<u>REF.</u>	<u>REFERENCIA SIGPAC</u>	<u>CULTIVO</u>	<u>DESCRIPCIÓN CULTIVO</u>	<u>S/R</u>	<u>SUP. COMPROM. (ha)</u>	<u>SUP. CUMPLE (ha)</u>
170000002948404	18-054-004-00037-0011	104000	ALMENDROS-SIN VARIEDAD	S	27,66	0,00
170000002948405	18-054-004-00038-0001	104000	ALMENDROS-SIN VARIEDAD	S	3,09	0,00
170000002948394	18-054-009-00301-0001	104000	ALMENDROS-SIN VARIEDAD	S	3,76	0,00
170000002948395	18-054-009-00306-0001	104000	ALMENDROS-SIN VARIEDAD	S	2,55	0,00
170000002948396	18-054-009-00371-0001	104000	ALMENDROS-SIN VARIEDAD	S	1,48	0,00
170000002948392	18-054-009-00400-0001	104000	ALMENDROS-SIN VARIEDAD	S	6,97	0,00
170000002948393	18-054-009-00404-0003	104000	ALMENDROS-SIN VARIEDAD	S	2,88	0,00
170000002948390	18-054-009-00459-0001	104000	ALMENDROS-SIN VARIEDAD	S	2,71	0,00
170000002948391	18-198-001-00049-0003	104000	ALMENDROS-SIN VARIEDAD	S	1,28	0,00
170000002948402	18-198-001-00080-0001	104000	ALMENDROS-SIN VARIEDAD	S	2,76	0,00

Pendiente media de la explotación**PUNTOS: 1,00 5.62%**

<u>REF.</u>	<u>REFERENCIA SIGPAC</u>	<u>CULTIVO</u>	<u>DESCRIPCIÓN CULTIVO</u>	<u>S/R</u>	<u>PENDIENTE MEDIA (%)</u>	<u>SUP. COMPROM. (ha)</u>
170000002948404	18-054-004-00037-0011	104000	ALMENDROS-SIN VARIEDAD	S	7,61	27,66
170000002948405	18-054-004-00038-0001	104000	ALMENDROS-SIN VARIEDAD	S	4,76	3,09
170000002948394	18-054-009-00301-0001	104000	ALMENDROS-SIN VARIEDAD	S	2,63	3,76
170000002948395	18-054-009-00306-0001	104000	ALMENDROS-SIN VARIEDAD	S	1,67	2,55
170000002948396	18-054-009-00371-0001	104000	ALMENDROS-SIN VARIEDAD	S	2,80	1,48

REF.	REFERENCIA SIGPAC	CULTIVO	DESCRIPCIÓN CULTIVO	S/R	PENDIENTE		SUP.
					MEDIA (%)	COMPROM.	
						(ha)	(ha)
170000002948392	18-054-009-00400-0001	104000	ALMENDROS-SIN VARIEDAD	S	3,16	6,97	6,97
170000002948393	18-054-009-00404-0003	104000	ALMENDROS-SIN VARIEDAD	S	1,91	2,88	2,88
170000002948390	18-054-009-00459-0001	104000	ALMENDROS-SIN VARIEDAD	S	9,79	2,71	2,71
170000002948391	18-198-001-00049-0003	104000	ALMENDROS-SIN VARIEDAD	S	3,02	1,28	1,28
170000002948402	18-198-001-00080-0001	104000	ALMENDROS-SIN VARIEDAD	S	3,00	2,76	2,76

Porcentaje de Superficie de la explotación en municipios con más del 40 por ciento de su superficie agraria dentro de la Zona de desertificación PUNTOS: 6,00 100.0%

REF.	REFERENCIA SIGPAC	CULTIVO	DESCRIPCIÓN CULTIVO	S/R	SUP.	
					COMPROM. (ha)	CUMPLE (ha)
170000002948404	18-054-004-00037-0011	104000	ALMENDROS-SIN VARIEDAD	S	27,66	27,66
170000002948405	18-054-004-00038-0001	104000	ALMENDROS-SIN VARIEDAD	S	3,09	3,09
170000002948394	18-054-009-00301-0001	104000	ALMENDROS-SIN VARIEDAD	S	3,76	3,76
170000002948395	18-054-009-00306-0001	104000	ALMENDROS-SIN VARIEDAD	S	2,55	2,55
170000002948396	18-054-009-00371-0001	104000	ALMENDROS-SIN VARIEDAD	S	1,48	1,48
170000002948392	18-054-009-00400-0001	104000	ALMENDROS-SIN VARIEDAD	S	6,97	6,97
170000002948393	18-054-009-00404-0003	104000	ALMENDROS-SIN VARIEDAD	S	2,88	2,88
170000002948390	18-054-009-00459-0001	104000	ALMENDROS-SIN VARIEDAD	S	2,71	2,71
170000002948391	18-198-001-00049-0003	104000	ALMENDROS-SIN VARIEDAD	S	1,28	1,28
170000002948402	18-198-001-00080-0001	104000	ALMENDROS-SIN VARIEDAD	S	2,76	2,76



<u>APELLIDOS Y NOMBRE / RAZÓN SOCIAL</u>	<u>NIF</u>	<u>EXPEDIENTE</u>	<u>SUP. COMPROMETIDA</u>		
			<u>(ha)</u>		
MORENO MORCILLO JUAN MANUEL	****2590*	1074196	32.13		
<u>RESOLUCIÓN</u>					
ADMITIDO					
<u>IMPORTES POR ANUALIDAD</u>					
	<u>2018</u>	<u>2019</u>	<u>2020</u>	<u>2021</u>	<u>2022</u>
IMPORTE MÁXIMO SUBVENCIONABLE	6.947,79 €	6.947,79 €	6.947,79 €	6.947,79 €	6.947,79 €
IMPORTE MEDIO DE TRANSFERENCIA (€/ha)	216,24 €	216,24 €	216,24 €	216,24 €	216,24 €

DETALLE IMPORTES POR ANUALIDAD

<u>GRUPOS DE CULTIVO ADMITIDOS</u>	<u>SUP. COMPROM.</u>	<u>2018</u>	<u>2019</u>	<u>2020</u>	<u>2021</u>	<u>2022</u>
	<u>(ha)</u>					
FRUTALES SECANO	32,13	6.947,79 €	6.947,79 €	6.947,79 €	6.947,79 €	6.947,79 €

RECINTOS COMPROMETIDOS

<u>REF.</u>	<u>REFERENCIA SIGPAC</u>	<u>CULTIVO DESCRIPCIÓN CULTIVO</u>	<u>S/R</u>	<u>PEND. MEDIA (%)</u>	<u>SUP. DEC. ADMIN. (ha)</u>	<u>NU SUP. CERT. (ha)</u>	<u>SUP. CAMPO (ha)</u>	<u>SUP. COMPROM. (ha)</u>
1700000002943690	18-198-001-00094-0001	104000 ALMENDROS-SIN VARIEDAD	S	1,39	6,60	6,60		6,60
1700000002943682	18-054-009-00360-0001	104000 ALMENDROS-SIN VARIEDAD	S	1,62	13,46	13,46		13,46
1700000002943691	18-198-001-00143-0001	104000 ALMENDROS-SIN VARIEDAD	S	1,62	4,47	4,47		4,47
1700000002943687	18-054-009-00422-0001	104000 ALMENDROS-SIN VARIEDAD	S	1,71	0,36	0,36		0,36
1700000002943685	18-054-009-00365-0001	104000 ALMENDROS-SIN VARIEDAD	S	1,78	2,87	2,87		2,87
1700000002943683	18-054-009-00364-0001	104000 ALMENDROS-SIN VARIEDAD	S	1,95	1,47	1,47		1,47
1700000002943684	18-054-009-00421-0001	104000 ALMENDROS-SIN VARIEDAD	S	1,96	0,20	0,20		0,20
1700000002943688	18-198-001-00049-0003	104000 ALMENDROS-SIN VARIEDAD	S	3,02	0,57	0,57		0,57
1700000002943689	18-198-001-00049-0003	104000 ALMENDROS-SIN VARIEDAD	S	3,02	0,90	0,90		0,90
1700000002943686	18-054-009-00373-0001	104000 ALMENDROS-SIN VARIEDAD	S	4,19	1,23	1,23		1,23

RESUMEN CRITERIOS DE SELECCIÓN

11.2.1.1 Mantenimiento de prácticas y métodos de agricultura ecológica: Cultivos permanentes distintos de olivar - Conv 2018. PUNTOS: 7,00

	<u>PUNTOS</u>	<u>CUMPLE</u>
Porcentaje de superficie determinada en Red Natura 2000	0,00	0.0%
Porcentaje de superficie determinada situada en zonas RAMSAR	0,00	0.0%
Porcentaje de superficie determinada en zonas vulnerables a la contaminación por nitratos	0,00	0.0%
Pendiente media de la explotación	1,00	1.77%
Porcentaje de Superficie de la explotación en municipios con más del 40 por ciento de su superficie agraria dentro de la Zona de desertificación	6,00	100.0%



DETALLE CRITERIOS DE SELECCIÓN**11.2.1.1 Mantenimiento de prácticas y métodos de agricultura ecológica: Cultivos permanentes distintos de olivar - Conv 2018.****PUNTOS: 7,00****Porcentaje de superficie determinada en Red Natura 2000****PUNTOS: 0,00 0.0%**

<u>REF.</u>	<u>REFERENCIA SIGPAC</u>	<u>CULTIVO</u>	<u>DESCRIPCIÓN CULTIVO</u>	<u>S/R</u>	<u>SUP. COMPROM. (ha)</u>	<u>SUP. CUMPLE (ha)</u>
170000002943682	18-054-009-00360-0001	104000	ALMENDROS-SIN VARIEDAD	S	13,46	0,00
170000002943683	18-054-009-00364-0001	104000	ALMENDROS-SIN VARIEDAD	S	1,47	0,00
170000002943685	18-054-009-00365-0001	104000	ALMENDROS-SIN VARIEDAD	S	2,87	0,00
170000002943686	18-054-009-00373-0001	104000	ALMENDROS-SIN VARIEDAD	S	1,23	0,00
170000002943684	18-054-009-00421-0001	104000	ALMENDROS-SIN VARIEDAD	S	0,20	0,00
170000002943687	18-054-009-00422-0001	104000	ALMENDROS-SIN VARIEDAD	S	0,36	0,00
170000002943688	18-198-001-00049-0003	104000	ALMENDROS-SIN VARIEDAD	S	0,57	0,00
170000002943689	18-198-001-00049-0003	104000	ALMENDROS-SIN VARIEDAD	S	0,90	0,00
170000002943690	18-198-001-00094-0001	104000	ALMENDROS-SIN VARIEDAD	S	6,60	0,00
170000002943691	18-198-001-00143-0001	104000	ALMENDROS-SIN VARIEDAD	S	4,47	0,00

Porcentaje de superficie determinada situada en zonas RAMSAR**PUNTOS: 0,00 0.0%**

<u>REF.</u>	<u>REFERENCIA SIGPAC</u>	<u>CULTIVO</u>	<u>DESCRIPCIÓN CULTIVO</u>	<u>S/R</u>	<u>SUP. COMPROM. (ha)</u>	<u>SUP. CUMPLE (ha)</u>
170000002943682	18-054-009-00360-0001	104000	ALMENDROS-SIN VARIEDAD	S	13,46	0,00
170000002943683	18-054-009-00364-0001	104000	ALMENDROS-SIN VARIEDAD	S	1,47	0,00
170000002943685	18-054-009-00365-0001	104000	ALMENDROS-SIN VARIEDAD	S	2,87	0,00
170000002943686	18-054-009-00373-0001	104000	ALMENDROS-SIN VARIEDAD	S	1,23	0,00
170000002943684	18-054-009-00421-0001	104000	ALMENDROS-SIN VARIEDAD	S	0,20	0,00
170000002943687	18-054-009-00422-0001	104000	ALMENDROS-SIN VARIEDAD	S	0,36	0,00
170000002943688	18-198-001-00049-0003	104000	ALMENDROS-SIN VARIEDAD	S	0,57	0,00
170000002943689	18-198-001-00049-0003	104000	ALMENDROS-SIN VARIEDAD	S	0,90	0,00
170000002943690	18-198-001-00094-0001	104000	ALMENDROS-SIN VARIEDAD	S	6,60	0,00
170000002943691	18-198-001-00143-0001	104000	ALMENDROS-SIN VARIEDAD	S	4,47	0,00

Porcentaje de superficie determinada en zonas vulnerables a la contaminación por nitratos**PUNTOS: 0,00 0.0%**

<u>REF.</u>	<u>REFERENCIA SIGPAC</u>	<u>CULTIVO</u>	<u>DESCRIPCIÓN CULTIVO</u>	<u>S/R</u>	<u>SUP. COMPROM. (ha)</u>	<u>SUP. CUMPLE (ha)</u>
170000002943682	18-054-009-00360-0001	104000	ALMENDROS-SIN VARIEDAD	S	13,46	0,00
170000002943683	18-054-009-00364-0001	104000	ALMENDROS-SIN VARIEDAD	S	1,47	0,00
170000002943685	18-054-009-00365-0001	104000	ALMENDROS-SIN VARIEDAD	S	2,87	0,00
170000002943686	18-054-009-00373-0001	104000	ALMENDROS-SIN VARIEDAD	S	1,23	0,00
170000002943684	18-054-009-00421-0001	104000	ALMENDROS-SIN VARIEDAD	S	0,20	0,00
170000002943687	18-054-009-00422-0001	104000	ALMENDROS-SIN VARIEDAD	S	0,36	0,00
170000002943688	18-198-001-00049-0003	104000	ALMENDROS-SIN VARIEDAD	S	0,57	0,00
170000002943689	18-198-001-00049-0003	104000	ALMENDROS-SIN VARIEDAD	S	0,90	0,00
170000002943690	18-198-001-00094-0001	104000	ALMENDROS-SIN VARIEDAD	S	6,60	0,00
170000002943691	18-198-001-00143-0001	104000	ALMENDROS-SIN VARIEDAD	S	4,47	0,00

Pendiente media de la explotación**PUNTOS: 1,00 1.77%**

<u>REF.</u>	<u>REFERENCIA SIGPAC</u>	<u>CULTIVO</u>	<u>DESCRIPCIÓN CULTIVO</u>	<u>S/R</u>	<u>PENDIENTE MEDIA (%)</u>	<u>SUP. COMPROM. (ha)</u>
170000002943682	18-054-009-00360-0001	104000	ALMENDROS-SIN VARIEDAD	S	1,62	13,46
170000002943683	18-054-009-00364-0001	104000	ALMENDROS-SIN VARIEDAD	S	1,95	1,47
170000002943685	18-054-009-00365-0001	104000	ALMENDROS-SIN VARIEDAD	S	1,78	2,87
170000002943686	18-054-009-00373-0001	104000	ALMENDROS-SIN VARIEDAD	S	4,19	1,23
170000002943684	18-054-009-00421-0001	104000	ALMENDROS-SIN VARIEDAD	S	1,96	0,20

REF.	REFERENCIA SIGPAC	CULTIVO	DESCRIPCIÓN CULTIVO	S/R	PENDIENTE		SUP.
					MEDIA (%)	COMPROM.	
						(ha)	(ha)
170000002943687	18-054-009-00422-0001	104000	ALMENDROS-SIN VARIEDAD	S	1,71		0,36
170000002943688	18-198-001-00049-0003	104000	ALMENDROS-SIN VARIEDAD	S	3,02		0,57
170000002943689	18-198-001-00049-0003	104000	ALMENDROS-SIN VARIEDAD	S	3,02		0,90
170000002943690	18-198-001-00094-0001	104000	ALMENDROS-SIN VARIEDAD	S	1,39		6,60
170000002943691	18-198-001-00143-0001	104000	ALMENDROS-SIN VARIEDAD	S	1,62		4,47

Porcentaje de Superficie de la explotación en municipios con más del 40 por ciento de su superficie agraria dentro de la Zona de desertificación PUNTOS: 6,00 100.0%

REF.	REFERENCIA SIGPAC	CULTIVO	DESCRIPCIÓN CULTIVO	S/R	SUP.		
					COMPROM.	CUMPLE	
						(ha)	(ha)
170000002943682	18-054-009-00360-0001	104000	ALMENDROS-SIN VARIEDAD	S	13,46	13,46	
170000002943683	18-054-009-00364-0001	104000	ALMENDROS-SIN VARIEDAD	S	1,47	1,47	
170000002943685	18-054-009-00365-0001	104000	ALMENDROS-SIN VARIEDAD	S	2,87	2,87	
170000002943686	18-054-009-00373-0001	104000	ALMENDROS-SIN VARIEDAD	S	1,23	1,23	
170000002943684	18-054-009-00421-0001	104000	ALMENDROS-SIN VARIEDAD	S	0,20	0,20	
170000002943687	18-054-009-00422-0001	104000	ALMENDROS-SIN VARIEDAD	S	0,36	0,36	
170000002943688	18-198-001-00049-0003	104000	ALMENDROS-SIN VARIEDAD	S	0,57	0,57	
170000002943689	18-198-001-00049-0003	104000	ALMENDROS-SIN VARIEDAD	S	0,90	0,90	
170000002943690	18-198-001-00094-0001	104000	ALMENDROS-SIN VARIEDAD	S	6,60	6,60	
170000002943691	18-198-001-00143-0001	104000	ALMENDROS-SIN VARIEDAD	S	4,47	4,47	



<u>APELLIDOS Y NOMBRE / RAZÓN SOCIAL</u>		<u>NIF</u>	<u>EXPEDIENTE</u>	<u>SUP. COMPROMETIDA</u>				
				<u>(ha)</u>				
MORENO ROBLES JOSE JUAN		***2430*	1046982	2.39				
<u>RESOLUCIÓN</u>								
ADMITIDO								
<u>IMPORTES POR ANUALIDAD</u>								
		<u>2018</u>	<u>2019</u>	<u>2020</u>	<u>2021</u>	<u>2022</u>		
IMPORTE MÁXIMO SUBVENCIONABLE		516,81 €	516,81 €	516,81 €	516,81 €	516,81 €		
IMPORTE MEDIO DE TRANSFERENCIA (€/ha)		216,24 €	216,24 €	216,24 €	216,24 €	216,24 €		
<u>DETALLE IMPORTES POR ANUALIDAD</u>								
<u>GRUPOS DE CULTIVO ADMITIDOS</u>		<u>SUP. COMPROM.</u>						
		<u>(ha)</u>	<u>2018</u>	<u>2019</u>	<u>2020</u>	<u>2021</u>	<u>2022</u>	
FRUTALES SECANO		2,39	516,81 €	516,81 €	516,81 €	516,81 €	516,81 €	
<u>RECINTOS COMPROMETIDOS</u>								
<u>REF.</u>	<u>REFERENCIA SIGPAC</u>	<u>CULTIVO DESCRIPCIÓN CULTIVO</u>	<u>S/R</u>	<u>PEND. MEDIA (%)</u>	<u>SUP. DEC. ADMIN. (ha)</u>	<u>NU SUP. CERT. (ha)</u>	<u>SUP. CAMPO (ha)</u>	<u>SUP. COMPROM. (ha)</u>
1700000002950572	18-040-021-00293-0001	104000 ALMENDROS-SIN VARIEDAD	S	6,68	2,39	2,39		2,39

INCIDENCIAS**INCIDENCIA DESCRIPCIÓN**

85013	Superficie resuelta para el grupo de pago menor que la mínima requerida (requisito anexo 1, Orden 26 mayo 2015) Sup. Resuelta:0,45 Grupo de Pago:FRUTALES REGADÍO
85014	Recinto afectado por el requisito del cumplimiento de la superficie mínima para el grupo de pago (requisito anexo 1, Orden 26 mayo 2015) Ref:1700000002950570 Recinto:18-040-034-00022-001 Cultivo:104000 ALMENDROS-SIN VARIEDAD Regadío Sup. Declarada:0,13 Superficie Resolver:0,13 Ref:1700000002950571 Recinto:18-040-034-00023-002 Cultivo:104000 ALMENDROS-SIN VARIEDAD Regadío Sup. Declarada:0,32 Superficie Resolver:0,32

RESUMEN CRITERIOS DE SELECCIÓN**11.2.1.1 Mantenimiento de prácticas y métodos de agricultura ecológica: Cultivos permanentes distintos de olivar - Conv 2018.**

PUNTOS: 7,00

	<u>PUNTOS</u>	<u>CUMPLE</u>
Porcentaje de superficie determinada en Red Natura 2000	0,00	0.0%
Porcentaje de superficie determinada situada en zonas RAMSAR	0,00	0.0%
Porcentaje de superficie determinada en zonas vulnerables a la contaminación por nitratos	0,00	0.0%
Pendiente media de la explotación	1,00	6.68%
Porcentaje de Superficie de la explotación en municipios con más del 40 por ciento de su superficie agraria dentro de la Zona de desertificación	6,00	100.0%



DETALLE CRITERIOS DE SELECCIÓN**11.2.1.1 Mantenimiento de prácticas y métodos de agricultura ecológica: Cultivos permanentes distintos de olivar - Conv 2018.****PUNTOS: 7,00****Porcentaje de superficie determinada en Red Natura 2000****PUNTOS: 0,00 0.0%**

<u>REF.</u>	<u>REFERENCIA SIGPAC</u>	<u>CULTIVO</u>	<u>DESCRIPCIÓN CULTIVO</u>	<u>S/R</u>	<u>SUP. COMPROM. (ha)</u>	<u>SUP. CUMPLE (ha)</u>
1700000002950572	18-040-021-00293-0001	104000	ALMENDROS-SIN VARIEDAD	S	2,39	0,00

Porcentaje de superficie determinada situada en zonas RAMSAR**PUNTOS: 0,00 0.0%**

<u>REF.</u>	<u>REFERENCIA SIGPAC</u>	<u>CULTIVO</u>	<u>DESCRIPCIÓN CULTIVO</u>	<u>S/R</u>	<u>SUP. COMPROM. (ha)</u>	<u>SUP. CUMPLE (ha)</u>
1700000002950572	18-040-021-00293-0001	104000	ALMENDROS-SIN VARIEDAD	S	2,39	0,00

Porcentaje de superficie determinada en zonas vulnerables a la contaminación por nitratos**PUNTOS: 0,00 0.0%**

<u>REF.</u>	<u>REFERENCIA SIGPAC</u>	<u>CULTIVO</u>	<u>DESCRIPCIÓN CULTIVO</u>	<u>S/R</u>	<u>SUP. COMPROM. (ha)</u>	<u>SUP. CUMPLE (ha)</u>
1700000002950572	18-040-021-00293-0001	104000	ALMENDROS-SIN VARIEDAD	S	2,39	0,00

Pendiente media de la explotación**PUNTOS: 1,00 6.68%**

<u>REF.</u>	<u>REFERENCIA SIGPAC</u>	<u>CULTIVO</u>	<u>DESCRIPCIÓN CULTIVO</u>	<u>S/R</u>	<u>PENDIENTE MEDIA (%)</u>	<u>SUP. COMPROM. (ha)</u>
1700000002950572	18-040-021-00293-0001	104000	ALMENDROS-SIN VARIEDAD	S	6,68	2,39

Porcentaje de Superficie de la explotación en municipios con más del 40 por ciento de su superficie agraria dentro de la Zona de desertificación**PUNTOS: 6,00 100.0%**

<u>REF.</u>	<u>REFERENCIA SIGPAC</u>	<u>CULTIVO</u>	<u>DESCRIPCIÓN CULTIVO</u>	<u>S/R</u>	<u>SUP. COMPROM. (ha)</u>	<u>SUP. CUMPLE (ha)</u>
1700000002950572	18-040-021-00293-0001	104000	ALMENDROS-SIN VARIEDAD	S	2,39	2,39



<u>APELLIDOS Y NOMBRE / RAZÓN SOCIAL</u>	<u>NIF</u>	<u>EXPEDIENTE</u>	<u>SUP. COMPROMETIDA</u>		
			<u>(ha)</u>		
MORENO ROJAS JUAN ANTONIO	****8844*	1045704	15.47		
<u>RESOLUCIÓN</u>					
ADMITIDO					
<u>IMPORTES POR ANUALIDAD</u>					

	<u>2018</u>	<u>2019</u>	<u>2020</u>	<u>2021</u>	<u>2022</u>
IMPORTE MÁXIMO SUBVENCIONABLE	3.345,23 €	3.345,23 €	3.345,23 €	3.345,23 €	3.345,23 €
IMPORTE MEDIO DE TRANSFERENCIA (€/ha)	216,24 €	216,24 €	216,24 €	216,24 €	216,24 €

DETALLE IMPORTES POR ANUALIDAD

<u>GRUPOS DE CULTIVO ADMITIDOS</u>	<u>SUP. COMPROM.</u>	<u>2018</u>	<u>2019</u>	<u>2020</u>	<u>2021</u>	<u>2022</u>
	<u>(ha)</u>					
FRUTALES SECANO	15,47	3.345,23 €	3.345,23 €	3.345,23 €	3.345,23 €	3.345,23 €

RECINTOS COMPROMETIDOS

<u>REF.</u>	<u>REFERENCIA SIGPAC</u>	<u>CULTIVO DESCRIPCIÓN CULTIVO</u>	<u>S/R</u>	<u>PEND. MEDIA (%)</u>	<u>SUP. DEC. ADMIN. (ha)</u>	<u>NU SUP. CERT. (ha)</u>	<u>SUP. CAMPO (ha)</u>	<u>SUP. COMPROM. (ha)</u>
1700000005271977	18-087-003-00001-0001	104000 ALMENDROS-SIN VARIEDAD	S	2,88	7,14	7,14		7,14
1700000005271976	18-087-002-00729-0001	104000 ALMENDROS-SIN VARIEDAD	S	3,40	4,64	4,64		4,64
1700000005271978	18-087-003-00003-0001	104000 ALMENDROS-SIN VARIEDAD	S	4,34	2,67	2,67		2,67
1700000005271975	18-087-002-00146-0001	104000 ALMENDROS-SIN VARIEDAD	S	10,76	1,02	1,02		1,02

RESUMEN CRITERIOS DE SELECCIÓN

11.2.1.1 Mantenimiento de prácticas y métodos de agricultura ecológica: Cultivos permanentes distintos de olivar - Conv 2018. PUNTOS: 7,00

	<u>PUNTOS</u>	<u>CUMPLE</u>
Porcentaje de superficie determinada en Red Natura 2000	0,00	0.0%
Porcentaje de superficie determinada situada en zonas RAMSAR	0,00	0.0%
Porcentaje de superficie determinada en zonas vulnerables a la contaminación por nitratos	0,00	0.0%
Pendiente media de la explotación	1,00	3.81%
Porcentaje de Superficie de la explotación en municipios con más del 40 por ciento de su superficie agraria dentro de la Zona de desertificación	6,00	100.0%



DETALLE CRITERIOS DE SELECCIÓN**11.2.1.1 Mantenimiento de prácticas y métodos de agricultura ecológica: Cultivos permanentes distintos de olivar - Conv 2018.****PUNTOS: 7,00****Porcentaje de superficie determinada en Red Natura 2000****PUNTOS: 0,00 0.0%**

<u>REF.</u>	<u>REFERENCIA SIGPAC</u>	<u>CULTIVO</u>	<u>DESCRIPCIÓN CULTIVO</u>	<u>S/R</u>	<u>SUP. COMPROM.</u> <u>(ha)</u>	<u>SUP. CUMPLE</u> <u>(ha)</u>
170000005271975	18-087-002-00146-0001	104000	ALMENDROS-SIN VARIEDAD	S	1,02	0,00
170000005271976	18-087-002-00729-0001	104000	ALMENDROS-SIN VARIEDAD	S	4,64	0,00
170000005271977	18-087-003-00001-0001	104000	ALMENDROS-SIN VARIEDAD	S	7,14	0,00
170000005271978	18-087-003-00003-0001	104000	ALMENDROS-SIN VARIEDAD	S	2,67	0,00

Porcentaje de superficie determinada situada en zonas RAMSAR**PUNTOS: 0,00 0.0%**

<u>REF.</u>	<u>REFERENCIA SIGPAC</u>	<u>CULTIVO</u>	<u>DESCRIPCIÓN CULTIVO</u>	<u>S/R</u>	<u>SUP. COMPROM.</u> <u>(ha)</u>	<u>SUP. CUMPLE</u> <u>(ha)</u>
170000005271975	18-087-002-00146-0001	104000	ALMENDROS-SIN VARIEDAD	S	1,02	0,00
170000005271976	18-087-002-00729-0001	104000	ALMENDROS-SIN VARIEDAD	S	4,64	0,00
170000005271977	18-087-003-00001-0001	104000	ALMENDROS-SIN VARIEDAD	S	7,14	0,00
170000005271978	18-087-003-00003-0001	104000	ALMENDROS-SIN VARIEDAD	S	2,67	0,00

Porcentaje de superficie determinada en zonas vulnerables a la contaminación por nitratos**PUNTOS: 0,00 0.0%**

<u>REF.</u>	<u>REFERENCIA SIGPAC</u>	<u>CULTIVO</u>	<u>DESCRIPCIÓN CULTIVO</u>	<u>S/R</u>	<u>SUP. COMPROM.</u> <u>(ha)</u>	<u>SUP. CUMPLE</u> <u>(ha)</u>
170000005271975	18-087-002-00146-0001	104000	ALMENDROS-SIN VARIEDAD	S	1,02	0,00
170000005271976	18-087-002-00729-0001	104000	ALMENDROS-SIN VARIEDAD	S	4,64	0,00
170000005271977	18-087-003-00001-0001	104000	ALMENDROS-SIN VARIEDAD	S	7,14	0,00
170000005271978	18-087-003-00003-0001	104000	ALMENDROS-SIN VARIEDAD	S	2,67	0,00

Pendiente media de la explotación**PUNTOS: 1,00 3.81%**

<u>REF.</u>	<u>REFERENCIA SIGPAC</u>	<u>CULTIVO</u>	<u>DESCRIPCIÓN CULTIVO</u>	<u>S/R</u>	<u>PENDIENTE MEDIA (%)</u>	<u>SUP. COMPROM.</u> <u>(ha)</u>
170000005271975	18-087-002-00146-0001	104000	ALMENDROS-SIN VARIEDAD	S	10,76	1,02
170000005271976	18-087-002-00729-0001	104000	ALMENDROS-SIN VARIEDAD	S	3,40	4,64
170000005271977	18-087-003-00001-0001	104000	ALMENDROS-SIN VARIEDAD	S	2,88	7,14
170000005271978	18-087-003-00003-0001	104000	ALMENDROS-SIN VARIEDAD	S	4,34	2,67

Porcentaje de Superficie de la explotación en municipios con más del 40 por ciento de su superficie agraria dentro de la Zona de desertificación**PUNTOS: 6,00 100.0%**

<u>REF.</u>	<u>REFERENCIA SIGPAC</u>	<u>CULTIVO</u>	<u>DESCRIPCIÓN CULTIVO</u>	<u>S/R</u>	<u>SUP. COMPROM.</u> <u>(ha)</u>	<u>SUP. CUMPLE</u> <u>(ha)</u>
170000005271975	18-087-002-00146-0001	104000	ALMENDROS-SIN VARIEDAD	S	1,02	1,02
170000005271976	18-087-002-00729-0001	104000	ALMENDROS-SIN VARIEDAD	S	4,64	4,64
170000005271977	18-087-003-00001-0001	104000	ALMENDROS-SIN VARIEDAD	S	7,14	7,14
170000005271978	18-087-003-00003-0001	104000	ALMENDROS-SIN VARIEDAD	S	2,67	2,67



<u>APELLIDOS Y NOMBRE / RAZÓN SOCIAL</u>	<u>NIF</u>	<u>EXPEDIENTE</u>	<u>SUP. COMPROMETIDA</u>					
MORENO VALLEJO JOSE MARIA	****1892*	1056621	<u>(ha)</u>					
RESOLUCIÓN								
ADMITIDO								
IMPORTES POR ANUALIDAD								
	<u>2018</u>	<u>2019</u>	<u>2020</u>	<u>2021</u>	<u>2022</u>			
IMPORTE MÁXIMO SUBVENCIONABLE	1.014,17 €	1.014,17 €	1.014,17 €	1.014,17 €	1.014,17 €			
IMPORTE MEDIO DE TRANSFERENCIA (€/ha)	216,24 €	216,24 €	216,24 €	216,24 €	216,24 €			
DETALLE IMPORTES POR ANUALIDAD								
<u>GRUPOS DE CULTIVO ADMITIDOS</u>	<u>SUP. COMPROM.</u>	<u>2018</u>	<u>2019</u>	<u>2020</u>	<u>2021</u>	<u>2022</u>		
FRUTALES SECANO	(ha)	2018	2019	2020	2021	2022		
	4,69	1.014,17 €	1.014,17 €	1.014,17 €	1.014,17 €	1.014,17 €		
RECINTOS COMPROMETIDOS								
<u>REF.</u>	<u>REFERENCIA SIGPAC</u>	<u>CULTIVO DESCRIPCIÓN CULTIVO</u>	<u>S/R</u>	<u>PEND. MEDIA (%)</u>	<u>SUP. DEC. ADMIN. (ha)</u>	<u>NU SUP. CERT. (ha)</u>	<u>SUP. CAMPO (ha)</u>	<u>SUP. COMPROM. (ha)</u>
1700000004458294	18-149-016-01163-0002	104000 ALMENDROS-SIN VARIEDAD	S	6,83	4,69	4,69		4,69

RESUMEN CRITERIOS DE SELECCIÓN

11.2.1.1 Mantenimiento de prácticas y métodos de agricultura ecológica: Cultivos permanentes distintos de olivar - Conv 2018. PUNTOS: 7,00

	<u>PUNTOS</u>	<u>CUMPLE</u>
Porcentaje de superficie determinada en Red Natura 2000	0,00	0.0%
Porcentaje de superficie determinada situada en zonas RAMSAR	0,00	0.0%
Porcentaje de superficie determinada en zonas vulnerables a la contaminación por nitratos	0,00	0.0%
Pendiente media de la explotación	1,00	6.83%
Porcentaje de Superficie de la explotación en municipios con más del 40 por ciento de su superficie agraria dentro de la Zona de desertificación	6,00	100.0%



DETALLE CRITERIOS DE SELECCIÓN**11.2.1.1 Mantenimiento de prácticas y métodos de agricultura ecológica: Cultivos permanentes distintos de olivar - Conv 2018.****PUNTOS: 7,00****Porcentaje de superficie determinada en Red Natura 2000****PUNTOS: 0,00 0.0%**

<u>REF.</u>	<u>REFERENCIA SIGPAC</u>	<u>CULTIVO</u>	<u>DESCRIPCIÓN CULTIVO</u>	<u>S/R</u>	<u>SUP. COMPROM. (ha)</u>	<u>SUP. CUMPLE (ha)</u>
170000004458294	18-149-016-01163-0002	104000	ALMENDROS-SIN VARIEDAD	S	4,69	0,00

Porcentaje de superficie determinada situada en zonas RAMSAR**PUNTOS: 0,00 0.0%**

<u>REF.</u>	<u>REFERENCIA SIGPAC</u>	<u>CULTIVO</u>	<u>DESCRIPCIÓN CULTIVO</u>	<u>S/R</u>	<u>SUP. COMPROM. (ha)</u>	<u>SUP. CUMPLE (ha)</u>
170000004458294	18-149-016-01163-0002	104000	ALMENDROS-SIN VARIEDAD	S	4,69	0,00

Porcentaje de superficie determinada en zonas vulnerables a la contaminación por nitratos**PUNTOS: 0,00 0.0%**

<u>REF.</u>	<u>REFERENCIA SIGPAC</u>	<u>CULTIVO</u>	<u>DESCRIPCIÓN CULTIVO</u>	<u>S/R</u>	<u>SUP. COMPROM. (ha)</u>	<u>SUP. CUMPLE (ha)</u>
170000004458294	18-149-016-01163-0002	104000	ALMENDROS-SIN VARIEDAD	S	4,69	0,00

Pendiente media de la explotación**PUNTOS: 1,00 6.83%**

<u>REF.</u>	<u>REFERENCIA SIGPAC</u>	<u>CULTIVO</u>	<u>DESCRIPCIÓN CULTIVO</u>	<u>S/R</u>	<u>PENDIENTE MEDIA (%)</u>	<u>SUP. COMPROM. (ha)</u>
170000004458294	18-149-016-01163-0002	104000	ALMENDROS-SIN VARIEDAD	S	6,83	4,69

Porcentaje de Superficie de la explotación en municipios con más del 40 por ciento de su superficie agraria dentro de la Zona de desertificación**PUNTOS: 6,00 100.0%**

<u>REF.</u>	<u>REFERENCIA SIGPAC</u>	<u>CULTIVO</u>	<u>DESCRIPCIÓN CULTIVO</u>	<u>S/R</u>	<u>SUP. COMPROM. (ha)</u>	<u>SUP. CUMPLE (ha)</u>
170000004458294	18-149-016-01163-0002	104000	ALMENDROS-SIN VARIEDAD	S	4,69	4,69



<u>APELLIDOS Y NOMBRE / RAZÓN SOCIAL</u>	<u>NIF</u>	<u>EXPEDIENTE</u>	<u>SUP. COMPROMETIDA (ha)</u>
MORILLAS SANCHEZ JOSEFA	***8232*	1231347	0
<u>RESOLUCIÓN</u>			
INADMITIDO			

INCIDENCIAS**INCIDENCIA DESCRIPCIÓN**

85001	El recinto declarado no cumple con las normas de producción ecológica (artículo 5-1 e), Orden 26 mayo 2015) Ref:1700000006577230 Recinto:18-091-024-00083-001 Cultivo:104000 ALMENDROS-SIN VARIEDAD Secano Ref:1700000006577224 Recinto:18-091-024-00332-001 Cultivo:104000 ALMENDROS-SIN VARIEDAD Regadío Ref:1700000006577225 Recinto:18-091-024-00336-001 Cultivo:104000 ALMENDROS-SIN VARIEDAD Regadío Ref:1700000006577226 Recinto:18-091-024-00337-001 Cultivo:104000 ALMENDROS-SIN VARIEDAD Regadío Ref:1700000006577217 Recinto:18-091-024-00338-001 Cultivo:104000 ALMENDROS-SIN VARIEDAD Regadío Ref:1700000006577218 Recinto:18-091-024-00339-001 Cultivo:104000 ALMENDROS-SIN VARIEDAD Regadío Ref:1700000006577219 Recinto:18-091-024-00340-001 Cultivo:104000 ALMENDROS-SIN VARIEDAD Regadío Ref:1700000006577220 Recinto:18-091-024-00341-001 Cultivo:104000 ALMENDROS-SIN VARIEDAD Regadío Ref:1700000006577227 Recinto:18-091-024-00342-001 Cultivo:104000 ALMENDROS-SIN VARIEDAD Regadío Ref:1700000006577228 Recinto:18-091-024-00343-003 Cultivo:104000 ALMENDROS-SIN VARIEDAD Regadío Ref:1700000006577229 Recinto:18-091-024-00344-001 Cultivo:104000 ALMENDROS-SIN VARIEDAD Regadío Ref:1700000006577216 Recinto:18-091-024-00518-001 Cultivo:104000 ALMENDROS-SIN VARIEDAD Regadío
85018	Expendiente sin grupos de pago válidos

RESUMEN CRITERIOS DE SELECCIÓN

11.2.1.1 Mantenimiento de prácticas y métodos de agricultura ecológica: Cultivos permanentes distintos de olivar - Conv 2018. PUNTOS: 0,00

	<u>PUNTOS</u>	<u>CUMPLE</u>
Porcentaje de superficie determinada en Red Natura 2000	0,00	0.0%
Porcentaje de superficie determinada situada en zonas RAMSAR	0,00	0.0%
Porcentaje de superficie determinada en zonas vulnerables a la contaminación por nitratos	0,00	0.0%
Pendiente media de la explotación	0,00	0.0%
Porcentaje de Superficie de la explotación en municipios con más del 40 por ciento de su superficie agraria dentro de la Zona de desertificación	0,00	0.0%

DETALLE CRITERIOS DE SELECCIÓN

11.2.1.1 Mantenimiento de prácticas y métodos de agricultura ecológica: Cultivos permanentes distintos de olivar - Conv 2018. PUNTOS: 0,00

Porcentaje de superficie determinada en Red Natura 2000	PUNTOS: 0,00	0.0%
Porcentaje de superficie determinada situada en zonas RAMSAR	PUNTOS: 0,00	0.0%
Porcentaje de superficie determinada en zonas vulnerables a la contaminación por nitratos	PUNTOS: 0,00	0.0%
Pendiente media de la explotación	PUNTOS: 0,00	0.0%
Porcentaje de Superficie de la explotación en municipios con más del 40 por ciento de su superficie agraria dentro de la Zona de desertificación	PUNTOS: 0,00	0.0%



<u>APELLIDOS Y NOMBRE / RAZÓN SOCIAL</u>	<u>NIF</u>	<u>EXPEDIENTE</u>	<u>SUP. COMPROMETIDA</u>			
			<u>(ha)</u>			
MOTOS REINA FRANCISCO	***2981*	1153791	87.1			
RESOLUCIÓN						
ADMITIDO						
IMPORTE MÁXIMO SUBVENCIONABLE						
	2018	2019	2020	2021	2022	
	7.189,65 €	7.189,65 €	7.189,65 €	7.189,65 €	7.189,65 €	
IMPORTE MEDIO DE TRANSFERENCIA (€/ha)						
	82,54 €	82,54 €	82,54 €	82,54 €	82,54 €	
DETALLE IMPORTES POR ANUALIDAD						
<u>GRUPOS DE CULTIVO ADMITIDOS</u>	<u>SUP. COMPROM.</u>	2018	2019	2020	2021	2022
	<u>(ha)</u>					
HERBÁCEOS	47,56	7.189,65 €	7.189,65 €	7.189,65 €	7.189,65 €	7.189,65 €
HERBÁCEOS NO ELEGIBLES	39,54	0,00 €	0,00 €	0,00 €	0,00 €	0,00 €



RECINTOS COMPROMETIDOS

REF.	REFERENCIA SIGPAC	CULTIVO	DESCRIPCIÓN CULTIVO	S/R	PEND. MEDIA (%)	SUP. DEC. ADMIN. (ha)	NU SUP. CERT. (ha)	SUP. CAMPO (ha)	SUP. COMPROM. (ha)
170000005293393	18-149-001-00219-0001	5000	CEBADA-SIN VARIEDAD	R	0,67	0,37	0,37		0,37
170000005293394	18-149-001-00363-0001	5000	CEBADA-SIN VARIEDAD	R	1,06	0,17	0,17		0,17
170000005293395	18-149-001-00364-0001	5000	CEBADA-SIN VARIEDAD	R	1,13	0,15	0,15		0,15
170000005293406	18-149-002-00310-0001	5000	CEBADA-SIN VARIEDAD	S	1,44	0,10	0,10		0,10
170000005293421	18-149-017-00255-0001	20902	BARBECHO TRADICIONAL-CON CUBIERTA VEGETAL	R	1,55	0,27	0,54		0,27
170000005293412	18-149-005-00123-0002	5000	CEBADA-SIN VARIEDAD	S	1,70	0,25	0,25		0,25
170000005293461	18-149-016-01026-0001	20902	BARBECHO TRADICIONAL-CON CUBIERTA VEGETAL	R	1,74	0,22	0,22		0,22
170000005293418	18-149-018-00034-0001	20902	BARBECHO TRADICIONAL-CON CUBIERTA VEGETAL	S	2,14	11,07	11,07		11,07
170000005293462	18-149-016-01009-0001	20902	BARBECHO TRADICIONAL-CON CUBIERTA VEGETAL	R	2,45	0,13	0,13		0,13
170000005293449	18-149-017-00101-0001	20902	BARBECHO TRADICIONAL-CON CUBIERTA VEGETAL	S	2,51	2,65	2,65		2,65
170000005293451	18-149-016-01100-0001	20902	BARBECHO TRADICIONAL-CON CUBIERTA VEGETAL	R	2,70	0,20	0,20		0,20
170000005293399	18-149-001-00317-0001	20902	BARBECHO TRADICIONAL-CON CUBIERTA VEGETAL	R	3,32	0,17	0,17		0,17
170000005293423	18-149-017-00294-0001	20902	BARBECHO TRADICIONAL-CON CUBIERTA VEGETAL	R	3,47	0,15	0,30		0,15
170000005293409	18-149-004-00075-0001	5000	CEBADA-SIN VARIEDAD	S	3,51	0,74	0,74		0,74
170000005293459	18-149-016-01133-0001	20902	BARBECHO TRADICIONAL-CON CUBIERTA VEGETAL	R	3,73	0,32	0,32		0,32
170000005293398	18-149-001-00367-0001	5000	CEBADA-SIN VARIEDAD	R	3,96	0,16	0,16		0,16
170000005293397	18-149-001-00366-0001	5000	CEBADA-SIN VARIEDAD	R	4,15	0,14	0,14		0,14
170000005293414	18-149-017-00150-0002	5000	CEBADA-SIN VARIEDAD	S	4,57	2,53	2,53		2,53
170000005293396	18-149-001-00365-0001	5000	CEBADA-SIN VARIEDAD	R	4,62	0,17	0,17		0,17
170000005293408	18-149-004-00074-0001	5000	CEBADA-SIN VARIEDAD	S	4,82	0,83	0,83		0,83
170000005293453	18-149-016-01047-0001	20902	BARBECHO TRADICIONAL-CON CUBIERTA VEGETAL	R	4,99	0,57	0,57		0,57
170000005293422	18-149-017-00160-0004	5000	CEBADA-SIN VARIEDAD	S	5,34	1,59	1,59		1,59
170000005293420	18-149-017-00254-0001	20902	BARBECHO TRADICIONAL-CON CUBIERTA VEGETAL	R	5,60	0,09	0,26		0,09
170000005293416	18-149-017-00150-0001	5000	CEBADA-SIN VARIEDAD	S	5,73	3,89	3,89		3,89
170000005293427	18-149-023-00158-0001	20902	BARBECHO TRADICIONAL-CON CUBIERTA VEGETAL	R	5,78	0,50	0,50		0,50
170000005293470	18-149-005-00045-0001	20902	BARBECHO TRADICIONAL-CON CUBIERTA VEGETAL	S	6,12	6,24	6,24		6,24
170000005293452	18-149-016-00999-0001	20902	BARBECHO TRADICIONAL-CON CUBIERTA VEGETAL	R	6,22	0,24	0,24		0,24
170000005293450	18-149-016-01101-0001	20902	BARBECHO TRADICIONAL-CON CUBIERTA VEGETAL	S	6,37	0,11	0,11		0,11
170000005293471	18-149-002-00185-0003	20902	BARBECHO TRADICIONAL-CON CUBIERTA VEGETAL	S	6,55	1,10	1,10		1,10
170000005293463	18-149-016-01051-0001	20902	BARBECHO TRADICIONAL-CON CUBIERTA VEGETAL	R	6,83	0,13	0,13		0,13
170000005293401	18-149-002-00217-0001	5000	CEBADA-SIN VARIEDAD	S	7,04	1,59	1,59		1,59
170000005293413	18-149-017-00148-0001	5000	CEBADA-SIN VARIEDAD	S	7,12	0,57	0,57		0,57
170000005293428	18-149-016-01231-0001	20902	BARBECHO TRADICIONAL-CON CUBIERTA VEGETAL	R	7,55	0,10	0,10		0,10
170000005293426	18-149-017-00160-0012	5000	CEBADA-SIN VARIEDAD	S	7,69	2,08	2,08		2,08
170000005293457	18-149-016-01042-0001	20902	BARBECHO TRADICIONAL-CON CUBIERTA VEGETAL	R	7,76	0,18	0,18		0,18
170000005293403	18-149-004-00067-0001	5000	CEBADA-SIN VARIEDAD	S	7,96	2,75	2,75		2,75
170000005293424	18-149-002-00185-0002	20902	BARBECHO TRADICIONAL-CON CUBIERTA VEGETAL	S	8,20	4,51	4,51		4,51
170000005293417	18-149-017-00160-0011	5000	CEBADA-SIN VARIEDAD	S	8,23	0,28	0,28		0,28
170000005293464	18-149-007-00048-0001	20902	BARBECHO TRADICIONAL-CON CUBIERTA VEGETAL	S	8,33	1,75	1,75		1,75
170000005293456	18-149-016-00963-0003	20902	BARBECHO TRADICIONAL-CON CUBIERTA VEGETAL	S	8,76	0,16	0,16		0,16
170000005293402	18-149-004-00065-0001	5000	CEBADA-SIN VARIEDAD	S	8,90	0,79	0,79		0,79
-59633	18-149-017-00148-0002	5000	CEBADA-SIN VARIEDAD	S	9,33	0,27	0,27		0,27
170000005293411	18-149-017-00293-0001	5000	CEBADA-SIN VARIEDAD	S	9,34	5,81	5,81		5,81
-59631	18-149-002-00185-0005	20902	BARBECHO TRADICIONAL-CON CUBIERTA VEGETAL	S	9,66	0,02	0,02		0,02
170000005293400	18-149-002-00067-0001	5000	CEBADA-SIN VARIEDAD	S	9,75	3,39	3,39		3,39
170000005293419	18-149-020-00007-0003	20902	BARBECHO TRADICIONAL-CON CUBIERTA VEGETAL	S	9,80	6,63	6,63		6,63
170000005293407	18-149-004-00076-0001	5000	CEBADA-SIN VARIEDAD	S	9,89	0,40	0,40		0,40
170000005293404	18-149-004-00061-0001	5000	CEBADA-SIN VARIEDAD	S	9,91	7,56	7,56		7,56
170000005293410	18-149-017-00149-0001	5000	CEBADA-SIN VARIEDAD	S	10,01	10,54	10,54		10,54
170000005293425	18-149-016-01225-0001	20902	BARBECHO TRADICIONAL-CON	S	10,09	0,06	0,06		0,06

RECINTOS COMPROMETIDOS

REF.	REFERENCIA SIGPAC	CULTIVO	DESCRIPCIÓN CULTIVO	S/R	PEND.	SUP. DEC.	NU SUP.	SUP.	SUP.
					MEDIA	ADMIN.	CERT.	CAMPO	COMPROM.
					(%)	(ha)	(ha)	(ha)	(ha)
170000005293415	18-149-004-00077-0001	5000	CUBIERTA VEGETAL	S	10,17	0,32	0,32		0,32
170000005293454	18-149-017-00038-0001	20902	BARBECHO TRADICIONAL-CON CUBIERTA VEGETAL	S	10,17	0,95	0,95		0,95
170000005293458	18-149-016-00942-0001	20902	BARBECHO TRADICIONAL-CON CUBIERTA VEGETAL	R	10,51	0,19	0,19		0,19
170000005293455	18-149-017-00036-0002	20902	BARBECHO TRADICIONAL-CON CUBIERTA VEGETAL	S	11,59	0,83	0,83		0,83
170000005293405	18-149-004-00062-0001	5000	CEBADA-SIN VARIEDAD	S	12,94	0,13	0,13		0,13

INCIDENCIAS**INCIDENCIA DESCRIPCIÓN**

85002 Recinto declarado que no cumple en su totalidad con las normas de producción ecológica (artículo 5-1 e), Orden 26 mayo 2015)
Ref:170000005293404 Recinto:18-149-004-00061-001 Cultivo:5000 CEBADA-SIN VARIEDAD Secano Sup. Declarada:7,56
Superficie Certificada (Ha):7,55

RESUMEN CRITERIOS DE SELECCIÓN

11.2.1.1 Mantenimiento de prácticas y métodos de agricultura ecológica: Cultivos herbáceos - Conv 2018. PUNTOS: 7,00

	PUNTOS	CUMPLE
Porcentaje de superficie determinada en Red Natura 2000	0,00	0.0%
Porcentaje de superficie determinada situada en zonas RAMSAR	0,00	0.0%
Porcentaje de superficie determinada en zonas vulnerables a la contaminación por nitratos	0,00	0.0%
Pendiente media de la explotación	1,00	7.17%
Porcentaje de Superficie de la explotación en municipios con más del 40 por ciento de su superficie agraria dentro de la Zona de desertificación	6,00	100.0%

DETALLE CRITERIOS DE SELECCIÓN

11.2.1.1 Mantenimiento de prácticas y métodos de agricultura ecológica: Cultivos herbáceos - Conv 2018. PUNTOS: 7,00

Porcentaje de superficie determinada en Red Natura 2000 PUNTOS: 0,00 0.0%

REF.	REFERENCIA SIGPAC	CULTIVO	DESCRIPCIÓN CULTIVO	S/R	SUP. COMPROM.	SUP. CUMPLE
					(ha)	(ha)
170000005293393	18-149-001-00219-0001	5000	CEBADA-SIN VARIEDAD	R	0,37	0,00
170000005293399	18-149-001-00317-0001	20902	BARBECHO TRADICIONAL-CON CUBIERTA VEGETAL	R	0,17	0,00
170000005293394	18-149-001-00363-0001	5000	CEBADA-SIN VARIEDAD	R	0,17	0,00
170000005293395	18-149-001-00364-0001	5000	CEBADA-SIN VARIEDAD	R	0,15	0,00
170000005293396	18-149-001-00365-0001	5000	CEBADA-SIN VARIEDAD	R	0,17	0,00
170000005293397	18-149-001-00366-0001	5000	CEBADA-SIN VARIEDAD	R	0,14	0,00
170000005293398	18-149-001-00367-0001	5000	CEBADA-SIN VARIEDAD	R	0,16	0,00
170000005293400	18-149-002-00067-0001	5000	CEBADA-SIN VARIEDAD	S	3,39	0,00
170000005293424	18-149-002-00185-0002	20902	BARBECHO TRADICIONAL-CON CUBIERTA VEGETAL	S	4,51	0,00
170000005293471	18-149-002-00185-0003	20902	BARBECHO TRADICIONAL-CON CUBIERTA VEGETAL	S	1,10	0,00
-59631	18-149-002-00185-0005	20902	BARBECHO TRADICIONAL-CON CUBIERTA VEGETAL	S	0,02	0,00
170000005293401	18-149-002-00217-0001	5000	CEBADA-SIN VARIEDAD	S	1,59	0,00
170000005293406	18-149-002-00310-0001	5000	CEBADA-SIN VARIEDAD	S	0,10	0,00
170000005293404	18-149-004-00061-0001	5000	CEBADA-SIN VARIEDAD	S	7,55	0,00
170000005293405	18-149-004-00062-0001	5000	CEBADA-SIN VARIEDAD	S	0,13	0,00
170000005293402	18-149-004-00065-0001	5000	CEBADA-SIN VARIEDAD	S	0,79	0,00
170000005293403	18-149-004-00067-0001	5000	CEBADA-SIN VARIEDAD	S	2,75	0,00
170000005293408	18-149-004-00074-0001	5000	CEBADA-SIN VARIEDAD	S	0,83	0,00
170000005293409	18-149-004-00075-0001	5000	CEBADA-SIN VARIEDAD	S	0,74	0,00
170000005293407	18-149-004-00076-0001	5000	CEBADA-SIN VARIEDAD	S	0,40	0,00
170000005293415	18-149-004-00077-0001	5000	CEBADA-SIN VARIEDAD	S	0,32	0,00
170000005293470	18-149-005-00045-0001	20902	BARBECHO TRADICIONAL-CON CUBIERTA VEGETAL	S	6,24	0,00

<u>REF.</u>	<u>REFERENCIA SIGPAC</u>	<u>CULTIVO</u>	<u>DESCRIPCIÓN CULTIVO</u>	<u>S/R</u>	<u>SUP. COMPROM.</u> <u>(ha)</u>	<u>SUP. CUMPLE</u> <u>(ha)</u>
170000005293412	18-149-005-00123-0002	5000	CEBADA-SIN VARIEDAD	S	0,25	0,00
170000005293464	18-149-007-00048-0001	20902	BARBECHO TRADICIONAL-CON CUBIERTA VEGETAL	S	1,75	0,00
170000005293458	18-149-016-00942-0001	20902	BARBECHO TRADICIONAL-CON CUBIERTA VEGETAL	R	0,19	0,00
170000005293456	18-149-016-00963-0003	20902	BARBECHO TRADICIONAL-CON CUBIERTA VEGETAL	S	0,16	0,00
170000005293452	18-149-016-00999-0001	20902	BARBECHO TRADICIONAL-CON CUBIERTA VEGETAL	R	0,24	0,00
170000005293462	18-149-016-01009-0001	20902	BARBECHO TRADICIONAL-CON CUBIERTA VEGETAL	R	0,13	0,00
170000005293461	18-149-016-01026-0001	20902	BARBECHO TRADICIONAL-CON CUBIERTA VEGETAL	R	0,22	0,00
170000005293457	18-149-016-01042-0001	20902	BARBECHO TRADICIONAL-CON CUBIERTA VEGETAL	R	0,18	0,00
170000005293453	18-149-016-01047-0001	20902	BARBECHO TRADICIONAL-CON CUBIERTA VEGETAL	R	0,57	0,00
170000005293463	18-149-016-01051-0001	20902	BARBECHO TRADICIONAL-CON CUBIERTA VEGETAL	R	0,13	0,00
170000005293451	18-149-016-01100-0001	20902	BARBECHO TRADICIONAL-CON CUBIERTA VEGETAL	R	0,20	0,00
170000005293450	18-149-016-01101-0001	20902	BARBECHO TRADICIONAL-CON CUBIERTA VEGETAL	S	0,11	0,00
170000005293459	18-149-016-01133-0001	20902	BARBECHO TRADICIONAL-CON CUBIERTA VEGETAL	R	0,32	0,00
170000005293425	18-149-016-01225-0001	20902	BARBECHO TRADICIONAL-CON CUBIERTA VEGETAL	S	0,06	0,00
170000005293428	18-149-016-01231-0001	20902	BARBECHO TRADICIONAL-CON CUBIERTA VEGETAL	R	0,10	0,00
170000005293455	18-149-017-00036-0002	20902	BARBECHO TRADICIONAL-CON CUBIERTA VEGETAL	S	0,83	0,00
170000005293454	18-149-017-00038-0001	20902	BARBECHO TRADICIONAL-CON CUBIERTA VEGETAL	S	0,95	0,00
170000005293449	18-149-017-00101-0001	20902	BARBECHO TRADICIONAL-CON CUBIERTA VEGETAL	S	2,65	0,00
170000005293413	18-149-017-00148-0001	5000	CEBADA-SIN VARIEDAD	S	0,57	0,00
-59633	18-149-017-00148-0002	5000	CEBADA-SIN VARIEDAD	S	0,27	0,00
170000005293410	18-149-017-00149-0001	5000	CEBADA-SIN VARIEDAD	S	10,54	0,00
170000005293416	18-149-017-00150-0001	5000	CEBADA-SIN VARIEDAD	S	3,89	0,00
170000005293414	18-149-017-00150-0002	5000	CEBADA-SIN VARIEDAD	S	2,53	0,00
170000005293422	18-149-017-00160-0004	5000	CEBADA-SIN VARIEDAD	S	1,59	0,00
170000005293417	18-149-017-00160-0011	5000	CEBADA-SIN VARIEDAD	S	0,28	0,00
170000005293426	18-149-017-00160-0012	5000	CEBADA-SIN VARIEDAD	S	2,08	0,00
170000005293420	18-149-017-00254-0001	20902	BARBECHO TRADICIONAL-CON CUBIERTA VEGETAL	R	0,09	0,00
170000005293421	18-149-017-00255-0001	20902	BARBECHO TRADICIONAL-CON CUBIERTA VEGETAL	R	0,27	0,00
170000005293411	18-149-017-00293-0001	5000	CEBADA-SIN VARIEDAD	S	5,81	0,00
170000005293423	18-149-017-00294-0001	20902	BARBECHO TRADICIONAL-CON CUBIERTA VEGETAL	R	0,15	0,00
170000005293418	18-149-018-00034-0001	20902	BARBECHO TRADICIONAL-CON CUBIERTA VEGETAL	S	11,07	0,00
170000005293419	18-149-020-00007-0003	20902	BARBECHO TRADICIONAL-CON CUBIERTA VEGETAL	S	6,63	0,00
170000005293427	18-149-023-00158-0001	20902	BARBECHO TRADICIONAL-CON CUBIERTA VEGETAL	R	0,50	0,00

Porcentaje de superficie determinada situada en zonas RAMSAR**PUNTOS:** 0,00 0.0%

<u>REF.</u>	<u>REFERENCIA SIGPAC</u>	<u>CULTIVO</u>	<u>DESCRIPCIÓN CULTIVO</u>	<u>S/R</u>	<u>SUP. COMPROM.</u> <u>(ha)</u>	<u>SUP. CUMPLE</u> <u>(ha)</u>
170000005293393	18-149-001-00219-0001	5000	CEBADA-SIN VARIEDAD	R	0,37	0,00
170000005293399	18-149-001-00317-0001	20902	BARBECHO TRADICIONAL-CON CUBIERTA VEGETAL	R	0,17	0,00
170000005293394	18-149-001-00363-0001	5000	CEBADA-SIN VARIEDAD	R	0,17	0,00
170000005293395	18-149-001-00364-0001	5000	CEBADA-SIN VARIEDAD	R	0,15	0,00
170000005293396	18-149-001-00365-0001	5000	CEBADA-SIN VARIEDAD	R	0,17	0,00
170000005293397	18-149-001-00366-0001	5000	CEBADA-SIN VARIEDAD	R	0,14	0,00
170000005293398	18-149-001-00367-0001	5000	CEBADA-SIN VARIEDAD	R	0,16	0,00
170000005293400	18-149-002-00067-0001	5000	CEBADA-SIN VARIEDAD	S	3,39	0,00

<u>REF.</u>	<u>REFERENCIA SIGPAC</u>	<u>CULTIVO</u>	<u>DESCRIPCIÓN CULTIVO</u>	<u>S/R</u>	<u>SUP. COMPROM.</u> <u>(ha)</u>	<u>SUP. CUMPLE</u> <u>(ha)</u>
170000005293424	18-149-002-00185-0002	20902	BARBECHO TRADICIONAL-CON CUBIERTA VEGETAL	S	4,51	0,00
170000005293471	18-149-002-00185-0003	20902	BARBECHO TRADICIONAL-CON CUBIERTA VEGETAL	S	1,10	0,00
-59631	18-149-002-00185-0005	20902	BARBECHO TRADICIONAL-CON CUBIERTA VEGETAL	S	0,02	0,00
170000005293401	18-149-002-00217-0001	5000	CEBADA-SIN VARIEDAD	S	1,59	0,00
170000005293406	18-149-002-00310-0001	5000	CEBADA-SIN VARIEDAD	S	0,10	0,00
170000005293404	18-149-004-00061-0001	5000	CEBADA-SIN VARIEDAD	S	7,55	0,00
170000005293405	18-149-004-00062-0001	5000	CEBADA-SIN VARIEDAD	S	0,13	0,00
170000005293402	18-149-004-00065-0001	5000	CEBADA-SIN VARIEDAD	S	0,79	0,00
170000005293403	18-149-004-00067-0001	5000	CEBADA-SIN VARIEDAD	S	2,75	0,00
170000005293408	18-149-004-00074-0001	5000	CEBADA-SIN VARIEDAD	S	0,83	0,00
170000005293409	18-149-004-00075-0001	5000	CEBADA-SIN VARIEDAD	S	0,74	0,00
170000005293407	18-149-004-00076-0001	5000	CEBADA-SIN VARIEDAD	S	0,40	0,00
170000005293415	18-149-004-00077-0001	5000	CEBADA-SIN VARIEDAD	S	0,32	0,00
170000005293470	18-149-005-00045-0001	20902	BARBECHO TRADICIONAL-CON CUBIERTA VEGETAL	S	6,24	0,00
170000005293412	18-149-005-00123-0002	5000	CEBADA-SIN VARIEDAD	S	0,25	0,00
170000005293464	18-149-007-00048-0001	20902	BARBECHO TRADICIONAL-CON CUBIERTA VEGETAL	S	1,75	0,00
170000005293458	18-149-016-00942-0001	20902	BARBECHO TRADICIONAL-CON CUBIERTA VEGETAL	R	0,19	0,00
170000005293456	18-149-016-00963-0003	20902	BARBECHO TRADICIONAL-CON CUBIERTA VEGETAL	S	0,16	0,00
170000005293452	18-149-016-00999-0001	20902	BARBECHO TRADICIONAL-CON CUBIERTA VEGETAL	R	0,24	0,00
170000005293462	18-149-016-01009-0001	20902	BARBECHO TRADICIONAL-CON CUBIERTA VEGETAL	R	0,13	0,00
170000005293461	18-149-016-01026-0001	20902	BARBECHO TRADICIONAL-CON CUBIERTA VEGETAL	R	0,22	0,00
170000005293457	18-149-016-01042-0001	20902	BARBECHO TRADICIONAL-CON CUBIERTA VEGETAL	R	0,18	0,00
170000005293453	18-149-016-01047-0001	20902	BARBECHO TRADICIONAL-CON CUBIERTA VEGETAL	R	0,57	0,00
170000005293463	18-149-016-01051-0001	20902	BARBECHO TRADICIONAL-CON CUBIERTA VEGETAL	R	0,13	0,00
170000005293451	18-149-016-01100-0001	20902	BARBECHO TRADICIONAL-CON CUBIERTA VEGETAL	R	0,20	0,00
170000005293450	18-149-016-01101-0001	20902	BARBECHO TRADICIONAL-CON CUBIERTA VEGETAL	S	0,11	0,00
170000005293459	18-149-016-01133-0001	20902	BARBECHO TRADICIONAL-CON CUBIERTA VEGETAL	R	0,32	0,00
170000005293425	18-149-016-01225-0001	20902	BARBECHO TRADICIONAL-CON CUBIERTA VEGETAL	S	0,06	0,00
170000005293428	18-149-016-01231-0001	20902	BARBECHO TRADICIONAL-CON CUBIERTA VEGETAL	R	0,10	0,00
170000005293455	18-149-017-00036-0002	20902	BARBECHO TRADICIONAL-CON CUBIERTA VEGETAL	S	0,83	0,00
170000005293454	18-149-017-00038-0001	20902	BARBECHO TRADICIONAL-CON CUBIERTA VEGETAL	S	0,95	0,00
170000005293449	18-149-017-00101-0001	20902	BARBECHO TRADICIONAL-CON CUBIERTA VEGETAL	S	2,65	0,00
170000005293413	18-149-017-00148-0001	5000	CEBADA-SIN VARIEDAD	S	0,57	0,00
-59633	18-149-017-00148-0002	5000	CEBADA-SIN VARIEDAD	S	0,27	0,00
170000005293410	18-149-017-00149-0001	5000	CEBADA-SIN VARIEDAD	S	10,54	0,00
170000005293416	18-149-017-00150-0001	5000	CEBADA-SIN VARIEDAD	S	3,89	0,00
170000005293414	18-149-017-00150-0002	5000	CEBADA-SIN VARIEDAD	S	2,53	0,00
170000005293422	18-149-017-00160-0004	5000	CEBADA-SIN VARIEDAD	S	1,59	0,00
170000005293417	18-149-017-00160-0011	5000	CEBADA-SIN VARIEDAD	S	0,28	0,00
170000005293426	18-149-017-00160-0012	5000	CEBADA-SIN VARIEDAD	S	2,08	0,00
170000005293420	18-149-017-00254-0001	20902	BARBECHO TRADICIONAL-CON CUBIERTA VEGETAL	R	0,09	0,00
170000005293421	18-149-017-00255-0001	20902	BARBECHO TRADICIONAL-CON CUBIERTA VEGETAL	R	0,27	0,00
170000005293411	18-149-017-00293-0001	5000	CEBADA-SIN VARIEDAD	S	5,81	0,00
170000005293423	18-149-017-00294-0001	20902	BARBECHO TRADICIONAL-CON CUBIERTA VEGETAL	R	0,15	0,00
170000005293418	18-149-018-00034-0001	20902	BARBECHO TRADICIONAL-CON CUBIERTA VEGETAL	S	11,07	0,00
170000005293419	18-149-020-00007-0003	20902	BARBECHO TRADICIONAL-CON CUBIERTA VEGETAL	S	6,63	0,00
170000005293427	18-149-023-00158-0001	20902	BARBECHO TRADICIONAL-CON CUBIERTA	R	0,50	0,00

<u>REF.</u>	<u>REFERENCIA SIGPAC</u>	<u>CULTIVO</u>	<u>DESCRIPCIÓN CULTIVO</u>	<u>S/R</u>	<u>SUP. COMPROM.</u> <u>(ha)</u>	<u>SUP. CUMPLE</u> <u>(ha)</u>	
			VEGETAL				
Porcentaje de superficie determinada en zonas vulnerables a la contaminación por nitratos					PUNTOS:	0,00	0.0%
<u>REF.</u>	<u>REFERENCIA SIGPAC</u>	<u>CULTIVO</u>	<u>DESCRIPCIÓN CULTIVO</u>	<u>S/R</u>	<u>SUP. COMPROM.</u> <u>(ha)</u>	<u>SUP. CUMPLE</u> <u>(ha)</u>	
170000005293393	18-149-001-00219-0001	5000	CEBADA-SIN VARIEDAD	R	0,37	0,00	
170000005293399	18-149-001-00317-0001	20902	BARBECHO TRADICIONAL-CON CUBIERTA VEGETAL	R	0,17	0,00	
170000005293394	18-149-001-00363-0001	5000	CEBADA-SIN VARIEDAD	R	0,17	0,00	
170000005293395	18-149-001-00364-0001	5000	CEBADA-SIN VARIEDAD	R	0,15	0,00	
170000005293396	18-149-001-00365-0001	5000	CEBADA-SIN VARIEDAD	R	0,17	0,00	
170000005293397	18-149-001-00366-0001	5000	CEBADA-SIN VARIEDAD	R	0,14	0,00	
170000005293398	18-149-001-00367-0001	5000	CEBADA-SIN VARIEDAD	R	0,16	0,00	
170000005293400	18-149-002-00067-0001	5000	CEBADA-SIN VARIEDAD	S	3,39	0,00	
170000005293424	18-149-002-00185-0002	20902	BARBECHO TRADICIONAL-CON CUBIERTA VEGETAL	S	4,51	0,00	
170000005293471	18-149-002-00185-0003	20902	BARBECHO TRADICIONAL-CON CUBIERTA VEGETAL	S	1,10	0,00	
-59631	18-149-002-00185-0005	20902	BARBECHO TRADICIONAL-CON CUBIERTA VEGETAL	S	0,02	0,00	
170000005293401	18-149-002-00217-0001	5000	CEBADA-SIN VARIEDAD	S	1,59	0,00	
170000005293406	18-149-002-00310-0001	5000	CEBADA-SIN VARIEDAD	S	0,10	0,00	
170000005293404	18-149-004-00061-0001	5000	CEBADA-SIN VARIEDAD	S	7,55	0,00	
170000005293405	18-149-004-00062-0001	5000	CEBADA-SIN VARIEDAD	S	0,13	0,00	
170000005293402	18-149-004-00065-0001	5000	CEBADA-SIN VARIEDAD	S	0,79	0,00	
170000005293403	18-149-004-00067-0001	5000	CEBADA-SIN VARIEDAD	S	2,75	0,00	
170000005293408	18-149-004-00074-0001	5000	CEBADA-SIN VARIEDAD	S	0,83	0,00	
170000005293409	18-149-004-00075-0001	5000	CEBADA-SIN VARIEDAD	S	0,74	0,00	
170000005293407	18-149-004-00076-0001	5000	CEBADA-SIN VARIEDAD	S	0,40	0,00	
170000005293415	18-149-004-00077-0001	5000	CEBADA-SIN VARIEDAD	S	0,32	0,00	
170000005293470	18-149-005-00045-0001	20902	BARBECHO TRADICIONAL-CON CUBIERTA VEGETAL	S	6,24	0,00	
170000005293412	18-149-005-00123-0002	5000	CEBADA-SIN VARIEDAD	S	0,25	0,00	
170000005293464	18-149-007-00048-0001	20902	BARBECHO TRADICIONAL-CON CUBIERTA VEGETAL	S	1,75	0,00	
170000005293458	18-149-016-00942-0001	20902	BARBECHO TRADICIONAL-CON CUBIERTA VEGETAL	R	0,19	0,00	
170000005293456	18-149-016-00963-0003	20902	BARBECHO TRADICIONAL-CON CUBIERTA VEGETAL	S	0,16	0,00	
170000005293452	18-149-016-00999-0001	20902	BARBECHO TRADICIONAL-CON CUBIERTA VEGETAL	R	0,24	0,00	
170000005293462	18-149-016-01009-0001	20902	BARBECHO TRADICIONAL-CON CUBIERTA VEGETAL	R	0,13	0,00	
170000005293461	18-149-016-01026-0001	20902	BARBECHO TRADICIONAL-CON CUBIERTA VEGETAL	R	0,22	0,00	
170000005293457	18-149-016-01042-0001	20902	BARBECHO TRADICIONAL-CON CUBIERTA VEGETAL	R	0,18	0,00	
170000005293453	18-149-016-01047-0001	20902	BARBECHO TRADICIONAL-CON CUBIERTA VEGETAL	R	0,57	0,00	
170000005293463	18-149-016-01051-0001	20902	BARBECHO TRADICIONAL-CON CUBIERTA VEGETAL	R	0,13	0,00	
170000005293451	18-149-016-01100-0001	20902	BARBECHO TRADICIONAL-CON CUBIERTA VEGETAL	R	0,20	0,00	
170000005293450	18-149-016-01101-0001	20902	BARBECHO TRADICIONAL-CON CUBIERTA VEGETAL	S	0,11	0,00	
170000005293459	18-149-016-01133-0001	20902	BARBECHO TRADICIONAL-CON CUBIERTA VEGETAL	R	0,32	0,00	
170000005293425	18-149-016-01225-0001	20902	BARBECHO TRADICIONAL-CON CUBIERTA VEGETAL	S	0,06	0,00	
170000005293428	18-149-016-01231-0001	20902	BARBECHO TRADICIONAL-CON CUBIERTA VEGETAL	R	0,10	0,00	
170000005293455	18-149-017-00036-0002	20902	BARBECHO TRADICIONAL-CON CUBIERTA VEGETAL	S	0,83	0,00	
170000005293454	18-149-017-00038-0001	20902	BARBECHO TRADICIONAL-CON CUBIERTA VEGETAL	S	0,95	0,00	
170000005293449	18-149-017-00101-0001	20902	BARBECHO TRADICIONAL-CON CUBIERTA VEGETAL	S	2,65	0,00	
170000005293413	18-149-017-00148-0001	5000	CEBADA-SIN VARIEDAD	S	0,57	0,00	

<u>REF.</u>	<u>REFERENCIA SIGPAC</u>	<u>CULTIVO</u>	<u>DESCRIPCIÓN CULTIVO</u>	<u>S/R</u>	<u>SUP. COMPROM.</u> <u>(ha)</u>	<u>SUP. CUMPLE</u> <u>(ha)</u>
-59633	18-149-017-00148-0002	5000	CEBADA-SIN VARIEDAD	S	0,27	0,00
170000005293410	18-149-017-00149-0001	5000	CEBADA-SIN VARIEDAD	S	10,54	0,00
170000005293416	18-149-017-00150-0001	5000	CEBADA-SIN VARIEDAD	S	3,89	0,00
170000005293414	18-149-017-00150-0002	5000	CEBADA-SIN VARIEDAD	S	2,53	0,00
170000005293422	18-149-017-00160-0004	5000	CEBADA-SIN VARIEDAD	S	1,59	0,00
170000005293417	18-149-017-00160-0011	5000	CEBADA-SIN VARIEDAD	S	0,28	0,00
170000005293426	18-149-017-00160-0012	5000	CEBADA-SIN VARIEDAD	S	2,08	0,00
170000005293420	18-149-017-00254-0001	20902	BARBECHO TRADICIONAL-CON CUBIERTA VEGETAL	R	0,09	0,00
170000005293421	18-149-017-00255-0001	20902	BARBECHO TRADICIONAL-CON CUBIERTA VEGETAL	R	0,27	0,00
170000005293411	18-149-017-00293-0001	5000	CEBADA-SIN VARIEDAD	S	5,81	0,00
170000005293423	18-149-017-00294-0001	20902	BARBECHO TRADICIONAL-CON CUBIERTA VEGETAL	R	0,15	0,00
170000005293418	18-149-018-00034-0001	20902	BARBECHO TRADICIONAL-CON CUBIERTA VEGETAL	S	11,07	0,00
170000005293419	18-149-020-00007-0003	20902	BARBECHO TRADICIONAL-CON CUBIERTA VEGETAL	S	6,63	0,00
170000005293427	18-149-023-00158-0001	20902	BARBECHO TRADICIONAL-CON CUBIERTA VEGETAL	R	0,50	0,00

Pendiente media de la explotación**PUNTOS:** 1,00 7.17%

<u>REF.</u>	<u>REFERENCIA SIGPAC</u>	<u>CULTIVO</u>	<u>DESCRIPCIÓN CULTIVO</u>	<u>S/R</u>	<u>PENDIENTE MEDIA (%)</u>	<u>SUP. COMPROM.</u> <u>(ha)</u>
170000005293393	18-149-001-00219-0001	5000	CEBADA-SIN VARIEDAD	R	0,67	0,37
170000005293399	18-149-001-00317-0001	20902	BARBECHO TRADICIONAL-CON CUBIERTA VEGETAL	R	3,32	0,17
170000005293394	18-149-001-00363-0001	5000	CEBADA-SIN VARIEDAD	R	1,06	0,17
170000005293395	18-149-001-00364-0001	5000	CEBADA-SIN VARIEDAD	R	1,13	0,15
170000005293396	18-149-001-00365-0001	5000	CEBADA-SIN VARIEDAD	R	4,62	0,17
170000005293397	18-149-001-00366-0001	5000	CEBADA-SIN VARIEDAD	R	4,15	0,14
170000005293398	18-149-001-00367-0001	5000	CEBADA-SIN VARIEDAD	R	3,96	0,16
170000005293400	18-149-002-00067-0001	5000	CEBADA-SIN VARIEDAD	S	9,75	3,39
170000005293424	18-149-002-00185-0002	20902	BARBECHO TRADICIONAL-CON CUBIERTA VEGETAL	S	8,20	4,51
170000005293471	18-149-002-00185-0003	20902	BARBECHO TRADICIONAL-CON CUBIERTA VEGETAL	S	6,55	1,10
-59631	18-149-002-00185-0005	20902	BARBECHO TRADICIONAL-CON CUBIERTA VEGETAL	S	9,66	0,02
170000005293401	18-149-002-00217-0001	5000	CEBADA-SIN VARIEDAD	S	7,04	1,59
170000005293406	18-149-002-00310-0001	5000	CEBADA-SIN VARIEDAD	S	1,44	0,10
170000005293404	18-149-004-00061-0001	5000	CEBADA-SIN VARIEDAD	S	9,91	7,55
170000005293405	18-149-004-00062-0001	5000	CEBADA-SIN VARIEDAD	S	12,94	0,13
170000005293402	18-149-004-00065-0001	5000	CEBADA-SIN VARIEDAD	S	8,90	0,79
170000005293403	18-149-004-00067-0001	5000	CEBADA-SIN VARIEDAD	S	7,96	2,75
170000005293408	18-149-004-00074-0001	5000	CEBADA-SIN VARIEDAD	S	4,82	0,83
170000005293409	18-149-004-00075-0001	5000	CEBADA-SIN VARIEDAD	S	3,51	0,74
170000005293407	18-149-004-00076-0001	5000	CEBADA-SIN VARIEDAD	S	9,89	0,40
170000005293415	18-149-004-00077-0001	5000	CEBADA-SIN VARIEDAD	S	10,17	0,32
170000005293470	18-149-005-00045-0001	20902	BARBECHO TRADICIONAL-CON CUBIERTA VEGETAL	S	6,12	6,24
170000005293412	18-149-005-00123-0002	5000	CEBADA-SIN VARIEDAD	S	1,70	0,25
170000005293464	18-149-007-00048-0001	20902	BARBECHO TRADICIONAL-CON CUBIERTA VEGETAL	S	8,33	1,75
170000005293458	18-149-016-00942-0001	20902	BARBECHO TRADICIONAL-CON CUBIERTA VEGETAL	R	10,51	0,19
170000005293456	18-149-016-00963-0003	20902	BARBECHO TRADICIONAL-CON CUBIERTA VEGETAL	S	8,76	0,16
170000005293452	18-149-016-00999-0001	20902	BARBECHO TRADICIONAL-CON CUBIERTA VEGETAL	R	6,22	0,24
170000005293462	18-149-016-01009-0001	20902	BARBECHO TRADICIONAL-CON CUBIERTA VEGETAL	R	2,45	0,13
170000005293461	18-149-016-01026-0001	20902	BARBECHO TRADICIONAL-CON CUBIERTA VEGETAL	R	1,74	0,22
170000005293457	18-149-016-01042-0001	20902	BARBECHO TRADICIONAL-CON CUBIERTA VEGETAL	R	7,76	0,18

REF.	REFERENCIA SIGPAC	CULTIVO	DESCRIPCIÓN CULTIVO	S/R	PENDIENTE	SUP.
					MEDIA (%)	COMPROM.
						(ha)
170000005293453	18-149-016-01047-0001	20902	BARBECHO TRADICIONAL-CON CUBIERTA VEGETAL	R	4,99	0,57
170000005293463	18-149-016-01051-0001	20902	BARBECHO TRADICIONAL-CON CUBIERTA VEGETAL	R	6,83	0,13
170000005293451	18-149-016-01100-0001	20902	BARBECHO TRADICIONAL-CON CUBIERTA VEGETAL	R	2,70	0,20
170000005293450	18-149-016-01101-0001	20902	BARBECHO TRADICIONAL-CON CUBIERTA VEGETAL	S	6,37	0,11
170000005293459	18-149-016-01133-0001	20902	BARBECHO TRADICIONAL-CON CUBIERTA VEGETAL	R	3,73	0,32
170000005293425	18-149-016-01225-0001	20902	BARBECHO TRADICIONAL-CON CUBIERTA VEGETAL	S	10,09	0,06
170000005293428	18-149-016-01231-0001	20902	BARBECHO TRADICIONAL-CON CUBIERTA VEGETAL	R	7,55	0,10
170000005293455	18-149-017-00036-0002	20902	BARBECHO TRADICIONAL-CON CUBIERTA VEGETAL	S	11,59	0,83
170000005293454	18-149-017-00038-0001	20902	BARBECHO TRADICIONAL-CON CUBIERTA VEGETAL	S	10,17	0,95
170000005293449	18-149-017-00101-0001	20902	BARBECHO TRADICIONAL-CON CUBIERTA VEGETAL	S	2,51	2,65
170000005293413	18-149-017-00148-0001	5000	CEBADA-SIN VARIEDAD	S	7,12	0,57
-59633	18-149-017-00148-0002	5000	CEBADA-SIN VARIEDAD	S	9,33	0,27
170000005293410	18-149-017-00149-0001	5000	CEBADA-SIN VARIEDAD	S	10,01	10,54
170000005293416	18-149-017-00150-0001	5000	CEBADA-SIN VARIEDAD	S	5,73	3,89
170000005293414	18-149-017-00150-0002	5000	CEBADA-SIN VARIEDAD	S	4,57	2,53
170000005293422	18-149-017-00160-0004	5000	CEBADA-SIN VARIEDAD	S	5,34	1,59
170000005293417	18-149-017-00160-0011	5000	CEBADA-SIN VARIEDAD	S	8,23	0,28
170000005293426	18-149-017-00160-0012	5000	CEBADA-SIN VARIEDAD	S	7,69	2,08
170000005293420	18-149-017-00254-0001	20902	BARBECHO TRADICIONAL-CON CUBIERTA VEGETAL	R	5,60	0,09
170000005293421	18-149-017-00255-0001	20902	BARBECHO TRADICIONAL-CON CUBIERTA VEGETAL	R	1,55	0,27
170000005293411	18-149-017-00293-0001	5000	CEBADA-SIN VARIEDAD	S	9,34	5,81
170000005293423	18-149-017-00294-0001	20902	BARBECHO TRADICIONAL-CON CUBIERTA VEGETAL	R	3,47	0,15
170000005293418	18-149-018-00034-0001	20902	BARBECHO TRADICIONAL-CON CUBIERTA VEGETAL	S	2,14	11,07
170000005293419	18-149-020-00007-0003	20902	BARBECHO TRADICIONAL-CON CUBIERTA VEGETAL	S	9,80	6,63
170000005293427	18-149-023-00158-0001	20902	BARBECHO TRADICIONAL-CON CUBIERTA VEGETAL	R	5,78	0,50

Porcentaje de Superficie de la explotación en municipios con más del 40 por ciento de su superficie agraria dentro de la Zona de desertificación

PUNTOS: 6,00 100.0%

REF.	REFERENCIA SIGPAC	CULTIVO	DESCRIPCIÓN CULTIVO	S/R	SUP.	SUP.
					COMPROM.	CUMPLE
					(ha)	(ha)
170000005293393	18-149-001-00219-0001	5000	CEBADA-SIN VARIEDAD	R	0,37	0,37
170000005293399	18-149-001-00317-0001	20902	BARBECHO TRADICIONAL-CON CUBIERTA VEGETAL	R	0,17	0,17
170000005293394	18-149-001-00363-0001	5000	CEBADA-SIN VARIEDAD	R	0,17	0,17
170000005293395	18-149-001-00364-0001	5000	CEBADA-SIN VARIEDAD	R	0,15	0,15
170000005293396	18-149-001-00365-0001	5000	CEBADA-SIN VARIEDAD	R	0,17	0,17
170000005293397	18-149-001-00366-0001	5000	CEBADA-SIN VARIEDAD	R	0,14	0,14
170000005293398	18-149-001-00367-0001	5000	CEBADA-SIN VARIEDAD	R	0,16	0,16
170000005293400	18-149-002-00067-0001	5000	CEBADA-SIN VARIEDAD	S	3,39	3,39
170000005293424	18-149-002-00185-0002	20902	BARBECHO TRADICIONAL-CON CUBIERTA VEGETAL	S	4,51	4,51
170000005293471	18-149-002-00185-0003	20902	BARBECHO TRADICIONAL-CON CUBIERTA VEGETAL	S	1,10	1,10
-59631	18-149-002-00185-0005	20902	BARBECHO TRADICIONAL-CON CUBIERTA VEGETAL	S	0,02	0,02
170000005293401	18-149-002-00217-0001	5000	CEBADA-SIN VARIEDAD	S	1,59	1,59
170000005293406	18-149-002-00310-0001	5000	CEBADA-SIN VARIEDAD	S	0,10	0,10
170000005293404	18-149-004-00061-0001	5000	CEBADA-SIN VARIEDAD	S	7,55	7,55
170000005293405	18-149-004-00062-0001	5000	CEBADA-SIN VARIEDAD	S	0,13	0,13
170000005293402	18-149-004-00065-0001	5000	CEBADA-SIN VARIEDAD	S	0,79	0,79
170000005293403	18-149-004-00067-0001	5000	CEBADA-SIN VARIEDAD	S	2,75	2,75

<u>REF.</u>	<u>REFERENCIA SIGPAC</u>	<u>CULTIVO</u>	<u>DESCRIPCIÓN CULTIVO</u>	<u>S/R</u>	<u>SUP. COMPROM.</u> <u>(ha)</u>	<u>SUP. CUMPLE</u> <u>(ha)</u>
170000005293408	18-149-004-00074-0001	5000	CEBADA-SIN VARIEDAD	S	0,83	0,83
170000005293409	18-149-004-00075-0001	5000	CEBADA-SIN VARIEDAD	S	0,74	0,74
170000005293407	18-149-004-00076-0001	5000	CEBADA-SIN VARIEDAD	S	0,40	0,40
170000005293415	18-149-004-00077-0001	5000	CEBADA-SIN VARIEDAD	S	0,32	0,32
170000005293470	18-149-005-00045-0001	20902	BARBECHO TRADICIONAL-CON CUBIERTA VEGETAL	S	6,24	6,24
170000005293412	18-149-005-00123-0002	5000	CEBADA-SIN VARIEDAD	S	0,25	0,25
170000005293464	18-149-007-00048-0001	20902	BARBECHO TRADICIONAL-CON CUBIERTA VEGETAL	S	1,75	1,75
170000005293458	18-149-016-00942-0001	20902	BARBECHO TRADICIONAL-CON CUBIERTA VEGETAL	R	0,19	0,19
170000005293456	18-149-016-00963-0003	20902	BARBECHO TRADICIONAL-CON CUBIERTA VEGETAL	S	0,16	0,16
170000005293452	18-149-016-00999-0001	20902	BARBECHO TRADICIONAL-CON CUBIERTA VEGETAL	R	0,24	0,24
170000005293462	18-149-016-01009-0001	20902	BARBECHO TRADICIONAL-CON CUBIERTA VEGETAL	R	0,13	0,13
170000005293461	18-149-016-01026-0001	20902	BARBECHO TRADICIONAL-CON CUBIERTA VEGETAL	R	0,22	0,22
170000005293457	18-149-016-01042-0001	20902	BARBECHO TRADICIONAL-CON CUBIERTA VEGETAL	R	0,18	0,18
170000005293453	18-149-016-01047-0001	20902	BARBECHO TRADICIONAL-CON CUBIERTA VEGETAL	R	0,57	0,57
170000005293463	18-149-016-01051-0001	20902	BARBECHO TRADICIONAL-CON CUBIERTA VEGETAL	R	0,13	0,13
170000005293451	18-149-016-01100-0001	20902	BARBECHO TRADICIONAL-CON CUBIERTA VEGETAL	R	0,20	0,20
170000005293450	18-149-016-01101-0001	20902	BARBECHO TRADICIONAL-CON CUBIERTA VEGETAL	S	0,11	0,11
170000005293459	18-149-016-01133-0001	20902	BARBECHO TRADICIONAL-CON CUBIERTA VEGETAL	R	0,32	0,32
170000005293425	18-149-016-01225-0001	20902	BARBECHO TRADICIONAL-CON CUBIERTA VEGETAL	S	0,06	0,06
170000005293428	18-149-016-01231-0001	20902	BARBECHO TRADICIONAL-CON CUBIERTA VEGETAL	R	0,10	0,10
170000005293455	18-149-017-00036-0002	20902	BARBECHO TRADICIONAL-CON CUBIERTA VEGETAL	S	0,83	0,83
170000005293454	18-149-017-00038-0001	20902	BARBECHO TRADICIONAL-CON CUBIERTA VEGETAL	S	0,95	0,95
170000005293449	18-149-017-00101-0001	20902	BARBECHO TRADICIONAL-CON CUBIERTA VEGETAL	S	2,65	2,65
170000005293413	18-149-017-00148-0001	5000	CEBADA-SIN VARIEDAD	S	0,57	0,57
-59633	18-149-017-00148-0002	5000	CEBADA-SIN VARIEDAD	S	0,27	0,27
170000005293410	18-149-017-00149-0001	5000	CEBADA-SIN VARIEDAD	S	10,54	10,54
170000005293416	18-149-017-00150-0001	5000	CEBADA-SIN VARIEDAD	S	3,89	3,89
170000005293414	18-149-017-00150-0002	5000	CEBADA-SIN VARIEDAD	S	2,53	2,53
170000005293422	18-149-017-00160-0004	5000	CEBADA-SIN VARIEDAD	S	1,59	1,59
170000005293417	18-149-017-00160-0011	5000	CEBADA-SIN VARIEDAD	S	0,28	0,28
170000005293426	18-149-017-00160-0012	5000	CEBADA-SIN VARIEDAD	S	2,08	2,08
170000005293420	18-149-017-00254-0001	20902	BARBECHO TRADICIONAL-CON CUBIERTA VEGETAL	R	0,09	0,09
170000005293421	18-149-017-00255-0001	20902	BARBECHO TRADICIONAL-CON CUBIERTA VEGETAL	R	0,27	0,27
170000005293411	18-149-017-00293-0001	5000	CEBADA-SIN VARIEDAD	S	5,81	5,81
170000005293423	18-149-017-00294-0001	20902	BARBECHO TRADICIONAL-CON CUBIERTA VEGETAL	R	0,15	0,15
170000005293418	18-149-018-00034-0001	20902	BARBECHO TRADICIONAL-CON CUBIERTA VEGETAL	S	11,07	11,07
170000005293419	18-149-020-00007-0003	20902	BARBECHO TRADICIONAL-CON CUBIERTA VEGETAL	S	6,63	6,63
170000005293427	18-149-023-00158-0001	20902	BARBECHO TRADICIONAL-CON CUBIERTA VEGETAL	R	0,50	0,50



<u>APELLIDOS Y NOMBRE / RAZÓN SOCIAL</u>	<u>NIF</u>	<u>EXPEDIENTE</u>	<u>SUP. COMPROMETIDA</u>			
			<u>(ha)</u>			
MOTOS RODRIGUEZ MARIA LOURDES	***6655*	1175797	148.77			
<u>RESOLUCIÓN</u>						
ADMITIDO						
<u>IMPORTE POR ANUALIDAD</u>						
		<u>2018</u>	<u>2019</u>	<u>2020</u>	<u>2021</u>	<u>2022</u>
IMPORTE MÁXIMO SUBVENCIONABLE		12.033,13 €	12.033,13 €	12.033,13 €	12.033,13 €	12.033,13 €
IMPORTE MEDIO DE TRANSFERENCIA (€/ha)		80,88 €	80,88 €	80,88 €	80,88 €	80,88 €
<u>DETALLE IMPORTES POR ANUALIDAD</u>						
<u>GRUPOS DE CULTIVO ADMITIDOS</u>	<u>SUP. COMPROM.</u>	<u>2018</u>	<u>2019</u>	<u>2020</u>	<u>2021</u>	<u>2022</u>
	<u>(ha)</u>					
HERBÁCEOS	79,60	12.033,13 €	12.033,13 €	12.033,13 €	12.033,13 €	12.033,13 €
HERBÁCEOS NO ELEGIBLES	69,17	0,00 €	0,00 €	0,00 €	0,00 €	0,00 €



RECINTOS COMPROMETIDOS

REF.	REFERENCIA SIGPAC	CULTIVO	DESCRIPCIÓN CULTIVO	S/R	PEND. MEDIA (%)	SUP. DEC. ADMIN. (ha)	NU SUP. CERT. (ha)	SUP. CAMPO (ha)	SUP. COMPROM. (ha)
170000006540154	18-149-015-00201-0001	5000	CEBADA-SIN VARIEDAD	S	1,26	3,10	3,10		3,10
170000006540238	18-149-014-00202-0004	20901	BARBECHO TRADICIONAL-SIN CUBIERTA VEGETAL	S	1,26	0,01	0,01		0,01
170000006540178	18-149-014-00191-0001	50000	GARBANZOS-SIN VARIEDAD	S	1,29	2,33	2,33		2,33
170000006540188	18-149-014-00289-0001	20901	BARBECHO TRADICIONAL-SIN CUBIERTA VEGETAL	S	1,35	2,34	2,34		2,34
170000006540196	18-149-014-00366-0001	5000	CEBADA-SIN VARIEDAD	S	1,38	5,04	5,04		5,04
170000006540180	18-149-014-00185-0003	50000	GARBANZOS-SIN VARIEDAD	S	1,52	0,28	0,28		0,28
-129680	18-149-015-00174-0001	5000	CEBADA-SIN VARIEDAD	S	1,59	16,11	16,11		16,11
-129670	18-149-015-00174-0001	8000	AVENA-SIN VARIEDAD	S	1,59	10,44	10,44		10,44
-84563	18-149-015-00174-0001	20901	BARBECHO TRADICIONAL-SIN CUBIERTA VEGETAL	S	1,59	26,00	26,00		26,00
170000006540184	18-149-014-00278-0001	20901	BARBECHO TRADICIONAL-SIN CUBIERTA VEGETAL	S	1,73	0,95	0,95		0,95
170000006540209	18-149-014-00265-0001	20901	BARBECHO TRADICIONAL-SIN CUBIERTA VEGETAL	S	1,75	1,05	1,05		1,05
170000006540181	18-149-014-00202-0001	20901	BARBECHO TRADICIONAL-SIN CUBIERTA VEGETAL	S	1,77	3,08	3,08		3,08
170000006540168	18-149-014-00175-0001	50000	GARBANZOS-SIN VARIEDAD	S	1,82	1,28	1,28		1,28
170000006540146	18-149-015-00182-0001	5000	CEBADA-SIN VARIEDAD	S	1,86	7,21	7,21		7,21
170000006540177	18-149-014-00189-0001	50000	GARBANZOS-SIN VARIEDAD	S	1,92	1,48	1,48		1,48
170000006540222	18-149-014-00345-0001	20901	BARBECHO TRADICIONAL-SIN CUBIERTA VEGETAL	S	2,06	1,57	1,57		1,57
170000006540225	18-149-015-00176-0001	20901	BARBECHO TRADICIONAL-SIN CUBIERTA VEGETAL	S	2,11	10,85	10,85		10,85
170000006540213	18-149-014-00248-0001	50000	GARBANZOS-SIN VARIEDAD	S	2,54	4,20	4,20		4,20
170000006540151	18-149-015-00119-0001	5000	CEBADA-SIN VARIEDAD	S	2,88	7,32	7,32		7,32
170000006540187	18-149-014-00288-0001	20901	BARBECHO TRADICIONAL-SIN CUBIERTA VEGETAL	S	2,97	1,23	1,23		1,23
170000006540216	18-149-014-00255-0002	20901	BARBECHO TRADICIONAL-SIN CUBIERTA VEGETAL	S	3,13	1,72	1,72		1,72
170000006540210	18-149-014-00327-0002	20901	BARBECHO TRADICIONAL-SIN CUBIERTA VEGETAL	S	3,81	7,36	7,36		7,36
170000006540192	18-149-014-00322-0001	5000	CEBADA-SIN VARIEDAD	S	3,83	0,94	0,94		0,94
170000006540208	18-149-014-00266-0001	20901	BARBECHO TRADICIONAL-SIN CUBIERTA VEGETAL	S	4,00	0,18	0,18		0,18
170000006540183	18-149-014-00277-0001	20901	BARBECHO TRADICIONAL-SIN CUBIERTA VEGETAL	S	4,89	0,07	0,07		0,07
170000006540157	18-149-013-00182-0003	5000	CEBADA-SIN VARIEDAD	S	5,00	0,27	0,27		0,27
170000006540165	18-149-014-00176-0001	50000	GARBANZOS-SIN VARIEDAD	S	5,36	0,15	0,15		0,15
170000006540217	18-149-014-00254-0001	20901	BARBECHO TRADICIONAL-SIN CUBIERTA VEGETAL	S	5,54	0,25	0,25		0,25
170000006540161	18-149-013-00182-0005	5000	CEBADA-SIN VARIEDAD	S	5,64	0,40	0,40		0,40
170000006540160	18-149-013-00182-0004	5000	CEBADA-SIN VARIEDAD	S	5,75	0,25	0,25		0,25
170000006540201	18-149-014-00243-0001	20901	BARBECHO TRADICIONAL-SIN CUBIERTA VEGETAL	S	5,84	0,57	0,57		0,57
170000006540152	18-149-015-00119-0002	5000	CEBADA-SIN VARIEDAD	S	6,18	0,11	0,11		0,11
170000006540149	18-149-015-00109-0001	50000	GARBANZOS-SIN VARIEDAD	S	6,72	0,25	0,25		0,25
-84807	18-149-014-00290-0006	20901	BARBECHO TRADICIONAL-SIN CUBIERTA VEGETAL	S	6,95	0,05	0,05		0,05
170000006540219	18-149-014-00185-0005	20901	BARBECHO TRADICIONAL-SIN CUBIERTA VEGETAL	S	7,25	0,53	0,53		0,53
170000006540229	18-149-014-00185-0005	50000	GARBANZOS-SIN VARIEDAD	S	7,25	1,05	1,05		1,05
170000006540204	18-149-014-00290-0001	20901	BARBECHO TRADICIONAL-SIN CUBIERTA VEGETAL	S	7,28	1,41	2,87		1,41
170000006540226	18-149-014-00182-0001	50000	GARBANZOS-SIN VARIEDAD	S	7,33	1,78	1,78		1,78
170000006540175	18-149-013-00182-0002	5000	CEBADA-SIN VARIEDAD	S	7,49	1,68	1,68		1,68
170000006540206	18-149-014-00290-0007	20901	BARBECHO TRADICIONAL-SIN CUBIERTA VEGETAL	S	7,55	0,14	0,14		0,14
170000006540202	18-149-013-00162-0002	5000	CEBADA-SIN VARIEDAD	S	7,80	1,84	1,84		1,84
170000006540166	18-149-013-00182-0007	5000	CEBADA-SIN VARIEDAD	S	8,07	0,25	0,25		0,25
170000006540156	18-149-013-00182-0001	5000	CEBADA-SIN VARIEDAD	S	8,15	1,01	1,01		1,01
170000006540212	18-149-014-00247-0001	20901	BARBECHO TRADICIONAL-SIN CUBIERTA VEGETAL	S	8,52	0,67	0,67		0,67
170000006540145	18-149-013-00162-0001	5000	CEBADA-SIN VARIEDAD	S	9,16	4,15	4,15		4,15
170000006540167	18-149-014-00178-0002	50000	GARBANZOS-SIN VARIEDAD	S	9,21	0,19	0,19		0,19
170000006540185	18-149-014-00279-0001	20901	BARBECHO TRADICIONAL-SIN CUBIERTA VEGETAL	S	9,41	0,21	0,21		0,21
170000006540203	18-149-013-00163-0003	5000	CEBADA-SIN VARIEDAD	S	9,53	4,50	4,50		4,50
170000006540220	18-149-014-00187-0001	50000	GARBANZOS-SIN VARIEDAD	S	10,35	0,43	0,43		0,43
170000006540193	18-149-014-00367-0001	5000	CEBADA-SIN VARIEDAD	S	10,66	0,43	0,43		0,43
170000006540221	18-149-014-00231-0006	20901	BARBECHO TRADICIONAL-SIN CUBIERTA VEGETAL	S	11,11	0,29	0,29		0,29

RECINTOS COMPROMETIDOS

REF.	REFERENCIA SIGPAC	CULTIVO	DESCRIPCIÓN CULTIVO	S/R	PEND. MEDIA (%)	SUP. DEC. ADMIN. (ha)	NU SUP. CERT. (ha)	SUP. CAMPO (ha)	SUP. COMPROM. (ha)
170000006540150	18-149-015-00114-0002	20901	BARBECHO TRADICIONAL-SIN CUBIERTA VEGETAL	S	11,27	0,47	0,47		0,47
170000006540218	18-149-014-00203-0002	20901	BARBECHO TRADICIONAL-SIN CUBIERTA VEGETAL	S	11,40	2,62	2,62		2,62
170000006540230	18-149-014-00184-0002	20901	BARBECHO TRADICIONAL-SIN CUBIERTA VEGETAL	S	11,90	3,90	3,90		3,90
170000006540214	18-149-014-00243-0002	20901	BARBECHO TRADICIONAL-SIN CUBIERTA VEGETAL	S	12,35	0,76	0,76		0,76
170000006540148	18-149-015-00107-0001	50000	GARBANZOS-SIN VARIEDAD	S	12,62	0,68	0,68		0,68
170000006540194	18-149-015-00105-0001	50000	GARBANZOS-SIN VARIEDAD	S	13,14	0,21	0,21		0,21
170000006540224	18-149-014-00231-0004	20901	BARBECHO TRADICIONAL-SIN CUBIERTA VEGETAL	S	14,47	0,69	0,69		0,69
170000006540179	18-149-014-00180-0002	50000	GARBANZOS-SIN VARIEDAD	S	15,14	0,24	0,24		0,24
170000006540207	18-149-014-00279-0004	20901	BARBECHO TRADICIONAL-SIN CUBIERTA VEGETAL	S	16,36	0,03	0,03		0,03
170000006540215	18-149-014-00264-0003	20901	BARBECHO TRADICIONAL-SIN CUBIERTA VEGETAL	S	17,25	0,17	0,17		0,17

INCIDENCIAS

INCIDENCIA DESCRIPCIÓN

- 226 Recinto abandonado según SIGPAC por el que solicita alguna ayuda.
Ref:170000006540253 Recinto:18-149-014-00185-008 Cultivo:20902 BARBECHO TRADICIONAL-CON CUBIERTA VEGETAL Secano
Ref:170000006540182 Recinto:18-149-014-00236-002 Cultivo:20902 BARBECHO TRADICIONAL-CON CUBIERTA VEGETAL Secano
Ref:170000006540186 Recinto:18-149-014-00236-003 Cultivo:20902 BARBECHO TRADICIONAL-CON CUBIERTA VEGETAL Secano
- 7106 No indica en el impreso INFO_ADICIONAL-Reverso el Organismo de Control al que pertenece.

RESUMEN CRITERIOS DE SELECCIÓN

11.2.1.1 Mantenimiento de prácticas y métodos de agricultura ecológica: Cultivos herbáceos - Conv 2018. PUNTOS: 7,00

	PUNTOS	CUMPLE
Porcentaje de superficie determinada en Red Natura 2000	0,00	0.0%
Porcentaje de superficie determinada situada en zonas RAMSAR	0,00	0.0%
Porcentaje de superficie determinada en zonas vulnerables a la contaminación por nitratos	0,00	0.0%
Pendiente media de la explotación	1,00	3.61%
Porcentaje de Superficie de la explotación en municipios con más del 40 por ciento de su superficie agraria dentro de la Zona de desertificación	6,00	100.0%

DETALLE CRITERIOS DE SELECCIÓN

11.2.1.1 Mantenimiento de prácticas y métodos de agricultura ecológica: Cultivos herbáceos - Conv 2018. PUNTOS: 7,00

REF.	REFERENCIA SIGPAC	CULTIVO	DESCRIPCIÓN CULTIVO	S/R	PUNTOS	SUP. COMPROM. (ha)	SUP. CUMPLE (ha)
170000006540145	18-149-013-00162-0001	5000	CEBADA-SIN VARIEDAD	S	0,00	4,15	0,00
170000006540202	18-149-013-00162-0002	5000	CEBADA-SIN VARIEDAD	S		1,84	0,00
170000006540203	18-149-013-00163-0003	5000	CEBADA-SIN VARIEDAD	S		4,50	0,00
170000006540156	18-149-013-00182-0001	5000	CEBADA-SIN VARIEDAD	S		1,01	0,00
170000006540175	18-149-013-00182-0002	5000	CEBADA-SIN VARIEDAD	S		1,68	0,00
170000006540157	18-149-013-00182-0003	5000	CEBADA-SIN VARIEDAD	S		0,27	0,00
170000006540160	18-149-013-00182-0004	5000	CEBADA-SIN VARIEDAD	S		0,25	0,00
170000006540161	18-149-013-00182-0005	5000	CEBADA-SIN VARIEDAD	S		0,40	0,00
170000006540166	18-149-013-00182-0007	5000	CEBADA-SIN VARIEDAD	S		0,25	0,00
170000006540168	18-149-014-00175-0001	50000	GARBANZOS-SIN VARIEDAD	S		1,28	0,00
170000006540165	18-149-014-00176-0001	50000	GARBANZOS-SIN VARIEDAD	S		0,15	0,00
170000006540167	18-149-014-00178-0002	50000	GARBANZOS-SIN VARIEDAD	S		0,19	0,00
170000006540179	18-149-014-00180-0002	50000	GARBANZOS-SIN VARIEDAD	S		0,24	0,00
170000006540226	18-149-014-00182-0001	50000	GARBANZOS-SIN VARIEDAD	S		1,78	0,00

<u>REF.</u>	<u>REFERENCIA SIGPAC</u>	<u>CULTIVO</u>	<u>DESCRIPCIÓN CULTIVO</u>	<u>S/R</u>	<u>SUP. COMPROM.</u> <u>(ha)</u>	<u>SUP. CUMPLE</u> <u>(ha)</u>
170000006540230	18-149-014-00184-0002	20901	BARBECHO TRADICIONAL-SIN CUBIERTA VEGETAL	S	3,90	0,00
170000006540180	18-149-014-00185-0003	50000	GARBANZOS-SIN VARIEDAD	S	0,28	0,00
170000006540219	18-149-014-00185-0005	20901	BARBECHO TRADICIONAL-SIN CUBIERTA VEGETAL	S	0,53	0,00
170000006540229	18-149-014-00185-0005	50000	GARBANZOS-SIN VARIEDAD	S	1,05	0,00
170000006540220	18-149-014-00187-0001	50000	GARBANZOS-SIN VARIEDAD	S	0,43	0,00
170000006540177	18-149-014-00189-0001	50000	GARBANZOS-SIN VARIEDAD	S	1,48	0,00
170000006540178	18-149-014-00191-0001	50000	GARBANZOS-SIN VARIEDAD	S	2,33	0,00
170000006540181	18-149-014-00202-0001	20901	BARBECHO TRADICIONAL-SIN CUBIERTA VEGETAL	S	3,08	0,00
170000006540238	18-149-014-00202-0004	20901	BARBECHO TRADICIONAL-SIN CUBIERTA VEGETAL	S	0,01	0,00
170000006540218	18-149-014-00203-0002	20901	BARBECHO TRADICIONAL-SIN CUBIERTA VEGETAL	S	2,62	0,00
170000006540224	18-149-014-00231-0004	20901	BARBECHO TRADICIONAL-SIN CUBIERTA VEGETAL	S	0,69	0,00
170000006540221	18-149-014-00231-0006	20901	BARBECHO TRADICIONAL-SIN CUBIERTA VEGETAL	S	0,29	0,00
170000006540201	18-149-014-00243-0001	20901	BARBECHO TRADICIONAL-SIN CUBIERTA VEGETAL	S	0,57	0,00
170000006540214	18-149-014-00243-0002	20901	BARBECHO TRADICIONAL-SIN CUBIERTA VEGETAL	S	0,76	0,00
170000006540212	18-149-014-00247-0001	20901	BARBECHO TRADICIONAL-SIN CUBIERTA VEGETAL	S	0,67	0,00
170000006540213	18-149-014-00248-0001	50000	GARBANZOS-SIN VARIEDAD	S	4,20	0,00
170000006540217	18-149-014-00254-0001	20901	BARBECHO TRADICIONAL-SIN CUBIERTA VEGETAL	S	0,25	0,00
170000006540216	18-149-014-00255-0002	20901	BARBECHO TRADICIONAL-SIN CUBIERTA VEGETAL	S	1,72	0,00
170000006540215	18-149-014-00264-0003	20901	BARBECHO TRADICIONAL-SIN CUBIERTA VEGETAL	S	0,17	0,00
170000006540209	18-149-014-00265-0001	20901	BARBECHO TRADICIONAL-SIN CUBIERTA VEGETAL	S	1,05	0,00
170000006540208	18-149-014-00266-0001	20901	BARBECHO TRADICIONAL-SIN CUBIERTA VEGETAL	S	0,18	0,00
170000006540183	18-149-014-00277-0001	20901	BARBECHO TRADICIONAL-SIN CUBIERTA VEGETAL	S	0,07	0,00
170000006540184	18-149-014-00278-0001	20901	BARBECHO TRADICIONAL-SIN CUBIERTA VEGETAL	S	0,95	0,00
170000006540185	18-149-014-00279-0001	20901	BARBECHO TRADICIONAL-SIN CUBIERTA VEGETAL	S	0,21	0,00
170000006540207	18-149-014-00279-0004	20901	BARBECHO TRADICIONAL-SIN CUBIERTA VEGETAL	S	0,03	0,00
170000006540187	18-149-014-00288-0001	20901	BARBECHO TRADICIONAL-SIN CUBIERTA VEGETAL	S	1,23	0,00
170000006540188	18-149-014-00289-0001	20901	BARBECHO TRADICIONAL-SIN CUBIERTA VEGETAL	S	2,34	0,00
170000006540204	18-149-014-00290-0001	20901	BARBECHO TRADICIONAL-SIN CUBIERTA VEGETAL	S	1,41	0,00
-84807	18-149-014-00290-0006	20901	BARBECHO TRADICIONAL-SIN CUBIERTA VEGETAL	S	0,05	0,00
170000006540206	18-149-014-00290-0007	20901	BARBECHO TRADICIONAL-SIN CUBIERTA VEGETAL	S	0,14	0,00
170000006540192	18-149-014-00322-0001	5000	CEBADA-SIN VARIEDAD	S	0,94	0,00
170000006540210	18-149-014-00327-0002	20901	BARBECHO TRADICIONAL-SIN CUBIERTA VEGETAL	S	7,36	0,00
170000006540222	18-149-014-00345-0001	20901	BARBECHO TRADICIONAL-SIN CUBIERTA VEGETAL	S	1,57	0,00
170000006540196	18-149-014-00366-0001	5000	CEBADA-SIN VARIEDAD	S	5,04	0,00
170000006540193	18-149-014-00367-0001	5000	CEBADA-SIN VARIEDAD	S	0,43	0,00
170000006540194	18-149-015-00105-0001	50000	GARBANZOS-SIN VARIEDAD	S	0,21	0,00
170000006540148	18-149-015-00107-0001	50000	GARBANZOS-SIN VARIEDAD	S	0,68	0,00
170000006540149	18-149-015-00109-0001	50000	GARBANZOS-SIN VARIEDAD	S	0,25	0,00
170000006540150	18-149-015-00114-0002	20901	BARBECHO TRADICIONAL-SIN CUBIERTA VEGETAL	S	0,47	0,00
170000006540151	18-149-015-00119-0001	5000	CEBADA-SIN VARIEDAD	S	7,32	0,00
170000006540152	18-149-015-00119-0002	5000	CEBADA-SIN VARIEDAD	S	0,11	0,00
-129680	18-149-015-00174-0001	5000	CEBADA-SIN VARIEDAD	S	16,11	0,00
-129670	18-149-015-00174-0001	8000	AVENA-SIN VARIEDAD	S	10,44	0,00
-84563	18-149-015-00174-0001	20901	BARBECHO TRADICIONAL-SIN CUBIERTA VEGETAL	S	26,00	0,00
170000006540225	18-149-015-00176-0001	20901	BARBECHO TRADICIONAL-SIN CUBIERTA VEGETAL	S	10,85	0,00

<u>REF.</u>	<u>REFERENCIA SIGPAC</u>	<u>CULTIVO</u>	<u>DESCRIPCIÓN CULTIVO</u>	<u>S/R</u>	<u>SUP. COMPROM.</u> <u>(ha)</u>	<u>SUP. CUMPLE</u> <u>(ha)</u>
170000006540146	18-149-015-00182-0001	5000	CEBADA-SIN VARIEDAD	S	7,21	0,00
170000006540154	18-149-015-00201-0001	5000	CEBADA-SIN VARIEDAD	S	3,10	0,00

Porcentaje de superficie determinada situada en zonas RAMSAR**PUNTOS:** 0,00 0.0%

<u>REF.</u>	<u>REFERENCIA SIGPAC</u>	<u>CULTIVO</u>	<u>DESCRIPCIÓN CULTIVO</u>	<u>S/R</u>	<u>SUP. COMPROM.</u> <u>(ha)</u>	<u>SUP. CUMPLE</u> <u>(ha)</u>
170000006540145	18-149-013-00162-0001	5000	CEBADA-SIN VARIEDAD	S	4,15	0,00
170000006540202	18-149-013-00162-0002	5000	CEBADA-SIN VARIEDAD	S	1,84	0,00
170000006540203	18-149-013-00163-0003	5000	CEBADA-SIN VARIEDAD	S	4,50	0,00
170000006540156	18-149-013-00182-0001	5000	CEBADA-SIN VARIEDAD	S	1,01	0,00
170000006540175	18-149-013-00182-0002	5000	CEBADA-SIN VARIEDAD	S	1,68	0,00
170000006540157	18-149-013-00182-0003	5000	CEBADA-SIN VARIEDAD	S	0,27	0,00
170000006540160	18-149-013-00182-0004	5000	CEBADA-SIN VARIEDAD	S	0,25	0,00
170000006540161	18-149-013-00182-0005	5000	CEBADA-SIN VARIEDAD	S	0,40	0,00
170000006540166	18-149-013-00182-0007	5000	CEBADA-SIN VARIEDAD	S	0,25	0,00
170000006540168	18-149-014-00175-0001	50000	GARBANZOS-SIN VARIEDAD	S	1,28	0,00
170000006540165	18-149-014-00176-0001	50000	GARBANZOS-SIN VARIEDAD	S	0,15	0,00
170000006540167	18-149-014-00178-0002	50000	GARBANZOS-SIN VARIEDAD	S	0,19	0,00
170000006540179	18-149-014-00180-0002	50000	GARBANZOS-SIN VARIEDAD	S	0,24	0,00
170000006540226	18-149-014-00182-0001	50000	GARBANZOS-SIN VARIEDAD	S	1,78	0,00
170000006540230	18-149-014-00184-0002	20901	BARBECHO TRADICIONAL-SIN CUBIERTA VEGETAL	S	3,90	0,00
170000006540180	18-149-014-00185-0003	50000	GARBANZOS-SIN VARIEDAD	S	0,28	0,00
170000006540219	18-149-014-00185-0005	20901	BARBECHO TRADICIONAL-SIN CUBIERTA VEGETAL	S	0,53	0,00
170000006540229	18-149-014-00185-0005	50000	GARBANZOS-SIN VARIEDAD	S	1,05	0,00
170000006540220	18-149-014-00187-0001	50000	GARBANZOS-SIN VARIEDAD	S	0,43	0,00
170000006540177	18-149-014-00189-0001	50000	GARBANZOS-SIN VARIEDAD	S	1,48	0,00
170000006540178	18-149-014-00191-0001	50000	GARBANZOS-SIN VARIEDAD	S	2,33	0,00
170000006540181	18-149-014-00202-0001	20901	BARBECHO TRADICIONAL-SIN CUBIERTA VEGETAL	S	3,08	0,00
170000006540238	18-149-014-00202-0004	20901	BARBECHO TRADICIONAL-SIN CUBIERTA VEGETAL	S	0,01	0,00
170000006540218	18-149-014-00203-0002	20901	BARBECHO TRADICIONAL-SIN CUBIERTA VEGETAL	S	2,62	0,00
170000006540224	18-149-014-00231-0004	20901	BARBECHO TRADICIONAL-SIN CUBIERTA VEGETAL	S	0,69	0,00
170000006540221	18-149-014-00231-0006	20901	BARBECHO TRADICIONAL-SIN CUBIERTA VEGETAL	S	0,29	0,00
170000006540201	18-149-014-00243-0001	20901	BARBECHO TRADICIONAL-SIN CUBIERTA VEGETAL	S	0,57	0,00
170000006540214	18-149-014-00243-0002	20901	BARBECHO TRADICIONAL-SIN CUBIERTA VEGETAL	S	0,76	0,00
170000006540212	18-149-014-00247-0001	20901	BARBECHO TRADICIONAL-SIN CUBIERTA VEGETAL	S	0,67	0,00
170000006540213	18-149-014-00248-0001	50000	GARBANZOS-SIN VARIEDAD	S	4,20	0,00
170000006540217	18-149-014-00254-0001	20901	BARBECHO TRADICIONAL-SIN CUBIERTA VEGETAL	S	0,25	0,00
170000006540216	18-149-014-00255-0002	20901	BARBECHO TRADICIONAL-SIN CUBIERTA VEGETAL	S	1,72	0,00
170000006540215	18-149-014-00264-0003	20901	BARBECHO TRADICIONAL-SIN CUBIERTA VEGETAL	S	0,17	0,00
170000006540209	18-149-014-00265-0001	20901	BARBECHO TRADICIONAL-SIN CUBIERTA VEGETAL	S	1,05	0,00
170000006540208	18-149-014-00266-0001	20901	BARBECHO TRADICIONAL-SIN CUBIERTA VEGETAL	S	0,18	0,00
170000006540183	18-149-014-00277-0001	20901	BARBECHO TRADICIONAL-SIN CUBIERTA VEGETAL	S	0,07	0,00
170000006540184	18-149-014-00278-0001	20901	BARBECHO TRADICIONAL-SIN CUBIERTA VEGETAL	S	0,95	0,00
170000006540185	18-149-014-00279-0001	20901	BARBECHO TRADICIONAL-SIN CUBIERTA VEGETAL	S	0,21	0,00
170000006540207	18-149-014-00279-0004	20901	BARBECHO TRADICIONAL-SIN CUBIERTA VEGETAL	S	0,03	0,00
170000006540187	18-149-014-00288-0001	20901	BARBECHO TRADICIONAL-SIN CUBIERTA VEGETAL	S	1,23	0,00
170000006540188	18-149-014-00289-0001	20901	BARBECHO TRADICIONAL-SIN CUBIERTA VEGETAL	S	2,34	0,00

<u>REF.</u>	<u>REFERENCIA SIGPAC</u>	<u>CULTIVO</u>	<u>DESCRIPCIÓN CULTIVO</u>	<u>S/R</u>	<u>SUP. COMPROM.</u> <u>(ha)</u>	<u>SUP. CUMPLE</u> <u>(ha)</u>
170000006540204	18-149-014-00290-0001	20901	BARBECHO TRADICIONAL-SIN CUBIERTA VEGETAL	S	1,41	0,00
-84807	18-149-014-00290-0006	20901	BARBECHO TRADICIONAL-SIN CUBIERTA VEGETAL	S	0,05	0,00
170000006540206	18-149-014-00290-0007	20901	BARBECHO TRADICIONAL-SIN CUBIERTA VEGETAL	S	0,14	0,00
170000006540192	18-149-014-00322-0001	5000	CEBADA-SIN VARIEDAD	S	0,94	0,00
170000006540210	18-149-014-00327-0002	20901	BARBECHO TRADICIONAL-SIN CUBIERTA VEGETAL	S	7,36	0,00
170000006540222	18-149-014-00345-0001	20901	BARBECHO TRADICIONAL-SIN CUBIERTA VEGETAL	S	1,57	0,00
170000006540196	18-149-014-00366-0001	5000	CEBADA-SIN VARIEDAD	S	5,04	0,00
170000006540193	18-149-014-00367-0001	5000	CEBADA-SIN VARIEDAD	S	0,43	0,00
170000006540194	18-149-015-00105-0001	50000	GARBANZOS-SIN VARIEDAD	S	0,21	0,00
170000006540148	18-149-015-00107-0001	50000	GARBANZOS-SIN VARIEDAD	S	0,68	0,00
170000006540149	18-149-015-00109-0001	50000	GARBANZOS-SIN VARIEDAD	S	0,25	0,00
170000006540150	18-149-015-00114-0002	20901	BARBECHO TRADICIONAL-SIN CUBIERTA VEGETAL	S	0,47	0,00
170000006540151	18-149-015-00119-0001	5000	CEBADA-SIN VARIEDAD	S	7,32	0,00
170000006540152	18-149-015-00119-0002	5000	CEBADA-SIN VARIEDAD	S	0,11	0,00
-129680	18-149-015-00174-0001	5000	CEBADA-SIN VARIEDAD	S	16,11	0,00
-129670	18-149-015-00174-0001	8000	AVENA-SIN VARIEDAD	S	10,44	0,00
-84563	18-149-015-00174-0001	20901	BARBECHO TRADICIONAL-SIN CUBIERTA VEGETAL	S	26,00	0,00
170000006540225	18-149-015-00176-0001	20901	BARBECHO TRADICIONAL-SIN CUBIERTA VEGETAL	S	10,85	0,00
170000006540146	18-149-015-00182-0001	5000	CEBADA-SIN VARIEDAD	S	7,21	0,00
170000006540154	18-149-015-00201-0001	5000	CEBADA-SIN VARIEDAD	S	3,10	0,00

Porcentaje de superficie determinada en zonas vulnerables a la contaminación por nitratos**PUNTOS:** 0,00 0.0%

<u>REF.</u>	<u>REFERENCIA SIGPAC</u>	<u>CULTIVO</u>	<u>DESCRIPCIÓN CULTIVO</u>	<u>S/R</u>	<u>SUP. COMPROM.</u> <u>(ha)</u>	<u>SUP. CUMPLE</u> <u>(ha)</u>
170000006540145	18-149-013-00162-0001	5000	CEBADA-SIN VARIEDAD	S	4,15	0,00
170000006540202	18-149-013-00162-0002	5000	CEBADA-SIN VARIEDAD	S	1,84	0,00
170000006540203	18-149-013-00163-0003	5000	CEBADA-SIN VARIEDAD	S	4,50	0,00
170000006540156	18-149-013-00182-0001	5000	CEBADA-SIN VARIEDAD	S	1,01	0,00
170000006540175	18-149-013-00182-0002	5000	CEBADA-SIN VARIEDAD	S	1,68	0,00
170000006540157	18-149-013-00182-0003	5000	CEBADA-SIN VARIEDAD	S	0,27	0,00
170000006540160	18-149-013-00182-0004	5000	CEBADA-SIN VARIEDAD	S	0,25	0,00
170000006540161	18-149-013-00182-0005	5000	CEBADA-SIN VARIEDAD	S	0,40	0,00
170000006540166	18-149-013-00182-0007	5000	CEBADA-SIN VARIEDAD	S	0,25	0,00
170000006540168	18-149-014-00175-0001	50000	GARBANZOS-SIN VARIEDAD	S	1,28	0,00
170000006540165	18-149-014-00176-0001	50000	GARBANZOS-SIN VARIEDAD	S	0,15	0,00
170000006540167	18-149-014-00178-0002	50000	GARBANZOS-SIN VARIEDAD	S	0,19	0,00
170000006540179	18-149-014-00180-0002	50000	GARBANZOS-SIN VARIEDAD	S	0,24	0,00
170000006540226	18-149-014-00182-0001	50000	GARBANZOS-SIN VARIEDAD	S	1,78	0,00
170000006540230	18-149-014-00184-0002	20901	BARBECHO TRADICIONAL-SIN CUBIERTA VEGETAL	S	3,90	0,00
170000006540180	18-149-014-00185-0003	50000	GARBANZOS-SIN VARIEDAD	S	0,28	0,00
170000006540219	18-149-014-00185-0005	20901	BARBECHO TRADICIONAL-SIN CUBIERTA VEGETAL	S	0,53	0,00
170000006540229	18-149-014-00185-0005	50000	GARBANZOS-SIN VARIEDAD	S	1,05	0,00
170000006540220	18-149-014-00187-0001	50000	GARBANZOS-SIN VARIEDAD	S	0,43	0,00
170000006540177	18-149-014-00189-0001	50000	GARBANZOS-SIN VARIEDAD	S	1,48	0,00
170000006540178	18-149-014-00191-0001	50000	GARBANZOS-SIN VARIEDAD	S	2,33	0,00
170000006540181	18-149-014-00202-0001	20901	BARBECHO TRADICIONAL-SIN CUBIERTA VEGETAL	S	3,08	0,00
170000006540238	18-149-014-00202-0004	20901	BARBECHO TRADICIONAL-SIN CUBIERTA VEGETAL	S	0,01	0,00
170000006540218	18-149-014-00203-0002	20901	BARBECHO TRADICIONAL-SIN CUBIERTA VEGETAL	S	2,62	0,00
170000006540224	18-149-014-00231-0004	20901	BARBECHO TRADICIONAL-SIN CUBIERTA VEGETAL	S	0,69	0,00

<u>REF.</u>	<u>REFERENCIA SIGPAC</u>	<u>CULTIVO</u>	<u>DESCRIPCIÓN CULTIVO</u>	<u>S/R</u>	<u>SUP. COMPROM.</u> <u>(ha)</u>	<u>SUP. CUMPLE</u> <u>(ha)</u>
170000006540221	18-149-014-00231-0006	20901	BARBECHO TRADICIONAL-SIN CUBIERTA VEGETAL	S	0,29	0,00
170000006540201	18-149-014-00243-0001	20901	BARBECHO TRADICIONAL-SIN CUBIERTA VEGETAL	S	0,57	0,00
170000006540214	18-149-014-00243-0002	20901	BARBECHO TRADICIONAL-SIN CUBIERTA VEGETAL	S	0,76	0,00
170000006540212	18-149-014-00247-0001	20901	BARBECHO TRADICIONAL-SIN CUBIERTA VEGETAL	S	0,67	0,00
170000006540213	18-149-014-00248-0001	50000	GARBANZOS-SIN VARIEDAD	S	4,20	0,00
170000006540217	18-149-014-00254-0001	20901	BARBECHO TRADICIONAL-SIN CUBIERTA VEGETAL	S	0,25	0,00
170000006540216	18-149-014-00255-0002	20901	BARBECHO TRADICIONAL-SIN CUBIERTA VEGETAL	S	1,72	0,00
170000006540215	18-149-014-00264-0003	20901	BARBECHO TRADICIONAL-SIN CUBIERTA VEGETAL	S	0,17	0,00
170000006540209	18-149-014-00265-0001	20901	BARBECHO TRADICIONAL-SIN CUBIERTA VEGETAL	S	1,05	0,00
170000006540208	18-149-014-00266-0001	20901	BARBECHO TRADICIONAL-SIN CUBIERTA VEGETAL	S	0,18	0,00
170000006540183	18-149-014-00277-0001	20901	BARBECHO TRADICIONAL-SIN CUBIERTA VEGETAL	S	0,07	0,00
170000006540184	18-149-014-00278-0001	20901	BARBECHO TRADICIONAL-SIN CUBIERTA VEGETAL	S	0,95	0,00
170000006540185	18-149-014-00279-0001	20901	BARBECHO TRADICIONAL-SIN CUBIERTA VEGETAL	S	0,21	0,00
170000006540207	18-149-014-00279-0004	20901	BARBECHO TRADICIONAL-SIN CUBIERTA VEGETAL	S	0,03	0,00
170000006540187	18-149-014-00288-0001	20901	BARBECHO TRADICIONAL-SIN CUBIERTA VEGETAL	S	1,23	0,00
170000006540188	18-149-014-00289-0001	20901	BARBECHO TRADICIONAL-SIN CUBIERTA VEGETAL	S	2,34	0,00
170000006540204	18-149-014-00290-0001	20901	BARBECHO TRADICIONAL-SIN CUBIERTA VEGETAL	S	1,41	0,00
-84807	18-149-014-00290-0006	20901	BARBECHO TRADICIONAL-SIN CUBIERTA VEGETAL	S	0,05	0,00
170000006540206	18-149-014-00290-0007	20901	BARBECHO TRADICIONAL-SIN CUBIERTA VEGETAL	S	0,14	0,00
170000006540192	18-149-014-00322-0001	5000	CEBADA-SIN VARIEDAD	S	0,94	0,00
170000006540210	18-149-014-00327-0002	20901	BARBECHO TRADICIONAL-SIN CUBIERTA VEGETAL	S	7,36	0,00
170000006540222	18-149-014-00345-0001	20901	BARBECHO TRADICIONAL-SIN CUBIERTA VEGETAL	S	1,57	0,00
170000006540196	18-149-014-00366-0001	5000	CEBADA-SIN VARIEDAD	S	5,04	0,00
170000006540193	18-149-014-00367-0001	5000	CEBADA-SIN VARIEDAD	S	0,43	0,00
170000006540194	18-149-015-00105-0001	50000	GARBANZOS-SIN VARIEDAD	S	0,21	0,00
170000006540148	18-149-015-00107-0001	50000	GARBANZOS-SIN VARIEDAD	S	0,68	0,00
170000006540149	18-149-015-00109-0001	50000	GARBANZOS-SIN VARIEDAD	S	0,25	0,00
170000006540150	18-149-015-00114-0002	20901	BARBECHO TRADICIONAL-SIN CUBIERTA VEGETAL	S	0,47	0,00
170000006540151	18-149-015-00119-0001	5000	CEBADA-SIN VARIEDAD	S	7,32	0,00
170000006540152	18-149-015-00119-0002	5000	CEBADA-SIN VARIEDAD	S	0,11	0,00
-129680	18-149-015-00174-0001	5000	CEBADA-SIN VARIEDAD	S	16,11	0,00
-129670	18-149-015-00174-0001	8000	AVENA-SIN VARIEDAD	S	10,44	0,00
-84563	18-149-015-00174-0001	20901	BARBECHO TRADICIONAL-SIN CUBIERTA VEGETAL	S	26,00	0,00
170000006540225	18-149-015-00176-0001	20901	BARBECHO TRADICIONAL-SIN CUBIERTA VEGETAL	S	10,85	0,00
170000006540146	18-149-015-00182-0001	5000	CEBADA-SIN VARIEDAD	S	7,21	0,00
170000006540154	18-149-015-00201-0001	5000	CEBADA-SIN VARIEDAD	S	3,10	0,00

Pendiente media de la explotación**PUNTOS:** 1,00 3.61%

<u>REF.</u>	<u>REFERENCIA SIGPAC</u>	<u>CULTIVO</u>	<u>DESCRIPCIÓN CULTIVO</u>	<u>S/R</u>	<u>PENDIENTE MEDIA (%)</u>	<u>SUP. COMPROM.</u> <u>(ha)</u>
170000006540145	18-149-013-00162-0001	5000	CEBADA-SIN VARIEDAD	S	9,16	4,15
170000006540202	18-149-013-00162-0002	5000	CEBADA-SIN VARIEDAD	S	7,80	1,84
170000006540203	18-149-013-00163-0003	5000	CEBADA-SIN VARIEDAD	S	9,53	4,50
170000006540156	18-149-013-00182-0001	5000	CEBADA-SIN VARIEDAD	S	8,15	1,01
170000006540175	18-149-013-00182-0002	5000	CEBADA-SIN VARIEDAD	S	7,49	1,68
170000006540157	18-149-013-00182-0003	5000	CEBADA-SIN VARIEDAD	S	5,00	0,27

REF.	REFERENCIA SIGPAC	CULTIVO	DESCRIPCIÓN CULTIVO	S/R	PENDIENTE		SUP.
					MEDIA (%)	(ha)	
170000006540160	18-149-013-00182-0004	5000	CEBADA-SIN VARIEDAD	S	5,75	0,25	
170000006540161	18-149-013-00182-0005	5000	CEBADA-SIN VARIEDAD	S	5,64	0,40	
170000006540166	18-149-013-00182-0007	5000	CEBADA-SIN VARIEDAD	S	8,07	0,25	
170000006540168	18-149-014-00175-0001	50000	GARBANZOS-SIN VARIEDAD	S	1,82	1,28	
170000006540165	18-149-014-00176-0001	50000	GARBANZOS-SIN VARIEDAD	S	5,36	0,15	
170000006540167	18-149-014-00178-0002	50000	GARBANZOS-SIN VARIEDAD	S	9,21	0,19	
170000006540179	18-149-014-00180-0002	50000	GARBANZOS-SIN VARIEDAD	S	15,14	0,24	
170000006540226	18-149-014-00182-0001	50000	GARBANZOS-SIN VARIEDAD	S	7,33	1,78	
170000006540230	18-149-014-00184-0002	20901	BARBECHO TRADICIONAL-SIN CUBIERTA VEGETAL	S	11,90	3,90	
170000006540180	18-149-014-00185-0003	50000	GARBANZOS-SIN VARIEDAD	S	1,52	0,28	
170000006540219	18-149-014-00185-0005	20901	BARBECHO TRADICIONAL-SIN CUBIERTA VEGETAL	S	7,25	0,53	
170000006540229	18-149-014-00185-0005	50000	GARBANZOS-SIN VARIEDAD	S	7,25	1,05	
170000006540220	18-149-014-00187-0001	50000	GARBANZOS-SIN VARIEDAD	S	10,35	0,43	
170000006540177	18-149-014-00189-0001	50000	GARBANZOS-SIN VARIEDAD	S	1,92	1,48	
170000006540178	18-149-014-00191-0001	50000	GARBANZOS-SIN VARIEDAD	S	1,29	2,33	
170000006540181	18-149-014-00202-0001	20901	BARBECHO TRADICIONAL-SIN CUBIERTA VEGETAL	S	1,77	3,08	
170000006540238	18-149-014-00202-0004	20901	BARBECHO TRADICIONAL-SIN CUBIERTA VEGETAL	S	1,26	0,01	
170000006540218	18-149-014-00203-0002	20901	BARBECHO TRADICIONAL-SIN CUBIERTA VEGETAL	S	11,40	2,62	
170000006540224	18-149-014-00231-0004	20901	BARBECHO TRADICIONAL-SIN CUBIERTA VEGETAL	S	14,47	0,69	
170000006540221	18-149-014-00231-0006	20901	BARBECHO TRADICIONAL-SIN CUBIERTA VEGETAL	S	11,11	0,29	
170000006540201	18-149-014-00243-0001	20901	BARBECHO TRADICIONAL-SIN CUBIERTA VEGETAL	S	5,84	0,57	
170000006540214	18-149-014-00243-0002	20901	BARBECHO TRADICIONAL-SIN CUBIERTA VEGETAL	S	12,35	0,76	
170000006540212	18-149-014-00247-0001	20901	BARBECHO TRADICIONAL-SIN CUBIERTA VEGETAL	S	8,52	0,67	
170000006540213	18-149-014-00248-0001	50000	GARBANZOS-SIN VARIEDAD	S	2,54	4,20	
170000006540217	18-149-014-00254-0001	20901	BARBECHO TRADICIONAL-SIN CUBIERTA VEGETAL	S	5,54	0,25	
170000006540216	18-149-014-00255-0002	20901	BARBECHO TRADICIONAL-SIN CUBIERTA VEGETAL	S	3,13	1,72	
170000006540215	18-149-014-00264-0003	20901	BARBECHO TRADICIONAL-SIN CUBIERTA VEGETAL	S	17,25	0,17	
170000006540209	18-149-014-00265-0001	20901	BARBECHO TRADICIONAL-SIN CUBIERTA VEGETAL	S	1,75	1,05	
170000006540208	18-149-014-00266-0001	20901	BARBECHO TRADICIONAL-SIN CUBIERTA VEGETAL	S	4,00	0,18	
170000006540183	18-149-014-00277-0001	20901	BARBECHO TRADICIONAL-SIN CUBIERTA VEGETAL	S	4,89	0,07	
170000006540184	18-149-014-00278-0001	20901	BARBECHO TRADICIONAL-SIN CUBIERTA VEGETAL	S	1,73	0,95	
170000006540185	18-149-014-00279-0001	20901	BARBECHO TRADICIONAL-SIN CUBIERTA VEGETAL	S	9,41	0,21	
170000006540207	18-149-014-00279-0004	20901	BARBECHO TRADICIONAL-SIN CUBIERTA VEGETAL	S	16,36	0,03	
170000006540187	18-149-014-00288-0001	20901	BARBECHO TRADICIONAL-SIN CUBIERTA VEGETAL	S	2,97	1,23	
170000006540188	18-149-014-00289-0001	20901	BARBECHO TRADICIONAL-SIN CUBIERTA VEGETAL	S	1,35	2,34	
170000006540204	18-149-014-00290-0001	20901	BARBECHO TRADICIONAL-SIN CUBIERTA VEGETAL	S	7,28	1,41	
-84807	18-149-014-00290-0006	20901	BARBECHO TRADICIONAL-SIN CUBIERTA VEGETAL	S	6,95	0,05	
170000006540206	18-149-014-00290-0007	20901	BARBECHO TRADICIONAL-SIN CUBIERTA VEGETAL	S	7,55	0,14	
170000006540192	18-149-014-00322-0001	5000	CEBADA-SIN VARIEDAD	S	3,83	0,94	
170000006540210	18-149-014-00327-0002	20901	BARBECHO TRADICIONAL-SIN CUBIERTA VEGETAL	S	3,81	7,36	
170000006540222	18-149-014-00345-0001	20901	BARBECHO TRADICIONAL-SIN CUBIERTA VEGETAL	S	2,06	1,57	
170000006540196	18-149-014-00366-0001	5000	CEBADA-SIN VARIEDAD	S	1,38	5,04	
170000006540193	18-149-014-00367-0001	5000	CEBADA-SIN VARIEDAD	S	10,66	0,43	
170000006540194	18-149-015-00105-0001	50000	GARBANZOS-SIN VARIEDAD	S	13,14	0,21	
170000006540148	18-149-015-00107-0001	50000	GARBANZOS-SIN VARIEDAD	S	12,62	0,68	
170000006540149	18-149-015-00109-0001	50000	GARBANZOS-SIN VARIEDAD	S	6,72	0,25	
170000006540150	18-149-015-00114-0002	20901	BARBECHO TRADICIONAL-SIN CUBIERTA	S	11,27	0,47	

REF.	REFERENCIA SIGPAC	CULTIVO	DESCRIPCIÓN CULTIVO	S/R	PENDIENTE	SUP.
					MEDIA (%)	COMPROM. (ha)
			VEGETAL			
170000006540151	18-149-015-00119-0001	5000	CEBADA-SIN VARIEDAD	S	2,88	7,32
170000006540152	18-149-015-00119-0002	5000	CEBADA-SIN VARIEDAD	S	6,18	0,11
-129680	18-149-015-00174-0001	5000	CEBADA-SIN VARIEDAD	S	1,59	16,11
-129670	18-149-015-00174-0001	8000	AVENA-SIN VARIEDAD	S	1,59	10,44
-84563	18-149-015-00174-0001	20901	BARBECHO TRADICIONAL-SIN CUBIERTA VEGETAL	S	1,59	26,00
170000006540225	18-149-015-00176-0001	20901	BARBECHO TRADICIONAL-SIN CUBIERTA VEGETAL	S	2,11	10,85
170000006540146	18-149-015-00182-0001	5000	CEBADA-SIN VARIEDAD	S	1,86	7,21
170000006540154	18-149-015-00201-0001	5000	CEBADA-SIN VARIEDAD	S	1,26	3,10

Porcentaje de Superficie de la explotación en municipios con más del 40 por ciento de su superficie agraria dentro de la Zona de desertificación

PUNTOS: 6,00 100.0%

REF.	REFERENCIA SIGPAC	CULTIVO	DESCRIPCIÓN CULTIVO	S/R	SUP.	SUP.
					COMPROM. (ha)	CUMPLE (ha)
170000006540145	18-149-013-00162-0001	5000	CEBADA-SIN VARIEDAD	S	4,15	4,15
170000006540202	18-149-013-00162-0002	5000	CEBADA-SIN VARIEDAD	S	1,84	1,84
170000006540203	18-149-013-00163-0003	5000	CEBADA-SIN VARIEDAD	S	4,50	4,50
170000006540156	18-149-013-00182-0001	5000	CEBADA-SIN VARIEDAD	S	1,01	1,01
170000006540175	18-149-013-00182-0002	5000	CEBADA-SIN VARIEDAD	S	1,68	1,68
170000006540157	18-149-013-00182-0003	5000	CEBADA-SIN VARIEDAD	S	0,27	0,27
170000006540160	18-149-013-00182-0004	5000	CEBADA-SIN VARIEDAD	S	0,25	0,25
170000006540161	18-149-013-00182-0005	5000	CEBADA-SIN VARIEDAD	S	0,40	0,40
170000006540166	18-149-013-00182-0007	5000	CEBADA-SIN VARIEDAD	S	0,25	0,25
170000006540168	18-149-014-00175-0001	50000	GARBANZOS-SIN VARIEDAD	S	1,28	1,28
170000006540165	18-149-014-00176-0001	50000	GARBANZOS-SIN VARIEDAD	S	0,15	0,15
170000006540167	18-149-014-00178-0002	50000	GARBANZOS-SIN VARIEDAD	S	0,19	0,19
170000006540179	18-149-014-00180-0002	50000	GARBANZOS-SIN VARIEDAD	S	0,24	0,24
170000006540226	18-149-014-00182-0001	50000	GARBANZOS-SIN VARIEDAD	S	1,78	1,78
170000006540230	18-149-014-00184-0002	20901	BARBECHO TRADICIONAL-SIN CUBIERTA VEGETAL	S	3,90	3,90
170000006540180	18-149-014-00185-0003	50000	GARBANZOS-SIN VARIEDAD	S	0,28	0,28
170000006540219	18-149-014-00185-0005	20901	BARBECHO TRADICIONAL-SIN CUBIERTA VEGETAL	S	0,53	0,53
170000006540229	18-149-014-00185-0005	50000	GARBANZOS-SIN VARIEDAD	S	1,05	1,05
170000006540220	18-149-014-00187-0001	50000	GARBANZOS-SIN VARIEDAD	S	0,43	0,43
170000006540177	18-149-014-00189-0001	50000	GARBANZOS-SIN VARIEDAD	S	1,48	1,48
170000006540178	18-149-014-00191-0001	50000	GARBANZOS-SIN VARIEDAD	S	2,33	2,33
170000006540181	18-149-014-00202-0001	20901	BARBECHO TRADICIONAL-SIN CUBIERTA VEGETAL	S	3,08	3,08
170000006540238	18-149-014-00202-0004	20901	BARBECHO TRADICIONAL-SIN CUBIERTA VEGETAL	S	0,01	0,01
170000006540218	18-149-014-00203-0002	20901	BARBECHO TRADICIONAL-SIN CUBIERTA VEGETAL	S	2,62	2,62
170000006540224	18-149-014-00231-0004	20901	BARBECHO TRADICIONAL-SIN CUBIERTA VEGETAL	S	0,69	0,69
170000006540221	18-149-014-00231-0006	20901	BARBECHO TRADICIONAL-SIN CUBIERTA VEGETAL	S	0,29	0,29
170000006540201	18-149-014-00243-0001	20901	BARBECHO TRADICIONAL-SIN CUBIERTA VEGETAL	S	0,57	0,57
170000006540214	18-149-014-00243-0002	20901	BARBECHO TRADICIONAL-SIN CUBIERTA VEGETAL	S	0,76	0,76
170000006540212	18-149-014-00247-0001	20901	BARBECHO TRADICIONAL-SIN CUBIERTA VEGETAL	S	0,67	0,67
170000006540213	18-149-014-00248-0001	50000	GARBANZOS-SIN VARIEDAD	S	4,20	4,20
170000006540217	18-149-014-00254-0001	20901	BARBECHO TRADICIONAL-SIN CUBIERTA VEGETAL	S	0,25	0,25
170000006540216	18-149-014-00255-0002	20901	BARBECHO TRADICIONAL-SIN CUBIERTA VEGETAL	S	1,72	1,72
170000006540215	18-149-014-00264-0003	20901	BARBECHO TRADICIONAL-SIN CUBIERTA VEGETAL	S	0,17	0,17
170000006540209	18-149-014-00265-0001	20901	BARBECHO TRADICIONAL-SIN CUBIERTA VEGETAL	S	1,05	1,05
170000006540208	18-149-014-00266-0001	20901	BARBECHO TRADICIONAL-SIN CUBIERTA VEGETAL	S	0,18	0,18

<u>REF.</u>	<u>REFERENCIA SIGPAC</u>	<u>CULTIVO</u>	<u>DESCRIPCIÓN CULTIVO</u>	<u>S/R</u>	<u>SUP. COMPROM.</u> <u>(ha)</u>	<u>SUP. CUMPLE</u> <u>(ha)</u>
1700000006540183	18-149-014-00277-0001	20901	BARBECHO TRADICIONAL-SIN CUBIERTA VEGETAL	S	0,07	0,07
1700000006540184	18-149-014-00278-0001	20901	BARBECHO TRADICIONAL-SIN CUBIERTA VEGETAL	S	0,95	0,95
1700000006540185	18-149-014-00279-0001	20901	BARBECHO TRADICIONAL-SIN CUBIERTA VEGETAL	S	0,21	0,21
1700000006540207	18-149-014-00279-0004	20901	BARBECHO TRADICIONAL-SIN CUBIERTA VEGETAL	S	0,03	0,03
1700000006540187	18-149-014-00288-0001	20901	BARBECHO TRADICIONAL-SIN CUBIERTA VEGETAL	S	1,23	1,23
1700000006540188	18-149-014-00289-0001	20901	BARBECHO TRADICIONAL-SIN CUBIERTA VEGETAL	S	2,34	2,34
1700000006540204	18-149-014-00290-0001	20901	BARBECHO TRADICIONAL-SIN CUBIERTA VEGETAL	S	1,41	1,41
-84807	18-149-014-00290-0006	20901	BARBECHO TRADICIONAL-SIN CUBIERTA VEGETAL	S	0,05	0,05
1700000006540206	18-149-014-00290-0007	20901	BARBECHO TRADICIONAL-SIN CUBIERTA VEGETAL	S	0,14	0,14
1700000006540192	18-149-014-00322-0001	5000	CEBADA-SIN VARIEDAD	S	0,94	0,94
1700000006540210	18-149-014-00327-0002	20901	BARBECHO TRADICIONAL-SIN CUBIERTA VEGETAL	S	7,36	7,36
1700000006540222	18-149-014-00345-0001	20901	BARBECHO TRADICIONAL-SIN CUBIERTA VEGETAL	S	1,57	1,57
1700000006540196	18-149-014-00366-0001	5000	CEBADA-SIN VARIEDAD	S	5,04	5,04
1700000006540193	18-149-014-00367-0001	5000	CEBADA-SIN VARIEDAD	S	0,43	0,43
1700000006540194	18-149-015-00105-0001	50000	GARBANZOS-SIN VARIEDAD	S	0,21	0,21
1700000006540148	18-149-015-00107-0001	50000	GARBANZOS-SIN VARIEDAD	S	0,68	0,68
1700000006540149	18-149-015-00109-0001	50000	GARBANZOS-SIN VARIEDAD	S	0,25	0,25
1700000006540150	18-149-015-00114-0002	20901	BARBECHO TRADICIONAL-SIN CUBIERTA VEGETAL	S	0,47	0,47
1700000006540151	18-149-015-00119-0001	5000	CEBADA-SIN VARIEDAD	S	7,32	7,32
1700000006540152	18-149-015-00119-0002	5000	CEBADA-SIN VARIEDAD	S	0,11	0,11
-129680	18-149-015-00174-0001	5000	CEBADA-SIN VARIEDAD	S	16,11	16,11
-129670	18-149-015-00174-0001	8000	AVENA-SIN VARIEDAD	S	10,44	10,44
-84563	18-149-015-00174-0001	20901	BARBECHO TRADICIONAL-SIN CUBIERTA VEGETAL	S	26,00	26,00
1700000006540225	18-149-015-00176-0001	20901	BARBECHO TRADICIONAL-SIN CUBIERTA VEGETAL	S	10,85	10,85
1700000006540146	18-149-015-00182-0001	5000	CEBADA-SIN VARIEDAD	S	7,21	7,21
1700000006540154	18-149-015-00201-0001	5000	CEBADA-SIN VARIEDAD	S	3,10	3,10



<u>APELLIDOS Y NOMBRE / RAZÓN SOCIAL</u>	<u>NIF</u>	<u>EXPEDIENTE</u>	<u>SUP. COMPROMETIDA</u>		
			<u>(ha)</u>		
MUÑOZ GOMEZ MARIA ISABEL	****5615*	1143480	101.07		
RESOLUCIÓN					
ADMITIDO					
IMPORTE POR ANUALIDAD					
	2018	2019	2020	2021	2022
IMPORTE MÁXIMO SUBVENCIONABLE	9.068,69 €	9.068,69 €	9.068,69 €	9.068,69 €	9.068,69 €
IMPORTE MEDIO DE TRANSFERENCIA (€/ha)	89,73 €	89,73 €	89,73 €	89,73 €	89,73 €

DETALLE IMPORTES POR ANUALIDAD

<u>GRUPOS DE CULTIVO ADMITIDOS</u>	<u>SUP. COMPROM.</u>	2018	2019	2020	2021	2022
	<u>(ha)</u>					
HERBÁCEOS	59,99	9.068,69 €	9.068,69 €	9.068,69 €	9.068,69 €	9.068,69 €
HERBÁCEOS NO ELEGIBLES	41,08	0,00 €	0,00 €	0,00 €	0,00 €	0,00 €

RECINTOS COMPROMETIDOS

<u>REF.</u>	<u>REFERENCIA SIGPAC</u>	<u>CULTIVO DESCRIPCIÓN CULTIVO</u>	<u>S/R</u>	<u>PEND. MEDIA (%)</u>	<u>SUP. DEC. ADMIN. (ha)</u>	<u>NU SUP. CERT. (ha)</u>	<u>SUP. CAMPO (ha)</u>	<u>SUP. COMPROM. (ha)</u>
1700000005154787	18-149-016-00030-0016	20902 BARBECHO TRADICIONAL-CON CUBIERTA VEGETAL	S	0,81	32,42	32,42		32,42
1700000005154777	18-149-016-00030-0017	5000 CEBADA-SIN VARIEDAD	S	1,01	22,36	13,97		13,97
1700000005154778	18-149-016-01183-0003	5000 CEBADA-SIN VARIEDAD	S	1,01	36,36	36,36		36,36
1700000005154783	18-149-016-00030-0017	20902 BARBECHO TRADICIONAL-CON CUBIERTA VEGETAL	S	1,01	13,87	8,66		8,66
1700000005154780	18-149-016-01183-0002	5000 CEBADA-SIN VARIEDAD	S	5,49	0,64	0,64		0,64
1700000005154779	18-149-016-00030-0015	5000 CEBADA-SIN VARIEDAD	S	9,87	9,02	9,02		9,02

INCIDENCIAS**INCIDENCIA DESCRIPCIÓN**

85002	Recinto declarado que no cumple en su totalidad con las normas de producción ecológica (artículo 5-1 e), Orden 26 mayo 2015) Ref:1700000005154777 Recinto:18-149-016-00030-017 Cultivo:5000 CEBADA-SIN VARIEDAD Secano Sup. Declarada:22,36 Superficie Certificada (Ha):13,97 Ref:1700000005154783 Recinto:18-149-016-00030-017 Cultivo:20902 BARBECHO TRADICIONAL-CON CUBIERTA VEGETAL Secano Sup. Declarada:13,87 Superficie Certificada (Ha):8,66
-------	--

RESUMEN CRITERIOS DE SELECCIÓN

11.2.1.1 Mantenimiento de prácticas y métodos de agricultura ecológica: Cultivos herbáceos - Conv 2018. PUNTOS: 7,00

	<u>PUNTOS</u>	<u>CUMPLE</u>
Porcentaje de superficie determinada en Red Natura 2000	0,00	0.0%
Porcentaje de superficie determinada situada en zonas RAMSAR	0,00	0.0%
Porcentaje de superficie determinada en zonas vulnerables a la contaminación por nitratos	0,00	0.0%
Pendiente media de la explotación	1,00	1.76%
Porcentaje de Superficie de la explotación en municipios con más del 40 por ciento de su superficie agraria dentro de la Zona de desertificación	6,00	100.0%



DETALLE CRITERIOS DE SELECCIÓN**11.2.1.1 Mantenimiento de prácticas y métodos de agricultura ecológica: Cultivos herbáceos - Conv 2018.****PUNTOS: 7,00****Porcentaje de superficie determinada en Red Natura 2000****PUNTOS: 0,00 0.0%**

<u>REF.</u>	<u>REFERENCIA SIGPAC</u>	<u>CULTIVO</u>	<u>DESCRIPCIÓN CULTIVO</u>	<u>S/R</u>	<u>SUP. COMPROM.</u> <u>(ha)</u>	<u>SUP. CUMPLE</u> <u>(ha)</u>
1700000005154779	18-149-016-00030-0015	5000	CEBADA-SIN VARIEDAD	S	9,02	0,00
1700000005154787	18-149-016-00030-0016	20902	BARBECHO TRADICIONAL-CON CUBIERTA VEGETAL	S	32,42	0,00
1700000005154777	18-149-016-00030-0017	5000	CEBADA-SIN VARIEDAD	S	13,97	0,00
1700000005154783	18-149-016-00030-0017	20902	BARBECHO TRADICIONAL-CON CUBIERTA VEGETAL	S	8,66	0,00
1700000005154780	18-149-016-01183-0002	5000	CEBADA-SIN VARIEDAD	S	0,64	0,00
1700000005154778	18-149-016-01183-0003	5000	CEBADA-SIN VARIEDAD	S	36,36	0,00

Porcentaje de superficie determinada situada en zonas RAMSAR**PUNTOS: 0,00 0.0%**

<u>REF.</u>	<u>REFERENCIA SIGPAC</u>	<u>CULTIVO</u>	<u>DESCRIPCIÓN CULTIVO</u>	<u>S/R</u>	<u>SUP. COMPROM.</u> <u>(ha)</u>	<u>SUP. CUMPLE</u> <u>(ha)</u>
1700000005154779	18-149-016-00030-0015	5000	CEBADA-SIN VARIEDAD	S	9,02	0,00
1700000005154787	18-149-016-00030-0016	20902	BARBECHO TRADICIONAL-CON CUBIERTA VEGETAL	S	32,42	0,00
1700000005154777	18-149-016-00030-0017	5000	CEBADA-SIN VARIEDAD	S	13,97	0,00
1700000005154783	18-149-016-00030-0017	20902	BARBECHO TRADICIONAL-CON CUBIERTA VEGETAL	S	8,66	0,00
1700000005154780	18-149-016-01183-0002	5000	CEBADA-SIN VARIEDAD	S	0,64	0,00
1700000005154778	18-149-016-01183-0003	5000	CEBADA-SIN VARIEDAD	S	36,36	0,00

Porcentaje de superficie determinada en zonas vulnerables a la contaminación por nitratos**PUNTOS: 0,00 0.0%**

<u>REF.</u>	<u>REFERENCIA SIGPAC</u>	<u>CULTIVO</u>	<u>DESCRIPCIÓN CULTIVO</u>	<u>S/R</u>	<u>SUP. COMPROM.</u> <u>(ha)</u>	<u>SUP. CUMPLE</u> <u>(ha)</u>
1700000005154779	18-149-016-00030-0015	5000	CEBADA-SIN VARIEDAD	S	9,02	0,00
1700000005154787	18-149-016-00030-0016	20902	BARBECHO TRADICIONAL-CON CUBIERTA VEGETAL	S	32,42	0,00
1700000005154777	18-149-016-00030-0017	5000	CEBADA-SIN VARIEDAD	S	13,97	0,00
1700000005154783	18-149-016-00030-0017	20902	BARBECHO TRADICIONAL-CON CUBIERTA VEGETAL	S	8,66	0,00
1700000005154780	18-149-016-01183-0002	5000	CEBADA-SIN VARIEDAD	S	0,64	0,00
1700000005154778	18-149-016-01183-0003	5000	CEBADA-SIN VARIEDAD	S	36,36	0,00

Pendiente media de la explotación**PUNTOS: 1,00 1.76%**

<u>REF.</u>	<u>REFERENCIA SIGPAC</u>	<u>CULTIVO</u>	<u>DESCRIPCIÓN CULTIVO</u>	<u>S/R</u>	<u>PENDIENTE MEDIA (%)</u>	<u>SUP. COMPROM.</u> <u>(ha)</u>
1700000005154779	18-149-016-00030-0015	5000	CEBADA-SIN VARIEDAD	S	9,87	9,02
1700000005154787	18-149-016-00030-0016	20902	BARBECHO TRADICIONAL-CON CUBIERTA VEGETAL	S	0,81	32,42
1700000005154777	18-149-016-00030-0017	5000	CEBADA-SIN VARIEDAD	S	1,01	13,97
1700000005154783	18-149-016-00030-0017	20902	BARBECHO TRADICIONAL-CON CUBIERTA VEGETAL	S	1,01	8,66
1700000005154780	18-149-016-01183-0002	5000	CEBADA-SIN VARIEDAD	S	5,49	0,64
1700000005154778	18-149-016-01183-0003	5000	CEBADA-SIN VARIEDAD	S	1,01	36,36

Porcentaje de Superficie de la explotación en municipios con más del 40 por ciento de su superficie agraria dentro de la Zona de desertificación**PUNTOS: 6,00 100.0%**

<u>REF.</u>	<u>REFERENCIA SIGPAC</u>	<u>CULTIVO</u>	<u>DESCRIPCIÓN CULTIVO</u>	<u>S/R</u>	<u>SUP. COMPROM.</u> <u>(ha)</u>	<u>SUP. CUMPLE</u> <u>(ha)</u>
1700000005154779	18-149-016-00030-0015	5000	CEBADA-SIN VARIEDAD	S	9,02	9,02

REF.	REFERENCIA SIGPAC	CULTIVO	DESCRIPCIÓN CULTIVO	S/R	SUP. COMPROM. (ha)	SUP. CUMPLE (ha)
1700000005154787	18-149-016-00030-0016	20902	BARBECHO TRADICIONAL-CON CUBIERTA VEGETAL	S	32,42	32,42
1700000005154777	18-149-016-00030-0017	5000	CEBADA-SIN VARIEDAD	S	13,97	13,97
1700000005154783	18-149-016-00030-0017	20902	BARBECHO TRADICIONAL-CON CUBIERTA VEGETAL	S	8,66	8,66
1700000005154780	18-149-016-01183-0002	5000	CEBADA-SIN VARIEDAD	S	0,64	0,64
1700000005154778	18-149-016-01183-0003	5000	CEBADA-SIN VARIEDAD	S	36,36	36,36



<u>APELLIDOS Y NOMBRE / RAZÓN SOCIAL</u>	<u>NIF</u>	<u>EXPEDIENTE</u>	<u>SUP. COMPROMETIDA</u>		
			<u>(ha)</u>		
MUÑOZ LOPEZ ISMAEL	***9348*	1105377	14.06		
RESOLUCIÓN					
ADMITIDO					
IMPORTE POR ANUALIDAD					

	<u>2018</u>	<u>2019</u>	<u>2020</u>	<u>2021</u>	<u>2022</u>
IMPORTE MÁXIMO SUBVENCIONABLE	3.040,33 €	3.040,33 €	3.040,33 €	3.040,33 €	3.040,33 €
IMPORTE MEDIO DE TRANSFERENCIA (€/ha)	216,24 €	216,24 €	216,24 €	216,24 €	216,24 €

DETALLE IMPORTES POR ANUALIDAD

<u>GRUPOS DE CULTIVO ADMITIDOS</u>	<u>SUP. COMPROM.</u>	<u>2018</u>	<u>2019</u>	<u>2020</u>	<u>2021</u>	<u>2022</u>
	<u>(ha)</u>					
FRUTALES SECANO	14,06	3.040,33 €	3.040,33 €	3.040,33 €	3.040,33 €	3.040,33 €

RECINTOS COMPROMETIDOS

<u>REF.</u>	<u>REFERENCIA SIGPAC</u>	<u>CULTIVO DESCRIPCIÓN CULTIVO</u>	<u>S/R</u>	<u>PEND. MEDIA (%)</u>	<u>SUP. DEC. ADMIN. (ha)</u>	<u>NU SUP. CERT. (ha)</u>	<u>SUP. CAMPO (ha)</u>	<u>SUP. COMPROM. (ha)</u>
4120333	18-167-005-00180-0001	104000 ALMENDROS-SIN VARIEDAD	S	1,82	1,39	1,39		1,39
4120354	18-167-003-00308-0001	104000 ALMENDROS-SIN VARIEDAD	S	3,00	1,79	1,79		1,79
4120351	18-167-003-00417-0002	104000 ALMENDROS-SIN VARIEDAD	S	4,93	4,47	4,47		4,47
4120332	18-167-008-00337-0001	104000 ALMENDROS-SIN VARIEDAD	S	6,20	3,94	3,94		3,94
4120343	18-167-008-00478-0006	104000 ALMENDROS-SIN VARIEDAD	S	6,64	0,15	0,15		0,15
4120337	18-167-008-00267-0002	104000 ALMENDROS-SIN VARIEDAD	S	8,06	1,59	1,59		1,59
4120344	18-167-008-00478-0007	104000 ALMENDROS-SIN VARIEDAD	S	14,52	0,23	0,23		0,23
4120341	18-167-008-00267-0003	104000 ALMENDROS-SIN VARIEDAD	S	14,68	0,50	0,50		0,50

INCIDENCIAS

INCIDENCIA DESCRIPCIÓN

85001 El recinto declarado no cumple con las normas de producción ecológica (artículo 5-1 e), Orden 26 mayo 2015)
Ref:4120350 Recinto:18-167-008-00272-003 Cultivo:104000 ALMENDROS-SIN VARIEDAD Secano

RESUMEN CRITERIOS DE SELECCIÓN

11.2.1.1 Mantenimiento de prácticas y métodos de agricultura ecológica: Cultivos permanentes distintos de olivar - Conv 2018. PUNTOS: 7,00

	<u>PUNTOS</u>	<u>CUMPLE</u>
Porcentaje de superficie determinada en Red Natura 2000	0,00	0.0%
Porcentaje de superficie determinada situada en zonas RAMSAR	0,00	0.0%
Porcentaje de superficie determinada en zonas vulnerables a la contaminación por nitratos	0,00	0.0%
Pendiente media de la explotación	1,00	5.61%
Porcentaje de Superficie de la explotación en municipios con más del 40 por ciento de su superficie agraria dentro de la Zona de desertificación	6,00	100.0%



DETALLE CRITERIOS DE SELECCIÓN**11.2.1.1 Mantenimiento de prácticas y métodos de agricultura ecológica: Cultivos permanentes distintos de olivar - Conv 2018.****PUNTOS: 7,00****Porcentaje de superficie determinada en Red Natura 2000****PUNTOS: 0,00 0.0%**

<u>REF.</u>	<u>REFERENCIA SIGPAC</u>	<u>CULTIVO</u>	<u>DESCRIPCIÓN CULTIVO</u>	<u>S/R</u>	<u>SUP. COMPROM. (ha)</u>	<u>SUP. CUMPLE (ha)</u>
4120354	18-167-003-00308-0001	104000	ALMENDROS-SIN VARIEDAD	S	1,79	0,00
4120351	18-167-003-00417-0002	104000	ALMENDROS-SIN VARIEDAD	S	4,47	0,00
4120333	18-167-005-00180-0001	104000	ALMENDROS-SIN VARIEDAD	S	1,39	0,00
4120337	18-167-008-00267-0002	104000	ALMENDROS-SIN VARIEDAD	S	1,59	0,00
4120341	18-167-008-00267-0003	104000	ALMENDROS-SIN VARIEDAD	S	0,50	0,00
4120332	18-167-008-00337-0001	104000	ALMENDROS-SIN VARIEDAD	S	3,94	0,00
4120343	18-167-008-00478-0006	104000	ALMENDROS-SIN VARIEDAD	S	0,15	0,00
4120344	18-167-008-00478-0007	104000	ALMENDROS-SIN VARIEDAD	S	0,23	0,00

Porcentaje de superficie determinada situada en zonas RAMSAR**PUNTOS: 0,00 0.0%**

<u>REF.</u>	<u>REFERENCIA SIGPAC</u>	<u>CULTIVO</u>	<u>DESCRIPCIÓN CULTIVO</u>	<u>S/R</u>	<u>SUP. COMPROM. (ha)</u>	<u>SUP. CUMPLE (ha)</u>
4120354	18-167-003-00308-0001	104000	ALMENDROS-SIN VARIEDAD	S	1,79	0,00
4120351	18-167-003-00417-0002	104000	ALMENDROS-SIN VARIEDAD	S	4,47	0,00
4120333	18-167-005-00180-0001	104000	ALMENDROS-SIN VARIEDAD	S	1,39	0,00
4120337	18-167-008-00267-0002	104000	ALMENDROS-SIN VARIEDAD	S	1,59	0,00
4120341	18-167-008-00267-0003	104000	ALMENDROS-SIN VARIEDAD	S	0,50	0,00
4120332	18-167-008-00337-0001	104000	ALMENDROS-SIN VARIEDAD	S	3,94	0,00
4120343	18-167-008-00478-0006	104000	ALMENDROS-SIN VARIEDAD	S	0,15	0,00
4120344	18-167-008-00478-0007	104000	ALMENDROS-SIN VARIEDAD	S	0,23	0,00

Porcentaje de superficie determinada en zonas vulnerables a la contaminación por nitratos**PUNTOS: 0,00 0.0%**

<u>REF.</u>	<u>REFERENCIA SIGPAC</u>	<u>CULTIVO</u>	<u>DESCRIPCIÓN CULTIVO</u>	<u>S/R</u>	<u>SUP. COMPROM. (ha)</u>	<u>SUP. CUMPLE (ha)</u>
4120354	18-167-003-00308-0001	104000	ALMENDROS-SIN VARIEDAD	S	1,79	0,00
4120351	18-167-003-00417-0002	104000	ALMENDROS-SIN VARIEDAD	S	4,47	0,00
4120333	18-167-005-00180-0001	104000	ALMENDROS-SIN VARIEDAD	S	1,39	0,00
4120337	18-167-008-00267-0002	104000	ALMENDROS-SIN VARIEDAD	S	1,59	0,00
4120341	18-167-008-00267-0003	104000	ALMENDROS-SIN VARIEDAD	S	0,50	0,00
4120332	18-167-008-00337-0001	104000	ALMENDROS-SIN VARIEDAD	S	3,94	0,00
4120343	18-167-008-00478-0006	104000	ALMENDROS-SIN VARIEDAD	S	0,15	0,00
4120344	18-167-008-00478-0007	104000	ALMENDROS-SIN VARIEDAD	S	0,23	0,00

Pendiente media de la explotación**PUNTOS: 1,00 5.61%**

<u>REF.</u>	<u>REFERENCIA SIGPAC</u>	<u>CULTIVO</u>	<u>DESCRIPCIÓN CULTIVO</u>	<u>S/R</u>	<u>PENDIENTE MEDIA (%)</u>	<u>SUP. COMPROM. (ha)</u>
4120354	18-167-003-00308-0001	104000	ALMENDROS-SIN VARIEDAD	S	3,00	1,79
4120351	18-167-003-00417-0002	104000	ALMENDROS-SIN VARIEDAD	S	4,93	4,47
4120333	18-167-005-00180-0001	104000	ALMENDROS-SIN VARIEDAD	S	1,82	1,39
4120337	18-167-008-00267-0002	104000	ALMENDROS-SIN VARIEDAD	S	8,06	1,59
4120341	18-167-008-00267-0003	104000	ALMENDROS-SIN VARIEDAD	S	14,68	0,50
4120332	18-167-008-00337-0001	104000	ALMENDROS-SIN VARIEDAD	S	6,20	3,94
4120343	18-167-008-00478-0006	104000	ALMENDROS-SIN VARIEDAD	S	6,64	0,15
4120344	18-167-008-00478-0007	104000	ALMENDROS-SIN VARIEDAD	S	14,52	0,23

Porcentaje de Superficie de la explotación en municipios con más del 40 por ciento de su superficie agraria dentro de la Zona de desertificación**PUNTOS: 6,00 100.0%**

REF.	REFERENCIA SIGPAC	CULTIVO	DESCRIPCIÓN CULTIVO	S/R	SUP. COMPROM. (ha)	SUP. CUMPLE (ha)
4120354	18-167-003-00308-0001	104000	ALMENDROS-SIN VARIEDAD	S	1,79	1,79
4120351	18-167-003-00417-0002	104000	ALMENDROS-SIN VARIEDAD	S	4,47	4,47
4120333	18-167-005-00180-0001	104000	ALMENDROS-SIN VARIEDAD	S	1,39	1,39
4120337	18-167-008-00267-0002	104000	ALMENDROS-SIN VARIEDAD	S	1,59	1,59
4120341	18-167-008-00267-0003	104000	ALMENDROS-SIN VARIEDAD	S	0,50	0,50
4120332	18-167-008-00337-0001	104000	ALMENDROS-SIN VARIEDAD	S	3,94	3,94
4120343	18-167-008-00478-0006	104000	ALMENDROS-SIN VARIEDAD	S	0,15	0,15
4120344	18-167-008-00478-0007	104000	ALMENDROS-SIN VARIEDAD	S	0,23	0,23



<u>APELLIDOS Y NOMBRE / RAZÓN SOCIAL</u>	<u>NIF</u>	<u>EXPEDIENTE</u>	<u>SUP. COMPROMETIDA</u>			
			<u>(ha)</u>			
NAVARRO LOPEZ JOSE OCTAVIO	***6355*	1193652	63.6			
RESOLUCIÓN						
ADMITIDO						
IMPORTE POR ANUALIDAD						
		<u>2018</u>	<u>2019</u>	<u>2020</u>	<u>2021</u>	<u>2022</u>
IMPORTE MÁXIMO SUBVENCIONABLE		9.614,41 €	9.614,41 €	9.614,41 €	9.614,41 €	9.614,41 €
IMPORTE MEDIO DE TRANSFERENCIA (€/ha)		151,17 €	151,17 €	151,17 €	151,17 €	151,17 €

DETALLE IMPORTES POR ANUALIDAD

<u>GRUPOS DE CULTIVO ADMITIDOS</u>	<u>SUP. COMPROM.</u>	<u>2018</u>	<u>2019</u>	<u>2020</u>	<u>2021</u>	<u>2022</u>
	<u>(ha)</u>					
HERBÁCEOS	63,60	9.614,41 €	9.614,41 €	9.614,41 €	9.614,41 €	9.614,41 €

RECINTOS COMPROMETIDOS

<u>REF.</u>	<u>REFERENCIA SIGPAC</u>	<u>CULTIVO DESCRIPCIÓN CULTIVO</u>	<u>S/R</u>	<u>PEND. MEDIA (%)</u>	<u>SUP. DEC. ADMIN. (ha)</u>	<u>NU SUP. CERT. (ha)</u>	<u>SUP. CAMPO (ha)</u>	<u>SUP. COMPROM. (ha)</u>
170000007246047	18-149-015-00199-0001	5000 CEBADA-SIN VARIEDAD	S	1,23	3,34	3,34		3,34
170000007246100	18-149-018-00138-0001	5000 CEBADA-SIN VARIEDAD	S	1,78	5,92	5,92		5,92
170000007246041	18-149-005-00117-0001	5000 CEBADA-SIN VARIEDAD	S	1,83	0,31	0,31		0,31
170000007246102	18-149-019-00040-0001	1000 TRIGO BLANDO-SIN VARIEDAD	S	1,86	0,62	0,62		0,62
170000007246042	18-149-015-00198-0001	5000 CEBADA-SIN VARIEDAD	S	1,95	0,08	0,08		0,08
170000007246078	18-149-019-00004-0001	1000 TRIGO BLANDO-SIN VARIEDAD	S	1,96	0,65	0,65		0,65
170000007246057	18-149-002-00176-0001	1000 TRIGO BLANDO-SIN VARIEDAD	S	2,11	0,11	0,11		0,11
170000007246107	18-149-018-00155-0001	1000 TRIGO BLANDO-SIN VARIEDAD	S	2,18	10,32	10,32		10,32
170000007246048	18-149-019-00079-0001	5000 CEBADA-SIN VARIEDAD	S	2,34	4,68	4,68		4,68
170000007246043	18-149-002-00183-0001	1000 TRIGO BLANDO-SIN VARIEDAD	S	4,81	3,16	3,16		3,16
170000007246060	18-149-002-00183-0001	5000 CEBADA-SIN VARIEDAD	S	4,81	0,07	0,07		0,07
170000007246044	18-149-005-00078-0002	1000 TRIGO BLANDO-SIN VARIEDAD	S	5,37	1,12	1,12		1,12
170000007246098	18-149-002-00339-0002	5000 CEBADA-SIN VARIEDAD	S	5,39	0,39	0,39		0,39
170000007246080	18-149-003-00043-0001	53000 YEROS-SIN VARIEDAD	S	6,62	1,41	1,41		1,41
170000007246099	18-149-002-00339-0001	5000 CEBADA-SIN VARIEDAD	S	7,55	0,98	0,98		0,98
170000007246104	18-149-002-00339-0001	5000 CEBADA-SIN VARIEDAD	S	7,55	0,02	0,02		0,02
170000007246105	18-149-002-00339-0001	5000 CEBADA-SIN VARIEDAD	S	7,55	0,14	0,14		0,14
170000007246054	18-149-002-00182-0002	1000 TRIGO BLANDO-SIN VARIEDAD	S	7,98	5,05	5,05		5,05
170000007246085	18-149-004-00070-0003	53000 YEROS-SIN VARIEDAD	S	8,07	4,04	4,04		4,04
170000007246084	18-149-004-00091-0001	53000 YEROS-SIN VARIEDAD	S	8,32	6,99	6,99		6,99
170000007246081	18-149-004-00092-0001	53000 YEROS-SIN VARIEDAD	S	9,45	1,68	1,68		1,68
-143364	18-149-004-00089-0003	53000 YEROS-SIN VARIEDAD	S	9,66	3,77	3,77		3,77
170000007246053	18-149-002-00170-0002	5000 CEBADA-SIN VARIEDAD	S	9,88	1,03	1,03		1,03
170000007246055	18-149-002-00170-0002	5000 CEBADA-SIN VARIEDAD	S	9,88	0,71	0,71		0,71
170000007246061	18-149-004-00090-0002	53000 YEROS-SIN VARIEDAD	S	10,36	0,04	0,04		0,04
170000007246082	18-149-004-00090-0002	53000 YEROS-SIN VARIEDAD	S	10,36	5,50	5,46		5,46
170000007246089	18-149-004-00070-0002	53000 YEROS-SIN VARIEDAD	S	14,14	0,61	0,61		0,61
170000007246101	18-149-005-00002-0002	5000 CEBADA-SIN VARIEDAD	S	15,00	0,90	0,90		0,90

INCIDENCIAS**INCIDENCIA DESCRIPCIÓN**

85002 Recinto declarado que no cumple en su totalidad con las normas de producción ecológica (artículo 5-1 e), Orden 26 mayo 2015)

Ref:170000007246082 Recinto:18-149-004-00090-002 Cultivo:53000 YEROS-SIN VARIEDAD Secano Sup. Declarada:5,5 Superficie Certificada (Ha):5,46



RESUMEN CRITERIOS DE SELECCIÓN**11.2.1.1 Mantenimiento de prácticas y métodos de agricultura ecológica: Cultivos herbáceos - Conv 2018.** PUNTOS: 7,00

	PUNTOS	CUMPLE
Porcentaje de superficie determinada en Red Natura 2000	0,00	0.0%
Porcentaje de superficie determinada situada en zonas RAMSAR	0,00	0.0%
Porcentaje de superficie determinada en zonas vulnerables a la contaminación por nitratos	0,00	0.0%
Pendiente media de la explotación	1,00	5.86%
Porcentaje de Superficie de la explotación en municipios con más del 40 por ciento de su superficie agraria dentro de la Zona de desertificación	6,00	100.0%

DETALLE CRITERIOS DE SELECCIÓN**11.2.1.1 Mantenimiento de prácticas y métodos de agricultura ecológica: Cultivos herbáceos - Conv 2018.** PUNTOS: 7,00

Porcentaje de superficie determinada en Red Natura 2000						PUNTOS:	0,00	0.0%
REF.	REFERENCIA SIGPAC	CULTIVO	DESCRIPCIÓN CULTIVO	S/R	SUP. COMPROM. (ha)	SUP. CUMPLE (ha)		
170000007246055	18-149-002-00170-0002	5000	CEBADA-SIN VARIEDAD	S	0,71	0,00		
170000007246053	18-149-002-00170-0002	5000	CEBADA-SIN VARIEDAD	S	1,03	0,00		
170000007246057	18-149-002-00176-0001	1000	TRIGO BLANDO-SIN VARIEDAD	S	0,11	0,00		
170000007246054	18-149-002-00182-0002	1000	TRIGO BLANDO-SIN VARIEDAD	S	5,05	0,00		
170000007246043	18-149-002-00183-0001	1000	TRIGO BLANDO-SIN VARIEDAD	S	3,16	0,00		
170000007246060	18-149-002-00183-0001	5000	CEBADA-SIN VARIEDAD	S	0,07	0,00		
170000007246099	18-149-002-00339-0001	5000	CEBADA-SIN VARIEDAD	S	0,98	0,00		
170000007246105	18-149-002-00339-0001	5000	CEBADA-SIN VARIEDAD	S	0,14	0,00		
170000007246104	18-149-002-00339-0001	5000	CEBADA-SIN VARIEDAD	S	0,02	0,00		
170000007246098	18-149-002-00339-0002	5000	CEBADA-SIN VARIEDAD	S	0,39	0,00		
170000007246080	18-149-003-00043-0001	53000	YEROS-SIN VARIEDAD	S	1,41	0,00		
170000007246089	18-149-004-00070-0002	53000	YEROS-SIN VARIEDAD	S	0,61	0,00		
170000007246085	18-149-004-00070-0003	53000	YEROS-SIN VARIEDAD	S	4,04	0,00		
-143364	18-149-004-00089-0003	53000	YEROS-SIN VARIEDAD	S	3,77	0,00		
170000007246061	18-149-004-00090-0002	53000	YEROS-SIN VARIEDAD	S	0,04	0,00		
170000007246082	18-149-004-00090-0002	53000	YEROS-SIN VARIEDAD	S	5,46	0,00		
170000007246084	18-149-004-00091-0001	53000	YEROS-SIN VARIEDAD	S	6,99	0,00		
170000007246081	18-149-004-00092-0001	53000	YEROS-SIN VARIEDAD	S	1,68	0,00		
170000007246101	18-149-005-00002-0002	5000	CEBADA-SIN VARIEDAD	S	0,90	0,00		
170000007246044	18-149-005-00078-0002	1000	TRIGO BLANDO-SIN VARIEDAD	S	1,12	0,00		
170000007246041	18-149-005-00117-0001	5000	CEBADA-SIN VARIEDAD	S	0,31	0,00		
170000007246042	18-149-015-00198-0001	5000	CEBADA-SIN VARIEDAD	S	0,08	0,00		
170000007246047	18-149-015-00199-0001	5000	CEBADA-SIN VARIEDAD	S	3,34	0,00		
170000007246100	18-149-018-00138-0001	5000	CEBADA-SIN VARIEDAD	S	5,92	0,00		
170000007246107	18-149-018-00155-0001	1000	TRIGO BLANDO-SIN VARIEDAD	S	10,32	0,00		
170000007246078	18-149-019-00004-0001	1000	TRIGO BLANDO-SIN VARIEDAD	S	0,65	0,00		
170000007246102	18-149-019-00040-0001	1000	TRIGO BLANDO-SIN VARIEDAD	S	0,62	0,00		
170000007246048	18-149-019-00079-0001	5000	CEBADA-SIN VARIEDAD	S	4,68	0,00		

Porcentaje de superficie determinada situada en zonas RAMSAR PUNTOS: 0,00 0.0%

REF.	REFERENCIA SIGPAC	CULTIVO	DESCRIPCIÓN CULTIVO	S/R	SUP. COMPROM. (ha)	SUP. CUMPLE (ha)		
170000007246055	18-149-002-00170-0002	5000	CEBADA-SIN VARIEDAD	S	0,71	0,00		
170000007246053	18-149-002-00170-0002	5000	CEBADA-SIN VARIEDAD	S	1,03	0,00		
170000007246057	18-149-002-00176-0001	1000	TRIGO BLANDO-SIN VARIEDAD	S	0,11	0,00		
170000007246054	18-149-002-00182-0002	1000	TRIGO BLANDO-SIN VARIEDAD	S	5,05	0,00		
170000007246043	18-149-002-00183-0001	1000	TRIGO BLANDO-SIN VARIEDAD	S	3,16	0,00		
170000007246060	18-149-002-00183-0001	5000	CEBADA-SIN VARIEDAD	S	0,07	0,00		
170000007246104	18-149-002-00339-0001	5000	CEBADA-SIN VARIEDAD	S	0,02	0,00		

<u>REF.</u>	<u>REFERENCIA SIGPAC</u>	<u>CULTIVO</u>	<u>DESCRIPCIÓN CULTIVO</u>	<u>S/R</u>	<u>SUP. COMPROM.</u> <u>(ha)</u>	<u>SUP. CUMPLE</u> <u>(ha)</u>
1700000007246105	18-149-002-00339-0001	5000	CEBADA-SIN VARIEDAD	S	0,14	0,00
1700000007246099	18-149-002-00339-0001	5000	CEBADA-SIN VARIEDAD	S	0,98	0,00
1700000007246098	18-149-002-00339-0002	5000	CEBADA-SIN VARIEDAD	S	0,39	0,00
1700000007246080	18-149-003-00043-0001	53000	YEROS-SIN VARIEDAD	S	1,41	0,00
1700000007246089	18-149-004-00070-0002	53000	YEROS-SIN VARIEDAD	S	0,61	0,00
1700000007246085	18-149-004-00070-0003	53000	YEROS-SIN VARIEDAD	S	4,04	0,00
-143364	18-149-004-00089-0003	53000	YEROS-SIN VARIEDAD	S	3,77	0,00
1700000007246082	18-149-004-00090-0002	53000	YEROS-SIN VARIEDAD	S	5,46	0,00
1700000007246061	18-149-004-00090-0002	53000	YEROS-SIN VARIEDAD	S	0,04	0,00
1700000007246084	18-149-004-00091-0001	53000	YEROS-SIN VARIEDAD	S	6,99	0,00
1700000007246081	18-149-004-00092-0001	53000	YEROS-SIN VARIEDAD	S	1,68	0,00
1700000007246101	18-149-005-00002-0002	5000	CEBADA-SIN VARIEDAD	S	0,90	0,00
1700000007246044	18-149-005-00078-0002	1000	TRIGO BLANDO-SIN VARIEDAD	S	1,12	0,00
1700000007246041	18-149-005-00117-0001	5000	CEBADA-SIN VARIEDAD	S	0,31	0,00
1700000007246042	18-149-015-00198-0001	5000	CEBADA-SIN VARIEDAD	S	0,08	0,00
1700000007246047	18-149-015-00199-0001	5000	CEBADA-SIN VARIEDAD	S	3,34	0,00
1700000007246100	18-149-018-00138-0001	5000	CEBADA-SIN VARIEDAD	S	5,92	0,00
1700000007246107	18-149-018-00155-0001	1000	TRIGO BLANDO-SIN VARIEDAD	S	10,32	0,00
1700000007246078	18-149-019-00004-0001	1000	TRIGO BLANDO-SIN VARIEDAD	S	0,65	0,00
1700000007246102	18-149-019-00040-0001	1000	TRIGO BLANDO-SIN VARIEDAD	S	0,62	0,00
1700000007246048	18-149-019-00079-0001	5000	CEBADA-SIN VARIEDAD	S	4,68	0,00

Porcentaje de superficie determinada en zonas vulnerables a la contaminación por nitratos**PUNTOS:** 0,00 0.0%

<u>REF.</u>	<u>REFERENCIA SIGPAC</u>	<u>CULTIVO</u>	<u>DESCRIPCIÓN CULTIVO</u>	<u>S/R</u>	<u>SUP. COMPROM.</u> <u>(ha)</u>	<u>SUP. CUMPLE</u> <u>(ha)</u>
1700000007246055	18-149-002-00170-0002	5000	CEBADA-SIN VARIEDAD	S	0,71	0,00
1700000007246053	18-149-002-00170-0002	5000	CEBADA-SIN VARIEDAD	S	1,03	0,00
1700000007246057	18-149-002-00176-0001	1000	TRIGO BLANDO-SIN VARIEDAD	S	0,11	0,00
1700000007246054	18-149-002-00182-0002	1000	TRIGO BLANDO-SIN VARIEDAD	S	5,05	0,00
1700000007246043	18-149-002-00183-0001	1000	TRIGO BLANDO-SIN VARIEDAD	S	3,16	0,00
1700000007246060	18-149-002-00183-0001	5000	CEBADA-SIN VARIEDAD	S	0,07	0,00
1700000007246099	18-149-002-00339-0001	5000	CEBADA-SIN VARIEDAD	S	0,98	0,00
1700000007246105	18-149-002-00339-0001	5000	CEBADA-SIN VARIEDAD	S	0,14	0,00
1700000007246104	18-149-002-00339-0001	5000	CEBADA-SIN VARIEDAD	S	0,02	0,00
1700000007246098	18-149-002-00339-0002	5000	CEBADA-SIN VARIEDAD	S	0,39	0,00
1700000007246080	18-149-003-00043-0001	53000	YEROS-SIN VARIEDAD	S	1,41	0,00
1700000007246089	18-149-004-00070-0002	53000	YEROS-SIN VARIEDAD	S	0,61	0,00
1700000007246085	18-149-004-00070-0003	53000	YEROS-SIN VARIEDAD	S	4,04	0,00
-143364	18-149-004-00089-0003	53000	YEROS-SIN VARIEDAD	S	3,77	0,00
1700000007246061	18-149-004-00090-0002	53000	YEROS-SIN VARIEDAD	S	0,04	0,00
1700000007246082	18-149-004-00090-0002	53000	YEROS-SIN VARIEDAD	S	5,46	0,00
1700000007246084	18-149-004-00091-0001	53000	YEROS-SIN VARIEDAD	S	6,99	0,00
1700000007246081	18-149-004-00092-0001	53000	YEROS-SIN VARIEDAD	S	1,68	0,00
1700000007246101	18-149-005-00002-0002	5000	CEBADA-SIN VARIEDAD	S	0,90	0,00
1700000007246044	18-149-005-00078-0002	1000	TRIGO BLANDO-SIN VARIEDAD	S	1,12	0,00
1700000007246041	18-149-005-00117-0001	5000	CEBADA-SIN VARIEDAD	S	0,31	0,00
1700000007246042	18-149-015-00198-0001	5000	CEBADA-SIN VARIEDAD	S	0,08	0,00
1700000007246047	18-149-015-00199-0001	5000	CEBADA-SIN VARIEDAD	S	3,34	0,00
1700000007246100	18-149-018-00138-0001	5000	CEBADA-SIN VARIEDAD	S	5,92	0,00
1700000007246107	18-149-018-00155-0001	1000	TRIGO BLANDO-SIN VARIEDAD	S	10,32	0,00
1700000007246078	18-149-019-00004-0001	1000	TRIGO BLANDO-SIN VARIEDAD	S	0,65	0,00
1700000007246102	18-149-019-00040-0001	1000	TRIGO BLANDO-SIN VARIEDAD	S	0,62	0,00
1700000007246048	18-149-019-00079-0001	5000	CEBADA-SIN VARIEDAD	S	4,68	0,00

Pendiente media de la explotación**PUNTOS:** 1,00 5.86%

REF.	REFERENCIA SIGPAC	CULTIVO	DESCRIPCIÓN CULTIVO	S/R	PENDIENTE		SUP.
					MEDIA (%)	COMPROM.	(ha)
170000007246053	18-149-002-00170-0002	5000	CEBADA-SIN VARIEDAD	S	9,88		1,03
170000007246055	18-149-002-00170-0002	5000	CEBADA-SIN VARIEDAD	S	9,88		0,71
170000007246057	18-149-002-00176-0001	1000	TRIGO BLANDO-SIN VARIEDAD	S	2,11		0,11
170000007246054	18-149-002-00182-0002	1000	TRIGO BLANDO-SIN VARIEDAD	S	7,98		5,05
170000007246043	18-149-002-00183-0001	1000	TRIGO BLANDO-SIN VARIEDAD	S	4,81		3,16
170000007246060	18-149-002-00183-0001	5000	CEBADA-SIN VARIEDAD	S	4,81		0,07
170000007246099	18-149-002-00339-0001	5000	CEBADA-SIN VARIEDAD	S	7,55		0,98
170000007246104	18-149-002-00339-0001	5000	CEBADA-SIN VARIEDAD	S	7,55		0,02
170000007246105	18-149-002-00339-0001	5000	CEBADA-SIN VARIEDAD	S	7,55		0,14
170000007246098	18-149-002-00339-0002	5000	CEBADA-SIN VARIEDAD	S	5,39		0,39
170000007246080	18-149-003-00043-0001	53000	YEROS-SIN VARIEDAD	S	6,62		1,41
170000007246089	18-149-004-00070-0002	53000	YEROS-SIN VARIEDAD	S	14,14		0,61
170000007246085	18-149-004-00070-0003	53000	YEROS-SIN VARIEDAD	S	8,07		4,04
-143364	18-149-004-00089-0003	53000	YEROS-SIN VARIEDAD	S	9,66		3,77
170000007246082	18-149-004-00090-0002	53000	YEROS-SIN VARIEDAD	S	10,36		5,46
170000007246061	18-149-004-00090-0002	53000	YEROS-SIN VARIEDAD	S	10,36		0,04
170000007246084	18-149-004-00091-0001	53000	YEROS-SIN VARIEDAD	S	8,32		6,99
170000007246081	18-149-004-00092-0001	53000	YEROS-SIN VARIEDAD	S	9,45		1,68
170000007246101	18-149-005-00002-0002	5000	CEBADA-SIN VARIEDAD	S	15,00		0,90
170000007246044	18-149-005-00078-0002	1000	TRIGO BLANDO-SIN VARIEDAD	S	5,37		1,12
170000007246041	18-149-005-00117-0001	5000	CEBADA-SIN VARIEDAD	S	1,83		0,31
170000007246042	18-149-015-00198-0001	5000	CEBADA-SIN VARIEDAD	S	1,95		0,08
170000007246047	18-149-015-00199-0001	5000	CEBADA-SIN VARIEDAD	S	1,23		3,34
170000007246100	18-149-018-00138-0001	5000	CEBADA-SIN VARIEDAD	S	1,78		5,92
170000007246107	18-149-018-00155-0001	1000	TRIGO BLANDO-SIN VARIEDAD	S	2,18		10,32
170000007246078	18-149-019-00004-0001	1000	TRIGO BLANDO-SIN VARIEDAD	S	1,96		0,65
170000007246102	18-149-019-00040-0001	1000	TRIGO BLANDO-SIN VARIEDAD	S	1,86		0,62
170000007246048	18-149-019-00079-0001	5000	CEBADA-SIN VARIEDAD	S	2,34		4,68

Porcentaje de Superficie de la explotación en municipios con más del 40 por ciento de su superficie agraria dentro de la Zona de desertificación

PUNTOS: 6,00 100.0%

REF.	REFERENCIA SIGPAC	CULTIVO	DESCRIPCIÓN CULTIVO	S/R	SUP. CUMPLE	
					(ha)	(ha)
170000007246055	18-149-002-00170-0002	5000	CEBADA-SIN VARIEDAD	S	0,71	0,71
170000007246053	18-149-002-00170-0002	5000	CEBADA-SIN VARIEDAD	S	1,03	1,03
170000007246057	18-149-002-00176-0001	1000	TRIGO BLANDO-SIN VARIEDAD	S	0,11	0,11
170000007246054	18-149-002-00182-0002	1000	TRIGO BLANDO-SIN VARIEDAD	S	5,05	5,05
170000007246043	18-149-002-00183-0001	1000	TRIGO BLANDO-SIN VARIEDAD	S	3,16	3,16
170000007246060	18-149-002-00183-0001	5000	CEBADA-SIN VARIEDAD	S	0,07	0,07
170000007246099	18-149-002-00339-0001	5000	CEBADA-SIN VARIEDAD	S	0,98	0,98
170000007246104	18-149-002-00339-0001	5000	CEBADA-SIN VARIEDAD	S	0,02	0,02
170000007246105	18-149-002-00339-0001	5000	CEBADA-SIN VARIEDAD	S	0,14	0,14
170000007246098	18-149-002-00339-0002	5000	CEBADA-SIN VARIEDAD	S	0,39	0,39
170000007246080	18-149-003-00043-0001	53000	YEROS-SIN VARIEDAD	S	1,41	1,41
170000007246089	18-149-004-00070-0002	53000	YEROS-SIN VARIEDAD	S	0,61	0,61
170000007246085	18-149-004-00070-0003	53000	YEROS-SIN VARIEDAD	S	4,04	4,04
-143364	18-149-004-00089-0003	53000	YEROS-SIN VARIEDAD	S	3,77	3,77
170000007246082	18-149-004-00090-0002	53000	YEROS-SIN VARIEDAD	S	5,46	5,46
170000007246061	18-149-004-00090-0002	53000	YEROS-SIN VARIEDAD	S	0,04	0,04
170000007246084	18-149-004-00091-0001	53000	YEROS-SIN VARIEDAD	S	6,99	6,99
170000007246081	18-149-004-00092-0001	53000	YEROS-SIN VARIEDAD	S	1,68	1,68
170000007246101	18-149-005-00002-0002	5000	CEBADA-SIN VARIEDAD	S	0,90	0,90
170000007246044	18-149-005-00078-0002	1000	TRIGO BLANDO-SIN VARIEDAD	S	1,12	1,12
170000007246041	18-149-005-00117-0001	5000	CEBADA-SIN VARIEDAD	S	0,31	0,31
170000007246042	18-149-015-00198-0001	5000	CEBADA-SIN VARIEDAD	S	0,08	0,08
170000007246047	18-149-015-00199-0001	5000	CEBADA-SIN VARIEDAD	S	3,34	3,34

REF.	REFERENCIA SIGPAC	CULTIVO	DESCRIPCIÓN CULTIVO	S/R	SUP. COMPROM. (ha)	SUP. CUMPLE (ha)
170000007246100	18-149-018-00138-0001	5000	CEBADA-SIN VARIEDAD	S	5,92	5,92
170000007246107	18-149-018-00155-0001	1000	TRIGO BLANDO-SIN VARIEDAD	S	10,32	10,32
170000007246078	18-149-019-00004-0001	1000	TRIGO BLANDO-SIN VARIEDAD	S	0,65	0,65
170000007246102	18-149-019-00040-0001	1000	TRIGO BLANDO-SIN VARIEDAD	S	0,62	0,62
170000007246048	18-149-019-00079-0001	5000	CEBADA-SIN VARIEDAD	S	4,68	4,68



<u>APELLIDOS Y NOMBRE / RAZÓN SOCIAL</u>	<u>NIF</u>	<u>EXPEDIENTE</u>	<u>SUP. COMPROMETIDA</u>		
			<u>(ha)</u>		
NAVARRO MARIN ALBERTO	****5721*	1221406	3.85		
RESOLUCIÓN					
ADMITIDO					
IMPORTE POR ANUALIDAD					
	<u>2018</u>	<u>2019</u>	<u>2020</u>	<u>2021</u>	<u>2022</u>
IMPORTE MÁXIMO SUBVENCIONABLE	832,52 €	832,52 €	832,52 €	832,52 €	832,52 €
IMPORTE MEDIO DE TRANSFERENCIA (€/ha)	216,24 €	216,24 €	216,24 €	216,24 €	216,24 €

DETALLE IMPORTES POR ANUALIDAD

<u>GRUPOS DE CULTIVO ADMITIDOS</u>	<u>SUP. COMPROM.</u>	<u>2018</u>	<u>2019</u>	<u>2020</u>	<u>2021</u>	<u>2022</u>
	<u>(ha)</u>					
FRUTALES SECANO	3,85	832,52 €	832,52 €	832,52 €	832,52 €	832,52 €

RECINTOS COMPROMETIDOS

<u>REF.</u>	<u>REFERENCIA SIGPAC</u>	<u>CULTIVO DESCRIPCIÓN CULTIVO</u>	<u>S/R</u>	<u>PEND. MEDIA (%)</u>	<u>SUP. DEC. ADMIN. (ha)</u>	<u>NU SUP. CERT. (ha)</u>	<u>SUP. CAMPO (ha)</u>	<u>SUP. COMPROM. (ha)</u>
170000006441037	18-167-024-00254-0004	104000 ALMENDROS-SIN VARIEDAD	S	1,41	0,25	0,25		0,25
170000006441039	18-167-024-00254-0006	104000 ALMENDROS-SIN VARIEDAD	S	1,55	0,35	0,35		0,35
170000006441040	18-167-024-00254-0007	104000 ALMENDROS-SIN VARIEDAD	S	1,99	0,45	0,45		0,45
170000006441036	18-167-024-00254-0001	104000 ALMENDROS-SIN VARIEDAD	S	2,00	0,23	0,23		0,23
170000006441044	18-167-024-00254-0003	104000 ALMENDROS-SIN VARIEDAD	S	2,02	0,02	0,02		0,02
170000006441045	18-167-024-00254-0002	104000 ALMENDROS-SIN VARIEDAD	S	2,05	0,02	0,02		0,02
170000006441038	18-167-024-00254-0005	104000 ALMENDROS-SIN VARIEDAD	S	2,45	0,31	0,31		0,31
170000006441035	18-167-001-00091-0001	104000 ALMENDROS-SIN VARIEDAD	S	2,65	1,54	1,54		1,54
170000006441042	18-167-025-00249-0001	104000 ALMENDROS-SIN VARIEDAD	S	4,36	0,68	0,68		0,68

INCIDENCIAS**INCIDENCIA DESCRIPCIÓN**

7106	No indica en el impreso INFO_ADICIONAL-Reverso el Organismo de Control al que pertenece.
85013	Superficie resuelta para el grupo de pago menor que la mínima requerida (requisito anexo 1, Orden 26 mayo 2015) Sup. Resuelta:0,44 Grupo de Pago:FRUTALES REGADÍO
85014	Recinto afectado por el requisito del cumplimiento de la superficie mínima para el grupo de pago (requisito anexo 1, Orden 26 mayo 2015) Ref:170000006441043 Recinto:18-167-001-00095-001 Cultivo:104000 ALMENDROS-SIN VARIEDAD Regadío Sup. Declarada:0,44 Superficie Resolver:0,44

RESUMEN CRITERIOS DE SELECCIÓN

11.2.1.1 Mantenimiento de prácticas y métodos de agricultura ecológica: Cultivos permanentes distintos de olivar - Conv 2018. PUNTOS: 7,00

	<u>PUNTOS</u>	<u>CUMPLE</u>
Porcentaje de superficie determinada en Red Natura 2000	0,00	0.0%
Porcentaje de superficie determinada situada en zonas RAMSAR	0,00	0.0%
Porcentaje de superficie determinada en zonas vulnerables a la contaminación por nitratos	0,00	0.0%
Pendiente media de la explotación	1,00	2.63%
Porcentaje de Superficie de la explotación en municipios con más del 40 por ciento de su superficie agraria dentro de la Zona de desertificación	6,00	100.0%



DETALLE CRITERIOS DE SELECCIÓN**11.2.1.1 Mantenimiento de prácticas y métodos de agricultura ecológica: Cultivos permanentes distintos de olivar - Conv 2018.****PUNTOS: 7,00****Porcentaje de superficie determinada en Red Natura 2000****PUNTOS: 0,00 0.0%**

<u>REF.</u>	<u>REFERENCIA SIGPAC</u>	<u>CULTIVO</u>	<u>DESCRIPCIÓN CULTIVO</u>	<u>S/R</u>	<u>SUP. COMPROM.</u> <u>(ha)</u>	<u>SUP. CUMPLE</u> <u>(ha)</u>
170000006441035	18-167-001-00091-0001	104000	ALMENDROS-SIN VARIEDAD	S	1,54	0,00
170000006441036	18-167-024-00254-0001	104000	ALMENDROS-SIN VARIEDAD	S	0,23	0,00
170000006441045	18-167-024-00254-0002	104000	ALMENDROS-SIN VARIEDAD	S	0,02	0,00
170000006441044	18-167-024-00254-0003	104000	ALMENDROS-SIN VARIEDAD	S	0,02	0,00
170000006441037	18-167-024-00254-0004	104000	ALMENDROS-SIN VARIEDAD	S	0,25	0,00
170000006441038	18-167-024-00254-0005	104000	ALMENDROS-SIN VARIEDAD	S	0,31	0,00
170000006441039	18-167-024-00254-0006	104000	ALMENDROS-SIN VARIEDAD	S	0,35	0,00
170000006441040	18-167-024-00254-0007	104000	ALMENDROS-SIN VARIEDAD	S	0,45	0,00
170000006441042	18-167-025-00249-0001	104000	ALMENDROS-SIN VARIEDAD	S	0,68	0,00

Porcentaje de superficie determinada situada en zonas RAMSAR**PUNTOS: 0,00 0.0%**

<u>REF.</u>	<u>REFERENCIA SIGPAC</u>	<u>CULTIVO</u>	<u>DESCRIPCIÓN CULTIVO</u>	<u>S/R</u>	<u>SUP. COMPROM.</u> <u>(ha)</u>	<u>SUP. CUMPLE</u> <u>(ha)</u>
170000006441035	18-167-001-00091-0001	104000	ALMENDROS-SIN VARIEDAD	S	1,54	0,00
170000006441036	18-167-024-00254-0001	104000	ALMENDROS-SIN VARIEDAD	S	0,23	0,00
170000006441045	18-167-024-00254-0002	104000	ALMENDROS-SIN VARIEDAD	S	0,02	0,00
170000006441044	18-167-024-00254-0003	104000	ALMENDROS-SIN VARIEDAD	S	0,02	0,00
170000006441037	18-167-024-00254-0004	104000	ALMENDROS-SIN VARIEDAD	S	0,25	0,00
170000006441038	18-167-024-00254-0005	104000	ALMENDROS-SIN VARIEDAD	S	0,31	0,00
170000006441039	18-167-024-00254-0006	104000	ALMENDROS-SIN VARIEDAD	S	0,35	0,00
170000006441040	18-167-024-00254-0007	104000	ALMENDROS-SIN VARIEDAD	S	0,45	0,00
170000006441042	18-167-025-00249-0001	104000	ALMENDROS-SIN VARIEDAD	S	0,68	0,00

Porcentaje de superficie determinada en zonas vulnerables a la contaminación por nitratos**PUNTOS: 0,00 0.0%**

<u>REF.</u>	<u>REFERENCIA SIGPAC</u>	<u>CULTIVO</u>	<u>DESCRIPCIÓN CULTIVO</u>	<u>S/R</u>	<u>SUP. COMPROM.</u> <u>(ha)</u>	<u>SUP. CUMPLE</u> <u>(ha)</u>
170000006441035	18-167-001-00091-0001	104000	ALMENDROS-SIN VARIEDAD	S	1,54	0,00
170000006441036	18-167-024-00254-0001	104000	ALMENDROS-SIN VARIEDAD	S	0,23	0,00
170000006441045	18-167-024-00254-0002	104000	ALMENDROS-SIN VARIEDAD	S	0,02	0,00
170000006441044	18-167-024-00254-0003	104000	ALMENDROS-SIN VARIEDAD	S	0,02	0,00
170000006441037	18-167-024-00254-0004	104000	ALMENDROS-SIN VARIEDAD	S	0,25	0,00
170000006441038	18-167-024-00254-0005	104000	ALMENDROS-SIN VARIEDAD	S	0,31	0,00
170000006441039	18-167-024-00254-0006	104000	ALMENDROS-SIN VARIEDAD	S	0,35	0,00
170000006441040	18-167-024-00254-0007	104000	ALMENDROS-SIN VARIEDAD	S	0,45	0,00
170000006441042	18-167-025-00249-0001	104000	ALMENDROS-SIN VARIEDAD	S	0,68	0,00

Pendiente media de la explotación**PUNTOS: 1,00 2.63%**

<u>REF.</u>	<u>REFERENCIA SIGPAC</u>	<u>CULTIVO</u>	<u>DESCRIPCIÓN CULTIVO</u>	<u>S/R</u>	<u>PENDIENTE MEDIA (%)</u>	<u>SUP. COMPROM.</u> <u>(ha)</u>
170000006441035	18-167-001-00091-0001	104000	ALMENDROS-SIN VARIEDAD	S	2,65	1,54
170000006441036	18-167-024-00254-0001	104000	ALMENDROS-SIN VARIEDAD	S	2,00	0,23
170000006441045	18-167-024-00254-0002	104000	ALMENDROS-SIN VARIEDAD	S	2,05	0,02
170000006441044	18-167-024-00254-0003	104000	ALMENDROS-SIN VARIEDAD	S	2,02	0,02
170000006441037	18-167-024-00254-0004	104000	ALMENDROS-SIN VARIEDAD	S	1,41	0,25
170000006441038	18-167-024-00254-0005	104000	ALMENDROS-SIN VARIEDAD	S	2,45	0,31
170000006441039	18-167-024-00254-0006	104000	ALMENDROS-SIN VARIEDAD	S	1,55	0,35
170000006441040	18-167-024-00254-0007	104000	ALMENDROS-SIN VARIEDAD	S	1,99	0,45

REF.	REFERENCIA SIGPAC	CULTIVO	DESCRIPCIÓN CULTIVO	S/R	PENDIENTE		SUP.
					MEDIA (%)	COMPROM.	
							(ha)
1700000006441042	18-167-025-00249-0001	104000	ALMENDROS-SIN VARIEDAD	S	4,36		0,68

Porcentaje de Superficie de la explotación en municipios con más del 40 por ciento de su superficie agraria dentro de la Zona de desertificación PUNTOS: 6,00 100.0%

REF.	REFERENCIA SIGPAC	CULTIVO	DESCRIPCIÓN CULTIVO	S/R	SUP.	
					COMPROM. (ha)	CUMPLE (ha)
1700000006441035	18-167-001-00091-0001	104000	ALMENDROS-SIN VARIEDAD	S	1,54	1,54
1700000006441036	18-167-024-00254-0001	104000	ALMENDROS-SIN VARIEDAD	S	0,23	0,23
1700000006441045	18-167-024-00254-0002	104000	ALMENDROS-SIN VARIEDAD	S	0,02	0,02
1700000006441044	18-167-024-00254-0003	104000	ALMENDROS-SIN VARIEDAD	S	0,02	0,02
1700000006441037	18-167-024-00254-0004	104000	ALMENDROS-SIN VARIEDAD	S	0,25	0,25
1700000006441038	18-167-024-00254-0005	104000	ALMENDROS-SIN VARIEDAD	S	0,31	0,31
1700000006441039	18-167-024-00254-0006	104000	ALMENDROS-SIN VARIEDAD	S	0,35	0,35
1700000006441040	18-167-024-00254-0007	104000	ALMENDROS-SIN VARIEDAD	S	0,45	0,45
1700000006441042	18-167-025-00249-0001	104000	ALMENDROS-SIN VARIEDAD	S	0,68	0,68



<u>APELLIDOS Y NOMBRE / RAZÓN SOCIAL</u>	<u>NIF</u>	<u>EXPEDIENTE</u>	<u>SUP. COMPROMETIDA</u> <u>(ha)</u>
NAVARRO MARTINEZ DOMINGO	***8476*	1231543	4.72
RESOLUCIÓN			
ADMITIDO			
IMPORTE POR ANUALIDAD			

	<u>2018</u>	<u>2019</u>	<u>2020</u>	<u>2021</u>	<u>2022</u>
IMPORTE MÁXIMO SUBVENCIONABLE	1.020,65 €	1.020,65 €	1.020,65 €	1.020,65 €	1.020,65 €
IMPORTE MEDIO DE TRANSFERENCIA (€/ha)	216,24 €	216,24 €	216,24 €	216,24 €	216,24 €

DETALLE IMPORTES POR ANUALIDAD

<u>GRUPOS DE CULTIVO ADMITIDOS</u>	<u>SUP. COMPROM.</u> <u>(ha)</u>	<u>2018</u>	<u>2019</u>	<u>2020</u>	<u>2021</u>	<u>2022</u>
FRUTALES SECANO	4,72	1.020,65 €	1.020,65 €	1.020,65 €	1.020,65 €	1.020,65 €

RECINTOS COMPROMETIDOS

<u>REF.</u>	<u>REFERENCIA SIGPAC</u>	<u>CULTIVO DESCRIPCIÓN CULTIVO</u>	<u>S/R</u>	<u>PEND. MEDIA</u> <u>(%)</u>	<u>SUP. DEC. ADMIN.</u> <u>(ha)</u>	<u>NU SUP. CERT.</u> <u>(ha)</u>	<u>SUP. CAMPO</u> <u>(ha)</u>	<u>SUP. COMPROM.</u> <u>(ha)</u>
1700000006754073	18-084-007-00245-0001	104000 ALMENDROS-SIN VARIEDAD	S	3,58	2,68	2,68		2,68
1700000006754069	18-084-005-00982-0001	104000 ALMENDROS-SIN VARIEDAD	S	3,66	2,04	2,04		2,04

INCIDENCIAS**INCIDENCIA DESCRIPCIÓN**

85001	El recinto declarado no cumple con las normas de producción ecológica (artículo 5-1 e), Orden 26 mayo 2015) Ref:1700000006754070 Recinto:18-084-006-00189-001 Cultivo:104000 ALMENDROS-SIN VARIEDAD Secano Ref:1700000006754076 Recinto:18-084-007-00217-002 Cultivo:104000 ALMENDROS-SIN VARIEDAD Secano
-------	---

RESUMEN CRITERIOS DE SELECCIÓN

11.2.1.1 Mantenimiento de prácticas y métodos de agricultura ecológica: Cultivos permanentes distintos de olivar - Conv 2018. PUNTOS: 7,00

	<u>PUNTOS</u>	<u>CUMPLE</u>
Porcentaje de superficie determinada en Red Natura 2000	0,00	0.0%
Porcentaje de superficie determinada situada en zonas RAMSAR	0,00	0.0%
Porcentaje de superficie determinada en zonas vulnerables a la contaminación por nitratos	0,00	0.0%
Pendiente media de la explotación	1,00	3.61%
Porcentaje de Superficie de la explotación en municipios con más del 40 por ciento de su superficie agraria dentro de la Zona de desertificación	6,00	100.0%



DETALLE CRITERIOS DE SELECCIÓN**11.2.1.1 Mantenimiento de prácticas y métodos de agricultura ecológica: Cultivos permanentes distintos de olivar - Conv 2018.****PUNTOS: 7,00****Porcentaje de superficie determinada en Red Natura 2000****PUNTOS: 0,00 0.0%**

<u>REF.</u>	<u>REFERENCIA SIGPAC</u>	<u>CULTIVO</u>	<u>DESCRIPCIÓN CULTIVO</u>	<u>S/R</u>	<u>SUP. COMPROM. (ha)</u>	<u>SUP. CUMPLE (ha)</u>
1700000006754069	18-084-005-00982-0001	104000	ALMENDROS-SIN VARIEDAD	S	2,04	0,00
1700000006754073	18-084-007-00245-0001	104000	ALMENDROS-SIN VARIEDAD	S	2,68	0,00

Porcentaje de superficie determinada situada en zonas RAMSAR**PUNTOS: 0,00 0.0%**

<u>REF.</u>	<u>REFERENCIA SIGPAC</u>	<u>CULTIVO</u>	<u>DESCRIPCIÓN CULTIVO</u>	<u>S/R</u>	<u>SUP. COMPROM. (ha)</u>	<u>SUP. CUMPLE (ha)</u>
1700000006754069	18-084-005-00982-0001	104000	ALMENDROS-SIN VARIEDAD	S	2,04	0,00
1700000006754073	18-084-007-00245-0001	104000	ALMENDROS-SIN VARIEDAD	S	2,68	0,00

Porcentaje de superficie determinada en zonas vulnerables a la contaminación por nitratos**PUNTOS: 0,00 0.0%**

<u>REF.</u>	<u>REFERENCIA SIGPAC</u>	<u>CULTIVO</u>	<u>DESCRIPCIÓN CULTIVO</u>	<u>S/R</u>	<u>SUP. COMPROM. (ha)</u>	<u>SUP. CUMPLE (ha)</u>
1700000006754069	18-084-005-00982-0001	104000	ALMENDROS-SIN VARIEDAD	S	2,04	0,00
1700000006754073	18-084-007-00245-0001	104000	ALMENDROS-SIN VARIEDAD	S	2,68	0,00

Pendiente media de la explotación**PUNTOS: 1,00 3.61%**

<u>REF.</u>	<u>REFERENCIA SIGPAC</u>	<u>CULTIVO</u>	<u>DESCRIPCIÓN CULTIVO</u>	<u>S/R</u>	<u>PENDIENTE MEDIA (%)</u>	<u>SUP. COMPROM. (ha)</u>
1700000006754069	18-084-005-00982-0001	104000	ALMENDROS-SIN VARIEDAD	S	3,66	2,04
1700000006754073	18-084-007-00245-0001	104000	ALMENDROS-SIN VARIEDAD	S	3,58	2,68

Porcentaje de Superficie de la explotación en municipios con más del 40 por ciento de su superficie agraria dentro de la Zona de desertificación**PUNTOS: 6,00 100.0%**

<u>REF.</u>	<u>REFERENCIA SIGPAC</u>	<u>CULTIVO</u>	<u>DESCRIPCIÓN CULTIVO</u>	<u>S/R</u>	<u>SUP. COMPROM. (ha)</u>	<u>SUP. CUMPLE (ha)</u>
1700000006754069	18-084-005-00982-0001	104000	ALMENDROS-SIN VARIEDAD	S	2,04	2,04
1700000006754073	18-084-007-00245-0001	104000	ALMENDROS-SIN VARIEDAD	S	2,68	2,68



<u>APELLIDOS Y NOMBRE / RAZÓN SOCIAL</u>	<u>NIF</u>	<u>EXPEDIENTE</u>	<u>SUP. COMPROMETIDA</u>			
			<u>(ha)</u>			
NAVARRO MARTINEZ JOSE	****2414*	1143865	65.1			
RESOLUCIÓN ADMITIDO						
IMPORTE POR ANUALIDAD						
		2018	2019	2020	2021	2022
IMPORTE MÁXIMO SUBVENCIONABLE		5.227,35 €	5.227,35 €	5.227,35 €	5.227,35 €	5.227,35 €
IMPORTE MEDIO DE TRANSFERENCIA (€/ha)		80,30 €	80,30 €	80,30 €	80,30 €	80,30 €

DETALLE IMPORTES POR ANUALIDAD

<u>GRUPOS DE CULTIVO ADMITIDOS</u>	<u>SUP. COMPROM.</u>	2018	2019	2020	2021	2022
	<u>(ha)</u>					
FRUTALES SECANO	8,78	1.898,59 €	1.898,59 €	1.898,59 €	1.898,59 €	1.898,59 €
HERBÁCEOS	22,02	3.328,76 €	3.328,76 €	3.328,76 €	3.328,76 €	3.328,76 €
HERBÁCEOS NO ELEGIBLES	34,30	0,00 €	0,00 €	0,00 €	0,00 €	0,00 €

RECINTOS COMPROMETIDOS

<u>REF.</u>	<u>REFERENCIA SIGPAC</u>	<u>CULTIVO DESCRIPCIÓN CULTIVO</u>	<u>S/R</u>	<u>PEND. MEDIA (%)</u>	<u>SUP. DEC. ADMIN. (ha)</u>	<u>NU SUP. CERT. (ha)</u>	<u>SUP. CAMPO (ha)</u>	<u>SUP. COMPROM. (ha)</u>
1700000006379995	18-057-051-00151-0001	5000 CEBADA-SIN VARIEDAD	S	1,59	0,30	0,30		0,30
1700000006379972	18-057-051-00150-0001	5000 CEBADA-SIN VARIEDAD	S	1,89	0,90	0,90		0,90
1700000006380047	18-057-051-00083-0001	104000 ALMENDROS-SIN VARIEDAD	S	2,15	2,03	2,03		2,03
1700000006379981	18-057-051-00119-0001	20902 BARBECHO TRADICIONAL-CON CUBIERTA VEGETAL	S	2,30	6,60	6,60		6,60
1700000006380017	18-057-049-00024-0001	20902 BARBECHO TRADICIONAL-CON CUBIERTA VEGETAL	S	2,65	2,02	2,02		2,02
1700000006380016	18-057-049-00023-0001	20902 BARBECHO TRADICIONAL-CON CUBIERTA VEGETAL	S	2,76	5,64	5,64		5,64
1700000006379971	18-057-051-00149-0001	5000 CEBADA-SIN VARIEDAD	S	2,91	1,28	1,28		1,28
1700000006379985	18-057-051-00136-0001	20902 BARBECHO TRADICIONAL-CON CUBIERTA VEGETAL	S	2,95	2,75	2,75		2,75
1700000006379970	18-057-051-00148-0001	5000 CEBADA-SIN VARIEDAD	S	3,03	6,63	6,63		6,63
1700000006380026	18-057-051-00061-0001	104000 ALMENDROS-SIN VARIEDAD	S	3,06	2,04	2,04		2,04
1700000006379977	18-057-046-00091-0001	8000 AVENA-SIN VARIEDAD	S	3,31	4,06	4,06		4,06
1700000006379980	18-057-051-00143-0001	5000 CEBADA-SIN VARIEDAD	S	3,56	8,85	8,85		8,85
1700000006379986	18-057-051-00137-0001	20902 BARBECHO TRADICIONAL-CON CUBIERTA VEGETAL	S	3,56	5,29	5,29		5,29
1700000006380008	18-057-046-00138-0001	20902 BARBECHO TRADICIONAL-CON CUBIERTA VEGETAL	S	3,63	1,91	1,91		1,91
1700000006380019	18-057-051-00020-0001	20902 BARBECHO TRADICIONAL-CON CUBIERTA VEGETAL	S	4,16	1,91	1,91		1,91
1700000006379998	18-057-050-00012-0002	20902 BARBECHO TRADICIONAL-CON CUBIERTA VEGETAL	S	4,21	0,22	0,22		0,22
1700000006380025	18-057-050-00055-0002	104000 ALMENDROS-SIN VARIEDAD	S	4,59	1,98	1,98		1,98
1700000006380001	18-057-051-00021-0001	20902 BARBECHO TRADICIONAL-CON CUBIERTA VEGETAL	S	4,75	0,66	0,66		0,66
1700000006379991	18-057-050-00013-0003	20902 BARBECHO TRADICIONAL-CON CUBIERTA VEGETAL	S	5,35	0,43	0,43		0,43
1700000006380009	18-057-051-00013-0002	20902 BARBECHO TRADICIONAL-CON CUBIERTA VEGETAL	S	5,67	3,35	3,35		3,35
1700000006380024	18-057-045-00011-0001	104000 ALMENDROS-SIN VARIEDAD	S	8,20	2,65	2,65		2,65
1700000006380010	18-057-045-00010-0001	20902 BARBECHO TRADICIONAL-CON CUBIERTA VEGETAL	S	11,00	3,52	3,52		3,52
1700000006380049	18-057-052-00017-0002	104000 ALMENDROS-SIN VARIEDAD	S	27,92	0,08	0,08		0,08

INCIDENCIAS**INCIDENCIA DESCRIPCIÓN**

- 85001 El recinto declarado no cumple con las normas de producción ecológica (artículo 5-1 e), Orden 26 mayo 2015)
Ref:1700000006380032 Recinto:18-057-051-00146-001 Cultivo:104000 ALMENDROS-SIN VARIEDAD Secano
- 85007 Cultivo, variedad, regimen y/o uso del recinto SIGPAC no compatible con la operación (anexo IV.I, Orden 26 mayo 2015)
Ref:1700000006380030 Recinto:18-057-049-00008-001 Cultivo:104000 ALMENDROS-SIN VARIEDAD Secano Uso SIGPAC:TA



RESUMEN CRITERIOS DE SELECCIÓN**11.2.1.1 Mantenimiento de prácticas y métodos de agricultura ecológica: Cultivos herbáceos - Conv 2018.** PUNTOS: 7,00

	PUNTOS	CUMPLE
Porcentaje de superficie determinada en Red Natura 2000	0,00	0.0%
Porcentaje de superficie determinada situada en zonas RAMSAR	0,00	0.0%
Porcentaje de superficie determinada en zonas vulnerables a la contaminación por nitratos	0,00	0.0%
Pendiente media de la explotación	1,00	3.78%
Porcentaje de Superficie de la explotación en municipios con más del 40 por ciento de su superficie agraria dentro de la Zona de desertificación	6,00	100.0%

11.2.1.1 Mantenimiento de prácticas y métodos de agricultura ecológica: Cultivos permanentes distintos de olivar - Conv 2018. PUNTOS: 7,00

	PUNTOS	CUMPLE
Porcentaje de superficie determinada en Red Natura 2000	0,00	0.0%
Porcentaje de superficie determinada situada en zonas RAMSAR	0,00	0.0%
Porcentaje de superficie determinada en zonas vulnerables a la contaminación por nitratos	0,00	0.0%
Pendiente media de la explotación	1,00	4.97%
Porcentaje de Superficie de la explotación en municipios con más del 40 por ciento de su superficie agraria dentro de la Zona de desertificación	6,00	100.0%

DETALLE CRITERIOS DE SELECCIÓN**11.2.1.1 Mantenimiento de prácticas y métodos de agricultura ecológica: Cultivos herbáceos - Conv 2018.** PUNTOS: 7,00

						PUNTOS:	0,00	0.0%
REF.	REFERENCIA SIGPAC	CULTIVO	DESCRIPCIÓN CULTIVO	S/R			SUP. COMPROM. (ha)	SUP. CUMPLE (ha)
170000006380010	18-057-045-00010-0001	20902	BARBECHO TRADICIONAL-CON CUBIERTA VEGETAL	S			3,52	0,00
170000006379977	18-057-046-00091-0001	8000	AVENA-SIN VARIEDAD	S			4,06	0,00
170000006380008	18-057-046-00138-0001	20902	BARBECHO TRADICIONAL-CON CUBIERTA VEGETAL	S			1,91	0,00
170000006380016	18-057-049-00023-0001	20902	BARBECHO TRADICIONAL-CON CUBIERTA VEGETAL	S			5,64	0,00
170000006380017	18-057-049-00024-0001	20902	BARBECHO TRADICIONAL-CON CUBIERTA VEGETAL	S			2,02	0,00
170000006379998	18-057-050-00012-0002	20902	BARBECHO TRADICIONAL-CON CUBIERTA VEGETAL	S			0,22	0,00
170000006379991	18-057-050-00013-0003	20902	BARBECHO TRADICIONAL-CON CUBIERTA VEGETAL	S			0,43	0,00
170000006380009	18-057-051-00013-0002	20902	BARBECHO TRADICIONAL-CON CUBIERTA VEGETAL	S			3,35	0,00
170000006380019	18-057-051-00020-0001	20902	BARBECHO TRADICIONAL-CON CUBIERTA VEGETAL	S			1,91	0,00
170000006380001	18-057-051-00021-0001	20902	BARBECHO TRADICIONAL-CON CUBIERTA VEGETAL	S			0,66	0,00
170000006379981	18-057-051-00119-0001	20902	BARBECHO TRADICIONAL-CON CUBIERTA VEGETAL	S			6,60	0,00
170000006379985	18-057-051-00136-0001	20902	BARBECHO TRADICIONAL-CON CUBIERTA VEGETAL	S			2,75	0,00
170000006379986	18-057-051-00137-0001	20902	BARBECHO TRADICIONAL-CON CUBIERTA VEGETAL	S			5,29	0,00
170000006379980	18-057-051-00143-0001	5000	CEBADA-SIN VARIEDAD	S			8,85	0,00
170000006379970	18-057-051-00148-0001	5000	CEBADA-SIN VARIEDAD	S			6,63	0,00
170000006379971	18-057-051-00149-0001	5000	CEBADA-SIN VARIEDAD	S			1,28	0,00
170000006379972	18-057-051-00150-0001	5000	CEBADA-SIN VARIEDAD	S			0,90	0,00
170000006379995	18-057-051-00151-0001	5000	CEBADA-SIN VARIEDAD	S			0,30	0,00
Porcentaje de superficie determinada situada en zonas RAMSAR						PUNTOS:	0,00	0.0%
REF.	REFERENCIA SIGPAC	CULTIVO	DESCRIPCIÓN CULTIVO	S/R			SUP. COMPROM. (ha)	SUP. CUMPLE (ha)
170000006380010	18-057-045-00010-0001	20902	BARBECHO TRADICIONAL-CON CUBIERTA VEGETAL	S			3,52	0,00

<u>REF.</u>	<u>REFERENCIA SIGPAC</u>	<u>CULTIVO</u>	<u>DESCRIPCIÓN CULTIVO</u>	<u>S/R</u>	<u>SUP. COMPROM.</u> <u>(ha)</u>	<u>SUP. CUMPLE</u> <u>(ha)</u>
170000006379977	18-057-046-00091-0001	8000	AVENA-SIN VARIEDAD	S	4,06	0,00
170000006380008	18-057-046-00138-0001	20902	BARBECHO TRADICIONAL-CON CUBIERTA VEGETAL	S	1,91	0,00
170000006380016	18-057-049-00023-0001	20902	BARBECHO TRADICIONAL-CON CUBIERTA VEGETAL	S	5,64	0,00
170000006380017	18-057-049-00024-0001	20902	BARBECHO TRADICIONAL-CON CUBIERTA VEGETAL	S	2,02	0,00
170000006379998	18-057-050-00012-0002	20902	BARBECHO TRADICIONAL-CON CUBIERTA VEGETAL	S	0,22	0,00
170000006379991	18-057-050-00013-0003	20902	BARBECHO TRADICIONAL-CON CUBIERTA VEGETAL	S	0,43	0,00
170000006380009	18-057-051-00013-0002	20902	BARBECHO TRADICIONAL-CON CUBIERTA VEGETAL	S	3,35	0,00
170000006380019	18-057-051-00020-0001	20902	BARBECHO TRADICIONAL-CON CUBIERTA VEGETAL	S	1,91	0,00
170000006380001	18-057-051-00021-0001	20902	BARBECHO TRADICIONAL-CON CUBIERTA VEGETAL	S	0,66	0,00
170000006379981	18-057-051-00119-0001	20902	BARBECHO TRADICIONAL-CON CUBIERTA VEGETAL	S	6,60	0,00
170000006379985	18-057-051-00136-0001	20902	BARBECHO TRADICIONAL-CON CUBIERTA VEGETAL	S	2,75	0,00
170000006379986	18-057-051-00137-0001	20902	BARBECHO TRADICIONAL-CON CUBIERTA VEGETAL	S	5,29	0,00
170000006379980	18-057-051-00143-0001	5000	CEBADA-SIN VARIEDAD	S	8,85	0,00
170000006379970	18-057-051-00148-0001	5000	CEBADA-SIN VARIEDAD	S	6,63	0,00
170000006379971	18-057-051-00149-0001	5000	CEBADA-SIN VARIEDAD	S	1,28	0,00
170000006379972	18-057-051-00150-0001	5000	CEBADA-SIN VARIEDAD	S	0,90	0,00
170000006379995	18-057-051-00151-0001	5000	CEBADA-SIN VARIEDAD	S	0,30	0,00

Porcentaje de superficie determinada en zonas vulnerables a la contaminación por nitratos**PUNTOS:** 0,00 0.0%

<u>REF.</u>	<u>REFERENCIA SIGPAC</u>	<u>CULTIVO</u>	<u>DESCRIPCIÓN CULTIVO</u>	<u>S/R</u>	<u>SUP. COMPROM.</u> <u>(ha)</u>	<u>SUP. CUMPLE</u> <u>(ha)</u>
170000006380010	18-057-045-00010-0001	20902	BARBECHO TRADICIONAL-CON CUBIERTA VEGETAL	S	3,52	0,00
170000006379977	18-057-046-00091-0001	8000	AVENA-SIN VARIEDAD	S	4,06	0,00
170000006380008	18-057-046-00138-0001	20902	BARBECHO TRADICIONAL-CON CUBIERTA VEGETAL	S	1,91	0,00
170000006380016	18-057-049-00023-0001	20902	BARBECHO TRADICIONAL-CON CUBIERTA VEGETAL	S	5,64	0,00
170000006380017	18-057-049-00024-0001	20902	BARBECHO TRADICIONAL-CON CUBIERTA VEGETAL	S	2,02	0,00
170000006379998	18-057-050-00012-0002	20902	BARBECHO TRADICIONAL-CON CUBIERTA VEGETAL	S	0,22	0,00
170000006379991	18-057-050-00013-0003	20902	BARBECHO TRADICIONAL-CON CUBIERTA VEGETAL	S	0,43	0,00
170000006380009	18-057-051-00013-0002	20902	BARBECHO TRADICIONAL-CON CUBIERTA VEGETAL	S	3,35	0,00
170000006380019	18-057-051-00020-0001	20902	BARBECHO TRADICIONAL-CON CUBIERTA VEGETAL	S	1,91	0,00
170000006380001	18-057-051-00021-0001	20902	BARBECHO TRADICIONAL-CON CUBIERTA VEGETAL	S	0,66	0,00
170000006379981	18-057-051-00119-0001	20902	BARBECHO TRADICIONAL-CON CUBIERTA VEGETAL	S	6,60	0,00
170000006379985	18-057-051-00136-0001	20902	BARBECHO TRADICIONAL-CON CUBIERTA VEGETAL	S	2,75	0,00
170000006379986	18-057-051-00137-0001	20902	BARBECHO TRADICIONAL-CON CUBIERTA VEGETAL	S	5,29	0,00
170000006379980	18-057-051-00143-0001	5000	CEBADA-SIN VARIEDAD	S	8,85	0,00
170000006379970	18-057-051-00148-0001	5000	CEBADA-SIN VARIEDAD	S	6,63	0,00
170000006379971	18-057-051-00149-0001	5000	CEBADA-SIN VARIEDAD	S	1,28	0,00
170000006379972	18-057-051-00150-0001	5000	CEBADA-SIN VARIEDAD	S	0,90	0,00
170000006379995	18-057-051-00151-0001	5000	CEBADA-SIN VARIEDAD	S	0,30	0,00

Pendiente media de la explotación**PUNTOS:** 1,00 3.78%

<u>REF.</u>	<u>REFERENCIA SIGPAC</u>	<u>CULTIVO</u>	<u>DESCRIPCIÓN CULTIVO</u>	<u>S/R</u>	<u>PENDIENTE MEDIA (%)</u>	<u>SUP. COMPROM.</u> <u>(ha)</u>
170000006380010	18-057-045-00010-0001	20902	BARBECHO TRADICIONAL-CON CUBIERTA	S	11,00	3,52

REF.	REFERENCIA SIGPAC	CULTIVO	DESCRIPCIÓN CULTIVO	S/R	PENDIENTE	SUP.
					MEDIA (%)	COMPROM. (ha)
			VEGETAL			
170000006379977	18-057-046-00091-0001	8000	AVENA-SIN VARIEDAD	S	3,31	4,06
170000006380008	18-057-046-00138-0001	20902	BARBECHO TRADICIONAL-CON CUBIERTA VEGETAL	S	3,63	1,91
170000006380016	18-057-049-00023-0001	20902	BARBECHO TRADICIONAL-CON CUBIERTA VEGETAL	S	2,76	5,64
170000006380017	18-057-049-00024-0001	20902	BARBECHO TRADICIONAL-CON CUBIERTA VEGETAL	S	2,65	2,02
170000006379998	18-057-050-00012-0002	20902	BARBECHO TRADICIONAL-CON CUBIERTA VEGETAL	S	4,21	0,22
170000006379991	18-057-050-00013-0003	20902	BARBECHO TRADICIONAL-CON CUBIERTA VEGETAL	S	5,35	0,43
170000006380009	18-057-051-00013-0002	20902	BARBECHO TRADICIONAL-CON CUBIERTA VEGETAL	S	5,67	3,35
170000006380019	18-057-051-00020-0001	20902	BARBECHO TRADICIONAL-CON CUBIERTA VEGETAL	S	4,16	1,91
170000006380001	18-057-051-00021-0001	20902	BARBECHO TRADICIONAL-CON CUBIERTA VEGETAL	S	4,75	0,66
170000006379981	18-057-051-00119-0001	20902	BARBECHO TRADICIONAL-CON CUBIERTA VEGETAL	S	2,30	6,60
170000006379985	18-057-051-00136-0001	20902	BARBECHO TRADICIONAL-CON CUBIERTA VEGETAL	S	2,95	2,75
170000006379986	18-057-051-00137-0001	20902	BARBECHO TRADICIONAL-CON CUBIERTA VEGETAL	S	3,56	5,29
170000006379980	18-057-051-00143-0001	5000	CEBADA-SIN VARIEDAD	S	3,56	8,85
170000006379970	18-057-051-00148-0001	5000	CEBADA-SIN VARIEDAD	S	3,03	6,63
170000006379971	18-057-051-00149-0001	5000	CEBADA-SIN VARIEDAD	S	2,91	1,28
170000006379972	18-057-051-00150-0001	5000	CEBADA-SIN VARIEDAD	S	1,89	0,90
170000006379995	18-057-051-00151-0001	5000	CEBADA-SIN VARIEDAD	S	1,59	0,30

Porcentaje de Superficie de la explotación en municipios con más del 40 por ciento de su superficie agraria dentro de la Zona de desertificación PUNTOS: 6,00 100.0%

REF.	REFERENCIA SIGPAC	CULTIVO	DESCRIPCIÓN CULTIVO	S/R	SUP.	SUP.
					COMPROM. (ha)	CUMPLE (ha)
170000006380010	18-057-045-00010-0001	20902	BARBECHO TRADICIONAL-CON CUBIERTA VEGETAL	S	3,52	3,52
170000006379977	18-057-046-00091-0001	8000	AVENA-SIN VARIEDAD	S	4,06	4,06
170000006380008	18-057-046-00138-0001	20902	BARBECHO TRADICIONAL-CON CUBIERTA VEGETAL	S	1,91	1,91
170000006380016	18-057-049-00023-0001	20902	BARBECHO TRADICIONAL-CON CUBIERTA VEGETAL	S	5,64	5,64
170000006380017	18-057-049-00024-0001	20902	BARBECHO TRADICIONAL-CON CUBIERTA VEGETAL	S	2,02	2,02
170000006379998	18-057-050-00012-0002	20902	BARBECHO TRADICIONAL-CON CUBIERTA VEGETAL	S	0,22	0,22
170000006379991	18-057-050-00013-0003	20902	BARBECHO TRADICIONAL-CON CUBIERTA VEGETAL	S	0,43	0,43
170000006380009	18-057-051-00013-0002	20902	BARBECHO TRADICIONAL-CON CUBIERTA VEGETAL	S	3,35	3,35
170000006380019	18-057-051-00020-0001	20902	BARBECHO TRADICIONAL-CON CUBIERTA VEGETAL	S	1,91	1,91
170000006380001	18-057-051-00021-0001	20902	BARBECHO TRADICIONAL-CON CUBIERTA VEGETAL	S	0,66	0,66
170000006379981	18-057-051-00119-0001	20902	BARBECHO TRADICIONAL-CON CUBIERTA VEGETAL	S	6,60	6,60
170000006379985	18-057-051-00136-0001	20902	BARBECHO TRADICIONAL-CON CUBIERTA VEGETAL	S	2,75	2,75
170000006379986	18-057-051-00137-0001	20902	BARBECHO TRADICIONAL-CON CUBIERTA VEGETAL	S	5,29	5,29
170000006379980	18-057-051-00143-0001	5000	CEBADA-SIN VARIEDAD	S	8,85	8,85
170000006379970	18-057-051-00148-0001	5000	CEBADA-SIN VARIEDAD	S	6,63	6,63
170000006379971	18-057-051-00149-0001	5000	CEBADA-SIN VARIEDAD	S	1,28	1,28
170000006379972	18-057-051-00150-0001	5000	CEBADA-SIN VARIEDAD	S	0,90	0,90
170000006379995	18-057-051-00151-0001	5000	CEBADA-SIN VARIEDAD	S	0,30	0,30

11.2.1.1 Mantenimiento de prácticas y métodos de agricultura ecológica: Cultivos permanentes distintos de olivar - Conv 2018. PUNTOS: 7,00

Porcentaje de superficie determinada en Red Natura 2000 PUNTOS: 0,00 0.0%

<u>REF.</u>	<u>REFERENCIA SIGPAC</u>	<u>CULTIVO</u>	<u>DESCRIPCIÓN CULTIVO</u>	<u>S/R</u>	<u>SUP. COMPROM.</u> <u>(ha)</u>	<u>SUP. CUMPLE</u> <u>(ha)</u>
170000006380024	18-057-045-00011-0001	104000	ALMENDROS-SIN VARIEDAD	S	2,65	0,00
170000006380025	18-057-050-00055-0002	104000	ALMENDROS-SIN VARIEDAD	S	1,98	0,00
170000006380026	18-057-051-00061-0001	104000	ALMENDROS-SIN VARIEDAD	S	2,04	0,00
170000006380047	18-057-051-00083-0001	104000	ALMENDROS-SIN VARIEDAD	S	2,03	0,00
170000006380049	18-057-052-00017-0002	104000	ALMENDROS-SIN VARIEDAD	S	0,08	0,00

Porcentaje de superficie determinada situada en zonas RAMSAR

PUNTOS: 0,00 0.0%

<u>REF.</u>	<u>REFERENCIA SIGPAC</u>	<u>CULTIVO</u>	<u>DESCRIPCIÓN CULTIVO</u>	<u>S/R</u>	<u>SUP. COMPROM.</u> <u>(ha)</u>	<u>SUP. CUMPLE</u> <u>(ha)</u>
170000006380024	18-057-045-00011-0001	104000	ALMENDROS-SIN VARIEDAD	S	2,65	0,00
170000006380025	18-057-050-00055-0002	104000	ALMENDROS-SIN VARIEDAD	S	1,98	0,00
170000006380026	18-057-051-00061-0001	104000	ALMENDROS-SIN VARIEDAD	S	2,04	0,00
170000006380047	18-057-051-00083-0001	104000	ALMENDROS-SIN VARIEDAD	S	2,03	0,00
170000006380049	18-057-052-00017-0002	104000	ALMENDROS-SIN VARIEDAD	S	0,08	0,00

Porcentaje de superficie determinada en zonas vulnerables a la contaminación por nitratos

PUNTOS: 0,00 0.0%

<u>REF.</u>	<u>REFERENCIA SIGPAC</u>	<u>CULTIVO</u>	<u>DESCRIPCIÓN CULTIVO</u>	<u>S/R</u>	<u>SUP. COMPROM.</u> <u>(ha)</u>	<u>SUP. CUMPLE</u> <u>(ha)</u>
170000006380024	18-057-045-00011-0001	104000	ALMENDROS-SIN VARIEDAD	S	2,65	0,00
170000006380025	18-057-050-00055-0002	104000	ALMENDROS-SIN VARIEDAD	S	1,98	0,00
170000006380026	18-057-051-00061-0001	104000	ALMENDROS-SIN VARIEDAD	S	2,04	0,00
170000006380047	18-057-051-00083-0001	104000	ALMENDROS-SIN VARIEDAD	S	2,03	0,00
170000006380049	18-057-052-00017-0002	104000	ALMENDROS-SIN VARIEDAD	S	0,08	0,00

Pendiente media de la explotación

PUNTOS: 1,00 4.97%

<u>REF.</u>	<u>REFERENCIA SIGPAC</u>	<u>CULTIVO</u>	<u>DESCRIPCIÓN CULTIVO</u>	<u>S/R</u>	<u>PENDIENTE MEDIA (%)</u>	<u>SUP. COMPROM.</u> <u>(ha)</u>
170000006380024	18-057-045-00011-0001	104000	ALMENDROS-SIN VARIEDAD	S	8,20	2,65
170000006380025	18-057-050-00055-0002	104000	ALMENDROS-SIN VARIEDAD	S	4,59	1,98
170000006380026	18-057-051-00061-0001	104000	ALMENDROS-SIN VARIEDAD	S	3,06	2,04
170000006380047	18-057-051-00083-0001	104000	ALMENDROS-SIN VARIEDAD	S	2,15	2,03
170000006380049	18-057-052-00017-0002	104000	ALMENDROS-SIN VARIEDAD	S	27,92	0,08

Porcentaje de Superficie de la explotación en municipios con más del 40 por ciento de su superficie agraria dentro de la Zona de desertificación

PUNTOS: 6,00 100.0%

<u>REF.</u>	<u>REFERENCIA SIGPAC</u>	<u>CULTIVO</u>	<u>DESCRIPCIÓN CULTIVO</u>	<u>S/R</u>	<u>SUP. COMPROM.</u> <u>(ha)</u>	<u>SUP. CUMPLE</u> <u>(ha)</u>
170000006380024	18-057-045-00011-0001	104000	ALMENDROS-SIN VARIEDAD	S	2,65	2,65
170000006380025	18-057-050-00055-0002	104000	ALMENDROS-SIN VARIEDAD	S	1,98	1,98
170000006380026	18-057-051-00061-0001	104000	ALMENDROS-SIN VARIEDAD	S	2,04	2,04
170000006380047	18-057-051-00083-0001	104000	ALMENDROS-SIN VARIEDAD	S	2,03	2,03
170000006380049	18-057-052-00017-0002	104000	ALMENDROS-SIN VARIEDAD	S	0,08	0,08



<u>APELLIDOS Y NOMBRE / RAZÓN SOCIAL</u>	<u>NIF</u>	<u>EXPEDIENTE</u>	<u>SUP. COMPROMETIDA</u>		
			<u>(ha)</u>		
NAVAS MARTINEZ ANTONIO	***6845*	1005925	0.56		
<u>RESOLUCIÓN</u>					
ADMITIDO					
<u>IMPORTES POR ANUALIDAD</u>					

	<u>2018</u>	<u>2019</u>	<u>2020</u>	<u>2021</u>	<u>2022</u>
IMPORTE MÁXIMO SUBVENCIONABLE	195,81 €	195,81 €	195,81 €	195,81 €	195,81 €
IMPORTE MEDIO DE TRANSFERENCIA (€/ha)	349,66 €	349,66 €	349,66 €	349,66 €	349,66 €

DETALLE IMPORTES POR ANUALIDAD

<u>GRUPOS DE CULTIVO ADMITIDOS</u>	<u>SUP. COMPROM.</u>	<u>2018</u>	<u>2019</u>	<u>2020</u>	<u>2021</u>	<u>2022</u>
	<u>(ha)</u>					
FRUTALES REGADÍO	0,56	195,81 €	195,81 €	195,81 €	195,81 €	195,81 €

RECINTOS COMPROMETIDOS

<u>REF.</u>	<u>REFERENCIA SIGPAC</u>	<u>CULTIVO DESCRIPCIÓN CULTIVO</u>	<u>S/R</u>	<u>PEND. MEDIA (%)</u>	<u>SUP. DEC. ADMIN. (ha)</u>	<u>NU SUP. CERT. (ha)</u>	<u>SUP. CAMPO (ha)</u>	<u>SUP. COMPROM. (ha)</u>
1700000002265965	18-198-008-00815-0004	104000 ALMENDROS-SIN VARIEDAD	R	16,20	0,40	0,40		0,40
1700000002265967	18-198-008-00815-0004	104000 ALMENDROS-SIN VARIEDAD	R	16,20	0,16	0,16		0,16

RESUMEN CRITERIOS DE SELECCIÓN

11.2.1.1 Mantenimiento de prácticas y métodos de agricultura ecológica: Cultivos permanentes distintos de olivar - Conv 2018. PUNTOS: 8,00

	<u>PUNTOS</u>	<u>CUMPLE</u>
Porcentaje de superficie determinada en Red Natura 2000	0,00	0.0%
Porcentaje de superficie determinada situada en zonas RAMSAR	0,00	0.0%
Porcentaje de superficie determinada en zonas vulnerables a la contaminación por nitratos	0,00	0.0%
Pendiente media de la explotación	2,00	16.2%
Porcentaje de Superficie de la explotación en municipios con más del 40 por ciento de su superficie agraria dentro de la Zona de desertificación	6,00	100.0%



DETALLE CRITERIOS DE SELECCIÓN**11.2.1.1 Mantenimiento de prácticas y métodos de agricultura ecológica: Cultivos permanentes distintos de olivar - Conv 2018.****PUNTOS: 8,00****Porcentaje de superficie determinada en Red Natura 2000****PUNTOS: 0,00 0.0%**

<u>REF.</u>	<u>REFERENCIA SIGPAC</u>	<u>CULTIVO</u>	<u>DESCRIPCIÓN CULTIVO</u>	<u>S/R</u>	<u>SUP. COMPROM. (ha)</u>	<u>SUP. CUMPLE (ha)</u>
170000002265967	18-198-008-00815-0004	104000	ALMENDROS-SIN VARIEDAD	R	0,16	0,00
170000002265965	18-198-008-00815-0004	104000	ALMENDROS-SIN VARIEDAD	R	0,40	0,00

Porcentaje de superficie determinada situada en zonas RAMSAR**PUNTOS: 0,00 0.0%**

<u>REF.</u>	<u>REFERENCIA SIGPAC</u>	<u>CULTIVO</u>	<u>DESCRIPCIÓN CULTIVO</u>	<u>S/R</u>	<u>SUP. COMPROM. (ha)</u>	<u>SUP. CUMPLE (ha)</u>
170000002265967	18-198-008-00815-0004	104000	ALMENDROS-SIN VARIEDAD	R	0,16	0,00
170000002265965	18-198-008-00815-0004	104000	ALMENDROS-SIN VARIEDAD	R	0,40	0,00

Porcentaje de superficie determinada en zonas vulnerables a la contaminación por nitratos**PUNTOS: 0,00 0.0%**

<u>REF.</u>	<u>REFERENCIA SIGPAC</u>	<u>CULTIVO</u>	<u>DESCRIPCIÓN CULTIVO</u>	<u>S/R</u>	<u>SUP. COMPROM. (ha)</u>	<u>SUP. CUMPLE (ha)</u>
170000002265965	18-198-008-00815-0004	104000	ALMENDROS-SIN VARIEDAD	R	0,40	0,00
170000002265967	18-198-008-00815-0004	104000	ALMENDROS-SIN VARIEDAD	R	0,16	0,00

Pendiente media de la explotación**PUNTOS: 2,00 16.2%**

<u>REF.</u>	<u>REFERENCIA SIGPAC</u>	<u>CULTIVO</u>	<u>DESCRIPCIÓN CULTIVO</u>	<u>S/R</u>	<u>PENDIENTE MEDIA (%)</u>	<u>SUP. COMPROM. (ha)</u>
170000002265967	18-198-008-00815-0004	104000	ALMENDROS-SIN VARIEDAD	R	16,20	0,16
170000002265965	18-198-008-00815-0004	104000	ALMENDROS-SIN VARIEDAD	R	16,20	0,40

Porcentaje de Superficie de la explotación en municipios con más del 40 por ciento de su superficie agraria dentro de la Zona de desertificación**PUNTOS: 6,00 100.0%**

<u>REF.</u>	<u>REFERENCIA SIGPAC</u>	<u>CULTIVO</u>	<u>DESCRIPCIÓN CULTIVO</u>	<u>S/R</u>	<u>SUP. COMPROM. (ha)</u>	<u>SUP. CUMPLE (ha)</u>
170000002265967	18-198-008-00815-0004	104000	ALMENDROS-SIN VARIEDAD	R	0,16	0,16
170000002265965	18-198-008-00815-0004	104000	ALMENDROS-SIN VARIEDAD	R	0,40	0,40



<u>APELLIDOS Y NOMBRE / RAZÓN SOCIAL</u>	<u>NIF</u>	<u>EXPEDIENTE</u>	<u>SUP. COMPROMETIDA</u>			
			<u>(ha)</u>			
NAZARI SUN RESORT, S.L.	****7402*	1173887	77.71			
RESOLUCIÓN						
ADMITIDO						
IMPORTE POR ANUALIDAD						
		<u>2018</u>	<u>2019</u>	<u>2020</u>	<u>2021</u>	<u>2022</u>
IMPORTE MÁXIMO SUBVENCIONABLE		13.542,25 €	13.542,25 €	13.542,25 €	13.542,25 €	13.542,25 €
IMPORTE MEDIO DE TRANSFERENCIA (€/ha)		174,27 €	174,27 €	174,27 €	174,27 €	174,27 €

DETALLE IMPORTES POR ANUALIDAD

<u>GRUPOS DE CULTIVO ADMITIDOS</u>	<u>SUP. COMPROM.</u>	<u>2018</u>	<u>2019</u>	<u>2020</u>	<u>2021</u>	<u>2022</u>
	<u>(ha)</u>					
FRUTALES SECANO	77,71	13.542,25 €	13.542,25 €	13.542,25 €	13.542,25 €	13.542,25 €

RECINTOS COMPROMETIDOS

<u>REF.</u>	<u>REFERENCIA SIGPAC</u>	<u>CULTIVO DESCRIPCIÓN CULTIVO</u>	<u>S/R</u>	<u>PEND. MEDIA (%)</u>	<u>SUP. DEC. ADMIN. (ha)</u>	<u>NU SUP. CERT. (ha)</u>	<u>SUP. CAMPO (ha)</u>	<u>SUP. COMPROM. (ha)</u>
170000004832570	18-091-043-00001-0001	104000 ALMENDROS-SIN VARIEDAD	S	1,81	0,07	0,07		0,07
170000004832565	18-091-043-00007-0001	104000 ALMENDROS-SIN VARIEDAD	S	2,30	0,99	0,99		0,99
170000004832573	18-091-043-00006-0001	104000 ALMENDROS-SIN VARIEDAD	S	2,46	0,84	0,84		0,84
170000004832561	18-091-001-00117-0001	104000 ALMENDROS-SIN VARIEDAD	S	2,50	1,77	1,77		1,77
170000004832567	18-091-041-09002-0003	104000 ALMENDROS-SIN VARIEDAD	S	2,54	0,08	0,08		0,08
170000004832574	18-091-041-00004-0001	104000 ALMENDROS-SIN VARIEDAD	S	2,55	2,35	2,35		2,35
170000004832578	18-091-041-09002-0004	104000 ALMENDROS-SIN VARIEDAD	S	2,61	0,13	0,13		0,13
170000004832569	18-091-041-00031-0002	104000 ALMENDROS-SIN VARIEDAD	S	2,74	4,08	4,08		4,08
170000004832571	18-091-043-00002-0001	104000 ALMENDROS-SIN VARIEDAD	S	2,87	0,10	0,10		0,10
170000004832580	18-091-043-00005-0003	104000 ALMENDROS-SIN VARIEDAD	S	3,02	0,92	0,92		0,92
170000004832568	18-091-041-00001-0002	104000 ALMENDROS-SIN VARIEDAD	S	3,06	1,84	1,84		1,84
170000004832577	18-091-041-00003-0002	104000 ALMENDROS-SIN VARIEDAD	S	3,07	2,51	2,51		2,51
170000004832566	18-091-041-00002-0002	104000 ALMENDROS-SIN VARIEDAD	S	3,36	3,78	3,78		3,78
170000004832576	18-091-043-00048-0001	104000 ALMENDROS-SIN VARIEDAD	S	3,44	0,17	0,16		0,16
170000004832582	18-091-001-00117-0002	104000 ALMENDROS-SIN VARIEDAD	S	3,49	26,16	26,16		26,16
170000004832575	18-091-043-00013-0001	104000 ALMENDROS-SIN VARIEDAD	S	3,70	13,55	13,55		13,55
170000004832572	18-091-043-00003-0001	104000 ALMENDROS-SIN VARIEDAD	S	3,76	5,40	5,40		5,40
170000004832562	18-091-043-00012-0002	104000 ALMENDROS-SIN VARIEDAD	S	3,94	7,49	7,49		7,49
170000004832563	18-091-043-00010-0002	104000 ALMENDROS-SIN VARIEDAD	S	4,15	4,01	4,01		4,01
170000004832564	18-091-043-00008-0002	104000 ALMENDROS-SIN VARIEDAD	S	4,54	0,39	0,39		0,39
170000004832581	18-091-043-00004-0001	104000 ALMENDROS-SIN VARIEDAD	S	6,11	1,02	1,02		1,02
170000004832579	18-091-001-09024-0002	104000 ALMENDROS-SIN VARIEDAD	S	6,56	0,07	0,07		0,07

INCIDENCIAS**INCIDENCIA DESCRIPCIÓN**

85002 Recinto declarado que no cumple en su totalidad con las normas de producción ecológica (artículo 5-1 e), Orden 26 mayo 2015)
Ref:170000004832576 Recinto:18-091-043-00048-001 Cultivo:104000 ALMENDROS-SIN VARIEDAD Secano Sup. Declarada:0,17
Superficie Certificada (Ha):0,16

RESUMEN CRITERIOS DE SELECCIÓN

11.2.1.1 Mantenimiento de prácticas y métodos de agricultura ecológica: Cultivos permanentes distintos de olivar - Conv 2018. PUNTOS: 7,00

	<u>PUNTOS</u>	<u>CUMPLE</u>
Porcentaje de superficie determinada en Red Natura 2000	0,00	0.0%
Porcentaje de superficie determinada situada en zonas RAMSAR	0,00	0.0%
Porcentaje de superficie determinada en zonas vulnerables a la contaminación por nitratos	0,00	0.0%
Pendiente media de la explotación	1,00	3.51%
Porcentaje de Superficie de la explotación en municipios con más del 40 por ciento de su superficie agraria dentro de la Zona de desertificación	6,00	100.0%

DETALLE CRITERIOS DE SELECCIÓN**11.2.1.1 Mantenimiento de prácticas y métodos de agricultura ecológica: Cultivos permanentes distintos de olivar - Conv 2018.****PUNTOS: 7,00****Porcentaje de superficie determinada en Red Natura 2000****PUNTOS: 0,00 0.0%**

REF.	REFERENCIA SIGPAC	CULTIVO	DESCRIPCIÓN CULTIVO	S/R	SUP. COMPROM. (ha)	SUP. CUMPLE (ha)
170000004832561	18-091-001-00117-0001	104000	ALMENDROS-SIN VARIEDAD	S	1,77	0,00
170000004832582	18-091-001-00117-0002	104000	ALMENDROS-SIN VARIEDAD	S	26,16	0,00
170000004832579	18-091-001-09024-0002	104000	ALMENDROS-SIN VARIEDAD	S	0,07	0,00
170000004832568	18-091-041-00001-0002	104000	ALMENDROS-SIN VARIEDAD	S	1,84	0,00
170000004832566	18-091-041-00002-0002	104000	ALMENDROS-SIN VARIEDAD	S	3,78	0,00
170000004832577	18-091-041-00003-0002	104000	ALMENDROS-SIN VARIEDAD	S	2,51	0,00
170000004832574	18-091-041-00004-0001	104000	ALMENDROS-SIN VARIEDAD	S	2,35	0,00
170000004832569	18-091-041-00031-0002	104000	ALMENDROS-SIN VARIEDAD	S	4,08	0,00
170000004832567	18-091-041-09002-0003	104000	ALMENDROS-SIN VARIEDAD	S	0,08	0,00
170000004832578	18-091-041-09002-0004	104000	ALMENDROS-SIN VARIEDAD	S	0,13	0,00
170000004832570	18-091-043-00001-0001	104000	ALMENDROS-SIN VARIEDAD	S	0,07	0,00
170000004832571	18-091-043-00002-0001	104000	ALMENDROS-SIN VARIEDAD	S	0,10	0,00
170000004832572	18-091-043-00003-0001	104000	ALMENDROS-SIN VARIEDAD	S	5,40	0,00
170000004832581	18-091-043-00004-0001	104000	ALMENDROS-SIN VARIEDAD	S	1,02	0,00
170000004832580	18-091-043-00005-0003	104000	ALMENDROS-SIN VARIEDAD	S	0,92	0,00
170000004832573	18-091-043-00006-0001	104000	ALMENDROS-SIN VARIEDAD	S	0,84	0,00
170000004832565	18-091-043-00007-0001	104000	ALMENDROS-SIN VARIEDAD	S	0,99	0,00
170000004832564	18-091-043-00008-0002	104000	ALMENDROS-SIN VARIEDAD	S	0,39	0,00
170000004832563	18-091-043-00010-0002	104000	ALMENDROS-SIN VARIEDAD	S	4,01	0,00
170000004832562	18-091-043-00012-0002	104000	ALMENDROS-SIN VARIEDAD	S	7,49	0,00
170000004832575	18-091-043-00013-0001	104000	ALMENDROS-SIN VARIEDAD	S	13,55	0,00
170000004832576	18-091-043-00048-0001	104000	ALMENDROS-SIN VARIEDAD	S	0,16	0,00

Porcentaje de superficie determinada situada en zonas RAMSAR**PUNTOS: 0,00 0.0%**

REF.	REFERENCIA SIGPAC	CULTIVO	DESCRIPCIÓN CULTIVO	S/R	SUP. COMPROM. (ha)	SUP. CUMPLE (ha)
170000004832561	18-091-001-00117-0001	104000	ALMENDROS-SIN VARIEDAD	S	1,77	0,00
170000004832582	18-091-001-00117-0002	104000	ALMENDROS-SIN VARIEDAD	S	26,16	0,00
170000004832579	18-091-001-09024-0002	104000	ALMENDROS-SIN VARIEDAD	S	0,07	0,00
170000004832568	18-091-041-00001-0002	104000	ALMENDROS-SIN VARIEDAD	S	1,84	0,00
170000004832566	18-091-041-00002-0002	104000	ALMENDROS-SIN VARIEDAD	S	3,78	0,00
170000004832577	18-091-041-00003-0002	104000	ALMENDROS-SIN VARIEDAD	S	2,51	0,00
170000004832574	18-091-041-00004-0001	104000	ALMENDROS-SIN VARIEDAD	S	2,35	0,00
170000004832569	18-091-041-00031-0002	104000	ALMENDROS-SIN VARIEDAD	S	4,08	0,00
170000004832567	18-091-041-09002-0003	104000	ALMENDROS-SIN VARIEDAD	S	0,08	0,00
170000004832578	18-091-041-09002-0004	104000	ALMENDROS-SIN VARIEDAD	S	0,13	0,00
170000004832570	18-091-043-00001-0001	104000	ALMENDROS-SIN VARIEDAD	S	0,07	0,00
170000004832571	18-091-043-00002-0001	104000	ALMENDROS-SIN VARIEDAD	S	0,10	0,00
170000004832572	18-091-043-00003-0001	104000	ALMENDROS-SIN VARIEDAD	S	5,40	0,00
170000004832581	18-091-043-00004-0001	104000	ALMENDROS-SIN VARIEDAD	S	1,02	0,00
170000004832580	18-091-043-00005-0003	104000	ALMENDROS-SIN VARIEDAD	S	0,92	0,00
170000004832573	18-091-043-00006-0001	104000	ALMENDROS-SIN VARIEDAD	S	0,84	0,00
170000004832565	18-091-043-00007-0001	104000	ALMENDROS-SIN VARIEDAD	S	0,99	0,00
170000004832564	18-091-043-00008-0002	104000	ALMENDROS-SIN VARIEDAD	S	0,39	0,00
170000004832563	18-091-043-00010-0002	104000	ALMENDROS-SIN VARIEDAD	S	4,01	0,00
170000004832562	18-091-043-00012-0002	104000	ALMENDROS-SIN VARIEDAD	S	7,49	0,00
170000004832575	18-091-043-00013-0001	104000	ALMENDROS-SIN VARIEDAD	S	13,55	0,00
170000004832576	18-091-043-00048-0001	104000	ALMENDROS-SIN VARIEDAD	S	0,16	0,00

Porcentaje de superficie determinada en zonas vulnerables a la contaminación por nitratos**PUNTOS: 0,00 0.0%**

<u>REF.</u>	<u>REFERENCIA SIGPAC</u>	<u>CULTIVO</u>	<u>DESCRIPCIÓN CULTIVO</u>	<u>S/R</u>	<u>SUP. COMPROM.</u> <u>(ha)</u>	<u>SUP. CUMPLE</u> <u>(ha)</u>
1700000004832561	18-091-001-00117-0001	104000	ALMENDROS-SIN VARIEDAD	S	1,77	0,00
1700000004832582	18-091-001-00117-0002	104000	ALMENDROS-SIN VARIEDAD	S	26,16	0,00
1700000004832579	18-091-001-09024-0002	104000	ALMENDROS-SIN VARIEDAD	S	0,07	0,00
1700000004832568	18-091-041-00001-0002	104000	ALMENDROS-SIN VARIEDAD	S	1,84	0,00
1700000004832566	18-091-041-00002-0002	104000	ALMENDROS-SIN VARIEDAD	S	3,78	0,00
1700000004832577	18-091-041-00003-0002	104000	ALMENDROS-SIN VARIEDAD	S	2,51	0,00
1700000004832574	18-091-041-00004-0001	104000	ALMENDROS-SIN VARIEDAD	S	2,35	0,00
1700000004832569	18-091-041-00031-0002	104000	ALMENDROS-SIN VARIEDAD	S	4,08	0,00
1700000004832567	18-091-041-09002-0003	104000	ALMENDROS-SIN VARIEDAD	S	0,08	0,00
1700000004832578	18-091-041-09002-0004	104000	ALMENDROS-SIN VARIEDAD	S	0,13	0,00
1700000004832570	18-091-043-00001-0001	104000	ALMENDROS-SIN VARIEDAD	S	0,07	0,00
1700000004832571	18-091-043-00002-0001	104000	ALMENDROS-SIN VARIEDAD	S	0,10	0,00
1700000004832572	18-091-043-00003-0001	104000	ALMENDROS-SIN VARIEDAD	S	5,40	0,00
1700000004832581	18-091-043-00004-0001	104000	ALMENDROS-SIN VARIEDAD	S	1,02	0,00
1700000004832580	18-091-043-00005-0003	104000	ALMENDROS-SIN VARIEDAD	S	0,92	0,00
1700000004832573	18-091-043-00006-0001	104000	ALMENDROS-SIN VARIEDAD	S	0,84	0,00
1700000004832565	18-091-043-00007-0001	104000	ALMENDROS-SIN VARIEDAD	S	0,99	0,00
1700000004832564	18-091-043-00008-0002	104000	ALMENDROS-SIN VARIEDAD	S	0,39	0,00
1700000004832563	18-091-043-00010-0002	104000	ALMENDROS-SIN VARIEDAD	S	4,01	0,00
1700000004832562	18-091-043-00012-0002	104000	ALMENDROS-SIN VARIEDAD	S	7,49	0,00
1700000004832575	18-091-043-00013-0001	104000	ALMENDROS-SIN VARIEDAD	S	13,55	0,00
1700000004832576	18-091-043-00048-0001	104000	ALMENDROS-SIN VARIEDAD	S	0,16	0,00

Pendiente media de la explotación**PUNTOS:** 1,00 3.51%

<u>REF.</u>	<u>REFERENCIA SIGPAC</u>	<u>CULTIVO</u>	<u>DESCRIPCIÓN CULTIVO</u>	<u>S/R</u>	<u>PENDIENTE MEDIA (%)</u>	<u>SUP. COMPROM.</u> <u>(ha)</u>
1700000004832561	18-091-001-00117-0001	104000	ALMENDROS-SIN VARIEDAD	S	2,50	1,77
1700000004832582	18-091-001-00117-0002	104000	ALMENDROS-SIN VARIEDAD	S	3,49	26,16
1700000004832579	18-091-001-09024-0002	104000	ALMENDROS-SIN VARIEDAD	S	6,56	0,07
1700000004832568	18-091-041-00001-0002	104000	ALMENDROS-SIN VARIEDAD	S	3,06	1,84
1700000004832566	18-091-041-00002-0002	104000	ALMENDROS-SIN VARIEDAD	S	3,36	3,78
1700000004832577	18-091-041-00003-0002	104000	ALMENDROS-SIN VARIEDAD	S	3,07	2,51
1700000004832574	18-091-041-00004-0001	104000	ALMENDROS-SIN VARIEDAD	S	2,55	2,35
1700000004832569	18-091-041-00031-0002	104000	ALMENDROS-SIN VARIEDAD	S	2,74	4,08
1700000004832567	18-091-041-09002-0003	104000	ALMENDROS-SIN VARIEDAD	S	2,54	0,08
1700000004832578	18-091-041-09002-0004	104000	ALMENDROS-SIN VARIEDAD	S	2,61	0,13
1700000004832570	18-091-043-00001-0001	104000	ALMENDROS-SIN VARIEDAD	S	1,81	0,07
1700000004832571	18-091-043-00002-0001	104000	ALMENDROS-SIN VARIEDAD	S	2,87	0,10
1700000004832572	18-091-043-00003-0001	104000	ALMENDROS-SIN VARIEDAD	S	3,76	5,40
1700000004832581	18-091-043-00004-0001	104000	ALMENDROS-SIN VARIEDAD	S	6,11	1,02
1700000004832580	18-091-043-00005-0003	104000	ALMENDROS-SIN VARIEDAD	S	3,02	0,92
1700000004832573	18-091-043-00006-0001	104000	ALMENDROS-SIN VARIEDAD	S	2,46	0,84
1700000004832565	18-091-043-00007-0001	104000	ALMENDROS-SIN VARIEDAD	S	2,30	0,99
1700000004832564	18-091-043-00008-0002	104000	ALMENDROS-SIN VARIEDAD	S	4,54	0,39
1700000004832563	18-091-043-00010-0002	104000	ALMENDROS-SIN VARIEDAD	S	4,15	4,01
1700000004832562	18-091-043-00012-0002	104000	ALMENDROS-SIN VARIEDAD	S	3,94	7,49
1700000004832575	18-091-043-00013-0001	104000	ALMENDROS-SIN VARIEDAD	S	3,70	13,55
1700000004832576	18-091-043-00048-0001	104000	ALMENDROS-SIN VARIEDAD	S	3,44	0,16

Porcentaje de Superficie de la explotación en municipios con más del 40 por ciento de su superficie agraria dentro de la Zona de desertificación**PUNTOS:** 6,00 100.0%

<u>REF.</u>	<u>REFERENCIA SIGPAC</u>	<u>CULTIVO</u>	<u>DESCRIPCIÓN CULTIVO</u>	<u>S/R</u>	<u>SUP. COMPROM.</u> <u>(ha)</u>	<u>SUP. CUMPLE</u> <u>(ha)</u>
1700000004832561	18-091-001-00117-0001	104000	ALMENDROS-SIN VARIEDAD	S	1,77	1,77

<u>REF.</u>	<u>REFERENCIA SIGPAC</u>	<u>CULTIVO</u>	<u>DESCRIPCIÓN CULTIVO</u>	<u>S/R</u>	<u>SUP. COMPROM.</u> <u>(ha)</u>	<u>SUP. CUMPLE</u> <u>(ha)</u>
1700000004832582	18-091-001-00117-0002	104000	ALMENDROS-SIN VARIEDAD	S	26,16	26,16
1700000004832579	18-091-001-09024-0002	104000	ALMENDROS-SIN VARIEDAD	S	0,07	0,07
1700000004832568	18-091-041-00001-0002	104000	ALMENDROS-SIN VARIEDAD	S	1,84	1,84
1700000004832566	18-091-041-00002-0002	104000	ALMENDROS-SIN VARIEDAD	S	3,78	3,78
1700000004832577	18-091-041-00003-0002	104000	ALMENDROS-SIN VARIEDAD	S	2,51	2,51
1700000004832574	18-091-041-00004-0001	104000	ALMENDROS-SIN VARIEDAD	S	2,35	2,35
1700000004832569	18-091-041-00031-0002	104000	ALMENDROS-SIN VARIEDAD	S	4,08	4,08
1700000004832567	18-091-041-09002-0003	104000	ALMENDROS-SIN VARIEDAD	S	0,08	0,08
1700000004832578	18-091-041-09002-0004	104000	ALMENDROS-SIN VARIEDAD	S	0,13	0,13
1700000004832570	18-091-043-00001-0001	104000	ALMENDROS-SIN VARIEDAD	S	0,07	0,07
1700000004832571	18-091-043-00002-0001	104000	ALMENDROS-SIN VARIEDAD	S	0,10	0,10
1700000004832572	18-091-043-00003-0001	104000	ALMENDROS-SIN VARIEDAD	S	5,40	5,40
1700000004832581	18-091-043-00004-0001	104000	ALMENDROS-SIN VARIEDAD	S	1,02	1,02
1700000004832580	18-091-043-00005-0003	104000	ALMENDROS-SIN VARIEDAD	S	0,92	0,92
1700000004832573	18-091-043-00006-0001	104000	ALMENDROS-SIN VARIEDAD	S	0,84	0,84
1700000004832565	18-091-043-00007-0001	104000	ALMENDROS-SIN VARIEDAD	S	0,99	0,99
1700000004832564	18-091-043-00008-0002	104000	ALMENDROS-SIN VARIEDAD	S	0,39	0,39
1700000004832563	18-091-043-00010-0002	104000	ALMENDROS-SIN VARIEDAD	S	4,01	4,01
1700000004832562	18-091-043-00012-0002	104000	ALMENDROS-SIN VARIEDAD	S	7,49	7,49
1700000004832575	18-091-043-00013-0001	104000	ALMENDROS-SIN VARIEDAD	S	13,55	13,55
1700000004832576	18-091-043-00048-0001	104000	ALMENDROS-SIN VARIEDAD	S	0,16	0,16



<u>APELLIDOS Y NOMBRE / RAZÓN SOCIAL</u>	<u>NIF</u>	<u>EXPEDIENTE</u>	<u>SUP. COMPROMETIDA</u>		
			<u>(ha)</u>		
NOFUENTES FERNANDEZ PURIFICACION CARMEN	****2254*	1191217	8.42		
RESOLUCIÓN					
ADMITIDO					
IMPORTES POR ANUALIDAD					
	2018	2019	2020	2021	2022
IMPORTE MÁXIMO SUBVENCIONABLE	2.507,85 €	2.507,85 €	2.507,85 €	2.507,85 €	2.507,85 €
IMPORTE MEDIO DE TRANSFERENCIA (€/ha)	297,84 €	297,84 €	297,84 €	297,84 €	297,84 €

DETALLE IMPORTES POR ANUALIDAD

<u>GRUPOS DE CULTIVO ADMITIDOS</u>	<u>SUP. COMPROM.</u>	2018	2019	2020	2021	2022
	<u>(ha)</u>					
FRUTALES REGADÍO	5,15	1.800,75 €	1.800,75 €	1.800,75 €	1.800,75 €	1.800,75 €
FRUTALES SECANO	3,27	707,10 €	707,10 €	707,10 €	707,10 €	707,10 €

RECINTOS COMPROMETIDOS

<u>REF.</u>	<u>REFERENCIA SIGPAC</u>	<u>CULTIVO DESCRIPCIÓN CULTIVO</u>	<u>S/R</u>	<u>PEND. MEDIA</u>	<u>SUP. DEC. ADMIN.</u>	<u>NU SUP. CERT.</u>	<u>SUP. CAMPO</u>	<u>SUP. COMPROM.</u>
				<u>(%)</u>	<u>(ha)</u>	<u>(ha)</u>	<u>(ha)</u>	<u>(ha)</u>
170000006037890	18-011-005-00075-0001	104000 ALMENDROS-SIN VARIEDAD	R	1,22	1,17	1,17	1,17	1,17
170000006037904	18-011-008-00377-0001	104000 ALMENDROS-SIN VARIEDAD	R	2,48	0,28	0,28	0,28	0,28
170000006037906	18-011-009-00132-0001	104000 ALMENDROS-SIN VARIEDAD	R	2,76	0,29	0,29	0,29	0,29
170000006037901	18-011-007-00102-0001	104000 ALMENDROS-SIN VARIEDAD	S	2,95	1,85	1,85	1,85	1,85
170000006037902	18-011-008-00357-0001	104000 ALMENDROS-SIN VARIEDAD	R	3,16	0,83	0,83	0,83	0,83
170000006037905	18-011-008-00530-0001	104000 ALMENDROS-SIN VARIEDAD	R	3,28	0,43	0,43	0,43	0,43
170000006037895	18-011-010-00238-0001	104000 ALMENDROS-SIN VARIEDAD	R	3,51	0,37	0,37	0,37	0,37
170000006037894	18-011-010-00239-0001	104000 ALMENDROS-SIN VARIEDAD	R	3,63	0,21	0,21	0,21	0,21
170000006037903	18-011-008-00359-0001	104000 ALMENDROS-SIN VARIEDAD	S	3,67	0,62	0,62	0,62	0,62
170000006037893	18-011-010-00306-0001	104000 ALMENDROS-SIN VARIEDAD	R	4,36	0,15	0,15	0,15	0,15
170000006037900	18-011-010-00374-0001	104000 ALMENDROS-SIN VARIEDAD	R	4,84	0,14	0,14	0,14	0,14
170000006037907	18-011-009-00171-0001	104000 ALMENDROS-SIN VARIEDAD	R	5,09	0,22	0,22	0,22	0,22
170000006037908	18-011-009-00173-0003	104000 ALMENDROS-SIN VARIEDAD	R	5,60	0,18	0,18	0,18	0,18
170000006037896	18-011-009-00318-0002	104000 ALMENDROS-SIN VARIEDAD	S	10,93	0,42	0,42	0,42	0,42
170000006037897	18-011-012-00194-0001	104000 ALMENDROS-SIN VARIEDAD	R	11,57	0,27	0,27	0,27	0,27
170000006037892	18-011-013-00232-0001	104000 ALMENDROS-SIN VARIEDAD	S	11,80	0,38	0,38	0,38	0,38
170000006037899	18-011-011-00071-0001	104000 ALMENDROS-SIN VARIEDAD	R	13,09	0,13	0,13	0,13	0,13
170000006037891	18-011-013-00311-0001	104000 ALMENDROS-SIN VARIEDAD	R	13,79	0,13	0,13	0,13	0,13
170000006037898	18-011-011-00068-0001	104000 ALMENDROS-SIN VARIEDAD	R	22,65	0,35	0,35	0,35	0,35

RESUMEN CRITERIOS DE SELECCIÓN

11.2.1.1 Mantenimiento de prácticas y métodos de agricultura ecológica: Cultivos permanentes distintos de olivar - Conv 2018. PUNTOS: 7,00

	<u>PUNTOS</u>	<u>CUMPLE</u>
Porcentaje de superficie determinada en Red Natura 2000	0,00	0.0%
Porcentaje de superficie determinada situada en zonas RAMSAR	0,00	0.0%
Porcentaje de superficie determinada en zonas vulnerables a la contaminación por nitratos	0,00	0.0%
Pendiente media de la explotación	1,00	5.2%
Porcentaje de Superficie de la explotación en municipios con más del 40 por ciento de su superficie agraria dentro de la Zona de desertificación	6,00	100.0%



DETALLE CRITERIOS DE SELECCIÓN**11.2.1.1 Mantenimiento de prácticas y métodos de agricultura ecológica: Cultivos permanentes distintos de olivar - Conv 2018.****PUNTOS: 7,00****Porcentaje de superficie determinada en Red Natura 2000****PUNTOS: 0,00 0.0%**

REF.	REFERENCIA SIGPAC	CULTIVO	DESCRIPCIÓN CULTIVO	S/R	SUP. COMPROM. (ha)	SUP. CUMPLE (ha)
170000006037890	18-011-005-00075-0001	104000	ALMENDROS-SIN VARIEDAD	R	1,17	0,00
170000006037901	18-011-007-00102-0001	104000	ALMENDROS-SIN VARIEDAD	S	1,85	0,00
170000006037902	18-011-008-00357-0001	104000	ALMENDROS-SIN VARIEDAD	R	0,83	0,00
170000006037903	18-011-008-00359-0001	104000	ALMENDROS-SIN VARIEDAD	S	0,62	0,00
170000006037904	18-011-008-00377-0001	104000	ALMENDROS-SIN VARIEDAD	R	0,28	0,00
170000006037905	18-011-008-00530-0001	104000	ALMENDROS-SIN VARIEDAD	R	0,43	0,00
170000006037906	18-011-009-00132-0001	104000	ALMENDROS-SIN VARIEDAD	R	0,29	0,00
170000006037907	18-011-009-00171-0001	104000	ALMENDROS-SIN VARIEDAD	R	0,22	0,00
170000006037908	18-011-009-00173-0003	104000	ALMENDROS-SIN VARIEDAD	R	0,18	0,00
170000006037896	18-011-009-00318-0002	104000	ALMENDROS-SIN VARIEDAD	S	0,42	0,00
170000006037895	18-011-010-00238-0001	104000	ALMENDROS-SIN VARIEDAD	R	0,37	0,00
170000006037894	18-011-010-00239-0001	104000	ALMENDROS-SIN VARIEDAD	R	0,21	0,00
170000006037893	18-011-010-00306-0001	104000	ALMENDROS-SIN VARIEDAD	R	0,15	0,00
170000006037900	18-011-010-00374-0001	104000	ALMENDROS-SIN VARIEDAD	R	0,14	0,00
170000006037898	18-011-011-00068-0001	104000	ALMENDROS-SIN VARIEDAD	R	0,35	0,00
170000006037899	18-011-011-00071-0001	104000	ALMENDROS-SIN VARIEDAD	R	0,13	0,00
170000006037897	18-011-012-00194-0001	104000	ALMENDROS-SIN VARIEDAD	R	0,27	0,00
170000006037892	18-011-013-00232-0001	104000	ALMENDROS-SIN VARIEDAD	S	0,38	0,00
170000006037891	18-011-013-00311-0001	104000	ALMENDROS-SIN VARIEDAD	R	0,13	0,00

Porcentaje de superficie determinada situada en zonas RAMSAR**PUNTOS: 0,00 0.0%**

REF.	REFERENCIA SIGPAC	CULTIVO	DESCRIPCIÓN CULTIVO	S/R	SUP. COMPROM. (ha)	SUP. CUMPLE (ha)
170000006037890	18-011-005-00075-0001	104000	ALMENDROS-SIN VARIEDAD	R	1,17	0,00
170000006037901	18-011-007-00102-0001	104000	ALMENDROS-SIN VARIEDAD	S	1,85	0,00
170000006037902	18-011-008-00357-0001	104000	ALMENDROS-SIN VARIEDAD	R	0,83	0,00
170000006037903	18-011-008-00359-0001	104000	ALMENDROS-SIN VARIEDAD	S	0,62	0,00
170000006037904	18-011-008-00377-0001	104000	ALMENDROS-SIN VARIEDAD	R	0,28	0,00
170000006037905	18-011-008-00530-0001	104000	ALMENDROS-SIN VARIEDAD	R	0,43	0,00
170000006037906	18-011-009-00132-0001	104000	ALMENDROS-SIN VARIEDAD	R	0,29	0,00
170000006037907	18-011-009-00171-0001	104000	ALMENDROS-SIN VARIEDAD	R	0,22	0,00
170000006037908	18-011-009-00173-0003	104000	ALMENDROS-SIN VARIEDAD	R	0,18	0,00
170000006037896	18-011-009-00318-0002	104000	ALMENDROS-SIN VARIEDAD	S	0,42	0,00
170000006037895	18-011-010-00238-0001	104000	ALMENDROS-SIN VARIEDAD	R	0,37	0,00
170000006037894	18-011-010-00239-0001	104000	ALMENDROS-SIN VARIEDAD	R	0,21	0,00
170000006037893	18-011-010-00306-0001	104000	ALMENDROS-SIN VARIEDAD	R	0,15	0,00
170000006037900	18-011-010-00374-0001	104000	ALMENDROS-SIN VARIEDAD	R	0,14	0,00
170000006037898	18-011-011-00068-0001	104000	ALMENDROS-SIN VARIEDAD	R	0,35	0,00
170000006037899	18-011-011-00071-0001	104000	ALMENDROS-SIN VARIEDAD	R	0,13	0,00
170000006037897	18-011-012-00194-0001	104000	ALMENDROS-SIN VARIEDAD	R	0,27	0,00
170000006037892	18-011-013-00232-0001	104000	ALMENDROS-SIN VARIEDAD	S	0,38	0,00
170000006037891	18-011-013-00311-0001	104000	ALMENDROS-SIN VARIEDAD	R	0,13	0,00

Porcentaje de superficie determinada en zonas vulnerables a la contaminación por nitratos**PUNTOS: 0,00 0.0%**

REF.	REFERENCIA SIGPAC	CULTIVO	DESCRIPCIÓN CULTIVO	S/R	SUP. COMPROM. (ha)	SUP. CUMPLE (ha)
170000006037890	18-011-005-00075-0001	104000	ALMENDROS-SIN VARIEDAD	R	1,17	0,00
170000006037901	18-011-007-00102-0001	104000	ALMENDROS-SIN VARIEDAD	S	1,85	0,00
170000006037902	18-011-008-00357-0001	104000	ALMENDROS-SIN VARIEDAD	R	0,83	0,00

<u>REF.</u>	<u>REFERENCIA SIGPAC</u>	<u>CULTIVO</u>	<u>DESCRIPCIÓN CULTIVO</u>	<u>S/R</u>	<u>SUP. COMPROM.</u> <u>(ha)</u>	<u>SUP. CUMPLE</u> <u>(ha)</u>
1700000006037903	18-011-008-00359-0001	104000	ALMENDROS-SIN VARIEDAD	S	0,62	0,00
1700000006037904	18-011-008-00377-0001	104000	ALMENDROS-SIN VARIEDAD	R	0,28	0,00
1700000006037905	18-011-008-00530-0001	104000	ALMENDROS-SIN VARIEDAD	R	0,43	0,00
1700000006037906	18-011-009-00132-0001	104000	ALMENDROS-SIN VARIEDAD	R	0,29	0,00
1700000006037907	18-011-009-00171-0001	104000	ALMENDROS-SIN VARIEDAD	R	0,22	0,00
1700000006037908	18-011-009-00173-0003	104000	ALMENDROS-SIN VARIEDAD	R	0,18	0,00
1700000006037896	18-011-009-00318-0002	104000	ALMENDROS-SIN VARIEDAD	S	0,42	0,00
1700000006037895	18-011-010-00238-0001	104000	ALMENDROS-SIN VARIEDAD	R	0,37	0,00
1700000006037894	18-011-010-00239-0001	104000	ALMENDROS-SIN VARIEDAD	R	0,21	0,00
1700000006037893	18-011-010-00306-0001	104000	ALMENDROS-SIN VARIEDAD	R	0,15	0,00
1700000006037900	18-011-010-00374-0001	104000	ALMENDROS-SIN VARIEDAD	R	0,14	0,00
1700000006037898	18-011-011-00068-0001	104000	ALMENDROS-SIN VARIEDAD	R	0,35	0,00
1700000006037899	18-011-011-00071-0001	104000	ALMENDROS-SIN VARIEDAD	R	0,13	0,00
1700000006037897	18-011-012-00194-0001	104000	ALMENDROS-SIN VARIEDAD	R	0,27	0,00
1700000006037892	18-011-013-00232-0001	104000	ALMENDROS-SIN VARIEDAD	S	0,38	0,00
1700000006037891	18-011-013-00311-0001	104000	ALMENDROS-SIN VARIEDAD	R	0,13	0,00

Pendiente media de la explotación

PUNTOS: 1,00 5.2%

<u>REF.</u>	<u>REFERENCIA SIGPAC</u>	<u>CULTIVO</u>	<u>DESCRIPCIÓN CULTIVO</u>	<u>S/R</u>	<u>PENDIENTE MEDIA (%)</u>	<u>SUP. COMPROM.</u> <u>(ha)</u>
1700000006037890	18-011-005-00075-0001	104000	ALMENDROS-SIN VARIEDAD	R	1,22	1,17
1700000006037901	18-011-007-00102-0001	104000	ALMENDROS-SIN VARIEDAD	S	2,95	1,85
1700000006037902	18-011-008-00357-0001	104000	ALMENDROS-SIN VARIEDAD	R	3,16	0,83
1700000006037903	18-011-008-00359-0001	104000	ALMENDROS-SIN VARIEDAD	S	3,67	0,62
1700000006037904	18-011-008-00377-0001	104000	ALMENDROS-SIN VARIEDAD	R	2,48	0,28
1700000006037905	18-011-008-00530-0001	104000	ALMENDROS-SIN VARIEDAD	R	3,28	0,43
1700000006037906	18-011-009-00132-0001	104000	ALMENDROS-SIN VARIEDAD	R	2,76	0,29
1700000006037907	18-011-009-00171-0001	104000	ALMENDROS-SIN VARIEDAD	R	5,09	0,22
1700000006037908	18-011-009-00173-0003	104000	ALMENDROS-SIN VARIEDAD	R	5,60	0,18
1700000006037896	18-011-009-00318-0002	104000	ALMENDROS-SIN VARIEDAD	S	10,93	0,42
1700000006037895	18-011-010-00238-0001	104000	ALMENDROS-SIN VARIEDAD	R	3,51	0,37
1700000006037894	18-011-010-00239-0001	104000	ALMENDROS-SIN VARIEDAD	R	3,63	0,21
1700000006037893	18-011-010-00306-0001	104000	ALMENDROS-SIN VARIEDAD	R	4,36	0,15
1700000006037900	18-011-010-00374-0001	104000	ALMENDROS-SIN VARIEDAD	R	4,84	0,14
1700000006037898	18-011-011-00068-0001	104000	ALMENDROS-SIN VARIEDAD	R	22,65	0,35
1700000006037899	18-011-011-00071-0001	104000	ALMENDROS-SIN VARIEDAD	R	13,09	0,13
1700000006037897	18-011-012-00194-0001	104000	ALMENDROS-SIN VARIEDAD	R	11,57	0,27
1700000006037892	18-011-013-00232-0001	104000	ALMENDROS-SIN VARIEDAD	S	11,80	0,38
1700000006037891	18-011-013-00311-0001	104000	ALMENDROS-SIN VARIEDAD	R	13,79	0,13

Porcentaje de Superficie de la explotación en municipios con más del 40 por ciento de su superficie agraria dentro de la Zona de desertificación

PUNTOS: 6,00 100.0%

<u>REF.</u>	<u>REFERENCIA SIGPAC</u>	<u>CULTIVO</u>	<u>DESCRIPCIÓN CULTIVO</u>	<u>S/R</u>	<u>SUP. COMPROM.</u> <u>(ha)</u>	<u>SUP. CUMPLE</u> <u>(ha)</u>
1700000006037890	18-011-005-00075-0001	104000	ALMENDROS-SIN VARIEDAD	R	1,17	1,17
1700000006037901	18-011-007-00102-0001	104000	ALMENDROS-SIN VARIEDAD	S	1,85	1,85
1700000006037902	18-011-008-00357-0001	104000	ALMENDROS-SIN VARIEDAD	R	0,83	0,83
1700000006037903	18-011-008-00359-0001	104000	ALMENDROS-SIN VARIEDAD	S	0,62	0,62
1700000006037904	18-011-008-00377-0001	104000	ALMENDROS-SIN VARIEDAD	R	0,28	0,28
1700000006037905	18-011-008-00530-0001	104000	ALMENDROS-SIN VARIEDAD	R	0,43	0,43
1700000006037906	18-011-009-00132-0001	104000	ALMENDROS-SIN VARIEDAD	R	0,29	0,29
1700000006037907	18-011-009-00171-0001	104000	ALMENDROS-SIN VARIEDAD	R	0,22	0,22
1700000006037908	18-011-009-00173-0003	104000	ALMENDROS-SIN VARIEDAD	R	0,18	0,18
1700000006037896	18-011-009-00318-0002	104000	ALMENDROS-SIN VARIEDAD	S	0,42	0,42

REF.	REFERENCIA SIGPAC	CULTIVO	DESCRIPCIÓN CULTIVO	S/R	SUP. COMPROM. (ha)	SUP. CUMPLE (ha)
1700000006037895	18-011-010-00238-0001	104000	ALMENDROS-SIN VARIEDAD	R	0,37	0,37
1700000006037894	18-011-010-00239-0001	104000	ALMENDROS-SIN VARIEDAD	R	0,21	0,21
1700000006037893	18-011-010-00306-0001	104000	ALMENDROS-SIN VARIEDAD	R	0,15	0,15
1700000006037900	18-011-010-00374-0001	104000	ALMENDROS-SIN VARIEDAD	R	0,14	0,14
1700000006037898	18-011-011-00068-0001	104000	ALMENDROS-SIN VARIEDAD	R	0,35	0,35
1700000006037899	18-011-011-00071-0001	104000	ALMENDROS-SIN VARIEDAD	R	0,13	0,13
1700000006037897	18-011-012-00194-0001	104000	ALMENDROS-SIN VARIEDAD	R	0,27	0,27
1700000006037892	18-011-013-00232-0001	104000	ALMENDROS-SIN VARIEDAD	S	0,38	0,38
1700000006037891	18-011-013-00311-0001	104000	ALMENDROS-SIN VARIEDAD	R	0,13	0,13




<u>APELLIDOS Y NOMBRE / RAZÓN SOCIAL</u>	<u>NIF</u>	<u>EXPEDIENTE</u>	<u>SUP. COMPROMETIDA</u>		
			<u>(ha)</u>		
OFICINA TECNICA DE CLIMATIZACION, S.L.	****1416*	1232675	18.04		
RESOLUCIÓN ADMITIDO					
IMPORTE POR ANUALIDAD					
	2018	2019	2020	2021	2022
IMPORTE MÁXIMO SUBVENCIONABLE	2.030,05 €	2.030,05 €	2.030,05 €	2.030,05 €	2.030,05 €
IMPORTE MEDIO DE TRANSFERENCIA (€/ha)	112,53 €	112,53 €	112,53 €	112,53 €	112,53 €

DETALLE IMPORTES POR ANUALIDAD

<u>GRUPOS DE CULTIVO ADMITIDOS</u>	<u>SUP. COMPROM.</u>	2018	2019	2020	2021	2022
	<u>(ha)</u>					
FRUTALES SECANO	7,06	1.526,65 €	1.526,65 €	1.526,65 €	1.526,65 €	1.526,65 €
HERBÁCEOS	3,33	503,40 €	503,40 €	503,40 €	503,40 €	503,40 €
HERBÁCEOS NO ELEGIBLES	7,65	0,00 €	0,00 €	0,00 €	0,00 €	0,00 €

RECINTOS COMPROMETIDOS

<u>REF.</u>	<u>REFERENCIA SIGPAC</u>	<u>CULTIVO DESCRIPCIÓN CULTIVO</u>	<u>S/R</u>	<u>PEND. MEDIA</u>	<u>SUP. DEC. ADMIN.</u>	<u>NU SUP. CERT.</u>	<u>SUP. CAMPO</u>	<u>SUP. COMPROM.</u>
				<u>(%)</u>	<u>(ha)</u>	<u>(ha)</u>	<u>(ha)</u>	<u>(ha)</u>
170000007101832	18-057-039-00156-0001	104000 ALMENDROS-SIN VARIEDAD	S	4,64	0,15	0,15		0,15
170000007101807	18-057-037-00407-0001	8000 AVENA-SIN VARIEDAD	S	4,75	1,87	1,87		1,87
170000007101803	18-057-039-00003-0001	20901 BARBECHO TRADICIONAL-SIN CUBIERTA VEGETAL	S	4,88	1,30	1,30		1,30
170000007101797	18-057-038-00171-0002	20901 BARBECHO TRADICIONAL-SIN CUBIERTA VEGETAL	S	5,19	0,04	0,09		0,04
170000007101782	18-057-037-00446-0001	20901 BARBECHO TRADICIONAL-SIN CUBIERTA VEGETAL	S	5,23	1,61	1,61		0,00
170000007101826	18-057-038-00235-0002	20901 BARBECHO TRADICIONAL-SIN CUBIERTA VEGETAL	S	5,29	0,08	0,08		0,08
170000007101805	18-057-037-00406-0001	8000 AVENA-SIN VARIEDAD	S	5,55	1,46	1,46		1,46
170000007101825	18-057-038-00236-0001	20901 BARBECHO TRADICIONAL-SIN CUBIERTA VEGETAL	S	5,70	0,10	0,10		0,10
170000007101786	18-057-037-00448-0001	20901 BARBECHO TRADICIONAL-SIN CUBIERTA VEGETAL	S	5,97	0,70	0,70		0,70
170000007101824	18-057-038-00196-0001	20901 BARBECHO TRADICIONAL-SIN CUBIERTA VEGETAL	S	6,21	0,16	0,19		0,16
170000007101801	18-057-039-00001-0001	20901 BARBECHO TRADICIONAL-SIN CUBIERTA VEGETAL	S	6,63	0,80	0,80		0,80
170000007101821	18-057-038-00192-0001	20901 BARBECHO TRADICIONAL-SIN CUBIERTA VEGETAL	S	7,49	0,40	0,40		0,40
170000007101833	18-057-039-00166-0001	104000 ALMENDROS-SIN VARIEDAD	S	7,78	6,52	6,52		6,52
170000007101770	18-057-037-00486-0001	20901 BARBECHO TRADICIONAL-SIN CUBIERTA VEGETAL	S	8,36	0,44	0,44		0,44
170000007101808	18-057-037-00454-0001	20901 BARBECHO TRADICIONAL-SIN CUBIERTA VEGETAL	S	10,17	0,84	0,84		0,84
170000007101818	18-057-038-00174-0001	20901 BARBECHO TRADICIONAL-SIN CUBIERTA VEGETAL	S	10,50	0,26	0,26		0,26
170000007101819	18-057-038-00174-0002	20901 BARBECHO TRADICIONAL-SIN CUBIERTA VEGETAL	S	10,96	0,18	0,18		0,18
170000007101789	18-057-037-00458-0001	20901 BARBECHO TRADICIONAL-SIN CUBIERTA VEGETAL	S	11,09	0,10	0,10		0,10
170000007101822	18-057-038-00187-0004	20901 BARBECHO TRADICIONAL-SIN CUBIERTA VEGETAL	S	11,11	0,27	0,27		0,27
170000007101815	18-057-038-00172-0001	20901 BARBECHO TRADICIONAL-SIN CUBIERTA VEGETAL	S	11,23	0,13	0,13		0,13
170000007101831	18-057-037-00459-0003	104000 ALMENDROS-SIN VARIEDAD	S	11,35	0,39	0,39		0,39
170000007101800	18-057-037-00461-0001	20901 BARBECHO TRADICIONAL-SIN CUBIERTA VEGETAL	S	11,37	0,71	0,71		0,71
170000007101772	18-057-037-00362-0007	20901 BARBECHO TRADICIONAL-SIN CUBIERTA VEGETAL	S	14,54	0,16	0,16		0,16
170000007101788	18-057-037-00458-0002	20901 BARBECHO TRADICIONAL-SIN CUBIERTA VEGETAL	S	15,41	0,15	0,15		0,15
170000007101791	18-057-037-00459-0004	20901 BARBECHO TRADICIONAL-SIN CUBIERTA VEGETAL	S	15,64	0,03	0,03		0,03
170000007101790	18-057-037-00495-0001	20901 BARBECHO TRADICIONAL-SIN CUBIERTA VEGETAL	S	17,69	0,76	0,76		0,76
170000007101793	18-057-037-00495-0002	20901 BARBECHO TRADICIONAL-SIN CUBIERTA VEGETAL	S	24,40	0,04	0,04		0,04



INCIDENCIAS**INCIDENCIA DESCRIPCIÓN**

85007	Cultivo, variedad, regimen y/o uso del recinto SIGPAC no compatible con la operación (anexo IV.I, Orden 26 mayo 2015) Ref:1700000007101769 Recinto:18-057-037-00375-003 Cultivo:104000 ALMENDROS-SIN VARIEDAD Secano Uso SIGPAC:TA Ref:1700000007101804 Recinto:18-057-037-00433-015 Cultivo:104000 ALMENDROS-SIN VARIEDAD Secano Uso SIGPAC:TA Ref:1700000007101796 Recinto:18-057-037-00433-018 Cultivo:104000 ALMENDROS-SIN VARIEDAD Secano Uso SIGPAC:TA Ref:1700000007101783 Recinto:18-057-037-00447-001 Cultivo:104000 ALMENDROS-SIN VARIEDAD Secano Uso SIGPAC:TA Ref:1700000007101781 Recinto:18-057-037-00455-001 Cultivo:104000 ALMENDROS-SIN VARIEDAD Secano Uso SIGPAC:TA Ref:1700000007101809 Recinto:18-057-037-00455-004 Cultivo:104000 ALMENDROS-SIN VARIEDAD Secano Uso SIGPAC:TA Ref:1700000007101785 Recinto:18-057-037-00458-003 Cultivo:104000 ALMENDROS-SIN VARIEDAD Secano Uso SIGPAC:TA Ref:1700000007101784 Recinto:18-057-037-00458-013 Cultivo:104000 ALMENDROS-SIN VARIEDAD Secano Uso SIGPAC:TA Ref:1700000007101799 Recinto:18-057-037-00458-014 Cultivo:104000 ALMENDROS-SIN VARIEDAD Secano Uso SIGPAC:TA Ref:1700000007101792 Recinto:18-057-037-00459-001 Cultivo:104000 ALMENDROS-SIN VARIEDAD Secano Uso SIGPAC:TA Ref:1700000007101794 Recinto:18-057-037-00459-006 Cultivo:104000 ALMENDROS-SIN VARIEDAD Secano Uso SIGPAC:TA Ref:1700000007101802 Recinto:18-057-037-00459-008 Cultivo:104000 ALMENDROS-SIN VARIEDAD Secano Uso SIGPAC:TA Ref:1700000007101811 Recinto:18-057-038-00157-001 Cultivo:104000 ALMENDROS-SIN VARIEDAD Secano Uso SIGPAC:TA Ref:1700000007101814 Recinto:18-057-038-00171-003 Cultivo:104000 ALMENDROS-SIN VARIEDAD Secano Uso SIGPAC:TA Ref:1700000007101816 Recinto:18-057-038-00173-004 Cultivo:104000 ALMENDROS-SIN VARIEDAD Secano Uso SIGPAC:TA Ref:1700000007101817 Recinto:18-057-038-00173-005 Cultivo:104000 ALMENDROS-SIN VARIEDAD Secano Uso SIGPAC:TA Ref:1700000007101820 Recinto:18-057-038-00175-001 Cultivo:104000 ALMENDROS-SIN VARIEDAD Secano Uso SIGPAC:TA Ref:1700000007101829 Recinto:18-057-038-00177-002 Cultivo:104000 ALMENDROS-SIN VARIEDAD Secano Uso SIGPAC:TA Ref:1700000007101823 Recinto:18-057-038-00197-001 Cultivo:104000 ALMENDROS-SIN VARIEDAD Secano Uso SIGPAC:TA Ref:1700000007101813 Recinto:18-057-038-00215-001 Cultivo:104000 ALMENDROS-SIN VARIEDAD Secano Uso SIGPAC:TA Ref:1700000007101795 Recinto:18-057-038-00218-001 Cultivo:104000 ALMENDROS-SIN VARIEDAD Secano Uso SIGPAC:TA Ref:1700000007101771 Recinto:18-057-039-00059-001 Cultivo:104000 ALMENDROS-SIN VARIEDAD Secano Uso SIGPAC:TA
85023	El grupo de cultivo declarado en el recinto no coincide con el grupo de cultivo existente en el Organismo de Certificación Ref:1700000007101781 Recinto:18-057-037-00455-001 Cultivo:104000 ALMENDROS-SIN VARIEDAD Secano Grupo de SIPEA: HERBACEOS

RESUMEN CRITERIOS DE SELECCIÓN**11.2.1.1 Mantenimiento de prácticas y métodos de agricultura ecológica: Cultivos herbáceos - Conv 2018.****PUNTOS: 8,00**

	<u>PUNTOS</u>	<u>CUMPLE</u>
Porcentaje de superficie determinada en Red Natura 2000	0,00	0.0%
Porcentaje de superficie determinada situada en zonas RAMSAR	0,00	0.0%
Porcentaje de superficie determinada en zonas vulnerables a la contaminación por nitratos	0,00	0.0%
Pendiente media de la explotación	2,00	8.02%
Porcentaje de Superficie de la explotación en municipios con más del 40 por ciento de su superficie agraria dentro de la Zona de desertificación	6,00	100.0%

11.2.1.1 Mantenimiento de prácticas y métodos de agricultura ecológica: Cultivos permanentes distintos de olivar - Conv 2018.**PUNTOS: 7,00**

	<u>PUNTOS</u>	<u>CUMPLE</u>
Porcentaje de superficie determinada en Red Natura 2000	0,00	0.0%
Porcentaje de superficie determinada situada en zonas RAMSAR	0,00	0.0%
Porcentaje de superficie determinada en zonas vulnerables a la contaminación por nitratos	0,00	0.0%
Pendiente media de la explotación	1,00	7.91%
Porcentaje de Superficie de la explotación en municipios con más del 40 por ciento de su superficie agraria dentro de la Zona de desertificación	6,00	100.0%

DETALLE CRITERIOS DE SELECCIÓN**11.2.1.1 Mantenimiento de prácticas y métodos de agricultura ecológica: Cultivos herbáceos - Conv 2018.****PUNTOS: 8,00****Porcentaje de superficie determinada en Red Natura 2000****PUNTOS: 0,00 0.0%**

REF.	REFERENCIA SIGPAC	CULTIVO	DESCRIPCIÓN CULTIVO	S/R	<u>SUP. COMPROM.</u> (ha)	<u>SUP. CUMPLE</u> (ha)
1700000007101772	18-057-037-00362-0007	20901	BARBECHO TRADICIONAL-SIN CUBIERTA VEGETAL	S	0,16	0,00
1700000007101805	18-057-037-00406-0001	8000	AVENA-SIN VARIEDAD	S	1,46	0,00

<u>REF.</u>	<u>REFERENCIA SIGPAC</u>	<u>CULTIVO</u>	<u>DESCRIPCIÓN CULTIVO</u>	<u>S/R</u>	<u>SUP. COMPROM.</u> <u>(ha)</u>	<u>SUP. CUMPLE</u> <u>(ha)</u>
170000007101807	18-057-037-00407-0001	8000	AVENA-SIN VARIEDAD	S	1,87	0,00
170000007101782	18-057-037-00446-0001	20901	BARBECHO TRADICIONAL-SIN CUBIERTA VEGETAL	S	0,00	0,00
170000007101786	18-057-037-00448-0001	20901	BARBECHO TRADICIONAL-SIN CUBIERTA VEGETAL	S	0,70	0,00
170000007101808	18-057-037-00454-0001	20901	BARBECHO TRADICIONAL-SIN CUBIERTA VEGETAL	S	0,84	0,00
170000007101789	18-057-037-00458-0001	20901	BARBECHO TRADICIONAL-SIN CUBIERTA VEGETAL	S	0,10	0,00
170000007101788	18-057-037-00458-0002	20901	BARBECHO TRADICIONAL-SIN CUBIERTA VEGETAL	S	0,15	0,00
170000007101791	18-057-037-00459-0004	20901	BARBECHO TRADICIONAL-SIN CUBIERTA VEGETAL	S	0,03	0,00
170000007101800	18-057-037-00461-0001	20901	BARBECHO TRADICIONAL-SIN CUBIERTA VEGETAL	S	0,71	0,00
170000007101770	18-057-037-00486-0001	20901	BARBECHO TRADICIONAL-SIN CUBIERTA VEGETAL	S	0,44	0,00
170000007101790	18-057-037-00495-0001	20901	BARBECHO TRADICIONAL-SIN CUBIERTA VEGETAL	S	0,76	0,00
170000007101793	18-057-037-00495-0002	20901	BARBECHO TRADICIONAL-SIN CUBIERTA VEGETAL	S	0,04	0,00
170000007101797	18-057-038-00171-0002	20901	BARBECHO TRADICIONAL-SIN CUBIERTA VEGETAL	S	0,04	0,00
170000007101815	18-057-038-00172-0001	20901	BARBECHO TRADICIONAL-SIN CUBIERTA VEGETAL	S	0,13	0,00
170000007101818	18-057-038-00174-0001	20901	BARBECHO TRADICIONAL-SIN CUBIERTA VEGETAL	S	0,26	0,00
170000007101819	18-057-038-00174-0002	20901	BARBECHO TRADICIONAL-SIN CUBIERTA VEGETAL	S	0,18	0,00
170000007101822	18-057-038-00187-0004	20901	BARBECHO TRADICIONAL-SIN CUBIERTA VEGETAL	S	0,27	0,00
170000007101821	18-057-038-00192-0001	20901	BARBECHO TRADICIONAL-SIN CUBIERTA VEGETAL	S	0,40	0,00
170000007101824	18-057-038-00196-0001	20901	BARBECHO TRADICIONAL-SIN CUBIERTA VEGETAL	S	0,16	0,00
170000007101826	18-057-038-00235-0002	20901	BARBECHO TRADICIONAL-SIN CUBIERTA VEGETAL	S	0,08	0,00
170000007101825	18-057-038-00236-0001	20901	BARBECHO TRADICIONAL-SIN CUBIERTA VEGETAL	S	0,10	0,00
170000007101801	18-057-039-00001-0001	20901	BARBECHO TRADICIONAL-SIN CUBIERTA VEGETAL	S	0,80	0,00
170000007101803	18-057-039-00003-0001	20901	BARBECHO TRADICIONAL-SIN CUBIERTA VEGETAL	S	1,30	0,00

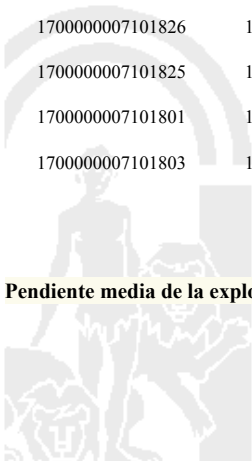
Porcentaje de superficie determinada situada en zonas RAMSAR**PUNTOS:** 0,00 0.0%

<u>REF.</u>	<u>REFERENCIA SIGPAC</u>	<u>CULTIVO</u>	<u>DESCRIPCIÓN CULTIVO</u>	<u>S/R</u>	<u>SUP. COMPROM.</u> <u>(ha)</u>	<u>SUP. CUMPLE</u> <u>(ha)</u>
170000007101772	18-057-037-00362-0007	20901	BARBECHO TRADICIONAL-SIN CUBIERTA VEGETAL	S	0,16	0,00
170000007101805	18-057-037-00406-0001	8000	AVENA-SIN VARIEDAD	S	1,46	0,00
170000007101807	18-057-037-00407-0001	8000	AVENA-SIN VARIEDAD	S	1,87	0,00
170000007101782	18-057-037-00446-0001	20901	BARBECHO TRADICIONAL-SIN CUBIERTA VEGETAL	S	0,00	0,00
170000007101786	18-057-037-00448-0001	20901	BARBECHO TRADICIONAL-SIN CUBIERTA VEGETAL	S	0,70	0,00
170000007101808	18-057-037-00454-0001	20901	BARBECHO TRADICIONAL-SIN CUBIERTA VEGETAL	S	0,84	0,00
170000007101789	18-057-037-00458-0001	20901	BARBECHO TRADICIONAL-SIN CUBIERTA VEGETAL	S	0,10	0,00
170000007101788	18-057-037-00458-0002	20901	BARBECHO TRADICIONAL-SIN CUBIERTA VEGETAL	S	0,15	0,00
170000007101791	18-057-037-00459-0004	20901	BARBECHO TRADICIONAL-SIN CUBIERTA VEGETAL	S	0,03	0,00
170000007101800	18-057-037-00461-0001	20901	BARBECHO TRADICIONAL-SIN CUBIERTA VEGETAL	S	0,71	0,00
170000007101770	18-057-037-00486-0001	20901	BARBECHO TRADICIONAL-SIN CUBIERTA VEGETAL	S	0,44	0,00
170000007101790	18-057-037-00495-0001	20901	BARBECHO TRADICIONAL-SIN CUBIERTA VEGETAL	S	0,76	0,00
170000007101793	18-057-037-00495-0002	20901	BARBECHO TRADICIONAL-SIN CUBIERTA VEGETAL	S	0,04	0,00
170000007101797	18-057-038-00171-0002	20901	BARBECHO TRADICIONAL-SIN CUBIERTA VEGETAL	S	0,04	0,00
170000007101815	18-057-038-00172-0001	20901	BARBECHO TRADICIONAL-SIN CUBIERTA VEGETAL	S	0,13	0,00

<u>REF.</u>	<u>REFERENCIA SIGPAC</u>	<u>CULTIVO</u>	<u>DESCRIPCIÓN CULTIVO</u>	<u>S/R</u>	<u>SUP. COMPROM.</u> <u>(ha)</u>	<u>SUP. CUMPLE</u> <u>(ha)</u>
170000007101818	18-057-038-00174-0001	20901	BARBECHO TRADICIONAL-SIN CUBIERTA VEGETAL	S	0,26	0,00
170000007101819	18-057-038-00174-0002	20901	BARBECHO TRADICIONAL-SIN CUBIERTA VEGETAL	S	0,18	0,00
170000007101822	18-057-038-00187-0004	20901	BARBECHO TRADICIONAL-SIN CUBIERTA VEGETAL	S	0,27	0,00
170000007101821	18-057-038-00192-0001	20901	BARBECHO TRADICIONAL-SIN CUBIERTA VEGETAL	S	0,40	0,00
170000007101824	18-057-038-00196-0001	20901	BARBECHO TRADICIONAL-SIN CUBIERTA VEGETAL	S	0,16	0,00
170000007101826	18-057-038-00235-0002	20901	BARBECHO TRADICIONAL-SIN CUBIERTA VEGETAL	S	0,08	0,00
170000007101825	18-057-038-00236-0001	20901	BARBECHO TRADICIONAL-SIN CUBIERTA VEGETAL	S	0,10	0,00
170000007101801	18-057-039-00001-0001	20901	BARBECHO TRADICIONAL-SIN CUBIERTA VEGETAL	S	0,80	0,00
170000007101803	18-057-039-00003-0001	20901	BARBECHO TRADICIONAL-SIN CUBIERTA VEGETAL	S	1,30	0,00

Porcentaje de superficie determinada en zonas vulnerables a la contaminación por nitratos**PUNTOS:** 0,00 0.0%

<u>REF.</u>	<u>REFERENCIA SIGPAC</u>	<u>CULTIVO</u>	<u>DESCRIPCIÓN CULTIVO</u>	<u>S/R</u>	<u>SUP. COMPROM.</u> <u>(ha)</u>	<u>SUP. CUMPLE</u> <u>(ha)</u>
170000007101772	18-057-037-00362-0007	20901	BARBECHO TRADICIONAL-SIN CUBIERTA VEGETAL	S	0,16	0,00
170000007101805	18-057-037-00406-0001	8000	AVENA-SIN VARIEDAD	S	1,46	0,00
170000007101807	18-057-037-00407-0001	8000	AVENA-SIN VARIEDAD	S	1,87	0,00
170000007101782	18-057-037-00446-0001	20901	BARBECHO TRADICIONAL-SIN CUBIERTA VEGETAL	S	0,00	0,00
170000007101786	18-057-037-00448-0001	20901	BARBECHO TRADICIONAL-SIN CUBIERTA VEGETAL	S	0,70	0,00
170000007101808	18-057-037-00454-0001	20901	BARBECHO TRADICIONAL-SIN CUBIERTA VEGETAL	S	0,84	0,00
170000007101789	18-057-037-00458-0001	20901	BARBECHO TRADICIONAL-SIN CUBIERTA VEGETAL	S	0,10	0,00
170000007101788	18-057-037-00458-0002	20901	BARBECHO TRADICIONAL-SIN CUBIERTA VEGETAL	S	0,15	0,00
170000007101791	18-057-037-00459-0004	20901	BARBECHO TRADICIONAL-SIN CUBIERTA VEGETAL	S	0,03	0,00
170000007101800	18-057-037-00461-0001	20901	BARBECHO TRADICIONAL-SIN CUBIERTA VEGETAL	S	0,71	0,00
170000007101770	18-057-037-00486-0001	20901	BARBECHO TRADICIONAL-SIN CUBIERTA VEGETAL	S	0,44	0,00
170000007101790	18-057-037-00495-0001	20901	BARBECHO TRADICIONAL-SIN CUBIERTA VEGETAL	S	0,76	0,00
170000007101793	18-057-037-00495-0002	20901	BARBECHO TRADICIONAL-SIN CUBIERTA VEGETAL	S	0,04	0,00
170000007101797	18-057-038-00171-0002	20901	BARBECHO TRADICIONAL-SIN CUBIERTA VEGETAL	S	0,04	0,00
170000007101815	18-057-038-00172-0001	20901	BARBECHO TRADICIONAL-SIN CUBIERTA VEGETAL	S	0,13	0,00
170000007101818	18-057-038-00174-0001	20901	BARBECHO TRADICIONAL-SIN CUBIERTA VEGETAL	S	0,26	0,00
170000007101819	18-057-038-00174-0002	20901	BARBECHO TRADICIONAL-SIN CUBIERTA VEGETAL	S	0,18	0,00
170000007101822	18-057-038-00187-0004	20901	BARBECHO TRADICIONAL-SIN CUBIERTA VEGETAL	S	0,27	0,00
170000007101821	18-057-038-00192-0001	20901	BARBECHO TRADICIONAL-SIN CUBIERTA VEGETAL	S	0,40	0,00
170000007101824	18-057-038-00196-0001	20901	BARBECHO TRADICIONAL-SIN CUBIERTA VEGETAL	S	0,16	0,00
170000007101826	18-057-038-00235-0002	20901	BARBECHO TRADICIONAL-SIN CUBIERTA VEGETAL	S	0,08	0,00
170000007101825	18-057-038-00236-0001	20901	BARBECHO TRADICIONAL-SIN CUBIERTA VEGETAL	S	0,10	0,00
170000007101801	18-057-039-00001-0001	20901	BARBECHO TRADICIONAL-SIN CUBIERTA VEGETAL	S	0,80	0,00
170000007101803	18-057-039-00003-0001	20901	BARBECHO TRADICIONAL-SIN CUBIERTA VEGETAL	S	1,30	0,00

Pendiente media de la explotación**PUNTOS:** 2,00 8.02%

REF.	REFERENCIA SIGPAC	CULTIVO	DESCRIPCIÓN CULTIVO	S/R	PENDIENTE	SUP.
					MEDIA (%)	COMPROM. (ha)
170000007101772	18-057-037-00362-0007	20901	BARBECHO TRADICIONAL-SIN CUBIERTA VEGETAL	S	14,54	0,16
170000007101805	18-057-037-00406-0001	8000	AVENA-SIN VARIEDAD	S	5,55	1,46
170000007101807	18-057-037-00407-0001	8000	AVENA-SIN VARIEDAD	S	4,75	1,87
170000007101782	18-057-037-00446-0001	20901	BARBECHO TRADICIONAL-SIN CUBIERTA VEGETAL	S	5,23	0,00
170000007101786	18-057-037-00448-0001	20901	BARBECHO TRADICIONAL-SIN CUBIERTA VEGETAL	S	5,97	0,70
170000007101808	18-057-037-00454-0001	20901	BARBECHO TRADICIONAL-SIN CUBIERTA VEGETAL	S	10,17	0,84
170000007101789	18-057-037-00458-0001	20901	BARBECHO TRADICIONAL-SIN CUBIERTA VEGETAL	S	11,09	0,10
170000007101788	18-057-037-00458-0002	20901	BARBECHO TRADICIONAL-SIN CUBIERTA VEGETAL	S	15,41	0,15
170000007101791	18-057-037-00459-0004	20901	BARBECHO TRADICIONAL-SIN CUBIERTA VEGETAL	S	15,64	0,03
170000007101800	18-057-037-00461-0001	20901	BARBECHO TRADICIONAL-SIN CUBIERTA VEGETAL	S	11,37	0,71
170000007101770	18-057-037-00486-0001	20901	BARBECHO TRADICIONAL-SIN CUBIERTA VEGETAL	S	8,36	0,44
170000007101790	18-057-037-00495-0001	20901	BARBECHO TRADICIONAL-SIN CUBIERTA VEGETAL	S	17,69	0,76
170000007101793	18-057-037-00495-0002	20901	BARBECHO TRADICIONAL-SIN CUBIERTA VEGETAL	S	24,40	0,04
170000007101797	18-057-038-00171-0002	20901	BARBECHO TRADICIONAL-SIN CUBIERTA VEGETAL	S	5,19	0,04
170000007101815	18-057-038-00172-0001	20901	BARBECHO TRADICIONAL-SIN CUBIERTA VEGETAL	S	11,23	0,13
170000007101818	18-057-038-00174-0001	20901	BARBECHO TRADICIONAL-SIN CUBIERTA VEGETAL	S	10,50	0,26
170000007101819	18-057-038-00174-0002	20901	BARBECHO TRADICIONAL-SIN CUBIERTA VEGETAL	S	10,96	0,18
170000007101822	18-057-038-00187-0004	20901	BARBECHO TRADICIONAL-SIN CUBIERTA VEGETAL	S	11,11	0,27
170000007101821	18-057-038-00192-0001	20901	BARBECHO TRADICIONAL-SIN CUBIERTA VEGETAL	S	7,49	0,40
170000007101824	18-057-038-00196-0001	20901	BARBECHO TRADICIONAL-SIN CUBIERTA VEGETAL	S	6,21	0,16
170000007101826	18-057-038-00235-0002	20901	BARBECHO TRADICIONAL-SIN CUBIERTA VEGETAL	S	5,29	0,08
170000007101825	18-057-038-00236-0001	20901	BARBECHO TRADICIONAL-SIN CUBIERTA VEGETAL	S	5,70	0,10
170000007101801	18-057-039-00001-0001	20901	BARBECHO TRADICIONAL-SIN CUBIERTA VEGETAL	S	6,63	0,80
170000007101803	18-057-039-00003-0001	20901	BARBECHO TRADICIONAL-SIN CUBIERTA VEGETAL	S	4,88	1,30

Porcentaje de Superficie de la explotación en municipios con más del 40 por ciento de su superficie agraria dentro de la Zona de desertificación

PUNTOS: 6,00 100.0%

REF.	REFERENCIA SIGPAC	CULTIVO	DESCRIPCIÓN CULTIVO	S/R	SUP.	SUP.
					COMPROM. (ha)	CUMPLE (ha)
170000007101772	18-057-037-00362-0007	20901	BARBECHO TRADICIONAL-SIN CUBIERTA VEGETAL	S	0,16	0,16
170000007101805	18-057-037-00406-0001	8000	AVENA-SIN VARIEDAD	S	1,46	1,46
170000007101807	18-057-037-00407-0001	8000	AVENA-SIN VARIEDAD	S	1,87	1,87
170000007101782	18-057-037-00446-0001	20901	BARBECHO TRADICIONAL-SIN CUBIERTA VEGETAL	S	0,00	0,00
170000007101786	18-057-037-00448-0001	20901	BARBECHO TRADICIONAL-SIN CUBIERTA VEGETAL	S	0,70	0,70
170000007101808	18-057-037-00454-0001	20901	BARBECHO TRADICIONAL-SIN CUBIERTA VEGETAL	S	0,84	0,84
170000007101789	18-057-037-00458-0001	20901	BARBECHO TRADICIONAL-SIN CUBIERTA VEGETAL	S	0,10	0,10
170000007101788	18-057-037-00458-0002	20901	BARBECHO TRADICIONAL-SIN CUBIERTA VEGETAL	S	0,15	0,15
170000007101791	18-057-037-00459-0004	20901	BARBECHO TRADICIONAL-SIN CUBIERTA VEGETAL	S	0,03	0,03
170000007101800	18-057-037-00461-0001	20901	BARBECHO TRADICIONAL-SIN CUBIERTA VEGETAL	S	0,71	0,71
170000007101770	18-057-037-00486-0001	20901	BARBECHO TRADICIONAL-SIN CUBIERTA VEGETAL	S	0,44	0,44
170000007101790	18-057-037-00495-0001	20901	BARBECHO TRADICIONAL-SIN CUBIERTA VEGETAL	S	0,76	0,76
170000007101793	18-057-037-00495-0002	20901	BARBECHO TRADICIONAL-SIN CUBIERTA VEGETAL	S	0,04	0,04

<u>REF.</u>	<u>REFERENCIA SIGPAC</u>	<u>CULTIVO</u>	<u>DESCRIPCIÓN CULTIVO</u>	<u>S/R</u>	<u>SUP. COMPROM.</u> <u>(ha)</u>	<u>SUP. CUMPLE</u> <u>(ha)</u>
170000007101797	18-057-038-00171-0002	20901	BARBECHO TRADICIONAL-SIN CUBIERTA VEGETAL	S	0,04	0,04
170000007101815	18-057-038-00172-0001	20901	BARBECHO TRADICIONAL-SIN CUBIERTA VEGETAL	S	0,13	0,13
170000007101818	18-057-038-00174-0001	20901	BARBECHO TRADICIONAL-SIN CUBIERTA VEGETAL	S	0,26	0,26
170000007101819	18-057-038-00174-0002	20901	BARBECHO TRADICIONAL-SIN CUBIERTA VEGETAL	S	0,18	0,18
170000007101822	18-057-038-00187-0004	20901	BARBECHO TRADICIONAL-SIN CUBIERTA VEGETAL	S	0,27	0,27
170000007101821	18-057-038-00192-0001	20901	BARBECHO TRADICIONAL-SIN CUBIERTA VEGETAL	S	0,40	0,40
170000007101824	18-057-038-00196-0001	20901	BARBECHO TRADICIONAL-SIN CUBIERTA VEGETAL	S	0,16	0,16
170000007101826	18-057-038-00235-0002	20901	BARBECHO TRADICIONAL-SIN CUBIERTA VEGETAL	S	0,08	0,08
170000007101825	18-057-038-00236-0001	20901	BARBECHO TRADICIONAL-SIN CUBIERTA VEGETAL	S	0,10	0,10
170000007101801	18-057-039-00001-0001	20901	BARBECHO TRADICIONAL-SIN CUBIERTA VEGETAL	S	0,80	0,80
170000007101803	18-057-039-00003-0001	20901	BARBECHO TRADICIONAL-SIN CUBIERTA VEGETAL	S	1,30	1,30

11.2.1.1 Mantenimiento de prácticas y métodos de agricultura ecológica: Cultivos permanentes distintos de olivar - Conv 2018.**PUNTOS: 7,00****Porcentaje de superficie determinada en Red Natura 2000****PUNTOS: 0,00 0.0%**

<u>REF.</u>	<u>REFERENCIA SIGPAC</u>	<u>CULTIVO</u>	<u>DESCRIPCIÓN CULTIVO</u>	<u>S/R</u>	<u>SUP. COMPROM.</u> <u>(ha)</u>	<u>SUP. CUMPLE</u> <u>(ha)</u>
170000007101831	18-057-037-00459-0003	104000	ALMENDROS-SIN VARIEDAD	S	0,39	0,00
170000007101832	18-057-039-00156-0001	104000	ALMENDROS-SIN VARIEDAD	S	0,15	0,00
170000007101833	18-057-039-00166-0001	104000	ALMENDROS-SIN VARIEDAD	S	6,52	0,00

Porcentaje de superficie determinada situada en zonas RAMSAR**PUNTOS: 0,00 0.0%**

<u>REF.</u>	<u>REFERENCIA SIGPAC</u>	<u>CULTIVO</u>	<u>DESCRIPCIÓN CULTIVO</u>	<u>S/R</u>	<u>SUP. COMPROM.</u> <u>(ha)</u>	<u>SUP. CUMPLE</u> <u>(ha)</u>
170000007101831	18-057-037-00459-0003	104000	ALMENDROS-SIN VARIEDAD	S	0,39	0,00
170000007101832	18-057-039-00156-0001	104000	ALMENDROS-SIN VARIEDAD	S	0,15	0,00
170000007101833	18-057-039-00166-0001	104000	ALMENDROS-SIN VARIEDAD	S	6,52	0,00

Porcentaje de superficie determinada en zonas vulnerables a la contaminación por nitratos**PUNTOS: 0,00 0.0%**

<u>REF.</u>	<u>REFERENCIA SIGPAC</u>	<u>CULTIVO</u>	<u>DESCRIPCIÓN CULTIVO</u>	<u>S/R</u>	<u>SUP. COMPROM.</u> <u>(ha)</u>	<u>SUP. CUMPLE</u> <u>(ha)</u>
170000007101831	18-057-037-00459-0003	104000	ALMENDROS-SIN VARIEDAD	S	0,39	0,00
170000007101832	18-057-039-00156-0001	104000	ALMENDROS-SIN VARIEDAD	S	0,15	0,00
170000007101833	18-057-039-00166-0001	104000	ALMENDROS-SIN VARIEDAD	S	6,52	0,00

Pendiente media de la explotación**PUNTOS: 1,00 7.91%**

<u>REF.</u>	<u>REFERENCIA SIGPAC</u>	<u>CULTIVO</u>	<u>DESCRIPCIÓN CULTIVO</u>	<u>S/R</u>	<u>PENDIENTE MEDIA (%)</u>	<u>SUP. COMPROM.</u> <u>(ha)</u>
170000007101831	18-057-037-00459-0003	104000	ALMENDROS-SIN VARIEDAD	S	11,35	0,39
170000007101832	18-057-039-00156-0001	104000	ALMENDROS-SIN VARIEDAD	S	4,64	0,15
170000007101833	18-057-039-00166-0001	104000	ALMENDROS-SIN VARIEDAD	S	7,78	6,52

Porcentaje de Superficie de la explotación en municipios con más del 40 por ciento de su superficie agraria dentro de la Zona de desertificación**PUNTOS: 6,00 100.0%**

REF.	REFERENCIA SIGPAC	CULTIVO	DESCRIPCIÓN CULTIVO	S/R	SUP. COMPROM. (ha)	SUP. CUMPLE (ha)
1700000007101831	18-057-037-00459-0003	104000	ALMENDROS-SIN VARIEDAD	S	0,39	0,39
1700000007101832	18-057-039-00156-0001	104000	ALMENDROS-SIN VARIEDAD	S	0,15	0,15
1700000007101833	18-057-039-00166-0001	104000	ALMENDROS-SIN VARIEDAD	S	6,52	6,52



<u>APELLIDOS Y NOMBRE / RAZÓN SOCIAL</u>	<u>NIF</u>	<u>EXPEDIENTE</u>	<u>SUP. COMPROMETIDA</u>		
			<u>(ha)</u>		
OLIVARES OLIVARES ARTURO JOSE	***9935*	1029179	52.76		
RESOLUCIÓN					
ADMITIDO					
IMPORTES POR ANUALIDAD					

	<u>2018</u>	<u>2019</u>	<u>2020</u>	<u>2021</u>	<u>2022</u>
IMPORTE MÁXIMO SUBVENCIONABLE	10.305,13 €	10.305,13 €	10.305,13 €	10.305,13 €	10.305,13 €
IMPORTE MEDIO DE TRANSFERENCIA (€/ha)	195,32 €	195,32 €	195,32 €	195,32 €	195,32 €

DETALLE IMPORTES POR ANUALIDAD

<u>GRUPOS DE CULTIVO ADMITIDOS</u>	<u>SUP. COMPROM.</u>	<u>2018</u>	<u>2019</u>	<u>2020</u>	<u>2021</u>	<u>2022</u>
	<u>(ha)</u>					
FRUTALES SECANO	52,76	10.305,13 €	10.305,13 €	10.305,13 €	10.305,13 €	10.305,13 €

RECINTOS COMPROMETIDOS

<u>REF.</u>	<u>REFERENCIA SIGPAC</u>	<u>CULTIVO DESCRIPCIÓN CULTIVO</u>	<u>S/R</u>	<u>PEND. MEDIA (%)</u>	<u>SUP. DEC. ADMIN. (ha)</u>	<u>NU SUP. CERT. (ha)</u>	<u>SUP. CAMPO (ha)</u>	<u>SUP. COMPROM. (ha)</u>
1700000004692077	18-091-066-00057-0001	104000 ALMENDROS-SIN VARIEDAD	S	1,81	16,72	16,72	16,72	16,72
1700000004692072	18-091-066-00055-0002	104000 ALMENDROS-SIN VARIEDAD	S	2,86	14,14	14,14	14,14	14,14
1700000004692073	18-091-066-00061-0001	104000 ALMENDROS-SIN VARIEDAD	S	3,04	12,32	12,32	12,32	12,32
1700000004692076	18-091-066-00063-0001	104000 ALMENDROS-SIN VARIEDAD	S	3,31	2,72	2,72	2,72	2,72
1700000004692075	18-091-066-00060-0001	104000 ALMENDROS-SIN VARIEDAD	S	3,90	6,86	6,86	6,86	6,86

RESUMEN CRITERIOS DE SELECCIÓN

11.2.1.1 Mantenimiento de prácticas y métodos de agricultura ecológica: Cultivos permanentes distintos de olivar - Conv 2018. PUNTOS: 7,00

	<u>PUNTOS</u>	<u>CUMPLE</u>
Porcentaje de superficie determinada en Red Natura 2000	0,00	0.0%
Porcentaje de superficie determinada situada en zonas RAMSAR	0,00	0.0%
Porcentaje de superficie determinada en zonas vulnerables a la contaminación por nitratos	0,00	0.0%
Pendiente media de la explotación	1,00	2.73%
Porcentaje de Superficie de la explotación en municipios con más del 40 por ciento de su superficie agraria dentro de la Zona de desertificación	6,00	100.0%



DETALLE CRITERIOS DE SELECCIÓN**11.2.1.1 Mantenimiento de prácticas y métodos de agricultura ecológica: Cultivos permanentes distintos de olivar - Conv 2018.****PUNTOS: 7,00****Porcentaje de superficie determinada en Red Natura 2000****PUNTOS: 0,00 0.0%**

<u>REF.</u>	<u>REFERENCIA SIGPAC</u>	<u>CULTIVO</u>	<u>DESCRIPCIÓN CULTIVO</u>	<u>S/R</u>	<u>SUP. COMPROM.</u> <u>(ha)</u>	<u>SUP. CUMPLE</u> <u>(ha)</u>
1700000004692072	18-091-066-00055-0002	104000	ALMENDROS-SIN VARIEDAD	S	14,14	0,00
1700000004692077	18-091-066-00057-0001	104000	ALMENDROS-SIN VARIEDAD	S	16,72	0,00
1700000004692075	18-091-066-00060-0001	104000	ALMENDROS-SIN VARIEDAD	S	6,86	0,00
1700000004692073	18-091-066-00061-0001	104000	ALMENDROS-SIN VARIEDAD	S	12,32	0,00
1700000004692076	18-091-066-00063-0001	104000	ALMENDROS-SIN VARIEDAD	S	2,72	0,00

Porcentaje de superficie determinada situada en zonas RAMSAR**PUNTOS: 0,00 0.0%**

<u>REF.</u>	<u>REFERENCIA SIGPAC</u>	<u>CULTIVO</u>	<u>DESCRIPCIÓN CULTIVO</u>	<u>S/R</u>	<u>SUP. COMPROM.</u> <u>(ha)</u>	<u>SUP. CUMPLE</u> <u>(ha)</u>
1700000004692072	18-091-066-00055-0002	104000	ALMENDROS-SIN VARIEDAD	S	14,14	0,00
1700000004692077	18-091-066-00057-0001	104000	ALMENDROS-SIN VARIEDAD	S	16,72	0,00
1700000004692075	18-091-066-00060-0001	104000	ALMENDROS-SIN VARIEDAD	S	6,86	0,00
1700000004692073	18-091-066-00061-0001	104000	ALMENDROS-SIN VARIEDAD	S	12,32	0,00
1700000004692076	18-091-066-00063-0001	104000	ALMENDROS-SIN VARIEDAD	S	2,72	0,00

Porcentaje de superficie determinada en zonas vulnerables a la contaminación por nitratos**PUNTOS: 0,00 0.0%**

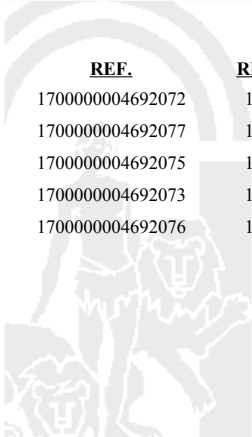
<u>REF.</u>	<u>REFERENCIA SIGPAC</u>	<u>CULTIVO</u>	<u>DESCRIPCIÓN CULTIVO</u>	<u>S/R</u>	<u>SUP. COMPROM.</u> <u>(ha)</u>	<u>SUP. CUMPLE</u> <u>(ha)</u>
1700000004692072	18-091-066-00055-0002	104000	ALMENDROS-SIN VARIEDAD	S	14,14	0,00
1700000004692077	18-091-066-00057-0001	104000	ALMENDROS-SIN VARIEDAD	S	16,72	0,00
1700000004692075	18-091-066-00060-0001	104000	ALMENDROS-SIN VARIEDAD	S	6,86	0,00
1700000004692073	18-091-066-00061-0001	104000	ALMENDROS-SIN VARIEDAD	S	12,32	0,00
1700000004692076	18-091-066-00063-0001	104000	ALMENDROS-SIN VARIEDAD	S	2,72	0,00

Pendiente media de la explotación**PUNTOS: 1,00 2.73%**

<u>REF.</u>	<u>REFERENCIA SIGPAC</u>	<u>CULTIVO</u>	<u>DESCRIPCIÓN CULTIVO</u>	<u>S/R</u>	<u>PENDIENTE MEDIA (%)</u>	<u>SUP. COMPROM.</u> <u>(ha)</u>
1700000004692072	18-091-066-00055-0002	104000	ALMENDROS-SIN VARIEDAD	S	2,86	14,14
1700000004692077	18-091-066-00057-0001	104000	ALMENDROS-SIN VARIEDAD	S	1,81	16,72
1700000004692075	18-091-066-00060-0001	104000	ALMENDROS-SIN VARIEDAD	S	3,90	6,86
1700000004692073	18-091-066-00061-0001	104000	ALMENDROS-SIN VARIEDAD	S	3,04	12,32
1700000004692076	18-091-066-00063-0001	104000	ALMENDROS-SIN VARIEDAD	S	3,31	2,72

Porcentaje de Superficie de la explotación en municipios con más del 40 por ciento de su superficie agraria dentro de la Zona de desertificación**PUNTOS: 6,00 100.0%**

<u>REF.</u>	<u>REFERENCIA SIGPAC</u>	<u>CULTIVO</u>	<u>DESCRIPCIÓN CULTIVO</u>	<u>S/R</u>	<u>SUP. COMPROM.</u> <u>(ha)</u>	<u>SUP. CUMPLE</u> <u>(ha)</u>
1700000004692072	18-091-066-00055-0002	104000	ALMENDROS-SIN VARIEDAD	S	14,14	14,14
1700000004692077	18-091-066-00057-0001	104000	ALMENDROS-SIN VARIEDAD	S	16,72	16,72
1700000004692075	18-091-066-00060-0001	104000	ALMENDROS-SIN VARIEDAD	S	6,86	6,86
1700000004692073	18-091-066-00061-0001	104000	ALMENDROS-SIN VARIEDAD	S	12,32	12,32
1700000004692076	18-091-066-00063-0001	104000	ALMENDROS-SIN VARIEDAD	S	2,72	2,72



<u>APELLIDOS Y NOMBRE / RAZÓN SOCIAL</u>	<u>NIF</u>	<u>EXPEDIENTE</u>	<u>SUP. COMPROMETIDA</u> <u>(ha)</u>
OLIVER DEL AGUILA JOSE	***0763*	1177937	38.35
RESOLUCIÓN			
ADMITIDO			
IMPORTE POR ANUALIDAD			

	<u>2018</u>	<u>2019</u>	<u>2020</u>	<u>2021</u>	<u>2022</u>
IMPORTE MÁXIMO SUBVENCIONABLE	8.292,80 €	8.292,80 €	8.292,80 €	8.292,80 €	8.292,80 €
IMPORTE MEDIO DE TRANSFERENCIA (€/ha)	216,24 €	216,24 €	216,24 €	216,24 €	216,24 €

DETALLE IMPORTES POR ANUALIDAD

<u>GRUPOS DE CULTIVO ADMITIDOS</u>	<u>SUP. COMPROM.</u> <u>(ha)</u>	<u>2018</u>	<u>2019</u>	<u>2020</u>	<u>2021</u>	<u>2022</u>
FRUTALES SECANO	38,35	8.292,80 €	8.292,80 €	8.292,80 €	8.292,80 €	8.292,80 €

RECINTOS COMPROMETIDOS

<u>REF.</u>	<u>REFERENCIA SIGPAC</u>	<u>CULTIVO DESCRIPCIÓN CULTIVO</u>	<u>S/R</u>	<u>PEND. MEDIA</u> <u>(%)</u>	<u>SUP. DEC. ADMIN.</u> <u>(ha)</u>	<u>NU SUP. CERT.</u> <u>(ha)</u>	<u>SUP. CAMPO</u> <u>(ha)</u>	<u>SUP. COMPROM.</u> <u>(ha)</u>
1700000006513729	18-047-008-00224-0001	104000 ALMENDROS-SIN VARIEDAD	S	0,64	1,80	1,80		1,80
1700000006513725	18-054-003-00006-0002	104000 ALMENDROS-SIN VARIEDAD	S	1,96	22,16	22,16		22,16
1700000006513722	18-030-001-00298-0002	104000 ALMENDROS-SIN VARIEDAD	S	3,42	2,34	2,34		2,34
1700000006513730	18-047-008-00002-0001	104000 ALMENDROS-SIN VARIEDAD	S	3,77	1,31	1,31		1,31
1700000006513723	18-054-005-00774-0002	104000 ALMENDROS-SIN VARIEDAD	S	6,25	0,14	0,14		0,14
1700000006513726	18-054-005-00776-0001	104000 ALMENDROS-SIN VARIEDAD	S	6,97	2,43	2,43		2,43
1700000006513727	18-054-005-00770-0001	104000 ALMENDROS-SIN VARIEDAD	S	11,57	0,56	0,56		0,56
1700000006513728	18-054-005-00788-0001	104000 ALMENDROS-SIN VARIEDAD	S	14,99	7,61	7,61		7,61

INCIDENCIAS

INCIDENCIA DESCRIPCIÓN

85001 El recinto declarado no cumple con las normas de producción ecológica (artículo 5-1 e), Orden 26 mayo 2015)
Ref:1700000006513724 Recinto:18-054-005-00078-002 Cultivo:104000 ALMENDROS-SIN VARIEDAD Secano
Ref:1700000006513731 Recinto:18-054-005-00788-004 Cultivo:104000 ALMENDROS-SIN VARIEDAD Secano

RESUMEN CRITERIOS DE SELECCIÓN

11.2.1.1 Mantenimiento de prácticas y métodos de agricultura ecológica: Cultivos permanentes distintos de olivar - Conv 2018. PUNTOS: 6,92

	<u>PUNTOS</u>	<u>CUMPLE</u>
Porcentaje de superficie determinada en Red Natura 2000	0,00	0.0%
Porcentaje de superficie determinada situada en zonas RAMSAR	0,00	0.0%
Porcentaje de superficie determinada en zonas vulnerables a la contaminación por nitratos	0,00	0.0%
Pendiente media de la explotación	1,00	5.11%
Porcentaje de Superficie de la explotación en municipios con más del 40 por ciento de su superficie agraria dentro de la Zona de desertificación	5,92	91.89%



DETALLE CRITERIOS DE SELECCIÓN**11.2.1.1 Mantenimiento de prácticas y métodos de agricultura ecológica: Cultivos permanentes distintos de olivar - Conv 2018.****PUNTOS: 6,92****Porcentaje de superficie determinada en Red Natura 2000****PUNTOS: 0,00 0.0%**

REF.	REFERENCIA SIGPAC	CULTIVO	DESCRIPCIÓN CULTIVO	S/R	SUP. COMPROM. (ha)	SUP. CUMPLE (ha)
170000006513722	18-030-001-00298-0002	104000	ALMENDROS-SIN VARIEDAD	S	2,34	0,00
170000006513730	18-047-008-00002-0001	104000	ALMENDROS-SIN VARIEDAD	S	1,31	0,00
170000006513729	18-047-008-00224-0001	104000	ALMENDROS-SIN VARIEDAD	S	1,80	0,00
170000006513725	18-054-003-00006-0002	104000	ALMENDROS-SIN VARIEDAD	S	22,16	0,00
170000006513727	18-054-005-00770-0001	104000	ALMENDROS-SIN VARIEDAD	S	0,56	0,00
170000006513723	18-054-005-00774-0002	104000	ALMENDROS-SIN VARIEDAD	S	0,14	0,00
170000006513726	18-054-005-00776-0001	104000	ALMENDROS-SIN VARIEDAD	S	2,43	0,00
170000006513728	18-054-005-00788-0001	104000	ALMENDROS-SIN VARIEDAD	S	7,61	0,00

Porcentaje de superficie determinada situada en zonas RAMSAR**PUNTOS: 0,00 0.0%**

REF.	REFERENCIA SIGPAC	CULTIVO	DESCRIPCIÓN CULTIVO	S/R	SUP. COMPROM. (ha)	SUP. CUMPLE (ha)
170000006513722	18-030-001-00298-0002	104000	ALMENDROS-SIN VARIEDAD	S	2,34	0,00
170000006513730	18-047-008-00002-0001	104000	ALMENDROS-SIN VARIEDAD	S	1,31	0,00
170000006513729	18-047-008-00224-0001	104000	ALMENDROS-SIN VARIEDAD	S	1,80	0,00
170000006513725	18-054-003-00006-0002	104000	ALMENDROS-SIN VARIEDAD	S	22,16	0,00
170000006513727	18-054-005-00770-0001	104000	ALMENDROS-SIN VARIEDAD	S	0,56	0,00
170000006513723	18-054-005-00774-0002	104000	ALMENDROS-SIN VARIEDAD	S	0,14	0,00
170000006513726	18-054-005-00776-0001	104000	ALMENDROS-SIN VARIEDAD	S	2,43	0,00
170000006513728	18-054-005-00788-0001	104000	ALMENDROS-SIN VARIEDAD	S	7,61	0,00

Porcentaje de superficie determinada en zonas vulnerables a la contaminación por nitratos**PUNTOS: 0,00 0.0%**

REF.	REFERENCIA SIGPAC	CULTIVO	DESCRIPCIÓN CULTIVO	S/R	SUP. COMPROM. (ha)	SUP. CUMPLE (ha)
170000006513722	18-030-001-00298-0002	104000	ALMENDROS-SIN VARIEDAD	S	2,34	0,00
170000006513730	18-047-008-00002-0001	104000	ALMENDROS-SIN VARIEDAD	S	1,31	0,00
170000006513729	18-047-008-00224-0001	104000	ALMENDROS-SIN VARIEDAD	S	1,80	0,00
170000006513725	18-054-003-00006-0002	104000	ALMENDROS-SIN VARIEDAD	S	22,16	0,00
170000006513727	18-054-005-00770-0001	104000	ALMENDROS-SIN VARIEDAD	S	0,56	0,00
170000006513723	18-054-005-00774-0002	104000	ALMENDROS-SIN VARIEDAD	S	0,14	0,00
170000006513726	18-054-005-00776-0001	104000	ALMENDROS-SIN VARIEDAD	S	2,43	0,00
170000006513728	18-054-005-00788-0001	104000	ALMENDROS-SIN VARIEDAD	S	7,61	0,00

Pendiente media de la explotación**PUNTOS: 1,00 5.11%**

REF.	REFERENCIA SIGPAC	CULTIVO	DESCRIPCIÓN CULTIVO	S/R	PENDIENTE MEDIA (%)	SUP. COMPROM. (ha)
170000006513722	18-030-001-00298-0002	104000	ALMENDROS-SIN VARIEDAD	S	3,42	2,34
170000006513730	18-047-008-00002-0001	104000	ALMENDROS-SIN VARIEDAD	S	3,77	1,31
170000006513729	18-047-008-00224-0001	104000	ALMENDROS-SIN VARIEDAD	S	0,64	1,80
170000006513725	18-054-003-00006-0002	104000	ALMENDROS-SIN VARIEDAD	S	1,96	22,16
170000006513727	18-054-005-00770-0001	104000	ALMENDROS-SIN VARIEDAD	S	11,57	0,56
170000006513723	18-054-005-00774-0002	104000	ALMENDROS-SIN VARIEDAD	S	6,25	0,14
170000006513726	18-054-005-00776-0001	104000	ALMENDROS-SIN VARIEDAD	S	6,97	2,43
170000006513728	18-054-005-00788-0001	104000	ALMENDROS-SIN VARIEDAD	S	14,99	7,61

Porcentaje de Superficie de la explotación en municipios con más del 40 por ciento de su superficie agraria dentro de la Zona de desertificación**PUNTOS: 5,92 91.89%**

REF.	REFERENCIA SIGPAC	CULTIVO	DESCRIPCIÓN CULTIVO	S/R	SUP. COMPROM. (ha)	SUP. CUMPLE (ha)
170000006513722	18-030-001-00298-0002	104000	ALMENDROS-SIN VARIEDAD	S	2,34	2,34
170000006513730	18-047-008-00002-0001	104000	ALMENDROS-SIN VARIEDAD	S	1,31	0,00
170000006513729	18-047-008-00224-0001	104000	ALMENDROS-SIN VARIEDAD	S	1,80	0,00
170000006513725	18-054-003-00006-0002	104000	ALMENDROS-SIN VARIEDAD	S	22,16	22,16
170000006513727	18-054-005-00770-0001	104000	ALMENDROS-SIN VARIEDAD	S	0,56	0,56
170000006513723	18-054-005-00774-0002	104000	ALMENDROS-SIN VARIEDAD	S	0,14	0,14
170000006513726	18-054-005-00776-0001	104000	ALMENDROS-SIN VARIEDAD	S	2,43	2,43
170000006513728	18-054-005-00788-0001	104000	ALMENDROS-SIN VARIEDAD	S	7,61	7,61



<u>APELLIDOS Y NOMBRE / RAZÓN SOCIAL</u>	<u>NIF</u>	<u>EXPEDIENTE</u>	<u>SUP. COMPROMETIDA</u>		
			<u>(ha)</u>		
OLIVER MARTÍNEZ DAVID	***6044*	1215879	14.15		
RESOLUCIÓN					
ADMITIDO					
IMPORTE POR ANUALIDAD					

	<u>2018</u>	<u>2019</u>	<u>2020</u>	<u>2021</u>	<u>2022</u>
IMPORTE MÁXIMO SUBVENCIONABLE	3.059,80 €	3.059,80 €	3.059,80 €	3.059,80 €	3.059,80 €
IMPORTE MEDIO DE TRANSFERENCIA (€/ha)	216,24 €	216,24 €	216,24 €	216,24 €	216,24 €

DETALLE IMPORTES POR ANUALIDAD

<u>GRUPOS DE CULTIVO ADMITIDOS</u>	<u>SUP. COMPROM.</u>	<u>2018</u>	<u>2019</u>	<u>2020</u>	<u>2021</u>	<u>2022</u>
	<u>(ha)</u>					
FRUTALES SECANO	14,15	3.059,80 €	3.059,80 €	3.059,80 €	3.059,80 €	3.059,80 €

RECINTOS COMPROMETIDOS

<u>REF.</u>	<u>REFERENCIA SIGPAC</u>	<u>CULTIVO DESCRIPCIÓN CULTIVO</u>	<u>S/R</u>	<u>PEND. MEDIA</u>	<u>SUP. DEC. ADMIN.</u>	<u>NU SUP. CERT.</u>	<u>SUP. CAMPO</u>	<u>SUP. COMPROM.</u>
				<u>(%)</u>	<u>(ha)</u>	<u>(ha)</u>	<u>(ha)</u>	<u>(ha)</u>
1700000005269747	18-047-008-00034-0001	104000 ALMENDROS-SIN VARIEDAD	S	2,82	2,73	2,73		2,73
1700000005269749	18-054-005-00775-0001	104000 ALMENDROS-SIN VARIEDAD	S	7,99	1,25	1,25		1,25
1700000005269757	18-054-002-00423-0007	104000 ALMENDROS-SIN VARIEDAD	S	9,12	6,48	6,48		6,48
1700000005269759	18-054-002-00419-0010	104000 ALMENDROS-SIN VARIEDAD	S	10,47	1,46	1,46		1,46
1700000005269748	18-054-005-00755-0001	104000 ALMENDROS-SIN VARIEDAD	S	11,39	1,37	1,37		1,37
1700000005269752	18-054-005-00755-0004	104000 ALMENDROS-SIN VARIEDAD	S	15,65	0,10	0,10		0,10
1700000005269758	18-054-002-00419-0009	104000 ALMENDROS-SIN VARIEDAD	S	16,83	0,76	0,76		0,76

INCIDENCIAS

INCIDENCIA DESCRIPCIÓN

- 85001 El recinto declarado no cumple con las normas de producción ecológica (artículo 5-1 e), Orden 26 mayo 2015)
 Ref:1700000005269760 Recinto:18-054-002-00423-008 Cultivo:104000 ALMENDROS-SIN VARIEDAD Secano
 Ref:1700000005269762 Recinto:18-054-002-00423-016 Cultivo:104000 ALMENDROS-SIN VARIEDAD Secano
 Ref:1700000005269761 Recinto:18-054-005-00755-003 Cultivo:104000 ALMENDROS-SIN VARIEDAD Secano

RESUMEN CRITERIOS DE SELECCIÓN

11.2.1.1 Mantenimiento de prácticas y métodos de agricultura ecológica: Cultivos permanentes distintos de olivar - Conv 2018. PUNTOS: 7,81

	<u>PUNTOS</u>	<u>CUMPLE</u>
Porcentaje de superficie determinada en Red Natura 2000	0,00	0.0%
Porcentaje de superficie determinada situada en zonas RAMSAR	0,00	0.0%
Porcentaje de superficie determinada en zonas vulnerables a la contaminación por nitratos	0,00	0.0%
Pendiente media de la explotación	2,00	8.62%
Porcentaje de Superficie de la explotación en municipios con más del 40 por ciento de su superficie agraria dentro de la Zona de desertificación	5,81	80.71%



DETALLE CRITERIOS DE SELECCIÓN

11.2.1.1 Mantenimiento de prácticas y métodos de agricultura ecológica: Cultivos permanentes distintos de olivar - Conv 2018.

PUNTOS: 7,81

Porcentaje de superficie determinada en Red Natura 2000

PUNTOS: 0,00 0.0%

REF.	REFERENCIA SIGPAC	CULTIVO	DESCRIPCIÓN CULTIVO	S/R	SUP. COMPROM. (ha)	SUP. CUMPLE (ha)
170000005269747	18-047-008-00034-0001	104000	ALMENDROS-SIN VARIEDAD	S	2,73	0,00
170000005269758	18-054-002-00419-0009	104000	ALMENDROS-SIN VARIEDAD	S	0,76	0,00
170000005269759	18-054-002-00419-0010	104000	ALMENDROS-SIN VARIEDAD	S	1,46	0,00
170000005269757	18-054-002-00423-0007	104000	ALMENDROS-SIN VARIEDAD	S	6,48	0,00
170000005269748	18-054-005-00755-0001	104000	ALMENDROS-SIN VARIEDAD	S	1,37	0,00
170000005269752	18-054-005-00755-0004	104000	ALMENDROS-SIN VARIEDAD	S	0,10	0,00
170000005269749	18-054-005-00775-0001	104000	ALMENDROS-SIN VARIEDAD	S	1,25	0,00

Porcentaje de superficie determinada situada en zonas RAMSAR

PUNTOS: 0,00 0.0%

REF.	REFERENCIA SIGPAC	CULTIVO	DESCRIPCIÓN CULTIVO	S/R	SUP. COMPROM. (ha)	SUP. CUMPLE (ha)
170000005269747	18-047-008-00034-0001	104000	ALMENDROS-SIN VARIEDAD	S	2,73	0,00
170000005269758	18-054-002-00419-0009	104000	ALMENDROS-SIN VARIEDAD	S	0,76	0,00
170000005269759	18-054-002-00419-0010	104000	ALMENDROS-SIN VARIEDAD	S	1,46	0,00
170000005269757	18-054-002-00423-0007	104000	ALMENDROS-SIN VARIEDAD	S	6,48	0,00
170000005269748	18-054-005-00755-0001	104000	ALMENDROS-SIN VARIEDAD	S	1,37	0,00
170000005269752	18-054-005-00755-0004	104000	ALMENDROS-SIN VARIEDAD	S	0,10	0,00
170000005269749	18-054-005-00775-0001	104000	ALMENDROS-SIN VARIEDAD	S	1,25	0,00

Porcentaje de superficie determinada en zonas vulnerables a la contaminación por nitratos

PUNTOS: 0,00 0.0%

REF.	REFERENCIA SIGPAC	CULTIVO	DESCRIPCIÓN CULTIVO	S/R	SUP. COMPROM. (ha)	SUP. CUMPLE (ha)
170000005269747	18-047-008-00034-0001	104000	ALMENDROS-SIN VARIEDAD	S	2,73	0,00
170000005269758	18-054-002-00419-0009	104000	ALMENDROS-SIN VARIEDAD	S	0,76	0,00
170000005269759	18-054-002-00419-0010	104000	ALMENDROS-SIN VARIEDAD	S	1,46	0,00
170000005269757	18-054-002-00423-0007	104000	ALMENDROS-SIN VARIEDAD	S	6,48	0,00
170000005269748	18-054-005-00755-0001	104000	ALMENDROS-SIN VARIEDAD	S	1,37	0,00
170000005269752	18-054-005-00755-0004	104000	ALMENDROS-SIN VARIEDAD	S	0,10	0,00
170000005269749	18-054-005-00775-0001	104000	ALMENDROS-SIN VARIEDAD	S	1,25	0,00

Pendiente media de la explotación

PUNTOS: 2,00 8.62%

REF.	REFERENCIA SIGPAC	CULTIVO	DESCRIPCIÓN CULTIVO	S/R	PENDIENTE MEDIA (%)	SUP. COMPROM. (ha)
170000005269747	18-047-008-00034-0001	104000	ALMENDROS-SIN VARIEDAD	S	2,82	2,73
170000005269758	18-054-002-00419-0009	104000	ALMENDROS-SIN VARIEDAD	S	16,83	0,76
170000005269759	18-054-002-00419-0010	104000	ALMENDROS-SIN VARIEDAD	S	10,47	1,46
170000005269757	18-054-002-00423-0007	104000	ALMENDROS-SIN VARIEDAD	S	9,12	6,48
170000005269748	18-054-005-00755-0001	104000	ALMENDROS-SIN VARIEDAD	S	11,39	1,37
170000005269752	18-054-005-00755-0004	104000	ALMENDROS-SIN VARIEDAD	S	15,65	0,10
170000005269749	18-054-005-00775-0001	104000	ALMENDROS-SIN VARIEDAD	S	7,99	1,25

Porcentaje de Superficie de la explotación en municipios con más del 40 por ciento de su superficie agraria dentro de la Zona de desertificación

PUNTOS: 5,81 80.71%

REF.	REFERENCIA SIGPAC	CULTIVO	DESCRIPCIÓN CULTIVO	S/R	SUP. COMPROM. (ha)	SUP. CUMPLE (ha)
------	-------------------	---------	---------------------	-----	--------------------	------------------

REF.	REFERENCIA SIGPAC	CULTIVO	DESCRIPCIÓN CULTIVO	S/R	SUP. COMPROM. (ha)	SUP. CUMPLE (ha)
1700000005269747	18-047-008-00034-0001	104000	ALMENDROS-SIN VARIEDAD	S	2,73	0,00
1700000005269758	18-054-002-00419-0009	104000	ALMENDROS-SIN VARIEDAD	S	0,76	0,76
1700000005269759	18-054-002-00419-0010	104000	ALMENDROS-SIN VARIEDAD	S	1,46	1,46
1700000005269757	18-054-002-00423-0007	104000	ALMENDROS-SIN VARIEDAD	S	6,48	6,48
1700000005269748	18-054-005-00755-0001	104000	ALMENDROS-SIN VARIEDAD	S	1,37	1,37
1700000005269752	18-054-005-00755-0004	104000	ALMENDROS-SIN VARIEDAD	S	0,10	0,10
1700000005269749	18-054-005-00775-0001	104000	ALMENDROS-SIN VARIEDAD	S	1,25	1,25



<u>APELLIDOS Y NOMBRE / RAZÓN SOCIAL</u>	<u>NIF</u>	<u>EXPEDIENTE</u>	<u>SUP. COMPROMETIDA</u>		
			<u>(ha)</u>		
OLIVER MARTINEZ MARIA DEL CARMEN	***5526*	1102162	5.74		
RESOLUCIÓN					
ADMITIDO					
IMPORTE POR ANUALIDAD					
	<u>2018</u>	<u>2019</u>	<u>2020</u>	<u>2021</u>	<u>2022</u>
IMPORTE MÁXIMO SUBVENCIONABLE	1.241,22 €	1.241,22 €	1.241,22 €	1.241,22 €	1.241,22 €
IMPORTE MEDIO DE TRANSFERENCIA (€/ha)	216,24 €	216,24 €	216,24 €	216,24 €	216,24 €

DETALLE IMPORTES POR ANUALIDAD

<u>GRUPOS DE CULTIVO ADMITIDOS</u>	<u>SUP. COMPROM.</u>	<u>2018</u>	<u>2019</u>	<u>2020</u>	<u>2021</u>	<u>2022</u>
	<u>(ha)</u>					
FRUTALES SECANO	5,74	1.241,22 €	1.241,22 €	1.241,22 €	1.241,22 €	1.241,22 €

RECINTOS COMPROMETIDOS

<u>REF.</u>	<u>REFERENCIA SIGPAC</u>	<u>CULTIVO DESCRIPCIÓN CULTIVO</u>	<u>S/R</u>	<u>PEND. MEDIA (%)</u>	<u>SUP. DEC. ADMIN. (ha)</u>	<u>NU SUP. CERT. (ha)</u>	<u>SUP. CAMPO (ha)</u>	<u>SUP. COMPROM. (ha)</u>
1700000007159917	18-040-004-00152-0001	104000 ALMENDROS-SIN VARIEDAD	S	2,72	5,74	5,74		5,74

INCIDENCIAS**INCIDENCIA DESCRIPCIÓN**

85001	El recinto declarado no cumple con las normas de producción ecológica (artículo 5-1 e), Orden 26 mayo 2015) Ref:-73722 Recinto:18-040-014-00084-001 Cultivo:104000 ALMENDROS-SIN VARIEDAD Secano Ref:-73700 Recinto:18-040-014-00084-003 Cultivo:104000 ALMENDROS-SIN VARIEDAD Secano Ref:-73701 Recinto:18-040-014-00084-004 Cultivo:104000 ALMENDROS-SIN VARIEDAD Secano
85007	Cultivo, variedad, regimen y/o uso del recinto SIGPAC no compatible con la operación (anexo IV.I, Orden 26 mayo 2015) Ref:-73722 Recinto:18-040-014-00084-001 Cultivo:104000 ALMENDROS-SIN VARIEDAD Secano Uso SIGPAC:TA

RESUMEN CRITERIOS DE SELECCIÓN

11.2.1.1 Mantenimiento de prácticas y métodos de agricultura ecológica: Cultivos permanentes distintos de olivar - Conv 2018. PUNTOS: 7,00

	<u>PUNTOS</u>	<u>CUMPLE</u>
Porcentaje de superficie determinada en Red Natura 2000	0,00	0.0%
Porcentaje de superficie determinada situada en zonas RAMSAR	0,00	0.0%
Porcentaje de superficie determinada en zonas vulnerables a la contaminación por nitratos	0,00	0.0%
Pendiente media de la explotación	1,00	2.72%
Porcentaje de Superficie de la explotación en municipios con más del 40 por ciento de su superficie agraria dentro de la Zona de desertificación	6,00	100.0%



DETALLE CRITERIOS DE SELECCIÓN**11.2.1.1 Mantenimiento de prácticas y métodos de agricultura ecológica: Cultivos permanentes distintos de olivar - Conv 2018.****PUNTOS: 7,00****Porcentaje de superficie determinada en Red Natura 2000****PUNTOS: 0,00 0.0%**

<u>REF.</u>	<u>REFERENCIA SIGPAC</u>	<u>CULTIVO</u>	<u>DESCRIPCIÓN CULTIVO</u>	<u>S/R</u>	<u>SUP. COMPROM. (ha)</u>	<u>SUP. CUMPLE (ha)</u>
1700000007159917	18-040-004-00152-0001	104000	ALMENDROS-SIN VARIEDAD	S	5,74	0,00

Porcentaje de superficie determinada situada en zonas RAMSAR**PUNTOS: 0,00 0.0%**

<u>REF.</u>	<u>REFERENCIA SIGPAC</u>	<u>CULTIVO</u>	<u>DESCRIPCIÓN CULTIVO</u>	<u>S/R</u>	<u>SUP. COMPROM. (ha)</u>	<u>SUP. CUMPLE (ha)</u>
1700000007159917	18-040-004-00152-0001	104000	ALMENDROS-SIN VARIEDAD	S	5,74	0,00

Porcentaje de superficie determinada en zonas vulnerables a la contaminación por nitratos**PUNTOS: 0,00 0.0%**

<u>REF.</u>	<u>REFERENCIA SIGPAC</u>	<u>CULTIVO</u>	<u>DESCRIPCIÓN CULTIVO</u>	<u>S/R</u>	<u>SUP. COMPROM. (ha)</u>	<u>SUP. CUMPLE (ha)</u>
1700000007159917	18-040-004-00152-0001	104000	ALMENDROS-SIN VARIEDAD	S	5,74	0,00

Pendiente media de la explotación**PUNTOS: 1,00 2.72%**

<u>REF.</u>	<u>REFERENCIA SIGPAC</u>	<u>CULTIVO</u>	<u>DESCRIPCIÓN CULTIVO</u>	<u>S/R</u>	<u>PENDIENTE MEDIA (%)</u>	<u>SUP. COMPROM. (ha)</u>
1700000007159917	18-040-004-00152-0001	104000	ALMENDROS-SIN VARIEDAD	S	2,72	5,74

Porcentaje de Superficie de la explotación en municipios con más del 40 por ciento de su superficie agraria dentro de la Zona de desertificación**PUNTOS: 6,00 100.0%**

<u>REF.</u>	<u>REFERENCIA SIGPAC</u>	<u>CULTIVO</u>	<u>DESCRIPCIÓN CULTIVO</u>	<u>S/R</u>	<u>SUP. COMPROM. (ha)</u>	<u>SUP. CUMPLE (ha)</u>
1700000007159917	18-040-004-00152-0001	104000	ALMENDROS-SIN VARIEDAD	S	5,74	5,74



<u>APELLIDOS Y NOMBRE / RAZÓN SOCIAL</u>	<u>NIF</u>	<u>EXPEDIENTE</u>	<u>SUP. COMPROMETIDA</u>		
			<u>(ha)</u>		
OLMEDO VALERO MARIA DEL PILAR	****5514*	1154964	47.1		
RESOLUCIÓN ADMITIDO					
IMPORTE POR ANUALIDAD					
	2018	2019	2020	2021	2022
IMPORTE MÁXIMO SUBVENCIONABLE	6.023,07 €	6.023,07 €	6.023,07 €	6.023,07 €	6.023,07 €
IMPORTE MEDIO DE TRANSFERENCIA (€/ha)	127,88 €	127,88 €	127,88 €	127,88 €	127,88 €

DETALLE IMPORTES POR ANUALIDAD

<u>GRUPOS DE CULTIVO ADMITIDOS</u>	<u>SUP. COMPROM.</u>	2018	2019	2020	2021	2022
	<u>(ha)</u>					
FRUTALES SECANO	7,72	1.669,37 €	1.669,37 €	1.669,37 €	1.669,37 €	1.669,37 €
HERBÁCEOS	28,80	4.353,70 €	4.353,70 €	4.353,70 €	4.353,70 €	4.353,70 €
HERBÁCEOS NO ELEGIBLES	10,58	0,00 €	0,00 €	0,00 €	0,00 €	0,00 €

RECINTOS COMPROMETIDOS

<u>REF.</u>	<u>REFERENCIA SIGPAC</u>	<u>CULTIVO DESCRIPCIÓN CULTIVO</u>	<u>S/R</u>	<u>PEND. MEDIA</u>	<u>SUP. DEC. ADMIN.</u>	<u>NU SUP. CERT.</u>	<u>SUP. CAMPO</u>	<u>SUP. COMPROM.</u>
				<u>(%)</u>	<u>(ha)</u>	<u>(ha)</u>	<u>(ha)</u>	<u>(ha)</u>
170000006845239	18-149-016-00072-0001	5000 CEBADA-SIN VARIEDAD	S	1,73	0,62	0,62		0,62
170000006845240	18-149-016-00073-0001	5000 CEBADA-SIN VARIEDAD	S	2,97	0,67	0,67		0,67
170000006845255	18-149-010-00114-0001	5000 CEBADA-SIN VARIEDAD	S	3,07	1,31	1,31		1,31
170000006845245	18-149-010-00104-0004	104000 ALMENDROS-SIN VARIEDAD	S	4,60	3,75	3,75		3,75
170000006845241	18-149-012-00074-0001	5000 CEBADA-SIN VARIEDAD	S	4,86	1,33	1,33		1,33
170000006845246	18-149-010-00103-0001	104000 ALMENDROS-SIN VARIEDAD	S	5,60	1,66	1,66		1,66
-106552	18-149-007-00016-0001	8000 AVENA-SIN VARIEDAD	S	6,02	21,06	21,06		21,06
170000006845247	18-149-007-00016-0001	20902 BARBECHO TRADICIONAL-CON CUBIERTA VEGETAL	S	6,02	10,58	10,58		10,58
170000006845251	18-149-012-00075-0002	5000 CEBADA-SIN VARIEDAD	S	6,08	0,90	0,90		0,90
170000006845237	18-149-012-00093-0003	5000 CEBADA-SIN VARIEDAD	S	8,42	0,98	0,98		0,98
170000006845243	18-149-012-00008-0002	5000 CEBADA-SIN VARIEDAD	S	9,43	0,90	0,90		0,90
170000006845257	18-149-017-00277-0001	104000 ALMENDROS-SIN VARIEDAD	S	10,09	2,31	2,31		2,31
170000006845244	18-149-012-00092-0003	5000 CEBADA-SIN VARIEDAD	S	10,30	1,03	1,03		1,03

INCIDENCIAS

INCIDENCIA DESCRIPCIÓN

- 85001 El recinto declarado no cumple con las normas de producción ecológica (artículo 5-1 e), Orden 26 mayo 2015)
Ref:4147011 Recinto:18-149-006-00124-006 Cultivo:8000 AVENA-SIN VARIEDAD Secano
- 85013 Superficie resuelta para el grupo de pago menor que la mínima requerida (requisito anexo 1, Orden 26 mayo 2015)
Sup. Resuelta:0,25 Grupo de Pago:FRUTALES REGADÍO
- 85014 Recinto afectado por el requisito del cumplimiento de la superficie mínima para el grupo de pago (requisito anexo 1, Orden 26 mayo 2015)
Ref:170000006845223 Recinto:18-149-001-00392-001 Cultivo:104000 ALMENDROS-SIN VARIEDAD Regadío Sup. Declarada:0,25 Superficie Resolver:0,25



RESUMEN CRITERIOS DE SELECCIÓN**11.2.1.1 Mantenimiento de prácticas y métodos de agricultura ecológica: Cultivos herbáceos - Conv 2018.** PUNTOS: 7,00

	PUNTOS	CUMPLE
Porcentaje de superficie determinada en Red Natura 2000	0,00	0.0%
Porcentaje de superficie determinada situada en zonas RAMSAR	0,00	0.0%
Porcentaje de superficie determinada en zonas vulnerables a la contaminación por nitratos	0,00	0.0%
Pendiente media de la explotación	1,00	6.01%
Porcentaje de Superficie de la explotación en municipios con más del 40 por ciento de su superficie agraria dentro de la Zona de desertificación	6,00	100.0%

11.2.1.1 Mantenimiento de prácticas y métodos de agricultura ecológica: Cultivos permanentes distintos de olivar - Conv 2018. PUNTOS: 7,00

	PUNTOS	CUMPLE
Porcentaje de superficie determinada en Red Natura 2000	0,00	0.0%
Porcentaje de superficie determinada situada en zonas RAMSAR	0,00	0.0%
Porcentaje de superficie determinada en zonas vulnerables a la contaminación por nitratos	0,00	0.0%
Pendiente media de la explotación	1,00	6.46%
Porcentaje de Superficie de la explotación en municipios con más del 40 por ciento de su superficie agraria dentro de la Zona de desertificación	6,00	100.0%

DETALLE CRITERIOS DE SELECCIÓN**11.2.1.1 Mantenimiento de prácticas y métodos de agricultura ecológica: Cultivos herbáceos - Conv 2018.** PUNTOS: 7,00

						PUNTOS:	0,00	0.0%
REF.	REFERENCIA SIGPAC	CULTIVO	DESCRIPCIÓN CULTIVO	S/R		SUP. COMPROM.	SUP. CUMPLE	
						(ha)	(ha)	
-106552	18-149-007-00016-0001	8000	AVENA-SIN VARIEDAD	S		21,06	0,00	
1700000006845247	18-149-007-00016-0001	20902	BARBECHO TRADICIONAL-CON CUBIERTA VEGETAL	S		10,58	0,00	
1700000006845255	18-149-010-00114-0001	5000	CEBADA-SIN VARIEDAD	S		1,31	0,00	
1700000006845243	18-149-012-00008-0002	5000	CEBADA-SIN VARIEDAD	S		0,90	0,00	
1700000006845241	18-149-012-00074-0001	5000	CEBADA-SIN VARIEDAD	S		1,33	0,00	
1700000006845251	18-149-012-00075-0002	5000	CEBADA-SIN VARIEDAD	S		0,90	0,00	
1700000006845244	18-149-012-00092-0003	5000	CEBADA-SIN VARIEDAD	S		1,03	0,00	
1700000006845237	18-149-012-00093-0003	5000	CEBADA-SIN VARIEDAD	S		0,98	0,00	
1700000006845239	18-149-016-00072-0001	5000	CEBADA-SIN VARIEDAD	S		0,62	0,00	
1700000006845240	18-149-016-00073-0001	5000	CEBADA-SIN VARIEDAD	S		0,67	0,00	

Porcentaje de superficie determinada situada en zonas RAMSAR PUNTOS: 0,00 0.0%

						PUNTOS:	0,00	0.0%
REF.	REFERENCIA SIGPAC	CULTIVO	DESCRIPCIÓN CULTIVO	S/R		SUP. COMPROM.	SUP. CUMPLE	
						(ha)	(ha)	
-106552	18-149-007-00016-0001	8000	AVENA-SIN VARIEDAD	S		21,06	0,00	
1700000006845247	18-149-007-00016-0001	20902	BARBECHO TRADICIONAL-CON CUBIERTA VEGETAL	S		10,58	0,00	
1700000006845255	18-149-010-00114-0001	5000	CEBADA-SIN VARIEDAD	S		1,31	0,00	
1700000006845243	18-149-012-00008-0002	5000	CEBADA-SIN VARIEDAD	S		0,90	0,00	
1700000006845241	18-149-012-00074-0001	5000	CEBADA-SIN VARIEDAD	S		1,33	0,00	
1700000006845251	18-149-012-00075-0002	5000	CEBADA-SIN VARIEDAD	S		0,90	0,00	
1700000006845244	18-149-012-00092-0003	5000	CEBADA-SIN VARIEDAD	S		1,03	0,00	
1700000006845237	18-149-012-00093-0003	5000	CEBADA-SIN VARIEDAD	S		0,98	0,00	
1700000006845239	18-149-016-00072-0001	5000	CEBADA-SIN VARIEDAD	S		0,62	0,00	
1700000006845240	18-149-016-00073-0001	5000	CEBADA-SIN VARIEDAD	S		0,67	0,00	

Porcentaje de superficie determinada en zonas vulnerables a la contaminación por nitratos PUNTOS: 0,00 0.0%

<u>REF.</u>	<u>REFERENCIA SIGPAC</u>	<u>CULTIVO</u>	<u>DESCRIPCIÓN CULTIVO</u>	<u>S/R</u>	<u>SUP. COMPROM.</u> <u>(ha)</u>	<u>SUP. CUMPLE</u> <u>(ha)</u>
-106552	18-149-007-00016-0001	8000	AVENA-SIN VARIEDAD	S	21,06	0,00
1700000006845247	18-149-007-00016-0001	20902	BARBECHO TRADICIONAL-CON CUBIERTA VEGETAL	S	10,58	0,00
1700000006845255	18-149-010-00114-0001	5000	CEBADA-SIN VARIEDAD	S	1,31	0,00
1700000006845243	18-149-012-00008-0002	5000	CEBADA-SIN VARIEDAD	S	0,90	0,00
1700000006845241	18-149-012-00074-0001	5000	CEBADA-SIN VARIEDAD	S	1,33	0,00
1700000006845251	18-149-012-00075-0002	5000	CEBADA-SIN VARIEDAD	S	0,90	0,00
1700000006845244	18-149-012-00092-0003	5000	CEBADA-SIN VARIEDAD	S	1,03	0,00
1700000006845237	18-149-012-00093-0003	5000	CEBADA-SIN VARIEDAD	S	0,98	0,00
1700000006845239	18-149-016-00072-0001	5000	CEBADA-SIN VARIEDAD	S	0,62	0,00
1700000006845240	18-149-016-00073-0001	5000	CEBADA-SIN VARIEDAD	S	0,67	0,00

Pendiente media de la explotación

PUNTOS: 1,00 6.01%

<u>REF.</u>	<u>REFERENCIA SIGPAC</u>	<u>CULTIVO</u>	<u>DESCRIPCIÓN CULTIVO</u>	<u>S/R</u>	<u>PENDIENTE MEDIA (%)</u>	<u>SUP. COMPROM.</u> <u>(ha)</u>
-106552	18-149-007-00016-0001	8000	AVENA-SIN VARIEDAD	S	6,02	21,06
1700000006845247	18-149-007-00016-0001	20902	BARBECHO TRADICIONAL-CON CUBIERTA VEGETAL	S	6,02	10,58
1700000006845255	18-149-010-00114-0001	5000	CEBADA-SIN VARIEDAD	S	3,07	1,31
1700000006845243	18-149-012-00008-0002	5000	CEBADA-SIN VARIEDAD	S	9,43	0,90
1700000006845241	18-149-012-00074-0001	5000	CEBADA-SIN VARIEDAD	S	4,86	1,33
1700000006845251	18-149-012-00075-0002	5000	CEBADA-SIN VARIEDAD	S	6,08	0,90
1700000006845244	18-149-012-00092-0003	5000	CEBADA-SIN VARIEDAD	S	10,30	1,03
1700000006845237	18-149-012-00093-0003	5000	CEBADA-SIN VARIEDAD	S	8,42	0,98
1700000006845239	18-149-016-00072-0001	5000	CEBADA-SIN VARIEDAD	S	1,73	0,62
1700000006845240	18-149-016-00073-0001	5000	CEBADA-SIN VARIEDAD	S	2,97	0,67

Porcentaje de Superficie de la explotación en municipios con más del 40 por ciento de su superficie agraria dentro de la Zona de desertificación

PUNTOS: 6,00 100.0%

<u>REF.</u>	<u>REFERENCIA SIGPAC</u>	<u>CULTIVO</u>	<u>DESCRIPCIÓN CULTIVO</u>	<u>S/R</u>	<u>SUP. COMPROM.</u> <u>(ha)</u>	<u>SUP. CUMPLE</u> <u>(ha)</u>
-106552	18-149-007-00016-0001	8000	AVENA-SIN VARIEDAD	S	21,06	21,06
1700000006845247	18-149-007-00016-0001	20902	BARBECHO TRADICIONAL-CON CUBIERTA VEGETAL	S	10,58	10,58
1700000006845255	18-149-010-00114-0001	5000	CEBADA-SIN VARIEDAD	S	1,31	1,31
1700000006845243	18-149-012-00008-0002	5000	CEBADA-SIN VARIEDAD	S	0,90	0,90
1700000006845241	18-149-012-00074-0001	5000	CEBADA-SIN VARIEDAD	S	1,33	1,33
1700000006845251	18-149-012-00075-0002	5000	CEBADA-SIN VARIEDAD	S	0,90	0,90
1700000006845244	18-149-012-00092-0003	5000	CEBADA-SIN VARIEDAD	S	1,03	1,03
1700000006845237	18-149-012-00093-0003	5000	CEBADA-SIN VARIEDAD	S	0,98	0,98
1700000006845239	18-149-016-00072-0001	5000	CEBADA-SIN VARIEDAD	S	0,62	0,62
1700000006845240	18-149-016-00073-0001	5000	CEBADA-SIN VARIEDAD	S	0,67	0,67

11.2.1.1 Mantenimiento de prácticas y métodos de agricultura ecológica: Cultivos permanentes distintos de olivar - Conv 2018.

PUNTOS: 7,00

Porcentaje de superficie determinada en Red Natura 2000

PUNTOS: 0,00 0.0%

<u>REF.</u>	<u>REFERENCIA SIGPAC</u>	<u>CULTIVO</u>	<u>DESCRIPCIÓN CULTIVO</u>	<u>S/R</u>	<u>SUP. COMPROM.</u> <u>(ha)</u>	<u>SUP. CUMPLE</u> <u>(ha)</u>
1700000006845246	18-149-010-00103-0001	104000	ALMENDROS-SIN VARIEDAD	S	1,66	0,00
1700000006845245	18-149-010-00104-0004	104000	ALMENDROS-SIN VARIEDAD	S	3,75	0,00
1700000006845257	18-149-017-00277-0001	104000	ALMENDROS-SIN VARIEDAD	S	2,31	0,00

Porcentaje de superficie determinada situada en zonas RAMSAR

PUNTOS: 0,00 0.0%

<u>REF.</u>	<u>REFERENCIA SIGPAC</u>	<u>CULTIVO</u>	<u>DESCRIPCIÓN CULTIVO</u>	<u>S/R</u>	<u>SUP. COMPROM.</u> <u>(ha)</u>	<u>SUP. CUMPLE</u> <u>(ha)</u>
170000006845246	18-149-010-00103-0001	104000	ALMENDROS-SIN VARIEDAD	S	1,66	0,00
170000006845245	18-149-010-00104-0004	104000	ALMENDROS-SIN VARIEDAD	S	3,75	0,00
170000006845257	18-149-017-00277-0001	104000	ALMENDROS-SIN VARIEDAD	S	2,31	0,00

Porcentaje de superficie determinada en zonas vulnerables a la contaminación por nitratos PUNTOS: 0,00 0.0%

<u>REF.</u>	<u>REFERENCIA SIGPAC</u>	<u>CULTIVO</u>	<u>DESCRIPCIÓN CULTIVO</u>	<u>S/R</u>	<u>SUP. COMPROM.</u> <u>(ha)</u>	<u>SUP. CUMPLE</u> <u>(ha)</u>
170000006845246	18-149-010-00103-0001	104000	ALMENDROS-SIN VARIEDAD	S	1,66	0,00
170000006845245	18-149-010-00104-0004	104000	ALMENDROS-SIN VARIEDAD	S	3,75	0,00
170000006845257	18-149-017-00277-0001	104000	ALMENDROS-SIN VARIEDAD	S	2,31	0,00

Pendiente media de la explotación PUNTOS: 1,00 6.46%

<u>REF.</u>	<u>REFERENCIA SIGPAC</u>	<u>CULTIVO</u>	<u>DESCRIPCIÓN CULTIVO</u>	<u>S/R</u>	<u>PENDIENTE MEDIA (%)</u>	<u>SUP. COMPROM.</u> <u>(ha)</u>
170000006845246	18-149-010-00103-0001	104000	ALMENDROS-SIN VARIEDAD	S	5,60	1,66
170000006845245	18-149-010-00104-0004	104000	ALMENDROS-SIN VARIEDAD	S	4,60	3,75
170000006845257	18-149-017-00277-0001	104000	ALMENDROS-SIN VARIEDAD	S	10,09	2,31

Porcentaje de Superficie de la explotación en municipios con más del 40 por ciento de su superficie agraria dentro de la Zona de desertificación PUNTOS: 6,00 100.0%

<u>REF.</u>	<u>REFERENCIA SIGPAC</u>	<u>CULTIVO</u>	<u>DESCRIPCIÓN CULTIVO</u>	<u>S/R</u>	<u>SUP. COMPROM.</u> <u>(ha)</u>	<u>SUP. CUMPLE</u> <u>(ha)</u>
170000006845246	18-149-010-00103-0001	104000	ALMENDROS-SIN VARIEDAD	S	1,66	1,66
170000006845245	18-149-010-00104-0004	104000	ALMENDROS-SIN VARIEDAD	S	3,75	3,75
170000006845257	18-149-017-00277-0001	104000	ALMENDROS-SIN VARIEDAD	S	2,31	2,31



<u>APELLIDOS Y NOMBRE / RAZÓN SOCIAL</u>	<u>NIF</u>	<u>EXPEDIENTE</u>	<u>SUP. COMPROMETIDA (ha)</u>
ORTEGA MADRID MARIA LUISA	***8236*	1229078	0
<u>RESOLUCIÓN</u>			
INADMITIDO			

INCIDENCIAS**INCIDENCIA DESCRIPCIÓN**

85000	No inscrito en un organismo de control y certificación ecológico (artículo 5-1 c), Orden 26 mayo 2015)
85001	El recinto declarado no cumple con las normas de producción ecológica (artículo 5-1 e), Orden 26 mayo 2015) Ref:4187104 Recinto:18-054-004-00065-001 Cultivo:104000 ALMENDROS-SIN VARIEDAD Secano
85018	Expendiente sin grupos de pago válidos

RESUMEN CRITERIOS DE SELECCIÓN

11.2.1.1 Mantenimiento de prácticas y métodos de agricultura ecológica: Cultivos permanentes distintos de olivar - Conv 2018. PUNTOS: 0,00

	<u>PUNTOS</u>	<u>CUMPLE</u>
Porcentaje de superficie determinada en Red Natura 2000	0,00	0.0%
Porcentaje de superficie determinada situada en zonas RAMSAR	0,00	0.0%
Porcentaje de superficie determinada en zonas vulnerables a la contaminación por nitratos	0,00	0.0%
Pendiente media de la explotación	0,00	0.0%
Porcentaje de Superficie de la explotación en municipios con más del 40 por ciento de su superficie agraria dentro de la Zona de desertificación	0,00	0.0%

DETALLE CRITERIOS DE SELECCIÓN

11.2.1.1 Mantenimiento de prácticas y métodos de agricultura ecológica: Cultivos permanentes distintos de olivar - Conv 2018. PUNTOS: 0,00

Porcentaje de superficie determinada en Red Natura 2000	PUNTOS: 0,00	0.0%
Porcentaje de superficie determinada situada en zonas RAMSAR	PUNTOS: 0,00	0.0%
Porcentaje de superficie determinada en zonas vulnerables a la contaminación por nitratos	PUNTOS: 0,00	0.0%
Pendiente media de la explotación	PUNTOS: 0,00	0.0%
Porcentaje de Superficie de la explotación en municipios con más del 40 por ciento de su superficie agraria dentro de la Zona de desertificación	PUNTOS: 0,00	0.0%



<u>APELLIDOS Y NOMBRE / RAZÓN SOCIAL</u>	<u>NIF</u>	<u>EXPEDIENTE</u>	<u>SUP. COMPROMETIDA</u>		
			<u>(ha)</u>		
ORTEGA SERRANO MIGUEL	***9574*	1122323	1.72		
<u>RESOLUCIÓN</u>					
INADMITIDO					
<u>IMPORTES POR ANUALIDAD</u>					

	<u>2018</u>	<u>2019</u>	<u>2020</u>	<u>2021</u>	<u>2022</u>
IMPORTE MÁXIMO SUBVENCIONABLE	0,00 €	0,00 €	0,00 €	0,00 €	0,00 €
IMPORTE MEDIO DE TRANSFERENCIA (€/ha)	0,00 €	0,00 €	0,00 €	0,00 €	0,00 €

DETALLE IMPORTES POR ANUALIDAD

<u>GRUPOS DE CULTIVO ADMITIDOS</u>	<u>SUP. COMPROM.</u>	<u>2018</u>	<u>2019</u>	<u>2020</u>	<u>2021</u>	<u>2022</u>
	<u>(ha)</u>					
HERBÁCEOS NO ELEGIBLES	1,72	0,00 €	0,00 €	0,00 €	0,00 €	0,00 €

RECINTOS COMPROMETIDOS

<u>REF.</u>	<u>REFERENCIA SIGPAC</u>	<u>CULTIVO DESCRIPCIÓN CULTIVO</u>	<u>S/R</u>	<u>PEND. MEDIA (%)</u>	<u>SUP. DEC. ADMIN. (ha)</u>	<u>NU SUP. CERT. (ha)</u>	<u>SUP. CAMPO (ha)</u>	<u>SUP. COMPROM. (ha)</u>
1700000007123388	18-149-016-00417-0001	20902 BARBECHO TRADICIONAL-CON CUBIERTA VEGETAL	S	0,54	0,30	0,30		0,30
1700000007123392	18-149-016-00423-0001	20902 BARBECHO TRADICIONAL-CON CUBIERTA VEGETAL	S	0,88	0,43	0,43		0,43
1700000007123393	18-149-016-00410-0001	20902 BARBECHO TRADICIONAL-CON CUBIERTA VEGETAL	S	1,67	0,99	0,99		0,99

INCIDENCIAS

INCIDENCIA DESCRIPCIÓN

87003 Expediente que no admitido en la ayuda por tener importe resuelto cero.

RESUMEN CRITERIOS DE SELECCIÓN

11.2.1.1 Mantenimiento de prácticas y métodos de agricultura ecológica: Cultivos herbáceos - Conv 2018. PUNTOS: 7,00

	<u>PUNTOS</u>	<u>CUMPLE</u>
Porcentaje de superficie determinada en Red Natura 2000	0,00	0.0%
Porcentaje de superficie determinada situada en zonas RAMSAR	0,00	0.0%
Porcentaje de superficie determinada en zonas vulnerables a la contaminación por nitratos	0,00	0.0%
Pendiente media de la explotación	1,00	1.27%
Porcentaje de Superficie de la explotación en municipios con más del 40 por ciento de su superficie agraria dentro de la Zona de desertificación	6,00	100.0%



DETALLE CRITERIOS DE SELECCIÓN**11.2.1.1 Mantenimiento de prácticas y métodos de agricultura ecológica: Cultivos herbáceos - Conv 2018.****PUNTOS: 7,00****Porcentaje de superficie determinada en Red Natura 2000****PUNTOS: 0,00 0.0%**

<u>REF.</u>	<u>REFERENCIA SIGPAC</u>	<u>CULTIVO</u>	<u>DESCRIPCIÓN CULTIVO</u>	<u>S/R</u>	<u>SUP. COMPROM. (ha)</u>	<u>SUP. CUMPLE (ha)</u>
1700000007123393	18-149-016-00410-0001	20902	BARBECHO TRADICIONAL-CON CUBIERTA VEGETAL	S	0,99	0,00
1700000007123388	18-149-016-00417-0001	20902	BARBECHO TRADICIONAL-CON CUBIERTA VEGETAL	S	0,30	0,00
1700000007123392	18-149-016-00423-0001	20902	BARBECHO TRADICIONAL-CON CUBIERTA VEGETAL	S	0,43	0,00

Porcentaje de superficie determinada situada en zonas RAMSAR**PUNTOS: 0,00 0.0%**

<u>REF.</u>	<u>REFERENCIA SIGPAC</u>	<u>CULTIVO</u>	<u>DESCRIPCIÓN CULTIVO</u>	<u>S/R</u>	<u>SUP. COMPROM. (ha)</u>	<u>SUP. CUMPLE (ha)</u>
1700000007123393	18-149-016-00410-0001	20902	BARBECHO TRADICIONAL-CON CUBIERTA VEGETAL	S	0,99	0,00
1700000007123388	18-149-016-00417-0001	20902	BARBECHO TRADICIONAL-CON CUBIERTA VEGETAL	S	0,30	0,00
1700000007123392	18-149-016-00423-0001	20902	BARBECHO TRADICIONAL-CON CUBIERTA VEGETAL	S	0,43	0,00

Porcentaje de superficie determinada en zonas vulnerables a la contaminación por nitratos**PUNTOS: 0,00 0.0%**


<u>REF.</u>	<u>REFERENCIA SIGPAC</u>	<u>CULTIVO</u>	<u>DESCRIPCIÓN CULTIVO</u>	<u>S/R</u>	<u>SUP. COMPROM. (ha)</u>	<u>SUP. CUMPLE (ha)</u>
1700000007123393	18-149-016-00410-0001	20902	BARBECHO TRADICIONAL-CON CUBIERTA VEGETAL	S	0,99	0,00
1700000007123388	18-149-016-00417-0001	20902	BARBECHO TRADICIONAL-CON CUBIERTA VEGETAL	S	0,30	0,00
1700000007123392	18-149-016-00423-0001	20902	BARBECHO TRADICIONAL-CON CUBIERTA VEGETAL	S	0,43	0,00

Pendiente media de la explotación**PUNTOS: 1,00 1.27%**

<u>REF.</u>	<u>REFERENCIA SIGPAC</u>	<u>CULTIVO</u>	<u>DESCRIPCIÓN CULTIVO</u>	<u>S/R</u>	<u>PENDIENTE MEDIA (%)</u>	<u>SUP. COMPROM. (ha)</u>
1700000007123393	18-149-016-00410-0001	20902	BARBECHO TRADICIONAL-CON CUBIERTA VEGETAL	S	1,67	0,99
1700000007123388	18-149-016-00417-0001	20902	BARBECHO TRADICIONAL-CON CUBIERTA VEGETAL	S	0,54	0,30
1700000007123392	18-149-016-00423-0001	20902	BARBECHO TRADICIONAL-CON CUBIERTA VEGETAL	S	0,88	0,43

Porcentaje de Superficie de la explotación en municipios con más del 40 por ciento de su superficie agraria dentro de la Zona de desertificación**PUNTOS: 6,00 100.0%**

<u>REF.</u>	<u>REFERENCIA SIGPAC</u>	<u>CULTIVO</u>	<u>DESCRIPCIÓN CULTIVO</u>	<u>S/R</u>	<u>SUP. COMPROM. (ha)</u>	<u>SUP. CUMPLE (ha)</u>
1700000007123393	18-149-016-00410-0001	20902	BARBECHO TRADICIONAL-CON CUBIERTA VEGETAL	S	0,99	0,99
1700000007123388	18-149-016-00417-0001	20902	BARBECHO TRADICIONAL-CON CUBIERTA VEGETAL	S	0,30	0,30
1700000007123392	18-149-016-00423-0001	20902	BARBECHO TRADICIONAL-CON CUBIERTA VEGETAL	S	0,43	0,43



<u>APELLIDOS Y NOMBRE / RAZÓN SOCIAL</u>	<u>NIF</u>	<u>EXPEDIENTE</u>	<u>SUP. COMPROMETIDA (ha)</u>
ORTIZ MARTINEZ CLEMENTE	****5378*	1237940	0
RESOLUCIÓN			
INADMITIDO			

INCIDENCIAS

INCIDENCIA DESCRIPCIÓN

85001	El recinto declarado no cumple con las normas de producción ecológica (artículo 5-1 e), Orden 26 mayo 2015) Ref:1700000006744792 Recinto:18-084-003-00002-001 Cultivo:20902 BARBECHO TRADICIONAL-CON CUBIERTA VEGETAL Regadío Ref:1700000006744791 Recinto:18-084-003-00065-013 Cultivo:20902 BARBECHO TRADICIONAL-CON CUBIERTA VEGETAL Regadío
85007	Cultivo, variedad, regimen y/o uso del recinto SIGPAC no compatible con la operación (anexo IV.I, Orden 26 mayo 2015) Ref:1700000006744795 Recinto:18-084-003-00003-004 Cultivo:20902 BARBECHO TRADICIONAL-CON CUBIERTA VEGETAL Regadío Uso SIGPAC:FS Ref:1700000006744797 Recinto:18-084-003-00003-006 Cultivo:20902 BARBECHO TRADICIONAL-CON CUBIERTA VEGETAL Regadío Uso SIGPAC:FS Ref:1700000006744798 Recinto:18-084-003-00065-007 Cultivo:20902 BARBECHO TRADICIONAL-CON CUBIERTA VEGETAL Regadío Uso SIGPAC:FS Ref:1700000006744796 Recinto:18-084-003-00065-008 Cultivo:20902 BARBECHO TRADICIONAL-CON CUBIERTA VEGETAL Secano Uso SIGPAC:FS
85018	Expendiente sin grupos de pago válidos

RESUMEN CRITERIOS DE SELECCIÓN

11.2.1.1 Mantenimiento de prácticas y métodos de agricultura ecológica: Cultivos herbáceos - Conv 2018. PUNTOS: 0,00

	<u>PUNTOS</u>	<u>CUMPLE</u>
Porcentaje de superficie determinada en Red Natura 2000	0,00	0.0%
Porcentaje de superficie determinada situada en zonas RAMSAR	0,00	0.0%
Porcentaje de superficie determinada en zonas vulnerables a la contaminación por nitratos	0,00	0.0%
Pendiente media de la explotación	0,00	0.0%
Porcentaje de Superficie de la explotación en municipios con más del 40 por ciento de su superficie agraria dentro de la Zona de desertificación	0,00	0.0%

DETALLE CRITERIOS DE SELECCIÓN

11.2.1.1 Mantenimiento de prácticas y métodos de agricultura ecológica: Cultivos herbáceos - Conv 2018. PUNTOS: 0,00

Porcentaje de superficie determinada en Red Natura 2000	PUNTOS:	0,00	0.0%
Porcentaje de superficie determinada situada en zonas RAMSAR	PUNTOS:	0,00	0.0%
Porcentaje de superficie determinada en zonas vulnerables a la contaminación por nitratos	PUNTOS:	0,00	0.0%
Pendiente media de la explotación	PUNTOS:	0,00	0.0%
Porcentaje de Superficie de la explotación en municipios con más del 40 por ciento de su superficie agraria dentro de la Zona de desertificación	PUNTOS:	0,00	0.0%



<u>APELLIDOS Y NOMBRE / RAZÓN SOCIAL</u>	<u>NIF</u>	<u>EXPEDIENTE</u>	<u>SUP. COMPROMETIDA</u>		
			<u>(ha)</u>		
ORTIZ ORTEGA FRANCISCO	***8499*	1161864	0.65		
RESOLUCIÓN					
ADMITIDO					

IMPORTE POR ANUALIDAD

	<u>2018</u>	<u>2019</u>	<u>2020</u>	<u>2021</u>	<u>2022</u>
IMPORTE MÁXIMO SUBVENCIONABLE	227,28 €	227,28 €	227,28 €	227,28 €	227,28 €
IMPORTE MEDIO DE TRANSFERENCIA (€/ha)	349,66 €	349,66 €	349,66 €	349,66 €	349,66 €

DETALLE IMPORTE POR ANUALIDAD

<u>GRUPOS DE CULTIVO ADMITIDOS</u>	<u>SUP. COMPROM.</u>	<u>2018</u>	<u>2019</u>	<u>2020</u>	<u>2021</u>	<u>2022</u>
	<u>(ha)</u>					
FRUTALES REGADÍO	0,65	227,28 €	227,28 €	227,28 €	227,28 €	227,28 €

RECINTOS COMPROMETIDOS

<u>REF.</u>	<u>REFERENCIA SIGPAC</u>	<u>CULTIVO DESCRIPCIÓN CULTIVO</u>	<u>S/R</u>	<u>PEND. MEDIA</u>	<u>SUP. DEC. ADMIN.</u>	<u>NU SUP. CERT.</u>	<u>SUP. CAMPO</u>	<u>SUP. COMPROM.</u>
				<u>(%)</u>	<u>(ha)</u>	<u>(ha)</u>	<u>(ha)</u>	<u>(ha)</u>
1700000006169646	18-063-008-00066-0007	206000 NARANJO-SIN VARIEDAD	R	11,62	0,04	0,04		0,04
1700000006169645	18-063-008-00066-0005	206000 NARANJO-SIN VARIEDAD	R	12,34	0,17	0,17		0,17
1700000006169647	18-063-008-00066-0009	113000 OTROS FRUTALES-SIN VARIEDAD	R	13,39	0,01	0,01		0,01
1700000006169644	18-063-008-00066-0001	206000 NARANJO-SIN VARIEDAD	R	14,41	0,43	0,43		0,43

INCIDENCIAS

INCIDENCIA DESCRIPCIÓN

7106 No indica en el impreso INFO_ADICIONAL-Reverso el Organismo de Control al que pertenece.

RESUMEN CRITERIOS DE SELECCIÓN

11.2.1.1 Mantenimiento de prácticas y métodos de agricultura ecológica: Cultivos permanentes distintos de olivar - Conv 2018. PUNTOS: 8,00

	<u>PUNTOS</u>	<u>CUMPLE</u>
Porcentaje de superficie determinada en Red Natura 2000	0,00	0.0%
Porcentaje de superficie determinada situada en zonas RAMSAR	0,00	0.0%
Porcentaje de superficie determinada en zonas vulnerables a la contaminación por nitratos	0,00	0.0%
Pendiente media de la explotación	2,00	13.68%
Porcentaje de Superficie de la explotación en municipios con más del 40 por ciento de su superficie agraria dentro de la Zona de desertificación	6,00	100.0%



DETALLE CRITERIOS DE SELECCIÓN**11.2.1.1 Mantenimiento de prácticas y métodos de agricultura ecológica: Cultivos permanentes distintos de olivar - Conv 2018.****PUNTOS: 8,00****Porcentaje de superficie determinada en Red Natura 2000****PUNTOS: 0,00 0.0%**

<u>REF.</u>	<u>REFERENCIA SIGPAC</u>	<u>CULTIVO</u>	<u>DESCRIPCIÓN CULTIVO</u>	<u>S/R</u>	<u>SUP. COMPROM.</u> <u>(ha)</u>	<u>SUP. CUMPLE</u> <u>(ha)</u>
1700000006169644	18-063-008-00066-0001	206000	NARANJO-SIN VARIEDAD	R	0,43	0,00
1700000006169645	18-063-008-00066-0005	206000	NARANJO-SIN VARIEDAD	R	0,17	0,00
1700000006169646	18-063-008-00066-0007	206000	NARANJO-SIN VARIEDAD	R	0,04	0,00
1700000006169647	18-063-008-00066-0009	113000	OTROS FRUTALES-SIN VARIEDAD	R	0,01	0,00

Porcentaje de superficie determinada situada en zonas RAMSAR**PUNTOS: 0,00 0.0%**

<u>REF.</u>	<u>REFERENCIA SIGPAC</u>	<u>CULTIVO</u>	<u>DESCRIPCIÓN CULTIVO</u>	<u>S/R</u>	<u>SUP. COMPROM.</u> <u>(ha)</u>	<u>SUP. CUMPLE</u> <u>(ha)</u>
1700000006169644	18-063-008-00066-0001	206000	NARANJO-SIN VARIEDAD	R	0,43	0,00
1700000006169645	18-063-008-00066-0005	206000	NARANJO-SIN VARIEDAD	R	0,17	0,00
1700000006169646	18-063-008-00066-0007	206000	NARANJO-SIN VARIEDAD	R	0,04	0,00
1700000006169647	18-063-008-00066-0009	113000	OTROS FRUTALES-SIN VARIEDAD	R	0,01	0,00

Porcentaje de superficie determinada en zonas vulnerables a la contaminación por nitratos**PUNTOS: 0,00 0.0%**

<u>REF.</u>	<u>REFERENCIA SIGPAC</u>	<u>CULTIVO</u>	<u>DESCRIPCIÓN CULTIVO</u>	<u>S/R</u>	<u>SUP. COMPROM.</u> <u>(ha)</u>	<u>SUP. CUMPLE</u> <u>(ha)</u>
1700000006169644	18-063-008-00066-0001	206000	NARANJO-SIN VARIEDAD	R	0,43	0,00
1700000006169645	18-063-008-00066-0005	206000	NARANJO-SIN VARIEDAD	R	0,17	0,00
1700000006169646	18-063-008-00066-0007	206000	NARANJO-SIN VARIEDAD	R	0,04	0,00
1700000006169647	18-063-008-00066-0009	113000	OTROS FRUTALES-SIN VARIEDAD	R	0,01	0,00

Pendiente media de la explotación**PUNTOS: 2,00 13.68%**

<u>REF.</u>	<u>REFERENCIA SIGPAC</u>	<u>CULTIVO</u>	<u>DESCRIPCIÓN CULTIVO</u>	<u>S/R</u>	<u>PENDIENTE MEDIA (%)</u>	<u>SUP. COMPROM.</u> <u>(ha)</u>
1700000006169644	18-063-008-00066-0001	206000	NARANJO-SIN VARIEDAD	R	14,41	0,43
1700000006169645	18-063-008-00066-0005	206000	NARANJO-SIN VARIEDAD	R	12,34	0,17
1700000006169646	18-063-008-00066-0007	206000	NARANJO-SIN VARIEDAD	R	11,62	0,04
1700000006169647	18-063-008-00066-0009	113000	OTROS FRUTALES-SIN VARIEDAD	R	13,39	0,01

Porcentaje de Superficie de la explotación en municipios con más del 40 por ciento de su superficie agraria dentro de la Zona de desertificación**PUNTOS: 6,00 100.0%**

<u>REF.</u>	<u>REFERENCIA SIGPAC</u>	<u>CULTIVO</u>	<u>DESCRIPCIÓN CULTIVO</u>	<u>S/R</u>	<u>SUP. COMPROM.</u> <u>(ha)</u>	<u>SUP. CUMPLE</u> <u>(ha)</u>
1700000006169644	18-063-008-00066-0001	206000	NARANJO-SIN VARIEDAD	R	0,43	0,43
1700000006169645	18-063-008-00066-0005	206000	NARANJO-SIN VARIEDAD	R	0,17	0,17
1700000006169646	18-063-008-00066-0007	206000	NARANJO-SIN VARIEDAD	R	0,04	0,04
1700000006169647	18-063-008-00066-0009	113000	OTROS FRUTALES-SIN VARIEDAD	R	0,01	0,01



<u>APELLIDOS Y NOMBRE / RAZÓN SOCIAL</u>	<u>NIF</u>	<u>EXPEDIENTE</u>	<u>SUP. COMPROMETIDA</u>		
			<u>(ha)</u>		
ORTIZ PEREZ ISABEL	****8874*	1179925	10.13		
RESOLUCIÓN					
ADMITIDO					
IMPORTE POR ANUALIDAD					
	<u>2018</u>	<u>2019</u>	<u>2020</u>	<u>2021</u>	<u>2022</u>
IMPORTE MÁXIMO SUBVENCIONABLE	3.542,06 €	3.542,06 €	3.542,06 €	3.542,06 €	3.542,06 €
IMPORTE MEDIO DE TRANSFERENCIA (€/ha)	349,66 €	349,66 €	349,66 €	349,66 €	349,66 €

DETALLE IMPORTES POR ANUALIDAD

<u>GRUPOS DE CULTIVO ADMITIDOS</u>	<u>SUP. COMPROM.</u>	<u>2018</u>	<u>2019</u>	<u>2020</u>	<u>2021</u>	<u>2022</u>
	<u>(ha)</u>					
FRUTALES REGADÍO	10,13	3.542,06 €	3.542,06 €	3.542,06 €	3.542,06 €	3.542,06 €

RECINTOS COMPROMETIDOS

<u>REF.</u>	<u>REFERENCIA SIGPAC</u>	<u>CULTIVO DESCRIPCIÓN CULTIVO</u>	<u>S/R</u>	<u>PEND. MEDIA</u>	<u>SUP. DEC. ADMIN.</u>	<u>NU SUP. CERT.</u>	<u>SUP. CAMPO</u>	<u>SUP. COMPROM.</u>
				<u>(%)</u>	<u>(ha)</u>	<u>(ha)</u>	<u>(ha)</u>	<u>(ha)</u>
-72499	18-100-010-00049-0001	104000 ALMENDROS-SIN VARIEDAD	R	4,07	6,85	6,85		6,85
1700000003045246	18-100-009-00113-0003	104000 ALMENDROS-SIN VARIEDAD	R	6,80	3,28	3,28		3,28

RESUMEN CRITERIOS DE SELECCIÓN

11.2.1.1 Mantenimiento de prácticas y métodos de agricultura ecológica: Cultivos permanentes distintos de olivar - Conv 2018. PUNTOS: 7,00

	<u>PUNTOS</u>	<u>CUMPLE</u>
Porcentaje de superficie determinada en Red Natura 2000	0,00	0.0%
Porcentaje de superficie determinada situada en zonas RAMSAR	0,00	0.0%
Porcentaje de superficie determinada en zonas vulnerables a la contaminación por nitratos	0,00	0.0%
Pendiente media de la explotación	1,00	4.95%
Porcentaje de Superficie de la explotación en municipios con más del 40 por ciento de su superficie agraria dentro de la Zona de desertificación	6,00	100.0%



DETALLE CRITERIOS DE SELECCIÓN**11.2.1.1 Mantenimiento de prácticas y métodos de agricultura ecológica: Cultivos permanentes distintos de olivar - Conv 2018.****PUNTOS: 7,00****Porcentaje de superficie determinada en Red Natura 2000****PUNTOS: 0,00 0.0%**

<u>REF.</u>	<u>REFERENCIA SIGPAC</u>	<u>CULTIVO</u>	<u>DESCRIPCIÓN CULTIVO</u>	<u>S/R</u>	<u>SUP. COMPROM. (ha)</u>	<u>SUP. CUMPLE (ha)</u>
1700000003045246	18-100-009-00113-0003	104000	ALMENDROS-SIN VARIEDAD	R	3,28	0,00
-72499	18-100-010-00049-0001	104000	ALMENDROS-SIN VARIEDAD	R	6,85	0,00

Porcentaje de superficie determinada situada en zonas RAMSAR**PUNTOS: 0,00 0.0%**

<u>REF.</u>	<u>REFERENCIA SIGPAC</u>	<u>CULTIVO</u>	<u>DESCRIPCIÓN CULTIVO</u>	<u>S/R</u>	<u>SUP. COMPROM. (ha)</u>	<u>SUP. CUMPLE (ha)</u>
1700000003045246	18-100-009-00113-0003	104000	ALMENDROS-SIN VARIEDAD	R	3,28	0,00
-72499	18-100-010-00049-0001	104000	ALMENDROS-SIN VARIEDAD	R	6,85	0,00

Porcentaje de superficie determinada en zonas vulnerables a la contaminación por nitratos**PUNTOS: 0,00 0.0%**

<u>REF.</u>	<u>REFERENCIA SIGPAC</u>	<u>CULTIVO</u>	<u>DESCRIPCIÓN CULTIVO</u>	<u>S/R</u>	<u>SUP. COMPROM. (ha)</u>	<u>SUP. CUMPLE (ha)</u>
1700000003045246	18-100-009-00113-0003	104000	ALMENDROS-SIN VARIEDAD	R	3,28	0,00
-72499	18-100-010-00049-0001	104000	ALMENDROS-SIN VARIEDAD	R	6,85	0,00

Pendiente media de la explotación**PUNTOS: 1,00 4.95%**

<u>REF.</u>	<u>REFERENCIA SIGPAC</u>	<u>CULTIVO</u>	<u>DESCRIPCIÓN CULTIVO</u>	<u>S/R</u>	<u>PENDIENTE MEDIA (%)</u>	<u>SUP. COMPROM. (ha)</u>
1700000003045246	18-100-009-00113-0003	104000	ALMENDROS-SIN VARIEDAD	R	6,80	3,28
-72499	18-100-010-00049-0001	104000	ALMENDROS-SIN VARIEDAD	R	4,07	6,85

Porcentaje de Superficie de la explotación en municipios con más del 40 por ciento de su superficie agraria dentro de la Zona de desertificación**PUNTOS: 6,00 100.0%**

<u>REF.</u>	<u>REFERENCIA SIGPAC</u>	<u>CULTIVO</u>	<u>DESCRIPCIÓN CULTIVO</u>	<u>S/R</u>	<u>SUP. COMPROM. (ha)</u>	<u>SUP. CUMPLE (ha)</u>
1700000003045246	18-100-009-00113-0003	104000	ALMENDROS-SIN VARIEDAD	R	3,28	3,28
-72499	18-100-010-00049-0001	104000	ALMENDROS-SIN VARIEDAD	R	6,85	6,85



<u>APELLIDOS Y NOMBRE / RAZÓN SOCIAL</u>	<u>NIF</u>	<u>EXPEDIENTE</u>	<u>SUP. COMPROMETIDA</u>			
			<u>(ha)</u>			
PARDO SANCHEZ FRANCISCO	****3885*	1135132	44.17			
RESOLUCIÓN						
ADMITIDO						
IMPORTES POR ANUALIDAD						
		2018	2019	2020	2021	2022
IMPORTE MÁXIMO SUBVENCIONABLE		9.190,63 €	9.190,63 €	9.190,63 €	9.190,63 €	9.190,63 €
IMPORTE MEDIO DE TRANSFERENCIA (€/ha)		208,07 €	208,07 €	208,07 €	208,07 €	208,07 €

DETALLE IMPORTES POR ANUALIDAD

<u>GRUPOS DE CULTIVO ADMITIDOS</u>	<u>SUP. COMPROM.</u>	2018	2019	2020	2021	2022
	<u>(ha)</u>					
FRUTALES SECANO	44,17	9.190,63 €	9.190,63 €	9.190,63 €	9.190,63 €	9.190,63 €

RECINTOS COMPROMETIDOS

<u>REF.</u>	<u>REFERENCIA SIGPAC</u>	<u>CULTIVO DESCRIPCIÓN CULTIVO</u>	<u>S/R</u>	<u>PEND. MEDIA (%)</u>	<u>SUP. DEC. ADMIN. (ha)</u>	<u>NU SUP. CERT. (ha)</u>	<u>SUP. CAMPO (ha)</u>	<u>SUP. COMPROM. (ha)</u>
170000006039722	18-057-008-00250-0001	104000 ALMENDROS-SIN VARIEDAD	S	2,72	0,98	0,98		0,98
170000006039725	18-057-008-00284-0001	104000 ALMENDROS-SIN VARIEDAD	S	4,17	6,33	6,33		6,33
170000006039723	18-057-008-00289-0001	104000 ALMENDROS-SIN VARIEDAD	S	4,36	1,76	1,76		1,76
170000006039724	18-057-008-00285-0001	104000 ALMENDROS-SIN VARIEDAD	S	4,51	1,06	1,06		1,06
170000006039729	18-057-006-00082-0001	104000 ALMENDROS-SIN VARIEDAD	S	4,56	4,66	4,66		4,66
170000006039727	18-057-006-00087-0001	104000 ALMENDROS-SIN VARIEDAD	S	4,59	11,63	11,63		11,63
170000006039721	18-057-008-00249-0001	104000 ALMENDROS-SIN VARIEDAD	S	5,47	0,38	0,38		0,38
170000006039744	18-057-009-00033-0001	104000 ALMENDROS-SIN VARIEDAD	S	6,59	1,21	1,21		1,21
170000006039726	18-057-008-00281-0002	104000 ALMENDROS-SIN VARIEDAD	S	6,83	0,18	0,18		0,18
170000006039743	18-057-009-00032-0002	104000 ALMENDROS-SIN VARIEDAD	S	7,08	1,68	1,68		1,68
170000006039719	18-057-006-00047-0001	104000 ALMENDROS-SIN VARIEDAD	S	8,65	8,65	8,65		8,65
170000006039741	18-057-009-00057-0001	104000 ALMENDROS-SIN VARIEDAD	S	10,24	3,80	3,80		3,80
170000006039720	18-057-006-00047-0006	104000 ALMENDROS-SIN VARIEDAD	S	16,97	1,85	1,85		1,85

INCIDENCIAS**INCIDENCIA DESCRIPCIÓN**

85001	El recinto declarado no cumple con las normas de producción ecológica (artículo 5-1 e), Orden 26 mayo 2015) Ref:170000006039728 Recinto:18-057-006-00080-001 Cultivo:104000 ALMENDROS-SIN VARIEDAD Secano Ref:170000006039717 Recinto:18-057-008-00090-001 Cultivo:104000 ALMENDROS-SIN VARIEDAD Secano Ref:-74456 Recinto:18-057-008-00102-002 Cultivo:104000 ALMENDROS-SIN VARIEDAD Secano Ref:170000006039746 Recinto:18-057-008-00111-001 Cultivo:104000 ALMENDROS-SIN VARIEDAD Secano Ref:170000006039732 Recinto:18-057-034-00274-001 Cultivo:104000 ALMENDROS-SIN VARIEDAD Secano Ref:170000006039731 Recinto:18-057-034-00274-002 Cultivo:104000 ALMENDROS-SIN VARIEDAD Secano Ref:170000006039737 Recinto:18-057-034-00274-003 Cultivo:104000 ALMENDROS-SIN VARIEDAD Secano Ref:170000006039733 Recinto:18-057-034-00277-002 Cultivo:104000 ALMENDROS-SIN VARIEDAD Secano Ref:170000006039734 Recinto:18-057-034-00277-003 Cultivo:104000 ALMENDROS-SIN VARIEDAD Secano Ref:170000006039747 Recinto:18-057-035-00089-001 Cultivo:104000 ALMENDROS-SIN VARIEDAD Secano Ref:170000006039745 Recinto:18-057-035-00089-003 Cultivo:104000 ALMENDROS-SIN VARIEDAD Secano Ref:170000006039742 Recinto:18-057-035-00089-004 Cultivo:104000 ALMENDROS-SIN VARIEDAD Secano Ref:170000006039740 Recinto:18-057-035-00089-005 Cultivo:104000 ALMENDROS-SIN VARIEDAD Secano Ref:170000006039736 Recinto:18-057-035-00092-005 Cultivo:104000 ALMENDROS-SIN VARIEDAD Secano Ref:-74457 Recinto:18-057-035-00092-005 Cultivo:104000 ALMENDROS-SIN VARIEDAD Secano Ref:170000006039730 Recinto:18-057-035-00092-006 Cultivo:104000 ALMENDROS-SIN VARIEDAD Secano Ref:170000006039739 Recinto:18-057-035-00092-008 Cultivo:104000 ALMENDROS-SIN VARIEDAD Secano
-------	--

RESUMEN CRITERIOS DE SELECCIÓN

11.2.1.1 Mantenimiento de prácticas y métodos de agricultura ecológica: Cultivos permanentes distintos de olivar - Conv 2018. PUNTOS: 7,00

	<u>PUNTOS</u>	<u>CUMPLE</u>
Porcentaje de superficie determinada en Red Natura 2000	0,00	0.0%
Porcentaje de superficie determinada situada en zonas RAMSAR	0,00	0.0%
Porcentaje de superficie determinada en zonas vulnerables a la contaminación por nitratos	0,00	0.0%
Pendiente media de la explotación	1,00	6.44%
Porcentaje de Superficie de la explotación en municipios con más del 40 por ciento de su superficie agraria dentro de la Zona de desertificación	6,00	100.0%

DETALLE CRITERIOS DE SELECCIÓN**11.2.1.1 Mantenimiento de prácticas y métodos de agricultura ecológica: Cultivos permanentes distintos de olivar - Conv 2018.****PUNTOS: 7,00****Porcentaje de superficie determinada en Red Natura 2000****PUNTOS: 0,00 0.0%**

REF.	REFERENCIA SIGPAC	CULTIVO	DESCRIPCIÓN CULTIVO	S/R	SUP. COMPROM. (ha)	SUP. CUMPLE (ha)
170000006039719	18-057-006-00047-0001	104000	ALMENDROS-SIN VARIEDAD	S	8,65	0,00
170000006039720	18-057-006-00047-0006	104000	ALMENDROS-SIN VARIEDAD	S	1,85	0,00
170000006039729	18-057-006-00082-0001	104000	ALMENDROS-SIN VARIEDAD	S	4,66	0,00
170000006039727	18-057-006-00087-0001	104000	ALMENDROS-SIN VARIEDAD	S	11,63	0,00
170000006039721	18-057-008-00249-0001	104000	ALMENDROS-SIN VARIEDAD	S	0,38	0,00
170000006039722	18-057-008-00250-0001	104000	ALMENDROS-SIN VARIEDAD	S	0,98	0,00
170000006039726	18-057-008-00281-0002	104000	ALMENDROS-SIN VARIEDAD	S	0,18	0,00
170000006039725	18-057-008-00284-0001	104000	ALMENDROS-SIN VARIEDAD	S	6,33	0,00
170000006039724	18-057-008-00285-0001	104000	ALMENDROS-SIN VARIEDAD	S	1,06	0,00
170000006039723	18-057-008-00289-0001	104000	ALMENDROS-SIN VARIEDAD	S	1,76	0,00
170000006039743	18-057-009-00032-0002	104000	ALMENDROS-SIN VARIEDAD	S	1,68	0,00
170000006039744	18-057-009-00033-0001	104000	ALMENDROS-SIN VARIEDAD	S	1,21	0,00
170000006039741	18-057-009-00057-0001	104000	ALMENDROS-SIN VARIEDAD	S	3,80	0,00

Porcentaje de superficie determinada situada en zonas RAMSAR**PUNTOS: 0,00 0.0%**

REF.	REFERENCIA SIGPAC	CULTIVO	DESCRIPCIÓN CULTIVO	S/R	SUP. COMPROM. (ha)	SUP. CUMPLE (ha)
170000006039719	18-057-006-00047-0001	104000	ALMENDROS-SIN VARIEDAD	S	8,65	0,00
170000006039720	18-057-006-00047-0006	104000	ALMENDROS-SIN VARIEDAD	S	1,85	0,00
170000006039729	18-057-006-00082-0001	104000	ALMENDROS-SIN VARIEDAD	S	4,66	0,00
170000006039727	18-057-006-00087-0001	104000	ALMENDROS-SIN VARIEDAD	S	11,63	0,00
170000006039721	18-057-008-00249-0001	104000	ALMENDROS-SIN VARIEDAD	S	0,38	0,00
170000006039722	18-057-008-00250-0001	104000	ALMENDROS-SIN VARIEDAD	S	0,98	0,00
170000006039726	18-057-008-00281-0002	104000	ALMENDROS-SIN VARIEDAD	S	0,18	0,00
170000006039725	18-057-008-00284-0001	104000	ALMENDROS-SIN VARIEDAD	S	6,33	0,00
170000006039724	18-057-008-00285-0001	104000	ALMENDROS-SIN VARIEDAD	S	1,06	0,00
170000006039723	18-057-008-00289-0001	104000	ALMENDROS-SIN VARIEDAD	S	1,76	0,00
170000006039743	18-057-009-00032-0002	104000	ALMENDROS-SIN VARIEDAD	S	1,68	0,00
170000006039744	18-057-009-00033-0001	104000	ALMENDROS-SIN VARIEDAD	S	1,21	0,00
170000006039741	18-057-009-00057-0001	104000	ALMENDROS-SIN VARIEDAD	S	3,80	0,00

Porcentaje de superficie determinada en zonas vulnerables a la contaminación por nitratos**PUNTOS: 0,00 0.0%**

REF.	REFERENCIA SIGPAC	CULTIVO	DESCRIPCIÓN CULTIVO	S/R	SUP. COMPROM. (ha)	SUP. CUMPLE (ha)
170000006039719	18-057-006-00047-0001	104000	ALMENDROS-SIN VARIEDAD	S	8,65	0,00
170000006039720	18-057-006-00047-0006	104000	ALMENDROS-SIN VARIEDAD	S	1,85	0,00
170000006039729	18-057-006-00082-0001	104000	ALMENDROS-SIN VARIEDAD	S	4,66	0,00
170000006039727	18-057-006-00087-0001	104000	ALMENDROS-SIN VARIEDAD	S	11,63	0,00
170000006039721	18-057-008-00249-0001	104000	ALMENDROS-SIN VARIEDAD	S	0,38	0,00
170000006039722	18-057-008-00250-0001	104000	ALMENDROS-SIN VARIEDAD	S	0,98	0,00
170000006039726	18-057-008-00281-0002	104000	ALMENDROS-SIN VARIEDAD	S	0,18	0,00
170000006039725	18-057-008-00284-0001	104000	ALMENDROS-SIN VARIEDAD	S	6,33	0,00
170000006039724	18-057-008-00285-0001	104000	ALMENDROS-SIN VARIEDAD	S	1,06	0,00
170000006039723	18-057-008-00289-0001	104000	ALMENDROS-SIN VARIEDAD	S	1,76	0,00
170000006039743	18-057-009-00032-0002	104000	ALMENDROS-SIN VARIEDAD	S	1,68	0,00
170000006039744	18-057-009-00033-0001	104000	ALMENDROS-SIN VARIEDAD	S	1,21	0,00
170000006039741	18-057-009-00057-0001	104000	ALMENDROS-SIN VARIEDAD	S	3,80	0,00

Pendiente media de la explotación**PUNTOS: 1,00 6.44%**

REF.	REFERENCIA SIGPAC	CULTIVO	DESCRIPCIÓN CULTIVO	S/R	PENDIENTE	SUP.
					MEDIA (%)	COMPROM. (ha)
170000006039719	18-057-006-00047-0001	104000	ALMENDROS-SIN VARIEDAD	S	8,65	8,65
170000006039720	18-057-006-00047-0006	104000	ALMENDROS-SIN VARIEDAD	S	16,97	1,85
170000006039729	18-057-006-00082-0001	104000	ALMENDROS-SIN VARIEDAD	S	4,56	4,66
170000006039727	18-057-006-00087-0001	104000	ALMENDROS-SIN VARIEDAD	S	4,59	11,63
170000006039721	18-057-008-00249-0001	104000	ALMENDROS-SIN VARIEDAD	S	5,47	0,38
170000006039722	18-057-008-00250-0001	104000	ALMENDROS-SIN VARIEDAD	S	2,72	0,98
170000006039726	18-057-008-00281-0002	104000	ALMENDROS-SIN VARIEDAD	S	6,83	0,18
170000006039725	18-057-008-00284-0001	104000	ALMENDROS-SIN VARIEDAD	S	4,17	6,33
170000006039724	18-057-008-00285-0001	104000	ALMENDROS-SIN VARIEDAD	S	4,51	1,06
170000006039723	18-057-008-00289-0001	104000	ALMENDROS-SIN VARIEDAD	S	4,36	1,76
170000006039743	18-057-009-00032-0002	104000	ALMENDROS-SIN VARIEDAD	S	7,08	1,68
170000006039744	18-057-009-00033-0001	104000	ALMENDROS-SIN VARIEDAD	S	6,59	1,21
170000006039741	18-057-009-00057-0001	104000	ALMENDROS-SIN VARIEDAD	S	10,24	3,80

Porcentaje de Superficie de la explotación en municipios con más del 40 por ciento de su superficie agraria dentro de la Zona de desertificación

PUNTOS: 6,00 100.0%

REF.	REFERENCIA SIGPAC	CULTIVO	DESCRIPCIÓN CULTIVO	S/R	SUP.	SUP.
					COMPROM. (ha)	CUMPLE (ha)
170000006039719	18-057-006-00047-0001	104000	ALMENDROS-SIN VARIEDAD	S	8,65	8,65
170000006039720	18-057-006-00047-0006	104000	ALMENDROS-SIN VARIEDAD	S	1,85	1,85
170000006039729	18-057-006-00082-0001	104000	ALMENDROS-SIN VARIEDAD	S	4,66	4,66
170000006039727	18-057-006-00087-0001	104000	ALMENDROS-SIN VARIEDAD	S	11,63	11,63
170000006039721	18-057-008-00249-0001	104000	ALMENDROS-SIN VARIEDAD	S	0,38	0,38
170000006039722	18-057-008-00250-0001	104000	ALMENDROS-SIN VARIEDAD	S	0,98	0,98
170000006039726	18-057-008-00281-0002	104000	ALMENDROS-SIN VARIEDAD	S	0,18	0,18
170000006039725	18-057-008-00284-0001	104000	ALMENDROS-SIN VARIEDAD	S	6,33	6,33
170000006039724	18-057-008-00285-0001	104000	ALMENDROS-SIN VARIEDAD	S	1,06	1,06
170000006039723	18-057-008-00289-0001	104000	ALMENDROS-SIN VARIEDAD	S	1,76	1,76
170000006039743	18-057-009-00032-0002	104000	ALMENDROS-SIN VARIEDAD	S	1,68	1,68
170000006039744	18-057-009-00033-0001	104000	ALMENDROS-SIN VARIEDAD	S	1,21	1,21
170000006039741	18-057-009-00057-0001	104000	ALMENDROS-SIN VARIEDAD	S	3,80	3,80



<u>APELLIDOS Y NOMBRE / RAZÓN SOCIAL</u>	<u>NIF</u>	<u>EXPEDIENTE</u>	<u>SUP. COMPROMETIDA</u>		
			<u>(ha)</u>		
PARDO SANCHEZ PEDRO	****4711*	1135281	4.35		
RESOLUCIÓN					
ADMITIDO					
IMPORTE POR ANUALIDAD					
	<u>2018</u>	<u>2019</u>	<u>2020</u>	<u>2021</u>	<u>2022</u>
IMPORTE MÁXIMO SUBVENCIONABLE	940,64 €	940,64 €	940,64 €	940,64 €	940,64 €
IMPORTE MEDIO DE TRANSFERENCIA (€/ha)	216,24 €	216,24 €	216,24 €	216,24 €	216,24 €

DETALLE IMPORTE POR ANUALIDAD

<u>GRUPOS DE CULTIVO ADMITIDOS</u>	<u>SUP. COMPROM.</u>	<u>2018</u>	<u>2019</u>	<u>2020</u>	<u>2021</u>	<u>2022</u>
	<u>(ha)</u>					
FRUTALES SECANO	4,35	940,64 €	940,64 €	940,64 €	940,64 €	940,64 €

RECINTOS COMPROMETIDOS

<u>REF.</u>	<u>REFERENCIA SIGPAC</u>	<u>CULTIVO DESCRIPCIÓN CULTIVO</u>	<u>S/R</u>	<u>PEND. MEDIA (%)</u>	<u>SUP. DEC. ADMIN. (ha)</u>	<u>NU SUP. CERT. (ha)</u>	<u>SUP. CAMPO (ha)</u>	<u>SUP. COMPROM. (ha)</u>
1700000006028500	18-057-009-00052-0001	104000 ALMENDROS-SIN VARIEDAD	S	14,27	2,49	2,49		2,49
1700000006028536	18-057-035-00112-0015	104000 ALMENDROS-SIN VARIEDAD	S	16,19	0,23	0,23		0,23
1700000006028501	18-057-009-00050-0002	104000 ALMENDROS-SIN VARIEDAD	S	16,66	1,63	1,63		1,63

RESUMEN CRITERIOS DE SELECCIÓN

11.2.1.1 Mantenimiento de prácticas y métodos de agricultura ecológica: Cultivos permanentes distintos de olivar - Conv 2018. PUNTOS: 8,00

	<u>PUNTOS</u>	<u>CUMPLE</u>
Porcentaje de superficie determinada en Red Natura 2000	0,00	0.0%
Porcentaje de superficie determinada situada en zonas RAMSAR	0,00	0.0%
Porcentaje de superficie determinada en zonas vulnerables a la contaminación por nitratos	0,00	0.0%
Pendiente media de la explotación	2,00	15.27%
Porcentaje de Superficie de la explotación en municipios con más del 40 por ciento de su superficie agraria dentro de la Zona de desertificación	6,00	100.0%



DETALLE CRITERIOS DE SELECCIÓN**11.2.1.1 Mantenimiento de prácticas y métodos de agricultura ecológica: Cultivos permanentes distintos de olivar - Conv 2018.****PUNTOS: 8,00****Porcentaje de superficie determinada en Red Natura 2000****PUNTOS: 0,00 0.0%**

<u>REF.</u>	<u>REFERENCIA SIGPAC</u>	<u>CULTIVO</u>	<u>DESCRIPCIÓN CULTIVO</u>	<u>S/R</u>	<u>SUP. COMPROM. (ha)</u>	<u>SUP. CUMPLE (ha)</u>
1700000006028501	18-057-009-00050-0002	104000	ALMENDROS-SIN VARIEDAD	S	1,63	0,00
1700000006028500	18-057-009-00052-0001	104000	ALMENDROS-SIN VARIEDAD	S	2,49	0,00
1700000006028536	18-057-035-00112-0015	104000	ALMENDROS-SIN VARIEDAD	S	0,23	0,00

Porcentaje de superficie determinada situada en zonas RAMSAR**PUNTOS: 0,00 0.0%**

<u>REF.</u>	<u>REFERENCIA SIGPAC</u>	<u>CULTIVO</u>	<u>DESCRIPCIÓN CULTIVO</u>	<u>S/R</u>	<u>SUP. COMPROM. (ha)</u>	<u>SUP. CUMPLE (ha)</u>
1700000006028501	18-057-009-00050-0002	104000	ALMENDROS-SIN VARIEDAD	S	1,63	0,00
1700000006028500	18-057-009-00052-0001	104000	ALMENDROS-SIN VARIEDAD	S	2,49	0,00
1700000006028536	18-057-035-00112-0015	104000	ALMENDROS-SIN VARIEDAD	S	0,23	0,00

Porcentaje de superficie determinada en zonas vulnerables a la contaminación por nitratos**PUNTOS: 0,00 0.0%**

<u>REF.</u>	<u>REFERENCIA SIGPAC</u>	<u>CULTIVO</u>	<u>DESCRIPCIÓN CULTIVO</u>	<u>S/R</u>	<u>SUP. COMPROM. (ha)</u>	<u>SUP. CUMPLE (ha)</u>
1700000006028501	18-057-009-00050-0002	104000	ALMENDROS-SIN VARIEDAD	S	1,63	0,00
1700000006028500	18-057-009-00052-0001	104000	ALMENDROS-SIN VARIEDAD	S	2,49	0,00
1700000006028536	18-057-035-00112-0015	104000	ALMENDROS-SIN VARIEDAD	S	0,23	0,00

Pendiente media de la explotación**PUNTOS: 2,00 15.27%**

<u>REF.</u>	<u>REFERENCIA SIGPAC</u>	<u>CULTIVO</u>	<u>DESCRIPCIÓN CULTIVO</u>	<u>S/R</u>	<u>PENDIENTE MEDIA (%)</u>	<u>SUP. COMPROM. (ha)</u>
1700000006028501	18-057-009-00050-0002	104000	ALMENDROS-SIN VARIEDAD	S	16,66	1,63
1700000006028500	18-057-009-00052-0001	104000	ALMENDROS-SIN VARIEDAD	S	14,27	2,49
1700000006028536	18-057-035-00112-0015	104000	ALMENDROS-SIN VARIEDAD	S	16,19	0,23

Porcentaje de Superficie de la explotación en municipios con más del 40 por ciento de su superficie agraria dentro de la Zona de desertificación**PUNTOS: 6,00 100.0%**

<u>REF.</u>	<u>REFERENCIA SIGPAC</u>	<u>CULTIVO</u>	<u>DESCRIPCIÓN CULTIVO</u>	<u>S/R</u>	<u>SUP. COMPROM. (ha)</u>	<u>SUP. CUMPLE (ha)</u>
1700000006028501	18-057-009-00050-0002	104000	ALMENDROS-SIN VARIEDAD	S	1,63	1,63
1700000006028500	18-057-009-00052-0001	104000	ALMENDROS-SIN VARIEDAD	S	2,49	2,49
1700000006028536	18-057-035-00112-0015	104000	ALMENDROS-SIN VARIEDAD	S	0,23	0,23



<u>APELLIDOS Y NOMBRE / RAZÓN SOCIAL</u>	<u>NIF</u>	<u>EXPEDIENTE</u>	<u>SUP. COMPROMETIDA</u>		
			<u>(ha)</u>		
PARRA MATEOS VENTURA	****5882*	1134923	23.71		
RESOLUCIÓN					
ADMITIDO					
IMPORTES POR ANUALIDAD					
	2018	2019	2020	2021	2022
IMPORTE MÁXIMO SUBVENCIONABLE	4.881,08 €	4.881,08 €	4.881,08 €	4.881,08 €	4.881,08 €
IMPORTE MEDIO DE TRANSFERENCIA (€/ha)	205,87 €	205,87 €	205,87 €	205,87 €	205,87 €

DETALLE IMPORTES POR ANUALIDAD

<u>GRUPOS DE CULTIVO ADMITIDOS</u>	<u>SUP. COMPROM.</u>	2018	2019	2020	2021	2022
	<u>(ha)</u>					
FRUTALES SECANO	19,93	4.309,66 €	4.309,66 €	4.309,66 €	4.309,66 €	4.309,66 €
HERBÁCEOS	3,78	571,42 €	571,42 €	571,42 €	571,42 €	571,42 €

RECINTOS COMPROMETIDOS

<u>REF.</u>	<u>REFERENCIA SIGPAC</u>	<u>CULTIVO DESCRIPCIÓN CULTIVO</u>	<u>S/R</u>	<u>PEND. MEDIA</u>	<u>SUP. DEC. ADMIN.</u>	<u>NU SUP. CERT.</u>	<u>SUP. CAMPO</u>	<u>SUP. COMPROM.</u>
				<u>(%)</u>	<u>(ha)</u>	<u>(ha)</u>	<u>(ha)</u>	<u>(ha)</u>
170000006594628	18-167-005-00142-0001	104000 ALMENDROS-SIN VARIEDAD	S	1,84	2,66	2,66		2,66
170000006594638	18-167-005-00181-0002	104000 ALMENDROS-SIN VARIEDAD	S	1,90	0,10	0,10		0,10
170000006594629	18-167-005-00159-0001	104000 ALMENDROS-SIN VARIEDAD	S	2,39	2,14	2,14		2,14
170000006594637	18-167-005-00181-0001	104000 ALMENDROS-SIN VARIEDAD	S	2,45	1,63	1,63		1,63
170000006594634	18-167-005-00535-0001	104000 ALMENDROS-SIN VARIEDAD	S	3,05	1,17	1,17		1,17
170000006594622	18-167-025-00439-0001	5000 CEBADA-SIN VARIEDAD	S	5,08	2,30	2,30		2,30
170000006594627	18-167-002-00178-0001	104000 ALMENDROS-SIN VARIEDAD	S	5,79	1,84	1,84		1,84
170000006594621	18-167-025-00439-0004	5000 CEBADA-SIN VARIEDAD	S	5,80	0,97	0,97		0,97
170000006594623	18-167-025-00439-0013	5000 CEBADA-SIN VARIEDAD	S	6,07	0,51	0,51		0,51
170000006594642	18-167-008-00477-0001	104000 ALMENDROS-SIN VARIEDAD	S	6,52	4,48	4,48		4,48
170000006594644	18-167-008-00266-0007	104000 ALMENDROS-SIN VARIEDAD	S	6,85	3,61	3,61		3,61
170000006594643	18-167-008-00266-0004	104000 ALMENDROS-SIN VARIEDAD	S	10,91	2,30	2,30		2,30

RESUMEN CRITERIOS DE SELECCIÓN

11.2.1.1 Mantenimiento de prácticas y métodos de agricultura ecológica: Cultivos herbáceos - Conv 2018. PUNTOS: 8,39

	<u>PUNTOS</u>	<u>CUMPLE</u>
Porcentaje de superficie determinada en Red Natura 2000	1,39	39.15%
Porcentaje de superficie determinada situada en zonas RAMSAR	0,00	0.0%
Porcentaje de superficie determinada en zonas vulnerables a la contaminación por nitratos	0,00	0.0%
Pendiente media de la explotación	1,00	5.4%
Porcentaje de Superficie de la explotación en municipios con más del 40 por ciento de su superficie agraria dentro de la Zona de desertificación	6,00	100.0%

11.2.1.1 Mantenimiento de prácticas y métodos de agricultura ecológica: Cultivos permanentes distintos de olivar - Conv 2018. PUNTOS: 8,09

	<u>PUNTOS</u>	<u>CUMPLE</u>
Porcentaje de superficie determinada en Red Natura 2000	1,09	9.23%
Porcentaje de superficie determinada situada en zonas RAMSAR	0,00	0.0%
Porcentaje de superficie determinada en zonas vulnerables a la contaminación por nitratos	0,00	0.0%
Pendiente media de la explotación	1,00	5.39%
Porcentaje de Superficie de la explotación en municipios con más del 40 por ciento de su superficie agraria dentro de la Zona de desertificación	6,00	100.0%



DETALLE CRITERIOS DE SELECCIÓN**11.2.1.1 Mantenimiento de prácticas y métodos de agricultura ecológica: Cultivos herbáceos - Conv 2018.****PUNTOS: 8,39****Porcentaje de superficie determinada en Red Natura 2000****PUNTOS: 1,39 39.15%**

<u>REF.</u>	<u>REFERENCIA SIGPAC</u>	<u>CULTIVO</u>	<u>DESCRIPCIÓN CULTIVO</u>	<u>S/R</u>	<u>SUP. COMPROM.</u> <u>(ha)</u>	<u>SUP. CUMPLE</u> <u>(ha)</u>
1700000006594622	18-167-025-00439-0001	5000	CEBADA-SIN VARIEDAD	S	2,30	0,00
1700000006594621	18-167-025-00439-0004	5000	CEBADA-SIN VARIEDAD	S	0,97	0,97
1700000006594623	18-167-025-00439-0013	5000	CEBADA-SIN VARIEDAD	S	0,51	0,51

Porcentaje de superficie determinada situada en zonas RAMSAR**PUNTOS: 0,00 0.0%**

<u>REF.</u>	<u>REFERENCIA SIGPAC</u>	<u>CULTIVO</u>	<u>DESCRIPCIÓN CULTIVO</u>	<u>S/R</u>	<u>SUP. COMPROM.</u> <u>(ha)</u>	<u>SUP. CUMPLE</u> <u>(ha)</u>
1700000006594622	18-167-025-00439-0001	5000	CEBADA-SIN VARIEDAD	S	2,30	0,00
1700000006594621	18-167-025-00439-0004	5000	CEBADA-SIN VARIEDAD	S	0,97	0,00
1700000006594623	18-167-025-00439-0013	5000	CEBADA-SIN VARIEDAD	S	0,51	0,00

Porcentaje de superficie determinada en zonas vulnerables a la contaminación por nitratos**PUNTOS: 0,00 0.0%**

<u>REF.</u>	<u>REFERENCIA SIGPAC</u>	<u>CULTIVO</u>	<u>DESCRIPCIÓN CULTIVO</u>	<u>S/R</u>	<u>SUP. COMPROM.</u> <u>(ha)</u>	<u>SUP. CUMPLE</u> <u>(ha)</u>
1700000006594622	18-167-025-00439-0001	5000	CEBADA-SIN VARIEDAD	S	2,30	0,00
1700000006594621	18-167-025-00439-0004	5000	CEBADA-SIN VARIEDAD	S	0,97	0,00
1700000006594623	18-167-025-00439-0013	5000	CEBADA-SIN VARIEDAD	S	0,51	0,00

Pendiente media de la explotación**PUNTOS: 1,00 5.4%**

<u>REF.</u>	<u>REFERENCIA SIGPAC</u>	<u>CULTIVO</u>	<u>DESCRIPCIÓN CULTIVO</u>	<u>S/R</u>	<u>PENDIENTE MEDIA (%)</u>	<u>SUP. COMPROM.</u> <u>(ha)</u>
1700000006594622	18-167-025-00439-0001	5000	CEBADA-SIN VARIEDAD	S	5,08	2,30
1700000006594621	18-167-025-00439-0004	5000	CEBADA-SIN VARIEDAD	S	5,80	0,97
1700000006594623	18-167-025-00439-0013	5000	CEBADA-SIN VARIEDAD	S	6,07	0,51

Porcentaje de Superficie de la explotación en municipios con más del 40 por ciento de su superficie agraria dentro de la Zona de desertificación**PUNTOS: 6,00 100.0%**

<u>REF.</u>	<u>REFERENCIA SIGPAC</u>	<u>CULTIVO</u>	<u>DESCRIPCIÓN CULTIVO</u>	<u>S/R</u>	<u>SUP. COMPROM.</u> <u>(ha)</u>	<u>SUP. CUMPLE</u> <u>(ha)</u>
1700000006594622	18-167-025-00439-0001	5000	CEBADA-SIN VARIEDAD	S	2,30	2,30
1700000006594621	18-167-025-00439-0004	5000	CEBADA-SIN VARIEDAD	S	0,97	0,97
1700000006594623	18-167-025-00439-0013	5000	CEBADA-SIN VARIEDAD	S	0,51	0,51

11.2.1.1 Mantenimiento de prácticas y métodos de agricultura ecológica: Cultivos permanentes distintos de olivar - Conv 2018.**PUNTOS: 8,09****Porcentaje de superficie determinada en Red Natura 2000****PUNTOS: 1,09 9.23%**

<u>REF.</u>	<u>REFERENCIA SIGPAC</u>	<u>CULTIVO</u>	<u>DESCRIPCIÓN CULTIVO</u>	<u>S/R</u>	<u>SUP. COMPROM.</u> <u>(ha)</u>	<u>SUP. CUMPLE</u> <u>(ha)</u>
1700000006594627	18-167-002-00178-0001	104000	ALMENDROS-SIN VARIEDAD	S	1,84	1,84
1700000006594628	18-167-005-00142-0001	104000	ALMENDROS-SIN VARIEDAD	S	2,66	0,00
1700000006594629	18-167-005-00159-0001	104000	ALMENDROS-SIN VARIEDAD	S	2,14	0,00
1700000006594637	18-167-005-00181-0001	104000	ALMENDROS-SIN VARIEDAD	S	1,63	0,00

<u>REF.</u>	<u>REFERENCIA SIGPAC</u>	<u>CULTIVO</u>	<u>DESCRIPCIÓN CULTIVO</u>	<u>S/R</u>	<u>SUP. COMPROM.</u> <u>(ha)</u>	<u>SUP. CUMPLE</u> <u>(ha)</u>
1700000006594638	18-167-005-00181-0002	104000	ALMENDROS-SIN VARIEDAD	S	0,10	0,00
1700000006594634	18-167-005-00535-0001	104000	ALMENDROS-SIN VARIEDAD	S	1,17	0,00
1700000006594643	18-167-008-00266-0004	104000	ALMENDROS-SIN VARIEDAD	S	2,30	0,00
1700000006594644	18-167-008-00266-0007	104000	ALMENDROS-SIN VARIEDAD	S	3,61	0,00
1700000006594642	18-167-008-00477-0001	104000	ALMENDROS-SIN VARIEDAD	S	4,48	0,00

Porcentaje de superficie determinada situada en zonas RAMSAR

PUNTOS: 0,00 0.0%

<u>REF.</u>	<u>REFERENCIA SIGPAC</u>	<u>CULTIVO</u>	<u>DESCRIPCIÓN CULTIVO</u>	<u>S/R</u>	<u>SUP. COMPROM.</u> <u>(ha)</u>	<u>SUP. CUMPLE</u> <u>(ha)</u>
1700000006594627	18-167-002-00178-0001	104000	ALMENDROS-SIN VARIEDAD	S	1,84	0,00
1700000006594628	18-167-005-00142-0001	104000	ALMENDROS-SIN VARIEDAD	S	2,66	0,00
1700000006594629	18-167-005-00159-0001	104000	ALMENDROS-SIN VARIEDAD	S	2,14	0,00
1700000006594637	18-167-005-00181-0001	104000	ALMENDROS-SIN VARIEDAD	S	1,63	0,00
1700000006594638	18-167-005-00181-0002	104000	ALMENDROS-SIN VARIEDAD	S	0,10	0,00
1700000006594634	18-167-005-00535-0001	104000	ALMENDROS-SIN VARIEDAD	S	1,17	0,00
1700000006594643	18-167-008-00266-0004	104000	ALMENDROS-SIN VARIEDAD	S	2,30	0,00
1700000006594644	18-167-008-00266-0007	104000	ALMENDROS-SIN VARIEDAD	S	3,61	0,00
1700000006594642	18-167-008-00477-0001	104000	ALMENDROS-SIN VARIEDAD	S	4,48	0,00

Porcentaje de superficie determinada en zonas vulnerables a la contaminación por nitratos

PUNTOS: 0,00 0.0%

<u>REF.</u>	<u>REFERENCIA SIGPAC</u>	<u>CULTIVO</u>	<u>DESCRIPCIÓN CULTIVO</u>	<u>S/R</u>	<u>SUP. COMPROM.</u> <u>(ha)</u>	<u>SUP. CUMPLE</u> <u>(ha)</u>
1700000006594627	18-167-002-00178-0001	104000	ALMENDROS-SIN VARIEDAD	S	1,84	0,00
1700000006594628	18-167-005-00142-0001	104000	ALMENDROS-SIN VARIEDAD	S	2,66	0,00
1700000006594629	18-167-005-00159-0001	104000	ALMENDROS-SIN VARIEDAD	S	2,14	0,00
1700000006594637	18-167-005-00181-0001	104000	ALMENDROS-SIN VARIEDAD	S	1,63	0,00
1700000006594638	18-167-005-00181-0002	104000	ALMENDROS-SIN VARIEDAD	S	0,10	0,00
1700000006594634	18-167-005-00535-0001	104000	ALMENDROS-SIN VARIEDAD	S	1,17	0,00
1700000006594643	18-167-008-00266-0004	104000	ALMENDROS-SIN VARIEDAD	S	2,30	0,00
1700000006594644	18-167-008-00266-0007	104000	ALMENDROS-SIN VARIEDAD	S	3,61	0,00
1700000006594642	18-167-008-00477-0001	104000	ALMENDROS-SIN VARIEDAD	S	4,48	0,00

Pendiente media de la explotación

PUNTOS: 1,00 5.39%

<u>REF.</u>	<u>REFERENCIA SIGPAC</u>	<u>CULTIVO</u>	<u>DESCRIPCIÓN CULTIVO</u>	<u>S/R</u>	<u>PENDIENTE MEDIA (%)</u>	<u>SUP. COMPROM.</u> <u>(ha)</u>
1700000006594627	18-167-002-00178-0001	104000	ALMENDROS-SIN VARIEDAD	S	5,79	1,84
1700000006594628	18-167-005-00142-0001	104000	ALMENDROS-SIN VARIEDAD	S	1,84	2,66
1700000006594629	18-167-005-00159-0001	104000	ALMENDROS-SIN VARIEDAD	S	2,39	2,14
1700000006594637	18-167-005-00181-0001	104000	ALMENDROS-SIN VARIEDAD	S	2,45	1,63
1700000006594638	18-167-005-00181-0002	104000	ALMENDROS-SIN VARIEDAD	S	1,90	0,10
1700000006594634	18-167-005-00535-0001	104000	ALMENDROS-SIN VARIEDAD	S	3,05	1,17
1700000006594643	18-167-008-00266-0004	104000	ALMENDROS-SIN VARIEDAD	S	10,91	2,30
1700000006594644	18-167-008-00266-0007	104000	ALMENDROS-SIN VARIEDAD	S	6,85	3,61
1700000006594642	18-167-008-00477-0001	104000	ALMENDROS-SIN VARIEDAD	S	6,52	4,48

Porcentaje de Superficie de la explotación en municipios con más del 40 por ciento de su superficie agraria dentro de la Zona de desertificación

PUNTOS: 6,00 100.0%

<u>REF.</u>	<u>REFERENCIA SIGPAC</u>	<u>CULTIVO</u>	<u>DESCRIPCIÓN CULTIVO</u>	<u>S/R</u>	<u>SUP. COMPROM.</u> <u>(ha)</u>	<u>SUP. CUMPLE</u> <u>(ha)</u>
-------------	--------------------------	----------------	----------------------------	------------	-------------------------------------	-----------------------------------

REF.	REFERENCIA SIGPAC	CULTIVO	DESCRIPCIÓN CULTIVO	S/R	SUP. COMPROM. (ha)	SUP. CUMPLE (ha)
170000006594627	18-167-002-00178-0001	104000	ALMENDROS-SIN VARIEDAD	S	1,84	1,84
170000006594628	18-167-005-00142-0001	104000	ALMENDROS-SIN VARIEDAD	S	2,66	2,66
170000006594629	18-167-005-00159-0001	104000	ALMENDROS-SIN VARIEDAD	S	2,14	2,14
170000006594637	18-167-005-00181-0001	104000	ALMENDROS-SIN VARIEDAD	S	1,63	1,63
170000006594638	18-167-005-00181-0002	104000	ALMENDROS-SIN VARIEDAD	S	0,10	0,10
170000006594634	18-167-005-00535-0001	104000	ALMENDROS-SIN VARIEDAD	S	1,17	1,17
170000006594643	18-167-008-00266-0004	104000	ALMENDROS-SIN VARIEDAD	S	2,30	2,30
170000006594644	18-167-008-00266-0007	104000	ALMENDROS-SIN VARIEDAD	S	3,61	3,61
170000006594642	18-167-008-00477-0001	104000	ALMENDROS-SIN VARIEDAD	S	4,48	4,48



<u>APELLIDOS Y NOMBRE / RAZÓN SOCIAL</u>	<u>NIF</u>	<u>EXPEDIENTE</u>	<u>SUP. COMPROMETIDA</u>		
			<u>(ha)</u>		
PAZ MARIN ELENA	****4791*	1214123	1.77		
RESOLUCIÓN					
ADMITIDO					
IMPORTES POR ANUALIDAD					
	<u>2018</u>	<u>2019</u>	<u>2020</u>	<u>2021</u>	<u>2022</u>
IMPORTE MÁXIMO SUBVENCIONABLE	382,74 €	382,74 €	382,74 €	382,74 €	382,74 €
IMPORTE MEDIO DE TRANSFERENCIA (€/ha)	216,24 €	216,24 €	216,24 €	216,24 €	216,24 €

DETALLE IMPORTES POR ANUALIDAD

<u>GRUPOS DE CULTIVO ADMITIDOS</u>	<u>SUP. COMPROM.</u>	<u>2018</u>	<u>2019</u>	<u>2020</u>	<u>2021</u>	<u>2022</u>
	<u>(ha)</u>					
FRUTALES SECANO	1,77	382,74 €	382,74 €	382,74 €	382,74 €	382,74 €

RECINTOS COMPROMETIDOS

<u>REF.</u>	<u>REFERENCIA SIGPAC</u>	<u>CULTIVO DESCRIPCIÓN CULTIVO</u>	<u>S/R</u>	<u>PEND. MEDIA (%)</u>	<u>SUP. DEC. ADMIN. (ha)</u>	<u>NU SUP. CERT. (ha)</u>	<u>SUP. CAMPO (ha)</u>	<u>SUP. COMPROM. (ha)</u>
1700000007007306	18-167-008-00432-0002	104000 ALMENDROS-SIN VARIEDAD	S	9,34	1,01	1,01		1,01
1700000007007304	18-167-008-00430-0010	104000 ALMENDROS-SIN VARIEDAD	S	10,15	1,68	1,68		0,00
1700000007007305	18-167-008-00431-0001	104000 ALMENDROS-SIN VARIEDAD	S	10,34	0,08	0,16		0,08
1700000007007307	18-167-008-00432-0003	104000 ALMENDROS-SIN VARIEDAD	S	14,83	0,68	0,68		0,68

INCIDENCIAS**INCIDENCIA DESCRIPCIÓN**

- 218 La superficie total declarada sobre un mismo recinto en el conjunto de los expedientes, no puede superar la superficie total que el SIGPAC establece para ese recinto.
Ref:1700000007007304 Recinto:18-167-008-00430-010 Cultivo:104000 ALMENDROS-SIN VARIEDAD Secano Suma de superficies declaradas para este recinto por todos los solicitantes (Áreas):400 Superficie SIGPAC medida para este recinto (Áreas):201 Exceso de superficie declarada (Hectáreas):1,99

RESUMEN CRITERIOS DE SELECCIÓN

11.2.1.1 Mantenimiento de prácticas y métodos de agricultura ecológica: Cultivos permanentes distintos de olivar - Conv 2018. PUNTOS: 8,00

	<u>PUNTOS</u>	<u>CUMPLE</u>
Porcentaje de superficie determinada en Red Natura 2000	0,00	0.0%
Porcentaje de superficie determinada situada en zonas RAMSAR	0,00	0.0%
Porcentaje de superficie determinada en zonas vulnerables a la contaminación por nitratos	0,00	0.0%
Pendiente media de la explotación	2,00	11.49%
Porcentaje de Superficie de la explotación en municipios con más del 40 por ciento de su superficie agraria dentro de la Zona de desertificación	6,00	100.0%



DETALLE CRITERIOS DE SELECCIÓN**11.2.1.1 Mantenimiento de prácticas y métodos de agricultura ecológica: Cultivos permanentes distintos de olivar - Conv 2018.****PUNTOS: 8,00****Porcentaje de superficie determinada en Red Natura 2000****PUNTOS: 0,00 0.0%**

<u>REF.</u>	<u>REFERENCIA SIGPAC</u>	<u>CULTIVO</u>	<u>DESCRIPCIÓN CULTIVO</u>	<u>S/R</u>	<u>SUP. COMPROM.</u> <u>(ha)</u>	<u>SUP. CUMPLE</u> <u>(ha)</u>
1700000007007304	18-167-008-00430-0010	104000	ALMENDROS-SIN VARIEDAD	S	0,00	0,00
1700000007007305	18-167-008-00431-0001	104000	ALMENDROS-SIN VARIEDAD	S	0,08	0,00
1700000007007306	18-167-008-00432-0002	104000	ALMENDROS-SIN VARIEDAD	S	1,01	0,00
1700000007007307	18-167-008-00432-0003	104000	ALMENDROS-SIN VARIEDAD	S	0,68	0,00

Porcentaje de superficie determinada situada en zonas RAMSAR**PUNTOS: 0,00 0.0%**

<u>REF.</u>	<u>REFERENCIA SIGPAC</u>	<u>CULTIVO</u>	<u>DESCRIPCIÓN CULTIVO</u>	<u>S/R</u>	<u>SUP. COMPROM.</u> <u>(ha)</u>	<u>SUP. CUMPLE</u> <u>(ha)</u>
1700000007007304	18-167-008-00430-0010	104000	ALMENDROS-SIN VARIEDAD	S	0,00	0,00
1700000007007305	18-167-008-00431-0001	104000	ALMENDROS-SIN VARIEDAD	S	0,08	0,00
1700000007007306	18-167-008-00432-0002	104000	ALMENDROS-SIN VARIEDAD	S	1,01	0,00
1700000007007307	18-167-008-00432-0003	104000	ALMENDROS-SIN VARIEDAD	S	0,68	0,00

Porcentaje de superficie determinada en zonas vulnerables a la contaminación por nitratos**PUNTOS: 0,00 0.0%**

<u>REF.</u>	<u>REFERENCIA SIGPAC</u>	<u>CULTIVO</u>	<u>DESCRIPCIÓN CULTIVO</u>	<u>S/R</u>	<u>SUP. COMPROM.</u> <u>(ha)</u>	<u>SUP. CUMPLE</u> <u>(ha)</u>
1700000007007304	18-167-008-00430-0010	104000	ALMENDROS-SIN VARIEDAD	S	0,00	0,00
1700000007007305	18-167-008-00431-0001	104000	ALMENDROS-SIN VARIEDAD	S	0,08	0,00
1700000007007306	18-167-008-00432-0002	104000	ALMENDROS-SIN VARIEDAD	S	1,01	0,00
1700000007007307	18-167-008-00432-0003	104000	ALMENDROS-SIN VARIEDAD	S	0,68	0,00

Pendiente media de la explotación**PUNTOS: 2,00 11.49%**

<u>REF.</u>	<u>REFERENCIA SIGPAC</u>	<u>CULTIVO</u>	<u>DESCRIPCIÓN CULTIVO</u>	<u>S/R</u>	<u>PENDIENTE MEDIA (%)</u>	<u>SUP. COMPROM.</u> <u>(ha)</u>
1700000007007304	18-167-008-00430-0010	104000	ALMENDROS-SIN VARIEDAD	S	10,15	0,00
1700000007007305	18-167-008-00431-0001	104000	ALMENDROS-SIN VARIEDAD	S	10,34	0,08
1700000007007306	18-167-008-00432-0002	104000	ALMENDROS-SIN VARIEDAD	S	9,34	1,01
1700000007007307	18-167-008-00432-0003	104000	ALMENDROS-SIN VARIEDAD	S	14,83	0,68

Porcentaje de Superficie de la explotación en municipios con más del 40 por ciento de su superficie agraria dentro de la Zona de desertificación**PUNTOS: 6,00 100.0%**

<u>REF.</u>	<u>REFERENCIA SIGPAC</u>	<u>CULTIVO</u>	<u>DESCRIPCIÓN CULTIVO</u>	<u>S/R</u>	<u>SUP. COMPROM.</u> <u>(ha)</u>	<u>SUP. CUMPLE</u> <u>(ha)</u>
1700000007007304	18-167-008-00430-0010	104000	ALMENDROS-SIN VARIEDAD	S	0,00	0,00
1700000007007305	18-167-008-00431-0001	104000	ALMENDROS-SIN VARIEDAD	S	0,08	0,08
1700000007007306	18-167-008-00432-0002	104000	ALMENDROS-SIN VARIEDAD	S	1,01	1,01
1700000007007307	18-167-008-00432-0003	104000	ALMENDROS-SIN VARIEDAD	S	0,68	0,68



<u>APELLIDOS Y NOMBRE / RAZÓN SOCIAL</u>	<u>NIF</u>	<u>EXPEDIENTE</u>	<u>SUP. COMPROMETIDA</u>				
			<u>(ha)</u>				
PEDROSA JIMENEZ JULIANA	****4785*	1132253	1.51				
RESOLUCIÓN ADMITIDO							
IMPORTE POR ANUALIDAD							
	<u>2018</u>	<u>2019</u>	<u>2020</u>	<u>2021</u>	<u>2022</u>		
IMPORTE MÁXIMO SUBVENCIONABLE	326,52 €	326,52 €	326,52 €	326,52 €	326,52 €		
IMPORTE MEDIO DE TRANSFERENCIA (€/ha)	216,24 €	216,24 €	216,24 €	216,24 €	216,24 €		
DETALLE IMPORTES POR ANUALIDAD							
<u>GRUPOS DE CULTIVO ADMITIDOS</u>	<u>SUP. COMPROM.</u>	<u>2018</u>	<u>2019</u>	<u>2020</u>	<u>2021</u>	<u>2022</u>	
	<u>(ha)</u>						
FRUTALES SECANO	1,51	326,52 €	326,52 €	326,52 €	326,52 €	326,52 €	
RECINTOS COMPROMETIDOS							
<u>REF.</u>	<u>REFERENCIA SIGPAC</u>	<u>CULTIVO DESCRIPCIÓN CULTIVO</u>	<u>PEND. MEDIA</u>	<u>SUP. DEC. ADMIN.</u>	<u>NU SUP. CERT.</u>	<u>SUP. CAMPO</u>	<u>SUP. COMPROM.</u>
			<u>S/R</u>	<u>(%)</u>	<u>(ha)</u>	<u>(ha)</u>	<u>(ha)</u>
1700000006470147	18-046-009-00092-0002	124000 PISTACHO-SIN VARIEDAD	S	9,67	1,51	1,51	1,51

RESUMEN CRITERIOS DE SELECCIÓN

11.2.1.1 Mantenimiento de prácticas y métodos de agricultura ecológica: Cultivos permanentes distintos de olivar - Conv 2018. PUNTOS: 8,00

	<u>PUNTOS</u>	<u>CUMPLE</u>
Porcentaje de superficie determinada en Red Natura 2000	0,00	0.0%
Porcentaje de superficie determinada situada en zonas RAMSAR	0,00	0.0%
Porcentaje de superficie determinada en zonas vulnerables a la contaminación por nitratos	0,00	0.0%
Pendiente media de la explotación	2,00	9.67%
Porcentaje de Superficie de la explotación en municipios con más del 40 por ciento de su superficie agraria dentro de la Zona de desertificación	6,00	100.0%



DETALLE CRITERIOS DE SELECCIÓN**11.2.1.1 Mantenimiento de prácticas y métodos de agricultura ecológica: Cultivos permanentes distintos de olivar - Conv 2018.****PUNTOS: 8,00****Porcentaje de superficie determinada en Red Natura 2000****PUNTOS: 0,00 0.0%**

<u>REF.</u>	<u>REFERENCIA SIGPAC</u>	<u>CULTIVO</u>	<u>DESCRIPCIÓN CULTIVO</u>	<u>S/R</u>	<u>SUP. COMPROM. (ha)</u>	<u>SUP. CUMPLE (ha)</u>
1700000006470147	18-046-009-00092-0002	124000	PISTACHO-SIN VARIEDAD	S	1,51	0,00

Porcentaje de superficie determinada situada en zonas RAMSAR**PUNTOS: 0,00 0.0%**

<u>REF.</u>	<u>REFERENCIA SIGPAC</u>	<u>CULTIVO</u>	<u>DESCRIPCIÓN CULTIVO</u>	<u>S/R</u>	<u>SUP. COMPROM. (ha)</u>	<u>SUP. CUMPLE (ha)</u>
1700000006470147	18-046-009-00092-0002	124000	PISTACHO-SIN VARIEDAD	S	1,51	0,00

Porcentaje de superficie determinada en zonas vulnerables a la contaminación por nitratos**PUNTOS: 0,00 0.0%**

<u>REF.</u>	<u>REFERENCIA SIGPAC</u>	<u>CULTIVO</u>	<u>DESCRIPCIÓN CULTIVO</u>	<u>S/R</u>	<u>SUP. COMPROM. (ha)</u>	<u>SUP. CUMPLE (ha)</u>
1700000006470147	18-046-009-00092-0002	124000	PISTACHO-SIN VARIEDAD	S	1,51	0,00

Pendiente media de la explotación**PUNTOS: 2,00 9.67%**

<u>REF.</u>	<u>REFERENCIA SIGPAC</u>	<u>CULTIVO</u>	<u>DESCRIPCIÓN CULTIVO</u>	<u>S/R</u>	<u>PENDIENTE MEDIA (%)</u>	<u>SUP. COMPROM. (ha)</u>
1700000006470147	18-046-009-00092-0002	124000	PISTACHO-SIN VARIEDAD	S	9,67	1,51

Porcentaje de Superficie de la explotación en municipios con más del 40 por ciento de su superficie agraria dentro de la Zona de desertificación**PUNTOS: 6,00 100.0%**

<u>REF.</u>	<u>REFERENCIA SIGPAC</u>	<u>CULTIVO</u>	<u>DESCRIPCIÓN CULTIVO</u>	<u>S/R</u>	<u>SUP. COMPROM. (ha)</u>	<u>SUP. CUMPLE (ha)</u>
1700000006470147	18-046-009-00092-0002	124000	PISTACHO-SIN VARIEDAD	S	1,51	1,51



<u>APELLIDOS Y NOMBRE / RAZÓN SOCIAL</u>	<u>NIF</u>	<u>EXPEDIENTE</u>	<u>SUP. COMPROMETIDA</u>		
			<u>(ha)</u>		
PEDROSA JIMENEZ LUIS	****4191*	1041307	6.69		
RESOLUCIÓN					
ADMITIDO					
IMPORTE POR ANUALIDAD					
	<u>2018</u>	<u>2019</u>	<u>2020</u>	<u>2021</u>	<u>2022</u>
IMPORTE MÁXIMO SUBVENCIONABLE	1.446,65 €	1.446,65 €	1.446,65 €	1.446,65 €	1.446,65 €
IMPORTE MEDIO DE TRANSFERENCIA (€/ha)	216,24 €	216,24 €	216,24 €	216,24 €	216,24 €

DETALLE IMPORTES POR ANUALIDAD

<u>GRUPOS DE CULTIVO ADMITIDOS</u>	<u>SUP. COMPROM.</u>	<u>2018</u>	<u>2019</u>	<u>2020</u>	<u>2021</u>	<u>2022</u>
	<u>(ha)</u>					
FRUTALES SECANO	6,69	1.446,65 €	1.446,65 €	1.446,65 €	1.446,65 €	1.446,65 €

RECINTOS COMPROMETIDOS

<u>REF.</u>	<u>REFERENCIA SIGPAC</u>	<u>CULTIVO DESCRIPCIÓN CULTIVO</u>	<u>S/R</u>	<u>PEND. MEDIA (%)</u>	<u>SUP. DEC. ADMIN. (ha)</u>	<u>NU SUP. CERT. (ha)</u>	<u>SUP. CAMPO (ha)</u>	<u>SUP. COMPROM. (ha)</u>
1700000003060330	18-046-008-00178-0001	104000 ALMENDROS-SIN VARIEDAD	S	4,19	2,01	2,01		2,01
1700000003060327	18-046-008-00180-0001	104000 ALMENDROS-SIN VARIEDAD	S	4,71	1,65	1,65		1,65
1700000003060328	18-046-008-00181-0001	104000 ALMENDROS-SIN VARIEDAD	S	5,01	2,86	2,86		2,86
1700000003060334	18-046-008-00026-0001	104000 ALMENDROS-SIN VARIEDAD	S	7,53	0,17	0,17		0,17

RESUMEN CRITERIOS DE SELECCIÓN

11.2.1.1 Mantenimiento de prácticas y métodos de agricultura ecológica: Cultivos permanentes distintos de olivar - Conv 2018. PUNTOS: 7,00

	<u>PUNTOS</u>	<u>CUMPLE</u>
Porcentaje de superficie determinada en Red Natura 2000	0,00	0.0%
Porcentaje de superficie determinada situada en zonas RAMSAR	0,00	0.0%
Porcentaje de superficie determinada en zonas vulnerables a la contaminación por nitratos	0,00	0.0%
Pendiente media de la explotación	1,00	4.75%
Porcentaje de Superficie de la explotación en municipios con más del 40 por ciento de su superficie agraria dentro de la Zona de desertificación	6,00	100.0%



DETALLE CRITERIOS DE SELECCIÓN**11.2.1.1 Mantenimiento de prácticas y métodos de agricultura ecológica: Cultivos permanentes distintos de olivar - Conv 2018.****PUNTOS: 7,00****Porcentaje de superficie determinada en Red Natura 2000****PUNTOS: 0,00 0.0%**

<u>REF.</u>	<u>REFERENCIA SIGPAC</u>	<u>CULTIVO</u>	<u>DESCRIPCIÓN CULTIVO</u>	<u>S/R</u>	<u>SUP. COMPROM.</u> <u>(ha)</u>	<u>SUP. CUMPLE</u> <u>(ha)</u>
170000003060334	18-046-008-00026-0001	104000	ALMENDROS-SIN VARIEDAD	S	0,17	0,00
170000003060330	18-046-008-00178-0001	104000	ALMENDROS-SIN VARIEDAD	S	2,01	0,00
170000003060327	18-046-008-00180-0001	104000	ALMENDROS-SIN VARIEDAD	S	1,65	0,00
170000003060328	18-046-008-00181-0001	104000	ALMENDROS-SIN VARIEDAD	S	2,86	0,00

Porcentaje de superficie determinada situada en zonas RAMSAR**PUNTOS: 0,00 0.0%**

<u>REF.</u>	<u>REFERENCIA SIGPAC</u>	<u>CULTIVO</u>	<u>DESCRIPCIÓN CULTIVO</u>	<u>S/R</u>	<u>SUP. COMPROM.</u> <u>(ha)</u>	<u>SUP. CUMPLE</u> <u>(ha)</u>
170000003060334	18-046-008-00026-0001	104000	ALMENDROS-SIN VARIEDAD	S	0,17	0,00
170000003060330	18-046-008-00178-0001	104000	ALMENDROS-SIN VARIEDAD	S	2,01	0,00
170000003060327	18-046-008-00180-0001	104000	ALMENDROS-SIN VARIEDAD	S	1,65	0,00
170000003060328	18-046-008-00181-0001	104000	ALMENDROS-SIN VARIEDAD	S	2,86	0,00

Porcentaje de superficie determinada en zonas vulnerables a la contaminación por nitratos**PUNTOS: 0,00 0.0%**

<u>REF.</u>	<u>REFERENCIA SIGPAC</u>	<u>CULTIVO</u>	<u>DESCRIPCIÓN CULTIVO</u>	<u>S/R</u>	<u>SUP. COMPROM.</u> <u>(ha)</u>	<u>SUP. CUMPLE</u> <u>(ha)</u>
170000003060334	18-046-008-00026-0001	104000	ALMENDROS-SIN VARIEDAD	S	0,17	0,00
170000003060330	18-046-008-00178-0001	104000	ALMENDROS-SIN VARIEDAD	S	2,01	0,00
170000003060327	18-046-008-00180-0001	104000	ALMENDROS-SIN VARIEDAD	S	1,65	0,00
170000003060328	18-046-008-00181-0001	104000	ALMENDROS-SIN VARIEDAD	S	2,86	0,00

Pendiente media de la explotación**PUNTOS: 1,00 4.75%**

<u>REF.</u>	<u>REFERENCIA SIGPAC</u>	<u>CULTIVO</u>	<u>DESCRIPCIÓN CULTIVO</u>	<u>S/R</u>	<u>PENDIENTE MEDIA (%)</u>	<u>SUP. COMPROM.</u> <u>(ha)</u>
170000003060334	18-046-008-00026-0001	104000	ALMENDROS-SIN VARIEDAD	S	7,53	0,17
170000003060330	18-046-008-00178-0001	104000	ALMENDROS-SIN VARIEDAD	S	4,19	2,01
170000003060327	18-046-008-00180-0001	104000	ALMENDROS-SIN VARIEDAD	S	4,71	1,65
170000003060328	18-046-008-00181-0001	104000	ALMENDROS-SIN VARIEDAD	S	5,01	2,86

Porcentaje de Superficie de la explotación en municipios con más del 40 por ciento de su superficie agraria dentro de la Zona de desertificación**PUNTOS: 6,00 100.0%**

<u>REF.</u>	<u>REFERENCIA SIGPAC</u>	<u>CULTIVO</u>	<u>DESCRIPCIÓN CULTIVO</u>	<u>S/R</u>	<u>SUP. COMPROM.</u> <u>(ha)</u>	<u>SUP. CUMPLE</u> <u>(ha)</u>
170000003060334	18-046-008-00026-0001	104000	ALMENDROS-SIN VARIEDAD	S	0,17	0,17
170000003060330	18-046-008-00178-0001	104000	ALMENDROS-SIN VARIEDAD	S	2,01	2,01
170000003060327	18-046-008-00180-0001	104000	ALMENDROS-SIN VARIEDAD	S	1,65	1,65
170000003060328	18-046-008-00181-0001	104000	ALMENDROS-SIN VARIEDAD	S	2,86	2,86



<u>APELLIDOS Y NOMBRE / RAZÓN SOCIAL</u>	<u>NIF</u>	<u>EXPEDIENTE</u>	<u>SUP. COMPROMETIDA</u>		
			<u>(ha)</u>		
PEÑA OLIVER JOSE MARIA	****3967*	1102404	12.29		
RESOLUCIÓN					
ADMITIDO					
IMPORTES POR ANUALIDAD					
	<u>2018</u>	<u>2019</u>	<u>2020</u>	<u>2021</u>	<u>2022</u>
IMPORTE MÁXIMO SUBVENCIONABLE	2.657,59 €	2.657,59 €	2.657,59 €	2.657,59 €	2.657,59 €
IMPORTE MEDIO DE TRANSFERENCIA (€/ha)	216,24 €	216,24 €	216,24 €	216,24 €	216,24 €

DETALLE IMPORTES POR ANUALIDAD

<u>GRUPOS DE CULTIVO ADMITIDOS</u>	<u>SUP. COMPROM.</u>	<u>2018</u>	<u>2019</u>	<u>2020</u>	<u>2021</u>	<u>2022</u>
	<u>(ha)</u>					
FRUTALES SECANO	12,29	2.657,59 €	2.657,59 €	2.657,59 €	2.657,59 €	2.657,59 €

RECINTOS COMPROMETIDOS

<u>REF.</u>	<u>REFERENCIA SIGPAC</u>	<u>CULTIVO DESCRIPCIÓN CULTIVO</u>	<u>S/R</u>	<u>PEND. MEDIA (%)</u>	<u>SUP. DEC. ADMIN. (ha)</u>	<u>NU SUP. CERT. (ha)</u>	<u>SUP. CAMPO (ha)</u>	<u>SUP. COMPROM. (ha)</u>
1700000003470106	18-040-005-00077-0001	104000 ALMENDROS-SIN VARIEDAD	S	2,87	4,14	4,14		4,14
1700000003470107	18-040-006-00050-0001	104000 ALMENDROS-SIN VARIEDAD	S	3,22	4,05	4,05		4,05
1700000003470108	18-040-006-00053-0001	104000 ALMENDROS-SIN VARIEDAD	S	3,85	3,16	3,16		3,16
1700000003470104	18-024-009-00265-0002	104000 ALMENDROS-SIN VARIEDAD	S	4,49	0,74	0,74		0,74
1700000003470105	18-024-012-00084-0002	104000 ALMENDROS-SIN VARIEDAD	S	4,99	0,20	0,20		0,20

RESUMEN CRITERIOS DE SELECCIÓN

11.2.1.1 Mantenimiento de prácticas y métodos de agricultura ecológica: Cultivos permanentes distintos de olivar - Conv 2018. PUNTOS: 7,00

	<u>PUNTOS</u>	<u>CUMPLE</u>
Porcentaje de superficie determinada en Red Natura 2000	0,00	0.0%
Porcentaje de superficie determinada situada en zonas RAMSAR	0,00	0.0%
Porcentaje de superficie determinada en zonas vulnerables a la contaminación por nitratos	0,00	0.0%
Pendiente media de la explotación	1,00	3.37%
Porcentaje de Superficie de la explotación en municipios con más del 40 por ciento de su superficie agraria dentro de la Zona de desertificación	6,00	100.0%



DETALLE CRITERIOS DE SELECCIÓN**11.2.1.1 Mantenimiento de prácticas y métodos de agricultura ecológica: Cultivos permanentes distintos de olivar - Conv 2018.****PUNTOS: 7,00****Porcentaje de superficie determinada en Red Natura 2000****PUNTOS: 0,00 0.0%**

<u>REF.</u>	<u>REFERENCIA SIGPAC</u>	<u>CULTIVO</u>	<u>DESCRIPCIÓN CULTIVO</u>	<u>S/R</u>	<u>SUP. COMPROM. (ha)</u>	<u>SUP. CUMPLE (ha)</u>
170000003470104	18-024-009-00265-0002	104000	ALMENDROS-SIN VARIEDAD	S	0,74	0,00
170000003470105	18-024-012-00084-0002	104000	ALMENDROS-SIN VARIEDAD	S	0,20	0,00
170000003470106	18-040-005-00077-0001	104000	ALMENDROS-SIN VARIEDAD	S	4,14	0,00
170000003470107	18-040-006-00050-0001	104000	ALMENDROS-SIN VARIEDAD	S	4,05	0,00
170000003470108	18-040-006-00053-0001	104000	ALMENDROS-SIN VARIEDAD	S	3,16	0,00

Porcentaje de superficie determinada situada en zonas RAMSAR**PUNTOS: 0,00 0.0%**

<u>REF.</u>	<u>REFERENCIA SIGPAC</u>	<u>CULTIVO</u>	<u>DESCRIPCIÓN CULTIVO</u>	<u>S/R</u>	<u>SUP. COMPROM. (ha)</u>	<u>SUP. CUMPLE (ha)</u>
170000003470104	18-024-009-00265-0002	104000	ALMENDROS-SIN VARIEDAD	S	0,74	0,00
170000003470105	18-024-012-00084-0002	104000	ALMENDROS-SIN VARIEDAD	S	0,20	0,00
170000003470106	18-040-005-00077-0001	104000	ALMENDROS-SIN VARIEDAD	S	4,14	0,00
170000003470107	18-040-006-00050-0001	104000	ALMENDROS-SIN VARIEDAD	S	4,05	0,00
170000003470108	18-040-006-00053-0001	104000	ALMENDROS-SIN VARIEDAD	S	3,16	0,00

Porcentaje de superficie determinada en zonas vulnerables a la contaminación por nitratos**PUNTOS: 0,00 0.0%**

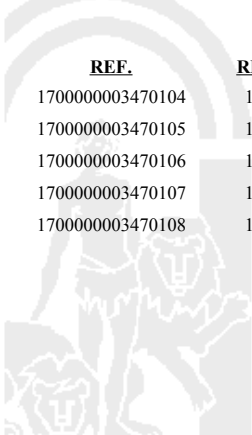
<u>REF.</u>	<u>REFERENCIA SIGPAC</u>	<u>CULTIVO</u>	<u>DESCRIPCIÓN CULTIVO</u>	<u>S/R</u>	<u>SUP. COMPROM. (ha)</u>	<u>SUP. CUMPLE (ha)</u>
170000003470104	18-024-009-00265-0002	104000	ALMENDROS-SIN VARIEDAD	S	0,74	0,00
170000003470105	18-024-012-00084-0002	104000	ALMENDROS-SIN VARIEDAD	S	0,20	0,00
170000003470106	18-040-005-00077-0001	104000	ALMENDROS-SIN VARIEDAD	S	4,14	0,00
170000003470107	18-040-006-00050-0001	104000	ALMENDROS-SIN VARIEDAD	S	4,05	0,00
170000003470108	18-040-006-00053-0001	104000	ALMENDROS-SIN VARIEDAD	S	3,16	0,00

Pendiente media de la explotación**PUNTOS: 1,00 3.37%**

<u>REF.</u>	<u>REFERENCIA SIGPAC</u>	<u>CULTIVO</u>	<u>DESCRIPCIÓN CULTIVO</u>	<u>S/R</u>	<u>PENDIENTE MEDIA (%)</u>	<u>SUP. COMPROM. (ha)</u>
170000003470104	18-024-009-00265-0002	104000	ALMENDROS-SIN VARIEDAD	S	4,49	0,74
170000003470105	18-024-012-00084-0002	104000	ALMENDROS-SIN VARIEDAD	S	4,99	0,20
170000003470106	18-040-005-00077-0001	104000	ALMENDROS-SIN VARIEDAD	S	2,87	4,14
170000003470107	18-040-006-00050-0001	104000	ALMENDROS-SIN VARIEDAD	S	3,22	4,05
170000003470108	18-040-006-00053-0001	104000	ALMENDROS-SIN VARIEDAD	S	3,85	3,16

Porcentaje de Superficie de la explotación en municipios con más del 40 por ciento de su superficie agraria dentro de la Zona de desertificación**PUNTOS: 6,00 100.0%**

<u>REF.</u>	<u>REFERENCIA SIGPAC</u>	<u>CULTIVO</u>	<u>DESCRIPCIÓN CULTIVO</u>	<u>S/R</u>	<u>SUP. COMPROM. (ha)</u>	<u>SUP. CUMPLE (ha)</u>
170000003470104	18-024-009-00265-0002	104000	ALMENDROS-SIN VARIEDAD	S	0,74	0,74
170000003470105	18-024-012-00084-0002	104000	ALMENDROS-SIN VARIEDAD	S	0,20	0,20
170000003470106	18-040-005-00077-0001	104000	ALMENDROS-SIN VARIEDAD	S	4,14	4,14
170000003470107	18-040-006-00050-0001	104000	ALMENDROS-SIN VARIEDAD	S	4,05	4,05
170000003470108	18-040-006-00053-0001	104000	ALMENDROS-SIN VARIEDAD	S	3,16	3,16



<u>APELLIDOS Y NOMBRE / RAZÓN SOCIAL</u>	<u>NIF</u>	<u>EXPEDIENTE</u>	<u>SUP. COMPROMETIDA</u>		
			<u>(ha)</u>		
PERAL RODRIGUEZ JESUS GERARDO JOSE	****5736*	1141354	51.56		
RESOLUCIÓN					
ADMITIDO					
IMPORTE POR ANUALIDAD					
	2018	2019	2020	2021	2022
IMPORTE MÁXIMO SUBVENCIONABLE	10.149,44 €	10.149,44 €	10.149,44 €	10.149,44 €	10.149,44 €
IMPORTE MEDIO DE TRANSFERENCIA (€/ha)	196,85 €	196,85 €	196,85 €	196,85 €	196,85 €

DETALLE IMPORTES POR ANUALIDAD

<u>GRUPOS DE CULTIVO ADMITIDOS</u>	<u>SUP. COMPROM.</u>	2018	2019	2020	2021	2022
	<u>(ha)</u>					
FRUTALES SECANO	51,56	10.149,44 €	10.149,44 €	10.149,44 €	10.149,44 €	10.149,44 €

RECINTOS COMPROMETIDOS

<u>REF.</u>	<u>REFERENCIA SIGPAC</u>	<u>CULTIVO DESCRIPCIÓN CULTIVO</u>	<u>S/R</u>	<u>PEND. MEDIA</u>	<u>SUP. DEC. ADMIN.</u>	<u>NU SUP. CERT.</u>	<u>SUP. CAMPO</u>	<u>SUP. COMPROM.</u>
				<u>(%)</u>	<u>(ha)</u>	<u>(ha)</u>	<u>(ha)</u>	<u>(ha)</u>
1700000006632329	18-024-002-00084-0009	104000 ALMENDROS-SIN VARIEDAD	S	3,78	2,59	2,59		2,59
1700000006632328	18-024-002-00082-0010	104000 ALMENDROS-SIN VARIEDAD	S	9,36	2,18	2,18		2,18
1700000006632326	18-024-002-00075-0010	104000 ALMENDROS-SIN VARIEDAD	S	9,53	0,75	0,75		0,75
1700000006632327	18-024-002-00075-0010	104000 ALMENDROS-SIN VARIEDAD	S	9,53	12,18	12,18		12,18
1700000006632323	18-024-002-00075-0006	104000 ALMENDROS-SIN VARIEDAD	S	11,48	0,58	0,58		0,58
-100825	18-024-002-00084-0012	104000 ALMENDROS-SIN VARIEDAD	S	11,75	2,42	2,42		2,42
1700000006632322	18-024-002-00075-0005	104000 ALMENDROS-SIN VARIEDAD	S	12,26	0,19	0,19		0,19
1700000006632331	18-024-002-00141-0007	104000 ALMENDROS-SIN VARIEDAD	S	13,92	4,32	4,32		4,32
1700000006632330	18-024-002-00084-0006	104000 ALMENDROS-SIN VARIEDAD	S	14,47	14,11	14,11		14,11
1700000006632334	18-024-002-00141-0010	104000 ALMENDROS-SIN VARIEDAD	S	15,10	0,48	0,48		0,48
1700000006632333	18-024-002-00141-0011	104000 ALMENDROS-SIN VARIEDAD	S	16,23	3,14	3,14		3,14
1700000006632324	18-024-002-00075-0008	104000 ALMENDROS-SIN VARIEDAD	S	16,69	1,63	1,63		1,63
1700000006632332	18-024-002-00141-0002	104000 ALMENDROS-SIN VARIEDAD	S	17,95	3,64	3,64		3,64
1700000006632325	18-024-002-00075-0009	104000 ALMENDROS-SIN VARIEDAD	S	22,67	3,35	3,35		3,35

RESUMEN CRITERIOS DE SELECCIÓN

11.2.1.1 Mantenimiento de prácticas y métodos de agricultura ecológica: Cultivos permanentes distintos de olivar - Conv 2018. PUNTOS: 8,00

	<u>PUNTOS</u>	<u>CUMPLE</u>
Porcentaje de superficie determinada en Red Natura 2000	0,00	0.0%
Porcentaje de superficie determinada situada en zonas RAMSAR	0,00	0.0%
Porcentaje de superficie determinada en zonas vulnerables a la contaminación por nitratos	0,00	0.0%
Pendiente media de la explotación	2,00	13.22%
Porcentaje de Superficie de la explotación en municipios con más del 40 por ciento de su superficie agraria dentro de la Zona de desertificación	6,00	100.0%



DETALLE CRITERIOS DE SELECCIÓN**11.2.1.1 Mantenimiento de prácticas y métodos de agricultura ecológica: Cultivos permanentes distintos de olivar - Conv 2018.****PUNTOS: 8,00****Porcentaje de superficie determinada en Red Natura 2000****PUNTOS: 0,00 0.0%**

<u>REF.</u>	<u>REFERENCIA SIGPAC</u>	<u>CULTIVO</u>	<u>DESCRIPCIÓN CULTIVO</u>	<u>S/R</u>	<u>SUP. COMPROM.</u> <u>(ha)</u>	<u>SUP. CUMPLE</u> <u>(ha)</u>
170000006632322	18-024-002-00075-0005	104000	ALMENDROS-SIN VARIEDAD	S	0,19	0,00
170000006632323	18-024-002-00075-0006	104000	ALMENDROS-SIN VARIEDAD	S	0,58	0,00
170000006632324	18-024-002-00075-0008	104000	ALMENDROS-SIN VARIEDAD	S	1,63	0,00
170000006632325	18-024-002-00075-0009	104000	ALMENDROS-SIN VARIEDAD	S	3,35	0,00
170000006632327	18-024-002-00075-0010	104000	ALMENDROS-SIN VARIEDAD	S	12,18	0,00
170000006632326	18-024-002-00075-0010	104000	ALMENDROS-SIN VARIEDAD	S	0,75	0,00
170000006632328	18-024-002-00082-0010	104000	ALMENDROS-SIN VARIEDAD	S	2,18	0,00
170000006632330	18-024-002-00084-0006	104000	ALMENDROS-SIN VARIEDAD	S	14,11	0,00
170000006632329	18-024-002-00084-0009	104000	ALMENDROS-SIN VARIEDAD	S	2,59	0,00
-100825	18-024-002-00084-0012	104000	ALMENDROS-SIN VARIEDAD	S	2,42	0,00
170000006632332	18-024-002-00141-0002	104000	ALMENDROS-SIN VARIEDAD	S	3,64	0,00
170000006632331	18-024-002-00141-0007	104000	ALMENDROS-SIN VARIEDAD	S	4,32	0,00
170000006632334	18-024-002-00141-0010	104000	ALMENDROS-SIN VARIEDAD	S	0,48	0,00
170000006632333	18-024-002-00141-0011	104000	ALMENDROS-SIN VARIEDAD	S	3,14	0,00

Porcentaje de superficie determinada situada en zonas RAMSAR**PUNTOS: 0,00 0.0%**

<u>REF.</u>	<u>REFERENCIA SIGPAC</u>	<u>CULTIVO</u>	<u>DESCRIPCIÓN CULTIVO</u>	<u>S/R</u>	<u>SUP. COMPROM.</u> <u>(ha)</u>	<u>SUP. CUMPLE</u> <u>(ha)</u>
170000006632322	18-024-002-00075-0005	104000	ALMENDROS-SIN VARIEDAD	S	0,19	0,00
170000006632323	18-024-002-00075-0006	104000	ALMENDROS-SIN VARIEDAD	S	0,58	0,00
170000006632324	18-024-002-00075-0008	104000	ALMENDROS-SIN VARIEDAD	S	1,63	0,00
170000006632325	18-024-002-00075-0009	104000	ALMENDROS-SIN VARIEDAD	S	3,35	0,00
170000006632326	18-024-002-00075-0010	104000	ALMENDROS-SIN VARIEDAD	S	0,75	0,00
170000006632327	18-024-002-00075-0010	104000	ALMENDROS-SIN VARIEDAD	S	12,18	0,00
170000006632328	18-024-002-00082-0010	104000	ALMENDROS-SIN VARIEDAD	S	2,18	0,00
170000006632330	18-024-002-00084-0006	104000	ALMENDROS-SIN VARIEDAD	S	14,11	0,00
170000006632329	18-024-002-00084-0009	104000	ALMENDROS-SIN VARIEDAD	S	2,59	0,00
-100825	18-024-002-00084-0012	104000	ALMENDROS-SIN VARIEDAD	S	2,42	0,00
170000006632332	18-024-002-00141-0002	104000	ALMENDROS-SIN VARIEDAD	S	3,64	0,00
170000006632331	18-024-002-00141-0007	104000	ALMENDROS-SIN VARIEDAD	S	4,32	0,00
170000006632334	18-024-002-00141-0010	104000	ALMENDROS-SIN VARIEDAD	S	0,48	0,00
170000006632333	18-024-002-00141-0011	104000	ALMENDROS-SIN VARIEDAD	S	3,14	0,00

Porcentaje de superficie determinada en zonas vulnerables a la contaminación por nitratos**PUNTOS: 0,00 0.0%**

<u>REF.</u>	<u>REFERENCIA SIGPAC</u>	<u>CULTIVO</u>	<u>DESCRIPCIÓN CULTIVO</u>	<u>S/R</u>	<u>SUP. COMPROM.</u> <u>(ha)</u>	<u>SUP. CUMPLE</u> <u>(ha)</u>
170000006632322	18-024-002-00075-0005	104000	ALMENDROS-SIN VARIEDAD	S	0,19	0,00
170000006632323	18-024-002-00075-0006	104000	ALMENDROS-SIN VARIEDAD	S	0,58	0,00
170000006632324	18-024-002-00075-0008	104000	ALMENDROS-SIN VARIEDAD	S	1,63	0,00
170000006632325	18-024-002-00075-0009	104000	ALMENDROS-SIN VARIEDAD	S	3,35	0,00
170000006632327	18-024-002-00075-0010	104000	ALMENDROS-SIN VARIEDAD	S	12,18	0,00
170000006632326	18-024-002-00075-0010	104000	ALMENDROS-SIN VARIEDAD	S	0,75	0,00
170000006632328	18-024-002-00082-0010	104000	ALMENDROS-SIN VARIEDAD	S	2,18	0,00
170000006632330	18-024-002-00084-0006	104000	ALMENDROS-SIN VARIEDAD	S	14,11	0,00
170000006632329	18-024-002-00084-0009	104000	ALMENDROS-SIN VARIEDAD	S	2,59	0,00
-100825	18-024-002-00084-0012	104000	ALMENDROS-SIN VARIEDAD	S	2,42	0,00
170000006632332	18-024-002-00141-0002	104000	ALMENDROS-SIN VARIEDAD	S	3,64	0,00
170000006632331	18-024-002-00141-0007	104000	ALMENDROS-SIN VARIEDAD	S	4,32	0,00
170000006632334	18-024-002-00141-0010	104000	ALMENDROS-SIN VARIEDAD	S	0,48	0,00

<u>REF.</u>	<u>REFERENCIA SIGPAC</u>	<u>CULTIVO</u>	<u>DESCRIPCIÓN CULTIVO</u>	<u>S/R</u>	<u>SUP. COMPROM. (ha)</u>	<u>SUP. CUMPLE (ha)</u>
1700000006632333	18-024-002-00141-0011	104000	ALMENDROS-SIN VARIEDAD	S	3,14	0,00

Pendiente media de la explotación PUNTOS: 2,00 13.22%

<u>REF.</u>	<u>REFERENCIA SIGPAC</u>	<u>CULTIVO</u>	<u>DESCRIPCIÓN CULTIVO</u>	<u>S/R</u>	<u>PENDIENTE MEDIA (%)</u>	<u>SUP. COMPROM. (ha)</u>
1700000006632322	18-024-002-00075-0005	104000	ALMENDROS-SIN VARIEDAD	S	12,26	0,19
1700000006632323	18-024-002-00075-0006	104000	ALMENDROS-SIN VARIEDAD	S	11,48	0,58
1700000006632324	18-024-002-00075-0008	104000	ALMENDROS-SIN VARIEDAD	S	16,69	1,63
1700000006632325	18-024-002-00075-0009	104000	ALMENDROS-SIN VARIEDAD	S	22,67	3,35
1700000006632326	18-024-002-00075-0010	104000	ALMENDROS-SIN VARIEDAD	S	9,53	0,75
1700000006632327	18-024-002-00075-0010	104000	ALMENDROS-SIN VARIEDAD	S	9,53	12,18
1700000006632328	18-024-002-00082-0010	104000	ALMENDROS-SIN VARIEDAD	S	9,36	2,18
1700000006632330	18-024-002-00084-0006	104000	ALMENDROS-SIN VARIEDAD	S	14,47	14,11
1700000006632329	18-024-002-00084-0009	104000	ALMENDROS-SIN VARIEDAD	S	3,78	2,59
-100825	18-024-002-00084-0012	104000	ALMENDROS-SIN VARIEDAD	S	11,75	2,42
1700000006632332	18-024-002-00141-0002	104000	ALMENDROS-SIN VARIEDAD	S	17,95	3,64
1700000006632331	18-024-002-00141-0007	104000	ALMENDROS-SIN VARIEDAD	S	13,92	4,32
1700000006632334	18-024-002-00141-0010	104000	ALMENDROS-SIN VARIEDAD	S	15,10	0,48
1700000006632333	18-024-002-00141-0011	104000	ALMENDROS-SIN VARIEDAD	S	16,23	3,14

Porcentaje de Superficie de la explotación en municipios con más del 40 por ciento de su superficie agraria dentro de la Zona de desertificación PUNTOS: 6,00 100.0%

<u>REF.</u>	<u>REFERENCIA SIGPAC</u>	<u>CULTIVO</u>	<u>DESCRIPCIÓN CULTIVO</u>	<u>S/R</u>	<u>SUP. COMPROM. (ha)</u>	<u>SUP. CUMPLE (ha)</u>
1700000006632322	18-024-002-00075-0005	104000	ALMENDROS-SIN VARIEDAD	S	0,19	0,19
1700000006632323	18-024-002-00075-0006	104000	ALMENDROS-SIN VARIEDAD	S	0,58	0,58
1700000006632324	18-024-002-00075-0008	104000	ALMENDROS-SIN VARIEDAD	S	1,63	1,63
1700000006632325	18-024-002-00075-0009	104000	ALMENDROS-SIN VARIEDAD	S	3,35	3,35
1700000006632326	18-024-002-00075-0010	104000	ALMENDROS-SIN VARIEDAD	S	0,75	0,75
1700000006632327	18-024-002-00075-0010	104000	ALMENDROS-SIN VARIEDAD	S	12,18	12,18
1700000006632328	18-024-002-00082-0010	104000	ALMENDROS-SIN VARIEDAD	S	2,18	2,18
1700000006632330	18-024-002-00084-0006	104000	ALMENDROS-SIN VARIEDAD	S	14,11	14,11
1700000006632329	18-024-002-00084-0009	104000	ALMENDROS-SIN VARIEDAD	S	2,59	2,59
-100825	18-024-002-00084-0012	104000	ALMENDROS-SIN VARIEDAD	S	2,42	2,42
1700000006632332	18-024-002-00141-0002	104000	ALMENDROS-SIN VARIEDAD	S	3,64	3,64
1700000006632331	18-024-002-00141-0007	104000	ALMENDROS-SIN VARIEDAD	S	4,32	4,32
1700000006632334	18-024-002-00141-0010	104000	ALMENDROS-SIN VARIEDAD	S	0,48	0,48
1700000006632333	18-024-002-00141-0011	104000	ALMENDROS-SIN VARIEDAD	S	3,14	3,14



<u>APELLIDOS Y NOMBRE / RAZÓN SOCIAL</u>	<u>NIF</u>	<u>EXPEDIENTE</u>	<u>SUP. COMPROMETIDA (ha)</u>
PEREA SANCHEZ REMEDIOS	***3124*	1227772	0
<u>RESOLUCIÓN</u>			
INADMITIDO			

INCIDENCIAS**INCIDENCIA DESCRIPCIÓN**

85000	No inscrito en un organismo de control y certificación ecológico (artículo 5-1 c), Orden 26 mayo 2015)
85001	El recinto declarado no cumple con las normas de producción ecológica (artículo 5-1 e), Orden 26 mayo 2015) Ref:1700000005159658 Recinto:18-149-018-00177-001 Cultivo:8000 AVENA-SIN VARIEDAD Secano Ref:1700000005159661 Recinto:18-149-019-00141-001 Cultivo:5000 CEBADA-SIN VARIEDAD Secano Ref:1700000005159663 Recinto:18-149-019-00215-001 Cultivo:8000 AVENA-SIN VARIEDAD Secano Ref:1700000005159662 Recinto:18-149-020-00057-001 Cultivo:8000 AVENA-SIN VARIEDAD Secano
85018	Expendiente sin grupos de pago válidos

RESUMEN CRITERIOS DE SELECCIÓN

11.2.1.1 Mantenimiento de prácticas y métodos de agricultura ecológica: Cultivos herbáceos - Conv 2018. PUNTOS: 0,00

	<u>PUNTOS</u>	<u>CUMPLE</u>
Porcentaje de superficie determinada en Red Natura 2000	0,00	0.0%
Porcentaje de superficie determinada situada en zonas RAMSAR	0,00	0.0%
Porcentaje de superficie determinada en zonas vulnerables a la contaminación por nitratos	0,00	0.0%
Pendiente media de la explotación	0,00	0.0%
Porcentaje de Superficie de la explotación en municipios con más del 40 por ciento de su superficie agraria dentro de la Zona de desertificación	0,00	0.0%

DETALLE CRITERIOS DE SELECCIÓN

11.2.1.1 Mantenimiento de prácticas y métodos de agricultura ecológica: Cultivos herbáceos - Conv 2018. PUNTOS: 0,00

Porcentaje de superficie determinada en Red Natura 2000	PUNTOS: 0,00	0.0%
Porcentaje de superficie determinada situada en zonas RAMSAR	PUNTOS: 0,00	0.0%
Porcentaje de superficie determinada en zonas vulnerables a la contaminación por nitratos	PUNTOS: 0,00	0.0%
Pendiente media de la explotación	PUNTOS: 0,00	0.0%
Porcentaje de Superficie de la explotación en municipios con más del 40 por ciento de su superficie agraria dentro de la Zona de desertificación	PUNTOS: 0,00	0.0%



<u>APELLIDOS Y NOMBRE / RAZÓN SOCIAL</u>	<u>NIF</u>	<u>EXPEDIENTE</u>	<u>SUP. COMPROMETIDA</u> <u>(ha)</u>
PEREZ AZOR ANTONIO	***9375*	1141079	9.64

**RESOLUCIÓN
ADMITIDO**

IMPORTE POR ANUALIDAD

	<u>2018</u>	<u>2019</u>	<u>2020</u>	<u>2021</u>	<u>2022</u>
IMPORTE MÁXIMO SUBVENCIONABLE	2.084,55 €	2.084,55 €	2.084,55 €	2.084,55 €	2.084,55 €
IMPORTE MEDIO DE TRANSFERENCIA (€/ha)	216,24 €	216,24 €	216,24 €	216,24 €	216,24 €

DETALLE IMPORTES POR ANUALIDAD

<u>GRUPOS DE CULTIVO ADMITIDOS</u>	<u>SUP. COMPROM.</u> <u>(ha)</u>	<u>2018</u>	<u>2019</u>	<u>2020</u>	<u>2021</u>	<u>2022</u>
FRUTALES SECANO	9,64	2.084,55 €	2.084,55 €	2.084,55 €	2.084,55 €	2.084,55 €

RECINTOS COMPROMETIDOS

<u>REF.</u>	<u>REFERENCIA SIGPAC</u>	<u>CULTIVO DESCRIPCIÓN CULTIVO</u>	<u>S/R</u>	<u>PEND. MEDIA</u> <u>(%)</u>	<u>SUP. DEC. ADMIN.</u> <u>(ha)</u>	<u>NU SUP. CERT.</u> <u>(ha)</u>	<u>SUP. CAMPO</u> <u>(ha)</u>	<u>SUP. COMPROM.</u> <u>(ha)</u>
170000005355821	18-057-006-00049-0003	104000 ALMENDROS-SIN VARIEDAD	S	7,15	6,19	6,19		6,19
170000005355822	18-057-006-00049-0012	104000 ALMENDROS-SIN VARIEDAD	S	10,06	2,70	2,70		2,70
170000005355823	18-057-040-00269-0004	104000 ALMENDROS-SIN VARIEDAD	S	21,07	0,75	0,75		0,75

INCIDENCIAS

INCIDENCIA DESCRIPCIÓN

85001 El recinto declarado no cumple con las normas de producción ecológica (artículo 5-1 e), Orden 26 mayo 2015)
Ref:-100547 Recinto:18-057-006-00049-020 Cultivo:104000 ALMENDROS-SIN VARIEDAD Secano
Ref:-100549 Recinto:18-057-006-00049-022 Cultivo:104000 ALMENDROS-SIN VARIEDAD Secano

RESUMEN CRITERIOS DE SELECCIÓN

11.2.1.1 Mantenimiento de prácticas y métodos de agricultura ecológica: Cultivos permanentes distintos de olivar - Conv 2018. PUNTOS: 8,00

	<u>PUNTOS</u>	<u>CUMPLE</u>
Porcentaje de superficie determinada en Red Natura 2000	0,00	0.0%
Porcentaje de superficie determinada situada en zonas RAMSAR	0,00	0.0%
Porcentaje de superficie determinada en zonas vulnerables a la contaminación por nitratos	0,00	0.0%
Pendiente media de la explotación	2,00	9.05%
Porcentaje de Superficie de la explotación en municipios con más del 40 por ciento de su superficie agraria dentro de la Zona de desertificación	6,00	100.0%



DETALLE CRITERIOS DE SELECCIÓN**11.2.1.1 Mantenimiento de prácticas y métodos de agricultura ecológica: Cultivos permanentes distintos de olivar - Conv 2018.****PUNTOS: 8,00****Porcentaje de superficie determinada en Red Natura 2000****PUNTOS: 0,00 0.0%**

<u>REF.</u>	<u>REFERENCIA SIGPAC</u>	<u>CULTIVO</u>	<u>DESCRIPCIÓN CULTIVO</u>	<u>S/R</u>	<u>SUP. COMPROM.</u> <u>(ha)</u>	<u>SUP. CUMPLE</u> <u>(ha)</u>
170000005355821	18-057-006-00049-0003	104000	ALMENDROS-SIN VARIEDAD	S	6,19	0,00
170000005355822	18-057-006-00049-0012	104000	ALMENDROS-SIN VARIEDAD	S	2,70	0,00
170000005355823	18-057-040-00269-0004	104000	ALMENDROS-SIN VARIEDAD	S	0,75	0,00

Porcentaje de superficie determinada situada en zonas RAMSAR**PUNTOS: 0,00 0.0%**

<u>REF.</u>	<u>REFERENCIA SIGPAC</u>	<u>CULTIVO</u>	<u>DESCRIPCIÓN CULTIVO</u>	<u>S/R</u>	<u>SUP. COMPROM.</u> <u>(ha)</u>	<u>SUP. CUMPLE</u> <u>(ha)</u>
170000005355821	18-057-006-00049-0003	104000	ALMENDROS-SIN VARIEDAD	S	6,19	0,00
170000005355822	18-057-006-00049-0012	104000	ALMENDROS-SIN VARIEDAD	S	2,70	0,00
170000005355823	18-057-040-00269-0004	104000	ALMENDROS-SIN VARIEDAD	S	0,75	0,00

Porcentaje de superficie determinada en zonas vulnerables a la contaminación por nitratos**PUNTOS: 0,00 0.0%**

<u>REF.</u>	<u>REFERENCIA SIGPAC</u>	<u>CULTIVO</u>	<u>DESCRIPCIÓN CULTIVO</u>	<u>S/R</u>	<u>SUP. COMPROM.</u> <u>(ha)</u>	<u>SUP. CUMPLE</u> <u>(ha)</u>
170000005355821	18-057-006-00049-0003	104000	ALMENDROS-SIN VARIEDAD	S	6,19	0,00
170000005355822	18-057-006-00049-0012	104000	ALMENDROS-SIN VARIEDAD	S	2,70	0,00
170000005355823	18-057-040-00269-0004	104000	ALMENDROS-SIN VARIEDAD	S	0,75	0,00

Pendiente media de la explotación**PUNTOS: 2,00 9.05%**

<u>REF.</u>	<u>REFERENCIA SIGPAC</u>	<u>CULTIVO</u>	<u>DESCRIPCIÓN CULTIVO</u>	<u>S/R</u>	<u>PENDIENTE MEDIA (%)</u>	<u>SUP. COMPROM.</u> <u>(ha)</u>
170000005355821	18-057-006-00049-0003	104000	ALMENDROS-SIN VARIEDAD	S	7,15	6,19
170000005355822	18-057-006-00049-0012	104000	ALMENDROS-SIN VARIEDAD	S	10,06	2,70
170000005355823	18-057-040-00269-0004	104000	ALMENDROS-SIN VARIEDAD	S	21,07	0,75

Porcentaje de Superficie de la explotación en municipios con más del 40 por ciento de su superficie agraria dentro de la Zona de desertificación**PUNTOS: 6,00 100.0%**

<u>REF.</u>	<u>REFERENCIA SIGPAC</u>	<u>CULTIVO</u>	<u>DESCRIPCIÓN CULTIVO</u>	<u>S/R</u>	<u>SUP. COMPROM.</u> <u>(ha)</u>	<u>SUP. CUMPLE</u> <u>(ha)</u>
170000005355821	18-057-006-00049-0003	104000	ALMENDROS-SIN VARIEDAD	S	6,19	6,19
170000005355822	18-057-006-00049-0012	104000	ALMENDROS-SIN VARIEDAD	S	2,70	2,70
170000005355823	18-057-040-00269-0004	104000	ALMENDROS-SIN VARIEDAD	S	0,75	0,75



<u>APELLIDOS Y NOMBRE / RAZÓN SOCIAL</u>	<u>NIF</u>	<u>EXPEDIENTE</u>	<u>SUP. COMPROMETIDA</u>		
			<u>(ha)</u>		
PEREZ AZOR MARIA JULIA	****5895*	1140848	9.72		
RESOLUCIÓN					
ADMITIDO					
IMPORTE POR ANUALIDAD					
	<u>2018</u>	<u>2019</u>	<u>2020</u>	<u>2021</u>	<u>2022</u>
IMPORTE MÁXIMO SUBVENCIONABLE	2.101,85 €	2.101,85 €	2.101,85 €	2.101,85 €	2.101,85 €
IMPORTE MEDIO DE TRANSFERENCIA (€/ha)	216,24 €	216,24 €	216,24 €	216,24 €	216,24 €

DETALLE IMPORTES POR ANUALIDAD

<u>GRUPOS DE CULTIVO ADMITIDOS</u>	<u>SUP. COMPROM.</u>	<u>2018</u>	<u>2019</u>	<u>2020</u>	<u>2021</u>	<u>2022</u>
	<u>(ha)</u>					
FRUTALES SECANO	9,72	2.101,85 €	2.101,85 €	2.101,85 €	2.101,85 €	2.101,85 €

RECINTOS COMPROMETIDOS

<u>REF.</u>	<u>REFERENCIA SIGPAC</u>	<u>CULTIVO DESCRIPCIÓN CULTIVO</u>	<u>S/R</u>	<u>PEND. MEDIA</u>	<u>SUP. DEC. ADMIN.</u>	<u>NU SUP. CERT.</u>	<u>SUP. CAMPO</u>	<u>SUP. COMPROM.</u>
				<u>(%)</u>	<u>(ha)</u>	<u>(ha)</u>	<u>(ha)</u>	<u>(ha)</u>
1700000005351251	18-057-025-00018-0007	104000 ALMENDROS-SIN VARIEDAD	S	10,21	0,13	0,13		0,13
1700000005351250	18-057-025-00018-0002	104000 ALMENDROS-SIN VARIEDAD	S	16,94	9,59	9,59		9,59

RESUMEN CRITERIOS DE SELECCIÓN

11.2.1.1 Mantenimiento de prácticas y métodos de agricultura ecológica: Cultivos permanentes distintos de olivar - Conv 2018. PUNTOS: 8,00

	<u>PUNTOS</u>	<u>CUMPLE</u>
Porcentaje de superficie determinada en Red Natura 2000	0,00	0.0%
Porcentaje de superficie determinada situada en zonas RAMSAR	0,00	0.0%
Porcentaje de superficie determinada en zonas vulnerables a la contaminación por nitratos	0,00	0.0%
Pendiente media de la explotación	2,00	16.85%
Porcentaje de Superficie de la explotación en municipios con más del 40 por ciento de su superficie agraria dentro de la Zona de desertificación	6,00	100.0%



DETALLE CRITERIOS DE SELECCIÓN**11.2.1.1 Mantenimiento de prácticas y métodos de agricultura ecológica: Cultivos permanentes distintos de olivar - Conv 2018.****PUNTOS: 8,00****Porcentaje de superficie determinada en Red Natura 2000****PUNTOS: 0,00 0.0%**

<u>REF.</u>	<u>REFERENCIA SIGPAC</u>	<u>CULTIVO</u>	<u>DESCRIPCIÓN CULTIVO</u>	<u>S/R</u>	<u>SUP. COMPROM. (ha)</u>	<u>SUP. CUMPLE (ha)</u>
170000005351250	18-057-025-00018-0002	104000	ALMENDROS-SIN VARIEDAD	S	9,59	0,00
170000005351251	18-057-025-00018-0007	104000	ALMENDROS-SIN VARIEDAD	S	0,13	0,00

Porcentaje de superficie determinada situada en zonas RAMSAR**PUNTOS: 0,00 0.0%**

<u>REF.</u>	<u>REFERENCIA SIGPAC</u>	<u>CULTIVO</u>	<u>DESCRIPCIÓN CULTIVO</u>	<u>S/R</u>	<u>SUP. COMPROM. (ha)</u>	<u>SUP. CUMPLE (ha)</u>
170000005351250	18-057-025-00018-0002	104000	ALMENDROS-SIN VARIEDAD	S	9,59	0,00
170000005351251	18-057-025-00018-0007	104000	ALMENDROS-SIN VARIEDAD	S	0,13	0,00

Porcentaje de superficie determinada en zonas vulnerables a la contaminación por nitratos**PUNTOS: 0,00 0.0%**

<u>REF.</u>	<u>REFERENCIA SIGPAC</u>	<u>CULTIVO</u>	<u>DESCRIPCIÓN CULTIVO</u>	<u>S/R</u>	<u>SUP. COMPROM. (ha)</u>	<u>SUP. CUMPLE (ha)</u>
170000005351250	18-057-025-00018-0002	104000	ALMENDROS-SIN VARIEDAD	S	9,59	0,00
170000005351251	18-057-025-00018-0007	104000	ALMENDROS-SIN VARIEDAD	S	0,13	0,00

Pendiente media de la explotación**PUNTOS: 2,00 16.85%**

<u>REF.</u>	<u>REFERENCIA SIGPAC</u>	<u>CULTIVO</u>	<u>DESCRIPCIÓN CULTIVO</u>	<u>S/R</u>	<u>PENDIENTE MEDIA (%)</u>	<u>SUP. COMPROM. (ha)</u>
170000005351250	18-057-025-00018-0002	104000	ALMENDROS-SIN VARIEDAD	S	16,94	9,59
170000005351251	18-057-025-00018-0007	104000	ALMENDROS-SIN VARIEDAD	S	10,21	0,13

Porcentaje de Superficie de la explotación en municipios con más del 40 por ciento de su superficie agraria dentro de la Zona de desertificación**PUNTOS: 6,00 100.0%**

<u>REF.</u>	<u>REFERENCIA SIGPAC</u>	<u>CULTIVO</u>	<u>DESCRIPCIÓN CULTIVO</u>	<u>S/R</u>	<u>SUP. COMPROM. (ha)</u>	<u>SUP. CUMPLE (ha)</u>
170000005351250	18-057-025-00018-0002	104000	ALMENDROS-SIN VARIEDAD	S	9,59	9,59
170000005351251	18-057-025-00018-0007	104000	ALMENDROS-SIN VARIEDAD	S	0,13	0,13



<u>APELLIDOS Y NOMBRE / RAZÓN SOCIAL</u>	<u>NIF</u>	<u>EXPEDIENTE</u>	<u>SUP. COMPROMETIDA</u>			
			<u>(ha)</u>			
PEREZ AZOR RAMONA	***8449*	1112396	48.99			
RESOLUCIÓN ADMITIDO						
IMPORTE POR ANUALIDAD						
		2018	2019	2020	2021	2022
IMPORTE MÁXIMO SUBVENCIONABLE		8.394,63 €	8.394,63 €	8.394,63 €	8.394,63 €	8.394,63 €
IMPORTE MEDIO DE TRANSFERENCIA (€/ha)		171,35 €	171,35 €	171,35 €	171,35 €	171,35 €

DETALLE IMPORTES POR ANUALIDAD

<u>GRUPOS DE CULTIVO ADMITIDOS</u>	<u>SUP. COMPROM.</u>	2018	2019	2020	2021	2022
	<u>(ha)</u>					
FRUTALES REGADÍO	1,51	527,99 €	527,99 €	527,99 €	527,99 €	527,99 €
FRUTALES SECANO	10,59	2.289,98 €	2.289,98 €	2.289,98 €	2.289,98 €	2.289,98 €
HERBÁCEOS	36,89	5.576,66 €	5.576,66 €	5.576,66 €	5.576,66 €	5.576,66 €

RECINTOS COMPROMETIDOS

<u>REF.</u>	<u>REFERENCIA SIGPAC</u>	<u>CULTIVO DESCRIPCIÓN CULTIVO</u>	<u>S/R</u>	<u>PEND. MEDIA (%)</u>	<u>SUP. DEC. ADMIN. (ha)</u>	<u>NU SUP. CERT. (ha)</u>	<u>SUP. CAMPO (ha)</u>	<u>SUP. COMPROM. (ha)</u>
4125875	18-040-001-00097-0001	8000 AVENA-SIN VARIEDAD	R	2,50	0,52	0,29		0,29
1700000003473899	18-040-006-00155-0001	5000 CEBADA-SIN VARIEDAD	S	2,54	1,04	1,04		1,04
1700000003473898	18-040-003-00188-0023	241000 MEZCLA VEZA - AVENA-SIN VARIEDAD	R	2,73	2,05	2,05		2,05
1700000003473895	18-040-009-00003-0001	1000 TRIGO BLANDO-SIN VARIEDAD	S	2,79	0,42	0,42		0,42
1700000003473914	18-040-003-00188-0002	104000 ALMENDROS-SIN VARIEDAD	S	2,80	0,13	0,13		0,13
1700000003473900	18-040-008-00019-0001	5000 CEBADA-SIN VARIEDAD	S	3,14	9,48	9,48		9,48
1700000003473912	18-040-003-00188-0024	104000 ALMENDROS-SIN VARIEDAD	R	3,51	1,23	1,23		1,23
1700000003473897	18-040-006-00015-0001	1000 TRIGO BLANDO-SIN VARIEDAD	S	3,66	8,94	8,94		8,94
1700000003473893	18-040-009-00022-0001	1000 TRIGO BLANDO-SIN VARIEDAD	S	3,71	13,71	13,71		13,71
1700000003473913	18-040-010-00039-0001	104000 ALMENDROS-SIN VARIEDAD	S	5,30	8,57	8,57		8,57
-80747	18-040-008-00020-0001	5000 CEBADA-SIN VARIEDAD	S	5,71	0,88	0,88		0,88
1700000003473894	18-040-009-00023-0001	1000 TRIGO BLANDO-SIN VARIEDAD	S	8,28	0,08	0,08		0,08
1700000003473911	18-057-043-00296-0003	104000 ALMENDROS-SIN VARIEDAD	S	11,04	1,73	1,73		1,73
4125874	04-092-016-00077-0001	104000 ALMENDROS-SIN VARIEDAD	S	12,35	0,16	0,16		0,16
1700000003473915	18-040-003-00235-0001	104000 ALMENDROS-SIN VARIEDAD	R	16,26	0,28	0,28		0,28

INCIDENCIAS**INCIDENCIA DESCRIPCIÓN**

- 7106 No indica en el impreso INFO_ADICIONAL-Reverso el Organismo de Control al que pertenece.
- 85001 El recinto declarado no cumple con las normas de producción ecológica (artículo 5-1 e), Orden 26 mayo 2015)
Ref:-80738 Recinto:04-092-016-00077-003 Cultivo:104000 ALMENDROS-SIN VARIEDAD Secano
- 85002 Recinto declarado que no cumple en su totalidad con las normas de producción ecológica (artículo 5-1 e), Orden 26 mayo 2015)
Ref:4125875 Recinto:18-040-001-00097-001 Cultivo:8000 AVENA-SIN VARIEDAD Regadío Sup. Declarada:0,52 Superficie Certificada (Ha):0,29
- 85023 El grupo de cultivo declarado en el recinto no coincide con el grupo de cultivo existente en el Organismo de Certificación
Ref:1700000003473905 Recinto:18-040-009-00064-001 Cultivo:20902 BARBECHO TRADICIONAL-CON CUBIERTA VEGETAL Secano Grupo de SIPEA:PASTOS ASOCIADOS
Ref:1700000003473907 Recinto:18-040-011-00035-001 Cultivo:20902 BARBECHO TRADICIONAL-CON CUBIERTA VEGETAL Secano Grupo de SIPEA:PASTOS ASOCIADOS
Ref:1700000003473906 Recinto:18-057-043-00302-001 Cultivo:20902 BARBECHO TRADICIONAL-CON CUBIERTA VEGETAL Secano Grupo de SIPEA:PASTOS ASOCIADOS



RESUMEN CRITERIOS DE SELECCIÓN**11.2.1.1 Mantenimiento de prácticas y métodos de agricultura ecológica: Cultivos herbáceos - Conv 2018.** PUNTOS: 7,00

	PUNTOS	CUMPLE
Porcentaje de superficie determinada en Red Natura 2000	0,00	0.0%
Porcentaje de superficie determinada situada en zonas RAMSAR	0,00	0.0%
Porcentaje de superficie determinada en zonas vulnerables a la contaminación por nitratos	0,00	0.0%
Pendiente media de la explotación	1,00	3.5%
Porcentaje de Superficie de la explotación en municipios con más del 40 por ciento de su superficie agraria dentro de la Zona de desertificación	6,00	100.0%

11.2.1.1 Mantenimiento de prácticas y métodos de agricultura ecológica: Cultivos permanentes distintos de olivar - Conv 2018. PUNTOS: 7,00

	PUNTOS	CUMPLE
Porcentaje de superficie determinada en Red Natura 2000	0,00	0.0%
Porcentaje de superficie determinada situada en zonas RAMSAR	0,00	0.0%
Porcentaje de superficie determinada en zonas vulnerables a la contaminación por nitratos	0,00	0.0%
Pendiente media de la explotación	1,00	6.26%
Porcentaje de Superficie de la explotación en municipios con más del 40 por ciento de su superficie agraria dentro de la Zona de desertificación	6,00	100.0%

DETALLE CRITERIOS DE SELECCIÓN**11.2.1.1 Mantenimiento de prácticas y métodos de agricultura ecológica: Cultivos herbáceos - Conv 2018.** PUNTOS: 7,00

						PUNTOS:	0,00	0.0%
REF.	REFERENCIA SIGPAC	CULTIVO	DESCRIPCIÓN CULTIVO	S/R			SUP. COMPROM. (ha)	SUP. CUMPLE (ha)
4125875	18-040-001-00097-0001	8000	AVENA-SIN VARIEDAD	R			0,29	0,00
170000003473898	18-040-003-00188-0023	241000	MEZCLA VEZA - AVENA-SIN VARIEDAD	R			2,05	0,00
170000003473897	18-040-006-00015-0001	1000	TRIGO BLANDO-SIN VARIEDAD	S			8,94	0,00
170000003473899	18-040-006-00155-0001	5000	CEBADA-SIN VARIEDAD	S			1,04	0,00
170000003473900	18-040-008-00019-0001	5000	CEBADA-SIN VARIEDAD	S			9,48	0,00
-80747	18-040-008-00020-0001	5000	CEBADA-SIN VARIEDAD	S			0,88	0,00
170000003473895	18-040-009-00003-0001	1000	TRIGO BLANDO-SIN VARIEDAD	S			0,42	0,00
170000003473893	18-040-009-00022-0001	1000	TRIGO BLANDO-SIN VARIEDAD	S			13,71	0,00
170000003473894	18-040-009-00023-0001	1000	TRIGO BLANDO-SIN VARIEDAD	S			0,08	0,00

Porcentaje de superficie determinada situada en zonas RAMSAR PUNTOS: 0,00 0.0%

						PUNTOS:	0,00	0.0%
REF.	REFERENCIA SIGPAC	CULTIVO	DESCRIPCIÓN CULTIVO	S/R			SUP. COMPROM. (ha)	SUP. CUMPLE (ha)
4125875	18-040-001-00097-0001	8000	AVENA-SIN VARIEDAD	R			0,29	0,00
170000003473898	18-040-003-00188-0023	241000	MEZCLA VEZA - AVENA-SIN VARIEDAD	R			2,05	0,00
170000003473897	18-040-006-00015-0001	1000	TRIGO BLANDO-SIN VARIEDAD	S			8,94	0,00
170000003473899	18-040-006-00155-0001	5000	CEBADA-SIN VARIEDAD	S			1,04	0,00
170000003473900	18-040-008-00019-0001	5000	CEBADA-SIN VARIEDAD	S			9,48	0,00
-80747	18-040-008-00020-0001	5000	CEBADA-SIN VARIEDAD	S			0,88	0,00
170000003473895	18-040-009-00003-0001	1000	TRIGO BLANDO-SIN VARIEDAD	S			0,42	0,00
170000003473893	18-040-009-00022-0001	1000	TRIGO BLANDO-SIN VARIEDAD	S			13,71	0,00
170000003473894	18-040-009-00023-0001	1000	TRIGO BLANDO-SIN VARIEDAD	S			0,08	0,00

Porcentaje de superficie determinada en zonas vulnerables a la contaminación por nitratos PUNTOS: 0,00 0.0%

						PUNTOS:	0,00	0.0%
REF.	REFERENCIA SIGPAC	CULTIVO	DESCRIPCIÓN CULTIVO	S/R			SUP. COMPROM. (ha)	SUP. CUMPLE (ha)

<u>REF.</u>	<u>REFERENCIA SIGPAC</u>	<u>CULTIVO</u>	<u>DESCRIPCIÓN CULTIVO</u>	<u>S/R</u>	<u>SUP. COMPROM.</u> <u>(ha)</u>	<u>SUP. CUMPLE</u> <u>(ha)</u>
4125875	18-040-001-00097-0001	8000	AVENA-SIN VARIEDAD	R	0,29	0,00
1700000003473898	18-040-003-00188-0023	241000	MEZCLA VEZA - AVENA-SIN VARIEDAD	R	2,05	0,00
1700000003473897	18-040-006-00015-0001	1000	TRIGO BLANDO-SIN VARIEDAD	S	8,94	0,00
1700000003473899	18-040-006-00155-0001	5000	CEBADA-SIN VARIEDAD	S	1,04	0,00
1700000003473900	18-040-008-00019-0001	5000	CEBADA-SIN VARIEDAD	S	9,48	0,00
-80747	18-040-008-00020-0001	5000	CEBADA-SIN VARIEDAD	S	0,88	0,00
1700000003473895	18-040-009-00003-0001	1000	TRIGO BLANDO-SIN VARIEDAD	S	0,42	0,00
1700000003473893	18-040-009-00022-0001	1000	TRIGO BLANDO-SIN VARIEDAD	S	13,71	0,00
1700000003473894	18-040-009-00023-0001	1000	TRIGO BLANDO-SIN VARIEDAD	S	0,08	0,00

Pendiente media de la explotación**PUNTOS:** 1,00 3.5%

<u>REF.</u>	<u>REFERENCIA SIGPAC</u>	<u>CULTIVO</u>	<u>DESCRIPCIÓN CULTIVO</u>	<u>S/R</u>	<u>PENDIENTE MEDIA (%)</u>	<u>SUP. COMPROM.</u> <u>(ha)</u>
4125875	18-040-001-00097-0001	8000	AVENA-SIN VARIEDAD	R	2,50	0,29
1700000003473898	18-040-003-00188-0023	241000	MEZCLA VEZA - AVENA-SIN VARIEDAD	R	2,73	2,05
1700000003473897	18-040-006-00015-0001	1000	TRIGO BLANDO-SIN VARIEDAD	S	3,66	8,94
1700000003473899	18-040-006-00155-0001	5000	CEBADA-SIN VARIEDAD	S	2,54	1,04
1700000003473900	18-040-008-00019-0001	5000	CEBADA-SIN VARIEDAD	S	3,14	9,48
-80747	18-040-008-00020-0001	5000	CEBADA-SIN VARIEDAD	S	5,71	0,88
1700000003473895	18-040-009-00003-0001	1000	TRIGO BLANDO-SIN VARIEDAD	S	2,79	0,42
1700000003473893	18-040-009-00022-0001	1000	TRIGO BLANDO-SIN VARIEDAD	S	3,71	13,71
1700000003473894	18-040-009-00023-0001	1000	TRIGO BLANDO-SIN VARIEDAD	S	8,28	0,08

Porcentaje de Superficie de la explotación en municipios con más del 40 por ciento de su superficie agraria dentro de la Zona de desertificación**PUNTOS:** 6,00 100.0%

<u>REF.</u>	<u>REFERENCIA SIGPAC</u>	<u>CULTIVO</u>	<u>DESCRIPCIÓN CULTIVO</u>	<u>S/R</u>	<u>SUP. COMPROM.</u> <u>(ha)</u>	<u>SUP. CUMPLE</u> <u>(ha)</u>
4125875	18-040-001-00097-0001	8000	AVENA-SIN VARIEDAD	R	0,29	0,29
1700000003473898	18-040-003-00188-0023	241000	MEZCLA VEZA - AVENA-SIN VARIEDAD	R	2,05	2,05
1700000003473897	18-040-006-00015-0001	1000	TRIGO BLANDO-SIN VARIEDAD	S	8,94	8,94
1700000003473899	18-040-006-00155-0001	5000	CEBADA-SIN VARIEDAD	S	1,04	1,04
1700000003473900	18-040-008-00019-0001	5000	CEBADA-SIN VARIEDAD	S	9,48	9,48
-80747	18-040-008-00020-0001	5000	CEBADA-SIN VARIEDAD	S	0,88	0,88
1700000003473895	18-040-009-00003-0001	1000	TRIGO BLANDO-SIN VARIEDAD	S	0,42	0,42
1700000003473893	18-040-009-00022-0001	1000	TRIGO BLANDO-SIN VARIEDAD	S	13,71	13,71
1700000003473894	18-040-009-00023-0001	1000	TRIGO BLANDO-SIN VARIEDAD	S	0,08	0,08

11.2.1.1 Mantenimiento de prácticas y métodos de agricultura ecológica: Cultivos permanentes distintos de olivar - Conv 2018.**PUNTOS:** 7,00**Porcentaje de superficie determinada en Red Natura 2000****PUNTOS:** 0,00 0.0%

<u>REF.</u>	<u>REFERENCIA SIGPAC</u>	<u>CULTIVO</u>	<u>DESCRIPCIÓN CULTIVO</u>	<u>S/R</u>	<u>SUP. COMPROM.</u> <u>(ha)</u>	<u>SUP. CUMPLE</u> <u>(ha)</u>
4125874	04-092-016-00077-0001	104000	ALMENDROS-SIN VARIEDAD	S	0,16	0,00
1700000003473914	18-040-003-00188-0002	104000	ALMENDROS-SIN VARIEDAD	S	0,13	0,00
1700000003473912	18-040-003-00188-0024	104000	ALMENDROS-SIN VARIEDAD	R	1,23	0,00
1700000003473915	18-040-003-00235-0001	104000	ALMENDROS-SIN VARIEDAD	R	0,28	0,00
1700000003473913	18-040-010-00039-0001	104000	ALMENDROS-SIN VARIEDAD	S	8,57	0,00
1700000003473911	18-057-043-00296-0003	104000	ALMENDROS-SIN VARIEDAD	S	1,73	0,00

Porcentaje de superficie determinada situada en zonas RAMSAR**PUNTOS:** 0,00 0.0%

<u>REF.</u>	<u>REFERENCIA SIGPAC</u>	<u>CULTIVO</u>	<u>DESCRIPCIÓN CULTIVO</u>	<u>S/R</u>	<u>SUP. COMPROM.</u> <u>(ha)</u>	<u>SUP. CUMPLE</u> <u>(ha)</u>
4125874	04-092-016-00077-0001	104000	ALMENDROS-SIN VARIEDAD	S	0,16	0,00
1700000003473914	18-040-003-00188-0002	104000	ALMENDROS-SIN VARIEDAD	S	0,13	0,00
1700000003473912	18-040-003-00188-0024	104000	ALMENDROS-SIN VARIEDAD	R	1,23	0,00
1700000003473915	18-040-003-00235-0001	104000	ALMENDROS-SIN VARIEDAD	R	0,28	0,00
1700000003473913	18-040-010-00039-0001	104000	ALMENDROS-SIN VARIEDAD	S	8,57	0,00
1700000003473911	18-057-043-00296-0003	104000	ALMENDROS-SIN VARIEDAD	S	1,73	0,00

Porcentaje de superficie determinada en zonas vulnerables a la contaminación por nitratos**PUNTOS:** 0,00 0.0%

<u>REF.</u>	<u>REFERENCIA SIGPAC</u>	<u>CULTIVO</u>	<u>DESCRIPCIÓN CULTIVO</u>	<u>S/R</u>	<u>SUP. COMPROM.</u> <u>(ha)</u>	<u>SUP. CUMPLE</u> <u>(ha)</u>
4125874	04-092-016-00077-0001	104000	ALMENDROS-SIN VARIEDAD	S	0,16	0,00
1700000003473914	18-040-003-00188-0002	104000	ALMENDROS-SIN VARIEDAD	S	0,13	0,00
1700000003473912	18-040-003-00188-0024	104000	ALMENDROS-SIN VARIEDAD	R	1,23	0,00
1700000003473915	18-040-003-00235-0001	104000	ALMENDROS-SIN VARIEDAD	R	0,28	0,00
1700000003473913	18-040-010-00039-0001	104000	ALMENDROS-SIN VARIEDAD	S	8,57	0,00
1700000003473911	18-057-043-00296-0003	104000	ALMENDROS-SIN VARIEDAD	S	1,73	0,00

Pendiente media de la explotación**PUNTOS:** 1,00 6.26%

<u>REF.</u>	<u>REFERENCIA SIGPAC</u>	<u>CULTIVO</u>	<u>DESCRIPCIÓN CULTIVO</u>	<u>S/R</u>	<u>PENDIENTE MEDIA (%)</u>	<u>SUP. COMPROM.</u> <u>(ha)</u>
4125874	04-092-016-00077-0001	104000	ALMENDROS-SIN VARIEDAD	S	12,35	0,16
1700000003473914	18-040-003-00188-0002	104000	ALMENDROS-SIN VARIEDAD	S	2,80	0,13
1700000003473912	18-040-003-00188-0024	104000	ALMENDROS-SIN VARIEDAD	R	3,51	1,23
1700000003473915	18-040-003-00235-0001	104000	ALMENDROS-SIN VARIEDAD	R	16,26	0,28
1700000003473913	18-040-010-00039-0001	104000	ALMENDROS-SIN VARIEDAD	S	5,30	8,57
1700000003473911	18-057-043-00296-0003	104000	ALMENDROS-SIN VARIEDAD	S	11,04	1,73

Porcentaje de Superficie de la explotación en municipios con más del 40 por ciento de su superficie agraria dentro de la Zona de desertificación**PUNTOS:** 6,00 100.0%

<u>REF.</u>	<u>REFERENCIA SIGPAC</u>	<u>CULTIVO</u>	<u>DESCRIPCIÓN CULTIVO</u>	<u>S/R</u>	<u>SUP. COMPROM.</u> <u>(ha)</u>	<u>SUP. CUMPLE</u> <u>(ha)</u>
4125874	04-092-016-00077-0001	104000	ALMENDROS-SIN VARIEDAD	S	0,16	0,16
1700000003473914	18-040-003-00188-0002	104000	ALMENDROS-SIN VARIEDAD	S	0,13	0,13
1700000003473912	18-040-003-00188-0024	104000	ALMENDROS-SIN VARIEDAD	R	1,23	1,23
1700000003473915	18-040-003-00235-0001	104000	ALMENDROS-SIN VARIEDAD	R	0,28	0,28
1700000003473913	18-040-010-00039-0001	104000	ALMENDROS-SIN VARIEDAD	S	8,57	8,57
1700000003473911	18-057-043-00296-0003	104000	ALMENDROS-SIN VARIEDAD	S	1,73	1,73



<u>APELLIDOS Y NOMBRE / RAZÓN SOCIAL</u>	<u>NIF</u>	<u>EXPEDIENTE</u>	<u>SUP. COMPROMETIDA</u>		
			<u>(ha)</u>		
PEREZ GALERA ANDRES	****4546*	1234622	6.87		
<u>RESOLUCIÓN</u>					
ADMITIDO					
<u>IMPORTES POR ANUALIDAD</u>					

	<u>2018</u>	<u>2019</u>	<u>2020</u>	<u>2021</u>	<u>2022</u>
IMPORTE MÁXIMO SUBVENCIONABLE	1.606,98 €	1.606,98 €	1.606,98 €	1.606,98 €	1.606,98 €
IMPORTE MEDIO DE TRANSFERENCIA (€/ha)	233,91 €	233,91 €	233,91 €	233,91 €	233,91 €

DETALLE IMPORTES POR ANUALIDAD

<u>GRUPOS DE CULTIVO ADMITIDOS</u>	<u>SUP. COMPROM.</u>	<u>2018</u>	<u>2019</u>	<u>2020</u>	<u>2021</u>	<u>2022</u>
	<u>(ha)</u>					
FRUTALES REGADÍO	0,91	318,19 €	318,19 €	318,19 €	318,19 €	318,19 €
FRUTALES SECANO	5,96	1.288,79 €	1.288,79 €	1.288,79 €	1.288,79 €	1.288,79 €

RECINTOS COMPROMETIDOS

<u>REF.</u>	<u>REFERENCIA SIGPAC</u>	<u>CULTIVO DESCRIPCIÓN CULTIVO</u>	<u>S/R</u>	<u>PEND. MEDIA</u>	<u>SUP. DEC. ADMIN.</u>	<u>NU SUP. CERT.</u>	<u>SUP. CAMPO</u>	<u>SUP. COMPROM.</u>
				<u>(%)</u>	<u>(ha)</u>	<u>(ha)</u>	<u>(ha)</u>	<u>(ha)</u>
1700000006034570	18-047-007-00095-0004	104000 ALMENDROS-SIN VARIEDAD	S	1,08	0,14	0,14		0,14
1700000006034569	18-047-007-00085-0002	104000 ALMENDROS-SIN VARIEDAD	S	1,20	0,78	0,78		0,78
1700000006034573	18-047-009-00098-0001	104000 ALMENDROS-SIN VARIEDAD	S	1,82	0,48	0,48		0,48
1700000006034567	18-047-008-00365-0001	104000 ALMENDROS-SIN VARIEDAD	S	3,53	0,60	0,60		0,60
1700000006034565	18-047-006-00123-0001	104000 ALMENDROS-SIN VARIEDAD	S	5,79	3,07	3,07		3,07
1700000006034572	18-047-008-00687-0001	104000 ALMENDROS-SIN VARIEDAD	R	6,59	0,69	0,69		0,69
1700000006034568	18-047-008-00366-0001	104000 ALMENDROS-SIN VARIEDAD	S	8,58	0,64	0,64		0,64
1700000006034566	18-047-006-00549-0001	104000 ALMENDROS-SIN VARIEDAD	S	13,69	0,25	0,25		0,25
1700000006034571	18-047-014-00169-0001	104000 ALMENDROS-SIN VARIEDAD	R	18,31	0,22	0,22		0,22

RESUMEN CRITERIOS DE SELECCIÓN

11.2.1.1 Mantenimiento de prácticas y métodos de agricultura ecológica: Cultivos permanentes distintos de olivar - Conv 2018. PUNTOS: 1,00

	<u>PUNTOS</u>	<u>CUMPLE</u>
Porcentaje de superficie determinada en Red Natura 2000	0,00	0.0%
Porcentaje de superficie determinada situada en zonas RAMSAR	0,00	0.0%
Porcentaje de superficie determinada en zonas vulnerables a la contaminación por nitratos	0,00	0.0%
Pendiente media de la explotación	1,00	5.73%
Porcentaje de Superficie de la explotación en municipios con más del 40 por ciento de su superficie agraria dentro de la Zona de desertificación	0,00	0.0%



DETALLE CRITERIOS DE SELECCIÓN**11.2.1.1 Mantenimiento de prácticas y métodos de agricultura ecológica: Cultivos permanentes distintos de olivar - Conv 2018.****PUNTOS: 1,00****Porcentaje de superficie determinada en Red Natura 2000****PUNTOS: 0,00 0.0%**

<u>REF.</u>	<u>REFERENCIA SIGPAC</u>	<u>CULTIVO</u>	<u>DESCRIPCIÓN CULTIVO</u>	<u>S/R</u>	<u>SUP. COMPROM. (ha)</u>	<u>SUP. CUMPLE (ha)</u>
170000006034565	18-047-006-00123-0001	104000	ALMENDROS-SIN VARIEDAD	S	3,07	0,00
170000006034566	18-047-006-00549-0001	104000	ALMENDROS-SIN VARIEDAD	S	0,25	0,00
170000006034569	18-047-007-00085-0002	104000	ALMENDROS-SIN VARIEDAD	S	0,78	0,00
170000006034570	18-047-007-00095-0004	104000	ALMENDROS-SIN VARIEDAD	S	0,14	0,00
170000006034567	18-047-008-00365-0001	104000	ALMENDROS-SIN VARIEDAD	S	0,60	0,00
170000006034568	18-047-008-00366-0001	104000	ALMENDROS-SIN VARIEDAD	S	0,64	0,00
170000006034572	18-047-008-00687-0001	104000	ALMENDROS-SIN VARIEDAD	R	0,69	0,00
170000006034573	18-047-009-00098-0001	104000	ALMENDROS-SIN VARIEDAD	S	0,48	0,00
170000006034571	18-047-014-00169-0001	104000	ALMENDROS-SIN VARIEDAD	R	0,22	0,00

Porcentaje de superficie determinada situada en zonas RAMSAR**PUNTOS: 0,00 0.0%**

<u>REF.</u>	<u>REFERENCIA SIGPAC</u>	<u>CULTIVO</u>	<u>DESCRIPCIÓN CULTIVO</u>	<u>S/R</u>	<u>SUP. COMPROM. (ha)</u>	<u>SUP. CUMPLE (ha)</u>
170000006034565	18-047-006-00123-0001	104000	ALMENDROS-SIN VARIEDAD	S	3,07	0,00
170000006034566	18-047-006-00549-0001	104000	ALMENDROS-SIN VARIEDAD	S	0,25	0,00
170000006034569	18-047-007-00085-0002	104000	ALMENDROS-SIN VARIEDAD	S	0,78	0,00
170000006034570	18-047-007-00095-0004	104000	ALMENDROS-SIN VARIEDAD	S	0,14	0,00
170000006034567	18-047-008-00365-0001	104000	ALMENDROS-SIN VARIEDAD	S	0,60	0,00
170000006034568	18-047-008-00366-0001	104000	ALMENDROS-SIN VARIEDAD	S	0,64	0,00
170000006034572	18-047-008-00687-0001	104000	ALMENDROS-SIN VARIEDAD	R	0,69	0,00
170000006034573	18-047-009-00098-0001	104000	ALMENDROS-SIN VARIEDAD	S	0,48	0,00
170000006034571	18-047-014-00169-0001	104000	ALMENDROS-SIN VARIEDAD	R	0,22	0,00

Porcentaje de superficie determinada en zonas vulnerables a la contaminación por nitratos**PUNTOS: 0,00 0.0%**

<u>REF.</u>	<u>REFERENCIA SIGPAC</u>	<u>CULTIVO</u>	<u>DESCRIPCIÓN CULTIVO</u>	<u>S/R</u>	<u>SUP. COMPROM. (ha)</u>	<u>SUP. CUMPLE (ha)</u>
170000006034565	18-047-006-00123-0001	104000	ALMENDROS-SIN VARIEDAD	S	3,07	0,00
170000006034566	18-047-006-00549-0001	104000	ALMENDROS-SIN VARIEDAD	S	0,25	0,00
170000006034569	18-047-007-00085-0002	104000	ALMENDROS-SIN VARIEDAD	S	0,78	0,00
170000006034570	18-047-007-00095-0004	104000	ALMENDROS-SIN VARIEDAD	S	0,14	0,00
170000006034567	18-047-008-00365-0001	104000	ALMENDROS-SIN VARIEDAD	S	0,60	0,00
170000006034568	18-047-008-00366-0001	104000	ALMENDROS-SIN VARIEDAD	S	0,64	0,00
170000006034572	18-047-008-00687-0001	104000	ALMENDROS-SIN VARIEDAD	R	0,69	0,00
170000006034573	18-047-009-00098-0001	104000	ALMENDROS-SIN VARIEDAD	S	0,48	0,00
170000006034571	18-047-014-00169-0001	104000	ALMENDROS-SIN VARIEDAD	R	0,22	0,00

Pendiente media de la explotación**PUNTOS: 1,00 5.73%**

<u>REF.</u>	<u>REFERENCIA SIGPAC</u>	<u>CULTIVO</u>	<u>DESCRIPCIÓN CULTIVO</u>	<u>S/R</u>	<u>PENDIENTE MEDIA (%)</u>	<u>SUP. COMPROM. (ha)</u>
170000006034565	18-047-006-00123-0001	104000	ALMENDROS-SIN VARIEDAD	S	5,79	3,07
170000006034566	18-047-006-00549-0001	104000	ALMENDROS-SIN VARIEDAD	S	13,69	0,25
170000006034569	18-047-007-00085-0002	104000	ALMENDROS-SIN VARIEDAD	S	1,20	0,78
170000006034570	18-047-007-00095-0004	104000	ALMENDROS-SIN VARIEDAD	S	1,08	0,14
170000006034567	18-047-008-00365-0001	104000	ALMENDROS-SIN VARIEDAD	S	3,53	0,60
170000006034568	18-047-008-00366-0001	104000	ALMENDROS-SIN VARIEDAD	S	8,58	0,64
170000006034572	18-047-008-00687-0001	104000	ALMENDROS-SIN VARIEDAD	R	6,59	0,69
170000006034573	18-047-009-00098-0001	104000	ALMENDROS-SIN VARIEDAD	S	1,82	0,48

REF.	REFERENCIA SIGPAC	CULTIVO	DESCRIPCIÓN CULTIVO	S/R	PENDIENTE		SUP.
					MEDIA (%)	COMPROM.	
							(ha)
1700000006034571	18-047-014-00169-0001	104000	ALMENDROS-SIN VARIEDAD	R	18,31		0,22

Porcentaje de Superficie de la explotación en municipios con más del 40 por ciento de su superficie agraria dentro de la Zona de desertificación PUNTOS: 0,00 0.0%

REF.	REFERENCIA SIGPAC	CULTIVO	DESCRIPCIÓN CULTIVO	S/R	SUP.	
					COMPROM.	CUMPLE
					(ha)	(ha)
1700000006034565	18-047-006-00123-0001	104000	ALMENDROS-SIN VARIEDAD	S	3,07	0,00
1700000006034566	18-047-006-00549-0001	104000	ALMENDROS-SIN VARIEDAD	S	0,25	0,00
1700000006034569	18-047-007-00085-0002	104000	ALMENDROS-SIN VARIEDAD	S	0,78	0,00
1700000006034570	18-047-007-00095-0004	104000	ALMENDROS-SIN VARIEDAD	S	0,14	0,00
1700000006034567	18-047-008-00365-0001	104000	ALMENDROS-SIN VARIEDAD	S	0,60	0,00
1700000006034568	18-047-008-00366-0001	104000	ALMENDROS-SIN VARIEDAD	S	0,64	0,00
1700000006034572	18-047-008-00687-0001	104000	ALMENDROS-SIN VARIEDAD	R	0,69	0,00
1700000006034573	18-047-009-00098-0001	104000	ALMENDROS-SIN VARIEDAD	S	0,48	0,00
1700000006034571	18-047-014-00169-0001	104000	ALMENDROS-SIN VARIEDAD	R	0,22	0,00



<u>APELLIDOS Y NOMBRE / RAZÓN SOCIAL</u>	<u>NIF</u>	<u>EXPEDIENTE</u>	<u>SUP. COMPROMETIDA</u>		
			<u>(ha)</u>		
PEREZ GOMEZ ENRIQUE	***0282*	1204534	20.07		
RESOLUCIÓN					
ADMITIDO					
IMPORTES POR ANUALIDAD					
	2018	2019	2020	2021	2022
IMPORTE MÁXIMO SUBVENCIONABLE	4.339,94 €	4.339,94 €	4.339,94 €	4.339,94 €	4.339,94 €
IMPORTE MEDIO DE TRANSFERENCIA (€/ha)	216,24 €	216,24 €	216,24 €	216,24 €	216,24 €

DETALLE IMPORTES POR ANUALIDAD

<u>GRUPOS DE CULTIVO ADMITIDOS</u>	<u>SUP. COMPROM.</u>	2018	2019	2020	2021	2022
	<u>(ha)</u>					
FRUTALES SECANO	20,07	4.339,94 €	4.339,94 €	4.339,94 €	4.339,94 €	4.339,94 €

RECINTOS COMPROMETIDOS

<u>REF.</u>	<u>REFERENCIA SIGPAC</u>	<u>CULTIVO DESCRIPCIÓN CULTIVO</u>	<u>S/R</u>	<u>PEND. MEDIA (%)</u>	<u>SUP. DEC. ADMIN. (ha)</u>	<u>NU SUP. CERT. (ha)</u>	<u>SUP. CAMPO (ha)</u>	<u>SUP. COMPROM. (ha)</u>
1700000005665419	18-084-005-00676-0001	104000 ALMENDROS-SIN VARIEDAD	S	2,77	3,14	3,14		3,14
1700000005665424	18-149-021-00328-0001	104000 ALMENDROS-SIN VARIEDAD	S	5,50	5,67	5,67		5,67
1700000005665423	18-149-021-09013-0001	104000 ALMENDROS-SIN VARIEDAD	S	7,86	0,03	0,03		0,03
1700000005665425	18-149-021-00224-0001	104000 ALMENDROS-SIN VARIEDAD	S	8,34	1,49	1,49		1,49
1700000005665427	18-149-021-00202-0001	104000 ALMENDROS-SIN VARIEDAD	S	8,35	0,34	0,34		0,34
1700000005665428	18-149-021-00203-0003	104000 ALMENDROS-SIN VARIEDAD	S	12,18	8,01	8,05		8,01
1700000005665421	18-149-021-00204-0001	104000 ALMENDROS-SIN VARIEDAD	S	18,23	0,88	0,87		0,87
1700000005665426	18-149-021-00205-0001	104000 ALMENDROS-SIN VARIEDAD	S	20,64	0,52	0,52		0,52

INCIDENCIAS**INCIDENCIA DESCRIPCIÓN**

- 85001 El recinto declarado no cumple con las normas de producción ecológica (artículo 5-1 e), Orden 26 mayo 2015)
Ref:4173370 Recinto:18-084-006-00106-001 Cultivo:104000 ALMENDROS-SIN VARIEDAD Secano
Ref:1700000005665422 Recinto:18-149-021-00203-007 Cultivo:104000 ALMENDROS-SIN VARIEDAD Secano
- 85002 Recinto declarado que no cumple en su totalidad con las normas de producción ecológica (artículo 5-1 e), Orden 26 mayo 2015)
Ref:1700000005665421 Recinto:18-149-021-00204-001 Cultivo:104000 ALMENDROS-SIN VARIEDAD Secano Sup. Declarada:0,88 Superficie Certificada (Ha):0,87

RESUMEN CRITERIOS DE SELECCIÓN

11.2.1.1 Mantenimiento de prácticas y métodos de agricultura ecológica: Cultivos permanentes distintos de olivar - Conv 2018. PUNTOS: 8,00

	<u>PUNTOS</u>	<u>CUMPLE</u>
Porcentaje de superficie determinada en Red Natura 2000	0,00	0.0%
Porcentaje de superficie determinada situada en zonas RAMSAR	0,00	0.0%
Porcentaje de superficie determinada en zonas vulnerables a la contaminación por nitratos	0,00	0.0%
Pendiente media de la explotación	2,00	8.95%
Porcentaje de Superficie de la explotación en municipios con más del 40 por ciento de su superficie agraria dentro de la Zona de desertificación	6,00	100.0%



DETALLE CRITERIOS DE SELECCIÓN**11.2.1.1 Mantenimiento de prácticas y métodos de agricultura ecológica: Cultivos permanentes distintos de olivar - Conv 2018.****PUNTOS: 8,00****Porcentaje de superficie determinada en Red Natura 2000****PUNTOS: 0,00 0.0%**

REF.	REFERENCIA SIGPAC	CULTIVO	DESCRIPCIÓN CULTIVO	S/R	SUP. COMPROM. (ha)	SUP. CUMPLE (ha)
170000005665419	18-084-005-00676-0001	104000	ALMENDROS-SIN VARIEDAD	S	3,14	0,00
170000005665427	18-149-021-00202-0001	104000	ALMENDROS-SIN VARIEDAD	S	0,34	0,00
170000005665428	18-149-021-00203-0003	104000	ALMENDROS-SIN VARIEDAD	S	8,01	0,00
170000005665421	18-149-021-00204-0001	104000	ALMENDROS-SIN VARIEDAD	S	0,87	0,00
170000005665426	18-149-021-00205-0001	104000	ALMENDROS-SIN VARIEDAD	S	0,52	0,00
170000005665425	18-149-021-00224-0001	104000	ALMENDROS-SIN VARIEDAD	S	1,49	0,00
170000005665424	18-149-021-00328-0001	104000	ALMENDROS-SIN VARIEDAD	S	5,67	0,00
170000005665423	18-149-021-09013-0001	104000	ALMENDROS-SIN VARIEDAD	S	0,03	0,00

Porcentaje de superficie determinada situada en zonas RAMSAR**PUNTOS: 0,00 0.0%**

REF.	REFERENCIA SIGPAC	CULTIVO	DESCRIPCIÓN CULTIVO	S/R	SUP. COMPROM. (ha)	SUP. CUMPLE (ha)
170000005665419	18-084-005-00676-0001	104000	ALMENDROS-SIN VARIEDAD	S	3,14	0,00
170000005665427	18-149-021-00202-0001	104000	ALMENDROS-SIN VARIEDAD	S	0,34	0,00
170000005665428	18-149-021-00203-0003	104000	ALMENDROS-SIN VARIEDAD	S	8,01	0,00
170000005665421	18-149-021-00204-0001	104000	ALMENDROS-SIN VARIEDAD	S	0,87	0,00
170000005665426	18-149-021-00205-0001	104000	ALMENDROS-SIN VARIEDAD	S	0,52	0,00
170000005665425	18-149-021-00224-0001	104000	ALMENDROS-SIN VARIEDAD	S	1,49	0,00
170000005665424	18-149-021-00328-0001	104000	ALMENDROS-SIN VARIEDAD	S	5,67	0,00
170000005665423	18-149-021-09013-0001	104000	ALMENDROS-SIN VARIEDAD	S	0,03	0,00

Porcentaje de superficie determinada en zonas vulnerables a la contaminación por nitratos**PUNTOS: 0,00 0.0%**

REF.	REFERENCIA SIGPAC	CULTIVO	DESCRIPCIÓN CULTIVO	S/R	SUP. COMPROM. (ha)	SUP. CUMPLE (ha)
170000005665419	18-084-005-00676-0001	104000	ALMENDROS-SIN VARIEDAD	S	3,14	0,00
170000005665427	18-149-021-00202-0001	104000	ALMENDROS-SIN VARIEDAD	S	0,34	0,00
170000005665428	18-149-021-00203-0003	104000	ALMENDROS-SIN VARIEDAD	S	8,01	0,00
170000005665421	18-149-021-00204-0001	104000	ALMENDROS-SIN VARIEDAD	S	0,87	0,00
170000005665426	18-149-021-00205-0001	104000	ALMENDROS-SIN VARIEDAD	S	0,52	0,00
170000005665425	18-149-021-00224-0001	104000	ALMENDROS-SIN VARIEDAD	S	1,49	0,00
170000005665424	18-149-021-00328-0001	104000	ALMENDROS-SIN VARIEDAD	S	5,67	0,00
170000005665423	18-149-021-09013-0001	104000	ALMENDROS-SIN VARIEDAD	S	0,03	0,00

Pendiente media de la explotación**PUNTOS: 2,00 8.95%**

REF.	REFERENCIA SIGPAC	CULTIVO	DESCRIPCIÓN CULTIVO	S/R	PENDIENTE MEDIA (%)	SUP. COMPROM. (ha)
170000005665419	18-084-005-00676-0001	104000	ALMENDROS-SIN VARIEDAD	S	2,77	3,14
170000005665427	18-149-021-00202-0001	104000	ALMENDROS-SIN VARIEDAD	S	8,35	0,34
170000005665428	18-149-021-00203-0003	104000	ALMENDROS-SIN VARIEDAD	S	12,18	8,01
170000005665421	18-149-021-00204-0001	104000	ALMENDROS-SIN VARIEDAD	S	18,23	0,87
170000005665426	18-149-021-00205-0001	104000	ALMENDROS-SIN VARIEDAD	S	20,64	0,52
170000005665425	18-149-021-00224-0001	104000	ALMENDROS-SIN VARIEDAD	S	8,34	1,49
170000005665424	18-149-021-00328-0001	104000	ALMENDROS-SIN VARIEDAD	S	5,50	5,67
170000005665423	18-149-021-09013-0001	104000	ALMENDROS-SIN VARIEDAD	S	7,86	0,03

Porcentaje de Superficie de la explotación en municipios con más del 40 por ciento de su superficie agraria dentro de la Zona de desertificación**PUNTOS: 6,00 100.0%**

REF.	REFERENCIA SIGPAC	CULTIVO	DESCRIPCIÓN CULTIVO	S/R	SUP. COMPROM. (ha)	SUP. CUMPLE (ha)
1700000005665419	18-084-005-00676-0001	104000	ALMENDROS-SIN VARIEDAD	S	3,14	3,14
1700000005665427	18-149-021-00202-0001	104000	ALMENDROS-SIN VARIEDAD	S	0,34	0,34
1700000005665428	18-149-021-00203-0003	104000	ALMENDROS-SIN VARIEDAD	S	8,01	8,01
1700000005665421	18-149-021-00204-0001	104000	ALMENDROS-SIN VARIEDAD	S	0,87	0,87
1700000005665426	18-149-021-00205-0001	104000	ALMENDROS-SIN VARIEDAD	S	0,52	0,52
1700000005665425	18-149-021-00224-0001	104000	ALMENDROS-SIN VARIEDAD	S	1,49	1,49
1700000005665424	18-149-021-00328-0001	104000	ALMENDROS-SIN VARIEDAD	S	5,67	5,67
1700000005665423	18-149-021-09013-0001	104000	ALMENDROS-SIN VARIEDAD	S	0,03	0,03



<u>APELLIDOS Y NOMBRE / RAZÓN SOCIAL</u>	<u>NIF</u>	<u>EXPEDIENTE</u>	<u>SUP. COMPROMETIDA</u>		
			<u>(ha)</u>		
PEREZ GOMEZ MARIA ELISA	***2741*	1136212	1.8		
RESOLUCIÓN					
ADMITIDO					
IMPORTES POR ANUALIDAD					
	<u>2018</u>	<u>2019</u>	<u>2020</u>	<u>2021</u>	<u>2022</u>
IMPORTE MÁXIMO SUBVENCIONABLE	272,11 €	272,11 €	272,11 €	272,11 €	272,11 €
IMPORTE MEDIO DE TRANSFERENCIA (€/ha)	151,17 €	151,17 €	151,17 €	151,17 €	151,17 €

DETALLE IMPORTES POR ANUALIDAD

<u>GRUPOS DE CULTIVO ADMITIDOS</u>	<u>SUP. COMPROM.</u>	<u>2018</u>	<u>2019</u>	<u>2020</u>	<u>2021</u>	<u>2022</u>
	<u>(ha)</u>					
HERBÁCEOS	1,80	272,11 €	272,11 €	272,11 €	272,11 €	272,11 €

RECINTOS COMPROMETIDOS

<u>REF.</u>	<u>REFERENCIA SIGPAC</u>	<u>CULTIVO DESCRIPCIÓN CULTIVO</u>	<u>S/R</u>	<u>PEND. MEDIA</u>	<u>SUP. DEC. ADMIN.</u>	<u>NU SUP. CERT.</u>	<u>SUP. CAMPO</u>	<u>SUP. COMPROM.</u>
				<u>(%)</u>	<u>(ha)</u>	<u>(ha)</u>	<u>(ha)</u>	<u>(ha)</u>
1700000006792348	18-030-014-00296-0003	8000 AVENA-SIN VARIEDAD	R	3,23	1,80	1,80		1,80

RESUMEN CRITERIOS DE SELECCIÓN

11.2.1.1 Mantenimiento de prácticas y métodos de agricultura ecológica: Cultivos herbáceos - Conv 2018. PUNTOS: 7,00

	<u>PUNTOS</u>	<u>CUMPLE</u>
Porcentaje de superficie determinada en Red Natura 2000	0,00	0.0%
Porcentaje de superficie determinada situada en zonas RAMSAR	0,00	0.0%
Porcentaje de superficie determinada en zonas vulnerables a la contaminación por nitratos	0,00	0.0%
Pendiente media de la explotación	1,00	3.23%
Porcentaje de Superficie de la explotación en municipios con más del 40 por ciento de su superficie agraria dentro de la Zona de desertificación	6,00	100.0%



DETALLE CRITERIOS DE SELECCIÓN**11.2.1.1 Mantenimiento de prácticas y métodos de agricultura ecológica: Cultivos herbáceos - Conv 2018.****PUNTOS: 7,00****Porcentaje de superficie determinada en Red Natura 2000****PUNTOS: 0,00 0.0%**

<u>REF.</u>	<u>REFERENCIA SIGPAC</u>	<u>CULTIVO</u>	<u>DESCRIPCIÓN CULTIVO</u>	<u>S/R</u>	<u>SUP. COMPROM. (ha)</u>	<u>SUP. CUMPLE (ha)</u>
1700000006792348	18-030-014-00296-0003	8000	AVENA-SIN VARIEDAD	R	1,80	0,00

Porcentaje de superficie determinada situada en zonas RAMSAR**PUNTOS: 0,00 0.0%**

<u>REF.</u>	<u>REFERENCIA SIGPAC</u>	<u>CULTIVO</u>	<u>DESCRIPCIÓN CULTIVO</u>	<u>S/R</u>	<u>SUP. COMPROM. (ha)</u>	<u>SUP. CUMPLE (ha)</u>
1700000006792348	18-030-014-00296-0003	8000	AVENA-SIN VARIEDAD	R	1,80	0,00

Porcentaje de superficie determinada en zonas vulnerables a la contaminación por nitratos**PUNTOS: 0,00 0.0%**

<u>REF.</u>	<u>REFERENCIA SIGPAC</u>	<u>CULTIVO</u>	<u>DESCRIPCIÓN CULTIVO</u>	<u>S/R</u>	<u>SUP. COMPROM. (ha)</u>	<u>SUP. CUMPLE (ha)</u>
1700000006792348	18-030-014-00296-0003	8000	AVENA-SIN VARIEDAD	R	1,80	0,00

Pendiente media de la explotación**PUNTOS: 1,00 3.23%**

<u>REF.</u>	<u>REFERENCIA SIGPAC</u>	<u>CULTIVO</u>	<u>DESCRIPCIÓN CULTIVO</u>	<u>S/R</u>	<u>PENDIENTE MEDIA (%)</u>	<u>SUP. COMPROM. (ha)</u>
1700000006792348	18-030-014-00296-0003	8000	AVENA-SIN VARIEDAD	R	3,23	1,80

Porcentaje de Superficie de la explotación en municipios con más del 40 por ciento de su superficie agraria dentro de la Zona de desertificación**PUNTOS: 6,00 100.0%**

<u>REF.</u>	<u>REFERENCIA SIGPAC</u>	<u>CULTIVO</u>	<u>DESCRIPCIÓN CULTIVO</u>	<u>S/R</u>	<u>SUP. COMPROM. (ha)</u>	<u>SUP. CUMPLE (ha)</u>
1700000006792348	18-030-014-00296-0003	8000	AVENA-SIN VARIEDAD	R	1,80	1,80



<u>APELLIDOS Y NOMBRE / RAZÓN SOCIAL</u>	<u>NIF</u>	<u>EXPEDIENTE</u>	<u>SUP. COMPROMETIDA</u>		
			<u>(ha)</u>		
PÉREZ GONZÁLEZ ANA LAURA	***7873*	1165661	27.67		
RESOLUCIÓN					
ADMITIDO					
IMPORTES POR ANUALIDAD					
	2018	2019	2020	2021	2022
IMPORTE MÁXIMO SUBVENCIONABLE	6.092,76 €	6.092,76 €	6.092,76 €	6.092,76 €	6.092,76 €
IMPORTE MEDIO DE TRANSFERENCIA (€/ha)	220,19 €	220,19 €	220,19 €	220,19 €	220,19 €

DETALLE IMPORTES POR ANUALIDAD

<u>GRUPOS DE CULTIVO ADMITIDOS</u>	<u>SUP. COMPROM.</u>	2018	2019	2020	2021	2022
	<u>(ha)</u>					
FRUTALES REGADÍO	0,82	286,72 €	286,72 €	286,72 €	286,72 €	286,72 €
FRUTALES SECANO	26,85	5.806,04 €	5.806,04 €	5.806,04 €	5.806,04 €	5.806,04 €

RECINTOS COMPROMETIDOS

<u>REF.</u>	<u>REFERENCIA SIGPAC</u>	<u>CULTIVO DESCRIPCIÓN CULTIVO</u>	<u>S/R</u>	<u>PEND. MEDIA (%)</u>	<u>SUP. DEC. ADMIN. (ha)</u>	<u>NU SUP. CERT. (ha)</u>	<u>SUP. CAMPO (ha)</u>	<u>SUP. COMPROM. (ha)</u>
1700000007077193	18-149-017-00065-0001	104000 ALMENDROS-SIN VARIEDAD	S	3,12	2,27	2,27		2,27
1700000007077194	18-149-016-00253-0001	104000 ALMENDROS-SIN VARIEDAD	S	3,15	3,91	3,91		3,91
1700000007077197	18-149-016-00292-0001	104000 ALMENDROS-SIN VARIEDAD	S	3,53	1,28	1,28		1,28
1700000007077204	18-149-016-00269-0001	104000 ALMENDROS-SIN VARIEDAD	S	3,68	1,67	1,67		1,67
1700000007077200	18-149-016-01190-0002	104000 ALMENDROS-SIN VARIEDAD	S	4,13	4,43	4,43		4,43
1700000007077190	18-149-017-00233-0001	104000 ALMENDROS-SIN VARIEDAD	R	4,20	0,38	0,38		0,38
1700000007077191	18-149-017-00234-0002	104000 ALMENDROS-SIN VARIEDAD	R	4,40	0,29	0,29		0,29
1700000007077196	18-149-020-00010-0001	104000 ALMENDROS-SIN VARIEDAD	S	6,15	3,18	3,18		3,18
1700000007077203	18-149-017-00234-0003	104000 ALMENDROS-SIN VARIEDAD	R	7,50	0,09	0,09		0,09
1700000007077189	18-149-015-00009-0001	104000 ALMENDROS-SIN VARIEDAD	S	8,77	1,91	1,91		1,91
1700000007077195	18-149-017-00295-0001	104000 ALMENDROS-SIN VARIEDAD	S	9,05	5,43	5,43		5,43
1700000007077201	18-149-017-00040-0001	104000 ALMENDROS-SIN VARIEDAD	S	9,07	1,44	1,44		1,44
1700000007077199	18-149-016-01190-0001	104000 ALMENDROS-SIN VARIEDAD	S	9,42	1,33	1,33		1,33
1700000007077198	18-149-017-00262-0002	104000 ALMENDROS-SIN VARIEDAD	R	9,64	0,06	0,06		0,06

INCIDENCIAS**INCIDENCIA DESCRIPCIÓN**

85007 Cultivo, variedad, regimen y/o uso del recinto SIGPAC no compatible con la operación (anexo IV.I, Orden 26 mayo 2015)
Ref:1700000007077192 Recinto:18-149-017-00262-001 Cultivo:104000 ALMENDROS-SIN VARIEDAD Regadío Uso SIGPAC:TA

RESUMEN CRITERIOS DE SELECCIÓN

11.2.1.1 Mantenimiento de prácticas y métodos de agricultura ecológica: Cultivos permanentes distintos de olivar - Conv 2018. PUNTOS: 7,00

	<u>PUNTOS</u>	<u>CUMPLE</u>
Porcentaje de superficie determinada en Red Natura 2000	0,00	0.0%
Porcentaje de superficie determinada situada en zonas RAMSAR	0,00	0.0%
Porcentaje de superficie determinada en zonas vulnerables a la contaminación por nitratos	0,00	0.0%
Pendiente media de la explotación	1,00	5.91%
Porcentaje de Superficie de la explotación en municipios con más del 40 por ciento de su superficie agraria dentro de la Zona de desertificación	6,00	100.0%



DETALLE CRITERIOS DE SELECCIÓN**11.2.1.1 Mantenimiento de prácticas y métodos de agricultura ecológica: Cultivos permanentes distintos de olivar - Conv 2018.****PUNTOS: 7,00****Porcentaje de superficie determinada en Red Natura 2000****PUNTOS: 0,00 0.0%**

<u>REF.</u>	<u>REFERENCIA SIGPAC</u>	<u>CULTIVO</u>	<u>DESCRIPCIÓN CULTIVO</u>	<u>S/R</u>	<u>SUP. COMPROM.</u> <u>(ha)</u>	<u>SUP. CUMPLE</u> <u>(ha)</u>
170000007077189	18-149-015-00009-0001	104000	ALMENDROS-SIN VARIEDAD	S	1,91	0,00
170000007077194	18-149-016-00253-0001	104000	ALMENDROS-SIN VARIEDAD	S	3,91	0,00
170000007077204	18-149-016-00269-0001	104000	ALMENDROS-SIN VARIEDAD	S	1,67	0,00
170000007077197	18-149-016-00292-0001	104000	ALMENDROS-SIN VARIEDAD	S	1,28	0,00
170000007077199	18-149-016-01190-0001	104000	ALMENDROS-SIN VARIEDAD	S	1,33	0,00
170000007077200	18-149-016-01190-0002	104000	ALMENDROS-SIN VARIEDAD	S	4,43	0,00
170000007077201	18-149-017-00040-0001	104000	ALMENDROS-SIN VARIEDAD	S	1,44	0,00
170000007077193	18-149-017-00065-0001	104000	ALMENDROS-SIN VARIEDAD	S	2,27	0,00
170000007077190	18-149-017-00233-0001	104000	ALMENDROS-SIN VARIEDAD	R	0,38	0,00
170000007077191	18-149-017-00234-0002	104000	ALMENDROS-SIN VARIEDAD	R	0,29	0,00
170000007077203	18-149-017-00234-0003	104000	ALMENDROS-SIN VARIEDAD	R	0,09	0,00
170000007077198	18-149-017-00262-0002	104000	ALMENDROS-SIN VARIEDAD	R	0,06	0,00
170000007077195	18-149-017-00295-0001	104000	ALMENDROS-SIN VARIEDAD	S	5,43	0,00
170000007077196	18-149-020-00010-0001	104000	ALMENDROS-SIN VARIEDAD	S	3,18	0,00

Porcentaje de superficie determinada situada en zonas RAMSAR**PUNTOS: 0,00 0.0%**

<u>REF.</u>	<u>REFERENCIA SIGPAC</u>	<u>CULTIVO</u>	<u>DESCRIPCIÓN CULTIVO</u>	<u>S/R</u>	<u>SUP. COMPROM.</u> <u>(ha)</u>	<u>SUP. CUMPLE</u> <u>(ha)</u>
170000007077189	18-149-015-00009-0001	104000	ALMENDROS-SIN VARIEDAD	S	1,91	0,00
170000007077194	18-149-016-00253-0001	104000	ALMENDROS-SIN VARIEDAD	S	3,91	0,00
170000007077204	18-149-016-00269-0001	104000	ALMENDROS-SIN VARIEDAD	S	1,67	0,00
170000007077197	18-149-016-00292-0001	104000	ALMENDROS-SIN VARIEDAD	S	1,28	0,00
170000007077199	18-149-016-01190-0001	104000	ALMENDROS-SIN VARIEDAD	S	1,33	0,00
170000007077200	18-149-016-01190-0002	104000	ALMENDROS-SIN VARIEDAD	S	4,43	0,00
170000007077201	18-149-017-00040-0001	104000	ALMENDROS-SIN VARIEDAD	S	1,44	0,00
170000007077193	18-149-017-00065-0001	104000	ALMENDROS-SIN VARIEDAD	S	2,27	0,00
170000007077190	18-149-017-00233-0001	104000	ALMENDROS-SIN VARIEDAD	R	0,38	0,00
170000007077191	18-149-017-00234-0002	104000	ALMENDROS-SIN VARIEDAD	R	0,29	0,00
170000007077203	18-149-017-00234-0003	104000	ALMENDROS-SIN VARIEDAD	R	0,09	0,00
170000007077198	18-149-017-00262-0002	104000	ALMENDROS-SIN VARIEDAD	R	0,06	0,00
170000007077195	18-149-017-00295-0001	104000	ALMENDROS-SIN VARIEDAD	S	5,43	0,00
170000007077196	18-149-020-00010-0001	104000	ALMENDROS-SIN VARIEDAD	S	3,18	0,00

Porcentaje de superficie determinada en zonas vulnerables a la contaminación por nitratos**PUNTOS: 0,00 0.0%**

<u>REF.</u>	<u>REFERENCIA SIGPAC</u>	<u>CULTIVO</u>	<u>DESCRIPCIÓN CULTIVO</u>	<u>S/R</u>	<u>SUP. COMPROM.</u> <u>(ha)</u>	<u>SUP. CUMPLE</u> <u>(ha)</u>
170000007077189	18-149-015-00009-0001	104000	ALMENDROS-SIN VARIEDAD	S	1,91	0,00
170000007077194	18-149-016-00253-0001	104000	ALMENDROS-SIN VARIEDAD	S	3,91	0,00
170000007077204	18-149-016-00269-0001	104000	ALMENDROS-SIN VARIEDAD	S	1,67	0,00
170000007077197	18-149-016-00292-0001	104000	ALMENDROS-SIN VARIEDAD	S	1,28	0,00
170000007077199	18-149-016-01190-0001	104000	ALMENDROS-SIN VARIEDAD	S	1,33	0,00
170000007077200	18-149-016-01190-0002	104000	ALMENDROS-SIN VARIEDAD	S	4,43	0,00
170000007077201	18-149-017-00040-0001	104000	ALMENDROS-SIN VARIEDAD	S	1,44	0,00
170000007077193	18-149-017-00065-0001	104000	ALMENDROS-SIN VARIEDAD	S	2,27	0,00
170000007077190	18-149-017-00233-0001	104000	ALMENDROS-SIN VARIEDAD	R	0,38	0,00
170000007077191	18-149-017-00234-0002	104000	ALMENDROS-SIN VARIEDAD	R	0,29	0,00
170000007077203	18-149-017-00234-0003	104000	ALMENDROS-SIN VARIEDAD	R	0,09	0,00
170000007077198	18-149-017-00262-0002	104000	ALMENDROS-SIN VARIEDAD	R	0,06	0,00
170000007077195	18-149-017-00295-0001	104000	ALMENDROS-SIN VARIEDAD	S	5,43	0,00

<u>REF.</u>	<u>REFERENCIA SIGPAC</u>	<u>CULTIVO</u>	<u>DESCRIPCIÓN CULTIVO</u>	<u>S/R</u>	<u>SUP. COMPROM.</u> (ha)	<u>SUP. CUMPLE</u> (ha)
1700000007077196	18-149-020-00010-0001	104000	ALMENDROS-SIN VARIEDAD	S	3,18	0,00

Pendiente media de la explotación

PUNTOS: 1,00 5.91%

<u>REF.</u>	<u>REFERENCIA SIGPAC</u>	<u>CULTIVO</u>	<u>DESCRIPCIÓN CULTIVO</u>	<u>S/R</u>	<u>PENDIENTE MEDIA (%)</u>	<u>SUP. COMPROM.</u> (ha)
1700000007077189	18-149-015-00009-0001	104000	ALMENDROS-SIN VARIEDAD	S	8,77	1,91
1700000007077194	18-149-016-00253-0001	104000	ALMENDROS-SIN VARIEDAD	S	3,15	3,91
1700000007077204	18-149-016-00269-0001	104000	ALMENDROS-SIN VARIEDAD	S	3,68	1,67
1700000007077197	18-149-016-00292-0001	104000	ALMENDROS-SIN VARIEDAD	S	3,53	1,28
1700000007077199	18-149-016-01190-0001	104000	ALMENDROS-SIN VARIEDAD	S	9,42	1,33
1700000007077200	18-149-016-01190-0002	104000	ALMENDROS-SIN VARIEDAD	S	4,13	4,43
1700000007077201	18-149-017-00040-0001	104000	ALMENDROS-SIN VARIEDAD	S	9,07	1,44
1700000007077193	18-149-017-00065-0001	104000	ALMENDROS-SIN VARIEDAD	S	3,12	2,27
1700000007077190	18-149-017-00233-0001	104000	ALMENDROS-SIN VARIEDAD	R	4,20	0,38
1700000007077191	18-149-017-00234-0002	104000	ALMENDROS-SIN VARIEDAD	R	4,40	0,29
1700000007077203	18-149-017-00234-0003	104000	ALMENDROS-SIN VARIEDAD	R	7,50	0,09
1700000007077198	18-149-017-00262-0002	104000	ALMENDROS-SIN VARIEDAD	R	9,64	0,06
1700000007077195	18-149-017-00295-0001	104000	ALMENDROS-SIN VARIEDAD	S	9,05	5,43
1700000007077196	18-149-020-00010-0001	104000	ALMENDROS-SIN VARIEDAD	S	6,15	3,18

Porcentaje de Superficie de la explotación en municipios con más del 40 por ciento de su superficie agraria dentro de la Zona de desertificación

PUNTOS: 6,00 100.0%

<u>REF.</u>	<u>REFERENCIA SIGPAC</u>	<u>CULTIVO</u>	<u>DESCRIPCIÓN CULTIVO</u>	<u>S/R</u>	<u>SUP. COMPROM.</u> (ha)	<u>SUP. CUMPLE</u> (ha)
1700000007077189	18-149-015-00009-0001	104000	ALMENDROS-SIN VARIEDAD	S	1,91	1,91
1700000007077194	18-149-016-00253-0001	104000	ALMENDROS-SIN VARIEDAD	S	3,91	3,91
1700000007077204	18-149-016-00269-0001	104000	ALMENDROS-SIN VARIEDAD	S	1,67	1,67
1700000007077197	18-149-016-00292-0001	104000	ALMENDROS-SIN VARIEDAD	S	1,28	1,28
1700000007077199	18-149-016-01190-0001	104000	ALMENDROS-SIN VARIEDAD	S	1,33	1,33
1700000007077200	18-149-016-01190-0002	104000	ALMENDROS-SIN VARIEDAD	S	4,43	4,43
1700000007077201	18-149-017-00040-0001	104000	ALMENDROS-SIN VARIEDAD	S	1,44	1,44
1700000007077193	18-149-017-00065-0001	104000	ALMENDROS-SIN VARIEDAD	S	2,27	2,27
1700000007077190	18-149-017-00233-0001	104000	ALMENDROS-SIN VARIEDAD	R	0,38	0,38
1700000007077191	18-149-017-00234-0002	104000	ALMENDROS-SIN VARIEDAD	R	0,29	0,29
1700000007077203	18-149-017-00234-0003	104000	ALMENDROS-SIN VARIEDAD	R	0,09	0,09
1700000007077198	18-149-017-00262-0002	104000	ALMENDROS-SIN VARIEDAD	R	0,06	0,06
1700000007077195	18-149-017-00295-0001	104000	ALMENDROS-SIN VARIEDAD	S	5,43	5,43
1700000007077196	18-149-020-00010-0001	104000	ALMENDROS-SIN VARIEDAD	S	3,18	3,18



<u>APELLIDOS Y NOMBRE / RAZÓN SOCIAL</u>	<u>NIF</u>	<u>EXPEDIENTE</u>	<u>SUP. COMPROMETIDA</u>		
			<u>(ha)</u>		
PEREZ LOZANO MICAELA	***2334*	1094711	9.57		
RESOLUCIÓN					
ADMITIDO					
IMPORTE POR ANUALIDAD					
	<u>2018</u>	<u>2019</u>	<u>2020</u>	<u>2021</u>	<u>2022</u>
IMPORTE MÁXIMO SUBVENCIONABLE	2.069,42 €	2.069,42 €	2.069,42 €	2.069,42 €	2.069,42 €
IMPORTE MEDIO DE TRANSFERENCIA (€/ha)	216,24 €	216,24 €	216,24 €	216,24 €	216,24 €

DETALLE IMPORTES POR ANUALIDAD

<u>GRUPOS DE CULTIVO ADMITIDOS</u>	<u>SUP. COMPROM.</u>	<u>2018</u>	<u>2019</u>	<u>2020</u>	<u>2021</u>	<u>2022</u>
	<u>(ha)</u>					
FRUTALES SECANO	9,57	2.069,42 €	2.069,42 €	2.069,42 €	2.069,42 €	2.069,42 €

RECINTOS COMPROMETIDOS

<u>REF.</u>	<u>REFERENCIA SIGPAC</u>	<u>CULTIVO DESCRIPCIÓN CULTIVO</u>	<u>S/R</u>	<u>PEND. MEDIA (%)</u>	<u>SUP. DEC. ADMIN. (ha)</u>	<u>NU SUP. CERT. (ha)</u>	<u>SUP. CAMPO (ha)</u>	<u>SUP. COMPROM. (ha)</u>
1700000002692364	18-087-014-00412-0001	104000 ALMENDROS-SIN VARIEDAD	S	10,27	4,57	4,57	4,57	4,57
1700000002692366	18-087-014-00412-0006	104000 ALMENDROS-SIN VARIEDAD	S	13,34	0,86	0,86	0,86	0,86
1700000002692365	18-087-014-00430-0004	104000 ALMENDROS-SIN VARIEDAD	S	14,55	4,14	4,14	4,14	4,14

RESUMEN CRITERIOS DE SELECCIÓN

11.2.1.1 Mantenimiento de prácticas y métodos de agricultura ecológica: Cultivos permanentes distintos de olivar - Conv 2018. PUNTOS: 8,00

	<u>PUNTOS</u>	<u>CUMPLE</u>
Porcentaje de superficie determinada en Red Natura 2000	0,00	0.0%
Porcentaje de superficie determinada situada en zonas RAMSAR	0,00	0.0%
Porcentaje de superficie determinada en zonas vulnerables a la contaminación por nitratos	0,00	0.0%
Pendiente media de la explotación	2,00	12.4%
Porcentaje de Superficie de la explotación en municipios con más del 40 por ciento de su superficie agraria dentro de la Zona de desertificación	6,00	100.0%



DETALLE CRITERIOS DE SELECCIÓN**11.2.1.1 Mantenimiento de prácticas y métodos de agricultura ecológica: Cultivos permanentes distintos de olivar - Conv 2018.****PUNTOS: 8,00****Porcentaje de superficie determinada en Red Natura 2000****PUNTOS: 0,00 0.0%**

<u>REF.</u>	<u>REFERENCIA SIGPAC</u>	<u>CULTIVO</u>	<u>DESCRIPCIÓN CULTIVO</u>	<u>S/R</u>	<u>SUP. COMPROM. (ha)</u>	<u>SUP. CUMPLE (ha)</u>
170000002692364	18-087-014-00412-0001	104000	ALMENDROS-SIN VARIEDAD	S	4,57	0,00
170000002692366	18-087-014-00412-0006	104000	ALMENDROS-SIN VARIEDAD	S	0,86	0,00
170000002692365	18-087-014-00430-0004	104000	ALMENDROS-SIN VARIEDAD	S	4,14	0,00

Porcentaje de superficie determinada situada en zonas RAMSAR**PUNTOS: 0,00 0.0%**

<u>REF.</u>	<u>REFERENCIA SIGPAC</u>	<u>CULTIVO</u>	<u>DESCRIPCIÓN CULTIVO</u>	<u>S/R</u>	<u>SUP. COMPROM. (ha)</u>	<u>SUP. CUMPLE (ha)</u>
170000002692364	18-087-014-00412-0001	104000	ALMENDROS-SIN VARIEDAD	S	4,57	0,00
170000002692366	18-087-014-00412-0006	104000	ALMENDROS-SIN VARIEDAD	S	0,86	0,00
170000002692365	18-087-014-00430-0004	104000	ALMENDROS-SIN VARIEDAD	S	4,14	0,00

Porcentaje de superficie determinada en zonas vulnerables a la contaminación por nitratos**PUNTOS: 0,00 0.0%**

<u>REF.</u>	<u>REFERENCIA SIGPAC</u>	<u>CULTIVO</u>	<u>DESCRIPCIÓN CULTIVO</u>	<u>S/R</u>	<u>SUP. COMPROM. (ha)</u>	<u>SUP. CUMPLE (ha)</u>
170000002692364	18-087-014-00412-0001	104000	ALMENDROS-SIN VARIEDAD	S	4,57	0,00
170000002692366	18-087-014-00412-0006	104000	ALMENDROS-SIN VARIEDAD	S	0,86	0,00
170000002692365	18-087-014-00430-0004	104000	ALMENDROS-SIN VARIEDAD	S	4,14	0,00

Pendiente media de la explotación**PUNTOS: 2,00 12.4%**

<u>REF.</u>	<u>REFERENCIA SIGPAC</u>	<u>CULTIVO</u>	<u>DESCRIPCIÓN CULTIVO</u>	<u>S/R</u>	<u>PENDIENTE MEDIA (%)</u>	<u>SUP. COMPROM. (ha)</u>
170000002692364	18-087-014-00412-0001	104000	ALMENDROS-SIN VARIEDAD	S	10,27	4,57
170000002692366	18-087-014-00412-0006	104000	ALMENDROS-SIN VARIEDAD	S	13,34	0,86
170000002692365	18-087-014-00430-0004	104000	ALMENDROS-SIN VARIEDAD	S	14,55	4,14

Porcentaje de Superficie de la explotación en municipios con más del 40 por ciento de su superficie agraria dentro de la Zona de desertificación**PUNTOS: 6,00 100.0%**

<u>REF.</u>	<u>REFERENCIA SIGPAC</u>	<u>CULTIVO</u>	<u>DESCRIPCIÓN CULTIVO</u>	<u>S/R</u>	<u>SUP. COMPROM. (ha)</u>	<u>SUP. CUMPLE (ha)</u>
170000002692364	18-087-014-00412-0001	104000	ALMENDROS-SIN VARIEDAD	S	4,57	4,57
170000002692366	18-087-014-00412-0006	104000	ALMENDROS-SIN VARIEDAD	S	0,86	0,86
170000002692365	18-087-014-00430-0004	104000	ALMENDROS-SIN VARIEDAD	S	4,14	4,14



<u>APELLIDOS Y NOMBRE / RAZÓN SOCIAL</u>	<u>NIF</u>	<u>EXPEDIENTE</u>	<u>SUP. COMPROMETIDA</u>		
			<u>(ha)</u>		
PEREZ MARTINEZ MARIA LORETO	***0994*	1236245	2.27		
RESOLUCIÓN					
ADMITIDO					
IMPORTE POR ANUALIDAD					
	<u>2018</u>	<u>2019</u>	<u>2020</u>	<u>2021</u>	<u>2022</u>
IMPORTE MÁXIMO SUBVENCIONABLE	490,86 €	490,86 €	490,86 €	490,86 €	490,86 €
IMPORTE MEDIO DE TRANSFERENCIA (€/ha)	216,24 €	216,24 €	216,24 €	216,24 €	216,24 €

DETALLE IMPORTES POR ANUALIDAD

<u>GRUPOS DE CULTIVO ADMITIDOS</u>	<u>SUP. COMPROM.</u>	<u>2018</u>	<u>2019</u>	<u>2020</u>	<u>2021</u>	<u>2022</u>
	<u>(ha)</u>					
FRUTALES SECANO	2,27	490,86 €	490,86 €	490,86 €	490,86 €	490,86 €

RECINTOS COMPROMETIDOS

<u>REF.</u>	<u>REFERENCIA SIGPAC</u>	<u>CULTIVO DESCRIPCIÓN CULTIVO</u>	<u>S/R</u>	<u>PEND. MEDIA (%)</u>	<u>SUP. DEC. ADMIN. (ha)</u>	<u>NU SUP. CERT. (ha)</u>	<u>SUP. CAMPO (ha)</u>	<u>SUP. COMPROM. (ha)</u>
4175373	18-155-010-00090-0004	104000 ALMENDROS-SIN VARIEDAD	S	17,30	0,41	0,41		0,41
4175364	18-155-010-00090-0002	104000 ALMENDROS-SIN VARIEDAD	S	19,93	0,54	0,54		0,54
4175396	18-155-010-00090-0003	104000 ALMENDROS-SIN VARIEDAD	S	29,71	1,32	1,32		1,32

INCIDENCIAS**INCIDENCIA DESCRIPCIÓN**

7106 No indica en el impreso INFO_ADICIONAL-Reverso el Organismo de Control al que pertenece.

RESUMEN CRITERIOS DE SELECCIÓN

11.2.1.1 Mantenimiento de prácticas y métodos de agricultura ecológica: Cultivos permanentes distintos de olivar - Conv 2018. PUNTOS: 9,00

	<u>PUNTOS</u>	<u>CUMPLE</u>
Porcentaje de superficie determinada en Red Natura 2000	0,00	0.0%
Porcentaje de superficie determinada situada en zonas RAMSAR	0,00	0.0%
Porcentaje de superficie determinada en zonas vulnerables a la contaminación por nitratos	0,00	0.0%
Pendiente media de la explotación	3,00	25.14%
Porcentaje de Superficie de la explotación en municipios con más del 40 por ciento de su superficie agraria dentro de la Zona de desertificación	6,00	100.0%



DETALLE CRITERIOS DE SELECCIÓN**11.2.1.1 Mantenimiento de prácticas y métodos de agricultura ecológica: Cultivos permanentes distintos de olivar - Conv 2018.****PUNTOS: 9,00****Porcentaje de superficie determinada en Red Natura 2000****PUNTOS: 0,00 0.0%**

<u>REF.</u>	<u>REFERENCIA SIGPAC</u>	<u>CULTIVO</u>	<u>DESCRIPCIÓN CULTIVO</u>	<u>S/R</u>	<u>SUP. COMPROM.</u> <u>(ha)</u>	<u>SUP. CUMPLE</u> <u>(ha)</u>
4175364	18-155-010-00090-0002	104000	ALMENDROS-SIN VARIEDAD	S	0,54	0,00
4175396	18-155-010-00090-0003	104000	ALMENDROS-SIN VARIEDAD	S	1,32	0,00
4175373	18-155-010-00090-0004	104000	ALMENDROS-SIN VARIEDAD	S	0,41	0,00

Porcentaje de superficie determinada situada en zonas RAMSAR**PUNTOS: 0,00 0.0%**

<u>REF.</u>	<u>REFERENCIA SIGPAC</u>	<u>CULTIVO</u>	<u>DESCRIPCIÓN CULTIVO</u>	<u>S/R</u>	<u>SUP. COMPROM.</u> <u>(ha)</u>	<u>SUP. CUMPLE</u> <u>(ha)</u>
4175364	18-155-010-00090-0002	104000	ALMENDROS-SIN VARIEDAD	S	0,54	0,00
4175396	18-155-010-00090-0003	104000	ALMENDROS-SIN VARIEDAD	S	1,32	0,00
4175373	18-155-010-00090-0004	104000	ALMENDROS-SIN VARIEDAD	S	0,41	0,00

Porcentaje de superficie determinada en zonas vulnerables a la contaminación por nitratos**PUNTOS: 0,00 0.0%**

<u>REF.</u>	<u>REFERENCIA SIGPAC</u>	<u>CULTIVO</u>	<u>DESCRIPCIÓN CULTIVO</u>	<u>S/R</u>	<u>SUP. COMPROM.</u> <u>(ha)</u>	<u>SUP. CUMPLE</u> <u>(ha)</u>
4175364	18-155-010-00090-0002	104000	ALMENDROS-SIN VARIEDAD	S	0,54	0,00
4175396	18-155-010-00090-0003	104000	ALMENDROS-SIN VARIEDAD	S	1,32	0,00
4175373	18-155-010-00090-0004	104000	ALMENDROS-SIN VARIEDAD	S	0,41	0,00

Pendiente media de la explotación**PUNTOS: 3,00 25.14%**

<u>REF.</u>	<u>REFERENCIA SIGPAC</u>	<u>CULTIVO</u>	<u>DESCRIPCIÓN CULTIVO</u>	<u>S/R</u>	<u>PENDIENTE MEDIA (%)</u>	<u>SUP. COMPROM.</u> <u>(ha)</u>
4175364	18-155-010-00090-0002	104000	ALMENDROS-SIN VARIEDAD	S	19,93	0,54
4175396	18-155-010-00090-0003	104000	ALMENDROS-SIN VARIEDAD	S	29,71	1,32
4175373	18-155-010-00090-0004	104000	ALMENDROS-SIN VARIEDAD	S	17,30	0,41

Porcentaje de Superficie de la explotación en municipios con más del 40 por ciento de su superficie agraria dentro de la Zona de desertificación**PUNTOS: 6,00 100.0%**

<u>REF.</u>	<u>REFERENCIA SIGPAC</u>	<u>CULTIVO</u>	<u>DESCRIPCIÓN CULTIVO</u>	<u>S/R</u>	<u>SUP. COMPROM.</u> <u>(ha)</u>	<u>SUP. CUMPLE</u> <u>(ha)</u>
4175364	18-155-010-00090-0002	104000	ALMENDROS-SIN VARIEDAD	S	0,54	0,54
4175396	18-155-010-00090-0003	104000	ALMENDROS-SIN VARIEDAD	S	1,32	1,32
4175373	18-155-010-00090-0004	104000	ALMENDROS-SIN VARIEDAD	S	0,41	0,41



<u>APELLIDOS Y NOMBRE / RAZÓN SOCIAL</u>	<u>NIF</u>	<u>EXPEDIENTE</u>	<u>SUP. COMPROMETIDA</u>		
			<u>(ha)</u>		
PEREZ MARTINEZ MARIA PIEDAD	****4064*	1025163	7.85		
RESOLUCIÓN					
ADMITIDO					
IMPORTES POR ANUALIDAD					
	<u>2018</u>	<u>2019</u>	<u>2020</u>	<u>2021</u>	<u>2022</u>
IMPORTE MÁXIMO SUBVENCIONABLE	1.697,48 €	1.697,48 €	1.697,48 €	1.697,48 €	1.697,48 €
IMPORTE MEDIO DE TRANSFERENCIA (€/ha)	216,24 €	216,24 €	216,24 €	216,24 €	216,24 €

DETALLE IMPORTES POR ANUALIDAD

<u>GRUPOS DE CULTIVO ADMITIDOS</u>	<u>SUP. COMPROM.</u>	<u>2018</u>	<u>2019</u>	<u>2020</u>	<u>2021</u>	<u>2022</u>
	<u>(ha)</u>					
FRUTALES SECANO	7,85	1.697,48 €	1.697,48 €	1.697,48 €	1.697,48 €	1.697,48 €

RECINTOS COMPROMETIDOS

<u>REF.</u>	<u>REFERENCIA SIGPAC</u>	<u>CULTIVO DESCRIPCIÓN CULTIVO</u>	<u>S/R</u>	<u>PEND. MEDIA (%)</u>	<u>SUP. DEC. ADMIN. (ha)</u>	<u>NU SUP. CERT. (ha)</u>	<u>SUP. CAMPO (ha)</u>	<u>SUP. COMPROM. (ha)</u>
1700000002788588	18-087-006-00165-0002	104000 ALMENDROS-SIN VARIEDAD	S	6,74	0,01	0,01	0,01	0,01
1700000002788583	18-087-006-00086-0001	104000 ALMENDROS-SIN VARIEDAD	S	6,81	1,88	1,88	1,88	1,88
1700000002788589	18-087-006-00165-0003	104000 ALMENDROS-SIN VARIEDAD	S	7,35	0,01	0,01	0,01	0,01
1700000002788586	18-087-006-00165-0005	104000 ALMENDROS-SIN VARIEDAD	S	8,12	0,56	0,56	0,56	0,56
1700000002788585	18-087-006-00165-0001	104000 ALMENDROS-SIN VARIEDAD	S	8,77	3,85	3,85	3,85	3,85
1700000002788587	18-087-006-00087-0001	104000 ALMENDROS-SIN VARIEDAD	S	12,29	1,54	1,54	1,54	1,54

INCIDENCIAS**INCIDENCIA DESCRIPCIÓN**

85001 El recinto declarado no cumple con las normas de producción ecológica (artículo 5-1 e), Orden 26 mayo 2015)
Ref:1700000002788584 Recinto:18-087-016-00115-001 Cultivo:104000 ALMENDROS-SIN VARIEDAD Secano

RESUMEN CRITERIOS DE SELECCIÓN

11.2.1.1 Mantenimiento de prácticas y métodos de agricultura ecológica: Cultivos permanentes distintos de olivar - Conv 2018. PUNTOS: 8,00

	<u>PUNTOS</u>	<u>CUMPLE</u>
Porcentaje de superficie determinada en Red Natura 2000	0,00	0.0%
Porcentaje de superficie determinada situada en zonas RAMSAR	0,00	0.0%
Porcentaje de superficie determinada en zonas vulnerables a la contaminación por nitratos	0,00	0.0%
Pendiente media de la explotación	2,00	8.94%
Porcentaje de Superficie de la explotación en municipios con más del 40 por ciento de su superficie agraria dentro de la Zona de desertificación	6,00	100.0%



DETALLE CRITERIOS DE SELECCIÓN**11.2.1.1 Mantenimiento de prácticas y métodos de agricultura ecológica: Cultivos permanentes distintos de olivar - Conv 2018.****PUNTOS: 8,00****Porcentaje de superficie determinada en Red Natura 2000****PUNTOS: 0,00 0.0%**

<u>REF.</u>	<u>REFERENCIA SIGPAC</u>	<u>CULTIVO</u>	<u>DESCRIPCIÓN CULTIVO</u>	<u>S/R</u>	<u>SUP. COMPROM. (ha)</u>	<u>SUP. CUMPLE (ha)</u>
170000002788583	18-087-006-00086-0001	104000	ALMENDROS-SIN VARIEDAD	S	1,88	0,00
170000002788587	18-087-006-00087-0001	104000	ALMENDROS-SIN VARIEDAD	S	1,54	0,00
170000002788585	18-087-006-00165-0001	104000	ALMENDROS-SIN VARIEDAD	S	3,85	0,00
170000002788588	18-087-006-00165-0002	104000	ALMENDROS-SIN VARIEDAD	S	0,01	0,00
170000002788589	18-087-006-00165-0003	104000	ALMENDROS-SIN VARIEDAD	S	0,01	0,00
170000002788586	18-087-006-00165-0005	104000	ALMENDROS-SIN VARIEDAD	S	0,56	0,00

Porcentaje de superficie determinada situada en zonas RAMSAR**PUNTOS: 0,00 0.0%**

<u>REF.</u>	<u>REFERENCIA SIGPAC</u>	<u>CULTIVO</u>	<u>DESCRIPCIÓN CULTIVO</u>	<u>S/R</u>	<u>SUP. COMPROM. (ha)</u>	<u>SUP. CUMPLE (ha)</u>
170000002788583	18-087-006-00086-0001	104000	ALMENDROS-SIN VARIEDAD	S	1,88	0,00
170000002788587	18-087-006-00087-0001	104000	ALMENDROS-SIN VARIEDAD	S	1,54	0,00
170000002788585	18-087-006-00165-0001	104000	ALMENDROS-SIN VARIEDAD	S	3,85	0,00
170000002788588	18-087-006-00165-0002	104000	ALMENDROS-SIN VARIEDAD	S	0,01	0,00
170000002788589	18-087-006-00165-0003	104000	ALMENDROS-SIN VARIEDAD	S	0,01	0,00
170000002788586	18-087-006-00165-0005	104000	ALMENDROS-SIN VARIEDAD	S	0,56	0,00

Porcentaje de superficie determinada en zonas vulnerables a la contaminación por nitratos**PUNTOS: 0,00 0.0%**

<u>REF.</u>	<u>REFERENCIA SIGPAC</u>	<u>CULTIVO</u>	<u>DESCRIPCIÓN CULTIVO</u>	<u>S/R</u>	<u>SUP. COMPROM. (ha)</u>	<u>SUP. CUMPLE (ha)</u>
170000002788583	18-087-006-00086-0001	104000	ALMENDROS-SIN VARIEDAD	S	1,88	0,00
170000002788587	18-087-006-00087-0001	104000	ALMENDROS-SIN VARIEDAD	S	1,54	0,00
170000002788585	18-087-006-00165-0001	104000	ALMENDROS-SIN VARIEDAD	S	3,85	0,00
170000002788588	18-087-006-00165-0002	104000	ALMENDROS-SIN VARIEDAD	S	0,01	0,00
170000002788589	18-087-006-00165-0003	104000	ALMENDROS-SIN VARIEDAD	S	0,01	0,00
170000002788586	18-087-006-00165-0005	104000	ALMENDROS-SIN VARIEDAD	S	0,56	0,00

Pendiente media de la explotación**PUNTOS: 2,00 8.94%**

<u>REF.</u>	<u>REFERENCIA SIGPAC</u>	<u>CULTIVO</u>	<u>DESCRIPCIÓN CULTIVO</u>	<u>S/R</u>	<u>PENDIENTE MEDIA (%)</u>	<u>SUP. COMPROM. (ha)</u>
170000002788583	18-087-006-00086-0001	104000	ALMENDROS-SIN VARIEDAD	S	6,81	1,88
170000002788587	18-087-006-00087-0001	104000	ALMENDROS-SIN VARIEDAD	S	12,29	1,54
170000002788585	18-087-006-00165-0001	104000	ALMENDROS-SIN VARIEDAD	S	8,77	3,85
170000002788588	18-087-006-00165-0002	104000	ALMENDROS-SIN VARIEDAD	S	6,74	0,01
170000002788589	18-087-006-00165-0003	104000	ALMENDROS-SIN VARIEDAD	S	7,35	0,01
170000002788586	18-087-006-00165-0005	104000	ALMENDROS-SIN VARIEDAD	S	8,12	0,56

Porcentaje de Superficie de la explotación en municipios con más del 40 por ciento de su superficie agraria dentro de la Zona de desertificación**PUNTOS: 6,00 100.0%**

<u>REF.</u>	<u>REFERENCIA SIGPAC</u>	<u>CULTIVO</u>	<u>DESCRIPCIÓN CULTIVO</u>	<u>S/R</u>	<u>SUP. COMPROM. (ha)</u>	<u>SUP. CUMPLE (ha)</u>
170000002788583	18-087-006-00086-0001	104000	ALMENDROS-SIN VARIEDAD	S	1,88	1,88
170000002788587	18-087-006-00087-0001	104000	ALMENDROS-SIN VARIEDAD	S	1,54	1,54
170000002788585	18-087-006-00165-0001	104000	ALMENDROS-SIN VARIEDAD	S	3,85	3,85
170000002788588	18-087-006-00165-0002	104000	ALMENDROS-SIN VARIEDAD	S	0,01	0,01

<u>REF.</u>	<u>REFERENCIA SIGPAC</u>	<u>CULTIVO</u>	<u>DESCRIPCIÓN CULTIVO</u>	<u>S/R</u>	<u>SUP. COMPROM.</u> <u>(ha)</u>	<u>SUP. CUMPLE</u> <u>(ha)</u>
1700000002788589	18-087-006-00165-0003	104000	ALMENDROS-SIN VARIEDAD	S	0,01	0,01
1700000002788586	18-087-006-00165-0005	104000	ALMENDROS-SIN VARIEDAD	S	0,56	0,56



<u>APELLIDOS Y NOMBRE / RAZÓN SOCIAL</u>	<u>NIF</u>	<u>EXPEDIENTE</u>	<u>SUP. COMPROMETIDA</u> <u>(ha)</u>
PEREZ MULERO JUAN JOSE	***9857*	1237929	40.93
RESOLUCIÓN			
ADMITIDO			
IMPORTE POR ANUALIDAD			

	<u>2018</u>	<u>2019</u>	<u>2020</u>	<u>2021</u>	<u>2022</u>
IMPORTE MÁXIMO SUBVENCIONABLE	8.770,26 €	8.770,26 €	8.770,26 €	8.770,26 €	8.770,26 €
IMPORTE MEDIO DE TRANSFERENCIA (€/ha)	214,27 €	214,27 €	214,27 €	214,27 €	214,27 €

DETALLE IMPORTES POR ANUALIDAD

<u>GRUPOS DE CULTIVO ADMITIDOS</u>	<u>SUP. COMPROM.</u> <u>(ha)</u>	<u>2018</u>	<u>2019</u>	<u>2020</u>	<u>2021</u>	<u>2022</u>
FRUTALES SECANO	40,93	8.770,26 €	8.770,26 €	8.770,26 €	8.770,26 €	8.770,26 €

RECINTOS COMPROMETIDOS

<u>REF.</u>	<u>REFERENCIA SIGPAC</u>	<u>CULTIVO DESCRIPCIÓN CULTIVO</u>	<u>S/R</u>	<u>PEND. MEDIA</u> <u>(%)</u>	<u>SUP. DEC. ADMIN.</u> <u>(ha)</u>	<u>NU SUP. CERT.</u> <u>(ha)</u>	<u>SUP. CAMPO</u> <u>(ha)</u>	<u>SUP. COMPROM.</u> <u>(ha)</u>
1700000006906211	18-160-006-00012-0001	104000 ALMENDROS-SIN VARIEDAD	S	17,93	10,35	10,35		10,35
1700000006906213	18-160-007-00002-0011	104000 ALMENDROS-SIN VARIEDAD	S	19,18	1,39	1,34		1,34
1700000006906215	18-160-007-00004-0002	104000 ALMENDROS-SIN VARIEDAD	S	20,84	5,08	5,08		5,08
1700000006906214	18-160-007-00003-0002	104000 ALMENDROS-SIN VARIEDAD	S	24,15	12,02	12,02		12,02
1700000006906206	18-160-007-00005-0002	104000 ALMENDROS-SIN VARIEDAD	S	29,02	8,31	8,31		8,31
1700000006906209	18-160-007-00005-0003	104000 ALMENDROS-SIN VARIEDAD	S	29,82	1,36	1,36		1,36
1700000006906208	18-160-007-00005-0008	104000 ALMENDROS-SIN VARIEDAD	S	32,91	0,27	0,27		0,27
1700000006906207	18-160-007-00004-0005	104000 ALMENDROS-SIN VARIEDAD	S	33,52	0,31	0,31		0,31
1700000006906210	18-160-004-00002-0001	104000 ALMENDROS-SIN VARIEDAD	S	40,04	1,89	1,89		1,89

INCIDENCIAS**INCIDENCIA DESCRIPCIÓN**

85002 Recinto declarado que no cumple en su totalidad con las normas de producción ecológica (artículo 5-1 e), Orden 26 mayo 2015)
Ref:1700000006906213 Recinto:18-160-007-00002-011 Cultivo:104000 ALMENDROS-SIN VARIEDAD Secano Sup. Declarada:1,39
Superficie Certificada (Ha):1,34

RESUMEN CRITERIOS DE SELECCIÓN

11.2.1.1 Mantenimiento de prácticas y métodos de agricultura ecológica: Cultivos permanentes distintos de olivar - Conv 2018. PUNTOS: 9,00

	<u>PUNTOS</u>	<u>CUMPLE</u>
Porcentaje de superficie determinada en Red Natura 2000	0,00	0.0%
Porcentaje de superficie determinada situada en zonas RAMSAR	0,00	0.0%
Porcentaje de superficie determinada en zonas vulnerables a la contaminación por nitratos	0,00	0.0%
Pendiente media de la explotación	3,00	24.04%
Porcentaje de Superficie de la explotación en municipios con más del 40 por ciento de su superficie agraria dentro de la Zona de desertificación	6,00	100.0%



DETALLE CRITERIOS DE SELECCIÓN**11.2.1.1 Mantenimiento de prácticas y métodos de agricultura ecológica: Cultivos permanentes distintos de olivar - Conv 2018.****PUNTOS: 9,00****Porcentaje de superficie determinada en Red Natura 2000****PUNTOS: 0,00 0.0%**

<u>REF.</u>	<u>REFERENCIA SIGPAC</u>	<u>CULTIVO</u>	<u>DESCRIPCIÓN CULTIVO</u>	<u>S/R</u>	<u>SUP. COMPROM. (ha)</u>	<u>SUP. CUMPLE (ha)</u>
170000006906210	18-160-004-00002-0001	104000	ALMENDROS-SIN VARIEDAD	S	1,89	0,00
170000006906211	18-160-006-00012-0001	104000	ALMENDROS-SIN VARIEDAD	S	10,35	0,00
170000006906213	18-160-007-00002-0011	104000	ALMENDROS-SIN VARIEDAD	S	1,34	0,00
170000006906214	18-160-007-00003-0002	104000	ALMENDROS-SIN VARIEDAD	S	12,02	0,00
170000006906215	18-160-007-00004-0002	104000	ALMENDROS-SIN VARIEDAD	S	5,08	0,00
170000006906207	18-160-007-00004-0005	104000	ALMENDROS-SIN VARIEDAD	S	0,31	0,00
170000006906206	18-160-007-00005-0002	104000	ALMENDROS-SIN VARIEDAD	S	8,31	0,00
170000006906209	18-160-007-00005-0003	104000	ALMENDROS-SIN VARIEDAD	S	1,36	0,00
170000006906208	18-160-007-00005-0008	104000	ALMENDROS-SIN VARIEDAD	S	0,27	0,00

Porcentaje de superficie determinada situada en zonas RAMSAR**PUNTOS: 0,00 0.0%**

<u>REF.</u>	<u>REFERENCIA SIGPAC</u>	<u>CULTIVO</u>	<u>DESCRIPCIÓN CULTIVO</u>	<u>S/R</u>	<u>SUP. COMPROM. (ha)</u>	<u>SUP. CUMPLE (ha)</u>
170000006906210	18-160-004-00002-0001	104000	ALMENDROS-SIN VARIEDAD	S	1,89	0,00
170000006906211	18-160-006-00012-0001	104000	ALMENDROS-SIN VARIEDAD	S	10,35	0,00
170000006906213	18-160-007-00002-0011	104000	ALMENDROS-SIN VARIEDAD	S	1,34	0,00
170000006906214	18-160-007-00003-0002	104000	ALMENDROS-SIN VARIEDAD	S	12,02	0,00
170000006906215	18-160-007-00004-0002	104000	ALMENDROS-SIN VARIEDAD	S	5,08	0,00
170000006906207	18-160-007-00004-0005	104000	ALMENDROS-SIN VARIEDAD	S	0,31	0,00
170000006906206	18-160-007-00005-0002	104000	ALMENDROS-SIN VARIEDAD	S	8,31	0,00
170000006906209	18-160-007-00005-0003	104000	ALMENDROS-SIN VARIEDAD	S	1,36	0,00
170000006906208	18-160-007-00005-0008	104000	ALMENDROS-SIN VARIEDAD	S	0,27	0,00

Porcentaje de superficie determinada en zonas vulnerables a la contaminación por nitratos**PUNTOS: 0,00 0.0%**

<u>REF.</u>	<u>REFERENCIA SIGPAC</u>	<u>CULTIVO</u>	<u>DESCRIPCIÓN CULTIVO</u>	<u>S/R</u>	<u>SUP. COMPROM. (ha)</u>	<u>SUP. CUMPLE (ha)</u>
170000006906210	18-160-004-00002-0001	104000	ALMENDROS-SIN VARIEDAD	S	1,89	0,00
170000006906211	18-160-006-00012-0001	104000	ALMENDROS-SIN VARIEDAD	S	10,35	0,00
170000006906213	18-160-007-00002-0011	104000	ALMENDROS-SIN VARIEDAD	S	1,34	0,00
170000006906214	18-160-007-00003-0002	104000	ALMENDROS-SIN VARIEDAD	S	12,02	0,00
170000006906215	18-160-007-00004-0002	104000	ALMENDROS-SIN VARIEDAD	S	5,08	0,00
170000006906207	18-160-007-00004-0005	104000	ALMENDROS-SIN VARIEDAD	S	0,31	0,00
170000006906206	18-160-007-00005-0002	104000	ALMENDROS-SIN VARIEDAD	S	8,31	0,00
170000006906209	18-160-007-00005-0003	104000	ALMENDROS-SIN VARIEDAD	S	1,36	0,00
170000006906208	18-160-007-00005-0008	104000	ALMENDROS-SIN VARIEDAD	S	0,27	0,00

Pendiente media de la explotación**PUNTOS: 3,00 24.04%**

<u>REF.</u>	<u>REFERENCIA SIGPAC</u>	<u>CULTIVO</u>	<u>DESCRIPCIÓN CULTIVO</u>	<u>S/R</u>	<u>PENDIENTE MEDIA (%)</u>	<u>SUP. COMPROM. (ha)</u>
170000006906210	18-160-004-00002-0001	104000	ALMENDROS-SIN VARIEDAD	S	40,04	1,89
170000006906211	18-160-006-00012-0001	104000	ALMENDROS-SIN VARIEDAD	S	17,93	10,35
170000006906213	18-160-007-00002-0011	104000	ALMENDROS-SIN VARIEDAD	S	19,18	1,34
170000006906214	18-160-007-00003-0002	104000	ALMENDROS-SIN VARIEDAD	S	24,15	12,02
170000006906215	18-160-007-00004-0002	104000	ALMENDROS-SIN VARIEDAD	S	20,84	5,08
170000006906207	18-160-007-00004-0005	104000	ALMENDROS-SIN VARIEDAD	S	33,52	0,31
170000006906206	18-160-007-00005-0002	104000	ALMENDROS-SIN VARIEDAD	S	29,02	8,31
170000006906209	18-160-007-00005-0003	104000	ALMENDROS-SIN VARIEDAD	S	29,82	1,36

REF.	REFERENCIA SIGPAC	CULTIVO	DESCRIPCIÓN CULTIVO	S/R	PENDIENTE		SUP.
					MEDIA (%)	COMPROM.	
							(ha)
170000006906208	18-160-007-00005-0008	104000	ALMENDROS-SIN VARIEDAD	S	32,91		0,27

Porcentaje de Superficie de la explotación en municipios con más del 40 por ciento de su superficie agraria dentro de la Zona de desertificación PUNTOS: 6,00 100.0%

REF.	REFERENCIA SIGPAC	CULTIVO	DESCRIPCIÓN CULTIVO	S/R	PUNTO	
					SUP. COMPROM. (ha)	SUP. CUMPLE (ha)
170000006906210	18-160-004-00002-0001	104000	ALMENDROS-SIN VARIEDAD	S	1,89	1,89
170000006906211	18-160-006-00012-0001	104000	ALMENDROS-SIN VARIEDAD	S	10,35	10,35
170000006906213	18-160-007-00002-0011	104000	ALMENDROS-SIN VARIEDAD	S	1,34	1,34
170000006906214	18-160-007-00003-0002	104000	ALMENDROS-SIN VARIEDAD	S	12,02	12,02
170000006906215	18-160-007-00004-0002	104000	ALMENDROS-SIN VARIEDAD	S	5,08	5,08
170000006906207	18-160-007-00004-0005	104000	ALMENDROS-SIN VARIEDAD	S	0,31	0,31
170000006906206	18-160-007-00005-0002	104000	ALMENDROS-SIN VARIEDAD	S	8,31	8,31
170000006906209	18-160-007-00005-0003	104000	ALMENDROS-SIN VARIEDAD	S	1,36	1,36
170000006906208	18-160-007-00005-0008	104000	ALMENDROS-SIN VARIEDAD	S	0,27	0,27



<u>APELLIDOS Y NOMBRE / RAZÓN SOCIAL</u>	<u>NIF</u>	<u>EXPEDIENTE</u>	<u>SUP. COMPROMETIDA</u>		
			<u>(ha)</u>		
PEREZ PELAEZ MANUEL	****3034*	1205858	2.4		
RESOLUCIÓN					
ADMITIDO					
IMPORTE POR ANUALIDAD					
	<u>2018</u>	<u>2019</u>	<u>2020</u>	<u>2021</u>	<u>2022</u>
IMPORTE MÁXIMO SUBVENCIONABLE	839,18 €	839,18 €	839,18 €	839,18 €	839,18 €
IMPORTE MEDIO DE TRANSFERENCIA (€/ha)	349,66 €	349,66 €	349,66 €	349,66 €	349,66 €

DETALLE IMPORTES POR ANUALIDAD

<u>GRUPOS DE CULTIVO ADMITIDOS</u>	<u>SUP. COMPROM.</u>	<u>2018</u>	<u>2019</u>	<u>2020</u>	<u>2021</u>	<u>2022</u>
	<u>(ha)</u>					
FRUTALES REGADÍO	2,40	839,18 €	839,18 €	839,18 €	839,18 €	839,18 €

RECINTOS COMPROMETIDOS

<u>REF.</u>	<u>REFERENCIA SIGPAC</u>	<u>CULTIVO DESCRIPCIÓN CULTIVO</u>	<u>S/R</u>	<u>PEND. MEDIA (%)</u>	<u>SUP. DEC. ADMIN. (ha)</u>	<u>NU SUP. CERT. (ha)</u>	<u>SUP. CAMPO (ha)</u>	<u>SUP. COMPROM. (ha)</u>
1700000005284012	18-024-017-00016-0010	104000 ALMENDROS-SIN VARIEDAD	R	2,33	0,21	0,21		0,21
1700000005284011	18-024-017-00016-0001	104000 ALMENDROS-SIN VARIEDAD	R	2,98	2,19	2,19		2,19

RESUMEN CRITERIOS DE SELECCIÓN

11.2.1.1 Mantenimiento de prácticas y métodos de agricultura ecológica: Cultivos permanentes distintos de olivar - Conv 2018. PUNTOS: 7,00

	<u>PUNTOS</u>	<u>CUMPLE</u>
Porcentaje de superficie determinada en Red Natura 2000	0,00	0.0%
Porcentaje de superficie determinada situada en zonas RAMSAR	0,00	0.0%
Porcentaje de superficie determinada en zonas vulnerables a la contaminación por nitratos	0,00	0.0%
Pendiente media de la explotación	1,00	2.93%
Porcentaje de Superficie de la explotación en municipios con más del 40 por ciento de su superficie agraria dentro de la Zona de desertificación	6,00	100.0%



DETALLE CRITERIOS DE SELECCIÓN**11.2.1.1 Mantenimiento de prácticas y métodos de agricultura ecológica: Cultivos permanentes distintos de olivar - Conv 2018.****PUNTOS: 7,00****Porcentaje de superficie determinada en Red Natura 2000****PUNTOS: 0,00 0.0%**

<u>REF.</u>	<u>REFERENCIA SIGPAC</u>	<u>CULTIVO</u>	<u>DESCRIPCIÓN CULTIVO</u>	<u>S/R</u>	<u>SUP. COMPROM. (ha)</u>	<u>SUP. CUMPLE (ha)</u>
170000005284011	18-024-017-00016-0001	104000	ALMENDROS-SIN VARIEDAD	R	2,19	0,00
170000005284012	18-024-017-00016-0010	104000	ALMENDROS-SIN VARIEDAD	R	0,21	0,00

Porcentaje de superficie determinada situada en zonas RAMSAR**PUNTOS: 0,00 0.0%**

<u>REF.</u>	<u>REFERENCIA SIGPAC</u>	<u>CULTIVO</u>	<u>DESCRIPCIÓN CULTIVO</u>	<u>S/R</u>	<u>SUP. COMPROM. (ha)</u>	<u>SUP. CUMPLE (ha)</u>
170000005284011	18-024-017-00016-0001	104000	ALMENDROS-SIN VARIEDAD	R	2,19	0,00
170000005284012	18-024-017-00016-0010	104000	ALMENDROS-SIN VARIEDAD	R	0,21	0,00

Porcentaje de superficie determinada en zonas vulnerables a la contaminación por nitratos**PUNTOS: 0,00 0.0%**

<u>REF.</u>	<u>REFERENCIA SIGPAC</u>	<u>CULTIVO</u>	<u>DESCRIPCIÓN CULTIVO</u>	<u>S/R</u>	<u>SUP. COMPROM. (ha)</u>	<u>SUP. CUMPLE (ha)</u>
170000005284011	18-024-017-00016-0001	104000	ALMENDROS-SIN VARIEDAD	R	2,19	0,00
170000005284012	18-024-017-00016-0010	104000	ALMENDROS-SIN VARIEDAD	R	0,21	0,00

Pendiente media de la explotación**PUNTOS: 1,00 2.93%**

<u>REF.</u>	<u>REFERENCIA SIGPAC</u>	<u>CULTIVO</u>	<u>DESCRIPCIÓN CULTIVO</u>	<u>S/R</u>	<u>PENDIENTE MEDIA (%)</u>	<u>SUP. COMPROM. (ha)</u>
170000005284011	18-024-017-00016-0001	104000	ALMENDROS-SIN VARIEDAD	R	2,98	2,19
170000005284012	18-024-017-00016-0010	104000	ALMENDROS-SIN VARIEDAD	R	2,33	0,21

Porcentaje de Superficie de la explotación en municipios con más del 40 por ciento de su superficie agraria dentro de la Zona de desertificación**PUNTOS: 6,00 100.0%**

<u>REF.</u>	<u>REFERENCIA SIGPAC</u>	<u>CULTIVO</u>	<u>DESCRIPCIÓN CULTIVO</u>	<u>S/R</u>	<u>SUP. COMPROM. (ha)</u>	<u>SUP. CUMPLE (ha)</u>
170000005284011	18-024-017-00016-0001	104000	ALMENDROS-SIN VARIEDAD	R	2,19	2,19
170000005284012	18-024-017-00016-0010	104000	ALMENDROS-SIN VARIEDAD	R	0,21	0,21



<u>APELLIDOS Y NOMBRE / RAZÓN SOCIAL</u>	<u>NIF</u>	<u>EXPEDIENTE</u>	<u>SUP. COMPROMETIDA (ha)</u>
PEREZ RECHE ANDRES JAVIER	***4918*	1195256	0
RESOLUCIÓN			
INADMITIDO			

INCIDENCIAS

INCIDENCIA DESCRIPCIÓN

85000	No inscrito en un organismo de control y certificación ecológico (artículo 5-1 c), Orden 26 mayo 2015)
85001	El recinto declarado no cumple con las normas de producción ecológica (artículo 5-1 e), Orden 26 mayo 2015) Ref:1700000006653988 Recinto:18-057-026-00013-002 Cultivo:104000 ALMENDROS-SIN VARIEDAD Secano Ref:1700000006653991 Recinto:18-057-026-00015-003 Cultivo:104000 ALMENDROS-SIN VARIEDAD Secano Ref:1700000006653957 Recinto:18-057-026-00015-007 Cultivo:104000 ALMENDROS-SIN VARIEDAD Secano Ref:1700000006653959 Recinto:18-057-026-00015-008 Cultivo:104000 ALMENDROS-SIN VARIEDAD Secano Ref:1700000006653958 Recinto:18-057-026-00016-003 Cultivo:104000 ALMENDROS-SIN VARIEDAD Secano Ref:1700000006653981 Recinto:18-057-026-00049-002 Cultivo:104000 ALMENDROS-SIN VARIEDAD Secano Ref:1700000006653982 Recinto:18-057-026-00050-012 Cultivo:104000 ALMENDROS-SIN VARIEDAD Secano Ref:1700000006653995 Recinto:18-057-027-00014-003 Cultivo:104000 ALMENDROS-SIN VARIEDAD Secano Ref:1700000006653956 Recinto:18-057-038-00239-001 Cultivo:104000 ALMENDROS-SIN VARIEDAD Secano Ref:1700000006653966 Recinto:18-057-039-00006-001 Cultivo:104000 ALMENDROS-SIN VARIEDAD Secano Ref:1700000006653967 Recinto:18-057-039-00007-002 Cultivo:104000 ALMENDROS-SIN VARIEDAD Secano Ref:1700000006653960 Recinto:18-057-041-00024-001 Cultivo:104000 ALMENDROS-SIN VARIEDAD Secano Ref:1700000006653954 Recinto:18-057-041-00040-001 Cultivo:104000 ALMENDROS-SIN VARIEDAD Secano Ref:1700000006653955 Recinto:18-057-041-00284-001 Cultivo:104000 ALMENDROS-SIN VARIEDAD Secano Ref:1700000006653961 Recinto:18-057-041-00285-001 Cultivo:104000 ALMENDROS-SIN VARIEDAD Secano Ref:1700000006653963 Recinto:18-057-051-00171-001 Cultivo:104000 ALMENDROS-SIN VARIEDAD Secano Ref:1700000006653962 Recinto:18-057-052-00031-001 Cultivo:104000 ALMENDROS-SIN VARIEDAD Secano
85018	Expendiente sin grupos de pago válidos

RESUMEN CRITERIOS DE SELECCIÓN


11.2.1.1 Mantenimiento de prácticas y métodos de agricultura ecológica: Cultivos permanentes distintos de olivar - Conv 2018. PUNTOS: 0,00

	<u>PUNTOS</u>	<u>CUMPLE</u>
Porcentaje de superficie determinada en Red Natura 2000	0,00	0.0%
Porcentaje de superficie determinada situada en zonas RAMSAR	0,00	0.0%
Porcentaje de superficie determinada en zonas vulnerables a la contaminación por nitratos	0,00	0.0%
Pendiente media de la explotación	0,00	0.0%
Porcentaje de Superficie de la explotación en municipios con más del 40 por ciento de su superficie agraria dentro de la Zona de desertificación	0,00	0.0%

DETALLE CRITERIOS DE SELECCIÓN

11.2.1.1 Mantenimiento de prácticas y métodos de agricultura ecológica: Cultivos permanentes distintos de olivar - Conv 2018. PUNTOS: 0,00

Porcentaje de superficie determinada en Red Natura 2000	PUNTOS: 0,00	0.0%
Porcentaje de superficie determinada situada en zonas RAMSAR	PUNTOS: 0,00	0.0%
Porcentaje de superficie determinada en zonas vulnerables a la contaminación por nitratos	PUNTOS: 0,00	0.0%
Pendiente media de la explotación	PUNTOS: 0,00	0.0%
Porcentaje de Superficie de la explotación en municipios con más del 40 por ciento de su superficie agraria dentro de la Zona de desertificación	PUNTOS: 0,00	0.0%



<u>APELLIDOS Y NOMBRE / RAZÓN SOCIAL</u>	<u>NIF</u>	<u>EXPEDIENTE</u>	<u>SUP. COMPROMETIDA</u>			
			<u>(ha)</u>			
PEREZ RUIZ JOSE	***8496*	1142254	22.26			
RESOLUCIÓN						
ADMITIDO						
IMPORTES POR ANUALIDAD						
		<u>2018</u>	<u>2019</u>	<u>2020</u>	<u>2021</u>	<u>2022</u>
IMPORTE MÁXIMO SUBVENCIONABLE		6.453,23 €	6.453,23 €	6.453,23 €	6.453,23 €	6.453,23 €
IMPORTE MEDIO DE TRANSFERENCIA (€/ha)		289,90 €	289,90 €	289,90 €	289,90 €	289,90 €

DETALLE IMPORTES POR ANUALIDAD

<u>GRUPOS DE CULTIVO ADMITIDOS</u>	<u>SUP. COMPROM.</u>	<u>2018</u>	<u>2019</u>	<u>2020</u>	<u>2021</u>	<u>2022</u>
	<u>(ha)</u>					
FRUTALES REGADÍO	12,29	4.297,32 €	4.297,32 €	4.297,32 €	4.297,32 €	4.297,32 €
FRUTALES SECANO	9,97	2.155,91 €	2.155,91 €	2.155,91 €	2.155,91 €	2.155,91 €

RECINTOS COMPROMETIDOS

<u>REF.</u>	<u>REFERENCIA SIGPAC</u>	<u>CULTIVO DESCRIPCIÓN CULTIVO</u>	<u>S/R</u>	<u>PEND. MEDIA</u>	<u>SUP. DEC. ADMIN.</u>	<u>NU SUP. CERT.</u>	<u>SUP. CAMPO</u>	<u>SUP. COMPROM.</u>
				<u>(%)</u>	<u>(ha)</u>	<u>(ha)</u>	<u>(ha)</u>	<u>(ha)</u>
170000005452537	18-024-017-00058-0001	104000 ALMENDROS-SIN VARIEDAD	R	1,34	0,82	0,82		0,82
4142150	18-024-016-00270-0002	104000 ALMENDROS-SIN VARIEDAD	R	1,51	0,68	0,68		0,68
1700000005452515	18-024-015-00003-0002	104000 ALMENDROS-SIN VARIEDAD	R	1,51	4,08	4,08		4,08
1700000005452525	18-024-016-00270-0001	104000 ALMENDROS-SIN VARIEDAD	R	1,59	1,32	1,32		1,32
1700000005452527	18-024-016-00245-0003	104000 ALMENDROS-SIN VARIEDAD	R	1,78	0,12	0,12		0,12
-100363	18-024-017-00206-0002	104000 ALMENDROS-SIN VARIEDAD	R	1,81	1,69	1,69		1,69
1700000005452536	18-024-016-00270-0003	104000 ALMENDROS-SIN VARIEDAD	R	1,85	1,00	1,00		1,00
-100361	18-024-016-00245-0015	104000 ALMENDROS-SIN VARIEDAD	R	2,31	0,07	0,07		0,07
1700000005452532	18-024-016-00245-0005	104000 ALMENDROS-SIN VARIEDAD	R	2,34	0,40	0,40		0,40
1700000005452540	18-024-018-00225-0001	104000 ALMENDROS-SIN VARIEDAD	R	2,49	1,39	1,39		1,39
1700000005452530	18-024-016-00245-0001	104000 ALMENDROS-SIN VARIEDAD	R	2,73	0,11	0,11		0,11
1700000005452521	18-024-016-00245-0008	104000 ALMENDROS-SIN VARIEDAD	R	3,45	0,07	0,07		0,07
-100362	18-024-016-00245-0016	104000 ALMENDROS-SIN VARIEDAD	R	3,75	0,02	0,02		0,02
1700000005452539	18-024-016-00245-0010	104000 ALMENDROS-SIN VARIEDAD	R	4,38	0,38	0,38		0,38
1700000005452526	18-024-016-00245-0002	104000 ALMENDROS-SIN VARIEDAD	R	4,42	0,12	0,12		0,12
1700000005452516	18-024-002-00137-0002	104000 ALMENDROS-SIN VARIEDAD	S	5,47	9,97	9,97		9,97
1700000005452518	18-024-016-00245-0011	104000 ALMENDROS-SIN VARIEDAD	R	5,51	0,02	0,02		0,02

RESUMEN CRITERIOS DE SELECCIÓN

11.2.1.1 Mantenimiento de prácticas y métodos de agricultura ecológica: Cultivos permanentes distintos de olivar - Conv 2018. PUNTOS: 7,00

	<u>PUNTOS</u>	<u>CUMPLE</u>
Porcentaje de superficie determinada en Red Natura 2000	0,00	0.0%
Porcentaje de superficie determinada situada en zonas RAMSAR	0,00	0.0%
Porcentaje de superficie determinada en zonas vulnerables a la contaminación por nitratos	0,00	0.0%
Pendiente media de la explotación	1,00	3.48%
Porcentaje de Superficie de la explotación en municipios con más del 40 por ciento de su superficie agraria dentro de la Zona de desertificación	6,00	100.0%



DETALLE CRITERIOS DE SELECCIÓN**11.2.1.1 Mantenimiento de prácticas y métodos de agricultura ecológica: Cultivos permanentes distintos de olivar - Conv 2018.****PUNTOS: 7,00****Porcentaje de superficie determinada en Red Natura 2000****PUNTOS: 0,00 0.0%**

REF.	REFERENCIA SIGPAC	CULTIVO	DESCRIPCIÓN CULTIVO	S/R	SUP. COMPROM. (ha)	SUP. CUMPLE (ha)
170000005452516	18-024-002-00137-0002	104000	ALMENDROS-SIN VARIEDAD	S	9,97	0,00
170000005452515	18-024-015-00003-0002	104000	ALMENDROS-SIN VARIEDAD	R	4,08	0,00
170000005452530	18-024-016-00245-0001	104000	ALMENDROS-SIN VARIEDAD	R	0,11	0,00
170000005452526	18-024-016-00245-0002	104000	ALMENDROS-SIN VARIEDAD	R	0,12	0,00
170000005452527	18-024-016-00245-0003	104000	ALMENDROS-SIN VARIEDAD	R	0,12	0,00
170000005452532	18-024-016-00245-0005	104000	ALMENDROS-SIN VARIEDAD	R	0,40	0,00
170000005452521	18-024-016-00245-0008	104000	ALMENDROS-SIN VARIEDAD	R	0,07	0,00
170000005452539	18-024-016-00245-0010	104000	ALMENDROS-SIN VARIEDAD	R	0,38	0,00
170000005452518	18-024-016-00245-0011	104000	ALMENDROS-SIN VARIEDAD	R	0,02	0,00
-100361	18-024-016-00245-0015	104000	ALMENDROS-SIN VARIEDAD	R	0,07	0,00
-100362	18-024-016-00245-0016	104000	ALMENDROS-SIN VARIEDAD	R	0,02	0,00
170000005452525	18-024-016-00270-0001	104000	ALMENDROS-SIN VARIEDAD	R	1,32	0,00
4142150	18-024-016-00270-0002	104000	ALMENDROS-SIN VARIEDAD	R	0,68	0,00
170000005452536	18-024-016-00270-0003	104000	ALMENDROS-SIN VARIEDAD	R	1,00	0,00
170000005452537	18-024-017-00058-0001	104000	ALMENDROS-SIN VARIEDAD	R	0,82	0,00
-100363	18-024-017-00206-0002	104000	ALMENDROS-SIN VARIEDAD	R	1,69	0,00
170000005452540	18-024-018-00225-0001	104000	ALMENDROS-SIN VARIEDAD	R	1,39	0,00

Porcentaje de superficie determinada situada en zonas RAMSAR**PUNTOS: 0,00 0.0%**

REF.	REFERENCIA SIGPAC	CULTIVO	DESCRIPCIÓN CULTIVO	S/R	SUP. COMPROM. (ha)	SUP. CUMPLE (ha)
170000005452516	18-024-002-00137-0002	104000	ALMENDROS-SIN VARIEDAD	S	9,97	0,00
170000005452515	18-024-015-00003-0002	104000	ALMENDROS-SIN VARIEDAD	R	4,08	0,00
170000005452530	18-024-016-00245-0001	104000	ALMENDROS-SIN VARIEDAD	R	0,11	0,00
170000005452526	18-024-016-00245-0002	104000	ALMENDROS-SIN VARIEDAD	R	0,12	0,00
170000005452527	18-024-016-00245-0003	104000	ALMENDROS-SIN VARIEDAD	R	0,12	0,00
170000005452532	18-024-016-00245-0005	104000	ALMENDROS-SIN VARIEDAD	R	0,40	0,00
170000005452521	18-024-016-00245-0008	104000	ALMENDROS-SIN VARIEDAD	R	0,07	0,00
170000005452539	18-024-016-00245-0010	104000	ALMENDROS-SIN VARIEDAD	R	0,38	0,00
170000005452518	18-024-016-00245-0011	104000	ALMENDROS-SIN VARIEDAD	R	0,02	0,00
-100361	18-024-016-00245-0015	104000	ALMENDROS-SIN VARIEDAD	R	0,07	0,00
-100362	18-024-016-00245-0016	104000	ALMENDROS-SIN VARIEDAD	R	0,02	0,00
170000005452525	18-024-016-00270-0001	104000	ALMENDROS-SIN VARIEDAD	R	1,32	0,00
4142150	18-024-016-00270-0002	104000	ALMENDROS-SIN VARIEDAD	R	0,68	0,00
170000005452536	18-024-016-00270-0003	104000	ALMENDROS-SIN VARIEDAD	R	1,00	0,00
170000005452537	18-024-017-00058-0001	104000	ALMENDROS-SIN VARIEDAD	R	0,82	0,00
-100363	18-024-017-00206-0002	104000	ALMENDROS-SIN VARIEDAD	R	1,69	0,00
170000005452540	18-024-018-00225-0001	104000	ALMENDROS-SIN VARIEDAD	R	1,39	0,00

Porcentaje de superficie determinada en zonas vulnerables a la contaminación por nitratos**PUNTOS: 0,00 0.0%**

REF.	REFERENCIA SIGPAC	CULTIVO	DESCRIPCIÓN CULTIVO	S/R	SUP. COMPROM. (ha)	SUP. CUMPLE (ha)
170000005452516	18-024-002-00137-0002	104000	ALMENDROS-SIN VARIEDAD	S	9,97	0,00
170000005452515	18-024-015-00003-0002	104000	ALMENDROS-SIN VARIEDAD	R	4,08	0,00
170000005452530	18-024-016-00245-0001	104000	ALMENDROS-SIN VARIEDAD	R	0,11	0,00
170000005452526	18-024-016-00245-0002	104000	ALMENDROS-SIN VARIEDAD	R	0,12	0,00
170000005452527	18-024-016-00245-0003	104000	ALMENDROS-SIN VARIEDAD	R	0,12	0,00
170000005452532	18-024-016-00245-0005	104000	ALMENDROS-SIN VARIEDAD	R	0,40	0,00
170000005452521	18-024-016-00245-0008	104000	ALMENDROS-SIN VARIEDAD	R	0,07	0,00

<u>REF.</u>	<u>REFERENCIA SIGPAC</u>	<u>CULTIVO</u>	<u>DESCRIPCIÓN CULTIVO</u>	<u>S/R</u>	<u>SUP. COMPROM.</u> <u>(ha)</u>	<u>SUP. CUMPLE</u> <u>(ha)</u>
1700000005452539	18-024-016-00245-0010	104000	ALMENDROS-SIN VARIEDAD	R	0,38	0,00
1700000005452518	18-024-016-00245-0011	104000	ALMENDROS-SIN VARIEDAD	R	0,02	0,00
-100361	18-024-016-00245-0015	104000	ALMENDROS-SIN VARIEDAD	R	0,07	0,00
-100362	18-024-016-00245-0016	104000	ALMENDROS-SIN VARIEDAD	R	0,02	0,00
1700000005452525	18-024-016-00270-0001	104000	ALMENDROS-SIN VARIEDAD	R	1,32	0,00
4142150	18-024-016-00270-0002	104000	ALMENDROS-SIN VARIEDAD	R	0,68	0,00
1700000005452536	18-024-016-00270-0003	104000	ALMENDROS-SIN VARIEDAD	R	1,00	0,00
1700000005452537	18-024-017-00058-0001	104000	ALMENDROS-SIN VARIEDAD	R	0,82	0,00
-100363	18-024-017-00206-0002	104000	ALMENDROS-SIN VARIEDAD	R	1,69	0,00
1700000005452540	18-024-018-00225-0001	104000	ALMENDROS-SIN VARIEDAD	R	1,39	0,00

Pendiente media de la explotación

PUNTOS: 1,00 3.48%

<u>REF.</u>	<u>REFERENCIA SIGPAC</u>	<u>CULTIVO</u>	<u>DESCRIPCIÓN CULTIVO</u>	<u>S/R</u>	<u>PENDIENTE MEDIA (%)</u>	<u>SUP. COMPROM.</u> <u>(ha)</u>
1700000005452516	18-024-002-00137-0002	104000	ALMENDROS-SIN VARIEDAD	S	5,47	9,97
1700000005452515	18-024-015-00003-0002	104000	ALMENDROS-SIN VARIEDAD	R	1,51	4,08
1700000005452530	18-024-016-00245-0001	104000	ALMENDROS-SIN VARIEDAD	R	2,73	0,11
1700000005452526	18-024-016-00245-0002	104000	ALMENDROS-SIN VARIEDAD	R	4,42	0,12
1700000005452527	18-024-016-00245-0003	104000	ALMENDROS-SIN VARIEDAD	R	1,78	0,12
1700000005452532	18-024-016-00245-0005	104000	ALMENDROS-SIN VARIEDAD	R	2,34	0,40
1700000005452521	18-024-016-00245-0008	104000	ALMENDROS-SIN VARIEDAD	R	3,45	0,07
1700000005452539	18-024-016-00245-0010	104000	ALMENDROS-SIN VARIEDAD	R	4,38	0,38
1700000005452518	18-024-016-00245-0011	104000	ALMENDROS-SIN VARIEDAD	R	5,51	0,02
-100361	18-024-016-00245-0015	104000	ALMENDROS-SIN VARIEDAD	R	2,31	0,07
-100362	18-024-016-00245-0016	104000	ALMENDROS-SIN VARIEDAD	R	3,75	0,02
1700000005452525	18-024-016-00270-0001	104000	ALMENDROS-SIN VARIEDAD	R	1,59	1,32
4142150	18-024-016-00270-0002	104000	ALMENDROS-SIN VARIEDAD	R	1,51	0,68
1700000005452536	18-024-016-00270-0003	104000	ALMENDROS-SIN VARIEDAD	R	1,85	1,00
1700000005452537	18-024-017-00058-0001	104000	ALMENDROS-SIN VARIEDAD	R	1,34	0,82
-100363	18-024-017-00206-0002	104000	ALMENDROS-SIN VARIEDAD	R	1,81	1,69
1700000005452540	18-024-018-00225-0001	104000	ALMENDROS-SIN VARIEDAD	R	2,49	1,39

Porcentaje de Superficie de la explotación en municipios con más del 40 por ciento de su superficie agraria dentro de la Zona de desertificación

PUNTOS: 6,00 100.0%

<u>REF.</u>	<u>REFERENCIA SIGPAC</u>	<u>CULTIVO</u>	<u>DESCRIPCIÓN CULTIVO</u>	<u>S/R</u>	<u>SUP. COMPROM.</u> <u>(ha)</u>	<u>SUP. CUMPLE</u> <u>(ha)</u>
1700000005452516	18-024-002-00137-0002	104000	ALMENDROS-SIN VARIEDAD	S	9,97	9,97
1700000005452515	18-024-015-00003-0002	104000	ALMENDROS-SIN VARIEDAD	R	4,08	4,08
1700000005452530	18-024-016-00245-0001	104000	ALMENDROS-SIN VARIEDAD	R	0,11	0,11
1700000005452526	18-024-016-00245-0002	104000	ALMENDROS-SIN VARIEDAD	R	0,12	0,12
1700000005452527	18-024-016-00245-0003	104000	ALMENDROS-SIN VARIEDAD	R	0,12	0,12
1700000005452532	18-024-016-00245-0005	104000	ALMENDROS-SIN VARIEDAD	R	0,40	0,40
1700000005452521	18-024-016-00245-0008	104000	ALMENDROS-SIN VARIEDAD	R	0,07	0,07
1700000005452539	18-024-016-00245-0010	104000	ALMENDROS-SIN VARIEDAD	R	0,38	0,38
1700000005452518	18-024-016-00245-0011	104000	ALMENDROS-SIN VARIEDAD	R	0,02	0,02
-100361	18-024-016-00245-0015	104000	ALMENDROS-SIN VARIEDAD	R	0,07	0,07
-100362	18-024-016-00245-0016	104000	ALMENDROS-SIN VARIEDAD	R	0,02	0,02
1700000005452525	18-024-016-00270-0001	104000	ALMENDROS-SIN VARIEDAD	R	1,32	1,32
4142150	18-024-016-00270-0002	104000	ALMENDROS-SIN VARIEDAD	R	0,68	0,68
1700000005452536	18-024-016-00270-0003	104000	ALMENDROS-SIN VARIEDAD	R	1,00	1,00
1700000005452537	18-024-017-00058-0001	104000	ALMENDROS-SIN VARIEDAD	R	0,82	0,82
-100363	18-024-017-00206-0002	104000	ALMENDROS-SIN VARIEDAD	R	1,69	1,69
1700000005452540	18-024-018-00225-0001	104000	ALMENDROS-SIN VARIEDAD	R	1,39	1,39

<u>APELLIDOS Y NOMBRE / RAZÓN SOCIAL</u>	<u>NIF</u>	<u>EXPEDIENTE</u>	<u>SUP. COMPROMETIDA</u>		
			<u>(ha)</u>		
PEREZ SOLA CARMEN MARIA	****7493*	1206224	69.78		
RESOLUCIÓN					
ADMITIDO					
IMPORTE POR ANUALIDAD					
	2018	2019	2020	2021	2022
IMPORTE MÁXIMO SUBVENCIONABLE	12.513,38 €	12.513,38 €	12.513,38 €	12.513,38 €	12.513,38 €
IMPORTE MEDIO DE TRANSFERENCIA (€/ha)	179,33 €	179,33 €	179,33 €	179,33 €	179,33 €

DETALLE IMPORTES POR ANUALIDAD

<u>GRUPOS DE CULTIVO ADMITIDOS</u>	<u>SUP. COMPROM.</u>	2018	2019	2020	2021	2022
	<u>(ha)</u>					
FRUTALES SECANO	69,78	12.513,38 €	12.513,38 €	12.513,38 €	12.513,38 €	12.513,38 €

RECINTOS COMPROMETIDOS

<u>REF.</u>	<u>REFERENCIA SIGPAC</u>	<u>CULTIVO DESCRIPCIÓN CULTIVO</u>	<u>S/R</u>	<u>PEND. MEDIA (%)</u>	<u>SUP. DEC. ADMIN. (ha)</u>	<u>NU SUP. CERT. (ha)</u>	<u>SUP. CAMPO (ha)</u>	<u>SUP. COMPROM. (ha)</u>
170000006868333	18-057-033-00038-0001	104000 ALMENDROS-SIN VARIEDAD	S	2,52	6,00	6,00		6,00
170000006868325	18-057-032-00053-0001	104000 ALMENDROS-SIN VARIEDAD	S	3,21	6,71	6,71		6,71
170000006868331	18-057-030-00060-0001	104000 ALMENDROS-SIN VARIEDAD	S	3,41	0,38	0,38		0,38
170000006868336	18-057-030-00057-0001	104000 ALMENDROS-SIN VARIEDAD	S	3,68	6,61	6,61		6,61
170000006868341	18-057-030-00053-0001	104000 ALMENDROS-SIN VARIEDAD	S	3,78	0,48	0,48		0,48
170000006868323	18-057-026-00011-0005	104000 ALMENDROS-SIN VARIEDAD	S	4,36	7,07	7,07		7,07
170000006868327	18-057-029-00057-0001	104000 ALMENDROS-SIN VARIEDAD	S	4,58	1,29	1,29		1,29
170000006868330	18-057-029-00052-0001	104000 ALMENDROS-SIN VARIEDAD	S	4,59	2,33	2,33		2,33
170000006868342	18-057-030-00021-0001	104000 ALMENDROS-SIN VARIEDAD	S	5,02	2,48	2,48		2,48
170000006868328	18-057-029-00058-0001	104000 ALMENDROS-SIN VARIEDAD	S	5,12	0,77	0,77		0,77
170000006868326	18-057-032-00026-0001	104000 ALMENDROS-SIN VARIEDAD	S	5,26	7,45	7,45		7,45
170000006868338	18-057-030-00040-0001	104000 ALMENDROS-SIN VARIEDAD	S	5,49	2,03	2,03		2,03
170000006868329	18-057-033-00045-0002	104000 ALMENDROS-SIN VARIEDAD	S	5,53	3,56	3,56		3,56
170000006868337	18-057-031-00070-0005	104000 ALMENDROS-SIN VARIEDAD	S	5,68	10,56	10,56		10,56
170000006868339	18-057-030-00017-0001	104000 ALMENDROS-SIN VARIEDAD	S	7,39	1,35	1,35		1,35
170000006868332	18-057-031-00073-0003	104000 ALMENDROS-SIN VARIEDAD	S	7,53	5,57	5,57		5,57
170000006868343	18-057-030-00031-0002	104000 ALMENDROS-SIN VARIEDAD	S	7,76	1,20	1,20		1,20
170000006868334	18-057-031-00067-0001	104000 ALMENDROS-SIN VARIEDAD	S	8,74	1,29	1,29		1,29
170000006868340	18-057-030-00036-0002	104000 ALMENDROS-SIN VARIEDAD	S	8,94	1,43	1,43		1,43
170000006868324	18-057-033-00057-0001	104000 ALMENDROS-SIN VARIEDAD	S	9,30	0,10	0,10		0,10
170000006868335	18-057-030-00037-0002	104000 ALMENDROS-SIN VARIEDAD	S	10,32	1,12	1,12		1,12

RESUMEN CRITERIOS DE SELECCIÓN

11.2.1.1 Mantenimiento de prácticas y métodos de agricultura ecológica: Cultivos permanentes distintos de olivar - Conv 2018. PUNTOS: 7,00

	<u>PUNTOS</u>	<u>CUMPLE</u>
Porcentaje de superficie determinada en Red Natura 2000	0,00	0.0%
Porcentaje de superficie determinada situada en zonas RAMSAR	0,00	0.0%
Porcentaje de superficie determinada en zonas vulnerables a la contaminación por nitratos	0,00	0.0%
Pendiente media de la explotación	1,00	5.1%
Porcentaje de Superficie de la explotación en municipios con más del 40 por ciento de su superficie agraria dentro de la Zona de desertificación	6,00	100.0%




DETALLE CRITERIOS DE SELECCIÓN**11.2.1.1 Mantenimiento de prácticas y métodos de agricultura ecológica: Cultivos permanentes distintos de olivar - Conv 2018.****PUNTOS: 7,00****Porcentaje de superficie determinada en Red Natura 2000****PUNTOS: 0,00 0.0%**

REF.	REFERENCIA SIGPAC	CULTIVO	DESCRIPCIÓN CULTIVO	S/R	SUP. COMPROM. (ha)	SUP. CUMPLE (ha)
170000006868323	18-057-026-00011-0005	104000	ALMENDROS-SIN VARIEDAD	S	7,07	0,00
170000006868330	18-057-029-00052-0001	104000	ALMENDROS-SIN VARIEDAD	S	2,33	0,00
170000006868327	18-057-029-00057-0001	104000	ALMENDROS-SIN VARIEDAD	S	1,29	0,00
170000006868328	18-057-029-00058-0001	104000	ALMENDROS-SIN VARIEDAD	S	0,77	0,00
170000006868339	18-057-030-00017-0001	104000	ALMENDROS-SIN VARIEDAD	S	1,35	0,00
170000006868342	18-057-030-00021-0001	104000	ALMENDROS-SIN VARIEDAD	S	2,48	0,00
170000006868343	18-057-030-00031-0002	104000	ALMENDROS-SIN VARIEDAD	S	1,20	0,00
170000006868340	18-057-030-00036-0002	104000	ALMENDROS-SIN VARIEDAD	S	1,43	0,00
170000006868335	18-057-030-00037-0002	104000	ALMENDROS-SIN VARIEDAD	S	1,12	0,00
170000006868338	18-057-030-00040-0001	104000	ALMENDROS-SIN VARIEDAD	S	2,03	0,00
170000006868341	18-057-030-00053-0001	104000	ALMENDROS-SIN VARIEDAD	S	0,48	0,00
170000006868336	18-057-030-00057-0001	104000	ALMENDROS-SIN VARIEDAD	S	6,61	0,00
170000006868331	18-057-030-00060-0001	104000	ALMENDROS-SIN VARIEDAD	S	0,38	0,00
170000006868334	18-057-031-00067-0001	104000	ALMENDROS-SIN VARIEDAD	S	1,29	0,00
170000006868337	18-057-031-00070-0005	104000	ALMENDROS-SIN VARIEDAD	S	10,56	0,00
170000006868332	18-057-031-00073-0003	104000	ALMENDROS-SIN VARIEDAD	S	5,57	0,00
170000006868326	18-057-032-00026-0001	104000	ALMENDROS-SIN VARIEDAD	S	7,45	0,00
170000006868325	18-057-032-00053-0001	104000	ALMENDROS-SIN VARIEDAD	S	6,71	0,00
170000006868333	18-057-033-00038-0001	104000	ALMENDROS-SIN VARIEDAD	S	6,00	0,00
170000006868329	18-057-033-00045-0002	104000	ALMENDROS-SIN VARIEDAD	S	3,56	0,00
170000006868324	18-057-033-00057-0001	104000	ALMENDROS-SIN VARIEDAD	S	0,10	0,00

Porcentaje de superficie determinada situada en zonas RAMSAR**PUNTOS: 0,00 0.0%**

REF.	REFERENCIA SIGPAC	CULTIVO	DESCRIPCIÓN CULTIVO	S/R	SUP. COMPROM. (ha)	SUP. CUMPLE (ha)
170000006868323	18-057-026-00011-0005	104000	ALMENDROS-SIN VARIEDAD	S	7,07	0,00
170000006868330	18-057-029-00052-0001	104000	ALMENDROS-SIN VARIEDAD	S	2,33	0,00
170000006868327	18-057-029-00057-0001	104000	ALMENDROS-SIN VARIEDAD	S	1,29	0,00
170000006868328	18-057-029-00058-0001	104000	ALMENDROS-SIN VARIEDAD	S	0,77	0,00
170000006868339	18-057-030-00017-0001	104000	ALMENDROS-SIN VARIEDAD	S	1,35	0,00
170000006868342	18-057-030-00021-0001	104000	ALMENDROS-SIN VARIEDAD	S	2,48	0,00
170000006868343	18-057-030-00031-0002	104000	ALMENDROS-SIN VARIEDAD	S	1,20	0,00
170000006868340	18-057-030-00036-0002	104000	ALMENDROS-SIN VARIEDAD	S	1,43	0,00
170000006868335	18-057-030-00037-0002	104000	ALMENDROS-SIN VARIEDAD	S	1,12	0,00
170000006868338	18-057-030-00040-0001	104000	ALMENDROS-SIN VARIEDAD	S	2,03	0,00
170000006868341	18-057-030-00053-0001	104000	ALMENDROS-SIN VARIEDAD	S	0,48	0,00
170000006868336	18-057-030-00057-0001	104000	ALMENDROS-SIN VARIEDAD	S	6,61	0,00
170000006868331	18-057-030-00060-0001	104000	ALMENDROS-SIN VARIEDAD	S	0,38	0,00
170000006868334	18-057-031-00067-0001	104000	ALMENDROS-SIN VARIEDAD	S	1,29	0,00
170000006868337	18-057-031-00070-0005	104000	ALMENDROS-SIN VARIEDAD	S	10,56	0,00
170000006868332	18-057-031-00073-0003	104000	ALMENDROS-SIN VARIEDAD	S	5,57	0,00
170000006868326	18-057-032-00026-0001	104000	ALMENDROS-SIN VARIEDAD	S	7,45	0,00
170000006868325	18-057-032-00053-0001	104000	ALMENDROS-SIN VARIEDAD	S	6,71	0,00
170000006868333	18-057-033-00038-0001	104000	ALMENDROS-SIN VARIEDAD	S	6,00	0,00
170000006868329	18-057-033-00045-0002	104000	ALMENDROS-SIN VARIEDAD	S	3,56	0,00
170000006868324	18-057-033-00057-0001	104000	ALMENDROS-SIN VARIEDAD	S	0,10	0,00

Porcentaje de superficie determinada en zonas vulnerables a la contaminación por nitratos**PUNTOS: 0,00 0.0%**

<u>REF.</u>	<u>REFERENCIA SIGPAC</u>	<u>CULTIVO</u>	<u>DESCRIPCIÓN CULTIVO</u>	<u>S/R</u>	<u>SUP. COMPROM.</u> <u>(ha)</u>	<u>SUP. CUMPLE</u> <u>(ha)</u>
1700000006868323	18-057-026-00011-0005	104000	ALMENDROS-SIN VARIEDAD	S	7,07	0,00
1700000006868330	18-057-029-00052-0001	104000	ALMENDROS-SIN VARIEDAD	S	2,33	0,00
1700000006868327	18-057-029-00057-0001	104000	ALMENDROS-SIN VARIEDAD	S	1,29	0,00
1700000006868328	18-057-029-00058-0001	104000	ALMENDROS-SIN VARIEDAD	S	0,77	0,00
1700000006868339	18-057-030-00017-0001	104000	ALMENDROS-SIN VARIEDAD	S	1,35	0,00
1700000006868342	18-057-030-00021-0001	104000	ALMENDROS-SIN VARIEDAD	S	2,48	0,00
1700000006868343	18-057-030-00031-0002	104000	ALMENDROS-SIN VARIEDAD	S	1,20	0,00
1700000006868340	18-057-030-00036-0002	104000	ALMENDROS-SIN VARIEDAD	S	1,43	0,00
1700000006868335	18-057-030-00037-0002	104000	ALMENDROS-SIN VARIEDAD	S	1,12	0,00
1700000006868338	18-057-030-00040-0001	104000	ALMENDROS-SIN VARIEDAD	S	2,03	0,00
1700000006868341	18-057-030-00053-0001	104000	ALMENDROS-SIN VARIEDAD	S	0,48	0,00
1700000006868336	18-057-030-00057-0001	104000	ALMENDROS-SIN VARIEDAD	S	6,61	0,00
1700000006868331	18-057-030-00060-0001	104000	ALMENDROS-SIN VARIEDAD	S	0,38	0,00
1700000006868334	18-057-031-00067-0001	104000	ALMENDROS-SIN VARIEDAD	S	1,29	0,00
1700000006868337	18-057-031-00070-0005	104000	ALMENDROS-SIN VARIEDAD	S	10,56	0,00
1700000006868332	18-057-031-00073-0003	104000	ALMENDROS-SIN VARIEDAD	S	5,57	0,00
1700000006868326	18-057-032-00026-0001	104000	ALMENDROS-SIN VARIEDAD	S	7,45	0,00
1700000006868325	18-057-032-00053-0001	104000	ALMENDROS-SIN VARIEDAD	S	6,71	0,00
1700000006868333	18-057-033-00038-0001	104000	ALMENDROS-SIN VARIEDAD	S	6,00	0,00
1700000006868329	18-057-033-00045-0002	104000	ALMENDROS-SIN VARIEDAD	S	3,56	0,00
1700000006868324	18-057-033-00057-0001	104000	ALMENDROS-SIN VARIEDAD	S	0,10	0,00

Pendiente media de la explotación

PUNTOS: 1,00 5.1%

<u>REF.</u>	<u>REFERENCIA SIGPAC</u>	<u>CULTIVO</u>	<u>DESCRIPCIÓN CULTIVO</u>	<u>S/R</u>	<u>PENDIENTE MEDIA (%)</u>	<u>SUP. COMPROM.</u> <u>(ha)</u>
1700000006868323	18-057-026-00011-0005	104000	ALMENDROS-SIN VARIEDAD	S	4,36	7,07
1700000006868330	18-057-029-00052-0001	104000	ALMENDROS-SIN VARIEDAD	S	4,59	2,33
1700000006868327	18-057-029-00057-0001	104000	ALMENDROS-SIN VARIEDAD	S	4,58	1,29
1700000006868328	18-057-029-00058-0001	104000	ALMENDROS-SIN VARIEDAD	S	5,12	0,77
1700000006868339	18-057-030-00017-0001	104000	ALMENDROS-SIN VARIEDAD	S	7,39	1,35
1700000006868342	18-057-030-00021-0001	104000	ALMENDROS-SIN VARIEDAD	S	5,02	2,48
1700000006868343	18-057-030-00031-0002	104000	ALMENDROS-SIN VARIEDAD	S	7,76	1,20
1700000006868340	18-057-030-00036-0002	104000	ALMENDROS-SIN VARIEDAD	S	8,94	1,43
1700000006868335	18-057-030-00037-0002	104000	ALMENDROS-SIN VARIEDAD	S	10,32	1,12
1700000006868338	18-057-030-00040-0001	104000	ALMENDROS-SIN VARIEDAD	S	5,49	2,03
1700000006868341	18-057-030-00053-0001	104000	ALMENDROS-SIN VARIEDAD	S	3,78	0,48
1700000006868336	18-057-030-00057-0001	104000	ALMENDROS-SIN VARIEDAD	S	3,68	6,61
1700000006868331	18-057-030-00060-0001	104000	ALMENDROS-SIN VARIEDAD	S	3,41	0,38
1700000006868334	18-057-031-00067-0001	104000	ALMENDROS-SIN VARIEDAD	S	8,74	1,29
1700000006868337	18-057-031-00070-0005	104000	ALMENDROS-SIN VARIEDAD	S	5,68	10,56
1700000006868332	18-057-031-00073-0003	104000	ALMENDROS-SIN VARIEDAD	S	7,53	5,57
1700000006868326	18-057-032-00026-0001	104000	ALMENDROS-SIN VARIEDAD	S	5,26	7,45
1700000006868325	18-057-032-00053-0001	104000	ALMENDROS-SIN VARIEDAD	S	3,21	6,71
1700000006868333	18-057-033-00038-0001	104000	ALMENDROS-SIN VARIEDAD	S	2,52	6,00
1700000006868329	18-057-033-00045-0002	104000	ALMENDROS-SIN VARIEDAD	S	5,53	3,56
1700000006868324	18-057-033-00057-0001	104000	ALMENDROS-SIN VARIEDAD	S	9,30	0,10

Porcentaje de Superficie de la explotación en municipios con más del 40 por ciento de su superficie agraria dentro de la Zona de desertificación

PUNTOS: 6,00 100.0%

<u>REF.</u>	<u>REFERENCIA SIGPAC</u>	<u>CULTIVO</u>	<u>DESCRIPCIÓN CULTIVO</u>	<u>S/R</u>	<u>SUP. COMPROM.</u> <u>(ha)</u>	<u>SUP. CUMPLE</u> <u>(ha)</u>
1700000006868323	18-057-026-00011-0005	104000	ALMENDROS-SIN VARIEDAD	S	7,07	7,07
1700000006868330	18-057-029-00052-0001	104000	ALMENDROS-SIN VARIEDAD	S	2,33	2,33
1700000006868327	18-057-029-00057-0001	104000	ALMENDROS-SIN VARIEDAD	S	1,29	1,29

<u>REF.</u>	<u>REFERENCIA SIGPAC</u>	<u>CULTIVO</u>	<u>DESCRIPCIÓN CULTIVO</u>	<u>S/R</u>	<u>SUP. COMPROM.</u> <u>(ha)</u>	<u>SUP. CUMPLE</u> <u>(ha)</u>
1700000006868328	18-057-029-00058-0001	104000	ALMENDROS-SIN VARIEDAD	S	0,77	0,77
1700000006868339	18-057-030-00017-0001	104000	ALMENDROS-SIN VARIEDAD	S	1,35	1,35
1700000006868342	18-057-030-00021-0001	104000	ALMENDROS-SIN VARIEDAD	S	2,48	2,48
1700000006868343	18-057-030-00031-0002	104000	ALMENDROS-SIN VARIEDAD	S	1,20	1,20
1700000006868340	18-057-030-00036-0002	104000	ALMENDROS-SIN VARIEDAD	S	1,43	1,43
1700000006868335	18-057-030-00037-0002	104000	ALMENDROS-SIN VARIEDAD	S	1,12	1,12
1700000006868338	18-057-030-00040-0001	104000	ALMENDROS-SIN VARIEDAD	S	2,03	2,03
1700000006868341	18-057-030-00053-0001	104000	ALMENDROS-SIN VARIEDAD	S	0,48	0,48
1700000006868336	18-057-030-00057-0001	104000	ALMENDROS-SIN VARIEDAD	S	6,61	6,61
1700000006868331	18-057-030-00060-0001	104000	ALMENDROS-SIN VARIEDAD	S	0,38	0,38
1700000006868334	18-057-031-00067-0001	104000	ALMENDROS-SIN VARIEDAD	S	1,29	1,29
1700000006868337	18-057-031-00070-0005	104000	ALMENDROS-SIN VARIEDAD	S	10,56	10,56
1700000006868332	18-057-031-00073-0003	104000	ALMENDROS-SIN VARIEDAD	S	5,57	5,57
1700000006868326	18-057-032-00026-0001	104000	ALMENDROS-SIN VARIEDAD	S	7,45	7,45
1700000006868325	18-057-032-00053-0001	104000	ALMENDROS-SIN VARIEDAD	S	6,71	6,71
1700000006868333	18-057-033-00038-0001	104000	ALMENDROS-SIN VARIEDAD	S	6,00	6,00
1700000006868329	18-057-033-00045-0002	104000	ALMENDROS-SIN VARIEDAD	S	3,56	3,56
1700000006868324	18-057-033-00057-0001	104000	ALMENDROS-SIN VARIEDAD	S	0,10	0,10



<u>APELLIDOS Y NOMBRE / RAZÓN SOCIAL</u>	<u>NIF</u>	<u>EXPEDIENTE</u>	<u>SUP. COMPROMETIDA</u>		
			<u>(ha)</u>		
PEREZ TORRES JOSE MANUEL	***7489*	1232742	10.39		
RESOLUCIÓN					
ADMITIDO					
IMPORTE POR ANUALIDAD					
	<u>2018</u>	<u>2019</u>	<u>2020</u>	<u>2021</u>	<u>2022</u>
IMPORTE MÁXIMO SUBVENCIONABLE	2.246,73 €	2.246,73 €	2.246,73 €	2.246,73 €	2.246,73 €
IMPORTE MEDIO DE TRANSFERENCIA (€/ha)	216,24 €	216,24 €	216,24 €	216,24 €	216,24 €

DETALLE IMPORTES POR ANUALIDAD

<u>GRUPOS DE CULTIVO ADMITIDOS</u>	<u>SUP. COMPROM.</u>	<u>2018</u>	<u>2019</u>	<u>2020</u>	<u>2021</u>	<u>2022</u>
	<u>(ha)</u>					
FRUTALES SECANO	10,39	2.246,73 €	2.246,73 €	2.246,73 €	2.246,73 €	2.246,73 €

RECINTOS COMPROMETIDOS

<u>REF.</u>	<u>REFERENCIA SIGPAC</u>	<u>CULTIVO DESCRIPCIÓN CULTIVO</u>	<u>S/R</u>	<u>PEND. MEDIA (%)</u>	<u>SUP. DEC. ADMIN. (ha)</u>	<u>NU SUP. CERT. (ha)</u>	<u>SUP. CAMPO (ha)</u>	<u>SUP. COMPROM. (ha)</u>
1700000007029019	18-084-007-00182-0001	104000 ALMENDROS-SIN VARIEDAD	S	2,52	2,95	2,95		2,95
1700000007029010	18-084-005-01089-0001	104000 ALMENDROS-SIN VARIEDAD	S	2,67	1,85	1,85		1,85
1700000007029004	18-084-007-00120-0001	104000 ALMENDROS-SIN VARIEDAD	S	2,69	2,69	2,68		2,68
1700000007028992	18-084-006-00265-0001	104000 ALMENDROS-SIN VARIEDAD	S	3,09	2,91	2,91		2,91

INCIDENCIAS**INCIDENCIA DESCRIPCIÓN**

- 85002 Recinto declarado que no cumple en su totalidad con las normas de producción ecológica (artículo 5-1 e), Orden 26 mayo 2015)
Ref:1700000007029004 Recinto:18-084-007-00120-001 Cultivo:104000 ALMENDROS-SIN VARIEDAD Secano Sup. Declarada:2,69
Superficie Certificada (Ha):2,68
- 85023 El grupo de cultivo declarado en el recinto no coincide con el grupo de cultivo existente en el Organismo de Certificación
Ref:1700000007028963 Recinto:18-084-005-01053-001 Cultivo:104000 ALMENDROS-SIN VARIEDAD Secano Grupo de SIPEA:
HERBACEOS

RESUMEN CRITERIOS DE SELECCIÓN

11.2.1.1 Mantenimiento de prácticas y métodos de agricultura ecológica: Cultivos permanentes distintos de olivar - Conv 2018. PUNTOS: 7,00

	<u>PUNTOS</u>	<u>CUMPLE</u>
Porcentaje de superficie determinada en Red Natura 2000	0,00	0.0%
Porcentaje de superficie determinada situada en zonas RAMSAR	0,00	0.0%
Porcentaje de superficie determinada en zonas vulnerables a la contaminación por nitratos	0,00	0.0%
Pendiente media de la explotación	1,00	2.75%
Porcentaje de Superficie de la explotación en municipios con más del 40 por ciento de su superficie agraria dentro de la Zona de desertificación	6,00	100.0%



DETALLE CRITERIOS DE SELECCIÓN**11.2.1.1 Mantenimiento de prácticas y métodos de agricultura ecológica: Cultivos permanentes distintos de olivar - Conv 2018.****PUNTOS: 7,00****Porcentaje de superficie determinada en Red Natura 2000****PUNTOS: 0,00 0.0%**

<u>REF.</u>	<u>REFERENCIA SIGPAC</u>	<u>CULTIVO</u>	<u>DESCRIPCIÓN CULTIVO</u>	<u>S/R</u>	<u>SUP. COMPROM. (ha)</u>	<u>SUP. CUMPLE (ha)</u>
1700000007029010	18-084-005-01089-0001	104000	ALMENDROS-SIN VARIEDAD	S	1,85	0,00
1700000007028992	18-084-006-00265-0001	104000	ALMENDROS-SIN VARIEDAD	S	2,91	0,00
1700000007029004	18-084-007-00120-0001	104000	ALMENDROS-SIN VARIEDAD	S	2,68	0,00
1700000007029019	18-084-007-00182-0001	104000	ALMENDROS-SIN VARIEDAD	S	2,95	0,00

Porcentaje de superficie determinada situada en zonas RAMSAR**PUNTOS: 0,00 0.0%**

<u>REF.</u>	<u>REFERENCIA SIGPAC</u>	<u>CULTIVO</u>	<u>DESCRIPCIÓN CULTIVO</u>	<u>S/R</u>	<u>SUP. COMPROM. (ha)</u>	<u>SUP. CUMPLE (ha)</u>
1700000007029010	18-084-005-01089-0001	104000	ALMENDROS-SIN VARIEDAD	S	1,85	0,00
1700000007028992	18-084-006-00265-0001	104000	ALMENDROS-SIN VARIEDAD	S	2,91	0,00
1700000007029004	18-084-007-00120-0001	104000	ALMENDROS-SIN VARIEDAD	S	2,68	0,00
1700000007029019	18-084-007-00182-0001	104000	ALMENDROS-SIN VARIEDAD	S	2,95	0,00

Porcentaje de superficie determinada en zonas vulnerables a la contaminación por nitratos**PUNTOS: 0,00 0.0%**

<u>REF.</u>	<u>REFERENCIA SIGPAC</u>	<u>CULTIVO</u>	<u>DESCRIPCIÓN CULTIVO</u>	<u>S/R</u>	<u>SUP. COMPROM. (ha)</u>	<u>SUP. CUMPLE (ha)</u>
1700000007029010	18-084-005-01089-0001	104000	ALMENDROS-SIN VARIEDAD	S	1,85	0,00
1700000007028992	18-084-006-00265-0001	104000	ALMENDROS-SIN VARIEDAD	S	2,91	0,00
1700000007029004	18-084-007-00120-0001	104000	ALMENDROS-SIN VARIEDAD	S	2,68	0,00
1700000007029019	18-084-007-00182-0001	104000	ALMENDROS-SIN VARIEDAD	S	2,95	0,00

Pendiente media de la explotación**PUNTOS: 1,00 2.75%**

<u>REF.</u>	<u>REFERENCIA SIGPAC</u>	<u>CULTIVO</u>	<u>DESCRIPCIÓN CULTIVO</u>	<u>S/R</u>	<u>PENDIENTE MEDIA (%)</u>	<u>SUP. COMPROM. (ha)</u>
1700000007029010	18-084-005-01089-0001	104000	ALMENDROS-SIN VARIEDAD	S	2,67	1,85
1700000007028992	18-084-006-00265-0001	104000	ALMENDROS-SIN VARIEDAD	S	3,09	2,91
1700000007029004	18-084-007-00120-0001	104000	ALMENDROS-SIN VARIEDAD	S	2,69	2,68
1700000007029019	18-084-007-00182-0001	104000	ALMENDROS-SIN VARIEDAD	S	2,52	2,95

Porcentaje de Superficie de la explotación en municipios con más del 40 por ciento de su superficie agraria dentro de la Zona de desertificación**PUNTOS: 6,00 100.0%**

<u>REF.</u>	<u>REFERENCIA SIGPAC</u>	<u>CULTIVO</u>	<u>DESCRIPCIÓN CULTIVO</u>	<u>S/R</u>	<u>SUP. COMPROM. (ha)</u>	<u>SUP. CUMPLE (ha)</u>
1700000007029010	18-084-005-01089-0001	104000	ALMENDROS-SIN VARIEDAD	S	1,85	1,85
1700000007028992	18-084-006-00265-0001	104000	ALMENDROS-SIN VARIEDAD	S	2,91	2,91
1700000007029004	18-084-007-00120-0001	104000	ALMENDROS-SIN VARIEDAD	S	2,68	2,68
1700000007029019	18-084-007-00182-0001	104000	ALMENDROS-SIN VARIEDAD	S	2,95	2,95



<u>APELLIDOS Y NOMBRE / RAZÓN SOCIAL</u>	<u>NIF</u>	<u>EXPEDIENTE</u>	<u>SUP. COMPROMETIDA</u>		
			<u>(ha)</u>		
PICON ASTURIANO JOSE FIDEL	***6403*	1214141	102.85		
RESOLUCIÓN					
ADMITIDO					
IMPORTE POR ANUALIDAD					
	2018	2019	2020	2021	2022
IMPORTE MÁXIMO SUBVENCIONABLE	15.321,69 €	15.321,69 €	15.321,69 €	15.321,69 €	15.321,69 €
IMPORTE MEDIO DE TRANSFERENCIA (€/ha)	148,97 €	148,97 €	148,97 €	148,97 €	148,97 €

DETALLE IMPORTES POR ANUALIDAD

<u>GRUPOS DE CULTIVO ADMITIDOS</u>	<u>SUP. COMPROM.</u>	2018	2019	2020	2021	2022
	<u>(ha)</u>					
FRUTALES SECANO	102,85	15.321,69 €	15.321,69 €	15.321,69 €	15.321,69 €	15.321,69 €

RECINTOS COMPROMETIDOS

<u>REF.</u>	<u>REFERENCIA SIGPAC</u>	<u>CULTIVO DESCRIPCIÓN CULTIVO</u>	<u>S/R</u>	<u>PEND. MEDIA (%)</u>	<u>SUP. DEC. ADMIN. (ha)</u>	<u>NU SUP. CERT. (ha)</u>	<u>SUP. CAMPO (ha)</u>	<u>SUP. COMPROM. (ha)</u>
170000006997819	18-167-009-00116-0001	104000 ALMENDROS-SIN VARIEDAD	S	1,39	4,52	4,52		4,52
170000006997807	18-167-005-00347-0001	104000 ALMENDROS-SIN VARIEDAD	S	3,17	5,70	5,70		5,70
170000006997815	18-167-005-00352-0001	104000 ALMENDROS-SIN VARIEDAD	S	3,52	12,48	12,48		12,48
-163844	18-167-010-00014-0019	104000 ALMENDROS-SIN VARIEDAD	S	3,61	34,48	34,48		34,48
170000006997818	18-167-005-00349-0001	104000 ALMENDROS-SIN VARIEDAD	S	3,94	1,60	1,60		1,60
170000006997808	18-167-005-00339-0001	104000 ALMENDROS-SIN VARIEDAD	S	4,05	2,00	2,00		2,00
170000006997820	18-167-005-00349-0002	104000 ALMENDROS-SIN VARIEDAD	S	4,30	1,16	1,16		1,16
170000006997806	18-167-002-00167-0001	104000 ALMENDROS-SIN VARIEDAD	S	4,78	8,62	8,62		8,62
170000006997813	18-167-002-00170-0005	104000 ALMENDROS-SIN VARIEDAD	S	4,89	7,90	7,90		7,90
170000006997812	18-167-002-00186-0001	104000 ALMENDROS-SIN VARIEDAD	S	7,23	1,06	1,06		1,06
170000006997814	18-167-026-00118-0004	104000 ALMENDROS-SIN VARIEDAD	S	7,30	1,71	1,71		1,71
170000006997816	18-167-026-00118-0008	104000 ALMENDROS-SIN VARIEDAD	S	7,90	5,28	5,28		5,28
170000006997821	18-167-002-00175-0002	104000 ALMENDROS-SIN VARIEDAD	S	9,20	2,32	2,32		2,32
170000006997810	18-167-002-00190-0001	104000 ALMENDROS-SIN VARIEDAD	S	9,40	1,08	1,08		1,08
170000006997811	18-167-026-00071-0005	104000 ALMENDROS-SIN VARIEDAD	S	12,48	11,63	11,63		11,63
170000006997817	18-167-026-00118-0005	104000 ALMENDROS-SIN VARIEDAD	S	13,12	1,31	1,31		1,31

RESUMEN CRITERIOS DE SELECCIÓN

11.2.1.1 Mantenimiento de prácticas y métodos de agricultura ecológica: Cultivos permanentes distintos de olivar - Conv 2018. PUNTOS: 8,12

	PUNTOS	CUMPLE
Porcentaje de superficie determinada en Red Natura 2000	1,12	12.02%
Porcentaje de superficie determinada situada en zonas RAMSAR	0,00	0.0%
Porcentaje de superficie determinada en zonas vulnerables a la contaminación por nitratos	0,00	0.0%
Pendiente media de la explotación	1,00	5.32%
Porcentaje de Superficie de la explotación en municipios con más del 40 por ciento de su superficie agraria dentro de la Zona de desertificación	6,00	100.0%



DETALLE CRITERIOS DE SELECCIÓN**11.2.1.1 Mantenimiento de prácticas y métodos de agricultura ecológica: Cultivos permanentes distintos de olivar - Conv 2018.****PUNTOS: 8,12****Porcentaje de superficie determinada en Red Natura 2000****PUNTOS: 1,12 12.02%**

REF.	REFERENCIA SIGPAC	CULTIVO	DESCRIPCIÓN CULTIVO	S/R	SUP. COMPROM. (ha)	SUP. CUMPLE (ha)
170000006997806	18-167-002-00167-0001	104000	ALMENDROS-SIN VARIEDAD	S	8,62	0,00
170000006997813	18-167-002-00170-0005	104000	ALMENDROS-SIN VARIEDAD	S	7,90	7,90
170000006997821	18-167-002-00175-0002	104000	ALMENDROS-SIN VARIEDAD	S	2,32	2,32
170000006997812	18-167-002-00186-0001	104000	ALMENDROS-SIN VARIEDAD	S	1,06	1,06
170000006997810	18-167-002-00190-0001	104000	ALMENDROS-SIN VARIEDAD	S	1,08	1,08
170000006997808	18-167-005-00339-0001	104000	ALMENDROS-SIN VARIEDAD	S	2,00	0,00
170000006997807	18-167-005-00347-0001	104000	ALMENDROS-SIN VARIEDAD	S	5,70	0,00
170000006997818	18-167-005-00349-0001	104000	ALMENDROS-SIN VARIEDAD	S	1,60	0,00
170000006997820	18-167-005-00349-0002	104000	ALMENDROS-SIN VARIEDAD	S	1,16	0,00
170000006997815	18-167-005-00352-0001	104000	ALMENDROS-SIN VARIEDAD	S	12,48	0,00
170000006997819	18-167-009-00116-0001	104000	ALMENDROS-SIN VARIEDAD	S	4,52	0,00
-163844	18-167-010-00014-0019	104000	ALMENDROS-SIN VARIEDAD	S	34,48	0,00
170000006997811	18-167-026-00071-0005	104000	ALMENDROS-SIN VARIEDAD	S	11,63	0,00
170000006997814	18-167-026-00118-0004	104000	ALMENDROS-SIN VARIEDAD	S	1,71	0,00
170000006997817	18-167-026-00118-0005	104000	ALMENDROS-SIN VARIEDAD	S	1,31	0,00
170000006997816	18-167-026-00118-0008	104000	ALMENDROS-SIN VARIEDAD	S	5,28	0,00

Porcentaje de superficie determinada situada en zonas RAMSAR**PUNTOS: 0,00 0.0%**

REF.	REFERENCIA SIGPAC	CULTIVO	DESCRIPCIÓN CULTIVO	S/R	SUP. COMPROM. (ha)	SUP. CUMPLE (ha)
170000006997806	18-167-002-00167-0001	104000	ALMENDROS-SIN VARIEDAD	S	8,62	0,00
170000006997813	18-167-002-00170-0005	104000	ALMENDROS-SIN VARIEDAD	S	7,90	0,00
170000006997821	18-167-002-00175-0002	104000	ALMENDROS-SIN VARIEDAD	S	2,32	0,00
170000006997812	18-167-002-00186-0001	104000	ALMENDROS-SIN VARIEDAD	S	1,06	0,00
170000006997810	18-167-002-00190-0001	104000	ALMENDROS-SIN VARIEDAD	S	1,08	0,00
170000006997808	18-167-005-00339-0001	104000	ALMENDROS-SIN VARIEDAD	S	2,00	0,00
170000006997807	18-167-005-00347-0001	104000	ALMENDROS-SIN VARIEDAD	S	5,70	0,00
170000006997818	18-167-005-00349-0001	104000	ALMENDROS-SIN VARIEDAD	S	1,60	0,00
170000006997820	18-167-005-00349-0002	104000	ALMENDROS-SIN VARIEDAD	S	1,16	0,00
170000006997815	18-167-005-00352-0001	104000	ALMENDROS-SIN VARIEDAD	S	12,48	0,00
170000006997819	18-167-009-00116-0001	104000	ALMENDROS-SIN VARIEDAD	S	4,52	0,00
-163844	18-167-010-00014-0019	104000	ALMENDROS-SIN VARIEDAD	S	34,48	0,00
170000006997811	18-167-026-00071-0005	104000	ALMENDROS-SIN VARIEDAD	S	11,63	0,00
170000006997814	18-167-026-00118-0004	104000	ALMENDROS-SIN VARIEDAD	S	1,71	0,00
170000006997817	18-167-026-00118-0005	104000	ALMENDROS-SIN VARIEDAD	S	1,31	0,00
170000006997816	18-167-026-00118-0008	104000	ALMENDROS-SIN VARIEDAD	S	5,28	0,00

Porcentaje de superficie determinada en zonas vulnerables a la contaminación por nitratos**PUNTOS: 0,00 0.0%**

REF.	REFERENCIA SIGPAC	CULTIVO	DESCRIPCIÓN CULTIVO	S/R	SUP. COMPROM. (ha)	SUP. CUMPLE (ha)
170000006997806	18-167-002-00167-0001	104000	ALMENDROS-SIN VARIEDAD	S	8,62	0,00
170000006997813	18-167-002-00170-0005	104000	ALMENDROS-SIN VARIEDAD	S	7,90	0,00
170000006997821	18-167-002-00175-0002	104000	ALMENDROS-SIN VARIEDAD	S	2,32	0,00
170000006997812	18-167-002-00186-0001	104000	ALMENDROS-SIN VARIEDAD	S	1,06	0,00
170000006997810	18-167-002-00190-0001	104000	ALMENDROS-SIN VARIEDAD	S	1,08	0,00
170000006997808	18-167-005-00339-0001	104000	ALMENDROS-SIN VARIEDAD	S	2,00	0,00
170000006997807	18-167-005-00347-0001	104000	ALMENDROS-SIN VARIEDAD	S	5,70	0,00
170000006997818	18-167-005-00349-0001	104000	ALMENDROS-SIN VARIEDAD	S	1,60	0,00
170000006997820	18-167-005-00349-0002	104000	ALMENDROS-SIN VARIEDAD	S	1,16	0,00


<u>REF.</u>	<u>REFERENCIA SIGPAC</u>	<u>CULTIVO</u>	<u>DESCRIPCIÓN CULTIVO</u>	<u>S/R</u>	<u>SUP. COMPROM.</u> <u>(ha)</u>	<u>SUP. CUMPLE</u> <u>(ha)</u>
170000006997815	18-167-005-00352-0001	104000	ALMENDROS-SIN VARIEDAD	S	12,48	0,00
170000006997819	18-167-009-00116-0001	104000	ALMENDROS-SIN VARIEDAD	S	4,52	0,00
-163844	18-167-010-00014-0019	104000	ALMENDROS-SIN VARIEDAD	S	34,48	0,00
170000006997811	18-167-026-00071-0005	104000	ALMENDROS-SIN VARIEDAD	S	11,63	0,00
170000006997814	18-167-026-00118-0004	104000	ALMENDROS-SIN VARIEDAD	S	1,71	0,00
170000006997817	18-167-026-00118-0005	104000	ALMENDROS-SIN VARIEDAD	S	1,31	0,00
170000006997816	18-167-026-00118-0008	104000	ALMENDROS-SIN VARIEDAD	S	5,28	0,00

Pendiente media de la explotación**PUNTOS:** 1,00 5.32%

<u>REF.</u>	<u>REFERENCIA SIGPAC</u>	<u>CULTIVO</u>	<u>DESCRIPCIÓN CULTIVO</u>	<u>S/R</u>	<u>PENDIENTE MEDIA (%)</u>	<u>SUP. COMPROM.</u> <u>(ha)</u>
170000006997806	18-167-002-00167-0001	104000	ALMENDROS-SIN VARIEDAD	S	4,78	8,62
170000006997813	18-167-002-00170-0005	104000	ALMENDROS-SIN VARIEDAD	S	4,89	7,90
170000006997821	18-167-002-00175-0002	104000	ALMENDROS-SIN VARIEDAD	S	9,20	2,32
170000006997812	18-167-002-00186-0001	104000	ALMENDROS-SIN VARIEDAD	S	7,23	1,06
170000006997810	18-167-002-00190-0001	104000	ALMENDROS-SIN VARIEDAD	S	9,40	1,08
170000006997808	18-167-005-00339-0001	104000	ALMENDROS-SIN VARIEDAD	S	4,05	2,00
170000006997807	18-167-005-00347-0001	104000	ALMENDROS-SIN VARIEDAD	S	3,17	5,70
170000006997818	18-167-005-00349-0001	104000	ALMENDROS-SIN VARIEDAD	S	3,94	1,60
170000006997820	18-167-005-00349-0002	104000	ALMENDROS-SIN VARIEDAD	S	4,30	1,16
170000006997815	18-167-005-00352-0001	104000	ALMENDROS-SIN VARIEDAD	S	3,52	12,48
170000006997819	18-167-009-00116-0001	104000	ALMENDROS-SIN VARIEDAD	S	1,39	4,52
-163844	18-167-010-00014-0019	104000	ALMENDROS-SIN VARIEDAD	S	3,61	34,48
170000006997811	18-167-026-00071-0005	104000	ALMENDROS-SIN VARIEDAD	S	12,48	11,63
170000006997814	18-167-026-00118-0004	104000	ALMENDROS-SIN VARIEDAD	S	7,30	1,71
170000006997817	18-167-026-00118-0005	104000	ALMENDROS-SIN VARIEDAD	S	13,12	1,31
170000006997816	18-167-026-00118-0008	104000	ALMENDROS-SIN VARIEDAD	S	7,90	5,28

Porcentaje de Superficie de la explotación en municipios con más del 40 por ciento de su superficie agraria dentro de la Zona de desertificación**PUNTOS:** 6,00 100.0%

<u>REF.</u>	<u>REFERENCIA SIGPAC</u>	<u>CULTIVO</u>	<u>DESCRIPCIÓN CULTIVO</u>	<u>S/R</u>	<u>SUP. COMPROM.</u> <u>(ha)</u>	<u>SUP. CUMPLE</u> <u>(ha)</u>
170000006997806	18-167-002-00167-0001	104000	ALMENDROS-SIN VARIEDAD	S	8,62	8,62
170000006997813	18-167-002-00170-0005	104000	ALMENDROS-SIN VARIEDAD	S	7,90	7,90
170000006997821	18-167-002-00175-0002	104000	ALMENDROS-SIN VARIEDAD	S	2,32	2,32
170000006997812	18-167-002-00186-0001	104000	ALMENDROS-SIN VARIEDAD	S	1,06	1,06
170000006997810	18-167-002-00190-0001	104000	ALMENDROS-SIN VARIEDAD	S	1,08	1,08
170000006997808	18-167-005-00339-0001	104000	ALMENDROS-SIN VARIEDAD	S	2,00	2,00
170000006997807	18-167-005-00347-0001	104000	ALMENDROS-SIN VARIEDAD	S	5,70	5,70
170000006997818	18-167-005-00349-0001	104000	ALMENDROS-SIN VARIEDAD	S	1,60	1,60
170000006997820	18-167-005-00349-0002	104000	ALMENDROS-SIN VARIEDAD	S	1,16	1,16
170000006997815	18-167-005-00352-0001	104000	ALMENDROS-SIN VARIEDAD	S	12,48	12,48
170000006997819	18-167-009-00116-0001	104000	ALMENDROS-SIN VARIEDAD	S	4,52	4,52
-163844	18-167-010-00014-0019	104000	ALMENDROS-SIN VARIEDAD	S	34,48	34,48
170000006997811	18-167-026-00071-0005	104000	ALMENDROS-SIN VARIEDAD	S	11,63	11,63
170000006997814	18-167-026-00118-0004	104000	ALMENDROS-SIN VARIEDAD	S	1,71	1,71
170000006997817	18-167-026-00118-0005	104000	ALMENDROS-SIN VARIEDAD	S	1,31	1,31
170000006997816	18-167-026-00118-0008	104000	ALMENDROS-SIN VARIEDAD	S	5,28	5,28



<u>APELLIDOS Y NOMBRE / RAZÓN SOCIAL</u>	<u>NIF</u>	<u>EXPEDIENTE</u>	<u>SUP. COMPROMETIDA</u>		
			<u>(ha)</u>		
PLAZA DIAZ DOLORES	***4347*	1088906	53.65		
RESOLUCIÓN					
ADMITIDO					
IMPORTES POR ANUALIDAD					
	2018	2019	2020	2021	2022
IMPORTE MÁXIMO SUBVENCIONABLE	10.420,61 €	10.420,61 €	10.420,61 €	10.420,61 €	10.420,61 €
IMPORTE MEDIO DE TRANSFERENCIA (€/ha)	194,23 €	194,23 €	194,23 €	194,23 €	194,23 €

DETALLE IMPORTES POR ANUALIDAD

<u>GRUPOS DE CULTIVO ADMITIDOS</u>	<u>SUP. COMPROM.</u>	2018	2019	2020	2021	2022
	<u>(ha)</u>					
FRUTALES SECANO	53,65	10.420,61 €	10.420,61 €	10.420,61 €	10.420,61 €	10.420,61 €

RECINTOS COMPROMETIDOS

<u>REF.</u>	<u>REFERENCIA SIGPAC</u>	<u>CULTIVO DESCRIPCIÓN CULTIVO</u>	<u>S/R</u>	<u>PEND. MEDIA (%)</u>	<u>SUP. DEC. ADMIN. (ha)</u>	<u>NU SUP. CERT. (ha)</u>	<u>SUP. CAMPO (ha)</u>	<u>SUP. COMPROM. (ha)</u>
170000005286628	18-080-003-00359-0011	104000 ALMENDROS-SIN VARIEDAD	S	7,05	4,02	4,02	4,02	4,02
170000005286617	18-080-006-00187-0003	104000 ALMENDROS-SIN VARIEDAD	S	11,90	5,54	5,54	5,54	5,54
170000005286621	18-080-005-00075-0002	104000 ALMENDROS-SIN VARIEDAD	S	14,21	0,02	0,02	0,02	0,02
170000005286636	18-080-005-00057-0002	104000 ALMENDROS-SIN VARIEDAD	S	15,06	1,02	1,02	1,02	1,02
170000005286619	18-080-006-00213-0006	104000 ALMENDROS-SIN VARIEDAD	S	15,55	0,33	0,33	0,33	0,33
170000005286626	18-080-005-00061-0001	104000 ALMENDROS-SIN VARIEDAD	S	16,42	0,64	0,64	0,64	0,64
170000005286635	18-080-005-00591-0002	104000 ALMENDROS-SIN VARIEDAD	S	16,52	0,01	0,01	0,01	0,01
170000005286634	18-080-006-00165-0004	104000 ALMENDROS-SIN VARIEDAD	S	16,75	7,81	7,81	7,80	7,80
170000005286627	18-080-005-00063-0001	104000 ALMENDROS-SIN VARIEDAD	S	16,95	2,34	2,34	2,33	2,33
170000005286625	18-080-006-01061-0010	104000 ALMENDROS-SIN VARIEDAD	S	17,17	15,41	15,41	15,26	15,26
170000005286633	18-080-006-00186-0002	104000 ALMENDROS-SIN VARIEDAD	S	19,24	4,81	4,81	4,80	4,80
170000005286639	18-080-005-00064-0001	104000 ALMENDROS-SIN VARIEDAD	S	20,63	0,77	0,77	0,77	0,77
170000005286622	18-080-006-00212-0001	104000 ALMENDROS-SIN VARIEDAD	S	21,11	1,54	1,54	1,55	1,54
170000005286632	18-080-005-00063-0002	104000 ALMENDROS-SIN VARIEDAD	S	21,89	1,85	1,85	1,85	1,85
170000005286637	18-080-005-00068-0004	104000 ALMENDROS-SIN VARIEDAD	S	22,42	1,14	1,14	1,13	1,13
170000005286624	18-080-006-00213-0004	104000 ALMENDROS-SIN VARIEDAD	S	27,68	0,27	0,27	0,27	0,27
170000005286623	18-080-006-00213-0002	104000 ALMENDROS-SIN VARIEDAD	S	29,84	0,20	0,20	0,20	0,20
170000005286616	18-080-006-00213-0007	104000 ALMENDROS-SIN VARIEDAD	S	30,43	0,96	0,96	0,96	0,96
170000005286629	18-080-006-00213-0008	104000 ALMENDROS-SIN VARIEDAD	S	31,15	1,33	1,33	1,33	1,33
170000005286631	18-080-006-00213-0011	104000 ALMENDROS-SIN VARIEDAD	S	32,34	2,99	2,99	2,98	2,98
170000005286638	18-080-005-00591-0004	104000 ALMENDROS-SIN VARIEDAD	S	35,71	0,13	0,13	0,13	0,13
170000005286630	18-080-006-00213-0009	104000 ALMENDROS-SIN VARIEDAD	S	36,15	0,17	0,17	0,17	0,17
170000005286620	18-080-006-00213-0003	104000 ALMENDROS-SIN VARIEDAD	S	36,61	0,26	0,26	0,26	0,26
170000005286618	18-080-006-00213-0005	104000 ALMENDROS-SIN VARIEDAD	S	38,87	0,29	0,29	0,30	0,29

RESUMEN CRITERIOS DE SELECCIÓN

11.2.1.1 Mantenimiento de prácticas y métodos de agricultura ecológica: Cultivos permanentes distintos de olivar - Conv 2018. PUNTOS: 8,00

	PUNTOS	CUMPLE
Porcentaje de superficie determinada en Red Natura 2000	0,00	0.0%
Porcentaje de superficie determinada situada en zonas RAMSAR	0,00	0.0%
Porcentaje de superficie determinada en zonas vulnerables a la contaminación por nitratos	0,00	0.0%
Pendiente media de la explotación	2,00	18.2%
Porcentaje de Superficie de la explotación en municipios con más del 40 por ciento de su superficie agraria dentro de la Zona de desertificación	6,00	100.0%



DETALLE CRITERIOS DE SELECCIÓN**11.2.1.1 Mantenimiento de prácticas y métodos de agricultura ecológica: Cultivos permanentes distintos de olivar - Conv 2018.****PUNTOS: 8,00****Porcentaje de superficie determinada en Red Natura 2000****PUNTOS: 0,00 0.0%**

REF.	REFERENCIA SIGPAC	CULTIVO	DESCRIPCIÓN CULTIVO	S/R	SUP. COMPROM. (ha)	SUP. CUMPLE (ha)
170000005286628	18-080-003-00359-0011	104000	ALMENDROS-SIN VARIEDAD	S	4,02	0,00
170000005286636	18-080-005-00057-0002	104000	ALMENDROS-SIN VARIEDAD	S	1,02	0,00
170000005286626	18-080-005-00061-0001	104000	ALMENDROS-SIN VARIEDAD	S	0,64	0,00
170000005286627	18-080-005-00063-0001	104000	ALMENDROS-SIN VARIEDAD	S	2,33	0,00
170000005286632	18-080-005-00063-0002	104000	ALMENDROS-SIN VARIEDAD	S	1,85	0,00
170000005286639	18-080-005-00064-0001	104000	ALMENDROS-SIN VARIEDAD	S	0,77	0,00
170000005286637	18-080-005-00068-0004	104000	ALMENDROS-SIN VARIEDAD	S	1,13	0,00
170000005286621	18-080-005-00075-0002	104000	ALMENDROS-SIN VARIEDAD	S	0,02	0,00
170000005286635	18-080-005-00591-0002	104000	ALMENDROS-SIN VARIEDAD	S	0,01	0,00
170000005286638	18-080-005-00591-0004	104000	ALMENDROS-SIN VARIEDAD	S	0,13	0,00
170000005286634	18-080-006-00165-0004	104000	ALMENDROS-SIN VARIEDAD	S	7,80	0,00
170000005286633	18-080-006-00186-0002	104000	ALMENDROS-SIN VARIEDAD	S	4,80	0,00
170000005286617	18-080-006-00187-0003	104000	ALMENDROS-SIN VARIEDAD	S	5,54	0,00
170000005286622	18-080-006-00212-0001	104000	ALMENDROS-SIN VARIEDAD	S	1,54	0,00
170000005286623	18-080-006-00213-0002	104000	ALMENDROS-SIN VARIEDAD	S	0,20	0,00
170000005286620	18-080-006-00213-0003	104000	ALMENDROS-SIN VARIEDAD	S	0,26	0,00
170000005286624	18-080-006-00213-0004	104000	ALMENDROS-SIN VARIEDAD	S	0,27	0,00
170000005286618	18-080-006-00213-0005	104000	ALMENDROS-SIN VARIEDAD	S	0,29	0,00
170000005286619	18-080-006-00213-0006	104000	ALMENDROS-SIN VARIEDAD	S	0,33	0,00
170000005286616	18-080-006-00213-0007	104000	ALMENDROS-SIN VARIEDAD	S	0,96	0,00
170000005286629	18-080-006-00213-0008	104000	ALMENDROS-SIN VARIEDAD	S	1,33	0,00
170000005286630	18-080-006-00213-0009	104000	ALMENDROS-SIN VARIEDAD	S	0,17	0,00
170000005286631	18-080-006-00213-0011	104000	ALMENDROS-SIN VARIEDAD	S	2,98	0,00
170000005286625	18-080-006-01061-0010	104000	ALMENDROS-SIN VARIEDAD	S	15,26	0,00

Porcentaje de superficie determinada situada en zonas RAMSAR**PUNTOS: 0,00 0.0%**

REF.	REFERENCIA SIGPAC	CULTIVO	DESCRIPCIÓN CULTIVO	S/R	SUP. COMPROM. (ha)	SUP. CUMPLE (ha)
170000005286628	18-080-003-00359-0011	104000	ALMENDROS-SIN VARIEDAD	S	4,02	0,00
170000005286636	18-080-005-00057-0002	104000	ALMENDROS-SIN VARIEDAD	S	1,02	0,00
170000005286626	18-080-005-00061-0001	104000	ALMENDROS-SIN VARIEDAD	S	0,64	0,00
170000005286627	18-080-005-00063-0001	104000	ALMENDROS-SIN VARIEDAD	S	2,33	0,00
170000005286632	18-080-005-00063-0002	104000	ALMENDROS-SIN VARIEDAD	S	1,85	0,00
170000005286639	18-080-005-00064-0001	104000	ALMENDROS-SIN VARIEDAD	S	0,77	0,00
170000005286637	18-080-005-00068-0004	104000	ALMENDROS-SIN VARIEDAD	S	1,13	0,00
170000005286621	18-080-005-00075-0002	104000	ALMENDROS-SIN VARIEDAD	S	0,02	0,00
170000005286635	18-080-005-00591-0002	104000	ALMENDROS-SIN VARIEDAD	S	0,01	0,00
170000005286638	18-080-005-00591-0004	104000	ALMENDROS-SIN VARIEDAD	S	0,13	0,00
170000005286634	18-080-006-00165-0004	104000	ALMENDROS-SIN VARIEDAD	S	7,80	0,00
170000005286633	18-080-006-00186-0002	104000	ALMENDROS-SIN VARIEDAD	S	4,80	0,00
170000005286617	18-080-006-00187-0003	104000	ALMENDROS-SIN VARIEDAD	S	5,54	0,00
170000005286622	18-080-006-00212-0001	104000	ALMENDROS-SIN VARIEDAD	S	1,54	0,00
170000005286623	18-080-006-00213-0002	104000	ALMENDROS-SIN VARIEDAD	S	0,20	0,00
170000005286620	18-080-006-00213-0003	104000	ALMENDROS-SIN VARIEDAD	S	0,26	0,00
170000005286624	18-080-006-00213-0004	104000	ALMENDROS-SIN VARIEDAD	S	0,27	0,00
170000005286618	18-080-006-00213-0005	104000	ALMENDROS-SIN VARIEDAD	S	0,29	0,00
170000005286619	18-080-006-00213-0006	104000	ALMENDROS-SIN VARIEDAD	S	0,33	0,00
170000005286616	18-080-006-00213-0007	104000	ALMENDROS-SIN VARIEDAD	S	0,96	0,00
170000005286629	18-080-006-00213-0008	104000	ALMENDROS-SIN VARIEDAD	S	1,33	0,00
170000005286630	18-080-006-00213-0009	104000	ALMENDROS-SIN VARIEDAD	S	0,17	0,00
170000005286631	18-080-006-00213-0011	104000	ALMENDROS-SIN VARIEDAD	S	2,98	0,00

<u>REF.</u>	<u>REFERENCIA SIGPAC</u>	<u>CULTIVO</u>	<u>DESCRIPCIÓN CULTIVO</u>	<u>S/R</u>	<u>SUP. COMPROM.</u> <u>(ha)</u>	<u>SUP. CUMPLE</u> <u>(ha)</u>
170000005286625	18-080-006-01061-0010	104000	ALMENDROS-SIN VARIEDAD	S	15,26	0,00

Porcentaje de superficie determinada en zonas vulnerables a la contaminación por nitratos**PUNTOS:** 0,00 0.0%

<u>REF.</u>	<u>REFERENCIA SIGPAC</u>	<u>CULTIVO</u>	<u>DESCRIPCIÓN CULTIVO</u>	<u>S/R</u>	<u>SUP. COMPROM.</u> <u>(ha)</u>	<u>SUP. CUMPLE</u> <u>(ha)</u>
170000005286628	18-080-003-00359-0011	104000	ALMENDROS-SIN VARIEDAD	S	4,02	0,00
170000005286636	18-080-005-00057-0002	104000	ALMENDROS-SIN VARIEDAD	S	1,02	0,00
170000005286626	18-080-005-00061-0001	104000	ALMENDROS-SIN VARIEDAD	S	0,64	0,00
170000005286627	18-080-005-00063-0001	104000	ALMENDROS-SIN VARIEDAD	S	2,33	0,00
170000005286632	18-080-005-00063-0002	104000	ALMENDROS-SIN VARIEDAD	S	1,85	0,00
170000005286639	18-080-005-00064-0001	104000	ALMENDROS-SIN VARIEDAD	S	0,77	0,00
170000005286637	18-080-005-00068-0004	104000	ALMENDROS-SIN VARIEDAD	S	1,13	0,00
170000005286621	18-080-005-00075-0002	104000	ALMENDROS-SIN VARIEDAD	S	0,02	0,00
170000005286635	18-080-005-00591-0002	104000	ALMENDROS-SIN VARIEDAD	S	0,01	0,00
170000005286638	18-080-005-00591-0004	104000	ALMENDROS-SIN VARIEDAD	S	0,13	0,00
170000005286634	18-080-006-00165-0004	104000	ALMENDROS-SIN VARIEDAD	S	7,80	0,00
170000005286633	18-080-006-00186-0002	104000	ALMENDROS-SIN VARIEDAD	S	4,80	0,00
170000005286617	18-080-006-00187-0003	104000	ALMENDROS-SIN VARIEDAD	S	5,54	0,00
170000005286622	18-080-006-00212-0001	104000	ALMENDROS-SIN VARIEDAD	S	1,54	0,00
170000005286623	18-080-006-00213-0002	104000	ALMENDROS-SIN VARIEDAD	S	0,20	0,00
170000005286620	18-080-006-00213-0003	104000	ALMENDROS-SIN VARIEDAD	S	0,26	0,00
170000005286624	18-080-006-00213-0004	104000	ALMENDROS-SIN VARIEDAD	S	0,27	0,00
170000005286618	18-080-006-00213-0005	104000	ALMENDROS-SIN VARIEDAD	S	0,29	0,00
170000005286619	18-080-006-00213-0006	104000	ALMENDROS-SIN VARIEDAD	S	0,33	0,00
170000005286616	18-080-006-00213-0007	104000	ALMENDROS-SIN VARIEDAD	S	0,96	0,00
170000005286629	18-080-006-00213-0008	104000	ALMENDROS-SIN VARIEDAD	S	1,33	0,00
170000005286630	18-080-006-00213-0009	104000	ALMENDROS-SIN VARIEDAD	S	0,17	0,00
170000005286631	18-080-006-00213-0011	104000	ALMENDROS-SIN VARIEDAD	S	2,98	0,00
170000005286625	18-080-006-01061-0010	104000	ALMENDROS-SIN VARIEDAD	S	15,26	0,00

Pendiente media de la explotación**PUNTOS:** 2,00 18.2%

<u>REF.</u>	<u>REFERENCIA SIGPAC</u>	<u>CULTIVO</u>	<u>DESCRIPCIÓN CULTIVO</u>	<u>S/R</u>	<u>PENDIENTE MEDIA (%)</u>	<u>SUP. COMPROM.</u> <u>(ha)</u>
170000005286628	18-080-003-00359-0011	104000	ALMENDROS-SIN VARIEDAD	S	7,05	4,02
170000005286636	18-080-005-00057-0002	104000	ALMENDROS-SIN VARIEDAD	S	15,06	1,02
170000005286626	18-080-005-00061-0001	104000	ALMENDROS-SIN VARIEDAD	S	16,42	0,64
170000005286627	18-080-005-00063-0001	104000	ALMENDROS-SIN VARIEDAD	S	16,95	2,33
170000005286632	18-080-005-00063-0002	104000	ALMENDROS-SIN VARIEDAD	S	21,89	1,85
170000005286639	18-080-005-00064-0001	104000	ALMENDROS-SIN VARIEDAD	S	20,63	0,77
170000005286637	18-080-005-00068-0004	104000	ALMENDROS-SIN VARIEDAD	S	22,42	1,13
170000005286621	18-080-005-00075-0002	104000	ALMENDROS-SIN VARIEDAD	S	14,21	0,02
170000005286635	18-080-005-00591-0002	104000	ALMENDROS-SIN VARIEDAD	S	16,52	0,01
170000005286638	18-080-005-00591-0004	104000	ALMENDROS-SIN VARIEDAD	S	35,71	0,13
170000005286634	18-080-006-00165-0004	104000	ALMENDROS-SIN VARIEDAD	S	16,75	7,80
170000005286633	18-080-006-00186-0002	104000	ALMENDROS-SIN VARIEDAD	S	19,24	4,80
170000005286617	18-080-006-00187-0003	104000	ALMENDROS-SIN VARIEDAD	S	11,90	5,54
170000005286622	18-080-006-00212-0001	104000	ALMENDROS-SIN VARIEDAD	S	21,11	1,54
170000005286623	18-080-006-00213-0002	104000	ALMENDROS-SIN VARIEDAD	S	29,84	0,20
170000005286620	18-080-006-00213-0003	104000	ALMENDROS-SIN VARIEDAD	S	36,61	0,26
170000005286624	18-080-006-00213-0004	104000	ALMENDROS-SIN VARIEDAD	S	27,68	0,27
170000005286618	18-080-006-00213-0005	104000	ALMENDROS-SIN VARIEDAD	S	38,87	0,29
170000005286619	18-080-006-00213-0006	104000	ALMENDROS-SIN VARIEDAD	S	15,55	0,33
170000005286616	18-080-006-00213-0007	104000	ALMENDROS-SIN VARIEDAD	S	30,43	0,96

REF.	REFERENCIA SIGPAC	CULTIVO	DESCRIPCIÓN CULTIVO	S/R	PENDIENTE	SUP.
					MEDIA (%)	COMPROM. (ha)
170000005286629	18-080-006-00213-0008	104000	ALMENDROS-SIN VARIEDAD	S	31,15	1,33
170000005286630	18-080-006-00213-0009	104000	ALMENDROS-SIN VARIEDAD	S	36,15	0,17
170000005286631	18-080-006-00213-0011	104000	ALMENDROS-SIN VARIEDAD	S	32,34	2,98
170000005286625	18-080-006-01061-0010	104000	ALMENDROS-SIN VARIEDAD	S	17,17	15,26

Porcentaje de Superficie de la explotación en municipios con más del 40 por ciento de su superficie agraria dentro de la Zona de desertificación PUNTOS: 6,00 100.0%

REF.	REFERENCIA SIGPAC	CULTIVO	DESCRIPCIÓN CULTIVO	S/R	SUP.	SUP.
					COMPROM. (ha)	CUMPLE (ha)
170000005286628	18-080-003-00359-0011	104000	ALMENDROS-SIN VARIEDAD	S	4,02	4,02
170000005286636	18-080-005-00057-0002	104000	ALMENDROS-SIN VARIEDAD	S	1,02	1,02
170000005286626	18-080-005-00061-0001	104000	ALMENDROS-SIN VARIEDAD	S	0,64	0,64
170000005286627	18-080-005-00063-0001	104000	ALMENDROS-SIN VARIEDAD	S	2,33	2,33
170000005286632	18-080-005-00063-0002	104000	ALMENDROS-SIN VARIEDAD	S	1,85	1,85
170000005286639	18-080-005-00064-0001	104000	ALMENDROS-SIN VARIEDAD	S	0,77	0,77
170000005286637	18-080-005-00068-0004	104000	ALMENDROS-SIN VARIEDAD	S	1,13	1,13
170000005286621	18-080-005-00075-0002	104000	ALMENDROS-SIN VARIEDAD	S	0,02	0,02
170000005286635	18-080-005-00591-0002	104000	ALMENDROS-SIN VARIEDAD	S	0,01	0,01
170000005286638	18-080-005-00591-0004	104000	ALMENDROS-SIN VARIEDAD	S	0,13	0,13
170000005286634	18-080-006-00165-0004	104000	ALMENDROS-SIN VARIEDAD	S	7,80	7,80
170000005286633	18-080-006-00186-0002	104000	ALMENDROS-SIN VARIEDAD	S	4,80	4,80
170000005286617	18-080-006-00187-0003	104000	ALMENDROS-SIN VARIEDAD	S	5,54	5,54
170000005286622	18-080-006-00212-0001	104000	ALMENDROS-SIN VARIEDAD	S	1,54	1,54
170000005286623	18-080-006-00213-0002	104000	ALMENDROS-SIN VARIEDAD	S	0,20	0,20
170000005286620	18-080-006-00213-0003	104000	ALMENDROS-SIN VARIEDAD	S	0,26	0,26
170000005286624	18-080-006-00213-0004	104000	ALMENDROS-SIN VARIEDAD	S	0,27	0,27
170000005286618	18-080-006-00213-0005	104000	ALMENDROS-SIN VARIEDAD	S	0,29	0,29
170000005286619	18-080-006-00213-0006	104000	ALMENDROS-SIN VARIEDAD	S	0,33	0,33
170000005286616	18-080-006-00213-0007	104000	ALMENDROS-SIN VARIEDAD	S	0,96	0,96
170000005286629	18-080-006-00213-0008	104000	ALMENDROS-SIN VARIEDAD	S	1,33	1,33
170000005286630	18-080-006-00213-0009	104000	ALMENDROS-SIN VARIEDAD	S	0,17	0,17
170000005286631	18-080-006-00213-0011	104000	ALMENDROS-SIN VARIEDAD	S	2,98	2,98
170000005286625	18-080-006-01061-0010	104000	ALMENDROS-SIN VARIEDAD	S	15,26	15,26



<u>APELLIDOS Y NOMBRE / RAZÓN SOCIAL</u>	<u>NIF</u>	<u>EXPEDIENTE</u>	<u>SUP. COMPROMETIDA</u>		
			<u>(ha)</u>		
PORCEL CONTRERAS ANTONIO	****8489*	1032892	4.97		
RESOLUCIÓN					
ADMITIDO					
IMPORTE POR ANUALIDAD					

	<u>2018</u>	<u>2019</u>	<u>2020</u>	<u>2021</u>	<u>2022</u>
IMPORTE MÁXIMO SUBVENCIONABLE	1.492,32 €	1.492,32 €	1.492,32 €	1.492,32 €	1.492,32 €
IMPORTE MEDIO DE TRANSFERENCIA (€/ha)	300,27 €	300,27 €	300,27 €	300,27 €	300,27 €

DETALLE IMPORTES POR ANUALIDAD

<u>GRUPOS DE CULTIVO ADMITIDOS</u>	<u>SUP. COMPROM.</u>	<u>2018</u>	<u>2019</u>	<u>2020</u>	<u>2021</u>	<u>2022</u>
	<u>(ha)</u>					
FRUTALES REGADÍO	3,13	1.094,44 €	1.094,44 €	1.094,44 €	1.094,44 €	1.094,44 €
FRUTALES SECANO	1,84	397,88 €	397,88 €	397,88 €	397,88 €	397,88 €

RECINTOS COMPROMETIDOS

<u>REF.</u>	<u>REFERENCIA SIGPAC</u>	<u>CULTIVO DESCRIPCIÓN CULTIVO</u>	<u>S/R</u>	<u>PEND. MEDIA</u>	<u>SUP. DEC. ADMIN.</u>	<u>NU SUP. CERT.</u>	<u>SUP. CAMPO</u>	<u>SUP. COMPROM.</u>
				<u>(%)</u>	<u>(ha)</u>	<u>(ha)</u>	<u>(ha)</u>	<u>(ha)</u>
170000005245724	18-091-024-00581-0002	104000 ALMENDROS-SIN VARIEDAD	R	1,17	0,06	0,06		0,06
170000005245722	18-091-024-00575-0001	104000 ALMENDROS-SIN VARIEDAD	R	1,18	1,54	1,54		1,54
170000005245723	18-050-004-00015-0001	104000 ALMENDROS-SIN VARIEDAD	R	2,42	0,98	0,98		0,98
170000005245721	18-006-004-00062-0001	104000 ALMENDROS-SIN VARIEDAD	R	2,59	0,55	0,55		0,55
170000005245725	18-050-003-00044-0001	104000 ALMENDROS-SIN VARIEDAD	S	6,86	1,24	1,24		1,24
170000005245726	18-050-003-00085-0001	104000 ALMENDROS-SIN VARIEDAD	S	25,91	0,60	0,60		0,60

RESUMEN CRITERIOS DE SELECCIÓN

11.2.1.1 Mantenimiento de prácticas y métodos de agricultura ecológica: Cultivos permanentes distintos de olivar - Conv 2018. PUNTOS: 7,00

	<u>PUNTOS</u>	<u>CUMPLE</u>
Porcentaje de superficie determinada en Red Natura 2000	0,00	0.0%
Porcentaje de superficie determinada situada en zonas RAMSAR	0,00	0.0%
Porcentaje de superficie determinada en zonas vulnerables a la contaminación por nitratos	0,00	0.0%
Pendiente media de la explotación	1,00	5.98%
Porcentaje de Superficie de la explotación en municipios con más del 40 por ciento de su superficie agraria dentro de la Zona de desertificación	6,00	100.0%



DETALLE CRITERIOS DE SELECCIÓN**11.2.1.1 Mantenimiento de prácticas y métodos de agricultura ecológica: Cultivos permanentes distintos de olivar - Conv 2018.****PUNTOS: 7,00****Porcentaje de superficie determinada en Red Natura 2000****PUNTOS: 0,00 0.0%**

<u>REF.</u>	<u>REFERENCIA SIGPAC</u>	<u>CULTIVO</u>	<u>DESCRIPCIÓN CULTIVO</u>	<u>S/R</u>	<u>SUP. COMPROM. (ha)</u>	<u>SUP. CUMPLE (ha)</u>
170000005245721	18-006-004-00062-0001	104000	ALMENDROS-SIN VARIEDAD	R	0,55	0,00
170000005245725	18-050-003-00044-0001	104000	ALMENDROS-SIN VARIEDAD	S	1,24	0,00
170000005245726	18-050-003-00085-0001	104000	ALMENDROS-SIN VARIEDAD	S	0,60	0,00
170000005245723	18-050-004-00015-0001	104000	ALMENDROS-SIN VARIEDAD	R	0,98	0,00
170000005245722	18-091-024-00575-0001	104000	ALMENDROS-SIN VARIEDAD	R	1,54	0,00
170000005245724	18-091-024-00581-0002	104000	ALMENDROS-SIN VARIEDAD	R	0,06	0,00

Porcentaje de superficie determinada situada en zonas RAMSAR**PUNTOS: 0,00 0.0%**

<u>REF.</u>	<u>REFERENCIA SIGPAC</u>	<u>CULTIVO</u>	<u>DESCRIPCIÓN CULTIVO</u>	<u>S/R</u>	<u>SUP. COMPROM. (ha)</u>	<u>SUP. CUMPLE (ha)</u>
170000005245721	18-006-004-00062-0001	104000	ALMENDROS-SIN VARIEDAD	R	0,55	0,00
170000005245725	18-050-003-00044-0001	104000	ALMENDROS-SIN VARIEDAD	S	1,24	0,00
170000005245726	18-050-003-00085-0001	104000	ALMENDROS-SIN VARIEDAD	S	0,60	0,00
170000005245723	18-050-004-00015-0001	104000	ALMENDROS-SIN VARIEDAD	R	0,98	0,00
170000005245722	18-091-024-00575-0001	104000	ALMENDROS-SIN VARIEDAD	R	1,54	0,00
170000005245724	18-091-024-00581-0002	104000	ALMENDROS-SIN VARIEDAD	R	0,06	0,00

Porcentaje de superficie determinada en zonas vulnerables a la contaminación por nitratos**PUNTOS: 0,00 0.0%**

<u>REF.</u>	<u>REFERENCIA SIGPAC</u>	<u>CULTIVO</u>	<u>DESCRIPCIÓN CULTIVO</u>	<u>S/R</u>	<u>SUP. COMPROM. (ha)</u>	<u>SUP. CUMPLE (ha)</u>
170000005245721	18-006-004-00062-0001	104000	ALMENDROS-SIN VARIEDAD	R	0,55	0,00
170000005245725	18-050-003-00044-0001	104000	ALMENDROS-SIN VARIEDAD	S	1,24	0,00
170000005245726	18-050-003-00085-0001	104000	ALMENDROS-SIN VARIEDAD	S	0,60	0,00
170000005245723	18-050-004-00015-0001	104000	ALMENDROS-SIN VARIEDAD	R	0,98	0,00
170000005245722	18-091-024-00575-0001	104000	ALMENDROS-SIN VARIEDAD	R	1,54	0,00
170000005245724	18-091-024-00581-0002	104000	ALMENDROS-SIN VARIEDAD	R	0,06	0,00

Pendiente media de la explotación**PUNTOS: 1,00 5.98%**

<u>REF.</u>	<u>REFERENCIA SIGPAC</u>	<u>CULTIVO</u>	<u>DESCRIPCIÓN CULTIVO</u>	<u>S/R</u>	<u>PENDIENTE MEDIA (%)</u>	<u>SUP. COMPROM. (ha)</u>
170000005245721	18-006-004-00062-0001	104000	ALMENDROS-SIN VARIEDAD	R	2,59	0,55
170000005245725	18-050-003-00044-0001	104000	ALMENDROS-SIN VARIEDAD	S	6,86	1,24
170000005245726	18-050-003-00085-0001	104000	ALMENDROS-SIN VARIEDAD	S	25,91	0,60
170000005245723	18-050-004-00015-0001	104000	ALMENDROS-SIN VARIEDAD	R	2,42	0,98
170000005245722	18-091-024-00575-0001	104000	ALMENDROS-SIN VARIEDAD	R	1,18	1,54
170000005245724	18-091-024-00581-0002	104000	ALMENDROS-SIN VARIEDAD	R	1,17	0,06

Porcentaje de Superficie de la explotación en municipios con más del 40 por ciento de su superficie agraria dentro de la Zona de desertificación**PUNTOS: 6,00 100.0%**

<u>REF.</u>	<u>REFERENCIA SIGPAC</u>	<u>CULTIVO</u>	<u>DESCRIPCIÓN CULTIVO</u>	<u>S/R</u>	<u>SUP. COMPROM. (ha)</u>	<u>SUP. CUMPLE (ha)</u>
170000005245721	18-006-004-00062-0001	104000	ALMENDROS-SIN VARIEDAD	R	0,55	0,55
170000005245725	18-050-003-00044-0001	104000	ALMENDROS-SIN VARIEDAD	S	1,24	1,24
170000005245726	18-050-003-00085-0001	104000	ALMENDROS-SIN VARIEDAD	S	0,60	0,60
170000005245723	18-050-004-00015-0001	104000	ALMENDROS-SIN VARIEDAD	R	0,98	0,98

<u>REF.</u>	<u>REFERENCIA SIGPAC</u>	<u>CULTIVO</u>	<u>DESCRIPCIÓN CULTIVO</u>	<u>S/R</u>	<u>SUP. COMPROM.</u> (ha)	<u>SUP. CUMPLE</u> (ha)
170000005245722	18-091-024-00575-0001	104000	ALMENDROS-SIN VARIEDAD	R	1,54	1,54
170000005245724	18-091-024-00581-0002	104000	ALMENDROS-SIN VARIEDAD	R	0,06	0,06



<u>APELLIDOS Y NOMBRE / RAZÓN SOCIAL</u>	<u>NIF</u>	<u>EXPEDIENTE</u>	<u>SUP. COMPROMETIDA</u>		
			<u>(ha)</u>		
PORTILLO ROMERO MARIA DOLORES	***3295*	1231487	1,69		
RESOLUCIÓN					
ADMITIDO					
IMPORTE POR ANUALIDAD					

	<u>2018</u>	<u>2019</u>	<u>2020</u>	<u>2021</u>	<u>2022</u>
IMPORTE MÁXIMO SUBVENCIONABLE	590,93 €	590,93 €	590,93 €	590,93 €	590,93 €
IMPORTE MEDIO DE TRANSFERENCIA (€/ha)	349,66 €	349,66 €	349,66 €	349,66 €	349,66 €

DETALLE IMPORTES POR ANUALIDAD

<u>GRUPOS DE CULTIVO ADMITIDOS</u>	<u>SUP. COMPROM.</u>	<u>2018</u>	<u>2019</u>	<u>2020</u>	<u>2021</u>	<u>2022</u>
	<u>(ha)</u>					
FRUTALES REGADÍO	1,69	590,93 €	590,93 €	590,93 €	590,93 €	590,93 €

RECINTOS COMPROMETIDOS

<u>REF.</u>	<u>REFERENCIA SIGPAC</u>	<u>CULTIVO DESCRIPCIÓN CULTIVO</u>	<u>S/R</u>	<u>PEND. MEDIA (%)</u>	<u>SUP. DEC. ADMIN. (ha)</u>	<u>NU SUP. CERT. (ha)</u>	<u>SUP. CAMPO (ha)</u>	<u>SUP. COMPROM. (ha)</u>
1700000006408564	18-076-004-00038-0001	104000 ALMENDROS-SIN VARIEDAD	R	1,21	1,69	1,69	1,69	1,69

INCIDENCIAS

INCIDENCIA DESCRIPCIÓN

- 85001 El recinto declarado no cumple con las normas de producción ecológica (artículo 5-1 e), Orden 26 mayo 2015)
 Ref:1700000006408556 Recinto:18-076-008-00203-001 Cultivo:104000 ALMENDROS-SIN VARIEDAD Regadío
 Ref:1700000006408587 Recinto:18-076-008-00340-001 Cultivo:104000 ALMENDROS-SIN VARIEDAD Regadío
 Ref:1700000006408586 Recinto:18-076-008-00347-001 Cultivo:104000 ALMENDROS-SIN VARIEDAD Regadío

RESUMEN CRITERIOS DE SELECCIÓN

11.2.1.1 Mantenimiento de prácticas y métodos de agricultura ecológica: Cultivos permanentes distintos de olivar - Conv 2018. PUNTOS: 7,00

	<u>PUNTOS</u>	<u>CUMPLE</u>
Porcentaje de superficie determinada en Red Natura 2000	0,00	0.0%
Porcentaje de superficie determinada situada en zonas RAMSAR	0,00	0.0%
Porcentaje de superficie determinada en zonas vulnerables a la contaminación por nitratos	0,00	0.0%
Pendiente media de la explotación	1,00	1.21%
Porcentaje de Superficie de la explotación en municipios con más del 40 por ciento de su superficie agraria dentro de la Zona de desertificación	6,00	100.0%



DETALLE CRITERIOS DE SELECCIÓN**11.2.1.1 Mantenimiento de prácticas y métodos de agricultura ecológica: Cultivos permanentes distintos de olivar - Conv 2018.****PUNTOS: 7,00****Porcentaje de superficie determinada en Red Natura 2000****PUNTOS: 0,00 0.0%**

<u>REF.</u>	<u>REFERENCIA SIGPAC</u>	<u>CULTIVO</u>	<u>DESCRIPCIÓN CULTIVO</u>	<u>S/R</u>	<u>SUP. COMPROM. (ha)</u>	<u>SUP. CUMPLE (ha)</u>
1700000006408564	18-076-004-00038-0001	104000	ALMENDROS-SIN VARIEDAD	R	1,69	0,00

Porcentaje de superficie determinada situada en zonas RAMSAR**PUNTOS: 0,00 0.0%**

<u>REF.</u>	<u>REFERENCIA SIGPAC</u>	<u>CULTIVO</u>	<u>DESCRIPCIÓN CULTIVO</u>	<u>S/R</u>	<u>SUP. COMPROM. (ha)</u>	<u>SUP. CUMPLE (ha)</u>
1700000006408564	18-076-004-00038-0001	104000	ALMENDROS-SIN VARIEDAD	R	1,69	0,00

Porcentaje de superficie determinada en zonas vulnerables a la contaminación por nitratos**PUNTOS: 0,00 0.0%**

<u>REF.</u>	<u>REFERENCIA SIGPAC</u>	<u>CULTIVO</u>	<u>DESCRIPCIÓN CULTIVO</u>	<u>S/R</u>	<u>SUP. COMPROM. (ha)</u>	<u>SUP. CUMPLE (ha)</u>
1700000006408564	18-076-004-00038-0001	104000	ALMENDROS-SIN VARIEDAD	R	1,69	0,00

Pendiente media de la explotación**PUNTOS: 1,00 1.21%**

<u>REF.</u>	<u>REFERENCIA SIGPAC</u>	<u>CULTIVO</u>	<u>DESCRIPCIÓN CULTIVO</u>	<u>S/R</u>	<u>PENDIENTE MEDIA (%)</u>	<u>SUP. COMPROM. (ha)</u>
1700000006408564	18-076-004-00038-0001	104000	ALMENDROS-SIN VARIEDAD	R	1,21	1,69

Porcentaje de Superficie de la explotación en municipios con más del 40 por ciento de su superficie agraria dentro de la Zona de desertificación**PUNTOS: 6,00 100.0%**

<u>REF.</u>	<u>REFERENCIA SIGPAC</u>	<u>CULTIVO</u>	<u>DESCRIPCIÓN CULTIVO</u>	<u>S/R</u>	<u>SUP. COMPROM. (ha)</u>	<u>SUP. CUMPLE (ha)</u>
1700000006408564	18-076-004-00038-0001	104000	ALMENDROS-SIN VARIEDAD	R	1,69	1,69



<u>APELLIDOS Y NOMBRE / RAZÓN SOCIAL</u>	<u>NIF</u>	<u>EXPEDIENTE</u>	<u>SUP. COMPROMETIDA (ha)</u>
POZO BURGOS MARIA DOLORES	***4459*	1191391	0
RESOLUCIÓN			
INADMITIDO			

INCIDENCIAS

INCIDENCIA DESCRIPCIÓN

85013	Superficie resuelta para el grupo de pago menor que la mínima requerida (requisito anexo 1, Orden 26 mayo 2015) Sup. Resuelta:0,47 Grupo de Pago:FRUTALES REGADÍO
85014	Recinto afectado por el requisito del cumplimiento de la superficie mínima para el grupo de pago (requisito anexo 1, Orden 26 mayo 2015) Ref:170000004580157 Recinto:18-084-005-00406-001 Cultivo:104000 ALMENDROS-SIN VARIEDAD Regadío Sup. Declarada:0,47 Superficie Resolver:0,47
85018	Expendiente sin grupos de pago válidos

RESUMEN CRITERIOS DE SELECCIÓN

11.2.1.1 Mantenimiento de prácticas y métodos de agricultura ecológica: Cultivos permanentes distintos de olivar - Conv 2018. PUNTOS: 0,00

	<u>PUNTOS</u>	<u>CUMPLE</u>
Porcentaje de superficie determinada en Red Natura 2000	0,00	0.0%
Porcentaje de superficie determinada situada en zonas RAMSAR	0,00	0.0%
Porcentaje de superficie determinada en zonas vulnerables a la contaminación por nitratos	0,00	0.0%
Pendiente media de la explotación	0,00	0.0%
Porcentaje de Superficie de la explotación en municipios con más del 40 por ciento de su superficie agraria dentro de la Zona de desertificación	0,00	0.0%

DETALLE CRITERIOS DE SELECCIÓN

11.2.1.1 Mantenimiento de prácticas y métodos de agricultura ecológica: Cultivos permanentes distintos de olivar - Conv 2018. PUNTOS: 0,00

Porcentaje de superficie determinada en Red Natura 2000	PUNTOS:	0,00	0.0%
Porcentaje de superficie determinada situada en zonas RAMSAR	PUNTOS:	0,00	0.0%
Porcentaje de superficie determinada en zonas vulnerables a la contaminación por nitratos	PUNTOS:	0,00	0.0%
Pendiente media de la explotación	PUNTOS:	0,00	0.0%
Porcentaje de Superficie de la explotación en municipios con más del 40 por ciento de su superficie agraria dentro de la Zona de desertificación	PUNTOS:	0,00	0.0%



<u>APELLIDOS Y NOMBRE / RAZÓN SOCIAL</u>	<u>NIF</u>	<u>EXPEDIENTE</u>	<u>SUP. COMPROMETIDA</u>			
			<u>(ha)</u>			
POZO GOMEZ MARIA ADORACION	****4653*	1233669	47.39			
RESOLUCIÓN ADMITIDO						
IMPORTE POR ANUALIDAD						
		2018	2019	2020	2021	2022
IMPORTE MÁXIMO SUBVENCIONABLE		6.492,38 €	6.492,38 €	6.492,38 €	6.492,38 €	6.492,38 €
IMPORTE MEDIO DE TRANSFERENCIA (€/ha)		137,00 €	137,00 €	137,00 €	137,00 €	137,00 €

DETALLE IMPORTES POR ANUALIDAD

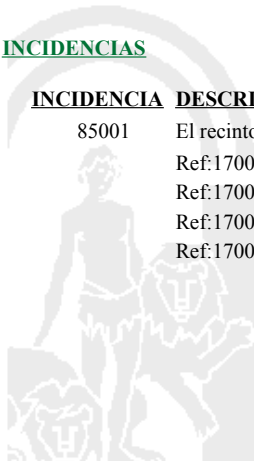
<u>GRUPOS DE CULTIVO ADMITIDOS</u>	<u>SUP. COMPROM.</u>	2018	2019	2020	2021	2022
	<u>(ha)</u>					
FRUTALES SECANO	17,00	3.676,08 €	3.676,08 €	3.676,08 €	3.676,08 €	3.676,08 €
HERBÁCEOS	18,63	2.816,30 €	2.816,30 €	2.816,30 €	2.816,30 €	2.816,30 €
HERBÁCEOS NO ELEGIBLES	11,76	0,00 €	0,00 €	0,00 €	0,00 €	0,00 €

RECINTOS COMPROMETIDOS

<u>REF.</u>	<u>REFERENCIA SIGPAC</u>	<u>CULTIVO DESCRIPCIÓN CULTIVO</u>	<u>S/R</u>	<u>PEND. MEDIA (%)</u>	<u>SUP. DEC. ADMIN. (ha)</u>	<u>NU SUP. CERT. (ha)</u>	<u>SUP. CAMPO (ha)</u>	<u>SUP. COMPROM. (ha)</u>
170000006943160	18-084-007-00167-0001	5000 CEBADA-SIN VARIEDAD	S	1,44	1,55	1,55	1,55	1,55
170000006943175	18-084-008-00609-0001	20901 BARBECHO TRADICIONAL-SIN CUBIERTA VEGETAL	S	1,62	1,79	1,79	1,79	1,79
170000006943164	18-084-007-00149-0001	20901 BARBECHO TRADICIONAL-SIN CUBIERTA VEGETAL	S	1,71	3,46	3,46	3,46	3,46
170000006943136	18-084-006-00443-0001	20901 BARBECHO TRADICIONAL-SIN CUBIERTA VEGETAL	S	1,77	1,11	1,11	1,11	1,11
170000006943147	18-084-007-00039-0001	5000 CEBADA-SIN VARIEDAD	S	1,79	0,95	0,95	0,95	0,95
170000006943210	18-084-005-00959-0001	104000 ALMENDROS-SIN VARIEDAD	S	1,85	1,57	1,57	1,57	1,57
170000006943146	18-084-006-00450-0001	104000 ALMENDROS-SIN VARIEDAD	S	2,20	1,68	1,68	1,68	1,68
170000006943158	18-084-006-00118-0001	20901 BARBECHO TRADICIONAL-SIN CUBIERTA VEGETAL	S	2,22	3,03	3,03	3,03	3,03
170000006943143	18-084-006-00088-0001	20901 BARBECHO TRADICIONAL-SIN CUBIERTA VEGETAL	S	2,60	1,96	1,96	1,96	1,96
170000006943193	18-084-006-00055-0001	20901 BARBECHO TRADICIONAL-SIN CUBIERTA VEGETAL	S	3,29	0,20	0,20	0,20	0,20
170000006943229	18-084-005-00983-0001	104000 ALMENDROS-SIN VARIEDAD	S	3,52	4,00	4,00	4,00	4,00
170000006943138	18-084-006-00046-0002	20901 BARBECHO TRADICIONAL-SIN CUBIERTA VEGETAL	S	3,85	0,21	0,21	0,21	0,21
170000006943209	18-084-005-00961-0001	104000 ALMENDROS-SIN VARIEDAD	S	3,90	4,43	4,43	4,43	4,43
170000006943155	18-084-007-00007-0001	5000 CEBADA-SIN VARIEDAD	S	4,07	3,26	3,26	3,26	3,26
170000006943182	18-084-007-00366-0001	5000 CEBADA-SIN VARIEDAD	S	4,54	3,08	3,08	3,08	3,08
170000006943167	18-149-022-00064-0001	5000 CEBADA-SIN VARIEDAD	S	5,05	5,15	5,15	5,15	5,15
170000006943228	18-084-005-00984-0002	104000 ALMENDROS-SIN VARIEDAD	S	5,06	2,26	2,26	2,26	2,26
170000006943202	18-084-005-00569-0005	104000 ALMENDROS-SIN VARIEDAD	S	5,29	0,02	0,02	0,02	0,02
170000006943197	18-084-005-00569-0002	104000 ALMENDROS-SIN VARIEDAD	S	5,86	1,38	1,38	1,38	1,38
170000006943226	18-084-005-00569-0004	104000 ALMENDROS-SIN VARIEDAD	S	6,05	0,01	0,01	0,01	0,01
170000006943200	18-084-005-00571-0001	104000 ALMENDROS-SIN VARIEDAD	S	6,35	1,12	1,12	1,12	1,12
170000006943221	18-084-005-00569-0003	104000 ALMENDROS-SIN VARIEDAD	S	7,56	0,02	0,02	0,02	0,02
170000006943166	18-149-022-00063-0002	5000 CEBADA-SIN VARIEDAD	S	8,58	4,59	4,59	4,59	4,59
170000006943198	18-084-005-00566-0001	104000 ALMENDROS-SIN VARIEDAD	S	8,89	0,13	0,13	0,13	0,13
170000006943206	18-084-005-00569-0007	104000 ALMENDROS-SIN VARIEDAD	S	10,03	0,21	0,21	0,21	0,21
-122400	18-149-022-00063-0003	5000 CEBADA-SIN VARIEDAD	S	16,23	0,05	0,05	0,05	0,05
170000006943199	18-084-005-00571-0005	104000 ALMENDROS-SIN VARIEDAD	S	17,97	0,17	0,17	0,17	0,17

INCIDENCIAS**INCIDENCIA DESCRIPCIÓN**

85001 El recinto declarado no cumple con las normas de producción ecológica (artículo 5-1 e), Orden 26 mayo 2015)
 Ref:170000006943217 Recinto:18-084-005-00999-001 Cultivo:104000 ALMENDROS-SIN VARIEDAD Secano
 Ref:170000006943194 Recinto:18-084-006-00304-002 Cultivo:8000 AVENA-SIN VARIEDAD Secano
 Ref:170000006943161 Recinto:18-084-006-00305-001 Cultivo:8000 AVENA-SIN VARIEDAD Secano
 Ref:170000006943162 Recinto:18-084-006-00306-006 Cultivo:8000 AVENA-SIN VARIEDAD Secano



RESUMEN CRITERIOS DE SELECCIÓN**11.2.1.1 Mantenimiento de prácticas y métodos de agricultura ecológica: Cultivos herbáceos - Conv 2018.** PUNTOS: 7,00

	PUNTOS	CUMPLE
Porcentaje de superficie determinada en Red Natura 2000	0,00	0.0%
Porcentaje de superficie determinada situada en zonas RAMSAR	0,00	0.0%
Porcentaje de superficie determinada en zonas vulnerables a la contaminación por nitratos	0,00	0.0%
Pendiente media de la explotación	1,00	4.0%
Porcentaje de Superficie de la explotación en municipios con más del 40 por ciento de su superficie agraria dentro de la Zona de desertificación	6,00	100.0%

11.2.1.1 Mantenimiento de prácticas y métodos de agricultura ecológica: Cultivos permanentes distintos de olivar - Conv 2018. PUNTOS: 7,00

	PUNTOS	CUMPLE
Porcentaje de superficie determinada en Red Natura 2000	0,00	0.0%
Porcentaje de superficie determinada situada en zonas RAMSAR	0,00	0.0%
Porcentaje de superficie determinada en zonas vulnerables a la contaminación por nitratos	0,00	0.0%
Pendiente media de la explotación	1,00	4.19%
Porcentaje de Superficie de la explotación en municipios con más del 40 por ciento de su superficie agraria dentro de la Zona de desertificación	6,00	100.0%

DETALLE CRITERIOS DE SELECCIÓN**11.2.1.1 Mantenimiento de prácticas y métodos de agricultura ecológica: Cultivos herbáceos - Conv 2018.** PUNTOS: 7,00

						PUNTOS:	0,00	0.0%
REF.	REFERENCIA SIGPAC	CULTIVO	DESCRIPCIÓN CULTIVO	S/R		SUP. COMPROM.	SUP. CUMPLE	
						(ha)	(ha)	
170000006943138	18-084-006-00046-0002	20901	BARBECHO TRADICIONAL-SIN CUBIERTA VEGETAL	S		0,21	0,00	
170000006943193	18-084-006-00055-0001	20901	BARBECHO TRADICIONAL-SIN CUBIERTA VEGETAL	S		0,20	0,00	
170000006943143	18-084-006-00088-0001	20901	BARBECHO TRADICIONAL-SIN CUBIERTA VEGETAL	S		1,96	0,00	
170000006943158	18-084-006-00118-0001	20901	BARBECHO TRADICIONAL-SIN CUBIERTA VEGETAL	S		3,03	0,00	
170000006943136	18-084-006-00443-0001	20901	BARBECHO TRADICIONAL-SIN CUBIERTA VEGETAL	S		1,11	0,00	
170000006943155	18-084-007-00007-0001	5000	CEBADA-SIN VARIEDAD	S		3,26	0,00	
170000006943147	18-084-007-00039-0001	5000	CEBADA-SIN VARIEDAD	S		0,95	0,00	
170000006943164	18-084-007-00149-0001	20901	BARBECHO TRADICIONAL-SIN CUBIERTA VEGETAL	S		3,46	0,00	
170000006943160	18-084-007-00167-0001	5000	CEBADA-SIN VARIEDAD	S		1,55	0,00	
170000006943182	18-084-007-00366-0001	5000	CEBADA-SIN VARIEDAD	S		3,08	0,00	
170000006943175	18-084-008-00609-0001	20901	BARBECHO TRADICIONAL-SIN CUBIERTA VEGETAL	S		1,79	0,00	
170000006943166	18-149-022-00063-0002	5000	CEBADA-SIN VARIEDAD	S		4,59	0,00	
-122400	18-149-022-00063-0003	5000	CEBADA-SIN VARIEDAD	S		0,05	0,00	
170000006943167	18-149-022-00064-0001	5000	CEBADA-SIN VARIEDAD	S		5,15	0,00	

Porcentaje de superficie determinada situada en zonas RAMSAR PUNTOS: 0,00 0.0%

						SUP. COMPROM.	SUP. CUMPLE
REF.	REFERENCIA SIGPAC	CULTIVO	DESCRIPCIÓN CULTIVO	S/R		(ha)	(ha)
170000006943138	18-084-006-00046-0002	20901	BARBECHO TRADICIONAL-SIN CUBIERTA VEGETAL	S		0,21	0,00
170000006943193	18-084-006-00055-0001	20901	BARBECHO TRADICIONAL-SIN CUBIERTA VEGETAL	S		0,20	0,00
170000006943143	18-084-006-00088-0001	20901	BARBECHO TRADICIONAL-SIN CUBIERTA VEGETAL	S		1,96	0,00
170000006943158	18-084-006-00118-0001	20901	BARBECHO TRADICIONAL-SIN CUBIERTA VEGETAL	S		3,03	0,00
170000006943136	18-084-006-00443-0001	20901	BARBECHO TRADICIONAL-SIN CUBIERTA VEGETAL	S		1,11	0,00

REF.	REFERENCIA SIGPAC	CULTIVO	DESCRIPCIÓN CULTIVO	S/R	SUP. COMPROM. (ha)	SUP. CUMPLE (ha)
170000006943155	18-084-007-00007-0001	5000	CEBADA-SIN VARIEDAD	S	3,26	0,00
170000006943147	18-084-007-00039-0001	5000	CEBADA-SIN VARIEDAD	S	0,95	0,00
170000006943164	18-084-007-00149-0001	20901	BARBECHO TRADICIONAL-SIN CUBIERTA VEGETAL	S	3,46	0,00
170000006943160	18-084-007-00167-0001	5000	CEBADA-SIN VARIEDAD	S	1,55	0,00
170000006943182	18-084-007-00366-0001	5000	CEBADA-SIN VARIEDAD	S	3,08	0,00
170000006943175	18-084-008-00609-0001	20901	BARBECHO TRADICIONAL-SIN CUBIERTA VEGETAL	S	1,79	0,00
170000006943166	18-149-022-00063-0002	5000	CEBADA-SIN VARIEDAD	S	4,59	0,00
-122400	18-149-022-00063-0003	5000	CEBADA-SIN VARIEDAD	S	0,05	0,00
170000006943167	18-149-022-00064-0001	5000	CEBADA-SIN VARIEDAD	S	5,15	0,00

Porcentaje de superficie determinada en zonas vulnerables a la contaminación por nitratos

PUNTOS: 0,00 0.0%

REF.	REFERENCIA SIGPAC	CULTIVO	DESCRIPCIÓN CULTIVO	S/R	SUP. COMPROM. (ha)	SUP. CUMPLE (ha)
170000006943138	18-084-006-00046-0002	20901	BARBECHO TRADICIONAL-SIN CUBIERTA VEGETAL	S	0,21	0,00
170000006943193	18-084-006-00055-0001	20901	BARBECHO TRADICIONAL-SIN CUBIERTA VEGETAL	S	0,20	0,00
170000006943143	18-084-006-00088-0001	20901	BARBECHO TRADICIONAL-SIN CUBIERTA VEGETAL	S	1,96	0,00
170000006943158	18-084-006-00118-0001	20901	BARBECHO TRADICIONAL-SIN CUBIERTA VEGETAL	S	3,03	0,00
170000006943136	18-084-006-00443-0001	20901	BARBECHO TRADICIONAL-SIN CUBIERTA VEGETAL	S	1,11	0,00
170000006943155	18-084-007-00007-0001	5000	CEBADA-SIN VARIEDAD	S	3,26	0,00
170000006943147	18-084-007-00039-0001	5000	CEBADA-SIN VARIEDAD	S	0,95	0,00
170000006943164	18-084-007-00149-0001	20901	BARBECHO TRADICIONAL-SIN CUBIERTA VEGETAL	S	3,46	0,00
170000006943160	18-084-007-00167-0001	5000	CEBADA-SIN VARIEDAD	S	1,55	0,00
170000006943182	18-084-007-00366-0001	5000	CEBADA-SIN VARIEDAD	S	3,08	0,00
170000006943175	18-084-008-00609-0001	20901	BARBECHO TRADICIONAL-SIN CUBIERTA VEGETAL	S	1,79	0,00
170000006943166	18-149-022-00063-0002	5000	CEBADA-SIN VARIEDAD	S	4,59	0,00
-122400	18-149-022-00063-0003	5000	CEBADA-SIN VARIEDAD	S	0,05	0,00
170000006943167	18-149-022-00064-0001	5000	CEBADA-SIN VARIEDAD	S	5,15	0,00

Pendiente media de la explotación

PUNTOS: 1,00 4.0%

REF.	REFERENCIA SIGPAC	CULTIVO	DESCRIPCIÓN CULTIVO	S/R	PENDIENTE MEDIA (%)	SUP. COMPROM. (ha)
170000006943138	18-084-006-00046-0002	20901	BARBECHO TRADICIONAL-SIN CUBIERTA VEGETAL	S	3,85	0,21
170000006943193	18-084-006-00055-0001	20901	BARBECHO TRADICIONAL-SIN CUBIERTA VEGETAL	S	3,29	0,20
170000006943143	18-084-006-00088-0001	20901	BARBECHO TRADICIONAL-SIN CUBIERTA VEGETAL	S	2,60	1,96
170000006943158	18-084-006-00118-0001	20901	BARBECHO TRADICIONAL-SIN CUBIERTA VEGETAL	S	2,22	3,03
170000006943136	18-084-006-00443-0001	20901	BARBECHO TRADICIONAL-SIN CUBIERTA VEGETAL	S	1,77	1,11
170000006943155	18-084-007-00007-0001	5000	CEBADA-SIN VARIEDAD	S	4,07	3,26
170000006943147	18-084-007-00039-0001	5000	CEBADA-SIN VARIEDAD	S	1,79	0,95
170000006943164	18-084-007-00149-0001	20901	BARBECHO TRADICIONAL-SIN CUBIERTA VEGETAL	S	1,71	3,46
170000006943160	18-084-007-00167-0001	5000	CEBADA-SIN VARIEDAD	S	1,44	1,55
170000006943182	18-084-007-00366-0001	5000	CEBADA-SIN VARIEDAD	S	4,54	3,08
170000006943175	18-084-008-00609-0001	20901	BARBECHO TRADICIONAL-SIN CUBIERTA VEGETAL	S	1,62	1,79
170000006943166	18-149-022-00063-0002	5000	CEBADA-SIN VARIEDAD	S	8,58	4,59
-122400	18-149-022-00063-0003	5000	CEBADA-SIN VARIEDAD	S	16,23	0,05
170000006943167	18-149-022-00064-0001	5000	CEBADA-SIN VARIEDAD	S	5,05	5,15

Porcentaje de Superficie de la explotación en municipios con más del 40 por ciento de su superficie agraria dentro de la Zona de desertificación

PUNTOS: 6,00 100.0%

<u>REF.</u>	<u>REFERENCIA SIGPAC</u>	<u>CULTIVO</u>	<u>DESCRIPCIÓN CULTIVO</u>	<u>S/R</u>	<u>SUP. COMPROM.</u> <u>(ha)</u>	<u>SUP. CUMPLE</u> <u>(ha)</u>
170000006943138	18-084-006-00046-0002	20901	BARBECHO TRADICIONAL-SIN CUBIERTA VEGETAL	S	0,21	0,21
170000006943193	18-084-006-00055-0001	20901	BARBECHO TRADICIONAL-SIN CUBIERTA VEGETAL	S	0,20	0,20
170000006943143	18-084-006-00088-0001	20901	BARBECHO TRADICIONAL-SIN CUBIERTA VEGETAL	S	1,96	1,96
170000006943158	18-084-006-00118-0001	20901	BARBECHO TRADICIONAL-SIN CUBIERTA VEGETAL	S	3,03	3,03
170000006943136	18-084-006-00443-0001	20901	BARBECHO TRADICIONAL-SIN CUBIERTA VEGETAL	S	1,11	1,11
170000006943155	18-084-007-00007-0001	5000	CEBADA-SIN VARIEDAD	S	3,26	3,26
170000006943147	18-084-007-00039-0001	5000	CEBADA-SIN VARIEDAD	S	0,95	0,95
170000006943164	18-084-007-00149-0001	20901	BARBECHO TRADICIONAL-SIN CUBIERTA VEGETAL	S	3,46	3,46
170000006943160	18-084-007-00167-0001	5000	CEBADA-SIN VARIEDAD	S	1,55	1,55
170000006943182	18-084-007-00366-0001	5000	CEBADA-SIN VARIEDAD	S	3,08	3,08
170000006943175	18-084-008-00609-0001	20901	BARBECHO TRADICIONAL-SIN CUBIERTA VEGETAL	S	1,79	1,79
170000006943166	18-149-022-00063-0002	5000	CEBADA-SIN VARIEDAD	S	4,59	4,59
-122400	18-149-022-00063-0003	5000	CEBADA-SIN VARIEDAD	S	0,05	0,05
170000006943167	18-149-022-00064-0001	5000	CEBADA-SIN VARIEDAD	S	5,15	5,15

11.2.1.1 Mantenimiento de prácticas y métodos de agricultura ecológica: Cultivos permanentes distintos de olivar - Conv 2018.**PUNTOS: 7,00****Porcentaje de superficie determinada en Red Natura 2000****PUNTOS: 0,00 0.0%**

<u>REF.</u>	<u>REFERENCIA SIGPAC</u>	<u>CULTIVO</u>	<u>DESCRIPCIÓN CULTIVO</u>	<u>S/R</u>	<u>SUP. COMPROM.</u> <u>(ha)</u>	<u>SUP. CUMPLE</u> <u>(ha)</u>
170000006943198	18-084-005-00566-0001	104000	ALMENDROS-SIN VARIEDAD	S	0,13	0,00
170000006943197	18-084-005-00569-0002	104000	ALMENDROS-SIN VARIEDAD	S	1,38	0,00
170000006943221	18-084-005-00569-0003	104000	ALMENDROS-SIN VARIEDAD	S	0,02	0,00
170000006943226	18-084-005-00569-0004	104000	ALMENDROS-SIN VARIEDAD	S	0,01	0,00
170000006943202	18-084-005-00569-0005	104000	ALMENDROS-SIN VARIEDAD	S	0,02	0,00
170000006943206	18-084-005-00569-0007	104000	ALMENDROS-SIN VARIEDAD	S	0,21	0,00
170000006943200	18-084-005-00571-0001	104000	ALMENDROS-SIN VARIEDAD	S	1,12	0,00
170000006943199	18-084-005-00571-0005	104000	ALMENDROS-SIN VARIEDAD	S	0,17	0,00
170000006943210	18-084-005-00959-0001	104000	ALMENDROS-SIN VARIEDAD	S	1,57	0,00
170000006943209	18-084-005-00961-0001	104000	ALMENDROS-SIN VARIEDAD	S	4,43	0,00
170000006943229	18-084-005-00983-0001	104000	ALMENDROS-SIN VARIEDAD	S	4,00	0,00
170000006943228	18-084-005-00984-0002	104000	ALMENDROS-SIN VARIEDAD	S	2,26	0,00
170000006943146	18-084-006-00450-0001	104000	ALMENDROS-SIN VARIEDAD	S	1,68	0,00

Porcentaje de superficie determinada situada en zonas RAMSAR**PUNTOS: 0,00 0.0%**

<u>REF.</u>	<u>REFERENCIA SIGPAC</u>	<u>CULTIVO</u>	<u>DESCRIPCIÓN CULTIVO</u>	<u>S/R</u>	<u>SUP. COMPROM.</u> <u>(ha)</u>	<u>SUP. CUMPLE</u> <u>(ha)</u>
170000006943198	18-084-005-00566-0001	104000	ALMENDROS-SIN VARIEDAD	S	0,13	0,00
170000006943197	18-084-005-00569-0002	104000	ALMENDROS-SIN VARIEDAD	S	1,38	0,00
170000006943221	18-084-005-00569-0003	104000	ALMENDROS-SIN VARIEDAD	S	0,02	0,00
170000006943226	18-084-005-00569-0004	104000	ALMENDROS-SIN VARIEDAD	S	0,01	0,00
170000006943202	18-084-005-00569-0005	104000	ALMENDROS-SIN VARIEDAD	S	0,02	0,00
170000006943206	18-084-005-00569-0007	104000	ALMENDROS-SIN VARIEDAD	S	0,21	0,00
170000006943200	18-084-005-00571-0001	104000	ALMENDROS-SIN VARIEDAD	S	1,12	0,00
170000006943199	18-084-005-00571-0005	104000	ALMENDROS-SIN VARIEDAD	S	0,17	0,00
170000006943210	18-084-005-00959-0001	104000	ALMENDROS-SIN VARIEDAD	S	1,57	0,00
170000006943209	18-084-005-00961-0001	104000	ALMENDROS-SIN VARIEDAD	S	4,43	0,00
170000006943229	18-084-005-00983-0001	104000	ALMENDROS-SIN VARIEDAD	S	4,00	0,00
170000006943228	18-084-005-00984-0002	104000	ALMENDROS-SIN VARIEDAD	S	2,26	0,00

<u>REF.</u>	<u>REFERENCIA SIGPAC</u>	<u>CULTIVO</u>	<u>DESCRIPCIÓN CULTIVO</u>	<u>S/R</u>	<u>SUP. COMPROM.</u> <u>(ha)</u>	<u>SUP. CUMPLE</u> <u>(ha)</u>
1700000006943146	18-084-006-00450-0001	104000	ALMENDROS-SIN VARIEDAD	S	1,68	0,00

Porcentaje de superficie determinada en zonas vulnerables a la contaminación por nitratos PUNTOS: 0,00 0.0%

<u>REF.</u>	<u>REFERENCIA SIGPAC</u>	<u>CULTIVO</u>	<u>DESCRIPCIÓN CULTIVO</u>	<u>S/R</u>	<u>SUP. COMPROM.</u> <u>(ha)</u>	<u>SUP. CUMPLE</u> <u>(ha)</u>
1700000006943198	18-084-005-00566-0001	104000	ALMENDROS-SIN VARIEDAD	S	0,13	0,00
1700000006943197	18-084-005-00569-0002	104000	ALMENDROS-SIN VARIEDAD	S	1,38	0,00
1700000006943221	18-084-005-00569-0003	104000	ALMENDROS-SIN VARIEDAD	S	0,02	0,00
1700000006943226	18-084-005-00569-0004	104000	ALMENDROS-SIN VARIEDAD	S	0,01	0,00
1700000006943202	18-084-005-00569-0005	104000	ALMENDROS-SIN VARIEDAD	S	0,02	0,00
1700000006943206	18-084-005-00569-0007	104000	ALMENDROS-SIN VARIEDAD	S	0,21	0,00
1700000006943200	18-084-005-00571-0001	104000	ALMENDROS-SIN VARIEDAD	S	1,12	0,00
1700000006943199	18-084-005-00571-0005	104000	ALMENDROS-SIN VARIEDAD	S	0,17	0,00
1700000006943210	18-084-005-00959-0001	104000	ALMENDROS-SIN VARIEDAD	S	1,57	0,00
1700000006943209	18-084-005-00961-0001	104000	ALMENDROS-SIN VARIEDAD	S	4,43	0,00
1700000006943229	18-084-005-00983-0001	104000	ALMENDROS-SIN VARIEDAD	S	4,00	0,00
1700000006943228	18-084-005-00984-0002	104000	ALMENDROS-SIN VARIEDAD	S	2,26	0,00
1700000006943146	18-084-006-00450-0001	104000	ALMENDROS-SIN VARIEDAD	S	1,68	0,00

Pendiente media de la explotación PUNTOS: 1,00 4.19%

<u>REF.</u>	<u>REFERENCIA SIGPAC</u>	<u>CULTIVO</u>	<u>DESCRIPCIÓN CULTIVO</u>	<u>S/R</u>	<u>PENDIENTE MEDIA (%)</u>	<u>SUP. COMPROM.</u> <u>(ha)</u>
1700000006943198	18-084-005-00566-0001	104000	ALMENDROS-SIN VARIEDAD	S	8,89	0,13
1700000006943197	18-084-005-00569-0002	104000	ALMENDROS-SIN VARIEDAD	S	5,86	1,38
1700000006943221	18-084-005-00569-0003	104000	ALMENDROS-SIN VARIEDAD	S	7,56	0,02
1700000006943226	18-084-005-00569-0004	104000	ALMENDROS-SIN VARIEDAD	S	6,05	0,01
1700000006943202	18-084-005-00569-0005	104000	ALMENDROS-SIN VARIEDAD	S	5,29	0,02
1700000006943206	18-084-005-00569-0007	104000	ALMENDROS-SIN VARIEDAD	S	10,03	0,21
1700000006943200	18-084-005-00571-0001	104000	ALMENDROS-SIN VARIEDAD	S	6,35	1,12
1700000006943199	18-084-005-00571-0005	104000	ALMENDROS-SIN VARIEDAD	S	17,97	0,17
1700000006943210	18-084-005-00959-0001	104000	ALMENDROS-SIN VARIEDAD	S	1,85	1,57
1700000006943209	18-084-005-00961-0001	104000	ALMENDROS-SIN VARIEDAD	S	3,90	4,43
1700000006943229	18-084-005-00983-0001	104000	ALMENDROS-SIN VARIEDAD	S	3,52	4,00
1700000006943228	18-084-005-00984-0002	104000	ALMENDROS-SIN VARIEDAD	S	5,06	2,26
1700000006943146	18-084-006-00450-0001	104000	ALMENDROS-SIN VARIEDAD	S	2,20	1,68

Porcentaje de Superficie de la explotación en municipios con más del 40 por ciento de su superficie agraria dentro de la Zona de desertificación PUNTOS: 6,00 100.0%

<u>REF.</u>	<u>REFERENCIA SIGPAC</u>	<u>CULTIVO</u>	<u>DESCRIPCIÓN CULTIVO</u>	<u>S/R</u>	<u>SUP. COMPROM.</u> <u>(ha)</u>	<u>SUP. CUMPLE</u> <u>(ha)</u>
1700000006943198	18-084-005-00566-0001	104000	ALMENDROS-SIN VARIEDAD	S	0,13	0,13
1700000006943197	18-084-005-00569-0002	104000	ALMENDROS-SIN VARIEDAD	S	1,38	1,38
1700000006943221	18-084-005-00569-0003	104000	ALMENDROS-SIN VARIEDAD	S	0,02	0,02
1700000006943226	18-084-005-00569-0004	104000	ALMENDROS-SIN VARIEDAD	S	0,01	0,01
1700000006943202	18-084-005-00569-0005	104000	ALMENDROS-SIN VARIEDAD	S	0,02	0,02
1700000006943206	18-084-005-00569-0007	104000	ALMENDROS-SIN VARIEDAD	S	0,21	0,21
1700000006943200	18-084-005-00571-0001	104000	ALMENDROS-SIN VARIEDAD	S	1,12	1,12
1700000006943199	18-084-005-00571-0005	104000	ALMENDROS-SIN VARIEDAD	S	0,17	0,17
1700000006943210	18-084-005-00959-0001	104000	ALMENDROS-SIN VARIEDAD	S	1,57	1,57
1700000006943209	18-084-005-00961-0001	104000	ALMENDROS-SIN VARIEDAD	S	4,43	4,43
1700000006943229	18-084-005-00983-0001	104000	ALMENDROS-SIN VARIEDAD	S	4,00	4,00

REF.	REFERENCIA SIGPAC	CULTIVO	DESCRIPCIÓN CULTIVO	S/R	SUP. COMPROM. (ha)	SUP. CUMPLE (ha)
170000006943228	18-084-005-00984-0002	104000	ALMENDROS-SIN VARIEDAD	S	2,26	2,26
170000006943146	18-084-006-00450-0001	104000	ALMENDROS-SIN VARIEDAD	S	1,68	1,68



<u>APELLIDOS Y NOMBRE / RAZÓN SOCIAL</u>	<u>NIF</u>	<u>EXPEDIENTE</u>	<u>SUP. COMPROMETIDA</u>			
			<u>(ha)</u>			
PRIETO PRIETO ANTONIO	***0540*	1219333	26.54			
RESOLUCIÓN						
ADMITIDO						
IMPORTES POR ANUALIDAD						
		<u>2018</u>	<u>2019</u>	<u>2020</u>	<u>2021</u>	<u>2022</u>
IMPORTE MÁXIMO SUBVENCIONABLE		3.165,50 €	3.165,50 €	3.165,50 €	3.165,50 €	3.165,50 €
IMPORTE MEDIO DE TRANSFERENCIA (€/ha)		119,27 €	119,27 €	119,27 €	119,27 €	119,27 €

DETALLE IMPORTES POR ANUALIDAD

<u>GRUPOS DE CULTIVO ADMITIDOS</u>	<u>SUP. COMPROM.</u>	<u>2018</u>	<u>2019</u>	<u>2020</u>	<u>2021</u>	<u>2022</u>
	<u>(ha)</u>					
HERBÁCEOS	20,94	3.165,50 €	3.165,50 €	3.165,50 €	3.165,50 €	3.165,50 €
HERBÁCEOS NO ELEGIBLES	5,60	0,00 €	0,00 €	0,00 €	0,00 €	0,00 €

RECINTOS COMPROMETIDOS

<u>REF.</u>	<u>REFERENCIA SIGPAC</u>	<u>CULTIVO DESCRIPCIÓN CULTIVO</u>	<u>S/R</u>	<u>PEND. MEDIA (%)</u>	<u>SUP. DEC. ADMIN. (ha)</u>	<u>NU SUP. CERT. (ha)</u>	<u>SUP. CAMPO (ha)</u>	<u>SUP. COMPROM. (ha)</u>
170000005190737	23-073-027-00083-0001	8000 AVENA-SIN VARIEDAD	R	2,50	0,26	0,26		0,26
170000005190714	23-073-027-00575-0001	8000 AVENA-SIN VARIEDAD	S	5,61	1,25	1,25		1,25
170000005190724	23-073-027-00198-0004	1000 TRIGO BLANDO-SIN VARIEDAD	S	6,33	0,32	0,24		0,24
170000005190725	23-073-027-00198-0004	1000 TRIGO BLANDO-SIN VARIEDAD	S	6,33	0,15	0,11		0,11
170000005190736	23-073-027-00198-0004	24902 BARBECHO SIN PRODUCCIÓN-CON CUBIERTA VEGETAL	S	6,33	0,17	0,12		0,12
170000005190722	23-073-027-00139-0001	1000 TRIGO BLANDO-SIN VARIEDAD	S	6,36	0,53	0,53		0,53
170000005190715	23-073-027-00575-0002	8000 AVENA-SIN VARIEDAD	S	6,90	0,08	0,08		0,08
170000005190727	23-073-027-00136-0003	1000 TRIGO BLANDO-SIN VARIEDAD	S	7,53	0,16	0,16		0,16
170000005190738	23-073-026-00036-0044	5000 CEBADA-SIN VARIEDAD	S	9,07	2,32	2,32		2,32
170000005190741	23-073-027-00574-0001	8000 AVENA-SIN VARIEDAD	S	9,08	0,10	0,10		0,10
170000005190713	23-073-027-00324-0001	8000 AVENA-SIN VARIEDAD	S	9,48	1,48	1,48		1,48
170000005190732	23-073-027-00198-0001	8000 AVENA-SIN VARIEDAD	S	9,63	0,74	0,74		0,74
170000005190739	23-073-026-00036-0027	5000 CEBADA-SIN VARIEDAD	S	10,33	3,06	3,06		3,06
170000005190718	23-073-026-00036-0047	5000 CEBADA-SIN VARIEDAD	S	11,00	1,36	1,36		1,36
170000005190721	23-073-027-00136-0001	1000 TRIGO BLANDO-SIN VARIEDAD	S	13,47	1,07	1,07		1,07
170000005190733	23-073-026-00036-0045	5000 CEBADA-SIN VARIEDAD	S	14,82	0,58	0,58		0,58
170000005190717	23-073-026-00036-0026	5000 CEBADA-SIN VARIEDAD	S	15,29	3,47	3,54		3,47
170000005190723	23-073-027-00178-0002	1000 TRIGO BLANDO-SIN VARIEDAD	S	15,31	3,59	3,59		3,59
170000005190726	23-073-027-00177-0001	1000 TRIGO BLANDO-SIN VARIEDAD	S	16,83	0,54	0,54		0,54
170000005190711	23-073-026-00036-0028	24902 BARBECHO SIN PRODUCCIÓN-CON CUBIERTA VEGETAL	S	17,28	5,24	8,90		5,24
170000005190719	23-073-027-00554-0018	24902 BARBECHO SIN PRODUCCIÓN-CON CUBIERTA VEGETAL	S	25,37	0,10	0,10		0,10
170000005190720	23-073-027-00554-0019	24902 BARBECHO SIN PRODUCCIÓN-CON CUBIERTA VEGETAL	S	26,78	0,14	0,14		0,14

INCIDENCIAS**INCIDENCIA DESCRIPCIÓN**

- 85002 Recinto declarado que no cumple en su totalidad con las normas de producción ecológica (artículo 5-1 e), Orden 26 mayo 2015)
 Ref:170000005190724 Recinto:23-073-027-00198-004 Cultivo:1000 TRIGO BLANDO-SIN VARIEDAD Secano Sup. Declarada:0,32 Superficie Certificada (Ha):0,24
 Ref:170000005190725 Recinto:23-073-027-00198-004 Cultivo:1000 TRIGO BLANDO-SIN VARIEDAD Secano Sup. Declarada:0,15 Superficie Certificada (Ha):0,11
 Ref:170000005190736 Recinto:23-073-027-00198-004 Cultivo:24902 BARBECHO SIN PRODUCCIÓN-CON CUBIERTA VEGETAL Secano Sup. Declarada:0,17 Superficie Certificada (Ha):0,12



RESUMEN CRITERIOS DE SELECCIÓN**11.2.1.1 Mantenimiento de prácticas y métodos de agricultura ecológica: Cultivos herbáceos - Conv 2018.** PUNTOS: 2,00

	PUNTOS	CUMPLE
Porcentaje de superficie determinada en Red Natura 2000	0,00	0.0%
Porcentaje de superficie determinada situada en zonas RAMSAR	0,00	0.0%
Porcentaje de superficie determinada en zonas vulnerables a la contaminación por nitratos	0,00	0.0%
Pendiente media de la explotación	2,00	12.9%
Porcentaje de Superficie de la explotación en municipios con más del 40 por ciento de su superficie agraria dentro de la Zona de desertificación	0,00	0.0%

DETALLE CRITERIOS DE SELECCIÓN**11.2.1.1 Mantenimiento de prácticas y métodos de agricultura ecológica: Cultivos herbáceos - Conv 2018.** PUNTOS: 2,00

REF.	REFERENCIA SIGPAC	CULTIVO	DESCRIPCIÓN CULTIVO	S/R	SUP. COMPROM. (ha)	SUP. CUMPLE (ha)
1700000005190717	23-073-026-00036-0026	5000	CEBADA-SIN VARIEDAD	S	3,47	0,00
1700000005190739	23-073-026-00036-0027	5000	CEBADA-SIN VARIEDAD	S	3,06	0,00
1700000005190711	23-073-026-00036-0028	24902	BARBECHO SIN PRODUCCIÓN-CON CUBIERTA VEGETAL	S	5,24	0,00
1700000005190738	23-073-026-00036-0044	5000	CEBADA-SIN VARIEDAD	S	2,32	0,00
1700000005190733	23-073-026-00036-0045	5000	CEBADA-SIN VARIEDAD	S	0,58	0,00
1700000005190718	23-073-026-00036-0047	5000	CEBADA-SIN VARIEDAD	S	1,36	0,00
1700000005190737	23-073-027-00083-0001	8000	AVENA-SIN VARIEDAD	R	0,26	0,00
1700000005190721	23-073-027-00136-0001	1000	TRIGO BLANDO-SIN VARIEDAD	S	1,07	0,00
1700000005190727	23-073-027-00136-0003	1000	TRIGO BLANDO-SIN VARIEDAD	S	0,16	0,00
1700000005190722	23-073-027-00139-0001	1000	TRIGO BLANDO-SIN VARIEDAD	S	0,53	0,00
1700000005190726	23-073-027-00177-0001	1000	TRIGO BLANDO-SIN VARIEDAD	S	0,54	0,00
1700000005190723	23-073-027-00178-0002	1000	TRIGO BLANDO-SIN VARIEDAD	S	3,59	0,00
1700000005190732	23-073-027-00198-0001	8000	AVENA-SIN VARIEDAD	S	0,74	0,00
1700000005190725	23-073-027-00198-0004	1000	TRIGO BLANDO-SIN VARIEDAD	S	0,11	0,00
1700000005190724	23-073-027-00198-0004	1000	TRIGO BLANDO-SIN VARIEDAD	S	0,24	0,00
1700000005190736	23-073-027-00198-0004	24902	BARBECHO SIN PRODUCCIÓN-CON CUBIERTA VEGETAL	S	0,12	0,00
1700000005190713	23-073-027-00324-0001	8000	AVENA-SIN VARIEDAD	S	1,48	0,00
1700000005190719	23-073-027-00554-0018	24902	BARBECHO SIN PRODUCCIÓN-CON CUBIERTA VEGETAL	S	0,10	0,00
1700000005190720	23-073-027-00554-0019	24902	BARBECHO SIN PRODUCCIÓN-CON CUBIERTA VEGETAL	S	0,14	0,00
1700000005190741	23-073-027-00574-0001	8000	AVENA-SIN VARIEDAD	S	0,10	0,00
1700000005190714	23-073-027-00575-0001	8000	AVENA-SIN VARIEDAD	S	1,25	0,00
1700000005190715	23-073-027-00575-0002	8000	AVENA-SIN VARIEDAD	S	0,08	0,00

Porcentaje de superficie determinada situada en zonas RAMSAR PUNTOS: 0,00 0.0%

REF.	REFERENCIA SIGPAC	CULTIVO	DESCRIPCIÓN CULTIVO	S/R	SUP. COMPROM. (ha)	SUP. CUMPLE (ha)
1700000005190717	23-073-026-00036-0026	5000	CEBADA-SIN VARIEDAD	S	3,47	0,00
1700000005190739	23-073-026-00036-0027	5000	CEBADA-SIN VARIEDAD	S	3,06	0,00
1700000005190711	23-073-026-00036-0028	24902	BARBECHO SIN PRODUCCIÓN-CON CUBIERTA VEGETAL	S	5,24	0,00
1700000005190738	23-073-026-00036-0044	5000	CEBADA-SIN VARIEDAD	S	2,32	0,00
1700000005190733	23-073-026-00036-0045	5000	CEBADA-SIN VARIEDAD	S	0,58	0,00
1700000005190718	23-073-026-00036-0047	5000	CEBADA-SIN VARIEDAD	S	1,36	0,00
1700000005190737	23-073-027-00083-0001	8000	AVENA-SIN VARIEDAD	R	0,26	0,00
1700000005190721	23-073-027-00136-0001	1000	TRIGO BLANDO-SIN VARIEDAD	S	1,07	0,00
1700000005190727	23-073-027-00136-0003	1000	TRIGO BLANDO-SIN VARIEDAD	S	0,16	0,00
1700000005190722	23-073-027-00139-0001	1000	TRIGO BLANDO-SIN VARIEDAD	S	0,53	0,00

<u>REF.</u>	<u>REFERENCIA SIGPAC</u>	<u>CULTIVO</u>	<u>DESCRIPCIÓN CULTIVO</u>	<u>S/R</u>	<u>SUP. COMPROM.</u> <u>(ha)</u>	<u>SUP. CUMPLE</u> <u>(ha)</u>
170000005190726	23-073-027-00177-0001	1000	TRIGO BLANDO-SIN VARIEDAD	S	0,54	0,00
170000005190723	23-073-027-00178-0002	1000	TRIGO BLANDO-SIN VARIEDAD	S	3,59	0,00
170000005190732	23-073-027-00198-0001	8000	AVENA-SIN VARIEDAD	S	0,74	0,00
170000005190725	23-073-027-00198-0004	1000	TRIGO BLANDO-SIN VARIEDAD	S	0,11	0,00
170000005190724	23-073-027-00198-0004	1000	TRIGO BLANDO-SIN VARIEDAD	S	0,24	0,00
170000005190736	23-073-027-00198-0004	24902	BARBECHO SIN PRODUCCIÓN-CON CUBIERTA VEGETAL	S	0,12	0,00
170000005190713	23-073-027-00324-0001	8000	AVENA-SIN VARIEDAD	S	1,48	0,00
170000005190719	23-073-027-00554-0018	24902	BARBECHO SIN PRODUCCIÓN-CON CUBIERTA VEGETAL	S	0,10	0,00
170000005190720	23-073-027-00554-0019	24902	BARBECHO SIN PRODUCCIÓN-CON CUBIERTA VEGETAL	S	0,14	0,00
170000005190741	23-073-027-00574-0001	8000	AVENA-SIN VARIEDAD	S	0,10	0,00
170000005190714	23-073-027-00575-0001	8000	AVENA-SIN VARIEDAD	S	1,25	0,00
170000005190715	23-073-027-00575-0002	8000	AVENA-SIN VARIEDAD	S	0,08	0,00

Porcentaje de superficie determinada en zonas vulnerables a la contaminación por nitratos

PUNTOS: 0,00 0.0%

<u>REF.</u>	<u>REFERENCIA SIGPAC</u>	<u>CULTIVO</u>	<u>DESCRIPCIÓN CULTIVO</u>	<u>S/R</u>	<u>SUP. COMPROM.</u> <u>(ha)</u>	<u>SUP. CUMPLE</u> <u>(ha)</u>
170000005190717	23-073-026-00036-0026	5000	CEBADA-SIN VARIEDAD	S	3,47	0,00
170000005190739	23-073-026-00036-0027	5000	CEBADA-SIN VARIEDAD	S	3,06	0,00
170000005190711	23-073-026-00036-0028	24902	BARBECHO SIN PRODUCCIÓN-CON CUBIERTA VEGETAL	S	5,24	0,00
170000005190738	23-073-026-00036-0044	5000	CEBADA-SIN VARIEDAD	S	2,32	0,00
170000005190733	23-073-026-00036-0045	5000	CEBADA-SIN VARIEDAD	S	0,58	0,00
170000005190718	23-073-026-00036-0047	5000	CEBADA-SIN VARIEDAD	S	1,36	0,00
170000005190737	23-073-027-00083-0001	8000	AVENA-SIN VARIEDAD	R	0,26	0,00
170000005190721	23-073-027-00136-0001	1000	TRIGO BLANDO-SIN VARIEDAD	S	1,07	0,00
170000005190727	23-073-027-00136-0003	1000	TRIGO BLANDO-SIN VARIEDAD	S	0,16	0,00
170000005190722	23-073-027-00139-0001	1000	TRIGO BLANDO-SIN VARIEDAD	S	0,53	0,00
170000005190726	23-073-027-00177-0001	1000	TRIGO BLANDO-SIN VARIEDAD	S	0,54	0,00
170000005190723	23-073-027-00178-0002	1000	TRIGO BLANDO-SIN VARIEDAD	S	3,59	0,00
170000005190732	23-073-027-00198-0001	8000	AVENA-SIN VARIEDAD	S	0,74	0,00
170000005190724	23-073-027-00198-0004	1000	TRIGO BLANDO-SIN VARIEDAD	S	0,24	0,00
170000005190725	23-073-027-00198-0004	1000	TRIGO BLANDO-SIN VARIEDAD	S	0,11	0,00
170000005190736	23-073-027-00198-0004	24902	BARBECHO SIN PRODUCCIÓN-CON CUBIERTA VEGETAL	S	0,12	0,00
170000005190713	23-073-027-00324-0001	8000	AVENA-SIN VARIEDAD	S	1,48	0,00
170000005190719	23-073-027-00554-0018	24902	BARBECHO SIN PRODUCCIÓN-CON CUBIERTA VEGETAL	S	0,10	0,00
170000005190720	23-073-027-00554-0019	24902	BARBECHO SIN PRODUCCIÓN-CON CUBIERTA VEGETAL	S	0,14	0,00
170000005190741	23-073-027-00574-0001	8000	AVENA-SIN VARIEDAD	S	0,10	0,00
170000005190714	23-073-027-00575-0001	8000	AVENA-SIN VARIEDAD	S	1,25	0,00
170000005190715	23-073-027-00575-0002	8000	AVENA-SIN VARIEDAD	S	0,08	0,00

Pendiente media de la explotación

PUNTOS: 2,00 12.9%

<u>REF.</u>	<u>REFERENCIA SIGPAC</u>	<u>CULTIVO</u>	<u>DESCRIPCIÓN CULTIVO</u>	<u>S/R</u>	<u>PENDIENTE MEDIA (%)</u>	<u>SUP. COMPROM.</u> <u>(ha)</u>
170000005190717	23-073-026-00036-0026	5000	CEBADA-SIN VARIEDAD	S	15,29	3,47
170000005190739	23-073-026-00036-0027	5000	CEBADA-SIN VARIEDAD	S	10,33	3,06
170000005190711	23-073-026-00036-0028	24902	BARBECHO SIN PRODUCCIÓN-CON CUBIERTA VEGETAL	S	17,28	5,24
170000005190738	23-073-026-00036-0044	5000	CEBADA-SIN VARIEDAD	S	9,07	2,32
170000005190733	23-073-026-00036-0045	5000	CEBADA-SIN VARIEDAD	S	14,82	0,58
170000005190718	23-073-026-00036-0047	5000	CEBADA-SIN VARIEDAD	S	11,00	1,36
170000005190737	23-073-027-00083-0001	8000	AVENA-SIN VARIEDAD	R	2,50	0,26
170000005190721	23-073-027-00136-0001	1000	TRIGO BLANDO-SIN VARIEDAD	S	13,47	1,07

REF.	REFERENCIA SIGPAC	CULTIVO	DESCRIPCIÓN CULTIVO	S/R	PENDIENTE	SUP.
					MEDIA (%)	COMPROM.
					(ha)	(ha)
170000005190727	23-073-027-00136-0003	1000	TRIGO BLANDO-SIN VARIEDAD	S	7,53	0,16
170000005190722	23-073-027-00139-0001	1000	TRIGO BLANDO-SIN VARIEDAD	S	6,36	0,53
170000005190726	23-073-027-00177-0001	1000	TRIGO BLANDO-SIN VARIEDAD	S	16,83	0,54
170000005190723	23-073-027-00178-0002	1000	TRIGO BLANDO-SIN VARIEDAD	S	15,31	3,59
170000005190732	23-073-027-00198-0001	8000	AVENA-SIN VARIEDAD	S	9,63	0,74
170000005190725	23-073-027-00198-0004	1000	TRIGO BLANDO-SIN VARIEDAD	S	6,33	0,11
170000005190724	23-073-027-00198-0004	1000	TRIGO BLANDO-SIN VARIEDAD	S	6,33	0,24
170000005190736	23-073-027-00198-0004	24902	BARBECHO SIN PRODUCCIÓN-CON CUBIERTA VEGETAL	S	6,33	0,12
170000005190713	23-073-027-00324-0001	8000	AVENA-SIN VARIEDAD	S	9,48	1,48
170000005190719	23-073-027-00554-0018	24902	BARBECHO SIN PRODUCCIÓN-CON CUBIERTA VEGETAL	S	25,37	0,10
170000005190720	23-073-027-00554-0019	24902	BARBECHO SIN PRODUCCIÓN-CON CUBIERTA VEGETAL	S	26,78	0,14
170000005190741	23-073-027-00574-0001	8000	AVENA-SIN VARIEDAD	S	9,08	0,10
170000005190714	23-073-027-00575-0001	8000	AVENA-SIN VARIEDAD	S	5,61	1,25
170000005190715	23-073-027-00575-0002	8000	AVENA-SIN VARIEDAD	S	6,90	0,08

Porcentaje de Superficie de la explotación en municipios con más del 40 por ciento de su superficie agraria dentro de la Zona de desertificación

PUNTOS: 0,00 0,0%

REF.	REFERENCIA SIGPAC	CULTIVO	DESCRIPCIÓN CULTIVO	S/R	SUP.	SUP.
					COMPROM.	CUMPLE
					(ha)	(ha)
170000005190717	23-073-026-00036-0026	5000	CEBADA-SIN VARIEDAD	S	3,47	0,00
170000005190739	23-073-026-00036-0027	5000	CEBADA-SIN VARIEDAD	S	3,06	0,00
170000005190711	23-073-026-00036-0028	24902	BARBECHO SIN PRODUCCIÓN-CON CUBIERTA VEGETAL	S	5,24	0,00
170000005190738	23-073-026-00036-0044	5000	CEBADA-SIN VARIEDAD	S	2,32	0,00
170000005190733	23-073-026-00036-0045	5000	CEBADA-SIN VARIEDAD	S	0,58	0,00
170000005190718	23-073-026-00036-0047	5000	CEBADA-SIN VARIEDAD	S	1,36	0,00
170000005190737	23-073-027-00083-0001	8000	AVENA-SIN VARIEDAD	R	0,26	0,00
170000005190721	23-073-027-00136-0001	1000	TRIGO BLANDO-SIN VARIEDAD	S	1,07	0,00
170000005190727	23-073-027-00136-0003	1000	TRIGO BLANDO-SIN VARIEDAD	S	0,16	0,00
170000005190722	23-073-027-00139-0001	1000	TRIGO BLANDO-SIN VARIEDAD	S	0,53	0,00
170000005190726	23-073-027-00177-0001	1000	TRIGO BLANDO-SIN VARIEDAD	S	0,54	0,00
170000005190723	23-073-027-00178-0002	1000	TRIGO BLANDO-SIN VARIEDAD	S	3,59	0,00
170000005190732	23-073-027-00198-0001	8000	AVENA-SIN VARIEDAD	S	0,74	0,00
170000005190724	23-073-027-00198-0004	1000	TRIGO BLANDO-SIN VARIEDAD	S	0,24	0,00
170000005190725	23-073-027-00198-0004	1000	TRIGO BLANDO-SIN VARIEDAD	S	0,11	0,00
170000005190736	23-073-027-00198-0004	24902	BARBECHO SIN PRODUCCIÓN-CON CUBIERTA VEGETAL	S	0,12	0,00
170000005190713	23-073-027-00324-0001	8000	AVENA-SIN VARIEDAD	S	1,48	0,00
170000005190719	23-073-027-00554-0018	24902	BARBECHO SIN PRODUCCIÓN-CON CUBIERTA VEGETAL	S	0,10	0,00
170000005190720	23-073-027-00554-0019	24902	BARBECHO SIN PRODUCCIÓN-CON CUBIERTA VEGETAL	S	0,14	0,00
170000005190741	23-073-027-00574-0001	8000	AVENA-SIN VARIEDAD	S	0,10	0,00
170000005190714	23-073-027-00575-0001	8000	AVENA-SIN VARIEDAD	S	1,25	0,00
170000005190715	23-073-027-00575-0002	8000	AVENA-SIN VARIEDAD	S	0,08	0,00



<u>APELLIDOS Y NOMBRE / RAZÓN SOCIAL</u>	<u>NIF</u>	<u>EXPEDIENTE</u>	<u>SUP. COMPROMETIDA</u>		
			<u>(ha)</u>		
PRIOR . CATHERINE RUSSELL	***0733*	1028716	3.98		
RESOLUCIÓN					
ADMITIDO					
IMPORTE POR ANUALIDAD					
	2018	2019	2020	2021	2022
IMPORTE MÁXIMO SUBVENCIONABLE	860,64 €	860,64 €	860,64 €	860,64 €	860,64 €
IMPORTE MEDIO DE TRANSFERENCIA (€/ha)	216,24 €	216,24 €	216,24 €	216,24 €	216,24 €

DETALLE IMPORTES POR ANUALIDAD

<u>GRUPOS DE CULTIVO ADMITIDOS</u>	<u>SUP. COMPROM.</u>	2018	2019	2020	2021	2022
	<u>(ha)</u>					
FRUTALES SECANO	3,98	860,64 €	860,64 €	860,64 €	860,64 €	860,64 €

RECINTOS COMPROMETIDOS

<u>REF.</u>	<u>REFERENCIA SIGPAC</u>	<u>CULTIVO DESCRIPCIÓN CULTIVO</u>	<u>S/R</u>	<u>PEND. MEDIA</u>	<u>SUP. DEC. ADMIN.</u>	<u>NU SUP. CERT.</u>	<u>SUP. CAMPO</u>	<u>SUP. COMPROM.</u>
				<u>(%)</u>	<u>(ha)</u>	<u>(ha)</u>	<u>(ha)</u>	<u>(ha)</u>
-17894	18-017-011-00366-0001	218000 HIGUERA-SIN VARIEDAD	S	43,47	0,01	0,03		0,01
4077238	18-017-011-00366-0001	218000 HIGUERA-SIN VARIEDAD	S	43,47	0,15	0,51		0,15
4077234	18-017-011-00390-0001	104000 ALMENDROS-SIN VARIEDAD	S	44,20	0,08	0,08		0,08
-17892	18-017-011-00367-0001	218000 HIGUERA-SIN VARIEDAD	S	45,98	0,03	0,06		0,03
-17889	18-017-011-00367-0001	218000 HIGUERA-SIN VARIEDAD	S	45,98	0,66	1,37		0,66
4077229	18-017-011-00380-0001	104000 ALMENDROS-SIN VARIEDAD	S	47,20	0,45	0,45		0,45
4077226	18-017-011-00376-0002	104000 ALMENDROS-SIN VARIEDAD	S	48,10	0,91	0,91		0,91
4077233	18-017-011-00385-0002	104000 ALMENDROS-SIN VARIEDAD	S	51,10	0,07	0,07		0,07
4077228	18-017-011-00382-0001	104000 ALMENDROS-SIN VARIEDAD	S	51,50	0,81	0,85		0,81
4077227	18-017-011-00376-0003	104000 ALMENDROS-SIN VARIEDAD	S	53,10	0,60	0,60		0,60
4077236	18-017-011-00386-0001	104000 ALMENDROS-SIN VARIEDAD	S	56,60	0,21	0,21		0,21

INCIDENCIAS**INCIDENCIA DESCRIPCIÓN**

85007	Cultivo, variedad, regimen y/o uso del recinto SIGPAC no compatible con la operación (anexo IV.I, Orden 26 mayo 2015) Ref:-17733 Recinto:18-017-011-00362-001 Cultivo:104000 ALMENDROS-SIN VARIEDAD Secano Uso SIGPAC:FY Ref:-18039 Recinto:18-017-011-00362-004 Cultivo:104000 ALMENDROS-SIN VARIEDAD Secano Uso SIGPAC:FY Ref:-18041 Recinto:18-017-011-00362-004 Cultivo:104000 ALMENDROS-SIN VARIEDAD Secano Uso SIGPAC:FY Ref:-17739 Recinto:18-017-011-00366-001 Cultivo:104000 ALMENDROS-SIN VARIEDAD Secano Uso SIGPAC:FY Ref:-17882 Recinto:18-017-011-00367-001 Cultivo:104000 ALMENDROS-SIN VARIEDAD Secano Uso SIGPAC:FY Ref:-17887 Recinto:18-017-011-00367-001 Cultivo:104000 ALMENDROS-SIN VARIEDAD Secano Uso SIGPAC:FY Ref:4077235 Recinto:18-017-011-00367-001 Cultivo:104000 ALMENDROS-SIN VARIEDAD Secano Uso SIGPAC:FY
-------	--

RESUMEN CRITERIOS DE SELECCIÓN

11.2.1.1 Mantenimiento de prácticas y métodos de agricultura ecológica: Cultivos permanentes distintos de olivar - Conv 2018. PUNTOS: 9,00

	<u>PUNTOS</u>	<u>CUMPLE</u>
Porcentaje de superficie determinada en Red Natura 2000	0,00	0.0%
Porcentaje de superficie determinada situada en zonas RAMSAR	0,00	0.0%
Porcentaje de superficie determinada en zonas vulnerables a la contaminación por nitratos	0,00	0.0%
Pendiente media de la explotación	3,00	49.32%
Porcentaje de Superficie de la explotación en municipios con más del 40 por ciento de su superficie agraria dentro de la Zona de desertificación	6,00	100.0%



DETALLE CRITERIOS DE SELECCIÓN**11.2.1.1 Mantenimiento de prácticas y métodos de agricultura ecológica: Cultivos permanentes distintos de olivar - Conv 2018.****PUNTOS: 9,00****Porcentaje de superficie determinada en Red Natura 2000****PUNTOS: 0,00 0.0%**

REF.	REFERENCIA SIGPAC	CULTIVO	DESCRIPCIÓN CULTIVO	S/R	SUP. COMPROM. (ha)	SUP. CUMPLE (ha)
-17894	18-017-011-00366-0001	218000	HIGUERA-SIN VARIEDAD	S	0,01	0,00
4077238	18-017-011-00366-0001	218000	HIGUERA-SIN VARIEDAD	S	0,15	0,00
-17889	18-017-011-00367-0001	218000	HIGUERA-SIN VARIEDAD	S	0,66	0,00
-17892	18-017-011-00367-0001	218000	HIGUERA-SIN VARIEDAD	S	0,03	0,00
4077226	18-017-011-00376-0002	104000	ALMENDROS-SIN VARIEDAD	S	0,91	0,00
4077227	18-017-011-00376-0003	104000	ALMENDROS-SIN VARIEDAD	S	0,60	0,00
4077229	18-017-011-00380-0001	104000	ALMENDROS-SIN VARIEDAD	S	0,45	0,00
4077228	18-017-011-00382-0001	104000	ALMENDROS-SIN VARIEDAD	S	0,81	0,00
4077233	18-017-011-00385-0002	104000	ALMENDROS-SIN VARIEDAD	S	0,07	0,00
4077236	18-017-011-00386-0001	104000	ALMENDROS-SIN VARIEDAD	S	0,21	0,00
4077234	18-017-011-00390-0001	104000	ALMENDROS-SIN VARIEDAD	S	0,08	0,00

Porcentaje de superficie determinada situada en zonas RAMSAR**PUNTOS: 0,00 0.0%**

REF.	REFERENCIA SIGPAC	CULTIVO	DESCRIPCIÓN CULTIVO	S/R	SUP. COMPROM. (ha)	SUP. CUMPLE (ha)
-17894	18-017-011-00366-0001	218000	HIGUERA-SIN VARIEDAD	S	0,01	0,00
4077238	18-017-011-00366-0001	218000	HIGUERA-SIN VARIEDAD	S	0,15	0,00
-17889	18-017-011-00367-0001	218000	HIGUERA-SIN VARIEDAD	S	0,66	0,00
-17892	18-017-011-00367-0001	218000	HIGUERA-SIN VARIEDAD	S	0,03	0,00
4077226	18-017-011-00376-0002	104000	ALMENDROS-SIN VARIEDAD	S	0,91	0,00
4077227	18-017-011-00376-0003	104000	ALMENDROS-SIN VARIEDAD	S	0,60	0,00
4077229	18-017-011-00380-0001	104000	ALMENDROS-SIN VARIEDAD	S	0,45	0,00
4077228	18-017-011-00382-0001	104000	ALMENDROS-SIN VARIEDAD	S	0,81	0,00
4077233	18-017-011-00385-0002	104000	ALMENDROS-SIN VARIEDAD	S	0,07	0,00
4077236	18-017-011-00386-0001	104000	ALMENDROS-SIN VARIEDAD	S	0,21	0,00
4077234	18-017-011-00390-0001	104000	ALMENDROS-SIN VARIEDAD	S	0,08	0,00

Porcentaje de superficie determinada en zonas vulnerables a la contaminación por nitratos**PUNTOS: 0,00 0.0%**

REF.	REFERENCIA SIGPAC	CULTIVO	DESCRIPCIÓN CULTIVO	S/R	SUP. COMPROM. (ha)	SUP. CUMPLE (ha)
4077238	18-017-011-00366-0001	218000	HIGUERA-SIN VARIEDAD	S	0,15	0,00
-17894	18-017-011-00366-0001	218000	HIGUERA-SIN VARIEDAD	S	0,01	0,00
-17889	18-017-011-00367-0001	218000	HIGUERA-SIN VARIEDAD	S	0,66	0,00
-17892	18-017-011-00367-0001	218000	HIGUERA-SIN VARIEDAD	S	0,03	0,00
4077226	18-017-011-00376-0002	104000	ALMENDROS-SIN VARIEDAD	S	0,91	0,00
4077227	18-017-011-00376-0003	104000	ALMENDROS-SIN VARIEDAD	S	0,60	0,00
4077229	18-017-011-00380-0001	104000	ALMENDROS-SIN VARIEDAD	S	0,45	0,00
4077228	18-017-011-00382-0001	104000	ALMENDROS-SIN VARIEDAD	S	0,81	0,00
4077233	18-017-011-00385-0002	104000	ALMENDROS-SIN VARIEDAD	S	0,07	0,00
4077236	18-017-011-00386-0001	104000	ALMENDROS-SIN VARIEDAD	S	0,21	0,00
4077234	18-017-011-00390-0001	104000	ALMENDROS-SIN VARIEDAD	S	0,08	0,00

Pendiente media de la explotación**PUNTOS: 3,00 49.32%**

REF.	REFERENCIA SIGPAC	CULTIVO	DESCRIPCIÓN CULTIVO	S/R	PENDIENTE MEDIA (%)	SUP. COMPROM. (ha)
4077238	18-017-011-00366-0001	218000	HIGUERA-SIN VARIEDAD	S	43,47	0,15
-17894	18-017-011-00366-0001	218000	HIGUERA-SIN VARIEDAD	S	43,47	0,01

REF.	REFERENCIA SIGPAC	CULTIVO	DESCRIPCIÓN CULTIVO	S/R	PENDIENTE		SUP.
					MEDIA (%)	COMPROM.	(ha)
-17892	18-017-011-00367-0001	218000	HIGUERA-SIN VARIEDAD	S	45,98		0,03
-17889	18-017-011-00367-0001	218000	HIGUERA-SIN VARIEDAD	S	45,98		0,66
4077226	18-017-011-00376-0002	104000	ALMENDROS-SIN VARIEDAD	S	48,10		0,91
4077227	18-017-011-00376-0003	104000	ALMENDROS-SIN VARIEDAD	S	53,10		0,60
4077229	18-017-011-00380-0001	104000	ALMENDROS-SIN VARIEDAD	S	47,20		0,45
4077228	18-017-011-00382-0001	104000	ALMENDROS-SIN VARIEDAD	S	51,50		0,81
4077233	18-017-011-00385-0002	104000	ALMENDROS-SIN VARIEDAD	S	51,10		0,07
4077236	18-017-011-00386-0001	104000	ALMENDROS-SIN VARIEDAD	S	56,60		0,21
4077234	18-017-011-00390-0001	104000	ALMENDROS-SIN VARIEDAD	S	44,20		0,08

Porcentaje de Superficie de la explotación en municipios con más del 40 por ciento de su superficie agraria dentro de la Zona de desertificación

PUNTOS: 6,00 100.0%

REF.	REFERENCIA SIGPAC	CULTIVO	DESCRIPCIÓN CULTIVO	S/R	SUP.	
					COMPROM.	CUMPLE
					(ha)	(ha)
-17894	18-017-011-00366-0001	218000	HIGUERA-SIN VARIEDAD	S	0,01	0,01
4077238	18-017-011-00366-0001	218000	HIGUERA-SIN VARIEDAD	S	0,15	0,15
-17889	18-017-011-00367-0001	218000	HIGUERA-SIN VARIEDAD	S	0,66	0,66
-17892	18-017-011-00367-0001	218000	HIGUERA-SIN VARIEDAD	S	0,03	0,03
4077226	18-017-011-00376-0002	104000	ALMENDROS-SIN VARIEDAD	S	0,91	0,91
4077227	18-017-011-00376-0003	104000	ALMENDROS-SIN VARIEDAD	S	0,60	0,60
4077229	18-017-011-00380-0001	104000	ALMENDROS-SIN VARIEDAD	S	0,45	0,45
4077228	18-017-011-00382-0001	104000	ALMENDROS-SIN VARIEDAD	S	0,81	0,81
4077233	18-017-011-00385-0002	104000	ALMENDROS-SIN VARIEDAD	S	0,07	0,07
4077236	18-017-011-00386-0001	104000	ALMENDROS-SIN VARIEDAD	S	0,21	0,21
4077234	18-017-011-00390-0001	104000	ALMENDROS-SIN VARIEDAD	S	0,08	0,08



<u>APELLIDOS Y NOMBRE / RAZÓN SOCIAL</u>	<u>NIF</u>	<u>EXPEDIENTE</u>	<u>SUP. COMPROMETIDA</u>		
PROMOCIONES E INVERSIONES AZULEJOS GUADI	****2973*	1204616	<u>(ha)</u>		
RESOLUCIÓN					
ADMITIDO					
IMPORTE POR ANUALIDAD					
	2018	2019	2020	2021	2022
IMPORTE MÁXIMO SUBVENCIONABLE	7.320,33 €	7.320,33 €	7.320,33 €	7.320,33 €	7.320,33 €
IMPORTE MEDIO DE TRANSFERENCIA (€/ha)	245,40 €	245,40 €	245,40 €	245,40 €	245,40 €

DETALLE IMPORTES POR ANUALIDAD

<u>GRUPOS DE CULTIVO ADMITIDOS</u>	<u>SUP. COMPROM.</u>	2018	2019	2020	2021	2022
	<u>(ha)</u>					
FRUTALES REGADÍO	6,52	2.279,78 €	2.279,78 €	2.279,78 €	2.279,78 €	2.279,78 €
FRUTALES SECANO	23,31	5.040,55 €	5.040,55 €	5.040,55 €	5.040,55 €	5.040,55 €

RECINTOS COMPROMETIDOS

<u>REF.</u>	<u>REFERENCIA SIGPAC</u>	<u>CULTIVO DESCRIPCIÓN CULTIVO</u>	<u>S/R</u>	<u>PEND. MEDIA</u>	<u>SUP. DEC. ADMIN.</u>	<u>NU SUP. CERT.</u>	<u>SUP. CAMPO</u>	<u>SUP. COMPROM.</u>
				<u>(%)</u>	<u>(ha)</u>	<u>(ha)</u>	<u>(ha)</u>	<u>(ha)</u>
170000005934730	18-076-004-00118-0001	104000 ALMENDROS-SIN VARIEDAD	R	1,19	3,10	3,10		3,10
170000005934728	18-076-004-00112-0001	104000 ALMENDROS-SIN VARIEDAD	S	1,58	1,67	1,67		1,67
170000005934729	18-076-004-00113-0001	104000 ALMENDROS-SIN VARIEDAD	S	1,74	1,04	1,04		1,04
170000005934711	18-076-003-00011-0002	104000 ALMENDROS-SIN VARIEDAD	R	2,66	3,42	3,42		3,42
170000005934708	18-091-032-00035-0017	104000 ALMENDROS-SIN VARIEDAD	S	5,90	0,45	0,45		0,45
170000005934732	18-091-032-00035-0006	104000 ALMENDROS-SIN VARIEDAD	S	9,03	1,15	1,15		1,15
170000005934733	18-091-032-00035-0004	104000 ALMENDROS-SIN VARIEDAD	S	9,17	3,33	3,33		3,33
170000005934709	18-091-032-00035-0019	104000 ALMENDROS-SIN VARIEDAD	S	9,62	13,98	13,98		13,98
170000005934710	18-091-032-00080-0003	104000 ALMENDROS-SIN VARIEDAD	S	9,92	1,51	1,51		1,51
170000005934706	18-091-032-00080-0002	104000 ALMENDROS-SIN VARIEDAD	S	13,86	0,18	0,18		0,18

INCIDENCIAS**INCIDENCIA DESCRIPCIÓN**

85046 Solicita recinto que está comprometido para la convocatoria 2015 de Agricultura o Ganadería Ecológica.
Ref:170000005934723 Recinto:18-076-004-00080-001 Cultivo:104000 ALMENDROS-SIN VARIEDAD Secano

RESUMEN CRITERIOS DE SELECCIÓN

11.2.1.1 Mantenimiento de prácticas y métodos de agricultura ecológica: Cultivos permanentes distintos de olivar - Conv 2018. PUNTOS: 7,00

	<u>PUNTOS</u>	<u>CUMPLE</u>
Porcentaje de superficie determinada en Red Natura 2000	0,00	0.0%
Porcentaje de superficie determinada situada en zonas RAMSAR	0,00	0.0%
Porcentaje de superficie determinada en zonas vulnerables a la contaminación por nitratos	0,00	0.0%
Pendiente media de la explotación	1,00	7.13%
Porcentaje de Superficie de la explotación en municipios con más del 40 por ciento de su superficie agraria dentro de la Zona de desertificación	6,00	100.0%



DETALLE CRITERIOS DE SELECCIÓN**11.2.1.1 Mantenimiento de prácticas y métodos de agricultura ecológica: Cultivos permanentes distintos de olivar - Conv 2018.****PUNTOS: 7,00****Porcentaje de superficie determinada en Red Natura 2000****PUNTOS: 0,00 0.0%**

<u>REF.</u>	<u>REFERENCIA SIGPAC</u>	<u>CULTIVO</u>	<u>DESCRIPCIÓN CULTIVO</u>	<u>S/R</u>	<u>SUP. COMPROM. (ha)</u>	<u>SUP. CUMPLE (ha)</u>
170000005934711	18-076-003-00011-0002	104000	ALMENDROS-SIN VARIEDAD	R	3,42	0,00
170000005934728	18-076-004-00112-0001	104000	ALMENDROS-SIN VARIEDAD	S	1,67	0,00
170000005934729	18-076-004-00113-0001	104000	ALMENDROS-SIN VARIEDAD	S	1,04	0,00
170000005934730	18-076-004-00118-0001	104000	ALMENDROS-SIN VARIEDAD	R	3,10	0,00
170000005934733	18-091-032-00035-0004	104000	ALMENDROS-SIN VARIEDAD	S	3,33	0,00
170000005934732	18-091-032-00035-0006	104000	ALMENDROS-SIN VARIEDAD	S	1,15	0,00
170000005934708	18-091-032-00035-0017	104000	ALMENDROS-SIN VARIEDAD	S	0,45	0,00
170000005934709	18-091-032-00035-0019	104000	ALMENDROS-SIN VARIEDAD	S	13,98	0,00
170000005934706	18-091-032-00080-0002	104000	ALMENDROS-SIN VARIEDAD	S	0,18	0,00
170000005934710	18-091-032-00080-0003	104000	ALMENDROS-SIN VARIEDAD	S	1,51	0,00

Porcentaje de superficie determinada situada en zonas RAMSAR**PUNTOS: 0,00 0.0%**

<u>REF.</u>	<u>REFERENCIA SIGPAC</u>	<u>CULTIVO</u>	<u>DESCRIPCIÓN CULTIVO</u>	<u>S/R</u>	<u>SUP. COMPROM. (ha)</u>	<u>SUP. CUMPLE (ha)</u>
170000005934711	18-076-003-00011-0002	104000	ALMENDROS-SIN VARIEDAD	R	3,42	0,00
170000005934728	18-076-004-00112-0001	104000	ALMENDROS-SIN VARIEDAD	S	1,67	0,00
170000005934729	18-076-004-00113-0001	104000	ALMENDROS-SIN VARIEDAD	S	1,04	0,00
170000005934730	18-076-004-00118-0001	104000	ALMENDROS-SIN VARIEDAD	R	3,10	0,00
170000005934733	18-091-032-00035-0004	104000	ALMENDROS-SIN VARIEDAD	S	3,33	0,00
170000005934732	18-091-032-00035-0006	104000	ALMENDROS-SIN VARIEDAD	S	1,15	0,00
170000005934708	18-091-032-00035-0017	104000	ALMENDROS-SIN VARIEDAD	S	0,45	0,00
170000005934709	18-091-032-00035-0019	104000	ALMENDROS-SIN VARIEDAD	S	13,98	0,00
170000005934706	18-091-032-00080-0002	104000	ALMENDROS-SIN VARIEDAD	S	0,18	0,00
170000005934710	18-091-032-00080-0003	104000	ALMENDROS-SIN VARIEDAD	S	1,51	0,00

Porcentaje de superficie determinada en zonas vulnerables a la contaminación por nitratos**PUNTOS: 0,00 0.0%**

<u>REF.</u>	<u>REFERENCIA SIGPAC</u>	<u>CULTIVO</u>	<u>DESCRIPCIÓN CULTIVO</u>	<u>S/R</u>	<u>SUP. COMPROM. (ha)</u>	<u>SUP. CUMPLE (ha)</u>
170000005934711	18-076-003-00011-0002	104000	ALMENDROS-SIN VARIEDAD	R	3,42	0,00
170000005934728	18-076-004-00112-0001	104000	ALMENDROS-SIN VARIEDAD	S	1,67	0,00
170000005934729	18-076-004-00113-0001	104000	ALMENDROS-SIN VARIEDAD	S	1,04	0,00
170000005934730	18-076-004-00118-0001	104000	ALMENDROS-SIN VARIEDAD	R	3,10	0,00
170000005934733	18-091-032-00035-0004	104000	ALMENDROS-SIN VARIEDAD	S	3,33	0,00
170000005934732	18-091-032-00035-0006	104000	ALMENDROS-SIN VARIEDAD	S	1,15	0,00
170000005934708	18-091-032-00035-0017	104000	ALMENDROS-SIN VARIEDAD	S	0,45	0,00
170000005934709	18-091-032-00035-0019	104000	ALMENDROS-SIN VARIEDAD	S	13,98	0,00
170000005934706	18-091-032-00080-0002	104000	ALMENDROS-SIN VARIEDAD	S	0,18	0,00
170000005934710	18-091-032-00080-0003	104000	ALMENDROS-SIN VARIEDAD	S	1,51	0,00

Pendiente media de la explotación**PUNTOS: 1,00 7.13%**

<u>REF.</u>	<u>REFERENCIA SIGPAC</u>	<u>CULTIVO</u>	<u>DESCRIPCIÓN CULTIVO</u>	<u>S/R</u>	<u>PENDIENTE MEDIA (%)</u>	<u>SUP. COMPROM. (ha)</u>
170000005934711	18-076-003-00011-0002	104000	ALMENDROS-SIN VARIEDAD	R	2,66	3,42
170000005934728	18-076-004-00112-0001	104000	ALMENDROS-SIN VARIEDAD	S	1,58	1,67
170000005934729	18-076-004-00113-0001	104000	ALMENDROS-SIN VARIEDAD	S	1,74	1,04
170000005934730	18-076-004-00118-0001	104000	ALMENDROS-SIN VARIEDAD	R	1,19	3,10
170000005934733	18-091-032-00035-0004	104000	ALMENDROS-SIN VARIEDAD	S	9,17	3,33

REF.	REFERENCIA SIGPAC	CULTIVO	DESCRIPCIÓN CULTIVO	S/R	PENDIENTE		SUP.
					MEDIA (%)	COMPROM.	(ha)
170000005934732	18-091-032-00035-0006	104000	ALMENDROS-SIN VARIEDAD	S	9,03		1,15
170000005934708	18-091-032-00035-0017	104000	ALMENDROS-SIN VARIEDAD	S	5,90		0,45
170000005934709	18-091-032-00035-0019	104000	ALMENDROS-SIN VARIEDAD	S	9,62		13,98
170000005934706	18-091-032-00080-0002	104000	ALMENDROS-SIN VARIEDAD	S	13,86		0,18
170000005934710	18-091-032-00080-0003	104000	ALMENDROS-SIN VARIEDAD	S	9,92		1,51

Porcentaje de Superficie de la explotación en municipios con más del 40 por ciento de su superficie agraria dentro de la Zona de desertificación PUNTOS: 6,00 100.0%

REF.	REFERENCIA SIGPAC	CULTIVO	DESCRIPCIÓN CULTIVO	S/R	SUP. CUMPLE	
					COMPROM. (ha)	(ha)
170000005934711	18-076-003-00011-0002	104000	ALMENDROS-SIN VARIEDAD	R	3,42	3,42
170000005934728	18-076-004-00112-0001	104000	ALMENDROS-SIN VARIEDAD	S	1,67	1,67
170000005934729	18-076-004-00113-0001	104000	ALMENDROS-SIN VARIEDAD	S	1,04	1,04
170000005934730	18-076-004-00118-0001	104000	ALMENDROS-SIN VARIEDAD	R	3,10	3,10
170000005934733	18-091-032-00035-0004	104000	ALMENDROS-SIN VARIEDAD	S	3,33	3,33
170000005934732	18-091-032-00035-0006	104000	ALMENDROS-SIN VARIEDAD	S	1,15	1,15
170000005934708	18-091-032-00035-0017	104000	ALMENDROS-SIN VARIEDAD	S	0,45	0,45
170000005934709	18-091-032-00035-0019	104000	ALMENDROS-SIN VARIEDAD	S	13,98	13,98
170000005934706	18-091-032-00080-0002	104000	ALMENDROS-SIN VARIEDAD	S	0,18	0,18
170000005934710	18-091-032-00080-0003	104000	ALMENDROS-SIN VARIEDAD	S	1,51	1,51



<u>APELLIDOS Y NOMBRE / RAZÓN SOCIAL</u>	<u>NIF</u>	<u>EXPEDIENTE</u>	<u>SUP. COMPROMETIDA (ha)</u>
PUERTAS GOMEZ ANDRES ELADIO	***6847*	1161496	0
RESOLUCIÓN			
INADMITIDO			

INCIDENCIAS**INCIDENCIA DESCRIPCIÓN**

85001	El recinto declarado no cumple con las normas de producción ecológica (artículo 5-1 e), Orden 26 mayo 2015) Ref:1700000005019146 Recinto:18-047-008-00016-001 Cultivo:104000 ALMENDROS-SIN VARIEDAD Secano Ref:1700000005019147 Recinto:18-047-008-00018-001 Cultivo:104000 ALMENDROS-SIN VARIEDAD Secano
85018	Expendiente sin grupos de pago válidos

RESUMEN CRITERIOS DE SELECCIÓN

11.2.1.1 Mantenimiento de prácticas y métodos de agricultura ecológica: Cultivos permanentes distintos de olivar - Conv 2018. PUNTOS: 0,00

	<u>PUNTOS</u>	<u>CUMPLE</u>
Porcentaje de superficie determinada en Red Natura 2000	0,00	0.0%
Porcentaje de superficie determinada situada en zonas RAMSAR	0,00	0.0%
Porcentaje de superficie determinada en zonas vulnerables a la contaminación por nitratos	0,00	0.0%
Pendiente media de la explotación	0,00	0.0%
Porcentaje de Superficie de la explotación en municipios con más del 40 por ciento de su superficie agraria dentro de la Zona de desertificación	0,00	0.0%

DETALLE CRITERIOS DE SELECCIÓN

11.2.1.1 Mantenimiento de prácticas y métodos de agricultura ecológica: Cultivos permanentes distintos de olivar - Conv 2018. PUNTOS: 0,00

Porcentaje de superficie determinada en Red Natura 2000	PUNTOS: 0,00	0.0%
Porcentaje de superficie determinada situada en zonas RAMSAR	PUNTOS: 0,00	0.0%
Porcentaje de superficie determinada en zonas vulnerables a la contaminación por nitratos	PUNTOS: 0,00	0.0%
Pendiente media de la explotación	PUNTOS: 0,00	0.0%
Porcentaje de Superficie de la explotación en municipios con más del 40 por ciento de su superficie agraria dentro de la Zona de desertificación	PUNTOS: 0,00	0.0%



<u>APELLIDOS Y NOMBRE / RAZÓN SOCIAL</u>	<u>NIF</u>	<u>EXPEDIENTE</u>	<u>SUP. COMPROMETIDA</u>			
			<u>(ha)</u>			
PUNZANO SOLA DOLORES	****1092*	1227247	7.75			
RESOLUCIÓN						
ADMITIDO						
IMPORTE POR ANUALIDAD						
		2018	2019	2020	2021	2022
IMPORTE MÁXIMO SUBVENCIONABLE		1.781,26 €	1.781,26 €	1.781,26 €	1.781,26 €	1.781,26 €
IMPORTE MEDIO DE TRANSFERENCIA (€/ha)		229,84 €	229,84 €	229,84 €	229,84 €	229,84 €

DETALLE IMPORTES POR ANUALIDAD

<u>GRUPOS DE CULTIVO ADMITIDOS</u>	<u>SUP. COMPROM.</u>	2018	2019	2020	2021	2022
	<u>(ha)</u>					
FRUTALES REGADÍO	0,79	276,23 €	276,23 €	276,23 €	276,23 €	276,23 €
FRUTALES SECANO	6,96	1.505,03 €	1.505,03 €	1.505,03 €	1.505,03 €	1.505,03 €

RECINTOS COMPROMETIDOS

<u>REF.</u>	<u>REFERENCIA SIGPAC</u>	<u>CULTIVO DESCRIPCIÓN CULTIVO</u>	<u>S/R</u>	<u>PEND. MEDIA (%)</u>	<u>SUP. DEC. ADMIN. (ha)</u>	<u>NU SUP. CERT. (ha)</u>	<u>SUP. CAMPO (ha)</u>	<u>SUP. COMPROM. (ha)</u>
1700000006815705	18-047-009-00090-0001	104000 ALMENDROS-SIN VARIEDAD	S	0,69	1,16	1,16		1,16
1700000006815711	18-047-010-00098-0001	104000 ALMENDROS-SIN VARIEDAD	S	12,17	2,14	2,14		2,14
1700000006815707	18-047-006-00179-0001	104000 ALMENDROS-SIN VARIEDAD	S	15,38	3,66	3,66		3,66
1700000006815713	18-047-006-00047-0001	104000 ALMENDROS-SIN VARIEDAD	R	17,83	0,79	0,79		0,79

RESUMEN CRITERIOS DE SELECCIÓN

11.2.1.1 Mantenimiento de prácticas y métodos de agricultura ecológica: Cultivos permanentes distintos de olivar - Conv 2018. PUNTOS: 2,00

	<u>PUNTOS</u>	<u>CUMPLE</u>
Porcentaje de superficie determinada en Red Natura 2000	0,00	0.0%
Porcentaje de superficie determinada situada en zonas RAMSAR	0,00	0.0%
Porcentaje de superficie determinada en zonas vulnerables a la contaminación por nitratos	0,00	0.0%
Pendiente media de la explotación	2,00	12.54%
Porcentaje de Superficie de la explotación en municipios con más del 40 por ciento de su superficie agraria dentro de la Zona de desertificación	0,00	0.0%



DETALLE CRITERIOS DE SELECCIÓN**11.2.1.1 Mantenimiento de prácticas y métodos de agricultura ecológica: Cultivos permanentes distintos de olivar - Conv 2018.****PUNTOS: 2,00****Porcentaje de superficie determinada en Red Natura 2000****PUNTOS: 0,00 0.0%**

<u>REF.</u>	<u>REFERENCIA SIGPAC</u>	<u>CULTIVO</u>	<u>DESCRIPCIÓN CULTIVO</u>	<u>S/R</u>	<u>SUP. COMPROM.</u> <u>(ha)</u>	<u>SUP. CUMPLE</u> <u>(ha)</u>
1700000006815713	18-047-006-00047-0001	104000	ALMENDROS-SIN VARIEDAD	R	0,79	0,00
1700000006815707	18-047-006-00179-0001	104000	ALMENDROS-SIN VARIEDAD	S	3,66	0,00
1700000006815705	18-047-009-00090-0001	104000	ALMENDROS-SIN VARIEDAD	S	1,16	0,00
1700000006815711	18-047-010-00098-0001	104000	ALMENDROS-SIN VARIEDAD	S	2,14	0,00

Porcentaje de superficie determinada situada en zonas RAMSAR**PUNTOS: 0,00 0.0%**

<u>REF.</u>	<u>REFERENCIA SIGPAC</u>	<u>CULTIVO</u>	<u>DESCRIPCIÓN CULTIVO</u>	<u>S/R</u>	<u>SUP. COMPROM.</u> <u>(ha)</u>	<u>SUP. CUMPLE</u> <u>(ha)</u>
1700000006815713	18-047-006-00047-0001	104000	ALMENDROS-SIN VARIEDAD	R	0,79	0,00
1700000006815707	18-047-006-00179-0001	104000	ALMENDROS-SIN VARIEDAD	S	3,66	0,00
1700000006815705	18-047-009-00090-0001	104000	ALMENDROS-SIN VARIEDAD	S	1,16	0,00
1700000006815711	18-047-010-00098-0001	104000	ALMENDROS-SIN VARIEDAD	S	2,14	0,00

Porcentaje de superficie determinada en zonas vulnerables a la contaminación por nitratos**PUNTOS: 0,00 0.0%**

<u>REF.</u>	<u>REFERENCIA SIGPAC</u>	<u>CULTIVO</u>	<u>DESCRIPCIÓN CULTIVO</u>	<u>S/R</u>	<u>SUP. COMPROM.</u> <u>(ha)</u>	<u>SUP. CUMPLE</u> <u>(ha)</u>
1700000006815713	18-047-006-00047-0001	104000	ALMENDROS-SIN VARIEDAD	R	0,79	0,00
1700000006815707	18-047-006-00179-0001	104000	ALMENDROS-SIN VARIEDAD	S	3,66	0,00
1700000006815705	18-047-009-00090-0001	104000	ALMENDROS-SIN VARIEDAD	S	1,16	0,00
1700000006815711	18-047-010-00098-0001	104000	ALMENDROS-SIN VARIEDAD	S	2,14	0,00

Pendiente media de la explotación**PUNTOS: 2,00 12.54%**

<u>REF.</u>	<u>REFERENCIA SIGPAC</u>	<u>CULTIVO</u>	<u>DESCRIPCIÓN CULTIVO</u>	<u>S/R</u>	<u>PENDIENTE MEDIA (%)</u>	<u>SUP. COMPROM.</u> <u>(ha)</u>
1700000006815713	18-047-006-00047-0001	104000	ALMENDROS-SIN VARIEDAD	R	17,83	0,79
1700000006815707	18-047-006-00179-0001	104000	ALMENDROS-SIN VARIEDAD	S	15,38	3,66
1700000006815705	18-047-009-00090-0001	104000	ALMENDROS-SIN VARIEDAD	S	0,69	1,16
1700000006815711	18-047-010-00098-0001	104000	ALMENDROS-SIN VARIEDAD	S	12,17	2,14

Porcentaje de Superficie de la explotación en municipios con más del 40 por ciento de su superficie agraria dentro de la Zona de desertificación**PUNTOS: 0,00 0.0%**

<u>REF.</u>	<u>REFERENCIA SIGPAC</u>	<u>CULTIVO</u>	<u>DESCRIPCIÓN CULTIVO</u>	<u>S/R</u>	<u>SUP. COMPROM.</u> <u>(ha)</u>	<u>SUP. CUMPLE</u> <u>(ha)</u>
1700000006815713	18-047-006-00047-0001	104000	ALMENDROS-SIN VARIEDAD	R	0,79	0,00
1700000006815707	18-047-006-00179-0001	104000	ALMENDROS-SIN VARIEDAD	S	3,66	0,00
1700000006815705	18-047-009-00090-0001	104000	ALMENDROS-SIN VARIEDAD	S	1,16	0,00
1700000006815711	18-047-010-00098-0001	104000	ALMENDROS-SIN VARIEDAD	S	2,14	0,00



<u>APELLIDOS Y NOMBRE / RAZÓN SOCIAL</u>	<u>NIF</u>	<u>EXPEDIENTE</u>	<u>SUP. COMPROMETIDA</u>		
			<u>(ha)</u>		
QUESADA GARCIA ANTONIO LORENZO	***9329*	1189615	15.92		
RESOLUCIÓN					
ADMITIDO					
IMPORTE POR ANUALIDAD					
	2018	2019	2020	2021	2022
IMPORTE MÁXIMO SUBVENCIONABLE	2.406,63 €	2.406,63 €	2.406,63 €	2.406,63 €	2.406,63 €
IMPORTE MEDIO DE TRANSFERENCIA (€/ha)	151,17 €	151,17 €	151,17 €	151,17 €	151,17 €

DETALLE IMPORTES POR ANUALIDAD

<u>GRUPOS DE CULTIVO ADMITIDOS</u>	<u>SUP. COMPROM.</u>	2018	2019	2020	2021	2022
	<u>(ha)</u>					
HERBÁCEOS	15,92	2.406,63 €	2.406,63 €	2.406,63 €	2.406,63 €	2.406,63 €

RECINTOS COMPROMETIDOS

<u>REF.</u>	<u>REFERENCIA SIGPAC</u>	<u>CULTIVO DESCRIPCIÓN CULTIVO</u>	<u>S/R</u>	<u>PEND. MEDIA</u>	<u>SUP. DEC. ADMIN.</u>	<u>NU SUP. CERT.</u>	<u>SUP. CAMPO</u>	<u>SUP. COMPROM.</u>
				<u>(%)</u>	<u>(ha)</u>	<u>(ha)</u>	<u>(ha)</u>	<u>(ha)</u>
1700000007000755	18-091-501-00012-0001	40079 GUI SANTES-CARTOUCHE	S	1,34	1,17	1,17		1,17
1700000007000759	18-091-502-00053-0001	8000 AVENA-SIN VARIEDAD	S	1,81	1,25	1,25		1,25
1700000007000758	18-170-005-00013-0001	5000 CEBADA-SIN VARIEDAD	S	2,23	2,09	2,09		2,09
1700000007000762	18-091-501-00038-0001	5000 CEBADA-SIN VARIEDAD	S	2,58	3,46	3,46		3,46
1700000007000757	18-091-503-10013-0003	5000 CEBADA-SIN VARIEDAD	S	3,69	0,65	0,65		0,65
1700000007000756	18-091-503-00013-0002	5000 CEBADA-SIN VARIEDAD	S	3,93	1,88	1,88		1,88
1700000007000761	18-091-503-00016-0001	8000 AVENA-SIN VARIEDAD	S	4,41	3,41	3,41		3,41
1700000007000760	18-091-503-00002-0001	8000 AVENA-SIN VARIEDAD	S	4,42	2,01	2,01		2,01

RESUMEN CRITERIOS DE SELECCIÓN

11.2.1.1 Mantenimiento de prácticas y métodos de agricultura ecológica: Cultivos herbáceos - Conv 2018. PUNTOS: 7,00

	<u>PUNTOS</u>	<u>CUMPLE</u>
Porcentaje de superficie determinada en Red Natura 2000	0,00	0.0%
Porcentaje de superficie determinada situada en zonas RAMSAR	0,00	0.0%
Porcentaje de superficie determinada en zonas vulnerables a la contaminación por nitratos	0,00	0.0%
Pendiente media de la explotación	1,00	3.21%
Porcentaje de Superficie de la explotación en municipios con más del 40 por ciento de su superficie agraria dentro de la Zona de desertificación	6,00	100.0%



DETALLE CRITERIOS DE SELECCIÓN**11.2.1.1 Mantenimiento de prácticas y métodos de agricultura ecológica: Cultivos herbáceos - Conv 2018.****PUNTOS: 7,00****Porcentaje de superficie determinada en Red Natura 2000****PUNTOS: 0,00 0.0%**

<u>REF.</u>	<u>REFERENCIA SIGPAC</u>	<u>CULTIVO</u>	<u>DESCRIPCIÓN CULTIVO</u>	<u>S/R</u>	<u>SUP. COMPROM.</u> <u>(ha)</u>	<u>SUP. CUMPLE</u> <u>(ha)</u>
170000007000755	18-091-501-00012-0001	40079	GUISANTES-CARTOUCHE	S	1,17	0,00
170000007000762	18-091-501-00038-0001	5000	CEBADA-SIN VARIEDAD	S	3,46	0,00
170000007000759	18-091-502-00053-0001	8000	AVENA-SIN VARIEDAD	S	1,25	0,00
170000007000760	18-091-503-00002-0001	8000	AVENA-SIN VARIEDAD	S	2,01	0,00
170000007000756	18-091-503-00013-0002	5000	CEBADA-SIN VARIEDAD	S	1,88	0,00
170000007000761	18-091-503-00016-0001	8000	AVENA-SIN VARIEDAD	S	3,41	0,00
170000007000757	18-091-503-10013-0003	5000	CEBADA-SIN VARIEDAD	S	0,65	0,00
170000007000758	18-170-005-00013-0001	5000	CEBADA-SIN VARIEDAD	S	2,09	0,00

Porcentaje de superficie determinada situada en zonas RAMSAR**PUNTOS: 0,00 0.0%**

<u>REF.</u>	<u>REFERENCIA SIGPAC</u>	<u>CULTIVO</u>	<u>DESCRIPCIÓN CULTIVO</u>	<u>S/R</u>	<u>SUP. COMPROM.</u> <u>(ha)</u>	<u>SUP. CUMPLE</u> <u>(ha)</u>
170000007000755	18-091-501-00012-0001	40079	GUISANTES-CARTOUCHE	S	1,17	0,00
170000007000762	18-091-501-00038-0001	5000	CEBADA-SIN VARIEDAD	S	3,46	0,00
170000007000759	18-091-502-00053-0001	8000	AVENA-SIN VARIEDAD	S	1,25	0,00
170000007000760	18-091-503-00002-0001	8000	AVENA-SIN VARIEDAD	S	2,01	0,00
170000007000756	18-091-503-00013-0002	5000	CEBADA-SIN VARIEDAD	S	1,88	0,00
170000007000761	18-091-503-00016-0001	8000	AVENA-SIN VARIEDAD	S	3,41	0,00
170000007000757	18-091-503-10013-0003	5000	CEBADA-SIN VARIEDAD	S	0,65	0,00
170000007000758	18-170-005-00013-0001	5000	CEBADA-SIN VARIEDAD	S	2,09	0,00

Porcentaje de superficie determinada en zonas vulnerables a la contaminación por nitratos**PUNTOS: 0,00 0.0%**

<u>REF.</u>	<u>REFERENCIA SIGPAC</u>	<u>CULTIVO</u>	<u>DESCRIPCIÓN CULTIVO</u>	<u>S/R</u>	<u>SUP. COMPROM.</u> <u>(ha)</u>	<u>SUP. CUMPLE</u> <u>(ha)</u>
170000007000755	18-091-501-00012-0001	40079	GUISANTES-CARTOUCHE	S	1,17	0,00
170000007000762	18-091-501-00038-0001	5000	CEBADA-SIN VARIEDAD	S	3,46	0,00
170000007000759	18-091-502-00053-0001	8000	AVENA-SIN VARIEDAD	S	1,25	0,00
170000007000760	18-091-503-00002-0001	8000	AVENA-SIN VARIEDAD	S	2,01	0,00
170000007000756	18-091-503-00013-0002	5000	CEBADA-SIN VARIEDAD	S	1,88	0,00
170000007000761	18-091-503-00016-0001	8000	AVENA-SIN VARIEDAD	S	3,41	0,00
170000007000757	18-091-503-10013-0003	5000	CEBADA-SIN VARIEDAD	S	0,65	0,00
170000007000758	18-170-005-00013-0001	5000	CEBADA-SIN VARIEDAD	S	2,09	0,00

Pendiente media de la explotación**PUNTOS: 1,00 3.21%**

<u>REF.</u>	<u>REFERENCIA SIGPAC</u>	<u>CULTIVO</u>	<u>DESCRIPCIÓN CULTIVO</u>	<u>S/R</u>	<u>PENDIENTE MEDIA (%)</u>	<u>SUP. COMPROM.</u> <u>(ha)</u>
170000007000755	18-091-501-00012-0001	40079	GUISANTES-CARTOUCHE	S	1,34	1,17
170000007000762	18-091-501-00038-0001	5000	CEBADA-SIN VARIEDAD	S	2,58	3,46
170000007000759	18-091-502-00053-0001	8000	AVENA-SIN VARIEDAD	S	1,81	1,25
170000007000760	18-091-503-00002-0001	8000	AVENA-SIN VARIEDAD	S	4,42	2,01
170000007000756	18-091-503-00013-0002	5000	CEBADA-SIN VARIEDAD	S	3,93	1,88
170000007000761	18-091-503-00016-0001	8000	AVENA-SIN VARIEDAD	S	4,41	3,41
170000007000757	18-091-503-10013-0003	5000	CEBADA-SIN VARIEDAD	S	3,69	0,65
170000007000758	18-170-005-00013-0001	5000	CEBADA-SIN VARIEDAD	S	2,23	2,09

Porcentaje de Superficie de la explotación en municipios con más del 40 por ciento de su superficie agraria dentro de la Zona de desertificación**PUNTOS: 6,00 100.0%**

REF.	REFERENCIA SIGPAC	CULTIVO	DESCRIPCIÓN CULTIVO	S/R	SUP. COMPROM. (ha)	SUP. CUMPLE (ha)
1700000007000755	18-091-501-00012-0001	40079	GUISANTES-CARTOUCHE	S	1,17	1,17
1700000007000762	18-091-501-00038-0001	5000	CEBADA-SIN VARIEDAD	S	3,46	3,46
1700000007000759	18-091-502-00053-0001	8000	AVENA-SIN VARIEDAD	S	1,25	1,25
1700000007000760	18-091-503-00002-0001	8000	AVENA-SIN VARIEDAD	S	2,01	2,01
1700000007000756	18-091-503-00013-0002	5000	CEBADA-SIN VARIEDAD	S	1,88	1,88
1700000007000761	18-091-503-00016-0001	8000	AVENA-SIN VARIEDAD	S	3,41	3,41
1700000007000757	18-091-503-10013-0003	5000	CEBADA-SIN VARIEDAD	S	0,65	0,65
1700000007000758	18-170-005-00013-0001	5000	CEBADA-SIN VARIEDAD	S	2,09	2,09



<u>APELLIDOS Y NOMBRE / RAZÓN SOCIAL</u>	<u>NIF</u>	<u>EXPEDIENTE</u>	<u>SUP. COMPROMETIDA</u>		
			<u>(ha)</u>		
QUESADA GARCIA JOSE	***1911*	1206800	15.97		
<u>RESOLUCIÓN</u>					
ADMITIDO					
<u>IMPORTE POR ANUALIDAD</u>					

	<u>2018</u>	<u>2019</u>	<u>2020</u>	<u>2021</u>	<u>2022</u>
IMPORTE MÁXIMO SUBVENCIONABLE	2.414,18 €	2.414,18 €	2.414,18 €	2.414,18 €	2.414,18 €
IMPORTE MEDIO DE TRANSFERENCIA (€/ha)	151,17 €	151,17 €	151,17 €	151,17 €	151,17 €

DETALLE IMPORTE POR ANUALIDAD

<u>GRUPOS DE CULTIVO ADMITIDOS</u>	<u>SUP. COMPROM.</u>	<u>2018</u>	<u>2019</u>	<u>2020</u>	<u>2021</u>	<u>2022</u>
	<u>(ha)</u>					
HERBÁCEOS	15,97	2.414,18 €	2.414,18 €	2.414,18 €	2.414,18 €	2.414,18 €

RECINTOS COMPROMETIDOS

<u>REF.</u>	<u>REFERENCIA SIGPAC</u>	<u>CULTIVO DESCRIPCIÓN CULTIVO</u>	<u>S/R</u>	<u>PEND. MEDIA (%)</u>	<u>SUP. DEC. ADMIN. (ha)</u>	<u>NU SUP. CERT. (ha)</u>	<u>SUP. CAMPO (ha)</u>	<u>SUP. COMPROM. (ha)</u>
1700000007016039	18-091-501-00030-0001	5000 CEBADA-SIN VARIEDAD	S	1,18	3,87	3,87		3,87
1700000007016036	18-065-501-00208-0001	8000 AVENA-SIN VARIEDAD	S	1,24	1,94	1,94		1,94
1700000007016033	18-091-502-00054-0001	40079 GUI SANTES-CARTOUCHE	S	1,45	1,31	1,31		1,31
1700000007016021	18-065-001-00010-0001	8000 AVENA-SIN VARIEDAD	S	1,69	1,98	1,98		1,98
1700000007016040	18-091-501-10030-0001	5000 CEBADA-SIN VARIEDAD	S	3,23	0,48	0,48		0,48
1700000007016037	18-065-001-00012-0001	8000 AVENA-SIN VARIEDAD	S	3,64	4,02	4,02		4,02
1700000007016038	18-091-501-00058-0001	40079 GUI SANTES-CARTOUCHE	S	4,51	2,37	2,37		2,37

RESUMEN CRITERIOS DE SELECCIÓN

11.2.1.1 Mantenimiento de prácticas y métodos de agricultura ecológica: Cultivos herbáceos - Conv 2018. PUNTOS: 7,00

	<u>PUNTOS</u>	<u>CUMPLE</u>
Porcentaje de superficie determinada en Red Natura 2000	0,00	0.0%
Porcentaje de superficie determinada situada en zonas RAMSAR	0,00	0.0%
Porcentaje de superficie determinada en zonas vulnerables a la contaminación por nitratos	0,00	0.0%
Pendiente media de la explotación	1,00	2.45%
Porcentaje de Superficie de la explotación en municipios con más del 40 por ciento de su superficie agraria dentro de la Zona de desertificación	6,00	100.0%



DETALLE CRITERIOS DE SELECCIÓN

11.2.1.1 Mantenimiento de prácticas y métodos de agricultura ecológica: Cultivos herbáceos - Conv 2018.

PUNTOS: 7,00

Porcentaje de superficie determinada en Red Natura 2000

PUNTOS: 0,00 0.0%

REF.	REFERENCIA SIGPAC	CULTIVO	DESCRIPCIÓN CULTIVO	S/R	SUP. COMPROM. (ha)	SUP. CUMPLE (ha)
1700000007016021	18-065-001-00010-0001	8000	AVENA-SIN VARIEDAD	S	1,98	0,00
1700000007016037	18-065-001-00012-0001	8000	AVENA-SIN VARIEDAD	S	4,02	0,00
1700000007016036	18-065-501-00208-0001	8000	AVENA-SIN VARIEDAD	S	1,94	0,00
1700000007016039	18-091-501-00030-0001	5000	CEBADA-SIN VARIEDAD	S	3,87	0,00
1700000007016038	18-091-501-00058-0001	40079	GUISANTES-CARTOUCHE	S	2,37	0,00
1700000007016040	18-091-501-10030-0001	5000	CEBADA-SIN VARIEDAD	S	0,48	0,00
1700000007016033	18-091-502-00054-0001	40079	GUISANTES-CARTOUCHE	S	1,31	0,00

Porcentaje de superficie determinada situada en zonas RAMSAR

PUNTOS: 0,00 0.0%

REF.	REFERENCIA SIGPAC	CULTIVO	DESCRIPCIÓN CULTIVO	S/R	SUP. COMPROM. (ha)	SUP. CUMPLE (ha)
1700000007016021	18-065-001-00010-0001	8000	AVENA-SIN VARIEDAD	S	1,98	0,00
1700000007016037	18-065-001-00012-0001	8000	AVENA-SIN VARIEDAD	S	4,02	0,00
1700000007016036	18-065-501-00208-0001	8000	AVENA-SIN VARIEDAD	S	1,94	0,00
1700000007016039	18-091-501-00030-0001	5000	CEBADA-SIN VARIEDAD	S	3,87	0,00
1700000007016038	18-091-501-00058-0001	40079	GUISANTES-CARTOUCHE	S	2,37	0,00
1700000007016040	18-091-501-10030-0001	5000	CEBADA-SIN VARIEDAD	S	0,48	0,00
1700000007016033	18-091-502-00054-0001	40079	GUISANTES-CARTOUCHE	S	1,31	0,00

Porcentaje de superficie determinada en zonas vulnerables a la contaminación por nitratos

PUNTOS: 0,00 0.0%

REF.	REFERENCIA SIGPAC	CULTIVO	DESCRIPCIÓN CULTIVO	S/R	SUP. COMPROM. (ha)	SUP. CUMPLE (ha)
1700000007016021	18-065-001-00010-0001	8000	AVENA-SIN VARIEDAD	S	1,98	0,00
1700000007016037	18-065-001-00012-0001	8000	AVENA-SIN VARIEDAD	S	4,02	0,00
1700000007016036	18-065-501-00208-0001	8000	AVENA-SIN VARIEDAD	S	1,94	0,00
1700000007016039	18-091-501-00030-0001	5000	CEBADA-SIN VARIEDAD	S	3,87	0,00
1700000007016038	18-091-501-00058-0001	40079	GUISANTES-CARTOUCHE	S	2,37	0,00
1700000007016040	18-091-501-10030-0001	5000	CEBADA-SIN VARIEDAD	S	0,48	0,00
1700000007016033	18-091-502-00054-0001	40079	GUISANTES-CARTOUCHE	S	1,31	0,00

Pendiente media de la explotación

PUNTOS: 1,00 2.45%

REF.	REFERENCIA SIGPAC	CULTIVO	DESCRIPCIÓN CULTIVO	S/R	PENDIENTE MEDIA (%)	SUP. COMPROM. (ha)
1700000007016021	18-065-001-00010-0001	8000	AVENA-SIN VARIEDAD	S	1,69	1,98
1700000007016037	18-065-001-00012-0001	8000	AVENA-SIN VARIEDAD	S	3,64	4,02
1700000007016036	18-065-501-00208-0001	8000	AVENA-SIN VARIEDAD	S	1,24	1,94
1700000007016039	18-091-501-00030-0001	5000	CEBADA-SIN VARIEDAD	S	1,18	3,87
1700000007016038	18-091-501-00058-0001	40079	GUISANTES-CARTOUCHE	S	4,51	2,37
1700000007016040	18-091-501-10030-0001	5000	CEBADA-SIN VARIEDAD	S	3,23	0,48
1700000007016033	18-091-502-00054-0001	40079	GUISANTES-CARTOUCHE	S	1,45	1,31

Porcentaje de Superficie de la explotación en municipios con más del 40 por ciento de su superficie agraria dentro de la Zona de desertificación

PUNTOS: 6,00 100.0%

REF.	REFERENCIA SIGPAC	CULTIVO	DESCRIPCIÓN CULTIVO	S/R	SUP. COMPROM. (ha)	SUP. CUMPLE (ha)
------	-------------------	---------	---------------------	-----	--------------------	------------------

REF.	REFERENCIA SIGPAC	CULTIVO	DESCRIPCIÓN CULTIVO	S/R	SUP. COMPROM. (ha)	SUP. CUMPLE (ha)
170000007016021	18-065-001-00010-0001	8000	AVENA-SIN VARIEDAD	S	1,98	1,98
170000007016037	18-065-001-00012-0001	8000	AVENA-SIN VARIEDAD	S	4,02	4,02
170000007016036	18-065-501-00208-0001	8000	AVENA-SIN VARIEDAD	S	1,94	1,94
170000007016039	18-091-501-00030-0001	5000	CEBADA-SIN VARIEDAD	S	3,87	3,87
170000007016038	18-091-501-00058-0001	40079	GUISANTES-CARTOUCHE	S	2,37	2,37
170000007016040	18-091-501-10030-0001	5000	CEBADA-SIN VARIEDAD	S	0,48	0,48
170000007016033	18-091-502-00054-0001	40079	GUISANTES-CARTOUCHE	S	1,31	1,31



<u>APELLIDOS Y NOMBRE / RAZÓN SOCIAL</u>		<u>NIF</u>	<u>EXPEDIENTE</u>	<u>SUP. COMPROMETIDA</u>				
QUESADA PEREZ VERONICA		****4574*	1046834	<u>(ha)</u>				
RESOLUCIÓN								
ADMITIDO								
IMPORTE POR ANUALIDAD								
		<u>2018</u>	<u>2019</u>	<u>2020</u>	<u>2021</u>	<u>2022</u>		
IMPORTE MÁXIMO SUBVENCIONABLE		1.275,82 €	1.275,82 €	1.275,82 €	1.275,82 €	1.275,82 €		
IMPORTE MEDIO DE TRANSFERENCIA (€/ha)		216,24 €	216,24 €	216,24 €	216,24 €	216,24 €		
DETALLE IMPORTES POR ANUALIDAD								
<u>GRUPOS DE CULTIVO ADMITIDOS</u>		<u>SUP. COMPROM.</u>						
		<u>(ha)</u>	<u>2018</u>	<u>2019</u>	<u>2020</u>	<u>2021</u>	<u>2022</u>	
FRUTALES SECANO		5,90	1.275,82 €	1.275,82 €	1.275,82 €	1.275,82 €	1.275,82 €	
RECINTOS COMPROMETIDOS								
<u>REF.</u>	<u>REFERENCIA SIGPAC</u>	<u>CULTIVO DESCRIPCIÓN CULTIVO</u>	<u>S/R</u>	<u>PEND. MEDIA (%)</u>	<u>SUP. DEC. ADMIN. (ha)</u>	<u>NU SUP. CERT. (ha)</u>	<u>SUP. CAMPO (ha)</u>	<u>SUP. COMPROM. (ha)</u>
170000007176820	18-054-008-00143-0009	125000 FRUTOS DE CÁSCARA-SIN VARIEDAD	S	17,86	5,90	5,90		5,90

INCIDENCIAS**INCIDENCIA DESCRIPCIÓN**

7106 No indica en el impreso INFO_ADICIONAL-Reverso el Organismo de Control al que pertenece.

RESUMEN CRITERIOS DE SELECCIÓN**11.2.1.1 Mantenimiento de prácticas y métodos de agricultura ecológica: Cultivos permanentes distintos de olivar - Conv 2018.** PUNTOS: 8,00

	<u>PUNTOS</u>	<u>CUMPLE</u>
Porcentaje de superficie determinada en Red Natura 2000	0,00	0.0%
Porcentaje de superficie determinada situada en zonas RAMSAR	0,00	0.0%
Porcentaje de superficie determinada en zonas vulnerables a la contaminación por nitratos	0,00	0.0%
Pendiente media de la explotación	2,00	17.86%
Porcentaje de Superficie de la explotación en municipios con más del 40 por ciento de su superficie agraria dentro de la Zona de desertificación	6,00	100.0%



DETALLE CRITERIOS DE SELECCIÓN**11.2.1.1 Mantenimiento de prácticas y métodos de agricultura ecológica: Cultivos permanentes distintos de olivar - Conv 2018.** **PUNTOS: 8,00****Porcentaje de superficie determinada en Red Natura 2000****PUNTOS: 0,00 0.0%**

<u>REF.</u>	<u>REFERENCIA SIGPAC</u>	<u>CULTIVO</u>	<u>DESCRIPCIÓN CULTIVO</u>	<u>S/R</u>	<u>SUP. COMPROM. (ha)</u>	<u>SUP. CUMPLE (ha)</u>
1700000007176820	18-054-008-00143-0009	125000	FRUTOS DE CÁSCARA-SIN VARIEDAD	S	5,90	0,00

Porcentaje de superficie determinada situada en zonas RAMSAR**PUNTOS: 0,00 0.0%**

<u>REF.</u>	<u>REFERENCIA SIGPAC</u>	<u>CULTIVO</u>	<u>DESCRIPCIÓN CULTIVO</u>	<u>S/R</u>	<u>SUP. COMPROM. (ha)</u>	<u>SUP. CUMPLE (ha)</u>
1700000007176820	18-054-008-00143-0009	125000	FRUTOS DE CÁSCARA-SIN VARIEDAD	S	5,90	0,00

Porcentaje de superficie determinada en zonas vulnerables a la contaminación por nitratos**PUNTOS: 0,00 0.0%**

<u>REF.</u>	<u>REFERENCIA SIGPAC</u>	<u>CULTIVO</u>	<u>DESCRIPCIÓN CULTIVO</u>	<u>S/R</u>	<u>SUP. COMPROM. (ha)</u>	<u>SUP. CUMPLE (ha)</u>
1700000007176820	18-054-008-00143-0009	125000	FRUTOS DE CÁSCARA-SIN VARIEDAD	S	5,90	0,00

Pendiente media de la explotación**PUNTOS: 2,00 17.86%**

<u>REF.</u>	<u>REFERENCIA SIGPAC</u>	<u>CULTIVO</u>	<u>DESCRIPCIÓN CULTIVO</u>	<u>S/R</u>	<u>PENDIENTE MEDIA (%)</u>	<u>SUP. COMPROM. (ha)</u>
1700000007176820	18-054-008-00143-0009	125000	FRUTOS DE CÁSCARA-SIN VARIEDAD	S	17,86	5,90

Porcentaje de Superficie de la explotación en municipios con más del 40 por ciento de su superficie agraria dentro de la Zona de desertificación**PUNTOS: 6,00 100.0%**

<u>REF.</u>	<u>REFERENCIA SIGPAC</u>	<u>CULTIVO</u>	<u>DESCRIPCIÓN CULTIVO</u>	<u>S/R</u>	<u>SUP. COMPROM. (ha)</u>	<u>SUP. CUMPLE (ha)</u>
1700000007176820	18-054-008-00143-0009	125000	FRUTOS DE CÁSCARA-SIN VARIEDAD	S	5,90	5,90



<u>APELLIDOS Y NOMBRE / RAZÓN SOCIAL</u>	<u>NIF</u>	<u>EXPEDIENTE</u>	<u>SUP. COMPROMETIDA</u>		
QUEVEDO GONZALEZ ANTONIO JUAN	***9767*	1069876	<u>(ha)</u>		
RESOLUCIÓN					
ADMITIDO					

IMPORTE POR ANUALIDAD

	<u>2018</u>	<u>2019</u>	<u>2020</u>	<u>2021</u>	<u>2022</u>
IMPORTE MÁXIMO SUBVENCIONABLE	1.539,63 €	1.539,63 €	1.539,63 €	1.539,63 €	1.539,63 €
IMPORTE MEDIO DE TRANSFERENCIA (€/ha)	216,24 €	216,24 €	216,24 €	216,24 €	216,24 €

DETALLE IMPORTE POR ANUALIDAD

<u>GRUPOS DE CULTIVO ADMITIDOS</u>	<u>SUP. COMPROM.</u>	<u>2018</u>	<u>2019</u>	<u>2020</u>	<u>2021</u>	<u>2022</u>
	<u>(ha)</u>					
FRUTALES SECANO	7,12	1.539,63 €	1.539,63 €	1.539,63 €	1.539,63 €	1.539,63 €

RECINTOS COMPROMETIDOS

<u>REF.</u>	<u>REFERENCIA SIGPAC</u>	<u>CULTIVO DESCRIPCIÓN CULTIVO</u>	<u>S/R</u>	<u>PEND. MEDIA (%)</u>	<u>SUP. DEC. ADMIN. (ha)</u>	<u>NU SUP. CERT. (ha)</u>	<u>SUP. CAMPO (ha)</u>	<u>SUP. COMPROM. (ha)</u>
1700000004559760	18-185-011-00018-0001	104000 ALMENDROS-SIN VARIEDAD	S	30,55	0,87	0,87		0,87
1700000004559759	18-185-011-00022-0001	104000 ALMENDROS-SIN VARIEDAD	S	34,01	1,42	1,42		1,42
1700000004559758	18-185-011-00021-0001	104000 ALMENDROS-SIN VARIEDAD	S	37,46	2,27	2,27		2,27
4106999	18-185-003-00097-0001	104000 ALMENDROS-SIN VARIEDAD	S	37,50	1,11	1,11		1,11
1700000004559757	18-185-003-00039-0001	104000 ALMENDROS-SIN VARIEDAD	S	39,64	1,45	1,45		1,45

INCIDENCIAS

INCIDENCIA DESCRIPCIÓN

7106 No indica en el impreso INFO_ADICIONAL-Reverso el Organismo de Control al que pertenece.

RESUMEN CRITERIOS DE SELECCIÓN

11.2.1.1 Mantenimiento de prácticas y métodos de agricultura ecológica: Cultivos permanentes distintos de olivar - Conv 2018. PUNTOS: 9,00

	<u>PUNTOS</u>	<u>CUMPLE</u>
Porcentaje de superficie determinada en Red Natura 2000	0,00	0.0%
Porcentaje de superficie determinada situada en zonas RAMSAR	0,00	0.0%
Porcentaje de superficie determinada en zonas vulnerables a la contaminación por nitratos	0,00	0.0%
Pendiente media de la explotación	3,00	36.38%
Porcentaje de Superficie de la explotación en municipios con más del 40 por ciento de su superficie agraria dentro de la Zona de desertificación	6,00	100.0%



DETALLE CRITERIOS DE SELECCIÓN

11.2.1.1 Mantenimiento de prácticas y métodos de agricultura ecológica: Cultivos permanentes distintos de olivar - Conv 2018.

PUNTOS: 9,00

Porcentaje de superficie determinada en Red Natura 2000

PUNTOS: 0,00 0.0%

<u>REF.</u>	<u>REFERENCIA SIGPAC</u>	<u>CULTIVO</u>	<u>DESCRIPCIÓN CULTIVO</u>	<u>S/R</u>	<u>SUP. COMPROM. (ha)</u>	<u>SUP. CUMPLE (ha)</u>
170000004559757	18-185-003-00039-0001	104000	ALMENDROS-SIN VARIEDAD	S	1,45	0,00
4106999	18-185-003-00097-0001	104000	ALMENDROS-SIN VARIEDAD	S	1,11	0,00
1700000004559760	18-185-011-00018-0001	104000	ALMENDROS-SIN VARIEDAD	S	0,87	0,00
1700000004559758	18-185-011-00021-0001	104000	ALMENDROS-SIN VARIEDAD	S	2,27	0,00
1700000004559759	18-185-011-00022-0001	104000	ALMENDROS-SIN VARIEDAD	S	1,42	0,00

Porcentaje de superficie determinada situada en zonas RAMSAR

PUNTOS: 0,00 0.0%

<u>REF.</u>	<u>REFERENCIA SIGPAC</u>	<u>CULTIVO</u>	<u>DESCRIPCIÓN CULTIVO</u>	<u>S/R</u>	<u>SUP. COMPROM. (ha)</u>	<u>SUP. CUMPLE (ha)</u>
1700000004559757	18-185-003-00039-0001	104000	ALMENDROS-SIN VARIEDAD	S	1,45	0,00
4106999	18-185-003-00097-0001	104000	ALMENDROS-SIN VARIEDAD	S	1,11	0,00
1700000004559760	18-185-011-00018-0001	104000	ALMENDROS-SIN VARIEDAD	S	0,87	0,00
1700000004559758	18-185-011-00021-0001	104000	ALMENDROS-SIN VARIEDAD	S	2,27	0,00
1700000004559759	18-185-011-00022-0001	104000	ALMENDROS-SIN VARIEDAD	S	1,42	0,00

Porcentaje de superficie determinada en zonas vulnerables a la contaminación por nitratos

PUNTOS: 0,00 0.0%

<u>REF.</u>	<u>REFERENCIA SIGPAC</u>	<u>CULTIVO</u>	<u>DESCRIPCIÓN CULTIVO</u>	<u>S/R</u>	<u>SUP. COMPROM. (ha)</u>	<u>SUP. CUMPLE (ha)</u>
1700000004559757	18-185-003-00039-0001	104000	ALMENDROS-SIN VARIEDAD	S	1,45	0,00
4106999	18-185-003-00097-0001	104000	ALMENDROS-SIN VARIEDAD	S	1,11	0,00
1700000004559760	18-185-011-00018-0001	104000	ALMENDROS-SIN VARIEDAD	S	0,87	0,00
1700000004559758	18-185-011-00021-0001	104000	ALMENDROS-SIN VARIEDAD	S	2,27	0,00
1700000004559759	18-185-011-00022-0001	104000	ALMENDROS-SIN VARIEDAD	S	1,42	0,00

Pendiente media de la explotación

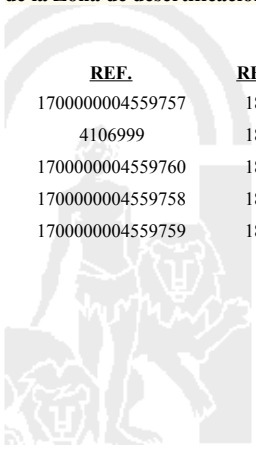
PUNTOS: 3,00 36.38%

<u>REF.</u>	<u>REFERENCIA SIGPAC</u>	<u>CULTIVO</u>	<u>DESCRIPCIÓN CULTIVO</u>	<u>S/R</u>	<u>PENDIENTE MEDIA (%)</u>	<u>SUP. COMPROM. (ha)</u>
1700000004559757	18-185-003-00039-0001	104000	ALMENDROS-SIN VARIEDAD	S	39,64	1,45
4106999	18-185-003-00097-0001	104000	ALMENDROS-SIN VARIEDAD	S	37,50	1,11
1700000004559760	18-185-011-00018-0001	104000	ALMENDROS-SIN VARIEDAD	S	30,55	0,87
1700000004559758	18-185-011-00021-0001	104000	ALMENDROS-SIN VARIEDAD	S	37,46	2,27
1700000004559759	18-185-011-00022-0001	104000	ALMENDROS-SIN VARIEDAD	S	34,01	1,42

Porcentaje de Superficie de la explotación en municipios con más del 40 por ciento de su superficie agraria dentro de la Zona de desertificación

PUNTOS: 6,00 100.0%

<u>REF.</u>	<u>REFERENCIA SIGPAC</u>	<u>CULTIVO</u>	<u>DESCRIPCIÓN CULTIVO</u>	<u>S/R</u>	<u>SUP. COMPROM. (ha)</u>	<u>SUP. CUMPLE (ha)</u>
1700000004559757	18-185-003-00039-0001	104000	ALMENDROS-SIN VARIEDAD	S	1,45	1,45
4106999	18-185-003-00097-0001	104000	ALMENDROS-SIN VARIEDAD	S	1,11	1,11
1700000004559760	18-185-011-00018-0001	104000	ALMENDROS-SIN VARIEDAD	S	0,87	0,87
1700000004559758	18-185-011-00021-0001	104000	ALMENDROS-SIN VARIEDAD	S	2,27	2,27
1700000004559759	18-185-011-00022-0001	104000	ALMENDROS-SIN VARIEDAD	S	1,42	1,42



<u>APELLIDOS Y NOMBRE / RAZÓN SOCIAL</u>	<u>NIF</u>	<u>EXPEDIENTE</u>	<u>SUP. COMPROMETIDA</u>		
QUINTANILLA PEREZ AGUSTIN	****1552*	1221419	<u>(ha)</u>		
RESOLUCIÓN					
ADMITIDO					
IMPORTE POR ANUALIDAD					
	2018	2019	2020	2021	2022
IMPORTE MÁXIMO SUBVENCIONABLE	789,28 €	789,28 €	789,28 €	789,28 €	789,28 €
IMPORTE MEDIO DE TRANSFERENCIA (€/ha)	216,24 €	216,24 €	216,24 €	216,24 €	216,24 €

DETALLE IMPORTES POR ANUALIDAD

<u>GRUPOS DE CULTIVO ADMITIDOS</u>	<u>SUP. COMPROM.</u>	2018	2019	2020	2021	2022
	<u>(ha)</u>					
FRUTALES SECANO	3,65	789,28 €	789,28 €	789,28 €	789,28 €	789,28 €

RECINTOS COMPROMETIDOS

<u>REF.</u>	<u>REFERENCIA SIGPAC</u>	<u>CULTIVO DESCRIPCIÓN CULTIVO</u>	<u>S/R</u>	<u>PEND. MEDIA (%)</u>	<u>SUP. DEC. ADMIN. (ha)</u>	<u>NU SUP. CERT. (ha)</u>	<u>SUP. CAMPO (ha)</u>	<u>SUP. COMPROM. (ha)</u>
170000006441421	18-167-024-00254-0004	104000 ALMENDROS-SIN VARIEDAD	S	1,41	0,24	0,24		0,24
170000006441428	18-167-024-00254-0006	104000 ALMENDROS-SIN VARIEDAD	S	1,55	0,35	0,35		0,35
170000006441426	18-167-024-00254-0007	104000 ALMENDROS-SIN VARIEDAD	S	1,99	0,45	0,45		0,45
170000006441424	18-167-024-00254-0001	104000 ALMENDROS-SIN VARIEDAD	S	2,00	0,10	0,10		0,10
170000006441429	18-167-024-00254-0001	104000 ALMENDROS-SIN VARIEDAD	S	2,00	0,07	0,07		0,07
170000006441430	18-167-024-00254-0001	104000 ALMENDROS-SIN VARIEDAD	S	2,00	0,07	0,07		0,07
170000006441423	18-167-024-00254-0003	104000 ALMENDROS-SIN VARIEDAD	S	2,02	0,03	0,03		0,03
170000006441422	18-167-024-00254-0002	104000 ALMENDROS-SIN VARIEDAD	S	2,05	0,01	0,01		0,01
170000006441425	18-167-024-00254-0005	104000 ALMENDROS-SIN VARIEDAD	S	2,45	0,32	0,32		0,32
170000006441420	18-167-001-00091-0001	104000 ALMENDROS-SIN VARIEDAD	S	2,65	1,29	1,29		1,29
170000006441427	18-167-025-00595-0001	104000 ALMENDROS-SIN VARIEDAD	S	3,50	0,72	0,72		0,72

INCIDENCIAS**INCIDENCIA DESCRIPCIÓN**

85013	Superficie resuelta para el grupo de pago menor que la mínima requerida (requisito anexo 1, Orden 26 mayo 2015) Sup. Resuelta:0,48 Grupo de Pago:FRUTALES REGADÍO
85014	Recinto afectado por el requisito del cumplimiento de la superficie mínima para el grupo de pago (requisito anexo 1, Orden 26 mayo 2015) Ref:170000006441431 Recinto:18-167-001-00095-001 Cultivo:104000 ALMENDROS-SIN VARIEDAD Regadío Sup. Declarada:0,48 Superficie Resolver:0,48

RESUMEN CRITERIOS DE SELECCIÓN

11.2.1.1 Mantenimiento de prácticas y métodos de agricultura ecológica: Cultivos permanentes distintos de olivar - Conv 2018. PUNTOS: 7,00

	<u>PUNTOS</u>	<u>CUMPLE</u>
Porcentaje de superficie determinada en Red Natura 2000	0,00	0.0%
Porcentaje de superficie determinada situada en zonas RAMSAR	0,00	0.0%
Porcentaje de superficie determinada en zonas vulnerables a la contaminación por nitratos	0,00	0.0%
Pendiente media de la explotación	1,00	2.48%
Porcentaje de Superficie de la explotación en municipios con más del 40 por ciento de su superficie agraria dentro de la Zona de desertificación	6,00	100.0%



DETALLE CRITERIOS DE SELECCIÓN**11.2.1.1 Mantenimiento de prácticas y métodos de agricultura ecológica: Cultivos permanentes distintos de olivar - Conv 2018.****PUNTOS: 7,00****Porcentaje de superficie determinada en Red Natura 2000****PUNTOS: 0,00 0.0%**

REF.	REFERENCIA SIGPAC	CULTIVO	DESCRIPCIÓN CULTIVO	S/R	SUP. COMPROM. (ha)	SUP. CUMPLE (ha)
170000006441420	18-167-001-00091-0001	104000	ALMENDROS-SIN VARIEDAD	S	1,29	0,00
170000006441429	18-167-024-00254-0001	104000	ALMENDROS-SIN VARIEDAD	S	0,07	0,00
170000006441430	18-167-024-00254-0001	104000	ALMENDROS-SIN VARIEDAD	S	0,07	0,00
170000006441424	18-167-024-00254-0001	104000	ALMENDROS-SIN VARIEDAD	S	0,10	0,00
170000006441422	18-167-024-00254-0002	104000	ALMENDROS-SIN VARIEDAD	S	0,01	0,00
170000006441423	18-167-024-00254-0003	104000	ALMENDROS-SIN VARIEDAD	S	0,03	0,00
170000006441421	18-167-024-00254-0004	104000	ALMENDROS-SIN VARIEDAD	S	0,24	0,00
170000006441425	18-167-024-00254-0005	104000	ALMENDROS-SIN VARIEDAD	S	0,32	0,00
170000006441428	18-167-024-00254-0006	104000	ALMENDROS-SIN VARIEDAD	S	0,35	0,00
170000006441426	18-167-024-00254-0007	104000	ALMENDROS-SIN VARIEDAD	S	0,45	0,00
170000006441427	18-167-025-00595-0001	104000	ALMENDROS-SIN VARIEDAD	S	0,72	0,00

Porcentaje de superficie determinada situada en zonas RAMSAR**PUNTOS: 0,00 0.0%**

REF.	REFERENCIA SIGPAC	CULTIVO	DESCRIPCIÓN CULTIVO	S/R	SUP. COMPROM. (ha)	SUP. CUMPLE (ha)
170000006441420	18-167-001-00091-0001	104000	ALMENDROS-SIN VARIEDAD	S	1,29	0,00
170000006441424	18-167-024-00254-0001	104000	ALMENDROS-SIN VARIEDAD	S	0,10	0,00
170000006441429	18-167-024-00254-0001	104000	ALMENDROS-SIN VARIEDAD	S	0,07	0,00
170000006441430	18-167-024-00254-0001	104000	ALMENDROS-SIN VARIEDAD	S	0,07	0,00
170000006441422	18-167-024-00254-0002	104000	ALMENDROS-SIN VARIEDAD	S	0,01	0,00
170000006441423	18-167-024-00254-0003	104000	ALMENDROS-SIN VARIEDAD	S	0,03	0,00
170000006441421	18-167-024-00254-0004	104000	ALMENDROS-SIN VARIEDAD	S	0,24	0,00
170000006441425	18-167-024-00254-0005	104000	ALMENDROS-SIN VARIEDAD	S	0,32	0,00
170000006441428	18-167-024-00254-0006	104000	ALMENDROS-SIN VARIEDAD	S	0,35	0,00
170000006441426	18-167-024-00254-0007	104000	ALMENDROS-SIN VARIEDAD	S	0,45	0,00
170000006441427	18-167-025-00595-0001	104000	ALMENDROS-SIN VARIEDAD	S	0,72	0,00

Porcentaje de superficie determinada en zonas vulnerables a la contaminación por nitratos**PUNTOS: 0,00 0.0%**

REF.	REFERENCIA SIGPAC	CULTIVO	DESCRIPCIÓN CULTIVO	S/R	SUP. COMPROM. (ha)	SUP. CUMPLE (ha)
170000006441420	18-167-001-00091-0001	104000	ALMENDROS-SIN VARIEDAD	S	1,29	0,00
170000006441424	18-167-024-00254-0001	104000	ALMENDROS-SIN VARIEDAD	S	0,10	0,00
170000006441429	18-167-024-00254-0001	104000	ALMENDROS-SIN VARIEDAD	S	0,07	0,00
170000006441430	18-167-024-00254-0001	104000	ALMENDROS-SIN VARIEDAD	S	0,07	0,00
170000006441422	18-167-024-00254-0002	104000	ALMENDROS-SIN VARIEDAD	S	0,01	0,00
170000006441423	18-167-024-00254-0003	104000	ALMENDROS-SIN VARIEDAD	S	0,03	0,00
170000006441421	18-167-024-00254-0004	104000	ALMENDROS-SIN VARIEDAD	S	0,24	0,00
170000006441425	18-167-024-00254-0005	104000	ALMENDROS-SIN VARIEDAD	S	0,32	0,00
170000006441428	18-167-024-00254-0006	104000	ALMENDROS-SIN VARIEDAD	S	0,35	0,00
170000006441426	18-167-024-00254-0007	104000	ALMENDROS-SIN VARIEDAD	S	0,45	0,00
170000006441427	18-167-025-00595-0001	104000	ALMENDROS-SIN VARIEDAD	S	0,72	0,00

Pendiente media de la explotación**PUNTOS: 1,00 2.48%**

REF.	REFERENCIA SIGPAC	CULTIVO	DESCRIPCIÓN CULTIVO	S/R	PENDIENTE MEDIA (%)	SUP. COMPROM. (ha)
170000006441420	18-167-001-00091-0001	104000	ALMENDROS-SIN VARIEDAD	S	2,65	1,29
170000006441424	18-167-024-00254-0001	104000	ALMENDROS-SIN VARIEDAD	S	2,00	0,10

REF.	REFERENCIA SIGPAC	CULTIVO	DESCRIPCIÓN CULTIVO	S/R	PENDIENTE	SUP.
					MEDIA (%)	COMPROM. (ha)
170000006441429	18-167-024-00254-0001	104000	ALMENDROS-SIN VARIEDAD	S	2,00	0,07
170000006441430	18-167-024-00254-0001	104000	ALMENDROS-SIN VARIEDAD	S	2,00	0,07
170000006441422	18-167-024-00254-0002	104000	ALMENDROS-SIN VARIEDAD	S	2,05	0,01
170000006441423	18-167-024-00254-0003	104000	ALMENDROS-SIN VARIEDAD	S	2,02	0,03
170000006441421	18-167-024-00254-0004	104000	ALMENDROS-SIN VARIEDAD	S	1,41	0,24
170000006441425	18-167-024-00254-0005	104000	ALMENDROS-SIN VARIEDAD	S	2,45	0,32
170000006441428	18-167-024-00254-0006	104000	ALMENDROS-SIN VARIEDAD	S	1,55	0,35
170000006441426	18-167-024-00254-0007	104000	ALMENDROS-SIN VARIEDAD	S	1,99	0,45
170000006441427	18-167-025-00595-0001	104000	ALMENDROS-SIN VARIEDAD	S	3,50	0,72

Porcentaje de Superficie de la explotación en municipios con más del 40 por ciento de su superficie agraria dentro de la Zona de desertificación

PUNTOS: 6,00 100.0%

REF.	REFERENCIA SIGPAC	CULTIVO	DESCRIPCIÓN CULTIVO	S/R	SUP.	SUP.
					COMPROM. (ha)	CUMPLE (ha)
170000006441420	18-167-001-00091-0001	104000	ALMENDROS-SIN VARIEDAD	S	1,29	1,29
170000006441430	18-167-024-00254-0001	104000	ALMENDROS-SIN VARIEDAD	S	0,07	0,07
170000006441424	18-167-024-00254-0001	104000	ALMENDROS-SIN VARIEDAD	S	0,10	0,10
170000006441429	18-167-024-00254-0001	104000	ALMENDROS-SIN VARIEDAD	S	0,07	0,07
170000006441422	18-167-024-00254-0002	104000	ALMENDROS-SIN VARIEDAD	S	0,01	0,01
170000006441423	18-167-024-00254-0003	104000	ALMENDROS-SIN VARIEDAD	S	0,03	0,03
170000006441421	18-167-024-00254-0004	104000	ALMENDROS-SIN VARIEDAD	S	0,24	0,24
170000006441425	18-167-024-00254-0005	104000	ALMENDROS-SIN VARIEDAD	S	0,32	0,32
170000006441428	18-167-024-00254-0006	104000	ALMENDROS-SIN VARIEDAD	S	0,35	0,35
170000006441426	18-167-024-00254-0007	104000	ALMENDROS-SIN VARIEDAD	S	0,45	0,45
170000006441427	18-167-025-00595-0001	104000	ALMENDROS-SIN VARIEDAD	S	0,72	0,72



<u>APELLIDOS Y NOMBRE / RAZÓN SOCIAL</u>	<u>NIF</u>	<u>EXPEDIENTE</u>	<u>SUP. COMPROMETIDA</u>			
			<u>(ha)</u>			
RAMIREZ CARRILLO VICENTA	***2942*	1165578	64.82			
RESOLUCIÓN						
ADMITIDO						
IMPORTE POR ANUALIDAD						
		2018	2019	2020	2021	2022
IMPORTE MÁXIMO SUBVENCIONABLE		8.214,58 €	8.214,58 €	8.214,58 €	8.214,58 €	8.214,58 €
IMPORTE MEDIO DE TRANSFERENCIA (€/ha)		126,73 €	126,73 €	126,73 €	126,73 €	126,73 €
DETALLE IMPORTES POR ANUALIDAD						
GRUPOS DE CULTIVO ADMITIDOS	SUP. COMPROM.	2018	2019	2020	2021	2022
	(ha)					
HERBÁCEOS	54,34	8.214,58 €	8.214,58 €	8.214,58 €	8.214,58 €	8.214,58 €
HERBÁCEOS NO ELEGIBLES	10,48	0,00 €	0,00 €	0,00 €	0,00 €	0,00 €



RECINTOS COMPROMETIDOS

REF.	REFERENCIA SIGPAC	CULTIVO	DESCRIPCIÓN CULTIVO	S/R	PEND. MEDIA (%)	SUP. DEC. ADMIN. (ha)	NU SUP. CERT. (ha)	SUP. CAMPO (ha)	SUP. COMPROM. (ha)
170000005509794	18-057-039-00102-0001	8000	AVENA-SIN VARIEDAD	S	1,87	0,48	0,48		0,48
170000005509777	18-057-002-00222-0001	1000	TRIGO BLANDO-SIN VARIEDAD	S	2,13	1,45	1,45		1,45
170000005509795	18-057-039-00116-0001	8000	AVENA-SIN VARIEDAD	S	2,43	1,61	1,61		1,61
170000005509793	18-057-039-00084-0001	20902	BARBECHO TRADICIONAL-CON CUBIERTA VEGETAL	S	2,77	1,44	1,44		1,44
170000005509803	18-057-039-00104-0001	8000	AVENA-SIN VARIEDAD	S	2,93	1,10	1,10		1,10
170000005509792	18-057-039-00077-0001	20902	BARBECHO TRADICIONAL-CON CUBIERTA VEGETAL	S	3,31	2,56	2,56		2,56
170000005509791	18-057-058-00078-0001	50001	GARBANZOS-GARBANZO DE AGRICULTURA ECOLÓGICA	S	3,40	1,81	1,81		1,81
170000005509785	18-057-045-00006-0002	20902	BARBECHO TRADICIONAL-CON CUBIERTA VEGETAL	S	3,64	1,21	1,21		1,21
170000005509814	18-057-038-00250-0001	5000	CEBADA-SIN VARIEDAD	S	3,86	4,25	4,25		4,25
170000005509818	18-057-055-00029-0001	5000	CEBADA-SIN VARIEDAD	S	4,38	0,35	0,35		0,35
170000005509817	18-057-055-00028-0002	5000	CEBADA-SIN VARIEDAD	S	4,66	0,05	0,05		0,05
170000005509799	18-057-038-00022-0002	50001	GARBANZOS-GARBANZO DE AGRICULTURA ECOLÓGICA	S	5,11	3,43	3,43		3,43
170000005509836	18-057-002-00224-0003	1000	TRIGO BLANDO-SIN VARIEDAD	S	5,24	2,54	2,54		2,54
170000005509789	18-057-058-00079-0001	50001	GARBANZOS-GARBANZO DE AGRICULTURA ECOLÓGICA	S	5,25	0,51	0,51		0,51
170000005509776	18-057-062-00202-0001	1000	TRIGO BLANDO-SIN VARIEDAD	S	5,27	2,29	2,29		2,29
170000005509822	18-057-054-00331-0001	5000	CEBADA-SIN VARIEDAD	S	5,28	0,66	0,66		0,66
170000005509827	18-057-041-00377-0001	5000	CEBADA-SIN VARIEDAD	S	5,43	2,99	2,99		2,99
170000005509781	18-057-002-00242-0001	1000	TRIGO BLANDO-SIN VARIEDAD	S	5,45	0,76	0,76		0,76
170000005509780	18-057-002-00263-0001	1000	TRIGO BLANDO-SIN VARIEDAD	S	5,71	3,24	3,24		3,24
170000005509826	18-057-055-00035-0001	5000	CEBADA-SIN VARIEDAD	S	5,84	0,81	0,81		0,81
170000005509824	18-057-056-01147-0001	5000	CEBADA-SIN VARIEDAD	S	5,89	2,89	2,89		2,89
170000005509797	18-057-037-00390-0001	50001	GARBANZOS-GARBANZO DE AGRICULTURA ECOLÓGICA	S	5,93	0,07	0,07		0,07
170000005509815	18-057-038-00141-0001	8000	AVENA-SIN VARIEDAD	S	6,05	0,74	0,74		0,74
170000005509832	18-057-054-00332-0002	5000	CEBADA-SIN VARIEDAD	S	6,15	0,44	0,44		0,44
170000005509833	18-057-054-00269-0003	5000	CEBADA-SIN VARIEDAD	S	6,19	1,04	1,04		1,04
170000005509819	18-057-055-00031-0001	5000	CEBADA-SIN VARIEDAD	S	6,49	0,49	0,49		0,49
170000005509784	18-057-055-00082-0001	50001	GARBANZOS-GARBANZO DE AGRICULTURA ECOLÓGICA	S	6,53	1,51	1,51		1,51
170000005509829	18-057-039-00038-0001	8000	AVENA-SIN VARIEDAD	S	6,54	1,33	1,33		1,33
170000005509783	18-057-002-00264-0012	1000	TRIGO BLANDO-SIN VARIEDAD	S	6,64	5,05	5,07		5,05
170000005509788	18-057-058-00078-0002	50001	GARBANZOS-GARBANZO DE AGRICULTURA ECOLÓGICA	S	6,95	0,27	0,27		0,27
170000005509786	18-057-041-00420-0001	20902	BARBECHO TRADICIONAL-CON CUBIERTA VEGETAL	S	7,10	3,99	3,99		3,99
170000005509779	18-057-060-00048-0001	1000	TRIGO BLANDO-SIN VARIEDAD	S	7,22	0,53	0,53		0,53
170000005509798	18-057-037-00390-0002	50001	GARBANZOS-GARBANZO DE AGRICULTURA ECOLÓGICA	S	7,64	4,17	4,17		4,17
170000005509823	18-057-041-00014-0001	5000	CEBADA-SIN VARIEDAD	S	7,90	0,11	0,11		0,11
170000005509837	18-057-057-00141-0001	5000	CEBADA-SIN VARIEDAD	S	7,99	1,91	1,92		1,91
170000005509830	18-057-039-00039-0001	8000	AVENA-SIN VARIEDAD	S	8,10	0,84	0,84		0,84
170000005509825	18-057-039-00034-0001	8000	AVENA-SIN VARIEDAD	S	8,25	1,59	1,59		1,59
170000005509796	18-057-037-00361-0001	50001	GARBANZOS-GARBANZO DE AGRICULTURA ECOLÓGICA	S	8,38	0,19	0,19		0,19
170000005509828	18-057-058-00197-0001	8000	AVENA-SIN VARIEDAD	S	8,60	1,63	1,63		1,63
170000005509790	18-057-058-00216-0001	20902	BARBECHO TRADICIONAL-CON CUBIERTA VEGETAL	S	8,69	1,06	1,06		1,06
170000005509831	18-057-054-00269-0002	5000	CEBADA-SIN VARIEDAD	S	9,57	0,11	0,11		0,11
170000005509834	18-057-057-00151-0002	5000	CEBADA-SIN VARIEDAD	S	10,76	0,14	0,14		0,14
170000005509813	18-057-041-00001-0001	5000	CEBADA-SIN VARIEDAD	S	11,05	0,08	0,08		0,08
170000005509835	18-057-057-00151-0001	5000	CEBADA-SIN VARIEDAD	S	12,15	0,14	0,14		0,14
170000005509782	18-057-002-00287-0003	1000	TRIGO BLANDO-SIN VARIEDAD	S	12,22	0,54	0,54		0,54
170000005509787	18-057-058-00215-0001	20902	BARBECHO TRADICIONAL-CON CUBIERTA VEGETAL	S	13,14	0,21	0,21		0,21
170000005509838	18-057-057-00150-0001	5000	CEBADA-SIN VARIEDAD	S	14,44	0,20	0,20		0,20
170000005509778	18-057-058-00208-0014	20902	BARBECHO TRADICIONAL-CON CUBIERTA VEGETAL	S	15,00	0,01	0,01		0,01

RESUMEN CRITERIOS DE SELECCIÓN**11.2.1.1 Mantenimiento de prácticas y métodos de agricultura ecológica: Cultivos herbáceos - Conv 2018.****PUNTOS: 7,00**

	PUNTOS	CUMPLE
Porcentaje de superficie determinada en Red Natura 2000	0,00	0.0%
Porcentaje de superficie determinada situada en zonas RAMSAR	0,00	0.0%
Porcentaje de superficie determinada en zonas vulnerables a la contaminación por nitratos	0,00	0.0%
Pendiente media de la explotación	1,00	5.79%
Porcentaje de Superficie de la explotación en municipios con más del 40 por ciento de su superficie agraria dentro de la Zona de desertificación	6,00	100.0%

DETALLE CRITERIOS DE SELECCIÓN**11.2.1.1 Mantenimiento de prácticas y métodos de agricultura ecológica: Cultivos herbáceos - Conv 2018.****PUNTOS: 7,00**

Porcentaje de superficie determinada en Red Natura 2000						PUNTOS:	0,00	0.0%
REF.	REFERENCIA SIGPAC	CULTIVO	DESCRIPCIÓN CULTIVO	S/R	SUP. COMPROM. (ha)	SUP. CUMPLE (ha)		
170000005509777	18-057-002-00222-0001	1000	TRIGO BLANDO-SIN VARIEDAD	S	1,45	0,00		
170000005509836	18-057-002-00224-0003	1000	TRIGO BLANDO-SIN VARIEDAD	S	2,54	0,00		
170000005509781	18-057-002-00242-0001	1000	TRIGO BLANDO-SIN VARIEDAD	S	0,76	0,00		
170000005509780	18-057-002-00263-0001	1000	TRIGO BLANDO-SIN VARIEDAD	S	3,24	0,00		
170000005509783	18-057-002-00264-0012	1000	TRIGO BLANDO-SIN VARIEDAD	S	5,05	0,00		
170000005509782	18-057-002-00287-0003	1000	TRIGO BLANDO-SIN VARIEDAD	S	0,54	0,00		
170000005509796	18-057-037-00361-0001	50001	GARBANZOS-GARBANZO DE AGRICULTURA ECOLÓGICA	S	0,19	0,00		
170000005509797	18-057-037-00390-0001	50001	GARBANZOS-GARBANZO DE AGRICULTURA ECOLÓGICA	S	0,07	0,00		
170000005509798	18-057-037-00390-0002	50001	GARBANZOS-GARBANZO DE AGRICULTURA ECOLÓGICA	S	4,17	0,00		
170000005509799	18-057-038-00022-0002	50001	GARBANZOS-GARBANZO DE AGRICULTURA ECOLÓGICA	S	3,43	0,00		
170000005509815	18-057-038-00141-0001	8000	AVENA-SIN VARIEDAD	S	0,74	0,00		
170000005509814	18-057-038-00250-0001	5000	CEBADA-SIN VARIEDAD	S	4,25	0,00		
170000005509825	18-057-039-00034-0001	8000	AVENA-SIN VARIEDAD	S	1,59	0,00		
170000005509829	18-057-039-00038-0001	8000	AVENA-SIN VARIEDAD	S	1,33	0,00		
170000005509830	18-057-039-00039-0001	8000	AVENA-SIN VARIEDAD	S	0,84	0,00		
170000005509792	18-057-039-00077-0001	20902	BARBECHO TRADICIONAL-CON CUBIERTA VEGETAL	S	2,56	0,00		
170000005509793	18-057-039-00084-0001	20902	BARBECHO TRADICIONAL-CON CUBIERTA VEGETAL	S	1,44	0,00		
170000005509794	18-057-039-00102-0001	8000	AVENA-SIN VARIEDAD	S	0,48	0,00		
170000005509803	18-057-039-00104-0001	8000	AVENA-SIN VARIEDAD	S	1,10	0,00		
170000005509795	18-057-039-00116-0001	8000	AVENA-SIN VARIEDAD	S	1,61	0,00		
170000005509813	18-057-041-00001-0001	5000	CEBADA-SIN VARIEDAD	S	0,08	0,00		
170000005509823	18-057-041-00014-0001	5000	CEBADA-SIN VARIEDAD	S	0,11	0,00		
170000005509827	18-057-041-00377-0001	5000	CEBADA-SIN VARIEDAD	S	2,99	0,00		
170000005509786	18-057-041-00420-0001	20902	BARBECHO TRADICIONAL-CON CUBIERTA VEGETAL	S	3,99	0,00		
170000005509785	18-057-045-00006-0002	20902	BARBECHO TRADICIONAL-CON CUBIERTA VEGETAL	S	1,21	0,00		
170000005509831	18-057-054-00269-0002	5000	CEBADA-SIN VARIEDAD	S	0,11	0,00		
170000005509833	18-057-054-00269-0003	5000	CEBADA-SIN VARIEDAD	S	1,04	0,00		
170000005509822	18-057-054-00331-0001	5000	CEBADA-SIN VARIEDAD	S	0,66	0,00		
170000005509832	18-057-054-00332-0002	5000	CEBADA-SIN VARIEDAD	S	0,44	0,00		
170000005509817	18-057-055-00028-0002	5000	CEBADA-SIN VARIEDAD	S	0,05	0,00		
170000005509818	18-057-055-00029-0001	5000	CEBADA-SIN VARIEDAD	S	0,35	0,00		
170000005509819	18-057-055-00031-0001	5000	CEBADA-SIN VARIEDAD	S	0,49	0,00		
170000005509826	18-057-055-00035-0001	5000	CEBADA-SIN VARIEDAD	S	0,81	0,00		
170000005509784	18-057-055-00082-0001	50001	GARBANZOS-GARBANZO DE AGRICULTURA ECOLÓGICA	S	1,51	0,00		
170000005509824	18-057-056-01147-0001	5000	CEBADA-SIN VARIEDAD	S	2,89	0,00		
170000005509837	18-057-057-00141-0001	5000	CEBADA-SIN VARIEDAD	S	1,91	0,00		
170000005509838	18-057-057-00150-0001	5000	CEBADA-SIN VARIEDAD	S	0,20	0,00		
170000005509835	18-057-057-00151-0001	5000	CEBADA-SIN VARIEDAD	S	0,14	0,00		
170000005509834	18-057-057-00151-0002	5000	CEBADA-SIN VARIEDAD	S	0,14	0,00		
170000005509791	18-057-058-00078-0001	50001	GARBANZOS-GARBANZO DE AGRICULTURA ECOLÓGICA	S	1,81	0,00		

<u>REF.</u>	<u>REFERENCIA SIGPAC</u>	<u>CULTIVO</u>	<u>DESCRIPCIÓN CULTIVO</u>	<u>S/R</u>	<u>SUP. COMPROM.</u> <u>(ha)</u>	<u>SUP. CUMPLE</u> <u>(ha)</u>
170000005509788	18-057-058-00078-0002	50001	GARBANZOS-GARBANZO DE AGRICULTURA ECOLÓGICA	S	0,27	0,00
170000005509789	18-057-058-00079-0001	50001	GARBANZOS-GARBANZO DE AGRICULTURA ECOLÓGICA	S	0,51	0,00
170000005509828	18-057-058-00197-0001	8000	AVENA-SIN VARIEDAD	S	1,63	0,00
170000005509778	18-057-058-00208-0014	20902	BARBECHO TRADICIONAL-CON CUBIERTA VEGETAL	S	0,01	0,00
170000005509787	18-057-058-00215-0001	20902	BARBECHO TRADICIONAL-CON CUBIERTA VEGETAL	S	0,21	0,00
170000005509790	18-057-058-00216-0001	20902	BARBECHO TRADICIONAL-CON CUBIERTA VEGETAL	S	1,06	0,00
170000005509779	18-057-060-00048-0001	1000	TRIGO BLANDO-SIN VARIEDAD	S	0,53	0,00
170000005509776	18-057-062-00202-0001	1000	TRIGO BLANDO-SIN VARIEDAD	S	2,29	0,00

Porcentaje de superficie determinada situada en zonas RAMSAR**PUNTOS:** 0,00 0.0%

<u>REF.</u>	<u>REFERENCIA SIGPAC</u>	<u>CULTIVO</u>	<u>DESCRIPCIÓN CULTIVO</u>	<u>S/R</u>	<u>SUP. COMPROM.</u> <u>(ha)</u>	<u>SUP. CUMPLE</u> <u>(ha)</u>
170000005509777	18-057-002-00222-0001	1000	TRIGO BLANDO-SIN VARIEDAD	S	1,45	0,00
170000005509836	18-057-002-00224-0003	1000	TRIGO BLANDO-SIN VARIEDAD	S	2,54	0,00
170000005509781	18-057-002-00242-0001	1000	TRIGO BLANDO-SIN VARIEDAD	S	0,76	0,00
170000005509780	18-057-002-00263-0001	1000	TRIGO BLANDO-SIN VARIEDAD	S	3,24	0,00
170000005509783	18-057-002-00264-0012	1000	TRIGO BLANDO-SIN VARIEDAD	S	5,05	0,00
170000005509782	18-057-002-00287-0003	1000	TRIGO BLANDO-SIN VARIEDAD	S	0,54	0,00
170000005509796	18-057-037-00361-0001	50001	GARBANZOS-GARBANZO DE AGRICULTURA ECOLÓGICA	S	0,19	0,00
170000005509797	18-057-037-00390-0001	50001	GARBANZOS-GARBANZO DE AGRICULTURA ECOLÓGICA	S	0,07	0,00
170000005509798	18-057-037-00390-0002	50001	GARBANZOS-GARBANZO DE AGRICULTURA ECOLÓGICA	S	4,17	0,00
170000005509799	18-057-038-00022-0002	50001	GARBANZOS-GARBANZO DE AGRICULTURA ECOLÓGICA	S	3,43	0,00
170000005509815	18-057-038-00141-0001	8000	AVENA-SIN VARIEDAD	S	0,74	0,00
170000005509814	18-057-038-00250-0001	5000	CEBADA-SIN VARIEDAD	S	4,25	0,00
170000005509825	18-057-039-00034-0001	8000	AVENA-SIN VARIEDAD	S	1,59	0,00
170000005509829	18-057-039-00038-0001	8000	AVENA-SIN VARIEDAD	S	1,33	0,00
170000005509830	18-057-039-00039-0001	8000	AVENA-SIN VARIEDAD	S	0,84	0,00
170000005509792	18-057-039-00077-0001	20902	BARBECHO TRADICIONAL-CON CUBIERTA VEGETAL	S	2,56	0,00
170000005509793	18-057-039-00084-0001	20902	BARBECHO TRADICIONAL-CON CUBIERTA VEGETAL	S	1,44	0,00
170000005509794	18-057-039-00102-0001	8000	AVENA-SIN VARIEDAD	S	0,48	0,00
170000005509803	18-057-039-00104-0001	8000	AVENA-SIN VARIEDAD	S	1,10	0,00
170000005509795	18-057-039-00116-0001	8000	AVENA-SIN VARIEDAD	S	1,61	0,00
170000005509813	18-057-041-00001-0001	5000	CEBADA-SIN VARIEDAD	S	0,08	0,00
170000005509823	18-057-041-00014-0001	5000	CEBADA-SIN VARIEDAD	S	0,11	0,00
170000005509827	18-057-041-00377-0001	5000	CEBADA-SIN VARIEDAD	S	2,99	0,00
170000005509786	18-057-041-00420-0001	20902	BARBECHO TRADICIONAL-CON CUBIERTA VEGETAL	S	3,99	0,00
170000005509785	18-057-045-00006-0002	20902	BARBECHO TRADICIONAL-CON CUBIERTA VEGETAL	S	1,21	0,00
170000005509831	18-057-054-00269-0002	5000	CEBADA-SIN VARIEDAD	S	0,11	0,00
170000005509833	18-057-054-00269-0003	5000	CEBADA-SIN VARIEDAD	S	1,04	0,00
170000005509822	18-057-054-00331-0001	5000	CEBADA-SIN VARIEDAD	S	0,66	0,00
170000005509832	18-057-054-00332-0002	5000	CEBADA-SIN VARIEDAD	S	0,44	0,00
170000005509817	18-057-055-00028-0002	5000	CEBADA-SIN VARIEDAD	S	0,05	0,00
170000005509818	18-057-055-00029-0001	5000	CEBADA-SIN VARIEDAD	S	0,35	0,00
170000005509819	18-057-055-00031-0001	5000	CEBADA-SIN VARIEDAD	S	0,49	0,00
170000005509826	18-057-055-00035-0001	5000	CEBADA-SIN VARIEDAD	S	0,81	0,00
170000005509784	18-057-055-00082-0001	50001	GARBANZOS-GARBANZO DE AGRICULTURA ECOLÓGICA	S	1,51	0,00
170000005509824	18-057-056-01147-0001	5000	CEBADA-SIN VARIEDAD	S	2,89	0,00
170000005509837	18-057-057-00141-0001	5000	CEBADA-SIN VARIEDAD	S	1,91	0,00
170000005509838	18-057-057-00150-0001	5000	CEBADA-SIN VARIEDAD	S	0,20	0,00

<u>REF.</u>	<u>REFERENCIA SIGPAC</u>	<u>CULTIVO</u>	<u>DESCRIPCIÓN CULTIVO</u>	<u>S/R</u>	<u>SUP. COMPROM.</u> <u>(ha)</u>	<u>SUP. CUMPLE</u> <u>(ha)</u>
170000005509835	18-057-057-00151-0001	5000	CEBADA-SIN VARIEDAD	S	0,14	0,00
170000005509834	18-057-057-00151-0002	5000	CEBADA-SIN VARIEDAD	S	0,14	0,00
170000005509791	18-057-058-00078-0001	50001	GARBANZOS-GARBANZO DE AGRICULTURA ECOLÓGICA	S	1,81	0,00
170000005509788	18-057-058-00078-0002	50001	GARBANZOS-GARBANZO DE AGRICULTURA ECOLÓGICA	S	0,27	0,00
170000005509789	18-057-058-00079-0001	50001	GARBANZOS-GARBANZO DE AGRICULTURA ECOLÓGICA	S	0,51	0,00
170000005509828	18-057-058-00197-0001	8000	AVENA-SIN VARIEDAD	S	1,63	0,00
170000005509778	18-057-058-00208-0014	20902	BARBECHO TRADICIONAL-CON CUBIERTA VEGETAL	S	0,01	0,00
170000005509787	18-057-058-00215-0001	20902	BARBECHO TRADICIONAL-CON CUBIERTA VEGETAL	S	0,21	0,00
170000005509790	18-057-058-00216-0001	20902	BARBECHO TRADICIONAL-CON CUBIERTA VEGETAL	S	1,06	0,00
170000005509779	18-057-060-00048-0001	1000	TRIGO BLANDO-SIN VARIEDAD	S	0,53	0,00
170000005509776	18-057-062-00202-0001	1000	TRIGO BLANDO-SIN VARIEDAD	S	2,29	0,00

Porcentaje de superficie determinada en zonas vulnerables a la contaminación por nitratos**PUNTOS:** 0,00 0.0%

<u>REF.</u>	<u>REFERENCIA SIGPAC</u>	<u>CULTIVO</u>	<u>DESCRIPCIÓN CULTIVO</u>	<u>S/R</u>	<u>SUP. COMPROM.</u> <u>(ha)</u>	<u>SUP. CUMPLE</u> <u>(ha)</u>
170000005509777	18-057-002-00222-0001	1000	TRIGO BLANDO-SIN VARIEDAD	S	1,45	0,00
170000005509836	18-057-002-00224-0003	1000	TRIGO BLANDO-SIN VARIEDAD	S	2,54	0,00
170000005509781	18-057-002-00242-0001	1000	TRIGO BLANDO-SIN VARIEDAD	S	0,76	0,00
170000005509780	18-057-002-00263-0001	1000	TRIGO BLANDO-SIN VARIEDAD	S	3,24	0,00
170000005509783	18-057-002-00264-0012	1000	TRIGO BLANDO-SIN VARIEDAD	S	5,05	0,00
170000005509782	18-057-002-00287-0003	1000	TRIGO BLANDO-SIN VARIEDAD	S	0,54	0,00
170000005509796	18-057-037-00361-0001	50001	GARBANZOS-GARBANZO DE AGRICULTURA ECOLÓGICA	S	0,19	0,00
170000005509797	18-057-037-00390-0001	50001	GARBANZOS-GARBANZO DE AGRICULTURA ECOLÓGICA	S	0,07	0,00
170000005509798	18-057-037-00390-0002	50001	GARBANZOS-GARBANZO DE AGRICULTURA ECOLÓGICA	S	4,17	0,00
170000005509799	18-057-038-00022-0002	50001	GARBANZOS-GARBANZO DE AGRICULTURA ECOLÓGICA	S	3,43	0,00
170000005509815	18-057-038-00141-0001	8000	AVENA-SIN VARIEDAD	S	0,74	0,00
170000005509814	18-057-038-00250-0001	5000	CEBADA-SIN VARIEDAD	S	4,25	0,00
170000005509825	18-057-039-00034-0001	8000	AVENA-SIN VARIEDAD	S	1,59	0,00
170000005509829	18-057-039-00038-0001	8000	AVENA-SIN VARIEDAD	S	1,33	0,00
170000005509830	18-057-039-00039-0001	8000	AVENA-SIN VARIEDAD	S	0,84	0,00
170000005509792	18-057-039-00077-0001	20902	BARBECHO TRADICIONAL-CON CUBIERTA VEGETAL	S	2,56	0,00
170000005509793	18-057-039-00084-0001	20902	BARBECHO TRADICIONAL-CON CUBIERTA VEGETAL	S	1,44	0,00
170000005509794	18-057-039-00102-0001	8000	AVENA-SIN VARIEDAD	S	0,48	0,00
170000005509803	18-057-039-00104-0001	8000	AVENA-SIN VARIEDAD	S	1,10	0,00
170000005509795	18-057-039-00116-0001	8000	AVENA-SIN VARIEDAD	S	1,61	0,00
170000005509813	18-057-041-00001-0001	5000	CEBADA-SIN VARIEDAD	S	0,08	0,00
170000005509823	18-057-041-00014-0001	5000	CEBADA-SIN VARIEDAD	S	0,11	0,00
170000005509827	18-057-041-00377-0001	5000	CEBADA-SIN VARIEDAD	S	2,99	0,00
170000005509786	18-057-041-00420-0001	20902	BARBECHO TRADICIONAL-CON CUBIERTA VEGETAL	S	3,99	0,00
170000005509785	18-057-045-00006-0002	20902	BARBECHO TRADICIONAL-CON CUBIERTA VEGETAL	S	1,21	0,00
170000005509831	18-057-054-00269-0002	5000	CEBADA-SIN VARIEDAD	S	0,11	0,00
170000005509833	18-057-054-00269-0003	5000	CEBADA-SIN VARIEDAD	S	1,04	0,00
170000005509822	18-057-054-00331-0001	5000	CEBADA-SIN VARIEDAD	S	0,66	0,00
170000005509832	18-057-054-00332-0002	5000	CEBADA-SIN VARIEDAD	S	0,44	0,00
170000005509817	18-057-055-00028-0002	5000	CEBADA-SIN VARIEDAD	S	0,05	0,00
170000005509818	18-057-055-00029-0001	5000	CEBADA-SIN VARIEDAD	S	0,35	0,00
170000005509819	18-057-055-00031-0001	5000	CEBADA-SIN VARIEDAD	S	0,49	0,00
170000005509826	18-057-055-00035-0001	5000	CEBADA-SIN VARIEDAD	S	0,81	0,00
170000005509784	18-057-055-00082-0001	50001	GARBANZOS-GARBANZO DE AGRICULTURA ECOLÓGICA	S	1,51	0,00

<u>REF.</u>	<u>REFERENCIA SIGPAC</u>	<u>CULTIVO</u>	<u>DESCRIPCIÓN CULTIVO</u>	<u>S/R</u>	<u>SUP. COMPROM.</u> <u>(ha)</u>	<u>SUP. CUMPLE</u> <u>(ha)</u>
170000005509824	18-057-056-01147-0001	5000	CEBADA-SIN VARIEDAD	S	2,89	0,00
170000005509837	18-057-057-00141-0001	5000	CEBADA-SIN VARIEDAD	S	1,91	0,00
170000005509838	18-057-057-00150-0001	5000	CEBADA-SIN VARIEDAD	S	0,20	0,00
170000005509835	18-057-057-00151-0001	5000	CEBADA-SIN VARIEDAD	S	0,14	0,00
170000005509834	18-057-057-00151-0002	5000	CEBADA-SIN VARIEDAD	S	0,14	0,00
170000005509791	18-057-058-00078-0001	50001	GARBANZOS-GARBANZO DE AGRICULTURA ECOLÓGICA	S	1,81	0,00
170000005509788	18-057-058-00078-0002	50001	GARBANZOS-GARBANZO DE AGRICULTURA ECOLÓGICA	S	0,27	0,00
170000005509789	18-057-058-00079-0001	50001	GARBANZOS-GARBANZO DE AGRICULTURA ECOLÓGICA	S	0,51	0,00
170000005509828	18-057-058-00197-0001	8000	AVENA-SIN VARIEDAD	S	1,63	0,00
170000005509778	18-057-058-00208-0014	20902	BARBECHO TRADICIONAL-CON CUBIERTA VEGETAL	S	0,01	0,00
170000005509787	18-057-058-00215-0001	20902	BARBECHO TRADICIONAL-CON CUBIERTA VEGETAL	S	0,21	0,00
170000005509790	18-057-058-00216-0001	20902	BARBECHO TRADICIONAL-CON CUBIERTA VEGETAL	S	1,06	0,00
170000005509779	18-057-060-00048-0001	1000	TRIGO BLANDO-SIN VARIEDAD	S	0,53	0,00
170000005509776	18-057-062-00202-0001	1000	TRIGO BLANDO-SIN VARIEDAD	S	2,29	0,00

Pendiente media de la explotación**PUNTOS:** 1,00 5.79%

<u>REF.</u>	<u>REFERENCIA SIGPAC</u>	<u>CULTIVO</u>	<u>DESCRIPCIÓN CULTIVO</u>	<u>S/R</u>	<u>PENDIENTE MEDIA (%)</u>	<u>SUP. COMPROM.</u> <u>(ha)</u>
170000005509777	18-057-002-00222-0001	1000	TRIGO BLANDO-SIN VARIEDAD	S	2,13	1,45
170000005509836	18-057-002-00224-0003	1000	TRIGO BLANDO-SIN VARIEDAD	S	5,24	2,54
170000005509781	18-057-002-00242-0001	1000	TRIGO BLANDO-SIN VARIEDAD	S	5,45	0,76
170000005509780	18-057-002-00263-0001	1000	TRIGO BLANDO-SIN VARIEDAD	S	5,71	3,24
170000005509783	18-057-002-00264-0012	1000	TRIGO BLANDO-SIN VARIEDAD	S	6,64	5,05
170000005509782	18-057-002-00287-0003	1000	TRIGO BLANDO-SIN VARIEDAD	S	12,22	0,54
170000005509796	18-057-037-00361-0001	50001	GARBANZOS-GARBANZO DE AGRICULTURA ECOLÓGICA	S	8,38	0,19
170000005509797	18-057-037-00390-0001	50001	GARBANZOS-GARBANZO DE AGRICULTURA ECOLÓGICA	S	5,93	0,07
170000005509798	18-057-037-00390-0002	50001	GARBANZOS-GARBANZO DE AGRICULTURA ECOLÓGICA	S	7,64	4,17
170000005509799	18-057-038-00022-0002	50001	GARBANZOS-GARBANZO DE AGRICULTURA ECOLÓGICA	S	5,11	3,43
170000005509815	18-057-038-00141-0001	8000	AVENA-SIN VARIEDAD	S	6,05	0,74
170000005509814	18-057-038-00250-0001	5000	CEBADA-SIN VARIEDAD	S	3,86	4,25
170000005509825	18-057-039-00034-0001	8000	AVENA-SIN VARIEDAD	S	8,25	1,59
170000005509829	18-057-039-00038-0001	8000	AVENA-SIN VARIEDAD	S	6,54	1,33
170000005509830	18-057-039-00039-0001	8000	AVENA-SIN VARIEDAD	S	8,10	0,84
170000005509792	18-057-039-00077-0001	20902	BARBECHO TRADICIONAL-CON CUBIERTA VEGETAL	S	3,31	2,56
170000005509793	18-057-039-00084-0001	20902	BARBECHO TRADICIONAL-CON CUBIERTA VEGETAL	S	2,77	1,44
170000005509794	18-057-039-00102-0001	8000	AVENA-SIN VARIEDAD	S	1,87	0,48
170000005509803	18-057-039-00104-0001	8000	AVENA-SIN VARIEDAD	S	2,93	1,10
170000005509795	18-057-039-00116-0001	8000	AVENA-SIN VARIEDAD	S	2,43	1,61
170000005509813	18-057-041-00001-0001	5000	CEBADA-SIN VARIEDAD	S	11,05	0,08
170000005509823	18-057-041-00014-0001	5000	CEBADA-SIN VARIEDAD	S	7,90	0,11
170000005509827	18-057-041-00377-0001	5000	CEBADA-SIN VARIEDAD	S	5,43	2,99
170000005509786	18-057-041-00420-0001	20902	BARBECHO TRADICIONAL-CON CUBIERTA VEGETAL	S	7,10	3,99
170000005509785	18-057-045-00006-0002	20902	BARBECHO TRADICIONAL-CON CUBIERTA VEGETAL	S	3,64	1,21
170000005509831	18-057-054-00269-0002	5000	CEBADA-SIN VARIEDAD	S	9,57	0,11
170000005509833	18-057-054-00269-0003	5000	CEBADA-SIN VARIEDAD	S	6,19	1,04
170000005509822	18-057-054-00331-0001	5000	CEBADA-SIN VARIEDAD	S	5,28	0,66
170000005509832	18-057-054-00332-0002	5000	CEBADA-SIN VARIEDAD	S	6,15	0,44
170000005509817	18-057-055-00028-0002	5000	CEBADA-SIN VARIEDAD	S	4,66	0,05
170000005509818	18-057-055-00029-0001	5000	CEBADA-SIN VARIEDAD	S	4,38	0,35

REF.	REFERENCIA SIGPAC	CULTIVO	DESCRIPCIÓN CULTIVO	S/R	PENDIENTE	SUP.
					MEDIA (%)	COMPROM. (ha)
170000005509819	18-057-055-00031-0001	5000	CEBADA-SIN VARIEDAD	S	6,49	0,49
170000005509826	18-057-055-00035-0001	5000	CEBADA-SIN VARIEDAD	S	5,84	0,81
170000005509784	18-057-055-00082-0001	50001	GARBANZOS-GARBANZO DE AGRICULTURA ECOLÓGICA	S	6,53	1,51
170000005509824	18-057-056-01147-0001	5000	CEBADA-SIN VARIEDAD	S	5,89	2,89
170000005509837	18-057-057-00141-0001	5000	CEBADA-SIN VARIEDAD	S	7,99	1,91
170000005509838	18-057-057-00150-0001	5000	CEBADA-SIN VARIEDAD	S	14,44	0,20
170000005509835	18-057-057-00151-0001	5000	CEBADA-SIN VARIEDAD	S	12,15	0,14
170000005509834	18-057-057-00151-0002	5000	CEBADA-SIN VARIEDAD	S	10,76	0,14
170000005509791	18-057-058-00078-0001	50001	GARBANZOS-GARBANZO DE AGRICULTURA ECOLÓGICA	S	3,40	1,81
170000005509788	18-057-058-00078-0002	50001	GARBANZOS-GARBANZO DE AGRICULTURA ECOLÓGICA	S	6,95	0,27
170000005509789	18-057-058-00079-0001	50001	GARBANZOS-GARBANZO DE AGRICULTURA ECOLÓGICA	S	5,25	0,51
170000005509828	18-057-058-00197-0001	8000	AVENA-SIN VARIEDAD	S	8,60	1,63
170000005509778	18-057-058-00208-0014	20902	BARBECHO TRADICIONAL-CON CUBIERTA VEGETAL	S	15,00	0,01
170000005509787	18-057-058-00215-0001	20902	BARBECHO TRADICIONAL-CON CUBIERTA VEGETAL	S	13,14	0,21
170000005509790	18-057-058-00216-0001	20902	BARBECHO TRADICIONAL-CON CUBIERTA VEGETAL	S	8,69	1,06
170000005509779	18-057-060-00048-0001	1000	TRIGO BLANDO-SIN VARIEDAD	S	7,22	0,53
170000005509776	18-057-062-00202-0001	1000	TRIGO BLANDO-SIN VARIEDAD	S	5,27	2,29

Porcentaje de Superficie de la explotación en municipios con más del 40 por ciento de su superficie agraria dentro de la Zona de desertificación**PUNTOS:** 6,00 100.0%

REF.	REFERENCIA SIGPAC	CULTIVO	DESCRIPCIÓN CULTIVO	S/R	SUP.	SUP.
					COMPROM. (ha)	CUMPLE (ha)
170000005509777	18-057-002-00222-0001	1000	TRIGO BLANDO-SIN VARIEDAD	S	1,45	1,45
170000005509836	18-057-002-00224-0003	1000	TRIGO BLANDO-SIN VARIEDAD	S	2,54	2,54
170000005509781	18-057-002-00242-0001	1000	TRIGO BLANDO-SIN VARIEDAD	S	0,76	0,76
170000005509780	18-057-002-00263-0001	1000	TRIGO BLANDO-SIN VARIEDAD	S	3,24	3,24
170000005509783	18-057-002-00264-0012	1000	TRIGO BLANDO-SIN VARIEDAD	S	5,05	5,05
170000005509782	18-057-002-00287-0003	1000	TRIGO BLANDO-SIN VARIEDAD	S	0,54	0,54
170000005509796	18-057-037-00361-0001	50001	GARBANZOS-GARBANZO DE AGRICULTURA ECOLÓGICA	S	0,19	0,19
170000005509797	18-057-037-00390-0001	50001	GARBANZOS-GARBANZO DE AGRICULTURA ECOLÓGICA	S	0,07	0,07
170000005509798	18-057-037-00390-0002	50001	GARBANZOS-GARBANZO DE AGRICULTURA ECOLÓGICA	S	4,17	4,17
170000005509799	18-057-038-00022-0002	50001	GARBANZOS-GARBANZO DE AGRICULTURA ECOLÓGICA	S	3,43	3,43
170000005509815	18-057-038-00141-0001	8000	AVENA-SIN VARIEDAD	S	0,74	0,74
170000005509814	18-057-038-00250-0001	5000	CEBADA-SIN VARIEDAD	S	4,25	4,25
170000005509825	18-057-039-00034-0001	8000	AVENA-SIN VARIEDAD	S	1,59	1,59
170000005509829	18-057-039-00038-0001	8000	AVENA-SIN VARIEDAD	S	1,33	1,33
170000005509830	18-057-039-00039-0001	8000	AVENA-SIN VARIEDAD	S	0,84	0,84
170000005509792	18-057-039-00077-0001	20902	BARBECHO TRADICIONAL-CON CUBIERTA VEGETAL	S	2,56	2,56
170000005509793	18-057-039-00084-0001	20902	BARBECHO TRADICIONAL-CON CUBIERTA VEGETAL	S	1,44	1,44
170000005509794	18-057-039-00102-0001	8000	AVENA-SIN VARIEDAD	S	0,48	0,48
170000005509803	18-057-039-00104-0001	8000	AVENA-SIN VARIEDAD	S	1,10	1,10
170000005509795	18-057-039-00116-0001	8000	AVENA-SIN VARIEDAD	S	1,61	1,61
170000005509813	18-057-041-00001-0001	5000	CEBADA-SIN VARIEDAD	S	0,08	0,08
170000005509823	18-057-041-00014-0001	5000	CEBADA-SIN VARIEDAD	S	0,11	0,11
170000005509827	18-057-041-00377-0001	5000	CEBADA-SIN VARIEDAD	S	2,99	2,99
170000005509786	18-057-041-00420-0001	20902	BARBECHO TRADICIONAL-CON CUBIERTA VEGETAL	S	3,99	3,99
170000005509785	18-057-045-00006-0002	20902	BARBECHO TRADICIONAL-CON CUBIERTA VEGETAL	S	1,21	1,21
170000005509831	18-057-054-00269-0002	5000	CEBADA-SIN VARIEDAD	S	0,11	0,11
170000005509833	18-057-054-00269-0003	5000	CEBADA-SIN VARIEDAD	S	1,04	1,04

<u>REF.</u>	<u>REFERENCIA SIGPAC</u>	<u>CULTIVO</u>	<u>DESCRIPCIÓN CULTIVO</u>	<u>S/R</u>	<u>SUP. COMPROM.</u> <u>(ha)</u>	<u>SUP. CUMPLE</u> <u>(ha)</u>
170000005509822	18-057-054-00331-0001	5000	CEBADA-SIN VARIEDAD	S	0,66	0,66
170000005509832	18-057-054-00332-0002	5000	CEBADA-SIN VARIEDAD	S	0,44	0,44
170000005509817	18-057-055-00028-0002	5000	CEBADA-SIN VARIEDAD	S	0,05	0,05
170000005509818	18-057-055-00029-0001	5000	CEBADA-SIN VARIEDAD	S	0,35	0,35
170000005509819	18-057-055-00031-0001	5000	CEBADA-SIN VARIEDAD	S	0,49	0,49
170000005509826	18-057-055-00035-0001	5000	CEBADA-SIN VARIEDAD	S	0,81	0,81
170000005509784	18-057-055-00082-0001	50001	GARBANZOS-GARBANZO DE AGRICULTURA ECOLÓGICA	S	1,51	1,51
170000005509824	18-057-056-01147-0001	5000	CEBADA-SIN VARIEDAD	S	2,89	2,89
170000005509837	18-057-057-00141-0001	5000	CEBADA-SIN VARIEDAD	S	1,91	1,91
170000005509838	18-057-057-00150-0001	5000	CEBADA-SIN VARIEDAD	S	0,20	0,20
170000005509835	18-057-057-00151-0001	5000	CEBADA-SIN VARIEDAD	S	0,14	0,14
170000005509834	18-057-057-00151-0002	5000	CEBADA-SIN VARIEDAD	S	0,14	0,14
170000005509791	18-057-058-00078-0001	50001	GARBANZOS-GARBANZO DE AGRICULTURA ECOLÓGICA	S	1,81	1,81
170000005509788	18-057-058-00078-0002	50001	GARBANZOS-GARBANZO DE AGRICULTURA ECOLÓGICA	S	0,27	0,27
170000005509789	18-057-058-00079-0001	50001	GARBANZOS-GARBANZO DE AGRICULTURA ECOLÓGICA	S	0,51	0,51
170000005509828	18-057-058-00197-0001	8000	AVENA-SIN VARIEDAD	S	1,63	1,63
170000005509778	18-057-058-00208-0014	20902	BARBECHO TRADICIONAL-CON CUBIERTA VEGETAL	S	0,01	0,01
170000005509787	18-057-058-00215-0001	20902	BARBECHO TRADICIONAL-CON CUBIERTA VEGETAL	S	0,21	0,21
170000005509790	18-057-058-00216-0001	20902	BARBECHO TRADICIONAL-CON CUBIERTA VEGETAL	S	1,06	1,06
170000005509779	18-057-060-00048-0001	1000	TRIGO BLANDO-SIN VARIEDAD	S	0,53	0,53
170000005509776	18-057-062-00202-0001	1000	TRIGO BLANDO-SIN VARIEDAD	S	2,29	2,29



<u>APELLIDOS Y NOMBRE / RAZÓN SOCIAL</u>	<u>NIF</u>	<u>EXPEDIENTE</u>	<u>SUP. COMPROMETIDA</u>		
			<u>(ha)</u>		
RAMIREZ CASCALES JOSE ANTONIO	****1685*	1077080	44.99		
RESOLUCIÓN					
ADMITIDO					
IMPORTE POR ANUALIDAD					
	2018	2019	2020	2021	2022
IMPORTE MÁXIMO SUBVENCIONABLE	6.319,15 €	6.319,15 €	6.319,15 €	6.319,15 €	6.319,15 €
IMPORTE MEDIO DE TRANSFERENCIA (€/ha)	140,46 €	140,46 €	140,46 €	140,46 €	140,46 €

DETALLE IMPORTES POR ANUALIDAD

<u>GRUPOS DE CULTIVO ADMITIDOS</u>	<u>SUP. COMPROM.</u>	2018	2019	2020	2021	2022
	<u>(ha)</u>					
FRUTALES REGADÍO	5,60	1.958,10 €	1.958,10 €	1.958,10 €	1.958,10 €	1.958,10 €
FRUTALES SECANO	11,52	2.491,08 €	2.491,08 €	2.491,08 €	2.491,08 €	2.491,08 €
HERBÁCEOS	12,37	1.869,97 €	1.869,97 €	1.869,97 €	1.869,97 €	1.869,97 €
HERBÁCEOS NO ELEGIBLES	15,50	0,00 €	0,00 €	0,00 €	0,00 €	0,00 €

RECINTOS COMPROMETIDOS

<u>REF.</u>	<u>REFERENCIA SIGPAC</u>	<u>CULTIVO DESCRIPCIÓN CULTIVO</u>	<u>S/R</u>	<u>PEND. MEDIA</u>	<u>SUP. DEC. ADMIN.</u>	<u>NU SUP. CERT.</u>	<u>SUP. CAMPO</u>	<u>SUP. COMPROM.</u>
				<u>(%)</u>	<u>(ha)</u>	<u>(ha)</u>	<u>(ha)</u>	<u>(ha)</u>
1700000006579353	18-099-003-00179-0001	104000 ALMENDROS-SIN VARIEDAD	R	0,33	0,73	0,73	0,73	0,73
1700000006579352	18-099-003-00009-0001	104000 ALMENDROS-SIN VARIEDAD	R	0,88	1,50	1,50	1,50	1,50
1700000006579340	18-116-506-00083-0002	5000 CEBADA-SIN VARIEDAD	R	1,28	2,90	2,90	2,90	2,90
1700000006579324	18-116-505-00062-0001	20901 BARBECHO TRADICIONAL-SIN CUBIERTA VEGETAL	S	1,59	4,26	8,52	4,26	4,26
1700000006579321	18-116-505-00071-0004	20901 BARBECHO TRADICIONAL-SIN CUBIERTA VEGETAL	S	1,81	4,11	4,11	4,11	4,11
1700000006579347	18-099-002-00081-0001	104000 ALMENDROS-SIN VARIEDAD	R	1,84	2,65	2,65	2,65	2,65
1700000006579325	18-116-505-00071-0002	5000 CEBADA-SIN VARIEDAD	S	2,19	4,01	12,03	4,01	4,01
1700000006579323	18-116-505-00072-0003	5000 CEBADA-SIN VARIEDAD	S	2,29	3,08	9,24	3,08	3,08
1700000006579327	18-116-510-00131-0001	5000 CEBADA-SIN VARIEDAD	R	2,54	1,24	1,24	1,24	1,24
1700000006579345	18-099-002-00043-0004	104000 ALMENDROS-SIN VARIEDAD	R	2,58	0,09	0,09	0,08	0,08
1700000006579328	18-116-510-00182-0001	5000 CEBADA-SIN VARIEDAD	R	2,63	1,14	1,14	1,14	1,14
1700000006579320	18-116-508-00020-0002	20901 BARBECHO TRADICIONAL-SIN CUBIERTA VEGETAL	R	3,06	7,13	7,13	7,13	7,13
1700000006579348	18-099-002-00043-0005	104000 ALMENDROS-SIN VARIEDAD	R	3,36	0,64	0,64	0,64	0,64
1700000006579349	18-116-502-00060-0001	104000 ALMENDROS-SIN VARIEDAD	S	3,36	2,82	2,82	2,82	2,82
1700000006579344	18-071-501-00011-0001	104000 ALMENDROS-SIN VARIEDAD	S	3,63	3,61	3,61	3,61	3,61
1700000006579355	18-099-010-00148-0001	104000 ALMENDROS-SIN VARIEDAD	S	3,91	1,84	1,84	1,83	1,83
1700000006579346	18-071-501-00051-0001	104000 ALMENDROS-SIN VARIEDAD	S	3,93	0,60	0,60	0,60	0,60
1700000006579354	18-099-010-00041-0002	104000 ALMENDROS-SIN VARIEDAD	S	3,93	1,93	1,93	1,93	1,93
1700000006579350	18-071-501-00011-0002	104000 ALMENDROS-SIN VARIEDAD	S	4,28	0,73	0,73	0,73	0,73

INCIDENCIAS**INCIDENCIA DESCRIPCIÓN**

- 85001 El recinto declarado no cumple con las normas de producción ecológica (artículo 5-1 e), Orden 26 mayo 2015)
 Ref:1700000006579351 Recinto:18-099-002-00043-009 Cultivo:104000 ALMENDROS-SIN VARIEDAD Regadío
 Ref:1700000006579342 Recinto:18-116-506-00027-001 Cultivo:5000 CEBADA-SIN VARIEDAD Regadío
 Ref:1700000006579341 Recinto:18-116-506-00027-003 Cultivo:5000 CEBADA-SIN VARIEDAD Regadío



RESUMEN CRITERIOS DE SELECCIÓN**11.2.1.1 Mantenimiento de prácticas y métodos de agricultura ecológica: Cultivos herbáceos - Conv 2018.** PUNTOS: 7,00

	PUNTOS	CUMPLE
Porcentaje de superficie determinada en Red Natura 2000	0,00	0.0%
Porcentaje de superficie determinada situada en zonas RAMSAR	0,00	0.0%
Porcentaje de superficie determinada en zonas vulnerables a la contaminación por nitratos	0,00	0.0%
Pendiente media de la explotación	1,00	2.21%
Porcentaje de Superficie de la explotación en municipios con más del 40 por ciento de su superficie agraria dentro de la Zona de desertificación	6,00	100.0%

11.2.1.1 Mantenimiento de prácticas y métodos de agricultura ecológica: Cultivos permanentes distintos de olivar - Conv 2018. PUNTOS: 7,00

	PUNTOS	CUMPLE
Porcentaje de superficie determinada en Red Natura 2000	0,00	0.0%
Porcentaje de superficie determinada situada en zonas RAMSAR	0,00	0.0%
Porcentaje de superficie determinada en zonas vulnerables a la contaminación por nitratos	0,00	0.0%
Pendiente media de la explotación	1,00	3.01%
Porcentaje de Superficie de la explotación en municipios con más del 40 por ciento de su superficie agraria dentro de la Zona de desertificación	6,00	100.0%

DETALLE CRITERIOS DE SELECCIÓN**11.2.1.1 Mantenimiento de prácticas y métodos de agricultura ecológica: Cultivos herbáceos - Conv 2018.** PUNTOS: 7,00

						PUNTOS:	0,00	0.0%
REF.	REFERENCIA SIGPAC	CULTIVO	DESCRIPCIÓN CULTIVO	S/R			SUP. COMPROM. (ha)	SUP. CUMPLE (ha)
1700000006579324	18-116-505-00062-0001	20901	BARBECHO TRADICIONAL-SIN CUBIERTA VEGETAL	S			4,26	0,00
1700000006579325	18-116-505-00071-0002	5000	CEBADA-SIN VARIEDAD	S			4,01	0,00
1700000006579321	18-116-505-00071-0004	20901	BARBECHO TRADICIONAL-SIN CUBIERTA VEGETAL	S			4,11	0,00
1700000006579323	18-116-505-00072-0003	5000	CEBADA-SIN VARIEDAD	S			3,08	0,00
1700000006579340	18-116-506-00083-0002	5000	CEBADA-SIN VARIEDAD	R			2,90	0,00
1700000006579320	18-116-508-00020-0002	20901	BARBECHO TRADICIONAL-SIN CUBIERTA VEGETAL	R			7,13	0,00
1700000006579327	18-116-510-00131-0001	5000	CEBADA-SIN VARIEDAD	R			1,24	0,00
1700000006579328	18-116-510-00182-0001	5000	CEBADA-SIN VARIEDAD	R			1,14	0,00

Porcentaje de superficie determinada situada en zonas RAMSAR PUNTOS: 0,00 0.0%

						PUNTOS:	0,00	0.0%
REF.	REFERENCIA SIGPAC	CULTIVO	DESCRIPCIÓN CULTIVO	S/R			SUP. COMPROM. (ha)	SUP. CUMPLE (ha)
1700000006579324	18-116-505-00062-0001	20901	BARBECHO TRADICIONAL-SIN CUBIERTA VEGETAL	S			4,26	0,00
1700000006579325	18-116-505-00071-0002	5000	CEBADA-SIN VARIEDAD	S			4,01	0,00
1700000006579321	18-116-505-00071-0004	20901	BARBECHO TRADICIONAL-SIN CUBIERTA VEGETAL	S			4,11	0,00
1700000006579323	18-116-505-00072-0003	5000	CEBADA-SIN VARIEDAD	S			3,08	0,00
1700000006579340	18-116-506-00083-0002	5000	CEBADA-SIN VARIEDAD	R			2,90	0,00
1700000006579320	18-116-508-00020-0002	20901	BARBECHO TRADICIONAL-SIN CUBIERTA VEGETAL	R			7,13	0,00
1700000006579327	18-116-510-00131-0001	5000	CEBADA-SIN VARIEDAD	R			1,24	0,00
1700000006579328	18-116-510-00182-0001	5000	CEBADA-SIN VARIEDAD	R			1,14	0,00

Porcentaje de superficie determinada en zonas vulnerables a la contaminación por nitratos PUNTOS: 0,00 0.0%

<u>REF.</u>	<u>REFERENCIA SIGPAC</u>	<u>CULTIVO</u>	<u>DESCRIPCIÓN CULTIVO</u>	<u>S/R</u>	<u>SUP. COMPROM.</u> <u>(ha)</u>	<u>SUP. CUMPLE</u> <u>(ha)</u>
170000006579324	18-116-505-00062-0001	20901	BARBECHO TRADICIONAL-SIN CUBIERTA VEGETAL	S	4,26	0,00
170000006579325	18-116-505-00071-0002	5000	CEBADA-SIN VARIEDAD	S	4,01	0,00
170000006579321	18-116-505-00071-0004	20901	BARBECHO TRADICIONAL-SIN CUBIERTA VEGETAL	S	4,11	0,00
170000006579323	18-116-505-00072-0003	5000	CEBADA-SIN VARIEDAD	S	3,08	0,00
170000006579340	18-116-506-00083-0002	5000	CEBADA-SIN VARIEDAD	R	2,90	0,00
170000006579320	18-116-508-00020-0002	20901	BARBECHO TRADICIONAL-SIN CUBIERTA VEGETAL	R	7,13	0,00
170000006579327	18-116-510-00131-0001	5000	CEBADA-SIN VARIEDAD	R	1,24	0,00
170000006579328	18-116-510-00182-0001	5000	CEBADA-SIN VARIEDAD	R	1,14	0,00

Pendiente media de la explotación PUNTOS: 1,00 2.21%

<u>REF.</u>	<u>REFERENCIA SIGPAC</u>	<u>CULTIVO</u>	<u>DESCRIPCIÓN CULTIVO</u>	<u>S/R</u>	<u>PENDIENTE MEDIA (%)</u>	<u>SUP. COMPROM.</u> <u>(ha)</u>
170000006579324	18-116-505-00062-0001	20901	BARBECHO TRADICIONAL-SIN CUBIERTA VEGETAL	S	1,59	4,26
170000006579325	18-116-505-00071-0002	5000	CEBADA-SIN VARIEDAD	S	2,19	4,01
170000006579321	18-116-505-00071-0004	20901	BARBECHO TRADICIONAL-SIN CUBIERTA VEGETAL	S	1,81	4,11
170000006579323	18-116-505-00072-0003	5000	CEBADA-SIN VARIEDAD	S	2,29	3,08
170000006579340	18-116-506-00083-0002	5000	CEBADA-SIN VARIEDAD	R	1,28	2,90
170000006579320	18-116-508-00020-0002	20901	BARBECHO TRADICIONAL-SIN CUBIERTA VEGETAL	R	3,06	7,13
170000006579327	18-116-510-00131-0001	5000	CEBADA-SIN VARIEDAD	R	2,54	1,24
170000006579328	18-116-510-00182-0001	5000	CEBADA-SIN VARIEDAD	R	2,63	1,14

Porcentaje de Superficie de la explotación en municipios con más del 40 por ciento de su superficie agraria dentro de la Zona de desertificación PUNTOS: 6,00 100.0%

<u>REF.</u>	<u>REFERENCIA SIGPAC</u>	<u>CULTIVO</u>	<u>DESCRIPCIÓN CULTIVO</u>	<u>S/R</u>	<u>SUP. COMPROM.</u> <u>(ha)</u>	<u>SUP. CUMPLE</u> <u>(ha)</u>
170000006579324	18-116-505-00062-0001	20901	BARBECHO TRADICIONAL-SIN CUBIERTA VEGETAL	S	4,26	4,26
170000006579325	18-116-505-00071-0002	5000	CEBADA-SIN VARIEDAD	S	4,01	4,01
170000006579321	18-116-505-00071-0004	20901	BARBECHO TRADICIONAL-SIN CUBIERTA VEGETAL	S	4,11	4,11
170000006579323	18-116-505-00072-0003	5000	CEBADA-SIN VARIEDAD	S	3,08	3,08
170000006579340	18-116-506-00083-0002	5000	CEBADA-SIN VARIEDAD	R	2,90	2,90
170000006579320	18-116-508-00020-0002	20901	BARBECHO TRADICIONAL-SIN CUBIERTA VEGETAL	R	7,13	7,13
170000006579327	18-116-510-00131-0001	5000	CEBADA-SIN VARIEDAD	R	1,24	1,24
170000006579328	18-116-510-00182-0001	5000	CEBADA-SIN VARIEDAD	R	1,14	1,14

11.2.1.1 Mantenimiento de prácticas y métodos de agricultura ecológica: Cultivos permanentes distintos de olivar - Conv 2018. PUNTOS: 7,00

Porcentaje de superficie determinada en Red Natura 2000 PUNTOS: 0,00 0.0%

<u>REF.</u>	<u>REFERENCIA SIGPAC</u>	<u>CULTIVO</u>	<u>DESCRIPCIÓN CULTIVO</u>	<u>S/R</u>	<u>SUP. COMPROM.</u> <u>(ha)</u>	<u>SUP. CUMPLE</u> <u>(ha)</u>
170000006579344	18-071-501-00011-0001	104000	ALMENDROS-SIN VARIEDAD	S	3,61	0,00
170000006579350	18-071-501-00011-0002	104000	ALMENDROS-SIN VARIEDAD	S	0,73	0,00
170000006579346	18-071-501-00051-0001	104000	ALMENDROS-SIN VARIEDAD	S	0,60	0,00
170000006579345	18-099-002-00043-0004	104000	ALMENDROS-SIN VARIEDAD	R	0,08	0,00
170000006579348	18-099-002-00043-0005	104000	ALMENDROS-SIN VARIEDAD	R	0,64	0,00
170000006579347	18-099-002-00081-0001	104000	ALMENDROS-SIN VARIEDAD	R	2,65	0,00
170000006579352	18-099-003-00009-0001	104000	ALMENDROS-SIN VARIEDAD	R	1,50	0,00
170000006579353	18-099-003-00179-0001	104000	ALMENDROS-SIN VARIEDAD	R	0,73	0,00

<u>REF.</u>	<u>REFERENCIA SIGPAC</u>	<u>CULTIVO</u>	<u>DESCRIPCIÓN CULTIVO</u>	<u>S/R</u>	<u>SUP. COMPROM.</u> <u>(ha)</u>	<u>SUP. CUMPLE</u> <u>(ha)</u>
170000006579354	18-099-010-00041-0002	104000	ALMENDROS-SIN VARIEDAD	S	1,93	0,00
1700000006579355	18-099-010-00148-0001	104000	ALMENDROS-SIN VARIEDAD	S	1,83	0,00
1700000006579349	18-116-502-00060-0001	104000	ALMENDROS-SIN VARIEDAD	S	2,82	0,00

Porcentaje de superficie determinada situada en zonas RAMSAR

PUNTOS: 0,00 0.0%

<u>REF.</u>	<u>REFERENCIA SIGPAC</u>	<u>CULTIVO</u>	<u>DESCRIPCIÓN CULTIVO</u>	<u>S/R</u>	<u>SUP. COMPROM.</u> <u>(ha)</u>	<u>SUP. CUMPLE</u> <u>(ha)</u>
1700000006579344	18-071-501-00011-0001	104000	ALMENDROS-SIN VARIEDAD	S	3,61	0,00
1700000006579350	18-071-501-00011-0002	104000	ALMENDROS-SIN VARIEDAD	S	0,73	0,00
1700000006579346	18-071-501-00051-0001	104000	ALMENDROS-SIN VARIEDAD	S	0,60	0,00
1700000006579345	18-099-002-00043-0004	104000	ALMENDROS-SIN VARIEDAD	R	0,08	0,00
1700000006579348	18-099-002-00043-0005	104000	ALMENDROS-SIN VARIEDAD	R	0,64	0,00
1700000006579347	18-099-002-00081-0001	104000	ALMENDROS-SIN VARIEDAD	R	2,65	0,00
1700000006579352	18-099-003-00009-0001	104000	ALMENDROS-SIN VARIEDAD	R	1,50	0,00
1700000006579353	18-099-003-00179-0001	104000	ALMENDROS-SIN VARIEDAD	R	0,73	0,00
1700000006579354	18-099-010-00041-0002	104000	ALMENDROS-SIN VARIEDAD	S	1,93	0,00
1700000006579355	18-099-010-00148-0001	104000	ALMENDROS-SIN VARIEDAD	S	1,83	0,00
1700000006579349	18-116-502-00060-0001	104000	ALMENDROS-SIN VARIEDAD	S	2,82	0,00

Porcentaje de superficie determinada en zonas vulnerables a la contaminación por nitratos

PUNTOS: 0,00 0.0%

<u>REF.</u>	<u>REFERENCIA SIGPAC</u>	<u>CULTIVO</u>	<u>DESCRIPCIÓN CULTIVO</u>	<u>S/R</u>	<u>SUP. COMPROM.</u> <u>(ha)</u>	<u>SUP. CUMPLE</u> <u>(ha)</u>
1700000006579344	18-071-501-00011-0001	104000	ALMENDROS-SIN VARIEDAD	S	3,61	0,00
1700000006579350	18-071-501-00011-0002	104000	ALMENDROS-SIN VARIEDAD	S	0,73	0,00
1700000006579346	18-071-501-00051-0001	104000	ALMENDROS-SIN VARIEDAD	S	0,60	0,00
1700000006579345	18-099-002-00043-0004	104000	ALMENDROS-SIN VARIEDAD	R	0,08	0,00
1700000006579348	18-099-002-00043-0005	104000	ALMENDROS-SIN VARIEDAD	R	0,64	0,00
1700000006579347	18-099-002-00081-0001	104000	ALMENDROS-SIN VARIEDAD	R	2,65	0,00
1700000006579352	18-099-003-00009-0001	104000	ALMENDROS-SIN VARIEDAD	R	1,50	0,00
1700000006579353	18-099-003-00179-0001	104000	ALMENDROS-SIN VARIEDAD	R	0,73	0,00
1700000006579354	18-099-010-00041-0002	104000	ALMENDROS-SIN VARIEDAD	S	1,93	0,00
1700000006579355	18-099-010-00148-0001	104000	ALMENDROS-SIN VARIEDAD	S	1,83	0,00
1700000006579349	18-116-502-00060-0001	104000	ALMENDROS-SIN VARIEDAD	S	2,82	0,00

Pendiente media de la explotación

PUNTOS: 1,00 3.01%

<u>REF.</u>	<u>REFERENCIA SIGPAC</u>	<u>CULTIVO</u>	<u>DESCRIPCIÓN CULTIVO</u>	<u>S/R</u>	<u>PENDIENTE MEDIA (%)</u>	<u>SUP. COMPROM.</u> <u>(ha)</u>
1700000006579344	18-071-501-00011-0001	104000	ALMENDROS-SIN VARIEDAD	S	3,63	3,61
1700000006579350	18-071-501-00011-0002	104000	ALMENDROS-SIN VARIEDAD	S	4,28	0,73
1700000006579346	18-071-501-00051-0001	104000	ALMENDROS-SIN VARIEDAD	S	3,93	0,60
1700000006579345	18-099-002-00043-0004	104000	ALMENDROS-SIN VARIEDAD	R	2,58	0,08
1700000006579348	18-099-002-00043-0005	104000	ALMENDROS-SIN VARIEDAD	R	3,36	0,64
1700000006579347	18-099-002-00081-0001	104000	ALMENDROS-SIN VARIEDAD	R	1,84	2,65
1700000006579352	18-099-003-00009-0001	104000	ALMENDROS-SIN VARIEDAD	R	0,88	1,50
1700000006579353	18-099-003-00179-0001	104000	ALMENDROS-SIN VARIEDAD	R	0,33	0,73
1700000006579354	18-099-010-00041-0002	104000	ALMENDROS-SIN VARIEDAD	S	3,93	1,93
1700000006579355	18-099-010-00148-0001	104000	ALMENDROS-SIN VARIEDAD	S	3,91	1,83
1700000006579349	18-116-502-00060-0001	104000	ALMENDROS-SIN VARIEDAD	S	3,36	2,82

Porcentaje de Superficie de la explotación en municipios con más del 40 por ciento de su superficie agraria dentro de la Zona de desertificación

PUNTOS: 6,00 100.0%

<u>REF.</u>	<u>REFERENCIA SIGPAC</u>	<u>CULTIVO</u>	<u>DESCRIPCIÓN CULTIVO</u>	<u>S/R</u>	<u>SUP. COMPROM.</u> <u>(ha)</u>	<u>SUP. CUMPLE</u> <u>(ha)</u>
1700000006579344	18-071-501-00011-0001	104000	ALMENDROS-SIN VARIEDAD	S	3,61	3,61
1700000006579350	18-071-501-00011-0002	104000	ALMENDROS-SIN VARIEDAD	S	0,73	0,73
1700000006579346	18-071-501-00051-0001	104000	ALMENDROS-SIN VARIEDAD	S	0,60	0,60
1700000006579345	18-099-002-00043-0004	104000	ALMENDROS-SIN VARIEDAD	R	0,08	0,08
1700000006579348	18-099-002-00043-0005	104000	ALMENDROS-SIN VARIEDAD	R	0,64	0,64
1700000006579347	18-099-002-00081-0001	104000	ALMENDROS-SIN VARIEDAD	R	2,65	2,65
1700000006579352	18-099-003-00009-0001	104000	ALMENDROS-SIN VARIEDAD	R	1,50	1,50
1700000006579353	18-099-003-00179-0001	104000	ALMENDROS-SIN VARIEDAD	R	0,73	0,73
1700000006579354	18-099-010-00041-0002	104000	ALMENDROS-SIN VARIEDAD	S	1,93	1,93
1700000006579355	18-099-010-00148-0001	104000	ALMENDROS-SIN VARIEDAD	S	1,83	1,83
1700000006579349	18-116-502-00060-0001	104000	ALMENDROS-SIN VARIEDAD	S	2,82	2,82



<u>APELLIDOS Y NOMBRE / RAZÓN SOCIAL</u>	<u>NIF</u>	<u>EXPEDIENTE</u>	<u>SUP. COMPROMETIDA</u>		
			<u>(ha)</u>		
RAMIREZ GOMEZ ANA MARIA	****4938*	1137842	23.49		
RESOLUCIÓN					
ADMITIDO					
IMPORTE POR ANUALIDAD					
	2018	2019	2020	2021	2022
IMPORTE MÁXIMO SUBVENCIONABLE	4.454,80 €	4.454,80 €	4.454,80 €	4.454,80 €	4.454,80 €
IMPORTE MEDIO DE TRANSFERENCIA (€/ha)	189,65 €	189,65 €	189,65 €	189,65 €	189,65 €

DETALLE IMPORTES POR ANUALIDAD

<u>GRUPOS DE CULTIVO ADMITIDOS</u>	<u>SUP. COMPROM.</u>	2018	2019	2020	2021	2022
	<u>(ha)</u>					
FRUTALES SECANO	13,89	3.003,57 €	3.003,57 €	3.003,57 €	3.003,57 €	3.003,57 €
HERBÁCEOS	9,60	1.451,23 €	1.451,23 €	1.451,23 €	1.451,23 €	1.451,23 €

RECINTOS COMPROMETIDOS

<u>REF.</u>	<u>REFERENCIA SIGPAC</u>	<u>CULTIVO DESCRIPCIÓN CULTIVO</u>	<u>S/R</u>	<u>PEND. MEDIA (%)</u>	<u>SUP. DEC. ADMIN. (ha)</u>	<u>NU SUP. CERT. (ha)</u>	<u>SUP. CAMPO (ha)</u>	<u>SUP. COMPROM. (ha)</u>
1700000006501926	18-167-011-00033-0001	104000 ALMENDROS-SIN VARIEDAD	S	1,40	25,34	2,46		2,46
1700000006501930	18-167-011-00020-0001	104000 ALMENDROS-SIN VARIEDAD	S	1,41	4,43	4,43		4,43
1700000006501929	18-167-011-00077-0001	104000 ALMENDROS-SIN VARIEDAD	S	2,19	6,49	6,49		6,49
1700000006501923	04-063-035-00023-0001	5000 CEBADA-SIN VARIEDAD	S	2,76	0,93	0,93		0,93
1700000006501928	18-167-011-00094-0001	104000 ALMENDROS-SIN VARIEDAD	S	4,07	0,51	0,51		0,51
1700000006501922	04-063-003-00017-0002	5000 CEBADA-SIN VARIEDAD	S	7,41	3,39	3,39		3,39
1700000006501921	04-063-003-00016-0002	5000 CEBADA-SIN VARIEDAD	S	9,95	5,28	5,28		5,28

INCIDENCIAS**INCIDENCIA DESCRIPCIÓN**

85002	Recinto declarado que no cumple en su totalidad con las normas de producción ecológica (artículo 5-1 e), Orden 26 mayo 2015) Ref:1700000006501926 Recinto:18-167-011-00033-001 Cultivo:104000 ALMENDROS-SIN VARIEDAD Secano Sup. Declarada:25,34 Superficie Certificada (Ha):2,46
-------	--

RESUMEN CRITERIOS DE SELECCIÓN**11.2.1.1 Mantenimiento de prácticas y métodos de agricultura ecológica: Cultivos herbáceos - Conv 2018.** PUNTOS: 8,00

	<u>PUNTOS</u>	<u>CUMPLE</u>
Porcentaje de superficie determinada en Red Natura 2000	0,00	0.0%
Porcentaje de superficie determinada situada en zonas RAMSAR	0,00	0.0%
Porcentaje de superficie determinada en zonas vulnerables a la contaminación por nitratos	0,00	0.0%
Pendiente media de la explotación	2,00	8.36%
Porcentaje de Superficie de la explotación en municipios con más del 40 por ciento de su superficie agraria dentro de la Zona de desertificación	6,00	100.0%

11.2.1.1 Mantenimiento de prácticas y métodos de agricultura ecológica: Cultivos permanentes distintos de olivar - Conv 2018. PUNTOS: 7,00

	<u>PUNTOS</u>	<u>CUMPLE</u>
Porcentaje de superficie determinada en Red Natura 2000	0,00	0.0%
Porcentaje de superficie determinada situada en zonas RAMSAR	0,00	0.0%
Porcentaje de superficie determinada en zonas vulnerables a la contaminación por nitratos	0,00	0.0%
Pendiente media de la explotación	1,00	1.87%
Porcentaje de Superficie de la explotación en municipios con más del 40 por ciento de su superficie agraria dentro de la Zona de desertificación	6,00	100.0%



DETALLE CRITERIOS DE SELECCIÓN**11.2.1.1 Mantenimiento de prácticas y métodos de agricultura ecológica: Cultivos herbáceos - Conv 2018.****PUNTOS: 8,00****Porcentaje de superficie determinada en Red Natura 2000****PUNTOS: 0,00 0.0%**

<u>REF.</u>	<u>REFERENCIA SIGPAC</u>	<u>CULTIVO</u>	<u>DESCRIPCIÓN CULTIVO</u>	<u>S/R</u>	<u>SUP. COMPROM.</u> <u>(ha)</u>	<u>SUP. CUMPLE</u> <u>(ha)</u>
170000006501921	04-063-003-00016-0002	5000	CEBADA-SIN VARIEDAD	S	5,28	0,00
170000006501922	04-063-003-00017-0002	5000	CEBADA-SIN VARIEDAD	S	3,39	0,00
170000006501923	04-063-035-00023-0001	5000	CEBADA-SIN VARIEDAD	S	0,93	0,00

Porcentaje de superficie determinada situada en zonas RAMSAR**PUNTOS: 0,00 0.0%**

<u>REF.</u>	<u>REFERENCIA SIGPAC</u>	<u>CULTIVO</u>	<u>DESCRIPCIÓN CULTIVO</u>	<u>S/R</u>	<u>SUP. COMPROM.</u> <u>(ha)</u>	<u>SUP. CUMPLE</u> <u>(ha)</u>
170000006501921	04-063-003-00016-0002	5000	CEBADA-SIN VARIEDAD	S	5,28	0,00
170000006501922	04-063-003-00017-0002	5000	CEBADA-SIN VARIEDAD	S	3,39	0,00
170000006501923	04-063-035-00023-0001	5000	CEBADA-SIN VARIEDAD	S	0,93	0,00

Porcentaje de superficie determinada en zonas vulnerables a la contaminación por nitratos**PUNTOS: 0,00 0.0%**

<u>REF.</u>	<u>REFERENCIA SIGPAC</u>	<u>CULTIVO</u>	<u>DESCRIPCIÓN CULTIVO</u>	<u>S/R</u>	<u>SUP. COMPROM.</u> <u>(ha)</u>	<u>SUP. CUMPLE</u> <u>(ha)</u>
170000006501921	04-063-003-00016-0002	5000	CEBADA-SIN VARIEDAD	S	5,28	0,00
170000006501922	04-063-003-00017-0002	5000	CEBADA-SIN VARIEDAD	S	3,39	0,00
170000006501923	04-063-035-00023-0001	5000	CEBADA-SIN VARIEDAD	S	0,93	0,00

Pendiente media de la explotación**PUNTOS: 2,00 8.36%**

<u>REF.</u>	<u>REFERENCIA SIGPAC</u>	<u>CULTIVO</u>	<u>DESCRIPCIÓN CULTIVO</u>	<u>S/R</u>	<u>PENDIENTE MEDIA (%)</u>	<u>SUP. COMPROM.</u> <u>(ha)</u>
170000006501921	04-063-003-00016-0002	5000	CEBADA-SIN VARIEDAD	S	9,95	5,28
170000006501922	04-063-003-00017-0002	5000	CEBADA-SIN VARIEDAD	S	7,41	3,39
170000006501923	04-063-035-00023-0001	5000	CEBADA-SIN VARIEDAD	S	2,76	0,93

Porcentaje de Superficie de la explotación en municipios con más del 40 por ciento de su superficie agraria dentro de la Zona de desertificación**PUNTOS: 6,00 100.0%**

<u>REF.</u>	<u>REFERENCIA SIGPAC</u>	<u>CULTIVO</u>	<u>DESCRIPCIÓN CULTIVO</u>	<u>S/R</u>	<u>SUP. COMPROM.</u> <u>(ha)</u>	<u>SUP. CUMPLE</u> <u>(ha)</u>
170000006501921	04-063-003-00016-0002	5000	CEBADA-SIN VARIEDAD	S	5,28	5,28
170000006501922	04-063-003-00017-0002	5000	CEBADA-SIN VARIEDAD	S	3,39	3,39
170000006501923	04-063-035-00023-0001	5000	CEBADA-SIN VARIEDAD	S	0,93	0,93

11.2.1.1 Mantenimiento de prácticas y métodos de agricultura ecológica: Cultivos permanentes distintos de olivar - Conv 2018.**PUNTOS: 7,00****Porcentaje de superficie determinada en Red Natura 2000****PUNTOS: 0,00 0.0%**

<u>REF.</u>	<u>REFERENCIA SIGPAC</u>	<u>CULTIVO</u>	<u>DESCRIPCIÓN CULTIVO</u>	<u>S/R</u>	<u>SUP. COMPROM.</u> <u>(ha)</u>	<u>SUP. CUMPLE</u> <u>(ha)</u>
170000006501930	18-167-011-00020-0001	104000	ALMENDROS-SIN VARIEDAD	S	4,43	0,00
170000006501926	18-167-011-00033-0001	104000	ALMENDROS-SIN VARIEDAD	S	2,46	0,00
170000006501929	18-167-011-00077-0001	104000	ALMENDROS-SIN VARIEDAD	S	6,49	0,00
170000006501928	18-167-011-00094-0001	104000	ALMENDROS-SIN VARIEDAD	S	0,51	0,00

Porcentaje de superficie determinada situada en zonas RAMSAR

PUNTOS: 0,00 0.0%

<u>REF.</u>	<u>REFERENCIA SIGPAC</u>	<u>CULTIVO</u>	<u>DESCRIPCIÓN CULTIVO</u>	<u>S/R</u>	<u>SUP. COMPROM.</u> <u>(ha)</u>	<u>SUP. CUMPLE</u> <u>(ha)</u>
1700000006501930	18-167-011-00020-0001	104000	ALMENDROS-SIN VARIEDAD	S	4,43	0,00
1700000006501926	18-167-011-00033-0001	104000	ALMENDROS-SIN VARIEDAD	S	2,46	0,00
1700000006501929	18-167-011-00077-0001	104000	ALMENDROS-SIN VARIEDAD	S	6,49	0,00
1700000006501928	18-167-011-00094-0001	104000	ALMENDROS-SIN VARIEDAD	S	0,51	0,00

Porcentaje de superficie determinada en zonas vulnerables a la contaminación por nitratos

PUNTOS: 0,00 0.0%

<u>REF.</u>	<u>REFERENCIA SIGPAC</u>	<u>CULTIVO</u>	<u>DESCRIPCIÓN CULTIVO</u>	<u>S/R</u>	<u>SUP. COMPROM.</u> <u>(ha)</u>	<u>SUP. CUMPLE</u> <u>(ha)</u>
1700000006501930	18-167-011-00020-0001	104000	ALMENDROS-SIN VARIEDAD	S	4,43	0,00
1700000006501926	18-167-011-00033-0001	104000	ALMENDROS-SIN VARIEDAD	S	2,46	0,00
1700000006501929	18-167-011-00077-0001	104000	ALMENDROS-SIN VARIEDAD	S	6,49	0,00
1700000006501928	18-167-011-00094-0001	104000	ALMENDROS-SIN VARIEDAD	S	0,51	0,00

Pendiente media de la explotación

PUNTOS: 1,00 1.87%

<u>REF.</u>	<u>REFERENCIA SIGPAC</u>	<u>CULTIVO</u>	<u>DESCRIPCIÓN CULTIVO</u>	<u>S/R</u>	<u>PENDIENTE MEDIA (%)</u>	<u>SUP. COMPROM.</u> <u>(ha)</u>
1700000006501930	18-167-011-00020-0001	104000	ALMENDROS-SIN VARIEDAD	S	1,41	4,43
1700000006501926	18-167-011-00033-0001	104000	ALMENDROS-SIN VARIEDAD	S	1,40	2,46
1700000006501929	18-167-011-00077-0001	104000	ALMENDROS-SIN VARIEDAD	S	2,19	6,49
1700000006501928	18-167-011-00094-0001	104000	ALMENDROS-SIN VARIEDAD	S	4,07	0,51

Porcentaje de Superficie de la explotación en municipios con más del 40 por ciento de su superficie agraria dentro de la Zona de desertificación

PUNTOS: 6,00 100.0%

<u>REF.</u>	<u>REFERENCIA SIGPAC</u>	<u>CULTIVO</u>	<u>DESCRIPCIÓN CULTIVO</u>	<u>S/R</u>	<u>SUP. COMPROM.</u> <u>(ha)</u>	<u>SUP. CUMPLE</u> <u>(ha)</u>
1700000006501930	18-167-011-00020-0001	104000	ALMENDROS-SIN VARIEDAD	S	4,43	4,43
1700000006501926	18-167-011-00033-0001	104000	ALMENDROS-SIN VARIEDAD	S	2,46	2,46
1700000006501929	18-167-011-00077-0001	104000	ALMENDROS-SIN VARIEDAD	S	6,49	6,49
1700000006501928	18-167-011-00094-0001	104000	ALMENDROS-SIN VARIEDAD	S	0,51	0,51



<u>APELLIDOS Y NOMBRE / RAZÓN SOCIAL</u>	<u>NIF</u>	<u>EXPEDIENTE</u>	<u>SUP. COMPROMETIDA</u>		
			<u>(ha)</u>		
RAMIREZ MARIN ELISA	****5642*	1209555	27.16		
RESOLUCIÓN					
ADMITIDO					
IMPORTE POR ANUALIDAD					
	<u>2018</u>	<u>2019</u>	<u>2020</u>	<u>2021</u>	<u>2022</u>
IMPORTE MÁXIMO SUBVENCIONABLE	5.873,08 €	5.873,08 €	5.873,08 €	5.873,08 €	5.873,08 €
IMPORTE MEDIO DE TRANSFERENCIA (€/ha)	216,24 €	216,24 €	216,24 €	216,24 €	216,24 €

DETALLE IMPORTES POR ANUALIDAD

<u>GRUPOS DE CULTIVO ADMITIDOS</u>	<u>SUP. COMPROM.</u>	<u>2018</u>	<u>2019</u>	<u>2020</u>	<u>2021</u>	<u>2022</u>
	<u>(ha)</u>					
FRUTALES SECANO	27,16	5.873,08 €	5.873,08 €	5.873,08 €	5.873,08 €	5.873,08 €

RECINTOS COMPROMETIDOS

<u>REF.</u>	<u>REFERENCIA SIGPAC</u>	<u>CULTIVO DESCRIPCIÓN CULTIVO</u>	<u>S/R</u>	<u>PEND. MEDIA (%)</u>	<u>SUP. DEC. ADMIN. (ha)</u>	<u>NU SUP. CERT. (ha)</u>	<u>SUP. CAMPO (ha)</u>	<u>SUP. COMPROM. (ha)</u>
4175760	18-054-005-00507-0001	104000 ALMENDROS-SIN VARIEDAD	S	10,29	0,76	0,76		0,76
4175755	18-054-005-00504-0004	104000 ALMENDROS-SIN VARIEDAD	S	16,66	17,36	17,36		17,36
4175756	18-054-005-00504-0015	104000 ALMENDROS-SIN VARIEDAD	S	16,71	8,68	8,68		8,68
4175759	18-054-005-00510-0002	104000 ALMENDROS-SIN VARIEDAD	S	19,25	0,36	0,36		0,36

RESUMEN CRITERIOS DE SELECCIÓN

11.2.1.1 Mantenimiento de prácticas y métodos de agricultura ecológica: Cultivos permanentes distintos de olivar - Conv 2018. PUNTOS: 8,00

	<u>PUNTOS</u>	<u>CUMPLE</u>
Porcentaje de superficie determinada en Red Natura 2000	0,00	0.0%
Porcentaje de superficie determinada situada en zonas RAMSAR	0,00	0.0%
Porcentaje de superficie determinada en zonas vulnerables a la contaminación por nitratos	0,00	0.0%
Pendiente media de la explotación	2,00	16.53%
Porcentaje de Superficie de la explotación en municipios con más del 40 por ciento de su superficie agraria dentro de la Zona de desertificación	6,00	100.0%



DETALLE CRITERIOS DE SELECCIÓN**11.2.1.1 Mantenimiento de prácticas y métodos de agricultura ecológica: Cultivos permanentes distintos de olivar - Conv 2018.****PUNTOS: 8,00****Porcentaje de superficie determinada en Red Natura 2000****PUNTOS: 0,00 0.0%**

<u>REF.</u>	<u>REFERENCIA SIGPAC</u>	<u>CULTIVO</u>	<u>DESCRIPCIÓN CULTIVO</u>	<u>S/R</u>	<u>SUP. COMPROM.</u> <u>(ha)</u>	<u>SUP. CUMPLE</u> <u>(ha)</u>
4175755	18-054-005-00504-0004	104000	ALMENDROS-SIN VARIEDAD	S	17,36	0,00
4175756	18-054-005-00504-0015	104000	ALMENDROS-SIN VARIEDAD	S	8,68	0,00
4175760	18-054-005-00507-0001	104000	ALMENDROS-SIN VARIEDAD	S	0,76	0,00
4175759	18-054-005-00510-0002	104000	ALMENDROS-SIN VARIEDAD	S	0,36	0,00

Porcentaje de superficie determinada situada en zonas RAMSAR**PUNTOS: 0,00 0.0%**

<u>REF.</u>	<u>REFERENCIA SIGPAC</u>	<u>CULTIVO</u>	<u>DESCRIPCIÓN CULTIVO</u>	<u>S/R</u>	<u>SUP. COMPROM.</u> <u>(ha)</u>	<u>SUP. CUMPLE</u> <u>(ha)</u>
4175755	18-054-005-00504-0004	104000	ALMENDROS-SIN VARIEDAD	S	17,36	0,00
4175756	18-054-005-00504-0015	104000	ALMENDROS-SIN VARIEDAD	S	8,68	0,00
4175760	18-054-005-00507-0001	104000	ALMENDROS-SIN VARIEDAD	S	0,76	0,00
4175759	18-054-005-00510-0002	104000	ALMENDROS-SIN VARIEDAD	S	0,36	0,00

Porcentaje de superficie determinada en zonas vulnerables a la contaminación por nitratos**PUNTOS: 0,00 0.0%**

<u>REF.</u>	<u>REFERENCIA SIGPAC</u>	<u>CULTIVO</u>	<u>DESCRIPCIÓN CULTIVO</u>	<u>S/R</u>	<u>SUP. COMPROM.</u> <u>(ha)</u>	<u>SUP. CUMPLE</u> <u>(ha)</u>
4175755	18-054-005-00504-0004	104000	ALMENDROS-SIN VARIEDAD	S	17,36	0,00
4175756	18-054-005-00504-0015	104000	ALMENDROS-SIN VARIEDAD	S	8,68	0,00
4175760	18-054-005-00507-0001	104000	ALMENDROS-SIN VARIEDAD	S	0,76	0,00
4175759	18-054-005-00510-0002	104000	ALMENDROS-SIN VARIEDAD	S	0,36	0,00

Pendiente media de la explotación**PUNTOS: 2,00 16.53%**

<u>REF.</u>	<u>REFERENCIA SIGPAC</u>	<u>CULTIVO</u>	<u>DESCRIPCIÓN CULTIVO</u>	<u>S/R</u>	<u>PENDIENTE MEDIA (%)</u>	<u>SUP. COMPROM.</u> <u>(ha)</u>
4175755	18-054-005-00504-0004	104000	ALMENDROS-SIN VARIEDAD	S	16,66	17,36
4175756	18-054-005-00504-0015	104000	ALMENDROS-SIN VARIEDAD	S	16,71	8,68
4175760	18-054-005-00507-0001	104000	ALMENDROS-SIN VARIEDAD	S	10,29	0,76
4175759	18-054-005-00510-0002	104000	ALMENDROS-SIN VARIEDAD	S	19,25	0,36

Porcentaje de Superficie de la explotación en municipios con más del 40 por ciento de su superficie agraria dentro de la Zona de desertificación**PUNTOS: 6,00 100.0%**

<u>REF.</u>	<u>REFERENCIA SIGPAC</u>	<u>CULTIVO</u>	<u>DESCRIPCIÓN CULTIVO</u>	<u>S/R</u>	<u>SUP. COMPROM.</u> <u>(ha)</u>	<u>SUP. CUMPLE</u> <u>(ha)</u>
4175755	18-054-005-00504-0004	104000	ALMENDROS-SIN VARIEDAD	S	17,36	17,36
4175756	18-054-005-00504-0015	104000	ALMENDROS-SIN VARIEDAD	S	8,68	8,68
4175760	18-054-005-00507-0001	104000	ALMENDROS-SIN VARIEDAD	S	0,76	0,76
4175759	18-054-005-00510-0002	104000	ALMENDROS-SIN VARIEDAD	S	0,36	0,36



<u>APELLIDOS Y NOMBRE / RAZÓN SOCIAL</u>	<u>NIF</u>	<u>EXPEDIENTE</u>	<u>SUP. COMPROMETIDA</u>		
			<u>(ha)</u>		
RAMOS NOFUENTES DIEGO	****8117*	1140208	3.91		
RESOLUCIÓN					
ADMITIDO					
IMPORTE POR ANUALIDAD					
	2018	2019	2020	2021	2022
IMPORTE MÁXIMO SUBVENCIONABLE	1.104,33 €	1.104,33 €	1.104,33 €	1.104,33 €	1.104,33 €
IMPORTE MEDIO DE TRANSFERENCIA (€/ha)	282,44 €	282,44 €	282,44 €	282,44 €	282,44 €

DETALLE IMPORTES POR ANUALIDAD

<u>GRUPOS DE CULTIVO ADMITIDOS</u>	<u>SUP. COMPROM.</u>	2018	2019	2020	2021	2022
	<u>(ha)</u>					
FRUTALES REGADÍO	1,94	678,34 €	678,34 €	678,34 €	678,34 €	678,34 €
FRUTALES SECANO	1,97	425,99 €	425,99 €	425,99 €	425,99 €	425,99 €

RECINTOS COMPROMETIDOS

<u>REF.</u>	<u>REFERENCIA SIGPAC</u>	<u>CULTIVO DESCRIPCIÓN CULTIVO</u>	<u>S/R</u>	<u>PEND. MEDIA</u>	<u>SUP. DEC. ADMIN.</u>	<u>NU SUP. CERT.</u>	<u>SUP. CAMPO</u>	<u>SUP. COMPROM.</u>
				<u>(%)</u>	<u>(ha)</u>	<u>(ha)</u>	<u>(ha)</u>	<u>(ha)</u>
170000005340896	18-011-010-00227-0001	104000 ALMENDROS-SIN VARIEDAD	R	2,91	0,48	0,48	0,48	0,48
170000005340901	18-011-009-00115-0002	104000 ALMENDROS-SIN VARIEDAD	R	3,57	0,25	0,25	0,25	0,25
170000005340902	18-011-010-00219-0001	104000 ALMENDROS-SIN VARIEDAD	R	3,57	0,20	0,20	0,20	0,20
170000005340894	18-011-012-00157-0001	104000 ALMENDROS-SIN VARIEDAD	R	6,88	0,13	0,13	0,13	0,13
170000005340900	18-011-009-00324-0001	104000 ALMENDROS-SIN VARIEDAD	S	7,77	1,31	1,31	1,31	1,31
170000005340893	18-011-012-00150-0001	104000 ALMENDROS-SIN VARIEDAD	R	7,85	0,13	0,13	0,13	0,13
170000005340903	18-011-009-00353-0001	104000 ALMENDROS-SIN VARIEDAD	S	8,66	0,39	0,39	0,39	0,39
170000005340898	18-011-011-00013-0001	104000 ALMENDROS-SIN VARIEDAD	S	9,73	0,27	0,27	0,27	0,27
170000005340895	18-011-012-00187-0001	104000 ALMENDROS-SIN VARIEDAD	R	11,23	0,13	0,13	0,13	0,13
170000005340899	18-011-011-00104-0001	104000 ALMENDROS-SIN VARIEDAD	R	12,28	0,11	0,11	0,11	0,11
170000005340892	18-011-011-00105-0001	104000 ALMENDROS-SIN VARIEDAD	R	13,34	0,16	0,16	0,16	0,16
170000005340897	18-011-011-00012-0001	104000 ALMENDROS-SIN VARIEDAD	R	15,88	0,02	0,02	0,02	0,02
170000005340891	18-011-013-00325-0001	104000 ALMENDROS-SIN VARIEDAD	R	16,08	0,18	0,18	0,18	0,18
170000005340890	18-011-013-00098-0001	104000 ALMENDROS-SIN VARIEDAD	R	19,84	0,15	0,15	0,15	0,15

INCIDENCIAS**INCIDENCIA DESCRIPCIÓN**

7106 No indica en el impreso INFO_ADICIONAL-Reverso el Organismo de Control al que pertenece.

RESUMEN CRITERIOS DE SELECCIÓN**11.2.1.1 Mantenimiento de prácticas y métodos de agricultura ecológica: Cultivos permanentes distintos de olivar - Conv 2018.** PUNTOS: 8,00

	<u>PUNTOS</u>	<u>CUMPLE</u>
Porcentaje de superficie determinada en Red Natura 2000	0,00	0.0%
Porcentaje de superficie determinada situada en zonas RAMSAR	0,00	0.0%
Porcentaje de superficie determinada en zonas vulnerables a la contaminación por nitratos	0,00	0.0%
Pendiente media de la explotación	2,00	8.24%
Porcentaje de Superficie de la explotación en municipios con más del 40 por ciento de su superficie agraria dentro de la Zona de desertificación	6,00	100.0%



DETALLE CRITERIOS DE SELECCIÓN**11.2.1.1 Mantenimiento de prácticas y métodos de agricultura ecológica: Cultivos permanentes distintos de olivar - Conv 2018.****PUNTOS: 8,00****Porcentaje de superficie determinada en Red Natura 2000****PUNTOS: 0,00 0.0%**

<u>REF.</u>	<u>REFERENCIA SIGPAC</u>	<u>CULTIVO</u>	<u>DESCRIPCIÓN CULTIVO</u>	<u>S/R</u>	<u>SUP. COMPROM. (ha)</u>	<u>SUP. CUMPLE (ha)</u>
170000005340901	18-011-009-00115-0002	104000	ALMENDROS-SIN VARIEDAD	R	0,25	0,00
170000005340900	18-011-009-00324-0001	104000	ALMENDROS-SIN VARIEDAD	S	1,31	0,00
170000005340903	18-011-009-00353-0001	104000	ALMENDROS-SIN VARIEDAD	S	0,39	0,00
170000005340902	18-011-010-00219-0001	104000	ALMENDROS-SIN VARIEDAD	R	0,20	0,00
170000005340896	18-011-010-00227-0001	104000	ALMENDROS-SIN VARIEDAD	R	0,48	0,00
170000005340897	18-011-011-00012-0001	104000	ALMENDROS-SIN VARIEDAD	R	0,02	0,00
170000005340898	18-011-011-00013-0001	104000	ALMENDROS-SIN VARIEDAD	S	0,27	0,00
170000005340899	18-011-011-00104-0001	104000	ALMENDROS-SIN VARIEDAD	R	0,11	0,00
170000005340892	18-011-011-00105-0001	104000	ALMENDROS-SIN VARIEDAD	R	0,16	0,00
170000005340893	18-011-012-00150-0001	104000	ALMENDROS-SIN VARIEDAD	R	0,13	0,00
170000005340894	18-011-012-00157-0001	104000	ALMENDROS-SIN VARIEDAD	R	0,13	0,00
170000005340895	18-011-012-00187-0001	104000	ALMENDROS-SIN VARIEDAD	R	0,13	0,00
170000005340890	18-011-013-00098-0001	104000	ALMENDROS-SIN VARIEDAD	R	0,15	0,00
170000005340891	18-011-013-00325-0001	104000	ALMENDROS-SIN VARIEDAD	R	0,18	0,00

Porcentaje de superficie determinada situada en zonas RAMSAR**PUNTOS: 0,00 0.0%**

<u>REF.</u>	<u>REFERENCIA SIGPAC</u>	<u>CULTIVO</u>	<u>DESCRIPCIÓN CULTIVO</u>	<u>S/R</u>	<u>SUP. COMPROM. (ha)</u>	<u>SUP. CUMPLE (ha)</u>
170000005340901	18-011-009-00115-0002	104000	ALMENDROS-SIN VARIEDAD	R	0,25	0,00
170000005340900	18-011-009-00324-0001	104000	ALMENDROS-SIN VARIEDAD	S	1,31	0,00
170000005340903	18-011-009-00353-0001	104000	ALMENDROS-SIN VARIEDAD	S	0,39	0,00
170000005340902	18-011-010-00219-0001	104000	ALMENDROS-SIN VARIEDAD	R	0,20	0,00
170000005340896	18-011-010-00227-0001	104000	ALMENDROS-SIN VARIEDAD	R	0,48	0,00
170000005340897	18-011-011-00012-0001	104000	ALMENDROS-SIN VARIEDAD	R	0,02	0,00
170000005340898	18-011-011-00013-0001	104000	ALMENDROS-SIN VARIEDAD	S	0,27	0,00
170000005340899	18-011-011-00104-0001	104000	ALMENDROS-SIN VARIEDAD	R	0,11	0,00
170000005340892	18-011-011-00105-0001	104000	ALMENDROS-SIN VARIEDAD	R	0,16	0,00
170000005340893	18-011-012-00150-0001	104000	ALMENDROS-SIN VARIEDAD	R	0,13	0,00
170000005340894	18-011-012-00157-0001	104000	ALMENDROS-SIN VARIEDAD	R	0,13	0,00
170000005340895	18-011-012-00187-0001	104000	ALMENDROS-SIN VARIEDAD	R	0,13	0,00
170000005340890	18-011-013-00098-0001	104000	ALMENDROS-SIN VARIEDAD	R	0,15	0,00
170000005340891	18-011-013-00325-0001	104000	ALMENDROS-SIN VARIEDAD	R	0,18	0,00

Porcentaje de superficie determinada en zonas vulnerables a la contaminación por nitratos**PUNTOS: 0,00 0.0%**

<u>REF.</u>	<u>REFERENCIA SIGPAC</u>	<u>CULTIVO</u>	<u>DESCRIPCIÓN CULTIVO</u>	<u>S/R</u>	<u>SUP. COMPROM. (ha)</u>	<u>SUP. CUMPLE (ha)</u>
170000005340901	18-011-009-00115-0002	104000	ALMENDROS-SIN VARIEDAD	R	0,25	0,00
170000005340900	18-011-009-00324-0001	104000	ALMENDROS-SIN VARIEDAD	S	1,31	0,00
170000005340903	18-011-009-00353-0001	104000	ALMENDROS-SIN VARIEDAD	S	0,39	0,00
170000005340902	18-011-010-00219-0001	104000	ALMENDROS-SIN VARIEDAD	R	0,20	0,00
170000005340896	18-011-010-00227-0001	104000	ALMENDROS-SIN VARIEDAD	R	0,48	0,00
170000005340897	18-011-011-00012-0001	104000	ALMENDROS-SIN VARIEDAD	R	0,02	0,00
170000005340898	18-011-011-00013-0001	104000	ALMENDROS-SIN VARIEDAD	S	0,27	0,00
170000005340899	18-011-011-00104-0001	104000	ALMENDROS-SIN VARIEDAD	R	0,11	0,00
170000005340892	18-011-011-00105-0001	104000	ALMENDROS-SIN VARIEDAD	R	0,16	0,00
170000005340893	18-011-012-00150-0001	104000	ALMENDROS-SIN VARIEDAD	R	0,13	0,00
170000005340894	18-011-012-00157-0001	104000	ALMENDROS-SIN VARIEDAD	R	0,13	0,00
170000005340895	18-011-012-00187-0001	104000	ALMENDROS-SIN VARIEDAD	R	0,13	0,00
170000005340890	18-011-013-00098-0001	104000	ALMENDROS-SIN VARIEDAD	R	0,15	0,00

<u>REF.</u>	<u>REFERENCIA SIGPAC</u>	<u>CULTIVO</u>	<u>DESCRIPCIÓN CULTIVO</u>	<u>S/R</u>	<u>SUP. COMPROM. (ha)</u>	<u>SUP. CUMPLE (ha)</u>
170000005340891	18-011-013-00325-0001	104000	ALMENDROS-SIN VARIEDAD	R	0,18	0,00

Pendiente media de la explotación PUNTOS: 2,00 8.24%

<u>REF.</u>	<u>REFERENCIA SIGPAC</u>	<u>CULTIVO</u>	<u>DESCRIPCIÓN CULTIVO</u>	<u>S/R</u>	<u>PENDIENTE MEDIA (%)</u>	<u>SUP. COMPROM. (ha)</u>
170000005340901	18-011-009-00115-0002	104000	ALMENDROS-SIN VARIEDAD	R	3,57	0,25
170000005340900	18-011-009-00324-0001	104000	ALMENDROS-SIN VARIEDAD	S	7,77	1,31
170000005340903	18-011-009-00353-0001	104000	ALMENDROS-SIN VARIEDAD	S	8,66	0,39
170000005340902	18-011-010-00219-0001	104000	ALMENDROS-SIN VARIEDAD	R	3,57	0,20
170000005340896	18-011-010-00227-0001	104000	ALMENDROS-SIN VARIEDAD	R	2,91	0,48
170000005340897	18-011-011-00012-0001	104000	ALMENDROS-SIN VARIEDAD	R	15,88	0,02
170000005340898	18-011-011-00013-0001	104000	ALMENDROS-SIN VARIEDAD	S	9,73	0,27
170000005340899	18-011-011-00104-0001	104000	ALMENDROS-SIN VARIEDAD	R	12,28	0,11
170000005340892	18-011-011-00105-0001	104000	ALMENDROS-SIN VARIEDAD	R	13,34	0,16
170000005340893	18-011-012-00150-0001	104000	ALMENDROS-SIN VARIEDAD	R	7,85	0,13
170000005340894	18-011-012-00157-0001	104000	ALMENDROS-SIN VARIEDAD	R	6,88	0,13
170000005340895	18-011-012-00187-0001	104000	ALMENDROS-SIN VARIEDAD	R	11,23	0,13
170000005340890	18-011-013-00098-0001	104000	ALMENDROS-SIN VARIEDAD	R	19,84	0,15
170000005340891	18-011-013-00325-0001	104000	ALMENDROS-SIN VARIEDAD	R	16,08	0,18

Porcentaje de Superficie de la explotación en municipios con más del 40 por ciento de su superficie agraria dentro de la Zona de desertificación PUNTOS: 6,00 100.0%

<u>REF.</u>	<u>REFERENCIA SIGPAC</u>	<u>CULTIVO</u>	<u>DESCRIPCIÓN CULTIVO</u>	<u>S/R</u>	<u>SUP. COMPROM. (ha)</u>	<u>SUP. CUMPLE (ha)</u>
170000005340901	18-011-009-00115-0002	104000	ALMENDROS-SIN VARIEDAD	R	0,25	0,25
170000005340900	18-011-009-00324-0001	104000	ALMENDROS-SIN VARIEDAD	S	1,31	1,31
170000005340903	18-011-009-00353-0001	104000	ALMENDROS-SIN VARIEDAD	S	0,39	0,39
170000005340902	18-011-010-00219-0001	104000	ALMENDROS-SIN VARIEDAD	R	0,20	0,20
170000005340896	18-011-010-00227-0001	104000	ALMENDROS-SIN VARIEDAD	R	0,48	0,48
170000005340897	18-011-011-00012-0001	104000	ALMENDROS-SIN VARIEDAD	R	0,02	0,02
170000005340898	18-011-011-00013-0001	104000	ALMENDROS-SIN VARIEDAD	S	0,27	0,27
170000005340899	18-011-011-00104-0001	104000	ALMENDROS-SIN VARIEDAD	R	0,11	0,11
170000005340892	18-011-011-00105-0001	104000	ALMENDROS-SIN VARIEDAD	R	0,16	0,16
170000005340893	18-011-012-00150-0001	104000	ALMENDROS-SIN VARIEDAD	R	0,13	0,13
170000005340894	18-011-012-00157-0001	104000	ALMENDROS-SIN VARIEDAD	R	0,13	0,13
170000005340895	18-011-012-00187-0001	104000	ALMENDROS-SIN VARIEDAD	R	0,13	0,13
170000005340890	18-011-013-00098-0001	104000	ALMENDROS-SIN VARIEDAD	R	0,15	0,15
170000005340891	18-011-013-00325-0001	104000	ALMENDROS-SIN VARIEDAD	R	0,18	0,18



<u>APELLIDOS Y NOMBRE / RAZÓN SOCIAL</u>	<u>NIF</u>	<u>EXPEDIENTE</u>	<u>SUP. COMPROMETIDA</u>		
			<u>(ha)</u>		
RAYA ALGUACIL LOURDES	***9024*	1157515	7.68		
RESOLUCIÓN					
ADMITIDO					
IMPORTE POR ANUALIDAD					
	<u>2018</u>	<u>2019</u>	<u>2020</u>	<u>2021</u>	<u>2022</u>
IMPORTE MÁXIMO SUBVENCIONABLE	1.660,72 €	1.660,72 €	1.660,72 €	1.660,72 €	1.660,72 €
IMPORTE MEDIO DE TRANSFERENCIA (€/ha)	216,24 €	216,24 €	216,24 €	216,24 €	216,24 €

DETALLE IMPORTES POR ANUALIDAD

<u>GRUPOS DE CULTIVO ADMITIDOS</u>	<u>SUP. COMPROM.</u>	<u>2018</u>	<u>2019</u>	<u>2020</u>	<u>2021</u>	<u>2022</u>
	<u>(ha)</u>					
FRUTALES SECANO	7,68	1.660,72 €	1.660,72 €	1.660,72 €	1.660,72 €	1.660,72 €

RECINTOS COMPROMETIDOS

<u>REF.</u>	<u>REFERENCIA SIGPAC</u>	<u>CULTIVO DESCRIPCIÓN CULTIVO</u>	<u>S/R</u>	<u>PEND. MEDIA</u>	<u>SUP. DEC. ADMIN.</u>	<u>NU SUP. CERT.</u>	<u>SUP. CAMPO</u>	<u>SUP. COMPROM.</u>
				<u>(%)</u>	<u>(ha)</u>	<u>(ha)</u>	<u>(ha)</u>	<u>(ha)</u>
1700000005663699	18-091-001-00116-0001	104000 ALMENDROS-SIN VARIEDAD	S	2,92	5,89	5,89		5,89
1700000005663698	18-091-001-00055-0001	104000 ALMENDROS-SIN VARIEDAD	S	13,31	1,79	1,79		1,79

RESUMEN CRITERIOS DE SELECCIÓN

11.2.1.1 Mantenimiento de prácticas y métodos de agricultura ecológica: Cultivos permanentes distintos de olivar - Conv 2018. PUNTOS: 7,00

	<u>PUNTOS</u>	<u>CUMPLE</u>
Porcentaje de superficie determinada en Red Natura 2000	0,00	0.0%
Porcentaje de superficie determinada situada en zonas RAMSAR	0,00	0.0%
Porcentaje de superficie determinada en zonas vulnerables a la contaminación por nitratos	0,00	0.0%
Pendiente media de la explotación	1,00	5.34%
Porcentaje de Superficie de la explotación en municipios con más del 40 por ciento de su superficie agraria dentro de la Zona de desertificación	6,00	100.0%



DETALLE CRITERIOS DE SELECCIÓN**11.2.1.1 Mantenimiento de prácticas y métodos de agricultura ecológica: Cultivos permanentes distintos de olivar - Conv 2018.****PUNTOS: 7,00****Porcentaje de superficie determinada en Red Natura 2000****PUNTOS: 0,00 0.0%**

<u>REF.</u>	<u>REFERENCIA SIGPAC</u>	<u>CULTIVO</u>	<u>DESCRIPCIÓN CULTIVO</u>	<u>S/R</u>	<u>SUP. COMPROM. (ha)</u>	<u>SUP. CUMPLE (ha)</u>
1700000005663698	18-091-001-00055-0001	104000	ALMENDROS-SIN VARIEDAD	S	1,79	0,00
1700000005663699	18-091-001-00116-0001	104000	ALMENDROS-SIN VARIEDAD	S	5,89	0,00

Porcentaje de superficie determinada situada en zonas RAMSAR**PUNTOS: 0,00 0.0%**

<u>REF.</u>	<u>REFERENCIA SIGPAC</u>	<u>CULTIVO</u>	<u>DESCRIPCIÓN CULTIVO</u>	<u>S/R</u>	<u>SUP. COMPROM. (ha)</u>	<u>SUP. CUMPLE (ha)</u>
1700000005663698	18-091-001-00055-0001	104000	ALMENDROS-SIN VARIEDAD	S	1,79	0,00
1700000005663699	18-091-001-00116-0001	104000	ALMENDROS-SIN VARIEDAD	S	5,89	0,00

Porcentaje de superficie determinada en zonas vulnerables a la contaminación por nitratos**PUNTOS: 0,00 0.0%**

<u>REF.</u>	<u>REFERENCIA SIGPAC</u>	<u>CULTIVO</u>	<u>DESCRIPCIÓN CULTIVO</u>	<u>S/R</u>	<u>SUP. COMPROM. (ha)</u>	<u>SUP. CUMPLE (ha)</u>
1700000005663698	18-091-001-00055-0001	104000	ALMENDROS-SIN VARIEDAD	S	1,79	0,00
1700000005663699	18-091-001-00116-0001	104000	ALMENDROS-SIN VARIEDAD	S	5,89	0,00

Pendiente media de la explotación**PUNTOS: 1,00 5.34%**

<u>REF.</u>	<u>REFERENCIA SIGPAC</u>	<u>CULTIVO</u>	<u>DESCRIPCIÓN CULTIVO</u>	<u>S/R</u>	<u>PENDIENTE MEDIA (%)</u>	<u>SUP. COMPROM. (ha)</u>
1700000005663698	18-091-001-00055-0001	104000	ALMENDROS-SIN VARIEDAD	S	13,31	1,79
1700000005663699	18-091-001-00116-0001	104000	ALMENDROS-SIN VARIEDAD	S	2,92	5,89

Porcentaje de Superficie de la explotación en municipios con más del 40 por ciento de su superficie agraria dentro de la Zona de desertificación**PUNTOS: 6,00 100.0%**

<u>REF.</u>	<u>REFERENCIA SIGPAC</u>	<u>CULTIVO</u>	<u>DESCRIPCIÓN CULTIVO</u>	<u>S/R</u>	<u>SUP. COMPROM. (ha)</u>	<u>SUP. CUMPLE (ha)</u>
1700000005663698	18-091-001-00055-0001	104000	ALMENDROS-SIN VARIEDAD	S	1,79	1,79
1700000005663699	18-091-001-00116-0001	104000	ALMENDROS-SIN VARIEDAD	S	5,89	5,89



<u>APELLIDOS Y NOMBRE / RAZÓN SOCIAL</u>		<u>NIF</u>	<u>EXPEDIENTE</u>	<u>SUP. COMPROMETIDA</u>				
				<u>(ha)</u>				
RECHE AGUIRRE JOSE LUIS		****5963*	1206741	1.41				
<u>RESOLUCIÓN</u>								
ADMITIDO								
<u>IMPORTES POR ANUALIDAD</u>								
		<u>2018</u>	<u>2019</u>	<u>2020</u>	<u>2021</u>	<u>2022</u>		
IMPORTE MÁXIMO SUBVENCIONABLE		493,02 €	493,02 €	493,02 €	493,02 €	493,02 €		
IMPORTE MEDIO DE TRANSFERENCIA (€/ha)		349,66 €	349,66 €	349,66 €	349,66 €	349,66 €		
<u>DETALLE IMPORTES POR ANUALIDAD</u>								
<u>GRUPOS DE CULTIVO ADMITIDOS</u>		<u>SUP. COMPROM.</u>						
		<u>(ha)</u>	<u>2018</u>	<u>2019</u>	<u>2020</u>	<u>2021</u>	<u>2022</u>	
FRUTALES REGADÍO		1,41	493,02 €	493,02 €	493,02 €	493,02 €	493,02 €	
<u>RECINTOS COMPROMETIDOS</u>								
<u>REF.</u>	<u>REFERENCIA SIGPAC</u>	<u>CULTIVO DESCRIPCIÓN CULTIVO</u>	<u>S/R</u>	<u>PEND. MEDIA (%)</u>	<u>SUP. DEC. ADMIN. (ha)</u>	<u>NU SUP. CERT. (ha)</u>	<u>SUP. CAMPO (ha)</u>	<u>SUP. COMPROM. (ha)</u>
1700000003496548	18-149-001-00083-0001	104000 ALMENDROS-SIN VARIEDAD	R	5,54	0,99	0,99		0,99
1700000003496551	18-149-023-00167-0001	104000 ALMENDROS-SIN VARIEDAD	R	14,35	0,42	0,42		0,42

INCIDENCIAS

INCIDENCIA DESCRIPCIÓN

85001 El recinto declarado no cumple con las normas de producción ecológica (artículo 5-1 e), Orden 26 mayo 2015)
Ref:1700000003496550 Recinto:18-149-001-00189-001 Cultivo:104000 ALMENDROS-SIN VARIEDAD Regadío

RESUMEN CRITERIOS DE SELECCIÓN

11.2.1.1 Mantenimiento de prácticas y métodos de agricultura ecológica: Cultivos permanentes distintos de olivar - Conv 2018. PUNTOS: 8,00

	<u>PUNTOS</u>	<u>CUMPLE</u>
Porcentaje de superficie determinada en Red Natura 2000	0,00	0.0%
Porcentaje de superficie determinada situada en zonas RAMSAR	0,00	0.0%
Porcentaje de superficie determinada en zonas vulnerables a la contaminación por nitratos	0,00	0.0%
Pendiente media de la explotación	2,00	8.16%
Porcentaje de Superficie de la explotación en municipios con más del 40 por ciento de su superficie agraria dentro de la Zona de desertificación	6,00	100.0%



DETALLE CRITERIOS DE SELECCIÓN**11.2.1.1 Mantenimiento de prácticas y métodos de agricultura ecológica: Cultivos permanentes distintos de olivar - Conv 2018.****PUNTOS: 8,00****Porcentaje de superficie determinada en Red Natura 2000****PUNTOS: 0,00 0.0%**

<u>REF.</u>	<u>REFERENCIA SIGPAC</u>	<u>CULTIVO</u>	<u>DESCRIPCIÓN CULTIVO</u>	<u>S/R</u>	<u>SUP. COMPROM. (ha)</u>	<u>SUP. CUMPLE (ha)</u>
170000003496548	18-149-001-00083-0001	104000	ALMENDROS-SIN VARIEDAD	R	0,99	0,00
170000003496551	18-149-023-00167-0001	104000	ALMENDROS-SIN VARIEDAD	R	0,42	0,00

Porcentaje de superficie determinada situada en zonas RAMSAR**PUNTOS: 0,00 0.0%**

<u>REF.</u>	<u>REFERENCIA SIGPAC</u>	<u>CULTIVO</u>	<u>DESCRIPCIÓN CULTIVO</u>	<u>S/R</u>	<u>SUP. COMPROM. (ha)</u>	<u>SUP. CUMPLE (ha)</u>
170000003496548	18-149-001-00083-0001	104000	ALMENDROS-SIN VARIEDAD	R	0,99	0,00
170000003496551	18-149-023-00167-0001	104000	ALMENDROS-SIN VARIEDAD	R	0,42	0,00

Porcentaje de superficie determinada en zonas vulnerables a la contaminación por nitratos**PUNTOS: 0,00 0.0%**

<u>REF.</u>	<u>REFERENCIA SIGPAC</u>	<u>CULTIVO</u>	<u>DESCRIPCIÓN CULTIVO</u>	<u>S/R</u>	<u>SUP. COMPROM. (ha)</u>	<u>SUP. CUMPLE (ha)</u>
170000003496548	18-149-001-00083-0001	104000	ALMENDROS-SIN VARIEDAD	R	0,99	0,00
170000003496551	18-149-023-00167-0001	104000	ALMENDROS-SIN VARIEDAD	R	0,42	0,00

Pendiente media de la explotación**PUNTOS: 2,00 8.16%**

<u>REF.</u>	<u>REFERENCIA SIGPAC</u>	<u>CULTIVO</u>	<u>DESCRIPCIÓN CULTIVO</u>	<u>S/R</u>	<u>PENDIENTE MEDIA (%)</u>	<u>SUP. COMPROM. (ha)</u>
170000003496548	18-149-001-00083-0001	104000	ALMENDROS-SIN VARIEDAD	R	5,54	0,99
170000003496551	18-149-023-00167-0001	104000	ALMENDROS-SIN VARIEDAD	R	14,35	0,42

Porcentaje de Superficie de la explotación en municipios con más del 40 por ciento de su superficie agraria dentro de la Zona de desertificación**PUNTOS: 6,00 100.0%**

<u>REF.</u>	<u>REFERENCIA SIGPAC</u>	<u>CULTIVO</u>	<u>DESCRIPCIÓN CULTIVO</u>	<u>S/R</u>	<u>SUP. COMPROM. (ha)</u>	<u>SUP. CUMPLE (ha)</u>
170000003496548	18-149-001-00083-0001	104000	ALMENDROS-SIN VARIEDAD	R	0,99	0,99
170000003496551	18-149-023-00167-0001	104000	ALMENDROS-SIN VARIEDAD	R	0,42	0,42



<u>APELLIDOS Y NOMBRE / RAZÓN SOCIAL</u>	<u>NIF</u>	<u>EXPEDIENTE</u>	<u>SUP. COMPROMETIDA</u>			
			<u>(ha)</u>			
RECHE BENAVENTE ANDRES	***9837*	1235550	99.22			
RESOLUCIÓN						
ADMITIDO						
IMPORTE POR ANUALIDAD						
		2018	2019	2020	2021	2022
IMPORTE MÁXIMO SUBVENCIONABLE		13.599,25 €	13.599,25 €	13.599,25 €	13.599,25 €	13.599,25 €
IMPORTE MEDIO DE TRANSFERENCIA (€/ha)		137,06 €	137,06 €	137,06 €	137,06 €	137,06 €

DETALLE IMPORTES POR ANUALIDAD

<u>GRUPOS DE CULTIVO ADMITIDOS</u>	<u>SUP. COMPROM.</u>	2018	2019	2020	2021	2022
	<u>(ha)</u>					
HERBÁCEOS	89,96	13.599,25 €	13.599,25 €	13.599,25 €	13.599,25 €	13.599,25 €
HERBÁCEOS NO ELEGIBLES	9,26	0,00 €	0,00 €	0,00 €	0,00 €	0,00 €

RECINTOS COMPROMETIDOS

<u>REF.</u>	<u>REFERENCIA SIGPAC</u>	<u>CULTIVO DESCRIPCIÓN CULTIVO</u>	<u>S/R</u>	<u>PEND. MEDIA</u>	<u>SUP. DEC. ADMIN.</u>	<u>NU SUP. CERT.</u>	<u>SUP. CAMPO</u>	<u>SUP. COMPROM.</u>
				<u>(%)</u>	<u>(ha)</u>	<u>(ha)</u>	<u>(ha)</u>	<u>(ha)</u>
170000006946539	18-149-018-00011-0001	20902 BARBECHO TRADICIONAL-CON CUBIERTA VEGETAL	R	1,87	2,13	2,13		2,13
170000006946541	18-149-017-00186-0001	8000 AVENA-SIN VARIEDAD	R	1,93	1,14	1,14		1,14
170000006946554	18-149-018-00087-0001	8000 AVENA-SIN VARIEDAD	S	2,36	4,51	4,51		4,51
170000006946543	18-149-018-00004-0001	8000 AVENA-SIN VARIEDAD	R	2,97	0,48	0,48		0,48
170000006946560	18-149-006-00084-0002	20902 BARBECHO TRADICIONAL-CON CUBIERTA VEGETAL	R	3,01	0,33	0,33		0,33
170000006946562	18-149-015-00069-0001	20902 BARBECHO TRADICIONAL-CON CUBIERTA VEGETAL	S	3,01	0,40	0,40		0,40
170000006946533	18-149-017-00064-0001	5000 CEBADA-SIN VARIEDAD	S	3,25	3,58	3,58		3,58
170000006946542	18-149-017-00100-0003	8000 AVENA-SIN VARIEDAD	S	3,55	1,09	1,09		1,09
170000006946532	18-149-016-01072-0001	20902 BARBECHO TRADICIONAL-CON CUBIERTA VEGETAL	R	3,59	0,39	0,39		0,39
170000006946561	18-149-017-00164-0003	5000 CEBADA-SIN VARIEDAD	S	3,77	1,65	1,65		1,65
170000006946519	18-149-018-00086-0001	8000 AVENA-SIN VARIEDAD	S	3,89	6,68	6,68		6,68
170000006946553	18-149-018-00086-0001	8000 AVENA-SIN VARIEDAD	S	3,89	3,16	3,16		3,16
170000006946545	18-149-015-00024-0001	8000 AVENA-SIN VARIEDAD	R	4,26	0,72	0,72		0,72
170000006946552	18-149-016-00267-0003	5000 CEBADA-SIN VARIEDAD	S	4,31	3,27	3,27		3,27
170000006946531	18-149-016-00977-0001	20902 BARBECHO TRADICIONAL-CON CUBIERTA VEGETAL	R	4,66	0,17	0,17		0,17
170000006946564	18-149-015-00028-0001	20902 BARBECHO TRADICIONAL-CON CUBIERTA VEGETAL	R	4,82	0,28	0,28		0,28
170000006946551	18-149-016-00255-0003	5000 CEBADA-SIN VARIEDAD	S	4,87	0,60	0,60		0,60
170000006946549	18-149-016-00294-0004	5000 CEBADA-SIN VARIEDAD	S	5,05	0,77	0,77		0,77
170000006946555	18-149-006-00062-0001	5000 CEBADA-SIN VARIEDAD	S	5,34	12,10	12,10		12,10
170000006946538	18-149-018-00011-0002	8000 AVENA-SIN VARIEDAD	S	5,86	2,49	2,49		2,49
170000006946534	18-149-017-00173-0002	5000 CEBADA-SIN VARIEDAD	S	6,10	3,34	3,34		3,34
170000006946546	18-149-016-00255-0002	5000 CEBADA-SIN VARIEDAD	S	6,71	0,72	0,72		0,72
170000006946547	18-149-017-00100-0002	8000 AVENA-SIN VARIEDAD	S	7,15	0,68	0,68		0,68
170000006946537	18-149-015-00070-0001	5000 CEBADA-SIN VARIEDAD	S	7,27	7,74	7,74		7,74
170000006946518	18-149-006-00037-0003	5000 CEBADA-SIN VARIEDAD	S	7,36	17,20	17,20		17,20
170000006946544	18-149-017-00303-0006	8000 AVENA-SIN VARIEDAD	S	7,45	0,94	0,94		0,94
170000006946548	18-149-015-00011-0001	5000 CEBADA-SIN VARIEDAD	S	7,96	2,29	2,29		2,29
170000006946550	18-149-016-00296-0001	5000 CEBADA-SIN VARIEDAD	S	8,08	0,75	0,75		0,75
170000006946535	18-149-006-00123-0001	5000 CEBADA-SIN VARIEDAD	S	8,31	9,42	9,42		9,42
170000006946524	18-149-006-00075-0002	8000 AVENA-SIN VARIEDAD	S	8,55	0,11	0,11		0,11
170000006946526	18-149-006-00074-0002	8000 AVENA-SIN VARIEDAD	S	9,19	0,19	0,19		0,19
170000006946536	18-149-015-00023-0001	5000 CEBADA-SIN VARIEDAD	S	9,28	1,77	1,77		1,77
170000006946540	18-149-017-00041-0003	5000 CEBADA-SIN VARIEDAD	S	10,16	2,13	2,13		2,13
170000006946525	18-149-006-00073-0002	8000 AVENA-SIN VARIEDAD	S	10,46	0,22	0,22		0,22
170000006946559	18-149-006-00063-0001	20902 BARBECHO TRADICIONAL-CON CUBIERTA VEGETAL	S	10,63	0,77	0,77		0,77
170000006946566	18-149-015-00029-0001	20902 BARBECHO TRADICIONAL-CON CUBIERTA VEGETAL	S	11,25	4,59	4,68		4,59
170000006946565	18-149-006-00075-0001	8000 AVENA-SIN VARIEDAD	S	11,62	0,22	0,22		0,22
170000006946529	18-149-006-00070-0001	20902 BARBECHO TRADICIONAL-CON CUBIERTA VEGETAL	S	13,64	0,20	0,20		0,20

RESUMEN CRITERIOS DE SELECCIÓN**11.2.1.1 Mantenimiento de prácticas y métodos de agricultura ecológica: Cultivos herbáceos - Conv 2018.** PUNTOS: 7,00

	PUNTOS	CUMPLE
Porcentaje de superficie determinada en Red Natura 2000	0,00	0.0%
Porcentaje de superficie determinada situada en zonas RAMSAR	0,00	0.0%
Porcentaje de superficie determinada en zonas vulnerables a la contaminación por nitratos	0,00	0.0%
Pendiente media de la explotación	1,00	6.23%
Porcentaje de Superficie de la explotación en municipios con más del 40 por ciento de su superficie agraria dentro de la Zona de desertificación	6,00	100.0%

DETALLE CRITERIOS DE SELECCIÓN**11.2.1.1 Mantenimiento de prácticas y métodos de agricultura ecológica: Cultivos herbáceos - Conv 2018.** PUNTOS: 7,00

						PUNTOS:	0,00	0.0%
REF.	REFERENCIA SIGPAC	CULTIVO	DESCRIPCIÓN CULTIVO	S/R		SUP. COMPROM.	SUP. CUMPLE	
						(ha)	(ha)	
170000006946518	18-149-006-00037-0003	5000	CEBADA-SIN VARIEDAD	S		17,20	0,00	
170000006946555	18-149-006-00062-0001	5000	CEBADA-SIN VARIEDAD	S		12,10	0,00	
170000006946559	18-149-006-00063-0001	20902	BARBECHO TRADICIONAL-CON CUBIERTA VEGETAL	S		0,77	0,00	
170000006946529	18-149-006-00070-0001	20902	BARBECHO TRADICIONAL-CON CUBIERTA VEGETAL	S		0,20	0,00	
170000006946525	18-149-006-00073-0002	8000	AVENA-SIN VARIEDAD	S		0,22	0,00	
170000006946526	18-149-006-00074-0002	8000	AVENA-SIN VARIEDAD	S		0,19	0,00	
170000006946565	18-149-006-00075-0001	8000	AVENA-SIN VARIEDAD	S		0,22	0,00	
170000006946524	18-149-006-00075-0002	8000	AVENA-SIN VARIEDAD	S		0,11	0,00	
170000006946560	18-149-006-00084-0002	20902	BARBECHO TRADICIONAL-CON CUBIERTA VEGETAL	R		0,33	0,00	
170000006946535	18-149-006-00123-0001	5000	CEBADA-SIN VARIEDAD	S		9,42	0,00	
170000006946548	18-149-015-00011-0001	5000	CEBADA-SIN VARIEDAD	S		2,29	0,00	
170000006946536	18-149-015-00023-0001	5000	CEBADA-SIN VARIEDAD	S		1,77	0,00	
170000006946545	18-149-015-00024-0001	8000	AVENA-SIN VARIEDAD	R		0,72	0,00	
170000006946564	18-149-015-00028-0001	20902	BARBECHO TRADICIONAL-CON CUBIERTA VEGETAL	R		0,28	0,00	
170000006946566	18-149-015-00029-0001	20902	BARBECHO TRADICIONAL-CON CUBIERTA VEGETAL	S		4,59	0,00	
170000006946562	18-149-015-00069-0001	20902	BARBECHO TRADICIONAL-CON CUBIERTA VEGETAL	S		0,40	0,00	
170000006946537	18-149-015-00070-0001	5000	CEBADA-SIN VARIEDAD	S		7,74	0,00	
170000006946546	18-149-016-00255-0002	5000	CEBADA-SIN VARIEDAD	S		0,72	0,00	
170000006946551	18-149-016-00255-0003	5000	CEBADA-SIN VARIEDAD	S		0,60	0,00	
170000006946552	18-149-016-00267-0003	5000	CEBADA-SIN VARIEDAD	S		3,27	0,00	
170000006946549	18-149-016-00294-0004	5000	CEBADA-SIN VARIEDAD	S		0,77	0,00	
170000006946550	18-149-016-00296-0001	5000	CEBADA-SIN VARIEDAD	S		0,75	0,00	
170000006946531	18-149-016-00977-0001	20902	BARBECHO TRADICIONAL-CON CUBIERTA VEGETAL	R		0,17	0,00	
170000006946532	18-149-016-01072-0001	20902	BARBECHO TRADICIONAL-CON CUBIERTA VEGETAL	R		0,39	0,00	
170000006946540	18-149-017-00041-0003	5000	CEBADA-SIN VARIEDAD	S		2,13	0,00	
170000006946533	18-149-017-00064-0001	5000	CEBADA-SIN VARIEDAD	S		3,58	0,00	
170000006946547	18-149-017-00100-0002	8000	AVENA-SIN VARIEDAD	S		0,68	0,00	
170000006946542	18-149-017-00100-0003	8000	AVENA-SIN VARIEDAD	S		1,09	0,00	
170000006946561	18-149-017-00164-0003	5000	CEBADA-SIN VARIEDAD	S		1,65	0,00	
170000006946534	18-149-017-00173-0002	5000	CEBADA-SIN VARIEDAD	S		3,34	0,00	
170000006946541	18-149-017-00186-0001	8000	AVENA-SIN VARIEDAD	R		1,14	0,00	
170000006946544	18-149-017-00303-0006	8000	AVENA-SIN VARIEDAD	S		0,94	0,00	
170000006946543	18-149-018-00004-0001	8000	AVENA-SIN VARIEDAD	R		0,48	0,00	
170000006946539	18-149-018-00011-0001	20902	BARBECHO TRADICIONAL-CON CUBIERTA VEGETAL	R		2,13	0,00	
170000006946538	18-149-018-00011-0002	8000	AVENA-SIN VARIEDAD	S		2,49	0,00	
170000006946519	18-149-018-00086-0001	8000	AVENA-SIN VARIEDAD	S		6,68	0,00	
170000006946553	18-149-018-00086-0001	8000	AVENA-SIN VARIEDAD	S		3,16	0,00	

<u>REF.</u>	<u>REFERENCIA SIGPAC</u>	<u>CULTIVO</u>	<u>DESCRIPCIÓN CULTIVO</u>	<u>S/R</u>	<u>SUP. COMPROM.</u> <u>(ha)</u>	<u>SUP. CUMPLE</u> <u>(ha)</u>
170000006946554	18-149-018-00087-0001	8000	AVENA-SIN VARIEDAD	S	4,51	0,00

Porcentaje de superficie determinada situada en zonas RAMSAR

PUNTOS: 0,00 0.0%

<u>REF.</u>	<u>REFERENCIA SIGPAC</u>	<u>CULTIVO</u>	<u>DESCRIPCIÓN CULTIVO</u>	<u>S/R</u>	<u>SUP. COMPROM.</u> <u>(ha)</u>	<u>SUP. CUMPLE</u> <u>(ha)</u>
170000006946518	18-149-006-00037-0003	5000	CEBADA-SIN VARIEDAD	S	17,20	0,00
170000006946555	18-149-006-00062-0001	5000	CEBADA-SIN VARIEDAD	S	12,10	0,00
170000006946559	18-149-006-00063-0001	20902	BARBECHO TRADICIONAL-CON CUBIERTA VEGETAL	S	0,77	0,00
170000006946529	18-149-006-00070-0001	20902	BARBECHO TRADICIONAL-CON CUBIERTA VEGETAL	S	0,20	0,00
170000006946525	18-149-006-00073-0002	8000	AVENA-SIN VARIEDAD	S	0,22	0,00
170000006946526	18-149-006-00074-0002	8000	AVENA-SIN VARIEDAD	S	0,19	0,00
170000006946565	18-149-006-00075-0001	8000	AVENA-SIN VARIEDAD	S	0,22	0,00
170000006946524	18-149-006-00075-0002	8000	AVENA-SIN VARIEDAD	S	0,11	0,00
170000006946560	18-149-006-00084-0002	20902	BARBECHO TRADICIONAL-CON CUBIERTA VEGETAL	R	0,33	0,00
170000006946535	18-149-006-00123-0001	5000	CEBADA-SIN VARIEDAD	S	9,42	0,00
170000006946548	18-149-015-00011-0001	5000	CEBADA-SIN VARIEDAD	S	2,29	0,00
170000006946536	18-149-015-00023-0001	5000	CEBADA-SIN VARIEDAD	S	1,77	0,00
170000006946545	18-149-015-00024-0001	8000	AVENA-SIN VARIEDAD	R	0,72	0,00
170000006946564	18-149-015-00028-0001	20902	BARBECHO TRADICIONAL-CON CUBIERTA VEGETAL	R	0,28	0,00
170000006946566	18-149-015-00029-0001	20902	BARBECHO TRADICIONAL-CON CUBIERTA VEGETAL	S	4,59	0,00
170000006946562	18-149-015-00069-0001	20902	BARBECHO TRADICIONAL-CON CUBIERTA VEGETAL	S	0,40	0,00
170000006946537	18-149-015-00070-0001	5000	CEBADA-SIN VARIEDAD	S	7,74	0,00
170000006946546	18-149-016-00255-0002	5000	CEBADA-SIN VARIEDAD	S	0,72	0,00
170000006946551	18-149-016-00255-0003	5000	CEBADA-SIN VARIEDAD	S	0,60	0,00
170000006946552	18-149-016-00267-0003	5000	CEBADA-SIN VARIEDAD	S	3,27	0,00
170000006946549	18-149-016-00294-0004	5000	CEBADA-SIN VARIEDAD	S	0,77	0,00
170000006946550	18-149-016-00296-0001	5000	CEBADA-SIN VARIEDAD	S	0,75	0,00
170000006946531	18-149-016-00977-0001	20902	BARBECHO TRADICIONAL-CON CUBIERTA VEGETAL	R	0,17	0,00
170000006946532	18-149-016-01072-0001	20902	BARBECHO TRADICIONAL-CON CUBIERTA VEGETAL	R	0,39	0,00
170000006946540	18-149-017-00041-0003	5000	CEBADA-SIN VARIEDAD	S	2,13	0,00
170000006946533	18-149-017-00064-0001	5000	CEBADA-SIN VARIEDAD	S	3,58	0,00
170000006946547	18-149-017-00100-0002	8000	AVENA-SIN VARIEDAD	S	0,68	0,00
170000006946542	18-149-017-00100-0003	8000	AVENA-SIN VARIEDAD	S	1,09	0,00
170000006946561	18-149-017-00164-0003	5000	CEBADA-SIN VARIEDAD	S	1,65	0,00
170000006946534	18-149-017-00173-0002	5000	CEBADA-SIN VARIEDAD	S	3,34	0,00
170000006946541	18-149-017-00186-0001	8000	AVENA-SIN VARIEDAD	R	1,14	0,00
170000006946544	18-149-017-00303-0006	8000	AVENA-SIN VARIEDAD	S	0,94	0,00
170000006946543	18-149-018-00004-0001	8000	AVENA-SIN VARIEDAD	R	0,48	0,00
170000006946539	18-149-018-00011-0001	20902	BARBECHO TRADICIONAL-CON CUBIERTA VEGETAL	R	2,13	0,00
170000006946538	18-149-018-00011-0002	8000	AVENA-SIN VARIEDAD	S	2,49	0,00
170000006946519	18-149-018-00086-0001	8000	AVENA-SIN VARIEDAD	S	6,68	0,00
170000006946553	18-149-018-00086-0001	8000	AVENA-SIN VARIEDAD	S	3,16	0,00
170000006946554	18-149-018-00087-0001	8000	AVENA-SIN VARIEDAD	S	4,51	0,00

Porcentaje de superficie determinada en zonas vulnerables a la contaminación por nitratos

PUNTOS: 0,00 0.0%

<u>REF.</u>	<u>REFERENCIA SIGPAC</u>	<u>CULTIVO</u>	<u>DESCRIPCIÓN CULTIVO</u>	<u>S/R</u>	<u>SUP. COMPROM.</u> <u>(ha)</u>	<u>SUP. CUMPLE</u> <u>(ha)</u>
170000006946518	18-149-006-00037-0003	5000	CEBADA-SIN VARIEDAD	S	17,20	0,00
170000006946555	18-149-006-00062-0001	5000	CEBADA-SIN VARIEDAD	S	12,10	0,00

<u>REF.</u>	<u>REFERENCIA SIGPAC</u>	<u>CULTIVO</u>	<u>DESCRIPCIÓN CULTIVO</u>	<u>S/R</u>	<u>SUP. COMPROM.</u> <u>(ha)</u>	<u>SUP. CUMPLE</u> <u>(ha)</u>
170000006946559	18-149-006-00063-0001	20902	BARBECHO TRADICIONAL-CON CUBIERTA VEGETAL	S	0,77	0,00
170000006946529	18-149-006-00070-0001	20902	BARBECHO TRADICIONAL-CON CUBIERTA VEGETAL	S	0,20	0,00
170000006946525	18-149-006-00073-0002	8000	AVENA-SIN VARIEDAD	S	0,22	0,00
170000006946526	18-149-006-00074-0002	8000	AVENA-SIN VARIEDAD	S	0,19	0,00
170000006946565	18-149-006-00075-0001	8000	AVENA-SIN VARIEDAD	S	0,22	0,00
170000006946524	18-149-006-00075-0002	8000	AVENA-SIN VARIEDAD	S	0,11	0,00
170000006946560	18-149-006-00084-0002	20902	BARBECHO TRADICIONAL-CON CUBIERTA VEGETAL	R	0,33	0,00
170000006946535	18-149-006-00123-0001	5000	CEBADA-SIN VARIEDAD	S	9,42	0,00
170000006946548	18-149-015-00011-0001	5000	CEBADA-SIN VARIEDAD	S	2,29	0,00
170000006946536	18-149-015-00023-0001	5000	CEBADA-SIN VARIEDAD	S	1,77	0,00
170000006946545	18-149-015-00024-0001	8000	AVENA-SIN VARIEDAD	R	0,72	0,00
170000006946564	18-149-015-00028-0001	20902	BARBECHO TRADICIONAL-CON CUBIERTA VEGETAL	R	0,28	0,00
170000006946566	18-149-015-00029-0001	20902	BARBECHO TRADICIONAL-CON CUBIERTA VEGETAL	S	4,59	0,00
170000006946562	18-149-015-00069-0001	20902	BARBECHO TRADICIONAL-CON CUBIERTA VEGETAL	S	0,40	0,00
170000006946537	18-149-015-00070-0001	5000	CEBADA-SIN VARIEDAD	S	7,74	0,00
170000006946546	18-149-016-00255-0002	5000	CEBADA-SIN VARIEDAD	S	0,72	0,00
170000006946551	18-149-016-00255-0003	5000	CEBADA-SIN VARIEDAD	S	0,60	0,00
170000006946552	18-149-016-00267-0003	5000	CEBADA-SIN VARIEDAD	S	3,27	0,00
170000006946549	18-149-016-00294-0004	5000	CEBADA-SIN VARIEDAD	S	0,77	0,00
170000006946550	18-149-016-00296-0001	5000	CEBADA-SIN VARIEDAD	S	0,75	0,00
170000006946531	18-149-016-00977-0001	20902	BARBECHO TRADICIONAL-CON CUBIERTA VEGETAL	R	0,17	0,00
170000006946532	18-149-016-01072-0001	20902	BARBECHO TRADICIONAL-CON CUBIERTA VEGETAL	R	0,39	0,00
170000006946540	18-149-017-00041-0003	5000	CEBADA-SIN VARIEDAD	S	2,13	0,00
170000006946533	18-149-017-00064-0001	5000	CEBADA-SIN VARIEDAD	S	3,58	0,00
170000006946547	18-149-017-00100-0002	8000	AVENA-SIN VARIEDAD	S	0,68	0,00
170000006946542	18-149-017-00100-0003	8000	AVENA-SIN VARIEDAD	S	1,09	0,00
170000006946561	18-149-017-00164-0003	5000	CEBADA-SIN VARIEDAD	S	1,65	0,00
170000006946534	18-149-017-00173-0002	5000	CEBADA-SIN VARIEDAD	S	3,34	0,00
170000006946541	18-149-017-00186-0001	8000	AVENA-SIN VARIEDAD	R	1,14	0,00
170000006946544	18-149-017-00303-0006	8000	AVENA-SIN VARIEDAD	S	0,94	0,00
170000006946543	18-149-018-00004-0001	8000	AVENA-SIN VARIEDAD	R	0,48	0,00
170000006946539	18-149-018-00011-0001	20902	BARBECHO TRADICIONAL-CON CUBIERTA VEGETAL	R	2,13	0,00
170000006946538	18-149-018-00011-0002	8000	AVENA-SIN VARIEDAD	S	2,49	0,00
170000006946519	18-149-018-00086-0001	8000	AVENA-SIN VARIEDAD	S	6,68	0,00
170000006946553	18-149-018-00086-0001	8000	AVENA-SIN VARIEDAD	S	3,16	0,00
170000006946554	18-149-018-00087-0001	8000	AVENA-SIN VARIEDAD	S	4,51	0,00

Pendiente media de la explotación

PUNTOS: 1,00 6.23%

<u>REF.</u>	<u>REFERENCIA SIGPAC</u>	<u>CULTIVO</u>	<u>DESCRIPCIÓN CULTIVO</u>	<u>S/R</u>	<u>PENDIENTE MEDIA (%)</u>	<u>SUP. COMPROM.</u> <u>(ha)</u>
170000006946518	18-149-006-00037-0003	5000	CEBADA-SIN VARIEDAD	S	7,36	17,20
170000006946555	18-149-006-00062-0001	5000	CEBADA-SIN VARIEDAD	S	5,34	12,10
170000006946559	18-149-006-00063-0001	20902	BARBECHO TRADICIONAL-CON CUBIERTA VEGETAL	S	10,63	0,77
170000006946529	18-149-006-00070-0001	20902	BARBECHO TRADICIONAL-CON CUBIERTA VEGETAL	S	13,64	0,20
170000006946525	18-149-006-00073-0002	8000	AVENA-SIN VARIEDAD	S	10,46	0,22
170000006946526	18-149-006-00074-0002	8000	AVENA-SIN VARIEDAD	S	9,19	0,19
170000006946565	18-149-006-00075-0001	8000	AVENA-SIN VARIEDAD	S	11,62	0,22
170000006946524	18-149-006-00075-0002	8000	AVENA-SIN VARIEDAD	S	8,55	0,11
170000006946560	18-149-006-00084-0002	20902	BARBECHO TRADICIONAL-CON CUBIERTA VEGETAL	R	3,01	0,33
170000006946535	18-149-006-00123-0001	5000	CEBADA-SIN VARIEDAD	S	8,31	9,42

REF.	REFERENCIA SIGPAC	CULTIVO	DESCRIPCIÓN CULTIVO	S/R	PENDIENTE		SUP.
					MEDIA (%)	(ha)	COMPROM.
170000006946548	18-149-015-00011-0001	5000	CEBADA-SIN VARIEDAD	S	7,96		2,29
170000006946536	18-149-015-00023-0001	5000	CEBADA-SIN VARIEDAD	S	9,28		1,77
170000006946545	18-149-015-00024-0001	8000	AVENA-SIN VARIEDAD	R	4,26		0,72
170000006946564	18-149-015-00028-0001	20902	BARBECHO TRADICIONAL-CON CUBIERTA VEGETAL	R	4,82		0,28
170000006946566	18-149-015-00029-0001	20902	BARBECHO TRADICIONAL-CON CUBIERTA VEGETAL	S	11,25		4,59
170000006946562	18-149-015-00069-0001	20902	BARBECHO TRADICIONAL-CON CUBIERTA VEGETAL	S	3,01		0,40
170000006946537	18-149-015-00070-0001	5000	CEBADA-SIN VARIEDAD	S	7,27		7,74
170000006946546	18-149-016-00255-0002	5000	CEBADA-SIN VARIEDAD	S	6,71		0,72
170000006946551	18-149-016-00255-0003	5000	CEBADA-SIN VARIEDAD	S	4,87		0,60
170000006946552	18-149-016-00267-0003	5000	CEBADA-SIN VARIEDAD	S	4,31		3,27
170000006946549	18-149-016-00294-0004	5000	CEBADA-SIN VARIEDAD	S	5,05		0,77
170000006946550	18-149-016-00296-0001	5000	CEBADA-SIN VARIEDAD	S	8,08		0,75
170000006946531	18-149-016-00977-0001	20902	BARBECHO TRADICIONAL-CON CUBIERTA VEGETAL	R	4,66		0,17
170000006946532	18-149-016-01072-0001	20902	BARBECHO TRADICIONAL-CON CUBIERTA VEGETAL	R	3,59		0,39
170000006946540	18-149-017-00041-0003	5000	CEBADA-SIN VARIEDAD	S	10,16		2,13
170000006946533	18-149-017-00064-0001	5000	CEBADA-SIN VARIEDAD	S	3,25		3,58
170000006946547	18-149-017-00100-0002	8000	AVENA-SIN VARIEDAD	S	7,15		0,68
170000006946542	18-149-017-00100-0003	8000	AVENA-SIN VARIEDAD	S	3,55		1,09
170000006946561	18-149-017-00164-0003	5000	CEBADA-SIN VARIEDAD	S	3,77		1,65
170000006946534	18-149-017-00173-0002	5000	CEBADA-SIN VARIEDAD	S	6,10		3,34
170000006946541	18-149-017-00186-0001	8000	AVENA-SIN VARIEDAD	R	1,93		1,14
170000006946544	18-149-017-00303-0006	8000	AVENA-SIN VARIEDAD	S	7,45		0,94
170000006946543	18-149-018-00004-0001	8000	AVENA-SIN VARIEDAD	R	2,97		0,48
170000006946539	18-149-018-00011-0001	20902	BARBECHO TRADICIONAL-CON CUBIERTA VEGETAL	R	1,87		2,13
170000006946538	18-149-018-00011-0002	8000	AVENA-SIN VARIEDAD	S	5,86		2,49
170000006946519	18-149-018-00086-0001	8000	AVENA-SIN VARIEDAD	S	3,89		6,68
170000006946553	18-149-018-00086-0001	8000	AVENA-SIN VARIEDAD	S	3,89		3,16
170000006946554	18-149-018-00087-0001	8000	AVENA-SIN VARIEDAD	S	2,36		4,51

Porcentaje de Superficie de la explotación en municipios con más del 40 por ciento de su superficie agraria dentro de la Zona de desertificación

PUNTOS: 6,00 100.0%

REF.	REFERENCIA SIGPAC	CULTIVO	DESCRIPCIÓN CULTIVO	S/R	SUP.	
					COMPROM.	CUMPLE
170000006946518	18-149-006-00037-0003	5000	CEBADA-SIN VARIEDAD	S	17,20	17,20
170000006946555	18-149-006-00062-0001	5000	CEBADA-SIN VARIEDAD	S	12,10	12,10
170000006946559	18-149-006-00063-0001	20902	BARBECHO TRADICIONAL-CON CUBIERTA VEGETAL	S	0,77	0,77
170000006946529	18-149-006-00070-0001	20902	BARBECHO TRADICIONAL-CON CUBIERTA VEGETAL	S	0,20	0,20
170000006946525	18-149-006-00073-0002	8000	AVENA-SIN VARIEDAD	S	0,22	0,22
170000006946526	18-149-006-00074-0002	8000	AVENA-SIN VARIEDAD	S	0,19	0,19
170000006946565	18-149-006-00075-0001	8000	AVENA-SIN VARIEDAD	S	0,22	0,22
170000006946524	18-149-006-00075-0002	8000	AVENA-SIN VARIEDAD	S	0,11	0,11
170000006946560	18-149-006-00084-0002	20902	BARBECHO TRADICIONAL-CON CUBIERTA VEGETAL	R	0,33	0,33
170000006946535	18-149-006-00123-0001	5000	CEBADA-SIN VARIEDAD	S	9,42	9,42
170000006946548	18-149-015-00011-0001	5000	CEBADA-SIN VARIEDAD	S	2,29	2,29
170000006946536	18-149-015-00023-0001	5000	CEBADA-SIN VARIEDAD	S	1,77	1,77
170000006946545	18-149-015-00024-0001	8000	AVENA-SIN VARIEDAD	R	0,72	0,72
170000006946564	18-149-015-00028-0001	20902	BARBECHO TRADICIONAL-CON CUBIERTA VEGETAL	R	0,28	0,28
170000006946566	18-149-015-00029-0001	20902	BARBECHO TRADICIONAL-CON CUBIERTA VEGETAL	S	4,59	4,59
170000006946562	18-149-015-00069-0001	20902	BARBECHO TRADICIONAL-CON CUBIERTA VEGETAL	S	0,40	0,40
170000006946537	18-149-015-00070-0001	5000	CEBADA-SIN VARIEDAD	S	7,74	7,74
170000006946546	18-149-016-00255-0002	5000	CEBADA-SIN VARIEDAD	S	0,72	0,72

<u>REF.</u>	<u>REFERENCIA SIGPAC</u>	<u>CULTIVO</u>	<u>DESCRIPCIÓN CULTIVO</u>	<u>S/R</u>	<u>SUP. COMPROM.</u> <u>(ha)</u>	<u>SUP. CUMPLE</u> <u>(ha)</u>
170000006946551	18-149-016-00255-0003	5000	CEBADA-SIN VARIEDAD	S	0,60	0,60
170000006946552	18-149-016-00267-0003	5000	CEBADA-SIN VARIEDAD	S	3,27	3,27
170000006946549	18-149-016-00294-0004	5000	CEBADA-SIN VARIEDAD	S	0,77	0,77
170000006946550	18-149-016-00296-0001	5000	CEBADA-SIN VARIEDAD	S	0,75	0,75
170000006946531	18-149-016-00977-0001	20902	BARBECHO TRADICIONAL-CON CUBIERTA VEGETAL	R	0,17	0,17
170000006946532	18-149-016-01072-0001	20902	BARBECHO TRADICIONAL-CON CUBIERTA VEGETAL	R	0,39	0,39
170000006946540	18-149-017-00041-0003	5000	CEBADA-SIN VARIEDAD	S	2,13	2,13
170000006946533	18-149-017-00064-0001	5000	CEBADA-SIN VARIEDAD	S	3,58	3,58
170000006946547	18-149-017-00100-0002	8000	AVENA-SIN VARIEDAD	S	0,68	0,68
170000006946542	18-149-017-00100-0003	8000	AVENA-SIN VARIEDAD	S	1,09	1,09
170000006946561	18-149-017-00164-0003	5000	CEBADA-SIN VARIEDAD	S	1,65	1,65
170000006946534	18-149-017-00173-0002	5000	CEBADA-SIN VARIEDAD	S	3,34	3,34
170000006946541	18-149-017-00186-0001	8000	AVENA-SIN VARIEDAD	R	1,14	1,14
170000006946544	18-149-017-00303-0006	8000	AVENA-SIN VARIEDAD	S	0,94	0,94
170000006946543	18-149-018-00004-0001	8000	AVENA-SIN VARIEDAD	R	0,48	0,48
170000006946539	18-149-018-00011-0001	20902	BARBECHO TRADICIONAL-CON CUBIERTA VEGETAL	R	2,13	2,13
170000006946538	18-149-018-00011-0002	8000	AVENA-SIN VARIEDAD	S	2,49	2,49
170000006946553	18-149-018-00086-0001	8000	AVENA-SIN VARIEDAD	S	3,16	3,16
170000006946519	18-149-018-00086-0001	8000	AVENA-SIN VARIEDAD	S	6,68	6,68
170000006946554	18-149-018-00087-0001	8000	AVENA-SIN VARIEDAD	S	4,51	4,51



<u>APELLIDOS Y NOMBRE / RAZÓN SOCIAL</u>	<u>NIF</u>	<u>EXPEDIENTE</u>	<u>SUP. COMPROMETIDA</u>		
			<u>(ha)</u>		
RECHE BLANQUEZ JOSE ANTONIO	***6263*	1014502	4.02		
<u>RESOLUCIÓN</u>					
ADMITIDO					
<u>IMPORTES POR ANUALIDAD</u>					

	<u>2018</u>	<u>2019</u>	<u>2020</u>	<u>2021</u>	<u>2022</u>
IMPORTE MÁXIMO SUBVENCIONABLE	869,28 €	869,28 €	869,28 €	869,28 €	869,28 €
IMPORTE MEDIO DE TRANSFERENCIA (€/ha)	216,24 €	216,24 €	216,24 €	216,24 €	216,24 €

DETALLE IMPORTES POR ANUALIDAD

<u>GRUPOS DE CULTIVO ADMITIDOS</u>	<u>SUP. COMPROM.</u>	<u>2018</u>	<u>2019</u>	<u>2020</u>	<u>2021</u>	<u>2022</u>
	<u>(ha)</u>					
FRUTALES SECANO	4,02	869,28 €	869,28 €	869,28 €	869,28 €	869,28 €

RECINTOS COMPROMETIDOS

<u>REF.</u>	<u>REFERENCIA SIGPAC</u>	<u>CULTIVO DESCRIPCIÓN CULTIVO</u>	<u>S/R</u>	<u>PEND. MEDIA (%)</u>	<u>SUP. DEC. ADMIN. (ha)</u>	<u>NU SUP. CERT. (ha)</u>	<u>SUP. CAMPO (ha)</u>	<u>SUP. COMPROM. (ha)</u>
1700000006212308	18-087-006-00145-0005	104000 ALMENDROS-SIN VARIEDAD	S	3,21	0,05	0,05	0,05	0,05
1700000006212312	18-087-006-00145-0004	104000 ALMENDROS-SIN VARIEDAD	S	3,63	0,15	0,15	0,15	0,15
1700000006212311	18-087-006-00145-0001	104000 ALMENDROS-SIN VARIEDAD	S	3,67	0,41	0,41	0,41	0,41
1700000006212306	18-087-007-00022-0003	104000 ALMENDROS-SIN VARIEDAD	S	7,68	0,62	0,62	0,62	0,62
1700000006212309	18-087-006-00198-0001	104000 ALMENDROS-SIN VARIEDAD	S	13,68	2,71	2,71	2,71	2,71
1700000006212307	18-087-007-00023-0002	104000 ALMENDROS-SIN VARIEDAD	S	13,99	0,08	0,08	0,08	0,08

RESUMEN CRITERIOS DE SELECCIÓN

11.2.1.1 Mantenimiento de prácticas y métodos de agricultura ecológica: Cultivos permanentes distintos de olivar - Conv 2018. PUNTOS: 8,00

	<u>PUNTOS</u>	<u>CUMPLE</u>
Porcentaje de superficie determinada en Red Natura 2000	0,00	0.0%
Porcentaje de superficie determinada situada en zonas RAMSAR	0,00	0.0%
Porcentaje de superficie determinada en zonas vulnerables a la contaminación por nitratos	0,00	0.0%
Pendiente media de la explotación	2,00	11.23%
Porcentaje de Superficie de la explotación en municipios con más del 40 por ciento de su superficie agraria dentro de la Zona de desertificación	6,00	100.0%



DETALLE CRITERIOS DE SELECCIÓN**11.2.1.1 Mantenimiento de prácticas y métodos de agricultura ecológica: Cultivos permanentes distintos de olivar - Conv 2018.****PUNTOS: 8,00****Porcentaje de superficie determinada en Red Natura 2000****PUNTOS: 0,00 0.0%**

<u>REF.</u>	<u>REFERENCIA SIGPAC</u>	<u>CULTIVO</u>	<u>DESCRIPCIÓN CULTIVO</u>	<u>S/R</u>	<u>SUP. COMPROM. (ha)</u>	<u>SUP. CUMPLE (ha)</u>
170000006212311	18-087-006-00145-0001	104000	ALMENDROS-SIN VARIEDAD	S	0,41	0,00
170000006212312	18-087-006-00145-0004	104000	ALMENDROS-SIN VARIEDAD	S	0,15	0,00
170000006212308	18-087-006-00145-0005	104000	ALMENDROS-SIN VARIEDAD	S	0,05	0,00
170000006212309	18-087-006-00198-0001	104000	ALMENDROS-SIN VARIEDAD	S	2,71	0,00
170000006212306	18-087-007-00022-0003	104000	ALMENDROS-SIN VARIEDAD	S	0,62	0,00
170000006212307	18-087-007-00023-0002	104000	ALMENDROS-SIN VARIEDAD	S	0,08	0,00

Porcentaje de superficie determinada situada en zonas RAMSAR**PUNTOS: 0,00 0.0%**

<u>REF.</u>	<u>REFERENCIA SIGPAC</u>	<u>CULTIVO</u>	<u>DESCRIPCIÓN CULTIVO</u>	<u>S/R</u>	<u>SUP. COMPROM. (ha)</u>	<u>SUP. CUMPLE (ha)</u>
170000006212311	18-087-006-00145-0001	104000	ALMENDROS-SIN VARIEDAD	S	0,41	0,00
170000006212312	18-087-006-00145-0004	104000	ALMENDROS-SIN VARIEDAD	S	0,15	0,00
170000006212308	18-087-006-00145-0005	104000	ALMENDROS-SIN VARIEDAD	S	0,05	0,00
170000006212309	18-087-006-00198-0001	104000	ALMENDROS-SIN VARIEDAD	S	2,71	0,00
170000006212306	18-087-007-00022-0003	104000	ALMENDROS-SIN VARIEDAD	S	0,62	0,00
170000006212307	18-087-007-00023-0002	104000	ALMENDROS-SIN VARIEDAD	S	0,08	0,00

Porcentaje de superficie determinada en zonas vulnerables a la contaminación por nitratos**PUNTOS: 0,00 0.0%**

<u>REF.</u>	<u>REFERENCIA SIGPAC</u>	<u>CULTIVO</u>	<u>DESCRIPCIÓN CULTIVO</u>	<u>S/R</u>	<u>SUP. COMPROM. (ha)</u>	<u>SUP. CUMPLE (ha)</u>
170000006212311	18-087-006-00145-0001	104000	ALMENDROS-SIN VARIEDAD	S	0,41	0,00
170000006212312	18-087-006-00145-0004	104000	ALMENDROS-SIN VARIEDAD	S	0,15	0,00
170000006212308	18-087-006-00145-0005	104000	ALMENDROS-SIN VARIEDAD	S	0,05	0,00
170000006212309	18-087-006-00198-0001	104000	ALMENDROS-SIN VARIEDAD	S	2,71	0,00
170000006212306	18-087-007-00022-0003	104000	ALMENDROS-SIN VARIEDAD	S	0,62	0,00
170000006212307	18-087-007-00023-0002	104000	ALMENDROS-SIN VARIEDAD	S	0,08	0,00

Pendiente media de la explotación**PUNTOS: 2,00 11.23%**

<u>REF.</u>	<u>REFERENCIA SIGPAC</u>	<u>CULTIVO</u>	<u>DESCRIPCIÓN CULTIVO</u>	<u>S/R</u>	<u>PENDIENTE MEDIA (%)</u>	<u>SUP. COMPROM. (ha)</u>
170000006212311	18-087-006-00145-0001	104000	ALMENDROS-SIN VARIEDAD	S	3,67	0,41
170000006212312	18-087-006-00145-0004	104000	ALMENDROS-SIN VARIEDAD	S	3,63	0,15
170000006212308	18-087-006-00145-0005	104000	ALMENDROS-SIN VARIEDAD	S	3,21	0,05
170000006212309	18-087-006-00198-0001	104000	ALMENDROS-SIN VARIEDAD	S	13,68	2,71
170000006212306	18-087-007-00022-0003	104000	ALMENDROS-SIN VARIEDAD	S	7,68	0,62
170000006212307	18-087-007-00023-0002	104000	ALMENDROS-SIN VARIEDAD	S	13,99	0,08

Porcentaje de Superficie de la explotación en municipios con más del 40 por ciento de su superficie agraria dentro de la Zona de desertificación**PUNTOS: 6,00 100.0%**

<u>REF.</u>	<u>REFERENCIA SIGPAC</u>	<u>CULTIVO</u>	<u>DESCRIPCIÓN CULTIVO</u>	<u>S/R</u>	<u>SUP. COMPROM. (ha)</u>	<u>SUP. CUMPLE (ha)</u>
170000006212311	18-087-006-00145-0001	104000	ALMENDROS-SIN VARIEDAD	S	0,41	0,41
170000006212312	18-087-006-00145-0004	104000	ALMENDROS-SIN VARIEDAD	S	0,15	0,15
170000006212308	18-087-006-00145-0005	104000	ALMENDROS-SIN VARIEDAD	S	0,05	0,05
170000006212309	18-087-006-00198-0001	104000	ALMENDROS-SIN VARIEDAD	S	2,71	2,71

REF.	REFERENCIA SIGPAC	CULTIVO	DESCRIPCIÓN CULTIVO	S/R	SUP. COMPROM. (ha)	SUP. CUMPLE (ha)
170000006212306	18-087-007-00022-0003	104000	ALMENDROS-SIN VARIEDAD	S	0,62	0,62
170000006212307	18-087-007-00023-0002	104000	ALMENDROS-SIN VARIEDAD	S	0,08	0,08



<u>APELLIDOS Y NOMBRE / RAZÓN SOCIAL</u>	<u>NIF</u>	<u>EXPEDIENTE</u>	<u>SUP. COMPROMETIDA</u>		
			<u>(ha)</u>		
RECHE GOMEZ FRANCISCO	***2682*	1136434	1.48		
RESOLUCIÓN					
ADMITIDO					
IMPORTES POR ANUALIDAD					
	<u>2018</u>	<u>2019</u>	<u>2020</u>	<u>2021</u>	<u>2022</u>
IMPORTE MÁXIMO SUBVENCIONABLE	320,04 €	320,04 €	320,04 €	320,04 €	320,04 €
IMPORTE MEDIO DE TRANSFERENCIA (€/ha)	216,24 €	216,24 €	216,24 €	216,24 €	216,24 €

DETALLE IMPORTES POR ANUALIDAD

<u>GRUPOS DE CULTIVO ADMITIDOS</u>	<u>SUP. COMPROM.</u>	<u>2018</u>	<u>2019</u>	<u>2020</u>	<u>2021</u>	<u>2022</u>
	<u>(ha)</u>					
FRUTALES SECANO	1,48	320,04 €	320,04 €	320,04 €	320,04 €	320,04 €

RECINTOS COMPROMETIDOS

<u>REF.</u>	<u>REFERENCIA SIGPAC</u>	<u>CULTIVO DESCRIPCIÓN CULTIVO</u>	<u>S/R</u>	<u>PEND. MEDIA (%)</u>	<u>SUP. DEC. ADMIN. (ha)</u>	<u>NU SUP. CERT. (ha)</u>	<u>SUP. CAMPO (ha)</u>	<u>SUP. COMPROM. (ha)</u>
1700000005326123	18-149-022-00026-0001	104000 ALMENDROS-SIN VARIEDAD	S	2,82	1,48	1,48		1,48

INCIDENCIAS**INCIDENCIA DESCRIPCIÓN**

85013	Superficie resuelta para el grupo de pago menor que la mínima requerida (requisito anexo 1, Orden 26 mayo 2015) Sup. Resuelta:0,56 Grupo de Pago:HERBÁCEOS
85014	Recinto afectado por el requisito del cumplimiento de la superficie mínima para el grupo de pago (requisito anexo 1, Orden 26 mayo 2015) Ref:1700000005326100 Recinto:18-149-001-00589-001 Cultivo:5000 CEBADA-SIN VARIEDAD Regadío Sup. Declarada:0,38 Superficie Resolver:0,38 Ref:1700000005326102 Recinto:18-149-016-00832-001 Cultivo:5000 CEBADA-SIN VARIEDAD Regadío Sup. Declarada:0,18 Superficie Resolver:0,18

RESUMEN CRITERIOS DE SELECCIÓN**11.2.1.1 Mantenimiento de prácticas y métodos de agricultura ecológica: Cultivos herbáceos - Conv 2018.** PUNTOS: 0,00

	<u>PUNTOS</u>	<u>CUMPLE</u>
Porcentaje de superficie determinada en Red Natura 2000	0,00	0.0%
Porcentaje de superficie determinada situada en zonas RAMSAR	0,00	0.0%
Porcentaje de superficie determinada en zonas vulnerables a la contaminación por nitratos	0,00	0.0%
Pendiente media de la explotación	0,00	0.0%
Porcentaje de Superficie de la explotación en municipios con más del 40 por ciento de su superficie agraria dentro de la Zona de desertificación	0,00	0.0%

11.2.1.1 Mantenimiento de prácticas y métodos de agricultura ecológica: Cultivos permanentes distintos de olivar - Conv 2018. PUNTOS: 7,00

	<u>PUNTOS</u>	<u>CUMPLE</u>
Porcentaje de superficie determinada en Red Natura 2000	0,00	0.0%
Porcentaje de superficie determinada situada en zonas RAMSAR	0,00	0.0%
Porcentaje de superficie determinada en zonas vulnerables a la contaminación por nitratos	0,00	0.0%
Pendiente media de la explotación	1,00	2.82%
Porcentaje de Superficie de la explotación en municipios con más del 40 por ciento de su superficie agraria dentro de la Zona de desertificación	6,00	100.0%



DETALLE CRITERIOS DE SELECCIÓN**11.2.1.1 Mantenimiento de prácticas y métodos de agricultura ecológica: Cultivos herbáceos - Conv 2018.** PUNTOS: 0,00

Porcentaje de superficie determinada en Red Natura 2000 PUNTOS: 0,00 0.0%

Porcentaje de superficie determinada situada en zonas RAMSAR PUNTOS: 0,00 0.0%

Porcentaje de superficie determinada en zonas vulnerables a la contaminación por nitratos PUNTOS: 0,00 0.0%

Pendiente media de la explotación PUNTOS: 0,00 0.0%

Porcentaje de Superficie de la explotación en municipios con más del 40 por ciento de su superficie agraria dentro de la Zona de desertificación PUNTOS: 0,00 0.0%

11.2.1.1 Mantenimiento de prácticas y métodos de agricultura ecológica: Cultivos permanentes distintos de olivar - Conv 2018. PUNTOS: 7,00

Porcentaje de superficie determinada en Red Natura 2000 PUNTOS: 0,00 0.0%

REF.	REFERENCIA SIGPAC	CULTIVO	DESCRIPCIÓN CULTIVO	S/R	SUP. COMPROM. (ha)	SUP. CUMPLE (ha)
170000005326123	18-149-022-00026-0001	104000	ALMENDROS-SIN VARIEDAD	S	1,48	0,00

Porcentaje de superficie determinada situada en zonas RAMSAR PUNTOS: 0,00 0.0%

REF.	REFERENCIA SIGPAC	CULTIVO	DESCRIPCIÓN CULTIVO	S/R	SUP. COMPROM. (ha)	SUP. CUMPLE (ha)
170000005326123	18-149-022-00026-0001	104000	ALMENDROS-SIN VARIEDAD	S	1,48	0,00

Porcentaje de superficie determinada en zonas vulnerables a la contaminación por nitratos PUNTOS: 0,00 0.0%

REF.	REFERENCIA SIGPAC	CULTIVO	DESCRIPCIÓN CULTIVO	S/R	SUP. COMPROM. (ha)	SUP. CUMPLE (ha)
170000005326123	18-149-022-00026-0001	104000	ALMENDROS-SIN VARIEDAD	S	1,48	0,00

Pendiente media de la explotación PUNTOS: 1,00 2.82%

REF.	REFERENCIA SIGPAC	CULTIVO	DESCRIPCIÓN CULTIVO	S/R	PENDIENTE MEDIA (%)	SUP. COMPROM. (ha)
170000005326123	18-149-022-00026-0001	104000	ALMENDROS-SIN VARIEDAD	S	2,82	1,48

Porcentaje de Superficie de la explotación en municipios con más del 40 por ciento de su superficie agraria dentro de la Zona de desertificación PUNTOS: 6,00 100.0%

REF.	REFERENCIA SIGPAC	CULTIVO	DESCRIPCIÓN CULTIVO	S/R	SUP. COMPROM. (ha)	SUP. CUMPLE (ha)
170000005326123	18-149-022-00026-0001	104000	ALMENDROS-SIN VARIEDAD	S	1,48	1,48



<u>APELLIDOS Y NOMBRE / RAZÓN SOCIAL</u>	<u>NIF</u>	<u>EXPEDIENTE</u>	<u>SUP. COMPROMETIDA</u>			
			<u>(ha)</u>			
RECHE MARTINEZ EMILIANO	****4846*	1177986	58.46			
RESOLUCIÓN ADMITIDO						
IMPORTE POR ANUALIDAD						
		2018	2019	2020	2021	2022
IMPORTE MÁXIMO SUBVENCIONABLE		5.648,38 €	5.648,38 €	5.648,38 €	5.648,38 €	5.648,38 €
IMPORTE MEDIO DE TRANSFERENCIA (€/ha)		96,62 €	96,62 €	96,62 €	96,62 €	96,62 €

DETALLE IMPORTES POR ANUALIDAD

<u>GRUPOS DE CULTIVO ADMITIDOS</u>	<u>SUP. COMPROM.</u>	2018	2019	2020	2021	2022
	<u>(ha)</u>					
FRUTALES REGADÍO	0,90	314,69 €	314,69 €	314,69 €	314,69 €	314,69 €
FRUTALES SECANO	1,47	317,87 €	317,87 €	317,87 €	317,87 €	317,87 €
HERBÁCEOS	33,18	5.015,82 €	5.015,82 €	5.015,82 €	5.015,82 €	5.015,82 €
HERBÁCEOS NO ELEGIBLES	22,91	0,00 €	0,00 €	0,00 €	0,00 €	0,00 €

RECINTOS COMPROMETIDOS

<u>REF.</u>	<u>REFERENCIA SIGPAC</u>	<u>CULTIVO DESCRIPCIÓN CULTIVO</u>	<u>S/R</u>	<u>PEND. MEDIA</u>	<u>SUP. DEC. ADMIN.</u>	<u>NU SUP. CERT.</u>	<u>SUP. CAMPO</u>	<u>SUP. COMPROM.</u>
				<u>(%)</u>	<u>(ha)</u>	<u>(ha)</u>	<u>(ha)</u>	<u>(ha)</u>
170000005400282	18-057-005-00007-0006	104000 ALMENDROS-SIN VARIEDAD	R	3,18	0,30	0,30		0,30
170000005400279	18-057-002-00078-0003	20901 BARBECHO TRADICIONAL-SIN CUBIERTA VEGETAL	R	3,37	3,89	3,89		3,89
170000005400280	18-057-005-00007-0009	104000 ALMENDROS-SIN VARIEDAD	R	3,68	0,36	0,36		0,36
170000005400259	18-057-005-00063-0003	8000 AVENA-SIN VARIEDAD	S	4,11	0,74	0,74		0,74
170000005400283	18-057-005-00007-0011	104000 ALMENDROS-SIN VARIEDAD	R	4,11	0,24	0,24		0,24
170000005400254	18-057-006-00006-0006	8000 AVENA-SIN VARIEDAD	S	5,26	3,85	3,85		3,85
170000005400256	18-057-005-00063-0006	8000 AVENA-SIN VARIEDAD	S	5,47	1,08	1,08		1,08
170000005400261	18-057-006-00002-0001	20901 BARBECHO TRADICIONAL-SIN CUBIERTA VEGETAL	S	5,64	17,07	17,10		17,07
170000005400281	18-057-005-00007-0001	104000 ALMENDROS-SIN VARIEDAD	S	5,88	1,47	1,47		1,47
170000005400257	18-057-006-00002-0002	8000 AVENA-SIN VARIEDAD	S	6,49	0,49	0,49		0,49
170000005400260	18-057-002-00074-0005	20901 BARBECHO TRADICIONAL-SIN CUBIERTA VEGETAL	S	6,79	1,73	1,73		1,73
170000005400278	18-057-002-00074-0004	8000 AVENA-SIN VARIEDAD	S	6,81	0,42	0,42		0,42
170000005400272	18-057-006-00006-0004	8000 AVENA-SIN VARIEDAD	S	7,23	13,83	13,83		13,83
170000005400258	18-057-005-00063-0004	8000 AVENA-SIN VARIEDAD	S	7,27	3,71	3,71		3,71
170000005400275	18-057-006-00006-0003	8000 AVENA-SIN VARIEDAD	S	7,50	0,96	0,96		0,96
170000005400277	18-057-006-00003-0001	8000 AVENA-SIN VARIEDAD	S	7,59	6,65	6,71		6,65
170000005400273	18-057-006-00006-0015	8000 AVENA-SIN VARIEDAD	S	7,63	0,11	0,11		0,11
170000005400274	18-057-006-00006-0002	8000 AVENA-SIN VARIEDAD	S	10,27	0,60	0,60		0,60
170000005400255	18-057-006-00006-0001	8000 AVENA-SIN VARIEDAD	S	11,15	0,74	0,74		0,74
170000005400253	18-057-002-00067-0007	20901 BARBECHO TRADICIONAL-SIN CUBIERTA VEGETAL	S	16,40	0,22	0,22		0,22

INCIDENCIAS**INCIDENCIA DESCRIPCIÓN**

85001	El recinto declarado no cumple con las normas de producción ecológica (artículo 5-1 e), Orden 26 mayo 2015) Ref:170000005400247 Recinto:18-057-002-00067-006 Cultivo:104000 ALMENDROS-SIN VARIEDAD Regadío Ref:170000005400270 Recinto:18-057-002-00073-005 Cultivo:104000 ALMENDROS-SIN VARIEDAD Regadío Ref:170000005400271 Recinto:18-057-002-00073-006 Cultivo:104000 ALMENDROS-SIN VARIEDAD Regadío Ref:170000005400269 Recinto:18-057-002-00073-008 Cultivo:104000 ALMENDROS-SIN VARIEDAD Regadío Ref:170000005400266 Recinto:18-057-002-00073-009 Cultivo:104000 ALMENDROS-SIN VARIEDAD Regadío Ref:170000005400262 Recinto:18-057-005-00007-005 Cultivo:104000 ALMENDROS-SIN VARIEDAD Regadío
85007	Cultivo, variedad, regimen y/o uso del recinto SIGPAC no compatible con la operación (anexo IV.I, Orden 26 mayo 2015) Ref:170000005400270 Recinto:18-057-002-00073-005 Cultivo:104000 ALMENDROS-SIN VARIEDAD Regadío Uso SIGPAC:TA Ref:170000005400271 Recinto:18-057-002-00073-006 Cultivo:104000 ALMENDROS-SIN VARIEDAD Regadío Uso SIGPAC:TA Ref:170000005400269 Recinto:18-057-002-00073-008 Cultivo:104000 ALMENDROS-SIN VARIEDAD Regadío Uso SIGPAC:TA Ref:170000005400266 Recinto:18-057-002-00073-009 Cultivo:104000 ALMENDROS-SIN VARIEDAD Regadío Uso SIGPAC:TA Ref:170000005400262 Recinto:18-057-005-00007-005 Cultivo:104000 ALMENDROS-SIN VARIEDAD Regadío Uso SIGPAC:TA Ref:170000005400252 Recinto:18-057-005-00007-008 Cultivo:104000 ALMENDROS-SIN VARIEDAD Regadío Uso SIGPAC:TA

RESUMEN CRITERIOS DE SELECCIÓN**11.2.1.1 Mantenimiento de prácticas y métodos de agricultura ecológica: Cultivos herbáceos - Conv 2018.** PUNTOS: 7,00

	PUNTOS	CUMPLE
Porcentaje de superficie determinada en Red Natura 2000	0,00	0.0%
Porcentaje de superficie determinada situada en zonas RAMSAR	0,00	0.0%
Porcentaje de superficie determinada en zonas vulnerables a la contaminación por nitratos	0,00	0.0%
Pendiente media de la explotación	1,00	6.42%
Porcentaje de Superficie de la explotación en municipios con más del 40 por ciento de su superficie agraria dentro de la Zona de desertificación	6,00	100.0%

11.2.1.1 Mantenimiento de prácticas y métodos de agricultura ecológica: Cultivos permanentes distintos de olivar - Conv 2018. PUNTOS: 7,00

	PUNTOS	CUMPLE
Porcentaje de superficie determinada en Red Natura 2000	0,00	0.0%
Porcentaje de superficie determinada situada en zonas RAMSAR	0,00	0.0%
Porcentaje de superficie determinada en zonas vulnerables a la contaminación por nitratos	0,00	0.0%
Pendiente media de la explotación	1,00	5.02%
Porcentaje de Superficie de la explotación en municipios con más del 40 por ciento de su superficie agraria dentro de la Zona de desertificación	6,00	100.0%

DETALLE CRITERIOS DE SELECCIÓN**11.2.1.1 Mantenimiento de prácticas y métodos de agricultura ecológica: Cultivos herbáceos - Conv 2018.** PUNTOS: 7,00

						PUNTOS:	0,00	0.0%
REF.	REFERENCIA SIGPAC	CULTIVO	DESCRIPCIÓN CULTIVO	S/R		SUP. COMPROM.	SUP. CUMPLE	
						(ha)	(ha)	
170000005400253	18-057-002-00067-0007	20901	BARBECHO TRADICIONAL-SIN CUBIERTA VEGETAL	S		0,22	0,00	
170000005400278	18-057-002-00074-0004	8000	AVENA-SIN VARIEDAD	S		0,42	0,00	
170000005400260	18-057-002-00074-0005	20901	BARBECHO TRADICIONAL-SIN CUBIERTA VEGETAL	S		1,73	0,00	
170000005400279	18-057-002-00078-0003	20901	BARBECHO TRADICIONAL-SIN CUBIERTA VEGETAL	R		3,89	0,00	
170000005400259	18-057-005-00063-0003	8000	AVENA-SIN VARIEDAD	S		0,74	0,00	
170000005400258	18-057-005-00063-0004	8000	AVENA-SIN VARIEDAD	S		3,71	0,00	
170000005400256	18-057-005-00063-0006	8000	AVENA-SIN VARIEDAD	S		1,08	0,00	
170000005400261	18-057-006-00002-0001	20901	BARBECHO TRADICIONAL-SIN CUBIERTA VEGETAL	S		17,07	0,00	
170000005400257	18-057-006-00002-0002	8000	AVENA-SIN VARIEDAD	S		0,49	0,00	
170000005400277	18-057-006-00003-0001	8000	AVENA-SIN VARIEDAD	S		6,65	0,00	
170000005400255	18-057-006-00006-0001	8000	AVENA-SIN VARIEDAD	S		0,74	0,00	
170000005400274	18-057-006-00006-0002	8000	AVENA-SIN VARIEDAD	S		0,60	0,00	
170000005400275	18-057-006-00006-0003	8000	AVENA-SIN VARIEDAD	S		0,96	0,00	
170000005400272	18-057-006-00006-0004	8000	AVENA-SIN VARIEDAD	S		13,83	0,00	
170000005400254	18-057-006-00006-0006	8000	AVENA-SIN VARIEDAD	S		3,85	0,00	
170000005400273	18-057-006-00006-0015	8000	AVENA-SIN VARIEDAD	S		0,11	0,00	

Porcentaje de superficie determinada situada en zonas RAMSAR

PUNTOS: 0,00 0.0%

REF.	REFERENCIA SIGPAC	CULTIVO	DESCRIPCIÓN CULTIVO	S/R		SUP. COMPROM.	SUP. CUMPLE
						(ha)	(ha)
170000005400253	18-057-002-00067-0007	20901	BARBECHO TRADICIONAL-SIN CUBIERTA VEGETAL	S		0,22	0,00
170000005400278	18-057-002-00074-0004	8000	AVENA-SIN VARIEDAD	S		0,42	0,00
170000005400260	18-057-002-00074-0005	20901	BARBECHO TRADICIONAL-SIN CUBIERTA VEGETAL	S		1,73	0,00
170000005400279	18-057-002-00078-0003	20901	BARBECHO TRADICIONAL-SIN CUBIERTA VEGETAL	R		3,89	0,00
170000005400259	18-057-005-00063-0003	8000	AVENA-SIN VARIEDAD	S		0,74	0,00

<u>REF.</u>	<u>REFERENCIA SIGPAC</u>	<u>CULTIVO</u>	<u>DESCRIPCIÓN CULTIVO</u>	<u>S/R</u>	<u>SUP. COMPROM.</u> <u>(ha)</u>	<u>SUP. CUMPLE</u> <u>(ha)</u>
170000005400258	18-057-005-00063-0004	8000	AVENA-SIN VARIEDAD	S	3,71	0,00
170000005400256	18-057-005-00063-0006	8000	AVENA-SIN VARIEDAD	S	1,08	0,00
170000005400261	18-057-006-00002-0001	20901	BARBECHO TRADICIONAL-SIN CUBIERTA VEGETAL	S	17,07	0,00
170000005400257	18-057-006-00002-0002	8000	AVENA-SIN VARIEDAD	S	0,49	0,00
170000005400277	18-057-006-00003-0001	8000	AVENA-SIN VARIEDAD	S	6,65	0,00
170000005400255	18-057-006-00006-0001	8000	AVENA-SIN VARIEDAD	S	0,74	0,00
170000005400274	18-057-006-00006-0002	8000	AVENA-SIN VARIEDAD	S	0,60	0,00
170000005400275	18-057-006-00006-0003	8000	AVENA-SIN VARIEDAD	S	0,96	0,00
170000005400272	18-057-006-00006-0004	8000	AVENA-SIN VARIEDAD	S	13,83	0,00
170000005400254	18-057-006-00006-0006	8000	AVENA-SIN VARIEDAD	S	3,85	0,00
170000005400273	18-057-006-00006-0015	8000	AVENA-SIN VARIEDAD	S	0,11	0,00

Porcentaje de superficie determinada en zonas vulnerables a la contaminación por nitratos

PUNTOS: 0,00 0.0%

<u>REF.</u>	<u>REFERENCIA SIGPAC</u>	<u>CULTIVO</u>	<u>DESCRIPCIÓN CULTIVO</u>	<u>S/R</u>	<u>SUP. COMPROM.</u> <u>(ha)</u>	<u>SUP. CUMPLE</u> <u>(ha)</u>
170000005400253	18-057-002-00067-0007	20901	BARBECHO TRADICIONAL-SIN CUBIERTA VEGETAL	S	0,22	0,00
170000005400278	18-057-002-00074-0004	8000	AVENA-SIN VARIEDAD	S	0,42	0,00
170000005400260	18-057-002-00074-0005	20901	BARBECHO TRADICIONAL-SIN CUBIERTA VEGETAL	S	1,73	0,00
170000005400279	18-057-002-00078-0003	20901	BARBECHO TRADICIONAL-SIN CUBIERTA VEGETAL	R	3,89	0,00
170000005400259	18-057-005-00063-0003	8000	AVENA-SIN VARIEDAD	S	0,74	0,00
170000005400258	18-057-005-00063-0004	8000	AVENA-SIN VARIEDAD	S	3,71	0,00
170000005400256	18-057-005-00063-0006	8000	AVENA-SIN VARIEDAD	S	1,08	0,00
170000005400261	18-057-006-00002-0001	20901	BARBECHO TRADICIONAL-SIN CUBIERTA VEGETAL	S	17,07	0,00
170000005400257	18-057-006-00002-0002	8000	AVENA-SIN VARIEDAD	S	0,49	0,00
170000005400277	18-057-006-00003-0001	8000	AVENA-SIN VARIEDAD	S	6,65	0,00
170000005400255	18-057-006-00006-0001	8000	AVENA-SIN VARIEDAD	S	0,74	0,00
170000005400274	18-057-006-00006-0002	8000	AVENA-SIN VARIEDAD	S	0,60	0,00
170000005400275	18-057-006-00006-0003	8000	AVENA-SIN VARIEDAD	S	0,96	0,00
170000005400272	18-057-006-00006-0004	8000	AVENA-SIN VARIEDAD	S	13,83	0,00
170000005400254	18-057-006-00006-0006	8000	AVENA-SIN VARIEDAD	S	3,85	0,00
170000005400273	18-057-006-00006-0015	8000	AVENA-SIN VARIEDAD	S	0,11	0,00

Pendiente media de la explotación

PUNTOS: 1,00 6.42%

<u>REF.</u>	<u>REFERENCIA SIGPAC</u>	<u>CULTIVO</u>	<u>DESCRIPCIÓN CULTIVO</u>	<u>S/R</u>	<u>PENDIENTE MEDIA (%)</u>	<u>SUP. COMPROM.</u> <u>(ha)</u>
170000005400253	18-057-002-00067-0007	20901	BARBECHO TRADICIONAL-SIN CUBIERTA VEGETAL	S	16,40	0,22
170000005400278	18-057-002-00074-0004	8000	AVENA-SIN VARIEDAD	S	6,81	0,42
170000005400260	18-057-002-00074-0005	20901	BARBECHO TRADICIONAL-SIN CUBIERTA VEGETAL	S	6,79	1,73
170000005400279	18-057-002-00078-0003	20901	BARBECHO TRADICIONAL-SIN CUBIERTA VEGETAL	R	3,37	3,89
170000005400259	18-057-005-00063-0003	8000	AVENA-SIN VARIEDAD	S	4,11	0,74
170000005400258	18-057-005-00063-0004	8000	AVENA-SIN VARIEDAD	S	7,27	3,71
170000005400256	18-057-005-00063-0006	8000	AVENA-SIN VARIEDAD	S	5,47	1,08
170000005400261	18-057-006-00002-0001	20901	BARBECHO TRADICIONAL-SIN CUBIERTA VEGETAL	S	5,64	17,07
170000005400257	18-057-006-00002-0002	8000	AVENA-SIN VARIEDAD	S	6,49	0,49
170000005400277	18-057-006-00003-0001	8000	AVENA-SIN VARIEDAD	S	7,59	6,65
170000005400255	18-057-006-00006-0001	8000	AVENA-SIN VARIEDAD	S	11,15	0,74
170000005400274	18-057-006-00006-0002	8000	AVENA-SIN VARIEDAD	S	10,27	0,60
170000005400275	18-057-006-00006-0003	8000	AVENA-SIN VARIEDAD	S	7,50	0,96
170000005400272	18-057-006-00006-0004	8000	AVENA-SIN VARIEDAD	S	7,23	13,83

REF.	REFERENCIA SIGPAC	CULTIVO	DESCRIPCIÓN CULTIVO	S/R	PENDIENTE	SUP.
					MEDIA (%)	COMPROM. (ha)
170000005400254	18-057-006-00006-0006	8000	AVENA-SIN VARIEDAD	S	5,26	3,85
170000005400273	18-057-006-00006-0015	8000	AVENA-SIN VARIEDAD	S	7,63	0,11

Porcentaje de Superficie de la explotación en municipios con más del 40 por ciento de su superficie agraria dentro de la Zona de desertificación PUNTOS: 6,00 100.0%

REF.	REFERENCIA SIGPAC	CULTIVO	DESCRIPCIÓN CULTIVO	S/R	SUP.	SUP.
					COMPROM. (ha)	CUMPLE (ha)
170000005400253	18-057-002-00067-0007	20901	BARBECHO TRADICIONAL-SIN CUBIERTA VEGETAL	S	0,22	0,22
170000005400278	18-057-002-00074-0004	8000	AVENA-SIN VARIEDAD	S	0,42	0,42
170000005400260	18-057-002-00074-0005	20901	BARBECHO TRADICIONAL-SIN CUBIERTA VEGETAL	S	1,73	1,73
170000005400279	18-057-002-00078-0003	20901	BARBECHO TRADICIONAL-SIN CUBIERTA VEGETAL	R	3,89	3,89
170000005400259	18-057-005-00063-0003	8000	AVENA-SIN VARIEDAD	S	0,74	0,74
170000005400258	18-057-005-00063-0004	8000	AVENA-SIN VARIEDAD	S	3,71	3,71
170000005400256	18-057-005-00063-0006	8000	AVENA-SIN VARIEDAD	S	1,08	1,08
170000005400261	18-057-006-00002-0001	20901	BARBECHO TRADICIONAL-SIN CUBIERTA VEGETAL	S	17,07	17,07
170000005400257	18-057-006-00002-0002	8000	AVENA-SIN VARIEDAD	S	0,49	0,49
170000005400277	18-057-006-00003-0001	8000	AVENA-SIN VARIEDAD	S	6,65	6,65
170000005400255	18-057-006-00006-0001	8000	AVENA-SIN VARIEDAD	S	0,74	0,74
170000005400274	18-057-006-00006-0002	8000	AVENA-SIN VARIEDAD	S	0,60	0,60
170000005400275	18-057-006-00006-0003	8000	AVENA-SIN VARIEDAD	S	0,96	0,96
170000005400272	18-057-006-00006-0004	8000	AVENA-SIN VARIEDAD	S	13,83	13,83
170000005400254	18-057-006-00006-0006	8000	AVENA-SIN VARIEDAD	S	3,85	3,85
170000005400273	18-057-006-00006-0015	8000	AVENA-SIN VARIEDAD	S	0,11	0,11

11.2.1.1 Mantenimiento de prácticas y métodos de agricultura ecológica: Cultivos permanentes distintos de olivar - Conv 2018. PUNTOS: 7,00

Porcentaje de superficie determinada en Red Natura 2000 PUNTOS: 0,00 0.0%

REF.	REFERENCIA SIGPAC	CULTIVO	DESCRIPCIÓN CULTIVO	S/R	SUP.	SUP.
					COMPROM. (ha)	CUMPLE (ha)
170000005400281	18-057-005-00007-0001	104000	ALMENDROS-SIN VARIEDAD	S	1,47	0,00
170000005400282	18-057-005-00007-0006	104000	ALMENDROS-SIN VARIEDAD	R	0,30	0,00
170000005400280	18-057-005-00007-0009	104000	ALMENDROS-SIN VARIEDAD	R	0,36	0,00
170000005400283	18-057-005-00007-0011	104000	ALMENDROS-SIN VARIEDAD	R	0,24	0,00

Porcentaje de superficie determinada situada en zonas RAMSAR PUNTOS: 0,00 0.0%

REF.	REFERENCIA SIGPAC	CULTIVO	DESCRIPCIÓN CULTIVO	S/R	SUP.	SUP.
					COMPROM. (ha)	CUMPLE (ha)
170000005400281	18-057-005-00007-0001	104000	ALMENDROS-SIN VARIEDAD	S	1,47	0,00
170000005400282	18-057-005-00007-0006	104000	ALMENDROS-SIN VARIEDAD	R	0,30	0,00
170000005400280	18-057-005-00007-0009	104000	ALMENDROS-SIN VARIEDAD	R	0,36	0,00
170000005400283	18-057-005-00007-0011	104000	ALMENDROS-SIN VARIEDAD	R	0,24	0,00

Porcentaje de superficie determinada en zonas vulnerables a la contaminación por nitratos PUNTOS: 0,00 0.0%

REF.	REFERENCIA SIGPAC	CULTIVO	DESCRIPCIÓN CULTIVO	S/R	SUP.	SUP.
					COMPROM. (ha)	CUMPLE (ha)
170000005400281	18-057-005-00007-0001	104000	ALMENDROS-SIN VARIEDAD	S	1,47	0,00
170000005400282	18-057-005-00007-0006	104000	ALMENDROS-SIN VARIEDAD	R	0,30	0,00

<u>REF.</u>	<u>REFERENCIA SIGPAC</u>	<u>CULTIVO</u>	<u>DESCRIPCIÓN CULTIVO</u>	<u>S/R</u>	<u>SUP. COMPROM.</u> <u>(ha)</u>	<u>SUP. CUMPLE</u> <u>(ha)</u>
170000005400280	18-057-005-00007-0009	104000	ALMENDROS-SIN VARIEDAD	R	0,36	0,00
1700000005400283	18-057-005-00007-0011	104000	ALMENDROS-SIN VARIEDAD	R	0,24	0,00

Pendiente media de la explotación**PUNTOS:** 1,00 5.02%

<u>REF.</u>	<u>REFERENCIA SIGPAC</u>	<u>CULTIVO</u>	<u>DESCRIPCIÓN CULTIVO</u>	<u>S/R</u>	<u>PENDIENTE MEDIA (%)</u>	<u>SUP. COMPROM.</u> <u>(ha)</u>
1700000005400281	18-057-005-00007-0001	104000	ALMENDROS-SIN VARIEDAD	S	5,88	1,47
1700000005400282	18-057-005-00007-0006	104000	ALMENDROS-SIN VARIEDAD	R	3,18	0,30
1700000005400280	18-057-005-00007-0009	104000	ALMENDROS-SIN VARIEDAD	R	3,68	0,36
1700000005400283	18-057-005-00007-0011	104000	ALMENDROS-SIN VARIEDAD	R	4,11	0,24

Porcentaje de Superficie de la explotación en municipios con más del 40 por ciento de su superficie agraria dentro de la Zona de desertificación**PUNTOS:** 6,00 100.0%

<u>REF.</u>	<u>REFERENCIA SIGPAC</u>	<u>CULTIVO</u>	<u>DESCRIPCIÓN CULTIVO</u>	<u>S/R</u>	<u>SUP. COMPROM.</u> <u>(ha)</u>	<u>SUP. CUMPLE</u> <u>(ha)</u>
1700000005400281	18-057-005-00007-0001	104000	ALMENDROS-SIN VARIEDAD	S	1,47	1,47
1700000005400282	18-057-005-00007-0006	104000	ALMENDROS-SIN VARIEDAD	R	0,30	0,30
1700000005400280	18-057-005-00007-0009	104000	ALMENDROS-SIN VARIEDAD	R	0,36	0,36
1700000005400283	18-057-005-00007-0011	104000	ALMENDROS-SIN VARIEDAD	R	0,24	0,24



<u>APELLIDOS Y NOMBRE / RAZÓN SOCIAL</u>	<u>NIF</u>	<u>EXPEDIENTE</u>	<u>SUP. COMPROMETIDA</u>		
			<u>(ha)</u>		
RECHE RODRIGUEZ ANTONIO ALBERTO	***9811*	1221914	6.14		
<u>RESOLUCIÓN</u>					
ADMITIDO					
<u>IMPORTES POR ANUALIDAD</u>					

	<u>2018</u>	<u>2019</u>	<u>2020</u>	<u>2021</u>	<u>2022</u>
IMPORTE MÁXIMO SUBVENCIONABLE	1.327,71 €	1.327,71 €	1.327,71 €	1.327,71 €	1.327,71 €
IMPORTE MEDIO DE TRANSFERENCIA (€/ha)	216,24 €	216,24 €	216,24 €	216,24 €	216,24 €

DETALLE IMPORTES POR ANUALIDAD

<u>GRUPOS DE CULTIVO ADMITIDOS</u>	<u>SUP. COMPROM.</u>	<u>2018</u>	<u>2019</u>	<u>2020</u>	<u>2021</u>	<u>2022</u>
	<u>(ha)</u>					
FRUTALES SECANO	6,14	1.327,71 €	1.327,71 €	1.327,71 €	1.327,71 €	1.327,71 €

RECINTOS COMPROMETIDOS

<u>REF.</u>	<u>REFERENCIA SIGPAC</u>	<u>CULTIVO DESCRIPCIÓN CULTIVO</u>	<u>S/R</u>	<u>PEND. MEDIA (%)</u>	<u>SUP. DEC. ADMIN. (ha)</u>	<u>NU SUP. CERT. (ha)</u>	<u>SUP. CAMPO (ha)</u>	<u>SUP. COMPROM. (ha)</u>
1700000004656279	18-024-011-00245-0001	104000 ALMENDROS-SIN VARIEDAD	S	4,11	2,71	2,71		2,71
1700000004656280	18-024-011-00248-0001	104000 ALMENDROS-SIN VARIEDAD	S	4,36	0,10	0,10		0,10
1700000004656281	18-024-011-00257-0002	104000 ALMENDROS-SIN VARIEDAD	S	6,17	3,33	3,33		3,33

INCIDENCIASINCIDENCIA DESCRIPCIÓN

85001 El recinto declarado no cumple con las normas de producción ecológica (artículo 5-1 e), Orden 26 mayo 2015)
Ref:4168458 Recinto:18-024-011-00257-003 Cultivo:104000 ALMENDROS-SIN VARIEDAD Secano

RESUMEN CRITERIOS DE SELECCIÓN

11.2.1.1 Mantenimiento de prácticas y métodos de agricultura ecológica: Cultivos permanentes distintos de olivar - Conv 2018. PUNTOS: 7,00

	<u>PUNTOS</u>	<u>CUMPLE</u>
Porcentaje de superficie determinada en Red Natura 2000	0,00	0.0%
Porcentaje de superficie determinada situada en zonas RAMSAR	0,00	0.0%
Porcentaje de superficie determinada en zonas vulnerables a la contaminación por nitratos	0,00	0.0%
Pendiente media de la explotación	1,00	5.23%
Porcentaje de Superficie de la explotación en municipios con más del 40 por ciento de su superficie agraria dentro de la Zona de desertificación	6,00	100.0%



DETALLE CRITERIOS DE SELECCIÓN**11.2.1.1 Mantenimiento de prácticas y métodos de agricultura ecológica: Cultivos permanentes distintos de olivar - Conv 2018.****PUNTOS: 7,00****Porcentaje de superficie determinada en Red Natura 2000****PUNTOS: 0,00 0.0%**

<u>REF.</u>	<u>REFERENCIA SIGPAC</u>	<u>CULTIVO</u>	<u>DESCRIPCIÓN CULTIVO</u>	<u>S/R</u>	<u>SUP. COMPROM. (ha)</u>	<u>SUP. CUMPLE (ha)</u>
170000004656279	18-024-011-00245-0001	104000	ALMENDROS-SIN VARIEDAD	S	2,71	0,00
1700000004656280	18-024-011-00248-0001	104000	ALMENDROS-SIN VARIEDAD	S	0,10	0,00
1700000004656281	18-024-011-00257-0002	104000	ALMENDROS-SIN VARIEDAD	S	3,33	0,00

Porcentaje de superficie determinada situada en zonas RAMSAR**PUNTOS: 0,00 0.0%**

<u>REF.</u>	<u>REFERENCIA SIGPAC</u>	<u>CULTIVO</u>	<u>DESCRIPCIÓN CULTIVO</u>	<u>S/R</u>	<u>SUP. COMPROM. (ha)</u>	<u>SUP. CUMPLE (ha)</u>
1700000004656279	18-024-011-00245-0001	104000	ALMENDROS-SIN VARIEDAD	S	2,71	0,00
1700000004656280	18-024-011-00248-0001	104000	ALMENDROS-SIN VARIEDAD	S	0,10	0,00
1700000004656281	18-024-011-00257-0002	104000	ALMENDROS-SIN VARIEDAD	S	3,33	0,00

Porcentaje de superficie determinada en zonas vulnerables a la contaminación por nitratos**PUNTOS: 0,00 0.0%**

<u>REF.</u>	<u>REFERENCIA SIGPAC</u>	<u>CULTIVO</u>	<u>DESCRIPCIÓN CULTIVO</u>	<u>S/R</u>	<u>SUP. COMPROM. (ha)</u>	<u>SUP. CUMPLE (ha)</u>
1700000004656279	18-024-011-00245-0001	104000	ALMENDROS-SIN VARIEDAD	S	2,71	0,00
1700000004656280	18-024-011-00248-0001	104000	ALMENDROS-SIN VARIEDAD	S	0,10	0,00
1700000004656281	18-024-011-00257-0002	104000	ALMENDROS-SIN VARIEDAD	S	3,33	0,00

Pendiente media de la explotación**PUNTOS: 1,00 5.23%**

<u>REF.</u>	<u>REFERENCIA SIGPAC</u>	<u>CULTIVO</u>	<u>DESCRIPCIÓN CULTIVO</u>	<u>S/R</u>	<u>PENDIENTE MEDIA (%)</u>	<u>SUP. COMPROM. (ha)</u>
1700000004656279	18-024-011-00245-0001	104000	ALMENDROS-SIN VARIEDAD	S	4,11	2,71
1700000004656280	18-024-011-00248-0001	104000	ALMENDROS-SIN VARIEDAD	S	4,36	0,10
1700000004656281	18-024-011-00257-0002	104000	ALMENDROS-SIN VARIEDAD	S	6,17	3,33

Porcentaje de Superficie de la explotación en municipios con más del 40 por ciento de su superficie agraria dentro de la Zona de desertificación**PUNTOS: 6,00 100.0%**

<u>REF.</u>	<u>REFERENCIA SIGPAC</u>	<u>CULTIVO</u>	<u>DESCRIPCIÓN CULTIVO</u>	<u>S/R</u>	<u>SUP. COMPROM. (ha)</u>	<u>SUP. CUMPLE (ha)</u>
1700000004656279	18-024-011-00245-0001	104000	ALMENDROS-SIN VARIEDAD	S	2,71	2,71
1700000004656280	18-024-011-00248-0001	104000	ALMENDROS-SIN VARIEDAD	S	0,10	0,10
1700000004656281	18-024-011-00257-0002	104000	ALMENDROS-SIN VARIEDAD	S	3,33	3,33



<u>APELLIDOS Y NOMBRE / RAZÓN SOCIAL</u>	<u>NIF</u>	<u>EXPEDIENTE</u>	<u>SUP. COMPROMETIDA</u>		
			<u>(ha)</u>		
RECHE RUIZ FRANCISCA	****5375*	1155860	17,9		
RESOLUCIÓN					
ADMITIDO					
IMPORTES POR ANUALIDAD					
	2018	2019	2020	2021	2022
IMPORTE MÁXIMO SUBVENCIONABLE	2.952,45 €	2.952,45 €	2.952,45 €	2.952,45 €	2.952,45 €
IMPORTE MEDIO DE TRANSFERENCIA (€/ha)	164,94 €	164,94 €	164,94 €	164,94 €	164,94 €

DETALLE IMPORTES POR ANUALIDAD

<u>GRUPOS DE CULTIVO ADMITIDOS</u>	<u>SUP. COMPROM.</u>	2018	2019	2020	2021	2022
	<u>(ha)</u>					
FRUTALES SECANO	12,57	2.718,14 €	2.718,14 €	2.718,14 €	2.718,14 €	2.718,14 €
HERBÁCEOS	1,55	234,31 €	234,31 €	234,31 €	234,31 €	234,31 €
HERBÁCEOS NO ELEGIBLES	3,78	0,00 €	0,00 €	0,00 €	0,00 €	0,00 €

RECINTOS COMPROMETIDOS

<u>REF.</u>	<u>REFERENCIA SIGPAC</u>	<u>CULTIVO DESCRIPCIÓN CULTIVO</u>	<u>S/R</u>	<u>PEND. MEDIA</u>	<u>SUP. DEC. ADMIN.</u>	<u>NU SUP. CERT.</u>	<u>SUP. CAMPO</u>	<u>SUP. COMPROM.</u>
				<u>(%)</u>	<u>(ha)</u>	<u>(ha)</u>	<u>(ha)</u>	<u>(ha)</u>
170000007088333	18-024-012-00150-0003	20902 BARBECHO TRADICIONAL-CON CUBIERTA VEGETAL	S	2,11	0,09	0,09		0,09
170000007088346	18-024-011-00002-0001	8000 AVENA-SIN VARIEDAD	S	2,17	1,55	1,55		1,55
170000007088359	18-024-011-00046-0001	104000 ALMENDROS-SIN VARIEDAD	S	2,70	2,32	2,32		2,32
170000007088361	18-024-010-00034-0001	104000 ALMENDROS-SIN VARIEDAD	S	2,79	0,77	0,77		0,77
170000007088362	18-057-046-00242-0001	104000 ALMENDROS-SIN VARIEDAD	S	3,34	2,63	2,63		2,63
170000007088363	18-057-046-00251-0001	104000 ALMENDROS-SIN VARIEDAD	S	3,84	4,00	4,00		4,00
170000007088360	18-024-010-00121-0001	104000 ALMENDROS-SIN VARIEDAD	S	3,98	0,27	0,27		0,27
170000007088358	18-024-011-00047-0001	104000 ALMENDROS-SIN VARIEDAD	S	5,34	0,72	0,72		0,72
170000007088335	18-024-009-00275-0004	20902 BARBECHO TRADICIONAL-CON CUBIERTA VEGETAL	S	5,93	1,98	1,98		1,98
170000007088356	18-024-011-00048-0001	104000 ALMENDROS-SIN VARIEDAD	S	6,37	1,43	1,43		1,43
170000007088331	18-024-009-00275-0006	20902 BARBECHO TRADICIONAL-CON CUBIERTA VEGETAL	S	13,07	1,13	1,13		1,13
170000007088338	18-024-009-00275-0005	20902 BARBECHO TRADICIONAL-CON CUBIERTA VEGETAL	S	13,17	0,46	0,46		0,46
170000007088336	18-024-009-00275-0007	20902 BARBECHO TRADICIONAL-CON CUBIERTA VEGETAL	S	13,25	0,12	0,12		0,12
170000007088357	18-024-012-00154-0002	104000 ALMENDROS-SIN VARIEDAD	S	13,49	0,43	0,43		0,43

RESUMEN CRITERIOS DE SELECCIÓN**11.2.1.1 Mantenimiento de prácticas y métodos de agricultura ecológica: Cultivos herbáceos - Conv 2018. PUNTOS: 7,00**

	<u>PUNTOS</u>	<u>CUMPLE</u>
Porcentaje de superficie determinada en Red Natura 2000	0,00	0.0%
Porcentaje de superficie determinada situada en zonas RAMSAR	0,00	0.0%
Porcentaje de superficie determinada en zonas vulnerables a la contaminación por nitratos	0,00	0.0%
Pendiente media de la explotación	1,00	7.08%
Porcentaje de Superficie de la explotación en municipios con más del 40 por ciento de su superficie agraria dentro de la Zona de desertificación	6,00	100.0%

11.2.1.1 Mantenimiento de prácticas y métodos de agricultura ecológica: Cultivos permanentes distintos de olivar - Conv 2018. PUNTOS: 7,00

	<u>PUNTOS</u>	<u>CUMPLE</u>
Porcentaje de superficie determinada en Red Natura 2000	0,00	0.0%
Porcentaje de superficie determinada situada en zonas RAMSAR	0,00	0.0%
Porcentaje de superficie determinada en zonas vulnerables a la contaminación por nitratos	0,00	0.0%
Pendiente media de la explotación	1,00	4.17%
Porcentaje de Superficie de la explotación en municipios con más del 40 por ciento de su superficie agraria dentro de la Zona de desertificación	6,00	100.0%

DETALLE CRITERIOS DE SELECCIÓN**11.2.1.1 Mantenimiento de prácticas y métodos de agricultura ecológica: Cultivos herbáceos - Conv 2018.****PUNTOS: 7,00****Porcentaje de superficie determinada en Red Natura 2000****PUNTOS: 0,00 0.0%**

<u>REF.</u>	<u>REFERENCIA SIGPAC</u>	<u>CULTIVO</u>	<u>DESCRIPCIÓN CULTIVO</u>	<u>S/R</u>	<u>SUP. COMPROM. (ha)</u>	<u>SUP. CUMPLE (ha)</u>
1700000007088335	18-024-009-00275-0004	20902	BARBECHO TRADICIONAL-CON CUBIERTA VEGETAL	S	1,98	0,00
1700000007088338	18-024-009-00275-0005	20902	BARBECHO TRADICIONAL-CON CUBIERTA VEGETAL	S	0,46	0,00
1700000007088331	18-024-009-00275-0006	20902	BARBECHO TRADICIONAL-CON CUBIERTA VEGETAL	S	1,13	0,00
1700000007088336	18-024-009-00275-0007	20902	BARBECHO TRADICIONAL-CON CUBIERTA VEGETAL	S	0,12	0,00
1700000007088346	18-024-011-00002-0001	8000	AVENA-SIN VARIEDAD	S	1,55	0,00
1700000007088333	18-024-012-00150-0003	20902	BARBECHO TRADICIONAL-CON CUBIERTA VEGETAL	S	0,09	0,00

Porcentaje de superficie determinada situada en zonas RAMSAR**PUNTOS: 0,00 0.0%**

<u>REF.</u>	<u>REFERENCIA SIGPAC</u>	<u>CULTIVO</u>	<u>DESCRIPCIÓN CULTIVO</u>	<u>S/R</u>	<u>SUP. COMPROM. (ha)</u>	<u>SUP. CUMPLE (ha)</u>
1700000007088335	18-024-009-00275-0004	20902	BARBECHO TRADICIONAL-CON CUBIERTA VEGETAL	S	1,98	0,00
1700000007088338	18-024-009-00275-0005	20902	BARBECHO TRADICIONAL-CON CUBIERTA VEGETAL	S	0,46	0,00
1700000007088331	18-024-009-00275-0006	20902	BARBECHO TRADICIONAL-CON CUBIERTA VEGETAL	S	1,13	0,00
1700000007088336	18-024-009-00275-0007	20902	BARBECHO TRADICIONAL-CON CUBIERTA VEGETAL	S	0,12	0,00
1700000007088346	18-024-011-00002-0001	8000	AVENA-SIN VARIEDAD	S	1,55	0,00
1700000007088333	18-024-012-00150-0003	20902	BARBECHO TRADICIONAL-CON CUBIERTA VEGETAL	S	0,09	0,00

Porcentaje de superficie determinada en zonas vulnerables a la contaminación por nitratos**PUNTOS: 0,00 0.0%**

<u>REF.</u>	<u>REFERENCIA SIGPAC</u>	<u>CULTIVO</u>	<u>DESCRIPCIÓN CULTIVO</u>	<u>S/R</u>	<u>SUP. COMPROM. (ha)</u>	<u>SUP. CUMPLE (ha)</u>
1700000007088335	18-024-009-00275-0004	20902	BARBECHO TRADICIONAL-CON CUBIERTA VEGETAL	S	1,98	0,00
1700000007088338	18-024-009-00275-0005	20902	BARBECHO TRADICIONAL-CON CUBIERTA VEGETAL	S	0,46	0,00
1700000007088331	18-024-009-00275-0006	20902	BARBECHO TRADICIONAL-CON CUBIERTA VEGETAL	S	1,13	0,00
1700000007088336	18-024-009-00275-0007	20902	BARBECHO TRADICIONAL-CON CUBIERTA VEGETAL	S	0,12	0,00
1700000007088346	18-024-011-00002-0001	8000	AVENA-SIN VARIEDAD	S	1,55	0,00
1700000007088333	18-024-012-00150-0003	20902	BARBECHO TRADICIONAL-CON CUBIERTA VEGETAL	S	0,09	0,00

Pendiente media de la explotación**PUNTOS: 1,00 7.08%**

<u>REF.</u>	<u>REFERENCIA SIGPAC</u>	<u>CULTIVO</u>	<u>DESCRIPCIÓN CULTIVO</u>	<u>S/R</u>	<u>PENDIENTE MEDIA (%)</u>	<u>SUP. COMPROM. (ha)</u>
1700000007088335	18-024-009-00275-0004	20902	BARBECHO TRADICIONAL-CON CUBIERTA VEGETAL	S	5,93	1,98
1700000007088338	18-024-009-00275-0005	20902	BARBECHO TRADICIONAL-CON CUBIERTA VEGETAL	S	13,17	0,46
1700000007088331	18-024-009-00275-0006	20902	BARBECHO TRADICIONAL-CON CUBIERTA VEGETAL	S	13,07	1,13
1700000007088336	18-024-009-00275-0007	20902	BARBECHO TRADICIONAL-CON CUBIERTA VEGETAL	S	13,25	0,12
1700000007088346	18-024-011-00002-0001	8000	AVENA-SIN VARIEDAD	S	2,17	1,55
1700000007088333	18-024-012-00150-0003	20902	BARBECHO TRADICIONAL-CON CUBIERTA VEGETAL	S	2,11	0,09

Porcentaje de Superficie de la explotación en municipios con más del 40 por ciento de su superficie agraria dentro de la Zona de desertificación**PUNTOS: 6,00 100.0%**

<u>REF.</u>	<u>REFERENCIA SIGPAC</u>	<u>CULTIVO</u>	<u>DESCRIPCIÓN CULTIVO</u>	<u>S/R</u>	<u>SUP. COMPROM.</u> <u>(ha)</u>	<u>SUP. CUMPLE</u> <u>(ha)</u>
1700000007088335	18-024-009-00275-0004	20902	BARBECHO TRADICIONAL-CON CUBIERTA VEGETAL	S	1,98	1,98
1700000007088338	18-024-009-00275-0005	20902	BARBECHO TRADICIONAL-CON CUBIERTA VEGETAL	S	0,46	0,46
1700000007088331	18-024-009-00275-0006	20902	BARBECHO TRADICIONAL-CON CUBIERTA VEGETAL	S	1,13	1,13
1700000007088336	18-024-009-00275-0007	20902	BARBECHO TRADICIONAL-CON CUBIERTA VEGETAL	S	0,12	0,12
1700000007088346	18-024-011-00002-0001	8000	AVENA-SIN VARIEDAD	S	1,55	1,55
1700000007088333	18-024-012-00150-0003	20902	BARBECHO TRADICIONAL-CON CUBIERTA VEGETAL	S	0,09	0,09

11.2.1.1 Mantenimiento de prácticas y métodos de agricultura ecológica: Cultivos permanentes distintos de olivar - Conv 2018.

PUNTOS: 7,00

Porcentaje de superficie determinada en Red Natura 2000

PUNTOS: 0,00 0.0%

<u>REF.</u>	<u>REFERENCIA SIGPAC</u>	<u>CULTIVO</u>	<u>DESCRIPCIÓN CULTIVO</u>	<u>S/R</u>	<u>SUP. COMPROM.</u> <u>(ha)</u>	<u>SUP. CUMPLE</u> <u>(ha)</u>
1700000007088361	18-024-010-00034-0001	104000	ALMENDROS-SIN VARIEDAD	S	0,77	0,00
1700000007088360	18-024-010-00121-0001	104000	ALMENDROS-SIN VARIEDAD	S	0,27	0,00
1700000007088359	18-024-011-00046-0001	104000	ALMENDROS-SIN VARIEDAD	S	2,32	0,00
1700000007088358	18-024-011-00047-0001	104000	ALMENDROS-SIN VARIEDAD	S	0,72	0,00
1700000007088356	18-024-011-00048-0001	104000	ALMENDROS-SIN VARIEDAD	S	1,43	0,00
1700000007088357	18-024-012-00154-0002	104000	ALMENDROS-SIN VARIEDAD	S	0,43	0,00
1700000007088362	18-057-046-00242-0001	104000	ALMENDROS-SIN VARIEDAD	S	2,63	0,00
1700000007088363	18-057-046-00251-0001	104000	ALMENDROS-SIN VARIEDAD	S	4,00	0,00

Porcentaje de superficie determinada situada en zonas RAMSAR

PUNTOS: 0,00 0.0%

<u>REF.</u>	<u>REFERENCIA SIGPAC</u>	<u>CULTIVO</u>	<u>DESCRIPCIÓN CULTIVO</u>	<u>S/R</u>	<u>SUP. COMPROM.</u> <u>(ha)</u>	<u>SUP. CUMPLE</u> <u>(ha)</u>
1700000007088361	18-024-010-00034-0001	104000	ALMENDROS-SIN VARIEDAD	S	0,77	0,00
1700000007088360	18-024-010-00121-0001	104000	ALMENDROS-SIN VARIEDAD	S	0,27	0,00
1700000007088359	18-024-011-00046-0001	104000	ALMENDROS-SIN VARIEDAD	S	2,32	0,00
1700000007088358	18-024-011-00047-0001	104000	ALMENDROS-SIN VARIEDAD	S	0,72	0,00
1700000007088356	18-024-011-00048-0001	104000	ALMENDROS-SIN VARIEDAD	S	1,43	0,00
1700000007088357	18-024-012-00154-0002	104000	ALMENDROS-SIN VARIEDAD	S	0,43	0,00
1700000007088362	18-057-046-00242-0001	104000	ALMENDROS-SIN VARIEDAD	S	2,63	0,00
1700000007088363	18-057-046-00251-0001	104000	ALMENDROS-SIN VARIEDAD	S	4,00	0,00

Porcentaje de superficie determinada en zonas vulnerables a la contaminación por nitratos

PUNTOS: 0,00 0.0%

<u>REF.</u>	<u>REFERENCIA SIGPAC</u>	<u>CULTIVO</u>	<u>DESCRIPCIÓN CULTIVO</u>	<u>S/R</u>	<u>SUP. COMPROM.</u> <u>(ha)</u>	<u>SUP. CUMPLE</u> <u>(ha)</u>
1700000007088361	18-024-010-00034-0001	104000	ALMENDROS-SIN VARIEDAD	S	0,77	0,00
1700000007088360	18-024-010-00121-0001	104000	ALMENDROS-SIN VARIEDAD	S	0,27	0,00
1700000007088359	18-024-011-00046-0001	104000	ALMENDROS-SIN VARIEDAD	S	2,32	0,00
1700000007088358	18-024-011-00047-0001	104000	ALMENDROS-SIN VARIEDAD	S	0,72	0,00
1700000007088356	18-024-011-00048-0001	104000	ALMENDROS-SIN VARIEDAD	S	1,43	0,00
1700000007088357	18-024-012-00154-0002	104000	ALMENDROS-SIN VARIEDAD	S	0,43	0,00
1700000007088362	18-057-046-00242-0001	104000	ALMENDROS-SIN VARIEDAD	S	2,63	0,00
1700000007088363	18-057-046-00251-0001	104000	ALMENDROS-SIN VARIEDAD	S	4,00	0,00

Pendiente media de la explotación

PUNTOS: 1,00 4.17%

REF.	REFERENCIA SIGPAC	CULTIVO	DESCRIPCIÓN CULTIVO	S/R	PENDIENTE		SUP.
					MEDIA (%)	COMPROM.	(ha)
1700000007088361	18-024-010-00034-0001	104000	ALMENDROS-SIN VARIEDAD	S	2,79		0,77
1700000007088360	18-024-010-00121-0001	104000	ALMENDROS-SIN VARIEDAD	S	3,98		0,27
1700000007088359	18-024-011-00046-0001	104000	ALMENDROS-SIN VARIEDAD	S	2,70		2,32
1700000007088358	18-024-011-00047-0001	104000	ALMENDROS-SIN VARIEDAD	S	5,34		0,72
1700000007088356	18-024-011-00048-0001	104000	ALMENDROS-SIN VARIEDAD	S	6,37		1,43
1700000007088357	18-024-012-00154-0002	104000	ALMENDROS-SIN VARIEDAD	S	13,49		0,43
1700000007088362	18-057-046-00242-0001	104000	ALMENDROS-SIN VARIEDAD	S	3,34		2,63
1700000007088363	18-057-046-00251-0001	104000	ALMENDROS-SIN VARIEDAD	S	3,84		4,00

Porcentaje de Superficie de la explotación en municipios con más del 40 por ciento de su superficie agraria dentro de la Zona de desertificación

PUNTOS: 6,00 100.0%

REF.	REFERENCIA SIGPAC	CULTIVO	DESCRIPCIÓN CULTIVO	S/R	SUP.	
					COMPROM.	CUMPLE
					(ha)	(ha)
1700000007088361	18-024-010-00034-0001	104000	ALMENDROS-SIN VARIEDAD	S	0,77	0,77
1700000007088360	18-024-010-00121-0001	104000	ALMENDROS-SIN VARIEDAD	S	0,27	0,27
1700000007088359	18-024-011-00046-0001	104000	ALMENDROS-SIN VARIEDAD	S	2,32	2,32
1700000007088358	18-024-011-00047-0001	104000	ALMENDROS-SIN VARIEDAD	S	0,72	0,72
1700000007088356	18-024-011-00048-0001	104000	ALMENDROS-SIN VARIEDAD	S	1,43	1,43
1700000007088357	18-024-012-00154-0002	104000	ALMENDROS-SIN VARIEDAD	S	0,43	0,43
1700000007088362	18-057-046-00242-0001	104000	ALMENDROS-SIN VARIEDAD	S	2,63	2,63
1700000007088363	18-057-046-00251-0001	104000	ALMENDROS-SIN VARIEDAD	S	4,00	4,00



<u>APELLIDOS Y NOMBRE / RAZÓN SOCIAL</u>	<u>NIF</u>	<u>EXPEDIENTE</u>	<u>SUP. COMPROMETIDA</u>		
			<u>(ha)</u>		
REINA MASEGOSA PEDRO LUIS	***0422*	1216965	28.64		
RESOLUCIÓN					
ADMITIDO					
IMPORTE POR ANUALIDAD					
	2018	2019	2020	2021	2022
IMPORTE MÁXIMO SUBVENCIONABLE	5.250,25 €	5.250,25 €	5.250,25 €	5.250,25 €	5.250,25 €
IMPORTE MEDIO DE TRANSFERENCIA (€/ha)	183,32 €	183,32 €	183,32 €	183,32 €	183,32 €

DETALLE IMPORTES POR ANUALIDAD

<u>GRUPOS DE CULTIVO ADMITIDOS</u>	<u>SUP. COMPROM.</u>	2018	2019	2020	2021	2022
	<u>(ha)</u>					
FRUTALES SECANO	14,15	3.059,80 €	3.059,80 €	3.059,80 €	3.059,80 €	3.059,80 €
HERBÁCEOS	14,49	2.190,45 €	2.190,45 €	2.190,45 €	2.190,45 €	2.190,45 €

RECINTOS COMPROMETIDOS

<u>REF.</u>	<u>REFERENCIA SIGPAC</u>	<u>CULTIVO DESCRIPCIÓN CULTIVO</u>	<u>S/R</u>	<u>PEND. MEDIA</u>	<u>SUP. DEC. ADMIN.</u>	<u>NU SUP. CERT.</u>	<u>SUP. CAMPO</u>	<u>SUP. COMPROM.</u>
				<u>(%)</u>	<u>(ha)</u>	<u>(ha)</u>	<u>(ha)</u>	<u>(ha)</u>
1700000007043582	18-149-016-01171-0002	104000 ALMENDROS-SIN VARIEDAD	S	2,10	2,16	2,16	2,16	2,16
1700000007043584	18-149-022-00159-0001	104000 ALMENDROS-SIN VARIEDAD	S	2,86	1,90	1,90	1,90	1,90
4181706	18-149-022-00158-0001	104000 ALMENDROS-SIN VARIEDAD	S	3,00	1,77	1,77	1,77	1,77
1700000007043546	18-149-021-00106-0001	5000 CEBADA-SIN VARIEDAD	S	4,07	2,53	2,53	2,53	2,53
1700000007043545	18-149-021-00107-0001	5000 CEBADA-SIN VARIEDAD	S	4,72	0,57	0,57	0,57	0,57
1700000007043583	18-149-021-00181-0001	104000 ALMENDROS-SIN VARIEDAD	S	5,28	5,08	5,08	5,08	5,08
1700000007043548	18-149-021-00107-0003	5000 CEBADA-SIN VARIEDAD	S	5,37	0,43	0,43	0,43	0,43
1700000007043586	18-149-022-00045-0001	104000 ALMENDROS-SIN VARIEDAD	S	6,33	0,48	0,48	0,48	0,48
1700000007043542	18-149-010-00100-0002	5000 CEBADA-SIN VARIEDAD	S	7,65	6,78	6,78	6,78	6,78
1700000007043585	18-149-022-00046-0002	104000 ALMENDROS-SIN VARIEDAD	S	10,30	2,76	2,76	2,76	2,76
1700000007043571	18-149-021-00131-0001	5000 CEBADA-SIN VARIEDAD	S	10,68	4,18	4,18	4,18	4,18

INCIDENCIAS**INCIDENCIA DESCRIPCIÓN**

85046 Solicita recinto que está comprometido para la convocatoria 2015 de Agricultura o Ganadería Ecológica.
Ref:1700000007043576 Recinto:18-149-005-00107-001 Cultivo:53000 YEROS-SIN VARIEDAD Secano

RESUMEN CRITERIOS DE SELECCIÓN

11.2.1.1 Mantenimiento de prácticas y métodos de agricultura ecológica: Cultivos herbáceos - Conv 2018. PUNTOS: 7,00

	<u>PUNTOS</u>	<u>CUMPLE</u>
Porcentaje de superficie determinada en Red Natura 2000	0,00	0.0%
Porcentaje de superficie determinada situada en zonas RAMSAR	0,00	0.0%
Porcentaje de superficie determinada en zonas vulnerables a la contaminación por nitratos	0,00	0.0%
Pendiente media de la explotación	1,00	7.72%
Porcentaje de Superficie de la explotación en municipios con más del 40 por ciento de su superficie agraria dentro de la Zona de desertificación	6,00	100.0%

11.2.1.1 Mantenimiento de prácticas y métodos de agricultura ecológica: Cultivos permanentes distintos de olivar - Conv 2018. PUNTOS: 7,00

	<u>PUNTOS</u>	<u>CUMPLE</u>
Porcentaje de superficie determinada en Red Natura 2000	0,00	0.0%
Porcentaje de superficie determinada situada en zonas RAMSAR	0,00	0.0%
Porcentaje de superficie determinada en zonas vulnerables a la contaminación por nitratos	0,00	0.0%
Pendiente media de la explotación	1,00	5.2%
Porcentaje de Superficie de la explotación en municipios con más del 40 por ciento de su superficie agraria dentro de la Zona de desertificación	6,00	100.0%

DETALLE CRITERIOS DE SELECCIÓN**11.2.1.1 Mantenimiento de prácticas y métodos de agricultura ecológica: Cultivos herbáceos - Conv 2018.****PUNTOS: 7,00****Porcentaje de superficie determinada en Red Natura 2000****PUNTOS: 0,00 0.0%**

<u>REF.</u>	<u>REFERENCIA SIGPAC</u>	<u>CULTIVO</u>	<u>DESCRIPCIÓN CULTIVO</u>	<u>S/R</u>	<u>SUP. COMPROM.</u> <u>(ha)</u>	<u>SUP. CUMPLE</u> <u>(ha)</u>
1700000007043542	18-149-010-00100-0002	5000	CEBADA-SIN VARIEDAD	S	6,78	0,00
1700000007043546	18-149-021-00106-0001	5000	CEBADA-SIN VARIEDAD	S	2,53	0,00
1700000007043545	18-149-021-00107-0001	5000	CEBADA-SIN VARIEDAD	S	0,57	0,00
1700000007043548	18-149-021-00107-0003	5000	CEBADA-SIN VARIEDAD	S	0,43	0,00
1700000007043571	18-149-021-00131-0001	5000	CEBADA-SIN VARIEDAD	S	4,18	0,00

Porcentaje de superficie determinada situada en zonas RAMSAR**PUNTOS: 0,00 0.0%**

<u>REF.</u>	<u>REFERENCIA SIGPAC</u>	<u>CULTIVO</u>	<u>DESCRIPCIÓN CULTIVO</u>	<u>S/R</u>	<u>SUP. COMPROM.</u> <u>(ha)</u>	<u>SUP. CUMPLE</u> <u>(ha)</u>
1700000007043542	18-149-010-00100-0002	5000	CEBADA-SIN VARIEDAD	S	6,78	0,00
1700000007043546	18-149-021-00106-0001	5000	CEBADA-SIN VARIEDAD	S	2,53	0,00
1700000007043545	18-149-021-00107-0001	5000	CEBADA-SIN VARIEDAD	S	0,57	0,00
1700000007043548	18-149-021-00107-0003	5000	CEBADA-SIN VARIEDAD	S	0,43	0,00
1700000007043571	18-149-021-00131-0001	5000	CEBADA-SIN VARIEDAD	S	4,18	0,00

Porcentaje de superficie determinada en zonas vulnerables a la contaminación por nitratos**PUNTOS: 0,00 0.0%**

<u>REF.</u>	<u>REFERENCIA SIGPAC</u>	<u>CULTIVO</u>	<u>DESCRIPCIÓN CULTIVO</u>	<u>S/R</u>	<u>SUP. COMPROM.</u> <u>(ha)</u>	<u>SUP. CUMPLE</u> <u>(ha)</u>
1700000007043542	18-149-010-00100-0002	5000	CEBADA-SIN VARIEDAD	S	6,78	0,00
1700000007043546	18-149-021-00106-0001	5000	CEBADA-SIN VARIEDAD	S	2,53	0,00
1700000007043545	18-149-021-00107-0001	5000	CEBADA-SIN VARIEDAD	S	0,57	0,00
1700000007043548	18-149-021-00107-0003	5000	CEBADA-SIN VARIEDAD	S	0,43	0,00
1700000007043571	18-149-021-00131-0001	5000	CEBADA-SIN VARIEDAD	S	4,18	0,00

Pendiente media de la explotación**PUNTOS: 1,00 7.72%**

<u>REF.</u>	<u>REFERENCIA SIGPAC</u>	<u>CULTIVO</u>	<u>DESCRIPCIÓN CULTIVO</u>	<u>S/R</u>	<u>PENDIENTE MEDIA (%)</u>	<u>SUP. COMPROM.</u> <u>(ha)</u>
1700000007043542	18-149-010-00100-0002	5000	CEBADA-SIN VARIEDAD	S	7,65	6,78
1700000007043546	18-149-021-00106-0001	5000	CEBADA-SIN VARIEDAD	S	4,07	2,53
1700000007043545	18-149-021-00107-0001	5000	CEBADA-SIN VARIEDAD	S	4,72	0,57
1700000007043548	18-149-021-00107-0003	5000	CEBADA-SIN VARIEDAD	S	5,37	0,43
1700000007043571	18-149-021-00131-0001	5000	CEBADA-SIN VARIEDAD	S	10,68	4,18

Porcentaje de Superficie de la explotación en municipios con más del 40 por ciento de su superficie agraria dentro de la Zona de desertificación**PUNTOS: 6,00 100.0%**

<u>REF.</u>	<u>REFERENCIA SIGPAC</u>	<u>CULTIVO</u>	<u>DESCRIPCIÓN CULTIVO</u>	<u>S/R</u>	<u>SUP. COMPROM.</u> <u>(ha)</u>	<u>SUP. CUMPLE</u> <u>(ha)</u>
1700000007043542	18-149-010-00100-0002	5000	CEBADA-SIN VARIEDAD	S	6,78	6,78
1700000007043546	18-149-021-00106-0001	5000	CEBADA-SIN VARIEDAD	S	2,53	2,53
1700000007043545	18-149-021-00107-0001	5000	CEBADA-SIN VARIEDAD	S	0,57	0,57
1700000007043548	18-149-021-00107-0003	5000	CEBADA-SIN VARIEDAD	S	0,43	0,43
1700000007043571	18-149-021-00131-0001	5000	CEBADA-SIN VARIEDAD	S	4,18	4,18

11.2.1.1 Mantenimiento de prácticas y métodos de agricultura ecológica: Cultivos permanentes distintos de olivar - Conv 2018.**PUNTOS: 7,00**

Porcentaje de superficie determinada en Red Natura 2000

PUNTOS: 0,00 0.0%

<u>REF.</u>	<u>REFERENCIA SIGPAC</u>	<u>CULTIVO</u>	<u>DESCRIPCIÓN CULTIVO</u>	<u>S/R</u>	<u>SUP. COMPROM.</u> <u>(ha)</u>	<u>SUP. CUMPLE</u> <u>(ha)</u>
1700000007043582	18-149-016-01171-0002	104000	ALMENDROS-SIN VARIEDAD	S	2,16	0,00
1700000007043583	18-149-021-00181-0001	104000	ALMENDROS-SIN VARIEDAD	S	5,08	0,00
1700000007043586	18-149-022-00045-0001	104000	ALMENDROS-SIN VARIEDAD	S	0,48	0,00
1700000007043585	18-149-022-00046-0002	104000	ALMENDROS-SIN VARIEDAD	S	2,76	0,00
4181706	18-149-022-00158-0001	104000	ALMENDROS-SIN VARIEDAD	S	1,77	0,00
1700000007043584	18-149-022-00159-0001	104000	ALMENDROS-SIN VARIEDAD	S	1,90	0,00

Porcentaje de superficie determinada situada en zonas RAMSAR

PUNTOS: 0,00 0.0%

<u>REF.</u>	<u>REFERENCIA SIGPAC</u>	<u>CULTIVO</u>	<u>DESCRIPCIÓN CULTIVO</u>	<u>S/R</u>	<u>SUP. COMPROM.</u> <u>(ha)</u>	<u>SUP. CUMPLE</u> <u>(ha)</u>
1700000007043582	18-149-016-01171-0002	104000	ALMENDROS-SIN VARIEDAD	S	2,16	0,00
1700000007043583	18-149-021-00181-0001	104000	ALMENDROS-SIN VARIEDAD	S	5,08	0,00
1700000007043586	18-149-022-00045-0001	104000	ALMENDROS-SIN VARIEDAD	S	0,48	0,00
1700000007043585	18-149-022-00046-0002	104000	ALMENDROS-SIN VARIEDAD	S	2,76	0,00
4181706	18-149-022-00158-0001	104000	ALMENDROS-SIN VARIEDAD	S	1,77	0,00
1700000007043584	18-149-022-00159-0001	104000	ALMENDROS-SIN VARIEDAD	S	1,90	0,00

Porcentaje de superficie determinada en zonas vulnerables a la contaminación por nitratos

PUNTOS: 0,00 0.0%

<u>REF.</u>	<u>REFERENCIA SIGPAC</u>	<u>CULTIVO</u>	<u>DESCRIPCIÓN CULTIVO</u>	<u>S/R</u>	<u>SUP. COMPROM.</u> <u>(ha)</u>	<u>SUP. CUMPLE</u> <u>(ha)</u>
1700000007043582	18-149-016-01171-0002	104000	ALMENDROS-SIN VARIEDAD	S	2,16	0,00
1700000007043583	18-149-021-00181-0001	104000	ALMENDROS-SIN VARIEDAD	S	5,08	0,00
1700000007043586	18-149-022-00045-0001	104000	ALMENDROS-SIN VARIEDAD	S	0,48	0,00
1700000007043585	18-149-022-00046-0002	104000	ALMENDROS-SIN VARIEDAD	S	2,76	0,00
4181706	18-149-022-00158-0001	104000	ALMENDROS-SIN VARIEDAD	S	1,77	0,00
1700000007043584	18-149-022-00159-0001	104000	ALMENDROS-SIN VARIEDAD	S	1,90	0,00

Pendiente media de la explotación

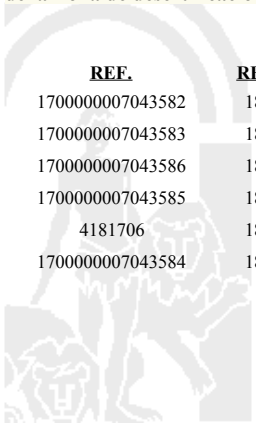
PUNTOS: 1,00 5.2%

<u>REF.</u>	<u>REFERENCIA SIGPAC</u>	<u>CULTIVO</u>	<u>DESCRIPCIÓN CULTIVO</u>	<u>S/R</u>	<u>PENDIENTE MEDIA (%)</u>	<u>SUP. COMPROM.</u> <u>(ha)</u>
1700000007043582	18-149-016-01171-0002	104000	ALMENDROS-SIN VARIEDAD	S	2,10	2,16
1700000007043583	18-149-021-00181-0001	104000	ALMENDROS-SIN VARIEDAD	S	5,28	5,08
1700000007043586	18-149-022-00045-0001	104000	ALMENDROS-SIN VARIEDAD	S	6,33	0,48
1700000007043585	18-149-022-00046-0002	104000	ALMENDROS-SIN VARIEDAD	S	10,30	2,76
4181706	18-149-022-00158-0001	104000	ALMENDROS-SIN VARIEDAD	S	3,00	1,77
1700000007043584	18-149-022-00159-0001	104000	ALMENDROS-SIN VARIEDAD	S	2,86	1,90

Porcentaje de Superficie de la explotación en municipios con más del 40 por ciento de su superficie agraria dentro de la Zona de desertificación

PUNTOS: 6,00 100.0%

<u>REF.</u>	<u>REFERENCIA SIGPAC</u>	<u>CULTIVO</u>	<u>DESCRIPCIÓN CULTIVO</u>	<u>S/R</u>	<u>SUP. COMPROM.</u> <u>(ha)</u>	<u>SUP. CUMPLE</u> <u>(ha)</u>
1700000007043582	18-149-016-01171-0002	104000	ALMENDROS-SIN VARIEDAD	S	2,16	2,16
1700000007043583	18-149-021-00181-0001	104000	ALMENDROS-SIN VARIEDAD	S	5,08	5,08
1700000007043586	18-149-022-00045-0001	104000	ALMENDROS-SIN VARIEDAD	S	0,48	0,48
1700000007043585	18-149-022-00046-0002	104000	ALMENDROS-SIN VARIEDAD	S	2,76	2,76
4181706	18-149-022-00158-0001	104000	ALMENDROS-SIN VARIEDAD	S	1,77	1,77
1700000007043584	18-149-022-00159-0001	104000	ALMENDROS-SIN VARIEDAD	S	1,90	1,90



<u>APELLIDOS Y NOMBRE / RAZÓN SOCIAL</u>	<u>NIF</u>	<u>EXPEDIENTE</u>	<u>SUP. COMPROMETIDA</u>		
			<u>(ha)</u>		
RESINA FUENTES HILARIO	****5212*	1059977	27.51		
RESOLUCIÓN					
ADMITIDO					
IMPORTE POR ANUALIDAD					
	<u>2018</u>	<u>2019</u>	<u>2020</u>	<u>2021</u>	<u>2022</u>
IMPORTE MÁXIMO SUBVENCIONABLE	5.948,76 €	5.948,76 €	5.948,76 €	5.948,76 €	5.948,76 €
IMPORTE MEDIO DE TRANSFERENCIA (€/ha)	216,24 €	216,24 €	216,24 €	216,24 €	216,24 €

DETALLE IMPORTES POR ANUALIDAD

<u>GRUPOS DE CULTIVO ADMITIDOS</u>	<u>SUP. COMPROM.</u>	<u>2018</u>	<u>2019</u>	<u>2020</u>	<u>2021</u>	<u>2022</u>
	<u>(ha)</u>					
FRUTALES SECANO	27,51	5.948,76 €	5.948,76 €	5.948,76 €	5.948,76 €	5.948,76 €

RECINTOS COMPROMETIDOS

<u>REF.</u>	<u>REFERENCIA SIGPAC</u>	<u>CULTIVO DESCRIPCIÓN CULTIVO</u>	<u>S/R</u>	<u>PEND. MEDIA (%)</u>	<u>SUP. DEC. ADMIN. (ha)</u>	<u>NU SUP. CERT. (ha)</u>	<u>SUP. CAMPO (ha)</u>	<u>SUP. COMPROM. (ha)</u>
1700000006432304	18-087-006-00095-0002	104000 ALMENDROS-SIN VARIEDAD	S	11,51	19,64	19,64	19,64	19,64
1700000006432305	18-087-006-00096-0001	104000 ALMENDROS-SIN VARIEDAD	S	12,10	7,87	7,87	7,87	7,87

RESUMEN CRITERIOS DE SELECCIÓN

11.2.1.1 Mantenimiento de prácticas y métodos de agricultura ecológica: Cultivos permanentes distintos de olivar - Conv 2018. PUNTOS: 8,00

	<u>PUNTOS</u>	<u>CUMPLE</u>
Porcentaje de superficie determinada en Red Natura 2000	0,00	0.0%
Porcentaje de superficie determinada situada en zonas RAMSAR	0,00	0.0%
Porcentaje de superficie determinada en zonas vulnerables a la contaminación por nitratos	0,00	0.0%
Pendiente media de la explotación	2,00	11.68%
Porcentaje de Superficie de la explotación en municipios con más del 40 por ciento de su superficie agraria dentro de la Zona de desertificación	6,00	100.0%



DETALLE CRITERIOS DE SELECCIÓN**11.2.1.1 Mantenimiento de prácticas y métodos de agricultura ecológica: Cultivos permanentes distintos de olivar - Conv 2018.****PUNTOS: 8,00****Porcentaje de superficie determinada en Red Natura 2000****PUNTOS: 0,00 0.0%**

<u>REF.</u>	<u>REFERENCIA SIGPAC</u>	<u>CULTIVO</u>	<u>DESCRIPCIÓN CULTIVO</u>	<u>S/R</u>	<u>SUP. COMPROM. (ha)</u>	<u>SUP. CUMPLE (ha)</u>
1700000006432304	18-087-006-00095-0002	104000	ALMENDROS-SIN VARIEDAD	S	19,64	0,00
1700000006432305	18-087-006-00096-0001	104000	ALMENDROS-SIN VARIEDAD	S	7,87	0,00

Porcentaje de superficie determinada situada en zonas RAMSAR**PUNTOS: 0,00 0.0%**

<u>REF.</u>	<u>REFERENCIA SIGPAC</u>	<u>CULTIVO</u>	<u>DESCRIPCIÓN CULTIVO</u>	<u>S/R</u>	<u>SUP. COMPROM. (ha)</u>	<u>SUP. CUMPLE (ha)</u>
1700000006432304	18-087-006-00095-0002	104000	ALMENDROS-SIN VARIEDAD	S	19,64	0,00
1700000006432305	18-087-006-00096-0001	104000	ALMENDROS-SIN VARIEDAD	S	7,87	0,00

Porcentaje de superficie determinada en zonas vulnerables a la contaminación por nitratos**PUNTOS: 0,00 0.0%**

<u>REF.</u>	<u>REFERENCIA SIGPAC</u>	<u>CULTIVO</u>	<u>DESCRIPCIÓN CULTIVO</u>	<u>S/R</u>	<u>SUP. COMPROM. (ha)</u>	<u>SUP. CUMPLE (ha)</u>
1700000006432304	18-087-006-00095-0002	104000	ALMENDROS-SIN VARIEDAD	S	19,64	0,00
1700000006432305	18-087-006-00096-0001	104000	ALMENDROS-SIN VARIEDAD	S	7,87	0,00

Pendiente media de la explotación**PUNTOS: 2,00 11.68%**

<u>REF.</u>	<u>REFERENCIA SIGPAC</u>	<u>CULTIVO</u>	<u>DESCRIPCIÓN CULTIVO</u>	<u>S/R</u>	<u>PENDIENTE MEDIA (%)</u>	<u>SUP. COMPROM. (ha)</u>
1700000006432304	18-087-006-00095-0002	104000	ALMENDROS-SIN VARIEDAD	S	11,51	19,64
1700000006432305	18-087-006-00096-0001	104000	ALMENDROS-SIN VARIEDAD	S	12,10	7,87

Porcentaje de Superficie de la explotación en municipios con más del 40 por ciento de su superficie agraria dentro de la Zona de desertificación**PUNTOS: 6,00 100.0%**

<u>REF.</u>	<u>REFERENCIA SIGPAC</u>	<u>CULTIVO</u>	<u>DESCRIPCIÓN CULTIVO</u>	<u>S/R</u>	<u>SUP. COMPROM. (ha)</u>	<u>SUP. CUMPLE (ha)</u>
1700000006432304	18-087-006-00095-0002	104000	ALMENDROS-SIN VARIEDAD	S	19,64	19,64
1700000006432305	18-087-006-00096-0001	104000	ALMENDROS-SIN VARIEDAD	S	7,87	7,87



<u>APELLIDOS Y NOMBRE / RAZÓN SOCIAL</u>	<u>NIF</u>	<u>EXPEDIENTE</u>	<u>SUP. COMPROMETIDA</u>				
RESINA FUENTES JOSE ROBERTO	***2799*	1060169	<u>(ha)</u>				
RESOLUCIÓN							
ADMITIDO							
IMPORTES POR ANUALIDAD							
	<u>2018</u>	<u>2019</u>	<u>2020</u>	<u>2021</u>	<u>2022</u>		
IMPORTE MÁXIMO SUBVENCIONABLE	278,95 €	278,95 €	278,95 €	278,95 €	278,95 €		
IMPORTE MEDIO DE TRANSFERENCIA (€/ha)	216,24 €	216,24 €	216,24 €	216,24 €	216,24 €		
DETALLE IMPORTES POR ANUALIDAD							
<u>GRUPOS DE CULTIVO ADMITIDOS</u>	<u>SUP. COMPROM.</u>	<u>2018</u>	<u>2019</u>	<u>2020</u>	<u>2021</u>	<u>2022</u>	
FRUTALES SECANO	(ha)	278,95 €	278,95 €	278,95 €	278,95 €	278,95 €	
	1,29						
RECINTOS COMPROMETIDOS							
<u>REF.</u>	<u>REFERENCIA SIGPAC</u>	<u>CULTIVO DESCRIPCIÓN CULTIVO</u>	<u>PEND. MEDIA</u>	<u>SUP. DEC. ADMIN.</u>	<u>NU SUP. CERT.</u>	<u>SUP. CAMPO</u>	<u>SUP. COMPROM.</u>
1700000005039683	18-087-006-00122-0001	104000 ALMENDROS-SIN VARIEDAD	S/R (%)	(ha)	(ha)	(ha)	(ha)
			8,74	1,29	1,29	1,29	1,29

RESUMEN CRITERIOS DE SELECCIÓN

11.2.1.1 Mantenimiento de prácticas y métodos de agricultura ecológica: Cultivos permanentes distintos de olivar - Conv 2018. PUNTOS: 8,00

	<u>PUNTOS</u>	<u>CUMPLE</u>
Porcentaje de superficie determinada en Red Natura 2000	0,00	0.0%
Porcentaje de superficie determinada situada en zonas RAMSAR	0,00	0.0%
Porcentaje de superficie determinada en zonas vulnerables a la contaminación por nitratos	0,00	0.0%
Pendiente media de la explotación	2,00	8.74%
Porcentaje de Superficie de la explotación en municipios con más del 40 por ciento de su superficie agraria dentro de la Zona de desertificación	6,00	100.0%



DETALLE CRITERIOS DE SELECCIÓN**11.2.1.1 Mantenimiento de prácticas y métodos de agricultura ecológica: Cultivos permanentes distintos de olivar - Conv 2018.****PUNTOS: 8,00****Porcentaje de superficie determinada en Red Natura 2000****PUNTOS: 0,00 0.0%**

<u>REF.</u>	<u>REFERENCIA SIGPAC</u>	<u>CULTIVO</u>	<u>DESCRIPCIÓN CULTIVO</u>	<u>S/R</u>	<u>SUP. COMPROM. (ha)</u>	<u>SUP. CUMPLE (ha)</u>
1700000005039683	18-087-006-00122-0001	104000	ALMENDROS-SIN VARIEDAD	S	1,29	0,00

Porcentaje de superficie determinada situada en zonas RAMSAR**PUNTOS: 0,00 0.0%**

<u>REF.</u>	<u>REFERENCIA SIGPAC</u>	<u>CULTIVO</u>	<u>DESCRIPCIÓN CULTIVO</u>	<u>S/R</u>	<u>SUP. COMPROM. (ha)</u>	<u>SUP. CUMPLE (ha)</u>
1700000005039683	18-087-006-00122-0001	104000	ALMENDROS-SIN VARIEDAD	S	1,29	0,00

Porcentaje de superficie determinada en zonas vulnerables a la contaminación por nitratos**PUNTOS: 0,00 0.0%**

<u>REF.</u>	<u>REFERENCIA SIGPAC</u>	<u>CULTIVO</u>	<u>DESCRIPCIÓN CULTIVO</u>	<u>S/R</u>	<u>SUP. COMPROM. (ha)</u>	<u>SUP. CUMPLE (ha)</u>
1700000005039683	18-087-006-00122-0001	104000	ALMENDROS-SIN VARIEDAD	S	1,29	0,00

Pendiente media de la explotación**PUNTOS: 2,00 8.74%**

<u>REF.</u>	<u>REFERENCIA SIGPAC</u>	<u>CULTIVO</u>	<u>DESCRIPCIÓN CULTIVO</u>	<u>S/R</u>	<u>PENDIENTE MEDIA (%)</u>	<u>SUP. COMPROM. (ha)</u>
1700000005039683	18-087-006-00122-0001	104000	ALMENDROS-SIN VARIEDAD	S	8,74	1,29

Porcentaje de Superficie de la explotación en municipios con más del 40 por ciento de su superficie agraria dentro de la Zona de desertificación**PUNTOS: 6,00 100.0%**

<u>REF.</u>	<u>REFERENCIA SIGPAC</u>	<u>CULTIVO</u>	<u>DESCRIPCIÓN CULTIVO</u>	<u>S/R</u>	<u>SUP. COMPROM. (ha)</u>	<u>SUP. CUMPLE (ha)</u>
1700000005039683	18-087-006-00122-0001	104000	ALMENDROS-SIN VARIEDAD	S	1,29	1,29



<u>APELLIDOS Y NOMBRE / RAZÓN SOCIAL</u>	<u>NIF</u>	<u>EXPEDIENTE</u>	<u>SUP. COMPROMETIDA</u>					
REVELLES BENAVENTE NOELIA	****3227*	1217746	<u>(ha)</u>					
RESOLUCIÓN								
ADMITIDO								
IMPORTES POR ANUALIDAD								
	<u>2018</u>	<u>2019</u>	<u>2020</u>	<u>2021</u>	<u>2022</u>			
IMPORTE MÁXIMO SUBVENCIONABLE	2.075,90 €	2.075,90 €	2.075,90 €	2.075,90 €	2.075,90 €			
IMPORTE MEDIO DE TRANSFERENCIA (€/ha)	216,24 €	216,24 €	216,24 €	216,24 €	216,24 €			
DETALLE IMPORTES POR ANUALIDAD								
<u>GRUPOS DE CULTIVO ADMITIDOS</u>	<u>SUP. COMPROM.</u>	<u>2018</u>	<u>2019</u>	<u>2020</u>	<u>2021</u>	<u>2022</u>		
FRUTALES SECANO	(ha)	2.075,90 €	2.075,90 €	2.075,90 €	2.075,90 €	2.075,90 €		
	9,60							
RECINTOS COMPROMETIDOS								
<u>REF.</u>	<u>REFERENCIA SIGPAC</u>	<u>CULTIVO DESCRIPCIÓN CULTIVO</u>	<u>S/R</u>	<u>PEND. MEDIA (%)</u>	<u>SUP. DEC. ADMIN. (ha)</u>	<u>NU SUP. CERT. (ha)</u>	<u>SUP. CAMPO (ha)</u>	<u>SUP. COMPROM. (ha)</u>
-153463	18-149-013-00003-0003	104000 ALMENDROS-SIN VARIEDAD	S	7,48	9,60	9,62		9,60

RESUMEN CRITERIOS DE SELECCIÓN

11.2.1.1 Mantenimiento de prácticas y métodos de agricultura ecológica: Cultivos permanentes distintos de olivar - Conv 2018. PUNTOS: 7,00

	<u>PUNTOS</u>	<u>CUMPLE</u>
Porcentaje de superficie determinada en Red Natura 2000	0,00	0.0%
Porcentaje de superficie determinada situada en zonas RAMSAR	0,00	0.0%
Porcentaje de superficie determinada en zonas vulnerables a la contaminación por nitratos	0,00	0.0%
Pendiente media de la explotación	1,00	7.48%
Porcentaje de Superficie de la explotación en municipios con más del 40 por ciento de su superficie agraria dentro de la Zona de desertificación	6,00	100.0%



DETALLE CRITERIOS DE SELECCIÓN**11.2.1.1 Mantenimiento de prácticas y métodos de agricultura ecológica: Cultivos permanentes distintos de olivar - Conv 2018.****PUNTOS: 7,00****Porcentaje de superficie determinada en Red Natura 2000****PUNTOS: 0,00 0.0%**

<u>REF.</u>	<u>REFERENCIA SIGPAC</u>	<u>CULTIVO</u>	<u>DESCRIPCIÓN CULTIVO</u>	<u>S/R</u>	<u>SUP. COMPROM. (ha)</u>	<u>SUP. CUMPLE (ha)</u>
-153463	18-149-013-00003-0003	104000	ALMENDROS-SIN VARIEDAD	S	9,60	0,00

Porcentaje de superficie determinada situada en zonas RAMSAR**PUNTOS: 0,00 0.0%**

<u>REF.</u>	<u>REFERENCIA SIGPAC</u>	<u>CULTIVO</u>	<u>DESCRIPCIÓN CULTIVO</u>	<u>S/R</u>	<u>SUP. COMPROM. (ha)</u>	<u>SUP. CUMPLE (ha)</u>
-153463	18-149-013-00003-0003	104000	ALMENDROS-SIN VARIEDAD	S	9,60	0,00

Porcentaje de superficie determinada en zonas vulnerables a la contaminación por nitratos**PUNTOS: 0,00 0.0%**

<u>REF.</u>	<u>REFERENCIA SIGPAC</u>	<u>CULTIVO</u>	<u>DESCRIPCIÓN CULTIVO</u>	<u>S/R</u>	<u>SUP. COMPROM. (ha)</u>	<u>SUP. CUMPLE (ha)</u>
-153463	18-149-013-00003-0003	104000	ALMENDROS-SIN VARIEDAD	S	9,60	0,00

Pendiente media de la explotación**PUNTOS: 1,00 7.48%**

<u>REF.</u>	<u>REFERENCIA SIGPAC</u>	<u>CULTIVO</u>	<u>DESCRIPCIÓN CULTIVO</u>	<u>S/R</u>	<u>PENDIENTE MEDIA (%)</u>	<u>SUP. COMPROM. (ha)</u>
-153463	18-149-013-00003-0003	104000	ALMENDROS-SIN VARIEDAD	S	7,48	9,60

Porcentaje de Superficie de la explotación en municipios con más del 40 por ciento de su superficie agraria dentro de la Zona de desertificación**PUNTOS: 6,00 100.0%**

<u>REF.</u>	<u>REFERENCIA SIGPAC</u>	<u>CULTIVO</u>	<u>DESCRIPCIÓN CULTIVO</u>	<u>S/R</u>	<u>SUP. COMPROM. (ha)</u>	<u>SUP. CUMPLE (ha)</u>
-153463	18-149-013-00003-0003	104000	ALMENDROS-SIN VARIEDAD	S	9,60	9,60



<u>APELLIDOS Y NOMBRE / RAZÓN SOCIAL</u>	<u>NIF</u>	<u>EXPEDIENTE</u>	<u>SUP. COMPROMETIDA</u>		
			<u>(ha)</u>		
RIPOLL CASTILLA BENDICION	****1118*	1211722	1.87		
RESOLUCIÓN					
ADMITIDO					
IMPORTE POR ANUALIDAD					
	2018	2019	2020	2021	2022
IMPORTE MÁXIMO SUBVENCIONABLE	448,69 €	448,69 €	448,69 €	448,69 €	448,69 €
IMPORTE MEDIO DE TRANSFERENCIA (€/ha)	239,94 €	239,94 €	239,94 €	239,94 €	239,94 €

DETALLE IMPORTES POR ANUALIDAD

<u>GRUPOS DE CULTIVO ADMITIDOS</u>	<u>SUP. COMPROM.</u>	2018	2019	2020	2021	2022
	<u>(ha)</u>					
VIÑEDO	1,87	448,69 €	448,69 €	448,69 €	448,69 €	448,69 €

RECINTOS COMPROMETIDOS

<u>REF.</u>	<u>REFERENCIA SIGPAC</u>	<u>CULTIVO DESCRIPCIÓN CULTIVO</u>	<u>S/R</u>	<u>PEND. MEDIA (%)</u>	<u>SUP. DEC. ADMIN. (ha)</u>	<u>NU SUP. CERT. (ha)</u>	<u>SUP. CAMPO (ha)</u>	<u>SUP. COMPROM. (ha)</u>
4122916	18-036-006-00282-0001	102000 VIÑEDO VINIFICACIÓN-SIN VARIEDAD	S	15,40	0,37	0,37		0,37
4122905	18-036-006-00286-0002	102000 VIÑEDO VINIFICACIÓN-SIN VARIEDAD	S	27,89	1,50	1,50		1,50

RESUMEN CRITERIOS DE SELECCIÓN

11.2.1.1 Mantenimiento de prácticas y métodos de agricultura ecológica: Cultivos permanentes distintos de olivar - Conv 2018. PUNTOS: 9,00

	<u>PUNTOS</u>	<u>CUMPLE</u>
Porcentaje de superficie determinada en Red Natura 2000	0,00	0.0%
Porcentaje de superficie determinada situada en zonas RAMSAR	0,00	0.0%
Porcentaje de superficie determinada en zonas vulnerables a la contaminación por nitratos	0,00	0.0%
Pendiente media de la explotación	3,00	25.42%
Porcentaje de Superficie de la explotación en municipios con más del 40 por ciento de su superficie agraria dentro de la Zona de desertificación	6,00	100.0%



DETALLE CRITERIOS DE SELECCIÓN**11.2.1.1 Mantenimiento de prácticas y métodos de agricultura ecológica: Cultivos permanentes distintos de olivar - Conv 2018.****PUNTOS: 9,00****Porcentaje de superficie determinada en Red Natura 2000****PUNTOS: 0,00 0.0%**

<u>REF.</u>	<u>REFERENCIA SIGPAC</u>	<u>CULTIVO</u>	<u>DESCRIPCIÓN CULTIVO</u>	<u>S/R</u>	<u>SUP. COMPROM. (ha)</u>	<u>SUP. CUMPLE (ha)</u>
4122916	18-036-006-00282-0001	102000	VIÑEDO VINIFICACIÓN-SIN VARIEDAD	S	0,37	0,00
4122905	18-036-006-00286-0002	102000	VIÑEDO VINIFICACIÓN-SIN VARIEDAD	S	1,50	0,00

Porcentaje de superficie determinada situada en zonas RAMSAR**PUNTOS: 0,00 0.0%**

<u>REF.</u>	<u>REFERENCIA SIGPAC</u>	<u>CULTIVO</u>	<u>DESCRIPCIÓN CULTIVO</u>	<u>S/R</u>	<u>SUP. COMPROM. (ha)</u>	<u>SUP. CUMPLE (ha)</u>
4122916	18-036-006-00282-0001	102000	VIÑEDO VINIFICACIÓN-SIN VARIEDAD	S	0,37	0,00
4122905	18-036-006-00286-0002	102000	VIÑEDO VINIFICACIÓN-SIN VARIEDAD	S	1,50	0,00

Porcentaje de superficie determinada en zonas vulnerables a la contaminación por nitratos**PUNTOS: 0,00 0.0%**

<u>REF.</u>	<u>REFERENCIA SIGPAC</u>	<u>CULTIVO</u>	<u>DESCRIPCIÓN CULTIVO</u>	<u>S/R</u>	<u>SUP. COMPROM. (ha)</u>	<u>SUP. CUMPLE (ha)</u>
4122916	18-036-006-00282-0001	102000	VIÑEDO VINIFICACIÓN-SIN VARIEDAD	S	0,37	0,00
4122905	18-036-006-00286-0002	102000	VIÑEDO VINIFICACIÓN-SIN VARIEDAD	S	1,50	0,00

Pendiente media de la explotación**PUNTOS: 3,00 25.42%**

<u>REF.</u>	<u>REFERENCIA SIGPAC</u>	<u>CULTIVO</u>	<u>DESCRIPCIÓN CULTIVO</u>	<u>S/R</u>	<u>PENDIENTE MEDIA (%)</u>	<u>SUP. COMPROM. (ha)</u>
4122916	18-036-006-00282-0001	102000	VIÑEDO VINIFICACIÓN-SIN VARIEDAD	S	15,40	0,37
4122905	18-036-006-00286-0002	102000	VIÑEDO VINIFICACIÓN-SIN VARIEDAD	S	27,89	1,50

Porcentaje de Superficie de la explotación en municipios con más del 40 por ciento de su superficie agraria dentro de la Zona de desertificación**PUNTOS: 6,00 100.0%**

<u>REF.</u>	<u>REFERENCIA SIGPAC</u>	<u>CULTIVO</u>	<u>DESCRIPCIÓN CULTIVO</u>	<u>S/R</u>	<u>SUP. COMPROM. (ha)</u>	<u>SUP. CUMPLE (ha)</u>
4122916	18-036-006-00282-0001	102000	VIÑEDO VINIFICACIÓN-SIN VARIEDAD	S	0,37	0,37
4122905	18-036-006-00286-0002	102000	VIÑEDO VINIFICACIÓN-SIN VARIEDAD	S	1,50	1,50



<u>APELLIDOS Y NOMBRE / RAZÓN SOCIAL</u>	<u>NIF</u>	<u>EXPEDIENTE</u>	<u>SUP. COMPROMETIDA</u>				
			<u>(ha)</u>				
ROBLES GARCIA TEODORO	***8442*	1229655	80.92				
RESOLUCIÓN ADMITIDO							
IMPORTE MÁXIMO SUBVENCIONABLE							
			2018	2019	2020	2021	2022
			6.829,86 €	6.829,86 €	6.829,86 €	6.829,86 €	6.829,86 €
IMPORTE MEDIO DE TRANSFERENCIA (€/ha)							
			84,40 €	84,40 €	84,40 €	84,40 €	84,40 €

DETALLE IMPORTES POR ANUALIDAD

<u>GRUPOS DE CULTIVO ADMITIDOS</u>	<u>SUP. COMPROM.</u>	2018	2019	2020	2021	2022
	<u>(ha)</u>					
HERBÁCEOS	45,18	6.829,86 €	6.829,86 €	6.829,86 €	6.829,86 €	6.829,86 €
HERBÁCEOS NO ELEGIBLES	35,74	0,00 €	0,00 €	0,00 €	0,00 €	0,00 €

RECINTOS COMPROMETIDOS

<u>REF.</u>	<u>REFERENCIA SIGPAC</u>	<u>CULTIVO DESCRIPCIÓN CULTIVO</u>	<u>S/R</u>	<u>PEND. MEDIA</u>	<u>SUP. DEC. ADMIN.</u>	<u>NU SUP. CERT.</u>	<u>SUP. CAMPO</u>	<u>SUP. COMPROM.</u>
				<u>(%)</u>	<u>(ha)</u>	<u>(ha)</u>	<u>(ha)</u>	<u>(ha)</u>
170000006297257	18-167-008-00170-0001	20901 BARBECHO TRADICIONAL-SIN CUBIERTA VEGETAL	S	0,52	6,24	6,24	6,24	6,24
170000006297262	18-167-008-00136-0001	5000 CEBADA-SIN VARIEDAD	S	0,70	6,86	6,86	6,86	6,86
170000006297263	18-167-008-00144-0001	5000 CEBADA-SIN VARIEDAD	S	0,72	2,80	2,80	2,80	2,80
170000006297265	18-167-008-00018-0001	24901 BARBECHO SIN PRODUCCIÓN-SIN CUBIERTA VEGETAL	S	0,95	2,28	2,28	2,28	2,28
170000006297266	18-167-009-00164-0001	8000 AVENA-SIN VARIEDAD	S	1,20	3,86	3,86	3,86	3,86
170000006297255	18-167-007-00168-0001	8000 AVENA-SIN VARIEDAD	S	1,67	5,04	5,04	5,04	5,04
170000006297254	18-167-007-00216-0001	5000 CEBADA-SIN VARIEDAD	S	1,74	7,63	7,63	7,63	7,63
170000006297256	18-167-007-00071-0001	24901 BARBECHO SIN PRODUCCIÓN-SIN CUBIERTA VEGETAL	S	2,12	1,89	1,89	1,89	1,89
170000006297261	18-167-009-00110-0001	20901 BARBECHO TRADICIONAL-SIN CUBIERTA VEGETAL	S	2,45	7,34	7,34	7,34	7,34
170000006297267	18-167-007-00130-0001	5000 CEBADA-SIN VARIEDAD	S	2,54	3,24	3,24	3,24	3,24
170000006297252	18-167-007-00070-0001	20901 BARBECHO TRADICIONAL-SIN CUBIERTA VEGETAL	S	2,55	4,01	4,01	4,01	4,01
170000006297264	18-167-007-00138-0001	5000 CEBADA-SIN VARIEDAD	S	2,57	3,60	3,60	3,60	3,60
170000006297258	18-167-009-00111-0001	20901 BARBECHO TRADICIONAL-SIN CUBIERTA VEGETAL	S	2,59	12,19	12,19	12,19	12,19
170000006297260	18-167-009-00109-0001	20901 BARBECHO TRADICIONAL-SIN CUBIERTA VEGETAL	S	3,46	1,79	1,79	1,79	1,79
170000006297253	18-167-009-00036-0002	5000 CEBADA-SIN VARIEDAD	S	6,22	12,15	12,15	12,15	12,15

INCIDENCIAS**INCIDENCIA DESCRIPCIÓN**

- 85013 Superficie resultada para el grupo de pago menor que la mínima requerida (requisito anexo 1, Orden 26 mayo 2015)
Sup. Resulta:0,58 Grupo de Pago:FRUTALES SECANO
- 85014 Recinto afectado por el requisito del cumplimiento de la superficie mínima para el grupo de pago (requisito anexo 1, Orden 26 mayo 2015)
Ref:170000006297268 Recinto:18-167-024-00622-001 Cultivo:104000 ALMENDROS-SIN VARIEDAD Secano Sup. Declarada:0,58
Superficie Resolver:0,58



RESUMEN CRITERIOS DE SELECCIÓN**11.2.1.1 Mantenimiento de prácticas y métodos de agricultura ecológica: Cultivos herbáceos - Conv 2018.** PUNTOS: 7,00

	PUNTOS	CUMPLE
Porcentaje de superficie determinada en Red Natura 2000	0,00	0.0%
Porcentaje de superficie determinada situada en zonas RAMSAR	0,00	0.0%
Porcentaje de superficie determinada en zonas vulnerables a la contaminación por nitratos	0,00	0.0%
Pendiente media de la explotación	1,00	2.49%
Porcentaje de Superficie de la explotación en municipios con más del 40 por ciento de su superficie agraria dentro de la Zona de desertificación	6,00	100.0%

11.2.1.1 Mantenimiento de prácticas y métodos de agricultura ecológica: Cultivos permanentes distintos de olivar - Conv 2018. PUNTOS: 0,00

	PUNTOS	CUMPLE
Porcentaje de superficie determinada en Red Natura 2000	0,00	0.0%
Porcentaje de superficie determinada situada en zonas RAMSAR	0,00	0.0%
Porcentaje de superficie determinada en zonas vulnerables a la contaminación por nitratos	0,00	0.0%
Pendiente media de la explotación	0,00	0.0%
Porcentaje de Superficie de la explotación en municipios con más del 40 por ciento de su superficie agraria dentro de la Zona de desertificación	0,00	0.0%

DETALLE CRITERIOS DE SELECCIÓN**11.2.1.1 Mantenimiento de prácticas y métodos de agricultura ecológica: Cultivos herbáceos - Conv 2018.** PUNTOS: 7,00

						PUNTOS:	0,00	0.0%
REF.	REFERENCIA SIGPAC	CULTIVO	DESCRIPCIÓN CULTIVO	S/R		SUP. COMPROM.	SUP. CUMPLE	
						(ha)	(ha)	
170000006297252	18-167-007-00070-0001	20901	BARBECHO TRADICIONAL-SIN CUBIERTA VEGETAL	S		4,01	0,00	
170000006297256	18-167-007-00071-0001	24901	BARBECHO SIN PRODUCCIÓN-SIN CUBIERTA VEGETAL	S		1,89	0,00	
170000006297267	18-167-007-00130-0001	5000	CEBADA-SIN VARIEDAD	S		3,24	0,00	
170000006297264	18-167-007-00138-0001	5000	CEBADA-SIN VARIEDAD	S		3,60	0,00	
170000006297255	18-167-007-00168-0001	8000	AVENA-SIN VARIEDAD	S		5,04	0,00	
170000006297254	18-167-007-00216-0001	5000	CEBADA-SIN VARIEDAD	S		7,63	0,00	
170000006297265	18-167-008-00018-0001	24901	BARBECHO SIN PRODUCCIÓN-SIN CUBIERTA VEGETAL	S		2,28	0,00	
170000006297262	18-167-008-00136-0001	5000	CEBADA-SIN VARIEDAD	S		6,86	0,00	
170000006297263	18-167-008-00144-0001	5000	CEBADA-SIN VARIEDAD	S		2,80	0,00	
170000006297257	18-167-008-00170-0001	20901	BARBECHO TRADICIONAL-SIN CUBIERTA VEGETAL	S		6,24	0,00	
170000006297253	18-167-009-00036-0002	5000	CEBADA-SIN VARIEDAD	S		12,15	0,00	
170000006297260	18-167-009-00109-0001	20901	BARBECHO TRADICIONAL-SIN CUBIERTA VEGETAL	S		1,79	0,00	
170000006297261	18-167-009-00110-0001	20901	BARBECHO TRADICIONAL-SIN CUBIERTA VEGETAL	S		7,34	0,00	
170000006297258	18-167-009-00111-0001	20901	BARBECHO TRADICIONAL-SIN CUBIERTA VEGETAL	S		12,19	0,00	
170000006297266	18-167-009-00164-0001	8000	AVENA-SIN VARIEDAD	S		3,86	0,00	

Porcentaje de superficie determinada situada en zonas RAMSAR PUNTOS: 0,00 0.0%

						PUNTOS:	0,00	0.0%
REF.	REFERENCIA SIGPAC	CULTIVO	DESCRIPCIÓN CULTIVO	S/R		SUP. COMPROM.	SUP. CUMPLE	
						(ha)	(ha)	
170000006297252	18-167-007-00070-0001	20901	BARBECHO TRADICIONAL-SIN CUBIERTA VEGETAL	S		4,01	0,00	
170000006297256	18-167-007-00071-0001	24901	BARBECHO SIN PRODUCCIÓN-SIN CUBIERTA VEGETAL	S		1,89	0,00	
170000006297267	18-167-007-00130-0001	5000	CEBADA-SIN VARIEDAD	S		3,24	0,00	
170000006297264	18-167-007-00138-0001	5000	CEBADA-SIN VARIEDAD	S		3,60	0,00	
170000006297255	18-167-007-00168-0001	8000	AVENA-SIN VARIEDAD	S		5,04	0,00	

<u>REF.</u>	<u>REFERENCIA SIGPAC</u>	<u>CULTIVO</u>	<u>DESCRIPCIÓN CULTIVO</u>	<u>S/R</u>	<u>SUP. COMPROM.</u> <u>(ha)</u>	<u>SUP. CUMPLE</u> <u>(ha)</u>
170000006297254	18-167-007-00216-0001	5000	CEBADA-SIN VARIEDAD	S	7,63	0,00
170000006297265	18-167-008-00018-0001	24901	BARBECHO SIN PRODUCCIÓN-SIN CUBIERTA VEGETAL	S	2,28	0,00
170000006297262	18-167-008-00136-0001	5000	CEBADA-SIN VARIEDAD	S	6,86	0,00
170000006297263	18-167-008-00144-0001	5000	CEBADA-SIN VARIEDAD	S	2,80	0,00
170000006297257	18-167-008-00170-0001	20901	BARBECHO TRADICIONAL-SIN CUBIERTA VEGETAL	S	6,24	0,00
170000006297253	18-167-009-00036-0002	5000	CEBADA-SIN VARIEDAD	S	12,15	0,00
170000006297260	18-167-009-00109-0001	20901	BARBECHO TRADICIONAL-SIN CUBIERTA VEGETAL	S	1,79	0,00
170000006297261	18-167-009-00110-0001	20901	BARBECHO TRADICIONAL-SIN CUBIERTA VEGETAL	S	7,34	0,00
170000006297258	18-167-009-00111-0001	20901	BARBECHO TRADICIONAL-SIN CUBIERTA VEGETAL	S	12,19	0,00
170000006297266	18-167-009-00164-0001	8000	AVENA-SIN VARIEDAD	S	3,86	0,00

Porcentaje de superficie determinada en zonas vulnerables a la contaminación por nitratos PUNTOS: 0,00 0.0%

<u>REF.</u>	<u>REFERENCIA SIGPAC</u>	<u>CULTIVO</u>	<u>DESCRIPCIÓN CULTIVO</u>	<u>S/R</u>	<u>SUP. COMPROM.</u> <u>(ha)</u>	<u>SUP. CUMPLE</u> <u>(ha)</u>
170000006297252	18-167-007-00070-0001	20901	BARBECHO TRADICIONAL-SIN CUBIERTA VEGETAL	S	4,01	0,00
170000006297256	18-167-007-00071-0001	24901	BARBECHO SIN PRODUCCIÓN-SIN CUBIERTA VEGETAL	S	1,89	0,00
170000006297267	18-167-007-00130-0001	5000	CEBADA-SIN VARIEDAD	S	3,24	0,00
170000006297264	18-167-007-00138-0001	5000	CEBADA-SIN VARIEDAD	S	3,60	0,00
170000006297255	18-167-007-00168-0001	8000	AVENA-SIN VARIEDAD	S	5,04	0,00
170000006297254	18-167-007-00216-0001	5000	CEBADA-SIN VARIEDAD	S	7,63	0,00
170000006297265	18-167-008-00018-0001	24901	BARBECHO SIN PRODUCCIÓN-SIN CUBIERTA VEGETAL	S	2,28	0,00
170000006297262	18-167-008-00136-0001	5000	CEBADA-SIN VARIEDAD	S	6,86	0,00
170000006297263	18-167-008-00144-0001	5000	CEBADA-SIN VARIEDAD	S	2,80	0,00
170000006297257	18-167-008-00170-0001	20901	BARBECHO TRADICIONAL-SIN CUBIERTA VEGETAL	S	6,24	0,00
170000006297253	18-167-009-00036-0002	5000	CEBADA-SIN VARIEDAD	S	12,15	0,00
170000006297260	18-167-009-00109-0001	20901	BARBECHO TRADICIONAL-SIN CUBIERTA VEGETAL	S	1,79	0,00
170000006297261	18-167-009-00110-0001	20901	BARBECHO TRADICIONAL-SIN CUBIERTA VEGETAL	S	7,34	0,00
170000006297258	18-167-009-00111-0001	20901	BARBECHO TRADICIONAL-SIN CUBIERTA VEGETAL	S	12,19	0,00
170000006297266	18-167-009-00164-0001	8000	AVENA-SIN VARIEDAD	S	3,86	0,00

Pendiente media de la explotación PUNTOS: 1,00 2.49%

<u>REF.</u>	<u>REFERENCIA SIGPAC</u>	<u>CULTIVO</u>	<u>DESCRIPCIÓN CULTIVO</u>	<u>S/R</u>	<u>PENDIENTE MEDIA (%)</u>	<u>SUP. COMPROM.</u> <u>(ha)</u>
170000006297252	18-167-007-00070-0001	20901	BARBECHO TRADICIONAL-SIN CUBIERTA VEGETAL	S	2,55	4,01
170000006297256	18-167-007-00071-0001	24901	BARBECHO SIN PRODUCCIÓN-SIN CUBIERTA VEGETAL	S	2,12	1,89
170000006297267	18-167-007-00130-0001	5000	CEBADA-SIN VARIEDAD	S	2,54	3,24
170000006297264	18-167-007-00138-0001	5000	CEBADA-SIN VARIEDAD	S	2,57	3,60
170000006297255	18-167-007-00168-0001	8000	AVENA-SIN VARIEDAD	S	1,67	5,04
170000006297254	18-167-007-00216-0001	5000	CEBADA-SIN VARIEDAD	S	1,74	7,63
170000006297265	18-167-008-00018-0001	24901	BARBECHO SIN PRODUCCIÓN-SIN CUBIERTA VEGETAL	S	0,95	2,28
170000006297262	18-167-008-00136-0001	5000	CEBADA-SIN VARIEDAD	S	0,70	6,86
170000006297263	18-167-008-00144-0001	5000	CEBADA-SIN VARIEDAD	S	0,72	2,80
170000006297257	18-167-008-00170-0001	20901	BARBECHO TRADICIONAL-SIN CUBIERTA VEGETAL	S	0,52	6,24
170000006297253	18-167-009-00036-0002	5000	CEBADA-SIN VARIEDAD	S	6,22	12,15
170000006297260	18-167-009-00109-0001	20901	BARBECHO TRADICIONAL-SIN CUBIERTA VEGETAL	S	3,46	1,79
170000006297261	18-167-009-00110-0001	20901	BARBECHO TRADICIONAL-SIN CUBIERTA VEGETAL	S	2,45	7,34

REF.	REFERENCIA SIGPAC	CULTIVO	DESCRIPCIÓN CULTIVO	S/R	PENDIENTE	SUP.
					MEDIA (%)	COMPROM.
						(ha)
170000006297258	18-167-009-00111-0001	20901	BARBECHO TRADICIONAL-SIN CUBIERTA VEGETAL	S	2,59	12,19
170000006297266	18-167-009-00164-0001	8000	AVENA-SIN VARIEDAD	S	1,20	3,86

Porcentaje de Superficie de la explotación en municipios con más del 40 por ciento de su superficie agraria dentro de la Zona de desertificación PUNTOS: 6,00 100.0%

REF.	REFERENCIA SIGPAC	CULTIVO	DESCRIPCIÓN CULTIVO	S/R	SUP.	SUP.
					COMPROM.	CUMPLE
					(ha)	(ha)
170000006297252	18-167-007-00070-0001	20901	BARBECHO TRADICIONAL-SIN CUBIERTA VEGETAL	S	4,01	4,01
170000006297256	18-167-007-00071-0001	24901	BARBECHO SIN PRODUCCIÓN-SIN CUBIERTA VEGETAL	S	1,89	1,89
170000006297267	18-167-007-00130-0001	5000	CEBADA-SIN VARIEDAD	S	3,24	3,24
170000006297264	18-167-007-00138-0001	5000	CEBADA-SIN VARIEDAD	S	3,60	3,60
170000006297255	18-167-007-00168-0001	8000	AVENA-SIN VARIEDAD	S	5,04	5,04
170000006297254	18-167-007-00216-0001	5000	CEBADA-SIN VARIEDAD	S	7,63	7,63
170000006297265	18-167-008-00018-0001	24901	BARBECHO SIN PRODUCCIÓN-SIN CUBIERTA VEGETAL	S	2,28	2,28
170000006297262	18-167-008-00136-0001	5000	CEBADA-SIN VARIEDAD	S	6,86	6,86
170000006297263	18-167-008-00144-0001	5000	CEBADA-SIN VARIEDAD	S	2,80	2,80
170000006297257	18-167-008-00170-0001	20901	BARBECHO TRADICIONAL-SIN CUBIERTA VEGETAL	S	6,24	6,24
170000006297253	18-167-009-00036-0002	5000	CEBADA-SIN VARIEDAD	S	12,15	12,15
170000006297260	18-167-009-00109-0001	20901	BARBECHO TRADICIONAL-SIN CUBIERTA VEGETAL	S	1,79	1,79
170000006297261	18-167-009-00110-0001	20901	BARBECHO TRADICIONAL-SIN CUBIERTA VEGETAL	S	7,34	7,34
170000006297258	18-167-009-00111-0001	20901	BARBECHO TRADICIONAL-SIN CUBIERTA VEGETAL	S	12,19	12,19
170000006297266	18-167-009-00164-0001	8000	AVENA-SIN VARIEDAD	S	3,86	3,86

11.2.1.1 Mantenimiento de prácticas y métodos de agricultura ecológica: Cultivos permanentes distintos de olivar - Conv 2018. PUNTOS: 0,00

Porcentaje de superficie determinada en Red Natura 2000 PUNTOS: 0,00 0.0%

Porcentaje de superficie determinada situada en zonas RAMSAR PUNTOS: 0,00 0.0%

Porcentaje de superficie determinada en zonas vulnerables a la contaminación por nitratos PUNTOS: 0,00 0.0%

Pendiente media de la explotación PUNTOS: 0,00 0.0%

Porcentaje de Superficie de la explotación en municipios con más del 40 por ciento de su superficie agraria dentro de la Zona de desertificación PUNTOS: 0,00 0.0%



<u>APELLIDOS Y NOMBRE / RAZÓN SOCIAL</u>	<u>NIF</u>	<u>EXPEDIENTE</u>	<u>SUP. COMPROMETIDA</u>		
			<u>(ha)</u>		
ROBLES MATEOS DESIDERIO	***0735*	1186937	38.14		
RESOLUCIÓN ADMITIDO					
IMPORTE MÁXIMO SUBVENCIONABLE					
	2018	2019	2020	2021	2022
	4.249,20 €	4.249,20 €	4.249,20 €	4.249,20 €	4.249,20 €
IMPORTE MEDIO DE TRANSFERENCIA (€/ha)					
	111,41 €	111,41 €	111,41 €	111,41 €	111,41 €

DETALLE IMPORTES POR ANUALIDAD

<u>GRUPOS DE CULTIVO ADMITIDOS</u>	<u>SUP. COMPROM.</u>	2018	2019	2020	2021	2022
	<u>(ha)</u>					
FRUTALES SECANO	16,12	3.485,79 €	3.485,79 €	3.485,79 €	3.485,79 €	3.485,79 €
HERBÁCEOS	5,05	763,41 €	763,41 €	763,41 €	763,41 €	763,41 €
HERBÁCEOS NO ELEGIBLES	16,97	0,00 €	0,00 €	0,00 €	0,00 €	0,00 €

RECINTOS COMPROMETIDOS

<u>REF.</u>	<u>REFERENCIA SIGPAC</u>	<u>CULTIVO DESCRIPCIÓN CULTIVO</u>	<u>S/R</u>	<u>PEND. MEDIA</u>	<u>SUP. DEC. ADMIN.</u>	<u>NU SUP. CERT.</u>	<u>SUP. CAMPO</u>	<u>SUP. COMPROM.</u>
				<u>(%)</u>	<u>(ha)</u>	<u>(ha)</u>	<u>(ha)</u>	<u>(ha)</u>
1700000006131489	18-167-008-00307-0001	20901 BARBECHO TRADICIONAL-SIN CUBIERTA VEGETAL	S	3,20	3,02	3,02		3,02
1700000006131534	18-167-008-00361-0001	5000 CEBADA-SIN VARIEDAD	S	3,27	5,05	5,05		5,05
1700000006131550	18-167-025-00516-0001	104000 ALMENDROS-SIN VARIEDAD	S	3,97	0,97	0,97		0,97
1700000006131490	18-167-008-00309-0001	20901 BARBECHO TRADICIONAL-SIN CUBIERTA VEGETAL	S	4,20	10,54	10,54		10,54
1700000006131499	18-167-008-00314-0001	20901 BARBECHO TRADICIONAL-SIN CUBIERTA VEGETAL	S	4,34	1,31	1,31		1,31
1700000006131542	18-167-008-00319-0001	104000 ALMENDROS-SIN VARIEDAD	S	4,61	0,55	0,55		0,55
1700000006131498	18-167-008-00317-0001	20901 BARBECHO TRADICIONAL-SIN CUBIERTA VEGETAL	S	5,20	2,10	2,10		2,10
1700000006131551	18-167-026-00192-0002	104000 ALMENDROS-SIN VARIEDAD	S	5,90	0,98	1,02		0,98
1700000006131547	18-167-026-00137-0003	104000 ALMENDROS-SIN VARIEDAD	S	7,31	3,41	3,41		3,41
1700000006131545	18-167-008-00440-0001	104000 ALMENDROS-SIN VARIEDAD	S	7,78	3,03	3,03		3,03
1700000006131539	18-167-008-00308-0002	104000 ALMENDROS-SIN VARIEDAD	S	11,59	2,83	2,83		2,83
1700000006131540	18-167-008-00310-0001	104000 ALMENDROS-SIN VARIEDAD	S	11,81	2,58	2,58		2,58
1700000006131541	18-167-008-00315-0001	104001 ALMENDROS-FITA MOLLAR	S	12,94	0,56	0,56		0,56
1700000006131546	18-167-008-00318-0001	104000 ALMENDROS-SIN VARIEDAD	S	13,14	1,21	1,21		1,21

INCIDENCIAS**INCIDENCIA DESCRIPCIÓN**

85001 El recinto declarado no cumple con las normas de producción ecológica (artículo 5-1 e), Orden 26 mayo 2015)
Ref:1700000006131495 Recinto:18-167-005-00116-001 Cultivo:20901 BARBECHO TRADICIONAL-SIN CUBIERTA VEGETAL Secano



RESUMEN CRITERIOS DE SELECCIÓN**11.2.1.1 Mantenimiento de prácticas y métodos de agricultura ecológica: Cultivos herbáceos - Conv 2018.** PUNTOS: 7,00

	PUNTOS	CUMPLE
Porcentaje de superficie determinada en Red Natura 2000	0,00	0.0%
Porcentaje de superficie determinada situada en zonas RAMSAR	0,00	0.0%
Porcentaje de superficie determinada en zonas vulnerables a la contaminación por nitratos	0,00	0.0%
Pendiente media de la explotación	1,00	3.95%
Porcentaje de Superficie de la explotación en municipios con más del 40 por ciento de su superficie agraria dentro de la Zona de desertificación	6,00	100.0%

11.2.1.1 Mantenimiento de prácticas y métodos de agricultura ecológica: Cultivos permanentes distintos de olivar - Conv 2018. PUNTOS: 9,06

	PUNTOS	CUMPLE
Porcentaje de superficie determinada en Red Natura 2000	1,06	6.08%
Porcentaje de superficie determinada situada en zonas RAMSAR	0,00	0.0%
Porcentaje de superficie determinada en zonas vulnerables a la contaminación por nitratos	0,00	0.0%
Pendiente media de la explotación	2,00	9.12%
Porcentaje de Superficie de la explotación en municipios con más del 40 por ciento de su superficie agraria dentro de la Zona de desertificación	6,00	100.0%

DETALLE CRITERIOS DE SELECCIÓN**11.2.1.1 Mantenimiento de prácticas y métodos de agricultura ecológica: Cultivos herbáceos - Conv 2018.** PUNTOS: 7,00

						PUNTOS:	0,00	0.0%
REF.	REFERENCIA SIGPAC	CULTIVO	DESCRIPCIÓN CULTIVO	S/R		SUP. COMPROM.	SUP. CUMPLE	
						(ha)	(ha)	
1700000006131489	18-167-008-00307-0001	20901	BARBECHO TRADICIONAL-SIN CUBIERTA VEGETAL	S		3,02	0,00	
1700000006131490	18-167-008-00309-0001	20901	BARBECHO TRADICIONAL-SIN CUBIERTA VEGETAL	S		10,54	0,00	
1700000006131499	18-167-008-00314-0001	20901	BARBECHO TRADICIONAL-SIN CUBIERTA VEGETAL	S		1,31	0,00	
1700000006131498	18-167-008-00317-0001	20901	BARBECHO TRADICIONAL-SIN CUBIERTA VEGETAL	S		2,10	0,00	
1700000006131534	18-167-008-00361-0001	5000	CEBADA-SIN VARIEDAD	S		5,05	0,00	

						PUNTOS:	0,00	0.0%
REF.	REFERENCIA SIGPAC	CULTIVO	DESCRIPCIÓN CULTIVO	S/R		SUP. COMPROM.	SUP. CUMPLE	
						(ha)	(ha)	
1700000006131489	18-167-008-00307-0001	20901	BARBECHO TRADICIONAL-SIN CUBIERTA VEGETAL	S		3,02	0,00	
1700000006131490	18-167-008-00309-0001	20901	BARBECHO TRADICIONAL-SIN CUBIERTA VEGETAL	S		10,54	0,00	
1700000006131499	18-167-008-00314-0001	20901	BARBECHO TRADICIONAL-SIN CUBIERTA VEGETAL	S		1,31	0,00	
1700000006131498	18-167-008-00317-0001	20901	BARBECHO TRADICIONAL-SIN CUBIERTA VEGETAL	S		2,10	0,00	
1700000006131534	18-167-008-00361-0001	5000	CEBADA-SIN VARIEDAD	S		5,05	0,00	

						PUNTOS:	0,00	0.0%
REF.	REFERENCIA SIGPAC	CULTIVO	DESCRIPCIÓN CULTIVO	S/R		SUP. COMPROM.	SUP. CUMPLE	
						(ha)	(ha)	
1700000006131489	18-167-008-00307-0001	20901	BARBECHO TRADICIONAL-SIN CUBIERTA VEGETAL	S		3,02	0,00	
1700000006131490	18-167-008-00309-0001	20901	BARBECHO TRADICIONAL-SIN CUBIERTA VEGETAL	S		10,54	0,00	
1700000006131499	18-167-008-00314-0001	20901	BARBECHO TRADICIONAL-SIN CUBIERTA VEGETAL	S		1,31	0,00	

REF.	REFERENCIA SIGPAC	CULTIVO	DESCRIPCIÓN CULTIVO	S/R	SUP. COMPROM. (ha)	SUP. CUMPLE (ha)
170000006131498	18-167-008-00317-0001	20901	BARBECHO TRADICIONAL-SIN CUBIERTA VEGETAL	S	2,10	0,00
170000006131534	18-167-008-00361-0001	5000	CEBADA-SIN VARIEDAD	S	5,05	0,00

Pendiente media de la explotación**PUNTOS:** 1,00 3.95%

REF.	REFERENCIA SIGPAC	CULTIVO	DESCRIPCIÓN CULTIVO	S/R	PENDIENTE MEDIA (%)	SUP. COMPROM. (ha)
170000006131489	18-167-008-00307-0001	20901	BARBECHO TRADICIONAL-SIN CUBIERTA VEGETAL	S	3,20	3,02
170000006131490	18-167-008-00309-0001	20901	BARBECHO TRADICIONAL-SIN CUBIERTA VEGETAL	S	4,20	10,54
170000006131499	18-167-008-00314-0001	20901	BARBECHO TRADICIONAL-SIN CUBIERTA VEGETAL	S	4,34	1,31
170000006131498	18-167-008-00317-0001	20901	BARBECHO TRADICIONAL-SIN CUBIERTA VEGETAL	S	5,20	2,10
170000006131534	18-167-008-00361-0001	5000	CEBADA-SIN VARIEDAD	S	3,27	5,05

Porcentaje de Superficie de la explotación en municipios con más del 40 por ciento de su superficie agraria dentro de la Zona de desertificación**PUNTOS:** 6,00 100.0%

REF.	REFERENCIA SIGPAC	CULTIVO	DESCRIPCIÓN CULTIVO	S/R	SUP. COMPROM. (ha)	SUP. CUMPLE (ha)
170000006131489	18-167-008-00307-0001	20901	BARBECHO TRADICIONAL-SIN CUBIERTA VEGETAL	S	3,02	3,02
170000006131490	18-167-008-00309-0001	20901	BARBECHO TRADICIONAL-SIN CUBIERTA VEGETAL	S	10,54	10,54
170000006131499	18-167-008-00314-0001	20901	BARBECHO TRADICIONAL-SIN CUBIERTA VEGETAL	S	1,31	1,31
170000006131498	18-167-008-00317-0001	20901	BARBECHO TRADICIONAL-SIN CUBIERTA VEGETAL	S	2,10	2,10
170000006131534	18-167-008-00361-0001	5000	CEBADA-SIN VARIEDAD	S	5,05	5,05

11.2.1.1 Mantenimiento de prácticas y métodos de agricultura ecológica: Cultivos permanentes distintos de olivar - Conv 2018.**PUNTOS:** 9,06**Porcentaje de superficie determinada en Red Natura 2000****PUNTOS:** 1,06 6.08%

REF.	REFERENCIA SIGPAC	CULTIVO	DESCRIPCIÓN CULTIVO	S/R	SUP. COMPROM. (ha)	SUP. CUMPLE (ha)
170000006131539	18-167-008-00308-0002	104000	ALMENDROS-SIN VARIEDAD	S	2,83	0,00
170000006131540	18-167-008-00310-0001	104000	ALMENDROS-SIN VARIEDAD	S	2,58	0,00
170000006131541	18-167-008-00315-0001	104001	ALMENDROS-FITA MOLLAR	S	0,56	0,00
170000006131546	18-167-008-00318-0001	104000	ALMENDROS-SIN VARIEDAD	S	1,21	0,00
170000006131542	18-167-008-00319-0001	104000	ALMENDROS-SIN VARIEDAD	S	0,55	0,00
170000006131545	18-167-008-00440-0001	104000	ALMENDROS-SIN VARIEDAD	S	3,03	0,00
170000006131550	18-167-025-00516-0001	104000	ALMENDROS-SIN VARIEDAD	S	0,97	0,00
170000006131547	18-167-026-00137-0003	104000	ALMENDROS-SIN VARIEDAD	S	3,41	0,00
170000006131551	18-167-026-00192-0002	104000	ALMENDROS-SIN VARIEDAD	S	0,98	0,98

Porcentaje de superficie determinada situada en zonas RAMSAR**PUNTOS:** 0,00 0.0%

REF.	REFERENCIA SIGPAC	CULTIVO	DESCRIPCIÓN CULTIVO	S/R	SUP. COMPROM. (ha)	SUP. CUMPLE (ha)
170000006131539	18-167-008-00308-0002	104000	ALMENDROS-SIN VARIEDAD	S	2,83	0,00
170000006131540	18-167-008-00310-0001	104000	ALMENDROS-SIN VARIEDAD	S	2,58	0,00
170000006131541	18-167-008-00315-0001	104001	ALMENDROS-FITA MOLLAR	S	0,56	0,00
170000006131546	18-167-008-00318-0001	104000	ALMENDROS-SIN VARIEDAD	S	1,21	0,00
170000006131542	18-167-008-00319-0001	104000	ALMENDROS-SIN VARIEDAD	S	0,55	0,00

<u>REF.</u>	<u>REFERENCIA SIGPAC</u>	<u>CULTIVO</u>	<u>DESCRIPCIÓN CULTIVO</u>	<u>S/R</u>	<u>SUP. COMPROM.</u> <u>(ha)</u>	<u>SUP. CUMPLE</u> <u>(ha)</u>
1700000006131545	18-167-008-00440-0001	104000	ALMENDROS-SIN VARIEDAD	S	3,03	0,00
1700000006131550	18-167-025-00516-0001	104000	ALMENDROS-SIN VARIEDAD	S	0,97	0,00
1700000006131547	18-167-026-00137-0003	104000	ALMENDROS-SIN VARIEDAD	S	3,41	0,00
1700000006131551	18-167-026-00192-0002	104000	ALMENDROS-SIN VARIEDAD	S	0,98	0,00

Porcentaje de superficie determinada en zonas vulnerables a la contaminación por nitratos**PUNTOS:** 0,00 0.0%

<u>REF.</u>	<u>REFERENCIA SIGPAC</u>	<u>CULTIVO</u>	<u>DESCRIPCIÓN CULTIVO</u>	<u>S/R</u>	<u>SUP. COMPROM.</u> <u>(ha)</u>	<u>SUP. CUMPLE</u> <u>(ha)</u>
1700000006131539	18-167-008-00308-0002	104000	ALMENDROS-SIN VARIEDAD	S	2,83	0,00
1700000006131540	18-167-008-00310-0001	104000	ALMENDROS-SIN VARIEDAD	S	2,58	0,00
1700000006131541	18-167-008-00315-0001	104001	ALMENDROS-FITA MOLLAR	S	0,56	0,00
1700000006131546	18-167-008-00318-0001	104000	ALMENDROS-SIN VARIEDAD	S	1,21	0,00
1700000006131542	18-167-008-00319-0001	104000	ALMENDROS-SIN VARIEDAD	S	0,55	0,00
1700000006131545	18-167-008-00440-0001	104000	ALMENDROS-SIN VARIEDAD	S	3,03	0,00
1700000006131550	18-167-025-00516-0001	104000	ALMENDROS-SIN VARIEDAD	S	0,97	0,00
1700000006131547	18-167-026-00137-0003	104000	ALMENDROS-SIN VARIEDAD	S	3,41	0,00
1700000006131551	18-167-026-00192-0002	104000	ALMENDROS-SIN VARIEDAD	S	0,98	0,00

Pendiente media de la explotación**PUNTOS:** 2,00 9.12%

<u>REF.</u>	<u>REFERENCIA SIGPAC</u>	<u>CULTIVO</u>	<u>DESCRIPCIÓN CULTIVO</u>	<u>S/R</u>	<u>PENDIENTE MEDIA (%)</u>	<u>SUP. COMPROM.</u> <u>(ha)</u>
1700000006131539	18-167-008-00308-0002	104000	ALMENDROS-SIN VARIEDAD	S	11,59	2,83
1700000006131540	18-167-008-00310-0001	104000	ALMENDROS-SIN VARIEDAD	S	11,81	2,58
1700000006131541	18-167-008-00315-0001	104001	ALMENDROS-FITA MOLLAR	S	12,94	0,56
1700000006131546	18-167-008-00318-0001	104000	ALMENDROS-SIN VARIEDAD	S	13,14	1,21
1700000006131542	18-167-008-00319-0001	104000	ALMENDROS-SIN VARIEDAD	S	4,61	0,55
1700000006131545	18-167-008-00440-0001	104000	ALMENDROS-SIN VARIEDAD	S	7,78	3,03
1700000006131550	18-167-025-00516-0001	104000	ALMENDROS-SIN VARIEDAD	S	3,97	0,97
1700000006131547	18-167-026-00137-0003	104000	ALMENDROS-SIN VARIEDAD	S	7,31	3,41
1700000006131551	18-167-026-00192-0002	104000	ALMENDROS-SIN VARIEDAD	S	5,90	0,98

Porcentaje de Superficie de la explotación en municipios con más del 40 por ciento de su superficie agraria dentro de la Zona de desertificación**PUNTOS:** 6,00 100.0%

<u>REF.</u>	<u>REFERENCIA SIGPAC</u>	<u>CULTIVO</u>	<u>DESCRIPCIÓN CULTIVO</u>	<u>S/R</u>	<u>SUP. COMPROM.</u> <u>(ha)</u>	<u>SUP. CUMPLE</u> <u>(ha)</u>
1700000006131539	18-167-008-00308-0002	104000	ALMENDROS-SIN VARIEDAD	S	2,83	2,83
1700000006131540	18-167-008-00310-0001	104000	ALMENDROS-SIN VARIEDAD	S	2,58	2,58
1700000006131541	18-167-008-00315-0001	104001	ALMENDROS-FITA MOLLAR	S	0,56	0,56
1700000006131546	18-167-008-00318-0001	104000	ALMENDROS-SIN VARIEDAD	S	1,21	1,21
1700000006131542	18-167-008-00319-0001	104000	ALMENDROS-SIN VARIEDAD	S	0,55	0,55
1700000006131545	18-167-008-00440-0001	104000	ALMENDROS-SIN VARIEDAD	S	3,03	3,03
1700000006131550	18-167-025-00516-0001	104000	ALMENDROS-SIN VARIEDAD	S	0,97	0,97
1700000006131547	18-167-026-00137-0003	104000	ALMENDROS-SIN VARIEDAD	S	3,41	3,41
1700000006131551	18-167-026-00192-0002	104000	ALMENDROS-SIN VARIEDAD	S	0,98	0,98



<u>APELLIDOS Y NOMBRE / RAZÓN SOCIAL</u>	<u>NIF</u>	<u>EXPEDIENTE</u>	<u>SUP. COMPROMETIDA (ha)</u>
RODRIGUEZ AGUADO JUAN CARLOS	***3317*	1063378	0
RESOLUCIÓN			
INADMITIDO			

INCIDENCIAS**INCIDENCIA DESCRIPCIÓN**

85007	Cultivo, variedad, regimen y/o uso del recinto SIGPAC no compatible con la operación (anexo IV.I, Orden 26 mayo 2015) Ref:1700000005671488 Recinto:18-063-006-80038-035 Cultivo:206000 NARANJO-SIN VARIEDAD Secano Uso SIGPAC:CF
85013	Superficie resuelta para el grupo de pago menor que la mínima requerida (requisito anexo 1, Orden 26 mayo 2015) Sup. Resuelta:0,25 Grupo de Pago:FRUTALES REGADÍO
85014	Recinto afectado por el requisito del cumplimiento de la superficie mínima para el grupo de pago (requisito anexo 1, Orden 26 mayo 2015) Ref:1700000005671476 Recinto:18-063-002-00332-001 Cultivo:206000 NARANJO-SIN VARIEDAD Regadío Sup. Declarada:0,25 Superficie Resolver:0,25
85018	Expendiente sin grupos de pago válidos

RESUMEN CRITERIOS DE SELECCIÓN

11.2.1.1 Mantenimiento de prácticas y métodos de agricultura ecológica: Cultivos permanentes distintos de olivar - Conv 2018. PUNTOS: 0,00

	<u>PUNTOS</u>	<u>CUMPLE</u>
Porcentaje de superficie determinada en Red Natura 2000	0,00	0.0%
Porcentaje de superficie determinada situada en zonas RAMSAR	0,00	0.0%
Porcentaje de superficie determinada en zonas vulnerables a la contaminación por nitratos	0,00	0.0%
Pendiente media de la explotación	0,00	0.0%
Porcentaje de Superficie de la explotación en municipios con más del 40 por ciento de su superficie agraria dentro de la Zona de desertificación	0,00	0.0%

DETALLE CRITERIOS DE SELECCIÓN

11.2.1.1 Mantenimiento de prácticas y métodos de agricultura ecológica: Cultivos permanentes distintos de olivar - Conv 2018. PUNTOS: 0,00

Porcentaje de superficie determinada en Red Natura 2000	PUNTOS:	0,00	0.0%
Porcentaje de superficie determinada situada en zonas RAMSAR	PUNTOS:	0,00	0.0%
Porcentaje de superficie determinada en zonas vulnerables a la contaminación por nitratos	PUNTOS:	0,00	0.0%
Pendiente media de la explotación	PUNTOS:	0,00	0.0%
Porcentaje de Superficie de la explotación en municipios con más del 40 por ciento de su superficie agraria dentro de la Zona de desertificación	PUNTOS:	0,00	0.0%



<u>APELLIDOS Y NOMBRE / RAZÓN SOCIAL</u>	<u>NIF</u>	<u>EXPEDIENTE</u>	<u>SUP. COMPROMETIDA</u>		
			<u>(ha)</u>		
RODRIGUEZ ANGULO SOFIA	***2972*	1190279	9.56		
RESOLUCIÓN					
ADMITIDO					
IMPORTE POR ANUALIDAD					
	<u>2018</u>	<u>2019</u>	<u>2020</u>	<u>2021</u>	<u>2022</u>
IMPORTE MÁXIMO SUBVENCIONABLE	3.342,75 €	3.342,75 €	3.342,75 €	3.342,75 €	3.342,75 €
IMPORTE MEDIO DE TRANSFERENCIA (€/ha)	349,66 €	349,66 €	349,66 €	349,66 €	349,66 €

DETALLE IMPORTES POR ANUALIDAD

<u>GRUPOS DE CULTIVO ADMITIDOS</u>	<u>SUP. COMPROM.</u>	<u>2018</u>	<u>2019</u>	<u>2020</u>	<u>2021</u>	<u>2022</u>
	<u>(ha)</u>					
FRUTALES REGADÍO	9,56	3.342,75 €	3.342,75 €	3.342,75 €	3.342,75 €	3.342,75 €

RECINTOS COMPROMETIDOS

<u>REF.</u>	<u>REFERENCIA SIGPAC</u>	<u>CULTIVO DESCRIPCIÓN CULTIVO</u>	<u>S/R</u>	<u>PEND. MEDIA</u>	<u>SUP. DEC. ADMIN.</u>	<u>NU SUP. CERT.</u>	<u>SUP. CAMPO</u>	<u>SUP. COMPROM.</u>
				<u>(%)</u>	<u>(ha)</u>	<u>(ha)</u>	<u>(ha)</u>	<u>(ha)</u>
1700000005377017	18-024-011-00052-0001	104000 ALMENDROS-SIN VARIEDAD	R	2,58	2,87	2,87		2,87
1700000005377019	18-024-010-00129-0001	104000 ALMENDROS-SIN VARIEDAD	R	2,91	3,60	3,60		3,60
1700000005377016	18-024-011-00059-0001	104000 ALMENDROS-SIN VARIEDAD	R	3,10	1,50	1,50		1,50
1700000005377015	18-024-011-00055-0005	104000 ALMENDROS-SIN VARIEDAD	R	3,30	0,29	0,29		0,29
1700000005377018	18-024-010-00128-0001	104000 ALMENDROS-SIN VARIEDAD	R	3,74	1,30	1,30		1,30

RESUMEN CRITERIOS DE SELECCIÓN

11.2.1.1 Mantenimiento de prácticas y métodos de agricultura ecológica: Cultivos permanentes distintos de olivar - Conv 2018. PUNTOS: 7,00

	<u>PUNTOS</u>	<u>CUMPLE</u>
Porcentaje de superficie determinada en Red Natura 2000	0,00	0.0%
Porcentaje de superficie determinada situada en zonas RAMSAR	0,00	0.0%
Porcentaje de superficie determinada en zonas vulnerables a la contaminación por nitratos	0,00	0.0%
Pendiente media de la explotación	1,00	2.97%
Porcentaje de Superficie de la explotación en municipios con más del 40 por ciento de su superficie agraria dentro de la Zona de desertificación	6,00	100.0%



DETALLE CRITERIOS DE SELECCIÓN**11.2.1.1 Mantenimiento de prácticas y métodos de agricultura ecológica: Cultivos permanentes distintos de olivar - Conv 2018.****PUNTOS: 7,00****Porcentaje de superficie determinada en Red Natura 2000****PUNTOS: 0,00 0.0%**

<u>REF.</u>	<u>REFERENCIA SIGPAC</u>	<u>CULTIVO</u>	<u>DESCRIPCIÓN CULTIVO</u>	<u>S/R</u>	<u>SUP. COMPROM. (ha)</u>	<u>SUP. CUMPLE (ha)</u>
170000005377018	18-024-010-00128-0001	104000	ALMENDROS-SIN VARIEDAD	R	1,30	0,00
170000005377019	18-024-010-00129-0001	104000	ALMENDROS-SIN VARIEDAD	R	3,60	0,00
170000005377017	18-024-011-00052-0001	104000	ALMENDROS-SIN VARIEDAD	R	2,87	0,00
170000005377015	18-024-011-00055-0005	104000	ALMENDROS-SIN VARIEDAD	R	0,29	0,00
170000005377016	18-024-011-00059-0001	104000	ALMENDROS-SIN VARIEDAD	R	1,50	0,00

Porcentaje de superficie determinada situada en zonas RAMSAR**PUNTOS: 0,00 0.0%**

<u>REF.</u>	<u>REFERENCIA SIGPAC</u>	<u>CULTIVO</u>	<u>DESCRIPCIÓN CULTIVO</u>	<u>S/R</u>	<u>SUP. COMPROM. (ha)</u>	<u>SUP. CUMPLE (ha)</u>
170000005377018	18-024-010-00128-0001	104000	ALMENDROS-SIN VARIEDAD	R	1,30	0,00
170000005377019	18-024-010-00129-0001	104000	ALMENDROS-SIN VARIEDAD	R	3,60	0,00
170000005377017	18-024-011-00052-0001	104000	ALMENDROS-SIN VARIEDAD	R	2,87	0,00
170000005377015	18-024-011-00055-0005	104000	ALMENDROS-SIN VARIEDAD	R	0,29	0,00
170000005377016	18-024-011-00059-0001	104000	ALMENDROS-SIN VARIEDAD	R	1,50	0,00

Porcentaje de superficie determinada en zonas vulnerables a la contaminación por nitratos**PUNTOS: 0,00 0.0%**

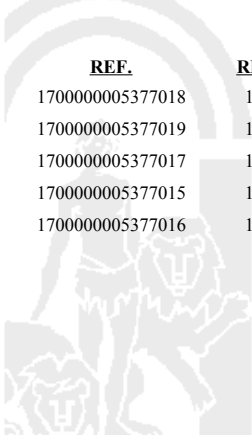
<u>REF.</u>	<u>REFERENCIA SIGPAC</u>	<u>CULTIVO</u>	<u>DESCRIPCIÓN CULTIVO</u>	<u>S/R</u>	<u>SUP. COMPROM. (ha)</u>	<u>SUP. CUMPLE (ha)</u>
170000005377018	18-024-010-00128-0001	104000	ALMENDROS-SIN VARIEDAD	R	1,30	0,00
170000005377019	18-024-010-00129-0001	104000	ALMENDROS-SIN VARIEDAD	R	3,60	0,00
170000005377017	18-024-011-00052-0001	104000	ALMENDROS-SIN VARIEDAD	R	2,87	0,00
170000005377015	18-024-011-00055-0005	104000	ALMENDROS-SIN VARIEDAD	R	0,29	0,00
170000005377016	18-024-011-00059-0001	104000	ALMENDROS-SIN VARIEDAD	R	1,50	0,00

Pendiente media de la explotación**PUNTOS: 1,00 2.97%**

<u>REF.</u>	<u>REFERENCIA SIGPAC</u>	<u>CULTIVO</u>	<u>DESCRIPCIÓN CULTIVO</u>	<u>S/R</u>	<u>PENDIENTE MEDIA (%)</u>	<u>SUP. COMPROM. (ha)</u>
170000005377018	18-024-010-00128-0001	104000	ALMENDROS-SIN VARIEDAD	R	3,74	1,30
170000005377019	18-024-010-00129-0001	104000	ALMENDROS-SIN VARIEDAD	R	2,91	3,60
170000005377017	18-024-011-00052-0001	104000	ALMENDROS-SIN VARIEDAD	R	2,58	2,87
170000005377015	18-024-011-00055-0005	104000	ALMENDROS-SIN VARIEDAD	R	3,30	0,29
170000005377016	18-024-011-00059-0001	104000	ALMENDROS-SIN VARIEDAD	R	3,10	1,50

Porcentaje de Superficie de la explotación en municipios con más del 40 por ciento de su superficie agraria dentro de la Zona de desertificación**PUNTOS: 6,00 100.0%**

<u>REF.</u>	<u>REFERENCIA SIGPAC</u>	<u>CULTIVO</u>	<u>DESCRIPCIÓN CULTIVO</u>	<u>S/R</u>	<u>SUP. COMPROM. (ha)</u>	<u>SUP. CUMPLE (ha)</u>
170000005377018	18-024-010-00128-0001	104000	ALMENDROS-SIN VARIEDAD	R	1,30	1,30
170000005377019	18-024-010-00129-0001	104000	ALMENDROS-SIN VARIEDAD	R	3,60	3,60
170000005377017	18-024-011-00052-0001	104000	ALMENDROS-SIN VARIEDAD	R	2,87	2,87
170000005377015	18-024-011-00055-0005	104000	ALMENDROS-SIN VARIEDAD	R	0,29	0,29
170000005377016	18-024-011-00059-0001	104000	ALMENDROS-SIN VARIEDAD	R	1,50	1,50



<u>APELLIDOS Y NOMBRE / RAZÓN SOCIAL</u>	<u>NIF</u>	<u>EXPEDIENTE</u>	<u>SUP. COMPROMETIDA</u>		
			<u>(ha)</u>		
RODRIGUEZ CAÑADAS JOSE ANTONIO	***6209*	1176641	22.39		
RESOLUCIÓN					
ADMITIDO					
IMPORTES POR ANUALIDAD					
	2018	2019	2020	2021	2022
IMPORTE MÁXIMO SUBVENCIONABLE	4.841,61 €	4.841,61 €	4.841,61 €	4.841,61 €	4.841,61 €
IMPORTE MEDIO DE TRANSFERENCIA (€/ha)	216,24 €	216,24 €	216,24 €	216,24 €	216,24 €

DETALLE IMPORTES POR ANUALIDAD

<u>GRUPOS DE CULTIVO ADMITIDOS</u>	<u>SUP. COMPROM.</u>	2018	2019	2020	2021	2022
	<u>(ha)</u>					
FRUTALES SECANO	22,39	4.841,61 €	4.841,61 €	4.841,61 €	4.841,61 €	4.841,61 €

RECINTOS COMPROMETIDOS

<u>REF.</u>	<u>REFERENCIA SIGPAC</u>	<u>CULTIVO DESCRIPCIÓN CULTIVO</u>	<u>S/R</u>	<u>PEND. MEDIA (%)</u>	<u>SUP. DEC. ADMIN. (ha)</u>	<u>NU SUP. CERT. (ha)</u>	<u>SUP. CAMPO (ha)</u>	<u>SUP. COMPROM. (ha)</u>
1700000005260250	18-057-008-00185-0001	104000 ALMENDROS-SIN VARIEDAD	S	5,85	6,17	6,17		6,17
1700000005260256	18-057-021-00496-0005	104000 ALMENDROS-SIN VARIEDAD	S	7,28	0,87	0,87		0,87
1700000005260255	18-057-021-00496-0003	104000 ALMENDROS-SIN VARIEDAD	S	8,55	1,28	1,28		1,28
1700000005260248	18-057-021-00436-0005	104000 ALMENDROS-SIN VARIEDAD	S	10,75	0,82	0,82		0,82
1700000005260240	18-057-021-00454-0004	104000 ALMENDROS-SIN VARIEDAD	S	11,97	2,96	2,96		2,96
1700000005260239	18-057-021-00454-0003	104000 ALMENDROS-SIN VARIEDAD	S	11,99	1,74	1,74		1,74
1700000005260243	18-057-021-00435-0018	104000 ALMENDROS-SIN VARIEDAD	S	12,48	3,95	3,95		3,95
1700000005260247	18-057-020-00019-0001	104000 ALMENDROS-SIN VARIEDAD	S	14,29	2,19	2,19		2,19
1700000005260251	18-057-014-00799-0002	104000 ALMENDROS-SIN VARIEDAD	S	14,34	1,13	1,13		1,13
1700000005260238	18-057-021-00456-0004	104000 ALMENDROS-SIN VARIEDAD	S	15,22	1,28	1,28		1,28

RESUMEN CRITERIOS DE SELECCIÓN

11.2.1.1 Mantenimiento de prácticas y métodos de agricultura ecológica: Cultivos permanentes distintos de olivar - Conv 2018. PUNTOS: 8,00

	<u>PUNTOS</u>	<u>CUMPLE</u>
Porcentaje de superficie determinada en Red Natura 2000	0,00	0.0%
Porcentaje de superficie determinada situada en zonas RAMSAR	0,00	0.0%
Porcentaje de superficie determinada en zonas vulnerables a la contaminación por nitratos	0,00	0.0%
Pendiente media de la explotación	2,00	10.48%
Porcentaje de Superficie de la explotación en municipios con más del 40 por ciento de su superficie agraria dentro de la Zona de desertificación	6,00	100.0%



DETALLE CRITERIOS DE SELECCIÓN**11.2.1.1 Mantenimiento de prácticas y métodos de agricultura ecológica: Cultivos permanentes distintos de olivar - Conv 2018.****PUNTOS: 8,00****Porcentaje de superficie determinada en Red Natura 2000****PUNTOS: 0,00 0.0%**

REF.	REFERENCIA SIGPAC	CULTIVO	DESCRIPCIÓN CULTIVO	S/R	SUP. COMPROM. (ha)	SUP. CUMPLE (ha)
170000005260250	18-057-008-00185-0001	104000	ALMENDROS-SIN VARIEDAD	S	6,17	0,00
170000005260251	18-057-014-00799-0002	104000	ALMENDROS-SIN VARIEDAD	S	1,13	0,00
170000005260247	18-057-020-00019-0001	104000	ALMENDROS-SIN VARIEDAD	S	2,19	0,00
170000005260243	18-057-021-00435-0018	104000	ALMENDROS-SIN VARIEDAD	S	3,95	0,00
170000005260248	18-057-021-00436-0005	104000	ALMENDROS-SIN VARIEDAD	S	0,82	0,00
170000005260239	18-057-021-00454-0003	104000	ALMENDROS-SIN VARIEDAD	S	1,74	0,00
170000005260240	18-057-021-00454-0004	104000	ALMENDROS-SIN VARIEDAD	S	2,96	0,00
170000005260238	18-057-021-00456-0004	104000	ALMENDROS-SIN VARIEDAD	S	1,28	0,00
170000005260255	18-057-021-00496-0003	104000	ALMENDROS-SIN VARIEDAD	S	1,28	0,00
170000005260256	18-057-021-00496-0005	104000	ALMENDROS-SIN VARIEDAD	S	0,87	0,00

Porcentaje de superficie determinada situada en zonas RAMSAR**PUNTOS: 0,00 0.0%**

REF.	REFERENCIA SIGPAC	CULTIVO	DESCRIPCIÓN CULTIVO	S/R	SUP. COMPROM. (ha)	SUP. CUMPLE (ha)
170000005260250	18-057-008-00185-0001	104000	ALMENDROS-SIN VARIEDAD	S	6,17	0,00
170000005260251	18-057-014-00799-0002	104000	ALMENDROS-SIN VARIEDAD	S	1,13	0,00
170000005260247	18-057-020-00019-0001	104000	ALMENDROS-SIN VARIEDAD	S	2,19	0,00
170000005260243	18-057-021-00435-0018	104000	ALMENDROS-SIN VARIEDAD	S	3,95	0,00
170000005260248	18-057-021-00436-0005	104000	ALMENDROS-SIN VARIEDAD	S	0,82	0,00
170000005260239	18-057-021-00454-0003	104000	ALMENDROS-SIN VARIEDAD	S	1,74	0,00
170000005260240	18-057-021-00454-0004	104000	ALMENDROS-SIN VARIEDAD	S	2,96	0,00
170000005260238	18-057-021-00456-0004	104000	ALMENDROS-SIN VARIEDAD	S	1,28	0,00
170000005260255	18-057-021-00496-0003	104000	ALMENDROS-SIN VARIEDAD	S	1,28	0,00
170000005260256	18-057-021-00496-0005	104000	ALMENDROS-SIN VARIEDAD	S	0,87	0,00

Porcentaje de superficie determinada en zonas vulnerables a la contaminación por nitratos**PUNTOS: 0,00 0.0%**

REF.	REFERENCIA SIGPAC	CULTIVO	DESCRIPCIÓN CULTIVO	S/R	SUP. COMPROM. (ha)	SUP. CUMPLE (ha)
170000005260250	18-057-008-00185-0001	104000	ALMENDROS-SIN VARIEDAD	S	6,17	0,00
170000005260251	18-057-014-00799-0002	104000	ALMENDROS-SIN VARIEDAD	S	1,13	0,00
170000005260247	18-057-020-00019-0001	104000	ALMENDROS-SIN VARIEDAD	S	2,19	0,00
170000005260243	18-057-021-00435-0018	104000	ALMENDROS-SIN VARIEDAD	S	3,95	0,00
170000005260248	18-057-021-00436-0005	104000	ALMENDROS-SIN VARIEDAD	S	0,82	0,00
170000005260239	18-057-021-00454-0003	104000	ALMENDROS-SIN VARIEDAD	S	1,74	0,00
170000005260240	18-057-021-00454-0004	104000	ALMENDROS-SIN VARIEDAD	S	2,96	0,00
170000005260238	18-057-021-00456-0004	104000	ALMENDROS-SIN VARIEDAD	S	1,28	0,00
170000005260255	18-057-021-00496-0003	104000	ALMENDROS-SIN VARIEDAD	S	1,28	0,00
170000005260256	18-057-021-00496-0005	104000	ALMENDROS-SIN VARIEDAD	S	0,87	0,00

Pendiente media de la explotación**PUNTOS: 2,00 10.48%**

REF.	REFERENCIA SIGPAC	CULTIVO	DESCRIPCIÓN CULTIVO	S/R	PENDIENTE MEDIA (%)	SUP. COMPROM. (ha)
170000005260250	18-057-008-00185-0001	104000	ALMENDROS-SIN VARIEDAD	S	5,85	6,17
170000005260251	18-057-014-00799-0002	104000	ALMENDROS-SIN VARIEDAD	S	14,34	1,13
170000005260247	18-057-020-00019-0001	104000	ALMENDROS-SIN VARIEDAD	S	14,29	2,19
170000005260243	18-057-021-00435-0018	104000	ALMENDROS-SIN VARIEDAD	S	12,48	3,95
170000005260248	18-057-021-00436-0005	104000	ALMENDROS-SIN VARIEDAD	S	10,75	0,82

REF.	REFERENCIA SIGPAC	CULTIVO	DESCRIPCIÓN CULTIVO	S/R	PENDIENTE		SUP.
					MEDIA (%)	COMPROM.	
						(ha)	(ha)
170000005260239	18-057-021-00454-0003	104000	ALMENDROS-SIN VARIEDAD	S	11,99	1,74	
170000005260240	18-057-021-00454-0004	104000	ALMENDROS-SIN VARIEDAD	S	11,97	2,96	
170000005260238	18-057-021-00456-0004	104000	ALMENDROS-SIN VARIEDAD	S	15,22	1,28	
170000005260255	18-057-021-00496-0003	104000	ALMENDROS-SIN VARIEDAD	S	8,55	1,28	
170000005260256	18-057-021-00496-0005	104000	ALMENDROS-SIN VARIEDAD	S	7,28	0,87	

Porcentaje de Superficie de la explotación en municipios con más del 40 por ciento de su superficie agraria dentro de la Zona de desertificación PUNTOS: 6,00 100.0%

REF.	REFERENCIA SIGPAC	CULTIVO	DESCRIPCIÓN CULTIVO	S/R	SUP.		
					COMPROM.	CUMPLE	
						(ha)	(ha)
170000005260250	18-057-008-00185-0001	104000	ALMENDROS-SIN VARIEDAD	S	6,17	6,17	
170000005260251	18-057-014-00799-0002	104000	ALMENDROS-SIN VARIEDAD	S	1,13	1,13	
170000005260247	18-057-020-00019-0001	104000	ALMENDROS-SIN VARIEDAD	S	2,19	2,19	
170000005260243	18-057-021-00435-0018	104000	ALMENDROS-SIN VARIEDAD	S	3,95	3,95	
170000005260248	18-057-021-00436-0005	104000	ALMENDROS-SIN VARIEDAD	S	0,82	0,82	
170000005260239	18-057-021-00454-0003	104000	ALMENDROS-SIN VARIEDAD	S	1,74	1,74	
170000005260240	18-057-021-00454-0004	104000	ALMENDROS-SIN VARIEDAD	S	2,96	2,96	
170000005260238	18-057-021-00456-0004	104000	ALMENDROS-SIN VARIEDAD	S	1,28	1,28	
170000005260255	18-057-021-00496-0003	104000	ALMENDROS-SIN VARIEDAD	S	1,28	1,28	
170000005260256	18-057-021-00496-0005	104000	ALMENDROS-SIN VARIEDAD	S	0,87	0,87	



<u>APELLIDOS Y NOMBRE / RAZÓN SOCIAL</u>		<u>NIF</u>	<u>EXPEDIENTE</u>	<u>SUP. COMPROMETIDA</u>				
				<u>(ha)</u>				
RODRIGUEZ CAÑADAS ONOFRE		****2463*	1148851	6.05				
<u>RESOLUCIÓN</u>								
ADMITIDO								
<u>IMPORTES POR ANUALIDAD</u>								
		<u>2018</u>	<u>2019</u>	<u>2020</u>	<u>2021</u>	<u>2022</u>		
IMPORTE MÁXIMO SUBVENCIONABLE		1.308,25 €	1.308,25 €	1.308,25 €	1.308,25 €	1.308,25 €		
IMPORTE MEDIO DE TRANSFERENCIA (€/ha)		216,24 €	216,24 €	216,24 €	216,24 €	216,24 €		
<u>DETALLE IMPORTES POR ANUALIDAD</u>								
<u>GRUPOS DE CULTIVO ADMITIDOS</u>		<u>SUP. COMPROM.</u>						
		<u>(ha)</u>	<u>2018</u>	<u>2019</u>	<u>2020</u>	<u>2021</u>	<u>2022</u>	
FRUTALES SECANO		6,05	1.308,25 €	1.308,25 €	1.308,25 €	1.308,25 €	1.308,25 €	
<u>RECINTOS COMPROMETIDOS</u>								
<u>REF.</u>	<u>REFERENCIA SIGPAC</u>	<u>CULTIVO DESCRIPCIÓN CULTIVO</u>	<u>S/R</u>	<u>PEND. MEDIA (%)</u>	<u>SUP. DEC. ADMIN. (ha)</u>	<u>NU SUP. CERT. (ha)</u>	<u>SUP. CAMPO (ha)</u>	<u>SUP. COMPROM. (ha)</u>
1700000005688761	18-057-006-00085-0001	104000 ALMENDROS-SIN VARIEDAD	S	3,06	6,05	6,05	6,05	6,05

RESUMEN CRITERIOS DE SELECCIÓN

11.2.1.1 Mantenimiento de prácticas y métodos de agricultura ecológica: Cultivos permanentes distintos de olivar - Conv 2018. PUNTOS: 7,00

	<u>PUNTOS</u>	<u>CUMPLE</u>
Porcentaje de superficie determinada en Red Natura 2000	0,00	0.0%
Porcentaje de superficie determinada situada en zonas RAMSAR	0,00	0.0%
Porcentaje de superficie determinada en zonas vulnerables a la contaminación por nitratos	0,00	0.0%
Pendiente media de la explotación	1,00	3.06%
Porcentaje de Superficie de la explotación en municipios con más del 40 por ciento de su superficie agraria dentro de la Zona de desertificación	6,00	100.0%



DETALLE CRITERIOS DE SELECCIÓN**11.2.1.1 Mantenimiento de prácticas y métodos de agricultura ecológica: Cultivos permanentes distintos de olivar - Conv 2018.****PUNTOS: 7,00****Porcentaje de superficie determinada en Red Natura 2000****PUNTOS: 0,00 0.0%**

<u>REF.</u>	<u>REFERENCIA SIGPAC</u>	<u>CULTIVO</u>	<u>DESCRIPCIÓN CULTIVO</u>	<u>S/R</u>	<u>SUP. COMPROM. (ha)</u>	<u>SUP. CUMPLE (ha)</u>
1700000005688761	18-057-006-00085-0001	104000	ALMENDROS-SIN VARIEDAD	S	6,05	0,00

Porcentaje de superficie determinada situada en zonas RAMSAR**PUNTOS: 0,00 0.0%**

<u>REF.</u>	<u>REFERENCIA SIGPAC</u>	<u>CULTIVO</u>	<u>DESCRIPCIÓN CULTIVO</u>	<u>S/R</u>	<u>SUP. COMPROM. (ha)</u>	<u>SUP. CUMPLE (ha)</u>
1700000005688761	18-057-006-00085-0001	104000	ALMENDROS-SIN VARIEDAD	S	6,05	0,00

Porcentaje de superficie determinada en zonas vulnerables a la contaminación por nitratos**PUNTOS: 0,00 0.0%**

<u>REF.</u>	<u>REFERENCIA SIGPAC</u>	<u>CULTIVO</u>	<u>DESCRIPCIÓN CULTIVO</u>	<u>S/R</u>	<u>SUP. COMPROM. (ha)</u>	<u>SUP. CUMPLE (ha)</u>
1700000005688761	18-057-006-00085-0001	104000	ALMENDROS-SIN VARIEDAD	S	6,05	0,00

Pendiente media de la explotación**PUNTOS: 1,00 3.06%**

<u>REF.</u>	<u>REFERENCIA SIGPAC</u>	<u>CULTIVO</u>	<u>DESCRIPCIÓN CULTIVO</u>	<u>S/R</u>	<u>PENDIENTE MEDIA (%)</u>	<u>SUP. COMPROM. (ha)</u>
1700000005688761	18-057-006-00085-0001	104000	ALMENDROS-SIN VARIEDAD	S	3,06	6,05

Porcentaje de Superficie de la explotación en municipios con más del 40 por ciento de su superficie agraria dentro de la Zona de desertificación**PUNTOS: 6,00 100.0%**

<u>REF.</u>	<u>REFERENCIA SIGPAC</u>	<u>CULTIVO</u>	<u>DESCRIPCIÓN CULTIVO</u>	<u>S/R</u>	<u>SUP. COMPROM. (ha)</u>	<u>SUP. CUMPLE (ha)</u>
1700000005688761	18-057-006-00085-0001	104000	ALMENDROS-SIN VARIEDAD	S	6,05	6,05



<u>APELLIDOS Y NOMBRE / RAZÓN SOCIAL</u>	<u>NIF</u>	<u>EXPEDIENTE</u>	<u>SUP. COMPROMETIDA (ha)</u>
RODRIGUEZ CASANOVA MIGUEL ANGEL	****6034*	1136621	13.96

**RESOLUCIÓN
ADMITIDO**

IMPORTE POR ANUALIDAD

	<u>2018</u>	<u>2019</u>	<u>2020</u>	<u>2021</u>	<u>2022</u>
IMPORTE MÁXIMO SUBVENCIONABLE	2.176,84 €	2.176,84 €	2.176,84 €	2.176,84 €	2.176,84 €
IMPORTE MEDIO DE TRANSFERENCIA (€/ha)	155,93 €	155,93 €	155,93 €	155,93 €	155,93 €

DETALLE IMPORTES POR ANUALIDAD

<u>GRUPOS DE CULTIVO ADMITIDOS</u>	<u>SUP. COMPROM.</u> <u>(ha)</u>	<u>2018</u>	<u>2019</u>	<u>2020</u>	<u>2021</u>	<u>2022</u>
FRUTALES SECANO	6,83	1.476,92 €	1.476,92 €	1.476,92 €	1.476,92 €	1.476,92 €
HERBÁCEOS	4,63	699,92 €	699,92 €	699,92 €	699,92 €	699,92 €
HERBÁCEOS NO ELEGIBLES	2,50	0,00 €	0,00 €	0,00 €	0,00 €	0,00 €

RECINTOS COMPROMETIDOS

<u>REF.</u>	<u>REFERENCIA SIGPAC</u>	<u>CULTIVO DESCRIPCIÓN CULTIVO</u>	<u>S/R</u>	<u>PEND. MEDIA (%)</u>	<u>SUP. DEC. ADMIN. (ha)</u>	<u>NU SUP. CERT. (ha)</u>	<u>SUP. CAMPO (ha)</u>	<u>SUP. COMPROM. (ha)</u>
170000005680029	18-057-001-00021-0001	20902 BARBECHO TRADICIONAL-CON CUBIERTA VEGETAL	S	2,44	0,19	0,19		0,19
170000005680037	18-057-002-00166-0001	20902 BARBECHO TRADICIONAL-CON CUBIERTA VEGETAL	S	2,52	0,53	0,53		0,53
170000005680039	18-057-058-00059-0001	5000 CEBADA-SIN VARIEDAD	S	3,61	0,20	0,20		0,20
170000005680055	18-057-008-00278-0001	104000 ALMENDROS-SIN VARIEDAD	S	4,38	2,88	2,88		2,88
170000005680038	18-057-038-00114-0001	20902 BARBECHO TRADICIONAL-CON CUBIERTA VEGETAL	S	4,80	1,78	1,78		1,78
170000005680052	18-057-058-00060-0001	5000 CEBADA-SIN VARIEDAD	S	4,88	2,32	2,32		2,32
170000005680043	18-057-058-00164-0001	5000 CEBADA-SIN VARIEDAD	S	6,93	2,09	2,09		2,09
170000005680056	18-057-002-00157-0001	104000 ALMENDROS-SIN VARIEDAD	S	10,35	3,95	3,95		3,95
170000005680044	18-057-058-00195-0036	5000 CEBADA-SIN VARIEDAD	S	10,82	0,02	0,02		0,02

RESUMEN CRITERIOS DE SELECCIÓN

11.2.1.1 Mantenimiento de prácticas y métodos de agricultura ecológica: Cultivos herbáceos - Conv 2018. PUNTOS: 7,00

	<u>PUNTOS</u>	<u>CUMPLE</u>
Porcentaje de superficie determinada en Red Natura 2000	0,00	0.0%
Porcentaje de superficie determinada situada en zonas RAMSAR	0,00	0.0%
Porcentaje de superficie determinada en zonas vulnerables a la contaminación por nitratos	0,00	0.0%
Pendiente media de la explotación	1,00	5.2%
Porcentaje de Superficie de la explotación en municipios con más del 40 por ciento de su superficie agraria dentro de la Zona de desertificación	6,00	100.0%

11.2.1.1 Mantenimiento de prácticas y métodos de agricultura ecológica: Cultivos permanentes distintos de olivar - Conv 2018. PUNTOS: 7,00

	<u>PUNTOS</u>	<u>CUMPLE</u>
Porcentaje de superficie determinada en Red Natura 2000	0,00	0.0%
Porcentaje de superficie determinada situada en zonas RAMSAR	0,00	0.0%
Porcentaje de superficie determinada en zonas vulnerables a la contaminación por nitratos	0,00	0.0%
Pendiente media de la explotación	1,00	7.83%
Porcentaje de Superficie de la explotación en municipios con más del 40 por ciento de su superficie agraria dentro de la Zona de desertificación	6,00	100.0%



DETALLE CRITERIOS DE SELECCIÓN**11.2.1.1 Mantenimiento de prácticas y métodos de agricultura ecológica: Cultivos herbáceos - Conv 2018.****PUNTOS: 7,00****Porcentaje de superficie determinada en Red Natura 2000****PUNTOS: 0,00 0.0%**

<u>REF.</u>	<u>REFERENCIA SIGPAC</u>	<u>CULTIVO</u>	<u>DESCRIPCIÓN CULTIVO</u>	<u>S/R</u>	<u>SUP. COMPROM.</u> <u>(ha)</u>	<u>SUP. CUMPLE</u> <u>(ha)</u>
170000005680029	18-057-001-00021-0001	20902	BARBECHO TRADICIONAL-CON CUBIERTA VEGETAL	S	0,19	0,00
170000005680037	18-057-002-00166-0001	20902	BARBECHO TRADICIONAL-CON CUBIERTA VEGETAL	S	0,53	0,00
170000005680038	18-057-038-00114-0001	20902	BARBECHO TRADICIONAL-CON CUBIERTA VEGETAL	S	1,78	0,00
170000005680039	18-057-058-00059-0001	5000	CEBADA-SIN VARIEDAD	S	0,20	0,00
170000005680052	18-057-058-00060-0001	5000	CEBADA-SIN VARIEDAD	S	2,32	0,00
170000005680043	18-057-058-00164-0001	5000	CEBADA-SIN VARIEDAD	S	2,09	0,00
170000005680044	18-057-058-00195-0036	5000	CEBADA-SIN VARIEDAD	S	0,02	0,00

Porcentaje de superficie determinada situada en zonas RAMSAR**PUNTOS: 0,00 0.0%**

<u>REF.</u>	<u>REFERENCIA SIGPAC</u>	<u>CULTIVO</u>	<u>DESCRIPCIÓN CULTIVO</u>	<u>S/R</u>	<u>SUP. COMPROM.</u> <u>(ha)</u>	<u>SUP. CUMPLE</u> <u>(ha)</u>
170000005680029	18-057-001-00021-0001	20902	BARBECHO TRADICIONAL-CON CUBIERTA VEGETAL	S	0,19	0,00
170000005680037	18-057-002-00166-0001	20902	BARBECHO TRADICIONAL-CON CUBIERTA VEGETAL	S	0,53	0,00
170000005680038	18-057-038-00114-0001	20902	BARBECHO TRADICIONAL-CON CUBIERTA VEGETAL	S	1,78	0,00
170000005680039	18-057-058-00059-0001	5000	CEBADA-SIN VARIEDAD	S	0,20	0,00
170000005680052	18-057-058-00060-0001	5000	CEBADA-SIN VARIEDAD	S	2,32	0,00
170000005680043	18-057-058-00164-0001	5000	CEBADA-SIN VARIEDAD	S	2,09	0,00
170000005680044	18-057-058-00195-0036	5000	CEBADA-SIN VARIEDAD	S	0,02	0,00

Porcentaje de superficie determinada en zonas vulnerables a la contaminación por nitratos**PUNTOS: 0,00 0.0%**

<u>REF.</u>	<u>REFERENCIA SIGPAC</u>	<u>CULTIVO</u>	<u>DESCRIPCIÓN CULTIVO</u>	<u>S/R</u>	<u>SUP. COMPROM.</u> <u>(ha)</u>	<u>SUP. CUMPLE</u> <u>(ha)</u>
170000005680029	18-057-001-00021-0001	20902	BARBECHO TRADICIONAL-CON CUBIERTA VEGETAL	S	0,19	0,00
170000005680037	18-057-002-00166-0001	20902	BARBECHO TRADICIONAL-CON CUBIERTA VEGETAL	S	0,53	0,00
170000005680038	18-057-038-00114-0001	20902	BARBECHO TRADICIONAL-CON CUBIERTA VEGETAL	S	1,78	0,00
170000005680039	18-057-058-00059-0001	5000	CEBADA-SIN VARIEDAD	S	0,20	0,00
170000005680052	18-057-058-00060-0001	5000	CEBADA-SIN VARIEDAD	S	2,32	0,00
170000005680043	18-057-058-00164-0001	5000	CEBADA-SIN VARIEDAD	S	2,09	0,00
170000005680044	18-057-058-00195-0036	5000	CEBADA-SIN VARIEDAD	S	0,02	0,00

Pendiente media de la explotación**PUNTOS: 1,00 5.2%**

<u>REF.</u>	<u>REFERENCIA SIGPAC</u>	<u>CULTIVO</u>	<u>DESCRIPCIÓN CULTIVO</u>	<u>S/R</u>	<u>PENDIENTE MEDIA (%)</u>	<u>SUP. COMPROM.</u> <u>(ha)</u>
170000005680029	18-057-001-00021-0001	20902	BARBECHO TRADICIONAL-CON CUBIERTA VEGETAL	S	2,44	0,19
170000005680037	18-057-002-00166-0001	20902	BARBECHO TRADICIONAL-CON CUBIERTA VEGETAL	S	2,52	0,53
170000005680038	18-057-038-00114-0001	20902	BARBECHO TRADICIONAL-CON CUBIERTA VEGETAL	S	4,80	1,78
170000005680039	18-057-058-00059-0001	5000	CEBADA-SIN VARIEDAD	S	3,61	0,20
170000005680052	18-057-058-00060-0001	5000	CEBADA-SIN VARIEDAD	S	4,88	2,32
170000005680043	18-057-058-00164-0001	5000	CEBADA-SIN VARIEDAD	S	6,93	2,09
170000005680044	18-057-058-00195-0036	5000	CEBADA-SIN VARIEDAD	S	10,82	0,02

Porcentaje de Superficie de la explotación en municipios con más del 40 por ciento de su superficie agraria dentro de la Zona de desertificación**PUNTOS: 6,00 100.0%**

<u>REF.</u>	<u>REFERENCIA SIGPAC</u>	<u>CULTIVO</u>	<u>DESCRIPCIÓN CULTIVO</u>	<u>S/R</u>	<u>SUP. COMPROM.</u> <u>(ha)</u>	<u>SUP. CUMPLE</u> <u>(ha)</u>
170000005680029	18-057-001-00021-0001	20902	BARBECHO TRADICIONAL-CON CUBIERTA VEGETAL	S	0,19	0,19
170000005680037	18-057-002-00166-0001	20902	BARBECHO TRADICIONAL-CON CUBIERTA VEGETAL	S	0,53	0,53
170000005680038	18-057-038-00114-0001	20902	BARBECHO TRADICIONAL-CON CUBIERTA VEGETAL	S	1,78	1,78
170000005680039	18-057-058-00059-0001	5000	CEBADA-SIN VARIEDAD	S	0,20	0,20
170000005680052	18-057-058-00060-0001	5000	CEBADA-SIN VARIEDAD	S	2,32	2,32
170000005680043	18-057-058-00164-0001	5000	CEBADA-SIN VARIEDAD	S	2,09	2,09
170000005680044	18-057-058-00195-0036	5000	CEBADA-SIN VARIEDAD	S	0,02	0,02

11.2.1.1 Mantenimiento de prácticas y métodos de agricultura ecológica: Cultivos permanentes distintos de olivar - Conv 2018.

PUNTOS: 7,00

Porcentaje de superficie determinada en Red Natura 2000

PUNTOS: 0,00 0.0%

<u>REF.</u>	<u>REFERENCIA SIGPAC</u>	<u>CULTIVO</u>	<u>DESCRIPCIÓN CULTIVO</u>	<u>S/R</u>	<u>SUP. COMPROM.</u> <u>(ha)</u>	<u>SUP. CUMPLE</u> <u>(ha)</u>
170000005680056	18-057-002-00157-0001	104000	ALMENDROS-SIN VARIEDAD	S	3,95	0,00
170000005680055	18-057-008-00278-0001	104000	ALMENDROS-SIN VARIEDAD	S	2,88	0,00

Porcentaje de superficie determinada situada en zonas RAMSAR

PUNTOS: 0,00 0.0%

<u>REF.</u>	<u>REFERENCIA SIGPAC</u>	<u>CULTIVO</u>	<u>DESCRIPCIÓN CULTIVO</u>	<u>S/R</u>	<u>SUP. COMPROM.</u> <u>(ha)</u>	<u>SUP. CUMPLE</u> <u>(ha)</u>
170000005680056	18-057-002-00157-0001	104000	ALMENDROS-SIN VARIEDAD	S	3,95	0,00
170000005680055	18-057-008-00278-0001	104000	ALMENDROS-SIN VARIEDAD	S	2,88	0,00

Porcentaje de superficie determinada en zonas vulnerables a la contaminación por nitratos

PUNTOS: 0,00 0.0%

<u>REF.</u>	<u>REFERENCIA SIGPAC</u>	<u>CULTIVO</u>	<u>DESCRIPCIÓN CULTIVO</u>	<u>S/R</u>	<u>SUP. COMPROM.</u> <u>(ha)</u>	<u>SUP. CUMPLE</u> <u>(ha)</u>
170000005680056	18-057-002-00157-0001	104000	ALMENDROS-SIN VARIEDAD	S	3,95	0,00
170000005680055	18-057-008-00278-0001	104000	ALMENDROS-SIN VARIEDAD	S	2,88	0,00

Pendiente media de la explotación


PUNTOS: 1,00 7.83%

<u>REF.</u>	<u>REFERENCIA SIGPAC</u>	<u>CULTIVO</u>	<u>DESCRIPCIÓN CULTIVO</u>	<u>S/R</u>	<u>PENDIENTE MEDIA (%)</u>	<u>SUP. COMPROM.</u> <u>(ha)</u>
170000005680056	18-057-002-00157-0001	104000	ALMENDROS-SIN VARIEDAD	S	10,35	3,95
170000005680055	18-057-008-00278-0001	104000	ALMENDROS-SIN VARIEDAD	S	4,38	2,88

Porcentaje de Superficie de la explotación en municipios con más del 40 por ciento de su superficie agraria dentro de la Zona de desertificación

PUNTOS: 6,00 100.0%

<u>REF.</u>	<u>REFERENCIA SIGPAC</u>	<u>CULTIVO</u>	<u>DESCRIPCIÓN CULTIVO</u>	<u>S/R</u>	<u>SUP. COMPROM.</u> <u>(ha)</u>	<u>SUP. CUMPLE</u> <u>(ha)</u>
170000005680056	18-057-002-00157-0001	104000	ALMENDROS-SIN VARIEDAD	S	3,95	3,95
170000005680055	18-057-008-00278-0001	104000	ALMENDROS-SIN VARIEDAD	S	2,88	2,88



<u>APELLIDOS Y NOMBRE / RAZÓN SOCIAL</u>	<u>NIF</u>	<u>EXPEDIENTE</u>	<u>SUP. COMPROMETIDA</u>		
			<u>(ha)</u>		
RODRIGUEZ CASTILLO JOSE IGNACIO	****8841*	1052709	39.76		
RESOLUCIÓN					
ADMITIDO					
IMPORTES POR ANUALIDAD					
	2018	2019	2020	2021	2022
IMPORTE MÁXIMO SUBVENCIONABLE	9.921,23 €	9.921,23 €	9.921,23 €	9.921,23 €	9.921,23 €
IMPORTE MEDIO DE TRANSFERENCIA (€/ha)	249,53 €	249,53 €	249,53 €	249,53 €	249,53 €

DETALLE IMPORTES POR ANUALIDAD

<u>GRUPOS DE CULTIVO ADMITIDOS</u>	<u>SUP. COMPROM.</u>	2018	2019	2020	2021	2022
	<u>(ha)</u>					
FRUTALES REGADÍO	9,92	3.468,63 €	3.468,63 €	3.468,63 €	3.468,63 €	3.468,63 €
FRUTALES SECANO	29,84	6.452,60 €	6.452,60 €	6.452,60 €	6.452,60 €	6.452,60 €

RECINTOS COMPROMETIDOS

<u>REF.</u>	<u>REFERENCIA SIGPAC</u>	<u>CULTIVO DESCRIPCIÓN CULTIVO</u>	<u>S/R</u>	<u>PEND. MEDIA</u>	<u>SUP. DEC. ADMIN.</u>	<u>NU SUP. CERT.</u>	<u>SUP. CAMPO</u>	<u>SUP. COMPROM.</u>
				<u>(%)</u>	<u>(ha)</u>	<u>(ha)</u>	<u>(ha)</u>	<u>(ha)</u>
1700000002586903	18-057-006-00032-0001	104000 ALMENDROS-SIN VARIEDAD	S	3,23	1,59	1,59		1,59
1700000002586915	18-057-006-00105-0001	104000 ALMENDROS-SIN VARIEDAD	S	3,57	4,18	4,18		4,18
1700000002586911	18-057-006-00039-0001	104000 ALMENDROS-SIN VARIEDAD	S	4,02	3,91	3,91		3,91
1700000002586912	18-057-006-00038-0001	104000 ALMENDROS-SIN VARIEDAD	S	4,11	1,08	1,08		1,08
1700000002586913	18-057-006-00033-0005	104000 ALMENDROS-SIN VARIEDAD	R	4,82	9,92	9,92		9,92
1700000002586916	18-057-006-00083-0002	104000 ALMENDROS-SIN VARIEDAD	S	4,82	7,85	7,85		7,85
1700000002586904	18-057-006-00033-0001	104000 ALMENDROS-SIN VARIEDAD	S	5,05	11,23	11,23		11,23

RESUMEN CRITERIOS DE SELECCIÓN

11.2.1.1 Mantenimiento de prácticas y métodos de agricultura ecológica: Cultivos permanentes distintos de olivar - Conv 2018. PUNTOS: 7,00

	<u>PUNTOS</u>	<u>CUMPLE</u>
Porcentaje de superficie determinada en Red Natura 2000	0,00	0.0%
Porcentaje de superficie determinada situada en zonas RAMSAR	0,00	0.0%
Porcentaje de superficie determinada en zonas vulnerables a la contaminación por nitratos	0,00	0.0%
Pendiente media de la explotación	1,00	4.59%
Porcentaje de Superficie de la explotación en municipios con más del 40 por ciento de su superficie agraria dentro de la Zona de desertificación	6,00	100.0%



DETALLE CRITERIOS DE SELECCIÓN

11.2.1.1 Mantenimiento de prácticas y métodos de agricultura ecológica: Cultivos permanentes distintos de olivar - Conv 2018.

PUNTOS: 7,00

Porcentaje de superficie determinada en Red Natura 2000

PUNTOS: 0,00 0.0%

REF.	REFERENCIA SIGPAC	CULTIVO	DESCRIPCIÓN CULTIVO	S/R	SUP. COMPROM. (ha)	SUP. CUMPLE (ha)
170000002586903	18-057-006-00032-0001	104000	ALMENDROS-SIN VARIEDAD	S	1,59	0,00
170000002586904	18-057-006-00033-0001	104000	ALMENDROS-SIN VARIEDAD	S	11,23	0,00
170000002586913	18-057-006-00033-0005	104000	ALMENDROS-SIN VARIEDAD	R	9,92	0,00
170000002586912	18-057-006-00038-0001	104000	ALMENDROS-SIN VARIEDAD	S	1,08	0,00
170000002586911	18-057-006-00039-0001	104000	ALMENDROS-SIN VARIEDAD	S	3,91	0,00
170000002586916	18-057-006-00083-0002	104000	ALMENDROS-SIN VARIEDAD	S	7,85	0,00
170000002586915	18-057-006-00105-0001	104000	ALMENDROS-SIN VARIEDAD	S	4,18	0,00

Porcentaje de superficie determinada situada en zonas RAMSAR

PUNTOS: 0,00 0.0%

REF.	REFERENCIA SIGPAC	CULTIVO	DESCRIPCIÓN CULTIVO	S/R	SUP. COMPROM. (ha)	SUP. CUMPLE (ha)
170000002586903	18-057-006-00032-0001	104000	ALMENDROS-SIN VARIEDAD	S	1,59	0,00
170000002586904	18-057-006-00033-0001	104000	ALMENDROS-SIN VARIEDAD	S	11,23	0,00
170000002586913	18-057-006-00033-0005	104000	ALMENDROS-SIN VARIEDAD	R	9,92	0,00
170000002586912	18-057-006-00038-0001	104000	ALMENDROS-SIN VARIEDAD	S	1,08	0,00
170000002586911	18-057-006-00039-0001	104000	ALMENDROS-SIN VARIEDAD	S	3,91	0,00
170000002586916	18-057-006-00083-0002	104000	ALMENDROS-SIN VARIEDAD	S	7,85	0,00
170000002586915	18-057-006-00105-0001	104000	ALMENDROS-SIN VARIEDAD	S	4,18	0,00

Porcentaje de superficie determinada en zonas vulnerables a la contaminación por nitratos

PUNTOS: 0,00 0.0%

REF.	REFERENCIA SIGPAC	CULTIVO	DESCRIPCIÓN CULTIVO	S/R	SUP. COMPROM. (ha)	SUP. CUMPLE (ha)
170000002586903	18-057-006-00032-0001	104000	ALMENDROS-SIN VARIEDAD	S	1,59	0,00
170000002586904	18-057-006-00033-0001	104000	ALMENDROS-SIN VARIEDAD	S	11,23	0,00
170000002586913	18-057-006-00033-0005	104000	ALMENDROS-SIN VARIEDAD	R	9,92	0,00
170000002586912	18-057-006-00038-0001	104000	ALMENDROS-SIN VARIEDAD	S	1,08	0,00
170000002586911	18-057-006-00039-0001	104000	ALMENDROS-SIN VARIEDAD	S	3,91	0,00
170000002586916	18-057-006-00083-0002	104000	ALMENDROS-SIN VARIEDAD	S	7,85	0,00
170000002586915	18-057-006-00105-0001	104000	ALMENDROS-SIN VARIEDAD	S	4,18	0,00

Pendiente media de la explotación

PUNTOS: 1,00 4.59%

REF.	REFERENCIA SIGPAC	CULTIVO	DESCRIPCIÓN CULTIVO	S/R	PENDIENTE MEDIA (%)	SUP. COMPROM. (ha)
170000002586903	18-057-006-00032-0001	104000	ALMENDROS-SIN VARIEDAD	S	3,23	1,59
170000002586904	18-057-006-00033-0001	104000	ALMENDROS-SIN VARIEDAD	S	5,05	11,23
170000002586913	18-057-006-00033-0005	104000	ALMENDROS-SIN VARIEDAD	R	4,82	9,92
170000002586912	18-057-006-00038-0001	104000	ALMENDROS-SIN VARIEDAD	S	4,11	1,08
170000002586911	18-057-006-00039-0001	104000	ALMENDROS-SIN VARIEDAD	S	4,02	3,91
170000002586916	18-057-006-00083-0002	104000	ALMENDROS-SIN VARIEDAD	S	4,82	7,85
170000002586915	18-057-006-00105-0001	104000	ALMENDROS-SIN VARIEDAD	S	3,57	4,18

Porcentaje de Superficie de la explotación en municipios con más del 40 por ciento de su superficie agraria dentro de la Zona de desertificación

PUNTOS: 6,00 100.0%

REF.	REFERENCIA SIGPAC	CULTIVO	DESCRIPCIÓN CULTIVO	S/R	SUP. COMPROM. (ha)	SUP. CUMPLE (ha)
------	-------------------	---------	---------------------	-----	--------------------	------------------

REF.	REFERENCIA SIGPAC	CULTIVO	DESCRIPCIÓN CULTIVO	S/R	SUP. COMPROM. (ha)	SUP. CUMPLE (ha)
1700000002586903	18-057-006-00032-0001	104000	ALMENDROS-SIN VARIEDAD	S	1,59	1,59
1700000002586904	18-057-006-00033-0001	104000	ALMENDROS-SIN VARIEDAD	S	11,23	11,23
1700000002586913	18-057-006-00033-0005	104000	ALMENDROS-SIN VARIEDAD	R	9,92	9,92
1700000002586912	18-057-006-00038-0001	104000	ALMENDROS-SIN VARIEDAD	S	1,08	1,08
1700000002586911	18-057-006-00039-0001	104000	ALMENDROS-SIN VARIEDAD	S	3,91	3,91
1700000002586916	18-057-006-00083-0002	104000	ALMENDROS-SIN VARIEDAD	S	7,85	7,85
1700000002586915	18-057-006-00105-0001	104000	ALMENDROS-SIN VARIEDAD	S	4,18	4,18



<u>APELLIDOS Y NOMBRE / RAZÓN SOCIAL</u>	<u>NIF</u>	<u>EXPEDIENTE</u>	<u>SUP. COMPROMETIDA (ha)</u>
RODRIGUEZ GALLEGO MARIA DEL CARMEN	***0538*	1204391	0
RESOLUCIÓN			
INADMITIDO			

INCIDENCIAS

INCIDENCIA DESCRIPCIÓN

218	La superficie total declarada sobre un mismo recinto en el conjunto de los expedientes, no puede superar la superficie total que el SIGPAC establece para ese recinto. Ref:1700000005090165 Recinto:18-054-007-00271-001 Cultivo:104000 ALMENDROS-SIN VARIEDAD Secano Suma de superficies declaradas para este recinto por todos los solicitantes (Áreas):206 Superficie SIGPAC medida para este recinto (Áreas):103 Exceso de superficie declarada (Hectáreas):1,03 Ref:1700000005090166 Recinto:18-054-007-00273-001 Cultivo:104000 ALMENDROS-SIN VARIEDAD Secano Suma de superficies declaradas para este recinto por todos los solicitantes (Áreas):114 Superficie SIGPAC medida para este recinto (Áreas):57 Exceso de superficie declarada (Hectáreas):0,57 Ref:1700000005090167 Recinto:18-054-007-00349-001 Cultivo:104000 ALMENDROS-SIN VARIEDAD Secano Suma de superficies declaradas para este recinto por todos los solicitantes (Áreas):878 Superficie SIGPAC medida para este recinto (Áreas):439 Exceso de superficie declarada (Hectáreas):4,39 Ref:1700000005090168 Recinto:18-054-007-00350-001 Cultivo:104000 ALMENDROS-SIN VARIEDAD Secano Suma de superficies declaradas para este recinto por todos los solicitantes (Áreas):370 Superficie SIGPAC medida para este recinto (Áreas):185 Exceso de superficie declarada (Hectáreas):1,85
85001	El recinto declarado no cumple con las normas de producción ecológica (artículo 5-1 e), Orden 26 mayo 2015) Ref:1700000005090165 Recinto:18-054-007-00271-001 Cultivo:104000 ALMENDROS-SIN VARIEDAD Secano Ref:1700000005090166 Recinto:18-054-007-00273-001 Cultivo:104000 ALMENDROS-SIN VARIEDAD Secano Ref:1700000005090167 Recinto:18-054-007-00349-001 Cultivo:104000 ALMENDROS-SIN VARIEDAD Secano Ref:1700000005090168 Recinto:18-054-007-00350-001 Cultivo:104000 ALMENDROS-SIN VARIEDAD Secano
85018	Expediente sin grupos de pago válidos

RESUMEN CRITERIOS DE SELECCIÓN

11.2.1.1 Mantenimiento de prácticas y métodos de agricultura ecológica: Cultivos permanentes distintos de olivar - Conv 2018. PUNTOS: 0,00

	<u>PUNTOS</u>	<u>CUMPLE</u>
Porcentaje de superficie determinada en Red Natura 2000	0,00	0.0%
Porcentaje de superficie determinada situada en zonas RAMSAR	0,00	0.0%
Porcentaje de superficie determinada en zonas vulnerables a la contaminación por nitratos	0,00	0.0%
Pendiente media de la explotación	0,00	0.0%
Porcentaje de Superficie de la explotación en municipios con más del 40 por ciento de su superficie agraria dentro de la Zona de desertificación	0,00	0.0%

DETALLE CRITERIOS DE SELECCIÓN

11.2.1.1 Mantenimiento de prácticas y métodos de agricultura ecológica: Cultivos permanentes distintos de olivar - Conv 2018. PUNTOS: 0,00

Porcentaje de superficie determinada en Red Natura 2000	PUNTOS: 0,00	0.0%
Porcentaje de superficie determinada situada en zonas RAMSAR	PUNTOS: 0,00	0.0%
Porcentaje de superficie determinada en zonas vulnerables a la contaminación por nitratos	PUNTOS: 0,00	0.0%
Pendiente media de la explotación	PUNTOS: 0,00	0.0%
Porcentaje de Superficie de la explotación en municipios con más del 40 por ciento de su superficie agraria dentro de la Zona de desertificación	PUNTOS: 0,00	0.0%



<u>APELLIDOS Y NOMBRE / RAZÓN SOCIAL</u>	<u>NIF</u>	<u>EXPEDIENTE</u>	<u>SUP. COMPROMETIDA</u>		
			<u>(ha)</u>		
RODRIGUEZ GARCIA ALBERTO	***9058*	1206135	23.14		
RESOLUCIÓN					
ADMITIDO					
IMPORTE POR ANUALIDAD					
	<u>2018</u>	<u>2019</u>	<u>2020</u>	<u>2021</u>	<u>2022</u>
IMPORTE MÁXIMO SUBVENCIONABLE	5.003,79 €	5.003,79 €	5.003,79 €	5.003,79 €	5.003,79 €
IMPORTE MEDIO DE TRANSFERENCIA (€/ha)	216,24 €	216,24 €	216,24 €	216,24 €	216,24 €

DETALLE IMPORTES POR ANUALIDAD

<u>GRUPOS DE CULTIVO ADMITIDOS</u>	<u>SUP. COMPROM.</u>	<u>2018</u>	<u>2019</u>	<u>2020</u>	<u>2021</u>	<u>2022</u>
	<u>(ha)</u>					
FRUTALES SECANO	23,14	5.003,79 €	5.003,79 €	5.003,79 €	5.003,79 €	5.003,79 €

RECINTOS COMPROMETIDOS

<u>REF.</u>	<u>REFERENCIA SIGPAC</u>	<u>CULTIVO DESCRIPCIÓN CULTIVO</u>	<u>S/R</u>	<u>PEND. MEDIA</u>	<u>SUP. DEC. ADMIN.</u>	<u>NU SUP. CERT.</u>	<u>SUP. CAMPO</u>	<u>SUP. COMPROM.</u>
				<u>(%)</u>	<u>(ha)</u>	<u>(ha)</u>	<u>(ha)</u>	<u>(ha)</u>
1700000006856563	18-057-031-00026-0005	104000 ALMENDROS-SIN VARIEDAD	S	3,69	13,43	13,43		13,43
1700000006856562	18-057-030-00050-0001	104000 ALMENDROS-SIN VARIEDAD	S	4,35	9,71	9,71		9,71

RESUMEN CRITERIOS DE SELECCIÓN

11.2.1.1 Mantenimiento de prácticas y métodos de agricultura ecológica: Cultivos permanentes distintos de olivar - Conv 2018. PUNTOS: 7,00

	<u>PUNTOS</u>	<u>CUMPLE</u>
Porcentaje de superficie determinada en Red Natura 2000	0,00	0.0%
Porcentaje de superficie determinada situada en zonas RAMSAR	0,00	0.0%
Porcentaje de superficie determinada en zonas vulnerables a la contaminación por nitratos	0,00	0.0%
Pendiente media de la explotación	1,00	3.97%
Porcentaje de Superficie de la explotación en municipios con más del 40 por ciento de su superficie agraria dentro de la Zona de desertificación	6,00	100.0%



DETALLE CRITERIOS DE SELECCIÓN**11.2.1.1 Mantenimiento de prácticas y métodos de agricultura ecológica: Cultivos permanentes distintos de olivar - Conv 2018.****PUNTOS: 7,00****Porcentaje de superficie determinada en Red Natura 2000****PUNTOS: 0,00 0.0%**

<u>REF.</u>	<u>REFERENCIA SIGPAC</u>	<u>CULTIVO</u>	<u>DESCRIPCIÓN CULTIVO</u>	<u>S/R</u>	<u>SUP. COMPROM. (ha)</u>	<u>SUP. CUMPLE (ha)</u>
1700000006856562	18-057-030-00050-0001	104000	ALMENDROS-SIN VARIEDAD	S	9,71	0,00
1700000006856563	18-057-031-00026-0005	104000	ALMENDROS-SIN VARIEDAD	S	13,43	0,00

Porcentaje de superficie determinada situada en zonas RAMSAR**PUNTOS: 0,00 0.0%**

<u>REF.</u>	<u>REFERENCIA SIGPAC</u>	<u>CULTIVO</u>	<u>DESCRIPCIÓN CULTIVO</u>	<u>S/R</u>	<u>SUP. COMPROM. (ha)</u>	<u>SUP. CUMPLE (ha)</u>
1700000006856562	18-057-030-00050-0001	104000	ALMENDROS-SIN VARIEDAD	S	9,71	0,00
1700000006856563	18-057-031-00026-0005	104000	ALMENDROS-SIN VARIEDAD	S	13,43	0,00

Porcentaje de superficie determinada en zonas vulnerables a la contaminación por nitratos**PUNTOS: 0,00 0.0%**

<u>REF.</u>	<u>REFERENCIA SIGPAC</u>	<u>CULTIVO</u>	<u>DESCRIPCIÓN CULTIVO</u>	<u>S/R</u>	<u>SUP. COMPROM. (ha)</u>	<u>SUP. CUMPLE (ha)</u>
1700000006856562	18-057-030-00050-0001	104000	ALMENDROS-SIN VARIEDAD	S	9,71	0,00
1700000006856563	18-057-031-00026-0005	104000	ALMENDROS-SIN VARIEDAD	S	13,43	0,00

Pendiente media de la explotación**PUNTOS: 1,00 3.97%**

<u>REF.</u>	<u>REFERENCIA SIGPAC</u>	<u>CULTIVO</u>	<u>DESCRIPCIÓN CULTIVO</u>	<u>S/R</u>	<u>PENDIENTE MEDIA (%)</u>	<u>SUP. COMPROM. (ha)</u>
1700000006856562	18-057-030-00050-0001	104000	ALMENDROS-SIN VARIEDAD	S	4,35	9,71
1700000006856563	18-057-031-00026-0005	104000	ALMENDROS-SIN VARIEDAD	S	3,69	13,43

Porcentaje de Superficie de la explotación en municipios con más del 40 por ciento de su superficie agraria dentro de la Zona de desertificación**PUNTOS: 6,00 100.0%**

<u>REF.</u>	<u>REFERENCIA SIGPAC</u>	<u>CULTIVO</u>	<u>DESCRIPCIÓN CULTIVO</u>	<u>S/R</u>	<u>SUP. COMPROM. (ha)</u>	<u>SUP. CUMPLE (ha)</u>
1700000006856562	18-057-030-00050-0001	104000	ALMENDROS-SIN VARIEDAD	S	9,71	9,71
1700000006856563	18-057-031-00026-0005	104000	ALMENDROS-SIN VARIEDAD	S	13,43	13,43



<u>APELLIDOS Y NOMBRE / RAZÓN SOCIAL</u>	<u>NIF</u>	<u>EXPEDIENTE</u>	<u>SUP. COMPROMETIDA</u>		
			<u>(ha)</u>		
RODRIGUEZ GARCIA MIGUEL ANGEL	***9057*	1206091	23.6		
RESOLUCIÓN					
ADMITIDO					
IMPORTE POR ANUALIDAD					
	<u>2018</u>	<u>2019</u>	<u>2020</u>	<u>2021</u>	<u>2022</u>
IMPORTE MÁXIMO SUBVENCIONABLE	5.103,26 €	5.103,26 €	5.103,26 €	5.103,26 €	5.103,26 €
IMPORTE MEDIO DE TRANSFERENCIA (€/ha)	216,24 €	216,24 €	216,24 €	216,24 €	216,24 €

DETALLE IMPORTES POR ANUALIDAD

<u>GRUPOS DE CULTIVO ADMITIDOS</u>	<u>SUP. COMPROM.</u>	<u>2018</u>	<u>2019</u>	<u>2020</u>	<u>2021</u>	<u>2022</u>
	<u>(ha)</u>					
FRUTALES SECANO	23,60	5.103,26 €	5.103,26 €	5.103,26 €	5.103,26 €	5.103,26 €

RECINTOS COMPROMETIDOS

<u>REF.</u>	<u>REFERENCIA SIGPAC</u>	<u>CULTIVO DESCRIPCIÓN CULTIVO</u>	<u>S/R</u>	<u>PEND. MEDIA (%)</u>	<u>SUP. DEC. ADMIN. (ha)</u>	<u>NU SUP. CERT. (ha)</u>	<u>SUP. CAMPO (ha)</u>	<u>SUP. COMPROM. (ha)</u>
1700000006894722	18-057-031-00023-0001	104000 ALMENDROS-SIN VARIEDAD	S	4,47	5,41	5,41		5,41
1700000006894723	18-057-030-00045-0001	104000 ALMENDROS-SIN VARIEDAD	S	6,95	18,19	18,19		18,19

RESUMEN CRITERIOS DE SELECCIÓN

11.2.1.1 Mantenimiento de prácticas y métodos de agricultura ecológica: Cultivos permanentes distintos de olivar - Conv 2018. PUNTOS: 7,00

	<u>PUNTOS</u>	<u>CUMPLE</u>
Porcentaje de superficie determinada en Red Natura 2000	0,00	0.0%
Porcentaje de superficie determinada situada en zonas RAMSAR	0,00	0.0%
Porcentaje de superficie determinada en zonas vulnerables a la contaminación por nitratos	0,00	0.0%
Pendiente media de la explotación	1,00	6.38%
Porcentaje de Superficie de la explotación en municipios con más del 40 por ciento de su superficie agraria dentro de la Zona de desertificación	6,00	100.0%



DETALLE CRITERIOS DE SELECCIÓN**11.2.1.1 Mantenimiento de prácticas y métodos de agricultura ecológica: Cultivos permanentes distintos de olivar - Conv 2018.****PUNTOS: 7,00****Porcentaje de superficie determinada en Red Natura 2000****PUNTOS: 0,00 0.0%**

<u>REF.</u>	<u>REFERENCIA SIGPAC</u>	<u>CULTIVO</u>	<u>DESCRIPCIÓN CULTIVO</u>	<u>S/R</u>	<u>SUP. COMPROM. (ha)</u>	<u>SUP. CUMPLE (ha)</u>
1700000006894723	18-057-030-00045-0001	104000	ALMENDROS-SIN VARIEDAD	S	18,19	0,00
1700000006894722	18-057-031-00023-0001	104000	ALMENDROS-SIN VARIEDAD	S	5,41	0,00

Porcentaje de superficie determinada situada en zonas RAMSAR**PUNTOS: 0,00 0.0%**

<u>REF.</u>	<u>REFERENCIA SIGPAC</u>	<u>CULTIVO</u>	<u>DESCRIPCIÓN CULTIVO</u>	<u>S/R</u>	<u>SUP. COMPROM. (ha)</u>	<u>SUP. CUMPLE (ha)</u>
1700000006894723	18-057-030-00045-0001	104000	ALMENDROS-SIN VARIEDAD	S	18,19	0,00
1700000006894722	18-057-031-00023-0001	104000	ALMENDROS-SIN VARIEDAD	S	5,41	0,00

Porcentaje de superficie determinada en zonas vulnerables a la contaminación por nitratos**PUNTOS: 0,00 0.0%**

<u>REF.</u>	<u>REFERENCIA SIGPAC</u>	<u>CULTIVO</u>	<u>DESCRIPCIÓN CULTIVO</u>	<u>S/R</u>	<u>SUP. COMPROM. (ha)</u>	<u>SUP. CUMPLE (ha)</u>
1700000006894723	18-057-030-00045-0001	104000	ALMENDROS-SIN VARIEDAD	S	18,19	0,00
1700000006894722	18-057-031-00023-0001	104000	ALMENDROS-SIN VARIEDAD	S	5,41	0,00

Pendiente media de la explotación**PUNTOS: 1,00 6.38%**

<u>REF.</u>	<u>REFERENCIA SIGPAC</u>	<u>CULTIVO</u>	<u>DESCRIPCIÓN CULTIVO</u>	<u>S/R</u>	<u>PENDIENTE MEDIA (%)</u>	<u>SUP. COMPROM. (ha)</u>
1700000006894723	18-057-030-00045-0001	104000	ALMENDROS-SIN VARIEDAD	S	6,95	18,19
1700000006894722	18-057-031-00023-0001	104000	ALMENDROS-SIN VARIEDAD	S	4,47	5,41

Porcentaje de Superficie de la explotación en municipios con más del 40 por ciento de su superficie agraria dentro de la Zona de desertificación**PUNTOS: 6,00 100.0%**

<u>REF.</u>	<u>REFERENCIA SIGPAC</u>	<u>CULTIVO</u>	<u>DESCRIPCIÓN CULTIVO</u>	<u>S/R</u>	<u>SUP. COMPROM. (ha)</u>	<u>SUP. CUMPLE (ha)</u>
1700000006894723	18-057-030-00045-0001	104000	ALMENDROS-SIN VARIEDAD	S	18,19	18,19
1700000006894722	18-057-031-00023-0001	104000	ALMENDROS-SIN VARIEDAD	S	5,41	5,41



<u>APELLIDOS Y NOMBRE / RAZÓN SOCIAL</u>	<u>NIF</u>	<u>EXPEDIENTE</u>	<u>SUP. COMPROMETIDA</u>			
			<u>(ha)</u>			
RODRIGUEZ GARCIA PASION	****1658*	1188035	53.85			
RESOLUCIÓN ADMITIDO						
IMPORTE POR ANUALIDAD						
		2018	2019	2020	2021	2022
IMPORTE MÁXIMO SUBVENCIONABLE		4.063,45 €	4.063,45 €	4.063,45 €	4.063,45 €	4.063,45 €
IMPORTE MEDIO DE TRANSFERENCIA (€/ha)		75,46 €	75,46 €	75,46 €	75,46 €	75,46 €

DETALLE IMPORTES POR ANUALIDAD

<u>GRUPOS DE CULTIVO ADMITIDOS</u>	<u>SUP. COMPROM.</u>	2018	2019	2020	2021	2022
	<u>(ha)</u>					
HERBÁCEOS	26,88	4.063,45 €	4.063,45 €	4.063,45 €	4.063,45 €	4.063,45 €
HERBÁCEOS NO ELEGIBLES	26,97	0,00 €	0,00 €	0,00 €	0,00 €	0,00 €

RECINTOS COMPROMETIDOS

<u>REF.</u>	<u>REFERENCIA SIGPAC</u>	<u>CULTIVO DESCRIPCIÓN CULTIVO</u>	<u>S/R</u>	<u>PEND. MEDIA</u>	<u>SUP. DEC. ADMIN.</u>	<u>NU SUP. CERT.</u>	<u>SUP. CAMPO</u>	<u>SUP. COMPROM.</u>
				<u>(%)</u>	<u>(ha)</u>	<u>(ha)</u>	<u>(ha)</u>	<u>(ha)</u>
1700000006545719	18-024-012-00302-0006	8000 AVENA-SIN VARIEDAD	S	2,21	4,11	4,11	4,11	4,11
1700000006545717	18-040-003-00323-0004	20902 BARBECHO TRADICIONAL-CON CUBIERTA VEGETAL	R	3,04	8,68	17,05	8,67	8,67
1700000006545715	18-024-013-00150-0001	20902 BARBECHO TRADICIONAL-CON CUBIERTA VEGETAL	R	4,03	10,61	10,61	10,61	10,61
1700000006545722	18-024-013-00149-0004	20902 BARBECHO TRADICIONAL-CON CUBIERTA VEGETAL	R	4,09	7,69	7,69	7,69	7,69
1700000006545727	18-024-013-00149-0004	8000 AVENA-SIN VARIEDAD	R	4,09	6,61	6,61	6,61	6,61
-5749	18-024-012-00303-0006	8000 AVENA-SIN VARIEDAD	S	4,55	0,24	0,24	0,24	0,24
1700000006545718	18-024-012-00302-0007	8000 AVENA-SIN VARIEDAD	S	5,56	0,05	0,05	0,05	0,05
1700000006545724	18-024-012-00302-0001	8000 AVENA-SIN VARIEDAD	S	5,59	13,69	13,69	13,69	13,69
1700000006545716	18-024-012-00303-0002	8000 AVENA-SIN VARIEDAD	S	6,94	2,18	2,18	2,18	2,18

INCIDENCIAS

INCIDENCIA DESCRIPCIÓN

85001 El recinto declarado no cumple con las normas de producción ecológica (artículo 5-1 e), Orden 26 mayo 2015)
Ref.-5755 Recinto:18-024-013-00150-004 Cultivo:20902 BARBECHO TRADICIONAL-CON CUBIERTA VEGETAL Regadío

RESUMEN CRITERIOS DE SELECCIÓN

11.2.1.1 Mantenimiento de prácticas y métodos de agricultura ecológica: Cultivos herbáceos - Conv 2018. PUNTOS: 7,00

	<u>PUNTOS</u>	<u>CUMPLE</u>
Porcentaje de superficie determinada en Red Natura 2000	0,00	0.0%
Porcentaje de superficie determinada situada en zonas RAMSAR	0,00	0.0%
Porcentaje de superficie determinada en zonas vulnerables a la contaminación por nitratos	0,00	0.0%
Pendiente media de la explotación	1,00	4.27%
Porcentaje de Superficie de la explotación en municipios con más del 40 por ciento de su superficie agraria dentro de la Zona de desertificación	6,00	100.0%



DETALLE CRITERIOS DE SELECCIÓN**11.2.1.1 Mantenimiento de prácticas y métodos de agricultura ecológica: Cultivos herbáceos - Conv 2018.****PUNTOS: 7,00****Porcentaje de superficie determinada en Red Natura 2000****PUNTOS: 0,00 0.0%**

<u>REF.</u>	<u>REFERENCIA SIGPAC</u>	<u>CULTIVO</u>	<u>DESCRIPCIÓN CULTIVO</u>	<u>S/R</u>	<u>SUP. COMPROM.</u> <u>(ha)</u>	<u>SUP. CUMPLE</u> <u>(ha)</u>
170000006545724	18-024-012-00302-0001	8000	AVENA-SIN VARIEDAD	S	13,69	0,00
170000006545719	18-024-012-00302-0006	8000	AVENA-SIN VARIEDAD	S	4,11	0,00
170000006545718	18-024-012-00302-0007	8000	AVENA-SIN VARIEDAD	S	0,05	0,00
170000006545716	18-024-012-00303-0002	8000	AVENA-SIN VARIEDAD	S	2,18	0,00
-5749	18-024-012-00303-0006	8000	AVENA-SIN VARIEDAD	S	0,24	0,00
170000006545727	18-024-013-00149-0004	8000	AVENA-SIN VARIEDAD	R	6,61	0,00
170000006545722	18-024-013-00149-0004	20902	BARBECHO TRADICIONAL-CON CUBIERTA VEGETAL	R	7,69	0,00
170000006545715	18-024-013-00150-0001	20902	BARBECHO TRADICIONAL-CON CUBIERTA VEGETAL	R	10,61	0,00
170000006545717	18-040-003-00323-0004	20902	BARBECHO TRADICIONAL-CON CUBIERTA VEGETAL	R	8,67	0,00

Porcentaje de superficie determinada situada en zonas RAMSAR**PUNTOS: 0,00 0.0%**

<u>REF.</u>	<u>REFERENCIA SIGPAC</u>	<u>CULTIVO</u>	<u>DESCRIPCIÓN CULTIVO</u>	<u>S/R</u>	<u>SUP. COMPROM.</u> <u>(ha)</u>	<u>SUP. CUMPLE</u> <u>(ha)</u>
170000006545724	18-024-012-00302-0001	8000	AVENA-SIN VARIEDAD	S	13,69	0,00
170000006545719	18-024-012-00302-0006	8000	AVENA-SIN VARIEDAD	S	4,11	0,00
170000006545718	18-024-012-00302-0007	8000	AVENA-SIN VARIEDAD	S	0,05	0,00
170000006545716	18-024-012-00303-0002	8000	AVENA-SIN VARIEDAD	S	2,18	0,00
-5749	18-024-012-00303-0006	8000	AVENA-SIN VARIEDAD	S	0,24	0,00
170000006545727	18-024-013-00149-0004	8000	AVENA-SIN VARIEDAD	R	6,61	0,00
170000006545722	18-024-013-00149-0004	20902	BARBECHO TRADICIONAL-CON CUBIERTA VEGETAL	R	7,69	0,00
170000006545715	18-024-013-00150-0001	20902	BARBECHO TRADICIONAL-CON CUBIERTA VEGETAL	R	10,61	0,00
170000006545717	18-040-003-00323-0004	20902	BARBECHO TRADICIONAL-CON CUBIERTA VEGETAL	R	8,67	0,00

Porcentaje de superficie determinada en zonas vulnerables a la contaminación por nitratos**PUNTOS: 0,00 0.0%**

<u>REF.</u>	<u>REFERENCIA SIGPAC</u>	<u>CULTIVO</u>	<u>DESCRIPCIÓN CULTIVO</u>	<u>S/R</u>	<u>SUP. COMPROM.</u> <u>(ha)</u>	<u>SUP. CUMPLE</u> <u>(ha)</u>
170000006545724	18-024-012-00302-0001	8000	AVENA-SIN VARIEDAD	S	13,69	0,00
170000006545719	18-024-012-00302-0006	8000	AVENA-SIN VARIEDAD	S	4,11	0,00
170000006545718	18-024-012-00302-0007	8000	AVENA-SIN VARIEDAD	S	0,05	0,00
170000006545716	18-024-012-00303-0002	8000	AVENA-SIN VARIEDAD	S	2,18	0,00
-5749	18-024-012-00303-0006	8000	AVENA-SIN VARIEDAD	S	0,24	0,00
170000006545727	18-024-013-00149-0004	8000	AVENA-SIN VARIEDAD	R	6,61	0,00
170000006545722	18-024-013-00149-0004	20902	BARBECHO TRADICIONAL-CON CUBIERTA VEGETAL	R	7,69	0,00
170000006545715	18-024-013-00150-0001	20902	BARBECHO TRADICIONAL-CON CUBIERTA VEGETAL	R	10,61	0,00
170000006545717	18-040-003-00323-0004	20902	BARBECHO TRADICIONAL-CON CUBIERTA VEGETAL	R	8,67	0,00

Pendiente media de la explotación**PUNTOS: 1,00 4.27%**

<u>REF.</u>	<u>REFERENCIA SIGPAC</u>	<u>CULTIVO</u>	<u>DESCRIPCIÓN CULTIVO</u>	<u>S/R</u>	<u>PENDIENTE MEDIA (%)</u>	<u>SUP. COMPROM.</u> <u>(ha)</u>
170000006545724	18-024-012-00302-0001	8000	AVENA-SIN VARIEDAD	S	5,59	13,69
170000006545719	18-024-012-00302-0006	8000	AVENA-SIN VARIEDAD	S	2,21	4,11
170000006545718	18-024-012-00302-0007	8000	AVENA-SIN VARIEDAD	S	5,56	0,05
170000006545716	18-024-012-00303-0002	8000	AVENA-SIN VARIEDAD	S	6,94	2,18

REF.	REFERENCIA SIGPAC	CULTIVO	DESCRIPCIÓN CULTIVO	S/R	PENDIENTE		SUP.
					MEDIA (%)	COMPROM.	
							(ha)
-5749	18-024-012-00303-0006	8000	AVENA-SIN VARIEDAD	S	4,55		0,24
1700000006545727	18-024-013-00149-0004	8000	AVENA-SIN VARIEDAD	R	4,09		6,61
1700000006545722	18-024-013-00149-0004	20902	BARBECHO TRADICIONAL-CON CUBIERTA VEGETAL	R	4,09		7,69
1700000006545715	18-024-013-00150-0001	20902	BARBECHO TRADICIONAL-CON CUBIERTA VEGETAL	R	4,03		10,61
1700000006545717	18-040-003-00323-0004	20902	BARBECHO TRADICIONAL-CON CUBIERTA VEGETAL	R	3,04		8,67

Porcentaje de Superficie de la explotación en municipios con más del 40 por ciento de su superficie agraria dentro de la Zona de desertificación

PUNTOS: 6,00 100.0%

REF.	REFERENCIA SIGPAC	CULTIVO	DESCRIPCIÓN CULTIVO	S/R	SUP.	
					COMPROM. (ha)	CUMPLE (ha)
1700000006545724	18-024-012-00302-0001	8000	AVENA-SIN VARIEDAD	S	13,69	13,69
1700000006545719	18-024-012-00302-0006	8000	AVENA-SIN VARIEDAD	S	4,11	4,11
1700000006545718	18-024-012-00302-0007	8000	AVENA-SIN VARIEDAD	S	0,05	0,05
1700000006545716	18-024-012-00303-0002	8000	AVENA-SIN VARIEDAD	S	2,18	2,18
-5749	18-024-012-00303-0006	8000	AVENA-SIN VARIEDAD	S	0,24	0,24
1700000006545727	18-024-013-00149-0004	8000	AVENA-SIN VARIEDAD	R	6,61	6,61
1700000006545722	18-024-013-00149-0004	20902	BARBECHO TRADICIONAL-CON CUBIERTA VEGETAL	R	7,69	7,69
1700000006545715	18-024-013-00150-0001	20902	BARBECHO TRADICIONAL-CON CUBIERTA VEGETAL	R	10,61	10,61
1700000006545717	18-040-003-00323-0004	20902	BARBECHO TRADICIONAL-CON CUBIERTA VEGETAL	R	8,67	8,67



<u>APELLIDOS Y NOMBRE / RAZÓN SOCIAL</u>	<u>NIF</u>	<u>EXPEDIENTE</u>	<u>SUP. COMPROMETIDA</u>			
			<u>(ha)</u>			
RODRIGUEZ GARCIA RUBEN	***3271*	1198265	58.5			
RESOLUCIÓN						
ADMITIDO						
IMPORTE POR ANUALIDAD						
		2018	2019	2020	2021	2022
IMPORTE MÁXIMO SUBVENCIONABLE		8.843,45 €	8.843,45 €	8.843,45 €	8.843,45 €	8.843,45 €
IMPORTE MEDIO DE TRANSFERENCIA (€/ha)		151,17 €	151,17 €	151,17 €	151,17 €	151,17 €
DETALLE IMPORTES POR ANUALIDAD						
GRUPOS DE CULTIVO ADMITIDOS	SUP. COMPROM.	2018	2019	2020	2021	2022
	(ha)					
HERBÁCEOS	58,50	8.843,45 €	8.843,45 €	8.843,45 €	8.843,45 €	8.843,45 €



RECINTOS COMPROMETIDOS

REF.	REFERENCIA SIGPAC	CULTIVO	DESCRIPCIÓN CULTIVO	S/R	PEND. MEDIA (%)	SUP. DEC. ADMIN. (ha)	NU SUP. CERT. (ha)	SUP. CAMPO (ha)	SUP. COMPROM. (ha)
170000006595801	18-030-011-00346-0001	50001	GARBANZOS-GARBANZO DE AGRICULTURA ECOLÓGICA	S	3,21	0,82	0,82		0,82
170000006595825	18-057-058-00016-0001	1000	TRIGO BLANDO-SIN VARIEDAD	S	3,21	0,52	0,52		0,52
170000006595813	18-030-011-00131-0001	50001	GARBANZOS-GARBANZO DE AGRICULTURA ECOLÓGICA	R	3,29	0,67	0,67		0,67
170000006595824	18-057-058-00022-0001	1000	TRIGO BLANDO-SIN VARIEDAD	S	3,48	1,72	1,72		1,72
170000006595812	18-030-011-00332-0001	50001	GARBANZOS-GARBANZO DE AGRICULTURA ECOLÓGICA	S	3,67	0,85	0,85		0,85
170000006595811	18-030-011-00341-0001	50001	GARBANZOS-GARBANZO DE AGRICULTURA ECOLÓGICA	S	3,94	0,57	0,57		0,57
170000006595814	18-057-055-00106-0006	8000	AVENA-SIN VARIEDAD	S	4,13	1,04	1,04		1,04
170000006595843	18-057-060-00036-0001	50001	GARBANZOS-GARBANZO DE AGRICULTURA ECOLÓGICA	S	4,47	2,33	2,33		2,33
170000006595810	18-057-058-00023-0001	1000	TRIGO BLANDO-SIN VARIEDAD	S	4,62	1,01	1,01		1,01
170000006595822	18-057-058-00019-0007	1000	TRIGO BLANDO-SIN VARIEDAD	S	5,11	0,35	0,35		0,35
170000006595808	18-057-001-00256-0002	50001	GARBANZOS-GARBANZO DE AGRICULTURA ECOLÓGICA	S	5,16	0,80	0,80		0,80
170000006595821	18-057-037-00402-0001	50001	GARBANZOS-GARBANZO DE AGRICULTURA ECOLÓGICA	S	5,20	3,37	3,37		3,37
170000006595805	18-030-009-00247-0001	50001	GARBANZOS-GARBANZO DE AGRICULTURA ECOLÓGICA	S	5,21	0,88	0,88		0,88
170000006595816	18-057-058-00896-0008	8000	AVENA-SIN VARIEDAD	S	5,27	3,41	3,41		3,41
170000006595837	18-057-062-00187-0002	1000	TRIGO BLANDO-SIN VARIEDAD	S	5,30	2,49	2,49		2,49
170000006595790	18-057-002-00302-0001	50001	GARBANZOS-GARBANZO DE AGRICULTURA ECOLÓGICA	S	5,44	2,64	2,64		2,64
170000006595787	18-057-002-00199-0001	50001	GARBANZOS-GARBANZO DE AGRICULTURA ECOLÓGICA	S	5,76	0,88	0,88		0,88
170000006595785	18-030-007-00025-0002	50001	GARBANZOS-GARBANZO DE AGRICULTURA ECOLÓGICA	S	5,97	0,66	0,66		0,66
170000006595794	18-057-002-00183-0003	50001	GARBANZOS-GARBANZO DE AGRICULTURA ECOLÓGICA	S	6,00	1,26	1,26		1,26
170000006595800	18-030-010-00309-0006	50001	GARBANZOS-GARBANZO DE AGRICULTURA ECOLÓGICA	R	6,07	0,23	0,23		0,23
170000006595798	18-030-010-00309-0008	50001	GARBANZOS-GARBANZO DE AGRICULTURA ECOLÓGICA	R	6,08	0,40	0,40		0,40
170000006595793	18-057-059-00030-0001	50001	GARBANZOS-GARBANZO DE AGRICULTURA ECOLÓGICA	S	6,23	2,17	2,17		2,17
170000006595792	18-057-002-00329-0002	50001	GARBANZOS-GARBANZO DE AGRICULTURA ECOLÓGICA	S	6,56	2,19	2,19		2,19
170000006595828	18-057-002-00175-0002	1000	TRIGO BLANDO-SIN VARIEDAD	S	6,73	0,45	0,45		0,45
170000006595761	18-030-007-00023-0001	50001	GARBANZOS-GARBANZO DE AGRICULTURA ECOLÓGICA	S	6,77	3,30	3,30		3,30
170000006595832	18-057-002-00175-0001	1000	TRIGO BLANDO-SIN VARIEDAD	S	6,84	0,55	0,55		0,55
170000006595820	18-057-058-00145-0001	1000	TRIGO BLANDO-SIN VARIEDAD	S	7,09	0,67	0,67		0,67
170000006595789	18-057-002-00305-0003	50001	GARBANZOS-GARBANZO DE AGRICULTURA ECOLÓGICA	S	7,17	3,66	3,66		3,66
170000006595835	18-057-059-00023-0006	50001	GARBANZOS-GARBANZO DE AGRICULTURA ECOLÓGICA	S	7,29	1,28	1,28		1,28
170000006595836	18-057-058-00160-0002	8000	AVENA-SIN VARIEDAD	S	7,29	1,44	1,44		1,44
170000006595815	18-030-011-00150-0001	50001	GARBANZOS-GARBANZO DE AGRICULTURA ECOLÓGICA	S	7,32	0,37	0,37		0,37
170000006595803	18-030-010-00309-0005	50001	GARBANZOS-GARBANZO DE AGRICULTURA ECOLÓGICA	R	7,57	0,14	0,14		0,14
170000006595842	18-057-062-00188-0001	8000	AVENA-SIN VARIEDAD	S	7,63	0,25	0,25		0,25
170000006595818	18-057-037-00519-0001	50001	GARBANZOS-GARBANZO DE AGRICULTURA ECOLÓGICA	S	7,90	1,84	1,84		1,84
170000006595819	18-057-058-00138-0001	1000	TRIGO BLANDO-SIN VARIEDAD	S	8,00	1,17	1,17		1,17
170000006595806	18-030-010-00309-0009	50001	GARBANZOS-GARBANZO DE AGRICULTURA ECOLÓGICA	R	8,02	0,41	0,41		0,41
-144130	18-057-002-00278-0004	50001	GARBANZOS-GARBANZO DE AGRICULTURA ECOLÓGICA	S	8,19	1,22	1,22		1,22
170000006595795	18-057-058-00517-0001	50001	GARBANZOS-GARBANZO DE AGRICULTURA ECOLÓGICA	S	8,61	0,39	0,39		0,39
170000006595786	18-057-062-00188-0002	8000	AVENA-SIN VARIEDAD	S	9,12	1,26	1,26		1,26
170000006595844	18-057-062-00242-0001	50001	GARBANZOS-GARBANZO DE AGRICULTURA ECOLÓGICA	S	9,13	0,47	0,47		0,47
170000006595840	18-057-060-00056-0001	50001	GARBANZOS-GARBANZO DE AGRICULTURA ECOLÓGICA	S	9,42	0,78	0,78		0,78
170000006595796	18-057-059-00030-0004	50001	GARBANZOS-GARBANZO DE AGRICULTURA ECOLÓGICA	S	10,17	0,05	0,05		0,05
170000006595833	18-057-059-00030-0008	50001	GARBANZOS-GARBANZO DE AGRICULTURA ECOLÓGICA	S	10,59	0,43	0,43		0,43
170000006595797	18-057-058-00024-0015	1000	TRIGO BLANDO-SIN VARIEDAD	S	11,04	0,95	1,90		0,95
170000006595839	18-057-059-00030-0002	50001	GARBANZOS-GARBANZO DE AGRICULTURA ECOLÓGICA	S	11,05	0,08	0,08		0,08
170000006595791	18-057-057-00345-0001	50001	GARBANZOS-GARBANZO DE AGRICULTURA ECOLÓGICA	S	11,06	0,36	0,36		0,36
170000006595804	18-030-009-00092-0002	50001	GARBANZOS-GARBANZO DE AGRICULTURA ECOLÓGICA	S	11,14	3,73	3,73		3,73

RECINTOS COMPROMETIDOS

REF.	REFERENCIA SIGPAC	CULTIVO	DESCRIPCIÓN CULTIVO	S/R	PEND.	SUP. DEC.	NU SUP.	SUP.	SUP.
					MEDIA	ADMIN.	CERT.	CAMPO	COMPROM.
					(%)	(ha)	(ha)	(ha)	(ha)
170000006595799	18-030-010-00309-0007	50001	GARBANZOS-GARBANZO DE AGRICULTURA ECOLÓGICA	R	12,13	0,25	0,25		0,25
170000006595823	18-057-058-00142-0003	1000	TRIGO BLANDO-SIN VARIEDAD	R	13,31	0,14	0,14		0,14
170000006595827	18-057-036-00190-0002	50001	GARBANZOS-GARBANZO DE AGRICULTURA ECOLÓGICA	S	14,61	0,04	0,04		0,04
170000006595817	18-057-059-00028-0001	8000	AVENA-SIN VARIEDAD	S	15,89	1,42	1,42		1,42
170000006595802	18-030-010-00309-0004	50001	GARBANZOS-GARBANZO DE AGRICULTURA ECOLÓGICA	R	17,92	0,13	0,13		0,13
-91604	18-030-011-00346-0002	50001	GARBANZOS-GARBANZO DE AGRICULTURA ECOLÓGICA	S	20,30	0,01	0,01		0,01

INCIDENCIAS**INCIDENCIA DESCRIPCIÓN**

85007 Cultivo, variedad, regimen y/o uso del recinto SIGPAC no compatible con la operación (anexo IV.I, Orden 26 mayo 2015)
Ref:170000006595831 Recinto:18-057-009-00092-014 Cultivo:104000 ALMENDROS-SIN VARIEDAD Secano Uso SIGPAC:TA

RESUMEN CRITERIOS DE SELECCIÓN**11.2.1.1 Mantenimiento de prácticas y métodos de agricultura ecológica: Cultivos herbáceos - Conv 2018. PUNTOS: 7,00**

	PUNTOS	CUMPLE
Porcentaje de superficie determinada en Red Natura 2000	0,00	0.0%
Porcentaje de superficie determinada situada en zonas RAMSAR	0,00	0.0%
Porcentaje de superficie determinada en zonas vulnerables a la contaminación por nitratos	0,00	0.0%
Pendiente media de la explotación	1,00	6.85%
Porcentaje de Superficie de la explotación en municipios con más del 40 por ciento de su superficie agraria dentro de la Zona de desertificación	6,00	100.0%

11.2.1.1 Mantenimiento de prácticas y métodos de agricultura ecológica: Cultivos permanentes distintos de olivar - Conv 2018. PUNTOS: 0,00

	PUNTOS	CUMPLE
Porcentaje de superficie determinada en Red Natura 2000	0,00	0.0%
Porcentaje de superficie determinada situada en zonas RAMSAR	0,00	0.0%
Porcentaje de superficie determinada en zonas vulnerables a la contaminación por nitratos	0,00	0.0%
Pendiente media de la explotación	0,00	0.0%
Porcentaje de Superficie de la explotación en municipios con más del 40 por ciento de su superficie agraria dentro de la Zona de desertificación	0,00	0.0%

DETALLE CRITERIOS DE SELECCIÓN**11.2.1.1 Mantenimiento de prácticas y métodos de agricultura ecológica: Cultivos herbáceos - Conv 2018. PUNTOS: 7,00**

REF.	REFERENCIA SIGPAC	CULTIVO	DESCRIPCIÓN CULTIVO	S/R	PUNTOS:	
					0,00	0.0%
					SUP. COMPROM.	SUP. CUMPLE
					(ha)	(ha)
170000006595761	18-030-007-00023-0001	50001	GARBANZOS-GARBANZO DE AGRICULTURA ECOLÓGICA	S	3,30	0,00
170000006595785	18-030-007-00025-0002	50001	GARBANZOS-GARBANZO DE AGRICULTURA ECOLÓGICA	S	0,66	0,00
170000006595804	18-030-009-00092-0002	50001	GARBANZOS-GARBANZO DE AGRICULTURA ECOLÓGICA	S	3,73	0,00
170000006595805	18-030-009-00247-0001	50001	GARBANZOS-GARBANZO DE AGRICULTURA ECOLÓGICA	S	0,88	0,00
170000006595802	18-030-010-00309-0004	50001	GARBANZOS-GARBANZO DE AGRICULTURA ECOLÓGICA	R	0,13	0,00
170000006595803	18-030-010-00309-0005	50001	GARBANZOS-GARBANZO DE AGRICULTURA ECOLÓGICA	R	0,14	0,00
170000006595800	18-030-010-00309-0006	50001	GARBANZOS-GARBANZO DE AGRICULTURA ECOLÓGICA	R	0,23	0,00
170000006595799	18-030-010-00309-0007	50001	GARBANZOS-GARBANZO DE AGRICULTURA ECOLÓGICA	R	0,25	0,00
170000006595798	18-030-010-00309-0008	50001	GARBANZOS-GARBANZO DE AGRICULTURA ECOLÓGICA	R	0,40	0,00
170000006595806	18-030-010-00309-0009	50001	GARBANZOS-GARBANZO DE AGRICULTURA ECOLÓGICA	R	0,41	0,00

<u>REF.</u>	<u>REFERENCIA SIGPAC</u>	<u>CULTIVO</u>	<u>DESCRIPCIÓN CULTIVO</u>	<u>S/R</u>	<u>SUP. COMPROM.</u> <u>(ha)</u>	<u>SUP. CUMPLE</u> <u>(ha)</u>
170000006595813	18-030-011-00131-0001	50001	GARBANZOS-GARBANZO DE AGRICULTURA ECOLÓGICA	R	0,67	0,00
170000006595815	18-030-011-00150-0001	50001	GARBANZOS-GARBANZO DE AGRICULTURA ECOLÓGICA	S	0,37	0,00
170000006595812	18-030-011-00332-0001	50001	GARBANZOS-GARBANZO DE AGRICULTURA ECOLÓGICA	S	0,85	0,00
170000006595811	18-030-011-00341-0001	50001	GARBANZOS-GARBANZO DE AGRICULTURA ECOLÓGICA	S	0,57	0,00
170000006595801	18-030-011-00346-0001	50001	GARBANZOS-GARBANZO DE AGRICULTURA ECOLÓGICA	S	0,82	0,00
-91604	18-030-011-00346-0002	50001	GARBANZOS-GARBANZO DE AGRICULTURA ECOLÓGICA	S	0,01	0,00
170000006595808	18-057-001-00256-0002	50001	GARBANZOS-GARBANZO DE AGRICULTURA ECOLÓGICA	S	0,80	0,00
170000006595832	18-057-002-00175-0001	1000	TRIGO BLANDO-SIN VARIEDAD	S	0,55	0,00
170000006595828	18-057-002-00175-0002	1000	TRIGO BLANDO-SIN VARIEDAD	S	0,45	0,00
170000006595794	18-057-002-00183-0003	50001	GARBANZOS-GARBANZO DE AGRICULTURA ECOLÓGICA	S	1,26	0,00
170000006595787	18-057-002-00199-0001	50001	GARBANZOS-GARBANZO DE AGRICULTURA ECOLÓGICA	S	0,88	0,00
-144130	18-057-002-00278-0004	50001	GARBANZOS-GARBANZO DE AGRICULTURA ECOLÓGICA	S	1,22	0,00
170000006595790	18-057-002-00302-0001	50001	GARBANZOS-GARBANZO DE AGRICULTURA ECOLÓGICA	S	2,64	0,00
170000006595789	18-057-002-00305-0003	50001	GARBANZOS-GARBANZO DE AGRICULTURA ECOLÓGICA	S	3,66	0,00
170000006595792	18-057-002-00329-0002	50001	GARBANZOS-GARBANZO DE AGRICULTURA ECOLÓGICA	S	2,19	0,00
170000006595827	18-057-036-00190-0002	50001	GARBANZOS-GARBANZO DE AGRICULTURA ECOLÓGICA	S	0,04	0,00
170000006595821	18-057-037-00402-0001	50001	GARBANZOS-GARBANZO DE AGRICULTURA ECOLÓGICA	S	3,37	0,00
170000006595818	18-057-037-00519-0001	50001	GARBANZOS-GARBANZO DE AGRICULTURA ECOLÓGICA	S	1,84	0,00
170000006595814	18-057-055-00106-0006	8000	AVENA-SIN VARIEDAD	S	1,04	0,00
170000006595791	18-057-057-00345-0001	50001	GARBANZOS-GARBANZO DE AGRICULTURA ECOLÓGICA	S	0,36	0,00
170000006595825	18-057-058-00016-0001	1000	TRIGO BLANDO-SIN VARIEDAD	S	0,52	0,00
170000006595822	18-057-058-00019-0007	1000	TRIGO BLANDO-SIN VARIEDAD	S	0,35	0,00
170000006595824	18-057-058-00022-0001	1000	TRIGO BLANDO-SIN VARIEDAD	S	1,72	0,00
170000006595810	18-057-058-00023-0001	1000	TRIGO BLANDO-SIN VARIEDAD	S	1,01	0,00
170000006595797	18-057-058-00024-0015	1000	TRIGO BLANDO-SIN VARIEDAD	S	0,95	0,00
170000006595819	18-057-058-00138-0001	1000	TRIGO BLANDO-SIN VARIEDAD	S	1,17	0,00
170000006595823	18-057-058-00142-0003	1000	TRIGO BLANDO-SIN VARIEDAD	R	0,14	0,00
170000006595820	18-057-058-00145-0001	1000	TRIGO BLANDO-SIN VARIEDAD	S	0,67	0,00
170000006595836	18-057-058-00160-0002	8000	AVENA-SIN VARIEDAD	S	1,44	0,00
170000006595795	18-057-058-00517-0001	50001	GARBANZOS-GARBANZO DE AGRICULTURA ECOLÓGICA	S	0,39	0,00
170000006595816	18-057-058-00896-0008	8000	AVENA-SIN VARIEDAD	S	3,41	0,00
170000006595835	18-057-059-00023-0006	50001	GARBANZOS-GARBANZO DE AGRICULTURA ECOLÓGICA	S	1,28	0,00
170000006595817	18-057-059-00028-0001	8000	AVENA-SIN VARIEDAD	S	1,42	0,00
170000006595793	18-057-059-00030-0001	50001	GARBANZOS-GARBANZO DE AGRICULTURA ECOLÓGICA	S	2,17	0,00
170000006595839	18-057-059-00030-0002	50001	GARBANZOS-GARBANZO DE AGRICULTURA ECOLÓGICA	S	0,08	0,00
170000006595796	18-057-059-00030-0004	50001	GARBANZOS-GARBANZO DE AGRICULTURA ECOLÓGICA	S	0,05	0,00
170000006595833	18-057-059-00030-0008	50001	GARBANZOS-GARBANZO DE AGRICULTURA ECOLÓGICA	S	0,43	0,00
170000006595843	18-057-060-00036-0001	50001	GARBANZOS-GARBANZO DE AGRICULTURA ECOLÓGICA	S	2,33	0,00
170000006595840	18-057-060-00056-0001	50001	GARBANZOS-GARBANZO DE AGRICULTURA ECOLÓGICA	S	0,78	0,00
170000006595837	18-057-062-00187-0002	1000	TRIGO BLANDO-SIN VARIEDAD	S	2,49	0,00
170000006595842	18-057-062-00188-0001	8000	AVENA-SIN VARIEDAD	S	0,25	0,00
170000006595786	18-057-062-00188-0002	8000	AVENA-SIN VARIEDAD	S	1,26	0,00
170000006595844	18-057-062-00242-0001	50001	GARBANZOS-GARBANZO DE AGRICULTURA ECOLÓGICA	S	0,47	0,00

Porcentaje de superficie determinada situada en zonas RAMSAR

PUNTOS: 0,00 0.0%

<u>REF.</u>	<u>REFERENCIA SIGPAC</u>	<u>CULTIVO</u>	<u>DESCRIPCIÓN CULTIVO</u>	<u>S/R</u>	<u>SUP. COMPROM.</u> <u>(ha)</u>	<u>SUP. CUMPLE</u> <u>(ha)</u>
170000006595761	18-030-007-00023-0001	50001	GARBANZOS-GARBANZO DE AGRICULTURA ECOLÓGICA	S	3,30	0,00
170000006595785	18-030-007-00025-0002	50001	GARBANZOS-GARBANZO DE AGRICULTURA ECOLÓGICA	S	0,66	0,00
170000006595804	18-030-009-00092-0002	50001	GARBANZOS-GARBANZO DE AGRICULTURA ECOLÓGICA	S	3,73	0,00
170000006595805	18-030-009-00247-0001	50001	GARBANZOS-GARBANZO DE AGRICULTURA ECOLÓGICA	S	0,88	0,00
170000006595802	18-030-010-00309-0004	50001	GARBANZOS-GARBANZO DE AGRICULTURA ECOLÓGICA	R	0,13	0,00
170000006595803	18-030-010-00309-0005	50001	GARBANZOS-GARBANZO DE AGRICULTURA ECOLÓGICA	R	0,14	0,00
170000006595800	18-030-010-00309-0006	50001	GARBANZOS-GARBANZO DE AGRICULTURA ECOLÓGICA	R	0,23	0,00
170000006595799	18-030-010-00309-0007	50001	GARBANZOS-GARBANZO DE AGRICULTURA ECOLÓGICA	R	0,25	0,00
170000006595798	18-030-010-00309-0008	50001	GARBANZOS-GARBANZO DE AGRICULTURA ECOLÓGICA	R	0,40	0,00
170000006595806	18-030-010-00309-0009	50001	GARBANZOS-GARBANZO DE AGRICULTURA ECOLÓGICA	R	0,41	0,00
170000006595813	18-030-011-00131-0001	50001	GARBANZOS-GARBANZO DE AGRICULTURA ECOLÓGICA	R	0,67	0,00
170000006595815	18-030-011-00150-0001	50001	GARBANZOS-GARBANZO DE AGRICULTURA ECOLÓGICA	S	0,37	0,00
170000006595812	18-030-011-00332-0001	50001	GARBANZOS-GARBANZO DE AGRICULTURA ECOLÓGICA	S	0,85	0,00
170000006595811	18-030-011-00341-0001	50001	GARBANZOS-GARBANZO DE AGRICULTURA ECOLÓGICA	S	0,57	0,00
170000006595801	18-030-011-00346-0001	50001	GARBANZOS-GARBANZO DE AGRICULTURA ECOLÓGICA	S	0,82	0,00
-91604	18-030-011-00346-0002	50001	GARBANZOS-GARBANZO DE AGRICULTURA ECOLÓGICA	S	0,01	0,00
170000006595808	18-057-001-00256-0002	50001	GARBANZOS-GARBANZO DE AGRICULTURA ECOLÓGICA	S	0,80	0,00
170000006595832	18-057-002-00175-0001	1000	TRIGO BLANDO-SIN VARIEDAD	S	0,55	0,00
170000006595828	18-057-002-00175-0002	1000	TRIGO BLANDO-SIN VARIEDAD	S	0,45	0,00
170000006595794	18-057-002-00183-0003	50001	GARBANZOS-GARBANZO DE AGRICULTURA ECOLÓGICA	S	1,26	0,00
170000006595787	18-057-002-00199-0001	50001	GARBANZOS-GARBANZO DE AGRICULTURA ECOLÓGICA	S	0,88	0,00
-144130	18-057-002-00278-0004	50001	GARBANZOS-GARBANZO DE AGRICULTURA ECOLÓGICA	S	1,22	0,00
170000006595790	18-057-002-00302-0001	50001	GARBANZOS-GARBANZO DE AGRICULTURA ECOLÓGICA	S	2,64	0,00
170000006595789	18-057-002-00305-0003	50001	GARBANZOS-GARBANZO DE AGRICULTURA ECOLÓGICA	S	3,66	0,00
170000006595792	18-057-002-00329-0002	50001	GARBANZOS-GARBANZO DE AGRICULTURA ECOLÓGICA	S	2,19	0,00
170000006595827	18-057-036-00190-0002	50001	GARBANZOS-GARBANZO DE AGRICULTURA ECOLÓGICA	S	0,04	0,00
170000006595821	18-057-037-00402-0001	50001	GARBANZOS-GARBANZO DE AGRICULTURA ECOLÓGICA	S	3,37	0,00
170000006595818	18-057-037-00519-0001	50001	GARBANZOS-GARBANZO DE AGRICULTURA ECOLÓGICA	S	1,84	0,00
170000006595814	18-057-055-00106-0006	8000	AVENA-SIN VARIEDAD	S	1,04	0,00
170000006595791	18-057-057-00345-0001	50001	GARBANZOS-GARBANZO DE AGRICULTURA ECOLÓGICA	S	0,36	0,00
170000006595825	18-057-058-00016-0001	1000	TRIGO BLANDO-SIN VARIEDAD	S	0,52	0,00
170000006595822	18-057-058-00019-0007	1000	TRIGO BLANDO-SIN VARIEDAD	S	0,35	0,00
170000006595824	18-057-058-00022-0001	1000	TRIGO BLANDO-SIN VARIEDAD	S	1,72	0,00
170000006595810	18-057-058-00023-0001	1000	TRIGO BLANDO-SIN VARIEDAD	S	1,01	0,00
170000006595797	18-057-058-00024-0015	1000	TRIGO BLANDO-SIN VARIEDAD	S	0,95	0,00
170000006595819	18-057-058-00138-0001	1000	TRIGO BLANDO-SIN VARIEDAD	S	1,17	0,00
170000006595823	18-057-058-00142-0003	1000	TRIGO BLANDO-SIN VARIEDAD	R	0,14	0,00
170000006595820	18-057-058-00145-0001	1000	TRIGO BLANDO-SIN VARIEDAD	S	0,67	0,00
170000006595836	18-057-058-00160-0002	8000	AVENA-SIN VARIEDAD	S	1,44	0,00
170000006595795	18-057-058-00517-0001	50001	GARBANZOS-GARBANZO DE AGRICULTURA ECOLÓGICA	S	0,39	0,00
170000006595816	18-057-058-00896-0008	8000	AVENA-SIN VARIEDAD	S	3,41	0,00
170000006595835	18-057-059-00023-0006	50001	GARBANZOS-GARBANZO DE AGRICULTURA ECOLÓGICA	S	1,28	0,00
170000006595817	18-057-059-00028-0001	8000	AVENA-SIN VARIEDAD	S	1,42	0,00
170000006595793	18-057-059-00030-0001	50001	GARBANZOS-GARBANZO DE AGRICULTURA ECOLÓGICA	S	2,17	0,00
170000006595839	18-057-059-00030-0002	50001	GARBANZOS-GARBANZO DE AGRICULTURA	S	0,08	0,00

<u>REF.</u>	<u>REFERENCIA SIGPAC</u>	<u>CULTIVO</u>	<u>DESCRIPCIÓN CULTIVO</u>	<u>S/R</u>	<u>SUP. COMPROM.</u> <u>(ha)</u>	<u>SUP. CUMPLE</u> <u>(ha)</u>
170000006595796	18-057-059-00030-0004	50001	ECOLÓGICA GARBANZOS-GARBANZO DE AGRICULTURA ECOLÓGICA	S	0,05	0,00
170000006595833	18-057-059-00030-0008	50001	GARBANZOS-GARBANZO DE AGRICULTURA ECOLÓGICA	S	0,43	0,00
170000006595843	18-057-060-00036-0001	50001	GARBANZOS-GARBANZO DE AGRICULTURA ECOLÓGICA	S	2,33	0,00
170000006595840	18-057-060-00056-0001	50001	GARBANZOS-GARBANZO DE AGRICULTURA ECOLÓGICA	S	0,78	0,00
170000006595837	18-057-062-00187-0002	1000	TRIGO BLANDO-SIN VARIEDAD	S	2,49	0,00
170000006595842	18-057-062-00188-0001	8000	AVENA-SIN VARIEDAD	S	0,25	0,00
170000006595786	18-057-062-00188-0002	8000	AVENA-SIN VARIEDAD	S	1,26	0,00
170000006595844	18-057-062-00242-0001	50001	GARBANZOS-GARBANZO DE AGRICULTURA ECOLÓGICA	S	0,47	0,00

Porcentaje de superficie determinada en zonas vulnerables a la contaminación por nitratos**PUNTOS:** 0,00 0.0%

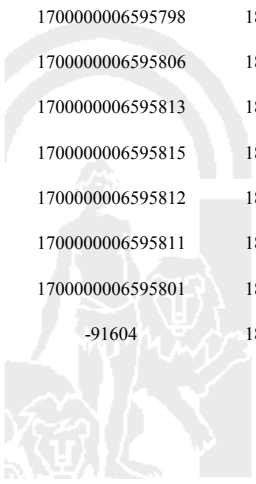
<u>REF.</u>	<u>REFERENCIA SIGPAC</u>	<u>CULTIVO</u>	<u>DESCRIPCIÓN CULTIVO</u>	<u>S/R</u>	<u>SUP. COMPROM.</u> <u>(ha)</u>	<u>SUP. CUMPLE</u> <u>(ha)</u>
170000006595761	18-030-007-00023-0001	50001	GARBANZOS-GARBANZO DE AGRICULTURA ECOLÓGICA	S	3,30	0,00
170000006595785	18-030-007-00025-0002	50001	GARBANZOS-GARBANZO DE AGRICULTURA ECOLÓGICA	S	0,66	0,00
170000006595804	18-030-009-00092-0002	50001	GARBANZOS-GARBANZO DE AGRICULTURA ECOLÓGICA	S	3,73	0,00
170000006595805	18-030-009-00247-0001	50001	GARBANZOS-GARBANZO DE AGRICULTURA ECOLÓGICA	S	0,88	0,00
170000006595802	18-030-010-00309-0004	50001	GARBANZOS-GARBANZO DE AGRICULTURA ECOLÓGICA	R	0,13	0,00
170000006595803	18-030-010-00309-0005	50001	GARBANZOS-GARBANZO DE AGRICULTURA ECOLÓGICA	R	0,14	0,00
170000006595800	18-030-010-00309-0006	50001	GARBANZOS-GARBANZO DE AGRICULTURA ECOLÓGICA	R	0,23	0,00
170000006595799	18-030-010-00309-0007	50001	GARBANZOS-GARBANZO DE AGRICULTURA ECOLÓGICA	R	0,25	0,00
170000006595798	18-030-010-00309-0008	50001	GARBANZOS-GARBANZO DE AGRICULTURA ECOLÓGICA	R	0,40	0,00
170000006595806	18-030-010-00309-0009	50001	GARBANZOS-GARBANZO DE AGRICULTURA ECOLÓGICA	R	0,41	0,00
170000006595813	18-030-011-00131-0001	50001	GARBANZOS-GARBANZO DE AGRICULTURA ECOLÓGICA	R	0,67	0,00
170000006595815	18-030-011-00150-0001	50001	GARBANZOS-GARBANZO DE AGRICULTURA ECOLÓGICA	S	0,37	0,00
170000006595812	18-030-011-00332-0001	50001	GARBANZOS-GARBANZO DE AGRICULTURA ECOLÓGICA	S	0,85	0,00
170000006595811	18-030-011-00341-0001	50001	GARBANZOS-GARBANZO DE AGRICULTURA ECOLÓGICA	S	0,57	0,00
170000006595801	18-030-011-00346-0001	50001	GARBANZOS-GARBANZO DE AGRICULTURA ECOLÓGICA	S	0,82	0,00
-91604	18-030-011-00346-0002	50001	GARBANZOS-GARBANZO DE AGRICULTURA ECOLÓGICA	S	0,01	0,00
170000006595808	18-057-001-00256-0002	50001	GARBANZOS-GARBANZO DE AGRICULTURA ECOLÓGICA	S	0,80	0,00
170000006595832	18-057-002-00175-0001	1000	TRIGO BLANDO-SIN VARIEDAD	S	0,55	0,00
170000006595828	18-057-002-00175-0002	1000	TRIGO BLANDO-SIN VARIEDAD	S	0,45	0,00
170000006595794	18-057-002-00183-0003	50001	GARBANZOS-GARBANZO DE AGRICULTURA ECOLÓGICA	S	1,26	0,00
170000006595787	18-057-002-00199-0001	50001	GARBANZOS-GARBANZO DE AGRICULTURA ECOLÓGICA	S	0,88	0,00
-144130	18-057-002-00278-0004	50001	GARBANZOS-GARBANZO DE AGRICULTURA ECOLÓGICA	S	1,22	0,00
170000006595790	18-057-002-00302-0001	50001	GARBANZOS-GARBANZO DE AGRICULTURA ECOLÓGICA	S	2,64	0,00
170000006595789	18-057-002-00305-0003	50001	GARBANZOS-GARBANZO DE AGRICULTURA ECOLÓGICA	S	3,66	0,00
170000006595792	18-057-002-00329-0002	50001	GARBANZOS-GARBANZO DE AGRICULTURA ECOLÓGICA	S	2,19	0,00
170000006595827	18-057-036-00190-0002	50001	GARBANZOS-GARBANZO DE AGRICULTURA ECOLÓGICA	S	0,04	0,00
170000006595821	18-057-037-00402-0001	50001	GARBANZOS-GARBANZO DE AGRICULTURA ECOLÓGICA	S	3,37	0,00
170000006595818	18-057-037-00519-0001	50001	GARBANZOS-GARBANZO DE AGRICULTURA ECOLÓGICA	S	1,84	0,00
170000006595814	18-057-055-00106-0006	8000	AVENA-SIN VARIEDAD	S	1,04	0,00

<u>REF.</u>	<u>REFERENCIA SIGPAC</u>	<u>CULTIVO</u>	<u>DESCRIPCIÓN CULTIVO</u>	<u>S/R</u>	<u>SUP. COMPROM.</u> <u>(ha)</u>	<u>SUP. CUMPLE</u> <u>(ha)</u>
170000006595791	18-057-057-00345-0001	50001	GARBANZOS-GARBANZO DE AGRICULTURA ECOLÓGICA	S	0,36	0,00
170000006595825	18-057-058-00016-0001	1000	TRIGO BLANDO-SIN VARIEDAD	S	0,52	0,00
170000006595822	18-057-058-00019-0007	1000	TRIGO BLANDO-SIN VARIEDAD	S	0,35	0,00
170000006595824	18-057-058-00022-0001	1000	TRIGO BLANDO-SIN VARIEDAD	S	1,72	0,00
170000006595810	18-057-058-00023-0001	1000	TRIGO BLANDO-SIN VARIEDAD	S	1,01	0,00
170000006595797	18-057-058-00024-0015	1000	TRIGO BLANDO-SIN VARIEDAD	S	0,95	0,00
170000006595819	18-057-058-00138-0001	1000	TRIGO BLANDO-SIN VARIEDAD	S	1,17	0,00
170000006595823	18-057-058-00142-0003	1000	TRIGO BLANDO-SIN VARIEDAD	R	0,14	0,00
170000006595820	18-057-058-00145-0001	1000	TRIGO BLANDO-SIN VARIEDAD	S	0,67	0,00
170000006595836	18-057-058-00160-0002	8000	AVENA-SIN VARIEDAD	S	1,44	0,00
170000006595795	18-057-058-00517-0001	50001	GARBANZOS-GARBANZO DE AGRICULTURA ECOLÓGICA	S	0,39	0,00
170000006595816	18-057-058-00896-0008	8000	AVENA-SIN VARIEDAD	S	3,41	0,00
170000006595835	18-057-059-00023-0006	50001	GARBANZOS-GARBANZO DE AGRICULTURA ECOLÓGICA	S	1,28	0,00
170000006595817	18-057-059-00028-0001	8000	AVENA-SIN VARIEDAD	S	1,42	0,00
170000006595793	18-057-059-00030-0001	50001	GARBANZOS-GARBANZO DE AGRICULTURA ECOLÓGICA	S	2,17	0,00
170000006595839	18-057-059-00030-0002	50001	GARBANZOS-GARBANZO DE AGRICULTURA ECOLÓGICA	S	0,08	0,00
170000006595796	18-057-059-00030-0004	50001	GARBANZOS-GARBANZO DE AGRICULTURA ECOLÓGICA	S	0,05	0,00
170000006595833	18-057-059-00030-0008	50001	GARBANZOS-GARBANZO DE AGRICULTURA ECOLÓGICA	S	0,43	0,00
170000006595843	18-057-060-00036-0001	50001	GARBANZOS-GARBANZO DE AGRICULTURA ECOLÓGICA	S	2,33	0,00
170000006595840	18-057-060-00056-0001	50001	GARBANZOS-GARBANZO DE AGRICULTURA ECOLÓGICA	S	0,78	0,00
170000006595837	18-057-062-00187-0002	1000	TRIGO BLANDO-SIN VARIEDAD	S	2,49	0,00
170000006595842	18-057-062-00188-0001	8000	AVENA-SIN VARIEDAD	S	0,25	0,00
170000006595786	18-057-062-00188-0002	8000	AVENA-SIN VARIEDAD	S	1,26	0,00
170000006595844	18-057-062-00242-0001	50001	GARBANZOS-GARBANZO DE AGRICULTURA ECOLÓGICA	S	0,47	0,00

Pendiente media de la explotación

PUNTOS: 1,00 6.85%

<u>REF.</u>	<u>REFERENCIA SIGPAC</u>	<u>CULTIVO</u>	<u>DESCRIPCIÓN CULTIVO</u>	<u>S/R</u>	<u>PENDIENTE MEDIA (%)</u>	<u>SUP. COMPROM.</u> <u>(ha)</u>
170000006595761	18-030-007-00023-0001	50001	GARBANZOS-GARBANZO DE AGRICULTURA ECOLÓGICA	S	6,77	3,30
170000006595785	18-030-007-00025-0002	50001	GARBANZOS-GARBANZO DE AGRICULTURA ECOLÓGICA	S	5,97	0,66
170000006595804	18-030-009-00092-0002	50001	GARBANZOS-GARBANZO DE AGRICULTURA ECOLÓGICA	S	11,14	3,73
170000006595805	18-030-009-00247-0001	50001	GARBANZOS-GARBANZO DE AGRICULTURA ECOLÓGICA	S	5,21	0,88
170000006595802	18-030-010-00309-0004	50001	GARBANZOS-GARBANZO DE AGRICULTURA ECOLÓGICA	R	17,92	0,13
170000006595803	18-030-010-00309-0005	50001	GARBANZOS-GARBANZO DE AGRICULTURA ECOLÓGICA	R	7,57	0,14
170000006595800	18-030-010-00309-0006	50001	GARBANZOS-GARBANZO DE AGRICULTURA ECOLÓGICA	R	6,07	0,23
170000006595799	18-030-010-00309-0007	50001	GARBANZOS-GARBANZO DE AGRICULTURA ECOLÓGICA	R	12,13	0,25
170000006595798	18-030-010-00309-0008	50001	GARBANZOS-GARBANZO DE AGRICULTURA ECOLÓGICA	R	6,08	0,40
170000006595806	18-030-010-00309-0009	50001	GARBANZOS-GARBANZO DE AGRICULTURA ECOLÓGICA	R	8,02	0,41
170000006595813	18-030-011-00131-0001	50001	GARBANZOS-GARBANZO DE AGRICULTURA ECOLÓGICA	R	3,29	0,67
170000006595815	18-030-011-00150-0001	50001	GARBANZOS-GARBANZO DE AGRICULTURA ECOLÓGICA	S	7,32	0,37
170000006595812	18-030-011-00332-0001	50001	GARBANZOS-GARBANZO DE AGRICULTURA ECOLÓGICA	S	3,67	0,85
170000006595811	18-030-011-00341-0001	50001	GARBANZOS-GARBANZO DE AGRICULTURA ECOLÓGICA	S	3,94	0,57
170000006595801	18-030-011-00346-0001	50001	GARBANZOS-GARBANZO DE AGRICULTURA ECOLÓGICA	S	3,21	0,82
-91604	18-030-011-00346-0002	50001	GARBANZOS-GARBANZO DE AGRICULTURA ECOLÓGICA	S	20,30	0,01



REF.	REFERENCIA SIGPAC	CULTIVO	DESCRIPCIÓN CULTIVO	S/R	PENDIENTE	SUP.
					MEDIA (%)	COMPROM. (ha)
170000006595808	18-057-001-00256-0002	50001	GARBANZOS-GARBANZO DE AGRICULTURA ECOLÓGICA	S	5,16	0,80
170000006595832	18-057-002-00175-0001	1000	TRIGO BLANDO-SIN VARIEDAD	S	6,84	0,55
170000006595828	18-057-002-00175-0002	1000	TRIGO BLANDO-SIN VARIEDAD	S	6,73	0,45
170000006595794	18-057-002-00183-0003	50001	GARBANZOS-GARBANZO DE AGRICULTURA ECOLÓGICA	S	6,00	1,26
170000006595787	18-057-002-00199-0001	50001	GARBANZOS-GARBANZO DE AGRICULTURA ECOLÓGICA	S	5,76	0,88
-144130	18-057-002-00278-0004	50001	GARBANZOS-GARBANZO DE AGRICULTURA ECOLÓGICA	S	8,19	1,22
170000006595790	18-057-002-00302-0001	50001	GARBANZOS-GARBANZO DE AGRICULTURA ECOLÓGICA	S	5,44	2,64
170000006595789	18-057-002-00305-0003	50001	GARBANZOS-GARBANZO DE AGRICULTURA ECOLÓGICA	S	7,17	3,66
170000006595792	18-057-002-00329-0002	50001	GARBANZOS-GARBANZO DE AGRICULTURA ECOLÓGICA	S	6,56	2,19
170000006595827	18-057-036-00190-0002	50001	GARBANZOS-GARBANZO DE AGRICULTURA ECOLÓGICA	S	14,61	0,04
170000006595821	18-057-037-00402-0001	50001	GARBANZOS-GARBANZO DE AGRICULTURA ECOLÓGICA	S	5,20	3,37
170000006595818	18-057-037-00519-0001	50001	GARBANZOS-GARBANZO DE AGRICULTURA ECOLÓGICA	S	7,90	1,84
170000006595814	18-057-055-00106-0006	8000	AVENA-SIN VARIEDAD	S	4,13	1,04
170000006595791	18-057-057-00345-0001	50001	GARBANZOS-GARBANZO DE AGRICULTURA ECOLÓGICA	S	11,06	0,36
170000006595825	18-057-058-00016-0001	1000	TRIGO BLANDO-SIN VARIEDAD	S	3,21	0,52
170000006595822	18-057-058-00019-0007	1000	TRIGO BLANDO-SIN VARIEDAD	S	5,11	0,35
170000006595824	18-057-058-00022-0001	1000	TRIGO BLANDO-SIN VARIEDAD	S	3,48	1,72
170000006595810	18-057-058-00023-0001	1000	TRIGO BLANDO-SIN VARIEDAD	S	4,62	1,01
170000006595797	18-057-058-00024-0015	1000	TRIGO BLANDO-SIN VARIEDAD	S	11,04	0,95
170000006595819	18-057-058-00138-0001	1000	TRIGO BLANDO-SIN VARIEDAD	S	8,00	1,17
170000006595823	18-057-058-00142-0003	1000	TRIGO BLANDO-SIN VARIEDAD	R	13,31	0,14
170000006595820	18-057-058-00145-0001	1000	TRIGO BLANDO-SIN VARIEDAD	S	7,09	0,67
170000006595836	18-057-058-00160-0002	8000	AVENA-SIN VARIEDAD	S	7,29	1,44
170000006595795	18-057-058-00517-0001	50001	GARBANZOS-GARBANZO DE AGRICULTURA ECOLÓGICA	S	8,61	0,39
170000006595816	18-057-058-00896-0008	8000	AVENA-SIN VARIEDAD	S	5,27	3,41
170000006595835	18-057-059-00023-0006	50001	GARBANZOS-GARBANZO DE AGRICULTURA ECOLÓGICA	S	7,29	1,28
170000006595817	18-057-059-00028-0001	8000	AVENA-SIN VARIEDAD	S	15,89	1,42
170000006595793	18-057-059-00030-0001	50001	GARBANZOS-GARBANZO DE AGRICULTURA ECOLÓGICA	S	6,23	2,17
170000006595839	18-057-059-00030-0002	50001	GARBANZOS-GARBANZO DE AGRICULTURA ECOLÓGICA	S	11,05	0,08
170000006595796	18-057-059-00030-0004	50001	GARBANZOS-GARBANZO DE AGRICULTURA ECOLÓGICA	S	10,17	0,05
170000006595833	18-057-059-00030-0008	50001	GARBANZOS-GARBANZO DE AGRICULTURA ECOLÓGICA	S	10,59	0,43
170000006595843	18-057-060-00036-0001	50001	GARBANZOS-GARBANZO DE AGRICULTURA ECOLÓGICA	S	4,47	2,33
170000006595840	18-057-060-00056-0001	50001	GARBANZOS-GARBANZO DE AGRICULTURA ECOLÓGICA	S	9,42	0,78
170000006595837	18-057-062-00187-0002	1000	TRIGO BLANDO-SIN VARIEDAD	S	5,30	2,49
170000006595842	18-057-062-00188-0001	8000	AVENA-SIN VARIEDAD	S	7,63	0,25
170000006595786	18-057-062-00188-0002	8000	AVENA-SIN VARIEDAD	S	9,12	1,26
170000006595844	18-057-062-00242-0001	50001	GARBANZOS-GARBANZO DE AGRICULTURA ECOLÓGICA	S	9,13	0,47

Porcentaje de Superficie de la explotación en municipios con más del 40 por ciento de su superficie agraria dentro de la Zona de desertificación

PUNTOS: 6,00 100.0%

REF.	REFERENCIA SIGPAC	CULTIVO	DESCRIPCIÓN CULTIVO	S/R	SUP.	SUP.
					COMPROM. (ha)	CUMPLE (ha)
170000006595761	18-030-007-00023-0001	50001	GARBANZOS-GARBANZO DE AGRICULTURA ECOLÓGICA	S	3,30	3,30
170000006595785	18-030-007-00025-0002	50001	GARBANZOS-GARBANZO DE AGRICULTURA ECOLÓGICA	S	0,66	0,66
170000006595804	18-030-009-00092-0002	50001	GARBANZOS-GARBANZO DE AGRICULTURA ECOLÓGICA	S	3,73	3,73
170000006595805	18-030-009-00247-0001	50001	GARBANZOS-GARBANZO DE AGRICULTURA ECOLÓGICA	S	0,88	0,88

<u>REF.</u>	<u>REFERENCIA SIGPAC</u>	<u>CULTIVO</u>	<u>DESCRIPCIÓN CULTIVO</u>	<u>S/R</u>	<u>SUP. COMPROM.</u> <u>(ha)</u>	<u>SUP. CUMPLE</u> <u>(ha)</u>
1700000006595802	18-030-010-00309-0004	50001	GARBANZOS-GARBANZO DE AGRICULTURA ECOLÓGICA	R	0,13	0,13
1700000006595803	18-030-010-00309-0005	50001	GARBANZOS-GARBANZO DE AGRICULTURA ECOLÓGICA	R	0,14	0,14
1700000006595800	18-030-010-00309-0006	50001	GARBANZOS-GARBANZO DE AGRICULTURA ECOLÓGICA	R	0,23	0,23
1700000006595799	18-030-010-00309-0007	50001	GARBANZOS-GARBANZO DE AGRICULTURA ECOLÓGICA	R	0,25	0,25
1700000006595798	18-030-010-00309-0008	50001	GARBANZOS-GARBANZO DE AGRICULTURA ECOLÓGICA	R	0,40	0,40
1700000006595806	18-030-010-00309-0009	50001	GARBANZOS-GARBANZO DE AGRICULTURA ECOLÓGICA	R	0,41	0,41
1700000006595813	18-030-011-00131-0001	50001	GARBANZOS-GARBANZO DE AGRICULTURA ECOLÓGICA	R	0,67	0,67
1700000006595815	18-030-011-00150-0001	50001	GARBANZOS-GARBANZO DE AGRICULTURA ECOLÓGICA	S	0,37	0,37
1700000006595812	18-030-011-00332-0001	50001	GARBANZOS-GARBANZO DE AGRICULTURA ECOLÓGICA	S	0,85	0,85
1700000006595811	18-030-011-00341-0001	50001	GARBANZOS-GARBANZO DE AGRICULTURA ECOLÓGICA	S	0,57	0,57
1700000006595801	18-030-011-00346-0001	50001	GARBANZOS-GARBANZO DE AGRICULTURA ECOLÓGICA	S	0,82	0,82
-91604	18-030-011-00346-0002	50001	GARBANZOS-GARBANZO DE AGRICULTURA ECOLÓGICA	S	0,01	0,01
1700000006595808	18-057-001-00256-0002	50001	GARBANZOS-GARBANZO DE AGRICULTURA ECOLÓGICA	S	0,80	0,80
1700000006595832	18-057-002-00175-0001	1000	TRIGO BLANDO-SIN VARIEDAD	S	0,55	0,55
1700000006595828	18-057-002-00175-0002	1000	TRIGO BLANDO-SIN VARIEDAD	S	0,45	0,45
1700000006595794	18-057-002-00183-0003	50001	GARBANZOS-GARBANZO DE AGRICULTURA ECOLÓGICA	S	1,26	1,26
1700000006595787	18-057-002-00199-0001	50001	GARBANZOS-GARBANZO DE AGRICULTURA ECOLÓGICA	S	0,88	0,88
-144130	18-057-002-00278-0004	50001	GARBANZOS-GARBANZO DE AGRICULTURA ECOLÓGICA	S	1,22	1,22
1700000006595790	18-057-002-00302-0001	50001	GARBANZOS-GARBANZO DE AGRICULTURA ECOLÓGICA	S	2,64	2,64
1700000006595789	18-057-002-00305-0003	50001	GARBANZOS-GARBANZO DE AGRICULTURA ECOLÓGICA	S	3,66	3,66
1700000006595792	18-057-002-00329-0002	50001	GARBANZOS-GARBANZO DE AGRICULTURA ECOLÓGICA	S	2,19	2,19
1700000006595827	18-057-036-00190-0002	50001	GARBANZOS-GARBANZO DE AGRICULTURA ECOLÓGICA	S	0,04	0,04
1700000006595821	18-057-037-00402-0001	50001	GARBANZOS-GARBANZO DE AGRICULTURA ECOLÓGICA	S	3,37	3,37
1700000006595818	18-057-037-00519-0001	50001	GARBANZOS-GARBANZO DE AGRICULTURA ECOLÓGICA	S	1,84	1,84
1700000006595814	18-057-055-00106-0006	8000	AVENA-SIN VARIEDAD	S	1,04	1,04
1700000006595791	18-057-057-00345-0001	50001	GARBANZOS-GARBANZO DE AGRICULTURA ECOLÓGICA	S	0,36	0,36
1700000006595825	18-057-058-00016-0001	1000	TRIGO BLANDO-SIN VARIEDAD	S	0,52	0,52
1700000006595822	18-057-058-00019-0007	1000	TRIGO BLANDO-SIN VARIEDAD	S	0,35	0,35
1700000006595824	18-057-058-00022-0001	1000	TRIGO BLANDO-SIN VARIEDAD	S	1,72	1,72
1700000006595810	18-057-058-00023-0001	1000	TRIGO BLANDO-SIN VARIEDAD	S	1,01	1,01
1700000006595797	18-057-058-00024-0015	1000	TRIGO BLANDO-SIN VARIEDAD	S	0,95	0,95
1700000006595819	18-057-058-00138-0001	1000	TRIGO BLANDO-SIN VARIEDAD	S	1,17	1,17
1700000006595823	18-057-058-00142-0003	1000	TRIGO BLANDO-SIN VARIEDAD	R	0,14	0,14
1700000006595820	18-057-058-00145-0001	1000	TRIGO BLANDO-SIN VARIEDAD	S	0,67	0,67
1700000006595836	18-057-058-00160-0002	8000	AVENA-SIN VARIEDAD	S	1,44	1,44
1700000006595795	18-057-058-00517-0001	50001	GARBANZOS-GARBANZO DE AGRICULTURA ECOLÓGICA	S	0,39	0,39
1700000006595816	18-057-058-00896-0008	8000	AVENA-SIN VARIEDAD	S	3,41	3,41
1700000006595835	18-057-059-00023-0006	50001	GARBANZOS-GARBANZO DE AGRICULTURA ECOLÓGICA	S	1,28	1,28
1700000006595817	18-057-059-00028-0001	8000	AVENA-SIN VARIEDAD	S	1,42	1,42
1700000006595793	18-057-059-00030-0001	50001	GARBANZOS-GARBANZO DE AGRICULTURA ECOLÓGICA	S	2,17	2,17
1700000006595839	18-057-059-00030-0002	50001	GARBANZOS-GARBANZO DE AGRICULTURA ECOLÓGICA	S	0,08	0,08
1700000006595796	18-057-059-00030-0004	50001	GARBANZOS-GARBANZO DE AGRICULTURA ECOLÓGICA	S	0,05	0,05
1700000006595833	18-057-059-00030-0008	50001	GARBANZOS-GARBANZO DE AGRICULTURA ECOLÓGICA	S	0,43	0,43
1700000006595843	18-057-060-00036-0001	50001	GARBANZOS-GARBANZO DE AGRICULTURA ECOLÓGICA	S	2,33	2,33
1700000006595840	18-057-060-00056-0001	50001	GARBANZOS-GARBANZO DE AGRICULTURA	S	0,78	0,78

<u>REF.</u>	<u>REFERENCIA SIGPAC</u>	<u>CULTIVO</u>	<u>DESCRIPCIÓN CULTIVO</u>	<u>S/R</u>	<u>SUP. COMPROM.</u> <u>(ha)</u>	<u>SUP. CUMPLE</u> <u>(ha)</u>
			ECOLÓGICA			
1700000006595837	18-057-062-00187-0002	1000	TRIGO BLANDO-SIN VARIEDAD	S	2,49	2,49
1700000006595842	18-057-062-00188-0001	8000	AVENA-SIN VARIEDAD	S	0,25	0,25
1700000006595786	18-057-062-00188-0002	8000	AVENA-SIN VARIEDAD	S	1,26	1,26
1700000006595844	18-057-062-00242-0001	50001	GARBANZOS-GARBANZO DE AGRICULTURA ECOLÓGICA	S	0,47	0,47

11.2.1.1 Mantenimiento de prácticas y métodos de agricultura ecológica: Cultivos permanentes distintos de olivar - Conv 2018. PUNTOS: 0,00

Porcentaje de superficie determinada en Red Natura 2000	PUNTOS:	0,00	0.0%
Porcentaje de superficie determinada situada en zonas RAMSAR	PUNTOS:	0,00	0.0%
Porcentaje de superficie determinada en zonas vulnerables a la contaminación por nitratos	PUNTOS:	0,00	0.0%
Pendiente media de la explotación	PUNTOS:	0,00	0.0%
Porcentaje de Superficie de la explotación en municipios con más del 40 por ciento de su superficie agraria dentro de la Zona de desertificación	PUNTOS:	0,00	0.0%



<u>APELLIDOS Y NOMBRE / RAZÓN SOCIAL</u>	<u>NIF</u>	<u>EXPEDIENTE</u>	<u>SUP. COMPROMETIDA</u>		
			<u>(ha)</u>		
RODRIGUEZ LOZANO DOLORES	***0999*	1122265	10.05		
RESOLUCIÓN					
ADMITIDO					
IMPORTE POR ANUALIDAD					
	<u>2018</u>	<u>2019</u>	<u>2020</u>	<u>2021</u>	<u>2022</u>
IMPORTE MÁXIMO SUBVENCIONABLE	2.173,21 €	2.173,21 €	2.173,21 €	2.173,21 €	2.173,21 €
IMPORTE MEDIO DE TRANSFERENCIA (€/ha)	216,24 €	216,24 €	216,24 €	216,24 €	216,24 €

DETALLE IMPORTES POR ANUALIDAD

<u>GRUPOS DE CULTIVO ADMITIDOS</u>	<u>SUP. COMPROM.</u>	<u>2018</u>	<u>2019</u>	<u>2020</u>	<u>2021</u>	<u>2022</u>
	<u>(ha)</u>					
FRUTALES SECANO	10,05	2.173,21 €	2.173,21 €	2.173,21 €	2.173,21 €	2.173,21 €

RECINTOS COMPROMETIDOS

<u>REF.</u>	<u>REFERENCIA SIGPAC</u>	<u>CULTIVO DESCRIPCIÓN CULTIVO</u>	<u>S/R</u>	<u>PEND. MEDIA</u>	<u>SUP. DEC. ADMIN.</u>	<u>NU SUP. CERT.</u>	<u>SUP. CAMPO</u>	<u>SUP. COMPROM.</u>
				<u>(%)</u>	<u>(ha)</u>	<u>(ha)</u>	<u>(ha)</u>	<u>(ha)</u>
1700000004572377	18-087-007-00062-0001	104000 ALMENDROS-SIN VARIEDAD	S	6,73	1,34	1,34		1,34
1700000004572375	18-087-006-00211-0001	104000 ALMENDROS-SIN VARIEDAD	S	13,27	8,71	8,71		8,71

RESUMEN CRITERIOS DE SELECCIÓN

11.2.1.1 Mantenimiento de prácticas y métodos de agricultura ecológica: Cultivos permanentes distintos de olivar - Conv 2018. PUNTOS: 8,00

	<u>PUNTOS</u>	<u>CUMPLE</u>
Porcentaje de superficie determinada en Red Natura 2000	0,00	0.0%
Porcentaje de superficie determinada situada en zonas RAMSAR	0,00	0.0%
Porcentaje de superficie determinada en zonas vulnerables a la contaminación por nitratos	0,00	0.0%
Pendiente media de la explotación	2,00	12.4%
Porcentaje de Superficie de la explotación en municipios con más del 40 por ciento de su superficie agraria dentro de la Zona de desertificación	6,00	100.0%



DETALLE CRITERIOS DE SELECCIÓN**11.2.1.1 Mantenimiento de prácticas y métodos de agricultura ecológica: Cultivos permanentes distintos de olivar - Conv 2018.****PUNTOS: 8,00****Porcentaje de superficie determinada en Red Natura 2000****PUNTOS: 0,00 0.0%**

<u>REF.</u>	<u>REFERENCIA SIGPAC</u>	<u>CULTIVO</u>	<u>DESCRIPCIÓN CULTIVO</u>	<u>S/R</u>	<u>SUP. COMPROM. (ha)</u>	<u>SUP. CUMPLE (ha)</u>
1700000004572375	18-087-006-00211-0001	104000	ALMENDROS-SIN VARIEDAD	S	8,71	0,00
1700000004572377	18-087-007-00062-0001	104000	ALMENDROS-SIN VARIEDAD	S	1,34	0,00

Porcentaje de superficie determinada situada en zonas RAMSAR**PUNTOS: 0,00 0.0%**

<u>REF.</u>	<u>REFERENCIA SIGPAC</u>	<u>CULTIVO</u>	<u>DESCRIPCIÓN CULTIVO</u>	<u>S/R</u>	<u>SUP. COMPROM. (ha)</u>	<u>SUP. CUMPLE (ha)</u>
1700000004572375	18-087-006-00211-0001	104000	ALMENDROS-SIN VARIEDAD	S	8,71	0,00
1700000004572377	18-087-007-00062-0001	104000	ALMENDROS-SIN VARIEDAD	S	1,34	0,00

Porcentaje de superficie determinada en zonas vulnerables a la contaminación por nitratos**PUNTOS: 0,00 0.0%**

<u>REF.</u>	<u>REFERENCIA SIGPAC</u>	<u>CULTIVO</u>	<u>DESCRIPCIÓN CULTIVO</u>	<u>S/R</u>	<u>SUP. COMPROM. (ha)</u>	<u>SUP. CUMPLE (ha)</u>
1700000004572375	18-087-006-00211-0001	104000	ALMENDROS-SIN VARIEDAD	S	8,71	0,00
1700000004572377	18-087-007-00062-0001	104000	ALMENDROS-SIN VARIEDAD	S	1,34	0,00

Pendiente media de la explotación**PUNTOS: 2,00 12.4%**

<u>REF.</u>	<u>REFERENCIA SIGPAC</u>	<u>CULTIVO</u>	<u>DESCRIPCIÓN CULTIVO</u>	<u>S/R</u>	<u>PENDIENTE MEDIA (%)</u>	<u>SUP. COMPROM. (ha)</u>
1700000004572375	18-087-006-00211-0001	104000	ALMENDROS-SIN VARIEDAD	S	13,27	8,71
1700000004572377	18-087-007-00062-0001	104000	ALMENDROS-SIN VARIEDAD	S	6,73	1,34

Porcentaje de Superficie de la explotación en municipios con más del 40 por ciento de su superficie agraria dentro de la Zona de desertificación**PUNTOS: 6,00 100.0%**

<u>REF.</u>	<u>REFERENCIA SIGPAC</u>	<u>CULTIVO</u>	<u>DESCRIPCIÓN CULTIVO</u>	<u>S/R</u>	<u>SUP. COMPROM. (ha)</u>	<u>SUP. CUMPLE (ha)</u>
1700000004572375	18-087-006-00211-0001	104000	ALMENDROS-SIN VARIEDAD	S	8,71	8,71
1700000004572377	18-087-007-00062-0001	104000	ALMENDROS-SIN VARIEDAD	S	1,34	1,34



<u>APELLIDOS Y NOMBRE / RAZÓN SOCIAL</u>	<u>NIF</u>	<u>EXPEDIENTE</u>	<u>SUP. COMPROMETIDA</u>				
			<u>(ha)</u>				
RODRIGUEZ MARTINEZ CIRILO	***4847*	1078128	150.69				
RESOLUCIÓN							
ADMITIDO							
IMPORTE POR ANUALIDAD							
			<u>2018</u>	<u>2019</u>	<u>2020</u>	<u>2021</u>	<u>2022</u>
IMPORTE MÁXIMO SUBVENCIONABLE			21.483,58 €	21.483,58 €	21.483,58 €	21.483,58 €	21.483,58 €
IMPORTE MEDIO DE TRANSFERENCIA (€/ha)			142,57 €	142,57 €	142,57 €	142,57 €	142,57 €
DETALLE IMPORTES POR ANUALIDAD							
<u>GRUPOS DE CULTIVO ADMITIDOS</u>	<u>SUP. COMPROM.</u>		<u>2018</u>	<u>2019</u>	<u>2020</u>	<u>2021</u>	<u>2022</u>
	<u>(ha)</u>						
FRUTALES SECANO	67,18		12.176,04 €	12.176,04 €	12.176,04 €	12.176,04 €	12.176,04 €
HERBÁCEOS	61,57		9.307,54 €	9.307,54 €	9.307,54 €	9.307,54 €	9.307,54 €
HERBÁCEOS NO ELEGIBLES	21,94		0,00 €	0,00 €	0,00 €	0,00 €	0,00 €



RECINTOS COMPROMETIDOS

REF.	REFERENCIA SIGPAC	CULTIVO	DESCRIPCIÓN CULTIVO	S/R	PEND. MEDIA (%)	SUP. DEC. ADMIN. (ha)	NU SUP. CERT. (ha)	SUP. CAMPO (ha)	SUP. COMPROM. (ha)
170000006531516	18-057-008-00222-0001	20902	BARBECHO TRADICIONAL-CON CUBIERTA VEGETAL	S	1,66	7,87	7,87		7,87
170000006531513	18-057-008-00098-0001	20902	BARBECHO TRADICIONAL-CON CUBIERTA VEGETAL	S	1,78	3,57	3,57		3,57
170000006531531	18-057-035-00148-0001	1000	TRIGO BLANDO-SIN VARIEDAD	S	2,21	7,50	7,50		7,50
170000006531544	18-057-008-00120-0001	104000	ALMENDROS-SIN VARIEDAD	S	2,54	3,10	3,10		3,10
170000006531511	18-057-035-00136-0001	20902	BARBECHO TRADICIONAL-CON CUBIERTA VEGETAL	S	2,60	4,14	4,14		4,14
170000006531518	18-057-031-00017-0001	1000	TRIGO BLANDO-SIN VARIEDAD	S	2,70	2,38	2,38		2,38
170000006531558	18-057-034-00289-0012	104000	ALMENDROS-SIN VARIEDAD	S	2,80	1,36	1,36		1,36
170000006531540	18-057-035-00119-0001	104000	ALMENDROS-SIN VARIEDAD	S	2,87	0,23	0,23		0,23
170000006531541	18-057-034-00280-0001	104000	ALMENDROS-SIN VARIEDAD	S	3,03	0,30	0,30		0,30
170000006531557	18-057-008-00173-0001	104000	ALMENDROS-SIN VARIEDAD	S	3,46	8,25	8,25		8,25
170000006531560	18-057-007-00027-0001	104000	ALMENDROS-SIN VARIEDAD	S	3,53	2,43	2,43		2,43
170000006531529	18-057-033-00027-0001	1000	TRIGO BLANDO-SIN VARIEDAD	S	3,82	2,28	2,28		2,28
170000006531547	18-057-001-00044-0001	104000	ALMENDROS-SIN VARIEDAD	S	3,92	0,59	0,59		0,59
170000006531556	18-057-008-00154-0001	104000	ALMENDROS-SIN VARIEDAD	S	4,11	9,09	9,09		9,09
170000006531514	18-057-006-00014-0001	1000	TRIGO BLANDO-SIN VARIEDAD	S	4,67	4,44	4,44		4,44
170000006531555	18-057-007-00069-0002	104000	ALMENDROS-SIN VARIEDAD	S	4,80	5,12	5,12		5,12
170000006531533	18-057-035-00155-0001	8000	AVENA-SIN VARIEDAD	S	4,82	0,66	0,66		0,66
170000006531527	18-057-031-00035-0002	1000	TRIGO BLANDO-SIN VARIEDAD	S	4,92	3,14	3,14		3,14
170000006531537	18-057-008-00188-0001	104000	ALMENDROS-SIN VARIEDAD	S	4,99	2,74	2,74		2,74
170000006531530	18-057-006-00101-0001	8000	AVENA-SIN VARIEDAD	S	5,50	15,37	15,37		15,37
170000006531559	18-057-008-00150-0001	104000	ALMENDROS-SIN VARIEDAD	S	5,77	7,66	7,66		7,66
170000006531553	18-057-006-00058-0001	104000	ALMENDROS-SIN VARIEDAD	S	5,81	5,19	5,19		5,19
170000006531535	18-057-008-00165-0001	8000	AVENA-SIN VARIEDAD	S	5,92	9,27	9,27		9,27
170000006531526	18-057-031-00095-0004	8000	AVENA-SIN VARIEDAD	S	6,00	0,61	0,61		0,61
170000006531528	18-057-033-00074-0002	8000	AVENA-SIN VARIEDAD	S	6,43	0,95	0,95		0,95
170000006531524	18-057-031-00031-0002	1000	TRIGO BLANDO-SIN VARIEDAD	S	6,46	2,47	2,47		2,47
170000006531536	18-057-001-00026-0005	104000	ALMENDROS-SIN VARIEDAD	S	6,50	2,34	2,34		2,34
170000006531509	18-057-021-00018-0001	20902	BARBECHO TRADICIONAL-CON CUBIERTA VEGETAL	S	6,64	3,73	3,73		3,73
170000006531538	18-057-008-00190-0001	104000	ALMENDROS-SIN VARIEDAD	S	6,74	5,41	5,41		5,41
170000006531510	18-057-021-00005-0004	20902	BARBECHO TRADICIONAL-CON CUBIERTA VEGETAL	S	6,75	2,19	2,19		2,19
170000006531520	18-057-031-00096-0001	8000	AVENA-SIN VARIEDAD	S	7,52	0,75	0,75		0,75
170000006531517	18-057-021-00412-0001	5000	CEBADA-SIN VARIEDAD	S	7,64	5,28	5,28		5,28
170000006531552	18-057-006-00057-0001	104000	ALMENDROS-SIN VARIEDAD	S	7,81	5,10	5,10		5,10
170000006531548	18-057-002-00142-0001	104000	ALMENDROS-SIN VARIEDAD	S	8,72	2,70	2,70		2,70
170000006531519	18-057-031-00095-0005	8000	AVENA-SIN VARIEDAD	S	9,24	1,75	1,75		1,75
170000006531549	18-057-035-00155-0002	104000	ALMENDROS-SIN VARIEDAD	S	10,81	1,73	1,73		1,73
170000006531551	18-057-034-00289-0009	104000	ALMENDROS-SIN VARIEDAD	S	11,93	1,09	1,09		1,09
170000006531512	18-057-021-00026-0001	20902	BARBECHO TRADICIONAL-CON CUBIERTA VEGETAL	S	12,43	0,44	0,44		0,44
170000006531525	18-057-033-00018-0010	8000	AVENA-SIN VARIEDAD	S	12,77	3,71	3,71		3,71
170000006531542	18-057-034-00296-0001	104000	ALMENDROS-SIN VARIEDAD	S	13,15	0,73	0,73		0,73
170000006531539	18-057-034-00340-0002	104000	ALMENDROS-SIN VARIEDAD	S	14,50	1,00	1,00		1,00
170000006531515	18-057-011-00010-0001	8000	AVENA-SIN VARIEDAD	S	15,18	1,01	1,01		1,01
170000006531550	18-057-033-00024-0001	104000	ALMENDROS-SIN VARIEDAD	S	17,53	0,71	0,71		0,71
170000006531543	18-057-033-00035-0001	104000	ALMENDROS-SIN VARIEDAD	S	21,02	0,31	0,31		0,31

RESUMEN CRITERIOS DE SELECCIÓN**11.2.1.1 Mantenimiento de prácticas y métodos de agricultura ecológica: Cultivos herbáceos - Conv 2018.**

PUNTOS: 7,00

	PUNTOS	CUMPLE
Porcentaje de superficie determinada en Red Natura 2000	0,00	0.0%
Porcentaje de superficie determinada situada en zonas RAMSAR	0,00	0.0%
Porcentaje de superficie determinada en zonas vulnerables a la contaminación por nitratos	0,00	0.0%
Pendiente media de la explotación	1,00	5.22%
Porcentaje de Superficie de la explotación en municipios con más del 40 por ciento de su superficie agraria dentro de la Zona de desertificación	6,00	100.0%

11.2.1.1 Mantenimiento de prácticas y métodos de agricultura ecológica: Cultivos permanentes distintos de olivar - Conv 2018.**PUNTOS: 7,00**

	<u>PUNTOS</u>	<u>CUMPLE</u>
Porcentaje de superficie determinada en Red Natura 2000	0,00	0.0%
Porcentaje de superficie determinada situada en zonas RAMSAR	0,00	0.0%
Porcentaje de superficie determinada en zonas vulnerables a la contaminación por nitratos	0,00	0.0%
Pendiente media de la explotación	1,00	5.84%
Porcentaje de Superficie de la explotación en municipios con más del 40 por ciento de su superficie agraria dentro de la Zona de desertificación	6,00	100.0%

DETALLE CRITERIOS DE SELECCIÓN**11.2.1.1 Mantenimiento de prácticas y métodos de agricultura ecológica: Cultivos herbáceos - Conv 2018.****PUNTOS: 7,00**

Porcentaje de superficie determinada en Red Natura 2000						PUNTOS:	0,00	0.0%
<u>REF.</u>	<u>REFERENCIA SIGPAC</u>	<u>CULTIVO</u>	<u>DESCRIPCIÓN CULTIVO</u>	<u>S/R</u>	<u>SUP. COMPROM.</u> <u>(ha)</u>	<u>SUP. CUMPLE</u> <u>(ha)</u>		
170000006531514	18-057-006-00014-0001	1000	TRIGO BLANDO-SIN VARIEDAD	S	4,44	0,00		
170000006531530	18-057-006-00101-0001	8000	AVENA-SIN VARIEDAD	S	15,37	0,00		
170000006531513	18-057-008-00098-0001	20902	BARBECHO TRADICIONAL-CON CUBIERTA VEGETAL	S	3,57	0,00		
170000006531535	18-057-008-00165-0001	8000	AVENA-SIN VARIEDAD	S	9,27	0,00		
170000006531516	18-057-008-00222-0001	20902	BARBECHO TRADICIONAL-CON CUBIERTA VEGETAL	S	7,87	0,00		
170000006531515	18-057-011-00010-0001	8000	AVENA-SIN VARIEDAD	S	1,01	0,00		
170000006531510	18-057-021-00005-0004	20902	BARBECHO TRADICIONAL-CON CUBIERTA VEGETAL	S	2,19	0,00		
170000006531509	18-057-021-00018-0001	20902	BARBECHO TRADICIONAL-CON CUBIERTA VEGETAL	S	3,73	0,00		
170000006531512	18-057-021-00026-0001	20902	BARBECHO TRADICIONAL-CON CUBIERTA VEGETAL	S	0,44	0,00		
170000006531517	18-057-021-00412-0001	5000	CEBADA-SIN VARIEDAD	S	5,28	0,00		
170000006531518	18-057-031-00017-0001	1000	TRIGO BLANDO-SIN VARIEDAD	S	2,38	0,00		
170000006531524	18-057-031-00031-0002	1000	TRIGO BLANDO-SIN VARIEDAD	S	2,47	0,00		
170000006531527	18-057-031-00035-0002	1000	TRIGO BLANDO-SIN VARIEDAD	S	3,14	0,00		
170000006531526	18-057-031-00095-0004	8000	AVENA-SIN VARIEDAD	S	0,61	0,00		
170000006531519	18-057-031-00095-0005	8000	AVENA-SIN VARIEDAD	S	1,75	0,00		
170000006531520	18-057-031-00096-0001	8000	AVENA-SIN VARIEDAD	S	0,75	0,00		
170000006531525	18-057-033-00018-0010	8000	AVENA-SIN VARIEDAD	S	3,71	0,00		
170000006531529	18-057-033-00027-0001	1000	TRIGO BLANDO-SIN VARIEDAD	S	2,28	0,00		
170000006531528	18-057-033-00074-0002	8000	AVENA-SIN VARIEDAD	S	0,95	0,00		
170000006531511	18-057-035-00136-0001	20902	BARBECHO TRADICIONAL-CON CUBIERTA VEGETAL	S	4,14	0,00		
170000006531531	18-057-035-00148-0001	1000	TRIGO BLANDO-SIN VARIEDAD	S	7,50	0,00		
170000006531533	18-057-035-00155-0001	8000	AVENA-SIN VARIEDAD	S	0,66	0,00		

Porcentaje de superficie determinada situada en zonas RAMSAR						PUNTOS:	0,00	0.0%
<u>REF.</u>	<u>REFERENCIA SIGPAC</u>	<u>CULTIVO</u>	<u>DESCRIPCIÓN CULTIVO</u>	<u>S/R</u>	<u>SUP. COMPROM.</u> <u>(ha)</u>	<u>SUP. CUMPLE</u> <u>(ha)</u>		
170000006531514	18-057-006-00014-0001	1000	TRIGO BLANDO-SIN VARIEDAD	S	4,44	0,00		
170000006531530	18-057-006-00101-0001	8000	AVENA-SIN VARIEDAD	S	15,37	0,00		
170000006531513	18-057-008-00098-0001	20902	BARBECHO TRADICIONAL-CON CUBIERTA VEGETAL	S	3,57	0,00		
170000006531535	18-057-008-00165-0001	8000	AVENA-SIN VARIEDAD	S	9,27	0,00		
170000006531516	18-057-008-00222-0001	20902	BARBECHO TRADICIONAL-CON CUBIERTA VEGETAL	S	7,87	0,00		
170000006531515	18-057-011-00010-0001	8000	AVENA-SIN VARIEDAD	S	1,01	0,00		
170000006531510	18-057-021-00005-0004	20902	BARBECHO TRADICIONAL-CON CUBIERTA VEGETAL	S	2,19	0,00		
170000006531509	18-057-021-00018-0001	20902	BARBECHO TRADICIONAL-CON CUBIERTA VEGETAL	S	3,73	0,00		
170000006531512	18-057-021-00026-0001	20902	BARBECHO TRADICIONAL-CON CUBIERTA VEGETAL	S	0,44	0,00		
170000006531517	18-057-021-00412-0001	5000	CEBADA-SIN VARIEDAD	S	5,28	0,00		

<u>REF.</u>	<u>REFERENCIA SIGPAC</u>	<u>CULTIVO</u>	<u>DESCRIPCIÓN CULTIVO</u>	<u>S/R</u>	<u>SUP. COMPROM.</u> <u>(ha)</u>	<u>SUP. CUMPLE</u> <u>(ha)</u>
170000006531518	18-057-031-00017-0001	1000	TRIGO BLANDO-SIN VARIEDAD	S	2,38	0,00
170000006531524	18-057-031-00031-0002	1000	TRIGO BLANDO-SIN VARIEDAD	S	2,47	0,00
170000006531527	18-057-031-00035-0002	1000	TRIGO BLANDO-SIN VARIEDAD	S	3,14	0,00
170000006531526	18-057-031-00095-0004	8000	AVENA-SIN VARIEDAD	S	0,61	0,00
170000006531519	18-057-031-00095-0005	8000	AVENA-SIN VARIEDAD	S	1,75	0,00
170000006531520	18-057-031-00096-0001	8000	AVENA-SIN VARIEDAD	S	0,75	0,00
170000006531525	18-057-033-00018-0010	8000	AVENA-SIN VARIEDAD	S	3,71	0,00
170000006531529	18-057-033-00027-0001	1000	TRIGO BLANDO-SIN VARIEDAD	S	2,28	0,00
170000006531528	18-057-033-00074-0002	8000	AVENA-SIN VARIEDAD	S	0,95	0,00
170000006531511	18-057-035-00136-0001	20902	BARBECHO TRADICIONAL-CON CUBIERTA VEGETAL	S	4,14	0,00
170000006531531	18-057-035-00148-0001	1000	TRIGO BLANDO-SIN VARIEDAD	S	7,50	0,00
170000006531533	18-057-035-00155-0001	8000	AVENA-SIN VARIEDAD	S	0,66	0,00

Porcentaje de superficie determinada en zonas vulnerables a la contaminación por nitratos**PUNTOS:** 0,00 0.0%

<u>REF.</u>	<u>REFERENCIA SIGPAC</u>	<u>CULTIVO</u>	<u>DESCRIPCIÓN CULTIVO</u>	<u>S/R</u>	<u>SUP. COMPROM.</u> <u>(ha)</u>	<u>SUP. CUMPLE</u> <u>(ha)</u>
170000006531514	18-057-006-00014-0001	1000	TRIGO BLANDO-SIN VARIEDAD	S	4,44	0,00
170000006531530	18-057-006-00101-0001	8000	AVENA-SIN VARIEDAD	S	15,37	0,00
170000006531513	18-057-008-00098-0001	20902	BARBECHO TRADICIONAL-CON CUBIERTA VEGETAL	S	3,57	0,00
170000006531535	18-057-008-00165-0001	8000	AVENA-SIN VARIEDAD	S	9,27	0,00
170000006531516	18-057-008-00222-0001	20902	BARBECHO TRADICIONAL-CON CUBIERTA VEGETAL	S	7,87	0,00
170000006531515	18-057-011-00010-0001	8000	AVENA-SIN VARIEDAD	S	1,01	0,00
170000006531510	18-057-021-00005-0004	20902	BARBECHO TRADICIONAL-CON CUBIERTA VEGETAL	S	2,19	0,00
170000006531509	18-057-021-00018-0001	20902	BARBECHO TRADICIONAL-CON CUBIERTA VEGETAL	S	3,73	0,00
170000006531512	18-057-021-00026-0001	20902	BARBECHO TRADICIONAL-CON CUBIERTA VEGETAL	S	0,44	0,00
170000006531517	18-057-021-00412-0001	5000	CEBADA-SIN VARIEDAD	S	5,28	0,00
170000006531518	18-057-031-00017-0001	1000	TRIGO BLANDO-SIN VARIEDAD	S	2,38	0,00
170000006531524	18-057-031-00031-0002	1000	TRIGO BLANDO-SIN VARIEDAD	S	2,47	0,00
170000006531527	18-057-031-00035-0002	1000	TRIGO BLANDO-SIN VARIEDAD	S	3,14	0,00
170000006531526	18-057-031-00095-0004	8000	AVENA-SIN VARIEDAD	S	0,61	0,00
170000006531519	18-057-031-00095-0005	8000	AVENA-SIN VARIEDAD	S	1,75	0,00
170000006531520	18-057-031-00096-0001	8000	AVENA-SIN VARIEDAD	S	0,75	0,00
170000006531525	18-057-033-00018-0010	8000	AVENA-SIN VARIEDAD	S	3,71	0,00
170000006531529	18-057-033-00027-0001	1000	TRIGO BLANDO-SIN VARIEDAD	S	2,28	0,00
170000006531528	18-057-033-00074-0002	8000	AVENA-SIN VARIEDAD	S	0,95	0,00
170000006531511	18-057-035-00136-0001	20902	BARBECHO TRADICIONAL-CON CUBIERTA VEGETAL	S	4,14	0,00
170000006531531	18-057-035-00148-0001	1000	TRIGO BLANDO-SIN VARIEDAD	S	7,50	0,00
170000006531533	18-057-035-00155-0001	8000	AVENA-SIN VARIEDAD	S	0,66	0,00

Pendiente media de la explotación**PUNTOS:** 1,00 5.22%

<u>REF.</u>	<u>REFERENCIA SIGPAC</u>	<u>CULTIVO</u>	<u>DESCRIPCIÓN CULTIVO</u>	<u>S/R</u>	<u>PENDIENTE MEDIA (%)</u>	<u>SUP. COMPROM.</u> <u>(ha)</u>
170000006531514	18-057-006-00014-0001	1000	TRIGO BLANDO-SIN VARIEDAD	S	4,67	4,44
170000006531530	18-057-006-00101-0001	8000	AVENA-SIN VARIEDAD	S	5,50	15,37
170000006531513	18-057-008-00098-0001	20902	BARBECHO TRADICIONAL-CON CUBIERTA VEGETAL	S	1,78	3,57
170000006531535	18-057-008-00165-0001	8000	AVENA-SIN VARIEDAD	S	5,92	9,27
170000006531516	18-057-008-00222-0001	20902	BARBECHO TRADICIONAL-CON CUBIERTA VEGETAL	S	1,66	7,87
170000006531515	18-057-011-00010-0001	8000	AVENA-SIN VARIEDAD	S	15,18	1,01
170000006531510	18-057-021-00005-0004	20902	BARBECHO TRADICIONAL-CON CUBIERTA VEGETAL	S	6,75	2,19

REF.	REFERENCIA SIGPAC	CULTIVO	DESCRIPCIÓN CULTIVO	S/R	PENDIENTE	SUP.
					MEDIA (%)	COMPROM. (ha)
170000006531509	18-057-021-00018-0001	20902	BARBECHO TRADICIONAL-CON CUBIERTA VEGETAL	S	6,64	3,73
170000006531512	18-057-021-00026-0001	20902	BARBECHO TRADICIONAL-CON CUBIERTA VEGETAL	S	12,43	0,44
170000006531517	18-057-021-00412-0001	5000	CEBADA-SIN VARIEDAD	S	7,64	5,28
170000006531518	18-057-031-00017-0001	1000	TRIGO BLANDO-SIN VARIEDAD	S	2,70	2,38
170000006531524	18-057-031-00031-0002	1000	TRIGO BLANDO-SIN VARIEDAD	S	6,46	2,47
170000006531527	18-057-031-00035-0002	1000	TRIGO BLANDO-SIN VARIEDAD	S	4,92	3,14
170000006531526	18-057-031-00095-0004	8000	AVENA-SIN VARIEDAD	S	6,00	0,61
170000006531519	18-057-031-00095-0005	8000	AVENA-SIN VARIEDAD	S	9,24	1,75
170000006531520	18-057-031-00096-0001	8000	AVENA-SIN VARIEDAD	S	7,52	0,75
170000006531525	18-057-033-00018-0010	8000	AVENA-SIN VARIEDAD	S	12,77	3,71
170000006531529	18-057-033-00027-0001	1000	TRIGO BLANDO-SIN VARIEDAD	S	3,82	2,28
170000006531528	18-057-033-00074-0002	8000	AVENA-SIN VARIEDAD	S	6,43	0,95
170000006531511	18-057-035-00136-0001	20902	BARBECHO TRADICIONAL-CON CUBIERTA VEGETAL	S	2,60	4,14
170000006531531	18-057-035-00148-0001	1000	TRIGO BLANDO-SIN VARIEDAD	S	2,21	7,50
170000006531533	18-057-035-00155-0001	8000	AVENA-SIN VARIEDAD	S	4,82	0,66

Porcentaje de Superficie de la explotación en municipios con más del 40 por ciento de su superficie agraria dentro de la Zona de desertificación

PUNTOS: 6,00 100.0%

REF.	REFERENCIA SIGPAC	CULTIVO	DESCRIPCIÓN CULTIVO	S/R	SUP.	SUP.
					COMPROM. (ha)	CUMPLE (ha)
170000006531514	18-057-006-00014-0001	1000	TRIGO BLANDO-SIN VARIEDAD	S	4,44	4,44
170000006531530	18-057-006-00101-0001	8000	AVENA-SIN VARIEDAD	S	15,37	15,37
170000006531513	18-057-008-00098-0001	20902	BARBECHO TRADICIONAL-CON CUBIERTA VEGETAL	S	3,57	3,57
170000006531535	18-057-008-00165-0001	8000	AVENA-SIN VARIEDAD	S	9,27	9,27
170000006531516	18-057-008-00222-0001	20902	BARBECHO TRADICIONAL-CON CUBIERTA VEGETAL	S	7,87	7,87
170000006531515	18-057-011-00010-0001	8000	AVENA-SIN VARIEDAD	S	1,01	1,01
170000006531510	18-057-021-00005-0004	20902	BARBECHO TRADICIONAL-CON CUBIERTA VEGETAL	S	2,19	2,19
170000006531509	18-057-021-00018-0001	20902	BARBECHO TRADICIONAL-CON CUBIERTA VEGETAL	S	3,73	3,73
170000006531512	18-057-021-00026-0001	20902	BARBECHO TRADICIONAL-CON CUBIERTA VEGETAL	S	0,44	0,44
170000006531517	18-057-021-00412-0001	5000	CEBADA-SIN VARIEDAD	S	5,28	5,28
170000006531518	18-057-031-00017-0001	1000	TRIGO BLANDO-SIN VARIEDAD	S	2,38	2,38
170000006531524	18-057-031-00031-0002	1000	TRIGO BLANDO-SIN VARIEDAD	S	2,47	2,47
170000006531527	18-057-031-00035-0002	1000	TRIGO BLANDO-SIN VARIEDAD	S	3,14	3,14
170000006531526	18-057-031-00095-0004	8000	AVENA-SIN VARIEDAD	S	0,61	0,61
170000006531519	18-057-031-00095-0005	8000	AVENA-SIN VARIEDAD	S	1,75	1,75
170000006531520	18-057-031-00096-0001	8000	AVENA-SIN VARIEDAD	S	0,75	0,75
170000006531525	18-057-033-00018-0010	8000	AVENA-SIN VARIEDAD	S	3,71	3,71
170000006531529	18-057-033-00027-0001	1000	TRIGO BLANDO-SIN VARIEDAD	S	2,28	2,28
170000006531528	18-057-033-00074-0002	8000	AVENA-SIN VARIEDAD	S	0,95	0,95
170000006531511	18-057-035-00136-0001	20902	BARBECHO TRADICIONAL-CON CUBIERTA VEGETAL	S	4,14	4,14
170000006531531	18-057-035-00148-0001	1000	TRIGO BLANDO-SIN VARIEDAD	S	7,50	7,50
170000006531533	18-057-035-00155-0001	8000	AVENA-SIN VARIEDAD	S	0,66	0,66

11.2.1.1 Mantenimiento de prácticas y métodos de agricultura ecológica: Cultivos permanentes distintos de olivar - Conv 2018.

PUNTOS: 7,00

Porcentaje de superficie determinada en Red Natura 2000

PUNTOS: 0,00 0.0%

REF.	REFERENCIA SIGPAC	CULTIVO	DESCRIPCIÓN CULTIVO	S/R	SUP.	SUP.
					COMPROM. (ha)	CUMPLE (ha)
170000006531536	18-057-001-00026-0005	104000	ALMENDROS-SIN VARIEDAD	S	2,34	0,00

<u>REF.</u>	<u>REFERENCIA SIGPAC</u>	<u>CULTIVO</u>	<u>DESCRIPCIÓN CULTIVO</u>	<u>S/R</u>	<u>SUP. COMPROM.</u> <u>(ha)</u>	<u>SUP. CUMPLE</u> <u>(ha)</u>
170000006531547	18-057-001-00044-0001	104000	ALMENDROS-SIN VARIEDAD	S	0,59	0,00
170000006531548	18-057-002-00142-0001	104000	ALMENDROS-SIN VARIEDAD	S	2,70	0,00
170000006531552	18-057-006-00057-0001	104000	ALMENDROS-SIN VARIEDAD	S	5,10	0,00
170000006531553	18-057-006-00058-0001	104000	ALMENDROS-SIN VARIEDAD	S	5,19	0,00
170000006531560	18-057-007-00027-0001	104000	ALMENDROS-SIN VARIEDAD	S	2,43	0,00
170000006531555	18-057-007-00069-0002	104000	ALMENDROS-SIN VARIEDAD	S	5,12	0,00
170000006531544	18-057-008-00120-0001	104000	ALMENDROS-SIN VARIEDAD	S	3,10	0,00
170000006531559	18-057-008-00150-0001	104000	ALMENDROS-SIN VARIEDAD	S	7,66	0,00
170000006531556	18-057-008-00154-0001	104000	ALMENDROS-SIN VARIEDAD	S	9,09	0,00
170000006531557	18-057-008-00173-0001	104000	ALMENDROS-SIN VARIEDAD	S	8,25	0,00
170000006531537	18-057-008-00188-0001	104000	ALMENDROS-SIN VARIEDAD	S	2,74	0,00
170000006531538	18-057-008-00190-0001	104000	ALMENDROS-SIN VARIEDAD	S	5,41	0,00
170000006531550	18-057-033-00024-0001	104000	ALMENDROS-SIN VARIEDAD	S	0,71	0,00
170000006531543	18-057-033-00035-0001	104000	ALMENDROS-SIN VARIEDAD	S	0,31	0,00
170000006531541	18-057-034-00280-0001	104000	ALMENDROS-SIN VARIEDAD	S	0,30	0,00
170000006531551	18-057-034-00289-0009	104000	ALMENDROS-SIN VARIEDAD	S	1,09	0,00
170000006531558	18-057-034-00289-0012	104000	ALMENDROS-SIN VARIEDAD	S	1,36	0,00
170000006531542	18-057-034-00296-0001	104000	ALMENDROS-SIN VARIEDAD	S	0,73	0,00
170000006531539	18-057-034-00340-0002	104000	ALMENDROS-SIN VARIEDAD	S	1,00	0,00
170000006531540	18-057-035-00119-0001	104000	ALMENDROS-SIN VARIEDAD	S	0,23	0,00
170000006531549	18-057-035-00155-0002	104000	ALMENDROS-SIN VARIEDAD	S	1,73	0,00

Porcentaje de superficie determinada situada en zonas RAMSAR**PUNTOS:** 0,00 0.0%

<u>REF.</u>	<u>REFERENCIA SIGPAC</u>	<u>CULTIVO</u>	<u>DESCRIPCIÓN CULTIVO</u>	<u>S/R</u>	<u>SUP. COMPROM.</u> <u>(ha)</u>	<u>SUP. CUMPLE</u> <u>(ha)</u>
170000006531536	18-057-001-00026-0005	104000	ALMENDROS-SIN VARIEDAD	S	2,34	0,00
170000006531547	18-057-001-00044-0001	104000	ALMENDROS-SIN VARIEDAD	S	0,59	0,00
170000006531548	18-057-002-00142-0001	104000	ALMENDROS-SIN VARIEDAD	S	2,70	0,00
170000006531552	18-057-006-00057-0001	104000	ALMENDROS-SIN VARIEDAD	S	5,10	0,00
170000006531553	18-057-006-00058-0001	104000	ALMENDROS-SIN VARIEDAD	S	5,19	0,00
170000006531560	18-057-007-00027-0001	104000	ALMENDROS-SIN VARIEDAD	S	2,43	0,00
170000006531555	18-057-007-00069-0002	104000	ALMENDROS-SIN VARIEDAD	S	5,12	0,00
170000006531544	18-057-008-00120-0001	104000	ALMENDROS-SIN VARIEDAD	S	3,10	0,00
170000006531559	18-057-008-00150-0001	104000	ALMENDROS-SIN VARIEDAD	S	7,66	0,00
170000006531556	18-057-008-00154-0001	104000	ALMENDROS-SIN VARIEDAD	S	9,09	0,00
170000006531557	18-057-008-00173-0001	104000	ALMENDROS-SIN VARIEDAD	S	8,25	0,00
170000006531537	18-057-008-00188-0001	104000	ALMENDROS-SIN VARIEDAD	S	2,74	0,00
170000006531538	18-057-008-00190-0001	104000	ALMENDROS-SIN VARIEDAD	S	5,41	0,00
170000006531550	18-057-033-00024-0001	104000	ALMENDROS-SIN VARIEDAD	S	0,71	0,00
170000006531543	18-057-033-00035-0001	104000	ALMENDROS-SIN VARIEDAD	S	0,31	0,00
170000006531541	18-057-034-00280-0001	104000	ALMENDROS-SIN VARIEDAD	S	0,30	0,00
170000006531551	18-057-034-00289-0009	104000	ALMENDROS-SIN VARIEDAD	S	1,09	0,00
170000006531558	18-057-034-00289-0012	104000	ALMENDROS-SIN VARIEDAD	S	1,36	0,00
170000006531542	18-057-034-00296-0001	104000	ALMENDROS-SIN VARIEDAD	S	0,73	0,00
170000006531539	18-057-034-00340-0002	104000	ALMENDROS-SIN VARIEDAD	S	1,00	0,00
170000006531540	18-057-035-00119-0001	104000	ALMENDROS-SIN VARIEDAD	S	0,23	0,00
170000006531549	18-057-035-00155-0002	104000	ALMENDROS-SIN VARIEDAD	S	1,73	0,00

Porcentaje de superficie determinada en zonas vulnerables a la contaminación por nitratos**PUNTOS:** 0,00 0.0%

<u>REF.</u>	<u>REFERENCIA SIGPAC</u>	<u>CULTIVO</u>	<u>DESCRIPCIÓN CULTIVO</u>	<u>S/R</u>	<u>SUP. COMPROM.</u> <u>(ha)</u>	<u>SUP. CUMPLE</u> <u>(ha)</u>
170000006531536	18-057-001-00026-0005	104000	ALMENDROS-SIN VARIEDAD	S	2,34	0,00
170000006531547	18-057-001-00044-0001	104000	ALMENDROS-SIN VARIEDAD	S	0,59	0,00

<u>REF.</u>	<u>REFERENCIA SIGPAC</u>	<u>CULTIVO</u>	<u>DESCRIPCIÓN CULTIVO</u>	<u>S/R</u>	<u>SUP. COMPROM.</u> <u>(ha)</u>	<u>SUP. CUMPLE</u> <u>(ha)</u>
1700000006531548	18-057-002-00142-0001	104000	ALMENDROS-SIN VARIEDAD	S	2,70	0,00
1700000006531552	18-057-006-00057-0001	104000	ALMENDROS-SIN VARIEDAD	S	5,10	0,00
1700000006531553	18-057-006-00058-0001	104000	ALMENDROS-SIN VARIEDAD	S	5,19	0,00
1700000006531560	18-057-007-00027-0001	104000	ALMENDROS-SIN VARIEDAD	S	2,43	0,00
1700000006531555	18-057-007-00069-0002	104000	ALMENDROS-SIN VARIEDAD	S	5,12	0,00
1700000006531544	18-057-008-00120-0001	104000	ALMENDROS-SIN VARIEDAD	S	3,10	0,00
1700000006531559	18-057-008-00150-0001	104000	ALMENDROS-SIN VARIEDAD	S	7,66	0,00
1700000006531556	18-057-008-00154-0001	104000	ALMENDROS-SIN VARIEDAD	S	9,09	0,00
1700000006531557	18-057-008-00173-0001	104000	ALMENDROS-SIN VARIEDAD	S	8,25	0,00
1700000006531537	18-057-008-00188-0001	104000	ALMENDROS-SIN VARIEDAD	S	2,74	0,00
1700000006531538	18-057-008-00190-0001	104000	ALMENDROS-SIN VARIEDAD	S	5,41	0,00
1700000006531550	18-057-033-00024-0001	104000	ALMENDROS-SIN VARIEDAD	S	0,71	0,00
1700000006531543	18-057-033-00035-0001	104000	ALMENDROS-SIN VARIEDAD	S	0,31	0,00
1700000006531541	18-057-034-00280-0001	104000	ALMENDROS-SIN VARIEDAD	S	0,30	0,00
1700000006531551	18-057-034-00289-0009	104000	ALMENDROS-SIN VARIEDAD	S	1,09	0,00
1700000006531558	18-057-034-00289-0012	104000	ALMENDROS-SIN VARIEDAD	S	1,36	0,00
1700000006531542	18-057-034-00296-0001	104000	ALMENDROS-SIN VARIEDAD	S	0,73	0,00
1700000006531539	18-057-034-00340-0002	104000	ALMENDROS-SIN VARIEDAD	S	1,00	0,00
1700000006531540	18-057-035-00119-0001	104000	ALMENDROS-SIN VARIEDAD	S	0,23	0,00
1700000006531549	18-057-035-00155-0002	104000	ALMENDROS-SIN VARIEDAD	S	1,73	0,00

Pendiente media de la explotación

PUNTOS: 1,00 5.84%

<u>REF.</u>	<u>REFERENCIA SIGPAC</u>	<u>CULTIVO</u>	<u>DESCRIPCIÓN CULTIVO</u>	<u>S/R</u>	<u>PENDIENTE MEDIA (%)</u>	<u>SUP. COMPROM.</u> <u>(ha)</u>
1700000006531536	18-057-001-00026-0005	104000	ALMENDROS-SIN VARIEDAD	S	6,50	2,34
1700000006531547	18-057-001-00044-0001	104000	ALMENDROS-SIN VARIEDAD	S	3,92	0,59
1700000006531548	18-057-002-00142-0001	104000	ALMENDROS-SIN VARIEDAD	S	8,72	2,70
1700000006531552	18-057-006-00057-0001	104000	ALMENDROS-SIN VARIEDAD	S	7,81	5,10
1700000006531553	18-057-006-00058-0001	104000	ALMENDROS-SIN VARIEDAD	S	5,81	5,19
1700000006531560	18-057-007-00027-0001	104000	ALMENDROS-SIN VARIEDAD	S	3,53	2,43
1700000006531555	18-057-007-00069-0002	104000	ALMENDROS-SIN VARIEDAD	S	4,80	5,12
1700000006531544	18-057-008-00120-0001	104000	ALMENDROS-SIN VARIEDAD	S	2,54	3,10
1700000006531559	18-057-008-00150-0001	104000	ALMENDROS-SIN VARIEDAD	S	5,77	7,66
1700000006531556	18-057-008-00154-0001	104000	ALMENDROS-SIN VARIEDAD	S	4,11	9,09
1700000006531557	18-057-008-00173-0001	104000	ALMENDROS-SIN VARIEDAD	S	3,46	8,25
1700000006531537	18-057-008-00188-0001	104000	ALMENDROS-SIN VARIEDAD	S	4,99	2,74
1700000006531538	18-057-008-00190-0001	104000	ALMENDROS-SIN VARIEDAD	S	6,74	5,41
1700000006531550	18-057-033-00024-0001	104000	ALMENDROS-SIN VARIEDAD	S	17,53	0,71
1700000006531543	18-057-033-00035-0001	104000	ALMENDROS-SIN VARIEDAD	S	21,02	0,31
1700000006531541	18-057-034-00280-0001	104000	ALMENDROS-SIN VARIEDAD	S	3,03	0,30
1700000006531551	18-057-034-00289-0009	104000	ALMENDROS-SIN VARIEDAD	S	11,93	1,09
1700000006531558	18-057-034-00289-0012	104000	ALMENDROS-SIN VARIEDAD	S	2,80	1,36
1700000006531542	18-057-034-00296-0001	104000	ALMENDROS-SIN VARIEDAD	S	13,15	0,73
1700000006531539	18-057-034-00340-0002	104000	ALMENDROS-SIN VARIEDAD	S	14,50	1,00
1700000006531540	18-057-035-00119-0001	104000	ALMENDROS-SIN VARIEDAD	S	2,87	0,23
1700000006531549	18-057-035-00155-0002	104000	ALMENDROS-SIN VARIEDAD	S	10,81	1,73

Porcentaje de Superficie de la explotación en municipios con más del 40 por ciento de su superficie agraria dentro de la Zona de desertificación

PUNTOS: 6,00 100.0%

<u>REF.</u>	<u>REFERENCIA SIGPAC</u>	<u>CULTIVO</u>	<u>DESCRIPCIÓN CULTIVO</u>	<u>S/R</u>	<u>SUP. COMPROM.</u> <u>(ha)</u>	<u>SUP. CUMPLE</u> <u>(ha)</u>
1700000006531536	18-057-001-00026-0005	104000	ALMENDROS-SIN VARIEDAD	S	2,34	2,34
1700000006531547	18-057-001-00044-0001	104000	ALMENDROS-SIN VARIEDAD	S	0,59	0,59
1700000006531548	18-057-002-00142-0001	104000	ALMENDROS-SIN VARIEDAD	S	2,70	2,70

<u>REF.</u>	<u>REFERENCIA SIGPAC</u>	<u>CULTIVO</u>	<u>DESCRIPCIÓN CULTIVO</u>	<u>S/R</u>	<u>SUP. COMPROM.</u> <u>(ha)</u>	<u>SUP. CUMPLE</u> <u>(ha)</u>
1700000006531552	18-057-006-00057-0001	104000	ALMENDROS-SIN VARIEDAD	S	5,10	5,10
1700000006531553	18-057-006-00058-0001	104000	ALMENDROS-SIN VARIEDAD	S	5,19	5,19
1700000006531560	18-057-007-00027-0001	104000	ALMENDROS-SIN VARIEDAD	S	2,43	2,43
1700000006531555	18-057-007-00069-0002	104000	ALMENDROS-SIN VARIEDAD	S	5,12	5,12
1700000006531544	18-057-008-00120-0001	104000	ALMENDROS-SIN VARIEDAD	S	3,10	3,10
1700000006531559	18-057-008-00150-0001	104000	ALMENDROS-SIN VARIEDAD	S	7,66	7,66
1700000006531556	18-057-008-00154-0001	104000	ALMENDROS-SIN VARIEDAD	S	9,09	9,09
1700000006531557	18-057-008-00173-0001	104000	ALMENDROS-SIN VARIEDAD	S	8,25	8,25
1700000006531537	18-057-008-00188-0001	104000	ALMENDROS-SIN VARIEDAD	S	2,74	2,74
1700000006531538	18-057-008-00190-0001	104000	ALMENDROS-SIN VARIEDAD	S	5,41	5,41
1700000006531550	18-057-033-00024-0001	104000	ALMENDROS-SIN VARIEDAD	S	0,71	0,71
1700000006531543	18-057-033-00035-0001	104000	ALMENDROS-SIN VARIEDAD	S	0,31	0,31
1700000006531541	18-057-034-00280-0001	104000	ALMENDROS-SIN VARIEDAD	S	0,30	0,30
1700000006531551	18-057-034-00289-0009	104000	ALMENDROS-SIN VARIEDAD	S	1,09	1,09
1700000006531558	18-057-034-00289-0012	104000	ALMENDROS-SIN VARIEDAD	S	1,36	1,36
1700000006531542	18-057-034-00296-0001	104000	ALMENDROS-SIN VARIEDAD	S	0,73	0,73
1700000006531539	18-057-034-00340-0002	104000	ALMENDROS-SIN VARIEDAD	S	1,00	1,00
1700000006531540	18-057-035-00119-0001	104000	ALMENDROS-SIN VARIEDAD	S	0,23	0,23
1700000006531549	18-057-035-00155-0002	104000	ALMENDROS-SIN VARIEDAD	S	1,73	1,73



<u>APELLIDOS Y NOMBRE / RAZÓN SOCIAL</u>	<u>NIF</u>	<u>EXPEDIENTE</u>	<u>SUP. COMPROMETIDA</u>		
			<u>(ha)</u>		
RODRIGUEZ MARTINEZ MODESTO	****6361*	1108595	3.55		
<u>RESOLUCIÓN</u>					
ADMITIDO					
<u>IMPORTES POR ANUALIDAD</u>					
	<u>2018</u>	<u>2019</u>	<u>2020</u>	<u>2021</u>	<u>2022</u>
IMPORTE MÁXIMO SUBVENCIONABLE	767,65 €	767,65 €	767,65 €	767,65 €	767,65 €
IMPORTE MEDIO DE TRANSFERENCIA (€/ha)	216,24 €	216,24 €	216,24 €	216,24 €	216,24 €

DETALLE IMPORTES POR ANUALIDAD

<u>GRUPOS DE CULTIVO ADMITIDOS</u>	<u>SUP. COMPROM.</u>	<u>2018</u>	<u>2019</u>	<u>2020</u>	<u>2021</u>	<u>2022</u>
	<u>(ha)</u>					
FRUTALES SECANO	3,55	767,65 €	767,65 €	767,65 €	767,65 €	767,65 €

RECINTOS COMPROMETIDOS

<u>REF.</u>	<u>REFERENCIA SIGPAC</u>	<u>CULTIVO DESCRIPCIÓN CULTIVO</u>	<u>S/R</u>	<u>PEND. MEDIA (%)</u>	<u>SUP. DEC. ADMIN. (ha)</u>	<u>NU SUP. CERT. (ha)</u>	<u>SUP. CAMPO (ha)</u>	<u>SUP. COMPROM. (ha)</u>
1700000003614390	18-080-007-00160-0001	104000 ALMENDROS-SIN VARIEDAD	S	2,59	2,56	2,56	2,56	2,56
1700000003614391	18-080-007-00165-0004	104000 ALMENDROS-SIN VARIEDAD	S	2,79	0,73	0,73	0,73	0,73
1700000003614392	18-080-007-00165-0003	104000 ALMENDROS-SIN VARIEDAD	S	3,26	0,26	0,26	0,26	0,26

RESUMEN CRITERIOS DE SELECCIÓN

11.2.1.1 Mantenimiento de prácticas y métodos de agricultura ecológica: Cultivos permanentes distintos de olivar - Conv 2018. PUNTOS: 7,00

	<u>PUNTOS</u>	<u>CUMPLE</u>
Porcentaje de superficie determinada en Red Natura 2000	0,00	0.0%
Porcentaje de superficie determinada situada en zonas RAMSAR	0,00	0.0%
Porcentaje de superficie determinada en zonas vulnerables a la contaminación por nitratos	0,00	0.0%
Pendiente media de la explotación	1,00	2.68%
Porcentaje de Superficie de la explotación en municipios con más del 40 por ciento de su superficie agraria dentro de la Zona de desertificación	6,00	100.0%



DETALLE CRITERIOS DE SELECCIÓN**11.2.1.1 Mantenimiento de prácticas y métodos de agricultura ecológica: Cultivos permanentes distintos de olivar - Conv 2018.****PUNTOS: 7,00****Porcentaje de superficie determinada en Red Natura 2000****PUNTOS: 0,00 0.0%**

<u>REF.</u>	<u>REFERENCIA SIGPAC</u>	<u>CULTIVO</u>	<u>DESCRIPCIÓN CULTIVO</u>	<u>S/R</u>	<u>SUP. COMPROM.</u> <u>(ha)</u>	<u>SUP. CUMPLE</u> <u>(ha)</u>
170000003614390	18-080-007-00160-0001	104000	ALMENDROS-SIN VARIEDAD	S	2,56	0,00
1700000003614392	18-080-007-00165-0003	104000	ALMENDROS-SIN VARIEDAD	S	0,26	0,00
1700000003614391	18-080-007-00165-0004	104000	ALMENDROS-SIN VARIEDAD	S	0,73	0,00

Porcentaje de superficie determinada situada en zonas RAMSAR**PUNTOS: 0,00 0.0%**

<u>REF.</u>	<u>REFERENCIA SIGPAC</u>	<u>CULTIVO</u>	<u>DESCRIPCIÓN CULTIVO</u>	<u>S/R</u>	<u>SUP. COMPROM.</u> <u>(ha)</u>	<u>SUP. CUMPLE</u> <u>(ha)</u>
1700000003614390	18-080-007-00160-0001	104000	ALMENDROS-SIN VARIEDAD	S	2,56	0,00
1700000003614392	18-080-007-00165-0003	104000	ALMENDROS-SIN VARIEDAD	S	0,26	0,00
1700000003614391	18-080-007-00165-0004	104000	ALMENDROS-SIN VARIEDAD	S	0,73	0,00

Porcentaje de superficie determinada en zonas vulnerables a la contaminación por nitratos**PUNTOS: 0,00 0.0%**

<u>REF.</u>	<u>REFERENCIA SIGPAC</u>	<u>CULTIVO</u>	<u>DESCRIPCIÓN CULTIVO</u>	<u>S/R</u>	<u>SUP. COMPROM.</u> <u>(ha)</u>	<u>SUP. CUMPLE</u> <u>(ha)</u>
1700000003614390	18-080-007-00160-0001	104000	ALMENDROS-SIN VARIEDAD	S	2,56	0,00
1700000003614392	18-080-007-00165-0003	104000	ALMENDROS-SIN VARIEDAD	S	0,26	0,00
1700000003614391	18-080-007-00165-0004	104000	ALMENDROS-SIN VARIEDAD	S	0,73	0,00

Pendiente media de la explotación**PUNTOS: 1,00 2.68%**

<u>REF.</u>	<u>REFERENCIA SIGPAC</u>	<u>CULTIVO</u>	<u>DESCRIPCIÓN CULTIVO</u>	<u>S/R</u>	<u>PENDIENTE MEDIA (%)</u>	<u>SUP. COMPROM.</u> <u>(ha)</u>
1700000003614390	18-080-007-00160-0001	104000	ALMENDROS-SIN VARIEDAD	S	2,59	2,56
1700000003614392	18-080-007-00165-0003	104000	ALMENDROS-SIN VARIEDAD	S	3,26	0,26
1700000003614391	18-080-007-00165-0004	104000	ALMENDROS-SIN VARIEDAD	S	2,79	0,73

Porcentaje de Superficie de la explotación en municipios con más del 40 por ciento de su superficie agraria dentro de la Zona de desertificación**PUNTOS: 6,00 100.0%**

<u>REF.</u>	<u>REFERENCIA SIGPAC</u>	<u>CULTIVO</u>	<u>DESCRIPCIÓN CULTIVO</u>	<u>S/R</u>	<u>SUP. COMPROM.</u> <u>(ha)</u>	<u>SUP. CUMPLE</u> <u>(ha)</u>
1700000003614390	18-080-007-00160-0001	104000	ALMENDROS-SIN VARIEDAD	S	2,56	2,56
1700000003614392	18-080-007-00165-0003	104000	ALMENDROS-SIN VARIEDAD	S	0,26	0,26
1700000003614391	18-080-007-00165-0004	104000	ALMENDROS-SIN VARIEDAD	S	0,73	0,73



<u>APELLIDOS Y NOMBRE / RAZÓN SOCIAL</u>	<u>NIF</u>	<u>EXPEDIENTE</u>	<u>SUP. COMPROMETIDA</u> <u>(ha)</u>
RODRIGUEZ MORENO MARIA DEL CARMEN	***0593*	1232001	0
RESOLUCIÓN			
INADMITIDO			

INCIDENCIAS**INCIDENCIA DESCRIPCIÓN**

85001	El recinto declarado no cumple con las normas de producción ecológica (artículo 5-1 e), Orden 26 mayo 2015) Ref:1700000006720719 Recinto:18-054-005-00499-001 Cultivo:104000 ALMENDROS-SIN VARIEDAD Secano Ref:1700000006720717 Recinto:18-054-005-00500-001 Cultivo:104000 ALMENDROS-SIN VARIEDAD Secano Ref:1700000006720718 Recinto:18-054-005-00523-001 Cultivo:104000 ALMENDROS-SIN VARIEDAD Secano Ref:1700000006720720 Recinto:18-054-006-00211-003 Cultivo:104000 ALMENDROS-SIN VARIEDAD Secano
85018	Expendiente sin grupos de pago válidos

RESUMEN CRITERIOS DE SELECCIÓN

11.2.1.1 Mantenimiento de prácticas y métodos de agricultura ecológica: Cultivos permanentes distintos de olivar - Conv 2018. PUNTOS: 0,00

	<u>PUNTOS</u>	<u>CUMPLE</u>
Porcentaje de superficie determinada en Red Natura 2000	0,00	0.0%
Porcentaje de superficie determinada situada en zonas RAMSAR	0,00	0.0%
Porcentaje de superficie determinada en zonas vulnerables a la contaminación por nitratos	0,00	0.0%
Pendiente media de la explotación	0,00	0.0%
Porcentaje de Superficie de la explotación en municipios con más del 40 por ciento de su superficie agraria dentro de la Zona de desertificación	0,00	0.0%

DETALLE CRITERIOS DE SELECCIÓN

11.2.1.1 Mantenimiento de prácticas y métodos de agricultura ecológica: Cultivos permanentes distintos de olivar - Conv 2018. PUNTOS: 0,00

Porcentaje de superficie determinada en Red Natura 2000	PUNTOS: 0,00	0.0%
Porcentaje de superficie determinada situada en zonas RAMSAR	PUNTOS: 0,00	0.0%
Porcentaje de superficie determinada en zonas vulnerables a la contaminación por nitratos	PUNTOS: 0,00	0.0%
Pendiente media de la explotación	PUNTOS: 0,00	0.0%
Porcentaje de Superficie de la explotación en municipios con más del 40 por ciento de su superficie agraria dentro de la Zona de desertificación	PUNTOS: 0,00	0.0%



<u>APELLIDOS Y NOMBRE / RAZÓN SOCIAL</u>	<u>NIF</u>	<u>EXPEDIENTE</u>	<u>SUP. COMPROMETIDA</u>		
			<u>(ha)</u>		
RODRIGUEZ MOTOS MIGUEL ANGEL	****8519*	1141333	10.63		
RESOLUCIÓN					
ADMITIDO					
IMPORTE POR ANUALIDAD					
	<u>2018</u>	<u>2019</u>	<u>2020</u>	<u>2021</u>	<u>2022</u>
IMPORTE MÁXIMO SUBVENCIONABLE	2.298,63 €	2.298,63 €	2.298,63 €	2.298,63 €	2.298,63 €
IMPORTE MEDIO DE TRANSFERENCIA (€/ha)	216,24 €	216,24 €	216,24 €	216,24 €	216,24 €

DETALLE IMPORTES POR ANUALIDAD

<u>GRUPOS DE CULTIVO ADMITIDOS</u>	<u>SUP. COMPROM.</u>	<u>2018</u>	<u>2019</u>	<u>2020</u>	<u>2021</u>	<u>2022</u>
	<u>(ha)</u>					
FRUTALES SECANO	10,63	2.298,63 €	2.298,63 €	2.298,63 €	2.298,63 €	2.298,63 €

RECINTOS COMPROMETIDOS

<u>REF.</u>	<u>REFERENCIA SIGPAC</u>	<u>CULTIVO DESCRIPCIÓN CULTIVO</u>	<u>S/R</u>	<u>PEND. MEDIA</u>	<u>SUP. DEC. ADMIN.</u>	<u>NU SUP. CERT.</u>	<u>SUP. CAMPO</u>	<u>SUP. COMPROM.</u>
				<u>(%)</u>	<u>(ha)</u>	<u>(ha)</u>	<u>(ha)</u>	<u>(ha)</u>
1700000006317699	18-057-011-00096-0001	104000 ALMENDROS-SIN VARIEDAD	S	2,55	0,02	0,02		0,02
1700000006317715	18-057-011-00046-0001	104000 ALMENDROS-SIN VARIEDAD	S	5,26	10,61	10,61		10,61

INCIDENCIAS**INCIDENCIA DESCRIPCIÓN**

85001 El recinto declarado no cumple con las normas de producción ecológica (artículo 5-1 e), Orden 26 mayo 2015)
Ref:1700000006317654 Recinto:18-057-009-00006-001 Cultivo:53000 YEROS-SIN VARIEDAD Secano

RESUMEN CRITERIOS DE SELECCIÓN

11.2.1.1 Mantenimiento de prácticas y métodos de agricultura ecológica: Cultivos herbáceos - Conv 2018. PUNTOS: 0,00

	<u>PUNTOS</u>	<u>CUMPLE</u>
Porcentaje de superficie determinada en Red Natura 2000	0,00	0.0%
Porcentaje de superficie determinada situada en zonas RAMSAR	0,00	0.0%
Porcentaje de superficie determinada en zonas vulnerables a la contaminación por nitratos	0,00	0.0%
Pendiente media de la explotación	0,00	0.0%
Porcentaje de Superficie de la explotación en municipios con más del 40 por ciento de su superficie agraria dentro de la Zona de desertificación	0,00	0.0%

11.2.1.1 Mantenimiento de prácticas y métodos de agricultura ecológica: Cultivos permanentes distintos de olivar - Conv 2018. PUNTOS: 7,00

	<u>PUNTOS</u>	<u>CUMPLE</u>
Porcentaje de superficie determinada en Red Natura 2000	0,00	0.0%
Porcentaje de superficie determinada situada en zonas RAMSAR	0,00	0.0%
Porcentaje de superficie determinada en zonas vulnerables a la contaminación por nitratos	0,00	0.0%
Pendiente media de la explotación	1,00	5.25%
Porcentaje de Superficie de la explotación en municipios con más del 40 por ciento de su superficie agraria dentro de la Zona de desertificación	6,00	100.0%



DETALLE CRITERIOS DE SELECCIÓN**11.2.1.1 Mantenimiento de prácticas y métodos de agricultura ecológica: Cultivos herbáceos - Conv 2018.** PUNTOS: 0,00

Porcentaje de superficie determinada en Red Natura 2000 PUNTOS: 0,00 0.0%

Porcentaje de superficie determinada situada en zonas RAMSAR PUNTOS: 0,00 0.0%

Porcentaje de superficie determinada en zonas vulnerables a la contaminación por nitratos PUNTOS: 0,00 0.0%

Pendiente media de la explotación PUNTOS: 0,00 0.0%

Porcentaje de Superficie de la explotación en municipios con más del 40 por ciento de su superficie agraria dentro de la Zona de desertificación PUNTOS: 0,00 0.0%

11.2.1.1 Mantenimiento de prácticas y métodos de agricultura ecológica: Cultivos permanentes distintos de olivar - Conv 2018. PUNTOS: 7,00

Porcentaje de superficie determinada en Red Natura 2000 PUNTOS: 0,00 0.0%

REF.	REFERENCIA SIGPAC	CULTIVO	DESCRIPCIÓN CULTIVO	S/R	SUP. COMPROM. (ha)	SUP. CUMPLE (ha)
1700000006317715	18-057-011-00046-0001	104000	ALMENDROS-SIN VARIEDAD	S	10,61	0,00
1700000006317699	18-057-011-00096-0001	104000	ALMENDROS-SIN VARIEDAD	S	0,02	0,00

Porcentaje de superficie determinada situada en zonas RAMSAR PUNTOS: 0,00 0.0%

REF.	REFERENCIA SIGPAC	CULTIVO	DESCRIPCIÓN CULTIVO	S/R	SUP. COMPROM. (ha)	SUP. CUMPLE (ha)
1700000006317715	18-057-011-00046-0001	104000	ALMENDROS-SIN VARIEDAD	S	10,61	0,00
1700000006317699	18-057-011-00096-0001	104000	ALMENDROS-SIN VARIEDAD	S	0,02	0,00

Porcentaje de superficie determinada en zonas vulnerables a la contaminación por nitratos PUNTOS: 0,00 0.0%


REF.	REFERENCIA SIGPAC	CULTIVO	DESCRIPCIÓN CULTIVO	S/R	SUP. COMPROM. (ha)	SUP. CUMPLE (ha)
1700000006317715	18-057-011-00046-0001	104000	ALMENDROS-SIN VARIEDAD	S	10,61	0,00
1700000006317699	18-057-011-00096-0001	104000	ALMENDROS-SIN VARIEDAD	S	0,02	0,00

Pendiente media de la explotación PUNTOS: 1,00 5.25%

REF.	REFERENCIA SIGPAC	CULTIVO	DESCRIPCIÓN CULTIVO	S/R	PENDIENTE MEDIA (%)	SUP. COMPROM. (ha)
1700000006317715	18-057-011-00046-0001	104000	ALMENDROS-SIN VARIEDAD	S	5,26	10,61
1700000006317699	18-057-011-00096-0001	104000	ALMENDROS-SIN VARIEDAD	S	2,55	0,02

Porcentaje de Superficie de la explotación en municipios con más del 40 por ciento de su superficie agraria dentro de la Zona de desertificación PUNTOS: 6,00 100.0%

REF.	REFERENCIA SIGPAC	CULTIVO	DESCRIPCIÓN CULTIVO	S/R	SUP. COMPROM. (ha)	SUP. CUMPLE (ha)
1700000006317715	18-057-011-00046-0001	104000	ALMENDROS-SIN VARIEDAD	S	10,61	10,61
1700000006317699	18-057-011-00096-0001	104000	ALMENDROS-SIN VARIEDAD	S	0,02	0,02



<u>APELLIDOS Y NOMBRE / RAZÓN SOCIAL</u>	<u>NIF</u>	<u>EXPEDIENTE</u>	<u>SUP. COMPROMETIDA</u>		
			<u>(ha)</u>		
RODRIGUEZ OLIVARES MARIA DEL CARMEN	****2350*	1092399	7.21		
RESOLUCIÓN					
ADMITIDO					
IMPORTE POR ANUALIDAD					

	<u>2018</u>	<u>2019</u>	<u>2020</u>	<u>2021</u>	<u>2022</u>
IMPORTE MÁXIMO SUBVENCIONABLE	1.559,09 €	1.559,09 €	1.559,09 €	1.559,09 €	1.559,09 €
IMPORTE MEDIO DE TRANSFERENCIA (€/ha)	216,24 €	216,24 €	216,24 €	216,24 €	216,24 €

DETALLE IMPORTES POR ANUALIDAD

<u>GRUPOS DE CULTIVO ADMITIDOS</u>	<u>SUP. COMPROM.</u>	<u>2018</u>	<u>2019</u>	<u>2020</u>	<u>2021</u>	<u>2022</u>
	<u>(ha)</u>					
FRUTALES SECANO	7,21	1.559,09 €	1.559,09 €	1.559,09 €	1.559,09 €	1.559,09 €

RECINTOS COMPROMETIDOS

<u>REF.</u>	<u>REFERENCIA SIGPAC</u>	<u>CULTIVO DESCRIPCIÓN CULTIVO</u>	<u>S/R</u>	<u>PEND. MEDIA (%)</u>	<u>SUP. DEC. ADMIN. (ha)</u>	<u>NU SUP. CERT. (ha)</u>	<u>SUP. CAMPO (ha)</u>	<u>SUP. COMPROM. (ha)</u>
1700000002974173	18-047-009-00322-0001	104000 ALMENDROS-SIN VARIEDAD	S	0,85	3,14	3,14		3,14
1700000002974177	18-047-008-00349-0001	104000 ALMENDROS-SIN VARIEDAD	S	0,96	0,69	0,68		0,68
1700000002974174	18-047-008-00332-0001	104000 ALMENDROS-SIN VARIEDAD	S	1,07	0,51	0,51		0,51
1700000002974175	18-047-008-00723-0001	104000 ALMENDROS-SIN VARIEDAD	S	1,12	0,33	0,33		0,33
1700000002974172	18-047-007-00046-0001	104000 ALMENDROS-SIN VARIEDAD	S	1,38	1,70	1,70		1,70
1700000002974176	18-047-008-00724-0001	104000 ALMENDROS-SIN VARIEDAD	S	1,39	0,32	0,32		0,32
1700000002974171	18-047-006-00221-0001	104000 ALMENDROS-SIN VARIEDAD	S	9,74	0,53	0,53		0,53

INCIDENCIAS

INCIDENCIA DESCRIPCIÓN

85002 Recinto declarado que no cumple en su totalidad con las normas de producción ecológica (artículo 5-1 e), Orden 26 mayo 2015)
Ref:1700000002974177 Recinto:18-047-008-00349-001 Cultivo:104000 ALMENDROS-SIN VARIEDAD Secano Sup. Declarada:0,69
Superficie Certificada (Ha):0,68

RESUMEN CRITERIOS DE SELECCIÓN

11.2.1.1 Mantenimiento de prácticas y métodos de agricultura ecológica: Cultivos permanentes distintos de olivar - Conv 2018. PUNTOS: 1,00

	<u>PUNTOS</u>	<u>CUMPLE</u>
Porcentaje de superficie determinada en Red Natura 2000	0,00	0.0%
Porcentaje de superficie determinada situada en zonas RAMSAR	0,00	0.0%
Porcentaje de superficie determinada en zonas vulnerables a la contaminación por nitratos	0,00	0.0%
Pendiente media de la explotación	1,00	1.69%
Porcentaje de Superficie de la explotación en municipios con más del 40 por ciento de su superficie agraria dentro de la Zona de desertificación	0,00	0.0%



DETALLE CRITERIOS DE SELECCIÓN

11.2.1.1 Mantenimiento de prácticas y métodos de agricultura ecológica: Cultivos permanentes distintos de olivar - Conv 2018.

PUNTOS: 1,00

Porcentaje de superficie determinada en Red Natura 2000

PUNTOS: 0,00 0.0%

REF.	REFERENCIA SIGPAC	CULTIVO	DESCRIPCIÓN CULTIVO	S/R	SUP. COMPROM. (ha)	SUP. CUMPLE (ha)
170000002974171	18-047-006-00221-0001	104000	ALMENDROS-SIN VARIEDAD	S	0,53	0,00
170000002974172	18-047-007-00046-0001	104000	ALMENDROS-SIN VARIEDAD	S	1,70	0,00
170000002974174	18-047-008-00332-0001	104000	ALMENDROS-SIN VARIEDAD	S	0,51	0,00
170000002974177	18-047-008-00349-0001	104000	ALMENDROS-SIN VARIEDAD	S	0,68	0,00
170000002974175	18-047-008-00723-0001	104000	ALMENDROS-SIN VARIEDAD	S	0,33	0,00
170000002974176	18-047-008-00724-0001	104000	ALMENDROS-SIN VARIEDAD	S	0,32	0,00
170000002974173	18-047-009-00322-0001	104000	ALMENDROS-SIN VARIEDAD	S	3,14	0,00

Porcentaje de superficie determinada situada en zonas RAMSAR

PUNTOS: 0,00 0.0%

REF.	REFERENCIA SIGPAC	CULTIVO	DESCRIPCIÓN CULTIVO	S/R	SUP. COMPROM. (ha)	SUP. CUMPLE (ha)
170000002974171	18-047-006-00221-0001	104000	ALMENDROS-SIN VARIEDAD	S	0,53	0,00
170000002974172	18-047-007-00046-0001	104000	ALMENDROS-SIN VARIEDAD	S	1,70	0,00
170000002974174	18-047-008-00332-0001	104000	ALMENDROS-SIN VARIEDAD	S	0,51	0,00
170000002974177	18-047-008-00349-0001	104000	ALMENDROS-SIN VARIEDAD	S	0,68	0,00
170000002974175	18-047-008-00723-0001	104000	ALMENDROS-SIN VARIEDAD	S	0,33	0,00
170000002974176	18-047-008-00724-0001	104000	ALMENDROS-SIN VARIEDAD	S	0,32	0,00
170000002974173	18-047-009-00322-0001	104000	ALMENDROS-SIN VARIEDAD	S	3,14	0,00

Porcentaje de superficie determinada en zonas vulnerables a la contaminación por nitratos

PUNTOS: 0,00 0.0%

REF.	REFERENCIA SIGPAC	CULTIVO	DESCRIPCIÓN CULTIVO	S/R	SUP. COMPROM. (ha)	SUP. CUMPLE (ha)
170000002974171	18-047-006-00221-0001	104000	ALMENDROS-SIN VARIEDAD	S	0,53	0,00
170000002974172	18-047-007-00046-0001	104000	ALMENDROS-SIN VARIEDAD	S	1,70	0,00
170000002974174	18-047-008-00332-0001	104000	ALMENDROS-SIN VARIEDAD	S	0,51	0,00
170000002974177	18-047-008-00349-0001	104000	ALMENDROS-SIN VARIEDAD	S	0,68	0,00
170000002974175	18-047-008-00723-0001	104000	ALMENDROS-SIN VARIEDAD	S	0,33	0,00
170000002974176	18-047-008-00724-0001	104000	ALMENDROS-SIN VARIEDAD	S	0,32	0,00
170000002974173	18-047-009-00322-0001	104000	ALMENDROS-SIN VARIEDAD	S	3,14	0,00

Pendiente media de la explotación

PUNTOS: 1,00 1.69%

REF.	REFERENCIA SIGPAC	CULTIVO	DESCRIPCIÓN CULTIVO	S/R	PENDIENTE MEDIA (%)	SUP. COMPROM. (ha)
170000002974171	18-047-006-00221-0001	104000	ALMENDROS-SIN VARIEDAD	S	9,74	0,53
170000002974172	18-047-007-00046-0001	104000	ALMENDROS-SIN VARIEDAD	S	1,38	1,70
170000002974174	18-047-008-00332-0001	104000	ALMENDROS-SIN VARIEDAD	S	1,07	0,51
170000002974177	18-047-008-00349-0001	104000	ALMENDROS-SIN VARIEDAD	S	0,96	0,68
170000002974175	18-047-008-00723-0001	104000	ALMENDROS-SIN VARIEDAD	S	1,12	0,33
170000002974176	18-047-008-00724-0001	104000	ALMENDROS-SIN VARIEDAD	S	1,39	0,32
170000002974173	18-047-009-00322-0001	104000	ALMENDROS-SIN VARIEDAD	S	0,85	3,14

Porcentaje de Superficie de la explotación en municipios con más del 40 por ciento de su superficie agraria dentro de la Zona de desertificación

PUNTOS: 0,00 0.0%

REF.	REFERENCIA SIGPAC	CULTIVO	DESCRIPCIÓN CULTIVO	S/R	SUP. COMPROM. (ha)	SUP. CUMPLE (ha)
------	-------------------	---------	---------------------	-----	--------------------	------------------

REF.	REFERENCIA SIGPAC	CULTIVO	DESCRIPCIÓN CULTIVO	S/R	SUP. COMPROM. (ha)	SUP. CUMPLE (ha)
1700000002974171	18-047-006-00221-0001	104000	ALMENDROS-SIN VARIEDAD	S	0,53	0,00
1700000002974172	18-047-007-00046-0001	104000	ALMENDROS-SIN VARIEDAD	S	1,70	0,00
1700000002974174	18-047-008-00332-0001	104000	ALMENDROS-SIN VARIEDAD	S	0,51	0,00
1700000002974177	18-047-008-00349-0001	104000	ALMENDROS-SIN VARIEDAD	S	0,68	0,00
1700000002974175	18-047-008-00723-0001	104000	ALMENDROS-SIN VARIEDAD	S	0,33	0,00
1700000002974176	18-047-008-00724-0001	104000	ALMENDROS-SIN VARIEDAD	S	0,32	0,00
1700000002974173	18-047-009-00322-0001	104000	ALMENDROS-SIN VARIEDAD	S	3,14	0,00



<u>APELLIDOS Y NOMBRE / RAZÓN SOCIAL</u>	<u>NIF</u>	<u>EXPEDIENTE</u>	<u>SUP. COMPROMETIDA</u>		
			<u>(ha)</u>		
RODRIGUEZ RIVAS FRANCISCO MANUEL	****7469*	1219507	17.64		
RESOLUCIÓN ADMITIDO					
IMPORTE MÁXIMO SUBVENCIONABLE					
	2018	2019	2020	2021	2022
	3.814,47 €	3.814,47 €	3.814,47 €	3.814,47 €	3.814,47 €
IMPORTE MEDIO DE TRANSFERENCIA (€/ha)					
	216,24 €	216,24 €	216,24 €	216,24 €	216,24 €

DETALLE IMPORTES POR ANUALIDAD

<u>GRUPOS DE CULTIVO ADMITIDOS</u>	<u>SUP. COMPROM.</u>	2018	2019	2020	2021	2022
	<u>(ha)</u>					
FRUTALES SECANO	17,64	3.814,47 €	3.814,47 €	3.814,47 €	3.814,47 €	3.814,47 €

RECINTOS COMPROMETIDOS

<u>REF.</u>	<u>REFERENCIA SIGPAC</u>	<u>CULTIVO DESCRIPCIÓN CULTIVO</u>	<u>S/R</u>	<u>PEND. MEDIA (%)</u>	<u>SUP. DEC. ADMIN. (ha)</u>	<u>NU SUP. CERT. (ha)</u>	<u>SUP. CAMPO (ha)</u>	<u>SUP. COMPROM. (ha)</u>
170000006753685	18-185-007-00265-0002	104000 ALMENDROS-SIN VARIEDAD	S	24,88	0,28	0,28		0,28
4209000	18-185-007-00243-0004	104000 ALMENDROS-SIN VARIEDAD	S	26,52	0,02	0,02		0,02
170000006753698	18-185-007-00068-0002	104000 ALMENDROS-SIN VARIEDAD	S	27,69	0,13	0,13		0,13
170000006753696	18-185-007-00135-0001	104000 ALMENDROS-SIN VARIEDAD	S	28,39	0,32	0,32		0,32
170000006753672	18-185-007-00123-0001	104000 ALMENDROS-SIN VARIEDAD	S	28,77	0,34	0,34		0,34
170000006753692	18-185-007-00069-0001	104000 ALMENDROS-SIN VARIEDAD	S	28,88	0,16	0,16		0,16
170000006753697	18-185-007-00130-0001	104000 ALMENDROS-SIN VARIEDAD	S	29,39	0,53	0,53		0,53
170000006753681	18-185-007-00086-0001	104000 ALMENDROS-SIN VARIEDAD	S	30,24	0,60	0,60		0,60
170000006753675	18-185-007-00243-0003	104000 ALMENDROS-SIN VARIEDAD	S	31,29	0,57	0,57		0,57
170000006753676	18-185-007-00065-0001	104000 ALMENDROS-SIN VARIEDAD	S	31,29	0,86	0,86		0,86
170000006753684	18-185-007-00125-0001	104000 ALMENDROS-SIN VARIEDAD	S	34,44	0,32	0,32		0,32
170000006753664	18-144-021-00260-0001	104000 ALMENDROS-SIN VARIEDAD	S	36,20	0,22	0,22		0,22
170000006753680	18-185-007-00085-0001	104000 ALMENDROS-SIN VARIEDAD	S	37,61	0,73	0,73		0,73
170000006753669	18-185-007-00241-0001	104000 ALMENDROS-SIN VARIEDAD	S	38,82	0,07	0,07		0,07
170000006753694	18-185-007-00172-0002	104000 ALMENDROS-SIN VARIEDAD	S	39,53	0,37	0,37		0,37
170000006753665	18-144-021-00262-0001	104000 ALMENDROS-SIN VARIEDAD	S	39,83	0,17	0,17		0,17
170000006753670	18-185-007-00072-0001	104000 ALMENDROS-SIN VARIEDAD	S	40,91	0,18	0,18		0,18
170000006753695	18-185-007-00267-0001	104000 ALMENDROS-SIN VARIEDAD	S	41,29	0,59	0,59		0,59
170000006753691	18-185-007-00107-0001	104000 ALMENDROS-SIN VARIEDAD	S	41,79	1,23	1,23		1,23
170000006753686	18-185-007-00061-0001	104000 ALMENDROS-SIN VARIEDAD	S	43,19	0,45	0,45		0,45
170000006753688	18-185-007-00095-0001	104000 ALMENDROS-SIN VARIEDAD	S	43,61	0,57	0,57		0,57
170000006753690	18-185-007-00226-0001	104000 ALMENDROS-SIN VARIEDAD	S	44,91	0,63	0,63		0,63
170000006753679	18-185-007-00093-0001	104000 ALMENDROS-SIN VARIEDAD	S	44,95	1,20	1,20		1,20
170000006753674	18-185-007-00120-0001	104000 ALMENDROS-SIN VARIEDAD	S	45,27	0,45	0,45		0,45
170000006753666	18-144-021-00263-0001	104000 ALMENDROS-SIN VARIEDAD	S	45,64	1,73	1,73		1,73
170000006753678	18-185-007-00089-0001	104000 ALMENDROS-SIN VARIEDAD	S	46,40	0,78	0,78		0,78
170000006753677	18-185-007-00088-0002	104000 ALMENDROS-SIN VARIEDAD	S	47,30	0,34	0,34		0,34
170000006753687	18-185-007-00088-0002	104000 ALMENDROS-SIN VARIEDAD	S	47,30	0,54	0,54		0,54
170000006753668	18-185-007-00124-0001	104000 ALMENDROS-SIN VARIEDAD	S	47,48	0,06	0,06		0,06
170000006753667	18-185-007-00240-0002	104000 ALMENDROS-SIN VARIEDAD	S	47,50	0,20	0,20		0,20
170000006753673	18-185-007-00254-0001	104000 ALMENDROS-SIN VARIEDAD	S	47,71	1,52	1,52		1,52
170000006753693	18-185-007-00151-0001	104000 ALMENDROS-SIN VARIEDAD	S	48,20	0,24	0,24		0,24
170000006753689	18-185-007-00005-0001	104000 ALMENDROS-SIN VARIEDAD	S	48,83	0,44	0,44		0,44
170000006753682	18-185-007-00087-0001	104000 ALMENDROS-SIN VARIEDAD	S	49,70	0,42	0,42		0,42
170000006753683	18-185-007-00085-0002	104000 ALMENDROS-SIN VARIEDAD	S	63,89	0,38	0,38		0,38



RESUMEN CRITERIOS DE SELECCIÓN**11.2.1.1 Mantenimiento de prácticas y métodos de agricultura ecológica: Cultivos permanentes distintos de olivar - Conv 2018.** PUNTOS: 9,00

	PUNTOS	CUMPLE
Porcentaje de superficie determinada en Red Natura 2000	0,00	0.0%
Porcentaje de superficie determinada situada en zonas RAMSAR	0,00	0.0%
Porcentaje de superficie determinada en zonas vulnerables a la contaminación por nitratos	0,00	0.0%
Pendiente media de la explotación	3,00	41.58%
Porcentaje de Superficie de la explotación en municipios con más del 40 por ciento de su superficie agraria dentro de la Zona de desertificación	6,00	100.0%

DETALLE CRITERIOS DE SELECCIÓN**11.2.1.1 Mantenimiento de prácticas y métodos de agricultura ecológica: Cultivos permanentes distintos de olivar - Conv 2018.** PUNTOS: 9,00

REF.	REFERENCIA SIGPAC	CULTIVO	DESCRIPCIÓN CULTIVO	S/R	SUP. COMPROM. (ha)	SUP. CUMPLE (ha)
170000006753664	18-144-021-00260-0001	104000	ALMENDROS-SIN VARIEDAD	S	0,22	0,00
170000006753665	18-144-021-00262-0001	104000	ALMENDROS-SIN VARIEDAD	S	0,17	0,00
170000006753666	18-144-021-00263-0001	104000	ALMENDROS-SIN VARIEDAD	S	1,73	0,00
170000006753689	18-185-007-00005-0001	104000	ALMENDROS-SIN VARIEDAD	S	0,44	0,00
170000006753686	18-185-007-00061-0001	104000	ALMENDROS-SIN VARIEDAD	S	0,45	0,00
170000006753676	18-185-007-00065-0001	104000	ALMENDROS-SIN VARIEDAD	S	0,86	0,00
170000006753698	18-185-007-00068-0002	104000	ALMENDROS-SIN VARIEDAD	S	0,13	0,00
170000006753692	18-185-007-00069-0001	104000	ALMENDROS-SIN VARIEDAD	S	0,16	0,00
170000006753670	18-185-007-00072-0001	104000	ALMENDROS-SIN VARIEDAD	S	0,18	0,00
170000006753680	18-185-007-00085-0001	104000	ALMENDROS-SIN VARIEDAD	S	0,73	0,00
170000006753683	18-185-007-00085-0002	104000	ALMENDROS-SIN VARIEDAD	S	0,38	0,00
170000006753681	18-185-007-00086-0001	104000	ALMENDROS-SIN VARIEDAD	S	0,60	0,00
170000006753682	18-185-007-00087-0001	104000	ALMENDROS-SIN VARIEDAD	S	0,42	0,00
170000006753687	18-185-007-00088-0002	104000	ALMENDROS-SIN VARIEDAD	S	0,54	0,00
170000006753677	18-185-007-00088-0002	104000	ALMENDROS-SIN VARIEDAD	S	0,34	0,00
170000006753678	18-185-007-00089-0001	104000	ALMENDROS-SIN VARIEDAD	S	0,78	0,00
170000006753679	18-185-007-00093-0001	104000	ALMENDROS-SIN VARIEDAD	S	1,20	0,00
170000006753688	18-185-007-00095-0001	104000	ALMENDROS-SIN VARIEDAD	S	0,57	0,00
170000006753691	18-185-007-00107-0001	104000	ALMENDROS-SIN VARIEDAD	S	1,23	0,00
170000006753674	18-185-007-00120-0001	104000	ALMENDROS-SIN VARIEDAD	S	0,45	0,00
170000006753672	18-185-007-00123-0001	104000	ALMENDROS-SIN VARIEDAD	S	0,34	0,00
170000006753668	18-185-007-00124-0001	104000	ALMENDROS-SIN VARIEDAD	S	0,06	0,00
170000006753684	18-185-007-00125-0001	104000	ALMENDROS-SIN VARIEDAD	S	0,32	0,00
170000006753697	18-185-007-00130-0001	104000	ALMENDROS-SIN VARIEDAD	S	0,53	0,00
170000006753696	18-185-007-00135-0001	104000	ALMENDROS-SIN VARIEDAD	S	0,32	0,00
170000006753693	18-185-007-00151-0001	104000	ALMENDROS-SIN VARIEDAD	S	0,24	0,00
170000006753694	18-185-007-00172-0002	104000	ALMENDROS-SIN VARIEDAD	S	0,37	0,00
170000006753690	18-185-007-00226-0001	104000	ALMENDROS-SIN VARIEDAD	S	0,63	0,00
170000006753667	18-185-007-00240-0002	104000	ALMENDROS-SIN VARIEDAD	S	0,20	0,00
170000006753669	18-185-007-00241-0001	104000	ALMENDROS-SIN VARIEDAD	S	0,07	0,00
170000006753675	18-185-007-00243-0003	104000	ALMENDROS-SIN VARIEDAD	S	0,57	0,00
4209000	18-185-007-00243-0004	104000	ALMENDROS-SIN VARIEDAD	S	0,02	0,00
170000006753673	18-185-007-00254-0001	104000	ALMENDROS-SIN VARIEDAD	S	1,52	0,00
170000006753685	18-185-007-00265-0002	104000	ALMENDROS-SIN VARIEDAD	S	0,28	0,00
170000006753695	18-185-007-00267-0001	104000	ALMENDROS-SIN VARIEDAD	S	0,59	0,00

Porcentaje de superficie determinada situada en zonas RAMSAR PUNTOS: 0,00 0.0%

REF.	REFERENCIA SIGPAC	CULTIVO	DESCRIPCIÓN CULTIVO	S/R	SUP. COMPROM. (ha)	SUP. CUMPLE (ha)
------	-------------------	---------	---------------------	-----	--------------------	------------------

<u>REF.</u>	<u>REFERENCIA SIGPAC</u>	<u>CULTIVO</u>	<u>DESCRIPCIÓN CULTIVO</u>	<u>S/R</u>	<u>SUP. COMPROM.</u> <u>(ha)</u>	<u>SUP. CUMPLE</u> <u>(ha)</u>
1700000006753664	18-144-021-00260-0001	104000	ALMENDROS-SIN VARIEDAD	S	0,22	0,00
1700000006753665	18-144-021-00262-0001	104000	ALMENDROS-SIN VARIEDAD	S	0,17	0,00
1700000006753666	18-144-021-00263-0001	104000	ALMENDROS-SIN VARIEDAD	S	1,73	0,00
1700000006753689	18-185-007-00005-0001	104000	ALMENDROS-SIN VARIEDAD	S	0,44	0,00
1700000006753686	18-185-007-00061-0001	104000	ALMENDROS-SIN VARIEDAD	S	0,45	0,00
1700000006753676	18-185-007-00065-0001	104000	ALMENDROS-SIN VARIEDAD	S	0,86	0,00
1700000006753698	18-185-007-00068-0002	104000	ALMENDROS-SIN VARIEDAD	S	0,13	0,00
1700000006753692	18-185-007-00069-0001	104000	ALMENDROS-SIN VARIEDAD	S	0,16	0,00
1700000006753670	18-185-007-00072-0001	104000	ALMENDROS-SIN VARIEDAD	S	0,18	0,00
1700000006753680	18-185-007-00085-0001	104000	ALMENDROS-SIN VARIEDAD	S	0,73	0,00
1700000006753683	18-185-007-00085-0002	104000	ALMENDROS-SIN VARIEDAD	S	0,38	0,00
1700000006753681	18-185-007-00086-0001	104000	ALMENDROS-SIN VARIEDAD	S	0,60	0,00
1700000006753682	18-185-007-00087-0001	104000	ALMENDROS-SIN VARIEDAD	S	0,42	0,00
1700000006753687	18-185-007-00088-0002	104000	ALMENDROS-SIN VARIEDAD	S	0,54	0,00
1700000006753677	18-185-007-00088-0002	104000	ALMENDROS-SIN VARIEDAD	S	0,34	0,00
1700000006753678	18-185-007-00089-0001	104000	ALMENDROS-SIN VARIEDAD	S	0,78	0,00
1700000006753679	18-185-007-00093-0001	104000	ALMENDROS-SIN VARIEDAD	S	1,20	0,00
1700000006753688	18-185-007-00095-0001	104000	ALMENDROS-SIN VARIEDAD	S	0,57	0,00
1700000006753691	18-185-007-00107-0001	104000	ALMENDROS-SIN VARIEDAD	S	1,23	0,00
1700000006753674	18-185-007-00120-0001	104000	ALMENDROS-SIN VARIEDAD	S	0,45	0,00
1700000006753672	18-185-007-00123-0001	104000	ALMENDROS-SIN VARIEDAD	S	0,34	0,00
1700000006753668	18-185-007-00124-0001	104000	ALMENDROS-SIN VARIEDAD	S	0,06	0,00
1700000006753684	18-185-007-00125-0001	104000	ALMENDROS-SIN VARIEDAD	S	0,32	0,00
1700000006753697	18-185-007-00130-0001	104000	ALMENDROS-SIN VARIEDAD	S	0,53	0,00
1700000006753696	18-185-007-00135-0001	104000	ALMENDROS-SIN VARIEDAD	S	0,32	0,00
1700000006753693	18-185-007-00151-0001	104000	ALMENDROS-SIN VARIEDAD	S	0,24	0,00
1700000006753694	18-185-007-00172-0002	104000	ALMENDROS-SIN VARIEDAD	S	0,37	0,00
1700000006753690	18-185-007-00226-0001	104000	ALMENDROS-SIN VARIEDAD	S	0,63	0,00
1700000006753667	18-185-007-00240-0002	104000	ALMENDROS-SIN VARIEDAD	S	0,20	0,00
1700000006753669	18-185-007-00241-0001	104000	ALMENDROS-SIN VARIEDAD	S	0,07	0,00
1700000006753675	18-185-007-00243-0003	104000	ALMENDROS-SIN VARIEDAD	S	0,57	0,00
4209000	18-185-007-00243-0004	104000	ALMENDROS-SIN VARIEDAD	S	0,02	0,00
1700000006753673	18-185-007-00254-0001	104000	ALMENDROS-SIN VARIEDAD	S	1,52	0,00
1700000006753685	18-185-007-00265-0002	104000	ALMENDROS-SIN VARIEDAD	S	0,28	0,00
1700000006753695	18-185-007-00267-0001	104000	ALMENDROS-SIN VARIEDAD	S	0,59	0,00

Porcentaje de superficie determinada en zonas vulnerables a la contaminación por nitratos

PUNTOS: 0,00 0.0%

<u>REF.</u>	<u>REFERENCIA SIGPAC</u>	<u>CULTIVO</u>	<u>DESCRIPCIÓN CULTIVO</u>	<u>S/R</u>	<u>SUP. COMPROM.</u> <u>(ha)</u>	<u>SUP. CUMPLE</u> <u>(ha)</u>
1700000006753664	18-144-021-00260-0001	104000	ALMENDROS-SIN VARIEDAD	S	0,22	0,00
1700000006753665	18-144-021-00262-0001	104000	ALMENDROS-SIN VARIEDAD	S	0,17	0,00
1700000006753666	18-144-021-00263-0001	104000	ALMENDROS-SIN VARIEDAD	S	1,73	0,00
1700000006753689	18-185-007-00005-0001	104000	ALMENDROS-SIN VARIEDAD	S	0,44	0,00
1700000006753686	18-185-007-00061-0001	104000	ALMENDROS-SIN VARIEDAD	S	0,45	0,00
1700000006753676	18-185-007-00065-0001	104000	ALMENDROS-SIN VARIEDAD	S	0,86	0,00
1700000006753698	18-185-007-00068-0002	104000	ALMENDROS-SIN VARIEDAD	S	0,13	0,00
1700000006753692	18-185-007-00069-0001	104000	ALMENDROS-SIN VARIEDAD	S	0,16	0,00
1700000006753670	18-185-007-00072-0001	104000	ALMENDROS-SIN VARIEDAD	S	0,18	0,00
1700000006753680	18-185-007-00085-0001	104000	ALMENDROS-SIN VARIEDAD	S	0,73	0,00
1700000006753683	18-185-007-00085-0002	104000	ALMENDROS-SIN VARIEDAD	S	0,38	0,00
1700000006753681	18-185-007-00086-0001	104000	ALMENDROS-SIN VARIEDAD	S	0,60	0,00
1700000006753682	18-185-007-00087-0001	104000	ALMENDROS-SIN VARIEDAD	S	0,42	0,00
1700000006753687	18-185-007-00088-0002	104000	ALMENDROS-SIN VARIEDAD	S	0,54	0,00
1700000006753677	18-185-007-00088-0002	104000	ALMENDROS-SIN VARIEDAD	S	0,34	0,00
1700000006753678	18-185-007-00089-0001	104000	ALMENDROS-SIN VARIEDAD	S	0,78	0,00

<u>REF.</u>	<u>REFERENCIA SIGPAC</u>	<u>CULTIVO</u>	<u>DESCRIPCIÓN CULTIVO</u>	<u>S/R</u>	<u>SUP. COMPROM.</u> <u>(ha)</u>	<u>SUP. CUMPLE</u> <u>(ha)</u>
1700000006753679	18-185-007-00093-0001	104000	ALMENDROS-SIN VARIEDAD	S	1,20	0,00
1700000006753688	18-185-007-00095-0001	104000	ALMENDROS-SIN VARIEDAD	S	0,57	0,00
1700000006753691	18-185-007-00107-0001	104000	ALMENDROS-SIN VARIEDAD	S	1,23	0,00
1700000006753674	18-185-007-00120-0001	104000	ALMENDROS-SIN VARIEDAD	S	0,45	0,00
1700000006753672	18-185-007-00123-0001	104000	ALMENDROS-SIN VARIEDAD	S	0,34	0,00
1700000006753668	18-185-007-00124-0001	104000	ALMENDROS-SIN VARIEDAD	S	0,06	0,00
1700000006753684	18-185-007-00125-0001	104000	ALMENDROS-SIN VARIEDAD	S	0,32	0,00
1700000006753697	18-185-007-00130-0001	104000	ALMENDROS-SIN VARIEDAD	S	0,53	0,00
1700000006753696	18-185-007-00135-0001	104000	ALMENDROS-SIN VARIEDAD	S	0,32	0,00
1700000006753693	18-185-007-00151-0001	104000	ALMENDROS-SIN VARIEDAD	S	0,24	0,00
1700000006753694	18-185-007-00172-0002	104000	ALMENDROS-SIN VARIEDAD	S	0,37	0,00
1700000006753690	18-185-007-00226-0001	104000	ALMENDROS-SIN VARIEDAD	S	0,63	0,00
1700000006753667	18-185-007-00240-0002	104000	ALMENDROS-SIN VARIEDAD	S	0,20	0,00
1700000006753669	18-185-007-00241-0001	104000	ALMENDROS-SIN VARIEDAD	S	0,07	0,00
1700000006753675	18-185-007-00243-0003	104000	ALMENDROS-SIN VARIEDAD	S	0,57	0,00
4209000	18-185-007-00243-0004	104000	ALMENDROS-SIN VARIEDAD	S	0,02	0,00
1700000006753673	18-185-007-00254-0001	104000	ALMENDROS-SIN VARIEDAD	S	1,52	0,00
1700000006753685	18-185-007-00265-0002	104000	ALMENDROS-SIN VARIEDAD	S	0,28	0,00
1700000006753695	18-185-007-00267-0001	104000	ALMENDROS-SIN VARIEDAD	S	0,59	0,00

Pendiente media de la explotación

PUNTOS: 3,00 41.58%

<u>REF.</u>	<u>REFERENCIA SIGPAC</u>	<u>CULTIVO</u>	<u>DESCRIPCIÓN CULTIVO</u>	<u>S/R</u>	<u>PENDIENTE MEDIA (%)</u>	<u>SUP. COMPROM.</u> <u>(ha)</u>
1700000006753664	18-144-021-00260-0001	104000	ALMENDROS-SIN VARIEDAD	S	36,20	0,22
1700000006753665	18-144-021-00262-0001	104000	ALMENDROS-SIN VARIEDAD	S	39,83	0,17
1700000006753666	18-144-021-00263-0001	104000	ALMENDROS-SIN VARIEDAD	S	45,64	1,73
1700000006753689	18-185-007-00005-0001	104000	ALMENDROS-SIN VARIEDAD	S	48,83	0,44
1700000006753686	18-185-007-00061-0001	104000	ALMENDROS-SIN VARIEDAD	S	43,19	0,45
1700000006753676	18-185-007-00065-0001	104000	ALMENDROS-SIN VARIEDAD	S	31,29	0,86
1700000006753698	18-185-007-00068-0002	104000	ALMENDROS-SIN VARIEDAD	S	27,69	0,13
1700000006753692	18-185-007-00069-0001	104000	ALMENDROS-SIN VARIEDAD	S	28,88	0,16
1700000006753670	18-185-007-00072-0001	104000	ALMENDROS-SIN VARIEDAD	S	40,91	0,18
1700000006753680	18-185-007-00085-0001	104000	ALMENDROS-SIN VARIEDAD	S	37,61	0,73
1700000006753683	18-185-007-00085-0002	104000	ALMENDROS-SIN VARIEDAD	S	63,89	0,38
1700000006753681	18-185-007-00086-0001	104000	ALMENDROS-SIN VARIEDAD	S	30,24	0,60
1700000006753682	18-185-007-00087-0001	104000	ALMENDROS-SIN VARIEDAD	S	49,70	0,42
1700000006753687	18-185-007-00088-0002	104000	ALMENDROS-SIN VARIEDAD	S	47,30	0,54
1700000006753677	18-185-007-00088-0002	104000	ALMENDROS-SIN VARIEDAD	S	47,30	0,34
1700000006753678	18-185-007-00089-0001	104000	ALMENDROS-SIN VARIEDAD	S	46,40	0,78
1700000006753679	18-185-007-00093-0001	104000	ALMENDROS-SIN VARIEDAD	S	44,95	1,20
1700000006753688	18-185-007-00095-0001	104000	ALMENDROS-SIN VARIEDAD	S	43,61	0,57
1700000006753691	18-185-007-00107-0001	104000	ALMENDROS-SIN VARIEDAD	S	41,79	1,23
1700000006753674	18-185-007-00120-0001	104000	ALMENDROS-SIN VARIEDAD	S	45,27	0,45
1700000006753672	18-185-007-00123-0001	104000	ALMENDROS-SIN VARIEDAD	S	28,77	0,34
1700000006753668	18-185-007-00124-0001	104000	ALMENDROS-SIN VARIEDAD	S	47,48	0,06
1700000006753684	18-185-007-00125-0001	104000	ALMENDROS-SIN VARIEDAD	S	34,44	0,32
1700000006753697	18-185-007-00130-0001	104000	ALMENDROS-SIN VARIEDAD	S	29,39	0,53
1700000006753696	18-185-007-00135-0001	104000	ALMENDROS-SIN VARIEDAD	S	28,39	0,32
1700000006753693	18-185-007-00151-0001	104000	ALMENDROS-SIN VARIEDAD	S	48,20	0,24
1700000006753694	18-185-007-00172-0002	104000	ALMENDROS-SIN VARIEDAD	S	39,53	0,37
1700000006753690	18-185-007-00226-0001	104000	ALMENDROS-SIN VARIEDAD	S	44,91	0,63
1700000006753667	18-185-007-00240-0002	104000	ALMENDROS-SIN VARIEDAD	S	47,50	0,20
1700000006753669	18-185-007-00241-0001	104000	ALMENDROS-SIN VARIEDAD	S	38,82	0,07
1700000006753675	18-185-007-00243-0003	104000	ALMENDROS-SIN VARIEDAD	S	31,29	0,57
4209000	18-185-007-00243-0004	104000	ALMENDROS-SIN VARIEDAD	S	26,52	0,02

REF.	REFERENCIA SIGPAC	CULTIVO	DESCRIPCIÓN CULTIVO	S/R	PENDIENTE		SUP.
					MEDIA (%)	COMPROM.	(ha)
170000006753673	18-185-007-00254-0001	104000	ALMENDROS-SIN VARIEDAD	S	47,71		1,52
170000006753685	18-185-007-00265-0002	104000	ALMENDROS-SIN VARIEDAD	S	24,88		0,28
170000006753695	18-185-007-00267-0001	104000	ALMENDROS-SIN VARIEDAD	S	41,29		0,59

Porcentaje de Superficie de la explotación en municipios con más del 40 por ciento de su superficie agraria dentro de la Zona de desertificación PUNTOS: 6,00 100.0%

REF.	REFERENCIA SIGPAC	CULTIVO	DESCRIPCIÓN CULTIVO	S/R	SUP. CUMPLE	
					COMPROM. (ha)	(ha)
170000006753664	18-144-021-00260-0001	104000	ALMENDROS-SIN VARIEDAD	S	0,22	0,22
170000006753665	18-144-021-00262-0001	104000	ALMENDROS-SIN VARIEDAD	S	0,17	0,17
170000006753666	18-144-021-00263-0001	104000	ALMENDROS-SIN VARIEDAD	S	1,73	1,73
170000006753689	18-185-007-00005-0001	104000	ALMENDROS-SIN VARIEDAD	S	0,44	0,44
170000006753686	18-185-007-00061-0001	104000	ALMENDROS-SIN VARIEDAD	S	0,45	0,45
170000006753676	18-185-007-00065-0001	104000	ALMENDROS-SIN VARIEDAD	S	0,86	0,86
170000006753698	18-185-007-00068-0002	104000	ALMENDROS-SIN VARIEDAD	S	0,13	0,13
170000006753692	18-185-007-00069-0001	104000	ALMENDROS-SIN VARIEDAD	S	0,16	0,16
170000006753670	18-185-007-00072-0001	104000	ALMENDROS-SIN VARIEDAD	S	0,18	0,18
170000006753680	18-185-007-00085-0001	104000	ALMENDROS-SIN VARIEDAD	S	0,73	0,73
170000006753683	18-185-007-00085-0002	104000	ALMENDROS-SIN VARIEDAD	S	0,38	0,38
170000006753681	18-185-007-00086-0001	104000	ALMENDROS-SIN VARIEDAD	S	0,60	0,60
170000006753682	18-185-007-00087-0001	104000	ALMENDROS-SIN VARIEDAD	S	0,42	0,42
170000006753677	18-185-007-00088-0002	104000	ALMENDROS-SIN VARIEDAD	S	0,34	0,34
170000006753687	18-185-007-00088-0002	104000	ALMENDROS-SIN VARIEDAD	S	0,54	0,54
170000006753678	18-185-007-00089-0001	104000	ALMENDROS-SIN VARIEDAD	S	0,78	0,78
170000006753679	18-185-007-00093-0001	104000	ALMENDROS-SIN VARIEDAD	S	1,20	1,20
170000006753688	18-185-007-00095-0001	104000	ALMENDROS-SIN VARIEDAD	S	0,57	0,57
170000006753691	18-185-007-00107-0001	104000	ALMENDROS-SIN VARIEDAD	S	1,23	1,23
170000006753674	18-185-007-00120-0001	104000	ALMENDROS-SIN VARIEDAD	S	0,45	0,45
170000006753672	18-185-007-00123-0001	104000	ALMENDROS-SIN VARIEDAD	S	0,34	0,34
170000006753668	18-185-007-00124-0001	104000	ALMENDROS-SIN VARIEDAD	S	0,06	0,06
170000006753684	18-185-007-00125-0001	104000	ALMENDROS-SIN VARIEDAD	S	0,32	0,32
170000006753697	18-185-007-00130-0001	104000	ALMENDROS-SIN VARIEDAD	S	0,53	0,53
170000006753696	18-185-007-00135-0001	104000	ALMENDROS-SIN VARIEDAD	S	0,32	0,32
170000006753693	18-185-007-00151-0001	104000	ALMENDROS-SIN VARIEDAD	S	0,24	0,24
170000006753694	18-185-007-00172-0002	104000	ALMENDROS-SIN VARIEDAD	S	0,37	0,37
170000006753690	18-185-007-00226-0001	104000	ALMENDROS-SIN VARIEDAD	S	0,63	0,63
170000006753667	18-185-007-00240-0002	104000	ALMENDROS-SIN VARIEDAD	S	0,20	0,20
170000006753669	18-185-007-00241-0001	104000	ALMENDROS-SIN VARIEDAD	S	0,07	0,07
170000006753675	18-185-007-00243-0003	104000	ALMENDROS-SIN VARIEDAD	S	0,57	0,57
4209000	18-185-007-00243-0004	104000	ALMENDROS-SIN VARIEDAD	S	0,02	0,02
170000006753673	18-185-007-00254-0001	104000	ALMENDROS-SIN VARIEDAD	S	1,52	1,52
170000006753685	18-185-007-00265-0002	104000	ALMENDROS-SIN VARIEDAD	S	0,28	0,28
170000006753695	18-185-007-00267-0001	104000	ALMENDROS-SIN VARIEDAD	S	0,59	0,59



<u>APELLIDOS Y NOMBRE / RAZÓN SOCIAL</u>	<u>NIF</u>	<u>EXPEDIENTE</u>	<u>SUP. COMPROMETIDA</u>					
			<u>(ha)</u>					
RODRIGUEZ RODRIGUEZ JULIA	****5988*	1029697	5.63					
RESOLUCIÓN								
ADMITIDO								
IMPORTES POR ANUALIDAD								
	2018	2019	2020	2021	2022			
IMPORTE MÁXIMO SUBVENCIONABLE	1.217,43 €	1.217,43 €	1.217,43 €	1.217,43 €	1.217,43 €			
IMPORTE MEDIO DE TRANSFERENCIA (€/ha)	216,24 €	216,24 €	216,24 €	216,24 €	216,24 €			
DETALLE IMPORTES POR ANUALIDAD								
GRUPOS DE CULTIVO ADMITIDOS	SUP. COMPROM.	2018	2019	2020	2021	2022		
	(ha)							
FRUTALES SECANO	5,63	1.217,43 €	1.217,43 €	1.217,43 €	1.217,43 €	1.217,43 €		
RECINTOS COMPROMETIDOS								
REF.	REFERENCIA SIGPAC	CULTIVO DESCRIPCIÓN CULTIVO	S/R	PEND. MEDIA (%)	SUP. DEC. ADMIN. (ha)	NU SUP. CERT. (ha)	SUP. CAMPO (ha)	SUP. COMPROM. (ha)
1700000005696518	18-100-016-00050-0001	104000 ALMENDROS-SIN VARIEDAD	S	4,39	5,63	5,63		5,63

RESUMEN CRITERIOS DE SELECCIÓN

11.2.1.1 Mantenimiento de prácticas y métodos de agricultura ecológica: Cultivos permanentes distintos de olivar - Conv 2018. PUNTOS: 7,00

	PUNTOS	CUMPLE
Porcentaje de superficie determinada en Red Natura 2000	0,00	0.0%
Porcentaje de superficie determinada situada en zonas RAMSAR	0,00	0.0%
Porcentaje de superficie determinada en zonas vulnerables a la contaminación por nitratos	0,00	0.0%
Pendiente media de la explotación	1,00	4.39%
Porcentaje de Superficie de la explotación en municipios con más del 40 por ciento de su superficie agraria dentro de la Zona de desertificación	6,00	100.0%



DETALLE CRITERIOS DE SELECCIÓN**11.2.1.1 Mantenimiento de prácticas y métodos de agricultura ecológica: Cultivos permanentes distintos de olivar - Conv 2018.****PUNTOS: 7,00****Porcentaje de superficie determinada en Red Natura 2000****PUNTOS: 0,00 0.0%**

<u>REF.</u>	<u>REFERENCIA SIGPAC</u>	<u>CULTIVO</u>	<u>DESCRIPCIÓN CULTIVO</u>	<u>S/R</u>	<u>SUP. COMPROM. (ha)</u>	<u>SUP. CUMPLE (ha)</u>
1700000005696518	18-100-016-00050-0001	104000	ALMENDROS-SIN VARIEDAD	S	5,63	0,00

Porcentaje de superficie determinada situada en zonas RAMSAR**PUNTOS: 0,00 0.0%**

<u>REF.</u>	<u>REFERENCIA SIGPAC</u>	<u>CULTIVO</u>	<u>DESCRIPCIÓN CULTIVO</u>	<u>S/R</u>	<u>SUP. COMPROM. (ha)</u>	<u>SUP. CUMPLE (ha)</u>
1700000005696518	18-100-016-00050-0001	104000	ALMENDROS-SIN VARIEDAD	S	5,63	0,00

Porcentaje de superficie determinada en zonas vulnerables a la contaminación por nitratos**PUNTOS: 0,00 0.0%**

<u>REF.</u>	<u>REFERENCIA SIGPAC</u>	<u>CULTIVO</u>	<u>DESCRIPCIÓN CULTIVO</u>	<u>S/R</u>	<u>SUP. COMPROM. (ha)</u>	<u>SUP. CUMPLE (ha)</u>
1700000005696518	18-100-016-00050-0001	104000	ALMENDROS-SIN VARIEDAD	S	5,63	0,00

Pendiente media de la explotación**PUNTOS: 1,00 4.39%**

<u>REF.</u>	<u>REFERENCIA SIGPAC</u>	<u>CULTIVO</u>	<u>DESCRIPCIÓN CULTIVO</u>	<u>S/R</u>	<u>PENDIENTE MEDIA (%)</u>	<u>SUP. COMPROM. (ha)</u>
1700000005696518	18-100-016-00050-0001	104000	ALMENDROS-SIN VARIEDAD	S	4,39	5,63

Porcentaje de Superficie de la explotación en municipios con más del 40 por ciento de su superficie agraria dentro de la Zona de desertificación**PUNTOS: 6,00 100.0%**

<u>REF.</u>	<u>REFERENCIA SIGPAC</u>	<u>CULTIVO</u>	<u>DESCRIPCIÓN CULTIVO</u>	<u>S/R</u>	<u>SUP. COMPROM. (ha)</u>	<u>SUP. CUMPLE (ha)</u>
1700000005696518	18-100-016-00050-0001	104000	ALMENDROS-SIN VARIEDAD	S	5,63	5,63



<u>APELLIDOS Y NOMBRE / RAZÓN SOCIAL</u>	<u>NIF</u>	<u>EXPEDIENTE</u>	<u>SUP. COMPROMETIDA</u>			
			<u>(ha)</u>			
RODRIGUEZ SERRANO JOSE	****2400*	1105596	12.81			
RESOLUCIÓN						
ADMITIDO						
IMPORTE POR ANUALIDAD						
		<u>2018</u>	<u>2019</u>	<u>2020</u>	<u>2021</u>	<u>2022</u>
IMPORTE MÁXIMO SUBVENCIONABLE		2.190,26 €	2.190,26 €	2.190,26 €	2.190,26 €	2.190,26 €
IMPORTE MEDIO DE TRANSFERENCIA (€/ha)		170,98 €	170,98 €	170,98 €	170,98 €	170,98 €

DETALLE IMPORTES POR ANUALIDAD

<u>GRUPOS DE CULTIVO ADMITIDOS</u>	<u>SUP. COMPROM.</u>	<u>2018</u>	<u>2019</u>	<u>2020</u>	<u>2021</u>	<u>2022</u>
	<u>(ha)</u>					
FRUTALES SECANO	3,90	843,34 €	843,34 €	843,34 €	843,34 €	843,34 €
HERBÁCEOS	8,91	1.346,92 €	1.346,92 €	1.346,92 €	1.346,92 €	1.346,92 €

RECINTOS COMPROMETIDOS

<u>REF.</u>	<u>REFERENCIA SIGPAC</u>	<u>CULTIVO DESCRIPCIÓN CULTIVO</u>	<u>S/R</u>	<u>PEND. MEDIA</u>	<u>SUP. DEC. ADMIN.</u>	<u>NU SUP. CERT.</u>	<u>SUP. CAMPO</u>	<u>SUP. COMPROM.</u>
				<u>(%)</u>	<u>(ha)</u>	<u>(ha)</u>	<u>(ha)</u>	<u>(ha)</u>
1700000006177944	18-149-005-00110-0001	8000 AVENA-SIN VARIEDAD	S	1,37	0,17	0,17	0,17	0,17
1700000006177939	18-149-002-00330-0002	8000 AVENA-SIN VARIEDAD	S	1,60	0,44	0,44	0,44	0,44
1700000006177940	18-149-016-00548-0001	1000 TRIGO BLANDO-SIN VARIEDAD	R	1,70	0,43	0,43	0,43	0,43
1700000006177941	18-149-016-00542-0002	1000 TRIGO BLANDO-SIN VARIEDAD	R	1,84	0,42	0,42	0,42	0,42
1700000006177942	18-149-002-00278-0002	8000 AVENA-SIN VARIEDAD	S	1,87	0,49	0,49	0,49	0,49
1700000006177951	18-149-016-00612-0001	5000 CEBADA-SIN VARIEDAD	R	2,24	0,35	0,35	0,35	0,35
1700000006177943	18-149-022-00101-0003	5000 CEBADA-SIN VARIEDAD	S	3,39	5,34	5,34	5,34	5,34
1700000006177947	18-149-016-00613-0001	5000 CEBADA-SIN VARIEDAD	R	3,99	0,06	0,06	0,06	0,06
1700000006177938	18-149-016-00648-0002	5000 CEBADA-SIN VARIEDAD	R	5,41	0,10	0,10	0,10	0,10
1700000006177946	18-149-016-00648-0002	5000 CEBADA-SIN VARIEDAD	R	5,41	0,43	0,43	0,43	0,43
1700000006177937	18-149-021-00234-0001	104000 ALMENDROS-SIN VARIEDAD	S	6,10	0,93	0,93	0,93	0,93
1700000006177935	18-149-016-00746-0001	8000 AVENA-SIN VARIEDAD	R	8,02	0,19	0,19	0,19	0,19
1700000006177948	18-149-016-00842-0001	5000 CEBADA-SIN VARIEDAD	R	8,83	0,13	0,13	0,13	0,13
1700000006177949	18-149-016-00838-0001	5000 CEBADA-SIN VARIEDAD	R	9,51	0,36	0,36	0,36	0,36
1700000006177952	18-149-021-00233-0001	104000 ALMENDROS-SIN VARIEDAD	S	10,60	2,97	2,97	2,97	2,97

INCIDENCIAS**INCIDENCIA DESCRIPCIÓN**

85001	El recinto declarado no cumple con las normas de producción ecológica (artículo 5-1 e), Orden 26 mayo 2015) Ref:4105513 Recinto:18-149-001-00018-001 Cultivo:104000 ALMENDROS-SIN VARIEDAD Secano Ref:-67312 Recinto:18-149-001-00048-006 Cultivo:104000 ALMENDROS-SIN VARIEDAD Secano Ref:1700000006177945 Recinto:18-149-016-00279-001 Cultivo:20902 BARBECHO TRADICIONAL-CON CUBIERTA VEGETAL Secano Ref:1700000006177953 Recinto:18-149-016-00859-005 Cultivo:104000 ALMENDROS-SIN VARIEDAD Secano
85007	Cultivo, variedad, regimen y/o uso del recinto SIGPAC no compatible con la operación (anexo IV.I, Orden 26 mayo 2015) Ref:-67312 Recinto:18-149-001-00048-006 Cultivo:104000 ALMENDROS-SIN VARIEDAD Secano Uso SIGPAC:TA Ref:1700000006177936 Recinto:18-149-022-00123-001 Cultivo:104000 ALMENDROS-SIN VARIEDAD Secano Uso SIGPAC:TA



RESUMEN CRITERIOS DE SELECCIÓN**11.2.1.1 Mantenimiento de prácticas y métodos de agricultura ecológica: Cultivos herbáceos - Conv 2018.** PUNTOS: 7,00

	PUNTOS	CUMPLE
Porcentaje de superficie determinada en Red Natura 2000	0,00	0.0%
Porcentaje de superficie determinada situada en zonas RAMSAR	0,00	0.0%
Porcentaje de superficie determinada en zonas vulnerables a la contaminación por nitratos	0,00	0.0%
Pendiente media de la explotación	1,00	3.53%
Porcentaje de Superficie de la explotación en municipios con más del 40 por ciento de su superficie agraria dentro de la Zona de desertificación	6,00	100.0%

11.2.1.1 Mantenimiento de prácticas y métodos de agricultura ecológica: Cultivos permanentes distintos de olivar - Conv 2018. PUNTOS: 8,00

	PUNTOS	CUMPLE
Porcentaje de superficie determinada en Red Natura 2000	0,00	0.0%
Porcentaje de superficie determinada situada en zonas RAMSAR	0,00	0.0%
Porcentaje de superficie determinada en zonas vulnerables a la contaminación por nitratos	0,00	0.0%
Pendiente media de la explotación	2,00	9.53%
Porcentaje de Superficie de la explotación en municipios con más del 40 por ciento de su superficie agraria dentro de la Zona de desertificación	6,00	100.0%

DETALLE CRITERIOS DE SELECCIÓN**11.2.1.1 Mantenimiento de prácticas y métodos de agricultura ecológica: Cultivos herbáceos - Conv 2018.** PUNTOS: 7,00

REF.	REFERENCIA SIGPAC	CULTIVO	DESCRIPCIÓN CULTIVO	S/R	PUNTOS:	SUP. COMPROM. (ha)	SUP. CUMPLE (ha)
1700000006177942	18-149-002-00278-0002	8000	AVENA-SIN VARIEDAD	S	0,00	0,49	0,00
1700000006177939	18-149-002-00330-0002	8000	AVENA-SIN VARIEDAD	S	0,00	0,44	0,00
1700000006177944	18-149-005-00110-0001	8000	AVENA-SIN VARIEDAD	S	0,00	0,17	0,00
1700000006177941	18-149-016-00542-0002	1000	TRIGO BLANDO-SIN VARIEDAD	R	0,00	0,42	0,00
1700000006177940	18-149-016-00548-0001	1000	TRIGO BLANDO-SIN VARIEDAD	R	0,00	0,43	0,00
1700000006177951	18-149-016-00612-0001	5000	CEBADA-SIN VARIEDAD	R	0,00	0,35	0,00
1700000006177947	18-149-016-00613-0001	5000	CEBADA-SIN VARIEDAD	R	0,00	0,06	0,00
1700000006177946	18-149-016-00648-0002	5000	CEBADA-SIN VARIEDAD	R	0,00	0,43	0,00
1700000006177938	18-149-016-00648-0002	5000	CEBADA-SIN VARIEDAD	R	0,00	0,10	0,00
1700000006177935	18-149-016-00746-0001	8000	AVENA-SIN VARIEDAD	R	0,00	0,19	0,00
1700000006177949	18-149-016-00838-0001	5000	CEBADA-SIN VARIEDAD	R	0,00	0,36	0,00
1700000006177948	18-149-016-00842-0001	5000	CEBADA-SIN VARIEDAD	R	0,00	0,13	0,00
1700000006177943	18-149-022-00101-0003	5000	CEBADA-SIN VARIEDAD	S	0,00	5,34	0,00

REF.	REFERENCIA SIGPAC	CULTIVO	DESCRIPCIÓN CULTIVO	S/R	PUNTOS:	SUP. COMPROM. (ha)	SUP. CUMPLE (ha)
1700000006177942	18-149-002-00278-0002	8000	AVENA-SIN VARIEDAD	S	0,00	0,49	0,00
1700000006177939	18-149-002-00330-0002	8000	AVENA-SIN VARIEDAD	S	0,00	0,44	0,00
1700000006177944	18-149-005-00110-0001	8000	AVENA-SIN VARIEDAD	S	0,00	0,17	0,00
1700000006177941	18-149-016-00542-0002	1000	TRIGO BLANDO-SIN VARIEDAD	R	0,00	0,42	0,00
1700000006177940	18-149-016-00548-0001	1000	TRIGO BLANDO-SIN VARIEDAD	R	0,00	0,43	0,00
1700000006177951	18-149-016-00612-0001	5000	CEBADA-SIN VARIEDAD	R	0,00	0,35	0,00
1700000006177947	18-149-016-00613-0001	5000	CEBADA-SIN VARIEDAD	R	0,00	0,06	0,00
1700000006177946	18-149-016-00648-0002	5000	CEBADA-SIN VARIEDAD	R	0,00	0,43	0,00
1700000006177938	18-149-016-00648-0002	5000	CEBADA-SIN VARIEDAD	R	0,00	0,10	0,00
1700000006177935	18-149-016-00746-0001	8000	AVENA-SIN VARIEDAD	R	0,00	0,19	0,00
1700000006177949	18-149-016-00838-0001	5000	CEBADA-SIN VARIEDAD	R	0,00	0,36	0,00

<u>REF.</u>	<u>REFERENCIA SIGPAC</u>	<u>CULTIVO</u>	<u>DESCRIPCIÓN CULTIVO</u>	<u>S/R</u>	<u>SUP. COMPROM.</u> <u>(ha)</u>	<u>SUP. CUMPLE</u> <u>(ha)</u>
1700000006177948	18-149-016-00842-0001	5000	CEBADA-SIN VARIEDAD	R	0,13	0,00
1700000006177943	18-149-022-00101-0003	5000	CEBADA-SIN VARIEDAD	S	5,34	0,00

Porcentaje de superficie determinada en zonas vulnerables a la contaminación por nitratos PUNTOS: 0,00 0.0%

<u>REF.</u>	<u>REFERENCIA SIGPAC</u>	<u>CULTIVO</u>	<u>DESCRIPCIÓN CULTIVO</u>	<u>S/R</u>	<u>SUP. COMPROM.</u> <u>(ha)</u>	<u>SUP. CUMPLE</u> <u>(ha)</u>
1700000006177942	18-149-002-00278-0002	8000	AVENA-SIN VARIEDAD	S	0,49	0,00
1700000006177939	18-149-002-00330-0002	8000	AVENA-SIN VARIEDAD	S	0,44	0,00
1700000006177944	18-149-005-00110-0001	8000	AVENA-SIN VARIEDAD	S	0,17	0,00
1700000006177941	18-149-016-00542-0002	1000	TRIGO BLANDO-SIN VARIEDAD	R	0,42	0,00
1700000006177940	18-149-016-00548-0001	1000	TRIGO BLANDO-SIN VARIEDAD	R	0,43	0,00
1700000006177951	18-149-016-00612-0001	5000	CEBADA-SIN VARIEDAD	R	0,35	0,00
1700000006177947	18-149-016-00613-0001	5000	CEBADA-SIN VARIEDAD	R	0,06	0,00
1700000006177946	18-149-016-00648-0002	5000	CEBADA-SIN VARIEDAD	R	0,43	0,00
1700000006177938	18-149-016-00648-0002	5000	CEBADA-SIN VARIEDAD	R	0,10	0,00
1700000006177935	18-149-016-00746-0001	8000	AVENA-SIN VARIEDAD	R	0,19	0,00
1700000006177949	18-149-016-00838-0001	5000	CEBADA-SIN VARIEDAD	R	0,36	0,00
1700000006177948	18-149-016-00842-0001	5000	CEBADA-SIN VARIEDAD	R	0,13	0,00
1700000006177943	18-149-022-00101-0003	5000	CEBADA-SIN VARIEDAD	S	5,34	0,00

Pendiente media de la explotación PUNTOS: 1,00 3.53%

<u>REF.</u>	<u>REFERENCIA SIGPAC</u>	<u>CULTIVO</u>	<u>DESCRIPCIÓN CULTIVO</u>	<u>S/R</u>	<u>PENDIENTE MEDIA (%)</u>	<u>SUP. COMPROM.</u> <u>(ha)</u>
1700000006177942	18-149-002-00278-0002	8000	AVENA-SIN VARIEDAD	S	1,87	0,49
1700000006177939	18-149-002-00330-0002	8000	AVENA-SIN VARIEDAD	S	1,60	0,44
1700000006177944	18-149-005-00110-0001	8000	AVENA-SIN VARIEDAD	S	1,37	0,17
1700000006177941	18-149-016-00542-0002	1000	TRIGO BLANDO-SIN VARIEDAD	R	1,84	0,42
1700000006177940	18-149-016-00548-0001	1000	TRIGO BLANDO-SIN VARIEDAD	R	1,70	0,43
1700000006177951	18-149-016-00612-0001	5000	CEBADA-SIN VARIEDAD	R	2,24	0,35
1700000006177947	18-149-016-00613-0001	5000	CEBADA-SIN VARIEDAD	R	3,99	0,06
1700000006177946	18-149-016-00648-0002	5000	CEBADA-SIN VARIEDAD	R	5,41	0,43
1700000006177938	18-149-016-00648-0002	5000	CEBADA-SIN VARIEDAD	R	5,41	0,10
1700000006177935	18-149-016-00746-0001	8000	AVENA-SIN VARIEDAD	R	8,02	0,19
1700000006177949	18-149-016-00838-0001	5000	CEBADA-SIN VARIEDAD	R	9,51	0,36
1700000006177948	18-149-016-00842-0001	5000	CEBADA-SIN VARIEDAD	R	8,83	0,13
1700000006177943	18-149-022-00101-0003	5000	CEBADA-SIN VARIEDAD	S	3,39	5,34

Porcentaje de Superficie de la explotación en municipios con más del 40 por ciento de su superficie agraria dentro de la Zona de desertificación PUNTOS: 6,00 100.0%

<u>REF.</u>	<u>REFERENCIA SIGPAC</u>	<u>CULTIVO</u>	<u>DESCRIPCIÓN CULTIVO</u>	<u>S/R</u>	<u>SUP. COMPROM.</u> <u>(ha)</u>	<u>SUP. CUMPLE</u> <u>(ha)</u>
1700000006177942	18-149-002-00278-0002	8000	AVENA-SIN VARIEDAD	S	0,49	0,49
1700000006177939	18-149-002-00330-0002	8000	AVENA-SIN VARIEDAD	S	0,44	0,44
1700000006177944	18-149-005-00110-0001	8000	AVENA-SIN VARIEDAD	S	0,17	0,17
1700000006177941	18-149-016-00542-0002	1000	TRIGO BLANDO-SIN VARIEDAD	R	0,42	0,42
1700000006177940	18-149-016-00548-0001	1000	TRIGO BLANDO-SIN VARIEDAD	R	0,43	0,43
1700000006177951	18-149-016-00612-0001	5000	CEBADA-SIN VARIEDAD	R	0,35	0,35
1700000006177947	18-149-016-00613-0001	5000	CEBADA-SIN VARIEDAD	R	0,06	0,06
1700000006177946	18-149-016-00648-0002	5000	CEBADA-SIN VARIEDAD	R	0,43	0,43
1700000006177938	18-149-016-00648-0002	5000	CEBADA-SIN VARIEDAD	R	0,10	0,10
1700000006177935	18-149-016-00746-0001	8000	AVENA-SIN VARIEDAD	R	0,19	0,19

<u>REF.</u>	<u>REFERENCIA SIGPAC</u>	<u>CULTIVO</u>	<u>DESCRIPCIÓN CULTIVO</u>	<u>S/R</u>	<u>SUP. COMPROM.</u> <u>(ha)</u>	<u>SUP. CUMPLE</u> <u>(ha)</u>
1700000006177949	18-149-016-00838-0001	5000	CEBADA-SIN VARIEDAD	R	0,36	0,36
1700000006177948	18-149-016-00842-0001	5000	CEBADA-SIN VARIEDAD	R	0,13	0,13
1700000006177943	18-149-022-00101-0003	5000	CEBADA-SIN VARIEDAD	S	5,34	5,34

11.2.1.1 Mantenimiento de prácticas y métodos de agricultura ecológica: Cultivos permanentes distintos de olivar - Conv 2018.

PUNTOS: 8,00

Porcentaje de superficie determinada en Red Natura 2000

PUNTOS: 0,00 0.0%

<u>REF.</u>	<u>REFERENCIA SIGPAC</u>	<u>CULTIVO</u>	<u>DESCRIPCIÓN CULTIVO</u>	<u>S/R</u>	<u>SUP. COMPROM.</u> <u>(ha)</u>	<u>SUP. CUMPLE</u> <u>(ha)</u>
1700000006177952	18-149-021-00233-0001	104000	ALMENDROS-SIN VARIEDAD	S	2,97	0,00
1700000006177937	18-149-021-00234-0001	104000	ALMENDROS-SIN VARIEDAD	S	0,93	0,00

Porcentaje de superficie determinada situada en zonas RAMSAR

PUNTOS: 0,00 0.0%

<u>REF.</u>	<u>REFERENCIA SIGPAC</u>	<u>CULTIVO</u>	<u>DESCRIPCIÓN CULTIVO</u>	<u>S/R</u>	<u>SUP. COMPROM.</u> <u>(ha)</u>	<u>SUP. CUMPLE</u> <u>(ha)</u>
1700000006177952	18-149-021-00233-0001	104000	ALMENDROS-SIN VARIEDAD	S	2,97	0,00
1700000006177937	18-149-021-00234-0001	104000	ALMENDROS-SIN VARIEDAD	S	0,93	0,00

Porcentaje de superficie determinada en zonas vulnerables a la contaminación por nitratos

PUNTOS: 0,00 0.0%

<u>REF.</u>	<u>REFERENCIA SIGPAC</u>	<u>CULTIVO</u>	<u>DESCRIPCIÓN CULTIVO</u>	<u>S/R</u>	<u>SUP. COMPROM.</u> <u>(ha)</u>	<u>SUP. CUMPLE</u> <u>(ha)</u>
1700000006177952	18-149-021-00233-0001	104000	ALMENDROS-SIN VARIEDAD	S	2,97	0,00
1700000006177937	18-149-021-00234-0001	104000	ALMENDROS-SIN VARIEDAD	S	0,93	0,00

Pendiente media de la explotación

PUNTOS: 2,00 9.53%

<u>REF.</u>	<u>REFERENCIA SIGPAC</u>	<u>CULTIVO</u>	<u>DESCRIPCIÓN CULTIVO</u>	<u>S/R</u>	<u>PENDIENTE MEDIA (%)</u>	<u>SUP. COMPROM.</u> <u>(ha)</u>
1700000006177952	18-149-021-00233-0001	104000	ALMENDROS-SIN VARIEDAD	S	10,60	2,97
1700000006177937	18-149-021-00234-0001	104000	ALMENDROS-SIN VARIEDAD	S	6,10	0,93

Porcentaje de Superficie de la explotación en municipios con más del 40 por ciento de su superficie agraria dentro de la Zona de desertificación

PUNTOS: 6,00 100.0%

<u>REF.</u>	<u>REFERENCIA SIGPAC</u>	<u>CULTIVO</u>	<u>DESCRIPCIÓN CULTIVO</u>	<u>S/R</u>	<u>SUP. COMPROM.</u> <u>(ha)</u>	<u>SUP. CUMPLE</u> <u>(ha)</u>
1700000006177952	18-149-021-00233-0001	104000	ALMENDROS-SIN VARIEDAD	S	2,97	2,97
1700000006177937	18-149-021-00234-0001	104000	ALMENDROS-SIN VARIEDAD	S	0,93	0,93



<u>APELLIDOS Y NOMBRE / RAZÓN SOCIAL</u>	<u>NIF</u>	<u>EXPEDIENTE</u>	<u>SUP. COMPROMETIDA</u>		
			<u>(ha)</u>		
RODRIGUEZ SOLER FRANCISCO GINES	****3452*	1101581	6.33		
RESOLUCIÓN					
ADMITIDO					
IMPORTE POR ANUALIDAD					
	2018	2019	2020	2021	2022
IMPORTE MÁXIMO SUBVENCIONABLE	1.368,80 €	1.368,80 €	1.368,80 €	1.368,80 €	1.368,80 €
IMPORTE MEDIO DE TRANSFERENCIA (€/ha)	216,24 €	216,24 €	216,24 €	216,24 €	216,24 €

DETALLE IMPORTES POR ANUALIDAD

<u>GRUPOS DE CULTIVO ADMITIDOS</u>	<u>SUP. COMPROM.</u>	2018	2019	2020	2021	2022
	<u>(ha)</u>					
FRUTALES SECANO	6,33	1.368,80 €	1.368,80 €	1.368,80 €	1.368,80 €	1.368,80 €

RECINTOS COMPROMETIDOS

<u>REF.</u>	<u>REFERENCIA SIGPAC</u>	<u>CULTIVO DESCRIPCIÓN CULTIVO</u>	<u>S/R</u>	<u>PEND. MEDIA (%)</u>	<u>SUP. DEC. ADMIN. (ha)</u>	<u>NU SUP. CERT. (ha)</u>	<u>SUP. CAMPO (ha)</u>	<u>SUP. COMPROM. (ha)</u>
1700000005544203	18-149-022-00084-0004	104000 ALMENDROS-SIN VARIEDAD	S	9,64	6,11	6,11		6,11
1700000005544204	18-149-022-00084-0005	104000 ALMENDROS-SIN VARIEDAD	S	23,32	0,22	0,22		0,22

INCIDENCIAS

INCIDENCIA DESCRIPCIÓN

7106 No indica en el impreso INFO_ADICIONAL-Reverso el Organismo de Control al que pertenece.

RESUMEN CRITERIOS DE SELECCIÓN

11.2.1.1 Mantenimiento de prácticas y métodos de agricultura ecológica: Cultivos permanentes distintos de olivar - Conv 2018. PUNTOS: 8,00

	<u>PUNTOS</u>	<u>CUMPLE</u>
Porcentaje de superficie determinada en Red Natura 2000	0,00	0.0%
Porcentaje de superficie determinada situada en zonas RAMSAR	0,00	0.0%
Porcentaje de superficie determinada en zonas vulnerables a la contaminación por nitratos	0,00	0.0%
Pendiente media de la explotación	2,00	10.12%
Porcentaje de Superficie de la explotación en municipios con más del 40 por ciento de su superficie agraria dentro de la Zona de desertificación	6,00	100.0%



DETALLE CRITERIOS DE SELECCIÓN**11.2.1.1 Mantenimiento de prácticas y métodos de agricultura ecológica: Cultivos permanentes distintos de olivar - Conv 2018.****PUNTOS: 8,00****Porcentaje de superficie determinada en Red Natura 2000****PUNTOS: 0,00 0.0%**

<u>REF.</u>	<u>REFERENCIA SIGPAC</u>	<u>CULTIVO</u>	<u>DESCRIPCIÓN CULTIVO</u>	<u>S/R</u>	<u>SUP. COMPROM. (ha)</u>	<u>SUP. CUMPLE (ha)</u>
170000005544203	18-149-022-00084-0004	104000	ALMENDROS-SIN VARIEDAD	S	6,11	0,00
170000005544204	18-149-022-00084-0005	104000	ALMENDROS-SIN VARIEDAD	S	0,22	0,00

Porcentaje de superficie determinada situada en zonas RAMSAR**PUNTOS: 0,00 0.0%**

<u>REF.</u>	<u>REFERENCIA SIGPAC</u>	<u>CULTIVO</u>	<u>DESCRIPCIÓN CULTIVO</u>	<u>S/R</u>	<u>SUP. COMPROM. (ha)</u>	<u>SUP. CUMPLE (ha)</u>
170000005544203	18-149-022-00084-0004	104000	ALMENDROS-SIN VARIEDAD	S	6,11	0,00
170000005544204	18-149-022-00084-0005	104000	ALMENDROS-SIN VARIEDAD	S	0,22	0,00

Porcentaje de superficie determinada en zonas vulnerables a la contaminación por nitratos**PUNTOS: 0,00 0.0%**

<u>REF.</u>	<u>REFERENCIA SIGPAC</u>	<u>CULTIVO</u>	<u>DESCRIPCIÓN CULTIVO</u>	<u>S/R</u>	<u>SUP. COMPROM. (ha)</u>	<u>SUP. CUMPLE (ha)</u>
170000005544203	18-149-022-00084-0004	104000	ALMENDROS-SIN VARIEDAD	S	6,11	0,00
170000005544204	18-149-022-00084-0005	104000	ALMENDROS-SIN VARIEDAD	S	0,22	0,00

Pendiente media de la explotación**PUNTOS: 2,00 10.12%**

<u>REF.</u>	<u>REFERENCIA SIGPAC</u>	<u>CULTIVO</u>	<u>DESCRIPCIÓN CULTIVO</u>	<u>S/R</u>	<u>PENDIENTE MEDIA (%)</u>	<u>SUP. COMPROM. (ha)</u>
170000005544203	18-149-022-00084-0004	104000	ALMENDROS-SIN VARIEDAD	S	9,64	6,11
170000005544204	18-149-022-00084-0005	104000	ALMENDROS-SIN VARIEDAD	S	23,32	0,22

Porcentaje de Superficie de la explotación en municipios con más del 40 por ciento de su superficie agraria dentro de la Zona de desertificación**PUNTOS: 6,00 100.0%**

<u>REF.</u>	<u>REFERENCIA SIGPAC</u>	<u>CULTIVO</u>	<u>DESCRIPCIÓN CULTIVO</u>	<u>S/R</u>	<u>SUP. COMPROM. (ha)</u>	<u>SUP. CUMPLE (ha)</u>
170000005544203	18-149-022-00084-0004	104000	ALMENDROS-SIN VARIEDAD	S	6,11	6,11
170000005544204	18-149-022-00084-0005	104000	ALMENDROS-SIN VARIEDAD	S	0,22	0,22



<u>APELLIDOS Y NOMBRE / RAZÓN SOCIAL</u>	<u>NIF</u>	<u>EXPEDIENTE</u>	<u>SUP. COMPROMETIDA (ha)</u>
RODRIGUEZ VALVERDE JOSE ANTONIO	***1125*	1182743	0
RESOLUCIÓN			
INADMITIDO			

INCIDENCIAS

INCIDENCIA DESCRIPCIÓN

85001	El recinto declarado no cumple con las normas de producción ecológica (artículo 5-1 e), Orden 26 mayo 2015) Ref:1700000006133384 Recinto:18-185-006-00057-001 Cultivo:104000 ALMENDROS-SIN VARIEDAD Secano Ref:1700000006133389 Recinto:18-185-006-00060-003 Cultivo:104000 ALMENDROS-SIN VARIEDAD Secano Ref:1700000006133392 Recinto:18-185-006-00060-005 Cultivo:104000 ALMENDROS-SIN VARIEDAD Secano Ref:1700000006133390 Recinto:18-185-006-00060-009 Cultivo:104000 ALMENDROS-SIN VARIEDAD Secano Ref:1700000006133385 Recinto:18-185-006-00088-001 Cultivo:104000 ALMENDROS-SIN VARIEDAD Secano Ref:1700000006133388 Recinto:18-185-006-00089-001 Cultivo:104000 ALMENDROS-SIN VARIEDAD Secano Ref:1700000006133395 Recinto:18-185-006-00353-001 Cultivo:104000 ALMENDROS-SIN VARIEDAD Secano Ref:1700000006133394 Recinto:18-185-008-00014-006 Cultivo:104000 ALMENDROS-SIN VARIEDAD Secano Ref:1700000006133397 Recinto:18-185-008-00014-011 Cultivo:104000 ALMENDROS-SIN VARIEDAD Secano Ref:1700000006133396 Recinto:18-185-009-00113-002 Cultivo:104000 ALMENDROS-SIN VARIEDAD Secano Ref:1700000006133393 Recinto:18-185-009-00113-006 Cultivo:104000 ALMENDROS-SIN VARIEDAD Secano Ref:1700000006133386 Recinto:18-185-009-00119-002 Cultivo:104000 ALMENDROS-SIN VARIEDAD Secano Ref:1700000006133387 Recinto:18-185-009-00119-004 Cultivo:104000 ALMENDROS-SIN VARIEDAD Secano Ref:1700000006133391 Recinto:18-185-013-00105-002 Cultivo:104000 ALMENDROS-SIN VARIEDAD Secano
85018	Expediente sin grupos de pago válidos

RESUMEN CRITERIOS DE SELECCIÓN

11.2.1.1 Mantenimiento de prácticas y métodos de agricultura ecológica: Cultivos permanentes distintos de olivar - Conv 2018. PUNTOS: 0,00

	<u>PUNTOS</u>	<u>CUMPLE</u>
Porcentaje de superficie determinada en Red Natura 2000	0,00	0.0%
Porcentaje de superficie determinada situada en zonas RAMSAR	0,00	0.0%
Porcentaje de superficie determinada en zonas vulnerables a la contaminación por nitratos	0,00	0.0%
Pendiente media de la explotación	0,00	0.0%
Porcentaje de Superficie de la explotación en municipios con más del 40 por ciento de su superficie agraria dentro de la Zona de desertificación	0,00	0.0%

DETALLE CRITERIOS DE SELECCIÓN

11.2.1.1 Mantenimiento de prácticas y métodos de agricultura ecológica: Cultivos permanentes distintos de olivar - Conv 2018. PUNTOS: 0,00

Porcentaje de superficie determinada en Red Natura 2000	PUNTOS: 0,00	0.0%
Porcentaje de superficie determinada situada en zonas RAMSAR	PUNTOS: 0,00	0.0%
Porcentaje de superficie determinada en zonas vulnerables a la contaminación por nitratos	PUNTOS: 0,00	0.0%
Pendiente media de la explotación	PUNTOS: 0,00	0.0%
Porcentaje de Superficie de la explotación en municipios con más del 40 por ciento de su superficie agraria dentro de la Zona de desertificación	PUNTOS: 0,00	0.0%



<u>APELLIDOS Y NOMBRE / RAZÓN SOCIAL</u>	<u>NIF</u>	<u>EXPEDIENTE</u>	<u>SUP. COMPROMETIDA (ha)</u>
ROMACHO ARANDA ANTONIO MODESTO	***4669*	1228744	0
RESOLUCIÓN			
INADMITIDO			

INCIDENCIAS**INCIDENCIA DESCRIPCIÓN**

85002	Recinto declarado que no cumple en su totalidad con las normas de producción ecológica (artículo 5-1 e), Orden 26 mayo 2015) Ref:1700000007116669 Recinto:18-091-021-00015-001 Cultivo:53000 YEROS-SIN VARIEDAD Secano Sup. Declarada:26,16 Superficie Certificada (Ha):17,91 Ref:1700000007116674 Recinto:18-091-021-00015-001 Cultivo:53000 YEROS-SIN VARIEDAD Secano Sup. Declarada:33,72 Superficie Certificada (Ha):23,09
85008	Recinto incompatible por estar solicitado para otra submedida (anexo II, Orden 26 mayo 2015) Ref:1700000007116672 Recinto:18-071-504-00082-001 Cultivo:24901 BARBECHO SIN PRODUCCIÓN-SIN CUBIERTA VEGETAL Regadío Ref:1700000007116675 Recinto:18-091-020-00021-001 Cultivo:53000 YEROS-SIN VARIEDAD Secano Ref:1700000007116669 Recinto:18-091-021-00015-001 Cultivo:53000 YEROS-SIN VARIEDAD Secano Ref:1700000007116674 Recinto:18-091-021-00015-001 Cultivo:53000 YEROS-SIN VARIEDAD Secano Ref:1700000007116668 Recinto:18-091-021-00015-004 Cultivo:53000 YEROS-SIN VARIEDAD Secano
85013	Superficie resuelta para el grupo de pago menor que la mínima requerida (requisito anexo 1, Orden 26 mayo 2015) Sup. Resuelta:0 Grupo de Pago:HERBÁCEOS
85043	Recinto solicitado para 11.2.1.1 para las Convocatorias 2018 y 2015 para el mismo expediente. Ref:1700000007116669 Recinto:18-091-021-00015-001 Cultivo:53000 YEROS-SIN VARIEDAD Secano Superficie declarada (Hectáreas):26,16 Superficie declarada para el recinto físico (Hectáreas):59,88 Superficie certificada ecológica (Hectáreas):41 Exceso de superficie declarada (Hectáreas):18,88 Ref:1700000007116674 Recinto:18-091-021-00015-001 Cultivo:53000 YEROS-SIN VARIEDAD Secano Superficie declarada (Hectáreas):33,72 Superficie declarada para el recinto físico (Hectáreas):59,88 Superficie certificada ecológica (Hectáreas):41 Exceso de superficie declarada (Hectáreas):18,88

RESUMEN CRITERIOS DE SELECCIÓN

11.2.1.1 Mantenimiento de prácticas y métodos de agricultura ecológica: Cultivos herbáceos - Conv 2018. PUNTOS: 0,00

	<u>PUNTOS</u>	<u>CUMPLE</u>
Porcentaje de superficie determinada en Red Natura 2000	0,00	0.0%
Porcentaje de superficie determinada situada en zonas RAMSAR	0,00	0.0%
Porcentaje de superficie determinada en zonas vulnerables a la contaminación por nitratos	0,00	0.0%
Pendiente media de la explotación	0,00	0.0%
Porcentaje de Superficie de la explotación en municipios con más del 40 por ciento de su superficie agraria dentro de la Zona de desertificación	0,00	0.0%

DETALLE CRITERIOS DE SELECCIÓN

11.2.1.1 Mantenimiento de prácticas y métodos de agricultura ecológica: Cultivos herbáceos - Conv 2018. PUNTOS: 0,00

Porcentaje de superficie determinada en Red Natura 2000	PUNTOS: 0,00	0.0%
Porcentaje de superficie determinada situada en zonas RAMSAR	PUNTOS: 0,00	0.0%
Porcentaje de superficie determinada en zonas vulnerables a la contaminación por nitratos	PUNTOS: 0,00	0.0%
Pendiente media de la explotación	PUNTOS: 0,00	0.0%
Porcentaje de Superficie de la explotación en municipios con más del 40 por ciento de su superficie agraria dentro de la Zona de desertificación	PUNTOS: 0,00	0.0%



<u>APELLIDOS Y NOMBRE / RAZÓN SOCIAL</u>	<u>NIF</u>	<u>EXPEDIENTE</u>	<u>SUP. COMPROMETIDA</u>					
ROMAN ARIAS FELIX	***2877*	1081447	<u>(ha)</u>					
RESOLUCIÓN								
ADMITIDO								
IMPORTE POR ANUALIDAD								
	2018	2019	2020	2021	2022			
IMPORTE MÁXIMO SUBVENCIONABLE	244,35 €	244,35 €	244,35 €	244,35 €	244,35 €			
IMPORTE MEDIO DE TRANSFERENCIA (€/ha)	216,24 €	216,24 €	216,24 €	216,24 €	216,24 €			
DETALLE IMPORTE POR ANUALIDAD								
GRUPOS DE CULTIVO ADMITIDOS	SUP. COMPROM.	2018	2019	2020	2021	2022		
FRUTALES SECANO	(ha)							
	1,13	244,35 €	244,35 €	244,35 €	244,35 €	244,35 €		
RECINTOS COMPROMETIDOS								
REF.	REFERENCIA SIGPAC	CULTIVO DESCRIPCIÓN CULTIVO	S/R	PEND. MEDIA (%)	SUP. DEC. ADMIN. (ha)	NU SUP. CERT. (ha)	SUP. CAMPO (ha)	SUP. COMPROM. (ha)
1700000006039566	18-167-002-00028-0002	104000 ALMENDROS-SIN VARIEDAD	S	18,00	1,13	1,13		1,13

RESUMEN CRITERIOS DE SELECCIÓN

11.2.1.1 Mantenimiento de prácticas y métodos de agricultura ecológica: Cultivos permanentes distintos de olivar - Conv 2018. PUNTOS: 8,00

	PUNTOS	CUMPLE
Porcentaje de superficie determinada en Red Natura 2000	0,00	0.0%
Porcentaje de superficie determinada situada en zonas RAMSAR	0,00	0.0%
Porcentaje de superficie determinada en zonas vulnerables a la contaminación por nitratos	0,00	0.0%
Pendiente media de la explotación	2,00	18.0%
Porcentaje de Superficie de la explotación en municipios con más del 40 por ciento de su superficie agraria dentro de la Zona de desertificación	6,00	100.0%



DETALLE CRITERIOS DE SELECCIÓN**11.2.1.1 Mantenimiento de prácticas y métodos de agricultura ecológica: Cultivos permanentes distintos de olivar - Conv 2018.****PUNTOS: 8,00****Porcentaje de superficie determinada en Red Natura 2000****PUNTOS: 0,00 0.0%**

<u>REF.</u>	<u>REFERENCIA SIGPAC</u>	<u>CULTIVO</u>	<u>DESCRIPCIÓN CULTIVO</u>	<u>S/R</u>	<u>SUP. COMPROM. (ha)</u>	<u>SUP. CUMPLE (ha)</u>
1700000006039566	18-167-002-00028-0002	104000	ALMENDROS-SIN VARIEDAD	S	1,13	0,00

Porcentaje de superficie determinada situada en zonas RAMSAR**PUNTOS: 0,00 0.0%**

<u>REF.</u>	<u>REFERENCIA SIGPAC</u>	<u>CULTIVO</u>	<u>DESCRIPCIÓN CULTIVO</u>	<u>S/R</u>	<u>SUP. COMPROM. (ha)</u>	<u>SUP. CUMPLE (ha)</u>
1700000006039566	18-167-002-00028-0002	104000	ALMENDROS-SIN VARIEDAD	S	1,13	0,00

Porcentaje de superficie determinada en zonas vulnerables a la contaminación por nitratos**PUNTOS: 0,00 0.0%**

<u>REF.</u>	<u>REFERENCIA SIGPAC</u>	<u>CULTIVO</u>	<u>DESCRIPCIÓN CULTIVO</u>	<u>S/R</u>	<u>SUP. COMPROM. (ha)</u>	<u>SUP. CUMPLE (ha)</u>
1700000006039566	18-167-002-00028-0002	104000	ALMENDROS-SIN VARIEDAD	S	1,13	0,00

Pendiente media de la explotación**PUNTOS: 2,00 18.0%**

<u>REF.</u>	<u>REFERENCIA SIGPAC</u>	<u>CULTIVO</u>	<u>DESCRIPCIÓN CULTIVO</u>	<u>S/R</u>	<u>PENDIENTE MEDIA (%)</u>	<u>SUP. COMPROM. (ha)</u>
1700000006039566	18-167-002-00028-0002	104000	ALMENDROS-SIN VARIEDAD	S	18,00	1,13

Porcentaje de Superficie de la explotación en municipios con más del 40 por ciento de su superficie agraria dentro de la Zona de desertificación**PUNTOS: 6,00 100.0%**

<u>REF.</u>	<u>REFERENCIA SIGPAC</u>	<u>CULTIVO</u>	<u>DESCRIPCIÓN CULTIVO</u>	<u>S/R</u>	<u>SUP. COMPROM. (ha)</u>	<u>SUP. CUMPLE (ha)</u>
1700000006039566	18-167-002-00028-0002	104000	ALMENDROS-SIN VARIEDAD	S	1,13	1,13



<u>APELLIDOS Y NOMBRE / RAZÓN SOCIAL</u>		<u>NIF</u>	<u>EXPEDIENTE</u>	<u>SUP. COMPROMETIDA</u>				
				<u>(ha)</u>				
ROMAN GOMEZ MARIA PILAR		***2122*	1029713	3.33				
RESOLUCIÓN ADMITIDO								
IMPORTE POR ANUALIDAD								
		<u>2018</u>	<u>2019</u>	<u>2020</u>	<u>2021</u>	<u>2022</u>		
IMPORTE MÁXIMO SUBVENCIONABLE		720,08 €	720,08 €	720,08 €	720,08 €	720,08 €		
IMPORTE MEDIO DE TRANSFERENCIA (€/ha)		216,24 €	216,24 €	216,24 €	216,24 €	216,24 €		
DETALLE IMPORTES POR ANUALIDAD								
<u>GRUPOS DE CULTIVO ADMITIDOS</u>		<u>SUP. COMPROM.</u>						
		<u>(ha)</u>	<u>2018</u>	<u>2019</u>	<u>2020</u>	<u>2021</u>	<u>2022</u>	
FRUTALES SECANO		3,33	720,08 €	720,08 €	720,08 €	720,08 €	720,08 €	
RECINTOS COMPROMETIDOS								
<u>REF.</u>	<u>REFERENCIA SIGPAC</u>	<u>CULTIVO DESCRIPCIÓN CULTIVO</u>	<u>S/R</u>	<u>PEND. MEDIA (%)</u>	<u>SUP. DEC. ADMIN. (ha)</u>	<u>NU SUP. CERT. (ha)</u>	<u>SUP. CAMPO (ha)</u>	<u>SUP. COMPROM. (ha)</u>
1700000002303568	18-167-008-00397-0001	104000 ALMENDROS-SIN VARIEDAD	S	3,38	2,06	2,06		2,06
1700000002303569	18-167-008-00407-0001	104000 ALMENDROS-SIN VARIEDAD	S	5,05	1,27	1,27		1,27

INCIDENCIAS

INCIDENCIA DESCRIPCIÓN

85001	El recinto declarado no cumple con las normas de producción ecológica (artículo 5-1 e), Orden 26 mayo 2015) Ref:1700000002303571 Recinto:18-167-003-00068-001 Cultivo:104000 ALMENDROS-SIN VARIEDAD Secano Ref:1700000002303570 Recinto:18-167-003-00078-001 Cultivo:104000 ALMENDROS-SIN VARIEDAD Secano Ref:1700000002303572 Recinto:18-167-003-00290-001 Cultivo:104000 ALMENDROS-SIN VARIEDAD Secano Ref:1700000002303573 Recinto:18-167-003-00383-001 Cultivo:104000 ALMENDROS-SIN VARIEDAD Secano Ref:1700000002303566 Recinto:18-167-003-00383-002 Cultivo:104000 ALMENDROS-SIN VARIEDAD Secano Ref:1700000002303567 Recinto:18-167-005-00122-001 Cultivo:104000 ALMENDROS-SIN VARIEDAD Secano
-------	---

RESUMEN CRITERIOS DE SELECCIÓN

11.2.1.1 Mantenimiento de prácticas y métodos de agricultura ecológica: Cultivos permanentes distintos de olivar - Conv 2018. PUNTOS: 7,00

	<u>PUNTOS</u>	<u>CUMPLE</u>
Porcentaje de superficie determinada en Red Natura 2000	0,00	0.0%
Porcentaje de superficie determinada situada en zonas RAMSAR	0,00	0.0%
Porcentaje de superficie determinada en zonas vulnerables a la contaminación por nitratos	0,00	0.0%
Pendiente media de la explotación	1,00	4.02%
Porcentaje de Superficie de la explotación en municipios con más del 40 por ciento de su superficie agraria dentro de la Zona de desertificación	6,00	100.0%



DETALLE CRITERIOS DE SELECCIÓN**11.2.1.1 Mantenimiento de prácticas y métodos de agricultura ecológica: Cultivos permanentes distintos de olivar - Conv 2018.****PUNTOS: 7,00****Porcentaje de superficie determinada en Red Natura 2000****PUNTOS: 0,00 0.0%**

<u>REF.</u>	<u>REFERENCIA SIGPAC</u>	<u>CULTIVO</u>	<u>DESCRIPCIÓN CULTIVO</u>	<u>S/R</u>	<u>SUP. COMPROM. (ha)</u>	<u>SUP. CUMPLE (ha)</u>
170000002303568	18-167-008-00397-0001	104000	ALMENDROS-SIN VARIEDAD	S	2,06	0,00
170000002303569	18-167-008-00407-0001	104000	ALMENDROS-SIN VARIEDAD	S	1,27	0,00

Porcentaje de superficie determinada situada en zonas RAMSAR**PUNTOS: 0,00 0.0%**

<u>REF.</u>	<u>REFERENCIA SIGPAC</u>	<u>CULTIVO</u>	<u>DESCRIPCIÓN CULTIVO</u>	<u>S/R</u>	<u>SUP. COMPROM. (ha)</u>	<u>SUP. CUMPLE (ha)</u>
170000002303568	18-167-008-00397-0001	104000	ALMENDROS-SIN VARIEDAD	S	2,06	0,00
170000002303569	18-167-008-00407-0001	104000	ALMENDROS-SIN VARIEDAD	S	1,27	0,00

Porcentaje de superficie determinada en zonas vulnerables a la contaminación por nitratos**PUNTOS: 0,00 0.0%**

<u>REF.</u>	<u>REFERENCIA SIGPAC</u>	<u>CULTIVO</u>	<u>DESCRIPCIÓN CULTIVO</u>	<u>S/R</u>	<u>SUP. COMPROM. (ha)</u>	<u>SUP. CUMPLE (ha)</u>
170000002303568	18-167-008-00397-0001	104000	ALMENDROS-SIN VARIEDAD	S	2,06	0,00
170000002303569	18-167-008-00407-0001	104000	ALMENDROS-SIN VARIEDAD	S	1,27	0,00

Pendiente media de la explotación**PUNTOS: 1,00 4.02%**

<u>REF.</u>	<u>REFERENCIA SIGPAC</u>	<u>CULTIVO</u>	<u>DESCRIPCIÓN CULTIVO</u>	<u>S/R</u>	<u>PENDIENTE MEDIA (%)</u>	<u>SUP. COMPROM. (ha)</u>
170000002303568	18-167-008-00397-0001	104000	ALMENDROS-SIN VARIEDAD	S	3,38	2,06
170000002303569	18-167-008-00407-0001	104000	ALMENDROS-SIN VARIEDAD	S	5,05	1,27

Porcentaje de Superficie de la explotación en municipios con más del 40 por ciento de su superficie agraria dentro de la Zona de desertificación**PUNTOS: 6,00 100.0%**

<u>REF.</u>	<u>REFERENCIA SIGPAC</u>	<u>CULTIVO</u>	<u>DESCRIPCIÓN CULTIVO</u>	<u>S/R</u>	<u>SUP. COMPROM. (ha)</u>	<u>SUP. CUMPLE (ha)</u>
170000002303568	18-167-008-00397-0001	104000	ALMENDROS-SIN VARIEDAD	S	2,06	2,06
170000002303569	18-167-008-00407-0001	104000	ALMENDROS-SIN VARIEDAD	S	1,27	1,27



<u>APELLIDOS Y NOMBRE / RAZÓN SOCIAL</u>	<u>NIF</u>	<u>EXPEDIENTE</u>	<u>SUP. COMPROMETIDA</u>				
			<u>(ha)</u>				
ROMAN MARIN FRANCISCO JAVIER	***2811*	1236422	122,27				
RESOLUCIÓN ADMITIDO							
IMPORTE MÁXIMO SUBVENCIONABLE							
			2018	2019	2020	2021	2022
			15.878,14 €	15.878,14 €	15.878,14 €	15.878,14 €	15.878,14 €
IMPORTE MEDIO DE TRANSFERENCIA (€/ha)							
			129,86 €	129,86 €	129,86 €	129,86 €	129,86 €

DETALLE IMPORTES POR ANUALIDAD

<u>GRUPOS DE CULTIVO ADMITIDOS</u>	<u>SUP. COMPROM.</u>	<u>2018</u>	<u>2019</u>	<u>2020</u>	<u>2021</u>	<u>2022</u>
	<u>(ha)</u>					
FRUTALES SECANO	13,37	2.891,13 €	2.891,13 €	2.891,13 €	2.891,13 €	2.891,13 €
HERBÁCEOS	85,91	12.987,01 €	12.987,01 €	12.987,01 €	12.987,01 €	12.987,01 €
HERBÁCEOS NO ELEGIBLES	22,99	0,00 €	0,00 €	0,00 €	0,00 €	0,00 €

RECINTOS COMPROMETIDOS

<u>REF.</u>	<u>REFERENCIA SIGPAC</u>	<u>CULTIVO DESCRIPCIÓN CULTIVO</u>	<u>S/R</u>	<u>PEND. MEDIA (%)</u>	<u>SUP. DEC. ADMIN. (ha)</u>	<u>NU SUP. CERT. (ha)</u>	<u>SUP. CAMPO (ha)</u>	<u>SUP. COMPROM. (ha)</u>
170000007236090	18-167-017-00226-0001	20902 BARBECHO TRADICIONAL-CON CUBIERTA VEGETAL	S	0,62	0,21	0,21		0,21
170000007236092	18-167-017-00225-0001	20902 BARBECHO TRADICIONAL-CON CUBIERTA VEGETAL	S	1,01	9,02	9,02		9,02
170000007236089	18-167-017-00215-0001	20902 BARBECHO TRADICIONAL-CON CUBIERTA VEGETAL	S	1,10	2,45	2,45		2,45
170000007236087	18-167-017-00216-0001	20902 BARBECHO TRADICIONAL-CON CUBIERTA VEGETAL	S	1,64	4,06	4,06		4,06
170000007236094	18-167-012-00075-0002	5000 CEBADA-SIN VARIEDAD	S	1,64	5,54	5,54		5,54
170000007236093	18-167-017-00152-0001	8000 AVENA-SIN VARIEDAD	S	1,73	16,20	16,20		16,20
170000007236099	18-167-017-00151-0001	5000 CEBADA-SIN VARIEDAD	S	1,81	14,53	14,53		14,53
170000007236088	18-167-014-00011-0001	5000 CEBADA-SIN VARIEDAD	S	2,04	19,25	19,25		19,25
170000007236086	18-167-017-00141-0001	5000 CEBADA-SIN VARIEDAD	S	2,39	15,45	15,45		15,45
-169909	18-167-017-00122-0001	1000 TRIGO BLANDO-SIN VARIEDAD	R	3,63	5,00	5,00		4,99
170000007236091	18-167-017-00122-0001	5000 CEBADA-SIN VARIEDAD	R	3,63	9,96	9,96		9,95
170000007236114	18-167-012-00075-0001	104000 ALMENDROS-SIN VARIEDAD	S	4,03	6,32	6,32		6,32
170000007236097	18-167-017-00170-0001	20902 BARBECHO TRADICIONAL-CON CUBIERTA VEGETAL	S	4,10	7,25	7,25		7,25
170000007236116	18-167-014-00011-0002	104000 ALMENDROS-SIN VARIEDAD	S	6,48	7,05	7,05		7,05

INCIDENCIAS**INCIDENCIA DESCRIPCIÓN**

- 219 Superficie declarada sobre un mismo recinto, en un mismo expediente, mayor que la superficie total del recinto SIGPAC.
 Ref:-169909 Recinto:18-167-017-00122-001 Cultivo:1000 TRIGO BLANDO-SIN VARIEDAD Regadío Suma de superficies declaradas para este recinto por el solicitante (Áreas):2797 Superficie SIGPAC total para el recinto (Áreas):2796 Exceso de superficie declarada (Hectáreas):0,01
 Ref:170000007236091 Recinto:18-167-017-00122-001 Cultivo:5000 CEBADA-SIN VARIEDAD Regadío Suma de superficies declaradas para este recinto por el solicitante (Áreas):2797 Superficie SIGPAC total para el recinto (Áreas):2796 Exceso de superficie declarada (Hectáreas):0,01



RESUMEN CRITERIOS DE SELECCIÓN**11.2.1.1 Mantenimiento de prácticas y métodos de agricultura ecológica: Cultivos herbáceos - Conv 2018.** PUNTOS: 7,00

	PUNTOS	CUMPLE
Porcentaje de superficie determinada en Red Natura 2000	0,00	0.0%
Porcentaje de superficie determinada situada en zonas RAMSAR	0,00	0.0%
Porcentaje de superficie determinada en zonas vulnerables a la contaminación por nitratos	0,00	0.0%
Pendiente media de la explotación	1,00	2.22%
Porcentaje de Superficie de la explotación en municipios con más del 40 por ciento de su superficie agraria dentro de la Zona de desertificación	6,00	100.0%

11.2.1.1 Mantenimiento de prácticas y métodos de agricultura ecológica: Cultivos permanentes distintos de olivar - Conv 2018. PUNTOS: 7,00

	PUNTOS	CUMPLE
Porcentaje de superficie determinada en Red Natura 2000	0,00	0.0%
Porcentaje de superficie determinada situada en zonas RAMSAR	0,00	0.0%
Porcentaje de superficie determinada en zonas vulnerables a la contaminación por nitratos	0,00	0.0%
Pendiente media de la explotación	1,00	5.32%
Porcentaje de Superficie de la explotación en municipios con más del 40 por ciento de su superficie agraria dentro de la Zona de desertificación	6,00	100.0%

DETALLE CRITERIOS DE SELECCIÓN**11.2.1.1 Mantenimiento de prácticas y métodos de agricultura ecológica: Cultivos herbáceos - Conv 2018.** PUNTOS: 7,00

REF.	REFERENCIA SIGPAC	CULTIVO	DESCRIPCIÓN CULTIVO	S/R	PUNTOS:	SUP. COMPROM. (ha)	SUP. CUMPLE (ha)
170000007236094	18-167-012-00075-0002	5000	CEBADA-SIN VARIEDAD	S	0,00	5,54	0,00
170000007236088	18-167-014-00011-0001	5000	CEBADA-SIN VARIEDAD	S	0,00	19,25	0,00
-169909	18-167-017-00122-0001	1000	TRIGO BLANDO-SIN VARIEDAD	R	0,00	4,99	0,00
170000007236091	18-167-017-00122-0001	5000	CEBADA-SIN VARIEDAD	R	0,00	9,95	0,00
170000007236086	18-167-017-00141-0001	5000	CEBADA-SIN VARIEDAD	S	0,00	15,45	0,00
170000007236099	18-167-017-00151-0001	5000	CEBADA-SIN VARIEDAD	S	0,00	14,53	0,00
170000007236093	18-167-017-00152-0001	8000	AVENA-SIN VARIEDAD	S	0,00	16,20	0,00
170000007236097	18-167-017-00170-0001	20902	BARBECHO TRADICIONAL-CON CUBIERTA VEGETAL	S	0,00	7,25	0,00
170000007236089	18-167-017-00215-0001	20902	BARBECHO TRADICIONAL-CON CUBIERTA VEGETAL	S	0,00	2,45	0,00
170000007236087	18-167-017-00216-0001	20902	BARBECHO TRADICIONAL-CON CUBIERTA VEGETAL	S	0,00	4,06	0,00
170000007236092	18-167-017-00225-0001	20902	BARBECHO TRADICIONAL-CON CUBIERTA VEGETAL	S	0,00	9,02	0,00
170000007236090	18-167-017-00226-0001	20902	BARBECHO TRADICIONAL-CON CUBIERTA VEGETAL	S	0,00	0,21	0,00

Porcentaje de superficie determinada situada en zonas RAMSAR PUNTOS: 0,00 0.0%

REF.	REFERENCIA SIGPAC	CULTIVO	DESCRIPCIÓN CULTIVO	S/R	SUP. COMPROM. (ha)	SUP. CUMPLE (ha)
170000007236094	18-167-012-00075-0002	5000	CEBADA-SIN VARIEDAD	S	5,54	0,00
170000007236088	18-167-014-00011-0001	5000	CEBADA-SIN VARIEDAD	S	19,25	0,00
-169909	18-167-017-00122-0001	1000	TRIGO BLANDO-SIN VARIEDAD	R	4,99	0,00
170000007236091	18-167-017-00122-0001	5000	CEBADA-SIN VARIEDAD	R	9,95	0,00
170000007236086	18-167-017-00141-0001	5000	CEBADA-SIN VARIEDAD	S	15,45	0,00
170000007236099	18-167-017-00151-0001	5000	CEBADA-SIN VARIEDAD	S	14,53	0,00
170000007236093	18-167-017-00152-0001	8000	AVENA-SIN VARIEDAD	S	16,20	0,00
170000007236097	18-167-017-00170-0001	20902	BARBECHO TRADICIONAL-CON CUBIERTA VEGETAL	S	7,25	0,00
170000007236089	18-167-017-00215-0001	20902	BARBECHO TRADICIONAL-CON CUBIERTA VEGETAL	S	2,45	0,00

<u>REF.</u>	<u>REFERENCIA SIGPAC</u>	<u>CULTIVO</u>	<u>DESCRIPCIÓN CULTIVO</u>	<u>S/R</u>	<u>SUP. COMPROM.</u> <u>(ha)</u>	<u>SUP. CUMPLE</u> <u>(ha)</u>
170000007236087	18-167-017-00216-0001	20902	BARBECHO TRADICIONAL-CON CUBIERTA VEGETAL	S	4,06	0,00
170000007236092	18-167-017-00225-0001	20902	BARBECHO TRADICIONAL-CON CUBIERTA VEGETAL	S	9,02	0,00
170000007236090	18-167-017-00226-0001	20902	BARBECHO TRADICIONAL-CON CUBIERTA VEGETAL	S	0,21	0,00

Porcentaje de superficie determinada en zonas vulnerables a la contaminación por nitratos PUNTOS: 0,00 0.0%

<u>REF.</u>	<u>REFERENCIA SIGPAC</u>	<u>CULTIVO</u>	<u>DESCRIPCIÓN CULTIVO</u>	<u>S/R</u>	<u>SUP. COMPROM.</u> <u>(ha)</u>	<u>SUP. CUMPLE</u> <u>(ha)</u>
170000007236094	18-167-012-00075-0002	5000	CEBADA-SIN VARIEDAD	S	5,54	0,00
170000007236088	18-167-014-00011-0001	5000	CEBADA-SIN VARIEDAD	S	19,25	0,00
-169909	18-167-017-00122-0001	1000	TRIGO BLANDO-SIN VARIEDAD	R	4,99	0,00
170000007236091	18-167-017-00122-0001	5000	CEBADA-SIN VARIEDAD	R	9,95	0,00
170000007236086	18-167-017-00141-0001	5000	CEBADA-SIN VARIEDAD	S	15,45	0,00
170000007236099	18-167-017-00151-0001	5000	CEBADA-SIN VARIEDAD	S	14,53	0,00
170000007236093	18-167-017-00152-0001	8000	AVENA-SIN VARIEDAD	S	16,20	0,00
170000007236097	18-167-017-00170-0001	20902	BARBECHO TRADICIONAL-CON CUBIERTA VEGETAL	S	7,25	0,00
170000007236089	18-167-017-00215-0001	20902	BARBECHO TRADICIONAL-CON CUBIERTA VEGETAL	S	2,45	0,00
170000007236087	18-167-017-00216-0001	20902	BARBECHO TRADICIONAL-CON CUBIERTA VEGETAL	S	4,06	0,00
170000007236092	18-167-017-00225-0001	20902	BARBECHO TRADICIONAL-CON CUBIERTA VEGETAL	S	9,02	0,00
170000007236090	18-167-017-00226-0001	20902	BARBECHO TRADICIONAL-CON CUBIERTA VEGETAL	S	0,21	0,00

Pendiente media de la explotación PUNTOS: 1,00 2.22%

<u>REF.</u>	<u>REFERENCIA SIGPAC</u>	<u>CULTIVO</u>	<u>DESCRIPCIÓN CULTIVO</u>	<u>S/R</u>	<u>PENDIENTE MEDIA (%)</u>	<u>SUP. COMPROM.</u> <u>(ha)</u>
170000007236094	18-167-012-00075-0002	5000	CEBADA-SIN VARIEDAD	S	1,64	5,54
170000007236088	18-167-014-00011-0001	5000	CEBADA-SIN VARIEDAD	S	2,04	19,25
-169909	18-167-017-00122-0001	1000	TRIGO BLANDO-SIN VARIEDAD	R	3,63	4,99
170000007236091	18-167-017-00122-0001	5000	CEBADA-SIN VARIEDAD	R	3,63	9,95
170000007236086	18-167-017-00141-0001	5000	CEBADA-SIN VARIEDAD	S	2,39	15,45
170000007236099	18-167-017-00151-0001	5000	CEBADA-SIN VARIEDAD	S	1,81	14,53
170000007236093	18-167-017-00152-0001	8000	AVENA-SIN VARIEDAD	S	1,73	16,20
170000007236097	18-167-017-00170-0001	20902	BARBECHO TRADICIONAL-CON CUBIERTA VEGETAL	S	4,10	7,25
170000007236089	18-167-017-00215-0001	20902	BARBECHO TRADICIONAL-CON CUBIERTA VEGETAL	S	1,10	2,45
170000007236087	18-167-017-00216-0001	20902	BARBECHO TRADICIONAL-CON CUBIERTA VEGETAL	S	1,64	4,06
170000007236092	18-167-017-00225-0001	20902	BARBECHO TRADICIONAL-CON CUBIERTA VEGETAL	S	1,01	9,02
170000007236090	18-167-017-00226-0001	20902	BARBECHO TRADICIONAL-CON CUBIERTA VEGETAL	S	0,62	0,21

Porcentaje de Superficie de la explotación en municipios con más del 40 por ciento de su superficie agraria dentro de la Zona de desertificación PUNTOS: 6,00 100.0%

<u>REF.</u>	<u>REFERENCIA SIGPAC</u>	<u>CULTIVO</u>	<u>DESCRIPCIÓN CULTIVO</u>	<u>S/R</u>	<u>SUP. COMPROM.</u> <u>(ha)</u>	<u>SUP. CUMPLE</u> <u>(ha)</u>
170000007236094	18-167-012-00075-0002	5000	CEBADA-SIN VARIEDAD	S	5,54	5,54
170000007236088	18-167-014-00011-0001	5000	CEBADA-SIN VARIEDAD	S	19,25	19,25
-169909	18-167-017-00122-0001	1000	TRIGO BLANDO-SIN VARIEDAD	R	4,99	4,99
170000007236091	18-167-017-00122-0001	5000	CEBADA-SIN VARIEDAD	R	9,95	9,95
170000007236086	18-167-017-00141-0001	5000	CEBADA-SIN VARIEDAD	S	15,45	15,45
170000007236099	18-167-017-00151-0001	5000	CEBADA-SIN VARIEDAD	S	14,53	14,53

<u>REF.</u>	<u>REFERENCIA SIGPAC</u>	<u>CULTIVO</u>	<u>DESCRIPCIÓN CULTIVO</u>	<u>S/R</u>	<u>SUP. COMPROM.</u> <u>(ha)</u>	<u>SUP. CUMPLE</u> <u>(ha)</u>
1700000007236093	18-167-017-00152-0001	8000	AVENA-SIN VARIEDAD	S	16,20	16,20
1700000007236097	18-167-017-00170-0001	20902	BARBECHO TRADICIONAL-CON CUBIERTA VEGETAL	S	7,25	7,25
1700000007236089	18-167-017-00215-0001	20902	BARBECHO TRADICIONAL-CON CUBIERTA VEGETAL	S	2,45	2,45
1700000007236087	18-167-017-00216-0001	20902	BARBECHO TRADICIONAL-CON CUBIERTA VEGETAL	S	4,06	4,06
1700000007236092	18-167-017-00225-0001	20902	BARBECHO TRADICIONAL-CON CUBIERTA VEGETAL	S	9,02	9,02
1700000007236090	18-167-017-00226-0001	20902	BARBECHO TRADICIONAL-CON CUBIERTA VEGETAL	S	0,21	0,21

11.2.1.1 Mantenimiento de prácticas y métodos de agricultura ecológica: Cultivos permanentes distintos de olivar - Conv 2018.**PUNTOS: 7,00****Porcentaje de superficie determinada en Red Natura 2000****PUNTOS: 0,00 0.0%**

<u>REF.</u>	<u>REFERENCIA SIGPAC</u>	<u>CULTIVO</u>	<u>DESCRIPCIÓN CULTIVO</u>	<u>S/R</u>	<u>SUP. COMPROM.</u> <u>(ha)</u>	<u>SUP. CUMPLE</u> <u>(ha)</u>
1700000007236114	18-167-012-00075-0001	104000	ALMENDROS-SIN VARIEDAD	S	6,32	0,00
1700000007236116	18-167-014-00011-0002	104000	ALMENDROS-SIN VARIEDAD	S	7,05	0,00

Porcentaje de superficie determinada situada en zonas RAMSAR**PUNTOS: 0,00 0.0%**

<u>REF.</u>	<u>REFERENCIA SIGPAC</u>	<u>CULTIVO</u>	<u>DESCRIPCIÓN CULTIVO</u>	<u>S/R</u>	<u>SUP. COMPROM.</u> <u>(ha)</u>	<u>SUP. CUMPLE</u> <u>(ha)</u>
1700000007236114	18-167-012-00075-0001	104000	ALMENDROS-SIN VARIEDAD	S	6,32	0,00
1700000007236116	18-167-014-00011-0002	104000	ALMENDROS-SIN VARIEDAD	S	7,05	0,00

Porcentaje de superficie determinada en zonas vulnerables a la contaminación por nitratos**PUNTOS: 0,00 0.0%**


<u>REF.</u>	<u>REFERENCIA SIGPAC</u>	<u>CULTIVO</u>	<u>DESCRIPCIÓN CULTIVO</u>	<u>S/R</u>	<u>SUP. COMPROM.</u> <u>(ha)</u>	<u>SUP. CUMPLE</u> <u>(ha)</u>
1700000007236114	18-167-012-00075-0001	104000	ALMENDROS-SIN VARIEDAD	S	6,32	0,00
1700000007236116	18-167-014-00011-0002	104000	ALMENDROS-SIN VARIEDAD	S	7,05	0,00

Pendiente media de la explotación**PUNTOS: 1,00 5.32%**

<u>REF.</u>	<u>REFERENCIA SIGPAC</u>	<u>CULTIVO</u>	<u>DESCRIPCIÓN CULTIVO</u>	<u>S/R</u>	<u>PENDIENTE MEDIA (%)</u>	<u>SUP. COMPROM.</u> <u>(ha)</u>
1700000007236114	18-167-012-00075-0001	104000	ALMENDROS-SIN VARIEDAD	S	4,03	6,32
1700000007236116	18-167-014-00011-0002	104000	ALMENDROS-SIN VARIEDAD	S	6,48	7,05

Porcentaje de Superficie de la explotación en municipios con más del 40 por ciento de su superficie agraria dentro de la Zona de desertificación**PUNTOS: 6,00 100.0%**

<u>REF.</u>	<u>REFERENCIA SIGPAC</u>	<u>CULTIVO</u>	<u>DESCRIPCIÓN CULTIVO</u>	<u>S/R</u>	<u>SUP. COMPROM.</u> <u>(ha)</u>	<u>SUP. CUMPLE</u> <u>(ha)</u>
1700000007236114	18-167-012-00075-0001	104000	ALMENDROS-SIN VARIEDAD	S	6,32	6,32
1700000007236116	18-167-014-00011-0002	104000	ALMENDROS-SIN VARIEDAD	S	7,05	7,05



<u>APELLIDOS Y NOMBRE / RAZÓN SOCIAL</u>	<u>NIF</u>	<u>EXPEDIENTE</u>	<u>SUP. COMPROMETIDA</u>		
			<u>(ha)</u>		
ROMAN MARTINEZ FRANCISCO	****5924*	1206205	6.38		
RESOLUCIÓN					
ADMITIDO					
IMPORTES POR ANUALIDAD					
	<u>2018</u>	<u>2019</u>	<u>2020</u>	<u>2021</u>	<u>2022</u>
IMPORTE MÁXIMO SUBVENCIONABLE	1.379,61 €	1.379,61 €	1.379,61 €	1.379,61 €	1.379,61 €
IMPORTE MEDIO DE TRANSFERENCIA (€/ha)	216,24 €	216,24 €	216,24 €	216,24 €	216,24 €

DETALLE IMPORTES POR ANUALIDAD

<u>GRUPOS DE CULTIVO ADMITIDOS</u>	<u>SUP. COMPROM.</u>	<u>2018</u>	<u>2019</u>	<u>2020</u>	<u>2021</u>	<u>2022</u>
	<u>(ha)</u>					
FRUTALES SECANO	6,38	1.379,61 €	1.379,61 €	1.379,61 €	1.379,61 €	1.379,61 €

RECINTOS COMPROMETIDOS

<u>REF.</u>	<u>REFERENCIA SIGPAC</u>	<u>CULTIVO DESCRIPCIÓN CULTIVO</u>	<u>S/R</u>	<u>PEND. MEDIA (%)</u>	<u>SUP. DEC. ADMIN. (ha)</u>	<u>NU SUP. CERT. (ha)</u>	<u>SUP. CAMPO (ha)</u>	<u>SUP. COMPROM. (ha)</u>
1700000005593242	18-167-003-00248-0001	104000 ALMENDROS-SIN VARIEDAD	S	1,35	1,05	1,05		1,05
1700000005593250	18-167-005-00207-0001	104000 ALMENDROS-SIN VARIEDAD	S	1,53	3,28	3,28		3,28
1700000005593246	18-167-026-00153-0001	104000 ALMENDROS-SIN VARIEDAD	S	2,06	0,99	0,99		0,99
1700000005593251	18-167-003-00366-0001	104000 ALMENDROS-SIN VARIEDAD	S	3,20	1,06	1,06		1,06

INCIDENCIAS

INCIDENCIA DESCRIPCIÓN

85001 El recinto declarado no cumple con las normas de producción ecológica (artículo 5-1 e), Orden 26 mayo 2015)
Ref:1700000005593247 Recinto:18-167-004-00038-012 Cultivo:104000 ALMENDROS-SIN VARIEDAD Secano

RESUMEN CRITERIOS DE SELECCIÓN

11.2.1.1 Mantenimiento de prácticas y métodos de agricultura ecológica: Cultivos permanentes distintos de olivar - Conv 2018. PUNTOS: 7,00

	<u>PUNTOS</u>	<u>CUMPLE</u>
Porcentaje de superficie determinada en Red Natura 2000	0,00	0.0%
Porcentaje de superficie determinada situada en zonas RAMSAR	0,00	0.0%
Porcentaje de superficie determinada en zonas vulnerables a la contaminación por nitratos	0,00	0.0%
Pendiente media de la explotación	1,00	1.86%
Porcentaje de Superficie de la explotación en municipios con más del 40 por ciento de su superficie agraria dentro de la Zona de desertificación	6,00	100.0%



DETALLE CRITERIOS DE SELECCIÓN**11.2.1.1 Mantenimiento de prácticas y métodos de agricultura ecológica: Cultivos permanentes distintos de olivar - Conv 2018.****PUNTOS: 7,00****Porcentaje de superficie determinada en Red Natura 2000****PUNTOS: 0,00 0.0%**

<u>REF.</u>	<u>REFERENCIA SIGPAC</u>	<u>CULTIVO</u>	<u>DESCRIPCIÓN CULTIVO</u>	<u>S/R</u>	<u>SUP. COMPROM.</u> <u>(ha)</u>	<u>SUP. CUMPLE</u> <u>(ha)</u>
170000005593242	18-167-003-00248-0001	104000	ALMENDROS-SIN VARIEDAD	S	1,05	0,00
170000005593251	18-167-003-00366-0001	104000	ALMENDROS-SIN VARIEDAD	S	1,06	0,00
170000005593250	18-167-005-00207-0001	104000	ALMENDROS-SIN VARIEDAD	S	3,28	0,00
170000005593246	18-167-026-00153-0001	104000	ALMENDROS-SIN VARIEDAD	S	0,99	0,00

Porcentaje de superficie determinada situada en zonas RAMSAR**PUNTOS: 0,00 0.0%**

<u>REF.</u>	<u>REFERENCIA SIGPAC</u>	<u>CULTIVO</u>	<u>DESCRIPCIÓN CULTIVO</u>	<u>S/R</u>	<u>SUP. COMPROM.</u> <u>(ha)</u>	<u>SUP. CUMPLE</u> <u>(ha)</u>
170000005593242	18-167-003-00248-0001	104000	ALMENDROS-SIN VARIEDAD	S	1,05	0,00
170000005593251	18-167-003-00366-0001	104000	ALMENDROS-SIN VARIEDAD	S	1,06	0,00
170000005593250	18-167-005-00207-0001	104000	ALMENDROS-SIN VARIEDAD	S	3,28	0,00
170000005593246	18-167-026-00153-0001	104000	ALMENDROS-SIN VARIEDAD	S	0,99	0,00

Porcentaje de superficie determinada en zonas vulnerables a la contaminación por nitratos**PUNTOS: 0,00 0.0%**

<u>REF.</u>	<u>REFERENCIA SIGPAC</u>	<u>CULTIVO</u>	<u>DESCRIPCIÓN CULTIVO</u>	<u>S/R</u>	<u>SUP. COMPROM.</u> <u>(ha)</u>	<u>SUP. CUMPLE</u> <u>(ha)</u>
170000005593242	18-167-003-00248-0001	104000	ALMENDROS-SIN VARIEDAD	S	1,05	0,00
170000005593251	18-167-003-00366-0001	104000	ALMENDROS-SIN VARIEDAD	S	1,06	0,00
170000005593250	18-167-005-00207-0001	104000	ALMENDROS-SIN VARIEDAD	S	3,28	0,00
170000005593246	18-167-026-00153-0001	104000	ALMENDROS-SIN VARIEDAD	S	0,99	0,00

Pendiente media de la explotación**PUNTOS: 1,00 1.86%**

<u>REF.</u>	<u>REFERENCIA SIGPAC</u>	<u>CULTIVO</u>	<u>DESCRIPCIÓN CULTIVO</u>	<u>S/R</u>	<u>PENDIENTE MEDIA (%)</u>	<u>SUP. COMPROM.</u> <u>(ha)</u>
170000005593242	18-167-003-00248-0001	104000	ALMENDROS-SIN VARIEDAD	S	1,35	1,05
170000005593251	18-167-003-00366-0001	104000	ALMENDROS-SIN VARIEDAD	S	3,20	1,06
170000005593250	18-167-005-00207-0001	104000	ALMENDROS-SIN VARIEDAD	S	1,53	3,28
170000005593246	18-167-026-00153-0001	104000	ALMENDROS-SIN VARIEDAD	S	2,06	0,99

Porcentaje de Superficie de la explotación en municipios con más del 40 por ciento de su superficie agraria dentro de la Zona de desertificación**PUNTOS: 6,00 100.0%**

<u>REF.</u>	<u>REFERENCIA SIGPAC</u>	<u>CULTIVO</u>	<u>DESCRIPCIÓN CULTIVO</u>	<u>S/R</u>	<u>SUP. COMPROM.</u> <u>(ha)</u>	<u>SUP. CUMPLE</u> <u>(ha)</u>
170000005593242	18-167-003-00248-0001	104000	ALMENDROS-SIN VARIEDAD	S	1,05	1,05
170000005593251	18-167-003-00366-0001	104000	ALMENDROS-SIN VARIEDAD	S	1,06	1,06
170000005593250	18-167-005-00207-0001	104000	ALMENDROS-SIN VARIEDAD	S	3,28	3,28
170000005593246	18-167-026-00153-0001	104000	ALMENDROS-SIN VARIEDAD	S	0,99	0,99



<u>APELLIDOS Y NOMBRE / RAZÓN SOCIAL</u>	<u>NIF</u>	<u>EXPEDIENTE</u>	<u>SUP. COMPROMETIDA</u> <u>(ha)</u>
ROMAN PARRA CARMEN	***3367*	1231855	0
<u>RESOLUCIÓN</u> INADMITIDO			

INCIDENCIAS**INCIDENCIA DESCRIPCIÓN**

85018 Expendiente sin grupos de pago válidos

RESUMEN CRITERIOS DE SELECCIÓN**DETALLE CRITERIOS DE SELECCIÓN**

<u>APELLIDOS Y NOMBRE / RAZÓN SOCIAL</u>	<u>NIF</u>	<u>EXPEDIENTE</u>	<u>SUP. COMPROMETIDA</u>		
			<u>(ha)</u>		
ROMAN ROMERO JUAN PEDRO	****5905*	1158553	21.38		
RESOLUCIÓN					
ADMITIDO					
IMPORTE POR ANUALIDAD					
	2018	2019	2020	2021	2022
IMPORTE MÁXIMO SUBVENCIONABLE	3.869,70 €	3.869,70 €	3.869,70 €	3.869,70 €	3.869,70 €
IMPORTE MEDIO DE TRANSFERENCIA (€/ha)	181,00 €	181,00 €	181,00 €	181,00 €	181,00 €

DETALLE IMPORTES POR ANUALIDAD

<u>GRUPOS DE CULTIVO ADMITIDOS</u>	<u>SUP. COMPROM.</u>	2018	2019	2020	2021	2022
	<u>(ha)</u>					
FRUTALES SECANO	9,80	2.119,15 €	2.119,15 €	2.119,15 €	2.119,15 €	2.119,15 €
HERBÁCEOS	11,58	1.750,55 €	1.750,55 €	1.750,55 €	1.750,55 €	1.750,55 €

RECINTOS COMPROMETIDOS

<u>REF.</u>	<u>REFERENCIA SIGPAC</u>	<u>CULTIVO DESCRIPCIÓN CULTIVO</u>	<u>S/R</u>	<u>PEND. MEDIA</u>	<u>SUP. DEC. ADMIN.</u>	<u>NU SUP. CERT.</u>	<u>SUP. CAMPO</u>	<u>SUP. COMPROM.</u>
				<u>(%)</u>	<u>(ha)</u>	<u>(ha)</u>	<u>(ha)</u>	<u>(ha)</u>
1700000006363591	18-167-005-00118-0001	1000 TRIGO BLANDO-SIN VARIEDAD	S	0,95	0,97	0,97		0,97
1700000006363587	18-167-005-00172-0001	1000 TRIGO BLANDO-SIN VARIEDAD	S	1,57	2,00	2,00		2,00
1700000006363610	18-167-025-00441-0046	104000 ALMENDROS-SIN VARIEDAD	S	3,82	0,14	0,14		0,14
1700000006363611	18-167-025-00441-0001	104000 ALMENDROS-SIN VARIEDAD	S	5,87	0,95	0,95		0,95
1700000006363613	18-167-004-00050-0001	104000 ALMENDROS-SIN VARIEDAD	S	9,65	8,71	8,71		8,71
1700000006363596	18-167-004-00050-0008	5000 CEBADA-SIN VARIEDAD	S	11,31	8,61	8,61		8,61

RESUMEN CRITERIOS DE SELECCIÓN

11.2.1.1 Mantenimiento de prácticas y métodos de agricultura ecológica: Cultivos herbáceos - Conv 2018. PUNTOS: 8,00

	<u>PUNTOS</u>	<u>CUMPLE</u>
Porcentaje de superficie determinada en Red Natura 2000	0,00	0.0%
Porcentaje de superficie determinada situada en zonas RAMSAR	0,00	0.0%
Porcentaje de superficie determinada en zonas vulnerables a la contaminación por nitratos	0,00	0.0%
Pendiente media de la explotación	2,00	8.76%
Porcentaje de Superficie de la explotación en municipios con más del 40 por ciento de su superficie agraria dentro de la Zona de desertificación	6,00	100.0%

11.2.1.1 Mantenimiento de prácticas y métodos de agricultura ecológica: Cultivos permanentes distintos de olivar - Conv 2018. PUNTOS: 9,10

	<u>PUNTOS</u>	<u>CUMPLE</u>
Porcentaje de superficie determinada en Red Natura 2000	1,10	9.69%
Porcentaje de superficie determinada situada en zonas RAMSAR	0,00	0.0%
Porcentaje de superficie determinada en zonas vulnerables a la contaminación por nitratos	0,00	0.0%
Pendiente media de la explotación	2,00	9.2%
Porcentaje de Superficie de la explotación en municipios con más del 40 por ciento de su superficie agraria dentro de la Zona de desertificación	6,00	100.0%



DETALLE CRITERIOS DE SELECCIÓN**11.2.1.1 Mantenimiento de prácticas y métodos de agricultura ecológica: Cultivos herbáceos - Conv 2018.****PUNTOS: 8,00****Porcentaje de superficie determinada en Red Natura 2000****PUNTOS: 0,00 0.0%**

<u>REF.</u>	<u>REFERENCIA SIGPAC</u>	<u>CULTIVO</u>	<u>DESCRIPCIÓN CULTIVO</u>	<u>S/R</u>	<u>SUP. COMPROM.</u> <u>(ha)</u>	<u>SUP. CUMPLE</u> <u>(ha)</u>
1700000006363596	18-167-004-00050-0008	5000	CEBADA-SIN VARIEDAD	S	8,61	0,00
1700000006363591	18-167-005-00118-0001	1000	TRIGO BLANDO-SIN VARIEDAD	S	0,97	0,00
1700000006363587	18-167-005-00172-0001	1000	TRIGO BLANDO-SIN VARIEDAD	S	2,00	0,00

Porcentaje de superficie determinada situada en zonas RAMSAR**PUNTOS: 0,00 0.0%**

<u>REF.</u>	<u>REFERENCIA SIGPAC</u>	<u>CULTIVO</u>	<u>DESCRIPCIÓN CULTIVO</u>	<u>S/R</u>	<u>SUP. COMPROM.</u> <u>(ha)</u>	<u>SUP. CUMPLE</u> <u>(ha)</u>
1700000006363596	18-167-004-00050-0008	5000	CEBADA-SIN VARIEDAD	S	8,61	0,00
1700000006363591	18-167-005-00118-0001	1000	TRIGO BLANDO-SIN VARIEDAD	S	0,97	0,00
1700000006363587	18-167-005-00172-0001	1000	TRIGO BLANDO-SIN VARIEDAD	S	2,00	0,00

Porcentaje de superficie determinada en zonas vulnerables a la contaminación por nitratos**PUNTOS: 0,00 0.0%**

<u>REF.</u>	<u>REFERENCIA SIGPAC</u>	<u>CULTIVO</u>	<u>DESCRIPCIÓN CULTIVO</u>	<u>S/R</u>	<u>SUP. COMPROM.</u> <u>(ha)</u>	<u>SUP. CUMPLE</u> <u>(ha)</u>
1700000006363596	18-167-004-00050-0008	5000	CEBADA-SIN VARIEDAD	S	8,61	0,00
1700000006363591	18-167-005-00118-0001	1000	TRIGO BLANDO-SIN VARIEDAD	S	0,97	0,00
1700000006363587	18-167-005-00172-0001	1000	TRIGO BLANDO-SIN VARIEDAD	S	2,00	0,00

Pendiente media de la explotación**PUNTOS: 2,00 8.76%**

<u>REF.</u>	<u>REFERENCIA SIGPAC</u>	<u>CULTIVO</u>	<u>DESCRIPCIÓN CULTIVO</u>	<u>S/R</u>	<u>PENDIENTE MEDIA (%)</u>	<u>SUP. COMPROM.</u> <u>(ha)</u>
1700000006363596	18-167-004-00050-0008	5000	CEBADA-SIN VARIEDAD	S	11,31	8,61
1700000006363591	18-167-005-00118-0001	1000	TRIGO BLANDO-SIN VARIEDAD	S	0,95	0,97
1700000006363587	18-167-005-00172-0001	1000	TRIGO BLANDO-SIN VARIEDAD	S	1,57	2,00

Porcentaje de Superficie de la explotación en municipios con más del 40 por ciento de su superficie agraria dentro de la Zona de desertificación**PUNTOS: 6,00 100.0%**

<u>REF.</u>	<u>REFERENCIA SIGPAC</u>	<u>CULTIVO</u>	<u>DESCRIPCIÓN CULTIVO</u>	<u>S/R</u>	<u>SUP. COMPROM.</u> <u>(ha)</u>	<u>SUP. CUMPLE</u> <u>(ha)</u>
1700000006363596	18-167-004-00050-0008	5000	CEBADA-SIN VARIEDAD	S	8,61	8,61
1700000006363591	18-167-005-00118-0001	1000	TRIGO BLANDO-SIN VARIEDAD	S	0,97	0,97
1700000006363587	18-167-005-00172-0001	1000	TRIGO BLANDO-SIN VARIEDAD	S	2,00	2,00

11.2.1.1 Mantenimiento de prácticas y métodos de agricultura ecológica: Cultivos permanentes distintos de olivar - Conv 2018.**PUNTOS: 9,10****Porcentaje de superficie determinada en Red Natura 2000****PUNTOS: 1,10 9.69%**

<u>REF.</u>	<u>REFERENCIA SIGPAC</u>	<u>CULTIVO</u>	<u>DESCRIPCIÓN CULTIVO</u>	<u>S/R</u>	<u>SUP. COMPROM.</u> <u>(ha)</u>	<u>SUP. CUMPLE</u> <u>(ha)</u>
1700000006363613	18-167-004-00050-0001	104000	ALMENDROS-SIN VARIEDAD	S	8,71	0,00
1700000006363611	18-167-025-00441-0001	104000	ALMENDROS-SIN VARIEDAD	S	0,95	0,95
1700000006363610	18-167-025-00441-0046	104000	ALMENDROS-SIN VARIEDAD	S	0,14	0,00

Porcentaje de superficie determinada situada en zonas RAMSAR**PUNTOS: 0,00 0.0%**

<u>REF.</u>	<u>REFERENCIA SIGPAC</u>	<u>CULTIVO</u>	<u>DESCRIPCIÓN CULTIVO</u>	<u>S/R</u>	<u>SUP. COMPROM.</u> <u>(ha)</u>	<u>SUP. CUMPLE</u> <u>(ha)</u>
170000006363613	18-167-004-00050-0001	104000	ALMENDROS-SIN VARIEDAD	S	8,71	0,00
170000006363611	18-167-025-00441-0001	104000	ALMENDROS-SIN VARIEDAD	S	0,95	0,00
170000006363610	18-167-025-00441-0046	104000	ALMENDROS-SIN VARIEDAD	S	0,14	0,00

Porcentaje de superficie determinada en zonas vulnerables a la contaminación por nitratos PUNTOS: 0,00 0.0%

<u>REF.</u>	<u>REFERENCIA SIGPAC</u>	<u>CULTIVO</u>	<u>DESCRIPCIÓN CULTIVO</u>	<u>S/R</u>	<u>SUP. COMPROM.</u> <u>(ha)</u>	<u>SUP. CUMPLE</u> <u>(ha)</u>
170000006363613	18-167-004-00050-0001	104000	ALMENDROS-SIN VARIEDAD	S	8,71	0,00
170000006363611	18-167-025-00441-0001	104000	ALMENDROS-SIN VARIEDAD	S	0,95	0,00
170000006363610	18-167-025-00441-0046	104000	ALMENDROS-SIN VARIEDAD	S	0,14	0,00

Pendiente media de la explotación PUNTOS: 2,00 9.2%

<u>REF.</u>	<u>REFERENCIA SIGPAC</u>	<u>CULTIVO</u>	<u>DESCRIPCIÓN CULTIVO</u>	<u>S/R</u>	<u>PENDIENTE MEDIA (%)</u>	<u>SUP. COMPROM.</u> <u>(ha)</u>
170000006363613	18-167-004-00050-0001	104000	ALMENDROS-SIN VARIEDAD	S	9,65	8,71
170000006363611	18-167-025-00441-0001	104000	ALMENDROS-SIN VARIEDAD	S	5,87	0,95
170000006363610	18-167-025-00441-0046	104000	ALMENDROS-SIN VARIEDAD	S	3,82	0,14

Porcentaje de Superficie de la explotación en municipios con más del 40 por ciento de su superficie agraria dentro de la Zona de desertificación PUNTOS: 6,00 100.0%

<u>REF.</u>	<u>REFERENCIA SIGPAC</u>	<u>CULTIVO</u>	<u>DESCRIPCIÓN CULTIVO</u>	<u>S/R</u>	<u>SUP. COMPROM.</u> <u>(ha)</u>	<u>SUP. CUMPLE</u> <u>(ha)</u>
170000006363613	18-167-004-00050-0001	104000	ALMENDROS-SIN VARIEDAD	S	8,71	8,71
170000006363611	18-167-025-00441-0001	104000	ALMENDROS-SIN VARIEDAD	S	0,95	0,95
170000006363610	18-167-025-00441-0046	104000	ALMENDROS-SIN VARIEDAD	S	0,14	0,14



<u>APELLIDOS Y NOMBRE / RAZÓN SOCIAL</u>		<u>NIF</u>	<u>EXPEDIENTE</u>	<u>SUP. COMPROMETIDA</u>				
				<u>(ha)</u>				
ROMAN SALCEDO FRANCISCO		***3626*	1206296	8.87				
RESOLUCIÓN ADMITIDO								
IMPORTE POR ANUALIDAD								
		<u>2018</u>	<u>2019</u>	<u>2020</u>	<u>2021</u>	<u>2022</u>		
IMPORTE MÁXIMO SUBVENCIONABLE		1.918,05 €	1.918,05 €	1.918,05 €	1.918,05 €	1.918,05 €		
IMPORTE MEDIO DE TRANSFERENCIA (€/ha)		216,24 €	216,24 €	216,24 €	216,24 €	216,24 €		
DETALLE IMPORTES POR ANUALIDAD								
<u>GRUPOS DE CULTIVO ADMITIDOS</u>		<u>SUP. COMPROM.</u>						
		<u>(ha)</u>	<u>2018</u>	<u>2019</u>	<u>2020</u>	<u>2021</u>	<u>2022</u>	
FRUTALES SECANO		8,87	1.918,05 €	1.918,05 €	1.918,05 €	1.918,05 €	1.918,05 €	
RECINTOS COMPROMETIDOS								
<u>REF.</u>	<u>REFERENCIA SIGPAC</u>	<u>CULTIVO DESCRIPCIÓN CULTIVO</u>	<u>S/R</u>	<u>PEND. MEDIA (%)</u>	<u>SUP. DEC. ADMIN. (ha)</u>	<u>NU SUP. CERT. (ha)</u>	<u>SUP. CAMPO (ha)</u>	<u>SUP. COMPROM. (ha)</u>
1700000005595093	18-167-025-00447-0001	104000 ALMENDROS-SIN VARIEDAD	S	4,10	3,86	3,86		3,86
1700000005595092	18-167-025-00517-0001	104000 ALMENDROS-SIN VARIEDAD	S	4,47	5,01	5,01		5,01

INCIDENCIAS

INCIDENCIA DESCRIPCIÓN

- 85001 El recinto declarado no cumple con las normas de producción ecológica (artículo 5-1 e), Orden 26 mayo 2015)
 Ref:4194761 Recinto:18-167-003-00350-001 Cultivo:104000 ALMENDROS-SIN VARIEDAD Secano
 Ref:1700000005595090 Recinto:18-167-005-00067-001 Cultivo:104000 ALMENDROS-SIN VARIEDAD Secano
 Ref:1700000005595095 Recinto:18-167-005-00165-001 Cultivo:104000 ALMENDROS-SIN VARIEDAD Secano
 Ref:1700000005595094 Recinto:18-167-005-00173-001 Cultivo:104000 ALMENDROS-SIN VARIEDAD Secano
 Ref:4194762 Recinto:18-167-005-00179-001 Cultivo:104000 ALMENDROS-SIN VARIEDAD Secano
 Ref:1700000005595091 Recinto:18-167-026-00161-001 Cultivo:104000 ALMENDROS-SIN VARIEDAD Secano

RESUMEN CRITERIOS DE SELECCIÓN

11.2.1.1 Mantenimiento de prácticas y métodos de agricultura ecológica: Cultivos permanentes distintos de olivar - Conv 2018. PUNTOS: 7,00

	<u>PUNTOS</u>	<u>CUMPLE</u>
Porcentaje de superficie determinada en Red Natura 2000	0,00	0.0%
Porcentaje de superficie determinada situada en zonas RAMSAR	0,00	0.0%
Porcentaje de superficie determinada en zonas vulnerables a la contaminación por nitratos	0,00	0.0%
Pendiente media de la explotación	1,00	4.31%
Porcentaje de Superficie de la explotación en municipios con más del 40 por ciento de su superficie agraria dentro de la Zona de desertificación	6,00	100.0%



DETALLE CRITERIOS DE SELECCIÓN**11.2.1.1 Mantenimiento de prácticas y métodos de agricultura ecológica: Cultivos permanentes distintos de olivar - Conv 2018.****PUNTOS: 7,00****Porcentaje de superficie determinada en Red Natura 2000****PUNTOS: 0,00 0.0%**

<u>REF.</u>	<u>REFERENCIA SIGPAC</u>	<u>CULTIVO</u>	<u>DESCRIPCIÓN CULTIVO</u>	<u>S/R</u>	<u>SUP. COMPROM. (ha)</u>	<u>SUP. CUMPLE (ha)</u>
1700000005595093	18-167-025-00447-0001	104000	ALMENDROS-SIN VARIEDAD	S	3,86	0,00
1700000005595092	18-167-025-00517-0001	104000	ALMENDROS-SIN VARIEDAD	S	5,01	0,00

Porcentaje de superficie determinada situada en zonas RAMSAR**PUNTOS: 0,00 0.0%**

<u>REF.</u>	<u>REFERENCIA SIGPAC</u>	<u>CULTIVO</u>	<u>DESCRIPCIÓN CULTIVO</u>	<u>S/R</u>	<u>SUP. COMPROM. (ha)</u>	<u>SUP. CUMPLE (ha)</u>
1700000005595093	18-167-025-00447-0001	104000	ALMENDROS-SIN VARIEDAD	S	3,86	0,00
1700000005595092	18-167-025-00517-0001	104000	ALMENDROS-SIN VARIEDAD	S	5,01	0,00

Porcentaje de superficie determinada en zonas vulnerables a la contaminación por nitratos**PUNTOS: 0,00 0.0%**

<u>REF.</u>	<u>REFERENCIA SIGPAC</u>	<u>CULTIVO</u>	<u>DESCRIPCIÓN CULTIVO</u>	<u>S/R</u>	<u>SUP. COMPROM. (ha)</u>	<u>SUP. CUMPLE (ha)</u>
1700000005595093	18-167-025-00447-0001	104000	ALMENDROS-SIN VARIEDAD	S	3,86	0,00
1700000005595092	18-167-025-00517-0001	104000	ALMENDROS-SIN VARIEDAD	S	5,01	0,00

Pendiente media de la explotación**PUNTOS: 1,00 4.31%**

<u>REF.</u>	<u>REFERENCIA SIGPAC</u>	<u>CULTIVO</u>	<u>DESCRIPCIÓN CULTIVO</u>	<u>S/R</u>	<u>PENDIENTE MEDIA (%)</u>	<u>SUP. COMPROM. (ha)</u>
1700000005595093	18-167-025-00447-0001	104000	ALMENDROS-SIN VARIEDAD	S	4,10	3,86
1700000005595092	18-167-025-00517-0001	104000	ALMENDROS-SIN VARIEDAD	S	4,47	5,01

Porcentaje de Superficie de la explotación en municipios con más del 40 por ciento de su superficie agraria dentro de la Zona de desertificación**PUNTOS: 6,00 100.0%**

<u>REF.</u>	<u>REFERENCIA SIGPAC</u>	<u>CULTIVO</u>	<u>DESCRIPCIÓN CULTIVO</u>	<u>S/R</u>	<u>SUP. COMPROM. (ha)</u>	<u>SUP. CUMPLE (ha)</u>
1700000005595093	18-167-025-00447-0001	104000	ALMENDROS-SIN VARIEDAD	S	3,86	3,86
1700000005595092	18-167-025-00517-0001	104000	ALMENDROS-SIN VARIEDAD	S	5,01	5,01



<u>APELLIDOS Y NOMBRE / RAZÓN SOCIAL</u>	<u>NIF</u>	<u>EXPEDIENTE</u>	<u>SUP. COMPROMETIDA</u>		
			<u>(ha)</u>		
ROMERA PUGA BENJAMIN	****3471*	1230204	9.14		
RESOLUCIÓN					
ADMITIDO					
IMPORTES POR ANUALIDAD					
	2018	2019	2020	2021	2022
IMPORTE MÁXIMO SUBVENCIONABLE	1.976,43 €	1.976,43 €	1.976,43 €	1.976,43 €	1.976,43 €
IMPORTE MEDIO DE TRANSFERENCIA (€/ha)	216,24 €	216,24 €	216,24 €	216,24 €	216,24 €

DETALLE IMPORTES POR ANUALIDAD

<u>GRUPOS DE CULTIVO ADMITIDOS</u>	<u>SUP. COMPROM.</u>	2018	2019	2020	2021	2022
	<u>(ha)</u>					
FRUTALES SECANO	9,14	1.976,43 €	1.976,43 €	1.976,43 €	1.976,43 €	1.976,43 €

RECINTOS COMPROMETIDOS

<u>REF.</u>	<u>REFERENCIA SIGPAC</u>	<u>CULTIVO DESCRIPCIÓN CULTIVO</u>	<u>S/R</u>	<u>PEND. MEDIA (%)</u>	<u>SUP. DEC. ADMIN. (ha)</u>	<u>NU SUP. CERT. (ha)</u>	<u>SUP. CAMPO (ha)</u>	<u>SUP. COMPROM. (ha)</u>
1700000004479928	18-017-011-00328-0001	104000 ALMENDROS-SIN VARIEDAD	S	26,88	0,53	0,53		0,53
1700000004479918	18-017-011-00261-0002	104000 ALMENDROS-SIN VARIEDAD	S	27,11	0,29	0,29		0,29
1700000004479931	18-017-012-00001-0001	104000 ALMENDROS-SIN VARIEDAD	S	27,44	1,05	1,05		1,05
1700000004479919	18-017-012-00213-0001	104000 ALMENDROS-SIN VARIEDAD	S	29,83	1,31	1,31		1,31
1700000004479921	18-017-012-00237-0005	104000 ALMENDROS-SIN VARIEDAD	S	36,57	0,02	0,02		0,02
1700000004479924	18-017-012-00053-0002	104000 ALMENDROS-SIN VARIEDAD	S	37,62	0,27	0,27		0,27
1700000004479929	18-017-011-00324-0007	104000 ALMENDROS-SIN VARIEDAD	S	40,05	0,58	0,58		0,58
1700000004479925	18-017-012-00075-0004	104000 ALMENDROS-SIN VARIEDAD	S	42,11	0,49	0,49		0,49
1700000004479922	18-017-012-00237-0001	104000 ALMENDROS-SIN VARIEDAD	S	46,90	1,71	1,70		1,70
1700000004479920	18-017-012-00075-0006	104000 ALMENDROS-SIN VARIEDAD	S	48,49	0,03	0,03		0,03
1700000004479932	18-017-012-00010-0001	104000 ALMENDROS-SIN VARIEDAD	S	48,54	1,63	1,63		1,63
1700000004479926	18-017-012-00075-0001	104000 ALMENDROS-SIN VARIEDAD	S	49,12	0,81	0,81		0,81
1700000004479927	18-017-011-00324-0008	104000 ALMENDROS-SIN VARIEDAD	S	50,08	0,21	0,21		0,21
1700000004479923	18-017-012-00061-0001	104000 ALMENDROS-SIN VARIEDAD	S	52,85	0,22	0,22		0,22

INCIDENCIAS**INCIDENCIA DESCRIPCIÓN**

7106	No indica en el impreso INFO_ADICIONAL-Reverso el Organismo de Control al que pertenece.
85002	Recinto declarado que no cumple en su totalidad con las normas de producción ecológica (artículo 5-1 e), Orden 26 mayo 2015) Ref:1700000004479922 Recinto:18-017-012-00237-001 Cultivo:104000 ALMENDROS-SIN VARIEDAD Secano Sup. Declarada:1,71 Superficie Certificada (Ha):1,7

RESUMEN CRITERIOS DE SELECCIÓN

11.2.1.1 Mantenimiento de prácticas y métodos de agricultura ecológica: Cultivos permanentes distintos de olivar - Conv 2018. PUNTOS: 9,00

	<u>PUNTOS</u>	<u>CUMPLE</u>
Porcentaje de superficie determinada en Red Natura 2000	0,00	0.0%
Porcentaje de superficie determinada situada en zonas RAMSAR	0,00	0.0%
Porcentaje de superficie determinada en zonas vulnerables a la contaminación por nitratos	0,00	0.0%
Pendiente media de la explotación	3,00	40.15%
Porcentaje de Superficie de la explotación en municipios con más del 40 por ciento de su superficie agraria dentro de la Zona de desertificación	6,00	100.0%



DETALLE CRITERIOS DE SELECCIÓN**11.2.1.1 Mantenimiento de prácticas y métodos de agricultura ecológica: Cultivos permanentes distintos de olivar - Conv 2018.****PUNTOS: 9,00****Porcentaje de superficie determinada en Red Natura 2000****PUNTOS: 0,00 0.0%**

<u>REF.</u>	<u>REFERENCIA SIGPAC</u>	<u>CULTIVO</u>	<u>DESCRIPCIÓN CULTIVO</u>	<u>S/R</u>	<u>SUP. COMPROM.</u> <u>(ha)</u>	<u>SUP. CUMPLE</u> <u>(ha)</u>
170000004479918	18-017-011-00261-0002	104000	ALMENDROS-SIN VARIEDAD	S	0,29	0,00
170000004479929	18-017-011-00324-0007	104000	ALMENDROS-SIN VARIEDAD	S	0,58	0,00
170000004479927	18-017-011-00324-0008	104000	ALMENDROS-SIN VARIEDAD	S	0,21	0,00
170000004479928	18-017-011-00328-0001	104000	ALMENDROS-SIN VARIEDAD	S	0,53	0,00
170000004479931	18-017-012-00001-0001	104000	ALMENDROS-SIN VARIEDAD	S	1,05	0,00
170000004479932	18-017-012-00010-0001	104000	ALMENDROS-SIN VARIEDAD	S	1,63	0,00
170000004479924	18-017-012-00053-0002	104000	ALMENDROS-SIN VARIEDAD	S	0,27	0,00
170000004479923	18-017-012-00061-0001	104000	ALMENDROS-SIN VARIEDAD	S	0,22	0,00
170000004479926	18-017-012-00075-0001	104000	ALMENDROS-SIN VARIEDAD	S	0,81	0,00
170000004479925	18-017-012-00075-0004	104000	ALMENDROS-SIN VARIEDAD	S	0,49	0,00
170000004479920	18-017-012-00075-0006	104000	ALMENDROS-SIN VARIEDAD	S	0,03	0,00
170000004479919	18-017-012-00213-0001	104000	ALMENDROS-SIN VARIEDAD	S	1,31	0,00
170000004479922	18-017-012-00237-0001	104000	ALMENDROS-SIN VARIEDAD	S	1,70	0,00
170000004479921	18-017-012-00237-0005	104000	ALMENDROS-SIN VARIEDAD	S	0,02	0,00

Porcentaje de superficie determinada situada en zonas RAMSAR**PUNTOS: 0,00 0.0%**

<u>REF.</u>	<u>REFERENCIA SIGPAC</u>	<u>CULTIVO</u>	<u>DESCRIPCIÓN CULTIVO</u>	<u>S/R</u>	<u>SUP. COMPROM.</u> <u>(ha)</u>	<u>SUP. CUMPLE</u> <u>(ha)</u>
170000004479918	18-017-011-00261-0002	104000	ALMENDROS-SIN VARIEDAD	S	0,29	0,00
170000004479929	18-017-011-00324-0007	104000	ALMENDROS-SIN VARIEDAD	S	0,58	0,00
170000004479927	18-017-011-00324-0008	104000	ALMENDROS-SIN VARIEDAD	S	0,21	0,00
170000004479928	18-017-011-00328-0001	104000	ALMENDROS-SIN VARIEDAD	S	0,53	0,00
170000004479931	18-017-012-00001-0001	104000	ALMENDROS-SIN VARIEDAD	S	1,05	0,00
170000004479932	18-017-012-00010-0001	104000	ALMENDROS-SIN VARIEDAD	S	1,63	0,00
170000004479924	18-017-012-00053-0002	104000	ALMENDROS-SIN VARIEDAD	S	0,27	0,00
170000004479923	18-017-012-00061-0001	104000	ALMENDROS-SIN VARIEDAD	S	0,22	0,00
170000004479926	18-017-012-00075-0001	104000	ALMENDROS-SIN VARIEDAD	S	0,81	0,00
170000004479925	18-017-012-00075-0004	104000	ALMENDROS-SIN VARIEDAD	S	0,49	0,00
170000004479920	18-017-012-00075-0006	104000	ALMENDROS-SIN VARIEDAD	S	0,03	0,00
170000004479919	18-017-012-00213-0001	104000	ALMENDROS-SIN VARIEDAD	S	1,31	0,00
170000004479922	18-017-012-00237-0001	104000	ALMENDROS-SIN VARIEDAD	S	1,70	0,00
170000004479921	18-017-012-00237-0005	104000	ALMENDROS-SIN VARIEDAD	S	0,02	0,00

Porcentaje de superficie determinada en zonas vulnerables a la contaminación por nitratos**PUNTOS: 0,00 0.0%**

<u>REF.</u>	<u>REFERENCIA SIGPAC</u>	<u>CULTIVO</u>	<u>DESCRIPCIÓN CULTIVO</u>	<u>S/R</u>	<u>SUP. COMPROM.</u> <u>(ha)</u>	<u>SUP. CUMPLE</u> <u>(ha)</u>
170000004479918	18-017-011-00261-0002	104000	ALMENDROS-SIN VARIEDAD	S	0,29	0,00
170000004479929	18-017-011-00324-0007	104000	ALMENDROS-SIN VARIEDAD	S	0,58	0,00
170000004479927	18-017-011-00324-0008	104000	ALMENDROS-SIN VARIEDAD	S	0,21	0,00
170000004479928	18-017-011-00328-0001	104000	ALMENDROS-SIN VARIEDAD	S	0,53	0,00
170000004479931	18-017-012-00001-0001	104000	ALMENDROS-SIN VARIEDAD	S	1,05	0,00
170000004479932	18-017-012-00010-0001	104000	ALMENDROS-SIN VARIEDAD	S	1,63	0,00
170000004479924	18-017-012-00053-0002	104000	ALMENDROS-SIN VARIEDAD	S	0,27	0,00
170000004479923	18-017-012-00061-0001	104000	ALMENDROS-SIN VARIEDAD	S	0,22	0,00
170000004479926	18-017-012-00075-0001	104000	ALMENDROS-SIN VARIEDAD	S	0,81	0,00
170000004479925	18-017-012-00075-0004	104000	ALMENDROS-SIN VARIEDAD	S	0,49	0,00
170000004479920	18-017-012-00075-0006	104000	ALMENDROS-SIN VARIEDAD	S	0,03	0,00
170000004479919	18-017-012-00213-0001	104000	ALMENDROS-SIN VARIEDAD	S	1,31	0,00
170000004479922	18-017-012-00237-0001	104000	ALMENDROS-SIN VARIEDAD	S	1,70	0,00

<u>REF.</u>	<u>REFERENCIA SIGPAC</u>	<u>CULTIVO</u>	<u>DESCRIPCIÓN CULTIVO</u>	<u>S/R</u>	<u>SUP. COMPROM.</u> <u>(ha)</u>	<u>SUP. CUMPLE</u> <u>(ha)</u>
1700000004479921	18-017-012-00237-0005	104000	ALMENDROS-SIN VARIEDAD	S	0,02	0,00

Pendiente media de la explotación

PUNTOS: 3,00 40.15%

<u>REF.</u>	<u>REFERENCIA SIGPAC</u>	<u>CULTIVO</u>	<u>DESCRIPCIÓN CULTIVO</u>	<u>S/R</u>	<u>PENDIENTE MEDIA (%)</u>	<u>SUP. COMPROM.</u> <u>(ha)</u>
1700000004479918	18-017-011-00261-0002	104000	ALMENDROS-SIN VARIEDAD	S	27,11	0,29
1700000004479929	18-017-011-00324-0007	104000	ALMENDROS-SIN VARIEDAD	S	40,05	0,58
1700000004479927	18-017-011-00324-0008	104000	ALMENDROS-SIN VARIEDAD	S	50,08	0,21
1700000004479928	18-017-011-00328-0001	104000	ALMENDROS-SIN VARIEDAD	S	26,88	0,53
1700000004479931	18-017-012-00001-0001	104000	ALMENDROS-SIN VARIEDAD	S	27,44	1,05
1700000004479932	18-017-012-00010-0001	104000	ALMENDROS-SIN VARIEDAD	S	48,54	1,63
1700000004479924	18-017-012-00053-0002	104000	ALMENDROS-SIN VARIEDAD	S	37,62	0,27
1700000004479923	18-017-012-00061-0001	104000	ALMENDROS-SIN VARIEDAD	S	52,85	0,22
1700000004479926	18-017-012-00075-0001	104000	ALMENDROS-SIN VARIEDAD	S	49,12	0,81
1700000004479925	18-017-012-00075-0004	104000	ALMENDROS-SIN VARIEDAD	S	42,11	0,49
1700000004479920	18-017-012-00075-0006	104000	ALMENDROS-SIN VARIEDAD	S	48,49	0,03
1700000004479919	18-017-012-00213-0001	104000	ALMENDROS-SIN VARIEDAD	S	29,83	1,31
1700000004479922	18-017-012-00237-0001	104000	ALMENDROS-SIN VARIEDAD	S	46,90	1,70
1700000004479921	18-017-012-00237-0005	104000	ALMENDROS-SIN VARIEDAD	S	36,57	0,02

Porcentaje de Superficie de la explotación en municipios con más del 40 por ciento de su superficie agraria dentro de la Zona de desertificación

PUNTOS: 6,00 100.0%

<u>REF.</u>	<u>REFERENCIA SIGPAC</u>	<u>CULTIVO</u>	<u>DESCRIPCIÓN CULTIVO</u>	<u>S/R</u>	<u>SUP. COMPROM.</u> <u>(ha)</u>	<u>SUP. CUMPLE</u> <u>(ha)</u>
1700000004479918	18-017-011-00261-0002	104000	ALMENDROS-SIN VARIEDAD	S	0,29	0,29
1700000004479929	18-017-011-00324-0007	104000	ALMENDROS-SIN VARIEDAD	S	0,58	0,58
1700000004479927	18-017-011-00324-0008	104000	ALMENDROS-SIN VARIEDAD	S	0,21	0,21
1700000004479928	18-017-011-00328-0001	104000	ALMENDROS-SIN VARIEDAD	S	0,53	0,53
1700000004479931	18-017-012-00001-0001	104000	ALMENDROS-SIN VARIEDAD	S	1,05	1,05
1700000004479932	18-017-012-00010-0001	104000	ALMENDROS-SIN VARIEDAD	S	1,63	1,63
1700000004479924	18-017-012-00053-0002	104000	ALMENDROS-SIN VARIEDAD	S	0,27	0,27
1700000004479923	18-017-012-00061-0001	104000	ALMENDROS-SIN VARIEDAD	S	0,22	0,22
1700000004479926	18-017-012-00075-0001	104000	ALMENDROS-SIN VARIEDAD	S	0,81	0,81
1700000004479925	18-017-012-00075-0004	104000	ALMENDROS-SIN VARIEDAD	S	0,49	0,49
1700000004479920	18-017-012-00075-0006	104000	ALMENDROS-SIN VARIEDAD	S	0,03	0,03
1700000004479919	18-017-012-00213-0001	104000	ALMENDROS-SIN VARIEDAD	S	1,31	1,31
1700000004479922	18-017-012-00237-0001	104000	ALMENDROS-SIN VARIEDAD	S	1,70	1,70
1700000004479921	18-017-012-00237-0005	104000	ALMENDROS-SIN VARIEDAD	S	0,02	0,02



<u>APELLIDOS Y NOMBRE / RAZÓN SOCIAL</u>	<u>NIF</u>	<u>EXPEDIENTE</u>	<u>SUP. COMPROMETIDA</u>		
			<u>(ha)</u>		
ROMERO CAÑADAS ANTONIO JOSE	***6815*	1149419	82.31		
RESOLUCIÓN					
ADMITIDO					
IMPORTE POR ANUALIDAD					

	<u>2018</u>	<u>2019</u>	<u>2020</u>	<u>2021</u>	<u>2022</u>
IMPORTE MÁXIMO SUBVENCIONABLE	14.333,81 €	14.333,81 €	14.333,81 €	14.333,81 €	14.333,81 €
IMPORTE MEDIO DE TRANSFERENCIA (€/ha)	174,14 €	174,14 €	174,14 €	174,14 €	174,14 €

DETALLE IMPORTES POR ANUALIDAD

<u>GRUPOS DE CULTIVO ADMITIDOS</u>	<u>SUP. COMPROM.</u>	<u>2018</u>	<u>2019</u>	<u>2020</u>	<u>2021</u>	<u>2022</u>
	<u>(ha)</u>					
FRUTALES REGADÍO	1,21	423,09 €	423,09 €	423,09 €	423,09 €	423,09 €
FRUTALES SECANO	81,10	13.910,72 €	13.910,72 €	13.910,72 €	13.910,72 €	13.910,72 €

RECINTOS COMPROMETIDOS

<u>REF.</u>	<u>REFERENCIA SIGPAC</u>	<u>CULTIVO DESCRIPCIÓN CULTIVO</u>	<u>S/R</u>	<u>PEND. MEDIA (%)</u>	<u>SUP. DEC. ADMIN. (ha)</u>	<u>NU SUP. CERT. (ha)</u>	<u>SUP. CAMPO (ha)</u>	<u>SUP. COMPROM. (ha)</u>
1700000006468962	18-046-005-00023-0001	104000 ALMENDROS-SIN VARIEDAD	S	5,25	2,43	2,43		2,43
1700000006468963	18-046-005-00009-0002	104000 ALMENDROS-SIN VARIEDAD	S	5,64	27,89	27,89		27,89
1700000006468959	18-046-005-00005-0002	104000 ALMENDROS-SIN VARIEDAD	S	6,34	5,97	5,97		5,97
1700000006468960	18-046-005-00006-0003	104000 ALMENDROS-SIN VARIEDAD	S	6,82	21,00	21,00		21,00
1700000006468961	18-046-005-00007-0003	104000 ALMENDROS-SIN VARIEDAD	S	9,00	23,81	23,81		23,81
1700000006468956	18-046-005-00024-0001	104000 ALMENDROS-SIN VARIEDAD	R	16,67	1,21	1,21		1,21

INCIDENCIAS

INCIDENCIA DESCRIPCIÓN

85001 El recinto declarado no cumple con las normas de producción ecológica (artículo 5-1 e), Orden 26 mayo 2015)
Ref:-107042 Recinto:18-046-005-00007-004 Cultivo:104000 ALMENDROS-SIN VARIEDAD Secano
Ref:-107043 Recinto:18-046-005-00007-005 Cultivo:104000 ALMENDROS-SIN VARIEDAD Secano

RESUMEN CRITERIOS DE SELECCIÓN

11.2.1.1 Mantenimiento de prácticas y métodos de agricultura ecológica: Cultivos permanentes distintos de olivar - Conv 2018. PUNTOS: 7,00

	<u>PUNTOS</u>	<u>CUMPLE</u>
Porcentaje de superficie determinada en Red Natura 2000	0,00	0.0%
Porcentaje de superficie determinada situada en zonas RAMSAR	0,00	0.0%
Porcentaje de superficie determinada en zonas vulnerables a la contaminación por nitratos	0,00	0.0%
Pendiente media de la explotación	1,00	7.11%
Porcentaje de Superficie de la explotación en municipios con más del 40 por ciento de su superficie agraria dentro de la Zona de desertificación	6,00	100.0%



DETALLE CRITERIOS DE SELECCIÓN**11.2.1.1 Mantenimiento de prácticas y métodos de agricultura ecológica: Cultivos permanentes distintos de olivar - Conv 2018.****PUNTOS: 7,00****Porcentaje de superficie determinada en Red Natura 2000****PUNTOS: 0,00 0.0%**

<u>REF.</u>	<u>REFERENCIA SIGPAC</u>	<u>CULTIVO</u>	<u>DESCRIPCIÓN CULTIVO</u>	<u>S/R</u>	<u>SUP. COMPROM. (ha)</u>	<u>SUP. CUMPLE (ha)</u>
170000006468959	18-046-005-00005-0002	104000	ALMENDROS-SIN VARIEDAD	S	5,97	0,00
170000006468960	18-046-005-00006-0003	104000	ALMENDROS-SIN VARIEDAD	S	21,00	0,00
170000006468961	18-046-005-00007-0003	104000	ALMENDROS-SIN VARIEDAD	S	23,81	0,00
170000006468963	18-046-005-00009-0002	104000	ALMENDROS-SIN VARIEDAD	S	27,89	0,00
170000006468962	18-046-005-00023-0001	104000	ALMENDROS-SIN VARIEDAD	S	2,43	0,00
170000006468956	18-046-005-00024-0001	104000	ALMENDROS-SIN VARIEDAD	R	1,21	0,00

Porcentaje de superficie determinada situada en zonas RAMSAR**PUNTOS: 0,00 0.0%**

<u>REF.</u>	<u>REFERENCIA SIGPAC</u>	<u>CULTIVO</u>	<u>DESCRIPCIÓN CULTIVO</u>	<u>S/R</u>	<u>SUP. COMPROM. (ha)</u>	<u>SUP. CUMPLE (ha)</u>
170000006468959	18-046-005-00005-0002	104000	ALMENDROS-SIN VARIEDAD	S	5,97	0,00
170000006468960	18-046-005-00006-0003	104000	ALMENDROS-SIN VARIEDAD	S	21,00	0,00
170000006468961	18-046-005-00007-0003	104000	ALMENDROS-SIN VARIEDAD	S	23,81	0,00
170000006468963	18-046-005-00009-0002	104000	ALMENDROS-SIN VARIEDAD	S	27,89	0,00
170000006468962	18-046-005-00023-0001	104000	ALMENDROS-SIN VARIEDAD	S	2,43	0,00
170000006468956	18-046-005-00024-0001	104000	ALMENDROS-SIN VARIEDAD	R	1,21	0,00

Porcentaje de superficie determinada en zonas vulnerables a la contaminación por nitratos**PUNTOS: 0,00 0.0%**

<u>REF.</u>	<u>REFERENCIA SIGPAC</u>	<u>CULTIVO</u>	<u>DESCRIPCIÓN CULTIVO</u>	<u>S/R</u>	<u>SUP. COMPROM. (ha)</u>	<u>SUP. CUMPLE (ha)</u>
170000006468959	18-046-005-00005-0002	104000	ALMENDROS-SIN VARIEDAD	S	5,97	0,00
170000006468960	18-046-005-00006-0003	104000	ALMENDROS-SIN VARIEDAD	S	21,00	0,00
170000006468961	18-046-005-00007-0003	104000	ALMENDROS-SIN VARIEDAD	S	23,81	0,00
170000006468963	18-046-005-00009-0002	104000	ALMENDROS-SIN VARIEDAD	S	27,89	0,00
170000006468962	18-046-005-00023-0001	104000	ALMENDROS-SIN VARIEDAD	S	2,43	0,00
170000006468956	18-046-005-00024-0001	104000	ALMENDROS-SIN VARIEDAD	R	1,21	0,00

Pendiente media de la explotación**PUNTOS: 1,00 7.11%**

<u>REF.</u>	<u>REFERENCIA SIGPAC</u>	<u>CULTIVO</u>	<u>DESCRIPCIÓN CULTIVO</u>	<u>S/R</u>	<u>PENDIENTE MEDIA (%)</u>	<u>SUP. COMPROM. (ha)</u>
170000006468959	18-046-005-00005-0002	104000	ALMENDROS-SIN VARIEDAD	S	6,34	5,97
170000006468960	18-046-005-00006-0003	104000	ALMENDROS-SIN VARIEDAD	S	6,82	21,00
170000006468961	18-046-005-00007-0003	104000	ALMENDROS-SIN VARIEDAD	S	9,00	23,81
170000006468963	18-046-005-00009-0002	104000	ALMENDROS-SIN VARIEDAD	S	5,64	27,89
170000006468962	18-046-005-00023-0001	104000	ALMENDROS-SIN VARIEDAD	S	5,25	2,43
170000006468956	18-046-005-00024-0001	104000	ALMENDROS-SIN VARIEDAD	R	16,67	1,21

Porcentaje de Superficie de la explotación en municipios con más del 40 por ciento de su superficie agraria dentro de la Zona de desertificación**PUNTOS: 6,00 100.0%**

<u>REF.</u>	<u>REFERENCIA SIGPAC</u>	<u>CULTIVO</u>	<u>DESCRIPCIÓN CULTIVO</u>	<u>S/R</u>	<u>SUP. COMPROM. (ha)</u>	<u>SUP. CUMPLE (ha)</u>
170000006468959	18-046-005-00005-0002	104000	ALMENDROS-SIN VARIEDAD	S	5,97	5,97
170000006468960	18-046-005-00006-0003	104000	ALMENDROS-SIN VARIEDAD	S	21,00	21,00
170000006468961	18-046-005-00007-0003	104000	ALMENDROS-SIN VARIEDAD	S	23,81	23,81
170000006468963	18-046-005-00009-0002	104000	ALMENDROS-SIN VARIEDAD	S	27,89	27,89

REF.	REFERENCIA SIGPAC	CULTIVO	DESCRIPCIÓN CULTIVO	S/R	SUP. COMPROM. (ha)	SUP. CUMPLE (ha)
1700000006468962	18-046-005-00023-0001	104000	ALMENDROS-SIN VARIEDAD	S	2,43	2,43
1700000006468956	18-046-005-00024-0001	104000	ALMENDROS-SIN VARIEDAD	R	1,21	1,21



<u>APELLIDOS Y NOMBRE / RAZÓN SOCIAL</u>	<u>NIF</u>	<u>EXPEDIENTE</u>	<u>SUP. COMPROMETIDA</u>			
			<u>(ha)</u>			
ROMERO CARAYOL NIEVES	****7132*	1138289	135.89			
RESOLUCIÓN						
ADMITIDO						
IMPORTE POR ANUALIDAD						
		2018	2019	2020	2021	2022
IMPORTE MÁXIMO SUBVENCIONABLE		13.470,76 €	13.470,76 €	13.470,76 €	13.470,76 €	13.470,76 €
IMPORTE MEDIO DE TRANSFERENCIA (€/ha)		99,13 €	99,13 €	99,13 €	99,13 €	99,13 €

DETALLE IMPORTES POR ANUALIDAD

<u>GRUPOS DE CULTIVO ADMITIDOS</u>	<u>SUP. COMPROM.</u>	2018	2019	2020	2021	2022
	<u>(ha)</u>					
HERBÁCEOS	89,11	13.470,76 €	13.470,76 €	13.470,76 €	13.470,76 €	13.470,76 €
HERBÁCEOS NO ELEGIBLES	46,78	0,00 €	0,00 €	0,00 €	0,00 €	0,00 €

RECINTOS COMPROMETIDOS

<u>REF.</u>	<u>REFERENCIA SIGPAC</u>	<u>CULTIVO DESCRIPCIÓN CULTIVO</u>	<u>S/R</u>	<u>PEND. MEDIA</u>	<u>SUP. DEC. ADMIN.</u>	<u>NU SUP. CERT.</u>	<u>SUP. CAMPO</u>	<u>SUP. COMPROM.</u>
				<u>(%)</u>	<u>(ha)</u>	<u>(ha)</u>	<u>(ha)</u>	<u>(ha)</u>
170000005154096	18-167-012-00001-0001	5000 CEBADA-SIN VARIEDAD	S	1,11	7,46	7,46		7,46
170000005154087	18-149-016-00394-0005	20902 BARBECHO TRADICIONAL-CON CUBIERTA VEGETAL	S	1,44	19,87	19,87		19,87
170000005154090	18-167-011-00078-0001	5000 CEBADA-SIN VARIEDAD	S	1,53	14,64	14,64		14,64
170000005154091	18-149-016-01184-0001	1000 TRIGO BLANDO-SIN VARIEDAD	S	1,62	34,61	34,61		34,61
170000005154104	18-167-012-00011-0001	20902 BARBECHO TRADICIONAL-CON CUBIERTA VEGETAL	S	1,93	15,57	15,57		15,57
170000005154088	18-149-016-00035-0005	20902 BARBECHO TRADICIONAL-CON CUBIERTA VEGETAL	S	2,45	5,63	5,63		5,63
170000005154086	18-149-016-00401-0004	20902 BARBECHO TRADICIONAL-CON CUBIERTA VEGETAL	S	3,23	3,36	3,36		3,36
170000005154095	18-149-008-00029-0001	5000 CEBADA-SIN VARIEDAD	S	6,13	1,05	1,05		1,05
170000005154101	18-149-007-00017-0002	5000 CEBADA-SIN VARIEDAD	S	6,16	5,38	5,38		5,38
170000005154103	18-149-016-00401-0005	20902 BARBECHO TRADICIONAL-CON CUBIERTA VEGETAL	S	6,66	0,80	0,82		0,80
170000005154094	18-149-007-00019-0001	5000 CEBADA-SIN VARIEDAD	S	7,76	7,91	7,91		7,91
170000005154102	18-149-007-00017-0003	5000 CEBADA-SIN VARIEDAD	S	7,85	14,45	14,49		14,45
170000005154100	18-149-007-00053-0003	5000 CEBADA-SIN VARIEDAD	S	8,89	1,82	1,82		1,82
170000005154092	18-149-007-00053-0006	20902 BARBECHO TRADICIONAL-CON CUBIERTA VEGETAL	S	10,19	1,04	1,04		1,04
170000005154081	18-149-004-00039-0001	5000 CEBADA-SIN VARIEDAD	S	11,44	1,79	1,79		1,79
170000005154099	18-149-007-00053-0002	20902 BARBECHO TRADICIONAL-CON CUBIERTA VEGETAL	S	11,81	0,38	0,38		0,38
170000005154093	18-149-007-00053-0005	20902 BARBECHO TRADICIONAL-CON CUBIERTA VEGETAL	S	21,02	0,13	0,13		0,13

RESUMEN CRITERIOS DE SELECCIÓN

11.2.1.1 Mantenimiento de prácticas y métodos de agricultura ecológica: Cultivos herbáceos - Conv 2018. PUNTOS: 7,00

	<u>PUNTOS</u>	<u>CUMPLE</u>
Porcentaje de superficie determinada en Red Natura 2000	0,00	0.0%
Porcentaje de superficie determinada situada en zonas RAMSAR	0,00	0.0%
Porcentaje de superficie determinada en zonas vulnerables a la contaminación por nitratos	0,00	0.0%
Pendiente media de la explotación	1,00	3.27%
Porcentaje de Superficie de la explotación en municipios con más del 40 por ciento de su superficie agraria dentro de la Zona de desertificación	6,00	100.0%



DETALLE CRITERIOS DE SELECCIÓN**11.2.1.1 Mantenimiento de prácticas y métodos de agricultura ecológica: Cultivos herbáceos - Conv 2018.****PUNTOS: 7,00****Porcentaje de superficie determinada en Red Natura 2000****PUNTOS: 0,00 0.0%**

<u>REF.</u>	<u>REFERENCIA SIGPAC</u>	<u>CULTIVO</u>	<u>DESCRIPCIÓN CULTIVO</u>	<u>S/R</u>	<u>SUP. COMPROM.</u> <u>(ha)</u>	<u>SUP. CUMPLE</u> <u>(ha)</u>
170000005154081	18-149-004-00039-0001	5000	CEBADA-SIN VARIEDAD	S	1,79	0,00
170000005154101	18-149-007-00017-0002	5000	CEBADA-SIN VARIEDAD	S	5,38	0,00
170000005154102	18-149-007-00017-0003	5000	CEBADA-SIN VARIEDAD	S	14,45	0,00
170000005154094	18-149-007-00019-0001	5000	CEBADA-SIN VARIEDAD	S	7,91	0,00
170000005154099	18-149-007-00053-0002	20902	BARBECHO TRADICIONAL-CON CUBIERTA VEGETAL	S	0,38	0,00
170000005154100	18-149-007-00053-0003	5000	CEBADA-SIN VARIEDAD	S	1,82	0,00
170000005154093	18-149-007-00053-0005	20902	BARBECHO TRADICIONAL-CON CUBIERTA VEGETAL	S	0,13	0,00
170000005154092	18-149-007-00053-0006	20902	BARBECHO TRADICIONAL-CON CUBIERTA VEGETAL	S	1,04	0,00
170000005154095	18-149-008-00029-0001	5000	CEBADA-SIN VARIEDAD	S	1,05	0,00
170000005154088	18-149-016-00035-0005	20902	BARBECHO TRADICIONAL-CON CUBIERTA VEGETAL	S	5,63	0,00
170000005154087	18-149-016-00394-0005	20902	BARBECHO TRADICIONAL-CON CUBIERTA VEGETAL	S	19,87	0,00
170000005154086	18-149-016-00401-0004	20902	BARBECHO TRADICIONAL-CON CUBIERTA VEGETAL	S	3,36	0,00
170000005154103	18-149-016-00401-0005	20902	BARBECHO TRADICIONAL-CON CUBIERTA VEGETAL	S	0,80	0,00
170000005154091	18-149-016-01184-0001	1000	TRIGO BLANDO-SIN VARIEDAD	S	34,61	0,00
170000005154090	18-167-011-00078-0001	5000	CEBADA-SIN VARIEDAD	S	14,64	0,00
170000005154096	18-167-012-00001-0001	5000	CEBADA-SIN VARIEDAD	S	7,46	0,00
170000005154104	18-167-012-00011-0001	20902	BARBECHO TRADICIONAL-CON CUBIERTA VEGETAL	S	15,57	0,00

Porcentaje de superficie determinada situada en zonas RAMSAR**PUNTOS: 0,00 0.0%**

<u>REF.</u>	<u>REFERENCIA SIGPAC</u>	<u>CULTIVO</u>	<u>DESCRIPCIÓN CULTIVO</u>	<u>S/R</u>	<u>SUP. COMPROM.</u> <u>(ha)</u>	<u>SUP. CUMPLE</u> <u>(ha)</u>
170000005154081	18-149-004-00039-0001	5000	CEBADA-SIN VARIEDAD	S	1,79	0,00
170000005154101	18-149-007-00017-0002	5000	CEBADA-SIN VARIEDAD	S	5,38	0,00
170000005154102	18-149-007-00017-0003	5000	CEBADA-SIN VARIEDAD	S	14,45	0,00
170000005154094	18-149-007-00019-0001	5000	CEBADA-SIN VARIEDAD	S	7,91	0,00
170000005154099	18-149-007-00053-0002	20902	BARBECHO TRADICIONAL-CON CUBIERTA VEGETAL	S	0,38	0,00
170000005154100	18-149-007-00053-0003	5000	CEBADA-SIN VARIEDAD	S	1,82	0,00
170000005154093	18-149-007-00053-0005	20902	BARBECHO TRADICIONAL-CON CUBIERTA VEGETAL	S	0,13	0,00
170000005154092	18-149-007-00053-0006	20902	BARBECHO TRADICIONAL-CON CUBIERTA VEGETAL	S	1,04	0,00
170000005154095	18-149-008-00029-0001	5000	CEBADA-SIN VARIEDAD	S	1,05	0,00
170000005154088	18-149-016-00035-0005	20902	BARBECHO TRADICIONAL-CON CUBIERTA VEGETAL	S	5,63	0,00
170000005154087	18-149-016-00394-0005	20902	BARBECHO TRADICIONAL-CON CUBIERTA VEGETAL	S	19,87	0,00
170000005154086	18-149-016-00401-0004	20902	BARBECHO TRADICIONAL-CON CUBIERTA VEGETAL	S	3,36	0,00
170000005154103	18-149-016-00401-0005	20902	BARBECHO TRADICIONAL-CON CUBIERTA VEGETAL	S	0,80	0,00
170000005154091	18-149-016-01184-0001	1000	TRIGO BLANDO-SIN VARIEDAD	S	34,61	0,00
170000005154090	18-167-011-00078-0001	5000	CEBADA-SIN VARIEDAD	S	14,64	0,00
170000005154096	18-167-012-00001-0001	5000	CEBADA-SIN VARIEDAD	S	7,46	0,00
170000005154104	18-167-012-00011-0001	20902	BARBECHO TRADICIONAL-CON CUBIERTA VEGETAL	S	15,57	0,00

Porcentaje de superficie determinada en zonas vulnerables a la contaminación por nitratos**PUNTOS: 0,00 0.0%**

<u>REF.</u>	<u>REFERENCIA SIGPAC</u>	<u>CULTIVO</u>	<u>DESCRIPCIÓN CULTIVO</u>	<u>S/R</u>	<u>SUP. COMPROM.</u> <u>(ha)</u>	<u>SUP. CUMPLE</u> <u>(ha)</u>
-------------	--------------------------	----------------	----------------------------	------------	-------------------------------------	-----------------------------------

<u>REF.</u>	<u>REFERENCIA SIGPAC</u>	<u>CULTIVO</u>	<u>DESCRIPCIÓN CULTIVO</u>	<u>S/R</u>	<u>SUP. COMPROM.</u> <u>(ha)</u>	<u>SUP. CUMPLE</u> <u>(ha)</u>
170000005154081	18-149-004-00039-0001	5000	CEBADA-SIN VARIEDAD	S	1,79	0,00
170000005154101	18-149-007-00017-0002	5000	CEBADA-SIN VARIEDAD	S	5,38	0,00
170000005154102	18-149-007-00017-0003	5000	CEBADA-SIN VARIEDAD	S	14,45	0,00
170000005154094	18-149-007-00019-0001	5000	CEBADA-SIN VARIEDAD	S	7,91	0,00
170000005154099	18-149-007-00053-0002	20902	BARBECHO TRADICIONAL-CON CUBIERTA VEGETAL	S	0,38	0,00
170000005154100	18-149-007-00053-0003	5000	CEBADA-SIN VARIEDAD	S	1,82	0,00
170000005154093	18-149-007-00053-0005	20902	BARBECHO TRADICIONAL-CON CUBIERTA VEGETAL	S	0,13	0,00
170000005154092	18-149-007-00053-0006	20902	BARBECHO TRADICIONAL-CON CUBIERTA VEGETAL	S	1,04	0,00
170000005154095	18-149-008-00029-0001	5000	CEBADA-SIN VARIEDAD	S	1,05	0,00
170000005154088	18-149-016-00035-0005	20902	BARBECHO TRADICIONAL-CON CUBIERTA VEGETAL	S	5,63	0,00
170000005154087	18-149-016-00394-0005	20902	BARBECHO TRADICIONAL-CON CUBIERTA VEGETAL	S	19,87	0,00
170000005154086	18-149-016-00401-0004	20902	BARBECHO TRADICIONAL-CON CUBIERTA VEGETAL	S	3,36	0,00
170000005154103	18-149-016-00401-0005	20902	BARBECHO TRADICIONAL-CON CUBIERTA VEGETAL	S	0,80	0,00
170000005154091	18-149-016-01184-0001	1000	TRIGO BLANDO-SIN VARIEDAD	S	34,61	0,00
170000005154090	18-167-011-00078-0001	5000	CEBADA-SIN VARIEDAD	S	14,64	0,00
170000005154096	18-167-012-00001-0001	5000	CEBADA-SIN VARIEDAD	S	7,46	0,00
170000005154104	18-167-012-00011-0001	20902	BARBECHO TRADICIONAL-CON CUBIERTA VEGETAL	S	15,57	0,00

Pendiente media de la explotación

PUNTOS: 1,00 3.27%

<u>REF.</u>	<u>REFERENCIA SIGPAC</u>	<u>CULTIVO</u>	<u>DESCRIPCIÓN CULTIVO</u>	<u>S/R</u>	<u>PENDIENTE MEDIA (%)</u>	<u>SUP. COMPROM.</u> <u>(ha)</u>
170000005154081	18-149-004-00039-0001	5000	CEBADA-SIN VARIEDAD	S	11,44	1,79
170000005154101	18-149-007-00017-0002	5000	CEBADA-SIN VARIEDAD	S	6,16	5,38
170000005154102	18-149-007-00017-0003	5000	CEBADA-SIN VARIEDAD	S	7,85	14,45
170000005154094	18-149-007-00019-0001	5000	CEBADA-SIN VARIEDAD	S	7,76	7,91
170000005154099	18-149-007-00053-0002	20902	BARBECHO TRADICIONAL-CON CUBIERTA VEGETAL	S	11,81	0,38
170000005154100	18-149-007-00053-0003	5000	CEBADA-SIN VARIEDAD	S	8,89	1,82
170000005154093	18-149-007-00053-0005	20902	BARBECHO TRADICIONAL-CON CUBIERTA VEGETAL	S	21,02	0,13
170000005154092	18-149-007-00053-0006	20902	BARBECHO TRADICIONAL-CON CUBIERTA VEGETAL	S	10,19	1,04
170000005154095	18-149-008-00029-0001	5000	CEBADA-SIN VARIEDAD	S	6,13	1,05
170000005154088	18-149-016-00035-0005	20902	BARBECHO TRADICIONAL-CON CUBIERTA VEGETAL	S	2,45	5,63
170000005154087	18-149-016-00394-0005	20902	BARBECHO TRADICIONAL-CON CUBIERTA VEGETAL	S	1,44	19,87
170000005154086	18-149-016-00401-0004	20902	BARBECHO TRADICIONAL-CON CUBIERTA VEGETAL	S	3,23	3,36
170000005154103	18-149-016-00401-0005	20902	BARBECHO TRADICIONAL-CON CUBIERTA VEGETAL	S	6,66	0,80
170000005154091	18-149-016-01184-0001	1000	TRIGO BLANDO-SIN VARIEDAD	S	1,62	34,61
170000005154090	18-167-011-00078-0001	5000	CEBADA-SIN VARIEDAD	S	1,53	14,64
170000005154096	18-167-012-00001-0001	5000	CEBADA-SIN VARIEDAD	S	1,11	7,46
170000005154104	18-167-012-00011-0001	20902	BARBECHO TRADICIONAL-CON CUBIERTA VEGETAL	S	1,93	15,57

Porcentaje de Superficie de la explotación en municipios con más del 40 por ciento de su superficie agraria dentro de la Zona de desertificación

PUNTOS: 6,00 100.0%

<u>REF.</u>	<u>REFERENCIA SIGPAC</u>	<u>CULTIVO</u>	<u>DESCRIPCIÓN CULTIVO</u>	<u>S/R</u>	<u>SUP. COMPROM.</u> <u>(ha)</u>	<u>SUP. CUMPLE</u> <u>(ha)</u>
170000005154081	18-149-004-00039-0001	5000	CEBADA-SIN VARIEDAD	S	1,79	1,79
170000005154101	18-149-007-00017-0002	5000	CEBADA-SIN VARIEDAD	S	5,38	5,38
170000005154102	18-149-007-00017-0003	5000	CEBADA-SIN VARIEDAD	S	14,45	14,45
170000005154094	18-149-007-00019-0001	5000	CEBADA-SIN VARIEDAD	S	7,91	7,91

<u>REF.</u>	<u>REFERENCIA SIGPAC</u>	<u>CULTIVO</u>	<u>DESCRIPCIÓN CULTIVO</u>	<u>S/R</u>	<u>SUP. COMPROM.</u> <u>(ha)</u>	<u>SUP. CUMPLE</u> <u>(ha)</u>
1700000005154099	18-149-007-00053-0002	20902	BARBECHO TRADICIONAL-CON CUBIERTA VEGETAL	S	0,38	0,38
1700000005154100	18-149-007-00053-0003	5000	CEBADA-SIN VARIEDAD	S	1,82	1,82
1700000005154093	18-149-007-00053-0005	20902	BARBECHO TRADICIONAL-CON CUBIERTA VEGETAL	S	0,13	0,13
1700000005154092	18-149-007-00053-0006	20902	BARBECHO TRADICIONAL-CON CUBIERTA VEGETAL	S	1,04	1,04
1700000005154095	18-149-008-00029-0001	5000	CEBADA-SIN VARIEDAD	S	1,05	1,05
1700000005154088	18-149-016-00035-0005	20902	BARBECHO TRADICIONAL-CON CUBIERTA VEGETAL	S	5,63	5,63
1700000005154087	18-149-016-00394-0005	20902	BARBECHO TRADICIONAL-CON CUBIERTA VEGETAL	S	19,87	19,87
1700000005154086	18-149-016-00401-0004	20902	BARBECHO TRADICIONAL-CON CUBIERTA VEGETAL	S	3,36	3,36
1700000005154103	18-149-016-00401-0005	20902	BARBECHO TRADICIONAL-CON CUBIERTA VEGETAL	S	0,80	0,80
1700000005154091	18-149-016-01184-0001	1000	TRIGO BLANDO-SIN VARIEDAD	S	34,61	34,61
1700000005154090	18-167-011-00078-0001	5000	CEBADA-SIN VARIEDAD	S	14,64	14,64
1700000005154096	18-167-012-00001-0001	5000	CEBADA-SIN VARIEDAD	S	7,46	7,46
1700000005154104	18-167-012-00011-0001	20902	BARBECHO TRADICIONAL-CON CUBIERTA VEGETAL	S	15,57	15,57



<u>APELLIDOS Y NOMBRE / RAZÓN SOCIAL</u>	<u>NIF</u>	<u>EXPEDIENTE</u>	<u>SUP. COMPROMETIDA</u>		
			<u>(ha)</u>		
ROMERO DOMINGUEZ EVARISTO	****1547*	1024561	38.97		
RESOLUCIÓN					
ADMITIDO					
IMPORTE POR ANUALIDAD					
	2018	2019	2020	2021	2022
IMPORTE MÁXIMO SUBVENCIONABLE	8.426,87 €	8.426,87 €	8.426,87 €	8.426,87 €	8.426,87 €
IMPORTE MEDIO DE TRANSFERENCIA (€/ha)	216,24 €	216,24 €	216,24 €	216,24 €	216,24 €

DETALLE IMPORTES POR ANUALIDAD

<u>GRUPOS DE CULTIVO ADMITIDOS</u>	<u>SUP. COMPROM.</u>	2018	2019	2020	2021	2022
	<u>(ha)</u>					
FRUTALES SECANO	38,97	8.426,87 €	8.426,87 €	8.426,87 €	8.426,87 €	8.426,87 €

RECINTOS COMPROMETIDOS

<u>REF.</u>	<u>REFERENCIA SIGPAC</u>	<u>CULTIVO DESCRIPCIÓN CULTIVO</u>	<u>S/R</u>	<u>PEND. MEDIA (%)</u>	<u>SUP. DEC. ADMIN. (ha)</u>	<u>NU SUP. CERT. (ha)</u>	<u>SUP. CAMPO (ha)</u>	<u>SUP. COMPROM. (ha)</u>
1700000002416078	18-150-022-00016-0001	104000 ALMENDROS-SIN VARIEDAD	S	22,44	2,82	2,82		2,82
1700000002416070	18-150-022-00005-0003	104000 ALMENDROS-SIN VARIEDAD	S	28,89	2,11	2,11		2,11
1700000002416073	18-150-022-00015-0001	104000 ALMENDROS-SIN VARIEDAD	S	32,73	0,32	0,32		0,32
1700000002416074	18-150-022-00014-0006	104000 ALMENDROS-SIN VARIEDAD	S	33,05	0,16	0,16		0,16
1700000002416069	18-150-022-00005-0013	104000 ALMENDROS-SIN VARIEDAD	S	35,71	0,19	0,53		0,19
1700000002416071	18-150-022-00005-0002	104000 ALMENDROS-SIN VARIEDAD	S	36,36	4,23	4,23		4,23
1700000002416075	18-150-022-00014-0001	104000 ALMENDROS-SIN VARIEDAD	S	37,08	7,00	6,99		6,99
1700000002416077	18-150-022-00019-0001	104000 ALMENDROS-SIN VARIEDAD	S	37,17	2,88	2,88		2,88
1700000002416076	18-150-022-00018-0001	104000 ALMENDROS-SIN VARIEDAD	S	37,79	6,90	6,90		6,90
1700000002416068	18-150-022-00020-0001	104000 ALMENDROS-SIN VARIEDAD	S	39,20	2,54	2,54		2,54
1700000002416079	18-150-022-00017-0001	104000 ALMENDROS-SIN VARIEDAD	S	44,71	7,21	7,21		7,21
1700000002416072	18-150-022-00014-0004	104000 ALMENDROS-SIN VARIEDAD	S	48,89	2,62	2,62		2,62

INCIDENCIAS**INCIDENCIA DESCRIPCIÓN**

85002 Recinto declarado que no cumple en su totalidad con las normas de producción ecológica (artículo 5-1 e), Orden 26 mayo 2015)
Ref:1700000002416075 Recinto:18-150-022-00014-001 Cultivo:104000 ALMENDROS-SIN VARIEDAD Secano Sup. Declarada:7
Superficie Certificada (Ha):6,99

RESUMEN CRITERIOS DE SELECCIÓN

11.2.1.1 Mantenimiento de prácticas y métodos de agricultura ecológica: Cultivos permanentes distintos de olivar - Conv 2018. PUNTOS: 3,00

	<u>PUNTOS</u>	<u>CUMPLE</u>
Porcentaje de superficie determinada en Red Natura 2000	0,00	0.0%
Porcentaje de superficie determinada situada en zonas RAMSAR	0,00	0.0%
Porcentaje de superficie determinada en zonas vulnerables a la contaminación por nitratos	0,00	0.0%
Pendiente media de la explotación	3,00	37.92%
Porcentaje de Superficie de la explotación en municipios con más del 40 por ciento de su superficie agraria dentro de la Zona de desertificación	0,00	0.0%



DETALLE CRITERIOS DE SELECCIÓN**11.2.1.1 Mantenimiento de prácticas y métodos de agricultura ecológica: Cultivos permanentes distintos de olivar - Conv 2018.****PUNTOS: 3,00****Porcentaje de superficie determinada en Red Natura 2000****PUNTOS: 0,00 0.0%**

REF.	REFERENCIA SIGPAC	CULTIVO	DESCRIPCIÓN CULTIVO	S/R	SUP. COMPROM. (ha)	SUP. CUMPLE (ha)
170000002416071	18-150-022-00005-0002	104000	ALMENDROS-SIN VARIEDAD	S	4,23	0,00
1700000002416070	18-150-022-00005-0003	104000	ALMENDROS-SIN VARIEDAD	S	2,11	0,00
1700000002416069	18-150-022-00005-0013	104000	ALMENDROS-SIN VARIEDAD	S	0,19	0,00
1700000002416075	18-150-022-00014-0001	104000	ALMENDROS-SIN VARIEDAD	S	6,99	0,00
1700000002416072	18-150-022-00014-0004	104000	ALMENDROS-SIN VARIEDAD	S	2,62	0,00
1700000002416074	18-150-022-00014-0006	104000	ALMENDROS-SIN VARIEDAD	S	0,16	0,00
1700000002416073	18-150-022-00015-0001	104000	ALMENDROS-SIN VARIEDAD	S	0,32	0,00
1700000002416078	18-150-022-00016-0001	104000	ALMENDROS-SIN VARIEDAD	S	2,82	0,00
1700000002416079	18-150-022-00017-0001	104000	ALMENDROS-SIN VARIEDAD	S	7,21	0,00
1700000002416076	18-150-022-00018-0001	104000	ALMENDROS-SIN VARIEDAD	S	6,90	0,00
1700000002416077	18-150-022-00019-0001	104000	ALMENDROS-SIN VARIEDAD	S	2,88	0,00
1700000002416068	18-150-022-00020-0001	104000	ALMENDROS-SIN VARIEDAD	S	2,54	0,00

Porcentaje de superficie determinada situada en zonas RAMSAR**PUNTOS: 0,00 0.0%**

REF.	REFERENCIA SIGPAC	CULTIVO	DESCRIPCIÓN CULTIVO	S/R	SUP. COMPROM. (ha)	SUP. CUMPLE (ha)
1700000002416071	18-150-022-00005-0002	104000	ALMENDROS-SIN VARIEDAD	S	4,23	0,00
1700000002416070	18-150-022-00005-0003	104000	ALMENDROS-SIN VARIEDAD	S	2,11	0,00
1700000002416069	18-150-022-00005-0013	104000	ALMENDROS-SIN VARIEDAD	S	0,19	0,00
1700000002416075	18-150-022-00014-0001	104000	ALMENDROS-SIN VARIEDAD	S	6,99	0,00
1700000002416072	18-150-022-00014-0004	104000	ALMENDROS-SIN VARIEDAD	S	2,62	0,00
1700000002416074	18-150-022-00014-0006	104000	ALMENDROS-SIN VARIEDAD	S	0,16	0,00
1700000002416073	18-150-022-00015-0001	104000	ALMENDROS-SIN VARIEDAD	S	0,32	0,00
1700000002416078	18-150-022-00016-0001	104000	ALMENDROS-SIN VARIEDAD	S	2,82	0,00
1700000002416079	18-150-022-00017-0001	104000	ALMENDROS-SIN VARIEDAD	S	7,21	0,00
1700000002416076	18-150-022-00018-0001	104000	ALMENDROS-SIN VARIEDAD	S	6,90	0,00
1700000002416077	18-150-022-00019-0001	104000	ALMENDROS-SIN VARIEDAD	S	2,88	0,00
1700000002416068	18-150-022-00020-0001	104000	ALMENDROS-SIN VARIEDAD	S	2,54	0,00

Porcentaje de superficie determinada en zonas vulnerables a la contaminación por nitratos**PUNTOS: 0,00 0.0%**

REF.	REFERENCIA SIGPAC	CULTIVO	DESCRIPCIÓN CULTIVO	S/R	SUP. COMPROM. (ha)	SUP. CUMPLE (ha)
1700000002416071	18-150-022-00005-0002	104000	ALMENDROS-SIN VARIEDAD	S	4,23	0,00
1700000002416070	18-150-022-00005-0003	104000	ALMENDROS-SIN VARIEDAD	S	2,11	0,00
1700000002416069	18-150-022-00005-0013	104000	ALMENDROS-SIN VARIEDAD	S	0,19	0,00
1700000002416075	18-150-022-00014-0001	104000	ALMENDROS-SIN VARIEDAD	S	6,99	0,00
1700000002416072	18-150-022-00014-0004	104000	ALMENDROS-SIN VARIEDAD	S	2,62	0,00
1700000002416074	18-150-022-00014-0006	104000	ALMENDROS-SIN VARIEDAD	S	0,16	0,00
1700000002416073	18-150-022-00015-0001	104000	ALMENDROS-SIN VARIEDAD	S	0,32	0,00
1700000002416078	18-150-022-00016-0001	104000	ALMENDROS-SIN VARIEDAD	S	2,82	0,00
1700000002416079	18-150-022-00017-0001	104000	ALMENDROS-SIN VARIEDAD	S	7,21	0,00
1700000002416076	18-150-022-00018-0001	104000	ALMENDROS-SIN VARIEDAD	S	6,90	0,00
1700000002416077	18-150-022-00019-0001	104000	ALMENDROS-SIN VARIEDAD	S	2,88	0,00
1700000002416068	18-150-022-00020-0001	104000	ALMENDROS-SIN VARIEDAD	S	2,54	0,00

Pendiente media de la explotación**PUNTOS: 3,00 37.92%**

REF.	REFERENCIA SIGPAC	CULTIVO	DESCRIPCIÓN CULTIVO	S/R	PENDIENTE		SUP.
					MEDIA (%)	COMPROM.	(ha)
170000002416071	18-150-022-00005-0002	104000	ALMENDROS-SIN VARIEDAD	S	36,36		4,23
170000002416070	18-150-022-00005-0003	104000	ALMENDROS-SIN VARIEDAD	S	28,89		2,11
170000002416069	18-150-022-00005-0013	104000	ALMENDROS-SIN VARIEDAD	S	35,71		0,19
170000002416075	18-150-022-00014-0001	104000	ALMENDROS-SIN VARIEDAD	S	37,08		6,99
170000002416072	18-150-022-00014-0004	104000	ALMENDROS-SIN VARIEDAD	S	48,89		2,62
170000002416074	18-150-022-00014-0006	104000	ALMENDROS-SIN VARIEDAD	S	33,05		0,16
170000002416073	18-150-022-00015-0001	104000	ALMENDROS-SIN VARIEDAD	S	32,73		0,32
170000002416078	18-150-022-00016-0001	104000	ALMENDROS-SIN VARIEDAD	S	22,44		2,82
170000002416079	18-150-022-00017-0001	104000	ALMENDROS-SIN VARIEDAD	S	44,71		7,21
170000002416076	18-150-022-00018-0001	104000	ALMENDROS-SIN VARIEDAD	S	37,79		6,90
170000002416077	18-150-022-00019-0001	104000	ALMENDROS-SIN VARIEDAD	S	37,17		2,88
170000002416068	18-150-022-00020-0001	104000	ALMENDROS-SIN VARIEDAD	S	39,20		2,54

Porcentaje de Superficie de la explotación en municipios con más del 40 por ciento de su superficie agraria dentro de la Zona de desertificación

PUNTOS: 0,00 0.0%

REF.	REFERENCIA SIGPAC	CULTIVO	DESCRIPCIÓN CULTIVO	S/R	SUP.	
					COMPROM.	CUMPLE
					(ha)	(ha)
170000002416071	18-150-022-00005-0002	104000	ALMENDROS-SIN VARIEDAD	S	4,23	0,00
170000002416070	18-150-022-00005-0003	104000	ALMENDROS-SIN VARIEDAD	S	2,11	0,00
170000002416069	18-150-022-00005-0013	104000	ALMENDROS-SIN VARIEDAD	S	0,19	0,00
170000002416075	18-150-022-00014-0001	104000	ALMENDROS-SIN VARIEDAD	S	6,99	0,00
170000002416072	18-150-022-00014-0004	104000	ALMENDROS-SIN VARIEDAD	S	2,62	0,00
170000002416074	18-150-022-00014-0006	104000	ALMENDROS-SIN VARIEDAD	S	0,16	0,00
170000002416073	18-150-022-00015-0001	104000	ALMENDROS-SIN VARIEDAD	S	0,32	0,00
170000002416078	18-150-022-00016-0001	104000	ALMENDROS-SIN VARIEDAD	S	2,82	0,00
170000002416079	18-150-022-00017-0001	104000	ALMENDROS-SIN VARIEDAD	S	7,21	0,00
170000002416076	18-150-022-00018-0001	104000	ALMENDROS-SIN VARIEDAD	S	6,90	0,00
170000002416077	18-150-022-00019-0001	104000	ALMENDROS-SIN VARIEDAD	S	2,88	0,00
170000002416068	18-150-022-00020-0001	104000	ALMENDROS-SIN VARIEDAD	S	2,54	0,00



<u>APELLIDOS Y NOMBRE / RAZÓN SOCIAL</u>	<u>NIF</u>	<u>EXPEDIENTE</u>	<u>SUP. COMPROMETIDA</u>			
			<u>(ha)</u>			
ROMERO EGEA JESUS	****8711*	1210528	24.2			
RESOLUCIÓN						
ADMITIDO						
IMPORTE POR ANUALIDAD						
		2018	2019	2020	2021	2022
IMPORTE MÁXIMO SUBVENCIONABLE		5.829,40 €	5.829,40 €	5.829,40 €	5.829,40 €	5.829,40 €
IMPORTE MEDIO DE TRANSFERENCIA (€/ha)		240,88 €	240,88 €	240,88 €	240,88 €	240,88 €
DETALLE IMPORTES POR ANUALIDAD						
GRUPOS DE CULTIVO ADMITIDOS	SUP. COMPROM.	2018	2019	2020	2021	2022
	(ha)					
FRUTALES REGADÍO	4,47	1.562,98 €	1.562,98 €	1.562,98 €	1.562,98 €	1.562,98 €
FRUTALES SECANO	19,73	4.266,42 €	4.266,42 €	4.266,42 €	4.266,42 €	4.266,42 €



RECINTOS COMPROMETIDOS

REF.	REFERENCIA SIGPAC	CULTIVO DESCRIPCIÓN CULTIVO	S/R	PEND. MEDIA (%)	SUP. DEC. ADMIN. (ha)	NU SUP. CERT. (ha)	SUP. CAMPO (ha)	SUP. COMPROM. (ha)
170000006874398	18-100-006-00360-0001	104000 ALMENDROS-SIN VARIEDAD	R	2,76	0,45	0,45		0,45
170000006874399	18-100-006-00362-0001	104000 ALMENDROS-SIN VARIEDAD	R	4,09	0,97	0,97		0,97
170000006874396	18-100-023-00043-0012	104000 ALMENDROS-SIN VARIEDAD	S	5,41	0,61	0,61		0,61
170000006874397	18-100-006-00336-0001	104000 ALMENDROS-SIN VARIEDAD	S	5,78	0,15	0,14		0,14
170000006874391	18-100-006-00441-0002	104000 ALMENDROS-SIN VARIEDAD	R	6,39	0,09	0,09		0,09
170000006874354	18-100-006-00335-0001	104000 ALMENDROS-SIN VARIEDAD	R	6,41	0,26	0,26		0,26
170000006874356	18-149-021-00139-0028	104000 ALMENDROS-SIN VARIEDAD	S	6,77	0,04	0,04		0,04
170000006874358	18-149-021-00139-0007	104000 ALMENDROS-SIN VARIEDAD	S	7,08	0,08	0,08		0,08
170000006874387	18-100-006-00382-0007	104000 ALMENDROS-SIN VARIEDAD	R	7,21	0,01	0,01		0,01
170000006874371	18-149-021-00341-0028	104000 ALMENDROS-SIN VARIEDAD	S	7,89	0,05	0,05		0,05
170000006874359	18-149-021-00139-0008	104000 ALMENDROS-SIN VARIEDAD	S	8,12	0,09	0,09		0,09
170000006874383	18-100-006-00441-0001	104000 ALMENDROS-SIN VARIEDAD	R	8,33	0,27	0,27		0,27
170000006874367	18-149-021-00341-0024	104000 ALMENDROS-SIN VARIEDAD	S	8,39	0,75	0,75		0,75
170000006874390	18-100-006-00437-0002	104000 ALMENDROS-SIN VARIEDAD	R	8,46	0,02	0,02		0,02
170000006874376	18-149-021-00341-0040	104000 ALMENDROS-SIN VARIEDAD	S	8,68	0,09	0,09		0,09
170000006874372	18-149-021-00341-0036	104000 ALMENDROS-SIN VARIEDAD	S	9,15	0,15	0,15		0,15
170000006874361	18-149-021-00139-0025	104000 ALMENDROS-SIN VARIEDAD	S	9,49	0,06	0,06		0,06
170000006874370	18-149-021-00341-0027	104000 ALMENDROS-SIN VARIEDAD	S	9,55	0,19	0,18		0,18
170000006874375	18-149-021-00341-0039	104000 ALMENDROS-SIN VARIEDAD	S	9,63	0,25	0,25		0,25
170000006874368	18-149-021-00341-0025	104000 ALMENDROS-SIN VARIEDAD	S	9,65	0,79	0,79		0,79
170000006874374	18-149-021-00341-0038	104000 ALMENDROS-SIN VARIEDAD	S	9,83	0,35	0,35		0,35
170000006874363	18-149-021-00139-0030	104000 ALMENDROS-SIN VARIEDAD	S	10,19	2,75	2,75		2,75
170000006874369	18-149-021-00341-0026	104000 ALMENDROS-SIN VARIEDAD	S	10,26	0,18	0,18		0,18
170000006874360	18-149-021-00139-0009	104000 ALMENDROS-SIN VARIEDAD	S	10,59	0,08	0,08		0,08
170000006874364	18-149-021-00341-0021	104000 ALMENDROS-SIN VARIEDAD	S	10,68	0,05	0,05		0,05
170000006874373	18-149-021-00341-0037	104000 ALMENDROS-SIN VARIEDAD	S	10,73	0,51	0,51		0,51
170000006874381	18-100-006-00382-0001	104000 ALMENDROS-SIN VARIEDAD	R	10,74	0,39	0,39		0,39
170000006874382	18-100-006-00437-0001	104000 ALMENDROS-SIN VARIEDAD	R	11,04	0,44	0,44		0,44
170000006874362	18-149-021-00139-0027	104000 ALMENDROS-SIN VARIEDAD	S	11,69	0,04	0,04		0,04
170000006874365	18-149-021-00341-0022	104000 ALMENDROS-SIN VARIEDAD	S	13,10	0,08	0,08		0,08
170000006874366	18-149-021-00341-0023	104000 ALMENDROS-SIN VARIEDAD	S	13,49	0,07	0,07		0,07
170000006874378	18-149-021-00341-0043	104000 ALMENDROS-SIN VARIEDAD	S	14,17	2,05	2,05		2,05
170000006874357	18-149-021-00139-0004	104000 ALMENDROS-SIN VARIEDAD	S	14,36	4,11	4,11		4,11
170000006874389	18-100-006-00384-0004	104000 ALMENDROS-SIN VARIEDAD	R	14,60	0,81	0,81		0,81
170000006874380	18-100-006-00381-0001	104000 ALMENDROS-SIN VARIEDAD	R	15,10	0,53	0,53		0,53
-75818	18-100-006-00383-0001	104000 ALMENDROS-SIN VARIEDAD	R	15,27	0,18	0,35		0,18
170000006874388	18-100-006-00383-0001	104000 ALMENDROS-SIN VARIEDAD	R	15,27	0,05	0,10		0,05
170000006874379	18-100-023-00043-0017	104000 ALMENDROS-SIN VARIEDAD	S	16,80	1,29	1,29		1,29
170000006874355	18-149-021-00139-0031	104000 ALMENDROS-SIN VARIEDAD	S	18,97	1,82	1,82		1,82
170000006874377	18-149-021-00341-0041	104000 ALMENDROS-SIN VARIEDAD	S	19,69	2,36	2,36		2,36
170000006874394	18-100-023-00043-0001	104000 ALMENDROS-SIN VARIEDAD	S	20,98	0,27	0,27		0,27
170000006874392	18-100-006-00383-0002	104000 ALMENDROS-SIN VARIEDAD	S	21,59	0,10	0,10		0,10
170000006874395	18-100-023-00043-0004	104000 ALMENDROS-SIN VARIEDAD	S	24,39	0,19	0,19		0,19
170000006874386	18-100-006-00382-0004	104000 ALMENDROS-SIN VARIEDAD	S	25,05	0,06	0,06		0,06
170000006874385	18-100-006-00381-0003	104000 ALMENDROS-SIN VARIEDAD	S	29,70	0,09	0,09		0,09

INCIDENCIAS**INCIDENCIA DESCRIPCIÓN**

- 85001 El recinto declarado no cumple con las normas de producción ecológica (artículo 5-1 e), Orden 26 mayo 2015)
Ref:1700000006874384 Recinto:18-100-006-00375-001 Cultivo:104000 ALMENDROS-SIN VARIEDAD Regadío
Ref:1700000006874393 Recinto:18-100-006-00377-001 Cultivo:104000 ALMENDROS-SIN VARIEDAD Regadío
- 85002 Recinto declarado que no cumple en su totalidad con las normas de producción ecológica (artículo 5-1 e), Orden 26 mayo 2015)
Ref:1700000006874397 Recinto:18-100-006-00336-001 Cultivo:104000 ALMENDROS-SIN VARIEDAD Secano Sup. Declarada:0,15 Superficie Certificada (Ha):0,14
Ref:1700000006874370 Recinto:18-149-021-00341-027 Cultivo:104000 ALMENDROS-SIN VARIEDAD Secano Sup. Declarada:0,19 Superficie Certificada (Ha):0,18

RESUMEN CRITERIOS DE SELECCIÓN**11.2.1.1 Mantenimiento de prácticas y métodos de agricultura ecológica: Cultivos permanentes distintos de olivar - Conv 2018.****PUNTOS: 8,00****PUNTOS CUMPLE**

	PUNTOS	CUMPLE
Porcentaje de superficie determinada en Red Natura 2000	0,00	0.0%
Porcentaje de superficie determinada situada en zonas RAMSAR	0,00	0.0%
Porcentaje de superficie determinada en zonas vulnerables a la contaminación por nitratos	0,00	0.0%
Pendiente media de la explotación	2,00	13.19%
Porcentaje de Superficie de la explotación en municipios con más del 40 por ciento de su superficie agraria dentro de la Zona de desertificación	6,00	100.0%

DETALLE CRITERIOS DE SELECCIÓN

11.2.1.1 Mantenimiento de prácticas y métodos de agricultura ecológica: Cultivos permanentes distintos de olivar - Conv 2018. **PUNTOS: 8,00**

Porcentaje de superficie determinada en Red Natura 2000						PUNTOS:	0,00	0.0%
REF.	REFERENCIA SIGPAC	CULTIVO	DESCRIPCIÓN CULTIVO	S/R	SUP. COMPROM. (ha)	SUP. CUMPLE (ha)		
1700000006874354	18-100-006-00335-0001	104000	ALMENDROS-SIN VARIEDAD	R	0,26	0,00		
1700000006874397	18-100-006-00336-0001	104000	ALMENDROS-SIN VARIEDAD	S	0,14	0,00		
1700000006874398	18-100-006-00360-0001	104000	ALMENDROS-SIN VARIEDAD	R	0,45	0,00		
1700000006874399	18-100-006-00362-0001	104000	ALMENDROS-SIN VARIEDAD	R	0,97	0,00		
1700000006874380	18-100-006-00381-0001	104000	ALMENDROS-SIN VARIEDAD	R	0,53	0,00		
1700000006874385	18-100-006-00381-0003	104000	ALMENDROS-SIN VARIEDAD	S	0,09	0,00		
1700000006874381	18-100-006-00382-0001	104000	ALMENDROS-SIN VARIEDAD	R	0,39	0,00		
1700000006874386	18-100-006-00382-0004	104000	ALMENDROS-SIN VARIEDAD	S	0,06	0,00		
1700000006874387	18-100-006-00382-0007	104000	ALMENDROS-SIN VARIEDAD	R	0,01	0,00		
-75818	18-100-006-00383-0001	104000	ALMENDROS-SIN VARIEDAD	R	0,18	0,00		
1700000006874388	18-100-006-00383-0001	104000	ALMENDROS-SIN VARIEDAD	R	0,05	0,00		
1700000006874392	18-100-006-00383-0002	104000	ALMENDROS-SIN VARIEDAD	S	0,10	0,00		
1700000006874389	18-100-006-00384-0004	104000	ALMENDROS-SIN VARIEDAD	R	0,81	0,00		
1700000006874382	18-100-006-00437-0001	104000	ALMENDROS-SIN VARIEDAD	R	0,44	0,00		
1700000006874390	18-100-006-00437-0002	104000	ALMENDROS-SIN VARIEDAD	R	0,02	0,00		
1700000006874383	18-100-006-00441-0001	104000	ALMENDROS-SIN VARIEDAD	R	0,27	0,00		
1700000006874391	18-100-006-00441-0002	104000	ALMENDROS-SIN VARIEDAD	R	0,09	0,00		
1700000006874394	18-100-023-00043-0001	104000	ALMENDROS-SIN VARIEDAD	S	0,27	0,00		
1700000006874395	18-100-023-00043-0004	104000	ALMENDROS-SIN VARIEDAD	S	0,19	0,00		
1700000006874396	18-100-023-00043-0012	104000	ALMENDROS-SIN VARIEDAD	S	0,61	0,00		
1700000006874379	18-100-023-00043-0017	104000	ALMENDROS-SIN VARIEDAD	S	1,29	0,00		
1700000006874357	18-149-021-00139-0004	104000	ALMENDROS-SIN VARIEDAD	S	4,11	0,00		
1700000006874358	18-149-021-00139-0007	104000	ALMENDROS-SIN VARIEDAD	S	0,08	0,00		
1700000006874359	18-149-021-00139-0008	104000	ALMENDROS-SIN VARIEDAD	S	0,09	0,00		
1700000006874360	18-149-021-00139-0009	104000	ALMENDROS-SIN VARIEDAD	S	0,08	0,00		
1700000006874361	18-149-021-00139-0025	104000	ALMENDROS-SIN VARIEDAD	S	0,06	0,00		
1700000006874362	18-149-021-00139-0027	104000	ALMENDROS-SIN VARIEDAD	S	0,04	0,00		
1700000006874356	18-149-021-00139-0028	104000	ALMENDROS-SIN VARIEDAD	S	0,04	0,00		
1700000006874363	18-149-021-00139-0030	104000	ALMENDROS-SIN VARIEDAD	S	2,75	0,00		
1700000006874355	18-149-021-00139-0031	104000	ALMENDROS-SIN VARIEDAD	S	1,82	0,00		
1700000006874364	18-149-021-00341-0021	104000	ALMENDROS-SIN VARIEDAD	S	0,05	0,00		
1700000006874365	18-149-021-00341-0022	104000	ALMENDROS-SIN VARIEDAD	S	0,08	0,00		
1700000006874366	18-149-021-00341-0023	104000	ALMENDROS-SIN VARIEDAD	S	0,07	0,00		
1700000006874367	18-149-021-00341-0024	104000	ALMENDROS-SIN VARIEDAD	S	0,75	0,00		
1700000006874368	18-149-021-00341-0025	104000	ALMENDROS-SIN VARIEDAD	S	0,79	0,00		
1700000006874369	18-149-021-00341-0026	104000	ALMENDROS-SIN VARIEDAD	S	0,18	0,00		
1700000006874370	18-149-021-00341-0027	104000	ALMENDROS-SIN VARIEDAD	S	0,18	0,00		
1700000006874371	18-149-021-00341-0028	104000	ALMENDROS-SIN VARIEDAD	S	0,05	0,00		
1700000006874372	18-149-021-00341-0036	104000	ALMENDROS-SIN VARIEDAD	S	0,15	0,00		
1700000006874373	18-149-021-00341-0037	104000	ALMENDROS-SIN VARIEDAD	S	0,51	0,00		
1700000006874374	18-149-021-00341-0038	104000	ALMENDROS-SIN VARIEDAD	S	0,35	0,00		
1700000006874375	18-149-021-00341-0039	104000	ALMENDROS-SIN VARIEDAD	S	0,25	0,00		
1700000006874376	18-149-021-00341-0040	104000	ALMENDROS-SIN VARIEDAD	S	0,09	0,00		
1700000006874377	18-149-021-00341-0041	104000	ALMENDROS-SIN VARIEDAD	S	2,36	0,00		

<u>REF.</u>	<u>REFERENCIA SIGPAC</u>	<u>CULTIVO</u>	<u>DESCRIPCIÓN CULTIVO</u>	<u>S/R</u>	<u>SUP. COMPROM.</u> <u>(ha)</u>	<u>SUP. CUMPLE</u> <u>(ha)</u>
1700000006874378	18-149-021-00341-0043	104000	ALMENDROS-SIN VARIEDAD	S	2,05	0,00

Porcentaje de superficie determinada situada en zonas RAMSAR**PUNTOS:** 0,00 0.0%

<u>REF.</u>	<u>REFERENCIA SIGPAC</u>	<u>CULTIVO</u>	<u>DESCRIPCIÓN CULTIVO</u>	<u>S/R</u>	<u>SUP. COMPROM.</u> <u>(ha)</u>	<u>SUP. CUMPLE</u> <u>(ha)</u>
1700000006874354	18-100-006-00335-0001	104000	ALMENDROS-SIN VARIEDAD	R	0,26	0,00
1700000006874397	18-100-006-00336-0001	104000	ALMENDROS-SIN VARIEDAD	S	0,14	0,00
1700000006874398	18-100-006-00360-0001	104000	ALMENDROS-SIN VARIEDAD	R	0,45	0,00
1700000006874399	18-100-006-00362-0001	104000	ALMENDROS-SIN VARIEDAD	R	0,97	0,00
1700000006874380	18-100-006-00381-0001	104000	ALMENDROS-SIN VARIEDAD	R	0,53	0,00
1700000006874385	18-100-006-00381-0003	104000	ALMENDROS-SIN VARIEDAD	S	0,09	0,00
1700000006874381	18-100-006-00382-0001	104000	ALMENDROS-SIN VARIEDAD	R	0,39	0,00
1700000006874386	18-100-006-00382-0004	104000	ALMENDROS-SIN VARIEDAD	S	0,06	0,00
1700000006874387	18-100-006-00382-0007	104000	ALMENDROS-SIN VARIEDAD	R	0,01	0,00
-75818	18-100-006-00383-0001	104000	ALMENDROS-SIN VARIEDAD	R	0,18	0,00
1700000006874388	18-100-006-00383-0001	104000	ALMENDROS-SIN VARIEDAD	R	0,05	0,00
1700000006874392	18-100-006-00383-0002	104000	ALMENDROS-SIN VARIEDAD	S	0,10	0,00
1700000006874389	18-100-006-00384-0004	104000	ALMENDROS-SIN VARIEDAD	R	0,81	0,00
1700000006874382	18-100-006-00437-0001	104000	ALMENDROS-SIN VARIEDAD	R	0,44	0,00
1700000006874390	18-100-006-00437-0002	104000	ALMENDROS-SIN VARIEDAD	R	0,02	0,00
1700000006874383	18-100-006-00441-0001	104000	ALMENDROS-SIN VARIEDAD	R	0,27	0,00
1700000006874391	18-100-006-00441-0002	104000	ALMENDROS-SIN VARIEDAD	R	0,09	0,00
1700000006874394	18-100-023-00043-0001	104000	ALMENDROS-SIN VARIEDAD	S	0,27	0,00
1700000006874395	18-100-023-00043-0004	104000	ALMENDROS-SIN VARIEDAD	S	0,19	0,00
1700000006874396	18-100-023-00043-0012	104000	ALMENDROS-SIN VARIEDAD	S	0,61	0,00
1700000006874379	18-100-023-00043-0017	104000	ALMENDROS-SIN VARIEDAD	S	1,29	0,00
1700000006874357	18-149-021-00139-0004	104000	ALMENDROS-SIN VARIEDAD	S	4,11	0,00
1700000006874358	18-149-021-00139-0007	104000	ALMENDROS-SIN VARIEDAD	S	0,08	0,00
1700000006874359	18-149-021-00139-0008	104000	ALMENDROS-SIN VARIEDAD	S	0,09	0,00
1700000006874360	18-149-021-00139-0009	104000	ALMENDROS-SIN VARIEDAD	S	0,08	0,00
1700000006874361	18-149-021-00139-0025	104000	ALMENDROS-SIN VARIEDAD	S	0,06	0,00
1700000006874362	18-149-021-00139-0027	104000	ALMENDROS-SIN VARIEDAD	S	0,04	0,00
1700000006874356	18-149-021-00139-0028	104000	ALMENDROS-SIN VARIEDAD	S	0,04	0,00
1700000006874363	18-149-021-00139-0030	104000	ALMENDROS-SIN VARIEDAD	S	2,75	0,00
1700000006874355	18-149-021-00139-0031	104000	ALMENDROS-SIN VARIEDAD	S	1,82	0,00
1700000006874364	18-149-021-00341-0021	104000	ALMENDROS-SIN VARIEDAD	S	0,05	0,00
1700000006874365	18-149-021-00341-0022	104000	ALMENDROS-SIN VARIEDAD	S	0,08	0,00
1700000006874366	18-149-021-00341-0023	104000	ALMENDROS-SIN VARIEDAD	S	0,07	0,00
1700000006874367	18-149-021-00341-0024	104000	ALMENDROS-SIN VARIEDAD	S	0,75	0,00
1700000006874368	18-149-021-00341-0025	104000	ALMENDROS-SIN VARIEDAD	S	0,79	0,00
1700000006874369	18-149-021-00341-0026	104000	ALMENDROS-SIN VARIEDAD	S	0,18	0,00
1700000006874370	18-149-021-00341-0027	104000	ALMENDROS-SIN VARIEDAD	S	0,18	0,00
1700000006874371	18-149-021-00341-0028	104000	ALMENDROS-SIN VARIEDAD	S	0,05	0,00
1700000006874372	18-149-021-00341-0036	104000	ALMENDROS-SIN VARIEDAD	S	0,15	0,00
1700000006874373	18-149-021-00341-0037	104000	ALMENDROS-SIN VARIEDAD	S	0,51	0,00
1700000006874374	18-149-021-00341-0038	104000	ALMENDROS-SIN VARIEDAD	S	0,35	0,00
1700000006874375	18-149-021-00341-0039	104000	ALMENDROS-SIN VARIEDAD	S	0,25	0,00
1700000006874376	18-149-021-00341-0040	104000	ALMENDROS-SIN VARIEDAD	S	0,09	0,00
1700000006874377	18-149-021-00341-0041	104000	ALMENDROS-SIN VARIEDAD	S	2,36	0,00
1700000006874378	18-149-021-00341-0043	104000	ALMENDROS-SIN VARIEDAD	S	2,05	0,00

Porcentaje de superficie determinada en zonas vulnerables a la contaminación por nitratos**PUNTOS:** 0,00 0.0%

<u>REF.</u>	<u>REFERENCIA SIGPAC</u>	<u>CULTIVO</u>	<u>DESCRIPCIÓN CULTIVO</u>	<u>S/R</u>	<u>SUP. COMPROM.</u> <u>(ha)</u>	<u>SUP. CUMPLE</u> <u>(ha)</u>
170000006874354	18-100-006-00335-0001	104000	ALMENDROS-SIN VARIEDAD	R	0,26	0,00
170000006874397	18-100-006-00336-0001	104000	ALMENDROS-SIN VARIEDAD	S	0,14	0,00
170000006874398	18-100-006-00360-0001	104000	ALMENDROS-SIN VARIEDAD	R	0,45	0,00
170000006874399	18-100-006-00362-0001	104000	ALMENDROS-SIN VARIEDAD	R	0,97	0,00
170000006874380	18-100-006-00381-0001	104000	ALMENDROS-SIN VARIEDAD	R	0,53	0,00
170000006874385	18-100-006-00381-0003	104000	ALMENDROS-SIN VARIEDAD	S	0,09	0,00
170000006874381	18-100-006-00382-0001	104000	ALMENDROS-SIN VARIEDAD	R	0,39	0,00
170000006874386	18-100-006-00382-0004	104000	ALMENDROS-SIN VARIEDAD	S	0,06	0,00
170000006874387	18-100-006-00382-0007	104000	ALMENDROS-SIN VARIEDAD	R	0,01	0,00
-75818	18-100-006-00383-0001	104000	ALMENDROS-SIN VARIEDAD	R	0,18	0,00
170000006874388	18-100-006-00383-0001	104000	ALMENDROS-SIN VARIEDAD	R	0,05	0,00
170000006874392	18-100-006-00383-0002	104000	ALMENDROS-SIN VARIEDAD	S	0,10	0,00
170000006874389	18-100-006-00384-0004	104000	ALMENDROS-SIN VARIEDAD	R	0,81	0,00
170000006874382	18-100-006-00437-0001	104000	ALMENDROS-SIN VARIEDAD	R	0,44	0,00
170000006874390	18-100-006-00437-0002	104000	ALMENDROS-SIN VARIEDAD	R	0,02	0,00
170000006874383	18-100-006-00441-0001	104000	ALMENDROS-SIN VARIEDAD	R	0,27	0,00
170000006874391	18-100-006-00441-0002	104000	ALMENDROS-SIN VARIEDAD	R	0,09	0,00
170000006874394	18-100-023-00043-0001	104000	ALMENDROS-SIN VARIEDAD	S	0,27	0,00
170000006874395	18-100-023-00043-0004	104000	ALMENDROS-SIN VARIEDAD	S	0,19	0,00
170000006874396	18-100-023-00043-0012	104000	ALMENDROS-SIN VARIEDAD	S	0,61	0,00
170000006874379	18-100-023-00043-0017	104000	ALMENDROS-SIN VARIEDAD	S	1,29	0,00
170000006874357	18-149-021-00139-0004	104000	ALMENDROS-SIN VARIEDAD	S	4,11	0,00
170000006874358	18-149-021-00139-0007	104000	ALMENDROS-SIN VARIEDAD	S	0,08	0,00
170000006874359	18-149-021-00139-0008	104000	ALMENDROS-SIN VARIEDAD	S	0,09	0,00
170000006874360	18-149-021-00139-0009	104000	ALMENDROS-SIN VARIEDAD	S	0,08	0,00
170000006874361	18-149-021-00139-0025	104000	ALMENDROS-SIN VARIEDAD	S	0,06	0,00
170000006874362	18-149-021-00139-0027	104000	ALMENDROS-SIN VARIEDAD	S	0,04	0,00
170000006874356	18-149-021-00139-0028	104000	ALMENDROS-SIN VARIEDAD	S	0,04	0,00
170000006874363	18-149-021-00139-0030	104000	ALMENDROS-SIN VARIEDAD	S	2,75	0,00
170000006874355	18-149-021-00139-0031	104000	ALMENDROS-SIN VARIEDAD	S	1,82	0,00
170000006874364	18-149-021-00341-0021	104000	ALMENDROS-SIN VARIEDAD	S	0,05	0,00
170000006874365	18-149-021-00341-0022	104000	ALMENDROS-SIN VARIEDAD	S	0,08	0,00
170000006874366	18-149-021-00341-0023	104000	ALMENDROS-SIN VARIEDAD	S	0,07	0,00
170000006874367	18-149-021-00341-0024	104000	ALMENDROS-SIN VARIEDAD	S	0,75	0,00
170000006874368	18-149-021-00341-0025	104000	ALMENDROS-SIN VARIEDAD	S	0,79	0,00
170000006874369	18-149-021-00341-0026	104000	ALMENDROS-SIN VARIEDAD	S	0,18	0,00
170000006874370	18-149-021-00341-0027	104000	ALMENDROS-SIN VARIEDAD	S	0,18	0,00
170000006874371	18-149-021-00341-0028	104000	ALMENDROS-SIN VARIEDAD	S	0,05	0,00
170000006874372	18-149-021-00341-0036	104000	ALMENDROS-SIN VARIEDAD	S	0,15	0,00
170000006874373	18-149-021-00341-0037	104000	ALMENDROS-SIN VARIEDAD	S	0,51	0,00
170000006874374	18-149-021-00341-0038	104000	ALMENDROS-SIN VARIEDAD	S	0,35	0,00
170000006874375	18-149-021-00341-0039	104000	ALMENDROS-SIN VARIEDAD	S	0,25	0,00
170000006874376	18-149-021-00341-0040	104000	ALMENDROS-SIN VARIEDAD	S	0,09	0,00
170000006874377	18-149-021-00341-0041	104000	ALMENDROS-SIN VARIEDAD	S	2,36	0,00
170000006874378	18-149-021-00341-0043	104000	ALMENDROS-SIN VARIEDAD	S	2,05	0,00

Pendiente media de la explotación**PUNTOS:** 2,00 13.19%

<u>REF.</u>	<u>REFERENCIA SIGPAC</u>	<u>CULTIVO</u>	<u>DESCRIPCIÓN CULTIVO</u>	<u>S/R</u>	<u>PENDIENTE MEDIA (%)</u>	<u>SUP. COMPROM.</u> <u>(ha)</u>
170000006874354	18-100-006-00335-0001	104000	ALMENDROS-SIN VARIEDAD	R	6,41	0,26
170000006874397	18-100-006-00336-0001	104000	ALMENDROS-SIN VARIEDAD	S	5,78	0,14
170000006874398	18-100-006-00360-0001	104000	ALMENDROS-SIN VARIEDAD	R	2,76	0,45
170000006874399	18-100-006-00362-0001	104000	ALMENDROS-SIN VARIEDAD	R	4,09	0,97
170000006874380	18-100-006-00381-0001	104000	ALMENDROS-SIN VARIEDAD	R	15,10	0,53
170000006874385	18-100-006-00381-0003	104000	ALMENDROS-SIN VARIEDAD	S	29,70	0,09

REF.	REFERENCIA SIGPAC	CULTIVO	DESCRIPCIÓN CULTIVO	S/R	SUP. COMPROM.	
					PENDIENTE MEDIA (%)	(ha)
170000006874381	18-100-006-00382-0001	104000	ALMENDROS-SIN VARIEDAD	R	10,74	0,39
170000006874386	18-100-006-00382-0004	104000	ALMENDROS-SIN VARIEDAD	S	25,05	0,06
170000006874387	18-100-006-00382-0007	104000	ALMENDROS-SIN VARIEDAD	R	7,21	0,01
-75818	18-100-006-00383-0001	104000	ALMENDROS-SIN VARIEDAD	R	15,27	0,18
170000006874388	18-100-006-00383-0001	104000	ALMENDROS-SIN VARIEDAD	R	15,27	0,05
170000006874392	18-100-006-00383-0002	104000	ALMENDROS-SIN VARIEDAD	S	21,59	0,10
170000006874389	18-100-006-00384-0004	104000	ALMENDROS-SIN VARIEDAD	R	14,60	0,81
170000006874382	18-100-006-00437-0001	104000	ALMENDROS-SIN VARIEDAD	R	11,04	0,44
170000006874390	18-100-006-00437-0002	104000	ALMENDROS-SIN VARIEDAD	R	8,46	0,02
170000006874383	18-100-006-00441-0001	104000	ALMENDROS-SIN VARIEDAD	R	8,33	0,27
170000006874391	18-100-006-00441-0002	104000	ALMENDROS-SIN VARIEDAD	R	6,39	0,09
170000006874394	18-100-023-00043-0001	104000	ALMENDROS-SIN VARIEDAD	S	20,98	0,27
170000006874395	18-100-023-00043-0004	104000	ALMENDROS-SIN VARIEDAD	S	24,39	0,19
170000006874396	18-100-023-00043-0012	104000	ALMENDROS-SIN VARIEDAD	S	5,41	0,61
170000006874379	18-100-023-00043-0017	104000	ALMENDROS-SIN VARIEDAD	S	16,80	1,29
170000006874357	18-149-021-00139-0004	104000	ALMENDROS-SIN VARIEDAD	S	14,36	4,11
170000006874358	18-149-021-00139-0007	104000	ALMENDROS-SIN VARIEDAD	S	7,08	0,08
170000006874359	18-149-021-00139-0008	104000	ALMENDROS-SIN VARIEDAD	S	8,12	0,09
170000006874360	18-149-021-00139-0009	104000	ALMENDROS-SIN VARIEDAD	S	10,59	0,08
170000006874361	18-149-021-00139-0025	104000	ALMENDROS-SIN VARIEDAD	S	9,49	0,06
170000006874362	18-149-021-00139-0027	104000	ALMENDROS-SIN VARIEDAD	S	11,69	0,04
170000006874356	18-149-021-00139-0028	104000	ALMENDROS-SIN VARIEDAD	S	6,77	0,04
170000006874363	18-149-021-00139-0030	104000	ALMENDROS-SIN VARIEDAD	S	10,19	2,75
170000006874355	18-149-021-00139-0031	104000	ALMENDROS-SIN VARIEDAD	S	18,97	1,82
170000006874364	18-149-021-00341-0021	104000	ALMENDROS-SIN VARIEDAD	S	10,68	0,05
170000006874365	18-149-021-00341-0022	104000	ALMENDROS-SIN VARIEDAD	S	13,10	0,08
170000006874366	18-149-021-00341-0023	104000	ALMENDROS-SIN VARIEDAD	S	13,49	0,07
170000006874367	18-149-021-00341-0024	104000	ALMENDROS-SIN VARIEDAD	S	8,39	0,75
170000006874368	18-149-021-00341-0025	104000	ALMENDROS-SIN VARIEDAD	S	9,65	0,79
170000006874369	18-149-021-00341-0026	104000	ALMENDROS-SIN VARIEDAD	S	10,26	0,18
170000006874370	18-149-021-00341-0027	104000	ALMENDROS-SIN VARIEDAD	S	9,55	0,18
170000006874371	18-149-021-00341-0028	104000	ALMENDROS-SIN VARIEDAD	S	7,89	0,05
170000006874372	18-149-021-00341-0036	104000	ALMENDROS-SIN VARIEDAD	S	9,15	0,15
170000006874373	18-149-021-00341-0037	104000	ALMENDROS-SIN VARIEDAD	S	10,73	0,51
170000006874374	18-149-021-00341-0038	104000	ALMENDROS-SIN VARIEDAD	S	9,83	0,35
170000006874375	18-149-021-00341-0039	104000	ALMENDROS-SIN VARIEDAD	S	9,63	0,25
170000006874376	18-149-021-00341-0040	104000	ALMENDROS-SIN VARIEDAD	S	8,68	0,09
170000006874377	18-149-021-00341-0041	104000	ALMENDROS-SIN VARIEDAD	S	19,69	2,36
170000006874378	18-149-021-00341-0043	104000	ALMENDROS-SIN VARIEDAD	S	14,17	2,05

Porcentaje de Superficie de la explotación en municipios con más del 40 por ciento de su superficie agraria dentro de la Zona de desertificación

PUNTOS: 6,00 100.0%

REF.	REFERENCIA SIGPAC	CULTIVO	DESCRIPCIÓN CULTIVO	S/R	SUP. CUMPLE	
					(ha)	(ha)
170000006874354	18-100-006-00335-0001	104000	ALMENDROS-SIN VARIEDAD	R	0,26	0,26
170000006874397	18-100-006-00336-0001	104000	ALMENDROS-SIN VARIEDAD	S	0,14	0,14
170000006874398	18-100-006-00360-0001	104000	ALMENDROS-SIN VARIEDAD	R	0,45	0,45
170000006874399	18-100-006-00362-0001	104000	ALMENDROS-SIN VARIEDAD	R	0,97	0,97
170000006874380	18-100-006-00381-0001	104000	ALMENDROS-SIN VARIEDAD	R	0,53	0,53
170000006874385	18-100-006-00381-0003	104000	ALMENDROS-SIN VARIEDAD	S	0,09	0,09
170000006874381	18-100-006-00382-0001	104000	ALMENDROS-SIN VARIEDAD	R	0,39	0,39
170000006874386	18-100-006-00382-0004	104000	ALMENDROS-SIN VARIEDAD	S	0,06	0,06
170000006874387	18-100-006-00382-0007	104000	ALMENDROS-SIN VARIEDAD	R	0,01	0,01
-75818	18-100-006-00383-0001	104000	ALMENDROS-SIN VARIEDAD	R	0,18	0,18
170000006874388	18-100-006-00383-0001	104000	ALMENDROS-SIN VARIEDAD	R	0,05	0,05
170000006874392	18-100-006-00383-0002	104000	ALMENDROS-SIN VARIEDAD	S	0,10	0,10

<u>REF.</u>	<u>REFERENCIA SIGPAC</u>	<u>CULTIVO</u>	<u>DESCRIPCIÓN CULTIVO</u>	<u>S/R</u>	<u>SUP. COMPROM.</u> <u>(ha)</u>	<u>SUP. CUMPLE</u> <u>(ha)</u>
1700000006874389	18-100-006-00384-0004	104000	ALMENDROS-SIN VARIEDAD	R	0,81	0,81
1700000006874382	18-100-006-00437-0001	104000	ALMENDROS-SIN VARIEDAD	R	0,44	0,44
1700000006874390	18-100-006-00437-0002	104000	ALMENDROS-SIN VARIEDAD	R	0,02	0,02
1700000006874383	18-100-006-00441-0001	104000	ALMENDROS-SIN VARIEDAD	R	0,27	0,27
1700000006874391	18-100-006-00441-0002	104000	ALMENDROS-SIN VARIEDAD	R	0,09	0,09
1700000006874394	18-100-023-00043-0001	104000	ALMENDROS-SIN VARIEDAD	S	0,27	0,27
1700000006874395	18-100-023-00043-0004	104000	ALMENDROS-SIN VARIEDAD	S	0,19	0,19
1700000006874396	18-100-023-00043-0012	104000	ALMENDROS-SIN VARIEDAD	S	0,61	0,61
1700000006874379	18-100-023-00043-0017	104000	ALMENDROS-SIN VARIEDAD	S	1,29	1,29
1700000006874357	18-149-021-00139-0004	104000	ALMENDROS-SIN VARIEDAD	S	4,11	4,11
1700000006874358	18-149-021-00139-0007	104000	ALMENDROS-SIN VARIEDAD	S	0,08	0,08
1700000006874359	18-149-021-00139-0008	104000	ALMENDROS-SIN VARIEDAD	S	0,09	0,09
1700000006874360	18-149-021-00139-0009	104000	ALMENDROS-SIN VARIEDAD	S	0,08	0,08
1700000006874361	18-149-021-00139-0025	104000	ALMENDROS-SIN VARIEDAD	S	0,06	0,06
1700000006874362	18-149-021-00139-0027	104000	ALMENDROS-SIN VARIEDAD	S	0,04	0,04
1700000006874356	18-149-021-00139-0028	104000	ALMENDROS-SIN VARIEDAD	S	0,04	0,04
1700000006874363	18-149-021-00139-0030	104000	ALMENDROS-SIN VARIEDAD	S	2,75	2,75
1700000006874355	18-149-021-00139-0031	104000	ALMENDROS-SIN VARIEDAD	S	1,82	1,82
1700000006874364	18-149-021-00341-0021	104000	ALMENDROS-SIN VARIEDAD	S	0,05	0,05
1700000006874365	18-149-021-00341-0022	104000	ALMENDROS-SIN VARIEDAD	S	0,08	0,08
1700000006874366	18-149-021-00341-0023	104000	ALMENDROS-SIN VARIEDAD	S	0,07	0,07
1700000006874367	18-149-021-00341-0024	104000	ALMENDROS-SIN VARIEDAD	S	0,75	0,75
1700000006874368	18-149-021-00341-0025	104000	ALMENDROS-SIN VARIEDAD	S	0,79	0,79
1700000006874369	18-149-021-00341-0026	104000	ALMENDROS-SIN VARIEDAD	S	0,18	0,18
1700000006874370	18-149-021-00341-0027	104000	ALMENDROS-SIN VARIEDAD	S	0,18	0,18
1700000006874371	18-149-021-00341-0028	104000	ALMENDROS-SIN VARIEDAD	S	0,05	0,05
1700000006874372	18-149-021-00341-0036	104000	ALMENDROS-SIN VARIEDAD	S	0,15	0,15
1700000006874373	18-149-021-00341-0037	104000	ALMENDROS-SIN VARIEDAD	S	0,51	0,51
1700000006874374	18-149-021-00341-0038	104000	ALMENDROS-SIN VARIEDAD	S	0,35	0,35
1700000006874375	18-149-021-00341-0039	104000	ALMENDROS-SIN VARIEDAD	S	0,25	0,25
1700000006874376	18-149-021-00341-0040	104000	ALMENDROS-SIN VARIEDAD	S	0,09	0,09
1700000006874377	18-149-021-00341-0041	104000	ALMENDROS-SIN VARIEDAD	S	2,36	2,36
1700000006874378	18-149-021-00341-0043	104000	ALMENDROS-SIN VARIEDAD	S	2,05	2,05



<u>APELLIDOS Y NOMBRE / RAZÓN SOCIAL</u>	<u>NIF</u>	<u>EXPEDIENTE</u>	<u>SUP. COMPROMETIDA</u>			
			<u>(ha)</u>			
ROMERO GALERA ANTONIO	***0858*	1149837	9.98			
RESOLUCIÓN						
ADMITIDO						
IMPORTE POR ANUALIDAD						
		<u>2018</u>	<u>2019</u>	<u>2020</u>	<u>2021</u>	<u>2022</u>
IMPORTE MÁXIMO SUBVENCIONABLE		1.714,30 €	1.714,30 €	1.714,30 €	1.714,30 €	1.714,30 €
IMPORTE MEDIO DE TRANSFERENCIA (€/ha)		171,77 €	171,77 €	171,77 €	171,77 €	171,77 €

DETALLE IMPORTES POR ANUALIDAD

<u>GRUPOS DE CULTIVO ADMITIDOS</u>	<u>SUP. COMPROM.</u>	<u>2018</u>	<u>2019</u>	<u>2020</u>	<u>2021</u>	<u>2022</u>
	<u>(ha)</u>					
FRUTALES SECANO	3,16	683,32 €	683,32 €	683,32 €	683,32 €	683,32 €
HERBÁCEOS	6,82	1.030,98 €	1.030,98 €	1.030,98 €	1.030,98 €	1.030,98 €

RECINTOS COMPROMETIDOS

<u>REF.</u>	<u>REFERENCIA SIGPAC</u>	<u>CULTIVO DESCRIPCIÓN CULTIVO</u>	<u>S/R</u>	<u>PEND. MEDIA</u>	<u>SUP. DEC. ADMIN.</u>	<u>NU SUP. CERT.</u>	<u>SUP. CAMPO</u>	<u>SUP. COMPROM.</u>
				<u>(%)</u>	<u>(ha)</u>	<u>(ha)</u>	<u>(ha)</u>	<u>(ha)</u>
1700000006465628	18-057-021-00113-0001	8000 AVENA-SIN VARIEDAD	R	2,24	0,13	0,13		0,13
1700000006465616	18-057-014-00519-0002	8000 AVENA-SIN VARIEDAD	R	2,78	0,52	0,52		0,52
1700000006465617	18-057-021-00286-0001	8000 AVENA-SIN VARIEDAD	R	3,57	0,67	0,67		0,67
1700000006465624	18-057-021-00116-0002	8000 AVENA-SIN VARIEDAD	R	3,81	0,17	0,17		0,17
1700000006465619	18-057-021-00284-0002	8000 AVENA-SIN VARIEDAD	R	4,79	0,16	0,16		0,16
1700000006465645	18-057-014-00358-0001	104000 ALMENDROS-SIN VARIEDAD	S	4,81	1,98	1,98		1,98
1700000006465615	18-057-900-09601-0069	8000 AVENA-SIN VARIEDAD	S	5,36	0,11	0,11		0,11
1700000006465625	18-057-900-09601-0023	8000 AVENA-SIN VARIEDAD	R	5,49	0,19	0,19		0,19
-107366	18-057-900-09601-0117	104000 ALMENDROS-SIN VARIEDAD	S	5,52	0,07	0,07		0,07
1700000006465639	18-057-900-09601-0117	104000 ALMENDROS-SIN VARIEDAD	S	5,52	0,02	0,02		0,02
1700000006465614	18-057-021-00100-0006	8000 AVENA-SIN VARIEDAD	S	5,59	4,58	4,58		4,58
1700000006465618	18-057-021-00119-0002	8000 AVENA-SIN VARIEDAD	R	5,59	0,22	0,22		0,22
1700000006465629	18-057-900-09601-0032	8000 AVENA-SIN VARIEDAD	R	7,12	0,03	0,06		0,03
1700000006465663	18-057-014-00129-0004	104000 ALMENDROS-SIN VARIEDAD	S	8,34	0,66	0,66		0,66
1700000006465622	18-057-900-80006-0009	8000 AVENA-SIN VARIEDAD	S	8,44	0,04	0,07		0,04
1700000006465644	18-057-014-00129-0005	104000 ALMENDROS-SIN VARIEDAD	S	10,57	0,43	0,43		0,43



INCIDENCIAS**INCIDENCIA DESCRIPCIÓN**

85001	El recinto declarado no cumple con las normas de producción ecológica (artículo 5-1 e), Orden 26 mayo 2015) Ref:1700000006465647 Recinto:18-057-014-00487-004 Cultivo:104000 ALMENDROS-SIN VARIEDAD Secano Ref:1700000006465640 Recinto:18-057-014-00487-005 Cultivo:104000 ALMENDROS-SIN VARIEDAD Secano Ref:1700000006465641 Recinto:18-057-014-00488-001 Cultivo:104000 ALMENDROS-SIN VARIEDAD Secano Ref:1700000006465643 Recinto:18-057-014-00583-001 Cultivo:104000 ALMENDROS-SIN VARIEDAD Secano Ref:1700000006465633 Recinto:18-057-021-00105-001 Cultivo:104000 ALMENDROS-SIN VARIEDAD Secano Ref:1700000006465632 Recinto:18-057-021-00302-002 Cultivo:104000 ALMENDROS-SIN VARIEDAD Secano Ref:1700000006465638 Recinto:18-057-021-00303-001 Cultivo:104000 ALMENDROS-SIN VARIEDAD Secano Ref:1700000006465637 Recinto:18-057-021-00314-002 Cultivo:104000 ALMENDROS-SIN VARIEDAD Secano Ref:1700000006465636 Recinto:18-057-021-00315-001 Cultivo:104000 ALMENDROS-SIN VARIEDAD Secano Ref:1700000006465635 Recinto:18-057-021-00318-001 Cultivo:104000 ALMENDROS-SIN VARIEDAD Secano Ref:1700000006465659 Recinto:18-149-015-00132-001 Cultivo:104000 ALMENDROS-SIN VARIEDAD Secano Ref:1700000006465672 Recinto:18-149-018-00103-001 Cultivo:104000 ALMENDROS-SIN VARIEDAD Secano Ref:1700000006465658 Recinto:18-149-018-00103-002 Cultivo:104000 ALMENDROS-SIN VARIEDAD Secano Ref:1700000006465660 Recinto:18-149-018-00171-001 Cultivo:104000 ALMENDROS-SIN VARIEDAD Secano Ref:1700000006465656 Recinto:18-149-018-00172-001 Cultivo:104000 ALMENDROS-SIN VARIEDAD Secano Ref:1700000006465657 Recinto:18-149-019-00026-001 Cultivo:104000 ALMENDROS-SIN VARIEDAD Secano Ref:1700000006465667 Recinto:18-149-019-00034-001 Cultivo:104000 ALMENDROS-SIN VARIEDAD Secano Ref:1700000006465669 Recinto:18-149-019-00104-001 Cultivo:104000 ALMENDROS-SIN VARIEDAD Secano Ref:1700000006465668 Recinto:18-149-019-00172-001 Cultivo:104000 ALMENDROS-SIN VARIEDAD Secano Ref:1700000006465671 Recinto:18-149-019-00173-001 Cultivo:104000 ALMENDROS-SIN VARIEDAD Secano Ref:1700000006465670 Recinto:18-149-019-00208-001 Cultivo:104000 ALMENDROS-SIN VARIEDAD Secano Ref:1700000006465673 Recinto:18-149-020-00111-001 Cultivo:104000 ALMENDROS-SIN VARIEDAD Secano
85023	El grupo de cultivo declarado en el recinto no coincide con el grupo de cultivo existente en el Organismo de Certificación Ref:1700000006465627 Recinto:18-057-014-00149-001 Cultivo:104000 ALMENDROS-SIN VARIEDAD Secano Grupo de SIPEA: HERBACEOS Ref:1700000006465626 Recinto:18-057-014-00155-001 Cultivo:104000 ALMENDROS-SIN VARIEDAD Secano Grupo de SIPEA: HERBACEOS Ref:1700000006465623 Recinto:18-057-014-00156-001 Cultivo:104000 ALMENDROS-SIN VARIEDAD Secano Grupo de SIPEA: HERBACEOS Ref:1700000006465621 Recinto:18-057-014-00186-001 Cultivo:104000 ALMENDROS-SIN VARIEDAD Secano Grupo de SIPEA: HERBACEOS Ref:1700000006465620 Recinto:18-057-014-00246-001 Cultivo:104000 ALMENDROS-SIN VARIEDAD Secano Grupo de SIPEA: HERBACEOS

RESUMEN CRITERIOS DE SELECCIÓN**11.2.1.1 Mantenimiento de prácticas y métodos de agricultura ecológica: Cultivos herbáceos - Conv 2018.****PUNTOS: 7,00**

	PUNTOS	CUMPLE
Porcentaje de superficie determinada en Red Natura 2000	0,00	0.0%
Porcentaje de superficie determinada situada en zonas RAMSAR	0,00	0.0%
Porcentaje de superficie determinada en zonas vulnerables a la contaminación por nitratos	0,00	0.0%
Pendiente media de la explotación	1,00	5.07%
Porcentaje de Superficie de la explotación en municipios con más del 40 por ciento de su superficie agraria dentro de la Zona de desertificación	6,00	100.0%

11.2.1.1 Mantenimiento de prácticas y métodos de agricultura ecológica: Cultivos permanentes distintos de olivar - Conv 2018.**PUNTOS: 7,00**

	PUNTOS	CUMPLE
Porcentaje de superficie determinada en Red Natura 2000	0,00	0.0%
Porcentaje de superficie determinada situada en zonas RAMSAR	0,00	0.0%
Porcentaje de superficie determinada en zonas vulnerables a la contaminación por nitratos	0,00	0.0%
Pendiente media de la explotación	1,00	6.35%
Porcentaje de Superficie de la explotación en municipios con más del 40 por ciento de su superficie agraria dentro de la Zona de desertificación	6,00	100.0%

DETALLE CRITERIOS DE SELECCIÓN**11.2.1.1 Mantenimiento de prácticas y métodos de agricultura ecológica: Cultivos herbáceos - Conv 2018.****PUNTOS: 7,00**

Porcentaje de superficie determinada en Red Natura 2000	PUNTOS: 0,00	0.0%
---	---------------------	------

<u>REF.</u>	<u>REFERENCIA SIGPAC</u>	<u>CULTIVO</u>	<u>DESCRIPCIÓN CULTIVO</u>	<u>S/R</u>	<u>SUP. COMPROM.</u> <u>(ha)</u>	<u>SUP. CUMPLE</u> <u>(ha)</u>
1700000006465616	18-057-014-00519-0002	8000	AVENA-SIN VARIEDAD	R	0,52	0,00
1700000006465614	18-057-021-00100-0006	8000	AVENA-SIN VARIEDAD	S	4,58	0,00
1700000006465628	18-057-021-00113-0001	8000	AVENA-SIN VARIEDAD	R	0,13	0,00
1700000006465624	18-057-021-00116-0002	8000	AVENA-SIN VARIEDAD	R	0,17	0,00
1700000006465618	18-057-021-00119-0002	8000	AVENA-SIN VARIEDAD	R	0,22	0,00
1700000006465619	18-057-021-00284-0002	8000	AVENA-SIN VARIEDAD	R	0,16	0,00
1700000006465617	18-057-021-00286-0001	8000	AVENA-SIN VARIEDAD	R	0,67	0,00
1700000006465625	18-057-900-09601-0023	8000	AVENA-SIN VARIEDAD	R	0,19	0,00
1700000006465629	18-057-900-09601-0032	8000	AVENA-SIN VARIEDAD	R	0,03	0,00
1700000006465615	18-057-900-09601-0069	8000	AVENA-SIN VARIEDAD	S	0,11	0,00
1700000006465622	18-057-900-80006-0009	8000	AVENA-SIN VARIEDAD	S	0,04	0,00

Porcentaje de superficie determinada situada en zonas RAMSAR

PUNTOS: 0,00 0.0%

<u>REF.</u>	<u>REFERENCIA SIGPAC</u>	<u>CULTIVO</u>	<u>DESCRIPCIÓN CULTIVO</u>	<u>S/R</u>	<u>SUP. COMPROM.</u> <u>(ha)</u>	<u>SUP. CUMPLE</u> <u>(ha)</u>
1700000006465616	18-057-014-00519-0002	8000	AVENA-SIN VARIEDAD	R	0,52	0,00
1700000006465614	18-057-021-00100-0006	8000	AVENA-SIN VARIEDAD	S	4,58	0,00
1700000006465628	18-057-021-00113-0001	8000	AVENA-SIN VARIEDAD	R	0,13	0,00
1700000006465624	18-057-021-00116-0002	8000	AVENA-SIN VARIEDAD	R	0,17	0,00
1700000006465618	18-057-021-00119-0002	8000	AVENA-SIN VARIEDAD	R	0,22	0,00
1700000006465619	18-057-021-00284-0002	8000	AVENA-SIN VARIEDAD	R	0,16	0,00
1700000006465617	18-057-021-00286-0001	8000	AVENA-SIN VARIEDAD	R	0,67	0,00
1700000006465625	18-057-900-09601-0023	8000	AVENA-SIN VARIEDAD	R	0,19	0,00
1700000006465629	18-057-900-09601-0032	8000	AVENA-SIN VARIEDAD	R	0,03	0,00
1700000006465615	18-057-900-09601-0069	8000	AVENA-SIN VARIEDAD	S	0,11	0,00
1700000006465622	18-057-900-80006-0009	8000	AVENA-SIN VARIEDAD	S	0,04	0,00

Porcentaje de superficie determinada en zonas vulnerables a la contaminación por nitratos

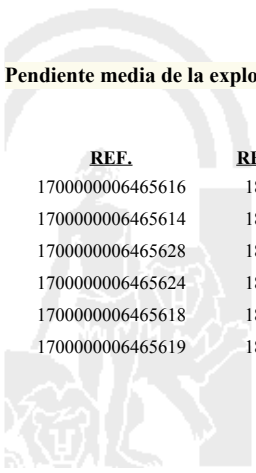
PUNTOS: 0,00 0.0%

<u>REF.</u>	<u>REFERENCIA SIGPAC</u>	<u>CULTIVO</u>	<u>DESCRIPCIÓN CULTIVO</u>	<u>S/R</u>	<u>SUP. COMPROM.</u> <u>(ha)</u>	<u>SUP. CUMPLE</u> <u>(ha)</u>
1700000006465616	18-057-014-00519-0002	8000	AVENA-SIN VARIEDAD	R	0,52	0,00
1700000006465614	18-057-021-00100-0006	8000	AVENA-SIN VARIEDAD	S	4,58	0,00
1700000006465628	18-057-021-00113-0001	8000	AVENA-SIN VARIEDAD	R	0,13	0,00
1700000006465624	18-057-021-00116-0002	8000	AVENA-SIN VARIEDAD	R	0,17	0,00
1700000006465618	18-057-021-00119-0002	8000	AVENA-SIN VARIEDAD	R	0,22	0,00
1700000006465619	18-057-021-00284-0002	8000	AVENA-SIN VARIEDAD	R	0,16	0,00
1700000006465617	18-057-021-00286-0001	8000	AVENA-SIN VARIEDAD	R	0,67	0,00
1700000006465625	18-057-900-09601-0023	8000	AVENA-SIN VARIEDAD	R	0,19	0,00
1700000006465629	18-057-900-09601-0032	8000	AVENA-SIN VARIEDAD	R	0,03	0,00
1700000006465615	18-057-900-09601-0069	8000	AVENA-SIN VARIEDAD	S	0,11	0,00
1700000006465622	18-057-900-80006-0009	8000	AVENA-SIN VARIEDAD	S	0,04	0,00

Pendiente media de la explotación

PUNTOS: 1,00 5.07%

<u>REF.</u>	<u>REFERENCIA SIGPAC</u>	<u>CULTIVO</u>	<u>DESCRIPCIÓN CULTIVO</u>	<u>S/R</u>	<u>PENDIENTE MEDIA (%)</u>	<u>SUP. COMPROM.</u> <u>(ha)</u>
1700000006465616	18-057-014-00519-0002	8000	AVENA-SIN VARIEDAD	R	2,78	0,52
1700000006465614	18-057-021-00100-0006	8000	AVENA-SIN VARIEDAD	S	5,59	4,58
1700000006465628	18-057-021-00113-0001	8000	AVENA-SIN VARIEDAD	R	2,24	0,13
1700000006465624	18-057-021-00116-0002	8000	AVENA-SIN VARIEDAD	R	3,81	0,17
1700000006465618	18-057-021-00119-0002	8000	AVENA-SIN VARIEDAD	R	5,59	0,22
1700000006465619	18-057-021-00284-0002	8000	AVENA-SIN VARIEDAD	R	4,79	0,16



REF.	REFERENCIA SIGPAC	CULTIVO	DESCRIPCIÓN CULTIVO	S/R	PENDIENTE	SUP.
					MEDIA (%)	COMPROM. (ha)
1700000006465617	18-057-021-00286-0001	8000	AVENA-SIN VARIEDAD	R	3,57	0,67
1700000006465625	18-057-900-09601-0023	8000	AVENA-SIN VARIEDAD	R	5,49	0,19
1700000006465629	18-057-900-09601-0032	8000	AVENA-SIN VARIEDAD	R	7,12	0,03
1700000006465615	18-057-900-09601-0069	8000	AVENA-SIN VARIEDAD	S	5,36	0,11
1700000006465622	18-057-900-80006-0009	8000	AVENA-SIN VARIEDAD	S	8,44	0,04

Porcentaje de Superficie de la explotación en municipios con más del 40 por ciento de su superficie agraria dentro de la Zona de desertificación PUNTOS: 6,00 100.0%

REF.	REFERENCIA SIGPAC	CULTIVO	DESCRIPCIÓN CULTIVO	S/R	SUP.	SUP.
					COMPROM. (ha)	CUMPLE (ha)
1700000006465616	18-057-014-00519-0002	8000	AVENA-SIN VARIEDAD	R	0,52	0,52
1700000006465614	18-057-021-00100-0006	8000	AVENA-SIN VARIEDAD	S	4,58	4,58
1700000006465628	18-057-021-00113-0001	8000	AVENA-SIN VARIEDAD	R	0,13	0,13
1700000006465624	18-057-021-00116-0002	8000	AVENA-SIN VARIEDAD	R	0,17	0,17
1700000006465618	18-057-021-00119-0002	8000	AVENA-SIN VARIEDAD	R	0,22	0,22
1700000006465619	18-057-021-00284-0002	8000	AVENA-SIN VARIEDAD	R	0,16	0,16
1700000006465617	18-057-021-00286-0001	8000	AVENA-SIN VARIEDAD	R	0,67	0,67
1700000006465625	18-057-900-09601-0023	8000	AVENA-SIN VARIEDAD	R	0,19	0,19
1700000006465629	18-057-900-09601-0032	8000	AVENA-SIN VARIEDAD	R	0,03	0,03
1700000006465615	18-057-900-09601-0069	8000	AVENA-SIN VARIEDAD	S	0,11	0,11
1700000006465622	18-057-900-80006-0009	8000	AVENA-SIN VARIEDAD	S	0,04	0,04

11.2.1.1 Mantenimiento de prácticas y métodos de agricultura ecológica: Cultivos permanentes distintos de olivar - Conv 2018. PUNTOS: 7,00

Porcentaje de superficie determinada en Red Natura 2000 PUNTOS: 0,00 0.0%

REF.	REFERENCIA SIGPAC	CULTIVO	DESCRIPCIÓN CULTIVO	S/R	SUP.	SUP.
					COMPROM. (ha)	CUMPLE (ha)
1700000006465663	18-057-014-00129-0004	104000	ALMENDROS-SIN VARIEDAD	S	0,66	0,00
1700000006465644	18-057-014-00129-0005	104000	ALMENDROS-SIN VARIEDAD	S	0,43	0,00
1700000006465645	18-057-014-00358-0001	104000	ALMENDROS-SIN VARIEDAD	S	1,98	0,00
1700000006465639	18-057-900-09601-0117	104000	ALMENDROS-SIN VARIEDAD	S	0,02	0,00
-107366	18-057-900-09601-0117	104000	ALMENDROS-SIN VARIEDAD	S	0,07	0,00

Porcentaje de superficie determinada situada en zonas RAMSAR PUNTOS: 0,00 0.0%

REF.	REFERENCIA SIGPAC	CULTIVO	DESCRIPCIÓN CULTIVO	S/R	SUP.	SUP.
					COMPROM. (ha)	CUMPLE (ha)
1700000006465663	18-057-014-00129-0004	104000	ALMENDROS-SIN VARIEDAD	S	0,66	0,00
1700000006465644	18-057-014-00129-0005	104000	ALMENDROS-SIN VARIEDAD	S	0,43	0,00
1700000006465645	18-057-014-00358-0001	104000	ALMENDROS-SIN VARIEDAD	S	1,98	0,00
1700000006465639	18-057-900-09601-0117	104000	ALMENDROS-SIN VARIEDAD	S	0,02	0,00
-107366	18-057-900-09601-0117	104000	ALMENDROS-SIN VARIEDAD	S	0,07	0,00

Porcentaje de superficie determinada en zonas vulnerables a la contaminación por nitratos PUNTOS: 0,00 0.0%

REF.	REFERENCIA SIGPAC	CULTIVO	DESCRIPCIÓN CULTIVO	S/R	SUP.	SUP.
					COMPROM. (ha)	CUMPLE (ha)
1700000006465663	18-057-014-00129-0004	104000	ALMENDROS-SIN VARIEDAD	S	0,66	0,00
1700000006465644	18-057-014-00129-0005	104000	ALMENDROS-SIN VARIEDAD	S	0,43	0,00
1700000006465645	18-057-014-00358-0001	104000	ALMENDROS-SIN VARIEDAD	S	1,98	0,00
-107366	18-057-900-09601-0117	104000	ALMENDROS-SIN VARIEDAD	S	0,07	0,00

<u>REF.</u>	<u>REFERENCIA SIGPAC</u>	<u>CULTIVO</u>	<u>DESCRIPCIÓN CULTIVO</u>	<u>S/R</u>	<u>SUP. COMPROM.</u> <u>(ha)</u>	<u>SUP. CUMPLE</u> <u>(ha)</u>
1700000006465639	18-057-900-09601-0117	104000	ALMENDROS-SIN VARIEDAD	S	0,02	0,00

Pendiente media de la explotación

PUNTOS: 1,00 6.35%

<u>REF.</u>	<u>REFERENCIA SIGPAC</u>	<u>CULTIVO</u>	<u>DESCRIPCIÓN CULTIVO</u>	<u>S/R</u>	<u>PENDIENTE MEDIA (%)</u>	<u>SUP. COMPROM.</u> <u>(ha)</u>
1700000006465663	18-057-014-00129-0004	104000	ALMENDROS-SIN VARIEDAD	S	8,34	0,66
1700000006465644	18-057-014-00129-0005	104000	ALMENDROS-SIN VARIEDAD	S	10,57	0,43
1700000006465645	18-057-014-00358-0001	104000	ALMENDROS-SIN VARIEDAD	S	4,81	1,98
-107366	18-057-900-09601-0117	104000	ALMENDROS-SIN VARIEDAD	S	5,52	0,07
1700000006465639	18-057-900-09601-0117	104000	ALMENDROS-SIN VARIEDAD	S	5,52	0,02

Porcentaje de Superficie de la explotación en municipios con más del 40 por ciento de su superficie agraria dentro de la Zona de desertificación

PUNTOS: 6,00 100.0%

<u>REF.</u>	<u>REFERENCIA SIGPAC</u>	<u>CULTIVO</u>	<u>DESCRIPCIÓN CULTIVO</u>	<u>S/R</u>	<u>SUP. COMPROM.</u> <u>(ha)</u>	<u>SUP. CUMPLE</u> <u>(ha)</u>
1700000006465663	18-057-014-00129-0004	104000	ALMENDROS-SIN VARIEDAD	S	0,66	0,66
1700000006465644	18-057-014-00129-0005	104000	ALMENDROS-SIN VARIEDAD	S	0,43	0,43
1700000006465645	18-057-014-00358-0001	104000	ALMENDROS-SIN VARIEDAD	S	1,98	1,98
1700000006465639	18-057-900-09601-0117	104000	ALMENDROS-SIN VARIEDAD	S	0,02	0,02
-107366	18-057-900-09601-0117	104000	ALMENDROS-SIN VARIEDAD	S	0,07	0,07



<u>APELLIDOS Y NOMBRE / RAZÓN SOCIAL</u>	<u>NIF</u>	<u>EXPEDIENTE</u>	<u>SUP. COMPROMETIDA</u>			
			<u>(ha)</u>			
ROMERO GUTIERREZ ANTONIO	****6852*	1209951	99,86			
RESOLUCIÓN ADMITIDO						
IMPORTE POR ANUALIDAD						
		<u>2018</u>	<u>2019</u>	<u>2020</u>	<u>2021</u>	<u>2022</u>
IMPORTE MÁXIMO SUBVENCIONABLE		12.063,37 €	12.063,37 €	12.063,37 €	12.063,37 €	12.063,37 €
IMPORTE MEDIO DE TRANSFERENCIA (€/ha)		120,80 €	120,80 €	120,80 €	120,80 €	120,80 €

DETALLE IMPORTES POR ANUALIDAD

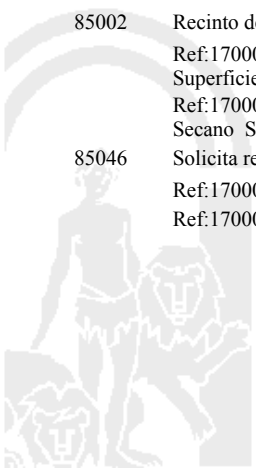
<u>GRUPOS DE CULTIVO ADMITIDOS</u>	<u>SUP. COMPROM.</u>	<u>2018</u>	<u>2019</u>	<u>2020</u>	<u>2021</u>	<u>2022</u>
	<u>(ha)</u>					
HERBÁCEOS	79,80	12.063,37 €	12.063,37 €	12.063,37 €	12.063,37 €	12.063,37 €
HERBÁCEOS NO ELEGIBLES	20,06	0,00 €	0,00 €	0,00 €	0,00 €	0,00 €

RECINTOS COMPROMETIDOS

<u>REF.</u>	<u>REFERENCIA SIGPAC</u>	<u>CULTIVO DESCRIPCIÓN CULTIVO</u>	<u>S/R</u>	<u>PEND. MEDIA (%)</u>	<u>SUP. DEC. ADMIN. (ha)</u>	<u>NU SUP. CERT. (ha)</u>	<u>SUP. CAMPO (ha)</u>	<u>SUP. COMPROM. (ha)</u>
170000006332780	18-167-017-00224-0001	8000 AVENA-SIN VARIEDAD	S	0,56	1,04	1,04		1,04
170000006332786	18-167-017-00286-0001	40000 GUI SANTES-SIN VARIEDAD	S	0,74	12,38	12,38		12,38
170000006332807	18-167-018-00336-0001	1000 TRIGO BLANDO-SIN VARIEDAD	S	0,97	3,81	3,81		3,81
170000006332772	18-167-017-00162-0001	1000 TRIGO BLANDO-SIN VARIEDAD	S	1,05	12,00	12,00		12,00
170000006332803	18-167-017-00201-0001	1000 TRIGO BLANDO-SIN VARIEDAD	S	1,22	7,35	7,35		7,35
170000006332781	18-167-017-00223-0001	8000 AVENA-SIN VARIEDAD	S	1,40	9,58	9,58		9,58
170000006332792	18-167-017-00129-0001	40000 GUI SANTES-SIN VARIEDAD	S	1,46	0,68	0,68		0,68
170000006332793	18-167-017-00271-0001	20902 BARBECHO TRADICIONAL-CON CUBIERTA VEGETAL	S	1,47	1,71	1,71		1,71
170000006332789	18-167-017-00221-0001	40000 GUI SANTES-SIN VARIEDAD	S	1,62	0,32	0,32		0,32
170000006332777	18-167-017-00222-0001	1000 TRIGO BLANDO-SIN VARIEDAD	S	1,71	13,98	7,12		7,12
170000006332784	18-167-017-00222-0001	20902 BARBECHO TRADICIONAL-CON CUBIERTA VEGETAL	S	1,71	14,50	7,38		7,38
170000006332808	18-167-017-00274-0001	20902 BARBECHO TRADICIONAL-CON CUBIERTA VEGETAL	S	1,95	0,67	0,67		0,67
170000006332788	18-167-017-00148-0001	8000 AVENA-SIN VARIEDAD	S	2,25	6,50	6,50		6,50
170000006332787	18-167-017-00130-0001	40000 GUI SANTES-SIN VARIEDAD	S	2,71	1,20	1,20		1,20
170000006332790	18-167-017-00147-0001	8000 AVENA-SIN VARIEDAD	S	2,84	1,29	1,29		1,29
170000006332791	18-167-012-00064-0004	52000 VEZA-SIN VARIEDAD	S	3,15	11,33	11,33		11,33
170000006332769	18-167-017-00175-0001	1000 TRIGO BLANDO-SIN VARIEDAD	S	3,44	0,24	0,24		0,24
170000006332773	18-167-017-00112-0001	20902 BARBECHO TRADICIONAL-CON CUBIERTA VEGETAL	S	3,51	0,61	0,61		0,61
170000006332768	18-167-017-00168-0001	20902 BARBECHO TRADICIONAL-CON CUBIERTA VEGETAL	S	3,76	6,37	6,37		6,37
170000006332770	18-167-017-00178-0001	8000 AVENA-SIN VARIEDAD	S	4,07	4,96	4,96		4,96
170000006332802	18-167-017-00109-0001	20902 BARBECHO TRADICIONAL-CON CUBIERTA VEGETAL	S	6,87	0,50	0,50		0,50
170000006332798	18-167-009-00043-0003	20902 BARBECHO TRADICIONAL-CON CUBIERTA VEGETAL	S	10,96	1,30	1,30		1,30
170000006332797	18-167-009-00043-0004	20902 BARBECHO TRADICIONAL-CON CUBIERTA VEGETAL	S	11,28	1,52	1,52		1,52

INCIDENCIAS**INCIDENCIA DESCRIPCIÓN**

- 7106 No indica en el impreso INFO_ADICIONAL-Reverso el Organismo de Control al que pertenece.
- 85002 Recinto declarado que no cumple en su totalidad con las normas de producción ecológica (artículo 5-1 e), Orden 26 mayo 2015)
Ref:170000006332777 Recinto:18-167-017-00222-001 Cultivo:1000 TRIGO BLANDO-SIN VARIEDAD Secano Sup. Declarada:13,98 Superficie Certificada (Ha):7,12
Ref:170000006332784 Recinto:18-167-017-00222-001 Cultivo:20902 BARBECHO TRADICIONAL-CON CUBIERTA VEGETAL Secano Sup. Declarada:14,5 Superficie Certificada (Ha):7,38
- 85046 Solicita recinto que está comprometido para la convocatoria 2015 de Agricultura o Ganadería Ecológica.
Ref:170000006332801 Recinto:18-167-009-00081-001 Cultivo:1000 TRIGO BLANDO-SIN VARIEDAD Regadío
Ref:170000006332766 Recinto:18-167-017-00190-001 Cultivo:52000 VEZA-SIN VARIEDAD Regadío



RESUMEN CRITERIOS DE SELECCIÓN**11.2.1.1 Mantenimiento de prácticas y métodos de agricultura ecológica: Cultivos herbáceos - Conv 2018.** PUNTOS: 7,00

	PUNTOS	CUMPLE
Porcentaje de superficie determinada en Red Natura 2000	0,00	0.0%
Porcentaje de superficie determinada situada en zonas RAMSAR	0,00	0.0%
Porcentaje de superficie determinada en zonas vulnerables a la contaminación por nitratos	0,00	0.0%
Pendiente media de la explotación	1,00	2.18%
Porcentaje de Superficie de la explotación en municipios con más del 40 por ciento de su superficie agraria dentro de la Zona de desertificación	6,00	100.0%

DETALLE CRITERIOS DE SELECCIÓN**11.2.1.1 Mantenimiento de prácticas y métodos de agricultura ecológica: Cultivos herbáceos - Conv 2018.** PUNTOS: 7,00

REF.	REFERENCIA SIGPAC	CULTIVO	DESCRIPCIÓN CULTIVO	S/R	SUP. COMPROM. (ha)	SUP. CUMPLE (ha)
170000006332798	18-167-009-00043-0003	20902	BARBECHO TRADICIONAL-CON CUBIERTA VEGETAL	S	1,30	0,00
170000006332797	18-167-009-00043-0004	20902	BARBECHO TRADICIONAL-CON CUBIERTA VEGETAL	S	1,52	0,00
170000006332791	18-167-012-00064-0004	52000	VEZA-SIN VARIEDAD	S	11,33	0,00
170000006332802	18-167-017-00109-0001	20902	BARBECHO TRADICIONAL-CON CUBIERTA VEGETAL	S	0,50	0,00
170000006332773	18-167-017-00112-0001	20902	BARBECHO TRADICIONAL-CON CUBIERTA VEGETAL	S	0,61	0,00
170000006332792	18-167-017-00129-0001	40000	GUISANTES-SIN VARIEDAD	S	0,68	0,00
170000006332787	18-167-017-00130-0001	40000	GUISANTES-SIN VARIEDAD	S	1,20	0,00
170000006332790	18-167-017-00147-0001	8000	AVENA-SIN VARIEDAD	S	1,29	0,00
170000006332788	18-167-017-00148-0001	8000	AVENA-SIN VARIEDAD	S	6,50	0,00
170000006332772	18-167-017-00162-0001	1000	TRIGO BLANDO-SIN VARIEDAD	S	12,00	0,00
170000006332768	18-167-017-00168-0001	20902	BARBECHO TRADICIONAL-CON CUBIERTA VEGETAL	S	6,37	0,00
170000006332769	18-167-017-00175-0001	1000	TRIGO BLANDO-SIN VARIEDAD	S	0,24	0,00
170000006332770	18-167-017-00178-0001	8000	AVENA-SIN VARIEDAD	S	4,96	0,00
170000006332803	18-167-017-00201-0001	1000	TRIGO BLANDO-SIN VARIEDAD	S	7,35	0,00
170000006332789	18-167-017-00221-0001	40000	GUISANTES-SIN VARIEDAD	S	0,32	0,00
170000006332777	18-167-017-00222-0001	1000	TRIGO BLANDO-SIN VARIEDAD	S	7,12	0,00
170000006332784	18-167-017-00222-0001	20902	BARBECHO TRADICIONAL-CON CUBIERTA VEGETAL	S	7,38	0,00
170000006332781	18-167-017-00223-0001	8000	AVENA-SIN VARIEDAD	S	9,58	0,00
170000006332780	18-167-017-00224-0001	8000	AVENA-SIN VARIEDAD	S	1,04	0,00
170000006332793	18-167-017-00271-0001	20902	BARBECHO TRADICIONAL-CON CUBIERTA VEGETAL	S	1,71	0,00
170000006332808	18-167-017-00274-0001	20902	BARBECHO TRADICIONAL-CON CUBIERTA VEGETAL	S	0,67	0,00
170000006332786	18-167-017-00286-0001	40000	GUISANTES-SIN VARIEDAD	S	12,38	0,00
170000006332807	18-167-018-00336-0001	1000	TRIGO BLANDO-SIN VARIEDAD	S	3,81	0,00

Porcentaje de superficie determinada situada en zonas RAMSAR PUNTOS: 0,00 0.0%

REF.	REFERENCIA SIGPAC	CULTIVO	DESCRIPCIÓN CULTIVO	S/R	SUP. COMPROM. (ha)	SUP. CUMPLE (ha)
170000006332798	18-167-009-00043-0003	20902	BARBECHO TRADICIONAL-CON CUBIERTA VEGETAL	S	1,30	0,00
170000006332797	18-167-009-00043-0004	20902	BARBECHO TRADICIONAL-CON CUBIERTA VEGETAL	S	1,52	0,00
170000006332791	18-167-012-00064-0004	52000	VEZA-SIN VARIEDAD	S	11,33	0,00
170000006332802	18-167-017-00109-0001	20902	BARBECHO TRADICIONAL-CON CUBIERTA VEGETAL	S	0,50	0,00
170000006332773	18-167-017-00112-0001	20902	BARBECHO TRADICIONAL-CON CUBIERTA VEGETAL	S	0,61	0,00
170000006332792	18-167-017-00129-0001	40000	GUISANTES-SIN VARIEDAD	S	0,68	0,00
170000006332787	18-167-017-00130-0001	40000	GUISANTES-SIN VARIEDAD	S	1,20	0,00

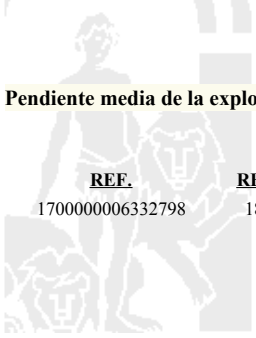
<u>REF.</u>	<u>REFERENCIA SIGPAC</u>	<u>CULTIVO</u>	<u>DESCRIPCIÓN CULTIVO</u>	<u>S/R</u>	<u>SUP. COMPROM.</u> <u>(ha)</u>	<u>SUP. CUMPLE</u> <u>(ha)</u>
170000006332790	18-167-017-00147-0001	8000	AVENA-SIN VARIEDAD	S	1,29	0,00
170000006332788	18-167-017-00148-0001	8000	AVENA-SIN VARIEDAD	S	6,50	0,00
170000006332772	18-167-017-00162-0001	1000	TRIGO BLANDO-SIN VARIEDAD	S	12,00	0,00
170000006332768	18-167-017-00168-0001	20902	BARBECHO TRADICIONAL-CON CUBIERTA VEGETAL	S	6,37	0,00
170000006332769	18-167-017-00175-0001	1000	TRIGO BLANDO-SIN VARIEDAD	S	0,24	0,00
170000006332770	18-167-017-00178-0001	8000	AVENA-SIN VARIEDAD	S	4,96	0,00
170000006332803	18-167-017-00201-0001	1000	TRIGO BLANDO-SIN VARIEDAD	S	7,35	0,00
170000006332789	18-167-017-00221-0001	40000	GUISANTES-SIN VARIEDAD	S	0,32	0,00
170000006332777	18-167-017-00222-0001	1000	TRIGO BLANDO-SIN VARIEDAD	S	7,12	0,00
170000006332784	18-167-017-00222-0001	20902	BARBECHO TRADICIONAL-CON CUBIERTA VEGETAL	S	7,38	0,00
170000006332781	18-167-017-00223-0001	8000	AVENA-SIN VARIEDAD	S	9,58	0,00
170000006332780	18-167-017-00224-0001	8000	AVENA-SIN VARIEDAD	S	1,04	0,00
170000006332793	18-167-017-00271-0001	20902	BARBECHO TRADICIONAL-CON CUBIERTA VEGETAL	S	1,71	0,00
170000006332808	18-167-017-00274-0001	20902	BARBECHO TRADICIONAL-CON CUBIERTA VEGETAL	S	0,67	0,00
170000006332786	18-167-017-00286-0001	40000	GUISANTES-SIN VARIEDAD	S	12,38	0,00
170000006332807	18-167-018-00336-0001	1000	TRIGO BLANDO-SIN VARIEDAD	S	3,81	0,00

Porcentaje de superficie determinada en zonas vulnerables a la contaminación por nitratos PUNTOS: 0,00 0.0%

<u>REF.</u>	<u>REFERENCIA SIGPAC</u>	<u>CULTIVO</u>	<u>DESCRIPCIÓN CULTIVO</u>	<u>S/R</u>	<u>SUP. COMPROM.</u> <u>(ha)</u>	<u>SUP. CUMPLE</u> <u>(ha)</u>
170000006332798	18-167-009-00043-0003	20902	BARBECHO TRADICIONAL-CON CUBIERTA VEGETAL	S	1,30	0,00
170000006332797	18-167-009-00043-0004	20902	BARBECHO TRADICIONAL-CON CUBIERTA VEGETAL	S	1,52	0,00
170000006332791	18-167-012-00064-0004	52000	VEZA-SIN VARIEDAD	S	11,33	0,00
170000006332802	18-167-017-00109-0001	20902	BARBECHO TRADICIONAL-CON CUBIERTA VEGETAL	S	0,50	0,00
170000006332773	18-167-017-00112-0001	20902	BARBECHO TRADICIONAL-CON CUBIERTA VEGETAL	S	0,61	0,00
170000006332792	18-167-017-00129-0001	40000	GUISANTES-SIN VARIEDAD	S	0,68	0,00
170000006332787	18-167-017-00130-0001	40000	GUISANTES-SIN VARIEDAD	S	1,20	0,00
170000006332790	18-167-017-00147-0001	8000	AVENA-SIN VARIEDAD	S	1,29	0,00
170000006332788	18-167-017-00148-0001	8000	AVENA-SIN VARIEDAD	S	6,50	0,00
170000006332772	18-167-017-00162-0001	1000	TRIGO BLANDO-SIN VARIEDAD	S	12,00	0,00
170000006332768	18-167-017-00168-0001	20902	BARBECHO TRADICIONAL-CON CUBIERTA VEGETAL	S	6,37	0,00
170000006332769	18-167-017-00175-0001	1000	TRIGO BLANDO-SIN VARIEDAD	S	0,24	0,00
170000006332770	18-167-017-00178-0001	8000	AVENA-SIN VARIEDAD	S	4,96	0,00
170000006332803	18-167-017-00201-0001	1000	TRIGO BLANDO-SIN VARIEDAD	S	7,35	0,00
170000006332789	18-167-017-00221-0001	40000	GUISANTES-SIN VARIEDAD	S	0,32	0,00
170000006332777	18-167-017-00222-0001	1000	TRIGO BLANDO-SIN VARIEDAD	S	7,12	0,00
170000006332784	18-167-017-00222-0001	20902	BARBECHO TRADICIONAL-CON CUBIERTA VEGETAL	S	7,38	0,00
170000006332781	18-167-017-00223-0001	8000	AVENA-SIN VARIEDAD	S	9,58	0,00
170000006332780	18-167-017-00224-0001	8000	AVENA-SIN VARIEDAD	S	1,04	0,00
170000006332793	18-167-017-00271-0001	20902	BARBECHO TRADICIONAL-CON CUBIERTA VEGETAL	S	1,71	0,00
170000006332808	18-167-017-00274-0001	20902	BARBECHO TRADICIONAL-CON CUBIERTA VEGETAL	S	0,67	0,00
170000006332786	18-167-017-00286-0001	40000	GUISANTES-SIN VARIEDAD	S	12,38	0,00
170000006332807	18-167-018-00336-0001	1000	TRIGO BLANDO-SIN VARIEDAD	S	3,81	0,00

Pendiente media de la explotación PUNTOS: 1,00 2.18%

<u>REF.</u>	<u>REFERENCIA SIGPAC</u>	<u>CULTIVO</u>	<u>DESCRIPCIÓN CULTIVO</u>	<u>S/R</u>	<u>PENDIENTE MEDIA (%)</u>	<u>SUP. COMPROM.</u> <u>(ha)</u>
170000006332798	18-167-009-00043-0003	20902	BARBECHO TRADICIONAL-CON CUBIERTA VEGETAL	S	10,96	1,30



REF.	REFERENCIA SIGPAC	CULTIVO	DESCRIPCIÓN CULTIVO	S/R	PENDIENTE	SUP.
					MEDIA (%)	COMPROM.
						(ha)
170000006332797	18-167-009-00043-0004	20902	BARBECHO TRADICIONAL-CON CUBIERTA VEGETAL	S	11,28	1,52
170000006332791	18-167-012-00064-0004	52000	VEZA-SIN VARIEDAD	S	3,15	11,33
170000006332802	18-167-017-00109-0001	20902	BARBECHO TRADICIONAL-CON CUBIERTA VEGETAL	S	6,87	0,50
170000006332773	18-167-017-00112-0001	20902	BARBECHO TRADICIONAL-CON CUBIERTA VEGETAL	S	3,51	0,61
170000006332792	18-167-017-00129-0001	40000	GUISANTES-SIN VARIEDAD	S	1,46	0,68
170000006332787	18-167-017-00130-0001	40000	GUISANTES-SIN VARIEDAD	S	2,71	1,20
170000006332790	18-167-017-00147-0001	8000	AVENA-SIN VARIEDAD	S	2,84	1,29
170000006332788	18-167-017-00148-0001	8000	AVENA-SIN VARIEDAD	S	2,25	6,50
170000006332772	18-167-017-00162-0001	1000	TRIGO BLANDO-SIN VARIEDAD	S	1,05	12,00
170000006332768	18-167-017-00168-0001	20902	BARBECHO TRADICIONAL-CON CUBIERTA VEGETAL	S	3,76	6,37
170000006332769	18-167-017-00175-0001	1000	TRIGO BLANDO-SIN VARIEDAD	S	3,44	0,24
170000006332770	18-167-017-00178-0001	8000	AVENA-SIN VARIEDAD	S	4,07	4,96
170000006332803	18-167-017-00201-0001	1000	TRIGO BLANDO-SIN VARIEDAD	S	1,22	7,35
170000006332789	18-167-017-00221-0001	40000	GUISANTES-SIN VARIEDAD	S	1,62	0,32
170000006332777	18-167-017-00222-0001	1000	TRIGO BLANDO-SIN VARIEDAD	S	1,71	7,12
170000006332784	18-167-017-00222-0001	20902	BARBECHO TRADICIONAL-CON CUBIERTA VEGETAL	S	1,71	7,38
170000006332781	18-167-017-00223-0001	8000	AVENA-SIN VARIEDAD	S	1,40	9,58
170000006332780	18-167-017-00224-0001	8000	AVENA-SIN VARIEDAD	S	0,56	1,04
170000006332793	18-167-017-00271-0001	20902	BARBECHO TRADICIONAL-CON CUBIERTA VEGETAL	S	1,47	1,71
170000006332808	18-167-017-00274-0001	20902	BARBECHO TRADICIONAL-CON CUBIERTA VEGETAL	S	1,95	0,67
170000006332786	18-167-017-00286-0001	40000	GUISANTES-SIN VARIEDAD	S	0,74	12,38
170000006332807	18-167-018-00336-0001	1000	TRIGO BLANDO-SIN VARIEDAD	S	0,97	3,81

Porcentaje de Superficie de la explotación en municipios con más del 40 por ciento de su superficie agraria dentro de la Zona de desertificación

PUNTOS: 6,00 100.0%

REF.	REFERENCIA SIGPAC	CULTIVO	DESCRIPCIÓN CULTIVO	S/R	SUP.	SUP.
					COMPROM.	CUMPLE
					(ha)	(ha)
170000006332798	18-167-009-00043-0003	20902	BARBECHO TRADICIONAL-CON CUBIERTA VEGETAL	S	1,30	1,30
170000006332797	18-167-009-00043-0004	20902	BARBECHO TRADICIONAL-CON CUBIERTA VEGETAL	S	1,52	1,52
170000006332791	18-167-012-00064-0004	52000	VEZA-SIN VARIEDAD	S	11,33	11,33
170000006332802	18-167-017-00109-0001	20902	BARBECHO TRADICIONAL-CON CUBIERTA VEGETAL	S	0,50	0,50
170000006332773	18-167-017-00112-0001	20902	BARBECHO TRADICIONAL-CON CUBIERTA VEGETAL	S	0,61	0,61
170000006332792	18-167-017-00129-0001	40000	GUISANTES-SIN VARIEDAD	S	0,68	0,68
170000006332787	18-167-017-00130-0001	40000	GUISANTES-SIN VARIEDAD	S	1,20	1,20
170000006332790	18-167-017-00147-0001	8000	AVENA-SIN VARIEDAD	S	1,29	1,29
170000006332788	18-167-017-00148-0001	8000	AVENA-SIN VARIEDAD	S	6,50	6,50
170000006332772	18-167-017-00162-0001	1000	TRIGO BLANDO-SIN VARIEDAD	S	12,00	12,00
170000006332768	18-167-017-00168-0001	20902	BARBECHO TRADICIONAL-CON CUBIERTA VEGETAL	S	6,37	6,37
170000006332769	18-167-017-00175-0001	1000	TRIGO BLANDO-SIN VARIEDAD	S	0,24	0,24
170000006332770	18-167-017-00178-0001	8000	AVENA-SIN VARIEDAD	S	4,96	4,96
170000006332803	18-167-017-00201-0001	1000	TRIGO BLANDO-SIN VARIEDAD	S	7,35	7,35
170000006332789	18-167-017-00221-0001	40000	GUISANTES-SIN VARIEDAD	S	0,32	0,32
170000006332777	18-167-017-00222-0001	1000	TRIGO BLANDO-SIN VARIEDAD	S	7,12	7,12
170000006332784	18-167-017-00222-0001	20902	BARBECHO TRADICIONAL-CON CUBIERTA VEGETAL	S	7,38	7,38
170000006332781	18-167-017-00223-0001	8000	AVENA-SIN VARIEDAD	S	9,58	9,58
170000006332780	18-167-017-00224-0001	8000	AVENA-SIN VARIEDAD	S	1,04	1,04
170000006332793	18-167-017-00271-0001	20902	BARBECHO TRADICIONAL-CON CUBIERTA VEGETAL	S	1,71	1,71
170000006332808	18-167-017-00274-0001	20902	BARBECHO TRADICIONAL-CON CUBIERTA VEGETAL	S	0,67	0,67
170000006332786	18-167-017-00286-0001	40000	GUISANTES-SIN VARIEDAD	S	12,38	12,38

<u>REF.</u>	<u>REFERENCIA SIGPAC</u>	<u>CULTIVO</u>	<u>DESCRIPCIÓN CULTIVO</u>	<u>S/R</u>	<u>SUP. COMPROM.</u> (ha)	<u>SUP. CUMPLE</u> (ha)
170000006332807	18-167-018-00336-0001	1000	TRIGO BLANDO-SIN VARIEDAD	S	3,81	3,81



<u>APELLIDOS Y NOMBRE / RAZÓN SOCIAL</u>	<u>NIF</u>	<u>EXPEDIENTE</u>	<u>SUP. COMPROMETIDA</u>			
			<u>(ha)</u>			
ROMERO GUTIERREZ JOSE MARIA	****8752*	1209984	182.49			
RESOLUCIÓN ADMITIDO						
IMPORTE POR ANUALIDAD						
		2018	2019	2020	2021	2022
IMPORTE MÁXIMO SUBVENCIONABLE		20.238,03 €	20.238,03 €	20.238,03 €	20.238,03 €	20.238,03 €
IMPORTE MEDIO DE TRANSFERENCIA (€/ha)		110,90 €	110,90 €	110,90 €	110,90 €	110,90 €

DETALLE IMPORTES POR ANUALIDAD

<u>GRUPOS DE CULTIVO ADMITIDOS</u>	<u>SUP. COMPROM.</u>	2018	2019	2020	2021	2022
	<u>(ha)</u>					
HERBÁCEOS	156,46	20.238,03 €	20.238,03 €	20.238,03 €	20.238,03 €	20.238,03 €
HERBÁCEOS NO ELEGIBLES	26,03	0,00 €	0,00 €	0,00 €	0,00 €	0,00 €

RECINTOS COMPROMETIDOS

<u>REF.</u>	<u>REFERENCIA SIGPAC</u>	<u>CULTIVO DESCRIPCIÓN CULTIVO</u>	<u>S/R</u>	<u>PEND. MEDIA (%)</u>	<u>SUP. DEC. ADMIN. (ha)</u>	<u>NU SUP. CERT. (ha)</u>	<u>SUP. CAMPO (ha)</u>	<u>SUP. COMPROM. (ha)</u>
170000006867387	18-167-018-00306-0001	52000 VEZA-SIN VARIEDAD	S	0,24	0,18	0,18		0,18
170000006867396	18-167-018-00316-0002	52000 VEZA-SIN VARIEDAD	S	0,69	5,98	5,98		5,98
170000006867403	18-167-018-00355-0001	5000 CEBADA-SIN VARIEDAD	S	0,70	4,15	4,15		4,15
170000006867386	18-167-018-00369-0002	52000 VEZA-SIN VARIEDAD	S	0,80	11,44	11,45		11,44
170000006867411	18-167-018-00554-0001	5000 CEBADA-SIN VARIEDAD	S	0,86	1,28	1,28		1,28
170000006867381	18-167-018-00321-0002	52000 VEZA-SIN VARIEDAD	S	0,89	3,96	3,96		3,96
170000006867395	18-167-017-00244-0001	52000 VEZA-SIN VARIEDAD	S	1,00	9,66	9,66		9,66
170000006867402	18-167-017-00238-0001	1000 TRIGO BLANDO-SIN VARIEDAD	S	1,05	3,29	3,29		3,29
170000006867382	18-167-018-00325-0003	52000 VEZA-SIN VARIEDAD	S	1,10	3,52	3,52		3,52
170000006867400	18-167-017-00256-0001	8000 AVENA-SIN VARIEDAD	S	1,11	3,45	3,45		3,45
170000006867372	18-167-009-00096-0001	8000 AVENA-SIN VARIEDAD	S	1,15	9,57	9,57		9,57
170000006867412	18-167-017-00236-0001	1000 TRIGO BLANDO-SIN VARIEDAD	S	1,15	4,37	4,37		4,37
170000006867367	18-167-009-00163-0001	40000 GUI SANTES-SIN VARIEDAD	S	1,20	5,49	5,49		5,49
170000006867409	18-167-018-00316-0003	52000 VEZA-SIN VARIEDAD	S	1,23	3,37	3,37		3,37
170000006867401	18-167-017-00257-0001	8000 AVENA-SIN VARIEDAD	S	1,25	6,84	6,84		6,84
170000006867384	18-167-017-00159-0001	20902 BARBECHO TRADICIONAL-CON CUBIERTA VEGETAL	S	1,28	12,93	12,93		12,93
170000006867407	18-167-017-00204-0001	20902 BARBECHO TRADICIONAL-CON CUBIERTA VEGETAL	S	1,32	3,81	3,81		3,81
170000006867389	18-167-018-00321-0003	52000 VEZA-SIN VARIEDAD	S	1,33	2,30	2,30		2,30
170000006867390	18-167-018-00325-0004	52000 VEZA-SIN VARIEDAD	S	1,38	2,57	2,57		2,57
170000006867383	18-167-017-00205-0001	20902 BARBECHO TRADICIONAL-CON CUBIERTA VEGETAL	S	1,51	0,14	0,14		0,14
170000006867394	18-167-009-00107-0001	24902 BARBECHO SIN PRODUCCIÓN-CON CUBIERTA VEGETAL	S	1,61	4,63	4,63		4,63
170000006867393	18-167-012-00086-0001	40000 GUI SANTES-SIN VARIEDAD	S	1,76	0,87	0,87		0,87
170000006867399	18-167-012-00088-0001	5000 CEBADA-SIN VARIEDAD	S	1,80	5,73	5,73		5,73
170000006867358	18-167-009-00065-0001	40000 GUI SANTES-SIN VARIEDAD	S	1,88	4,21	4,21		4,21
170000006867410	18-167-012-00090-0001	5000 CEBADA-SIN VARIEDAD	S	1,99	18,48	18,48		18,48
170000006867391	18-167-017-00145-0001	8000 AVENA-SIN VARIEDAD	S	2,15	6,74	6,74		6,74
170000006867406	18-167-018-00313-0001	52000 VEZA-SIN VARIEDAD	S	2,31	0,18	0,18		0,18
170000006867408	18-167-012-00084-0001	40000 GUI SANTES-SIN VARIEDAD	S	2,32	2,25	2,25		2,25
170000006867369	18-167-017-00146-0001	8000 AVENA-SIN VARIEDAD	S	2,39	1,61	1,61		1,61
170000006867398	18-167-010-00002-0001	8000 AVENA-SIN VARIEDAD	S	2,44	5,96	5,96		5,96
170000006867385	18-167-018-00369-0005	52000 VEZA-SIN VARIEDAD	S	2,49	0,94	0,94		0,94
170000006867405	18-167-009-00084-0001	1000 TRIGO BLANDO-SIN VARIEDAD	S	2,70	0,73	0,73		0,73
170000006867404	18-167-009-00083-0001	1000 TRIGO BLANDO-SIN VARIEDAD	S	2,94	0,42	0,42		0,42
170000006867388	18-167-009-00108-0001	24902 BARBECHO SIN PRODUCCIÓN-CON CUBIERTA VEGETAL	S	3,11	4,52	4,52		4,52
170000006867392	18-167-014-00007-0001	8000 AVENA-SIN VARIEDAD	S	3,70	12,70	12,70		12,70
170000006867371	18-167-014-00003-0001	52000 VEZA-SIN VARIEDAD	S	3,92	1,70	1,70		1,70
170000006867397	18-167-009-00066-0001	8000 AVENA-SIN VARIEDAD	S	4,17	12,52	12,52		12,52

INCIDENCIAS**INCIDENCIA DESCRIPCIÓN**

7106 No indica en el impreso INFO_ADICIONAL-Reverso el Organismo de Control al que pertenece.

RESUMEN CRITERIOS DE SELECCIÓN**11.2.1.1 Mantenimiento de prácticas y métodos de agricultura ecológica: Cultivos herbáceos - Conv 2018.** PUNTOS: 7,00

	PUNTOS	CUMPLE
Porcentaje de superficie determinada en Red Natura 2000	0,00	0.0%
Porcentaje de superficie determinada situada en zonas RAMSAR	0,00	0.0%
Porcentaje de superficie determinada en zonas vulnerables a la contaminación por nitratos	0,00	0.0%
Pendiente media de la explotación	1,00	1.83%
Porcentaje de Superficie de la explotación en municipios con más del 40 por ciento de su superficie agraria dentro de la Zona de desertificación	6,00	100.0%

DETALLE CRITERIOS DE SELECCIÓN**11.2.1.1 Mantenimiento de prácticas y métodos de agricultura ecológica: Cultivos herbáceos - Conv 2018.** PUNTOS: 7,00

					PUNTOS:	0,00	0.0%
REF.	REFERENCIA SIGPAC	CULTIVO	DESCRIPCIÓN CULTIVO	S/R		SUP. COMPROM. (ha)	SUP. CUMPLE (ha)
170000006867358	18-167-009-00065-0001	40000	GUISANTES-SIN VARIEDAD	S		4,21	0,00
170000006867397	18-167-009-00066-0001	8000	AVENA-SIN VARIEDAD	S		12,52	0,00
170000006867404	18-167-009-00083-0001	1000	TRIGO BLANDO-SIN VARIEDAD	S		0,42	0,00
170000006867405	18-167-009-00084-0001	1000	TRIGO BLANDO-SIN VARIEDAD	S		0,73	0,00
170000006867372	18-167-009-00096-0001	8000	AVENA-SIN VARIEDAD	S		9,57	0,00
170000006867394	18-167-009-00107-0001	24902	BARBECHO SIN PRODUCCIÓN-CON CUBIERTA VEGETAL	S		4,63	0,00
170000006867388	18-167-009-00108-0001	24902	BARBECHO SIN PRODUCCIÓN-CON CUBIERTA VEGETAL	S		4,52	0,00
170000006867367	18-167-009-00163-0001	40000	GUISANTES-SIN VARIEDAD	S		5,49	0,00
170000006867398	18-167-010-00002-0001	8000	AVENA-SIN VARIEDAD	S		5,96	0,00
170000006867408	18-167-012-00084-0001	40000	GUISANTES-SIN VARIEDAD	S		2,25	0,00
170000006867393	18-167-012-00086-0001	40000	GUISANTES-SIN VARIEDAD	S		0,87	0,00
170000006867399	18-167-012-00088-0001	5000	CEBADA-SIN VARIEDAD	S		5,73	0,00
170000006867410	18-167-012-00090-0001	5000	CEBADA-SIN VARIEDAD	S		18,48	0,00
170000006867371	18-167-014-00003-0001	52000	VEZA-SIN VARIEDAD	S		1,70	0,00
170000006867392	18-167-014-00007-0001	8000	AVENA-SIN VARIEDAD	S		12,70	0,00
170000006867391	18-167-017-00145-0001	8000	AVENA-SIN VARIEDAD	S		6,74	0,00
170000006867369	18-167-017-00146-0001	8000	AVENA-SIN VARIEDAD	S		1,61	0,00
170000006867384	18-167-017-00159-0001	20902	BARBECHO TRADICIONAL-CON CUBIERTA VEGETAL	S		12,93	0,00
170000006867407	18-167-017-00204-0001	20902	BARBECHO TRADICIONAL-CON CUBIERTA VEGETAL	S		3,81	0,00
170000006867383	18-167-017-00205-0001	20902	BARBECHO TRADICIONAL-CON CUBIERTA VEGETAL	S		0,14	0,00
170000006867412	18-167-017-00236-0001	1000	TRIGO BLANDO-SIN VARIEDAD	S		4,37	0,00
170000006867402	18-167-017-00238-0001	1000	TRIGO BLANDO-SIN VARIEDAD	S		3,29	0,00
170000006867395	18-167-017-00244-0001	52000	VEZA-SIN VARIEDAD	S		9,66	0,00
170000006867400	18-167-017-00256-0001	8000	AVENA-SIN VARIEDAD	S		3,45	0,00
170000006867401	18-167-017-00257-0001	8000	AVENA-SIN VARIEDAD	S		6,84	0,00
170000006867387	18-167-018-00306-0001	52000	VEZA-SIN VARIEDAD	S		0,18	0,00
170000006867406	18-167-018-00313-0001	52000	VEZA-SIN VARIEDAD	S		0,18	0,00
170000006867396	18-167-018-00316-0002	52000	VEZA-SIN VARIEDAD	S		5,98	0,00
170000006867409	18-167-018-00316-0003	52000	VEZA-SIN VARIEDAD	S		3,37	0,00
170000006867381	18-167-018-00321-0002	52000	VEZA-SIN VARIEDAD	S		3,96	0,00
170000006867389	18-167-018-00321-0003	52000	VEZA-SIN VARIEDAD	S		2,30	0,00
170000006867382	18-167-018-00325-0003	52000	VEZA-SIN VARIEDAD	S		3,52	0,00
170000006867390	18-167-018-00325-0004	52000	VEZA-SIN VARIEDAD	S		2,57	0,00
170000006867403	18-167-018-00355-0001	5000	CEBADA-SIN VARIEDAD	S		4,15	0,00
170000006867386	18-167-018-00369-0002	52000	VEZA-SIN VARIEDAD	S		11,44	0,00
170000006867385	18-167-018-00369-0005	52000	VEZA-SIN VARIEDAD	S		0,94	0,00
170000006867411	18-167-018-00554-0001	5000	CEBADA-SIN VARIEDAD	S		1,28	0,00

Porcentaje de superficie determinada situada en zonas RAMSAR PUNTOS: 0,00 0.0%

<u>REF.</u>	<u>REFERENCIA SIGPAC</u>	<u>CULTIVO</u>	<u>DESCRIPCIÓN CULTIVO</u>	<u>S/R</u>	<u>SUP. COMPROM.</u> <u>(ha)</u>	<u>SUP. CUMPLE</u> <u>(ha)</u>
170000006867358	18-167-009-00065-0001	40000	GUISANTES-SIN VARIEDAD	S	4,21	0,00
170000006867397	18-167-009-00066-0001	8000	AVENA-SIN VARIEDAD	S	12,52	0,00
170000006867404	18-167-009-00083-0001	1000	TRIGO BLANDO-SIN VARIEDAD	S	0,42	0,00
170000006867405	18-167-009-00084-0001	1000	TRIGO BLANDO-SIN VARIEDAD	S	0,73	0,00
170000006867372	18-167-009-00096-0001	8000	AVENA-SIN VARIEDAD	S	9,57	0,00
170000006867394	18-167-009-00107-0001	24902	BARBECHO SIN PRODUCCIÓN-CON CUBIERTA VEGETAL	S	4,63	0,00
170000006867388	18-167-009-00108-0001	24902	BARBECHO SIN PRODUCCIÓN-CON CUBIERTA VEGETAL	S	4,52	0,00
170000006867367	18-167-009-00163-0001	40000	GUISANTES-SIN VARIEDAD	S	5,49	0,00
170000006867398	18-167-010-00002-0001	8000	AVENA-SIN VARIEDAD	S	5,96	0,00
170000006867408	18-167-012-00084-0001	40000	GUISANTES-SIN VARIEDAD	S	2,25	0,00
170000006867393	18-167-012-00086-0001	40000	GUISANTES-SIN VARIEDAD	S	0,87	0,00
170000006867399	18-167-012-00088-0001	5000	CEBADA-SIN VARIEDAD	S	5,73	0,00
170000006867410	18-167-012-00090-0001	5000	CEBADA-SIN VARIEDAD	S	18,48	0,00
170000006867371	18-167-014-00003-0001	52000	VEZA-SIN VARIEDAD	S	1,70	0,00
170000006867392	18-167-014-00007-0001	8000	AVENA-SIN VARIEDAD	S	12,70	0,00
170000006867391	18-167-017-00145-0001	8000	AVENA-SIN VARIEDAD	S	6,74	0,00
170000006867369	18-167-017-00146-0001	8000	AVENA-SIN VARIEDAD	S	1,61	0,00
170000006867384	18-167-017-00159-0001	20902	BARBECHO TRADICIONAL-CON CUBIERTA VEGETAL	S	12,93	0,00
170000006867407	18-167-017-00204-0001	20902	BARBECHO TRADICIONAL-CON CUBIERTA VEGETAL	S	3,81	0,00
170000006867383	18-167-017-00205-0001	20902	BARBECHO TRADICIONAL-CON CUBIERTA VEGETAL	S	0,14	0,00
170000006867412	18-167-017-00236-0001	1000	TRIGO BLANDO-SIN VARIEDAD	S	4,37	0,00
170000006867402	18-167-017-00238-0001	1000	TRIGO BLANDO-SIN VARIEDAD	S	3,29	0,00
170000006867395	18-167-017-00244-0001	52000	VEZA-SIN VARIEDAD	S	9,66	0,00
170000006867400	18-167-017-00256-0001	8000	AVENA-SIN VARIEDAD	S	3,45	0,00
170000006867401	18-167-017-00257-0001	8000	AVENA-SIN VARIEDAD	S	6,84	0,00
170000006867387	18-167-018-00306-0001	52000	VEZA-SIN VARIEDAD	S	0,18	0,00
170000006867406	18-167-018-00313-0001	52000	VEZA-SIN VARIEDAD	S	0,18	0,00
170000006867396	18-167-018-00316-0002	52000	VEZA-SIN VARIEDAD	S	5,98	0,00
170000006867409	18-167-018-00316-0003	52000	VEZA-SIN VARIEDAD	S	3,37	0,00
170000006867381	18-167-018-00321-0002	52000	VEZA-SIN VARIEDAD	S	3,96	0,00
170000006867389	18-167-018-00321-0003	52000	VEZA-SIN VARIEDAD	S	2,30	0,00
170000006867382	18-167-018-00325-0003	52000	VEZA-SIN VARIEDAD	S	3,52	0,00
170000006867390	18-167-018-00325-0004	52000	VEZA-SIN VARIEDAD	S	2,57	0,00
170000006867403	18-167-018-00355-0001	5000	CEBADA-SIN VARIEDAD	S	4,15	0,00
170000006867386	18-167-018-00369-0002	52000	VEZA-SIN VARIEDAD	S	11,44	0,00
170000006867385	18-167-018-00369-0005	52000	VEZA-SIN VARIEDAD	S	0,94	0,00
170000006867411	18-167-018-00554-0001	5000	CEBADA-SIN VARIEDAD	S	1,28	0,00

Porcentaje de superficie determinada en zonas vulnerables a la contaminación por nitratos**PUNTOS:** 0,00 0.0%

<u>REF.</u>	<u>REFERENCIA SIGPAC</u>	<u>CULTIVO</u>	<u>DESCRIPCIÓN CULTIVO</u>	<u>S/R</u>	<u>SUP. COMPROM.</u> <u>(ha)</u>	<u>SUP. CUMPLE</u> <u>(ha)</u>
170000006867358	18-167-009-00065-0001	40000	GUISANTES-SIN VARIEDAD	S	4,21	0,00
170000006867397	18-167-009-00066-0001	8000	AVENA-SIN VARIEDAD	S	12,52	0,00
170000006867404	18-167-009-00083-0001	1000	TRIGO BLANDO-SIN VARIEDAD	S	0,42	0,00
170000006867405	18-167-009-00084-0001	1000	TRIGO BLANDO-SIN VARIEDAD	S	0,73	0,00
170000006867372	18-167-009-00096-0001	8000	AVENA-SIN VARIEDAD	S	9,57	0,00
170000006867394	18-167-009-00107-0001	24902	BARBECHO SIN PRODUCCIÓN-CON CUBIERTA VEGETAL	S	4,63	0,00
170000006867388	18-167-009-00108-0001	24902	BARBECHO SIN PRODUCCIÓN-CON CUBIERTA VEGETAL	S	4,52	0,00
170000006867367	18-167-009-00163-0001	40000	GUISANTES-SIN VARIEDAD	S	5,49	0,00
170000006867398	18-167-010-00002-0001	8000	AVENA-SIN VARIEDAD	S	5,96	0,00
170000006867408	18-167-012-00084-0001	40000	GUISANTES-SIN VARIEDAD	S	2,25	0,00
170000006867393	18-167-012-00086-0001	40000	GUISANTES-SIN VARIEDAD	S	0,87	0,00

<u>REF.</u>	<u>REFERENCIA SIGPAC</u>	<u>CULTIVO</u>	<u>DESCRIPCIÓN CULTIVO</u>	<u>S/R</u>	<u>SUP. COMPROM.</u> <u>(ha)</u>	<u>SUP. CUMPLE</u> <u>(ha)</u>
170000006867399	18-167-012-00088-0001	5000	CEBADA-SIN VARIEDAD	S	5,73	0,00
170000006867410	18-167-012-00090-0001	5000	CEBADA-SIN VARIEDAD	S	18,48	0,00
170000006867371	18-167-014-00003-0001	52000	VEZA-SIN VARIEDAD	S	1,70	0,00
170000006867392	18-167-014-00007-0001	8000	AVENA-SIN VARIEDAD	S	12,70	0,00
170000006867391	18-167-017-00145-0001	8000	AVENA-SIN VARIEDAD	S	6,74	0,00
170000006867369	18-167-017-00146-0001	8000	AVENA-SIN VARIEDAD	S	1,61	0,00
170000006867384	18-167-017-00159-0001	20902	BARBECHO TRADICIONAL-CON CUBIERTA VEGETAL	S	12,93	0,00
170000006867407	18-167-017-00204-0001	20902	BARBECHO TRADICIONAL-CON CUBIERTA VEGETAL	S	3,81	0,00
170000006867383	18-167-017-00205-0001	20902	BARBECHO TRADICIONAL-CON CUBIERTA VEGETAL	S	0,14	0,00
170000006867412	18-167-017-00236-0001	1000	TRIGO BLANDO-SIN VARIEDAD	S	4,37	0,00
170000006867402	18-167-017-00238-0001	1000	TRIGO BLANDO-SIN VARIEDAD	S	3,29	0,00
170000006867395	18-167-017-00244-0001	52000	VEZA-SIN VARIEDAD	S	9,66	0,00
170000006867400	18-167-017-00256-0001	8000	AVENA-SIN VARIEDAD	S	3,45	0,00
170000006867401	18-167-017-00257-0001	8000	AVENA-SIN VARIEDAD	S	6,84	0,00
170000006867387	18-167-018-00306-0001	52000	VEZA-SIN VARIEDAD	S	0,18	0,00
170000006867406	18-167-018-00313-0001	52000	VEZA-SIN VARIEDAD	S	0,18	0,00
170000006867396	18-167-018-00316-0002	52000	VEZA-SIN VARIEDAD	S	5,98	0,00
170000006867409	18-167-018-00316-0003	52000	VEZA-SIN VARIEDAD	S	3,37	0,00
170000006867381	18-167-018-00321-0002	52000	VEZA-SIN VARIEDAD	S	3,96	0,00
170000006867389	18-167-018-00321-0003	52000	VEZA-SIN VARIEDAD	S	2,30	0,00
170000006867382	18-167-018-00325-0003	52000	VEZA-SIN VARIEDAD	S	3,52	0,00
170000006867390	18-167-018-00325-0004	52000	VEZA-SIN VARIEDAD	S	2,57	0,00
170000006867403	18-167-018-00355-0001	5000	CEBADA-SIN VARIEDAD	S	4,15	0,00
170000006867386	18-167-018-00369-0002	52000	VEZA-SIN VARIEDAD	S	11,44	0,00
170000006867385	18-167-018-00369-0005	52000	VEZA-SIN VARIEDAD	S	0,94	0,00
170000006867411	18-167-018-00554-0001	5000	CEBADA-SIN VARIEDAD	S	1,28	0,00

Pendiente media de la explotación**PUNTOS:** 1,00 1.83%

<u>REF.</u>	<u>REFERENCIA SIGPAC</u>	<u>CULTIVO</u>	<u>DESCRIPCIÓN CULTIVO</u>	<u>S/R</u>	<u>PENDIENTE MEDIA (%)</u>	<u>SUP. COMPROM.</u> <u>(ha)</u>
170000006867358	18-167-009-00065-0001	40000	GUISANTES-SIN VARIEDAD	S	1,88	4,21
170000006867397	18-167-009-00066-0001	8000	AVENA-SIN VARIEDAD	S	4,17	12,52
170000006867404	18-167-009-00083-0001	1000	TRIGO BLANDO-SIN VARIEDAD	S	2,94	0,42
170000006867405	18-167-009-00084-0001	1000	TRIGO BLANDO-SIN VARIEDAD	S	2,70	0,73
170000006867372	18-167-009-00096-0001	8000	AVENA-SIN VARIEDAD	S	1,15	9,57
170000006867394	18-167-009-00107-0001	24902	BARBECHO SIN PRODUCCIÓN-CON CUBIERTA VEGETAL	S	1,61	4,63
170000006867388	18-167-009-00108-0001	24902	BARBECHO SIN PRODUCCIÓN-CON CUBIERTA VEGETAL	S	3,11	4,52
170000006867367	18-167-009-00163-0001	40000	GUISANTES-SIN VARIEDAD	S	1,20	5,49
170000006867398	18-167-010-00002-0001	8000	AVENA-SIN VARIEDAD	S	2,44	5,96
170000006867408	18-167-012-00084-0001	40000	GUISANTES-SIN VARIEDAD	S	2,32	2,25
170000006867393	18-167-012-00086-0001	40000	GUISANTES-SIN VARIEDAD	S	1,76	0,87
170000006867399	18-167-012-00088-0001	5000	CEBADA-SIN VARIEDAD	S	1,80	5,73
170000006867410	18-167-012-00090-0001	5000	CEBADA-SIN VARIEDAD	S	1,99	18,48
170000006867371	18-167-014-00003-0001	52000	VEZA-SIN VARIEDAD	S	3,92	1,70
170000006867392	18-167-014-00007-0001	8000	AVENA-SIN VARIEDAD	S	3,70	12,70
170000006867391	18-167-017-00145-0001	8000	AVENA-SIN VARIEDAD	S	2,15	6,74
170000006867369	18-167-017-00146-0001	8000	AVENA-SIN VARIEDAD	S	2,39	1,61
170000006867384	18-167-017-00159-0001	20902	BARBECHO TRADICIONAL-CON CUBIERTA VEGETAL	S	1,28	12,93
170000006867407	18-167-017-00204-0001	20902	BARBECHO TRADICIONAL-CON CUBIERTA VEGETAL	S	1,32	3,81
170000006867383	18-167-017-00205-0001	20902	BARBECHO TRADICIONAL-CON CUBIERTA VEGETAL	S	1,51	0,14
170000006867412	18-167-017-00236-0001	1000	TRIGO BLANDO-SIN VARIEDAD	S	1,15	4,37
170000006867402	18-167-017-00238-0001	1000	TRIGO BLANDO-SIN VARIEDAD	S	1,05	3,29

REF.	REFERENCIA SIGPAC	CULTIVO	DESCRIPCIÓN CULTIVO	S/R	PENDIENTE	SUP.
					MEDIA (%)	COMPROM. (ha)
170000006867395	18-167-017-00244-0001	52000	VEZA-SIN VARIEDAD	S	1,00	9,66
170000006867400	18-167-017-00256-0001	8000	AVENA-SIN VARIEDAD	S	1,11	3,45
170000006867401	18-167-017-00257-0001	8000	AVENA-SIN VARIEDAD	S	1,25	6,84
170000006867387	18-167-018-00306-0001	52000	VEZA-SIN VARIEDAD	S	0,24	0,18
170000006867406	18-167-018-00313-0001	52000	VEZA-SIN VARIEDAD	S	2,31	0,18
170000006867396	18-167-018-00316-0002	52000	VEZA-SIN VARIEDAD	S	0,69	5,98
170000006867409	18-167-018-00316-0003	52000	VEZA-SIN VARIEDAD	S	1,23	3,37
170000006867381	18-167-018-00321-0002	52000	VEZA-SIN VARIEDAD	S	0,89	3,96
170000006867389	18-167-018-00321-0003	52000	VEZA-SIN VARIEDAD	S	1,33	2,30
170000006867382	18-167-018-00325-0003	52000	VEZA-SIN VARIEDAD	S	1,10	3,52
170000006867390	18-167-018-00325-0004	52000	VEZA-SIN VARIEDAD	S	1,38	2,57
170000006867403	18-167-018-00355-0001	5000	CEBADA-SIN VARIEDAD	S	0,70	4,15
170000006867386	18-167-018-00369-0002	52000	VEZA-SIN VARIEDAD	S	0,80	11,44
170000006867385	18-167-018-00369-0005	52000	VEZA-SIN VARIEDAD	S	2,49	0,94
170000006867411	18-167-018-00554-0001	5000	CEBADA-SIN VARIEDAD	S	0,86	1,28

Porcentaje de Superficie de la explotación en municipios con más del 40 por ciento de su superficie agraria dentro de la Zona de desertificación

PUNTOS: 6,00 100.0%

REF.	REFERENCIA SIGPAC	CULTIVO	DESCRIPCIÓN CULTIVO	S/R	SUP.	SUP.
					COMPROM. (ha)	CUMPLE (ha)
170000006867358	18-167-009-00065-0001	40000	GUISANTES-SIN VARIEDAD	S	4,21	4,21
170000006867397	18-167-009-00066-0001	8000	AVENA-SIN VARIEDAD	S	12,52	12,52
170000006867404	18-167-009-00083-0001	1000	TRIGO BLANDO-SIN VARIEDAD	S	0,42	0,42
170000006867405	18-167-009-00084-0001	1000	TRIGO BLANDO-SIN VARIEDAD	S	0,73	0,73
170000006867372	18-167-009-00096-0001	8000	AVENA-SIN VARIEDAD	S	9,57	9,57
170000006867394	18-167-009-00107-0001	24902	BARBECHO SIN PRODUCCIÓN-CON CUBIERTA VEGETAL	S	4,63	4,63
170000006867388	18-167-009-00108-0001	24902	BARBECHO SIN PRODUCCIÓN-CON CUBIERTA VEGETAL	S	4,52	4,52
170000006867367	18-167-009-00163-0001	40000	GUISANTES-SIN VARIEDAD	S	5,49	5,49
170000006867398	18-167-010-00002-0001	8000	AVENA-SIN VARIEDAD	S	5,96	5,96
170000006867408	18-167-012-00084-0001	40000	GUISANTES-SIN VARIEDAD	S	2,25	2,25
170000006867393	18-167-012-00086-0001	40000	GUISANTES-SIN VARIEDAD	S	0,87	0,87
170000006867399	18-167-012-00088-0001	5000	CEBADA-SIN VARIEDAD	S	5,73	5,73
170000006867410	18-167-012-00090-0001	5000	CEBADA-SIN VARIEDAD	S	18,48	18,48
170000006867371	18-167-014-00003-0001	52000	VEZA-SIN VARIEDAD	S	1,70	1,70
170000006867392	18-167-014-00007-0001	8000	AVENA-SIN VARIEDAD	S	12,70	12,70
170000006867391	18-167-017-00145-0001	8000	AVENA-SIN VARIEDAD	S	6,74	6,74
170000006867369	18-167-017-00146-0001	8000	AVENA-SIN VARIEDAD	S	1,61	1,61
170000006867384	18-167-017-00159-0001	20902	BARBECHO TRADICIONAL-CON CUBIERTA VEGETAL	S	12,93	12,93
170000006867407	18-167-017-00204-0001	20902	BARBECHO TRADICIONAL-CON CUBIERTA VEGETAL	S	3,81	3,81
170000006867383	18-167-017-00205-0001	20902	BARBECHO TRADICIONAL-CON CUBIERTA VEGETAL	S	0,14	0,14
170000006867412	18-167-017-00236-0001	1000	TRIGO BLANDO-SIN VARIEDAD	S	4,37	4,37
170000006867402	18-167-017-00238-0001	1000	TRIGO BLANDO-SIN VARIEDAD	S	3,29	3,29
170000006867395	18-167-017-00244-0001	52000	VEZA-SIN VARIEDAD	S	9,66	9,66
170000006867400	18-167-017-00256-0001	8000	AVENA-SIN VARIEDAD	S	3,45	3,45
170000006867401	18-167-017-00257-0001	8000	AVENA-SIN VARIEDAD	S	6,84	6,84
170000006867387	18-167-018-00306-0001	52000	VEZA-SIN VARIEDAD	S	0,18	0,18
170000006867406	18-167-018-00313-0001	52000	VEZA-SIN VARIEDAD	S	0,18	0,18
170000006867396	18-167-018-00316-0002	52000	VEZA-SIN VARIEDAD	S	5,98	5,98
170000006867409	18-167-018-00316-0003	52000	VEZA-SIN VARIEDAD	S	3,37	3,37
170000006867381	18-167-018-00321-0002	52000	VEZA-SIN VARIEDAD	S	3,96	3,96
170000006867389	18-167-018-00321-0003	52000	VEZA-SIN VARIEDAD	S	2,30	2,30
170000006867382	18-167-018-00325-0003	52000	VEZA-SIN VARIEDAD	S	3,52	3,52
170000006867390	18-167-018-00325-0004	52000	VEZA-SIN VARIEDAD	S	2,57	2,57
170000006867403	18-167-018-00355-0001	5000	CEBADA-SIN VARIEDAD	S	4,15	4,15

REF.	REFERENCIA SIGPAC	CULTIVO	DESCRIPCIÓN CULTIVO	S/R	SUP. COMPROM. (ha)	SUP. CUMPLE (ha)
170000006867386	18-167-018-00369-0002	52000	VEZA-SIN VARIEDAD	S	11,44	11,44
170000006867385	18-167-018-00369-0005	52000	VEZA-SIN VARIEDAD	S	0,94	0,94
170000006867411	18-167-018-00554-0001	5000	CEBADA-SIN VARIEDAD	S	1,28	1,28



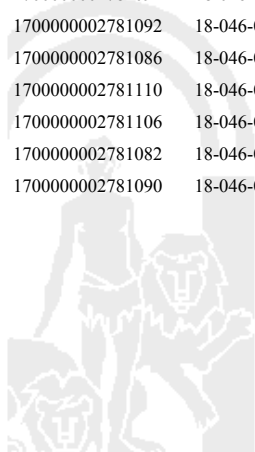
<u>APELLIDOS Y NOMBRE / RAZÓN SOCIAL</u>	<u>NIF</u>	<u>EXPEDIENTE</u>	<u>SUP. COMPROMETIDA</u>			
			<u>(ha)</u>			
ROMERO LORENTE JULIAN	****5832*	1232755	40.48			
RESOLUCIÓN ADMITIDO						
IMPORTE POR ANUALIDAD						
		2018	2019	2020	2021	2022
IMPORTE MÁXIMO SUBVENCIONABLE		8.476,64 €	8.476,64 €	8.476,64 €	8.476,64 €	8.476,64 €
IMPORTE MEDIO DE TRANSFERENCIA (€/ha)		209,40 €	209,40 €	209,40 €	209,40 €	209,40 €

DETALLE IMPORTES POR ANUALIDAD

<u>GRUPOS DE CULTIVO ADMITIDOS</u>	<u>SUP. COMPROM.</u>	2018	2019	2020	2021	2022
	<u>(ha)</u>					
FRUTALES REGADÍO	2,95	1.031,50 €	1.031,50 €	1.031,50 €	1.031,50 €	1.031,50 €
FRUTALES SECANO	34,43	7.445,14 €	7.445,14 €	7.445,14 €	7.445,14 €	7.445,14 €
HERBÁCEOS NO ELEGIBLES	3,10	0,00 €	0,00 €	0,00 €	0,00 €	0,00 €

RECINTOS COMPROMETIDOS

<u>REF.</u>	<u>REFERENCIA SIGPAC</u>	<u>CULTIVO DESCRIPCIÓN CULTIVO</u>	<u>S/R</u>	<u>PEND. MEDIA (%)</u>	<u>SUP. DEC. ADMIN. (ha)</u>	<u>NU SUP. CERT. (ha)</u>	<u>SUP. CAMPO (ha)</u>	<u>SUP. COMPROM. (ha)</u>
170000002781093	18-046-004-00017-0003	104000 ALMENDROS-SIN VARIEDAD	S	3,19	0,11	0,11		0,11
170000002781067	18-046-003-00073-0012	20902 BARBECHO TRADICIONAL-CON CUBIERTA VEGETAL	S	3,58	2,08	2,08		2,08
170000002781063	18-046-004-00096-0001	20902 BARBECHO TRADICIONAL-CON CUBIERTA VEGETAL	R	3,63	0,34	0,34		0,34
170000002781076	18-046-002-00092-0001	104000 ALMENDROS-SIN VARIEDAD	S	4,97	2,97	2,97		2,97
170000002781100	18-046-004-00013-0001	104000 ALMENDROS-SIN VARIEDAD	S	5,10	0,18	0,18		0,18
170000002781068	18-046-003-00073-0013	20902 BARBECHO TRADICIONAL-CON CUBIERTA VEGETAL	S	5,28	0,35	0,35		0,35
170000002781085	18-046-006-00095-0001	104000 ALMENDROS-SIN VARIEDAD	S	5,48	2,57	2,57		2,57
170000002781084	18-046-006-00059-0002	104000 ALMENDROS-SIN VARIEDAD	S	5,51	2,30	2,30		2,30
170000002781097	18-046-004-00073-0001	104000 ALMENDROS-SIN VARIEDAD	R	5,61	0,43	0,43		0,43
170000002781102	18-046-004-00013-0006	104000 ALMENDROS-SIN VARIEDAD	S	5,61	1,03	1,03		1,03
170000002781083	18-046-006-00058-0003	104000 ALMENDROS-SIN VARIEDAD	S	5,84	4,73	4,73		4,73
170000002781103	18-046-004-00021-0008	104000 ALMENDROS-SIN VARIEDAD	R	6,11	0,14	0,14		0,14
170000002781108	18-046-004-00063-0005	104000 ALMENDROS-SIN VARIEDAD	S	6,89	0,33	0,33		0,33
170000002781078	18-046-003-00007-0002	104000 ALMENDROS-SIN VARIEDAD	S	7,10	3,29	3,29		3,29
170000002781104	18-046-004-00061-0001	104000 ALMENDROS-SIN VARIEDAD	S	7,61	0,48	0,48		0,48
170000002781099	18-046-004-00013-0005	104000 ALMENDROS-SIN VARIEDAD	S	8,02	2,01	2,01		2,01
170000002781096	18-046-004-00095-0001	104000 ALMENDROS-SIN VARIEDAD	R	8,23	0,27	0,27		0,27
170000002781095	18-046-004-00094-0002	104000 ALMENDROS-SIN VARIEDAD	R	8,29	0,63	0,63		0,63
170000002781105	18-046-004-00063-0001	104000 ALMENDROS-SIN VARIEDAD	S	9,08	0,60	0,60		0,60
170000002781079	18-046-003-00017-0001	104000 ALMENDROS-SIN VARIEDAD	S	9,17	2,89	2,89		2,89
170000002781089	18-046-004-00022-0002	104000 ALMENDROS-SIN VARIEDAD	S	9,98	0,39	0,39		0,39
170000002781077	18-046-003-00005-0001	104000 ALMENDROS-SIN VARIEDAD	S	10,28	2,47	2,47		2,47
170000002781087	18-046-004-00025-0002	104000 ALMENDROS-SIN VARIEDAD	S	10,30	0,52	0,52		0,52
170000002781098	18-046-004-00074-0001	104000 ALMENDROS-SIN VARIEDAD	R	10,38	1,48	1,48		1,48
170000002781062	18-046-004-00116-0002	20902 BARBECHO TRADICIONAL-CON CUBIERTA VEGETAL	R	10,54	0,33	0,33		0,33
170000002781088	18-046-004-00027-0005	104000 ALMENDROS-SIN VARIEDAD	S	10,73	0,69	0,69		0,69
170000002781091	18-046-004-00021-0003	104000 ALMENDROS-SIN VARIEDAD	S	10,75	0,13	0,13		0,13
170000002781107	18-046-004-00032-0004	104000 ALMENDROS-SIN VARIEDAD	S	11,73	1,01	1,01		1,01
170000002781094	18-046-004-00021-0002	104000 ALMENDROS-SIN VARIEDAD	S	11,90	1,33	1,33		1,33
170000002781092	18-046-004-00021-0004	104000 ALMENDROS-SIN VARIEDAD	S	12,10	0,72	0,72		0,72
170000002781086	18-046-004-00023-0003	104000 ALMENDROS-SIN VARIEDAD	S	12,25	1,05	1,05		1,05
170000002781110	18-046-004-00031-0001	104000 ALMENDROS-SIN VARIEDAD	S	13,11	0,61	0,61		0,61
170000002781106	18-046-004-00032-0003	104000 ALMENDROS-SIN VARIEDAD	S	14,07	0,34	0,34		0,34
170000002781082	18-046-006-00079-0001	104000 ALMENDROS-SIN VARIEDAD	S	15,24	1,34	1,34		1,34
170000002781090	18-046-004-00023-0002	104000 ALMENDROS-SIN VARIEDAD	S	17,52	0,34	0,34		0,34



INCIDENCIAS**INCIDENCIA DESCRIPCIÓN**

85001	El recinto declarado no cumple con las normas de producción ecológica (artículo 5-1 e), Orden 26 mayo 2015) Ref:1700000002781066 Recinto:18-046-003-00073-002 Cultivo:20902 BARBECHO TRADICIONAL-CON CUBIERTA VEGETAL Secano Ref:-83529 Recinto:18-046-003-00073-002 Cultivo:104000 ALMENDROS-SIN VARIEDAD Secano Ref:-83557 Recinto:18-046-003-00073-002 Cultivo:104000 ALMENDROS-SIN VARIEDAD Secano Ref:-83603 Recinto:18-046-003-00073-002 Cultivo:104000 ALMENDROS-SIN VARIEDAD Secano Ref:1700000002781070 Recinto:18-046-003-00091-002 Cultivo:104000 ALMENDROS-SIN VARIEDAD Secano Ref:1700000002781071 Recinto:18-046-003-00091-003 Cultivo:104000 ALMENDROS-SIN VARIEDAD Secano Ref:1700000002781081 Recinto:18-046-003-00198-001 Cultivo:104000 ALMENDROS-SIN VARIEDAD Regadío Ref:1700000002781080 Recinto:18-046-003-00279-002 Cultivo:104000 ALMENDROS-SIN VARIEDAD Secano Ref:-83303 Recinto:18-046-004-00116-003 Cultivo:104000 ALMENDROS-SIN VARIEDAD Secano
85007	Cultivo, variedad, regimen y/o uso del recinto SIGPAC no compatible con la operación (anexo IV.I, Orden 26 mayo 2015) Ref:-83529 Recinto:18-046-003-00073-002 Cultivo:104000 ALMENDROS-SIN VARIEDAD Secano Uso SIGPAC:TA Ref:-83557 Recinto:18-046-003-00073-002 Cultivo:104000 ALMENDROS-SIN VARIEDAD Secano Uso SIGPAC:TA Ref:-83603 Recinto:18-046-003-00073-002 Cultivo:104000 ALMENDROS-SIN VARIEDAD Secano Uso SIGPAC:TA Ref:1700000002781069 Recinto:18-046-003-00073-016 Cultivo:104000 ALMENDROS-SIN VARIEDAD Secano Uso SIGPAC:TA
85023	El grupo de cultivo declarado en el recinto no coincide con el grupo de cultivo existente en el Organismo de Certificación Ref:1700000002781069 Recinto:18-046-003-00073-016 Cultivo:104000 ALMENDROS-SIN VARIEDAD Secano Grupo de SIPEA: HERBACEOS

RESUMEN CRITERIOS DE SELECCIÓN**11.2.1.1 Mantenimiento de prácticas y métodos de agricultura ecológica: Cultivos herbáceos - Conv 2018. PUNTOS: 7,00**

	<u>PUNTOS</u>	<u>CUMPLE</u>
Porcentaje de superficie determinada en Red Natura 2000	0,00	0.0%
Porcentaje de superficie determinada situada en zonas RAMSAR	0,00	0.0%
Porcentaje de superficie determinada en zonas vulnerables a la contaminación por nitratos	0,00	0.0%
Pendiente media de la explotación	1,00	4.52%
Porcentaje de Superficie de la explotación en municipios con más del 40 por ciento de su superficie agraria dentro de la Zona de desertificación	6,00	100.0%

11.2.1.1 Mantenimiento de prácticas y métodos de agricultura ecológica: Cultivos permanentes distintos de olivar - Conv 2018. PUNTOS: 8,00

	<u>PUNTOS</u>	<u>CUMPLE</u>
Porcentaje de superficie determinada en Red Natura 2000	0,00	0.0%
Porcentaje de superficie determinada situada en zonas RAMSAR	0,00	0.0%
Porcentaje de superficie determinada en zonas vulnerables a la contaminación por nitratos	0,00	0.0%
Pendiente media de la explotación	2,00	8.33%
Porcentaje de Superficie de la explotación en municipios con más del 40 por ciento de su superficie agraria dentro de la Zona de desertificación	6,00	100.0%

DETALLE CRITERIOS DE SELECCIÓN**11.2.1.1 Mantenimiento de prácticas y métodos de agricultura ecológica: Cultivos herbáceos - Conv 2018. PUNTOS: 7,00**

						PUNTOS:	0,00	0.0%
REF.	REFERENCIA SIGPAC	CULTIVO	DESCRIPCIÓN CULTIVO	S/R		<u>SUP. COMPROM.</u> (ha)	<u>SUP. CUMPLE</u> (ha)	
1700000002781067	18-046-003-00073-0012	20902	BARBECHO TRADICIONAL-CON CUBIERTA VEGETAL	S		2,08	0,00	
1700000002781068	18-046-003-00073-0013	20902	BARBECHO TRADICIONAL-CON CUBIERTA VEGETAL	S		0,35	0,00	
1700000002781063	18-046-004-00096-0001	20902	BARBECHO TRADICIONAL-CON CUBIERTA VEGETAL	R		0,34	0,00	
1700000002781062	18-046-004-00116-0002	20902	BARBECHO TRADICIONAL-CON CUBIERTA VEGETAL	R		0,33	0,00	
Porcentaje de superficie determinada situada en zonas RAMSAR						PUNTOS:	0,00	0.0%

<u>REF.</u>	<u>REFERENCIA SIGPAC</u>	<u>CULTIVO</u>	<u>DESCRIPCIÓN CULTIVO</u>	<u>S/R</u>	<u>SUP. COMPROM.</u> <u>(ha)</u>	<u>SUP. CUMPLE</u> <u>(ha)</u>
170000002781067	18-046-003-00073-0012	20902	BARBECHO TRADICIONAL-CON CUBIERTA VEGETAL	S	2,08	0,00
170000002781068	18-046-003-00073-0013	20902	BARBECHO TRADICIONAL-CON CUBIERTA VEGETAL	S	0,35	0,00
170000002781063	18-046-004-00096-0001	20902	BARBECHO TRADICIONAL-CON CUBIERTA VEGETAL	R	0,34	0,00
170000002781062	18-046-004-00116-0002	20902	BARBECHO TRADICIONAL-CON CUBIERTA VEGETAL	R	0,33	0,00

Porcentaje de superficie determinada en zonas vulnerables a la contaminación por nitratos PUNTOS: 0,00 0.0%

<u>REF.</u>	<u>REFERENCIA SIGPAC</u>	<u>CULTIVO</u>	<u>DESCRIPCIÓN CULTIVO</u>	<u>S/R</u>	<u>SUP. COMPROM.</u> <u>(ha)</u>	<u>SUP. CUMPLE</u> <u>(ha)</u>
170000002781067	18-046-003-00073-0012	20902	BARBECHO TRADICIONAL-CON CUBIERTA VEGETAL	S	2,08	0,00
170000002781068	18-046-003-00073-0013	20902	BARBECHO TRADICIONAL-CON CUBIERTA VEGETAL	S	0,35	0,00
170000002781063	18-046-004-00096-0001	20902	BARBECHO TRADICIONAL-CON CUBIERTA VEGETAL	R	0,34	0,00
170000002781062	18-046-004-00116-0002	20902	BARBECHO TRADICIONAL-CON CUBIERTA VEGETAL	R	0,33	0,00

Pendiente media de la explotación PUNTOS: 1,00 4.52%

<u>REF.</u>	<u>REFERENCIA SIGPAC</u>	<u>CULTIVO</u>	<u>DESCRIPCIÓN CULTIVO</u>	<u>S/R</u>	<u>PENDIENTE MEDIA (%)</u>	<u>SUP. COMPROM.</u> <u>(ha)</u>
170000002781067	18-046-003-00073-0012	20902	BARBECHO TRADICIONAL-CON CUBIERTA VEGETAL	S	3,58	2,08
170000002781068	18-046-003-00073-0013	20902	BARBECHO TRADICIONAL-CON CUBIERTA VEGETAL	S	5,28	0,35
170000002781063	18-046-004-00096-0001	20902	BARBECHO TRADICIONAL-CON CUBIERTA VEGETAL	R	3,63	0,34
170000002781062	18-046-004-00116-0002	20902	BARBECHO TRADICIONAL-CON CUBIERTA VEGETAL	R	10,54	0,33

Porcentaje de Superficie de la explotación en municipios con más del 40 por ciento de su superficie agraria dentro de la Zona de desertificación PUNTOS: 6,00 100.0%

<u>REF.</u>	<u>REFERENCIA SIGPAC</u>	<u>CULTIVO</u>	<u>DESCRIPCIÓN CULTIVO</u>	<u>S/R</u>	<u>SUP. COMPROM.</u> <u>(ha)</u>	<u>SUP. CUMPLE</u> <u>(ha)</u>
170000002781067	18-046-003-00073-0012	20902	BARBECHO TRADICIONAL-CON CUBIERTA VEGETAL	S	2,08	2,08
170000002781068	18-046-003-00073-0013	20902	BARBECHO TRADICIONAL-CON CUBIERTA VEGETAL	S	0,35	0,35
170000002781063	18-046-004-00096-0001	20902	BARBECHO TRADICIONAL-CON CUBIERTA VEGETAL	R	0,34	0,34
170000002781062	18-046-004-00116-0002	20902	BARBECHO TRADICIONAL-CON CUBIERTA VEGETAL	R	0,33	0,33

11.2.1.1 Mantenimiento de prácticas y métodos de agricultura ecológica: Cultivos permanentes distintos de olivar - Conv 2018. PUNTOS: 8,00

Porcentaje de superficie determinada en Red Natura 2000 PUNTOS: 0,00 0.0%

<u>REF.</u>	<u>REFERENCIA SIGPAC</u>	<u>CULTIVO</u>	<u>DESCRIPCIÓN CULTIVO</u>	<u>S/R</u>	<u>SUP. COMPROM.</u> <u>(ha)</u>	<u>SUP. CUMPLE</u> <u>(ha)</u>
170000002781076	18-046-002-00092-0001	104000	ALMENDROS-SIN VARIEDAD	S	2,97	0,00
170000002781077	18-046-003-00005-0001	104000	ALMENDROS-SIN VARIEDAD	S	2,47	0,00
170000002781078	18-046-003-00007-0002	104000	ALMENDROS-SIN VARIEDAD	S	3,29	0,00
170000002781079	18-046-003-00017-0001	104000	ALMENDROS-SIN VARIEDAD	S	2,89	0,00
170000002781100	18-046-004-00013-0001	104000	ALMENDROS-SIN VARIEDAD	S	0,18	0,00
170000002781099	18-046-004-00013-0005	104000	ALMENDROS-SIN VARIEDAD	S	2,01	0,00
170000002781102	18-046-004-00013-0006	104000	ALMENDROS-SIN VARIEDAD	S	1,03	0,00

<u>REF.</u>	<u>REFERENCIA SIGPAC</u>	<u>CULTIVO</u>	<u>DESCRIPCIÓN CULTIVO</u>	<u>S/R</u>	<u>SUP. COMPROM.</u> <u>(ha)</u>	<u>SUP. CUMPLE</u> <u>(ha)</u>
170000002781093	18-046-004-00017-0003	104000	ALMENDROS-SIN VARIEDAD	S	0,11	0,00
170000002781094	18-046-004-00021-0002	104000	ALMENDROS-SIN VARIEDAD	S	1,33	0,00
170000002781091	18-046-004-00021-0003	104000	ALMENDROS-SIN VARIEDAD	S	0,13	0,00
170000002781092	18-046-004-00021-0004	104000	ALMENDROS-SIN VARIEDAD	S	0,72	0,00
170000002781103	18-046-004-00021-0008	104000	ALMENDROS-SIN VARIEDAD	R	0,14	0,00
170000002781089	18-046-004-00022-0002	104000	ALMENDROS-SIN VARIEDAD	S	0,39	0,00
170000002781090	18-046-004-00023-0002	104000	ALMENDROS-SIN VARIEDAD	S	0,34	0,00
170000002781086	18-046-004-00023-0003	104000	ALMENDROS-SIN VARIEDAD	S	1,05	0,00
170000002781087	18-046-004-00025-0002	104000	ALMENDROS-SIN VARIEDAD	S	0,52	0,00
170000002781088	18-046-004-00027-0005	104000	ALMENDROS-SIN VARIEDAD	S	0,69	0,00
170000002781110	18-046-004-00031-0001	104000	ALMENDROS-SIN VARIEDAD	S	0,61	0,00
170000002781106	18-046-004-00032-0003	104000	ALMENDROS-SIN VARIEDAD	S	0,34	0,00
170000002781107	18-046-004-00032-0004	104000	ALMENDROS-SIN VARIEDAD	S	1,01	0,00
170000002781104	18-046-004-00061-0001	104000	ALMENDROS-SIN VARIEDAD	S	0,48	0,00
170000002781105	18-046-004-00063-0001	104000	ALMENDROS-SIN VARIEDAD	S	0,60	0,00
170000002781108	18-046-004-00063-0005	104000	ALMENDROS-SIN VARIEDAD	S	0,33	0,00
170000002781097	18-046-004-00073-0001	104000	ALMENDROS-SIN VARIEDAD	R	0,43	0,00
170000002781098	18-046-004-00074-0001	104000	ALMENDROS-SIN VARIEDAD	R	1,48	0,00
170000002781095	18-046-004-00094-0002	104000	ALMENDROS-SIN VARIEDAD	R	0,63	0,00
170000002781096	18-046-004-00095-0001	104000	ALMENDROS-SIN VARIEDAD	R	0,27	0,00
170000002781083	18-046-006-00058-0003	104000	ALMENDROS-SIN VARIEDAD	S	4,73	0,00
170000002781084	18-046-006-00059-0002	104000	ALMENDROS-SIN VARIEDAD	S	2,30	0,00
170000002781082	18-046-006-00079-0001	104000	ALMENDROS-SIN VARIEDAD	S	1,34	0,00
170000002781085	18-046-006-00095-0001	104000	ALMENDROS-SIN VARIEDAD	S	2,57	0,00

Porcentaje de superficie determinada situada en zonas RAMSAR**PUNTOS:** 0,00 0.0%

<u>REF.</u>	<u>REFERENCIA SIGPAC</u>	<u>CULTIVO</u>	<u>DESCRIPCIÓN CULTIVO</u>	<u>S/R</u>	<u>SUP. COMPROM.</u> <u>(ha)</u>	<u>SUP. CUMPLE</u> <u>(ha)</u>
170000002781076	18-046-002-00092-0001	104000	ALMENDROS-SIN VARIEDAD	S	2,97	0,00
170000002781077	18-046-003-00005-0001	104000	ALMENDROS-SIN VARIEDAD	S	2,47	0,00
170000002781078	18-046-003-00007-0002	104000	ALMENDROS-SIN VARIEDAD	S	3,29	0,00
170000002781079	18-046-003-00017-0001	104000	ALMENDROS-SIN VARIEDAD	S	2,89	0,00
170000002781100	18-046-004-00013-0001	104000	ALMENDROS-SIN VARIEDAD	S	0,18	0,00
170000002781099	18-046-004-00013-0005	104000	ALMENDROS-SIN VARIEDAD	S	2,01	0,00
170000002781102	18-046-004-00013-0006	104000	ALMENDROS-SIN VARIEDAD	S	1,03	0,00
170000002781093	18-046-004-00017-0003	104000	ALMENDROS-SIN VARIEDAD	S	0,11	0,00
170000002781094	18-046-004-00021-0002	104000	ALMENDROS-SIN VARIEDAD	S	1,33	0,00
170000002781091	18-046-004-00021-0003	104000	ALMENDROS-SIN VARIEDAD	S	0,13	0,00
170000002781092	18-046-004-00021-0004	104000	ALMENDROS-SIN VARIEDAD	S	0,72	0,00
170000002781103	18-046-004-00021-0008	104000	ALMENDROS-SIN VARIEDAD	R	0,14	0,00
170000002781089	18-046-004-00022-0002	104000	ALMENDROS-SIN VARIEDAD	S	0,39	0,00
170000002781090	18-046-004-00023-0002	104000	ALMENDROS-SIN VARIEDAD	S	0,34	0,00
170000002781086	18-046-004-00023-0003	104000	ALMENDROS-SIN VARIEDAD	S	1,05	0,00
170000002781087	18-046-004-00025-0002	104000	ALMENDROS-SIN VARIEDAD	S	0,52	0,00
170000002781088	18-046-004-00027-0005	104000	ALMENDROS-SIN VARIEDAD	S	0,69	0,00
170000002781110	18-046-004-00031-0001	104000	ALMENDROS-SIN VARIEDAD	S	0,61	0,00
170000002781106	18-046-004-00032-0003	104000	ALMENDROS-SIN VARIEDAD	S	0,34	0,00
170000002781107	18-046-004-00032-0004	104000	ALMENDROS-SIN VARIEDAD	S	1,01	0,00
170000002781104	18-046-004-00061-0001	104000	ALMENDROS-SIN VARIEDAD	S	0,48	0,00
170000002781105	18-046-004-00063-0001	104000	ALMENDROS-SIN VARIEDAD	S	0,60	0,00
170000002781108	18-046-004-00063-0005	104000	ALMENDROS-SIN VARIEDAD	S	0,33	0,00
170000002781097	18-046-004-00073-0001	104000	ALMENDROS-SIN VARIEDAD	R	0,43	0,00
170000002781098	18-046-004-00074-0001	104000	ALMENDROS-SIN VARIEDAD	R	1,48	0,00
170000002781095	18-046-004-00094-0002	104000	ALMENDROS-SIN VARIEDAD	R	0,63	0,00
170000002781096	18-046-004-00095-0001	104000	ALMENDROS-SIN VARIEDAD	R	0,27	0,00

<u>REF.</u>	<u>REFERENCIA SIGPAC</u>	<u>CULTIVO</u>	<u>DESCRIPCIÓN CULTIVO</u>	<u>S/R</u>	<u>SUP. COMPROM.</u> <u>(ha)</u>	<u>SUP. CUMPLE</u> <u>(ha)</u>
170000002781083	18-046-006-00058-0003	104000	ALMENDROS-SIN VARIEDAD	S	4,73	0,00
170000002781084	18-046-006-00059-0002	104000	ALMENDROS-SIN VARIEDAD	S	2,30	0,00
170000002781082	18-046-006-00079-0001	104000	ALMENDROS-SIN VARIEDAD	S	1,34	0,00
170000002781085	18-046-006-00095-0001	104000	ALMENDROS-SIN VARIEDAD	S	2,57	0,00

Porcentaje de superficie determinada en zonas vulnerables a la contaminación por nitratos

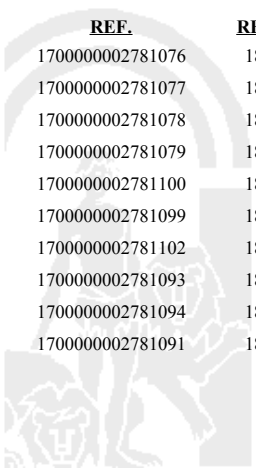
PUNTOS: 0,00 0.0%

<u>REF.</u>	<u>REFERENCIA SIGPAC</u>	<u>CULTIVO</u>	<u>DESCRIPCIÓN CULTIVO</u>	<u>S/R</u>	<u>SUP. COMPROM.</u> <u>(ha)</u>	<u>SUP. CUMPLE</u> <u>(ha)</u>
170000002781076	18-046-002-00092-0001	104000	ALMENDROS-SIN VARIEDAD	S	2,97	0,00
170000002781077	18-046-003-00005-0001	104000	ALMENDROS-SIN VARIEDAD	S	2,47	0,00
170000002781078	18-046-003-00007-0002	104000	ALMENDROS-SIN VARIEDAD	S	3,29	0,00
170000002781079	18-046-003-00017-0001	104000	ALMENDROS-SIN VARIEDAD	S	2,89	0,00
170000002781100	18-046-004-00013-0001	104000	ALMENDROS-SIN VARIEDAD	S	0,18	0,00
170000002781099	18-046-004-00013-0005	104000	ALMENDROS-SIN VARIEDAD	S	2,01	0,00
170000002781102	18-046-004-00013-0006	104000	ALMENDROS-SIN VARIEDAD	S	1,03	0,00
170000002781093	18-046-004-00017-0003	104000	ALMENDROS-SIN VARIEDAD	S	0,11	0,00
170000002781094	18-046-004-00021-0002	104000	ALMENDROS-SIN VARIEDAD	S	1,33	0,00
170000002781091	18-046-004-00021-0003	104000	ALMENDROS-SIN VARIEDAD	S	0,13	0,00
170000002781092	18-046-004-00021-0004	104000	ALMENDROS-SIN VARIEDAD	S	0,72	0,00
170000002781103	18-046-004-00021-0008	104000	ALMENDROS-SIN VARIEDAD	R	0,14	0,00
170000002781089	18-046-004-00022-0002	104000	ALMENDROS-SIN VARIEDAD	S	0,39	0,00
170000002781090	18-046-004-00023-0002	104000	ALMENDROS-SIN VARIEDAD	S	0,34	0,00
170000002781086	18-046-004-00023-0003	104000	ALMENDROS-SIN VARIEDAD	S	1,05	0,00
170000002781087	18-046-004-00025-0002	104000	ALMENDROS-SIN VARIEDAD	S	0,52	0,00
170000002781088	18-046-004-00027-0005	104000	ALMENDROS-SIN VARIEDAD	S	0,69	0,00
170000002781110	18-046-004-00031-0001	104000	ALMENDROS-SIN VARIEDAD	S	0,61	0,00
170000002781106	18-046-004-00032-0003	104000	ALMENDROS-SIN VARIEDAD	S	0,34	0,00
170000002781107	18-046-004-00032-0004	104000	ALMENDROS-SIN VARIEDAD	S	1,01	0,00
170000002781104	18-046-004-00061-0001	104000	ALMENDROS-SIN VARIEDAD	S	0,48	0,00
170000002781105	18-046-004-00063-0001	104000	ALMENDROS-SIN VARIEDAD	S	0,60	0,00
170000002781108	18-046-004-00063-0005	104000	ALMENDROS-SIN VARIEDAD	S	0,33	0,00
170000002781097	18-046-004-00073-0001	104000	ALMENDROS-SIN VARIEDAD	R	0,43	0,00
170000002781098	18-046-004-00074-0001	104000	ALMENDROS-SIN VARIEDAD	R	1,48	0,00
170000002781095	18-046-004-00094-0002	104000	ALMENDROS-SIN VARIEDAD	R	0,63	0,00
170000002781096	18-046-004-00095-0001	104000	ALMENDROS-SIN VARIEDAD	R	0,27	0,00
170000002781083	18-046-006-00058-0003	104000	ALMENDROS-SIN VARIEDAD	S	4,73	0,00
170000002781084	18-046-006-00059-0002	104000	ALMENDROS-SIN VARIEDAD	S	2,30	0,00
170000002781082	18-046-006-00079-0001	104000	ALMENDROS-SIN VARIEDAD	S	1,34	0,00
170000002781085	18-046-006-00095-0001	104000	ALMENDROS-SIN VARIEDAD	S	2,57	0,00

Pendiente media de la explotación

PUNTOS: 2,00 8.33%

<u>REF.</u>	<u>REFERENCIA SIGPAC</u>	<u>CULTIVO</u>	<u>DESCRIPCIÓN CULTIVO</u>	<u>S/R</u>	<u>PENDIENTE MEDIA (%)</u>	<u>SUP. COMPROM.</u> <u>(ha)</u>
170000002781076	18-046-002-00092-0001	104000	ALMENDROS-SIN VARIEDAD	S	4,97	2,97
170000002781077	18-046-003-00005-0001	104000	ALMENDROS-SIN VARIEDAD	S	10,28	2,47
170000002781078	18-046-003-00007-0002	104000	ALMENDROS-SIN VARIEDAD	S	7,10	3,29
170000002781079	18-046-003-00017-0001	104000	ALMENDROS-SIN VARIEDAD	S	9,17	2,89
170000002781100	18-046-004-00013-0001	104000	ALMENDROS-SIN VARIEDAD	S	5,10	0,18
170000002781099	18-046-004-00013-0005	104000	ALMENDROS-SIN VARIEDAD	S	8,02	2,01
170000002781102	18-046-004-00013-0006	104000	ALMENDROS-SIN VARIEDAD	S	5,61	1,03
170000002781093	18-046-004-00017-0003	104000	ALMENDROS-SIN VARIEDAD	S	3,19	0,11
170000002781094	18-046-004-00021-0002	104000	ALMENDROS-SIN VARIEDAD	S	11,90	1,33
170000002781091	18-046-004-00021-0003	104000	ALMENDROS-SIN VARIEDAD	S	10,75	0,13



REF.	REFERENCIA SIGPAC	CULTIVO	DESCRIPCIÓN CULTIVO	S/R	PENDIENTE	SUP.
					MEDIA (%)	COMPROM. (ha)
170000002781092	18-046-004-00021-0004	104000	ALMENDROS-SIN VARIEDAD	S	12,10	0,72
170000002781103	18-046-004-00021-0008	104000	ALMENDROS-SIN VARIEDAD	R	6,11	0,14
170000002781089	18-046-004-00022-0002	104000	ALMENDROS-SIN VARIEDAD	S	9,98	0,39
170000002781090	18-046-004-00023-0002	104000	ALMENDROS-SIN VARIEDAD	S	17,52	0,34
170000002781086	18-046-004-00023-0003	104000	ALMENDROS-SIN VARIEDAD	S	12,25	1,05
170000002781087	18-046-004-00025-0002	104000	ALMENDROS-SIN VARIEDAD	S	10,30	0,52
170000002781088	18-046-004-00027-0005	104000	ALMENDROS-SIN VARIEDAD	S	10,73	0,69
170000002781110	18-046-004-00031-0001	104000	ALMENDROS-SIN VARIEDAD	S	13,11	0,61
170000002781106	18-046-004-00032-0003	104000	ALMENDROS-SIN VARIEDAD	S	14,07	0,34
170000002781107	18-046-004-00032-0004	104000	ALMENDROS-SIN VARIEDAD	S	11,73	1,01
170000002781104	18-046-004-00061-0001	104000	ALMENDROS-SIN VARIEDAD	S	7,61	0,48
170000002781105	18-046-004-00063-0001	104000	ALMENDROS-SIN VARIEDAD	S	9,08	0,60
170000002781108	18-046-004-00063-0005	104000	ALMENDROS-SIN VARIEDAD	S	6,89	0,33
170000002781097	18-046-004-00073-0001	104000	ALMENDROS-SIN VARIEDAD	R	5,61	0,43
170000002781098	18-046-004-00074-0001	104000	ALMENDROS-SIN VARIEDAD	R	10,38	1,48
170000002781095	18-046-004-00094-0002	104000	ALMENDROS-SIN VARIEDAD	R	8,29	0,63
170000002781096	18-046-004-00095-0001	104000	ALMENDROS-SIN VARIEDAD	R	8,23	0,27
170000002781083	18-046-006-00058-0003	104000	ALMENDROS-SIN VARIEDAD	S	5,84	4,73
170000002781084	18-046-006-00059-0002	104000	ALMENDROS-SIN VARIEDAD	S	5,51	2,30
170000002781082	18-046-006-00079-0001	104000	ALMENDROS-SIN VARIEDAD	S	15,24	1,34
170000002781085	18-046-006-00095-0001	104000	ALMENDROS-SIN VARIEDAD	S	5,48	2,57

Porcentaje de Superficie de la explotación en municipios con más del 40 por ciento de su superficie agraria dentro de la Zona de desertificación

PUNTOS: 6,00 100.0%

REF.	REFERENCIA SIGPAC	CULTIVO	DESCRIPCIÓN CULTIVO	S/R	SUP.	SUP.
					COMPROM. (ha)	CUMPLE (ha)
170000002781076	18-046-002-00092-0001	104000	ALMENDROS-SIN VARIEDAD	S	2,97	2,97
170000002781077	18-046-003-00005-0001	104000	ALMENDROS-SIN VARIEDAD	S	2,47	2,47
170000002781078	18-046-003-00007-0002	104000	ALMENDROS-SIN VARIEDAD	S	3,29	3,29
170000002781079	18-046-003-00017-0001	104000	ALMENDROS-SIN VARIEDAD	S	2,89	2,89
170000002781100	18-046-004-00013-0001	104000	ALMENDROS-SIN VARIEDAD	S	0,18	0,18
170000002781099	18-046-004-00013-0005	104000	ALMENDROS-SIN VARIEDAD	S	2,01	2,01
170000002781102	18-046-004-00013-0006	104000	ALMENDROS-SIN VARIEDAD	S	1,03	1,03
170000002781093	18-046-004-00017-0003	104000	ALMENDROS-SIN VARIEDAD	S	0,11	0,11
170000002781094	18-046-004-00021-0002	104000	ALMENDROS-SIN VARIEDAD	S	1,33	1,33
170000002781091	18-046-004-00021-0003	104000	ALMENDROS-SIN VARIEDAD	S	0,13	0,13
170000002781092	18-046-004-00021-0004	104000	ALMENDROS-SIN VARIEDAD	S	0,72	0,72
170000002781103	18-046-004-00021-0008	104000	ALMENDROS-SIN VARIEDAD	R	0,14	0,14
170000002781089	18-046-004-00022-0002	104000	ALMENDROS-SIN VARIEDAD	S	0,39	0,39
170000002781090	18-046-004-00023-0002	104000	ALMENDROS-SIN VARIEDAD	S	0,34	0,34
170000002781086	18-046-004-00023-0003	104000	ALMENDROS-SIN VARIEDAD	S	1,05	1,05
170000002781087	18-046-004-00025-0002	104000	ALMENDROS-SIN VARIEDAD	S	0,52	0,52
170000002781088	18-046-004-00027-0005	104000	ALMENDROS-SIN VARIEDAD	S	0,69	0,69
170000002781110	18-046-004-00031-0001	104000	ALMENDROS-SIN VARIEDAD	S	0,61	0,61
170000002781106	18-046-004-00032-0003	104000	ALMENDROS-SIN VARIEDAD	S	0,34	0,34
170000002781107	18-046-004-00032-0004	104000	ALMENDROS-SIN VARIEDAD	S	1,01	1,01
170000002781104	18-046-004-00061-0001	104000	ALMENDROS-SIN VARIEDAD	S	0,48	0,48
170000002781105	18-046-004-00063-0001	104000	ALMENDROS-SIN VARIEDAD	S	0,60	0,60
170000002781108	18-046-004-00063-0005	104000	ALMENDROS-SIN VARIEDAD	S	0,33	0,33
170000002781097	18-046-004-00073-0001	104000	ALMENDROS-SIN VARIEDAD	R	0,43	0,43
170000002781098	18-046-004-00074-0001	104000	ALMENDROS-SIN VARIEDAD	R	1,48	1,48
170000002781095	18-046-004-00094-0002	104000	ALMENDROS-SIN VARIEDAD	R	0,63	0,63
170000002781096	18-046-004-00095-0001	104000	ALMENDROS-SIN VARIEDAD	R	0,27	0,27
170000002781083	18-046-006-00058-0003	104000	ALMENDROS-SIN VARIEDAD	S	4,73	4,73
170000002781084	18-046-006-00059-0002	104000	ALMENDROS-SIN VARIEDAD	S	2,30	2,30
170000002781082	18-046-006-00079-0001	104000	ALMENDROS-SIN VARIEDAD	S	1,34	1,34

<u>REF.</u>	<u>REFERENCIA SIGPAC</u>	<u>CULTIVO</u>	<u>DESCRIPCIÓN CULTIVO</u>	<u>S/R</u>	<u>SUP. COMPROM.</u> (ha)	<u>SUP. CUMPLE</u> (ha)
1700000002781085	18-046-006-00095-0001	104000	ALMENDROS-SIN VARIEDAD	S	2,57	2,57



<u>APELLIDOS Y NOMBRE / RAZÓN SOCIAL</u>	<u>NIF</u>	<u>EXPEDIENTE</u>	<u>SUP. COMPROMETIDA</u>		
			<u>(ha)</u>		
ROMERO LORENTE VERÓNICA	****1103*	1149084	2.2		
<u>RESOLUCIÓN</u>					
ADMITIDO					
<u>IMPORTES POR ANUALIDAD</u>					
	<u>2018</u>	<u>2019</u>	<u>2020</u>	<u>2021</u>	<u>2022</u>
IMPORTE MÁXIMO SUBVENCIONABLE	769,25 €	769,25 €	769,25 €	769,25 €	769,25 €
IMPORTE MEDIO DE TRANSFERENCIA (€/ha)	349,66 €	349,66 €	349,66 €	349,66 €	349,66 €

DETALLE IMPORTES POR ANUALIDAD

<u>GRUPOS DE CULTIVO ADMITIDOS</u>	<u>SUP. COMPROM.</u>	<u>2018</u>	<u>2019</u>	<u>2020</u>	<u>2021</u>	<u>2022</u>
	<u>(ha)</u>					
FRUTALES REGADÍO	2,20	769,25 €	769,25 €	769,25 €	769,25 €	769,25 €

RECINTOS COMPROMETIDOS

<u>REF.</u>	<u>REFERENCIA SIGPAC</u>	<u>CULTIVO DESCRIPCIÓN CULTIVO</u>	<u>S/R</u>	<u>PEND. MEDIA (%)</u>	<u>SUP. DEC. ADMIN. (ha)</u>	<u>NU SUP. CERT. (ha)</u>	<u>SUP. CAMPO (ha)</u>	<u>SUP. COMPROM. (ha)</u>
1700000006451635	18-046-005-00050-0001	104000 ALMENDROS-SIN VARIEDAD	R	7,59	0,73	0,73		0,73
1700000006451636	18-046-005-00058-0004	104000 ALMENDROS-SIN VARIEDAD	R	7,92	0,77	0,77		0,77
1700000006451637	18-046-005-00058-0002	104000 ALMENDROS-SIN VARIEDAD	R	9,53	0,70	0,70		0,70

RESUMEN CRITERIOS DE SELECCIÓN

11.2.1.1 Mantenimiento de prácticas y métodos de agricultura ecológica: Cultivos permanentes distintos de olivar - Conv 2018. PUNTOS: 8,00

	<u>PUNTOS</u>	<u>CUMPLE</u>
Porcentaje de superficie determinada en Red Natura 2000	0,00	0.0%
Porcentaje de superficie determinada situada en zonas RAMSAR	0,00	0.0%
Porcentaje de superficie determinada en zonas vulnerables a la contaminación por nitratos	0,00	0.0%
Pendiente media de la explotación	2,00	8.32%
Porcentaje de Superficie de la explotación en municipios con más del 40 por ciento de su superficie agraria dentro de la Zona de desertificación	6,00	100.0%



DETALLE CRITERIOS DE SELECCIÓN**11.2.1.1 Mantenimiento de prácticas y métodos de agricultura ecológica: Cultivos permanentes distintos de olivar - Conv 2018.****PUNTOS: 8,00****Porcentaje de superficie determinada en Red Natura 2000****PUNTOS: 0,00 0.0%**

<u>REF.</u>	<u>REFERENCIA SIGPAC</u>	<u>CULTIVO</u>	<u>DESCRIPCIÓN CULTIVO</u>	<u>S/R</u>	<u>SUP. COMPROM.</u> <u>(ha)</u>	<u>SUP. CUMPLE</u> <u>(ha)</u>
1700000006451635	18-046-005-00050-0001	104000	ALMENDROS-SIN VARIEDAD	R	0,73	0,00
1700000006451637	18-046-005-00058-0002	104000	ALMENDROS-SIN VARIEDAD	R	0,70	0,00
1700000006451636	18-046-005-00058-0004	104000	ALMENDROS-SIN VARIEDAD	R	0,77	0,00

Porcentaje de superficie determinada situada en zonas RAMSAR**PUNTOS: 0,00 0.0%**

<u>REF.</u>	<u>REFERENCIA SIGPAC</u>	<u>CULTIVO</u>	<u>DESCRIPCIÓN CULTIVO</u>	<u>S/R</u>	<u>SUP. COMPROM.</u> <u>(ha)</u>	<u>SUP. CUMPLE</u> <u>(ha)</u>
1700000006451635	18-046-005-00050-0001	104000	ALMENDROS-SIN VARIEDAD	R	0,73	0,00
1700000006451637	18-046-005-00058-0002	104000	ALMENDROS-SIN VARIEDAD	R	0,70	0,00
1700000006451636	18-046-005-00058-0004	104000	ALMENDROS-SIN VARIEDAD	R	0,77	0,00

Porcentaje de superficie determinada en zonas vulnerables a la contaminación por nitratos**PUNTOS: 0,00 0.0%**

<u>REF.</u>	<u>REFERENCIA SIGPAC</u>	<u>CULTIVO</u>	<u>DESCRIPCIÓN CULTIVO</u>	<u>S/R</u>	<u>SUP. COMPROM.</u> <u>(ha)</u>	<u>SUP. CUMPLE</u> <u>(ha)</u>
1700000006451635	18-046-005-00050-0001	104000	ALMENDROS-SIN VARIEDAD	R	0,73	0,00
1700000006451637	18-046-005-00058-0002	104000	ALMENDROS-SIN VARIEDAD	R	0,70	0,00
1700000006451636	18-046-005-00058-0004	104000	ALMENDROS-SIN VARIEDAD	R	0,77	0,00

Pendiente media de la explotación**PUNTOS: 2,00 8.32%**

<u>REF.</u>	<u>REFERENCIA SIGPAC</u>	<u>CULTIVO</u>	<u>DESCRIPCIÓN CULTIVO</u>	<u>S/R</u>	<u>PENDIENTE MEDIA (%)</u>	<u>SUP. COMPROM.</u> <u>(ha)</u>
1700000006451635	18-046-005-00050-0001	104000	ALMENDROS-SIN VARIEDAD	R	7,59	0,73
1700000006451637	18-046-005-00058-0002	104000	ALMENDROS-SIN VARIEDAD	R	9,53	0,70
1700000006451636	18-046-005-00058-0004	104000	ALMENDROS-SIN VARIEDAD	R	7,92	0,77

Porcentaje de Superficie de la explotación en municipios con más del 40 por ciento de su superficie agraria dentro de la Zona de desertificación**PUNTOS: 6,00 100.0%**

<u>REF.</u>	<u>REFERENCIA SIGPAC</u>	<u>CULTIVO</u>	<u>DESCRIPCIÓN CULTIVO</u>	<u>S/R</u>	<u>SUP. COMPROM.</u> <u>(ha)</u>	<u>SUP. CUMPLE</u> <u>(ha)</u>
1700000006451635	18-046-005-00050-0001	104000	ALMENDROS-SIN VARIEDAD	R	0,73	0,73
1700000006451637	18-046-005-00058-0002	104000	ALMENDROS-SIN VARIEDAD	R	0,70	0,70
1700000006451636	18-046-005-00058-0004	104000	ALMENDROS-SIN VARIEDAD	R	0,77	0,77



<u>APELLIDOS Y NOMBRE / RAZÓN SOCIAL</u>	<u>NIF</u>	<u>EXPEDIENTE</u>	<u>SUP. COMPROMETIDA</u>		
			<u>(ha)</u>		
ROMERO SALMERON ESPERANZA	***0240*	1051693	3.82		
RESOLUCIÓN					
ADMITIDO					
IMPORTES POR ANUALIDAD					
	2018	2019	2020	2021	2022
IMPORTE MÁXIMO SUBVENCIONABLE	1.335,70 €	1.335,70 €	1.335,70 €	1.335,70 €	1.335,70 €
IMPORTE MEDIO DE TRANSFERENCIA (€/ha)	349,66 €	349,66 €	349,66 €	349,66 €	349,66 €

DETALLE IMPORTES POR ANUALIDAD

<u>GRUPOS DE CULTIVO ADMITIDOS</u>	<u>SUP. COMPROM.</u>	2018	2019	2020	2021	2022
	<u>(ha)</u>					
FRUTALES REGADÍO	3,82	1.335,70 €	1.335,70 €	1.335,70 €	1.335,70 €	1.335,70 €

RECINTOS COMPROMETIDOS

<u>REF.</u>	<u>REFERENCIA SIGPAC</u>	<u>CULTIVO DESCRIPCIÓN CULTIVO</u>	<u>S/R</u>	<u>PEND. MEDIA</u>	<u>SUP. DEC. ADMIN.</u>	<u>NU SUP. CERT.</u>	<u>SUP. CAMPO</u>	<u>SUP. COMPROM.</u>
				<u>(%)</u>	<u>(ha)</u>	<u>(ha)</u>	<u>(ha)</u>	<u>(ha)</u>
170000006083257	18-076-002-00004-0002	104000 ALMENDROS-SIN VARIEDAD	R	3,31	1,28	1,28	1,28	1,28
170000006083261	18-076-008-00428-0001	104000 ALMENDROS-SIN VARIEDAD	R	3,62	0,11	0,11	0,11	0,11
170000006083262	18-076-008-00429-0001	104000 ALMENDROS-SIN VARIEDAD	R	3,71	0,14	0,14	0,14	0,14
170000006083259	18-076-008-00454-0001	104000 ALMENDROS-SIN VARIEDAD	R	3,90	0,07	0,07	0,07	0,07
170000006083254	18-076-001-00107-0002	104000 ALMENDROS-SIN VARIEDAD	R	3,92	0,55	0,55	0,55	0,55
170000006083263	18-076-008-00456-0001	104000 ALMENDROS-SIN VARIEDAD	R	3,92	0,25	0,25	0,25	0,25
170000006083260	18-076-008-00426-0001	104000 ALMENDROS-SIN VARIEDAD	R	4,00	0,14	0,14	0,14	0,14
170000006083264	18-076-008-00178-0001	104000 ALMENDROS-SIN VARIEDAD	R	4,00	0,20	0,20	0,20	0,20
170000006083258	18-076-008-00084-0001	104000 ALMENDROS-SIN VARIEDAD	R	6,42	1,08	1,08	1,08	1,08

RESUMEN CRITERIOS DE SELECCIÓN

11.2.1.1 Mantenimiento de prácticas y métodos de agricultura ecológica: Cultivos permanentes distintos de olivar - Conv 2018. PUNTOS: 7,00

	<u>PUNTOS</u>	<u>CUMPLE</u>
Porcentaje de superficie determinada en Red Natura 2000	0,00	0.0%
Porcentaje de superficie determinada situada en zonas RAMSAR	0,00	0.0%
Porcentaje de superficie determinada en zonas vulnerables a la contaminación por nitratos	0,00	0.0%
Pendiente media de la explotación	1,00	4.41%
Porcentaje de Superficie de la explotación en municipios con más del 40 por ciento de su superficie agraria dentro de la Zona de desertificación	6,00	100.0%



DETALLE CRITERIOS DE SELECCIÓN**11.2.1.1 Mantenimiento de prácticas y métodos de agricultura ecológica: Cultivos permanentes distintos de olivar - Conv 2018.****PUNTOS: 7,00****Porcentaje de superficie determinada en Red Natura 2000****PUNTOS: 0,00 0.0%**

<u>REF.</u>	<u>REFERENCIA SIGPAC</u>	<u>CULTIVO</u>	<u>DESCRIPCIÓN CULTIVO</u>	<u>S/R</u>	<u>SUP. COMPROM. (ha)</u>	<u>SUP. CUMPLE (ha)</u>
170000006083254	18-076-001-00107-0002	104000	ALMENDROS-SIN VARIEDAD	R	0,55	0,00
170000006083257	18-076-002-00004-0002	104000	ALMENDROS-SIN VARIEDAD	R	1,28	0,00
170000006083258	18-076-008-00084-0001	104000	ALMENDROS-SIN VARIEDAD	R	1,08	0,00
170000006083264	18-076-008-00178-0001	104000	ALMENDROS-SIN VARIEDAD	R	0,20	0,00
170000006083260	18-076-008-00426-0001	104000	ALMENDROS-SIN VARIEDAD	R	0,14	0,00
170000006083261	18-076-008-00428-0001	104000	ALMENDROS-SIN VARIEDAD	R	0,11	0,00
170000006083262	18-076-008-00429-0001	104000	ALMENDROS-SIN VARIEDAD	R	0,14	0,00
170000006083259	18-076-008-00454-0001	104000	ALMENDROS-SIN VARIEDAD	R	0,07	0,00
170000006083263	18-076-008-00456-0001	104000	ALMENDROS-SIN VARIEDAD	R	0,25	0,00

Porcentaje de superficie determinada situada en zonas RAMSAR**PUNTOS: 0,00 0.0%**

<u>REF.</u>	<u>REFERENCIA SIGPAC</u>	<u>CULTIVO</u>	<u>DESCRIPCIÓN CULTIVO</u>	<u>S/R</u>	<u>SUP. COMPROM. (ha)</u>	<u>SUP. CUMPLE (ha)</u>
170000006083254	18-076-001-00107-0002	104000	ALMENDROS-SIN VARIEDAD	R	0,55	0,00
170000006083257	18-076-002-00004-0002	104000	ALMENDROS-SIN VARIEDAD	R	1,28	0,00
170000006083258	18-076-008-00084-0001	104000	ALMENDROS-SIN VARIEDAD	R	1,08	0,00
170000006083264	18-076-008-00178-0001	104000	ALMENDROS-SIN VARIEDAD	R	0,20	0,00
170000006083260	18-076-008-00426-0001	104000	ALMENDROS-SIN VARIEDAD	R	0,14	0,00
170000006083261	18-076-008-00428-0001	104000	ALMENDROS-SIN VARIEDAD	R	0,11	0,00
170000006083262	18-076-008-00429-0001	104000	ALMENDROS-SIN VARIEDAD	R	0,14	0,00
170000006083259	18-076-008-00454-0001	104000	ALMENDROS-SIN VARIEDAD	R	0,07	0,00
170000006083263	18-076-008-00456-0001	104000	ALMENDROS-SIN VARIEDAD	R	0,25	0,00

Porcentaje de superficie determinada en zonas vulnerables a la contaminación por nitratos**PUNTOS: 0,00 0.0%**

<u>REF.</u>	<u>REFERENCIA SIGPAC</u>	<u>CULTIVO</u>	<u>DESCRIPCIÓN CULTIVO</u>	<u>S/R</u>	<u>SUP. COMPROM. (ha)</u>	<u>SUP. CUMPLE (ha)</u>
170000006083254	18-076-001-00107-0002	104000	ALMENDROS-SIN VARIEDAD	R	0,55	0,00
170000006083257	18-076-002-00004-0002	104000	ALMENDROS-SIN VARIEDAD	R	1,28	0,00
170000006083258	18-076-008-00084-0001	104000	ALMENDROS-SIN VARIEDAD	R	1,08	0,00
170000006083264	18-076-008-00178-0001	104000	ALMENDROS-SIN VARIEDAD	R	0,20	0,00
170000006083260	18-076-008-00426-0001	104000	ALMENDROS-SIN VARIEDAD	R	0,14	0,00
170000006083261	18-076-008-00428-0001	104000	ALMENDROS-SIN VARIEDAD	R	0,11	0,00
170000006083262	18-076-008-00429-0001	104000	ALMENDROS-SIN VARIEDAD	R	0,14	0,00
170000006083259	18-076-008-00454-0001	104000	ALMENDROS-SIN VARIEDAD	R	0,07	0,00
170000006083263	18-076-008-00456-0001	104000	ALMENDROS-SIN VARIEDAD	R	0,25	0,00

Pendiente media de la explotación**PUNTOS: 1,00 4.41%**

<u>REF.</u>	<u>REFERENCIA SIGPAC</u>	<u>CULTIVO</u>	<u>DESCRIPCIÓN CULTIVO</u>	<u>S/R</u>	<u>PENDIENTE MEDIA (%)</u>	<u>SUP. COMPROM. (ha)</u>
170000006083254	18-076-001-00107-0002	104000	ALMENDROS-SIN VARIEDAD	R	3,92	0,55
170000006083257	18-076-002-00004-0002	104000	ALMENDROS-SIN VARIEDAD	R	3,31	1,28
170000006083258	18-076-008-00084-0001	104000	ALMENDROS-SIN VARIEDAD	R	6,42	1,08
170000006083264	18-076-008-00178-0001	104000	ALMENDROS-SIN VARIEDAD	R	4,00	0,20
170000006083260	18-076-008-00426-0001	104000	ALMENDROS-SIN VARIEDAD	R	4,00	0,14
170000006083261	18-076-008-00428-0001	104000	ALMENDROS-SIN VARIEDAD	R	3,62	0,11
170000006083262	18-076-008-00429-0001	104000	ALMENDROS-SIN VARIEDAD	R	3,71	0,14
170000006083259	18-076-008-00454-0001	104000	ALMENDROS-SIN VARIEDAD	R	3,90	0,07

REF.	REFERENCIA SIGPAC	CULTIVO	DESCRIPCIÓN CULTIVO	S/R	PENDIENTE	SUP.
					MEDIA (%)	COMPROM. (ha)
1700000006083263	18-076-008-00456-0001	104000	ALMENDROS-SIN VARIEDAD	R	3,92	0,25

Porcentaje de Superficie de la explotación en municipios con más del 40 por ciento de su superficie agraria dentro de la Zona de desertificación PUNTOS: 6,00 100.0%

REF.	REFERENCIA SIGPAC	CULTIVO	DESCRIPCIÓN CULTIVO	S/R	SUP.	SUP.
					COMPROM. (ha)	CUMPLE (ha)
1700000006083254	18-076-001-00107-0002	104000	ALMENDROS-SIN VARIEDAD	R	0,55	0,55
1700000006083257	18-076-002-00004-0002	104000	ALMENDROS-SIN VARIEDAD	R	1,28	1,28
1700000006083258	18-076-008-00084-0001	104000	ALMENDROS-SIN VARIEDAD	R	1,08	1,08
1700000006083264	18-076-008-00178-0001	104000	ALMENDROS-SIN VARIEDAD	R	0,20	0,20
1700000006083260	18-076-008-00426-0001	104000	ALMENDROS-SIN VARIEDAD	R	0,14	0,14
1700000006083261	18-076-008-00428-0001	104000	ALMENDROS-SIN VARIEDAD	R	0,11	0,11
1700000006083262	18-076-008-00429-0001	104000	ALMENDROS-SIN VARIEDAD	R	0,14	0,14
1700000006083259	18-076-008-00454-0001	104000	ALMENDROS-SIN VARIEDAD	R	0,07	0,07
1700000006083263	18-076-008-00456-0001	104000	ALMENDROS-SIN VARIEDAD	R	0,25	0,25



<u>APELLIDOS Y NOMBRE / RAZÓN SOCIAL</u>	<u>NIF</u>	<u>EXPEDIENTE</u>	<u>SUP. COMPROMETIDA</u>		
			<u>(ha)</u>		
ROMERO SALMERON MANUEL	***0397*	1014494	25.31		
RESOLUCIÓN ADMITIDO					
IMPORTES POR ANUALIDAD					
	2018	2019	2020	2021	2022
IMPORTE MÁXIMO SUBVENCIONABLE	7.834,57 €	7.834,57 €	7.834,57 €	7.834,57 €	7.834,57 €
IMPORTE MEDIO DE TRANSFERENCIA (€/ha)	309,54 €	309,54 €	309,54 €	309,54 €	309,54 €

DETALLE IMPORTES POR ANUALIDAD

<u>GRUPOS DE CULTIVO ADMITIDOS</u>	<u>SUP. COMPROM.</u>	2018	2019	2020	2021	2022
	<u>(ha)</u>					
FRUTALES REGADÍO	17,70	6.188,98 €	6.188,98 €	6.188,98 €	6.188,98 €	6.188,98 €
FRUTALES SECANO	7,61	1.645,59 €	1.645,59 €	1.645,59 €	1.645,59 €	1.645,59 €

RECINTOS COMPROMETIDOS

<u>REF.</u>	<u>REFERENCIA SIGPAC</u>	<u>CULTIVO DESCRIPCIÓN CULTIVO</u>	<u>S/R</u>	<u>PEND. MEDIA</u>	<u>SUP. DEC. ADMIN.</u>	<u>NU SUP. CERT.</u>	<u>SUP. CAMPO</u>	<u>SUP. COMPROM.</u>
				<u>(%)</u>	<u>(ha)</u>	<u>(ha)</u>	<u>(ha)</u>	<u>(ha)</u>
170000002681517	18-076-003-00102-0001	104000 ALMENDROS-SIN VARIEDAD	R	0,82	0,51	0,51	0,51	0,51
170000002681508	18-071-505-00027-0001	104000 ALMENDROS-SIN VARIEDAD	R	1,20	0,36	0,36	0,36	0,36
170000002681509	18-071-505-00028-0001	104000 ALMENDROS-SIN VARIEDAD	R	1,95	1,43	1,43	1,43	1,43
170000002681516	18-076-003-00048-0001	104000 ALMENDROS-SIN VARIEDAD	R	1,99	2,29	2,29	2,29	2,29
170000002681511	18-071-505-00030-0004	104000 ALMENDROS-SIN VARIEDAD	R	2,03	1,74	1,74	1,74	1,74
170000002681513	18-071-505-00032-0001	104000 ALMENDROS-SIN VARIEDAD	R	2,26	3,27	3,27	3,27	3,27
170000002681510	18-071-505-00029-0002	104000 ALMENDROS-SIN VARIEDAD	R	2,31	2,05	2,05	2,05	2,05
170000002681524	18-076-008-00279-0001	104000 ALMENDROS-SIN VARIEDAD	R	2,53	0,10	0,10	0,10	0,10
170000002681512	18-071-505-00031-0002	104000 ALMENDROS-SIN VARIEDAD	R	2,65	4,24	4,24	4,24	4,24
170000002681523	18-076-008-00278-0001	104000 ALMENDROS-SIN VARIEDAD	R	3,27	0,13	0,13	0,13	0,13
170000002681526	18-076-008-00539-0001	104000 ALMENDROS-SIN VARIEDAD	R	4,32	0,41	0,41	0,41	0,41
170000002681520	18-076-008-00013-0001	104000 ALMENDROS-SIN VARIEDAD	R	5,27	0,42	0,42	0,42	0,42
170000002681525	18-076-009-00085-0001	104000 ALMENDROS-SIN VARIEDAD	S	6,49	1,90	1,90	1,90	1,90
170000002681521	18-076-008-00030-0001	104000 ALMENDROS-SIN VARIEDAD	S	7,50	0,25	0,25	0,25	0,25
170000002681522	18-076-008-00031-0001	104000 ALMENDROS-SIN VARIEDAD	R	10,41	0,17	0,17	0,17	0,17
170000002681529	18-076-010-00556-0001	104000 ALMENDROS-SIN VARIEDAD	R	12,67	0,14	0,14	0,14	0,14
170000002681532	18-076-010-00557-0001	104000 ALMENDROS-SIN VARIEDAD	S	16,10	0,28	0,28	0,28	0,28
170000002681531	18-076-010-00564-0001	104000 ALMENDROS-SIN VARIEDAD	R	16,83	0,28	0,28	0,28	0,28
170000002681528	18-076-009-00135-0001	104000 ALMENDROS-SIN VARIEDAD	S	17,28	0,60	0,60	0,60	0,60
170000002681515	18-076-010-00571-0001	104000 ALMENDROS-SIN VARIEDAD	S	18,94	1,06	1,06	1,06	1,06
170000002681530	18-076-010-00173-0001	104000 ALMENDROS-SIN VARIEDAD	R	19,46	0,16	0,16	0,16	0,16
170000002681527	18-076-009-00136-0001	104000 ALMENDROS-SIN VARIEDAD	S	21,23	0,86	0,86	0,86	0,86
170000002681514	18-076-010-00568-0001	104000 ALMENDROS-SIN VARIEDAD	S	24,45	2,66	2,66	2,66	2,66

RESUMEN CRITERIOS DE SELECCIÓN

11.2.1.1 Mantenimiento de prácticas y métodos de agricultura ecológica: Cultivos permanentes distintos de olivar - Conv 2018. PUNTOS: 8,11

	PUNTOS	CUMPLE
Porcentaje de superficie determinada en Red Natura 2000	1,11	10.51%
Porcentaje de superficie determinada situada en zonas RAMSAR	0,00	0.0%
Porcentaje de superficie determinada en zonas vulnerables a la contaminación por nitratos	0,00	0.0%
Pendiente media de la explotación	1,00	7.25%
Porcentaje de Superficie de la explotación en municipios con más del 40 por ciento de su superficie agraria dentro de la Zona de desertificación	6,00	100.0%



DETALLE CRITERIOS DE SELECCIÓN**11.2.1.1 Mantenimiento de prácticas y métodos de agricultura ecológica: Cultivos permanentes distintos de olivar - Conv 2018.****PUNTOS: 8,11****Porcentaje de superficie determinada en Red Natura 2000****PUNTOS: 1,11 10.51%**

REF.	REFERENCIA SIGPAC	CULTIVO	DESCRIPCIÓN CULTIVO	S/R	SUP. COMPROM. (ha)	SUP. CUMPLE (ha)
170000002681508	18-071-505-00027-0001	104000	ALMENDROS-SIN VARIEDAD	R	0,36	0,00
170000002681509	18-071-505-00028-0001	104000	ALMENDROS-SIN VARIEDAD	R	1,43	0,00
170000002681510	18-071-505-00029-0002	104000	ALMENDROS-SIN VARIEDAD	R	2,05	0,00
170000002681511	18-071-505-00030-0004	104000	ALMENDROS-SIN VARIEDAD	R	1,74	0,00
170000002681512	18-071-505-00031-0002	104000	ALMENDROS-SIN VARIEDAD	R	4,24	0,00
170000002681513	18-071-505-00032-0001	104000	ALMENDROS-SIN VARIEDAD	R	3,27	0,00
170000002681516	18-076-003-00048-0001	104000	ALMENDROS-SIN VARIEDAD	R	2,29	0,00
170000002681517	18-076-003-00102-0001	104000	ALMENDROS-SIN VARIEDAD	R	0,51	0,00
170000002681520	18-076-008-00013-0001	104000	ALMENDROS-SIN VARIEDAD	R	0,42	0,00
170000002681521	18-076-008-00030-0001	104000	ALMENDROS-SIN VARIEDAD	S	0,25	0,00
170000002681522	18-076-008-00031-0001	104000	ALMENDROS-SIN VARIEDAD	R	0,17	0,00
170000002681523	18-076-008-00278-0001	104000	ALMENDROS-SIN VARIEDAD	R	0,13	0,00
170000002681524	18-076-008-00279-0001	104000	ALMENDROS-SIN VARIEDAD	R	0,10	0,00
170000002681526	18-076-008-00539-0001	104000	ALMENDROS-SIN VARIEDAD	R	0,41	0,00
170000002681525	18-076-009-00085-0001	104000	ALMENDROS-SIN VARIEDAD	S	1,90	0,00
170000002681528	18-076-009-00135-0001	104000	ALMENDROS-SIN VARIEDAD	S	0,60	0,00
170000002681527	18-076-009-00136-0001	104000	ALMENDROS-SIN VARIEDAD	S	0,86	0,00
170000002681530	18-076-010-00173-0001	104000	ALMENDROS-SIN VARIEDAD	R	0,16	0,00
170000002681529	18-076-010-00556-0001	104000	ALMENDROS-SIN VARIEDAD	R	0,14	0,00
170000002681532	18-076-010-00557-0001	104000	ALMENDROS-SIN VARIEDAD	S	0,28	0,00
170000002681531	18-076-010-00564-0001	104000	ALMENDROS-SIN VARIEDAD	R	0,28	0,00
170000002681514	18-076-010-00568-0001	104000	ALMENDROS-SIN VARIEDAD	S	2,66	2,66
170000002681515	18-076-010-00571-0001	104000	ALMENDROS-SIN VARIEDAD	S	1,06	0,00

Porcentaje de superficie determinada situada en zonas RAMSAR**PUNTOS: 0,00 0.0%**

REF.	REFERENCIA SIGPAC	CULTIVO	DESCRIPCIÓN CULTIVO	S/R	SUP. COMPROM. (ha)	SUP. CUMPLE (ha)
170000002681508	18-071-505-00027-0001	104000	ALMENDROS-SIN VARIEDAD	R	0,36	0,00
170000002681509	18-071-505-00028-0001	104000	ALMENDROS-SIN VARIEDAD	R	1,43	0,00
170000002681510	18-071-505-00029-0002	104000	ALMENDROS-SIN VARIEDAD	R	2,05	0,00
170000002681511	18-071-505-00030-0004	104000	ALMENDROS-SIN VARIEDAD	R	1,74	0,00
170000002681512	18-071-505-00031-0002	104000	ALMENDROS-SIN VARIEDAD	R	4,24	0,00
170000002681513	18-071-505-00032-0001	104000	ALMENDROS-SIN VARIEDAD	R	3,27	0,00
170000002681516	18-076-003-00048-0001	104000	ALMENDROS-SIN VARIEDAD	R	2,29	0,00
170000002681517	18-076-003-00102-0001	104000	ALMENDROS-SIN VARIEDAD	R	0,51	0,00
170000002681520	18-076-008-00013-0001	104000	ALMENDROS-SIN VARIEDAD	R	0,42	0,00
170000002681521	18-076-008-00030-0001	104000	ALMENDROS-SIN VARIEDAD	S	0,25	0,00
170000002681522	18-076-008-00031-0001	104000	ALMENDROS-SIN VARIEDAD	R	0,17	0,00
170000002681523	18-076-008-00278-0001	104000	ALMENDROS-SIN VARIEDAD	R	0,13	0,00
170000002681524	18-076-008-00279-0001	104000	ALMENDROS-SIN VARIEDAD	R	0,10	0,00
170000002681526	18-076-008-00539-0001	104000	ALMENDROS-SIN VARIEDAD	R	0,41	0,00
170000002681525	18-076-009-00085-0001	104000	ALMENDROS-SIN VARIEDAD	S	1,90	0,00
170000002681528	18-076-009-00135-0001	104000	ALMENDROS-SIN VARIEDAD	S	0,60	0,00
170000002681527	18-076-009-00136-0001	104000	ALMENDROS-SIN VARIEDAD	S	0,86	0,00
170000002681530	18-076-010-00173-0001	104000	ALMENDROS-SIN VARIEDAD	R	0,16	0,00
170000002681529	18-076-010-00556-0001	104000	ALMENDROS-SIN VARIEDAD	R	0,14	0,00
170000002681532	18-076-010-00557-0001	104000	ALMENDROS-SIN VARIEDAD	S	0,28	0,00
170000002681531	18-076-010-00564-0001	104000	ALMENDROS-SIN VARIEDAD	R	0,28	0,00
170000002681514	18-076-010-00568-0001	104000	ALMENDROS-SIN VARIEDAD	S	2,66	0,00
170000002681515	18-076-010-00571-0001	104000	ALMENDROS-SIN VARIEDAD	S	1,06	0,00

Porcentaje de superficie determinada en zonas vulnerables a la contaminación por nitratos**PUNTOS: 0,00 0.0%**

<u>REF.</u>	<u>REFERENCIA SIGPAC</u>	<u>CULTIVO</u>	<u>DESCRIPCIÓN CULTIVO</u>	<u>S/R</u>	<u>SUP. COMPROM.</u> <u>(ha)</u>	<u>SUP. CUMPLE</u> <u>(ha)</u>
1700000002681508	18-071-505-00027-0001	104000	ALMENDROS-SIN VARIEDAD	R	0,36	0,00
1700000002681509	18-071-505-00028-0001	104000	ALMENDROS-SIN VARIEDAD	R	1,43	0,00
1700000002681510	18-071-505-00029-0002	104000	ALMENDROS-SIN VARIEDAD	R	2,05	0,00
1700000002681511	18-071-505-00030-0004	104000	ALMENDROS-SIN VARIEDAD	R	1,74	0,00
1700000002681512	18-071-505-00031-0002	104000	ALMENDROS-SIN VARIEDAD	R	4,24	0,00
1700000002681513	18-071-505-00032-0001	104000	ALMENDROS-SIN VARIEDAD	R	3,27	0,00
1700000002681516	18-076-003-00048-0001	104000	ALMENDROS-SIN VARIEDAD	R	2,29	0,00
1700000002681517	18-076-003-00102-0001	104000	ALMENDROS-SIN VARIEDAD	R	0,51	0,00
1700000002681520	18-076-008-00013-0001	104000	ALMENDROS-SIN VARIEDAD	R	0,42	0,00
1700000002681521	18-076-008-00030-0001	104000	ALMENDROS-SIN VARIEDAD	S	0,25	0,00
1700000002681522	18-076-008-00031-0001	104000	ALMENDROS-SIN VARIEDAD	R	0,17	0,00
1700000002681523	18-076-008-00278-0001	104000	ALMENDROS-SIN VARIEDAD	R	0,13	0,00
1700000002681524	18-076-008-00279-0001	104000	ALMENDROS-SIN VARIEDAD	R	0,10	0,00
1700000002681526	18-076-008-00539-0001	104000	ALMENDROS-SIN VARIEDAD	R	0,41	0,00
1700000002681525	18-076-009-00085-0001	104000	ALMENDROS-SIN VARIEDAD	S	1,90	0,00
1700000002681528	18-076-009-00135-0001	104000	ALMENDROS-SIN VARIEDAD	S	0,60	0,00
1700000002681527	18-076-009-00136-0001	104000	ALMENDROS-SIN VARIEDAD	S	0,86	0,00
1700000002681530	18-076-010-00173-0001	104000	ALMENDROS-SIN VARIEDAD	R	0,16	0,00
1700000002681529	18-076-010-00556-0001	104000	ALMENDROS-SIN VARIEDAD	R	0,14	0,00
1700000002681532	18-076-010-00557-0001	104000	ALMENDROS-SIN VARIEDAD	S	0,28	0,00
1700000002681531	18-076-010-00564-0001	104000	ALMENDROS-SIN VARIEDAD	R	0,28	0,00
1700000002681514	18-076-010-00568-0001	104000	ALMENDROS-SIN VARIEDAD	S	2,66	0,00
1700000002681515	18-076-010-00571-0001	104000	ALMENDROS-SIN VARIEDAD	S	1,06	0,00

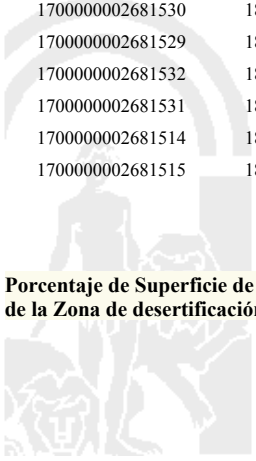
Pendiente media de la explotación

PUNTOS: 1,00 7.25%

<u>REF.</u>	<u>REFERENCIA SIGPAC</u>	<u>CULTIVO</u>	<u>DESCRIPCIÓN CULTIVO</u>	<u>S/R</u>	<u>PENDIENTE MEDIA (%)</u>	<u>SUP. COMPROM.</u> <u>(ha)</u>
1700000002681508	18-071-505-00027-0001	104000	ALMENDROS-SIN VARIEDAD	R	1,20	0,36
1700000002681509	18-071-505-00028-0001	104000	ALMENDROS-SIN VARIEDAD	R	1,95	1,43
1700000002681510	18-071-505-00029-0002	104000	ALMENDROS-SIN VARIEDAD	R	2,31	2,05
1700000002681511	18-071-505-00030-0004	104000	ALMENDROS-SIN VARIEDAD	R	2,03	1,74
1700000002681512	18-071-505-00031-0002	104000	ALMENDROS-SIN VARIEDAD	R	2,65	4,24
1700000002681513	18-071-505-00032-0001	104000	ALMENDROS-SIN VARIEDAD	R	2,26	3,27
1700000002681516	18-076-003-00048-0001	104000	ALMENDROS-SIN VARIEDAD	R	1,99	2,29
1700000002681517	18-076-003-00102-0001	104000	ALMENDROS-SIN VARIEDAD	R	0,82	0,51
1700000002681520	18-076-008-00013-0001	104000	ALMENDROS-SIN VARIEDAD	R	5,27	0,42
1700000002681521	18-076-008-00030-0001	104000	ALMENDROS-SIN VARIEDAD	S	7,50	0,25
1700000002681522	18-076-008-00031-0001	104000	ALMENDROS-SIN VARIEDAD	R	10,41	0,17
1700000002681523	18-076-008-00278-0001	104000	ALMENDROS-SIN VARIEDAD	R	3,27	0,13
1700000002681524	18-076-008-00279-0001	104000	ALMENDROS-SIN VARIEDAD	R	2,53	0,10
1700000002681526	18-076-008-00539-0001	104000	ALMENDROS-SIN VARIEDAD	R	4,32	0,41
1700000002681525	18-076-009-00085-0001	104000	ALMENDROS-SIN VARIEDAD	S	6,49	1,90
1700000002681528	18-076-009-00135-0001	104000	ALMENDROS-SIN VARIEDAD	S	17,28	0,60
1700000002681527	18-076-009-00136-0001	104000	ALMENDROS-SIN VARIEDAD	S	21,23	0,86
1700000002681530	18-076-010-00173-0001	104000	ALMENDROS-SIN VARIEDAD	R	19,46	0,16
1700000002681529	18-076-010-00556-0001	104000	ALMENDROS-SIN VARIEDAD	R	12,67	0,14
1700000002681532	18-076-010-00557-0001	104000	ALMENDROS-SIN VARIEDAD	S	16,10	0,28
1700000002681531	18-076-010-00564-0001	104000	ALMENDROS-SIN VARIEDAD	R	16,83	0,28
1700000002681514	18-076-010-00568-0001	104000	ALMENDROS-SIN VARIEDAD	S	24,45	2,66
1700000002681515	18-076-010-00571-0001	104000	ALMENDROS-SIN VARIEDAD	S	18,94	1,06

Porcentaje de Superficie de la explotación en municipios con más del 40 por ciento de su superficie agraria dentro de la Zona de desertificación

PUNTOS: 6,00 100.0%



<u>REF.</u>	<u>REFERENCIA SIGPAC</u>	<u>CULTIVO</u>	<u>DESCRIPCIÓN CULTIVO</u>	<u>S/R</u>	<u>SUP. COMPROM.</u> <u>(ha)</u>	<u>SUP. CUMPLE</u> <u>(ha)</u>
1700000002681508	18-071-505-00027-0001	104000	ALMENDROS-SIN VARIEDAD	R	0,36	0,36
1700000002681509	18-071-505-00028-0001	104000	ALMENDROS-SIN VARIEDAD	R	1,43	1,43
1700000002681510	18-071-505-00029-0002	104000	ALMENDROS-SIN VARIEDAD	R	2,05	2,05
1700000002681511	18-071-505-00030-0004	104000	ALMENDROS-SIN VARIEDAD	R	1,74	1,74
1700000002681512	18-071-505-00031-0002	104000	ALMENDROS-SIN VARIEDAD	R	4,24	4,24
1700000002681513	18-071-505-00032-0001	104000	ALMENDROS-SIN VARIEDAD	R	3,27	3,27
1700000002681516	18-076-003-00048-0001	104000	ALMENDROS-SIN VARIEDAD	R	2,29	2,29
1700000002681517	18-076-003-00102-0001	104000	ALMENDROS-SIN VARIEDAD	R	0,51	0,51
1700000002681520	18-076-008-00013-0001	104000	ALMENDROS-SIN VARIEDAD	R	0,42	0,42
1700000002681521	18-076-008-00030-0001	104000	ALMENDROS-SIN VARIEDAD	S	0,25	0,25
1700000002681522	18-076-008-00031-0001	104000	ALMENDROS-SIN VARIEDAD	R	0,17	0,17
1700000002681523	18-076-008-00278-0001	104000	ALMENDROS-SIN VARIEDAD	R	0,13	0,13
1700000002681524	18-076-008-00279-0001	104000	ALMENDROS-SIN VARIEDAD	R	0,10	0,10
1700000002681526	18-076-008-00539-0001	104000	ALMENDROS-SIN VARIEDAD	R	0,41	0,41
1700000002681525	18-076-009-00085-0001	104000	ALMENDROS-SIN VARIEDAD	S	1,90	1,90
1700000002681528	18-076-009-00135-0001	104000	ALMENDROS-SIN VARIEDAD	S	0,60	0,60
1700000002681527	18-076-009-00136-0001	104000	ALMENDROS-SIN VARIEDAD	S	0,86	0,86
1700000002681530	18-076-010-00173-0001	104000	ALMENDROS-SIN VARIEDAD	R	0,16	0,16
1700000002681529	18-076-010-00556-0001	104000	ALMENDROS-SIN VARIEDAD	R	0,14	0,14
1700000002681532	18-076-010-00557-0001	104000	ALMENDROS-SIN VARIEDAD	S	0,28	0,28
1700000002681531	18-076-010-00564-0001	104000	ALMENDROS-SIN VARIEDAD	R	0,28	0,28
1700000002681514	18-076-010-00568-0001	104000	ALMENDROS-SIN VARIEDAD	S	2,66	2,66
1700000002681515	18-076-010-00571-0001	104000	ALMENDROS-SIN VARIEDAD	S	1,06	1,06



<u>APELLIDOS Y NOMBRE / RAZÓN SOCIAL</u>	<u>NIF</u>	<u>EXPEDIENTE</u>	<u>SUP. COMPROMETIDA</u>		
			<u>(ha)</u>		
ROMERO SANCHEZ JOSE LUIS	***0503*	1175893	15.93		
RESOLUCIÓN					
ADMITIDO					
IMPORTE POR ANUALIDAD					
	2018	2019	2020	2021	2022
IMPORTE MÁXIMO SUBVENCIONABLE	2.179,87 €	2.179,87 €	2.179,87 €	2.179,87 €	2.179,87 €
IMPORTE MEDIO DE TRANSFERENCIA (€/ha)	136,84 €	136,84 €	136,84 €	136,84 €	136,84 €

DETALLE IMPORTES POR ANUALIDAD

<u>GRUPOS DE CULTIVO ADMITIDOS</u>	<u>SUP. COMPROM.</u>	2018	2019	2020	2021	2022
	<u>(ha)</u>					
HERBÁCEOS	14,42	2.179,87 €	2.179,87 €	2.179,87 €	2.179,87 €	2.179,87 €
HERBÁCEOS NO ELEGIBLES	1,51	0,00 €	0,00 €	0,00 €	0,00 €	0,00 €

RECINTOS COMPROMETIDOS

<u>REF.</u>	<u>REFERENCIA SIGPAC</u>	<u>CULTIVO DESCRIPCIÓN CULTIVO</u>	<u>S/R</u>	<u>PEND. MEDIA</u>	<u>SUP. DEC. ADMIN.</u>	<u>NU SUP. CERT.</u>	<u>SUP. CAMPO</u>	<u>SUP. COMPROM.</u>
				<u>(%)</u>	<u>(ha)</u>	<u>(ha)</u>	<u>(ha)</u>	<u>(ha)</u>
1700000006284608	18-167-005-00127-0001	8000 AVENA-SIN VARIEDAD	S	1,25	5,63	5,63		5,63
1700000006284614	18-167-007-00218-0001	8000 AVENA-SIN VARIEDAD	S	1,95	1,73	1,73		1,73
1700000006284605	18-167-004-00006-0001	8000 AVENA-SIN VARIEDAD	S	2,02	1,60	1,60		1,60
1700000006284609	18-167-007-00050-0001	8000 AVENA-SIN VARIEDAD	S	2,17	0,42	0,42		0,42
1700000006284613	18-167-004-00008-0001	20902 BARBECHO TRADICIONAL-CON CUBIERTA VEGETAL	S	2,32	1,51	1,51		1,51
1700000006284606	18-167-004-00016-0001	8000 AVENA-SIN VARIEDAD	S	9,28	4,35	4,35		4,35
1700000006284607	18-167-008-00278-0002	8000 AVENA-SIN VARIEDAD	S	16,70	0,69	0,69		0,69

RESUMEN CRITERIOS DE SELECCIÓN

11.2.1.1 Mantenimiento de prácticas y métodos de agricultura ecológica: Cultivos herbáceos - Conv 2018. PUNTOS: 7,00

	<u>PUNTOS</u>	<u>CUMPLE</u>
Porcentaje de superficie determinada en Red Natura 2000	0,00	0.0%
Porcentaje de superficie determinada situada en zonas RAMSAR	0,00	0.0%
Porcentaje de superficie determinada en zonas vulnerables a la contaminación por nitratos	0,00	0.0%
Pendiente media de la explotación	1,00	4.39%
Porcentaje de Superficie de la explotación en municipios con más del 40 por ciento de su superficie agraria dentro de la Zona de desertificación	6,00	100.0%



DETALLE CRITERIOS DE SELECCIÓN**11.2.1.1 Mantenimiento de prácticas y métodos de agricultura ecológica: Cultivos herbáceos - Conv 2018.****PUNTOS: 7,00****Porcentaje de superficie determinada en Red Natura 2000****PUNTOS: 0,00 0.0%**

<u>REF.</u>	<u>REFERENCIA SIGPAC</u>	<u>CULTIVO</u>	<u>DESCRIPCIÓN CULTIVO</u>	<u>S/R</u>	<u>SUP. COMPROM.</u> <u>(ha)</u>	<u>SUP. CUMPLE</u> <u>(ha)</u>
170000006284605	18-167-004-00006-0001	8000	AVENA-SIN VARIEDAD	S	1,60	0,00
170000006284613	18-167-004-00008-0001	20902	BARBECHO TRADICIONAL-CON CUBIERTA VEGETAL	S	1,51	0,00
170000006284606	18-167-004-00016-0001	8000	AVENA-SIN VARIEDAD	S	4,35	0,00
170000006284608	18-167-005-00127-0001	8000	AVENA-SIN VARIEDAD	S	5,63	0,00
170000006284609	18-167-007-00050-0001	8000	AVENA-SIN VARIEDAD	S	0,42	0,00
170000006284614	18-167-007-00218-0001	8000	AVENA-SIN VARIEDAD	S	1,73	0,00
170000006284607	18-167-008-00278-0002	8000	AVENA-SIN VARIEDAD	S	0,69	0,00

Porcentaje de superficie determinada situada en zonas RAMSAR**PUNTOS: 0,00 0.0%**

<u>REF.</u>	<u>REFERENCIA SIGPAC</u>	<u>CULTIVO</u>	<u>DESCRIPCIÓN CULTIVO</u>	<u>S/R</u>	<u>SUP. COMPROM.</u> <u>(ha)</u>	<u>SUP. CUMPLE</u> <u>(ha)</u>
170000006284605	18-167-004-00006-0001	8000	AVENA-SIN VARIEDAD	S	1,60	0,00
170000006284613	18-167-004-00008-0001	20902	BARBECHO TRADICIONAL-CON CUBIERTA VEGETAL	S	1,51	0,00
170000006284606	18-167-004-00016-0001	8000	AVENA-SIN VARIEDAD	S	4,35	0,00
170000006284608	18-167-005-00127-0001	8000	AVENA-SIN VARIEDAD	S	5,63	0,00
170000006284609	18-167-007-00050-0001	8000	AVENA-SIN VARIEDAD	S	0,42	0,00
170000006284614	18-167-007-00218-0001	8000	AVENA-SIN VARIEDAD	S	1,73	0,00
170000006284607	18-167-008-00278-0002	8000	AVENA-SIN VARIEDAD	S	0,69	0,00

Porcentaje de superficie determinada en zonas vulnerables a la contaminación por nitratos**PUNTOS: 0,00 0.0%**

<u>REF.</u>	<u>REFERENCIA SIGPAC</u>	<u>CULTIVO</u>	<u>DESCRIPCIÓN CULTIVO</u>	<u>S/R</u>	<u>SUP. COMPROM.</u> <u>(ha)</u>	<u>SUP. CUMPLE</u> <u>(ha)</u>
170000006284605	18-167-004-00006-0001	8000	AVENA-SIN VARIEDAD	S	1,60	0,00
170000006284613	18-167-004-00008-0001	20902	BARBECHO TRADICIONAL-CON CUBIERTA VEGETAL	S	1,51	0,00
170000006284606	18-167-004-00016-0001	8000	AVENA-SIN VARIEDAD	S	4,35	0,00
170000006284608	18-167-005-00127-0001	8000	AVENA-SIN VARIEDAD	S	5,63	0,00
170000006284609	18-167-007-00050-0001	8000	AVENA-SIN VARIEDAD	S	0,42	0,00
170000006284614	18-167-007-00218-0001	8000	AVENA-SIN VARIEDAD	S	1,73	0,00
170000006284607	18-167-008-00278-0002	8000	AVENA-SIN VARIEDAD	S	0,69	0,00

Pendiente media de la explotación**PUNTOS: 1,00 4.39%**

<u>REF.</u>	<u>REFERENCIA SIGPAC</u>	<u>CULTIVO</u>	<u>DESCRIPCIÓN CULTIVO</u>	<u>S/R</u>	<u>PENDIENTE MEDIA (%)</u>	<u>SUP. COMPROM.</u> <u>(ha)</u>
170000006284605	18-167-004-00006-0001	8000	AVENA-SIN VARIEDAD	S	2,02	1,60
170000006284613	18-167-004-00008-0001	20902	BARBECHO TRADICIONAL-CON CUBIERTA VEGETAL	S	2,32	1,51
170000006284606	18-167-004-00016-0001	8000	AVENA-SIN VARIEDAD	S	9,28	4,35
170000006284608	18-167-005-00127-0001	8000	AVENA-SIN VARIEDAD	S	1,25	5,63
170000006284609	18-167-007-00050-0001	8000	AVENA-SIN VARIEDAD	S	2,17	0,42
170000006284614	18-167-007-00218-0001	8000	AVENA-SIN VARIEDAD	S	1,95	1,73
170000006284607	18-167-008-00278-0002	8000	AVENA-SIN VARIEDAD	S	16,70	0,69

Porcentaje de Superficie de la explotación en municipios con más del 40 por ciento de su superficie agraria dentro de la Zona de desertificación**PUNTOS: 6,00 100.0%**

REF.	REFERENCIA SIGPAC	CULTIVO	DESCRIPCIÓN CULTIVO	S/R	SUP. COMPROM. (ha)	SUP. CUMPLE (ha)
170000006284605	18-167-004-00006-0001	8000	AVENA-SIN VARIEDAD	S	1,60	1,60
170000006284613	18-167-004-00008-0001	20902	BARBECHO TRADICIONAL-CON CUBIERTA VEGETAL	S	1,51	1,51
170000006284606	18-167-004-00016-0001	8000	AVENA-SIN VARIEDAD	S	4,35	4,35
170000006284608	18-167-005-00127-0001	8000	AVENA-SIN VARIEDAD	S	5,63	5,63
170000006284609	18-167-007-00050-0001	8000	AVENA-SIN VARIEDAD	S	0,42	0,42
170000006284614	18-167-007-00218-0001	8000	AVENA-SIN VARIEDAD	S	1,73	1,73
170000006284607	18-167-008-00278-0002	8000	AVENA-SIN VARIEDAD	S	0,69	0,69



<u>APELLIDOS Y NOMBRE / RAZÓN SOCIAL</u>	<u>NIF</u>	<u>EXPEDIENTE</u>	<u>SUP. COMPROMETIDA</u>			
			<u>(ha)</u>			
ROMERO TRISTANTE FIDEL	***9945*	1111030	98.28			
RESOLUCIÓN ADMITIDO						
IMPORTE MÁXIMO SUBVENCIONABLE						
		2018	2019	2020	2021	2022
		7.661,30 €	7.661,30 €	7.661,30 €	7.661,30 €	7.661,30 €
IMPORTE MEDIO DE TRANSFERENCIA (€/ha)						
		77,95 €	77,95 €	77,95 €	77,95 €	77,95 €

DETALLE IMPORTES POR ANUALIDAD

<u>GRUPOS DE CULTIVO ADMITIDOS</u>	<u>SUP. COMPROM.</u>	2018	2019	2020	2021	2022
	<u>(ha)</u>					
HERBÁCEOS	50,68	7.661,30 €	7.661,30 €	7.661,30 €	7.661,30 €	7.661,30 €
HERBÁCEOS NO ELEGIBLES	47,60	0,00 €	0,00 €	0,00 €	0,00 €	0,00 €

RECINTOS COMPROMETIDOS

<u>REF.</u>	<u>REFERENCIA SIGPAC</u>	<u>CULTIVO DESCRIPCIÓN CULTIVO</u>	<u>S/R</u>	<u>PEND. MEDIA (%)</u>	<u>SUP. DEC. ADMIN. (ha)</u>	<u>NU SUP. CERT. (ha)</u>	<u>SUP. CAMPO (ha)</u>	<u>SUP. COMPROM. (ha)</u>
170000005683877	18-167-005-00236-0003	20902 BARBECHO TRADICIONAL-CON CUBIERTA VEGETAL	S	0,54	1,95	1,95		1,95
170000005683880	18-167-005-00236-0004	20902 BARBECHO TRADICIONAL-CON CUBIERTA VEGETAL	S	0,79	0,72	0,72		0,72
170000005683897	18-167-005-00240-0003	5000 CEBADA-SIN VARIEDAD	S	0,90	0,90	0,90		0,90
170000005683896	18-167-005-00240-0002	5000 CEBADA-SIN VARIEDAD	S	0,92	1,91	1,91		1,91
170000005683876	18-167-005-00120-0001	20902 BARBECHO TRADICIONAL-CON CUBIERTA VEGETAL	S	0,98	1,69	1,69		1,69
170000005683879	18-167-005-00128-0001	5000 CEBADA-SIN VARIEDAD	S	1,03	1,78	1,78		1,78
170000005683917	18-167-005-00238-0003	8000 AVENA-SIN VARIEDAD	S	1,08	1,19	1,19		1,19
170000005683898	18-167-008-00065-0001	5000 CEBADA-SIN VARIEDAD	S	1,20	1,44	1,44		1,44
170000005683916	18-167-005-00238-0002	8000 AVENA-SIN VARIEDAD	S	1,25	1,69	1,69		1,69
170000005683884	18-167-005-00251-0001	5000 CEBADA-SIN VARIEDAD	S	1,77	4,88	4,88		4,88
170000005683874	18-167-005-00110-0001	5000 CEBADA-SIN VARIEDAD	S	1,88	2,15	2,15		2,15
170000005683875	18-167-005-00090-0001	5000 CEBADA-SIN VARIEDAD	S	1,88	1,77	1,77		1,77
170000005683914	18-167-004-00010-0001	20902 BARBECHO TRADICIONAL-CON CUBIERTA VEGETAL	S	2,57	3,27	3,27		3,27
170000005683905	18-167-007-00063-0001	5000 CEBADA-SIN VARIEDAD	S	3,53	4,97	4,97		4,97
170000005683894	18-167-007-00062-0001	5000 CEBADA-SIN VARIEDAD	S	3,59	4,70	4,70		4,70
170000005683919	18-167-006-00004-0001	20902 BARBECHO TRADICIONAL-CON CUBIERTA VEGETAL	S	3,86	11,45	11,45		11,45
170000005683904	18-167-006-00007-0001	20902 BARBECHO TRADICIONAL-CON CUBIERTA VEGETAL	S	4,11	6,90	6,90		6,90
170000005683918	18-167-006-00002-0001	20902 BARBECHO TRADICIONAL-CON CUBIERTA VEGETAL	S	4,29	0,95	0,95		0,95
170000005683908	18-167-008-00322-0001	5000 CEBADA-SIN VARIEDAD	S	4,70	0,41	0,41		0,41
170000005683910	18-167-008-00320-0001	5000 CEBADA-SIN VARIEDAD	S	5,61	0,78	0,78		0,78
170000005683920	18-167-004-00020-0001	20902 BARBECHO TRADICIONAL-CON CUBIERTA VEGETAL	S	5,93	1,47	1,47		1,47
170000005683923	18-167-004-00031-0002	20902 BARBECHO TRADICIONAL-CON CUBIERTA VEGETAL	S	6,66	6,70	6,70		6,70
170000005683903	18-167-006-00009-0001	5000 CEBADA-SIN VARIEDAD	S	7,57	2,19	2,19		2,19
170000005683868	18-167-004-00033-0001	8000 AVENA-SIN VARIEDAD	S	8,44	7,58	7,58		7,58
170000005683913	18-167-004-00022-0001	20902 BARBECHO TRADICIONAL-CON CUBIERTA VEGETAL	S	8,73	4,25	4,25		4,25
170000005683870	18-167-004-00035-0001	5000 CEBADA-SIN VARIEDAD	S	9,61	2,53	2,53		2,53
170000005683902	18-167-006-00009-0003	5000 CEBADA-SIN VARIEDAD	S	9,70	2,11	2,11		2,11
170000005683922	18-167-004-00027-0002	20902 BARBECHO TRADICIONAL-CON CUBIERTA VEGETAL	S	9,75	2,81	2,81		2,81
170000005683912	18-167-004-00021-0001	20902 BARBECHO TRADICIONAL-CON CUBIERTA VEGETAL	S	9,92	4,69	4,69		4,69
170000005683921	18-167-004-00025-0001	20902 BARBECHO TRADICIONAL-CON CUBIERTA VEGETAL	S	10,43	0,75	0,75		0,75
170000005683871	18-167-004-00033-0002	5000 CEBADA-SIN VARIEDAD	S	10,71	1,61	1,61		1,61
170000005683873	18-167-004-00049-0005	5000 CEBADA-SIN VARIEDAD	S	12,20	5,51	5,51		5,51
170000005683909	18-167-008-00321-0001	5000 CEBADA-SIN VARIEDAD	S	12,67	0,58	0,58		0,58

RESUMEN CRITERIOS DE SELECCIÓN**11.2.1.1 Mantenimiento de prácticas y métodos de agricultura ecológica: Cultivos herbáceos - Conv 2018.** PUNTOS: 7,00

	PUNTOS	CUMPLE
Porcentaje de superficie determinada en Red Natura 2000	0,00	0.0%
Porcentaje de superficie determinada situada en zonas RAMSAR	0,00	0.0%
Porcentaje de superficie determinada en zonas vulnerables a la contaminación por nitratos	0,00	0.0%
Pendiente media de la explotación	1,00	5.53%
Porcentaje de Superficie de la explotación en municipios con más del 40 por ciento de su superficie agraria dentro de la Zona de desertificación	6,00	100.0%

DETALLE CRITERIOS DE SELECCIÓN**11.2.1.1 Mantenimiento de prácticas y métodos de agricultura ecológica: Cultivos herbáceos - Conv 2018.** PUNTOS: 7,00

REF.	REFERENCIA SIGPAC	CULTIVO	DESCRIPCIÓN CULTIVO	S/R	SUP. COMPROM. (ha)	SUP. CUMPLE (ha)
170000005683914	18-167-004-00010-0001	20902	BARBECHO TRADICIONAL-CON CUBIERTA VEGETAL	S	3,27	0,00
170000005683920	18-167-004-00020-0001	20902	BARBECHO TRADICIONAL-CON CUBIERTA VEGETAL	S	1,47	0,00
170000005683912	18-167-004-00021-0001	20902	BARBECHO TRADICIONAL-CON CUBIERTA VEGETAL	S	4,69	0,00
170000005683913	18-167-004-00022-0001	20902	BARBECHO TRADICIONAL-CON CUBIERTA VEGETAL	S	4,25	0,00
170000005683921	18-167-004-00025-0001	20902	BARBECHO TRADICIONAL-CON CUBIERTA VEGETAL	S	0,75	0,00
170000005683922	18-167-004-00027-0002	20902	BARBECHO TRADICIONAL-CON CUBIERTA VEGETAL	S	2,81	0,00
170000005683923	18-167-004-00031-0002	20902	BARBECHO TRADICIONAL-CON CUBIERTA VEGETAL	S	6,70	0,00
170000005683868	18-167-004-00033-0001	8000	AVENA-SIN VARIEDAD	S	7,58	0,00
170000005683871	18-167-004-00033-0002	5000	CEBADA-SIN VARIEDAD	S	1,61	0,00
170000005683870	18-167-004-00035-0001	5000	CEBADA-SIN VARIEDAD	S	2,53	0,00
170000005683873	18-167-004-00049-0005	5000	CEBADA-SIN VARIEDAD	S	5,51	0,00
170000005683875	18-167-005-00090-0001	5000	CEBADA-SIN VARIEDAD	S	1,77	0,00
170000005683874	18-167-005-00110-0001	5000	CEBADA-SIN VARIEDAD	S	2,15	0,00
170000005683876	18-167-005-00120-0001	20902	BARBECHO TRADICIONAL-CON CUBIERTA VEGETAL	S	1,69	0,00
170000005683879	18-167-005-00128-0001	5000	CEBADA-SIN VARIEDAD	S	1,78	0,00
170000005683877	18-167-005-00236-0003	20902	BARBECHO TRADICIONAL-CON CUBIERTA VEGETAL	S	1,95	0,00
170000005683880	18-167-005-00236-0004	20902	BARBECHO TRADICIONAL-CON CUBIERTA VEGETAL	S	0,72	0,00
170000005683916	18-167-005-00238-0002	8000	AVENA-SIN VARIEDAD	S	1,69	0,00
170000005683917	18-167-005-00238-0003	8000	AVENA-SIN VARIEDAD	S	1,19	0,00
170000005683896	18-167-005-00240-0002	5000	CEBADA-SIN VARIEDAD	S	1,91	0,00
170000005683897	18-167-005-00240-0003	5000	CEBADA-SIN VARIEDAD	S	0,90	0,00
170000005683884	18-167-005-00251-0001	5000	CEBADA-SIN VARIEDAD	S	4,88	0,00
170000005683918	18-167-006-00002-0001	20902	BARBECHO TRADICIONAL-CON CUBIERTA VEGETAL	S	0,95	0,00
170000005683919	18-167-006-00004-0001	20902	BARBECHO TRADICIONAL-CON CUBIERTA VEGETAL	S	11,45	0,00
170000005683904	18-167-006-00007-0001	20902	BARBECHO TRADICIONAL-CON CUBIERTA VEGETAL	S	6,90	0,00
170000005683903	18-167-006-00009-0001	5000	CEBADA-SIN VARIEDAD	S	2,19	0,00
170000005683902	18-167-006-00009-0003	5000	CEBADA-SIN VARIEDAD	S	2,11	0,00
170000005683894	18-167-007-00062-0001	5000	CEBADA-SIN VARIEDAD	S	4,70	0,00
170000005683905	18-167-007-00063-0001	5000	CEBADA-SIN VARIEDAD	S	4,97	0,00
170000005683898	18-167-008-00065-0001	5000	CEBADA-SIN VARIEDAD	S	1,44	0,00
170000005683910	18-167-008-00320-0001	5000	CEBADA-SIN VARIEDAD	S	0,78	0,00
170000005683909	18-167-008-00321-0001	5000	CEBADA-SIN VARIEDAD	S	0,58	0,00
170000005683908	18-167-008-00322-0001	5000	CEBADA-SIN VARIEDAD	S	0,41	0,00

Porcentaje de superficie determinada situada en zonas RAMSAR

PUNTOS: 0,00 0.0%

<u>REF.</u>	<u>REFERENCIA SIGPAC</u>	<u>CULTIVO</u>	<u>DESCRIPCIÓN CULTIVO</u>	<u>S/R</u>	<u>SUP. COMPROM.</u> <u>(ha)</u>	<u>SUP. CUMPLE</u> <u>(ha)</u>
170000005683914	18-167-004-00010-0001	20902	BARBECHO TRADICIONAL-CON CUBIERTA VEGETAL	S	3,27	0,00
170000005683920	18-167-004-00020-0001	20902	BARBECHO TRADICIONAL-CON CUBIERTA VEGETAL	S	1,47	0,00
170000005683912	18-167-004-00021-0001	20902	BARBECHO TRADICIONAL-CON CUBIERTA VEGETAL	S	4,69	0,00
170000005683913	18-167-004-00022-0001	20902	BARBECHO TRADICIONAL-CON CUBIERTA VEGETAL	S	4,25	0,00
170000005683921	18-167-004-00025-0001	20902	BARBECHO TRADICIONAL-CON CUBIERTA VEGETAL	S	0,75	0,00
170000005683922	18-167-004-00027-0002	20902	BARBECHO TRADICIONAL-CON CUBIERTA VEGETAL	S	2,81	0,00
170000005683923	18-167-004-00031-0002	20902	BARBECHO TRADICIONAL-CON CUBIERTA VEGETAL	S	6,70	0,00
170000005683868	18-167-004-00033-0001	8000	AVENA-SIN VARIEDAD	S	7,58	0,00
170000005683871	18-167-004-00033-0002	5000	CEBADA-SIN VARIEDAD	S	1,61	0,00
170000005683870	18-167-004-00035-0001	5000	CEBADA-SIN VARIEDAD	S	2,53	0,00
170000005683873	18-167-004-00049-0005	5000	CEBADA-SIN VARIEDAD	S	5,51	0,00
170000005683875	18-167-005-00090-0001	5000	CEBADA-SIN VARIEDAD	S	1,77	0,00
170000005683874	18-167-005-00110-0001	5000	CEBADA-SIN VARIEDAD	S	2,15	0,00
170000005683876	18-167-005-00120-0001	20902	BARBECHO TRADICIONAL-CON CUBIERTA VEGETAL	S	1,69	0,00
170000005683879	18-167-005-00128-0001	5000	CEBADA-SIN VARIEDAD	S	1,78	0,00
170000005683877	18-167-005-00236-0003	20902	BARBECHO TRADICIONAL-CON CUBIERTA VEGETAL	S	1,95	0,00
170000005683880	18-167-005-00236-0004	20902	BARBECHO TRADICIONAL-CON CUBIERTA VEGETAL	S	0,72	0,00
170000005683916	18-167-005-00238-0002	8000	AVENA-SIN VARIEDAD	S	1,69	0,00
170000005683917	18-167-005-00238-0003	8000	AVENA-SIN VARIEDAD	S	1,19	0,00
170000005683896	18-167-005-00240-0002	5000	CEBADA-SIN VARIEDAD	S	1,91	0,00
170000005683897	18-167-005-00240-0003	5000	CEBADA-SIN VARIEDAD	S	0,90	0,00
170000005683884	18-167-005-00251-0001	5000	CEBADA-SIN VARIEDAD	S	4,88	0,00
170000005683918	18-167-006-00002-0001	20902	BARBECHO TRADICIONAL-CON CUBIERTA VEGETAL	S	0,95	0,00
170000005683919	18-167-006-00004-0001	20902	BARBECHO TRADICIONAL-CON CUBIERTA VEGETAL	S	11,45	0,00
170000005683904	18-167-006-00007-0001	20902	BARBECHO TRADICIONAL-CON CUBIERTA VEGETAL	S	6,90	0,00
170000005683903	18-167-006-00009-0001	5000	CEBADA-SIN VARIEDAD	S	2,19	0,00
170000005683902	18-167-006-00009-0003	5000	CEBADA-SIN VARIEDAD	S	2,11	0,00
170000005683894	18-167-007-00062-0001	5000	CEBADA-SIN VARIEDAD	S	4,70	0,00
170000005683905	18-167-007-00063-0001	5000	CEBADA-SIN VARIEDAD	S	4,97	0,00
170000005683898	18-167-008-00065-0001	5000	CEBADA-SIN VARIEDAD	S	1,44	0,00
170000005683910	18-167-008-00320-0001	5000	CEBADA-SIN VARIEDAD	S	0,78	0,00
170000005683909	18-167-008-00321-0001	5000	CEBADA-SIN VARIEDAD	S	0,58	0,00
170000005683908	18-167-008-00322-0001	5000	CEBADA-SIN VARIEDAD	S	0,41	0,00

Porcentaje de superficie determinada en zonas vulnerables a la contaminación por nitratos

PUNTOS: 0,00 0.0%

<u>REF.</u>	<u>REFERENCIA SIGPAC</u>	<u>CULTIVO</u>	<u>DESCRIPCIÓN CULTIVO</u>	<u>S/R</u>	<u>SUP. COMPROM.</u> <u>(ha)</u>	<u>SUP. CUMPLE</u> <u>(ha)</u>
170000005683914	18-167-004-00010-0001	20902	BARBECHO TRADICIONAL-CON CUBIERTA VEGETAL	S	3,27	0,00
170000005683920	18-167-004-00020-0001	20902	BARBECHO TRADICIONAL-CON CUBIERTA VEGETAL	S	1,47	0,00
170000005683912	18-167-004-00021-0001	20902	BARBECHO TRADICIONAL-CON CUBIERTA VEGETAL	S	4,69	0,00
170000005683913	18-167-004-00022-0001	20902	BARBECHO TRADICIONAL-CON CUBIERTA VEGETAL	S	4,25	0,00
170000005683921	18-167-004-00025-0001	20902	BARBECHO TRADICIONAL-CON CUBIERTA VEGETAL	S	0,75	0,00
170000005683922	18-167-004-00027-0002	20902	BARBECHO TRADICIONAL-CON CUBIERTA VEGETAL	S	2,81	0,00
170000005683923	18-167-004-00031-0002	20902	BARBECHO TRADICIONAL-CON CUBIERTA VEGETAL	S	6,70	0,00
170000005683868	18-167-004-00033-0001	8000	AVENA-SIN VARIEDAD	S	7,58	0,00
170000005683871	18-167-004-00033-0002	5000	CEBADA-SIN VARIEDAD	S	1,61	0,00
170000005683870	18-167-004-00035-0001	5000	CEBADA-SIN VARIEDAD	S	2,53	0,00

<u>REF.</u>	<u>REFERENCIA SIGPAC</u>	<u>CULTIVO</u>	<u>DESCRIPCIÓN CULTIVO</u>	<u>S/R</u>	<u>SUP. COMPROM.</u> <u>(ha)</u>	<u>SUP. CUMPLE</u> <u>(ha)</u>
170000005683873	18-167-004-00049-0005	5000	CEBADA-SIN VARIEDAD	S	5,51	0,00
170000005683875	18-167-005-00090-0001	5000	CEBADA-SIN VARIEDAD	S	1,77	0,00
170000005683874	18-167-005-00110-0001	5000	CEBADA-SIN VARIEDAD	S	2,15	0,00
170000005683876	18-167-005-00120-0001	20902	BARBECHO TRADICIONAL-CON CUBIERTA VEGETAL	S	1,69	0,00
170000005683879	18-167-005-00128-0001	5000	CEBADA-SIN VARIEDAD	S	1,78	0,00
170000005683877	18-167-005-00236-0003	20902	BARBECHO TRADICIONAL-CON CUBIERTA VEGETAL	S	1,95	0,00
170000005683880	18-167-005-00236-0004	20902	BARBECHO TRADICIONAL-CON CUBIERTA VEGETAL	S	0,72	0,00
170000005683916	18-167-005-00238-0002	8000	AVENA-SIN VARIEDAD	S	1,69	0,00
170000005683917	18-167-005-00238-0003	8000	AVENA-SIN VARIEDAD	S	1,19	0,00
170000005683896	18-167-005-00240-0002	5000	CEBADA-SIN VARIEDAD	S	1,91	0,00
170000005683897	18-167-005-00240-0003	5000	CEBADA-SIN VARIEDAD	S	0,90	0,00
170000005683884	18-167-005-00251-0001	5000	CEBADA-SIN VARIEDAD	S	4,88	0,00
170000005683918	18-167-006-00002-0001	20902	BARBECHO TRADICIONAL-CON CUBIERTA VEGETAL	S	0,95	0,00
170000005683919	18-167-006-00004-0001	20902	BARBECHO TRADICIONAL-CON CUBIERTA VEGETAL	S	11,45	0,00
170000005683904	18-167-006-00007-0001	20902	BARBECHO TRADICIONAL-CON CUBIERTA VEGETAL	S	6,90	0,00
170000005683903	18-167-006-00009-0001	5000	CEBADA-SIN VARIEDAD	S	2,19	0,00
170000005683902	18-167-006-00009-0003	5000	CEBADA-SIN VARIEDAD	S	2,11	0,00
170000005683894	18-167-007-00062-0001	5000	CEBADA-SIN VARIEDAD	S	4,70	0,00
170000005683905	18-167-007-00063-0001	5000	CEBADA-SIN VARIEDAD	S	4,97	0,00
170000005683898	18-167-008-00065-0001	5000	CEBADA-SIN VARIEDAD	S	1,44	0,00
170000005683910	18-167-008-00320-0001	5000	CEBADA-SIN VARIEDAD	S	0,78	0,00
170000005683909	18-167-008-00321-0001	5000	CEBADA-SIN VARIEDAD	S	0,58	0,00
170000005683908	18-167-008-00322-0001	5000	CEBADA-SIN VARIEDAD	S	0,41	0,00

Pendiente media de la explotación

PUNTOS: 1,00 5.53%

<u>REF.</u>	<u>REFERENCIA SIGPAC</u>	<u>CULTIVO</u>	<u>DESCRIPCIÓN CULTIVO</u>	<u>S/R</u>	<u>PENDIENTE MEDIA (%)</u>	<u>SUP. COMPROM.</u> <u>(ha)</u>
170000005683914	18-167-004-00010-0001	20902	BARBECHO TRADICIONAL-CON CUBIERTA VEGETAL	S	2,57	3,27
170000005683920	18-167-004-00020-0001	20902	BARBECHO TRADICIONAL-CON CUBIERTA VEGETAL	S	5,93	1,47
170000005683912	18-167-004-00021-0001	20902	BARBECHO TRADICIONAL-CON CUBIERTA VEGETAL	S	9,92	4,69
170000005683913	18-167-004-00022-0001	20902	BARBECHO TRADICIONAL-CON CUBIERTA VEGETAL	S	8,73	4,25
170000005683921	18-167-004-00025-0001	20902	BARBECHO TRADICIONAL-CON CUBIERTA VEGETAL	S	10,43	0,75
170000005683922	18-167-004-00027-0002	20902	BARBECHO TRADICIONAL-CON CUBIERTA VEGETAL	S	9,75	2,81
170000005683923	18-167-004-00031-0002	20902	BARBECHO TRADICIONAL-CON CUBIERTA VEGETAL	S	6,66	6,70
170000005683868	18-167-004-00033-0001	8000	AVENA-SIN VARIEDAD	S	8,44	7,58
170000005683871	18-167-004-00033-0002	5000	CEBADA-SIN VARIEDAD	S	10,71	1,61
170000005683870	18-167-004-00035-0001	5000	CEBADA-SIN VARIEDAD	S	9,61	2,53
170000005683873	18-167-004-00049-0005	5000	CEBADA-SIN VARIEDAD	S	12,20	5,51
170000005683875	18-167-005-00090-0001	5000	CEBADA-SIN VARIEDAD	S	1,88	1,77
170000005683874	18-167-005-00110-0001	5000	CEBADA-SIN VARIEDAD	S	1,88	2,15
170000005683876	18-167-005-00120-0001	20902	BARBECHO TRADICIONAL-CON CUBIERTA VEGETAL	S	0,98	1,69
170000005683879	18-167-005-00128-0001	5000	CEBADA-SIN VARIEDAD	S	1,03	1,78
170000005683877	18-167-005-00236-0003	20902	BARBECHO TRADICIONAL-CON CUBIERTA VEGETAL	S	0,54	1,95
170000005683880	18-167-005-00236-0004	20902	BARBECHO TRADICIONAL-CON CUBIERTA VEGETAL	S	0,79	0,72
170000005683916	18-167-005-00238-0002	8000	AVENA-SIN VARIEDAD	S	1,25	1,69
170000005683917	18-167-005-00238-0003	8000	AVENA-SIN VARIEDAD	S	1,08	1,19
170000005683896	18-167-005-00240-0002	5000	CEBADA-SIN VARIEDAD	S	0,92	1,91
170000005683897	18-167-005-00240-0003	5000	CEBADA-SIN VARIEDAD	S	0,90	0,90
170000005683884	18-167-005-00251-0001	5000	CEBADA-SIN VARIEDAD	S	1,77	4,88

REF.	REFERENCIA SIGPAC	CULTIVO	DESCRIPCIÓN CULTIVO	S/R	PENDIENTE	SUP.
					MEDIA (%)	COMPROM.
						(ha)
170000005683918	18-167-006-00002-0001	20902	BARBECHO TRADICIONAL-CON CUBIERTA VEGETAL	S	4,29	0,95
170000005683919	18-167-006-00004-0001	20902	BARBECHO TRADICIONAL-CON CUBIERTA VEGETAL	S	3,86	11,45
170000005683904	18-167-006-00007-0001	20902	BARBECHO TRADICIONAL-CON CUBIERTA VEGETAL	S	4,11	6,90
170000005683903	18-167-006-00009-0001	5000	CEBADA-SIN VARIEDAD	S	7,57	2,19
170000005683902	18-167-006-00009-0003	5000	CEBADA-SIN VARIEDAD	S	9,70	2,11
170000005683894	18-167-007-00062-0001	5000	CEBADA-SIN VARIEDAD	S	3,59	4,70
170000005683905	18-167-007-00063-0001	5000	CEBADA-SIN VARIEDAD	S	3,53	4,97
170000005683898	18-167-008-00065-0001	5000	CEBADA-SIN VARIEDAD	S	1,20	1,44
170000005683910	18-167-008-00320-0001	5000	CEBADA-SIN VARIEDAD	S	5,61	0,78
170000005683909	18-167-008-00321-0001	5000	CEBADA-SIN VARIEDAD	S	12,67	0,58
170000005683908	18-167-008-00322-0001	5000	CEBADA-SIN VARIEDAD	S	4,70	0,41

Porcentaje de Superficie de la explotación en municipios con más del 40 por ciento de su superficie agraria dentro de la Zona de desertificación

PUNTOS: 6,00 100.0%

REF.	REFERENCIA SIGPAC	CULTIVO	DESCRIPCIÓN CULTIVO	S/R	SUP.	SUP.
					COMPROM.	CUMPLE
					(ha)	(ha)
170000005683914	18-167-004-00010-0001	20902	BARBECHO TRADICIONAL-CON CUBIERTA VEGETAL	S	3,27	3,27
170000005683920	18-167-004-00020-0001	20902	BARBECHO TRADICIONAL-CON CUBIERTA VEGETAL	S	1,47	1,47
170000005683912	18-167-004-00021-0001	20902	BARBECHO TRADICIONAL-CON CUBIERTA VEGETAL	S	4,69	4,69
170000005683913	18-167-004-00022-0001	20902	BARBECHO TRADICIONAL-CON CUBIERTA VEGETAL	S	4,25	4,25
170000005683921	18-167-004-00025-0001	20902	BARBECHO TRADICIONAL-CON CUBIERTA VEGETAL	S	0,75	0,75
170000005683922	18-167-004-00027-0002	20902	BARBECHO TRADICIONAL-CON CUBIERTA VEGETAL	S	2,81	2,81
170000005683923	18-167-004-00031-0002	20902	BARBECHO TRADICIONAL-CON CUBIERTA VEGETAL	S	6,70	6,70
170000005683868	18-167-004-00033-0001	8000	AVENA-SIN VARIEDAD	S	7,58	7,58
170000005683871	18-167-004-00033-0002	5000	CEBADA-SIN VARIEDAD	S	1,61	1,61
170000005683870	18-167-004-00035-0001	5000	CEBADA-SIN VARIEDAD	S	2,53	2,53
170000005683873	18-167-004-00049-0005	5000	CEBADA-SIN VARIEDAD	S	5,51	5,51
170000005683875	18-167-005-00090-0001	5000	CEBADA-SIN VARIEDAD	S	1,77	1,77
170000005683874	18-167-005-00110-0001	5000	CEBADA-SIN VARIEDAD	S	2,15	2,15
170000005683876	18-167-005-00120-0001	20902	BARBECHO TRADICIONAL-CON CUBIERTA VEGETAL	S	1,69	1,69
170000005683879	18-167-005-00128-0001	5000	CEBADA-SIN VARIEDAD	S	1,78	1,78
170000005683877	18-167-005-00236-0003	20902	BARBECHO TRADICIONAL-CON CUBIERTA VEGETAL	S	1,95	1,95
170000005683880	18-167-005-00236-0004	20902	BARBECHO TRADICIONAL-CON CUBIERTA VEGETAL	S	0,72	0,72
170000005683916	18-167-005-00238-0002	8000	AVENA-SIN VARIEDAD	S	1,69	1,69
170000005683917	18-167-005-00238-0003	8000	AVENA-SIN VARIEDAD	S	1,19	1,19
170000005683896	18-167-005-00240-0002	5000	CEBADA-SIN VARIEDAD	S	1,91	1,91
170000005683897	18-167-005-00240-0003	5000	CEBADA-SIN VARIEDAD	S	0,90	0,90
170000005683884	18-167-005-00251-0001	5000	CEBADA-SIN VARIEDAD	S	4,88	4,88
170000005683918	18-167-006-00002-0001	20902	BARBECHO TRADICIONAL-CON CUBIERTA VEGETAL	S	0,95	0,95
170000005683919	18-167-006-00004-0001	20902	BARBECHO TRADICIONAL-CON CUBIERTA VEGETAL	S	11,45	11,45
170000005683904	18-167-006-00007-0001	20902	BARBECHO TRADICIONAL-CON CUBIERTA VEGETAL	S	6,90	6,90
170000005683903	18-167-006-00009-0001	5000	CEBADA-SIN VARIEDAD	S	2,19	2,19
170000005683902	18-167-006-00009-0003	5000	CEBADA-SIN VARIEDAD	S	2,11	2,11
170000005683894	18-167-007-00062-0001	5000	CEBADA-SIN VARIEDAD	S	4,70	4,70
170000005683905	18-167-007-00063-0001	5000	CEBADA-SIN VARIEDAD	S	4,97	4,97
170000005683898	18-167-008-00065-0001	5000	CEBADA-SIN VARIEDAD	S	1,44	1,44
170000005683910	18-167-008-00320-0001	5000	CEBADA-SIN VARIEDAD	S	0,78	0,78
170000005683909	18-167-008-00321-0001	5000	CEBADA-SIN VARIEDAD	S	0,58	0,58
170000005683908	18-167-008-00322-0001	5000	CEBADA-SIN VARIEDAD	S	0,41	0,41



<u>APELLIDOS Y NOMBRE / RAZÓN SOCIAL</u>	<u>NIF</u>	<u>EXPEDIENTE</u>	<u>SUP. COMPROMETIDA</u>		
			<u>(ha)</u>		
ROSA JIMENEZ PEDRO JESUS	***3732*	1196393	5.37		
RESOLUCIÓN					
ADMITIDO					
IMPORTE POR ANUALIDAD					
	2018	2019	2020	2021	2022
IMPORTE MÁXIMO SUBVENCIONABLE	1.245,27 €	1.245,27 €	1.245,27 €	1.245,27 €	1.245,27 €
IMPORTE MEDIO DE TRANSFERENCIA (€/ha)	231,89 €	231,89 €	231,89 €	231,89 €	231,89 €

DETALLE IMPORTES POR ANUALIDAD

<u>GRUPOS DE CULTIVO ADMITIDOS</u>	<u>SUP. COMPROM.</u>	2018	2019	2020	2021	2022
	<u>(ha)</u>					
FRUTALES REGADÍO	0,63	220,29 €	220,29 €	220,29 €	220,29 €	220,29 €
FRUTALES SECANO	4,74	1.024,98 €	1.024,98 €	1.024,98 €	1.024,98 €	1.024,98 €

RECINTOS COMPROMETIDOS

<u>REF.</u>	<u>REFERENCIA SIGPAC</u>	<u>CULTIVO DESCRIPCIÓN CULTIVO</u>	<u>S/R</u>	<u>PEND. MEDIA</u>	<u>SUP. DEC. ADMIN.</u>	<u>NU SUP. CERT.</u>	<u>SUP. CAMPO</u>	<u>SUP. COMPROM.</u>
				<u>(%)</u>	<u>(ha)</u>	<u>(ha)</u>	<u>(ha)</u>	<u>(ha)</u>
1700000003059484	18-084-002-00087-0001	104000 ALMENDROS-SIN VARIEDAD	R	3,12	0,33	0,32		0,32
1700000003059482	18-084-002-00107-0001	104000 ALMENDROS-SIN VARIEDAD	S	3,69	0,93	0,93		0,93
1700000003059485	18-084-002-00086-0001	104000 ALMENDROS-SIN VARIEDAD	R	4,01	0,31	0,31		0,31
1700000003059480	18-084-006-00125-0001	104000 ALMENDROS-SIN VARIEDAD	S	5,70	1,81	1,81		1,81
1700000003059479	18-084-006-00124-0001	104000 ALMENDROS-SIN VARIEDAD	S	6,47	0,95	0,95		0,95
1700000003059481	18-084-004-00352-0001	104000 ALMENDROS-SIN VARIEDAD	S	9,08	1,08	1,05		1,05

INCIDENCIAS**INCIDENCIA DESCRIPCIÓN**

85001	El recinto declarado no cumple con las normas de producción ecológica (artículo 5-1 e), Orden 26 mayo 2015) Ref:1700000003059483 Recinto:18-084-002-00107-003 Cultivo:104000 ALMENDROS-SIN VARIEDAD Regadío
85002	Recinto declarado que no cumple en su totalidad con las normas de producción ecológica (artículo 5-1 e), Orden 26 mayo 2015) Ref:1700000003059484 Recinto:18-084-002-00087-001 Cultivo:104000 ALMENDROS-SIN VARIEDAD Regadío Sup. Declarada:0,33 Superficie Certificada (Ha):0,32 Ref:1700000003059481 Recinto:18-084-004-00352-001 Cultivo:104000 ALMENDROS-SIN VARIEDAD Secano Sup. Declarada:1,08 Superficie Certificada (Ha):1,05

RESUMEN CRITERIOS DE SELECCIÓN

11.2.1.1 Mantenimiento de prácticas y métodos de agricultura ecológica: Cultivos permanentes distintos de olivar - Conv 2018. PUNTOS: 7,00

	<u>PUNTOS</u>	<u>CUMPLE</u>
Porcentaje de superficie determinada en Red Natura 2000	0,00	0.0%
Porcentaje de superficie determinada situada en zonas RAMSAR	0,00	0.0%
Porcentaje de superficie determinada en zonas vulnerables a la contaminación por nitratos	0,00	0.0%
Pendiente media de la explotación	1,00	5.9%
Porcentaje de Superficie de la explotación en municipios con más del 40 por ciento de su superficie agraria dentro de la Zona de desertificación	6,00	100.0%



DETALLE CRITERIOS DE SELECCIÓN**11.2.1.1 Mantenimiento de prácticas y métodos de agricultura ecológica: Cultivos permanentes distintos de olivar - Conv 2018.****PUNTOS: 7,00****Porcentaje de superficie determinada en Red Natura 2000****PUNTOS: 0,00 0.0%**

<u>REF.</u>	<u>REFERENCIA SIGPAC</u>	<u>CULTIVO</u>	<u>DESCRIPCIÓN CULTIVO</u>	<u>S/R</u>	<u>SUP. COMPROM. (ha)</u>	<u>SUP. CUMPLE (ha)</u>
170000003059485	18-084-002-00086-0001	104000	ALMENDROS-SIN VARIEDAD	R	0,31	0,00
170000003059484	18-084-002-00087-0001	104000	ALMENDROS-SIN VARIEDAD	R	0,32	0,00
170000003059482	18-084-002-00107-0001	104000	ALMENDROS-SIN VARIEDAD	S	0,93	0,00
170000003059481	18-084-004-00352-0001	104000	ALMENDROS-SIN VARIEDAD	S	1,05	0,00
170000003059479	18-084-006-00124-0001	104000	ALMENDROS-SIN VARIEDAD	S	0,95	0,00
170000003059480	18-084-006-00125-0001	104000	ALMENDROS-SIN VARIEDAD	S	1,81	0,00

Porcentaje de superficie determinada situada en zonas RAMSAR**PUNTOS: 0,00 0.0%**

<u>REF.</u>	<u>REFERENCIA SIGPAC</u>	<u>CULTIVO</u>	<u>DESCRIPCIÓN CULTIVO</u>	<u>S/R</u>	<u>SUP. COMPROM. (ha)</u>	<u>SUP. CUMPLE (ha)</u>
170000003059485	18-084-002-00086-0001	104000	ALMENDROS-SIN VARIEDAD	R	0,31	0,00
170000003059484	18-084-002-00087-0001	104000	ALMENDROS-SIN VARIEDAD	R	0,32	0,00
170000003059482	18-084-002-00107-0001	104000	ALMENDROS-SIN VARIEDAD	S	0,93	0,00
170000003059481	18-084-004-00352-0001	104000	ALMENDROS-SIN VARIEDAD	S	1,05	0,00
170000003059479	18-084-006-00124-0001	104000	ALMENDROS-SIN VARIEDAD	S	0,95	0,00
170000003059480	18-084-006-00125-0001	104000	ALMENDROS-SIN VARIEDAD	S	1,81	0,00

Porcentaje de superficie determinada en zonas vulnerables a la contaminación por nitratos**PUNTOS: 0,00 0.0%**

<u>REF.</u>	<u>REFERENCIA SIGPAC</u>	<u>CULTIVO</u>	<u>DESCRIPCIÓN CULTIVO</u>	<u>S/R</u>	<u>SUP. COMPROM. (ha)</u>	<u>SUP. CUMPLE (ha)</u>
170000003059485	18-084-002-00086-0001	104000	ALMENDROS-SIN VARIEDAD	R	0,31	0,00
170000003059484	18-084-002-00087-0001	104000	ALMENDROS-SIN VARIEDAD	R	0,32	0,00
170000003059482	18-084-002-00107-0001	104000	ALMENDROS-SIN VARIEDAD	S	0,93	0,00
170000003059481	18-084-004-00352-0001	104000	ALMENDROS-SIN VARIEDAD	S	1,05	0,00
170000003059479	18-084-006-00124-0001	104000	ALMENDROS-SIN VARIEDAD	S	0,95	0,00
170000003059480	18-084-006-00125-0001	104000	ALMENDROS-SIN VARIEDAD	S	1,81	0,00

Pendiente media de la explotación**PUNTOS: 1,00 5.9%**

<u>REF.</u>	<u>REFERENCIA SIGPAC</u>	<u>CULTIVO</u>	<u>DESCRIPCIÓN CULTIVO</u>	<u>S/R</u>	<u>PENDIENTE MEDIA (%)</u>	<u>SUP. COMPROM. (ha)</u>
170000003059485	18-084-002-00086-0001	104000	ALMENDROS-SIN VARIEDAD	R	4,01	0,31
170000003059484	18-084-002-00087-0001	104000	ALMENDROS-SIN VARIEDAD	R	3,12	0,32
170000003059482	18-084-002-00107-0001	104000	ALMENDROS-SIN VARIEDAD	S	3,69	0,93
170000003059481	18-084-004-00352-0001	104000	ALMENDROS-SIN VARIEDAD	S	9,08	1,05
170000003059479	18-084-006-00124-0001	104000	ALMENDROS-SIN VARIEDAD	S	6,47	0,95
170000003059480	18-084-006-00125-0001	104000	ALMENDROS-SIN VARIEDAD	S	5,70	1,81

Porcentaje de Superficie de la explotación en municipios con más del 40 por ciento de su superficie agraria dentro de la Zona de desertificación**PUNTOS: 6,00 100.0%**

<u>REF.</u>	<u>REFERENCIA SIGPAC</u>	<u>CULTIVO</u>	<u>DESCRIPCIÓN CULTIVO</u>	<u>S/R</u>	<u>SUP. COMPROM. (ha)</u>	<u>SUP. CUMPLE (ha)</u>
170000003059485	18-084-002-00086-0001	104000	ALMENDROS-SIN VARIEDAD	R	0,31	0,31
170000003059484	18-084-002-00087-0001	104000	ALMENDROS-SIN VARIEDAD	R	0,32	0,32
170000003059482	18-084-002-00107-0001	104000	ALMENDROS-SIN VARIEDAD	S	0,93	0,93
170000003059481	18-084-004-00352-0001	104000	ALMENDROS-SIN VARIEDAD	S	1,05	1,05

REF.	REFERENCIA SIGPAC	CULTIVO	DESCRIPCIÓN CULTIVO	S/R	SUP. COMPROM. (ha)	SUP. CUMPLE (ha)
1700000003059479	18-084-006-00124-0001	104000	ALMENDROS-SIN VARIEDAD	S	0,95	0,95
1700000003059480	18-084-006-00125-0001	104000	ALMENDROS-SIN VARIEDAD	S	1,81	1,81



<u>APELLIDOS Y NOMBRE / RAZÓN SOCIAL</u>	<u>NIF</u>	<u>EXPEDIENTE</u>	<u>SUP. COMPROMETIDA</u> <u>(ha)</u>
ROZAS CARAYOL JOSE	****9988*	1225469	18.14

**RESOLUCIÓN
ADMITIDO**

IMPORTE POR ANUALIDAD

	<u>2018</u>	<u>2019</u>	<u>2020</u>	<u>2021</u>	<u>2022</u>
IMPORTE MÁXIMO SUBVENCIONABLE	3.466,45 €	3.466,45 €	3.466,45 €	3.466,45 €	3.466,45 €
IMPORTE MEDIO DE TRANSFERENCIA (€/ha)	191,09 €	191,09 €	191,09 €	191,09 €	191,09 €

DETALLE IMPORTE POR ANUALIDAD

<u>GRUPOS DE CULTIVO ADMITIDOS</u>	<u>SUP. COMPROM.</u> <u>(ha)</u>	<u>2018</u>	<u>2019</u>	<u>2020</u>	<u>2021</u>	<u>2022</u>
FRUTALES SECANO	11,13	2.406,75 €	2.406,75 €	2.406,75 €	2.406,75 €	2.406,75 €
HERBÁCEOS	7,01	1.059,70 €	1.059,70 €	1.059,70 €	1.059,70 €	1.059,70 €

RECINTOS COMPROMETIDOS

<u>REF.</u>	<u>REFERENCIA SIGPAC</u>	<u>CULTIVO DESCRIPCIÓN CULTIVO</u>	<u>S/R</u>	<u>PEND. MEDIA</u> <u>(%)</u>	<u>SUP. DEC. ADMIN.</u> <u>(ha)</u>	<u>NU SUP. CERT.</u> <u>(ha)</u>	<u>SUP. CAMPO</u> <u>(ha)</u>	<u>SUP. COMPROM.</u> <u>(ha)</u>
4191171	18-100-008-00182-0005	8000 AVENA-SIN VARIEDAD	R	3,30	2,67	2,67		2,67
4191170	18-100-008-00182-0004	8000 AVENA-SIN VARIEDAD	R	4,80	2,60	2,60		2,60
1700000004599553	18-046-006-00192-0001	124000 PISTACHO-SIN VARIEDAD	S	4,83	0,55	0,55		0,55
1700000004599551	18-046-008-00200-0002	104000 ALMENDROS-SIN VARIEDAD	S	4,88	2,13	2,13		2,13
1700000004599520	18-046-008-00139-0001	52000 VEZA-SIN VARIEDAD	S	5,56	1,15	1,15		1,15
1700000004599523	18-046-008-00220-0001	104000 ALMENDROS-SIN VARIEDAD	S	5,70	0,57	0,57		0,57
1700000004599544	18-046-008-00223-0002	104000 ALMENDROS-SIN VARIEDAD	S	6,24	2,08	2,08		2,08
1700000004599545	18-046-008-00201-0001	104000 ALMENDROS-SIN VARIEDAD	S	7,17	2,46	2,46		2,46
1700000004599550	18-046-005-00128-0002	104000 ALMENDROS-SIN VARIEDAD	S	7,56	0,20	0,20		0,20
1700000004599552	18-046-005-00129-0001	104000 ALMENDROS-SIN VARIEDAD	S	8,80	1,19	1,19		1,19
1700000004599547	18-046-008-00218-0037	104000 ALMENDROS-SIN VARIEDAD	S	9,21	0,13	0,13		0,13
1700000004599548	18-046-008-00218-0036	104000 ALMENDROS-SIN VARIEDAD	S	9,37	0,17	0,17		0,17
1700000004599543	18-046-008-00218-0002	104000 ALMENDROS-SIN VARIEDAD	S	11,17	0,35	0,35		0,35
1700000004599549	18-046-008-00218-0041	104000 ALMENDROS-SIN VARIEDAD	S	11,40	0,38	0,38		0,38
1700000004599521	18-046-005-00127-0001	104000 ALMENDROS-SIN VARIEDAD	S	12,20	0,51	0,51		0,51
1700000004599539	18-046-008-00705-0001	60000 ALFALFA-SIN VARIEDAD	R	12,60	0,59	0,59		0,59
1700000004599546	18-046-008-00218-0043	104000 ALMENDROS-SIN VARIEDAD	S	14,48	0,41	0,41		0,41

INCIDENCIAS

INCIDENCIA DESCRIPCIÓN

85007 Cultivo, variedad, regimen y/o uso del recinto SIGPAC no compatible con la operación (anexo IV.I, Orden 26 mayo 2015)
Ref:1700000004599533 Recinto:18-046-005-00128-001 Cultivo:104000 ALMENDROS-SIN VARIEDAD Secano Uso SIGPAC:TA



RESUMEN CRITERIOS DE SELECCIÓN**11.2.1.1 Mantenimiento de prácticas y métodos de agricultura ecológica: Cultivos herbáceos - Conv 2018.** PUNTOS: 7,00

	PUNTOS	CUMPLE
Porcentaje de superficie determinada en Red Natura 2000	0,00	0.0%
Porcentaje de superficie determinada situada en zonas RAMSAR	0,00	0.0%
Porcentaje de superficie determinada en zonas vulnerables a la contaminación por nitratos	0,00	0.0%
Pendiente media de la explotación	1,00	5.01%
Porcentaje de Superficie de la explotación en municipios con más del 40 por ciento de su superficie agraria dentro de la Zona de desertificación	6,00	100.0%

11.2.1.1 Mantenimiento de prácticas y métodos de agricultura ecológica: Cultivos permanentes distintos de olivar - Conv 2018. PUNTOS: 7,00

	PUNTOS	CUMPLE
Porcentaje de superficie determinada en Red Natura 2000	0,00	0.0%
Porcentaje de superficie determinada situada en zonas RAMSAR	0,00	0.0%
Porcentaje de superficie determinada en zonas vulnerables a la contaminación por nitratos	0,00	0.0%
Pendiente media de la explotación	1,00	7.38%
Porcentaje de Superficie de la explotación en municipios con más del 40 por ciento de su superficie agraria dentro de la Zona de desertificación	6,00	100.0%

DETALLE CRITERIOS DE SELECCIÓN**11.2.1.1 Mantenimiento de prácticas y métodos de agricultura ecológica: Cultivos herbáceos - Conv 2018.** PUNTOS: 7,00

						PUNTOS:	0,00	0.0%
REF.	REFERENCIA SIGPAC	CULTIVO	DESCRIPCIÓN CULTIVO	S/R		SUP. COMPROM. (ha)	SUP. CUMPLE (ha)	
1700000004599520	18-046-008-00139-0001	52000	VEZA-SIN VARIEDAD	S		1,15	0,00	
1700000004599539	18-046-008-00705-0001	60000	ALFALFA-SIN VARIEDAD	R		0,59	0,00	
4191170	18-100-008-00182-0004	8000	AVENA-SIN VARIEDAD	R		2,60	0,00	
4191171	18-100-008-00182-0005	8000	AVENA-SIN VARIEDAD	R		2,67	0,00	

						PUNTOS:	0,00	0.0%
REF.	REFERENCIA SIGPAC	CULTIVO	DESCRIPCIÓN CULTIVO	S/R		SUP. COMPROM. (ha)	SUP. CUMPLE (ha)	
1700000004599520	18-046-008-00139-0001	52000	VEZA-SIN VARIEDAD	S		1,15	0,00	
1700000004599539	18-046-008-00705-0001	60000	ALFALFA-SIN VARIEDAD	R		0,59	0,00	
4191170	18-100-008-00182-0004	8000	AVENA-SIN VARIEDAD	R		2,60	0,00	
4191171	18-100-008-00182-0005	8000	AVENA-SIN VARIEDAD	R		2,67	0,00	

						PUNTOS:	0,00	0.0%
REF.	REFERENCIA SIGPAC	CULTIVO	DESCRIPCIÓN CULTIVO	S/R		SUP. COMPROM. (ha)	SUP. CUMPLE (ha)	
1700000004599520	18-046-008-00139-0001	52000	VEZA-SIN VARIEDAD	S		1,15	0,00	
1700000004599539	18-046-008-00705-0001	60000	ALFALFA-SIN VARIEDAD	R		0,59	0,00	
4191170	18-100-008-00182-0004	8000	AVENA-SIN VARIEDAD	R		2,60	0,00	
4191171	18-100-008-00182-0005	8000	AVENA-SIN VARIEDAD	R		2,67	0,00	

Pendiente media de la explotación PUNTOS: 1,00 5.01%

REF.	REFERENCIA SIGPAC	CULTIVO	DESCRIPCIÓN CULTIVO	S/R	PENDIENTE MEDIA (%)	SUP. COMPROM. (ha)
1700000004599520	18-046-008-00139-0001	52000	VEZA-SIN VARIEDAD	S		1,15
1700000004599539	18-046-008-00705-0001	60000	ALFALFA-SIN VARIEDAD	R		0,59
4191170	18-100-008-00182-0004	8000	AVENA-SIN VARIEDAD	R		2,60
4191171	18-100-008-00182-0005	8000	AVENA-SIN VARIEDAD	R		2,67

REF.	REFERENCIA SIGPAC	CULTIVO	DESCRIPCIÓN CULTIVO	S/R	PENDIENTE	SUP.
					MEDIA (%)	COMPROM. (ha)
170000004599520	18-046-008-00139-0001	52000	VEZA-SIN VARIEDAD	S	5,56	1,15
170000004599539	18-046-008-00705-0001	60000	ALFALFA-SIN VARIEDAD	R	12,60	0,59
4191170	18-100-008-00182-0004	8000	AVENA-SIN VARIEDAD	R	4,80	2,60
4191171	18-100-008-00182-0005	8000	AVENA-SIN VARIEDAD	R	3,30	2,67

Porcentaje de Superficie de la explotación en municipios con más del 40 por ciento de su superficie agraria dentro de la Zona de desertificación PUNTOS: 6,00 100.0%

REF.	REFERENCIA SIGPAC	CULTIVO	DESCRIPCIÓN CULTIVO	S/R	SUP.	SUP.
					COMPROM. (ha)	CUMPLE (ha)
170000004599520	18-046-008-00139-0001	52000	VEZA-SIN VARIEDAD	S	1,15	1,15
170000004599539	18-046-008-00705-0001	60000	ALFALFA-SIN VARIEDAD	R	0,59	0,59
4191170	18-100-008-00182-0004	8000	AVENA-SIN VARIEDAD	R	2,60	2,60
4191171	18-100-008-00182-0005	8000	AVENA-SIN VARIEDAD	R	2,67	2,67

11.2.1.1 Mantenimiento de prácticas y métodos de agricultura ecológica: Cultivos permanentes distintos de olivar - Conv 2018. PUNTOS: 7,00

Porcentaje de superficie determinada en Red Natura 2000 PUNTOS: 0,00 0.0%

REF.	REFERENCIA SIGPAC	CULTIVO	DESCRIPCIÓN CULTIVO	S/R	SUP.	SUP.
					COMPROM. (ha)	CUMPLE (ha)
170000004599521	18-046-005-00127-0001	104000	ALMENDROS-SIN VARIEDAD	S	0,51	0,00
170000004599550	18-046-005-00128-0002	104000	ALMENDROS-SIN VARIEDAD	S	0,20	0,00
170000004599552	18-046-005-00129-0001	104000	ALMENDROS-SIN VARIEDAD	S	1,19	0,00
170000004599553	18-046-006-00192-0001	124000	PISTACHO-SIN VARIEDAD	S	0,55	0,00
170000004599551	18-046-008-00200-0002	104000	ALMENDROS-SIN VARIEDAD	S	2,13	0,00
170000004599545	18-046-008-00201-0001	104000	ALMENDROS-SIN VARIEDAD	S	2,46	0,00
170000004599543	18-046-008-00218-0002	104000	ALMENDROS-SIN VARIEDAD	S	0,35	0,00
170000004599548	18-046-008-00218-0036	104000	ALMENDROS-SIN VARIEDAD	S	0,17	0,00
170000004599547	18-046-008-00218-0037	104000	ALMENDROS-SIN VARIEDAD	S	0,13	0,00
170000004599549	18-046-008-00218-0041	104000	ALMENDROS-SIN VARIEDAD	S	0,38	0,00
170000004599546	18-046-008-00218-0043	104000	ALMENDROS-SIN VARIEDAD	S	0,41	0,00
170000004599523	18-046-008-00220-0001	104000	ALMENDROS-SIN VARIEDAD	S	0,57	0,00
170000004599544	18-046-008-00223-0002	104000	ALMENDROS-SIN VARIEDAD	S	2,08	0,00

Porcentaje de superficie determinada situada en zonas RAMSAR PUNTOS: 0,00 0.0%

REF.	REFERENCIA SIGPAC	CULTIVO	DESCRIPCIÓN CULTIVO	S/R	SUP.	SUP.
					COMPROM. (ha)	CUMPLE (ha)
170000004599521	18-046-005-00127-0001	104000	ALMENDROS-SIN VARIEDAD	S	0,51	0,00
170000004599550	18-046-005-00128-0002	104000	ALMENDROS-SIN VARIEDAD	S	0,20	0,00
170000004599552	18-046-005-00129-0001	104000	ALMENDROS-SIN VARIEDAD	S	1,19	0,00
170000004599553	18-046-006-00192-0001	124000	PISTACHO-SIN VARIEDAD	S	0,55	0,00
170000004599551	18-046-008-00200-0002	104000	ALMENDROS-SIN VARIEDAD	S	2,13	0,00
170000004599545	18-046-008-00201-0001	104000	ALMENDROS-SIN VARIEDAD	S	2,46	0,00
170000004599543	18-046-008-00218-0002	104000	ALMENDROS-SIN VARIEDAD	S	0,35	0,00
170000004599548	18-046-008-00218-0036	104000	ALMENDROS-SIN VARIEDAD	S	0,17	0,00
170000004599547	18-046-008-00218-0037	104000	ALMENDROS-SIN VARIEDAD	S	0,13	0,00
170000004599549	18-046-008-00218-0041	104000	ALMENDROS-SIN VARIEDAD	S	0,38	0,00
170000004599546	18-046-008-00218-0043	104000	ALMENDROS-SIN VARIEDAD	S	0,41	0,00
170000004599523	18-046-008-00220-0001	104000	ALMENDROS-SIN VARIEDAD	S	0,57	0,00
170000004599544	18-046-008-00223-0002	104000	ALMENDROS-SIN VARIEDAD	S	2,08	0,00

Porcentaje de superficie determinada en zonas vulnerables a la contaminación por nitratos PUNTOS: 0,00 0.0%

<u>REF.</u>	<u>REFERENCIA SIGPAC</u>	<u>CULTIVO</u>	<u>DESCRIPCIÓN CULTIVO</u>	<u>S/R</u>	<u>SUP. COMPROM.</u> <u>(ha)</u>	<u>SUP. CUMPLE</u> <u>(ha)</u>
1700000004599521	18-046-005-00127-0001	104000	ALMENDROS-SIN VARIEDAD	S	0,51	0,00
1700000004599550	18-046-005-00128-0002	104000	ALMENDROS-SIN VARIEDAD	S	0,20	0,00
1700000004599552	18-046-005-00129-0001	104000	ALMENDROS-SIN VARIEDAD	S	1,19	0,00
1700000004599553	18-046-006-00192-0001	124000	PISTACHO-SIN VARIEDAD	S	0,55	0,00
1700000004599551	18-046-008-00200-0002	104000	ALMENDROS-SIN VARIEDAD	S	2,13	0,00
1700000004599545	18-046-008-00201-0001	104000	ALMENDROS-SIN VARIEDAD	S	2,46	0,00
1700000004599543	18-046-008-00218-0002	104000	ALMENDROS-SIN VARIEDAD	S	0,35	0,00
1700000004599548	18-046-008-00218-0036	104000	ALMENDROS-SIN VARIEDAD	S	0,17	0,00
1700000004599547	18-046-008-00218-0037	104000	ALMENDROS-SIN VARIEDAD	S	0,13	0,00
1700000004599549	18-046-008-00218-0041	104000	ALMENDROS-SIN VARIEDAD	S	0,38	0,00
1700000004599546	18-046-008-00218-0043	104000	ALMENDROS-SIN VARIEDAD	S	0,41	0,00
1700000004599523	18-046-008-00220-0001	104000	ALMENDROS-SIN VARIEDAD	S	0,57	0,00
1700000004599544	18-046-008-00223-0002	104000	ALMENDROS-SIN VARIEDAD	S	2,08	0,00

Pendiente media de la explotación


PUNTOS: 1,00 7.38%

<u>REF.</u>	<u>REFERENCIA SIGPAC</u>	<u>CULTIVO</u>	<u>DESCRIPCIÓN CULTIVO</u>	<u>S/R</u>	<u>PENDIENTE MEDIA (%)</u>	<u>SUP. COMPROM.</u> <u>(ha)</u>
1700000004599521	18-046-005-00127-0001	104000	ALMENDROS-SIN VARIEDAD	S	12,20	0,51
1700000004599550	18-046-005-00128-0002	104000	ALMENDROS-SIN VARIEDAD	S	7,56	0,20
1700000004599552	18-046-005-00129-0001	104000	ALMENDROS-SIN VARIEDAD	S	8,80	1,19
1700000004599553	18-046-006-00192-0001	124000	PISTACHO-SIN VARIEDAD	S	4,83	0,55
1700000004599551	18-046-008-00200-0002	104000	ALMENDROS-SIN VARIEDAD	S	4,88	2,13
1700000004599545	18-046-008-00201-0001	104000	ALMENDROS-SIN VARIEDAD	S	7,17	2,46
1700000004599543	18-046-008-00218-0002	104000	ALMENDROS-SIN VARIEDAD	S	11,17	0,35
1700000004599548	18-046-008-00218-0036	104000	ALMENDROS-SIN VARIEDAD	S	9,37	0,17
1700000004599547	18-046-008-00218-0037	104000	ALMENDROS-SIN VARIEDAD	S	9,21	0,13
1700000004599549	18-046-008-00218-0041	104000	ALMENDROS-SIN VARIEDAD	S	11,40	0,38
1700000004599546	18-046-008-00218-0043	104000	ALMENDROS-SIN VARIEDAD	S	14,48	0,41
1700000004599523	18-046-008-00220-0001	104000	ALMENDROS-SIN VARIEDAD	S	5,70	0,57
1700000004599544	18-046-008-00223-0002	104000	ALMENDROS-SIN VARIEDAD	S	6,24	2,08

Porcentaje de Superficie de la explotación en municipios con más del 40 por ciento de su superficie agraria dentro de la Zona de desertificación

PUNTOS: 6,00 100.0%

<u>REF.</u>	<u>REFERENCIA SIGPAC</u>	<u>CULTIVO</u>	<u>DESCRIPCIÓN CULTIVO</u>	<u>S/R</u>	<u>SUP. COMPROM.</u> <u>(ha)</u>	<u>SUP. CUMPLE</u> <u>(ha)</u>
1700000004599521	18-046-005-00127-0001	104000	ALMENDROS-SIN VARIEDAD	S	0,51	0,51
1700000004599550	18-046-005-00128-0002	104000	ALMENDROS-SIN VARIEDAD	S	0,20	0,20
1700000004599552	18-046-005-00129-0001	104000	ALMENDROS-SIN VARIEDAD	S	1,19	1,19
1700000004599553	18-046-006-00192-0001	124000	PISTACHO-SIN VARIEDAD	S	0,55	0,55
1700000004599551	18-046-008-00200-0002	104000	ALMENDROS-SIN VARIEDAD	S	2,13	2,13
1700000004599545	18-046-008-00201-0001	104000	ALMENDROS-SIN VARIEDAD	S	2,46	2,46
1700000004599543	18-046-008-00218-0002	104000	ALMENDROS-SIN VARIEDAD	S	0,35	0,35
1700000004599548	18-046-008-00218-0036	104000	ALMENDROS-SIN VARIEDAD	S	0,17	0,17
1700000004599547	18-046-008-00218-0037	104000	ALMENDROS-SIN VARIEDAD	S	0,13	0,13
1700000004599549	18-046-008-00218-0041	104000	ALMENDROS-SIN VARIEDAD	S	0,38	0,38
1700000004599546	18-046-008-00218-0043	104000	ALMENDROS-SIN VARIEDAD	S	0,41	0,41
1700000004599523	18-046-008-00220-0001	104000	ALMENDROS-SIN VARIEDAD	S	0,57	0,57
1700000004599544	18-046-008-00223-0002	104000	ALMENDROS-SIN VARIEDAD	S	2,08	2,08



<u>APELLIDOS Y NOMBRE / RAZÓN SOCIAL</u>	<u>NIF</u>	<u>EXPEDIENTE</u>	<u>SUP. COMPROMETIDA</u> <u>(ha)</u>
ROZAS ROMERO JOSE	***3248*	1165694	27.74
RESOLUCIÓN			
ADMITIDO			
IMPORTE POR ANUALIDAD			

	<u>2018</u>	<u>2019</u>	<u>2020</u>	<u>2021</u>	<u>2022</u>
IMPORTE MÁXIMO SUBVENCIONABLE	4.126,94 €	4.126,94 €	4.126,94 €	4.126,94 €	4.126,94 €
IMPORTE MEDIO DE TRANSFERENCIA (€/ha)	148,77 €	148,77 €	148,77 €	148,77 €	148,77 €

DETALLE IMPORTES POR ANUALIDAD

<u>GRUPOS DE CULTIVO ADMITIDOS</u>	<u>SUP. COMPROM.</u> <u>(ha)</u>	<u>2018</u>	<u>2019</u>	<u>2020</u>	<u>2021</u>	<u>2022</u>
HERBÁCEOS	27,30	4.126,94 €	4.126,94 €	4.126,94 €	4.126,94 €	4.126,94 €
HERBÁCEOS NO ELEGIBLES	0,44	0,00 €	0,00 €	0,00 €	0,00 €	0,00 €

RECINTOS COMPROMETIDOS

<u>REF.</u>	<u>REFERENCIA SIGPAC</u>	<u>CULTIVO DESCRIPCIÓN CULTIVO</u>	<u>S/R</u>	<u>PEND. MEDIA</u> <u>(%)</u>	<u>SUP. DEC. ADMIN.</u> <u>(ha)</u>	<u>NU SUP. CERT.</u> <u>(ha)</u>	<u>SUP. CAMPO</u> <u>(ha)</u>	<u>SUP. COMPROM.</u> <u>(ha)</u>
170000006205838	18-149-016-00397-0002	1000 TRIGO BLANDO-SIN VARIEDAD	S	0,81	1,24	1,26		1,24
170000006205882	18-149-013-00176-0005	1000 TRIGO BLANDO-SIN VARIEDAD	S	1,74	2,75	2,75		2,75
170000006205880	18-149-013-00176-0001	1000 TRIGO BLANDO-SIN VARIEDAD	R	2,04	0,81	0,81		0,81
170000006205869	18-149-016-00398-0001	1000 TRIGO BLANDO-SIN VARIEDAD	S	3,54	0,31	0,31		0,31
170000006205815	18-149-013-00176-0006	1000 TRIGO BLANDO-SIN VARIEDAD	S	4,10	8,69	8,69		8,69
170000006205816	18-149-013-00176-0007	53000 YEROS-SIN VARIEDAD	S	5,10	9,48	9,48		9,48
170000006205833	18-149-013-00176-0004	1000 TRIGO BLANDO-SIN VARIEDAD	S	5,22	0,27	0,27		0,27
170000006205840	18-149-016-00203-0001	5000 CEBADA-SIN VARIEDAD	S	6,23	3,75	3,75		3,75
170000006205835	18-149-014-00036-0001	20902 BARBECHO TRADICIONAL-CON CUBIERTA VEGETAL	S	6,72	0,26	0,26		0,26
170000006205843	18-149-014-00035-0001	20902 BARBECHO TRADICIONAL-CON CUBIERTA VEGETAL	S	12,05	0,18	0,18		0,18

RESUMEN CRITERIOS DE SELECCIÓN

11.2.1.1 Mantenimiento de prácticas y métodos de agricultura ecológica: Cultivos herbáceos - Conv 2018. PUNTOS: 7,00

	<u>PUNTOS</u>	<u>CUMPLE</u>
Porcentaje de superficie determinada en Red Natura 2000	0,00	0.0%
Porcentaje de superficie determinada situada en zonas RAMSAR	0,00	0.0%
Porcentaje de superficie determinada en zonas vulnerables a la contaminación por nitratos	0,00	0.0%
Pendiente media de la explotación	1,00	4.37%
Porcentaje de Superficie de la explotación en municipios con más del 40 por ciento de su superficie agraria dentro de la Zona de desertificación	6,00	100.0%



DETALLE CRITERIOS DE SELECCIÓN**11.2.1.1 Mantenimiento de prácticas y métodos de agricultura ecológica: Cultivos herbáceos - Conv 2018.****PUNTOS: 7,00****Porcentaje de superficie determinada en Red Natura 2000****PUNTOS: 0,00 0.0%**

<u>REF.</u>	<u>REFERENCIA SIGPAC</u>	<u>CULTIVO</u>	<u>DESCRIPCIÓN CULTIVO</u>	<u>S/R</u>	<u>SUP. COMPROM.</u> <u>(ha)</u>	<u>SUP. CUMPLE</u> <u>(ha)</u>
170000006205880	18-149-013-00176-0001	1000	TRIGO BLANDO-SIN VARIEDAD	R	0,81	0,00
170000006205833	18-149-013-00176-0004	1000	TRIGO BLANDO-SIN VARIEDAD	S	0,27	0,00
170000006205882	18-149-013-00176-0005	1000	TRIGO BLANDO-SIN VARIEDAD	S	2,75	0,00
170000006205815	18-149-013-00176-0006	1000	TRIGO BLANDO-SIN VARIEDAD	S	8,69	0,00
170000006205816	18-149-013-00176-0007	53000	YEROS-SIN VARIEDAD	S	9,48	0,00
170000006205843	18-149-014-00035-0001	20902	BARBECHO TRADICIONAL-CON CUBIERTA VEGETAL	S	0,18	0,00
170000006205835	18-149-014-00036-0001	20902	BARBECHO TRADICIONAL-CON CUBIERTA VEGETAL	S	0,26	0,00
170000006205840	18-149-016-00203-0001	5000	CEBADA-SIN VARIEDAD	S	3,75	0,00
170000006205838	18-149-016-00397-0002	1000	TRIGO BLANDO-SIN VARIEDAD	S	1,24	0,00
170000006205869	18-149-016-00398-0001	1000	TRIGO BLANDO-SIN VARIEDAD	S	0,31	0,00

Porcentaje de superficie determinada situada en zonas RAMSAR**PUNTOS: 0,00 0.0%**

<u>REF.</u>	<u>REFERENCIA SIGPAC</u>	<u>CULTIVO</u>	<u>DESCRIPCIÓN CULTIVO</u>	<u>S/R</u>	<u>SUP. COMPROM.</u> <u>(ha)</u>	<u>SUP. CUMPLE</u> <u>(ha)</u>
170000006205880	18-149-013-00176-0001	1000	TRIGO BLANDO-SIN VARIEDAD	R	0,81	0,00
170000006205833	18-149-013-00176-0004	1000	TRIGO BLANDO-SIN VARIEDAD	S	0,27	0,00
170000006205882	18-149-013-00176-0005	1000	TRIGO BLANDO-SIN VARIEDAD	S	2,75	0,00
170000006205815	18-149-013-00176-0006	1000	TRIGO BLANDO-SIN VARIEDAD	S	8,69	0,00
170000006205816	18-149-013-00176-0007	53000	YEROS-SIN VARIEDAD	S	9,48	0,00
170000006205843	18-149-014-00035-0001	20902	BARBECHO TRADICIONAL-CON CUBIERTA VEGETAL	S	0,18	0,00
170000006205835	18-149-014-00036-0001	20902	BARBECHO TRADICIONAL-CON CUBIERTA VEGETAL	S	0,26	0,00
170000006205840	18-149-016-00203-0001	5000	CEBADA-SIN VARIEDAD	S	3,75	0,00
170000006205838	18-149-016-00397-0002	1000	TRIGO BLANDO-SIN VARIEDAD	S	1,24	0,00
170000006205869	18-149-016-00398-0001	1000	TRIGO BLANDO-SIN VARIEDAD	S	0,31	0,00

Porcentaje de superficie determinada en zonas vulnerables a la contaminación por nitratos**PUNTOS: 0,00 0.0%**

<u>REF.</u>	<u>REFERENCIA SIGPAC</u>	<u>CULTIVO</u>	<u>DESCRIPCIÓN CULTIVO</u>	<u>S/R</u>	<u>SUP. COMPROM.</u> <u>(ha)</u>	<u>SUP. CUMPLE</u> <u>(ha)</u>
170000006205880	18-149-013-00176-0001	1000	TRIGO BLANDO-SIN VARIEDAD	R	0,81	0,00
170000006205833	18-149-013-00176-0004	1000	TRIGO BLANDO-SIN VARIEDAD	S	0,27	0,00
170000006205882	18-149-013-00176-0005	1000	TRIGO BLANDO-SIN VARIEDAD	S	2,75	0,00
170000006205815	18-149-013-00176-0006	1000	TRIGO BLANDO-SIN VARIEDAD	S	8,69	0,00
170000006205816	18-149-013-00176-0007	53000	YEROS-SIN VARIEDAD	S	9,48	0,00
170000006205843	18-149-014-00035-0001	20902	BARBECHO TRADICIONAL-CON CUBIERTA VEGETAL	S	0,18	0,00
170000006205835	18-149-014-00036-0001	20902	BARBECHO TRADICIONAL-CON CUBIERTA VEGETAL	S	0,26	0,00
170000006205840	18-149-016-00203-0001	5000	CEBADA-SIN VARIEDAD	S	3,75	0,00
170000006205838	18-149-016-00397-0002	1000	TRIGO BLANDO-SIN VARIEDAD	S	1,24	0,00
170000006205869	18-149-016-00398-0001	1000	TRIGO BLANDO-SIN VARIEDAD	S	0,31	0,00

Pendiente media de la explotación**PUNTOS: 1,00 4.37%**

<u>REF.</u>	<u>REFERENCIA SIGPAC</u>	<u>CULTIVO</u>	<u>DESCRIPCIÓN CULTIVO</u>	<u>S/R</u>	<u>PENDIENTE MEDIA (%)</u>	<u>SUP. COMPROM.</u> <u>(ha)</u>
170000006205880	18-149-013-00176-0001	1000	TRIGO BLANDO-SIN VARIEDAD	R	2,04	0,81
170000006205833	18-149-013-00176-0004	1000	TRIGO BLANDO-SIN VARIEDAD	S	5,22	0,27

REF.	REFERENCIA SIGPAC	CULTIVO	DESCRIPCIÓN CULTIVO	S/R	PENDIENTE		SUP.
					MEDIA (%)	COMPROM.	(ha)
170000006205882	18-149-013-00176-0005	1000	TRIGO BLANDO-SIN VARIEDAD	S	1,74		2,75
170000006205815	18-149-013-00176-0006	1000	TRIGO BLANDO-SIN VARIEDAD	S	4,10		8,69
170000006205816	18-149-013-00176-0007	53000	YEROS-SIN VARIEDAD	S	5,10		9,48
170000006205843	18-149-014-00035-0001	20902	BARBECHO TRADICIONAL-CON CUBIERTA VEGETAL	S	12,05		0,18
170000006205835	18-149-014-00036-0001	20902	BARBECHO TRADICIONAL-CON CUBIERTA VEGETAL	S	6,72		0,26
170000006205840	18-149-016-00203-0001	5000	CEBADA-SIN VARIEDAD	S	6,23		3,75
170000006205838	18-149-016-00397-0002	1000	TRIGO BLANDO-SIN VARIEDAD	S	0,81		1,24
170000006205869	18-149-016-00398-0001	1000	TRIGO BLANDO-SIN VARIEDAD	S	3,54		0,31

Porcentaje de Superficie de la explotación en municipios con más del 40 por ciento de su superficie agraria dentro de la Zona de desertificación

PUNTOS: 6,00 100.0%

REF.	REFERENCIA SIGPAC	CULTIVO	DESCRIPCIÓN CULTIVO	S/R	SUP.	
					COMPROM.	CUMPLE
					(ha)	(ha)
170000006205880	18-149-013-00176-0001	1000	TRIGO BLANDO-SIN VARIEDAD	R	0,81	0,81
170000006205833	18-149-013-00176-0004	1000	TRIGO BLANDO-SIN VARIEDAD	S	0,27	0,27
170000006205882	18-149-013-00176-0005	1000	TRIGO BLANDO-SIN VARIEDAD	S	2,75	2,75
170000006205815	18-149-013-00176-0006	1000	TRIGO BLANDO-SIN VARIEDAD	S	8,69	8,69
170000006205816	18-149-013-00176-0007	53000	YEROS-SIN VARIEDAD	S	9,48	9,48
170000006205843	18-149-014-00035-0001	20902	BARBECHO TRADICIONAL-CON CUBIERTA VEGETAL	S	0,18	0,18
170000006205835	18-149-014-00036-0001	20902	BARBECHO TRADICIONAL-CON CUBIERTA VEGETAL	S	0,26	0,26
170000006205840	18-149-016-00203-0001	5000	CEBADA-SIN VARIEDAD	S	3,75	3,75
170000006205838	18-149-016-00397-0002	1000	TRIGO BLANDO-SIN VARIEDAD	S	1,24	1,24
170000006205869	18-149-016-00398-0001	1000	TRIGO BLANDO-SIN VARIEDAD	S	0,31	0,31



<u>APELLIDOS Y NOMBRE / RAZÓN SOCIAL</u>	<u>NIF</u>	<u>EXPEDIENTE</u>	<u>SUP. COMPROMETIDA (ha)</u>
ROZAS ROMERO MANUEL	****1902*	1159948	135.4
RESOLUCIÓN ADMITIDO			
IMPORTE POR ANUALIDAD			

	<u>2018</u>	<u>2019</u>	<u>2020</u>	<u>2021</u>	<u>2022</u>
IMPORTE MÁXIMO SUBVENCIONABLE	11.313,56 €	11.313,56 €	11.313,56 €	11.313,56 €	11.313,56 €
IMPORTE MEDIO DE TRANSFERENCIA (€/ha)	83,56 €	83,56 €	83,56 €	83,56 €	83,56 €

DETALLE IMPORTES POR ANUALIDAD

<u>GRUPOS DE CULTIVO ADMITIDOS</u>	<u>SUP. COMPROM. (ha)</u>	<u>2018</u>	<u>2019</u>	<u>2020</u>	<u>2021</u>	<u>2022</u>
HERBÁCEOS	74,84	11.313,56 €	11.313,56 €	11.313,56 €	11.313,56 €	11.313,56 €
HERBÁCEOS NO ELEGIBLES	60,56	0,00 €	0,00 €	0,00 €	0,00 €	0,00 €

RECINTOS COMPROMETIDOS

<u>REF.</u>	<u>REFERENCIA SIGPAC</u>	<u>CULTIVO DESCRIPCIÓN CULTIVO</u>	<u>S/R</u>	<u>PEND. MEDIA (%)</u>	<u>SUP. DEC. ADMIN. (ha)</u>	<u>NU SUP. CERT. (ha)</u>	<u>SUP. CAMPO (ha)</u>	<u>SUP. COMPROM. (ha)</u>
170000006205881	18-149-012-00168-0001	20902 BARBECHO TRADICIONAL-CON CUBIERTA VEGETAL	S	2,57	60,56	60,56		60,56
170000006205860	18-149-012-00155-0001	5000 CEBADA-SIN VARIEDAD	S	3,39	34,25	68,59		34,25
170000006205836	18-149-014-00085-0001	1000 TRIGO BLANDO-SIN VARIEDAD	S	3,59	0,28	0,28		0,28
170000006205841	18-149-012-00155-0012	1000 TRIGO BLANDO-SIN VARIEDAD	S	5,43	1,57	8,73		1,57
170000006205856	18-149-012-00155-0010	1000 TRIGO BLANDO-SIN VARIEDAD	S	5,43	0,28	0,28		0,28
170000006205871	18-149-012-00167-0010	8000 AVENA-SIN VARIEDAD	S	6,25	27,81	27,81		27,81
170000006205867	18-149-012-00155-0004	1000 TRIGO BLANDO-SIN VARIEDAD	S	6,44	6,90	6,90		6,90
170000006205845	18-149-012-00155-0008	1000 TRIGO BLANDO-SIN VARIEDAD	S	8,89	1,62	1,62		1,62
170000006205885	18-149-014-00084-0001	1000 TRIGO BLANDO-SIN VARIEDAD	S	8,96	1,45	1,45		1,45
170000006205834	18-149-015-00046-0001	1000 TRIGO BLANDO-SIN VARIEDAD	S	12,09	0,50	0,50		0,50
170000006205858	18-149-012-00167-0012	8000 AVENA-SIN VARIEDAD	S	12,78	0,18	0,18		0,18

RESUMEN CRITERIOS DE SELECCIÓN

11.2.1.1 Mantenimiento de prácticas y métodos de agricultura ecológica: Cultivos herbáceos - Conv 2018. PUNTOS: 7,00

	<u>PUNTOS</u>	<u>CUMPLE</u>
Porcentaje de superficie determinada en Red Natura 2000	0,00	0.0%
Porcentaje de superficie determinada situada en zonas RAMSAR	0,00	0.0%
Porcentaje de superficie determinada en zonas vulnerables a la contaminación por nitratos	0,00	0.0%
Pendiente media de la explotación	1,00	3.96%
Porcentaje de Superficie de la explotación en municipios con más del 40 por ciento de su superficie agraria dentro de la Zona de desertificación	6,00	100.0%



DETALLE CRITERIOS DE SELECCIÓN**11.2.1.1 Mantenimiento de prácticas y métodos de agricultura ecológica: Cultivos herbáceos - Conv 2018.****PUNTOS: 7,00****Porcentaje de superficie determinada en Red Natura 2000****PUNTOS: 0,00 0.0%**

<u>REF.</u>	<u>REFERENCIA SIGPAC</u>	<u>CULTIVO</u>	<u>DESCRIPCIÓN CULTIVO</u>	<u>S/R</u>	<u>SUP. COMPROM.</u> <u>(ha)</u>	<u>SUP. CUMPLE</u> <u>(ha)</u>
170000006205860	18-149-012-00155-0001	5000	CEBADA-SIN VARIEDAD	S	34,25	0,00
170000006205867	18-149-012-00155-0004	1000	TRIGO BLANDO-SIN VARIEDAD	S	6,90	0,00
170000006205845	18-149-012-00155-0008	1000	TRIGO BLANDO-SIN VARIEDAD	S	1,62	0,00
170000006205856	18-149-012-00155-0010	1000	TRIGO BLANDO-SIN VARIEDAD	S	0,28	0,00
170000006205841	18-149-012-00155-0012	1000	TRIGO BLANDO-SIN VARIEDAD	S	1,57	0,00
170000006205871	18-149-012-00167-0010	8000	AVENA-SIN VARIEDAD	S	27,81	0,00
170000006205858	18-149-012-00167-0012	8000	AVENA-SIN VARIEDAD	S	0,18	0,00
170000006205881	18-149-012-00168-0001	20902	BARBECHO TRADICIONAL-CON CUBIERTA VEGETAL	S	60,56	0,00
170000006205885	18-149-014-00084-0001	1000	TRIGO BLANDO-SIN VARIEDAD	S	1,45	0,00
170000006205836	18-149-014-00085-0001	1000	TRIGO BLANDO-SIN VARIEDAD	S	0,28	0,00
170000006205834	18-149-015-00046-0001	1000	TRIGO BLANDO-SIN VARIEDAD	S	0,50	0,00

Porcentaje de superficie determinada situada en zonas RAMSAR**PUNTOS: 0,00 0.0%**

<u>REF.</u>	<u>REFERENCIA SIGPAC</u>	<u>CULTIVO</u>	<u>DESCRIPCIÓN CULTIVO</u>	<u>S/R</u>	<u>SUP. COMPROM.</u> <u>(ha)</u>	<u>SUP. CUMPLE</u> <u>(ha)</u>
170000006205860	18-149-012-00155-0001	5000	CEBADA-SIN VARIEDAD	S	34,25	0,00
170000006205867	18-149-012-00155-0004	1000	TRIGO BLANDO-SIN VARIEDAD	S	6,90	0,00
170000006205845	18-149-012-00155-0008	1000	TRIGO BLANDO-SIN VARIEDAD	S	1,62	0,00
170000006205856	18-149-012-00155-0010	1000	TRIGO BLANDO-SIN VARIEDAD	S	0,28	0,00
170000006205841	18-149-012-00155-0012	1000	TRIGO BLANDO-SIN VARIEDAD	S	1,57	0,00
170000006205871	18-149-012-00167-0010	8000	AVENA-SIN VARIEDAD	S	27,81	0,00
170000006205858	18-149-012-00167-0012	8000	AVENA-SIN VARIEDAD	S	0,18	0,00
170000006205881	18-149-012-00168-0001	20902	BARBECHO TRADICIONAL-CON CUBIERTA VEGETAL	S	60,56	0,00
170000006205885	18-149-014-00084-0001	1000	TRIGO BLANDO-SIN VARIEDAD	S	1,45	0,00
170000006205836	18-149-014-00085-0001	1000	TRIGO BLANDO-SIN VARIEDAD	S	0,28	0,00
170000006205834	18-149-015-00046-0001	1000	TRIGO BLANDO-SIN VARIEDAD	S	0,50	0,00

Porcentaje de superficie determinada en zonas vulnerables a la contaminación por nitratos**PUNTOS: 0,00 0.0%**

<u>REF.</u>	<u>REFERENCIA SIGPAC</u>	<u>CULTIVO</u>	<u>DESCRIPCIÓN CULTIVO</u>	<u>S/R</u>	<u>SUP. COMPROM.</u> <u>(ha)</u>	<u>SUP. CUMPLE</u> <u>(ha)</u>
170000006205860	18-149-012-00155-0001	5000	CEBADA-SIN VARIEDAD	S	34,25	0,00
170000006205867	18-149-012-00155-0004	1000	TRIGO BLANDO-SIN VARIEDAD	S	6,90	0,00
170000006205845	18-149-012-00155-0008	1000	TRIGO BLANDO-SIN VARIEDAD	S	1,62	0,00
170000006205856	18-149-012-00155-0010	1000	TRIGO BLANDO-SIN VARIEDAD	S	0,28	0,00
170000006205841	18-149-012-00155-0012	1000	TRIGO BLANDO-SIN VARIEDAD	S	1,57	0,00
170000006205871	18-149-012-00167-0010	8000	AVENA-SIN VARIEDAD	S	27,81	0,00
170000006205858	18-149-012-00167-0012	8000	AVENA-SIN VARIEDAD	S	0,18	0,00
170000006205881	18-149-012-00168-0001	20902	BARBECHO TRADICIONAL-CON CUBIERTA VEGETAL	S	60,56	0,00
170000006205885	18-149-014-00084-0001	1000	TRIGO BLANDO-SIN VARIEDAD	S	1,45	0,00
170000006205836	18-149-014-00085-0001	1000	TRIGO BLANDO-SIN VARIEDAD	S	0,28	0,00
170000006205834	18-149-015-00046-0001	1000	TRIGO BLANDO-SIN VARIEDAD	S	0,50	0,00

Pendiente media de la explotación**PUNTOS: 1,00 3.96%**

<u>REF.</u>	<u>REFERENCIA SIGPAC</u>	<u>CULTIVO</u>	<u>DESCRIPCIÓN CULTIVO</u>	<u>S/R</u>	<u>PENDIENTE MEDIA (%)</u>	<u>SUP. COMPROM.</u> <u>(ha)</u>
170000006205860	18-149-012-00155-0001	5000	CEBADA-SIN VARIEDAD	S	3,39	34,25

REF.	REFERENCIA SIGPAC	CULTIVO	DESCRIPCIÓN CULTIVO	S/R	PENDIENTE		SUP.
					MEDIA (%)	COMPROM.	(ha)
170000006205867	18-149-012-00155-0004	1000	TRIGO BLANDO-SIN VARIEDAD	S	6,44		6,90
170000006205845	18-149-012-00155-0008	1000	TRIGO BLANDO-SIN VARIEDAD	S	8,89		1,62
170000006205856	18-149-012-00155-0010	1000	TRIGO BLANDO-SIN VARIEDAD	S	5,43		0,28
170000006205841	18-149-012-00155-0012	1000	TRIGO BLANDO-SIN VARIEDAD	S	5,43		1,57
170000006205871	18-149-012-00167-0010	8000	AVENA-SIN VARIEDAD	S	6,25		27,81
170000006205858	18-149-012-00167-0012	8000	AVENA-SIN VARIEDAD	S	12,78		0,18
170000006205881	18-149-012-00168-0001	20902	BARBECHO TRADICIONAL-CON CUBIERTA VEGETAL	S	2,57		60,56
170000006205885	18-149-014-00084-0001	1000	TRIGO BLANDO-SIN VARIEDAD	S	8,96		1,45
170000006205836	18-149-014-00085-0001	1000	TRIGO BLANDO-SIN VARIEDAD	S	3,59		0,28
170000006205834	18-149-015-00046-0001	1000	TRIGO BLANDO-SIN VARIEDAD	S	12,09		0,50

Porcentaje de Superficie de la explotación en municipios con más del 40 por ciento de su superficie agraria dentro de la Zona de desertificación

PUNTOS: 6,00 100.0%

REF.	REFERENCIA SIGPAC	CULTIVO	DESCRIPCIÓN CULTIVO	S/R	SUP.	
					COMPROM.	CUMPLE
170000006205860	18-149-012-00155-0001	5000	CEBADA-SIN VARIEDAD	S	34,25	34,25
170000006205867	18-149-012-00155-0004	1000	TRIGO BLANDO-SIN VARIEDAD	S	6,90	6,90
170000006205845	18-149-012-00155-0008	1000	TRIGO BLANDO-SIN VARIEDAD	S	1,62	1,62
170000006205856	18-149-012-00155-0010	1000	TRIGO BLANDO-SIN VARIEDAD	S	0,28	0,28
170000006205841	18-149-012-00155-0012	1000	TRIGO BLANDO-SIN VARIEDAD	S	1,57	1,57
170000006205871	18-149-012-00167-0010	8000	AVENA-SIN VARIEDAD	S	27,81	27,81
170000006205858	18-149-012-00167-0012	8000	AVENA-SIN VARIEDAD	S	0,18	0,18
170000006205881	18-149-012-00168-0001	20902	BARBECHO TRADICIONAL-CON CUBIERTA VEGETAL	S	60,56	60,56
170000006205885	18-149-014-00084-0001	1000	TRIGO BLANDO-SIN VARIEDAD	S	1,45	1,45
170000006205836	18-149-014-00085-0001	1000	TRIGO BLANDO-SIN VARIEDAD	S	0,28	0,28
170000006205834	18-149-015-00046-0001	1000	TRIGO BLANDO-SIN VARIEDAD	S	0,50	0,50



<u>APELLIDOS Y NOMBRE / RAZÓN SOCIAL</u>	<u>NIF</u>	<u>EXPEDIENTE</u>	<u>SUP. COMPROMETIDA</u>		
			<u>(ha)</u>		
ROZAS ROMERO PEDRO	****5181*	1101304	41.5		
RESOLUCIÓN					
ADMITIDO					
IMPORTE POR ANUALIDAD					
	<u>2018</u>	<u>2019</u>	<u>2020</u>	<u>2021</u>	<u>2022</u>
IMPORTE MÁXIMO SUBVENCIONABLE	6.273,55 €	6.273,55 €	6.273,55 €	6.273,55 €	6.273,55 €
IMPORTE MEDIO DE TRANSFERENCIA (€/ha)	151,17 €	151,17 €	151,17 €	151,17 €	151,17 €

DETALLE IMPORTES POR ANUALIDAD

<u>GRUPOS DE CULTIVO ADMITIDOS</u>	<u>SUP. COMPROM.</u>	<u>2018</u>	<u>2019</u>	<u>2020</u>	<u>2021</u>	<u>2022</u>
	<u>(ha)</u>					
HERBÁCEOS	41,50	6.273,55 €	6.273,55 €	6.273,55 €	6.273,55 €	6.273,55 €

RECINTOS COMPROMETIDOS

<u>REF.</u>	<u>REFERENCIA SIGPAC</u>	<u>CULTIVO DESCRIPCIÓN CULTIVO</u>	<u>S/R</u>	<u>PEND. MEDIA</u>	<u>SUP. DEC. ADMIN.</u>	<u>NU SUP. CERT.</u>	<u>SUP. CAMPO</u>	<u>SUP. COMPROM.</u>
				<u>(%)</u>	<u>(ha)</u>	<u>(ha)</u>	<u>(ha)</u>	<u>(ha)</u>
-62163	18-149-012-00155-0001	5000 CEBADA-SIN VARIEDAD	S	3,39	34,34	34,34		34,34
-62148	18-149-012-00155-0012	1000 TRIGO BLANDO-SIN VARIEDAD	S	5,43	7,16	7,16		7,16

RESUMEN CRITERIOS DE SELECCIÓN

11.2.1.1 Mantenimiento de prácticas y métodos de agricultura ecológica: Cultivos herbáceos - Conv 2018. PUNTOS: 7,00

	<u>PUNTOS</u>	<u>CUMPLE</u>
Porcentaje de superficie determinada en Red Natura 2000	0,00	0.0%
Porcentaje de superficie determinada situada en zonas RAMSAR	0,00	0.0%
Porcentaje de superficie determinada en zonas vulnerables a la contaminación por nitratos	0,00	0.0%
Pendiente media de la explotación	1,00	3.74%
Porcentaje de Superficie de la explotación en municipios con más del 40 por ciento de su superficie agraria dentro de la Zona de desertificación	6,00	100.0%



DETALLE CRITERIOS DE SELECCIÓN**11.2.1.1 Mantenimiento de prácticas y métodos de agricultura ecológica: Cultivos herbáceos - Conv 2018.****PUNTOS: 7,00****Porcentaje de superficie determinada en Red Natura 2000****PUNTOS: 0,00 0.0%**

<u>REF.</u>	<u>REFERENCIA SIGPAC</u>	<u>CULTIVO</u>	<u>DESCRIPCIÓN CULTIVO</u>	<u>S/R</u>	<u>SUP. COMPROM. (ha)</u>	<u>SUP. CUMPLE (ha)</u>
-62163	18-149-012-00155-0001	5000	CEBADA-SIN VARIEDAD	S	34,34	0,00
-62148	18-149-012-00155-0012	1000	TRIGO BLANDO-SIN VARIEDAD	S	7,16	0,00

Porcentaje de superficie determinada situada en zonas RAMSAR**PUNTOS: 0,00 0.0%**

<u>REF.</u>	<u>REFERENCIA SIGPAC</u>	<u>CULTIVO</u>	<u>DESCRIPCIÓN CULTIVO</u>	<u>S/R</u>	<u>SUP. COMPROM. (ha)</u>	<u>SUP. CUMPLE (ha)</u>
-62163	18-149-012-00155-0001	5000	CEBADA-SIN VARIEDAD	S	34,34	0,00
-62148	18-149-012-00155-0012	1000	TRIGO BLANDO-SIN VARIEDAD	S	7,16	0,00

Porcentaje de superficie determinada en zonas vulnerables a la contaminación por nitratos**PUNTOS: 0,00 0.0%**

<u>REF.</u>	<u>REFERENCIA SIGPAC</u>	<u>CULTIVO</u>	<u>DESCRIPCIÓN CULTIVO</u>	<u>S/R</u>	<u>SUP. COMPROM. (ha)</u>	<u>SUP. CUMPLE (ha)</u>
-62163	18-149-012-00155-0001	5000	CEBADA-SIN VARIEDAD	S	34,34	0,00
-62148	18-149-012-00155-0012	1000	TRIGO BLANDO-SIN VARIEDAD	S	7,16	0,00

Pendiente media de la explotación**PUNTOS: 1,00 3.74%**

<u>REF.</u>	<u>REFERENCIA SIGPAC</u>	<u>CULTIVO</u>	<u>DESCRIPCIÓN CULTIVO</u>	<u>S/R</u>	<u>PENDIENTE MEDIA (%)</u>	<u>SUP. COMPROM. (ha)</u>
-62163	18-149-012-00155-0001	5000	CEBADA-SIN VARIEDAD	S	3,39	34,34
-62148	18-149-012-00155-0012	1000	TRIGO BLANDO-SIN VARIEDAD	S	5,43	7,16

Porcentaje de Superficie de la explotación en municipios con más del 40 por ciento de su superficie agraria dentro de la Zona de desertificación**PUNTOS: 6,00 100.0%**

<u>REF.</u>	<u>REFERENCIA SIGPAC</u>	<u>CULTIVO</u>	<u>DESCRIPCIÓN CULTIVO</u>	<u>S/R</u>	<u>SUP. COMPROM. (ha)</u>	<u>SUP. CUMPLE (ha)</u>
-62163	18-149-012-00155-0001	5000	CEBADA-SIN VARIEDAD	S	34,34	34,34
-62148	18-149-012-00155-0012	1000	TRIGO BLANDO-SIN VARIEDAD	S	7,16	7,16



<u>APELLIDOS Y NOMBRE / RAZÓN SOCIAL</u>	<u>NIF</u>	<u>EXPEDIENTE</u>	<u>SUP. COMPROMETIDA</u>		
			<u>(ha)</u>		
RUBIO GARCIA RAMON	***7066*	1019909	9.62		
<u>RESOLUCIÓN</u>					
ADMITIDO					
<u>IMPORTES POR ANUALIDAD</u>					

	<u>2018</u>	<u>2019</u>	<u>2020</u>	<u>2021</u>	<u>2022</u>
IMPORTE MÁXIMO SUBVENCIONABLE	2.080,23 €	2.080,23 €	2.080,23 €	2.080,23 €	2.080,23 €
IMPORTE MEDIO DE TRANSFERENCIA (€/ha)	216,24 €	216,24 €	216,24 €	216,24 €	216,24 €

DETALLE IMPORTES POR ANUALIDAD

<u>GRUPOS DE CULTIVO ADMITIDOS</u>	<u>SUP. COMPROM.</u>	<u>2018</u>	<u>2019</u>	<u>2020</u>	<u>2021</u>	<u>2022</u>
	<u>(ha)</u>					
FRUTALES SECANO	9,62	2.080,23 €	2.080,23 €	2.080,23 €	2.080,23 €	2.080,23 €

RECINTOS COMPROMETIDOS

<u>REF.</u>	<u>REFERENCIA SIGPAC</u>	<u>CULTIVO DESCRIPCIÓN CULTIVO</u>	<u>S/R</u>	<u>PEND. MEDIA (%)</u>	<u>SUP. DEC. ADMIN. (ha)</u>	<u>NU SUP. CERT. (ha)</u>	<u>SUP. CAMPO (ha)</u>	<u>SUP. COMPROM. (ha)</u>
1700000005223510	18-087-002-00354-0001	104000 ALMENDROS-SIN VARIEDAD	S	5,83	3,91	3,91	3,91	3,91
1700000005223511	18-087-005-00167-0002	104000 ALMENDROS-SIN VARIEDAD	S	9,59	3,88	3,88	3,88	3,88
1700000005223512	18-087-005-00347-0001	104000 ALMENDROS-SIN VARIEDAD	S	22,27	1,83	1,83	1,83	1,83

INCIDENCIAS

INCIDENCIA DESCRIPCIÓN

85001 El recinto declarado no cumple con las normas de producción ecológica (artículo 5-1 e), Orden 26 mayo 2015)
 Ref:1700000005223514 Recinto:18-087-002-00563-001 Cultivo:104000 ALMENDROS-SIN VARIEDAD Secano
 Ref:1700000005223513 Recinto:18-087-002-00563-002 Cultivo:104000 ALMENDROS-SIN VARIEDAD Regadío

RESUMEN CRITERIOS DE SELECCIÓN

11.2.1.1 Mantenimiento de prácticas y métodos de agricultura ecológica: Cultivos permanentes distintos de olivar - Conv 2018. PUNTOS: 8,00

	<u>PUNTOS</u>	<u>CUMPLE</u>
Porcentaje de superficie determinada en Red Natura 2000	0,00	0.0%
Porcentaje de superficie determinada situada en zonas RAMSAR	0,00	0.0%
Porcentaje de superficie determinada en zonas vulnerables a la contaminación por nitratos	0,00	0.0%
Pendiente media de la explotación	2,00	10.47%
Porcentaje de Superficie de la explotación en municipios con más del 40 por ciento de su superficie agraria dentro de la Zona de desertificación	6,00	100.0%



DETALLE CRITERIOS DE SELECCIÓN**11.2.1.1 Mantenimiento de prácticas y métodos de agricultura ecológica: Cultivos permanentes distintos de olivar - Conv 2018.****PUNTOS: 8,00****Porcentaje de superficie determinada en Red Natura 2000****PUNTOS: 0,00 0.0%**

<u>REF.</u>	<u>REFERENCIA SIGPAC</u>	<u>CULTIVO</u>	<u>DESCRIPCIÓN CULTIVO</u>	<u>S/R</u>	<u>SUP. COMPROM. (ha)</u>	<u>SUP. CUMPLE (ha)</u>
170000005223510	18-087-002-00354-0001	104000	ALMENDROS-SIN VARIEDAD	S	3,91	0,00
170000005223511	18-087-005-00167-0002	104000	ALMENDROS-SIN VARIEDAD	S	3,88	0,00
170000005223512	18-087-005-00347-0001	104000	ALMENDROS-SIN VARIEDAD	S	1,83	0,00

Porcentaje de superficie determinada situada en zonas RAMSAR**PUNTOS: 0,00 0.0%**

<u>REF.</u>	<u>REFERENCIA SIGPAC</u>	<u>CULTIVO</u>	<u>DESCRIPCIÓN CULTIVO</u>	<u>S/R</u>	<u>SUP. COMPROM. (ha)</u>	<u>SUP. CUMPLE (ha)</u>
170000005223510	18-087-002-00354-0001	104000	ALMENDROS-SIN VARIEDAD	S	3,91	0,00
170000005223511	18-087-005-00167-0002	104000	ALMENDROS-SIN VARIEDAD	S	3,88	0,00
170000005223512	18-087-005-00347-0001	104000	ALMENDROS-SIN VARIEDAD	S	1,83	0,00

Porcentaje de superficie determinada en zonas vulnerables a la contaminación por nitratos**PUNTOS: 0,00 0.0%**

<u>REF.</u>	<u>REFERENCIA SIGPAC</u>	<u>CULTIVO</u>	<u>DESCRIPCIÓN CULTIVO</u>	<u>S/R</u>	<u>SUP. COMPROM. (ha)</u>	<u>SUP. CUMPLE (ha)</u>
170000005223510	18-087-002-00354-0001	104000	ALMENDROS-SIN VARIEDAD	S	3,91	0,00
170000005223511	18-087-005-00167-0002	104000	ALMENDROS-SIN VARIEDAD	S	3,88	0,00
170000005223512	18-087-005-00347-0001	104000	ALMENDROS-SIN VARIEDAD	S	1,83	0,00

Pendiente media de la explotación**PUNTOS: 2,00 10.47%**

<u>REF.</u>	<u>REFERENCIA SIGPAC</u>	<u>CULTIVO</u>	<u>DESCRIPCIÓN CULTIVO</u>	<u>S/R</u>	<u>PENDIENTE MEDIA (%)</u>	<u>SUP. COMPROM. (ha)</u>
170000005223510	18-087-002-00354-0001	104000	ALMENDROS-SIN VARIEDAD	S	5,83	3,91
170000005223511	18-087-005-00167-0002	104000	ALMENDROS-SIN VARIEDAD	S	9,59	3,88
170000005223512	18-087-005-00347-0001	104000	ALMENDROS-SIN VARIEDAD	S	22,27	1,83

Porcentaje de Superficie de la explotación en municipios con más del 40 por ciento de su superficie agraria dentro de la Zona de desertificación**PUNTOS: 6,00 100.0%**

<u>REF.</u>	<u>REFERENCIA SIGPAC</u>	<u>CULTIVO</u>	<u>DESCRIPCIÓN CULTIVO</u>	<u>S/R</u>	<u>SUP. COMPROM. (ha)</u>	<u>SUP. CUMPLE (ha)</u>
170000005223510	18-087-002-00354-0001	104000	ALMENDROS-SIN VARIEDAD	S	3,91	3,91
170000005223511	18-087-005-00167-0002	104000	ALMENDROS-SIN VARIEDAD	S	3,88	3,88
170000005223512	18-087-005-00347-0001	104000	ALMENDROS-SIN VARIEDAD	S	1,83	1,83



<u>APELLIDOS Y NOMBRE / RAZÓN SOCIAL</u>	<u>NIF</u>	<u>EXPEDIENTE</u>	<u>SUP. COMPROMETIDA</u>		
			<u>(ha)</u>		
RUBIO GONZALEZ ARACELI	***7421*	1228808	6.45		
RESOLUCIÓN					
ADMITIDO					
IMPORTES POR ANUALIDAD					
	<u>2018</u>	<u>2019</u>	<u>2020</u>	<u>2021</u>	<u>2022</u>
IMPORTE MÁXIMO SUBVENCIONABLE	1.394,75 €	1.394,75 €	1.394,75 €	1.394,75 €	1.394,75 €
IMPORTE MEDIO DE TRANSFERENCIA (€/ha)	216,24 €	216,24 €	216,24 €	216,24 €	216,24 €

DETALLE IMPORTES POR ANUALIDAD

<u>GRUPOS DE CULTIVO ADMITIDOS</u>	<u>SUP. COMPROM.</u>	<u>2018</u>	<u>2019</u>	<u>2020</u>	<u>2021</u>	<u>2022</u>
	<u>(ha)</u>					
FRUTALES SECANO	6,45	1.394,75 €	1.394,75 €	1.394,75 €	1.394,75 €	1.394,75 €

RECINTOS COMPROMETIDOS

<u>REF.</u>	<u>REFERENCIA SIGPAC</u>	<u>CULTIVO DESCRIPCIÓN CULTIVO</u>	<u>S/R</u>	<u>PEND. MEDIA (%)</u>	<u>SUP. DEC. ADMIN. (ha)</u>	<u>NU SUP. CERT. (ha)</u>	<u>SUP. CAMPO (ha)</u>	<u>SUP. COMPROM. (ha)</u>
1700000002788349	18-167-008-00020-0001	104000 ALMENDROS-SIN VARIEDAD	S	0,74	2,57	2,57		2,57
1700000002788350	18-167-008-00123-0001	104000 ALMENDROS-SIN VARIEDAD	S	0,84	2,55	2,55		2,55
1700000002788353	18-167-008-00104-0001	104000 ALMENDROS-SIN VARIEDAD	S	1,65	1,33	1,33		1,33

INCIDENCIAS**INCIDENCIA DESCRIPCIÓN**

- 7106 No indica en el impreso INFO_ADICIONAL-Reverso el Organismo de Control al que pertenece.
- 85001 El recinto declarado no cumple con las normas de producción ecológica (artículo 5-1 e), Orden 26 mayo 2015)
Ref:1700000002788352 Recinto:18-167-025-00519-001 Cultivo:104001 ALMENDROS-FITA MOLLAR Secano
Ref:1700000002788351 Recinto:18-167-026-00147-002 Cultivo:104000 ALMENDROS-SIN VARIEDAD Secano

RESUMEN CRITERIOS DE SELECCIÓN

11.2.1.1 Mantenimiento de prácticas y métodos de agricultura ecológica: Cultivos permanentes distintos de olivar - Conv 2018. PUNTOS: 7,00

	<u>PUNTOS</u>	<u>CUMPLE</u>
Porcentaje de superficie determinada en Red Natura 2000	0,00	0.0%
Porcentaje de superficie determinada situada en zonas RAMSAR	0,00	0.0%
Porcentaje de superficie determinada en zonas vulnerables a la contaminación por nitratos	0,00	0.0%
Pendiente media de la explotación	1,00	0.97%
Porcentaje de Superficie de la explotación en municipios con más del 40 por ciento de su superficie agraria dentro de la Zona de desertificación	6,00	100.0%



DETALLE CRITERIOS DE SELECCIÓN**11.2.1.1 Mantenimiento de prácticas y métodos de agricultura ecológica: Cultivos permanentes distintos de olivar - Conv 2018.****PUNTOS: 7,00****Porcentaje de superficie determinada en Red Natura 2000****PUNTOS: 0,00 0.0%**

<u>REF.</u>	<u>REFERENCIA SIGPAC</u>	<u>CULTIVO</u>	<u>DESCRIPCIÓN CULTIVO</u>	<u>S/R</u>	<u>SUP. COMPROM. (ha)</u>	<u>SUP. CUMPLE (ha)</u>
170000002788349	18-167-008-00020-0001	104000	ALMENDROS-SIN VARIEDAD	S	2,57	0,00
170000002788353	18-167-008-00104-0001	104000	ALMENDROS-SIN VARIEDAD	S	1,33	0,00
170000002788350	18-167-008-00123-0001	104000	ALMENDROS-SIN VARIEDAD	S	2,55	0,00

Porcentaje de superficie determinada situada en zonas RAMSAR**PUNTOS: 0,00 0.0%**

<u>REF.</u>	<u>REFERENCIA SIGPAC</u>	<u>CULTIVO</u>	<u>DESCRIPCIÓN CULTIVO</u>	<u>S/R</u>	<u>SUP. COMPROM. (ha)</u>	<u>SUP. CUMPLE (ha)</u>
170000002788349	18-167-008-00020-0001	104000	ALMENDROS-SIN VARIEDAD	S	2,57	0,00
170000002788353	18-167-008-00104-0001	104000	ALMENDROS-SIN VARIEDAD	S	1,33	0,00
170000002788350	18-167-008-00123-0001	104000	ALMENDROS-SIN VARIEDAD	S	2,55	0,00

Porcentaje de superficie determinada en zonas vulnerables a la contaminación por nitratos**PUNTOS: 0,00 0.0%**

<u>REF.</u>	<u>REFERENCIA SIGPAC</u>	<u>CULTIVO</u>	<u>DESCRIPCIÓN CULTIVO</u>	<u>S/R</u>	<u>SUP. COMPROM. (ha)</u>	<u>SUP. CUMPLE (ha)</u>
170000002788349	18-167-008-00020-0001	104000	ALMENDROS-SIN VARIEDAD	S	2,57	0,00
170000002788353	18-167-008-00104-0001	104000	ALMENDROS-SIN VARIEDAD	S	1,33	0,00
170000002788350	18-167-008-00123-0001	104000	ALMENDROS-SIN VARIEDAD	S	2,55	0,00

Pendiente media de la explotación**PUNTOS: 1,00 0.97%**

<u>REF.</u>	<u>REFERENCIA SIGPAC</u>	<u>CULTIVO</u>	<u>DESCRIPCIÓN CULTIVO</u>	<u>S/R</u>	<u>PENDIENTE MEDIA (%)</u>	<u>SUP. COMPROM. (ha)</u>
170000002788349	18-167-008-00020-0001	104000	ALMENDROS-SIN VARIEDAD	S	0,74	2,57
170000002788353	18-167-008-00104-0001	104000	ALMENDROS-SIN VARIEDAD	S	1,65	1,33
170000002788350	18-167-008-00123-0001	104000	ALMENDROS-SIN VARIEDAD	S	0,84	2,55

Porcentaje de Superficie de la explotación en municipios con más del 40 por ciento de su superficie agraria dentro de la Zona de desertificación**PUNTOS: 6,00 100.0%**

<u>REF.</u>	<u>REFERENCIA SIGPAC</u>	<u>CULTIVO</u>	<u>DESCRIPCIÓN CULTIVO</u>	<u>S/R</u>	<u>SUP. COMPROM. (ha)</u>	<u>SUP. CUMPLE (ha)</u>
170000002788349	18-167-008-00020-0001	104000	ALMENDROS-SIN VARIEDAD	S	2,57	2,57
170000002788353	18-167-008-00104-0001	104000	ALMENDROS-SIN VARIEDAD	S	1,33	1,33
170000002788350	18-167-008-00123-0001	104000	ALMENDROS-SIN VARIEDAD	S	2,55	2,55



<u>APELLIDOS Y NOMBRE / RAZÓN SOCIAL</u>	<u>NIF</u>	<u>EXPEDIENTE</u>	<u>SUP. COMPROMETIDA</u>			
			<u>(ha)</u>			
RUBIO LAPAZ DOLORES	****6814*	1174021	107.93			
RESOLUCIÓN ADMITIDO						
IMPORTE POR ANUALIDAD						
		2018	2019	2020	2021	2022
IMPORTE MÁXIMO SUBVENCIONABLE		13.052,02 €	13.052,02 €	13.052,02 €	13.052,02 €	13.052,02 €
IMPORTE MEDIO DE TRANSFERENCIA (€/ha)		120,93 €	120,93 €	120,93 €	120,93 €	120,93 €

DETALLE IMPORTES POR ANUALIDAD

<u>GRUPOS DE CULTIVO ADMITIDOS</u>	<u>SUP. COMPROM.</u>	2018	2019	2020	2021	2022
	<u>(ha)</u>					
HERBÁCEOS	86,34	13.052,02 €	13.052,02 €	13.052,02 €	13.052,02 €	13.052,02 €
HERBÁCEOS NO ELEGIBLES	21,59	0,00 €	0,00 €	0,00 €	0,00 €	0,00 €

RECINTOS COMPROMETIDOS

<u>REF.</u>	<u>REFERENCIA SIGPAC</u>	<u>CULTIVO DESCRIPCIÓN CULTIVO</u>	<u>S/R</u>	<u>PEND. MEDIA</u>	<u>SUP. DEC. ADMIN.</u>	<u>NU SUP. CERT.</u>	<u>SUP. CAMPO</u>	<u>SUP. COMPROM.</u>
				<u>(%)</u>	<u>(ha)</u>	<u>(ha)</u>	<u>(ha)</u>	<u>(ha)</u>
170000004784671	18-167-008-00172-0001	8000 AVENA-SIN VARIEDAD	S	0,55	4,30	4,32		4,30
170000004784664	18-167-504-00052-0001	8000 AVENA-SIN VARIEDAD	S	0,81	9,62	9,62		9,62
170000004784686	18-167-007-00007-0002	8000 AVENA-SIN VARIEDAD	S	0,93	0,65	0,65		0,65
170000004784688	18-167-007-00007-0001	8000 AVENA-SIN VARIEDAD	S	0,96	1,57	1,57		1,57
170000004784655	18-167-004-00004-0001	5000 CEBADA-SIN VARIEDAD	S	1,01	2,40	2,40		2,40
170000004784656	18-167-007-00001-0001	5000 CEBADA-SIN VARIEDAD	S	1,04	7,33	7,33		7,33
170000004784672	18-167-008-00086-0001	20902 BARBECHO TRADICIONAL-CON CUBIERTA VEGETAL	S	1,30	2,45	2,45		2,45
170000004784682	18-167-005-00232-0001	8000 AVENA-SIN VARIEDAD	S	1,32	2,90	2,90		2,90
170000004784665	18-167-017-00134-0001	8000 AVENA-SIN VARIEDAD	S	1,39	1,32	1,32		1,32
170000004784659	18-167-008-00095-0001	5000 CEBADA-SIN VARIEDAD	S	1,47	2,83	2,83		2,83
170000004784674	18-167-005-00387-0001	8000 AVENA-SIN VARIEDAD	S	1,50	5,50	5,50		5,50
170000004784658	18-167-008-00066-0001	5000 CEBADA-SIN VARIEDAD	S	1,51	4,48	4,48		4,48
170000004784684	18-167-007-00059-0001	8000 AVENA-SIN VARIEDAD	S	1,70	1,58	1,58		1,58
170000004784675	18-167-007-00052-0001	20902 BARBECHO TRADICIONAL-CON CUBIERTA VEGETAL	S	1,83	4,45	4,45		4,45
170000004784678	18-167-017-00133-0001	8000 AVENA-SIN VARIEDAD	S	1,83	5,09	5,09		5,09
170000004784662	18-167-007-00060-0001	8000 AVENA-SIN VARIEDAD	S	1,93	2,10	2,10		2,10
170000004784660	18-167-016-00302-0001	8000 AVENA-SIN VARIEDAD	S	2,51	1,14	1,14		1,14
170000004784661	18-167-016-00301-0001	8000 AVENA-SIN VARIEDAD	S	2,81	0,83	0,83		0,83
170000004784677	18-167-007-00061-0002	8000 AVENA-SIN VARIEDAD	S	2,96	0,12	0,12		0,12
170000004784676	18-167-007-00048-0001	8000 AVENA-SIN VARIEDAD	S	2,98	0,10	0,10		0,10
170000004784657	18-167-008-00367-0001	8000 AVENA-SIN VARIEDAD	S	3,03	1,89	1,89		1,89
170000004784687	18-167-007-00061-0001	8000 AVENA-SIN VARIEDAD	S	3,38	0,35	0,35		0,35
170000004784683	18-167-004-00014-0001	8000 AVENA-SIN VARIEDAD	S	4,46	5,79	5,79		5,79
170000004784681	18-167-006-00014-0002	20902 BARBECHO TRADICIONAL-CON CUBIERTA VEGETAL	S	4,66	3,86	3,86		3,86
170000004784679	18-167-016-00321-0003	8000 AVENA-SIN VARIEDAD	S	6,36	22,98	22,98		22,98
170000004784680	18-167-006-00014-0003	20902 BARBECHO TRADICIONAL-CON CUBIERTA VEGETAL	S	6,50	8,23	8,23		8,23
170000004784685	18-167-007-00041-0002	20902 BARBECHO TRADICIONAL-CON CUBIERTA VEGETAL	S	7,45	2,60	2,60		2,60
170000004784663	18-167-016-00321-0004	8000 AVENA-SIN VARIEDAD	S	8,00	1,47	1,47		1,47

RESUMEN CRITERIOS DE SELECCIÓN

11.2.1.1 Mantenimiento de prácticas y métodos de agricultura ecológica: Cultivos herbáceos - Conv 2018. PUNTOS: 7,00

	<u>PUNTOS</u>	<u>CUMPLE</u>
Porcentaje de superficie determinada en Red Natura 2000	0,00	0.0%
Porcentaje de superficie determinada situada en zonas RAMSAR	0,00	0.0%
Porcentaje de superficie determinada en zonas vulnerables a la contaminación por nitratos	0,00	0.0%
Pendiente media de la explotación	1,00	3.35%
Porcentaje de Superficie de la explotación en municipios con más del 40 por ciento de su superficie agraria dentro de la Zona de desertificación	6,00	100.0%

DETALLE CRITERIOS DE SELECCIÓN**11.2.1.1 Mantenimiento de prácticas y métodos de agricultura ecológica: Cultivos herbáceos - Conv 2018.****PUNTOS: 7,00****Porcentaje de superficie determinada en Red Natura 2000****PUNTOS: 0,00 0.0%**

<u>REF.</u>	<u>REFERENCIA SIGPAC</u>	<u>CULTIVO</u>	<u>DESCRIPCIÓN CULTIVO</u>	<u>S/R</u>	<u>SUP. COMPROM.</u> <u>(ha)</u>	<u>SUP. CUMPLE</u> <u>(ha)</u>
170000004784655	18-167-004-00004-0001	5000	CEBADA-SIN VARIEDAD	S	2,40	0,00
170000004784683	18-167-004-00014-0001	8000	AVENA-SIN VARIEDAD	S	5,79	0,00
170000004784682	18-167-005-00232-0001	8000	AVENA-SIN VARIEDAD	S	2,90	0,00
170000004784674	18-167-005-00387-0001	8000	AVENA-SIN VARIEDAD	S	5,50	0,00
170000004784681	18-167-006-00014-0002	20902	BARBECHO TRADICIONAL-CON CUBIERTA VEGETAL	S	3,86	0,00
170000004784680	18-167-006-00014-0003	20902	BARBECHO TRADICIONAL-CON CUBIERTA VEGETAL	S	8,23	0,00
170000004784656	18-167-007-00001-0001	5000	CEBADA-SIN VARIEDAD	S	7,33	0,00
170000004784688	18-167-007-00007-0001	8000	AVENA-SIN VARIEDAD	S	1,57	0,00
170000004784686	18-167-007-00007-0002	8000	AVENA-SIN VARIEDAD	S	0,65	0,00
170000004784685	18-167-007-00041-0002	20902	BARBECHO TRADICIONAL-CON CUBIERTA VEGETAL	S	2,60	0,00
170000004784676	18-167-007-00048-0001	8000	AVENA-SIN VARIEDAD	S	0,10	0,00
170000004784675	18-167-007-00052-0001	20902	BARBECHO TRADICIONAL-CON CUBIERTA VEGETAL	S	4,45	0,00
170000004784684	18-167-007-00059-0001	8000	AVENA-SIN VARIEDAD	S	1,58	0,00
170000004784662	18-167-007-00060-0001	8000	AVENA-SIN VARIEDAD	S	2,10	0,00
170000004784687	18-167-007-00061-0001	8000	AVENA-SIN VARIEDAD	S	0,35	0,00
170000004784677	18-167-007-00061-0002	8000	AVENA-SIN VARIEDAD	S	0,12	0,00
170000004784658	18-167-008-00066-0001	5000	CEBADA-SIN VARIEDAD	S	4,48	0,00
170000004784672	18-167-008-00086-0001	20902	BARBECHO TRADICIONAL-CON CUBIERTA VEGETAL	S	2,45	0,00
170000004784659	18-167-008-00095-0001	5000	CEBADA-SIN VARIEDAD	S	2,83	0,00
170000004784671	18-167-008-00172-0001	8000	AVENA-SIN VARIEDAD	S	4,30	0,00
170000004784657	18-167-008-00367-0001	8000	AVENA-SIN VARIEDAD	S	1,89	0,00
170000004784661	18-167-016-00301-0001	8000	AVENA-SIN VARIEDAD	S	0,83	0,00
170000004784660	18-167-016-00302-0001	8000	AVENA-SIN VARIEDAD	S	1,14	0,00
170000004784679	18-167-016-00321-0003	8000	AVENA-SIN VARIEDAD	S	22,98	0,00
170000004784663	18-167-016-00321-0004	8000	AVENA-SIN VARIEDAD	S	1,47	0,00
170000004784678	18-167-017-00133-0001	8000	AVENA-SIN VARIEDAD	S	5,09	0,00
170000004784665	18-167-017-00134-0001	8000	AVENA-SIN VARIEDAD	S	1,32	0,00
170000004784664	18-167-504-00052-0001	8000	AVENA-SIN VARIEDAD	S	9,62	0,00

Porcentaje de superficie determinada situada en zonas RAMSAR**PUNTOS: 0,00 0.0%**

<u>REF.</u>	<u>REFERENCIA SIGPAC</u>	<u>CULTIVO</u>	<u>DESCRIPCIÓN CULTIVO</u>	<u>S/R</u>	<u>SUP. COMPROM.</u> <u>(ha)</u>	<u>SUP. CUMPLE</u> <u>(ha)</u>
170000004784655	18-167-004-00004-0001	5000	CEBADA-SIN VARIEDAD	S	2,40	0,00
170000004784683	18-167-004-00014-0001	8000	AVENA-SIN VARIEDAD	S	5,79	0,00
170000004784682	18-167-005-00232-0001	8000	AVENA-SIN VARIEDAD	S	2,90	0,00
170000004784674	18-167-005-00387-0001	8000	AVENA-SIN VARIEDAD	S	5,50	0,00
170000004784681	18-167-006-00014-0002	20902	BARBECHO TRADICIONAL-CON CUBIERTA VEGETAL	S	3,86	0,00
170000004784680	18-167-006-00014-0003	20902	BARBECHO TRADICIONAL-CON CUBIERTA VEGETAL	S	8,23	0,00
170000004784656	18-167-007-00001-0001	5000	CEBADA-SIN VARIEDAD	S	7,33	0,00
170000004784688	18-167-007-00007-0001	8000	AVENA-SIN VARIEDAD	S	1,57	0,00
170000004784686	18-167-007-00007-0002	8000	AVENA-SIN VARIEDAD	S	0,65	0,00
170000004784685	18-167-007-00041-0002	20902	BARBECHO TRADICIONAL-CON CUBIERTA VEGETAL	S	2,60	0,00
170000004784676	18-167-007-00048-0001	8000	AVENA-SIN VARIEDAD	S	0,10	0,00
170000004784675	18-167-007-00052-0001	20902	BARBECHO TRADICIONAL-CON CUBIERTA VEGETAL	S	4,45	0,00
170000004784684	18-167-007-00059-0001	8000	AVENA-SIN VARIEDAD	S	1,58	0,00
170000004784662	18-167-007-00060-0001	8000	AVENA-SIN VARIEDAD	S	2,10	0,00
170000004784687	18-167-007-00061-0001	8000	AVENA-SIN VARIEDAD	S	0,35	0,00

<u>REF.</u>	<u>REFERENCIA SIGPAC</u>	<u>CULTIVO</u>	<u>DESCRIPCIÓN CULTIVO</u>	<u>S/R</u>	<u>SUP. COMPROM.</u> <u>(ha)</u>	<u>SUP. CUMPLE</u> <u>(ha)</u>
170000004784677	18-167-007-00061-0002	8000	AVENA-SIN VARIEDAD	S	0,12	0,00
170000004784658	18-167-008-00066-0001	5000	CEBADA-SIN VARIEDAD	S	4,48	0,00
170000004784672	18-167-008-00086-0001	20902	BARBECHO TRADICIONAL-CON CUBIERTA VEGETAL	S	2,45	0,00
170000004784659	18-167-008-00095-0001	5000	CEBADA-SIN VARIEDAD	S	2,83	0,00
170000004784671	18-167-008-00172-0001	8000	AVENA-SIN VARIEDAD	S	4,30	0,00
170000004784657	18-167-008-00367-0001	8000	AVENA-SIN VARIEDAD	S	1,89	0,00
170000004784661	18-167-016-00301-0001	8000	AVENA-SIN VARIEDAD	S	0,83	0,00
170000004784660	18-167-016-00302-0001	8000	AVENA-SIN VARIEDAD	S	1,14	0,00
170000004784679	18-167-016-00321-0003	8000	AVENA-SIN VARIEDAD	S	22,98	0,00
170000004784663	18-167-016-00321-0004	8000	AVENA-SIN VARIEDAD	S	1,47	0,00
170000004784678	18-167-017-00133-0001	8000	AVENA-SIN VARIEDAD	S	5,09	0,00
170000004784665	18-167-017-00134-0001	8000	AVENA-SIN VARIEDAD	S	1,32	0,00
170000004784664	18-167-504-00052-0001	8000	AVENA-SIN VARIEDAD	S	9,62	0,00

Porcentaje de superficie determinada en zonas vulnerables a la contaminación por nitratos

PUNTOS: 0,00 0.0%

<u>REF.</u>	<u>REFERENCIA SIGPAC</u>	<u>CULTIVO</u>	<u>DESCRIPCIÓN CULTIVO</u>	<u>S/R</u>	<u>SUP. COMPROM.</u> <u>(ha)</u>	<u>SUP. CUMPLE</u> <u>(ha)</u>
170000004784655	18-167-004-00004-0001	5000	CEBADA-SIN VARIEDAD	S	2,40	0,00
170000004784683	18-167-004-00014-0001	8000	AVENA-SIN VARIEDAD	S	5,79	0,00
170000004784682	18-167-005-00232-0001	8000	AVENA-SIN VARIEDAD	S	2,90	0,00
170000004784674	18-167-005-00387-0001	8000	AVENA-SIN VARIEDAD	S	5,50	0,00
170000004784681	18-167-006-00014-0002	20902	BARBECHO TRADICIONAL-CON CUBIERTA VEGETAL	S	3,86	0,00
170000004784680	18-167-006-00014-0003	20902	BARBECHO TRADICIONAL-CON CUBIERTA VEGETAL	S	8,23	0,00
170000004784656	18-167-007-00001-0001	5000	CEBADA-SIN VARIEDAD	S	7,33	0,00
170000004784688	18-167-007-00007-0001	8000	AVENA-SIN VARIEDAD	S	1,57	0,00
170000004784686	18-167-007-00007-0002	8000	AVENA-SIN VARIEDAD	S	0,65	0,00
170000004784685	18-167-007-00041-0002	20902	BARBECHO TRADICIONAL-CON CUBIERTA VEGETAL	S	2,60	0,00
170000004784676	18-167-007-00048-0001	8000	AVENA-SIN VARIEDAD	S	0,10	0,00
170000004784675	18-167-007-00052-0001	20902	BARBECHO TRADICIONAL-CON CUBIERTA VEGETAL	S	4,45	0,00
170000004784684	18-167-007-00059-0001	8000	AVENA-SIN VARIEDAD	S	1,58	0,00
170000004784662	18-167-007-00060-0001	8000	AVENA-SIN VARIEDAD	S	2,10	0,00
170000004784687	18-167-007-00061-0001	8000	AVENA-SIN VARIEDAD	S	0,35	0,00
170000004784677	18-167-007-00061-0002	8000	AVENA-SIN VARIEDAD	S	0,12	0,00
170000004784658	18-167-008-00066-0001	5000	CEBADA-SIN VARIEDAD	S	4,48	0,00
170000004784672	18-167-008-00086-0001	20902	BARBECHO TRADICIONAL-CON CUBIERTA VEGETAL	S	2,45	0,00
170000004784659	18-167-008-00095-0001	5000	CEBADA-SIN VARIEDAD	S	2,83	0,00
170000004784671	18-167-008-00172-0001	8000	AVENA-SIN VARIEDAD	S	4,30	0,00
170000004784657	18-167-008-00367-0001	8000	AVENA-SIN VARIEDAD	S	1,89	0,00
170000004784661	18-167-016-00301-0001	8000	AVENA-SIN VARIEDAD	S	0,83	0,00
170000004784660	18-167-016-00302-0001	8000	AVENA-SIN VARIEDAD	S	1,14	0,00
170000004784679	18-167-016-00321-0003	8000	AVENA-SIN VARIEDAD	S	22,98	0,00
170000004784663	18-167-016-00321-0004	8000	AVENA-SIN VARIEDAD	S	1,47	0,00
170000004784678	18-167-017-00133-0001	8000	AVENA-SIN VARIEDAD	S	5,09	0,00
170000004784665	18-167-017-00134-0001	8000	AVENA-SIN VARIEDAD	S	1,32	0,00
170000004784664	18-167-504-00052-0001	8000	AVENA-SIN VARIEDAD	S	9,62	0,00

Pendiente media de la explotación

PUNTOS: 1,00 3.35%

<u>REF.</u>	<u>REFERENCIA SIGPAC</u>	<u>CULTIVO</u>	<u>DESCRIPCIÓN CULTIVO</u>	<u>S/R</u>	<u>PENDIENTE MEDIA (%)</u>	<u>SUP. COMPROM.</u> <u>(ha)</u>
170000004784655	18-167-004-00004-0001	5000	CEBADA-SIN VARIEDAD	S	1,01	2,40
170000004784683	18-167-004-00014-0001	8000	AVENA-SIN VARIEDAD	S	4,46	5,79

REF.	REFERENCIA SIGPAC	CULTIVO	DESCRIPCIÓN CULTIVO	S/R	PENDIENTE	SUP.
					MEDIA (%)	COMPROM. (ha)
170000004784682	18-167-005-00232-0001	8000	AVENA-SIN VARIEDAD	S	1,32	2,90
170000004784674	18-167-005-00387-0001	8000	AVENA-SIN VARIEDAD	S	1,50	5,50
170000004784681	18-167-006-00014-0002	20902	BARBECHO TRADICIONAL-CON CUBIERTA VEGETAL	S	4,66	3,86
170000004784680	18-167-006-00014-0003	20902	BARBECHO TRADICIONAL-CON CUBIERTA VEGETAL	S	6,50	8,23
170000004784656	18-167-007-00001-0001	5000	CEBADA-SIN VARIEDAD	S	1,04	7,33
170000004784688	18-167-007-00007-0001	8000	AVENA-SIN VARIEDAD	S	0,96	1,57
170000004784686	18-167-007-00007-0002	8000	AVENA-SIN VARIEDAD	S	0,93	0,65
170000004784685	18-167-007-00041-0002	20902	BARBECHO TRADICIONAL-CON CUBIERTA VEGETAL	S	7,45	2,60
170000004784676	18-167-007-00048-0001	8000	AVENA-SIN VARIEDAD	S	2,98	0,10
170000004784675	18-167-007-00052-0001	20902	BARBECHO TRADICIONAL-CON CUBIERTA VEGETAL	S	1,83	4,45
170000004784684	18-167-007-00059-0001	8000	AVENA-SIN VARIEDAD	S	1,70	1,58
170000004784662	18-167-007-00060-0001	8000	AVENA-SIN VARIEDAD	S	1,93	2,10
170000004784687	18-167-007-00061-0001	8000	AVENA-SIN VARIEDAD	S	3,38	0,35
170000004784677	18-167-007-00061-0002	8000	AVENA-SIN VARIEDAD	S	2,96	0,12
170000004784658	18-167-008-00066-0001	5000	CEBADA-SIN VARIEDAD	S	1,51	4,48
170000004784672	18-167-008-00086-0001	20902	BARBECHO TRADICIONAL-CON CUBIERTA VEGETAL	S	1,30	2,45
170000004784659	18-167-008-00095-0001	5000	CEBADA-SIN VARIEDAD	S	1,47	2,83
170000004784671	18-167-008-00172-0001	8000	AVENA-SIN VARIEDAD	S	0,55	4,30
170000004784657	18-167-008-00367-0001	8000	AVENA-SIN VARIEDAD	S	3,03	1,89
170000004784661	18-167-016-00301-0001	8000	AVENA-SIN VARIEDAD	S	2,81	0,83
170000004784660	18-167-016-00302-0001	8000	AVENA-SIN VARIEDAD	S	2,51	1,14
170000004784679	18-167-016-00321-0003	8000	AVENA-SIN VARIEDAD	S	6,36	22,98
170000004784663	18-167-016-00321-0004	8000	AVENA-SIN VARIEDAD	S	8,00	1,47
170000004784678	18-167-017-00133-0001	8000	AVENA-SIN VARIEDAD	S	1,83	5,09
170000004784665	18-167-017-00134-0001	8000	AVENA-SIN VARIEDAD	S	1,39	1,32
170000004784664	18-167-504-00052-0001	8000	AVENA-SIN VARIEDAD	S	0,81	9,62

Porcentaje de Superficie de la explotación en municipios con más del 40 por ciento de su superficie agraria dentro de la Zona de desertificación

PUNTOS: 6,00 100.0%

REF.	REFERENCIA SIGPAC	CULTIVO	DESCRIPCIÓN CULTIVO	S/R	SUP.	SUP.
					COMPROM. (ha)	CUMPLE (ha)
170000004784655	18-167-004-00004-0001	5000	CEBADA-SIN VARIEDAD	S	2,40	2,40
170000004784683	18-167-004-00014-0001	8000	AVENA-SIN VARIEDAD	S	5,79	5,79
170000004784682	18-167-005-00232-0001	8000	AVENA-SIN VARIEDAD	S	2,90	2,90
170000004784674	18-167-005-00387-0001	8000	AVENA-SIN VARIEDAD	S	5,50	5,50
170000004784681	18-167-006-00014-0002	20902	BARBECHO TRADICIONAL-CON CUBIERTA VEGETAL	S	3,86	3,86
170000004784680	18-167-006-00014-0003	20902	BARBECHO TRADICIONAL-CON CUBIERTA VEGETAL	S	8,23	8,23
170000004784656	18-167-007-00001-0001	5000	CEBADA-SIN VARIEDAD	S	7,33	7,33
170000004784688	18-167-007-00007-0001	8000	AVENA-SIN VARIEDAD	S	1,57	1,57
170000004784686	18-167-007-00007-0002	8000	AVENA-SIN VARIEDAD	S	0,65	0,65
170000004784685	18-167-007-00041-0002	20902	BARBECHO TRADICIONAL-CON CUBIERTA VEGETAL	S	2,60	2,60
170000004784676	18-167-007-00048-0001	8000	AVENA-SIN VARIEDAD	S	0,10	0,10
170000004784675	18-167-007-00052-0001	20902	BARBECHO TRADICIONAL-CON CUBIERTA VEGETAL	S	4,45	4,45
170000004784684	18-167-007-00059-0001	8000	AVENA-SIN VARIEDAD	S	1,58	1,58
170000004784662	18-167-007-00060-0001	8000	AVENA-SIN VARIEDAD	S	2,10	2,10
170000004784687	18-167-007-00061-0001	8000	AVENA-SIN VARIEDAD	S	0,35	0,35
170000004784677	18-167-007-00061-0002	8000	AVENA-SIN VARIEDAD	S	0,12	0,12
170000004784658	18-167-008-00066-0001	5000	CEBADA-SIN VARIEDAD	S	4,48	4,48
170000004784672	18-167-008-00086-0001	20902	BARBECHO TRADICIONAL-CON CUBIERTA VEGETAL	S	2,45	2,45
170000004784659	18-167-008-00095-0001	5000	CEBADA-SIN VARIEDAD	S	2,83	2,83
170000004784671	18-167-008-00172-0001	8000	AVENA-SIN VARIEDAD	S	4,30	4,30

REF.	REFERENCIA SIGPAC	CULTIVO	DESCRIPCIÓN CULTIVO	S/R	SUP. COMPROM. (ha)	SUP. CUMPLE (ha)
1700000004784657	18-167-008-00367-0001	8000	AVENA-SIN VARIEDAD	S	1,89	1,89
1700000004784661	18-167-016-00301-0001	8000	AVENA-SIN VARIEDAD	S	0,83	0,83
1700000004784660	18-167-016-00302-0001	8000	AVENA-SIN VARIEDAD	S	1,14	1,14
1700000004784679	18-167-016-00321-0003	8000	AVENA-SIN VARIEDAD	S	22,98	22,98
1700000004784663	18-167-016-00321-0004	8000	AVENA-SIN VARIEDAD	S	1,47	1,47
1700000004784678	18-167-017-00133-0001	8000	AVENA-SIN VARIEDAD	S	5,09	5,09
1700000004784665	18-167-017-00134-0001	8000	AVENA-SIN VARIEDAD	S	1,32	1,32
1700000004784664	18-167-504-00052-0001	8000	AVENA-SIN VARIEDAD	S	9,62	9,62



<u>APELLIDOS Y NOMBRE / RAZÓN SOCIAL</u>	<u>NIF</u>	<u>EXPEDIENTE</u>	<u>SUP. COMPROMETIDA</u>		
			<u>(ha)</u>		
RUEDA ESPINAR MANUEL	***9529*	1211623	15.89		
RESOLUCIÓN					
ADMITIDO					
IMPORTE POR ANUALIDAD					
	2018	2019	2020	2021	2022
IMPORTE MÁXIMO SUBVENCIONABLE	3.436,05 €	3.436,05 €	3.436,05 €	3.436,05 €	3.436,05 €
IMPORTE MEDIO DE TRANSFERENCIA (€/ha)	216,24 €	216,24 €	216,24 €	216,24 €	216,24 €

DETALLE IMPORTES POR ANUALIDAD

<u>GRUPOS DE CULTIVO ADMITIDOS</u>	<u>SUP. COMPROM.</u>	2018	2019	2020	2021	2022
	<u>(ha)</u>					
FRUTALES SECANO	15,89	3.436,05 €	3.436,05 €	3.436,05 €	3.436,05 €	3.436,05 €

RECINTOS COMPROMETIDOS

<u>REF.</u>	<u>REFERENCIA SIGPAC</u>	<u>CULTIVO DESCRIPCIÓN CULTIVO</u>	<u>S/R</u>	<u>PEND. MEDIA</u>	<u>SUP. DEC. ADMIN.</u>	<u>NU SUP. CERT.</u>	<u>SUP. CAMPO</u>	<u>SUP. COMPROM.</u>
				<u>(%)</u>	<u>(ha)</u>	<u>(ha)</u>	<u>(ha)</u>	<u>(ha)</u>
170000006804234	18-141-003-00012-0005	104000 ALMENDROS-SIN VARIEDAD	S	3,48	0,49	0,49		0,49
170000006804228	18-141-005-00048-0001	104000 ALMENDROS-SIN VARIEDAD	S	3,90	0,48	0,48		0,48
170000006804233	18-141-003-00012-0004	104000 ALMENDROS-SIN VARIEDAD	S	4,27	0,30	0,30		0,30
170000006804235	18-141-003-00013-0001	104000 ALMENDROS-SIN VARIEDAD	S	4,63	2,99	2,99		2,99
170000006804230	18-141-005-00027-0001	104000 ALMENDROS-SIN VARIEDAD	S	5,91	1,51	1,51		1,51
170000006804231	18-141-005-00008-0001	104000 ALMENDROS-SIN VARIEDAD	S	6,51	1,39	1,39		1,39
170000006804242	18-139-007-00035-0001	104000 ALMENDROS-SIN VARIEDAD	S	9,64	0,59	0,59		0,59
170000006804232	18-141-003-00019-0001	104000 ALMENDROS-SIN VARIEDAD	S	10,13	0,91	0,91		0,91
170000006804229	18-155-012-00406-0002	104000 ALMENDROS-SIN VARIEDAD	S	12,67	2,26	2,26		2,26
170000006804241	18-155-013-00007-0001	104000 ALMENDROS-SIN VARIEDAD	S	12,81	0,82	0,82		0,82
170000006804226	18-090-013-00112-0004	104000 ALMENDROS-SIN VARIEDAD	S	14,41	1,04	1,04		1,04
170000006804227	18-141-007-00009-0002	104000 ALMENDROS-SIN VARIEDAD	S	17,20	0,41	0,41		0,41
170000006804238	18-090-013-00060-0006	104000 ALMENDROS-SIN VARIEDAD	S	19,09	1,23	1,23		1,23
170000006804239	18-155-012-00406-0006	104000 ALMENDROS-SIN VARIEDAD	S	21,40	0,10	0,10		0,10
170000006804236	18-155-012-00406-0001	104000 ALMENDROS-SIN VARIEDAD	S	23,28	0,09	0,09		0,09
170000006804240	18-090-013-00060-0003	104000 ALMENDROS-SIN VARIEDAD	S	30,49	1,28	1,28		1,28

RESUMEN CRITERIOS DE SELECCIÓN

11.2.1.1 Mantenimiento de prácticas y métodos de agricultura ecológica: Cultivos permanentes distintos de olivar - Conv 2018. PUNTOS: 8,00

	<u>PUNTOS</u>	<u>CUMPLE</u>
Porcentaje de superficie determinada en Red Natura 2000	0,00	0.0%
Porcentaje de superficie determinada situada en zonas RAMSAR	0,00	0.0%
Porcentaje de superficie determinada en zonas vulnerables a la contaminación por nitratos	0,00	0.0%
Pendiente media de la explotación	2,00	11.3%
Porcentaje de Superficie de la explotación en municipios con más del 40 por ciento de su superficie agraria dentro de la Zona de desertificación	6,00	100.0%



DETALLE CRITERIOS DE SELECCIÓN**11.2.1.1 Mantenimiento de prácticas y métodos de agricultura ecológica: Cultivos permanentes distintos de olivar - Conv 2018.****PUNTOS: 8,00****Porcentaje de superficie determinada en Red Natura 2000****PUNTOS: 0,00 0.0%**

REF.	REFERENCIA SIGPAC	CULTIVO	DESCRIPCIÓN CULTIVO	S/R	SUP. COMPROM. (ha)	SUP. CUMPLE (ha)
170000006804240	18-090-013-00060-0003	104000	ALMENDROS-SIN VARIEDAD	S	1,28	0,00
170000006804238	18-090-013-00060-0006	104000	ALMENDROS-SIN VARIEDAD	S	1,23	0,00
170000006804226	18-090-013-00112-0004	104000	ALMENDROS-SIN VARIEDAD	S	1,04	0,00
170000006804242	18-139-007-00035-0001	104000	ALMENDROS-SIN VARIEDAD	S	0,59	0,00
170000006804233	18-141-003-00012-0004	104000	ALMENDROS-SIN VARIEDAD	S	0,30	0,00
170000006804234	18-141-003-00012-0005	104000	ALMENDROS-SIN VARIEDAD	S	0,49	0,00
170000006804235	18-141-003-00013-0001	104000	ALMENDROS-SIN VARIEDAD	S	2,99	0,00
170000006804232	18-141-003-00019-0001	104000	ALMENDROS-SIN VARIEDAD	S	0,91	0,00
170000006804231	18-141-005-00008-0001	104000	ALMENDROS-SIN VARIEDAD	S	1,39	0,00
170000006804230	18-141-005-00027-0001	104000	ALMENDROS-SIN VARIEDAD	S	1,51	0,00
170000006804228	18-141-005-00048-0001	104000	ALMENDROS-SIN VARIEDAD	S	0,48	0,00
170000006804227	18-141-007-00009-0002	104000	ALMENDROS-SIN VARIEDAD	S	0,41	0,00
170000006804236	18-155-012-00406-0001	104000	ALMENDROS-SIN VARIEDAD	S	0,09	0,00
170000006804229	18-155-012-00406-0002	104000	ALMENDROS-SIN VARIEDAD	S	2,26	0,00
170000006804239	18-155-012-00406-0006	104000	ALMENDROS-SIN VARIEDAD	S	0,10	0,00
170000006804241	18-155-013-00007-0001	104000	ALMENDROS-SIN VARIEDAD	S	0,82	0,00

Porcentaje de superficie determinada situada en zonas RAMSAR**PUNTOS: 0,00 0.0%**

REF.	REFERENCIA SIGPAC	CULTIVO	DESCRIPCIÓN CULTIVO	S/R	SUP. COMPROM. (ha)	SUP. CUMPLE (ha)
170000006804240	18-090-013-00060-0003	104000	ALMENDROS-SIN VARIEDAD	S	1,28	0,00
170000006804238	18-090-013-00060-0006	104000	ALMENDROS-SIN VARIEDAD	S	1,23	0,00
170000006804226	18-090-013-00112-0004	104000	ALMENDROS-SIN VARIEDAD	S	1,04	0,00
170000006804242	18-139-007-00035-0001	104000	ALMENDROS-SIN VARIEDAD	S	0,59	0,00
170000006804233	18-141-003-00012-0004	104000	ALMENDROS-SIN VARIEDAD	S	0,30	0,00
170000006804234	18-141-003-00012-0005	104000	ALMENDROS-SIN VARIEDAD	S	0,49	0,00
170000006804235	18-141-003-00013-0001	104000	ALMENDROS-SIN VARIEDAD	S	2,99	0,00
170000006804232	18-141-003-00019-0001	104000	ALMENDROS-SIN VARIEDAD	S	0,91	0,00
170000006804231	18-141-005-00008-0001	104000	ALMENDROS-SIN VARIEDAD	S	1,39	0,00
170000006804230	18-141-005-00027-0001	104000	ALMENDROS-SIN VARIEDAD	S	1,51	0,00
170000006804228	18-141-005-00048-0001	104000	ALMENDROS-SIN VARIEDAD	S	0,48	0,00
170000006804227	18-141-007-00009-0002	104000	ALMENDROS-SIN VARIEDAD	S	0,41	0,00
170000006804236	18-155-012-00406-0001	104000	ALMENDROS-SIN VARIEDAD	S	0,09	0,00
170000006804229	18-155-012-00406-0002	104000	ALMENDROS-SIN VARIEDAD	S	2,26	0,00
170000006804239	18-155-012-00406-0006	104000	ALMENDROS-SIN VARIEDAD	S	0,10	0,00
170000006804241	18-155-013-00007-0001	104000	ALMENDROS-SIN VARIEDAD	S	0,82	0,00

Porcentaje de superficie determinada en zonas vulnerables a la contaminación por nitratos**PUNTOS: 0,00 0.0%**

REF.	REFERENCIA SIGPAC	CULTIVO	DESCRIPCIÓN CULTIVO	S/R	SUP. COMPROM. (ha)	SUP. CUMPLE (ha)
170000006804240	18-090-013-00060-0003	104000	ALMENDROS-SIN VARIEDAD	S	1,28	0,00
170000006804238	18-090-013-00060-0006	104000	ALMENDROS-SIN VARIEDAD	S	1,23	0,00
170000006804226	18-090-013-00112-0004	104000	ALMENDROS-SIN VARIEDAD	S	1,04	0,00
170000006804242	18-139-007-00035-0001	104000	ALMENDROS-SIN VARIEDAD	S	0,59	0,00
170000006804233	18-141-003-00012-0004	104000	ALMENDROS-SIN VARIEDAD	S	0,30	0,00
170000006804234	18-141-003-00012-0005	104000	ALMENDROS-SIN VARIEDAD	S	0,49	0,00
170000006804235	18-141-003-00013-0001	104000	ALMENDROS-SIN VARIEDAD	S	2,99	0,00
170000006804232	18-141-003-00019-0001	104000	ALMENDROS-SIN VARIEDAD	S	0,91	0,00
170000006804231	18-141-005-00008-0001	104000	ALMENDROS-SIN VARIEDAD	S	1,39	0,00

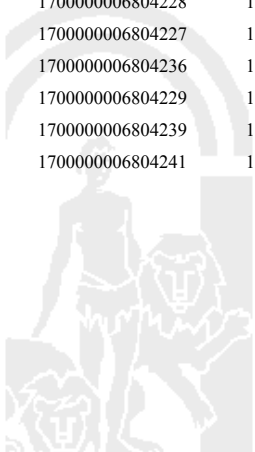
<u>REF.</u>	<u>REFERENCIA SIGPAC</u>	<u>CULTIVO</u>	<u>DESCRIPCIÓN CULTIVO</u>	<u>S/R</u>	<u>SUP. COMPROM.</u> <u>(ha)</u>	<u>SUP. CUMPLE</u> <u>(ha)</u>
170000006804230	18-141-005-00027-0001	104000	ALMENDROS-SIN VARIEDAD	S	1,51	0,00
170000006804228	18-141-005-00048-0001	104000	ALMENDROS-SIN VARIEDAD	S	0,48	0,00
170000006804227	18-141-007-00009-0002	104000	ALMENDROS-SIN VARIEDAD	S	0,41	0,00
170000006804236	18-155-012-00406-0001	104000	ALMENDROS-SIN VARIEDAD	S	0,09	0,00
170000006804229	18-155-012-00406-0002	104000	ALMENDROS-SIN VARIEDAD	S	2,26	0,00
170000006804239	18-155-012-00406-0006	104000	ALMENDROS-SIN VARIEDAD	S	0,10	0,00
170000006804241	18-155-013-00007-0001	104000	ALMENDROS-SIN VARIEDAD	S	0,82	0,00

Pendiente media de la explotación**PUNTOS:** 2,00 11.3%

<u>REF.</u>	<u>REFERENCIA SIGPAC</u>	<u>CULTIVO</u>	<u>DESCRIPCIÓN CULTIVO</u>	<u>S/R</u>	<u>PENDIENTE MEDIA (%)</u>	<u>SUP. COMPROM.</u> <u>(ha)</u>
170000006804240	18-090-013-00060-0003	104000	ALMENDROS-SIN VARIEDAD	S	30,49	1,28
170000006804238	18-090-013-00060-0006	104000	ALMENDROS-SIN VARIEDAD	S	19,09	1,23
170000006804226	18-090-013-00112-0004	104000	ALMENDROS-SIN VARIEDAD	S	14,41	1,04
170000006804242	18-139-007-00035-0001	104000	ALMENDROS-SIN VARIEDAD	S	9,64	0,59
170000006804233	18-141-003-00012-0004	104000	ALMENDROS-SIN VARIEDAD	S	4,27	0,30
170000006804234	18-141-003-00012-0005	104000	ALMENDROS-SIN VARIEDAD	S	3,48	0,49
170000006804235	18-141-003-00013-0001	104000	ALMENDROS-SIN VARIEDAD	S	4,63	2,99
170000006804232	18-141-003-00019-0001	104000	ALMENDROS-SIN VARIEDAD	S	10,13	0,91
170000006804231	18-141-005-00008-0001	104000	ALMENDROS-SIN VARIEDAD	S	6,51	1,39
170000006804230	18-141-005-00027-0001	104000	ALMENDROS-SIN VARIEDAD	S	5,91	1,51
170000006804228	18-141-005-00048-0001	104000	ALMENDROS-SIN VARIEDAD	S	3,90	0,48
170000006804227	18-141-007-00009-0002	104000	ALMENDROS-SIN VARIEDAD	S	17,20	0,41
170000006804236	18-155-012-00406-0001	104000	ALMENDROS-SIN VARIEDAD	S	23,28	0,09
170000006804229	18-155-012-00406-0002	104000	ALMENDROS-SIN VARIEDAD	S	12,67	2,26
170000006804239	18-155-012-00406-0006	104000	ALMENDROS-SIN VARIEDAD	S	21,40	0,10
170000006804241	18-155-013-00007-0001	104000	ALMENDROS-SIN VARIEDAD	S	12,81	0,82

Porcentaje de Superficie de la explotación en municipios con más del 40 por ciento de su superficie agraria dentro de la Zona de desertificación**PUNTOS:** 6,00 100.0%

<u>REF.</u>	<u>REFERENCIA SIGPAC</u>	<u>CULTIVO</u>	<u>DESCRIPCIÓN CULTIVO</u>	<u>S/R</u>	<u>SUP. COMPROM.</u> <u>(ha)</u>	<u>SUP. CUMPLE</u> <u>(ha)</u>
170000006804240	18-090-013-00060-0003	104000	ALMENDROS-SIN VARIEDAD	S	1,28	1,28
170000006804238	18-090-013-00060-0006	104000	ALMENDROS-SIN VARIEDAD	S	1,23	1,23
170000006804226	18-090-013-00112-0004	104000	ALMENDROS-SIN VARIEDAD	S	1,04	1,04
170000006804242	18-139-007-00035-0001	104000	ALMENDROS-SIN VARIEDAD	S	0,59	0,59
170000006804233	18-141-003-00012-0004	104000	ALMENDROS-SIN VARIEDAD	S	0,30	0,30
170000006804234	18-141-003-00012-0005	104000	ALMENDROS-SIN VARIEDAD	S	0,49	0,49
170000006804235	18-141-003-00013-0001	104000	ALMENDROS-SIN VARIEDAD	S	2,99	2,99
170000006804232	18-141-003-00019-0001	104000	ALMENDROS-SIN VARIEDAD	S	0,91	0,91
170000006804231	18-141-005-00008-0001	104000	ALMENDROS-SIN VARIEDAD	S	1,39	1,39
170000006804230	18-141-005-00027-0001	104000	ALMENDROS-SIN VARIEDAD	S	1,51	1,51
170000006804228	18-141-005-00048-0001	104000	ALMENDROS-SIN VARIEDAD	S	0,48	0,48
170000006804227	18-141-007-00009-0002	104000	ALMENDROS-SIN VARIEDAD	S	0,41	0,41
170000006804236	18-155-012-00406-0001	104000	ALMENDROS-SIN VARIEDAD	S	0,09	0,09
170000006804229	18-155-012-00406-0002	104000	ALMENDROS-SIN VARIEDAD	S	2,26	2,26
170000006804239	18-155-012-00406-0006	104000	ALMENDROS-SIN VARIEDAD	S	0,10	0,10
170000006804241	18-155-013-00007-0001	104000	ALMENDROS-SIN VARIEDAD	S	0,82	0,82



<u>APELLIDOS Y NOMBRE / RAZÓN SOCIAL</u>	<u>NIF</u>	<u>EXPEDIENTE</u>	<u>SUP. COMPROMETIDA</u>			
			<u>(ha)</u>			
RUIZ AGUDO DIEGO	***4940*	1166661	108,22			
RESOLUCIÓN ADMITIDO						
IMPORTE POR ANUALIDAD						
		<u>2018</u>	<u>2019</u>	<u>2020</u>	<u>2021</u>	<u>2022</u>
IMPORTE MÁXIMO SUBVENCIONABLE		7.484,43 €	7.484,43 €	7.484,43 €	7.484,43 €	7.484,43 €
IMPORTE MEDIO DE TRANSFERENCIA (€/ha)		69,16 €	69,16 €	69,16 €	69,16 €	69,16 €

DETALLE IMPORTES POR ANUALIDAD

<u>GRUPOS DE CULTIVO ADMITIDOS</u>	<u>SUP. COMPROM.</u>	<u>2018</u>	<u>2019</u>	<u>2020</u>	<u>2021</u>	<u>2022</u>
	<u>(ha)</u>					
HERBÁCEOS	49,51	7.484,43 €	7.484,43 €	7.484,43 €	7.484,43 €	7.484,43 €
HERBÁCEOS NO ELEGIBLES	58,71	0,00 €	0,00 €	0,00 €	0,00 €	0,00 €

RECINTOS COMPROMETIDOS

<u>REF.</u>	<u>REFERENCIA SIGPAC</u>	<u>CULTIVO DESCRIPCIÓN CULTIVO</u>	<u>S/R</u>	<u>PEND. MEDIA</u>	<u>SUP. DEC. ADMIN.</u>	<u>NU SUP. CERT.</u>	<u>SUP. CAMPO</u>	<u>SUP. COMPROM.</u>
				<u>(%)</u>	<u>(ha)</u>	<u>(ha)</u>	<u>(ha)</u>	<u>(ha)</u>
-121661	18-167-502-00002-0001	20901 BARBECHO TRADICIONAL-SIN CUBIERTA VEGETAL	S	0,76	8,99	8,99		8,99
-120952	18-167-502-00002-0001	8000 AVENA-SIN VARIEDAD	S	0,76	8,81	8,81		8,81
1700000004667563	18-167-501-00016-0001	5000 CEBADA-SIN VARIEDAD	S	1,24	7,05	7,05		7,05
1700000004667567	18-167-014-00125-0001	20901 BARBECHO TRADICIONAL-SIN CUBIERTA VEGETAL	S	1,40	24,91	24,91		24,91
-120948	18-167-505-00007-0002	20901 BARBECHO TRADICIONAL-SIN CUBIERTA VEGETAL	S	1,50	24,72	24,72		24,72
-120943	18-167-505-00007-0002	5000 CEBADA-SIN VARIEDAD	S	1,50	24,72	24,72		24,72
1700000004667560	18-167-014-00121-0001	5000 CEBADA-SIN VARIEDAD	S	1,96	8,93	8,93		8,93
1700000004667565	18-167-014-00124-0001	20901 BARBECHO TRADICIONAL-SIN CUBIERTA VEGETAL	S	4,25	0,09	0,09		0,09

RESUMEN CRITERIOS DE SELECCIÓN

11.2.1.1 Mantenimiento de prácticas y métodos de agricultura ecológica: Cultivos herbáceos - Conv 2018. PUNTOS: 7,00

	<u>PUNTOS</u>	<u>CUMPLE</u>
Porcentaje de superficie determinada en Red Natura 2000	0,00	0.0%
Porcentaje de superficie determinada situada en zonas RAMSAR	0,00	0.0%
Porcentaje de superficie determinada en zonas vulnerables a la contaminación por nitratos	0,00	0.0%
Pendiente media de la explotación	1,00	1.38%
Porcentaje de Superficie de la explotación en municipios con más del 40 por ciento de su superficie agraria dentro de la Zona de desertificación	6,00	100.0%



DETALLE CRITERIOS DE SELECCIÓN**11.2.1.1 Mantenimiento de prácticas y métodos de agricultura ecológica: Cultivos herbáceos - Conv 2018.****PUNTOS: 7,00****Porcentaje de superficie determinada en Red Natura 2000****PUNTOS: 0,00 0.0%**

<u>REF.</u>	<u>REFERENCIA SIGPAC</u>	<u>CULTIVO</u>	<u>DESCRIPCIÓN CULTIVO</u>	<u>S/R</u>	<u>SUP. COMPROM.</u> <u>(ha)</u>	<u>SUP. CUMPLE</u> <u>(ha)</u>
170000004667560	18-167-014-00121-0001	5000	CEBADA-SIN VARIEDAD	S	8,93	0,00
170000004667565	18-167-014-00124-0001	20901	BARBECHO TRADICIONAL-SIN CUBIERTA VEGETAL	S	0,09	0,00
170000004667567	18-167-014-00125-0001	20901	BARBECHO TRADICIONAL-SIN CUBIERTA VEGETAL	S	24,91	0,00
170000004667563	18-167-501-00016-0001	5000	CEBADA-SIN VARIEDAD	S	7,05	0,00
-120952	18-167-502-00002-0001	8000	AVENA-SIN VARIEDAD	S	8,81	0,00
-121661	18-167-502-00002-0001	20901	BARBECHO TRADICIONAL-SIN CUBIERTA VEGETAL	S	8,99	0,00
-120943	18-167-505-00007-0002	5000	CEBADA-SIN VARIEDAD	S	24,72	0,00
-120948	18-167-505-00007-0002	20901	BARBECHO TRADICIONAL-SIN CUBIERTA VEGETAL	S	24,72	0,00

Porcentaje de superficie determinada situada en zonas RAMSAR**PUNTOS: 0,00 0.0%**

<u>REF.</u>	<u>REFERENCIA SIGPAC</u>	<u>CULTIVO</u>	<u>DESCRIPCIÓN CULTIVO</u>	<u>S/R</u>	<u>SUP. COMPROM.</u> <u>(ha)</u>	<u>SUP. CUMPLE</u> <u>(ha)</u>
170000004667560	18-167-014-00121-0001	5000	CEBADA-SIN VARIEDAD	S	8,93	0,00
170000004667565	18-167-014-00124-0001	20901	BARBECHO TRADICIONAL-SIN CUBIERTA VEGETAL	S	0,09	0,00
170000004667567	18-167-014-00125-0001	20901	BARBECHO TRADICIONAL-SIN CUBIERTA VEGETAL	S	24,91	0,00
170000004667563	18-167-501-00016-0001	5000	CEBADA-SIN VARIEDAD	S	7,05	0,00
-120952	18-167-502-00002-0001	8000	AVENA-SIN VARIEDAD	S	8,81	0,00
-121661	18-167-502-00002-0001	20901	BARBECHO TRADICIONAL-SIN CUBIERTA VEGETAL	S	8,99	0,00
-120943	18-167-505-00007-0002	5000	CEBADA-SIN VARIEDAD	S	24,72	0,00
-120948	18-167-505-00007-0002	20901	BARBECHO TRADICIONAL-SIN CUBIERTA VEGETAL	S	24,72	0,00

Porcentaje de superficie determinada en zonas vulnerables a la contaminación por nitratos**PUNTOS: 0,00 0.0%**

<u>REF.</u>	<u>REFERENCIA SIGPAC</u>	<u>CULTIVO</u>	<u>DESCRIPCIÓN CULTIVO</u>	<u>S/R</u>	<u>SUP. COMPROM.</u> <u>(ha)</u>	<u>SUP. CUMPLE</u> <u>(ha)</u>
170000004667560	18-167-014-00121-0001	5000	CEBADA-SIN VARIEDAD	S	8,93	0,00
170000004667565	18-167-014-00124-0001	20901	BARBECHO TRADICIONAL-SIN CUBIERTA VEGETAL	S	0,09	0,00
170000004667567	18-167-014-00125-0001	20901	BARBECHO TRADICIONAL-SIN CUBIERTA VEGETAL	S	24,91	0,00
170000004667563	18-167-501-00016-0001	5000	CEBADA-SIN VARIEDAD	S	7,05	0,00
-120952	18-167-502-00002-0001	8000	AVENA-SIN VARIEDAD	S	8,81	0,00
-121661	18-167-502-00002-0001	20901	BARBECHO TRADICIONAL-SIN CUBIERTA VEGETAL	S	8,99	0,00
-120943	18-167-505-00007-0002	5000	CEBADA-SIN VARIEDAD	S	24,72	0,00
-120948	18-167-505-00007-0002	20901	BARBECHO TRADICIONAL-SIN CUBIERTA VEGETAL	S	24,72	0,00

Pendiente media de la explotación**PUNTOS: 1,00 1.38%**

<u>REF.</u>	<u>REFERENCIA SIGPAC</u>	<u>CULTIVO</u>	<u>DESCRIPCIÓN CULTIVO</u>	<u>S/R</u>	<u>PENDIENTE MEDIA (%)</u>	<u>SUP. COMPROM.</u> <u>(ha)</u>
170000004667560	18-167-014-00121-0001	5000	CEBADA-SIN VARIEDAD	S	1,96	8,93
170000004667565	18-167-014-00124-0001	20901	BARBECHO TRADICIONAL-SIN CUBIERTA VEGETAL	S	4,25	0,09
170000004667567	18-167-014-00125-0001	20901	BARBECHO TRADICIONAL-SIN CUBIERTA VEGETAL	S	1,40	24,91
170000004667563	18-167-501-00016-0001	5000	CEBADA-SIN VARIEDAD	S	1,24	7,05
-120952	18-167-502-00002-0001	8000	AVENA-SIN VARIEDAD	S	0,76	8,81

REF.	REFERENCIA SIGPAC	CULTIVO	DESCRIPCIÓN CULTIVO	S/R	PENDIENTE	SUP.
					MEDIA (%)	COMPROM.
						(ha)
-121661	18-167-502-00002-0001	20901	BARBECHO TRADICIONAL-SIN CUBIERTA VEGETAL	S	0,76	8,99
-120943	18-167-505-00007-0002	5000	CEBADA-SIN VARIEDAD	S	1,50	24,72
-120948	18-167-505-00007-0002	20901	BARBECHO TRADICIONAL-SIN CUBIERTA VEGETAL	S	1,50	24,72

Porcentaje de Superficie de la explotación en municipios con más del 40 por ciento de su superficie agraria dentro de la Zona de desertificación

PUNTOS: 6,00 100.0%

REF.	REFERENCIA SIGPAC	CULTIVO	DESCRIPCIÓN CULTIVO	S/R	SUP.	SUP.
					COMPROM.	CUMPLE
					(ha)	(ha)
1700000004667560	18-167-014-00121-0001	5000	CEBADA-SIN VARIEDAD	S	8,93	8,93
1700000004667565	18-167-014-00124-0001	20901	BARBECHO TRADICIONAL-SIN CUBIERTA VEGETAL	S	0,09	0,09
1700000004667567	18-167-014-00125-0001	20901	BARBECHO TRADICIONAL-SIN CUBIERTA VEGETAL	S	24,91	24,91
1700000004667563	18-167-501-00016-0001	5000	CEBADA-SIN VARIEDAD	S	7,05	7,05
-120952	18-167-502-00002-0001	8000	AVENA-SIN VARIEDAD	S	8,81	8,81
-121661	18-167-502-00002-0001	20901	BARBECHO TRADICIONAL-SIN CUBIERTA VEGETAL	S	8,99	8,99
-120943	18-167-505-00007-0002	5000	CEBADA-SIN VARIEDAD	S	24,72	24,72
-120948	18-167-505-00007-0002	20901	BARBECHO TRADICIONAL-SIN CUBIERTA VEGETAL	S	24,72	24,72



<u>APELLIDOS Y NOMBRE / RAZÓN SOCIAL</u>	<u>NIF</u>	<u>EXPEDIENTE</u>	<u>SUP. COMPROMETIDA</u>		
			<u>(ha)</u>		
RUIZ MARTINEZ ANTONIO	***0883*	1014961	11.16		
RESOLUCIÓN ADMITIDO					

IMPORTE POR ANUALIDAD

	<u>2018</u>	<u>2019</u>	<u>2020</u>	<u>2021</u>	<u>2022</u>
IMPORTE MÁXIMO SUBVENCIONABLE	3.121,69 €	3.121,69 €	3.121,69 €	3.121,69 €	3.121,69 €
IMPORTE MEDIO DE TRANSFERENCIA (€/ha)	279,72 €	279,72 €	279,72 €	279,72 €	279,72 €

DETALLE IMPORTES POR ANUALIDAD

<u>GRUPOS DE CULTIVO ADMITIDOS</u>	<u>SUP. COMPROM.</u>	<u>2018</u>	<u>2019</u>	<u>2020</u>	<u>2021</u>	<u>2022</u>
	<u>(ha)</u>					
FRUTALES REGADÍO	5,31	1.856,69 €	1.856,69 €	1.856,69 €	1.856,69 €	1.856,69 €
FRUTALES SECANO	5,85	1.265,00 €	1.265,00 €	1.265,00 €	1.265,00 €	1.265,00 €

RECINTOS COMPROMETIDOS

<u>REF.</u>	<u>REFERENCIA SIGPAC</u>	<u>CULTIVO DESCRIPCIÓN CULTIVO</u>	<u>S/R</u>	<u>PEND. MEDIA (%)</u>	<u>SUP. DEC. ADMIN. (ha)</u>	<u>NU SUP. CERT. (ha)</u>	<u>SUP. CAMPO (ha)</u>	<u>SUP. COMPROM. (ha)</u>
1700000007217879	18-198-008-00819-0001	104000 ALMENDROS-SIN VARIEDAD	R	1,09	1,13	1,13	1,13	1,13
1700000007217880	18-198-005-00160-0002	104000 ALMENDROS-SIN VARIEDAD	S	2,09	0,71	0,71	0,71	0,71
1700000007217886	18-198-008-00744-0002	104000 ALMENDROS-SIN VARIEDAD	R	2,62	1,25	1,25	1,25	1,25
1700000007217892	18-198-005-00160-0003	104000 ALMENDROS-SIN VARIEDAD	S	4,48	0,31	0,31	0,31	0,31
1700000007217888	18-198-010-00014-0006	104000 ALMENDROS-SIN VARIEDAD	R	5,08	1,14	1,14	1,14	1,14
1700000007217891	18-198-008-00806-0004	104000 ALMENDROS-SIN VARIEDAD	R	5,27	0,88	0,88	0,88	0,88
1700000007217881	18-198-010-00004-0002	104000 ALMENDROS-SIN VARIEDAD	R	5,92	0,20	0,20	0,20	0,20
1700000007217877	18-198-010-00013-0005	104000 ALMENDROS-SIN VARIEDAD	R	6,40	0,08	0,08	0,08	0,08
1700000007217882	18-198-009-01065-0001	104000 ALMENDROS-SIN VARIEDAD	R	7,04	0,63	0,63	1,21	0,63
1700000007217885	18-198-005-00124-0001	104000 ALMENDROS-SIN VARIEDAD	S	9,73	1,60	1,60	1,60	1,60
1700000007217884	18-198-007-00113-0001	104000 ALMENDROS-SIN VARIEDAD	S	12,93	0,47	0,47	0,47	0,47
1700000007217883	18-198-007-00123-0001	104000 ALMENDROS-SIN VARIEDAD	S	13,00	0,67	0,67	0,67	0,67
1700000007217874	18-198-004-01515-0001	104000 ALMENDROS-SIN VARIEDAD	S	29,10	2,09	2,09	2,09	2,09

INCIDENCIAS

INCIDENCIA DESCRIPCIÓN

- 85001 El recinto declarado no cumple con las normas de producción ecológica (artículo 5-1 e), Orden 26 mayo 2015)
- Ref:1700000007217875 Recinto:18-198-008-00765-001 Cultivo:104000 ALMENDROS-SIN VARIEDAD Secano
- Ref:1700000007217876 Recinto:18-198-008-00766-001 Cultivo:104000 ALMENDROS-SIN VARIEDAD Secano
- Ref:1700000007217878 Recinto:18-198-008-00789-001 Cultivo:104000 ALMENDROS-SIN VARIEDAD Secano
- Ref:1700000007217890 Recinto:18-198-009-01044-001 Cultivo:104000 ALMENDROS-SIN VARIEDAD Secano
- Ref:1700000007217851 Recinto:18-198-009-01044-003 Cultivo:5000 CEBADA-SIN VARIEDAD Secano
- Ref:1700000007217887 Recinto:18-198-009-01047-002 Cultivo:104000 ALMENDROS-SIN VARIEDAD Secano
- Ref:-20850 Recinto:18-198-009-01047-009 Cultivo:5000 CEBADA-SIN VARIEDAD Secano
- Ref:1700000007217893 Recinto:18-198-009-01064-004 Cultivo:104000 ALMENDROS-SIN VARIEDAD Secano
- Ref:1700000007217889 Recinto:18-198-010-00013-011 Cultivo:104000 ALMENDROS-SIN VARIEDAD Regadío



RESUMEN CRITERIOS DE SELECCIÓN**11.2.1.1 Mantenimiento de prácticas y métodos de agricultura ecológica: Cultivos herbáceos - Conv 2018.** PUNTOS: 0,00

	PUNTOS	CUMPLE
Porcentaje de superficie determinada en Red Natura 2000	0,00	0.0%
Porcentaje de superficie determinada situada en zonas RAMSAR	0,00	0.0%
Porcentaje de superficie determinada en zonas vulnerables a la contaminación por nitratos	0,00	0.0%
Pendiente media de la explotación	0,00	0.0%
Porcentaje de Superficie de la explotación en municipios con más del 40 por ciento de su superficie agraria dentro de la Zona de desertificación	0,00	0.0%

11.2.1.1 Mantenimiento de prácticas y métodos de agricultura ecológica: Cultivos permanentes distintos de olivar - Conv 2018. PUNTOS: 8,00

	PUNTOS	CUMPLE
Porcentaje de superficie determinada en Red Natura 2000	0,00	0.0%
Porcentaje de superficie determinada situada en zonas RAMSAR	0,00	0.0%
Porcentaje de superficie determinada en zonas vulnerables a la contaminación por nitratos	0,00	0.0%
Pendiente media de la explotación	2,00	10.32%
Porcentaje de Superficie de la explotación en municipios con más del 40 por ciento de su superficie agraria dentro de la Zona de desertificación	6,00	100.0%

DETALLE CRITERIOS DE SELECCIÓN**11.2.1.1 Mantenimiento de prácticas y métodos de agricultura ecológica: Cultivos herbáceos - Conv 2018.** PUNTOS: 0,00

Porcentaje de superficie determinada en Red Natura 2000	PUNTOS:	0,00	0.0%
Porcentaje de superficie determinada situada en zonas RAMSAR	PUNTOS:	0,00	0.0%
Porcentaje de superficie determinada en zonas vulnerables a la contaminación por nitratos	PUNTOS:	0,00	0.0%
Pendiente media de la explotación	PUNTOS:	0,00	0.0%
Porcentaje de Superficie de la explotación en municipios con más del 40 por ciento de su superficie agraria dentro de la Zona de desertificación	PUNTOS:	0,00	0.0%

11.2.1.1 Mantenimiento de prácticas y métodos de agricultura ecológica: Cultivos permanentes distintos de olivar - Conv 2018. PUNTOS: 8,00

Porcentaje de superficie determinada en Red Natura 2000	PUNTOS:	0,00	0.0%
---	---------	------	------

REF.	REFERENCIA SIGPAC	CULTIVO	DESCRIPCIÓN CULTIVO	S/R	SUP. COMPROM. (ha)	SUP. CUMPLE (ha)
1700000007217874	18-198-004-01515-0001	104000	ALMENDROS-SIN VARIEDAD	S	2,09	0,00
1700000007217885	18-198-005-00124-0001	104000	ALMENDROS-SIN VARIEDAD	S	1,60	0,00
1700000007217880	18-198-005-00160-0002	104000	ALMENDROS-SIN VARIEDAD	S	0,71	0,00
1700000007217892	18-198-005-00160-0003	104000	ALMENDROS-SIN VARIEDAD	S	0,31	0,00
1700000007217884	18-198-007-00113-0001	104000	ALMENDROS-SIN VARIEDAD	S	0,47	0,00
1700000007217883	18-198-007-00123-0001	104000	ALMENDROS-SIN VARIEDAD	S	0,67	0,00
1700000007217886	18-198-008-00744-0002	104000	ALMENDROS-SIN VARIEDAD	R	1,25	0,00
1700000007217891	18-198-008-00806-0004	104000	ALMENDROS-SIN VARIEDAD	R	0,88	0,00
1700000007217879	18-198-008-00819-0001	104000	ALMENDROS-SIN VARIEDAD	R	1,13	0,00
1700000007217882	18-198-009-01065-0001	104000	ALMENDROS-SIN VARIEDAD	R	0,63	0,00
1700000007217881	18-198-010-00004-0002	104000	ALMENDROS-SIN VARIEDAD	R	0,20	0,00
1700000007217877	18-198-010-00013-0005	104000	ALMENDROS-SIN VARIEDAD	R	0,08	0,00
1700000007217888	18-198-010-00014-0006	104000	ALMENDROS-SIN VARIEDAD	R	1,14	0,00

Porcentaje de superficie determinada situada en zonas RAMSAR	PUNTOS:	0,00	0.0%
--	---------	------	------

REF.	REFERENCIA SIGPAC	CULTIVO	DESCRIPCIÓN CULTIVO	S/R	SUP. COMPROM. (ha)	SUP. CUMPLE (ha)
------	-------------------	---------	---------------------	-----	--------------------	------------------

<u>REF.</u>	<u>REFERENCIA SIGPAC</u>	<u>CULTIVO</u>	<u>DESCRIPCIÓN CULTIVO</u>	<u>S/R</u>	<u>SUP. COMPROM.</u> <u>(ha)</u>	<u>SUP. CUMPLE</u> <u>(ha)</u>
170000007217874	18-198-004-01515-0001	104000	ALMENDROS-SIN VARIEDAD	S	2,09	0,00
1700000007217885	18-198-005-00124-0001	104000	ALMENDROS-SIN VARIEDAD	S	1,60	0,00
1700000007217880	18-198-005-00160-0002	104000	ALMENDROS-SIN VARIEDAD	S	0,71	0,00
1700000007217892	18-198-005-00160-0003	104000	ALMENDROS-SIN VARIEDAD	S	0,31	0,00
1700000007217884	18-198-007-00113-0001	104000	ALMENDROS-SIN VARIEDAD	S	0,47	0,00
1700000007217883	18-198-007-00123-0001	104000	ALMENDROS-SIN VARIEDAD	S	0,67	0,00
1700000007217886	18-198-008-00744-0002	104000	ALMENDROS-SIN VARIEDAD	R	1,25	0,00
1700000007217891	18-198-008-00806-0004	104000	ALMENDROS-SIN VARIEDAD	R	0,88	0,00
1700000007217879	18-198-008-00819-0001	104000	ALMENDROS-SIN VARIEDAD	R	1,13	0,00
1700000007217882	18-198-009-01065-0001	104000	ALMENDROS-SIN VARIEDAD	R	0,63	0,00
1700000007217881	18-198-010-00004-0002	104000	ALMENDROS-SIN VARIEDAD	R	0,20	0,00
1700000007217877	18-198-010-00013-0005	104000	ALMENDROS-SIN VARIEDAD	R	0,08	0,00
1700000007217888	18-198-010-00014-0006	104000	ALMENDROS-SIN VARIEDAD	R	1,14	0,00

Porcentaje de superficie determinada en zonas vulnerables a la contaminación por nitratos

PUNTOS: 0,00 0.0%

<u>REF.</u>	<u>REFERENCIA SIGPAC</u>	<u>CULTIVO</u>	<u>DESCRIPCIÓN CULTIVO</u>	<u>S/R</u>	<u>SUP. COMPROM.</u> <u>(ha)</u>	<u>SUP. CUMPLE</u> <u>(ha)</u>
1700000007217874	18-198-004-01515-0001	104000	ALMENDROS-SIN VARIEDAD	S	2,09	0,00
1700000007217885	18-198-005-00124-0001	104000	ALMENDROS-SIN VARIEDAD	S	1,60	0,00
1700000007217880	18-198-005-00160-0002	104000	ALMENDROS-SIN VARIEDAD	S	0,71	0,00
1700000007217892	18-198-005-00160-0003	104000	ALMENDROS-SIN VARIEDAD	S	0,31	0,00
1700000007217884	18-198-007-00113-0001	104000	ALMENDROS-SIN VARIEDAD	S	0,47	0,00
1700000007217883	18-198-007-00123-0001	104000	ALMENDROS-SIN VARIEDAD	S	0,67	0,00
1700000007217886	18-198-008-00744-0002	104000	ALMENDROS-SIN VARIEDAD	R	1,25	0,00
1700000007217891	18-198-008-00806-0004	104000	ALMENDROS-SIN VARIEDAD	R	0,88	0,00
1700000007217879	18-198-008-00819-0001	104000	ALMENDROS-SIN VARIEDAD	R	1,13	0,00
1700000007217882	18-198-009-01065-0001	104000	ALMENDROS-SIN VARIEDAD	R	0,63	0,00
1700000007217881	18-198-010-00004-0002	104000	ALMENDROS-SIN VARIEDAD	R	0,20	0,00
1700000007217877	18-198-010-00013-0005	104000	ALMENDROS-SIN VARIEDAD	R	0,08	0,00
1700000007217888	18-198-010-00014-0006	104000	ALMENDROS-SIN VARIEDAD	R	1,14	0,00

Pendiente media de la explotación

PUNTOS: 2,00 10.32%

<u>REF.</u>	<u>REFERENCIA SIGPAC</u>	<u>CULTIVO</u>	<u>DESCRIPCIÓN CULTIVO</u>	<u>S/R</u>	<u>PENDIENTE MEDIA (%)</u>	<u>SUP. COMPROM.</u> <u>(ha)</u>
1700000007217874	18-198-004-01515-0001	104000	ALMENDROS-SIN VARIEDAD	S	29,10	2,09
1700000007217885	18-198-005-00124-0001	104000	ALMENDROS-SIN VARIEDAD	S	9,73	1,60
1700000007217880	18-198-005-00160-0002	104000	ALMENDROS-SIN VARIEDAD	S	2,09	0,71
1700000007217892	18-198-005-00160-0003	104000	ALMENDROS-SIN VARIEDAD	S	4,48	0,31
1700000007217884	18-198-007-00113-0001	104000	ALMENDROS-SIN VARIEDAD	S	12,93	0,47
1700000007217883	18-198-007-00123-0001	104000	ALMENDROS-SIN VARIEDAD	S	13,00	0,67
1700000007217886	18-198-008-00744-0002	104000	ALMENDROS-SIN VARIEDAD	R	2,62	1,25
1700000007217891	18-198-008-00806-0004	104000	ALMENDROS-SIN VARIEDAD	R	5,27	0,88
1700000007217879	18-198-008-00819-0001	104000	ALMENDROS-SIN VARIEDAD	R	1,09	1,13
1700000007217882	18-198-009-01065-0001	104000	ALMENDROS-SIN VARIEDAD	R	7,04	0,63
1700000007217881	18-198-010-00004-0002	104000	ALMENDROS-SIN VARIEDAD	R	5,92	0,20
1700000007217877	18-198-010-00013-0005	104000	ALMENDROS-SIN VARIEDAD	R	6,40	0,08
1700000007217888	18-198-010-00014-0006	104000	ALMENDROS-SIN VARIEDAD	R	5,08	1,14

Porcentaje de Superficie de la explotación en municipios con más del 40 por ciento de su superficie agraria dentro de la Zona de desertificación

PUNTOS: 6,00 100.0%



REF.	REFERENCIA SIGPAC	CULTIVO	DESCRIPCIÓN CULTIVO	S/R	SUP. COMPROM. (ha)	SUP. CUMPLE (ha)
1700000007217874	18-198-004-01515-0001	104000	ALMENDROS-SIN VARIEDAD	S	2,09	2,09
1700000007217885	18-198-005-00124-0001	104000	ALMENDROS-SIN VARIEDAD	S	1,60	1,60
1700000007217880	18-198-005-00160-0002	104000	ALMENDROS-SIN VARIEDAD	S	0,71	0,71
1700000007217892	18-198-005-00160-0003	104000	ALMENDROS-SIN VARIEDAD	S	0,31	0,31
1700000007217884	18-198-007-00113-0001	104000	ALMENDROS-SIN VARIEDAD	S	0,47	0,47
1700000007217883	18-198-007-00123-0001	104000	ALMENDROS-SIN VARIEDAD	S	0,67	0,67
1700000007217886	18-198-008-00744-0002	104000	ALMENDROS-SIN VARIEDAD	R	1,25	1,25
1700000007217891	18-198-008-00806-0004	104000	ALMENDROS-SIN VARIEDAD	R	0,88	0,88
1700000007217879	18-198-008-00819-0001	104000	ALMENDROS-SIN VARIEDAD	R	1,13	1,13
1700000007217882	18-198-009-01065-0001	104000	ALMENDROS-SIN VARIEDAD	R	0,63	0,63
1700000007217881	18-198-010-00004-0002	104000	ALMENDROS-SIN VARIEDAD	R	0,20	0,20
1700000007217877	18-198-010-00013-0005	104000	ALMENDROS-SIN VARIEDAD	R	0,08	0,08
1700000007217888	18-198-010-00014-0006	104000	ALMENDROS-SIN VARIEDAD	R	1,14	1,14



<u>APELLIDOS Y NOMBRE / RAZÓN SOCIAL</u>	<u>NIF</u>	<u>EXPEDIENTE</u>	<u>SUP. COMPROMETIDA</u>			
			<u>(ha)</u>			
RUIZ REYES SERAFINA	***0458*	1221733	4.8			
RESOLUCIÓN						
ADMITIDO						
IMPORTE POR ANUALIDAD						
		2018	2019	2020	2021	2022
IMPORTE MÁXIMO SUBVENCIONABLE		371,88 €	371,88 €	371,88 €	371,88 €	371,88 €
IMPORTE MEDIO DE TRANSFERENCIA (€/ha)		77,48 €	77,48 €	77,48 €	77,48 €	77,48 €

DETALLE IMPORTE POR ANUALIDAD

<u>GRUPOS DE CULTIVO ADMITIDOS</u>	<u>SUP. COMPROM.</u>	2018	2019	2020	2021	2022
	<u>(ha)</u>					
HERBÁCEOS	2,46	371,88 €	371,88 €	371,88 €	371,88 €	371,88 €
HERBÁCEOS NO ELEGIBLES	2,34	0,00 €	0,00 €	0,00 €	0,00 €	0,00 €

RECINTOS COMPROMETIDOS

<u>REF.</u>	<u>REFERENCIA SIGPAC</u>	<u>CULTIVO DESCRIPCIÓN CULTIVO</u>	<u>S/R</u>	<u>PEND. MEDIA (%)</u>	<u>SUP. DEC. ADMIN. (ha)</u>	<u>NU SUP. CERT. (ha)</u>	<u>SUP. CAMPO (ha)</u>	<u>SUP. COMPROM. (ha)</u>
1700000005958592	18-030-012-00439-0007	20902 BARBECHO TRADICIONAL-CON CUBIERTA VEGETAL	S	1,10	0,22	0,22		0,22
1700000005958595	18-030-012-00439-0003	20902 BARBECHO TRADICIONAL-CON CUBIERTA VEGETAL	S	1,51	0,98	0,98		0,98
1700000005958589	18-030-010-00222-0001	8000 AVENA-SIN VARIEDAD	R	1,74	0,48	0,48		0,48
1700000005958587	18-030-017-00117-0001	8000 AVENA-SIN VARIEDAD	S	3,77	1,98	1,98		1,98
1700000005958590	18-030-017-00118-0001	20902 BARBECHO TRADICIONAL-CON CUBIERTA VEGETAL	S	5,56	1,14	1,14		1,14

INCIDENCIAS**INCIDENCIA DESCRIPCIÓN**

85001	El recinto declarado no cumple con las normas de producción ecológica (artículo 5-1 e), Orden 26 mayo 2015) Ref:1700000005958597 Recinto:18-030-005-00005-004 Cultivo:104000 ALMENDROS-SIN VARIEDAD Regadío Ref:-171509 Recinto:18-030-005-00005-004 Cultivo:104000 ALMENDROS-SIN VARIEDAD Regadío
85002	Recinto declarado que no cumple en su totalidad con las normas de producción ecológica (artículo 5-1 e), Orden 26 mayo 2015) Ref:1700000005958588 Recinto:18-030-010-00447-001 Cultivo:20902 BARBECHO TRADICIONAL-CON CUBIERTA VEGETAL Regadío Sup. Declarada:1,86 Superficie Certificada (Ha):1,51
85043	Recinto solicitado para 11.2.1.1 para las Convocatorias 2018 y 2015 para el mismo expediente. Ref:1700000005958588 Recinto:18-030-010-00447-001 Cultivo:20902 BARBECHO TRADICIONAL-CON CUBIERTA VEGETAL Regadío Superficie declarada (Hectáreas):1,86 Superficie declarada para el recinto físico (Hectáreas):1,86 Superficie certificada ecológica (Hectáreas):1,51 Exceso de superficie declarada (Hectáreas):0,35

RESUMEN CRITERIOS DE SELECCIÓN

11.2.1.1 Mantenimiento de prácticas y métodos de agricultura ecológica: Cultivos herbáceos - Conv 2018. PUNTOS: 7,00

	<u>PUNTOS</u>	<u>CUMPLE</u>
Porcentaje de superficie determinada en Red Natura 2000	0,00	0.0%
Porcentaje de superficie determinada situada en zonas RAMSAR	0,00	0.0%
Porcentaje de superficie determinada en zonas vulnerables a la contaminación por nitratos	0,00	0.0%
Pendiente media de la explotación	1,00	3.41%
Porcentaje de Superficie de la explotación en municipios con más del 40 por ciento de su superficie agraria dentro de la Zona de desertificación	6,00	100.0%

11.2.1.1 Mantenimiento de prácticas y métodos de agricultura ecológica: Cultivos permanentes distintos de olivar - Conv 2018. PUNTOS: 0,00

	<u>PUNTOS</u>	<u>CUMPLE</u>
Porcentaje de superficie determinada en Red Natura 2000	0,00	0.0%
Porcentaje de superficie determinada situada en zonas RAMSAR	0,00	0.0%
Porcentaje de superficie determinada en zonas vulnerables a la contaminación por nitratos	0,00	0.0%
Pendiente media de la explotación	0,00	0.0%
Porcentaje de Superficie de la explotación en municipios con más del 40 por ciento de su superficie agraria dentro de la Zona de desertificación	0,00	0.0%

DETALLE CRITERIOS DE SELECCIÓN**11.2.1.1 Mantenimiento de prácticas y métodos de agricultura ecológica: Cultivos herbáceos - Conv 2018.****PUNTOS: 7,00****Porcentaje de superficie determinada en Red Natura 2000****PUNTOS: 0,00 0.0%**

<u>REF.</u>	<u>REFERENCIA SIGPAC</u>	<u>CULTIVO</u>	<u>DESCRIPCIÓN CULTIVO</u>	<u>S/R</u>	<u>SUP. COMPROM.</u> (ha)	<u>SUP. CUMPLE</u> (ha)
170000005958589	18-030-010-00222-0001	8000	AVENA-SIN VARIEDAD	R	0,48	0,00
170000005958595	18-030-012-00439-0003	20902	BARBECHO TRADICIONAL-CON CUBIERTA VEGETAL	S	0,98	0,00
170000005958592	18-030-012-00439-0007	20902	BARBECHO TRADICIONAL-CON CUBIERTA VEGETAL	S	0,22	0,00
170000005958587	18-030-017-00117-0001	8000	AVENA-SIN VARIEDAD	S	1,98	0,00
170000005958590	18-030-017-00118-0001	20902	BARBECHO TRADICIONAL-CON CUBIERTA VEGETAL	S	1,14	0,00

Porcentaje de superficie determinada situada en zonas RAMSAR**PUNTOS: 0,00 0.0%**

<u>REF.</u>	<u>REFERENCIA SIGPAC</u>	<u>CULTIVO</u>	<u>DESCRIPCIÓN CULTIVO</u>	<u>S/R</u>	<u>SUP. COMPROM.</u> (ha)	<u>SUP. CUMPLE</u> (ha)
170000005958589	18-030-010-00222-0001	8000	AVENA-SIN VARIEDAD	R	0,48	0,00
170000005958595	18-030-012-00439-0003	20902	BARBECHO TRADICIONAL-CON CUBIERTA VEGETAL	S	0,98	0,00
170000005958592	18-030-012-00439-0007	20902	BARBECHO TRADICIONAL-CON CUBIERTA VEGETAL	S	0,22	0,00
170000005958587	18-030-017-00117-0001	8000	AVENA-SIN VARIEDAD	S	1,98	0,00
170000005958590	18-030-017-00118-0001	20902	BARBECHO TRADICIONAL-CON CUBIERTA VEGETAL	S	1,14	0,00

Porcentaje de superficie determinada en zonas vulnerables a la contaminación por nitratos**PUNTOS: 0,00 0.0%**

<u>REF.</u>	<u>REFERENCIA SIGPAC</u>	<u>CULTIVO</u>	<u>DESCRIPCIÓN CULTIVO</u>	<u>S/R</u>	<u>SUP. COMPROM.</u> (ha)	<u>SUP. CUMPLE</u> (ha)
170000005958589	18-030-010-00222-0001	8000	AVENA-SIN VARIEDAD	R	0,48	0,00
170000005958595	18-030-012-00439-0003	20902	BARBECHO TRADICIONAL-CON CUBIERTA VEGETAL	S	0,98	0,00
170000005958592	18-030-012-00439-0007	20902	BARBECHO TRADICIONAL-CON CUBIERTA VEGETAL	S	0,22	0,00
170000005958587	18-030-017-00117-0001	8000	AVENA-SIN VARIEDAD	S	1,98	0,00
170000005958590	18-030-017-00118-0001	20902	BARBECHO TRADICIONAL-CON CUBIERTA VEGETAL	S	1,14	0,00

Pendiente media de la explotación**PUNTOS: 1,00 3.41%**

<u>REF.</u>	<u>REFERENCIA SIGPAC</u>	<u>CULTIVO</u>	<u>DESCRIPCIÓN CULTIVO</u>	<u>S/R</u>	<u>PENDIENTE MEDIA (%)</u>	<u>SUP. COMPROM.</u> (ha)
170000005958589	18-030-010-00222-0001	8000	AVENA-SIN VARIEDAD	R	1,74	0,48
170000005958595	18-030-012-00439-0003	20902	BARBECHO TRADICIONAL-CON CUBIERTA VEGETAL	S	1,51	0,98
170000005958592	18-030-012-00439-0007	20902	BARBECHO TRADICIONAL-CON CUBIERTA VEGETAL	S	1,10	0,22
170000005958587	18-030-017-00117-0001	8000	AVENA-SIN VARIEDAD	S	3,77	1,98
170000005958590	18-030-017-00118-0001	20902	BARBECHO TRADICIONAL-CON CUBIERTA VEGETAL	S	5,56	1,14

Porcentaje de Superficie de la explotación en municipios con más del 40 por ciento de su superficie agraria dentro de la Zona de desertificación**PUNTOS: 6,00 100.0%**

<u>REF.</u>	<u>REFERENCIA SIGPAC</u>	<u>CULTIVO</u>	<u>DESCRIPCIÓN CULTIVO</u>	<u>S/R</u>	<u>SUP. COMPROM.</u> (ha)	<u>SUP. CUMPLE</u> (ha)
170000005958589	18-030-010-00222-0001	8000	AVENA-SIN VARIEDAD	R	0,48	0,48
170000005958595	18-030-012-00439-0003	20902	BARBECHO TRADICIONAL-CON CUBIERTA VEGETAL	S	0,98	0,98
170000005958592	18-030-012-00439-0007	20902	BARBECHO TRADICIONAL-CON CUBIERTA VEGETAL	S	0,22	0,22

<u>REF.</u>	<u>REFERENCIA SIGPAC</u>	<u>CULTIVO</u>	<u>DESCRIPCIÓN CULTIVO</u>	<u>S/R</u>	<u>SUP. COMPROM.</u> <u>(ha)</u>	<u>SUP. CUMPLE</u> <u>(ha)</u>
1700000005958587	18-030-017-00117-0001	8000	VEGETAL AVENA-SIN VARIEDAD	S	1,98	1,98
1700000005958590	18-030-017-00118-0001	20902	VEGETAL BARBECHO TRADICIONAL-CON CUBIERTA	S	1,14	1,14

11.2.1.1 Mantenimiento de prácticas y métodos de agricultura ecológica: Cultivos permanentes distintos de olivar - Conv 2018. PUNTOS: 0,00

Porcentaje de superficie determinada en Red Natura 2000	PUNTOS:	0,00	0.0%
Porcentaje de superficie determinada situada en zonas RAMSAR	PUNTOS:	0,00	0.0%
Porcentaje de superficie determinada en zonas vulnerables a la contaminación por nitratos	PUNTOS:	0,00	0.0%
Pendiente media de la explotación	PUNTOS:	0,00	0.0%
Porcentaje de Superficie de la explotación en municipios con más del 40 por ciento de su superficie agraria dentro de la Zona de desertificación	PUNTOS:	0,00	0.0%



<u>APELLIDOS Y NOMBRE / RAZÓN SOCIAL</u>	<u>NIF</u>	<u>EXPEDIENTE</u>	<u>SUP. COMPROMETIDA</u>		
			<u>(ha)</u>		
RUIZ SANCHEZ ANTONIO	***6381*	1087408	4.29		
RESOLUCIÓN					
ADMITIDO					
IMPORTE POR ANUALIDAD					

	<u>2018</u>	<u>2019</u>	<u>2020</u>	<u>2021</u>	<u>2022</u>
IMPORTE MÁXIMO SUBVENCIONABLE	927,67 €	927,67 €	927,67 €	927,67 €	927,67 €
IMPORTE MEDIO DE TRANSFERENCIA (€/ha)	216,24 €	216,24 €	216,24 €	216,24 €	216,24 €

DETALLE IMPORTES POR ANUALIDAD

<u>GRUPOS DE CULTIVO ADMITIDOS</u>	<u>SUP. COMPROM.</u>	<u>2018</u>	<u>2019</u>	<u>2020</u>	<u>2021</u>	<u>2022</u>
	<u>(ha)</u>					
FRUTALES SECANO	4,29	927,67 €	927,67 €	927,67 €	927,67 €	927,67 €

RECINTOS COMPROMETIDOS

<u>REF.</u>	<u>REFERENCIA SIGPAC</u>	<u>CULTIVO DESCRIPCIÓN CULTIVO</u>	<u>S/R</u>	<u>PEND. MEDIA (%)</u>	<u>SUP. DEC. ADMIN. (ha)</u>	<u>NU SUP. CERT. (ha)</u>	<u>SUP. CAMPO (ha)</u>	<u>SUP. COMPROM. (ha)</u>
1700000003539058	18-080-007-00018-0001	104000 ALMENDROS-SIN VARIEDAD	S	2,55	0,56	0,56	0,56	0,56
1700000003539060	18-080-006-00509-0001	104000 ALMENDROS-SIN VARIEDAD	S	2,76	3,73	3,73	3,74	3,73

RESUMEN CRITERIOS DE SELECCIÓN

11.2.1.1 Mantenimiento de prácticas y métodos de agricultura ecológica: Cultivos permanentes distintos de olivar - Conv 2018. PUNTOS: 7,00

	<u>PUNTOS</u>	<u>CUMPLE</u>
Porcentaje de superficie determinada en Red Natura 2000	0,00	0.0%
Porcentaje de superficie determinada situada en zonas RAMSAR	0,00	0.0%
Porcentaje de superficie determinada en zonas vulnerables a la contaminación por nitratos	0,00	0.0%
Pendiente media de la explotación	1,00	2.73%
Porcentaje de Superficie de la explotación en municipios con más del 40 por ciento de su superficie agraria dentro de la Zona de desertificación	6,00	100.0%



DETALLE CRITERIOS DE SELECCIÓN**11.2.1.1 Mantenimiento de prácticas y métodos de agricultura ecológica: Cultivos permanentes distintos de olivar - Conv 2018.****PUNTOS: 7,00****Porcentaje de superficie determinada en Red Natura 2000****PUNTOS: 0,00 0.0%**

<u>REF.</u>	<u>REFERENCIA SIGPAC</u>	<u>CULTIVO</u>	<u>DESCRIPCIÓN CULTIVO</u>	<u>S/R</u>	<u>SUP. COMPROM. (ha)</u>	<u>SUP. CUMPLE (ha)</u>
170000003539060	18-080-006-00509-0001	104000	ALMENDROS-SIN VARIEDAD	S	3,73	0,00
1700000003539058	18-080-007-00018-0001	104000	ALMENDROS-SIN VARIEDAD	S	0,56	0,00

Porcentaje de superficie determinada situada en zonas RAMSAR**PUNTOS: 0,00 0.0%**

<u>REF.</u>	<u>REFERENCIA SIGPAC</u>	<u>CULTIVO</u>	<u>DESCRIPCIÓN CULTIVO</u>	<u>S/R</u>	<u>SUP. COMPROM. (ha)</u>	<u>SUP. CUMPLE (ha)</u>
1700000003539060	18-080-006-00509-0001	104000	ALMENDROS-SIN VARIEDAD	S	3,73	0,00
1700000003539058	18-080-007-00018-0001	104000	ALMENDROS-SIN VARIEDAD	S	0,56	0,00

Porcentaje de superficie determinada en zonas vulnerables a la contaminación por nitratos**PUNTOS: 0,00 0.0%**

<u>REF.</u>	<u>REFERENCIA SIGPAC</u>	<u>CULTIVO</u>	<u>DESCRIPCIÓN CULTIVO</u>	<u>S/R</u>	<u>SUP. COMPROM. (ha)</u>	<u>SUP. CUMPLE (ha)</u>
1700000003539060	18-080-006-00509-0001	104000	ALMENDROS-SIN VARIEDAD	S	3,73	0,00
1700000003539058	18-080-007-00018-0001	104000	ALMENDROS-SIN VARIEDAD	S	0,56	0,00

Pendiente media de la explotación**PUNTOS: 1,00 2.73%**

<u>REF.</u>	<u>REFERENCIA SIGPAC</u>	<u>CULTIVO</u>	<u>DESCRIPCIÓN CULTIVO</u>	<u>S/R</u>	<u>PENDIENTE MEDIA (%)</u>	<u>SUP. COMPROM. (ha)</u>
1700000003539060	18-080-006-00509-0001	104000	ALMENDROS-SIN VARIEDAD	S	2,76	3,73
1700000003539058	18-080-007-00018-0001	104000	ALMENDROS-SIN VARIEDAD	S	2,55	0,56

Porcentaje de Superficie de la explotación en municipios con más del 40 por ciento de su superficie agraria dentro de la Zona de desertificación**PUNTOS: 6,00 100.0%**

<u>REF.</u>	<u>REFERENCIA SIGPAC</u>	<u>CULTIVO</u>	<u>DESCRIPCIÓN CULTIVO</u>	<u>S/R</u>	<u>SUP. COMPROM. (ha)</u>	<u>SUP. CUMPLE (ha)</u>
1700000003539060	18-080-006-00509-0001	104000	ALMENDROS-SIN VARIEDAD	S	3,73	3,73
1700000003539058	18-080-007-00018-0001	104000	ALMENDROS-SIN VARIEDAD	S	0,56	0,56



<u>APELLIDOS Y NOMBRE / RAZÓN SOCIAL</u>	<u>NIF</u>	<u>EXPEDIENTE</u>	<u>SUP. COMPROMETIDA</u>		
			<u>(ha)</u>		
SALAS REQUENA CRUCES	****8062*	1101226	6.34		
RESOLUCIÓN ADMITIDO					
IMPORTE POR ANUALIDAD					
	2018	2019	2020	2021	2022
IMPORTE MÁXIMO SUBVENCIONABLE	1.915,31 €	1.915,31 €	1.915,31 €	1.915,31 €	1.915,31 €
IMPORTE MEDIO DE TRANSFERENCIA (€/ha)	302,10 €	302,10 €	302,10 €	302,10 €	302,10 €

DETALLE IMPORTES POR ANUALIDAD

<u>GRUPOS DE CULTIVO ADMITIDOS</u>	<u>SUP. COMPROM.</u>	2018	2019	2020	2021	2022
	<u>(ha)</u>					
FRUTALES REGADÍO	4,08	1.426,61 €	1.426,61 €	1.426,61 €	1.426,61 €	1.426,61 €
FRUTALES SECANO	2,26	488,70 €	488,70 €	488,70 €	488,70 €	488,70 €

RECINTOS COMPROMETIDOS

<u>REF.</u>	<u>REFERENCIA SIGPAC</u>	<u>CULTIVO DESCRIPCIÓN CULTIVO</u>	<u>S/R</u>	<u>PEND. MEDIA</u>	<u>SUP. DEC. ADMIN.</u>	<u>NU SUP. CERT.</u>	<u>SUP. CAMPO</u>	<u>SUP. COMPROM.</u>
				<u>(%)</u>	<u>(ha)</u>	<u>(ha)</u>	<u>(ha)</u>	<u>(ha)</u>
1700000005387030	18-040-021-09003-0006	104000 ALMENDROS-SIN VARIEDAD	R	2,42	1,34	1,34		1,34
1700000005387060	18-040-021-09003-0003	104000 ALMENDROS-SIN VARIEDAD	S	3,84	0,99	0,99		0,99
1700000005387036	18-040-021-09003-0004	104000 ALMENDROS-SIN VARIEDAD	R	5,09	2,74	2,74		2,74
1700000005387031	18-040-021-00339-0005	104000 ALMENDROS-SIN VARIEDAD	S	9,02	0,09	0,09		0,09
1700000005387047	18-040-023-00289-0007	104000 ALMENDROS-SIN VARIEDAD	S	15,15	0,57	0,57		0,57
1700000005387032	18-040-021-00412-0006	104000 ALMENDROS-SIN VARIEDAD	S	15,57	0,11	0,11		0,11
1700000005387063	18-040-021-00339-0004	104000 ALMENDROS-SIN VARIEDAD	S	20,19	0,42	0,42		0,42
1700000005387042	18-040-021-00339-0007	104000 ALMENDROS-SIN VARIEDAD	S	25,42	0,08	0,08		0,08

RESUMEN CRITERIOS DE SELECCIÓN

11.2.1.1 Mantenimiento de prácticas y métodos de agricultura ecológica: Cultivos permanentes distintos de olivar - Conv 2018. PUNTOS: 7,00

	<u>PUNTOS</u>	<u>CUMPLE</u>
Porcentaje de superficie determinada en Red Natura 2000	0,00	0.0%
Porcentaje de superficie determinada situada en zonas RAMSAR	0,00	0.0%
Porcentaje de superficie determinada en zonas vulnerables a la contaminación por nitratos	0,00	0.0%
Pendiente media de la explotación	1,00	6.73%
Porcentaje de Superficie de la explotación en municipios con más del 40 por ciento de su superficie agraria dentro de la Zona de desertificación	6,00	100.0%



DETALLE CRITERIOS DE SELECCIÓN**11.2.1.1 Mantenimiento de prácticas y métodos de agricultura ecológica: Cultivos permanentes distintos de olivar - Conv 2018.****PUNTOS: 7,00****Porcentaje de superficie determinada en Red Natura 2000****PUNTOS: 0,00 0.0%**

REF.	REFERENCIA SIGPAC	CULTIVO	DESCRIPCIÓN CULTIVO	S/R	SUP. COMPROM. (ha)	SUP. CUMPLE (ha)
170000005387063	18-040-021-00339-0004	104000	ALMENDROS-SIN VARIEDAD	S	0,42	0,00
170000005387031	18-040-021-00339-0005	104000	ALMENDROS-SIN VARIEDAD	S	0,09	0,00
170000005387042	18-040-021-00339-0007	104000	ALMENDROS-SIN VARIEDAD	S	0,08	0,00
170000005387032	18-040-021-00412-0006	104000	ALMENDROS-SIN VARIEDAD	S	0,11	0,00
170000005387060	18-040-021-09003-0003	104000	ALMENDROS-SIN VARIEDAD	S	0,99	0,00
170000005387036	18-040-021-09003-0004	104000	ALMENDROS-SIN VARIEDAD	R	2,74	0,00
170000005387030	18-040-021-09003-0006	104000	ALMENDROS-SIN VARIEDAD	R	1,34	0,00
170000005387047	18-040-023-00289-0007	104000	ALMENDROS-SIN VARIEDAD	S	0,57	0,00

Porcentaje de superficie determinada situada en zonas RAMSAR**PUNTOS: 0,00 0.0%**

REF.	REFERENCIA SIGPAC	CULTIVO	DESCRIPCIÓN CULTIVO	S/R	SUP. COMPROM. (ha)	SUP. CUMPLE (ha)
170000005387063	18-040-021-00339-0004	104000	ALMENDROS-SIN VARIEDAD	S	0,42	0,00
170000005387031	18-040-021-00339-0005	104000	ALMENDROS-SIN VARIEDAD	S	0,09	0,00
170000005387042	18-040-021-00339-0007	104000	ALMENDROS-SIN VARIEDAD	S	0,08	0,00
170000005387032	18-040-021-00412-0006	104000	ALMENDROS-SIN VARIEDAD	S	0,11	0,00
170000005387060	18-040-021-09003-0003	104000	ALMENDROS-SIN VARIEDAD	S	0,99	0,00
170000005387036	18-040-021-09003-0004	104000	ALMENDROS-SIN VARIEDAD	R	2,74	0,00
170000005387030	18-040-021-09003-0006	104000	ALMENDROS-SIN VARIEDAD	R	1,34	0,00
170000005387047	18-040-023-00289-0007	104000	ALMENDROS-SIN VARIEDAD	S	0,57	0,00

Porcentaje de superficie determinada en zonas vulnerables a la contaminación por nitratos**PUNTOS: 0,00 0.0%**

REF.	REFERENCIA SIGPAC	CULTIVO	DESCRIPCIÓN CULTIVO	S/R	SUP. COMPROM. (ha)	SUP. CUMPLE (ha)
170000005387063	18-040-021-00339-0004	104000	ALMENDROS-SIN VARIEDAD	S	0,42	0,00
170000005387031	18-040-021-00339-0005	104000	ALMENDROS-SIN VARIEDAD	S	0,09	0,00
170000005387042	18-040-021-00339-0007	104000	ALMENDROS-SIN VARIEDAD	S	0,08	0,00
170000005387032	18-040-021-00412-0006	104000	ALMENDROS-SIN VARIEDAD	S	0,11	0,00
170000005387060	18-040-021-09003-0003	104000	ALMENDROS-SIN VARIEDAD	S	0,99	0,00
170000005387036	18-040-021-09003-0004	104000	ALMENDROS-SIN VARIEDAD	R	2,74	0,00
170000005387030	18-040-021-09003-0006	104000	ALMENDROS-SIN VARIEDAD	R	1,34	0,00
170000005387047	18-040-023-00289-0007	104000	ALMENDROS-SIN VARIEDAD	S	0,57	0,00

Pendiente media de la explotación**PUNTOS: 1,00 6.73%**

REF.	REFERENCIA SIGPAC	CULTIVO	DESCRIPCIÓN CULTIVO	S/R	PENDIENTE MEDIA (%)	SUP. COMPROM. (ha)
170000005387063	18-040-021-00339-0004	104000	ALMENDROS-SIN VARIEDAD	S	20,19	0,42
170000005387031	18-040-021-00339-0005	104000	ALMENDROS-SIN VARIEDAD	S	9,02	0,09
170000005387042	18-040-021-00339-0007	104000	ALMENDROS-SIN VARIEDAD	S	25,42	0,08
170000005387032	18-040-021-00412-0006	104000	ALMENDROS-SIN VARIEDAD	S	15,57	0,11
170000005387060	18-040-021-09003-0003	104000	ALMENDROS-SIN VARIEDAD	S	3,84	0,99
170000005387036	18-040-021-09003-0004	104000	ALMENDROS-SIN VARIEDAD	R	5,09	2,74
170000005387030	18-040-021-09003-0006	104000	ALMENDROS-SIN VARIEDAD	R	2,42	1,34
170000005387047	18-040-023-00289-0007	104000	ALMENDROS-SIN VARIEDAD	S	15,15	0,57

Porcentaje de Superficie de la explotación en municipios con más del 40 por ciento de su superficie agraria dentro de la Zona de desertificación**PUNTOS: 6,00 100.0%**

REF.	REFERENCIA SIGPAC	CULTIVO	DESCRIPCIÓN CULTIVO	S/R	SUP. COMPROM. (ha)	SUP. CUMPLE (ha)
1700000005387063	18-040-021-00339-0004	104000	ALMENDROS-SIN VARIEDAD	S	0,42	0,42
1700000005387031	18-040-021-00339-0005	104000	ALMENDROS-SIN VARIEDAD	S	0,09	0,09
1700000005387042	18-040-021-00339-0007	104000	ALMENDROS-SIN VARIEDAD	S	0,08	0,08
1700000005387032	18-040-021-00412-0006	104000	ALMENDROS-SIN VARIEDAD	S	0,11	0,11
1700000005387060	18-040-021-09003-0003	104000	ALMENDROS-SIN VARIEDAD	S	0,99	0,99
1700000005387036	18-040-021-09003-0004	104000	ALMENDROS-SIN VARIEDAD	R	2,74	2,74
1700000005387030	18-040-021-09003-0006	104000	ALMENDROS-SIN VARIEDAD	R	1,34	1,34
1700000005387047	18-040-023-00289-0007	104000	ALMENDROS-SIN VARIEDAD	S	0,57	0,57



<u>APELLIDOS Y NOMBRE / RAZÓN SOCIAL</u>	<u>NIF</u>	<u>EXPEDIENTE</u>	<u>SUP. COMPROMETIDA</u>				
SALCEDO OCON ANTONIO	***9164*	1145761	<u>(ha)</u>				
RESOLUCIÓN ADMITIDO							
IMPORTE POR ANUALIDAD							
	<u>2018</u>	<u>2019</u>	<u>2020</u>	<u>2021</u>	<u>2022</u>		
IMPORTE MÁXIMO SUBVENCIONABLE	690,85 €	690,85 €	690,85 €	690,85 €	690,85 €		
IMPORTE MEDIO DE TRANSFERENCIA (€/ha)	151,17 €	151,17 €	151,17 €	151,17 €	151,17 €		
DETALLE IMPORTES POR ANUALIDAD							
<u>GRUPOS DE CULTIVO ADMITIDOS</u>	<u>SUP. COMPROM.</u>	<u>2018</u>	<u>2019</u>	<u>2020</u>	<u>2021</u>	<u>2022</u>	
HERBÁCEOS	(ha)	690,85 €	690,85 €	690,85 €	690,85 €	690,85 €	
	4,57						
RECINTOS COMPROMETIDOS							
<u>REF.</u>	<u>REFERENCIA SIGPAC</u>	<u>CULTIVO DESCRIPCIÓN CULTIVO</u>	<u>PEND. MEDIA</u>	<u>SUP. DEC. ADMIN.</u>	<u>NU SUP. CERT.</u>	<u>SUP. CAMPO</u>	<u>SUP. COMPROM.</u>
1700000005648073	18-181-002-00094-0001	5000 CEBADA-SIN VARIEDAD	S/R (%)	(ha)	(ha)	(ha)	(ha)
			5,04	4,57	4,57		4,57

RESUMEN CRITERIOS DE SELECCIÓN

11.2.1.1 Mantenimiento de prácticas y métodos de agricultura ecológica: Cultivos herbáceos - Conv 2018. PUNTOS: 7,00

	<u>PUNTOS</u>	<u>CUMPLE</u>
Porcentaje de superficie determinada en Red Natura 2000	0,00	0.0%
Porcentaje de superficie determinada situada en zonas RAMSAR	0,00	0.0%
Porcentaje de superficie determinada en zonas vulnerables a la contaminación por nitratos	0,00	0.0%
Pendiente media de la explotación	1,00	5.04%
Porcentaje de Superficie de la explotación en municipios con más del 40 por ciento de su superficie agraria dentro de la Zona de desertificación	6,00	100.0%



DETALLE CRITERIOS DE SELECCIÓN**11.2.1.1 Mantenimiento de prácticas y métodos de agricultura ecológica: Cultivos herbáceos - Conv 2018.****PUNTOS: 7,00****Porcentaje de superficie determinada en Red Natura 2000****PUNTOS: 0,00 0.0%**

<u>REF.</u>	<u>REFERENCIA SIGPAC</u>	<u>CULTIVO</u>	<u>DESCRIPCIÓN CULTIVO</u>	<u>S/R</u>	<u>SUP. COMPROM. (ha)</u>	<u>SUP. CUMPLE (ha)</u>
1700000005648073	18-181-002-00094-0001	5000	CEBADA-SIN VARIEDAD	S	4,57	0,00

Porcentaje de superficie determinada situada en zonas RAMSAR**PUNTOS: 0,00 0.0%**

<u>REF.</u>	<u>REFERENCIA SIGPAC</u>	<u>CULTIVO</u>	<u>DESCRIPCIÓN CULTIVO</u>	<u>S/R</u>	<u>SUP. COMPROM. (ha)</u>	<u>SUP. CUMPLE (ha)</u>
1700000005648073	18-181-002-00094-0001	5000	CEBADA-SIN VARIEDAD	S	4,57	0,00

Porcentaje de superficie determinada en zonas vulnerables a la contaminación por nitratos**PUNTOS: 0,00 0.0%**

<u>REF.</u>	<u>REFERENCIA SIGPAC</u>	<u>CULTIVO</u>	<u>DESCRIPCIÓN CULTIVO</u>	<u>S/R</u>	<u>SUP. COMPROM. (ha)</u>	<u>SUP. CUMPLE (ha)</u>
1700000005648073	18-181-002-00094-0001	5000	CEBADA-SIN VARIEDAD	S	4,57	0,00

Pendiente media de la explotación**PUNTOS: 1,00 5.04%**

<u>REF.</u>	<u>REFERENCIA SIGPAC</u>	<u>CULTIVO</u>	<u>DESCRIPCIÓN CULTIVO</u>	<u>S/R</u>	<u>PENDIENTE MEDIA (%)</u>	<u>SUP. COMPROM. (ha)</u>
1700000005648073	18-181-002-00094-0001	5000	CEBADA-SIN VARIEDAD	S	5,04	4,57

Porcentaje de Superficie de la explotación en municipios con más del 40 por ciento de su superficie agraria dentro de la Zona de desertificación**PUNTOS: 6,00 100.0%**

<u>REF.</u>	<u>REFERENCIA SIGPAC</u>	<u>CULTIVO</u>	<u>DESCRIPCIÓN CULTIVO</u>	<u>S/R</u>	<u>SUP. COMPROM. (ha)</u>	<u>SUP. CUMPLE (ha)</u>
1700000005648073	18-181-002-00094-0001	5000	CEBADA-SIN VARIEDAD	S	4,57	4,57



<u>APELLIDOS Y NOMBRE / RAZÓN SOCIAL</u>	<u>NIF</u>	<u>EXPEDIENTE</u>	<u>SUP. COMPROMETIDA</u>		
			<u>(ha)</u>		
SALCEDO SALCEDO MARIA DE LOS ANGELES	****2945*	1236068	18.52		
<u>RESOLUCIÓN</u>					
ADMITIDO					
<u>IMPORTES POR ANUALIDAD</u>					

	<u>2018</u>	<u>2019</u>	<u>2020</u>	<u>2021</u>	<u>2022</u>
IMPORTE MÁXIMO SUBVENCIONABLE	4.004,76 €	4.004,76 €	4.004,76 €	4.004,76 €	4.004,76 €
IMPORTE MEDIO DE TRANSFERENCIA (€/ha)	216,24 €	216,24 €	216,24 €	216,24 €	216,24 €

DETALLE IMPORTES POR ANUALIDAD

<u>GRUPOS DE CULTIVO ADMITIDOS</u>	<u>SUP. COMPROM.</u>	<u>2018</u>	<u>2019</u>	<u>2020</u>	<u>2021</u>	<u>2022</u>
	<u>(ha)</u>					
FRUTALES SECANO	18,52	4.004,76 €	4.004,76 €	4.004,76 €	4.004,76 €	4.004,76 €

RECINTOS COMPROMETIDOS

<u>REF.</u>	<u>REFERENCIA SIGPAC</u>	<u>CULTIVO DESCRIPCIÓN CULTIVO</u>	<u>S/R</u>	<u>PEND. MEDIA (%)</u>	<u>SUP. DEC. ADMIN. (ha)</u>	<u>NU SUP. CERT. (ha)</u>	<u>SUP. CAMPO (ha)</u>	<u>SUP. COMPROM. (ha)</u>
1700000006835998	18-167-006-00079-0001	104000 ALMENDROS-SIN VARIEDAD	S	4,77	3,64	3,64		3,64
1700000006835997	18-167-006-00022-0001	104000 ALMENDROS-SIN VARIEDAD	S	5,06	3,78	3,78		3,78
1700000006836000	18-167-007-00223-0001	104000 ALMENDROS-SIN VARIEDAD	S	6,62	1,06	1,06		1,06
1700000006836001	18-167-006-00026-0002	104000 ALMENDROS-SIN VARIEDAD	S	6,66	10,04	10,04		10,04

INCIDENCIASINCIDENCIA DESCRIPCIÓN

85007 Cultivo, variedad, regimen y/o uso del recinto SIGPAC no compatible con la operación (anexo IV.I, Orden 26 mayo 2015)
Ref:1700000006835999 Recinto:18-167-006-00057-002 Cultivo:104000 ALMENDROS-SIN VARIEDAD Regadío Uso SIGPAC:TA

RESUMEN CRITERIOS DE SELECCIÓN

11.2.1.1 Mantenimiento de prácticas y métodos de agricultura ecológica: Cultivos permanentes distintos de olivar - Conv 2018. PUNTOS: 7,00

	<u>PUNTOS</u>	<u>CUMPLE</u>
Porcentaje de superficie determinada en Red Natura 2000	0,00	0.0%
Porcentaje de superficie determinada situada en zonas RAMSAR	0,00	0.0%
Porcentaje de superficie determinada en zonas vulnerables a la contaminación por nitratos	0,00	0.0%
Pendiente media de la explotación	1,00	5.96%
Porcentaje de Superficie de la explotación en municipios con más del 40 por ciento de su superficie agraria dentro de la Zona de desertificación	6,00	100.0%



DETALLE CRITERIOS DE SELECCIÓN**11.2.1.1 Mantenimiento de prácticas y métodos de agricultura ecológica: Cultivos permanentes distintos de olivar - Conv 2018.****PUNTOS: 7,00****Porcentaje de superficie determinada en Red Natura 2000****PUNTOS: 0,00 0.0%**

<u>REF.</u>	<u>REFERENCIA SIGPAC</u>	<u>CULTIVO</u>	<u>DESCRIPCIÓN CULTIVO</u>	<u>S/R</u>	<u>SUP. COMPROM.</u> <u>(ha)</u>	<u>SUP. CUMPLE</u> <u>(ha)</u>
170000006835997	18-167-006-00022-0001	104000	ALMENDROS-SIN VARIEDAD	S	3,78	0,00
170000006836001	18-167-006-00026-0002	104000	ALMENDROS-SIN VARIEDAD	S	10,04	0,00
170000006835998	18-167-006-00079-0001	104000	ALMENDROS-SIN VARIEDAD	S	3,64	0,00
170000006836000	18-167-007-00223-0001	104000	ALMENDROS-SIN VARIEDAD	S	1,06	0,00

Porcentaje de superficie determinada situada en zonas RAMSAR**PUNTOS: 0,00 0.0%**

<u>REF.</u>	<u>REFERENCIA SIGPAC</u>	<u>CULTIVO</u>	<u>DESCRIPCIÓN CULTIVO</u>	<u>S/R</u>	<u>SUP. COMPROM.</u> <u>(ha)</u>	<u>SUP. CUMPLE</u> <u>(ha)</u>
170000006835997	18-167-006-00022-0001	104000	ALMENDROS-SIN VARIEDAD	S	3,78	0,00
170000006836001	18-167-006-00026-0002	104000	ALMENDROS-SIN VARIEDAD	S	10,04	0,00
170000006835998	18-167-006-00079-0001	104000	ALMENDROS-SIN VARIEDAD	S	3,64	0,00
170000006836000	18-167-007-00223-0001	104000	ALMENDROS-SIN VARIEDAD	S	1,06	0,00

Porcentaje de superficie determinada en zonas vulnerables a la contaminación por nitratos**PUNTOS: 0,00 0.0%**

<u>REF.</u>	<u>REFERENCIA SIGPAC</u>	<u>CULTIVO</u>	<u>DESCRIPCIÓN CULTIVO</u>	<u>S/R</u>	<u>SUP. COMPROM.</u> <u>(ha)</u>	<u>SUP. CUMPLE</u> <u>(ha)</u>
170000006835997	18-167-006-00022-0001	104000	ALMENDROS-SIN VARIEDAD	S	3,78	0,00
170000006836001	18-167-006-00026-0002	104000	ALMENDROS-SIN VARIEDAD	S	10,04	0,00
170000006835998	18-167-006-00079-0001	104000	ALMENDROS-SIN VARIEDAD	S	3,64	0,00
170000006836000	18-167-007-00223-0001	104000	ALMENDROS-SIN VARIEDAD	S	1,06	0,00

Pendiente media de la explotación**PUNTOS: 1,00 5.96%**

<u>REF.</u>	<u>REFERENCIA SIGPAC</u>	<u>CULTIVO</u>	<u>DESCRIPCIÓN CULTIVO</u>	<u>S/R</u>	<u>PENDIENTE MEDIA (%)</u>	<u>SUP. COMPROM.</u> <u>(ha)</u>
170000006835997	18-167-006-00022-0001	104000	ALMENDROS-SIN VARIEDAD	S	5,06	3,78
170000006836001	18-167-006-00026-0002	104000	ALMENDROS-SIN VARIEDAD	S	6,66	10,04
170000006835998	18-167-006-00079-0001	104000	ALMENDROS-SIN VARIEDAD	S	4,77	3,64
170000006836000	18-167-007-00223-0001	104000	ALMENDROS-SIN VARIEDAD	S	6,62	1,06

Porcentaje de Superficie de la explotación en municipios con más del 40 por ciento de su superficie agraria dentro de la Zona de desertificación**PUNTOS: 6,00 100.0%**

<u>REF.</u>	<u>REFERENCIA SIGPAC</u>	<u>CULTIVO</u>	<u>DESCRIPCIÓN CULTIVO</u>	<u>S/R</u>	<u>SUP. COMPROM.</u> <u>(ha)</u>	<u>SUP. CUMPLE</u> <u>(ha)</u>
170000006835997	18-167-006-00022-0001	104000	ALMENDROS-SIN VARIEDAD	S	3,78	3,78
170000006836001	18-167-006-00026-0002	104000	ALMENDROS-SIN VARIEDAD	S	10,04	10,04
170000006835998	18-167-006-00079-0001	104000	ALMENDROS-SIN VARIEDAD	S	3,64	3,64
170000006836000	18-167-007-00223-0001	104000	ALMENDROS-SIN VARIEDAD	S	1,06	1,06



<u>APELLIDOS Y NOMBRE / RAZÓN SOCIAL</u>	<u>NIF</u>	<u>EXPEDIENTE</u>	<u>SUP. COMPROMETIDA</u>		
			<u>(ha)</u>		
SALMERON CARO REMEDIOS	****8655*	1109764	1.25		
RESOLUCIÓN					
ADMITIDO					
IMPORTE POR ANUALIDAD					
	2018	2019	2020	2021	2022
IMPORTE MÁXIMO SUBVENCIONABLE	437,08 €	437,08 €	437,08 €	437,08 €	437,08 €
IMPORTE MEDIO DE TRANSFERENCIA (€/ha)	349,66 €	349,66 €	349,66 €	349,66 €	349,66 €

DETALLE IMPORTES POR ANUALIDAD

<u>GRUPOS DE CULTIVO ADMITIDOS</u>	<u>SUP. COMPROM.</u>	2018	2019	2020	2021	2022
	<u>(ha)</u>					
FRUTALES REGADÍO	1,25	437,08 €	437,08 €	437,08 €	437,08 €	437,08 €

RECINTOS COMPROMETIDOS

<u>REF.</u>	<u>REFERENCIA SIGPAC</u>	<u>CULTIVO DESCRIPCIÓN CULTIVO</u>	<u>S/R</u>	<u>PEND. MEDIA</u>	<u>SUP. DEC. ADMIN.</u>	<u>NU SUP. CERT.</u>	<u>SUP. CAMPO</u>	<u>SUP. COMPROM.</u>
				<u>(%)</u>	<u>(ha)</u>	<u>(ha)</u>	<u>(ha)</u>	<u>(ha)</u>
1700000002982987	18-076-008-00318-0002	104000 ALMENDROS-SIN VARIEDAD	R	4,04	0,09	0,09	0,09	0,09
1700000002982995	18-076-008-00526-0001	104000 ALMENDROS-SIN VARIEDAD	R	4,52	0,10	0,10	0,10	0,10
1700000002982993	18-076-008-00524-0001	104000 ALMENDROS-SIN VARIEDAD	R	4,63	0,26	0,26	0,26	0,26
1700000002982992	18-076-008-00520-0001	104000 ALMENDROS-SIN VARIEDAD	R	4,88	0,22	0,22	0,22	0,22
1700000002982977	18-076-008-00138-0001	104000 ALMENDROS-SIN VARIEDAD	R	5,13	0,07	0,07	0,07	0,07
1700000002982976	18-076-008-00137-0001	104000 ALMENDROS-SIN VARIEDAD	R	5,30	0,07	0,07	0,07	0,07
1700000002982974	18-076-008-00129-0001	104000 ALMENDROS-SIN VARIEDAD	R	5,35	0,14	0,14	0,14	0,14
1700000002982975	18-076-008-00136-0001	104000 ALMENDROS-SIN VARIEDAD	R	5,46	0,05	0,05	0,05	0,05
1700000002982981	18-076-008-00133-0001	104000 ALMENDROS-SIN VARIEDAD	R	6,76	0,25	0,25	0,25	0,25

INCIDENCIAS**INCIDENCIA DESCRIPCIÓN**

- 85013 Superficie resuelta para el grupo de pago menor que la mínima requerida (requisito anexo 1, Orden 26 mayo 2015)
Sup. Resuelta:0,11 Grupo de Pago:FRUTALES SECANO
- 85014 Recinto afectado por el requisito del cumplimiento de la superficie mínima para el grupo de pago (requisito anexo 1, Orden 26 mayo 2015)
Ref:1700000002982954 Recinto:18-076-001-00098-002 Cultivo:104000 ALMENDROS-SIN VARIEDAD Secano Sup. Declarada:0,11
Superficie Resolver:0,11
- 85046 Solicita recinto que está comprometido para la convocatoria 2015 de Agricultura o Ganadería Ecológica.
Ref:1700000002983024 Recinto:18-076-010-00226-001 Cultivo:104000 ALMENDROS-SIN VARIEDAD Regadío

RESUMEN CRITERIOS DE SELECCIÓN

11.2.1.1 Mantenimiento de prácticas y métodos de agricultura ecológica: Cultivos permanentes distintos de olivar - Conv 2018. PUNTOS: 7,00

	<u>PUNTOS</u>	<u>CUMPLE</u>
Porcentaje de superficie determinada en Red Natura 2000	0,00	0.0%
Porcentaje de superficie determinada situada en zonas RAMSAR	0,00	0.0%
Porcentaje de superficie determinada en zonas vulnerables a la contaminación por nitratos	0,00	0.0%
Pendiente media de la explotación	1,00	5.22%
Porcentaje de Superficie de la explotación en municipios con más del 40 por ciento de su superficie agraria dentro de la Zona de desertificación	6,00	100.0%



DETALLE CRITERIOS DE SELECCIÓN**11.2.1.1 Mantenimiento de prácticas y métodos de agricultura ecológica: Cultivos permanentes distintos de olivar - Conv 2018.****PUNTOS: 7,00****Porcentaje de superficie determinada en Red Natura 2000****PUNTOS: 0,00 0.0%**

<u>REF.</u>	<u>REFERENCIA SIGPAC</u>	<u>CULTIVO</u>	<u>DESCRIPCIÓN CULTIVO</u>	<u>S/R</u>	<u>SUP. COMPROM.</u> <u>(ha)</u>	<u>SUP. CUMPLE</u> <u>(ha)</u>
170000002982974	18-076-008-00129-0001	104000	ALMENDROS-SIN VARIEDAD	R	0,14	0,00
170000002982981	18-076-008-00133-0001	104000	ALMENDROS-SIN VARIEDAD	R	0,25	0,00
170000002982975	18-076-008-00136-0001	104000	ALMENDROS-SIN VARIEDAD	R	0,05	0,00
170000002982976	18-076-008-00137-0001	104000	ALMENDROS-SIN VARIEDAD	R	0,07	0,00
170000002982977	18-076-008-00138-0001	104000	ALMENDROS-SIN VARIEDAD	R	0,07	0,00
170000002982987	18-076-008-00318-0002	104000	ALMENDROS-SIN VARIEDAD	R	0,09	0,00
170000002982992	18-076-008-00520-0001	104000	ALMENDROS-SIN VARIEDAD	R	0,22	0,00
170000002982993	18-076-008-00524-0001	104000	ALMENDROS-SIN VARIEDAD	R	0,26	0,00
170000002982995	18-076-008-00526-0001	104000	ALMENDROS-SIN VARIEDAD	R	0,10	0,00

Porcentaje de superficie determinada situada en zonas RAMSAR**PUNTOS: 0,00 0.0%**

<u>REF.</u>	<u>REFERENCIA SIGPAC</u>	<u>CULTIVO</u>	<u>DESCRIPCIÓN CULTIVO</u>	<u>S/R</u>	<u>SUP. COMPROM.</u> <u>(ha)</u>	<u>SUP. CUMPLE</u> <u>(ha)</u>
170000002982974	18-076-008-00129-0001	104000	ALMENDROS-SIN VARIEDAD	R	0,14	0,00
170000002982981	18-076-008-00133-0001	104000	ALMENDROS-SIN VARIEDAD	R	0,25	0,00
170000002982975	18-076-008-00136-0001	104000	ALMENDROS-SIN VARIEDAD	R	0,05	0,00
170000002982976	18-076-008-00137-0001	104000	ALMENDROS-SIN VARIEDAD	R	0,07	0,00
170000002982977	18-076-008-00138-0001	104000	ALMENDROS-SIN VARIEDAD	R	0,07	0,00
170000002982987	18-076-008-00318-0002	104000	ALMENDROS-SIN VARIEDAD	R	0,09	0,00
170000002982992	18-076-008-00520-0001	104000	ALMENDROS-SIN VARIEDAD	R	0,22	0,00
170000002982993	18-076-008-00524-0001	104000	ALMENDROS-SIN VARIEDAD	R	0,26	0,00
170000002982995	18-076-008-00526-0001	104000	ALMENDROS-SIN VARIEDAD	R	0,10	0,00

Porcentaje de superficie determinada en zonas vulnerables a la contaminación por nitratos**PUNTOS: 0,00 0.0%**

<u>REF.</u>	<u>REFERENCIA SIGPAC</u>	<u>CULTIVO</u>	<u>DESCRIPCIÓN CULTIVO</u>	<u>S/R</u>	<u>SUP. COMPROM.</u> <u>(ha)</u>	<u>SUP. CUMPLE</u> <u>(ha)</u>
170000002982974	18-076-008-00129-0001	104000	ALMENDROS-SIN VARIEDAD	R	0,14	0,00
170000002982981	18-076-008-00133-0001	104000	ALMENDROS-SIN VARIEDAD	R	0,25	0,00
170000002982975	18-076-008-00136-0001	104000	ALMENDROS-SIN VARIEDAD	R	0,05	0,00
170000002982976	18-076-008-00137-0001	104000	ALMENDROS-SIN VARIEDAD	R	0,07	0,00
170000002982977	18-076-008-00138-0001	104000	ALMENDROS-SIN VARIEDAD	R	0,07	0,00
170000002982987	18-076-008-00318-0002	104000	ALMENDROS-SIN VARIEDAD	R	0,09	0,00
170000002982992	18-076-008-00520-0001	104000	ALMENDROS-SIN VARIEDAD	R	0,22	0,00
170000002982993	18-076-008-00524-0001	104000	ALMENDROS-SIN VARIEDAD	R	0,26	0,00
170000002982995	18-076-008-00526-0001	104000	ALMENDROS-SIN VARIEDAD	R	0,10	0,00

Pendiente media de la explotación**PUNTOS: 1,00 5.22%**

<u>REF.</u>	<u>REFERENCIA SIGPAC</u>	<u>CULTIVO</u>	<u>DESCRIPCIÓN CULTIVO</u>	<u>S/R</u>	<u>PENDIENTE MEDIA (%)</u>	<u>SUP. COMPROM.</u> <u>(ha)</u>
170000002982974	18-076-008-00129-0001	104000	ALMENDROS-SIN VARIEDAD	R	5,35	0,14
170000002982981	18-076-008-00133-0001	104000	ALMENDROS-SIN VARIEDAD	R	6,76	0,25
170000002982975	18-076-008-00136-0001	104000	ALMENDROS-SIN VARIEDAD	R	5,46	0,05
170000002982976	18-076-008-00137-0001	104000	ALMENDROS-SIN VARIEDAD	R	5,30	0,07
170000002982977	18-076-008-00138-0001	104000	ALMENDROS-SIN VARIEDAD	R	5,13	0,07
170000002982987	18-076-008-00318-0002	104000	ALMENDROS-SIN VARIEDAD	R	4,04	0,09
170000002982992	18-076-008-00520-0001	104000	ALMENDROS-SIN VARIEDAD	R	4,88	0,22
170000002982993	18-076-008-00524-0001	104000	ALMENDROS-SIN VARIEDAD	R	4,63	0,26

REF.	REFERENCIA SIGPAC	CULTIVO	DESCRIPCIÓN CULTIVO	S/R	PENDIENTE	SUP.
					MEDIA (%)	COMPROM. (ha)
1700000002982995	18-076-008-00526-0001	104000	ALMENDROS-SIN VARIEDAD	R	4,52	0,10

Porcentaje de Superficie de la explotación en municipios con más del 40 por ciento de su superficie agraria dentro de la Zona de desertificación PUNTOS: 6,00 100.0%

REF.	REFERENCIA SIGPAC	CULTIVO	DESCRIPCIÓN CULTIVO	S/R	SUP.	SUP.
					COMPROM. (ha)	CUMPLE (ha)
1700000002982974	18-076-008-00129-0001	104000	ALMENDROS-SIN VARIEDAD	R	0,14	0,14
1700000002982981	18-076-008-00133-0001	104000	ALMENDROS-SIN VARIEDAD	R	0,25	0,25
1700000002982975	18-076-008-00136-0001	104000	ALMENDROS-SIN VARIEDAD	R	0,05	0,05
1700000002982976	18-076-008-00137-0001	104000	ALMENDROS-SIN VARIEDAD	R	0,07	0,07
1700000002982977	18-076-008-00138-0001	104000	ALMENDROS-SIN VARIEDAD	R	0,07	0,07
1700000002982987	18-076-008-00318-0002	104000	ALMENDROS-SIN VARIEDAD	R	0,09	0,09
1700000002982992	18-076-008-00520-0001	104000	ALMENDROS-SIN VARIEDAD	R	0,22	0,22
1700000002982993	18-076-008-00524-0001	104000	ALMENDROS-SIN VARIEDAD	R	0,26	0,26
1700000002982995	18-076-008-00526-0001	104000	ALMENDROS-SIN VARIEDAD	R	0,10	0,10



<u>APELLIDOS Y NOMBRE / RAZÓN SOCIAL</u>	<u>NIF</u>	<u>EXPEDIENTE</u>	<u>SUP. COMPROMETIDA</u>			
			<u>(ha)</u>			
SALVADOR AGUDO MARCELINA	****0414*	1177640	44.29			
RESOLUCIÓN ADMITIDO						
IMPORTE POR ANUALIDAD						
		2018	2019	2020	2021	2022
IMPORTE MÁXIMO SUBVENCIONABLE		6.695,32 €	6.695,32 €	6.695,32 €	6.695,32 €	6.695,32 €
IMPORTE MEDIO DE TRANSFERENCIA (€/ha)		151,17 €	151,17 €	151,17 €	151,17 €	151,17 €

DETALLE IMPORTES POR ANUALIDAD

<u>GRUPOS DE CULTIVO ADMITIDOS</u>	<u>SUP. COMPROM.</u>	2018	2019	2020	2021	2022
	<u>(ha)</u>					
HERBÁCEOS	44,29	6.695,32 €	6.695,32 €	6.695,32 €	6.695,32 €	6.695,32 €

RECINTOS COMPROMETIDOS

<u>REF.</u>	<u>REFERENCIA SIGPAC</u>	<u>CULTIVO DESCRIPCIÓN CULTIVO</u>	<u>S/R</u>	<u>PEND. MEDIA (%)</u>	<u>SUP. DEC. ADMIN. (ha)</u>	<u>NU SUP. CERT. (ha)</u>	<u>SUP. CAMPO (ha)</u>	<u>SUP. COMPROM. (ha)</u>
170000004993639	18-057-037-00419-0012	50001 GARBANZOS-GARBANZO DE AGRICULTURA ECOLÓGICA	S	2,00	0,02	0,02		0,02
170000004993647	18-057-038-00013-0001	1000 TRIGO BLANDO-SIN VARIEDAD	S	3,18	1,81	1,81		1,81
170000004993640	18-057-038-00016-0001	50001 GARBANZOS-GARBANZO DE AGRICULTURA ECOLÓGICA	S	4,89	7,08	7,08		7,08
170000004993635	18-057-056-00907-0006	8000 AVENA-SIN VARIEDAD	R	5,30	0,35	0,35		0,35
170000004993637	18-057-037-00419-0010	50001 GARBANZOS-GARBANZO DE AGRICULTURA ECOLÓGICA	S	5,49	0,02	0,02		0,02
170000004993632	18-057-056-00907-0002	8000 AVENA-SIN VARIEDAD	R	5,53	0,10	0,10		0,10
170000004993650	18-057-037-00429-0002	1000 TRIGO BLANDO-SIN VARIEDAD	S	5,66	17,79	17,79		17,79
170000004993631	18-057-056-00907-0001	8000 AVENA-SIN VARIEDAD	R	5,99	0,08	0,08		0,08
170000004993633	18-057-056-00907-0003	8000 AVENA-SIN VARIEDAD	R	6,48	0,12	0,12		0,12
170000004993648	18-057-056-00888-0002	8000 AVENA-SIN VARIEDAD	R	6,58	0,16	0,16		0,16
170000004993653	18-057-055-00093-0001	50001 GARBANZOS-GARBANZO DE AGRICULTURA ECOLÓGICA	S	6,72	2,52	2,52		2,52
170000004993646	18-057-056-00907-0004	50001 GARBANZOS-GARBANZO DE AGRICULTURA ECOLÓGICA	S	6,79	0,51	0,51		0,51
170000004993636	18-057-037-00408-0006	50001 GARBANZOS-GARBANZO DE AGRICULTURA ECOLÓGICA	S	6,80	6,37	6,37		6,37
170000004993641	18-057-037-00430-0001	50001 GARBANZOS-GARBANZO DE AGRICULTURA ECOLÓGICA	S	8,67	0,42	0,42		0,42
170000004993649	18-057-037-00419-0005	1000 TRIGO BLANDO-SIN VARIEDAD	S	9,52	0,05	0,05		0,05
170000004993658	18-057-056-01115-0004	50001 GARBANZOS-GARBANZO DE AGRICULTURA ECOLÓGICA	S	9,52	1,76	1,76		1,76
170000004993634	18-057-056-00907-0005	8000 AVENA-SIN VARIEDAD	R	9,89	0,30	0,30		0,30
170000004993630	18-057-037-00394-0001	50001 GARBANZOS-GARBANZO DE AGRICULTURA ECOLÓGICA	S	9,94	3,89	3,93		3,89
170000004993638	18-057-037-00419-0011	50001 GARBANZOS-GARBANZO DE AGRICULTURA ECOLÓGICA	S	12,27	0,01	0,01		0,01
170000004993645	18-057-056-00908-0001	50001 GARBANZOS-GARBANZO DE AGRICULTURA ECOLÓGICA	S	12,81	0,33	0,33		0,33
170000004993629	18-057-037-00392-0003	50001 GARBANZOS-GARBANZO DE AGRICULTURA ECOLÓGICA	S	13,51	0,02	0,02		0,02
170000004993644	18-057-056-01115-0003	50001 GARBANZOS-GARBANZO DE AGRICULTURA ECOLÓGICA	S	15,15	0,21	0,21		0,21
170000004993628	18-057-037-00392-0002	50001 GARBANZOS-GARBANZO DE AGRICULTURA ECOLÓGICA	S	16,25	0,14	0,14		0,14
170000004993643	18-057-037-00413-0001	50001 GARBANZOS-GARBANZO DE AGRICULTURA ECOLÓGICA	S	18,22	0,13	0,13		0,13
170000004993642	18-057-037-00414-0001	50001 GARBANZOS-GARBANZO DE AGRICULTURA ECOLÓGICA	S	18,40	0,10	0,10		0,10



RESUMEN CRITERIOS DE SELECCIÓN**11.2.1.1 Mantenimiento de prácticas y métodos de agricultura ecológica: Cultivos herbáceos - Conv 2018.** PUNTOS: 7,00

	PUNTOS	CUMPLE
Porcentaje de superficie determinada en Red Natura 2000	0,00	0.0%
Porcentaje de superficie determinada situada en zonas RAMSAR	0,00	0.0%
Porcentaje de superficie determinada en zonas vulnerables a la contaminación por nitratos	0,00	0.0%
Pendiente media de la explotación	1,00	6.47%
Porcentaje de Superficie de la explotación en municipios con más del 40 por ciento de su superficie agraria dentro de la Zona de desertificación	6,00	100.0%

DETALLE CRITERIOS DE SELECCIÓN**11.2.1.1 Mantenimiento de prácticas y métodos de agricultura ecológica: Cultivos herbáceos - Conv 2018.** PUNTOS: 7,00

REF.	REFERENCIA SIGPAC	CULTIVO	DESCRIPCIÓN CULTIVO	S/R	SUP. COMPROM. (ha)	SUP. CUMPLE (ha)
170000004993628	18-057-037-00392-0002	50001	GARBANZOS-GARBANZO DE AGRICULTURA ECOLÓGICA	S	0,14	0,00
170000004993629	18-057-037-00392-0003	50001	GARBANZOS-GARBANZO DE AGRICULTURA ECOLÓGICA	S	0,02	0,00
170000004993630	18-057-037-00394-0001	50001	GARBANZOS-GARBANZO DE AGRICULTURA ECOLÓGICA	S	3,89	0,00
170000004993636	18-057-037-00408-0006	50001	GARBANZOS-GARBANZO DE AGRICULTURA ECOLÓGICA	S	6,37	0,00
170000004993643	18-057-037-00413-0001	50001	GARBANZOS-GARBANZO DE AGRICULTURA ECOLÓGICA	S	0,13	0,00
170000004993642	18-057-037-00414-0001	50001	GARBANZOS-GARBANZO DE AGRICULTURA ECOLÓGICA	S	0,10	0,00
170000004993649	18-057-037-00419-0005	1000	TRIGO BLANDO-SIN VARIEDAD	S	0,05	0,00
170000004993637	18-057-037-00419-0010	50001	GARBANZOS-GARBANZO DE AGRICULTURA ECOLÓGICA	S	0,02	0,00
170000004993638	18-057-037-00419-0011	50001	GARBANZOS-GARBANZO DE AGRICULTURA ECOLÓGICA	S	0,01	0,00
170000004993639	18-057-037-00419-0012	50001	GARBANZOS-GARBANZO DE AGRICULTURA ECOLÓGICA	S	0,02	0,00
170000004993650	18-057-037-00429-0002	1000	TRIGO BLANDO-SIN VARIEDAD	S	17,79	0,00
170000004993641	18-057-037-00430-0001	50001	GARBANZOS-GARBANZO DE AGRICULTURA ECOLÓGICA	S	0,42	0,00
170000004993647	18-057-038-00013-0001	1000	TRIGO BLANDO-SIN VARIEDAD	S	1,81	0,00
170000004993640	18-057-038-00016-0001	50001	GARBANZOS-GARBANZO DE AGRICULTURA ECOLÓGICA	S	7,08	0,00
170000004993653	18-057-055-00093-0001	50001	GARBANZOS-GARBANZO DE AGRICULTURA ECOLÓGICA	S	2,52	0,00
170000004993648	18-057-056-00888-0002	8000	AVENA-SIN VARIEDAD	R	0,16	0,00
170000004993631	18-057-056-00907-0001	8000	AVENA-SIN VARIEDAD	R	0,08	0,00
170000004993632	18-057-056-00907-0002	8000	AVENA-SIN VARIEDAD	R	0,10	0,00
170000004993633	18-057-056-00907-0003	8000	AVENA-SIN VARIEDAD	R	0,12	0,00
170000004993646	18-057-056-00907-0004	50001	GARBANZOS-GARBANZO DE AGRICULTURA ECOLÓGICA	S	0,51	0,00
170000004993634	18-057-056-00907-0005	8000	AVENA-SIN VARIEDAD	R	0,30	0,00
170000004993635	18-057-056-00907-0006	8000	AVENA-SIN VARIEDAD	R	0,35	0,00
170000004993645	18-057-056-00908-0001	50001	GARBANZOS-GARBANZO DE AGRICULTURA ECOLÓGICA	S	0,33	0,00
170000004993644	18-057-056-01115-0003	50001	GARBANZOS-GARBANZO DE AGRICULTURA ECOLÓGICA	S	0,21	0,00
170000004993658	18-057-056-01115-0004	50001	GARBANZOS-GARBANZO DE AGRICULTURA ECOLÓGICA	S	1,76	0,00

Porcentaje de superficie determinada situada en zonas RAMSAR PUNTOS: 0,00 0.0%

REF.	REFERENCIA SIGPAC	CULTIVO	DESCRIPCIÓN CULTIVO	S/R	SUP. COMPROM. (ha)	SUP. CUMPLE (ha)
170000004993628	18-057-037-00392-0002	50001	GARBANZOS-GARBANZO DE AGRICULTURA ECOLÓGICA	S	0,14	0,00
170000004993629	18-057-037-00392-0003	50001	GARBANZOS-GARBANZO DE AGRICULTURA ECOLÓGICA	S	0,02	0,00

<u>REF.</u>	<u>REFERENCIA SIGPAC</u>	<u>CULTIVO</u>	<u>DESCRIPCIÓN CULTIVO</u>	<u>S/R</u>	<u>SUP. COMPROM.</u> <u>(ha)</u>	<u>SUP. CUMPLE</u> <u>(ha)</u>
170000004993630	18-057-037-00394-0001	50001	GARBANZOS-GARBANZO DE AGRICULTURA ECOLÓGICA	S	3,89	0,00
170000004993636	18-057-037-00408-0006	50001	GARBANZOS-GARBANZO DE AGRICULTURA ECOLÓGICA	S	6,37	0,00
170000004993643	18-057-037-00413-0001	50001	GARBANZOS-GARBANZO DE AGRICULTURA ECOLÓGICA	S	0,13	0,00
170000004993642	18-057-037-00414-0001	50001	GARBANZOS-GARBANZO DE AGRICULTURA ECOLÓGICA	S	0,10	0,00
170000004993649	18-057-037-00419-0005	1000	TRIGO BLANDO-SIN VARIEDAD	S	0,05	0,00
170000004993637	18-057-037-00419-0010	50001	GARBANZOS-GARBANZO DE AGRICULTURA ECOLÓGICA	S	0,02	0,00
170000004993638	18-057-037-00419-0011	50001	GARBANZOS-GARBANZO DE AGRICULTURA ECOLÓGICA	S	0,01	0,00
170000004993639	18-057-037-00419-0012	50001	GARBANZOS-GARBANZO DE AGRICULTURA ECOLÓGICA	S	0,02	0,00
170000004993650	18-057-037-00429-0002	1000	TRIGO BLANDO-SIN VARIEDAD	S	17,79	0,00
170000004993641	18-057-037-00430-0001	50001	GARBANZOS-GARBANZO DE AGRICULTURA ECOLÓGICA	S	0,42	0,00
170000004993647	18-057-038-00013-0001	1000	TRIGO BLANDO-SIN VARIEDAD	S	1,81	0,00
170000004993640	18-057-038-00016-0001	50001	GARBANZOS-GARBANZO DE AGRICULTURA ECOLÓGICA	S	7,08	0,00
170000004993653	18-057-055-00093-0001	50001	GARBANZOS-GARBANZO DE AGRICULTURA ECOLÓGICA	S	2,52	0,00
170000004993648	18-057-056-00888-0002	8000	AVENA-SIN VARIEDAD	R	0,16	0,00
170000004993631	18-057-056-00907-0001	8000	AVENA-SIN VARIEDAD	R	0,08	0,00
170000004993632	18-057-056-00907-0002	8000	AVENA-SIN VARIEDAD	R	0,10	0,00
170000004993633	18-057-056-00907-0003	8000	AVENA-SIN VARIEDAD	R	0,12	0,00
170000004993646	18-057-056-00907-0004	50001	GARBANZOS-GARBANZO DE AGRICULTURA ECOLÓGICA	S	0,51	0,00
170000004993634	18-057-056-00907-0005	8000	AVENA-SIN VARIEDAD	R	0,30	0,00
170000004993635	18-057-056-00907-0006	8000	AVENA-SIN VARIEDAD	R	0,35	0,00
170000004993645	18-057-056-00908-0001	50001	GARBANZOS-GARBANZO DE AGRICULTURA ECOLÓGICA	S	0,33	0,00
170000004993644	18-057-056-01115-0003	50001	GARBANZOS-GARBANZO DE AGRICULTURA ECOLÓGICA	S	0,21	0,00
170000004993658	18-057-056-01115-0004	50001	GARBANZOS-GARBANZO DE AGRICULTURA ECOLÓGICA	S	1,76	0,00

Porcentaje de superficie determinada en zonas vulnerables a la contaminación por nitratos**PUNTOS:** 0,00 0.0%

<u>REF.</u>	<u>REFERENCIA SIGPAC</u>	<u>CULTIVO</u>	<u>DESCRIPCIÓN CULTIVO</u>	<u>S/R</u>	<u>SUP. COMPROM.</u> <u>(ha)</u>	<u>SUP. CUMPLE</u> <u>(ha)</u>
170000004993628	18-057-037-00392-0002	50001	GARBANZOS-GARBANZO DE AGRICULTURA ECOLÓGICA	S	0,14	0,00
170000004993629	18-057-037-00392-0003	50001	GARBANZOS-GARBANZO DE AGRICULTURA ECOLÓGICA	S	0,02	0,00
170000004993630	18-057-037-00394-0001	50001	GARBANZOS-GARBANZO DE AGRICULTURA ECOLÓGICA	S	3,89	0,00
170000004993636	18-057-037-00408-0006	50001	GARBANZOS-GARBANZO DE AGRICULTURA ECOLÓGICA	S	6,37	0,00
170000004993643	18-057-037-00413-0001	50001	GARBANZOS-GARBANZO DE AGRICULTURA ECOLÓGICA	S	0,13	0,00
170000004993642	18-057-037-00414-0001	50001	GARBANZOS-GARBANZO DE AGRICULTURA ECOLÓGICA	S	0,10	0,00
170000004993649	18-057-037-00419-0005	1000	TRIGO BLANDO-SIN VARIEDAD	S	0,05	0,00
170000004993637	18-057-037-00419-0010	50001	GARBANZOS-GARBANZO DE AGRICULTURA ECOLÓGICA	S	0,02	0,00
170000004993638	18-057-037-00419-0011	50001	GARBANZOS-GARBANZO DE AGRICULTURA ECOLÓGICA	S	0,01	0,00
170000004993639	18-057-037-00419-0012	50001	GARBANZOS-GARBANZO DE AGRICULTURA ECOLÓGICA	S	0,02	0,00
170000004993650	18-057-037-00429-0002	1000	TRIGO BLANDO-SIN VARIEDAD	S	17,79	0,00
170000004993641	18-057-037-00430-0001	50001	GARBANZOS-GARBANZO DE AGRICULTURA ECOLÓGICA	S	0,42	0,00
170000004993647	18-057-038-00013-0001	1000	TRIGO BLANDO-SIN VARIEDAD	S	1,81	0,00
170000004993640	18-057-038-00016-0001	50001	GARBANZOS-GARBANZO DE AGRICULTURA ECOLÓGICA	S	7,08	0,00
170000004993653	18-057-055-00093-0001	50001	GARBANZOS-GARBANZO DE AGRICULTURA ECOLÓGICA	S	2,52	0,00
170000004993648	18-057-056-00888-0002	8000	AVENA-SIN VARIEDAD	R	0,16	0,00
170000004993631	18-057-056-00907-0001	8000	AVENA-SIN VARIEDAD	R	0,08	0,00

<u>REF.</u>	<u>REFERENCIA SIGPAC</u>	<u>CULTIVO</u>	<u>DESCRIPCIÓN CULTIVO</u>	<u>S/R</u>	<u>SUP. COMPROM.</u> <u>(ha)</u>	<u>SUP. CUMPLE</u> <u>(ha)</u>
170000004993632	18-057-056-00907-0002	8000	AVENA-SIN VARIEDAD	R	0,10	0,00
170000004993633	18-057-056-00907-0003	8000	AVENA-SIN VARIEDAD	R	0,12	0,00
170000004993646	18-057-056-00907-0004	50001	GARBANZOS-GARBANZO DE AGRICULTURA ECOLÓGICA	S	0,51	0,00
170000004993634	18-057-056-00907-0005	8000	AVENA-SIN VARIEDAD	R	0,30	0,00
170000004993635	18-057-056-00907-0006	8000	AVENA-SIN VARIEDAD	R	0,35	0,00
170000004993645	18-057-056-00908-0001	50001	GARBANZOS-GARBANZO DE AGRICULTURA ECOLÓGICA	S	0,33	0,00
170000004993644	18-057-056-01115-0003	50001	GARBANZOS-GARBANZO DE AGRICULTURA ECOLÓGICA	S	0,21	0,00
170000004993658	18-057-056-01115-0004	50001	GARBANZOS-GARBANZO DE AGRICULTURA ECOLÓGICA	S	1,76	0,00

Pendiente media de la explotación

PUNTOS: 1,00 6.47%

<u>REF.</u>	<u>REFERENCIA SIGPAC</u>	<u>CULTIVO</u>	<u>DESCRIPCIÓN CULTIVO</u>	<u>S/R</u>	<u>PENDIENTE MEDIA (%)</u>	<u>SUP. COMPROM.</u> <u>(ha)</u>
170000004993628	18-057-037-00392-0002	50001	GARBANZOS-GARBANZO DE AGRICULTURA ECOLÓGICA	S	16,25	0,14
170000004993629	18-057-037-00392-0003	50001	GARBANZOS-GARBANZO DE AGRICULTURA ECOLÓGICA	S	13,51	0,02
170000004993630	18-057-037-00394-0001	50001	GARBANZOS-GARBANZO DE AGRICULTURA ECOLÓGICA	S	9,94	3,89
170000004993636	18-057-037-00408-0006	50001	GARBANZOS-GARBANZO DE AGRICULTURA ECOLÓGICA	S	6,80	6,37
170000004993643	18-057-037-00413-0001	50001	GARBANZOS-GARBANZO DE AGRICULTURA ECOLÓGICA	S	18,22	0,13
170000004993642	18-057-037-00414-0001	50001	GARBANZOS-GARBANZO DE AGRICULTURA ECOLÓGICA	S	18,40	0,10
170000004993649	18-057-037-00419-0005	1000	TRIGO BLANDO-SIN VARIEDAD	S	9,52	0,05
170000004993637	18-057-037-00419-0010	50001	GARBANZOS-GARBANZO DE AGRICULTURA ECOLÓGICA	S	5,49	0,02
170000004993638	18-057-037-00419-0011	50001	GARBANZOS-GARBANZO DE AGRICULTURA ECOLÓGICA	S	12,27	0,01
170000004993639	18-057-037-00419-0012	50001	GARBANZOS-GARBANZO DE AGRICULTURA ECOLÓGICA	S	2,00	0,02
170000004993650	18-057-037-00429-0002	1000	TRIGO BLANDO-SIN VARIEDAD	S	5,66	17,79
170000004993641	18-057-037-00430-0001	50001	GARBANZOS-GARBANZO DE AGRICULTURA ECOLÓGICA	S	8,67	0,42
170000004993647	18-057-038-00013-0001	1000	TRIGO BLANDO-SIN VARIEDAD	S	3,18	1,81
170000004993640	18-057-038-00016-0001	50001	GARBANZOS-GARBANZO DE AGRICULTURA ECOLÓGICA	S	4,89	7,08
170000004993653	18-057-055-00093-0001	50001	GARBANZOS-GARBANZO DE AGRICULTURA ECOLÓGICA	S	6,72	2,52
170000004993648	18-057-056-00888-0002	8000	AVENA-SIN VARIEDAD	R	6,58	0,16
170000004993631	18-057-056-00907-0001	8000	AVENA-SIN VARIEDAD	R	5,99	0,08
170000004993632	18-057-056-00907-0002	8000	AVENA-SIN VARIEDAD	R	5,53	0,10
170000004993633	18-057-056-00907-0003	8000	AVENA-SIN VARIEDAD	R	6,48	0,12
170000004993646	18-057-056-00907-0004	50001	GARBANZOS-GARBANZO DE AGRICULTURA ECOLÓGICA	S	6,79	0,51
170000004993634	18-057-056-00907-0005	8000	AVENA-SIN VARIEDAD	R	9,89	0,30
170000004993635	18-057-056-00907-0006	8000	AVENA-SIN VARIEDAD	R	5,30	0,35
170000004993645	18-057-056-00908-0001	50001	GARBANZOS-GARBANZO DE AGRICULTURA ECOLÓGICA	S	12,81	0,33
170000004993644	18-057-056-01115-0003	50001	GARBANZOS-GARBANZO DE AGRICULTURA ECOLÓGICA	S	15,15	0,21
170000004993658	18-057-056-01115-0004	50001	GARBANZOS-GARBANZO DE AGRICULTURA ECOLÓGICA	S	9,52	1,76

Porcentaje de Superficie de la explotación en municipios con más del 40 por ciento de su superficie agraria dentro de la Zona de desertificación

PUNTOS: 6,00 100.0%

<u>REF.</u>	<u>REFERENCIA SIGPAC</u>	<u>CULTIVO</u>	<u>DESCRIPCIÓN CULTIVO</u>	<u>S/R</u>	<u>SUP. COMPROM.</u> <u>(ha)</u>	<u>SUP. CUMPLE</u> <u>(ha)</u>
170000004993628	18-057-037-00392-0002	50001	GARBANZOS-GARBANZO DE AGRICULTURA ECOLÓGICA	S	0,14	0,14
170000004993629	18-057-037-00392-0003	50001	GARBANZOS-GARBANZO DE AGRICULTURA ECOLÓGICA	S	0,02	0,02

<u>REF.</u>	<u>REFERENCIA SIGPAC</u>	<u>CULTIVO</u>	<u>DESCRIPCIÓN CULTIVO</u>	<u>S/R</u>	<u>SUP. COMPROM.</u> <u>(ha)</u>	<u>SUP. CUMPLE</u> <u>(ha)</u>
1700000004993630	18-057-037-00394-0001	50001	GARBANZOS-GARBANZO DE AGRICULTURA ECOLÓGICA	S	3,89	3,89
1700000004993636	18-057-037-00408-0006	50001	GARBANZOS-GARBANZO DE AGRICULTURA ECOLÓGICA	S	6,37	6,37
1700000004993643	18-057-037-00413-0001	50001	GARBANZOS-GARBANZO DE AGRICULTURA ECOLÓGICA	S	0,13	0,13
1700000004993642	18-057-037-00414-0001	50001	GARBANZOS-GARBANZO DE AGRICULTURA ECOLÓGICA	S	0,10	0,10
1700000004993649	18-057-037-00419-0005	1000	TRIGO BLANDO-SIN VARIEDAD	S	0,05	0,05
1700000004993637	18-057-037-00419-0010	50001	GARBANZOS-GARBANZO DE AGRICULTURA ECOLÓGICA	S	0,02	0,02
1700000004993638	18-057-037-00419-0011	50001	GARBANZOS-GARBANZO DE AGRICULTURA ECOLÓGICA	S	0,01	0,01
1700000004993639	18-057-037-00419-0012	50001	GARBANZOS-GARBANZO DE AGRICULTURA ECOLÓGICA	S	0,02	0,02
1700000004993650	18-057-037-00429-0002	1000	TRIGO BLANDO-SIN VARIEDAD	S	17,79	17,79
1700000004993641	18-057-037-00430-0001	50001	GARBANZOS-GARBANZO DE AGRICULTURA ECOLÓGICA	S	0,42	0,42
1700000004993647	18-057-038-00013-0001	1000	TRIGO BLANDO-SIN VARIEDAD	S	1,81	1,81
1700000004993640	18-057-038-00016-0001	50001	GARBANZOS-GARBANZO DE AGRICULTURA ECOLÓGICA	S	7,08	7,08
1700000004993653	18-057-055-00093-0001	50001	GARBANZOS-GARBANZO DE AGRICULTURA ECOLÓGICA	S	2,52	2,52
1700000004993648	18-057-056-00888-0002	8000	AVENA-SIN VARIEDAD	R	0,16	0,16
1700000004993631	18-057-056-00907-0001	8000	AVENA-SIN VARIEDAD	R	0,08	0,08
1700000004993632	18-057-056-00907-0002	8000	AVENA-SIN VARIEDAD	R	0,10	0,10
1700000004993633	18-057-056-00907-0003	8000	AVENA-SIN VARIEDAD	R	0,12	0,12
1700000004993646	18-057-056-00907-0004	50001	GARBANZOS-GARBANZO DE AGRICULTURA ECOLÓGICA	S	0,51	0,51
1700000004993634	18-057-056-00907-0005	8000	AVENA-SIN VARIEDAD	R	0,30	0,30
1700000004993635	18-057-056-00907-0006	8000	AVENA-SIN VARIEDAD	R	0,35	0,35
1700000004993645	18-057-056-00908-0001	50001	GARBANZOS-GARBANZO DE AGRICULTURA ECOLÓGICA	S	0,33	0,33
1700000004993644	18-057-056-01115-0003	50001	GARBANZOS-GARBANZO DE AGRICULTURA ECOLÓGICA	S	0,21	0,21
1700000004993658	18-057-056-01115-0004	50001	GARBANZOS-GARBANZO DE AGRICULTURA ECOLÓGICA	S	1,76	1,76



<u>APELLIDOS Y NOMBRE / RAZÓN SOCIAL</u>	<u>NIF</u>	<u>EXPEDIENTE</u>	<u>SUP. COMPROMETIDA</u>			
			<u>(ha)</u>			
SALVADOR ROMERO JOSE MARIA	****6031*	1177580	14.24			
RESOLUCIÓN						
ADMITIDO						
IMPORTE POR ANUALIDAD						
		2018	2019	2020	2021	2022
IMPORTE MÁXIMO SUBVENCIONABLE		3.079,26 €	3.079,26 €	3.079,26 €	3.079,26 €	3.079,26 €
IMPORTE MEDIO DE TRANSFERENCIA (€/ha)		216,24 €	216,24 €	216,24 €	216,24 €	216,24 €

DETALLE IMPORTES POR ANUALIDAD


<u>GRUPOS DE CULTIVO ADMITIDOS</u>	<u>SUP. COMPROM.</u>	2018	2019	2020	2021	2022
	<u>(ha)</u>					
FRUTALES SECANO	14,24	3.079,26 €	3.079,26 €	3.079,26 €	3.079,26 €	3.079,26 €

RECINTOS COMPROMETIDOS

<u>REF.</u>	<u>REFERENCIA SIGPAC</u>	<u>CULTIVO DESCRIPCIÓN CULTIVO</u>	<u>S/R</u>	<u>PEND. MEDIA (%)</u>	<u>SUP. DEC. ADMIN. (ha)</u>	<u>NU SUP. CERT. (ha)</u>	<u>SUP. CAMPO (ha)</u>	<u>SUP. COMPROM. (ha)</u>
1700000005673642	18-057-007-00055-0001	104000 ALMENDROS-SIN VARIEDAD	S	3,95	1,34	1,34		1,34
1700000005673646	18-057-038-00118-0001	104000 ALMENDROS-SIN VARIEDAD	S	5,92	3,83	3,83		3,83
1700000005673659	18-057-019-00060-0001	104000 ALMENDROS-SIN VARIEDAD	S	7,06	0,52	0,52		0,52
1700000005673655	18-057-020-00022-0004	104000 ALMENDROS-SIN VARIEDAD	S	7,85	2,94	2,94		2,94
1700000005673651	18-057-031-00041-0001	104000 ALMENDROS-SIN VARIEDAD	S	8,02	1,80	1,80		1,80
1700000005673648	18-057-020-00022-0002	104000 ALMENDROS-SIN VARIEDAD	S	8,76	0,37	0,37		0,37
1700000005673657	18-057-019-00041-0002	104000 ALMENDROS-SIN VARIEDAD	S	9,99	0,35	0,35		0,35
1700000005673653	18-057-019-00060-0004	104000 ALMENDROS-SIN VARIEDAD	S	11,20	2,13	2,13		2,13
1700000005673658	18-057-019-00044-0001	104000 ALMENDROS-SIN VARIEDAD	S	12,11	0,51	0,51		0,51
1700000005673654	18-057-020-00022-0003	104000 ALMENDROS-SIN VARIEDAD	S	15,84	0,45	0,45		0,45

INCIDENCIAS**INCIDENCIA DESCRIPCIÓN**

85001	El recinto declarado no cumple con las normas de producción ecológica (artículo 5-1 e), Orden 26 mayo 2015) Ref:1700000005673639 Recinto:18-057-007-00023-001 Cultivo:104000 ALMENDROS-SIN VARIEDAD Secano Ref:1700000005673640 Recinto:18-057-007-00068-001 Cultivo:104000 ALMENDROS-SIN VARIEDAD Secano Ref:-124537 Recinto:18-057-019-00021-003 Cultivo:104000 ALMENDROS-SIN VARIEDAD Secano Ref:1700000005673660 Recinto:18-057-019-00021-003 Cultivo:104000 ALMENDROS-SIN VARIEDAD Secano Ref:1700000005673661 Recinto:18-057-019-00022-004 Cultivo:104000 ALMENDROS-SIN VARIEDAD Secano Ref:1700000005673662 Recinto:18-057-019-00027-003 Cultivo:104000 ALMENDROS-SIN VARIEDAD Secano Ref:1700000005673663 Recinto:18-057-019-00028-001 Cultivo:104000 ALMENDROS-SIN VARIEDAD Secano Ref:1700000005673656 Recinto:18-057-019-00031-001 Cultivo:104000 ALMENDROS-SIN VARIEDAD Regadío Ref:1700000005673652 Recinto:18-057-019-00076-001 Cultivo:104000 ALMENDROS-SIN VARIEDAD Secano Ref:1700000005673649 Recinto:18-057-024-00040-002 Cultivo:104000 ALMENDROS-SIN VARIEDAD Secano Ref:1700000005673637 Recinto:18-057-026-00027-001 Cultivo:104000 ALMENDROS-SIN VARIEDAD Secano Ref:1700000005673636 Recinto:18-057-026-00028-006 Cultivo:104000 ALMENDROS-SIN VARIEDAD Secano Ref:1700000005673633 Recinto:18-057-026-00047-001 Cultivo:104000 ALMENDROS-SIN VARIEDAD Secano Ref:-47418 Recinto:18-057-026-00047-006 Cultivo:104000 ALMENDROS-SIN VARIEDAD Secano Ref:1700000005673650 Recinto:18-057-031-00041-002 Cultivo:104000 ALMENDROS-SIN VARIEDAD Secano Ref:1700000005673647 Recinto:18-057-039-00097-001 Cultivo:104000 ALMENDROS-SIN VARIEDAD Secano Ref:1700000005673644 Recinto:18-057-040-00154-001 Cultivo:104000 ALMENDROS-SIN VARIEDAD Regadío Ref:1700000005673645 Recinto:18-057-040-00154-002 Cultivo:104000 ALMENDROS-SIN VARIEDAD Regadío Ref:1700000005673643 Recinto:18-057-041-00066-001 Cultivo:104000 ALMENDROS-SIN VARIEDAD Secano Ref:1700000005673632 Recinto:18-057-041-00119-001 Cultivo:104000 ALMENDROS-SIN VARIEDAD Secano
85007	Cultivo, variedad, regimen y/o uso del recinto SIGPAC no compatible con la operación (anexo IV.I, Orden 26 mayo 2015) Ref:1700000005673635 Recinto:18-057-019-00021-005 Cultivo:104000 ALMENDROS-SIN VARIEDAD Secano Uso SIGPAC:TA Ref:1700000005673637 Recinto:18-057-026-00027-001 Cultivo:104000 ALMENDROS-SIN VARIEDAD Secano Uso SIGPAC:TA Ref:1700000005673636 Recinto:18-057-026-00028-006 Cultivo:104000 ALMENDROS-SIN VARIEDAD Secano Uso SIGPAC:TA Ref:1700000005673633 Recinto:18-057-026-00047-001 Cultivo:104000 ALMENDROS-SIN VARIEDAD Secano Uso SIGPAC:TA Ref:-47418 Recinto:18-057-026-00047-006 Cultivo:104000 ALMENDROS-SIN VARIEDAD Secano Uso SIGPAC:FY



RESUMEN CRITERIOS DE SELECCIÓN**11.2.1.1 Mantenimiento de prácticas y métodos de agricultura ecológica: Cultivos permanentes distintos de olivar - Conv 2018.** PUNTOS: 7,00

	PUNTOS	CUMPLE
Porcentaje de superficie determinada en Red Natura 2000	0,00	0.0%
Porcentaje de superficie determinada situada en zonas RAMSAR	0,00	0.0%
Porcentaje de superficie determinada en zonas vulnerables a la contaminación por nitratos	0,00	0.0%
Pendiente media de la explotación	1,00	7.94%
Porcentaje de Superficie de la explotación en municipios con más del 40 por ciento de su superficie agraria dentro de la Zona de desertificación	6,00	100.0%

DETALLE CRITERIOS DE SELECCIÓN**11.2.1.1 Mantenimiento de prácticas y métodos de agricultura ecológica: Cultivos permanentes distintos de olivar - Conv 2018.** PUNTOS: 7,00

Porcentaje de superficie determinada en Red Natura 2000						PUNTOS:	0,00	0.0%
REF.	REFERENCIA SIGPAC	CULTIVO	DESCRIPCIÓN CULTIVO	S/R	SUP. COMPROM. (ha)	SUP. CUMPLE (ha)		
170000005673642	18-057-007-00055-0001	104000	ALMENDROS-SIN VARIEDAD	S	1,34	0,00		
170000005673657	18-057-019-00041-0002	104000	ALMENDROS-SIN VARIEDAD	S	0,35	0,00		
170000005673658	18-057-019-00044-0001	104000	ALMENDROS-SIN VARIEDAD	S	0,51	0,00		
170000005673659	18-057-019-00060-0001	104000	ALMENDROS-SIN VARIEDAD	S	0,52	0,00		
170000005673653	18-057-019-00060-0004	104000	ALMENDROS-SIN VARIEDAD	S	2,13	0,00		
170000005673648	18-057-020-00022-0002	104000	ALMENDROS-SIN VARIEDAD	S	0,37	0,00		
170000005673654	18-057-020-00022-0003	104000	ALMENDROS-SIN VARIEDAD	S	0,45	0,00		
170000005673655	18-057-020-00022-0004	104000	ALMENDROS-SIN VARIEDAD	S	2,94	0,00		
170000005673651	18-057-031-00041-0001	104000	ALMENDROS-SIN VARIEDAD	S	1,80	0,00		
170000005673646	18-057-038-00118-0001	104000	ALMENDROS-SIN VARIEDAD	S	3,83	0,00		

Porcentaje de superficie determinada situada en zonas RAMSAR						PUNTOS:	0,00	0.0%
REF.	REFERENCIA SIGPAC	CULTIVO	DESCRIPCIÓN CULTIVO	S/R	SUP. COMPROM. (ha)	SUP. CUMPLE (ha)		
170000005673642	18-057-007-00055-0001	104000	ALMENDROS-SIN VARIEDAD	S	1,34	0,00		
170000005673657	18-057-019-00041-0002	104000	ALMENDROS-SIN VARIEDAD	S	0,35	0,00		
170000005673658	18-057-019-00044-0001	104000	ALMENDROS-SIN VARIEDAD	S	0,51	0,00		
170000005673659	18-057-019-00060-0001	104000	ALMENDROS-SIN VARIEDAD	S	0,52	0,00		
170000005673653	18-057-019-00060-0004	104000	ALMENDROS-SIN VARIEDAD	S	2,13	0,00		
170000005673648	18-057-020-00022-0002	104000	ALMENDROS-SIN VARIEDAD	S	0,37	0,00		
170000005673654	18-057-020-00022-0003	104000	ALMENDROS-SIN VARIEDAD	S	0,45	0,00		
170000005673655	18-057-020-00022-0004	104000	ALMENDROS-SIN VARIEDAD	S	2,94	0,00		
170000005673651	18-057-031-00041-0001	104000	ALMENDROS-SIN VARIEDAD	S	1,80	0,00		
170000005673646	18-057-038-00118-0001	104000	ALMENDROS-SIN VARIEDAD	S	3,83	0,00		

Porcentaje de superficie determinada en zonas vulnerables a la contaminación por nitratos						PUNTOS:	0,00	0.0%
REF.	REFERENCIA SIGPAC	CULTIVO	DESCRIPCIÓN CULTIVO	S/R	SUP. COMPROM. (ha)	SUP. CUMPLE (ha)		
170000005673642	18-057-007-00055-0001	104000	ALMENDROS-SIN VARIEDAD	S	1,34	0,00		
170000005673657	18-057-019-00041-0002	104000	ALMENDROS-SIN VARIEDAD	S	0,35	0,00		
170000005673658	18-057-019-00044-0001	104000	ALMENDROS-SIN VARIEDAD	S	0,51	0,00		
170000005673659	18-057-019-00060-0001	104000	ALMENDROS-SIN VARIEDAD	S	0,52	0,00		
170000005673653	18-057-019-00060-0004	104000	ALMENDROS-SIN VARIEDAD	S	2,13	0,00		
170000005673648	18-057-020-00022-0002	104000	ALMENDROS-SIN VARIEDAD	S	0,37	0,00		
170000005673654	18-057-020-00022-0003	104000	ALMENDROS-SIN VARIEDAD	S	0,45	0,00		
170000005673655	18-057-020-00022-0004	104000	ALMENDROS-SIN VARIEDAD	S	2,94	0,00		

<u>REF.</u>	<u>REFERENCIA SIGPAC</u>	<u>CULTIVO</u>	<u>DESCRIPCIÓN CULTIVO</u>	<u>S/R</u>	<u>SUP. COMPROM.</u> <u>(ha)</u>	<u>SUP. CUMPLE</u> <u>(ha)</u>
170000005673651	18-057-031-00041-0001	104000	ALMENDROS-SIN VARIEDAD	S	1,80	0,00
1700000005673646	18-057-038-00118-0001	104000	ALMENDROS-SIN VARIEDAD	S	3,83	0,00

Pendiente media de la explotación**PUNTOS:** 1,00 7.94%

<u>REF.</u>	<u>REFERENCIA SIGPAC</u>	<u>CULTIVO</u>	<u>DESCRIPCIÓN CULTIVO</u>	<u>S/R</u>	<u>PENDIENTE MEDIA (%)</u>	<u>SUP. COMPROM.</u> <u>(ha)</u>
1700000005673642	18-057-007-00055-0001	104000	ALMENDROS-SIN VARIEDAD	S	3,95	1,34
1700000005673657	18-057-019-00041-0002	104000	ALMENDROS-SIN VARIEDAD	S	9,99	0,35
1700000005673658	18-057-019-00044-0001	104000	ALMENDROS-SIN VARIEDAD	S	12,11	0,51
1700000005673659	18-057-019-00060-0001	104000	ALMENDROS-SIN VARIEDAD	S	7,06	0,52
1700000005673653	18-057-019-00060-0004	104000	ALMENDROS-SIN VARIEDAD	S	11,20	2,13
1700000005673648	18-057-020-00022-0002	104000	ALMENDROS-SIN VARIEDAD	S	8,76	0,37
1700000005673654	18-057-020-00022-0003	104000	ALMENDROS-SIN VARIEDAD	S	15,84	0,45
1700000005673655	18-057-020-00022-0004	104000	ALMENDROS-SIN VARIEDAD	S	7,85	2,94
1700000005673651	18-057-031-00041-0001	104000	ALMENDROS-SIN VARIEDAD	S	8,02	1,80
1700000005673646	18-057-038-00118-0001	104000	ALMENDROS-SIN VARIEDAD	S	5,92	3,83

Porcentaje de Superficie de la explotación en municipios con más del 40 por ciento de su superficie agraria dentro de la Zona de desertificación**PUNTOS:** 6,00 100.0%

<u>REF.</u>	<u>REFERENCIA SIGPAC</u>	<u>CULTIVO</u>	<u>DESCRIPCIÓN CULTIVO</u>	<u>S/R</u>	<u>SUP. COMPROM.</u> <u>(ha)</u>	<u>SUP. CUMPLE</u> <u>(ha)</u>
1700000005673642	18-057-007-00055-0001	104000	ALMENDROS-SIN VARIEDAD	S	1,34	1,34
1700000005673657	18-057-019-00041-0002	104000	ALMENDROS-SIN VARIEDAD	S	0,35	0,35
1700000005673658	18-057-019-00044-0001	104000	ALMENDROS-SIN VARIEDAD	S	0,51	0,51
1700000005673659	18-057-019-00060-0001	104000	ALMENDROS-SIN VARIEDAD	S	0,52	0,52
1700000005673653	18-057-019-00060-0004	104000	ALMENDROS-SIN VARIEDAD	S	2,13	2,13
1700000005673648	18-057-020-00022-0002	104000	ALMENDROS-SIN VARIEDAD	S	0,37	0,37
1700000005673654	18-057-020-00022-0003	104000	ALMENDROS-SIN VARIEDAD	S	0,45	0,45
1700000005673655	18-057-020-00022-0004	104000	ALMENDROS-SIN VARIEDAD	S	2,94	2,94
1700000005673651	18-057-031-00041-0001	104000	ALMENDROS-SIN VARIEDAD	S	1,80	1,80
1700000005673646	18-057-038-00118-0001	104000	ALMENDROS-SIN VARIEDAD	S	3,83	3,83



<u>APELLIDOS Y NOMBRE / RAZÓN SOCIAL</u>	<u>NIF</u>	<u>EXPEDIENTE</u>	<u>SUP. COMPROMETIDA</u>			
			<u>(ha)</u>			
SANCHEZ AGUAZA JORGE	***5210*	1209135	54.92			
RESOLUCIÓN ADMITIDO						
IMPORTE POR ANUALIDAD						
		<u>2018</u>	<u>2019</u>	<u>2020</u>	<u>2021</u>	<u>2022</u>
IMPORTE MÁXIMO SUBVENCIONABLE		9.214,65 €	9.214,65 €	9.214,65 €	9.214,65 €	9.214,65 €
IMPORTE MEDIO DE TRANSFERENCIA (€/ha)		167,78 €	167,78 €	167,78 €	167,78 €	167,78 €

DETALLE IMPORTES POR ANUALIDAD

<u>GRUPOS DE CULTIVO ADMITIDOS</u>	<u>SUP. COMPROM.</u>	<u>2018</u>	<u>2019</u>	<u>2020</u>	<u>2021</u>	<u>2022</u>
	<u>(ha)</u>					
FRUTALES SECANO	33,49	7.241,88 €	7.241,88 €	7.241,88 €	7.241,88 €	7.241,88 €
HERBÁCEOS	13,05	1.972,77 €	1.972,77 €	1.972,77 €	1.972,77 €	1.972,77 €
HERBÁCEOS NO ELEGIBLES	8,38	0,00 €	0,00 €	0,00 €	0,00 €	0,00 €

RECINTOS COMPROMETIDOS

<u>REF.</u>	<u>REFERENCIA SIGPAC</u>	<u>CULTIVO DESCRIPCIÓN CULTIVO</u>	<u>S/R</u>	<u>PEND. MEDIA (%)</u>	<u>SUP. DEC. ADMIN. (ha)</u>	<u>NU SUP. CERT. (ha)</u>	<u>SUP. CAMPO (ha)</u>	<u>SUP. COMPROM. (ha)</u>
1700000005920423	18-057-040-00189-0010	104000 ALMENDROS-SIN VARIEDAD	S	3,42	7,27	7,27		7,27
1700000005920419	18-057-058-00113-0001	104000 ALMENDROS-SIN VARIEDAD	S	4,19	4,13	4,13		4,13
1700000005920402	18-057-008-00257-0001	1000 TRIGO BLANDO-SIN VARIEDAD	S	4,67	3,56	3,56		3,56
1700000005920416	18-057-058-00132-0001	104000 ALMENDROS-SIN VARIEDAD	S	4,75	0,50	0,50		0,50
1700000005920421	18-057-058-00112-0001	104000 ALMENDROS-SIN VARIEDAD	S	6,18	0,25	0,25		0,25
1700000005920418	18-057-058-00131-0001	104000 ALMENDROS-SIN VARIEDAD	S	6,91	1,82	1,82		1,82
1700000005920420	18-057-058-00024-0013	104000 ALMENDROS-SIN VARIEDAD	S	7,08	0,98	0,98		0,98
-158793	18-057-058-00174-0012	104000 ALMENDROS-SIN VARIEDAD	S	7,84	0,89	0,89		0,89
1700000005920424	18-057-040-00189-0017	104000 ALMENDROS-SIN VARIEDAD	S	8,01	9,23	9,23		9,23
1700000005920425	18-057-040-00189-0004	104000 ALMENDROS-SIN VARIEDAD	S	9,27	7,96	7,96		7,96
1700000005920401	18-057-008-00255-0002	8000 AVENA-SIN VARIEDAD	S	10,06	9,49	9,49		9,49
1700000005920400	18-057-008-00138-0002	20902 BARBECHO TRADICIONAL-CON CUBIERTA VEGETAL	S	12,26	8,38	8,38		8,38
1700000005920417	18-057-040-00189-0006	104000 ALMENDROS-SIN VARIEDAD	S	18,66	0,46	0,46		0,46

INCIDENCIAS**INCIDENCIA DESCRIPCIÓN**

- 85013 Superficie resultta para el grupo de pago menor que la mínima requerida (requisito anexo 1, Orden 26 mayo 2015)
Sup. Resultta:0,04 Grupo de Pago:FRUTALES REGADÍO
Sup. Resultta:0,08 Grupo de Pago:VIÑEDO
- 85014 Recinto afectado por el requisito del cumplimiento de la superficie mínima para el grupo de pago (requisito anexo 1, Orden 26 mayo 2015)
Ref:1700000005920426 Recinto:18-057-040-00155-001 Cultivo:104000 ALMENDROS-SIN VARIEDAD Regadío Sup. Declarada:0,04 Superficie Resolver:0,04
Ref:1700000005920415 Recinto:18-057-040-00155-003 Cultivo:102000 VIÑEDO VINIFICACIÓN-SIN VARIEDAD Regadío Sup. Declarada:0,08 Superficie Resolver:0,08



RESUMEN CRITERIOS DE SELECCIÓN**11.2.1.1 Mantenimiento de prácticas y métodos de agricultura ecológica: Cultivos herbáceos - Conv 2018.** PUNTOS: 8,00

	PUNTOS	CUMPLE
Porcentaje de superficie determinada en Red Natura 2000	0,00	0.0%
Porcentaje de superficie determinada situada en zonas RAMSAR	0,00	0.0%
Porcentaje de superficie determinada en zonas vulnerables a la contaminación por nitratos	0,00	0.0%
Pendiente media de la explotación	2,00	10.03%
Porcentaje de Superficie de la explotación en municipios con más del 40 por ciento de su superficie agraria dentro de la Zona de desertificación	6,00	100.0%

11.2.1.1 Mantenimiento de prácticas y métodos de agricultura ecológica: Cultivos permanentes distintos de olivar - Conv 2018. PUNTOS: 7,00

	PUNTOS	CUMPLE
Porcentaje de superficie determinada en Red Natura 2000	0,00	0.0%
Porcentaje de superficie determinada situada en zonas RAMSAR	0,00	0.0%
Porcentaje de superficie determinada en zonas vulnerables a la contaminación por nitratos	0,00	0.0%
Pendiente media de la explotación	1,00	6.83%
Porcentaje de Superficie de la explotación en municipios con más del 40 por ciento de su superficie agraria dentro de la Zona de desertificación	6,00	100.0%

DETALLE CRITERIOS DE SELECCIÓN**11.2.1.1 Mantenimiento de prácticas y métodos de agricultura ecológica: Cultivos herbáceos - Conv 2018.** PUNTOS: 8,00

REF.	REFERENCIA SIGPAC	CULTIVO	DESCRIPCIÓN CULTIVO	S/R	PUNTOS:	SUP. COMPROM. (ha)	SUP. CUMPLE (ha)
1700000005920400	18-057-008-00138-0002	20902	BARBECHO TRADICIONAL-CON CUBIERTA VEGETAL	S	0,00	8,38	0,00
1700000005920401	18-057-008-00255-0002	8000	AVENA-SIN VARIEDAD	S	0,00	9,49	0,00
1700000005920402	18-057-008-00257-0001	1000	TRIGO BLANDO-SIN VARIEDAD	S	0,00	3,56	0,00

REF.	REFERENCIA SIGPAC	CULTIVO	DESCRIPCIÓN CULTIVO	S/R	PUNTOS:	SUP. COMPROM. (ha)	SUP. CUMPLE (ha)
1700000005920400	18-057-008-00138-0002	20902	BARBECHO TRADICIONAL-CON CUBIERTA VEGETAL	S	0,00	8,38	0,00
1700000005920401	18-057-008-00255-0002	8000	AVENA-SIN VARIEDAD	S	0,00	9,49	0,00
1700000005920402	18-057-008-00257-0001	1000	TRIGO BLANDO-SIN VARIEDAD	S	0,00	3,56	0,00

REF.	REFERENCIA SIGPAC	CULTIVO	DESCRIPCIÓN CULTIVO	S/R	PUNTOS:	SUP. COMPROM. (ha)	SUP. CUMPLE (ha)
1700000005920400	18-057-008-00138-0002	20902	BARBECHO TRADICIONAL-CON CUBIERTA VEGETAL	S	0,00	8,38	0,00
1700000005920401	18-057-008-00255-0002	8000	AVENA-SIN VARIEDAD	S	0,00	9,49	0,00
1700000005920402	18-057-008-00257-0001	1000	TRIGO BLANDO-SIN VARIEDAD	S	0,00	3,56	0,00

Pendiente media de la explotación PUNTOS: 2,00 10.03%

REF.	REFERENCIA SIGPAC	CULTIVO	DESCRIPCIÓN CULTIVO	S/R	PENDIENTE MEDIA (%)	SUP. COMPROM. (ha)
1700000005920400	18-057-008-00138-0002	20902	BARBECHO TRADICIONAL-CON CUBIERTA VEGETAL	S	12,26	8,38

REF.	REFERENCIA SIGPAC	CULTIVO	DESCRIPCIÓN CULTIVO	S/R	PENDIENTE	SUP.
					MEDIA (%)	COMPROM.
						(ha)
170000005920401	18-057-008-00255-0002	8000	AVENA-SIN VARIEDAD	S	10,06	9,49
170000005920402	18-057-008-00257-0001	1000	TRIGO BLANDO-SIN VARIEDAD	S	4,67	3,56

Porcentaje de Superficie de la explotación en municipios con más del 40 por ciento de su superficie agraria dentro de la Zona de desertificación PUNTOS: 6,00 100.0%

REF.	REFERENCIA SIGPAC	CULTIVO	DESCRIPCIÓN CULTIVO	S/R	SUP.	SUP.
					COMPROM.	CUMPLE
					(ha)	(ha)
170000005920400	18-057-008-00138-0002	20902	BARBECHO TRADICIONAL-CON CUBIERTA VEGETAL	S	8,38	8,38
170000005920401	18-057-008-00255-0002	8000	AVENA-SIN VARIEDAD	S	9,49	9,49
170000005920402	18-057-008-00257-0001	1000	TRIGO BLANDO-SIN VARIEDAD	S	3,56	3,56

11.2.1.1 Mantenimiento de prácticas y métodos de agricultura ecológica: Cultivos permanentes distintos de olivar - Conv 2018. PUNTOS: 7,00

Porcentaje de superficie determinada en Red Natura 2000 PUNTOS: 0,00 0.0%

REF.	REFERENCIA SIGPAC	CULTIVO	DESCRIPCIÓN CULTIVO	S/R	SUP.	SUP.
					COMPROM.	CUMPLE
					(ha)	(ha)
170000005920425	18-057-040-00189-0004	104000	ALMENDROS-SIN VARIEDAD	S	7,96	0,00
170000005920417	18-057-040-00189-0006	104000	ALMENDROS-SIN VARIEDAD	S	0,46	0,00
170000005920423	18-057-040-00189-0010	104000	ALMENDROS-SIN VARIEDAD	S	7,27	0,00
170000005920424	18-057-040-00189-0017	104000	ALMENDROS-SIN VARIEDAD	S	9,23	0,00
170000005920420	18-057-058-00024-0013	104000	ALMENDROS-SIN VARIEDAD	S	0,98	0,00
170000005920421	18-057-058-00112-0001	104000	ALMENDROS-SIN VARIEDAD	S	0,25	0,00
170000005920419	18-057-058-00113-0001	104000	ALMENDROS-SIN VARIEDAD	S	4,13	0,00
170000005920418	18-057-058-00131-0001	104000	ALMENDROS-SIN VARIEDAD	S	1,82	0,00
170000005920416	18-057-058-00132-0001	104000	ALMENDROS-SIN VARIEDAD	S	0,50	0,00
-158793	18-057-058-00174-0012	104000	ALMENDROS-SIN VARIEDAD	S	0,89	0,00

Porcentaje de superficie determinada situada en zonas RAMSAR PUNTOS: 0,00 0.0%

REF.	REFERENCIA SIGPAC	CULTIVO	DESCRIPCIÓN CULTIVO	S/R	SUP.	SUP.
					COMPROM.	CUMPLE
					(ha)	(ha)
170000005920425	18-057-040-00189-0004	104000	ALMENDROS-SIN VARIEDAD	S	7,96	0,00
170000005920417	18-057-040-00189-0006	104000	ALMENDROS-SIN VARIEDAD	S	0,46	0,00
170000005920423	18-057-040-00189-0010	104000	ALMENDROS-SIN VARIEDAD	S	7,27	0,00
170000005920424	18-057-040-00189-0017	104000	ALMENDROS-SIN VARIEDAD	S	9,23	0,00
170000005920420	18-057-058-00024-0013	104000	ALMENDROS-SIN VARIEDAD	S	0,98	0,00
170000005920421	18-057-058-00112-0001	104000	ALMENDROS-SIN VARIEDAD	S	0,25	0,00
170000005920419	18-057-058-00113-0001	104000	ALMENDROS-SIN VARIEDAD	S	4,13	0,00
170000005920418	18-057-058-00131-0001	104000	ALMENDROS-SIN VARIEDAD	S	1,82	0,00
170000005920416	18-057-058-00132-0001	104000	ALMENDROS-SIN VARIEDAD	S	0,50	0,00
-158793	18-057-058-00174-0012	104000	ALMENDROS-SIN VARIEDAD	S	0,89	0,00

Porcentaje de superficie determinada en zonas vulnerables a la contaminación por nitratos PUNTOS: 0,00 0.0%

REF.	REFERENCIA SIGPAC	CULTIVO	DESCRIPCIÓN CULTIVO	S/R	SUP.	SUP.
					COMPROM.	CUMPLE
					(ha)	(ha)
170000005920425	18-057-040-00189-0004	104000	ALMENDROS-SIN VARIEDAD	S	7,96	0,00
170000005920417	18-057-040-00189-0006	104000	ALMENDROS-SIN VARIEDAD	S	0,46	0,00
170000005920423	18-057-040-00189-0010	104000	ALMENDROS-SIN VARIEDAD	S	7,27	0,00
170000005920424	18-057-040-00189-0017	104000	ALMENDROS-SIN VARIEDAD	S	9,23	0,00

<u>REF.</u>	<u>REFERENCIA SIGPAC</u>	<u>CULTIVO</u>	<u>DESCRIPCIÓN CULTIVO</u>	<u>S/R</u>	<u>SUP. COMPROM.</u> <u>(ha)</u>	<u>SUP. CUMPLE</u> <u>(ha)</u>
170000005920420	18-057-058-00024-0013	104000	ALMENDROS-SIN VARIEDAD	S	0,98	0,00
170000005920421	18-057-058-00112-0001	104000	ALMENDROS-SIN VARIEDAD	S	0,25	0,00
170000005920419	18-057-058-00113-0001	104000	ALMENDROS-SIN VARIEDAD	S	4,13	0,00
170000005920418	18-057-058-00131-0001	104000	ALMENDROS-SIN VARIEDAD	S	1,82	0,00
170000005920416	18-057-058-00132-0001	104000	ALMENDROS-SIN VARIEDAD	S	0,50	0,00
-158793	18-057-058-00174-0012	104000	ALMENDROS-SIN VARIEDAD	S	0,89	0,00

Pendiente media de la explotación**PUNTOS:** 1,00 6.83%

<u>REF.</u>	<u>REFERENCIA SIGPAC</u>	<u>CULTIVO</u>	<u>DESCRIPCIÓN CULTIVO</u>	<u>S/R</u>	<u>PENDIENTE MEDIA (%)</u>	<u>SUP. COMPROM.</u> <u>(ha)</u>
170000005920425	18-057-040-00189-0004	104000	ALMENDROS-SIN VARIEDAD	S	9,27	7,96
170000005920417	18-057-040-00189-0006	104000	ALMENDROS-SIN VARIEDAD	S	18,66	0,46
170000005920423	18-057-040-00189-0010	104000	ALMENDROS-SIN VARIEDAD	S	3,42	7,27
170000005920424	18-057-040-00189-0017	104000	ALMENDROS-SIN VARIEDAD	S	8,01	9,23
170000005920420	18-057-058-00024-0013	104000	ALMENDROS-SIN VARIEDAD	S	7,08	0,98
170000005920421	18-057-058-00112-0001	104000	ALMENDROS-SIN VARIEDAD	S	6,18	0,25
170000005920419	18-057-058-00113-0001	104000	ALMENDROS-SIN VARIEDAD	S	4,19	4,13
170000005920418	18-057-058-00131-0001	104000	ALMENDROS-SIN VARIEDAD	S	6,91	1,82
170000005920416	18-057-058-00132-0001	104000	ALMENDROS-SIN VARIEDAD	S	4,75	0,50
-158793	18-057-058-00174-0012	104000	ALMENDROS-SIN VARIEDAD	S	7,84	0,89

Porcentaje de Superficie de la explotación en municipios con más del 40 por ciento de su superficie agraria dentro de la Zona de desertificación**PUNTOS:** 6,00 100.0%

<u>REF.</u>	<u>REFERENCIA SIGPAC</u>	<u>CULTIVO</u>	<u>DESCRIPCIÓN CULTIVO</u>	<u>S/R</u>	<u>SUP. COMPROM.</u> <u>(ha)</u>	<u>SUP. CUMPLE</u> <u>(ha)</u>
170000005920425	18-057-040-00189-0004	104000	ALMENDROS-SIN VARIEDAD	S	7,96	7,96
170000005920417	18-057-040-00189-0006	104000	ALMENDROS-SIN VARIEDAD	S	0,46	0,46
170000005920423	18-057-040-00189-0010	104000	ALMENDROS-SIN VARIEDAD	S	7,27	7,27
170000005920424	18-057-040-00189-0017	104000	ALMENDROS-SIN VARIEDAD	S	9,23	9,23
170000005920420	18-057-058-00024-0013	104000	ALMENDROS-SIN VARIEDAD	S	0,98	0,98
170000005920421	18-057-058-00112-0001	104000	ALMENDROS-SIN VARIEDAD	S	0,25	0,25
170000005920419	18-057-058-00113-0001	104000	ALMENDROS-SIN VARIEDAD	S	4,13	4,13
170000005920418	18-057-058-00131-0001	104000	ALMENDROS-SIN VARIEDAD	S	1,82	1,82
170000005920416	18-057-058-00132-0001	104000	ALMENDROS-SIN VARIEDAD	S	0,50	0,50
-158793	18-057-058-00174-0012	104000	ALMENDROS-SIN VARIEDAD	S	0,89	0,89



<u>APELLIDOS Y NOMBRE / RAZÓN SOCIAL</u>	<u>NIF</u>	<u>EXPEDIENTE</u>	<u>SUP. COMPROMETIDA</u> (ha)
SANCHEZ BERBEL JUAN	***5451*	1015279	2.9
RESOLUCIÓN			
ADMITIDO			
IMPORTES POR ANUALIDAD			

	<u>2018</u>	<u>2019</u>	<u>2020</u>	<u>2021</u>	<u>2022</u>
IMPORTE MÁXIMO SUBVENCIONABLE	1.014,01 €	1.014,01 €	1.014,01 €	1.014,01 €	1.014,01 €
IMPORTE MEDIO DE TRANSFERENCIA (€/ha)	349,66 €	349,66 €	349,66 €	349,66 €	349,66 €

DETALLE IMPORTES POR ANUALIDAD

<u>GRUPOS DE CULTIVO ADMITIDOS</u>	<u>SUP. COMPROM.</u> (ha)	<u>2018</u>	<u>2019</u>	<u>2020</u>	<u>2021</u>	<u>2022</u>
FRUTALES REGADÍO	2,90	1.014,01 €	1.014,01 €	1.014,01 €	1.014,01 €	1.014,01 €

RECINTOS COMPROMETIDOS

<u>REF.</u>	<u>REFERENCIA SIGPAC</u>	<u>CULTIVO DESCRIPCIÓN CULTIVO</u>	<u>S/R</u>	<u>PEND. MEDIA</u> (%)	<u>SUP. DEC. ADMIN.</u> (ha)	<u>NU SUP. CERT.</u> (ha)	<u>SUP. CAMPO</u> (ha)	<u>SUP. COMPROM.</u> (ha)
1700000007226610	18-054-007-00072-0002	104000 ALMENDROS-SIN VARIEDAD	R	3,70	0,18	0,44		0,18
1700000007226611	18-054-007-00386-0008	104000 ALMENDROS-SIN VARIEDAD	R	7,06	0,95	0,95		0,95
1700000007226616	18-054-007-00386-0014	104000 ALMENDROS-SIN VARIEDAD	R	8,73	1,77	3,31		1,77

INCIDENCIAS**INCIDENCIA DESCRIPCIÓN**

- 85002 Recinto declarado que no cumple en su totalidad con las normas de producción ecológica (artículo 5-1 e), Orden 26 mayo 2015)
Ref:-21130 Recinto:18-054-007-00214-009 Cultivo:104000 ALMENDROS-SIN VARIEDAD Secano Sup. Declarada:1,45 Superficie Certificada (Ha):0,95
- 85013 Superficie resuelta para el grupo de pago menor que la mínima requerida (requisito anexo 1, Orden 26 mayo 2015)
Sup. Resuelta:0,95 Grupo de Pago:FRUTALES SECANO
- 85014 Recinto afectado por el requisito del cumplimiento de la superficie mínima para el grupo de pago (requisito anexo 1, Orden 26 mayo 2015)
Ref:-21130 Recinto:18-054-007-00214-009 Cultivo:104000 ALMENDROS-SIN VARIEDAD Secano Sup. Declarada:1,45 Superficie Resolver:0,95
- 85023 El grupo de cultivo declarado en el recinto no coincide con el grupo de cultivo existente en el Organismo de Certificación
Ref:1700000007226599 Recinto:18-054-007-00214-004 Cultivo:7000 SORGO-SIN VARIEDAD Regadío Grupo de SIPEA:FRUTALES
Ref:1700000007226599 Recinto:18-054-007-00214-004 Cultivo:7000 SORGO-SIN VARIEDAD Regadío Grupo de SIPEA:
HORTICOLAS
Ref:1700000007226600 Recinto:18-054-007-00214-007 Cultivo:7000 SORGO-SIN VARIEDAD Regadío Grupo de SIPEA:
HORTICOLAS

RESUMEN CRITERIOS DE SELECCIÓN**11.2.1.1 Mantenimiento de prácticas y métodos de agricultura ecológica: Cultivos herbáceos - Conv 2018. PUNTOS: 0,00**

	<u>PUNTOS</u>	<u>CUMPLE</u>
Porcentaje de superficie determinada en Red Natura 2000	0,00	0.0%
Porcentaje de superficie determinada situada en zonas RAMSAR	0,00	0.0%
Porcentaje de superficie determinada en zonas vulnerables a la contaminación por nitratos	0,00	0.0%
Pendiente media de la explotación	0,00	0.0%
Porcentaje de Superficie de la explotación en municipios con más del 40 por ciento de su superficie agraria dentro de la Zona de desertificación	0,00	0.0%

11.2.1.1 Mantenimiento de prácticas y métodos de agricultura ecológica: Cultivos permanentes distintos de olivar - Conv 2018. PUNTOS: 7,00

	<u>PUNTOS</u>	<u>CUMPLE</u>
Porcentaje de superficie determinada en Red Natura 2000	0,00	0.0%
Porcentaje de superficie determinada situada en zonas RAMSAR	0,00	0.0%
Porcentaje de superficie determinada en zonas vulnerables a la contaminación por nitratos	0,00	0.0%
Pendiente media de la explotación	1,00	7.87%
Porcentaje de Superficie de la explotación en municipios con más del 40 por ciento de su superficie agraria dentro de la Zona de desertificación	6,00	100.0%

DETALLE CRITERIOS DE SELECCIÓN**11.2.1.1 Mantenimiento de prácticas y métodos de agricultura ecológica: Cultivos herbáceos - Conv 2018.** PUNTOS: 0,00

Porcentaje de superficie determinada en Red Natura 2000 PUNTOS: 0,00 0.0%

Porcentaje de superficie determinada situada en zonas RAMSAR PUNTOS: 0,00 0.0%

Porcentaje de superficie determinada en zonas vulnerables a la contaminación por nitratos PUNTOS: 0,00 0.0%

Pendiente media de la explotación PUNTOS: 0,00 0.0%

Porcentaje de Superficie de la explotación en municipios con más del 40 por ciento de su superficie agraria dentro de la Zona de desertificación PUNTOS: 0,00 0.0%

11.2.1.1 Mantenimiento de prácticas y métodos de agricultura ecológica: Cultivos permanentes distintos de olivar - Conv 2018. PUNTOS: 7,00

Porcentaje de superficie determinada en Red Natura 2000 PUNTOS: 0,00 0.0%

REF.	REFERENCIA SIGPAC	CULTIVO	DESCRIPCIÓN CULTIVO	S/R	SUP. COMPROM. (ha)	SUP. CUMPLE (ha)
170000007226610	18-054-007-00072-0002	104000	ALMENDROS-SIN VARIEDAD	R	0,18	0,00
170000007226611	18-054-007-00386-0008	104000	ALMENDROS-SIN VARIEDAD	R	0,95	0,00
170000007226616	18-054-007-00386-0014	104000	ALMENDROS-SIN VARIEDAD	R	1,77	0,00

Porcentaje de superficie determinada situada en zonas RAMSAR PUNTOS: 0,00 0.0%

REF.	REFERENCIA SIGPAC	CULTIVO	DESCRIPCIÓN CULTIVO	S/R	SUP. COMPROM. (ha)	SUP. CUMPLE (ha)
170000007226610	18-054-007-00072-0002	104000	ALMENDROS-SIN VARIEDAD	R	0,18	0,00
170000007226611	18-054-007-00386-0008	104000	ALMENDROS-SIN VARIEDAD	R	0,95	0,00
170000007226616	18-054-007-00386-0014	104000	ALMENDROS-SIN VARIEDAD	R	1,77	0,00

Porcentaje de superficie determinada en zonas vulnerables a la contaminación por nitratos PUNTOS: 0,00 0.0%

REF.	REFERENCIA SIGPAC	CULTIVO	DESCRIPCIÓN CULTIVO	S/R	SUP. COMPROM. (ha)	SUP. CUMPLE (ha)
170000007226610	18-054-007-00072-0002	104000	ALMENDROS-SIN VARIEDAD	R	0,18	0,00
170000007226611	18-054-007-00386-0008	104000	ALMENDROS-SIN VARIEDAD	R	0,95	0,00
170000007226616	18-054-007-00386-0014	104000	ALMENDROS-SIN VARIEDAD	R	1,77	0,00

Pendiente media de la explotación PUNTOS: 1,00 7.87%

REF.	REFERENCIA SIGPAC	CULTIVO	DESCRIPCIÓN CULTIVO	S/R	PENDIENTE MEDIA (%)	SUP. COMPROM. (ha)
170000007226610	18-054-007-00072-0002	104000	ALMENDROS-SIN VARIEDAD	R	3,70	0,18
170000007226611	18-054-007-00386-0008	104000	ALMENDROS-SIN VARIEDAD	R	7,06	0,95
170000007226616	18-054-007-00386-0014	104000	ALMENDROS-SIN VARIEDAD	R	8,73	1,77

Porcentaje de Superficie de la explotación en municipios con más del 40 por ciento de su superficie agraria dentro de la Zona de desertificación PUNTOS: 6,00 100.0%

REF.	REFERENCIA SIGPAC	CULTIVO	DESCRIPCIÓN CULTIVO	S/R	SUP. COMPROM. (ha)	SUP. CUMPLE (ha)
170000007226610	18-054-007-00072-0002	104000	ALMENDROS-SIN VARIEDAD	R	0,18	0,18
170000007226611	18-054-007-00386-0008	104000	ALMENDROS-SIN VARIEDAD	R	0,95	0,95
170000007226616	18-054-007-00386-0014	104000	ALMENDROS-SIN VARIEDAD	R	1,77	1,77

<u>APELLIDOS Y NOMBRE / RAZÓN SOCIAL</u>	<u>NIF</u>	<u>EXPEDIENTE</u>	<u>SUP. COMPROMETIDA (ha)</u>
SANCHEZ CARDENAS GONZALO	****1561*	1190975	0
RESOLUCIÓN			
INADMITIDO			

INCIDENCIAS**INCIDENCIA DESCRIPCIÓN**

85000	No inscrito en un organismo de control y certificación ecológico (artículo 5-1 c), Orden 26 mayo 2015)
85001	El recinto declarado no cumple con las normas de producción ecológica (artículo 5-1 e), Orden 26 mayo 2015) Ref:1700000005520191 Recinto:18-028-001-00047-001 Cultivo:105000 MELOCOTONEROS-SIN VARIEDAD Regadío
85018	Expendiente sin grupos de pago válidos

RESUMEN CRITERIOS DE SELECCIÓN

11.2.1.1 Mantenimiento de prácticas y métodos de agricultura ecológica: Cultivos permanentes distintos de olivar - Conv 2018. PUNTOS: 0,00

	<u>PUNTOS</u>	<u>CUMPLE</u>
Porcentaje de superficie determinada en Red Natura 2000	0,00	0.0%
Porcentaje de superficie determinada situada en zonas RAMSAR	0,00	0.0%
Porcentaje de superficie determinada en zonas vulnerables a la contaminación por nitratos	0,00	0.0%
Pendiente media de la explotación	0,00	0.0%
Porcentaje de Superficie de la explotación en municipios con más del 40 por ciento de su superficie agraria dentro de la Zona de desertificación	0,00	0.0%

DETALLE CRITERIOS DE SELECCIÓN

11.2.1.1 Mantenimiento de prácticas y métodos de agricultura ecológica: Cultivos permanentes distintos de olivar - Conv 2018. PUNTOS: 0,00

Porcentaje de superficie determinada en Red Natura 2000	PUNTOS: 0,00	0.0%
Porcentaje de superficie determinada situada en zonas RAMSAR	PUNTOS: 0,00	0.0%
Porcentaje de superficie determinada en zonas vulnerables a la contaminación por nitratos	PUNTOS: 0,00	0.0%
Pendiente media de la explotación	PUNTOS: 0,00	0.0%
Porcentaje de Superficie de la explotación en municipios con más del 40 por ciento de su superficie agraria dentro de la Zona de desertificación	PUNTOS: 0,00	0.0%



<u>APELLIDOS Y NOMBRE / RAZÓN SOCIAL</u>		<u>NIF</u>	<u>EXPEDIENTE</u>	<u>SUP. COMPROMETIDA</u>				
SANCHEZ GALERA JOSE		****1414*	1217384	<u>(ha)</u>				
<u>RESOLUCIÓN</u>								
ADMITIDO								
<u>IMPORTES POR ANUALIDAD</u>								
		<u>2018</u>	<u>2019</u>	<u>2020</u>	<u>2021</u>	<u>2022</u>		
IMPORTE MÁXIMO SUBVENCIONABLE		979,58 €	979,58 €	979,58 €	979,58 €	979,58 €		
IMPORTE MEDIO DE TRANSFERENCIA (€/ha)		151,17 €	151,17 €	151,17 €	151,17 €	151,17 €		
<u>DETALLE IMPORTES POR ANUALIDAD</u>								
<u>GRUPOS DE CULTIVO ADMITIDOS</u>		<u>SUP. COMPROM.</u>	<u>2018</u>	<u>2019</u>	<u>2020</u>	<u>2021</u>	<u>2022</u>	
HERBÁCEOS		(ha)	979,58 €	979,58 €	979,58 €	979,58 €	979,58 €	
		6,48						
<u>RECINTOS COMPROMETIDOS</u>								
<u>REF.</u>	<u>REFERENCIA SIGPAC</u>	<u>CULTIVO DESCRIPCIÓN CULTIVO</u>	<u>S/R</u>	<u>PEND. MEDIA (%)</u>	<u>SUP. DEC. ADMIN. (ha)</u>	<u>NU SUP. CERT. (ha)</u>	<u>SUP. CAMPO (ha)</u>	<u>SUP. COMPROM. (ha)</u>
1700000006559566	18-100-026-00135-0001	8000 AVENA-SIN VARIEDAD	S	11,80	6,48	6,48	6,48	6,48

RESUMEN CRITERIOS DE SELECCIÓN

11.2.1.1 Mantenimiento de prácticas y métodos de agricultura ecológica: Cultivos herbáceos - Conv 2018. PUNTOS: 8,00

	<u>PUNTOS</u>	<u>CUMPLE</u>
Porcentaje de superficie determinada en Red Natura 2000	0,00	0.0%
Porcentaje de superficie determinada situada en zonas RAMSAR	0,00	0.0%
Porcentaje de superficie determinada en zonas vulnerables a la contaminación por nitratos	0,00	0.0%
Pendiente media de la explotación	2,00	11.8%
Porcentaje de Superficie de la explotación en municipios con más del 40 por ciento de su superficie agraria dentro de la Zona de desertificación	6,00	100.0%



DETALLE CRITERIOS DE SELECCIÓN**11.2.1.1 Mantenimiento de prácticas y métodos de agricultura ecológica: Cultivos herbáceos - Conv 2018.****PUNTOS: 8,00****Porcentaje de superficie determinada en Red Natura 2000****PUNTOS: 0,00 0.0%**

<u>REF.</u>	<u>REFERENCIA SIGPAC</u>	<u>CULTIVO</u>	<u>DESCRIPCIÓN CULTIVO</u>	<u>S/R</u>	<u>SUP. COMPROM. (ha)</u>	<u>SUP. CUMPLE (ha)</u>
1700000006559566	18-100-026-00135-0001	8000	AVENA-SIN VARIEDAD	S	6,48	0,00

Porcentaje de superficie determinada situada en zonas RAMSAR**PUNTOS: 0,00 0.0%**

<u>REF.</u>	<u>REFERENCIA SIGPAC</u>	<u>CULTIVO</u>	<u>DESCRIPCIÓN CULTIVO</u>	<u>S/R</u>	<u>SUP. COMPROM. (ha)</u>	<u>SUP. CUMPLE (ha)</u>
1700000006559566	18-100-026-00135-0001	8000	AVENA-SIN VARIEDAD	S	6,48	0,00

Porcentaje de superficie determinada en zonas vulnerables a la contaminación por nitratos**PUNTOS: 0,00 0.0%**

<u>REF.</u>	<u>REFERENCIA SIGPAC</u>	<u>CULTIVO</u>	<u>DESCRIPCIÓN CULTIVO</u>	<u>S/R</u>	<u>SUP. COMPROM. (ha)</u>	<u>SUP. CUMPLE (ha)</u>
1700000006559566	18-100-026-00135-0001	8000	AVENA-SIN VARIEDAD	S	6,48	0,00

Pendiente media de la explotación**PUNTOS: 2,00 11.8%**

<u>REF.</u>	<u>REFERENCIA SIGPAC</u>	<u>CULTIVO</u>	<u>DESCRIPCIÓN CULTIVO</u>	<u>S/R</u>	<u>PENDIENTE MEDIA (%)</u>	<u>SUP. COMPROM. (ha)</u>
1700000006559566	18-100-026-00135-0001	8000	AVENA-SIN VARIEDAD	S	11,80	6,48

Porcentaje de Superficie de la explotación en municipios con más del 40 por ciento de su superficie agraria dentro de la Zona de desertificación**PUNTOS: 6,00 100.0%**

<u>REF.</u>	<u>REFERENCIA SIGPAC</u>	<u>CULTIVO</u>	<u>DESCRIPCIÓN CULTIVO</u>	<u>S/R</u>	<u>SUP. COMPROM. (ha)</u>	<u>SUP. CUMPLE (ha)</u>
1700000006559566	18-100-026-00135-0001	8000	AVENA-SIN VARIEDAD	S	6,48	6,48



<u>APELLIDOS Y NOMBRE / RAZÓN SOCIAL</u>	<u>NIF</u>	<u>EXPEDIENTE</u>	<u>SUP. COMPROMETIDA</u>		
			<u>(ha)</u>		
SÁNCHEZ GÁMEZ FRANCISCO	****5080*	1227741	5.2		
RESOLUCIÓN					
ADMITIDO					
IMPORTE POR ANUALIDAD					

	<u>2018</u>	<u>2019</u>	<u>2020</u>	<u>2021</u>	<u>2022</u>
IMPORTE MÁXIMO SUBVENCIONABLE	786,08 €	786,08 €	786,08 €	786,08 €	786,08 €
IMPORTE MEDIO DE TRANSFERENCIA (€/ha)	151,17 €	151,17 €	151,17 €	151,17 €	151,17 €

DETALLE IMPORTES POR ANUALIDAD

<u>GRUPOS DE CULTIVO ADMITIDOS</u>	<u>SUP. COMPROM.</u>	<u>2018</u>	<u>2019</u>	<u>2020</u>	<u>2021</u>	<u>2022</u>
	<u>(ha)</u>					
HERBÁCEOS	5,20	786,08 €	786,08 €	786,08 €	786,08 €	786,08 €

RECINTOS COMPROMETIDOS

<u>REF.</u>	<u>REFERENCIA SIGPAC</u>	<u>CULTIVO DESCRIPCIÓN CULTIVO</u>	<u>S/R</u>	<u>PEND. MEDIA (%)</u>	<u>SUP. DEC. ADMIN. (ha)</u>	<u>NU SUP. CERT. (ha)</u>	<u>SUP. CAMPO (ha)</u>	<u>SUP. COMPROM. (ha)</u>
1700000004755102	18-099-003-00066-0001	5000 CEBADA-SIN VARIEDAD	R	0,57	2,71	2,71	2,71	2,71
1700000004755103	18-099-003-00173-0002	5000 CEBADA-SIN VARIEDAD	R	0,89	2,49	2,49	2,49	2,49

INCIDENCIAS

INCIDENCIA DESCRIPCIÓN

85001 El recinto declarado no cumple con las normas de producción ecológica (artículo 5-1 e), Orden 26 mayo 2015)
Ref:4208989 Recinto:18-071-504-00070-001 Cultivo:8000 AVENA-SIN VARIEDAD Regadío
Ref:4208988 Recinto:18-071-504-00127-001 Cultivo:8000 AVENA-SIN VARIEDAD Regadío

RESUMEN CRITERIOS DE SELECCIÓN

11.2.1.1 Mantenimiento de prácticas y métodos de agricultura ecológica: Cultivos herbáceos - Conv 2018. PUNTOS: 7,00

	<u>PUNTOS</u>	<u>CUMPLE</u>
Porcentaje de superficie determinada en Red Natura 2000	0,00	0.0%
Porcentaje de superficie determinada situada en zonas RAMSAR	0,00	0.0%
Porcentaje de superficie determinada en zonas vulnerables a la contaminación por nitratos	0,00	0.0%
Pendiente media de la explotación	1,00	0.72%
Porcentaje de Superficie de la explotación en municipios con más del 40 por ciento de su superficie agraria dentro de la Zona de desertificación	6,00	100.0%



DETALLE CRITERIOS DE SELECCIÓN**11.2.1.1 Mantenimiento de prácticas y métodos de agricultura ecológica: Cultivos herbáceos - Conv 2018.****PUNTOS: 7,00****Porcentaje de superficie determinada en Red Natura 2000****PUNTOS: 0,00 0.0%**

<u>REF.</u>	<u>REFERENCIA SIGPAC</u>	<u>CULTIVO</u>	<u>DESCRIPCIÓN CULTIVO</u>	<u>S/R</u>	<u>SUP. COMPROM. (ha)</u>	<u>SUP. CUMPLE (ha)</u>
1700000004755102	18-099-003-00066-0001	5000	CEBADA-SIN VARIEDAD	R	2,71	0,00
1700000004755103	18-099-003-00173-0002	5000	CEBADA-SIN VARIEDAD	R	2,49	0,00

Porcentaje de superficie determinada situada en zonas RAMSAR**PUNTOS: 0,00 0.0%**

<u>REF.</u>	<u>REFERENCIA SIGPAC</u>	<u>CULTIVO</u>	<u>DESCRIPCIÓN CULTIVO</u>	<u>S/R</u>	<u>SUP. COMPROM. (ha)</u>	<u>SUP. CUMPLE (ha)</u>
1700000004755102	18-099-003-00066-0001	5000	CEBADA-SIN VARIEDAD	R	2,71	0,00
1700000004755103	18-099-003-00173-0002	5000	CEBADA-SIN VARIEDAD	R	2,49	0,00

Porcentaje de superficie determinada en zonas vulnerables a la contaminación por nitratos**PUNTOS: 0,00 0.0%**

<u>REF.</u>	<u>REFERENCIA SIGPAC</u>	<u>CULTIVO</u>	<u>DESCRIPCIÓN CULTIVO</u>	<u>S/R</u>	<u>SUP. COMPROM. (ha)</u>	<u>SUP. CUMPLE (ha)</u>
1700000004755102	18-099-003-00066-0001	5000	CEBADA-SIN VARIEDAD	R	2,71	0,00
1700000004755103	18-099-003-00173-0002	5000	CEBADA-SIN VARIEDAD	R	2,49	0,00

Pendiente media de la explotación**PUNTOS: 1,00 0.72%**

<u>REF.</u>	<u>REFERENCIA SIGPAC</u>	<u>CULTIVO</u>	<u>DESCRIPCIÓN CULTIVO</u>	<u>S/R</u>	<u>PENDIENTE MEDIA (%)</u>	<u>SUP. COMPROM. (ha)</u>
1700000004755102	18-099-003-00066-0001	5000	CEBADA-SIN VARIEDAD	R	0,57	2,71
1700000004755103	18-099-003-00173-0002	5000	CEBADA-SIN VARIEDAD	R	0,89	2,49

Porcentaje de Superficie de la explotación en municipios con más del 40 por ciento de su superficie agraria dentro de la Zona de desertificación**PUNTOS: 6,00 100.0%**

<u>REF.</u>	<u>REFERENCIA SIGPAC</u>	<u>CULTIVO</u>	<u>DESCRIPCIÓN CULTIVO</u>	<u>S/R</u>	<u>SUP. COMPROM. (ha)</u>	<u>SUP. CUMPLE (ha)</u>
1700000004755102	18-099-003-00066-0001	5000	CEBADA-SIN VARIEDAD	R	2,71	2,71
1700000004755103	18-099-003-00173-0002	5000	CEBADA-SIN VARIEDAD	R	2,49	2,49



<u>APELLIDOS Y NOMBRE / RAZÓN SOCIAL</u>	<u>NIF</u>	<u>EXPEDIENTE</u>	<u>SUP. COMPROMETIDA (ha)</u>
SANCHEZ GARCIA LUIS	***1984*	1219721	0
RESOLUCIÓN			
INADMITIDO			

INCIDENCIAS**INCIDENCIA DESCRIPCIÓN**

85000	No inscrito en un organismo de control y certificación ecológico (artículo 5-1 c), Orden 26 mayo 2015)
85001	El recinto declarado no cumple con las normas de producción ecológica (artículo 5-1 e), Orden 26 mayo 2015) Ref:4209244 Recinto:18-091-067-00021-002 Cultivo:104000 ALMENDROS-SIN VARIEDAD Secano Ref:4209246 Recinto:18-091-067-00024-003 Cultivo:104000 ALMENDROS-SIN VARIEDAD Secano Ref:4209245 Recinto:18-091-068-00016-004 Cultivo:104000 ALMENDROS-SIN VARIEDAD Secano Ref:4209243 Recinto:18-091-068-00035-001 Cultivo:104000 ALMENDROS-SIN VARIEDAD Secano
85018	Expendiente sin grupos de pago válidos

RESUMEN CRITERIOS DE SELECCIÓN

11.2.1.1 Mantenimiento de prácticas y métodos de agricultura ecológica: Cultivos permanentes distintos de olivar - Conv 2018. PUNTOS: 0,00

	<u>PUNTOS</u>	<u>CUMPLE</u>
Porcentaje de superficie determinada en Red Natura 2000	0,00	0.0%
Porcentaje de superficie determinada situada en zonas RAMSAR	0,00	0.0%
Porcentaje de superficie determinada en zonas vulnerables a la contaminación por nitratos	0,00	0.0%
Pendiente media de la explotación	0,00	0.0%
Porcentaje de Superficie de la explotación en municipios con más del 40 por ciento de su superficie agraria dentro de la Zona de desertificación	0,00	0.0%

DETALLE CRITERIOS DE SELECCIÓN

11.2.1.1 Mantenimiento de prácticas y métodos de agricultura ecológica: Cultivos permanentes distintos de olivar - Conv 2018. PUNTOS: 0,00

Porcentaje de superficie determinada en Red Natura 2000	PUNTOS:	0,00	0.0%
Porcentaje de superficie determinada situada en zonas RAMSAR	PUNTOS:	0,00	0.0%
Porcentaje de superficie determinada en zonas vulnerables a la contaminación por nitratos	PUNTOS:	0,00	0.0%
Pendiente media de la explotación	PUNTOS:	0,00	0.0%
Porcentaje de Superficie de la explotación en municipios con más del 40 por ciento de su superficie agraria dentro de la Zona de desertificación	PUNTOS:	0,00	0.0%



<u>APELLIDOS Y NOMBRE / RAZÓN SOCIAL</u>	<u>NIF</u>	<u>EXPEDIENTE</u>	<u>SUP. COMPROMETIDA</u> <u>(ha)</u>
SANCHEZ GONZALEZ DOLORES	****3111*	1035049	17.44

RESOLUCIÓN
ADMITIDO

IMPORTE POR ANUALIDAD

	<u>2018</u>	<u>2019</u>	<u>2020</u>	<u>2021</u>	<u>2022</u>
IMPORTE MÁXIMO SUBVENCIONABLE	3.771,23 €	3.771,23 €	3.771,23 €	3.771,23 €	3.771,23 €
IMPORTE MEDIO DE TRANSFERENCIA (€/ha)	216,24 €	216,24 €	216,24 €	216,24 €	216,24 €

DETALLE IMPORTE POR ANUALIDAD

<u>GRUPOS DE CULTIVO ADMITIDOS</u>	<u>SUP. COMPROM.</u> <u>(ha)</u>	<u>2018</u>	<u>2019</u>	<u>2020</u>	<u>2021</u>	<u>2022</u>
FRUTALES SECANO	17,44	3.771,23 €	3.771,23 €	3.771,23 €	3.771,23 €	3.771,23 €

RECINTOS COMPROMETIDOS

<u>REF.</u>	<u>REFERENCIA SIGPAC</u>	<u>CULTIVO DESCRIPCIÓN CULTIVO</u>	<u>S/R</u>	<u>PEND. MEDIA</u> <u>(%)</u>	<u>SUP. DEC. ADMIN.</u> <u>(ha)</u>	<u>NU SUP. CERT.</u> <u>(ha)</u>	<u>SUP. CAMPO</u> <u>(ha)</u>	<u>SUP. COMPROM.</u> <u>(ha)</u>
1700000002794963	18-087-006-00187-0005	104000 ALMENDROS-SIN VARIEDAD	S	10,84	1,86	1,86	1,86	1,86
1700000002794962	18-087-006-00187-0004	104000 ALMENDROS-SIN VARIEDAD	S	13,68	14,88	14,86	14,88	14,86
1700000002794964	18-087-006-00187-0008	104000 ALMENDROS-SIN VARIEDAD	S	16,99	0,72	0,72	0,72	0,72

INCIDENCIAS

INCIDENCIA DESCRIPCIÓN

85002 Recinto declarado que no cumple en su totalidad con las normas de producción ecológica (artículo 5-1 e), Orden 26 mayo 2015)
Ref:1700000002794962 Recinto:18-087-006-00187-004 Cultivo:104000 ALMENDROS-SIN VARIEDAD Secano Sup. Declarada:14,88
Superficie Certificada (Ha):14,86

RESUMEN CRITERIOS DE SELECCIÓN

11.2.1.1 Mantenimiento de prácticas y métodos de agricultura ecológica: Cultivos permanentes distintos de olivar - Conv 2018. PUNTOS: 8,00

	<u>PUNTOS</u>	<u>CUMPLE</u>
Porcentaje de superficie determinada en Red Natura 2000	0,00	0.0%
Porcentaje de superficie determinada situada en zonas RAMSAR	0,00	0.0%
Porcentaje de superficie determinada en zonas vulnerables a la contaminación por nitratos	0,00	0.0%
Pendiente media de la explotación	2,00	13.51%
Porcentaje de Superficie de la explotación en municipios con más del 40 por ciento de su superficie agraria dentro de la Zona de desertificación	6,00	100.0%



DETALLE CRITERIOS DE SELECCIÓN**11.2.1.1 Mantenimiento de prácticas y métodos de agricultura ecológica: Cultivos permanentes distintos de olivar - Conv 2018.****PUNTOS: 8,00****Porcentaje de superficie determinada en Red Natura 2000****PUNTOS: 0,00 0.0%**

<u>REF.</u>	<u>REFERENCIA SIGPAC</u>	<u>CULTIVO</u>	<u>DESCRIPCIÓN CULTIVO</u>	<u>S/R</u>	<u>SUP. COMPROM.</u> <u>(ha)</u>	<u>SUP. CUMPLE</u> <u>(ha)</u>
170000002794962	18-087-006-00187-0004	104000	ALMENDROS-SIN VARIEDAD	S	14,86	0,00
170000002794963	18-087-006-00187-0005	104000	ALMENDROS-SIN VARIEDAD	S	1,86	0,00
170000002794964	18-087-006-00187-0008	104000	ALMENDROS-SIN VARIEDAD	S	0,72	0,00

Porcentaje de superficie determinada situada en zonas RAMSAR**PUNTOS: 0,00 0.0%**

<u>REF.</u>	<u>REFERENCIA SIGPAC</u>	<u>CULTIVO</u>	<u>DESCRIPCIÓN CULTIVO</u>	<u>S/R</u>	<u>SUP. COMPROM.</u> <u>(ha)</u>	<u>SUP. CUMPLE</u> <u>(ha)</u>
170000002794962	18-087-006-00187-0004	104000	ALMENDROS-SIN VARIEDAD	S	14,86	0,00
170000002794963	18-087-006-00187-0005	104000	ALMENDROS-SIN VARIEDAD	S	1,86	0,00
170000002794964	18-087-006-00187-0008	104000	ALMENDROS-SIN VARIEDAD	S	0,72	0,00

Porcentaje de superficie determinada en zonas vulnerables a la contaminación por nitratos**PUNTOS: 0,00 0.0%**

<u>REF.</u>	<u>REFERENCIA SIGPAC</u>	<u>CULTIVO</u>	<u>DESCRIPCIÓN CULTIVO</u>	<u>S/R</u>	<u>SUP. COMPROM.</u> <u>(ha)</u>	<u>SUP. CUMPLE</u> <u>(ha)</u>
170000002794962	18-087-006-00187-0004	104000	ALMENDROS-SIN VARIEDAD	S	14,86	0,00
170000002794963	18-087-006-00187-0005	104000	ALMENDROS-SIN VARIEDAD	S	1,86	0,00
170000002794964	18-087-006-00187-0008	104000	ALMENDROS-SIN VARIEDAD	S	0,72	0,00

Pendiente media de la explotación**PUNTOS: 2,00 13.51%**

<u>REF.</u>	<u>REFERENCIA SIGPAC</u>	<u>CULTIVO</u>	<u>DESCRIPCIÓN CULTIVO</u>	<u>S/R</u>	<u>PENDIENTE MEDIA (%)</u>	<u>SUP. COMPROM.</u> <u>(ha)</u>
170000002794962	18-087-006-00187-0004	104000	ALMENDROS-SIN VARIEDAD	S	13,68	14,86
170000002794963	18-087-006-00187-0005	104000	ALMENDROS-SIN VARIEDAD	S	10,84	1,86
170000002794964	18-087-006-00187-0008	104000	ALMENDROS-SIN VARIEDAD	S	16,99	0,72

Porcentaje de Superficie de la explotación en municipios con más del 40 por ciento de su superficie agraria dentro de la Zona de desertificación**PUNTOS: 6,00 100.0%**

<u>REF.</u>	<u>REFERENCIA SIGPAC</u>	<u>CULTIVO</u>	<u>DESCRIPCIÓN CULTIVO</u>	<u>S/R</u>	<u>SUP. COMPROM.</u> <u>(ha)</u>	<u>SUP. CUMPLE</u> <u>(ha)</u>
170000002794962	18-087-006-00187-0004	104000	ALMENDROS-SIN VARIEDAD	S	14,86	14,86
170000002794963	18-087-006-00187-0005	104000	ALMENDROS-SIN VARIEDAD	S	1,86	1,86
170000002794964	18-087-006-00187-0008	104000	ALMENDROS-SIN VARIEDAD	S	0,72	0,72



<u>APELLIDOS Y NOMBRE / RAZÓN SOCIAL</u>	<u>NIF</u>	<u>EXPEDIENTE</u>	<u>SUP. COMPROMETIDA</u>		
			<u>(ha)</u>		
SANCHEZ GUZMAN JOSE LUIS	***9485*	1176829	5.74		
RESOLUCIÓN					
ADMITIDO					
IMPORTE POR ANUALIDAD					

	<u>2018</u>	<u>2019</u>	<u>2020</u>	<u>2021</u>	<u>2022</u>
IMPORTE MÁXIMO SUBVENCIONABLE	1.241,22 €	1.241,22 €	1.241,22 €	1.241,22 €	1.241,22 €
IMPORTE MEDIO DE TRANSFERENCIA (€/ha)	216,24 €	216,24 €	216,24 €	216,24 €	216,24 €

DETALLE IMPORTES POR ANUALIDAD

<u>GRUPOS DE CULTIVO ADMITIDOS</u>	<u>SUP. COMPROM.</u>	<u>2018</u>	<u>2019</u>	<u>2020</u>	<u>2021</u>	<u>2022</u>
	<u>(ha)</u>					
FRUTALES SECANO	5,74	1.241,22 €	1.241,22 €	1.241,22 €	1.241,22 €	1.241,22 €

RECINTOS COMPROMETIDOS

<u>REF.</u>	<u>REFERENCIA SIGPAC</u>	<u>CULTIVO DESCRIPCIÓN CULTIVO</u>	<u>S/R</u>	<u>PEND. MEDIA (%)</u>	<u>SUP. DEC. ADMIN. (ha)</u>	<u>NU SUP. CERT. (ha)</u>	<u>SUP. CAMPO (ha)</u>	<u>SUP. COMPROM. (ha)</u>
1700000004579139	18-087-016-00233-0005	104000 ALMENDROS-SIN VARIEDAD	S	2,79	0,09	0,09	0,09	0,09
1700000004579135	18-087-016-00232-0001	104000 ALMENDROS-SIN VARIEDAD	S	3,68	0,18	0,18	0,18	0,18
1700000004579137	18-087-016-00233-0002	104000 ALMENDROS-SIN VARIEDAD	S	4,30	2,97	2,97	2,97	2,97
1700000004579140	18-087-016-00233-0002	104000 ALMENDROS-SIN VARIEDAD	S	4,30	0,66	0,66	0,66	0,66
1700000004579134	18-087-002-00587-0001	104000 ALMENDROS-SIN VARIEDAD	S	5,25	1,07	1,07	1,07	1,07
1700000004579136	18-087-016-00233-0003	104000 ALMENDROS-SIN VARIEDAD	S	5,36	0,69	0,69	0,69	0,69
1700000004579138	18-087-016-00233-0004	104000 ALMENDROS-SIN VARIEDAD	S	6,06	0,08	0,08	0,08	0,08

RESUMEN CRITERIOS DE SELECCIÓN

11.2.1.1 Mantenimiento de prácticas y métodos de agricultura ecológica: Cultivos permanentes distintos de olivar - Conv 2018. PUNTOS: 7,00

	<u>PUNTOS</u>	<u>CUMPLE</u>
Porcentaje de superficie determinada en Red Natura 2000	0,00	0.0%
Porcentaje de superficie determinada situada en zonas RAMSAR	0,00	0.0%
Porcentaje de superficie determinada en zonas vulnerables a la contaminación por nitratos	0,00	0.0%
Pendiente media de la explotación	1,00	4.59%
Porcentaje de Superficie de la explotación en municipios con más del 40 por ciento de su superficie agraria dentro de la Zona de desertificación	6,00	100.0%



DETALLE CRITERIOS DE SELECCIÓN

11.2.1.1 Mantenimiento de prácticas y métodos de agricultura ecológica: Cultivos permanentes distintos de olivar - Conv 2018.

PUNTOS: 7,00

Porcentaje de superficie determinada en Red Natura 2000

PUNTOS: 0,00 0.0%

REF.	REFERENCIA SIGPAC	CULTIVO	DESCRIPCIÓN CULTIVO	S/R	SUP. COMPROM. (ha)	SUP. CUMPLE (ha)
170000004579134	18-087-002-00587-0001	104000	ALMENDROS-SIN VARIEDAD	S	1,07	0,00
170000004579135	18-087-016-00232-0001	104000	ALMENDROS-SIN VARIEDAD	S	0,18	0,00
170000004579140	18-087-016-00233-0002	104000	ALMENDROS-SIN VARIEDAD	S	0,66	0,00
170000004579137	18-087-016-00233-0002	104000	ALMENDROS-SIN VARIEDAD	S	2,97	0,00
170000004579136	18-087-016-00233-0003	104000	ALMENDROS-SIN VARIEDAD	S	0,69	0,00
170000004579138	18-087-016-00233-0004	104000	ALMENDROS-SIN VARIEDAD	S	0,08	0,00
170000004579139	18-087-016-00233-0005	104000	ALMENDROS-SIN VARIEDAD	S	0,09	0,00

Porcentaje de superficie determinada situada en zonas RAMSAR

PUNTOS: 0,00 0.0%

REF.	REFERENCIA SIGPAC	CULTIVO	DESCRIPCIÓN CULTIVO	S/R	SUP. COMPROM. (ha)	SUP. CUMPLE (ha)
170000004579134	18-087-002-00587-0001	104000	ALMENDROS-SIN VARIEDAD	S	1,07	0,00
170000004579135	18-087-016-00232-0001	104000	ALMENDROS-SIN VARIEDAD	S	0,18	0,00
170000004579140	18-087-016-00233-0002	104000	ALMENDROS-SIN VARIEDAD	S	0,66	0,00
170000004579137	18-087-016-00233-0002	104000	ALMENDROS-SIN VARIEDAD	S	2,97	0,00
170000004579136	18-087-016-00233-0003	104000	ALMENDROS-SIN VARIEDAD	S	0,69	0,00
170000004579138	18-087-016-00233-0004	104000	ALMENDROS-SIN VARIEDAD	S	0,08	0,00
170000004579139	18-087-016-00233-0005	104000	ALMENDROS-SIN VARIEDAD	S	0,09	0,00

Porcentaje de superficie determinada en zonas vulnerables a la contaminación por nitratos

PUNTOS: 0,00 0.0%

REF.	REFERENCIA SIGPAC	CULTIVO	DESCRIPCIÓN CULTIVO	S/R	SUP. COMPROM. (ha)	SUP. CUMPLE (ha)
170000004579134	18-087-002-00587-0001	104000	ALMENDROS-SIN VARIEDAD	S	1,07	0,00
170000004579135	18-087-016-00232-0001	104000	ALMENDROS-SIN VARIEDAD	S	0,18	0,00
170000004579140	18-087-016-00233-0002	104000	ALMENDROS-SIN VARIEDAD	S	0,66	0,00
170000004579137	18-087-016-00233-0002	104000	ALMENDROS-SIN VARIEDAD	S	2,97	0,00
170000004579136	18-087-016-00233-0003	104000	ALMENDROS-SIN VARIEDAD	S	0,69	0,00
170000004579138	18-087-016-00233-0004	104000	ALMENDROS-SIN VARIEDAD	S	0,08	0,00
170000004579139	18-087-016-00233-0005	104000	ALMENDROS-SIN VARIEDAD	S	0,09	0,00

Pendiente media de la explotación

PUNTOS: 1,00 4.59%

REF.	REFERENCIA SIGPAC	CULTIVO	DESCRIPCIÓN CULTIVO	S/R	PENDIENTE MEDIA (%)	SUP. COMPROM. (ha)
170000004579134	18-087-002-00587-0001	104000	ALMENDROS-SIN VARIEDAD	S	5,25	1,07
170000004579135	18-087-016-00232-0001	104000	ALMENDROS-SIN VARIEDAD	S	3,68	0,18
170000004579140	18-087-016-00233-0002	104000	ALMENDROS-SIN VARIEDAD	S	4,30	0,66
170000004579137	18-087-016-00233-0002	104000	ALMENDROS-SIN VARIEDAD	S	4,30	2,97
170000004579136	18-087-016-00233-0003	104000	ALMENDROS-SIN VARIEDAD	S	5,36	0,69
170000004579138	18-087-016-00233-0004	104000	ALMENDROS-SIN VARIEDAD	S	6,06	0,08
170000004579139	18-087-016-00233-0005	104000	ALMENDROS-SIN VARIEDAD	S	2,79	0,09

Porcentaje de Superficie de la explotación en municipios con más del 40 por ciento de su superficie agraria dentro de la Zona de desertificación

PUNTOS: 6,00 100.0%

REF.	REFERENCIA SIGPAC	CULTIVO	DESCRIPCIÓN CULTIVO	S/R	SUP. COMPROM. (ha)	SUP. CUMPLE (ha)
------	-------------------	---------	---------------------	-----	--------------------	------------------

REF.	REFERENCIA SIGPAC	CULTIVO	DESCRIPCIÓN CULTIVO	S/R	SUP. COMPROM. (ha)	SUP. CUMPLE (ha)
170000004579134	18-087-002-00587-0001	104000	ALMENDROS-SIN VARIEDAD	S	1,07	1,07
1700000004579135	18-087-016-00232-0001	104000	ALMENDROS-SIN VARIEDAD	S	0,18	0,18
1700000004579140	18-087-016-00233-0002	104000	ALMENDROS-SIN VARIEDAD	S	0,66	0,66
1700000004579137	18-087-016-00233-0002	104000	ALMENDROS-SIN VARIEDAD	S	2,97	2,97
1700000004579136	18-087-016-00233-0003	104000	ALMENDROS-SIN VARIEDAD	S	0,69	0,69
1700000004579138	18-087-016-00233-0004	104000	ALMENDROS-SIN VARIEDAD	S	0,08	0,08
1700000004579139	18-087-016-00233-0005	104000	ALMENDROS-SIN VARIEDAD	S	0,09	0,09



<u>APELLIDOS Y NOMBRE / RAZÓN SOCIAL</u>	<u>NIF</u>	<u>EXPEDIENTE</u>	<u>SUP. COMPROMETIDA</u>		
			<u>(ha)</u>		
SANCHEZ JIMENEZ EMILIA	***0224*	1208284	26.62		
<u>RESOLUCIÓN</u>					
ADMITIDO					
<u>IMPORTES POR ANUALIDAD</u>					

	<u>2018</u>	<u>2019</u>	<u>2020</u>	<u>2021</u>	<u>2022</u>
IMPORTE MÁXIMO SUBVENCIONABLE	5.756,31 €	5.756,31 €	5.756,31 €	5.756,31 €	5.756,31 €
IMPORTE MEDIO DE TRANSFERENCIA (€/ha)	216,24 €	216,24 €	216,24 €	216,24 €	216,24 €

DETALLE IMPORTES POR ANUALIDAD

<u>GRUPOS DE CULTIVO ADMITIDOS</u>	<u>SUP. COMPROM.</u>	<u>2018</u>	<u>2019</u>	<u>2020</u>	<u>2021</u>	<u>2022</u>
	<u>(ha)</u>					
FRUTALES SECANO	26,62	5.756,31 €	5.756,31 €	5.756,31 €	5.756,31 €	5.756,31 €

RECINTOS COMPROMETIDOS

<u>REF.</u>	<u>REFERENCIA SIGPAC</u>	<u>CULTIVO DESCRIPCIÓN CULTIVO</u>	<u>S/R</u>	<u>PEND. MEDIA (%)</u>	<u>SUP. DEC. ADMIN. (ha)</u>	<u>NU SUP. CERT. (ha)</u>	<u>SUP. CAMPO (ha)</u>	<u>SUP. COMPROM. (ha)</u>
1700000005999292	18-084-006-00398-0003	104000 ALMENDROS-SIN VARIEDAD	S	2,19	11,99	11,99		11,99
1700000005999290	18-084-006-00433-0002	104000 ALMENDROS-SIN VARIEDAD	S	2,78	8,94	8,94		8,94
1700000005999291	18-084-006-00445-0001	104000 ALMENDROS-SIN VARIEDAD	S	2,95	2,33	2,33		2,33
1700000005999288	18-084-006-00469-0001	104000 ALMENDROS-SIN VARIEDAD	S	3,03	0,51	0,51		0,51
1700000005999289	18-084-006-00461-0001	104000 ALMENDROS-SIN VARIEDAD	S	3,43	2,85	2,85		2,85

RESUMEN CRITERIOS DE SELECCIÓN

11.2.1.1 Mantenimiento de prácticas y métodos de agricultura ecológica: Cultivos permanentes distintos de olivar - Conv 2018. PUNTOS: 7,00

	<u>PUNTOS</u>	<u>CUMPLE</u>
Porcentaje de superficie determinada en Red Natura 2000	0,00	0.0%
Porcentaje de superficie determinada situada en zonas RAMSAR	0,00	0.0%
Porcentaje de superficie determinada en zonas vulnerables a la contaminación por nitratos	0,00	0.0%
Pendiente media de la explotación	1,00	2.6%
Porcentaje de Superficie de la explotación en municipios con más del 40 por ciento de su superficie agraria dentro de la Zona de desertificación	6,00	100.0%



DETALLE CRITERIOS DE SELECCIÓN**11.2.1.1 Mantenimiento de prácticas y métodos de agricultura ecológica: Cultivos permanentes distintos de olivar - Conv 2018.****PUNTOS: 7,00****Porcentaje de superficie determinada en Red Natura 2000****PUNTOS: 0,00 0.0%**

<u>REF.</u>	<u>REFERENCIA SIGPAC</u>	<u>CULTIVO</u>	<u>DESCRIPCIÓN CULTIVO</u>	<u>S/R</u>	<u>SUP. COMPROM. (ha)</u>	<u>SUP. CUMPLE (ha)</u>
170000005999292	18-084-006-00398-0003	104000	ALMENDROS-SIN VARIEDAD	S	11,99	0,00
170000005999290	18-084-006-00433-0002	104000	ALMENDROS-SIN VARIEDAD	S	8,94	0,00
170000005999291	18-084-006-00445-0001	104000	ALMENDROS-SIN VARIEDAD	S	2,33	0,00
170000005999289	18-084-006-00461-0001	104000	ALMENDROS-SIN VARIEDAD	S	2,85	0,00
170000005999288	18-084-006-00469-0001	104000	ALMENDROS-SIN VARIEDAD	S	0,51	0,00

Porcentaje de superficie determinada situada en zonas RAMSAR**PUNTOS: 0,00 0.0%**

<u>REF.</u>	<u>REFERENCIA SIGPAC</u>	<u>CULTIVO</u>	<u>DESCRIPCIÓN CULTIVO</u>	<u>S/R</u>	<u>SUP. COMPROM. (ha)</u>	<u>SUP. CUMPLE (ha)</u>
170000005999292	18-084-006-00398-0003	104000	ALMENDROS-SIN VARIEDAD	S	11,99	0,00
170000005999290	18-084-006-00433-0002	104000	ALMENDROS-SIN VARIEDAD	S	8,94	0,00
170000005999291	18-084-006-00445-0001	104000	ALMENDROS-SIN VARIEDAD	S	2,33	0,00
170000005999289	18-084-006-00461-0001	104000	ALMENDROS-SIN VARIEDAD	S	2,85	0,00
170000005999288	18-084-006-00469-0001	104000	ALMENDROS-SIN VARIEDAD	S	0,51	0,00

Porcentaje de superficie determinada en zonas vulnerables a la contaminación por nitratos**PUNTOS: 0,00 0.0%**

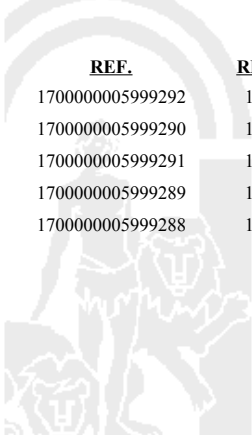
<u>REF.</u>	<u>REFERENCIA SIGPAC</u>	<u>CULTIVO</u>	<u>DESCRIPCIÓN CULTIVO</u>	<u>S/R</u>	<u>SUP. COMPROM. (ha)</u>	<u>SUP. CUMPLE (ha)</u>
170000005999292	18-084-006-00398-0003	104000	ALMENDROS-SIN VARIEDAD	S	11,99	0,00
170000005999290	18-084-006-00433-0002	104000	ALMENDROS-SIN VARIEDAD	S	8,94	0,00
170000005999291	18-084-006-00445-0001	104000	ALMENDROS-SIN VARIEDAD	S	2,33	0,00
170000005999289	18-084-006-00461-0001	104000	ALMENDROS-SIN VARIEDAD	S	2,85	0,00
170000005999288	18-084-006-00469-0001	104000	ALMENDROS-SIN VARIEDAD	S	0,51	0,00

Pendiente media de la explotación**PUNTOS: 1,00 2.6%**

<u>REF.</u>	<u>REFERENCIA SIGPAC</u>	<u>CULTIVO</u>	<u>DESCRIPCIÓN CULTIVO</u>	<u>S/R</u>	<u>PENDIENTE MEDIA (%)</u>	<u>SUP. COMPROM. (ha)</u>
170000005999292	18-084-006-00398-0003	104000	ALMENDROS-SIN VARIEDAD	S	2,19	11,99
170000005999290	18-084-006-00433-0002	104000	ALMENDROS-SIN VARIEDAD	S	2,78	8,94
170000005999291	18-084-006-00445-0001	104000	ALMENDROS-SIN VARIEDAD	S	2,95	2,33
170000005999289	18-084-006-00461-0001	104000	ALMENDROS-SIN VARIEDAD	S	3,43	2,85
170000005999288	18-084-006-00469-0001	104000	ALMENDROS-SIN VARIEDAD	S	3,03	0,51

Porcentaje de Superficie de la explotación en municipios con más del 40 por ciento de su superficie agraria dentro de la Zona de desertificación**PUNTOS: 6,00 100.0%**

<u>REF.</u>	<u>REFERENCIA SIGPAC</u>	<u>CULTIVO</u>	<u>DESCRIPCIÓN CULTIVO</u>	<u>S/R</u>	<u>SUP. COMPROM. (ha)</u>	<u>SUP. CUMPLE (ha)</u>
170000005999292	18-084-006-00398-0003	104000	ALMENDROS-SIN VARIEDAD	S	11,99	11,99
170000005999290	18-084-006-00433-0002	104000	ALMENDROS-SIN VARIEDAD	S	8,94	8,94
170000005999291	18-084-006-00445-0001	104000	ALMENDROS-SIN VARIEDAD	S	2,33	2,33
170000005999289	18-084-006-00461-0001	104000	ALMENDROS-SIN VARIEDAD	S	2,85	2,85
170000005999288	18-084-006-00469-0001	104000	ALMENDROS-SIN VARIEDAD	S	0,51	0,51



<u>APELLIDOS Y NOMBRE / RAZÓN SOCIAL</u>	<u>NIF</u>	<u>EXPEDIENTE</u>	<u>SUP. COMPROMETIDA</u>		
			<u>(ha)</u>		
SANCHEZ LOPEZ ANTONIO	***1967*	1137889	108.87		
RESOLUCIÓN					
ADMITIDO					
IMPORTE POR ANUALIDAD					
	<u>2018</u>	<u>2019</u>	<u>2020</u>	<u>2021</u>	<u>2022</u>
IMPORTE MÁXIMO SUBVENCIONABLE	13.043,27 €	13.043,27 €	13.043,27 €	13.043,27 €	13.043,27 €
IMPORTE MEDIO DE TRANSFERENCIA (€/ha)	119,81 €	119,81 €	119,81 €	119,81 €	119,81 €

DETALLE IMPORTES POR ANUALIDAD

<u>GRUPOS DE CULTIVO ADMITIDOS</u>	<u>SUP. COMPROM.</u>	<u>2018</u>	<u>2019</u>	<u>2020</u>	<u>2021</u>	<u>2022</u>
	<u>(ha)</u>					
FRUTALES SECANO	26,35	5.697,92 €	5.697,92 €	5.697,92 €	5.697,92 €	5.697,92 €
HERBÁCEOS	48,59	7.345,35 €	7.345,35 €	7.345,35 €	7.345,35 €	7.345,35 €
HERBÁCEOS NO ELEGIBLES	33,93	0,00 €	0,00 €	0,00 €	0,00 €	0,00 €



RECINTOS COMPROMETIDOS

REF.	REFERENCIA SIGPAC	CULTIVO	DESCRIPCIÓN CULTIVO	S/R	PEND. MEDIA (%)	SUP. DEC. ADMIN. (ha)	NU SUP. CERT. (ha)	SUP. CAMPO (ha)	SUP. COMPROM. (ha)
170000005653485	18-167-009-00124-0001	20902	BARBECHO TRADICIONAL-CON CUBIERTA VEGETAL	S	1,17	4,97	4,97		4,97
170000005653479	18-167-003-00088-0001	20902	BARBECHO TRADICIONAL-CON CUBIERTA VEGETAL	S	1,45	0,26	0,26		0,26
170000005653470	18-167-003-00390-0001	20902	BARBECHO TRADICIONAL-CON CUBIERTA VEGETAL	S	1,50	0,77	0,77		0,77
170000005653520	18-167-007-00166-0001	5000	CEBADA-SIN VARIEDAD	S	1,55	1,14	1,14		1,14
170000005653475	18-167-005-00088-0001	5000	CEBADA-SIN VARIEDAD	S	1,59	3,08	3,08		3,08
170000005653476	18-167-009-00194-0001	20902	BARBECHO TRADICIONAL-CON CUBIERTA VEGETAL	S	1,68	0,26	0,26		0,26
170000005653474	18-167-005-00157-0001	20902	BARBECHO TRADICIONAL-CON CUBIERTA VEGETAL	S	1,83	1,60	1,60		1,60
170000005653523	18-167-003-00331-0001	104000	ALMENDROS-SIN VARIEDAD	S	1,86	3,45	3,45		3,45
170000005653509	18-167-005-00024-0001	5000	CEBADA-SIN VARIEDAD	S	1,95	2,22	2,22		2,22
170000005653513	18-167-005-00152-0001	5000	CEBADA-SIN VARIEDAD	S	1,96	1,55	1,55		1,55
170000005653469	18-167-003-00377-0001	20902	BARBECHO TRADICIONAL-CON CUBIERTA VEGETAL	S	1,99	0,66	0,66		0,66
170000005653480	18-167-005-00026-0003	8000	AVENA-SIN VARIEDAD	S	1,99	1,54	1,54		1,54
170000005653482	18-167-005-00135-0001	8000	AVENA-SIN VARIEDAD	S	2,04	1,76	1,76		1,76
170000005653481	18-167-005-00134-0001	8000	AVENA-SIN VARIEDAD	S	2,10	1,50	1,50		1,50
170000005653510	18-167-005-00025-0001	5000	CEBADA-SIN VARIEDAD	S	2,14	2,00	2,00		2,00
170000005653511	18-167-005-00043-0001	5000	CEBADA-SIN VARIEDAD	S	2,28	1,82	1,82		1,82
170000005653514	18-167-003-00292-0001	5000	CEBADA-SIN VARIEDAD	S	2,28	0,67	0,67		0,67
170000005653471	18-167-003-00478-0001	20902	BARBECHO TRADICIONAL-CON CUBIERTA VEGETAL	S	2,31	5,55	5,55		5,55
170000005653515	18-167-003-00478-0001	5000	CEBADA-SIN VARIEDAD	S	2,31	5,53	5,53		5,53
170000005653484	18-167-003-00354-0001	20902	BARBECHO TRADICIONAL-CON CUBIERTA VEGETAL	S	2,35	2,40	2,40		2,40
170000005653517	18-167-003-00326-0001	5000	CEBADA-SIN VARIEDAD	S	2,35	1,28	1,28		1,28
170000005653507	18-167-007-00225-0001	20902	BARBECHO TRADICIONAL-CON CUBIERTA VEGETAL	S	2,43	6,84	6,84		6,84
170000005653508	18-167-007-00165-0001	20902	BARBECHO TRADICIONAL-CON CUBIERTA VEGETAL	S	2,46	7,99	7,99		7,99
170000005653478	18-167-003-00086-0001	20902	BARBECHO TRADICIONAL-CON CUBIERTA VEGETAL	S	2,52	0,45	0,45		0,45
170000005653512	18-167-007-00224-0001	5000	CEBADA-SIN VARIEDAD	S	2,56	13,04	13,04		13,04
170000005653483	18-167-005-00026-0002	8000	AVENA-SIN VARIEDAD	S	2,57	0,02	0,02		0,02
170000005653522	18-167-002-00166-0004	104000	ALMENDROS-SIN VARIEDAD	S	3,96	1,18	1,18		1,18
170000005653477	18-167-006-00027-0002	8000	AVENA-SIN VARIEDAD	S	4,37	0,34	0,34		0,34
170000005653533	18-167-002-00162-0008	104000	ALMENDROS-SIN VARIEDAD	S	4,39	3,87	3,87		3,87
170000005653472	18-167-003-00063-0001	20902	BARBECHO TRADICIONAL-CON CUBIERTA VEGETAL	S	4,73	0,72	0,72		0,72
170000005653529	18-167-002-00168-0001	104000	ALMENDROS-SIN VARIEDAD	S	4,89	5,72	5,72		5,72
170000005653531	18-167-002-00166-0005	104000	ALMENDROS-SIN VARIEDAD	S	4,94	6,79	6,79		6,79
170000005653530	18-167-002-00166-0001	104000	ALMENDROS-SIN VARIEDAD	S	4,99	0,06	0,06		0,06
170000005653505	18-167-002-00286-0002	104000	ALMENDROS-SIN VARIEDAD	S	5,32	0,24	0,24		0,24
170000005653473	18-167-006-00027-0001	8000	AVENA-SIN VARIEDAD	S	6,67	9,75	9,75		9,75
170000005653524	18-167-002-00026-0002	104000	ALMENDROS-SIN VARIEDAD	S	9,22	5,04	5,04		5,04
170000005653518	18-167-025-00451-0007	20902	BARBECHO TRADICIONAL-CON CUBIERTA VEGETAL	S	9,30	0,76	0,76		0,76
170000005653486	18-167-002-00110-0004	8000	AVENA-SIN VARIEDAD	S	10,28	0,34	0,34		0,34
170000005653516	18-167-002-00110-0002	8000	AVENA-SIN VARIEDAD	S	12,30	1,01	1,01		1,01
170000005653519	18-167-025-00451-0002	20902	BARBECHO TRADICIONAL-CON CUBIERTA VEGETAL	S	18,00	0,70	0,70		0,70

INCIDENCIAS**INCIDENCIA DESCRIPCIÓN**

85001 El recinto declarado no cumple con las normas de producción ecológica (artículo 5-1 e), Orden 26 mayo 2015)
Ref:170000005653521 Recinto:18-167-002-00082-001 Cultivo:104001 ALMENDROS-FITA MOLLAR Secano

RESUMEN CRITERIOS DE SELECCIÓN**11.2.1.1 Mantenimiento de prácticas y métodos de agricultura ecológica: Cultivos herbáceos - Conv 2018.**

PUNTOS: 8,02

	PUNTOS	CUMPLE
Porcentaje de superficie determinada en Red Natura 2000	1,02	1.64%
Porcentaje de superficie determinada situada en zonas RAMSAR	0,00	0.0%
Porcentaje de superficie determinada en zonas vulnerables a la contaminación por nitratos	0,00	0.0%

	PUNTOS	PENDIENTE MEDIDA
Pendiente media de la explotación	1,00	3.11%
Porcentaje de Superficie de la explotación en municipios con más del 40 por ciento de su superficie agraria dentro de la Zona de desertificación	6,00	100.0%
11.2.1.1 Mantenimiento de prácticas y métodos de agricultura ecológica: Cultivos permanentes distintos de olivar - Conv 2018.	PUNTOS: 8,20	
	PUNTOS	CUMPLE
Porcentaje de superficie determinada en Red Natura 2000	1,20	20.04%
Porcentaje de superficie determinada situada en zonas RAMSAR	0,00	0.0%
Porcentaje de superficie determinada en zonas vulnerables a la contaminación por nitratos	0,00	0.0%
Pendiente media de la explotación	1,00	5.22%
Porcentaje de Superficie de la explotación en municipios con más del 40 por ciento de su superficie agraria dentro de la Zona de desertificación	6,00	100.0%

DETALLE CRITERIOS DE SELECCIÓN

11.2.1.1 Mantenimiento de prácticas y métodos de agricultura ecológica: Cultivos herbáceos - Conv 2018. **PUNTOS: 8,02**

						PUNTOS:	1,02	1.64%
REF.	REFERENCIA SIGPAC	CULTIVO	DESCRIPCIÓN CULTIVO	S/R		SUP. COMPROM.	SUP. CUMPLE	
						(ha)	(ha)	
170000005653516	18-167-002-00110-0002	8000	AVENA-SIN VARIEDAD	S		1,01	1,01	
170000005653486	18-167-002-00110-0004	8000	AVENA-SIN VARIEDAD	S		0,34	0,34	
170000005653472	18-167-003-00063-0001	20902	BARBECHO TRADICIONAL-CON CUBIERTA VEGETAL	S		0,72	0,00	
170000005653478	18-167-003-00086-0001	20902	BARBECHO TRADICIONAL-CON CUBIERTA VEGETAL	S		0,45	0,00	
170000005653479	18-167-003-00088-0001	20902	BARBECHO TRADICIONAL-CON CUBIERTA VEGETAL	S		0,26	0,00	
170000005653514	18-167-003-00292-0001	5000	CEBADA-SIN VARIEDAD	S		0,67	0,00	
170000005653517	18-167-003-00326-0001	5000	CEBADA-SIN VARIEDAD	S		1,28	0,00	
170000005653484	18-167-003-00354-0001	20902	BARBECHO TRADICIONAL-CON CUBIERTA VEGETAL	S		2,40	0,00	
170000005653469	18-167-003-00377-0001	20902	BARBECHO TRADICIONAL-CON CUBIERTA VEGETAL	S		0,66	0,00	
170000005653470	18-167-003-00390-0001	20902	BARBECHO TRADICIONAL-CON CUBIERTA VEGETAL	S		0,77	0,00	
170000005653515	18-167-003-00478-0001	5000	CEBADA-SIN VARIEDAD	S		5,53	0,00	
170000005653471	18-167-003-00478-0001	20902	BARBECHO TRADICIONAL-CON CUBIERTA VEGETAL	S		5,55	0,00	
170000005653509	18-167-005-00024-0001	5000	CEBADA-SIN VARIEDAD	S		2,22	0,00	
170000005653510	18-167-005-00025-0001	5000	CEBADA-SIN VARIEDAD	S		2,00	0,00	
170000005653483	18-167-005-00026-0002	8000	AVENA-SIN VARIEDAD	S		0,02	0,00	
170000005653480	18-167-005-00026-0003	8000	AVENA-SIN VARIEDAD	S		1,54	0,00	
170000005653511	18-167-005-00043-0001	5000	CEBADA-SIN VARIEDAD	S		1,82	0,00	
170000005653475	18-167-005-00088-0001	5000	CEBADA-SIN VARIEDAD	S		3,08	0,00	
170000005653481	18-167-005-00134-0001	8000	AVENA-SIN VARIEDAD	S		1,50	0,00	
170000005653482	18-167-005-00135-0001	8000	AVENA-SIN VARIEDAD	S		1,76	0,00	
170000005653513	18-167-005-00152-0001	5000	CEBADA-SIN VARIEDAD	S		1,55	0,00	
170000005653474	18-167-005-00157-0001	20902	BARBECHO TRADICIONAL-CON CUBIERTA VEGETAL	S		1,60	0,00	
170000005653473	18-167-006-00027-0001	8000	AVENA-SIN VARIEDAD	S		9,75	0,00	
170000005653477	18-167-006-00027-0002	8000	AVENA-SIN VARIEDAD	S		0,34	0,00	
170000005653508	18-167-007-00165-0001	20902	BARBECHO TRADICIONAL-CON CUBIERTA VEGETAL	S		7,99	0,00	
170000005653520	18-167-007-00166-0001	5000	CEBADA-SIN VARIEDAD	S		1,14	0,00	
170000005653512	18-167-007-00224-0001	5000	CEBADA-SIN VARIEDAD	S		13,04	0,00	
170000005653507	18-167-007-00225-0001	20902	BARBECHO TRADICIONAL-CON CUBIERTA VEGETAL	S		6,84	0,00	
170000005653485	18-167-009-00124-0001	20902	BARBECHO TRADICIONAL-CON CUBIERTA VEGETAL	S		4,97	0,00	
170000005653476	18-167-009-00194-0001	20902	BARBECHO TRADICIONAL-CON CUBIERTA VEGETAL	S		0,26	0,00	
170000005653519	18-167-025-00451-0002	20902	BARBECHO TRADICIONAL-CON CUBIERTA VEGETAL	S		0,70	0,00	
170000005653518	18-167-025-00451-0007	20902	BARBECHO TRADICIONAL-CON CUBIERTA	S		0,76	0,00	

<u>REF.</u>	<u>REFERENCIA SIGPAC</u>	<u>CULTIVO</u>	<u>DESCRIPCIÓN CULTIVO</u>	<u>S/R</u>	<u>SUP. COMPROM.</u> <u>(ha)</u>	<u>SUP. CUMPLE</u> <u>(ha)</u>
Porcentaje de superficie determinada situada en zonas RAMSAR				PUNTOS:	0,00	0.0%
<u>REF.</u>	<u>REFERENCIA SIGPAC</u>	<u>CULTIVO</u>	<u>DESCRIPCIÓN CULTIVO</u>	<u>S/R</u>	<u>SUP. COMPROM.</u> <u>(ha)</u>	<u>SUP. CUMPLE</u> <u>(ha)</u>
170000005653516	18-167-002-00110-0002	8000	AVENA-SIN VARIEDAD	S	1,01	0,00
170000005653486	18-167-002-00110-0004	8000	AVENA-SIN VARIEDAD	S	0,34	0,00
170000005653472	18-167-003-00063-0001	20902	BARBECHO TRADICIONAL-CON CUBIERTA VEGETAL	S	0,72	0,00
170000005653478	18-167-003-00086-0001	20902	BARBECHO TRADICIONAL-CON CUBIERTA VEGETAL	S	0,45	0,00
170000005653479	18-167-003-00088-0001	20902	BARBECHO TRADICIONAL-CON CUBIERTA VEGETAL	S	0,26	0,00
170000005653514	18-167-003-00292-0001	5000	CEBADA-SIN VARIEDAD	S	0,67	0,00
170000005653517	18-167-003-00326-0001	5000	CEBADA-SIN VARIEDAD	S	1,28	0,00
170000005653484	18-167-003-00354-0001	20902	BARBECHO TRADICIONAL-CON CUBIERTA VEGETAL	S	2,40	0,00
170000005653469	18-167-003-00377-0001	20902	BARBECHO TRADICIONAL-CON CUBIERTA VEGETAL	S	0,66	0,00
170000005653470	18-167-003-00390-0001	20902	BARBECHO TRADICIONAL-CON CUBIERTA VEGETAL	S	0,77	0,00
170000005653515	18-167-003-00478-0001	5000	CEBADA-SIN VARIEDAD	S	5,53	0,00
170000005653471	18-167-003-00478-0001	20902	BARBECHO TRADICIONAL-CON CUBIERTA VEGETAL	S	5,55	0,00
170000005653509	18-167-005-00024-0001	5000	CEBADA-SIN VARIEDAD	S	2,22	0,00
170000005653510	18-167-005-00025-0001	5000	CEBADA-SIN VARIEDAD	S	2,00	0,00
170000005653483	18-167-005-00026-0002	8000	AVENA-SIN VARIEDAD	S	0,02	0,00
170000005653480	18-167-005-00026-0003	8000	AVENA-SIN VARIEDAD	S	1,54	0,00
170000005653511	18-167-005-00043-0001	5000	CEBADA-SIN VARIEDAD	S	1,82	0,00
170000005653475	18-167-005-00088-0001	5000	CEBADA-SIN VARIEDAD	S	3,08	0,00
170000005653481	18-167-005-00134-0001	8000	AVENA-SIN VARIEDAD	S	1,50	0,00
170000005653482	18-167-005-00135-0001	8000	AVENA-SIN VARIEDAD	S	1,76	0,00
170000005653513	18-167-005-00152-0001	5000	CEBADA-SIN VARIEDAD	S	1,55	0,00
170000005653474	18-167-005-00157-0001	20902	BARBECHO TRADICIONAL-CON CUBIERTA VEGETAL	S	1,60	0,00
170000005653473	18-167-006-00027-0001	8000	AVENA-SIN VARIEDAD	S	9,75	0,00
170000005653477	18-167-006-00027-0002	8000	AVENA-SIN VARIEDAD	S	0,34	0,00
170000005653508	18-167-007-00165-0001	20902	BARBECHO TRADICIONAL-CON CUBIERTA VEGETAL	S	7,99	0,00
170000005653520	18-167-007-00166-0001	5000	CEBADA-SIN VARIEDAD	S	1,14	0,00
170000005653512	18-167-007-00224-0001	5000	CEBADA-SIN VARIEDAD	S	13,04	0,00
170000005653507	18-167-007-00225-0001	20902	BARBECHO TRADICIONAL-CON CUBIERTA VEGETAL	S	6,84	0,00
170000005653485	18-167-009-00124-0001	20902	BARBECHO TRADICIONAL-CON CUBIERTA VEGETAL	S	4,97	0,00
170000005653476	18-167-009-00194-0001	20902	BARBECHO TRADICIONAL-CON CUBIERTA VEGETAL	S	0,26	0,00
170000005653519	18-167-025-00451-0002	20902	BARBECHO TRADICIONAL-CON CUBIERTA VEGETAL	S	0,70	0,00
170000005653518	18-167-025-00451-0007	20902	BARBECHO TRADICIONAL-CON CUBIERTA VEGETAL	S	0,76	0,00

Porcentaje de superficie determinada en zonas vulnerables a la contaminación por nitratos

PUNTOS: 0,00 0.0%

<u>REF.</u>	<u>REFERENCIA SIGPAC</u>	<u>CULTIVO</u>	<u>DESCRIPCIÓN CULTIVO</u>	<u>S/R</u>	<u>SUP. COMPROM.</u> <u>(ha)</u>	<u>SUP. CUMPLE</u> <u>(ha)</u>
170000005653516	18-167-002-00110-0002	8000	AVENA-SIN VARIEDAD	S	1,01	0,00
170000005653486	18-167-002-00110-0004	8000	AVENA-SIN VARIEDAD	S	0,34	0,00
170000005653472	18-167-003-00063-0001	20902	BARBECHO TRADICIONAL-CON CUBIERTA VEGETAL	S	0,72	0,00
170000005653478	18-167-003-00086-0001	20902	BARBECHO TRADICIONAL-CON CUBIERTA VEGETAL	S	0,45	0,00
170000005653479	18-167-003-00088-0001	20902	BARBECHO TRADICIONAL-CON CUBIERTA VEGETAL	S	0,26	0,00

<u>REF.</u>	<u>REFERENCIA SIGPAC</u>	<u>CULTIVO</u>	<u>DESCRIPCIÓN CULTIVO</u>	<u>S/R</u>	<u>SUP. COMPROM.</u> <u>(ha)</u>	<u>SUP. CUMPLE</u> <u>(ha)</u>
170000005653514	18-167-003-00292-0001	5000	CEBADA-SIN VARIEDAD	S	0,67	0,00
170000005653517	18-167-003-00326-0001	5000	CEBADA-SIN VARIEDAD	S	1,28	0,00
170000005653484	18-167-003-00354-0001	20902	BARBECHO TRADICIONAL-CON CUBIERTA VEGETAL	S	2,40	0,00
170000005653469	18-167-003-00377-0001	20902	BARBECHO TRADICIONAL-CON CUBIERTA VEGETAL	S	0,66	0,00
170000005653470	18-167-003-00390-0001	20902	BARBECHO TRADICIONAL-CON CUBIERTA VEGETAL	S	0,77	0,00
170000005653515	18-167-003-00478-0001	5000	CEBADA-SIN VARIEDAD	S	5,53	0,00
170000005653471	18-167-003-00478-0001	20902	BARBECHO TRADICIONAL-CON CUBIERTA VEGETAL	S	5,55	0,00
170000005653509	18-167-005-00024-0001	5000	CEBADA-SIN VARIEDAD	S	2,22	0,00
170000005653510	18-167-005-00025-0001	5000	CEBADA-SIN VARIEDAD	S	2,00	0,00
170000005653483	18-167-005-00026-0002	8000	AVENA-SIN VARIEDAD	S	0,02	0,00
170000005653480	18-167-005-00026-0003	8000	AVENA-SIN VARIEDAD	S	1,54	0,00
170000005653511	18-167-005-00043-0001	5000	CEBADA-SIN VARIEDAD	S	1,82	0,00
170000005653475	18-167-005-00088-0001	5000	CEBADA-SIN VARIEDAD	S	3,08	0,00
170000005653481	18-167-005-00134-0001	8000	AVENA-SIN VARIEDAD	S	1,50	0,00
170000005653482	18-167-005-00135-0001	8000	AVENA-SIN VARIEDAD	S	1,76	0,00
170000005653513	18-167-005-00152-0001	5000	CEBADA-SIN VARIEDAD	S	1,55	0,00
170000005653474	18-167-005-00157-0001	20902	BARBECHO TRADICIONAL-CON CUBIERTA VEGETAL	S	1,60	0,00
170000005653473	18-167-006-00027-0001	8000	AVENA-SIN VARIEDAD	S	9,75	0,00
170000005653477	18-167-006-00027-0002	8000	AVENA-SIN VARIEDAD	S	0,34	0,00
170000005653508	18-167-007-00165-0001	20902	BARBECHO TRADICIONAL-CON CUBIERTA VEGETAL	S	7,99	0,00
170000005653520	18-167-007-00166-0001	5000	CEBADA-SIN VARIEDAD	S	1,14	0,00
170000005653512	18-167-007-00224-0001	5000	CEBADA-SIN VARIEDAD	S	13,04	0,00
170000005653507	18-167-007-00225-0001	20902	BARBECHO TRADICIONAL-CON CUBIERTA VEGETAL	S	6,84	0,00
170000005653485	18-167-009-00124-0001	20902	BARBECHO TRADICIONAL-CON CUBIERTA VEGETAL	S	4,97	0,00
170000005653476	18-167-009-00194-0001	20902	BARBECHO TRADICIONAL-CON CUBIERTA VEGETAL	S	0,26	0,00
170000005653519	18-167-025-00451-0002	20902	BARBECHO TRADICIONAL-CON CUBIERTA VEGETAL	S	0,70	0,00
170000005653518	18-167-025-00451-0007	20902	BARBECHO TRADICIONAL-CON CUBIERTA VEGETAL	S	0,76	0,00

Pendiente media de la explotación

PUNTOS: 1,00 3.11%

<u>REF.</u>	<u>REFERENCIA SIGPAC</u>	<u>CULTIVO</u>	<u>DESCRIPCIÓN CULTIVO</u>	<u>S/R</u>	<u>PENDIENTE MEDIA (%)</u>	<u>SUP. COMPROM.</u> <u>(ha)</u>
170000005653516	18-167-002-00110-0002	8000	AVENA-SIN VARIEDAD	S	12,30	1,01
170000005653486	18-167-002-00110-0004	8000	AVENA-SIN VARIEDAD	S	10,28	0,34
170000005653472	18-167-003-00063-0001	20902	BARBECHO TRADICIONAL-CON CUBIERTA VEGETAL	S	4,73	0,72
170000005653478	18-167-003-00086-0001	20902	BARBECHO TRADICIONAL-CON CUBIERTA VEGETAL	S	2,52	0,45
170000005653479	18-167-003-00088-0001	20902	BARBECHO TRADICIONAL-CON CUBIERTA VEGETAL	S	1,45	0,26
170000005653514	18-167-003-00292-0001	5000	CEBADA-SIN VARIEDAD	S	2,28	0,67
170000005653517	18-167-003-00326-0001	5000	CEBADA-SIN VARIEDAD	S	2,35	1,28
170000005653484	18-167-003-00354-0001	20902	BARBECHO TRADICIONAL-CON CUBIERTA VEGETAL	S	2,35	2,40
170000005653469	18-167-003-00377-0001	20902	BARBECHO TRADICIONAL-CON CUBIERTA VEGETAL	S	1,99	0,66
170000005653470	18-167-003-00390-0001	20902	BARBECHO TRADICIONAL-CON CUBIERTA VEGETAL	S	1,50	0,77
170000005653515	18-167-003-00478-0001	5000	CEBADA-SIN VARIEDAD	S	2,31	5,53
170000005653471	18-167-003-00478-0001	20902	BARBECHO TRADICIONAL-CON CUBIERTA VEGETAL	S	2,31	5,55
170000005653509	18-167-005-00024-0001	5000	CEBADA-SIN VARIEDAD	S	1,95	2,22
170000005653510	18-167-005-00025-0001	5000	CEBADA-SIN VARIEDAD	S	2,14	2,00
170000005653483	18-167-005-00026-0002	8000	AVENA-SIN VARIEDAD	S	2,57	0,02
170000005653480	18-167-005-00026-0003	8000	AVENA-SIN VARIEDAD	S	1,99	1,54
170000005653511	18-167-005-00043-0001	5000	CEBADA-SIN VARIEDAD	S	2,28	1,82

REF.	REFERENCIA SIGPAC	CULTIVO	DESCRIPCIÓN CULTIVO	S/R	PENDIENTE	SUP.
					MEDIA (%)	COMPROM. (ha)
170000005653475	18-167-005-00088-0001	5000	CEBADA-SIN VARIEDAD	S	1,59	3,08
170000005653481	18-167-005-00134-0001	8000	AVENA-SIN VARIEDAD	S	2,10	1,50
170000005653482	18-167-005-00135-0001	8000	AVENA-SIN VARIEDAD	S	2,04	1,76
170000005653513	18-167-005-00152-0001	5000	CEBADA-SIN VARIEDAD	S	1,96	1,55
170000005653474	18-167-005-00157-0001	20902	BARBECHO TRADICIONAL-CON CUBIERTA VEGETAL	S	1,83	1,60
170000005653473	18-167-006-00027-0001	8000	AVENA-SIN VARIEDAD	S	6,67	9,75
170000005653477	18-167-006-00027-0002	8000	AVENA-SIN VARIEDAD	S	4,37	0,34
170000005653508	18-167-007-00165-0001	20902	BARBECHO TRADICIONAL-CON CUBIERTA VEGETAL	S	2,46	7,99
170000005653520	18-167-007-00166-0001	5000	CEBADA-SIN VARIEDAD	S	1,55	1,14
170000005653512	18-167-007-00224-0001	5000	CEBADA-SIN VARIEDAD	S	2,56	13,04
170000005653507	18-167-007-00225-0001	20902	BARBECHO TRADICIONAL-CON CUBIERTA VEGETAL	S	2,43	6,84
170000005653485	18-167-009-00124-0001	20902	BARBECHO TRADICIONAL-CON CUBIERTA VEGETAL	S	1,17	4,97
170000005653476	18-167-009-00194-0001	20902	BARBECHO TRADICIONAL-CON CUBIERTA VEGETAL	S	1,68	0,26
170000005653519	18-167-025-00451-0002	20902	BARBECHO TRADICIONAL-CON CUBIERTA VEGETAL	S	18,00	0,70
170000005653518	18-167-025-00451-0007	20902	BARBECHO TRADICIONAL-CON CUBIERTA VEGETAL	S	9,30	0,76

Porcentaje de Superficie de la explotación en municipios con más del 40 por ciento de su superficie agraria dentro de la Zona de desertificación

PUNTOS: 6,00 100.0%

REF.	REFERENCIA SIGPAC	CULTIVO	DESCRIPCIÓN CULTIVO	S/R	SUP.	SUP.
					COMPROM. (ha)	CUMPLE (ha)
170000005653516	18-167-002-00110-0002	8000	AVENA-SIN VARIEDAD	S	1,01	1,01
170000005653486	18-167-002-00110-0004	8000	AVENA-SIN VARIEDAD	S	0,34	0,34
170000005653472	18-167-003-00063-0001	20902	BARBECHO TRADICIONAL-CON CUBIERTA VEGETAL	S	0,72	0,72
170000005653478	18-167-003-00086-0001	20902	BARBECHO TRADICIONAL-CON CUBIERTA VEGETAL	S	0,45	0,45
170000005653479	18-167-003-00088-0001	20902	BARBECHO TRADICIONAL-CON CUBIERTA VEGETAL	S	0,26	0,26
170000005653514	18-167-003-00292-0001	5000	CEBADA-SIN VARIEDAD	S	0,67	0,67
170000005653517	18-167-003-00326-0001	5000	CEBADA-SIN VARIEDAD	S	1,28	1,28
170000005653484	18-167-003-00354-0001	20902	BARBECHO TRADICIONAL-CON CUBIERTA VEGETAL	S	2,40	2,40
170000005653469	18-167-003-00377-0001	20902	BARBECHO TRADICIONAL-CON CUBIERTA VEGETAL	S	0,66	0,66
170000005653470	18-167-003-00390-0001	20902	BARBECHO TRADICIONAL-CON CUBIERTA VEGETAL	S	0,77	0,77
170000005653515	18-167-003-00478-0001	5000	CEBADA-SIN VARIEDAD	S	5,53	5,53
170000005653471	18-167-003-00478-0001	20902	BARBECHO TRADICIONAL-CON CUBIERTA VEGETAL	S	5,55	5,55
170000005653509	18-167-005-00024-0001	5000	CEBADA-SIN VARIEDAD	S	2,22	2,22
170000005653510	18-167-005-00025-0001	5000	CEBADA-SIN VARIEDAD	S	2,00	2,00
170000005653483	18-167-005-00026-0002	8000	AVENA-SIN VARIEDAD	S	0,02	0,02
170000005653480	18-167-005-00026-0003	8000	AVENA-SIN VARIEDAD	S	1,54	1,54
170000005653511	18-167-005-00043-0001	5000	CEBADA-SIN VARIEDAD	S	1,82	1,82
170000005653475	18-167-005-00088-0001	5000	CEBADA-SIN VARIEDAD	S	3,08	3,08
170000005653481	18-167-005-00134-0001	8000	AVENA-SIN VARIEDAD	S	1,50	1,50
170000005653482	18-167-005-00135-0001	8000	AVENA-SIN VARIEDAD	S	1,76	1,76
170000005653513	18-167-005-00152-0001	5000	CEBADA-SIN VARIEDAD	S	1,55	1,55
170000005653474	18-167-005-00157-0001	20902	BARBECHO TRADICIONAL-CON CUBIERTA VEGETAL	S	1,60	1,60
170000005653473	18-167-006-00027-0001	8000	AVENA-SIN VARIEDAD	S	9,75	9,75
170000005653477	18-167-006-00027-0002	8000	AVENA-SIN VARIEDAD	S	0,34	0,34
170000005653508	18-167-007-00165-0001	20902	BARBECHO TRADICIONAL-CON CUBIERTA VEGETAL	S	7,99	7,99
170000005653520	18-167-007-00166-0001	5000	CEBADA-SIN VARIEDAD	S	1,14	1,14
170000005653512	18-167-007-00224-0001	5000	CEBADA-SIN VARIEDAD	S	13,04	13,04
170000005653507	18-167-007-00225-0001	20902	BARBECHO TRADICIONAL-CON CUBIERTA VEGETAL	S	6,84	6,84
170000005653485	18-167-009-00124-0001	20902	BARBECHO TRADICIONAL-CON CUBIERTA VEGETAL	S	4,97	4,97

<u>REF.</u>	<u>REFERENCIA SIGPAC</u>	<u>CULTIVO</u>	<u>DESCRIPCIÓN CULTIVO</u>	<u>S/R</u>	<u>SUP. COMPROM.</u> <u>(ha)</u>	<u>SUP. CUMPLE</u> <u>(ha)</u>
170000005653476	18-167-009-00194-0001	20902	VEGETAL BARBECHO TRADICIONAL-CON CUBIERTA VEGETAL	S	0,26	0,26
170000005653519	18-167-025-00451-0002	20902	BARBECHO TRADICIONAL-CON CUBIERTA VEGETAL	S	0,70	0,70
170000005653518	18-167-025-00451-0007	20902	BARBECHO TRADICIONAL-CON CUBIERTA VEGETAL	S	0,76	0,76

11.2.1.1 Mantenimiento de prácticas y métodos de agricultura ecológica: Cultivos permanentes distintos de olivar - Conv 2018.

PUNTOS: 8,20

Porcentaje de superficie determinada en Red Natura 2000

PUNTOS: 1,20 20.04%

<u>REF.</u>	<u>REFERENCIA SIGPAC</u>	<u>CULTIVO</u>	<u>DESCRIPCIÓN CULTIVO</u>	<u>S/R</u>	<u>SUP. COMPROM.</u> <u>(ha)</u>	<u>SUP. CUMPLE</u> <u>(ha)</u>
170000005653524	18-167-002-00026-0002	104000	ALMENDROS-SIN VARIEDAD	S	5,04	5,04
170000005653533	18-167-002-00162-0008	104000	ALMENDROS-SIN VARIEDAD	S	3,87	0,00
170000005653530	18-167-002-00166-0001	104000	ALMENDROS-SIN VARIEDAD	S	0,06	0,00
170000005653522	18-167-002-00166-0004	104000	ALMENDROS-SIN VARIEDAD	S	1,18	0,00
170000005653531	18-167-002-00166-0005	104000	ALMENDROS-SIN VARIEDAD	S	6,79	0,00
170000005653529	18-167-002-00168-0001	104000	ALMENDROS-SIN VARIEDAD	S	5,72	0,00
170000005653505	18-167-002-00286-0002	104000	ALMENDROS-SIN VARIEDAD	S	0,24	0,24
170000005653523	18-167-003-00331-0001	104000	ALMENDROS-SIN VARIEDAD	S	3,45	0,00

Porcentaje de superficie determinada situada en zonas RAMSAR

PUNTOS: 0,00 0.0%

<u>REF.</u>	<u>REFERENCIA SIGPAC</u>	<u>CULTIVO</u>	<u>DESCRIPCIÓN CULTIVO</u>	<u>S/R</u>	<u>SUP. COMPROM.</u> <u>(ha)</u>	<u>SUP. CUMPLE</u> <u>(ha)</u>
170000005653524	18-167-002-00026-0002	104000	ALMENDROS-SIN VARIEDAD	S	5,04	0,00
170000005653533	18-167-002-00162-0008	104000	ALMENDROS-SIN VARIEDAD	S	3,87	0,00
170000005653530	18-167-002-00166-0001	104000	ALMENDROS-SIN VARIEDAD	S	0,06	0,00
170000005653522	18-167-002-00166-0004	104000	ALMENDROS-SIN VARIEDAD	S	1,18	0,00
170000005653531	18-167-002-00166-0005	104000	ALMENDROS-SIN VARIEDAD	S	6,79	0,00
170000005653529	18-167-002-00168-0001	104000	ALMENDROS-SIN VARIEDAD	S	5,72	0,00
170000005653505	18-167-002-00286-0002	104000	ALMENDROS-SIN VARIEDAD	S	0,24	0,00
170000005653523	18-167-003-00331-0001	104000	ALMENDROS-SIN VARIEDAD	S	3,45	0,00

Porcentaje de superficie determinada en zonas vulnerables a la contaminación por nitratos

PUNTOS: 0,00 0.0%

<u>REF.</u>	<u>REFERENCIA SIGPAC</u>	<u>CULTIVO</u>	<u>DESCRIPCIÓN CULTIVO</u>	<u>S/R</u>	<u>SUP. COMPROM.</u> <u>(ha)</u>	<u>SUP. CUMPLE</u> <u>(ha)</u>
170000005653524	18-167-002-00026-0002	104000	ALMENDROS-SIN VARIEDAD	S	5,04	0,00
170000005653533	18-167-002-00162-0008	104000	ALMENDROS-SIN VARIEDAD	S	3,87	0,00
170000005653530	18-167-002-00166-0001	104000	ALMENDROS-SIN VARIEDAD	S	0,06	0,00
170000005653522	18-167-002-00166-0004	104000	ALMENDROS-SIN VARIEDAD	S	1,18	0,00
170000005653531	18-167-002-00166-0005	104000	ALMENDROS-SIN VARIEDAD	S	6,79	0,00
170000005653529	18-167-002-00168-0001	104000	ALMENDROS-SIN VARIEDAD	S	5,72	0,00
170000005653505	18-167-002-00286-0002	104000	ALMENDROS-SIN VARIEDAD	S	0,24	0,00
170000005653523	18-167-003-00331-0001	104000	ALMENDROS-SIN VARIEDAD	S	3,45	0,00

Pendiente media de la explotación

PUNTOS: 1,00 5.22%

<u>REF.</u>	<u>REFERENCIA SIGPAC</u>	<u>CULTIVO</u>	<u>DESCRIPCIÓN CULTIVO</u>	<u>S/R</u>	<u>PENDIENTE MEDIA (%)</u>	<u>SUP. COMPROM.</u> <u>(ha)</u>
170000005653524	18-167-002-00026-0002	104000	ALMENDROS-SIN VARIEDAD	S	9,22	5,04

REF.	REFERENCIA SIGPAC	CULTIVO	DESCRIPCIÓN CULTIVO	S/R	PENDIENTE		SUP.
					MEDIA (%)	COMPROM.	(ha)
170000005653533	18-167-002-00162-0008	104000	ALMENDROS-SIN VARIEDAD	S	4,39		3,87
170000005653530	18-167-002-00166-0001	104000	ALMENDROS-SIN VARIEDAD	S	4,99		0,06
170000005653522	18-167-002-00166-0004	104000	ALMENDROS-SIN VARIEDAD	S	3,96		1,18
170000005653531	18-167-002-00166-0005	104000	ALMENDROS-SIN VARIEDAD	S	4,94		6,79
170000005653529	18-167-002-00168-0001	104000	ALMENDROS-SIN VARIEDAD	S	4,89		5,72
170000005653505	18-167-002-00286-0002	104000	ALMENDROS-SIN VARIEDAD	S	5,32		0,24
170000005653523	18-167-003-00331-0001	104000	ALMENDROS-SIN VARIEDAD	S	1,86		3,45

Porcentaje de Superficie de la explotación en municipios con más del 40 por ciento de su superficie agraria dentro de la Zona de desertificación

PUNTOS: 6,00 100.0%

REF.	REFERENCIA SIGPAC	CULTIVO	DESCRIPCIÓN CULTIVO	S/R	SUP.		
					COMPROM.	CUMPLE	(ha)
170000005653524	18-167-002-00026-0002	104000	ALMENDROS-SIN VARIEDAD	S		5,04	5,04
170000005653533	18-167-002-00162-0008	104000	ALMENDROS-SIN VARIEDAD	S		3,87	3,87
170000005653530	18-167-002-00166-0001	104000	ALMENDROS-SIN VARIEDAD	S		0,06	0,06
170000005653522	18-167-002-00166-0004	104000	ALMENDROS-SIN VARIEDAD	S		1,18	1,18
170000005653531	18-167-002-00166-0005	104000	ALMENDROS-SIN VARIEDAD	S		6,79	6,79
170000005653529	18-167-002-00168-0001	104000	ALMENDROS-SIN VARIEDAD	S		5,72	5,72
170000005653505	18-167-002-00286-0002	104000	ALMENDROS-SIN VARIEDAD	S		0,24	0,24
170000005653523	18-167-003-00331-0001	104000	ALMENDROS-SIN VARIEDAD	S		3,45	3,45



<u>APELLIDOS Y NOMBRE / RAZÓN SOCIAL</u>	<u>NIF</u>	<u>EXPEDIENTE</u>	<u>SUP. COMPROMETIDA</u>			
			<u>(ha)</u>			
SANCHEZ LOPEZ MIGUEL ANGEL	****7524*	1155106	41.02			
RESOLUCIÓN						
ADMITIDO						
IMPORTE POR ANUALIDAD						
		2018	2019	2020	2021	2022
IMPORTE MÁXIMO SUBVENCIONABLE		6.350,00 €	6.350,00 €	6.350,00 €	6.350,00 €	6.350,00 €
IMPORTE MEDIO DE TRANSFERENCIA (€/ha)		154,80 €	154,80 €	154,80 €	154,80 €	154,80 €

DETALLE IMPORTES POR ANUALIDAD

<u>GRUPOS DE CULTIVO ADMITIDOS</u>	<u>SUP. COMPROM.</u>	2018	2019	2020	2021	2022
	<u>(ha)</u>					
FRUTALES SECANO	2,29	495,19 €	495,19 €	495,19 €	495,19 €	495,19 €
HERBÁCEOS	38,73	5.854,81 €	5.854,81 €	5.854,81 €	5.854,81 €	5.854,81 €

RECINTOS COMPROMETIDOS

<u>REF.</u>	<u>REFERENCIA SIGPAC</u>	<u>CULTIVO DESCRIPCIÓN CULTIVO</u>	<u>S/R</u>	<u>PEND. MEDIA</u>	<u>SUP. DEC. ADMIN.</u>	<u>NU SUP. CERT.</u>	<u>SUP. CAMPO</u>	<u>SUP. COMPROM.</u>
				<u>(%)</u>	<u>(ha)</u>	<u>(ha)</u>	<u>(ha)</u>	<u>(ha)</u>
170000006023319	18-167-018-00206-0005	5000 CEBADA-SIN VARIEDAD	R	0,64	0,07	0,07	0,07	0,07
170000006023300	18-167-018-00237-0001	5000 CEBADA-SIN VARIEDAD	S	0,70	2,59	2,59	2,59	2,59
170000006023317	18-167-018-00206-0001	5000 CEBADA-SIN VARIEDAD	R	0,77	4,14	4,14	4,14	4,14
170000006023301	18-167-018-00194-0001	8000 AVENA-SIN VARIEDAD	R	0,83	2,51	2,51	2,51	2,51
170000006023303	18-167-018-00198-0001	5000 CEBADA-SIN VARIEDAD	S	0,89	1,04	1,04	1,04	1,04
170000006023307	18-167-018-00271-0001	5000 CEBADA-SIN VARIEDAD	S	1,07	3,61	3,61	3,61	3,61
170000006023296	18-167-018-00205-0001	8000 AVENA-SIN VARIEDAD	S	1,09	3,46	3,46	3,46	3,46
170000006023298	18-167-018-00201-0001	8000 AVENA-SIN VARIEDAD	S	1,17	1,21	1,21	1,21	1,21
170000006023315	18-167-018-00209-0001	5000 CEBADA-SIN VARIEDAD	S	1,18	2,47	2,47	2,47	2,47
170000006023302	18-167-018-00454-0002	8000 AVENA-SIN VARIEDAD	R	1,20	1,08	1,08	1,08	1,08
170000006023299	18-167-018-00454-0001	8000 AVENA-SIN VARIEDAD	R	1,21	1,29	1,29	1,29	1,29
170000006023316	18-167-018-00190-0001	5000 CEBADA-SIN VARIEDAD	R	1,28	4,98	4,98	4,98	4,98
170000006023304	18-167-018-00206-0002	5000 CEBADA-SIN VARIEDAD	S	1,37	0,41	0,41	0,41	0,41
170000006023318	18-167-018-00206-0004	5000 CEBADA-SIN VARIEDAD	R	1,39	0,34	0,34	0,34	0,34
170000006023320	18-167-018-00576-0001	52000 VEZA-SIN VARIEDAD	R	1,57	4,83	4,83	4,83	4,83
170000006023321	18-167-018-00577-0001	52000 VEZA-SIN VARIEDAD	R	1,66	4,70	4,70	4,70	4,70
170000006023331	18-167-018-00121-0002	104000 ALMENDROS-SIN VARIEDAD	S	2,82	1,03	1,03	1,03	1,03
170000006023330	18-167-018-00121-0001	104000 ALMENDROS-SIN VARIEDAD	S	4,63	1,26	1,26	1,26	1,26

RESUMEN CRITERIOS DE SELECCIÓN**11.2.1.1 Mantenimiento de prácticas y métodos de agricultura ecológica: Cultivos herbáceos - Conv 2018.** PUNTOS: 7,00

	<u>PUNTOS</u>	<u>CUMPLE</u>
Porcentaje de superficie determinada en Red Natura 2000	0,00	0.0%
Porcentaje de superficie determinada situada en zonas RAMSAR	0,00	0.0%
Porcentaje de superficie determinada en zonas vulnerables a la contaminación por nitratos	0,00	0.0%
Pendiente media de la explotación	1,00	1.18%
Porcentaje de Superficie de la explotación en municipios con más del 40 por ciento de su superficie agraria dentro de la Zona de desertificación	6,00	100.0%

11.2.1.1 Mantenimiento de prácticas y métodos de agricultura ecológica: Cultivos permanentes distintos de olivar - Conv 2018. PUNTOS: 7,00

	<u>PUNTOS</u>	<u>CUMPLE</u>
Porcentaje de superficie determinada en Red Natura 2000	0,00	0.0%
Porcentaje de superficie determinada situada en zonas RAMSAR	0,00	0.0%
Porcentaje de superficie determinada en zonas vulnerables a la contaminación por nitratos	0,00	0.0%
Pendiente media de la explotación	1,00	3.81%
Porcentaje de Superficie de la explotación en municipios con más del 40 por ciento de su superficie agraria dentro de la Zona de desertificación	6,00	100.0%

DETALLE CRITERIOS DE SELECCIÓN**11.2.1.1 Mantenimiento de prácticas y métodos de agricultura ecológica: Cultivos herbáceos - Conv 2018.****PUNTOS: 7,00****Porcentaje de superficie determinada en Red Natura 2000****PUNTOS: 0,00 0.0%**

<u>REF.</u>	<u>REFERENCIA SIGPAC</u>	<u>CULTIVO</u>	<u>DESCRIPCIÓN CULTIVO</u>	<u>S/R</u>	<u>SUP. COMPROM.</u> <u>(ha)</u>	<u>SUP. CUMPLE</u> <u>(ha)</u>
170000006023316	18-167-018-00190-0001	5000	CEBADA-SIN VARIEDAD	R	4,98	0,00
170000006023301	18-167-018-00194-0001	8000	AVENA-SIN VARIEDAD	R	2,51	0,00
170000006023303	18-167-018-00198-0001	5000	CEBADA-SIN VARIEDAD	S	1,04	0,00
170000006023298	18-167-018-00201-0001	8000	AVENA-SIN VARIEDAD	S	1,21	0,00
170000006023296	18-167-018-00205-0001	8000	AVENA-SIN VARIEDAD	S	3,46	0,00
170000006023317	18-167-018-00206-0001	5000	CEBADA-SIN VARIEDAD	R	4,14	0,00
170000006023304	18-167-018-00206-0002	5000	CEBADA-SIN VARIEDAD	S	0,41	0,00
170000006023318	18-167-018-00206-0004	5000	CEBADA-SIN VARIEDAD	R	0,34	0,00
170000006023319	18-167-018-00206-0005	5000	CEBADA-SIN VARIEDAD	R	0,07	0,00
170000006023315	18-167-018-00209-0001	5000	CEBADA-SIN VARIEDAD	S	2,47	0,00
170000006023300	18-167-018-00237-0001	5000	CEBADA-SIN VARIEDAD	S	2,59	0,00
170000006023307	18-167-018-00271-0001	5000	CEBADA-SIN VARIEDAD	S	3,61	0,00
170000006023299	18-167-018-00454-0001	8000	AVENA-SIN VARIEDAD	R	1,29	0,00
170000006023302	18-167-018-00454-0002	8000	AVENA-SIN VARIEDAD	R	1,08	0,00
170000006023320	18-167-018-00576-0001	52000	VEZA-SIN VARIEDAD	R	4,83	0,00
170000006023321	18-167-018-00577-0001	52000	VEZA-SIN VARIEDAD	R	4,70	0,00

Porcentaje de superficie determinada situada en zonas RAMSAR**PUNTOS: 0,00 0.0%**

<u>REF.</u>	<u>REFERENCIA SIGPAC</u>	<u>CULTIVO</u>	<u>DESCRIPCIÓN CULTIVO</u>	<u>S/R</u>	<u>SUP. COMPROM.</u> <u>(ha)</u>	<u>SUP. CUMPLE</u> <u>(ha)</u>
170000006023316	18-167-018-00190-0001	5000	CEBADA-SIN VARIEDAD	R	4,98	0,00
170000006023301	18-167-018-00194-0001	8000	AVENA-SIN VARIEDAD	R	2,51	0,00
170000006023303	18-167-018-00198-0001	5000	CEBADA-SIN VARIEDAD	S	1,04	0,00
170000006023298	18-167-018-00201-0001	8000	AVENA-SIN VARIEDAD	S	1,21	0,00
170000006023296	18-167-018-00205-0001	8000	AVENA-SIN VARIEDAD	S	3,46	0,00
170000006023317	18-167-018-00206-0001	5000	CEBADA-SIN VARIEDAD	R	4,14	0,00
170000006023304	18-167-018-00206-0002	5000	CEBADA-SIN VARIEDAD	S	0,41	0,00
170000006023318	18-167-018-00206-0004	5000	CEBADA-SIN VARIEDAD	R	0,34	0,00
170000006023319	18-167-018-00206-0005	5000	CEBADA-SIN VARIEDAD	R	0,07	0,00
170000006023315	18-167-018-00209-0001	5000	CEBADA-SIN VARIEDAD	S	2,47	0,00
170000006023300	18-167-018-00237-0001	5000	CEBADA-SIN VARIEDAD	S	2,59	0,00
170000006023307	18-167-018-00271-0001	5000	CEBADA-SIN VARIEDAD	S	3,61	0,00
170000006023299	18-167-018-00454-0001	8000	AVENA-SIN VARIEDAD	R	1,29	0,00
170000006023302	18-167-018-00454-0002	8000	AVENA-SIN VARIEDAD	R	1,08	0,00
170000006023320	18-167-018-00576-0001	52000	VEZA-SIN VARIEDAD	R	4,83	0,00
170000006023321	18-167-018-00577-0001	52000	VEZA-SIN VARIEDAD	R	4,70	0,00

Porcentaje de superficie determinada en zonas vulnerables a la contaminación por nitratos**PUNTOS: 0,00 0.0%**

<u>REF.</u>	<u>REFERENCIA SIGPAC</u>	<u>CULTIVO</u>	<u>DESCRIPCIÓN CULTIVO</u>	<u>S/R</u>	<u>SUP. COMPROM.</u> <u>(ha)</u>	<u>SUP. CUMPLE</u> <u>(ha)</u>
170000006023316	18-167-018-00190-0001	5000	CEBADA-SIN VARIEDAD	R	4,98	0,00
170000006023301	18-167-018-00194-0001	8000	AVENA-SIN VARIEDAD	R	2,51	0,00
170000006023303	18-167-018-00198-0001	5000	CEBADA-SIN VARIEDAD	S	1,04	0,00
170000006023298	18-167-018-00201-0001	8000	AVENA-SIN VARIEDAD	S	1,21	0,00
170000006023296	18-167-018-00205-0001	8000	AVENA-SIN VARIEDAD	S	3,46	0,00
170000006023317	18-167-018-00206-0001	5000	CEBADA-SIN VARIEDAD	R	4,14	0,00
170000006023304	18-167-018-00206-0002	5000	CEBADA-SIN VARIEDAD	S	0,41	0,00
170000006023318	18-167-018-00206-0004	5000	CEBADA-SIN VARIEDAD	R	0,34	0,00
170000006023319	18-167-018-00206-0005	5000	CEBADA-SIN VARIEDAD	R	0,07	0,00

<u>REF.</u>	<u>REFERENCIA SIGPAC</u>	<u>CULTIVO</u>	<u>DESCRIPCIÓN CULTIVO</u>	<u>S/R</u>	<u>SUP. COMPROM.</u> <u>(ha)</u>	<u>SUP. CUMPLE</u> <u>(ha)</u>
1700000006023315	18-167-018-00209-0001	5000	CEBADA-SIN VARIEDAD	S	2,47	0,00
1700000006023300	18-167-018-00237-0001	5000	CEBADA-SIN VARIEDAD	S	2,59	0,00
1700000006023307	18-167-018-00271-0001	5000	CEBADA-SIN VARIEDAD	S	3,61	0,00
1700000006023299	18-167-018-00454-0001	8000	AVENA-SIN VARIEDAD	R	1,29	0,00
1700000006023302	18-167-018-00454-0002	8000	AVENA-SIN VARIEDAD	R	1,08	0,00
1700000006023320	18-167-018-00576-0001	52000	VEZA-SIN VARIEDAD	R	4,83	0,00
1700000006023321	18-167-018-00577-0001	52000	VEZA-SIN VARIEDAD	R	4,70	0,00

Pendiente media de la explotación

PUNTOS: 1,00 1.18%

<u>REF.</u>	<u>REFERENCIA SIGPAC</u>	<u>CULTIVO</u>	<u>DESCRIPCIÓN CULTIVO</u>	<u>S/R</u>	<u>PENDIENTE MEDIA (%)</u>	<u>SUP. COMPROM.</u> <u>(ha)</u>
1700000006023316	18-167-018-00190-0001	5000	CEBADA-SIN VARIEDAD	R	1,28	4,98
1700000006023301	18-167-018-00194-0001	8000	AVENA-SIN VARIEDAD	R	0,83	2,51
1700000006023303	18-167-018-00198-0001	5000	CEBADA-SIN VARIEDAD	S	0,89	1,04
1700000006023298	18-167-018-00201-0001	8000	AVENA-SIN VARIEDAD	S	1,17	1,21
1700000006023296	18-167-018-00205-0001	8000	AVENA-SIN VARIEDAD	S	1,09	3,46
1700000006023317	18-167-018-00206-0001	5000	CEBADA-SIN VARIEDAD	R	0,77	4,14
1700000006023304	18-167-018-00206-0002	5000	CEBADA-SIN VARIEDAD	S	1,37	0,41
1700000006023318	18-167-018-00206-0004	5000	CEBADA-SIN VARIEDAD	R	1,39	0,34
1700000006023319	18-167-018-00206-0005	5000	CEBADA-SIN VARIEDAD	R	0,64	0,07
1700000006023315	18-167-018-00209-0001	5000	CEBADA-SIN VARIEDAD	S	1,18	2,47
1700000006023300	18-167-018-00237-0001	5000	CEBADA-SIN VARIEDAD	S	0,70	2,59
1700000006023307	18-167-018-00271-0001	5000	CEBADA-SIN VARIEDAD	S	1,07	3,61
1700000006023299	18-167-018-00454-0001	8000	AVENA-SIN VARIEDAD	R	1,21	1,29
1700000006023302	18-167-018-00454-0002	8000	AVENA-SIN VARIEDAD	R	1,20	1,08
1700000006023320	18-167-018-00576-0001	52000	VEZA-SIN VARIEDAD	R	1,57	4,83
1700000006023321	18-167-018-00577-0001	52000	VEZA-SIN VARIEDAD	R	1,66	4,70

Porcentaje de Superficie de la explotación en municipios con más del 40 por ciento de su superficie agraria dentro de la Zona de desertificación

PUNTOS: 6,00 100.0%

<u>REF.</u>	<u>REFERENCIA SIGPAC</u>	<u>CULTIVO</u>	<u>DESCRIPCIÓN CULTIVO</u>	<u>S/R</u>	<u>SUP. COMPROM.</u> <u>(ha)</u>	<u>SUP. CUMPLE</u> <u>(ha)</u>
1700000006023316	18-167-018-00190-0001	5000	CEBADA-SIN VARIEDAD	R	4,98	4,98
1700000006023301	18-167-018-00194-0001	8000	AVENA-SIN VARIEDAD	R	2,51	2,51
1700000006023303	18-167-018-00198-0001	5000	CEBADA-SIN VARIEDAD	S	1,04	1,04
1700000006023298	18-167-018-00201-0001	8000	AVENA-SIN VARIEDAD	S	1,21	1,21
1700000006023296	18-167-018-00205-0001	8000	AVENA-SIN VARIEDAD	S	3,46	3,46
1700000006023317	18-167-018-00206-0001	5000	CEBADA-SIN VARIEDAD	R	4,14	4,14
1700000006023304	18-167-018-00206-0002	5000	CEBADA-SIN VARIEDAD	S	0,41	0,41
1700000006023318	18-167-018-00206-0004	5000	CEBADA-SIN VARIEDAD	R	0,34	0,34
1700000006023319	18-167-018-00206-0005	5000	CEBADA-SIN VARIEDAD	R	0,07	0,07
1700000006023315	18-167-018-00209-0001	5000	CEBADA-SIN VARIEDAD	S	2,47	2,47
1700000006023300	18-167-018-00237-0001	5000	CEBADA-SIN VARIEDAD	S	2,59	2,59
1700000006023307	18-167-018-00271-0001	5000	CEBADA-SIN VARIEDAD	S	3,61	3,61
1700000006023299	18-167-018-00454-0001	8000	AVENA-SIN VARIEDAD	R	1,29	1,29
1700000006023302	18-167-018-00454-0002	8000	AVENA-SIN VARIEDAD	R	1,08	1,08
1700000006023320	18-167-018-00576-0001	52000	VEZA-SIN VARIEDAD	R	4,83	4,83
1700000006023321	18-167-018-00577-0001	52000	VEZA-SIN VARIEDAD	R	4,70	4,70

11.2.1.1 Mantenimiento de prácticas y métodos de agricultura ecológica: Cultivos permanentes distintos de olivar - Conv 2018.

PUNTOS: 7,00

Porcentaje de superficie determinada en Red Natura 2000

PUNTOS: 0,00 0.0%

<u>REF.</u>	<u>REFERENCIA SIGPAC</u>	<u>CULTIVO</u>	<u>DESCRIPCIÓN CULTIVO</u>	<u>S/R</u>	<u>SUP. COMPROM.</u> <u>(ha)</u>	<u>SUP. CUMPLE</u> <u>(ha)</u>
1700000006023330	18-167-018-00121-0001	104000	ALMENDROS-SIN VARIEDAD	S	1,26	0,00
1700000006023331	18-167-018-00121-0002	104000	ALMENDROS-SIN VARIEDAD	S	1,03	0,00

Porcentaje de superficie determinada situada en zonas RAMSAR**PUNTOS:** 0,00 0.0%

<u>REF.</u>	<u>REFERENCIA SIGPAC</u>	<u>CULTIVO</u>	<u>DESCRIPCIÓN CULTIVO</u>	<u>S/R</u>	<u>SUP. COMPROM.</u> <u>(ha)</u>	<u>SUP. CUMPLE</u> <u>(ha)</u>
1700000006023330	18-167-018-00121-0001	104000	ALMENDROS-SIN VARIEDAD	S	1,26	0,00
1700000006023331	18-167-018-00121-0002	104000	ALMENDROS-SIN VARIEDAD	S	1,03	0,00

Porcentaje de superficie determinada en zonas vulnerables a la contaminación por nitratos**PUNTOS:** 0,00 0.0%

<u>REF.</u>	<u>REFERENCIA SIGPAC</u>	<u>CULTIVO</u>	<u>DESCRIPCIÓN CULTIVO</u>	<u>S/R</u>	<u>SUP. COMPROM.</u> <u>(ha)</u>	<u>SUP. CUMPLE</u> <u>(ha)</u>
1700000006023330	18-167-018-00121-0001	104000	ALMENDROS-SIN VARIEDAD	S	1,26	0,00
1700000006023331	18-167-018-00121-0002	104000	ALMENDROS-SIN VARIEDAD	S	1,03	0,00

Pendiente media de la explotación**PUNTOS:** 1,00 3.81%

<u>REF.</u>	<u>REFERENCIA SIGPAC</u>	<u>CULTIVO</u>	<u>DESCRIPCIÓN CULTIVO</u>	<u>S/R</u>	<u>PENDIENTE MEDIA (%)</u>	<u>SUP. COMPROM.</u> <u>(ha)</u>
1700000006023330	18-167-018-00121-0001	104000	ALMENDROS-SIN VARIEDAD	S	4,63	1,26
1700000006023331	18-167-018-00121-0002	104000	ALMENDROS-SIN VARIEDAD	S	2,82	1,03

Porcentaje de Superficie de la explotación en municipios con más del 40 por ciento de su superficie agraria dentro de la Zona de desertificación**PUNTOS:** 6,00 100.0%

<u>REF.</u>	<u>REFERENCIA SIGPAC</u>	<u>CULTIVO</u>	<u>DESCRIPCIÓN CULTIVO</u>	<u>S/R</u>	<u>SUP. COMPROM.</u> <u>(ha)</u>	<u>SUP. CUMPLE</u> <u>(ha)</u>
1700000006023330	18-167-018-00121-0001	104000	ALMENDROS-SIN VARIEDAD	S	1,26	1,26
1700000006023331	18-167-018-00121-0002	104000	ALMENDROS-SIN VARIEDAD	S	1,03	1,03



<u>APELLIDOS Y NOMBRE / RAZÓN SOCIAL</u>	<u>NIF</u>	<u>EXPEDIENTE</u>	<u>SUP. COMPROMETIDA</u>		
			<u>(ha)</u>		
SANCHEZ LOPEZ TEODORO	****5327*	1087357	3.98		
RESOLUCIÓN					
ADMITIDO					
IMPORTE POR ANUALIDAD					
	2018	2019	2020	2021	2022
IMPORTE MÁXIMO SUBVENCIONABLE	566,89 €	566,89 €	566,89 €	566,89 €	566,89 €
IMPORTE MEDIO DE TRANSFERENCIA (€/ha)	142,43 €	142,43 €	142,43 €	142,43 €	142,43 €

DETALLE IMPORTE POR ANUALIDAD

<u>GRUPOS DE CULTIVO ADMITIDOS</u>	<u>SUP. COMPROM.</u>	2018	2019	2020	2021	2022
	<u>(ha)</u>					
HERBÁCEOS	3,75	566,89 €	566,89 €	566,89 €	566,89 €	566,89 €
HERBÁCEOS NO ELEGIBLES	0,23	0,00 €	0,00 €	0,00 €	0,00 €	0,00 €

RECINTOS COMPROMETIDOS

<u>REF.</u>	<u>REFERENCIA SIGPAC</u>	<u>CULTIVO DESCRIPCIÓN CULTIVO</u>	<u>S/R</u>	<u>PEND. MEDIA</u>	<u>SUP. DEC. ADMIN.</u>	<u>NU SUP. CERT.</u>	<u>SUP. CAMPO</u>	<u>SUP. COMPROM.</u>
				<u>(%)</u>	<u>(ha)</u>	<u>(ha)</u>	<u>(ha)</u>	<u>(ha)</u>
1700000006185253	18-167-008-00303-0001	8000 AVENA-SIN VARIEDAD	S	1,72	3,75	3,75		3,75
1700000006185251	18-167-008-00302-0001	20901 BARBECHO TRADICIONAL-SIN CUBIERTA VEGETAL	S	5,57	0,23	0,23		0,23

RESUMEN CRITERIOS DE SELECCIÓN

11.2.1.1 Mantenimiento de prácticas y métodos de agricultura ecológica: Cultivos herbáceos - Conv 2018. PUNTOS: 7,00

	<u>PUNTOS</u>	<u>CUMPLE</u>
Porcentaje de superficie determinada en Red Natura 2000	0,00	0.0%
Porcentaje de superficie determinada situada en zonas RAMSAR	0,00	0.0%
Porcentaje de superficie determinada en zonas vulnerables a la contaminación por nitratos	0,00	0.0%
Pendiente media de la explotación	1,00	1.94%
Porcentaje de Superficie de la explotación en municipios con más del 40 por ciento de su superficie agraria dentro de la Zona de desertificación	6,00	100.0%



DETALLE CRITERIOS DE SELECCIÓN**11.2.1.1 Mantenimiento de prácticas y métodos de agricultura ecológica: Cultivos herbáceos - Conv 2018.****PUNTOS: 7,00****Porcentaje de superficie determinada en Red Natura 2000****PUNTOS: 0,00 0.0%**

<u>REF.</u>	<u>REFERENCIA SIGPAC</u>	<u>CULTIVO</u>	<u>DESCRIPCIÓN CULTIVO</u>	<u>S/R</u>	<u>SUP. COMPROM. (ha)</u>	<u>SUP. CUMPLE (ha)</u>
1700000006185251	18-167-008-00302-0001	20901	BARBECHO TRADICIONAL-SIN CUBIERTA VEGETAL	S	0,23	0,00
1700000006185253	18-167-008-00303-0001	8000	AVENA-SIN VARIEDAD	S	3,75	0,00

Porcentaje de superficie determinada situada en zonas RAMSAR**PUNTOS: 0,00 0.0%**

<u>REF.</u>	<u>REFERENCIA SIGPAC</u>	<u>CULTIVO</u>	<u>DESCRIPCIÓN CULTIVO</u>	<u>S/R</u>	<u>SUP. COMPROM. (ha)</u>	<u>SUP. CUMPLE (ha)</u>
1700000006185251	18-167-008-00302-0001	20901	BARBECHO TRADICIONAL-SIN CUBIERTA VEGETAL	S	0,23	0,00
1700000006185253	18-167-008-00303-0001	8000	AVENA-SIN VARIEDAD	S	3,75	0,00

Porcentaje de superficie determinada en zonas vulnerables a la contaminación por nitratos**PUNTOS: 0,00 0.0%**

<u>REF.</u>	<u>REFERENCIA SIGPAC</u>	<u>CULTIVO</u>	<u>DESCRIPCIÓN CULTIVO</u>	<u>S/R</u>	<u>SUP. COMPROM. (ha)</u>	<u>SUP. CUMPLE (ha)</u>
1700000006185251	18-167-008-00302-0001	20901	BARBECHO TRADICIONAL-SIN CUBIERTA VEGETAL	S	0,23	0,00
1700000006185253	18-167-008-00303-0001	8000	AVENA-SIN VARIEDAD	S	3,75	0,00

Pendiente media de la explotación**PUNTOS: 1,00 1.94%**

<u>REF.</u>	<u>REFERENCIA SIGPAC</u>	<u>CULTIVO</u>	<u>DESCRIPCIÓN CULTIVO</u>	<u>S/R</u>	<u>PENDIENTE MEDIA (%)</u>	<u>SUP. COMPROM. (ha)</u>
1700000006185251	18-167-008-00302-0001	20901	BARBECHO TRADICIONAL-SIN CUBIERTA VEGETAL	S	5,57	0,23
1700000006185253	18-167-008-00303-0001	8000	AVENA-SIN VARIEDAD	S	1,72	3,75

Porcentaje de Superficie de la explotación en municipios con más del 40 por ciento de su superficie agraria dentro de la Zona de desertificación**PUNTOS: 6,00 100.0%**

<u>REF.</u>	<u>REFERENCIA SIGPAC</u>	<u>CULTIVO</u>	<u>DESCRIPCIÓN CULTIVO</u>	<u>S/R</u>	<u>SUP. COMPROM. (ha)</u>	<u>SUP. CUMPLE (ha)</u>
1700000006185251	18-167-008-00302-0001	20901	BARBECHO TRADICIONAL-SIN CUBIERTA VEGETAL	S	0,23	0,23
1700000006185253	18-167-008-00303-0001	8000	AVENA-SIN VARIEDAD	S	3,75	3,75



<u>APELLIDOS Y NOMBRE / RAZÓN SOCIAL</u>	<u>NIF</u>	<u>EXPEDIENTE</u>	<u>SUP. COMPROMETIDA</u>		
SANCHEZ LOZANO INMACULADA	***9634*	1127232	<u>(ha)</u>		
RESOLUCIÓN					
ADMITIDO					
IMPORTE POR ANUALIDAD					
	2018	2019	2020	2021	2022
IMPORTE MÁXIMO SUBVENCIONABLE	2.213,35 €	2.213,35 €	2.213,35 €	2.213,35 €	2.213,35 €
IMPORTE MEDIO DE TRANSFERENCIA (€/ha)	349,66 €	349,66 €	349,66 €	349,66 €	349,66 €

DETALLE IMPORTES POR ANUALIDAD

<u>GRUPOS DE CULTIVO ADMITIDOS</u>	<u>SUP. COMPROM.</u>	2018	2019	2020	2021	2022
	<u>(ha)</u>					
FRUTALES REGADÍO	6,33	2.213,35 €	2.213,35 €	2.213,35 €	2.213,35 €	2.213,35 €

RECINTOS COMPROMETIDOS

<u>REF.</u>	<u>REFERENCIA SIGPAC</u>	<u>CULTIVO DESCRIPCIÓN CULTIVO</u>	<u>S/R</u>	<u>PEND. MEDIA</u>	<u>SUP. DEC. ADMIN.</u>	<u>NU SUP. CERT.</u>	<u>SUP. CAMPO</u>	<u>SUP. COMPROM.</u>
				<u>(%)</u>	<u>(ha)</u>	<u>(ha)</u>	<u>(ha)</u>	<u>(ha)</u>
170000005339392	18-119-010-00045-0001	104000 ALMENDROS-SIN VARIEDAD	R	1,75	1,53	1,53		1,53
170000005339378	18-119-008-00051-0001	104000 ALMENDROS-SIN VARIEDAD	R	2,07	0,37	0,37		0,37
170000005339379	18-119-007-00055-0001	104000 ALMENDROS-SIN VARIEDAD	R	2,53	0,72	0,72		0,72
170000005339377	18-119-008-00010-0001	104000 ALMENDROS-SIN VARIEDAD	R	2,78	1,45	1,45		1,45
170000005339383	18-119-004-00338-0002	104000 ALMENDROS-SIN VARIEDAD	R	3,54	0,22	0,22		0,22
170000005339388	18-119-003-00478-0002	104000 ALMENDROS-SIN VARIEDAD	R	3,57	0,10	0,10		0,10
170000005339390	18-119-003-00273-0002	104000 ALMENDROS-SIN VARIEDAD	R	3,60	0,14	0,14		0,14
170000005339387	18-119-003-00323-0002	104000 ALMENDROS-SIN VARIEDAD	R	3,67	0,21	0,21		0,21
170000005339376	18-119-001-00147-0002	104000 ALMENDROS-SIN VARIEDAD	R	3,91	0,47	0,47		0,47
170000005339389	18-119-003-00181-0001	104000 ALMENDROS-SIN VARIEDAD	R	4,22	0,08	0,08		0,08
170000005339380	18-119-005-00533-0001	104000 ALMENDROS-SIN VARIEDAD	R	5,31	0,16	0,16		0,16
170000005339386	18-119-004-00084-0002	104000 ALMENDROS-SIN VARIEDAD	R	6,19	0,18	0,18		0,18
170000005339391	18-119-003-00172-0001	104000 ALMENDROS-SIN VARIEDAD	R	7,20	0,13	0,13		0,13
170000005339385	18-119-004-00092-0001	104000 ALMENDROS-SIN VARIEDAD	R	7,58	0,07	0,07		0,07
170000005339384	18-119-004-00178-0002	104000 ALMENDROS-SIN VARIEDAD	R	8,40	0,14	0,14		0,14
170000005339382	18-119-005-00111-0001	104000 ALMENDROS-SIN VARIEDAD	R	13,01	0,13	0,13		0,13
170000005339381	18-119-005-00443-0001	104000 ALMENDROS-SIN VARIEDAD	R	19,92	0,23	0,23		0,23

RESUMEN CRITERIOS DE SELECCIÓN

11.2.1.1 Mantenimiento de prácticas y métodos de agricultura ecológica: Cultivos permanentes distintos de olivar - Conv 2018. PUNTOS: 7,00

	<u>PUNTOS</u>	<u>CUMPLE</u>
Porcentaje de superficie determinada en Red Natura 2000	0,00	0.0%
Porcentaje de superficie determinada situada en zonas RAMSAR	0,00	0.0%
Porcentaje de superficie determinada en zonas vulnerables a la contaminación por nitratos	0,00	0.0%
Pendiente media de la explotación	1,00	3.91%
Porcentaje de Superficie de la explotación en municipios con más del 40 por ciento de su superficie agraria dentro de la Zona de desertificación	6,00	100.0%



DETALLE CRITERIOS DE SELECCIÓN**11.2.1.1 Mantenimiento de prácticas y métodos de agricultura ecológica: Cultivos permanentes distintos de olivar - Conv 2018.****PUNTOS: 7,00****Porcentaje de superficie determinada en Red Natura 2000****PUNTOS: 0,00 0.0%**

REF.	REFERENCIA SIGPAC	CULTIVO	DESCRIPCIÓN CULTIVO	S/R	SUP. COMPROM. (ha)	SUP. CUMPLE (ha)
170000005339376	18-119-001-00147-0002	104000	ALMENDROS-SIN VARIEDAD	R	0,47	0,00
170000005339391	18-119-003-00172-0001	104000	ALMENDROS-SIN VARIEDAD	R	0,13	0,00
170000005339389	18-119-003-00181-0001	104000	ALMENDROS-SIN VARIEDAD	R	0,08	0,00
170000005339390	18-119-003-00273-0002	104000	ALMENDROS-SIN VARIEDAD	R	0,14	0,00
170000005339387	18-119-003-00323-0002	104000	ALMENDROS-SIN VARIEDAD	R	0,21	0,00
170000005339388	18-119-003-00478-0002	104000	ALMENDROS-SIN VARIEDAD	R	0,10	0,00
170000005339386	18-119-004-00084-0002	104000	ALMENDROS-SIN VARIEDAD	R	0,18	0,00
170000005339385	18-119-004-00092-0001	104000	ALMENDROS-SIN VARIEDAD	R	0,07	0,00
170000005339384	18-119-004-00178-0002	104000	ALMENDROS-SIN VARIEDAD	R	0,14	0,00
170000005339383	18-119-004-00338-0002	104000	ALMENDROS-SIN VARIEDAD	R	0,22	0,00
170000005339382	18-119-005-00111-0001	104000	ALMENDROS-SIN VARIEDAD	R	0,13	0,00
170000005339381	18-119-005-00443-0001	104000	ALMENDROS-SIN VARIEDAD	R	0,23	0,00
170000005339380	18-119-005-00533-0001	104000	ALMENDROS-SIN VARIEDAD	R	0,16	0,00
170000005339379	18-119-007-00055-0001	104000	ALMENDROS-SIN VARIEDAD	R	0,72	0,00
170000005339377	18-119-008-00010-0001	104000	ALMENDROS-SIN VARIEDAD	R	1,45	0,00
170000005339378	18-119-008-00051-0001	104000	ALMENDROS-SIN VARIEDAD	R	0,37	0,00
170000005339392	18-119-010-00045-0001	104000	ALMENDROS-SIN VARIEDAD	R	1,53	0,00

Porcentaje de superficie determinada situada en zonas RAMSAR**PUNTOS: 0,00 0.0%**

REF.	REFERENCIA SIGPAC	CULTIVO	DESCRIPCIÓN CULTIVO	S/R	SUP. COMPROM. (ha)	SUP. CUMPLE (ha)
170000005339376	18-119-001-00147-0002	104000	ALMENDROS-SIN VARIEDAD	R	0,47	0,00
170000005339391	18-119-003-00172-0001	104000	ALMENDROS-SIN VARIEDAD	R	0,13	0,00
170000005339389	18-119-003-00181-0001	104000	ALMENDROS-SIN VARIEDAD	R	0,08	0,00
170000005339390	18-119-003-00273-0002	104000	ALMENDROS-SIN VARIEDAD	R	0,14	0,00
170000005339387	18-119-003-00323-0002	104000	ALMENDROS-SIN VARIEDAD	R	0,21	0,00
170000005339388	18-119-003-00478-0002	104000	ALMENDROS-SIN VARIEDAD	R	0,10	0,00
170000005339386	18-119-004-00084-0002	104000	ALMENDROS-SIN VARIEDAD	R	0,18	0,00
170000005339385	18-119-004-00092-0001	104000	ALMENDROS-SIN VARIEDAD	R	0,07	0,00
170000005339384	18-119-004-00178-0002	104000	ALMENDROS-SIN VARIEDAD	R	0,14	0,00
170000005339383	18-119-004-00338-0002	104000	ALMENDROS-SIN VARIEDAD	R	0,22	0,00
170000005339382	18-119-005-00111-0001	104000	ALMENDROS-SIN VARIEDAD	R	0,13	0,00
170000005339381	18-119-005-00443-0001	104000	ALMENDROS-SIN VARIEDAD	R	0,23	0,00
170000005339380	18-119-005-00533-0001	104000	ALMENDROS-SIN VARIEDAD	R	0,16	0,00
170000005339379	18-119-007-00055-0001	104000	ALMENDROS-SIN VARIEDAD	R	0,72	0,00
170000005339377	18-119-008-00010-0001	104000	ALMENDROS-SIN VARIEDAD	R	1,45	0,00
170000005339378	18-119-008-00051-0001	104000	ALMENDROS-SIN VARIEDAD	R	0,37	0,00
170000005339392	18-119-010-00045-0001	104000	ALMENDROS-SIN VARIEDAD	R	1,53	0,00

Porcentaje de superficie determinada en zonas vulnerables a la contaminación por nitratos**PUNTOS: 0,00 0.0%**

REF.	REFERENCIA SIGPAC	CULTIVO	DESCRIPCIÓN CULTIVO	S/R	SUP. COMPROM. (ha)	SUP. CUMPLE (ha)
170000005339376	18-119-001-00147-0002	104000	ALMENDROS-SIN VARIEDAD	R	0,47	0,00
170000005339391	18-119-003-00172-0001	104000	ALMENDROS-SIN VARIEDAD	R	0,13	0,00
170000005339389	18-119-003-00181-0001	104000	ALMENDROS-SIN VARIEDAD	R	0,08	0,00
170000005339390	18-119-003-00273-0002	104000	ALMENDROS-SIN VARIEDAD	R	0,14	0,00
170000005339387	18-119-003-00323-0002	104000	ALMENDROS-SIN VARIEDAD	R	0,21	0,00
170000005339388	18-119-003-00478-0002	104000	ALMENDROS-SIN VARIEDAD	R	0,10	0,00
170000005339386	18-119-004-00084-0002	104000	ALMENDROS-SIN VARIEDAD	R	0,18	0,00

<u>REF.</u>	<u>REFERENCIA SIGPAC</u>	<u>CULTIVO</u>	<u>DESCRIPCIÓN CULTIVO</u>	<u>S/R</u>	<u>SUP. COMPROM.</u> <u>(ha)</u>	<u>SUP. CUMPLE</u> <u>(ha)</u>
170000005339385	18-119-004-00092-0001	104000	ALMENDROS-SIN VARIEDAD	R	0,07	0,00
170000005339384	18-119-004-00178-0002	104000	ALMENDROS-SIN VARIEDAD	R	0,14	0,00
170000005339383	18-119-004-00338-0002	104000	ALMENDROS-SIN VARIEDAD	R	0,22	0,00
170000005339382	18-119-005-00111-0001	104000	ALMENDROS-SIN VARIEDAD	R	0,13	0,00
170000005339381	18-119-005-00443-0001	104000	ALMENDROS-SIN VARIEDAD	R	0,23	0,00
170000005339380	18-119-005-00533-0001	104000	ALMENDROS-SIN VARIEDAD	R	0,16	0,00
170000005339379	18-119-007-00055-0001	104000	ALMENDROS-SIN VARIEDAD	R	0,72	0,00
170000005339377	18-119-008-00010-0001	104000	ALMENDROS-SIN VARIEDAD	R	1,45	0,00
170000005339378	18-119-008-00051-0001	104000	ALMENDROS-SIN VARIEDAD	R	0,37	0,00
170000005339392	18-119-010-00045-0001	104000	ALMENDROS-SIN VARIEDAD	R	1,53	0,00

Pendiente media de la explotación

PUNTOS: 1,00 3.91%

<u>REF.</u>	<u>REFERENCIA SIGPAC</u>	<u>CULTIVO</u>	<u>DESCRIPCIÓN CULTIVO</u>	<u>S/R</u>	<u>PENDIENTE MEDIA (%)</u>	<u>SUP. COMPROM.</u> <u>(ha)</u>
170000005339376	18-119-001-00147-0002	104000	ALMENDROS-SIN VARIEDAD	R	3,91	0,47
170000005339391	18-119-003-00172-0001	104000	ALMENDROS-SIN VARIEDAD	R	7,20	0,13
170000005339389	18-119-003-00181-0001	104000	ALMENDROS-SIN VARIEDAD	R	4,22	0,08
170000005339390	18-119-003-00273-0002	104000	ALMENDROS-SIN VARIEDAD	R	3,60	0,14
170000005339387	18-119-003-00323-0002	104000	ALMENDROS-SIN VARIEDAD	R	3,67	0,21
170000005339388	18-119-003-00478-0002	104000	ALMENDROS-SIN VARIEDAD	R	3,57	0,10
170000005339386	18-119-004-00084-0002	104000	ALMENDROS-SIN VARIEDAD	R	6,19	0,18
170000005339385	18-119-004-00092-0001	104000	ALMENDROS-SIN VARIEDAD	R	7,58	0,07
170000005339384	18-119-004-00178-0002	104000	ALMENDROS-SIN VARIEDAD	R	8,40	0,14
170000005339383	18-119-004-00338-0002	104000	ALMENDROS-SIN VARIEDAD	R	3,54	0,22
170000005339382	18-119-005-00111-0001	104000	ALMENDROS-SIN VARIEDAD	R	13,01	0,13
170000005339381	18-119-005-00443-0001	104000	ALMENDROS-SIN VARIEDAD	R	19,92	0,23
170000005339380	18-119-005-00533-0001	104000	ALMENDROS-SIN VARIEDAD	R	5,31	0,16
170000005339379	18-119-007-00055-0001	104000	ALMENDROS-SIN VARIEDAD	R	2,53	0,72
170000005339377	18-119-008-00010-0001	104000	ALMENDROS-SIN VARIEDAD	R	2,78	1,45
170000005339378	18-119-008-00051-0001	104000	ALMENDROS-SIN VARIEDAD	R	2,07	0,37
170000005339392	18-119-010-00045-0001	104000	ALMENDROS-SIN VARIEDAD	R	1,75	1,53

Porcentaje de Superficie de la explotación en municipios con más del 40 por ciento de su superficie agraria dentro de la Zona de desertificación

PUNTOS: 6,00 100.0%

<u>REF.</u>	<u>REFERENCIA SIGPAC</u>	<u>CULTIVO</u>	<u>DESCRIPCIÓN CULTIVO</u>	<u>S/R</u>	<u>SUP. COMPROM.</u> <u>(ha)</u>	<u>SUP. CUMPLE</u> <u>(ha)</u>
170000005339376	18-119-001-00147-0002	104000	ALMENDROS-SIN VARIEDAD	R	0,47	0,47
170000005339391	18-119-003-00172-0001	104000	ALMENDROS-SIN VARIEDAD	R	0,13	0,13
170000005339389	18-119-003-00181-0001	104000	ALMENDROS-SIN VARIEDAD	R	0,08	0,08
170000005339390	18-119-003-00273-0002	104000	ALMENDROS-SIN VARIEDAD	R	0,14	0,14
170000005339387	18-119-003-00323-0002	104000	ALMENDROS-SIN VARIEDAD	R	0,21	0,21
170000005339388	18-119-003-00478-0002	104000	ALMENDROS-SIN VARIEDAD	R	0,10	0,10
170000005339386	18-119-004-00084-0002	104000	ALMENDROS-SIN VARIEDAD	R	0,18	0,18
170000005339385	18-119-004-00092-0001	104000	ALMENDROS-SIN VARIEDAD	R	0,07	0,07
170000005339384	18-119-004-00178-0002	104000	ALMENDROS-SIN VARIEDAD	R	0,14	0,14
170000005339383	18-119-004-00338-0002	104000	ALMENDROS-SIN VARIEDAD	R	0,22	0,22
170000005339382	18-119-005-00111-0001	104000	ALMENDROS-SIN VARIEDAD	R	0,13	0,13
170000005339381	18-119-005-00443-0001	104000	ALMENDROS-SIN VARIEDAD	R	0,23	0,23
170000005339380	18-119-005-00533-0001	104000	ALMENDROS-SIN VARIEDAD	R	0,16	0,16
170000005339379	18-119-007-00055-0001	104000	ALMENDROS-SIN VARIEDAD	R	0,72	0,72
170000005339377	18-119-008-00010-0001	104000	ALMENDROS-SIN VARIEDAD	R	1,45	1,45
170000005339378	18-119-008-00051-0001	104000	ALMENDROS-SIN VARIEDAD	R	0,37	0,37
170000005339392	18-119-010-00045-0001	104000	ALMENDROS-SIN VARIEDAD	R	1,53	1,53

<u>APELLIDOS Y NOMBRE / RAZÓN SOCIAL</u>	<u>NIF</u>	<u>EXPEDIENTE</u>	<u>SUP. COMPROMETIDA</u>		
SANCHEZ MARTINEZ JOSE LUIS	****8266*	1209451	<u>(ha)</u>		
RESOLUCIÓN					
ADMITIDO					
IMPORTE POR ANUALIDAD					
	2018	2019	2020	2021	2022
IMPORTE MÁXIMO SUBVENCIONABLE	6.220,17 €	6.220,17 €	6.220,17 €	6.220,17 €	6.220,17 €
IMPORTE MEDIO DE TRANSFERENCIA (€/ha)	274,02 €	274,02 €	274,02 €	274,02 €	274,02 €

DETALLE IMPORTES POR ANUALIDAD

<u>GRUPOS DE CULTIVO ADMITIDOS</u>	<u>SUP. COMPROM.</u>	2018	2019	2020	2021	2022
	<u>(ha)</u>					
FRUTALES REGADÍO	9,83	3.437,16 €	3.437,16 €	3.437,16 €	3.437,16 €	3.437,16 €
FRUTALES SECANO	12,87	2.783,01 €	2.783,01 €	2.783,01 €	2.783,01 €	2.783,01 €

RECINTOS COMPROMETIDOS

<u>REF.</u>	<u>REFERENCIA SIGPAC</u>	<u>CULTIVO DESCRIPCIÓN CULTIVO</u>	<u>S/R</u>	<u>PEND. MEDIA</u>	<u>SUP. DEC. ADMIN.</u>	<u>NU SUP. CERT.</u>	<u>SUP. CAMPO</u>	<u>SUP. COMPROM.</u>
				<u>(%)</u>	<u>(ha)</u>	<u>(ha)</u>	<u>(ha)</u>	<u>(ha)</u>
170000005353505	18-167-017-00249-0001	104000 ALMENDROS-SIN VARIEDAD	S	1,49	5,30	5,30	5,30	5,30
170000005353510	18-167-017-00247-0001	104000 ALMENDROS-SIN VARIEDAD	R	1,55	7,29	7,29	7,29	7,29
170000005353504	18-167-009-00076-0001	104000 ALMENDROS-SIN VARIEDAD	S	3,51	0,45	0,45	0,45	0,45
170000005353495	18-167-009-00073-0001	104000 ALMENDROS-SIN VARIEDAD	R	4,48	0,77	0,77	0,77	0,77
170000005353500	18-167-021-00015-0002	104000 ALMENDROS-SIN VARIEDAD	R	11,33	0,55	0,55	0,55	0,55
170000005353501	18-167-021-00017-0001	104000 ALMENDROS-SIN VARIEDAD	R	12,35	0,75	0,75	0,75	0,75
170000005353502	18-167-023-00093-0001	104000 ALMENDROS-SIN VARIEDAD	S	12,94	0,63	0,63	0,63	0,63
170000005353503	18-167-021-00282-0001	104000 ALMENDROS-SIN VARIEDAD	S	13,15	0,69	0,69	0,69	0,69
170000005353497	18-167-021-00008-0002	104000 ALMENDROS-SIN VARIEDAD	S	13,52	0,59	0,59	0,59	0,59
170000005353498	18-167-021-00009-0002	104000 ALMENDROS-SIN VARIEDAD	S	13,69	0,44	0,44	0,44	0,44
170000005353509	18-167-023-00094-0003	104000 ALMENDROS-SIN VARIEDAD	S	15,37	3,12	3,12	3,12	3,12
170000005353496	18-167-023-00093-0005	104000 ALMENDROS-SIN VARIEDAD	S	16,01	0,56	0,56	0,56	0,56
170000005353499	18-167-021-00013-0002	104000 ALMENDROS-SIN VARIEDAD	R	16,40	0,47	0,47	0,47	0,47
170000005353507	18-167-023-00100-0012	104000 ALMENDROS-SIN VARIEDAD	S	19,80	0,32	0,32	0,32	0,32
170000005353506	18-167-023-00099-0004	104000 ALMENDROS-SIN VARIEDAD	S	21,36	0,29	0,29	0,29	0,29
170000005353512	18-167-023-00102-0005	104000 ALMENDROS-SIN VARIEDAD	S	24,90	0,35	0,35	0,35	0,35
170000005353508	18-167-023-00100-0013	104000 ALMENDROS-SIN VARIEDAD	S	33,55	0,13	0,13	0,13	0,13

INCIDENCIAS**INCIDENCIA DESCRIPCIÓN**

85001 El recinto declarado no cumple con las normas de producción ecológica (artículo 5-1 e), Orden 26 mayo 2015)
Ref:170000005353511 Recinto:18-167-017-00247-002 Cultivo:104000 ALMENDROS-SIN VARIEDAD Regadío

RESUMEN CRITERIOS DE SELECCIÓN

11.2.1.1 Mantenimiento de prácticas y métodos de agricultura ecológica: Cultivos permanentes distintos de olivar - Conv 2018. PUNTOS: 7,00

	<u>PUNTOS</u>	<u>CUMPLE</u>
Porcentaje de superficie determinada en Red Natura 2000	0,00	0.0%
Porcentaje de superficie determinada situada en zonas RAMSAR	0,00	0.0%
Porcentaje de superficie determinada en zonas vulnerables a la contaminación por nitratos	0,00	0.0%
Pendiente media de la explotación	1,00	7.1%
Porcentaje de Superficie de la explotación en municipios con más del 40 por ciento de su superficie agraria dentro de la Zona de desertificación	6,00	100.0%



DETALLE CRITERIOS DE SELECCIÓN**11.2.1.1 Mantenimiento de prácticas y métodos de agricultura ecológica: Cultivos permanentes distintos de olivar - Conv 2018.****PUNTOS: 7,00****Porcentaje de superficie determinada en Red Natura 2000****PUNTOS: 0,00 0.0%**

REF.	REFERENCIA SIGPAC	CULTIVO	DESCRIPCIÓN CULTIVO	S/R	SUP. COMPROM. (ha)	SUP. CUMPLE (ha)
170000005353495	18-167-009-00073-0001	104000	ALMENDROS-SIN VARIEDAD	R	0,77	0,00
170000005353504	18-167-009-00076-0001	104000	ALMENDROS-SIN VARIEDAD	S	0,45	0,00
170000005353510	18-167-017-00247-0001	104000	ALMENDROS-SIN VARIEDAD	R	7,29	0,00
170000005353505	18-167-017-00249-0001	104000	ALMENDROS-SIN VARIEDAD	S	5,30	0,00
170000005353497	18-167-021-00008-0002	104000	ALMENDROS-SIN VARIEDAD	S	0,59	0,00
170000005353498	18-167-021-00009-0002	104000	ALMENDROS-SIN VARIEDAD	S	0,44	0,00
170000005353499	18-167-021-00013-0002	104000	ALMENDROS-SIN VARIEDAD	R	0,47	0,00
170000005353500	18-167-021-00015-0002	104000	ALMENDROS-SIN VARIEDAD	R	0,55	0,00
170000005353501	18-167-021-00017-0001	104000	ALMENDROS-SIN VARIEDAD	R	0,75	0,00
170000005353503	18-167-021-00282-0001	104000	ALMENDROS-SIN VARIEDAD	S	0,69	0,00
170000005353502	18-167-023-00093-0001	104000	ALMENDROS-SIN VARIEDAD	S	0,63	0,00
170000005353496	18-167-023-00093-0005	104000	ALMENDROS-SIN VARIEDAD	S	0,56	0,00
170000005353509	18-167-023-00094-0003	104000	ALMENDROS-SIN VARIEDAD	S	3,12	0,00
170000005353506	18-167-023-00099-0004	104000	ALMENDROS-SIN VARIEDAD	S	0,29	0,00
170000005353507	18-167-023-00100-0012	104000	ALMENDROS-SIN VARIEDAD	S	0,32	0,00
170000005353508	18-167-023-00100-0013	104000	ALMENDROS-SIN VARIEDAD	S	0,13	0,00
170000005353512	18-167-023-00102-0005	104000	ALMENDROS-SIN VARIEDAD	S	0,35	0,00

Porcentaje de superficie determinada situada en zonas RAMSAR**PUNTOS: 0,00 0.0%**

REF.	REFERENCIA SIGPAC	CULTIVO	DESCRIPCIÓN CULTIVO	S/R	SUP. COMPROM. (ha)	SUP. CUMPLE (ha)
170000005353495	18-167-009-00073-0001	104000	ALMENDROS-SIN VARIEDAD	R	0,77	0,00
170000005353504	18-167-009-00076-0001	104000	ALMENDROS-SIN VARIEDAD	S	0,45	0,00
170000005353510	18-167-017-00247-0001	104000	ALMENDROS-SIN VARIEDAD	R	7,29	0,00
170000005353505	18-167-017-00249-0001	104000	ALMENDROS-SIN VARIEDAD	S	5,30	0,00
170000005353497	18-167-021-00008-0002	104000	ALMENDROS-SIN VARIEDAD	S	0,59	0,00
170000005353498	18-167-021-00009-0002	104000	ALMENDROS-SIN VARIEDAD	S	0,44	0,00
170000005353499	18-167-021-00013-0002	104000	ALMENDROS-SIN VARIEDAD	R	0,47	0,00
170000005353500	18-167-021-00015-0002	104000	ALMENDROS-SIN VARIEDAD	R	0,55	0,00
170000005353501	18-167-021-00017-0001	104000	ALMENDROS-SIN VARIEDAD	R	0,75	0,00
170000005353503	18-167-021-00282-0001	104000	ALMENDROS-SIN VARIEDAD	S	0,69	0,00
170000005353502	18-167-023-00093-0001	104000	ALMENDROS-SIN VARIEDAD	S	0,63	0,00
170000005353496	18-167-023-00093-0005	104000	ALMENDROS-SIN VARIEDAD	S	0,56	0,00
170000005353509	18-167-023-00094-0003	104000	ALMENDROS-SIN VARIEDAD	S	3,12	0,00
170000005353506	18-167-023-00099-0004	104000	ALMENDROS-SIN VARIEDAD	S	0,29	0,00
170000005353507	18-167-023-00100-0012	104000	ALMENDROS-SIN VARIEDAD	S	0,32	0,00
170000005353508	18-167-023-00100-0013	104000	ALMENDROS-SIN VARIEDAD	S	0,13	0,00
170000005353512	18-167-023-00102-0005	104000	ALMENDROS-SIN VARIEDAD	S	0,35	0,00

Porcentaje de superficie determinada en zonas vulnerables a la contaminación por nitratos**PUNTOS: 0,00 0.0%**

REF.	REFERENCIA SIGPAC	CULTIVO	DESCRIPCIÓN CULTIVO	S/R	SUP. COMPROM. (ha)	SUP. CUMPLE (ha)
170000005353495	18-167-009-00073-0001	104000	ALMENDROS-SIN VARIEDAD	R	0,77	0,00
170000005353504	18-167-009-00076-0001	104000	ALMENDROS-SIN VARIEDAD	S	0,45	0,00
170000005353510	18-167-017-00247-0001	104000	ALMENDROS-SIN VARIEDAD	R	7,29	0,00
170000005353505	18-167-017-00249-0001	104000	ALMENDROS-SIN VARIEDAD	S	5,30	0,00
170000005353497	18-167-021-00008-0002	104000	ALMENDROS-SIN VARIEDAD	S	0,59	0,00
170000005353498	18-167-021-00009-0002	104000	ALMENDROS-SIN VARIEDAD	S	0,44	0,00
170000005353499	18-167-021-00013-0002	104000	ALMENDROS-SIN VARIEDAD	R	0,47	0,00

<u>REF.</u>	<u>REFERENCIA SIGPAC</u>	<u>CULTIVO</u>	<u>DESCRIPCIÓN CULTIVO</u>	<u>S/R</u>	<u>SUP. COMPROM.</u> <u>(ha)</u>	<u>SUP. CUMPLE</u> <u>(ha)</u>
170000005353500	18-167-021-00015-0002	104000	ALMENDROS-SIN VARIEDAD	R	0,55	0,00
170000005353501	18-167-021-00017-0001	104000	ALMENDROS-SIN VARIEDAD	R	0,75	0,00
170000005353503	18-167-021-00282-0001	104000	ALMENDROS-SIN VARIEDAD	S	0,69	0,00
170000005353502	18-167-023-00093-0001	104000	ALMENDROS-SIN VARIEDAD	S	0,63	0,00
170000005353496	18-167-023-00093-0005	104000	ALMENDROS-SIN VARIEDAD	S	0,56	0,00
170000005353509	18-167-023-00094-0003	104000	ALMENDROS-SIN VARIEDAD	S	3,12	0,00
170000005353506	18-167-023-00099-0004	104000	ALMENDROS-SIN VARIEDAD	S	0,29	0,00
170000005353507	18-167-023-00100-0012	104000	ALMENDROS-SIN VARIEDAD	S	0,32	0,00
170000005353508	18-167-023-00100-0013	104000	ALMENDROS-SIN VARIEDAD	S	0,13	0,00
170000005353512	18-167-023-00102-0005	104000	ALMENDROS-SIN VARIEDAD	S	0,35	0,00

Pendiente media de la explotación

PUNTOS: 1,00 7.1%

<u>REF.</u>	<u>REFERENCIA SIGPAC</u>	<u>CULTIVO</u>	<u>DESCRIPCIÓN CULTIVO</u>	<u>S/R</u>	<u>PENDIENTE MEDIA (%)</u>	<u>SUP. COMPROM.</u> <u>(ha)</u>
170000005353495	18-167-009-00073-0001	104000	ALMENDROS-SIN VARIEDAD	R	4,48	0,77
170000005353504	18-167-009-00076-0001	104000	ALMENDROS-SIN VARIEDAD	S	3,51	0,45
170000005353510	18-167-017-00247-0001	104000	ALMENDROS-SIN VARIEDAD	R	1,55	7,29
170000005353505	18-167-017-00249-0001	104000	ALMENDROS-SIN VARIEDAD	S	1,49	5,30
170000005353497	18-167-021-00008-0002	104000	ALMENDROS-SIN VARIEDAD	S	13,52	0,59
170000005353498	18-167-021-00009-0002	104000	ALMENDROS-SIN VARIEDAD	S	13,69	0,44
170000005353499	18-167-021-00013-0002	104000	ALMENDROS-SIN VARIEDAD	R	16,40	0,47
170000005353500	18-167-021-00015-0002	104000	ALMENDROS-SIN VARIEDAD	R	11,33	0,55
170000005353501	18-167-021-00017-0001	104000	ALMENDROS-SIN VARIEDAD	R	12,35	0,75
170000005353503	18-167-021-00282-0001	104000	ALMENDROS-SIN VARIEDAD	S	13,15	0,69
170000005353502	18-167-023-00093-0001	104000	ALMENDROS-SIN VARIEDAD	S	12,94	0,63
170000005353496	18-167-023-00093-0005	104000	ALMENDROS-SIN VARIEDAD	S	16,01	0,56
170000005353509	18-167-023-00094-0003	104000	ALMENDROS-SIN VARIEDAD	S	15,37	3,12
170000005353506	18-167-023-00099-0004	104000	ALMENDROS-SIN VARIEDAD	S	21,36	0,29
170000005353507	18-167-023-00100-0012	104000	ALMENDROS-SIN VARIEDAD	S	19,80	0,32
170000005353508	18-167-023-00100-0013	104000	ALMENDROS-SIN VARIEDAD	S	33,55	0,13
170000005353512	18-167-023-00102-0005	104000	ALMENDROS-SIN VARIEDAD	S	24,90	0,35

Porcentaje de Superficie de la explotación en municipios con más del 40 por ciento de su superficie agraria dentro de la Zona de desertificación

PUNTOS: 6,00 100.0%

<u>REF.</u>	<u>REFERENCIA SIGPAC</u>	<u>CULTIVO</u>	<u>DESCRIPCIÓN CULTIVO</u>	<u>S/R</u>	<u>SUP. COMPROM.</u> <u>(ha)</u>	<u>SUP. CUMPLE</u> <u>(ha)</u>
170000005353495	18-167-009-00073-0001	104000	ALMENDROS-SIN VARIEDAD	R	0,77	0,77
170000005353504	18-167-009-00076-0001	104000	ALMENDROS-SIN VARIEDAD	S	0,45	0,45
170000005353510	18-167-017-00247-0001	104000	ALMENDROS-SIN VARIEDAD	R	7,29	7,29
170000005353505	18-167-017-00249-0001	104000	ALMENDROS-SIN VARIEDAD	S	5,30	5,30
170000005353497	18-167-021-00008-0002	104000	ALMENDROS-SIN VARIEDAD	S	0,59	0,59
170000005353498	18-167-021-00009-0002	104000	ALMENDROS-SIN VARIEDAD	S	0,44	0,44
170000005353499	18-167-021-00013-0002	104000	ALMENDROS-SIN VARIEDAD	R	0,47	0,47
170000005353500	18-167-021-00015-0002	104000	ALMENDROS-SIN VARIEDAD	R	0,55	0,55
170000005353501	18-167-021-00017-0001	104000	ALMENDROS-SIN VARIEDAD	R	0,75	0,75
170000005353503	18-167-021-00282-0001	104000	ALMENDROS-SIN VARIEDAD	S	0,69	0,69
170000005353502	18-167-023-00093-0001	104000	ALMENDROS-SIN VARIEDAD	S	0,63	0,63
170000005353496	18-167-023-00093-0005	104000	ALMENDROS-SIN VARIEDAD	S	0,56	0,56
170000005353509	18-167-023-00094-0003	104000	ALMENDROS-SIN VARIEDAD	S	3,12	3,12
170000005353506	18-167-023-00099-0004	104000	ALMENDROS-SIN VARIEDAD	S	0,29	0,29
170000005353507	18-167-023-00100-0012	104000	ALMENDROS-SIN VARIEDAD	S	0,32	0,32
170000005353508	18-167-023-00100-0013	104000	ALMENDROS-SIN VARIEDAD	S	0,13	0,13
170000005353512	18-167-023-00102-0005	104000	ALMENDROS-SIN VARIEDAD	S	0,35	0,35

<u>APELLIDOS Y NOMBRE / RAZÓN SOCIAL</u>	<u>NIF</u>	<u>EXPEDIENTE</u>	<u>SUP. COMPROMETIDA</u>		
			<u>(ha)</u>		
SANCHEZ MARTINEZ MARIA DOLORES	***2790*	1142244	6.99		
RESOLUCIÓN					
ADMITIDO					
IMPORTE POR ANUALIDAD					
	<u>2018</u>	<u>2019</u>	<u>2020</u>	<u>2021</u>	<u>2022</u>
IMPORTE MÁXIMO SUBVENCIONABLE	1.511,52 €	1.511,52 €	1.511,52 €	1.511,52 €	1.511,52 €
IMPORTE MEDIO DE TRANSFERENCIA (€/ha)	216,24 €	216,24 €	216,24 €	216,24 €	216,24 €

DETALLE IMPORTES POR ANUALIDAD

<u>GRUPOS DE CULTIVO ADMITIDOS</u>	<u>SUP. COMPROM.</u>	<u>2018</u>	<u>2019</u>	<u>2020</u>	<u>2021</u>	<u>2022</u>
	<u>(ha)</u>					
FRUTALES SECANO	6,99	1.511,52 €	1.511,52 €	1.511,52 €	1.511,52 €	1.511,52 €

RECINTOS COMPROMETIDOS

<u>REF.</u>	<u>REFERENCIA SIGPAC</u>	<u>CULTIVO DESCRIPCIÓN CULTIVO</u>	<u>S/R</u>	<u>PEND. MEDIA</u>	<u>SUP. DEC. ADMIN.</u>	<u>NU SUP. CERT.</u>	<u>SUP. CAMPO</u>	<u>SUP. COMPROM.</u>
				<u>(%)</u>	<u>(ha)</u>	<u>(ha)</u>	<u>(ha)</u>	<u>(ha)</u>
1700000004616942	18-054-005-00763-0001	104000 ALMENDROS-SIN VARIEDAD	S	12,01	4,98	4,98		4,98
1700000004616943	18-054-005-00799-0007	104000 ALMENDROS-SIN VARIEDAD	S	12,73	2,01	2,01		2,01

RESUMEN CRITERIOS DE SELECCIÓN

11.2.1.1 Mantenimiento de prácticas y métodos de agricultura ecológica: Cultivos permanentes distintos de olivar - Conv 2018. PUNTOS: 8,00

	<u>PUNTOS</u>	<u>CUMPLE</u>
Porcentaje de superficie determinada en Red Natura 2000	0,00	0.0%
Porcentaje de superficie determinada situada en zonas RAMSAR	0,00	0.0%
Porcentaje de superficie determinada en zonas vulnerables a la contaminación por nitratos	0,00	0.0%
Pendiente media de la explotación	2,00	12.22%
Porcentaje de Superficie de la explotación en municipios con más del 40 por ciento de su superficie agraria dentro de la Zona de desertificación	6,00	100.0%



DETALLE CRITERIOS DE SELECCIÓN**11.2.1.1 Mantenimiento de prácticas y métodos de agricultura ecológica: Cultivos permanentes distintos de olivar - Conv 2018.****PUNTOS: 8,00****Porcentaje de superficie determinada en Red Natura 2000****PUNTOS: 0,00 0.0%**

<u>REF.</u>	<u>REFERENCIA SIGPAC</u>	<u>CULTIVO</u>	<u>DESCRIPCIÓN CULTIVO</u>	<u>S/R</u>	<u>SUP. COMPROM. (ha)</u>	<u>SUP. CUMPLE (ha)</u>
1700000004616942	18-054-005-00763-0001	104000	ALMENDROS-SIN VARIEDAD	S	4,98	0,00
1700000004616943	18-054-005-00799-0007	104000	ALMENDROS-SIN VARIEDAD	S	2,01	0,00

Porcentaje de superficie determinada situada en zonas RAMSAR**PUNTOS: 0,00 0.0%**

<u>REF.</u>	<u>REFERENCIA SIGPAC</u>	<u>CULTIVO</u>	<u>DESCRIPCIÓN CULTIVO</u>	<u>S/R</u>	<u>SUP. COMPROM. (ha)</u>	<u>SUP. CUMPLE (ha)</u>
1700000004616942	18-054-005-00763-0001	104000	ALMENDROS-SIN VARIEDAD	S	4,98	0,00
1700000004616943	18-054-005-00799-0007	104000	ALMENDROS-SIN VARIEDAD	S	2,01	0,00

Porcentaje de superficie determinada en zonas vulnerables a la contaminación por nitratos**PUNTOS: 0,00 0.0%**

<u>REF.</u>	<u>REFERENCIA SIGPAC</u>	<u>CULTIVO</u>	<u>DESCRIPCIÓN CULTIVO</u>	<u>S/R</u>	<u>SUP. COMPROM. (ha)</u>	<u>SUP. CUMPLE (ha)</u>
1700000004616942	18-054-005-00763-0001	104000	ALMENDROS-SIN VARIEDAD	S	4,98	0,00
1700000004616943	18-054-005-00799-0007	104000	ALMENDROS-SIN VARIEDAD	S	2,01	0,00

Pendiente media de la explotación**PUNTOS: 2,00 12.22%**

<u>REF.</u>	<u>REFERENCIA SIGPAC</u>	<u>CULTIVO</u>	<u>DESCRIPCIÓN CULTIVO</u>	<u>S/R</u>	<u>PENDIENTE MEDIA (%)</u>	<u>SUP. COMPROM. (ha)</u>
1700000004616942	18-054-005-00763-0001	104000	ALMENDROS-SIN VARIEDAD	S	12,01	4,98
1700000004616943	18-054-005-00799-0007	104000	ALMENDROS-SIN VARIEDAD	S	12,73	2,01

Porcentaje de Superficie de la explotación en municipios con más del 40 por ciento de su superficie agraria dentro de la Zona de desertificación**PUNTOS: 6,00 100.0%**

<u>REF.</u>	<u>REFERENCIA SIGPAC</u>	<u>CULTIVO</u>	<u>DESCRIPCIÓN CULTIVO</u>	<u>S/R</u>	<u>SUP. COMPROM. (ha)</u>	<u>SUP. CUMPLE (ha)</u>
1700000004616942	18-054-005-00763-0001	104000	ALMENDROS-SIN VARIEDAD	S	4,98	4,98
1700000004616943	18-054-005-00799-0007	104000	ALMENDROS-SIN VARIEDAD	S	2,01	2,01



<u>APELLIDOS Y NOMBRE / RAZÓN SOCIAL</u>	<u>NIF</u>	<u>EXPEDIENTE</u>	<u>SUP. COMPROMETIDA</u>		
			<u>(ha)</u>		
SANCHEZ MARTINEZ MATIAS	****4185*	1177462	15.79		
RESOLUCIÓN					
ADMITIDO					
IMPORTES POR ANUALIDAD					
	2018	2019	2020	2021	2022
IMPORTE MÁXIMO SUBVENCIONABLE	3.414,43 €	3.414,43 €	3.414,43 €	3.414,43 €	3.414,43 €
IMPORTE MEDIO DE TRANSFERENCIA (€/ha)	216,24 €	216,24 €	216,24 €	216,24 €	216,24 €

DETALLE IMPORTES POR ANUALIDAD

<u>GRUPOS DE CULTIVO ADMITIDOS</u>	<u>SUP. COMPROM.</u>	2018	2019	2020	2021	2022
	<u>(ha)</u>					
FRUTALES SECANO	15,79	3.414,43 €	3.414,43 €	3.414,43 €	3.414,43 €	3.414,43 €

RECINTOS COMPROMETIDOS

<u>REF.</u>	<u>REFERENCIA SIGPAC</u>	<u>CULTIVO DESCRIPCIÓN CULTIVO</u>	<u>S/R</u>	<u>PEND. MEDIA (%)</u>	<u>SUP. DEC. ADMIN. (ha)</u>	<u>NU SUP. CERT. (ha)</u>	<u>SUP. CAMPO (ha)</u>	<u>SUP. COMPROM. (ha)</u>
1700000006860547	18-047-008-00248-0001	104000 ALMENDROS-SIN VARIEDAD	S	0,96	1,16	1,16		1,16
1700000006860534	18-047-008-00193-0001	104000 ALMENDROS-SIN VARIEDAD	S	1,05	1,26	1,26		1,26
1700000006860546	18-047-008-00346-0001	104000 ALMENDROS-SIN VARIEDAD	S	1,24	0,65	0,65		0,65
1700000006860536	18-047-008-00071-0001	104000 ALMENDROS-SIN VARIEDAD	S	1,81	2,35	2,35		2,35
1700000006860535	18-047-008-00137-0001	104000 ALMENDROS-SIN VARIEDAD	S	5,73	0,27	0,27		0,27
1700000006860544	18-047-008-00657-0001	104000 ALMENDROS-SIN VARIEDAD	S	9,96	0,46	0,46		0,46
1700000006860543	18-047-008-00712-0001	104000 ALMENDROS-SIN VARIEDAD	S	13,21	0,86	0,86		0,86
1700000006860541	18-047-015-00833-0001	104000 ALMENDROS-SIN VARIEDAD	S	21,72	0,34	0,34		0,34
1700000006860540	18-047-015-00832-0003	104000 ALMENDROS-SIN VARIEDAD	S	23,50	4,42	4,42		4,42
1700000006860542	18-047-014-00742-0002	104000 ALMENDROS-SIN VARIEDAD	S	25,44	0,66	0,66		0,66
1700000006860538	18-047-015-00824-0003	104000 ALMENDROS-SIN VARIEDAD	S	33,12	1,23	1,23		1,23
1700000006860537	18-047-015-00824-0002	104000 ALMENDROS-SIN VARIEDAD	S	34,21	1,52	1,52		1,52
1700000006860539	18-047-015-00829-0001	104000 ALMENDROS-SIN VARIEDAD	S	36,05	0,61	0,61		0,61

INCIDENCIAS**INCIDENCIA DESCRIPCIÓN**

- 85013 Superficie resuelta para el grupo de pago menor que la mínima requerida (requisito anexo 1, Orden 26 mayo 2015)
Sup. Resuelta:0,1 Grupo de Pago:HERBÁCEOS
Sup. Resuelta:0,17 Grupo de Pago:FRUTALES REGADÍO
- 85014 Recinto afectado por el requisito del cumplimiento de la superficie mínima para el grupo de pago (requisito anexo 1, Orden 26 mayo 2015)
Ref:1700000006860545 Recinto:18-047-008-00656-001 Cultivo:104000 ALMENDROS-SIN VARIEDAD Regadío Sup. Declarada:0,17
Superficie Resolver:0,17
Ref:1700000006860514 Recinto:18-047-008-00658-002 Cultivo:4100 MAÍZ-MAÍZ CONVENCIONAL Regadío Sup. Declarada:0,1
Superficie Resolver:0,1



RESUMEN CRITERIOS DE SELECCIÓN**11.2.1.1 Mantenimiento de prácticas y métodos de agricultura ecológica: Cultivos herbáceos - Conv 2018.** PUNTOS: 0,00

	PUNTOS	CUMPLE
Porcentaje de superficie determinada en Red Natura 2000	0,00	0.0%
Porcentaje de superficie determinada situada en zonas RAMSAR	0,00	0.0%
Porcentaje de superficie determinada en zonas vulnerables a la contaminación por nitratos	0,00	0.0%
Pendiente media de la explotación	0,00	0.0%
Porcentaje de Superficie de la explotación en municipios con más del 40 por ciento de su superficie agraria dentro de la Zona de desertificación	0,00	0.0%

11.2.1.1 Mantenimiento de prácticas y métodos de agricultura ecológica: Cultivos permanentes distintos de olivar - Conv 2018. PUNTOS: 2,00

	PUNTOS	CUMPLE
Porcentaje de superficie determinada en Red Natura 2000	0,00	0.0%
Porcentaje de superficie determinada situada en zonas RAMSAR	0,00	0.0%
Porcentaje de superficie determinada en zonas vulnerables a la contaminación por nitratos	0,00	0.0%
Pendiente media de la explotación	2,00	16.96%
Porcentaje de Superficie de la explotación en municipios con más del 40 por ciento de su superficie agraria dentro de la Zona de desertificación	0,00	0.0%

DETALLE CRITERIOS DE SELECCIÓN**11.2.1.1 Mantenimiento de prácticas y métodos de agricultura ecológica: Cultivos herbáceos - Conv 2018.** PUNTOS: 0,00

Porcentaje de superficie determinada en Red Natura 2000	PUNTOS:	0,00	0.0%
Porcentaje de superficie determinada situada en zonas RAMSAR	PUNTOS:	0,00	0.0%
Porcentaje de superficie determinada en zonas vulnerables a la contaminación por nitratos	PUNTOS:	0,00	0.0%
Pendiente media de la explotación	PUNTOS:	0,00	0.0%
Porcentaje de Superficie de la explotación en municipios con más del 40 por ciento de su superficie agraria dentro de la Zona de desertificación	PUNTOS:	0,00	0.0%

11.2.1.1 Mantenimiento de prácticas y métodos de agricultura ecológica: Cultivos permanentes distintos de olivar - Conv 2018. PUNTOS: 2,00

Porcentaje de superficie determinada en Red Natura 2000	PUNTOS:	0,00	0.0%
---	---------	------	------

REF.	REFERENCIA SIGPAC	CULTIVO	DESCRIPCIÓN CULTIVO	S/R	SUP. COMPROM. (ha)	SUP. CUMPLE (ha)
1700000006860536	18-047-008-00071-0001	104000	ALMENDROS-SIN VARIEDAD	S	2,35	0,00
1700000006860535	18-047-008-00137-0001	104000	ALMENDROS-SIN VARIEDAD	S	0,27	0,00
1700000006860534	18-047-008-00193-0001	104000	ALMENDROS-SIN VARIEDAD	S	1,26	0,00
1700000006860547	18-047-008-00248-0001	104000	ALMENDROS-SIN VARIEDAD	S	1,16	0,00
1700000006860546	18-047-008-00346-0001	104000	ALMENDROS-SIN VARIEDAD	S	0,65	0,00
1700000006860544	18-047-008-00657-0001	104000	ALMENDROS-SIN VARIEDAD	S	0,46	0,00
1700000006860543	18-047-008-00712-0001	104000	ALMENDROS-SIN VARIEDAD	S	0,86	0,00
1700000006860542	18-047-014-00742-0002	104000	ALMENDROS-SIN VARIEDAD	S	0,66	0,00
1700000006860537	18-047-015-00824-0002	104000	ALMENDROS-SIN VARIEDAD	S	1,52	0,00
1700000006860538	18-047-015-00824-0003	104000	ALMENDROS-SIN VARIEDAD	S	1,23	0,00
1700000006860539	18-047-015-00829-0001	104000	ALMENDROS-SIN VARIEDAD	S	0,61	0,00
1700000006860540	18-047-015-00832-0003	104000	ALMENDROS-SIN VARIEDAD	S	4,42	0,00
1700000006860541	18-047-015-00833-0001	104000	ALMENDROS-SIN VARIEDAD	S	0,34	0,00

Porcentaje de superficie determinada situada en zonas RAMSAR	PUNTOS:	0,00	0.0%
--	---------	------	------

REF.	REFERENCIA SIGPAC	CULTIVO	DESCRIPCIÓN CULTIVO	S/R	SUP. COMPROM. (ha)	SUP. CUMPLE (ha)
------	-------------------	---------	---------------------	-----	--------------------	------------------

<u>REF.</u>	<u>REFERENCIA SIGPAC</u>	<u>CULTIVO</u>	<u>DESCRIPCIÓN CULTIVO</u>	<u>S/R</u>	<u>SUP. COMPROM.</u> <u>(ha)</u>	<u>SUP. CUMPLE</u> <u>(ha)</u>
1700000006860536	18-047-008-00071-0001	104000	ALMENDROS-SIN VARIEDAD	S	2,35	0,00
1700000006860535	18-047-008-00137-0001	104000	ALMENDROS-SIN VARIEDAD	S	0,27	0,00
1700000006860534	18-047-008-00193-0001	104000	ALMENDROS-SIN VARIEDAD	S	1,26	0,00
1700000006860547	18-047-008-00248-0001	104000	ALMENDROS-SIN VARIEDAD	S	1,16	0,00
1700000006860546	18-047-008-00346-0001	104000	ALMENDROS-SIN VARIEDAD	S	0,65	0,00
1700000006860544	18-047-008-00657-0001	104000	ALMENDROS-SIN VARIEDAD	S	0,46	0,00
1700000006860543	18-047-008-00712-0001	104000	ALMENDROS-SIN VARIEDAD	S	0,86	0,00
1700000006860542	18-047-014-00742-0002	104000	ALMENDROS-SIN VARIEDAD	S	0,66	0,00
1700000006860537	18-047-015-00824-0002	104000	ALMENDROS-SIN VARIEDAD	S	1,52	0,00
1700000006860538	18-047-015-00824-0003	104000	ALMENDROS-SIN VARIEDAD	S	1,23	0,00
1700000006860539	18-047-015-00829-0001	104000	ALMENDROS-SIN VARIEDAD	S	0,61	0,00
1700000006860540	18-047-015-00832-0003	104000	ALMENDROS-SIN VARIEDAD	S	4,42	0,00
1700000006860541	18-047-015-00833-0001	104000	ALMENDROS-SIN VARIEDAD	S	0,34	0,00

Porcentaje de superficie determinada en zonas vulnerables a la contaminación por nitratos**PUNTOS:** 0,00 0.0%

<u>REF.</u>	<u>REFERENCIA SIGPAC</u>	<u>CULTIVO</u>	<u>DESCRIPCIÓN CULTIVO</u>	<u>S/R</u>	<u>SUP. COMPROM.</u> <u>(ha)</u>	<u>SUP. CUMPLE</u> <u>(ha)</u>
1700000006860536	18-047-008-00071-0001	104000	ALMENDROS-SIN VARIEDAD	S	2,35	0,00
1700000006860535	18-047-008-00137-0001	104000	ALMENDROS-SIN VARIEDAD	S	0,27	0,00
1700000006860534	18-047-008-00193-0001	104000	ALMENDROS-SIN VARIEDAD	S	1,26	0,00
1700000006860547	18-047-008-00248-0001	104000	ALMENDROS-SIN VARIEDAD	S	1,16	0,00
1700000006860546	18-047-008-00346-0001	104000	ALMENDROS-SIN VARIEDAD	S	0,65	0,00
1700000006860544	18-047-008-00657-0001	104000	ALMENDROS-SIN VARIEDAD	S	0,46	0,00
1700000006860543	18-047-008-00712-0001	104000	ALMENDROS-SIN VARIEDAD	S	0,86	0,00
1700000006860542	18-047-014-00742-0002	104000	ALMENDROS-SIN VARIEDAD	S	0,66	0,00
1700000006860537	18-047-015-00824-0002	104000	ALMENDROS-SIN VARIEDAD	S	1,52	0,00
1700000006860538	18-047-015-00824-0003	104000	ALMENDROS-SIN VARIEDAD	S	1,23	0,00
1700000006860539	18-047-015-00829-0001	104000	ALMENDROS-SIN VARIEDAD	S	0,61	0,00
1700000006860540	18-047-015-00832-0003	104000	ALMENDROS-SIN VARIEDAD	S	4,42	0,00
1700000006860541	18-047-015-00833-0001	104000	ALMENDROS-SIN VARIEDAD	S	0,34	0,00

Pendiente media de la explotación**PUNTOS:** 2,00 16.96%

<u>REF.</u>	<u>REFERENCIA SIGPAC</u>	<u>CULTIVO</u>	<u>DESCRIPCIÓN CULTIVO</u>	<u>S/R</u>	<u>PENDIENTE MEDIA (%)</u>	<u>SUP. COMPROM.</u> <u>(ha)</u>
1700000006860536	18-047-008-00071-0001	104000	ALMENDROS-SIN VARIEDAD	S	1,81	2,35
1700000006860535	18-047-008-00137-0001	104000	ALMENDROS-SIN VARIEDAD	S	5,73	0,27
1700000006860534	18-047-008-00193-0001	104000	ALMENDROS-SIN VARIEDAD	S	1,05	1,26
1700000006860547	18-047-008-00248-0001	104000	ALMENDROS-SIN VARIEDAD	S	0,96	1,16
1700000006860546	18-047-008-00346-0001	104000	ALMENDROS-SIN VARIEDAD	S	1,24	0,65
1700000006860544	18-047-008-00657-0001	104000	ALMENDROS-SIN VARIEDAD	S	9,96	0,46
1700000006860543	18-047-008-00712-0001	104000	ALMENDROS-SIN VARIEDAD	S	13,21	0,86
1700000006860542	18-047-014-00742-0002	104000	ALMENDROS-SIN VARIEDAD	S	25,44	0,66
1700000006860537	18-047-015-00824-0002	104000	ALMENDROS-SIN VARIEDAD	S	34,21	1,52
1700000006860538	18-047-015-00824-0003	104000	ALMENDROS-SIN VARIEDAD	S	33,12	1,23
1700000006860539	18-047-015-00829-0001	104000	ALMENDROS-SIN VARIEDAD	S	36,05	0,61
1700000006860540	18-047-015-00832-0003	104000	ALMENDROS-SIN VARIEDAD	S	23,50	4,42
1700000006860541	18-047-015-00833-0001	104000	ALMENDROS-SIN VARIEDAD	S	21,72	0,34

Porcentaje de Superficie de la explotación en municipios con más del 40 por ciento de su superficie agraria dentro de la Zona de desertificación**PUNTOS:** 0,00 0.0%

<u>REF.</u>	<u>REFERENCIA SIGPAC</u>	<u>CULTIVO</u>	<u>DESCRIPCIÓN CULTIVO</u>	<u>S/R</u>	<u>SUP. COMPROM.</u> <u>(ha)</u>	<u>SUP. CUMPLE</u> <u>(ha)</u>
1700000006860536	18-047-008-00071-0001	104000	ALMENDROS-SIN VARIEDAD	S	2,35	0,00
1700000006860535	18-047-008-00137-0001	104000	ALMENDROS-SIN VARIEDAD	S	0,27	0,00
1700000006860534	18-047-008-00193-0001	104000	ALMENDROS-SIN VARIEDAD	S	1,26	0,00
1700000006860547	18-047-008-00248-0001	104000	ALMENDROS-SIN VARIEDAD	S	1,16	0,00
1700000006860546	18-047-008-00346-0001	104000	ALMENDROS-SIN VARIEDAD	S	0,65	0,00
1700000006860544	18-047-008-00657-0001	104000	ALMENDROS-SIN VARIEDAD	S	0,46	0,00
1700000006860543	18-047-008-00712-0001	104000	ALMENDROS-SIN VARIEDAD	S	0,86	0,00
1700000006860542	18-047-014-00742-0002	104000	ALMENDROS-SIN VARIEDAD	S	0,66	0,00
1700000006860537	18-047-015-00824-0002	104000	ALMENDROS-SIN VARIEDAD	S	1,52	0,00
1700000006860538	18-047-015-00824-0003	104000	ALMENDROS-SIN VARIEDAD	S	1,23	0,00
1700000006860539	18-047-015-00829-0001	104000	ALMENDROS-SIN VARIEDAD	S	0,61	0,00
1700000006860540	18-047-015-00832-0003	104000	ALMENDROS-SIN VARIEDAD	S	4,42	0,00
1700000006860541	18-047-015-00833-0001	104000	ALMENDROS-SIN VARIEDAD	S	0,34	0,00



<u>APELLIDOS Y NOMBRE / RAZÓN SOCIAL</u>	<u>NIF</u>	<u>EXPEDIENTE</u>	<u>SUP. COMPROMETIDA</u> <u>(ha)</u>
SANCHEZ MARTOS MARIA MILAGROS	***3261*	1238224	0
<u>RESOLUCIÓN</u> INADMITIDO			

INCIDENCIAS**INCIDENCIA DESCRIPCIÓN**

85000	No inscrito en un organismo de control y certificación ecológico (artículo 5-1 c), Orden 26 mayo 2015)
85001	El recinto declarado no cumple con las normas de producción ecológica (artículo 5-1 e), Orden 26 mayo 2015) Ref:4211726 Recinto:18-057-022-00046-007 Cultivo:104000 ALMENDROS-SIN VARIEDAD Secano Ref:4211727 Recinto:18-057-022-00046-009 Cultivo:104000 ALMENDROS-SIN VARIEDAD Secano Ref:4211735 Recinto:18-057-023-00035-002 Cultivo:104000 ALMENDROS-SIN VARIEDAD Secano
85008	Recinto incompatible por estar solicitado para otra submedida (anexo II, Orden 26 mayo 2015) Ref:4211735 Recinto:18-057-023-00035-002 Cultivo:104000 ALMENDROS-SIN VARIEDAD Secano
85018	Expendiente sin grupos de pago válidos

RESUMEN CRITERIOS DE SELECCIÓN

11.2.1.1 Mantenimiento de prácticas y métodos de agricultura ecológica: Cultivos permanentes distintos de olivar - Conv 2018. PUNTOS: 0,00

	<u>PUNTOS</u>	<u>CUMPLE</u>
Porcentaje de superficie determinada en Red Natura 2000	0,00	0.0%
Porcentaje de superficie determinada situada en zonas RAMSAR	0,00	0.0%
Porcentaje de superficie determinada en zonas vulnerables a la contaminación por nitratos	0,00	0.0%
Pendiente media de la explotación	0,00	0.0%
Porcentaje de Superficie de la explotación en municipios con más del 40 por ciento de su superficie agraria dentro de la Zona de desertificación	0,00	0.0%

DETALLE CRITERIOS DE SELECCIÓN

11.2.1.1 Mantenimiento de prácticas y métodos de agricultura ecológica: Cultivos permanentes distintos de olivar - Conv 2018. PUNTOS: 0,00

Porcentaje de superficie determinada en Red Natura 2000	PUNTOS: 0,00	0.0%
Porcentaje de superficie determinada situada en zonas RAMSAR	PUNTOS: 0,00	0.0%
Porcentaje de superficie determinada en zonas vulnerables a la contaminación por nitratos	PUNTOS: 0,00	0.0%
Pendiente media de la explotación	PUNTOS: 0,00	0.0%
Porcentaje de Superficie de la explotación en municipios con más del 40 por ciento de su superficie agraria dentro de la Zona de desertificación	PUNTOS: 0,00	0.0%



<u>APELLIDOS Y NOMBRE / RAZÓN SOCIAL</u>	<u>NIF</u>	<u>EXPEDIENTE</u>	<u>SUP. COMPROMETIDA</u>		
			<u>(ha)</u>		
SANCHEZ MORALES SILVIA	***6158*	1145577	60.4		
RESOLUCIÓN					
ADMITIDO					
IMPORTE POR ANUALIDAD					
	<u>2018</u>	<u>2019</u>	<u>2020</u>	<u>2021</u>	<u>2022</u>
IMPORTE MÁXIMO SUBVENCIONABLE	9.293,31 €	9.293,31 €	9.293,31 €	9.293,31 €	9.293,31 €
IMPORTE MEDIO DE TRANSFERENCIA (€/ha)	153,86 €	153,86 €	153,86 €	153,86 €	153,86 €

DETALLE IMPORTES POR ANUALIDAD

<u>GRUPOS DE CULTIVO ADMITIDOS</u>	<u>SUP. COMPROM.</u>	<u>2018</u>	<u>2019</u>	<u>2020</u>	<u>2021</u>	<u>2022</u>
	<u>(ha)</u>					
FRUTALES REGADÍO	2,37	828,69 €	828,69 €	828,69 €	828,69 €	828,69 €
FRUTALES SECANO	5,19	1.122,29 €	1.122,29 €	1.122,29 €	1.122,29 €	1.122,29 €
HERBÁCEOS	48,57	7.342,33 €	7.342,33 €	7.342,33 €	7.342,33 €	7.342,33 €
HERBÁCEOS NO ELEGIBLES	4,27	0,00 €	0,00 €	0,00 €	0,00 €	0,00 €



RECINTOS COMPROMETIDOS

REF.	REFERENCIA SIGPAC	CULTIVO	DESCRIPCIÓN CULTIVO	S/R	PEND. MEDIA (%)	SUP. DEC. ADMIN. (ha)	NU SUP. CERT. (ha)	SUP. CAMPO (ha)	SUP. COMPROM. (ha)
170000005495340	18-116-506-00071-0003	40008	GUISANTES-ALHAMBRA	R	0,70	0,42	0,42	0,42	0,42
170000005495335	18-116-506-00071-0002	40008	GUISANTES-ALHAMBRA	R	0,72	0,54	0,54	0,54	0,54
170000005495338	18-116-506-00026-0003	40008	GUISANTES-ALHAMBRA	R	0,78	0,48	0,48	0,48	0,48
170000005495339	18-116-506-00070-0002	40008	GUISANTES-ALHAMBRA	R	0,90	1,66	1,66	1,66	1,66
170000005495348	18-116-506-00016-0002	40008	GUISANTES-ALHAMBRA	R	0,92	1,27	1,27	1,24	1,24
170000005495349	18-116-506-00054-0002	40008	GUISANTES-ALHAMBRA	R	0,95	0,27	0,27	0,25	0,25
170000005495336	18-116-506-00025-0002	40008	GUISANTES-ALHAMBRA	R	0,98	0,36	0,72	0,36	0,36
170000005495343	18-076-003-00116-0001	40008	GUISANTES-ALHAMBRA	R	0,98	1,40	1,40	1,40	1,40
170000005495344	18-116-506-00025-0002	40008	GUISANTES-ALHAMBRA	R	0,98	0,54	1,08	0,54	0,54
170000005495322	18-116-506-00082-0001	5000	CEBADA-SIN VARIEDAD	R	1,10	3,24	3,24	3,24	3,24
170000005495345	18-076-003-00109-0001	40008	GUISANTES-ALHAMBRA	R	1,13	1,24	1,24	1,24	1,24
170000005495334	18-116-506-00026-0002	40008	GUISANTES-ALHAMBRA	R	1,16	1,00	1,00	1,00	1,00
170000005495342	18-076-003-00093-0002	40008	GUISANTES-ALHAMBRA	R	1,18	1,36	1,36	1,36	1,36
170000005495314	18-076-003-00007-0001	5000	CEBADA-SIN VARIEDAD	R	1,20	1,54	1,54	1,54	1,54
170000005495337	18-116-506-00025-0008	40008	GUISANTES-ALHAMBRA	R	1,23	1,43	1,43	1,43	1,43
170000005495318	18-116-505-00062-0001	5000	CEBADA-SIN VARIEDAD	S	1,59	2,82	8,67	2,82	2,82
170000005495323	18-116-508-00001-0001	5000	CEBADA-SIN VARIEDAD	R	1,82	0,88	0,88	0,88	0,88
170000005495347	18-076-003-00110-0001	40008	GUISANTES-ALHAMBRA	R	1,85	0,84	0,84	0,84	0,84
170000005495353	18-076-003-00126-0001	104000	ALMENDROS-SIN VARIEDAD	R	1,89	1,53	1,53	1,83	1,53
170000005495321	18-116-506-00028-0003	5000	CEBADA-SIN VARIEDAD	R	2,01	0,62	0,62	0,62	0,62
170000005495331	18-116-510-00132-0001	5000	CEBADA-SIN VARIEDAD	R	2,26	0,45	0,45	0,45	0,45
170000005495346	18-116-505-00072-0003	40008	GUISANTES-ALHAMBRA	S	2,29	3,10	9,30	3,10	3,10
170000005495325	18-116-508-00009-0001	5000	CEBADA-SIN VARIEDAD	R	2,30	0,38	0,38	0,36	0,36
170000005495332	18-116-510-05017-0001	5000	CEBADA-SIN VARIEDAD	R	2,30	0,92	0,92	0,92	0,92
170000005495329	18-116-510-00028-0002	5000	CEBADA-SIN VARIEDAD	R	2,57	0,83	0,83	0,83	0,83
170000005495350	18-076-002-00019-0001	104000	ALMENDROS-SIN VARIEDAD	S	2,59	0,37	0,37	0,37	0,37
170000005495324	18-116-508-00008-0001	5000	CEBADA-SIN VARIEDAD	R	2,76	2,56	2,56	2,52	2,52
170000005495320	18-116-506-00028-0002	5000	CEBADA-SIN VARIEDAD	R	2,82	0,47	0,47	0,47	0,47
170000005495312	18-011-007-00311-0001	5000	CEBADA-SIN VARIEDAD	S	2,87	5,35	5,35	5,35	5,35
170000005495328	18-116-510-00087-0002	5000	CEBADA-SIN VARIEDAD	R	2,88	0,54	0,54	0,50	0,50
170000005495330	18-116-510-00171-0003	5000	CEBADA-SIN VARIEDAD	R	3,13	0,27	0,27	0,27	0,27
170000005495326	18-116-508-00016-0002	5000	CEBADA-SIN VARIEDAD	R	3,15	0,60	0,60	0,60	0,60
170000005495316	18-116-503-00037-0001	5000	CEBADA-SIN VARIEDAD	S	3,48	4,07	4,07	4,07	4,07
170000005495319	18-119-008-00049-0002	5000	CEBADA-SIN VARIEDAD	R	3,82	1,83	1,83	1,83	1,83
170000005495341	18-076-007-00007-0001	20902	BARBECHO TRADICIONAL-CON CUBIERTA VEGETAL	S	4,27	4,27	4,27	4,27	4,27
170000005495313	18-119-007-00214-0001	5000	CEBADA-SIN VARIEDAD	R	4,46	0,18	0,18	0,18	0,18
170000005495327	18-116-508-00017-0002	5000	CEBADA-SIN VARIEDAD	R	4,47	0,21	0,21	0,21	0,21
170000005495333	18-011-008-00511-0001	40008	GUISANTES-ALHAMBRA	S	4,64	2,82	2,82	2,82	2,82
170000005495354	18-076-008-00058-0001	104000	ALMENDROS-SIN VARIEDAD	R	5,78	0,58	0,58	0,58	0,58
170000005495351	18-076-008-00058-0001	104000	ALMENDROS-SIN VARIEDAD	R	5,87	0,26	0,26	0,26	0,26
170000005495315	18-119-006-00070-0001	5000	CEBADA-SIN VARIEDAD	R	9,77	0,18	0,18	0,18	0,18
170000005495317	18-116-503-00068-0002	5000	CEBADA-SIN VARIEDAD	S	12,82	2,05	2,05	2,05	2,05
170000005495355	18-076-010-00539-0001	104000	ALMENDROS-SIN VARIEDAD	S	14,71	1,58	1,58	1,58	1,58
170000005495352	18-076-009-00116-0002	104000	ALMENDROS-SIN VARIEDAD	S	16,83	3,24	3,24	3,24	3,24

INCIDENCIAS**INCIDENCIA DESCRIPCIÓN**

7106 No indica en el impreso INFO_ADICIONAL-Reverso el Organismo de Control al que pertenece.

RESUMEN CRITERIOS DE SELECCIÓN**11.2.1.1 Mantenimiento de prácticas y métodos de agricultura ecológica: Cultivos herbáceos - Conv 2018.** PUNTOS: 7,00

	PUNTOS	CUMPLE
Porcentaje de superficie determinada en Red Natura 2000	0,00	0.0%
Porcentaje de superficie determinada situada en zonas RAMSAR	0,00	0.0%
Porcentaje de superficie determinada en zonas vulnerables a la contaminación por nitratos	0,00	0.0%
Pendiente media de la explotación	1,00	2.83%
Porcentaje de Superficie de la explotación en municipios con más del 40 por ciento de su superficie agraria dentro de la Zona de desertificación	6,00	100.0%

PUNTOS CUMPLE**11.2.1.1 Mantenimiento de prácticas y métodos de agricultura ecológica: Cultivos permanentes distintos de olivar - Conv 2018.** PUNTOS: 8,00

	PUNTOS	CUMPLE
Porcentaje de superficie determinada en Red Natura 2000	0,00	0.0%
Porcentaje de superficie determinada situada en zonas RAMSAR	0,00	0.0%
Porcentaje de superficie determinada en zonas vulnerables a la contaminación por nitratos	0,00	0.0%
Pendiente media de la explotación	2,00	11.44%
Porcentaje de Superficie de la explotación en municipios con más del 40 por ciento de su superficie agraria dentro de la Zona de desertificación	6,00	100.0%

DETALLE CRITERIOS DE SELECCIÓN**11.2.1.1 Mantenimiento de prácticas y métodos de agricultura ecológica: Cultivos herbáceos - Conv 2018.** PUNTOS: 7,00

					PUNTOS:	0,00	0.0%
REF.	REFERENCIA SIGPAC	CULTIVO	DESCRIPCIÓN CULTIVO	S/R		SUP. COMPROM. (ha)	SUP. CUMPLE (ha)
170000005495312	18-011-007-00311-0001	5000	CEBADA-SIN VARIEDAD	S		5,35	0,00
170000005495333	18-011-008-00511-0001	40008	GUISANTES-ALHAMBRA	S		2,82	0,00
170000005495314	18-076-003-00007-0001	5000	CEBADA-SIN VARIEDAD	R		1,54	0,00
170000005495342	18-076-003-00093-0002	40008	GUISANTES-ALHAMBRA	R		1,36	0,00
170000005495345	18-076-003-00109-0001	40008	GUISANTES-ALHAMBRA	R		1,24	0,00
170000005495347	18-076-003-00110-0001	40008	GUISANTES-ALHAMBRA	R		0,84	0,00
170000005495343	18-076-003-00116-0001	40008	GUISANTES-ALHAMBRA	R		1,40	0,00
170000005495341	18-076-007-00007-0001	20902	BARBECHO TRADICIONAL-CON CUBIERTA VEGETAL	S		4,27	0,00
170000005495316	18-116-503-00037-0001	5000	CEBADA-SIN VARIEDAD	S		4,07	0,00
170000005495317	18-116-503-00068-0002	5000	CEBADA-SIN VARIEDAD	S		2,05	0,00
170000005495318	18-116-505-00062-0001	5000	CEBADA-SIN VARIEDAD	S		2,82	0,00
170000005495346	18-116-505-00072-0003	40008	GUISANTES-ALHAMBRA	S		3,10	0,00
170000005495348	18-116-506-00016-0002	40008	GUISANTES-ALHAMBRA	R		1,24	0,00
170000005495336	18-116-506-00025-0002	40008	GUISANTES-ALHAMBRA	R		0,36	0,00
170000005495344	18-116-506-00025-0002	40008	GUISANTES-ALHAMBRA	R		0,54	0,00
170000005495337	18-116-506-00025-0008	40008	GUISANTES-ALHAMBRA	R		1,43	0,00
170000005495334	18-116-506-00026-0002	40008	GUISANTES-ALHAMBRA	R		1,00	0,00
170000005495338	18-116-506-00026-0003	40008	GUISANTES-ALHAMBRA	R		0,48	0,00
170000005495320	18-116-506-00028-0002	5000	CEBADA-SIN VARIEDAD	R		0,47	0,00
170000005495321	18-116-506-00028-0003	5000	CEBADA-SIN VARIEDAD	R		0,62	0,00
170000005495349	18-116-506-00054-0002	40008	GUISANTES-ALHAMBRA	R		0,25	0,00
170000005495339	18-116-506-00070-0002	40008	GUISANTES-ALHAMBRA	R		1,66	0,00
170000005495335	18-116-506-00071-0002	40008	GUISANTES-ALHAMBRA	R		0,54	0,00
170000005495340	18-116-506-00071-0003	40008	GUISANTES-ALHAMBRA	R		0,42	0,00
170000005495322	18-116-506-00082-0001	5000	CEBADA-SIN VARIEDAD	R		3,24	0,00
170000005495323	18-116-508-00001-0001	5000	CEBADA-SIN VARIEDAD	R		0,88	0,00
170000005495324	18-116-508-00008-0001	5000	CEBADA-SIN VARIEDAD	R		2,52	0,00
170000005495325	18-116-508-00009-0001	5000	CEBADA-SIN VARIEDAD	R		0,36	0,00
170000005495326	18-116-508-00016-0002	5000	CEBADA-SIN VARIEDAD	R		0,60	0,00
170000005495327	18-116-508-00017-0002	5000	CEBADA-SIN VARIEDAD	R		0,21	0,00
170000005495329	18-116-510-00028-0002	5000	CEBADA-SIN VARIEDAD	R		0,83	0,00
170000005495328	18-116-510-00087-0002	5000	CEBADA-SIN VARIEDAD	R		0,50	0,00
170000005495331	18-116-510-00132-0001	5000	CEBADA-SIN VARIEDAD	R		0,45	0,00
170000005495330	18-116-510-00171-0003	5000	CEBADA-SIN VARIEDAD	R		0,27	0,00
170000005495332	18-116-510-05017-0001	5000	CEBADA-SIN VARIEDAD	R		0,92	0,00
170000005495315	18-119-006-00070-0001	5000	CEBADA-SIN VARIEDAD	R		0,18	0,00
170000005495313	18-119-007-00214-0001	5000	CEBADA-SIN VARIEDAD	R		0,18	0,00
170000005495319	18-119-008-00049-0002	5000	CEBADA-SIN VARIEDAD	R		1,83	0,00

Porcentaje de superficie determinada situada en zonas RAMSAR

PUNTOS: 0,00 0.0%

<u>REF.</u>	<u>REFERENCIA SIGPAC</u>	<u>CULTIVO</u>	<u>DESCRIPCIÓN CULTIVO</u>	<u>S/R</u>	<u>SUP. COMPROM.</u> <u>(ha)</u>	<u>SUP. CUMPLE</u> <u>(ha)</u>
170000005495312	18-011-007-00311-0001	5000	CEBADA-SIN VARIEDAD	S	5,35	0,00
170000005495333	18-011-008-00511-0001	40008	GUISANTES-ALHAMBRA	S	2,82	0,00
170000005495314	18-076-003-00007-0001	5000	CEBADA-SIN VARIEDAD	R	1,54	0,00
170000005495342	18-076-003-00093-0002	40008	GUISANTES-ALHAMBRA	R	1,36	0,00
170000005495345	18-076-003-00109-0001	40008	GUISANTES-ALHAMBRA	R	1,24	0,00
170000005495347	18-076-003-00110-0001	40008	GUISANTES-ALHAMBRA	R	0,84	0,00
170000005495343	18-076-003-00116-0001	40008	GUISANTES-ALHAMBRA	R	1,40	0,00
170000005495341	18-076-007-00007-0001	20902	BARBECHO TRADICIONAL-CON CUBIERTA VEGETAL	S	4,27	0,00
170000005495316	18-116-503-00037-0001	5000	CEBADA-SIN VARIEDAD	S	4,07	0,00
170000005495317	18-116-503-00068-0002	5000	CEBADA-SIN VARIEDAD	S	2,05	0,00
170000005495318	18-116-505-00062-0001	5000	CEBADA-SIN VARIEDAD	S	2,82	0,00
170000005495346	18-116-505-00072-0003	40008	GUISANTES-ALHAMBRA	S	3,10	0,00
170000005495348	18-116-506-00016-0002	40008	GUISANTES-ALHAMBRA	R	1,24	0,00
170000005495344	18-116-506-00025-0002	40008	GUISANTES-ALHAMBRA	R	0,54	0,00
170000005495336	18-116-506-00025-0002	40008	GUISANTES-ALHAMBRA	R	0,36	0,00
170000005495337	18-116-506-00025-0008	40008	GUISANTES-ALHAMBRA	R	1,43	0,00
170000005495334	18-116-506-00026-0002	40008	GUISANTES-ALHAMBRA	R	1,00	0,00
170000005495338	18-116-506-00026-0003	40008	GUISANTES-ALHAMBRA	R	0,48	0,00
170000005495320	18-116-506-00028-0002	5000	CEBADA-SIN VARIEDAD	R	0,47	0,00
170000005495321	18-116-506-00028-0003	5000	CEBADA-SIN VARIEDAD	R	0,62	0,00
170000005495349	18-116-506-00054-0002	40008	GUISANTES-ALHAMBRA	R	0,25	0,00
170000005495339	18-116-506-00070-0002	40008	GUISANTES-ALHAMBRA	R	1,66	0,00
170000005495335	18-116-506-00071-0002	40008	GUISANTES-ALHAMBRA	R	0,54	0,00
170000005495340	18-116-506-00071-0003	40008	GUISANTES-ALHAMBRA	R	0,42	0,00
170000005495322	18-116-506-00082-0001	5000	CEBADA-SIN VARIEDAD	R	3,24	0,00
170000005495323	18-116-508-00001-0001	5000	CEBADA-SIN VARIEDAD	R	0,88	0,00
170000005495324	18-116-508-00008-0001	5000	CEBADA-SIN VARIEDAD	R	2,52	0,00
170000005495325	18-116-508-00009-0001	5000	CEBADA-SIN VARIEDAD	R	0,36	0,00
170000005495326	18-116-508-00016-0002	5000	CEBADA-SIN VARIEDAD	R	0,60	0,00
170000005495327	18-116-508-00017-0002	5000	CEBADA-SIN VARIEDAD	R	0,21	0,00
170000005495329	18-116-510-00028-0002	5000	CEBADA-SIN VARIEDAD	R	0,83	0,00
170000005495328	18-116-510-00087-0002	5000	CEBADA-SIN VARIEDAD	R	0,50	0,00
170000005495331	18-116-510-00132-0001	5000	CEBADA-SIN VARIEDAD	R	0,45	0,00
170000005495330	18-116-510-00171-0003	5000	CEBADA-SIN VARIEDAD	R	0,27	0,00
170000005495332	18-116-510-05017-0001	5000	CEBADA-SIN VARIEDAD	R	0,92	0,00
170000005495315	18-119-006-00070-0001	5000	CEBADA-SIN VARIEDAD	R	0,18	0,00
170000005495313	18-119-007-00214-0001	5000	CEBADA-SIN VARIEDAD	R	0,18	0,00
170000005495319	18-119-008-00049-0002	5000	CEBADA-SIN VARIEDAD	R	1,83	0,00

Porcentaje de superficie determinada en zonas vulnerables a la contaminación por nitratos

PUNTOS: 0,00 0.0%

<u>REF.</u>	<u>REFERENCIA SIGPAC</u>	<u>CULTIVO</u>	<u>DESCRIPCIÓN CULTIVO</u>	<u>S/R</u>	<u>SUP. COMPROM.</u> <u>(ha)</u>	<u>SUP. CUMPLE</u> <u>(ha)</u>
170000005495312	18-011-007-00311-0001	5000	CEBADA-SIN VARIEDAD	S	5,35	0,00
170000005495333	18-011-008-00511-0001	40008	GUISANTES-ALHAMBRA	S	2,82	0,00
170000005495314	18-076-003-00007-0001	5000	CEBADA-SIN VARIEDAD	R	1,54	0,00
170000005495342	18-076-003-00093-0002	40008	GUISANTES-ALHAMBRA	R	1,36	0,00
170000005495345	18-076-003-00109-0001	40008	GUISANTES-ALHAMBRA	R	1,24	0,00
170000005495347	18-076-003-00110-0001	40008	GUISANTES-ALHAMBRA	R	0,84	0,00
170000005495343	18-076-003-00116-0001	40008	GUISANTES-ALHAMBRA	R	1,40	0,00
170000005495341	18-076-007-00007-0001	20902	BARBECHO TRADICIONAL-CON CUBIERTA VEGETAL	S	4,27	0,00
170000005495316	18-116-503-00037-0001	5000	CEBADA-SIN VARIEDAD	S	4,07	0,00
170000005495317	18-116-503-00068-0002	5000	CEBADA-SIN VARIEDAD	S	2,05	0,00
170000005495318	18-116-505-00062-0001	5000	CEBADA-SIN VARIEDAD	S	2,82	0,00
170000005495346	18-116-505-00072-0003	40008	GUISANTES-ALHAMBRA	S	3,10	0,00

<u>REF.</u>	<u>REFERENCIA SIGPAC</u>	<u>CULTIVO</u>	<u>DESCRIPCIÓN CULTIVO</u>	<u>S/R</u>	<u>SUP. COMPROM.</u> <u>(ha)</u>	<u>SUP. CUMPLE</u> <u>(ha)</u>
1700000005495348	18-116-506-00016-0002	40008	GUISANTES-ALHAMBRA	R	1,24	0,00
1700000005495344	18-116-506-00025-0002	40008	GUISANTES-ALHAMBRA	R	0,54	0,00
1700000005495336	18-116-506-00025-0002	40008	GUISANTES-ALHAMBRA	R	0,36	0,00
1700000005495337	18-116-506-00025-0008	40008	GUISANTES-ALHAMBRA	R	1,43	0,00
1700000005495334	18-116-506-00026-0002	40008	GUISANTES-ALHAMBRA	R	1,00	0,00
1700000005495338	18-116-506-00026-0003	40008	GUISANTES-ALHAMBRA	R	0,48	0,00
1700000005495320	18-116-506-00028-0002	5000	CEBADA-SIN VARIEDAD	R	0,47	0,00
1700000005495321	18-116-506-00028-0003	5000	CEBADA-SIN VARIEDAD	R	0,62	0,00
1700000005495349	18-116-506-00054-0002	40008	GUISANTES-ALHAMBRA	R	0,25	0,00
1700000005495339	18-116-506-00070-0002	40008	GUISANTES-ALHAMBRA	R	1,66	0,00
1700000005495335	18-116-506-00071-0002	40008	GUISANTES-ALHAMBRA	R	0,54	0,00
1700000005495340	18-116-506-00071-0003	40008	GUISANTES-ALHAMBRA	R	0,42	0,00
1700000005495322	18-116-506-00082-0001	5000	CEBADA-SIN VARIEDAD	R	3,24	0,00
1700000005495323	18-116-508-00001-0001	5000	CEBADA-SIN VARIEDAD	R	0,88	0,00
1700000005495324	18-116-508-00008-0001	5000	CEBADA-SIN VARIEDAD	R	2,52	0,00
1700000005495325	18-116-508-00009-0001	5000	CEBADA-SIN VARIEDAD	R	0,36	0,00
1700000005495326	18-116-508-00016-0002	5000	CEBADA-SIN VARIEDAD	R	0,60	0,00
1700000005495327	18-116-508-00017-0002	5000	CEBADA-SIN VARIEDAD	R	0,21	0,00
1700000005495329	18-116-510-00028-0002	5000	CEBADA-SIN VARIEDAD	R	0,83	0,00
1700000005495328	18-116-510-00087-0002	5000	CEBADA-SIN VARIEDAD	R	0,50	0,00
1700000005495331	18-116-510-00132-0001	5000	CEBADA-SIN VARIEDAD	R	0,45	0,00
1700000005495330	18-116-510-00171-0003	5000	CEBADA-SIN VARIEDAD	R	0,27	0,00
1700000005495332	18-116-510-05017-0001	5000	CEBADA-SIN VARIEDAD	R	0,92	0,00
1700000005495315	18-119-006-00070-0001	5000	CEBADA-SIN VARIEDAD	R	0,18	0,00
1700000005495313	18-119-007-00214-0001	5000	CEBADA-SIN VARIEDAD	R	0,18	0,00
1700000005495319	18-119-008-00049-0002	5000	CEBADA-SIN VARIEDAD	R	1,83	0,00

Pendiente media de la explotación

PUNTOS: 1,00 2.83%

<u>REF.</u>	<u>REFERENCIA SIGPAC</u>	<u>CULTIVO</u>	<u>DESCRIPCIÓN CULTIVO</u>	<u>S/R</u>	<u>PENDIENTE MEDIA (%)</u>	<u>SUP. COMPROM.</u> <u>(ha)</u>
1700000005495312	18-011-007-00311-0001	5000	CEBADA-SIN VARIEDAD	S	2,87	5,35
1700000005495333	18-011-008-00511-0001	40008	GUISANTES-ALHAMBRA	S	4,64	2,82
1700000005495314	18-076-003-00007-0001	5000	CEBADA-SIN VARIEDAD	R	1,20	1,54
1700000005495342	18-076-003-00093-0002	40008	GUISANTES-ALHAMBRA	R	1,18	1,36
1700000005495345	18-076-003-00109-0001	40008	GUISANTES-ALHAMBRA	R	1,13	1,24
1700000005495347	18-076-003-00110-0001	40008	GUISANTES-ALHAMBRA	R	1,85	0,84
1700000005495343	18-076-003-00116-0001	40008	GUISANTES-ALHAMBRA	R	0,98	1,40
1700000005495341	18-076-007-00007-0001	20902	BARBECHO TRADICIONAL-CON CUBIERTA VEGETAL	S	4,27	4,27
1700000005495316	18-116-503-00037-0001	5000	CEBADA-SIN VARIEDAD	S	3,48	4,07
1700000005495317	18-116-503-00068-0002	5000	CEBADA-SIN VARIEDAD	S	12,82	2,05
1700000005495318	18-116-505-00062-0001	5000	CEBADA-SIN VARIEDAD	S	1,59	2,82
1700000005495346	18-116-505-00072-0003	40008	GUISANTES-ALHAMBRA	S	2,29	3,10
1700000005495348	18-116-506-00016-0002	40008	GUISANTES-ALHAMBRA	R	0,92	1,24
1700000005495344	18-116-506-00025-0002	40008	GUISANTES-ALHAMBRA	R	0,98	0,54
1700000005495336	18-116-506-00025-0002	40008	GUISANTES-ALHAMBRA	R	0,98	0,36
1700000005495337	18-116-506-00025-0008	40008	GUISANTES-ALHAMBRA	R	1,23	1,43
1700000005495334	18-116-506-00026-0002	40008	GUISANTES-ALHAMBRA	R	1,16	1,00
1700000005495338	18-116-506-00026-0003	40008	GUISANTES-ALHAMBRA	R	0,78	0,48
1700000005495320	18-116-506-00028-0002	5000	CEBADA-SIN VARIEDAD	R	2,82	0,47
1700000005495321	18-116-506-00028-0003	5000	CEBADA-SIN VARIEDAD	R	2,01	0,62
1700000005495349	18-116-506-00054-0002	40008	GUISANTES-ALHAMBRA	R	0,95	0,25
1700000005495339	18-116-506-00070-0002	40008	GUISANTES-ALHAMBRA	R	0,90	1,66
1700000005495335	18-116-506-00071-0002	40008	GUISANTES-ALHAMBRA	R	0,72	0,54
1700000005495340	18-116-506-00071-0003	40008	GUISANTES-ALHAMBRA	R	0,70	0,42
1700000005495322	18-116-506-00082-0001	5000	CEBADA-SIN VARIEDAD	R	1,10	3,24

REF.	REFERENCIA SIGPAC	CULTIVO	DESCRIPCIÓN CULTIVO	S/R	PENDIENTE		SUP.
					MEDIA (%)	COMPROM.	
						(ha)	(ha)
170000005495323	18-116-508-00001-0001	5000	CEBADA-SIN VARIEDAD	R	1,82	0,88	0,88
170000005495324	18-116-508-00008-0001	5000	CEBADA-SIN VARIEDAD	R	2,76	2,52	2,52
170000005495325	18-116-508-00009-0001	5000	CEBADA-SIN VARIEDAD	R	2,30	0,36	0,36
170000005495326	18-116-508-00016-0002	5000	CEBADA-SIN VARIEDAD	R	3,15	0,60	0,60
170000005495327	18-116-508-00017-0002	5000	CEBADA-SIN VARIEDAD	R	4,47	0,21	0,21
170000005495329	18-116-510-00028-0002	5000	CEBADA-SIN VARIEDAD	R	2,57	0,83	0,83
170000005495328	18-116-510-00087-0002	5000	CEBADA-SIN VARIEDAD	R	2,88	0,50	0,50
170000005495331	18-116-510-00132-0001	5000	CEBADA-SIN VARIEDAD	R	2,26	0,45	0,45
170000005495330	18-116-510-00171-0003	5000	CEBADA-SIN VARIEDAD	R	3,13	0,27	0,27
170000005495332	18-116-510-05017-0001	5000	CEBADA-SIN VARIEDAD	R	2,30	0,92	0,92
170000005495315	18-119-006-00070-0001	5000	CEBADA-SIN VARIEDAD	R	9,77	0,18	0,18
170000005495313	18-119-007-00214-0001	5000	CEBADA-SIN VARIEDAD	R	4,46	0,18	0,18
170000005495319	18-119-008-00049-0002	5000	CEBADA-SIN VARIEDAD	R	3,82	1,83	1,83

Porcentaje de Superficie de la explotación en municipios con más del 40 por ciento de su superficie agraria dentro de la Zona de desertificación

PUNTOS: 6,00 100.0%

REF.	REFERENCIA SIGPAC	CULTIVO	DESCRIPCIÓN CULTIVO	S/R	SUP. CUMPLE	
					(ha)	(ha)
170000005495312	18-011-007-00311-0001	5000	CEBADA-SIN VARIEDAD	S	5,35	5,35
170000005495333	18-011-008-00511-0001	40008	GUISANTES-ALHAMBRA	S	2,82	2,82
170000005495314	18-076-003-00007-0001	5000	CEBADA-SIN VARIEDAD	R	1,54	1,54
170000005495342	18-076-003-00093-0002	40008	GUISANTES-ALHAMBRA	R	1,36	1,36
170000005495345	18-076-003-00109-0001	40008	GUISANTES-ALHAMBRA	R	1,24	1,24
170000005495347	18-076-003-00110-0001	40008	GUISANTES-ALHAMBRA	R	0,84	0,84
170000005495343	18-076-003-00116-0001	40008	GUISANTES-ALHAMBRA	R	1,40	1,40
170000005495341	18-076-007-00007-0001	20902	BARBECHO TRADICIONAL-CON CUBIERTA VEGETAL	S	4,27	4,27
170000005495316	18-116-503-00037-0001	5000	CEBADA-SIN VARIEDAD	S	4,07	4,07
170000005495317	18-116-503-00068-0002	5000	CEBADA-SIN VARIEDAD	S	2,05	2,05
170000005495318	18-116-505-00062-0001	5000	CEBADA-SIN VARIEDAD	S	2,82	2,82
170000005495346	18-116-505-00072-0003	40008	GUISANTES-ALHAMBRA	S	3,10	3,10
170000005495348	18-116-506-00016-0002	40008	GUISANTES-ALHAMBRA	R	1,24	1,24
170000005495336	18-116-506-00025-0002	40008	GUISANTES-ALHAMBRA	R	0,36	0,36
170000005495344	18-116-506-00025-0002	40008	GUISANTES-ALHAMBRA	R	0,54	0,54
170000005495337	18-116-506-00025-0008	40008	GUISANTES-ALHAMBRA	R	1,43	1,43
170000005495334	18-116-506-00026-0002	40008	GUISANTES-ALHAMBRA	R	1,00	1,00
170000005495338	18-116-506-00026-0003	40008	GUISANTES-ALHAMBRA	R	0,48	0,48
170000005495320	18-116-506-00028-0002	5000	CEBADA-SIN VARIEDAD	R	0,47	0,47
170000005495321	18-116-506-00028-0003	5000	CEBADA-SIN VARIEDAD	R	0,62	0,62
170000005495349	18-116-506-00054-0002	40008	GUISANTES-ALHAMBRA	R	0,25	0,25
170000005495339	18-116-506-00070-0002	40008	GUISANTES-ALHAMBRA	R	1,66	1,66
170000005495335	18-116-506-00071-0002	40008	GUISANTES-ALHAMBRA	R	0,54	0,54
170000005495340	18-116-506-00071-0003	40008	GUISANTES-ALHAMBRA	R	0,42	0,42
170000005495322	18-116-506-00082-0001	5000	CEBADA-SIN VARIEDAD	R	3,24	3,24
170000005495323	18-116-508-00001-0001	5000	CEBADA-SIN VARIEDAD	R	0,88	0,88
170000005495324	18-116-508-00008-0001	5000	CEBADA-SIN VARIEDAD	R	2,52	2,52
170000005495325	18-116-508-00009-0001	5000	CEBADA-SIN VARIEDAD	R	0,36	0,36
170000005495326	18-116-508-00016-0002	5000	CEBADA-SIN VARIEDAD	R	0,60	0,60
170000005495327	18-116-508-00017-0002	5000	CEBADA-SIN VARIEDAD	R	0,21	0,21
170000005495329	18-116-510-00028-0002	5000	CEBADA-SIN VARIEDAD	R	0,83	0,83
170000005495328	18-116-510-00087-0002	5000	CEBADA-SIN VARIEDAD	R	0,50	0,50
170000005495331	18-116-510-00132-0001	5000	CEBADA-SIN VARIEDAD	R	0,45	0,45
170000005495330	18-116-510-00171-0003	5000	CEBADA-SIN VARIEDAD	R	0,27	0,27
170000005495332	18-116-510-05017-0001	5000	CEBADA-SIN VARIEDAD	R	0,92	0,92
170000005495315	18-119-006-00070-0001	5000	CEBADA-SIN VARIEDAD	R	0,18	0,18
170000005495313	18-119-007-00214-0001	5000	CEBADA-SIN VARIEDAD	R	0,18	0,18

<u>REF.</u>	<u>REFERENCIA SIGPAC</u>	<u>CULTIVO</u>	<u>DESCRIPCIÓN CULTIVO</u>	<u>S/R</u>	<u>SUP. COMPROM.</u> <u>(ha)</u>	<u>SUP. CUMPLE</u> <u>(ha)</u>
1700000005495319	18-119-008-00049-0002	5000	CEBADA-SIN VARIEDAD	R	1,83	1,83

11.2.1.1 Mantenimiento de prácticas y métodos de agricultura ecológica: Cultivos permanentes distintos de olivar - Conv 2018.**PUNTOS: 8,00****Porcentaje de superficie determinada en Red Natura 2000****PUNTOS: 0,00 0.0%**

<u>REF.</u>	<u>REFERENCIA SIGPAC</u>	<u>CULTIVO</u>	<u>DESCRIPCIÓN CULTIVO</u>	<u>S/R</u>	<u>SUP. COMPROM.</u> <u>(ha)</u>	<u>SUP. CUMPLE</u> <u>(ha)</u>
1700000005495350	18-076-002-00019-0001	104000	ALMENDROS-SIN VARIEDAD	S	0,37	0,00
1700000005495353	18-076-003-00126-0001	104000	ALMENDROS-SIN VARIEDAD	R	1,53	0,00
1700000005495354	18-076-008-00058-0001	104000	ALMENDROS-SIN VARIEDAD	R	0,58	0,00
1700000005495351	18-076-008-00548-0001	104000	ALMENDROS-SIN VARIEDAD	R	0,26	0,00
1700000005495352	18-076-009-00116-0002	104000	ALMENDROS-SIN VARIEDAD	S	3,24	0,00
1700000005495355	18-076-010-00539-0001	104000	ALMENDROS-SIN VARIEDAD	S	1,58	0,00

Porcentaje de superficie determinada situada en zonas RAMSAR**PUNTOS: 0,00 0.0%**

<u>REF.</u>	<u>REFERENCIA SIGPAC</u>	<u>CULTIVO</u>	<u>DESCRIPCIÓN CULTIVO</u>	<u>S/R</u>	<u>SUP. COMPROM.</u> <u>(ha)</u>	<u>SUP. CUMPLE</u> <u>(ha)</u>
1700000005495350	18-076-002-00019-0001	104000	ALMENDROS-SIN VARIEDAD	S	0,37	0,00
1700000005495353	18-076-003-00126-0001	104000	ALMENDROS-SIN VARIEDAD	R	1,53	0,00
1700000005495354	18-076-008-00058-0001	104000	ALMENDROS-SIN VARIEDAD	R	0,58	0,00
1700000005495351	18-076-008-00548-0001	104000	ALMENDROS-SIN VARIEDAD	R	0,26	0,00
1700000005495352	18-076-009-00116-0002	104000	ALMENDROS-SIN VARIEDAD	S	3,24	0,00
1700000005495355	18-076-010-00539-0001	104000	ALMENDROS-SIN VARIEDAD	S	1,58	0,00

Porcentaje de superficie determinada en zonas vulnerables a la contaminación por nitratos**PUNTOS: 0,00 0.0%**

<u>REF.</u>	<u>REFERENCIA SIGPAC</u>	<u>CULTIVO</u>	<u>DESCRIPCIÓN CULTIVO</u>	<u>S/R</u>	<u>SUP. COMPROM.</u> <u>(ha)</u>	<u>SUP. CUMPLE</u> <u>(ha)</u>
1700000005495350	18-076-002-00019-0001	104000	ALMENDROS-SIN VARIEDAD	S	0,37	0,00
1700000005495353	18-076-003-00126-0001	104000	ALMENDROS-SIN VARIEDAD	R	1,53	0,00
1700000005495354	18-076-008-00058-0001	104000	ALMENDROS-SIN VARIEDAD	R	0,58	0,00
1700000005495351	18-076-008-00548-0001	104000	ALMENDROS-SIN VARIEDAD	R	0,26	0,00
1700000005495352	18-076-009-00116-0002	104000	ALMENDROS-SIN VARIEDAD	S	3,24	0,00
1700000005495355	18-076-010-00539-0001	104000	ALMENDROS-SIN VARIEDAD	S	1,58	0,00

Pendiente media de la explotación**PUNTOS: 2,00 11.44%**

<u>REF.</u>	<u>REFERENCIA SIGPAC</u>	<u>CULTIVO</u>	<u>DESCRIPCIÓN CULTIVO</u>	<u>S/R</u>	<u>PENDIENTE MEDIA (%)</u>	<u>SUP. COMPROM.</u> <u>(ha)</u>
1700000005495350	18-076-002-00019-0001	104000	ALMENDROS-SIN VARIEDAD	S	2,59	0,37
1700000005495353	18-076-003-00126-0001	104000	ALMENDROS-SIN VARIEDAD	R	1,89	1,53
1700000005495354	18-076-008-00058-0001	104000	ALMENDROS-SIN VARIEDAD	R	5,78	0,58
1700000005495351	18-076-008-00548-0001	104000	ALMENDROS-SIN VARIEDAD	R	5,87	0,26
1700000005495352	18-076-009-00116-0002	104000	ALMENDROS-SIN VARIEDAD	S	16,83	3,24
1700000005495355	18-076-010-00539-0001	104000	ALMENDROS-SIN VARIEDAD	S	14,71	1,58

Porcentaje de Superficie de la explotación en municipios con más del 40 por ciento de su superficie agraria dentro de la Zona de desertificación**PUNTOS: 6,00 100.0%**

REF.	REFERENCIA SIGPAC	CULTIVO	DESCRIPCIÓN CULTIVO	S/R	SUP. COMPROM. (ha)	SUP. CUMPLE (ha)
1700000005495350	18-076-002-00019-0001	104000	ALMENDROS-SIN VARIEDAD	S	0,37	0,37
1700000005495353	18-076-003-00126-0001	104000	ALMENDROS-SIN VARIEDAD	R	1,53	1,53
1700000005495354	18-076-008-00058-0001	104000	ALMENDROS-SIN VARIEDAD	R	0,58	0,58
1700000005495351	18-076-008-00548-0001	104000	ALMENDROS-SIN VARIEDAD	R	0,26	0,26
1700000005495352	18-076-009-00116-0002	104000	ALMENDROS-SIN VARIEDAD	S	3,24	3,24
1700000005495355	18-076-010-00539-0001	104000	ALMENDROS-SIN VARIEDAD	S	1,58	1,58



<u>APELLIDOS Y NOMBRE / RAZÓN SOCIAL</u>	<u>NIF</u>	<u>EXPEDIENTE</u>	<u>SUP. COMPROMETIDA (ha)</u>
SANCHEZ PEREZ MARIA	***0876*	1142950	0
RESOLUCIÓN			
INADMITIDO			

INCIDENCIAS

INCIDENCIA DESCRIPCIÓN

85001	El recinto declarado no cumple con las normas de producción ecológica (artículo 5-1 e), Orden 26 mayo 2015) Ref:1700000003564349 Recinto:18-054-004-00118-010 Cultivo:113000 OTROS FRUTALES-SIN VARIEDAD Secano
85013	Superficie resuelta para el grupo de pago menor que la mínima requerida (requisito anexo 1, Orden 26 mayo 2015) Sup. Resuelta:0,52 Grupo de Pago:FRUTALES SECANO
85014	Recinto afectado por el requisito del cumplimiento de la superficie mínima para el grupo de pago (requisito anexo 1, Orden 26 mayo 2015) Ref:1700000003564355 Recinto:18-054-009-00205-013 Cultivo:104000 ALMENDROS-SIN VARIEDAD Secano Sup. Declarada:0,16 Superficie Resolver:0,16 Ref:1700000003564360 Recinto:18-054-009-00205-015 Cultivo:104000 ALMENDROS-SIN VARIEDAD Secano Sup. Declarada:0,36 Superficie Resolver:0,36
85018	Expendiente sin grupos de pago válidos
85023	El grupo de cultivo declarado en el recinto no coincide con el grupo de cultivo existente en el Organismo de Certificación Ref:1700000003564352 Recinto:18-054-004-00092-002 Cultivo:20902 BARBECHO TRADICIONAL-CON CUBIERTA VEGETAL Secano Grupo de SIPEA:FRUTALES

RESUMEN CRITERIOS DE SELECCIÓN

11.2.1.1 Mantenimiento de prácticas y métodos de agricultura ecológica: Cultivos herbáceos - Conv 2018. PUNTOS: 0,00

	<u>PUNTOS</u>	<u>CUMPLE</u>
Porcentaje de superficie determinada en Red Natura 2000	0,00	0.0%
Porcentaje de superficie determinada situada en zonas RAMSAR	0,00	0.0%
Porcentaje de superficie determinada en zonas vulnerables a la contaminación por nitratos	0,00	0.0%
Pendiente media de la explotación	0,00	0.0%
Porcentaje de Superficie de la explotación en municipios con más del 40 por ciento de su superficie agraria dentro de la Zona de desertificación	0,00	0.0%

11.2.1.1 Mantenimiento de prácticas y métodos de agricultura ecológica: Cultivos permanentes distintos de olivar - Conv 2018. PUNTOS: 0,00

	<u>PUNTOS</u>	<u>CUMPLE</u>
Porcentaje de superficie determinada en Red Natura 2000	0,00	0.0%
Porcentaje de superficie determinada situada en zonas RAMSAR	0,00	0.0%
Porcentaje de superficie determinada en zonas vulnerables a la contaminación por nitratos	0,00	0.0%
Pendiente media de la explotación	0,00	0.0%
Porcentaje de Superficie de la explotación en municipios con más del 40 por ciento de su superficie agraria dentro de la Zona de desertificación	0,00	0.0%



DETALLE CRITERIOS DE SELECCIÓN**11.2.1.1 Mantenimiento de prácticas y métodos de agricultura ecológica: Cultivos herbáceos - Conv 2018.** PUNTOS: 0,00

Porcentaje de superficie determinada en Red Natura 2000	PUNTOS:	0,00	0.0%
Porcentaje de superficie determinada situada en zonas RAMSAR	PUNTOS:	0,00	0.0%
Porcentaje de superficie determinada en zonas vulnerables a la contaminación por nitratos	PUNTOS:	0,00	0.0%
Pendiente media de la explotación	PUNTOS:	0,00	0.0%
Porcentaje de Superficie de la explotación en municipios con más del 40 por ciento de su superficie agraria dentro de la Zona de desertificación	PUNTOS:	0,00	0.0%

11.2.1.1 Mantenimiento de prácticas y métodos de agricultura ecológica: Cultivos permanentes distintos de olivar - Conv 2018. PUNTOS: 0,00

Porcentaje de superficie determinada en Red Natura 2000	PUNTOS:	0,00	0.0%
Porcentaje de superficie determinada situada en zonas RAMSAR	PUNTOS:	0,00	0.0%
Porcentaje de superficie determinada en zonas vulnerables a la contaminación por nitratos	PUNTOS:	0,00	0.0%
Pendiente media de la explotación	PUNTOS:	0,00	0.0%
Porcentaje de Superficie de la explotación en municipios con más del 40 por ciento de su superficie agraria dentro de la Zona de desertificación	PUNTOS:	0,00	0.0%



<u>APELLIDOS Y NOMBRE / RAZÓN SOCIAL</u>	<u>NIF</u>	<u>EXPEDIENTE</u>	<u>SUP. COMPROMETIDA</u>		
			<u>(ha)</u>		
SANCHEZ RODRIGUEZ ANTONIO JAVIER	****9472*	1082049	72.66		
RESOLUCIÓN					
ADMITIDO					
IMPORTE POR ANUALIDAD					
	2018	2019	2020	2021	2022
IMPORTE MÁXIMO SUBVENCIONABLE	13.010,19 €	13.010,19 €	13.010,19 €	13.010,19 €	13.010,19 €
IMPORTE MEDIO DE TRANSFERENCIA (€/ha)	179,06 €	179,06 €	179,06 €	179,06 €	179,06 €

DETALLE IMPORTES POR ANUALIDAD

<u>GRUPOS DE CULTIVO ADMITIDOS</u>	<u>SUP. COMPROM.</u>	2018	2019	2020	2021	2022
	<u>(ha)</u>					
FRUTALES REGADÍO	0,56	195,81 €	195,81 €	195,81 €	195,81 €	195,81 €
FRUTALES SECANO	72,10	12.814,38 €	12.814,38 €	12.814,38 €	12.814,38 €	12.814,38 €

RECINTOS COMPROMETIDOS

<u>REF.</u>	<u>REFERENCIA SIGPAC</u>	<u>CULTIVO DESCRIPCIÓN CULTIVO</u>	<u>S/R</u>	<u>PEND. MEDIA (%)</u>	<u>SUP. DEC. ADMIN. (ha)</u>	<u>NU SUP. CERT. (ha)</u>	<u>SUP. CAMPO (ha)</u>	<u>SUP. COMPROM. (ha)</u>
170000005900982	18-198-001-00469-0001	104000 ALMENDROS-SIN VARIEDAD	S	0,69	1,10	1,10		1,10
170000005900980	18-198-001-00175-0001	104000 ALMENDROS-SIN VARIEDAD	S	1,25	1,76	1,76		1,76
170000005900986	18-054-003-00046-0001	104000 ALMENDROS-SIN VARIEDAD	S	1,51	13,27	13,27		13,27
170000005900989	18-198-001-00436-0001	104000 ALMENDROS-SIN VARIEDAD	S	1,66	0,46	0,46		0,46
170000005900992	18-198-001-00283-0001	104000 ALMENDROS-SIN VARIEDAD	S	2,25	2,05	2,05		2,05
170000005900985	18-198-001-00463-0002	104000 ALMENDROS-SIN VARIEDAD	S	2,36	0,59	0,59		0,59
170000005900996	18-198-001-00370-0001	104000 ALMENDROS-SIN VARIEDAD	S	2,41	0,95	0,95		0,95
170000005901013	18-198-001-00368-0001	104000 ALMENDROS-SIN VARIEDAD	S	2,50	0,91	0,91		0,91
170000005900990	18-198-001-00371-0001	104000 ALMENDROS-SIN VARIEDAD	S	2,51	0,18	0,18		0,18
170000005900978	18-198-001-00174-0001	104000 ALMENDROS-SIN VARIEDAD	S	2,54	1,68	1,68		1,68
170000005900981	18-198-001-00369-0001	104000 ALMENDROS-SIN VARIEDAD	S	2,58	0,15	0,15		0,15
170000005900977	18-054-004-00343-0006	104000 ALMENDROS-SIN VARIEDAD	S	2,75	0,13	0,13		0,13
170000005900995	18-198-001-00438-0001	104000 ALMENDROS-SIN VARIEDAD	S	3,69	0,23	0,23		0,23
170000005900988	18-198-001-00518-0001	104000 ALMENDROS-SIN VARIEDAD	S	3,74	0,92	0,92		0,92
170000005901004	18-054-004-00343-0001	104000 ALMENDROS-SIN VARIEDAD	S	3,75	22,33	22,33		22,33
170000005901014	18-054-007-00064-0001	104000 ALMENDROS-SIN VARIEDAD	R	3,97	0,01	0,01		0,01
170000005901006	18-198-002-00358-0001	104000 ALMENDROS-SIN VARIEDAD	S	4,66	0,77	0,77		0,77
170000005901008	18-198-001-00519-0001	104000 ALMENDROS-SIN VARIEDAD	S	4,70	1,26	1,26		1,26
170000005900975	18-198-001-00212-0001	104000 ALMENDROS-SIN VARIEDAD	S	4,99	0,03	0,03		0,03
170000005900993	18-198-001-00521-0001	104000 ALMENDROS-SIN VARIEDAD	S	5,19	1,18	1,18		1,18
170000005901015	18-198-001-00298-0003	104000 ALMENDROS-SIN VARIEDAD	S	5,36	1,56	1,56		1,56
170000005900979	18-054-007-00001-0001	104000 ALMENDROS-SIN VARIEDAD	R	6,13	0,55	0,55		0,55
170000005900997	18-198-001-00211-0001	104000 ALMENDROS-SIN VARIEDAD	S	6,89	0,40	0,40		0,40
170000005900991	18-054-008-00250-0001	104000 ALMENDROS-SIN VARIEDAD	S	7,16	4,33	4,33		4,33
170000005901003	18-198-001-00575-0001	104000 ALMENDROS-SIN VARIEDAD	S	8,91	0,58	0,58		0,58
170000005901002	18-198-001-00574-0001	104000 ALMENDROS-SIN VARIEDAD	S	9,36	0,72	0,72		0,72
170000005901010	18-198-001-00580-0001	104000 ALMENDROS-SIN VARIEDAD	S	9,44	2,26	2,26		2,26
170000005901005	18-198-002-00357-0001	104000 ALMENDROS-SIN VARIEDAD	S	10,70	0,88	0,88		0,88
170000005901001	18-198-001-00570-0002	104000 ALMENDROS-SIN VARIEDAD	S	11,26	4,00	4,00		4,00
170000005900976	18-198-001-00585-0002	104000 ALMENDROS-SIN VARIEDAD	S	12,26	1,28	1,28		1,28
170000005901012	18-198-001-00565-0001	104000 ALMENDROS-SIN VARIEDAD	S	15,51	1,10	1,10		1,10
170000005900994	18-198-001-00564-0001	104000 ALMENDROS-SIN VARIEDAD	S	16,17	0,97	0,97		0,97
170000005900999	18-198-002-00334-0001	104000 ALMENDROS-SIN VARIEDAD	S	16,76	1,19	1,19		1,19
170000005900998	18-198-002-00261-0003	104000 ALMENDROS-SIN VARIEDAD	S	21,63	0,01	0,01		0,01
170000005901009	18-198-002-00375-0001	104000 ALMENDROS-SIN VARIEDAD	S	21,91	1,07	1,07		1,07
170000005900987	18-198-002-00382-0036	104000 ALMENDROS-SIN VARIEDAD	S	25,76	0,02	0,02		0,02
170000005900984	18-198-002-00373-0001	104000 ALMENDROS-SIN VARIEDAD	S	27,19	1,77	1,77		1,77
170000005901000	18-198-002-00261-0005	104000 ALMENDROS-SIN VARIEDAD	S	36,52	0,01	0,01		0,01

INCIDENCIAS**INCIDENCIA DESCRIPCIÓN**

85001 El recinto declarado no cumple con las normas de producción ecológica (artículo 5-1 e), Orden 26 mayo 2015)
Ref:-60282 Recinto:18-054-007-00064-005 Cultivo:104000 ALMENDROS-SIN VARIEDAD Regadío

RESUMEN CRITERIOS DE SELECCIÓN**11.2.1.1 Mantenimiento de prácticas y métodos de agricultura ecológica: Cultivos permanentes distintos de olivar - Conv 2018.** PUNTOS: 7,00

	PUNTOS	CUMPLE
Porcentaje de superficie determinada en Red Natura 2000	0,00	0.0%
Porcentaje de superficie determinada situada en zonas RAMSAR	0,00	0.0%
Porcentaje de superficie determinada en zonas vulnerables a la contaminación por nitratos	0,00	0.0%
Pendiente media de la explotación	1,00	5.75%
Porcentaje de Superficie de la explotación en municipios con más del 40 por ciento de su superficie agraria dentro de la Zona de desertificación	6,00	100.0%

DETALLE CRITERIOS DE SELECCIÓN**11.2.1.1 Mantenimiento de prácticas y métodos de agricultura ecológica: Cultivos permanentes distintos de olivar - Conv 2018.** PUNTOS: 7,00

REF.	REFERENCIA SIGPAC	CULTIVO	DESCRIPCIÓN CULTIVO	S/R	SUP. COMPROM. (ha)	SUP. CUMPLE (ha)
170000005900986	18-054-003-00046-0001	104000	ALMENDROS-SIN VARIEDAD	S	13,27	0,00
170000005901004	18-054-004-00343-0001	104000	ALMENDROS-SIN VARIEDAD	S	22,33	0,00
170000005900977	18-054-004-00343-0006	104000	ALMENDROS-SIN VARIEDAD	S	0,13	0,00
170000005900979	18-054-007-00001-0001	104000	ALMENDROS-SIN VARIEDAD	R	0,55	0,00
170000005901014	18-054-007-00064-0001	104000	ALMENDROS-SIN VARIEDAD	R	0,01	0,00
170000005900991	18-054-008-00250-0001	104000	ALMENDROS-SIN VARIEDAD	S	4,33	0,00
170000005900978	18-198-001-00174-0001	104000	ALMENDROS-SIN VARIEDAD	S	1,68	0,00
170000005900980	18-198-001-00175-0001	104000	ALMENDROS-SIN VARIEDAD	S	1,76	0,00
170000005900997	18-198-001-00211-0001	104000	ALMENDROS-SIN VARIEDAD	S	0,40	0,00
170000005900975	18-198-001-00212-0001	104000	ALMENDROS-SIN VARIEDAD	S	0,03	0,00
170000005900992	18-198-001-00283-0001	104000	ALMENDROS-SIN VARIEDAD	S	2,05	0,00
170000005901015	18-198-001-00298-0003	104000	ALMENDROS-SIN VARIEDAD	S	1,56	0,00
170000005901013	18-198-001-00368-0001	104000	ALMENDROS-SIN VARIEDAD	S	0,91	0,00
170000005900981	18-198-001-00369-0001	104000	ALMENDROS-SIN VARIEDAD	S	0,15	0,00
170000005900996	18-198-001-00370-0001	104000	ALMENDROS-SIN VARIEDAD	S	0,95	0,00
170000005900990	18-198-001-00371-0001	104000	ALMENDROS-SIN VARIEDAD	S	0,18	0,00
170000005900989	18-198-001-00436-0001	104000	ALMENDROS-SIN VARIEDAD	S	0,46	0,00
170000005900995	18-198-001-00438-0001	104000	ALMENDROS-SIN VARIEDAD	S	0,23	0,00
170000005900985	18-198-001-00463-0002	104000	ALMENDROS-SIN VARIEDAD	S	0,59	0,00
170000005900982	18-198-001-00469-0001	104000	ALMENDROS-SIN VARIEDAD	S	1,10	0,00
170000005900988	18-198-001-00518-0001	104000	ALMENDROS-SIN VARIEDAD	S	0,92	0,00
170000005901008	18-198-001-00519-0001	104000	ALMENDROS-SIN VARIEDAD	S	1,26	0,00
170000005900993	18-198-001-00521-0001	104000	ALMENDROS-SIN VARIEDAD	S	1,18	0,00
170000005900994	18-198-001-00564-0001	104000	ALMENDROS-SIN VARIEDAD	S	0,97	0,00
170000005901012	18-198-001-00565-0001	104000	ALMENDROS-SIN VARIEDAD	S	1,10	0,00
170000005901001	18-198-001-00570-0002	104000	ALMENDROS-SIN VARIEDAD	S	4,00	0,00
170000005901002	18-198-001-00574-0001	104000	ALMENDROS-SIN VARIEDAD	S	0,72	0,00
170000005901003	18-198-001-00575-0001	104000	ALMENDROS-SIN VARIEDAD	S	0,58	0,00
170000005901010	18-198-001-00580-0001	104000	ALMENDROS-SIN VARIEDAD	S	2,26	0,00
170000005900976	18-198-001-00585-0002	104000	ALMENDROS-SIN VARIEDAD	S	1,28	0,00
170000005900998	18-198-002-00261-0003	104000	ALMENDROS-SIN VARIEDAD	S	0,01	0,00
170000005901000	18-198-002-00261-0005	104000	ALMENDROS-SIN VARIEDAD	S	0,01	0,00
170000005900999	18-198-002-00334-0001	104000	ALMENDROS-SIN VARIEDAD	S	1,19	0,00
170000005901005	18-198-002-00357-0001	104000	ALMENDROS-SIN VARIEDAD	S	0,88	0,00
170000005901006	18-198-002-00358-0001	104000	ALMENDROS-SIN VARIEDAD	S	0,77	0,00
170000005900984	18-198-002-00373-0001	104000	ALMENDROS-SIN VARIEDAD	S	1,77	0,00
170000005901009	18-198-002-00375-0001	104000	ALMENDROS-SIN VARIEDAD	S	1,07	0,00
170000005900987	18-198-002-00382-0036	104000	ALMENDROS-SIN VARIEDAD	S	0,02	0,00

Porcentaje de superficie determinada situada en zonas RAMSAR

PUNTOS: 0,00 0.0%

<u>REF.</u>	<u>REFERENCIA SIGPAC</u>	<u>CULTIVO</u>	<u>DESCRIPCIÓN CULTIVO</u>	<u>S/R</u>	<u>SUP. COMPROM.</u> <u>(ha)</u>	<u>SUP. CUMPLE</u> <u>(ha)</u>
170000005900986	18-054-003-00046-0001	104000	ALMENDROS-SIN VARIEDAD	S	13,27	0,00
170000005901004	18-054-004-00343-0001	104000	ALMENDROS-SIN VARIEDAD	S	22,33	0,00
170000005900977	18-054-004-00343-0006	104000	ALMENDROS-SIN VARIEDAD	S	0,13	0,00
170000005900979	18-054-007-00001-0001	104000	ALMENDROS-SIN VARIEDAD	R	0,55	0,00
170000005901014	18-054-007-00064-0001	104000	ALMENDROS-SIN VARIEDAD	R	0,01	0,00
170000005900991	18-054-008-00250-0001	104000	ALMENDROS-SIN VARIEDAD	S	4,33	0,00
170000005900978	18-198-001-00174-0001	104000	ALMENDROS-SIN VARIEDAD	S	1,68	0,00
170000005900980	18-198-001-00175-0001	104000	ALMENDROS-SIN VARIEDAD	S	1,76	0,00
170000005900997	18-198-001-00211-0001	104000	ALMENDROS-SIN VARIEDAD	S	0,40	0,00
170000005900975	18-198-001-00212-0001	104000	ALMENDROS-SIN VARIEDAD	S	0,03	0,00
170000005900992	18-198-001-00283-0001	104000	ALMENDROS-SIN VARIEDAD	S	2,05	0,00
170000005901015	18-198-001-00298-0003	104000	ALMENDROS-SIN VARIEDAD	S	1,56	0,00
170000005901013	18-198-001-00368-0001	104000	ALMENDROS-SIN VARIEDAD	S	0,91	0,00
170000005900981	18-198-001-00369-0001	104000	ALMENDROS-SIN VARIEDAD	S	0,15	0,00
170000005900996	18-198-001-00370-0001	104000	ALMENDROS-SIN VARIEDAD	S	0,95	0,00
170000005900990	18-198-001-00371-0001	104000	ALMENDROS-SIN VARIEDAD	S	0,18	0,00
170000005900989	18-198-001-00436-0001	104000	ALMENDROS-SIN VARIEDAD	S	0,46	0,00
170000005900995	18-198-001-00438-0001	104000	ALMENDROS-SIN VARIEDAD	S	0,23	0,00
170000005900985	18-198-001-00463-0002	104000	ALMENDROS-SIN VARIEDAD	S	0,59	0,00
170000005900982	18-198-001-00469-0001	104000	ALMENDROS-SIN VARIEDAD	S	1,10	0,00
170000005900988	18-198-001-00518-0001	104000	ALMENDROS-SIN VARIEDAD	S	0,92	0,00
170000005901008	18-198-001-00519-0001	104000	ALMENDROS-SIN VARIEDAD	S	1,26	0,00
170000005900993	18-198-001-00521-0001	104000	ALMENDROS-SIN VARIEDAD	S	1,18	0,00
170000005900994	18-198-001-00564-0001	104000	ALMENDROS-SIN VARIEDAD	S	0,97	0,00
170000005901012	18-198-001-00565-0001	104000	ALMENDROS-SIN VARIEDAD	S	1,10	0,00
170000005901001	18-198-001-00570-0002	104000	ALMENDROS-SIN VARIEDAD	S	4,00	0,00
170000005901002	18-198-001-00574-0001	104000	ALMENDROS-SIN VARIEDAD	S	0,72	0,00
170000005901003	18-198-001-00575-0001	104000	ALMENDROS-SIN VARIEDAD	S	0,58	0,00
170000005901010	18-198-001-00580-0001	104000	ALMENDROS-SIN VARIEDAD	S	2,26	0,00
170000005900976	18-198-001-00585-0002	104000	ALMENDROS-SIN VARIEDAD	S	1,28	0,00
170000005900998	18-198-002-00261-0003	104000	ALMENDROS-SIN VARIEDAD	S	0,01	0,00
170000005901000	18-198-002-00261-0005	104000	ALMENDROS-SIN VARIEDAD	S	0,01	0,00
170000005900999	18-198-002-00334-0001	104000	ALMENDROS-SIN VARIEDAD	S	1,19	0,00
170000005901005	18-198-002-00357-0001	104000	ALMENDROS-SIN VARIEDAD	S	0,88	0,00
170000005901006	18-198-002-00358-0001	104000	ALMENDROS-SIN VARIEDAD	S	0,77	0,00
170000005900984	18-198-002-00373-0001	104000	ALMENDROS-SIN VARIEDAD	S	1,77	0,00
170000005901009	18-198-002-00375-0001	104000	ALMENDROS-SIN VARIEDAD	S	1,07	0,00
170000005900987	18-198-002-00382-0036	104000	ALMENDROS-SIN VARIEDAD	S	0,02	0,00

Porcentaje de superficie determinada en zonas vulnerables a la contaminación por nitratos

PUNTOS: 0,00 0.0%

<u>REF.</u>	<u>REFERENCIA SIGPAC</u>	<u>CULTIVO</u>	<u>DESCRIPCIÓN CULTIVO</u>	<u>S/R</u>	<u>SUP. COMPROM.</u> <u>(ha)</u>	<u>SUP. CUMPLE</u> <u>(ha)</u>
170000005900986	18-054-003-00046-0001	104000	ALMENDROS-SIN VARIEDAD	S	13,27	0,00
170000005901004	18-054-004-00343-0001	104000	ALMENDROS-SIN VARIEDAD	S	22,33	0,00
170000005900977	18-054-004-00343-0006	104000	ALMENDROS-SIN VARIEDAD	S	0,13	0,00
170000005900979	18-054-007-00001-0001	104000	ALMENDROS-SIN VARIEDAD	R	0,55	0,00
170000005901014	18-054-007-00064-0001	104000	ALMENDROS-SIN VARIEDAD	R	0,01	0,00
170000005900991	18-054-008-00250-0001	104000	ALMENDROS-SIN VARIEDAD	S	4,33	0,00
170000005900978	18-198-001-00174-0001	104000	ALMENDROS-SIN VARIEDAD	S	1,68	0,00
170000005900980	18-198-001-00175-0001	104000	ALMENDROS-SIN VARIEDAD	S	1,76	0,00
170000005900997	18-198-001-00211-0001	104000	ALMENDROS-SIN VARIEDAD	S	0,40	0,00
170000005900975	18-198-001-00212-0001	104000	ALMENDROS-SIN VARIEDAD	S	0,03	0,00
170000005900992	18-198-001-00283-0001	104000	ALMENDROS-SIN VARIEDAD	S	2,05	0,00
170000005901015	18-198-001-00298-0003	104000	ALMENDROS-SIN VARIEDAD	S	1,56	0,00
170000005901013	18-198-001-00368-0001	104000	ALMENDROS-SIN VARIEDAD	S	0,91	0,00

<u>REF.</u>	<u>REFERENCIA SIGPAC</u>	<u>CULTIVO</u>	<u>DESCRIPCIÓN CULTIVO</u>	<u>S/R</u>	<u>SUP. COMPROM.</u> <u>(ha)</u>	<u>SUP. CUMPLE</u> <u>(ha)</u>
1700000005900981	18-198-001-00369-0001	104000	ALMENDROS-SIN VARIEDAD	S	0,15	0,00
1700000005900996	18-198-001-00370-0001	104000	ALMENDROS-SIN VARIEDAD	S	0,95	0,00
1700000005900990	18-198-001-00371-0001	104000	ALMENDROS-SIN VARIEDAD	S	0,18	0,00
1700000005900989	18-198-001-00436-0001	104000	ALMENDROS-SIN VARIEDAD	S	0,46	0,00
1700000005900995	18-198-001-00438-0001	104000	ALMENDROS-SIN VARIEDAD	S	0,23	0,00
1700000005900985	18-198-001-00463-0002	104000	ALMENDROS-SIN VARIEDAD	S	0,59	0,00
1700000005900982	18-198-001-00469-0001	104000	ALMENDROS-SIN VARIEDAD	S	1,10	0,00
1700000005900988	18-198-001-00518-0001	104000	ALMENDROS-SIN VARIEDAD	S	0,92	0,00
1700000005901008	18-198-001-00519-0001	104000	ALMENDROS-SIN VARIEDAD	S	1,26	0,00
1700000005900993	18-198-001-00521-0001	104000	ALMENDROS-SIN VARIEDAD	S	1,18	0,00
1700000005900994	18-198-001-00564-0001	104000	ALMENDROS-SIN VARIEDAD	S	0,97	0,00
1700000005901012	18-198-001-00565-0001	104000	ALMENDROS-SIN VARIEDAD	S	1,10	0,00
1700000005901001	18-198-001-00570-0002	104000	ALMENDROS-SIN VARIEDAD	S	4,00	0,00
1700000005901002	18-198-001-00574-0001	104000	ALMENDROS-SIN VARIEDAD	S	0,72	0,00
1700000005901003	18-198-001-00575-0001	104000	ALMENDROS-SIN VARIEDAD	S	0,58	0,00
1700000005901010	18-198-001-00580-0001	104000	ALMENDROS-SIN VARIEDAD	S	2,26	0,00
1700000005900976	18-198-001-00585-0002	104000	ALMENDROS-SIN VARIEDAD	S	1,28	0,00
1700000005900998	18-198-002-00261-0003	104000	ALMENDROS-SIN VARIEDAD	S	0,01	0,00
1700000005901000	18-198-002-00261-0005	104000	ALMENDROS-SIN VARIEDAD	S	0,01	0,00
1700000005900999	18-198-002-00334-0001	104000	ALMENDROS-SIN VARIEDAD	S	1,19	0,00
1700000005901005	18-198-002-00357-0001	104000	ALMENDROS-SIN VARIEDAD	S	0,88	0,00
1700000005901006	18-198-002-00358-0001	104000	ALMENDROS-SIN VARIEDAD	S	0,77	0,00
1700000005900984	18-198-002-00373-0001	104000	ALMENDROS-SIN VARIEDAD	S	1,77	0,00
1700000005901009	18-198-002-00375-0001	104000	ALMENDROS-SIN VARIEDAD	S	1,07	0,00
1700000005900987	18-198-002-00382-0036	104000	ALMENDROS-SIN VARIEDAD	S	0,02	0,00

Pendiente media de la explotación**PUNTOS:** 1,00 5.75%

<u>REF.</u>	<u>REFERENCIA SIGPAC</u>	<u>CULTIVO</u>	<u>DESCRIPCIÓN CULTIVO</u>	<u>S/R</u>	<u>PENDIENTE MEDIA (%)</u>	<u>SUP. COMPROM.</u> <u>(ha)</u>
1700000005900986	18-054-003-00046-0001	104000	ALMENDROS-SIN VARIEDAD	S	1,51	13,27
1700000005901004	18-054-004-00343-0001	104000	ALMENDROS-SIN VARIEDAD	S	3,75	22,33
1700000005900977	18-054-004-00343-0006	104000	ALMENDROS-SIN VARIEDAD	S	2,75	0,13
1700000005900979	18-054-007-00001-0001	104000	ALMENDROS-SIN VARIEDAD	R	6,13	0,55
1700000005901014	18-054-007-00064-0001	104000	ALMENDROS-SIN VARIEDAD	R	3,97	0,01
1700000005900991	18-054-008-00250-0001	104000	ALMENDROS-SIN VARIEDAD	S	7,16	4,33
1700000005900978	18-198-001-00174-0001	104000	ALMENDROS-SIN VARIEDAD	S	2,54	1,68
1700000005900980	18-198-001-00175-0001	104000	ALMENDROS-SIN VARIEDAD	S	1,25	1,76
1700000005900997	18-198-001-00211-0001	104000	ALMENDROS-SIN VARIEDAD	S	6,89	0,40
1700000005900975	18-198-001-00212-0001	104000	ALMENDROS-SIN VARIEDAD	S	4,99	0,03
1700000005900992	18-198-001-00283-0001	104000	ALMENDROS-SIN VARIEDAD	S	2,25	2,05
1700000005901015	18-198-001-00298-0003	104000	ALMENDROS-SIN VARIEDAD	S	5,36	1,56
1700000005901013	18-198-001-00368-0001	104000	ALMENDROS-SIN VARIEDAD	S	2,50	0,91
1700000005900981	18-198-001-00369-0001	104000	ALMENDROS-SIN VARIEDAD	S	2,58	0,15
1700000005900996	18-198-001-00370-0001	104000	ALMENDROS-SIN VARIEDAD	S	2,41	0,95
1700000005900990	18-198-001-00371-0001	104000	ALMENDROS-SIN VARIEDAD	S	2,51	0,18
1700000005900989	18-198-001-00436-0001	104000	ALMENDROS-SIN VARIEDAD	S	1,66	0,46
1700000005900995	18-198-001-00438-0001	104000	ALMENDROS-SIN VARIEDAD	S	3,69	0,23
1700000005900985	18-198-001-00463-0002	104000	ALMENDROS-SIN VARIEDAD	S	2,36	0,59
1700000005900982	18-198-001-00469-0001	104000	ALMENDROS-SIN VARIEDAD	S	0,69	1,10
1700000005900988	18-198-001-00518-0001	104000	ALMENDROS-SIN VARIEDAD	S	3,74	0,92
1700000005901008	18-198-001-00519-0001	104000	ALMENDROS-SIN VARIEDAD	S	4,70	1,26
1700000005900993	18-198-001-00521-0001	104000	ALMENDROS-SIN VARIEDAD	S	5,19	1,18
1700000005900994	18-198-001-00564-0001	104000	ALMENDROS-SIN VARIEDAD	S	16,17	0,97
1700000005901012	18-198-001-00565-0001	104000	ALMENDROS-SIN VARIEDAD	S	15,51	1,10
1700000005901001	18-198-001-00570-0002	104000	ALMENDROS-SIN VARIEDAD	S	11,26	4,00

REF.	REFERENCIA SIGPAC	CULTIVO	DESCRIPCIÓN CULTIVO	S/R	PENDIENTE		SUP.
					MEDIA (%)	COMPROM.	(ha)
170000005901002	18-198-001-00574-0001	104000	ALMENDROS-SIN VARIEDAD	S	9,36		0,72
170000005901003	18-198-001-00575-0001	104000	ALMENDROS-SIN VARIEDAD	S	8,91		0,58
170000005901010	18-198-001-00580-0001	104000	ALMENDROS-SIN VARIEDAD	S	9,44		2,26
170000005900976	18-198-001-00585-0002	104000	ALMENDROS-SIN VARIEDAD	S	12,26		1,28
170000005900998	18-198-002-00261-0003	104000	ALMENDROS-SIN VARIEDAD	S	21,63		0,01
170000005901000	18-198-002-00261-0005	104000	ALMENDROS-SIN VARIEDAD	S	36,52		0,01
170000005900999	18-198-002-00334-0001	104000	ALMENDROS-SIN VARIEDAD	S	16,76		1,19
170000005901005	18-198-002-00357-0001	104000	ALMENDROS-SIN VARIEDAD	S	10,70		0,88
170000005901006	18-198-002-00358-0001	104000	ALMENDROS-SIN VARIEDAD	S	4,66		0,77
170000005900984	18-198-002-00373-0001	104000	ALMENDROS-SIN VARIEDAD	S	27,19		1,77
170000005901009	18-198-002-00375-0001	104000	ALMENDROS-SIN VARIEDAD	S	21,91		1,07
170000005900987	18-198-002-00382-0036	104000	ALMENDROS-SIN VARIEDAD	S	25,76		0,02

Porcentaje de Superficie de la explotación en municipios con más del 40 por ciento de su superficie agraria dentro de la Zona de desertificación

PUNTOS: 6,00 100.0%

REF.	REFERENCIA SIGPAC	CULTIVO	DESCRIPCIÓN CULTIVO	S/R	SUP. CUMPLE	
					(ha)	(ha)
170000005900986	18-054-003-00046-0001	104000	ALMENDROS-SIN VARIEDAD	S	13,27	13,27
170000005901004	18-054-004-00343-0001	104000	ALMENDROS-SIN VARIEDAD	S	22,33	22,33
170000005900977	18-054-004-00343-0006	104000	ALMENDROS-SIN VARIEDAD	S	0,13	0,13
170000005900979	18-054-007-00001-0001	104000	ALMENDROS-SIN VARIEDAD	R	0,55	0,55
170000005901014	18-054-007-00064-0001	104000	ALMENDROS-SIN VARIEDAD	R	0,01	0,01
170000005900991	18-054-008-00250-0001	104000	ALMENDROS-SIN VARIEDAD	S	4,33	4,33
170000005900978	18-198-001-00174-0001	104000	ALMENDROS-SIN VARIEDAD	S	1,68	1,68
170000005900980	18-198-001-00175-0001	104000	ALMENDROS-SIN VARIEDAD	S	1,76	1,76
170000005900997	18-198-001-00211-0001	104000	ALMENDROS-SIN VARIEDAD	S	0,40	0,40
170000005900975	18-198-001-00212-0001	104000	ALMENDROS-SIN VARIEDAD	S	0,03	0,03
170000005900992	18-198-001-00283-0001	104000	ALMENDROS-SIN VARIEDAD	S	2,05	2,05
170000005901015	18-198-001-00298-0003	104000	ALMENDROS-SIN VARIEDAD	S	1,56	1,56
170000005901013	18-198-001-00368-0001	104000	ALMENDROS-SIN VARIEDAD	S	0,91	0,91
170000005900981	18-198-001-00369-0001	104000	ALMENDROS-SIN VARIEDAD	S	0,15	0,15
170000005900996	18-198-001-00370-0001	104000	ALMENDROS-SIN VARIEDAD	S	0,95	0,95
170000005900990	18-198-001-00371-0001	104000	ALMENDROS-SIN VARIEDAD	S	0,18	0,18
170000005900989	18-198-001-00436-0001	104000	ALMENDROS-SIN VARIEDAD	S	0,46	0,46
170000005900995	18-198-001-00438-0001	104000	ALMENDROS-SIN VARIEDAD	S	0,23	0,23
170000005900985	18-198-001-00463-0002	104000	ALMENDROS-SIN VARIEDAD	S	0,59	0,59
170000005900982	18-198-001-00469-0001	104000	ALMENDROS-SIN VARIEDAD	S	1,10	1,10
170000005900988	18-198-001-00518-0001	104000	ALMENDROS-SIN VARIEDAD	S	0,92	0,92
170000005901008	18-198-001-00519-0001	104000	ALMENDROS-SIN VARIEDAD	S	1,26	1,26
170000005900993	18-198-001-00521-0001	104000	ALMENDROS-SIN VARIEDAD	S	1,18	1,18
170000005900994	18-198-001-00564-0001	104000	ALMENDROS-SIN VARIEDAD	S	0,97	0,97
170000005901012	18-198-001-00565-0001	104000	ALMENDROS-SIN VARIEDAD	S	1,10	1,10
170000005901001	18-198-001-00570-0002	104000	ALMENDROS-SIN VARIEDAD	S	4,00	4,00
170000005901002	18-198-001-00574-0001	104000	ALMENDROS-SIN VARIEDAD	S	0,72	0,72
170000005901003	18-198-001-00575-0001	104000	ALMENDROS-SIN VARIEDAD	S	0,58	0,58
170000005901010	18-198-001-00580-0001	104000	ALMENDROS-SIN VARIEDAD	S	2,26	2,26
170000005900976	18-198-001-00585-0002	104000	ALMENDROS-SIN VARIEDAD	S	1,28	1,28
170000005900998	18-198-002-00261-0003	104000	ALMENDROS-SIN VARIEDAD	S	0,01	0,01
170000005901000	18-198-002-00261-0005	104000	ALMENDROS-SIN VARIEDAD	S	0,01	0,01
170000005900999	18-198-002-00334-0001	104000	ALMENDROS-SIN VARIEDAD	S	1,19	1,19
170000005901005	18-198-002-00357-0001	104000	ALMENDROS-SIN VARIEDAD	S	0,88	0,88
170000005901006	18-198-002-00358-0001	104000	ALMENDROS-SIN VARIEDAD	S	0,77	0,77
170000005900984	18-198-002-00373-0001	104000	ALMENDROS-SIN VARIEDAD	S	1,77	1,77
170000005901009	18-198-002-00375-0001	104000	ALMENDROS-SIN VARIEDAD	S	1,07	1,07
170000005900987	18-198-002-00382-0036	104000	ALMENDROS-SIN VARIEDAD	S	0,02	0,02

<u>APELLIDOS Y NOMBRE / RAZÓN SOCIAL</u>	<u>NIF</u>	<u>EXPEDIENTE</u>	<u>SUP. COMPROMETIDA</u>		
			<u>(ha)</u>		
SANCHEZ RODRIGUEZ LORENZO	****3887*	1229145	5,49		
RESOLUCIÓN					
ADMITIDO					
IMPORTE POR ANUALIDAD					
	<u>2018</u>	<u>2019</u>	<u>2020</u>	<u>2021</u>	<u>2022</u>
IMPORTE MÁXIMO SUBVENCIONABLE	1.219,87 €	1.219,87 €	1.219,87 €	1.219,87 €	1.219,87 €
IMPORTE MEDIO DE TRANSFERENCIA (€/ha)	222,20 €	222,20 €	222,20 €	222,20 €	222,20 €

DETALLE IMPORTES POR ANUALIDAD

<u>GRUPOS DE CULTIVO ADMITIDOS</u>	<u>SUP. COMPROM.</u>	<u>2018</u>	<u>2019</u>	<u>2020</u>	<u>2021</u>	<u>2022</u>
	<u>(ha)</u>					
FRUTALES SECANO	4,11	888,75 €	888,75 €	888,75 €	888,75 €	888,75 €
VIÑEDO	1,38	331,12 €	331,12 €	331,12 €	331,12 €	331,12 €

RECINTOS COMPROMETIDOS

<u>REF.</u>	<u>REFERENCIA SIGPAC</u>	<u>CULTIVO DESCRIPCIÓN CULTIVO</u>	<u>S/R</u>	<u>PEND. MEDIA</u>	<u>SUP. DEC. ADMIN.</u>	<u>NU SUP. CERT.</u>	<u>SUP. CAMPO</u>	<u>SUP. COMPROM.</u>
				<u>(%)</u>	<u>(ha)</u>	<u>(ha)</u>	<u>(ha)</u>	<u>(ha)</u>
1700000007102654	18-054-004-00294-0001	104000 ALMENDROS-SIN VARIEDAD	S	9,99	4,11	4,11		4,11
1700000007102650	18-054-004-00294-0002	102000 VIÑEDO VINIFICACIÓN-SIN VARIEDAD	S	12,52	1,38	1,38		1,38

RESUMEN CRITERIOS DE SELECCIÓN

11.2.1.1 Mantenimiento de prácticas y métodos de agricultura ecológica: Cultivos permanentes distintos de olivar - Conv 2018. PUNTOS: 8,00

	<u>PUNTOS</u>	<u>CUMPLE</u>
Porcentaje de superficie determinada en Red Natura 2000	0,00	0.0%
Porcentaje de superficie determinada situada en zonas RAMSAR	0,00	0.0%
Porcentaje de superficie determinada en zonas vulnerables a la contaminación por nitratos	0,00	0.0%
Pendiente media de la explotación	2,00	10.63%
Porcentaje de Superficie de la explotación en municipios con más del 40 por ciento de su superficie agraria dentro de la Zona de desertificación	6,00	100.0%



DETALLE CRITERIOS DE SELECCIÓN**11.2.1.1 Mantenimiento de prácticas y métodos de agricultura ecológica: Cultivos permanentes distintos de olivar - Conv 2018.****PUNTOS: 8,00****Porcentaje de superficie determinada en Red Natura 2000****PUNTOS: 0,00 0.0%**

<u>REF.</u>	<u>REFERENCIA SIGPAC</u>	<u>CULTIVO</u>	<u>DESCRIPCIÓN CULTIVO</u>	<u>S/R</u>	<u>SUP. COMPROM. (ha)</u>	<u>SUP. CUMPLE (ha)</u>
1700000007102654	18-054-004-00294-0001	104000	ALMENDROS-SIN VARIEDAD	S	4,11	0,00
1700000007102650	18-054-004-00294-0002	102000	VIÑEDO VINIFICACIÓN-SIN VARIEDAD	S	1,38	0,00

Porcentaje de superficie determinada situada en zonas RAMSAR**PUNTOS: 0,00 0.0%**

<u>REF.</u>	<u>REFERENCIA SIGPAC</u>	<u>CULTIVO</u>	<u>DESCRIPCIÓN CULTIVO</u>	<u>S/R</u>	<u>SUP. COMPROM. (ha)</u>	<u>SUP. CUMPLE (ha)</u>
1700000007102654	18-054-004-00294-0001	104000	ALMENDROS-SIN VARIEDAD	S	4,11	0,00
1700000007102650	18-054-004-00294-0002	102000	VIÑEDO VINIFICACIÓN-SIN VARIEDAD	S	1,38	0,00

Porcentaje de superficie determinada en zonas vulnerables a la contaminación por nitratos**PUNTOS: 0,00 0.0%**

<u>REF.</u>	<u>REFERENCIA SIGPAC</u>	<u>CULTIVO</u>	<u>DESCRIPCIÓN CULTIVO</u>	<u>S/R</u>	<u>SUP. COMPROM. (ha)</u>	<u>SUP. CUMPLE (ha)</u>
1700000007102654	18-054-004-00294-0001	104000	ALMENDROS-SIN VARIEDAD	S	4,11	0,00
1700000007102650	18-054-004-00294-0002	102000	VIÑEDO VINIFICACIÓN-SIN VARIEDAD	S	1,38	0,00

Pendiente media de la explotación**PUNTOS: 2,00 10.63%**

<u>REF.</u>	<u>REFERENCIA SIGPAC</u>	<u>CULTIVO</u>	<u>DESCRIPCIÓN CULTIVO</u>	<u>S/R</u>	<u>PENDIENTE MEDIA (%)</u>	<u>SUP. COMPROM. (ha)</u>
1700000007102654	18-054-004-00294-0001	104000	ALMENDROS-SIN VARIEDAD	S	9,99	4,11
1700000007102650	18-054-004-00294-0002	102000	VIÑEDO VINIFICACIÓN-SIN VARIEDAD	S	12,52	1,38

Porcentaje de Superficie de la explotación en municipios con más del 40 por ciento de su superficie agraria dentro de la Zona de desertificación**PUNTOS: 6,00 100.0%**

<u>REF.</u>	<u>REFERENCIA SIGPAC</u>	<u>CULTIVO</u>	<u>DESCRIPCIÓN CULTIVO</u>	<u>S/R</u>	<u>SUP. COMPROM. (ha)</u>	<u>SUP. CUMPLE (ha)</u>
1700000007102654	18-054-004-00294-0001	104000	ALMENDROS-SIN VARIEDAD	S	4,11	4,11
1700000007102650	18-054-004-00294-0002	102000	VIÑEDO VINIFICACIÓN-SIN VARIEDAD	S	1,38	1,38



<u>APELLIDOS Y NOMBRE / RAZÓN SOCIAL</u>	<u>NIF</u>	<u>EXPEDIENTE</u>	<u>SUP. COMPROMETIDA</u>		
			<u>(ha)</u>		
SANCHEZ RODRIGUEZ MARIA DEL CARMEN	***6988*	1083241	25.68		
RESOLUCIÓN					
ADMITIDO					
IMPORTE POR ANUALIDAD					
	2018	2019	2020	2021	2022
IMPORTE MÁXIMO SUBVENCIONABLE	5.553,04 €	5.553,04 €	5.553,04 €	5.553,04 €	5.553,04 €
IMPORTE MEDIO DE TRANSFERENCIA (€/ha)	216,24 €	216,24 €	216,24 €	216,24 €	216,24 €

DETALLE IMPORTES POR ANUALIDAD

<u>GRUPOS DE CULTIVO ADMITIDOS</u>	<u>SUP. COMPROM.</u>	2018	2019	2020	2021	2022
	<u>(ha)</u>					
FRUTALES SECANO	25,68	5.553,04 €	5.553,04 €	5.553,04 €	5.553,04 €	5.553,04 €

RECINTOS COMPROMETIDOS

<u>REF.</u>	<u>REFERENCIA SIGPAC</u>	<u>CULTIVO DESCRIPCIÓN CULTIVO</u>	<u>S/R</u>	<u>PEND. MEDIA (%)</u>	<u>SUP. DEC. ADMIN. (ha)</u>	<u>NU SUP. CERT. (ha)</u>	<u>SUP. CAMPO (ha)</u>	<u>SUP. COMPROM. (ha)</u>
1700000004563995	18-198-001-00327-0001	104000 ALMENDROS-SIN VARIEDAD	S	1,54	1,69	1,94		1,69
1700000004563985	18-054-003-00047-0003	104000 ALMENDROS-SIN VARIEDAD	S	1,78	12,22	12,22		12,22
1700000004563998	18-198-001-00527-0001	104000 ALMENDROS-SIN VARIEDAD	S	3,44	0,44	0,44		0,44
1700000004563997	18-198-001-00534-0001	104000 ALMENDROS-SIN VARIEDAD	S	5,51	2,10	2,10		2,10
1700000004563991	18-198-002-00328-0001	104000 ALMENDROS-SIN VARIEDAD	S	6,34	0,49	0,49		0,49
1700000004563999	18-198-001-00535-0001	104000 ALMENDROS-SIN VARIEDAD	S	6,36	0,73	0,73		0,73
1700000004563989	18-054-008-00250-0001	104000 ALMENDROS-SIN VARIEDAD	S	7,16	4,30	8,60		4,30
1700000004563992	18-198-001-00596-0002	104000 ALMENDROS-SIN VARIEDAD	S	10,13	1,82	1,88		1,82
1700000004563996	18-198-003-00022-0002	104001 ALMENDROS-FITA MOLLAR	S	21,15	0,39	0,39		0,39
1700000004563990	18-198-002-00362-0001	104000 ALMENDROS-SIN VARIEDAD	S	21,27	0,70	0,70		0,70
1700000004563994	18-198-002-00261-0001	104000 ALMENDROS-SIN VARIEDAD	S	24,21	0,23	0,23		0,23
1700000004563993	18-198-002-00281-0001	104000 ALMENDROS-SIN VARIEDAD	S	32,30	0,57	0,57		0,57

INCIDENCIAS**INCIDENCIA DESCRIPCIÓN**

85001	El recinto declarado no cumple con las normas de producción ecológica (artículo 5-1 e), Orden 26 mayo 2015) Ref:1700000004563986 Recinto:18-198-001-00322-001 Cultivo:104000 ALMENDROS-SIN VARIEDAD Secano Ref:1700000004563987 Recinto:18-198-001-00324-001 Cultivo:104000 ALMENDROS-SIN VARIEDAD Secano Ref:1700000004563988 Recinto:18-198-001-00326-001 Cultivo:104000 ALMENDROS-SIN VARIEDAD Secano Ref:1700000004564000 Recinto:18-198-002-00376-001 Cultivo:104000 ALMENDROS-SIN VARIEDAD Secano
-------	---

RESUMEN CRITERIOS DE SELECCIÓN

11.2.1.1 Mantenimiento de prácticas y métodos de agricultura ecológica: Cultivos permanentes distintos de olivar - Conv 2018. PUNTOS: 7,00

	<u>PUNTOS</u>	<u>CUMPLE</u>
Porcentaje de superficie determinada en Red Natura 2000	0,00	0.0%
Porcentaje de superficie determinada situada en zonas RAMSAR	0,00	0.0%
Porcentaje de superficie determinada en zonas vulnerables a la contaminación por nitratos	0,00	0.0%
Pendiente media de la explotación	1,00	5.51%
Porcentaje de Superficie de la explotación en municipios con más del 40 por ciento de su superficie agraria dentro de la Zona de desertificación	6,00	100.0%



DETALLE CRITERIOS DE SELECCIÓN**11.2.1.1 Mantenimiento de prácticas y métodos de agricultura ecológica: Cultivos permanentes distintos de olivar - Conv 2018.****PUNTOS: 7,00****Porcentaje de superficie determinada en Red Natura 2000****PUNTOS: 0,00 0.0%**

REF.	REFERENCIA SIGPAC	CULTIVO	DESCRIPCIÓN CULTIVO	S/R	SUP. COMPROM. (ha)	SUP. CUMPLE (ha)
1700000004563985	18-054-003-00047-0003	104000	ALMENDROS-SIN VARIEDAD	S	12,22	0,00
1700000004563989	18-054-008-00250-0001	104000	ALMENDROS-SIN VARIEDAD	S	4,30	0,00
1700000004563995	18-198-001-00327-0001	104000	ALMENDROS-SIN VARIEDAD	S	1,69	0,00
1700000004563998	18-198-001-00527-0001	104000	ALMENDROS-SIN VARIEDAD	S	0,44	0,00
1700000004563997	18-198-001-00534-0001	104000	ALMENDROS-SIN VARIEDAD	S	2,10	0,00
1700000004563999	18-198-001-00535-0001	104000	ALMENDROS-SIN VARIEDAD	S	0,73	0,00
1700000004563992	18-198-001-00596-0002	104000	ALMENDROS-SIN VARIEDAD	S	1,82	0,00
1700000004563994	18-198-002-00261-0001	104000	ALMENDROS-SIN VARIEDAD	S	0,23	0,00
1700000004563993	18-198-002-00281-0001	104000	ALMENDROS-SIN VARIEDAD	S	0,57	0,00
1700000004563991	18-198-002-00328-0001	104000	ALMENDROS-SIN VARIEDAD	S	0,49	0,00
1700000004563990	18-198-002-00362-0001	104000	ALMENDROS-SIN VARIEDAD	S	0,70	0,00
1700000004563996	18-198-003-00022-0002	104001	ALMENDROS-FITA MOLLAR	S	0,39	0,00

Porcentaje de superficie determinada situada en zonas RAMSAR**PUNTOS: 0,00 0.0%**

REF.	REFERENCIA SIGPAC	CULTIVO	DESCRIPCIÓN CULTIVO	S/R	SUP. COMPROM. (ha)	SUP. CUMPLE (ha)
1700000004563985	18-054-003-00047-0003	104000	ALMENDROS-SIN VARIEDAD	S	12,22	0,00
1700000004563989	18-054-008-00250-0001	104000	ALMENDROS-SIN VARIEDAD	S	4,30	0,00
1700000004563995	18-198-001-00327-0001	104000	ALMENDROS-SIN VARIEDAD	S	1,69	0,00
1700000004563998	18-198-001-00527-0001	104000	ALMENDROS-SIN VARIEDAD	S	0,44	0,00
1700000004563997	18-198-001-00534-0001	104000	ALMENDROS-SIN VARIEDAD	S	2,10	0,00
1700000004563999	18-198-001-00535-0001	104000	ALMENDROS-SIN VARIEDAD	S	0,73	0,00
1700000004563992	18-198-001-00596-0002	104000	ALMENDROS-SIN VARIEDAD	S	1,82	0,00
1700000004563994	18-198-002-00261-0001	104000	ALMENDROS-SIN VARIEDAD	S	0,23	0,00
1700000004563993	18-198-002-00281-0001	104000	ALMENDROS-SIN VARIEDAD	S	0,57	0,00
1700000004563991	18-198-002-00328-0001	104000	ALMENDROS-SIN VARIEDAD	S	0,49	0,00
1700000004563990	18-198-002-00362-0001	104000	ALMENDROS-SIN VARIEDAD	S	0,70	0,00
1700000004563996	18-198-003-00022-0002	104001	ALMENDROS-FITA MOLLAR	S	0,39	0,00

Porcentaje de superficie determinada en zonas vulnerables a la contaminación por nitratos**PUNTOS: 0,00 0.0%**

REF.	REFERENCIA SIGPAC	CULTIVO	DESCRIPCIÓN CULTIVO	S/R	SUP. COMPROM. (ha)	SUP. CUMPLE (ha)
1700000004563985	18-054-003-00047-0003	104000	ALMENDROS-SIN VARIEDAD	S	12,22	0,00
1700000004563989	18-054-008-00250-0001	104000	ALMENDROS-SIN VARIEDAD	S	4,30	0,00
1700000004563995	18-198-001-00327-0001	104000	ALMENDROS-SIN VARIEDAD	S	1,69	0,00
1700000004563998	18-198-001-00527-0001	104000	ALMENDROS-SIN VARIEDAD	S	0,44	0,00
1700000004563997	18-198-001-00534-0001	104000	ALMENDROS-SIN VARIEDAD	S	2,10	0,00
1700000004563999	18-198-001-00535-0001	104000	ALMENDROS-SIN VARIEDAD	S	0,73	0,00
1700000004563992	18-198-001-00596-0002	104000	ALMENDROS-SIN VARIEDAD	S	1,82	0,00
1700000004563994	18-198-002-00261-0001	104000	ALMENDROS-SIN VARIEDAD	S	0,23	0,00
1700000004563993	18-198-002-00281-0001	104000	ALMENDROS-SIN VARIEDAD	S	0,57	0,00
1700000004563991	18-198-002-00328-0001	104000	ALMENDROS-SIN VARIEDAD	S	0,49	0,00
1700000004563990	18-198-002-00362-0001	104000	ALMENDROS-SIN VARIEDAD	S	0,70	0,00
1700000004563996	18-198-003-00022-0002	104001	ALMENDROS-FITA MOLLAR	S	0,39	0,00

Pendiente media de la explotación**PUNTOS: 1,00 5.51%**

REF.	REFERENCIA SIGPAC	CULTIVO	DESCRIPCIÓN CULTIVO	S/R	PENDIENTE		SUP.
					MEDIA (%)	COMPROM.	(ha)
170000004563985	18-054-003-00047-0003	104000	ALMENDROS-SIN VARIEDAD	S	1,78		12,22
170000004563989	18-054-008-00250-0001	104000	ALMENDROS-SIN VARIEDAD	S	7,16		4,30
170000004563995	18-198-001-00327-0001	104000	ALMENDROS-SIN VARIEDAD	S	1,54		1,69
170000004563998	18-198-001-00527-0001	104000	ALMENDROS-SIN VARIEDAD	S	3,44		0,44
170000004563997	18-198-001-00534-0001	104000	ALMENDROS-SIN VARIEDAD	S	5,51		2,10
170000004563999	18-198-001-00535-0001	104000	ALMENDROS-SIN VARIEDAD	S	6,36		0,73
170000004563992	18-198-001-00596-0002	104000	ALMENDROS-SIN VARIEDAD	S	10,13		1,82
170000004563994	18-198-002-00261-0001	104000	ALMENDROS-SIN VARIEDAD	S	24,21		0,23
170000004563993	18-198-002-00281-0001	104000	ALMENDROS-SIN VARIEDAD	S	32,30		0,57
170000004563991	18-198-002-00328-0001	104000	ALMENDROS-SIN VARIEDAD	S	6,34		0,49
170000004563990	18-198-002-00362-0001	104000	ALMENDROS-SIN VARIEDAD	S	21,27		0,70
170000004563996	18-198-003-00022-0002	104001	ALMENDROS-FITA MOLLAR	S	21,15		0,39

Porcentaje de Superficie de la explotación en municipios con más del 40 por ciento de su superficie agraria dentro de la Zona de desertificación

PUNTOS: 6,00 100.0%

REF.	REFERENCIA SIGPAC	CULTIVO	DESCRIPCIÓN CULTIVO	S/R	PUNTAJE	
					SUP. COMPROM. (ha)	SUP. CUMPLE (ha)
170000004563985	18-054-003-00047-0003	104000	ALMENDROS-SIN VARIEDAD	S	12,22	12,22
170000004563989	18-054-008-00250-0001	104000	ALMENDROS-SIN VARIEDAD	S	4,30	4,30
170000004563995	18-198-001-00327-0001	104000	ALMENDROS-SIN VARIEDAD	S	1,69	1,69
170000004563998	18-198-001-00527-0001	104000	ALMENDROS-SIN VARIEDAD	S	0,44	0,44
170000004563997	18-198-001-00534-0001	104000	ALMENDROS-SIN VARIEDAD	S	2,10	2,10
170000004563999	18-198-001-00535-0001	104000	ALMENDROS-SIN VARIEDAD	S	0,73	0,73
170000004563992	18-198-001-00596-0002	104000	ALMENDROS-SIN VARIEDAD	S	1,82	1,82
170000004563994	18-198-002-00261-0001	104000	ALMENDROS-SIN VARIEDAD	S	0,23	0,23
170000004563993	18-198-002-00281-0001	104000	ALMENDROS-SIN VARIEDAD	S	0,57	0,57
170000004563991	18-198-002-00328-0001	104000	ALMENDROS-SIN VARIEDAD	S	0,49	0,49
170000004563990	18-198-002-00362-0001	104000	ALMENDROS-SIN VARIEDAD	S	0,70	0,70
170000004563996	18-198-003-00022-0002	104001	ALMENDROS-FITA MOLLAR	S	0,39	0,39



<u>APELLIDOS Y NOMBRE / RAZÓN SOCIAL</u>	<u>NIF</u>	<u>EXPEDIENTE</u>	<u>SUP. COMPROMETIDA</u>		
			<u>(ha)</u>		
SANCHEZ ROMAN VICENTE HONORIO	****4392*	1227120	216.72		
RESOLUCIÓN					
ADMITIDO					
IMPORTE POR ANUALIDAD					
	2018	2019	2020	2021	2022
IMPORTE MÁXIMO SUBVENCIONABLE	22.708,66 €	22.708,66 €	22.708,66 €	22.708,66 €	22.708,66 €
IMPORTE MEDIO DE TRANSFERENCIA (€/ha)	104,78 €	104,78 €	104,78 €	104,78 €	104,78 €

DETALLE IMPORTES POR ANUALIDAD

<u>GRUPOS DE CULTIVO ADMITIDOS</u>	<u>SUP. COMPROM.</u>	2018	2019	2020	2021	2022
	<u>(ha)</u>					
FRUTALES SECANO	216,72	22.708,66 €	22.708,66 €	22.708,66 €	22.708,66 €	22.708,66 €

RECINTOS COMPROMETIDOS

<u>REF.</u>	<u>REFERENCIA SIGPAC</u>	<u>CULTIVO DESCRIPCIÓN CULTIVO</u>	<u>S/R</u>	<u>PEND. MEDIA (%)</u>	<u>SUP. DEC. ADMIN. (ha)</u>	<u>NU SUP. CERT. (ha)</u>	<u>SUP. CAMPO (ha)</u>	<u>SUP. COMPROM. (ha)</u>
170000005450434	18-057-031-00021-0001	104000 ALMENDROS-SIN VARIEDAD	S	1,68	3,26	3,26		3,26
170000005450455	18-057-008-00174-0001	104000 ALMENDROS-SIN VARIEDAD	S	2,51	1,06	1,06		1,06
170000005450453	18-057-008-00176-0001	104000 ALMENDROS-SIN VARIEDAD	S	2,55	0,99	0,99		0,99
170000005450447	18-057-034-00299-0002	104000 ALMENDROS-SIN VARIEDAD	S	2,73	1,61	1,61		1,61
170000005450456	18-057-036-00011-0001	104000 ALMENDROS-SIN VARIEDAD	S	2,95	2,99	2,99		2,99
170000005450444	18-057-033-00036-0001	104000 ALMENDROS-SIN VARIEDAD	S	3,27	3,86	3,86		3,86
170000005450465	18-057-008-00208-0001	104000 ALMENDROS-SIN VARIEDAD	S	3,83	0,86	0,86		0,86
170000005450429	18-057-031-00061-0001	104000 ALMENDROS-SIN VARIEDAD	S	3,98	8,47	8,47		8,47
170000005450439	18-057-034-09010-0009	104000 ALMENDROS-SIN VARIEDAD	S	4,42	0,14	0,14		0,14
170000005450433	18-057-031-00016-0001	104000 ALMENDROS-SIN VARIEDAD	S	4,46	11,70	11,70		11,70
170000005450436	18-057-031-00034-0001	104000 ALMENDROS-SIN VARIEDAD	S	4,57	2,28	2,28		2,28
170000005450458	18-057-036-00012-0001	104000 ALMENDROS-SIN VARIEDAD	S	4,87	3,65	3,65		3,65
170000005450457	18-057-900-80003-0013	104000 ALMENDROS-SIN VARIEDAD	S	5,23	0,28	0,28		0,28
170000005450467	18-057-035-00123-0001	104000 ALMENDROS-SIN VARIEDAD	S	5,34	3,07	3,07		3,07
170000005450463	18-057-034-00327-0003	104000 ALMENDROS-SIN VARIEDAD	S	5,46	3,67	3,67		3,67
170000005450435	18-057-031-00032-0002	104000 ALMENDROS-SIN VARIEDAD	S	5,73	4,25	4,25		4,25
170000005450464	18-057-008-00211-0001	104000 ALMENDROS-SIN VARIEDAD	S	5,83	0,84	0,84		0,84
170000005450462	18-057-008-00220-0002	104000 ALMENDROS-SIN VARIEDAD	S	6,75	6,22	6,22		6,22
170000005450438	18-057-034-00270-0009	104000 ALMENDROS-SIN VARIEDAD	S	7,12	64,62	64,62		64,62
170000005450440	18-057-034-00271-0001	104000 ALMENDROS-SIN VARIEDAD	S	7,35	33,47	33,47		33,47
170000005450446	18-057-034-00309-0001	104000 ALMENDROS-SIN VARIEDAD	S	8,00	1,69	1,69		1,69
170000005450450	18-057-034-00271-0004	104000 ALMENDROS-SIN VARIEDAD	S	8,90	1,89	1,89		1,89
170000005450431	18-057-033-00009-0019	104000 ALMENDROS-SIN VARIEDAD	S	8,91	13,31	13,31		13,31
170000005450441	18-057-034-00272-0001	104000 ALMENDROS-SIN VARIEDAD	S	10,27	0,50	0,50		0,50
170000005450449	18-057-034-00313-0005	104000 ALMENDROS-SIN VARIEDAD	S	11,07	3,17	3,17		3,17
170000005450451	18-057-034-00273-0001	104000 ALMENDROS-SIN VARIEDAD	S	11,19	28,70	28,70		28,70
170000005450459	18-057-035-00160-0007	104000 ALMENDROS-SIN VARIEDAD	S	11,95	1,68	1,68		1,68
170000005450466	18-057-035-00160-0001	104000 ALMENDROS-SIN VARIEDAD	S	12,22	1,44	1,44		1,44
170000005450443	18-057-033-00031-0001	104000 ALMENDROS-SIN VARIEDAD	S	12,67	0,43	0,43		0,43
170000005450454	18-057-036-00039-0001	104000 ALMENDROS-SIN VARIEDAD	S	13,81	1,41	1,41		1,41
170000005450437	18-057-034-00269-0002	104000 ALMENDROS-SIN VARIEDAD	S	15,11	0,68	0,68		0,68
170000005450442	18-057-033-00009-0023	104000 ALMENDROS-SIN VARIEDAD	S	15,80	0,59	0,59		0,59
170000005450461	18-057-034-00341-0007	104000 ALMENDROS-SIN VARIEDAD	S	15,80	0,07	0,07		0,07
170000005450448	18-057-034-00326-0003	104000 ALMENDROS-SIN VARIEDAD	S	18,40	0,46	0,46		0,46
170000005450460	18-057-035-09000-0001	104000 ALMENDROS-SIN VARIEDAD	S	18,47	0,02	0,02		0,02
170000005450445	18-057-033-00049-0001	104000 ALMENDROS-SIN VARIEDAD	S	19,28	1,17	1,17		1,17
170000005450430	18-057-033-00009-0008	104000 ALMENDROS-SIN VARIEDAD	S	19,52	0,72	0,72		0,72
170000005450432	18-057-033-00009-0022	104000 ALMENDROS-SIN VARIEDAD	S	19,61	1,19	1,19		1,19
170000005450452	18-057-035-00160-0013	104000 ALMENDROS-SIN VARIEDAD	S	20,35	0,31	0,31		0,31



INCIDENCIAS**INCIDENCIA DESCRIPCIÓN**

85001	El recinto declarado no cumple con las normas de producción ecológica (artículo 5-1 e), Orden 26 mayo 2015) Ref:1700000005450423 Recinto:18-057-031-00061-003 Cultivo:104000 ALMENDROS-SIN VARIEDAD Secano Ref:1700000005450421 Recinto:18-057-033-00009-020 Cultivo:104000 ALMENDROS-SIN VARIEDAD Secano Ref:1700000005450422 Recinto:18-057-034-00271-005 Cultivo:104000 ALMENDROS-SIN VARIEDAD Secano
85007	Cultivo, variedad, regimen y/o uso del recinto SIGPAC no compatible con la operación (anexo IV.I, Orden 26 mayo 2015) Ref:1700000005450423 Recinto:18-057-031-00061-003 Cultivo:104000 ALMENDROS-SIN VARIEDAD Secano Uso SIGPAC:FY Ref:1700000005450421 Recinto:18-057-033-00009-020 Cultivo:104000 ALMENDROS-SIN VARIEDAD Secano Uso SIGPAC:FY Ref:1700000005450422 Recinto:18-057-034-00271-005 Cultivo:104000 ALMENDROS-SIN VARIEDAD Secano Uso SIGPAC:FY

RESUMEN CRITERIOS DE SELECCIÓN**11.2.1.1 Mantenimiento de prácticas y métodos de agricultura ecológica: Cultivos permanentes distintos de olivar - Conv 2018.** PUNTOS: 7,00

	PUNTOS	CUMPLE
Porcentaje de superficie determinada en Red Natura 2000	0,00	0.0%
Porcentaje de superficie determinada situada en zonas RAMSAR	0,00	0.0%
Porcentaje de superficie determinada en zonas vulnerables a la contaminación por nitratos	0,00	0.0%
Pendiente media de la explotación	1,00	7.56%
Porcentaje de Superficie de la explotación en municipios con más del 40 por ciento de su superficie agraria dentro de la Zona de desertificación	6,00	100.0%

DETALLE CRITERIOS DE SELECCIÓN**11.2.1.1 Mantenimiento de prácticas y métodos de agricultura ecológica: Cultivos permanentes distintos de olivar - Conv 2018.** PUNTOS: 7,00

Porcentaje de superficie determinada en Red Natura 2000						PUNTOS:	0,00	0.0%
REF.	REFERENCIA SIGPAC	CULTIVO	DESCRIPCIÓN CULTIVO	S/R	SUP. COMPROM. (ha)	SUP. CUMPLE (ha)		
1700000005450455	18-057-008-00174-0001	104000	ALMENDROS-SIN VARIEDAD	S	1,06	0,00		
1700000005450453	18-057-008-00176-0001	104000	ALMENDROS-SIN VARIEDAD	S	0,99	0,00		
1700000005450465	18-057-008-00208-0001	104000	ALMENDROS-SIN VARIEDAD	S	0,86	0,00		
1700000005450464	18-057-008-00211-0001	104000	ALMENDROS-SIN VARIEDAD	S	0,84	0,00		
1700000005450462	18-057-008-00220-0002	104000	ALMENDROS-SIN VARIEDAD	S	6,22	0,00		
1700000005450433	18-057-031-00016-0001	104000	ALMENDROS-SIN VARIEDAD	S	11,70	0,00		
1700000005450434	18-057-031-00021-0001	104000	ALMENDROS-SIN VARIEDAD	S	3,26	0,00		
1700000005450435	18-057-031-00032-0002	104000	ALMENDROS-SIN VARIEDAD	S	4,25	0,00		
1700000005450436	18-057-031-00034-0001	104000	ALMENDROS-SIN VARIEDAD	S	2,28	0,00		
1700000005450429	18-057-031-00061-0001	104000	ALMENDROS-SIN VARIEDAD	S	8,47	0,00		
1700000005450430	18-057-033-00009-0008	104000	ALMENDROS-SIN VARIEDAD	S	0,72	0,00		
1700000005450431	18-057-033-00009-0019	104000	ALMENDROS-SIN VARIEDAD	S	13,31	0,00		
1700000005450432	18-057-033-00009-0022	104000	ALMENDROS-SIN VARIEDAD	S	1,19	0,00		
1700000005450442	18-057-033-00009-0023	104000	ALMENDROS-SIN VARIEDAD	S	0,59	0,00		
1700000005450443	18-057-033-00031-0001	104000	ALMENDROS-SIN VARIEDAD	S	0,43	0,00		
1700000005450444	18-057-033-00036-0001	104000	ALMENDROS-SIN VARIEDAD	S	3,86	0,00		
1700000005450445	18-057-033-00049-0001	104000	ALMENDROS-SIN VARIEDAD	S	1,17	0,00		
1700000005450437	18-057-034-00269-0002	104000	ALMENDROS-SIN VARIEDAD	S	0,68	0,00		
1700000005450438	18-057-034-00270-0009	104000	ALMENDROS-SIN VARIEDAD	S	64,62	0,00		
1700000005450440	18-057-034-00271-0001	104000	ALMENDROS-SIN VARIEDAD	S	33,47	0,00		
1700000005450450	18-057-034-00271-0004	104000	ALMENDROS-SIN VARIEDAD	S	1,89	0,00		
1700000005450441	18-057-034-00272-0001	104000	ALMENDROS-SIN VARIEDAD	S	0,50	0,00		
1700000005450451	18-057-034-00273-0001	104000	ALMENDROS-SIN VARIEDAD	S	28,70	0,00		
1700000005450447	18-057-034-00299-0002	104000	ALMENDROS-SIN VARIEDAD	S	1,61	0,00		
1700000005450446	18-057-034-00309-0001	104000	ALMENDROS-SIN VARIEDAD	S	1,69	0,00		
1700000005450449	18-057-034-00313-0005	104000	ALMENDROS-SIN VARIEDAD	S	3,17	0,00		
1700000005450448	18-057-034-00326-0003	104000	ALMENDROS-SIN VARIEDAD	S	0,46	0,00		
1700000005450463	18-057-034-00327-0003	104000	ALMENDROS-SIN VARIEDAD	S	3,67	0,00		
1700000005450461	18-057-034-00341-0007	104000	ALMENDROS-SIN VARIEDAD	S	0,07	0,00		
1700000005450439	18-057-034-09010-0009	104000	ALMENDROS-SIN VARIEDAD	S	0,14	0,00		

<u>REF.</u>	<u>REFERENCIA SIGPAC</u>	<u>CULTIVO</u>	<u>DESCRIPCIÓN CULTIVO</u>	<u>S/R</u>	<u>SUP. COMPROM.</u> <u>(ha)</u>	<u>SUP. CUMPLE</u> <u>(ha)</u>
1700000005450467	18-057-035-00123-0001	104000	ALMENDROS-SIN VARIEDAD	S	3,07	0,00
1700000005450466	18-057-035-00160-0001	104000	ALMENDROS-SIN VARIEDAD	S	1,44	0,00
1700000005450459	18-057-035-00160-0007	104000	ALMENDROS-SIN VARIEDAD	S	1,68	0,00
1700000005450452	18-057-035-00160-0013	104000	ALMENDROS-SIN VARIEDAD	S	0,31	0,00
1700000005450460	18-057-035-09000-0001	104000	ALMENDROS-SIN VARIEDAD	S	0,02	0,00
1700000005450456	18-057-036-00011-0001	104000	ALMENDROS-SIN VARIEDAD	S	2,99	0,00
1700000005450458	18-057-036-00012-0001	104000	ALMENDROS-SIN VARIEDAD	S	3,65	0,00
1700000005450454	18-057-036-00039-0001	104000	ALMENDROS-SIN VARIEDAD	S	1,41	0,00
1700000005450457	18-057-900-80003-0013	104000	ALMENDROS-SIN VARIEDAD	S	0,28	0,00

Porcentaje de superficie determinada situada en zonas RAMSAR**PUNTOS:** 0,00 0.0%

<u>REF.</u>	<u>REFERENCIA SIGPAC</u>	<u>CULTIVO</u>	<u>DESCRIPCIÓN CULTIVO</u>	<u>S/R</u>	<u>SUP. COMPROM.</u> <u>(ha)</u>	<u>SUP. CUMPLE</u> <u>(ha)</u>
1700000005450455	18-057-008-00174-0001	104000	ALMENDROS-SIN VARIEDAD	S	1,06	0,00
1700000005450453	18-057-008-00176-0001	104000	ALMENDROS-SIN VARIEDAD	S	0,99	0,00
1700000005450465	18-057-008-00208-0001	104000	ALMENDROS-SIN VARIEDAD	S	0,86	0,00
1700000005450464	18-057-008-00211-0001	104000	ALMENDROS-SIN VARIEDAD	S	0,84	0,00
1700000005450462	18-057-008-00220-0002	104000	ALMENDROS-SIN VARIEDAD	S	6,22	0,00
1700000005450433	18-057-031-00016-0001	104000	ALMENDROS-SIN VARIEDAD	S	11,70	0,00
1700000005450434	18-057-031-00021-0001	104000	ALMENDROS-SIN VARIEDAD	S	3,26	0,00
1700000005450435	18-057-031-00032-0002	104000	ALMENDROS-SIN VARIEDAD	S	4,25	0,00
1700000005450436	18-057-031-00034-0001	104000	ALMENDROS-SIN VARIEDAD	S	2,28	0,00
1700000005450429	18-057-031-00061-0001	104000	ALMENDROS-SIN VARIEDAD	S	8,47	0,00
1700000005450430	18-057-033-00009-0008	104000	ALMENDROS-SIN VARIEDAD	S	0,72	0,00
1700000005450431	18-057-033-00009-0019	104000	ALMENDROS-SIN VARIEDAD	S	13,31	0,00
1700000005450432	18-057-033-00009-0022	104000	ALMENDROS-SIN VARIEDAD	S	1,19	0,00
1700000005450442	18-057-033-00009-0023	104000	ALMENDROS-SIN VARIEDAD	S	0,59	0,00
1700000005450443	18-057-033-00031-0001	104000	ALMENDROS-SIN VARIEDAD	S	0,43	0,00
1700000005450444	18-057-033-00036-0001	104000	ALMENDROS-SIN VARIEDAD	S	3,86	0,00
1700000005450445	18-057-033-00049-0001	104000	ALMENDROS-SIN VARIEDAD	S	1,17	0,00
1700000005450437	18-057-034-00269-0002	104000	ALMENDROS-SIN VARIEDAD	S	0,68	0,00
1700000005450438	18-057-034-00270-0009	104000	ALMENDROS-SIN VARIEDAD	S	64,62	0,00
1700000005450440	18-057-034-00271-0001	104000	ALMENDROS-SIN VARIEDAD	S	33,47	0,00
1700000005450450	18-057-034-00271-0004	104000	ALMENDROS-SIN VARIEDAD	S	1,89	0,00
1700000005450441	18-057-034-00272-0001	104000	ALMENDROS-SIN VARIEDAD	S	0,50	0,00
1700000005450451	18-057-034-00273-0001	104000	ALMENDROS-SIN VARIEDAD	S	28,70	0,00
1700000005450447	18-057-034-00299-0002	104000	ALMENDROS-SIN VARIEDAD	S	1,61	0,00
1700000005450446	18-057-034-00309-0001	104000	ALMENDROS-SIN VARIEDAD	S	1,69	0,00
1700000005450449	18-057-034-00313-0005	104000	ALMENDROS-SIN VARIEDAD	S	3,17	0,00
1700000005450448	18-057-034-00326-0003	104000	ALMENDROS-SIN VARIEDAD	S	0,46	0,00
1700000005450463	18-057-034-00327-0003	104000	ALMENDROS-SIN VARIEDAD	S	3,67	0,00
1700000005450461	18-057-034-00341-0007	104000	ALMENDROS-SIN VARIEDAD	S	0,07	0,00
1700000005450439	18-057-034-09010-0009	104000	ALMENDROS-SIN VARIEDAD	S	0,14	0,00
1700000005450467	18-057-035-00123-0001	104000	ALMENDROS-SIN VARIEDAD	S	3,07	0,00
1700000005450466	18-057-035-00160-0001	104000	ALMENDROS-SIN VARIEDAD	S	1,44	0,00
1700000005450459	18-057-035-00160-0007	104000	ALMENDROS-SIN VARIEDAD	S	1,68	0,00
1700000005450452	18-057-035-00160-0013	104000	ALMENDROS-SIN VARIEDAD	S	0,31	0,00
1700000005450460	18-057-035-09000-0001	104000	ALMENDROS-SIN VARIEDAD	S	0,02	0,00
1700000005450456	18-057-036-00011-0001	104000	ALMENDROS-SIN VARIEDAD	S	2,99	0,00
1700000005450458	18-057-036-00012-0001	104000	ALMENDROS-SIN VARIEDAD	S	3,65	0,00
1700000005450454	18-057-036-00039-0001	104000	ALMENDROS-SIN VARIEDAD	S	1,41	0,00
1700000005450457	18-057-900-80003-0013	104000	ALMENDROS-SIN VARIEDAD	S	0,28	0,00

Porcentaje de superficie determinada en zonas vulnerables a la contaminación por nitratos**PUNTOS:** 0,00 0.0%

<u>REF.</u>	<u>REFERENCIA SIGPAC</u>	<u>CULTIVO</u>	<u>DESCRIPCIÓN CULTIVO</u>	<u>S/R</u>	<u>SUP. COMPROM.</u> <u>(ha)</u>	<u>SUP. CUMPLE</u> <u>(ha)</u>
1700000005450455	18-057-008-00174-0001	104000	ALMENDROS-SIN VARIEDAD	S	1,06	0,00
1700000005450453	18-057-008-00176-0001	104000	ALMENDROS-SIN VARIEDAD	S	0,99	0,00
1700000005450465	18-057-008-00208-0001	104000	ALMENDROS-SIN VARIEDAD	S	0,86	0,00
1700000005450464	18-057-008-00211-0001	104000	ALMENDROS-SIN VARIEDAD	S	0,84	0,00
1700000005450462	18-057-008-00220-0002	104000	ALMENDROS-SIN VARIEDAD	S	6,22	0,00
1700000005450433	18-057-031-00016-0001	104000	ALMENDROS-SIN VARIEDAD	S	11,70	0,00
1700000005450434	18-057-031-00021-0001	104000	ALMENDROS-SIN VARIEDAD	S	3,26	0,00
1700000005450435	18-057-031-00032-0002	104000	ALMENDROS-SIN VARIEDAD	S	4,25	0,00
1700000005450436	18-057-031-00034-0001	104000	ALMENDROS-SIN VARIEDAD	S	2,28	0,00
1700000005450429	18-057-031-00061-0001	104000	ALMENDROS-SIN VARIEDAD	S	8,47	0,00
1700000005450430	18-057-033-00009-0008	104000	ALMENDROS-SIN VARIEDAD	S	0,72	0,00
1700000005450431	18-057-033-00009-0019	104000	ALMENDROS-SIN VARIEDAD	S	13,31	0,00
1700000005450432	18-057-033-00009-0022	104000	ALMENDROS-SIN VARIEDAD	S	1,19	0,00
1700000005450442	18-057-033-00009-0023	104000	ALMENDROS-SIN VARIEDAD	S	0,59	0,00
1700000005450443	18-057-033-00031-0001	104000	ALMENDROS-SIN VARIEDAD	S	0,43	0,00
1700000005450444	18-057-033-00036-0001	104000	ALMENDROS-SIN VARIEDAD	S	3,86	0,00
1700000005450445	18-057-033-00049-0001	104000	ALMENDROS-SIN VARIEDAD	S	1,17	0,00
1700000005450437	18-057-034-00269-0002	104000	ALMENDROS-SIN VARIEDAD	S	0,68	0,00
1700000005450438	18-057-034-00270-0009	104000	ALMENDROS-SIN VARIEDAD	S	64,62	0,00
1700000005450440	18-057-034-00271-0001	104000	ALMENDROS-SIN VARIEDAD	S	33,47	0,00
1700000005450450	18-057-034-00271-0004	104000	ALMENDROS-SIN VARIEDAD	S	1,89	0,00
1700000005450441	18-057-034-00272-0001	104000	ALMENDROS-SIN VARIEDAD	S	0,50	0,00
1700000005450451	18-057-034-00273-0001	104000	ALMENDROS-SIN VARIEDAD	S	28,70	0,00
1700000005450447	18-057-034-00299-0002	104000	ALMENDROS-SIN VARIEDAD	S	1,61	0,00
1700000005450446	18-057-034-00309-0001	104000	ALMENDROS-SIN VARIEDAD	S	1,69	0,00
1700000005450449	18-057-034-00313-0005	104000	ALMENDROS-SIN VARIEDAD	S	3,17	0,00
1700000005450448	18-057-034-00326-0003	104000	ALMENDROS-SIN VARIEDAD	S	0,46	0,00
1700000005450463	18-057-034-00327-0003	104000	ALMENDROS-SIN VARIEDAD	S	3,67	0,00
1700000005450461	18-057-034-00341-0007	104000	ALMENDROS-SIN VARIEDAD	S	0,07	0,00
1700000005450439	18-057-034-09010-0009	104000	ALMENDROS-SIN VARIEDAD	S	0,14	0,00
1700000005450467	18-057-035-00123-0001	104000	ALMENDROS-SIN VARIEDAD	S	3,07	0,00
1700000005450466	18-057-035-00160-0001	104000	ALMENDROS-SIN VARIEDAD	S	1,44	0,00
1700000005450459	18-057-035-00160-0007	104000	ALMENDROS-SIN VARIEDAD	S	1,68	0,00
1700000005450452	18-057-035-00160-0013	104000	ALMENDROS-SIN VARIEDAD	S	0,31	0,00
1700000005450460	18-057-035-09000-0001	104000	ALMENDROS-SIN VARIEDAD	S	0,02	0,00
1700000005450456	18-057-036-00011-0001	104000	ALMENDROS-SIN VARIEDAD	S	2,99	0,00
1700000005450458	18-057-036-00012-0001	104000	ALMENDROS-SIN VARIEDAD	S	3,65	0,00
1700000005450454	18-057-036-00039-0001	104000	ALMENDROS-SIN VARIEDAD	S	1,41	0,00
1700000005450457	18-057-900-80003-0013	104000	ALMENDROS-SIN VARIEDAD	S	0,28	0,00

Pendiente media de la explotación

PUNTOS: 1,00 7.56%

<u>REF.</u>	<u>REFERENCIA SIGPAC</u>	<u>CULTIVO</u>	<u>DESCRIPCIÓN CULTIVO</u>	<u>S/R</u>	<u>PENDIENTE MEDIA (%)</u>	<u>SUP. COMPROM.</u> <u>(ha)</u>
1700000005450455	18-057-008-00174-0001	104000	ALMENDROS-SIN VARIEDAD	S	2,51	1,06
1700000005450453	18-057-008-00176-0001	104000	ALMENDROS-SIN VARIEDAD	S	2,55	0,99
1700000005450465	18-057-008-00208-0001	104000	ALMENDROS-SIN VARIEDAD	S	3,83	0,86
1700000005450464	18-057-008-00211-0001	104000	ALMENDROS-SIN VARIEDAD	S	5,83	0,84
1700000005450462	18-057-008-00220-0002	104000	ALMENDROS-SIN VARIEDAD	S	6,75	6,22
1700000005450433	18-057-031-00016-0001	104000	ALMENDROS-SIN VARIEDAD	S	4,46	11,70
1700000005450434	18-057-031-00021-0001	104000	ALMENDROS-SIN VARIEDAD	S	1,68	3,26
1700000005450435	18-057-031-00032-0002	104000	ALMENDROS-SIN VARIEDAD	S	5,73	4,25
1700000005450436	18-057-031-00034-0001	104000	ALMENDROS-SIN VARIEDAD	S	4,57	2,28
1700000005450429	18-057-031-00061-0001	104000	ALMENDROS-SIN VARIEDAD	S	3,98	8,47
1700000005450430	18-057-033-00009-0008	104000	ALMENDROS-SIN VARIEDAD	S	19,52	0,72
1700000005450431	18-057-033-00009-0019	104000	ALMENDROS-SIN VARIEDAD	S	8,91	13,31

REF.	REFERENCIA SIGPAC	CULTIVO	DESCRIPCIÓN CULTIVO	S/R	PENDIENTE		SUP.
					MEDIA (%)	(ha)	COMPROM.
170000005450432	18-057-033-00009-0022	104000	ALMENDROS-SIN VARIEDAD	S	19,61		1,19
170000005450442	18-057-033-00009-0023	104000	ALMENDROS-SIN VARIEDAD	S	15,80		0,59
170000005450443	18-057-033-00031-0001	104000	ALMENDROS-SIN VARIEDAD	S	12,67		0,43
170000005450444	18-057-033-00036-0001	104000	ALMENDROS-SIN VARIEDAD	S	3,27		3,86
170000005450445	18-057-033-00049-0001	104000	ALMENDROS-SIN VARIEDAD	S	19,28		1,17
170000005450437	18-057-034-00269-0002	104000	ALMENDROS-SIN VARIEDAD	S	15,11		0,68
170000005450438	18-057-034-00270-0009	104000	ALMENDROS-SIN VARIEDAD	S	7,12		64,62
170000005450440	18-057-034-00271-0001	104000	ALMENDROS-SIN VARIEDAD	S	7,35		33,47
170000005450450	18-057-034-00271-0004	104000	ALMENDROS-SIN VARIEDAD	S	8,90		1,89
170000005450441	18-057-034-00272-0001	104000	ALMENDROS-SIN VARIEDAD	S	10,27		0,50
170000005450451	18-057-034-00273-0001	104000	ALMENDROS-SIN VARIEDAD	S	11,19		28,70
170000005450447	18-057-034-00299-0002	104000	ALMENDROS-SIN VARIEDAD	S	2,73		1,61
170000005450446	18-057-034-00309-0001	104000	ALMENDROS-SIN VARIEDAD	S	8,00		1,69
170000005450449	18-057-034-00313-0005	104000	ALMENDROS-SIN VARIEDAD	S	11,07		3,17
170000005450448	18-057-034-00326-0003	104000	ALMENDROS-SIN VARIEDAD	S	18,40		0,46
170000005450463	18-057-034-00327-0003	104000	ALMENDROS-SIN VARIEDAD	S	5,46		3,67
170000005450461	18-057-034-00341-0007	104000	ALMENDROS-SIN VARIEDAD	S	15,80		0,07
170000005450439	18-057-034-09010-0009	104000	ALMENDROS-SIN VARIEDAD	S	4,42		0,14
170000005450467	18-057-035-00123-0001	104000	ALMENDROS-SIN VARIEDAD	S	5,34		3,07
170000005450466	18-057-035-00160-0001	104000	ALMENDROS-SIN VARIEDAD	S	12,22		1,44
170000005450459	18-057-035-00160-0007	104000	ALMENDROS-SIN VARIEDAD	S	11,95		1,68
170000005450452	18-057-035-00160-0013	104000	ALMENDROS-SIN VARIEDAD	S	20,35		0,31
170000005450460	18-057-035-09000-0001	104000	ALMENDROS-SIN VARIEDAD	S	18,47		0,02
170000005450456	18-057-036-00011-0001	104000	ALMENDROS-SIN VARIEDAD	S	2,95		2,99
170000005450458	18-057-036-00012-0001	104000	ALMENDROS-SIN VARIEDAD	S	4,87		3,65
170000005450454	18-057-036-00039-0001	104000	ALMENDROS-SIN VARIEDAD	S	13,81		1,41
170000005450457	18-057-900-80003-0013	104000	ALMENDROS-SIN VARIEDAD	S	5,23		0,28

Porcentaje de Superficie de la explotación en municipios con más del 40 por ciento de su superficie agraria dentro de la Zona de desertificación

PUNTOS: 6,00 100.0%

REF.	REFERENCIA SIGPAC	CULTIVO	DESCRIPCIÓN CULTIVO	S/R	SUP.	
					COMPROM. (ha)	CUMPLE (ha)
170000005450455	18-057-008-00174-0001	104000	ALMENDROS-SIN VARIEDAD	S	1,06	1,06
170000005450453	18-057-008-00176-0001	104000	ALMENDROS-SIN VARIEDAD	S	0,99	0,99
170000005450465	18-057-008-00208-0001	104000	ALMENDROS-SIN VARIEDAD	S	0,86	0,86
170000005450464	18-057-008-00211-0001	104000	ALMENDROS-SIN VARIEDAD	S	0,84	0,84
170000005450462	18-057-008-00220-0002	104000	ALMENDROS-SIN VARIEDAD	S	6,22	6,22
170000005450433	18-057-031-00016-0001	104000	ALMENDROS-SIN VARIEDAD	S	11,70	11,70
170000005450434	18-057-031-00021-0001	104000	ALMENDROS-SIN VARIEDAD	S	3,26	3,26
170000005450435	18-057-031-00032-0002	104000	ALMENDROS-SIN VARIEDAD	S	4,25	4,25
170000005450436	18-057-031-00034-0001	104000	ALMENDROS-SIN VARIEDAD	S	2,28	2,28
170000005450429	18-057-031-00061-0001	104000	ALMENDROS-SIN VARIEDAD	S	8,47	8,47
170000005450430	18-057-033-00009-0008	104000	ALMENDROS-SIN VARIEDAD	S	0,72	0,72
170000005450431	18-057-033-00009-0019	104000	ALMENDROS-SIN VARIEDAD	S	13,31	13,31
170000005450432	18-057-033-00009-0022	104000	ALMENDROS-SIN VARIEDAD	S	1,19	1,19
170000005450442	18-057-033-00009-0023	104000	ALMENDROS-SIN VARIEDAD	S	0,59	0,59
170000005450443	18-057-033-00031-0001	104000	ALMENDROS-SIN VARIEDAD	S	0,43	0,43
170000005450444	18-057-033-00036-0001	104000	ALMENDROS-SIN VARIEDAD	S	3,86	3,86
170000005450445	18-057-033-00049-0001	104000	ALMENDROS-SIN VARIEDAD	S	1,17	1,17
170000005450437	18-057-034-00269-0002	104000	ALMENDROS-SIN VARIEDAD	S	0,68	0,68
170000005450438	18-057-034-00270-0009	104000	ALMENDROS-SIN VARIEDAD	S	64,62	64,62
170000005450440	18-057-034-00271-0001	104000	ALMENDROS-SIN VARIEDAD	S	33,47	33,47
170000005450450	18-057-034-00271-0004	104000	ALMENDROS-SIN VARIEDAD	S	1,89	1,89
170000005450441	18-057-034-00272-0001	104000	ALMENDROS-SIN VARIEDAD	S	0,50	0,50
170000005450451	18-057-034-00273-0001	104000	ALMENDROS-SIN VARIEDAD	S	28,70	28,70
170000005450447	18-057-034-00299-0002	104000	ALMENDROS-SIN VARIEDAD	S	1,61	1,61

<u>REF.</u>	<u>REFERENCIA SIGPAC</u>	<u>CULTIVO</u>	<u>DESCRIPCIÓN CULTIVO</u>	<u>S/R</u>	<u>SUP. COMPROM.</u> <u>(ha)</u>	<u>SUP. CUMPLE</u> <u>(ha)</u>
1700000005450446	18-057-034-00309-0001	104000	ALMENDROS-SIN VARIEDAD	S	1,69	1,69
1700000005450449	18-057-034-00313-0005	104000	ALMENDROS-SIN VARIEDAD	S	3,17	3,17
1700000005450448	18-057-034-00326-0003	104000	ALMENDROS-SIN VARIEDAD	S	0,46	0,46
1700000005450463	18-057-034-00327-0003	104000	ALMENDROS-SIN VARIEDAD	S	3,67	3,67
1700000005450461	18-057-034-00341-0007	104000	ALMENDROS-SIN VARIEDAD	S	0,07	0,07
1700000005450439	18-057-034-09010-0009	104000	ALMENDROS-SIN VARIEDAD	S	0,14	0,14
1700000005450467	18-057-035-00123-0001	104000	ALMENDROS-SIN VARIEDAD	S	3,07	3,07
1700000005450466	18-057-035-00160-0001	104000	ALMENDROS-SIN VARIEDAD	S	1,44	1,44
1700000005450459	18-057-035-00160-0007	104000	ALMENDROS-SIN VARIEDAD	S	1,68	1,68
1700000005450452	18-057-035-00160-0013	104000	ALMENDROS-SIN VARIEDAD	S	0,31	0,31
1700000005450460	18-057-035-09000-0001	104000	ALMENDROS-SIN VARIEDAD	S	0,02	0,02
1700000005450456	18-057-036-00011-0001	104000	ALMENDROS-SIN VARIEDAD	S	2,99	2,99
1700000005450458	18-057-036-00012-0001	104000	ALMENDROS-SIN VARIEDAD	S	3,65	3,65
1700000005450454	18-057-036-00039-0001	104000	ALMENDROS-SIN VARIEDAD	S	1,41	1,41
1700000005450457	18-057-900-80003-0013	104000	ALMENDROS-SIN VARIEDAD	S	0,28	0,28



<u>APELLIDOS Y NOMBRE / RAZÓN SOCIAL</u>	<u>NIF</u>	<u>EXPEDIENTE</u>	<u>SUP. COMPROMETIDA</u>		
			<u>(ha)</u>		
SANCHEZ ROMERA MARIA	***3679*	1203254	5.94		
RESOLUCIÓN					
ADMITIDO					
IMPORTE POR ANUALIDAD					
	2018	2019	2020	2021	2022
IMPORTE MÁXIMO SUBVENCIONABLE	1.284,47 €	1.284,47 €	1.284,47 €	1.284,47 €	1.284,47 €
IMPORTE MEDIO DE TRANSFERENCIA (€/ha)	216,24 €	216,24 €	216,24 €	216,24 €	216,24 €

DETALLE IMPORTES POR ANUALIDAD

<u>GRUPOS DE CULTIVO ADMITIDOS</u>	<u>SUP. COMPROM.</u>	2018	2019	2020	2021	2022
	<u>(ha)</u>					
FRUTALES SECANO	5,94	1.284,47 €	1.284,47 €	1.284,47 €	1.284,47 €	1.284,47 €

RECINTOS COMPROMETIDOS

<u>REF.</u>	<u>REFERENCIA SIGPAC</u>	<u>CULTIVO DESCRIPCIÓN CULTIVO</u>	<u>S/R</u>	<u>PEND. MEDIA (%)</u>	<u>SUP. DEC. ADMIN. (ha)</u>	<u>NU SUP. CERT. (ha)</u>	<u>SUP. CAMPO (ha)</u>	<u>SUP. COMPROM. (ha)</u>
170000006132280	18-185-010-00077-0003	104001 ALMENDROS-FITA MOLLAR	S	28,24	0,24	0,24		0,24
170000006132284	18-185-010-00078-0004	104000 ALMENDROS-SIN VARIEDAD	S	33,87	0,55	0,55		0,55
170000006132286	18-185-010-00078-0009	104000 ALMENDROS-SIN VARIEDAD	S	37,66	0,04	0,04		0,04
170000006132273	18-185-010-00077-0002	104001 ALMENDROS-FITA MOLLAR	S	38,70	0,69	0,69		0,69
170000006132285	18-185-010-00078-0005	104000 ALMENDROS-SIN VARIEDAD	S	39,15	1,60	1,60		1,60
170000006132276	18-185-010-00085-0001	104000 ALMENDROS-SIN VARIEDAD	S	41,32	0,51	0,51		0,51
170000006132278	18-185-010-00084-0003	104000 ALMENDROS-SIN VARIEDAD	S	43,95	0,42	0,42		0,42
170000006132277	18-185-010-00086-0004	104000 ALMENDROS-SIN VARIEDAD	S	44,41	0,19	0,19		0,19
170000006132274	18-185-010-00085-0007	104000 ALMENDROS-SIN VARIEDAD	S	48,15	0,06	0,06		0,06
170000006132282	18-185-010-00086-0005	104000 ALMENDROS-SIN VARIEDAD	S	54,41	0,43	0,43		0,43
170000006132275	18-185-010-00085-0009	104001 ALMENDROS-FITA MOLLAR	S	54,65	0,26	0,26		0,26
170000006132281	18-185-010-00086-0001	104000 ALMENDROS-SIN VARIEDAD	S	54,66	0,90	0,90		0,90
170000006132283	18-185-010-00084-0001	104000 ALMENDROS-SIN VARIEDAD	S	55,26	0,05	0,05		0,05

RESUMEN CRITERIOS DE SELECCIÓN

11.2.1.1 Mantenimiento de prácticas y métodos de agricultura ecológica: Cultivos permanentes distintos de olivar - Conv 2018. PUNTOS: 9,00

	<u>PUNTOS</u>	<u>CUMPLE</u>
Porcentaje de superficie determinada en Red Natura 2000	0,00	0.0%
Porcentaje de superficie determinada situada en zonas RAMSAR	0,00	0.0%
Porcentaje de superficie determinada en zonas vulnerables a la contaminación por nitratos	0,00	0.0%
Pendiente media de la explotación	3,00	43.21%
Porcentaje de Superficie de la explotación en municipios con más del 40 por ciento de su superficie agraria dentro de la Zona de desertificación	6,00	100.0%



DETALLE CRITERIOS DE SELECCIÓN**11.2.1.1 Mantenimiento de prácticas y métodos de agricultura ecológica: Cultivos permanentes distintos de olivar - Conv 2018.****PUNTOS: 9,00****Porcentaje de superficie determinada en Red Natura 2000****PUNTOS: 0,00 0.0%**

REF.	REFERENCIA SIGPAC	CULTIVO	DESCRIPCIÓN CULTIVO	S/R	SUP. COMPROM. (ha)	SUP. CUMPLE (ha)
170000006132273	18-185-010-00077-0002	104001	ALMENDROS-FITA MOLLAR	S	0,69	0,00
170000006132280	18-185-010-00077-0003	104001	ALMENDROS-FITA MOLLAR	S	0,24	0,00
170000006132284	18-185-010-00078-0004	104000	ALMENDROS-SIN VARIEDAD	S	0,55	0,00
170000006132285	18-185-010-00078-0005	104000	ALMENDROS-SIN VARIEDAD	S	1,60	0,00
170000006132286	18-185-010-00078-0009	104000	ALMENDROS-SIN VARIEDAD	S	0,04	0,00
170000006132283	18-185-010-00084-0001	104000	ALMENDROS-SIN VARIEDAD	S	0,05	0,00
170000006132278	18-185-010-00084-0003	104000	ALMENDROS-SIN VARIEDAD	S	0,42	0,00
170000006132276	18-185-010-00085-0001	104000	ALMENDROS-SIN VARIEDAD	S	0,51	0,00
170000006132274	18-185-010-00085-0007	104000	ALMENDROS-SIN VARIEDAD	S	0,06	0,00
170000006132275	18-185-010-00085-0009	104001	ALMENDROS-FITA MOLLAR	S	0,26	0,00
170000006132281	18-185-010-00086-0001	104000	ALMENDROS-SIN VARIEDAD	S	0,90	0,00
170000006132277	18-185-010-00086-0004	104000	ALMENDROS-SIN VARIEDAD	S	0,19	0,00
170000006132282	18-185-010-00086-0005	104000	ALMENDROS-SIN VARIEDAD	S	0,43	0,00

Porcentaje de superficie determinada situada en zonas RAMSAR**PUNTOS: 0,00 0.0%**

REF.	REFERENCIA SIGPAC	CULTIVO	DESCRIPCIÓN CULTIVO	S/R	SUP. COMPROM. (ha)	SUP. CUMPLE (ha)
170000006132273	18-185-010-00077-0002	104001	ALMENDROS-FITA MOLLAR	S	0,69	0,00
170000006132280	18-185-010-00077-0003	104001	ALMENDROS-FITA MOLLAR	S	0,24	0,00
170000006132284	18-185-010-00078-0004	104000	ALMENDROS-SIN VARIEDAD	S	0,55	0,00
170000006132285	18-185-010-00078-0005	104000	ALMENDROS-SIN VARIEDAD	S	1,60	0,00
170000006132286	18-185-010-00078-0009	104000	ALMENDROS-SIN VARIEDAD	S	0,04	0,00
170000006132283	18-185-010-00084-0001	104000	ALMENDROS-SIN VARIEDAD	S	0,05	0,00
170000006132278	18-185-010-00084-0003	104000	ALMENDROS-SIN VARIEDAD	S	0,42	0,00
170000006132276	18-185-010-00085-0001	104000	ALMENDROS-SIN VARIEDAD	S	0,51	0,00
170000006132274	18-185-010-00085-0007	104000	ALMENDROS-SIN VARIEDAD	S	0,06	0,00
170000006132275	18-185-010-00085-0009	104001	ALMENDROS-FITA MOLLAR	S	0,26	0,00
170000006132281	18-185-010-00086-0001	104000	ALMENDROS-SIN VARIEDAD	S	0,90	0,00
170000006132277	18-185-010-00086-0004	104000	ALMENDROS-SIN VARIEDAD	S	0,19	0,00
170000006132282	18-185-010-00086-0005	104000	ALMENDROS-SIN VARIEDAD	S	0,43	0,00

Porcentaje de superficie determinada en zonas vulnerables a la contaminación por nitratos**PUNTOS: 0,00 0.0%**

REF.	REFERENCIA SIGPAC	CULTIVO	DESCRIPCIÓN CULTIVO	S/R	SUP. COMPROM. (ha)	SUP. CUMPLE (ha)
170000006132273	18-185-010-00077-0002	104001	ALMENDROS-FITA MOLLAR	S	0,69	0,00
170000006132280	18-185-010-00077-0003	104001	ALMENDROS-FITA MOLLAR	S	0,24	0,00
170000006132284	18-185-010-00078-0004	104000	ALMENDROS-SIN VARIEDAD	S	0,55	0,00
170000006132285	18-185-010-00078-0005	104000	ALMENDROS-SIN VARIEDAD	S	1,60	0,00
170000006132286	18-185-010-00078-0009	104000	ALMENDROS-SIN VARIEDAD	S	0,04	0,00
170000006132283	18-185-010-00084-0001	104000	ALMENDROS-SIN VARIEDAD	S	0,05	0,00
170000006132278	18-185-010-00084-0003	104000	ALMENDROS-SIN VARIEDAD	S	0,42	0,00
170000006132276	18-185-010-00085-0001	104000	ALMENDROS-SIN VARIEDAD	S	0,51	0,00
170000006132274	18-185-010-00085-0007	104000	ALMENDROS-SIN VARIEDAD	S	0,06	0,00
170000006132275	18-185-010-00085-0009	104001	ALMENDROS-FITA MOLLAR	S	0,26	0,00
170000006132281	18-185-010-00086-0001	104000	ALMENDROS-SIN VARIEDAD	S	0,90	0,00
170000006132277	18-185-010-00086-0004	104000	ALMENDROS-SIN VARIEDAD	S	0,19	0,00
170000006132282	18-185-010-00086-0005	104000	ALMENDROS-SIN VARIEDAD	S	0,43	0,00

Pendiente media de la explotación**PUNTOS: 3,00 43.21%**

REF.	REFERENCIA SIGPAC	CULTIVO	DESCRIPCIÓN CULTIVO	S/R	PENDIENTE		SUP.
					MEDIA (%)	COMPROM.	(ha)
170000006132273	18-185-010-00077-0002	104001	ALMENDROS-FITA MOLLAR	S	38,70		0,69
170000006132280	18-185-010-00077-0003	104001	ALMENDROS-FITA MOLLAR	S	28,24		0,24
170000006132284	18-185-010-00078-0004	104000	ALMENDROS-SIN VARIEDAD	S	33,87		0,55
170000006132285	18-185-010-00078-0005	104000	ALMENDROS-SIN VARIEDAD	S	39,15		1,60
170000006132286	18-185-010-00078-0009	104000	ALMENDROS-SIN VARIEDAD	S	37,66		0,04
170000006132283	18-185-010-00084-0001	104000	ALMENDROS-SIN VARIEDAD	S	55,26		0,05
170000006132278	18-185-010-00084-0003	104000	ALMENDROS-SIN VARIEDAD	S	43,95		0,42
170000006132276	18-185-010-00085-0001	104000	ALMENDROS-SIN VARIEDAD	S	41,32		0,51
170000006132274	18-185-010-00085-0007	104000	ALMENDROS-SIN VARIEDAD	S	48,15		0,06
170000006132275	18-185-010-00085-0009	104001	ALMENDROS-FITA MOLLAR	S	54,65		0,26
170000006132281	18-185-010-00086-0001	104000	ALMENDROS-SIN VARIEDAD	S	54,66		0,90
170000006132277	18-185-010-00086-0004	104000	ALMENDROS-SIN VARIEDAD	S	44,41		0,19
170000006132282	18-185-010-00086-0005	104000	ALMENDROS-SIN VARIEDAD	S	54,41		0,43

Porcentaje de Superficie de la explotación en municipios con más del 40 por ciento de su superficie agraria dentro de la Zona de desertificación

PUNTOS: 6,00 100.0%

REF.	REFERENCIA SIGPAC	CULTIVO	DESCRIPCIÓN CULTIVO	S/R	SUP.	
					COMPROM.	CUMPLE
					(ha)	(ha)
170000006132273	18-185-010-00077-0002	104001	ALMENDROS-FITA MOLLAR	S	0,69	0,69
170000006132280	18-185-010-00077-0003	104001	ALMENDROS-FITA MOLLAR	S	0,24	0,24
170000006132284	18-185-010-00078-0004	104000	ALMENDROS-SIN VARIEDAD	S	0,55	0,55
170000006132285	18-185-010-00078-0005	104000	ALMENDROS-SIN VARIEDAD	S	1,60	1,60
170000006132286	18-185-010-00078-0009	104000	ALMENDROS-SIN VARIEDAD	S	0,04	0,04
170000006132283	18-185-010-00084-0001	104000	ALMENDROS-SIN VARIEDAD	S	0,05	0,05
170000006132278	18-185-010-00084-0003	104000	ALMENDROS-SIN VARIEDAD	S	0,42	0,42
170000006132276	18-185-010-00085-0001	104000	ALMENDROS-SIN VARIEDAD	S	0,51	0,51
170000006132274	18-185-010-00085-0007	104000	ALMENDROS-SIN VARIEDAD	S	0,06	0,06
170000006132275	18-185-010-00085-0009	104001	ALMENDROS-FITA MOLLAR	S	0,26	0,26
170000006132281	18-185-010-00086-0001	104000	ALMENDROS-SIN VARIEDAD	S	0,90	0,90
170000006132277	18-185-010-00086-0004	104000	ALMENDROS-SIN VARIEDAD	S	0,19	0,19
170000006132282	18-185-010-00086-0005	104000	ALMENDROS-SIN VARIEDAD	S	0,43	0,43



<u>APELLIDOS Y NOMBRE / RAZÓN SOCIAL</u>	<u>NIF</u>	<u>EXPEDIENTE</u>	<u>SUP. COMPROMETIDA</u> <u>(ha)</u>
SANCHEZ ROMERA TRINIDAD FILOMENA	***4976*	1208471	0
<u>RESOLUCIÓN</u> INADMITIDO			

INCIDENCIAS**INCIDENCIA DESCRIPCIÓN**

85000	No inscrito en un organismo de control y certificación ecológico (artículo 5-1 c), Orden 26 mayo 2015)
85001	El recinto declarado no cumple con las normas de producción ecológica (artículo 5-1 e), Orden 26 mayo 2015) Ref:1700000006134401 Recinto:18-185-010-00076-001 Cultivo:104000 ALMENDROS-SIN VARIEDAD Secano Ref:1700000006134402 Recinto:18-185-010-00079-002 Cultivo:104000 ALMENDROS-SIN VARIEDAD Secano Ref:1700000006134405 Recinto:18-185-010-00079-007 Cultivo:104000 ALMENDROS-SIN VARIEDAD Secano Ref:1700000006134403 Recinto:18-185-010-00082-001 Cultivo:104000 ALMENDROS-SIN VARIEDAD Secano Ref:1700000006134404 Recinto:18-185-010-00089-001 Cultivo:104000 ALMENDROS-SIN VARIEDAD Secano
85018	Expendiente sin grupos de pago válidos

RESUMEN CRITERIOS DE SELECCIÓN

11.2.1.1 Mantenimiento de prácticas y métodos de agricultura ecológica: Cultivos permanentes distintos de olivar - Conv 2018. PUNTOS: 0,00

	<u>PUNTOS</u>	<u>CUMPLE</u>
Porcentaje de superficie determinada en Red Natura 2000	0,00	0.0%
Porcentaje de superficie determinada situada en zonas RAMSAR	0,00	0.0%
Porcentaje de superficie determinada en zonas vulnerables a la contaminación por nitratos	0,00	0.0%
Pendiente media de la explotación	0,00	0.0%
Porcentaje de Superficie de la explotación en municipios con más del 40 por ciento de su superficie agraria dentro de la Zona de desertificación	0,00	0.0%

DETALLE CRITERIOS DE SELECCIÓN

11.2.1.1 Mantenimiento de prácticas y métodos de agricultura ecológica: Cultivos permanentes distintos de olivar - Conv 2018. PUNTOS: 0,00

Porcentaje de superficie determinada en Red Natura 2000	PUNTOS:	0,00	0.0%
Porcentaje de superficie determinada situada en zonas RAMSAR	PUNTOS:	0,00	0.0%
Porcentaje de superficie determinada en zonas vulnerables a la contaminación por nitratos	PUNTOS:	0,00	0.0%
Pendiente media de la explotación	PUNTOS:	0,00	0.0%
Porcentaje de Superficie de la explotación en municipios con más del 40 por ciento de su superficie agraria dentro de la Zona de desertificación	PUNTOS:	0,00	0.0%



<u>APELLIDOS Y NOMBRE / RAZÓN SOCIAL</u>	<u>NIF</u>	<u>EXPEDIENTE</u>	<u>SUP. COMPROMETIDA</u>		
			<u>(ha)</u>		
SANCHEZ SANCHEZ ANTONIO	***2806*	1231161	8.56		
RESOLUCIÓN					
ADMITIDO					
IMPORTE POR ANUALIDAD					
	2018	2019	2020	2021	2022
IMPORTE MÁXIMO SUBVENCIONABLE	1.681,80 €	1.681,80 €	1.681,80 €	1.681,80 €	1.681,80 €
IMPORTE MEDIO DE TRANSFERENCIA (€/ha)	196,47 €	196,47 €	196,47 €	196,47 €	196,47 €

DETALLE IMPORTES POR ANUALIDAD

<u>GRUPOS DE CULTIVO ADMITIDOS</u>	<u>SUP. COMPROM.</u>	2018	2019	2020	2021	2022
	<u>(ha)</u>					
FRUTALES SECANO	6,61	1.429,35 €	1.429,35 €	1.429,35 €	1.429,35 €	1.429,35 €
HERBÁCEOS	1,67	252,45 €	252,45 €	252,45 €	252,45 €	252,45 €
HERBÁCEOS NO ELEGIBLES	0,28	0,00 €	0,00 €	0,00 €	0,00 €	0,00 €

RECINTOS COMPROMETIDOS

<u>REF.</u>	<u>REFERENCIA SIGPAC</u>	<u>CULTIVO DESCRIPCIÓN CULTIVO</u>	<u>S/R</u>	<u>PEND. MEDIA</u>	<u>SUP. DEC. ADMIN.</u>	<u>NU SUP. CERT.</u>	<u>SUP. CAMPO</u>	<u>SUP. COMPROM.</u>
				<u>(%)</u>	<u>(ha)</u>	<u>(ha)</u>	<u>(ha)</u>	<u>(ha)</u>
-179779	18-054-007-00499-0001	60000 ALFALFA-SIN VARIEDAD	R	5,60	1,67	1,67		1,67
1700000006801710	18-054-006-00148-0001	104000 ALMENDROS-SIN VARIEDAD	S	12,06	6,61	6,61		6,61
1700000006801649	18-054-004-00142-0002	20902 BARBECHO TRADICIONAL-CON CUBIERTA VEGETAL	R	19,61	0,18	0,18		0,18
1700000006801677	18-054-004-00142-0001	20902 BARBECHO TRADICIONAL-CON CUBIERTA VEGETAL	R	48,39	0,10	0,10		0,10

INCIDENCIAS**INCIDENCIA DESCRIPCIÓN**

85001	El recinto declarado no cumple con las normas de producción ecológica (artículo 5-1 e), Orden 26 mayo 2015) Ref:-148643 Recinto:18-054-006-00221-003 Cultivo:20902 BARBECHO TRADICIONAL-CON CUBIERTA VEGETAL Secano Ref:-148644 Recinto:18-054-006-00221-004 Cultivo:20902 BARBECHO TRADICIONAL-CON CUBIERTA VEGETAL Secano Ref:4188891 Recinto:18-054-007-00454-002 Cultivo:20902 BARBECHO TRADICIONAL-CON CUBIERTA VEGETAL Regadío Ref:4188869 Recinto:18-054-009-00010-002 Cultivo:305000 MEZCLA AVENA-TRIGO-SIN VARIEDAD Regadío Ref:1700000006801678 Recinto:18-054-009-00102-001 Cultivo:305000 MEZCLA AVENA-TRIGO-SIN VARIEDAD Regadío
-------	--

RESUMEN CRITERIOS DE SELECCIÓN**11.2.1.1 Mantenimiento de prácticas y métodos de agricultura ecológica: Cultivos herbáceos - Conv 2018. PUNTOS: 8,00**

	<u>PUNTOS</u>	<u>CUMPLE</u>
Porcentaje de superficie determinada en Red Natura 2000	0,00	0.0%
Porcentaje de superficie determinada situada en zonas RAMSAR	0,00	0.0%
Porcentaje de superficie determinada en zonas vulnerables a la contaminación por nitratos	0,00	0.0%
Pendiente media de la explotación	2,00	9.09%
Porcentaje de Superficie de la explotación en municipios con más del 40 por ciento de su superficie agraria dentro de la Zona de desertificación	6,00	100.0%

11.2.1.1 Mantenimiento de prácticas y métodos de agricultura ecológica: Cultivos permanentes distintos de olivar - Conv 2018. PUNTOS: 8,00

	<u>PUNTOS</u>	<u>CUMPLE</u>
Porcentaje de superficie determinada en Red Natura 2000	0,00	0.0%
Porcentaje de superficie determinada situada en zonas RAMSAR	0,00	0.0%
Porcentaje de superficie determinada en zonas vulnerables a la contaminación por nitratos	0,00	0.0%
Pendiente media de la explotación	2,00	12.06%
Porcentaje de Superficie de la explotación en municipios con más del 40 por ciento de su superficie agraria dentro de la Zona de desertificación	6,00	100.0%



DETALLE CRITERIOS DE SELECCIÓN**11.2.1.1 Mantenimiento de prácticas y métodos de agricultura ecológica: Cultivos herbáceos - Conv 2018.****PUNTOS: 8,00****Porcentaje de superficie determinada en Red Natura 2000****PUNTOS: 0,00 0.0%**

<u>REF.</u>	<u>REFERENCIA SIGPAC</u>	<u>CULTIVO</u>	<u>DESCRIPCIÓN CULTIVO</u>	<u>S/R</u>	<u>SUP. COMPROM.</u> <u>(ha)</u>	<u>SUP. CUMPLE</u> <u>(ha)</u>
1700000006801677	18-054-004-00142-0001	20902	BARBECHO TRADICIONAL-CON CUBIERTA VEGETAL	R	0,10	0,00
1700000006801649	18-054-004-00142-0002	20902	BARBECHO TRADICIONAL-CON CUBIERTA VEGETAL	R	0,18	0,00
-179779	18-054-007-00499-0001	60000	ALFALFA-SIN VARIEDAD	R	1,67	0,00

Porcentaje de superficie determinada situada en zonas RAMSAR**PUNTOS: 0,00 0.0%**

<u>REF.</u>	<u>REFERENCIA SIGPAC</u>	<u>CULTIVO</u>	<u>DESCRIPCIÓN CULTIVO</u>	<u>S/R</u>	<u>SUP. COMPROM.</u> <u>(ha)</u>	<u>SUP. CUMPLE</u> <u>(ha)</u>
1700000006801677	18-054-004-00142-0001	20902	BARBECHO TRADICIONAL-CON CUBIERTA VEGETAL	R	0,10	0,00
1700000006801649	18-054-004-00142-0002	20902	BARBECHO TRADICIONAL-CON CUBIERTA VEGETAL	R	0,18	0,00
-179779	18-054-007-00499-0001	60000	ALFALFA-SIN VARIEDAD	R	1,67	0,00

Porcentaje de superficie determinada en zonas vulnerables a la contaminación por nitratos**PUNTOS: 0,00 0.0%**

<u>REF.</u>	<u>REFERENCIA SIGPAC</u>	<u>CULTIVO</u>	<u>DESCRIPCIÓN CULTIVO</u>	<u>S/R</u>	<u>SUP. COMPROM.</u> <u>(ha)</u>	<u>SUP. CUMPLE</u> <u>(ha)</u>
1700000006801677	18-054-004-00142-0001	20902	BARBECHO TRADICIONAL-CON CUBIERTA VEGETAL	R	0,10	0,00
1700000006801649	18-054-004-00142-0002	20902	BARBECHO TRADICIONAL-CON CUBIERTA VEGETAL	R	0,18	0,00
-179779	18-054-007-00499-0001	60000	ALFALFA-SIN VARIEDAD	R	1,67	0,00

Pendiente media de la explotación**PUNTOS: 2,00 9.09%**

<u>REF.</u>	<u>REFERENCIA SIGPAC</u>	<u>CULTIVO</u>	<u>DESCRIPCIÓN CULTIVO</u>	<u>S/R</u>	<u>PENDIENTE MEDIA (%)</u>	<u>SUP. COMPROM.</u> <u>(ha)</u>
1700000006801677	18-054-004-00142-0001	20902	BARBECHO TRADICIONAL-CON CUBIERTA VEGETAL	R	48,39	0,10
1700000006801649	18-054-004-00142-0002	20902	BARBECHO TRADICIONAL-CON CUBIERTA VEGETAL	R	19,61	0,18
-179779	18-054-007-00499-0001	60000	ALFALFA-SIN VARIEDAD	R	5,60	1,67

Porcentaje de Superficie de la explotación en municipios con más del 40 por ciento de su superficie agraria dentro de la Zona de desertificación**PUNTOS: 6,00 100.0%**

<u>REF.</u>	<u>REFERENCIA SIGPAC</u>	<u>CULTIVO</u>	<u>DESCRIPCIÓN CULTIVO</u>	<u>S/R</u>	<u>SUP. COMPROM.</u> <u>(ha)</u>	<u>SUP. CUMPLE</u> <u>(ha)</u>
1700000006801677	18-054-004-00142-0001	20902	BARBECHO TRADICIONAL-CON CUBIERTA VEGETAL	R	0,10	0,10
1700000006801649	18-054-004-00142-0002	20902	BARBECHO TRADICIONAL-CON CUBIERTA VEGETAL	R	0,18	0,18
-179779	18-054-007-00499-0001	60000	ALFALFA-SIN VARIEDAD	R	1,67	1,67

11.2.1.1 Mantenimiento de prácticas y métodos de agricultura ecológica: Cultivos permanentes distintos de olivar - Conv 2018.**PUNTOS: 8,00****Porcentaje de superficie determinada en Red Natura 2000****PUNTOS: 0,00 0.0%**

<u>REF.</u>	<u>REFERENCIA SIGPAC</u>	<u>CULTIVO</u>	<u>DESCRIPCIÓN CULTIVO</u>	<u>S/R</u>	<u>SUP. COMPROM.</u> <u>(ha)</u>	<u>SUP. CUMPLE</u> <u>(ha)</u>
-------------	--------------------------	----------------	----------------------------	------------	-------------------------------------	-----------------------------------

<u>REF.</u>	<u>REFERENCIA SIGPAC</u>	<u>CULTIVO</u>	<u>DESCRIPCIÓN CULTIVO</u>	<u>S/R</u>	<u>SUP. COMPROM. (ha)</u>	<u>SUP. CUMPLE (ha)</u>	
1700000006801710	18-054-006-00148-0001	104000	ALMENDROS-SIN VARIEDAD	S	6,61	0,00	
Porcentaje de superficie determinada situada en zonas RAMSAR					PUNTOS:	0,00	0.0%
<u>REF.</u>	<u>REFERENCIA SIGPAC</u>	<u>CULTIVO</u>	<u>DESCRIPCIÓN CULTIVO</u>	<u>S/R</u>	<u>SUP. COMPROM. (ha)</u>	<u>SUP. CUMPLE (ha)</u>	
1700000006801710	18-054-006-00148-0001	104000	ALMENDROS-SIN VARIEDAD	S	6,61	0,00	
Porcentaje de superficie determinada en zonas vulnerables a la contaminación por nitratos					PUNTOS:	0,00	0.0%
<u>REF.</u>	<u>REFERENCIA SIGPAC</u>	<u>CULTIVO</u>	<u>DESCRIPCIÓN CULTIVO</u>	<u>S/R</u>	<u>SUP. COMPROM. (ha)</u>	<u>SUP. CUMPLE (ha)</u>	
1700000006801710	18-054-006-00148-0001	104000	ALMENDROS-SIN VARIEDAD	S	6,61	0,00	
Pendiente media de la explotación					PUNTOS:	2,00	12.06%
<u>REF.</u>	<u>REFERENCIA SIGPAC</u>	<u>CULTIVO</u>	<u>DESCRIPCIÓN CULTIVO</u>	<u>S/R</u>	<u>PENDIENTE MEDIA (%)</u>	<u>SUP. COMPROM. (ha)</u>	
1700000006801710	18-054-006-00148-0001	104000	ALMENDROS-SIN VARIEDAD	S	12,06	6,61	
Porcentaje de Superficie de la explotación en municipios con más del 40 por ciento de su superficie agraria dentro de la Zona de desertificación					PUNTOS:	6,00	100.0%
<u>REF.</u>	<u>REFERENCIA SIGPAC</u>	<u>CULTIVO</u>	<u>DESCRIPCIÓN CULTIVO</u>	<u>S/R</u>	<u>SUP. COMPROM. (ha)</u>	<u>SUP. CUMPLE (ha)</u>	
1700000006801710	18-054-006-00148-0001	104000	ALMENDROS-SIN VARIEDAD	S	6,61	6,61	



<u>APELLIDOS Y NOMBRE / RAZÓN SOCIAL</u>	<u>NIF</u>	<u>EXPEDIENTE</u>	<u>SUP. COMPROMETIDA</u>			
			<u>(ha)</u>			
SANCHEZ SANCHEZ JOSEFA	****6905*	1165200	19.13			
RESOLUCIÓN						
ADMITIDO						
IMPORTE POR ANUALIDAD						
		2018	2019	2020	2021	2022
IMPORTE MÁXIMO SUBVENCIONABLE		4.307,44 €	4.307,44 €	4.307,44 €	4.307,44 €	4.307,44 €
IMPORTE MEDIO DE TRANSFERENCIA (€/ha)		225,17 €	225,17 €	225,17 €	225,17 €	225,17 €

DETALLE IMPORTES POR ANUALIDAD

<u>GRUPOS DE CULTIVO ADMITIDOS</u>	<u>SUP. COMPROM.</u>	2018	2019	2020	2021	2022
	<u>(ha)</u>					
FRUTALES REGADÍO	1,28	447,56 €	447,56 €	447,56 €	447,56 €	447,56 €
FRUTALES SECANO	17,85	3.859,88 €	3.859,88 €	3.859,88 €	3.859,88 €	3.859,88 €

RECINTOS COMPROMETIDOS

<u>REF.</u>	<u>REFERENCIA SIGPAC</u>	<u>CULTIVO DESCRIPCIÓN CULTIVO</u>	<u>S/R</u>	<u>PEND. MEDIA</u>	<u>SUP. DEC. ADMIN.</u>	<u>NU SUP. CERT.</u>	<u>SUP. CAMPO</u>	<u>SUP. COMPROM.</u>
				<u>(%)</u>	<u>(ha)</u>	<u>(ha)</u>	<u>(ha)</u>	<u>(ha)</u>
1700000004523383	18-057-012-00030-0001	104000 ALMENDROS-SIN VARIEDAD	S	5,12	2,74	2,74		2,74
1700000004523384	18-057-012-00031-0001	104000 ALMENDROS-SIN VARIEDAD	S	5,32	2,67	2,67		2,67
1700000004523386	18-057-014-00593-0001	104000 ALMENDROS-SIN VARIEDAD	R	5,68	1,04	1,04		1,04
1700000004523385	18-057-014-00499-0001	104000 ALMENDROS-SIN VARIEDAD	R	5,76	0,24	0,24		0,24
1700000004523387	18-057-012-00119-0001	104000 ALMENDROS-SIN VARIEDAD	S	7,23	6,71	6,71		6,71
1700000004523389	18-057-014-00442-0001	104000 ALMENDROS-SIN VARIEDAD	S	10,54	2,48	2,48		2,48
1700000004523388	18-057-014-00451-0001	104000 ALMENDROS-SIN VARIEDAD	S	17,67	3,25	3,25		3,25

RESUMEN CRITERIOS DE SELECCIÓN

11.2.1.1 Mantenimiento de prácticas y métodos de agricultura ecológica: Cultivos permanentes distintos de olivar - Conv 2018. PUNTOS: 8,00

	<u>PUNTOS</u>	<u>CUMPLE</u>
Porcentaje de superficie determinada en Red Natura 2000	0,00	0.0%
Porcentaje de superficie determinada situada en zonas RAMSAR	0,00	0.0%
Porcentaje de superficie determinada en zonas vulnerables a la contaminación por nitratos	0,00	0.0%
Pendiente media de la explotación	2,00	8.76%
Porcentaje de Superficie de la explotación en municipios con más del 40 por ciento de su superficie agraria dentro de la Zona de desertificación	6,00	100.0%



DETALLE CRITERIOS DE SELECCIÓN

11.2.1.1 Mantenimiento de prácticas y métodos de agricultura ecológica: Cultivos permanentes distintos de olivar - Conv 2018.

PUNTOS: 8,00

Porcentaje de superficie determinada en Red Natura 2000

PUNTOS: 0,00 0.0%

REF.	REFERENCIA SIGPAC	CULTIVO	DESCRIPCIÓN CULTIVO	S/R	SUP. COMPROM. (ha)	SUP. CUMPLE (ha)
170000004523383	18-057-012-00030-0001	104000	ALMENDROS-SIN VARIEDAD	S	2,74	0,00
170000004523384	18-057-012-00031-0001	104000	ALMENDROS-SIN VARIEDAD	S	2,67	0,00
170000004523387	18-057-012-00119-0001	104000	ALMENDROS-SIN VARIEDAD	S	6,71	0,00
170000004523389	18-057-014-00442-0001	104000	ALMENDROS-SIN VARIEDAD	S	2,48	0,00
170000004523388	18-057-014-00451-0001	104000	ALMENDROS-SIN VARIEDAD	S	3,25	0,00
170000004523385	18-057-014-00499-0001	104000	ALMENDROS-SIN VARIEDAD	R	0,24	0,00
170000004523386	18-057-014-00593-0001	104000	ALMENDROS-SIN VARIEDAD	R	1,04	0,00

Porcentaje de superficie determinada situada en zonas RAMSAR

PUNTOS: 0,00 0.0%

REF.	REFERENCIA SIGPAC	CULTIVO	DESCRIPCIÓN CULTIVO	S/R	SUP. COMPROM. (ha)	SUP. CUMPLE (ha)
170000004523383	18-057-012-00030-0001	104000	ALMENDROS-SIN VARIEDAD	S	2,74	0,00
170000004523384	18-057-012-00031-0001	104000	ALMENDROS-SIN VARIEDAD	S	2,67	0,00
170000004523387	18-057-012-00119-0001	104000	ALMENDROS-SIN VARIEDAD	S	6,71	0,00
170000004523389	18-057-014-00442-0001	104000	ALMENDROS-SIN VARIEDAD	S	2,48	0,00
170000004523388	18-057-014-00451-0001	104000	ALMENDROS-SIN VARIEDAD	S	3,25	0,00
170000004523385	18-057-014-00499-0001	104000	ALMENDROS-SIN VARIEDAD	R	0,24	0,00
170000004523386	18-057-014-00593-0001	104000	ALMENDROS-SIN VARIEDAD	R	1,04	0,00

Porcentaje de superficie determinada en zonas vulnerables a la contaminación por nitratos

PUNTOS: 0,00 0.0%

REF.	REFERENCIA SIGPAC	CULTIVO	DESCRIPCIÓN CULTIVO	S/R	SUP. COMPROM. (ha)	SUP. CUMPLE (ha)
170000004523383	18-057-012-00030-0001	104000	ALMENDROS-SIN VARIEDAD	S	2,74	0,00
170000004523384	18-057-012-00031-0001	104000	ALMENDROS-SIN VARIEDAD	S	2,67	0,00
170000004523387	18-057-012-00119-0001	104000	ALMENDROS-SIN VARIEDAD	S	6,71	0,00
170000004523389	18-057-014-00442-0001	104000	ALMENDROS-SIN VARIEDAD	S	2,48	0,00
170000004523388	18-057-014-00451-0001	104000	ALMENDROS-SIN VARIEDAD	S	3,25	0,00
170000004523385	18-057-014-00499-0001	104000	ALMENDROS-SIN VARIEDAD	R	0,24	0,00
170000004523386	18-057-014-00593-0001	104000	ALMENDROS-SIN VARIEDAD	R	1,04	0,00

Pendiente media de la explotación

PUNTOS: 2,00 8.76%

REF.	REFERENCIA SIGPAC	CULTIVO	DESCRIPCIÓN CULTIVO	S/R	PENDIENTE MEDIA (%)	SUP. COMPROM. (ha)
170000004523383	18-057-012-00030-0001	104000	ALMENDROS-SIN VARIEDAD	S	5,12	2,74
170000004523384	18-057-012-00031-0001	104000	ALMENDROS-SIN VARIEDAD	S	5,32	2,67
170000004523387	18-057-012-00119-0001	104000	ALMENDROS-SIN VARIEDAD	S	7,23	6,71
170000004523389	18-057-014-00442-0001	104000	ALMENDROS-SIN VARIEDAD	S	10,54	2,48
170000004523388	18-057-014-00451-0001	104000	ALMENDROS-SIN VARIEDAD	S	17,67	3,25
170000004523385	18-057-014-00499-0001	104000	ALMENDROS-SIN VARIEDAD	R	5,76	0,24
170000004523386	18-057-014-00593-0001	104000	ALMENDROS-SIN VARIEDAD	R	5,68	1,04

Porcentaje de Superficie de la explotación en municipios con más del 40 por ciento de su superficie agraria dentro de la Zona de desertificación

PUNTOS: 6,00 100.0%

REF.	REFERENCIA SIGPAC	CULTIVO	DESCRIPCIÓN CULTIVO	S/R	SUP. COMPROM. (ha)	SUP. CUMPLE (ha)
------	-------------------	---------	---------------------	-----	--------------------	------------------

REF.	REFERENCIA SIGPAC	CULTIVO	DESCRIPCIÓN CULTIVO	S/R	SUP. COMPROM. (ha)	SUP. CUMPLE (ha)
170000004523383	18-057-012-00030-0001	104000	ALMENDROS-SIN VARIEDAD	S	2,74	2,74
1700000004523384	18-057-012-00031-0001	104000	ALMENDROS-SIN VARIEDAD	S	2,67	2,67
1700000004523387	18-057-012-00119-0001	104000	ALMENDROS-SIN VARIEDAD	S	6,71	6,71
1700000004523389	18-057-014-00442-0001	104000	ALMENDROS-SIN VARIEDAD	S	2,48	2,48
1700000004523388	18-057-014-00451-0001	104000	ALMENDROS-SIN VARIEDAD	S	3,25	3,25
1700000004523385	18-057-014-00499-0001	104000	ALMENDROS-SIN VARIEDAD	R	0,24	0,24
1700000004523386	18-057-014-00593-0001	104000	ALMENDROS-SIN VARIEDAD	R	1,04	1,04



<u>APELLIDOS Y NOMBRE / RAZÓN SOCIAL</u>	<u>NIF</u>	<u>EXPEDIENTE</u>	<u>SUP. COMPROMETIDA</u>		
			<u>(ha)</u>		
SANCHEZ SANCHEZ JUAN	****7489*	1049863	5.65		
<u>RESOLUCIÓN</u>					
ADMITIDO					
<u>IMPORTES POR ANUALIDAD</u>					

	<u>2018</u>	<u>2019</u>	<u>2020</u>	<u>2021</u>	<u>2022</u>
IMPORTE MÁXIMO SUBVENCIONABLE	1.221,76 €	1.221,76 €	1.221,76 €	1.221,76 €	1.221,76 €
IMPORTE MEDIO DE TRANSFERENCIA (€/ha)	216,24 €	216,24 €	216,24 €	216,24 €	216,24 €

DETALLE IMPORTES POR ANUALIDAD

<u>GRUPOS DE CULTIVO ADMITIDOS</u>	<u>SUP. COMPROM.</u>	<u>2018</u>	<u>2019</u>	<u>2020</u>	<u>2021</u>	<u>2022</u>
	<u>(ha)</u>					
FRUTALES SECANO	5,65	1.221,76 €	1.221,76 €	1.221,76 €	1.221,76 €	1.221,76 €

RECINTOS COMPROMETIDOS

<u>REF.</u>	<u>REFERENCIA SIGPAC</u>	<u>CULTIVO DESCRIPCIÓN CULTIVO</u>	<u>S/R</u>	<u>PEND. MEDIA</u>	<u>SUP. DEC. ADMIN.</u>	<u>NU SUP. CERT.</u>	<u>SUP. CAMPO</u>	<u>SUP. COMPROM.</u>
				<u>(%)</u>	<u>(ha)</u>	<u>(ha)</u>	<u>(ha)</u>	<u>(ha)</u>
1700000004551307	18-057-018-00001-0003	104000 ALMENDROS-SIN VARIEDAD	S	5,77	0,48	0,48		0,48
1700000004551290	18-024-002-00078-0003	104000 ALMENDROS-SIN VARIEDAD	S	8,54	5,17	5,17		5,17

INCIDENCIASINCIDENCIA DESCRIPCIÓN

85001 El recinto declarado no cumple con las normas de producción ecológica (artículo 5-1 e), Orden 26 mayo 2015)
Ref:1700000004551324 Recinto:18-057-018-00001-013 Cultivo:104000 ALMENDROS-SIN VARIEDAD Secano

RESUMEN CRITERIOS DE SELECCIÓN

11.2.1.1 Mantenimiento de prácticas y métodos de agricultura ecológica: Cultivos permanentes distintos de olivar - Conv 2018. PUNTOS: 8,00

	<u>PUNTOS</u>	<u>CUMPLE</u>
Porcentaje de superficie determinada en Red Natura 2000	0,00	0.0%
Porcentaje de superficie determinada situada en zonas RAMSAR	0,00	0.0%
Porcentaje de superficie determinada en zonas vulnerables a la contaminación por nitratos	0,00	0.0%
Pendiente media de la explotación	2,00	8.3%
Porcentaje de Superficie de la explotación en municipios con más del 40 por ciento de su superficie agraria dentro de la Zona de desertificación	6,00	100.0%



DETALLE CRITERIOS DE SELECCIÓN**11.2.1.1 Mantenimiento de prácticas y métodos de agricultura ecológica: Cultivos permanentes distintos de olivar - Conv 2018.****PUNTOS: 8,00****Porcentaje de superficie determinada en Red Natura 2000****PUNTOS: 0,00 0.0%**

<u>REF.</u>	<u>REFERENCIA SIGPAC</u>	<u>CULTIVO</u>	<u>DESCRIPCIÓN CULTIVO</u>	<u>S/R</u>	<u>SUP. COMPROM. (ha)</u>	<u>SUP. CUMPLE (ha)</u>
170000004551290	18-024-002-00078-0003	104000	ALMENDROS-SIN VARIEDAD	S	5,17	0,00
170000004551307	18-057-018-00001-0003	104000	ALMENDROS-SIN VARIEDAD	S	0,48	0,00

Porcentaje de superficie determinada situada en zonas RAMSAR**PUNTOS: 0,00 0.0%**

<u>REF.</u>	<u>REFERENCIA SIGPAC</u>	<u>CULTIVO</u>	<u>DESCRIPCIÓN CULTIVO</u>	<u>S/R</u>	<u>SUP. COMPROM. (ha)</u>	<u>SUP. CUMPLE (ha)</u>
170000004551290	18-024-002-00078-0003	104000	ALMENDROS-SIN VARIEDAD	S	5,17	0,00
170000004551307	18-057-018-00001-0003	104000	ALMENDROS-SIN VARIEDAD	S	0,48	0,00

Porcentaje de superficie determinada en zonas vulnerables a la contaminación por nitratos**PUNTOS: 0,00 0.0%**

<u>REF.</u>	<u>REFERENCIA SIGPAC</u>	<u>CULTIVO</u>	<u>DESCRIPCIÓN CULTIVO</u>	<u>S/R</u>	<u>SUP. COMPROM. (ha)</u>	<u>SUP. CUMPLE (ha)</u>
170000004551290	18-024-002-00078-0003	104000	ALMENDROS-SIN VARIEDAD	S	5,17	0,00
170000004551307	18-057-018-00001-0003	104000	ALMENDROS-SIN VARIEDAD	S	0,48	0,00

Pendiente media de la explotación**PUNTOS: 2,00 8.3%**

<u>REF.</u>	<u>REFERENCIA SIGPAC</u>	<u>CULTIVO</u>	<u>DESCRIPCIÓN CULTIVO</u>	<u>S/R</u>	<u>PENDIENTE MEDIA (%)</u>	<u>SUP. COMPROM. (ha)</u>
170000004551290	18-024-002-00078-0003	104000	ALMENDROS-SIN VARIEDAD	S	8,54	5,17
170000004551307	18-057-018-00001-0003	104000	ALMENDROS-SIN VARIEDAD	S	5,77	0,48

Porcentaje de Superficie de la explotación en municipios con más del 40 por ciento de su superficie agraria dentro de la Zona de desertificación**PUNTOS: 6,00 100.0%**

<u>REF.</u>	<u>REFERENCIA SIGPAC</u>	<u>CULTIVO</u>	<u>DESCRIPCIÓN CULTIVO</u>	<u>S/R</u>	<u>SUP. COMPROM. (ha)</u>	<u>SUP. CUMPLE (ha)</u>
170000004551290	18-024-002-00078-0003	104000	ALMENDROS-SIN VARIEDAD	S	5,17	5,17
170000004551307	18-057-018-00001-0003	104000	ALMENDROS-SIN VARIEDAD	S	0,48	0,48



<u>APELLIDOS Y NOMBRE / RAZÓN SOCIAL</u>	<u>NIF</u>	<u>EXPEDIENTE</u>	<u>SUP. COMPROMETIDA</u> (ha)
SANCHEZ SANCHEZ MARIA ENCARNACION	****4732*	1235324	0
<u>RESOLUCIÓN</u> INADMITIDO			

INCIDENCIAS**INCIDENCIA DESCRIPCIÓN**

85007	Cultivo, variedad, regimen y/o uso del recinto SIGPAC no compatible con la operación (anexo IV.I, Orden 26 mayo 2015) Ref:4227319 Recinto:18-100-001-00170-001 Cultivo:104000 ALMENDROS-SIN VARIEDAD Secano Uso SIGPAC:TA Ref:4229151 Recinto:18-167-019-00154-002 Cultivo:104000 ALMENDROS-SIN VARIEDAD Secano Uso SIGPAC:TA
85018	Expendiente sin grupos de pago válidos

RESUMEN CRITERIOS DE SELECCIÓN

11.2.1.1 Mantenimiento de prácticas y métodos de agricultura ecológica: Cultivos permanentes distintos de olivar - Conv 2018. PUNTOS: 0,00

	<u>PUNTOS</u>	<u>CUMPLE</u>
Porcentaje de superficie determinada en Red Natura 2000	0,00	0.0%
Porcentaje de superficie determinada situada en zonas RAMSAR	0,00	0.0%
Porcentaje de superficie determinada en zonas vulnerables a la contaminación por nitratos	0,00	0.0%
Pendiente media de la explotación	0,00	0.0%
Porcentaje de Superficie de la explotación en municipios con más del 40 por ciento de su superficie agraria dentro de la Zona de desertificación	0,00	0.0%

DETALLE CRITERIOS DE SELECCIÓN

11.2.1.1 Mantenimiento de prácticas y métodos de agricultura ecológica: Cultivos permanentes distintos de olivar - Conv 2018. PUNTOS: 0,00

Porcentaje de superficie determinada en Red Natura 2000	PUNTOS: 0,00	0.0%
Porcentaje de superficie determinada situada en zonas RAMSAR	PUNTOS: 0,00	0.0%
Porcentaje de superficie determinada en zonas vulnerables a la contaminación por nitratos	PUNTOS: 0,00	0.0%
Pendiente media de la explotación	PUNTOS: 0,00	0.0%
Porcentaje de Superficie de la explotación en municipios con más del 40 por ciento de su superficie agraria dentro de la Zona de desertificación	PUNTOS: 0,00	0.0%



<u>APELLIDOS Y NOMBRE / RAZÓN SOCIAL</u>	<u>NIF</u>	<u>EXPEDIENTE</u>	<u>SUP. COMPROMETIDA</u>		
			<u>(ha)</u>		
SANCHEZ SORIA INOCENCIO	***6585*	1027631	2.91		
<u>RESOLUCIÓN</u>					
ADMITIDO					
<u>IMPORTES POR ANUALIDAD</u>					

	<u>2018</u>	<u>2019</u>	<u>2020</u>	<u>2021</u>	<u>2022</u>
IMPORTE MÁXIMO SUBVENCIONABLE	629,26 €	629,26 €	629,26 €	629,26 €	629,26 €
IMPORTE MEDIO DE TRANSFERENCIA (€/ha)	216,24 €	216,24 €	216,24 €	216,24 €	216,24 €

DETALLE IMPORTES POR ANUALIDAD

<u>GRUPOS DE CULTIVO ADMITIDOS</u>	<u>SUP. COMPROM.</u>	<u>2018</u>	<u>2019</u>	<u>2020</u>	<u>2021</u>	<u>2022</u>
	<u>(ha)</u>					
FRUTALES SECANO	2,91	629,26 €	629,26 €	629,26 €	629,26 €	629,26 €

RECINTOS COMPROMETIDOS

<u>REF.</u>	<u>REFERENCIA SIGPAC</u>	<u>CULTIVO DESCRIPCIÓN CULTIVO</u>	<u>S/R</u>	<u>PEND. MEDIA (%)</u>	<u>SUP. DEC. ADMIN. (ha)</u>	<u>NU SUP. CERT. (ha)</u>	<u>SUP. CAMPO (ha)</u>	<u>SUP. COMPROM. (ha)</u>
170000003498355	18-054-005-00054-0001	104000 ALMENDROS-SIN VARIEDAD	S	4,02	0,93	0,93		0,93
170000003498359	18-054-005-00519-0001	104000 ALMENDROS-SIN VARIEDAD	S	5,69	1,69	1,69		1,69
170000003498358	18-054-005-00172-0001	104000 ALMENDROS-SIN VARIEDAD	S	17,71	0,21	0,26		0,21
170000003498363	18-054-005-00034-0041	104000 ALMENDROS-SIN VARIEDAD	S	31,90	0,08	0,08		0,08

INCIDENCIAS

INCIDENCIA DESCRIPCIÓN

85013	Superficie resuelta para el grupo de pago menor que la mínima requerida (requisito anexo 1, Orden 26 mayo 2015) Sup. Resuelta:0,17 Grupo de Pago:FRUTALES REGADÍO
85014	Recinto afectado por el requisito del cumplimiento de la superficie mínima para el grupo de pago (requisito anexo 1, Orden 26 mayo 2015) Ref:1700000003498353 Recinto:18-054-005-00834-001 Cultivo:104000 ALMENDROS-SIN VARIEDAD Regadío Sup. Declarada:0,17 Superficie Resolver:0,17

RESUMEN CRITERIOS DE SELECCIÓN

11.2.1.1 Mantenimiento de prácticas y métodos de agricultura ecológica: Cultivos permanentes distintos de olivar - Conv 2018. PUNTOS: 7,00

	<u>PUNTOS</u>	<u>CUMPLE</u>
Porcentaje de superficie determinada en Red Natura 2000	0,00	0.0%
Porcentaje de superficie determinada situada en zonas RAMSAR	0,00	0.0%
Porcentaje de superficie determinada en zonas vulnerables a la contaminación por nitratos	0,00	0.0%
Pendiente media de la explotación	1,00	6.75%
Porcentaje de Superficie de la explotación en municipios con más del 40 por ciento de su superficie agraria dentro de la Zona de desertificación	6,00	100.0%



DETALLE CRITERIOS DE SELECCIÓN**11.2.1.1 Mantenimiento de prácticas y métodos de agricultura ecológica: Cultivos permanentes distintos de olivar - Conv 2018.****PUNTOS: 7,00****Porcentaje de superficie determinada en Red Natura 2000****PUNTOS: 0,00 0.0%**

<u>REF.</u>	<u>REFERENCIA SIGPAC</u>	<u>CULTIVO</u>	<u>DESCRIPCIÓN CULTIVO</u>	<u>S/R</u>	<u>SUP. COMPROM.</u> <u>(ha)</u>	<u>SUP. CUMPLE</u> <u>(ha)</u>
170000003498363	18-054-005-00034-0041	104000	ALMENDROS-SIN VARIEDAD	S	0,08	0,00
170000003498355	18-054-005-00054-0001	104000	ALMENDROS-SIN VARIEDAD	S	0,93	0,00
170000003498358	18-054-005-00172-0001	104000	ALMENDROS-SIN VARIEDAD	S	0,21	0,00
170000003498359	18-054-005-00519-0001	104000	ALMENDROS-SIN VARIEDAD	S	1,69	0,00

Porcentaje de superficie determinada situada en zonas RAMSAR**PUNTOS: 0,00 0.0%**

<u>REF.</u>	<u>REFERENCIA SIGPAC</u>	<u>CULTIVO</u>	<u>DESCRIPCIÓN CULTIVO</u>	<u>S/R</u>	<u>SUP. COMPROM.</u> <u>(ha)</u>	<u>SUP. CUMPLE</u> <u>(ha)</u>
170000003498363	18-054-005-00034-0041	104000	ALMENDROS-SIN VARIEDAD	S	0,08	0,00
170000003498355	18-054-005-00054-0001	104000	ALMENDROS-SIN VARIEDAD	S	0,93	0,00
170000003498358	18-054-005-00172-0001	104000	ALMENDROS-SIN VARIEDAD	S	0,21	0,00
170000003498359	18-054-005-00519-0001	104000	ALMENDROS-SIN VARIEDAD	S	1,69	0,00

Porcentaje de superficie determinada en zonas vulnerables a la contaminación por nitratos**PUNTOS: 0,00 0.0%**

<u>REF.</u>	<u>REFERENCIA SIGPAC</u>	<u>CULTIVO</u>	<u>DESCRIPCIÓN CULTIVO</u>	<u>S/R</u>	<u>SUP. COMPROM.</u> <u>(ha)</u>	<u>SUP. CUMPLE</u> <u>(ha)</u>
170000003498363	18-054-005-00034-0041	104000	ALMENDROS-SIN VARIEDAD	S	0,08	0,00
170000003498355	18-054-005-00054-0001	104000	ALMENDROS-SIN VARIEDAD	S	0,93	0,00
170000003498358	18-054-005-00172-0001	104000	ALMENDROS-SIN VARIEDAD	S	0,21	0,00
170000003498359	18-054-005-00519-0001	104000	ALMENDROS-SIN VARIEDAD	S	1,69	0,00

Pendiente media de la explotación**PUNTOS: 1,00 6.75%**

<u>REF.</u>	<u>REFERENCIA SIGPAC</u>	<u>CULTIVO</u>	<u>DESCRIPCIÓN CULTIVO</u>	<u>S/R</u>	<u>PENDIENTE MEDIA (%)</u>	<u>SUP. COMPROM.</u> <u>(ha)</u>
170000003498363	18-054-005-00034-0041	104000	ALMENDROS-SIN VARIEDAD	S	31,90	0,08
170000003498355	18-054-005-00054-0001	104000	ALMENDROS-SIN VARIEDAD	S	4,02	0,93
170000003498358	18-054-005-00172-0001	104000	ALMENDROS-SIN VARIEDAD	S	17,71	0,21
170000003498359	18-054-005-00519-0001	104000	ALMENDROS-SIN VARIEDAD	S	5,69	1,69

Porcentaje de Superficie de la explotación en municipios con más del 40 por ciento de su superficie agraria dentro de la Zona de desertificación**PUNTOS: 6,00 100.0%**

<u>REF.</u>	<u>REFERENCIA SIGPAC</u>	<u>CULTIVO</u>	<u>DESCRIPCIÓN CULTIVO</u>	<u>S/R</u>	<u>SUP. COMPROM.</u> <u>(ha)</u>	<u>SUP. CUMPLE</u> <u>(ha)</u>
170000003498363	18-054-005-00034-0041	104000	ALMENDROS-SIN VARIEDAD	S	0,08	0,08
170000003498355	18-054-005-00054-0001	104000	ALMENDROS-SIN VARIEDAD	S	0,93	0,93
170000003498358	18-054-005-00172-0001	104000	ALMENDROS-SIN VARIEDAD	S	0,21	0,21
170000003498359	18-054-005-00519-0001	104000	ALMENDROS-SIN VARIEDAD	S	1,69	1,69



<u>APELLIDOS Y NOMBRE / RAZÓN SOCIAL</u>	<u>NIF</u>	<u>EXPEDIENTE</u>	<u>SUP. COMPROMETIDA</u>		
			<u>(ha)</u>		
SANCHEZ SORIA MANUEL	***6664*	1135022	49.82		
RESOLUCIÓN					
ADMITIDO					
IMPORTE POR ANUALIDAD					
	2018	2019	2020	2021	2022
IMPORTE MÁXIMO SUBVENCIONABLE	15.099,88 €	15.099,88 €	15.099,88 €	15.099,88 €	15.099,88 €
IMPORTE MEDIO DE TRANSFERENCIA (€/ha)	303,09 €	303,09 €	303,09 €	303,09 €	303,09 €

DETALLE IMPORTES POR ANUALIDAD

<u>GRUPOS DE CULTIVO ADMITIDOS</u>	<u>SUP. COMPROM.</u>	2018	2019	2020	2021	2022
	<u>(ha)</u>					
FRUTALES REGADÍO	32,43	11.339,47 €	11.339,47 €	11.339,47 €	11.339,47 €	11.339,47 €
FRUTALES SECANO	17,39	3.760,41 €	3.760,41 €	3.760,41 €	3.760,41 €	3.760,41 €

RECINTOS COMPROMETIDOS

<u>REF.</u>	<u>REFERENCIA SIGPAC</u>	<u>CULTIVO DESCRIPCIÓN CULTIVO</u>	<u>S/R</u>	<u>PEND. MEDIA</u>	<u>SUP. DEC. ADMIN.</u>	<u>NU SUP. CERT.</u>	<u>SUP. CAMPO</u>	<u>SUP. COMPROM.</u>
				<u>(%)</u>	<u>(ha)</u>	<u>(ha)</u>	<u>(ha)</u>	<u>(ha)</u>
170000006406204	18-080-006-00261-0001	104000 ALMENDROS-SIN VARIEDAD	S	2,09	0,35	0,35		0,35
1700000006406213	18-080-007-00010-0001	104000 ALMENDROS-SIN VARIEDAD	S	2,14	1,38	1,38		1,38
1700000006406208	18-080-007-00009-0003	104000 ALMENDROS-SIN VARIEDAD	S	2,19	3,50	3,50		3,50
1700000006406199	18-080-006-00370-0002	104000 ALMENDROS-SIN VARIEDAD	R	2,30	0,99	0,99		0,99
1700000006406207	18-080-007-00009-0002	104000 ALMENDROS-SIN VARIEDAD	S	2,31	2,56	2,56		2,56
1700000006406210	18-080-007-00009-0001	104000 ALMENDROS-SIN VARIEDAD	S	2,34	0,20	0,20		0,20
1700000006406211	18-080-007-00136-0001	104000 ALMENDROS-SIN VARIEDAD	S	2,67	2,66	2,66		2,66
1700000006406209	18-080-006-00451-0003	104000 ALMENDROS-SIN VARIEDAD	S	2,77	4,24	4,24		4,24
1700000006406198	18-080-006-00234-0005	104000 ALMENDROS-SIN VARIEDAD	R	2,78	8,96	8,96		8,96
1700000006406201	18-080-006-00234-0007	104000 ALMENDROS-SIN VARIEDAD	R	3,13	18,75	18,96		18,75
1700000006406206	18-080-006-00259-0003	104000 ALMENDROS-SIN VARIEDAD	S	3,14	0,05	0,05		0,05
1700000006406214	18-080-007-00135-0002	104000 ALMENDROS-SIN VARIEDAD	S	3,28	1,06	1,06		1,06
1700000006406202	18-080-006-00605-0001	104000 ALMENDROS-SIN VARIEDAD	R	3,37	3,73	3,73		3,73
1700000006406203	18-080-006-00260-0001	104000 ALMENDROS-SIN VARIEDAD	S	3,56	0,30	0,30		0,30
1700000006406205	18-080-006-00259-0002	104000 ALMENDROS-SIN VARIEDAD	S	5,95	0,94	0,94		0,94
1700000006406215	18-091-069-00115-0003	104000 ALMENDROS-SIN VARIEDAD	S	6,52	0,15	0,22		0,15

RESUMEN CRITERIOS DE SELECCIÓN

11.2.1.1 Mantenimiento de prácticas y métodos de agricultura ecológica: Cultivos permanentes distintos de olivar - Conv 2018. PUNTOS: 7,00

	<u>PUNTOS</u>	<u>CUMPLE</u>
Porcentaje de superficie determinada en Red Natura 2000	0,00	0.0%
Porcentaje de superficie determinada situada en zonas RAMSAR	0,00	0.0%
Porcentaje de superficie determinada en zonas vulnerables a la contaminación por nitratos	0,00	0.0%
Pendiente media de la explotación	1,00	2.94%
Porcentaje de Superficie de la explotación en municipios con más del 40 por ciento de su superficie agraria dentro de la Zona de desertificación	6,00	100.0%



DETALLE CRITERIOS DE SELECCIÓN**11.2.1.1 Mantenimiento de prácticas y métodos de agricultura ecológica: Cultivos permanentes distintos de olivar - Conv 2018.****PUNTOS: 7,00****Porcentaje de superficie determinada en Red Natura 2000****PUNTOS: 0,00 0.0%**

REF.	REFERENCIA SIGPAC	CULTIVO	DESCRIPCIÓN CULTIVO	S/R	SUP. COMPROM. (ha)	SUP. CUMPLE (ha)
170000006406198	18-080-006-00234-0005	104000	ALMENDROS-SIN VARIEDAD	R	8,96	0,00
170000006406201	18-080-006-00234-0007	104000	ALMENDROS-SIN VARIEDAD	R	18,75	0,00
170000006406205	18-080-006-00259-0002	104000	ALMENDROS-SIN VARIEDAD	S	0,94	0,00
170000006406206	18-080-006-00259-0003	104000	ALMENDROS-SIN VARIEDAD	S	0,05	0,00
170000006406203	18-080-006-00260-0001	104000	ALMENDROS-SIN VARIEDAD	S	0,30	0,00
170000006406204	18-080-006-00261-0001	104000	ALMENDROS-SIN VARIEDAD	S	0,35	0,00
170000006406199	18-080-006-00370-0002	104000	ALMENDROS-SIN VARIEDAD	R	0,99	0,00
170000006406209	18-080-006-00451-0003	104000	ALMENDROS-SIN VARIEDAD	S	4,24	0,00
170000006406202	18-080-006-00605-0001	104000	ALMENDROS-SIN VARIEDAD	R	3,73	0,00
170000006406210	18-080-007-00009-0001	104000	ALMENDROS-SIN VARIEDAD	S	0,20	0,00
170000006406207	18-080-007-00009-0002	104000	ALMENDROS-SIN VARIEDAD	S	2,56	0,00
170000006406208	18-080-007-00009-0003	104000	ALMENDROS-SIN VARIEDAD	S	3,50	0,00
170000006406213	18-080-007-00010-0001	104000	ALMENDROS-SIN VARIEDAD	S	1,38	0,00
170000006406214	18-080-007-00135-0002	104000	ALMENDROS-SIN VARIEDAD	S	1,06	0,00
170000006406211	18-080-007-00136-0001	104000	ALMENDROS-SIN VARIEDAD	S	2,66	0,00
170000006406215	18-091-069-00115-0003	104000	ALMENDROS-SIN VARIEDAD	S	0,15	0,00

Porcentaje de superficie determinada situada en zonas RAMSAR**PUNTOS: 0,00 0.0%**

REF.	REFERENCIA SIGPAC	CULTIVO	DESCRIPCIÓN CULTIVO	S/R	SUP. COMPROM. (ha)	SUP. CUMPLE (ha)
170000006406198	18-080-006-00234-0005	104000	ALMENDROS-SIN VARIEDAD	R	8,96	0,00
170000006406201	18-080-006-00234-0007	104000	ALMENDROS-SIN VARIEDAD	R	18,75	0,00
170000006406205	18-080-006-00259-0002	104000	ALMENDROS-SIN VARIEDAD	S	0,94	0,00
170000006406206	18-080-006-00259-0003	104000	ALMENDROS-SIN VARIEDAD	S	0,05	0,00
170000006406203	18-080-006-00260-0001	104000	ALMENDROS-SIN VARIEDAD	S	0,30	0,00
170000006406204	18-080-006-00261-0001	104000	ALMENDROS-SIN VARIEDAD	S	0,35	0,00
170000006406199	18-080-006-00370-0002	104000	ALMENDROS-SIN VARIEDAD	R	0,99	0,00
170000006406209	18-080-006-00451-0003	104000	ALMENDROS-SIN VARIEDAD	S	4,24	0,00
170000006406202	18-080-006-00605-0001	104000	ALMENDROS-SIN VARIEDAD	R	3,73	0,00
170000006406210	18-080-007-00009-0001	104000	ALMENDROS-SIN VARIEDAD	S	0,20	0,00
170000006406207	18-080-007-00009-0002	104000	ALMENDROS-SIN VARIEDAD	S	2,56	0,00
170000006406208	18-080-007-00009-0003	104000	ALMENDROS-SIN VARIEDAD	S	3,50	0,00
170000006406213	18-080-007-00010-0001	104000	ALMENDROS-SIN VARIEDAD	S	1,38	0,00
170000006406214	18-080-007-00135-0002	104000	ALMENDROS-SIN VARIEDAD	S	1,06	0,00
170000006406211	18-080-007-00136-0001	104000	ALMENDROS-SIN VARIEDAD	S	2,66	0,00
170000006406215	18-091-069-00115-0003	104000	ALMENDROS-SIN VARIEDAD	S	0,15	0,00

Porcentaje de superficie determinada en zonas vulnerables a la contaminación por nitratos**PUNTOS: 0,00 0.0%**

REF.	REFERENCIA SIGPAC	CULTIVO	DESCRIPCIÓN CULTIVO	S/R	SUP. COMPROM. (ha)	SUP. CUMPLE (ha)
170000006406198	18-080-006-00234-0005	104000	ALMENDROS-SIN VARIEDAD	R	8,96	0,00
170000006406201	18-080-006-00234-0007	104000	ALMENDROS-SIN VARIEDAD	R	18,75	0,00
170000006406205	18-080-006-00259-0002	104000	ALMENDROS-SIN VARIEDAD	S	0,94	0,00
170000006406206	18-080-006-00259-0003	104000	ALMENDROS-SIN VARIEDAD	S	0,05	0,00
170000006406203	18-080-006-00260-0001	104000	ALMENDROS-SIN VARIEDAD	S	0,30	0,00
170000006406204	18-080-006-00261-0001	104000	ALMENDROS-SIN VARIEDAD	S	0,35	0,00
170000006406199	18-080-006-00370-0002	104000	ALMENDROS-SIN VARIEDAD	R	0,99	0,00
170000006406209	18-080-006-00451-0003	104000	ALMENDROS-SIN VARIEDAD	S	4,24	0,00
170000006406202	18-080-006-00605-0001	104000	ALMENDROS-SIN VARIEDAD	R	3,73	0,00


<u>REF.</u>	<u>REFERENCIA SIGPAC</u>	<u>CULTIVO</u>	<u>DESCRIPCIÓN CULTIVO</u>	<u>S/R</u>	<u>SUP. COMPROM.</u> <u>(ha)</u>	<u>SUP. CUMPLE</u> <u>(ha)</u>
170000006406210	18-080-007-00009-0001	104000	ALMENDROS-SIN VARIEDAD	S	0,20	0,00
170000006406207	18-080-007-00009-0002	104000	ALMENDROS-SIN VARIEDAD	S	2,56	0,00
170000006406208	18-080-007-00009-0003	104000	ALMENDROS-SIN VARIEDAD	S	3,50	0,00
170000006406213	18-080-007-00010-0001	104000	ALMENDROS-SIN VARIEDAD	S	1,38	0,00
170000006406214	18-080-007-00135-0002	104000	ALMENDROS-SIN VARIEDAD	S	1,06	0,00
170000006406211	18-080-007-00136-0001	104000	ALMENDROS-SIN VARIEDAD	S	2,66	0,00
170000006406215	18-091-069-00115-0003	104000	ALMENDROS-SIN VARIEDAD	S	0,15	0,00

Pendiente media de la explotación**PUNTOS:** 1,00 2.94%

<u>REF.</u>	<u>REFERENCIA SIGPAC</u>	<u>CULTIVO</u>	<u>DESCRIPCIÓN CULTIVO</u>	<u>S/R</u>	<u>PENDIENTE MEDIA (%)</u>	<u>SUP. COMPROM.</u> <u>(ha)</u>
170000006406198	18-080-006-00234-0005	104000	ALMENDROS-SIN VARIEDAD	R	2,78	8,96
170000006406201	18-080-006-00234-0007	104000	ALMENDROS-SIN VARIEDAD	R	3,13	18,75
170000006406205	18-080-006-00259-0002	104000	ALMENDROS-SIN VARIEDAD	S	5,95	0,94
170000006406206	18-080-006-00259-0003	104000	ALMENDROS-SIN VARIEDAD	S	3,14	0,05
170000006406203	18-080-006-00260-0001	104000	ALMENDROS-SIN VARIEDAD	S	3,56	0,30
170000006406204	18-080-006-00261-0001	104000	ALMENDROS-SIN VARIEDAD	S	2,09	0,35
170000006406199	18-080-006-00370-0002	104000	ALMENDROS-SIN VARIEDAD	R	2,30	0,99
170000006406209	18-080-006-00451-0003	104000	ALMENDROS-SIN VARIEDAD	S	2,77	4,24
170000006406202	18-080-006-00605-0001	104000	ALMENDROS-SIN VARIEDAD	R	3,37	3,73
170000006406210	18-080-007-00009-0001	104000	ALMENDROS-SIN VARIEDAD	S	2,34	0,20
170000006406207	18-080-007-00009-0002	104000	ALMENDROS-SIN VARIEDAD	S	2,31	2,56
170000006406208	18-080-007-00009-0003	104000	ALMENDROS-SIN VARIEDAD	S	2,19	3,50
170000006406213	18-080-007-00010-0001	104000	ALMENDROS-SIN VARIEDAD	S	2,14	1,38
170000006406214	18-080-007-00135-0002	104000	ALMENDROS-SIN VARIEDAD	S	3,28	1,06
170000006406211	18-080-007-00136-0001	104000	ALMENDROS-SIN VARIEDAD	S	2,67	2,66
170000006406215	18-091-069-00115-0003	104000	ALMENDROS-SIN VARIEDAD	S	6,52	0,15

Porcentaje de Superficie de la explotación en municipios con más del 40 por ciento de su superficie agraria dentro de la Zona de desertificación**PUNTOS:** 6,00 100.0%

<u>REF.</u>	<u>REFERENCIA SIGPAC</u>	<u>CULTIVO</u>	<u>DESCRIPCIÓN CULTIVO</u>	<u>S/R</u>	<u>SUP. COMPROM.</u> <u>(ha)</u>	<u>SUP. CUMPLE</u> <u>(ha)</u>
170000006406198	18-080-006-00234-0005	104000	ALMENDROS-SIN VARIEDAD	R	8,96	8,96
170000006406201	18-080-006-00234-0007	104000	ALMENDROS-SIN VARIEDAD	R	18,75	18,75
170000006406205	18-080-006-00259-0002	104000	ALMENDROS-SIN VARIEDAD	S	0,94	0,94
170000006406206	18-080-006-00259-0003	104000	ALMENDROS-SIN VARIEDAD	S	0,05	0,05
170000006406203	18-080-006-00260-0001	104000	ALMENDROS-SIN VARIEDAD	S	0,30	0,30
170000006406204	18-080-006-00261-0001	104000	ALMENDROS-SIN VARIEDAD	S	0,35	0,35
170000006406199	18-080-006-00370-0002	104000	ALMENDROS-SIN VARIEDAD	R	0,99	0,99
170000006406209	18-080-006-00451-0003	104000	ALMENDROS-SIN VARIEDAD	S	4,24	4,24
170000006406202	18-080-006-00605-0001	104000	ALMENDROS-SIN VARIEDAD	R	3,73	3,73
170000006406210	18-080-007-00009-0001	104000	ALMENDROS-SIN VARIEDAD	S	0,20	0,20
170000006406207	18-080-007-00009-0002	104000	ALMENDROS-SIN VARIEDAD	S	2,56	2,56
170000006406208	18-080-007-00009-0003	104000	ALMENDROS-SIN VARIEDAD	S	3,50	3,50
170000006406213	18-080-007-00010-0001	104000	ALMENDROS-SIN VARIEDAD	S	1,38	1,38
170000006406214	18-080-007-00135-0002	104000	ALMENDROS-SIN VARIEDAD	S	1,06	1,06
170000006406211	18-080-007-00136-0001	104000	ALMENDROS-SIN VARIEDAD	S	2,66	2,66
170000006406215	18-091-069-00115-0003	104000	ALMENDROS-SIN VARIEDAD	S	0,15	0,15



<u>APELLIDOS Y NOMBRE / RAZÓN SOCIAL</u>	<u>NIF</u>	<u>EXPEDIENTE</u>	<u>SUP. COMPROMETIDA</u>		
			<u>(ha)</u>		
SANCHEZ TERUEL ANTONIO	***3277*	1196554	4.95		
<u>RESOLUCIÓN</u>					
ADMITIDO					
<u>IMPORTES POR ANUALIDAD</u>					

	<u>2018</u>	<u>2019</u>	<u>2020</u>	<u>2021</u>	<u>2022</u>
IMPORTE MÁXIMO SUBVENCIONABLE	219,20 €	219,20 €	219,20 €	219,20 €	219,20 €
IMPORTE MEDIO DE TRANSFERENCIA (€/ha)	44,28 €	44,28 €	44,28 €	44,28 €	44,28 €

DETALLE IMPORTES POR ANUALIDAD

<u>GRUPOS DE CULTIVO ADMITIDOS</u>	<u>SUP. COMPROM.</u>	<u>2018</u>	<u>2019</u>	<u>2020</u>	<u>2021</u>	<u>2022</u>
	<u>(ha)</u>					
HERBÁCEOS	1,45	219,20 €	219,20 €	219,20 €	219,20 €	219,20 €
HERBÁCEOS NO ELEGIBLES	3,50	0,00 €	0,00 €	0,00 €	0,00 €	0,00 €

RECINTOS COMPROMETIDOS

<u>REF.</u>	<u>REFERENCIA SIGPAC</u>	<u>CULTIVO DESCRIPCIÓN CULTIVO</u>	<u>S/R</u>	<u>PEND. MEDIA</u>	<u>SUP. DEC. ADMIN.</u>	<u>NU SUP. CERT.</u>	<u>SUP. CAMPO</u>	<u>SUP. COMPROM.</u>
				<u>(%)</u>	<u>(ha)</u>	<u>(ha)</u>	<u>(ha)</u>	<u>(ha)</u>
1700000004459805	18-149-002-00052-0001	5000 CEBADA-SIN VARIEDAD	S	1,79	1,45	1,45		1,45
1700000004459806	18-149-002-00052-0001	20902 BARBECHO TRADICIONAL-CON CUBIERTA VEGETAL	S	1,79	3,50	3,50		3,50

INCIDENCIASINCIDENCIA DESCRIPCIÓN

85001 El recinto declarado no cumple con las normas de producción ecológica (artículo 5-1 e), Orden 26 mayo 2015)
Ref:1700000004459811 Recinto:18-149-001-00001-001 Cultivo:104000 ALMENDROS-SIN VARIEDAD Secano

RESUMEN CRITERIOS DE SELECCIÓN

11.2.1.1 Mantenimiento de prácticas y métodos de agricultura ecológica: Cultivos herbáceos - Conv 2018. PUNTOS: 7,00

	<u>PUNTOS</u>	<u>CUMPLE</u>
Porcentaje de superficie determinada en Red Natura 2000	0,00	0.0%
Porcentaje de superficie determinada situada en zonas RAMSAR	0,00	0.0%
Porcentaje de superficie determinada en zonas vulnerables a la contaminación por nitratos	0,00	0.0%
Pendiente media de la explotación	1,00	1.79%
Porcentaje de Superficie de la explotación en municipios con más del 40 por ciento de su superficie agraria dentro de la Zona de desertificación	6,00	100.0%

11.2.1.1 Mantenimiento de prácticas y métodos de agricultura ecológica: Cultivos permanentes distintos de olivar - Conv 2018. PUNTOS: 0,00

	<u>PUNTOS</u>	<u>CUMPLE</u>
Porcentaje de superficie determinada en Red Natura 2000	0,00	0.0%
Porcentaje de superficie determinada situada en zonas RAMSAR	0,00	0.0%
Porcentaje de superficie determinada en zonas vulnerables a la contaminación por nitratos	0,00	0.0%
Pendiente media de la explotación	0,00	0.0%
Porcentaje de Superficie de la explotación en municipios con más del 40 por ciento de su superficie agraria dentro de la Zona de desertificación	0,00	0.0%



DETALLE CRITERIOS DE SELECCIÓN**11.2.1.1 Mantenimiento de prácticas y métodos de agricultura ecológica: Cultivos herbáceos - Conv 2018.****PUNTOS: 7,00****Porcentaje de superficie determinada en Red Natura 2000****PUNTOS: 0,00 0.0%**

<u>REF.</u>	<u>REFERENCIA SIGPAC</u>	<u>CULTIVO</u>	<u>DESCRIPCIÓN CULTIVO</u>	<u>S/R</u>	<u>SUP. COMPROM.</u> (ha)	<u>SUP. CUMPLE</u> (ha)
170000004459805	18-149-002-00052-0001	5000	CEBADA-SIN VARIEDAD	S	1,45	0,00
170000004459806	18-149-002-00052-0001	20902	BARBECHO TRADICIONAL-CON CUBIERTA VEGETAL	S	3,50	0,00

Porcentaje de superficie determinada situada en zonas RAMSAR**PUNTOS: 0,00 0.0%**

<u>REF.</u>	<u>REFERENCIA SIGPAC</u>	<u>CULTIVO</u>	<u>DESCRIPCIÓN CULTIVO</u>	<u>S/R</u>	<u>SUP. COMPROM.</u> (ha)	<u>SUP. CUMPLE</u> (ha)
170000004459805	18-149-002-00052-0001	5000	CEBADA-SIN VARIEDAD	S	1,45	0,00
170000004459806	18-149-002-00052-0001	20902	BARBECHO TRADICIONAL-CON CUBIERTA VEGETAL	S	3,50	0,00

Porcentaje de superficie determinada en zonas vulnerables a la contaminación por nitratos**PUNTOS: 0,00 0.0%**

<u>REF.</u>	<u>REFERENCIA SIGPAC</u>	<u>CULTIVO</u>	<u>DESCRIPCIÓN CULTIVO</u>	<u>S/R</u>	<u>SUP. COMPROM.</u> (ha)	<u>SUP. CUMPLE</u> (ha)
170000004459805	18-149-002-00052-0001	5000	CEBADA-SIN VARIEDAD	S	1,45	0,00
170000004459806	18-149-002-00052-0001	20902	BARBECHO TRADICIONAL-CON CUBIERTA VEGETAL	S	3,50	0,00

Pendiente media de la explotación**PUNTOS: 1,00 1.79%**

<u>REF.</u>	<u>REFERENCIA SIGPAC</u>	<u>CULTIVO</u>	<u>DESCRIPCIÓN CULTIVO</u>	<u>S/R</u>	<u>PENDIENTE MEDIA (%)</u>	<u>SUP. COMPROM.</u> (ha)
170000004459805	18-149-002-00052-0001	5000	CEBADA-SIN VARIEDAD	S	1,79	1,45
170000004459806	18-149-002-00052-0001	20902	BARBECHO TRADICIONAL-CON CUBIERTA VEGETAL	S	1,79	3,50

Porcentaje de Superficie de la explotación en municipios con más del 40 por ciento de su superficie agraria dentro de la Zona de desertificación**PUNTOS: 6,00 100.0%**

<u>REF.</u>	<u>REFERENCIA SIGPAC</u>	<u>CULTIVO</u>	<u>DESCRIPCIÓN CULTIVO</u>	<u>S/R</u>	<u>SUP. COMPROM.</u> (ha)	<u>SUP. CUMPLE</u> (ha)
170000004459805	18-149-002-00052-0001	5000	CEBADA-SIN VARIEDAD	S	1,45	1,45
170000004459806	18-149-002-00052-0001	20902	BARBECHO TRADICIONAL-CON CUBIERTA VEGETAL	S	3,50	3,50

11.2.1.1 Mantenimiento de prácticas y métodos de agricultura ecológica: Cultivos permanentes distintos de olivar - Conv 2018.**PUNTOS: 0,00****Porcentaje de superficie determinada en Red Natura 2000****PUNTOS: 0,00 0.0%****Porcentaje de superficie determinada situada en zonas RAMSAR****PUNTOS: 0,00 0.0%****Porcentaje de superficie determinada en zonas vulnerables a la contaminación por nitratos****PUNTOS: 0,00 0.0%****Pendiente media de la explotación****PUNTOS: 0,00 0.0%****Porcentaje de Superficie de la explotación en municipios con más del 40 por ciento de su superficie agraria dentro de la Zona de desertificación****PUNTOS: 0,00 0.0%**

<u>APELLIDOS Y NOMBRE / RAZÓN SOCIAL</u>	<u>NIF</u>	<u>EXPEDIENTE</u>	<u>SUP. COMPROMETIDA</u>		
			<u>(ha)</u>		
SANCHEZ VALENZUELA JULIAN JESUS	****5607*	1039232	11.24		
RESOLUCIÓN					
ADMITIDO					
IMPORTE POR ANUALIDAD					

	<u>2018</u>	<u>2019</u>	<u>2020</u>	<u>2021</u>	<u>2022</u>
IMPORTE MÁXIMO SUBVENCIONABLE	2.430,54 €	2.430,54 €	2.430,54 €	2.430,54 €	2.430,54 €
IMPORTE MEDIO DE TRANSFERENCIA (€/ha)	216,24 €	216,24 €	216,24 €	216,24 €	216,24 €

DETALLE IMPORTES POR ANUALIDAD

<u>GRUPOS DE CULTIVO ADMITIDOS</u>	<u>SUP. COMPROM.</u>	<u>2018</u>	<u>2019</u>	<u>2020</u>	<u>2021</u>	<u>2022</u>
	<u>(ha)</u>					
FRUTALES SECANO	11,24	2.430,54 €	2.430,54 €	2.430,54 €	2.430,54 €	2.430,54 €

RECINTOS COMPROMETIDOS

<u>REF.</u>	<u>REFERENCIA SIGPAC</u>	<u>CULTIVO DESCRIPCIÓN CULTIVO</u>	<u>S/R</u>	<u>PEND. MEDIA (%)</u>	<u>SUP. DEC. ADMIN. (ha)</u>	<u>NU SUP. CERT. (ha)</u>	<u>SUP. CAMPO (ha)</u>	<u>SUP. COMPROM. (ha)</u>
170000005383910	18-057-021-00354-0001	104000 ALMENDROS-SIN VARIEDAD	S	2,29	0,28	0,28		0,28
170000005383905	18-057-021-00203-0001	104000 ALMENDROS-SIN VARIEDAD	S	3,90	0,35	0,35		0,35
170000005383909	18-057-034-00156-0001	104000 ALMENDROS-SIN VARIEDAD	S	3,98	6,98	6,98		6,98
170000005383907	18-057-021-00376-0001	104000 ALMENDROS-SIN VARIEDAD	S	4,57	1,24	1,24		1,24
170000005383908	18-057-021-00419-0001	104000 ALMENDROS-SIN VARIEDAD	S	9,43	1,63	1,63		1,63
170000005383911	18-057-021-00367-0001	104000 ALMENDROS-SIN VARIEDAD	S	13,88	0,17	0,17		0,17
170000005383906	18-057-021-00367-0002	104000 ALMENDROS-SIN VARIEDAD	S	15,06	0,59	0,59		0,59

RESUMEN CRITERIOS DE SELECCIÓN

11.2.1.1 Mantenimiento de prácticas y métodos de agricultura ecológica: Cultivos permanentes distintos de olivar - Conv 2018. PUNTOS: 7,00

	<u>PUNTOS</u>	<u>CUMPLE</u>
Porcentaje de superficie determinada en Red Natura 2000	0,00	0.0%
Porcentaje de superficie determinada situada en zonas RAMSAR	0,00	0.0%
Porcentaje de superficie determinada en zonas vulnerables a la contaminación por nitratos	0,00	0.0%
Pendiente media de la explotación	1,00	5.52%
Porcentaje de Superficie de la explotación en municipios con más del 40 por ciento de su superficie agraria dentro de la Zona de desertificación	6,00	100.0%



DETALLE CRITERIOS DE SELECCIÓN

11.2.1.1 Mantenimiento de prácticas y métodos de agricultura ecológica: Cultivos permanentes distintos de olivar - Conv 2018.

PUNTOS: 7,00

Porcentaje de superficie determinada en Red Natura 2000

PUNTOS: 0,00 0.0%

REF.	REFERENCIA SIGPAC	CULTIVO	DESCRIPCIÓN CULTIVO	S/R	SUP. COMPROM. (ha)	SUP. CUMPLE (ha)
170000005383905	18-057-021-00203-0001	104000	ALMENDROS-SIN VARIEDAD	S	0,35	0,00
170000005383910	18-057-021-00354-0001	104000	ALMENDROS-SIN VARIEDAD	S	0,28	0,00
170000005383911	18-057-021-00367-0001	104000	ALMENDROS-SIN VARIEDAD	S	0,17	0,00
170000005383906	18-057-021-00367-0002	104000	ALMENDROS-SIN VARIEDAD	S	0,59	0,00
170000005383907	18-057-021-00376-0001	104000	ALMENDROS-SIN VARIEDAD	S	1,24	0,00
170000005383908	18-057-021-00419-0001	104000	ALMENDROS-SIN VARIEDAD	S	1,63	0,00
170000005383909	18-057-034-00156-0001	104000	ALMENDROS-SIN VARIEDAD	S	6,98	0,00

Porcentaje de superficie determinada situada en zonas RAMSAR

PUNTOS: 0,00 0.0%

REF.	REFERENCIA SIGPAC	CULTIVO	DESCRIPCIÓN CULTIVO	S/R	SUP. COMPROM. (ha)	SUP. CUMPLE (ha)
170000005383905	18-057-021-00203-0001	104000	ALMENDROS-SIN VARIEDAD	S	0,35	0,00
170000005383910	18-057-021-00354-0001	104000	ALMENDROS-SIN VARIEDAD	S	0,28	0,00
170000005383911	18-057-021-00367-0001	104000	ALMENDROS-SIN VARIEDAD	S	0,17	0,00
170000005383906	18-057-021-00367-0002	104000	ALMENDROS-SIN VARIEDAD	S	0,59	0,00
170000005383907	18-057-021-00376-0001	104000	ALMENDROS-SIN VARIEDAD	S	1,24	0,00
170000005383908	18-057-021-00419-0001	104000	ALMENDROS-SIN VARIEDAD	S	1,63	0,00
170000005383909	18-057-034-00156-0001	104000	ALMENDROS-SIN VARIEDAD	S	6,98	0,00

Porcentaje de superficie determinada en zonas vulnerables a la contaminación por nitratos

PUNTOS: 0,00 0.0%

REF.	REFERENCIA SIGPAC	CULTIVO	DESCRIPCIÓN CULTIVO	S/R	SUP. COMPROM. (ha)	SUP. CUMPLE (ha)
170000005383905	18-057-021-00203-0001	104000	ALMENDROS-SIN VARIEDAD	S	0,35	0,00
170000005383910	18-057-021-00354-0001	104000	ALMENDROS-SIN VARIEDAD	S	0,28	0,00
170000005383911	18-057-021-00367-0001	104000	ALMENDROS-SIN VARIEDAD	S	0,17	0,00
170000005383906	18-057-021-00367-0002	104000	ALMENDROS-SIN VARIEDAD	S	0,59	0,00
170000005383907	18-057-021-00376-0001	104000	ALMENDROS-SIN VARIEDAD	S	1,24	0,00
170000005383908	18-057-021-00419-0001	104000	ALMENDROS-SIN VARIEDAD	S	1,63	0,00
170000005383909	18-057-034-00156-0001	104000	ALMENDROS-SIN VARIEDAD	S	6,98	0,00

Pendiente media de la explotación

PUNTOS: 1,00 5.52%

REF.	REFERENCIA SIGPAC	CULTIVO	DESCRIPCIÓN CULTIVO	S/R	PENDIENTE MEDIA (%)	SUP. COMPROM. (ha)
170000005383905	18-057-021-00203-0001	104000	ALMENDROS-SIN VARIEDAD	S	3,90	0,35
170000005383910	18-057-021-00354-0001	104000	ALMENDROS-SIN VARIEDAD	S	2,29	0,28
170000005383911	18-057-021-00367-0001	104000	ALMENDROS-SIN VARIEDAD	S	13,88	0,17
170000005383906	18-057-021-00367-0002	104000	ALMENDROS-SIN VARIEDAD	S	15,06	0,59
170000005383907	18-057-021-00376-0001	104000	ALMENDROS-SIN VARIEDAD	S	4,57	1,24
170000005383908	18-057-021-00419-0001	104000	ALMENDROS-SIN VARIEDAD	S	9,43	1,63
170000005383909	18-057-034-00156-0001	104000	ALMENDROS-SIN VARIEDAD	S	3,98	6,98

Porcentaje de Superficie de la explotación en municipios con más del 40 por ciento de su superficie agraria dentro de la Zona de desertificación

PUNTOS: 6,00 100.0%

REF.	REFERENCIA SIGPAC	CULTIVO	DESCRIPCIÓN CULTIVO	S/R	SUP. COMPROM. (ha)	SUP. CUMPLE (ha)
------	-------------------	---------	---------------------	-----	--------------------	------------------

REF.	REFERENCIA SIGPAC	CULTIVO	DESCRIPCIÓN CULTIVO	S/R	SUP. COMPROM. (ha)	SUP. CUMPLE (ha)
1700000005383905	18-057-021-00203-0001	104000	ALMENDROS-SIN VARIEDAD	S	0,35	0,35
1700000005383910	18-057-021-00354-0001	104000	ALMENDROS-SIN VARIEDAD	S	0,28	0,28
1700000005383911	18-057-021-00367-0001	104000	ALMENDROS-SIN VARIEDAD	S	0,17	0,17
1700000005383906	18-057-021-00367-0002	104000	ALMENDROS-SIN VARIEDAD	S	0,59	0,59
1700000005383907	18-057-021-00376-0001	104000	ALMENDROS-SIN VARIEDAD	S	1,24	1,24
1700000005383908	18-057-021-00419-0001	104000	ALMENDROS-SIN VARIEDAD	S	1,63	1,63
1700000005383909	18-057-034-00156-0001	104000	ALMENDROS-SIN VARIEDAD	S	6,98	6,98



<u>APELLIDOS Y NOMBRE / RAZÓN SOCIAL</u>	<u>NIF</u>	<u>EXPEDIENTE</u>	<u>SUP. COMPROMETIDA</u>		
			<u>(ha)</u>		
SANCHEZ VALVERDE JOSE	***3548*	1182899	18.66		
RESOLUCIÓN					
ADMITIDO					
IMPORTE POR ANUALIDAD					
	2018	2019	2020	2021	2022
IMPORTE MÁXIMO SUBVENCIONABLE	4.131,50 €	4.131,50 €	4.131,50 €	4.131,50 €	4.131,50 €
IMPORTE MEDIO DE TRANSFERENCIA (€/ha)	221,41 €	221,41 €	221,41 €	221,41 €	221,41 €

DETALLE IMPORTES POR ANUALIDAD

<u>GRUPOS DE CULTIVO ADMITIDOS</u>	<u>SUP. COMPROM.</u>	2018	2019	2020	2021	2022
	<u>(ha)</u>					
FRUTALES SECANO	14,59	3.154,94 €	3.154,94 €	3.154,94 €	3.154,94 €	3.154,94 €
VIÑEDO	4,07	976,56 €	976,56 €	976,56 €	976,56 €	976,56 €

RECINTOS COMPROMETIDOS

<u>REF.</u>	<u>REFERENCIA SIGPAC</u>	<u>CULTIVO DESCRIPCIÓN CULTIVO</u>	<u>S/R</u>	<u>PEND. MEDIA</u>	<u>SUP. DEC. ADMIN.</u>	<u>NU SUP. CERT.</u>	<u>SUP. CAMPO</u>	<u>SUP. COMPROM.</u>
				<u>(%)</u>	<u>(ha)</u>	<u>(ha)</u>	<u>(ha)</u>	<u>(ha)</u>
170000006048649	18-185-008-00004-0008	102000 VIÑEDO VINIFICACIÓN-SIN VARIEDAD	S	29,03	3,33	3,33		3,33
170000006048658	18-185-008-00004-0001	104000 ALMENDROS-SIN VARIEDAD	S	32,43	2,55	2,55		2,55
170000006048655	18-185-008-00004-0011	218000 HIGUERA-SIN VARIEDAD	S	32,55	0,67	0,83		0,67
170000006048643	18-185-008-00004-0009	218000 HIGUERA-SIN VARIEDAD	S	33,49	0,04	0,04		0,04
170000006048644	18-185-008-00004-0009	218000 HIGUERA-SIN VARIEDAD	S	33,49	0,98	0,98		0,98
170000006048646	18-185-008-00004-0009	218000 HIGUERA-SIN VARIEDAD	S	33,49	0,04	0,04		0,04
170000006048651	18-185-008-00004-0009	218000 HIGUERA-SIN VARIEDAD	S	33,49	0,47	0,47		0,47
170000006048653	18-185-008-00004-0009	218000 HIGUERA-SIN VARIEDAD	S	33,49	0,25	0,25		0,25
170000006048660	18-185-008-00004-0010	104000 ALMENDROS-SIN VARIEDAD	S	35,10	4,27	4,27		4,27
170000006048650	18-185-008-00004-0006	102000 VIÑEDO VINIFICACIÓN-SIN VARIEDAD	S	35,40	0,74	0,74		0,74
170000006048659	18-185-008-00004-0012	104000 ALMENDROS-SIN VARIEDAD	S	37,63	5,32	5,32		5,32

INCIDENCIAS**INCIDENCIA DESCRIPCIÓN**

85001 El recinto declarado no cumple con las normas de producción ecológica (artículo 5-1 e), Orden 26 mayo 2015)
Ref:170000006048645 Recinto:18-185-008-00004-005 Cultivo:218000 HIGUERA-SIN VARIEDAD Secano

RESUMEN CRITERIOS DE SELECCIÓN

11.2.1.1 Mantenimiento de prácticas y métodos de agricultura ecológica: Cultivos permanentes distintos de olivar - Conv 2018. PUNTOS: 9,00

	<u>PUNTOS</u>	<u>CUMPLE</u>
Porcentaje de superficie determinada en Red Natura 2000	0,00	0.0%
Porcentaje de superficie determinada situada en zonas RAMSAR	0,00	0.0%
Porcentaje de superficie determinada en zonas vulnerables a la contaminación por nitratos	0,00	0.0%
Pendiente media de la explotación	3,00	34.14%
Porcentaje de Superficie de la explotación en municipios con más del 40 por ciento de su superficie agraria dentro de la Zona de desertificación	6,00	100.0%



DETALLE CRITERIOS DE SELECCIÓN**11.2.1.1 Mantenimiento de prácticas y métodos de agricultura ecológica: Cultivos permanentes distintos de olivar - Conv 2018.****PUNTOS: 9,00****Porcentaje de superficie determinada en Red Natura 2000****PUNTOS: 0,00 0.0%**

REF.	REFERENCIA SIGPAC	CULTIVO	DESCRIPCIÓN CULTIVO	S/R	SUP. COMPROM. (ha)	SUP. CUMPLE (ha)
170000006048658	18-185-008-00004-0001	104000	ALMENDROS-SIN VARIEDAD	S	2,55	0,00
170000006048650	18-185-008-00004-0006	102000	VIÑEDO VINIFICACIÓN-SIN VARIEDAD	S	0,74	0,00
170000006048649	18-185-008-00004-0008	102000	VIÑEDO VINIFICACIÓN-SIN VARIEDAD	S	3,33	0,00
170000006048653	18-185-008-00004-0009	218000	HIGUERA-SIN VARIEDAD	S	0,25	0,00
170000006048651	18-185-008-00004-0009	218000	HIGUERA-SIN VARIEDAD	S	0,47	0,00
170000006048644	18-185-008-00004-0009	218000	HIGUERA-SIN VARIEDAD	S	0,98	0,00
170000006048646	18-185-008-00004-0009	218000	HIGUERA-SIN VARIEDAD	S	0,04	0,00
170000006048643	18-185-008-00004-0009	218000	HIGUERA-SIN VARIEDAD	S	0,04	0,00
170000006048660	18-185-008-00004-0010	104000	ALMENDROS-SIN VARIEDAD	S	4,27	0,00
170000006048655	18-185-008-00004-0011	218000	HIGUERA-SIN VARIEDAD	S	0,67	0,00
170000006048659	18-185-008-00004-0012	104000	ALMENDROS-SIN VARIEDAD	S	5,32	0,00

Porcentaje de superficie determinada situada en zonas RAMSAR**PUNTOS: 0,00 0.0%**

REF.	REFERENCIA SIGPAC	CULTIVO	DESCRIPCIÓN CULTIVO	S/R	SUP. COMPROM. (ha)	SUP. CUMPLE (ha)
170000006048658	18-185-008-00004-0001	104000	ALMENDROS-SIN VARIEDAD	S	2,55	0,00
170000006048650	18-185-008-00004-0006	102000	VIÑEDO VINIFICACIÓN-SIN VARIEDAD	S	0,74	0,00
170000006048649	18-185-008-00004-0008	102000	VIÑEDO VINIFICACIÓN-SIN VARIEDAD	S	3,33	0,00
170000006048646	18-185-008-00004-0009	218000	HIGUERA-SIN VARIEDAD	S	0,04	0,00
170000006048643	18-185-008-00004-0009	218000	HIGUERA-SIN VARIEDAD	S	0,04	0,00
170000006048653	18-185-008-00004-0009	218000	HIGUERA-SIN VARIEDAD	S	0,25	0,00
170000006048644	18-185-008-00004-0009	218000	HIGUERA-SIN VARIEDAD	S	0,98	0,00
170000006048651	18-185-008-00004-0009	218000	HIGUERA-SIN VARIEDAD	S	0,47	0,00
170000006048660	18-185-008-00004-0010	104000	ALMENDROS-SIN VARIEDAD	S	4,27	0,00
170000006048655	18-185-008-00004-0011	218000	HIGUERA-SIN VARIEDAD	S	0,67	0,00
170000006048659	18-185-008-00004-0012	104000	ALMENDROS-SIN VARIEDAD	S	5,32	0,00

Porcentaje de superficie determinada en zonas vulnerables a la contaminación por nitratos**PUNTOS: 0,00 0.0%**

REF.	REFERENCIA SIGPAC	CULTIVO	DESCRIPCIÓN CULTIVO	S/R	SUP. COMPROM. (ha)	SUP. CUMPLE (ha)
170000006048658	18-185-008-00004-0001	104000	ALMENDROS-SIN VARIEDAD	S	2,55	0,00
170000006048650	18-185-008-00004-0006	102000	VIÑEDO VINIFICACIÓN-SIN VARIEDAD	S	0,74	0,00
170000006048649	18-185-008-00004-0008	102000	VIÑEDO VINIFICACIÓN-SIN VARIEDAD	S	3,33	0,00
170000006048653	18-185-008-00004-0009	218000	HIGUERA-SIN VARIEDAD	S	0,25	0,00
170000006048651	18-185-008-00004-0009	218000	HIGUERA-SIN VARIEDAD	S	0,47	0,00
170000006048644	18-185-008-00004-0009	218000	HIGUERA-SIN VARIEDAD	S	0,98	0,00
170000006048646	18-185-008-00004-0009	218000	HIGUERA-SIN VARIEDAD	S	0,04	0,00
170000006048643	18-185-008-00004-0009	218000	HIGUERA-SIN VARIEDAD	S	0,04	0,00
170000006048660	18-185-008-00004-0010	104000	ALMENDROS-SIN VARIEDAD	S	4,27	0,00
170000006048655	18-185-008-00004-0011	218000	HIGUERA-SIN VARIEDAD	S	0,67	0,00
170000006048659	18-185-008-00004-0012	104000	ALMENDROS-SIN VARIEDAD	S	5,32	0,00

Pendiente media de la explotación**PUNTOS: 3,00 34.14%**

REF.	REFERENCIA SIGPAC	CULTIVO	DESCRIPCIÓN CULTIVO	S/R	PENDIENTE MEDIA (%)	SUP. COMPROM. (ha)
170000006048658	18-185-008-00004-0001	104000	ALMENDROS-SIN VARIEDAD	S	32,43	2,55
170000006048650	18-185-008-00004-0006	102000	VIÑEDO VINIFICACIÓN-SIN VARIEDAD	S	35,40	0,74

REF.	REFERENCIA SIGPAC	CULTIVO	DESCRIPCIÓN CULTIVO	S/R	PENDIENTE		SUP.
					MEDIA (%)	COMPROM.	(ha)
170000006048649	18-185-008-00004-0008	102000	VIÑEDO VINIFICACIÓN-SIN VARIEDAD	S	29,03		3,33
170000006048643	18-185-008-00004-0009	218000	HIGUERA-SIN VARIEDAD	S	33,49		0,04
170000006048653	18-185-008-00004-0009	218000	HIGUERA-SIN VARIEDAD	S	33,49		0,25
170000006048646	18-185-008-00004-0009	218000	HIGUERA-SIN VARIEDAD	S	33,49		0,04
170000006048644	18-185-008-00004-0009	218000	HIGUERA-SIN VARIEDAD	S	33,49		0,98
170000006048651	18-185-008-00004-0009	218000	HIGUERA-SIN VARIEDAD	S	33,49		0,47
170000006048660	18-185-008-00004-0010	104000	ALMENDROS-SIN VARIEDAD	S	35,10		4,27
170000006048655	18-185-008-00004-0011	218000	HIGUERA-SIN VARIEDAD	S	32,55		0,67
170000006048659	18-185-008-00004-0012	104000	ALMENDROS-SIN VARIEDAD	S	37,63		5,32

Porcentaje de Superficie de la explotación en municipios con más del 40 por ciento de su superficie agraria dentro de la Zona de desertificación

PUNTOS: 6,00 100.0%

REF.	REFERENCIA SIGPAC	CULTIVO	DESCRIPCIÓN CULTIVO	S/R	SUP. CUMPLE	
					COMPROM. (ha)	(ha)
170000006048658	18-185-008-00004-0001	104000	ALMENDROS-SIN VARIEDAD	S	2,55	2,55
170000006048650	18-185-008-00004-0006	102000	VIÑEDO VINIFICACIÓN-SIN VARIEDAD	S	0,74	0,74
170000006048649	18-185-008-00004-0008	102000	VIÑEDO VINIFICACIÓN-SIN VARIEDAD	S	3,33	3,33
170000006048651	18-185-008-00004-0009	218000	HIGUERA-SIN VARIEDAD	S	0,47	0,47
170000006048643	18-185-008-00004-0009	218000	HIGUERA-SIN VARIEDAD	S	0,04	0,04
170000006048644	18-185-008-00004-0009	218000	HIGUERA-SIN VARIEDAD	S	0,98	0,98
170000006048653	18-185-008-00004-0009	218000	HIGUERA-SIN VARIEDAD	S	0,25	0,25
170000006048646	18-185-008-00004-0009	218000	HIGUERA-SIN VARIEDAD	S	0,04	0,04
170000006048660	18-185-008-00004-0010	104000	ALMENDROS-SIN VARIEDAD	S	4,27	4,27
170000006048655	18-185-008-00004-0011	218000	HIGUERA-SIN VARIEDAD	S	0,67	0,67
170000006048659	18-185-008-00004-0012	104000	ALMENDROS-SIN VARIEDAD	S	5,32	5,32



<u>APELLIDOS Y NOMBRE / RAZÓN SOCIAL</u>	<u>NIF</u>	<u>EXPEDIENTE</u>	<u>SUP. COMPROMETIDA</u>		
			<u>(ha)</u>		
SANCHEZ VALVERDE JUAN ANTONIO	****9207*	1182820	8.61		
RESOLUCIÓN					
ADMITIDO					
IMPORTE POR ANUALIDAD					
	2018	2019	2020	2021	2022
IMPORTE MÁXIMO SUBVENCIONABLE	1.861,83 €	1.861,83 €	1.861,83 €	1.861,83 €	1.861,83 €
IMPORTE MEDIO DE TRANSFERENCIA (€/ha)	216,24 €	216,24 €	216,24 €	216,24 €	216,24 €

DETALLE IMPORTES POR ANUALIDAD

<u>GRUPOS DE CULTIVO ADMITIDOS</u>	<u>SUP. COMPROM.</u>	2018	2019	2020	2021	2022
	<u>(ha)</u>					
FRUTALES SECANO	8,61	1.861,83 €	1.861,83 €	1.861,83 €	1.861,83 €	1.861,83 €

RECINTOS COMPROMETIDOS

<u>REF.</u>	<u>REFERENCIA SIGPAC</u>	<u>CULTIVO DESCRIPCIÓN CULTIVO</u>	<u>S/R</u>	<u>PEND. MEDIA</u>	<u>SUP. DEC. ADMIN.</u>	<u>NU SUP. CERT.</u>	<u>SUP. CAMPO</u>	<u>SUP. COMPROM.</u>
				<u>(%)</u>	<u>(ha)</u>	<u>(ha)</u>	<u>(ha)</u>	<u>(ha)</u>
170000006048343	18-185-013-00186-0001	104000 ALMENDROS-SIN VARIEDAD	S	27,00	0,21	0,21		0,21
170000006048342	18-185-001-00049-0001	104000 ALMENDROS-SIN VARIEDAD	S	29,62	0,75	0,75		0,75
170000006048341	18-144-016-00088-0001	104000 ALMENDROS-SIN VARIEDAD	S	29,63	0,57	0,57		0,57
170000006048353	18-185-001-00055-0001	104000 ALMENDROS-SIN VARIEDAD	S	34,38	1,11	1,11		1,11
170000006048346	18-144-017-00074-0001	104000 ALMENDROS-SIN VARIEDAD	S	34,42	0,18	0,18		0,18
170000006048344	18-185-006-00087-0002	104000 ALMENDROS-SIN VARIEDAD	S	36,40	0,34	0,34		0,34
170000006048349	18-144-017-00178-0001	104000 ALMENDROS-SIN VARIEDAD	S	37,97	0,70	0,70		0,70
170000006048351	18-144-017-00701-0001	104000 ALMENDROS-SIN VARIEDAD	S	40,54	0,52	0,52		0,52
170000006048347	18-144-017-00139-0001	104000 ALMENDROS-SIN VARIEDAD	S	41,13	1,33	1,33		1,33
170000006048350	18-144-017-00139-0001	104000 ALMENDROS-SIN VARIEDAD	S	41,13	0,08	0,08		0,08
170000006048345	18-144-017-00136-0001	104000 ALMENDROS-SIN VARIEDAD	S	42,80	1,39	1,39		1,39
170000006048348	18-185-001-00054-0001	104000 ALMENDROS-SIN VARIEDAD	S	47,18	0,67	0,67		0,67
170000006048352	18-144-017-00654-0001	104000 ALMENDROS-SIN VARIEDAD	S	50,63	0,76	0,76		0,76

INCIDENCIAS**INCIDENCIA DESCRIPCIÓN**

85001 El recinto declarado no cumple con las normas de producción ecológica (artículo 5-1 e), Orden 26 mayo 2015)
Ref:4175538 Recinto:18-144-017-00074-003 Cultivo:104000 ALMENDROS-SIN VARIEDAD Secano

RESUMEN CRITERIOS DE SELECCIÓN

11.2.1.1 Mantenimiento de prácticas y métodos de agricultura ecológica: Cultivos permanentes distintos de olivar - Conv 2018. PUNTOS: 9,00

	<u>PUNTOS</u>	<u>CUMPLE</u>
Porcentaje de superficie determinada en Red Natura 2000	0,00	0.0%
Porcentaje de superficie determinada situada en zonas RAMSAR	0,00	0.0%
Porcentaje de superficie determinada en zonas vulnerables a la contaminación por nitratos	0,00	0.0%
Pendiente media de la explotación	3,00	39.11%
Porcentaje de Superficie de la explotación en municipios con más del 40 por ciento de su superficie agraria dentro de la Zona de desertificación	6,00	100.0%



DETALLE CRITERIOS DE SELECCIÓN**11.2.1.1 Mantenimiento de prácticas y métodos de agricultura ecológica: Cultivos permanentes distintos de olivar - Conv 2018.****PUNTOS: 9,00****Porcentaje de superficie determinada en Red Natura 2000****PUNTOS: 0,00 0.0%**

<u>REF.</u>	<u>REFERENCIA SIGPAC</u>	<u>CULTIVO</u>	<u>DESCRIPCIÓN CULTIVO</u>	<u>S/R</u>	<u>SUP. COMPROM.</u> <u>(ha)</u>	<u>SUP. CUMPLE</u> <u>(ha)</u>
170000006048341	18-144-016-00088-0001	104000	ALMENDROS-SIN VARIEDAD	S	0,57	0,00
170000006048346	18-144-017-00074-0001	104000	ALMENDROS-SIN VARIEDAD	S	0,18	0,00
170000006048345	18-144-017-00136-0001	104000	ALMENDROS-SIN VARIEDAD	S	1,39	0,00
170000006048347	18-144-017-00139-0001	104000	ALMENDROS-SIN VARIEDAD	S	1,33	0,00
170000006048350	18-144-017-00139-0001	104000	ALMENDROS-SIN VARIEDAD	S	0,08	0,00
170000006048349	18-144-017-00178-0001	104000	ALMENDROS-SIN VARIEDAD	S	0,70	0,00
170000006048352	18-144-017-00654-0001	104000	ALMENDROS-SIN VARIEDAD	S	0,76	0,00
170000006048351	18-144-017-00701-0001	104000	ALMENDROS-SIN VARIEDAD	S	0,52	0,00
170000006048342	18-185-001-00049-0001	104000	ALMENDROS-SIN VARIEDAD	S	0,75	0,00
170000006048348	18-185-001-00054-0001	104000	ALMENDROS-SIN VARIEDAD	S	0,67	0,00
170000006048353	18-185-001-00055-0001	104000	ALMENDROS-SIN VARIEDAD	S	1,11	0,00
170000006048344	18-185-006-00087-0002	104000	ALMENDROS-SIN VARIEDAD	S	0,34	0,00
170000006048343	18-185-013-00186-0001	104000	ALMENDROS-SIN VARIEDAD	S	0,21	0,00

Porcentaje de superficie determinada situada en zonas RAMSAR**PUNTOS: 0,00 0.0%**

<u>REF.</u>	<u>REFERENCIA SIGPAC</u>	<u>CULTIVO</u>	<u>DESCRIPCIÓN CULTIVO</u>	<u>S/R</u>	<u>SUP. COMPROM.</u> <u>(ha)</u>	<u>SUP. CUMPLE</u> <u>(ha)</u>
170000006048341	18-144-016-00088-0001	104000	ALMENDROS-SIN VARIEDAD	S	0,57	0,00
170000006048346	18-144-017-00074-0001	104000	ALMENDROS-SIN VARIEDAD	S	0,18	0,00
170000006048345	18-144-017-00136-0001	104000	ALMENDROS-SIN VARIEDAD	S	1,39	0,00
170000006048347	18-144-017-00139-0001	104000	ALMENDROS-SIN VARIEDAD	S	1,33	0,00
170000006048350	18-144-017-00139-0001	104000	ALMENDROS-SIN VARIEDAD	S	0,08	0,00
170000006048349	18-144-017-00178-0001	104000	ALMENDROS-SIN VARIEDAD	S	0,70	0,00
170000006048352	18-144-017-00654-0001	104000	ALMENDROS-SIN VARIEDAD	S	0,76	0,00
170000006048351	18-144-017-00701-0001	104000	ALMENDROS-SIN VARIEDAD	S	0,52	0,00
170000006048342	18-185-001-00049-0001	104000	ALMENDROS-SIN VARIEDAD	S	0,75	0,00
170000006048348	18-185-001-00054-0001	104000	ALMENDROS-SIN VARIEDAD	S	0,67	0,00
170000006048353	18-185-001-00055-0001	104000	ALMENDROS-SIN VARIEDAD	S	1,11	0,00
170000006048344	18-185-006-00087-0002	104000	ALMENDROS-SIN VARIEDAD	S	0,34	0,00
170000006048343	18-185-013-00186-0001	104000	ALMENDROS-SIN VARIEDAD	S	0,21	0,00

Porcentaje de superficie determinada en zonas vulnerables a la contaminación por nitratos**PUNTOS: 0,00 0.0%**

<u>REF.</u>	<u>REFERENCIA SIGPAC</u>	<u>CULTIVO</u>	<u>DESCRIPCIÓN CULTIVO</u>	<u>S/R</u>	<u>SUP. COMPROM.</u> <u>(ha)</u>	<u>SUP. CUMPLE</u> <u>(ha)</u>
170000006048341	18-144-016-00088-0001	104000	ALMENDROS-SIN VARIEDAD	S	0,57	0,00
170000006048346	18-144-017-00074-0001	104000	ALMENDROS-SIN VARIEDAD	S	0,18	0,00
170000006048345	18-144-017-00136-0001	104000	ALMENDROS-SIN VARIEDAD	S	1,39	0,00
170000006048347	18-144-017-00139-0001	104000	ALMENDROS-SIN VARIEDAD	S	1,33	0,00
170000006048350	18-144-017-00139-0001	104000	ALMENDROS-SIN VARIEDAD	S	0,08	0,00
170000006048349	18-144-017-00178-0001	104000	ALMENDROS-SIN VARIEDAD	S	0,70	0,00
170000006048352	18-144-017-00654-0001	104000	ALMENDROS-SIN VARIEDAD	S	0,76	0,00
170000006048351	18-144-017-00701-0001	104000	ALMENDROS-SIN VARIEDAD	S	0,52	0,00
170000006048342	18-185-001-00049-0001	104000	ALMENDROS-SIN VARIEDAD	S	0,75	0,00
170000006048348	18-185-001-00054-0001	104000	ALMENDROS-SIN VARIEDAD	S	0,67	0,00
170000006048353	18-185-001-00055-0001	104000	ALMENDROS-SIN VARIEDAD	S	1,11	0,00
170000006048344	18-185-006-00087-0002	104000	ALMENDROS-SIN VARIEDAD	S	0,34	0,00
170000006048343	18-185-013-00186-0001	104000	ALMENDROS-SIN VARIEDAD	S	0,21	0,00

Pendiente media de la explotación**PUNTOS: 3,00 39.11%**

REF.	REFERENCIA SIGPAC	CULTIVO	DESCRIPCIÓN CULTIVO	S/R	PENDIENTE		SUP.
					MEDIA (%)	COMPROM.	(ha)
170000006048341	18-144-016-00088-0001	104000	ALMENDROS-SIN VARIEDAD	S	29,63		0,57
170000006048346	18-144-017-00074-0001	104000	ALMENDROS-SIN VARIEDAD	S	34,42		0,18
170000006048345	18-144-017-00136-0001	104000	ALMENDROS-SIN VARIEDAD	S	42,80		1,39
170000006048350	18-144-017-00139-0001	104000	ALMENDROS-SIN VARIEDAD	S	41,13		0,08
170000006048347	18-144-017-00139-0001	104000	ALMENDROS-SIN VARIEDAD	S	41,13		1,33
170000006048349	18-144-017-00178-0001	104000	ALMENDROS-SIN VARIEDAD	S	37,97		0,70
170000006048352	18-144-017-00654-0001	104000	ALMENDROS-SIN VARIEDAD	S	50,63		0,76
170000006048351	18-144-017-00701-0001	104000	ALMENDROS-SIN VARIEDAD	S	40,54		0,52
170000006048342	18-185-001-00049-0001	104000	ALMENDROS-SIN VARIEDAD	S	29,62		0,75
170000006048348	18-185-001-00054-0001	104000	ALMENDROS-SIN VARIEDAD	S	47,18		0,67
170000006048353	18-185-001-00055-0001	104000	ALMENDROS-SIN VARIEDAD	S	34,38		1,11
170000006048344	18-185-006-00087-0002	104000	ALMENDROS-SIN VARIEDAD	S	36,40		0,34
170000006048343	18-185-013-00186-0001	104000	ALMENDROS-SIN VARIEDAD	S	27,00		0,21

Porcentaje de Superficie de la explotación en municipios con más del 40 por ciento de su superficie agraria dentro de la Zona de desertificación

PUNTOS: 6,00 100.0%

REF.	REFERENCIA SIGPAC	CULTIVO	DESCRIPCIÓN CULTIVO	S/R	SUP.	
					COMPROM.	CUMPLE
					(ha)	(ha)
170000006048341	18-144-016-00088-0001	104000	ALMENDROS-SIN VARIEDAD	S	0,57	0,57
170000006048346	18-144-017-00074-0001	104000	ALMENDROS-SIN VARIEDAD	S	0,18	0,18
170000006048345	18-144-017-00136-0001	104000	ALMENDROS-SIN VARIEDAD	S	1,39	1,39
170000006048350	18-144-017-00139-0001	104000	ALMENDROS-SIN VARIEDAD	S	0,08	0,08
170000006048347	18-144-017-00139-0001	104000	ALMENDROS-SIN VARIEDAD	S	1,33	1,33
170000006048349	18-144-017-00178-0001	104000	ALMENDROS-SIN VARIEDAD	S	0,70	0,70
170000006048352	18-144-017-00654-0001	104000	ALMENDROS-SIN VARIEDAD	S	0,76	0,76
170000006048351	18-144-017-00701-0001	104000	ALMENDROS-SIN VARIEDAD	S	0,52	0,52
170000006048342	18-185-001-00049-0001	104000	ALMENDROS-SIN VARIEDAD	S	0,75	0,75
170000006048348	18-185-001-00054-0001	104000	ALMENDROS-SIN VARIEDAD	S	0,67	0,67
170000006048353	18-185-001-00055-0001	104000	ALMENDROS-SIN VARIEDAD	S	1,11	1,11
170000006048344	18-185-006-00087-0002	104000	ALMENDROS-SIN VARIEDAD	S	0,34	0,34
170000006048343	18-185-013-00186-0001	104000	ALMENDROS-SIN VARIEDAD	S	0,21	0,21



<u>APELLIDOS Y NOMBRE / RAZÓN SOCIAL</u>	<u>NIF</u>	<u>EXPEDIENTE</u>	<u>SUP. COMPROMETIDA</u>		
			<u>(ha)</u>		
SANCHEZ VAZQUEZ ALFONSO	***7292*	1033674	12.72		
RESOLUCIÓN					
ADMITIDO					
IMPORTE POR ANUALIDAD					
	2018	2019	2020	2021	2022
IMPORTE MÁXIMO SUBVENCIONABLE	1.339,37 €	1.339,37 €	1.339,37 €	1.339,37 €	1.339,37 €
IMPORTE MEDIO DE TRANSFERENCIA (€/ha)	105,30 €	105,30 €	105,30 €	105,30 €	105,30 €

DETALLE IMPORTES POR ANUALIDAD

<u>GRUPOS DE CULTIVO ADMITIDOS</u>	<u>SUP. COMPROM.</u>	2018	2019	2020	2021	2022
	<u>(ha)</u>					
HERBÁCEOS	8,86	1.339,37 €	1.339,37 €	1.339,37 €	1.339,37 €	1.339,37 €
HERBÁCEOS NO ELEGIBLES	3,86	0,00 €	0,00 €	0,00 €	0,00 €	0,00 €

RECINTOS COMPROMETIDOS

<u>REF.</u>	<u>REFERENCIA SIGPAC</u>	<u>CULTIVO DESCRIPCIÓN CULTIVO</u>	<u>S/R</u>	<u>PEND. MEDIA</u>	<u>SUP. DEC. ADMIN.</u>	<u>NU SUP. CERT.</u>	<u>SUP. CAMPO</u>	<u>SUP. COMPROM.</u>
				<u>(%)</u>	<u>(ha)</u>	<u>(ha)</u>	<u>(ha)</u>	<u>(ha)</u>
1700000006559728	18-149-021-00019-0001	5000 CEBADA-SIN VARIEDAD	S	3,58	1,90	1,90		1,90
1700000006559727	18-149-021-00020-0001	5000 CEBADA-SIN VARIEDAD	S	5,64	1,39	1,39		1,39
1700000006559723	18-149-004-00095-0001	20902 BARBECHO TRADICIONAL-CON CUBIERTA VEGETAL	S	7,65	3,86	3,86		3,86
1700000006559732	18-149-004-00098-0001	8000 AVENA-SIN VARIEDAD	S	9,23	5,57	5,57		5,57

RESUMEN CRITERIOS DE SELECCIÓN

11.2.1.1 Mantenimiento de prácticas y métodos de agricultura ecológica: Cultivos herbáceos - Conv 2018. PUNTOS: 7,00

	<u>PUNTOS</u>	<u>CUMPLE</u>
Porcentaje de superficie determinada en Red Natura 2000	0,00	0.0%
Porcentaje de superficie determinada situada en zonas RAMSAR	0,00	0.0%
Porcentaje de superficie determinada en zonas vulnerables a la contaminación por nitratos	0,00	0.0%
Pendiente media de la explotación	1,00	7.51%
Porcentaje de Superficie de la explotación en municipios con más del 40 por ciento de su superficie agraria dentro de la Zona de desertificación	6,00	100.0%



DETALLE CRITERIOS DE SELECCIÓN**11.2.1.1 Mantenimiento de prácticas y métodos de agricultura ecológica: Cultivos herbáceos - Conv 2018.****PUNTOS: 7,00****Porcentaje de superficie determinada en Red Natura 2000****PUNTOS: 0,00 0.0%**

<u>REF.</u>	<u>REFERENCIA SIGPAC</u>	<u>CULTIVO</u>	<u>DESCRIPCIÓN CULTIVO</u>	<u>S/R</u>	<u>SUP. COMPROM.</u> <u>(ha)</u>	<u>SUP. CUMPLE</u> <u>(ha)</u>
170000006559723	18-149-004-00095-0001	20902	BARBECHO TRADICIONAL-CON CUBIERTA VEGETAL	S	3,86	0,00
170000006559732	18-149-004-00098-0001	8000	AVENA-SIN VARIEDAD	S	5,57	0,00
170000006559728	18-149-021-00019-0001	5000	CEBADA-SIN VARIEDAD	S	1,90	0,00
170000006559727	18-149-021-00020-0001	5000	CEBADA-SIN VARIEDAD	S	1,39	0,00

Porcentaje de superficie determinada situada en zonas RAMSAR**PUNTOS: 0,00 0.0%**

<u>REF.</u>	<u>REFERENCIA SIGPAC</u>	<u>CULTIVO</u>	<u>DESCRIPCIÓN CULTIVO</u>	<u>S/R</u>	<u>SUP. COMPROM.</u> <u>(ha)</u>	<u>SUP. CUMPLE</u> <u>(ha)</u>
170000006559723	18-149-004-00095-0001	20902	BARBECHO TRADICIONAL-CON CUBIERTA VEGETAL	S	3,86	0,00
170000006559732	18-149-004-00098-0001	8000	AVENA-SIN VARIEDAD	S	5,57	0,00
170000006559728	18-149-021-00019-0001	5000	CEBADA-SIN VARIEDAD	S	1,90	0,00
170000006559727	18-149-021-00020-0001	5000	CEBADA-SIN VARIEDAD	S	1,39	0,00

Porcentaje de superficie determinada en zonas vulnerables a la contaminación por nitratos**PUNTOS: 0,00 0.0%**


<u>REF.</u>	<u>REFERENCIA SIGPAC</u>	<u>CULTIVO</u>	<u>DESCRIPCIÓN CULTIVO</u>	<u>S/R</u>	<u>SUP. COMPROM.</u> <u>(ha)</u>	<u>SUP. CUMPLE</u> <u>(ha)</u>
170000006559723	18-149-004-00095-0001	20902	BARBECHO TRADICIONAL-CON CUBIERTA VEGETAL	S	3,86	0,00
170000006559732	18-149-004-00098-0001	8000	AVENA-SIN VARIEDAD	S	5,57	0,00
170000006559728	18-149-021-00019-0001	5000	CEBADA-SIN VARIEDAD	S	1,90	0,00
170000006559727	18-149-021-00020-0001	5000	CEBADA-SIN VARIEDAD	S	1,39	0,00

Pendiente media de la explotación**PUNTOS: 1,00 7.51%**

<u>REF.</u>	<u>REFERENCIA SIGPAC</u>	<u>CULTIVO</u>	<u>DESCRIPCIÓN CULTIVO</u>	<u>S/R</u>	<u>PENDIENTE MEDIA (%)</u>	<u>SUP. COMPROM.</u> <u>(ha)</u>
170000006559723	18-149-004-00095-0001	20902	BARBECHO TRADICIONAL-CON CUBIERTA VEGETAL	S	7,65	3,86
170000006559732	18-149-004-00098-0001	8000	AVENA-SIN VARIEDAD	S	9,23	5,57
170000006559728	18-149-021-00019-0001	5000	CEBADA-SIN VARIEDAD	S	3,58	1,90
170000006559727	18-149-021-00020-0001	5000	CEBADA-SIN VARIEDAD	S	5,64	1,39

Porcentaje de Superficie de la explotación en municipios con más del 40 por ciento de su superficie agraria dentro de la Zona de desertificación**PUNTOS: 6,00 100.0%**

<u>REF.</u>	<u>REFERENCIA SIGPAC</u>	<u>CULTIVO</u>	<u>DESCRIPCIÓN CULTIVO</u>	<u>S/R</u>	<u>SUP. COMPROM.</u> <u>(ha)</u>	<u>SUP. CUMPLE</u> <u>(ha)</u>
170000006559723	18-149-004-00095-0001	20902	BARBECHO TRADICIONAL-CON CUBIERTA VEGETAL	S	3,86	3,86
170000006559732	18-149-004-00098-0001	8000	AVENA-SIN VARIEDAD	S	5,57	5,57
170000006559728	18-149-021-00019-0001	5000	CEBADA-SIN VARIEDAD	S	1,90	1,90
170000006559727	18-149-021-00020-0001	5000	CEBADA-SIN VARIEDAD	S	1,39	1,39



<u>APELLIDOS Y NOMBRE / RAZÓN SOCIAL</u>	<u>NIF</u>	<u>EXPEDIENTE</u>	<u>SUP. COMPROMETIDA</u>			
			<u>(ha)</u>			
SANCHEZ VICO MANUEL	****7178*	1075894	23.18			
RESOLUCIÓN						
ADMITIDO						
IMPORTE POR ANUALIDAD						
		2018	2019	2020	2021	2022
IMPORTE MÁXIMO SUBVENCIONABLE		5.942,38 €	5.942,38 €	5.942,38 €	5.942,38 €	5.942,38 €
IMPORTE MEDIO DE TRANSFERENCIA (€/ha)		256,36 €	256,36 €	256,36 €	256,36 €	256,36 €

DETALLE IMPORTES POR ANUALIDAD

<u>GRUPOS DE CULTIVO ADMITIDOS</u>	<u>SUP. COMPROM.</u>	2018	2019	2020	2021	2022
	<u>(ha)</u>					
FRUTALES REGADÍO	6,97	2.437,13 €	2.437,13 €	2.437,13 €	2.437,13 €	2.437,13 €
FRUTALES SECANO	16,21	3.505,25 €	3.505,25 €	3.505,25 €	3.505,25 €	3.505,25 €

RECINTOS COMPROMETIDOS

<u>REF.</u>	<u>REFERENCIA SIGPAC</u>	<u>CULTIVO DESCRIPCIÓN CULTIVO</u>	<u>S/R</u>	<u>PEND. MEDIA</u>	<u>SUP. DEC. ADMIN.</u>	<u>NU SUP. CERT.</u>	<u>SUP. CAMPO</u>	<u>SUP. COMPROM.</u>
				<u>(%)</u>	<u>(ha)</u>	<u>(ha)</u>	<u>(ha)</u>	<u>(ha)</u>
1700000002966739	18-080-006-00401-0002	104000 ALMENDROS-SIN VARIEDAD	S	1,59	0,17	0,17	0,17	0,17
1700000002966737	18-080-007-00140-0001	104000 ALMENDROS-SIN VARIEDAD	R	2,10	0,04	0,04	0,04	0,04
1700000002966735	18-080-007-00141-0002	104000 ALMENDROS-SIN VARIEDAD	R	2,18	0,10	0,10	0,10	0,10
1700000002966725	18-080-007-00123-0007	104000 ALMENDROS-SIN VARIEDAD	S	2,30	0,36	0,36	0,36	0,36
1700000002966724	18-080-007-00106-0001	104000 ALMENDROS-SIN VARIEDAD	S	2,33	0,60	0,60	0,60	0,60
1700000002966730	18-080-007-00215-0001	104000 ALMENDROS-SIN VARIEDAD	S	2,39	3,83	3,83	3,83	3,83
1700000002966709	18-080-007-00217-0001	104000 ALMENDROS-SIN VARIEDAD	S	2,41	3,54	3,54	3,54	3,54
1700000002966729	18-080-007-00123-0012	104000 ALMENDROS-SIN VARIEDAD	S	2,51	0,13	0,13	0,13	0,13
1700000002966715	18-080-006-00559-0001	104000 ALMENDROS-SIN VARIEDAD	R	2,55	5,68	5,68	5,69	5,68
1700000002966720	18-080-006-00365-0001	104000 ALMENDROS-SIN VARIEDAD	S	2,56	1,39	1,39	1,39	1,39
1700000002966718	18-080-006-00581-0003	104000 ALMENDROS-SIN VARIEDAD	R	2,60	1,15	1,15	1,15	1,15
1700000002966731	18-080-007-00215-0002	104000 ALMENDROS-SIN VARIEDAD	S	2,63	5,46	5,46	5,46	5,46
1700000002966727	18-080-007-00123-0006	104000 ALMENDROS-SIN VARIEDAD	S	2,70	0,04	0,04	0,04	0,04
1700000002966728	18-080-007-00123-0010	104000 ALMENDROS-SIN VARIEDAD	S	2,80	0,11	0,08	0,11	0,08
1700000002966734	18-080-007-00141-0001	104000 ALMENDROS-SIN VARIEDAD	S	2,96	0,10	0,10	0,10	0,10
1700000002966722	18-080-006-00587-0001	104000 ALMENDROS-SIN VARIEDAD	S	3,34	0,39	0,39	0,39	0,39
1700000002966721	18-080-006-00586-0004	104000 ALMENDROS-SIN VARIEDAD	S	7,69	0,07	0,07	0,07	0,07
1700000002966719	18-080-006-00586-0003	104000 ALMENDROS-SIN VARIEDAD	S	8,89	0,05	0,05	0,05	0,05

INCIDENCIAS**INCIDENCIA DESCRIPCIÓN**

85001	El recinto declarado no cumple con las normas de producción ecológica (artículo 5-1 e), Orden 26 mayo 2015) Ref:1700000002966726 Recinto:18-080-007-00123-014 Cultivo:104000 ALMENDROS-SIN VARIEDAD Secano Ref:1700000002966736 Recinto:18-080-007-00123-015 Cultivo:104000 ALMENDROS-SIN VARIEDAD Secano Ref:1700000002966707 Recinto:18-080-007-00123-017 Cultivo:104000 ALMENDROS-SIN VARIEDAD Secano
85002	Recinto declarado que no cumple en su totalidad con las normas de producción ecológica (artículo 5-1 e), Orden 26 mayo 2015) Ref:1700000002966728 Recinto:18-080-007-00123-010 Cultivo:104000 ALMENDROS-SIN VARIEDAD Secano Sup. Declarada:0,11 Superficie Certificada (Ha):0,08

RESUMEN CRITERIOS DE SELECCIÓN**11.2.1.1 Mantenimiento de prácticas y métodos de agricultura ecológica: Cultivos permanentes distintos de olivar - Conv 2018.** PUNTOS: 7,00

	<u>PUNTOS</u>	<u>CUMPLE</u>
Porcentaje de superficie determinada en Red Natura 2000	0,00	0.0%
Porcentaje de superficie determinada situada en zonas RAMSAR	0,00	0.0%
Porcentaje de superficie determinada en zonas vulnerables a la contaminación por nitratos	0,00	0.0%
Pendiente media de la explotación	1,00	2.55%
Porcentaje de Superficie de la explotación en municipios con más del 40 por ciento de su superficie agraria dentro de la Zona de desertificación	6,00	100.0%

DETALLE CRITERIOS DE SELECCIÓN**11.2.1.1 Mantenimiento de prácticas y métodos de agricultura ecológica: Cultivos permanentes distintos de olivar - Conv 2018.****PUNTOS: 7,00****Porcentaje de superficie determinada en Red Natura 2000****PUNTOS: 0,00 0.0%**

REF.	REFERENCIA SIGPAC	CULTIVO	DESCRIPCIÓN CULTIVO	S/R	SUP. COMPROM. (ha)	SUP. CUMPLE (ha)
170000002966720	18-080-006-00365-0001	104000	ALMENDROS-SIN VARIEDAD	S	1,39	0,00
170000002966739	18-080-006-00401-0002	104000	ALMENDROS-SIN VARIEDAD	S	0,17	0,00
170000002966715	18-080-006-00559-0001	104000	ALMENDROS-SIN VARIEDAD	R	5,68	0,00
170000002966718	18-080-006-00581-0003	104000	ALMENDROS-SIN VARIEDAD	R	1,15	0,00
170000002966719	18-080-006-00586-0003	104000	ALMENDROS-SIN VARIEDAD	S	0,05	0,00
170000002966721	18-080-006-00586-0004	104000	ALMENDROS-SIN VARIEDAD	S	0,07	0,00
170000002966722	18-080-006-00587-0001	104000	ALMENDROS-SIN VARIEDAD	S	0,39	0,00
170000002966724	18-080-007-00106-0001	104000	ALMENDROS-SIN VARIEDAD	S	0,60	0,00
170000002966727	18-080-007-00123-0006	104000	ALMENDROS-SIN VARIEDAD	S	0,04	0,00
170000002966725	18-080-007-00123-0007	104000	ALMENDROS-SIN VARIEDAD	S	0,36	0,00
170000002966728	18-080-007-00123-0010	104000	ALMENDROS-SIN VARIEDAD	S	0,08	0,00
170000002966729	18-080-007-00123-0012	104000	ALMENDROS-SIN VARIEDAD	S	0,13	0,00
170000002966737	18-080-007-00140-0001	104000	ALMENDROS-SIN VARIEDAD	R	0,04	0,00
170000002966734	18-080-007-00141-0001	104000	ALMENDROS-SIN VARIEDAD	S	0,10	0,00
170000002966735	18-080-007-00141-0002	104000	ALMENDROS-SIN VARIEDAD	R	0,10	0,00
170000002966730	18-080-007-00215-0001	104000	ALMENDROS-SIN VARIEDAD	S	3,83	0,00
170000002966731	18-080-007-00215-0002	104000	ALMENDROS-SIN VARIEDAD	S	5,46	0,00
170000002966709	18-080-007-00217-0001	104000	ALMENDROS-SIN VARIEDAD	S	3,54	0,00

Porcentaje de superficie determinada situada en zonas RAMSAR**PUNTOS: 0,00 0.0%**

REF.	REFERENCIA SIGPAC	CULTIVO	DESCRIPCIÓN CULTIVO	S/R	SUP. COMPROM. (ha)	SUP. CUMPLE (ha)
170000002966720	18-080-006-00365-0001	104000	ALMENDROS-SIN VARIEDAD	S	1,39	0,00
170000002966739	18-080-006-00401-0002	104000	ALMENDROS-SIN VARIEDAD	S	0,17	0,00
170000002966715	18-080-006-00559-0001	104000	ALMENDROS-SIN VARIEDAD	R	5,68	0,00
170000002966718	18-080-006-00581-0003	104000	ALMENDROS-SIN VARIEDAD	R	1,15	0,00
170000002966719	18-080-006-00586-0003	104000	ALMENDROS-SIN VARIEDAD	S	0,05	0,00
170000002966721	18-080-006-00586-0004	104000	ALMENDROS-SIN VARIEDAD	S	0,07	0,00
170000002966722	18-080-006-00587-0001	104000	ALMENDROS-SIN VARIEDAD	S	0,39	0,00
170000002966724	18-080-007-00106-0001	104000	ALMENDROS-SIN VARIEDAD	S	0,60	0,00
170000002966727	18-080-007-00123-0006	104000	ALMENDROS-SIN VARIEDAD	S	0,04	0,00
170000002966725	18-080-007-00123-0007	104000	ALMENDROS-SIN VARIEDAD	S	0,36	0,00
170000002966728	18-080-007-00123-0010	104000	ALMENDROS-SIN VARIEDAD	S	0,08	0,00
170000002966729	18-080-007-00123-0012	104000	ALMENDROS-SIN VARIEDAD	S	0,13	0,00
170000002966737	18-080-007-00140-0001	104000	ALMENDROS-SIN VARIEDAD	R	0,04	0,00
170000002966734	18-080-007-00141-0001	104000	ALMENDROS-SIN VARIEDAD	S	0,10	0,00
170000002966735	18-080-007-00141-0002	104000	ALMENDROS-SIN VARIEDAD	R	0,10	0,00
170000002966730	18-080-007-00215-0001	104000	ALMENDROS-SIN VARIEDAD	S	3,83	0,00
170000002966731	18-080-007-00215-0002	104000	ALMENDROS-SIN VARIEDAD	S	5,46	0,00
170000002966709	18-080-007-00217-0001	104000	ALMENDROS-SIN VARIEDAD	S	3,54	0,00

Porcentaje de superficie determinada en zonas vulnerables a la contaminación por nitratos**PUNTOS: 0,00 0.0%**

REF.	REFERENCIA SIGPAC	CULTIVO	DESCRIPCIÓN CULTIVO	S/R	SUP. COMPROM. (ha)	SUP. CUMPLE (ha)
170000002966720	18-080-006-00365-0001	104000	ALMENDROS-SIN VARIEDAD	S	1,39	0,00
170000002966739	18-080-006-00401-0002	104000	ALMENDROS-SIN VARIEDAD	S	0,17	0,00
170000002966715	18-080-006-00559-0001	104000	ALMENDROS-SIN VARIEDAD	R	5,68	0,00
170000002966718	18-080-006-00581-0003	104000	ALMENDROS-SIN VARIEDAD	R	1,15	0,00
170000002966719	18-080-006-00586-0003	104000	ALMENDROS-SIN VARIEDAD	S	0,05	0,00

<u>REF.</u>	<u>REFERENCIA SIGPAC</u>	<u>CULTIVO</u>	<u>DESCRIPCIÓN CULTIVO</u>	<u>S/R</u>	<u>SUP. COMPROM.</u> (ha)	<u>SUP. CUMPLE</u> (ha)
170000002966721	18-080-006-00586-0004	104000	ALMENDROS-SIN VARIEDAD	S	0,07	0,00
170000002966722	18-080-006-00587-0001	104000	ALMENDROS-SIN VARIEDAD	S	0,39	0,00
170000002966724	18-080-007-00106-0001	104000	ALMENDROS-SIN VARIEDAD	S	0,60	0,00
170000002966727	18-080-007-00123-0006	104000	ALMENDROS-SIN VARIEDAD	S	0,04	0,00
170000002966725	18-080-007-00123-0007	104000	ALMENDROS-SIN VARIEDAD	S	0,36	0,00
170000002966728	18-080-007-00123-0010	104000	ALMENDROS-SIN VARIEDAD	S	0,08	0,00
170000002966729	18-080-007-00123-0012	104000	ALMENDROS-SIN VARIEDAD	S	0,13	0,00
170000002966737	18-080-007-00140-0001	104000	ALMENDROS-SIN VARIEDAD	R	0,04	0,00
170000002966734	18-080-007-00141-0001	104000	ALMENDROS-SIN VARIEDAD	S	0,10	0,00
170000002966735	18-080-007-00141-0002	104000	ALMENDROS-SIN VARIEDAD	R	0,10	0,00
170000002966730	18-080-007-00215-0001	104000	ALMENDROS-SIN VARIEDAD	S	3,83	0,00
170000002966731	18-080-007-00215-0002	104000	ALMENDROS-SIN VARIEDAD	S	5,46	0,00
170000002966709	18-080-007-00217-0001	104000	ALMENDROS-SIN VARIEDAD	S	3,54	0,00

Pendiente media de la explotación**PUNTOS:** 1,00 2.55%

<u>REF.</u>	<u>REFERENCIA SIGPAC</u>	<u>CULTIVO</u>	<u>DESCRIPCIÓN CULTIVO</u>	<u>S/R</u>	<u>PENDIENTE MEDIA (%)</u>	<u>SUP. COMPROM.</u> (ha)
170000002966720	18-080-006-00365-0001	104000	ALMENDROS-SIN VARIEDAD	S	2,56	1,39
170000002966739	18-080-006-00401-0002	104000	ALMENDROS-SIN VARIEDAD	S	1,59	0,17
170000002966715	18-080-006-00559-0001	104000	ALMENDROS-SIN VARIEDAD	R	2,55	5,68
170000002966718	18-080-006-00581-0003	104000	ALMENDROS-SIN VARIEDAD	R	2,60	1,15
170000002966719	18-080-006-00586-0003	104000	ALMENDROS-SIN VARIEDAD	S	8,89	0,05
170000002966721	18-080-006-00586-0004	104000	ALMENDROS-SIN VARIEDAD	S	7,69	0,07
170000002966722	18-080-006-00587-0001	104000	ALMENDROS-SIN VARIEDAD	S	3,34	0,39
170000002966724	18-080-007-00106-0001	104000	ALMENDROS-SIN VARIEDAD	S	2,33	0,60
170000002966727	18-080-007-00123-0006	104000	ALMENDROS-SIN VARIEDAD	S	2,70	0,04
170000002966725	18-080-007-00123-0007	104000	ALMENDROS-SIN VARIEDAD	S	2,30	0,36
170000002966728	18-080-007-00123-0010	104000	ALMENDROS-SIN VARIEDAD	S	2,80	0,08
170000002966729	18-080-007-00123-0012	104000	ALMENDROS-SIN VARIEDAD	S	2,51	0,13
170000002966737	18-080-007-00140-0001	104000	ALMENDROS-SIN VARIEDAD	R	2,10	0,04
170000002966734	18-080-007-00141-0001	104000	ALMENDROS-SIN VARIEDAD	S	2,96	0,10
170000002966735	18-080-007-00141-0002	104000	ALMENDROS-SIN VARIEDAD	R	2,18	0,10
170000002966730	18-080-007-00215-0001	104000	ALMENDROS-SIN VARIEDAD	S	2,39	3,83
170000002966731	18-080-007-00215-0002	104000	ALMENDROS-SIN VARIEDAD	S	2,63	5,46
170000002966709	18-080-007-00217-0001	104000	ALMENDROS-SIN VARIEDAD	S	2,41	3,54

Porcentaje de Superficie de la explotación en municipios con más del 40 por ciento de su superficie agraria dentro de la Zona de desertificación**PUNTOS:** 6,00 100.0%

<u>REF.</u>	<u>REFERENCIA SIGPAC</u>	<u>CULTIVO</u>	<u>DESCRIPCIÓN CULTIVO</u>	<u>S/R</u>	<u>SUP. COMPROM.</u> (ha)	<u>SUP. CUMPLE</u> (ha)
170000002966720	18-080-006-00365-0001	104000	ALMENDROS-SIN VARIEDAD	S	1,39	1,39
170000002966739	18-080-006-00401-0002	104000	ALMENDROS-SIN VARIEDAD	S	0,17	0,17
170000002966715	18-080-006-00559-0001	104000	ALMENDROS-SIN VARIEDAD	R	5,68	5,68
170000002966718	18-080-006-00581-0003	104000	ALMENDROS-SIN VARIEDAD	R	1,15	1,15
170000002966719	18-080-006-00586-0003	104000	ALMENDROS-SIN VARIEDAD	S	0,05	0,05
170000002966721	18-080-006-00586-0004	104000	ALMENDROS-SIN VARIEDAD	S	0,07	0,07
170000002966722	18-080-006-00587-0001	104000	ALMENDROS-SIN VARIEDAD	S	0,39	0,39
170000002966724	18-080-007-00106-0001	104000	ALMENDROS-SIN VARIEDAD	S	0,60	0,60
170000002966727	18-080-007-00123-0006	104000	ALMENDROS-SIN VARIEDAD	S	0,04	0,04
170000002966725	18-080-007-00123-0007	104000	ALMENDROS-SIN VARIEDAD	S	0,36	0,36
170000002966728	18-080-007-00123-0010	104000	ALMENDROS-SIN VARIEDAD	S	0,08	0,08
170000002966729	18-080-007-00123-0012	104000	ALMENDROS-SIN VARIEDAD	S	0,13	0,13
170000002966737	18-080-007-00140-0001	104000	ALMENDROS-SIN VARIEDAD	R	0,04	0,04
170000002966734	18-080-007-00141-0001	104000	ALMENDROS-SIN VARIEDAD	S	0,10	0,10

REF.	REFERENCIA SIGPAC	CULTIVO	DESCRIPCIÓN CULTIVO	S/R	SUP. COMPROM. (ha)	SUP. CUMPLE (ha)
1700000002966735	18-080-007-00141-0002	104000	ALMENDROS-SIN VARIEDAD	R	0,10	0,10
1700000002966730	18-080-007-00215-0001	104000	ALMENDROS-SIN VARIEDAD	S	3,83	3,83
1700000002966731	18-080-007-00215-0002	104000	ALMENDROS-SIN VARIEDAD	S	5,46	5,46
1700000002966709	18-080-007-00217-0001	104000	ALMENDROS-SIN VARIEDAD	S	3,54	3,54



<u>APELLIDOS Y NOMBRE / RAZÓN SOCIAL</u>	<u>NIF</u>	<u>EXPEDIENTE</u>	<u>SUP. COMPROMETIDA</u>		
			<u>(ha)</u>		
SERRALTA MALDONADO FRANCISCO	***0612*	1113586	2.87		
RESOLUCIÓN					
ADMITIDO					
IMPORTE POR ANUALIDAD					

	<u>2018</u>	<u>2019</u>	<u>2020</u>	<u>2021</u>	<u>2022</u>
IMPORTE MÁXIMO SUBVENCIONABLE	620,61 €	620,61 €	620,61 €	620,61 €	620,61 €
IMPORTE MEDIO DE TRANSFERENCIA (€/ha)	216,24 €	216,24 €	216,24 €	216,24 €	216,24 €

DETALLE IMPORTES POR ANUALIDAD

<u>GRUPOS DE CULTIVO ADMITIDOS</u>	<u>SUP. COMPROM.</u>	<u>2018</u>	<u>2019</u>	<u>2020</u>	<u>2021</u>	<u>2022</u>
	<u>(ha)</u>					
FRUTALES SECANO	2,87	620,61 €	620,61 €	620,61 €	620,61 €	620,61 €

RECINTOS COMPROMETIDOS

<u>REF.</u>	<u>REFERENCIA SIGPAC</u>	<u>CULTIVO DESCRIPCIÓN CULTIVO</u>	<u>S/R</u>	<u>PEND. MEDIA (%)</u>	<u>SUP. DEC. ADMIN. (ha)</u>	<u>NU SUP. CERT. (ha)</u>	<u>SUP. CAMPO (ha)</u>	<u>SUP. COMPROM. (ha)</u>
4125977	18-144-028-00140-0001	104000 ALMENDROS-SIN VARIEDAD	S	34,30	0,51	0,51		0,51
4125981	18-144-006-00161-0002	104000 ALMENDROS-SIN VARIEDAD	S	38,30	0,60	0,60		0,60
4125964	18-144-004-00154-0001	218000 HIGUERA-SIN VARIEDAD	S	40,69	1,76	1,76		1,76

INCIDENCIAS

INCIDENCIA DESCRIPCIÓN

- 85001 El recinto declarado no cumple con las normas de producción ecológica (artículo 5-1 e), Orden 26 mayo 2015)
Ref:4126083 Recinto:18-144-010-00048-001 Cultivo:218000 HIGUERA-SIN VARIEDAD Secano
- 85046 Solicita recinto que está comprometido para la convocatoria 2015 de Agricultura o Ganadería Ecológica.
Ref:1700000005253172 Recinto:18-144-021-00128-001 Cultivo:218000 HIGUERA-SIN VARIEDAD Secano
Ref:1700000005253164 Recinto:18-185-010-00045-001 Cultivo:218000 HIGUERA-SIN VARIEDAD Secano

RESUMEN CRITERIOS DE SELECCIÓN

11.2.1.1 Mantenimiento de prácticas y métodos de agricultura ecológica: Cultivos permanentes distintos de olivar - Conv 2018. PUNTOS: 9,00

	<u>PUNTOS</u>	<u>CUMPLE</u>
Porcentaje de superficie determinada en Red Natura 2000	0,00	0.0%
Porcentaje de superficie determinada situada en zonas RAMSAR	0,00	0.0%
Porcentaje de superficie determinada en zonas vulnerables a la contaminación por nitratos	0,00	0.0%
Pendiente media de la explotación	3,00	39.05%
Porcentaje de Superficie de la explotación en municipios con más del 40 por ciento de su superficie agraria dentro de la Zona de desertificación	6,00	100.0%



DETALLE CRITERIOS DE SELECCIÓN**11.2.1.1 Mantenimiento de prácticas y métodos de agricultura ecológica: Cultivos permanentes distintos de olivar - Conv 2018.****PUNTOS: 9,00****Porcentaje de superficie determinada en Red Natura 2000****PUNTOS: 0,00 0.0%**

<u>REF.</u>	<u>REFERENCIA SIGPAC</u>	<u>CULTIVO</u>	<u>DESCRIPCIÓN CULTIVO</u>	<u>S/R</u>	<u>SUP. COMPROM.</u> <u>(ha)</u>	<u>SUP. CUMPLE</u> <u>(ha)</u>
4125964	18-144-004-00154-0001	218000	HIGUERA-SIN VARIEDAD	S	1,76	0,00
4125981	18-144-006-00161-0002	104000	ALMENDROS-SIN VARIEDAD	S	0,60	0,00
4125977	18-144-028-00140-0001	104000	ALMENDROS-SIN VARIEDAD	S	0,51	0,00

Porcentaje de superficie determinada situada en zonas RAMSAR**PUNTOS: 0,00 0.0%**

<u>REF.</u>	<u>REFERENCIA SIGPAC</u>	<u>CULTIVO</u>	<u>DESCRIPCIÓN CULTIVO</u>	<u>S/R</u>	<u>SUP. COMPROM.</u> <u>(ha)</u>	<u>SUP. CUMPLE</u> <u>(ha)</u>
4125964	18-144-004-00154-0001	218000	HIGUERA-SIN VARIEDAD	S	1,76	0,00
4125981	18-144-006-00161-0002	104000	ALMENDROS-SIN VARIEDAD	S	0,60	0,00
4125977	18-144-028-00140-0001	104000	ALMENDROS-SIN VARIEDAD	S	0,51	0,00

Porcentaje de superficie determinada en zonas vulnerables a la contaminación por nitratos**PUNTOS: 0,00 0.0%**

<u>REF.</u>	<u>REFERENCIA SIGPAC</u>	<u>CULTIVO</u>	<u>DESCRIPCIÓN CULTIVO</u>	<u>S/R</u>	<u>SUP. COMPROM.</u> <u>(ha)</u>	<u>SUP. CUMPLE</u> <u>(ha)</u>
4125964	18-144-004-00154-0001	218000	HIGUERA-SIN VARIEDAD	S	1,76	0,00
4125981	18-144-006-00161-0002	104000	ALMENDROS-SIN VARIEDAD	S	0,60	0,00
4125977	18-144-028-00140-0001	104000	ALMENDROS-SIN VARIEDAD	S	0,51	0,00

Pendiente media de la explotación**PUNTOS: 3,00 39.05%**

<u>REF.</u>	<u>REFERENCIA SIGPAC</u>	<u>CULTIVO</u>	<u>DESCRIPCIÓN CULTIVO</u>	<u>S/R</u>	<u>PENDIENTE MEDIA (%)</u>	<u>SUP. COMPROM.</u> <u>(ha)</u>
4125964	18-144-004-00154-0001	218000	HIGUERA-SIN VARIEDAD	S	40,69	1,76
4125981	18-144-006-00161-0002	104000	ALMENDROS-SIN VARIEDAD	S	38,30	0,60
4125977	18-144-028-00140-0001	104000	ALMENDROS-SIN VARIEDAD	S	34,30	0,51

Porcentaje de Superficie de la explotación en municipios con más del 40 por ciento de su superficie agraria dentro de la Zona de desertificación**PUNTOS: 6,00 100.0%**

<u>REF.</u>	<u>REFERENCIA SIGPAC</u>	<u>CULTIVO</u>	<u>DESCRIPCIÓN CULTIVO</u>	<u>S/R</u>	<u>SUP. COMPROM.</u> <u>(ha)</u>	<u>SUP. CUMPLE</u> <u>(ha)</u>
4125964	18-144-004-00154-0001	218000	HIGUERA-SIN VARIEDAD	S	1,76	1,76
4125981	18-144-006-00161-0002	104000	ALMENDROS-SIN VARIEDAD	S	0,60	0,60
4125977	18-144-028-00140-0001	104000	ALMENDROS-SIN VARIEDAD	S	0,51	0,51



<u>APellidos y nombre / RAZÓN SOCIAL</u>	<u>NIF</u>	<u>EXPEDIENTE</u>	<u>SUP. COMPROMETIDA</u>			
			<u>(ha)</u>			
SERRANO CARRILLO MIGUEL ANGEL	****4870*	1198819	52.07			
RESOLUCIÓN						
ADMITIDO						
IMPORTES POR ANUALIDAD						
		<u>2018</u>	<u>2019</u>	<u>2020</u>	<u>2021</u>	<u>2022</u>
IMPORTE MÁXIMO SUBVENCIONABLE		4.123,92 €	4.123,92 €	4.123,92 €	4.123,92 €	4.123,92 €
IMPORTE MEDIO DE TRANSFERENCIA (€/ha)		79,20 €	79,20 €	79,20 €	79,20 €	79,20 €

DETALLE IMPORTES POR ANUALIDAD

<u>GRUPOS DE CULTIVO ADMITIDOS</u>	<u>SUP. COMPROM.</u>	<u>2018</u>	<u>2019</u>	<u>2020</u>	<u>2021</u>	<u>2022</u>
	<u>(ha)</u>					
HERBÁCEOS	27,28	4.123,92 €	4.123,92 €	4.123,92 €	4.123,92 €	4.123,92 €
HERBÁCEOS NO ELEGIBLES	24,79	0,00 €	0,00 €	0,00 €	0,00 €	0,00 €

RECINTOS COMPROMETIDOS

<u>REF.</u>	<u>REFERENCIA SIGPAC</u>	<u>CULTIVO DESCRIPCIÓN CULTIVO</u>	<u>S/R</u>	<u>PEND. MEDIA</u>	<u>SUP. DEC. ADMIN.</u>	<u>NU SUP. CERT.</u>	<u>SUP. CAMPO</u>	<u>SUP. COMPROM.</u>
				<u>(%)</u>	<u>(ha)</u>	<u>(ha)</u>	<u>(ha)</u>	<u>(ha)</u>
1700000006567061	18-100-001-00095-0009	5000 CEBADA-SIN VARIEDAD	S	8,38	14,91	8,67		8,67
1700000006567064	18-100-001-00095-0009	5000 CEBADA-SIN VARIEDAD	R	8,38	10,46	6,08		6,08
1700000006567087	18-100-001-00095-0009	5000 CEBADA-SIN VARIEDAD	S	8,38	10,00	5,81		5,81
1700000006567104	18-100-001-00095-0009	20901 BARBECHO TRADICIONAL-SIN CUBIERTA VEGETAL	S	8,38	32,31	18,78		18,78
1700000006567105	18-100-001-00095-0009	20901 BARBECHO TRADICIONAL-SIN CUBIERTA VEGETAL	S	8,38	1,25	0,73		0,73
1700000006567108	18-100-001-00095-0009	20901 BARBECHO TRADICIONAL-SIN CUBIERTA VEGETAL	S	8,38	9,09	5,28		5,28
1700000006567112	18-100-001-00095-0009	5000 CEBADA-SIN VARIEDAD	S	8,38	6,45	3,75		3,75
1700000006567113	18-100-001-00095-0014	8000 AVENA-SIN VARIEDAD	S	13,86	0,77	0,77		0,77
1700000006567114	18-100-001-00095-0015	8000 AVENA-SIN VARIEDAD	S	14,40	2,20	2,20		2,20

INCIDENCIAS**INCIDENCIA DESCRIPCIÓN**

85002	Recinto declarado que no cumple en su totalidad con las normas de producción ecológica (artículo 5-1 e), Orden 26 mayo 2015) Ref:1700000006567061 Recinto:18-100-001-00095-009 Cultivo:5000 CEBADA-SIN VARIEDAD Secano Sup. Declarada:14,91 Superficie Certificada (Ha):8,67 Ref:1700000006567064 Recinto:18-100-001-00095-009 Cultivo:5000 CEBADA-SIN VARIEDAD Regadio Sup. Declarada:10,46 Superficie Certificada (Ha):6,08 Ref:1700000006567087 Recinto:18-100-001-00095-009 Cultivo:5000 CEBADA-SIN VARIEDAD Secano Sup. Declarada:10 Superficie Certificada (Ha):5,81 Ref:1700000006567112 Recinto:18-100-001-00095-009 Cultivo:5000 CEBADA-SIN VARIEDAD Secano Sup. Declarada:6,45 Superficie Certificada (Ha):3,75 Ref:1700000006567104 Recinto:18-100-001-00095-009 Cultivo:20901 BARBECHO TRADICIONAL-SIN CUBIERTA VEGETAL Secano Sup. Declarada:32,31 Superficie Certificada (Ha):18,78 Ref:1700000006567105 Recinto:18-100-001-00095-009 Cultivo:20901 BARBECHO TRADICIONAL-SIN CUBIERTA VEGETAL Secano Sup. Declarada:1,25 Superficie Certificada (Ha):0,73 Ref:1700000006567108 Recinto:18-100-001-00095-009 Cultivo:20901 BARBECHO TRADICIONAL-SIN CUBIERTA VEGETAL Secano Sup. Declarada:9,09 Superficie Certificada (Ha):5,28
-------	--

RESUMEN CRITERIOS DE SELECCIÓN

11.2.1.1 Mantenimiento de prácticas y métodos de agricultura ecológica: Cultivos herbáceos - Conv 2018. PUNTOS: 8,00

	<u>PUNTOS</u>	<u>CUMPLE</u>
Porcentaje de superficie determinada en Red Natura 2000	0,00	0.0%
Porcentaje de superficie determinada situada en zonas RAMSAR	0,00	0.0%
Porcentaje de superficie determinada en zonas vulnerables a la contaminación por nitratos	0,00	0.0%
Pendiente media de la explotación	2,00	8.72%
Porcentaje de Superficie de la explotación en municipios con más del 40 por ciento de su superficie agraria dentro de la Zona de desertificación	6,00	100.0%

DETALLE CRITERIOS DE SELECCIÓN**11.2.1.1 Mantenimiento de prácticas y métodos de agricultura ecológica: Cultivos herbáceos - Conv 2018.****PUNTOS: 8,00****Porcentaje de superficie determinada en Red Natura 2000****PUNTOS: 0,00 0.0%**

<u>REF.</u>	<u>REFERENCIA SIGPAC</u>	<u>CULTIVO</u>	<u>DESCRIPCIÓN CULTIVO</u>	<u>S/R</u>	<u>SUP. COMPROM. (ha)</u>	<u>SUP. CUMPLE (ha)</u>
170000006567087	18-100-001-00095-0009	5000	CEBADA-SIN VARIEDAD	S	5,81	0,00
170000006567061	18-100-001-00095-0009	5000	CEBADA-SIN VARIEDAD	S	8,67	0,00
170000006567112	18-100-001-00095-0009	5000	CEBADA-SIN VARIEDAD	S	3,75	0,00
170000006567064	18-100-001-00095-0009	5000	CEBADA-SIN VARIEDAD	R	6,08	0,00
170000006567104	18-100-001-00095-0009	20901	BARBECHO TRADICIONAL-SIN CUBIERTA VEGETAL	S	18,78	0,00
170000006567108	18-100-001-00095-0009	20901	BARBECHO TRADICIONAL-SIN CUBIERTA VEGETAL	S	5,28	0,00
170000006567105	18-100-001-00095-0009	20901	BARBECHO TRADICIONAL-SIN CUBIERTA VEGETAL	S	0,73	0,00
170000006567113	18-100-001-00095-0014	8000	AVENA-SIN VARIEDAD	S	0,77	0,00
170000006567114	18-100-001-00095-0015	8000	AVENA-SIN VARIEDAD	S	2,20	0,00

Porcentaje de superficie determinada situada en zonas RAMSAR**PUNTOS: 0,00 0.0%**

<u>REF.</u>	<u>REFERENCIA SIGPAC</u>	<u>CULTIVO</u>	<u>DESCRIPCIÓN CULTIVO</u>	<u>S/R</u>	<u>SUP. COMPROM. (ha)</u>	<u>SUP. CUMPLE (ha)</u>
170000006567061	18-100-001-00095-0009	5000	CEBADA-SIN VARIEDAD	S	8,67	0,00
170000006567112	18-100-001-00095-0009	5000	CEBADA-SIN VARIEDAD	S	3,75	0,00
170000006567087	18-100-001-00095-0009	5000	CEBADA-SIN VARIEDAD	S	5,81	0,00
170000006567064	18-100-001-00095-0009	5000	CEBADA-SIN VARIEDAD	R	6,08	0,00
170000006567105	18-100-001-00095-0009	20901	BARBECHO TRADICIONAL-SIN CUBIERTA VEGETAL	S	0,73	0,00
170000006567108	18-100-001-00095-0009	20901	BARBECHO TRADICIONAL-SIN CUBIERTA VEGETAL	S	5,28	0,00
170000006567104	18-100-001-00095-0009	20901	BARBECHO TRADICIONAL-SIN CUBIERTA VEGETAL	S	18,78	0,00
170000006567113	18-100-001-00095-0014	8000	AVENA-SIN VARIEDAD	S	0,77	0,00
170000006567114	18-100-001-00095-0015	8000	AVENA-SIN VARIEDAD	S	2,20	0,00

Porcentaje de superficie determinada en zonas vulnerables a la contaminación por nitratos**PUNTOS: 0,00 0.0%**

<u>REF.</u>	<u>REFERENCIA SIGPAC</u>	<u>CULTIVO</u>	<u>DESCRIPCIÓN CULTIVO</u>	<u>S/R</u>	<u>SUP. COMPROM. (ha)</u>	<u>SUP. CUMPLE (ha)</u>
170000006567061	18-100-001-00095-0009	5000	CEBADA-SIN VARIEDAD	S	8,67	0,00
170000006567087	18-100-001-00095-0009	5000	CEBADA-SIN VARIEDAD	S	5,81	0,00
170000006567064	18-100-001-00095-0009	5000	CEBADA-SIN VARIEDAD	R	6,08	0,00
170000006567112	18-100-001-00095-0009	5000	CEBADA-SIN VARIEDAD	S	3,75	0,00
170000006567104	18-100-001-00095-0009	20901	BARBECHO TRADICIONAL-SIN CUBIERTA VEGETAL	S	18,78	0,00
170000006567105	18-100-001-00095-0009	20901	BARBECHO TRADICIONAL-SIN CUBIERTA VEGETAL	S	0,73	0,00
170000006567108	18-100-001-00095-0009	20901	BARBECHO TRADICIONAL-SIN CUBIERTA VEGETAL	S	5,28	0,00
170000006567113	18-100-001-00095-0014	8000	AVENA-SIN VARIEDAD	S	0,77	0,00
170000006567114	18-100-001-00095-0015	8000	AVENA-SIN VARIEDAD	S	2,20	0,00

Pendiente media de la explotación**PUNTOS: 2,00 8.72%**

<u>REF.</u>	<u>REFERENCIA SIGPAC</u>	<u>CULTIVO</u>	<u>DESCRIPCIÓN CULTIVO</u>	<u>S/R</u>	<u>PENDIENTE MEDIA (%)</u>	<u>SUP. COMPROM. (ha)</u>
170000006567064	18-100-001-00095-0009	5000	CEBADA-SIN VARIEDAD	R	8,38	6,08
170000006567087	18-100-001-00095-0009	5000	CEBADA-SIN VARIEDAD	S	8,38	5,81
170000006567112	18-100-001-00095-0009	5000	CEBADA-SIN VARIEDAD	S	8,38	3,75
170000006567061	18-100-001-00095-0009	5000	CEBADA-SIN VARIEDAD	S	8,38	8,67

REF.	REFERENCIA SIGPAC	CULTIVO	DESCRIPCIÓN CULTIVO	S/R	PENDIENTE	SUP.
					MEDIA (%)	COMPROM.
						(ha)
170000006567104	18-100-001-00095-0009	20901	BARBECHO TRADICIONAL-SIN CUBIERTA VEGETAL	S	8,38	18,78
170000006567108	18-100-001-00095-0009	20901	BARBECHO TRADICIONAL-SIN CUBIERTA VEGETAL	S	8,38	5,28
170000006567105	18-100-001-00095-0009	20901	BARBECHO TRADICIONAL-SIN CUBIERTA VEGETAL	S	8,38	0,73
170000006567113	18-100-001-00095-0014	8000	AVENA-SIN VARIEDAD	S	13,86	0,77
170000006567114	18-100-001-00095-0015	8000	AVENA-SIN VARIEDAD	S	14,40	2,20

Porcentaje de Superficie de la explotación en municipios con más del 40 por ciento de su superficie agraria dentro de la Zona de desertificación

PUNTOS: 6,00 100.0%

REF.	REFERENCIA SIGPAC	CULTIVO	DESCRIPCIÓN CULTIVO	S/R	SUP.	SUP.
					COMPROM.	CUMPLE
					(ha)	(ha)
170000006567087	18-100-001-00095-0009	5000	CEBADA-SIN VARIEDAD	S	5,81	5,81
170000006567112	18-100-001-00095-0009	5000	CEBADA-SIN VARIEDAD	S	3,75	3,75
170000006567064	18-100-001-00095-0009	5000	CEBADA-SIN VARIEDAD	R	6,08	6,08
170000006567061	18-100-001-00095-0009	5000	CEBADA-SIN VARIEDAD	S	8,67	8,67
170000006567105	18-100-001-00095-0009	20901	BARBECHO TRADICIONAL-SIN CUBIERTA VEGETAL	S	0,73	0,73
170000006567108	18-100-001-00095-0009	20901	BARBECHO TRADICIONAL-SIN CUBIERTA VEGETAL	S	5,28	5,28
170000006567104	18-100-001-00095-0009	20901	BARBECHO TRADICIONAL-SIN CUBIERTA VEGETAL	S	18,78	18,78
170000006567113	18-100-001-00095-0014	8000	AVENA-SIN VARIEDAD	S	0,77	0,77
170000006567114	18-100-001-00095-0015	8000	AVENA-SIN VARIEDAD	S	2,20	2,20



<u>APELLIDOS Y NOMBRE / RAZÓN SOCIAL</u>	<u>NIF</u>	<u>EXPEDIENTE</u>	<u>SUP. COMPROMETIDA</u>		
			<u>(ha)</u>		
SERRANO FERNANDEZ RAFAEL	****3075*	1214154	115.33		
<u>RESOLUCIÓN</u>					
ADMITIDO					
<u>IMPORTES POR ANUALIDAD</u>					

	<u>2018</u>	<u>2019</u>	<u>2020</u>	<u>2021</u>	<u>2022</u>
IMPORTE MÁXIMO SUBVENCIONABLE	16.131,29 €	16.131,29 €	16.131,29 €	16.131,29 €	16.131,29 €
IMPORTE MEDIO DE TRANSFERENCIA (€/ha)	139,87 €	139,87 €	139,87 €	139,87 €	139,87 €

DETALLE IMPORTES POR ANUALIDAD

<u>GRUPOS DE CULTIVO ADMITIDOS</u>	<u>SUP. COMPROM.</u>	<u>2018</u>	<u>2019</u>	<u>2020</u>	<u>2021</u>	<u>2022</u>
	<u>(ha)</u>					
FRUTALES SECANO	115,33	16.131,29 €	16.131,29 €	16.131,29 €	16.131,29 €	16.131,29 €

RECINTOS COMPROMETIDOS

<u>REF.</u>	<u>REFERENCIA SIGPAC</u>	<u>CULTIVO DESCRIPCIÓN CULTIVO</u>	<u>S/R</u>	<u>PEND. MEDIA</u>	<u>SUP. DEC. ADMIN.</u>	<u>NU SUP. CERT.</u>	<u>SUP. CAMPO</u>	<u>SUP. COMPROM.</u>
				<u>(%)</u>	<u>(ha)</u>	<u>(ha)</u>	<u>(ha)</u>	<u>(ha)</u>
1700000006960266	18-167-012-00025-0001	104000 ALMENDROS-SIN VARIEDAD	S	3,85	70,98	70,98		70,98
1700000006960264	18-167-010-00056-0001	104000 ALMENDROS-SIN VARIEDAD	S	4,66	0,73	0,73		0,73
1700000006960265	18-167-012-00025-0026	104001 ALMENDROS-FITA MOLLAR	S	5,12	43,62	43,62		43,62

RESUMEN CRITERIOS DE SELECCIÓN

11.2.1.1 Mantenimiento de prácticas y métodos de agricultura ecológica: Cultivos permanentes distintos de olivar - Conv 2018. PUNTOS: 7,00

	<u>PUNTOS</u>	<u>CUMPLE</u>
Porcentaje de superficie determinada en Red Natura 2000	0,00	0.0%
Porcentaje de superficie determinada situada en zonas RAMSAR	0,00	0.0%
Porcentaje de superficie determinada en zonas vulnerables a la contaminación por nitratos	0,00	0.0%
Pendiente media de la explotación	1,00	4.34%
Porcentaje de Superficie de la explotación en municipios con más del 40 por ciento de su superficie agraria dentro de la Zona de desertificación	6,00	100.0%



DETALLE CRITERIOS DE SELECCIÓN**11.2.1.1 Mantenimiento de prácticas y métodos de agricultura ecológica: Cultivos permanentes distintos de olivar - Conv 2018.****PUNTOS: 7,00****Porcentaje de superficie determinada en Red Natura 2000****PUNTOS: 0,00 0.0%**

<u>REF.</u>	<u>REFERENCIA SIGPAC</u>	<u>CULTIVO</u>	<u>DESCRIPCIÓN CULTIVO</u>	<u>S/R</u>	<u>SUP. COMPROM. (ha)</u>	<u>SUP. CUMPLE (ha)</u>
170000006960264	18-167-010-00056-0001	104000	ALMENDROS-SIN VARIEDAD	S	0,73	0,00
1700000006960266	18-167-012-00025-0001	104000	ALMENDROS-SIN VARIEDAD	S	70,98	0,00
1700000006960265	18-167-012-00025-0026	104001	ALMENDROS-FITA MOLLAR	S	43,62	0,00

Porcentaje de superficie determinada situada en zonas RAMSAR**PUNTOS: 0,00 0.0%**

<u>REF.</u>	<u>REFERENCIA SIGPAC</u>	<u>CULTIVO</u>	<u>DESCRIPCIÓN CULTIVO</u>	<u>S/R</u>	<u>SUP. COMPROM. (ha)</u>	<u>SUP. CUMPLE (ha)</u>
1700000006960264	18-167-010-00056-0001	104000	ALMENDROS-SIN VARIEDAD	S	0,73	0,00
1700000006960266	18-167-012-00025-0001	104000	ALMENDROS-SIN VARIEDAD	S	70,98	0,00
1700000006960265	18-167-012-00025-0026	104001	ALMENDROS-FITA MOLLAR	S	43,62	0,00

Porcentaje de superficie determinada en zonas vulnerables a la contaminación por nitratos**PUNTOS: 0,00 0.0%**

<u>REF.</u>	<u>REFERENCIA SIGPAC</u>	<u>CULTIVO</u>	<u>DESCRIPCIÓN CULTIVO</u>	<u>S/R</u>	<u>SUP. COMPROM. (ha)</u>	<u>SUP. CUMPLE (ha)</u>
1700000006960264	18-167-010-00056-0001	104000	ALMENDROS-SIN VARIEDAD	S	0,73	0,00
1700000006960266	18-167-012-00025-0001	104000	ALMENDROS-SIN VARIEDAD	S	70,98	0,00
1700000006960265	18-167-012-00025-0026	104001	ALMENDROS-FITA MOLLAR	S	43,62	0,00

Pendiente media de la explotación**PUNTOS: 1,00 4.34%**

<u>REF.</u>	<u>REFERENCIA SIGPAC</u>	<u>CULTIVO</u>	<u>DESCRIPCIÓN CULTIVO</u>	<u>S/R</u>	<u>PENDIENTE MEDIA (%)</u>	<u>SUP. COMPROM. (ha)</u>
1700000006960264	18-167-010-00056-0001	104000	ALMENDROS-SIN VARIEDAD	S	4,66	0,73
1700000006960266	18-167-012-00025-0001	104000	ALMENDROS-SIN VARIEDAD	S	3,85	70,98
1700000006960265	18-167-012-00025-0026	104001	ALMENDROS-FITA MOLLAR	S	5,12	43,62

Porcentaje de Superficie de la explotación en municipios con más del 40 por ciento de su superficie agraria dentro de la Zona de desertificación**PUNTOS: 6,00 100.0%**

<u>REF.</u>	<u>REFERENCIA SIGPAC</u>	<u>CULTIVO</u>	<u>DESCRIPCIÓN CULTIVO</u>	<u>S/R</u>	<u>SUP. COMPROM. (ha)</u>	<u>SUP. CUMPLE (ha)</u>
1700000006960264	18-167-010-00056-0001	104000	ALMENDROS-SIN VARIEDAD	S	0,73	0,73
1700000006960266	18-167-012-00025-0001	104000	ALMENDROS-SIN VARIEDAD	S	70,98	70,98
1700000006960265	18-167-012-00025-0026	104001	ALMENDROS-FITA MOLLAR	S	43,62	43,62



<u>APELLIDOS Y NOMBRE / RAZÓN SOCIAL</u>	<u>NIF</u>	<u>EXPEDIENTE</u>	<u>SUP. COMPROMETIDA</u>			
SERRANO GAZQUEZ VALERIANO	****7139*	1128502	<u>(ha)</u>			
RESOLUCIÓN						
ADMITIDO						
IMPORTE POR ANUALIDAD						
		2018	2019	2020	2021	2022
IMPORTE MÁXIMO SUBVENCIONABLE		8.025,62 €	8.025,62 €	8.025,62 €	8.025,62 €	8.025,62 €
IMPORTE MEDIO DE TRANSFERENCIA (€/ha)		78,91 €	78,91 €	78,91 €	78,91 €	78,91 €

DETALLE IMPORTES POR ANUALIDAD

<u>GRUPOS DE CULTIVO ADMITIDOS</u>	<u>SUP. COMPROM.</u>	2018	2019	2020	2021	2022
	<u>(ha)</u>					
HERBÁCEOS	53,09	8.025,62 €	8.025,62 €	8.025,62 €	8.025,62 €	8.025,62 €
HERBÁCEOS NO ELEGIBLES	48,61	0,00 €	0,00 €	0,00 €	0,00 €	0,00 €

RECINTOS COMPROMETIDOS

<u>REF.</u>	<u>REFERENCIA SIGPAC</u>	<u>CULTIVO DESCRIPCIÓN CULTIVO</u>	<u>S/R</u>	<u>PEND. MEDIA (%)</u>	<u>SUP. DEC. ADMIN. (ha)</u>	<u>NU SUP. CERT. (ha)</u>	<u>SUP. CAMPO (ha)</u>	<u>SUP. COMPROM. (ha)</u>
170000003519111	18-167-016-00242-0001	20902 BARBECHO TRADICIONAL-CON CUBIERTA VEGETAL	S	1,86	10,31	10,31		10,31
170000003519114	18-167-013-00033-0001	20902 BARBECHO TRADICIONAL-CON CUBIERTA VEGETAL	S	3,51	12,22	12,22		12,22
170000003519110	18-167-012-00028-0003	20902 BARBECHO TRADICIONAL-CON CUBIERTA VEGETAL	S	3,55	0,12	0,12		0,12
170000003519116	18-167-013-00001-0002	20902 BARBECHO TRADICIONAL-CON CUBIERTA VEGETAL	S	4,87	6,12	6,12		6,12
170000003519104	18-167-012-00028-0001	20902 BARBECHO TRADICIONAL-CON CUBIERTA VEGETAL	S	5,33	4,75	4,75		4,75
170000003519105	18-167-012-00030-0001	20902 BARBECHO TRADICIONAL-CON CUBIERTA VEGETAL	S	6,41	11,84	11,84		11,84
170000003519113	18-167-013-00052-0008	20902 BARBECHO TRADICIONAL-CON CUBIERTA VEGETAL	S	8,31	0,23	0,23		0,23
170000003519115	18-167-013-00052-0006	20902 BARBECHO TRADICIONAL-CON CUBIERTA VEGETAL	S	8,58	0,52	0,52		0,52
170000003519106	18-167-013-00011-0004	5000 CEBADA-SIN VARIEDAD	S	8,74	9,43	7,79		7,79
170000003519107	18-167-013-00011-0004	8000 AVENA-SIN VARIEDAD	S	8,74	10,66	8,82		8,82
170000003519108	18-167-013-00011-0004	5000 CEBADA-SIN VARIEDAD	S	8,74	10,96	9,07		9,07
170000003519109	18-167-013-00011-0004	5000 CEBADA-SIN VARIEDAD	S	8,74	30,72	25,41		25,41
170000003519112	18-167-013-00011-0018	5000 CEBADA-SIN VARIEDAD	S	9,66	2,00	2,00		2,00
170000003519117	18-167-013-00052-0005	20902 BARBECHO TRADICIONAL-CON CUBIERTA VEGETAL	S	11,27	2,50	2,50		2,50

INCIDENCIAS**INCIDENCIA DESCRIPCIÓN**

85002	Recinto declarado que no cumple en su totalidad con las normas de producción ecológica (artículo 5-1 e), Orden 26 mayo 2015) Ref:170000003519106 Recinto:18-167-013-00011-004 Cultivo:5000 CEBADA-SIN VARIEDAD Secano Sup. Declarada:9,43 Superficie Certificada (Ha):7,79 Ref:170000003519108 Recinto:18-167-013-00011-004 Cultivo:5000 CEBADA-SIN VARIEDAD Secano Sup. Declarada:10,96 Superficie Certificada (Ha):9,07 Ref:170000003519109 Recinto:18-167-013-00011-004 Cultivo:5000 CEBADA-SIN VARIEDAD Secano Sup. Declarada:30,72 Superficie Certificada (Ha):25,41 Ref:170000003519107 Recinto:18-167-013-00011-004 Cultivo:8000 AVENA-SIN VARIEDAD Secano Sup. Declarada:10,66 Superficie Certificada (Ha):8,82
-------	---

RESUMEN CRITERIOS DE SELECCIÓN**11.2.1.1 Mantenimiento de prácticas y métodos de agricultura ecológica: Cultivos herbáceos - Conv 2018.**

PUNTOS: 7,00

	<u>PUNTOS</u>	<u>CUMPLE</u>
Porcentaje de superficie determinada en Red Natura 2000	0,00	0.0%
Porcentaje de superficie determinada situada en zonas RAMSAR	0,00	0.0%
Porcentaje de superficie determinada en zonas vulnerables a la contaminación por nitratos	0,00	0.0%
Pendiente media de la explotación	1,00	6.82%
Porcentaje de Superficie de la explotación en municipios con más del 40 por ciento de su superficie agraria dentro de la Zona de desertificación	6,00	100.0%

DETALLE CRITERIOS DE SELECCIÓN**11.2.1.1 Mantenimiento de prácticas y métodos de agricultura ecológica: Cultivos herbáceos - Conv 2018.****PUNTOS: 7,00****Porcentaje de superficie determinada en Red Natura 2000****PUNTOS: 0,00 0.0%**

<u>REF.</u>	<u>REFERENCIA SIGPAC</u>	<u>CULTIVO</u>	<u>DESCRIPCIÓN CULTIVO</u>	<u>S/R</u>	<u>SUP. COMPROM.</u> <u>(ha)</u>	<u>SUP. CUMPLE</u> <u>(ha)</u>
170000003519104	18-167-012-00028-0001	20902	BARBECHO TRADICIONAL-CON CUBIERTA VEGETAL	S	4,75	0,00
170000003519110	18-167-012-00028-0003	20902	BARBECHO TRADICIONAL-CON CUBIERTA VEGETAL	S	0,12	0,00
170000003519105	18-167-012-00030-0001	20902	BARBECHO TRADICIONAL-CON CUBIERTA VEGETAL	S	11,84	0,00
170000003519116	18-167-013-00001-0002	20902	BARBECHO TRADICIONAL-CON CUBIERTA VEGETAL	S	6,12	0,00
170000003519108	18-167-013-00011-0004	5000	CEBADA-SIN VARIEDAD	S	9,07	0,00
170000003519109	18-167-013-00011-0004	5000	CEBADA-SIN VARIEDAD	S	25,41	0,00
170000003519106	18-167-013-00011-0004	5000	CEBADA-SIN VARIEDAD	S	7,79	0,00
170000003519107	18-167-013-00011-0004	8000	AVENA-SIN VARIEDAD	S	8,82	0,00
170000003519112	18-167-013-00011-0018	5000	CEBADA-SIN VARIEDAD	S	2,00	0,00
170000003519114	18-167-013-00033-0001	20902	BARBECHO TRADICIONAL-CON CUBIERTA VEGETAL	S	12,22	0,00
170000003519117	18-167-013-00052-0005	20902	BARBECHO TRADICIONAL-CON CUBIERTA VEGETAL	S	2,50	0,00
170000003519115	18-167-013-00052-0006	20902	BARBECHO TRADICIONAL-CON CUBIERTA VEGETAL	S	0,52	0,00
170000003519113	18-167-013-00052-0008	20902	BARBECHO TRADICIONAL-CON CUBIERTA VEGETAL	S	0,23	0,00
170000003519111	18-167-016-00242-0001	20902	BARBECHO TRADICIONAL-CON CUBIERTA VEGETAL	S	10,31	0,00

Porcentaje de superficie determinada situada en zonas RAMSAR**PUNTOS: 0,00 0.0%**

<u>REF.</u>	<u>REFERENCIA SIGPAC</u>	<u>CULTIVO</u>	<u>DESCRIPCIÓN CULTIVO</u>	<u>S/R</u>	<u>SUP. COMPROM.</u> <u>(ha)</u>	<u>SUP. CUMPLE</u> <u>(ha)</u>
170000003519104	18-167-012-00028-0001	20902	BARBECHO TRADICIONAL-CON CUBIERTA VEGETAL	S	4,75	0,00
170000003519110	18-167-012-00028-0003	20902	BARBECHO TRADICIONAL-CON CUBIERTA VEGETAL	S	0,12	0,00
170000003519105	18-167-012-00030-0001	20902	BARBECHO TRADICIONAL-CON CUBIERTA VEGETAL	S	11,84	0,00
170000003519116	18-167-013-00001-0002	20902	BARBECHO TRADICIONAL-CON CUBIERTA VEGETAL	S	6,12	0,00
170000003519109	18-167-013-00011-0004	5000	CEBADA-SIN VARIEDAD	S	25,41	0,00
170000003519106	18-167-013-00011-0004	5000	CEBADA-SIN VARIEDAD	S	7,79	0,00
170000003519108	18-167-013-00011-0004	5000	CEBADA-SIN VARIEDAD	S	9,07	0,00
170000003519107	18-167-013-00011-0004	8000	AVENA-SIN VARIEDAD	S	8,82	0,00
170000003519112	18-167-013-00011-0018	5000	CEBADA-SIN VARIEDAD	S	2,00	0,00
170000003519114	18-167-013-00033-0001	20902	BARBECHO TRADICIONAL-CON CUBIERTA VEGETAL	S	12,22	0,00
170000003519117	18-167-013-00052-0005	20902	BARBECHO TRADICIONAL-CON CUBIERTA VEGETAL	S	2,50	0,00
170000003519115	18-167-013-00052-0006	20902	BARBECHO TRADICIONAL-CON CUBIERTA VEGETAL	S	0,52	0,00
170000003519113	18-167-013-00052-0008	20902	BARBECHO TRADICIONAL-CON CUBIERTA VEGETAL	S	0,23	0,00
170000003519111	18-167-016-00242-0001	20902	BARBECHO TRADICIONAL-CON CUBIERTA VEGETAL	S	10,31	0,00

Porcentaje de superficie determinada en zonas vulnerables a la contaminación por nitratos**PUNTOS: 0,00 0.0%**

<u>REF.</u>	<u>REFERENCIA SIGPAC</u>	<u>CULTIVO</u>	<u>DESCRIPCIÓN CULTIVO</u>	<u>S/R</u>	<u>SUP. COMPROM.</u> <u>(ha)</u>	<u>SUP. CUMPLE</u> <u>(ha)</u>
170000003519104	18-167-012-00028-0001	20902	BARBECHO TRADICIONAL-CON CUBIERTA VEGETAL	S	4,75	0,00
170000003519110	18-167-012-00028-0003	20902	BARBECHO TRADICIONAL-CON CUBIERTA VEGETAL	S	0,12	0,00
170000003519105	18-167-012-00030-0001	20902	BARBECHO TRADICIONAL-CON CUBIERTA VEGETAL	S	11,84	0,00
170000003519116	18-167-013-00001-0002	20902	BARBECHO TRADICIONAL-CON CUBIERTA VEGETAL	S	6,12	0,00

<u>REF.</u>	<u>REFERENCIA SIGPAC</u>	<u>CULTIVO</u>	<u>DESCRIPCIÓN CULTIVO</u>	<u>S/R</u>	<u>SUP. COMPROM.</u> <u>(ha)</u>	<u>SUP. CUMPLE</u> <u>(ha)</u>
170000003519106	18-167-013-00011-0004	5000	CEBADA-SIN VARIEDAD	S	7,79	0,00
1700000003519108	18-167-013-00011-0004	5000	CEBADA-SIN VARIEDAD	S	9,07	0,00
1700000003519109	18-167-013-00011-0004	5000	CEBADA-SIN VARIEDAD	S	25,41	0,00
1700000003519107	18-167-013-00011-0004	8000	AVENA-SIN VARIEDAD	S	8,82	0,00
1700000003519112	18-167-013-00011-0018	5000	CEBADA-SIN VARIEDAD	S	2,00	0,00
1700000003519114	18-167-013-00033-0001	20902	BARBECHO TRADICIONAL-CON CUBIERTA VEGETAL	S	12,22	0,00
1700000003519117	18-167-013-00052-0005	20902	BARBECHO TRADICIONAL-CON CUBIERTA VEGETAL	S	2,50	0,00
1700000003519115	18-167-013-00052-0006	20902	BARBECHO TRADICIONAL-CON CUBIERTA VEGETAL	S	0,52	0,00
1700000003519113	18-167-013-00052-0008	20902	BARBECHO TRADICIONAL-CON CUBIERTA VEGETAL	S	0,23	0,00
1700000003519111	18-167-016-00242-0001	20902	BARBECHO TRADICIONAL-CON CUBIERTA VEGETAL	S	10,31	0,00

Pendiente media de la explotación**PUNTOS:** 1,00 6.82%

<u>REF.</u>	<u>REFERENCIA SIGPAC</u>	<u>CULTIVO</u>	<u>DESCRIPCIÓN CULTIVO</u>	<u>S/R</u>	<u>PENDIENTE MEDIA (%)</u>	<u>SUP. COMPROM.</u> <u>(ha)</u>
1700000003519104	18-167-012-00028-0001	20902	BARBECHO TRADICIONAL-CON CUBIERTA VEGETAL	S	5,33	4,75
1700000003519110	18-167-012-00028-0003	20902	BARBECHO TRADICIONAL-CON CUBIERTA VEGETAL	S	3,55	0,12
1700000003519105	18-167-012-00030-0001	20902	BARBECHO TRADICIONAL-CON CUBIERTA VEGETAL	S	6,41	11,84
1700000003519116	18-167-013-00001-0002	20902	BARBECHO TRADICIONAL-CON CUBIERTA VEGETAL	S	4,87	6,12
1700000003519108	18-167-013-00011-0004	5000	CEBADA-SIN VARIEDAD	S	8,74	9,07
1700000003519106	18-167-013-00011-0004	5000	CEBADA-SIN VARIEDAD	S	8,74	7,79
1700000003519109	18-167-013-00011-0004	5000	CEBADA-SIN VARIEDAD	S	8,74	25,41
1700000003519107	18-167-013-00011-0004	8000	AVENA-SIN VARIEDAD	S	8,74	8,82
1700000003519112	18-167-013-00011-0018	5000	CEBADA-SIN VARIEDAD	S	9,66	2,00
1700000003519114	18-167-013-00033-0001	20902	BARBECHO TRADICIONAL-CON CUBIERTA VEGETAL	S	3,51	12,22
1700000003519117	18-167-013-00052-0005	20902	BARBECHO TRADICIONAL-CON CUBIERTA VEGETAL	S	11,27	2,50
1700000003519115	18-167-013-00052-0006	20902	BARBECHO TRADICIONAL-CON CUBIERTA VEGETAL	S	8,58	0,52
1700000003519113	18-167-013-00052-0008	20902	BARBECHO TRADICIONAL-CON CUBIERTA VEGETAL	S	8,31	0,23
1700000003519111	18-167-016-00242-0001	20902	BARBECHO TRADICIONAL-CON CUBIERTA VEGETAL	S	1,86	10,31

Porcentaje de Superficie de la explotación en municipios con más del 40 por ciento de su superficie agraria dentro de la Zona de desertificación**PUNTOS:** 6,00 100.0%

<u>REF.</u>	<u>REFERENCIA SIGPAC</u>	<u>CULTIVO</u>	<u>DESCRIPCIÓN CULTIVO</u>	<u>S/R</u>	<u>SUP. COMPROM.</u> <u>(ha)</u>	<u>SUP. CUMPLE</u> <u>(ha)</u>
1700000003519104	18-167-012-00028-0001	20902	BARBECHO TRADICIONAL-CON CUBIERTA VEGETAL	S	4,75	4,75
1700000003519110	18-167-012-00028-0003	20902	BARBECHO TRADICIONAL-CON CUBIERTA VEGETAL	S	0,12	0,12
1700000003519105	18-167-012-00030-0001	20902	BARBECHO TRADICIONAL-CON CUBIERTA VEGETAL	S	11,84	11,84
1700000003519116	18-167-013-00001-0002	20902	BARBECHO TRADICIONAL-CON CUBIERTA VEGETAL	S	6,12	6,12
1700000003519106	18-167-013-00011-0004	5000	CEBADA-SIN VARIEDAD	S	7,79	7,79
1700000003519109	18-167-013-00011-0004	5000	CEBADA-SIN VARIEDAD	S	25,41	25,41
1700000003519108	18-167-013-00011-0004	5000	CEBADA-SIN VARIEDAD	S	9,07	9,07
1700000003519107	18-167-013-00011-0004	8000	AVENA-SIN VARIEDAD	S	8,82	8,82
1700000003519112	18-167-013-00011-0018	5000	CEBADA-SIN VARIEDAD	S	2,00	2,00
1700000003519114	18-167-013-00033-0001	20902	BARBECHO TRADICIONAL-CON CUBIERTA VEGETAL	S	12,22	12,22
1700000003519117	18-167-013-00052-0005	20902	BARBECHO TRADICIONAL-CON CUBIERTA VEGETAL	S	2,50	2,50
1700000003519115	18-167-013-00052-0006	20902	BARBECHO TRADICIONAL-CON CUBIERTA VEGETAL	S	0,52	0,52

REF.	REFERENCIA SIGPAC	CULTIVO	DESCRIPCIÓN CULTIVO	S/R	SUP. COMPROM. (ha)	SUP. CUMPLE (ha)
170000003519113	18-167-013-00052-0008	20902	BARBECHO TRADICIONAL-CON CUBIERTA VEGETAL	S	0,23	0,23
170000003519111	18-167-016-00242-0001	20902	BARBECHO TRADICIONAL-CON CUBIERTA VEGETAL	S	10,31	10,31



<u>APELLIDOS Y NOMBRE / RAZÓN SOCIAL</u>	<u>NIF</u>	<u>EXPEDIENTE</u>	<u>SUP. COMPROMETIDA</u>		
			<u>(ha)</u>		
SERRANO GOMEZ TOMAS	***9456*	1131173	38.17		
RESOLUCIÓN					
ADMITIDO					
IMPORTE POR ANUALIDAD					
	2018	2019	2020	2021	2022
IMPORTE MÁXIMO SUBVENCIONABLE	5.467,82 €	5.467,82 €	5.467,82 €	5.467,82 €	5.467,82 €
IMPORTE MEDIO DE TRANSFERENCIA (€/ha)	143,25 €	143,25 €	143,25 €	143,25 €	143,25 €

DETALLE IMPORTES POR ANUALIDAD

<u>GRUPOS DE CULTIVO ADMITIDOS</u>	<u>SUP. COMPROM.</u>	2018	2019	2020	2021	2022
	<u>(ha)</u>					
HERBÁCEOS	36,17	5.467,82 €	5.467,82 €	5.467,82 €	5.467,82 €	5.467,82 €
HERBÁCEOS NO ELEGIBLES	2,00	0,00 €	0,00 €	0,00 €	0,00 €	0,00 €

RECINTOS COMPROMETIDOS

<u>REF.</u>	<u>REFERENCIA SIGPAC</u>	<u>CULTIVO DESCRIPCIÓN CULTIVO</u>	<u>S/R</u>	<u>PEND. MEDIA</u>	<u>SUP. DEC. ADMIN.</u>	<u>NU SUP. CERT.</u>	<u>SUP. CAMPO</u>	<u>SUP. COMPROM.</u>
				<u>(%)</u>	<u>(ha)</u>	<u>(ha)</u>	<u>(ha)</u>	<u>(ha)</u>
1700000004691486	18-167-016-00346-0001	5000 CEBADA-SIN VARIEDAD	S	1,16	8,60	8,60	8,60	8,60
1700000004691481	18-167-017-00081-0002	5000 CEBADA-SIN VARIEDAD	R	1,22	5,99	5,99	5,99	5,99
1700000004691487	18-167-017-00081-0001	1000 TRIGO BLANDO-SIN VARIEDAD	R	1,34	11,20	11,20	11,20	11,20
1700000004691482	18-167-017-00281-0001	5000 CEBADA-SIN VARIEDAD	R	1,76	3,90	3,90	3,90	3,90
1700000004691488	18-167-017-00081-0004	5000 CEBADA-SIN VARIEDAD	R	3,83	0,09	0,09	0,09	0,09
1700000004691484	18-100-016-00086-0004	5000 CEBADA-SIN VARIEDAD	S	4,84	6,24	6,24	6,24	6,24
-94424	18-167-016-00346-0003	5000 CEBADA-SIN VARIEDAD	S	6,05	0,15	0,15	0,15	0,15
-94422	18-167-014-00020-0005	20901 BARBECHO TRADICIONAL-SIN CUBIERTA VEGETAL	R	6,97	2,00	4,00	2,00	2,00

RESUMEN CRITERIOS DE SELECCIÓN

11.2.1.1 Mantenimiento de prácticas y métodos de agricultura ecológica: Cultivos herbáceos - Conv 2018. PUNTOS: 7,00

	<u>PUNTOS</u>	<u>CUMPLE</u>
Porcentaje de superficie determinada en Red Natura 2000	0,00	0.0%
Porcentaje de superficie determinada situada en zonas RAMSAR	0,00	0.0%
Porcentaje de superficie determinada en zonas vulnerables a la contaminación por nitratos	0,00	0.0%
Pendiente media de la explotación	1,00	2.22%
Porcentaje de Superficie de la explotación en municipios con más del 40 por ciento de su superficie agraria dentro de la Zona de desertificación	6,00	100.0%



DETALLE CRITERIOS DE SELECCIÓN**11.2.1.1 Mantenimiento de prácticas y métodos de agricultura ecológica: Cultivos herbáceos - Conv 2018.****PUNTOS: 7,00****Porcentaje de superficie determinada en Red Natura 2000****PUNTOS: 0,00 0.0%**

<u>REF.</u>	<u>REFERENCIA SIGPAC</u>	<u>CULTIVO</u>	<u>DESCRIPCIÓN CULTIVO</u>	<u>S/R</u>	<u>SUP. COMPROM.</u> <u>(ha)</u>	<u>SUP. CUMPLE</u> <u>(ha)</u>
170000004691484	18-100-016-00086-0004	5000	CEBADA-SIN VARIEDAD	S	6,24	0,00
-94422	18-167-014-00020-0005	20901	BARBECHO TRADICIONAL-SIN CUBIERTA VEGETAL	R	2,00	0,00
170000004691486	18-167-016-00346-0001	5000	CEBADA-SIN VARIEDAD	S	8,60	0,00
-94424	18-167-016-00346-0003	5000	CEBADA-SIN VARIEDAD	S	0,15	0,00
170000004691487	18-167-017-00081-0001	1000	TRIGO BLANDO-SIN VARIEDAD	R	11,20	0,00
170000004691481	18-167-017-00081-0002	5000	CEBADA-SIN VARIEDAD	R	5,99	0,00
170000004691488	18-167-017-00081-0004	5000	CEBADA-SIN VARIEDAD	R	0,09	0,00
170000004691482	18-167-017-00281-0001	5000	CEBADA-SIN VARIEDAD	R	3,90	0,00

Porcentaje de superficie determinada situada en zonas RAMSAR**PUNTOS: 0,00 0.0%**

<u>REF.</u>	<u>REFERENCIA SIGPAC</u>	<u>CULTIVO</u>	<u>DESCRIPCIÓN CULTIVO</u>	<u>S/R</u>	<u>SUP. COMPROM.</u> <u>(ha)</u>	<u>SUP. CUMPLE</u> <u>(ha)</u>
170000004691484	18-100-016-00086-0004	5000	CEBADA-SIN VARIEDAD	S	6,24	0,00
-94422	18-167-014-00020-0005	20901	BARBECHO TRADICIONAL-SIN CUBIERTA VEGETAL	R	2,00	0,00
170000004691486	18-167-016-00346-0001	5000	CEBADA-SIN VARIEDAD	S	8,60	0,00
-94424	18-167-016-00346-0003	5000	CEBADA-SIN VARIEDAD	S	0,15	0,00
170000004691487	18-167-017-00081-0001	1000	TRIGO BLANDO-SIN VARIEDAD	R	11,20	0,00
170000004691481	18-167-017-00081-0002	5000	CEBADA-SIN VARIEDAD	R	5,99	0,00
170000004691488	18-167-017-00081-0004	5000	CEBADA-SIN VARIEDAD	R	0,09	0,00
170000004691482	18-167-017-00281-0001	5000	CEBADA-SIN VARIEDAD	R	3,90	0,00

Porcentaje de superficie determinada en zonas vulnerables a la contaminación por nitratos**PUNTOS: 0,00 0.0%**

<u>REF.</u>	<u>REFERENCIA SIGPAC</u>	<u>CULTIVO</u>	<u>DESCRIPCIÓN CULTIVO</u>	<u>S/R</u>	<u>SUP. COMPROM.</u> <u>(ha)</u>	<u>SUP. CUMPLE</u> <u>(ha)</u>
170000004691484	18-100-016-00086-0004	5000	CEBADA-SIN VARIEDAD	S	6,24	0,00
-94422	18-167-014-00020-0005	20901	BARBECHO TRADICIONAL-SIN CUBIERTA VEGETAL	R	2,00	0,00
170000004691486	18-167-016-00346-0001	5000	CEBADA-SIN VARIEDAD	S	8,60	0,00
-94424	18-167-016-00346-0003	5000	CEBADA-SIN VARIEDAD	S	0,15	0,00
170000004691487	18-167-017-00081-0001	1000	TRIGO BLANDO-SIN VARIEDAD	R	11,20	0,00
170000004691481	18-167-017-00081-0002	5000	CEBADA-SIN VARIEDAD	R	5,99	0,00
170000004691488	18-167-017-00081-0004	5000	CEBADA-SIN VARIEDAD	R	0,09	0,00
170000004691482	18-167-017-00281-0001	5000	CEBADA-SIN VARIEDAD	R	3,90	0,00

Pendiente media de la explotación**PUNTOS: 1,00 2.22%**

<u>REF.</u>	<u>REFERENCIA SIGPAC</u>	<u>CULTIVO</u>	<u>DESCRIPCIÓN CULTIVO</u>	<u>S/R</u>	<u>PENDIENTE MEDIA (%)</u>	<u>SUP. COMPROM.</u> <u>(ha)</u>
170000004691484	18-100-016-00086-0004	5000	CEBADA-SIN VARIEDAD	S	4,84	6,24
-94422	18-167-014-00020-0005	20901	BARBECHO TRADICIONAL-SIN CUBIERTA VEGETAL	R	6,97	2,00
170000004691486	18-167-016-00346-0001	5000	CEBADA-SIN VARIEDAD	S	1,16	8,60
-94424	18-167-016-00346-0003	5000	CEBADA-SIN VARIEDAD	S	6,05	0,15
170000004691487	18-167-017-00081-0001	1000	TRIGO BLANDO-SIN VARIEDAD	R	1,34	11,20
170000004691481	18-167-017-00081-0002	5000	CEBADA-SIN VARIEDAD	R	1,22	5,99
170000004691488	18-167-017-00081-0004	5000	CEBADA-SIN VARIEDAD	R	3,83	0,09
170000004691482	18-167-017-00281-0001	5000	CEBADA-SIN VARIEDAD	R	1,76	3,90

Porcentaje de Superficie de la explotación en municipios con más del 40 por ciento de su superficie agraria dentro**PUNTOS: 6,00 100.0%**

de la Zona de desertificación

<u>REF.</u>	<u>REFERENCIA SIGPAC</u>	<u>CULTIVO</u>	<u>DESCRIPCIÓN CULTIVO</u>	<u>S/R</u>	<u>SUP. COMPROM.</u> (ha)	<u>SUP. CUMPLE</u> (ha)
170000004691484	18-100-016-00086-0004	5000	CEBADA-SIN VARIEDAD	S	6,24	6,24
-94422	18-167-014-00020-0005	20901	BARBECHO TRADICIONAL-SIN CUBIERTA VEGETAL	R	2,00	2,00
170000004691486	18-167-016-00346-0001	5000	CEBADA-SIN VARIEDAD	S	8,60	8,60
-94424	18-167-016-00346-0003	5000	CEBADA-SIN VARIEDAD	S	0,15	0,15
170000004691487	18-167-017-00081-0001	1000	TRIGO BLANDO-SIN VARIEDAD	R	11,20	11,20
170000004691481	18-167-017-00081-0002	5000	CEBADA-SIN VARIEDAD	R	5,99	5,99
170000004691488	18-167-017-00081-0004	5000	CEBADA-SIN VARIEDAD	R	0,09	0,09
170000004691482	18-167-017-00281-0001	5000	CEBADA-SIN VARIEDAD	R	3,90	3,90



<u>APELLIDOS Y NOMBRE / RAZÓN SOCIAL</u>	<u>NIF</u>	<u>EXPEDIENTE</u>	<u>SUP. COMPROMETIDA</u>			
			<u>(ha)</u>			
SERRANO ROMAN VALERIANO	****1482*	1145796	130.77			
RESOLUCIÓN						
ADMITIDO						
IMPORTE POR ANUALIDAD						
		2018	2019	2020	2021	2022
IMPORTE MÁXIMO SUBVENCIONABLE		15.361,90 €	15.361,90 €	15.361,90 €	15.361,90 €	15.361,90 €
IMPORTE MEDIO DE TRANSFERENCIA (€/ha)		117,47 €	117,47 €	117,47 €	117,47 €	117,47 €

DETALLE IMPORTES POR ANUALIDAD

<u>GRUPOS DE CULTIVO ADMITIDOS</u>	<u>SUP. COMPROM.</u>	2018	2019	2020	2021	2022
	<u>(ha)</u>					
HERBÁCEOS	102,70	15.361,90 €	15.361,90 €	15.361,90 €	15.361,90 €	15.361,90 €
HERBÁCEOS NO ELEGIBLES	28,07	0,00 €	0,00 €	0,00 €	0,00 €	0,00 €

RECINTOS COMPROMETIDOS

<u>REF.</u>	<u>REFERENCIA SIGPAC</u>	<u>CULTIVO DESCRIPCIÓN CULTIVO</u>	<u>S/R</u>	<u>PEND. MEDIA</u>	<u>SUP. DEC. ADMIN.</u>	<u>NU SUP. CERT.</u>	<u>SUP. CAMPO</u>	<u>SUP. COMPROM.</u>
				<u>(%)</u>	<u>(ha)</u>	<u>(ha)</u>	<u>(ha)</u>	<u>(ha)</u>
1700000005210130	18-167-501-00022-0001	8000 AVENA-SIN VARIEDAD	S	0,67	9,21	9,21		9,21
1700000005210131	18-167-015-00063-0001	8000 AVENA-SIN VARIEDAD	S	0,92	6,93	6,93		6,93
1700000005210115	18-167-013-00029-0001	8000 AVENA-SIN VARIEDAD	S	1,79	5,83	5,83		5,83
1700000005210116	18-167-013-00035-0001	5000 CEBADA-SIN VARIEDAD	S	2,04	9,33	9,33		9,33
1700000005210122	18-167-016-00323-0001	5000 CEBADA-SIN VARIEDAD	S	2,10	6,41	6,41		6,41
1700000005210117	18-167-014-00129-0001	20902 BARBECHO TRADICIONAL-CON CUBIERTA VEGETAL	S	4,19	0,27	0,27		0,27
1700000005210125	18-167-012-00097-0004	8000 AVENA-SIN VARIEDAD	S	6,10	3,03	3,03		3,03
1700000005210123	18-167-013-00025-0001	20902 BARBECHO TRADICIONAL-CON CUBIERTA VEGETAL	S	6,38	18,55	18,55		18,55
1700000005210118	18-167-014-00159-0001	5000 CEBADA-SIN VARIEDAD	S	6,43	8,37	8,37		8,37
1700000005210119	18-167-014-00145-0001	5000 CEBADA-SIN VARIEDAD	S	6,81	18,43	18,43		18,43
1700000005210126	18-167-014-00158-0001	20902 BARBECHO TRADICIONAL-CON CUBIERTA VEGETAL	S	7,65	9,25	9,25		9,25
1700000005210120	18-167-012-00027-0013	5000 CEBADA-SIN VARIEDAD	S	8,15	8,49	8,49		8,49
1700000005210121	18-167-012-00027-0013	8000 AVENA-SIN VARIEDAD	S	8,15	26,67	26,67		26,67

RESUMEN CRITERIOS DE SELECCIÓN

11.2.1.1 Mantenimiento de prácticas y métodos de agricultura ecológica: Cultivos herbáceos - Conv 2018. PUNTOS: 7,00

	<u>PUNTOS</u>	<u>CUMPLE</u>
Porcentaje de superficie determinada en Red Natura 2000	0,00	0.0%
Porcentaje de superficie determinada situada en zonas RAMSAR	0,00	0.0%
Porcentaje de superficie determinada en zonas vulnerables a la contaminación por nitratos	0,00	0.0%
Pendiente media de la explotación	1,00	5.58%
Porcentaje de Superficie de la explotación en municipios con más del 40 por ciento de su superficie agraria dentro de la Zona de desertificación	6,00	100.0%



DETALLE CRITERIOS DE SELECCIÓN**11.2.1.1 Mantenimiento de prácticas y métodos de agricultura ecológica: Cultivos herbáceos - Conv 2018.****PUNTOS: 7,00****Porcentaje de superficie determinada en Red Natura 2000****PUNTOS: 0,00 0.0%**

<u>REF.</u>	<u>REFERENCIA SIGPAC</u>	<u>CULTIVO</u>	<u>DESCRIPCIÓN CULTIVO</u>	<u>S/R</u>	<u>SUP. COMPROM.</u> <u>(ha)</u>	<u>SUP. CUMPLE</u> <u>(ha)</u>
170000005210120	18-167-012-00027-0013	5000	CEBADA-SIN VARIEDAD	S	8,49	0,00
170000005210121	18-167-012-00027-0013	8000	AVENA-SIN VARIEDAD	S	26,67	0,00
170000005210125	18-167-012-00097-0004	8000	AVENA-SIN VARIEDAD	S	3,03	0,00
170000005210123	18-167-013-00025-0001	20902	BARBECHO TRADICIONAL-CON CUBIERTA VEGETAL	S	18,55	0,00
170000005210115	18-167-013-00029-0001	8000	AVENA-SIN VARIEDAD	S	5,83	0,00
170000005210116	18-167-013-00035-0001	5000	CEBADA-SIN VARIEDAD	S	9,33	0,00
170000005210117	18-167-014-00129-0001	20902	BARBECHO TRADICIONAL-CON CUBIERTA VEGETAL	S	0,27	0,00
170000005210119	18-167-014-00145-0001	5000	CEBADA-SIN VARIEDAD	S	18,43	0,00
170000005210126	18-167-014-00158-0001	20902	BARBECHO TRADICIONAL-CON CUBIERTA VEGETAL	S	9,25	0,00
170000005210118	18-167-014-00159-0001	5000	CEBADA-SIN VARIEDAD	S	8,37	0,00
170000005210131	18-167-015-00063-0001	8000	AVENA-SIN VARIEDAD	S	6,93	0,00
170000005210122	18-167-016-00323-0001	5000	CEBADA-SIN VARIEDAD	S	6,41	0,00
170000005210130	18-167-501-00022-0001	8000	AVENA-SIN VARIEDAD	S	9,21	0,00

Porcentaje de superficie determinada situada en zonas RAMSAR**PUNTOS: 0,00 0.0%**

<u>REF.</u>	<u>REFERENCIA SIGPAC</u>	<u>CULTIVO</u>	<u>DESCRIPCIÓN CULTIVO</u>	<u>S/R</u>	<u>SUP. COMPROM.</u> <u>(ha)</u>	<u>SUP. CUMPLE</u> <u>(ha)</u>
170000005210120	18-167-012-00027-0013	5000	CEBADA-SIN VARIEDAD	S	8,49	0,00
170000005210121	18-167-012-00027-0013	8000	AVENA-SIN VARIEDAD	S	26,67	0,00
170000005210125	18-167-012-00097-0004	8000	AVENA-SIN VARIEDAD	S	3,03	0,00
170000005210123	18-167-013-00025-0001	20902	BARBECHO TRADICIONAL-CON CUBIERTA VEGETAL	S	18,55	0,00
170000005210115	18-167-013-00029-0001	8000	AVENA-SIN VARIEDAD	S	5,83	0,00
170000005210116	18-167-013-00035-0001	5000	CEBADA-SIN VARIEDAD	S	9,33	0,00
170000005210117	18-167-014-00129-0001	20902	BARBECHO TRADICIONAL-CON CUBIERTA VEGETAL	S	0,27	0,00
170000005210119	18-167-014-00145-0001	5000	CEBADA-SIN VARIEDAD	S	18,43	0,00
170000005210126	18-167-014-00158-0001	20902	BARBECHO TRADICIONAL-CON CUBIERTA VEGETAL	S	9,25	0,00
170000005210118	18-167-014-00159-0001	5000	CEBADA-SIN VARIEDAD	S	8,37	0,00
170000005210131	18-167-015-00063-0001	8000	AVENA-SIN VARIEDAD	S	6,93	0,00
170000005210122	18-167-016-00323-0001	5000	CEBADA-SIN VARIEDAD	S	6,41	0,00
170000005210130	18-167-501-00022-0001	8000	AVENA-SIN VARIEDAD	S	9,21	0,00

Porcentaje de superficie determinada en zonas vulnerables a la contaminación por nitratos**PUNTOS: 0,00 0.0%**

<u>REF.</u>	<u>REFERENCIA SIGPAC</u>	<u>CULTIVO</u>	<u>DESCRIPCIÓN CULTIVO</u>	<u>S/R</u>	<u>SUP. COMPROM.</u> <u>(ha)</u>	<u>SUP. CUMPLE</u> <u>(ha)</u>
170000005210120	18-167-012-00027-0013	5000	CEBADA-SIN VARIEDAD	S	8,49	0,00
170000005210121	18-167-012-00027-0013	8000	AVENA-SIN VARIEDAD	S	26,67	0,00
170000005210125	18-167-012-00097-0004	8000	AVENA-SIN VARIEDAD	S	3,03	0,00
170000005210123	18-167-013-00025-0001	20902	BARBECHO TRADICIONAL-CON CUBIERTA VEGETAL	S	18,55	0,00
170000005210115	18-167-013-00029-0001	8000	AVENA-SIN VARIEDAD	S	5,83	0,00
170000005210116	18-167-013-00035-0001	5000	CEBADA-SIN VARIEDAD	S	9,33	0,00
170000005210117	18-167-014-00129-0001	20902	BARBECHO TRADICIONAL-CON CUBIERTA VEGETAL	S	0,27	0,00
170000005210119	18-167-014-00145-0001	5000	CEBADA-SIN VARIEDAD	S	18,43	0,00
170000005210126	18-167-014-00158-0001	20902	BARBECHO TRADICIONAL-CON CUBIERTA VEGETAL	S	9,25	0,00
170000005210118	18-167-014-00159-0001	5000	CEBADA-SIN VARIEDAD	S	8,37	0,00
170000005210131	18-167-015-00063-0001	8000	AVENA-SIN VARIEDAD	S	6,93	0,00

<u>REF.</u>	<u>REFERENCIA SIGPAC</u>	<u>CULTIVO</u>	<u>DESCRIPCIÓN CULTIVO</u>	<u>S/R</u>	<u>SUP. COMPROM.</u> <u>(ha)</u>	<u>SUP. CUMPLE</u> <u>(ha)</u>
170000005210122	18-167-016-00323-0001	5000	CEBADA-SIN VARIEDAD	S	6,41	0,00
1700000005210130	18-167-501-00022-0001	8000	AVENA-SIN VARIEDAD	S	9,21	0,00

Pendiente media de la explotación**PUNTOS:** 1,00 5.58%

<u>REF.</u>	<u>REFERENCIA SIGPAC</u>	<u>CULTIVO</u>	<u>DESCRIPCIÓN CULTIVO</u>	<u>S/R</u>	<u>PENDIENTE MEDIA (%)</u>	<u>SUP. COMPROM.</u> <u>(ha)</u>
1700000005210120	18-167-012-00027-0013	5000	CEBADA-SIN VARIEDAD	S	8,15	8,49
1700000005210121	18-167-012-00027-0013	8000	AVENA-SIN VARIEDAD	S	8,15	26,67
1700000005210125	18-167-012-00097-0004	8000	AVENA-SIN VARIEDAD	S	6,10	3,03
1700000005210123	18-167-013-00025-0001	20902	BARBECHO TRADICIONAL-CON CUBIERTA VEGETAL	S	6,38	18,55
1700000005210115	18-167-013-00029-0001	8000	AVENA-SIN VARIEDAD	S	1,79	5,83
1700000005210116	18-167-013-00035-0001	5000	CEBADA-SIN VARIEDAD	S	2,04	9,33
1700000005210117	18-167-014-00129-0001	20902	BARBECHO TRADICIONAL-CON CUBIERTA VEGETAL	S	4,19	0,27
1700000005210119	18-167-014-00145-0001	5000	CEBADA-SIN VARIEDAD	S	6,81	18,43
1700000005210126	18-167-014-00158-0001	20902	BARBECHO TRADICIONAL-CON CUBIERTA VEGETAL	S	7,65	9,25
1700000005210118	18-167-014-00159-0001	5000	CEBADA-SIN VARIEDAD	S	6,43	8,37
1700000005210131	18-167-015-00063-0001	8000	AVENA-SIN VARIEDAD	S	0,92	6,93
1700000005210122	18-167-016-00323-0001	5000	CEBADA-SIN VARIEDAD	S	2,10	6,41
1700000005210130	18-167-501-00022-0001	8000	AVENA-SIN VARIEDAD	S	0,67	9,21

Porcentaje de Superficie de la explotación en municipios con más del 40 por ciento de su superficie agraria dentro de la Zona de desertificación**PUNTOS:** 6,00 100.0%

<u>REF.</u>	<u>REFERENCIA SIGPAC</u>	<u>CULTIVO</u>	<u>DESCRIPCIÓN CULTIVO</u>	<u>S/R</u>	<u>SUP. COMPROM.</u> <u>(ha)</u>	<u>SUP. CUMPLE</u> <u>(ha)</u>
1700000005210120	18-167-012-00027-0013	5000	CEBADA-SIN VARIEDAD	S	8,49	8,49
1700000005210121	18-167-012-00027-0013	8000	AVENA-SIN VARIEDAD	S	26,67	26,67
1700000005210125	18-167-012-00097-0004	8000	AVENA-SIN VARIEDAD	S	3,03	3,03
1700000005210123	18-167-013-00025-0001	20902	BARBECHO TRADICIONAL-CON CUBIERTA VEGETAL	S	18,55	18,55
1700000005210115	18-167-013-00029-0001	8000	AVENA-SIN VARIEDAD	S	5,83	5,83
1700000005210116	18-167-013-00035-0001	5000	CEBADA-SIN VARIEDAD	S	9,33	9,33
1700000005210117	18-167-014-00129-0001	20902	BARBECHO TRADICIONAL-CON CUBIERTA VEGETAL	S	0,27	0,27
1700000005210119	18-167-014-00145-0001	5000	CEBADA-SIN VARIEDAD	S	18,43	18,43
1700000005210126	18-167-014-00158-0001	20902	BARBECHO TRADICIONAL-CON CUBIERTA VEGETAL	S	9,25	9,25
1700000005210118	18-167-014-00159-0001	5000	CEBADA-SIN VARIEDAD	S	8,37	8,37
1700000005210131	18-167-015-00063-0001	8000	AVENA-SIN VARIEDAD	S	6,93	6,93
1700000005210122	18-167-016-00323-0001	5000	CEBADA-SIN VARIEDAD	S	6,41	6,41
1700000005210130	18-167-501-00022-0001	8000	AVENA-SIN VARIEDAD	S	9,21	9,21



<u>APELLIDOS Y NOMBRE / RAZÓN SOCIAL</u>	<u>NIF</u>	<u>EXPEDIENTE</u>	<u>SUP. COMPROMETIDA</u>		
			<u>(ha)</u>		
SERRANO SORIA MARIA CARMEN	***7486*	1129281	9.43		
<u>RESOLUCIÓN</u>					
ADMITIDO					
<u>IMPORTES POR ANUALIDAD</u>					

	<u>2018</u>	<u>2019</u>	<u>2020</u>	<u>2021</u>	<u>2022</u>
IMPORTE MÁXIMO SUBVENCIONABLE	1.425,53 €	1.425,53 €	1.425,53 €	1.425,53 €	1.425,53 €
IMPORTE MEDIO DE TRANSFERENCIA (€/ha)	151,17 €	151,17 €	151,17 €	151,17 €	151,17 €

DETALLE IMPORTES POR ANUALIDAD

<u>GRUPOS DE CULTIVO ADMITIDOS</u>	<u>SUP. COMPROM.</u>	<u>2018</u>	<u>2019</u>	<u>2020</u>	<u>2021</u>	<u>2022</u>
	<u>(ha)</u>					
HERBÁCEOS	9,43	1.425,53 €	1.425,53 €	1.425,53 €	1.425,53 €	1.425,53 €

RECINTOS COMPROMETIDOS

<u>REF.</u>	<u>REFERENCIA SIGPAC</u>	<u>CULTIVO DESCRIPCIÓN CULTIVO</u>	<u>S/R</u>	<u>PEND. MEDIA (%)</u>	<u>SUP. DEC. ADMIN. (ha)</u>	<u>NU SUP. CERT. (ha)</u>	<u>SUP. CAMPO (ha)</u>	<u>SUP. COMPROM. (ha)</u>
1700000004935380	18-149-001-00222-0001	52008 VEZA-AITANA	R	0,82	0,58	0,58		0,58
1700000004935382	18-149-001-00235-0001	52008 VEZA-AITANA	R	1,20	1,02	1,02		1,02
1700000004935378	18-149-001-00154-0001	52008 VEZA-AITANA	R	1,28	0,65	0,65		0,65
1700000004935386	18-149-001-00246-0001	52008 VEZA-AITANA	R	1,36	0,18	0,18		0,18
1700000004935385	18-149-001-00238-0001	52008 VEZA-AITANA	R	1,50	2,48	2,48		2,48
1700000004935381	18-149-001-00266-0001	52008 VEZA-AITANA	R	1,71	0,76	0,76		0,76
1700000004935379	18-149-001-00221-0001	52008 VEZA-AITANA	R	3,26	0,18	0,18		0,18
1700000004935377	18-149-001-00135-0001	52008 VEZA-AITANA	R	4,73	0,20	0,20		0,20
1700000004935376	18-149-001-00116-0001	52008 VEZA-AITANA	R	5,48	3,35	3,35		3,35
-8150	18-149-001-00116-0003	52008 VEZA-AITANA	R	6,23	0,03	0,03		0,03

RESUMEN CRITERIOS DE SELECCIÓN

11.2.1.1 Mantenimiento de prácticas y métodos de agricultura ecológica: Cultivos herbáceos - Conv 2018. PUNTOS: 7,00

	<u>PUNTOS</u>	<u>CUMPLE</u>
Porcentaje de superficie determinada en Red Natura 2000	0,00	0.0%
Porcentaje de superficie determinada situada en zonas RAMSAR	0,00	0.0%
Porcentaje de superficie determinada en zonas vulnerables a la contaminación por nitratos	0,00	0.0%
Pendiente media de la explotación	1,00	2.96%
Porcentaje de Superficie de la explotación en municipios con más del 40 por ciento de su superficie agraria dentro de la Zona de desertificación	6,00	100.0%



DETALLE CRITERIOS DE SELECCIÓN**11.2.1.1 Mantenimiento de prácticas y métodos de agricultura ecológica: Cultivos herbáceos - Conv 2018.****PUNTOS: 7,00****Porcentaje de superficie determinada en Red Natura 2000****PUNTOS: 0,00 0.0%**

REF.	REFERENCIA SIGPAC	CULTIVO	DESCRIPCIÓN CULTIVO	S/R	SUP. COMPROM. (ha)	SUP. CUMPLE (ha)
170000004935376	18-149-001-00116-0001	52008	VEZA-AITANA	R	3,35	0,00
-8150	18-149-001-00116-0003	52008	VEZA-AITANA	R	0,03	0,00
170000004935377	18-149-001-00135-0001	52008	VEZA-AITANA	R	0,20	0,00
170000004935378	18-149-001-00154-0001	52008	VEZA-AITANA	R	0,65	0,00
170000004935379	18-149-001-00221-0001	52008	VEZA-AITANA	R	0,18	0,00
170000004935380	18-149-001-00222-0001	52008	VEZA-AITANA	R	0,58	0,00
170000004935382	18-149-001-00235-0001	52008	VEZA-AITANA	R	1,02	0,00
170000004935385	18-149-001-00238-0001	52008	VEZA-AITANA	R	2,48	0,00
170000004935386	18-149-001-00246-0001	52008	VEZA-AITANA	R	0,18	0,00
170000004935381	18-149-001-00266-0001	52008	VEZA-AITANA	R	0,76	0,00

Porcentaje de superficie determinada situada en zonas RAMSAR**PUNTOS: 0,00 0.0%**

REF.	REFERENCIA SIGPAC	CULTIVO	DESCRIPCIÓN CULTIVO	S/R	SUP. COMPROM. (ha)	SUP. CUMPLE (ha)
170000004935376	18-149-001-00116-0001	52008	VEZA-AITANA	R	3,35	0,00
-8150	18-149-001-00116-0003	52008	VEZA-AITANA	R	0,03	0,00
170000004935377	18-149-001-00135-0001	52008	VEZA-AITANA	R	0,20	0,00
170000004935378	18-149-001-00154-0001	52008	VEZA-AITANA	R	0,65	0,00
170000004935379	18-149-001-00221-0001	52008	VEZA-AITANA	R	0,18	0,00
170000004935380	18-149-001-00222-0001	52008	VEZA-AITANA	R	0,58	0,00
170000004935382	18-149-001-00235-0001	52008	VEZA-AITANA	R	1,02	0,00
170000004935385	18-149-001-00238-0001	52008	VEZA-AITANA	R	2,48	0,00
170000004935386	18-149-001-00246-0001	52008	VEZA-AITANA	R	0,18	0,00
170000004935381	18-149-001-00266-0001	52008	VEZA-AITANA	R	0,76	0,00

Porcentaje de superficie determinada en zonas vulnerables a la contaminación por nitratos**PUNTOS: 0,00 0.0%**

REF.	REFERENCIA SIGPAC	CULTIVO	DESCRIPCIÓN CULTIVO	S/R	SUP. COMPROM. (ha)	SUP. CUMPLE (ha)
170000004935376	18-149-001-00116-0001	52008	VEZA-AITANA	R	3,35	0,00
-8150	18-149-001-00116-0003	52008	VEZA-AITANA	R	0,03	0,00
170000004935377	18-149-001-00135-0001	52008	VEZA-AITANA	R	0,20	0,00
170000004935378	18-149-001-00154-0001	52008	VEZA-AITANA	R	0,65	0,00
170000004935379	18-149-001-00221-0001	52008	VEZA-AITANA	R	0,18	0,00
170000004935380	18-149-001-00222-0001	52008	VEZA-AITANA	R	0,58	0,00
170000004935382	18-149-001-00235-0001	52008	VEZA-AITANA	R	1,02	0,00
170000004935385	18-149-001-00238-0001	52008	VEZA-AITANA	R	2,48	0,00
170000004935386	18-149-001-00246-0001	52008	VEZA-AITANA	R	0,18	0,00
170000004935381	18-149-001-00266-0001	52008	VEZA-AITANA	R	0,76	0,00

Pendiente media de la explotación**PUNTOS: 1,00 2.96%**

REF.	REFERENCIA SIGPAC	CULTIVO	DESCRIPCIÓN CULTIVO	S/R	PENDIENTE MEDIA (%)	SUP. COMPROM. (ha)
170000004935376	18-149-001-00116-0001	52008	VEZA-AITANA	R	5,48	3,35
-8150	18-149-001-00116-0003	52008	VEZA-AITANA	R	6,23	0,03
170000004935377	18-149-001-00135-0001	52008	VEZA-AITANA	R	4,73	0,20
170000004935378	18-149-001-00154-0001	52008	VEZA-AITANA	R	1,28	0,65
170000004935379	18-149-001-00221-0001	52008	VEZA-AITANA	R	3,26	0,18

REF.	REFERENCIA SIGPAC	CULTIVO	DESCRIPCIÓN CULTIVO	S/R	PENDIENTE		SUP.
					MEDIA (%)	COMPROM.	
						(ha)	(ha)
170000004935380	18-149-001-00222-0001	52008	VEZA-AITANA	R	0,82		0,58
170000004935382	18-149-001-00235-0001	52008	VEZA-AITANA	R	1,20		1,02
170000004935385	18-149-001-00238-0001	52008	VEZA-AITANA	R	1,50		2,48
170000004935386	18-149-001-00246-0001	52008	VEZA-AITANA	R	1,36		0,18
170000004935381	18-149-001-00266-0001	52008	VEZA-AITANA	R	1,71		0,76

Porcentaje de Superficie de la explotación en municipios con más del 40 por ciento de su superficie agraria dentro de la Zona de desertificación

PUNTOS: 6,00 100.0%

REF.	REFERENCIA SIGPAC	CULTIVO	DESCRIPCIÓN CULTIVO	S/R	SUP.	
					COMPROM. (ha)	CUMPLE (ha)
170000004935376	18-149-001-00116-0001	52008	VEZA-AITANA	R	3,35	3,35
-8150	18-149-001-00116-0003	52008	VEZA-AITANA	R	0,03	0,03
170000004935377	18-149-001-00135-0001	52008	VEZA-AITANA	R	0,20	0,20
170000004935378	18-149-001-00154-0001	52008	VEZA-AITANA	R	0,65	0,65
170000004935379	18-149-001-00221-0001	52008	VEZA-AITANA	R	0,18	0,18
170000004935380	18-149-001-00222-0001	52008	VEZA-AITANA	R	0,58	0,58
170000004935382	18-149-001-00235-0001	52008	VEZA-AITANA	R	1,02	1,02
170000004935385	18-149-001-00238-0001	52008	VEZA-AITANA	R	2,48	2,48
170000004935386	18-149-001-00246-0001	52008	VEZA-AITANA	R	0,18	0,18
170000004935381	18-149-001-00266-0001	52008	VEZA-AITANA	R	0,76	0,76



<u>APELLIDOS Y NOMBRE / RAZÓN SOCIAL</u>	<u>NIF</u>	<u>EXPEDIENTE</u>	<u>SUP. COMPROMETIDA</u>			
			<u>(ha)</u>			
SERRANO TRIGUEROS AGUSTIN	****4905*	1187716	23.93			
RESOLUCIÓN						
ADMITIDO						
IMPORTE POR ANUALIDAD						
		2018	2019	2020	2021	2022
IMPORTE MÁXIMO SUBVENCIONABLE		1.788,34 €	1.788,34 €	1.788,34 €	1.788,34 €	1.788,34 €
IMPORTE MEDIO DE TRANSFERENCIA (€/ha)		74,73 €	74,73 €	74,73 €	74,73 €	74,73 €

DETALLE IMPORTES POR ANUALIDAD

<u>GRUPOS DE CULTIVO ADMITIDOS</u>	<u>SUP. COMPROM.</u>	2018	2019	2020	2021	2022
	<u>(ha)</u>					
HERBÁCEOS	11,83	1.788,34 €	1.788,34 €	1.788,34 €	1.788,34 €	1.788,34 €
HERBÁCEOS NO ELEGIBLES	12,10	0,00 €	0,00 €	0,00 €	0,00 €	0,00 €

RECINTOS COMPROMETIDOS

<u>REF.</u>	<u>REFERENCIA SIGPAC</u>	<u>CULTIVO DESCRIPCIÓN CULTIVO</u>	<u>S/R</u>	<u>PEND. MEDIA</u>	<u>SUP. DEC. ADMIN.</u>	<u>NU SUP. CERT.</u>	<u>SUP. CAMPO</u>	<u>SUP. COMPROM.</u>
				<u>(%)</u>	<u>(ha)</u>	<u>(ha)</u>	<u>(ha)</u>	<u>(ha)</u>
170000005484834	18-149-014-00039-0001	20902 BARBECHO TRADICIONAL-CON CUBIERTA VEGETAL	R	1,12	0,98	0,98		0,98
170000005484814	18-149-017-00257-0001	20902 BARBECHO TRADICIONAL-CON CUBIERTA VEGETAL	R	1,85	0,96	0,96		0,96
170000005484831	18-149-014-00014-0002	20902 BARBECHO TRADICIONAL-CON CUBIERTA VEGETAL	R	1,90	0,26	0,26		0,26
170000005484809	18-149-017-00238-0001	20902 BARBECHO TRADICIONAL-CON CUBIERTA VEGETAL	R	2,16	0,28	0,28		0,28
170000005484813	18-149-017-00256-0001	20902 BARBECHO TRADICIONAL-CON CUBIERTA VEGETAL	R	2,27	0,89	0,89		0,89
170000005484808	18-149-017-00237-0001	20902 BARBECHO TRADICIONAL-CON CUBIERTA VEGETAL	R	3,05	0,30	0,30		0,30
170000005484819	18-149-014-00040-0001	20902 BARBECHO TRADICIONAL-CON CUBIERTA VEGETAL	R	3,39	0,61	0,61		0,61
170000005484816	18-149-015-00073-0001	20902 BARBECHO TRADICIONAL-CON CUBIERTA VEGETAL	S	4,37	5,73	5,73		5,73
170000005484812	18-149-017-00263-0001	20902 BARBECHO TRADICIONAL-CON CUBIERTA VEGETAL	S	5,15	1,39	1,39		1,39
170000005484820	18-149-014-00041-0001	20902 BARBECHO TRADICIONAL-CON CUBIERTA VEGETAL	S	5,58	0,25	0,25		0,25
170000005484825	18-149-016-01179-0001	8000 AVENA-SIN VARIEDAD	S	7,55	1,06	1,06		1,06
170000005484843	18-149-017-00264-0008	8000 AVENA-SIN VARIEDAD	S	8,62	1,57	1,57		1,57
170000005484830	18-149-017-00268-0001	8000 AVENA-SIN VARIEDAD	S	8,83	7,54	7,54		7,54
170000005484827	18-149-017-00264-0006	8000 AVENA-SIN VARIEDAD	S	9,65	1,60	1,60		1,60
170000005484832	18-149-014-00042-0001	20902 BARBECHO TRADICIONAL-CON CUBIERTA VEGETAL	S	11,81	0,45	0,45		0,45
170000005484828	18-149-017-00264-0007	8000 AVENA-SIN VARIEDAD	S	17,12	0,06	0,12		0,06

RESUMEN CRITERIOS DE SELECCIÓN

11.2.1.1 Mantenimiento de prácticas y métodos de agricultura ecológica: Cultivos herbáceos - Conv 2018. PUNTOS: 7,00

	<u>PUNTOS</u>	<u>CUMPLE</u>
Porcentaje de superficie determinada en Red Natura 2000	0,00	0.0%
Porcentaje de superficie determinada situada en zonas RAMSAR	0,00	0.0%
Porcentaje de superficie determinada en zonas vulnerables a la contaminación por nitratos	0,00	0.0%
Pendiente media de la explotación	1,00	6.37%
Porcentaje de Superficie de la explotación en municipios con más del 40 por ciento de su superficie agraria dentro de la Zona de desertificación	6,00	100.0%



DETALLE CRITERIOS DE SELECCIÓN**11.2.1.1 Mantenimiento de prácticas y métodos de agricultura ecológica: Cultivos herbáceos - Conv 2018.****PUNTOS: 7,00****Porcentaje de superficie determinada en Red Natura 2000****PUNTOS: 0,00 0.0%**

<u>REF.</u>	<u>REFERENCIA SIGPAC</u>	<u>CULTIVO</u>	<u>DESCRIPCIÓN CULTIVO</u>	<u>S/R</u>	<u>SUP. COMPROM.</u> <u>(ha)</u>	<u>SUP. CUMPLE</u> <u>(ha)</u>
170000005484831	18-149-014-00014-0002	20902	BARBECHO TRADICIONAL-CON CUBIERTA VEGETAL	R	0,26	0,00
170000005484834	18-149-014-00039-0001	20902	BARBECHO TRADICIONAL-CON CUBIERTA VEGETAL	R	0,98	0,00
170000005484819	18-149-014-00040-0001	20902	BARBECHO TRADICIONAL-CON CUBIERTA VEGETAL	R	0,61	0,00
170000005484820	18-149-014-00041-0001	20902	BARBECHO TRADICIONAL-CON CUBIERTA VEGETAL	S	0,25	0,00
170000005484832	18-149-014-00042-0001	20902	BARBECHO TRADICIONAL-CON CUBIERTA VEGETAL	S	0,45	0,00
170000005484816	18-149-015-00073-0001	20902	BARBECHO TRADICIONAL-CON CUBIERTA VEGETAL	S	5,73	0,00
170000005484825	18-149-016-01179-0001	8000	AVENA-SIN VARIEDAD	S	1,06	0,00
170000005484808	18-149-017-00237-0001	20902	BARBECHO TRADICIONAL-CON CUBIERTA VEGETAL	R	0,30	0,00
170000005484809	18-149-017-00238-0001	20902	BARBECHO TRADICIONAL-CON CUBIERTA VEGETAL	R	0,28	0,00
170000005484813	18-149-017-00256-0001	20902	BARBECHO TRADICIONAL-CON CUBIERTA VEGETAL	R	0,89	0,00
170000005484814	18-149-017-00257-0001	20902	BARBECHO TRADICIONAL-CON CUBIERTA VEGETAL	R	0,96	0,00
170000005484812	18-149-017-00263-0001	20902	BARBECHO TRADICIONAL-CON CUBIERTA VEGETAL	S	1,39	0,00
170000005484827	18-149-017-00264-0006	8000	AVENA-SIN VARIEDAD	S	1,60	0,00
170000005484828	18-149-017-00264-0007	8000	AVENA-SIN VARIEDAD	S	0,06	0,00
170000005484843	18-149-017-00264-0008	8000	AVENA-SIN VARIEDAD	S	1,57	0,00
170000005484830	18-149-017-00268-0001	8000	AVENA-SIN VARIEDAD	S	7,54	0,00

Porcentaje de superficie determinada situada en zonas RAMSAR**PUNTOS: 0,00 0.0%**

<u>REF.</u>	<u>REFERENCIA SIGPAC</u>	<u>CULTIVO</u>	<u>DESCRIPCIÓN CULTIVO</u>	<u>S/R</u>	<u>SUP. COMPROM.</u> <u>(ha)</u>	<u>SUP. CUMPLE</u> <u>(ha)</u>
170000005484831	18-149-014-00014-0002	20902	BARBECHO TRADICIONAL-CON CUBIERTA VEGETAL	R	0,26	0,00
170000005484834	18-149-014-00039-0001	20902	BARBECHO TRADICIONAL-CON CUBIERTA VEGETAL	R	0,98	0,00
170000005484819	18-149-014-00040-0001	20902	BARBECHO TRADICIONAL-CON CUBIERTA VEGETAL	R	0,61	0,00
170000005484820	18-149-014-00041-0001	20902	BARBECHO TRADICIONAL-CON CUBIERTA VEGETAL	S	0,25	0,00
170000005484832	18-149-014-00042-0001	20902	BARBECHO TRADICIONAL-CON CUBIERTA VEGETAL	S	0,45	0,00
170000005484816	18-149-015-00073-0001	20902	BARBECHO TRADICIONAL-CON CUBIERTA VEGETAL	S	5,73	0,00
170000005484825	18-149-016-01179-0001	8000	AVENA-SIN VARIEDAD	S	1,06	0,00
170000005484808	18-149-017-00237-0001	20902	BARBECHO TRADICIONAL-CON CUBIERTA VEGETAL	R	0,30	0,00
170000005484809	18-149-017-00238-0001	20902	BARBECHO TRADICIONAL-CON CUBIERTA VEGETAL	R	0,28	0,00
170000005484813	18-149-017-00256-0001	20902	BARBECHO TRADICIONAL-CON CUBIERTA VEGETAL	R	0,89	0,00
170000005484814	18-149-017-00257-0001	20902	BARBECHO TRADICIONAL-CON CUBIERTA VEGETAL	R	0,96	0,00
170000005484812	18-149-017-00263-0001	20902	BARBECHO TRADICIONAL-CON CUBIERTA VEGETAL	S	1,39	0,00
170000005484827	18-149-017-00264-0006	8000	AVENA-SIN VARIEDAD	S	1,60	0,00
170000005484828	18-149-017-00264-0007	8000	AVENA-SIN VARIEDAD	S	0,06	0,00
170000005484843	18-149-017-00264-0008	8000	AVENA-SIN VARIEDAD	S	1,57	0,00
170000005484830	18-149-017-00268-0001	8000	AVENA-SIN VARIEDAD	S	7,54	0,00

Porcentaje de superficie determinada en zonas vulnerables a la contaminación por nitratos**PUNTOS: 0,00 0.0%**

<u>REF.</u>	<u>REFERENCIA SIGPAC</u>	<u>CULTIVO</u>	<u>DESCRIPCIÓN CULTIVO</u>	<u>S/R</u>	<u>SUP. COMPROM.</u> <u>(ha)</u>	<u>SUP. CUMPLE</u> <u>(ha)</u>
-------------	--------------------------	----------------	----------------------------	------------	-------------------------------------	-----------------------------------

REF.	REFERENCIA SIGPAC	CULTIVO	DESCRIPCIÓN CULTIVO	S/R	SUP. COMPROM. (ha)	SUP. CUMPLE (ha)
170000005484831	18-149-014-00014-0002	20902	BARBECHO TRADICIONAL-CON CUBIERTA VEGETAL	R	0,26	0,00
170000005484834	18-149-014-00039-0001	20902	BARBECHO TRADICIONAL-CON CUBIERTA VEGETAL	R	0,98	0,00
170000005484819	18-149-014-00040-0001	20902	BARBECHO TRADICIONAL-CON CUBIERTA VEGETAL	R	0,61	0,00
170000005484820	18-149-014-00041-0001	20902	BARBECHO TRADICIONAL-CON CUBIERTA VEGETAL	S	0,25	0,00
170000005484832	18-149-014-00042-0001	20902	BARBECHO TRADICIONAL-CON CUBIERTA VEGETAL	S	0,45	0,00
170000005484816	18-149-015-00073-0001	20902	BARBECHO TRADICIONAL-CON CUBIERTA VEGETAL	S	5,73	0,00
170000005484825	18-149-016-01179-0001	8000	AVENA-SIN VARIEDAD	S	1,06	0,00
170000005484808	18-149-017-00237-0001	20902	BARBECHO TRADICIONAL-CON CUBIERTA VEGETAL	R	0,30	0,00
170000005484809	18-149-017-00238-0001	20902	BARBECHO TRADICIONAL-CON CUBIERTA VEGETAL	R	0,28	0,00
170000005484813	18-149-017-00256-0001	20902	BARBECHO TRADICIONAL-CON CUBIERTA VEGETAL	R	0,89	0,00
170000005484814	18-149-017-00257-0001	20902	BARBECHO TRADICIONAL-CON CUBIERTA VEGETAL	R	0,96	0,00
170000005484812	18-149-017-00263-0001	20902	BARBECHO TRADICIONAL-CON CUBIERTA VEGETAL	S	1,39	0,00
170000005484827	18-149-017-00264-0006	8000	AVENA-SIN VARIEDAD	S	1,60	0,00
170000005484828	18-149-017-00264-0007	8000	AVENA-SIN VARIEDAD	S	0,06	0,00
170000005484843	18-149-017-00264-0008	8000	AVENA-SIN VARIEDAD	S	1,57	0,00
170000005484830	18-149-017-00268-0001	8000	AVENA-SIN VARIEDAD	S	7,54	0,00

Pendiente media de la explotación

PUNTOS: 1,00 6.37%

REF.	REFERENCIA SIGPAC	CULTIVO	DESCRIPCIÓN CULTIVO	S/R	PENDIENTE MEDIA (%)	SUP. COMPROM. (ha)
170000005484831	18-149-014-00014-0002	20902	BARBECHO TRADICIONAL-CON CUBIERTA VEGETAL	R	1,90	0,26
170000005484834	18-149-014-00039-0001	20902	BARBECHO TRADICIONAL-CON CUBIERTA VEGETAL	R	1,12	0,98
170000005484819	18-149-014-00040-0001	20902	BARBECHO TRADICIONAL-CON CUBIERTA VEGETAL	R	3,39	0,61
170000005484820	18-149-014-00041-0001	20902	BARBECHO TRADICIONAL-CON CUBIERTA VEGETAL	S	5,58	0,25
170000005484832	18-149-014-00042-0001	20902	BARBECHO TRADICIONAL-CON CUBIERTA VEGETAL	S	11,81	0,45
170000005484816	18-149-015-00073-0001	20902	BARBECHO TRADICIONAL-CON CUBIERTA VEGETAL	S	4,37	5,73
170000005484825	18-149-016-01179-0001	8000	AVENA-SIN VARIEDAD	S	7,55	1,06
170000005484808	18-149-017-00237-0001	20902	BARBECHO TRADICIONAL-CON CUBIERTA VEGETAL	R	3,05	0,30
170000005484809	18-149-017-00238-0001	20902	BARBECHO TRADICIONAL-CON CUBIERTA VEGETAL	R	2,16	0,28
170000005484813	18-149-017-00256-0001	20902	BARBECHO TRADICIONAL-CON CUBIERTA VEGETAL	R	2,27	0,89
170000005484814	18-149-017-00257-0001	20902	BARBECHO TRADICIONAL-CON CUBIERTA VEGETAL	R	1,85	0,96
170000005484812	18-149-017-00263-0001	20902	BARBECHO TRADICIONAL-CON CUBIERTA VEGETAL	S	5,15	1,39
170000005484827	18-149-017-00264-0006	8000	AVENA-SIN VARIEDAD	S	9,65	1,60
170000005484828	18-149-017-00264-0007	8000	AVENA-SIN VARIEDAD	S	17,12	0,06
170000005484843	18-149-017-00264-0008	8000	AVENA-SIN VARIEDAD	S	8,62	1,57
170000005484830	18-149-017-00268-0001	8000	AVENA-SIN VARIEDAD	S	8,83	7,54

Porcentaje de Superficie de la explotación en municipios con más del 40 por ciento de su superficie agraria dentro de la Zona de desertificación

PUNTOS: 6,00 100.0%

REF.	REFERENCIA SIGPAC	CULTIVO	DESCRIPCIÓN CULTIVO	S/R	SUP. COMPROM. (ha)	SUP. CUMPLE (ha)
170000005484831	18-149-014-00014-0002	20902	BARBECHO TRADICIONAL-CON CUBIERTA VEGETAL	R	0,26	0,26
170000005484834	18-149-014-00039-0001	20902	BARBECHO TRADICIONAL-CON CUBIERTA VEGETAL	R	0,98	0,98
170000005484819	18-149-014-00040-0001	20902	BARBECHO TRADICIONAL-CON CUBIERTA VEGETAL	R	0,61	0,61

<u>REF.</u>	<u>REFERENCIA SIGPAC</u>	<u>CULTIVO</u>	<u>DESCRIPCIÓN CULTIVO</u>	<u>S/R</u>	<u>SUP. COMPROM.</u> <u>(ha)</u>	<u>SUP. CUMPLE</u> <u>(ha)</u>
			VEGETAL			
170000005484820	18-149-014-00041-0001	20902	BARBECHO TRADICIONAL-CON CUBIERTA VEGETAL	S	0,25	0,25
170000005484832	18-149-014-00042-0001	20902	BARBECHO TRADICIONAL-CON CUBIERTA VEGETAL	S	0,45	0,45
170000005484816	18-149-015-00073-0001	20902	BARBECHO TRADICIONAL-CON CUBIERTA VEGETAL	S	5,73	5,73
170000005484825	18-149-016-01179-0001	8000	AVENA-SIN VARIEDAD	S	1,06	1,06
170000005484808	18-149-017-00237-0001	20902	BARBECHO TRADICIONAL-CON CUBIERTA VEGETAL	R	0,30	0,30
170000005484809	18-149-017-00238-0001	20902	BARBECHO TRADICIONAL-CON CUBIERTA VEGETAL	R	0,28	0,28
170000005484813	18-149-017-00256-0001	20902	BARBECHO TRADICIONAL-CON CUBIERTA VEGETAL	R	0,89	0,89
170000005484814	18-149-017-00257-0001	20902	BARBECHO TRADICIONAL-CON CUBIERTA VEGETAL	R	0,96	0,96
170000005484812	18-149-017-00263-0001	20902	BARBECHO TRADICIONAL-CON CUBIERTA VEGETAL	S	1,39	1,39
170000005484827	18-149-017-00264-0006	8000	AVENA-SIN VARIEDAD	S	1,60	1,60
170000005484828	18-149-017-00264-0007	8000	AVENA-SIN VARIEDAD	S	0,06	0,06
170000005484843	18-149-017-00264-0008	8000	AVENA-SIN VARIEDAD	S	1,57	1,57
170000005484830	18-149-017-00268-0001	8000	AVENA-SIN VARIEDAD	S	7,54	7,54



<u>APELLIDOS Y NOMBRE / RAZÓN SOCIAL</u>	<u>NIF</u>	<u>EXPEDIENTE</u>	<u>SUP. COMPROMETIDA</u>			
			<u>(ha)</u>			
SIMON CAMPOS FRANCISCO JAVIER	****6489*	1136754	47.77			
RESOLUCIÓN						
ADMITIDO						
IMPORTE POR ANUALIDAD						
		2018	2019	2020	2021	2022
IMPORTE MÁXIMO SUBVENCIONABLE		9.829,24 €	9.829,24 €	9.829,24 €	9.829,24 €	9.829,24 €
IMPORTE MEDIO DE TRANSFERENCIA (€/ha)		205,76 €	205,76 €	205,76 €	205,76 €	205,76 €

DETALLE IMPORTES POR ANUALIDAD

<u>GRUPOS DE CULTIVO ADMITIDOS</u>	<u>SUP. COMPROM.</u>	2018	2019	2020	2021	2022
	<u>(ha)</u>					
FRUTALES REGADÍO	0,78	272,73 €	272,73 €	272,73 €	272,73 €	272,73 €
FRUTALES SECANO	46,99	9.556,51 €	9.556,51 €	9.556,51 €	9.556,51 €	9.556,51 €

RECINTOS COMPROMETIDOS

<u>REF.</u>	<u>REFERENCIA SIGPAC</u>	<u>CULTIVO DESCRIPCIÓN CULTIVO</u>	<u>S/R</u>	<u>PEND. MEDIA (%)</u>	<u>SUP. DEC. ADMIN. (ha)</u>	<u>NU SUP. CERT. (ha)</u>	<u>SUP. CAMPO (ha)</u>	<u>SUP. COMPROM. (ha)</u>
170000006824955	18-084-006-00099-0001	104000 ALMENDROS-SIN VARIEDAD	S	0,96	0,49	0,49		0,49
170000006824953	18-084-006-00102-0001	104000 ALMENDROS-SIN VARIEDAD	S	1,42	0,77	0,77		0,77
4222249	18-149-021-00001-0001	104000 ALMENDROS-SIN VARIEDAD	S	2,11	4,86	4,85		4,85
170000006824939	18-084-005-00468-0001	104000 ALMENDROS-SIN VARIEDAD	R	2,16	0,11	0,11		0,11
4222237	18-084-005-01052-0001	104000 ALMENDROS-SIN VARIEDAD	S	2,28	1,59	1,59		1,59
170000006824945	18-084-007-00161-0001	104000 ALMENDROS-SIN VARIEDAD	S	2,28	4,47	4,47		4,47
4222238	18-084-006-00065-0001	104000 ALMENDROS-SIN VARIEDAD	S	2,45	1,52	1,52		1,52
170000006824958	18-149-021-00002-0001	104000 ALMENDROS-SIN VARIEDAD	S	2,53	1,53	1,53		1,53
4222243	18-084-007-00302-0001	104000 ALMENDROS-SIN VARIEDAD	S	3,82	1,88	1,88		1,88
170000006824966	18-149-022-00010-0001	104000 ALMENDROS-SIN VARIEDAD	S	3,84	3,93	3,93		3,93
170000006824960	18-084-005-00624-0001	104000 ALMENDROS-SIN VARIEDAD	R	3,91	0,16	0,16		0,16
4222246	18-084-007-00455-0001	104000 ALMENDROS-SIN VARIEDAD	S	3,93	0,59	0,59		0,59
170000006824940	18-084-007-00364-0001	104000 ALMENDROS-SIN VARIEDAD	S	4,10	2,58	2,58		2,58
4222239	18-084-007-00006-0001	104000 ALMENDROS-SIN VARIEDAD	S	4,57	5,27	5,27		5,27
4222241	18-084-007-00026-0001	104000 ALMENDROS-SIN VARIEDAD	S	4,59	3,87	3,87		3,87
170000006824943	18-084-007-00449-0001	104000 ALMENDROS-SIN VARIEDAD	S	5,15	0,72	0,72		0,72
170000006824965	18-084-007-00330-0001	104000 ALMENDROS-SIN VARIEDAD	S	5,17	1,04	1,04		1,04
170000006824941	18-084-007-00442-0001	104000 ALMENDROS-SIN VARIEDAD	S	5,51	6,92	6,92		6,92
170000006824949	18-084-007-00012-0001	104000 ALMENDROS-SIN VARIEDAD	S	5,73	2,42	2,42		2,42
170000006824961	18-084-005-00565-0001	104000 ALMENDROS-SIN VARIEDAD	S	5,86	1,34	1,34		1,34
170000006824951	18-084-007-00329-0001	104000 ALMENDROS-SIN VARIEDAD	S	9,08	1,21	1,21		1,21
170000006824962	18-084-005-00524-0004	104000 ALMENDROS-SIN VARIEDAD	R	10,75	0,22	0,22		0,22
170000006824959	18-084-005-00623-0001	104000 ALMENDROS-SIN VARIEDAD	R	15,09	0,13	0,13		0,13
170000006824952	18-084-005-00524-0003	104000 ALMENDROS-SIN VARIEDAD	R	28,53	0,16	0,16		0,16

INCIDENCIAS**INCIDENCIA DESCRIPCIÓN**

85002 Recinto declarado que no cumple en su totalidad con las normas de producción ecológica (artículo 5-1 e), Orden 26 mayo 2015)
Ref:4222249 Recinto:18-149-021-00001-001 Cultivo:104000 ALMENDROS-SIN VARIEDAD Secano Sup. Declarada:4,86 Superficie Certificada (Ha):4,85

RESUMEN CRITERIOS DE SELECCIÓN

11.2.1.1 Mantenimiento de prácticas y métodos de agricultura ecológica: Cultivos permanentes distintos de olivar - Conv 2018. PUNTOS: 7,00

	<u>PUNTOS</u>	<u>CUMPLE</u>
Porcentaje de superficie determinada en Red Natura 2000	0,00	0.0%
Porcentaje de superficie determinada situada en zonas RAMSAR	0,00	0.0%
Porcentaje de superficie determinada en zonas vulnerables a la contaminación por nitratos	0,00	0.0%
Pendiente media de la explotación	1,00	4.18%
Porcentaje de Superficie de la explotación en municipios con más del 40 por ciento de su superficie agraria dentro de la Zona de desertificación	6,00	100.0%

DETALLE CRITERIOS DE SELECCIÓN**11.2.1.1 Mantenimiento de prácticas y métodos de agricultura ecológica: Cultivos permanentes distintos de olivar - Conv 2018.****PUNTOS: 7,00****Porcentaje de superficie determinada en Red Natura 2000****PUNTOS: 0,00 0.0%**

REF.	REFERENCIA SIGPAC	CULTIVO	DESCRIPCIÓN CULTIVO	S/R	SUP. COMPROM. (ha)	SUP. CUMPLE (ha)
170000006824939	18-084-005-00468-0001	104000	ALMENDROS-SIN VARIEDAD	R	0,11	0,00
170000006824952	18-084-005-00524-0003	104000	ALMENDROS-SIN VARIEDAD	R	0,16	0,00
170000006824962	18-084-005-00524-0004	104000	ALMENDROS-SIN VARIEDAD	R	0,22	0,00
170000006824961	18-084-005-00565-0001	104000	ALMENDROS-SIN VARIEDAD	S	1,34	0,00
170000006824959	18-084-005-00623-0001	104000	ALMENDROS-SIN VARIEDAD	R	0,13	0,00
170000006824960	18-084-005-00624-0001	104000	ALMENDROS-SIN VARIEDAD	R	0,16	0,00
4222237	18-084-005-01052-0001	104000	ALMENDROS-SIN VARIEDAD	S	1,59	0,00
4222238	18-084-006-00065-0001	104000	ALMENDROS-SIN VARIEDAD	S	1,52	0,00
170000006824955	18-084-006-00099-0001	104000	ALMENDROS-SIN VARIEDAD	S	0,49	0,00
170000006824953	18-084-006-00102-0001	104000	ALMENDROS-SIN VARIEDAD	S	0,77	0,00
4222239	18-084-007-00006-0001	104000	ALMENDROS-SIN VARIEDAD	S	5,27	0,00
170000006824949	18-084-007-00012-0001	104000	ALMENDROS-SIN VARIEDAD	S	2,42	0,00
4222241	18-084-007-00026-0001	104000	ALMENDROS-SIN VARIEDAD	S	3,87	0,00
170000006824945	18-084-007-00161-0001	104000	ALMENDROS-SIN VARIEDAD	S	4,47	0,00
4222243	18-084-007-00302-0001	104000	ALMENDROS-SIN VARIEDAD	S	1,88	0,00
170000006824951	18-084-007-00329-0001	104000	ALMENDROS-SIN VARIEDAD	S	1,21	0,00
170000006824965	18-084-007-00330-0001	104000	ALMENDROS-SIN VARIEDAD	S	1,04	0,00
170000006824940	18-084-007-00364-0001	104000	ALMENDROS-SIN VARIEDAD	S	2,58	0,00
170000006824941	18-084-007-00442-0001	104000	ALMENDROS-SIN VARIEDAD	S	6,92	0,00
170000006824943	18-084-007-00449-0001	104000	ALMENDROS-SIN VARIEDAD	S	0,72	0,00
4222246	18-084-007-00455-0001	104000	ALMENDROS-SIN VARIEDAD	S	0,59	0,00
4222249	18-149-021-00001-0001	104000	ALMENDROS-SIN VARIEDAD	S	4,85	0,00
170000006824958	18-149-021-00002-0001	104000	ALMENDROS-SIN VARIEDAD	S	1,53	0,00
170000006824966	18-149-022-00010-0001	104000	ALMENDROS-SIN VARIEDAD	S	3,93	0,00

Porcentaje de superficie determinada situada en zonas RAMSAR**PUNTOS: 0,00 0.0%**

REF.	REFERENCIA SIGPAC	CULTIVO	DESCRIPCIÓN CULTIVO	S/R	SUP. COMPROM. (ha)	SUP. CUMPLE (ha)
170000006824939	18-084-005-00468-0001	104000	ALMENDROS-SIN VARIEDAD	R	0,11	0,00
170000006824952	18-084-005-00524-0003	104000	ALMENDROS-SIN VARIEDAD	R	0,16	0,00
170000006824962	18-084-005-00524-0004	104000	ALMENDROS-SIN VARIEDAD	R	0,22	0,00
170000006824961	18-084-005-00565-0001	104000	ALMENDROS-SIN VARIEDAD	S	1,34	0,00
170000006824959	18-084-005-00623-0001	104000	ALMENDROS-SIN VARIEDAD	R	0,13	0,00
170000006824960	18-084-005-00624-0001	104000	ALMENDROS-SIN VARIEDAD	R	0,16	0,00
4222237	18-084-005-01052-0001	104000	ALMENDROS-SIN VARIEDAD	S	1,59	0,00
4222238	18-084-006-00065-0001	104000	ALMENDROS-SIN VARIEDAD	S	1,52	0,00
170000006824955	18-084-006-00099-0001	104000	ALMENDROS-SIN VARIEDAD	S	0,49	0,00
170000006824953	18-084-006-00102-0001	104000	ALMENDROS-SIN VARIEDAD	S	0,77	0,00
4222239	18-084-007-00006-0001	104000	ALMENDROS-SIN VARIEDAD	S	5,27	0,00
170000006824949	18-084-007-00012-0001	104000	ALMENDROS-SIN VARIEDAD	S	2,42	0,00
4222241	18-084-007-00026-0001	104000	ALMENDROS-SIN VARIEDAD	S	3,87	0,00
170000006824945	18-084-007-00161-0001	104000	ALMENDROS-SIN VARIEDAD	S	4,47	0,00
4222243	18-084-007-00302-0001	104000	ALMENDROS-SIN VARIEDAD	S	1,88	0,00
170000006824951	18-084-007-00329-0001	104000	ALMENDROS-SIN VARIEDAD	S	1,21	0,00
170000006824965	18-084-007-00330-0001	104000	ALMENDROS-SIN VARIEDAD	S	1,04	0,00
170000006824940	18-084-007-00364-0001	104000	ALMENDROS-SIN VARIEDAD	S	2,58	0,00
170000006824941	18-084-007-00442-0001	104000	ALMENDROS-SIN VARIEDAD	S	6,92	0,00
170000006824943	18-084-007-00449-0001	104000	ALMENDROS-SIN VARIEDAD	S	0,72	0,00
4222246	18-084-007-00455-0001	104000	ALMENDROS-SIN VARIEDAD	S	0,59	0,00
4222249	18-149-021-00001-0001	104000	ALMENDROS-SIN VARIEDAD	S	4,85	0,00
170000006824958	18-149-021-00002-0001	104000	ALMENDROS-SIN VARIEDAD	S	1,53	0,00

<u>REF.</u>	<u>REFERENCIA SIGPAC</u>	<u>CULTIVO</u>	<u>DESCRIPCIÓN CULTIVO</u>	<u>S/R</u>	<u>SUP. COMPROM.</u> <u>(ha)</u>	<u>SUP. CUMPLE</u> <u>(ha)</u>
1700000006824966	18-149-022-00010-0001	104000	ALMENDROS-SIN VARIEDAD	S	3,93	0,00

Porcentaje de superficie determinada en zonas vulnerables a la contaminación por nitratos PUNTOS: 0,00 0.0%

<u>REF.</u>	<u>REFERENCIA SIGPAC</u>	<u>CULTIVO</u>	<u>DESCRIPCIÓN CULTIVO</u>	<u>S/R</u>	<u>SUP. COMPROM.</u> <u>(ha)</u>	<u>SUP. CUMPLE</u> <u>(ha)</u>
1700000006824939	18-084-005-00468-0001	104000	ALMENDROS-SIN VARIEDAD	R	0,11	0,00
1700000006824952	18-084-005-00524-0003	104000	ALMENDROS-SIN VARIEDAD	R	0,16	0,00
1700000006824962	18-084-005-00524-0004	104000	ALMENDROS-SIN VARIEDAD	R	0,22	0,00
1700000006824961	18-084-005-00565-0001	104000	ALMENDROS-SIN VARIEDAD	S	1,34	0,00
1700000006824959	18-084-005-00623-0001	104000	ALMENDROS-SIN VARIEDAD	R	0,13	0,00
1700000006824960	18-084-005-00624-0001	104000	ALMENDROS-SIN VARIEDAD	R	0,16	0,00
4222237	18-084-005-01052-0001	104000	ALMENDROS-SIN VARIEDAD	S	1,59	0,00
4222238	18-084-006-00065-0001	104000	ALMENDROS-SIN VARIEDAD	S	1,52	0,00
1700000006824955	18-084-006-00099-0001	104000	ALMENDROS-SIN VARIEDAD	S	0,49	0,00
1700000006824953	18-084-006-00102-0001	104000	ALMENDROS-SIN VARIEDAD	S	0,77	0,00
4222239	18-084-007-00006-0001	104000	ALMENDROS-SIN VARIEDAD	S	5,27	0,00
1700000006824949	18-084-007-00012-0001	104000	ALMENDROS-SIN VARIEDAD	S	2,42	0,00
4222241	18-084-007-00026-0001	104000	ALMENDROS-SIN VARIEDAD	S	3,87	0,00
1700000006824945	18-084-007-00161-0001	104000	ALMENDROS-SIN VARIEDAD	S	4,47	0,00
4222243	18-084-007-00302-0001	104000	ALMENDROS-SIN VARIEDAD	S	1,88	0,00
1700000006824951	18-084-007-00329-0001	104000	ALMENDROS-SIN VARIEDAD	S	1,21	0,00
1700000006824965	18-084-007-00330-0001	104000	ALMENDROS-SIN VARIEDAD	S	1,04	0,00
1700000006824940	18-084-007-00364-0001	104000	ALMENDROS-SIN VARIEDAD	S	2,58	0,00
1700000006824941	18-084-007-00442-0001	104000	ALMENDROS-SIN VARIEDAD	S	6,92	0,00
1700000006824943	18-084-007-00449-0001	104000	ALMENDROS-SIN VARIEDAD	S	0,72	0,00
4222246	18-084-007-00455-0001	104000	ALMENDROS-SIN VARIEDAD	S	0,59	0,00
4222249	18-149-021-00001-0001	104000	ALMENDROS-SIN VARIEDAD	S	4,85	0,00
1700000006824958	18-149-021-00002-0001	104000	ALMENDROS-SIN VARIEDAD	S	1,53	0,00
1700000006824966	18-149-022-00010-0001	104000	ALMENDROS-SIN VARIEDAD	S	3,93	0,00

Pendiente media de la explotación PUNTOS: 1,00 4.18%

<u>REF.</u>	<u>REFERENCIA SIGPAC</u>	<u>CULTIVO</u>	<u>DESCRIPCIÓN CULTIVO</u>	<u>S/R</u>	<u>PENDIENTE MEDIA (%)</u>	<u>SUP. COMPROM.</u> <u>(ha)</u>
1700000006824939	18-084-005-00468-0001	104000	ALMENDROS-SIN VARIEDAD	R	2,16	0,11
1700000006824952	18-084-005-00524-0003	104000	ALMENDROS-SIN VARIEDAD	R	28,53	0,16
1700000006824962	18-084-005-00524-0004	104000	ALMENDROS-SIN VARIEDAD	R	10,75	0,22
1700000006824961	18-084-005-00565-0001	104000	ALMENDROS-SIN VARIEDAD	S	5,86	1,34
1700000006824959	18-084-005-00623-0001	104000	ALMENDROS-SIN VARIEDAD	R	15,09	0,13
1700000006824960	18-084-005-00624-0001	104000	ALMENDROS-SIN VARIEDAD	R	3,91	0,16
4222237	18-084-005-01052-0001	104000	ALMENDROS-SIN VARIEDAD	S	2,28	1,59
4222238	18-084-006-00065-0001	104000	ALMENDROS-SIN VARIEDAD	S	2,45	1,52
1700000006824955	18-084-006-00099-0001	104000	ALMENDROS-SIN VARIEDAD	S	0,96	0,49
1700000006824953	18-084-006-00102-0001	104000	ALMENDROS-SIN VARIEDAD	S	1,42	0,77
4222239	18-084-007-00006-0001	104000	ALMENDROS-SIN VARIEDAD	S	4,57	5,27
1700000006824949	18-084-007-00012-0001	104000	ALMENDROS-SIN VARIEDAD	S	5,73	2,42
4222241	18-084-007-00026-0001	104000	ALMENDROS-SIN VARIEDAD	S	4,59	3,87
1700000006824945	18-084-007-00161-0001	104000	ALMENDROS-SIN VARIEDAD	S	2,28	4,47
4222243	18-084-007-00302-0001	104000	ALMENDROS-SIN VARIEDAD	S	3,82	1,88
1700000006824951	18-084-007-00329-0001	104000	ALMENDROS-SIN VARIEDAD	S	9,08	1,21
1700000006824965	18-084-007-00330-0001	104000	ALMENDROS-SIN VARIEDAD	S	5,17	1,04
1700000006824940	18-084-007-00364-0001	104000	ALMENDROS-SIN VARIEDAD	S	4,10	2,58
1700000006824941	18-084-007-00442-0001	104000	ALMENDROS-SIN VARIEDAD	S	5,51	6,92
1700000006824943	18-084-007-00449-0001	104000	ALMENDROS-SIN VARIEDAD	S	5,15	0,72

REF.	REFERENCIA SIGPAC	CULTIVO	DESCRIPCIÓN CULTIVO	S/R	PENDIENTE	SUP.
					MEDIA (%)	COMPROM. (ha)
4222246	18-084-007-00455-0001	104000	ALMENDROS-SIN VARIEDAD	S	3,93	0,59
4222249	18-149-021-00001-0001	104000	ALMENDROS-SIN VARIEDAD	S	2,11	4,85
1700000006824958	18-149-021-00002-0001	104000	ALMENDROS-SIN VARIEDAD	S	2,53	1,53
1700000006824966	18-149-022-00010-0001	104000	ALMENDROS-SIN VARIEDAD	S	3,84	3,93

Porcentaje de Superficie de la explotación en municipios con más del 40 por ciento de su superficie agraria dentro de la Zona de desertificación PUNTOS: 6,00 100.0%

REF.	REFERENCIA SIGPAC	CULTIVO	DESCRIPCIÓN CULTIVO	S/R	SUP.	SUP.
					COMPROM. (ha)	CUMPLE (ha)
1700000006824939	18-084-005-00468-0001	104000	ALMENDROS-SIN VARIEDAD	R	0,11	0,11
1700000006824952	18-084-005-00524-0003	104000	ALMENDROS-SIN VARIEDAD	R	0,16	0,16
1700000006824962	18-084-005-00524-0004	104000	ALMENDROS-SIN VARIEDAD	R	0,22	0,22
1700000006824961	18-084-005-00565-0001	104000	ALMENDROS-SIN VARIEDAD	S	1,34	1,34
1700000006824959	18-084-005-00623-0001	104000	ALMENDROS-SIN VARIEDAD	R	0,13	0,13
1700000006824960	18-084-005-00624-0001	104000	ALMENDROS-SIN VARIEDAD	R	0,16	0,16
4222237	18-084-005-01052-0001	104000	ALMENDROS-SIN VARIEDAD	S	1,59	1,59
4222238	18-084-006-00065-0001	104000	ALMENDROS-SIN VARIEDAD	S	1,52	1,52
1700000006824955	18-084-006-00099-0001	104000	ALMENDROS-SIN VARIEDAD	S	0,49	0,49
1700000006824953	18-084-006-00102-0001	104000	ALMENDROS-SIN VARIEDAD	S	0,77	0,77
4222239	18-084-007-00006-0001	104000	ALMENDROS-SIN VARIEDAD	S	5,27	5,27
1700000006824949	18-084-007-00012-0001	104000	ALMENDROS-SIN VARIEDAD	S	2,42	2,42
4222241	18-084-007-00026-0001	104000	ALMENDROS-SIN VARIEDAD	S	3,87	3,87
1700000006824945	18-084-007-00161-0001	104000	ALMENDROS-SIN VARIEDAD	S	4,47	4,47
4222243	18-084-007-00302-0001	104000	ALMENDROS-SIN VARIEDAD	S	1,88	1,88
1700000006824951	18-084-007-00329-0001	104000	ALMENDROS-SIN VARIEDAD	S	1,21	1,21
1700000006824965	18-084-007-00330-0001	104000	ALMENDROS-SIN VARIEDAD	S	1,04	1,04
1700000006824940	18-084-007-00364-0001	104000	ALMENDROS-SIN VARIEDAD	S	2,58	2,58
1700000006824941	18-084-007-00442-0001	104000	ALMENDROS-SIN VARIEDAD	S	6,92	6,92
1700000006824943	18-084-007-00449-0001	104000	ALMENDROS-SIN VARIEDAD	S	0,72	0,72
4222246	18-084-007-00455-0001	104000	ALMENDROS-SIN VARIEDAD	S	0,59	0,59
4222249	18-149-021-00001-0001	104000	ALMENDROS-SIN VARIEDAD	S	4,85	4,85
1700000006824958	18-149-021-00002-0001	104000	ALMENDROS-SIN VARIEDAD	S	1,53	1,53
1700000006824966	18-149-022-00010-0001	104000	ALMENDROS-SIN VARIEDAD	S	3,93	3,93



<u>APELLIDOS Y NOMBRE / RAZÓN SOCIAL</u>	<u>NIF</u>	<u>EXPEDIENTE</u>	<u>SUP. COMPROMETIDA</u>			
			<u>(ha)</u>			
SIMON CAÑADAS TORCUATO	****2482*	1102912	41.27			
RESOLUCIÓN ADMITIDO						
IMPORTE POR ANUALIDAD						
		2018	2019	2020	2021	2022
IMPORTE MÁXIMO SUBVENCIONABLE		3.198,61 €	3.198,61 €	3.198,61 €	3.198,61 €	3.198,61 €
IMPORTE MEDIO DE TRANSFERENCIA (€/ha)		77,50 €	77,50 €	77,50 €	77,50 €	77,50 €

DETALLE IMPORTES POR ANUALIDAD

<u>GRUPOS DE CULTIVO ADMITIDOS</u>	<u>SUP. COMPROM.</u>	2018	2019	2020	2021	2022
	<u>(ha)</u>					
FRUTALES REGADÍO	0,54	188,82 €	188,82 €	188,82 €	188,82 €	188,82 €
HERBÁCEOS	19,91	3.009,79 €	3.009,79 €	3.009,79 €	3.009,79 €	3.009,79 €
HERBÁCEOS NO ELEGIBLES	20,82	0,00 €	0,00 €	0,00 €	0,00 €	0,00 €

RECINTOS COMPROMETIDOS

<u>REF.</u>	<u>REFERENCIA SIGPAC</u>	<u>CULTIVO DESCRIPCIÓN CULTIVO</u>	<u>S/R</u>	<u>PEND. MEDIA (%)</u>	<u>SUP. DEC. ADMIN. (ha)</u>	<u>NU SUP. CERT. (ha)</u>	<u>SUP. CAMPO (ha)</u>	<u>SUP. COMPROM. (ha)</u>
170000005485060	18-057-035-00106-0001	5000 CEBADA-SIN VARIEDAD	S	1,33	1,26	1,26		1,26
170000005485051	18-057-021-00200-0001	20902 BARBECHO TRADICIONAL-CON CUBIERTA VEGETAL	S	1,94	0,17	0,17		0,17
170000005485082	18-057-008-00102-0001	5000 CEBADA-SIN VARIEDAD	S	2,20	3,38	3,38		3,38
170000005485044	18-057-008-00091-0002	1000 TRIGO BLANDO-SIN VARIEDAD	S	2,53	0,37	0,37		0,37
170000005485055	18-057-021-00379-0001	8000 AVENA-SIN VARIEDAD	S	2,66	1,30	1,30		1,30
170000005485068	18-057-034-00141-0002	20902 BARBECHO TRADICIONAL-CON CUBIERTA VEGETAL	S	3,53	0,25	0,25		0,25
170000005485050	18-057-021-00082-0002	20902 BARBECHO TRADICIONAL-CON CUBIERTA VEGETAL	S	3,55	2,37	2,37		2,37
170000005485049	18-057-021-00077-0001	20902 BARBECHO TRADICIONAL-CON CUBIERTA VEGETAL	S	3,67	3,77	3,77		3,77
170000005485063	18-057-034-00133-0001	20902 BARBECHO TRADICIONAL-CON CUBIERTA VEGETAL	S	3,68	0,39	0,39		0,39
170000005485070	18-057-034-00128-0003	20902 BARBECHO TRADICIONAL-CON CUBIERTA VEGETAL	S	3,78	0,62	0,62		0,62
170000005485059	18-057-035-00100-0001	20902 BARBECHO TRADICIONAL-CON CUBIERTA VEGETAL	S	4,07	2,63	2,63		2,63
170000005485056	18-057-021-00380-0001	8000 AVENA-SIN VARIEDAD	S	4,14	0,54	0,54		0,54
170000005485061	18-057-034-00224-0004	20902 BARBECHO TRADICIONAL-CON CUBIERTA VEGETAL	R	4,19	0,69	0,69		0,69
170000005485054	18-057-034-00152-0001	8000 AVENA-SIN VARIEDAD	S	4,61	0,64	0,64		0,64
170000005485066	18-057-034-00230-0004	20902 BARBECHO TRADICIONAL-CON CUBIERTA VEGETAL	S	4,77	6,03	6,03		6,03
170000005485065	18-057-021-00059-0001	1000 TRIGO BLANDO-SIN VARIEDAD	S	4,78	0,70	0,70		0,70
170000005485064	18-057-021-00058-0001	1000 TRIGO BLANDO-SIN VARIEDAD	S	4,85	3,52	3,52		3,52
170000005485067	18-057-034-00239-0002	8000 AVENA-SIN VARIEDAD	S	4,88	0,14	0,14		0,14
170000005485069	18-057-021-00495-0001	8000 AVENA-SIN VARIEDAD	S	5,06	5,01	5,01		5,01
170000005485081	18-057-014-00137-0001	5000 CEBADA-SIN VARIEDAD	S	5,57	0,67	0,67		0,67
170000005485080	18-057-014-00139-0001	5000 CEBADA-SIN VARIEDAD	S	5,63	1,22	1,22		1,22
170000005485062	18-057-034-00230-0003	20902 BARBECHO TRADICIONAL-CON CUBIERTA VEGETAL	S	6,23	0,81	0,81		0,81
170000005485052	18-057-021-00360-0001	20902 BARBECHO TRADICIONAL-CON CUBIERTA VEGETAL	S	6,44	0,24	0,24		0,24
170000005485071	18-057-034-00236-0001	8000 AVENA-SIN VARIEDAD	S	7,28	0,31	0,31		0,31
170000005485083	18-057-035-00029-0002	20902 BARBECHO TRADICIONAL-CON CUBIERTA VEGETAL	S	7,92	2,85	2,86		2,85
170000005485053	18-057-034-00162-0003	8000 AVENA-SIN VARIEDAD	S	8,10	0,85	0,85		0,85
4121977	18-057-034-00181-0002	104000 ALMENDROS-SIN VARIEDAD	R	8,40	0,54	0,54		0,54

INCIDENCIAS**INCIDENCIA DESCRIPCIÓN**

- 85001 El recinto declarado no cumple con las normas de producción ecológica (artículo 5-1 e), Orden 26 mayo 2015)
Ref.-73894 Recinto:18-057-034-00230-006 Cultivo:20902 BARBECHO TRADICIONAL-CON CUBIERTA VEGETAL Secano
Ref.-73895 Recinto:18-057-035-00100-007 Cultivo:20902 BARBECHO TRADICIONAL-CON CUBIERTA VEGETAL Secano

RESUMEN CRITERIOS DE SELECCIÓN**11.2.1.1 Mantenimiento de prácticas y métodos de agricultura ecológica: Cultivos herbáceos - Conv 2018.** PUNTOS: 7,00

	PUNTOS	CUMPLE
Porcentaje de superficie determinada en Red Natura 2000	0,00	0.0%
Porcentaje de superficie determinada situada en zonas RAMSAR	0,00	0.0%
Porcentaje de superficie determinada en zonas vulnerables a la contaminación por nitratos	0,00	0.0%
Pendiente media de la explotación	1,00	4.51%
Porcentaje de Superficie de la explotación en municipios con más del 40 por ciento de su superficie agraria dentro de la Zona de desertificación	6,00	100.0%

11.2.1.1 Mantenimiento de prácticas y métodos de agricultura ecológica: Cultivos permanentes distintos de olivar - Conv 2018. PUNTOS: 8,00

	PUNTOS	CUMPLE
Porcentaje de superficie determinada en Red Natura 2000	0,00	0.0%
Porcentaje de superficie determinada situada en zonas RAMSAR	0,00	0.0%
Porcentaje de superficie determinada en zonas vulnerables a la contaminación por nitratos	0,00	0.0%
Pendiente media de la explotación	2,00	8.41%
Porcentaje de Superficie de la explotación en municipios con más del 40 por ciento de su superficie agraria dentro de la Zona de desertificación	6,00	100.0%

DETALLE CRITERIOS DE SELECCIÓN**11.2.1.1 Mantenimiento de prácticas y métodos de agricultura ecológica: Cultivos herbáceos - Conv 2018.** PUNTOS: 7,00

						PUNTOS:	0,00	0.0%
REF.	REFERENCIA SIGPAC	CULTIVO	DESCRIPCIÓN CULTIVO	S/R		SUP. COMPROM.	SUP. CUMPLE	
						(ha)	(ha)	
170000005485044	18-057-008-00091-0002	1000	TRIGO BLANDO-SIN VARIEDAD	S		0,37	0,00	
170000005485082	18-057-008-00102-0001	5000	CEBADA-SIN VARIEDAD	S		3,38	0,00	
170000005485081	18-057-014-00137-0001	5000	CEBADA-SIN VARIEDAD	S		0,67	0,00	
170000005485080	18-057-014-00139-0001	5000	CEBADA-SIN VARIEDAD	S		1,22	0,00	
170000005485064	18-057-021-00058-0001	1000	TRIGO BLANDO-SIN VARIEDAD	S		3,52	0,00	
170000005485065	18-057-021-00059-0001	1000	TRIGO BLANDO-SIN VARIEDAD	S		0,70	0,00	
170000005485049	18-057-021-00077-0001	20902	BARBECHO TRADICIONAL-CON CUBIERTA VEGETAL	S		3,77	0,00	
170000005485050	18-057-021-00082-0002	20902	BARBECHO TRADICIONAL-CON CUBIERTA VEGETAL	S		2,37	0,00	
170000005485051	18-057-021-00200-0001	20902	BARBECHO TRADICIONAL-CON CUBIERTA VEGETAL	S		0,17	0,00	
170000005485052	18-057-021-00360-0001	20902	BARBECHO TRADICIONAL-CON CUBIERTA VEGETAL	S		0,24	0,00	
170000005485055	18-057-021-00379-0001	8000	AVENA-SIN VARIEDAD	S		1,30	0,00	
170000005485056	18-057-021-00380-0001	8000	AVENA-SIN VARIEDAD	S		0,54	0,00	
170000005485069	18-057-021-00495-0001	8000	AVENA-SIN VARIEDAD	S		5,01	0,00	
170000005485070	18-057-034-00128-0003	20902	BARBECHO TRADICIONAL-CON CUBIERTA VEGETAL	S		0,62	0,00	
170000005485063	18-057-034-00133-0001	20902	BARBECHO TRADICIONAL-CON CUBIERTA VEGETAL	S		0,39	0,00	
170000005485068	18-057-034-00141-0002	20902	BARBECHO TRADICIONAL-CON CUBIERTA VEGETAL	S		0,25	0,00	
170000005485054	18-057-034-00152-0001	8000	AVENA-SIN VARIEDAD	S		0,64	0,00	
170000005485053	18-057-034-00162-0003	8000	AVENA-SIN VARIEDAD	S		0,85	0,00	
170000005485061	18-057-034-00224-0004	20902	BARBECHO TRADICIONAL-CON CUBIERTA VEGETAL	R		0,69	0,00	
170000005485062	18-057-034-00230-0003	20902	BARBECHO TRADICIONAL-CON CUBIERTA VEGETAL	S		0,81	0,00	
170000005485066	18-057-034-00230-0004	20902	BARBECHO TRADICIONAL-CON CUBIERTA VEGETAL	S		6,03	0,00	
170000005485071	18-057-034-00236-0001	8000	AVENA-SIN VARIEDAD	S		0,31	0,00	
170000005485067	18-057-034-00239-0002	8000	AVENA-SIN VARIEDAD	S		0,14	0,00	
170000005485083	18-057-035-00029-0002	20902	BARBECHO TRADICIONAL-CON CUBIERTA VEGETAL	S		2,85	0,00	
170000005485059	18-057-035-00100-0001	20902	BARBECHO TRADICIONAL-CON CUBIERTA VEGETAL	S		2,63	0,00	

<u>REF.</u>	<u>REFERENCIA SIGPAC</u>	<u>CULTIVO</u>	<u>DESCRIPCIÓN CULTIVO</u>	<u>S/R</u>	<u>SUP. COMPROM.</u> <u>(ha)</u>	<u>SUP. CUMPLE</u> <u>(ha)</u>
170000005485060	18-057-035-00106-0001	5000	CEBADA-SIN VARIEDAD	S	1,26	0,00

Porcentaje de superficie determinada situada en zonas RAMSAR**PUNTOS:** 0,00 0.0%

<u>REF.</u>	<u>REFERENCIA SIGPAC</u>	<u>CULTIVO</u>	<u>DESCRIPCIÓN CULTIVO</u>	<u>S/R</u>	<u>SUP. COMPROM.</u> <u>(ha)</u>	<u>SUP. CUMPLE</u> <u>(ha)</u>
170000005485044	18-057-008-00091-0002	1000	TRIGO BLANDO-SIN VARIEDAD	S	0,37	0,00
170000005485082	18-057-008-00102-0001	5000	CEBADA-SIN VARIEDAD	S	3,38	0,00
170000005485081	18-057-014-00137-0001	5000	CEBADA-SIN VARIEDAD	S	0,67	0,00
170000005485080	18-057-014-00139-0001	5000	CEBADA-SIN VARIEDAD	S	1,22	0,00
170000005485064	18-057-021-00058-0001	1000	TRIGO BLANDO-SIN VARIEDAD	S	3,52	0,00
170000005485065	18-057-021-00059-0001	1000	TRIGO BLANDO-SIN VARIEDAD	S	0,70	0,00
170000005485049	18-057-021-00077-0001	20902	BARBECHO TRADICIONAL-CON CUBIERTA VEGETAL	S	3,77	0,00
170000005485050	18-057-021-00082-0002	20902	BARBECHO TRADICIONAL-CON CUBIERTA VEGETAL	S	2,37	0,00
170000005485051	18-057-021-00200-0001	20902	BARBECHO TRADICIONAL-CON CUBIERTA VEGETAL	S	0,17	0,00
170000005485052	18-057-021-00360-0001	20902	BARBECHO TRADICIONAL-CON CUBIERTA VEGETAL	S	0,24	0,00
170000005485055	18-057-021-00379-0001	8000	AVENA-SIN VARIEDAD	S	1,30	0,00
170000005485056	18-057-021-00380-0001	8000	AVENA-SIN VARIEDAD	S	0,54	0,00
170000005485069	18-057-021-00495-0001	8000	AVENA-SIN VARIEDAD	S	5,01	0,00
170000005485070	18-057-034-00128-0003	20902	BARBECHO TRADICIONAL-CON CUBIERTA VEGETAL	S	0,62	0,00
170000005485063	18-057-034-00133-0001	20902	BARBECHO TRADICIONAL-CON CUBIERTA VEGETAL	S	0,39	0,00
170000005485068	18-057-034-00141-0002	20902	BARBECHO TRADICIONAL-CON CUBIERTA VEGETAL	S	0,25	0,00
170000005485054	18-057-034-00152-0001	8000	AVENA-SIN VARIEDAD	S	0,64	0,00
170000005485053	18-057-034-00162-0003	8000	AVENA-SIN VARIEDAD	S	0,85	0,00
170000005485061	18-057-034-00224-0004	20902	BARBECHO TRADICIONAL-CON CUBIERTA VEGETAL	R	0,69	0,00
170000005485062	18-057-034-00230-0003	20902	BARBECHO TRADICIONAL-CON CUBIERTA VEGETAL	S	0,81	0,00
170000005485066	18-057-034-00230-0004	20902	BARBECHO TRADICIONAL-CON CUBIERTA VEGETAL	S	6,03	0,00
170000005485071	18-057-034-00236-0001	8000	AVENA-SIN VARIEDAD	S	0,31	0,00
170000005485067	18-057-034-00239-0002	8000	AVENA-SIN VARIEDAD	S	0,14	0,00
170000005485083	18-057-035-00029-0002	20902	BARBECHO TRADICIONAL-CON CUBIERTA VEGETAL	S	2,85	0,00
170000005485059	18-057-035-00100-0001	20902	BARBECHO TRADICIONAL-CON CUBIERTA VEGETAL	S	2,63	0,00
170000005485060	18-057-035-00106-0001	5000	CEBADA-SIN VARIEDAD	S	1,26	0,00

Porcentaje de superficie determinada en zonas vulnerables a la contaminación por nitratos**PUNTOS:** 0,00 0.0%

<u>REF.</u>	<u>REFERENCIA SIGPAC</u>	<u>CULTIVO</u>	<u>DESCRIPCIÓN CULTIVO</u>	<u>S/R</u>	<u>SUP. COMPROM.</u> <u>(ha)</u>	<u>SUP. CUMPLE</u> <u>(ha)</u>
170000005485044	18-057-008-00091-0002	1000	TRIGO BLANDO-SIN VARIEDAD	S	0,37	0,00
170000005485082	18-057-008-00102-0001	5000	CEBADA-SIN VARIEDAD	S	3,38	0,00
170000005485081	18-057-014-00137-0001	5000	CEBADA-SIN VARIEDAD	S	0,67	0,00
170000005485080	18-057-014-00139-0001	5000	CEBADA-SIN VARIEDAD	S	1,22	0,00
170000005485064	18-057-021-00058-0001	1000	TRIGO BLANDO-SIN VARIEDAD	S	3,52	0,00
170000005485065	18-057-021-00059-0001	1000	TRIGO BLANDO-SIN VARIEDAD	S	0,70	0,00
170000005485049	18-057-021-00077-0001	20902	BARBECHO TRADICIONAL-CON CUBIERTA VEGETAL	S	3,77	0,00
170000005485050	18-057-021-00082-0002	20902	BARBECHO TRADICIONAL-CON CUBIERTA VEGETAL	S	2,37	0,00
170000005485051	18-057-021-00200-0001	20902	BARBECHO TRADICIONAL-CON CUBIERTA VEGETAL	S	0,17	0,00
170000005485052	18-057-021-00360-0001	20902	BARBECHO TRADICIONAL-CON CUBIERTA VEGETAL	S	0,24	0,00
170000005485055	18-057-021-00379-0001	8000	AVENA-SIN VARIEDAD	S	1,30	0,00
170000005485056	18-057-021-00380-0001	8000	AVENA-SIN VARIEDAD	S	0,54	0,00

<u>REF.</u>	<u>REFERENCIA SIGPAC</u>	<u>CULTIVO</u>	<u>DESCRIPCIÓN CULTIVO</u>	<u>S/R</u>	<u>SUP. COMPROM.</u> <u>(ha)</u>	<u>SUP. CUMPLE</u> <u>(ha)</u>
170000005485069	18-057-021-00495-0001	8000	AVENA-SIN VARIEDAD	S	5,01	0,00
170000005485070	18-057-034-00128-0003	20902	BARBECHO TRADICIONAL-CON CUBIERTA VEGETAL	S	0,62	0,00
170000005485063	18-057-034-00133-0001	20902	BARBECHO TRADICIONAL-CON CUBIERTA VEGETAL	S	0,39	0,00
170000005485068	18-057-034-00141-0002	20902	BARBECHO TRADICIONAL-CON CUBIERTA VEGETAL	S	0,25	0,00
170000005485054	18-057-034-00152-0001	8000	AVENA-SIN VARIEDAD	S	0,64	0,00
170000005485053	18-057-034-00162-0003	8000	AVENA-SIN VARIEDAD	S	0,85	0,00
170000005485061	18-057-034-00224-0004	20902	BARBECHO TRADICIONAL-CON CUBIERTA VEGETAL	R	0,69	0,00
170000005485062	18-057-034-00230-0003	20902	BARBECHO TRADICIONAL-CON CUBIERTA VEGETAL	S	0,81	0,00
170000005485066	18-057-034-00230-0004	20902	BARBECHO TRADICIONAL-CON CUBIERTA VEGETAL	S	6,03	0,00
170000005485071	18-057-034-00236-0001	8000	AVENA-SIN VARIEDAD	S	0,31	0,00
170000005485067	18-057-034-00239-0002	8000	AVENA-SIN VARIEDAD	S	0,14	0,00
170000005485083	18-057-035-00029-0002	20902	BARBECHO TRADICIONAL-CON CUBIERTA VEGETAL	S	2,85	0,00
170000005485059	18-057-035-00100-0001	20902	BARBECHO TRADICIONAL-CON CUBIERTA VEGETAL	S	2,63	0,00
170000005485060	18-057-035-00106-0001	5000	CEBADA-SIN VARIEDAD	S	1,26	0,00

Pendiente media de la explotación**PUNTOS:** 1,00 4.51%

<u>REF.</u>	<u>REFERENCIA SIGPAC</u>	<u>CULTIVO</u>	<u>DESCRIPCIÓN CULTIVO</u>	<u>S/R</u>	<u>PENDIENTE MEDIA (%)</u>	<u>SUP. COMPROM.</u> <u>(ha)</u>
170000005485044	18-057-008-00091-0002	1000	TRIGO BLANDO-SIN VARIEDAD	S	2,53	0,37
170000005485082	18-057-008-00102-0001	5000	CEBADA-SIN VARIEDAD	S	2,20	3,38
170000005485081	18-057-014-00137-0001	5000	CEBADA-SIN VARIEDAD	S	5,57	0,67
170000005485080	18-057-014-00139-0001	5000	CEBADA-SIN VARIEDAD	S	5,63	1,22
170000005485064	18-057-021-00058-0001	1000	TRIGO BLANDO-SIN VARIEDAD	S	4,85	3,52
170000005485065	18-057-021-00059-0001	1000	TRIGO BLANDO-SIN VARIEDAD	S	4,78	0,70
170000005485049	18-057-021-00077-0001	20902	BARBECHO TRADICIONAL-CON CUBIERTA VEGETAL	S	3,67	3,77
170000005485050	18-057-021-00082-0002	20902	BARBECHO TRADICIONAL-CON CUBIERTA VEGETAL	S	3,55	2,37
170000005485051	18-057-021-00200-0001	20902	BARBECHO TRADICIONAL-CON CUBIERTA VEGETAL	S	1,94	0,17
170000005485052	18-057-021-00360-0001	20902	BARBECHO TRADICIONAL-CON CUBIERTA VEGETAL	S	6,44	0,24
170000005485055	18-057-021-00379-0001	8000	AVENA-SIN VARIEDAD	S	2,66	1,30
170000005485056	18-057-021-00380-0001	8000	AVENA-SIN VARIEDAD	S	4,14	0,54
170000005485069	18-057-021-00495-0001	8000	AVENA-SIN VARIEDAD	S	5,06	5,01
170000005485070	18-057-034-00128-0003	20902	BARBECHO TRADICIONAL-CON CUBIERTA VEGETAL	S	3,78	0,62
170000005485063	18-057-034-00133-0001	20902	BARBECHO TRADICIONAL-CON CUBIERTA VEGETAL	S	3,68	0,39
170000005485068	18-057-034-00141-0002	20902	BARBECHO TRADICIONAL-CON CUBIERTA VEGETAL	S	3,53	0,25
170000005485054	18-057-034-00152-0001	8000	AVENA-SIN VARIEDAD	S	4,61	0,64
170000005485053	18-057-034-00162-0003	8000	AVENA-SIN VARIEDAD	S	8,10	0,85
170000005485061	18-057-034-00224-0004	20902	BARBECHO TRADICIONAL-CON CUBIERTA VEGETAL	R	4,19	0,69
170000005485062	18-057-034-00230-0003	20902	BARBECHO TRADICIONAL-CON CUBIERTA VEGETAL	S	6,23	0,81
170000005485066	18-057-034-00230-0004	20902	BARBECHO TRADICIONAL-CON CUBIERTA VEGETAL	S	4,77	6,03
170000005485071	18-057-034-00236-0001	8000	AVENA-SIN VARIEDAD	S	7,28	0,31
170000005485067	18-057-034-00239-0002	8000	AVENA-SIN VARIEDAD	S	4,88	0,14
170000005485083	18-057-035-00029-0002	20902	BARBECHO TRADICIONAL-CON CUBIERTA VEGETAL	S	7,92	2,85
170000005485059	18-057-035-00100-0001	20902	BARBECHO TRADICIONAL-CON CUBIERTA VEGETAL	S	4,07	2,63
170000005485060	18-057-035-00106-0001	5000	CEBADA-SIN VARIEDAD	S	1,33	1,26

Porcentaje de Superficie de la explotación en municipios con más del 40 por ciento de su superficie agraria dentro de la Zona de desertificación**PUNTOS:** 6,00 100.0%

<u>REF.</u>	<u>REFERENCIA SIGPAC</u>	<u>CULTIVO</u>	<u>DESCRIPCIÓN CULTIVO</u>	<u>S/R</u>	<u>SUP. COMPROM.</u> <u>(ha)</u>	<u>SUP. CUMPLE</u> <u>(ha)</u>
170000005485044	18-057-008-00091-0002	1000	TRIGO BLANDO-SIN VARIEDAD	S	0,37	0,37
170000005485082	18-057-008-00102-0001	5000	CEBADA-SIN VARIEDAD	S	3,38	3,38
170000005485081	18-057-014-00137-0001	5000	CEBADA-SIN VARIEDAD	S	0,67	0,67
170000005485080	18-057-014-00139-0001	5000	CEBADA-SIN VARIEDAD	S	1,22	1,22
170000005485064	18-057-021-00058-0001	1000	TRIGO BLANDO-SIN VARIEDAD	S	3,52	3,52
170000005485065	18-057-021-00059-0001	1000	TRIGO BLANDO-SIN VARIEDAD	S	0,70	0,70
170000005485049	18-057-021-00077-0001	20902	BARBECHO TRADICIONAL-CON CUBIERTA VEGETAL	S	3,77	3,77
170000005485050	18-057-021-00082-0002	20902	BARBECHO TRADICIONAL-CON CUBIERTA VEGETAL	S	2,37	2,37
170000005485051	18-057-021-00200-0001	20902	BARBECHO TRADICIONAL-CON CUBIERTA VEGETAL	S	0,17	0,17
170000005485052	18-057-021-00360-0001	20902	BARBECHO TRADICIONAL-CON CUBIERTA VEGETAL	S	0,24	0,24
170000005485055	18-057-021-00379-0001	8000	AVENA-SIN VARIEDAD	S	1,30	1,30
170000005485056	18-057-021-00380-0001	8000	AVENA-SIN VARIEDAD	S	0,54	0,54
170000005485069	18-057-021-00495-0001	8000	AVENA-SIN VARIEDAD	S	5,01	5,01
170000005485070	18-057-034-00128-0003	20902	BARBECHO TRADICIONAL-CON CUBIERTA VEGETAL	S	0,62	0,62
170000005485063	18-057-034-00133-0001	20902	BARBECHO TRADICIONAL-CON CUBIERTA VEGETAL	S	0,39	0,39
170000005485068	18-057-034-00141-0002	20902	BARBECHO TRADICIONAL-CON CUBIERTA VEGETAL	S	0,25	0,25
170000005485054	18-057-034-00152-0001	8000	AVENA-SIN VARIEDAD	S	0,64	0,64
170000005485053	18-057-034-00162-0003	8000	AVENA-SIN VARIEDAD	S	0,85	0,85
170000005485061	18-057-034-00224-0004	20902	BARBECHO TRADICIONAL-CON CUBIERTA VEGETAL	R	0,69	0,69
170000005485062	18-057-034-00230-0003	20902	BARBECHO TRADICIONAL-CON CUBIERTA VEGETAL	S	0,81	0,81
170000005485066	18-057-034-00230-0004	20902	BARBECHO TRADICIONAL-CON CUBIERTA VEGETAL	S	6,03	6,03
170000005485071	18-057-034-00236-0001	8000	AVENA-SIN VARIEDAD	S	0,31	0,31
170000005485067	18-057-034-00239-0002	8000	AVENA-SIN VARIEDAD	S	0,14	0,14
170000005485083	18-057-035-00029-0002	20902	BARBECHO TRADICIONAL-CON CUBIERTA VEGETAL	S	2,85	2,85
170000005485059	18-057-035-00100-0001	20902	BARBECHO TRADICIONAL-CON CUBIERTA VEGETAL	S	2,63	2,63
170000005485060	18-057-035-00106-0001	5000	CEBADA-SIN VARIEDAD	S	1,26	1,26

11.2.1.1 Mantenimiento de prácticas y métodos de agricultura ecológica: Cultivos permanentes distintos de olivar - Conv 2018.**PUNTOS: 8,00****Porcentaje de superficie determinada en Red Natura 2000****PUNTOS: 0,00 0.0%**

<u>REF.</u>	<u>REFERENCIA SIGPAC</u>	<u>CULTIVO</u>	<u>DESCRIPCIÓN CULTIVO</u>	<u>S/R</u>	<u>SUP. COMPROM.</u> <u>(ha)</u>	<u>SUP. CUMPLE</u> <u>(ha)</u>
4121977	18-057-034-00181-0002	104000	ALMENDROS-SIN VARIEDAD	R	0,54	0,00

Porcentaje de superficie determinada situada en zonas RAMSAR**PUNTOS: 0,00 0.0%**

<u>REF.</u>	<u>REFERENCIA SIGPAC</u>	<u>CULTIVO</u>	<u>DESCRIPCIÓN CULTIVO</u>	<u>S/R</u>	<u>SUP. COMPROM.</u> <u>(ha)</u>	<u>SUP. CUMPLE</u> <u>(ha)</u>
4121977	18-057-034-00181-0002	104000	ALMENDROS-SIN VARIEDAD	R	0,54	0,00

Porcentaje de superficie determinada en zonas vulnerables a la contaminación por nitratos**PUNTOS: 0,00 0.0%**

<u>REF.</u>	<u>REFERENCIA SIGPAC</u>	<u>CULTIVO</u>	<u>DESCRIPCIÓN CULTIVO</u>	<u>S/R</u>	<u>SUP. COMPROM.</u> <u>(ha)</u>	<u>SUP. CUMPLE</u> <u>(ha)</u>
4121977	18-057-034-00181-0002	104000	ALMENDROS-SIN VARIEDAD	R	0,54	0,00

Pendiente media de la explotación**PUNTOS: 2,00 8.41%**

<u>REF.</u>	<u>REFERENCIA SIGPAC</u>	<u>CULTIVO</u>	<u>DESCRIPCIÓN CULTIVO</u>	<u>S/R</u>	<u>PENDIENTE</u>		<u>SUP.</u>
					<u>MEDIA (%)</u>	<u>COMPROM.</u>	
							<u>(ha)</u>
4121977	18-057-034-00181-0002	104000	ALMENDROS-SIN VARIEDAD	R	8,40		0,54

Porcentaje de Superficie de la explotación en municipios con más del 40 por ciento de su superficie agraria dentro de la Zona de desertificación PUNTOS: 6,00 100.0%

<u>REF.</u>	<u>REFERENCIA SIGPAC</u>	<u>CULTIVO</u>	<u>DESCRIPCIÓN CULTIVO</u>	<u>S/R</u>	<u>SUP.</u>	
					<u>COMPROM.</u>	<u>CUMPLE</u>
					<u>(ha)</u>	<u>(ha)</u>
4121977	18-057-034-00181-0002	104000	ALMENDROS-SIN VARIEDAD	R	0,54	0,54



<u>APELLIDOS Y NOMBRE / RAZÓN SOCIAL</u>	<u>NIF</u>	<u>EXPEDIENTE</u>	<u>SUP. COMPROMETIDA</u>		
			<u>(ha)</u>		
SOLA CAÑADAS JOSE MIGUEL	***9640*	1016632	3.33		
RESOLUCIÓN					
ADMITIDO					
IMPORTE POR ANUALIDAD					

	<u>2018</u>	<u>2019</u>	<u>2020</u>	<u>2021</u>	<u>2022</u>
IMPORTE MÁXIMO SUBVENCIONABLE	720,08 €	720,08 €	720,08 €	720,08 €	720,08 €
IMPORTE MEDIO DE TRANSFERENCIA (€/ha)	216,24 €	216,24 €	216,24 €	216,24 €	216,24 €

DETALLE IMPORTES POR ANUALIDAD

<u>GRUPOS DE CULTIVO ADMITIDOS</u>	<u>SUP. COMPROM.</u>	<u>2018</u>	<u>2019</u>	<u>2020</u>	<u>2021</u>	<u>2022</u>
	<u>(ha)</u>					
FRUTALES SECANO	3,33	720,08 €	720,08 €	720,08 €	720,08 €	720,08 €

RECINTOS COMPROMETIDOS

<u>REF.</u>	<u>REFERENCIA SIGPAC</u>	<u>CULTIVO DESCRIPCIÓN CULTIVO</u>	<u>S/R</u>	<u>PEND. MEDIA (%)</u>	<u>SUP. DEC. ADMIN. (ha)</u>	<u>NU SUP. CERT. (ha)</u>	<u>SUP. CAMPO (ha)</u>	<u>SUP. COMPROM. (ha)</u>
1700000002676699	18-057-021-00460-0004	104000 ALMENDROS-SIN VARIEDAD	S	7,09	0,23	0,23		0,23
1700000002676700	18-057-021-00460-0006	104000 ALMENDROS-SIN VARIEDAD	S	7,54	0,11	0,11		0,11
1700000002676701	18-057-021-00460-0002	104000 ALMENDROS-SIN VARIEDAD	S	9,79	0,88	0,88		0,88
1700000002676698	18-057-034-00267-0001	104000 ALMENDROS-SIN VARIEDAD	S	11,98	2,11	2,11		2,11

RESUMEN CRITERIOS DE SELECCIÓN

11.2.1.1 Mantenimiento de prácticas y métodos de agricultura ecológica: Cultivos permanentes distintos de olivar - Conv 2018. PUNTOS: 8,00

	<u>PUNTOS</u>	<u>CUMPLE</u>
Porcentaje de superficie determinada en Red Natura 2000	0,00	0.0%
Porcentaje de superficie determinada situada en zonas RAMSAR	0,00	0.0%
Porcentaje de superficie determinada en zonas vulnerables a la contaminación por nitratos	0,00	0.0%
Pendiente media de la explotación	2,00	10.92%
Porcentaje de Superficie de la explotación en municipios con más del 40 por ciento de su superficie agraria dentro de la Zona de desertificación	6,00	100.0%



DETALLE CRITERIOS DE SELECCIÓN**11.2.1.1 Mantenimiento de prácticas y métodos de agricultura ecológica: Cultivos permanentes distintos de olivar - Conv 2018.****PUNTOS: 8,00****Porcentaje de superficie determinada en Red Natura 2000****PUNTOS: 0,00 0.0%**

<u>REF.</u>	<u>REFERENCIA SIGPAC</u>	<u>CULTIVO</u>	<u>DESCRIPCIÓN CULTIVO</u>	<u>S/R</u>	<u>SUP. COMPROM. (ha)</u>	<u>SUP. CUMPLE (ha)</u>
170000002676701	18-057-021-00460-0002	104000	ALMENDROS-SIN VARIEDAD	S	0,88	0,00
170000002676699	18-057-021-00460-0004	104000	ALMENDROS-SIN VARIEDAD	S	0,23	0,00
170000002676700	18-057-021-00460-0006	104000	ALMENDROS-SIN VARIEDAD	S	0,11	0,00
170000002676698	18-057-034-00267-0001	104000	ALMENDROS-SIN VARIEDAD	S	2,11	0,00

Porcentaje de superficie determinada situada en zonas RAMSAR**PUNTOS: 0,00 0.0%**

<u>REF.</u>	<u>REFERENCIA SIGPAC</u>	<u>CULTIVO</u>	<u>DESCRIPCIÓN CULTIVO</u>	<u>S/R</u>	<u>SUP. COMPROM. (ha)</u>	<u>SUP. CUMPLE (ha)</u>
170000002676701	18-057-021-00460-0002	104000	ALMENDROS-SIN VARIEDAD	S	0,88	0,00
170000002676699	18-057-021-00460-0004	104000	ALMENDROS-SIN VARIEDAD	S	0,23	0,00
170000002676700	18-057-021-00460-0006	104000	ALMENDROS-SIN VARIEDAD	S	0,11	0,00
170000002676698	18-057-034-00267-0001	104000	ALMENDROS-SIN VARIEDAD	S	2,11	0,00

Porcentaje de superficie determinada en zonas vulnerables a la contaminación por nitratos**PUNTOS: 0,00 0.0%**

<u>REF.</u>	<u>REFERENCIA SIGPAC</u>	<u>CULTIVO</u>	<u>DESCRIPCIÓN CULTIVO</u>	<u>S/R</u>	<u>SUP. COMPROM. (ha)</u>	<u>SUP. CUMPLE (ha)</u>
170000002676701	18-057-021-00460-0002	104000	ALMENDROS-SIN VARIEDAD	S	0,88	0,00
170000002676699	18-057-021-00460-0004	104000	ALMENDROS-SIN VARIEDAD	S	0,23	0,00
170000002676700	18-057-021-00460-0006	104000	ALMENDROS-SIN VARIEDAD	S	0,11	0,00
170000002676698	18-057-034-00267-0001	104000	ALMENDROS-SIN VARIEDAD	S	2,11	0,00

Pendiente media de la explotación**PUNTOS: 2,00 10.92%**

<u>REF.</u>	<u>REFERENCIA SIGPAC</u>	<u>CULTIVO</u>	<u>DESCRIPCIÓN CULTIVO</u>	<u>S/R</u>	<u>PENDIENTE MEDIA (%)</u>	<u>SUP. COMPROM. (ha)</u>
170000002676701	18-057-021-00460-0002	104000	ALMENDROS-SIN VARIEDAD	S	9,79	0,88
170000002676699	18-057-021-00460-0004	104000	ALMENDROS-SIN VARIEDAD	S	7,09	0,23
170000002676700	18-057-021-00460-0006	104000	ALMENDROS-SIN VARIEDAD	S	7,54	0,11
170000002676698	18-057-034-00267-0001	104000	ALMENDROS-SIN VARIEDAD	S	11,98	2,11

Porcentaje de Superficie de la explotación en municipios con más del 40 por ciento de su superficie agraria dentro de la Zona de desertificación**PUNTOS: 6,00 100.0%**

<u>REF.</u>	<u>REFERENCIA SIGPAC</u>	<u>CULTIVO</u>	<u>DESCRIPCIÓN CULTIVO</u>	<u>S/R</u>	<u>SUP. COMPROM. (ha)</u>	<u>SUP. CUMPLE (ha)</u>
170000002676701	18-057-021-00460-0002	104000	ALMENDROS-SIN VARIEDAD	S	0,88	0,88
170000002676699	18-057-021-00460-0004	104000	ALMENDROS-SIN VARIEDAD	S	0,23	0,23
170000002676700	18-057-021-00460-0006	104000	ALMENDROS-SIN VARIEDAD	S	0,11	0,11
170000002676698	18-057-034-00267-0001	104000	ALMENDROS-SIN VARIEDAD	S	2,11	2,11



<u>APELLIDOS Y NOMBRE / RAZÓN SOCIAL</u>	<u>NIF</u>	<u>EXPEDIENTE</u>	<u>SUP. COMPROMETIDA</u>		
			<u>(ha)</u>		
SOLA GONZALEZ RAMON	****7247*	1153547	30.17		
RESOLUCIÓN					
ADMITIDO					

IMPORTE POR ANUALIDAD

	<u>2018</u>	<u>2019</u>	<u>2020</u>	<u>2021</u>	<u>2022</u>
IMPORTE MÁXIMO SUBVENCIONABLE	6.523,96 €	6.523,96 €	6.523,96 €	6.523,96 €	6.523,96 €
IMPORTE MEDIO DE TRANSFERENCIA (€/ha)	216,24 €	216,24 €	216,24 €	216,24 €	216,24 €

DETALLE IMPORTES POR ANUALIDAD

<u>GRUPOS DE CULTIVO ADMITIDOS</u>	<u>SUP. COMPROM.</u>	<u>2018</u>	<u>2019</u>	<u>2020</u>	<u>2021</u>	<u>2022</u>
	<u>(ha)</u>					
FRUTALES SECANO	30,17	6.523,96 €	6.523,96 €	6.523,96 €	6.523,96 €	6.523,96 €

RECINTOS COMPROMETIDOS

<u>REF.</u>	<u>REFERENCIA SIGPAC</u>	<u>CULTIVO DESCRIPCIÓN CULTIVO</u>	<u>S/R</u>	<u>PEND. MEDIA</u>	<u>SUP. DEC. ADMIN.</u>	<u>NU SUP. CERT.</u>	<u>SUP. CAMPO</u>	<u>SUP. COMPROM.</u>
				<u>(%)</u>	<u>(ha)</u>	<u>(ha)</u>	<u>(ha)</u>	<u>(ha)</u>
1700000004545951	18-057-032-00086-0001	104000 ALMENDROS-SIN VARIEDAD	S	3,32	6,42	6,42	6,42	6,42
1700000004545945	18-057-033-00068-0003	104000 ALMENDROS-SIN VARIEDAD	S	3,38	3,69	3,69	3,69	3,69
1700000004545939	04-037-033-00116-0001	104000 ALMENDROS-SIN VARIEDAD	S	6,88	0,79	0,79	0,79	0,79
1700000004545947	04-037-039-00158-0001	104000 ALMENDROS-SIN VARIEDAD	S	7,49	0,61	0,61	0,61	0,61
1700000004545943	04-037-033-00119-0003	104000 ALMENDROS-SIN VARIEDAD	S	7,54	0,16	0,16	0,16	0,16
1700000004545946	04-037-039-00157-0001	104000 ALMENDROS-SIN VARIEDAD	S	7,75	0,61	0,61	0,61	0,61
1700000004545948	04-037-039-00159-0001	104000 ALMENDROS-SIN VARIEDAD	S	8,00	1,30	1,30	1,30	1,30
1700000004545940	04-037-033-00118-0001	104000 ALMENDROS-SIN VARIEDAD	S	8,17	0,27	0,27	0,27	0,27
1700000004545944	18-057-033-00068-0001	104000 ALMENDROS-SIN VARIEDAD	S	8,71	0,25	0,25	0,25	0,25
1700000004545950	04-037-039-00181-0002	104000 ALMENDROS-SIN VARIEDAD	S	9,84	1,93	1,93	1,93	1,93
1700000004545949	18-057-033-00067-0002	104000 ALMENDROS-SIN VARIEDAD	S	10,52	7,86	7,86	7,86	7,86
1700000004545942	18-057-034-00248-0001	104000 ALMENDROS-SIN VARIEDAD	S	11,33	6,28	6,28	6,28	6,28

RESUMEN CRITERIOS DE SELECCIÓN

11.2.1.1 Mantenimiento de prácticas y métodos de agricultura ecológica: Cultivos permanentes distintos de olivar - Conv 2018. PUNTOS: 7,00

	<u>PUNTOS</u>	<u>CUMPLE</u>
Porcentaje de superficie determinada en Red Natura 2000	0,00	0.0%
Porcentaje de superficie determinada situada en zonas RAMSAR	0,00	0.0%
Porcentaje de superficie determinada en zonas vulnerables a la contaminación por nitratos	0,00	0.0%
Pendiente media de la explotación	1,00	7.87%
Porcentaje de Superficie de la explotación en municipios con más del 40 por ciento de su superficie agraria dentro de la Zona de desertificación	6,00	100.0%



DETALLE CRITERIOS DE SELECCIÓN**11.2.1.1 Mantenimiento de prácticas y métodos de agricultura ecológica: Cultivos permanentes distintos de olivar - Conv 2018.****PUNTOS: 7,00****Porcentaje de superficie determinada en Red Natura 2000****PUNTOS: 0,00 0.0%**

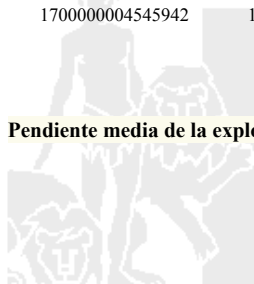
REF.	REFERENCIA SIGPAC	CULTIVO	DESCRIPCIÓN CULTIVO	S/R	SUP. COMPROM. (ha)	SUP. CUMPLE (ha)
170000004545939	04-037-033-00116-0001	104000	ALMENDROS-SIN VARIEDAD	S	0,79	0,00
170000004545940	04-037-033-00118-0001	104000	ALMENDROS-SIN VARIEDAD	S	0,27	0,00
170000004545943	04-037-033-00119-0003	104000	ALMENDROS-SIN VARIEDAD	S	0,16	0,00
170000004545946	04-037-039-00157-0001	104000	ALMENDROS-SIN VARIEDAD	S	0,61	0,00
170000004545947	04-037-039-00158-0001	104000	ALMENDROS-SIN VARIEDAD	S	0,61	0,00
170000004545948	04-037-039-00159-0001	104000	ALMENDROS-SIN VARIEDAD	S	1,30	0,00
170000004545950	04-037-039-00181-0002	104000	ALMENDROS-SIN VARIEDAD	S	1,93	0,00
170000004545951	18-057-032-00086-0001	104000	ALMENDROS-SIN VARIEDAD	S	6,42	0,00
170000004545949	18-057-033-00067-0002	104000	ALMENDROS-SIN VARIEDAD	S	7,86	0,00
170000004545944	18-057-033-00068-0001	104000	ALMENDROS-SIN VARIEDAD	S	0,25	0,00
170000004545945	18-057-033-00068-0003	104000	ALMENDROS-SIN VARIEDAD	S	3,69	0,00
170000004545942	18-057-034-00248-0001	104000	ALMENDROS-SIN VARIEDAD	S	6,28	0,00

Porcentaje de superficie determinada situada en zonas RAMSAR**PUNTOS: 0,00 0.0%**

REF.	REFERENCIA SIGPAC	CULTIVO	DESCRIPCIÓN CULTIVO	S/R	SUP. COMPROM. (ha)	SUP. CUMPLE (ha)
170000004545939	04-037-033-00116-0001	104000	ALMENDROS-SIN VARIEDAD	S	0,79	0,00
170000004545940	04-037-033-00118-0001	104000	ALMENDROS-SIN VARIEDAD	S	0,27	0,00
170000004545943	04-037-033-00119-0003	104000	ALMENDROS-SIN VARIEDAD	S	0,16	0,00
170000004545946	04-037-039-00157-0001	104000	ALMENDROS-SIN VARIEDAD	S	0,61	0,00
170000004545947	04-037-039-00158-0001	104000	ALMENDROS-SIN VARIEDAD	S	0,61	0,00
170000004545948	04-037-039-00159-0001	104000	ALMENDROS-SIN VARIEDAD	S	1,30	0,00
170000004545950	04-037-039-00181-0002	104000	ALMENDROS-SIN VARIEDAD	S	1,93	0,00
170000004545951	18-057-032-00086-0001	104000	ALMENDROS-SIN VARIEDAD	S	6,42	0,00
170000004545949	18-057-033-00067-0002	104000	ALMENDROS-SIN VARIEDAD	S	7,86	0,00
170000004545944	18-057-033-00068-0001	104000	ALMENDROS-SIN VARIEDAD	S	0,25	0,00
170000004545945	18-057-033-00068-0003	104000	ALMENDROS-SIN VARIEDAD	S	3,69	0,00
170000004545942	18-057-034-00248-0001	104000	ALMENDROS-SIN VARIEDAD	S	6,28	0,00

Porcentaje de superficie determinada en zonas vulnerables a la contaminación por nitratos**PUNTOS: 0,00 0.0%**

REF.	REFERENCIA SIGPAC	CULTIVO	DESCRIPCIÓN CULTIVO	S/R	SUP. COMPROM. (ha)	SUP. CUMPLE (ha)
170000004545939	04-037-033-00116-0001	104000	ALMENDROS-SIN VARIEDAD	S	0,79	0,00
170000004545940	04-037-033-00118-0001	104000	ALMENDROS-SIN VARIEDAD	S	0,27	0,00
170000004545943	04-037-033-00119-0003	104000	ALMENDROS-SIN VARIEDAD	S	0,16	0,00
170000004545946	04-037-039-00157-0001	104000	ALMENDROS-SIN VARIEDAD	S	0,61	0,00
170000004545947	04-037-039-00158-0001	104000	ALMENDROS-SIN VARIEDAD	S	0,61	0,00
170000004545948	04-037-039-00159-0001	104000	ALMENDROS-SIN VARIEDAD	S	1,30	0,00
170000004545950	04-037-039-00181-0002	104000	ALMENDROS-SIN VARIEDAD	S	1,93	0,00
170000004545951	18-057-032-00086-0001	104000	ALMENDROS-SIN VARIEDAD	S	6,42	0,00
170000004545949	18-057-033-00067-0002	104000	ALMENDROS-SIN VARIEDAD	S	7,86	0,00
170000004545944	18-057-033-00068-0001	104000	ALMENDROS-SIN VARIEDAD	S	0,25	0,00
170000004545945	18-057-033-00068-0003	104000	ALMENDROS-SIN VARIEDAD	S	3,69	0,00
170000004545942	18-057-034-00248-0001	104000	ALMENDROS-SIN VARIEDAD	S	6,28	0,00

Pendiente media de la explotación**PUNTOS: 1,00 7.87%**

REF.	REFERENCIA SIGPAC	CULTIVO	DESCRIPCIÓN CULTIVO	S/R	PENDIENTE		SUP.
					MEDIA (%)	COMPROM.	(ha)
170000004545939	04-037-033-00116-0001	104000	ALMENDROS-SIN VARIEDAD	S	6,88		0,79
170000004545940	04-037-033-00118-0001	104000	ALMENDROS-SIN VARIEDAD	S	8,17		0,27
170000004545943	04-037-033-00119-0003	104000	ALMENDROS-SIN VARIEDAD	S	7,54		0,16
170000004545946	04-037-039-00157-0001	104000	ALMENDROS-SIN VARIEDAD	S	7,75		0,61
170000004545947	04-037-039-00158-0001	104000	ALMENDROS-SIN VARIEDAD	S	7,49		0,61
170000004545948	04-037-039-00159-0001	104000	ALMENDROS-SIN VARIEDAD	S	8,00		1,30
170000004545950	04-037-039-00181-0002	104000	ALMENDROS-SIN VARIEDAD	S	9,84		1,93
170000004545951	18-057-032-00086-0001	104000	ALMENDROS-SIN VARIEDAD	S	3,32		6,42
170000004545949	18-057-033-00067-0002	104000	ALMENDROS-SIN VARIEDAD	S	10,52		7,86
170000004545944	18-057-033-00068-0001	104000	ALMENDROS-SIN VARIEDAD	S	8,71		0,25
170000004545945	18-057-033-00068-0003	104000	ALMENDROS-SIN VARIEDAD	S	3,38		3,69
170000004545942	18-057-034-00248-0001	104000	ALMENDROS-SIN VARIEDAD	S	11,33		6,28

Porcentaje de Superficie de la explotación en municipios con más del 40 por ciento de su superficie agraria dentro de la Zona de desertificación

PUNTOS: 6,00 100.0%

REF.	REFERENCIA SIGPAC	CULTIVO	DESCRIPCIÓN CULTIVO	S/R	PENDIENTE		SUP.	SUP.
					MEDIA (%)	COMPROM.	COMPROM.	CUMPLE
						(ha)	(ha)	(ha)
170000004545939	04-037-033-00116-0001	104000	ALMENDROS-SIN VARIEDAD	S		0,79		0,79
170000004545940	04-037-033-00118-0001	104000	ALMENDROS-SIN VARIEDAD	S		0,27		0,27
170000004545943	04-037-033-00119-0003	104000	ALMENDROS-SIN VARIEDAD	S		0,16		0,16
170000004545946	04-037-039-00157-0001	104000	ALMENDROS-SIN VARIEDAD	S		0,61		0,61
170000004545947	04-037-039-00158-0001	104000	ALMENDROS-SIN VARIEDAD	S		0,61		0,61
170000004545948	04-037-039-00159-0001	104000	ALMENDROS-SIN VARIEDAD	S		1,30		1,30
170000004545950	04-037-039-00181-0002	104000	ALMENDROS-SIN VARIEDAD	S		1,93		1,93
170000004545951	18-057-032-00086-0001	104000	ALMENDROS-SIN VARIEDAD	S		6,42		6,42
170000004545949	18-057-033-00067-0002	104000	ALMENDROS-SIN VARIEDAD	S		7,86		7,86
170000004545944	18-057-033-00068-0001	104000	ALMENDROS-SIN VARIEDAD	S		0,25		0,25
170000004545945	18-057-033-00068-0003	104000	ALMENDROS-SIN VARIEDAD	S		3,69		3,69
170000004545942	18-057-034-00248-0001	104000	ALMENDROS-SIN VARIEDAD	S		6,28		6,28



<u>APELLIDOS Y NOMBRE / RAZÓN SOCIAL</u>	<u>NIF</u>	<u>EXPEDIENTE</u>	<u>SUP. COMPROMETIDA</u>		
SOLA MARQUEZ MERCEDES	***4620*	1091206	<u>(ha)</u>		
RESOLUCIÓN					
ADMITIDO					
IMPORTE POR ANUALIDAD					
	2018	2019	2020	2021	2022
IMPORTE MÁXIMO SUBVENCIONABLE	5.129,21 €	5.129,21 €	5.129,21 €	5.129,21 €	5.129,21 €
IMPORTE MEDIO DE TRANSFERENCIA (€/ha)	216,24 €	216,24 €	216,24 €	216,24 €	216,24 €

DETALLE IMPORTES POR ANUALIDAD

<u>GRUPOS DE CULTIVO ADMITIDOS</u>	<u>SUP. COMPROM.</u>	2018	2019	2020	2021	2022
	<u>(ha)</u>					
FRUTALES SECANO	23,72	5.129,21 €	5.129,21 €	5.129,21 €	5.129,21 €	5.129,21 €

RECINTOS COMPROMETIDOS

<u>REF.</u>	<u>REFERENCIA SIGPAC</u>	<u>CULTIVO DESCRIPCIÓN CULTIVO</u>	<u>S/R</u>	<u>PEND. MEDIA</u>	<u>SUP. DEC. ADMIN.</u>	<u>NU SUP. CERT.</u>	<u>SUP. CAMPO</u>	<u>SUP. COMPROM.</u>
				<u>(%)</u>	<u>(ha)</u>	<u>(ha)</u>	<u>(ha)</u>	<u>(ha)</u>
1700000005578074	18-024-011-00223-0001	104000 ALMENDROS-SIN VARIEDAD	S	3,58	2,49	2,49		2,49
1700000005578073	18-024-011-00204-0001	104000 ALMENDROS-SIN VARIEDAD	S	3,73	0,66	0,66		0,66
1700000005578075	18-024-011-00244-0001	104000 ALMENDROS-SIN VARIEDAD	S	4,05	1,11	1,11		1,11
1700000005578082	18-040-009-00056-0001	104000 ALMENDROS-SIN VARIEDAD	S	5,33	0,10	0,10		0,10
1700000005578080	18-024-011-00258-0001	104000 ALMENDROS-SIN VARIEDAD	S	5,40	2,00	2,00		2,00
1700000005578079	18-024-011-00224-0001	104000 ALMENDROS-SIN VARIEDAD	S	5,94	0,29	0,29		0,29
1700000005578077	18-057-043-00322-0001	104000 ALMENDROS-SIN VARIEDAD	S	6,18	0,05	0,05		0,05
1700000005578078	18-040-009-00055-0002	104000 ALMENDROS-SIN VARIEDAD	S	7,01	7,14	7,14		7,14
1700000005578083	18-040-010-00033-0004	104000 ALMENDROS-SIN VARIEDAD	S	7,05	6,71	6,71		6,71
1700000005578084	18-040-010-00035-0001	104000 ALMENDROS-SIN VARIEDAD	S	7,15	3,17	3,17		3,17

INCIDENCIAS**INCIDENCIA DESCRIPCIÓN**

85001 El recinto declarado no cumple con las normas de producción ecológica (artículo 5-1 e), Orden 26 mayo 2015)
Ref:1700000005578081 Recinto:18-040-008-00148-001 Cultivo:104000 ALMENDROS-SIN VARIEDAD Secano
Ref:4092259 Recinto:18-040-010-00041-001 Cultivo:104000 ALMENDROS-SIN VARIEDAD Secano

RESUMEN CRITERIOS DE SELECCIÓN

11.2.1.1 Mantenimiento de prácticas y métodos de agricultura ecológica: Cultivos permanentes distintos de olivar - Conv 2018. PUNTOS: 7,00

	<u>PUNTOS</u>	<u>CUMPLE</u>
Porcentaje de superficie determinada en Red Natura 2000	0,00	0.0%
Porcentaje de superficie determinada situada en zonas RAMSAR	0,00	0.0%
Porcentaje de superficie determinada en zonas vulnerables a la contaminación por nitratos	0,00	0.0%
Pendiente media de la explotación	1,00	6.29%
Porcentaje de Superficie de la explotación en municipios con más del 40 por ciento de su superficie agraria dentro de la Zona de desertificación	6,00	100.0%



DETALLE CRITERIOS DE SELECCIÓN**11.2.1.1 Mantenimiento de prácticas y métodos de agricultura ecológica: Cultivos permanentes distintos de olivar - Conv 2018.****PUNTOS: 7,00****Porcentaje de superficie determinada en Red Natura 2000****PUNTOS: 0,00 0.0%**

<u>REF.</u>	<u>REFERENCIA SIGPAC</u>	<u>CULTIVO</u>	<u>DESCRIPCIÓN CULTIVO</u>	<u>S/R</u>	<u>SUP. COMPROM. (ha)</u>	<u>SUP. CUMPLE (ha)</u>
170000005578073	18-024-011-00204-0001	104000	ALMENDROS-SIN VARIEDAD	S	0,66	0,00
170000005578074	18-024-011-00223-0001	104000	ALMENDROS-SIN VARIEDAD	S	2,49	0,00
170000005578079	18-024-011-00224-0001	104000	ALMENDROS-SIN VARIEDAD	S	0,29	0,00
170000005578075	18-024-011-00244-0001	104000	ALMENDROS-SIN VARIEDAD	S	1,11	0,00
170000005578080	18-024-011-00258-0001	104000	ALMENDROS-SIN VARIEDAD	S	2,00	0,00
170000005578078	18-040-009-00055-0002	104000	ALMENDROS-SIN VARIEDAD	S	7,14	0,00
170000005578082	18-040-009-00056-0001	104000	ALMENDROS-SIN VARIEDAD	S	0,10	0,00
170000005578083	18-040-010-00033-0004	104000	ALMENDROS-SIN VARIEDAD	S	6,71	0,00
170000005578084	18-040-010-00035-0001	104000	ALMENDROS-SIN VARIEDAD	S	3,17	0,00
170000005578077	18-057-043-00322-0001	104000	ALMENDROS-SIN VARIEDAD	S	0,05	0,00

Porcentaje de superficie determinada situada en zonas RAMSAR**PUNTOS: 0,00 0.0%**

<u>REF.</u>	<u>REFERENCIA SIGPAC</u>	<u>CULTIVO</u>	<u>DESCRIPCIÓN CULTIVO</u>	<u>S/R</u>	<u>SUP. COMPROM. (ha)</u>	<u>SUP. CUMPLE (ha)</u>
170000005578073	18-024-011-00204-0001	104000	ALMENDROS-SIN VARIEDAD	S	0,66	0,00
170000005578074	18-024-011-00223-0001	104000	ALMENDROS-SIN VARIEDAD	S	2,49	0,00
170000005578079	18-024-011-00224-0001	104000	ALMENDROS-SIN VARIEDAD	S	0,29	0,00
170000005578075	18-024-011-00244-0001	104000	ALMENDROS-SIN VARIEDAD	S	1,11	0,00
170000005578080	18-024-011-00258-0001	104000	ALMENDROS-SIN VARIEDAD	S	2,00	0,00
170000005578078	18-040-009-00055-0002	104000	ALMENDROS-SIN VARIEDAD	S	7,14	0,00
170000005578082	18-040-009-00056-0001	104000	ALMENDROS-SIN VARIEDAD	S	0,10	0,00
170000005578083	18-040-010-00033-0004	104000	ALMENDROS-SIN VARIEDAD	S	6,71	0,00
170000005578084	18-040-010-00035-0001	104000	ALMENDROS-SIN VARIEDAD	S	3,17	0,00
170000005578077	18-057-043-00322-0001	104000	ALMENDROS-SIN VARIEDAD	S	0,05	0,00

Porcentaje de superficie determinada en zonas vulnerables a la contaminación por nitratos**PUNTOS: 0,00 0.0%**

<u>REF.</u>	<u>REFERENCIA SIGPAC</u>	<u>CULTIVO</u>	<u>DESCRIPCIÓN CULTIVO</u>	<u>S/R</u>	<u>SUP. COMPROM. (ha)</u>	<u>SUP. CUMPLE (ha)</u>
170000005578073	18-024-011-00204-0001	104000	ALMENDROS-SIN VARIEDAD	S	0,66	0,00
170000005578074	18-024-011-00223-0001	104000	ALMENDROS-SIN VARIEDAD	S	2,49	0,00
170000005578079	18-024-011-00224-0001	104000	ALMENDROS-SIN VARIEDAD	S	0,29	0,00
170000005578075	18-024-011-00244-0001	104000	ALMENDROS-SIN VARIEDAD	S	1,11	0,00
170000005578080	18-024-011-00258-0001	104000	ALMENDROS-SIN VARIEDAD	S	2,00	0,00
170000005578078	18-040-009-00055-0002	104000	ALMENDROS-SIN VARIEDAD	S	7,14	0,00
170000005578082	18-040-009-00056-0001	104000	ALMENDROS-SIN VARIEDAD	S	0,10	0,00
170000005578083	18-040-010-00033-0004	104000	ALMENDROS-SIN VARIEDAD	S	6,71	0,00
170000005578084	18-040-010-00035-0001	104000	ALMENDROS-SIN VARIEDAD	S	3,17	0,00
170000005578077	18-057-043-00322-0001	104000	ALMENDROS-SIN VARIEDAD	S	0,05	0,00

Pendiente media de la explotación**PUNTOS: 1,00 6.29%**

<u>REF.</u>	<u>REFERENCIA SIGPAC</u>	<u>CULTIVO</u>	<u>DESCRIPCIÓN CULTIVO</u>	<u>S/R</u>	<u>PENDIENTE MEDIA (%)</u>	<u>SUP. COMPROM. (ha)</u>
170000005578073	18-024-011-00204-0001	104000	ALMENDROS-SIN VARIEDAD	S	3,73	0,66
170000005578074	18-024-011-00223-0001	104000	ALMENDROS-SIN VARIEDAD	S	3,58	2,49
170000005578079	18-024-011-00224-0001	104000	ALMENDROS-SIN VARIEDAD	S	5,94	0,29
170000005578075	18-024-011-00244-0001	104000	ALMENDROS-SIN VARIEDAD	S	4,05	1,11
170000005578080	18-024-011-00258-0001	104000	ALMENDROS-SIN VARIEDAD	S	5,40	2,00

REF.	REFERENCIA SIGPAC	CULTIVO	DESCRIPCIÓN CULTIVO	S/R	PENDIENTE		SUP.
					MEDIA (%)	COMPROM.	(ha)
170000005578078	18-040-009-00055-0002	104000	ALMENDROS-SIN VARIEDAD	S	7,01		7,14
170000005578082	18-040-009-00056-0001	104000	ALMENDROS-SIN VARIEDAD	S	5,33		0,10
170000005578083	18-040-010-00033-0004	104000	ALMENDROS-SIN VARIEDAD	S	7,05		6,71
170000005578084	18-040-010-00035-0001	104000	ALMENDROS-SIN VARIEDAD	S	7,15		3,17
170000005578077	18-057-043-00322-0001	104000	ALMENDROS-SIN VARIEDAD	S	6,18		0,05

Porcentaje de Superficie de la explotación en municipios con más del 40 por ciento de su superficie agraria dentro de la Zona de desertificación PUNTOS: 6,00 100.0%

REF.	REFERENCIA SIGPAC	CULTIVO	DESCRIPCIÓN CULTIVO	S/R	SUP.	
					COMPROM. (ha)	CUMPLE (ha)
170000005578073	18-024-011-00204-0001	104000	ALMENDROS-SIN VARIEDAD	S	0,66	0,66
170000005578074	18-024-011-00223-0001	104000	ALMENDROS-SIN VARIEDAD	S	2,49	2,49
170000005578079	18-024-011-00224-0001	104000	ALMENDROS-SIN VARIEDAD	S	0,29	0,29
170000005578075	18-024-011-00244-0001	104000	ALMENDROS-SIN VARIEDAD	S	1,11	1,11
170000005578080	18-024-011-00258-0001	104000	ALMENDROS-SIN VARIEDAD	S	2,00	2,00
170000005578078	18-040-009-00055-0002	104000	ALMENDROS-SIN VARIEDAD	S	7,14	7,14
170000005578082	18-040-009-00056-0001	104000	ALMENDROS-SIN VARIEDAD	S	0,10	0,10
170000005578083	18-040-010-00033-0004	104000	ALMENDROS-SIN VARIEDAD	S	6,71	6,71
170000005578084	18-040-010-00035-0001	104000	ALMENDROS-SIN VARIEDAD	S	3,17	3,17
170000005578077	18-057-043-00322-0001	104000	ALMENDROS-SIN VARIEDAD	S	0,05	0,05



<u>APELLIDOS Y NOMBRE / RAZÓN SOCIAL</u>	<u>NIF</u>	<u>EXPEDIENTE</u>	<u>SUP. COMPROMETIDA</u>			
			<u>(ha)</u>			
SOLA MARTINEZ PEDRO JUAN	***6673*	1180630	21.98			
RESOLUCIÓN						
ADMITIDO						
IMPORTE POR ANUALIDAD						
		2018	2019	2020	2021	2022
IMPORTE MÁXIMO SUBVENCIONABLE		4.683,76 €	4.683,76 €	4.683,76 €	4.683,76 €	4.683,76 €
IMPORTE MEDIO DE TRANSFERENCIA (€/ha)		213,09 €	213,09 €	213,09 €	213,09 €	213,09 €

DETALLE IMPORTES POR ANUALIDAD

<u>GRUPOS DE CULTIVO ADMITIDOS</u>	<u>SUP. COMPROM.</u>	2018	2019	2020	2021	2022
	<u>(ha)</u>					
FRUTALES SECANO	21,66	4.683,76 €	4.683,76 €	4.683,76 €	4.683,76 €	4.683,76 €
HERBÁCEOS NO ELEGIBLES	0,32	0,00 €	0,00 €	0,00 €	0,00 €	0,00 €

RECINTOS COMPROMETIDOS

<u>REF.</u>	<u>REFERENCIA SIGPAC</u>	<u>CULTIVO DESCRIPCIÓN CULTIVO</u>	<u>S/R</u>	<u>PEND. MEDIA (%)</u>	<u>SUP. DEC. ADMIN. (ha)</u>	<u>NU SUP. CERT. (ha)</u>	<u>SUP. CAMPO (ha)</u>	<u>SUP. COMPROM. (ha)</u>
1700000006558552	18-057-036-00018-0001	104000 ALMENDROS-SIN VARIEDAD	S	4,65	1,33	1,33		1,33
1700000006558558	18-057-036-00017-0002	104000 ALMENDROS-SIN VARIEDAD	S	5,16	13,72	13,72		13,72
1700000006558553	18-057-036-00181-0005	104000 ALMENDROS-SIN VARIEDAD	S	12,74	5,61	5,62		5,61
1700000006558526	18-057-036-00181-0007	20902 BARBECHO TRADICIONAL-CON CUBIERTA VEGETAL	S	14,39	0,32	0,32		0,32
1700000006558554	18-057-036-00182-0002	104000 ALMENDROS-SIN VARIEDAD	S	16,98	1,00	1,00		1,00

RESUMEN CRITERIOS DE SELECCIÓN

11.2.1.1 Mantenimiento de prácticas y métodos de agricultura ecológica: Cultivos herbáceos - Conv 2018. PUNTOS: 8,00

	<u>PUNTOS</u>	<u>CUMPLE</u>
Porcentaje de superficie determinada en Red Natura 2000	0,00	0.0%
Porcentaje de superficie determinada situada en zonas RAMSAR	0,00	0.0%
Porcentaje de superficie determinada en zonas vulnerables a la contaminación por nitratos	0,00	0.0%
Pendiente media de la explotación	2,00	14.37%
Porcentaje de Superficie de la explotación en municipios con más del 40 por ciento de su superficie agraria dentro de la Zona de desertificación	6,00	100.0%

11.2.1.1 Mantenimiento de prácticas y métodos de agricultura ecológica: Cultivos permanentes distintos de olivar - Conv 2018. PUNTOS: 7,00

	<u>PUNTOS</u>	<u>CUMPLE</u>
Porcentaje de superficie determinada en Red Natura 2000	0,00	0.0%
Porcentaje de superficie determinada situada en zonas RAMSAR	0,00	0.0%
Porcentaje de superficie determinada en zonas vulnerables a la contaminación por nitratos	0,00	0.0%
Pendiente media de la explotación	1,00	7.64%
Porcentaje de Superficie de la explotación en municipios con más del 40 por ciento de su superficie agraria dentro de la Zona de desertificación	6,00	100.0%



DETALLE CRITERIOS DE SELECCIÓN**11.2.1.1 Mantenimiento de prácticas y métodos de agricultura ecológica: Cultivos herbáceos - Conv 2018.****PUNTOS: 8,00****Porcentaje de superficie determinada en Red Natura 2000****PUNTOS: 0,00 0.0%**

<u>REF.</u>	<u>REFERENCIA SIGPAC</u>	<u>CULTIVO</u>	<u>DESCRIPCIÓN CULTIVO</u>	<u>S/R</u>	<u>SUP. COMPROM. (ha)</u>	<u>SUP. CUMPLE (ha)</u>
1700000006558526	18-057-036-00181-0007	20902	BARBECHO TRADICIONAL-CON CUBIERTA VEGETAL	S	0,32	0,00

Porcentaje de superficie determinada situada en zonas RAMSAR**PUNTOS: 0,00 0.0%**

<u>REF.</u>	<u>REFERENCIA SIGPAC</u>	<u>CULTIVO</u>	<u>DESCRIPCIÓN CULTIVO</u>	<u>S/R</u>	<u>SUP. COMPROM. (ha)</u>	<u>SUP. CUMPLE (ha)</u>
1700000006558526	18-057-036-00181-0007	20902	BARBECHO TRADICIONAL-CON CUBIERTA VEGETAL	S	0,32	0,00

Porcentaje de superficie determinada en zonas vulnerables a la contaminación por nitratos**PUNTOS: 0,00 0.0%**

<u>REF.</u>	<u>REFERENCIA SIGPAC</u>	<u>CULTIVO</u>	<u>DESCRIPCIÓN CULTIVO</u>	<u>S/R</u>	<u>SUP. COMPROM. (ha)</u>	<u>SUP. CUMPLE (ha)</u>
1700000006558526	18-057-036-00181-0007	20902	BARBECHO TRADICIONAL-CON CUBIERTA VEGETAL	S	0,32	0,00

Pendiente media de la explotación**PUNTOS: 2,00 14.37%**

<u>REF.</u>	<u>REFERENCIA SIGPAC</u>	<u>CULTIVO</u>	<u>DESCRIPCIÓN CULTIVO</u>	<u>S/R</u>	<u>PENDIENTE MEDIA (%)</u>	<u>SUP. COMPROM. (ha)</u>
1700000006558526	18-057-036-00181-0007	20902	BARBECHO TRADICIONAL-CON CUBIERTA VEGETAL	S	14,39	0,32

Porcentaje de Superficie de la explotación en municipios con más del 40 por ciento de su superficie agraria dentro de la Zona de desertificación**PUNTOS: 6,00 100.0%**

<u>REF.</u>	<u>REFERENCIA SIGPAC</u>	<u>CULTIVO</u>	<u>DESCRIPCIÓN CULTIVO</u>	<u>S/R</u>	<u>SUP. COMPROM. (ha)</u>	<u>SUP. CUMPLE (ha)</u>
1700000006558526	18-057-036-00181-0007	20902	BARBECHO TRADICIONAL-CON CUBIERTA VEGETAL	S	0,32	0,32

11.2.1.1 Mantenimiento de prácticas y métodos de agricultura ecológica: Cultivos permanentes distintos de olivar - Conv 2018.**PUNTOS: 7,00****Porcentaje de superficie determinada en Red Natura 2000****PUNTOS: 0,00 0.0%**

<u>REF.</u>	<u>REFERENCIA SIGPAC</u>	<u>CULTIVO</u>	<u>DESCRIPCIÓN CULTIVO</u>	<u>S/R</u>	<u>SUP. COMPROM. (ha)</u>	<u>SUP. CUMPLE (ha)</u>
1700000006558558	18-057-036-00017-0002	104000	ALMENDROS-SIN VARIEDAD	S	13,72	0,00
1700000006558552	18-057-036-00018-0001	104000	ALMENDROS-SIN VARIEDAD	S	1,33	0,00
1700000006558553	18-057-036-00181-0005	104000	ALMENDROS-SIN VARIEDAD	S	5,61	0,00
1700000006558554	18-057-036-00182-0002	104000	ALMENDROS-SIN VARIEDAD	S	1,00	0,00

Porcentaje de superficie determinada situada en zonas RAMSAR**PUNTOS: 0,00 0.0%**

<u>REF.</u>	<u>REFERENCIA SIGPAC</u>	<u>CULTIVO</u>	<u>DESCRIPCIÓN CULTIVO</u>	<u>S/R</u>	<u>SUP. COMPROM. (ha)</u>	<u>SUP. CUMPLE (ha)</u>
1700000006558558	18-057-036-00017-0002	104000	ALMENDROS-SIN VARIEDAD	S	13,72	0,00
1700000006558552	18-057-036-00018-0001	104000	ALMENDROS-SIN VARIEDAD	S	1,33	0,00

<u>REF.</u>	<u>REFERENCIA SIGPAC</u>	<u>CULTIVO</u>	<u>DESCRIPCIÓN CULTIVO</u>	<u>S/R</u>	<u>SUP. COMPROM.</u> <u>(ha)</u>	<u>SUP. CUMPLE</u> <u>(ha)</u>
1700000006558553	18-057-036-00181-0005	104000	ALMENDROS-SIN VARIEDAD	S	5,61	0,00
1700000006558554	18-057-036-00182-0002	104000	ALMENDROS-SIN VARIEDAD	S	1,00	0,00

Porcentaje de superficie determinada en zonas vulnerables a la contaminación por nitratos PUNTOS: 0,00 0.0%

<u>REF.</u>	<u>REFERENCIA SIGPAC</u>	<u>CULTIVO</u>	<u>DESCRIPCIÓN CULTIVO</u>	<u>S/R</u>	<u>SUP. COMPROM.</u> <u>(ha)</u>	<u>SUP. CUMPLE</u> <u>(ha)</u>
1700000006558558	18-057-036-00017-0002	104000	ALMENDROS-SIN VARIEDAD	S	13,72	0,00
1700000006558552	18-057-036-00018-0001	104000	ALMENDROS-SIN VARIEDAD	S	1,33	0,00
1700000006558553	18-057-036-00181-0005	104000	ALMENDROS-SIN VARIEDAD	S	5,61	0,00
1700000006558554	18-057-036-00182-0002	104000	ALMENDROS-SIN VARIEDAD	S	1,00	0,00

Pendiente media de la explotación PUNTOS: 1,00 7.64%

<u>REF.</u>	<u>REFERENCIA SIGPAC</u>	<u>CULTIVO</u>	<u>DESCRIPCIÓN CULTIVO</u>	<u>S/R</u>	<u>PENDIENTE MEDIA (%)</u>	<u>SUP. COMPROM.</u> <u>(ha)</u>
1700000006558558	18-057-036-00017-0002	104000	ALMENDROS-SIN VARIEDAD	S	5,16	13,72
1700000006558552	18-057-036-00018-0001	104000	ALMENDROS-SIN VARIEDAD	S	4,65	1,33
1700000006558553	18-057-036-00181-0005	104000	ALMENDROS-SIN VARIEDAD	S	12,74	5,61
1700000006558554	18-057-036-00182-0002	104000	ALMENDROS-SIN VARIEDAD	S	16,98	1,00

Porcentaje de Superficie de la explotación en municipios con más del 40 por ciento de su superficie agraria dentro de la Zona de desertificación PUNTOS: 6,00 100.0%

<u>REF.</u>	<u>REFERENCIA SIGPAC</u>	<u>CULTIVO</u>	<u>DESCRIPCIÓN CULTIVO</u>	<u>S/R</u>	<u>SUP. COMPROM.</u> <u>(ha)</u>	<u>SUP. CUMPLE</u> <u>(ha)</u>
1700000006558558	18-057-036-00017-0002	104000	ALMENDROS-SIN VARIEDAD	S	13,72	13,72
1700000006558552	18-057-036-00018-0001	104000	ALMENDROS-SIN VARIEDAD	S	1,33	1,33
1700000006558553	18-057-036-00181-0005	104000	ALMENDROS-SIN VARIEDAD	S	5,61	5,61
1700000006558554	18-057-036-00182-0002	104000	ALMENDROS-SIN VARIEDAD	S	1,00	1,00



<u>APELLIDOS Y NOMBRE / RAZÓN SOCIAL</u>	<u>NIF</u>	<u>EXPEDIENTE</u>	<u>SUP. COMPROMETIDA</u>		
			<u>(ha)</u>		
SORIA FUENTES JUAN	****8510*	1122826	15.92		
RESOLUCIÓN					
ADMITIDO					
IMPORTES POR ANUALIDAD					
	2018	2019	2020	2021	2022
IMPORTE MÁXIMO SUBVENCIONABLE	4.716,70 €	4.716,70 €	4.716,70 €	4.716,70 €	4.716,70 €
IMPORTE MEDIO DE TRANSFERENCIA (€/ha)	296,28 €	296,28 €	296,28 €	296,28 €	296,28 €

DETALLE IMPORTES POR ANUALIDAD

<u>GRUPOS DE CULTIVO ADMITIDOS</u>	<u>SUP. COMPROM.</u>	2018	2019	2020	2021	2022
	<u>(ha)</u>					
FRUTALES REGADÍO	9,55	3.339,25 €	3.339,25 €	3.339,25 €	3.339,25 €	3.339,25 €
FRUTALES SECANO	6,37	1.377,45 €	1.377,45 €	1.377,45 €	1.377,45 €	1.377,45 €

RECINTOS COMPROMETIDOS

<u>REF.</u>	<u>REFERENCIA SIGPAC</u>	<u>CULTIVO DESCRIPCIÓN CULTIVO</u>	<u>S/R</u>	<u>PEND. MEDIA</u>	<u>SUP. DEC. ADMIN.</u>	<u>NU SUP. CERT.</u>	<u>SUP. CAMPO</u>	<u>SUP. COMPROM.</u>
				<u>(%)</u>	<u>(ha)</u>	<u>(ha)</u>	<u>(ha)</u>	<u>(ha)</u>
1700000004649532	18-080-006-00578-0001	104000 ALMENDROS-SIN VARIEDAD	R	2,27	4,32	4,32	4,32	4,32
1700000004649528	18-080-006-00602-0001	104000 ALMENDROS-SIN VARIEDAD	R	2,38	1,04	1,04	1,05	1,04
1700000004649530	18-080-006-00550-0003	104000 ALMENDROS-SIN VARIEDAD	S	2,40	0,20	0,20	0,20	0,20
1700000004649536	18-080-006-00549-0001	104000 ALMENDROS-SIN VARIEDAD	S	2,45	2,02	2,02	2,02	2,02
1700000004649533	18-080-007-00116-0001	104000 ALMENDROS-SIN VARIEDAD	S	2,59	0,31	0,31	0,31	0,31
1700000004649544	18-080-006-00249-0001	104000 ALMENDROS-SIN VARIEDAD	S	2,71	0,36	0,36	0,36	0,36
1700000004649529	18-080-006-00550-0001	104000 ALMENDROS-SIN VARIEDAD	S	2,78	0,47	0,47	0,47	0,47
1700000004649541	18-080-007-00117-0002	104000 ALMENDROS-SIN VARIEDAD	S	2,84	0,58	0,58	0,58	0,58
1700000004649527	18-080-006-00602-0004	104000 ALMENDROS-SIN VARIEDAD	R	2,88	0,06	0,06	0,06	0,06
1700000004649539	18-080-006-00251-0003	104000 ALMENDROS-SIN VARIEDAD	S	3,03	0,53	0,53	0,53	0,53
1700000004649535	18-080-006-00533-0001	104000 ALMENDROS-SIN VARIEDAD	S	3,32	1,07	1,07	1,07	1,07
1700000004649538	18-080-006-00251-0001	104000 ALMENDROS-SIN VARIEDAD	S	3,36	0,57	0,57	0,57	0,57
1700000004649537	18-080-006-00250-0001	104000 ALMENDROS-SIN VARIEDAD	S	4,50	0,18	0,18	0,18	0,18
1700000004649531	18-080-006-00577-0004	104000 ALMENDROS-SIN VARIEDAD	R	9,52	4,13	4,13	4,13	4,13
1700000004649534	18-080-006-00251-0006	104000 ALMENDROS-SIN VARIEDAD	S	18,43	0,06	0,06	0,06	0,06
1700000004649540	18-080-006-00251-0004	104000 ALMENDROS-SIN VARIEDAD	S	20,80	0,02	0,02	0,02	0,02

RESUMEN CRITERIOS DE SELECCIÓN

11.2.1.1 Mantenimiento de prácticas y métodos de agricultura ecológica: Cultivos permanentes distintos de olivar - Conv 2018. PUNTOS: 7,00

	<u>PUNTOS</u>	<u>CUMPLE</u>
Porcentaje de superficie determinada en Red Natura 2000	0,00	0.0%
Porcentaje de superficie determinada situada en zonas RAMSAR	0,00	0.0%
Porcentaje de superficie determinada en zonas vulnerables a la contaminación por nitratos	0,00	0.0%
Pendiente media de la explotación	1,00	4.48%
Porcentaje de Superficie de la explotación en municipios con más del 40 por ciento de su superficie agraria dentro de la Zona de desertificación	6,00	100.0%



DETALLE CRITERIOS DE SELECCIÓN**11.2.1.1 Mantenimiento de prácticas y métodos de agricultura ecológica: Cultivos permanentes distintos de olivar - Conv 2018.****PUNTOS: 7,00****Porcentaje de superficie determinada en Red Natura 2000****PUNTOS: 0,00 0.0%**

REF.	REFERENCIA SIGPAC	CULTIVO	DESCRIPCIÓN CULTIVO	S/R	SUP. COMPROM. (ha)	SUP. CUMPLE (ha)
170000004649544	18-080-006-00249-0001	104000	ALMENDROS-SIN VARIEDAD	S	0,36	0,00
1700000004649537	18-080-006-00250-0001	104000	ALMENDROS-SIN VARIEDAD	S	0,18	0,00
1700000004649538	18-080-006-00251-0001	104000	ALMENDROS-SIN VARIEDAD	S	0,57	0,00
1700000004649539	18-080-006-00251-0003	104000	ALMENDROS-SIN VARIEDAD	S	0,53	0,00
1700000004649540	18-080-006-00251-0004	104000	ALMENDROS-SIN VARIEDAD	S	0,02	0,00
1700000004649534	18-080-006-00251-0006	104000	ALMENDROS-SIN VARIEDAD	S	0,06	0,00
1700000004649535	18-080-006-00533-0001	104000	ALMENDROS-SIN VARIEDAD	S	1,07	0,00
1700000004649536	18-080-006-00549-0001	104000	ALMENDROS-SIN VARIEDAD	S	2,02	0,00
1700000004649529	18-080-006-00550-0001	104000	ALMENDROS-SIN VARIEDAD	S	0,47	0,00
1700000004649530	18-080-006-00550-0003	104000	ALMENDROS-SIN VARIEDAD	S	0,20	0,00
1700000004649531	18-080-006-00577-0004	104000	ALMENDROS-SIN VARIEDAD	R	4,13	0,00
1700000004649532	18-080-006-00578-0001	104000	ALMENDROS-SIN VARIEDAD	R	4,32	0,00
1700000004649528	18-080-006-00602-0001	104000	ALMENDROS-SIN VARIEDAD	R	1,04	0,00
1700000004649527	18-080-006-00602-0004	104000	ALMENDROS-SIN VARIEDAD	R	0,06	0,00
1700000004649533	18-080-007-00116-0001	104000	ALMENDROS-SIN VARIEDAD	S	0,31	0,00
1700000004649541	18-080-007-00117-0002	104000	ALMENDROS-SIN VARIEDAD	S	0,58	0,00

Porcentaje de superficie determinada situada en zonas RAMSAR**PUNTOS: 0,00 0.0%**

REF.	REFERENCIA SIGPAC	CULTIVO	DESCRIPCIÓN CULTIVO	S/R	SUP. COMPROM. (ha)	SUP. CUMPLE (ha)
1700000004649544	18-080-006-00249-0001	104000	ALMENDROS-SIN VARIEDAD	S	0,36	0,00
1700000004649537	18-080-006-00250-0001	104000	ALMENDROS-SIN VARIEDAD	S	0,18	0,00
1700000004649538	18-080-006-00251-0001	104000	ALMENDROS-SIN VARIEDAD	S	0,57	0,00
1700000004649539	18-080-006-00251-0003	104000	ALMENDROS-SIN VARIEDAD	S	0,53	0,00
1700000004649540	18-080-006-00251-0004	104000	ALMENDROS-SIN VARIEDAD	S	0,02	0,00
1700000004649534	18-080-006-00251-0006	104000	ALMENDROS-SIN VARIEDAD	S	0,06	0,00
1700000004649535	18-080-006-00533-0001	104000	ALMENDROS-SIN VARIEDAD	S	1,07	0,00
1700000004649536	18-080-006-00549-0001	104000	ALMENDROS-SIN VARIEDAD	S	2,02	0,00
1700000004649529	18-080-006-00550-0001	104000	ALMENDROS-SIN VARIEDAD	S	0,47	0,00
1700000004649530	18-080-006-00550-0003	104000	ALMENDROS-SIN VARIEDAD	S	0,20	0,00
1700000004649531	18-080-006-00577-0004	104000	ALMENDROS-SIN VARIEDAD	R	4,13	0,00
1700000004649532	18-080-006-00578-0001	104000	ALMENDROS-SIN VARIEDAD	R	4,32	0,00
1700000004649528	18-080-006-00602-0001	104000	ALMENDROS-SIN VARIEDAD	R	1,04	0,00
1700000004649527	18-080-006-00602-0004	104000	ALMENDROS-SIN VARIEDAD	R	0,06	0,00
1700000004649533	18-080-007-00116-0001	104000	ALMENDROS-SIN VARIEDAD	S	0,31	0,00
1700000004649541	18-080-007-00117-0002	104000	ALMENDROS-SIN VARIEDAD	S	0,58	0,00

Porcentaje de superficie determinada en zonas vulnerables a la contaminación por nitratos**PUNTOS: 0,00 0.0%**

REF.	REFERENCIA SIGPAC	CULTIVO	DESCRIPCIÓN CULTIVO	S/R	SUP. COMPROM. (ha)	SUP. CUMPLE (ha)
1700000004649544	18-080-006-00249-0001	104000	ALMENDROS-SIN VARIEDAD	S	0,36	0,00
1700000004649537	18-080-006-00250-0001	104000	ALMENDROS-SIN VARIEDAD	S	0,18	0,00
1700000004649538	18-080-006-00251-0001	104000	ALMENDROS-SIN VARIEDAD	S	0,57	0,00
1700000004649539	18-080-006-00251-0003	104000	ALMENDROS-SIN VARIEDAD	S	0,53	0,00
1700000004649540	18-080-006-00251-0004	104000	ALMENDROS-SIN VARIEDAD	S	0,02	0,00
1700000004649534	18-080-006-00251-0006	104000	ALMENDROS-SIN VARIEDAD	S	0,06	0,00
1700000004649535	18-080-006-00533-0001	104000	ALMENDROS-SIN VARIEDAD	S	1,07	0,00
1700000004649536	18-080-006-00549-0001	104000	ALMENDROS-SIN VARIEDAD	S	2,02	0,00
1700000004649529	18-080-006-00550-0001	104000	ALMENDROS-SIN VARIEDAD	S	0,47	0,00

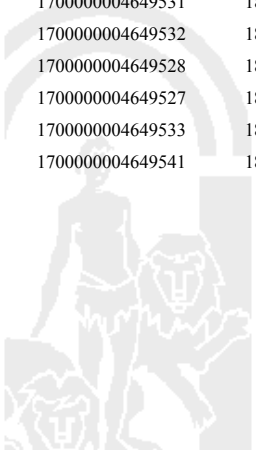
<u>REF.</u>	<u>REFERENCIA SIGPAC</u>	<u>CULTIVO</u>	<u>DESCRIPCIÓN CULTIVO</u>	<u>S/R</u>	<u>SUP. COMPROM.</u> <u>(ha)</u>	<u>SUP. CUMPLE</u> <u>(ha)</u>
170000004649530	18-080-006-00550-0003	104000	ALMENDROS-SIN VARIEDAD	S	0,20	0,00
1700000004649531	18-080-006-00577-0004	104000	ALMENDROS-SIN VARIEDAD	R	4,13	0,00
1700000004649532	18-080-006-00578-0001	104000	ALMENDROS-SIN VARIEDAD	R	4,32	0,00
1700000004649528	18-080-006-00602-0001	104000	ALMENDROS-SIN VARIEDAD	R	1,04	0,00
1700000004649527	18-080-006-00602-0004	104000	ALMENDROS-SIN VARIEDAD	R	0,06	0,00
1700000004649533	18-080-007-00116-0001	104000	ALMENDROS-SIN VARIEDAD	S	0,31	0,00
1700000004649541	18-080-007-00117-0002	104000	ALMENDROS-SIN VARIEDAD	S	0,58	0,00

Pendiente media de la explotación**PUNTOS:** 1,00 4.48%

<u>REF.</u>	<u>REFERENCIA SIGPAC</u>	<u>CULTIVO</u>	<u>DESCRIPCIÓN CULTIVO</u>	<u>S/R</u>	<u>PENDIENTE MEDIA (%)</u>	<u>SUP. COMPROM.</u> <u>(ha)</u>
1700000004649544	18-080-006-00249-0001	104000	ALMENDROS-SIN VARIEDAD	S	2,71	0,36
1700000004649537	18-080-006-00250-0001	104000	ALMENDROS-SIN VARIEDAD	S	4,50	0,18
1700000004649538	18-080-006-00251-0001	104000	ALMENDROS-SIN VARIEDAD	S	3,36	0,57
1700000004649539	18-080-006-00251-0003	104000	ALMENDROS-SIN VARIEDAD	S	3,03	0,53
1700000004649540	18-080-006-00251-0004	104000	ALMENDROS-SIN VARIEDAD	S	20,80	0,02
1700000004649534	18-080-006-00251-0006	104000	ALMENDROS-SIN VARIEDAD	S	18,43	0,06
1700000004649535	18-080-006-00533-0001	104000	ALMENDROS-SIN VARIEDAD	S	3,32	1,07
1700000004649536	18-080-006-00549-0001	104000	ALMENDROS-SIN VARIEDAD	S	2,45	2,02
1700000004649529	18-080-006-00550-0001	104000	ALMENDROS-SIN VARIEDAD	S	2,78	0,47
1700000004649530	18-080-006-00550-0003	104000	ALMENDROS-SIN VARIEDAD	S	2,40	0,20
1700000004649531	18-080-006-00577-0004	104000	ALMENDROS-SIN VARIEDAD	R	9,52	4,13
1700000004649532	18-080-006-00578-0001	104000	ALMENDROS-SIN VARIEDAD	R	2,27	4,32
1700000004649528	18-080-006-00602-0001	104000	ALMENDROS-SIN VARIEDAD	R	2,38	1,04
1700000004649527	18-080-006-00602-0004	104000	ALMENDROS-SIN VARIEDAD	R	2,88	0,06
1700000004649533	18-080-007-00116-0001	104000	ALMENDROS-SIN VARIEDAD	S	2,59	0,31
1700000004649541	18-080-007-00117-0002	104000	ALMENDROS-SIN VARIEDAD	S	2,84	0,58

Porcentaje de Superficie de la explotación en municipios con más del 40 por ciento de su superficie agraria dentro de la Zona de desertificación**PUNTOS:** 6,00 100.0%

<u>REF.</u>	<u>REFERENCIA SIGPAC</u>	<u>CULTIVO</u>	<u>DESCRIPCIÓN CULTIVO</u>	<u>S/R</u>	<u>SUP. COMPROM.</u> <u>(ha)</u>	<u>SUP. CUMPLE</u> <u>(ha)</u>
1700000004649544	18-080-006-00249-0001	104000	ALMENDROS-SIN VARIEDAD	S	0,36	0,36
1700000004649537	18-080-006-00250-0001	104000	ALMENDROS-SIN VARIEDAD	S	0,18	0,18
1700000004649538	18-080-006-00251-0001	104000	ALMENDROS-SIN VARIEDAD	S	0,57	0,57
1700000004649539	18-080-006-00251-0003	104000	ALMENDROS-SIN VARIEDAD	S	0,53	0,53
1700000004649540	18-080-006-00251-0004	104000	ALMENDROS-SIN VARIEDAD	S	0,02	0,02
1700000004649534	18-080-006-00251-0006	104000	ALMENDROS-SIN VARIEDAD	S	0,06	0,06
1700000004649535	18-080-006-00533-0001	104000	ALMENDROS-SIN VARIEDAD	S	1,07	1,07
1700000004649536	18-080-006-00549-0001	104000	ALMENDROS-SIN VARIEDAD	S	2,02	2,02
1700000004649529	18-080-006-00550-0001	104000	ALMENDROS-SIN VARIEDAD	S	0,47	0,47
1700000004649530	18-080-006-00550-0003	104000	ALMENDROS-SIN VARIEDAD	S	0,20	0,20
1700000004649531	18-080-006-00577-0004	104000	ALMENDROS-SIN VARIEDAD	R	4,13	4,13
1700000004649532	18-080-006-00578-0001	104000	ALMENDROS-SIN VARIEDAD	R	4,32	4,32
1700000004649528	18-080-006-00602-0001	104000	ALMENDROS-SIN VARIEDAD	R	1,04	1,04
1700000004649527	18-080-006-00602-0004	104000	ALMENDROS-SIN VARIEDAD	R	0,06	0,06
1700000004649533	18-080-007-00116-0001	104000	ALMENDROS-SIN VARIEDAD	S	0,31	0,31
1700000004649541	18-080-007-00117-0002	104000	ALMENDROS-SIN VARIEDAD	S	0,58	0,58



<u>APELLIDOS Y NOMBRE / RAZÓN SOCIAL</u>	<u>NIF</u>	<u>EXPEDIENTE</u>	<u>SUP. COMPROMETIDA</u>		
TENORIO GAMEZ MARIA CARMEN	****0028*	1185730	<u>(ha)</u>		
RESOLUCIÓN					
ADMITIDO					
IMPORTE POR ANUALIDAD					
	2018	2019	2020	2021	2022
IMPORTE MÁXIMO SUBVENCIONABLE	4.394,61 €	4.394,61 €	4.394,61 €	4.394,61 €	4.394,61 €
IMPORTE MEDIO DE TRANSFERENCIA (€/ha)	264,90 €	264,90 €	264,90 €	264,90 €	264,90 €

DETALLE IMPORTES POR ANUALIDAD

<u>GRUPOS DE CULTIVO ADMITIDOS</u>	<u>SUP. COMPROM.</u>	2018	2019	2020	2021	2022
	<u>(ha)</u>					
FRUTALES REGADÍO	6,05	2.115,44 €	2.115,44 €	2.115,44 €	2.115,44 €	2.115,44 €
FRUTALES SECANO	10,54	2.279,17 €	2.279,17 €	2.279,17 €	2.279,17 €	2.279,17 €

RECINTOS COMPROMETIDOS

<u>REF.</u>	<u>REFERENCIA SIGPAC</u>	<u>CULTIVO DESCRIPCIÓN CULTIVO</u>	<u>S/R</u>	<u>PEND. MEDIA</u>	<u>SUP. DEC. ADMIN.</u>	<u>NU SUP. CERT.</u>	<u>SUP. CAMPO</u>	<u>SUP. COMPROM.</u>
				<u>(%)</u>	<u>(ha)</u>	<u>(ha)</u>	<u>(ha)</u>	<u>(ha)</u>
170000005399516	18-076-004-00001-0001	104000 ALMENDROS-SIN VARIEDAD	S	2,54	1,81	1,91	1,81	1,81
170000005399501	18-076-009-00004-0001	104000 ALMENDROS-SIN VARIEDAD	S	2,68	0,74	0,74	0,74	0,74
170000005399475	18-076-001-00088-0002	104000 ALMENDROS-SIN VARIEDAD	S	2,86	2,29	2,29	2,29	2,29
170000005399497	18-076-008-00372-0001	104000 ALMENDROS-SIN VARIEDAD	R	2,97	0,11	0,11	0,11	0,11
170000005399523	18-076-006-00039-0001	104000 ALMENDROS-SIN VARIEDAD	S	3,08	3,39	3,39	3,39	3,39
170000005399496	18-076-008-00371-0001	104000 ALMENDROS-SIN VARIEDAD	R	3,11	0,12	0,12	0,12	0,12
170000005399515	18-076-008-00499-0001	104000 ALMENDROS-SIN VARIEDAD	R	3,48	0,07	0,07	0,07	0,07
170000005399489	18-076-008-00477-0001	104000 ALMENDROS-SIN VARIEDAD	R	3,78	0,10	0,10	0,10	0,10
170000005399492	18-076-008-00624-0001	104000 ALMENDROS-SIN VARIEDAD	R	3,83	0,42	0,42	0,42	0,42
170000005399502	18-076-008-00209-0001	104000 ALMENDROS-SIN VARIEDAD	R	3,94	0,08	0,08	0,08	0,08
170000005399508	18-076-010-00038-0001	104000 ALMENDROS-SIN VARIEDAD	R	3,98	0,16	0,16	0,16	0,16
170000005399505	18-076-008-00468-0001	104000 ALMENDROS-SIN VARIEDAD	R	4,02	0,27	0,27	0,27	0,27
170000005399504	18-076-008-00467-0001	104000 ALMENDROS-SIN VARIEDAD	R	4,06	0,13	0,13	0,13	0,13
170000005399477	18-076-002-00002-0001	104000 ALMENDROS-SIN VARIEDAD	S	4,16	1,67	1,67	1,67	1,67
170000005399488	18-076-008-00486-0001	104000 ALMENDROS-SIN VARIEDAD	R	4,25	0,07	0,07	0,07	0,07
170000005399495	18-076-008-00370-0001	104000 ALMENDROS-SIN VARIEDAD	R	4,43	0,10	0,10	0,10	0,10
170000005399491	18-076-008-00497-0001	104000 ALMENDROS-SIN VARIEDAD	R	4,44	0,12	0,12	0,12	0,12
170000005399494	18-076-008-00460-0001	104000 ALMENDROS-SIN VARIEDAD	R	4,63	0,12	0,12	0,12	0,12
170000005399512	18-076-008-00210-0001	104000 ALMENDROS-SIN VARIEDAD	R	4,90	0,12	0,12	0,12	0,12
170000005399500	18-076-008-00152-0001	104000 ALMENDROS-SIN VARIEDAD	R	5,67	0,20	0,20	0,20	0,20
170000005399490	18-076-008-00597-0001	104000 ALMENDROS-SIN VARIEDAD	R	5,93	0,25	0,25	0,25	0,25
170000005399522	18-076-008-00004-0001	104000 ALMENDROS-SIN VARIEDAD	R	6,40	0,07	0,07	0,07	0,07
170000005399525	18-076-004-09029-0002	104000 ALMENDROS-SIN VARIEDAD	S	6,68	0,06	0,06	0,06	0,06
170000005399506	18-076-010-00029-0001	104000 ALMENDROS-SIN VARIEDAD	R	6,71	0,19	0,19	0,19	0,19
170000005399521	18-076-008-00008-0002	104000 ALMENDROS-SIN VARIEDAD	R	7,09	0,12	0,12	0,12	0,12
170000005399520	18-076-010-00026-0001	104000 ALMENDROS-SIN VARIEDAD	R	7,46	0,17	0,17	0,17	0,17
170000005399510	18-076-010-00043-0001	104000 ALMENDROS-SIN VARIEDAD	R	7,99	0,11	0,11	0,11	0,11
170000005399509	18-076-010-00039-0001	104000 ALMENDROS-SIN VARIEDAD	R	8,42	0,13	0,13	0,13	0,13
170000005399518	18-076-010-00131-0001	104000 ALMENDROS-SIN VARIEDAD	R	8,75	0,08	0,08	0,08	0,08
170000005399487	18-076-010-00149-0001	104000 ALMENDROS-SIN VARIEDAD	R	8,92	0,26	0,26	0,25	0,25
170000005399519	18-076-008-00124-0001	104000 ALMENDROS-SIN VARIEDAD	R	9,20	0,08	0,08	0,08	0,08
170000005399478	18-076-010-00136-0001	104000 ALMENDROS-SIN VARIEDAD	R	9,78	0,24	0,24	0,24	0,24
170000005399485	18-076-010-00146-0001	104000 ALMENDROS-SIN VARIEDAD	R	9,88	0,18	0,18	0,18	0,18
170000005399507	18-076-010-00037-0001	104000 ALMENDROS-SIN VARIEDAD	R	10,02	0,34	0,34	0,34	0,34
170000005399486	18-076-010-00147-0001	104000 ALMENDROS-SIN VARIEDAD	R	10,12	0,20	0,20	0,20	0,20
170000005399484	18-076-010-00145-0001	104000 ALMENDROS-SIN VARIEDAD	R	10,87	0,18	0,18	0,18	0,18
170000005399511	18-076-010-00105-0001	104000 ALMENDROS-SIN VARIEDAD	S	13,27	0,58	0,58	0,58	0,58
170000005399482	18-076-010-00143-0002	104000 ALMENDROS-SIN VARIEDAD	R	13,31	0,27	0,27	0,27	0,27
170000005399481	18-076-010-00142-0001	104000 ALMENDROS-SIN VARIEDAD	R	14,04	0,28	0,28	0,28	0,28
170000005399483	18-076-010-00144-0001	104000 ALMENDROS-SIN VARIEDAD	R	14,52	0,15	0,15	0,15	0,15
170000005399480	18-076-010-00141-0001	104000 ALMENDROS-SIN VARIEDAD	R	15,21	0,28	0,28	0,27	0,27
170000005399476	18-076-010-00148-0002	104000 ALMENDROS-SIN VARIEDAD	R	16,50	0,03	0,03	0,03	0,03
170000005399479	18-076-010-00140-0001	104000 ALMENDROS-SIN VARIEDAD	R	18,92	0,33	0,33	0,27	0,27

RESUMEN CRITERIOS DE SELECCIÓN**11.2.1.1 Mantenimiento de prácticas y métodos de agricultura ecológica: Cultivos permanentes distintos de olivar - Conv 2018.** PUNTOS: 7,00

	PUNTOS	CUMPLE
Porcentaje de superficie determinada en Red Natura 2000	0,00	0.0%
Porcentaje de superficie determinada situada en zonas RAMSAR	0,00	0.0%
Porcentaje de superficie determinada en zonas vulnerables a la contaminación por nitratos	0,00	0.0%
Pendiente media de la explotación	1,00	5.4%
Porcentaje de Superficie de la explotación en municipios con más del 40 por ciento de su superficie agraria dentro de la Zona de desertificación	6,00	100.0%

DETALLE CRITERIOS DE SELECCIÓN**11.2.1.1 Mantenimiento de prácticas y métodos de agricultura ecológica: Cultivos permanentes distintos de olivar - Conv 2018.** PUNTOS: 7,00

						PUNTOS:	0,00	0.0%
REF.	REFERENCIA SIGPAC	CULTIVO	DESCRIPCIÓN CULTIVO	S/R		SUP. COMPROM.	SUP. CUMPLE	
						(ha)	(ha)	
170000005399475	18-076-001-00088-0002	104000	ALMENDROS-SIN VARIEDAD	S		2,29	0,00	
170000005399477	18-076-002-00002-0001	104000	ALMENDROS-SIN VARIEDAD	S		1,67	0,00	
170000005399516	18-076-004-00001-0001	104000	ALMENDROS-SIN VARIEDAD	S		1,81	0,00	
170000005399525	18-076-004-09029-0002	104000	ALMENDROS-SIN VARIEDAD	S		0,06	0,00	
170000005399523	18-076-006-00039-0001	104000	ALMENDROS-SIN VARIEDAD	S		3,39	0,00	
170000005399522	18-076-008-00004-0001	104000	ALMENDROS-SIN VARIEDAD	R		0,07	0,00	
170000005399521	18-076-008-00008-0002	104000	ALMENDROS-SIN VARIEDAD	R		0,12	0,00	
170000005399519	18-076-008-00124-0001	104000	ALMENDROS-SIN VARIEDAD	R		0,08	0,00	
170000005399500	18-076-008-00152-0001	104000	ALMENDROS-SIN VARIEDAD	R		0,20	0,00	
170000005399502	18-076-008-00209-0001	104000	ALMENDROS-SIN VARIEDAD	R		0,08	0,00	
170000005399512	18-076-008-00210-0001	104000	ALMENDROS-SIN VARIEDAD	R		0,12	0,00	
170000005399495	18-076-008-00370-0001	104000	ALMENDROS-SIN VARIEDAD	R		0,10	0,00	
170000005399496	18-076-008-00371-0001	104000	ALMENDROS-SIN VARIEDAD	R		0,12	0,00	
170000005399497	18-076-008-00372-0001	104000	ALMENDROS-SIN VARIEDAD	R		0,11	0,00	
170000005399494	18-076-008-00460-0001	104000	ALMENDROS-SIN VARIEDAD	R		0,12	0,00	
170000005399504	18-076-008-00467-0001	104000	ALMENDROS-SIN VARIEDAD	R		0,13	0,00	
170000005399505	18-076-008-00468-0001	104000	ALMENDROS-SIN VARIEDAD	R		0,27	0,00	
170000005399489	18-076-008-00477-0001	104000	ALMENDROS-SIN VARIEDAD	R		0,10	0,00	
170000005399488	18-076-008-00486-0001	104000	ALMENDROS-SIN VARIEDAD	R		0,07	0,00	
170000005399491	18-076-008-00497-0001	104000	ALMENDROS-SIN VARIEDAD	R		0,12	0,00	
170000005399515	18-076-008-00499-0001	104000	ALMENDROS-SIN VARIEDAD	R		0,07	0,00	
170000005399490	18-076-008-00597-0001	104000	ALMENDROS-SIN VARIEDAD	R		0,25	0,00	
170000005399492	18-076-008-00624-0001	104000	ALMENDROS-SIN VARIEDAD	R		0,42	0,00	
170000005399501	18-076-009-00004-0001	104000	ALMENDROS-SIN VARIEDAD	S		0,74	0,00	
170000005399520	18-076-010-00026-0001	104000	ALMENDROS-SIN VARIEDAD	R		0,17	0,00	
170000005399506	18-076-010-00029-0001	104000	ALMENDROS-SIN VARIEDAD	R		0,19	0,00	
170000005399507	18-076-010-00037-0001	104000	ALMENDROS-SIN VARIEDAD	R		0,34	0,00	
170000005399508	18-076-010-00038-0001	104000	ALMENDROS-SIN VARIEDAD	R		0,16	0,00	
170000005399509	18-076-010-00039-0001	104000	ALMENDROS-SIN VARIEDAD	R		0,13	0,00	
170000005399510	18-076-010-00043-0001	104000	ALMENDROS-SIN VARIEDAD	R		0,11	0,00	
170000005399511	18-076-010-00105-0001	104000	ALMENDROS-SIN VARIEDAD	S		0,58	0,00	
170000005399518	18-076-010-00131-0001	104000	ALMENDROS-SIN VARIEDAD	R		0,08	0,00	
170000005399478	18-076-010-00136-0001	104000	ALMENDROS-SIN VARIEDAD	R		0,24	0,00	
170000005399479	18-076-010-00140-0001	104000	ALMENDROS-SIN VARIEDAD	R		0,27	0,00	
170000005399480	18-076-010-00141-0001	104000	ALMENDROS-SIN VARIEDAD	R		0,27	0,00	
170000005399481	18-076-010-00142-0001	104000	ALMENDROS-SIN VARIEDAD	R		0,28	0,00	
170000005399482	18-076-010-00143-0002	104000	ALMENDROS-SIN VARIEDAD	R		0,27	0,00	
170000005399483	18-076-010-00144-0001	104000	ALMENDROS-SIN VARIEDAD	R		0,15	0,00	
170000005399484	18-076-010-00145-0001	104000	ALMENDROS-SIN VARIEDAD	R		0,18	0,00	

<u>REF.</u>	<u>REFERENCIA SIGPAC</u>	<u>CULTIVO</u>	<u>DESCRIPCIÓN CULTIVO</u>	<u>S/R</u>	<u>SUP. COMPROM.</u> <u>(ha)</u>	<u>SUP. CUMPLE</u> <u>(ha)</u>
170000005399485	18-076-010-00146-0001	104000	ALMENDROS-SIN VARIEDAD	R	0,18	0,00
170000005399486	18-076-010-00147-0001	104000	ALMENDROS-SIN VARIEDAD	R	0,20	0,00
170000005399476	18-076-010-00148-0002	104000	ALMENDROS-SIN VARIEDAD	R	0,03	0,00
170000005399487	18-076-010-00149-0001	104000	ALMENDROS-SIN VARIEDAD	R	0,25	0,00

Porcentaje de superficie determinada situada en zonas RAMSAR**PUNTOS:** 0,00 0.0%

<u>REF.</u>	<u>REFERENCIA SIGPAC</u>	<u>CULTIVO</u>	<u>DESCRIPCIÓN CULTIVO</u>	<u>S/R</u>	<u>SUP. COMPROM.</u> <u>(ha)</u>	<u>SUP. CUMPLE</u> <u>(ha)</u>
170000005399475	18-076-001-00088-0002	104000	ALMENDROS-SIN VARIEDAD	S	2,29	0,00
170000005399477	18-076-002-00002-0001	104000	ALMENDROS-SIN VARIEDAD	S	1,67	0,00
170000005399516	18-076-004-00001-0001	104000	ALMENDROS-SIN VARIEDAD	S	1,81	0,00
170000005399525	18-076-004-09029-0002	104000	ALMENDROS-SIN VARIEDAD	S	0,06	0,00
170000005399523	18-076-006-00039-0001	104000	ALMENDROS-SIN VARIEDAD	S	3,39	0,00
170000005399522	18-076-008-00004-0001	104000	ALMENDROS-SIN VARIEDAD	R	0,07	0,00
170000005399521	18-076-008-00008-0002	104000	ALMENDROS-SIN VARIEDAD	R	0,12	0,00
170000005399519	18-076-008-00124-0001	104000	ALMENDROS-SIN VARIEDAD	R	0,08	0,00
170000005399500	18-076-008-00152-0001	104000	ALMENDROS-SIN VARIEDAD	R	0,20	0,00
170000005399502	18-076-008-00209-0001	104000	ALMENDROS-SIN VARIEDAD	R	0,08	0,00
170000005399512	18-076-008-00210-0001	104000	ALMENDROS-SIN VARIEDAD	R	0,12	0,00
170000005399495	18-076-008-00370-0001	104000	ALMENDROS-SIN VARIEDAD	R	0,10	0,00
170000005399496	18-076-008-00371-0001	104000	ALMENDROS-SIN VARIEDAD	R	0,12	0,00
170000005399497	18-076-008-00372-0001	104000	ALMENDROS-SIN VARIEDAD	R	0,11	0,00
170000005399494	18-076-008-00460-0001	104000	ALMENDROS-SIN VARIEDAD	R	0,12	0,00
170000005399504	18-076-008-00467-0001	104000	ALMENDROS-SIN VARIEDAD	R	0,13	0,00
170000005399505	18-076-008-00468-0001	104000	ALMENDROS-SIN VARIEDAD	R	0,27	0,00
170000005399489	18-076-008-00477-0001	104000	ALMENDROS-SIN VARIEDAD	R	0,10	0,00
170000005399488	18-076-008-00486-0001	104000	ALMENDROS-SIN VARIEDAD	R	0,07	0,00
170000005399491	18-076-008-00497-0001	104000	ALMENDROS-SIN VARIEDAD	R	0,12	0,00
170000005399515	18-076-008-00499-0001	104000	ALMENDROS-SIN VARIEDAD	R	0,07	0,00
170000005399490	18-076-008-00597-0001	104000	ALMENDROS-SIN VARIEDAD	R	0,25	0,00
170000005399492	18-076-008-00624-0001	104000	ALMENDROS-SIN VARIEDAD	R	0,42	0,00
170000005399501	18-076-009-00004-0001	104000	ALMENDROS-SIN VARIEDAD	S	0,74	0,00
170000005399520	18-076-010-00026-0001	104000	ALMENDROS-SIN VARIEDAD	R	0,17	0,00
170000005399506	18-076-010-00029-0001	104000	ALMENDROS-SIN VARIEDAD	R	0,19	0,00
170000005399507	18-076-010-00037-0001	104000	ALMENDROS-SIN VARIEDAD	R	0,34	0,00
170000005399508	18-076-010-00038-0001	104000	ALMENDROS-SIN VARIEDAD	R	0,16	0,00
170000005399509	18-076-010-00039-0001	104000	ALMENDROS-SIN VARIEDAD	R	0,13	0,00
170000005399510	18-076-010-00043-0001	104000	ALMENDROS-SIN VARIEDAD	R	0,11	0,00
170000005399511	18-076-010-00105-0001	104000	ALMENDROS-SIN VARIEDAD	S	0,58	0,00
170000005399518	18-076-010-00131-0001	104000	ALMENDROS-SIN VARIEDAD	R	0,08	0,00
170000005399478	18-076-010-00136-0001	104000	ALMENDROS-SIN VARIEDAD	R	0,24	0,00
170000005399479	18-076-010-00140-0001	104000	ALMENDROS-SIN VARIEDAD	R	0,27	0,00
170000005399480	18-076-010-00141-0001	104000	ALMENDROS-SIN VARIEDAD	R	0,27	0,00
170000005399481	18-076-010-00142-0001	104000	ALMENDROS-SIN VARIEDAD	R	0,28	0,00
170000005399482	18-076-010-00143-0002	104000	ALMENDROS-SIN VARIEDAD	R	0,27	0,00
170000005399483	18-076-010-00144-0001	104000	ALMENDROS-SIN VARIEDAD	R	0,15	0,00
170000005399484	18-076-010-00145-0001	104000	ALMENDROS-SIN VARIEDAD	R	0,18	0,00
170000005399485	18-076-010-00146-0001	104000	ALMENDROS-SIN VARIEDAD	R	0,18	0,00
170000005399486	18-076-010-00147-0001	104000	ALMENDROS-SIN VARIEDAD	R	0,20	0,00
170000005399476	18-076-010-00148-0002	104000	ALMENDROS-SIN VARIEDAD	R	0,03	0,00
170000005399487	18-076-010-00149-0001	104000	ALMENDROS-SIN VARIEDAD	R	0,25	0,00

Porcentaje de superficie determinada en zonas vulnerables a la contaminación por nitratos**PUNTOS:** 0,00 0.0%

<u>REF.</u>	<u>REFERENCIA SIGPAC</u>	<u>CULTIVO</u>	<u>DESCRIPCIÓN CULTIVO</u>	<u>S/R</u>	<u>SUP. COMPROM.</u> <u>(ha)</u>	<u>SUP. CUMPLE</u> <u>(ha)</u>
170000005399475	18-076-001-00088-0002	104000	ALMENDROS-SIN VARIEDAD	S	2,29	0,00
170000005399477	18-076-002-00002-0001	104000	ALMENDROS-SIN VARIEDAD	S	1,67	0,00
170000005399516	18-076-004-00001-0001	104000	ALMENDROS-SIN VARIEDAD	S	1,81	0,00
170000005399525	18-076-004-09029-0002	104000	ALMENDROS-SIN VARIEDAD	S	0,06	0,00
170000005399523	18-076-006-00039-0001	104000	ALMENDROS-SIN VARIEDAD	S	3,39	0,00
170000005399522	18-076-008-00004-0001	104000	ALMENDROS-SIN VARIEDAD	R	0,07	0,00
170000005399521	18-076-008-00008-0002	104000	ALMENDROS-SIN VARIEDAD	R	0,12	0,00
170000005399519	18-076-008-00124-0001	104000	ALMENDROS-SIN VARIEDAD	R	0,08	0,00
170000005399500	18-076-008-00152-0001	104000	ALMENDROS-SIN VARIEDAD	R	0,20	0,00
170000005399502	18-076-008-00209-0001	104000	ALMENDROS-SIN VARIEDAD	R	0,08	0,00
170000005399512	18-076-008-00210-0001	104000	ALMENDROS-SIN VARIEDAD	R	0,12	0,00
170000005399495	18-076-008-00370-0001	104000	ALMENDROS-SIN VARIEDAD	R	0,10	0,00
170000005399496	18-076-008-00371-0001	104000	ALMENDROS-SIN VARIEDAD	R	0,12	0,00
170000005399497	18-076-008-00372-0001	104000	ALMENDROS-SIN VARIEDAD	R	0,11	0,00
170000005399494	18-076-008-00460-0001	104000	ALMENDROS-SIN VARIEDAD	R	0,12	0,00
170000005399504	18-076-008-00467-0001	104000	ALMENDROS-SIN VARIEDAD	R	0,13	0,00
170000005399505	18-076-008-00468-0001	104000	ALMENDROS-SIN VARIEDAD	R	0,27	0,00
170000005399489	18-076-008-00477-0001	104000	ALMENDROS-SIN VARIEDAD	R	0,10	0,00
170000005399488	18-076-008-00486-0001	104000	ALMENDROS-SIN VARIEDAD	R	0,07	0,00
170000005399491	18-076-008-00497-0001	104000	ALMENDROS-SIN VARIEDAD	R	0,12	0,00
170000005399515	18-076-008-00499-0001	104000	ALMENDROS-SIN VARIEDAD	R	0,07	0,00
170000005399490	18-076-008-00597-0001	104000	ALMENDROS-SIN VARIEDAD	R	0,25	0,00
170000005399492	18-076-008-00624-0001	104000	ALMENDROS-SIN VARIEDAD	R	0,42	0,00
170000005399501	18-076-009-00004-0001	104000	ALMENDROS-SIN VARIEDAD	S	0,74	0,00
170000005399520	18-076-010-00026-0001	104000	ALMENDROS-SIN VARIEDAD	R	0,17	0,00
170000005399506	18-076-010-00029-0001	104000	ALMENDROS-SIN VARIEDAD	R	0,19	0,00
170000005399507	18-076-010-00037-0001	104000	ALMENDROS-SIN VARIEDAD	R	0,34	0,00
170000005399508	18-076-010-00038-0001	104000	ALMENDROS-SIN VARIEDAD	R	0,16	0,00
170000005399509	18-076-010-00039-0001	104000	ALMENDROS-SIN VARIEDAD	R	0,13	0,00
170000005399510	18-076-010-00043-0001	104000	ALMENDROS-SIN VARIEDAD	R	0,11	0,00
170000005399511	18-076-010-00105-0001	104000	ALMENDROS-SIN VARIEDAD	S	0,58	0,00
170000005399518	18-076-010-00131-0001	104000	ALMENDROS-SIN VARIEDAD	R	0,08	0,00
170000005399478	18-076-010-00136-0001	104000	ALMENDROS-SIN VARIEDAD	R	0,24	0,00
170000005399479	18-076-010-00140-0001	104000	ALMENDROS-SIN VARIEDAD	R	0,27	0,00
170000005399480	18-076-010-00141-0001	104000	ALMENDROS-SIN VARIEDAD	R	0,27	0,00
170000005399481	18-076-010-00142-0001	104000	ALMENDROS-SIN VARIEDAD	R	0,28	0,00
170000005399482	18-076-010-00143-0002	104000	ALMENDROS-SIN VARIEDAD	R	0,27	0,00
170000005399483	18-076-010-00144-0001	104000	ALMENDROS-SIN VARIEDAD	R	0,15	0,00
170000005399484	18-076-010-00145-0001	104000	ALMENDROS-SIN VARIEDAD	R	0,18	0,00
170000005399485	18-076-010-00146-0001	104000	ALMENDROS-SIN VARIEDAD	R	0,18	0,00
170000005399486	18-076-010-00147-0001	104000	ALMENDROS-SIN VARIEDAD	R	0,20	0,00
170000005399476	18-076-010-00148-0002	104000	ALMENDROS-SIN VARIEDAD	R	0,03	0,00
170000005399487	18-076-010-00149-0001	104000	ALMENDROS-SIN VARIEDAD	R	0,25	0,00

Pendiente media de la explotación

PUNTOS: 1,00 5.4%

<u>REF.</u>	<u>REFERENCIA SIGPAC</u>	<u>CULTIVO</u>	<u>DESCRIPCIÓN CULTIVO</u>	<u>S/R</u>	<u>PENDIENTE MEDIA (%)</u>	<u>SUP. COMPROM.</u> <u>(ha)</u>
170000005399475	18-076-001-00088-0002	104000	ALMENDROS-SIN VARIEDAD	S	2,86	2,29
170000005399477	18-076-002-00002-0001	104000	ALMENDROS-SIN VARIEDAD	S	4,16	1,67
170000005399516	18-076-004-00001-0001	104000	ALMENDROS-SIN VARIEDAD	S	2,54	1,81
170000005399525	18-076-004-09029-0002	104000	ALMENDROS-SIN VARIEDAD	S	6,68	0,06
170000005399523	18-076-006-00039-0001	104000	ALMENDROS-SIN VARIEDAD	S	3,08	3,39
170000005399522	18-076-008-00004-0001	104000	ALMENDROS-SIN VARIEDAD	R	6,40	0,07
170000005399521	18-076-008-00008-0002	104000	ALMENDROS-SIN VARIEDAD	R	7,09	0,12
170000005399519	18-076-008-00124-0001	104000	ALMENDROS-SIN VARIEDAD	R	9,20	0,08

REF.	REFERENCIA SIGPAC	CULTIVO	DESCRIPCIÓN CULTIVO	S/R	SUP. COMPROM.	
					PENDIENTE MEDIA (%)	(ha)
170000005399500	18-076-008-00152-0001	104000	ALMENDROS-SIN VARIEDAD	R	5,67	0,20
170000005399502	18-076-008-00209-0001	104000	ALMENDROS-SIN VARIEDAD	R	3,94	0,08
170000005399512	18-076-008-00210-0001	104000	ALMENDROS-SIN VARIEDAD	R	4,90	0,12
170000005399495	18-076-008-00370-0001	104000	ALMENDROS-SIN VARIEDAD	R	4,43	0,10
170000005399496	18-076-008-00371-0001	104000	ALMENDROS-SIN VARIEDAD	R	3,11	0,12
170000005399497	18-076-008-00372-0001	104000	ALMENDROS-SIN VARIEDAD	R	2,97	0,11
170000005399494	18-076-008-00460-0001	104000	ALMENDROS-SIN VARIEDAD	R	4,63	0,12
170000005399504	18-076-008-00467-0001	104000	ALMENDROS-SIN VARIEDAD	R	4,06	0,13
170000005399505	18-076-008-00468-0001	104000	ALMENDROS-SIN VARIEDAD	R	4,02	0,27
170000005399489	18-076-008-00477-0001	104000	ALMENDROS-SIN VARIEDAD	R	3,78	0,10
170000005399488	18-076-008-00486-0001	104000	ALMENDROS-SIN VARIEDAD	R	4,25	0,07
170000005399491	18-076-008-00497-0001	104000	ALMENDROS-SIN VARIEDAD	R	4,44	0,12
170000005399515	18-076-008-00499-0001	104000	ALMENDROS-SIN VARIEDAD	R	3,48	0,07
170000005399490	18-076-008-00597-0001	104000	ALMENDROS-SIN VARIEDAD	R	5,93	0,25
170000005399492	18-076-008-00624-0001	104000	ALMENDROS-SIN VARIEDAD	R	3,83	0,42
170000005399501	18-076-009-00004-0001	104000	ALMENDROS-SIN VARIEDAD	S	2,68	0,74
170000005399520	18-076-010-00026-0001	104000	ALMENDROS-SIN VARIEDAD	R	7,46	0,17
170000005399506	18-076-010-00029-0001	104000	ALMENDROS-SIN VARIEDAD	R	6,71	0,19
170000005399507	18-076-010-00037-0001	104000	ALMENDROS-SIN VARIEDAD	R	10,02	0,34
170000005399508	18-076-010-00038-0001	104000	ALMENDROS-SIN VARIEDAD	R	3,98	0,16
170000005399509	18-076-010-00039-0001	104000	ALMENDROS-SIN VARIEDAD	R	8,42	0,13
170000005399510	18-076-010-00043-0001	104000	ALMENDROS-SIN VARIEDAD	R	7,99	0,11
170000005399511	18-076-010-00105-0001	104000	ALMENDROS-SIN VARIEDAD	S	13,27	0,58
170000005399518	18-076-010-00131-0001	104000	ALMENDROS-SIN VARIEDAD	R	8,75	0,08
170000005399478	18-076-010-00136-0001	104000	ALMENDROS-SIN VARIEDAD	R	9,78	0,24
170000005399479	18-076-010-00140-0001	104000	ALMENDROS-SIN VARIEDAD	R	18,92	0,27
170000005399480	18-076-010-00141-0001	104000	ALMENDROS-SIN VARIEDAD	R	15,21	0,27
170000005399481	18-076-010-00142-0001	104000	ALMENDROS-SIN VARIEDAD	R	14,04	0,28
170000005399482	18-076-010-00143-0002	104000	ALMENDROS-SIN VARIEDAD	R	13,31	0,27
170000005399483	18-076-010-00144-0001	104000	ALMENDROS-SIN VARIEDAD	R	14,52	0,15
170000005399484	18-076-010-00145-0001	104000	ALMENDROS-SIN VARIEDAD	R	10,87	0,18
170000005399485	18-076-010-00146-0001	104000	ALMENDROS-SIN VARIEDAD	R	9,88	0,18
170000005399486	18-076-010-00147-0001	104000	ALMENDROS-SIN VARIEDAD	R	10,12	0,20
170000005399476	18-076-010-00148-0002	104000	ALMENDROS-SIN VARIEDAD	R	16,50	0,03
170000005399487	18-076-010-00149-0001	104000	ALMENDROS-SIN VARIEDAD	R	8,92	0,25

Porcentaje de Superficie de la explotación en municipios con más del 40 por ciento de su superficie agraria dentro de la Zona de desertificación

PUNTOS: 6,00 100.0%

REF.	REFERENCIA SIGPAC	CULTIVO	DESCRIPCIÓN CULTIVO	S/R	SUP. CUMPLE	
					(ha)	(ha)
170000005399475	18-076-001-00088-0002	104000	ALMENDROS-SIN VARIEDAD	S	2,29	2,29
170000005399477	18-076-002-00002-0001	104000	ALMENDROS-SIN VARIEDAD	S	1,67	1,67
170000005399516	18-076-004-00001-0001	104000	ALMENDROS-SIN VARIEDAD	S	1,81	1,81
170000005399525	18-076-004-09029-0002	104000	ALMENDROS-SIN VARIEDAD	S	0,06	0,06
170000005399523	18-076-006-00039-0001	104000	ALMENDROS-SIN VARIEDAD	S	3,39	3,39
170000005399522	18-076-008-00004-0001	104000	ALMENDROS-SIN VARIEDAD	R	0,07	0,07
170000005399521	18-076-008-00008-0002	104000	ALMENDROS-SIN VARIEDAD	R	0,12	0,12
170000005399519	18-076-008-00124-0001	104000	ALMENDROS-SIN VARIEDAD	R	0,08	0,08
170000005399500	18-076-008-00152-0001	104000	ALMENDROS-SIN VARIEDAD	R	0,20	0,20
170000005399502	18-076-008-00209-0001	104000	ALMENDROS-SIN VARIEDAD	R	0,08	0,08
170000005399512	18-076-008-00210-0001	104000	ALMENDROS-SIN VARIEDAD	R	0,12	0,12
170000005399495	18-076-008-00370-0001	104000	ALMENDROS-SIN VARIEDAD	R	0,10	0,10
170000005399496	18-076-008-00371-0001	104000	ALMENDROS-SIN VARIEDAD	R	0,12	0,12
170000005399497	18-076-008-00372-0001	104000	ALMENDROS-SIN VARIEDAD	R	0,11	0,11
170000005399494	18-076-008-00460-0001	104000	ALMENDROS-SIN VARIEDAD	R	0,12	0,12
170000005399504	18-076-008-00467-0001	104000	ALMENDROS-SIN VARIEDAD	R	0,13	0,13

<u>REF.</u>	<u>REFERENCIA SIGPAC</u>	<u>CULTIVO</u>	<u>DESCRIPCIÓN CULTIVO</u>	<u>S/R</u>	<u>SUP. COMPROM.</u> <u>(ha)</u>	<u>SUP. CUMPLE</u> <u>(ha)</u>
1700000005399505	18-076-008-00468-0001	104000	ALMENDROS-SIN VARIEDAD	R	0,27	0,27
1700000005399489	18-076-008-00477-0001	104000	ALMENDROS-SIN VARIEDAD	R	0,10	0,10
1700000005399488	18-076-008-00486-0001	104000	ALMENDROS-SIN VARIEDAD	R	0,07	0,07
1700000005399491	18-076-008-00497-0001	104000	ALMENDROS-SIN VARIEDAD	R	0,12	0,12
1700000005399515	18-076-008-00499-0001	104000	ALMENDROS-SIN VARIEDAD	R	0,07	0,07
1700000005399490	18-076-008-00597-0001	104000	ALMENDROS-SIN VARIEDAD	R	0,25	0,25
1700000005399492	18-076-008-00624-0001	104000	ALMENDROS-SIN VARIEDAD	R	0,42	0,42
1700000005399501	18-076-009-00004-0001	104000	ALMENDROS-SIN VARIEDAD	S	0,74	0,74
1700000005399520	18-076-010-00026-0001	104000	ALMENDROS-SIN VARIEDAD	R	0,17	0,17
1700000005399506	18-076-010-00029-0001	104000	ALMENDROS-SIN VARIEDAD	R	0,19	0,19
1700000005399507	18-076-010-00037-0001	104000	ALMENDROS-SIN VARIEDAD	R	0,34	0,34
1700000005399508	18-076-010-00038-0001	104000	ALMENDROS-SIN VARIEDAD	R	0,16	0,16
1700000005399509	18-076-010-00039-0001	104000	ALMENDROS-SIN VARIEDAD	R	0,13	0,13
1700000005399510	18-076-010-00043-0001	104000	ALMENDROS-SIN VARIEDAD	R	0,11	0,11
1700000005399511	18-076-010-00105-0001	104000	ALMENDROS-SIN VARIEDAD	S	0,58	0,58
1700000005399518	18-076-010-00131-0001	104000	ALMENDROS-SIN VARIEDAD	R	0,08	0,08
1700000005399478	18-076-010-00136-0001	104000	ALMENDROS-SIN VARIEDAD	R	0,24	0,24
1700000005399479	18-076-010-00140-0001	104000	ALMENDROS-SIN VARIEDAD	R	0,27	0,27
1700000005399480	18-076-010-00141-0001	104000	ALMENDROS-SIN VARIEDAD	R	0,27	0,27
1700000005399481	18-076-010-00142-0001	104000	ALMENDROS-SIN VARIEDAD	R	0,28	0,28
1700000005399482	18-076-010-00143-0002	104000	ALMENDROS-SIN VARIEDAD	R	0,27	0,27
1700000005399483	18-076-010-00144-0001	104000	ALMENDROS-SIN VARIEDAD	R	0,15	0,15
1700000005399484	18-076-010-00145-0001	104000	ALMENDROS-SIN VARIEDAD	R	0,18	0,18
1700000005399485	18-076-010-00146-0001	104000	ALMENDROS-SIN VARIEDAD	R	0,18	0,18
1700000005399486	18-076-010-00147-0001	104000	ALMENDROS-SIN VARIEDAD	R	0,20	0,20
1700000005399476	18-076-010-00148-0002	104000	ALMENDROS-SIN VARIEDAD	R	0,03	0,03
1700000005399487	18-076-010-00149-0001	104000	ALMENDROS-SIN VARIEDAD	R	0,25	0,25



<u>APELLIDOS Y NOMBRE / RAZÓN SOCIAL</u>	<u>NIF</u>	<u>EXPEDIENTE</u>	<u>SUP. COMPROMETIDA</u>		
			<u>(ha)</u>		
TENORIO GAMEZ PURIFICACION	****3291*	1015090	2.05		
RESOLUCIÓN					
ADMITIDO					
IMPORTE POR ANUALIDAD					
	2018	2019	2020	2021	2022
IMPORTE MÁXIMO SUBVENCIONABLE	716,80 €	716,80 €	716,80 €	716,80 €	716,80 €
IMPORTE MEDIO DE TRANSFERENCIA (€/ha)	349,66 €	349,66 €	349,66 €	349,66 €	349,66 €

DETALLE IMPORTES POR ANUALIDAD

<u>GRUPOS DE CULTIVO ADMITIDOS</u>	<u>SUP. COMPROM.</u>	2018	2019	2020	2021	2022
	<u>(ha)</u>					
FRUTALES REGADÍO	2,05	716,80 €	716,80 €	716,80 €	716,80 €	716,80 €

RECINTOS COMPROMETIDOS

<u>REF.</u>	<u>REFERENCIA SIGPAC</u>	<u>CULTIVO DESCRIPCIÓN CULTIVO</u>	<u>S/R</u>	<u>PEND. MEDIA</u>	<u>SUP. DEC. ADMIN.</u>	<u>NU SUP. CERT.</u>	<u>SUP. CAMPO</u>	<u>SUP. COMPROM.</u>
				<u>(%)</u>	<u>(ha)</u>	<u>(ha)</u>	<u>(ha)</u>	<u>(ha)</u>
170000005317430	18-076-008-00417-0001	104000 ALMENDROS-SIN VARIEDAD	R	3,22	0,09	0,09	0,09	0,09
170000005317429	18-076-008-00413-0001	104000 ALMENDROS-SIN VARIEDAD	R	3,62	0,32	0,32	0,32	0,32
170000005317431	18-076-008-00418-0001	104000 ALMENDROS-SIN VARIEDAD	R	3,82	0,26	0,26	0,26	0,26
170000005317433	18-076-008-00272-0001	104000 ALMENDROS-SIN VARIEDAD	R	3,87	0,14	0,14	0,14	0,14
170000005317432	18-076-008-00419-0001	104000 ALMENDROS-SIN VARIEDAD	R	4,11	0,24	0,24	0,24	0,24
170000005317428	18-076-008-00505-0001	104000 ALMENDROS-SIN VARIEDAD	R	4,75	0,12	0,12	0,12	0,12
170000005317423	18-076-010-00054-0001	104000 ALMENDROS-SIN VARIEDAD	R	5,30	0,36	0,36	0,36	0,36
170000005317424	18-076-010-00055-0001	104000 ALMENDROS-SIN VARIEDAD	R	6,86	0,05	0,05	0,05	0,05
170000005317427	18-076-008-00578-0001	104000 ALMENDROS-SIN VARIEDAD	R	6,96	0,22	0,22	0,22	0,22
170000005317421	18-076-010-00165-0002	104000 ALMENDROS-SIN VARIEDAD	R	13,61	0,25	0,25	0,25	0,25

INCIDENCIAS**INCIDENCIA DESCRIPCIÓN**

- 85013 Superficie resuelta para el grupo de pago menor que la mínima requerida (requisito anexo 1, Orden 26 mayo 2015)
Sup. Resuelta:0,26 Grupo de Pago:FRUTALES SECANO
- 85014 Recinto afectado por el requisito del cumplimiento de la superficie mínima para el grupo de pago (requisito anexo 1, Orden 26 mayo 2015)
Ref:170000005317426 Recinto:18-076-008-00762-001 Cultivo:104000 ALMENDROS-SIN VARIEDAD Secano Sup. Declarada:0,26
Superficie Resolver:0,26

RESUMEN CRITERIOS DE SELECCIÓN

11.2.1.1 Mantenimiento de prácticas y métodos de agricultura ecológica: Cultivos permanentes distintos de olivar - Conv 2018. PUNTOS: 7,00

	<u>PUNTOS</u>	<u>CUMPLE</u>
Porcentaje de superficie determinada en Red Natura 2000	0,00	0.0%
Porcentaje de superficie determinada situada en zonas RAMSAR	0,00	0.0%
Porcentaje de superficie determinada en zonas vulnerables a la contaminación por nitratos	0,00	0.0%
Pendiente media de la explotación	1,00	5.72%
Porcentaje de Superficie de la explotación en municipios con más del 40 por ciento de su superficie agraria dentro de la Zona de desertificación	6,00	100.0%



DETALLE CRITERIOS DE SELECCIÓN**11.2.1.1 Mantenimiento de prácticas y métodos de agricultura ecológica: Cultivos permanentes distintos de olivar - Conv 2018.****PUNTOS: 7,00****Porcentaje de superficie determinada en Red Natura 2000****PUNTOS: 0,00 0.0%**

<u>REF.</u>	<u>REFERENCIA SIGPAC</u>	<u>CULTIVO</u>	<u>DESCRIPCIÓN CULTIVO</u>	<u>S/R</u>	<u>SUP. COMPROM. (ha)</u>	<u>SUP. CUMPLE (ha)</u>
170000005317433	18-076-008-00272-0001	104000	ALMENDROS-SIN VARIEDAD	R	0,14	0,00
170000005317429	18-076-008-00413-0001	104000	ALMENDROS-SIN VARIEDAD	R	0,32	0,00
170000005317430	18-076-008-00417-0001	104000	ALMENDROS-SIN VARIEDAD	R	0,09	0,00
170000005317431	18-076-008-00418-0001	104000	ALMENDROS-SIN VARIEDAD	R	0,26	0,00
170000005317432	18-076-008-00419-0001	104000	ALMENDROS-SIN VARIEDAD	R	0,24	0,00
170000005317428	18-076-008-00505-0001	104000	ALMENDROS-SIN VARIEDAD	R	0,12	0,00
170000005317427	18-076-008-00578-0001	104000	ALMENDROS-SIN VARIEDAD	R	0,22	0,00
170000005317423	18-076-010-00054-0001	104000	ALMENDROS-SIN VARIEDAD	R	0,36	0,00
170000005317424	18-076-010-00055-0001	104000	ALMENDROS-SIN VARIEDAD	R	0,05	0,00
170000005317421	18-076-010-00165-0002	104000	ALMENDROS-SIN VARIEDAD	R	0,25	0,00

Porcentaje de superficie determinada situada en zonas RAMSAR**PUNTOS: 0,00 0.0%**

<u>REF.</u>	<u>REFERENCIA SIGPAC</u>	<u>CULTIVO</u>	<u>DESCRIPCIÓN CULTIVO</u>	<u>S/R</u>	<u>SUP. COMPROM. (ha)</u>	<u>SUP. CUMPLE (ha)</u>
170000005317433	18-076-008-00272-0001	104000	ALMENDROS-SIN VARIEDAD	R	0,14	0,00
170000005317429	18-076-008-00413-0001	104000	ALMENDROS-SIN VARIEDAD	R	0,32	0,00
170000005317430	18-076-008-00417-0001	104000	ALMENDROS-SIN VARIEDAD	R	0,09	0,00
170000005317431	18-076-008-00418-0001	104000	ALMENDROS-SIN VARIEDAD	R	0,26	0,00
170000005317432	18-076-008-00419-0001	104000	ALMENDROS-SIN VARIEDAD	R	0,24	0,00
170000005317428	18-076-008-00505-0001	104000	ALMENDROS-SIN VARIEDAD	R	0,12	0,00
170000005317427	18-076-008-00578-0001	104000	ALMENDROS-SIN VARIEDAD	R	0,22	0,00
170000005317423	18-076-010-00054-0001	104000	ALMENDROS-SIN VARIEDAD	R	0,36	0,00
170000005317424	18-076-010-00055-0001	104000	ALMENDROS-SIN VARIEDAD	R	0,05	0,00
170000005317421	18-076-010-00165-0002	104000	ALMENDROS-SIN VARIEDAD	R	0,25	0,00

Porcentaje de superficie determinada en zonas vulnerables a la contaminación por nitratos**PUNTOS: 0,00 0.0%**

<u>REF.</u>	<u>REFERENCIA SIGPAC</u>	<u>CULTIVO</u>	<u>DESCRIPCIÓN CULTIVO</u>	<u>S/R</u>	<u>SUP. COMPROM. (ha)</u>	<u>SUP. CUMPLE (ha)</u>
170000005317433	18-076-008-00272-0001	104000	ALMENDROS-SIN VARIEDAD	R	0,14	0,00
170000005317429	18-076-008-00413-0001	104000	ALMENDROS-SIN VARIEDAD	R	0,32	0,00
170000005317430	18-076-008-00417-0001	104000	ALMENDROS-SIN VARIEDAD	R	0,09	0,00
170000005317431	18-076-008-00418-0001	104000	ALMENDROS-SIN VARIEDAD	R	0,26	0,00
170000005317432	18-076-008-00419-0001	104000	ALMENDROS-SIN VARIEDAD	R	0,24	0,00
170000005317428	18-076-008-00505-0001	104000	ALMENDROS-SIN VARIEDAD	R	0,12	0,00
170000005317427	18-076-008-00578-0001	104000	ALMENDROS-SIN VARIEDAD	R	0,22	0,00
170000005317423	18-076-010-00054-0001	104000	ALMENDROS-SIN VARIEDAD	R	0,36	0,00
170000005317424	18-076-010-00055-0001	104000	ALMENDROS-SIN VARIEDAD	R	0,05	0,00
170000005317421	18-076-010-00165-0002	104000	ALMENDROS-SIN VARIEDAD	R	0,25	0,00

Pendiente media de la explotación**PUNTOS: 1,00 5.72%**

<u>REF.</u>	<u>REFERENCIA SIGPAC</u>	<u>CULTIVO</u>	<u>DESCRIPCIÓN CULTIVO</u>	<u>S/R</u>	<u>PENDIENTE MEDIA (%)</u>	<u>SUP. COMPROM. (ha)</u>
170000005317433	18-076-008-00272-0001	104000	ALMENDROS-SIN VARIEDAD	R	3,87	0,14
170000005317429	18-076-008-00413-0001	104000	ALMENDROS-SIN VARIEDAD	R	3,62	0,32
170000005317430	18-076-008-00417-0001	104000	ALMENDROS-SIN VARIEDAD	R	3,22	0,09
170000005317431	18-076-008-00418-0001	104000	ALMENDROS-SIN VARIEDAD	R	3,82	0,26
170000005317432	18-076-008-00419-0001	104000	ALMENDROS-SIN VARIEDAD	R	4,11	0,24

REF.	REFERENCIA SIGPAC	CULTIVO	DESCRIPCIÓN CULTIVO	S/R	PENDIENTE		SUP.
					MEDIA (%)	COMPROM.	
						(ha)	(ha)
170000005317428	18-076-008-00505-0001	104000	ALMENDROS-SIN VARIEDAD	R	4,75	0,12	
1700000005317427	18-076-008-00578-0001	104000	ALMENDROS-SIN VARIEDAD	R	6,96	0,22	
1700000005317423	18-076-010-00054-0001	104000	ALMENDROS-SIN VARIEDAD	R	5,30	0,36	
1700000005317424	18-076-010-00055-0001	104000	ALMENDROS-SIN VARIEDAD	R	6,86	0,05	
1700000005317421	18-076-010-00165-0002	104000	ALMENDROS-SIN VARIEDAD	R	13,61	0,25	

Porcentaje de Superficie de la explotación en municipios con más del 40 por ciento de su superficie agraria dentro de la Zona de desertificación PUNTOS: 6,00 100.0%

REF.	REFERENCIA SIGPAC	CULTIVO	DESCRIPCIÓN CULTIVO	S/R	SUP.		
					COMPROM.	CUMPLE	
						(ha)	(ha)
1700000005317433	18-076-008-00272-0001	104000	ALMENDROS-SIN VARIEDAD	R	0,14	0,14	
1700000005317429	18-076-008-00413-0001	104000	ALMENDROS-SIN VARIEDAD	R	0,32	0,32	
1700000005317430	18-076-008-00417-0001	104000	ALMENDROS-SIN VARIEDAD	R	0,09	0,09	
1700000005317431	18-076-008-00418-0001	104000	ALMENDROS-SIN VARIEDAD	R	0,26	0,26	
1700000005317432	18-076-008-00419-0001	104000	ALMENDROS-SIN VARIEDAD	R	0,24	0,24	
1700000005317428	18-076-008-00505-0001	104000	ALMENDROS-SIN VARIEDAD	R	0,12	0,12	
1700000005317427	18-076-008-00578-0001	104000	ALMENDROS-SIN VARIEDAD	R	0,22	0,22	
1700000005317423	18-076-010-00054-0001	104000	ALMENDROS-SIN VARIEDAD	R	0,36	0,36	
1700000005317424	18-076-010-00055-0001	104000	ALMENDROS-SIN VARIEDAD	R	0,05	0,05	
1700000005317421	18-076-010-00165-0002	104000	ALMENDROS-SIN VARIEDAD	R	0,25	0,25	



<u>APELLIDOS Y NOMBRE / RAZÓN SOCIAL</u>	<u>NIF</u>	<u>EXPEDIENTE</u>	<u>SUP. COMPROMETIDA</u>		
			<u>(ha)</u>		
TIERRAS Y NEGOCIOS HISPAGRANADA SL	***7536*	1224554	50.8		
RESOLUCIÓN ADMITIDO					
IMPORTE POR ANUALIDAD					

	<u>2018</u>	<u>2019</u>	<u>2020</u>	<u>2021</u>	<u>2022</u>
IMPORTE MÁXIMO SUBVENCIONABLE	16.293,89 €	16.293,89 €	16.293,89 €	16.293,89 €	16.293,89 €
IMPORTE MEDIO DE TRANSFERENCIA (€/ha)	320,75 €	320,75 €	320,75 €	320,75 €	320,75 €

DETALLE IMPORTES POR ANUALIDAD

<u>GRUPOS DE CULTIVO ADMITIDOS</u>	<u>SUP. COMPROM.</u>	<u>2018</u>	<u>2019</u>	<u>2020</u>	<u>2021</u>	<u>2022</u>
	<u>(ha)</u>					
FRUTALES REGADÍO	44,33	14.894,82 €	14.894,82 €	14.894,82 €	14.894,82 €	14.894,82 €
FRUTALES SECANO	6,47	1.399,07 €	1.399,07 €	1.399,07 €	1.399,07 €	1.399,07 €

RECINTOS COMPROMETIDOS

<u>REF.</u>	<u>REFERENCIA SIGPAC</u>	<u>CULTIVO DESCRIPCIÓN CULTIVO</u>	<u>S/R</u>	<u>PEND. MEDIA (%)</u>	<u>SUP. DEC. ADMIN. (ha)</u>	<u>NU SUP. CERT. (ha)</u>	<u>SUP. CAMPO (ha)</u>	<u>SUP. COMPROM. (ha)</u>
170000006650943	18-167-018-00328-0001	104000 ALMENDROS-SIN VARIEDAD	R	0,70	18,89	18,89		18,89
170000006650942	18-167-018-00324-0001	104000 ALMENDROS-SIN VARIEDAD	R	0,71	9,93	9,93		9,93
170000006650944	18-167-018-00319-0003	104000 ALMENDROS-SIN VARIEDAD	R	0,71	0,26	0,26		0,26
170000006650941	18-167-018-00323-0002	104000 ALMENDROS-SIN VARIEDAD	R	0,75	3,78	3,78		3,78
170000006650945	18-167-020-00003-0004	104000 ALMENDROS-SIN VARIEDAD	R	1,22	4,42	4,42		4,42
170000006650946	18-167-020-00001-0002	104000 ALMENDROS-SIN VARIEDAD	R	1,74	7,05	7,05		7,05
170000006650940	18-167-008-00461-0004	104000 ALMENDROS-SIN VARIEDAD	S	5,42	2,13	2,13		2,13
170000006650939	18-167-008-00461-0003	104000 ALMENDROS-SIN VARIEDAD	S	7,13	4,34	4,34		4,34

RESUMEN CRITERIOS DE SELECCIÓN

11.2.1.1 Mantenimiento de prácticas y métodos de agricultura ecológica: Cultivos permanentes distintos de olivar - Conv 2018. PUNTOS: 7,00

	<u>PUNTOS</u>	<u>CUMPLE</u>
Porcentaje de superficie determinada en Red Natura 2000	0,00	0.0%
Porcentaje de superficie determinada situada en zonas RAMSAR	0,00	0.0%
Porcentaje de superficie determinada en zonas vulnerables a la contaminación por nitratos	0,00	0.0%
Pendiente media de la explotación	1,00	1.64%
Porcentaje de Superficie de la explotación en municipios con más del 40 por ciento de su superficie agraria dentro de la Zona de desertificación	6,00	100.0%



DETALLE CRITERIOS DE SELECCIÓN**11.2.1.1 Mantenimiento de prácticas y métodos de agricultura ecológica: Cultivos permanentes distintos de olivar - Conv 2018.****PUNTOS: 7,00****Porcentaje de superficie determinada en Red Natura 2000****PUNTOS: 0,00 0.0%**

<u>REF.</u>	<u>REFERENCIA SIGPAC</u>	<u>CULTIVO</u>	<u>DESCRIPCIÓN CULTIVO</u>	<u>S/R</u>	<u>SUP. COMPROM. (ha)</u>	<u>SUP. CUMPLE (ha)</u>
170000006650939	18-167-008-00461-0003	104000	ALMENDROS-SIN VARIEDAD	S	4,34	0,00
170000006650940	18-167-008-00461-0004	104000	ALMENDROS-SIN VARIEDAD	S	2,13	0,00
170000006650944	18-167-018-00319-0003	104000	ALMENDROS-SIN VARIEDAD	R	0,26	0,00
170000006650941	18-167-018-00323-0002	104000	ALMENDROS-SIN VARIEDAD	R	3,78	0,00
170000006650942	18-167-018-00324-0001	104000	ALMENDROS-SIN VARIEDAD	R	9,93	0,00
170000006650943	18-167-018-00328-0001	104000	ALMENDROS-SIN VARIEDAD	R	18,89	0,00
170000006650946	18-167-020-00001-0002	104000	ALMENDROS-SIN VARIEDAD	R	7,05	0,00
170000006650945	18-167-020-00003-0004	104000	ALMENDROS-SIN VARIEDAD	R	4,42	0,00

Porcentaje de superficie determinada situada en zonas RAMSAR**PUNTOS: 0,00 0.0%**

<u>REF.</u>	<u>REFERENCIA SIGPAC</u>	<u>CULTIVO</u>	<u>DESCRIPCIÓN CULTIVO</u>	<u>S/R</u>	<u>SUP. COMPROM. (ha)</u>	<u>SUP. CUMPLE (ha)</u>
170000006650939	18-167-008-00461-0003	104000	ALMENDROS-SIN VARIEDAD	S	4,34	0,00
170000006650940	18-167-008-00461-0004	104000	ALMENDROS-SIN VARIEDAD	S	2,13	0,00
170000006650944	18-167-018-00319-0003	104000	ALMENDROS-SIN VARIEDAD	R	0,26	0,00
170000006650941	18-167-018-00323-0002	104000	ALMENDROS-SIN VARIEDAD	R	3,78	0,00
170000006650942	18-167-018-00324-0001	104000	ALMENDROS-SIN VARIEDAD	R	9,93	0,00
170000006650943	18-167-018-00328-0001	104000	ALMENDROS-SIN VARIEDAD	R	18,89	0,00
170000006650946	18-167-020-00001-0002	104000	ALMENDROS-SIN VARIEDAD	R	7,05	0,00
170000006650945	18-167-020-00003-0004	104000	ALMENDROS-SIN VARIEDAD	R	4,42	0,00

Porcentaje de superficie determinada en zonas vulnerables a la contaminación por nitratos**PUNTOS: 0,00 0.0%**

<u>REF.</u>	<u>REFERENCIA SIGPAC</u>	<u>CULTIVO</u>	<u>DESCRIPCIÓN CULTIVO</u>	<u>S/R</u>	<u>SUP. COMPROM. (ha)</u>	<u>SUP. CUMPLE (ha)</u>
170000006650939	18-167-008-00461-0003	104000	ALMENDROS-SIN VARIEDAD	S	4,34	0,00
170000006650940	18-167-008-00461-0004	104000	ALMENDROS-SIN VARIEDAD	S	2,13	0,00
170000006650944	18-167-018-00319-0003	104000	ALMENDROS-SIN VARIEDAD	R	0,26	0,00
170000006650941	18-167-018-00323-0002	104000	ALMENDROS-SIN VARIEDAD	R	3,78	0,00
170000006650942	18-167-018-00324-0001	104000	ALMENDROS-SIN VARIEDAD	R	9,93	0,00
170000006650943	18-167-018-00328-0001	104000	ALMENDROS-SIN VARIEDAD	R	18,89	0,00
170000006650946	18-167-020-00001-0002	104000	ALMENDROS-SIN VARIEDAD	R	7,05	0,00
170000006650945	18-167-020-00003-0004	104000	ALMENDROS-SIN VARIEDAD	R	4,42	0,00

Pendiente media de la explotación**PUNTOS: 1,00 1.64%**

<u>REF.</u>	<u>REFERENCIA SIGPAC</u>	<u>CULTIVO</u>	<u>DESCRIPCIÓN CULTIVO</u>	<u>S/R</u>	<u>PENDIENTE MEDIA (%)</u>	<u>SUP. COMPROM. (ha)</u>
170000006650939	18-167-008-00461-0003	104000	ALMENDROS-SIN VARIEDAD	S	7,13	4,34
170000006650940	18-167-008-00461-0004	104000	ALMENDROS-SIN VARIEDAD	S	5,42	2,13
170000006650944	18-167-018-00319-0003	104000	ALMENDROS-SIN VARIEDAD	R	0,71	0,26
170000006650941	18-167-018-00323-0002	104000	ALMENDROS-SIN VARIEDAD	R	0,75	3,78
170000006650942	18-167-018-00324-0001	104000	ALMENDROS-SIN VARIEDAD	R	0,71	9,93
170000006650943	18-167-018-00328-0001	104000	ALMENDROS-SIN VARIEDAD	R	0,70	18,89
170000006650946	18-167-020-00001-0002	104000	ALMENDROS-SIN VARIEDAD	R	1,74	7,05
170000006650945	18-167-020-00003-0004	104000	ALMENDROS-SIN VARIEDAD	R	1,22	4,42

Porcentaje de Superficie de la explotación en municipios con más del 40 por ciento de su superficie agraria dentro de la Zona de desertificación**PUNTOS: 6,00 100.0%**

REF.	REFERENCIA SIGPAC	CULTIVO	DESCRIPCIÓN CULTIVO	S/R	SUP. COMPROM. (ha)	SUP. CUMPLE (ha)
1700000006650939	18-167-008-00461-0003	104000	ALMENDROS-SIN VARIEDAD	S	4,34	4,34
1700000006650940	18-167-008-00461-0004	104000	ALMENDROS-SIN VARIEDAD	S	2,13	2,13
1700000006650944	18-167-018-00319-0003	104000	ALMENDROS-SIN VARIEDAD	R	0,26	0,26
1700000006650941	18-167-018-00323-0002	104000	ALMENDROS-SIN VARIEDAD	R	3,78	3,78
1700000006650942	18-167-018-00324-0001	104000	ALMENDROS-SIN VARIEDAD	R	9,93	9,93
1700000006650943	18-167-018-00328-0001	104000	ALMENDROS-SIN VARIEDAD	R	18,89	18,89
1700000006650946	18-167-020-00001-0002	104000	ALMENDROS-SIN VARIEDAD	R	7,05	7,05
1700000006650945	18-167-020-00003-0004	104000	ALMENDROS-SIN VARIEDAD	R	4,42	4,42



<u>APELLIDOS Y NOMBRE / RAZÓN SOCIAL</u>	<u>NIF</u>	<u>EXPEDIENTE</u>	<u>SUP. COMPROMETIDA</u>		
			<u>(ha)</u>		
TITOS AGUILERA MARIA MERCEDES	***0804*	1204037	7.62		
RESOLUCIÓN					
ADMITIDO					
IMPORTES POR ANUALIDAD					
	<u>2018</u>	<u>2019</u>	<u>2020</u>	<u>2021</u>	<u>2022</u>
IMPORTE MÁXIMO SUBVENCIONABLE	2.664,41 €	2.664,41 €	2.664,41 €	2.664,41 €	2.664,41 €
IMPORTE MEDIO DE TRANSFERENCIA (€/ha)	349,66 €	349,66 €	349,66 €	349,66 €	349,66 €

DETALLE IMPORTES POR ANUALIDAD

<u>GRUPOS DE CULTIVO ADMITIDOS</u>	<u>SUP. COMPROM.</u>	<u>2018</u>	<u>2019</u>	<u>2020</u>	<u>2021</u>	<u>2022</u>
	<u>(ha)</u>					
FRUTALES REGADÍO	7,62	2.664,41 €	2.664,41 €	2.664,41 €	2.664,41 €	2.664,41 €

RECINTOS COMPROMETIDOS

<u>REF.</u>	<u>REFERENCIA SIGPAC</u>	<u>CULTIVO DESCRIPCIÓN CULTIVO</u>	<u>S/R</u>	<u>PEND. MEDIA (%)</u>	<u>SUP. DEC. ADMIN. (ha)</u>	<u>NU SUP. CERT. (ha)</u>	<u>SUP. CAMPO (ha)</u>	<u>SUP. COMPROM. (ha)</u>
170000006660036	18-026-003-00396-0003	104000 ALMENDROS-SIN VARIEDAD	R	8,81	0,84	0,84		0,84
170000006660028	18-091-026-00105-0002	104000 ALMENDROS-SIN VARIEDAD	R	9,46	0,03	0,03		0,03
170000006660035	18-026-003-00601-0002	104000 ALMENDROS-SIN VARIEDAD	R	9,64	2,85	2,85		2,85
-153349	18-091-026-00105-0003	104000 ALMENDROS-SIN VARIEDAD	R	9,94	0,02	0,02		0,02
-153012	18-091-026-00105-0010	104000 ALMENDROS-SIN VARIEDAD	R	10,55	0,01	0,01		0,01
170000006660026	18-091-026-00105-0001	104000 ALMENDROS-SIN VARIEDAD	R	17,61	3,87	3,87		3,87

INCIDENCIAS**INCIDENCIA DESCRIPCIÓN**

85007 Cultivo, variedad, regimen y/o uso del recinto SIGPAC no compatible con la operación (anexo IV.I, Orden 26 mayo 2015)
Ref:-153374 Recinto:18-091-026-00105-008 Cultivo:104000 ALMENDROS-SIN VARIEDAD Regadio Uso SIGPAC:CA

RESUMEN CRITERIOS DE SELECCIÓN

11.2.1.1 Mantenimiento de prácticas y métodos de agricultura ecológica: Cultivos permanentes distintos de olivar - Conv 2018. PUNTOS: 8,00

	<u>PUNTOS</u>	<u>CUMPLE</u>
Porcentaje de superficie determinada en Red Natura 2000	0,00	0.0%
Porcentaje de superficie determinada situada en zonas RAMSAR	0,00	0.0%
Porcentaje de superficie determinada en zonas vulnerables a la contaminación por nitratos	0,00	0.0%
Pendiente media de la explotación	2,00	13.6%
Porcentaje de Superficie de la explotación en municipios con más del 40 por ciento de su superficie agraria dentro de la Zona de desertificación	6,00	100.0%



DETALLE CRITERIOS DE SELECCIÓN**11.2.1.1 Mantenimiento de prácticas y métodos de agricultura ecológica: Cultivos permanentes distintos de olivar - Conv 2018.****PUNTOS: 8,00****Porcentaje de superficie determinada en Red Natura 2000****PUNTOS: 0,00 0.0%**

<u>REF.</u>	<u>REFERENCIA SIGPAC</u>	<u>CULTIVO</u>	<u>DESCRIPCIÓN CULTIVO</u>	<u>S/R</u>	<u>SUP. COMPROM. (ha)</u>	<u>SUP. CUMPLE (ha)</u>
170000006660036	18-026-003-00396-0003	104000	ALMENDROS-SIN VARIEDAD	R	0,84	0,00
170000006660035	18-026-003-00601-0002	104000	ALMENDROS-SIN VARIEDAD	R	2,85	0,00
170000006660026	18-091-026-00105-0001	104000	ALMENDROS-SIN VARIEDAD	R	3,87	0,00
170000006660028	18-091-026-00105-0002	104000	ALMENDROS-SIN VARIEDAD	R	0,03	0,00
-153349	18-091-026-00105-0003	104000	ALMENDROS-SIN VARIEDAD	R	0,02	0,00
-153012	18-091-026-00105-0010	104000	ALMENDROS-SIN VARIEDAD	R	0,01	0,00

Porcentaje de superficie determinada situada en zonas RAMSAR**PUNTOS: 0,00 0.0%**

<u>REF.</u>	<u>REFERENCIA SIGPAC</u>	<u>CULTIVO</u>	<u>DESCRIPCIÓN CULTIVO</u>	<u>S/R</u>	<u>SUP. COMPROM. (ha)</u>	<u>SUP. CUMPLE (ha)</u>
170000006660036	18-026-003-00396-0003	104000	ALMENDROS-SIN VARIEDAD	R	0,84	0,00
170000006660035	18-026-003-00601-0002	104000	ALMENDROS-SIN VARIEDAD	R	2,85	0,00
170000006660026	18-091-026-00105-0001	104000	ALMENDROS-SIN VARIEDAD	R	3,87	0,00
170000006660028	18-091-026-00105-0002	104000	ALMENDROS-SIN VARIEDAD	R	0,03	0,00
-153349	18-091-026-00105-0003	104000	ALMENDROS-SIN VARIEDAD	R	0,02	0,00
-153012	18-091-026-00105-0010	104000	ALMENDROS-SIN VARIEDAD	R	0,01	0,00

Porcentaje de superficie determinada en zonas vulnerables a la contaminación por nitratos**PUNTOS: 0,00 0.0%**

<u>REF.</u>	<u>REFERENCIA SIGPAC</u>	<u>CULTIVO</u>	<u>DESCRIPCIÓN CULTIVO</u>	<u>S/R</u>	<u>SUP. COMPROM. (ha)</u>	<u>SUP. CUMPLE (ha)</u>
170000006660036	18-026-003-00396-0003	104000	ALMENDROS-SIN VARIEDAD	R	0,84	0,00
170000006660035	18-026-003-00601-0002	104000	ALMENDROS-SIN VARIEDAD	R	2,85	0,00
170000006660026	18-091-026-00105-0001	104000	ALMENDROS-SIN VARIEDAD	R	3,87	0,00
170000006660028	18-091-026-00105-0002	104000	ALMENDROS-SIN VARIEDAD	R	0,03	0,00
-153349	18-091-026-00105-0003	104000	ALMENDROS-SIN VARIEDAD	R	0,02	0,00
-153012	18-091-026-00105-0010	104000	ALMENDROS-SIN VARIEDAD	R	0,01	0,00

Pendiente media de la explotación**PUNTOS: 2,00 13.6%**

<u>REF.</u>	<u>REFERENCIA SIGPAC</u>	<u>CULTIVO</u>	<u>DESCRIPCIÓN CULTIVO</u>	<u>S/R</u>	<u>PENDIENTE MEDIA (%)</u>	<u>SUP. COMPROM. (ha)</u>
170000006660036	18-026-003-00396-0003	104000	ALMENDROS-SIN VARIEDAD	R	8,81	0,84
170000006660035	18-026-003-00601-0002	104000	ALMENDROS-SIN VARIEDAD	R	9,64	2,85
170000006660026	18-091-026-00105-0001	104000	ALMENDROS-SIN VARIEDAD	R	17,61	3,87
170000006660028	18-091-026-00105-0002	104000	ALMENDROS-SIN VARIEDAD	R	9,46	0,03
-153349	18-091-026-00105-0003	104000	ALMENDROS-SIN VARIEDAD	R	9,94	0,02
-153012	18-091-026-00105-0010	104000	ALMENDROS-SIN VARIEDAD	R	10,55	0,01

Porcentaje de Superficie de la explotación en municipios con más del 40 por ciento de su superficie agraria dentro de la Zona de desertificación**PUNTOS: 6,00 100.0%**

<u>REF.</u>	<u>REFERENCIA SIGPAC</u>	<u>CULTIVO</u>	<u>DESCRIPCIÓN CULTIVO</u>	<u>S/R</u>	<u>SUP. COMPROM. (ha)</u>	<u>SUP. CUMPLE (ha)</u>
170000006660036	18-026-003-00396-0003	104000	ALMENDROS-SIN VARIEDAD	R	0,84	0,84
170000006660035	18-026-003-00601-0002	104000	ALMENDROS-SIN VARIEDAD	R	2,85	2,85
170000006660026	18-091-026-00105-0001	104000	ALMENDROS-SIN VARIEDAD	R	3,87	3,87
170000006660028	18-091-026-00105-0002	104000	ALMENDROS-SIN VARIEDAD	R	0,03	0,03

<u>REF.</u>	<u>REFERENCIA SIGPAC</u>	<u>CULTIVO</u>	<u>DESCRIPCIÓN CULTIVO</u>	<u>S/R</u>	<u>SUP. COMPROM.</u> <u>(ha)</u>	<u>SUP. CUMPLE</u> <u>(ha)</u>
-153349	18-091-026-00105-0003	104000	ALMENDROS-SIN VARIEDAD	R	0,02	0,02
-153012	18-091-026-00105-0010	104000	ALMENDROS-SIN VARIEDAD	R	0,01	0,01



<u>APELLIDOS Y NOMBRE / RAZÓN SOCIAL</u>	<u>NIF</u>	<u>EXPEDIENTE</u>	<u>SUP. COMPROMETIDA</u>			
			<u>(ha)</u>			
TOQUERO MOTOS SALVADOR	***0407*	1226123	84.03			
RESOLUCIÓN						
ADMITIDO						
IMPORTE POR ANUALIDAD						
		2018	2019	2020	2021	2022
IMPORTE MÁXIMO SUBVENCIONABLE		6.708,92 €	6.708,92 €	6.708,92 €	6.708,92 €	6.708,92 €
IMPORTE MEDIO DE TRANSFERENCIA (€/ha)		79,84 €	79,84 €	79,84 €	79,84 €	79,84 €
DETALLE IMPORTES POR ANUALIDAD						
GRUPOS DE CULTIVO ADMITIDOS	SUP. COMPROM.	2018	2019	2020	2021	2022
	(ha)					
HERBÁCEOS	44,38	6.708,92 €	6.708,92 €	6.708,92 €	6.708,92 €	6.708,92 €
HERBÁCEOS NO ELEGIBLES	39,65	0,00 €	0,00 €	0,00 €	0,00 €	0,00 €



RECINTOS COMPROMETIDOS

REF.	REFERENCIA SIGPAC	CULTIVO	DESCRIPCIÓN CULTIVO	S/R	PEND. MEDIA (%)	SUP. DEC. ADMIN. (ha)	NU SUP. CERT. (ha)	SUP. CAMPO (ha)	SUP. COMPROM. (ha)
170000006178139	18-084-004-00292-0001	8000	AVENA-SIN VARIEDAD	S	0,71	2,51	2,51	2,51	2,51
170000006178138	18-084-004-00290-0001	8000	AVENA-SIN VARIEDAD	S	0,83	2,90	2,90	2,90	2,90
170000006178095	18-084-004-00317-0001	20902	BARBECHO TRADICIONAL-CON CUBIERTA VEGETAL	S	1,43	4,79	4,79	4,79	4,79
170000006178125	18-084-004-00318-0001	20902	BARBECHO TRADICIONAL-CON CUBIERTA VEGETAL	S	1,66	4,87	4,87	4,87	4,87
170000006178136	18-084-004-00287-0001	5000	CEBADA-SIN VARIEDAD	S	1,77	1,87	1,87	1,87	1,87
170000006178096	18-149-001-00611-0001	20902	BARBECHO TRADICIONAL-CON CUBIERTA VEGETAL	S	1,82	0,94	0,94	0,94	0,94
170000006178092	18-084-004-00316-0002	20902	BARBECHO TRADICIONAL-CON CUBIERTA VEGETAL	S	1,88	1,38	1,38	1,38	1,38
170000006178140	18-084-004-00765-0001	8000	AVENA-SIN VARIEDAD	S	2,14	0,29	0,29	0,29	0,29
170000006178144	18-084-004-00300-0001	5000	CEBADA-SIN VARIEDAD	S	2,15	2,23	2,23	2,23	2,23
170000006178114	18-084-004-00713-0002	60000	ALFALFA-SIN VARIEDAD	R	2,25	0,17	0,17	0,17	0,17
170000006178145	18-084-004-00764-0001	5000	CEBADA-SIN VARIEDAD	S	2,28	3,10	3,10	3,10	3,10
170000006178077	18-149-001-00010-0001	5000	CEBADA-SIN VARIEDAD	S	2,30	6,22	6,22	6,22	6,22
170000006178129	18-084-004-00311-0001	20902	BARBECHO TRADICIONAL-CON CUBIERTA VEGETAL	S	2,36	3,42	3,42	3,42	3,42
170000006178075	18-084-004-00241-0001	20902	BARBECHO TRADICIONAL-CON CUBIERTA VEGETAL	S	2,39	1,92	1,92	1,92	1,92
170000006178089	18-149-001-00062-0001	4100	MAÍZ-MAÍZ CONVENCIONAL	R	2,41	0,48	0,48	0,48	0,48
170000006178093	18-084-004-00338-0001	20902	BARBECHO TRADICIONAL-CON CUBIERTA VEGETAL	S	2,43	5,46	5,46	5,46	5,46
170000006178083	18-149-002-00056-0002	20902	BARBECHO TRADICIONAL-CON CUBIERTA VEGETAL	S	2,71	3,32	3,32	3,32	3,32
170000006178076	18-149-001-00012-0001	20902	BARBECHO TRADICIONAL-CON CUBIERTA VEGETAL	S	2,72	7,13	7,13	7,13	7,13
170000006178103	18-149-001-00060-0001	4100	MAÍZ-MAÍZ CONVENCIONAL	R	3,27	0,34	0,34	0,34	0,34
170000006178107	18-149-001-00006-0001	5000	CEBADA-SIN VARIEDAD	S	3,30	3,35	3,35	3,35	3,35
170000006178102	18-149-001-00059-0001	4100	MAÍZ-MAÍZ CONVENCIONAL	R	4,62	0,17	0,17	0,17	0,17
170000006178101	18-149-001-00058-0002	4100	MAÍZ-MAÍZ CONVENCIONAL	R	5,29	0,16	0,16	0,16	0,16
170000006178108	18-149-023-00012-0001	60000	ALFALFA-SIN VARIEDAD	R	5,84	0,29	0,29	0,29	0,29
170000006178099	18-084-004-00717-0001	4100	MAÍZ-MAÍZ CONVENCIONAL	R	6,93	0,89	0,89	0,89	0,89
170000006178117	18-084-004-00332-0001	5000	CEBADA-SIN VARIEDAD	S	7,02	1,13	1,13	1,13	1,13
170000006178073	18-084-004-00656-0002	8000	AVENA-SIN VARIEDAD	S	7,31	0,82	0,82	0,82	0,82
170000006178091	18-084-004-00714-0001	4100	MAÍZ-MAÍZ CONVENCIONAL	R	7,72	0,27	0,27	0,27	0,27
170000006178105	18-084-004-00731-0001	5000	CEBADA-SIN VARIEDAD	S	7,81	0,56	0,56	0,56	0,56
170000006178111	18-084-004-00789-0001	5000	CEBADA-SIN VARIEDAD	S	7,81	1,92	1,92	1,92	1,92
170000006178131	18-084-004-00343-0001	20902	BARBECHO TRADICIONAL-CON CUBIERTA VEGETAL	S	8,00	1,55	1,55	1,55	1,55
170000006178098	18-084-004-00716-0002	4100	MAÍZ-MAÍZ CONVENCIONAL	R	8,07	0,76	0,76	0,76	0,76
170000006178113	18-084-004-00733-0002	5000	CEBADA-SIN VARIEDAD	S	8,42	2,21	2,21	2,21	2,21
170000006178134	18-084-004-00333-0002	5000	CEBADA-SIN VARIEDAD	S	8,47	0,44	0,45	0,44	0,44
170000006178085	18-084-004-00578-0002	20902	BARBECHO TRADICIONAL-CON CUBIERTA VEGETAL	S	8,66	0,69	0,69	0,69	0,69
170000006178069	18-084-004-00135-0002	5000	CEBADA-SIN VARIEDAD	S	8,70	0,88	0,88	0,88	0,88
170000006178074	18-084-004-00740-0002	8000	AVENA-SIN VARIEDAD	S	9,28	2,50	2,50	2,50	2,50
170000006178084	18-084-004-00344-0003	20902	BARBECHO TRADICIONAL-CON CUBIERTA VEGETAL	S	9,52	1,60	1,60	1,60	1,60
170000006178104	18-149-001-00061-0001	4100	MAÍZ-MAÍZ CONVENCIONAL	R	9,62	0,27	0,27	0,27	0,27
170000006178122	18-084-004-00576-0001	20902	BARBECHO TRADICIONAL-CON CUBIERTA VEGETAL	S	10,05	0,83	0,83	0,83	0,83
170000006178109	18-084-004-00329-0012	5000	CEBADA-SIN VARIEDAD	S	10,12	0,66	0,66	0,66	0,66
170000006178106	18-084-004-00732-0001	5000	CEBADA-SIN VARIEDAD	S	10,53	1,50	1,50	1,50	1,50
-117401	18-084-004-00333-0027	5000	CEBADA-SIN VARIEDAD	S	10,79	0,12	0,12	0,12	0,12
170000006178121	18-084-004-00577-0001	20902	BARBECHO TRADICIONAL-CON CUBIERTA VEGETAL	S	10,82	1,75	1,75	1,75	1,75
170000006178116	18-084-004-00326-0002	5000	CEBADA-SIN VARIEDAD	S	10,97	2,95	2,95	2,95	2,95
170000006178097	18-084-004-00715-0001	4100	MAÍZ-MAÍZ CONVENCIONAL	R	12,23	0,31	0,31	0,31	0,31
170000006178118	18-084-004-00330-0001	8000	AVENA-SIN VARIEDAD	S	13,13	2,11	2,11	2,11	2,11

RESUMEN CRITERIOS DE SELECCIÓN**11.2.1.1 Mantenimiento de prácticas y métodos de agricultura ecológica: Cultivos herbáceos - Conv 2018.****PUNTOS: 7,00****Porcentaje de superficie determinada en Red Natura 2000****PUNTOS** 0,00 **CUMPLE** 0.0%**Porcentaje de superficie determinada situada en zonas RAMSAR**

0,00 0.0%

	PUNTOS	CUMPLE
Porcentaje de superficie determinada en zonas vulnerables a la contaminación por nitratos	0,00	0.0%
Pendiente media de la explotación	1,00	4.48%
Porcentaje de Superficie de la explotación en municipios con más del 40 por ciento de su superficie agraria dentro de la Zona de desertificación	6,00	100.0%

DETALLE CRITERIOS DE SELECCIÓN**11.2.1.1 Mantenimiento de prácticas y métodos de agricultura ecológica: Cultivos herbáceos - Conv 2018.** **PUNTOS: 7,00****Porcentaje de superficie determinada en Red Natura 2000** **PUNTOS: 0,00 0.0%**

REF.	REFERENCIA SIGPAC	CULTIVO	DESCRIPCIÓN CULTIVO	S/R	SUP. COMPROM. (ha)	SUP. CUMPLE (ha)
170000006178069	18-084-004-00135-0002	5000	CEBADA-SIN VARIEDAD	S	0,88	0,00
170000006178075	18-084-004-00241-0001	20902	BARBECHO TRADICIONAL-CON CUBIERTA VEGETAL	S	1,92	0,00
170000006178136	18-084-004-00287-0001	5000	CEBADA-SIN VARIEDAD	S	1,87	0,00
170000006178138	18-084-004-00290-0001	8000	AVENA-SIN VARIEDAD	S	2,90	0,00
170000006178139	18-084-004-00292-0001	8000	AVENA-SIN VARIEDAD	S	2,51	0,00
170000006178144	18-084-004-00300-0001	5000	CEBADA-SIN VARIEDAD	S	2,23	0,00
170000006178129	18-084-004-00311-0001	20902	BARBECHO TRADICIONAL-CON CUBIERTA VEGETAL	S	3,42	0,00
170000006178092	18-084-004-00316-0002	20902	BARBECHO TRADICIONAL-CON CUBIERTA VEGETAL	S	1,38	0,00
170000006178095	18-084-004-00317-0001	20902	BARBECHO TRADICIONAL-CON CUBIERTA VEGETAL	S	4,79	0,00
170000006178125	18-084-004-00318-0001	20902	BARBECHO TRADICIONAL-CON CUBIERTA VEGETAL	S	4,87	0,00
170000006178116	18-084-004-00326-0002	5000	CEBADA-SIN VARIEDAD	S	2,95	0,00
170000006178109	18-084-004-00329-0012	5000	CEBADA-SIN VARIEDAD	S	0,66	0,00
170000006178118	18-084-004-00330-0001	8000	AVENA-SIN VARIEDAD	S	2,11	0,00
170000006178117	18-084-004-00332-0001	5000	CEBADA-SIN VARIEDAD	S	1,13	0,00
170000006178134	18-084-004-00333-0002	5000	CEBADA-SIN VARIEDAD	S	0,44	0,00
-117401	18-084-004-00333-0027	5000	CEBADA-SIN VARIEDAD	S	0,12	0,00
170000006178093	18-084-004-00338-0001	20902	BARBECHO TRADICIONAL-CON CUBIERTA VEGETAL	S	5,46	0,00
170000006178131	18-084-004-00343-0001	20902	BARBECHO TRADICIONAL-CON CUBIERTA VEGETAL	S	1,55	0,00
170000006178084	18-084-004-00344-0003	20902	BARBECHO TRADICIONAL-CON CUBIERTA VEGETAL	S	1,60	0,00
170000006178122	18-084-004-00576-0001	20902	BARBECHO TRADICIONAL-CON CUBIERTA VEGETAL	S	0,83	0,00
170000006178121	18-084-004-00577-0001	20902	BARBECHO TRADICIONAL-CON CUBIERTA VEGETAL	S	1,75	0,00
170000006178085	18-084-004-00578-0002	20902	BARBECHO TRADICIONAL-CON CUBIERTA VEGETAL	S	0,69	0,00
170000006178073	18-084-004-00656-0002	8000	AVENA-SIN VARIEDAD	S	0,82	0,00
170000006178114	18-084-004-00713-0002	60000	ALFALFA-SIN VARIEDAD	R	0,17	0,00
170000006178091	18-084-004-00714-0001	4100	MAÍZ-MAÍZ CONVENCIONAL	R	0,27	0,00
170000006178097	18-084-004-00715-0001	4100	MAÍZ-MAÍZ CONVENCIONAL	R	0,31	0,00
170000006178098	18-084-004-00716-0002	4100	MAÍZ-MAÍZ CONVENCIONAL	R	0,76	0,00
170000006178099	18-084-004-00717-0001	4100	MAÍZ-MAÍZ CONVENCIONAL	R	0,89	0,00
170000006178105	18-084-004-00731-0001	5000	CEBADA-SIN VARIEDAD	S	0,56	0,00
170000006178106	18-084-004-00732-0001	5000	CEBADA-SIN VARIEDAD	S	1,50	0,00
170000006178113	18-084-004-00733-0002	5000	CEBADA-SIN VARIEDAD	S	2,21	0,00
170000006178074	18-084-004-00740-0002	8000	AVENA-SIN VARIEDAD	S	2,50	0,00
170000006178145	18-084-004-00764-0001	5000	CEBADA-SIN VARIEDAD	S	3,10	0,00
170000006178140	18-084-004-00765-0001	8000	AVENA-SIN VARIEDAD	S	0,29	0,00
170000006178111	18-084-004-00789-0001	5000	CEBADA-SIN VARIEDAD	S	1,92	0,00
170000006178107	18-149-001-00006-0001	5000	CEBADA-SIN VARIEDAD	S	3,35	0,00
170000006178077	18-149-001-00010-0001	5000	CEBADA-SIN VARIEDAD	S	6,22	0,00
170000006178076	18-149-001-00012-0001	20902	BARBECHO TRADICIONAL-CON CUBIERTA VEGETAL	S	7,13	0,00
170000006178101	18-149-001-00058-0002	4100	MAÍZ-MAÍZ CONVENCIONAL	R	0,16	0,00
170000006178102	18-149-001-00059-0001	4100	MAÍZ-MAÍZ CONVENCIONAL	R	0,17	0,00
170000006178103	18-149-001-00060-0001	4100	MAÍZ-MAÍZ CONVENCIONAL	R	0,34	0,00
170000006178104	18-149-001-00061-0001	4100	MAÍZ-MAÍZ CONVENCIONAL	R	0,27	0,00

<u>REF.</u>	<u>REFERENCIA SIGPAC</u>	<u>CULTIVO</u>	<u>DESCRIPCIÓN CULTIVO</u>	<u>S/R</u>	<u>SUP. COMPROM.</u> <u>(ha)</u>	<u>SUP. CUMPLE</u> <u>(ha)</u>
170000006178089	18-149-001-00062-0001	4100	MAÍZ-MAÍZ CONVENCIONAL	R	0,48	0,00
170000006178096	18-149-001-00611-0001	20902	BARBECHO TRADICIONAL-CON CUBIERTA VEGETAL	S	0,94	0,00
170000006178083	18-149-002-00056-0002	20902	BARBECHO TRADICIONAL-CON CUBIERTA VEGETAL	S	3,32	0,00
170000006178108	18-149-023-00012-0001	60000	ALFALFA-SIN VARIEDAD	R	0,29	0,00

Porcentaje de superficie determinada situada en zonas RAMSAR**PUNTOS:** 0,00 0.0%

<u>REF.</u>	<u>REFERENCIA SIGPAC</u>	<u>CULTIVO</u>	<u>DESCRIPCIÓN CULTIVO</u>	<u>S/R</u>	<u>SUP. COMPROM.</u> <u>(ha)</u>	<u>SUP. CUMPLE</u> <u>(ha)</u>
170000006178069	18-084-004-00135-0002	5000	CEBADA-SIN VARIEDAD	S	0,88	0,00
170000006178075	18-084-004-00241-0001	20902	BARBECHO TRADICIONAL-CON CUBIERTA VEGETAL	S	1,92	0,00
170000006178136	18-084-004-00287-0001	5000	CEBADA-SIN VARIEDAD	S	1,87	0,00
170000006178138	18-084-004-00290-0001	8000	AVENA-SIN VARIEDAD	S	2,90	0,00
170000006178139	18-084-004-00292-0001	8000	AVENA-SIN VARIEDAD	S	2,51	0,00
170000006178144	18-084-004-00300-0001	5000	CEBADA-SIN VARIEDAD	S	2,23	0,00
170000006178129	18-084-004-00311-0001	20902	BARBECHO TRADICIONAL-CON CUBIERTA VEGETAL	S	3,42	0,00
170000006178092	18-084-004-00316-0002	20902	BARBECHO TRADICIONAL-CON CUBIERTA VEGETAL	S	1,38	0,00
170000006178095	18-084-004-00317-0001	20902	BARBECHO TRADICIONAL-CON CUBIERTA VEGETAL	S	4,79	0,00
170000006178125	18-084-004-00318-0001	20902	BARBECHO TRADICIONAL-CON CUBIERTA VEGETAL	S	4,87	0,00
170000006178116	18-084-004-00326-0002	5000	CEBADA-SIN VARIEDAD	S	2,95	0,00
170000006178109	18-084-004-00329-0012	5000	CEBADA-SIN VARIEDAD	S	0,66	0,00
170000006178118	18-084-004-00330-0001	8000	AVENA-SIN VARIEDAD	S	2,11	0,00
170000006178117	18-084-004-00332-0001	5000	CEBADA-SIN VARIEDAD	S	1,13	0,00
170000006178134	18-084-004-00333-0002	5000	CEBADA-SIN VARIEDAD	S	0,44	0,00
-117401	18-084-004-00333-0027	5000	CEBADA-SIN VARIEDAD	S	0,12	0,00
170000006178093	18-084-004-00338-0001	20902	BARBECHO TRADICIONAL-CON CUBIERTA VEGETAL	S	5,46	0,00
170000006178131	18-084-004-00343-0001	20902	BARBECHO TRADICIONAL-CON CUBIERTA VEGETAL	S	1,55	0,00
170000006178084	18-084-004-00344-0003	20902	BARBECHO TRADICIONAL-CON CUBIERTA VEGETAL	S	1,60	0,00
170000006178122	18-084-004-00576-0001	20902	BARBECHO TRADICIONAL-CON CUBIERTA VEGETAL	S	0,83	0,00
170000006178121	18-084-004-00577-0001	20902	BARBECHO TRADICIONAL-CON CUBIERTA VEGETAL	S	1,75	0,00
170000006178085	18-084-004-00578-0002	20902	BARBECHO TRADICIONAL-CON CUBIERTA VEGETAL	S	0,69	0,00
170000006178073	18-084-004-00656-0002	8000	AVENA-SIN VARIEDAD	S	0,82	0,00
170000006178114	18-084-004-00713-0002	60000	ALFALFA-SIN VARIEDAD	R	0,17	0,00
170000006178091	18-084-004-00714-0001	4100	MAÍZ-MAÍZ CONVENCIONAL	R	0,27	0,00
170000006178097	18-084-004-00715-0001	4100	MAÍZ-MAÍZ CONVENCIONAL	R	0,31	0,00
170000006178098	18-084-004-00716-0002	4100	MAÍZ-MAÍZ CONVENCIONAL	R	0,76	0,00
170000006178099	18-084-004-00717-0001	4100	MAÍZ-MAÍZ CONVENCIONAL	R	0,89	0,00
170000006178105	18-084-004-00731-0001	5000	CEBADA-SIN VARIEDAD	S	0,56	0,00
170000006178106	18-084-004-00732-0001	5000	CEBADA-SIN VARIEDAD	S	1,50	0,00
170000006178113	18-084-004-00733-0002	5000	CEBADA-SIN VARIEDAD	S	2,21	0,00
170000006178074	18-084-004-00740-0002	8000	AVENA-SIN VARIEDAD	S	2,50	0,00
170000006178145	18-084-004-00764-0001	5000	CEBADA-SIN VARIEDAD	S	3,10	0,00
170000006178140	18-084-004-00765-0001	8000	AVENA-SIN VARIEDAD	S	0,29	0,00
170000006178111	18-084-004-00789-0001	5000	CEBADA-SIN VARIEDAD	S	1,92	0,00
170000006178107	18-149-001-00006-0001	5000	CEBADA-SIN VARIEDAD	S	3,35	0,00
170000006178077	18-149-001-00010-0001	5000	CEBADA-SIN VARIEDAD	S	6,22	0,00
170000006178076	18-149-001-00012-0001	20902	BARBECHO TRADICIONAL-CON CUBIERTA VEGETAL	S	7,13	0,00
170000006178101	18-149-001-00058-0002	4100	MAÍZ-MAÍZ CONVENCIONAL	R	0,16	0,00
170000006178102	18-149-001-00059-0001	4100	MAÍZ-MAÍZ CONVENCIONAL	R	0,17	0,00
170000006178103	18-149-001-00060-0001	4100	MAÍZ-MAÍZ CONVENCIONAL	R	0,34	0,00

<u>REF.</u>	<u>REFERENCIA SIGPAC</u>	<u>CULTIVO</u>	<u>DESCRIPCIÓN CULTIVO</u>	<u>S/R</u>	<u>SUP. COMPROM.</u> <u>(ha)</u>	<u>SUP. CUMPLE</u> <u>(ha)</u>
170000006178104	18-149-001-00061-0001	4100	MAÍZ-MAÍZ CONVENCIONAL	R	0,27	0,00
170000006178089	18-149-001-00062-0001	4100	MAÍZ-MAÍZ CONVENCIONAL	R	0,48	0,00
170000006178096	18-149-001-00611-0001	20902	BARBECHO TRADICIONAL-CON CUBIERTA VEGETAL	S	0,94	0,00
170000006178083	18-149-002-00056-0002	20902	BARBECHO TRADICIONAL-CON CUBIERTA VEGETAL	S	3,32	0,00
170000006178108	18-149-023-00012-0001	60000	ALFALFA-SIN VARIEDAD	R	0,29	0,00

Porcentaje de superficie determinada en zonas vulnerables a la contaminación por nitratos**PUNTOS:** 0,00 0.0%

<u>REF.</u>	<u>REFERENCIA SIGPAC</u>	<u>CULTIVO</u>	<u>DESCRIPCIÓN CULTIVO</u>	<u>S/R</u>	<u>SUP. COMPROM.</u> <u>(ha)</u>	<u>SUP. CUMPLE</u> <u>(ha)</u>
170000006178069	18-084-004-00135-0002	5000	CEBADA-SIN VARIEDAD	S	0,88	0,00
170000006178075	18-084-004-00241-0001	20902	BARBECHO TRADICIONAL-CON CUBIERTA VEGETAL	S	1,92	0,00
170000006178136	18-084-004-00287-0001	5000	CEBADA-SIN VARIEDAD	S	1,87	0,00
170000006178138	18-084-004-00290-0001	8000	AVENA-SIN VARIEDAD	S	2,90	0,00
170000006178139	18-084-004-00292-0001	8000	AVENA-SIN VARIEDAD	S	2,51	0,00
170000006178144	18-084-004-00300-0001	5000	CEBADA-SIN VARIEDAD	S	2,23	0,00
170000006178129	18-084-004-00311-0001	20902	BARBECHO TRADICIONAL-CON CUBIERTA VEGETAL	S	3,42	0,00
170000006178092	18-084-004-00316-0002	20902	BARBECHO TRADICIONAL-CON CUBIERTA VEGETAL	S	1,38	0,00
170000006178095	18-084-004-00317-0001	20902	BARBECHO TRADICIONAL-CON CUBIERTA VEGETAL	S	4,79	0,00
170000006178125	18-084-004-00318-0001	20902	BARBECHO TRADICIONAL-CON CUBIERTA VEGETAL	S	4,87	0,00
170000006178116	18-084-004-00326-0002	5000	CEBADA-SIN VARIEDAD	S	2,95	0,00
170000006178109	18-084-004-00329-0012	5000	CEBADA-SIN VARIEDAD	S	0,66	0,00
170000006178118	18-084-004-00330-0001	8000	AVENA-SIN VARIEDAD	S	2,11	0,00
170000006178117	18-084-004-00332-0001	5000	CEBADA-SIN VARIEDAD	S	1,13	0,00
170000006178134	18-084-004-00333-0002	5000	CEBADA-SIN VARIEDAD	S	0,44	0,00
-117401	18-084-004-00333-0027	5000	CEBADA-SIN VARIEDAD	S	0,12	0,00
170000006178093	18-084-004-00338-0001	20902	BARBECHO TRADICIONAL-CON CUBIERTA VEGETAL	S	5,46	0,00
170000006178131	18-084-004-00343-0001	20902	BARBECHO TRADICIONAL-CON CUBIERTA VEGETAL	S	1,55	0,00
170000006178084	18-084-004-00344-0003	20902	BARBECHO TRADICIONAL-CON CUBIERTA VEGETAL	S	1,60	0,00
170000006178122	18-084-004-00576-0001	20902	BARBECHO TRADICIONAL-CON CUBIERTA VEGETAL	S	0,83	0,00
170000006178121	18-084-004-00577-0001	20902	BARBECHO TRADICIONAL-CON CUBIERTA VEGETAL	S	1,75	0,00
170000006178085	18-084-004-00578-0002	20902	BARBECHO TRADICIONAL-CON CUBIERTA VEGETAL	S	0,69	0,00
170000006178073	18-084-004-00656-0002	8000	AVENA-SIN VARIEDAD	S	0,82	0,00
170000006178114	18-084-004-00713-0002	60000	ALFALFA-SIN VARIEDAD	R	0,17	0,00
170000006178091	18-084-004-00714-0001	4100	MAÍZ-MAÍZ CONVENCIONAL	R	0,27	0,00
170000006178097	18-084-004-00715-0001	4100	MAÍZ-MAÍZ CONVENCIONAL	R	0,31	0,00
170000006178098	18-084-004-00716-0002	4100	MAÍZ-MAÍZ CONVENCIONAL	R	0,76	0,00
170000006178099	18-084-004-00717-0001	4100	MAÍZ-MAÍZ CONVENCIONAL	R	0,89	0,00
170000006178105	18-084-004-00731-0001	5000	CEBADA-SIN VARIEDAD	S	0,56	0,00
170000006178106	18-084-004-00732-0001	5000	CEBADA-SIN VARIEDAD	S	1,50	0,00
170000006178113	18-084-004-00733-0002	5000	CEBADA-SIN VARIEDAD	S	2,21	0,00
170000006178074	18-084-004-00740-0002	8000	AVENA-SIN VARIEDAD	S	2,50	0,00
170000006178145	18-084-004-00764-0001	5000	CEBADA-SIN VARIEDAD	S	3,10	0,00
170000006178140	18-084-004-00765-0001	8000	AVENA-SIN VARIEDAD	S	0,29	0,00
170000006178111	18-084-004-00789-0001	5000	CEBADA-SIN VARIEDAD	S	1,92	0,00
170000006178107	18-149-001-00006-0001	5000	CEBADA-SIN VARIEDAD	S	3,35	0,00
170000006178077	18-149-001-00010-0001	5000	CEBADA-SIN VARIEDAD	S	6,22	0,00
170000006178076	18-149-001-00012-0001	20902	BARBECHO TRADICIONAL-CON CUBIERTA VEGETAL	S	7,13	0,00
170000006178101	18-149-001-00058-0002	4100	MAÍZ-MAÍZ CONVENCIONAL	R	0,16	0,00
170000006178102	18-149-001-00059-0001	4100	MAÍZ-MAÍZ CONVENCIONAL	R	0,17	0,00

<u>REF.</u>	<u>REFERENCIA SIGPAC</u>	<u>CULTIVO</u>	<u>DESCRIPCIÓN CULTIVO</u>	<u>S/R</u>	<u>SUP. COMPROM.</u> <u>(ha)</u>	<u>SUP. CUMPLE</u> <u>(ha)</u>
170000006178103	18-149-001-00060-0001	4100	MAÍZ-MAÍZ CONVENCIONAL	R	0,34	0,00
170000006178104	18-149-001-00061-0001	4100	MAÍZ-MAÍZ CONVENCIONAL	R	0,27	0,00
170000006178089	18-149-001-00062-0001	4100	MAÍZ-MAÍZ CONVENCIONAL	R	0,48	0,00
170000006178096	18-149-001-00611-0001	20902	BARBECHO TRADICIONAL-CON CUBIERTA VEGETAL	S	0,94	0,00
170000006178083	18-149-002-00056-0002	20902	BARBECHO TRADICIONAL-CON CUBIERTA VEGETAL	S	3,32	0,00
170000006178108	18-149-023-00012-0001	60000	ALFALFA-SIN VARIEDAD	R	0,29	0,00

Pendiente media de la explotación**PUNTOS:** 1,00 4.48%

<u>REF.</u>	<u>REFERENCIA SIGPAC</u>	<u>CULTIVO</u>	<u>DESCRIPCIÓN CULTIVO</u>	<u>S/R</u>	<u>PENDIENTE MEDIA (%)</u>	<u>SUP. COMPROM.</u> <u>(ha)</u>
170000006178069	18-084-004-00135-0002	5000	CEBADA-SIN VARIEDAD	S	8,70	0,88
170000006178075	18-084-004-00241-0001	20902	BARBECHO TRADICIONAL-CON CUBIERTA VEGETAL	S	2,39	1,92
170000006178136	18-084-004-00287-0001	5000	CEBADA-SIN VARIEDAD	S	1,77	1,87
170000006178138	18-084-004-00290-0001	8000	AVENA-SIN VARIEDAD	S	0,83	2,90
170000006178139	18-084-004-00292-0001	8000	AVENA-SIN VARIEDAD	S	0,71	2,51
170000006178144	18-084-004-00300-0001	5000	CEBADA-SIN VARIEDAD	S	2,15	2,23
170000006178129	18-084-004-00311-0001	20902	BARBECHO TRADICIONAL-CON CUBIERTA VEGETAL	S	2,36	3,42
170000006178092	18-084-004-00316-0002	20902	BARBECHO TRADICIONAL-CON CUBIERTA VEGETAL	S	1,88	1,38
170000006178095	18-084-004-00317-0001	20902	BARBECHO TRADICIONAL-CON CUBIERTA VEGETAL	S	1,43	4,79
170000006178125	18-084-004-00318-0001	20902	BARBECHO TRADICIONAL-CON CUBIERTA VEGETAL	S	1,66	4,87
170000006178116	18-084-004-00326-0002	5000	CEBADA-SIN VARIEDAD	S	10,97	2,95
170000006178109	18-084-004-00329-0012	5000	CEBADA-SIN VARIEDAD	S	10,12	0,66
170000006178118	18-084-004-00330-0001	8000	AVENA-SIN VARIEDAD	S	13,13	2,11
170000006178117	18-084-004-00332-0001	5000	CEBADA-SIN VARIEDAD	S	7,02	1,13
170000006178134	18-084-004-00333-0002	5000	CEBADA-SIN VARIEDAD	S	8,47	0,44
-117401	18-084-004-00333-0027	5000	CEBADA-SIN VARIEDAD	S	10,79	0,12
170000006178093	18-084-004-00338-0001	20902	BARBECHO TRADICIONAL-CON CUBIERTA VEGETAL	S	2,43	5,46
170000006178131	18-084-004-00343-0001	20902	BARBECHO TRADICIONAL-CON CUBIERTA VEGETAL	S	8,00	1,55
170000006178084	18-084-004-00344-0003	20902	BARBECHO TRADICIONAL-CON CUBIERTA VEGETAL	S	9,52	1,60
170000006178122	18-084-004-00576-0001	20902	BARBECHO TRADICIONAL-CON CUBIERTA VEGETAL	S	10,05	0,83
170000006178121	18-084-004-00577-0001	20902	BARBECHO TRADICIONAL-CON CUBIERTA VEGETAL	S	10,82	1,75
170000006178085	18-084-004-00578-0002	20902	BARBECHO TRADICIONAL-CON CUBIERTA VEGETAL	S	8,66	0,69
170000006178073	18-084-004-00656-0002	8000	AVENA-SIN VARIEDAD	S	7,31	0,82
170000006178114	18-084-004-00713-0002	60000	ALFALFA-SIN VARIEDAD	R	2,25	0,17
170000006178091	18-084-004-00714-0001	4100	MAÍZ-MAÍZ CONVENCIONAL	R	7,72	0,27
170000006178097	18-084-004-00715-0001	4100	MAÍZ-MAÍZ CONVENCIONAL	R	12,23	0,31
170000006178098	18-084-004-00716-0002	4100	MAÍZ-MAÍZ CONVENCIONAL	R	8,07	0,76
170000006178099	18-084-004-00717-0001	4100	MAÍZ-MAÍZ CONVENCIONAL	R	6,93	0,89
170000006178105	18-084-004-00731-0001	5000	CEBADA-SIN VARIEDAD	S	7,81	0,56
170000006178106	18-084-004-00732-0001	5000	CEBADA-SIN VARIEDAD	S	10,53	1,50
170000006178113	18-084-004-00733-0002	5000	CEBADA-SIN VARIEDAD	S	8,42	2,21
170000006178074	18-084-004-00740-0002	8000	AVENA-SIN VARIEDAD	S	9,28	2,50
170000006178145	18-084-004-00764-0001	5000	CEBADA-SIN VARIEDAD	S	2,28	3,10
170000006178140	18-084-004-00765-0001	8000	AVENA-SIN VARIEDAD	S	2,14	0,29
170000006178111	18-084-004-00789-0001	5000	CEBADA-SIN VARIEDAD	S	7,81	1,92
170000006178107	18-149-001-00006-0001	5000	CEBADA-SIN VARIEDAD	S	3,30	3,35
170000006178077	18-149-001-00010-0001	5000	CEBADA-SIN VARIEDAD	S	2,30	6,22
170000006178076	18-149-001-00012-0001	20902	BARBECHO TRADICIONAL-CON CUBIERTA VEGETAL	S	2,72	7,13
170000006178101	18-149-001-00058-0002	4100	MAÍZ-MAÍZ CONVENCIONAL	R	5,29	0,16

REF.	REFERENCIA SIGPAC	CULTIVO	DESCRIPCIÓN CULTIVO	S/R	PENDIENTE		SUP.
					MEDIA (%)	COMPROM.	
							(ha)
170000006178102	18-149-001-00059-0001	4100	MAÍZ-MAÍZ CONVENCIONAL	R	4,62		0,17
170000006178103	18-149-001-00060-0001	4100	MAÍZ-MAÍZ CONVENCIONAL	R	3,27		0,34
170000006178104	18-149-001-00061-0001	4100	MAÍZ-MAÍZ CONVENCIONAL	R	9,62		0,27
170000006178089	18-149-001-00062-0001	4100	MAÍZ-MAÍZ CONVENCIONAL	R	2,41		0,48
170000006178096	18-149-001-00611-0001	20902	BARBECHO TRADICIONAL-CON CUBIERTA VEGETAL	S	1,82		0,94
170000006178083	18-149-002-00056-0002	20902	BARBECHO TRADICIONAL-CON CUBIERTA VEGETAL	S	2,71		3,32
170000006178108	18-149-023-00012-0001	60000	ALFALFA-SIN VARIEDAD	R	5,84		0,29

Porcentaje de Superficie de la explotación en municipios con más del 40 por ciento de su superficie agraria dentro de la Zona de desertificación

PUNTOS: 6,00 100.0%

REF.	REFERENCIA SIGPAC	CULTIVO	DESCRIPCIÓN CULTIVO	S/R	SUP.	
					COMPROM.	CUMPLE
					(ha)	(ha)
170000006178069	18-084-004-00135-0002	5000	CEBADA-SIN VARIEDAD	S	0,88	0,88
170000006178075	18-084-004-00241-0001	20902	BARBECHO TRADICIONAL-CON CUBIERTA VEGETAL	S	1,92	1,92
170000006178136	18-084-004-00287-0001	5000	CEBADA-SIN VARIEDAD	S	1,87	1,87
170000006178138	18-084-004-00290-0001	8000	AVENA-SIN VARIEDAD	S	2,90	2,90
170000006178139	18-084-004-00292-0001	8000	AVENA-SIN VARIEDAD	S	2,51	2,51
170000006178144	18-084-004-00300-0001	5000	CEBADA-SIN VARIEDAD	S	2,23	2,23
170000006178129	18-084-004-00311-0001	20902	BARBECHO TRADICIONAL-CON CUBIERTA VEGETAL	S	3,42	3,42
170000006178092	18-084-004-00316-0002	20902	BARBECHO TRADICIONAL-CON CUBIERTA VEGETAL	S	1,38	1,38
170000006178095	18-084-004-00317-0001	20902	BARBECHO TRADICIONAL-CON CUBIERTA VEGETAL	S	4,79	4,79
170000006178125	18-084-004-00318-0001	20902	BARBECHO TRADICIONAL-CON CUBIERTA VEGETAL	S	4,87	4,87
170000006178116	18-084-004-00326-0002	5000	CEBADA-SIN VARIEDAD	S	2,95	2,95
170000006178109	18-084-004-00329-0012	5000	CEBADA-SIN VARIEDAD	S	0,66	0,66
170000006178118	18-084-004-00330-0001	8000	AVENA-SIN VARIEDAD	S	2,11	2,11
170000006178117	18-084-004-00332-0001	5000	CEBADA-SIN VARIEDAD	S	1,13	1,13
170000006178134	18-084-004-00333-0002	5000	CEBADA-SIN VARIEDAD	S	0,44	0,44
-117401	18-084-004-00333-0027	5000	CEBADA-SIN VARIEDAD	S	0,12	0,12
170000006178093	18-084-004-00338-0001	20902	BARBECHO TRADICIONAL-CON CUBIERTA VEGETAL	S	5,46	5,46
170000006178131	18-084-004-00343-0001	20902	BARBECHO TRADICIONAL-CON CUBIERTA VEGETAL	S	1,55	1,55
170000006178084	18-084-004-00344-0003	20902	BARBECHO TRADICIONAL-CON CUBIERTA VEGETAL	S	1,60	1,60
170000006178122	18-084-004-00576-0001	20902	BARBECHO TRADICIONAL-CON CUBIERTA VEGETAL	S	0,83	0,83
170000006178121	18-084-004-00577-0001	20902	BARBECHO TRADICIONAL-CON CUBIERTA VEGETAL	S	1,75	1,75
170000006178085	18-084-004-00578-0002	20902	BARBECHO TRADICIONAL-CON CUBIERTA VEGETAL	S	0,69	0,69
170000006178073	18-084-004-00656-0002	8000	AVENA-SIN VARIEDAD	S	0,82	0,82
170000006178114	18-084-004-00713-0002	60000	ALFALFA-SIN VARIEDAD	R	0,17	0,17
170000006178091	18-084-004-00714-0001	4100	MAÍZ-MAÍZ CONVENCIONAL	R	0,27	0,27
170000006178097	18-084-004-00715-0001	4100	MAÍZ-MAÍZ CONVENCIONAL	R	0,31	0,31
170000006178098	18-084-004-00716-0002	4100	MAÍZ-MAÍZ CONVENCIONAL	R	0,76	0,76
170000006178099	18-084-004-00717-0001	4100	MAÍZ-MAÍZ CONVENCIONAL	R	0,89	0,89
170000006178105	18-084-004-00731-0001	5000	CEBADA-SIN VARIEDAD	S	0,56	0,56
170000006178106	18-084-004-00732-0001	5000	CEBADA-SIN VARIEDAD	S	1,50	1,50
170000006178113	18-084-004-00733-0002	5000	CEBADA-SIN VARIEDAD	S	2,21	2,21
170000006178074	18-084-004-00740-0002	8000	AVENA-SIN VARIEDAD	S	2,50	2,50
170000006178145	18-084-004-00764-0001	5000	CEBADA-SIN VARIEDAD	S	3,10	3,10
170000006178140	18-084-004-00765-0001	8000	AVENA-SIN VARIEDAD	S	0,29	0,29
170000006178111	18-084-004-00789-0001	5000	CEBADA-SIN VARIEDAD	S	1,92	1,92
170000006178107	18-149-001-00006-0001	5000	CEBADA-SIN VARIEDAD	S	3,35	3,35
170000006178077	18-149-001-00010-0001	5000	CEBADA-SIN VARIEDAD	S	6,22	6,22
170000006178076	18-149-001-00012-0001	20902	BARBECHO TRADICIONAL-CON CUBIERTA VEGETAL	S	7,13	7,13

<u>REF.</u>	<u>REFERENCIA SIGPAC</u>	<u>CULTIVO</u>	<u>DESCRIPCIÓN CULTIVO</u>	<u>S/R</u>	<u>SUP. COMPROM.</u> <u>(ha)</u>	<u>SUP. CUMPLE</u> <u>(ha)</u>
170000006178101	18-149-001-00058-0002	4100	MAÍZ-MAÍZ CONVENCIONAL	R	0,16	0,16
170000006178102	18-149-001-00059-0001	4100	MAÍZ-MAÍZ CONVENCIONAL	R	0,17	0,17
170000006178103	18-149-001-00060-0001	4100	MAÍZ-MAÍZ CONVENCIONAL	R	0,34	0,34
170000006178104	18-149-001-00061-0001	4100	MAÍZ-MAÍZ CONVENCIONAL	R	0,27	0,27
170000006178089	18-149-001-00062-0001	4100	MAÍZ-MAÍZ CONVENCIONAL	R	0,48	0,48
170000006178096	18-149-001-00611-0001	20902	BARBECHO TRADICIONAL-CON CUBIERTA VEGETAL	S	0,94	0,94
170000006178083	18-149-002-00056-0002	20902	BARBECHO TRADICIONAL-CON CUBIERTA VEGETAL	S	3,32	3,32
170000006178108	18-149-023-00012-0001	60000	ALFALFA-SIN VARIEDAD	R	0,29	0,29



<u>APELLIDOS Y NOMBRE / RAZÓN SOCIAL</u>	<u>NIF</u>	<u>EXPEDIENTE</u>	<u>SUP. COMPROMETIDA</u>		
			<u>(ha)</u>		
TORRECILLAS GARCIA GERMAN	***0713*	1220364	3.67		
RESOLUCIÓN					
ADMITIDO					
IMPORTE POR ANUALIDAD					
	<u>2018</u>	<u>2019</u>	<u>2020</u>	<u>2021</u>	<u>2022</u>
IMPORTE MÁXIMO SUBVENCIONABLE	1.283,25 €	1.283,25 €	1.283,25 €	1.283,25 €	1.283,25 €
IMPORTE MEDIO DE TRANSFERENCIA (€/ha)	349,66 €	349,66 €	349,66 €	349,66 €	349,66 €

DETALLE IMPORTES POR ANUALIDAD

<u>GRUPOS DE CULTIVO ADMITIDOS</u>	<u>SUP. COMPROM.</u>	<u>2018</u>	<u>2019</u>	<u>2020</u>	<u>2021</u>	<u>2022</u>
	<u>(ha)</u>					
FRUTALES REGADÍO	3,67	1.283,25 €	1.283,25 €	1.283,25 €	1.283,25 €	1.283,25 €

RECINTOS COMPROMETIDOS

<u>REF.</u>	<u>REFERENCIA SIGPAC</u>	<u>CULTIVO DESCRIPCIÓN CULTIVO</u>	<u>S/R</u>	<u>PEND. MEDIA (%)</u>	<u>SUP. DEC. ADMIN. (ha)</u>	<u>NU SUP. CERT. (ha)</u>	<u>SUP. CAMPO (ha)</u>	<u>SUP. COMPROM. (ha)</u>
4210388	18-100-007-00668-0001	104000 ALMENDROS-SIN VARIEDAD	R	1,91	0,98	0,98		0,98
-170446	18-100-007-00516-0001	104000 ALMENDROS-SIN VARIEDAD	R	2,12	1,86	1,86		1,86
-170445	18-100-007-00673-0001	104000 ALMENDROS-SIN VARIEDAD	R	2,16	0,42	0,42		0,42
-170444	18-100-007-00675-0001	104000 ALMENDROS-SIN VARIEDAD	R	3,36	0,41	0,41		0,41

RESUMEN CRITERIOS DE SELECCIÓN

11.2.1.1 Mantenimiento de prácticas y métodos de agricultura ecológica: Cultivos permanentes distintos de olivar - Conv 2018. PUNTOS: 7,00

	<u>PUNTOS</u>	<u>CUMPLE</u>
Porcentaje de superficie determinada en Red Natura 2000	0,00	0.0%
Porcentaje de superficie determinada situada en zonas RAMSAR	0,00	0.0%
Porcentaje de superficie determinada en zonas vulnerables a la contaminación por nitratos	0,00	0.0%
Pendiente media de la explotación	1,00	2.21%
Porcentaje de Superficie de la explotación en municipios con más del 40 por ciento de su superficie agraria dentro de la Zona de desertificación	6,00	100.0%



DETALLE CRITERIOS DE SELECCIÓN**11.2.1.1 Mantenimiento de prácticas y métodos de agricultura ecológica: Cultivos permanentes distintos de olivar - Conv 2018.****PUNTOS: 7,00****Porcentaje de superficie determinada en Red Natura 2000****PUNTOS: 0,00 0.0%**

<u>REF.</u>	<u>REFERENCIA SIGPAC</u>	<u>CULTIVO</u>	<u>DESCRIPCIÓN CULTIVO</u>	<u>S/R</u>	<u>SUP. COMPROM.</u> <u>(ha)</u>	<u>SUP. CUMPLE</u> <u>(ha)</u>
-170446	18-100-007-00516-0001	104000	ALMENDROS-SIN VARIEDAD	R	1,86	0,00
4210388	18-100-007-00668-0001	104000	ALMENDROS-SIN VARIEDAD	R	0,98	0,00
-170445	18-100-007-00673-0001	104000	ALMENDROS-SIN VARIEDAD	R	0,42	0,00
-170444	18-100-007-00675-0001	104000	ALMENDROS-SIN VARIEDAD	R	0,41	0,00

Porcentaje de superficie determinada situada en zonas RAMSAR**PUNTOS: 0,00 0.0%**

<u>REF.</u>	<u>REFERENCIA SIGPAC</u>	<u>CULTIVO</u>	<u>DESCRIPCIÓN CULTIVO</u>	<u>S/R</u>	<u>SUP. COMPROM.</u> <u>(ha)</u>	<u>SUP. CUMPLE</u> <u>(ha)</u>
-170446	18-100-007-00516-0001	104000	ALMENDROS-SIN VARIEDAD	R	1,86	0,00
4210388	18-100-007-00668-0001	104000	ALMENDROS-SIN VARIEDAD	R	0,98	0,00
-170445	18-100-007-00673-0001	104000	ALMENDROS-SIN VARIEDAD	R	0,42	0,00
-170444	18-100-007-00675-0001	104000	ALMENDROS-SIN VARIEDAD	R	0,41	0,00

Porcentaje de superficie determinada en zonas vulnerables a la contaminación por nitratos**PUNTOS: 0,00 0.0%**

<u>REF.</u>	<u>REFERENCIA SIGPAC</u>	<u>CULTIVO</u>	<u>DESCRIPCIÓN CULTIVO</u>	<u>S/R</u>	<u>SUP. COMPROM.</u> <u>(ha)</u>	<u>SUP. CUMPLE</u> <u>(ha)</u>
-170446	18-100-007-00516-0001	104000	ALMENDROS-SIN VARIEDAD	R	1,86	0,00
4210388	18-100-007-00668-0001	104000	ALMENDROS-SIN VARIEDAD	R	0,98	0,00
-170445	18-100-007-00673-0001	104000	ALMENDROS-SIN VARIEDAD	R	0,42	0,00
-170444	18-100-007-00675-0001	104000	ALMENDROS-SIN VARIEDAD	R	0,41	0,00

Pendiente media de la explotación**PUNTOS: 1,00 2.21%**

<u>REF.</u>	<u>REFERENCIA SIGPAC</u>	<u>CULTIVO</u>	<u>DESCRIPCIÓN CULTIVO</u>	<u>S/R</u>	<u>PENDIENTE MEDIA (%)</u>	<u>SUP. COMPROM.</u> <u>(ha)</u>
-170446	18-100-007-00516-0001	104000	ALMENDROS-SIN VARIEDAD	R	2,12	1,86
4210388	18-100-007-00668-0001	104000	ALMENDROS-SIN VARIEDAD	R	1,91	0,98
-170445	18-100-007-00673-0001	104000	ALMENDROS-SIN VARIEDAD	R	2,16	0,42
-170444	18-100-007-00675-0001	104000	ALMENDROS-SIN VARIEDAD	R	3,36	0,41

Porcentaje de Superficie de la explotación en municipios con más del 40 por ciento de su superficie agraria dentro de la Zona de desertificación**PUNTOS: 6,00 100.0%**

<u>REF.</u>	<u>REFERENCIA SIGPAC</u>	<u>CULTIVO</u>	<u>DESCRIPCIÓN CULTIVO</u>	<u>S/R</u>	<u>SUP. COMPROM.</u> <u>(ha)</u>	<u>SUP. CUMPLE</u> <u>(ha)</u>
-170446	18-100-007-00516-0001	104000	ALMENDROS-SIN VARIEDAD	R	1,86	1,86
4210388	18-100-007-00668-0001	104000	ALMENDROS-SIN VARIEDAD	R	0,98	0,98
-170445	18-100-007-00673-0001	104000	ALMENDROS-SIN VARIEDAD	R	0,42	0,42
-170444	18-100-007-00675-0001	104000	ALMENDROS-SIN VARIEDAD	R	0,41	0,41



<u>APELLIDOS Y NOMBRE / RAZÓN SOCIAL</u>	<u>NIF</u>	<u>EXPEDIENTE</u>	<u>SUP. COMPROMETIDA</u>			
			<u>(ha)</u>			
TORRENTE RODRIGUEZ ANTONIO	****1527*	1014914	2.04			
RESOLUCIÓN						
ADMITIDO						
IMPORTE POR ANUALIDAD						
		<u>2018</u>	<u>2019</u>	<u>2020</u>	<u>2021</u>	<u>2022</u>
IMPORTE MÁXIMO SUBVENCIONABLE		713,31 €	713,31 €	713,31 €	713,31 €	713,31 €
IMPORTE MEDIO DE TRANSFERENCIA (€/ha)		349,66 €	349,66 €	349,66 €	349,66 €	349,66 €

DETALLE IMPORTES POR ANUALIDAD

<u>GRUPOS DE CULTIVO ADMITIDOS</u>	<u>SUP. COMPROM.</u>	<u>2018</u>	<u>2019</u>	<u>2020</u>	<u>2021</u>	<u>2022</u>
	<u>(ha)</u>					
FRUTALES REGADÍO	2,04	713,31 €	713,31 €	713,31 €	713,31 €	713,31 €

RECINTOS COMPROMETIDOS

<u>REF.</u>	<u>REFERENCIA SIGPAC</u>	<u>CULTIVO DESCRIPCIÓN CULTIVO</u>	<u>S/R</u>	<u>PEND. MEDIA (%)</u>	<u>SUP. DEC. ADMIN. (ha)</u>	<u>NU SUP. CERT. (ha)</u>	<u>SUP. CAMPO (ha)</u>	<u>SUP. COMPROM. (ha)</u>
1700000007177419	18-054-007-00386-0016	104000 ALMENDROS-SIN VARIEDAD	R	6,49	0,35	0,35		0,35
1700000007177416	18-054-007-00386-0014	104000 ALMENDROS-SIN VARIEDAD	R	8,73	1,53	1,53		1,53
1700000007177417	18-054-007-00364-0007	104000 ALMENDROS-SIN VARIEDAD	R	17,40	0,16	0,16		0,16

INCIDENCIAS**INCIDENCIA DESCRIPCIÓN**

85023	El grupo de cultivo declarado en el recinto no coincide con el grupo de cultivo existente en el Organismo de Certificación Ref:1700000007177402 Recinto:18-054-007-00149-002 Cultivo:20902 BARBECHO TRADICIONAL-CON CUBIERTA VEGETAL Regadío Grupo de SIPEA:HORTICOLAS Ref:1700000007177407 Recinto:18-054-007-00494-003 Cultivo:20901 BARBECHO TRADICIONAL-SIN CUBIERTA VEGETAL Regadío Grupo de SIPEA:HORTICOLAS Ref:1700000007177414 Recinto:18-054-007-00494-004 Cultivo:20901 BARBECHO TRADICIONAL-SIN CUBIERTA VEGETAL Regadío Grupo de SIPEA:HORTICOLAS Ref:1700000007177409 Recinto:18-054-007-00494-005 Cultivo:20901 BARBECHO TRADICIONAL-SIN CUBIERTA VEGETAL Regadío Grupo de SIPEA:HORTICOLAS
-------	--

RESUMEN CRITERIOS DE SELECCIÓN**11.2.1.1 Mantenimiento de prácticas y métodos de agricultura ecológica: Cultivos herbáceos - Conv 2018. PUNTOS: 0,00**

	<u>PUNTOS</u>	<u>CUMPLE</u>
Porcentaje de superficie determinada en Red Natura 2000	0,00	0.0%
Porcentaje de superficie determinada situada en zonas RAMSAR	0,00	0.0%
Porcentaje de superficie determinada en zonas vulnerables a la contaminación por nitratos	0,00	0.0%
Pendiente media de la explotación	0,00	0.0%
Porcentaje de Superficie de la explotación en municipios con más del 40 por ciento de su superficie agraria dentro de la Zona de desertificación	0,00	0.0%

11.2.1.1 Mantenimiento de prácticas y métodos de agricultura ecológica: Cultivos permanentes distintos de olivar - Conv 2018. PUNTOS: 8,00

	<u>PUNTOS</u>	<u>CUMPLE</u>
Porcentaje de superficie determinada en Red Natura 2000	0,00	0.0%
Porcentaje de superficie determinada situada en zonas RAMSAR	0,00	0.0%
Porcentaje de superficie determinada en zonas vulnerables a la contaminación por nitratos	0,00	0.0%
Pendiente media de la explotación	2,00	9.02%
Porcentaje de Superficie de la explotación en municipios con más del 40 por ciento de su superficie agraria dentro de la Zona de desertificación	6,00	100.0%



DETALLE CRITERIOS DE SELECCIÓN**11.2.1.1 Mantenimiento de prácticas y métodos de agricultura ecológica: Cultivos herbáceos - Conv 2018.** PUNTOS: 0,00

Porcentaje de superficie determinada en Red Natura 2000 PUNTOS: 0,00 0.0%

Porcentaje de superficie determinada situada en zonas RAMSAR PUNTOS: 0,00 0.0%

Porcentaje de superficie determinada en zonas vulnerables a la contaminación por nitratos PUNTOS: 0,00 0.0%

Pendiente media de la explotación PUNTOS: 0,00 0.0%

Porcentaje de Superficie de la explotación en municipios con más del 40 por ciento de su superficie agraria dentro de la Zona de desertificación PUNTOS: 0,00 0.0%

11.2.1.1 Mantenimiento de prácticas y métodos de agricultura ecológica: Cultivos permanentes distintos de olivar - Conv 2018. PUNTOS: 8,00

Porcentaje de superficie determinada en Red Natura 2000 PUNTOS: 0,00 0.0%

REF.	REFERENCIA SIGPAC	CULTIVO	DESCRIPCIÓN CULTIVO	S/R	SUP. COMPROM. (ha)	SUP. CUMPLE (ha)
1700000007177417	18-054-007-00364-0007	104000	ALMENDROS-SIN VARIEDAD	R	0,16	0,00
1700000007177416	18-054-007-00386-0014	104000	ALMENDROS-SIN VARIEDAD	R	1,53	0,00
1700000007177419	18-054-007-00386-0016	104000	ALMENDROS-SIN VARIEDAD	R	0,35	0,00

Porcentaje de superficie determinada situada en zonas RAMSAR PUNTOS: 0,00 0.0%

REF.	REFERENCIA SIGPAC	CULTIVO	DESCRIPCIÓN CULTIVO	S/R	SUP. COMPROM. (ha)	SUP. CUMPLE (ha)
1700000007177417	18-054-007-00364-0007	104000	ALMENDROS-SIN VARIEDAD	R	0,16	0,00
1700000007177416	18-054-007-00386-0014	104000	ALMENDROS-SIN VARIEDAD	R	1,53	0,00
1700000007177419	18-054-007-00386-0016	104000	ALMENDROS-SIN VARIEDAD	R	0,35	0,00

Porcentaje de superficie determinada en zonas vulnerables a la contaminación por nitratos PUNTOS: 0,00 0.0%

REF.	REFERENCIA SIGPAC	CULTIVO	DESCRIPCIÓN CULTIVO	S/R	SUP. COMPROM. (ha)	SUP. CUMPLE (ha)
1700000007177417	18-054-007-00364-0007	104000	ALMENDROS-SIN VARIEDAD	R	0,16	0,00
1700000007177416	18-054-007-00386-0014	104000	ALMENDROS-SIN VARIEDAD	R	1,53	0,00
1700000007177419	18-054-007-00386-0016	104000	ALMENDROS-SIN VARIEDAD	R	0,35	0,00

Pendiente media de la explotación PUNTOS: 2,00 9.02%

REF.	REFERENCIA SIGPAC	CULTIVO	DESCRIPCIÓN CULTIVO	S/R	PENDIENTE MEDIA (%)	SUP. COMPROM. (ha)
1700000007177417	18-054-007-00364-0007	104000	ALMENDROS-SIN VARIEDAD	R	17,40	0,16
1700000007177416	18-054-007-00386-0014	104000	ALMENDROS-SIN VARIEDAD	R	8,73	1,53
1700000007177419	18-054-007-00386-0016	104000	ALMENDROS-SIN VARIEDAD	R	6,49	0,35

Porcentaje de Superficie de la explotación en municipios con más del 40 por ciento de su superficie agraria dentro de la Zona de desertificación PUNTOS: 6,00 100.0%

REF.	REFERENCIA SIGPAC	CULTIVO	DESCRIPCIÓN CULTIVO	S/R	SUP. COMPROM. (ha)	SUP. CUMPLE (ha)
1700000007177417	18-054-007-00364-0007	104000	ALMENDROS-SIN VARIEDAD	R	0,16	0,16
1700000007177416	18-054-007-00386-0014	104000	ALMENDROS-SIN VARIEDAD	R	1,53	1,53
1700000007177419	18-054-007-00386-0016	104000	ALMENDROS-SIN VARIEDAD	R	0,35	0,35

<u>APELLIDOS Y NOMBRE / RAZÓN SOCIAL</u>	<u>NIF</u>	<u>EXPEDIENTE</u>	<u>SUP. COMPROMETIDA</u>		
			<u>(ha)</u>		
TORRES ALCHAPAR LEANDRO	***4280*	1230736	7.8		
<u>RESOLUCIÓN</u>					
ADMITIDO					
<u>IMPORTES POR ANUALIDAD</u>					

	<u>2018</u>	<u>2019</u>	<u>2020</u>	<u>2021</u>	<u>2022</u>
IMPORTE MÁXIMO SUBVENCIONABLE	1.179,13 €	1.179,13 €	1.179,13 €	1.179,13 €	1.179,13 €
IMPORTE MEDIO DE TRANSFERENCIA (€/ha)	151,17 €	151,17 €	151,17 €	151,17 €	151,17 €

DETALLE IMPORTES POR ANUALIDAD

<u>GRUPOS DE CULTIVO ADMITIDOS</u>	<u>SUP. COMPROM.</u>	<u>2018</u>	<u>2019</u>	<u>2020</u>	<u>2021</u>	<u>2022</u>
	<u>(ha)</u>					
HERBÁCEOS	7,80	1.179,13 €	1.179,13 €	1.179,13 €	1.179,13 €	1.179,13 €

RECINTOS COMPROMETIDOS

<u>REF.</u>	<u>REFERENCIA SIGPAC</u>	<u>CULTIVO DESCRIPCIÓN CULTIVO</u>	<u>S/R</u>	<u>PEND. MEDIA (%)</u>	<u>SUP. DEC. ADMIN. (ha)</u>	<u>NU SUP. CERT. (ha)</u>	<u>SUP. CAMPO (ha)</u>	<u>SUP. COMPROM. (ha)</u>
170000005448790	18-149-021-00049-0002	53000 YEROS-SIN VARIEDAD	S	3,20	1,10	1,10		1,10
170000005448787	18-149-022-00126-0001	53000 YEROS-SIN VARIEDAD	S	3,54	2,91	2,91		2,91
170000005448789	18-149-021-00049-0003	53000 YEROS-SIN VARIEDAD	S	3,79	1,14	1,14		1,14
170000005448788	18-149-022-00127-0001	53000 YEROS-SIN VARIEDAD	S	3,82	2,47	2,47		2,47
170000005448791	18-149-022-00140-0001	53000 YEROS-SIN VARIEDAD	S	5,28	0,08	0,08		0,08
170000005448792	18-149-022-00141-0001	53000 YEROS-SIN VARIEDAD	S	5,89	0,10	0,10		0,10

RESUMEN CRITERIOS DE SELECCIÓN

11.2.1.1 Mantenimiento de prácticas y métodos de agricultura ecológica: Cultivos herbáceos - Conv 2018. PUNTOS: 7,00

	<u>PUNTOS</u>	<u>CUMPLE</u>
Porcentaje de superficie determinada en Red Natura 2000	0,00	0.0%
Porcentaje de superficie determinada situada en zonas RAMSAR	0,00	0.0%
Porcentaje de superficie determinada en zonas vulnerables a la contaminación por nitratos	0,00	0.0%
Pendiente media de la explotación	1,00	3.67%
Porcentaje de Superficie de la explotación en municipios con más del 40 por ciento de su superficie agraria dentro de la Zona de desertificación	6,00	100.0%



DETALLE CRITERIOS DE SELECCIÓN**11.2.1.1 Mantenimiento de prácticas y métodos de agricultura ecológica: Cultivos herbáceos - Conv 2018.****PUNTOS: 7,00****Porcentaje de superficie determinada en Red Natura 2000****PUNTOS: 0,00 0.0%**

<u>REF.</u>	<u>REFERENCIA SIGPAC</u>	<u>CULTIVO</u>	<u>DESCRIPCIÓN CULTIVO</u>	<u>S/R</u>	<u>SUP. COMPROM.</u> <u>(ha)</u>	<u>SUP. CUMPLE</u> <u>(ha)</u>
170000005448790	18-149-021-00049-0002	53000	YEROS-SIN VARIEDAD	S	1,10	0,00
170000005448789	18-149-021-00049-0003	53000	YEROS-SIN VARIEDAD	S	1,14	0,00
170000005448787	18-149-022-00126-0001	53000	YEROS-SIN VARIEDAD	S	2,91	0,00
170000005448788	18-149-022-00127-0001	53000	YEROS-SIN VARIEDAD	S	2,47	0,00
170000005448791	18-149-022-00140-0001	53000	YEROS-SIN VARIEDAD	S	0,08	0,00
170000005448792	18-149-022-00141-0001	53000	YEROS-SIN VARIEDAD	S	0,10	0,00

Porcentaje de superficie determinada situada en zonas RAMSAR**PUNTOS: 0,00 0.0%**

<u>REF.</u>	<u>REFERENCIA SIGPAC</u>	<u>CULTIVO</u>	<u>DESCRIPCIÓN CULTIVO</u>	<u>S/R</u>	<u>SUP. COMPROM.</u> <u>(ha)</u>	<u>SUP. CUMPLE</u> <u>(ha)</u>
170000005448790	18-149-021-00049-0002	53000	YEROS-SIN VARIEDAD	S	1,10	0,00
170000005448789	18-149-021-00049-0003	53000	YEROS-SIN VARIEDAD	S	1,14	0,00
170000005448787	18-149-022-00126-0001	53000	YEROS-SIN VARIEDAD	S	2,91	0,00
170000005448788	18-149-022-00127-0001	53000	YEROS-SIN VARIEDAD	S	2,47	0,00
170000005448791	18-149-022-00140-0001	53000	YEROS-SIN VARIEDAD	S	0,08	0,00
170000005448792	18-149-022-00141-0001	53000	YEROS-SIN VARIEDAD	S	0,10	0,00

Porcentaje de superficie determinada en zonas vulnerables a la contaminación por nitratos**PUNTOS: 0,00 0.0%**

<u>REF.</u>	<u>REFERENCIA SIGPAC</u>	<u>CULTIVO</u>	<u>DESCRIPCIÓN CULTIVO</u>	<u>S/R</u>	<u>SUP. COMPROM.</u> <u>(ha)</u>	<u>SUP. CUMPLE</u> <u>(ha)</u>
170000005448790	18-149-021-00049-0002	53000	YEROS-SIN VARIEDAD	S	1,10	0,00
170000005448789	18-149-021-00049-0003	53000	YEROS-SIN VARIEDAD	S	1,14	0,00
170000005448787	18-149-022-00126-0001	53000	YEROS-SIN VARIEDAD	S	2,91	0,00
170000005448788	18-149-022-00127-0001	53000	YEROS-SIN VARIEDAD	S	2,47	0,00
170000005448791	18-149-022-00140-0001	53000	YEROS-SIN VARIEDAD	S	0,08	0,00
170000005448792	18-149-022-00141-0001	53000	YEROS-SIN VARIEDAD	S	0,10	0,00

Pendiente media de la explotación**PUNTOS: 1,00 3.67%**

<u>REF.</u>	<u>REFERENCIA SIGPAC</u>	<u>CULTIVO</u>	<u>DESCRIPCIÓN CULTIVO</u>	<u>S/R</u>	<u>PENDIENTE MEDIA (%)</u>	<u>SUP. COMPROM.</u> <u>(ha)</u>
170000005448790	18-149-021-00049-0002	53000	YEROS-SIN VARIEDAD	S	3,20	1,10
170000005448789	18-149-021-00049-0003	53000	YEROS-SIN VARIEDAD	S	3,79	1,14
170000005448787	18-149-022-00126-0001	53000	YEROS-SIN VARIEDAD	S	3,54	2,91
170000005448788	18-149-022-00127-0001	53000	YEROS-SIN VARIEDAD	S	3,82	2,47
170000005448791	18-149-022-00140-0001	53000	YEROS-SIN VARIEDAD	S	5,28	0,08
170000005448792	18-149-022-00141-0001	53000	YEROS-SIN VARIEDAD	S	5,89	0,10

Porcentaje de Superficie de la explotación en municipios con más del 40 por ciento de su superficie agraria dentro de la Zona de desertificación**PUNTOS: 6,00 100.0%**

<u>REF.</u>	<u>REFERENCIA SIGPAC</u>	<u>CULTIVO</u>	<u>DESCRIPCIÓN CULTIVO</u>	<u>S/R</u>	<u>SUP. COMPROM.</u> <u>(ha)</u>	<u>SUP. CUMPLE</u> <u>(ha)</u>
170000005448790	18-149-021-00049-0002	53000	YEROS-SIN VARIEDAD	S	1,10	1,10
170000005448789	18-149-021-00049-0003	53000	YEROS-SIN VARIEDAD	S	1,14	1,14
170000005448787	18-149-022-00126-0001	53000	YEROS-SIN VARIEDAD	S	2,91	2,91
170000005448788	18-149-022-00127-0001	53000	YEROS-SIN VARIEDAD	S	2,47	2,47

REF.	REFERENCIA SIGPAC	CULTIVO	DESCRIPCIÓN CULTIVO	S/R	SUP. COMPROM. (ha)	SUP. CUMPLE (ha)
170000005448791	18-149-022-00140-0001	53000	YEROS-SIN VARIEDAD	S	0,08	0,08
170000005448792	18-149-022-00141-0001	53000	YEROS-SIN VARIEDAD	S	0,10	0,10



<u>APELLIDOS Y NOMBRE / RAZÓN SOCIAL</u>	<u>NIF</u>	<u>EXPEDIENTE</u>	<u>SUP. COMPROMETIDA</u>		
			<u>(ha)</u>		
TORRES ALCHAPAR TOMAS	***2258*	1219458	14.5		
RESOLUCIÓN					
ADMITIDO					
IMPORTE POR ANUALIDAD					
	2018	2019	2020	2021	2022
IMPORTE MÁXIMO SUBVENCIONABLE	2.155,68 €	2.155,68 €	2.155,68 €	2.155,68 €	2.155,68 €
IMPORTE MEDIO DE TRANSFERENCIA (€/ha)	148,67 €	148,67 €	148,67 €	148,67 €	148,67 €

DETALLE IMPORTES POR ANUALIDAD

<u>GRUPOS DE CULTIVO ADMITIDOS</u>	<u>SUP. COMPROM.</u>	2018	2019	2020	2021	2022
	<u>(ha)</u>					
HERBÁCEOS	14,26	2.155,68 €	2.155,68 €	2.155,68 €	2.155,68 €	2.155,68 €
HERBÁCEOS NO ELEGIBLES	0,24	0,00 €	0,00 €	0,00 €	0,00 €	0,00 €

RECINTOS COMPROMETIDOS

<u>REF.</u>	<u>REFERENCIA SIGPAC</u>	<u>CULTIVO DESCRIPCIÓN CULTIVO</u>	<u>S/R</u>	<u>PEND. MEDIA</u>	<u>SUP. DEC. ADMIN.</u>	<u>NU SUP. CERT.</u>	<u>SUP. CAMPO</u>	<u>SUP. COMPROM.</u>
				<u>(%)</u>	<u>(ha)</u>	<u>(ha)</u>	<u>(ha)</u>	<u>(ha)</u>
170000005447012	18-149-001-00174-0001	8000 AVENA-SIN VARIEDAD	R	0,99	0,23	0,23		0,23
170000005447019	18-149-002-00292-0001	53000 YEROS-SIN VARIEDAD	S	1,12	0,33	0,33		0,33
170000005447020	18-149-005-00085-0001	1000 TRIGO BLANDO-SIN VARIEDAD	S	1,65	0,66	0,66		0,66
170000005447018	18-149-002-00290-0001	53000 YEROS-SIN VARIEDAD	S	1,68	0,60	0,60		0,60
170000005447011	18-149-001-00157-0001	8000 AVENA-SIN VARIEDAD	R	1,95	0,23	0,23		0,23
170000005447017	18-149-002-00164-0007	1000 TRIGO BLANDO-SIN VARIEDAD	S	2,16	1,34	1,34		1,34
170000005447024	18-149-016-00505-0001	50001 GARBANZOS-GARBANZO DE AGRICULTURA ECOLÓGICA	R	2,17	0,24	0,24		0,24
170000005447028	18-149-004-00082-0001	1000 TRIGO BLANDO-SIN VARIEDAD	S	2,23	0,61	0,61		0,61
170000005447023	18-149-001-00618-0001	8000 AVENA-SIN VARIEDAD	R	2,65	0,20	0,20		0,20
170000005447029	18-149-001-00423-0001	8000 AVENA-SIN VARIEDAD	R	2,68	0,30	0,30		0,30
170000005447034	18-149-005-00237-0001	1000 TRIGO BLANDO-SIN VARIEDAD	S	2,80	0,91	0,91		0,91
170000005447035	18-149-023-00144-0001	8000 AVENA-SIN VARIEDAD	R	2,88	0,18	0,18		0,18
170000005447021	18-149-016-00567-0001	8000 AVENA-SIN VARIEDAD	R	3,37	0,17	0,17		0,17
170000005447022	18-149-001-00265-0001	5000 CEBADA-SIN VARIEDAD	R	3,40	0,66	0,66		0,66
170000005447016	18-149-002-00164-0001	1000 TRIGO BLANDO-SIN VARIEDAD	S	3,93	2,32	2,32		2,32
170000005447032	18-149-005-00025-0001	1000 TRIGO BLANDO-SIN VARIEDAD	S	4,12	1,12	1,12		1,12
170000005447025	18-149-016-00658-0001	5000 CEBADA-SIN VARIEDAD	R	5,10	0,14	0,14		0,14
170000005447013	18-149-001-00566-0001	5000 CEBADA-SIN VARIEDAD	R	7,02	0,20	0,20		0,20
170000005447015	18-149-002-00163-0001	1000 TRIGO BLANDO-SIN VARIEDAD	S	7,15	0,41	0,41		0,41
170000005447014	18-149-002-00060-0002	53000 YEROS-SIN VARIEDAD	S	7,21	2,65	2,65		2,65
170000005447026	18-149-016-00726-0001	5000 CEBADA-SIN VARIEDAD	R	8,10	0,24	0,24		0,24
170000005447038	18-149-023-00177-0001	8000 AVENA-SIN VARIEDAD	R	8,19	0,47	0,47		0,47
170000005447027	18-149-016-00727-0001	5000 CEBADA-SIN VARIEDAD	R	8,71	0,05	0,15		0,05
170000005447033	18-149-023-00120-0001	20902 BARBECHO TRADICIONAL-CON CUBIERTA VEGETAL	R	13,03	0,09	0,09		0,09
170000005447036	18-149-023-00121-0001	20902 BARBECHO TRADICIONAL-CON CUBIERTA VEGETAL	R	13,92	0,15	0,15		0,15

RESUMEN CRITERIOS DE SELECCIÓN**11.2.1.1 Mantenimiento de prácticas y métodos de agricultura ecológica: Cultivos herbáceos - Conv 2018.****PUNTOS: 7,00**

	<u>PUNTOS</u>	<u>CUMPLE</u>
Porcentaje de superficie determinada en Red Natura 2000	0,00	0.0%
Porcentaje de superficie determinada situada en zonas RAMSAR	0,00	0.0%
Porcentaje de superficie determinada en zonas vulnerables a la contaminación por nitratos	0,00	0.0%
Pendiente media de la explotación	1,00	4.31%
Porcentaje de Superficie de la explotación en municipios con más del 40 por ciento de su superficie agraria dentro de la Zona de desertificación	6,00	100.0%

DETALLE CRITERIOS DE SELECCIÓN**11.2.1.1 Mantenimiento de prácticas y métodos de agricultura ecológica: Cultivos herbáceos - Conv 2018.****PUNTOS: 7,00****Porcentaje de superficie determinada en Red Natura 2000****PUNTOS: 0,00 0.0%**

<u>REF.</u>	<u>REFERENCIA SIGPAC</u>	<u>CULTIVO</u>	<u>DESCRIPCIÓN CULTIVO</u>	<u>S/R</u>	<u>SUP. COMPROM.</u> <u>(ha)</u>	<u>SUP. CUMPLE</u> <u>(ha)</u>
170000005447011	18-149-001-00157-0001	8000	AVENA-SIN VARIEDAD	R	0,23	0,00
170000005447012	18-149-001-00174-0001	8000	AVENA-SIN VARIEDAD	R	0,23	0,00
170000005447022	18-149-001-00265-0001	5000	CEBADA-SIN VARIEDAD	R	0,66	0,00
170000005447029	18-149-001-00423-0001	8000	AVENA-SIN VARIEDAD	R	0,30	0,00
170000005447013	18-149-001-00566-0001	5000	CEBADA-SIN VARIEDAD	R	0,20	0,00
170000005447023	18-149-001-00618-0001	8000	AVENA-SIN VARIEDAD	R	0,20	0,00
170000005447014	18-149-002-00060-0002	53000	YEROS-SIN VARIEDAD	S	2,65	0,00
170000005447015	18-149-002-00163-0001	1000	TRIGO BLANDO-SIN VARIEDAD	S	0,41	0,00
170000005447016	18-149-002-00164-0001	1000	TRIGO BLANDO-SIN VARIEDAD	S	2,32	0,00
170000005447017	18-149-002-00164-0007	1000	TRIGO BLANDO-SIN VARIEDAD	S	1,34	0,00
170000005447018	18-149-002-00290-0001	53000	YEROS-SIN VARIEDAD	S	0,60	0,00
170000005447019	18-149-002-00292-0001	53000	YEROS-SIN VARIEDAD	S	0,33	0,00
170000005447028	18-149-004-00082-0001	1000	TRIGO BLANDO-SIN VARIEDAD	S	0,61	0,00
170000005447032	18-149-005-00025-0001	1000	TRIGO BLANDO-SIN VARIEDAD	S	1,12	0,00
170000005447020	18-149-005-00085-0001	1000	TRIGO BLANDO-SIN VARIEDAD	S	0,66	0,00
170000005447034	18-149-005-00237-0001	1000	TRIGO BLANDO-SIN VARIEDAD	S	0,91	0,00
170000005447024	18-149-016-00505-0001	50001	GARBANZOS-GARBANZO DE AGRICULTURA ECOLÓGICA	R	0,24	0,00
170000005447021	18-149-016-00567-0001	8000	AVENA-SIN VARIEDAD	R	0,17	0,00
170000005447025	18-149-016-00658-0001	5000	CEBADA-SIN VARIEDAD	R	0,14	0,00
170000005447026	18-149-016-00726-0001	5000	CEBADA-SIN VARIEDAD	R	0,24	0,00
170000005447027	18-149-016-00727-0001	5000	CEBADA-SIN VARIEDAD	R	0,05	0,00
170000005447033	18-149-023-00120-0001	20902	BARBECHO TRADICIONAL-CON CUBIERTA VEGETAL	R	0,09	0,00
170000005447036	18-149-023-00121-0001	20902	BARBECHO TRADICIONAL-CON CUBIERTA VEGETAL	R	0,15	0,00
170000005447035	18-149-023-00144-0001	8000	AVENA-SIN VARIEDAD	R	0,18	0,00
170000005447038	18-149-023-00177-0001	8000	AVENA-SIN VARIEDAD	R	0,47	0,00

Porcentaje de superficie determinada situada en zonas RAMSAR**PUNTOS: 0,00 0.0%**

<u>REF.</u>	<u>REFERENCIA SIGPAC</u>	<u>CULTIVO</u>	<u>DESCRIPCIÓN CULTIVO</u>	<u>S/R</u>	<u>SUP. COMPROM.</u> <u>(ha)</u>	<u>SUP. CUMPLE</u> <u>(ha)</u>
170000005447011	18-149-001-00157-0001	8000	AVENA-SIN VARIEDAD	R	0,23	0,00
170000005447012	18-149-001-00174-0001	8000	AVENA-SIN VARIEDAD	R	0,23	0,00
170000005447022	18-149-001-00265-0001	5000	CEBADA-SIN VARIEDAD	R	0,66	0,00
170000005447029	18-149-001-00423-0001	8000	AVENA-SIN VARIEDAD	R	0,30	0,00
170000005447013	18-149-001-00566-0001	5000	CEBADA-SIN VARIEDAD	R	0,20	0,00
170000005447023	18-149-001-00618-0001	8000	AVENA-SIN VARIEDAD	R	0,20	0,00
170000005447014	18-149-002-00060-0002	53000	YEROS-SIN VARIEDAD	S	2,65	0,00
170000005447015	18-149-002-00163-0001	1000	TRIGO BLANDO-SIN VARIEDAD	S	0,41	0,00
170000005447016	18-149-002-00164-0001	1000	TRIGO BLANDO-SIN VARIEDAD	S	2,32	0,00
170000005447017	18-149-002-00164-0007	1000	TRIGO BLANDO-SIN VARIEDAD	S	1,34	0,00
170000005447018	18-149-002-00290-0001	53000	YEROS-SIN VARIEDAD	S	0,60	0,00
170000005447019	18-149-002-00292-0001	53000	YEROS-SIN VARIEDAD	S	0,33	0,00
170000005447028	18-149-004-00082-0001	1000	TRIGO BLANDO-SIN VARIEDAD	S	0,61	0,00
170000005447032	18-149-005-00025-0001	1000	TRIGO BLANDO-SIN VARIEDAD	S	1,12	0,00
170000005447020	18-149-005-00085-0001	1000	TRIGO BLANDO-SIN VARIEDAD	S	0,66	0,00
170000005447034	18-149-005-00237-0001	1000	TRIGO BLANDO-SIN VARIEDAD	S	0,91	0,00
170000005447024	18-149-016-00505-0001	50001	GARBANZOS-GARBANZO DE AGRICULTURA ECOLÓGICA	R	0,24	0,00
170000005447021	18-149-016-00567-0001	8000	AVENA-SIN VARIEDAD	R	0,17	0,00
170000005447025	18-149-016-00658-0001	5000	CEBADA-SIN VARIEDAD	R	0,14	0,00
170000005447026	18-149-016-00726-0001	5000	CEBADA-SIN VARIEDAD	R	0,24	0,00

<u>REF.</u>	<u>REFERENCIA SIGPAC</u>	<u>CULTIVO</u>	<u>DESCRIPCIÓN CULTIVO</u>	<u>S/R</u>	<u>SUP. COMPROM.</u> <u>(ha)</u>	<u>SUP. CUMPLE</u> <u>(ha)</u>
170000005447027	18-149-016-00727-0001	5000	CEBADA-SIN VARIEDAD	R	0,05	0,00
170000005447033	18-149-023-00120-0001	20902	BARBECHO TRADICIONAL-CON CUBIERTA VEGETAL	R	0,09	0,00
170000005447036	18-149-023-00121-0001	20902	BARBECHO TRADICIONAL-CON CUBIERTA VEGETAL	R	0,15	0,00
170000005447035	18-149-023-00144-0001	8000	AVENA-SIN VARIEDAD	R	0,18	0,00
170000005447038	18-149-023-00177-0001	8000	AVENA-SIN VARIEDAD	R	0,47	0,00

Porcentaje de superficie determinada en zonas vulnerables a la contaminación por nitratos**PUNTOS:** 0,00 0.0%

<u>REF.</u>	<u>REFERENCIA SIGPAC</u>	<u>CULTIVO</u>	<u>DESCRIPCIÓN CULTIVO</u>	<u>S/R</u>	<u>SUP. COMPROM.</u> <u>(ha)</u>	<u>SUP. CUMPLE</u> <u>(ha)</u>
170000005447011	18-149-001-00157-0001	8000	AVENA-SIN VARIEDAD	R	0,23	0,00
170000005447012	18-149-001-00174-0001	8000	AVENA-SIN VARIEDAD	R	0,23	0,00
170000005447022	18-149-001-00265-0001	5000	CEBADA-SIN VARIEDAD	R	0,66	0,00
170000005447029	18-149-001-00423-0001	8000	AVENA-SIN VARIEDAD	R	0,30	0,00
170000005447013	18-149-001-00566-0001	5000	CEBADA-SIN VARIEDAD	R	0,20	0,00
170000005447023	18-149-001-00618-0001	8000	AVENA-SIN VARIEDAD	R	0,20	0,00
170000005447014	18-149-002-00060-0002	53000	YEROS-SIN VARIEDAD	S	2,65	0,00
170000005447015	18-149-002-00163-0001	1000	TRIGO BLANDO-SIN VARIEDAD	S	0,41	0,00
170000005447016	18-149-002-00164-0001	1000	TRIGO BLANDO-SIN VARIEDAD	S	2,32	0,00
170000005447017	18-149-002-00164-0007	1000	TRIGO BLANDO-SIN VARIEDAD	S	1,34	0,00
170000005447018	18-149-002-00290-0001	53000	YEROS-SIN VARIEDAD	S	0,60	0,00
170000005447019	18-149-002-00292-0001	53000	YEROS-SIN VARIEDAD	S	0,33	0,00
170000005447028	18-149-004-00082-0001	1000	TRIGO BLANDO-SIN VARIEDAD	S	0,61	0,00
170000005447032	18-149-005-00025-0001	1000	TRIGO BLANDO-SIN VARIEDAD	S	1,12	0,00
170000005447020	18-149-005-00085-0001	1000	TRIGO BLANDO-SIN VARIEDAD	S	0,66	0,00
170000005447034	18-149-005-00237-0001	1000	TRIGO BLANDO-SIN VARIEDAD	S	0,91	0,00
170000005447024	18-149-016-00505-0001	50001	GARBANZOS-GARBANZO DE AGRICULTURA ECOLÓGICA	R	0,24	0,00
170000005447021	18-149-016-00567-0001	8000	AVENA-SIN VARIEDAD	R	0,17	0,00
170000005447025	18-149-016-00658-0001	5000	CEBADA-SIN VARIEDAD	R	0,14	0,00
170000005447026	18-149-016-00726-0001	5000	CEBADA-SIN VARIEDAD	R	0,24	0,00
170000005447027	18-149-016-00727-0001	5000	CEBADA-SIN VARIEDAD	R	0,05	0,00
170000005447033	18-149-023-00120-0001	20902	BARBECHO TRADICIONAL-CON CUBIERTA VEGETAL	R	0,09	0,00
170000005447036	18-149-023-00121-0001	20902	BARBECHO TRADICIONAL-CON CUBIERTA VEGETAL	R	0,15	0,00
170000005447035	18-149-023-00144-0001	8000	AVENA-SIN VARIEDAD	R	0,18	0,00
170000005447038	18-149-023-00177-0001	8000	AVENA-SIN VARIEDAD	R	0,47	0,00

Pendiente media de la explotación**PUNTOS:** 1,00 4.31%

<u>REF.</u>	<u>REFERENCIA SIGPAC</u>	<u>CULTIVO</u>	<u>DESCRIPCIÓN CULTIVO</u>	<u>S/R</u>	<u>PENDIENTE MEDIA (%)</u>	<u>SUP. COMPROM.</u> <u>(ha)</u>
170000005447011	18-149-001-00157-0001	8000	AVENA-SIN VARIEDAD	R	1,95	0,23
170000005447012	18-149-001-00174-0001	8000	AVENA-SIN VARIEDAD	R	0,99	0,23
170000005447022	18-149-001-00265-0001	5000	CEBADA-SIN VARIEDAD	R	3,40	0,66
170000005447029	18-149-001-00423-0001	8000	AVENA-SIN VARIEDAD	R	2,68	0,30
170000005447013	18-149-001-00566-0001	5000	CEBADA-SIN VARIEDAD	R	7,02	0,20
170000005447023	18-149-001-00618-0001	8000	AVENA-SIN VARIEDAD	R	2,65	0,20
170000005447014	18-149-002-00060-0002	53000	YEROS-SIN VARIEDAD	S	7,21	2,65
170000005447015	18-149-002-00163-0001	1000	TRIGO BLANDO-SIN VARIEDAD	S	7,15	0,41
170000005447016	18-149-002-00164-0001	1000	TRIGO BLANDO-SIN VARIEDAD	S	3,93	2,32
170000005447017	18-149-002-00164-0007	1000	TRIGO BLANDO-SIN VARIEDAD	S	2,16	1,34
170000005447018	18-149-002-00290-0001	53000	YEROS-SIN VARIEDAD	S	1,68	0,60
170000005447019	18-149-002-00292-0001	53000	YEROS-SIN VARIEDAD	S	1,12	0,33
170000005447028	18-149-004-00082-0001	1000	TRIGO BLANDO-SIN VARIEDAD	S	2,23	0,61

REF.	REFERENCIA SIGPAC	CULTIVO	DESCRIPCIÓN CULTIVO	S/R	PENDIENTE	SUP.
					MEDIA (%)	COMPROM.
					(%)	(ha)
170000005447032	18-149-005-00025-0001	1000	TRIGO BLANDO-SIN VARIEDAD	S	4,12	1,12
170000005447020	18-149-005-00085-0001	1000	TRIGO BLANDO-SIN VARIEDAD	S	1,65	0,66
170000005447034	18-149-005-00237-0001	1000	TRIGO BLANDO-SIN VARIEDAD	S	2,80	0,91
170000005447024	18-149-016-00505-0001	50001	GARBANZOS-GARBANZO DE AGRICULTURA ECOLÓGICA	R	2,17	0,24
170000005447021	18-149-016-00567-0001	8000	AVENA-SIN VARIEDAD	R	3,37	0,17
170000005447025	18-149-016-00658-0001	5000	CEBADA-SIN VARIEDAD	R	5,10	0,14
170000005447026	18-149-016-00726-0001	5000	CEBADA-SIN VARIEDAD	R	8,10	0,24
170000005447027	18-149-016-00727-0001	5000	CEBADA-SIN VARIEDAD	R	8,71	0,05
170000005447033	18-149-023-00120-0001	20902	BARBECHO TRADICIONAL-CON CUBIERTA VEGETAL	R	13,03	0,09
170000005447036	18-149-023-00121-0001	20902	BARBECHO TRADICIONAL-CON CUBIERTA VEGETAL	R	13,92	0,15
170000005447035	18-149-023-00144-0001	8000	AVENA-SIN VARIEDAD	R	2,88	0,18
170000005447038	18-149-023-00177-0001	8000	AVENA-SIN VARIEDAD	R	8,19	0,47

Porcentaje de Superficie de la explotación en municipios con más del 40 por ciento de su superficie agraria dentro de la Zona de desertificación

PUNTOS: 6,00 100.0%

REF.	REFERENCIA SIGPAC	CULTIVO	DESCRIPCIÓN CULTIVO	S/R	SUP.	SUP.
					COMPROM.	CUMPLE
					(ha)	(ha)
170000005447011	18-149-001-00157-0001	8000	AVENA-SIN VARIEDAD	R	0,23	0,23
170000005447012	18-149-001-00174-0001	8000	AVENA-SIN VARIEDAD	R	0,23	0,23
170000005447022	18-149-001-00265-0001	5000	CEBADA-SIN VARIEDAD	R	0,66	0,66
170000005447029	18-149-001-00423-0001	8000	AVENA-SIN VARIEDAD	R	0,30	0,30
170000005447013	18-149-001-00566-0001	5000	CEBADA-SIN VARIEDAD	R	0,20	0,20
170000005447023	18-149-001-00618-0001	8000	AVENA-SIN VARIEDAD	R	0,20	0,20
170000005447014	18-149-002-00060-0002	53000	YEROS-SIN VARIEDAD	S	2,65	2,65
170000005447015	18-149-002-00163-0001	1000	TRIGO BLANDO-SIN VARIEDAD	S	0,41	0,41
170000005447016	18-149-002-00164-0001	1000	TRIGO BLANDO-SIN VARIEDAD	S	2,32	2,32
170000005447017	18-149-002-00164-0007	1000	TRIGO BLANDO-SIN VARIEDAD	S	1,34	1,34
170000005447018	18-149-002-00290-0001	53000	YEROS-SIN VARIEDAD	S	0,60	0,60
170000005447019	18-149-002-00292-0001	53000	YEROS-SIN VARIEDAD	S	0,33	0,33
170000005447028	18-149-004-00082-0001	1000	TRIGO BLANDO-SIN VARIEDAD	S	0,61	0,61
170000005447032	18-149-005-00025-0001	1000	TRIGO BLANDO-SIN VARIEDAD	S	1,12	1,12
170000005447020	18-149-005-00085-0001	1000	TRIGO BLANDO-SIN VARIEDAD	S	0,66	0,66
170000005447034	18-149-005-00237-0001	1000	TRIGO BLANDO-SIN VARIEDAD	S	0,91	0,91
170000005447024	18-149-016-00505-0001	50001	GARBANZOS-GARBANZO DE AGRICULTURA ECOLÓGICA	R	0,24	0,24
170000005447021	18-149-016-00567-0001	8000	AVENA-SIN VARIEDAD	R	0,17	0,17
170000005447025	18-149-016-00658-0001	5000	CEBADA-SIN VARIEDAD	R	0,14	0,14
170000005447026	18-149-016-00726-0001	5000	CEBADA-SIN VARIEDAD	R	0,24	0,24
170000005447027	18-149-016-00727-0001	5000	CEBADA-SIN VARIEDAD	R	0,05	0,05
170000005447033	18-149-023-00120-0001	20902	BARBECHO TRADICIONAL-CON CUBIERTA VEGETAL	R	0,09	0,09
170000005447036	18-149-023-00121-0001	20902	BARBECHO TRADICIONAL-CON CUBIERTA VEGETAL	R	0,15	0,15
170000005447035	18-149-023-00144-0001	8000	AVENA-SIN VARIEDAD	R	0,18	0,18
170000005447038	18-149-023-00177-0001	8000	AVENA-SIN VARIEDAD	R	0,47	0,47



<u>APELLIDOS Y NOMBRE / RAZÓN SOCIAL</u>	<u>NIF</u>	<u>EXPEDIENTE</u>	<u>SUP. COMPROMETIDA</u>			
			<u>(ha)</u>			
TORRES MARTINEZ JOSE CESAREO	****5586*	1208667	81.26			
RESOLUCIÓN ADMITIDO						
IMPORTE POR ANUALIDAD						
		2018	2019	2020	2021	2022
IMPORTE MÁXIMO SUBVENCIONABLE		6.891,84 €	6.891,84 €	6.891,84 €	6.891,84 €	6.891,84 €
IMPORTE MEDIO DE TRANSFERENCIA (€/ha)		84,81 €	84,81 €	84,81 €	84,81 €	84,81 €

DETALLE IMPORTES POR ANUALIDAD

<u>GRUPOS DE CULTIVO ADMITIDOS</u>	<u>SUP. COMPROM.</u>	2018	2019	2020	2021	2022
	<u>(ha)</u>					
HERBÁCEOS	45,59	6.891,84 €	6.891,84 €	6.891,84 €	6.891,84 €	6.891,84 €
HERBÁCEOS NO ELEGIBLES	35,67	0,00 €	0,00 €	0,00 €	0,00 €	0,00 €

RECINTOS COMPROMETIDOS

<u>REF.</u>	<u>REFERENCIA SIGPAC</u>	<u>CULTIVO DESCRIPCIÓN CULTIVO</u>	<u>S/R</u>	<u>PEND. MEDIA</u>	<u>SUP. DEC. ADMIN.</u>	<u>NU SUP. CERT.</u>	<u>SUP. CAMPO</u>	<u>SUP. COMPROM.</u>
				<u>(%)</u>	<u>(ha)</u>	<u>(ha)</u>	<u>(ha)</u>	<u>(ha)</u>
170000006772497	18-057-023-00055-0004	20902 BARBECHO TRADICIONAL-CON CUBIERTA VEGETAL	S	2,68	0,65	0,65		0,65
170000006772487	18-057-019-00032-0001	20902 BARBECHO TRADICIONAL-CON CUBIERTA VEGETAL	R	2,81	0,12	0,12		0,12
170000006772475	18-057-017-00076-0001	5000 CEBADA-SIN VARIEDAD	S	3,08	0,29	0,29		0,29
170000006772474	18-057-017-00075-0001	5000 CEBADA-SIN VARIEDAD	S	3,29	0,19	0,19		0,19
170000006772491	18-057-019-00011-0001	20902 BARBECHO TRADICIONAL-CON CUBIERTA VEGETAL	R	4,11	0,69	0,69		0,69
170000006772492	18-057-019-00024-0003	53000 YEROS-SIN VARIEDAD	S	4,26	3,35	3,35		3,35
170000006772489	18-057-019-00002-0003	20902 BARBECHO TRADICIONAL-CON CUBIERTA VEGETAL	S	4,39	1,25	1,25		1,25
170000006772486	18-057-019-00029-0002	20902 BARBECHO TRADICIONAL-CON CUBIERTA VEGETAL	R	5,13	0,57	0,57		0,57
170000006772502	18-057-022-00054-0001	20902 BARBECHO TRADICIONAL-CON CUBIERTA VEGETAL	S	5,14	0,11	0,11		0,11
170000006772481	18-057-028-00024-0003	20902 BARBECHO TRADICIONAL-CON CUBIERTA VEGETAL	S	5,59	17,27	17,27		17,27
170000006772478	18-057-020-00021-0002	20902 BARBECHO TRADICIONAL-CON CUBIERTA VEGETAL	S	6,65	1,40	1,40		1,40
170000006772494	18-057-017-00080-0003	5000 CEBADA-SIN VARIEDAD	S	6,69	0,21	0,21		0,21
170000006772493	18-057-024-00038-0001	5000 CEBADA-SIN VARIEDAD	S	7,02	13,37	13,37		13,37
170000006772498	18-057-023-00055-0003	20902 BARBECHO TRADICIONAL-CON CUBIERTA VEGETAL	S	7,17	2,79	2,79		2,79
170000006772496	18-057-024-00002-0001	53000 YEROS-SIN VARIEDAD	S	7,18	0,97	0,97		0,97
170000006772477	18-057-020-00021-0004	20902 BARBECHO TRADICIONAL-CON CUBIERTA VEGETAL	S	7,44	1,71	1,71		1,71
170000006772479	18-057-020-00021-0001	20902 BARBECHO TRADICIONAL-CON CUBIERTA VEGETAL	S	7,75	1,51	1,51		1,51
170000006772482	18-057-019-00038-0003	53000 YEROS-SIN VARIEDAD	S	8,04	2,26	2,26		2,26
170000006772501	18-057-022-00065-0003	5000 CEBADA-SIN VARIEDAD	S	8,42	11,00	11,00		11,00
170000006772503	18-057-022-00065-0003	5000 CEBADA-SIN VARIEDAD	S	8,42	0,88	0,88		0,88
170000006772495	18-057-017-00129-0002	20902 BARBECHO TRADICIONAL-CON CUBIERTA VEGETAL	S	8,95	0,57	0,57		0,57
170000006772480	18-057-017-00130-0001	20902 BARBECHO TRADICIONAL-CON CUBIERTA VEGETAL	S	9,33	2,70	2,70		2,70
170000006772488	18-057-020-00028-0001	20902 BARBECHO TRADICIONAL-CON CUBIERTA VEGETAL	S	9,68	2,20	4,40		2,20
170000006772483	18-057-017-00079-0001	5000 CEBADA-SIN VARIEDAD	S	9,80	3,30	3,30		3,30
170000006772499	18-057-024-00023-0002	20902 BARBECHO TRADICIONAL-CON CUBIERTA VEGETAL	S	9,80	1,15	1,15		1,15
170000006772490	18-057-019-00022-0001	53000 YEROS-SIN VARIEDAD	S	10,92	2,15	2,15		2,15
170000006772484	18-057-017-00102-0002	5000 CEBADA-SIN VARIEDAD	S	11,90	5,47	5,47		5,47
170000006772504	18-057-017-00129-0003	20902 BARBECHO TRADICIONAL-CON CUBIERTA VEGETAL	S	12,26	0,98	0,98		0,98
170000006772500	18-057-024-00018-0004	53000 YEROS-SIN VARIEDAD	S	12,96	0,90	1,80		0,90
170000006772485	18-057-019-00023-0002	53000 YEROS-SIN VARIEDAD	S	14,01	1,25	1,25		1,25



RESUMEN CRITERIOS DE SELECCIÓN**11.2.1.1 Mantenimiento de prácticas y métodos de agricultura ecológica: Cultivos herbáceos - Conv 2018.** PUNTOS: 7,00

	PUNTOS	CUMPLE
Porcentaje de superficie determinada en Red Natura 2000	0,00	0.0%
Porcentaje de superficie determinada situada en zonas RAMSAR	0,00	0.0%
Porcentaje de superficie determinada en zonas vulnerables a la contaminación por nitratos	0,00	0.0%
Pendiente media de la explotación	1,00	7.7%
Porcentaje de Superficie de la explotación en municipios con más del 40 por ciento de su superficie agraria dentro de la Zona de desertificación	6,00	100.0%

DETALLE CRITERIOS DE SELECCIÓN**11.2.1.1 Mantenimiento de prácticas y métodos de agricultura ecológica: Cultivos herbáceos - Conv 2018.** PUNTOS: 7,00

Porcentaje de superficie determinada en Red Natura 2000						PUNTOS:	0,00	0.0%
REF.	REFERENCIA SIGPAC	CULTIVO	DESCRIPCIÓN CULTIVO	S/R	SUP. COMPROM. (ha)	SUP. CUMPLE (ha)		
1700000006772474	18-057-017-00075-0001	5000	CEBADA-SIN VARIEDAD	S	0,19	0,00		
1700000006772475	18-057-017-00076-0001	5000	CEBADA-SIN VARIEDAD	S	0,29	0,00		
1700000006772483	18-057-017-00079-0001	5000	CEBADA-SIN VARIEDAD	S	3,30	0,00		
1700000006772494	18-057-017-00080-0003	5000	CEBADA-SIN VARIEDAD	S	0,21	0,00		
1700000006772484	18-057-017-00102-0002	5000	CEBADA-SIN VARIEDAD	S	5,47	0,00		
1700000006772495	18-057-017-00129-0002	20902	BARBECHO TRADICIONAL-CON CUBIERTA VEGETAL	S	0,57	0,00		
1700000006772504	18-057-017-00129-0003	20902	BARBECHO TRADICIONAL-CON CUBIERTA VEGETAL	S	0,98	0,00		
1700000006772480	18-057-017-00130-0001	20902	BARBECHO TRADICIONAL-CON CUBIERTA VEGETAL	S	2,70	0,00		
1700000006772489	18-057-019-00002-0003	20902	BARBECHO TRADICIONAL-CON CUBIERTA VEGETAL	S	1,25	0,00		
1700000006772491	18-057-019-00011-0001	20902	BARBECHO TRADICIONAL-CON CUBIERTA VEGETAL	R	0,69	0,00		
1700000006772490	18-057-019-00022-0001	53000	YEROS-SIN VARIEDAD	S	2,15	0,00		
1700000006772485	18-057-019-00023-0002	53000	YEROS-SIN VARIEDAD	S	1,25	0,00		
1700000006772492	18-057-019-00024-0003	53000	YEROS-SIN VARIEDAD	S	3,35	0,00		
1700000006772486	18-057-019-00029-0002	20902	BARBECHO TRADICIONAL-CON CUBIERTA VEGETAL	R	0,57	0,00		
1700000006772487	18-057-019-00032-0001	20902	BARBECHO TRADICIONAL-CON CUBIERTA VEGETAL	R	0,12	0,00		
1700000006772482	18-057-019-00038-0003	53000	YEROS-SIN VARIEDAD	S	2,26	0,00		
1700000006772479	18-057-020-00021-0001	20902	BARBECHO TRADICIONAL-CON CUBIERTA VEGETAL	S	1,51	0,00		
1700000006772478	18-057-020-00021-0002	20902	BARBECHO TRADICIONAL-CON CUBIERTA VEGETAL	S	1,40	0,00		
1700000006772477	18-057-020-00021-0004	20902	BARBECHO TRADICIONAL-CON CUBIERTA VEGETAL	S	1,71	0,00		
1700000006772488	18-057-020-00028-0001	20902	BARBECHO TRADICIONAL-CON CUBIERTA VEGETAL	S	2,20	0,00		
1700000006772502	18-057-022-00054-0001	20902	BARBECHO TRADICIONAL-CON CUBIERTA VEGETAL	S	0,11	0,00		
1700000006772501	18-057-022-00065-0003	5000	CEBADA-SIN VARIEDAD	S	11,00	0,00		
1700000006772503	18-057-022-00065-0003	5000	CEBADA-SIN VARIEDAD	S	0,88	0,00		
1700000006772498	18-057-023-00055-0003	20902	BARBECHO TRADICIONAL-CON CUBIERTA VEGETAL	S	2,79	0,00		
1700000006772497	18-057-023-00055-0004	20902	BARBECHO TRADICIONAL-CON CUBIERTA VEGETAL	S	0,65	0,00		
1700000006772496	18-057-024-00002-0001	53000	YEROS-SIN VARIEDAD	S	0,97	0,00		
1700000006772500	18-057-024-00018-0004	53000	YEROS-SIN VARIEDAD	S	0,90	0,00		
1700000006772499	18-057-024-00023-0002	20902	BARBECHO TRADICIONAL-CON CUBIERTA VEGETAL	S	1,15	0,00		
1700000006772493	18-057-024-00038-0001	5000	CEBADA-SIN VARIEDAD	S	13,37	0,00		
1700000006772481	18-057-028-00024-0003	20902	BARBECHO TRADICIONAL-CON CUBIERTA VEGETAL	S	17,27	0,00		

Porcentaje de superficie determinada situada en zonas RAMSAR PUNTOS: 0,00 0.0%

<u>REF.</u>	<u>REFERENCIA SIGPAC</u>	<u>CULTIVO</u>	<u>DESCRIPCIÓN CULTIVO</u>	<u>S/R</u>	<u>SUP. COMPROM.</u> <u>(ha)</u>	<u>SUP. CUMPLE</u> <u>(ha)</u>
170000006772474	18-057-017-00075-0001	5000	CEBADA-SIN VARIEDAD	S	0,19	0,00
170000006772475	18-057-017-00076-0001	5000	CEBADA-SIN VARIEDAD	S	0,29	0,00
170000006772483	18-057-017-00079-0001	5000	CEBADA-SIN VARIEDAD	S	3,30	0,00
170000006772494	18-057-017-00080-0003	5000	CEBADA-SIN VARIEDAD	S	0,21	0,00
170000006772484	18-057-017-00102-0002	5000	CEBADA-SIN VARIEDAD	S	5,47	0,00
170000006772495	18-057-017-00129-0002	20902	BARBECHO TRADICIONAL-CON CUBIERTA VEGETAL	S	0,57	0,00
170000006772504	18-057-017-00129-0003	20902	BARBECHO TRADICIONAL-CON CUBIERTA VEGETAL	S	0,98	0,00
170000006772480	18-057-017-00130-0001	20902	BARBECHO TRADICIONAL-CON CUBIERTA VEGETAL	S	2,70	0,00
170000006772489	18-057-019-00002-0003	20902	BARBECHO TRADICIONAL-CON CUBIERTA VEGETAL	S	1,25	0,00
170000006772491	18-057-019-00011-0001	20902	BARBECHO TRADICIONAL-CON CUBIERTA VEGETAL	R	0,69	0,00
170000006772490	18-057-019-00022-0001	53000	YEROS-SIN VARIEDAD	S	2,15	0,00
170000006772485	18-057-019-00023-0002	53000	YEROS-SIN VARIEDAD	S	1,25	0,00
170000006772492	18-057-019-00024-0003	53000	YEROS-SIN VARIEDAD	S	3,35	0,00
170000006772486	18-057-019-00029-0002	20902	BARBECHO TRADICIONAL-CON CUBIERTA VEGETAL	R	0,57	0,00
170000006772487	18-057-019-00032-0001	20902	BARBECHO TRADICIONAL-CON CUBIERTA VEGETAL	R	0,12	0,00
170000006772482	18-057-019-00038-0003	53000	YEROS-SIN VARIEDAD	S	2,26	0,00
170000006772479	18-057-020-00021-0001	20902	BARBECHO TRADICIONAL-CON CUBIERTA VEGETAL	S	1,51	0,00
170000006772478	18-057-020-00021-0002	20902	BARBECHO TRADICIONAL-CON CUBIERTA VEGETAL	S	1,40	0,00
170000006772477	18-057-020-00021-0004	20902	BARBECHO TRADICIONAL-CON CUBIERTA VEGETAL	S	1,71	0,00
170000006772488	18-057-020-00028-0001	20902	BARBECHO TRADICIONAL-CON CUBIERTA VEGETAL	S	2,20	0,00
170000006772502	18-057-022-00054-0001	20902	BARBECHO TRADICIONAL-CON CUBIERTA VEGETAL	S	0,11	0,00
170000006772503	18-057-022-00065-0003	5000	CEBADA-SIN VARIEDAD	S	0,88	0,00
170000006772501	18-057-022-00065-0003	5000	CEBADA-SIN VARIEDAD	S	11,00	0,00
170000006772498	18-057-023-00055-0003	20902	BARBECHO TRADICIONAL-CON CUBIERTA VEGETAL	S	2,79	0,00
170000006772497	18-057-023-00055-0004	20902	BARBECHO TRADICIONAL-CON CUBIERTA VEGETAL	S	0,65	0,00
170000006772496	18-057-024-00002-0001	53000	YEROS-SIN VARIEDAD	S	0,97	0,00
170000006772500	18-057-024-00018-0004	53000	YEROS-SIN VARIEDAD	S	0,90	0,00
170000006772499	18-057-024-00023-0002	20902	BARBECHO TRADICIONAL-CON CUBIERTA VEGETAL	S	1,15	0,00
170000006772493	18-057-024-00038-0001	5000	CEBADA-SIN VARIEDAD	S	13,37	0,00
170000006772481	18-057-028-00024-0003	20902	BARBECHO TRADICIONAL-CON CUBIERTA VEGETAL	S	17,27	0,00

Porcentaje de superficie determinada en zonas vulnerables a la contaminación por nitratos**PUNTOS:** 0,00 0.0%

<u>REF.</u>	<u>REFERENCIA SIGPAC</u>	<u>CULTIVO</u>	<u>DESCRIPCIÓN CULTIVO</u>	<u>S/R</u>	<u>SUP. COMPROM.</u> <u>(ha)</u>	<u>SUP. CUMPLE</u> <u>(ha)</u>
170000006772474	18-057-017-00075-0001	5000	CEBADA-SIN VARIEDAD	S	0,19	0,00
170000006772475	18-057-017-00076-0001	5000	CEBADA-SIN VARIEDAD	S	0,29	0,00
170000006772483	18-057-017-00079-0001	5000	CEBADA-SIN VARIEDAD	S	3,30	0,00
170000006772494	18-057-017-00080-0003	5000	CEBADA-SIN VARIEDAD	S	0,21	0,00
170000006772484	18-057-017-00102-0002	5000	CEBADA-SIN VARIEDAD	S	5,47	0,00
170000006772495	18-057-017-00129-0002	20902	BARBECHO TRADICIONAL-CON CUBIERTA VEGETAL	S	0,57	0,00
170000006772504	18-057-017-00129-0003	20902	BARBECHO TRADICIONAL-CON CUBIERTA VEGETAL	S	0,98	0,00
170000006772480	18-057-017-00130-0001	20902	BARBECHO TRADICIONAL-CON CUBIERTA VEGETAL	S	2,70	0,00
170000006772489	18-057-019-00002-0003	20902	BARBECHO TRADICIONAL-CON CUBIERTA VEGETAL	S	1,25	0,00
170000006772491	18-057-019-00011-0001	20902	BARBECHO TRADICIONAL-CON CUBIERTA VEGETAL	R	0,69	0,00
170000006772490	18-057-019-00022-0001	53000	YEROS-SIN VARIEDAD	S	2,15	0,00
170000006772485	18-057-019-00023-0002	53000	YEROS-SIN VARIEDAD	S	1,25	0,00
170000006772492	18-057-019-00024-0003	53000	YEROS-SIN VARIEDAD	S	3,35	0,00

<u>REF.</u>	<u>REFERENCIA SIGPAC</u>	<u>CULTIVO</u>	<u>DESCRIPCIÓN CULTIVO</u>	<u>S/R</u>	<u>SUP. COMPROM.</u> <u>(ha)</u>	<u>SUP. CUMPLE</u> <u>(ha)</u>
170000006772486	18-057-019-00029-0002	20902	BARBECHO TRADICIONAL-CON CUBIERTA VEGETAL	R	0,57	0,00
170000006772487	18-057-019-00032-0001	20902	BARBECHO TRADICIONAL-CON CUBIERTA VEGETAL	R	0,12	0,00
170000006772482	18-057-019-00038-0003	53000	YEROS-SIN VARIEDAD	S	2,26	0,00
170000006772479	18-057-020-00021-0001	20902	BARBECHO TRADICIONAL-CON CUBIERTA VEGETAL	S	1,51	0,00
170000006772478	18-057-020-00021-0002	20902	BARBECHO TRADICIONAL-CON CUBIERTA VEGETAL	S	1,40	0,00
170000006772477	18-057-020-00021-0004	20902	BARBECHO TRADICIONAL-CON CUBIERTA VEGETAL	S	1,71	0,00
170000006772488	18-057-020-00028-0001	20902	BARBECHO TRADICIONAL-CON CUBIERTA VEGETAL	S	2,20	0,00
170000006772502	18-057-022-00054-0001	20902	BARBECHO TRADICIONAL-CON CUBIERTA VEGETAL	S	0,11	0,00
170000006772503	18-057-022-00065-0003	5000	CEBADA-SIN VARIEDAD	S	0,88	0,00
170000006772501	18-057-022-00065-0003	5000	CEBADA-SIN VARIEDAD	S	11,00	0,00
170000006772498	18-057-023-00055-0003	20902	BARBECHO TRADICIONAL-CON CUBIERTA VEGETAL	S	2,79	0,00
170000006772497	18-057-023-00055-0004	20902	BARBECHO TRADICIONAL-CON CUBIERTA VEGETAL	S	0,65	0,00
170000006772496	18-057-024-00002-0001	53000	YEROS-SIN VARIEDAD	S	0,97	0,00
170000006772500	18-057-024-00018-0004	53000	YEROS-SIN VARIEDAD	S	0,90	0,00
170000006772499	18-057-024-00023-0002	20902	BARBECHO TRADICIONAL-CON CUBIERTA VEGETAL	S	1,15	0,00
170000006772493	18-057-024-00038-0001	5000	CEBADA-SIN VARIEDAD	S	13,37	0,00
170000006772481	18-057-028-00024-0003	20902	BARBECHO TRADICIONAL-CON CUBIERTA VEGETAL	S	17,27	0,00

Pendiente media de la explotación**PUNTOS:** 1,00 7.7%

<u>REF.</u>	<u>REFERENCIA SIGPAC</u>	<u>CULTIVO</u>	<u>DESCRIPCIÓN CULTIVO</u>	<u>S/R</u>	<u>PENDIENTE MEDIA (%)</u>	<u>SUP. COMPROM.</u> <u>(ha)</u>
170000006772474	18-057-017-00075-0001	5000	CEBADA-SIN VARIEDAD	S	3,29	0,19
170000006772475	18-057-017-00076-0001	5000	CEBADA-SIN VARIEDAD	S	3,08	0,29
170000006772483	18-057-017-00079-0001	5000	CEBADA-SIN VARIEDAD	S	9,80	3,30
170000006772494	18-057-017-00080-0003	5000	CEBADA-SIN VARIEDAD	S	6,69	0,21
170000006772484	18-057-017-00102-0002	5000	CEBADA-SIN VARIEDAD	S	11,90	5,47
170000006772495	18-057-017-00129-0002	20902	BARBECHO TRADICIONAL-CON CUBIERTA VEGETAL	S	8,95	0,57
170000006772504	18-057-017-00129-0003	20902	BARBECHO TRADICIONAL-CON CUBIERTA VEGETAL	S	12,26	0,98
170000006772480	18-057-017-00130-0001	20902	BARBECHO TRADICIONAL-CON CUBIERTA VEGETAL	S	9,33	2,70
170000006772489	18-057-019-00002-0003	20902	BARBECHO TRADICIONAL-CON CUBIERTA VEGETAL	S	4,39	1,25
170000006772491	18-057-019-00011-0001	20902	BARBECHO TRADICIONAL-CON CUBIERTA VEGETAL	R	4,11	0,69
170000006772490	18-057-019-00022-0001	53000	YEROS-SIN VARIEDAD	S	10,92	2,15
170000006772485	18-057-019-00023-0002	53000	YEROS-SIN VARIEDAD	S	14,01	1,25
170000006772492	18-057-019-00024-0003	53000	YEROS-SIN VARIEDAD	S	4,26	3,35
170000006772486	18-057-019-00029-0002	20902	BARBECHO TRADICIONAL-CON CUBIERTA VEGETAL	R	5,13	0,57
170000006772487	18-057-019-00032-0001	20902	BARBECHO TRADICIONAL-CON CUBIERTA VEGETAL	R	2,81	0,12
170000006772482	18-057-019-00038-0003	53000	YEROS-SIN VARIEDAD	S	8,04	2,26
170000006772479	18-057-020-00021-0001	20902	BARBECHO TRADICIONAL-CON CUBIERTA VEGETAL	S	7,75	1,51
170000006772478	18-057-020-00021-0002	20902	BARBECHO TRADICIONAL-CON CUBIERTA VEGETAL	S	6,65	1,40
170000006772477	18-057-020-00021-0004	20902	BARBECHO TRADICIONAL-CON CUBIERTA VEGETAL	S	7,44	1,71
170000006772488	18-057-020-00028-0001	20902	BARBECHO TRADICIONAL-CON CUBIERTA VEGETAL	S	9,68	2,20
170000006772502	18-057-022-00054-0001	20902	BARBECHO TRADICIONAL-CON CUBIERTA VEGETAL	S	5,14	0,11
170000006772503	18-057-022-00065-0003	5000	CEBADA-SIN VARIEDAD	S	8,42	0,88
170000006772501	18-057-022-00065-0003	5000	CEBADA-SIN VARIEDAD	S	8,42	11,00
170000006772498	18-057-023-00055-0003	20902	BARBECHO TRADICIONAL-CON CUBIERTA VEGETAL	S	7,17	2,79

REF.	REFERENCIA SIGPAC	CULTIVO	DESCRIPCIÓN CULTIVO	S/R	PENDIENTE	SUP.
					MEDIA (%)	COMPROM.
						(ha)
170000006772497	18-057-023-00055-0004	20902	BARBECHO TRADICIONAL-CON CUBIERTA VEGETAL	S	2,68	0,65
170000006772496	18-057-024-00002-0001	53000	YEROS-SIN VARIEDAD	S	7,18	0,97
170000006772500	18-057-024-00018-0004	53000	YEROS-SIN VARIEDAD	S	12,96	0,90
170000006772499	18-057-024-00023-0002	20902	BARBECHO TRADICIONAL-CON CUBIERTA VEGETAL	S	9,80	1,15
170000006772493	18-057-024-00038-0001	5000	CEBADA-SIN VARIEDAD	S	7,02	13,37
170000006772481	18-057-028-00024-0003	20902	BARBECHO TRADICIONAL-CON CUBIERTA VEGETAL	S	5,59	17,27

Porcentaje de Superficie de la explotación en municipios con más del 40 por ciento de su superficie agraria dentro de la Zona de desertificación

PUNTOS: 6,00 100.0%

REF.	REFERENCIA SIGPAC	CULTIVO	DESCRIPCIÓN CULTIVO	S/R	SUP.	SUP.
					COMPROM.	CUMPLE
					(ha)	(ha)
170000006772474	18-057-017-00075-0001	5000	CEBADA-SIN VARIEDAD	S	0,19	0,19
170000006772475	18-057-017-00076-0001	5000	CEBADA-SIN VARIEDAD	S	0,29	0,29
170000006772483	18-057-017-00079-0001	5000	CEBADA-SIN VARIEDAD	S	3,30	3,30
170000006772494	18-057-017-00080-0003	5000	CEBADA-SIN VARIEDAD	S	0,21	0,21
170000006772484	18-057-017-00102-0002	5000	CEBADA-SIN VARIEDAD	S	5,47	5,47
170000006772495	18-057-017-00129-0002	20902	BARBECHO TRADICIONAL-CON CUBIERTA VEGETAL	S	0,57	0,57
170000006772504	18-057-017-00129-0003	20902	BARBECHO TRADICIONAL-CON CUBIERTA VEGETAL	S	0,98	0,98
170000006772480	18-057-017-00130-0001	20902	BARBECHO TRADICIONAL-CON CUBIERTA VEGETAL	S	2,70	2,70
170000006772489	18-057-019-00002-0003	20902	BARBECHO TRADICIONAL-CON CUBIERTA VEGETAL	S	1,25	1,25
170000006772491	18-057-019-00011-0001	20902	BARBECHO TRADICIONAL-CON CUBIERTA VEGETAL	R	0,69	0,69
170000006772490	18-057-019-00022-0001	53000	YEROS-SIN VARIEDAD	S	2,15	2,15
170000006772485	18-057-019-00023-0002	53000	YEROS-SIN VARIEDAD	S	1,25	1,25
170000006772492	18-057-019-00024-0003	53000	YEROS-SIN VARIEDAD	S	3,35	3,35
170000006772486	18-057-019-00029-0002	20902	BARBECHO TRADICIONAL-CON CUBIERTA VEGETAL	R	0,57	0,57
170000006772487	18-057-019-00032-0001	20902	BARBECHO TRADICIONAL-CON CUBIERTA VEGETAL	R	0,12	0,12
170000006772482	18-057-019-00038-0003	53000	YEROS-SIN VARIEDAD	S	2,26	2,26
170000006772479	18-057-020-00021-0001	20902	BARBECHO TRADICIONAL-CON CUBIERTA VEGETAL	S	1,51	1,51
170000006772478	18-057-020-00021-0002	20902	BARBECHO TRADICIONAL-CON CUBIERTA VEGETAL	S	1,40	1,40
170000006772477	18-057-020-00021-0004	20902	BARBECHO TRADICIONAL-CON CUBIERTA VEGETAL	S	1,71	1,71
170000006772488	18-057-020-00028-0001	20902	BARBECHO TRADICIONAL-CON CUBIERTA VEGETAL	S	2,20	2,20
170000006772502	18-057-022-00054-0001	20902	BARBECHO TRADICIONAL-CON CUBIERTA VEGETAL	S	0,11	0,11
170000006772501	18-057-022-00065-0003	5000	CEBADA-SIN VARIEDAD	S	11,00	11,00
170000006772503	18-057-022-00065-0003	5000	CEBADA-SIN VARIEDAD	S	0,88	0,88
170000006772498	18-057-023-00055-0003	20902	BARBECHO TRADICIONAL-CON CUBIERTA VEGETAL	S	2,79	2,79
170000006772497	18-057-023-00055-0004	20902	BARBECHO TRADICIONAL-CON CUBIERTA VEGETAL	S	0,65	0,65
170000006772496	18-057-024-00002-0001	53000	YEROS-SIN VARIEDAD	S	0,97	0,97
170000006772500	18-057-024-00018-0004	53000	YEROS-SIN VARIEDAD	S	0,90	0,90
170000006772499	18-057-024-00023-0002	20902	BARBECHO TRADICIONAL-CON CUBIERTA VEGETAL	S	1,15	1,15
170000006772493	18-057-024-00038-0001	5000	CEBADA-SIN VARIEDAD	S	13,37	13,37
170000006772481	18-057-028-00024-0003	20902	BARBECHO TRADICIONAL-CON CUBIERTA VEGETAL	S	17,27	17,27



<u>APELLIDOS Y NOMBRE / RAZÓN SOCIAL</u>	<u>NIF</u>	<u>EXPEDIENTE</u>	<u>SUP. COMPROMETIDA</u>		
			<u>(ha)</u>		
TORRES MUÑOZ ANTONIO JESUS	***7981*	1047847	240.68		
RESOLUCIÓN					
ADMITIDO					
IMPORTE POR ANUALIDAD					
	<u>2018</u>	<u>2019</u>	<u>2020</u>	<u>2021</u>	<u>2022</u>
IMPORTE MÁXIMO SUBVENCIONABLE	26.046,68 €	26.046,68 €	26.046,68 €	26.046,68 €	26.046,68 €
IMPORTE MEDIO DE TRANSFERENCIA (€/ha)	108,22 €	108,22 €	108,22 €	108,22 €	108,22 €

DETALLE IMPORTES POR ANUALIDAD

<u>GRUPOS DE CULTIVO ADMITIDOS</u>	<u>SUP. COMPROM.</u>	<u>2018</u>	<u>2019</u>	<u>2020</u>	<u>2021</u>	<u>2022</u>
	<u>(ha)</u>					
FRUTALES REGADÍO	1,13	395,12 €	395,12 €	395,12 €	395,12 €	395,12 €
FRUTALES SECANO	36,62	7.918,71 €	7.918,71 €	7.918,71 €	7.918,71 €	7.918,71 €
HERBÁCEOS	128,84	17.732,85 €	17.732,85 €	17.732,85 €	17.732,85 €	17.732,85 €
HERBÁCEOS NO ELEGIBLES	74,09	0,00 €	0,00 €	0,00 €	0,00 €	0,00 €



RECINTOS COMPROMETIDOS

REF.	REFERENCIA SIGPAC	CULTIVO DESCRIPCIÓN CULTIVO	S/R	PEND. MEDIA (%)	SUP. DEC. ADMIN. (ha)	NU SUP. CERT. (ha)	SUP. CAMPO (ha)	SUP. COMPROM. (ha)
4099207	18-057-035-00091-0006	104000 ALMENDROS-SIN VARIEDAD	R	1,08	0,27	0,27		0,27
4099208	18-057-035-00091-0007	104000 ALMENDROS-SIN VARIEDAD	R	1,82	0,32	0,32		0,32
1700000007163577	18-057-021-00327-0007	20902 BARBECHO TRADICIONAL-CON CUBIERTA VEGETAL	S	2,40	1,56	1,56		1,56
4099206	18-057-035-00091-0005	104000 ALMENDROS-SIN VARIEDAD	R	2,46	0,17	0,17		0,17
1700000007163533	18-057-021-00340-0001	1000 TRIGO BLANDO-SIN VARIEDAD	S	2,54	0,61	0,61		0,61
1700000007163613	18-057-008-00081-0002	104000 ALMENDROS-SIN VARIEDAD	S	2,76	13,01	13,01		13,01
1700000007163560	18-057-039-00014-0001	1000 TRIGO BLANDO-SIN VARIEDAD	S	2,90	1,32	1,32		1,32
1700000007163571	18-057-021-00189-0001	20902 BARBECHO TRADICIONAL-CON CUBIERTA VEGETAL	R	2,96	0,21	0,21		0,21
1700000007163539	18-057-021-00205-0001	8000 AVENA-SIN VARIEDAD	S	2,97	1,18	1,18		1,18
1700000007163570	18-057-021-00188-0001	20902 BARBECHO TRADICIONAL-CON CUBIERTA VEGETAL	R	3,14	0,15	0,15		0,15
1700000007163518	18-057-021-00328-0003	20902 BARBECHO TRADICIONAL-CON CUBIERTA VEGETAL	S	3,43	1,83	1,83		1,83
1700000007163600	18-057-021-00325-0003	20902 BARBECHO TRADICIONAL-CON CUBIERTA VEGETAL	S	3,47	11,77	11,77		11,77
1700000007163588	18-057-038-00139-0001	1000 TRIGO BLANDO-SIN VARIEDAD	S	3,64	1,61	1,61		1,61
4099175	18-057-021-00204-0001	104000 ALMENDROS-SIN VARIEDAD	S	3,66	1,24	1,24		1,24
4099209	18-057-035-00091-0008	104000 ALMENDROS-SIN VARIEDAD	R	3,90	0,37	0,37		0,37
1700000007163582	18-057-038-00156-0002	1000 TRIGO BLANDO-SIN VARIEDAD	S	3,90	1,55	1,55		1,55
1700000007163540	18-057-021-00349-0002	8000 AVENA-SIN VARIEDAD	S	3,94	1,05	1,05		1,05
1700000007163520	18-057-021-00344-0002	8000 AVENA-SIN VARIEDAD	S	3,98	6,71	6,71		6,71
1700000007163538	18-057-021-00209-0001	1000 TRIGO BLANDO-SIN VARIEDAD	S	4,02	0,72	0,72		0,72
1700000007163555	18-057-008-00075-0003	1000 TRIGO BLANDO-SIN VARIEDAD	S	4,09	0,17	0,17		0,17
4099179	18-057-021-00352-0002	104000 ALMENDROS-SIN VARIEDAD	S	4,17	0,52	0,52		0,52
1700000007163543	18-057-008-00082-0002	8000 AVENA-SIN VARIEDAD	S	4,17	8,92	8,92		8,92
1700000007163579	18-057-037-00434-0001	1000 TRIGO BLANDO-SIN VARIEDAD	S	4,28	2,42	2,42		2,42
1700000007163544	18-057-021-00425-0002	1000 TRIGO BLANDO-SIN VARIEDAD	S	4,31	3,18	3,18		3,18
1700000007163561	18-057-037-00452-0001	1000 TRIGO BLANDO-SIN VARIEDAD	S	4,62	0,91	0,91		0,91
1700000007163567	18-057-039-00090-0001	1000 TRIGO BLANDO-SIN VARIEDAD	S	4,93	3,72	3,72		3,72
1700000007163602	18-057-035-00066-0001	20902 BARBECHO TRADICIONAL-CON CUBIERTA VEGETAL	R	4,93	0,95	0,95		0,95
1700000007163563	18-057-039-00011-0001	1000 TRIGO BLANDO-SIN VARIEDAD	S	5,15	0,11	0,11		0,11
1700000007163591	18-057-037-00453-0002	1000 TRIGO BLANDO-SIN VARIEDAD	S	5,15	0,35	0,35		0,35
4099182	18-057-021-00424-0001	104000 ALMENDROS-SIN VARIEDAD	S	5,18	3,04	3,04		3,04
1700000007163541	18-057-021-00427-0004	1000 TRIGO BLANDO-SIN VARIEDAD	S	5,25	11,28	11,28		11,28
1700000007163584	18-057-037-00436-0001	1000 TRIGO BLANDO-SIN VARIEDAD	S	5,30	0,98	0,98		0,98
1700000007163515	18-057-035-00073-0001	20902 BARBECHO TRADICIONAL-CON CUBIERTA VEGETAL	R	5,31	0,99	1,00		0,99
1700000007163562	18-057-039-00162-0001	1000 TRIGO BLANDO-SIN VARIEDAD	S	5,34	8,11	8,11		8,11
1700000007163556	18-057-038-00167-0001	1000 TRIGO BLANDO-SIN VARIEDAD	S	5,35	1,13	1,13		1,13
1700000007163581	18-057-038-00155-0001	1000 TRIGO BLANDO-SIN VARIEDAD	S	5,36	1,27	1,27		1,27
1700000007163514	18-057-035-00076-0001	20902 BARBECHO TRADICIONAL-CON CUBIERTA VEGETAL	R	5,41	0,52	0,52		0,52
1700000007163516	18-057-021-00346-0001	8000 AVENA-SIN VARIEDAD	S	5,43	6,99	6,99		6,99
1700000007163517	18-057-021-00341-0007	20902 BARBECHO TRADICIONAL-CON CUBIERTA VEGETAL	S	5,46	52,39	52,39		52,39
1700000007163534	18-057-021-00341-0007	1000 TRIGO BLANDO-SIN VARIEDAD	S	5,46	22,74	22,74		22,74
1700000007163535	18-057-021-00350-0002	8000 AVENA-SIN VARIEDAD	S	5,57	1,97	1,97		1,97
1700000007163605	18-057-037-00387-0001	104000 ALMENDROS-SIN VARIEDAD	S	5,60	1,98	1,98		1,98
1700000007163611	18-057-021-00324-0001	104000 ALMENDROS-SIN VARIEDAD	S	5,71	0,21	0,21		0,21
1700000007163547	18-057-021-00400-0001	1000 TRIGO BLANDO-SIN VARIEDAD	S	5,75	1,73	1,73		1,73
1700000007163598	18-057-021-00191-0008	20902 BARBECHO TRADICIONAL-CON CUBIERTA VEGETAL	R	5,82	0,59	0,59		0,59
1700000007163551	18-057-038-00142-0002	1000 TRIGO BLANDO-SIN VARIEDAD	S	6,11	0,57	0,57		0,57
1700000007163607	18-057-037-00527-0001	104000 ALMENDROS-SIN VARIEDAD	S	6,16	1,88	1,88		1,88
1700000007163606	18-057-037-00522-0001	104000 ALMENDROS-SIN VARIEDAD	S	6,49	0,49	0,49		0,49
1700000007163587	18-057-038-00136-0001	1000 TRIGO BLANDO-SIN VARIEDAD	S	6,75	0,58	0,58		0,58
1700000007163558	18-057-039-00028-0001	1000 TRIGO BLANDO-SIN VARIEDAD	S	6,76	1,93	1,93		1,93
1700000007163586	18-057-038-00133-0001	1000 TRIGO BLANDO-SIN VARIEDAD	S	6,88	2,51	2,51		2,51
1700000007163559	18-057-038-00191-0001	1000 TRIGO BLANDO-SIN VARIEDAD	S	7,22	2,25	2,25		2,25
4099178	18-057-021-00351-0001	104000 ALMENDROS-SIN VARIEDAD	S	7,31	1,63	1,63		1,63
1700000007163546	18-057-021-00429-0003	1000 TRIGO BLANDO-SIN VARIEDAD	S	7,37	10,04	10,04		10,04
1700000007163557	18-057-038-00168-0001	1000 TRIGO BLANDO-SIN VARIEDAD	S	7,58	1,73	1,73		1,73
1700000007163554	18-057-037-00451-0002	1000 TRIGO BLANDO-SIN VARIEDAD	S	7,63	1,81	1,81		1,81

RECINTOS COMPROMETIDOS

REF.	REFERENCIA SIGPAC	CULTIVO	DESCRIPCIÓN CULTIVO	S/R	PEND.	SUP. DEC.	NU SUP.	SUP.	SUP.
					MEDIA	ADMIN.	CERT.	CAMPO	COMPROM.
					(%)	(ha)	(ha)	(ha)	(ha)
170000007163575	18-057-021-00279-0002	20902	BARBECHO TRADICIONAL-CON CUBIERTA VEGETAL	R	7,67	0,30	0,30		0,30
170000007163564	18-057-021-00233-0002	1000	TRIGO BLANDO-SIN VARIEDAD	R	7,94	0,20	0,20		0,20
170000007163566	18-057-038-00209-0001	1000	TRIGO BLANDO-SIN VARIEDAD	S	7,95	0,86	0,86		0,86
170000007163609	18-057-037-00380-0001	104000	ALMENDROS-SIN VARIEDAD	S	8,04	0,97	0,97		0,97
170000007163569	18-057-037-00405-0001	1000	TRIGO BLANDO-SIN VARIEDAD	S	8,32	1,14	1,14		1,14
170000007163536	18-057-021-00208-0002	1000	TRIGO BLANDO-SIN VARIEDAD	S	9,02	2,17	2,17		2,17
170000007163574	18-057-021-00208-0002	20902	BARBECHO TRADICIONAL-CON CUBIERTA VEGETAL	S	9,02	2,74	2,74		2,74
170000007163576	18-057-021-00415-0002	8000	AVENA-SIN VARIEDAD	S	9,08	1,44	1,44		1,44
170000007163550	18-057-021-00327-0005	1000	TRIGO BLANDO-SIN VARIEDAD	S	9,96	0,94	0,94		0,94
170000007163565	18-057-039-00091-0001	1000	TRIGO BLANDO-SIN VARIEDAD	S	10,01	0,39	0,39		0,39
170000007163568	18-057-037-00404-0001	1000	TRIGO BLANDO-SIN VARIEDAD	S	10,09	1,97	1,97		1,97
4099204	18-057-035-00090-0001	104000	ALMENDROS-SIN VARIEDAD	S	10,92	1,89	1,89		1,89
170000007163549	18-057-038-00203-0001	1000	TRIGO BLANDO-SIN VARIEDAD	S	11,79	1,20	1,20		1,20
4099186	18-057-034-00161-0001	104000	ALMENDROS-SIN VARIEDAD	S	11,82	5,76	5,76		5,76
170000007163603	18-057-037-00379-0002	104000	ALMENDROS-SIN VARIEDAD	S	12,02	1,22	1,22		1,22
170000007163552	18-057-021-00327-0013	1000	TRIGO BLANDO-SIN VARIEDAD	S	12,24	1,08	1,08		1,08
170000007163585	18-057-021-00327-0012	1000	TRIGO BLANDO-SIN VARIEDAD	S	12,50	0,41	0,41		0,41
170000007163594	18-057-021-00277-0001	20902	BARBECHO TRADICIONAL-CON CUBIERTA VEGETAL	R	12,57	0,09	0,09		0,09
170000007163553	18-057-021-00327-0010	1000	TRIGO BLANDO-SIN VARIEDAD	S	12,81	0,55	0,55		0,55
4099201	18-057-034-00221-0001	104000	ALMENDROS-SIN VARIEDAD	S	13,03	1,91	1,91		1,91
170000007163532	18-057-008-00082-0004	8000	AVENA-SIN VARIEDAD	S	13,28	2,31	2,31		2,31
170000007163548	18-057-021-00327-0009	1000	TRIGO BLANDO-SIN VARIEDAD	S	13,49	2,03	2,03		2,03
170000007163604	18-057-037-00507-0001	104000	ALMENDROS-SIN VARIEDAD	S	14,29	0,31	0,31		0,31
4099196	18-057-034-00216-0001	104000	ALMENDROS-SIN VARIEDAD	S	14,93	0,56	0,56		0,56

INCIDENCIAS**INCIDENCIA DESCRIPCIÓN**

85001	El recinto declarado no cumple con las normas de producción ecológica (artículo 5-1 e), Orden 26 mayo 2015) Ref:170000007163608 Recinto:18-057-021-00024-001 Cultivo:104000 ALMENDROS-SIN VARIEDAD Secano Ref:170000007163573 Recinto:18-057-021-00191-001 Cultivo:20902 BARBECHO TRADICIONAL-CON CUBIERTA VEGETAL Regadío Ref:170000007163572 Recinto:18-057-021-00191-003 Cultivo:20902 BARBECHO TRADICIONAL-CON CUBIERTA VEGETAL Secano Ref:170000007163610 Recinto:18-057-021-00201-001 Cultivo:104000 ALMENDROS-SIN VARIEDAD Secano Ref:170000007163612 Recinto:18-057-021-00346-002 Cultivo:104000 ALMENDROS-SIN VARIEDAD Secano Ref:4099181 Recinto:18-057-021-00401-002 Cultivo:104000 ALMENDROS-SIN VARIEDAD Secano Ref:170000007163615 Recinto:18-057-021-00477-005 Cultivo:104000 ALMENDROS-SIN VARIEDAD Secano Ref:170000007163614 Recinto:18-057-021-00477-006 Cultivo:104000 ALMENDROS-SIN VARIEDAD Secano Ref:170000007163519 Recinto:18-057-034-09500-002 Cultivo:8000 AVENA-SIN VARIEDAD Secano Ref:170000007163537 Recinto:18-057-037-00440-005 Cultivo:8000 AVENA-SIN VARIEDAD Secano Ref:170000007163542 Recinto:18-057-037-00473-001 Cultivo:8000 AVENA-SIN VARIEDAD Secano Ref:170000007163545 Recinto:18-057-037-00476-001 Cultivo:8000 AVENA-SIN VARIEDAD Secano
-------	--

RESUMEN CRITERIOS DE SELECCIÓN**11.2.1.1 Mantenimiento de prácticas y métodos de agricultura ecológica: Cultivos herbáceos - Conv 2018.****PUNTOS: 7,00**

	PUNTOS	CUMPLE
Porcentaje de superficie determinada en Red Natura 2000	0,00	0.0%
Porcentaje de superficie determinada situada en zonas RAMSAR	0,00	0.0%
Porcentaje de superficie determinada en zonas vulnerables a la contaminación por nitratos	0,00	0.0%
Pendiente media de la explotación	1,00	5.73%
Porcentaje de Superficie de la explotación en municipios con más del 40 por ciento de su superficie agraria dentro de la Zona de desertificación	6,00	100.0%

11.2.1.1 Mantenimiento de prácticas y métodos de agricultura ecológica: Cultivos permanentes distintos de olivar - Conv 2018.**PUNTOS: 7,00**

	PUNTOS	CUMPLE
Porcentaje de superficie determinada en Red Natura 2000	0,00	0.0%
Porcentaje de superficie determinada situada en zonas RAMSAR	0,00	0.0%

	PUNTOS	CUMPLE
Porcentaje de superficie determinada en zonas vulnerables a la contaminación por nitratos	0,00	0.0%
Pendiente media de la explotación	1,00	6.59%
Porcentaje de Superficie de la explotación en municipios con más del 40 por ciento de su superficie agraria dentro de la Zona de desertificación	6,00	100.0%

DETALLE CRITERIOS DE SELECCIÓN**11.2.1.1 Mantenimiento de prácticas y métodos de agricultura ecológica: Cultivos herbáceos - Conv 2018.** **PUNTOS: 7,00****Porcentaje de superficie determinada en Red Natura 2000** **PUNTOS: 0,00 0.0%**

REF.	REFERENCIA SIGPAC	CULTIVO	DESCRIPCIÓN CULTIVO	S/R	SUP. COMPROM. (ha)	SUP. CUMPLE (ha)
170000007163555	18-057-008-00075-0003	1000	TRIGO BLANDO-SIN VARIEDAD	S	0,17	0,00
170000007163543	18-057-008-00082-0002	8000	AVENA-SIN VARIEDAD	S	8,92	0,00
170000007163532	18-057-008-00082-0004	8000	AVENA-SIN VARIEDAD	S	2,31	0,00
170000007163570	18-057-021-00188-0001	20902	BARBECHO TRADICIONAL-CON CUBIERTA VEGETAL	R	0,15	0,00
170000007163571	18-057-021-00189-0001	20902	BARBECHO TRADICIONAL-CON CUBIERTA VEGETAL	R	0,21	0,00
170000007163598	18-057-021-00191-0008	20902	BARBECHO TRADICIONAL-CON CUBIERTA VEGETAL	R	0,59	0,00
170000007163539	18-057-021-00205-0001	8000	AVENA-SIN VARIEDAD	S	1,18	0,00
170000007163536	18-057-021-00208-0002	1000	TRIGO BLANDO-SIN VARIEDAD	S	2,17	0,00
170000007163574	18-057-021-00208-0002	20902	BARBECHO TRADICIONAL-CON CUBIERTA VEGETAL	S	2,74	0,00
170000007163538	18-057-021-00209-0001	1000	TRIGO BLANDO-SIN VARIEDAD	S	0,72	0,00
170000007163564	18-057-021-00233-0002	1000	TRIGO BLANDO-SIN VARIEDAD	R	0,20	0,00
170000007163594	18-057-021-00277-0001	20902	BARBECHO TRADICIONAL-CON CUBIERTA VEGETAL	R	0,09	0,00
170000007163575	18-057-021-00279-0002	20902	BARBECHO TRADICIONAL-CON CUBIERTA VEGETAL	R	0,30	0,00
170000007163600	18-057-021-00325-0003	20902	BARBECHO TRADICIONAL-CON CUBIERTA VEGETAL	S	11,77	0,00
170000007163550	18-057-021-00327-0005	1000	TRIGO BLANDO-SIN VARIEDAD	S	0,94	0,00
170000007163577	18-057-021-00327-0007	20902	BARBECHO TRADICIONAL-CON CUBIERTA VEGETAL	S	1,56	0,00
170000007163548	18-057-021-00327-0009	1000	TRIGO BLANDO-SIN VARIEDAD	S	2,03	0,00
170000007163553	18-057-021-00327-0010	1000	TRIGO BLANDO-SIN VARIEDAD	S	0,55	0,00
170000007163585	18-057-021-00327-0012	1000	TRIGO BLANDO-SIN VARIEDAD	S	0,41	0,00
170000007163552	18-057-021-00327-0013	1000	TRIGO BLANDO-SIN VARIEDAD	S	1,08	0,00
170000007163518	18-057-021-00328-0003	20902	BARBECHO TRADICIONAL-CON CUBIERTA VEGETAL	S	1,83	0,00
170000007163533	18-057-021-00340-0001	1000	TRIGO BLANDO-SIN VARIEDAD	S	0,61	0,00
170000007163534	18-057-021-00341-0007	1000	TRIGO BLANDO-SIN VARIEDAD	S	22,74	0,00
170000007163517	18-057-021-00341-0007	20902	BARBECHO TRADICIONAL-CON CUBIERTA VEGETAL	S	52,39	0,00
170000007163520	18-057-021-00344-0002	8000	AVENA-SIN VARIEDAD	S	6,71	0,00
170000007163516	18-057-021-00346-0001	8000	AVENA-SIN VARIEDAD	S	6,99	0,00
170000007163540	18-057-021-00349-0002	8000	AVENA-SIN VARIEDAD	S	1,05	0,00
170000007163535	18-057-021-00350-0002	8000	AVENA-SIN VARIEDAD	S	1,97	0,00
170000007163547	18-057-021-00400-0001	1000	TRIGO BLANDO-SIN VARIEDAD	S	1,73	0,00
170000007163576	18-057-021-00415-0002	8000	AVENA-SIN VARIEDAD	S	1,44	0,00
170000007163544	18-057-021-00425-0002	1000	TRIGO BLANDO-SIN VARIEDAD	S	3,18	0,00
170000007163541	18-057-021-00427-0004	1000	TRIGO BLANDO-SIN VARIEDAD	S	11,28	0,00
170000007163546	18-057-021-00429-0003	1000	TRIGO BLANDO-SIN VARIEDAD	S	10,04	0,00
170000007163602	18-057-035-00066-0001	20902	BARBECHO TRADICIONAL-CON CUBIERTA VEGETAL	R	0,95	0,00
170000007163515	18-057-035-00073-0001	20902	BARBECHO TRADICIONAL-CON CUBIERTA VEGETAL	R	0,99	0,00
170000007163514	18-057-035-00076-0001	20902	BARBECHO TRADICIONAL-CON CUBIERTA VEGETAL	R	0,52	0,00
170000007163568	18-057-037-00404-0001	1000	TRIGO BLANDO-SIN VARIEDAD	S	1,97	0,00
170000007163569	18-057-037-00405-0001	1000	TRIGO BLANDO-SIN VARIEDAD	S	1,14	0,00
170000007163579	18-057-037-00434-0001	1000	TRIGO BLANDO-SIN VARIEDAD	S	2,42	0,00
170000007163584	18-057-037-00436-0001	1000	TRIGO BLANDO-SIN VARIEDAD	S	0,98	0,00
170000007163554	18-057-037-00451-0002	1000	TRIGO BLANDO-SIN VARIEDAD	S	1,81	0,00

<u>REF.</u>	<u>REFERENCIA SIGPAC</u>	<u>CULTIVO</u>	<u>DESCRIPCIÓN CULTIVO</u>	<u>S/R</u>	<u>SUP. COMPROM.</u> <u>(ha)</u>	<u>SUP. CUMPLE</u> <u>(ha)</u>
1700000007163561	18-057-037-00452-0001	1000	TRIGO BLANDO-SIN VARIEDAD	S	0,91	0,00
1700000007163591	18-057-037-00453-0002	1000	TRIGO BLANDO-SIN VARIEDAD	S	0,35	0,00
1700000007163586	18-057-038-00133-0001	1000	TRIGO BLANDO-SIN VARIEDAD	S	2,51	0,00
1700000007163587	18-057-038-00136-0001	1000	TRIGO BLANDO-SIN VARIEDAD	S	0,58	0,00
1700000007163588	18-057-038-00139-0001	1000	TRIGO BLANDO-SIN VARIEDAD	S	1,61	0,00
1700000007163551	18-057-038-00142-0002	1000	TRIGO BLANDO-SIN VARIEDAD	S	0,57	0,00
1700000007163581	18-057-038-00155-0001	1000	TRIGO BLANDO-SIN VARIEDAD	S	1,27	0,00
1700000007163582	18-057-038-00156-0002	1000	TRIGO BLANDO-SIN VARIEDAD	S	1,55	0,00
1700000007163556	18-057-038-00167-0001	1000	TRIGO BLANDO-SIN VARIEDAD	S	1,13	0,00
1700000007163557	18-057-038-00168-0001	1000	TRIGO BLANDO-SIN VARIEDAD	S	1,73	0,00
1700000007163559	18-057-038-00191-0001	1000	TRIGO BLANDO-SIN VARIEDAD	S	2,25	0,00
1700000007163549	18-057-038-00203-0001	1000	TRIGO BLANDO-SIN VARIEDAD	S	1,20	0,00
1700000007163566	18-057-038-00209-0001	1000	TRIGO BLANDO-SIN VARIEDAD	S	0,86	0,00
1700000007163563	18-057-039-00011-0001	1000	TRIGO BLANDO-SIN VARIEDAD	S	0,11	0,00
1700000007163560	18-057-039-00014-0001	1000	TRIGO BLANDO-SIN VARIEDAD	S	1,32	0,00
1700000007163558	18-057-039-00028-0001	1000	TRIGO BLANDO-SIN VARIEDAD	S	1,93	0,00
1700000007163567	18-057-039-00090-0001	1000	TRIGO BLANDO-SIN VARIEDAD	S	3,72	0,00
1700000007163565	18-057-039-00091-0001	1000	TRIGO BLANDO-SIN VARIEDAD	S	0,39	0,00
1700000007163562	18-057-039-00162-0001	1000	TRIGO BLANDO-SIN VARIEDAD	S	8,11	0,00

Porcentaje de superficie determinada situada en zonas RAMSAR**PUNTOS:** 0,00 0.0%

<u>REF.</u>	<u>REFERENCIA SIGPAC</u>	<u>CULTIVO</u>	<u>DESCRIPCIÓN CULTIVO</u>	<u>S/R</u>	<u>SUP. COMPROM.</u> <u>(ha)</u>	<u>SUP. CUMPLE</u> <u>(ha)</u>
1700000007163555	18-057-008-00075-0003	1000	TRIGO BLANDO-SIN VARIEDAD	S	0,17	0,00
1700000007163543	18-057-008-00082-0002	8000	AVENA-SIN VARIEDAD	S	8,92	0,00
1700000007163532	18-057-008-00082-0004	8000	AVENA-SIN VARIEDAD	S	2,31	0,00
1700000007163570	18-057-021-00188-0001	20902	BARBECHO TRADICIONAL-CON CUBIERTA VEGETAL	R	0,15	0,00
1700000007163571	18-057-021-00189-0001	20902	BARBECHO TRADICIONAL-CON CUBIERTA VEGETAL	R	0,21	0,00
1700000007163598	18-057-021-00191-0008	20902	BARBECHO TRADICIONAL-CON CUBIERTA VEGETAL	R	0,59	0,00
1700000007163539	18-057-021-00205-0001	8000	AVENA-SIN VARIEDAD	S	1,18	0,00
1700000007163536	18-057-021-00208-0002	1000	TRIGO BLANDO-SIN VARIEDAD	S	2,17	0,00
1700000007163574	18-057-021-00208-0002	20902	BARBECHO TRADICIONAL-CON CUBIERTA VEGETAL	S	2,74	0,00
1700000007163538	18-057-021-00209-0001	1000	TRIGO BLANDO-SIN VARIEDAD	S	0,72	0,00
1700000007163564	18-057-021-00233-0002	1000	TRIGO BLANDO-SIN VARIEDAD	R	0,20	0,00
1700000007163594	18-057-021-00277-0001	20902	BARBECHO TRADICIONAL-CON CUBIERTA VEGETAL	R	0,09	0,00
1700000007163575	18-057-021-00279-0002	20902	BARBECHO TRADICIONAL-CON CUBIERTA VEGETAL	R	0,30	0,00
1700000007163600	18-057-021-00325-0003	20902	BARBECHO TRADICIONAL-CON CUBIERTA VEGETAL	S	11,77	0,00
1700000007163550	18-057-021-00327-0005	1000	TRIGO BLANDO-SIN VARIEDAD	S	0,94	0,00
1700000007163577	18-057-021-00327-0007	20902	BARBECHO TRADICIONAL-CON CUBIERTA VEGETAL	S	1,56	0,00
1700000007163548	18-057-021-00327-0009	1000	TRIGO BLANDO-SIN VARIEDAD	S	2,03	0,00
1700000007163553	18-057-021-00327-0010	1000	TRIGO BLANDO-SIN VARIEDAD	S	0,55	0,00
1700000007163585	18-057-021-00327-0012	1000	TRIGO BLANDO-SIN VARIEDAD	S	0,41	0,00
1700000007163552	18-057-021-00327-0013	1000	TRIGO BLANDO-SIN VARIEDAD	S	1,08	0,00
1700000007163518	18-057-021-00328-0003	20902	BARBECHO TRADICIONAL-CON CUBIERTA VEGETAL	S	1,83	0,00
1700000007163533	18-057-021-00340-0001	1000	TRIGO BLANDO-SIN VARIEDAD	S	0,61	0,00
1700000007163534	18-057-021-00341-0007	1000	TRIGO BLANDO-SIN VARIEDAD	S	22,74	0,00
1700000007163517	18-057-021-00341-0007	20902	BARBECHO TRADICIONAL-CON CUBIERTA VEGETAL	S	52,39	0,00
1700000007163520	18-057-021-00344-0002	8000	AVENA-SIN VARIEDAD	S	6,71	0,00
1700000007163516	18-057-021-00346-0001	8000	AVENA-SIN VARIEDAD	S	6,99	0,00
1700000007163540	18-057-021-00349-0002	8000	AVENA-SIN VARIEDAD	S	1,05	0,00
1700000007163535	18-057-021-00350-0002	8000	AVENA-SIN VARIEDAD	S	1,97	0,00

<u>REF.</u>	<u>REFERENCIA SIGPAC</u>	<u>CULTIVO</u>	<u>DESCRIPCIÓN CULTIVO</u>	<u>S/R</u>	<u>SUP. COMPROM.</u> <u>(ha)</u>	<u>SUP. CUMPLE</u> <u>(ha)</u>
170000007163547	18-057-021-00400-0001	1000	TRIGO BLANDO-SIN VARIEDAD	S	1,73	0,00
170000007163576	18-057-021-00415-0002	8000	AVENA-SIN VARIEDAD	S	1,44	0,00
170000007163544	18-057-021-00425-0002	1000	TRIGO BLANDO-SIN VARIEDAD	S	3,18	0,00
170000007163541	18-057-021-00427-0004	1000	TRIGO BLANDO-SIN VARIEDAD	S	11,28	0,00
170000007163546	18-057-021-00429-0003	1000	TRIGO BLANDO-SIN VARIEDAD	S	10,04	0,00
170000007163602	18-057-035-00066-0001	20902	BARBECHO TRADICIONAL-CON CUBIERTA VEGETAL	R	0,95	0,00
170000007163515	18-057-035-00073-0001	20902	BARBECHO TRADICIONAL-CON CUBIERTA VEGETAL	R	0,99	0,00
170000007163514	18-057-035-00076-0001	20902	BARBECHO TRADICIONAL-CON CUBIERTA VEGETAL	R	0,52	0,00
170000007163568	18-057-037-00404-0001	1000	TRIGO BLANDO-SIN VARIEDAD	S	1,97	0,00
170000007163569	18-057-037-00405-0001	1000	TRIGO BLANDO-SIN VARIEDAD	S	1,14	0,00
170000007163579	18-057-037-00434-0001	1000	TRIGO BLANDO-SIN VARIEDAD	S	2,42	0,00
170000007163584	18-057-037-00436-0001	1000	TRIGO BLANDO-SIN VARIEDAD	S	0,98	0,00
170000007163554	18-057-037-00451-0002	1000	TRIGO BLANDO-SIN VARIEDAD	S	1,81	0,00
170000007163561	18-057-037-00452-0001	1000	TRIGO BLANDO-SIN VARIEDAD	S	0,91	0,00
170000007163591	18-057-037-00453-0002	1000	TRIGO BLANDO-SIN VARIEDAD	S	0,35	0,00
170000007163586	18-057-038-00133-0001	1000	TRIGO BLANDO-SIN VARIEDAD	S	2,51	0,00
170000007163587	18-057-038-00136-0001	1000	TRIGO BLANDO-SIN VARIEDAD	S	0,58	0,00
170000007163588	18-057-038-00139-0001	1000	TRIGO BLANDO-SIN VARIEDAD	S	1,61	0,00
170000007163551	18-057-038-00142-0002	1000	TRIGO BLANDO-SIN VARIEDAD	S	0,57	0,00
170000007163581	18-057-038-00155-0001	1000	TRIGO BLANDO-SIN VARIEDAD	S	1,27	0,00
170000007163582	18-057-038-00156-0002	1000	TRIGO BLANDO-SIN VARIEDAD	S	1,55	0,00
170000007163556	18-057-038-00167-0001	1000	TRIGO BLANDO-SIN VARIEDAD	S	1,13	0,00
170000007163557	18-057-038-00168-0001	1000	TRIGO BLANDO-SIN VARIEDAD	S	1,73	0,00
170000007163559	18-057-038-00191-0001	1000	TRIGO BLANDO-SIN VARIEDAD	S	2,25	0,00
170000007163549	18-057-038-00203-0001	1000	TRIGO BLANDO-SIN VARIEDAD	S	1,20	0,00
170000007163566	18-057-038-00209-0001	1000	TRIGO BLANDO-SIN VARIEDAD	S	0,86	0,00
170000007163563	18-057-039-00011-0001	1000	TRIGO BLANDO-SIN VARIEDAD	S	0,11	0,00
170000007163560	18-057-039-00014-0001	1000	TRIGO BLANDO-SIN VARIEDAD	S	1,32	0,00
170000007163558	18-057-039-00028-0001	1000	TRIGO BLANDO-SIN VARIEDAD	S	1,93	0,00
170000007163567	18-057-039-00090-0001	1000	TRIGO BLANDO-SIN VARIEDAD	S	3,72	0,00
170000007163565	18-057-039-00091-0001	1000	TRIGO BLANDO-SIN VARIEDAD	S	0,39	0,00
170000007163562	18-057-039-00162-0001	1000	TRIGO BLANDO-SIN VARIEDAD	S	8,11	0,00

Porcentaje de superficie determinada en zonas vulnerables a la contaminación por nitratos**PUNTOS:** 0,00 0,0%

<u>REF.</u>	<u>REFERENCIA SIGPAC</u>	<u>CULTIVO</u>	<u>DESCRIPCIÓN CULTIVO</u>	<u>S/R</u>	<u>SUP. COMPROM.</u> <u>(ha)</u>	<u>SUP. CUMPLE</u> <u>(ha)</u>
170000007163555	18-057-008-00075-0003	1000	TRIGO BLANDO-SIN VARIEDAD	S	0,17	0,00
170000007163543	18-057-008-00082-0002	8000	AVENA-SIN VARIEDAD	S	8,92	0,00
170000007163532	18-057-008-00082-0004	8000	AVENA-SIN VARIEDAD	S	2,31	0,00
170000007163570	18-057-021-00188-0001	20902	BARBECHO TRADICIONAL-CON CUBIERTA VEGETAL	R	0,15	0,00
170000007163571	18-057-021-00189-0001	20902	BARBECHO TRADICIONAL-CON CUBIERTA VEGETAL	R	0,21	0,00
170000007163598	18-057-021-00191-0008	20902	BARBECHO TRADICIONAL-CON CUBIERTA VEGETAL	R	0,59	0,00
170000007163539	18-057-021-00205-0001	8000	AVENA-SIN VARIEDAD	S	1,18	0,00
170000007163536	18-057-021-00208-0002	1000	TRIGO BLANDO-SIN VARIEDAD	S	2,17	0,00
170000007163574	18-057-021-00208-0002	20902	BARBECHO TRADICIONAL-CON CUBIERTA VEGETAL	S	2,74	0,00
170000007163538	18-057-021-00209-0001	1000	TRIGO BLANDO-SIN VARIEDAD	S	0,72	0,00
170000007163564	18-057-021-00233-0002	1000	TRIGO BLANDO-SIN VARIEDAD	R	0,20	0,00
170000007163594	18-057-021-00277-0001	20902	BARBECHO TRADICIONAL-CON CUBIERTA VEGETAL	R	0,09	0,00
170000007163575	18-057-021-00279-0002	20902	BARBECHO TRADICIONAL-CON CUBIERTA VEGETAL	R	0,30	0,00
170000007163600	18-057-021-00325-0003	20902	BARBECHO TRADICIONAL-CON CUBIERTA VEGETAL	S	11,77	0,00
170000007163550	18-057-021-00327-0005	1000	TRIGO BLANDO-SIN VARIEDAD	S	0,94	0,00

<u>REF.</u>	<u>REFERENCIA SIGPAC</u>	<u>CULTIVO</u>	<u>DESCRIPCIÓN CULTIVO</u>	<u>S/R</u>	<u>SUP. COMPROM.</u> <u>(ha)</u>	<u>SUP. CUMPLE</u> <u>(ha)</u>
1700000007163577	18-057-021-00327-0007	20902	BARBECHO TRADICIONAL-CON CUBIERTA VEGETAL	S	1,56	0,00
1700000007163548	18-057-021-00327-0009	1000	TRIGO BLANDO-SIN VARIEDAD	S	2,03	0,00
1700000007163553	18-057-021-00327-0010	1000	TRIGO BLANDO-SIN VARIEDAD	S	0,55	0,00
1700000007163585	18-057-021-00327-0012	1000	TRIGO BLANDO-SIN VARIEDAD	S	0,41	0,00
1700000007163552	18-057-021-00327-0013	1000	TRIGO BLANDO-SIN VARIEDAD	S	1,08	0,00
1700000007163518	18-057-021-00328-0003	20902	BARBECHO TRADICIONAL-CON CUBIERTA VEGETAL	S	1,83	0,00
1700000007163533	18-057-021-00340-0001	1000	TRIGO BLANDO-SIN VARIEDAD	S	0,61	0,00
1700000007163534	18-057-021-00341-0007	1000	TRIGO BLANDO-SIN VARIEDAD	S	22,74	0,00
1700000007163517	18-057-021-00341-0007	20902	BARBECHO TRADICIONAL-CON CUBIERTA VEGETAL	S	52,39	0,00
1700000007163520	18-057-021-00344-0002	8000	AVENA-SIN VARIEDAD	S	6,71	0,00
1700000007163516	18-057-021-00346-0001	8000	AVENA-SIN VARIEDAD	S	6,99	0,00
1700000007163540	18-057-021-00349-0002	8000	AVENA-SIN VARIEDAD	S	1,05	0,00
1700000007163535	18-057-021-00350-0002	8000	AVENA-SIN VARIEDAD	S	1,97	0,00
1700000007163547	18-057-021-00400-0001	1000	TRIGO BLANDO-SIN VARIEDAD	S	1,73	0,00
1700000007163576	18-057-021-00415-0002	8000	AVENA-SIN VARIEDAD	S	1,44	0,00
1700000007163544	18-057-021-00425-0002	1000	TRIGO BLANDO-SIN VARIEDAD	S	3,18	0,00
1700000007163541	18-057-021-00427-0004	1000	TRIGO BLANDO-SIN VARIEDAD	S	11,28	0,00
1700000007163546	18-057-021-00429-0003	1000	TRIGO BLANDO-SIN VARIEDAD	S	10,04	0,00
1700000007163602	18-057-035-00066-0001	20902	BARBECHO TRADICIONAL-CON CUBIERTA VEGETAL	R	0,95	0,00
1700000007163515	18-057-035-00073-0001	20902	BARBECHO TRADICIONAL-CON CUBIERTA VEGETAL	R	0,99	0,00
1700000007163514	18-057-035-00076-0001	20902	BARBECHO TRADICIONAL-CON CUBIERTA VEGETAL	R	0,52	0,00
1700000007163568	18-057-037-00404-0001	1000	TRIGO BLANDO-SIN VARIEDAD	S	1,97	0,00
1700000007163569	18-057-037-00405-0001	1000	TRIGO BLANDO-SIN VARIEDAD	S	1,14	0,00
1700000007163579	18-057-037-00434-0001	1000	TRIGO BLANDO-SIN VARIEDAD	S	2,42	0,00
1700000007163584	18-057-037-00436-0001	1000	TRIGO BLANDO-SIN VARIEDAD	S	0,98	0,00
1700000007163554	18-057-037-00451-0002	1000	TRIGO BLANDO-SIN VARIEDAD	S	1,81	0,00
1700000007163561	18-057-037-00452-0001	1000	TRIGO BLANDO-SIN VARIEDAD	S	0,91	0,00
1700000007163591	18-057-037-00453-0002	1000	TRIGO BLANDO-SIN VARIEDAD	S	0,35	0,00
1700000007163586	18-057-038-00133-0001	1000	TRIGO BLANDO-SIN VARIEDAD	S	2,51	0,00
1700000007163587	18-057-038-00136-0001	1000	TRIGO BLANDO-SIN VARIEDAD	S	0,58	0,00
1700000007163588	18-057-038-00139-0001	1000	TRIGO BLANDO-SIN VARIEDAD	S	1,61	0,00
1700000007163551	18-057-038-00142-0002	1000	TRIGO BLANDO-SIN VARIEDAD	S	0,57	0,00
1700000007163581	18-057-038-00155-0001	1000	TRIGO BLANDO-SIN VARIEDAD	S	1,27	0,00
1700000007163582	18-057-038-00156-0002	1000	TRIGO BLANDO-SIN VARIEDAD	S	1,55	0,00
1700000007163556	18-057-038-00167-0001	1000	TRIGO BLANDO-SIN VARIEDAD	S	1,13	0,00
1700000007163557	18-057-038-00168-0001	1000	TRIGO BLANDO-SIN VARIEDAD	S	1,73	0,00
1700000007163559	18-057-038-00191-0001	1000	TRIGO BLANDO-SIN VARIEDAD	S	2,25	0,00
1700000007163549	18-057-038-00203-0001	1000	TRIGO BLANDO-SIN VARIEDAD	S	1,20	0,00
1700000007163566	18-057-038-00209-0001	1000	TRIGO BLANDO-SIN VARIEDAD	S	0,86	0,00
1700000007163563	18-057-039-00011-0001	1000	TRIGO BLANDO-SIN VARIEDAD	S	0,11	0,00
1700000007163560	18-057-039-00014-0001	1000	TRIGO BLANDO-SIN VARIEDAD	S	1,32	0,00
1700000007163558	18-057-039-00028-0001	1000	TRIGO BLANDO-SIN VARIEDAD	S	1,93	0,00
1700000007163567	18-057-039-00090-0001	1000	TRIGO BLANDO-SIN VARIEDAD	S	3,72	0,00
1700000007163565	18-057-039-00091-0001	1000	TRIGO BLANDO-SIN VARIEDAD	S	0,39	0,00
1700000007163562	18-057-039-00162-0001	1000	TRIGO BLANDO-SIN VARIEDAD	S	8,11	0,00

Pendiente media de la explotación**PUNTOS:** 1,00 5.73%

<u>REF.</u>	<u>REFERENCIA SIGPAC</u>	<u>CULTIVO</u>	<u>DESCRIPCIÓN CULTIVO</u>	<u>S/R</u>	<u>PENDIENTE MEDIA (%)</u>	<u>SUP. COMPROM.</u> <u>(ha)</u>
1700000007163555	18-057-008-00075-0003	1000	TRIGO BLANDO-SIN VARIEDAD	S	4,09	0,17
1700000007163543	18-057-008-00082-0002	8000	AVENA-SIN VARIEDAD	S	4,17	8,92
1700000007163532	18-057-008-00082-0004	8000	AVENA-SIN VARIEDAD	S	13,28	2,31
1700000007163570	18-057-021-00188-0001	20902	BARBECHO TRADICIONAL-CON CUBIERTA	R	3,14	0,15

REF.	REFERENCIA SIGPAC	CULTIVO	DESCRIPCIÓN CULTIVO	S/R	PENDIENTE	SUP.
					MEDIA (%)	COMPROM. (ha)
			VEGETAL			
170000007163571	18-057-021-00189-0001	20902	BARBECHO TRADICIONAL-CON CUBIERTA VEGETAL	R	2,96	0,21
170000007163598	18-057-021-00191-0008	20902	BARBECHO TRADICIONAL-CON CUBIERTA VEGETAL	R	5,82	0,59
170000007163539	18-057-021-00205-0001	8000	AVENA-SIN VARIEDAD	S	2,97	1,18
170000007163536	18-057-021-00208-0002	1000	TRIGO BLANDO-SIN VARIEDAD	S	9,02	2,17
170000007163574	18-057-021-00208-0002	20902	BARBECHO TRADICIONAL-CON CUBIERTA VEGETAL	S	9,02	2,74
170000007163538	18-057-021-00209-0001	1000	TRIGO BLANDO-SIN VARIEDAD	S	4,02	0,72
170000007163564	18-057-021-00233-0002	1000	TRIGO BLANDO-SIN VARIEDAD	R	7,94	0,20
170000007163594	18-057-021-00277-0001	20902	BARBECHO TRADICIONAL-CON CUBIERTA VEGETAL	R	12,57	0,09
170000007163575	18-057-021-00279-0002	20902	BARBECHO TRADICIONAL-CON CUBIERTA VEGETAL	R	7,67	0,30
170000007163600	18-057-021-00325-0003	20902	BARBECHO TRADICIONAL-CON CUBIERTA VEGETAL	S	3,47	11,77
170000007163550	18-057-021-00327-0005	1000	TRIGO BLANDO-SIN VARIEDAD	S	9,96	0,94
170000007163577	18-057-021-00327-0007	20902	BARBECHO TRADICIONAL-CON CUBIERTA VEGETAL	S	2,40	1,56
170000007163548	18-057-021-00327-0009	1000	TRIGO BLANDO-SIN VARIEDAD	S	13,49	2,03
170000007163553	18-057-021-00327-0010	1000	TRIGO BLANDO-SIN VARIEDAD	S	12,81	0,55
170000007163585	18-057-021-00327-0012	1000	TRIGO BLANDO-SIN VARIEDAD	S	12,50	0,41
170000007163552	18-057-021-00327-0013	1000	TRIGO BLANDO-SIN VARIEDAD	S	12,24	1,08
170000007163518	18-057-021-00328-0003	20902	BARBECHO TRADICIONAL-CON CUBIERTA VEGETAL	S	3,43	1,83
170000007163533	18-057-021-00340-0001	1000	TRIGO BLANDO-SIN VARIEDAD	S	2,54	0,61
170000007163534	18-057-021-00341-0007	1000	TRIGO BLANDO-SIN VARIEDAD	S	5,46	22,74
170000007163517	18-057-021-00341-0007	20902	BARBECHO TRADICIONAL-CON CUBIERTA VEGETAL	S	5,46	52,39
170000007163520	18-057-021-00344-0002	8000	AVENA-SIN VARIEDAD	S	3,98	6,71
170000007163516	18-057-021-00346-0001	8000	AVENA-SIN VARIEDAD	S	5,43	6,99
170000007163540	18-057-021-00349-0002	8000	AVENA-SIN VARIEDAD	S	3,94	1,05
170000007163535	18-057-021-00350-0002	8000	AVENA-SIN VARIEDAD	S	5,57	1,97
170000007163547	18-057-021-00400-0001	1000	TRIGO BLANDO-SIN VARIEDAD	S	5,75	1,73
170000007163576	18-057-021-00415-0002	8000	AVENA-SIN VARIEDAD	S	9,08	1,44
170000007163544	18-057-021-00425-0002	1000	TRIGO BLANDO-SIN VARIEDAD	S	4,31	3,18
170000007163541	18-057-021-00427-0004	1000	TRIGO BLANDO-SIN VARIEDAD	S	5,25	11,28
170000007163546	18-057-021-00429-0003	1000	TRIGO BLANDO-SIN VARIEDAD	S	7,37	10,04
170000007163602	18-057-035-00066-0001	20902	BARBECHO TRADICIONAL-CON CUBIERTA VEGETAL	R	4,93	0,95
170000007163515	18-057-035-00073-0001	20902	BARBECHO TRADICIONAL-CON CUBIERTA VEGETAL	R	5,31	0,99
170000007163514	18-057-035-00076-0001	20902	BARBECHO TRADICIONAL-CON CUBIERTA VEGETAL	R	5,41	0,52
170000007163568	18-057-037-00404-0001	1000	TRIGO BLANDO-SIN VARIEDAD	S	10,09	1,97
170000007163569	18-057-037-00405-0001	1000	TRIGO BLANDO-SIN VARIEDAD	S	8,32	1,14
170000007163579	18-057-037-00434-0001	1000	TRIGO BLANDO-SIN VARIEDAD	S	4,28	2,42
170000007163584	18-057-037-00436-0001	1000	TRIGO BLANDO-SIN VARIEDAD	S	5,30	0,98
170000007163554	18-057-037-00451-0002	1000	TRIGO BLANDO-SIN VARIEDAD	S	7,63	1,81
170000007163561	18-057-037-00452-0001	1000	TRIGO BLANDO-SIN VARIEDAD	S	4,62	0,91
170000007163591	18-057-037-00453-0002	1000	TRIGO BLANDO-SIN VARIEDAD	S	5,15	0,35
170000007163586	18-057-038-00133-0001	1000	TRIGO BLANDO-SIN VARIEDAD	S	6,88	2,51
170000007163587	18-057-038-00136-0001	1000	TRIGO BLANDO-SIN VARIEDAD	S	6,75	0,58
170000007163588	18-057-038-00139-0001	1000	TRIGO BLANDO-SIN VARIEDAD	S	3,64	1,61
170000007163551	18-057-038-00142-0002	1000	TRIGO BLANDO-SIN VARIEDAD	S	6,11	0,57
170000007163581	18-057-038-00155-0001	1000	TRIGO BLANDO-SIN VARIEDAD	S	5,36	1,27
170000007163582	18-057-038-00156-0002	1000	TRIGO BLANDO-SIN VARIEDAD	S	3,90	1,55
170000007163556	18-057-038-00167-0001	1000	TRIGO BLANDO-SIN VARIEDAD	S	5,35	1,13
170000007163557	18-057-038-00168-0001	1000	TRIGO BLANDO-SIN VARIEDAD	S	7,58	1,73
170000007163559	18-057-038-00191-0001	1000	TRIGO BLANDO-SIN VARIEDAD	S	7,22	2,25
170000007163549	18-057-038-00203-0001	1000	TRIGO BLANDO-SIN VARIEDAD	S	11,79	1,20
170000007163566	18-057-038-00209-0001	1000	TRIGO BLANDO-SIN VARIEDAD	S	7,95	0,86
170000007163563	18-057-039-00011-0001	1000	TRIGO BLANDO-SIN VARIEDAD	S	5,15	0,11

REF.	REFERENCIA SIGPAC	CULTIVO	DESCRIPCIÓN CULTIVO	S/R	PENDIENTE	SUP.
					MEDIA (%)	COMPROM. (ha)
170000007163560	18-057-039-00014-0001	1000	TRIGO BLANDO-SIN VARIEDAD	S	2,90	1,32
170000007163558	18-057-039-00028-0001	1000	TRIGO BLANDO-SIN VARIEDAD	S	6,76	1,93
170000007163567	18-057-039-00090-0001	1000	TRIGO BLANDO-SIN VARIEDAD	S	4,93	3,72
170000007163565	18-057-039-00091-0001	1000	TRIGO BLANDO-SIN VARIEDAD	S	10,01	0,39
170000007163562	18-057-039-00162-0001	1000	TRIGO BLANDO-SIN VARIEDAD	S	5,34	8,11

Porcentaje de Superficie de la explotación en municipios con más del 40 por ciento de su superficie agraria dentro de la Zona de desertificación PUNTOS: 6,00 100.0%

REF.	REFERENCIA SIGPAC	CULTIVO	DESCRIPCIÓN CULTIVO	S/R	SUP.	SUP.
					COMPROM. (ha)	CUMPLE (ha)
170000007163555	18-057-008-00075-0003	1000	TRIGO BLANDO-SIN VARIEDAD	S	0,17	0,17
170000007163543	18-057-008-00082-0002	8000	AVENA-SIN VARIEDAD	S	8,92	8,92
170000007163532	18-057-008-00082-0004	8000	AVENA-SIN VARIEDAD	S	2,31	2,31
170000007163570	18-057-021-00188-0001	20902	BARBECHO TRADICIONAL-CON CUBIERTA VEGETAL	R	0,15	0,15
170000007163571	18-057-021-00189-0001	20902	BARBECHO TRADICIONAL-CON CUBIERTA VEGETAL	R	0,21	0,21
170000007163598	18-057-021-00191-0008	20902	BARBECHO TRADICIONAL-CON CUBIERTA VEGETAL	R	0,59	0,59
170000007163539	18-057-021-00205-0001	8000	AVENA-SIN VARIEDAD	S	1,18	1,18
170000007163536	18-057-021-00208-0002	1000	TRIGO BLANDO-SIN VARIEDAD	S	2,17	2,17
170000007163574	18-057-021-00208-0002	20902	BARBECHO TRADICIONAL-CON CUBIERTA VEGETAL	S	2,74	2,74
170000007163538	18-057-021-00209-0001	1000	TRIGO BLANDO-SIN VARIEDAD	S	0,72	0,72
170000007163564	18-057-021-00233-0002	1000	TRIGO BLANDO-SIN VARIEDAD	R	0,20	0,20
170000007163594	18-057-021-00277-0001	20902	BARBECHO TRADICIONAL-CON CUBIERTA VEGETAL	R	0,09	0,09
170000007163575	18-057-021-00279-0002	20902	BARBECHO TRADICIONAL-CON CUBIERTA VEGETAL	R	0,30	0,30
170000007163600	18-057-021-00325-0003	20902	BARBECHO TRADICIONAL-CON CUBIERTA VEGETAL	S	11,77	11,77
170000007163550	18-057-021-00327-0005	1000	TRIGO BLANDO-SIN VARIEDAD	S	0,94	0,94
170000007163577	18-057-021-00327-0007	20902	BARBECHO TRADICIONAL-CON CUBIERTA VEGETAL	S	1,56	1,56
170000007163548	18-057-021-00327-0009	1000	TRIGO BLANDO-SIN VARIEDAD	S	2,03	2,03
170000007163553	18-057-021-00327-0010	1000	TRIGO BLANDO-SIN VARIEDAD	S	0,55	0,55
170000007163585	18-057-021-00327-0012	1000	TRIGO BLANDO-SIN VARIEDAD	S	0,41	0,41
170000007163552	18-057-021-00327-0013	1000	TRIGO BLANDO-SIN VARIEDAD	S	1,08	1,08
170000007163518	18-057-021-00328-0003	20902	BARBECHO TRADICIONAL-CON CUBIERTA VEGETAL	S	1,83	1,83
170000007163533	18-057-021-00340-0001	1000	TRIGO BLANDO-SIN VARIEDAD	S	0,61	0,61
170000007163534	18-057-021-00341-0007	1000	TRIGO BLANDO-SIN VARIEDAD	S	22,74	22,74
170000007163517	18-057-021-00341-0007	20902	BARBECHO TRADICIONAL-CON CUBIERTA VEGETAL	S	52,39	52,39
170000007163520	18-057-021-00344-0002	8000	AVENA-SIN VARIEDAD	S	6,71	6,71
170000007163516	18-057-021-00346-0001	8000	AVENA-SIN VARIEDAD	S	6,99	6,99
170000007163540	18-057-021-00349-0002	8000	AVENA-SIN VARIEDAD	S	1,05	1,05
170000007163535	18-057-021-00350-0002	8000	AVENA-SIN VARIEDAD	S	1,97	1,97
170000007163547	18-057-021-00400-0001	1000	TRIGO BLANDO-SIN VARIEDAD	S	1,73	1,73
170000007163576	18-057-021-00415-0002	8000	AVENA-SIN VARIEDAD	S	1,44	1,44
170000007163544	18-057-021-00425-0002	1000	TRIGO BLANDO-SIN VARIEDAD	S	3,18	3,18
170000007163541	18-057-021-00427-0004	1000	TRIGO BLANDO-SIN VARIEDAD	S	11,28	11,28
170000007163546	18-057-021-00429-0003	1000	TRIGO BLANDO-SIN VARIEDAD	S	10,04	10,04
170000007163602	18-057-035-00066-0001	20902	BARBECHO TRADICIONAL-CON CUBIERTA VEGETAL	R	0,95	0,95
170000007163515	18-057-035-00073-0001	20902	BARBECHO TRADICIONAL-CON CUBIERTA VEGETAL	R	0,99	0,99
170000007163514	18-057-035-00076-0001	20902	BARBECHO TRADICIONAL-CON CUBIERTA VEGETAL	R	0,52	0,52
170000007163568	18-057-037-00404-0001	1000	TRIGO BLANDO-SIN VARIEDAD	S	1,97	1,97
170000007163569	18-057-037-00405-0001	1000	TRIGO BLANDO-SIN VARIEDAD	S	1,14	1,14
170000007163579	18-057-037-00434-0001	1000	TRIGO BLANDO-SIN VARIEDAD	S	2,42	2,42
170000007163584	18-057-037-00436-0001	1000	TRIGO BLANDO-SIN VARIEDAD	S	0,98	0,98

REF.	REFERENCIA SIGPAC	CULTIVO	DESCRIPCIÓN CULTIVO	S/R	SUP. COMPROM. (ha)	SUP. CUMPLE (ha)
1700000007163554	18-057-037-00451-0002	1000	TRIGO BLANDO-SIN VARIEDAD	S	1,81	1,81
1700000007163561	18-057-037-00452-0001	1000	TRIGO BLANDO-SIN VARIEDAD	S	0,91	0,91
1700000007163591	18-057-037-00453-0002	1000	TRIGO BLANDO-SIN VARIEDAD	S	0,35	0,35
1700000007163586	18-057-038-00133-0001	1000	TRIGO BLANDO-SIN VARIEDAD	S	2,51	2,51
1700000007163587	18-057-038-00136-0001	1000	TRIGO BLANDO-SIN VARIEDAD	S	0,58	0,58
1700000007163588	18-057-038-00139-0001	1000	TRIGO BLANDO-SIN VARIEDAD	S	1,61	1,61
1700000007163551	18-057-038-00142-0002	1000	TRIGO BLANDO-SIN VARIEDAD	S	0,57	0,57
1700000007163581	18-057-038-00155-0001	1000	TRIGO BLANDO-SIN VARIEDAD	S	1,27	1,27
1700000007163582	18-057-038-00156-0002	1000	TRIGO BLANDO-SIN VARIEDAD	S	1,55	1,55
1700000007163556	18-057-038-00167-0001	1000	TRIGO BLANDO-SIN VARIEDAD	S	1,13	1,13
1700000007163557	18-057-038-00168-0001	1000	TRIGO BLANDO-SIN VARIEDAD	S	1,73	1,73
1700000007163559	18-057-038-00191-0001	1000	TRIGO BLANDO-SIN VARIEDAD	S	2,25	2,25
1700000007163549	18-057-038-00203-0001	1000	TRIGO BLANDO-SIN VARIEDAD	S	1,20	1,20
1700000007163566	18-057-038-00209-0001	1000	TRIGO BLANDO-SIN VARIEDAD	S	0,86	0,86
1700000007163563	18-057-039-00011-0001	1000	TRIGO BLANDO-SIN VARIEDAD	S	0,11	0,11
1700000007163560	18-057-039-00014-0001	1000	TRIGO BLANDO-SIN VARIEDAD	S	1,32	1,32
1700000007163558	18-057-039-00028-0001	1000	TRIGO BLANDO-SIN VARIEDAD	S	1,93	1,93
1700000007163567	18-057-039-00090-0001	1000	TRIGO BLANDO-SIN VARIEDAD	S	3,72	3,72
1700000007163565	18-057-039-00091-0001	1000	TRIGO BLANDO-SIN VARIEDAD	S	0,39	0,39
1700000007163562	18-057-039-00162-0001	1000	TRIGO BLANDO-SIN VARIEDAD	S	8,11	8,11

11.2.1.1 Mantenimiento de prácticas y métodos de agricultura ecológica: Cultivos permanentes distintos de olivar - Conv 2018.

PUNTOS: 7,00

Porcentaje de superficie determinada en Red Natura 2000

PUNTOS: 0,00 0.0%

REF.	REFERENCIA SIGPAC	CULTIVO	DESCRIPCIÓN CULTIVO	S/R	SUP. COMPROM. (ha)	SUP. CUMPLE (ha)
1700000007163613	18-057-008-00081-0002	104000	ALMENDROS-SIN VARIEDAD	S	13,01	0,00
4099175	18-057-021-00204-0001	104000	ALMENDROS-SIN VARIEDAD	S	1,24	0,00
1700000007163611	18-057-021-00324-0001	104000	ALMENDROS-SIN VARIEDAD	S	0,21	0,00
4099178	18-057-021-00351-0001	104000	ALMENDROS-SIN VARIEDAD	S	1,63	0,00
4099179	18-057-021-00352-0002	104000	ALMENDROS-SIN VARIEDAD	S	0,52	0,00
4099182	18-057-021-00424-0001	104000	ALMENDROS-SIN VARIEDAD	S	3,04	0,00
4099186	18-057-034-00161-0001	104000	ALMENDROS-SIN VARIEDAD	S	5,76	0,00
4099196	18-057-034-00216-0001	104000	ALMENDROS-SIN VARIEDAD	S	0,56	0,00
4099201	18-057-034-00221-0001	104000	ALMENDROS-SIN VARIEDAD	S	1,91	0,00
4099204	18-057-035-00090-0001	104000	ALMENDROS-SIN VARIEDAD	S	1,89	0,00
4099206	18-057-035-00091-0005	104000	ALMENDROS-SIN VARIEDAD	R	0,17	0,00
4099207	18-057-035-00091-0006	104000	ALMENDROS-SIN VARIEDAD	R	0,27	0,00
4099208	18-057-035-00091-0007	104000	ALMENDROS-SIN VARIEDAD	R	0,32	0,00
4099209	18-057-035-00091-0008	104000	ALMENDROS-SIN VARIEDAD	R	0,37	0,00
1700000007163603	18-057-037-00379-0002	104000	ALMENDROS-SIN VARIEDAD	S	1,22	0,00
1700000007163609	18-057-037-00380-0001	104000	ALMENDROS-SIN VARIEDAD	S	0,97	0,00
1700000007163605	18-057-037-00387-0001	104000	ALMENDROS-SIN VARIEDAD	S	1,98	0,00
1700000007163604	18-057-037-00507-0001	104000	ALMENDROS-SIN VARIEDAD	S	0,31	0,00
1700000007163606	18-057-037-00522-0001	104000	ALMENDROS-SIN VARIEDAD	S	0,49	0,00
1700000007163607	18-057-037-00527-0001	104000	ALMENDROS-SIN VARIEDAD	S	1,88	0,00

Porcentaje de superficie determinada situada en zonas RAMSAR

PUNTOS: 0,00 0.0%

REF.	REFERENCIA SIGPAC	CULTIVO	DESCRIPCIÓN CULTIVO	S/R	SUP. COMPROM. (ha)	SUP. CUMPLE (ha)
1700000007163613	18-057-008-00081-0002	104000	ALMENDROS-SIN VARIEDAD	S	13,01	0,00
4099175	18-057-021-00204-0001	104000	ALMENDROS-SIN VARIEDAD	S	1,24	0,00

<u>REF.</u>	<u>REFERENCIA SIGPAC</u>	<u>CULTIVO</u>	<u>DESCRIPCIÓN CULTIVO</u>	<u>S/R</u>	<u>SUP. COMPROM.</u> <u>(ha)</u>	<u>SUP. CUMPLE</u> <u>(ha)</u>
1700000007163611	18-057-021-00324-0001	104000	ALMENDROS-SIN VARIEDAD	S	0,21	0,00
4099178	18-057-021-00351-0001	104000	ALMENDROS-SIN VARIEDAD	S	1,63	0,00
4099179	18-057-021-00352-0002	104000	ALMENDROS-SIN VARIEDAD	S	0,52	0,00
4099182	18-057-021-00424-0001	104000	ALMENDROS-SIN VARIEDAD	S	3,04	0,00
4099186	18-057-034-00161-0001	104000	ALMENDROS-SIN VARIEDAD	S	5,76	0,00
4099196	18-057-034-00216-0001	104000	ALMENDROS-SIN VARIEDAD	S	0,56	0,00
4099201	18-057-034-00221-0001	104000	ALMENDROS-SIN VARIEDAD	S	1,91	0,00
4099204	18-057-035-00090-0001	104000	ALMENDROS-SIN VARIEDAD	S	1,89	0,00
4099206	18-057-035-00091-0005	104000	ALMENDROS-SIN VARIEDAD	R	0,17	0,00
4099207	18-057-035-00091-0006	104000	ALMENDROS-SIN VARIEDAD	R	0,27	0,00
4099208	18-057-035-00091-0007	104000	ALMENDROS-SIN VARIEDAD	R	0,32	0,00
4099209	18-057-035-00091-0008	104000	ALMENDROS-SIN VARIEDAD	R	0,37	0,00
1700000007163603	18-057-037-00379-0002	104000	ALMENDROS-SIN VARIEDAD	S	1,22	0,00
1700000007163609	18-057-037-00380-0001	104000	ALMENDROS-SIN VARIEDAD	S	0,97	0,00
1700000007163605	18-057-037-00387-0001	104000	ALMENDROS-SIN VARIEDAD	S	1,98	0,00
1700000007163604	18-057-037-00507-0001	104000	ALMENDROS-SIN VARIEDAD	S	0,31	0,00
1700000007163606	18-057-037-00522-0001	104000	ALMENDROS-SIN VARIEDAD	S	0,49	0,00
1700000007163607	18-057-037-00527-0001	104000	ALMENDROS-SIN VARIEDAD	S	1,88	0,00

Porcentaje de superficie determinada en zonas vulnerables a la contaminación por nitratos

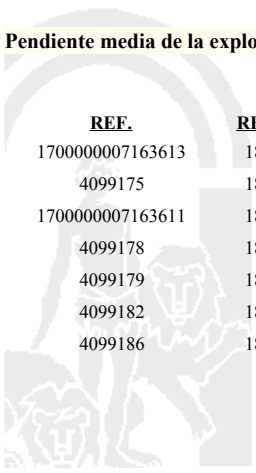
PUNTOS: 0,00 0.0%

<u>REF.</u>	<u>REFERENCIA SIGPAC</u>	<u>CULTIVO</u>	<u>DESCRIPCIÓN CULTIVO</u>	<u>S/R</u>	<u>SUP. COMPROM.</u> <u>(ha)</u>	<u>SUP. CUMPLE</u> <u>(ha)</u>
1700000007163613	18-057-008-00081-0002	104000	ALMENDROS-SIN VARIEDAD	S	13,01	0,00
4099175	18-057-021-00204-0001	104000	ALMENDROS-SIN VARIEDAD	S	1,24	0,00
1700000007163611	18-057-021-00324-0001	104000	ALMENDROS-SIN VARIEDAD	S	0,21	0,00
4099178	18-057-021-00351-0001	104000	ALMENDROS-SIN VARIEDAD	S	1,63	0,00
4099179	18-057-021-00352-0002	104000	ALMENDROS-SIN VARIEDAD	S	0,52	0,00
4099182	18-057-021-00424-0001	104000	ALMENDROS-SIN VARIEDAD	S	3,04	0,00
4099186	18-057-034-00161-0001	104000	ALMENDROS-SIN VARIEDAD	S	5,76	0,00
4099196	18-057-034-00216-0001	104000	ALMENDROS-SIN VARIEDAD	S	0,56	0,00
4099201	18-057-034-00221-0001	104000	ALMENDROS-SIN VARIEDAD	S	1,91	0,00
4099204	18-057-035-00090-0001	104000	ALMENDROS-SIN VARIEDAD	S	1,89	0,00
4099206	18-057-035-00091-0005	104000	ALMENDROS-SIN VARIEDAD	R	0,17	0,00
4099207	18-057-035-00091-0006	104000	ALMENDROS-SIN VARIEDAD	R	0,27	0,00
4099208	18-057-035-00091-0007	104000	ALMENDROS-SIN VARIEDAD	R	0,32	0,00
4099209	18-057-035-00091-0008	104000	ALMENDROS-SIN VARIEDAD	R	0,37	0,00
1700000007163603	18-057-037-00379-0002	104000	ALMENDROS-SIN VARIEDAD	S	1,22	0,00
1700000007163609	18-057-037-00380-0001	104000	ALMENDROS-SIN VARIEDAD	S	0,97	0,00
1700000007163605	18-057-037-00387-0001	104000	ALMENDROS-SIN VARIEDAD	S	1,98	0,00
1700000007163604	18-057-037-00507-0001	104000	ALMENDROS-SIN VARIEDAD	S	0,31	0,00
1700000007163606	18-057-037-00522-0001	104000	ALMENDROS-SIN VARIEDAD	S	0,49	0,00
1700000007163607	18-057-037-00527-0001	104000	ALMENDROS-SIN VARIEDAD	S	1,88	0,00

Pendiente media de la explotación

PUNTOS: 1,00 6.59%

<u>REF.</u>	<u>REFERENCIA SIGPAC</u>	<u>CULTIVO</u>	<u>DESCRIPCIÓN CULTIVO</u>	<u>S/R</u>	<u>PENDIENTE MEDIA (%)</u>	<u>SUP. COMPROM.</u> <u>(ha)</u>
1700000007163613	18-057-008-00081-0002	104000	ALMENDROS-SIN VARIEDAD	S	2,76	13,01
4099175	18-057-021-00204-0001	104000	ALMENDROS-SIN VARIEDAD	S	3,66	1,24
1700000007163611	18-057-021-00324-0001	104000	ALMENDROS-SIN VARIEDAD	S	5,71	0,21
4099178	18-057-021-00351-0001	104000	ALMENDROS-SIN VARIEDAD	S	7,31	1,63
4099179	18-057-021-00352-0002	104000	ALMENDROS-SIN VARIEDAD	S	4,17	0,52
4099182	18-057-021-00424-0001	104000	ALMENDROS-SIN VARIEDAD	S	5,18	3,04
4099186	18-057-034-00161-0001	104000	ALMENDROS-SIN VARIEDAD	S	11,82	5,76



REF.	REFERENCIA SIGPAC	CULTIVO	DESCRIPCIÓN CULTIVO	S/R	PENDIENTE		SUP.
					MEDIA (%)	COMPROM.	(ha)
4099196	18-057-034-00216-0001	104000	ALMENDROS-SIN VARIEDAD	S	14,93		0,56
4099201	18-057-034-00221-0001	104000	ALMENDROS-SIN VARIEDAD	S	13,03		1,91
4099204	18-057-035-00090-0001	104000	ALMENDROS-SIN VARIEDAD	S	10,92		1,89
4099206	18-057-035-00091-0005	104000	ALMENDROS-SIN VARIEDAD	R	2,46		0,17
4099207	18-057-035-00091-0006	104000	ALMENDROS-SIN VARIEDAD	R	1,08		0,27
4099208	18-057-035-00091-0007	104000	ALMENDROS-SIN VARIEDAD	R	1,82		0,32
4099209	18-057-035-00091-0008	104000	ALMENDROS-SIN VARIEDAD	R	3,90		0,37
1700000007163603	18-057-037-00379-0002	104000	ALMENDROS-SIN VARIEDAD	S	12,02		1,22
1700000007163609	18-057-037-00380-0001	104000	ALMENDROS-SIN VARIEDAD	S	8,04		0,97
1700000007163605	18-057-037-00387-0001	104000	ALMENDROS-SIN VARIEDAD	S	5,60		1,98
1700000007163604	18-057-037-00507-0001	104000	ALMENDROS-SIN VARIEDAD	S	14,29		0,31
1700000007163606	18-057-037-00522-0001	104000	ALMENDROS-SIN VARIEDAD	S	6,49		0,49
1700000007163607	18-057-037-00527-0001	104000	ALMENDROS-SIN VARIEDAD	S	6,16		1,88

Porcentaje de Superficie de la explotación en municipios con más del 40 por ciento de su superficie agraria dentro de la Zona de desertificación

PUNTOS: 6,00 100.0%

REF.	REFERENCIA SIGPAC	CULTIVO	DESCRIPCIÓN CULTIVO	S/R	SUP.	
					COMPROM.	CUMPLE
					(ha)	(ha)
1700000007163613	18-057-008-00081-0002	104000	ALMENDROS-SIN VARIEDAD	S	13,01	13,01
4099175	18-057-021-00204-0001	104000	ALMENDROS-SIN VARIEDAD	S	1,24	1,24
1700000007163611	18-057-021-00324-0001	104000	ALMENDROS-SIN VARIEDAD	S	0,21	0,21
4099178	18-057-021-00351-0001	104000	ALMENDROS-SIN VARIEDAD	S	1,63	1,63
4099179	18-057-021-00352-0002	104000	ALMENDROS-SIN VARIEDAD	S	0,52	0,52
4099182	18-057-021-00424-0001	104000	ALMENDROS-SIN VARIEDAD	S	3,04	3,04
4099186	18-057-034-00161-0001	104000	ALMENDROS-SIN VARIEDAD	S	5,76	5,76
4099196	18-057-034-00216-0001	104000	ALMENDROS-SIN VARIEDAD	S	0,56	0,56
4099201	18-057-034-00221-0001	104000	ALMENDROS-SIN VARIEDAD	S	1,91	1,91
4099204	18-057-035-00090-0001	104000	ALMENDROS-SIN VARIEDAD	S	1,89	1,89
4099206	18-057-035-00091-0005	104000	ALMENDROS-SIN VARIEDAD	R	0,17	0,17
4099207	18-057-035-00091-0006	104000	ALMENDROS-SIN VARIEDAD	R	0,27	0,27
4099208	18-057-035-00091-0007	104000	ALMENDROS-SIN VARIEDAD	R	0,32	0,32
4099209	18-057-035-00091-0008	104000	ALMENDROS-SIN VARIEDAD	R	0,37	0,37
1700000007163603	18-057-037-00379-0002	104000	ALMENDROS-SIN VARIEDAD	S	1,22	1,22
1700000007163609	18-057-037-00380-0001	104000	ALMENDROS-SIN VARIEDAD	S	0,97	0,97
1700000007163605	18-057-037-00387-0001	104000	ALMENDROS-SIN VARIEDAD	S	1,98	1,98
1700000007163604	18-057-037-00507-0001	104000	ALMENDROS-SIN VARIEDAD	S	0,31	0,31
1700000007163606	18-057-037-00522-0001	104000	ALMENDROS-SIN VARIEDAD	S	0,49	0,49
1700000007163607	18-057-037-00527-0001	104000	ALMENDROS-SIN VARIEDAD	S	1,88	1,88



<u>APELLIDOS Y NOMBRE / RAZÓN SOCIAL</u>	<u>NIF</u>	<u>EXPEDIENTE</u>	<u>SUP. COMPROMETIDA</u>					
TORRES RODRIGUEZ ANTONIO	****4933*	1066125	<u>(ha)</u>					
RESOLUCIÓN								
ADMITIDO								
IMPORTE POR ANUALIDAD								
	<u>2018</u>	<u>2019</u>	<u>2020</u>	<u>2021</u>	<u>2022</u>			
IMPORTE MÁXIMO SUBVENCIONABLE	700,62 €	700,62 €	700,62 €	700,62 €	700,62 €			
IMPORTE MEDIO DE TRANSFERENCIA (€/ha)	216,24 €	216,24 €	216,24 €	216,24 €	216,24 €			
DETALLE IMPORTE POR ANUALIDAD								
<u>GRUPOS DE CULTIVO ADMITIDOS</u>	<u>SUP. COMPROM.</u>	<u>2018</u>	<u>2019</u>	<u>2020</u>	<u>2021</u>	<u>2022</u>		
FRUTALES SECANO	(ha) 3,24	700,62 €	700,62 €	700,62 €	700,62 €	700,62 €		
RECINTOS COMPROMETIDOS								
<u>REF.</u>	<u>REFERENCIA SIGPAC</u>	<u>CULTIVO DESCRIPCIÓN CULTIVO</u>	<u>S/R</u>	<u>PEND. MEDIA (%)</u>	<u>SUP. DEC. ADMIN. (ha)</u>	<u>NU SUP. CERT. (ha)</u>	<u>SUP. CAMPO (ha)</u>	<u>SUP. COMPROM. (ha)</u>
4104598	18-084-006-00209-0001	104000 ALMENDROS-SIN VARIEDAD	S	4,16	3,24	3,24		3,24

RESUMEN CRITERIOS DE SELECCIÓN

11.2.1.1 Mantenimiento de prácticas y métodos de agricultura ecológica: Cultivos permanentes distintos de olivar - Conv 2018. PUNTOS: 7,00

	<u>PUNTOS</u>	<u>CUMPLE</u>
Porcentaje de superficie determinada en Red Natura 2000	0,00	0.0%
Porcentaje de superficie determinada situada en zonas RAMSAR	0,00	0.0%
Porcentaje de superficie determinada en zonas vulnerables a la contaminación por nitratos	0,00	0.0%
Pendiente media de la explotación	1,00	4.16%
Porcentaje de Superficie de la explotación en municipios con más del 40 por ciento de su superficie agraria dentro de la Zona de desertificación	6,00	100.0%



DETALLE CRITERIOS DE SELECCIÓN**11.2.1.1 Mantenimiento de prácticas y métodos de agricultura ecológica: Cultivos permanentes distintos de olivar - Conv 2018.****PUNTOS: 7,00****Porcentaje de superficie determinada en Red Natura 2000****PUNTOS: 0,00 0.0%**

<u>REF.</u>	<u>REFERENCIA SIGPAC</u>	<u>CULTIVO</u>	<u>DESCRIPCIÓN CULTIVO</u>	<u>S/R</u>	<u>SUP. COMPROM. (ha)</u>	<u>SUP. CUMPLE (ha)</u>
4104598	18-084-006-00209-0001	104000	ALMENDROS-SIN VARIEDAD	S	3,24	0,00

Porcentaje de superficie determinada situada en zonas RAMSAR**PUNTOS: 0,00 0.0%**

<u>REF.</u>	<u>REFERENCIA SIGPAC</u>	<u>CULTIVO</u>	<u>DESCRIPCIÓN CULTIVO</u>	<u>S/R</u>	<u>SUP. COMPROM. (ha)</u>	<u>SUP. CUMPLE (ha)</u>
4104598	18-084-006-00209-0001	104000	ALMENDROS-SIN VARIEDAD	S	3,24	0,00

Porcentaje de superficie determinada en zonas vulnerables a la contaminación por nitratos**PUNTOS: 0,00 0.0%**

<u>REF.</u>	<u>REFERENCIA SIGPAC</u>	<u>CULTIVO</u>	<u>DESCRIPCIÓN CULTIVO</u>	<u>S/R</u>	<u>SUP. COMPROM. (ha)</u>	<u>SUP. CUMPLE (ha)</u>
4104598	18-084-006-00209-0001	104000	ALMENDROS-SIN VARIEDAD	S	3,24	0,00

Pendiente media de la explotación**PUNTOS: 1,00 4.16%**

<u>REF.</u>	<u>REFERENCIA SIGPAC</u>	<u>CULTIVO</u>	<u>DESCRIPCIÓN CULTIVO</u>	<u>S/R</u>	<u>PENDIENTE MEDIA (%)</u>	<u>SUP. COMPROM. (ha)</u>
4104598	18-084-006-00209-0001	104000	ALMENDROS-SIN VARIEDAD	S	4,16	3,24

Porcentaje de Superficie de la explotación en municipios con más del 40 por ciento de su superficie agraria dentro de la Zona de desertificación**PUNTOS: 6,00 100.0%**

<u>REF.</u>	<u>REFERENCIA SIGPAC</u>	<u>CULTIVO</u>	<u>DESCRIPCIÓN CULTIVO</u>	<u>S/R</u>	<u>SUP. COMPROM. (ha)</u>	<u>SUP. CUMPLE (ha)</u>
4104598	18-084-006-00209-0001	104000	ALMENDROS-SIN VARIEDAD	S	3,24	3,24



<u>APELLIDOS Y NOMBRE / RAZÓN SOCIAL</u>	<u>NIF</u>	<u>EXPEDIENTE</u>	<u>SUP. COMPROMETIDA</u>		
			<u>(ha)</u>		
TORRES RODRIGUEZ DOMINGO	****1948*	1045257	172.18		
RESOLUCIÓN					
ADMITIDO					
IMPORTE POR ANUALIDAD					
	<u>2018</u>	<u>2019</u>	<u>2020</u>	<u>2021</u>	<u>2022</u>
IMPORTE MÁXIMO SUBVENCIONABLE	19.367,24 €	19.367,24 €	19.367,24 €	19.367,24 €	19.367,24 €
IMPORTE MEDIO DE TRANSFERENCIA (€/ha)	112,48 €	112,48 €	112,48 €	112,48 €	112,48 €

DETALLE IMPORTES POR ANUALIDAD

<u>GRUPOS DE CULTIVO ADMITIDOS</u>	<u>SUP. COMPROM.</u>	<u>2018</u>	<u>2019</u>	<u>2020</u>	<u>2021</u>	<u>2022</u>
	<u>(ha)</u>					
FRUTALES REGADÍO	1,37	479,03 €	479,03 €	479,03 €	479,03 €	479,03 €
FRUTALES SECANO	15,07	3.258,74 €	3.258,74 €	3.258,74 €	3.258,74 €	3.258,74 €
HERBÁCEOS	105,65	15.629,47 €	15.629,47 €	15.629,47 €	15.629,47 €	15.629,47 €
HERBÁCEOS NO ELEGIBLES	50,09	0,00 €	0,00 €	0,00 €	0,00 €	0,00 €



RECINTOS COMPROMETIDOS

REF.	REFERENCIA SIGPAC	CULTIVO	DESCRIPCIÓN CULTIVO	S/R	PEND. MEDIA (%)	SUP. DEC. ADMIN. (ha)	NU SUP. CERT. (ha)	SUP. CAMPO (ha)	SUP. COMPROM. (ha)
170000007163703	18-057-055-00085-0001	1000	TRIGO BLANDO-SIN VARIEDAD	S	1,94	0,10	0,10		0,10
170000007163704	18-057-039-00088-0001	1000	TRIGO BLANDO-SIN VARIEDAD	S	2,63	1,91	1,91		1,91
170000007163746	18-057-035-00004-0001	104000	ALMENDROS-SIN VARIEDAD	S	2,64	0,41	0,41		0,41
170000007163694	18-057-039-00058-0001	1000	TRIGO BLANDO-SIN VARIEDAD	S	2,93	3,96	3,96		3,96
170000007163726	18-057-021-00478-0002	20902	BARBECHO TRADICIONAL-CON CUBIERTA VEGETAL	S	3,55	0,27	0,27		0,27
170000007163710	18-057-008-00088-0002	8000	AVENA-SIN VARIEDAD	S	3,59	1,75	1,75		1,75
170000007163758	18-057-035-00005-0001	104000	ALMENDROS-SIN VARIEDAD	S	3,70	1,49	1,49		1,49
170000007163754	18-057-034-00123-0001	104000	ALMENDROS-SIN VARIEDAD	S	3,84	1,27	1,27		1,27
170000007163693	18-057-039-00015-0001	1000	TRIGO BLANDO-SIN VARIEDAD	S	3,85	0,61	0,61		0,61
170000007163748	18-057-034-00262-0001	104000	ALMENDROS-SIN VARIEDAD	S	3,89	0,25	0,25		0,25
170000007163699	18-057-039-00155-0001	1000	TRIGO BLANDO-SIN VARIEDAD	S	4,15	14,91	14,91		14,91
170000007163721	18-057-021-00345-0001	8000	AVENA-SIN VARIEDAD	S	4,25	5,86	5,86		5,86
170000007163734	18-057-034-00183-0001	20902	BARBECHO TRADICIONAL-CON CUBIERTA VEGETAL	R	4,30	0,21	0,21		0,21
170000007163719	18-057-021-00479-0001	20902	BARBECHO TRADICIONAL-CON CUBIERTA VEGETAL	S	4,40	0,22	0,22		0,22
170000007163687	18-057-038-00116-0001	50004	GARBANZOS-GARBANZO DE PEDROSILLO	S	4,47	0,90	0,90		0,90
170000007163725	18-057-021-00375-0001	20902	BARBECHO TRADICIONAL-CON CUBIERTA VEGETAL	S	4,64	1,62	1,62		1,62
170000007163750	18-057-038-00017-0001	104000	ALMENDROS-SIN VARIEDAD	S	4,69	1,58	1,58		1,58
170000007163739	18-057-034-00132-0001	20902	BARBECHO TRADICIONAL-CON CUBIERTA VEGETAL	S	4,75	0,94	0,94		0,94
170000007163722	18-057-021-00345-0003	1000	TRIGO BLANDO-SIN VARIEDAD	S	4,81	1,15	1,15		1,15
170000007163712	18-057-021-00403-0001	8000	AVENA-SIN VARIEDAD	S	4,94	2,60	2,60		2,60
170000007163745	18-057-021-00007-0001	104000	ALMENDROS-SIN VARIEDAD	S	4,98	3,09	3,09		3,09
170000007163738	18-057-034-00184-0001	20902	BARBECHO TRADICIONAL-CON CUBIERTA VEGETAL	R	5,20	0,15	0,15		0,15
170000007163686	18-057-038-00116-0002	50004	GARBANZOS-GARBANZO DE PEDROSILLO	S	5,21	0,44	0,44		0,44
170000007163728	18-057-034-00117-0002	20902	BARBECHO TRADICIONAL-CON CUBIERTA VEGETAL	S	5,22	0,80	0,80		0,80
170000007163711	18-057-021-00403-0015	8000	AVENA-SIN VARIEDAD	S	5,39	1,60	1,60		1,60
170000007163723	18-057-021-00374-0001	20902	BARBECHO TRADICIONAL-CON CUBIERTA VEGETAL	S	5,84	1,27	1,27		1,27
170000007163683	18-057-008-00058-0003	20902	BARBECHO TRADICIONAL-CON CUBIERTA VEGETAL	S	6,54	5,74	4,73		4,73
170000007163732	18-057-008-00058-0003	20902	BARBECHO TRADICIONAL-CON CUBIERTA VEGETAL	S	6,54	11,68	9,63		9,63
170000007163735	18-057-008-00058-0003	8000	AVENA-SIN VARIEDAD	S	6,54	15,28	12,60		12,60
170000007163757	18-057-034-00151-0001	104000	ALMENDROS-SIN VARIEDAD	S	6,72	0,79	0,79		0,79
170000007163737	18-057-034-00110-0002	20902	BARBECHO TRADICIONAL-CON CUBIERTA VEGETAL	S	6,93	1,69	1,69		1,69
170000007163727	18-057-021-00500-0003	8000	AVENA-SIN VARIEDAD	S	7,11	2,29	2,29		2,29
170000007163690	18-057-021-00020-0001	20902	BARBECHO TRADICIONAL-CON CUBIERTA VEGETAL	S	7,19	2,63	2,63		2,63
170000007163702	18-057-021-00428-0002	1000	TRIGO BLANDO-SIN VARIEDAD	S	7,31	16,16	16,16		16,16
170000007163685	18-057-011-00012-0002	1000	TRIGO BLANDO-SIN VARIEDAD	S	7,32	2,78	2,78		2,78
170000007163705	18-057-055-00084-0002	1000	TRIGO BLANDO-SIN VARIEDAD	S	7,34	2,04	2,04		2,04
170000007163740	18-057-011-00004-0001	1000	TRIGO BLANDO-SIN VARIEDAD	S	7,63	4,99	4,99		4,99
170000007163707	18-057-037-00520-0001	8000	AVENA-SIN VARIEDAD	S	7,74	0,37	0,37		0,37
170000007163691	18-057-038-00180-0003	50004	GARBANZOS-GARBANZO DE PEDROSILLO	S	8,14	1,80	1,80		1,80
170000007163733	18-057-035-00061-0001	20902	BARBECHO TRADICIONAL-CON CUBIERTA VEGETAL	S	8,34	1,95	1,95		1,95
170000007163736	18-057-034-00116-0001	20902	BARBECHO TRADICIONAL-CON CUBIERTA VEGETAL	S	8,62	2,07	2,07		2,07
170000007163755	18-057-035-00086-0001	104000	ALMENDROS-SIN VARIEDAD	R	8,79	0,47	0,47		0,47
170000007163698	18-057-008-00058-0006	1000	TRIGO BLANDO-SIN VARIEDAD	S	8,87	2,34	2,34		2,34
170000007163695	18-057-008-00060-0001	1000	TRIGO BLANDO-SIN VARIEDAD	S	9,19	0,61	0,61		0,61
170000007163720	18-057-021-00500-0002	8000	AVENA-SIN VARIEDAD	S	9,31	0,10	0,10		0,10
170000007163706	18-057-035-00095-0005	8000	AVENA-SIN VARIEDAD	S	9,45	1,49	1,49		1,49
170000007163729	18-057-008-00131-0001	20902	BARBECHO TRADICIONAL-CON CUBIERTA VEGETAL	S	9,48	9,49	9,49		9,49
170000007163731	18-057-008-00131-0001	8000	AVENA-SIN VARIEDAD	S	9,48	14,62	14,62		14,62
170000007163747	18-057-034-00184-0002	104000	ALMENDROS-SIN VARIEDAD	R	9,86	0,74	0,74		0,74
170000007163684	18-057-038-00185-0001	50004	GARBANZOS-GARBANZO DE PEDROSILLO	S	9,90	1,49	1,49		1,49
170000007163724	18-057-021-00368-0001	20902	BARBECHO TRADICIONAL-CON CUBIERTA VEGETAL	S	10,23	8,36	8,36		8,36
170000007163689	18-057-008-00059-0003	20902	BARBECHO TRADICIONAL-CON CUBIERTA VEGETAL	S	10,41	0,25	0,25		0,25
170000007163742	18-057-021-00002-0001	20902	BARBECHO TRADICIONAL-CON	S	10,78	0,17	0,17		0,17

RECINTOS COMPROMETIDOS

REF.	REFERENCIA SIGPAC	CULTIVO DESCRIPCIÓN CULTIVO	S/R	PEND.	SUP. DEC.	NU SUP.	SUP.	SUP.
				MEDIA (%)	ADMIN. (ha)	CERT. (ha)	CAMPO (ha)	COMPROM. (ha)
		CUBIERTA VEGETAL						
170000007163688	18-057-008-00076-0001	1000 TRIGO BLANDO-SIN VARIEDAD	S	11,07	0,35	0,35		0,35
170000007163756	18-057-035-00086-0002	104000 ALMENDROS-SIN VARIEDAD	R	11,12	0,16	0,16		0,16
170000007163701	18-057-035-00095-0004	8000 AVENA-SIN VARIEDAD	S	11,13	1,13	1,13		1,13
170000007163713	18-057-021-00403-0002	8000 AVENA-SIN VARIEDAD	S	11,25	0,21	0,21		0,21
170000007163696	18-057-021-00512-0002	20902 BARBECHO TRADICIONAL-CON CUBIERTA VEGETAL	S	11,40	2,70	2,70		2,70
170000007163741	18-057-011-00087-0002	1000 TRIGO BLANDO-SIN VARIEDAD	S	11,84	3,98	3,98		3,98
170000007163697	18-057-008-00059-0001	20902 BARBECHO TRADICIONAL-CON CUBIERTA VEGETAL	S	12,04	0,94	0,94		0,94
170000007163752	18-057-021-00028-0001	104000 ALMENDROS-SIN VARIEDAD	S	14,12	0,39	0,39		0,39
170000007163753	18-057-021-00030-0001	104000 ALMENDROS-SIN VARIEDAD	S	14,53	0,39	0,39		0,39
170000007163743	18-057-035-00087-0003	104000 ALMENDROS-SIN VARIEDAD	S	15,04	2,09	2,09		2,09
170000007163749	18-057-034-00263-0001	104000 ALMENDROS-SIN VARIEDAD	S	15,21	1,43	1,43		1,43
170000007163751	18-057-034-00263-0002	104000 ALMENDROS-SIN VARIEDAD	S	16,54	1,62	1,62		1,62
170000007163744	18-057-035-00087-0004	104000 ALMENDROS-SIN VARIEDAD	S	20,55	0,27	0,27		0,27
170000007163692	18-057-037-00386-0001	1000 TRIGO BLANDO-SIN VARIEDAD	S	23,58	0,51	0,51		0,51

INCIDENCIAS**INCIDENCIA DESCRIPCIÓN**

85001	El recinto declarado no cumple con las normas de producción ecológica (artículo 5-1 e), Orden 26 mayo 2015) Ref:1700000007163700 Recinto:18-057-039-00157-001 Cultivo:1000 TRIGO BLANDO-SIN VARIEDAD Secano
85002	Recinto declarado que no cumple en su totalidad con las normas de producción ecológica (artículo 5-1 e), Orden 26 mayo 2015) Ref:1700000007163735 Recinto:18-057-008-00058-003 Cultivo:8000 AVENA-SIN VARIEDAD Secano Sup. Declarada:15,28 Superficie Certificada (Ha):12,6 Ref:1700000007163683 Recinto:18-057-008-00058-003 Cultivo:20902 BARBECHO TRADICIONAL-CON CUBIERTA VEGETAL Secano Sup. Declarada:5,74 Superficie Certificada (Ha):4,73 Ref:1700000007163732 Recinto:18-057-008-00058-003 Cultivo:20902 BARBECHO TRADICIONAL-CON CUBIERTA VEGETAL Secano Sup. Declarada:11,68 Superficie Certificada (Ha):9,63

RESUMEN CRITERIOS DE SELECCIÓN**11.2.1.1 Mantenimiento de prácticas y métodos de agricultura ecológica: Cultivos herbáceos - Conv 2018.****PUNTOS: 7,00**

	PUNTOS	CUMPLE
Porcentaje de superficie determinada en Red Natura 2000	0,00	0.0%
Porcentaje de superficie determinada situada en zonas RAMSAR	0,00	0.0%
Porcentaje de superficie determinada en zonas vulnerables a la contaminación por nitratos	0,00	0.0%
Pendiente media de la explotación	1,00	7.28%
Porcentaje de Superficie de la explotación en municipios con más del 40 por ciento de su superficie agraria dentro de la Zona de desertificación	6,00	100.0%

11.2.1.1 Mantenimiento de prácticas y métodos de agricultura ecológica: Cultivos permanentes distintos de olivar - Conv 2018.**PUNTOS: 8,00**

	PUNTOS	CUMPLE
Porcentaje de superficie determinada en Red Natura 2000	0,00	0.0%
Porcentaje de superficie determinada situada en zonas RAMSAR	0,00	0.0%
Porcentaje de superficie determinada en zonas vulnerables a la contaminación por nitratos	0,00	0.0%
Pendiente media de la explotación	2,00	9.15%
Porcentaje de Superficie de la explotación en municipios con más del 40 por ciento de su superficie agraria dentro de la Zona de desertificación	6,00	100.0%

DETALLE CRITERIOS DE SELECCIÓN**11.2.1.1 Mantenimiento de prácticas y métodos de agricultura ecológica: Cultivos herbáceos - Conv 2018.****PUNTOS: 7,00**

REF.	REFERENCIA SIGPAC	CULTIVO DESCRIPCIÓN CULTIVO	S/R	PUNTOS:	SUP. COMPROM. (ha)	SUP. CUMPLE (ha)
		Porcentaje de superficie determinada en Red Natura 2000		0,00	0.0%	

<u>REF.</u>	<u>REFERENCIA SIGPAC</u>	<u>CULTIVO</u>	<u>DESCRIPCIÓN CULTIVO</u>	<u>S/R</u>	<u>SUP. COMPROM.</u> <u>(ha)</u>	<u>SUP. CUMPLE</u> <u>(ha)</u>
170000007163735	18-057-008-00058-0003	8000	AVENA-SIN VARIEDAD	S	12,60	0,00
170000007163732	18-057-008-00058-0003	20902	BARBECHO TRADICIONAL-CON CUBIERTA VEGETAL	S	9,63	0,00
170000007163683	18-057-008-00058-0003	20902	BARBECHO TRADICIONAL-CON CUBIERTA VEGETAL	S	4,73	0,00
170000007163698	18-057-008-00058-0006	1000	TRIGO BLANDO-SIN VARIEDAD	S	2,34	0,00
170000007163697	18-057-008-00059-0001	20902	BARBECHO TRADICIONAL-CON CUBIERTA VEGETAL	S	0,94	0,00
170000007163689	18-057-008-00059-0003	20902	BARBECHO TRADICIONAL-CON CUBIERTA VEGETAL	S	0,25	0,00
170000007163695	18-057-008-00060-0001	1000	TRIGO BLANDO-SIN VARIEDAD	S	0,61	0,00
170000007163688	18-057-008-00076-0001	1000	TRIGO BLANDO-SIN VARIEDAD	S	0,35	0,00
170000007163710	18-057-008-00088-0002	8000	AVENA-SIN VARIEDAD	S	1,75	0,00
170000007163731	18-057-008-00131-0001	8000	AVENA-SIN VARIEDAD	S	14,62	0,00
170000007163729	18-057-008-00131-0001	20902	BARBECHO TRADICIONAL-CON CUBIERTA VEGETAL	S	9,49	0,00
170000007163740	18-057-011-00004-0001	1000	TRIGO BLANDO-SIN VARIEDAD	S	4,99	0,00
170000007163685	18-057-011-00012-0002	1000	TRIGO BLANDO-SIN VARIEDAD	S	2,78	0,00
170000007163741	18-057-011-00087-0002	1000	TRIGO BLANDO-SIN VARIEDAD	S	3,98	0,00
170000007163742	18-057-021-00002-0001	20902	BARBECHO TRADICIONAL-CON CUBIERTA VEGETAL	S	0,17	0,00
170000007163690	18-057-021-00020-0001	20902	BARBECHO TRADICIONAL-CON CUBIERTA VEGETAL	S	2,63	0,00
170000007163721	18-057-021-00345-0001	8000	AVENA-SIN VARIEDAD	S	5,86	0,00
170000007163722	18-057-021-00345-0003	1000	TRIGO BLANDO-SIN VARIEDAD	S	1,15	0,00
170000007163724	18-057-021-00368-0001	20902	BARBECHO TRADICIONAL-CON CUBIERTA VEGETAL	S	8,36	0,00
170000007163723	18-057-021-00374-0001	20902	BARBECHO TRADICIONAL-CON CUBIERTA VEGETAL	S	1,27	0,00
170000007163725	18-057-021-00375-0001	20902	BARBECHO TRADICIONAL-CON CUBIERTA VEGETAL	S	1,62	0,00
170000007163712	18-057-021-00403-0001	8000	AVENA-SIN VARIEDAD	S	2,60	0,00
170000007163713	18-057-021-00403-0002	8000	AVENA-SIN VARIEDAD	S	0,21	0,00
170000007163711	18-057-021-00403-0015	8000	AVENA-SIN VARIEDAD	S	1,60	0,00
170000007163702	18-057-021-00428-0002	1000	TRIGO BLANDO-SIN VARIEDAD	S	16,16	0,00
170000007163726	18-057-021-00478-0002	20902	BARBECHO TRADICIONAL-CON CUBIERTA VEGETAL	S	0,27	0,00
170000007163719	18-057-021-00479-0001	20902	BARBECHO TRADICIONAL-CON CUBIERTA VEGETAL	S	0,22	0,00
170000007163720	18-057-021-00500-0002	8000	AVENA-SIN VARIEDAD	S	0,10	0,00
170000007163727	18-057-021-00500-0003	8000	AVENA-SIN VARIEDAD	S	2,29	0,00
170000007163696	18-057-021-00512-0002	20902	BARBECHO TRADICIONAL-CON CUBIERTA VEGETAL	S	2,70	0,00
170000007163737	18-057-034-00110-0002	20902	BARBECHO TRADICIONAL-CON CUBIERTA VEGETAL	S	1,69	0,00
170000007163736	18-057-034-00116-0001	20902	BARBECHO TRADICIONAL-CON CUBIERTA VEGETAL	S	2,07	0,00
170000007163728	18-057-034-00117-0002	20902	BARBECHO TRADICIONAL-CON CUBIERTA VEGETAL	S	0,80	0,00
170000007163739	18-057-034-00132-0001	20902	BARBECHO TRADICIONAL-CON CUBIERTA VEGETAL	S	0,94	0,00
170000007163734	18-057-034-00183-0001	20902	BARBECHO TRADICIONAL-CON CUBIERTA VEGETAL	R	0,21	0,00
170000007163738	18-057-034-00184-0001	20902	BARBECHO TRADICIONAL-CON CUBIERTA VEGETAL	R	0,15	0,00
170000007163733	18-057-035-00061-0001	20902	BARBECHO TRADICIONAL-CON CUBIERTA VEGETAL	S	1,95	0,00
170000007163701	18-057-035-00095-0004	8000	AVENA-SIN VARIEDAD	S	1,13	0,00
170000007163706	18-057-035-00095-0005	8000	AVENA-SIN VARIEDAD	S	1,49	0,00
170000007163692	18-057-037-00386-0001	1000	TRIGO BLANDO-SIN VARIEDAD	S	0,51	0,00
170000007163707	18-057-037-00520-0001	8000	AVENA-SIN VARIEDAD	S	0,37	0,00
170000007163687	18-057-038-00116-0001	50004	GARBANZOS-GARBANZO DE PEDROSILLO	S	0,90	0,00
170000007163686	18-057-038-00116-0002	50004	GARBANZOS-GARBANZO DE PEDROSILLO	S	0,44	0,00
170000007163691	18-057-038-00180-0003	50004	GARBANZOS-GARBANZO DE PEDROSILLO	S	1,80	0,00
170000007163684	18-057-038-00185-0001	50004	GARBANZOS-GARBANZO DE PEDROSILLO	S	1,49	0,00
170000007163693	18-057-039-00015-0001	1000	TRIGO BLANDO-SIN VARIEDAD	S	0,61	0,00
170000007163694	18-057-039-00058-0001	1000	TRIGO BLANDO-SIN VARIEDAD	S	3,96	0,00
170000007163704	18-057-039-00088-0001	1000	TRIGO BLANDO-SIN VARIEDAD	S	1,91	0,00
170000007163699	18-057-039-00155-0001	1000	TRIGO BLANDO-SIN VARIEDAD	S	14,91	0,00

<u>REF.</u>	<u>REFERENCIA SIGPAC</u>	<u>CULTIVO</u>	<u>DESCRIPCIÓN CULTIVO</u>	<u>S/R</u>	<u>SUP. COMPROM.</u> <u>(ha)</u>	<u>SUP. CUMPLE</u> <u>(ha)</u>
1700000007163705	18-057-055-00084-0002	1000	TRIGO BLANDO-SIN VARIEDAD	S	2,04	0,00
1700000007163703	18-057-055-00085-0001	1000	TRIGO BLANDO-SIN VARIEDAD	S	0,10	0,00

Porcentaje de superficie determinada situada en zonas RAMSAR**PUNTOS:** 0,00 0.0%

<u>REF.</u>	<u>REFERENCIA SIGPAC</u>	<u>CULTIVO</u>	<u>DESCRIPCIÓN CULTIVO</u>	<u>S/R</u>	<u>SUP. COMPROM.</u> <u>(ha)</u>	<u>SUP. CUMPLE</u> <u>(ha)</u>
1700000007163735	18-057-008-00058-0003	8000	AVENA-SIN VARIEDAD	S	12,60	0,00
1700000007163683	18-057-008-00058-0003	20902	BARBECHO TRADICIONAL-CON CUBIERTA VEGETAL	S	4,73	0,00
1700000007163732	18-057-008-00058-0003	20902	BARBECHO TRADICIONAL-CON CUBIERTA VEGETAL	S	9,63	0,00
1700000007163698	18-057-008-00058-0006	1000	TRIGO BLANDO-SIN VARIEDAD	S	2,34	0,00
1700000007163697	18-057-008-00059-0001	20902	BARBECHO TRADICIONAL-CON CUBIERTA VEGETAL	S	0,94	0,00
1700000007163689	18-057-008-00059-0003	20902	BARBECHO TRADICIONAL-CON CUBIERTA VEGETAL	S	0,25	0,00
1700000007163695	18-057-008-00060-0001	1000	TRIGO BLANDO-SIN VARIEDAD	S	0,61	0,00
1700000007163688	18-057-008-00076-0001	1000	TRIGO BLANDO-SIN VARIEDAD	S	0,35	0,00
1700000007163710	18-057-008-00088-0002	8000	AVENA-SIN VARIEDAD	S	1,75	0,00
1700000007163731	18-057-008-00131-0001	8000	AVENA-SIN VARIEDAD	S	14,62	0,00
1700000007163729	18-057-008-00131-0001	20902	BARBECHO TRADICIONAL-CON CUBIERTA VEGETAL	S	9,49	0,00
1700000007163740	18-057-011-00004-0001	1000	TRIGO BLANDO-SIN VARIEDAD	S	4,99	0,00
1700000007163685	18-057-011-00012-0002	1000	TRIGO BLANDO-SIN VARIEDAD	S	2,78	0,00
1700000007163741	18-057-011-00087-0002	1000	TRIGO BLANDO-SIN VARIEDAD	S	3,98	0,00
1700000007163742	18-057-021-00002-0001	20902	BARBECHO TRADICIONAL-CON CUBIERTA VEGETAL	S	0,17	0,00
1700000007163690	18-057-021-00020-0001	20902	BARBECHO TRADICIONAL-CON CUBIERTA VEGETAL	S	2,63	0,00
1700000007163721	18-057-021-00345-0001	8000	AVENA-SIN VARIEDAD	S	5,86	0,00
1700000007163722	18-057-021-00345-0003	1000	TRIGO BLANDO-SIN VARIEDAD	S	1,15	0,00
1700000007163724	18-057-021-00368-0001	20902	BARBECHO TRADICIONAL-CON CUBIERTA VEGETAL	S	8,36	0,00
1700000007163723	18-057-021-00374-0001	20902	BARBECHO TRADICIONAL-CON CUBIERTA VEGETAL	S	1,27	0,00
1700000007163725	18-057-021-00375-0001	20902	BARBECHO TRADICIONAL-CON CUBIERTA VEGETAL	S	1,62	0,00
1700000007163712	18-057-021-00403-0001	8000	AVENA-SIN VARIEDAD	S	2,60	0,00
1700000007163713	18-057-021-00403-0002	8000	AVENA-SIN VARIEDAD	S	0,21	0,00
1700000007163711	18-057-021-00403-0015	8000	AVENA-SIN VARIEDAD	S	1,60	0,00
1700000007163702	18-057-021-00428-0002	1000	TRIGO BLANDO-SIN VARIEDAD	S	16,16	0,00
1700000007163726	18-057-021-00478-0002	20902	BARBECHO TRADICIONAL-CON CUBIERTA VEGETAL	S	0,27	0,00
1700000007163719	18-057-021-00479-0001	20902	BARBECHO TRADICIONAL-CON CUBIERTA VEGETAL	S	0,22	0,00
1700000007163720	18-057-021-00500-0002	8000	AVENA-SIN VARIEDAD	S	0,10	0,00
1700000007163727	18-057-021-00500-0003	8000	AVENA-SIN VARIEDAD	S	2,29	0,00
1700000007163696	18-057-021-00512-0002	20902	BARBECHO TRADICIONAL-CON CUBIERTA VEGETAL	S	2,70	0,00
1700000007163737	18-057-034-00110-0002	20902	BARBECHO TRADICIONAL-CON CUBIERTA VEGETAL	S	1,69	0,00
1700000007163736	18-057-034-00116-0001	20902	BARBECHO TRADICIONAL-CON CUBIERTA VEGETAL	S	2,07	0,00
1700000007163728	18-057-034-00117-0002	20902	BARBECHO TRADICIONAL-CON CUBIERTA VEGETAL	S	0,80	0,00
1700000007163739	18-057-034-00132-0001	20902	BARBECHO TRADICIONAL-CON CUBIERTA VEGETAL	S	0,94	0,00
1700000007163734	18-057-034-00183-0001	20902	BARBECHO TRADICIONAL-CON CUBIERTA VEGETAL	R	0,21	0,00
1700000007163738	18-057-034-00184-0001	20902	BARBECHO TRADICIONAL-CON CUBIERTA VEGETAL	R	0,15	0,00
1700000007163733	18-057-035-00061-0001	20902	BARBECHO TRADICIONAL-CON CUBIERTA VEGETAL	S	1,95	0,00
1700000007163701	18-057-035-00095-0004	8000	AVENA-SIN VARIEDAD	S	1,13	0,00
1700000007163706	18-057-035-00095-0005	8000	AVENA-SIN VARIEDAD	S	1,49	0,00
1700000007163692	18-057-037-00386-0001	1000	TRIGO BLANDO-SIN VARIEDAD	S	0,51	0,00
1700000007163707	18-057-037-00520-0001	8000	AVENA-SIN VARIEDAD	S	0,37	0,00

<u>REF.</u>	<u>REFERENCIA SIGPAC</u>	<u>CULTIVO</u>	<u>DESCRIPCIÓN CULTIVO</u>	<u>S/R</u>	<u>SUP. COMPROM.</u> <u>(ha)</u>	<u>SUP. CUMPLE</u> <u>(ha)</u>
1700000007163687	18-057-038-00116-0001	50004	GARBANZOS-GARBANZO DE PEDROSILLO	S	0,90	0,00
1700000007163686	18-057-038-00116-0002	50004	GARBANZOS-GARBANZO DE PEDROSILLO	S	0,44	0,00
1700000007163691	18-057-038-00180-0003	50004	GARBANZOS-GARBANZO DE PEDROSILLO	S	1,80	0,00
1700000007163684	18-057-038-00185-0001	50004	GARBANZOS-GARBANZO DE PEDROSILLO	S	1,49	0,00
1700000007163693	18-057-039-00015-0001	1000	TRIGO BLANDO-SIN VARIEDAD	S	0,61	0,00
1700000007163694	18-057-039-00058-0001	1000	TRIGO BLANDO-SIN VARIEDAD	S	3,96	0,00
1700000007163704	18-057-039-00088-0001	1000	TRIGO BLANDO-SIN VARIEDAD	S	1,91	0,00
1700000007163699	18-057-039-00155-0001	1000	TRIGO BLANDO-SIN VARIEDAD	S	14,91	0,00
1700000007163705	18-057-055-00084-0002	1000	TRIGO BLANDO-SIN VARIEDAD	S	2,04	0,00
1700000007163703	18-057-055-00085-0001	1000	TRIGO BLANDO-SIN VARIEDAD	S	0,10	0,00

Porcentaje de superficie determinada en zonas vulnerables a la contaminación por nitratos**PUNTOS:** 0,00 0.0%

<u>REF.</u>	<u>REFERENCIA SIGPAC</u>	<u>CULTIVO</u>	<u>DESCRIPCIÓN CULTIVO</u>	<u>S/R</u>	<u>SUP. COMPROM.</u> <u>(ha)</u>	<u>SUP. CUMPLE</u> <u>(ha)</u>
1700000007163735	18-057-008-00058-0003	8000	AVENA-SIN VARIEDAD	S	12,60	0,00
1700000007163683	18-057-008-00058-0003	20902	BARBECHO TRADICIONAL-CON CUBIERTA VEGETAL	S	4,73	0,00
1700000007163732	18-057-008-00058-0003	20902	BARBECHO TRADICIONAL-CON CUBIERTA VEGETAL	S	9,63	0,00
1700000007163698	18-057-008-00058-0006	1000	TRIGO BLANDO-SIN VARIEDAD	S	2,34	0,00
1700000007163697	18-057-008-00059-0001	20902	BARBECHO TRADICIONAL-CON CUBIERTA VEGETAL	S	0,94	0,00
1700000007163689	18-057-008-00059-0003	20902	BARBECHO TRADICIONAL-CON CUBIERTA VEGETAL	S	0,25	0,00
1700000007163695	18-057-008-00060-0001	1000	TRIGO BLANDO-SIN VARIEDAD	S	0,61	0,00
1700000007163688	18-057-008-00076-0001	1000	TRIGO BLANDO-SIN VARIEDAD	S	0,35	0,00
1700000007163710	18-057-008-00088-0002	8000	AVENA-SIN VARIEDAD	S	1,75	0,00
1700000007163731	18-057-008-00131-0001	8000	AVENA-SIN VARIEDAD	S	14,62	0,00
1700000007163729	18-057-008-00131-0001	20902	BARBECHO TRADICIONAL-CON CUBIERTA VEGETAL	S	9,49	0,00
1700000007163740	18-057-011-00004-0001	1000	TRIGO BLANDO-SIN VARIEDAD	S	4,99	0,00
1700000007163685	18-057-011-00012-0002	1000	TRIGO BLANDO-SIN VARIEDAD	S	2,78	0,00
1700000007163741	18-057-011-00087-0002	1000	TRIGO BLANDO-SIN VARIEDAD	S	3,98	0,00
1700000007163742	18-057-021-00002-0001	20902	BARBECHO TRADICIONAL-CON CUBIERTA VEGETAL	S	0,17	0,00
1700000007163690	18-057-021-00020-0001	20902	BARBECHO TRADICIONAL-CON CUBIERTA VEGETAL	S	2,63	0,00
1700000007163721	18-057-021-00345-0001	8000	AVENA-SIN VARIEDAD	S	5,86	0,00
1700000007163722	18-057-021-00345-0003	1000	TRIGO BLANDO-SIN VARIEDAD	S	1,15	0,00
1700000007163724	18-057-021-00368-0001	20902	BARBECHO TRADICIONAL-CON CUBIERTA VEGETAL	S	8,36	0,00
1700000007163723	18-057-021-00374-0001	20902	BARBECHO TRADICIONAL-CON CUBIERTA VEGETAL	S	1,27	0,00
1700000007163725	18-057-021-00375-0001	20902	BARBECHO TRADICIONAL-CON CUBIERTA VEGETAL	S	1,62	0,00
1700000007163712	18-057-021-00403-0001	8000	AVENA-SIN VARIEDAD	S	2,60	0,00
1700000007163713	18-057-021-00403-0002	8000	AVENA-SIN VARIEDAD	S	0,21	0,00
1700000007163711	18-057-021-00403-0015	8000	AVENA-SIN VARIEDAD	S	1,60	0,00
1700000007163702	18-057-021-00428-0002	1000	TRIGO BLANDO-SIN VARIEDAD	S	16,16	0,00
1700000007163726	18-057-021-00478-0002	20902	BARBECHO TRADICIONAL-CON CUBIERTA VEGETAL	S	0,27	0,00
1700000007163719	18-057-021-00479-0001	20902	BARBECHO TRADICIONAL-CON CUBIERTA VEGETAL	S	0,22	0,00
1700000007163720	18-057-021-00500-0002	8000	AVENA-SIN VARIEDAD	S	0,10	0,00
1700000007163727	18-057-021-00500-0003	8000	AVENA-SIN VARIEDAD	S	2,29	0,00
1700000007163696	18-057-021-00512-0002	20902	BARBECHO TRADICIONAL-CON CUBIERTA VEGETAL	S	2,70	0,00
1700000007163737	18-057-034-00110-0002	20902	BARBECHO TRADICIONAL-CON CUBIERTA VEGETAL	S	1,69	0,00
1700000007163736	18-057-034-00116-0001	20902	BARBECHO TRADICIONAL-CON CUBIERTA VEGETAL	S	2,07	0,00
1700000007163728	18-057-034-00117-0002	20902	BARBECHO TRADICIONAL-CON CUBIERTA VEGETAL	S	0,80	0,00
1700000007163739	18-057-034-00132-0001	20902	BARBECHO TRADICIONAL-CON CUBIERTA VEGETAL	S	0,94	0,00

<u>REF.</u>	<u>REFERENCIA SIGPAC</u>	<u>CULTIVO</u>	<u>DESCRIPCIÓN CULTIVO</u>	<u>S/R</u>	<u>SUP. COMPROM.</u> <u>(ha)</u>	<u>SUP. CUMPLE</u> <u>(ha)</u>
170000007163734	18-057-034-00183-0001	20902	BARBECHO TRADICIONAL-CON CUBIERTA VEGETAL	R	0,21	0,00
170000007163738	18-057-034-00184-0001	20902	BARBECHO TRADICIONAL-CON CUBIERTA VEGETAL	R	0,15	0,00
170000007163733	18-057-035-00061-0001	20902	BARBECHO TRADICIONAL-CON CUBIERTA VEGETAL	S	1,95	0,00
170000007163701	18-057-035-00095-0004	8000	AVENA-SIN VARIEDAD	S	1,13	0,00
170000007163706	18-057-035-00095-0005	8000	AVENA-SIN VARIEDAD	S	1,49	0,00
170000007163692	18-057-037-00386-0001	1000	TRIGO BLANDO-SIN VARIEDAD	S	0,51	0,00
170000007163707	18-057-037-00520-0001	8000	AVENA-SIN VARIEDAD	S	0,37	0,00
170000007163687	18-057-038-00116-0001	50004	GARBANZOS-GARBANZO DE PEDROSILLO	S	0,90	0,00
170000007163686	18-057-038-00116-0002	50004	GARBANZOS-GARBANZO DE PEDROSILLO	S	0,44	0,00
170000007163691	18-057-038-00180-0003	50004	GARBANZOS-GARBANZO DE PEDROSILLO	S	1,80	0,00
170000007163684	18-057-038-00185-0001	50004	GARBANZOS-GARBANZO DE PEDROSILLO	S	1,49	0,00
170000007163693	18-057-039-00015-0001	1000	TRIGO BLANDO-SIN VARIEDAD	S	0,61	0,00
170000007163694	18-057-039-00058-0001	1000	TRIGO BLANDO-SIN VARIEDAD	S	3,96	0,00
170000007163704	18-057-039-00088-0001	1000	TRIGO BLANDO-SIN VARIEDAD	S	1,91	0,00
170000007163699	18-057-039-00155-0001	1000	TRIGO BLANDO-SIN VARIEDAD	S	14,91	0,00
170000007163705	18-057-055-00084-0002	1000	TRIGO BLANDO-SIN VARIEDAD	S	2,04	0,00
170000007163703	18-057-055-00085-0001	1000	TRIGO BLANDO-SIN VARIEDAD	S	0,10	0,00

Pendiente media de la explotación**PUNTOS:** 1,00 7.28%

<u>REF.</u>	<u>REFERENCIA SIGPAC</u>	<u>CULTIVO</u>	<u>DESCRIPCIÓN CULTIVO</u>	<u>S/R</u>	<u>PENDIENTE MEDIA (%)</u>	<u>SUP. COMPROM.</u> <u>(ha)</u>
170000007163735	18-057-008-00058-0003	8000	AVENA-SIN VARIEDAD	S	6,54	12,60
170000007163683	18-057-008-00058-0003	20902	BARBECHO TRADICIONAL-CON CUBIERTA VEGETAL	S	6,54	4,73
170000007163732	18-057-008-00058-0003	20902	BARBECHO TRADICIONAL-CON CUBIERTA VEGETAL	S	6,54	9,63
170000007163698	18-057-008-00058-0006	1000	TRIGO BLANDO-SIN VARIEDAD	S	8,87	2,34
170000007163697	18-057-008-00059-0001	20902	BARBECHO TRADICIONAL-CON CUBIERTA VEGETAL	S	12,04	0,94
170000007163689	18-057-008-00059-0003	20902	BARBECHO TRADICIONAL-CON CUBIERTA VEGETAL	S	10,41	0,25
170000007163695	18-057-008-00060-0001	1000	TRIGO BLANDO-SIN VARIEDAD	S	9,19	0,61
170000007163688	18-057-008-00076-0001	1000	TRIGO BLANDO-SIN VARIEDAD	S	11,07	0,35
170000007163710	18-057-008-00088-0002	8000	AVENA-SIN VARIEDAD	S	3,59	1,75
170000007163731	18-057-008-00131-0001	8000	AVENA-SIN VARIEDAD	S	9,48	14,62
170000007163729	18-057-008-00131-0001	20902	BARBECHO TRADICIONAL-CON CUBIERTA VEGETAL	S	9,48	9,49
170000007163740	18-057-011-00004-0001	1000	TRIGO BLANDO-SIN VARIEDAD	S	7,63	4,99
170000007163685	18-057-011-00012-0002	1000	TRIGO BLANDO-SIN VARIEDAD	S	7,32	2,78
170000007163741	18-057-011-00087-0002	1000	TRIGO BLANDO-SIN VARIEDAD	S	11,84	3,98
170000007163742	18-057-021-00002-0001	20902	BARBECHO TRADICIONAL-CON CUBIERTA VEGETAL	S	10,78	0,17
170000007163690	18-057-021-00020-0001	20902	BARBECHO TRADICIONAL-CON CUBIERTA VEGETAL	S	7,19	2,63
170000007163721	18-057-021-00345-0001	8000	AVENA-SIN VARIEDAD	S	4,25	5,86
170000007163722	18-057-021-00345-0003	1000	TRIGO BLANDO-SIN VARIEDAD	S	4,81	1,15
170000007163724	18-057-021-00368-0001	20902	BARBECHO TRADICIONAL-CON CUBIERTA VEGETAL	S	10,23	8,36
170000007163723	18-057-021-00374-0001	20902	BARBECHO TRADICIONAL-CON CUBIERTA VEGETAL	S	5,84	1,27
170000007163725	18-057-021-00375-0001	20902	BARBECHO TRADICIONAL-CON CUBIERTA VEGETAL	S	4,64	1,62
170000007163712	18-057-021-00403-0001	8000	AVENA-SIN VARIEDAD	S	4,94	2,60
170000007163713	18-057-021-00403-0002	8000	AVENA-SIN VARIEDAD	S	11,25	0,21
170000007163711	18-057-021-00403-0015	8000	AVENA-SIN VARIEDAD	S	5,39	1,60
170000007163702	18-057-021-00428-0002	1000	TRIGO BLANDO-SIN VARIEDAD	S	7,31	16,16
170000007163726	18-057-021-00478-0002	20902	BARBECHO TRADICIONAL-CON CUBIERTA VEGETAL	S	3,55	0,27
170000007163719	18-057-021-00479-0001	20902	BARBECHO TRADICIONAL-CON CUBIERTA VEGETAL	S	4,40	0,22
170000007163720	18-057-021-00500-0002	8000	AVENA-SIN VARIEDAD	S	9,31	0,10

REF.	REFERENCIA SIGPAC	CULTIVO	DESCRIPCIÓN CULTIVO	S/R	PENDIENTE		SUP.
					MEDIA (%)	COMPROM.	(ha)
170000007163727	18-057-021-00500-0003	8000	AVENA-SIN VARIEDAD	S	7,11		2,29
170000007163696	18-057-021-00512-0002	20902	BARBECHO TRADICIONAL-CON CUBIERTA VEGETAL	S	11,40		2,70
170000007163737	18-057-034-00110-0002	20902	BARBECHO TRADICIONAL-CON CUBIERTA VEGETAL	S	6,93		1,69
170000007163736	18-057-034-00116-0001	20902	BARBECHO TRADICIONAL-CON CUBIERTA VEGETAL	S	8,62		2,07
170000007163728	18-057-034-00117-0002	20902	BARBECHO TRADICIONAL-CON CUBIERTA VEGETAL	S	5,22		0,80
170000007163739	18-057-034-00132-0001	20902	BARBECHO TRADICIONAL-CON CUBIERTA VEGETAL	S	4,75		0,94
170000007163734	18-057-034-00183-0001	20902	BARBECHO TRADICIONAL-CON CUBIERTA VEGETAL	R	4,30		0,21
170000007163738	18-057-034-00184-0001	20902	BARBECHO TRADICIONAL-CON CUBIERTA VEGETAL	R	5,20		0,15
170000007163733	18-057-035-00061-0001	20902	BARBECHO TRADICIONAL-CON CUBIERTA VEGETAL	S	8,34		1,95
170000007163701	18-057-035-00095-0004	8000	AVENA-SIN VARIEDAD	S	11,13		1,13
170000007163706	18-057-035-00095-0005	8000	AVENA-SIN VARIEDAD	S	9,45		1,49
170000007163692	18-057-037-00386-0001	1000	TRIGO BLANDO-SIN VARIEDAD	S	23,58		0,51
170000007163707	18-057-037-00520-0001	8000	AVENA-SIN VARIEDAD	S	7,74		0,37
170000007163687	18-057-038-00116-0001	50004	GARBANZOS-GARBANZO DE PEDROSILLO	S	4,47		0,90
170000007163686	18-057-038-00116-0002	50004	GARBANZOS-GARBANZO DE PEDROSILLO	S	5,21		0,44
170000007163691	18-057-038-00180-0003	50004	GARBANZOS-GARBANZO DE PEDROSILLO	S	8,14		1,80
170000007163684	18-057-038-00185-0001	50004	GARBANZOS-GARBANZO DE PEDROSILLO	S	9,90		1,49
170000007163693	18-057-039-00015-0001	1000	TRIGO BLANDO-SIN VARIEDAD	S	3,85		0,61
170000007163694	18-057-039-00058-0001	1000	TRIGO BLANDO-SIN VARIEDAD	S	2,93		3,96
170000007163704	18-057-039-00088-0001	1000	TRIGO BLANDO-SIN VARIEDAD	S	2,63		1,91
170000007163699	18-057-039-00155-0001	1000	TRIGO BLANDO-SIN VARIEDAD	S	4,15		14,91
170000007163705	18-057-055-00084-0002	1000	TRIGO BLANDO-SIN VARIEDAD	S	7,34		2,04
170000007163703	18-057-055-00085-0001	1000	TRIGO BLANDO-SIN VARIEDAD	S	1,94		0,10

Porcentaje de Superficie de la explotación en municipios con más del 40 por ciento de su superficie agraria dentro de la Zona de desertificación

PUNTOS: 6,00 100.0%

REF.	REFERENCIA SIGPAC	CULTIVO	DESCRIPCIÓN CULTIVO	S/R	SUP.	
					COMPROM.	CUMPLE
170000007163735	18-057-008-00058-0003	8000	AVENA-SIN VARIEDAD	S	12,60	12,60
170000007163683	18-057-008-00058-0003	20902	BARBECHO TRADICIONAL-CON CUBIERTA VEGETAL	S	4,73	4,73
170000007163732	18-057-008-00058-0003	20902	BARBECHO TRADICIONAL-CON CUBIERTA VEGETAL	S	9,63	9,63
170000007163698	18-057-008-00058-0006	1000	TRIGO BLANDO-SIN VARIEDAD	S	2,34	2,34
170000007163697	18-057-008-00059-0001	20902	BARBECHO TRADICIONAL-CON CUBIERTA VEGETAL	S	0,94	0,94
170000007163689	18-057-008-00059-0003	20902	BARBECHO TRADICIONAL-CON CUBIERTA VEGETAL	S	0,25	0,25
170000007163695	18-057-008-00060-0001	1000	TRIGO BLANDO-SIN VARIEDAD	S	0,61	0,61
170000007163688	18-057-008-00076-0001	1000	TRIGO BLANDO-SIN VARIEDAD	S	0,35	0,35
170000007163710	18-057-008-00088-0002	8000	AVENA-SIN VARIEDAD	S	1,75	1,75
170000007163731	18-057-008-00131-0001	8000	AVENA-SIN VARIEDAD	S	14,62	14,62
170000007163729	18-057-008-00131-0001	20902	BARBECHO TRADICIONAL-CON CUBIERTA VEGETAL	S	9,49	9,49
170000007163740	18-057-011-00004-0001	1000	TRIGO BLANDO-SIN VARIEDAD	S	4,99	4,99
170000007163685	18-057-011-00012-0002	1000	TRIGO BLANDO-SIN VARIEDAD	S	2,78	2,78
170000007163741	18-057-011-00087-0002	1000	TRIGO BLANDO-SIN VARIEDAD	S	3,98	3,98
170000007163742	18-057-021-00002-0001	20902	BARBECHO TRADICIONAL-CON CUBIERTA VEGETAL	S	0,17	0,17
170000007163690	18-057-021-00020-0001	20902	BARBECHO TRADICIONAL-CON CUBIERTA VEGETAL	S	2,63	2,63
170000007163721	18-057-021-00345-0001	8000	AVENA-SIN VARIEDAD	S	5,86	5,86
170000007163722	18-057-021-00345-0003	1000	TRIGO BLANDO-SIN VARIEDAD	S	1,15	1,15
170000007163724	18-057-021-00368-0001	20902	BARBECHO TRADICIONAL-CON CUBIERTA VEGETAL	S	8,36	8,36
170000007163723	18-057-021-00374-0001	20902	BARBECHO TRADICIONAL-CON CUBIERTA VEGETAL	S	1,27	1,27
170000007163725	18-057-021-00375-0001	20902	BARBECHO TRADICIONAL-CON CUBIERTA	S	1,62	1,62

REF.	REFERENCIA SIGPAC	CULTIVO	DESCRIPCIÓN CULTIVO	S/R	SUP. COMPROM. (ha)	SUP. CUMPLE (ha)
			VEGETAL			
1700000007163712	18-057-021-00403-0001	8000	AVENA-SIN VARIEDAD	S	2,60	2,60
1700000007163713	18-057-021-00403-0002	8000	AVENA-SIN VARIEDAD	S	0,21	0,21
1700000007163711	18-057-021-00403-0015	8000	AVENA-SIN VARIEDAD	S	1,60	1,60
1700000007163702	18-057-021-00428-0002	1000	TRIGO BLANDO-SIN VARIEDAD	S	16,16	16,16
1700000007163726	18-057-021-00478-0002	20902	BARBECHO TRADICIONAL-CON CUBIERTA VEGETAL	S	0,27	0,27
1700000007163719	18-057-021-00479-0001	20902	BARBECHO TRADICIONAL-CON CUBIERTA VEGETAL	S	0,22	0,22
1700000007163720	18-057-021-00500-0002	8000	AVENA-SIN VARIEDAD	S	0,10	0,10
1700000007163727	18-057-021-00500-0003	8000	AVENA-SIN VARIEDAD	S	2,29	2,29
1700000007163696	18-057-021-00512-0002	20902	BARBECHO TRADICIONAL-CON CUBIERTA VEGETAL	S	2,70	2,70
1700000007163737	18-057-034-00110-0002	20902	BARBECHO TRADICIONAL-CON CUBIERTA VEGETAL	S	1,69	1,69
1700000007163736	18-057-034-00116-0001	20902	BARBECHO TRADICIONAL-CON CUBIERTA VEGETAL	S	2,07	2,07
1700000007163728	18-057-034-00117-0002	20902	BARBECHO TRADICIONAL-CON CUBIERTA VEGETAL	S	0,80	0,80
1700000007163739	18-057-034-00132-0001	20902	BARBECHO TRADICIONAL-CON CUBIERTA VEGETAL	S	0,94	0,94
1700000007163734	18-057-034-00183-0001	20902	BARBECHO TRADICIONAL-CON CUBIERTA VEGETAL	R	0,21	0,21
1700000007163738	18-057-034-00184-0001	20902	BARBECHO TRADICIONAL-CON CUBIERTA VEGETAL	R	0,15	0,15
1700000007163733	18-057-035-00061-0001	20902	BARBECHO TRADICIONAL-CON CUBIERTA VEGETAL	S	1,95	1,95
1700000007163701	18-057-035-00095-0004	8000	AVENA-SIN VARIEDAD	S	1,13	1,13
1700000007163706	18-057-035-00095-0005	8000	AVENA-SIN VARIEDAD	S	1,49	1,49
1700000007163692	18-057-037-00386-0001	1000	TRIGO BLANDO-SIN VARIEDAD	S	0,51	0,51
1700000007163707	18-057-037-00520-0001	8000	AVENA-SIN VARIEDAD	S	0,37	0,37
1700000007163687	18-057-038-00116-0001	50004	GARBANZOS-GARBANZO DE PEDROSILLO	S	0,90	0,90
1700000007163686	18-057-038-00116-0002	50004	GARBANZOS-GARBANZO DE PEDROSILLO	S	0,44	0,44
1700000007163691	18-057-038-00180-0003	50004	GARBANZOS-GARBANZO DE PEDROSILLO	S	1,80	1,80
1700000007163684	18-057-038-00185-0001	50004	GARBANZOS-GARBANZO DE PEDROSILLO	S	1,49	1,49
1700000007163693	18-057-039-00015-0001	1000	TRIGO BLANDO-SIN VARIEDAD	S	0,61	0,61
1700000007163694	18-057-039-00058-0001	1000	TRIGO BLANDO-SIN VARIEDAD	S	3,96	3,96
1700000007163704	18-057-039-00088-0001	1000	TRIGO BLANDO-SIN VARIEDAD	S	1,91	1,91
1700000007163699	18-057-039-00155-0001	1000	TRIGO BLANDO-SIN VARIEDAD	S	14,91	14,91
1700000007163705	18-057-055-00084-0002	1000	TRIGO BLANDO-SIN VARIEDAD	S	2,04	2,04
1700000007163703	18-057-055-00085-0001	1000	TRIGO BLANDO-SIN VARIEDAD	S	0,10	0,10

11.2.1.1 Mantenimiento de prácticas y métodos de agricultura ecológica: Cultivos permanentes distintos de olivar - Conv 2018.

PUNTOS: 8,00

Porcentaje de superficie determinada en Red Natura 2000

PUNTOS: 0,00 0.0%

REF.	REFERENCIA SIGPAC	CULTIVO	DESCRIPCIÓN CULTIVO	S/R	SUP. COMPROM. (ha)	SUP. CUMPLE (ha)
1700000007163745	18-057-021-00007-0001	104000	ALMENDROS-SIN VARIEDAD	S	3,09	0,00
1700000007163752	18-057-021-00028-0001	104000	ALMENDROS-SIN VARIEDAD	S	0,39	0,00
1700000007163753	18-057-021-00030-0001	104000	ALMENDROS-SIN VARIEDAD	S	0,39	0,00
1700000007163754	18-057-034-00123-0001	104000	ALMENDROS-SIN VARIEDAD	S	1,27	0,00
1700000007163757	18-057-034-00151-0001	104000	ALMENDROS-SIN VARIEDAD	S	0,79	0,00
1700000007163747	18-057-034-00184-0002	104000	ALMENDROS-SIN VARIEDAD	R	0,74	0,00
1700000007163748	18-057-034-00262-0001	104000	ALMENDROS-SIN VARIEDAD	S	0,25	0,00
1700000007163749	18-057-034-00263-0001	104000	ALMENDROS-SIN VARIEDAD	S	1,43	0,00
1700000007163751	18-057-034-00263-0002	104000	ALMENDROS-SIN VARIEDAD	S	1,62	0,00
1700000007163746	18-057-035-00004-0001	104000	ALMENDROS-SIN VARIEDAD	S	0,41	0,00
1700000007163758	18-057-035-00005-0001	104000	ALMENDROS-SIN VARIEDAD	S	1,49	0,00
1700000007163755	18-057-035-00086-0001	104000	ALMENDROS-SIN VARIEDAD	R	0,47	0,00
1700000007163756	18-057-035-00086-0002	104000	ALMENDROS-SIN VARIEDAD	R	0,16	0,00

<u>REF.</u>	<u>REFERENCIA SIGPAC</u>	<u>CULTIVO</u>	<u>DESCRIPCIÓN CULTIVO</u>	<u>S/R</u>	<u>SUP. COMPROM.</u> <u>(ha)</u>	<u>SUP. CUMPLE</u> <u>(ha)</u>
1700000007163743	18-057-035-00087-0003	104000	ALMENDROS-SIN VARIEDAD	S	2,09	0,00
1700000007163744	18-057-035-00087-0004	104000	ALMENDROS-SIN VARIEDAD	S	0,27	0,00
1700000007163750	18-057-038-00017-0001	104000	ALMENDROS-SIN VARIEDAD	S	1,58	0,00

Porcentaje de superficie determinada situada en zonas RAMSAR**PUNTOS:** 0,00 0.0%

<u>REF.</u>	<u>REFERENCIA SIGPAC</u>	<u>CULTIVO</u>	<u>DESCRIPCIÓN CULTIVO</u>	<u>S/R</u>	<u>SUP. COMPROM.</u> <u>(ha)</u>	<u>SUP. CUMPLE</u> <u>(ha)</u>
1700000007163745	18-057-021-00007-0001	104000	ALMENDROS-SIN VARIEDAD	S	3,09	0,00
1700000007163752	18-057-021-00028-0001	104000	ALMENDROS-SIN VARIEDAD	S	0,39	0,00
1700000007163753	18-057-021-00030-0001	104000	ALMENDROS-SIN VARIEDAD	S	0,39	0,00
1700000007163754	18-057-034-00123-0001	104000	ALMENDROS-SIN VARIEDAD	S	1,27	0,00
1700000007163757	18-057-034-00151-0001	104000	ALMENDROS-SIN VARIEDAD	S	0,79	0,00
1700000007163747	18-057-034-00184-0002	104000	ALMENDROS-SIN VARIEDAD	R	0,74	0,00
1700000007163748	18-057-034-00262-0001	104000	ALMENDROS-SIN VARIEDAD	S	0,25	0,00
1700000007163749	18-057-034-00263-0001	104000	ALMENDROS-SIN VARIEDAD	S	1,43	0,00
1700000007163751	18-057-034-00263-0002	104000	ALMENDROS-SIN VARIEDAD	S	1,62	0,00
1700000007163746	18-057-035-00004-0001	104000	ALMENDROS-SIN VARIEDAD	S	0,41	0,00
1700000007163758	18-057-035-00005-0001	104000	ALMENDROS-SIN VARIEDAD	S	1,49	0,00
1700000007163755	18-057-035-00086-0001	104000	ALMENDROS-SIN VARIEDAD	R	0,47	0,00
1700000007163756	18-057-035-00086-0002	104000	ALMENDROS-SIN VARIEDAD	R	0,16	0,00
1700000007163743	18-057-035-00087-0003	104000	ALMENDROS-SIN VARIEDAD	S	2,09	0,00
1700000007163744	18-057-035-00087-0004	104000	ALMENDROS-SIN VARIEDAD	S	0,27	0,00
1700000007163750	18-057-038-00017-0001	104000	ALMENDROS-SIN VARIEDAD	S	1,58	0,00

Porcentaje de superficie determinada en zonas vulnerables a la contaminación por nitratos**PUNTOS:** 0,00 0.0%

<u>REF.</u>	<u>REFERENCIA SIGPAC</u>	<u>CULTIVO</u>	<u>DESCRIPCIÓN CULTIVO</u>	<u>S/R</u>	<u>SUP. COMPROM.</u> <u>(ha)</u>	<u>SUP. CUMPLE</u> <u>(ha)</u>
1700000007163745	18-057-021-00007-0001	104000	ALMENDROS-SIN VARIEDAD	S	3,09	0,00
1700000007163752	18-057-021-00028-0001	104000	ALMENDROS-SIN VARIEDAD	S	0,39	0,00
1700000007163753	18-057-021-00030-0001	104000	ALMENDROS-SIN VARIEDAD	S	0,39	0,00
1700000007163754	18-057-034-00123-0001	104000	ALMENDROS-SIN VARIEDAD	S	1,27	0,00
1700000007163757	18-057-034-00151-0001	104000	ALMENDROS-SIN VARIEDAD	S	0,79	0,00
1700000007163747	18-057-034-00184-0002	104000	ALMENDROS-SIN VARIEDAD	R	0,74	0,00
1700000007163748	18-057-034-00262-0001	104000	ALMENDROS-SIN VARIEDAD	S	0,25	0,00
1700000007163749	18-057-034-00263-0001	104000	ALMENDROS-SIN VARIEDAD	S	1,43	0,00
1700000007163751	18-057-034-00263-0002	104000	ALMENDROS-SIN VARIEDAD	S	1,62	0,00
1700000007163746	18-057-035-00004-0001	104000	ALMENDROS-SIN VARIEDAD	S	0,41	0,00
1700000007163758	18-057-035-00005-0001	104000	ALMENDROS-SIN VARIEDAD	S	1,49	0,00
1700000007163755	18-057-035-00086-0001	104000	ALMENDROS-SIN VARIEDAD	R	0,47	0,00
1700000007163756	18-057-035-00086-0002	104000	ALMENDROS-SIN VARIEDAD	R	0,16	0,00
1700000007163743	18-057-035-00087-0003	104000	ALMENDROS-SIN VARIEDAD	S	2,09	0,00
1700000007163744	18-057-035-00087-0004	104000	ALMENDROS-SIN VARIEDAD	S	0,27	0,00
1700000007163750	18-057-038-00017-0001	104000	ALMENDROS-SIN VARIEDAD	S	1,58	0,00

Pendiente media de la explotación**PUNTOS:** 2,00 9.15%

<u>REF.</u>	<u>REFERENCIA SIGPAC</u>	<u>CULTIVO</u>	<u>DESCRIPCIÓN CULTIVO</u>	<u>S/R</u>	<u>PENDIENTE MEDIA (%)</u>	<u>SUP. COMPROM.</u> <u>(ha)</u>
1700000007163745	18-057-021-00007-0001	104000	ALMENDROS-SIN VARIEDAD	S	4,98	3,09
1700000007163752	18-057-021-00028-0001	104000	ALMENDROS-SIN VARIEDAD	S	14,12	0,39
1700000007163753	18-057-021-00030-0001	104000	ALMENDROS-SIN VARIEDAD	S	14,53	0,39
1700000007163754	18-057-034-00123-0001	104000	ALMENDROS-SIN VARIEDAD	S	3,84	1,27

REF.	REFERENCIA SIGPAC	CULTIVO	DESCRIPCIÓN CULTIVO	S/R	PENDIENTE		SUP.
					MEDIA (%)	COMPROM.	(ha)
170000007163757	18-057-034-00151-0001	104000	ALMENDROS-SIN VARIEDAD	S	6,72		0,79
170000007163747	18-057-034-00184-0002	104000	ALMENDROS-SIN VARIEDAD	R	9,86		0,74
170000007163748	18-057-034-00262-0001	104000	ALMENDROS-SIN VARIEDAD	S	3,89		0,25
170000007163749	18-057-034-00263-0001	104000	ALMENDROS-SIN VARIEDAD	S	15,21		1,43
170000007163751	18-057-034-00263-0002	104000	ALMENDROS-SIN VARIEDAD	S	16,54		1,62
170000007163746	18-057-035-00004-0001	104000	ALMENDROS-SIN VARIEDAD	S	2,64		0,41
170000007163758	18-057-035-00005-0001	104000	ALMENDROS-SIN VARIEDAD	S	3,70		1,49
170000007163755	18-057-035-00086-0001	104000	ALMENDROS-SIN VARIEDAD	R	8,79		0,47
170000007163756	18-057-035-00086-0002	104000	ALMENDROS-SIN VARIEDAD	R	11,12		0,16
170000007163743	18-057-035-00087-0003	104000	ALMENDROS-SIN VARIEDAD	S	15,04		2,09
170000007163744	18-057-035-00087-0004	104000	ALMENDROS-SIN VARIEDAD	S	20,55		0,27
170000007163750	18-057-038-00017-0001	104000	ALMENDROS-SIN VARIEDAD	S	4,69		1,58

Porcentaje de Superficie de la explotación en municipios con más del 40 por ciento de su superficie agraria dentro de la Zona de desertificación

PUNTOS: 6,00 100.0%

REF.	REFERENCIA SIGPAC	CULTIVO	DESCRIPCIÓN CULTIVO	S/R	PENDIENTE		SUP.	SUP.
					MEDIA (%)	COMPROM.	(ha)	CUMPLE
170000007163745	18-057-021-00007-0001	104000	ALMENDROS-SIN VARIEDAD	S			3,09	3,09
170000007163752	18-057-021-00028-0001	104000	ALMENDROS-SIN VARIEDAD	S			0,39	0,39
170000007163753	18-057-021-00030-0001	104000	ALMENDROS-SIN VARIEDAD	S			0,39	0,39
170000007163754	18-057-034-00123-0001	104000	ALMENDROS-SIN VARIEDAD	S			1,27	1,27
170000007163757	18-057-034-00151-0001	104000	ALMENDROS-SIN VARIEDAD	S			0,79	0,79
170000007163747	18-057-034-00184-0002	104000	ALMENDROS-SIN VARIEDAD	R			0,74	0,74
170000007163748	18-057-034-00262-0001	104000	ALMENDROS-SIN VARIEDAD	S			0,25	0,25
170000007163749	18-057-034-00263-0001	104000	ALMENDROS-SIN VARIEDAD	S			1,43	1,43
170000007163751	18-057-034-00263-0002	104000	ALMENDROS-SIN VARIEDAD	S			1,62	1,62
170000007163746	18-057-035-00004-0001	104000	ALMENDROS-SIN VARIEDAD	S			0,41	0,41
170000007163758	18-057-035-00005-0001	104000	ALMENDROS-SIN VARIEDAD	S			1,49	1,49
170000007163755	18-057-035-00086-0001	104000	ALMENDROS-SIN VARIEDAD	R			0,47	0,47
170000007163756	18-057-035-00086-0002	104000	ALMENDROS-SIN VARIEDAD	R			0,16	0,16
170000007163743	18-057-035-00087-0003	104000	ALMENDROS-SIN VARIEDAD	S			2,09	2,09
170000007163744	18-057-035-00087-0004	104000	ALMENDROS-SIN VARIEDAD	S			0,27	0,27
170000007163750	18-057-038-00017-0001	104000	ALMENDROS-SIN VARIEDAD	S			1,58	1,58



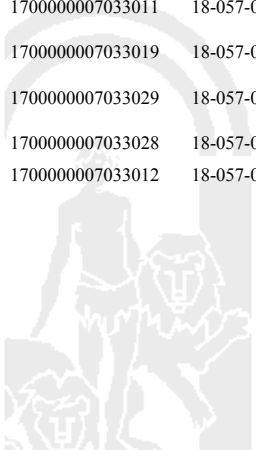
<u>APELLIDOS Y NOMBRE / RAZÓN SOCIAL</u>	<u>NIF</u>	<u>EXPEDIENTE</u>	<u>SUP. COMPROMETIDA</u>			
			<u>(ha)</u>			
TORRES RODRIGUEZ JESUS	***6928*	1208393	116.58			
RESOLUCIÓN ADMITIDO						
IMPORTE POR ANUALIDAD						
		2018	2019	2020	2021	2022
IMPORTE MÁXIMO SUBVENCIONABLE		10.761,52 €	10.761,52 €	10.761,52 €	10.761,52 €	10.761,52 €
IMPORTE MEDIO DE TRANSFERENCIA (€/ha)		92,31 €	92,31 €	92,31 €	92,31 €	92,31 €

DETALLE IMPORTES POR ANUALIDAD

<u>GRUPOS DE CULTIVO ADMITIDOS</u>	<u>SUP. COMPROM.</u>	2018	2019	2020	2021	2022
	<u>(ha)</u>					
FRUTALES SECANO	3,62	782,79 €	782,79 €	782,79 €	782,79 €	782,79 €
HERBÁCEOS	66,01	9.978,73 €	9.978,73 €	9.978,73 €	9.978,73 €	9.978,73 €
HERBÁCEOS NO ELEGIBLES	46,95	0,00 €	0,00 €	0,00 €	0,00 €	0,00 €

RECINTOS COMPROMETIDOS

<u>REF.</u>	<u>REFERENCIA SIGPAC</u>	<u>CULTIVO DESCRIPCIÓN CULTIVO</u>	<u>S/R</u>	<u>PEND. MEDIA</u>	<u>SUP. DEC. ADMIN.</u>	<u>NU SUP. CERT.</u>	<u>SUP. CAMPO</u>	<u>SUP. COMPROM.</u>
				<u>(%)</u>	<u>(ha)</u>	<u>(ha)</u>	<u>(ha)</u>	<u>(ha)</u>
170000007033013	18-057-008-00095-0001	5000 CEBADA-SIN VARIEDAD	S	1,67	1,19	1,19		1,19
170000007033032	18-057-008-00113-0001	5000 CEBADA-SIN VARIEDAD	S	2,17	1,33	1,33		1,33
170000007033030	18-057-008-00116-0001	5000 CEBADA-SIN VARIEDAD	S	2,59	3,79	3,79		3,79
170000007033038	18-057-008-00067-0002	5000 CEBADA-SIN VARIEDAD	S	2,91	3,39	3,39		3,39
170000007033036	18-057-008-00069-0001	5000 CEBADA-SIN VARIEDAD	S	2,94	3,57	3,57		3,57
170000007033033	18-057-008-00067-0003	5000 CEBADA-SIN VARIEDAD	S	3,28	1,61	1,61		1,61
170000007033010	18-057-008-00073-0001	5000 CEBADA-SIN VARIEDAD	S	3,31	6,51	5,25		5,25
170000007033027	18-057-008-00073-0001	20902 BARBECHO TRADICIONAL-CON CUBIERTA VEGETAL	S	3,31	27,14	21,89		21,89
170000007033026	18-057-021-00410-0001	5000 CEBADA-SIN VARIEDAD	S	3,65	2,47	2,47		2,47
170000007033034	18-057-008-00128-0001	5000 CEBADA-SIN VARIEDAD	S	4,85	4,62	4,62		4,62
-186767	18-057-008-00056-0001	53000 YEROS-SIN VARIEDAD	S	4,98	8,43	8,43		8,43
170000007033009	18-057-008-00056-0001	1000 TRIGO BLANDO-SIN VARIEDAD	S	4,98	1,23	1,23		1,23
170000007033015	18-057-008-00056-0001	1000 TRIGO BLANDO-SIN VARIEDAD	S	4,98	5,32	5,32		5,32
170000007033016	18-057-008-00056-0001	1000 TRIGO BLANDO-SIN VARIEDAD	S	4,98	1,75	1,75		1,75
170000007033023	18-057-008-00056-0001	20902 BARBECHO TRADICIONAL-CON CUBIERTA VEGETAL	S	4,98	3,18	3,18		3,18
170000007033039	18-057-034-00111-0001	104000 ALMENDROS-SIN VARIEDAD	S	5,34	0,23	0,22		0,22
170000007033025	18-057-008-00057-0001	1000 TRIGO BLANDO-SIN VARIEDAD	S	5,83	1,75	1,75		1,75
170000007033031	18-057-008-00065-0001	1000 TRIGO BLANDO-SIN VARIEDAD	S	6,75	9,20	9,20		9,20
170000007033040	18-057-034-00177-0003	104000 ALMENDROS-SIN VARIEDAD	S	7,08	0,99	0,99		0,99
170000007033035	18-057-008-00064-0004	1000 TRIGO BLANDO-SIN VARIEDAD	S	7,25	0,94	0,94		0,94
170000007033020	18-057-011-00014-0003	20902 BARBECHO TRADICIONAL-CON CUBIERTA VEGETAL	S	7,85	1,00	1,00		1,00
170000007033017	18-057-008-00130-0001	20902 BARBECHO TRADICIONAL-CON CUBIERTA VEGETAL	S	8,69	13,74	13,74		13,74
170000007033021	18-057-008-00134-0001	53000 YEROS-SIN VARIEDAD	S	9,17	3,46	2,11		2,11
170000007033037	18-057-008-00134-0001	1000 TRIGO BLANDO-SIN VARIEDAD	S	9,17	5,41	3,30		3,30
170000007033043	18-057-034-00119-0001	104000 ALMENDROS-SIN VARIEDAD	S	10,44	1,43	1,43		1,43
170000007033014	18-057-008-00064-0001	1000 TRIGO BLANDO-SIN VARIEDAD	S	10,63	4,22	4,22		4,22
170000007033018	18-057-011-00002-0001	20902 BARBECHO TRADICIONAL-CON CUBIERTA VEGETAL	S	11,05	0,86	0,86		0,86
170000007033044	18-057-021-00041-0003	104000 ALMENDROS-SIN VARIEDAD	S	11,21	0,98	0,98		0,98
170000007033011	18-057-011-00086-0002	20902 BARBECHO TRADICIONAL-CON CUBIERTA VEGETAL	S	11,37	2,92	2,92		2,92
170000007033019	18-057-011-00014-0001	20902 BARBECHO TRADICIONAL-CON CUBIERTA VEGETAL	S	11,98	1,97	1,97		1,97
170000007033029	18-057-008-00077-0005	20902 BARBECHO TRADICIONAL-CON CUBIERTA VEGETAL	S	13,09	0,94	0,94		0,94
170000007033028	18-057-008-00133-0001	1000 TRIGO BLANDO-SIN VARIEDAD	S	14,08	0,54	0,54		0,54
170000007033012	18-057-011-00085-0001	20902 BARBECHO TRADICIONAL-CON CUBIERTA VEGETAL	S	15,12	0,45	0,45		0,45



INCIDENCIAS**INCIDENCIA DESCRIPCIÓN**

85002	Recinto declarado que no cumple en su totalidad con las normas de producción ecológica (artículo 5-1 e), Orden 26 mayo 2015) Ref:1700000007033010 Recinto:18-057-008-00073-001 Cultivo:5000 CEBADA-SIN VARIEDAD Secano Sup. Declarada:6,51 Superficie Certificada (Ha):5,25 Ref:1700000007033027 Recinto:18-057-008-00073-001 Cultivo:20902 BARBECHO TRADICIONAL-CON CUBIERTA VEGETAL Secano Sup. Declarada:27,14 Superficie Certificada (Ha):21,89 Ref:1700000007033037 Recinto:18-057-008-00134-001 Cultivo:1000 TRIGO BLANDO-SIN VARIEDAD Secano Sup. Declarada:5,41 Superficie Certificada (Ha):3,3 Ref:1700000007033021 Recinto:18-057-008-00134-001 Cultivo:53000 YEROS-SIN VARIEDAD Secano Sup. Declarada:3,46 Superficie Certificada (Ha):2,11 Ref:1700000007033039 Recinto:18-057-034-00111-001 Cultivo:104000 ALMENDROS-SIN VARIEDAD Secano Sup. Declarada:0,23 Superficie Certificada (Ha):0,22
-------	--

RESUMEN CRITERIOS DE SELECCIÓN**11.2.1.1 Mantenimiento de prácticas y métodos de agricultura ecológica: Cultivos herbáceos - Conv 2018.** PUNTOS: 7,00

	PUNTOS	CUMPLE
Porcentaje de superficie determinada en Red Natura 2000	0,00	0.0%
Porcentaje de superficie determinada situada en zonas RAMSAR	0,00	0.0%
Porcentaje de superficie determinada en zonas vulnerables a la contaminación por nitratos	0,00	0.0%
Pendiente media de la explotación	1,00	5.8%
Porcentaje de Superficie de la explotación en municipios con más del 40 por ciento de su superficie agraria dentro de la Zona de desertificación	6,00	100.0%

11.2.1.1 Mantenimiento de prácticas y métodos de agricultura ecológica: Cultivos permanentes distintos de olivar - Conv 2018. PUNTOS: 8,00

	PUNTOS	CUMPLE
Porcentaje de superficie determinada en Red Natura 2000	0,00	0.0%
Porcentaje de superficie determinada situada en zonas RAMSAR	0,00	0.0%
Porcentaje de superficie determinada en zonas vulnerables a la contaminación por nitratos	0,00	0.0%
Pendiente media de la explotación	2,00	9.42%
Porcentaje de Superficie de la explotación en municipios con más del 40 por ciento de su superficie agraria dentro de la Zona de desertificación	6,00	100.0%

DETALLE CRITERIOS DE SELECCIÓN**11.2.1.1 Mantenimiento de prácticas y métodos de agricultura ecológica: Cultivos herbáceos - Conv 2018.** PUNTOS: 7,00

REF.	REFERENCIA SIGPAC	CULTIVO	DESCRIPCIÓN CULTIVO	S/R	PUNTOS:	SUP. COMPROM.	SUP. CUMPLE
						(ha)	(ha)
					0,00	0.0%	
1700000007033016	18-057-008-00056-0001	1000	TRIGO BLANDO-SIN VARIEDAD	S		1,75	0,00
1700000007033009	18-057-008-00056-0001	1000	TRIGO BLANDO-SIN VARIEDAD	S		1,23	0,00
1700000007033015	18-057-008-00056-0001	1000	TRIGO BLANDO-SIN VARIEDAD	S		5,32	0,00
1700000007033023	18-057-008-00056-0001	20902	BARBECHO TRADICIONAL-CON CUBIERTA VEGETAL	S		3,18	0,00
-186767	18-057-008-00056-0001	53000	YEROS-SIN VARIEDAD	S		8,43	0,00
1700000007033025	18-057-008-00057-0001	1000	TRIGO BLANDO-SIN VARIEDAD	S		1,75	0,00
1700000007033014	18-057-008-00064-0001	1000	TRIGO BLANDO-SIN VARIEDAD	S		4,22	0,00
1700000007033035	18-057-008-00064-0004	1000	TRIGO BLANDO-SIN VARIEDAD	S		0,94	0,00
1700000007033031	18-057-008-00065-0001	1000	TRIGO BLANDO-SIN VARIEDAD	S		9,20	0,00
1700000007033038	18-057-008-00067-0002	5000	CEBADA-SIN VARIEDAD	S		3,39	0,00
1700000007033033	18-057-008-00067-0003	5000	CEBADA-SIN VARIEDAD	S		1,61	0,00
1700000007033036	18-057-008-00069-0001	5000	CEBADA-SIN VARIEDAD	S		3,57	0,00
1700000007033010	18-057-008-00073-0001	5000	CEBADA-SIN VARIEDAD	S		5,25	0,00
1700000007033027	18-057-008-00073-0001	20902	BARBECHO TRADICIONAL-CON CUBIERTA VEGETAL	S		21,89	0,00
1700000007033029	18-057-008-00077-0005	20902	BARBECHO TRADICIONAL-CON CUBIERTA VEGETAL	S		0,94	0,00
1700000007033013	18-057-008-00095-0001	5000	CEBADA-SIN VARIEDAD	S		1,19	0,00

<u>REF.</u>	<u>REFERENCIA SIGPAC</u>	<u>CULTIVO</u>	<u>DESCRIPCIÓN CULTIVO</u>	<u>S/R</u>	<u>SUP. COMPROM.</u> <u>(ha)</u>	<u>SUP. CUMPLE</u> <u>(ha)</u>
170000007033032	18-057-008-00113-0001	5000	CEBADA-SIN VARIEDAD	S	1,33	0,00
170000007033030	18-057-008-00116-0001	5000	CEBADA-SIN VARIEDAD	S	3,79	0,00
170000007033034	18-057-008-00128-0001	5000	CEBADA-SIN VARIEDAD	S	4,62	0,00
170000007033017	18-057-008-00130-0001	20902	BARBECHO TRADICIONAL-CON CUBIERTA VEGETAL	S	13,74	0,00
170000007033028	18-057-008-00133-0001	1000	TRIGO BLANDO-SIN VARIEDAD	S	0,54	0,00
170000007033037	18-057-008-00134-0001	1000	TRIGO BLANDO-SIN VARIEDAD	S	3,30	0,00
170000007033021	18-057-008-00134-0001	53000	YEROS-SIN VARIEDAD	S	2,11	0,00
170000007033018	18-057-011-00002-0001	20902	BARBECHO TRADICIONAL-CON CUBIERTA VEGETAL	S	0,86	0,00
170000007033019	18-057-011-00014-0001	20902	BARBECHO TRADICIONAL-CON CUBIERTA VEGETAL	S	1,97	0,00
170000007033020	18-057-011-00014-0003	20902	BARBECHO TRADICIONAL-CON CUBIERTA VEGETAL	S	1,00	0,00
170000007033012	18-057-011-00085-0001	20902	BARBECHO TRADICIONAL-CON CUBIERTA VEGETAL	S	0,45	0,00
170000007033011	18-057-011-00086-0002	20902	BARBECHO TRADICIONAL-CON CUBIERTA VEGETAL	S	2,92	0,00
170000007033026	18-057-021-00410-0001	5000	CEBADA-SIN VARIEDAD	S	2,47	0,00

Porcentaje de superficie determinada situada en zonas RAMSAR**PUNTOS:** 0,00 0.0%

<u>REF.</u>	<u>REFERENCIA SIGPAC</u>	<u>CULTIVO</u>	<u>DESCRIPCIÓN CULTIVO</u>	<u>S/R</u>	<u>SUP. COMPROM.</u> <u>(ha)</u>	<u>SUP. CUMPLE</u> <u>(ha)</u>
170000007033015	18-057-008-00056-0001	1000	TRIGO BLANDO-SIN VARIEDAD	S	5,32	0,00
170000007033016	18-057-008-00056-0001	1000	TRIGO BLANDO-SIN VARIEDAD	S	1,75	0,00
170000007033009	18-057-008-00056-0001	1000	TRIGO BLANDO-SIN VARIEDAD	S	1,23	0,00
170000007033023	18-057-008-00056-0001	20902	BARBECHO TRADICIONAL-CON CUBIERTA VEGETAL	S	3,18	0,00
-186767	18-057-008-00056-0001	53000	YEROS-SIN VARIEDAD	S	8,43	0,00
170000007033025	18-057-008-00057-0001	1000	TRIGO BLANDO-SIN VARIEDAD	S	1,75	0,00
170000007033014	18-057-008-00064-0001	1000	TRIGO BLANDO-SIN VARIEDAD	S	4,22	0,00
170000007033035	18-057-008-00064-0004	1000	TRIGO BLANDO-SIN VARIEDAD	S	0,94	0,00
170000007033031	18-057-008-00065-0001	1000	TRIGO BLANDO-SIN VARIEDAD	S	9,20	0,00
170000007033038	18-057-008-00067-0002	5000	CEBADA-SIN VARIEDAD	S	3,39	0,00
170000007033033	18-057-008-00067-0003	5000	CEBADA-SIN VARIEDAD	S	1,61	0,00
170000007033036	18-057-008-00069-0001	5000	CEBADA-SIN VARIEDAD	S	3,57	0,00
170000007033010	18-057-008-00073-0001	5000	CEBADA-SIN VARIEDAD	S	5,25	0,00
170000007033027	18-057-008-00073-0001	20902	BARBECHO TRADICIONAL-CON CUBIERTA VEGETAL	S	21,89	0,00
170000007033029	18-057-008-00077-0005	20902	BARBECHO TRADICIONAL-CON CUBIERTA VEGETAL	S	0,94	0,00
170000007033013	18-057-008-00095-0001	5000	CEBADA-SIN VARIEDAD	S	1,19	0,00
170000007033032	18-057-008-00113-0001	5000	CEBADA-SIN VARIEDAD	S	1,33	0,00
170000007033030	18-057-008-00116-0001	5000	CEBADA-SIN VARIEDAD	S	3,79	0,00
170000007033034	18-057-008-00128-0001	5000	CEBADA-SIN VARIEDAD	S	4,62	0,00
170000007033017	18-057-008-00130-0001	20902	BARBECHO TRADICIONAL-CON CUBIERTA VEGETAL	S	13,74	0,00
170000007033028	18-057-008-00133-0001	1000	TRIGO BLANDO-SIN VARIEDAD	S	0,54	0,00
170000007033037	18-057-008-00134-0001	1000	TRIGO BLANDO-SIN VARIEDAD	S	3,30	0,00
170000007033021	18-057-008-00134-0001	53000	YEROS-SIN VARIEDAD	S	2,11	0,00
170000007033018	18-057-011-00002-0001	20902	BARBECHO TRADICIONAL-CON CUBIERTA VEGETAL	S	0,86	0,00
170000007033019	18-057-011-00014-0001	20902	BARBECHO TRADICIONAL-CON CUBIERTA VEGETAL	S	1,97	0,00
170000007033020	18-057-011-00014-0003	20902	BARBECHO TRADICIONAL-CON CUBIERTA VEGETAL	S	1,00	0,00
170000007033012	18-057-011-00085-0001	20902	BARBECHO TRADICIONAL-CON CUBIERTA VEGETAL	S	0,45	0,00
170000007033011	18-057-011-00086-0002	20902	BARBECHO TRADICIONAL-CON CUBIERTA VEGETAL	S	2,92	0,00
170000007033026	18-057-021-00410-0001	5000	CEBADA-SIN VARIEDAD	S	2,47	0,00

Porcentaje de superficie determinada en zonas vulnerables a la contaminación por nitratos**PUNTOS:** 0,00 0.0%

<u>REF.</u>	<u>REFERENCIA SIGPAC</u>	<u>CULTIVO</u>	<u>DESCRIPCIÓN CULTIVO</u>	<u>S/R</u>	<u>SUP. COMPROM.</u> <u>(ha)</u>	<u>SUP. CUMPLE</u> <u>(ha)</u>
1700000007033009	18-057-008-00056-0001	1000	TRIGO BLANDO-SIN VARIEDAD	S	1,23	0,00
1700000007033015	18-057-008-00056-0001	1000	TRIGO BLANDO-SIN VARIEDAD	S	5,32	0,00
1700000007033016	18-057-008-00056-0001	1000	TRIGO BLANDO-SIN VARIEDAD	S	1,75	0,00
1700000007033023	18-057-008-00056-0001	20902	BARBECHO TRADICIONAL-CON CUBIERTA VEGETAL	S	3,18	0,00
-186767	18-057-008-00056-0001	53000	YEROS-SIN VARIEDAD	S	8,43	0,00
1700000007033025	18-057-008-00057-0001	1000	TRIGO BLANDO-SIN VARIEDAD	S	1,75	0,00
1700000007033014	18-057-008-00064-0001	1000	TRIGO BLANDO-SIN VARIEDAD	S	4,22	0,00
1700000007033035	18-057-008-00064-0004	1000	TRIGO BLANDO-SIN VARIEDAD	S	0,94	0,00
1700000007033031	18-057-008-00065-0001	1000	TRIGO BLANDO-SIN VARIEDAD	S	9,20	0,00
1700000007033038	18-057-008-00067-0002	5000	CEBADA-SIN VARIEDAD	S	3,39	0,00
1700000007033033	18-057-008-00067-0003	5000	CEBADA-SIN VARIEDAD	S	1,61	0,00
1700000007033036	18-057-008-00069-0001	5000	CEBADA-SIN VARIEDAD	S	3,57	0,00
1700000007033010	18-057-008-00073-0001	5000	CEBADA-SIN VARIEDAD	S	5,25	0,00
1700000007033027	18-057-008-00073-0001	20902	BARBECHO TRADICIONAL-CON CUBIERTA VEGETAL	S	21,89	0,00
1700000007033029	18-057-008-00077-0005	20902	BARBECHO TRADICIONAL-CON CUBIERTA VEGETAL	S	0,94	0,00
1700000007033013	18-057-008-00095-0001	5000	CEBADA-SIN VARIEDAD	S	1,19	0,00
1700000007033032	18-057-008-00113-0001	5000	CEBADA-SIN VARIEDAD	S	1,33	0,00
1700000007033030	18-057-008-00116-0001	5000	CEBADA-SIN VARIEDAD	S	3,79	0,00
1700000007033034	18-057-008-00128-0001	5000	CEBADA-SIN VARIEDAD	S	4,62	0,00
1700000007033017	18-057-008-00130-0001	20902	BARBECHO TRADICIONAL-CON CUBIERTA VEGETAL	S	13,74	0,00
1700000007033028	18-057-008-00133-0001	1000	TRIGO BLANDO-SIN VARIEDAD	S	0,54	0,00
1700000007033037	18-057-008-00134-0001	1000	TRIGO BLANDO-SIN VARIEDAD	S	3,30	0,00
1700000007033021	18-057-008-00134-0001	53000	YEROS-SIN VARIEDAD	S	2,11	0,00
1700000007033018	18-057-011-00002-0001	20902	BARBECHO TRADICIONAL-CON CUBIERTA VEGETAL	S	0,86	0,00
1700000007033019	18-057-011-00014-0001	20902	BARBECHO TRADICIONAL-CON CUBIERTA VEGETAL	S	1,97	0,00
1700000007033020	18-057-011-00014-0003	20902	BARBECHO TRADICIONAL-CON CUBIERTA VEGETAL	S	1,00	0,00
1700000007033012	18-057-011-00085-0001	20902	BARBECHO TRADICIONAL-CON CUBIERTA VEGETAL	S	0,45	0,00
1700000007033011	18-057-011-00086-0002	20902	BARBECHO TRADICIONAL-CON CUBIERTA VEGETAL	S	2,92	0,00
1700000007033026	18-057-021-00410-0001	5000	CEBADA-SIN VARIEDAD	S	2,47	0,00

Pendiente media de la explotación**PUNTOS:** 1,00 5.8%

<u>REF.</u>	<u>REFERENCIA SIGPAC</u>	<u>CULTIVO</u>	<u>DESCRIPCIÓN CULTIVO</u>	<u>S/R</u>	<u>PENDIENTE MEDIA (%)</u>	<u>SUP. COMPROM.</u> <u>(ha)</u>
1700000007033016	18-057-008-00056-0001	1000	TRIGO BLANDO-SIN VARIEDAD	S	4,98	1,75
1700000007033009	18-057-008-00056-0001	1000	TRIGO BLANDO-SIN VARIEDAD	S	4,98	1,23
1700000007033015	18-057-008-00056-0001	1000	TRIGO BLANDO-SIN VARIEDAD	S	4,98	5,32
1700000007033023	18-057-008-00056-0001	20902	BARBECHO TRADICIONAL-CON CUBIERTA VEGETAL	S	4,98	3,18
-186767	18-057-008-00056-0001	53000	YEROS-SIN VARIEDAD	S	4,98	8,43
1700000007033025	18-057-008-00057-0001	1000	TRIGO BLANDO-SIN VARIEDAD	S	5,83	1,75
1700000007033014	18-057-008-00064-0001	1000	TRIGO BLANDO-SIN VARIEDAD	S	10,63	4,22
1700000007033035	18-057-008-00064-0004	1000	TRIGO BLANDO-SIN VARIEDAD	S	7,25	0,94
1700000007033031	18-057-008-00065-0001	1000	TRIGO BLANDO-SIN VARIEDAD	S	6,75	9,20
1700000007033038	18-057-008-00067-0002	5000	CEBADA-SIN VARIEDAD	S	2,91	3,39
1700000007033033	18-057-008-00067-0003	5000	CEBADA-SIN VARIEDAD	S	3,28	1,61
1700000007033036	18-057-008-00069-0001	5000	CEBADA-SIN VARIEDAD	S	2,94	3,57
1700000007033010	18-057-008-00073-0001	5000	CEBADA-SIN VARIEDAD	S	3,31	5,25
1700000007033027	18-057-008-00073-0001	20902	BARBECHO TRADICIONAL-CON CUBIERTA VEGETAL	S	3,31	21,89
1700000007033029	18-057-008-00077-0005	20902	BARBECHO TRADICIONAL-CON CUBIERTA VEGETAL	S	13,09	0,94
1700000007033013	18-057-008-00095-0001	5000	CEBADA-SIN VARIEDAD	S	1,67	1,19
1700000007033032	18-057-008-00113-0001	5000	CEBADA-SIN VARIEDAD	S	2,17	1,33

REF.	REFERENCIA SIGPAC	CULTIVO	DESCRIPCIÓN CULTIVO	S/R	PENDIENTE	SUP.
					MEDIA (%)	COMPROM.
						(ha)
170000007033030	18-057-008-00116-0001	5000	CEBADA-SIN VARIEDAD	S	2,59	3,79
170000007033034	18-057-008-00128-0001	5000	CEBADA-SIN VARIEDAD	S	4,85	4,62
170000007033017	18-057-008-00130-0001	20902	BARBECHO TRADICIONAL-CON CUBIERTA VEGETAL	S	8,69	13,74
170000007033028	18-057-008-00133-0001	1000	TRIGO BLANDO-SIN VARIEDAD	S	14,08	0,54
170000007033037	18-057-008-00134-0001	1000	TRIGO BLANDO-SIN VARIEDAD	S	9,17	3,30
170000007033021	18-057-008-00134-0001	53000	YEROS-SIN VARIEDAD	S	9,17	2,11
170000007033018	18-057-011-00002-0001	20902	BARBECHO TRADICIONAL-CON CUBIERTA VEGETAL	S	11,05	0,86
170000007033019	18-057-011-00014-0001	20902	BARBECHO TRADICIONAL-CON CUBIERTA VEGETAL	S	11,98	1,97
170000007033020	18-057-011-00014-0003	20902	BARBECHO TRADICIONAL-CON CUBIERTA VEGETAL	S	7,85	1,00
170000007033012	18-057-011-00085-0001	20902	BARBECHO TRADICIONAL-CON CUBIERTA VEGETAL	S	15,12	0,45
170000007033011	18-057-011-00086-0002	20902	BARBECHO TRADICIONAL-CON CUBIERTA VEGETAL	S	11,37	2,92
170000007033026	18-057-021-00410-0001	5000	CEBADA-SIN VARIEDAD	S	3,65	2,47

Porcentaje de Superficie de la explotación en municipios con más del 40 por ciento de su superficie agraria dentro de la Zona de desertificación

PUNTOS: 6,00 100.0%

REF.	REFERENCIA SIGPAC	CULTIVO	DESCRIPCIÓN CULTIVO	S/R	SUP.	SUP.
					COMPROM.	CUMPLE
					(ha)	(ha)
170000007033016	18-057-008-00056-0001	1000	TRIGO BLANDO-SIN VARIEDAD	S	1,75	1,75
170000007033015	18-057-008-00056-0001	1000	TRIGO BLANDO-SIN VARIEDAD	S	5,32	5,32
170000007033009	18-057-008-00056-0001	1000	TRIGO BLANDO-SIN VARIEDAD	S	1,23	1,23
170000007033023	18-057-008-00056-0001	20902	BARBECHO TRADICIONAL-CON CUBIERTA VEGETAL	S	3,18	3,18
-186767	18-057-008-00056-0001	53000	YEROS-SIN VARIEDAD	S	8,43	8,43
170000007033025	18-057-008-00057-0001	1000	TRIGO BLANDO-SIN VARIEDAD	S	1,75	1,75
170000007033014	18-057-008-00064-0001	1000	TRIGO BLANDO-SIN VARIEDAD	S	4,22	4,22
170000007033035	18-057-008-00064-0004	1000	TRIGO BLANDO-SIN VARIEDAD	S	0,94	0,94
170000007033031	18-057-008-00065-0001	1000	TRIGO BLANDO-SIN VARIEDAD	S	9,20	9,20
170000007033038	18-057-008-00067-0002	5000	CEBADA-SIN VARIEDAD	S	3,39	3,39
170000007033033	18-057-008-00067-0003	5000	CEBADA-SIN VARIEDAD	S	1,61	1,61
170000007033036	18-057-008-00069-0001	5000	CEBADA-SIN VARIEDAD	S	3,57	3,57
170000007033010	18-057-008-00073-0001	5000	CEBADA-SIN VARIEDAD	S	5,25	5,25
170000007033027	18-057-008-00073-0001	20902	BARBECHO TRADICIONAL-CON CUBIERTA VEGETAL	S	21,89	21,89
170000007033029	18-057-008-00077-0005	20902	BARBECHO TRADICIONAL-CON CUBIERTA VEGETAL	S	0,94	0,94
170000007033013	18-057-008-00095-0001	5000	CEBADA-SIN VARIEDAD	S	1,19	1,19
170000007033032	18-057-008-00113-0001	5000	CEBADA-SIN VARIEDAD	S	1,33	1,33
170000007033030	18-057-008-00116-0001	5000	CEBADA-SIN VARIEDAD	S	3,79	3,79
170000007033034	18-057-008-00128-0001	5000	CEBADA-SIN VARIEDAD	S	4,62	4,62
170000007033017	18-057-008-00130-0001	20902	BARBECHO TRADICIONAL-CON CUBIERTA VEGETAL	S	13,74	13,74
170000007033028	18-057-008-00133-0001	1000	TRIGO BLANDO-SIN VARIEDAD	S	0,54	0,54
170000007033037	18-057-008-00134-0001	1000	TRIGO BLANDO-SIN VARIEDAD	S	3,30	3,30
170000007033021	18-057-008-00134-0001	53000	YEROS-SIN VARIEDAD	S	2,11	2,11
170000007033018	18-057-011-00002-0001	20902	BARBECHO TRADICIONAL-CON CUBIERTA VEGETAL	S	0,86	0,86
170000007033019	18-057-011-00014-0001	20902	BARBECHO TRADICIONAL-CON CUBIERTA VEGETAL	S	1,97	1,97
170000007033020	18-057-011-00014-0003	20902	BARBECHO TRADICIONAL-CON CUBIERTA VEGETAL	S	1,00	1,00
170000007033012	18-057-011-00085-0001	20902	BARBECHO TRADICIONAL-CON CUBIERTA VEGETAL	S	0,45	0,45
170000007033011	18-057-011-00086-0002	20902	BARBECHO TRADICIONAL-CON CUBIERTA VEGETAL	S	2,92	2,92
170000007033026	18-057-021-00410-0001	5000	CEBADA-SIN VARIEDAD	S	2,47	2,47

11.2.1.1 Mantenimiento de prácticas y métodos de agricultura ecológica: Cultivos permanentes distintos de olivar - Conv 2018.

PUNTOS: 8,00

Porcentaje de superficie determinada en Red Natura 2000**PUNTOS:** 0,00 0.0%

<u>REF.</u>	<u>REFERENCIA SIGPAC</u>	<u>CULTIVO</u>	<u>DESCRIPCIÓN CULTIVO</u>	<u>S/R</u>	<u>SUP. COMPROM.</u> <u>(ha)</u>	<u>SUP. CUMPLE</u> <u>(ha)</u>
1700000007033044	18-057-021-00041-0003	104000	ALMENDROS-SIN VARIEDAD	S	0,98	0,00
1700000007033039	18-057-034-00111-0001	104000	ALMENDROS-SIN VARIEDAD	S	0,22	0,00
1700000007033043	18-057-034-00119-0001	104000	ALMENDROS-SIN VARIEDAD	S	1,43	0,00
1700000007033040	18-057-034-00177-0003	104000	ALMENDROS-SIN VARIEDAD	S	0,99	0,00

Porcentaje de superficie determinada situada en zonas RAMSAR**PUNTOS:** 0,00 0.0%

<u>REF.</u>	<u>REFERENCIA SIGPAC</u>	<u>CULTIVO</u>	<u>DESCRIPCIÓN CULTIVO</u>	<u>S/R</u>	<u>SUP. COMPROM.</u> <u>(ha)</u>	<u>SUP. CUMPLE</u> <u>(ha)</u>
1700000007033044	18-057-021-00041-0003	104000	ALMENDROS-SIN VARIEDAD	S	0,98	0,00
1700000007033039	18-057-034-00111-0001	104000	ALMENDROS-SIN VARIEDAD	S	0,22	0,00
1700000007033043	18-057-034-00119-0001	104000	ALMENDROS-SIN VARIEDAD	S	1,43	0,00
1700000007033040	18-057-034-00177-0003	104000	ALMENDROS-SIN VARIEDAD	S	0,99	0,00

Porcentaje de superficie determinada en zonas vulnerables a la contaminación por nitratos**PUNTOS:** 0,00 0.0%

<u>REF.</u>	<u>REFERENCIA SIGPAC</u>	<u>CULTIVO</u>	<u>DESCRIPCIÓN CULTIVO</u>	<u>S/R</u>	<u>SUP. COMPROM.</u> <u>(ha)</u>	<u>SUP. CUMPLE</u> <u>(ha)</u>
1700000007033044	18-057-021-00041-0003	104000	ALMENDROS-SIN VARIEDAD	S	0,98	0,00
1700000007033039	18-057-034-00111-0001	104000	ALMENDROS-SIN VARIEDAD	S	0,22	0,00
1700000007033043	18-057-034-00119-0001	104000	ALMENDROS-SIN VARIEDAD	S	1,43	0,00
1700000007033040	18-057-034-00177-0003	104000	ALMENDROS-SIN VARIEDAD	S	0,99	0,00

Pendiente media de la explotación**PUNTOS:** 2,00 9.42%

<u>REF.</u>	<u>REFERENCIA SIGPAC</u>	<u>CULTIVO</u>	<u>DESCRIPCIÓN CULTIVO</u>	<u>S/R</u>	<u>PENDIENTE MEDIA (%)</u>	<u>SUP. COMPROM.</u> <u>(ha)</u>
1700000007033044	18-057-021-00041-0003	104000	ALMENDROS-SIN VARIEDAD	S	11,21	0,98
1700000007033039	18-057-034-00111-0001	104000	ALMENDROS-SIN VARIEDAD	S	5,34	0,22
1700000007033043	18-057-034-00119-0001	104000	ALMENDROS-SIN VARIEDAD	S	10,44	1,43
1700000007033040	18-057-034-00177-0003	104000	ALMENDROS-SIN VARIEDAD	S	7,08	0,99

Porcentaje de Superficie de la explotación en municipios con más del 40 por ciento de su superficie agraria dentro de la Zona de desertificación**PUNTOS:** 6,00 100.0%

<u>REF.</u>	<u>REFERENCIA SIGPAC</u>	<u>CULTIVO</u>	<u>DESCRIPCIÓN CULTIVO</u>	<u>S/R</u>	<u>SUP. COMPROM.</u> <u>(ha)</u>	<u>SUP. CUMPLE</u> <u>(ha)</u>
1700000007033044	18-057-021-00041-0003	104000	ALMENDROS-SIN VARIEDAD	S	0,98	0,98
1700000007033039	18-057-034-00111-0001	104000	ALMENDROS-SIN VARIEDAD	S	0,22	0,22
1700000007033043	18-057-034-00119-0001	104000	ALMENDROS-SIN VARIEDAD	S	1,43	1,43
1700000007033040	18-057-034-00177-0003	104000	ALMENDROS-SIN VARIEDAD	S	0,99	0,99



<u>APELLIDOS Y NOMBRE / RAZÓN SOCIAL</u>	<u>NIF</u>	<u>EXPEDIENTE</u>	<u>SUP. COMPROMETIDA</u>		
			<u>(ha)</u>		
TORRES SANCHEZ EMILIA DOLORES	****8867*	1042274	18.96		
RESOLUCIÓN					
ADMITIDO					
IMPORTE POR ANUALIDAD					
	2018	2019	2020	2021	2022
IMPORTE MÁXIMO SUBVENCIONABLE	4.099,91 €	4.099,91 €	4.099,91 €	4.099,91 €	4.099,91 €
IMPORTE MEDIO DE TRANSFERENCIA (€/ha)	216,24 €	216,24 €	216,24 €	216,24 €	216,24 €

DETALLE IMPORTES POR ANUALIDAD

<u>GRUPOS DE CULTIVO ADMITIDOS</u>	<u>SUP. COMPROM.</u>	2018	2019	2020	2021	2022
	<u>(ha)</u>					
FRUTALES SECANO	18,96	4.099,91 €	4.099,91 €	4.099,91 €	4.099,91 €	4.099,91 €

RECINTOS COMPROMETIDOS

<u>REF.</u>	<u>REFERENCIA SIGPAC</u>	<u>CULTIVO DESCRIPCIÓN CULTIVO</u>	<u>S/R</u>	<u>PEND. MEDIA (%)</u>	<u>SUP. DEC. ADMIN. (ha)</u>	<u>NU SUP. CERT. (ha)</u>	<u>SUP. CAMPO (ha)</u>	<u>SUP. COMPROM. (ha)</u>
170000004711571	18-185-001-00098-0001	104000 ALMENDROS-SIN VARIEDAD	S	5,34	0,60	0,60		0,60
170000004711569	18-185-001-00082-0002	104000 ALMENDROS-SIN VARIEDAD	S	6,41	0,98	0,98		0,98
170000004711577	18-185-002-00046-0001	104000 ALMENDROS-SIN VARIEDAD	S	10,71	1,32	1,32		1,32
170000004711570	18-185-001-00103-0001	104000 ALMENDROS-SIN VARIEDAD	S	12,09	0,82	0,82		0,82
170000004711574	18-185-001-00082-0001	104000 ALMENDROS-SIN VARIEDAD	S	13,00	0,64	0,64		0,64
170000004711576	18-185-002-00056-0002	104000 ALMENDROS-SIN VARIEDAD	S	15,15	0,74	0,74		0,74
170000004711585	04-029-001-00025-0002	104000 ALMENDROS-SIN VARIEDAD	S	20,39	0,25	0,25		0,25
170000004711584	18-185-001-00052-0002	104000 ALMENDROS-SIN VARIEDAD	S	21,56	1,44	1,44		1,44
170000004711582	18-185-001-00120-0015	104000 ALMENDROS-SIN VARIEDAD	S	25,40	0,13	0,13		0,13
170000004711588	18-185-001-00046-0001	104000 ALMENDROS-SIN VARIEDAD	S	28,69	0,75	0,75		0,75
170000004711589	18-185-012-00127-0001	104000 ALMENDROS-SIN VARIEDAD	S	28,82	0,63	0,63		0,63
170000004711590	18-185-012-00091-0002	104000 ALMENDROS-SIN VARIEDAD	S	30,03	0,36	0,36		0,36
170000004711587	18-185-001-00047-0001	104000 ALMENDROS-SIN VARIEDAD	S	31,20	0,26	0,26		0,26
170000004711581	18-185-001-00120-0001	104000 ALMENDROS-SIN VARIEDAD	S	31,48	6,05	6,18		6,05
170000004711580	18-185-012-00073-0001	104000 ALMENDROS-SIN VARIEDAD	S	31,84	1,39	1,39		1,39
170000004711572	18-185-001-00056-0001	104000 ALMENDROS-SIN VARIEDAD	S	31,91	0,28	0,28		0,28
170000004711583	18-185-001-00123-0001	104000 ALMENDROS-SIN VARIEDAD	S	32,31	0,10	0,10		0,10
170000004711568	18-185-001-00084-0002	104000 ALMENDROS-SIN VARIEDAD	S	32,74	0,51	0,50		0,50
170000004711586	18-185-001-00052-0015	104000 ALMENDROS-SIN VARIEDAD	S	34,55	0,13	0,13		0,13
170000004711575	18-185-001-00063-0001	104000 ALMENDROS-SIN VARIEDAD	S	35,40	0,26	0,26		0,26
170000004711573	18-185-012-00060-0001	104000 ALMENDROS-SIN VARIEDAD	S	40,48	0,66	0,66		0,66
170000004711579	18-185-003-00152-0001	104000 ALMENDROS-SIN VARIEDAD	S	41,18	0,43	0,43		0,43
170000004711578	18-185-009-00075-0001	104000 ALMENDROS-SIN VARIEDAD	S	48,97	0,24	0,24		0,24

INCIDENCIAS**INCIDENCIA DESCRIPCIÓN**

85002 Recinto declarado que no cumple en su totalidad con las normas de producción ecológica (artículo 5-1 e), Orden 26 mayo 2015)
Ref:170000004711568 Recinto:18-185-001-00084-002 Cultivo:104000 ALMENDROS-SIN VARIEDAD Secano Sup. Declarada:0,51
Superficie Certificada (Ha):0,5

RESUMEN CRITERIOS DE SELECCIÓN

11.2.1.1 Mantenimiento de prácticas y métodos de agricultura ecológica: Cultivos permanentes distintos de olivar - Conv 2018. PUNTOS: 9,00

	<u>PUNTOS</u>	<u>CUMPLE</u>
Porcentaje de superficie determinada en Red Natura 2000	0,00	0.0%
Porcentaje de superficie determinada situada en zonas RAMSAR	0,00	0.0%
Porcentaje de superficie determinada en zonas vulnerables a la contaminación por nitratos	0,00	0.0%
Pendiente media de la explotación	3,00	25.54%
Porcentaje de Superficie de la explotación en municipios con más del 40 por ciento de su superficie agraria dentro de la Zona de desertificación	6,00	100.0%

DETALLE CRITERIOS DE SELECCIÓN**11.2.1.1 Mantenimiento de prácticas y métodos de agricultura ecológica: Cultivos permanentes distintos de olivar - Conv 2018.****PUNTOS: 9,00****Porcentaje de superficie determinada en Red Natura 2000****PUNTOS: 0,00 0.0%**

REF.	REFERENCIA SIGPAC	CULTIVO	DESCRIPCIÓN CULTIVO	S/R	SUP. COMPROM. (ha)	SUP. CUMPLE (ha)
170000004711585	04-029-001-00025-0002	104000	ALMENDROS-SIN VARIEDAD	S	0,25	0,00
170000004711588	18-185-001-00046-0001	104000	ALMENDROS-SIN VARIEDAD	S	0,75	0,00
170000004711587	18-185-001-00047-0001	104000	ALMENDROS-SIN VARIEDAD	S	0,26	0,00
170000004711584	18-185-001-00052-0002	104000	ALMENDROS-SIN VARIEDAD	S	1,44	0,00
170000004711586	18-185-001-00052-0015	104000	ALMENDROS-SIN VARIEDAD	S	0,13	0,00
170000004711572	18-185-001-00056-0001	104000	ALMENDROS-SIN VARIEDAD	S	0,28	0,00
170000004711575	18-185-001-00063-0001	104000	ALMENDROS-SIN VARIEDAD	S	0,26	0,00
170000004711574	18-185-001-00082-0001	104000	ALMENDROS-SIN VARIEDAD	S	0,64	0,00
170000004711569	18-185-001-00082-0002	104000	ALMENDROS-SIN VARIEDAD	S	0,98	0,00
170000004711568	18-185-001-00084-0002	104000	ALMENDROS-SIN VARIEDAD	S	0,50	0,00
170000004711571	18-185-001-00098-0001	104000	ALMENDROS-SIN VARIEDAD	S	0,60	0,00
170000004711570	18-185-001-00103-0001	104000	ALMENDROS-SIN VARIEDAD	S	0,82	0,00
170000004711581	18-185-001-00120-0001	104000	ALMENDROS-SIN VARIEDAD	S	6,05	0,00
170000004711582	18-185-001-00120-0015	104000	ALMENDROS-SIN VARIEDAD	S	0,13	0,00
170000004711583	18-185-001-00123-0001	104000	ALMENDROS-SIN VARIEDAD	S	0,10	0,00
170000004711577	18-185-002-00046-0001	104000	ALMENDROS-SIN VARIEDAD	S	1,32	0,00
170000004711576	18-185-002-00056-0002	104000	ALMENDROS-SIN VARIEDAD	S	0,74	0,00
170000004711579	18-185-003-00152-0001	104000	ALMENDROS-SIN VARIEDAD	S	0,43	0,00
170000004711578	18-185-009-00075-0001	104000	ALMENDROS-SIN VARIEDAD	S	0,24	0,00
170000004711573	18-185-012-00060-0001	104000	ALMENDROS-SIN VARIEDAD	S	0,66	0,00
170000004711580	18-185-012-00073-0001	104000	ALMENDROS-SIN VARIEDAD	S	1,39	0,00
170000004711590	18-185-012-00091-0002	104000	ALMENDROS-SIN VARIEDAD	S	0,36	0,00
170000004711589	18-185-012-00127-0001	104000	ALMENDROS-SIN VARIEDAD	S	0,63	0,00

Porcentaje de superficie determinada situada en zonas RAMSAR**PUNTOS: 0,00 0.0%**

REF.	REFERENCIA SIGPAC	CULTIVO	DESCRIPCIÓN CULTIVO	S/R	SUP. COMPROM. (ha)	SUP. CUMPLE (ha)
170000004711585	04-029-001-00025-0002	104000	ALMENDROS-SIN VARIEDAD	S	0,25	0,00
170000004711588	18-185-001-00046-0001	104000	ALMENDROS-SIN VARIEDAD	S	0,75	0,00
170000004711587	18-185-001-00047-0001	104000	ALMENDROS-SIN VARIEDAD	S	0,26	0,00
170000004711584	18-185-001-00052-0002	104000	ALMENDROS-SIN VARIEDAD	S	1,44	0,00
170000004711586	18-185-001-00052-0015	104000	ALMENDROS-SIN VARIEDAD	S	0,13	0,00
170000004711572	18-185-001-00056-0001	104000	ALMENDROS-SIN VARIEDAD	S	0,28	0,00
170000004711575	18-185-001-00063-0001	104000	ALMENDROS-SIN VARIEDAD	S	0,26	0,00
170000004711574	18-185-001-00082-0001	104000	ALMENDROS-SIN VARIEDAD	S	0,64	0,00
170000004711569	18-185-001-00082-0002	104000	ALMENDROS-SIN VARIEDAD	S	0,98	0,00
170000004711568	18-185-001-00084-0002	104000	ALMENDROS-SIN VARIEDAD	S	0,50	0,00
170000004711571	18-185-001-00098-0001	104000	ALMENDROS-SIN VARIEDAD	S	0,60	0,00
170000004711570	18-185-001-00103-0001	104000	ALMENDROS-SIN VARIEDAD	S	0,82	0,00
170000004711581	18-185-001-00120-0001	104000	ALMENDROS-SIN VARIEDAD	S	6,05	0,00
170000004711582	18-185-001-00120-0015	104000	ALMENDROS-SIN VARIEDAD	S	0,13	0,00
170000004711583	18-185-001-00123-0001	104000	ALMENDROS-SIN VARIEDAD	S	0,10	0,00
170000004711577	18-185-002-00046-0001	104000	ALMENDROS-SIN VARIEDAD	S	1,32	0,00
170000004711576	18-185-002-00056-0002	104000	ALMENDROS-SIN VARIEDAD	S	0,74	0,00
170000004711579	18-185-003-00152-0001	104000	ALMENDROS-SIN VARIEDAD	S	0,43	0,00
170000004711578	18-185-009-00075-0001	104000	ALMENDROS-SIN VARIEDAD	S	0,24	0,00
170000004711573	18-185-012-00060-0001	104000	ALMENDROS-SIN VARIEDAD	S	0,66	0,00
170000004711580	18-185-012-00073-0001	104000	ALMENDROS-SIN VARIEDAD	S	1,39	0,00
170000004711590	18-185-012-00091-0002	104000	ALMENDROS-SIN VARIEDAD	S	0,36	0,00
170000004711589	18-185-012-00127-0001	104000	ALMENDROS-SIN VARIEDAD	S	0,63	0,00

Porcentaje de superficie determinada en zonas vulnerables a la contaminación por nitratos**PUNTOS: 0,00 0.0%**

<u>REF.</u>	<u>REFERENCIA SIGPAC</u>	<u>CULTIVO</u>	<u>DESCRIPCIÓN CULTIVO</u>	<u>S/R</u>	<u>SUP. COMPROM.</u> <u>(ha)</u>	<u>SUP. CUMPLE</u> <u>(ha)</u>
1700000004711585	04-029-001-00025-0002	104000	ALMENDROS-SIN VARIEDAD	S	0,25	0,00
1700000004711588	18-185-001-00046-0001	104000	ALMENDROS-SIN VARIEDAD	S	0,75	0,00
1700000004711587	18-185-001-00047-0001	104000	ALMENDROS-SIN VARIEDAD	S	0,26	0,00
1700000004711584	18-185-001-00052-0002	104000	ALMENDROS-SIN VARIEDAD	S	1,44	0,00
1700000004711586	18-185-001-00052-0015	104000	ALMENDROS-SIN VARIEDAD	S	0,13	0,00
1700000004711572	18-185-001-00056-0001	104000	ALMENDROS-SIN VARIEDAD	S	0,28	0,00
1700000004711575	18-185-001-00063-0001	104000	ALMENDROS-SIN VARIEDAD	S	0,26	0,00
1700000004711574	18-185-001-00082-0001	104000	ALMENDROS-SIN VARIEDAD	S	0,64	0,00
1700000004711569	18-185-001-00082-0002	104000	ALMENDROS-SIN VARIEDAD	S	0,98	0,00
1700000004711568	18-185-001-00084-0002	104000	ALMENDROS-SIN VARIEDAD	S	0,50	0,00
1700000004711571	18-185-001-00098-0001	104000	ALMENDROS-SIN VARIEDAD	S	0,60	0,00
1700000004711570	18-185-001-00103-0001	104000	ALMENDROS-SIN VARIEDAD	S	0,82	0,00
1700000004711581	18-185-001-00120-0001	104000	ALMENDROS-SIN VARIEDAD	S	6,05	0,00
1700000004711582	18-185-001-00120-0015	104000	ALMENDROS-SIN VARIEDAD	S	0,13	0,00
1700000004711583	18-185-001-00123-0001	104000	ALMENDROS-SIN VARIEDAD	S	0,10	0,00
1700000004711577	18-185-002-00046-0001	104000	ALMENDROS-SIN VARIEDAD	S	1,32	0,00
1700000004711576	18-185-002-00056-0002	104000	ALMENDROS-SIN VARIEDAD	S	0,74	0,00
1700000004711579	18-185-003-00152-0001	104000	ALMENDROS-SIN VARIEDAD	S	0,43	0,00
1700000004711578	18-185-009-00075-0001	104000	ALMENDROS-SIN VARIEDAD	S	0,24	0,00
1700000004711573	18-185-012-00060-0001	104000	ALMENDROS-SIN VARIEDAD	S	0,66	0,00
1700000004711580	18-185-012-00073-0001	104000	ALMENDROS-SIN VARIEDAD	S	1,39	0,00
1700000004711590	18-185-012-00091-0002	104000	ALMENDROS-SIN VARIEDAD	S	0,36	0,00
1700000004711589	18-185-012-00127-0001	104000	ALMENDROS-SIN VARIEDAD	S	0,63	0,00

Pendiente media de la explotación**PUNTOS:** 3,00 25.54%

<u>REF.</u>	<u>REFERENCIA SIGPAC</u>	<u>CULTIVO</u>	<u>DESCRIPCIÓN CULTIVO</u>	<u>S/R</u>	<u>PENDIENTE MEDIA (%)</u>	<u>SUP. COMPROM.</u> <u>(ha)</u>
1700000004711585	04-029-001-00025-0002	104000	ALMENDROS-SIN VARIEDAD	S	20,39	0,25
1700000004711588	18-185-001-00046-0001	104000	ALMENDROS-SIN VARIEDAD	S	28,69	0,75
1700000004711587	18-185-001-00047-0001	104000	ALMENDROS-SIN VARIEDAD	S	31,20	0,26
1700000004711584	18-185-001-00052-0002	104000	ALMENDROS-SIN VARIEDAD	S	21,56	1,44
1700000004711586	18-185-001-00052-0015	104000	ALMENDROS-SIN VARIEDAD	S	34,55	0,13
1700000004711572	18-185-001-00056-0001	104000	ALMENDROS-SIN VARIEDAD	S	31,91	0,28
1700000004711575	18-185-001-00063-0001	104000	ALMENDROS-SIN VARIEDAD	S	35,40	0,26
1700000004711574	18-185-001-00082-0001	104000	ALMENDROS-SIN VARIEDAD	S	13,00	0,64
1700000004711569	18-185-001-00082-0002	104000	ALMENDROS-SIN VARIEDAD	S	6,41	0,98
1700000004711568	18-185-001-00084-0002	104000	ALMENDROS-SIN VARIEDAD	S	32,74	0,50
1700000004711571	18-185-001-00098-0001	104000	ALMENDROS-SIN VARIEDAD	S	5,34	0,60
1700000004711570	18-185-001-00103-0001	104000	ALMENDROS-SIN VARIEDAD	S	12,09	0,82
1700000004711581	18-185-001-00120-0001	104000	ALMENDROS-SIN VARIEDAD	S	31,48	6,05
1700000004711582	18-185-001-00120-0015	104000	ALMENDROS-SIN VARIEDAD	S	25,40	0,13
1700000004711583	18-185-001-00123-0001	104000	ALMENDROS-SIN VARIEDAD	S	32,31	0,10
1700000004711577	18-185-002-00046-0001	104000	ALMENDROS-SIN VARIEDAD	S	10,71	1,32
1700000004711576	18-185-002-00056-0002	104000	ALMENDROS-SIN VARIEDAD	S	15,15	0,74
1700000004711579	18-185-003-00152-0001	104000	ALMENDROS-SIN VARIEDAD	S	41,18	0,43
1700000004711578	18-185-009-00075-0001	104000	ALMENDROS-SIN VARIEDAD	S	48,97	0,24
1700000004711573	18-185-012-00060-0001	104000	ALMENDROS-SIN VARIEDAD	S	40,48	0,66
1700000004711580	18-185-012-00073-0001	104000	ALMENDROS-SIN VARIEDAD	S	31,84	1,39
1700000004711590	18-185-012-00091-0002	104000	ALMENDROS-SIN VARIEDAD	S	30,03	0,36
1700000004711589	18-185-012-00127-0001	104000	ALMENDROS-SIN VARIEDAD	S	28,82	0,63

Porcentaje de Superficie de la explotación en municipios con más del 40 por ciento de su superficie agraria dentro de la Zona de desertificación**PUNTOS:** 6,00 100.0%

<u>REF.</u>	<u>REFERENCIA SIGPAC</u>	<u>CULTIVO</u>	<u>DESCRIPCIÓN CULTIVO</u>	<u>S/R</u>	<u>SUP. COMPROM.</u> <u>(ha)</u>	<u>SUP. CUMPLE</u> <u>(ha)</u>
1700000004711585	04-029-001-00025-0002	104000	ALMENDROS-SIN VARIEDAD	S	0,25	0,25
1700000004711588	18-185-001-00046-0001	104000	ALMENDROS-SIN VARIEDAD	S	0,75	0,75
1700000004711587	18-185-001-00047-0001	104000	ALMENDROS-SIN VARIEDAD	S	0,26	0,26
1700000004711584	18-185-001-00052-0002	104000	ALMENDROS-SIN VARIEDAD	S	1,44	1,44
1700000004711586	18-185-001-00052-0015	104000	ALMENDROS-SIN VARIEDAD	S	0,13	0,13
1700000004711572	18-185-001-00056-0001	104000	ALMENDROS-SIN VARIEDAD	S	0,28	0,28
1700000004711575	18-185-001-00063-0001	104000	ALMENDROS-SIN VARIEDAD	S	0,26	0,26
1700000004711574	18-185-001-00082-0001	104000	ALMENDROS-SIN VARIEDAD	S	0,64	0,64
1700000004711569	18-185-001-00082-0002	104000	ALMENDROS-SIN VARIEDAD	S	0,98	0,98
1700000004711568	18-185-001-00084-0002	104000	ALMENDROS-SIN VARIEDAD	S	0,50	0,50
1700000004711571	18-185-001-00098-0001	104000	ALMENDROS-SIN VARIEDAD	S	0,60	0,60
1700000004711570	18-185-001-00103-0001	104000	ALMENDROS-SIN VARIEDAD	S	0,82	0,82
1700000004711581	18-185-001-00120-0001	104000	ALMENDROS-SIN VARIEDAD	S	6,05	6,05
1700000004711582	18-185-001-00120-0015	104000	ALMENDROS-SIN VARIEDAD	S	0,13	0,13
1700000004711583	18-185-001-00123-0001	104000	ALMENDROS-SIN VARIEDAD	S	0,10	0,10
1700000004711577	18-185-002-00046-0001	104000	ALMENDROS-SIN VARIEDAD	S	1,32	1,32
1700000004711576	18-185-002-00056-0002	104000	ALMENDROS-SIN VARIEDAD	S	0,74	0,74
1700000004711579	18-185-003-00152-0001	104000	ALMENDROS-SIN VARIEDAD	S	0,43	0,43
1700000004711578	18-185-009-00075-0001	104000	ALMENDROS-SIN VARIEDAD	S	0,24	0,24
1700000004711573	18-185-012-00060-0001	104000	ALMENDROS-SIN VARIEDAD	S	0,66	0,66
1700000004711580	18-185-012-00073-0001	104000	ALMENDROS-SIN VARIEDAD	S	1,39	1,39
1700000004711590	18-185-012-00091-0002	104000	ALMENDROS-SIN VARIEDAD	S	0,36	0,36
1700000004711589	18-185-012-00127-0001	104000	ALMENDROS-SIN VARIEDAD	S	0,63	0,63



<u>APELLIDOS Y NOMBRE / RAZÓN SOCIAL</u>	<u>NIF</u>	<u>EXPEDIENTE</u>	<u>SUP. COMPROMETIDA</u>		
			<u>(ha)</u>		
TORRES SANCHEZ FRANCISCO MIGUEL	***7577*	1102277	12.61		
<u>RESOLUCIÓN</u>					
ADMITIDO					
<u>IMPORTES POR ANUALIDAD</u>					

	<u>2018</u>	<u>2019</u>	<u>2020</u>	<u>2021</u>	<u>2022</u>
IMPORTE MÁXIMO SUBVENCIONABLE	2.726,79 €	2.726,79 €	2.726,79 €	2.726,79 €	2.726,79 €
IMPORTE MEDIO DE TRANSFERENCIA (€/ha)	216,24 €	216,24 €	216,24 €	216,24 €	216,24 €

DETALLE IMPORTES POR ANUALIDAD

<u>GRUPOS DE CULTIVO ADMITIDOS</u>	<u>SUP. COMPROM.</u>	<u>2018</u>	<u>2019</u>	<u>2020</u>	<u>2021</u>	<u>2022</u>
	<u>(ha)</u>					
FRUTALES SECANO	12,61	2.726,79 €	2.726,79 €	2.726,79 €	2.726,79 €	2.726,79 €

RECINTOS COMPROMETIDOS

<u>REF.</u>	<u>REFERENCIA SIGPAC</u>	<u>CULTIVO DESCRIPCIÓN CULTIVO</u>	<u>S/R</u>	<u>PEND. MEDIA (%)</u>	<u>SUP. DEC. ADMIN. (ha)</u>	<u>NU SUP. CERT. (ha)</u>	<u>SUP. CAMPO (ha)</u>	<u>SUP. COMPROM. (ha)</u>
1700000005129561	18-047-014-00583-0001	104000 ALMENDROS-SIN VARIEDAD	S	4,77	1,07	1,07		1,07
1700000005129565	18-057-010-00063-0001	104000 ALMENDROS-SIN VARIEDAD	S	5,69	3,32	3,32		3,32
1700000005129563	18-047-015-00742-0001	104000 ALMENDROS-SIN VARIEDAD	S	7,70	1,75	1,75		1,75
1700000005129560	18-047-014-00576-0004	104000 ALMENDROS-SIN VARIEDAD	S	8,69	2,31	2,31		2,31
1700000005129562	18-047-015-00392-0004	104000 ALMENDROS-SIN VARIEDAD	S	11,46	0,77	0,77		0,77
1700000005129564	18-047-015-00392-0005	104000 ALMENDROS-SIN VARIEDAD	S	12,41	0,53	0,53		0,53
1700000005129566	18-047-015-00392-0005	104000 ALMENDROS-SIN VARIEDAD	S	12,41	2,83	2,83		2,83
-73813	18-047-014-00576-0008	104000 ALMENDROS-SIN VARIEDAD	S	18,49	0,03	0,03		0,03

RESUMEN CRITERIOS DE SELECCIÓN

11.2.1.1 Mantenimiento de prácticas y métodos de agricultura ecológica: Cultivos permanentes distintos de olivar - Conv 2018. PUNTOS: 5,26

	<u>PUNTOS</u>	<u>CUMPLE</u>
Porcentaje de superficie determinada en Red Natura 2000	0,00	0.0%
Porcentaje de superficie determinada situada en zonas RAMSAR	0,00	0.0%
Porcentaje de superficie determinada en zonas vulnerables a la contaminación por nitratos	0,00	0.0%
Pendiente media de la explotación	2,00	8.61%
Porcentaje de Superficie de la explotación en municipios con más del 40 por ciento de su superficie agraria dentro de la Zona de desertificación	3,26	26.33%



DETALLE CRITERIOS DE SELECCIÓN**11.2.1.1 Mantenimiento de prácticas y métodos de agricultura ecológica: Cultivos permanentes distintos de olivar - Conv 2018.****PUNTOS: 5,26****Porcentaje de superficie determinada en Red Natura 2000****PUNTOS: 0,00 0.0%**

REF.	REFERENCIA SIGPAC	CULTIVO	DESCRIPCIÓN CULTIVO	S/R	SUP. COMPROM. (ha)	SUP. CUMPLE (ha)
170000005129560	18-047-014-00576-0004	104000	ALMENDROS-SIN VARIEDAD	S	2,31	0,00
-73813	18-047-014-00576-0008	104000	ALMENDROS-SIN VARIEDAD	S	0,03	0,00
170000005129561	18-047-014-00583-0001	104000	ALMENDROS-SIN VARIEDAD	S	1,07	0,00
170000005129562	18-047-015-00392-0004	104000	ALMENDROS-SIN VARIEDAD	S	0,77	0,00
170000005129566	18-047-015-00392-0005	104000	ALMENDROS-SIN VARIEDAD	S	2,83	0,00
170000005129564	18-047-015-00392-0005	104000	ALMENDROS-SIN VARIEDAD	S	0,53	0,00
170000005129563	18-047-015-00742-0001	104000	ALMENDROS-SIN VARIEDAD	S	1,75	0,00
170000005129565	18-057-010-00063-0001	104000	ALMENDROS-SIN VARIEDAD	S	3,32	0,00

Porcentaje de superficie determinada situada en zonas RAMSAR**PUNTOS: 0,00 0.0%**

REF.	REFERENCIA SIGPAC	CULTIVO	DESCRIPCIÓN CULTIVO	S/R	SUP. COMPROM. (ha)	SUP. CUMPLE (ha)
170000005129560	18-047-014-00576-0004	104000	ALMENDROS-SIN VARIEDAD	S	2,31	0,00
-73813	18-047-014-00576-0008	104000	ALMENDROS-SIN VARIEDAD	S	0,03	0,00
170000005129561	18-047-014-00583-0001	104000	ALMENDROS-SIN VARIEDAD	S	1,07	0,00
170000005129562	18-047-015-00392-0004	104000	ALMENDROS-SIN VARIEDAD	S	0,77	0,00
170000005129566	18-047-015-00392-0005	104000	ALMENDROS-SIN VARIEDAD	S	2,83	0,00
170000005129564	18-047-015-00392-0005	104000	ALMENDROS-SIN VARIEDAD	S	0,53	0,00
170000005129563	18-047-015-00742-0001	104000	ALMENDROS-SIN VARIEDAD	S	1,75	0,00
170000005129565	18-057-010-00063-0001	104000	ALMENDROS-SIN VARIEDAD	S	3,32	0,00

Porcentaje de superficie determinada en zonas vulnerables a la contaminación por nitratos**PUNTOS: 0,00 0.0%**

REF.	REFERENCIA SIGPAC	CULTIVO	DESCRIPCIÓN CULTIVO	S/R	SUP. COMPROM. (ha)	SUP. CUMPLE (ha)
170000005129560	18-047-014-00576-0004	104000	ALMENDROS-SIN VARIEDAD	S	2,31	0,00
-73813	18-047-014-00576-0008	104000	ALMENDROS-SIN VARIEDAD	S	0,03	0,00
170000005129561	18-047-014-00583-0001	104000	ALMENDROS-SIN VARIEDAD	S	1,07	0,00
170000005129562	18-047-015-00392-0004	104000	ALMENDROS-SIN VARIEDAD	S	0,77	0,00
170000005129566	18-047-015-00392-0005	104000	ALMENDROS-SIN VARIEDAD	S	2,83	0,00
170000005129564	18-047-015-00392-0005	104000	ALMENDROS-SIN VARIEDAD	S	0,53	0,00
170000005129563	18-047-015-00742-0001	104000	ALMENDROS-SIN VARIEDAD	S	1,75	0,00
170000005129565	18-057-010-00063-0001	104000	ALMENDROS-SIN VARIEDAD	S	3,32	0,00

Pendiente media de la explotación**PUNTOS: 2,00 8.61%**

REF.	REFERENCIA SIGPAC	CULTIVO	DESCRIPCIÓN CULTIVO	S/R	PENDIENTE MEDIA (%)	SUP. COMPROM. (ha)
170000005129560	18-047-014-00576-0004	104000	ALMENDROS-SIN VARIEDAD	S	8,69	2,31
-73813	18-047-014-00576-0008	104000	ALMENDROS-SIN VARIEDAD	S	18,49	0,03
170000005129561	18-047-014-00583-0001	104000	ALMENDROS-SIN VARIEDAD	S	4,77	1,07
170000005129562	18-047-015-00392-0004	104000	ALMENDROS-SIN VARIEDAD	S	11,46	0,77
170000005129564	18-047-015-00392-0005	104000	ALMENDROS-SIN VARIEDAD	S	12,41	0,53
170000005129566	18-047-015-00392-0005	104000	ALMENDROS-SIN VARIEDAD	S	12,41	2,83
170000005129563	18-047-015-00742-0001	104000	ALMENDROS-SIN VARIEDAD	S	7,70	1,75
170000005129565	18-057-010-00063-0001	104000	ALMENDROS-SIN VARIEDAD	S	5,69	3,32

Porcentaje de Superficie de la explotación en municipios con más del 40 por ciento de su superficie agraria dentro de la Zona de desertificación**PUNTOS: 3,26 26.33%**

REF.	REFERENCIA SIGPAC	CULTIVO	DESCRIPCIÓN CULTIVO	S/R	SUP. COMPROM. (ha)	SUP. CUMPLE (ha)
1700000005129560	18-047-014-00576-0004	104000	ALMENDROS-SIN VARIEDAD	S	2,31	0,00
-73813	18-047-014-00576-0008	104000	ALMENDROS-SIN VARIEDAD	S	0,03	0,00
1700000005129561	18-047-014-00583-0001	104000	ALMENDROS-SIN VARIEDAD	S	1,07	0,00
1700000005129562	18-047-015-00392-0004	104000	ALMENDROS-SIN VARIEDAD	S	0,77	0,00
1700000005129564	18-047-015-00392-0005	104000	ALMENDROS-SIN VARIEDAD	S	0,53	0,00
1700000005129566	18-047-015-00392-0005	104000	ALMENDROS-SIN VARIEDAD	S	2,83	0,00
1700000005129563	18-047-015-00742-0001	104000	ALMENDROS-SIN VARIEDAD	S	1,75	0,00
1700000005129565	18-057-010-00063-0001	104000	ALMENDROS-SIN VARIEDAD	S	3,32	3,32



<u>APELLIDOS Y NOMBRE / RAZÓN SOCIAL</u>	<u>NIF</u>	<u>EXPEDIENTE</u>	<u>SUP. COMPROMETIDA</u>		
			<u>(ha)</u>		
TORRES SANCHEZ MARIA JESUS	***0264*	1231304	2.32		
RESOLUCIÓN					
ADMITIDO					
IMPORTE POR ANUALIDAD					
	<u>2018</u>	<u>2019</u>	<u>2020</u>	<u>2021</u>	<u>2022</u>
IMPORTE MÁXIMO SUBVENCIONABLE	350,71 €	350,71 €	350,71 €	350,71 €	350,71 €
IMPORTE MEDIO DE TRANSFERENCIA (€/ha)	151,17 €	151,17 €	151,17 €	151,17 €	151,17 €

DETALLE IMPORTES POR ANUALIDAD

<u>GRUPOS DE CULTIVO ADMITIDOS</u>	<u>SUP. COMPROM.</u>	<u>2018</u>	<u>2019</u>	<u>2020</u>	<u>2021</u>	<u>2022</u>
	<u>(ha)</u>					
HERBÁCEOS	2,32	350,71 €	350,71 €	350,71 €	350,71 €	350,71 €

RECINTOS COMPROMETIDOS

<u>REF.</u>	<u>REFERENCIA SIGPAC</u>	<u>CULTIVO DESCRIPCIÓN CULTIVO</u>	<u>S/R</u>	<u>PEND. MEDIA (%)</u>	<u>SUP. DEC. ADMIN. (ha)</u>	<u>NU SUP. CERT. (ha)</u>	<u>SUP. CAMPO (ha)</u>	<u>SUP. COMPROM. (ha)</u>
-69216	18-084-001-00043-0001	60000 ALFALFA-SIN VARIEDAD	R	1,48	0,62	2,29		0,62
1700000005473665	18-084-001-00043-0001	60000 ALFALFA-SIN VARIEDAD	R	1,48	0,45	1,66		0,45
1700000005473670	18-084-001-00043-0001	60000 ALFALFA-SIN VARIEDAD	R	1,48	0,46	1,70		0,46
1700000005473674	18-084-005-00942-0002	5000 CEBADA-SIN VARIEDAD	S	3,02	0,79	0,79		0,79

INCIDENCIAS

INCIDENCIA DESCRIPCIÓN

85001 El recinto declarado no cumple con las normas de producción ecológica (artículo 5-1 e), Orden 26 mayo 2015)
Ref:1700000005473678 Recinto:18-084-001-00045-006 Cultivo:60384 ALFALFA-4 CASCINE Secano

RESUMEN CRITERIOS DE SELECCIÓN

11.2.1.1 Mantenimiento de prácticas y métodos de agricultura ecológica: Cultivos herbáceos - Conv 2018.

PUNTOS: 7,00

	<u>PUNTOS</u>	<u>CUMPLE</u>
Porcentaje de superficie determinada en Red Natura 2000	0,00	0.0%
Porcentaje de superficie determinada situada en zonas RAMSAR	0,00	0.0%
Porcentaje de superficie determinada en zonas vulnerables a la contaminación por nitratos	0,00	0.0%
Pendiente media de la explotación	1,00	2.01%
Porcentaje de Superficie de la explotación en municipios con más del 40 por ciento de su superficie agraria dentro de la Zona de desertificación	6,00	100.0%



DETALLE CRITERIOS DE SELECCIÓN**11.2.1.1 Mantenimiento de prácticas y métodos de agricultura ecológica: Cultivos herbáceos - Conv 2018.****PUNTOS: 7,00****Porcentaje de superficie determinada en Red Natura 2000****PUNTOS: 0,00 0.0%**

<u>REF.</u>	<u>REFERENCIA SIGPAC</u>	<u>CULTIVO</u>	<u>DESCRIPCIÓN CULTIVO</u>	<u>S/R</u>	<u>SUP. COMPROM. (ha)</u>	<u>SUP. CUMPLE (ha)</u>
170000005473670	18-084-001-00043-0001	60000	ALFALFA-SIN VARIEDAD	R	0,46	0,00
-69216	18-084-001-00043-0001	60000	ALFALFA-SIN VARIEDAD	R	0,62	0,00
170000005473665	18-084-001-00043-0001	60000	ALFALFA-SIN VARIEDAD	R	0,45	0,00
170000005473674	18-084-005-00942-0002	5000	CEBADA-SIN VARIEDAD	S	0,79	0,00

Porcentaje de superficie determinada situada en zonas RAMSAR**PUNTOS: 0,00 0.0%**

<u>REF.</u>	<u>REFERENCIA SIGPAC</u>	<u>CULTIVO</u>	<u>DESCRIPCIÓN CULTIVO</u>	<u>S/R</u>	<u>SUP. COMPROM. (ha)</u>	<u>SUP. CUMPLE (ha)</u>
170000005473670	18-084-001-00043-0001	60000	ALFALFA-SIN VARIEDAD	R	0,46	0,00
170000005473665	18-084-001-00043-0001	60000	ALFALFA-SIN VARIEDAD	R	0,45	0,00
-69216	18-084-001-00043-0001	60000	ALFALFA-SIN VARIEDAD	R	0,62	0,00
170000005473674	18-084-005-00942-0002	5000	CEBADA-SIN VARIEDAD	S	0,79	0,00

Porcentaje de superficie determinada en zonas vulnerables a la contaminación por nitratos**PUNTOS: 0,00 0.0%**

<u>REF.</u>	<u>REFERENCIA SIGPAC</u>	<u>CULTIVO</u>	<u>DESCRIPCIÓN CULTIVO</u>	<u>S/R</u>	<u>SUP. COMPROM. (ha)</u>	<u>SUP. CUMPLE (ha)</u>
170000005473665	18-084-001-00043-0001	60000	ALFALFA-SIN VARIEDAD	R	0,45	0,00
-69216	18-084-001-00043-0001	60000	ALFALFA-SIN VARIEDAD	R	0,62	0,00
170000005473670	18-084-001-00043-0001	60000	ALFALFA-SIN VARIEDAD	R	0,46	0,00
170000005473674	18-084-005-00942-0002	5000	CEBADA-SIN VARIEDAD	S	0,79	0,00

Pendiente media de la explotación**PUNTOS: 1,00 2.01%**

<u>REF.</u>	<u>REFERENCIA SIGPAC</u>	<u>CULTIVO</u>	<u>DESCRIPCIÓN CULTIVO</u>	<u>S/R</u>	<u>PENDIENTE MEDIA (%)</u>	<u>SUP. COMPROM. (ha)</u>
170000005473670	18-084-001-00043-0001	60000	ALFALFA-SIN VARIEDAD	R	1,48	0,46
170000005473665	18-084-001-00043-0001	60000	ALFALFA-SIN VARIEDAD	R	1,48	0,45
-69216	18-084-001-00043-0001	60000	ALFALFA-SIN VARIEDAD	R	1,48	0,62
170000005473674	18-084-005-00942-0002	5000	CEBADA-SIN VARIEDAD	S	3,02	0,79

Porcentaje de Superficie de la explotación en municipios con más del 40 por ciento de su superficie agraria dentro de la Zona de desertificación**PUNTOS: 6,00 100.0%**

<u>REF.</u>	<u>REFERENCIA SIGPAC</u>	<u>CULTIVO</u>	<u>DESCRIPCIÓN CULTIVO</u>	<u>S/R</u>	<u>SUP. COMPROM. (ha)</u>	<u>SUP. CUMPLE (ha)</u>
-69216	18-084-001-00043-0001	60000	ALFALFA-SIN VARIEDAD	R	0,62	0,62
170000005473665	18-084-001-00043-0001	60000	ALFALFA-SIN VARIEDAD	R	0,45	0,45
170000005473670	18-084-001-00043-0001	60000	ALFALFA-SIN VARIEDAD	R	0,46	0,46
170000005473674	18-084-005-00942-0002	5000	CEBADA-SIN VARIEDAD	S	0,79	0,79



<u>APELLIDOS Y NOMBRE / RAZÓN SOCIAL</u>	<u>NIF</u>	<u>EXPEDIENTE</u>	<u>SUP. COMPROMETIDA (ha)</u>
TORTOSA SALMERON FRANCISCO ANTONIO	***2030*	1169776	0
RESOLUCIÓN			
INADMITIDO			

INCIDENCIAS**INCIDENCIA DESCRIPCIÓN**

85013	Superficie resuelta para el grupo de pago menor que la mínima requerida (requisito anexo 1, Orden 26 mayo 2015) Sup. Resuelta:0,13 Grupo de Pago:FRUTALES REGADÍO Sup. Resuelta:0,45 Grupo de Pago:FRUTALES SECANO
85014	Recinto afectado por el requisito del cumplimiento de la superficie mínima para el grupo de pago (requisito anexo 1, Orden 26 mayo 2015) Ref:1700000005034301 Recinto:18-076-008-00162-001 Cultivo:104000 ALMENDROS-SIN VARIEDAD Secano Sup. Declarada:0,45 Superficie Resolver:0,45 Ref:1700000005034307 Recinto:18-076-008-00650-001 Cultivo:104000 ALMENDROS-SIN VARIEDAD Regadío Sup. Declarada:0,13 Superficie Resolver:0,13
85018	Expendiente sin grupos de pago válidos
85046	Solicita recinto que está comprometido para la convocatoria 2015 de Agricultura o Ganadería Ecológica. Ref:1700000005034305 Recinto:18-076-006-00037-006 Cultivo:104000 ALMENDROS-SIN VARIEDAD Secano

RESUMEN CRITERIOS DE SELECCIÓN

11.2.1.1 Mantenimiento de prácticas y métodos de agricultura ecológica: Cultivos permanentes distintos de olivar - Conv 2018. PUNTOS: 0,00

	<u>PUNTOS</u>	<u>CUMPLE</u>
Porcentaje de superficie determinada en Red Natura 2000	0,00	0.0%
Porcentaje de superficie determinada situada en zonas RAMSAR	0,00	0.0%
Porcentaje de superficie determinada en zonas vulnerables a la contaminación por nitratos	0,00	0.0%
Pendiente media de la explotación	0,00	0.0%
Porcentaje de Superficie de la explotación en municipios con más del 40 por ciento de su superficie agraria dentro de la Zona de desertificación	0,00	0.0%

DETALLE CRITERIOS DE SELECCIÓN

11.2.1.1 Mantenimiento de prácticas y métodos de agricultura ecológica: Cultivos permanentes distintos de olivar - Conv 2018. PUNTOS: 0,00

Porcentaje de superficie determinada en Red Natura 2000	PUNTOS: 0,00	0.0%
Porcentaje de superficie determinada situada en zonas RAMSAR	PUNTOS: 0,00	0.0%
Porcentaje de superficie determinada en zonas vulnerables a la contaminación por nitratos	PUNTOS: 0,00	0.0%
Pendiente media de la explotación	PUNTOS: 0,00	0.0%
Porcentaje de Superficie de la explotación en municipios con más del 40 por ciento de su superficie agraria dentro de la Zona de desertificación	PUNTOS: 0,00	0.0%



<u>APELLIDOS Y NOMBRE / RAZÓN SOCIAL</u>	<u>NIF</u>	<u>EXPEDIENTE</u>	<u>SUP. COMPROMETIDA</u>		
			<u>(ha)</u>		
TRIPIANA RUBIO FRANCISCO	***7875*	1201952	2.27		
RESOLUCIÓN					
ADMITIDO					
IMPORTE POR ANUALIDAD					
	2018	2019	2020	2021	2022
IMPORTE MÁXIMO SUBVENCIONABLE	176,87 €	176,87 €	176,87 €	176,87 €	176,87 €
IMPORTE MEDIO DE TRANSFERENCIA (€/ha)	77,92 €	77,92 €	77,92 €	77,92 €	77,92 €

DETALLE IMPORTES POR ANUALIDAD

<u>GRUPOS DE CULTIVO ADMITIDOS</u>	<u>SUP. COMPROM.</u>	2018	2019	2020	2021	2022
	<u>(ha)</u>					
HERBÁCEOS	1,17	176,87 €	176,87 €	176,87 €	176,87 €	176,87 €
HERBÁCEOS NO ELEGIBLES	1,10	0,00 €	0,00 €	0,00 €	0,00 €	0,00 €

RECINTOS COMPROMETIDOS

<u>REF.</u>	<u>REFERENCIA SIGPAC</u>	<u>CULTIVO DESCRIPCIÓN CULTIVO</u>	<u>S/R</u>	<u>PEND. MEDIA</u>	<u>SUP. DEC. ADMIN.</u>	<u>NU SUP. CERT.</u>	<u>SUP. CAMPO</u>	<u>SUP. COMPROM.</u>
				<u>(%)</u>	<u>(ha)</u>	<u>(ha)</u>	<u>(ha)</u>	<u>(ha)</u>
170000005542179	18-149-001-00175-0001	5000 CEBADA-SIN VARIEDAD	R	1,01	0,63	0,63		0,63
170000005542190	18-149-016-00507-0001	20902 BARBECHO TRADICIONAL-CON CUBIERTA VEGETAL	R	1,70	0,40	0,40		0,40
170000005542189	18-149-016-00493-0001	20902 BARBECHO TRADICIONAL-CON CUBIERTA VEGETAL	R	1,71	0,13	0,13		0,13
170000005542180	18-149-001-00139-0001	5000 CEBADA-SIN VARIEDAD	R	1,85	0,22	0,22		0,22
170000005542168	18-149-001-00138-0001	5000 CEBADA-SIN VARIEDAD	R	2,35	0,32	0,32		0,32
170000005542188	18-149-016-00547-0001	20902 BARBECHO TRADICIONAL-CON CUBIERTA VEGETAL	R	2,59	0,11	0,11		0,11
170000005542187	18-149-016-00561-0001	20902 BARBECHO TRADICIONAL-CON CUBIERTA VEGETAL	R	2,64	0,15	0,15		0,15
170000005542175	18-149-016-00792-0001	20902 BARBECHO TRADICIONAL-CON CUBIERTA VEGETAL	R	3,70	0,21	0,21		0,21
170000005542176	18-149-016-00731-0001	20902 BARBECHO TRADICIONAL-CON CUBIERTA VEGETAL	R	11,75	0,10	0,10		0,10

RESUMEN CRITERIOS DE SELECCIÓN

11.2.1.1 Mantenimiento de prácticas y métodos de agricultura ecológica: Cultivos herbáceos - Conv 2018. PUNTOS: 7,00

	<u>PUNTOS</u>	<u>CUMPLE</u>
Porcentaje de superficie determinada en Red Natura 2000	0,00	0.0%
Porcentaje de superficie determinada situada en zonas RAMSAR	0,00	0.0%
Porcentaje de superficie determinada en zonas vulnerables a la contaminación por nitratos	0,00	0.0%
Pendiente media de la explotación	1,00	2.35%
Porcentaje de Superficie de la explotación en municipios con más del 40 por ciento de su superficie agraria dentro de la Zona de desertificación	6,00	100.0%



DETALLE CRITERIOS DE SELECCIÓN**11.2.1.1 Mantenimiento de prácticas y métodos de agricultura ecológica: Cultivos herbáceos - Conv 2018.****PUNTOS: 7,00****Porcentaje de superficie determinada en Red Natura 2000****PUNTOS: 0,00 0.0%**

<u>REF.</u>	<u>REFERENCIA SIGPAC</u>	<u>CULTIVO</u>	<u>DESCRIPCIÓN CULTIVO</u>	<u>S/R</u>	<u>SUP. COMPROM.</u> <u>(ha)</u>	<u>SUP. CUMPLE</u> <u>(ha)</u>
170000005542168	18-149-001-00138-0001	5000	CEBADA-SIN VARIEDAD	R	0,32	0,00
170000005542180	18-149-001-00139-0001	5000	CEBADA-SIN VARIEDAD	R	0,22	0,00
170000005542179	18-149-001-00175-0001	5000	CEBADA-SIN VARIEDAD	R	0,63	0,00
170000005542189	18-149-016-00493-0001	20902	BARBECHO TRADICIONAL-CON CUBIERTA VEGETAL	R	0,13	0,00
170000005542190	18-149-016-00507-0001	20902	BARBECHO TRADICIONAL-CON CUBIERTA VEGETAL	R	0,40	0,00
170000005542188	18-149-016-00547-0001	20902	BARBECHO TRADICIONAL-CON CUBIERTA VEGETAL	R	0,11	0,00
170000005542187	18-149-016-00561-0001	20902	BARBECHO TRADICIONAL-CON CUBIERTA VEGETAL	R	0,15	0,00
170000005542176	18-149-016-00731-0001	20902	BARBECHO TRADICIONAL-CON CUBIERTA VEGETAL	R	0,10	0,00
170000005542175	18-149-016-00792-0001	20902	BARBECHO TRADICIONAL-CON CUBIERTA VEGETAL	R	0,21	0,00

Porcentaje de superficie determinada situada en zonas RAMSAR**PUNTOS: 0,00 0.0%**

<u>REF.</u>	<u>REFERENCIA SIGPAC</u>	<u>CULTIVO</u>	<u>DESCRIPCIÓN CULTIVO</u>	<u>S/R</u>	<u>SUP. COMPROM.</u> <u>(ha)</u>	<u>SUP. CUMPLE</u> <u>(ha)</u>
170000005542168	18-149-001-00138-0001	5000	CEBADA-SIN VARIEDAD	R	0,32	0,00
170000005542180	18-149-001-00139-0001	5000	CEBADA-SIN VARIEDAD	R	0,22	0,00
170000005542179	18-149-001-00175-0001	5000	CEBADA-SIN VARIEDAD	R	0,63	0,00
170000005542189	18-149-016-00493-0001	20902	BARBECHO TRADICIONAL-CON CUBIERTA VEGETAL	R	0,13	0,00
170000005542190	18-149-016-00507-0001	20902	BARBECHO TRADICIONAL-CON CUBIERTA VEGETAL	R	0,40	0,00
170000005542188	18-149-016-00547-0001	20902	BARBECHO TRADICIONAL-CON CUBIERTA VEGETAL	R	0,11	0,00
170000005542187	18-149-016-00561-0001	20902	BARBECHO TRADICIONAL-CON CUBIERTA VEGETAL	R	0,15	0,00
170000005542176	18-149-016-00731-0001	20902	BARBECHO TRADICIONAL-CON CUBIERTA VEGETAL	R	0,10	0,00
170000005542175	18-149-016-00792-0001	20902	BARBECHO TRADICIONAL-CON CUBIERTA VEGETAL	R	0,21	0,00

Porcentaje de superficie determinada en zonas vulnerables a la contaminación por nitratos**PUNTOS: 0,00 0.0%**

<u>REF.</u>	<u>REFERENCIA SIGPAC</u>	<u>CULTIVO</u>	<u>DESCRIPCIÓN CULTIVO</u>	<u>S/R</u>	<u>SUP. COMPROM.</u> <u>(ha)</u>	<u>SUP. CUMPLE</u> <u>(ha)</u>
170000005542168	18-149-001-00138-0001	5000	CEBADA-SIN VARIEDAD	R	0,32	0,00
170000005542180	18-149-001-00139-0001	5000	CEBADA-SIN VARIEDAD	R	0,22	0,00
170000005542179	18-149-001-00175-0001	5000	CEBADA-SIN VARIEDAD	R	0,63	0,00
170000005542189	18-149-016-00493-0001	20902	BARBECHO TRADICIONAL-CON CUBIERTA VEGETAL	R	0,13	0,00
170000005542190	18-149-016-00507-0001	20902	BARBECHO TRADICIONAL-CON CUBIERTA VEGETAL	R	0,40	0,00
170000005542188	18-149-016-00547-0001	20902	BARBECHO TRADICIONAL-CON CUBIERTA VEGETAL	R	0,11	0,00
170000005542187	18-149-016-00561-0001	20902	BARBECHO TRADICIONAL-CON CUBIERTA VEGETAL	R	0,15	0,00
170000005542176	18-149-016-00731-0001	20902	BARBECHO TRADICIONAL-CON CUBIERTA VEGETAL	R	0,10	0,00
170000005542175	18-149-016-00792-0001	20902	BARBECHO TRADICIONAL-CON CUBIERTA VEGETAL	R	0,21	0,00

Pendiente media de la explotación**PUNTOS: 1,00 2.35%**

<u>REF.</u>	<u>REFERENCIA SIGPAC</u>	<u>CULTIVO</u>	<u>DESCRIPCIÓN CULTIVO</u>	<u>S/R</u>	<u>PENDIENTE MEDIA (%)</u>	<u>SUP. COMPROM.</u> <u>(ha)</u>
-------------	--------------------------	----------------	----------------------------	------------	----------------------------	-------------------------------------

REF.	REFERENCIA SIGPAC	CULTIVO	DESCRIPCIÓN CULTIVO	S/R	PENDIENTE		SUP.
					MEDIA (%)	COMPROM.	(ha)
170000005542168	18-149-001-00138-0001	5000	CEBADA-SIN VARIEDAD	R	2,35		0,32
170000005542180	18-149-001-00139-0001	5000	CEBADA-SIN VARIEDAD	R	1,85		0,22
170000005542179	18-149-001-00175-0001	5000	CEBADA-SIN VARIEDAD	R	1,01		0,63
170000005542189	18-149-016-00493-0001	20902	BARBECHO TRADICIONAL-CON CUBIERTA VEGETAL	R	1,71		0,13
170000005542190	18-149-016-00507-0001	20902	BARBECHO TRADICIONAL-CON CUBIERTA VEGETAL	R	1,70		0,40
170000005542188	18-149-016-00547-0001	20902	BARBECHO TRADICIONAL-CON CUBIERTA VEGETAL	R	2,59		0,11
170000005542187	18-149-016-00561-0001	20902	BARBECHO TRADICIONAL-CON CUBIERTA VEGETAL	R	2,64		0,15
170000005542176	18-149-016-00731-0001	20902	BARBECHO TRADICIONAL-CON CUBIERTA VEGETAL	R	11,75		0,10
170000005542175	18-149-016-00792-0001	20902	BARBECHO TRADICIONAL-CON CUBIERTA VEGETAL	R	3,70		0,21

Porcentaje de Superficie de la explotación en municipios con más del 40 por ciento de su superficie agraria dentro de la Zona de desertificación

PUNTOS: 6,00 100.0%

REF.	REFERENCIA SIGPAC	CULTIVO	DESCRIPCIÓN CULTIVO	S/R	SUP.	
					COMPROM.	CUMPLE
					(ha)	(ha)
170000005542168	18-149-001-00138-0001	5000	CEBADA-SIN VARIEDAD	R	0,32	0,32
170000005542180	18-149-001-00139-0001	5000	CEBADA-SIN VARIEDAD	R	0,22	0,22
170000005542179	18-149-001-00175-0001	5000	CEBADA-SIN VARIEDAD	R	0,63	0,63
170000005542189	18-149-016-00493-0001	20902	BARBECHO TRADICIONAL-CON CUBIERTA VEGETAL	R	0,13	0,13
170000005542190	18-149-016-00507-0001	20902	BARBECHO TRADICIONAL-CON CUBIERTA VEGETAL	R	0,40	0,40
170000005542188	18-149-016-00547-0001	20902	BARBECHO TRADICIONAL-CON CUBIERTA VEGETAL	R	0,11	0,11
170000005542187	18-149-016-00561-0001	20902	BARBECHO TRADICIONAL-CON CUBIERTA VEGETAL	R	0,15	0,15
170000005542176	18-149-016-00731-0001	20902	BARBECHO TRADICIONAL-CON CUBIERTA VEGETAL	R	0,10	0,10
170000005542175	18-149-016-00792-0001	20902	BARBECHO TRADICIONAL-CON CUBIERTA VEGETAL	R	0,21	0,21



<u>APELLIDOS Y NOMBRE / RAZÓN SOCIAL</u>	<u>NIF</u>	<u>EXPEDIENTE</u>	<u>SUP. COMPROMETIDA</u>			
			<u>(ha)</u>			
TRISTANTE LOPEZ MARIA	***6690*	1113555	27.23			
RESOLUCIÓN ADMITIDO						
IMPORTE POR ANUALIDAD						
		2018	2019	2020	2021	2022
IMPORTE MÁXIMO SUBVENCIONABLE		4.236,17 €	4.236,17 €	4.236,17 €	4.236,17 €	4.236,17 €
IMPORTE MEDIO DE TRANSFERENCIA (€/ha)		155,57 €	155,57 €	155,57 €	155,57 €	155,57 €

DETALLE IMPORTES POR ANUALIDAD

<u>GRUPOS DE CULTIVO ADMITIDOS</u>	<u>SUP. COMPROM.</u>	2018	2019	2020	2021	2022
	<u>(ha)</u>					
FRUTALES SECANO	9,02	1.950,48 €	1.950,48 €	1.950,48 €	1.950,48 €	1.950,48 €
HERBÁCEOS	15,12	2.285,69 €	2.285,69 €	2.285,69 €	2.285,69 €	2.285,69 €
HERBÁCEOS NO ELEGIBLES	3,09	0,00 €	0,00 €	0,00 €	0,00 €	0,00 €

RECINTOS COMPROMETIDOS

<u>REF.</u>	<u>REFERENCIA SIGPAC</u>	<u>CULTIVO DESCRIPCIÓN CULTIVO</u>	<u>S/R</u>	<u>PEND. MEDIA</u>	<u>SUP. DEC. ADMIN.</u>	<u>NU SUP. CERT.</u>	<u>SUP. CAMPO</u>	<u>SUP. COMPROM.</u>
				<u>(%)</u>	<u>(ha)</u>	<u>(ha)</u>	<u>(ha)</u>	<u>(ha)</u>
170000005328185	18-167-005-00082-0001	52005 VEZA-ACISREINA	S	1,43	0,07	0,07		0,07
170000005328184	18-167-005-00086-0001	52005 VEZA-ACISREINA	S	1,59	2,25	2,25		2,25
170000005328178	18-167-026-00170-0005	5000 CEBADA-SIN VARIEDAD	S	5,28	2,89	2,89		2,89
170000005328188	18-167-026-00131-0001	20901 BARBECHO TRADICIONAL-SIN CUBIERTA VEGETAL	S	6,16	1,78	1,78		1,78
170000005328207	18-167-026-00036-0001	104000 ALMENDROS-SIN VARIEDAD	S	6,96	0,35	0,35		0,35
170000005328179	18-167-026-00124-0001	5000 CEBADA-SIN VARIEDAD	S	7,13	2,93	2,93		2,93
170000005328210	18-167-026-00044-0001	104000 ALMENDROS-SIN VARIEDAD	S	7,14	0,43	0,43		0,43
170000005328193	18-167-026-00094-0003	52005 VEZA-ACISREINA	S	7,63	4,32	4,32		4,32
170000005328206	18-167-026-00112-0001	104000 ALMENDROS-SIN VARIEDAD	S	7,70	0,53	0,53		0,53
170000005328208	18-167-026-00030-0001	104000 ALMENDROS-SIN VARIEDAD	S	8,10	0,95	0,95		0,95
170000005328203	18-167-026-00115-0001	104000 ALMENDROS-SIN VARIEDAD	S	8,78	0,21	0,21		0,21
170000005328212	18-167-026-00104-0001	104000 ALMENDROS-SIN VARIEDAD	S	9,17	2,11	2,11		2,11
170000005328192	18-167-026-00099-0004	20901 BARBECHO TRADICIONAL-SIN CUBIERTA VEGETAL	S	9,30	0,97	0,97		0,97
170000005328209	18-167-026-00080-0003	104000 ALMENDROS-SIN VARIEDAD	S	10,42	1,03	1,03		1,03
170000005328186	18-167-026-00133-0001	20901 BARBECHO TRADICIONAL-SIN CUBIERTA VEGETAL	S	10,56	0,34	0,34		0,34
170000005328205	18-167-026-00110-0002	104000 ALMENDROS-SIN VARIEDAD	S	10,77	1,15	1,15		1,15
170000005328204	18-167-026-00117-0001	104000 ALMENDROS-SIN VARIEDAD	S	11,29	0,70	0,70		0,70
170000005328211	18-167-026-00104-0002	104000 ALMENDROS-SIN VARIEDAD	S	12,30	0,39	0,39		0,39
170000005328181	18-167-004-00052-0001	5000 CEBADA-SIN VARIEDAD	S	12,40	1,51	1,51		1,51
170000005328180	18-167-004-00052-0004	5000 CEBADA-SIN VARIEDAD	S	12,99	1,15	1,15		1,15
170000005328202	18-167-002-00036-0001	104000 ALMENDROS-SIN VARIEDAD	S	24,67	1,17	1,17		1,17

INCIDENCIAS**INCIDENCIA DESCRIPCIÓN**

85001 El recinto declarado no cumple con las normas de producción ecológica (artículo 5-1 e), Orden 26 mayo 2015)
Ref:170000005328187 Recinto:18-167-026-00131-002 Cultivo:20901 BARBECHO TRADICIONAL-SIN CUBIERTA VEGETAL
Secano



RESUMEN CRITERIOS DE SELECCIÓN**11.2.1.1 Mantenimiento de prácticas y métodos de agricultura ecológica: Cultivos herbáceos - Conv 2018.** PUNTOS: 7,00

	PUNTOS	CUMPLE
Porcentaje de superficie determinada en Red Natura 2000	0,00	0.0%
Porcentaje de superficie determinada situada en zonas RAMSAR	0,00	0.0%
Porcentaje de superficie determinada en zonas vulnerables a la contaminación por nitratos	0,00	0.0%
Pendiente media de la explotación	1,00	7.14%
Porcentaje de Superficie de la explotación en municipios con más del 40 por ciento de su superficie agraria dentro de la Zona de desertificación	6,00	100.0%

11.2.1.1 Mantenimiento de prácticas y métodos de agricultura ecológica: Cultivos permanentes distintos de olivar - Conv 2018. PUNTOS: 8,00

	PUNTOS	CUMPLE
Porcentaje de superficie determinada en Red Natura 2000	0,00	0.0%
Porcentaje de superficie determinada situada en zonas RAMSAR	0,00	0.0%
Porcentaje de superficie determinada en zonas vulnerables a la contaminación por nitratos	0,00	0.0%
Pendiente media de la explotación	2,00	11.44%
Porcentaje de Superficie de la explotación en municipios con más del 40 por ciento de su superficie agraria dentro de la Zona de desertificación	6,00	100.0%

DETALLE CRITERIOS DE SELECCIÓN**11.2.1.1 Mantenimiento de prácticas y métodos de agricultura ecológica: Cultivos herbáceos - Conv 2018.** PUNTOS: 7,00

						PUNTOS:	0,00	0.0%
REF.	REFERENCIA SIGPAC	CULTIVO	DESCRIPCIÓN CULTIVO	S/R		SUP. COMPROM.	SUP. CUMPLE	
						(ha)	(ha)	
170000005328181	18-167-004-00052-0001	5000	CEBADA-SIN VARIEDAD	S		1,51	0,00	
170000005328180	18-167-004-00052-0004	5000	CEBADA-SIN VARIEDAD	S		1,15	0,00	
170000005328185	18-167-005-00082-0001	52005	VEZA-ACISREINA	S		0,07	0,00	
170000005328184	18-167-005-00086-0001	52005	VEZA-ACISREINA	S		2,25	0,00	
170000005328193	18-167-026-00094-0003	52005	VEZA-ACISREINA	S		4,32	0,00	
170000005328192	18-167-026-00099-0004	20901	BARBECHO TRADICIONAL-SIN CUBIERTA VEGETAL	S		0,97	0,00	
170000005328179	18-167-026-00124-0001	5000	CEBADA-SIN VARIEDAD	S		2,93	0,00	
170000005328188	18-167-026-00131-0001	20901	BARBECHO TRADICIONAL-SIN CUBIERTA VEGETAL	S		1,78	0,00	
170000005328186	18-167-026-00133-0001	20901	BARBECHO TRADICIONAL-SIN CUBIERTA VEGETAL	S		0,34	0,00	
170000005328178	18-167-026-00170-0005	5000	CEBADA-SIN VARIEDAD	S		2,89	0,00	

Porcentaje de superficie determinada situada en zonas RAMSAR PUNTOS: 0,00 0.0%

						PUNTOS:	0,00	0.0%
REF.	REFERENCIA SIGPAC	CULTIVO	DESCRIPCIÓN CULTIVO	S/R		SUP. COMPROM.	SUP. CUMPLE	
						(ha)	(ha)	
170000005328181	18-167-004-00052-0001	5000	CEBADA-SIN VARIEDAD	S		1,51	0,00	
170000005328180	18-167-004-00052-0004	5000	CEBADA-SIN VARIEDAD	S		1,15	0,00	
170000005328185	18-167-005-00082-0001	52005	VEZA-ACISREINA	S		0,07	0,00	
170000005328184	18-167-005-00086-0001	52005	VEZA-ACISREINA	S		2,25	0,00	
170000005328193	18-167-026-00094-0003	52005	VEZA-ACISREINA	S		4,32	0,00	
170000005328192	18-167-026-00099-0004	20901	BARBECHO TRADICIONAL-SIN CUBIERTA VEGETAL	S		0,97	0,00	
170000005328179	18-167-026-00124-0001	5000	CEBADA-SIN VARIEDAD	S		2,93	0,00	
170000005328188	18-167-026-00131-0001	20901	BARBECHO TRADICIONAL-SIN CUBIERTA VEGETAL	S		1,78	0,00	
170000005328186	18-167-026-00133-0001	20901	BARBECHO TRADICIONAL-SIN CUBIERTA VEGETAL	S		0,34	0,00	
170000005328178	18-167-026-00170-0005	5000	CEBADA-SIN VARIEDAD	S		2,89	0,00	

Porcentaje de superficie determinada en zonas vulnerables a la contaminación por nitratos PUNTOS: 0,00 0.0%

<u>REF.</u>	<u>REFERENCIA SIGPAC</u>	<u>CULTIVO</u>	<u>DESCRIPCIÓN CULTIVO</u>	<u>S/R</u>	<u>SUP. COMPROM.</u> <u>(ha)</u>	<u>SUP. CUMPLE</u> <u>(ha)</u>
170000005328181	18-167-004-00052-0001	5000	CEBADA-SIN VARIEDAD	S	1,51	0,00
170000005328180	18-167-004-00052-0004	5000	CEBADA-SIN VARIEDAD	S	1,15	0,00
170000005328185	18-167-005-00082-0001	52005	VEZA-ACISREINA	S	0,07	0,00
170000005328184	18-167-005-00086-0001	52005	VEZA-ACISREINA	S	2,25	0,00
170000005328193	18-167-026-00094-0003	52005	VEZA-ACISREINA	S	4,32	0,00
170000005328192	18-167-026-00099-0004	20901	BARBECHO TRADICIONAL-SIN CUBIERTA VEGETAL	S	0,97	0,00
170000005328179	18-167-026-00124-0001	5000	CEBADA-SIN VARIEDAD	S	2,93	0,00
170000005328188	18-167-026-00131-0001	20901	BARBECHO TRADICIONAL-SIN CUBIERTA VEGETAL	S	1,78	0,00
170000005328186	18-167-026-00133-0001	20901	BARBECHO TRADICIONAL-SIN CUBIERTA VEGETAL	S	0,34	0,00
170000005328178	18-167-026-00170-0005	5000	CEBADA-SIN VARIEDAD	S	2,89	0,00

Pendiente media de la explotación**PUNTOS:** 1,00 7.14%

<u>REF.</u>	<u>REFERENCIA SIGPAC</u>	<u>CULTIVO</u>	<u>DESCRIPCIÓN CULTIVO</u>	<u>S/R</u>	<u>PENDIENTE MEDIA (%)</u>	<u>SUP. COMPROM.</u> <u>(ha)</u>
170000005328181	18-167-004-00052-0001	5000	CEBADA-SIN VARIEDAD	S	12,40	1,51
170000005328180	18-167-004-00052-0004	5000	CEBADA-SIN VARIEDAD	S	12,99	1,15
170000005328185	18-167-005-00082-0001	52005	VEZA-ACISREINA	S	1,43	0,07
170000005328184	18-167-005-00086-0001	52005	VEZA-ACISREINA	S	1,59	2,25
170000005328193	18-167-026-00094-0003	52005	VEZA-ACISREINA	S	7,63	4,32
170000005328192	18-167-026-00099-0004	20901	BARBECHO TRADICIONAL-SIN CUBIERTA VEGETAL	S	9,30	0,97
170000005328179	18-167-026-00124-0001	5000	CEBADA-SIN VARIEDAD	S	7,13	2,93
170000005328188	18-167-026-00131-0001	20901	BARBECHO TRADICIONAL-SIN CUBIERTA VEGETAL	S	6,16	1,78
170000005328186	18-167-026-00133-0001	20901	BARBECHO TRADICIONAL-SIN CUBIERTA VEGETAL	S	10,56	0,34
170000005328178	18-167-026-00170-0005	5000	CEBADA-SIN VARIEDAD	S	5,28	2,89

Porcentaje de Superficie de la explotación en municipios con más del 40 por ciento de su superficie agraria dentro de la Zona de desertificación**PUNTOS:** 6,00 100.0%

<u>REF.</u>	<u>REFERENCIA SIGPAC</u>	<u>CULTIVO</u>	<u>DESCRIPCIÓN CULTIVO</u>	<u>S/R</u>	<u>SUP. COMPROM.</u> <u>(ha)</u>	<u>SUP. CUMPLE</u> <u>(ha)</u>
170000005328181	18-167-004-00052-0001	5000	CEBADA-SIN VARIEDAD	S	1,51	1,51
170000005328180	18-167-004-00052-0004	5000	CEBADA-SIN VARIEDAD	S	1,15	1,15
170000005328185	18-167-005-00082-0001	52005	VEZA-ACISREINA	S	0,07	0,07
170000005328184	18-167-005-00086-0001	52005	VEZA-ACISREINA	S	2,25	2,25
170000005328193	18-167-026-00094-0003	52005	VEZA-ACISREINA	S	4,32	4,32
170000005328192	18-167-026-00099-0004	20901	BARBECHO TRADICIONAL-SIN CUBIERTA VEGETAL	S	0,97	0,97
170000005328179	18-167-026-00124-0001	5000	CEBADA-SIN VARIEDAD	S	2,93	2,93
170000005328188	18-167-026-00131-0001	20901	BARBECHO TRADICIONAL-SIN CUBIERTA VEGETAL	S	1,78	1,78
170000005328186	18-167-026-00133-0001	20901	BARBECHO TRADICIONAL-SIN CUBIERTA VEGETAL	S	0,34	0,34
170000005328178	18-167-026-00170-0005	5000	CEBADA-SIN VARIEDAD	S	2,89	2,89

11.2.1.1 Mantenimiento de prácticas y métodos de agricultura ecológica: Cultivos permanentes distintos de olivar - Conv 2018.**PUNTOS:** 8,00**Porcentaje de superficie determinada en Red Natura 2000****PUNTOS:** 0,00 0.0%

<u>REF.</u>	<u>REFERENCIA SIGPAC</u>	<u>CULTIVO</u>	<u>DESCRIPCIÓN CULTIVO</u>	<u>S/R</u>	<u>SUP. COMPROM.</u> <u>(ha)</u>	<u>SUP. CUMPLE</u> <u>(ha)</u>
170000005328202	18-167-002-00036-0001	104000	ALMENDROS-SIN VARIEDAD	S	1,17	0,00
170000005328208	18-167-026-00030-0001	104000	ALMENDROS-SIN VARIEDAD	S	0,95	0,00

<u>REF.</u>	<u>REFERENCIA SIGPAC</u>	<u>CULTIVO</u>	<u>DESCRIPCIÓN CULTIVO</u>	<u>S/R</u>	<u>SUP. COMPROM.</u> <u>(ha)</u>	<u>SUP. CUMPLE</u> <u>(ha)</u>
170000005328207	18-167-026-00036-0001	104000	ALMENDROS-SIN VARIEDAD	S	0,35	0,00
170000005328210	18-167-026-00044-0001	104000	ALMENDROS-SIN VARIEDAD	S	0,43	0,00
170000005328209	18-167-026-00080-0003	104000	ALMENDROS-SIN VARIEDAD	S	1,03	0,00
170000005328212	18-167-026-00104-0001	104000	ALMENDROS-SIN VARIEDAD	S	2,11	0,00
170000005328211	18-167-026-00104-0002	104000	ALMENDROS-SIN VARIEDAD	S	0,39	0,00
170000005328205	18-167-026-00110-0002	104000	ALMENDROS-SIN VARIEDAD	S	1,15	0,00
170000005328206	18-167-026-00112-0001	104000	ALMENDROS-SIN VARIEDAD	S	0,53	0,00
170000005328203	18-167-026-00115-0001	104000	ALMENDROS-SIN VARIEDAD	S	0,21	0,00
170000005328204	18-167-026-00117-0001	104000	ALMENDROS-SIN VARIEDAD	S	0,70	0,00

Porcentaje de superficie determinada situada en zonas RAMSAR

PUNTOS: 0,00 0.0%

<u>REF.</u>	<u>REFERENCIA SIGPAC</u>	<u>CULTIVO</u>	<u>DESCRIPCIÓN CULTIVO</u>	<u>S/R</u>	<u>SUP. COMPROM.</u> <u>(ha)</u>	<u>SUP. CUMPLE</u> <u>(ha)</u>
170000005328202	18-167-002-00036-0001	104000	ALMENDROS-SIN VARIEDAD	S	1,17	0,00
170000005328208	18-167-026-00030-0001	104000	ALMENDROS-SIN VARIEDAD	S	0,95	0,00
170000005328207	18-167-026-00036-0001	104000	ALMENDROS-SIN VARIEDAD	S	0,35	0,00
170000005328210	18-167-026-00044-0001	104000	ALMENDROS-SIN VARIEDAD	S	0,43	0,00
170000005328209	18-167-026-00080-0003	104000	ALMENDROS-SIN VARIEDAD	S	1,03	0,00
170000005328212	18-167-026-00104-0001	104000	ALMENDROS-SIN VARIEDAD	S	2,11	0,00
170000005328211	18-167-026-00104-0002	104000	ALMENDROS-SIN VARIEDAD	S	0,39	0,00
170000005328205	18-167-026-00110-0002	104000	ALMENDROS-SIN VARIEDAD	S	1,15	0,00
170000005328206	18-167-026-00112-0001	104000	ALMENDROS-SIN VARIEDAD	S	0,53	0,00
170000005328203	18-167-026-00115-0001	104000	ALMENDROS-SIN VARIEDAD	S	0,21	0,00
170000005328204	18-167-026-00117-0001	104000	ALMENDROS-SIN VARIEDAD	S	0,70	0,00

Porcentaje de superficie determinada en zonas vulnerables a la contaminación por nitratos

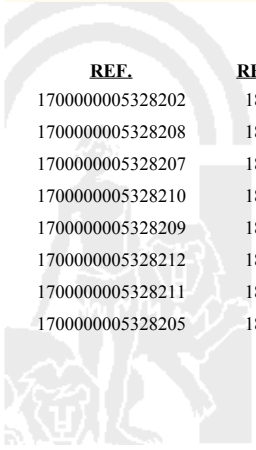
PUNTOS: 0,00 0.0%

<u>REF.</u>	<u>REFERENCIA SIGPAC</u>	<u>CULTIVO</u>	<u>DESCRIPCIÓN CULTIVO</u>	<u>S/R</u>	<u>SUP. COMPROM.</u> <u>(ha)</u>	<u>SUP. CUMPLE</u> <u>(ha)</u>
170000005328202	18-167-002-00036-0001	104000	ALMENDROS-SIN VARIEDAD	S	1,17	0,00
170000005328208	18-167-026-00030-0001	104000	ALMENDROS-SIN VARIEDAD	S	0,95	0,00
170000005328207	18-167-026-00036-0001	104000	ALMENDROS-SIN VARIEDAD	S	0,35	0,00
170000005328210	18-167-026-00044-0001	104000	ALMENDROS-SIN VARIEDAD	S	0,43	0,00
170000005328209	18-167-026-00080-0003	104000	ALMENDROS-SIN VARIEDAD	S	1,03	0,00
170000005328212	18-167-026-00104-0001	104000	ALMENDROS-SIN VARIEDAD	S	2,11	0,00
170000005328211	18-167-026-00104-0002	104000	ALMENDROS-SIN VARIEDAD	S	0,39	0,00
170000005328205	18-167-026-00110-0002	104000	ALMENDROS-SIN VARIEDAD	S	1,15	0,00
170000005328206	18-167-026-00112-0001	104000	ALMENDROS-SIN VARIEDAD	S	0,53	0,00
170000005328203	18-167-026-00115-0001	104000	ALMENDROS-SIN VARIEDAD	S	0,21	0,00
170000005328204	18-167-026-00117-0001	104000	ALMENDROS-SIN VARIEDAD	S	0,70	0,00

Pendiente media de la explotación

PUNTOS: 2,00 11.44%

<u>REF.</u>	<u>REFERENCIA SIGPAC</u>	<u>CULTIVO</u>	<u>DESCRIPCIÓN CULTIVO</u>	<u>S/R</u>	<u>PENDIENTE MEDIA (%)</u>	<u>SUP. COMPROM.</u> <u>(ha)</u>
170000005328202	18-167-002-00036-0001	104000	ALMENDROS-SIN VARIEDAD	S	24,67	1,17
170000005328208	18-167-026-00030-0001	104000	ALMENDROS-SIN VARIEDAD	S	8,10	0,95
170000005328207	18-167-026-00036-0001	104000	ALMENDROS-SIN VARIEDAD	S	6,96	0,35
170000005328210	18-167-026-00044-0001	104000	ALMENDROS-SIN VARIEDAD	S	7,14	0,43
170000005328209	18-167-026-00080-0003	104000	ALMENDROS-SIN VARIEDAD	S	10,42	1,03
170000005328212	18-167-026-00104-0001	104000	ALMENDROS-SIN VARIEDAD	S	9,17	2,11
170000005328211	18-167-026-00104-0002	104000	ALMENDROS-SIN VARIEDAD	S	12,30	0,39
170000005328205	18-167-026-00110-0002	104000	ALMENDROS-SIN VARIEDAD	S	10,77	1,15



REF.	REFERENCIA SIGPAC	CULTIVO	DESCRIPCIÓN CULTIVO	S/R	PENDIENTE	SUP.
					MEDIA (%)	COMPROM. (ha)
170000005328206	18-167-026-00112-0001	104000	ALMENDROS-SIN VARIEDAD	S	7,70	0,53
170000005328203	18-167-026-00115-0001	104000	ALMENDROS-SIN VARIEDAD	S	8,78	0,21
170000005328204	18-167-026-00117-0001	104000	ALMENDROS-SIN VARIEDAD	S	11,29	0,70

Porcentaje de Superficie de la explotación en municipios con más del 40 por ciento de su superficie agraria dentro de la Zona de desertificación PUNTOS: 6,00 100.0%

REF.	REFERENCIA SIGPAC	CULTIVO	DESCRIPCIÓN CULTIVO	S/R	SUP.	SUP.
					COMPROM. (ha)	CUMPLE (ha)
170000005328202	18-167-002-00036-0001	104000	ALMENDROS-SIN VARIEDAD	S	1,17	1,17
170000005328208	18-167-026-00030-0001	104000	ALMENDROS-SIN VARIEDAD	S	0,95	0,95
170000005328207	18-167-026-00036-0001	104000	ALMENDROS-SIN VARIEDAD	S	0,35	0,35
170000005328210	18-167-026-00044-0001	104000	ALMENDROS-SIN VARIEDAD	S	0,43	0,43
170000005328209	18-167-026-00080-0003	104000	ALMENDROS-SIN VARIEDAD	S	1,03	1,03
170000005328212	18-167-026-00104-0001	104000	ALMENDROS-SIN VARIEDAD	S	2,11	2,11
170000005328211	18-167-026-00104-0002	104000	ALMENDROS-SIN VARIEDAD	S	0,39	0,39
170000005328205	18-167-026-00110-0002	104000	ALMENDROS-SIN VARIEDAD	S	1,15	1,15
170000005328206	18-167-026-00112-0001	104000	ALMENDROS-SIN VARIEDAD	S	0,53	0,53
170000005328203	18-167-026-00115-0001	104000	ALMENDROS-SIN VARIEDAD	S	0,21	0,21
170000005328204	18-167-026-00117-0001	104000	ALMENDROS-SIN VARIEDAD	S	0,70	0,70



<u>APELLIDOS Y NOMBRE / RAZÓN SOCIAL</u>	<u>NIF</u>	<u>EXPEDIENTE</u>	<u>SUP. COMPROMETIDA</u>		
			<u>(ha)</u>		
TRIVIÑO GUTIERREZ ANTONIO	****8697*	1171295	1.27		
RESOLUCIÓN					
ADMITIDO					
IMPORTE POR ANUALIDAD					

	<u>2018</u>	<u>2019</u>	<u>2020</u>	<u>2021</u>	<u>2022</u>
IMPORTE MÁXIMO SUBVENCIONABLE	444,07 €	444,07 €	444,07 €	444,07 €	444,07 €
IMPORTE MEDIO DE TRANSFERENCIA (€/ha)	349,66 €	349,66 €	349,66 €	349,66 €	349,66 €

DETALLE IMPORTES POR ANUALIDAD

<u>GRUPOS DE CULTIVO ADMITIDOS</u>	<u>SUP. COMPROM.</u>	<u>2018</u>	<u>2019</u>	<u>2020</u>	<u>2021</u>	<u>2022</u>
	<u>(ha)</u>					
FRUTALES REGADÍO	1,27	444,07 €	444,07 €	444,07 €	444,07 €	444,07 €

RECINTOS COMPROMETIDOS

<u>REF.</u>	<u>REFERENCIA SIGPAC</u>	<u>CULTIVO DESCRIPCIÓN CULTIVO</u>	<u>S/R</u>	<u>PEND. MEDIA</u>	<u>SUP. DEC. ADMIN.</u>	<u>NU SUP. CERT.</u>	<u>SUP. CAMPO</u>	<u>SUP. COMPROM.</u>
				<u>(%)</u>	<u>(ha)</u>	<u>(ha)</u>	<u>(ha)</u>	<u>(ha)</u>
1700000006758520	18-087-002-00625-0004	104000 ALMENDROS-SIN VARIEDAD	R	6,64	0,31	0,31	0,31	0,31
1700000006758516	18-087-002-00614-0009	104000 ALMENDROS-SIN VARIEDAD	R	14,04	0,96	0,96	0,96	0,96

INCIDENCIAS

INCIDENCIA DESCRIPCIÓN

- 85013 Superficie resuelta para el grupo de pago menor que la mínima requerida (requisito anexo 1, Orden 26 mayo 2015)
Sup. Resuelta:0,38 Grupo de Pago:FRUTALES SECANO
- 85014 Recinto afectado por el requisito del cumplimiento de la superficie mínima para el grupo de pago (requisito anexo 1, Orden 26 mayo 2015)
Ref:1700000006758519 Recinto:18-087-002-00630-001 Cultivo:104000 ALMENDROS-SIN VARIEDAD Secano Sup. Declarada:0,38 Superficie Resolver:0,38

RESUMEN CRITERIOS DE SELECCIÓN

11.2.1.1 Mantenimiento de prácticas y métodos de agricultura ecológica: Cultivos permanentes distintos de olivar - Conv 2018. PUNTOS: 8,00

	<u>PUNTOS</u>	<u>CUMPLE</u>
Porcentaje de superficie determinada en Red Natura 2000	0,00	0.0%
Porcentaje de superficie determinada situada en zonas RAMSAR	0,00	0.0%
Porcentaje de superficie determinada en zonas vulnerables a la contaminación por nitratos	0,00	0.0%
Pendiente media de la explotación	2,00	12.24%
Porcentaje de Superficie de la explotación en municipios con más del 40 por ciento de su superficie agraria dentro de la Zona de desertificación	6,00	100.0%



DETALLE CRITERIOS DE SELECCIÓN**11.2.1.1 Mantenimiento de prácticas y métodos de agricultura ecológica: Cultivos permanentes distintos de olivar - Conv 2018.****PUNTOS: 8,00****Porcentaje de superficie determinada en Red Natura 2000****PUNTOS: 0,00 0.0%**

<u>REF.</u>	<u>REFERENCIA SIGPAC</u>	<u>CULTIVO</u>	<u>DESCRIPCIÓN CULTIVO</u>	<u>S/R</u>	<u>SUP. COMPROM. (ha)</u>	<u>SUP. CUMPLE (ha)</u>
1700000006758516	18-087-002-00614-0009	104000	ALMENDROS-SIN VARIEDAD	R	0,96	0,00
1700000006758520	18-087-002-00625-0004	104000	ALMENDROS-SIN VARIEDAD	R	0,31	0,00

Porcentaje de superficie determinada situada en zonas RAMSAR**PUNTOS: 0,00 0.0%**

<u>REF.</u>	<u>REFERENCIA SIGPAC</u>	<u>CULTIVO</u>	<u>DESCRIPCIÓN CULTIVO</u>	<u>S/R</u>	<u>SUP. COMPROM. (ha)</u>	<u>SUP. CUMPLE (ha)</u>
1700000006758516	18-087-002-00614-0009	104000	ALMENDROS-SIN VARIEDAD	R	0,96	0,00
1700000006758520	18-087-002-00625-0004	104000	ALMENDROS-SIN VARIEDAD	R	0,31	0,00

Porcentaje de superficie determinada en zonas vulnerables a la contaminación por nitratos**PUNTOS: 0,00 0.0%**

<u>REF.</u>	<u>REFERENCIA SIGPAC</u>	<u>CULTIVO</u>	<u>DESCRIPCIÓN CULTIVO</u>	<u>S/R</u>	<u>SUP. COMPROM. (ha)</u>	<u>SUP. CUMPLE (ha)</u>
1700000006758516	18-087-002-00614-0009	104000	ALMENDROS-SIN VARIEDAD	R	0,96	0,00
1700000006758520	18-087-002-00625-0004	104000	ALMENDROS-SIN VARIEDAD	R	0,31	0,00

Pendiente media de la explotación**PUNTOS: 2,00 12.24%**

<u>REF.</u>	<u>REFERENCIA SIGPAC</u>	<u>CULTIVO</u>	<u>DESCRIPCIÓN CULTIVO</u>	<u>S/R</u>	<u>PENDIENTE MEDIA (%)</u>	<u>SUP. COMPROM. (ha)</u>
1700000006758516	18-087-002-00614-0009	104000	ALMENDROS-SIN VARIEDAD	R	14,04	0,96
1700000006758520	18-087-002-00625-0004	104000	ALMENDROS-SIN VARIEDAD	R	6,64	0,31

Porcentaje de Superficie de la explotación en municipios con más del 40 por ciento de su superficie agraria dentro de la Zona de desertificación**PUNTOS: 6,00 100.0%**

<u>REF.</u>	<u>REFERENCIA SIGPAC</u>	<u>CULTIVO</u>	<u>DESCRIPCIÓN CULTIVO</u>	<u>S/R</u>	<u>SUP. COMPROM. (ha)</u>	<u>SUP. CUMPLE (ha)</u>
1700000006758516	18-087-002-00614-0009	104000	ALMENDROS-SIN VARIEDAD	R	0,96	0,96
1700000006758520	18-087-002-00625-0004	104000	ALMENDROS-SIN VARIEDAD	R	0,31	0,31



<u>APELLIDOS Y NOMBRE / RAZÓN SOCIAL</u>	<u>NIF</u>	<u>EXPEDIENTE</u>	<u>SUP. COMPROMETIDA</u>		
			<u>(ha)</u>		
TRIVIÑO GUTIERREZ CARMELO	***9880*	1167927	2.18		
RESOLUCIÓN					
ADMITIDO					
IMPORTES POR ANUALIDAD					
	<u>2018</u>	<u>2019</u>	<u>2020</u>	<u>2021</u>	<u>2022</u>
IMPORTE MÁXIMO SUBVENCIONABLE	762,26 €	762,26 €	762,26 €	762,26 €	762,26 €
IMPORTE MEDIO DE TRANSFERENCIA (€/ha)	349,66 €	349,66 €	349,66 €	349,66 €	349,66 €

DETALLE IMPORTES POR ANUALIDAD

<u>GRUPOS DE CULTIVO ADMITIDOS</u>	<u>SUP. COMPROM.</u>	<u>2018</u>	<u>2019</u>	<u>2020</u>	<u>2021</u>	<u>2022</u>
	<u>(ha)</u>					
FRUTALES REGADÍO	2,18	762,26 €	762,26 €	762,26 €	762,26 €	762,26 €

RECINTOS COMPROMETIDOS

<u>REF.</u>	<u>REFERENCIA SIGPAC</u>	<u>CULTIVO DESCRIPCIÓN CULTIVO</u>	<u>S/R</u>	<u>PEND. MEDIA (%)</u>	<u>SUP. DEC. ADMIN. (ha)</u>	<u>NU SUP. CERT. (ha)</u>	<u>SUP. CAMPO (ha)</u>	<u>SUP. COMPROM. (ha)</u>
1700000002726608	18-087-002-00616-0005	104000 ALMENDROS-SIN VARIEDAD	R	8,19	1,80	1,80	1,81	1,80
1700000002726606	18-087-002-00616-0013	104000 ALMENDROS-SIN VARIEDAD	R	15,59	0,23	0,23	0,23	0,23
1700000002726607	18-087-002-00616-0014	104000 ALMENDROS-SIN VARIEDAD	R	20,31	0,15	0,15	0,15	0,15

INCIDENCIAS**INCIDENCIA DESCRIPCIÓN**

85013	Superficie resuelta para el grupo de pago menor que la mínima requerida (requisito anexo 1, Orden 26 mayo 2015) Sup. Resuelta:0,09 Grupo de Pago:FRUTALES SECANO
85014	Recinto afectado por el requisito del cumplimiento de la superficie mínima para el grupo de pago (requisito anexo 1, Orden 26 mayo 2015) Ref:1700000002726605 Recinto:18-087-002-00616-018 Cultivo:104000 ALMENDROS-SIN VARIEDAD Secano Sup. Declarada:0,09 Superficie Resolver:0,09

RESUMEN CRITERIOS DE SELECCIÓN

11.2.1.1 Mantenimiento de prácticas y métodos de agricultura ecológica: Cultivos permanentes distintos de olivar - Conv 2018. PUNTOS: 8,00

	<u>PUNTOS</u>	<u>CUMPLE</u>
Porcentaje de superficie determinada en Red Natura 2000	0,00	0.0%
Porcentaje de superficie determinada situada en zonas RAMSAR	0,00	0.0%
Porcentaje de superficie determinada en zonas vulnerables a la contaminación por nitratos	0,00	0.0%
Pendiente media de la explotación	2,00	9.81%
Porcentaje de Superficie de la explotación en municipios con más del 40 por ciento de su superficie agraria dentro de la Zona de desertificación	6,00	100.0%



DETALLE CRITERIOS DE SELECCIÓN**11.2.1.1 Mantenimiento de prácticas y métodos de agricultura ecológica: Cultivos permanentes distintos de olivar - Conv 2018.****PUNTOS: 8,00****Porcentaje de superficie determinada en Red Natura 2000****PUNTOS: 0,00 0.0%**

<u>REF.</u>	<u>REFERENCIA SIGPAC</u>	<u>CULTIVO</u>	<u>DESCRIPCIÓN CULTIVO</u>	<u>S/R</u>	<u>SUP. COMPROM.</u> <u>(ha)</u>	<u>SUP. CUMPLE</u> <u>(ha)</u>
170000002726608	18-087-002-00616-0005	104000	ALMENDROS-SIN VARIEDAD	R	1,80	0,00
170000002726606	18-087-002-00616-0013	104000	ALMENDROS-SIN VARIEDAD	R	0,23	0,00
170000002726607	18-087-002-00616-0014	104000	ALMENDROS-SIN VARIEDAD	R	0,15	0,00

Porcentaje de superficie determinada situada en zonas RAMSAR**PUNTOS: 0,00 0.0%**

<u>REF.</u>	<u>REFERENCIA SIGPAC</u>	<u>CULTIVO</u>	<u>DESCRIPCIÓN CULTIVO</u>	<u>S/R</u>	<u>SUP. COMPROM.</u> <u>(ha)</u>	<u>SUP. CUMPLE</u> <u>(ha)</u>
170000002726608	18-087-002-00616-0005	104000	ALMENDROS-SIN VARIEDAD	R	1,80	0,00
170000002726606	18-087-002-00616-0013	104000	ALMENDROS-SIN VARIEDAD	R	0,23	0,00
170000002726607	18-087-002-00616-0014	104000	ALMENDROS-SIN VARIEDAD	R	0,15	0,00

Porcentaje de superficie determinada en zonas vulnerables a la contaminación por nitratos**PUNTOS: 0,00 0.0%**

<u>REF.</u>	<u>REFERENCIA SIGPAC</u>	<u>CULTIVO</u>	<u>DESCRIPCIÓN CULTIVO</u>	<u>S/R</u>	<u>SUP. COMPROM.</u> <u>(ha)</u>	<u>SUP. CUMPLE</u> <u>(ha)</u>
170000002726608	18-087-002-00616-0005	104000	ALMENDROS-SIN VARIEDAD	R	1,80	0,00
170000002726606	18-087-002-00616-0013	104000	ALMENDROS-SIN VARIEDAD	R	0,23	0,00
170000002726607	18-087-002-00616-0014	104000	ALMENDROS-SIN VARIEDAD	R	0,15	0,00

Pendiente media de la explotación**PUNTOS: 2,00 9.81%**

<u>REF.</u>	<u>REFERENCIA SIGPAC</u>	<u>CULTIVO</u>	<u>DESCRIPCIÓN CULTIVO</u>	<u>S/R</u>	<u>PENDIENTE MEDIA (%)</u>	<u>SUP. COMPROM.</u> <u>(ha)</u>
170000002726608	18-087-002-00616-0005	104000	ALMENDROS-SIN VARIEDAD	R	8,19	1,80
170000002726606	18-087-002-00616-0013	104000	ALMENDROS-SIN VARIEDAD	R	15,59	0,23
170000002726607	18-087-002-00616-0014	104000	ALMENDROS-SIN VARIEDAD	R	20,31	0,15

Porcentaje de Superficie de la explotación en municipios con más del 40 por ciento de su superficie agraria dentro de la Zona de desertificación**PUNTOS: 6,00 100.0%**

<u>REF.</u>	<u>REFERENCIA SIGPAC</u>	<u>CULTIVO</u>	<u>DESCRIPCIÓN CULTIVO</u>	<u>S/R</u>	<u>SUP. COMPROM.</u> <u>(ha)</u>	<u>SUP. CUMPLE</u> <u>(ha)</u>
170000002726608	18-087-002-00616-0005	104000	ALMENDROS-SIN VARIEDAD	R	1,80	1,80
170000002726606	18-087-002-00616-0013	104000	ALMENDROS-SIN VARIEDAD	R	0,23	0,23
170000002726607	18-087-002-00616-0014	104000	ALMENDROS-SIN VARIEDAD	R	0,15	0,15



<u>APELLIDOS Y NOMBRE / RAZÓN SOCIAL</u>	<u>NIF</u>	<u>EXPEDIENTE</u>	<u>SUP. COMPROMETIDA</u>		
			<u>(ha)</u>		
TRIVIÑO GUTIERREZ JOSE	****8947*	1066621	10.25		
RESOLUCIÓN					
ADMITIDO					
IMPORTES POR ANUALIDAD					
	<u>2018</u>	<u>2019</u>	<u>2020</u>	<u>2021</u>	<u>2022</u>
IMPORTE MÁXIMO SUBVENCIONABLE	2.216,46 €	2.216,46 €	2.216,46 €	2.216,46 €	2.216,46 €
IMPORTE MEDIO DE TRANSFERENCIA (€/ha)	216,24 €	216,24 €	216,24 €	216,24 €	216,24 €

DETALLE IMPORTES POR ANUALIDAD

<u>GRUPOS DE CULTIVO ADMITIDOS</u>	<u>SUP. COMPROM.</u>	<u>2018</u>	<u>2019</u>	<u>2020</u>	<u>2021</u>	<u>2022</u>
	<u>(ha)</u>					
FRUTALES SECANO	10,25	2.216,46 €	2.216,46 €	2.216,46 €	2.216,46 €	2.216,46 €

RECINTOS COMPROMETIDOS

<u>REF.</u>	<u>REFERENCIA SIGPAC</u>	<u>CULTIVO DESCRIPCIÓN CULTIVO</u>	<u>S/R</u>	<u>PEND. MEDIA (%)</u>	<u>SUP. DEC. ADMIN. (ha)</u>	<u>NU SUP. CERT. (ha)</u>	<u>SUP. CAMPO (ha)</u>	<u>SUP. COMPROM. (ha)</u>
1700000005612221	18-087-002-00330-0002	104000 ALMENDROS-SIN VARIEDAD	S	4,66	1,35	1,35		1,35
1700000005612220	18-087-002-00324-0002	104000 ALMENDROS-SIN VARIEDAD	S	5,27	4,20	4,20		4,20
1700000005612222	18-087-002-00342-0001	104000 ALMENDROS-SIN VARIEDAD	S	5,48	4,70	4,70		4,70

RESUMEN CRITERIOS DE SELECCIÓN

11.2.1.1 Mantenimiento de prácticas y métodos de agricultura ecológica: Cultivos permanentes distintos de olivar - Conv 2018. PUNTOS: 7,00

	<u>PUNTOS</u>	<u>CUMPLE</u>
Porcentaje de superficie determinada en Red Natura 2000	0,00	0.0%
Porcentaje de superficie determinada situada en zonas RAMSAR	0,00	0.0%
Porcentaje de superficie determinada en zonas vulnerables a la contaminación por nitratos	0,00	0.0%
Pendiente media de la explotación	1,00	5.29%
Porcentaje de Superficie de la explotación en municipios con más del 40 por ciento de su superficie agraria dentro de la Zona de desertificación	6,00	100.0%



DETALLE CRITERIOS DE SELECCIÓN**11.2.1.1 Mantenimiento de prácticas y métodos de agricultura ecológica: Cultivos permanentes distintos de olivar - Conv 2018.****PUNTOS: 7,00****Porcentaje de superficie determinada en Red Natura 2000****PUNTOS: 0,00 0.0%**

<u>REF.</u>	<u>REFERENCIA SIGPAC</u>	<u>CULTIVO</u>	<u>DESCRIPCIÓN CULTIVO</u>	<u>S/R</u>	<u>SUP. COMPROM.</u> <u>(ha)</u>	<u>SUP. CUMPLE</u> <u>(ha)</u>
170000005612220	18-087-002-00324-0002	104000	ALMENDROS-SIN VARIEDAD	S	4,20	0,00
1700000005612221	18-087-002-00330-0002	104000	ALMENDROS-SIN VARIEDAD	S	1,35	0,00
1700000005612222	18-087-002-00342-0001	104000	ALMENDROS-SIN VARIEDAD	S	4,70	0,00

Porcentaje de superficie determinada situada en zonas RAMSAR**PUNTOS: 0,00 0.0%**

<u>REF.</u>	<u>REFERENCIA SIGPAC</u>	<u>CULTIVO</u>	<u>DESCRIPCIÓN CULTIVO</u>	<u>S/R</u>	<u>SUP. COMPROM.</u> <u>(ha)</u>	<u>SUP. CUMPLE</u> <u>(ha)</u>
1700000005612220	18-087-002-00324-0002	104000	ALMENDROS-SIN VARIEDAD	S	4,20	0,00
1700000005612221	18-087-002-00330-0002	104000	ALMENDROS-SIN VARIEDAD	S	1,35	0,00
1700000005612222	18-087-002-00342-0001	104000	ALMENDROS-SIN VARIEDAD	S	4,70	0,00

Porcentaje de superficie determinada en zonas vulnerables a la contaminación por nitratos**PUNTOS: 0,00 0.0%**

<u>REF.</u>	<u>REFERENCIA SIGPAC</u>	<u>CULTIVO</u>	<u>DESCRIPCIÓN CULTIVO</u>	<u>S/R</u>	<u>SUP. COMPROM.</u> <u>(ha)</u>	<u>SUP. CUMPLE</u> <u>(ha)</u>
1700000005612220	18-087-002-00324-0002	104000	ALMENDROS-SIN VARIEDAD	S	4,20	0,00
1700000005612221	18-087-002-00330-0002	104000	ALMENDROS-SIN VARIEDAD	S	1,35	0,00
1700000005612222	18-087-002-00342-0001	104000	ALMENDROS-SIN VARIEDAD	S	4,70	0,00

Pendiente media de la explotación**PUNTOS: 1,00 5.29%**

<u>REF.</u>	<u>REFERENCIA SIGPAC</u>	<u>CULTIVO</u>	<u>DESCRIPCIÓN CULTIVO</u>	<u>S/R</u>	<u>PENDIENTE MEDIA (%)</u>	<u>SUP. COMPROM.</u> <u>(ha)</u>
1700000005612220	18-087-002-00324-0002	104000	ALMENDROS-SIN VARIEDAD	S	5,27	4,20
1700000005612221	18-087-002-00330-0002	104000	ALMENDROS-SIN VARIEDAD	S	4,66	1,35
1700000005612222	18-087-002-00342-0001	104000	ALMENDROS-SIN VARIEDAD	S	5,48	4,70

Porcentaje de Superficie de la explotación en municipios con más del 40 por ciento de su superficie agraria dentro de la Zona de desertificación**PUNTOS: 6,00 100.0%**

<u>REF.</u>	<u>REFERENCIA SIGPAC</u>	<u>CULTIVO</u>	<u>DESCRIPCIÓN CULTIVO</u>	<u>S/R</u>	<u>SUP. COMPROM.</u> <u>(ha)</u>	<u>SUP. CUMPLE</u> <u>(ha)</u>
1700000005612220	18-087-002-00324-0002	104000	ALMENDROS-SIN VARIEDAD	S	4,20	4,20
1700000005612221	18-087-002-00330-0002	104000	ALMENDROS-SIN VARIEDAD	S	1,35	1,35
1700000005612222	18-087-002-00342-0001	104000	ALMENDROS-SIN VARIEDAD	S	4,70	4,70



<u>APELLIDOS Y NOMBRE / RAZÓN SOCIAL</u>	<u>NIF</u>	<u>EXPEDIENTE</u>	<u>SUP. COMPROMETIDA</u>		
			<u>(ha)</u>		
TRIVIÑO MORA ENCARNACION	***2385*	1030036	9.85		
RESOLUCIÓN					
ADMITIDO					
IMPORTE POR ANUALIDAD					
	<u>2018</u>	<u>2019</u>	<u>2020</u>	<u>2021</u>	<u>2022</u>
IMPORTE MÁXIMO SUBVENCIONABLE	2.129,96 €	2.129,96 €	2.129,96 €	2.129,96 €	2.129,96 €
IMPORTE MEDIO DE TRANSFERENCIA (€/ha)	216,24 €	216,24 €	216,24 €	216,24 €	216,24 €

DETALLE IMPORTES POR ANUALIDAD

<u>GRUPOS DE CULTIVO ADMITIDOS</u>	<u>SUP. COMPROM.</u>	<u>2018</u>	<u>2019</u>	<u>2020</u>	<u>2021</u>	<u>2022</u>
	<u>(ha)</u>					
FRUTALES SECANO	9,85	2.129,96 €	2.129,96 €	2.129,96 €	2.129,96 €	2.129,96 €

RECINTOS COMPROMETIDOS

<u>REF.</u>	<u>REFERENCIA SIGPAC</u>	<u>CULTIVO DESCRIPCIÓN CULTIVO</u>	<u>S/R</u>	<u>PEND. MEDIA</u>	<u>SUP. DEC. ADMIN.</u>	<u>NU SUP. CERT.</u>	<u>SUP. CAMPO</u>	<u>SUP. COMPROM.</u>
				<u>(%)</u>	<u>(ha)</u>	<u>(ha)</u>	<u>(ha)</u>	<u>(ha)</u>
1700000002973721	18-087-002-00787-0001	104000 ALMENDROS-SIN VARIEDAD	S	2,93	2,13	2,13	2,13	2,13
1700000002973720	18-087-000-80002-0001	104000 ALMENDROS-SIN VARIEDAD	S	3,12	0,21	0,21	0,21	0,21
1700000002973722	18-087-005-00177-0001	104000 ALMENDROS-SIN VARIEDAD	S	5,08	6,27	6,27	6,27	6,27
1700000002973723	18-087-017-00475-0001	104000 ALMENDROS-SIN VARIEDAD	S	6,19	1,24	1,24	1,24	1,24

RESUMEN CRITERIOS DE SELECCIÓN

11.2.1.1 Mantenimiento de prácticas y métodos de agricultura ecológica: Cultivos permanentes distintos de olivar - Conv 2018. PUNTOS: 8,13

	<u>PUNTOS</u>	<u>CUMPLE</u>
Porcentaje de superficie determinada en Red Natura 2000	1,13	12.59%
Porcentaje de superficie determinada situada en zonas RAMSAR	0,00	0.0%
Porcentaje de superficie determinada en zonas vulnerables a la contaminación por nitratos	0,00	0.0%
Pendiente media de la explotación	1,00	4.71%
Porcentaje de Superficie de la explotación en municipios con más del 40 por ciento de su superficie agraria dentro de la Zona de desertificación	6,00	100.0%



DETALLE CRITERIOS DE SELECCIÓN**11.2.1.1 Mantenimiento de prácticas y métodos de agricultura ecológica: Cultivos permanentes distintos de olivar - Conv 2018.****PUNTOS: 8,13****Porcentaje de superficie determinada en Red Natura 2000****PUNTOS: 1,13 12.59%**

<u>REF.</u>	<u>REFERENCIA SIGPAC</u>	<u>CULTIVO</u>	<u>DESCRIPCIÓN CULTIVO</u>	<u>S/R</u>	<u>SUP. COMPROM.</u> <u>(ha)</u>	<u>SUP. CUMPLE</u> <u>(ha)</u>
170000002973720	18-087-000-80002-0001	104000	ALMENDROS-SIN VARIEDAD	S	0,21	0,00
1700000002973721	18-087-002-00787-0001	104000	ALMENDROS-SIN VARIEDAD	S	2,13	0,00
1700000002973722	18-087-005-00177-0001	104000	ALMENDROS-SIN VARIEDAD	S	6,27	0,00
1700000002973723	18-087-017-00475-0001	104000	ALMENDROS-SIN VARIEDAD	S	1,24	1,24

Porcentaje de superficie determinada situada en zonas RAMSAR**PUNTOS: 0,00 0.0%**

<u>REF.</u>	<u>REFERENCIA SIGPAC</u>	<u>CULTIVO</u>	<u>DESCRIPCIÓN CULTIVO</u>	<u>S/R</u>	<u>SUP. COMPROM.</u> <u>(ha)</u>	<u>SUP. CUMPLE</u> <u>(ha)</u>
1700000002973720	18-087-000-80002-0001	104000	ALMENDROS-SIN VARIEDAD	S	0,21	0,00
1700000002973721	18-087-002-00787-0001	104000	ALMENDROS-SIN VARIEDAD	S	2,13	0,00
1700000002973722	18-087-005-00177-0001	104000	ALMENDROS-SIN VARIEDAD	S	6,27	0,00
1700000002973723	18-087-017-00475-0001	104000	ALMENDROS-SIN VARIEDAD	S	1,24	0,00

Porcentaje de superficie determinada en zonas vulnerables a la contaminación por nitratos**PUNTOS: 0,00 0.0%**

<u>REF.</u>	<u>REFERENCIA SIGPAC</u>	<u>CULTIVO</u>	<u>DESCRIPCIÓN CULTIVO</u>	<u>S/R</u>	<u>SUP. COMPROM.</u> <u>(ha)</u>	<u>SUP. CUMPLE</u> <u>(ha)</u>
1700000002973720	18-087-000-80002-0001	104000	ALMENDROS-SIN VARIEDAD	S	0,21	0,00
1700000002973721	18-087-002-00787-0001	104000	ALMENDROS-SIN VARIEDAD	S	2,13	0,00
1700000002973722	18-087-005-00177-0001	104000	ALMENDROS-SIN VARIEDAD	S	6,27	0,00
1700000002973723	18-087-017-00475-0001	104000	ALMENDROS-SIN VARIEDAD	S	1,24	0,00

Pendiente media de la explotación**PUNTOS: 1,00 4.71%**

<u>REF.</u>	<u>REFERENCIA SIGPAC</u>	<u>CULTIVO</u>	<u>DESCRIPCIÓN CULTIVO</u>	<u>S/R</u>	<u>PENDIENTE MEDIA (%)</u>	<u>SUP. COMPROM.</u> <u>(ha)</u>
1700000002973720	18-087-000-80002-0001	104000	ALMENDROS-SIN VARIEDAD	S	3,12	0,21
1700000002973721	18-087-002-00787-0001	104000	ALMENDROS-SIN VARIEDAD	S	2,93	2,13
1700000002973722	18-087-005-00177-0001	104000	ALMENDROS-SIN VARIEDAD	S	5,08	6,27
1700000002973723	18-087-017-00475-0001	104000	ALMENDROS-SIN VARIEDAD	S	6,19	1,24

Porcentaje de Superficie de la explotación en municipios con más del 40 por ciento de su superficie agraria dentro de la Zona de desertificación**PUNTOS: 6,00 100.0%**

<u>REF.</u>	<u>REFERENCIA SIGPAC</u>	<u>CULTIVO</u>	<u>DESCRIPCIÓN CULTIVO</u>	<u>S/R</u>	<u>SUP. COMPROM.</u> <u>(ha)</u>	<u>SUP. CUMPLE</u> <u>(ha)</u>
1700000002973720	18-087-000-80002-0001	104000	ALMENDROS-SIN VARIEDAD	S	0,21	0,21
1700000002973721	18-087-002-00787-0001	104000	ALMENDROS-SIN VARIEDAD	S	2,13	2,13
1700000002973722	18-087-005-00177-0001	104000	ALMENDROS-SIN VARIEDAD	S	6,27	6,27
1700000002973723	18-087-017-00475-0001	104000	ALMENDROS-SIN VARIEDAD	S	1,24	1,24



<u>APELLIDOS Y NOMBRE / RAZÓN SOCIAL</u>	<u>NIF</u>	<u>EXPEDIENTE</u>	<u>SUP. COMPROMETIDA</u>		
			<u>(ha)</u>		
TRUJILLO GOMEZ ARTURO ANDRES	****1261*	1222442	11.19		
RESOLUCIÓN ADMITIDO					
IMPORTE POR ANUALIDAD					

	<u>2018</u>	<u>2019</u>	<u>2020</u>	<u>2021</u>	<u>2022</u>
IMPORTE MÁXIMO SUBVENCIONABLE	2.936,06 €	2.936,06 €	2.936,06 €	2.936,06 €	2.936,06 €
IMPORTE MEDIO DE TRANSFERENCIA (€/ha)	262,38 €	262,38 €	262,38 €	262,38 €	262,38 €

DETALLE IMPORTES POR ANUALIDAD

<u>GRUPOS DE CULTIVO ADMITIDOS</u>	<u>SUP. COMPROM.</u>	<u>2018</u>	<u>2019</u>	<u>2020</u>	<u>2021</u>	<u>2022</u>
	<u>(ha)</u>					
FRUTALES REGADÍO	3,87	1.353,18 €	1.353,18 €	1.353,18 €	1.353,18 €	1.353,18 €
FRUTALES SECANO	7,32	1.582,88 €	1.582,88 €	1.582,88 €	1.582,88 €	1.582,88 €

RECINTOS COMPROMETIDOS

<u>REF.</u>	<u>REFERENCIA SIGPAC</u>	<u>CULTIVO DESCRIPCIÓN CULTIVO</u>	<u>S/R</u>	<u>PEND. MEDIA (%)</u>	<u>SUP. DEC. ADMIN. (ha)</u>	<u>NU SUP. CERT. (ha)</u>	<u>SUP. CAMPO (ha)</u>	<u>SUP. COMPROM. (ha)</u>
1700000006425460	18-167-001-00200-0002	104000 ALMENDROS-SIN VARIEDAD	R	2,08	0,25	0,25		0,25
1700000006425459	18-167-001-00200-0001	104000 ALMENDROS-SIN VARIEDAD	R	2,11	0,94	0,94		0,94
1700000006425461	18-167-001-00201-0002	104000 ALMENDROS-SIN VARIEDAD	R	2,37	2,68	2,68		2,68
1700000006425465	18-167-025-00367-0006	104000 ALMENDROS-SIN VARIEDAD	S	6,38	3,30	3,30		3,30
1700000006425466	18-167-025-00368-0005	104000 ALMENDROS-SIN VARIEDAD	S	7,19	1,50	1,50		1,50
-107590	18-167-025-00367-0011	104000 ALMENDROS-SIN VARIEDAD	S	8,55	0,52	0,52		0,52
1700000006425463	18-167-025-00367-0003	104000 ALMENDROS-SIN VARIEDAD	S	11,28	0,59	0,59		0,59
1700000006425462	18-167-025-00356-0005	104000 ALMENDROS-SIN VARIEDAD	S	14,66	0,70	0,70		0,70
1700000006425467	18-167-025-00356-0006	104000 ALMENDROS-SIN VARIEDAD	S	17,14	0,15	0,15		0,15
1700000006425468	18-167-025-00363-0001	104000 ALMENDROS-SIN VARIEDAD	S	20,34	0,56	0,56		0,56

RESUMEN CRITERIOS DE SELECCIÓN

11.2.1.1 Mantenimiento de prácticas y métodos de agricultura ecológica: Cultivos permanentes distintos de olivar - Conv 2018. PUNTOS: 10,65

	<u>PUNTOS</u>	<u>CUMPLE</u>
Porcentaje de superficie determinada en Red Natura 2000	3,65	65.42%
Porcentaje de superficie determinada situada en zonas RAMSAR	0,00	0.0%
Porcentaje de superficie determinada en zonas vulnerables a la contaminación por nitratos	0,00	0.0%
Pendiente media de la explotación	1,00	6.79%
Porcentaje de Superficie de la explotación en municipios con más del 40 por ciento de su superficie agraria dentro de la Zona de desertificación	6,00	100.0%



DETALLE CRITERIOS DE SELECCIÓN**11.2.1.1 Mantenimiento de prácticas y métodos de agricultura ecológica: Cultivos permanentes distintos de olivar - Conv 2018.****PUNTOS: 10,65****Porcentaje de superficie determinada en Red Natura 2000****PUNTOS: 3,65 65.42%**

REF.	REFERENCIA SIGPAC	CULTIVO	DESCRIPCIÓN CULTIVO	S/R	SUP. COMPROM. (ha)	SUP. CUMPLE (ha)
170000006425459	18-167-001-00200-0001	104000	ALMENDROS-SIN VARIEDAD	R	0,94	0,00
170000006425460	18-167-001-00200-0002	104000	ALMENDROS-SIN VARIEDAD	R	0,25	0,00
170000006425461	18-167-001-00201-0002	104000	ALMENDROS-SIN VARIEDAD	R	2,68	0,00
170000006425462	18-167-025-00356-0005	104000	ALMENDROS-SIN VARIEDAD	S	0,70	0,70
170000006425467	18-167-025-00356-0006	104000	ALMENDROS-SIN VARIEDAD	S	0,15	0,15
170000006425468	18-167-025-00363-0001	104000	ALMENDROS-SIN VARIEDAD	S	0,56	0,56
170000006425463	18-167-025-00367-0003	104000	ALMENDROS-SIN VARIEDAD	S	0,59	0,59
170000006425465	18-167-025-00367-0006	104000	ALMENDROS-SIN VARIEDAD	S	3,30	3,30
-107590	18-167-025-00367-0011	104000	ALMENDROS-SIN VARIEDAD	S	0,52	0,52
170000006425466	18-167-025-00368-0005	104000	ALMENDROS-SIN VARIEDAD	S	1,50	1,50

Porcentaje de superficie determinada situada en zonas RAMSAR**PUNTOS: 0,00 0.0%**

REF.	REFERENCIA SIGPAC	CULTIVO	DESCRIPCIÓN CULTIVO	S/R	SUP. COMPROM. (ha)	SUP. CUMPLE (ha)
170000006425459	18-167-001-00200-0001	104000	ALMENDROS-SIN VARIEDAD	R	0,94	0,00
170000006425460	18-167-001-00200-0002	104000	ALMENDROS-SIN VARIEDAD	R	0,25	0,00
170000006425461	18-167-001-00201-0002	104000	ALMENDROS-SIN VARIEDAD	R	2,68	0,00
170000006425462	18-167-025-00356-0005	104000	ALMENDROS-SIN VARIEDAD	S	0,70	0,00
170000006425467	18-167-025-00356-0006	104000	ALMENDROS-SIN VARIEDAD	S	0,15	0,00
170000006425468	18-167-025-00363-0001	104000	ALMENDROS-SIN VARIEDAD	S	0,56	0,00
170000006425463	18-167-025-00367-0003	104000	ALMENDROS-SIN VARIEDAD	S	0,59	0,00
170000006425465	18-167-025-00367-0006	104000	ALMENDROS-SIN VARIEDAD	S	3,30	0,00
-107590	18-167-025-00367-0011	104000	ALMENDROS-SIN VARIEDAD	S	0,52	0,00
170000006425466	18-167-025-00368-0005	104000	ALMENDROS-SIN VARIEDAD	S	1,50	0,00

Porcentaje de superficie determinada en zonas vulnerables a la contaminación por nitratos**PUNTOS: 0,00 0.0%**

REF.	REFERENCIA SIGPAC	CULTIVO	DESCRIPCIÓN CULTIVO	S/R	SUP. COMPROM. (ha)	SUP. CUMPLE (ha)
170000006425459	18-167-001-00200-0001	104000	ALMENDROS-SIN VARIEDAD	R	0,94	0,00
170000006425460	18-167-001-00200-0002	104000	ALMENDROS-SIN VARIEDAD	R	0,25	0,00
170000006425461	18-167-001-00201-0002	104000	ALMENDROS-SIN VARIEDAD	R	2,68	0,00
170000006425462	18-167-025-00356-0005	104000	ALMENDROS-SIN VARIEDAD	S	0,70	0,00
170000006425467	18-167-025-00356-0006	104000	ALMENDROS-SIN VARIEDAD	S	0,15	0,00
170000006425468	18-167-025-00363-0001	104000	ALMENDROS-SIN VARIEDAD	S	0,56	0,00
170000006425463	18-167-025-00367-0003	104000	ALMENDROS-SIN VARIEDAD	S	0,59	0,00
170000006425465	18-167-025-00367-0006	104000	ALMENDROS-SIN VARIEDAD	S	3,30	0,00
-107590	18-167-025-00367-0011	104000	ALMENDROS-SIN VARIEDAD	S	0,52	0,00
170000006425466	18-167-025-00368-0005	104000	ALMENDROS-SIN VARIEDAD	S	1,50	0,00

Pendiente media de la explotación**PUNTOS: 1,00 6.79%**

REF.	REFERENCIA SIGPAC	CULTIVO	DESCRIPCIÓN CULTIVO	S/R	PENDIENTE MEDIA (%)	SUP. COMPROM. (ha)
170000006425459	18-167-001-00200-0001	104000	ALMENDROS-SIN VARIEDAD	R	2,11	0,94
170000006425460	18-167-001-00200-0002	104000	ALMENDROS-SIN VARIEDAD	R	2,08	0,25
170000006425461	18-167-001-00201-0002	104000	ALMENDROS-SIN VARIEDAD	R	2,37	2,68
170000006425462	18-167-025-00356-0005	104000	ALMENDROS-SIN VARIEDAD	S	14,66	0,70
170000006425467	18-167-025-00356-0006	104000	ALMENDROS-SIN VARIEDAD	S	17,14	0,15

REF.	REFERENCIA SIGPAC	CULTIVO	DESCRIPCIÓN CULTIVO	S/R	PENDIENTE		SUP.
					MEDIA (%)	COMPROM.	
						(ha)	(ha)
170000006425468	18-167-025-00363-0001	104000	ALMENDROS-SIN VARIEDAD	S	20,34		0,56
170000006425463	18-167-025-00367-0003	104000	ALMENDROS-SIN VARIEDAD	S	11,28		0,59
170000006425465	18-167-025-00367-0006	104000	ALMENDROS-SIN VARIEDAD	S	6,38		3,30
-107590	18-167-025-00367-0011	104000	ALMENDROS-SIN VARIEDAD	S	8,55		0,52
170000006425466	18-167-025-00368-0005	104000	ALMENDROS-SIN VARIEDAD	S	7,19		1,50

Porcentaje de Superficie de la explotación en municipios con más del 40 por ciento de su superficie agraria dentro de la Zona de desertificación PUNTOS: 6,00 100.0%

REF.	REFERENCIA SIGPAC	CULTIVO	DESCRIPCIÓN CULTIVO	S/R	SUP.		
					COMPROM.	CUMPLE	
						(ha)	(ha)
170000006425459	18-167-001-00200-0001	104000	ALMENDROS-SIN VARIEDAD	R		0,94	0,94
170000006425460	18-167-001-00200-0002	104000	ALMENDROS-SIN VARIEDAD	R		0,25	0,25
170000006425461	18-167-001-00201-0002	104000	ALMENDROS-SIN VARIEDAD	R		2,68	2,68
170000006425462	18-167-025-00356-0005	104000	ALMENDROS-SIN VARIEDAD	S		0,70	0,70
170000006425467	18-167-025-00356-0006	104000	ALMENDROS-SIN VARIEDAD	S		0,15	0,15
170000006425468	18-167-025-00363-0001	104000	ALMENDROS-SIN VARIEDAD	S		0,56	0,56
170000006425463	18-167-025-00367-0003	104000	ALMENDROS-SIN VARIEDAD	S		0,59	0,59
170000006425465	18-167-025-00367-0006	104000	ALMENDROS-SIN VARIEDAD	S		3,30	3,30
-107590	18-167-025-00367-0011	104000	ALMENDROS-SIN VARIEDAD	S		0,52	0,52
170000006425466	18-167-025-00368-0005	104000	ALMENDROS-SIN VARIEDAD	S		1,50	1,50



<u>APELLIDOS Y NOMBRE / RAZÓN SOCIAL</u>	<u>NIF</u>	<u>EXPEDIENTE</u>	<u>SUP. COMPROMETIDA</u>		
			<u>(ha)</u>		
TUNEZ SOLA GREGORIO	***6993*	1170077	7.64		
RESOLUCIÓN					
ADMITIDO					
IMPORTE POR ANUALIDAD					
	<u>2018</u>	<u>2019</u>	<u>2020</u>	<u>2021</u>	<u>2022</u>
IMPORTE MÁXIMO SUBVENCIONABLE	1.652,07 €	1.652,07 €	1.652,07 €	1.652,07 €	1.652,07 €
IMPORTE MEDIO DE TRANSFERENCIA (€/ha)	216,24 €	216,24 €	216,24 €	216,24 €	216,24 €

DETALLE IMPORTES POR ANUALIDAD

<u>GRUPOS DE CULTIVO ADMITIDOS</u>	<u>SUP. COMPROM.</u>	<u>2018</u>	<u>2019</u>	<u>2020</u>	<u>2021</u>	<u>2022</u>
	<u>(ha)</u>					
FRUTALES SECANO	7,64	1.652,07 €	1.652,07 €	1.652,07 €	1.652,07 €	1.652,07 €

RECINTOS COMPROMETIDOS

<u>REF.</u>	<u>REFERENCIA SIGPAC</u>	<u>CULTIVO DESCRIPCIÓN CULTIVO</u>	<u>S/R</u>	<u>PEND. MEDIA (%)</u>	<u>SUP. DEC. ADMIN. (ha)</u>	<u>NU SUP. CERT. (ha)</u>	<u>SUP. CAMPO (ha)</u>	<u>SUP. COMPROM. (ha)</u>
1700000004890522	18-057-033-00067-0002	104000 ALMENDROS-SIN VARIEDAD	S	10,52	6,64	6,83		6,64
1700000004890523	18-057-023-00002-0001	104000 ALMENDROS-SIN VARIEDAD	S	15,31	1,00	1,00		1,00

RESUMEN CRITERIOS DE SELECCIÓN

11.2.1.1 Mantenimiento de prácticas y métodos de agricultura ecológica: Cultivos permanentes distintos de olivar - Conv 2018. PUNTOS: 8,00

	<u>PUNTOS</u>	<u>CUMPLE</u>
Porcentaje de superficie determinada en Red Natura 2000	0,00	0.0%
Porcentaje de superficie determinada situada en zonas RAMSAR	0,00	0.0%
Porcentaje de superficie determinada en zonas vulnerables a la contaminación por nitratos	0,00	0.0%
Pendiente media de la explotación	2,00	11.15%
Porcentaje de Superficie de la explotación en municipios con más del 40 por ciento de su superficie agraria dentro de la Zona de desertificación	6,00	100.0%



DETALLE CRITERIOS DE SELECCIÓN**11.2.1.1 Mantenimiento de prácticas y métodos de agricultura ecológica: Cultivos permanentes distintos de olivar - Conv 2018.****PUNTOS: 8,00****Porcentaje de superficie determinada en Red Natura 2000****PUNTOS: 0,00 0.0%**

<u>REF.</u>	<u>REFERENCIA SIGPAC</u>	<u>CULTIVO</u>	<u>DESCRIPCIÓN CULTIVO</u>	<u>S/R</u>	<u>SUP. COMPROM. (ha)</u>	<u>SUP. CUMPLE (ha)</u>
170000004890523	18-057-023-00002-0001	104000	ALMENDROS-SIN VARIEDAD	S	1,00	0,00
170000004890522	18-057-033-00067-0002	104000	ALMENDROS-SIN VARIEDAD	S	6,64	0,00

Porcentaje de superficie determinada situada en zonas RAMSAR**PUNTOS: 0,00 0.0%**

<u>REF.</u>	<u>REFERENCIA SIGPAC</u>	<u>CULTIVO</u>	<u>DESCRIPCIÓN CULTIVO</u>	<u>S/R</u>	<u>SUP. COMPROM. (ha)</u>	<u>SUP. CUMPLE (ha)</u>
170000004890523	18-057-023-00002-0001	104000	ALMENDROS-SIN VARIEDAD	S	1,00	0,00
170000004890522	18-057-033-00067-0002	104000	ALMENDROS-SIN VARIEDAD	S	6,64	0,00

Porcentaje de superficie determinada en zonas vulnerables a la contaminación por nitratos**PUNTOS: 0,00 0.0%**

<u>REF.</u>	<u>REFERENCIA SIGPAC</u>	<u>CULTIVO</u>	<u>DESCRIPCIÓN CULTIVO</u>	<u>S/R</u>	<u>SUP. COMPROM. (ha)</u>	<u>SUP. CUMPLE (ha)</u>
170000004890523	18-057-023-00002-0001	104000	ALMENDROS-SIN VARIEDAD	S	1,00	0,00
170000004890522	18-057-033-00067-0002	104000	ALMENDROS-SIN VARIEDAD	S	6,64	0,00

Pendiente media de la explotación**PUNTOS: 2,00 11.15%**

<u>REF.</u>	<u>REFERENCIA SIGPAC</u>	<u>CULTIVO</u>	<u>DESCRIPCIÓN CULTIVO</u>	<u>S/R</u>	<u>PENDIENTE MEDIA (%)</u>	<u>SUP. COMPROM. (ha)</u>
170000004890523	18-057-023-00002-0001	104000	ALMENDROS-SIN VARIEDAD	S	15,31	1,00
170000004890522	18-057-033-00067-0002	104000	ALMENDROS-SIN VARIEDAD	S	10,52	6,64

Porcentaje de Superficie de la explotación en municipios con más del 40 por ciento de su superficie agraria dentro de la Zona de desertificación**PUNTOS: 6,00 100.0%**

<u>REF.</u>	<u>REFERENCIA SIGPAC</u>	<u>CULTIVO</u>	<u>DESCRIPCIÓN CULTIVO</u>	<u>S/R</u>	<u>SUP. COMPROM. (ha)</u>	<u>SUP. CUMPLE (ha)</u>
170000004890523	18-057-023-00002-0001	104000	ALMENDROS-SIN VARIEDAD	S	1,00	1,00
170000004890522	18-057-033-00067-0002	104000	ALMENDROS-SIN VARIEDAD	S	6,64	6,64



<u>APELLIDOS Y NOMBRE / RAZÓN SOCIAL</u>	<u>NIF</u>	<u>EXPEDIENTE</u>	<u>SUP. COMPROMETIDA</u>		
			<u>(ha)</u>		
TUNEZ SOLA PEDRO ANTONIO	***1923*	1205160	168,21		
RESOLUCIÓN					
ADMITIDO					
IMPORTE POR ANUALIDAD					
	<u>2018</u>	<u>2019</u>	<u>2020</u>	<u>2021</u>	<u>2022</u>
IMPORTE MÁXIMO SUBVENCIONABLE	14.433,12 €	14.433,12 €	14.433,12 €	14.433,12 €	14.433,12 €
IMPORTE MEDIO DE TRANSFERENCIA (€/ha)	85,80 €	85,80 €	85,80 €	85,80 €	85,80 €

DETALLE IMPORTES POR ANUALIDAD

<u>GRUPOS DE CULTIVO ADMITIDOS</u>	<u>SUP. COMPROM.</u>	<u>2018</u>	<u>2019</u>	<u>2020</u>	<u>2021</u>	<u>2022</u>
	<u>(ha)</u>					
FRUTALES SECANO	14,72	3.183,05 €	3.183,05 €	3.183,05 €	3.183,05 €	3.183,05 €
HERBÁCEOS	74,42	11.250,07 €	11.250,07 €	11.250,07 €	11.250,07 €	11.250,07 €
HERBÁCEOS NO ELEGIBLES	79,07	0,00 €	0,00 €	0,00 €	0,00 €	0,00 €



RECINTOS COMPROMETIDOS

REF.	REFERENCIA SIGPAC	CULTIVO	DESCRIPCIÓN CULTIVO	S/R	PEND. MEDIA (%)	SUP. DEC. ADMIN. (ha)	NU SUP. CERT. (ha)	SUP. CAMPO (ha)	SUP. COMPROM. (ha)
170000005344117	18-057-035-00125-0001	104000	ALMENDROS-SIN VARIEDAD	S	1,90	1,64	1,64		1,64
170000005344131	18-057-035-00124-0001	104000	ALMENDROS-SIN VARIEDAD	S	2,00	1,45	1,45		1,45
170000005344102	18-057-008-00094-0001	1000	TRIGO BLANDO-SIN VARIEDAD	S	2,15	1,07	1,07		1,07
-104167	18-057-035-00150-0003	104000	ALMENDROS-SIN VARIEDAD	S	2,30	6,12	6,12		6,12
170000005344130	18-057-034-00140-0002	20902	BARBECHO TRADICIONAL-CON CUBIERTA VEGETAL	S	2,36	0,38	0,38		0,38
170000005344126	18-057-034-00135-0002	20902	BARBECHO TRADICIONAL-CON CUBIERTA VEGETAL	S	2,52	1,04	1,04		1,04
170000005344111	18-057-008-00197-0001	20902	BARBECHO TRADICIONAL-CON CUBIERTA VEGETAL	S	2,54	1,02	1,02		1,02
170000005344118	18-057-008-00122-0001	20902	BARBECHO TRADICIONAL-CON CUBIERTA VEGETAL	S	2,55	3,37	3,37		3,37
170000005344089	18-057-021-00089-0001	8000	AVENA-SIN VARIEDAD	S	2,71	0,11	0,11		0,11
170000005344129	18-057-021-00469-0002	20902	BARBECHO TRADICIONAL-CON CUBIERTA VEGETAL	S	2,79	1,55	1,55		1,55
170000005344133	18-057-035-00075-0002	20902	BARBECHO TRADICIONAL-CON CUBIERTA VEGETAL	S	2,94	1,24	1,25		1,24
170000005344078	18-057-021-00386-0001	8000	AVENA-SIN VARIEDAD	S	3,07	5,08	5,08		5,08
170000005344135	18-057-035-00001-0001	20902	BARBECHO TRADICIONAL-CON CUBIERTA VEGETAL	S	3,16	3,45	3,45		3,45
170000005344122	18-057-021-00084-0001	8000	AVENA-SIN VARIEDAD	S	3,26	1,97	1,97		1,97
170000005344134	18-057-035-00080-0001	20902	BARBECHO TRADICIONAL-CON CUBIERTA VEGETAL	S	3,49	0,72	0,72		0,72
170000005344128	18-057-034-00198-0001	20902	BARBECHO TRADICIONAL-CON CUBIERTA VEGETAL	S	3,61	1,85	1,85		1,85
170000005344105	18-057-021-00409-0001	8000	AVENA-SIN VARIEDAD	S	3,71	5,07	5,07		5,07
170000005344079	18-057-034-00150-0002	8000	AVENA-SIN VARIEDAD	S	3,79	1,11	1,11		1,11
170000005344125	18-057-034-00219-0001	20902	BARBECHO TRADICIONAL-CON CUBIERTA VEGETAL	S	4,33	0,27	0,27		0,27
170000005344110	18-057-034-00238-0003	20902	BARBECHO TRADICIONAL-CON CUBIERTA VEGETAL	S	4,44	0,53	0,53		0,53
170000005344132	18-057-021-00052-0002	20902	BARBECHO TRADICIONAL-CON CUBIERTA VEGETAL	S	4,49	2,27	2,27		2,27
170000005344090	18-057-008-00258-0001	1000	TRIGO BLANDO-SIN VARIEDAD	S	4,95	4,00	4,00		4,00
170000005344081	18-057-035-00031-0002	1000	TRIGO BLANDO-SIN VARIEDAD	S	4,96	5,39	5,39		5,39
170000005344123	18-057-034-00231-0001	20902	BARBECHO TRADICIONAL-CON CUBIERTA VEGETAL	S	4,99	0,58	0,58		0,58
170000005344077	18-057-021-00404-0001	8000	AVENA-SIN VARIEDAD	S	5,12	4,54	4,54		4,54
170000005344076	18-057-021-00404-0007	8000	AVENA-SIN VARIEDAD	S	5,25	2,42	2,42		2,42
170000005344113	18-057-008-00142-0001	20902	BARBECHO TRADICIONAL-CON CUBIERTA VEGETAL	S	5,28	7,94	7,94		7,94
170000005344136	18-057-035-00035-0001	20902	BARBECHO TRADICIONAL-CON CUBIERTA VEGETAL	S	5,32	4,49	4,49		4,49
170000005344116	18-057-008-00141-0011	20902	BARBECHO TRADICIONAL-CON CUBIERTA VEGETAL	S	5,54	13,71	13,71		13,71
170000005344109	18-057-034-00241-0001	20902	BARBECHO TRADICIONAL-CON CUBIERTA VEGETAL	S	5,62	0,28	0,28		0,28
170000005344127	18-057-034-00160-0002	20902	BARBECHO TRADICIONAL-CON CUBIERTA VEGETAL	S	5,65	3,43	3,43		3,43
170000005344114	18-057-008-00183-0001	20902	BARBECHO TRADICIONAL-CON CUBIERTA VEGETAL	S	5,70	1,31	1,31		1,31
170000005344104	18-057-034-00126-0001	8000	AVENA-SIN VARIEDAD	S	5,88	3,43	3,43		3,43
170000005344086	18-057-035-00017-0006	8000	AVENA-SIN VARIEDAD	S	5,97	3,17	3,17		3,17
170000005344124	18-057-021-00012-0002	20902	BARBECHO TRADICIONAL-CON CUBIERTA VEGETAL	S	6,26	0,13	0,13		0,13
170000005344091	18-057-008-00256-0001	1000	TRIGO BLANDO-SIN VARIEDAD	S	6,34	0,35	0,35		0,35
170000005344101	18-057-021-00048-0005	1000	TRIGO BLANDO-SIN VARIEDAD	S	6,46	3,67	3,67		3,67
170000005344108	18-057-034-00252-0004	20902	BARBECHO TRADICIONAL-CON CUBIERTA VEGETAL	S	6,55	0,65	0,65		0,65
170000005344085	18-057-011-00024-0001	8000	AVENA-SIN VARIEDAD	S	6,59	4,58	4,58		4,58
170000005344121	18-057-021-00017-0001	20902	BARBECHO TRADICIONAL-CON CUBIERTA VEGETAL	S	6,63	3,07	3,07		3,07
170000005344088	18-057-021-00357-0001	8000	AVENA-SIN VARIEDAD	S	6,87	1,68	1,68		1,68
170000005344166	18-057-011-00017-0004	104000	ALMENDROS-SIN VARIEDAD	S	7,09	1,86	1,86		1,86
170000005344092	18-057-021-00045-0001	20902	BARBECHO TRADICIONAL-CON CUBIERTA VEGETAL	S	7,71	1,33	1,33		1,33
170000005344120	18-057-021-00006-0001	20902	BARBECHO TRADICIONAL-CON CUBIERTA VEGETAL	S	7,73	1,08	1,08		1,08
170000005344106	18-057-008-00241-0005	1000	TRIGO BLANDO-SIN VARIEDAD	S	7,90	1,74	1,74		1,74
170000005344082	18-057-021-00362-0001	8000	AVENA-SIN VARIEDAD	S	8,21	1,66	1,66		1,66
170000005344100	18-057-008-00141-0010	1000	TRIGO BLANDO-SIN VARIEDAD	S	8,49	3,55	3,55		3,55
170000005344095	18-057-021-00047-0002	20902	BARBECHO TRADICIONAL-CON CUBIERTA VEGETAL	S	8,82	0,27	0,27		0,27
170000005344080	18-057-008-00141-0007	8000	AVENA-SIN VARIEDAD	S	9,14	4,28	4,28		4,28

RECINTOS COMPROMETIDOS

REF.	REFERENCIA SIGPAC	CULTIVO	DESCRIPCIÓN CULTIVO	S/R	PEND. MEDIA (%)	SUP. DEC. ADMIN. (ha)	NU SUP. CERT. (ha)	SUP. CAMPO (ha)	SUP. COMPROM. (ha)
170000005344115	18-057-008-00141-0007	20902	BARBECHO TRADICIONAL-CON CUBIERTA VEGETAL	S	9,14	4,46	4,46		4,46
170000005344112	18-057-008-00252-0001	20902	BARBECHO TRADICIONAL-CON CUBIERTA VEGETAL	S	9,20	13,03	13,03		13,03
170000005344083	18-057-021-00357-0004	8000	AVENA-SIN VARIEDAD	S	9,24	1,41	1,41		1,41
170000005344096	18-057-008-00141-0009	1000	TRIGO BLANDO-SIN VARIEDAD	S	9,36	4,44	4,44		4,44
170000005344087	18-057-021-00421-0001	8000	AVENA-SIN VARIEDAD	S	9,46	0,46	0,46		0,46
170000005344097	18-057-011-00008-0001	104000	ALMENDROS-SIN VARIEDAD	S	9,50	0,23	0,23		0,23
170000005344093	18-057-021-00042-0001	20902	BARBECHO TRADICIONAL-CON CUBIERTA VEGETAL	S	10,29	0,32	0,32		0,32
170000005344094	18-057-021-00048-0006	20902	BARBECHO TRADICIONAL-CON CUBIERTA VEGETAL	S	10,38	4,41	4,41		4,41
170000005344167	18-057-021-00048-0004	104000	ALMENDROS-SIN VARIEDAD	S	10,61	1,26	1,26		1,26
170000005344119	18-057-021-00047-0008	1000	TRIGO BLANDO-SIN VARIEDAD	S	11,23	0,52	0,52		0,52
170000005344107	18-057-008-00241-0002	1000	TRIGO BLANDO-SIN VARIEDAD	S	11,33	5,08	5,08		5,08
170000005344168	18-057-011-00011-0001	104000	ALMENDROS-SIN VARIEDAD	S	11,41	1,90	1,90		1,90
170000005344084	18-057-021-00047-0003	1000	TRIGO BLANDO-SIN VARIEDAD	S	12,53	3,64	3,64		3,64
170000005344098	18-057-011-00009-0002	104000	ALMENDROS-SIN VARIEDAD	S	12,60	0,26	0,26		0,26
170000005344099	18-057-021-00048-0003	20902	BARBECHO TRADICIONAL-CON CUBIERTA VEGETAL	S	13,18	0,89	0,89		0,89

INCIDENCIAS

INCIDENCIA DESCRIPCIÓN

85007 Cultivo, variedad, regimen y/o uso del recinto SIGPAC no compatible con la operación (anexo IV.I, Orden 26 mayo 2015)
Ref:170000005344103 Recinto:18-057-011-00006-001 Cultivo:104000 ALMENDROS-SIN VARIEDAD Secano Uso SIGPAC:TA

RESUMEN CRITERIOS DE SELECCIÓN

11.2.1.1 Mantenimiento de prácticas y métodos de agricultura ecológica: Cultivos herbáceos - Conv 2018. PUNTOS: 7,00

	PUNTOS	CUMPLE
Porcentaje de superficie determinada en Red Natura 2000	0,00	0.0%
Porcentaje de superficie determinada situada en zonas RAMSAR	0,00	0.0%
Porcentaje de superficie determinada en zonas vulnerables a la contaminación por nitratos	0,00	0.0%
Pendiente media de la explotación	1,00	6.51%
Porcentaje de Superficie de la explotación en municipios con más del 40 por ciento de su superficie agraria dentro de la Zona de desertificación	6,00	100.0%

11.2.1.1 Mantenimiento de prácticas y métodos de agricultura ecológica: Cultivos permanentes distintos de olivar - Conv 2018. PUNTOS: 7,00

	PUNTOS	CUMPLE
Porcentaje de superficie determinada en Red Natura 2000	0,00	0.0%
Porcentaje de superficie determinada situada en zonas RAMSAR	0,00	0.0%
Porcentaje de superficie determinada en zonas vulnerables a la contaminación por nitratos	0,00	0.0%
Pendiente media de la explotación	1,00	5.01%
Porcentaje de Superficie de la explotación en municipios con más del 40 por ciento de su superficie agraria dentro de la Zona de desertificación	6,00	100.0%

DETALLE CRITERIOS DE SELECCIÓN

11.2.1.1 Mantenimiento de prácticas y métodos de agricultura ecológica: Cultivos herbáceos - Conv 2018. PUNTOS: 7,00

REF.	REFERENCIA SIGPAC	CULTIVO	DESCRIPCIÓN CULTIVO	S/R	SUP. COMPROM. (ha)	SUP. CUMPLE (ha)
170000005344102	18-057-008-00094-0001	1000	TRIGO BLANDO-SIN VARIEDAD	S	1,07	0,00
170000005344118	18-057-008-00122-0001	20902	BARBECHO TRADICIONAL-CON CUBIERTA VEGETAL	S	3,37	0,00
170000005344080	18-057-008-00141-0007	8000	AVENA-SIN VARIEDAD	S	4,28	0,00
170000005344115	18-057-008-00141-0007	20902	BARBECHO TRADICIONAL-CON CUBIERTA VEGETAL	S	4,46	0,00

<u>REF.</u>	<u>REFERENCIA SIGPAC</u>	<u>CULTIVO</u>	<u>DESCRIPCIÓN CULTIVO</u>	<u>S/R</u>	<u>SUP. COMPROM.</u> <u>(ha)</u>	<u>SUP. CUMPLE</u> <u>(ha)</u>
170000005344096	18-057-008-00141-0009	1000	TRIGO BLANDO-SIN VARIEDAD	S	4,44	0,00
170000005344100	18-057-008-00141-0010	1000	TRIGO BLANDO-SIN VARIEDAD	S	3,55	0,00
170000005344116	18-057-008-00141-0011	20902	BARBECHO TRADICIONAL-CON CUBIERTA VEGETAL	S	13,71	0,00
170000005344113	18-057-008-00142-0001	20902	BARBECHO TRADICIONAL-CON CUBIERTA VEGETAL	S	7,94	0,00
170000005344114	18-057-008-00183-0001	20902	BARBECHO TRADICIONAL-CON CUBIERTA VEGETAL	S	1,31	0,00
170000005344111	18-057-008-00197-0001	20902	BARBECHO TRADICIONAL-CON CUBIERTA VEGETAL	S	1,02	0,00
170000005344107	18-057-008-00241-0002	1000	TRIGO BLANDO-SIN VARIEDAD	S	5,08	0,00
170000005344106	18-057-008-00241-0005	1000	TRIGO BLANDO-SIN VARIEDAD	S	1,74	0,00
170000005344112	18-057-008-00252-0001	20902	BARBECHO TRADICIONAL-CON CUBIERTA VEGETAL	S	13,03	0,00
170000005344091	18-057-008-00256-0001	1000	TRIGO BLANDO-SIN VARIEDAD	S	0,35	0,00
170000005344090	18-057-008-00258-0001	1000	TRIGO BLANDO-SIN VARIEDAD	S	4,00	0,00
170000005344085	18-057-011-00024-0001	8000	AVENA-SIN VARIEDAD	S	4,58	0,00
170000005344120	18-057-021-00006-0001	20902	BARBECHO TRADICIONAL-CON CUBIERTA VEGETAL	S	1,08	0,00
170000005344124	18-057-021-00012-0002	20902	BARBECHO TRADICIONAL-CON CUBIERTA VEGETAL	S	0,13	0,00
170000005344121	18-057-021-00017-0001	20902	BARBECHO TRADICIONAL-CON CUBIERTA VEGETAL	S	3,07	0,00
170000005344093	18-057-021-00042-0001	20902	BARBECHO TRADICIONAL-CON CUBIERTA VEGETAL	S	0,32	0,00
170000005344092	18-057-021-00045-0001	20902	BARBECHO TRADICIONAL-CON CUBIERTA VEGETAL	S	1,33	0,00
170000005344095	18-057-021-00047-0002	20902	BARBECHO TRADICIONAL-CON CUBIERTA VEGETAL	S	0,27	0,00
170000005344084	18-057-021-00047-0003	1000	TRIGO BLANDO-SIN VARIEDAD	S	3,64	0,00
170000005344119	18-057-021-00047-0008	1000	TRIGO BLANDO-SIN VARIEDAD	S	0,52	0,00
170000005344099	18-057-021-00048-0003	20902	BARBECHO TRADICIONAL-CON CUBIERTA VEGETAL	S	0,89	0,00
170000005344101	18-057-021-00048-0005	1000	TRIGO BLANDO-SIN VARIEDAD	S	3,67	0,00
170000005344094	18-057-021-00048-0006	20902	BARBECHO TRADICIONAL-CON CUBIERTA VEGETAL	S	4,41	0,00
170000005344132	18-057-021-00052-0002	20902	BARBECHO TRADICIONAL-CON CUBIERTA VEGETAL	S	2,27	0,00
170000005344122	18-057-021-00084-0001	8000	AVENA-SIN VARIEDAD	S	1,97	0,00
170000005344089	18-057-021-00089-0001	8000	AVENA-SIN VARIEDAD	S	0,11	0,00
170000005344088	18-057-021-00357-0001	8000	AVENA-SIN VARIEDAD	S	1,68	0,00
170000005344083	18-057-021-00357-0004	8000	AVENA-SIN VARIEDAD	S	1,41	0,00
170000005344082	18-057-021-00362-0001	8000	AVENA-SIN VARIEDAD	S	1,66	0,00
170000005344078	18-057-021-00386-0001	8000	AVENA-SIN VARIEDAD	S	5,08	0,00
170000005344077	18-057-021-00404-0001	8000	AVENA-SIN VARIEDAD	S	4,54	0,00
170000005344076	18-057-021-00404-0007	8000	AVENA-SIN VARIEDAD	S	2,42	0,00
170000005344105	18-057-021-00409-0001	8000	AVENA-SIN VARIEDAD	S	5,07	0,00
170000005344087	18-057-021-00421-0001	8000	AVENA-SIN VARIEDAD	S	0,46	0,00
170000005344129	18-057-021-00469-0002	20902	BARBECHO TRADICIONAL-CON CUBIERTA VEGETAL	S	1,55	0,00
170000005344104	18-057-034-00126-0001	8000	AVENA-SIN VARIEDAD	S	3,43	0,00
170000005344126	18-057-034-00135-0002	20902	BARBECHO TRADICIONAL-CON CUBIERTA VEGETAL	S	1,04	0,00
170000005344130	18-057-034-00140-0002	20902	BARBECHO TRADICIONAL-CON CUBIERTA VEGETAL	S	0,38	0,00
170000005344079	18-057-034-00150-0002	8000	AVENA-SIN VARIEDAD	S	1,11	0,00
170000005344127	18-057-034-00160-0002	20902	BARBECHO TRADICIONAL-CON CUBIERTA VEGETAL	S	3,43	0,00
170000005344128	18-057-034-00198-0001	20902	BARBECHO TRADICIONAL-CON CUBIERTA VEGETAL	S	1,85	0,00
170000005344125	18-057-034-00219-0001	20902	BARBECHO TRADICIONAL-CON CUBIERTA VEGETAL	S	0,27	0,00
170000005344123	18-057-034-00231-0001	20902	BARBECHO TRADICIONAL-CON CUBIERTA VEGETAL	S	0,58	0,00
170000005344110	18-057-034-00238-0003	20902	BARBECHO TRADICIONAL-CON CUBIERTA VEGETAL	S	0,53	0,00
170000005344109	18-057-034-00241-0001	20902	BARBECHO TRADICIONAL-CON CUBIERTA VEGETAL	S	0,28	0,00
170000005344108	18-057-034-00252-0004	20902	BARBECHO TRADICIONAL-CON CUBIERTA VEGETAL	S	0,65	0,00
170000005344135	18-057-035-00001-0001	20902	BARBECHO TRADICIONAL-CON CUBIERTA VEGETAL	S	3,45	0,00

<u>REF.</u>	<u>REFERENCIA SIGPAC</u>	<u>CULTIVO</u>	<u>DESCRIPCIÓN CULTIVO</u>	<u>S/R</u>	<u>SUP. COMPROM.</u> <u>(ha)</u>	<u>SUP. CUMPLE</u> <u>(ha)</u>
170000005344086	18-057-035-00017-0006	8000	AVENA-SIN VARIEDAD	S	3,17	0,00
170000005344081	18-057-035-00031-0002	1000	TRIGO BLANDO-SIN VARIEDAD	S	5,39	0,00
170000005344136	18-057-035-00035-0001	20902	BARBECHO TRADICIONAL-CON CUBIERTA VEGETAL	S	4,49	0,00
170000005344133	18-057-035-00075-0002	20902	BARBECHO TRADICIONAL-CON CUBIERTA VEGETAL	S	1,24	0,00
170000005344134	18-057-035-00080-0001	20902	BARBECHO TRADICIONAL-CON CUBIERTA VEGETAL	S	0,72	0,00

Porcentaje de superficie determinada situada en zonas RAMSAR**PUNTOS:** 0,00 0.0%

<u>REF.</u>	<u>REFERENCIA SIGPAC</u>	<u>CULTIVO</u>	<u>DESCRIPCIÓN CULTIVO</u>	<u>S/R</u>	<u>SUP. COMPROM.</u> <u>(ha)</u>	<u>SUP. CUMPLE</u> <u>(ha)</u>
170000005344102	18-057-008-00094-0001	1000	TRIGO BLANDO-SIN VARIEDAD	S	1,07	0,00
170000005344118	18-057-008-00122-0001	20902	BARBECHO TRADICIONAL-CON CUBIERTA VEGETAL	S	3,37	0,00
170000005344080	18-057-008-00141-0007	8000	AVENA-SIN VARIEDAD	S	4,28	0,00
170000005344115	18-057-008-00141-0007	20902	BARBECHO TRADICIONAL-CON CUBIERTA VEGETAL	S	4,46	0,00
170000005344096	18-057-008-00141-0009	1000	TRIGO BLANDO-SIN VARIEDAD	S	4,44	0,00
170000005344100	18-057-008-00141-0010	1000	TRIGO BLANDO-SIN VARIEDAD	S	3,55	0,00
170000005344116	18-057-008-00141-0011	20902	BARBECHO TRADICIONAL-CON CUBIERTA VEGETAL	S	13,71	0,00
170000005344113	18-057-008-00142-0001	20902	BARBECHO TRADICIONAL-CON CUBIERTA VEGETAL	S	7,94	0,00
170000005344114	18-057-008-00183-0001	20902	BARBECHO TRADICIONAL-CON CUBIERTA VEGETAL	S	1,31	0,00
170000005344111	18-057-008-00197-0001	20902	BARBECHO TRADICIONAL-CON CUBIERTA VEGETAL	S	1,02	0,00
170000005344107	18-057-008-00241-0002	1000	TRIGO BLANDO-SIN VARIEDAD	S	5,08	0,00
170000005344106	18-057-008-00241-0005	1000	TRIGO BLANDO-SIN VARIEDAD	S	1,74	0,00
170000005344112	18-057-008-00252-0001	20902	BARBECHO TRADICIONAL-CON CUBIERTA VEGETAL	S	13,03	0,00
170000005344091	18-057-008-00256-0001	1000	TRIGO BLANDO-SIN VARIEDAD	S	0,35	0,00
170000005344090	18-057-008-00258-0001	1000	TRIGO BLANDO-SIN VARIEDAD	S	4,00	0,00
170000005344085	18-057-011-00024-0001	8000	AVENA-SIN VARIEDAD	S	4,58	0,00
170000005344120	18-057-021-00006-0001	20902	BARBECHO TRADICIONAL-CON CUBIERTA VEGETAL	S	1,08	0,00
170000005344124	18-057-021-00012-0002	20902	BARBECHO TRADICIONAL-CON CUBIERTA VEGETAL	S	0,13	0,00
170000005344121	18-057-021-00017-0001	20902	BARBECHO TRADICIONAL-CON CUBIERTA VEGETAL	S	3,07	0,00
170000005344093	18-057-021-00042-0001	20902	BARBECHO TRADICIONAL-CON CUBIERTA VEGETAL	S	0,32	0,00
170000005344092	18-057-021-00045-0001	20902	BARBECHO TRADICIONAL-CON CUBIERTA VEGETAL	S	1,33	0,00
170000005344095	18-057-021-00047-0002	20902	BARBECHO TRADICIONAL-CON CUBIERTA VEGETAL	S	0,27	0,00
170000005344084	18-057-021-00047-0003	1000	TRIGO BLANDO-SIN VARIEDAD	S	3,64	0,00
170000005344119	18-057-021-00047-0008	1000	TRIGO BLANDO-SIN VARIEDAD	S	0,52	0,00
170000005344099	18-057-021-00048-0003	20902	BARBECHO TRADICIONAL-CON CUBIERTA VEGETAL	S	0,89	0,00
170000005344101	18-057-021-00048-0005	1000	TRIGO BLANDO-SIN VARIEDAD	S	3,67	0,00
170000005344094	18-057-021-00048-0006	20902	BARBECHO TRADICIONAL-CON CUBIERTA VEGETAL	S	4,41	0,00
170000005344132	18-057-021-00052-0002	20902	BARBECHO TRADICIONAL-CON CUBIERTA VEGETAL	S	2,27	0,00
170000005344122	18-057-021-00084-0001	8000	AVENA-SIN VARIEDAD	S	1,97	0,00
170000005344089	18-057-021-00089-0001	8000	AVENA-SIN VARIEDAD	S	0,11	0,00
170000005344088	18-057-021-00357-0001	8000	AVENA-SIN VARIEDAD	S	1,68	0,00
170000005344083	18-057-021-00357-0004	8000	AVENA-SIN VARIEDAD	S	1,41	0,00
170000005344082	18-057-021-00362-0001	8000	AVENA-SIN VARIEDAD	S	1,66	0,00
170000005344078	18-057-021-00386-0001	8000	AVENA-SIN VARIEDAD	S	5,08	0,00
170000005344077	18-057-021-00404-0001	8000	AVENA-SIN VARIEDAD	S	4,54	0,00
170000005344076	18-057-021-00404-0007	8000	AVENA-SIN VARIEDAD	S	2,42	0,00
170000005344105	18-057-021-00409-0001	8000	AVENA-SIN VARIEDAD	S	5,07	0,00
170000005344087	18-057-021-00421-0001	8000	AVENA-SIN VARIEDAD	S	0,46	0,00

<u>REF.</u>	<u>REFERENCIA SIGPAC</u>	<u>CULTIVO</u>	<u>DESCRIPCIÓN CULTIVO</u>	<u>S/R</u>	<u>SUP. COMPROM.</u> <u>(ha)</u>	<u>SUP. CUMPLE</u> <u>(ha)</u>
170000005344129	18-057-021-00469-0002	20902	BARBECHO TRADICIONAL-CON CUBIERTA VEGETAL	S	1,55	0,00
170000005344104	18-057-034-00126-0001	8000	AVENA-SIN VARIEDAD	S	3,43	0,00
170000005344126	18-057-034-00135-0002	20902	BARBECHO TRADICIONAL-CON CUBIERTA VEGETAL	S	1,04	0,00
170000005344130	18-057-034-00140-0002	20902	BARBECHO TRADICIONAL-CON CUBIERTA VEGETAL	S	0,38	0,00
170000005344079	18-057-034-00150-0002	8000	AVENA-SIN VARIEDAD	S	1,11	0,00
170000005344127	18-057-034-00160-0002	20902	BARBECHO TRADICIONAL-CON CUBIERTA VEGETAL	S	3,43	0,00
170000005344128	18-057-034-00198-0001	20902	BARBECHO TRADICIONAL-CON CUBIERTA VEGETAL	S	1,85	0,00
170000005344125	18-057-034-00219-0001	20902	BARBECHO TRADICIONAL-CON CUBIERTA VEGETAL	S	0,27	0,00
170000005344123	18-057-034-00231-0001	20902	BARBECHO TRADICIONAL-CON CUBIERTA VEGETAL	S	0,58	0,00
170000005344110	18-057-034-00238-0003	20902	BARBECHO TRADICIONAL-CON CUBIERTA VEGETAL	S	0,53	0,00
170000005344109	18-057-034-00241-0001	20902	BARBECHO TRADICIONAL-CON CUBIERTA VEGETAL	S	0,28	0,00
170000005344108	18-057-034-00252-0004	20902	BARBECHO TRADICIONAL-CON CUBIERTA VEGETAL	S	0,65	0,00
170000005344135	18-057-035-00001-0001	20902	BARBECHO TRADICIONAL-CON CUBIERTA VEGETAL	S	3,45	0,00
170000005344086	18-057-035-00017-0006	8000	AVENA-SIN VARIEDAD	S	3,17	0,00
170000005344081	18-057-035-00031-0002	1000	TRIGO BLANDO-SIN VARIEDAD	S	5,39	0,00
170000005344136	18-057-035-00035-0001	20902	BARBECHO TRADICIONAL-CON CUBIERTA VEGETAL	S	4,49	0,00
170000005344133	18-057-035-00075-0002	20902	BARBECHO TRADICIONAL-CON CUBIERTA VEGETAL	S	1,24	0,00
170000005344134	18-057-035-00080-0001	20902	BARBECHO TRADICIONAL-CON CUBIERTA VEGETAL	S	0,72	0,00

Porcentaje de superficie determinada en zonas vulnerables a la contaminación por nitratos**PUNTOS:** 0,00 0.0%

<u>REF.</u>	<u>REFERENCIA SIGPAC</u>	<u>CULTIVO</u>	<u>DESCRIPCIÓN CULTIVO</u>	<u>S/R</u>	<u>SUP. COMPROM.</u> <u>(ha)</u>	<u>SUP. CUMPLE</u> <u>(ha)</u>
170000005344102	18-057-008-00094-0001	1000	TRIGO BLANDO-SIN VARIEDAD	S	1,07	0,00
170000005344118	18-057-008-00122-0001	20902	BARBECHO TRADICIONAL-CON CUBIERTA VEGETAL	S	3,37	0,00
170000005344080	18-057-008-00141-0007	8000	AVENA-SIN VARIEDAD	S	4,28	0,00
170000005344115	18-057-008-00141-0007	20902	BARBECHO TRADICIONAL-CON CUBIERTA VEGETAL	S	4,46	0,00
170000005344096	18-057-008-00141-0009	1000	TRIGO BLANDO-SIN VARIEDAD	S	4,44	0,00
170000005344100	18-057-008-00141-0010	1000	TRIGO BLANDO-SIN VARIEDAD	S	3,55	0,00
170000005344116	18-057-008-00141-0011	20902	BARBECHO TRADICIONAL-CON CUBIERTA VEGETAL	S	13,71	0,00
170000005344113	18-057-008-00142-0001	20902	BARBECHO TRADICIONAL-CON CUBIERTA VEGETAL	S	7,94	0,00
170000005344114	18-057-008-00183-0001	20902	BARBECHO TRADICIONAL-CON CUBIERTA VEGETAL	S	1,31	0,00
170000005344111	18-057-008-00197-0001	20902	BARBECHO TRADICIONAL-CON CUBIERTA VEGETAL	S	1,02	0,00
170000005344107	18-057-008-00241-0002	1000	TRIGO BLANDO-SIN VARIEDAD	S	5,08	0,00
170000005344106	18-057-008-00241-0005	1000	TRIGO BLANDO-SIN VARIEDAD	S	1,74	0,00
170000005344112	18-057-008-00252-0001	20902	BARBECHO TRADICIONAL-CON CUBIERTA VEGETAL	S	13,03	0,00
170000005344091	18-057-008-00256-0001	1000	TRIGO BLANDO-SIN VARIEDAD	S	0,35	0,00
170000005344090	18-057-008-00258-0001	1000	TRIGO BLANDO-SIN VARIEDAD	S	4,00	0,00
170000005344085	18-057-011-00024-0001	8000	AVENA-SIN VARIEDAD	S	4,58	0,00
170000005344120	18-057-021-00006-0001	20902	BARBECHO TRADICIONAL-CON CUBIERTA VEGETAL	S	1,08	0,00
170000005344124	18-057-021-00012-0002	20902	BARBECHO TRADICIONAL-CON CUBIERTA VEGETAL	S	0,13	0,00
170000005344121	18-057-021-00017-0001	20902	BARBECHO TRADICIONAL-CON CUBIERTA VEGETAL	S	3,07	0,00
170000005344093	18-057-021-00042-0001	20902	BARBECHO TRADICIONAL-CON CUBIERTA VEGETAL	S	0,32	0,00
170000005344092	18-057-021-00045-0001	20902	BARBECHO TRADICIONAL-CON CUBIERTA VEGETAL	S	1,33	0,00
170000005344095	18-057-021-00047-0002	20902	BARBECHO TRADICIONAL-CON CUBIERTA VEGETAL	S	0,27	0,00

<u>REF.</u>	<u>REFERENCIA SIGPAC</u>	<u>CULTIVO</u>	<u>DESCRIPCIÓN CULTIVO</u>	<u>S/R</u>	<u>SUP. COMPROM.</u> <u>(ha)</u>	<u>SUP. CUMPLE</u> <u>(ha)</u>
170000005344084	18-057-021-00047-0003	1000	TRIGO BLANDO-SIN VARIEDAD	S	3,64	0,00
170000005344119	18-057-021-00047-0008	1000	TRIGO BLANDO-SIN VARIEDAD	S	0,52	0,00
170000005344099	18-057-021-00048-0003	20902	BARBECHO TRADICIONAL-CON CUBIERTA VEGETAL	S	0,89	0,00
170000005344101	18-057-021-00048-0005	1000	TRIGO BLANDO-SIN VARIEDAD	S	3,67	0,00
170000005344094	18-057-021-00048-0006	20902	BARBECHO TRADICIONAL-CON CUBIERTA VEGETAL	S	4,41	0,00
170000005344132	18-057-021-00052-0002	20902	BARBECHO TRADICIONAL-CON CUBIERTA VEGETAL	S	2,27	0,00
170000005344122	18-057-021-00084-0001	8000	AVENA-SIN VARIEDAD	S	1,97	0,00
170000005344089	18-057-021-00089-0001	8000	AVENA-SIN VARIEDAD	S	0,11	0,00
170000005344088	18-057-021-00357-0001	8000	AVENA-SIN VARIEDAD	S	1,68	0,00
170000005344083	18-057-021-00357-0004	8000	AVENA-SIN VARIEDAD	S	1,41	0,00
170000005344082	18-057-021-00362-0001	8000	AVENA-SIN VARIEDAD	S	1,66	0,00
170000005344078	18-057-021-00386-0001	8000	AVENA-SIN VARIEDAD	S	5,08	0,00
170000005344077	18-057-021-00404-0001	8000	AVENA-SIN VARIEDAD	S	4,54	0,00
170000005344076	18-057-021-00404-0007	8000	AVENA-SIN VARIEDAD	S	2,42	0,00
170000005344105	18-057-021-00409-0001	8000	AVENA-SIN VARIEDAD	S	5,07	0,00
170000005344087	18-057-021-00421-0001	8000	AVENA-SIN VARIEDAD	S	0,46	0,00
170000005344129	18-057-021-00469-0002	20902	BARBECHO TRADICIONAL-CON CUBIERTA VEGETAL	S	1,55	0,00
170000005344104	18-057-034-00126-0001	8000	AVENA-SIN VARIEDAD	S	3,43	0,00
170000005344126	18-057-034-00135-0002	20902	BARBECHO TRADICIONAL-CON CUBIERTA VEGETAL	S	1,04	0,00
170000005344130	18-057-034-00140-0002	20902	BARBECHO TRADICIONAL-CON CUBIERTA VEGETAL	S	0,38	0,00
170000005344079	18-057-034-00150-0002	8000	AVENA-SIN VARIEDAD	S	1,11	0,00
170000005344127	18-057-034-00160-0002	20902	BARBECHO TRADICIONAL-CON CUBIERTA VEGETAL	S	3,43	0,00
170000005344128	18-057-034-00198-0001	20902	BARBECHO TRADICIONAL-CON CUBIERTA VEGETAL	S	1,85	0,00
170000005344125	18-057-034-00219-0001	20902	BARBECHO TRADICIONAL-CON CUBIERTA VEGETAL	S	0,27	0,00
170000005344123	18-057-034-00231-0001	20902	BARBECHO TRADICIONAL-CON CUBIERTA VEGETAL	S	0,58	0,00
170000005344110	18-057-034-00238-0003	20902	BARBECHO TRADICIONAL-CON CUBIERTA VEGETAL	S	0,53	0,00
170000005344109	18-057-034-00241-0001	20902	BARBECHO TRADICIONAL-CON CUBIERTA VEGETAL	S	0,28	0,00
170000005344108	18-057-034-00252-0004	20902	BARBECHO TRADICIONAL-CON CUBIERTA VEGETAL	S	0,65	0,00
170000005344135	18-057-035-00001-0001	20902	BARBECHO TRADICIONAL-CON CUBIERTA VEGETAL	S	3,45	0,00
170000005344086	18-057-035-00017-0006	8000	AVENA-SIN VARIEDAD	S	3,17	0,00
170000005344081	18-057-035-00031-0002	1000	TRIGO BLANDO-SIN VARIEDAD	S	5,39	0,00
170000005344136	18-057-035-00035-0001	20902	BARBECHO TRADICIONAL-CON CUBIERTA VEGETAL	S	4,49	0,00
170000005344133	18-057-035-00075-0002	20902	BARBECHO TRADICIONAL-CON CUBIERTA VEGETAL	S	1,24	0,00
170000005344134	18-057-035-00080-0001	20902	BARBECHO TRADICIONAL-CON CUBIERTA VEGETAL	S	0,72	0,00

Pendiente media de la explotación

PUNTOS: 1,00 6.51%

<u>REF.</u>	<u>REFERENCIA SIGPAC</u>	<u>CULTIVO</u>	<u>DESCRIPCIÓN CULTIVO</u>	<u>S/R</u>	<u>PENDIENTE MEDIA (%)</u>	<u>SUP. COMPROM.</u> <u>(ha)</u>
170000005344102	18-057-008-00094-0001	1000	TRIGO BLANDO-SIN VARIEDAD	S	2,15	1,07
170000005344118	18-057-008-00122-0001	20902	BARBECHO TRADICIONAL-CON CUBIERTA VEGETAL	S	2,55	3,37
170000005344080	18-057-008-00141-0007	8000	AVENA-SIN VARIEDAD	S	9,14	4,28
170000005344115	18-057-008-00141-0007	20902	BARBECHO TRADICIONAL-CON CUBIERTA VEGETAL	S	9,14	4,46
170000005344096	18-057-008-00141-0009	1000	TRIGO BLANDO-SIN VARIEDAD	S	9,36	4,44
170000005344100	18-057-008-00141-0010	1000	TRIGO BLANDO-SIN VARIEDAD	S	8,49	3,55
170000005344116	18-057-008-00141-0011	20902	BARBECHO TRADICIONAL-CON CUBIERTA VEGETAL	S	5,54	13,71
170000005344113	18-057-008-00142-0001	20902	BARBECHO TRADICIONAL-CON CUBIERTA VEGETAL	S	5,28	7,94
170000005344114	18-057-008-00183-0001	20902	BARBECHO TRADICIONAL-CON CUBIERTA VEGETAL	S	5,70	1,31

REF.	REFERENCIA SIGPAC	CULTIVO	DESCRIPCIÓN CULTIVO	S/R	PENDIENTE	SUP.
					MEDIA (%)	COMPROM. (ha)
			VEGETAL			
170000005344111	18-057-008-00197-0001	20902	BARBECHO TRADICIONAL-CON CUBIERTA VEGETAL	S	2,54	1,02
170000005344107	18-057-008-00241-0002	1000	TRIGO BLANDO-SIN VARIEDAD	S	11,33	5,08
170000005344106	18-057-008-00241-0005	1000	TRIGO BLANDO-SIN VARIEDAD	S	7,90	1,74
170000005344112	18-057-008-00252-0001	20902	BARBECHO TRADICIONAL-CON CUBIERTA VEGETAL	S	9,20	13,03
170000005344091	18-057-008-00256-0001	1000	TRIGO BLANDO-SIN VARIEDAD	S	6,34	0,35
170000005344090	18-057-008-00258-0001	1000	TRIGO BLANDO-SIN VARIEDAD	S	4,95	4,00
170000005344085	18-057-011-00024-0001	8000	AVENA-SIN VARIEDAD	S	6,59	4,58
170000005344120	18-057-021-00006-0001	20902	BARBECHO TRADICIONAL-CON CUBIERTA VEGETAL	S	7,73	1,08
170000005344124	18-057-021-00012-0002	20902	BARBECHO TRADICIONAL-CON CUBIERTA VEGETAL	S	6,26	0,13
170000005344121	18-057-021-00017-0001	20902	BARBECHO TRADICIONAL-CON CUBIERTA VEGETAL	S	6,63	3,07
170000005344093	18-057-021-00042-0001	20902	BARBECHO TRADICIONAL-CON CUBIERTA VEGETAL	S	10,29	0,32
170000005344092	18-057-021-00045-0001	20902	BARBECHO TRADICIONAL-CON CUBIERTA VEGETAL	S	7,71	1,33
170000005344095	18-057-021-00047-0002	20902	BARBECHO TRADICIONAL-CON CUBIERTA VEGETAL	S	8,82	0,27
170000005344084	18-057-021-00047-0003	1000	TRIGO BLANDO-SIN VARIEDAD	S	12,53	3,64
170000005344119	18-057-021-00047-0008	1000	TRIGO BLANDO-SIN VARIEDAD	S	11,23	0,52
170000005344099	18-057-021-00048-0003	20902	BARBECHO TRADICIONAL-CON CUBIERTA VEGETAL	S	13,18	0,89
170000005344101	18-057-021-00048-0005	1000	TRIGO BLANDO-SIN VARIEDAD	S	6,46	3,67
170000005344094	18-057-021-00048-0006	20902	BARBECHO TRADICIONAL-CON CUBIERTA VEGETAL	S	10,38	4,41
170000005344132	18-057-021-00052-0002	20902	BARBECHO TRADICIONAL-CON CUBIERTA VEGETAL	S	4,49	2,27
170000005344122	18-057-021-00084-0001	8000	AVENA-SIN VARIEDAD	S	3,26	1,97
170000005344089	18-057-021-00089-0001	8000	AVENA-SIN VARIEDAD	S	2,71	0,11
170000005344088	18-057-021-00357-0001	8000	AVENA-SIN VARIEDAD	S	6,87	1,68
170000005344083	18-057-021-00357-0004	8000	AVENA-SIN VARIEDAD	S	9,24	1,41
170000005344082	18-057-021-00362-0001	8000	AVENA-SIN VARIEDAD	S	8,21	1,66
170000005344078	18-057-021-00386-0001	8000	AVENA-SIN VARIEDAD	S	3,07	5,08
170000005344077	18-057-021-00404-0001	8000	AVENA-SIN VARIEDAD	S	5,12	4,54
170000005344076	18-057-021-00404-0007	8000	AVENA-SIN VARIEDAD	S	5,25	2,42
170000005344105	18-057-021-00409-0001	8000	AVENA-SIN VARIEDAD	S	3,71	5,07
170000005344087	18-057-021-00421-0001	8000	AVENA-SIN VARIEDAD	S	9,46	0,46
170000005344129	18-057-021-00469-0002	20902	BARBECHO TRADICIONAL-CON CUBIERTA VEGETAL	S	2,79	1,55
170000005344104	18-057-034-00126-0001	8000	AVENA-SIN VARIEDAD	S	5,88	3,43
170000005344126	18-057-034-00135-0002	20902	BARBECHO TRADICIONAL-CON CUBIERTA VEGETAL	S	2,52	1,04
170000005344130	18-057-034-00140-0002	20902	BARBECHO TRADICIONAL-CON CUBIERTA VEGETAL	S	2,36	0,38
170000005344079	18-057-034-00150-0002	8000	AVENA-SIN VARIEDAD	S	3,79	1,11
170000005344127	18-057-034-00160-0002	20902	BARBECHO TRADICIONAL-CON CUBIERTA VEGETAL	S	5,65	3,43
170000005344128	18-057-034-00198-0001	20902	BARBECHO TRADICIONAL-CON CUBIERTA VEGETAL	S	3,61	1,85
170000005344125	18-057-034-00219-0001	20902	BARBECHO TRADICIONAL-CON CUBIERTA VEGETAL	S	4,33	0,27
170000005344123	18-057-034-00231-0001	20902	BARBECHO TRADICIONAL-CON CUBIERTA VEGETAL	S	4,99	0,58
170000005344110	18-057-034-00238-0003	20902	BARBECHO TRADICIONAL-CON CUBIERTA VEGETAL	S	4,44	0,53
170000005344109	18-057-034-00241-0001	20902	BARBECHO TRADICIONAL-CON CUBIERTA VEGETAL	S	5,62	0,28
170000005344108	18-057-034-00252-0004	20902	BARBECHO TRADICIONAL-CON CUBIERTA VEGETAL	S	6,55	0,65
170000005344135	18-057-035-00001-0001	20902	BARBECHO TRADICIONAL-CON CUBIERTA VEGETAL	S	3,16	3,45
170000005344086	18-057-035-00017-0006	8000	AVENA-SIN VARIEDAD	S	5,97	3,17
170000005344081	18-057-035-00031-0002	1000	TRIGO BLANDO-SIN VARIEDAD	S	4,96	5,39
170000005344136	18-057-035-00035-0001	20902	BARBECHO TRADICIONAL-CON CUBIERTA VEGETAL	S	5,32	4,49
170000005344133	18-057-035-00075-0002	20902	BARBECHO TRADICIONAL-CON CUBIERTA VEGETAL	S	2,94	1,24

REF.	REFERENCIA SIGPAC	CULTIVO	DESCRIPCIÓN CULTIVO	S/R	PENDIENTE	SUP.
					MEDIA (%)	COMPROM. (ha)
170000005344134	18-057-035-00080-0001	20902	BARBECHO TRADICIONAL-CON CUBIERTA VEGETAL	S	3,49	0,72

Porcentaje de Superficie de la explotación en municipios con más del 40 por ciento de su superficie agraria dentro de la Zona de desertificación PUNTOS: 6,00 100.0%

REF.	REFERENCIA SIGPAC	CULTIVO	DESCRIPCIÓN CULTIVO	S/R	SUP.	SUP.
					COMPROM. (ha)	CUMPLE (ha)
170000005344102	18-057-008-00094-0001	1000	TRIGO BLANDO-SIN VARIEDAD	S	1,07	1,07
170000005344118	18-057-008-00122-0001	20902	BARBECHO TRADICIONAL-CON CUBIERTA VEGETAL	S	3,37	3,37
170000005344080	18-057-008-00141-0007	8000	AVENA-SIN VARIEDAD	S	4,28	4,28
170000005344115	18-057-008-00141-0007	20902	BARBECHO TRADICIONAL-CON CUBIERTA VEGETAL	S	4,46	4,46
170000005344096	18-057-008-00141-0009	1000	TRIGO BLANDO-SIN VARIEDAD	S	4,44	4,44
170000005344100	18-057-008-00141-0010	1000	TRIGO BLANDO-SIN VARIEDAD	S	3,55	3,55
170000005344116	18-057-008-00141-0011	20902	BARBECHO TRADICIONAL-CON CUBIERTA VEGETAL	S	13,71	13,71
170000005344113	18-057-008-00142-0001	20902	BARBECHO TRADICIONAL-CON CUBIERTA VEGETAL	S	7,94	7,94
170000005344114	18-057-008-00183-0001	20902	BARBECHO TRADICIONAL-CON CUBIERTA VEGETAL	S	1,31	1,31
170000005344111	18-057-008-00197-0001	20902	BARBECHO TRADICIONAL-CON CUBIERTA VEGETAL	S	1,02	1,02
170000005344107	18-057-008-00241-0002	1000	TRIGO BLANDO-SIN VARIEDAD	S	5,08	5,08
170000005344106	18-057-008-00241-0005	1000	TRIGO BLANDO-SIN VARIEDAD	S	1,74	1,74
170000005344112	18-057-008-00252-0001	20902	BARBECHO TRADICIONAL-CON CUBIERTA VEGETAL	S	13,03	13,03
170000005344091	18-057-008-00256-0001	1000	TRIGO BLANDO-SIN VARIEDAD	S	0,35	0,35
170000005344090	18-057-008-00258-0001	1000	TRIGO BLANDO-SIN VARIEDAD	S	4,00	4,00
170000005344085	18-057-011-00024-0001	8000	AVENA-SIN VARIEDAD	S	4,58	4,58
170000005344120	18-057-021-00006-0001	20902	BARBECHO TRADICIONAL-CON CUBIERTA VEGETAL	S	1,08	1,08
170000005344124	18-057-021-00012-0002	20902	BARBECHO TRADICIONAL-CON CUBIERTA VEGETAL	S	0,13	0,13
170000005344121	18-057-021-00017-0001	20902	BARBECHO TRADICIONAL-CON CUBIERTA VEGETAL	S	3,07	3,07
170000005344093	18-057-021-00042-0001	20902	BARBECHO TRADICIONAL-CON CUBIERTA VEGETAL	S	0,32	0,32
170000005344092	18-057-021-00045-0001	20902	BARBECHO TRADICIONAL-CON CUBIERTA VEGETAL	S	1,33	1,33
170000005344095	18-057-021-00047-0002	20902	BARBECHO TRADICIONAL-CON CUBIERTA VEGETAL	S	0,27	0,27
170000005344084	18-057-021-00047-0003	1000	TRIGO BLANDO-SIN VARIEDAD	S	3,64	3,64
170000005344119	18-057-021-00047-0008	1000	TRIGO BLANDO-SIN VARIEDAD	S	0,52	0,52
170000005344099	18-057-021-00048-0003	20902	BARBECHO TRADICIONAL-CON CUBIERTA VEGETAL	S	0,89	0,89
170000005344101	18-057-021-00048-0005	1000	TRIGO BLANDO-SIN VARIEDAD	S	3,67	3,67
170000005344094	18-057-021-00048-0006	20902	BARBECHO TRADICIONAL-CON CUBIERTA VEGETAL	S	4,41	4,41
170000005344132	18-057-021-00052-0002	20902	BARBECHO TRADICIONAL-CON CUBIERTA VEGETAL	S	2,27	2,27
170000005344122	18-057-021-00084-0001	8000	AVENA-SIN VARIEDAD	S	1,97	1,97
170000005344089	18-057-021-00089-0001	8000	AVENA-SIN VARIEDAD	S	0,11	0,11
170000005344088	18-057-021-00357-0001	8000	AVENA-SIN VARIEDAD	S	1,68	1,68
170000005344083	18-057-021-00357-0004	8000	AVENA-SIN VARIEDAD	S	1,41	1,41
170000005344082	18-057-021-00362-0001	8000	AVENA-SIN VARIEDAD	S	1,66	1,66
170000005344078	18-057-021-00386-0001	8000	AVENA-SIN VARIEDAD	S	5,08	5,08
170000005344077	18-057-021-00404-0001	8000	AVENA-SIN VARIEDAD	S	4,54	4,54
170000005344076	18-057-021-00404-0007	8000	AVENA-SIN VARIEDAD	S	2,42	2,42
170000005344105	18-057-021-00409-0001	8000	AVENA-SIN VARIEDAD	S	5,07	5,07
170000005344087	18-057-021-00421-0001	8000	AVENA-SIN VARIEDAD	S	0,46	0,46
170000005344129	18-057-021-00469-0002	20902	BARBECHO TRADICIONAL-CON CUBIERTA VEGETAL	S	1,55	1,55
170000005344104	18-057-034-00126-0001	8000	AVENA-SIN VARIEDAD	S	3,43	3,43
170000005344126	18-057-034-00135-0002	20902	BARBECHO TRADICIONAL-CON CUBIERTA VEGETAL	S	1,04	1,04
170000005344130	18-057-034-00140-0002	20902	BARBECHO TRADICIONAL-CON CUBIERTA VEGETAL	S	0,38	0,38

REF.	REFERENCIA SIGPAC	CULTIVO	DESCRIPCIÓN CULTIVO	S/R	SUP. COMPROM. (ha)	SUP. CUMPLE (ha)
			VEGETAL			
170000005344079	18-057-034-00150-0002	8000	AVENA-SIN VARIEDAD	S	1,11	1,11
170000005344127	18-057-034-00160-0002	20902	BARBECHO TRADICIONAL-CON CUBIERTA VEGETAL	S	3,43	3,43
170000005344128	18-057-034-00198-0001	20902	BARBECHO TRADICIONAL-CON CUBIERTA VEGETAL	S	1,85	1,85
170000005344125	18-057-034-00219-0001	20902	BARBECHO TRADICIONAL-CON CUBIERTA VEGETAL	S	0,27	0,27
170000005344123	18-057-034-00231-0001	20902	BARBECHO TRADICIONAL-CON CUBIERTA VEGETAL	S	0,58	0,58
170000005344110	18-057-034-00238-0003	20902	BARBECHO TRADICIONAL-CON CUBIERTA VEGETAL	S	0,53	0,53
170000005344109	18-057-034-00241-0001	20902	BARBECHO TRADICIONAL-CON CUBIERTA VEGETAL	S	0,28	0,28
170000005344108	18-057-034-00252-0004	20902	BARBECHO TRADICIONAL-CON CUBIERTA VEGETAL	S	0,65	0,65
170000005344135	18-057-035-00001-0001	20902	BARBECHO TRADICIONAL-CON CUBIERTA VEGETAL	S	3,45	3,45
170000005344086	18-057-035-00017-0006	8000	AVENA-SIN VARIEDAD	S	3,17	3,17
170000005344081	18-057-035-00031-0002	1000	TRIGO BLANDO-SIN VARIEDAD	S	5,39	5,39
170000005344136	18-057-035-00035-0001	20902	BARBECHO TRADICIONAL-CON CUBIERTA VEGETAL	S	4,49	4,49
170000005344133	18-057-035-00075-0002	20902	BARBECHO TRADICIONAL-CON CUBIERTA VEGETAL	S	1,24	1,24
170000005344134	18-057-035-00080-0001	20902	BARBECHO TRADICIONAL-CON CUBIERTA VEGETAL	S	0,72	0,72

11.2.1.1 Mantenimiento de prácticas y métodos de agricultura ecológica: Cultivos permanentes distintos de olivar - Conv 2018.

PUNTOS: 7,00

Porcentaje de superficie determinada en Red Natura 2000

PUNTOS: 0,00 0.0%

REF.	REFERENCIA SIGPAC	CULTIVO	DESCRIPCIÓN CULTIVO	S/R	SUP. COMPROM. (ha)	SUP. CUMPLE (ha)
170000005344097	18-057-011-00008-0001	104000	ALMENDROS-SIN VARIEDAD	S	0,23	0,00
170000005344098	18-057-011-00009-0002	104000	ALMENDROS-SIN VARIEDAD	S	0,26	0,00
170000005344168	18-057-011-00011-0001	104000	ALMENDROS-SIN VARIEDAD	S	1,90	0,00
170000005344166	18-057-011-00017-0004	104000	ALMENDROS-SIN VARIEDAD	S	1,86	0,00
170000005344167	18-057-021-00048-0004	104000	ALMENDROS-SIN VARIEDAD	S	1,26	0,00
170000005344131	18-057-035-00124-0001	104000	ALMENDROS-SIN VARIEDAD	S	1,45	0,00
170000005344117	18-057-035-00125-0001	104000	ALMENDROS-SIN VARIEDAD	S	1,64	0,00
-104167	18-057-035-00150-0003	104000	ALMENDROS-SIN VARIEDAD	S	6,12	0,00

Porcentaje de superficie determinada situada en zonas RAMSAR

PUNTOS: 0,00 0.0%

REF.	REFERENCIA SIGPAC	CULTIVO	DESCRIPCIÓN CULTIVO	S/R	SUP. COMPROM. (ha)	SUP. CUMPLE (ha)
170000005344097	18-057-011-00008-0001	104000	ALMENDROS-SIN VARIEDAD	S	0,23	0,00
170000005344098	18-057-011-00009-0002	104000	ALMENDROS-SIN VARIEDAD	S	0,26	0,00
170000005344168	18-057-011-00011-0001	104000	ALMENDROS-SIN VARIEDAD	S	1,90	0,00
170000005344166	18-057-011-00017-0004	104000	ALMENDROS-SIN VARIEDAD	S	1,86	0,00
170000005344167	18-057-021-00048-0004	104000	ALMENDROS-SIN VARIEDAD	S	1,26	0,00
170000005344131	18-057-035-00124-0001	104000	ALMENDROS-SIN VARIEDAD	S	1,45	0,00
170000005344117	18-057-035-00125-0001	104000	ALMENDROS-SIN VARIEDAD	S	1,64	0,00
-104167	18-057-035-00150-0003	104000	ALMENDROS-SIN VARIEDAD	S	6,12	0,00

Porcentaje de superficie determinada en zonas vulnerables a la contaminación por nitratos

PUNTOS: 0,00 0.0%

REF.	REFERENCIA SIGPAC	CULTIVO	DESCRIPCIÓN CULTIVO	S/R	SUP. COMPROM. (ha)	SUP. CUMPLE (ha)
170000005344097	18-057-011-00008-0001	104000	ALMENDROS-SIN VARIEDAD	S	0,23	0,00

<u>REF.</u>	<u>REFERENCIA SIGPAC</u>	<u>CULTIVO</u>	<u>DESCRIPCIÓN CULTIVO</u>	<u>S/R</u>	<u>SUP. COMPROM.</u> <u>(ha)</u>	<u>SUP. CUMPLE</u> <u>(ha)</u>
170000005344098	18-057-011-00009-0002	104000	ALMENDROS-SIN VARIEDAD	S	0,26	0,00
170000005344168	18-057-011-00011-0001	104000	ALMENDROS-SIN VARIEDAD	S	1,90	0,00
170000005344166	18-057-011-00017-0004	104000	ALMENDROS-SIN VARIEDAD	S	1,86	0,00
170000005344167	18-057-021-00048-0004	104000	ALMENDROS-SIN VARIEDAD	S	1,26	0,00
170000005344131	18-057-035-00124-0001	104000	ALMENDROS-SIN VARIEDAD	S	1,45	0,00
170000005344117	18-057-035-00125-0001	104000	ALMENDROS-SIN VARIEDAD	S	1,64	0,00
-104167	18-057-035-00150-0003	104000	ALMENDROS-SIN VARIEDAD	S	6,12	0,00

Pendiente media de la explotación**PUNTOS:** 1,00 5.01%

<u>REF.</u>	<u>REFERENCIA SIGPAC</u>	<u>CULTIVO</u>	<u>DESCRIPCIÓN CULTIVO</u>	<u>S/R</u>	<u>PENDIENTE MEDIA (%)</u>	<u>SUP. COMPROM.</u> <u>(ha)</u>
170000005344097	18-057-011-00008-0001	104000	ALMENDROS-SIN VARIEDAD	S	9,50	0,23
170000005344098	18-057-011-00009-0002	104000	ALMENDROS-SIN VARIEDAD	S	12,60	0,26
170000005344168	18-057-011-00011-0001	104000	ALMENDROS-SIN VARIEDAD	S	11,41	1,90
170000005344166	18-057-011-00017-0004	104000	ALMENDROS-SIN VARIEDAD	S	7,09	1,86
170000005344167	18-057-021-00048-0004	104000	ALMENDROS-SIN VARIEDAD	S	10,61	1,26
170000005344131	18-057-035-00124-0001	104000	ALMENDROS-SIN VARIEDAD	S	2,00	1,45
170000005344117	18-057-035-00125-0001	104000	ALMENDROS-SIN VARIEDAD	S	1,90	1,64
-104167	18-057-035-00150-0003	104000	ALMENDROS-SIN VARIEDAD	S	2,30	6,12

Porcentaje de Superficie de la explotación en municipios con más del 40 por ciento de su superficie agraria dentro de la Zona de desertificación**PUNTOS:** 6,00 100.0%

<u>REF.</u>	<u>REFERENCIA SIGPAC</u>	<u>CULTIVO</u>	<u>DESCRIPCIÓN CULTIVO</u>	<u>S/R</u>	<u>SUP. COMPROM.</u> <u>(ha)</u>	<u>SUP. CUMPLE</u> <u>(ha)</u>
170000005344097	18-057-011-00008-0001	104000	ALMENDROS-SIN VARIEDAD	S	0,23	0,23
170000005344098	18-057-011-00009-0002	104000	ALMENDROS-SIN VARIEDAD	S	0,26	0,26
170000005344168	18-057-011-00011-0001	104000	ALMENDROS-SIN VARIEDAD	S	1,90	1,90
170000005344166	18-057-011-00017-0004	104000	ALMENDROS-SIN VARIEDAD	S	1,86	1,86
170000005344167	18-057-021-00048-0004	104000	ALMENDROS-SIN VARIEDAD	S	1,26	1,26
170000005344131	18-057-035-00124-0001	104000	ALMENDROS-SIN VARIEDAD	S	1,45	1,45
170000005344117	18-057-035-00125-0001	104000	ALMENDROS-SIN VARIEDAD	S	1,64	1,64
-104167	18-057-035-00150-0003	104000	ALMENDROS-SIN VARIEDAD	S	6,12	6,12



<u>APELLIDOS Y NOMBRE / RAZÓN SOCIAL</u>	<u>NIF</u>	<u>EXPEDIENTE</u>	<u>SUP. COMPROMETIDA</u>		
			<u>(ha)</u>		
UCETA ORTIZ SOLEDAD	****8284*	1070382	2.99		
RESOLUCIÓN					
ADMITIDO					
IMPORTE POR ANUALIDAD					
	2018	2019	2020	2021	2022
IMPORTE MÁXIMO SUBVENCIONABLE	1.045,48 €	1.045,48 €	1.045,48 €	1.045,48 €	1.045,48 €
IMPORTE MEDIO DE TRANSFERENCIA (€/ha)	349,66 €	349,66 €	349,66 €	349,66 €	349,66 €

DETALLE IMPORTES POR ANUALIDAD

<u>GRUPOS DE CULTIVO ADMITIDOS</u>	<u>SUP. COMPROM.</u>	2018	2019	2020	2021	2022
	<u>(ha)</u>					
FRUTALES REGADÍO	2,99	1.045,48 €	1.045,48 €	1.045,48 €	1.045,48 €	1.045,48 €

RECINTOS COMPROMETIDOS

<u>REF.</u>	<u>REFERENCIA SIGPAC</u>	<u>CULTIVO DESCRIPCIÓN CULTIVO</u>	<u>S/R</u>	<u>PEND. MEDIA</u>	<u>SUP. DEC. ADMIN.</u>	<u>NU SUP. CERT.</u>	<u>SUP. CAMPO</u>	<u>SUP. COMPROM.</u>
				<u>(%)</u>	<u>(ha)</u>	<u>(ha)</u>	<u>(ha)</u>	<u>(ha)</u>
1700000002681595	18-076-003-00017-0001	104000 ALMENDROS-SIN VARIEDAD	R	1,30	2,30	2,30	2,30	2,30
1700000002681593	18-076-008-00240-0001	104000 ALMENDROS-SIN VARIEDAD	R	3,65	0,30	0,30	0,30	0,30
1700000002681596	18-076-008-00232-0001	104000 ALMENDROS-SIN VARIEDAD	R	3,81	0,10	0,10	0,10	0,10
1700000002681594	18-076-008-00245-0001	104000 ALMENDROS-SIN VARIEDAD	R	3,95	0,07	0,07	0,07	0,07
1700000002681590	18-076-008-00623-0001	104000 ALMENDROS-SIN VARIEDAD	R	4,99	0,12	0,12	0,12	0,12
1700000002681591	18-076-008-00291-0001	104000 ALMENDROS-SIN VARIEDAD	R	6,06	0,10	0,13	0,10	0,10

INCIDENCIAS**INCIDENCIA DESCRIPCIÓN**

85013	Superficie resuelta para el grupo de pago menor que la mínima requerida (requisito anexo 1, Orden 26 mayo 2015) Sup. Resuelta:0,27 Grupo de Pago:FRUTALES SECANO
85014	Recinto afectado por el requisito del cumplimiento de la superficie mínima para el grupo de pago (requisito anexo 1, Orden 26 mayo 2015) Ref:1700000002681587 Recinto:18-076-008-00760-001 Cultivo:104000 ALMENDROS-SIN VARIEDAD Secano Sup. Declarada:0,17 Superficie Resolver:0,17 Ref:1700000002681583 Recinto:18-076-010-00317-001 Cultivo:104000 ALMENDROS-SIN VARIEDAD Secano Sup. Declarada:0,1 Superficie Resolver:0,1

RESUMEN CRITERIOS DE SELECCIÓN

11.2.1.1 Mantenimiento de prácticas y métodos de agricultura ecológica: Cultivos permanentes distintos de olivar - Conv 2018. PUNTOS: 7,00

	<u>PUNTOS</u>	<u>CUMPLE</u>
Porcentaje de superficie determinada en Red Natura 2000	0,00	0.0%
Porcentaje de superficie determinada situada en zonas RAMSAR	0,00	0.0%
Porcentaje de superficie determinada en zonas vulnerables a la contaminación por nitratos	0,00	0.0%
Pendiente media de la explotación	1,00	1.99%
Porcentaje de Superficie de la explotación en municipios con más del 40 por ciento de su superficie agraria dentro de la Zona de desertificación	6,00	100.0%



DETALLE CRITERIOS DE SELECCIÓN**11.2.1.1 Mantenimiento de prácticas y métodos de agricultura ecológica: Cultivos permanentes distintos de olivar - Conv 2018.****PUNTOS: 7,00****Porcentaje de superficie determinada en Red Natura 2000****PUNTOS: 0,00 0.0%**

<u>REF.</u>	<u>REFERENCIA SIGPAC</u>	<u>CULTIVO</u>	<u>DESCRIPCIÓN CULTIVO</u>	<u>S/R</u>	<u>SUP. COMPROM.</u> <u>(ha)</u>	<u>SUP. CUMPLE</u> <u>(ha)</u>
170000002681595	18-076-003-00017-0001	104000	ALMENDROS-SIN VARIEDAD	R	2,30	0,00
170000002681596	18-076-008-00232-0001	104000	ALMENDROS-SIN VARIEDAD	R	0,10	0,00
170000002681593	18-076-008-00240-0001	104000	ALMENDROS-SIN VARIEDAD	R	0,30	0,00
170000002681594	18-076-008-00245-0001	104000	ALMENDROS-SIN VARIEDAD	R	0,07	0,00
170000002681591	18-076-008-00291-0001	104000	ALMENDROS-SIN VARIEDAD	R	0,10	0,00
170000002681590	18-076-008-00623-0001	104000	ALMENDROS-SIN VARIEDAD	R	0,12	0,00

Porcentaje de superficie determinada situada en zonas RAMSAR**PUNTOS: 0,00 0.0%**

<u>REF.</u>	<u>REFERENCIA SIGPAC</u>	<u>CULTIVO</u>	<u>DESCRIPCIÓN CULTIVO</u>	<u>S/R</u>	<u>SUP. COMPROM.</u> <u>(ha)</u>	<u>SUP. CUMPLE</u> <u>(ha)</u>
170000002681595	18-076-003-00017-0001	104000	ALMENDROS-SIN VARIEDAD	R	2,30	0,00
170000002681596	18-076-008-00232-0001	104000	ALMENDROS-SIN VARIEDAD	R	0,10	0,00
170000002681593	18-076-008-00240-0001	104000	ALMENDROS-SIN VARIEDAD	R	0,30	0,00
170000002681594	18-076-008-00245-0001	104000	ALMENDROS-SIN VARIEDAD	R	0,07	0,00
170000002681591	18-076-008-00291-0001	104000	ALMENDROS-SIN VARIEDAD	R	0,10	0,00
170000002681590	18-076-008-00623-0001	104000	ALMENDROS-SIN VARIEDAD	R	0,12	0,00

Porcentaje de superficie determinada en zonas vulnerables a la contaminación por nitratos**PUNTOS: 0,00 0.0%**

<u>REF.</u>	<u>REFERENCIA SIGPAC</u>	<u>CULTIVO</u>	<u>DESCRIPCIÓN CULTIVO</u>	<u>S/R</u>	<u>SUP. COMPROM.</u> <u>(ha)</u>	<u>SUP. CUMPLE</u> <u>(ha)</u>
170000002681595	18-076-003-00017-0001	104000	ALMENDROS-SIN VARIEDAD	R	2,30	0,00
170000002681596	18-076-008-00232-0001	104000	ALMENDROS-SIN VARIEDAD	R	0,10	0,00
170000002681593	18-076-008-00240-0001	104000	ALMENDROS-SIN VARIEDAD	R	0,30	0,00
170000002681594	18-076-008-00245-0001	104000	ALMENDROS-SIN VARIEDAD	R	0,07	0,00
170000002681591	18-076-008-00291-0001	104000	ALMENDROS-SIN VARIEDAD	R	0,10	0,00
170000002681590	18-076-008-00623-0001	104000	ALMENDROS-SIN VARIEDAD	R	0,12	0,00

Pendiente media de la explotación**PUNTOS: 1,00 1.99%**

<u>REF.</u>	<u>REFERENCIA SIGPAC</u>	<u>CULTIVO</u>	<u>DESCRIPCIÓN CULTIVO</u>	<u>S/R</u>	<u>PENDIENTE MEDIA (%)</u>	<u>SUP. COMPROM.</u> <u>(ha)</u>
170000002681595	18-076-003-00017-0001	104000	ALMENDROS-SIN VARIEDAD	R	1,30	2,30
170000002681596	18-076-008-00232-0001	104000	ALMENDROS-SIN VARIEDAD	R	3,81	0,10
170000002681593	18-076-008-00240-0001	104000	ALMENDROS-SIN VARIEDAD	R	3,65	0,30
170000002681594	18-076-008-00245-0001	104000	ALMENDROS-SIN VARIEDAD	R	3,95	0,07
170000002681591	18-076-008-00291-0001	104000	ALMENDROS-SIN VARIEDAD	R	6,06	0,10
170000002681590	18-076-008-00623-0001	104000	ALMENDROS-SIN VARIEDAD	R	4,99	0,12

Porcentaje de Superficie de la explotación en municipios con más del 40 por ciento de su superficie agraria dentro de la Zona de desertificación**PUNTOS: 6,00 100.0%**

<u>REF.</u>	<u>REFERENCIA SIGPAC</u>	<u>CULTIVO</u>	<u>DESCRIPCIÓN CULTIVO</u>	<u>S/R</u>	<u>SUP. COMPROM.</u> <u>(ha)</u>	<u>SUP. CUMPLE</u> <u>(ha)</u>
170000002681595	18-076-003-00017-0001	104000	ALMENDROS-SIN VARIEDAD	R	2,30	2,30
170000002681596	18-076-008-00232-0001	104000	ALMENDROS-SIN VARIEDAD	R	0,10	0,10
170000002681593	18-076-008-00240-0001	104000	ALMENDROS-SIN VARIEDAD	R	0,30	0,30
170000002681594	18-076-008-00245-0001	104000	ALMENDROS-SIN VARIEDAD	R	0,07	0,07

<u>REF.</u>	<u>REFERENCIA SIGPAC</u>	<u>CULTIVO</u>	<u>DESCRIPCIÓN CULTIVO</u>	<u>S/R</u>	<u>SUP. COMPROM.</u> (ha)	<u>SUP. CUMPLE</u> (ha)
170000002681591	18-076-008-00291-0001	104000	ALMENDROS-SIN VARIEDAD	R	0,10	0,10
170000002681590	18-076-008-00623-0001	104000	ALMENDROS-SIN VARIEDAD	R	0,12	0,12



<u>APELLIDOS Y NOMBRE / RAZÓN SOCIAL</u>	<u>NIF</u>	<u>EXPEDIENTE</u>	<u>SUP. COMPROMETIDA</u>		
			<u>(ha)</u>		
UCLES SANCHEZ JOSEFA	***3102*	1230402	17.89		
RESOLUCIÓN					
ADMITIDO					
IMPORTE POR ANUALIDAD					
	2018	2019	2020	2021	2022
IMPORTE MÁXIMO SUBVENCIONABLE	1.844,27 €	1.844,27 €	1.844,27 €	1.844,27 €	1.844,27 €
IMPORTE MEDIO DE TRANSFERENCIA (€/ha)	103,09 €	103,09 €	103,09 €	103,09 €	103,09 €

DETALLE IMPORTES POR ANUALIDAD

<u>GRUPOS DE CULTIVO ADMITIDOS</u>	<u>SUP. COMPROM.</u>	2018	2019	2020	2021	2022
	<u>(ha)</u>					
HERBÁCEOS	12,20	1.844,27 €	1.844,27 €	1.844,27 €	1.844,27 €	1.844,27 €
HERBÁCEOS NO ELEGIBLES	5,69	0,00 €	0,00 €	0,00 €	0,00 €	0,00 €

RECINTOS COMPROMETIDOS

<u>REF.</u>	<u>REFERENCIA SIGPAC</u>	<u>CULTIVO DESCRIPCIÓN CULTIVO</u>	<u>S/R</u>	<u>PEND. MEDIA</u>	<u>SUP. DEC. ADMIN.</u>	<u>NU SUP. CERT.</u>	<u>SUP. CAMPO</u>	<u>SUP. COMPROM.</u>
				<u>(%)</u>	<u>(ha)</u>	<u>(ha)</u>	<u>(ha)</u>	<u>(ha)</u>
1700000006716225	18-149-015-00162-0001	5000 CEBADA-SIN VARIEDAD	S	1,10	5,31	5,31	5,31	5,31
1700000006716229	18-149-015-00162-0001	5000 CEBADA-SIN VARIEDAD	S	1,10	1,31	1,31	1,31	1,31
1700000006716234	18-149-019-00008-0001	20902 BARBECHO TRADICIONAL-CON CUBIERTA VEGETAL	S	1,19	0,98	0,98	0,98	0,98
1700000006716230	18-149-015-00183-0001	8000 AVENA-SIN VARIEDAD	S	1,22	5,58	5,58	5,58	5,58
1700000006716233	18-149-019-00007-0001	20902 BARBECHO TRADICIONAL-CON CUBIERTA VEGETAL	S	1,40	1,06	1,06	1,06	1,06
1700000006716232	18-149-018-00091-0001	24901 BARBECHO SIN PRODUCCIÓN-SIN CUBIERTA VEGETAL	S	1,62	1,75	1,75	1,75	1,75
1700000006716228	18-149-015-00184-0001	20902 BARBECHO TRADICIONAL-CON CUBIERTA VEGETAL	S	2,34	0,78	0,78	0,78	0,78
1700000006716231	18-149-018-00090-0001	20901 BARBECHO TRADICIONAL-SIN CUBIERTA VEGETAL	S	5,57	0,79	0,79	0,79	0,79
1700000006716224	18-149-015-00071-0001	20901 BARBECHO TRADICIONAL-SIN CUBIERTA VEGETAL	S	7,50	0,33	0,33	0,33	0,33

INCIDENCIAS**INCIDENCIA DESCRIPCIÓN**

85001 El recinto declarado no cumple con las normas de producción ecológica (artículo 5-1 e), Orden 26 mayo 2015)
 Ref:1700000006716226 Recinto:18-149-017-00087-001 Cultivo:104000 ALMENDROS-SIN VARIEDAD Secano
 Ref:1700000006716227 Recinto:18-149-017-00088-001 Cultivo:104000 ALMENDROS-SIN VARIEDAD Secano

RESUMEN CRITERIOS DE SELECCIÓN**11.2.1.1 Mantenimiento de prácticas y métodos de agricultura ecológica: Cultivos herbáceos - Conv 2018. PUNTOS: 7,00**

	<u>PUNTOS</u>	<u>CUMPLE</u>
Porcentaje de superficie determinada en Red Natura 2000	0,00	0.0%
Porcentaje de superficie determinada situada en zonas RAMSAR	0,00	0.0%
Porcentaje de superficie determinada en zonas vulnerables a la contaminación por nitratos	0,00	0.0%
Pendiente media de la explotación	1,00	1.58%
Porcentaje de Superficie de la explotación en municipios con más del 40 por ciento de su superficie agraria dentro de la Zona de desertificación	6,00	100.0%

11.2.1.1 Mantenimiento de prácticas y métodos de agricultura ecológica: Cultivos permanentes distintos de olivar - Conv 2018. PUNTOS: 0,00

	<u>PUNTOS</u>	<u>CUMPLE</u>
Porcentaje de superficie determinada en Red Natura 2000	0,00	0.0%
Porcentaje de superficie determinada situada en zonas RAMSAR	0,00	0.0%
Porcentaje de superficie determinada en zonas vulnerables a la contaminación por nitratos	0,00	0.0%
Pendiente media de la explotación	0,00	0.0%
Porcentaje de Superficie de la explotación en municipios con más del 40 por ciento de su superficie agraria dentro de la Zona de desertificación	0,00	0.0%

DETALLE CRITERIOS DE SELECCIÓN**11.2.1.1 Mantenimiento de prácticas y métodos de agricultura ecológica: Cultivos herbáceos - Conv 2018.****PUNTOS: 7,00****Porcentaje de superficie determinada en Red Natura 2000****PUNTOS: 0,00 0.0%**

<u>REF.</u>	<u>REFERENCIA SIGPAC</u>	<u>CULTIVO</u>	<u>DESCRIPCIÓN CULTIVO</u>	<u>S/R</u>	<u>SUP. COMPROM.</u> <u>(ha)</u>	<u>SUP. CUMPLE</u> <u>(ha)</u>
170000006716224	18-149-015-00071-0001	20901	BARBECHO TRADICIONAL-SIN CUBIERTA VEGETAL	S	0,33	0,00
170000006716229	18-149-015-00162-0001	5000	CEBADA-SIN VARIEDAD	S	1,31	0,00
170000006716225	18-149-015-00162-0001	5000	CEBADA-SIN VARIEDAD	S	5,31	0,00
170000006716230	18-149-015-00183-0001	8000	AVENA-SIN VARIEDAD	S	5,58	0,00
170000006716228	18-149-015-00184-0001	20902	BARBECHO TRADICIONAL-CON CUBIERTA VEGETAL	S	0,78	0,00
170000006716231	18-149-018-00090-0001	20901	BARBECHO TRADICIONAL-SIN CUBIERTA VEGETAL	S	0,79	0,00
170000006716232	18-149-018-00091-0001	24901	BARBECHO SIN PRODUCCIÓN-SIN CUBIERTA VEGETAL	S	1,75	0,00
170000006716233	18-149-019-00007-0001	20902	BARBECHO TRADICIONAL-CON CUBIERTA VEGETAL	S	1,06	0,00
170000006716234	18-149-019-00008-0001	20902	BARBECHO TRADICIONAL-CON CUBIERTA VEGETAL	S	0,98	0,00

Porcentaje de superficie determinada situada en zonas RAMSAR**PUNTOS: 0,00 0.0%**

<u>REF.</u>	<u>REFERENCIA SIGPAC</u>	<u>CULTIVO</u>	<u>DESCRIPCIÓN CULTIVO</u>	<u>S/R</u>	<u>SUP. COMPROM.</u> <u>(ha)</u>	<u>SUP. CUMPLE</u> <u>(ha)</u>
170000006716224	18-149-015-00071-0001	20901	BARBECHO TRADICIONAL-SIN CUBIERTA VEGETAL	S	0,33	0,00
170000006716225	18-149-015-00162-0001	5000	CEBADA-SIN VARIEDAD	S	5,31	0,00
170000006716229	18-149-015-00162-0001	5000	CEBADA-SIN VARIEDAD	S	1,31	0,00
170000006716230	18-149-015-00183-0001	8000	AVENA-SIN VARIEDAD	S	5,58	0,00
170000006716228	18-149-015-00184-0001	20902	BARBECHO TRADICIONAL-CON CUBIERTA VEGETAL	S	0,78	0,00
170000006716231	18-149-018-00090-0001	20901	BARBECHO TRADICIONAL-SIN CUBIERTA VEGETAL	S	0,79	0,00
170000006716232	18-149-018-00091-0001	24901	BARBECHO SIN PRODUCCIÓN-SIN CUBIERTA VEGETAL	S	1,75	0,00
170000006716233	18-149-019-00007-0001	20902	BARBECHO TRADICIONAL-CON CUBIERTA VEGETAL	S	1,06	0,00
170000006716234	18-149-019-00008-0001	20902	BARBECHO TRADICIONAL-CON CUBIERTA VEGETAL	S	0,98	0,00

Porcentaje de superficie determinada en zonas vulnerables a la contaminación por nitratos**PUNTOS: 0,00 0.0%**

<u>REF.</u>	<u>REFERENCIA SIGPAC</u>	<u>CULTIVO</u>	<u>DESCRIPCIÓN CULTIVO</u>	<u>S/R</u>	<u>SUP. COMPROM.</u> <u>(ha)</u>	<u>SUP. CUMPLE</u> <u>(ha)</u>
170000006716224	18-149-015-00071-0001	20901	BARBECHO TRADICIONAL-SIN CUBIERTA VEGETAL	S	0,33	0,00
170000006716229	18-149-015-00162-0001	5000	CEBADA-SIN VARIEDAD	S	1,31	0,00
170000006716225	18-149-015-00162-0001	5000	CEBADA-SIN VARIEDAD	S	5,31	0,00
170000006716230	18-149-015-00183-0001	8000	AVENA-SIN VARIEDAD	S	5,58	0,00
170000006716228	18-149-015-00184-0001	20902	BARBECHO TRADICIONAL-CON CUBIERTA VEGETAL	S	0,78	0,00
170000006716231	18-149-018-00090-0001	20901	BARBECHO TRADICIONAL-SIN CUBIERTA VEGETAL	S	0,79	0,00
170000006716232	18-149-018-00091-0001	24901	BARBECHO SIN PRODUCCIÓN-SIN CUBIERTA VEGETAL	S	1,75	0,00
170000006716233	18-149-019-00007-0001	20902	BARBECHO TRADICIONAL-CON CUBIERTA VEGETAL	S	1,06	0,00
170000006716234	18-149-019-00008-0001	20902	BARBECHO TRADICIONAL-CON CUBIERTA VEGETAL	S	0,98	0,00

Pendiente media de la explotación**PUNTOS: 1,00 1.58%**

<u>REF.</u>	<u>REFERENCIA SIGPAC</u>	<u>CULTIVO</u>	<u>DESCRIPCIÓN CULTIVO</u>	<u>S/R</u>	<u>PENDIENTE MEDIA (%)</u>	<u>SUP. COMPROM.</u> <u>(ha)</u>
-------------	--------------------------	----------------	----------------------------	------------	----------------------------	-------------------------------------

REF.	REFERENCIA SIGPAC	CULTIVO	DESCRIPCIÓN CULTIVO	S/R	PENDIENTE	SUP.
					MEDIA (%)	COMPROM.
						(ha)
170000006716224	18-149-015-00071-0001	20901	BARBECHO TRADICIONAL-SIN CUBIERTA VEGETAL	S	7,50	0,33
170000006716229	18-149-015-00162-0001	5000	CEBADA-SIN VARIEDAD	S	1,10	1,31
170000006716225	18-149-015-00162-0001	5000	CEBADA-SIN VARIEDAD	S	1,10	5,31
170000006716230	18-149-015-00183-0001	8000	AVENA-SIN VARIEDAD	S	1,22	5,58
170000006716228	18-149-015-00184-0001	20902	BARBECHO TRADICIONAL-CON CUBIERTA VEGETAL	S	2,34	0,78
170000006716231	18-149-018-00090-0001	20901	BARBECHO TRADICIONAL-SIN CUBIERTA VEGETAL	S	5,57	0,79
170000006716232	18-149-018-00091-0001	24901	BARBECHO SIN PRODUCCIÓN-SIN CUBIERTA VEGETAL	S	1,62	1,75
170000006716233	18-149-019-00007-0001	20902	BARBECHO TRADICIONAL-CON CUBIERTA VEGETAL	S	1,40	1,06
170000006716234	18-149-019-00008-0001	20902	BARBECHO TRADICIONAL-CON CUBIERTA VEGETAL	S	1,19	0,98

Porcentaje de Superficie de la explotación en municipios con más del 40 por ciento de su superficie agraria dentro de la Zona de desertificación

PUNTOS: 6,00 100.0%

REF.	REFERENCIA SIGPAC	CULTIVO	DESCRIPCIÓN CULTIVO	S/R	SUP.	SUP.
					COMPROM.	CUMPLE
					(ha)	(ha)
170000006716224	18-149-015-00071-0001	20901	BARBECHO TRADICIONAL-SIN CUBIERTA VEGETAL	S	0,33	0,33
170000006716229	18-149-015-00162-0001	5000	CEBADA-SIN VARIEDAD	S	1,31	1,31
170000006716225	18-149-015-00162-0001	5000	CEBADA-SIN VARIEDAD	S	5,31	5,31
170000006716230	18-149-015-00183-0001	8000	AVENA-SIN VARIEDAD	S	5,58	5,58
170000006716228	18-149-015-00184-0001	20902	BARBECHO TRADICIONAL-CON CUBIERTA VEGETAL	S	0,78	0,78
170000006716231	18-149-018-00090-0001	20901	BARBECHO TRADICIONAL-SIN CUBIERTA VEGETAL	S	0,79	0,79
170000006716232	18-149-018-00091-0001	24901	BARBECHO SIN PRODUCCIÓN-SIN CUBIERTA VEGETAL	S	1,75	1,75
170000006716233	18-149-019-00007-0001	20902	BARBECHO TRADICIONAL-CON CUBIERTA VEGETAL	S	1,06	1,06
170000006716234	18-149-019-00008-0001	20902	BARBECHO TRADICIONAL-CON CUBIERTA VEGETAL	S	0,98	0,98

11.2.1.1 Mantenimiento de prácticas y métodos de agricultura ecológica: Cultivos permanentes distintos de olivar - Conv 2018.

PUNTOS: 0,00

Porcentaje de superficie determinada en Red Natura 2000

PUNTOS: 0,00 0.0%

Porcentaje de superficie determinada situada en zonas RAMSAR

PUNTOS: 0,00 0.0%

Porcentaje de superficie determinada en zonas vulnerables a la contaminación por nitratos

PUNTOS: 0,00 0.0%

Pendiente media de la explotación

PUNTOS: 0,00 0.0%

Porcentaje de Superficie de la explotación en municipios con más del 40 por ciento de su superficie agraria dentro de la Zona de desertificación

PUNTOS: 0,00 0.0%



<u>APELLIDOS Y NOMBRE / RAZÓN SOCIAL</u>	<u>NIF</u>	<u>EXPEDIENTE</u>	<u>SUP. COMPROMETIDA</u>		
			<u>(ha)</u>		
UCLES SANCHEZ RUFINO	****4602*	1237952	83.27		
RESOLUCIÓN					
ADMITIDO					
IMPORTE POR ANUALIDAD					
	2018	2019	2020	2021	2022
IMPORTE MÁXIMO SUBVENCIONABLE	9.534,29 €	9.534,29 €	9.534,29 €	9.534,29 €	9.534,29 €
IMPORTE MEDIO DE TRANSFERENCIA (€/ha)	114,50 €	114,50 €	114,50 €	114,50 €	114,50 €

DETALLE IMPORTES POR ANUALIDAD

<u>GRUPOS DE CULTIVO ADMITIDOS</u>	<u>SUP. COMPROM.</u>	2018	2019	2020	2021	2022
	<u>(ha)</u>					
HERBÁCEOS	63,07	9.534,29 €	9.534,29 €	9.534,29 €	9.534,29 €	9.534,29 €
HERBÁCEOS NO ELEGIBLES	20,20	0,00 €	0,00 €	0,00 €	0,00 €	0,00 €

RECINTOS COMPROMETIDOS

<u>REF.</u>	<u>REFERENCIA SIGPAC</u>	<u>CULTIVO DESCRIPCIÓN CULTIVO</u>	<u>S/R</u>	<u>PEND. MEDIA (%)</u>	<u>SUP. DEC. ADMIN. (ha)</u>	<u>NU SUP. CERT. (ha)</u>	<u>SUP. CAMPO (ha)</u>	<u>SUP. COMPROM. (ha)</u>
1700000006378077	18-149-015-00220-0001	8000 AVENA-SIN VARIEDAD	S	0,93	5,26	5,26		5,26
1700000006378061	18-149-015-00219-0001	8000 AVENA-SIN VARIEDAD	S	1,28	2,60	2,60		2,60
1700000006378075	18-149-015-00149-0001	241000 MEZCLA VEZA - AVENA-SIN VARIEDAD	S	1,64	8,00	8,00		8,00
1700000006378073	18-149-018-00143-0001	5000 CEBADA-SIN VARIEDAD	S	1,68	5,17	5,17		5,17
1700000006378050	18-149-018-00154-0001	5000 CEBADA-SIN VARIEDAD	S	2,09	5,33	5,33		5,33
1700000006378046	18-149-019-00078-0001	5000 CEBADA-SIN VARIEDAD	S	2,12	4,31	4,31		4,31
1700000006378057	18-149-019-00015-0001	20901 BARBECHO TRADICIONAL-SIN CUBIERTA VEGETAL	S	2,12	1,62	1,62		1,62
-176679	18-149-019-00015-0004	20901 BARBECHO TRADICIONAL-SIN CUBIERTA VEGETAL	S	2,17	0,06	0,06		0,06
1700000006378078	18-149-015-00150-0001	241000 MEZCLA VEZA - AVENA-SIN VARIEDAD	S	2,32	9,31	9,31		9,31
1700000006378059	18-149-019-00142-0001	20901 BARBECHO TRADICIONAL-SIN CUBIERTA VEGETAL	S	2,53	3,08	3,08		3,08
1700000006378051	18-149-019-00171-0001	5000 CEBADA-SIN VARIEDAD	S	2,79	0,27	0,27		0,27
1700000006378048	18-149-019-00170-0001	5000 CEBADA-SIN VARIEDAD	S	2,98	6,37	6,37		6,37
1700000006378043	04-063-017-00022-0001	5000 CEBADA-SIN VARIEDAD	S	2,99	8,88	8,88		8,88
1700000006378044	18-149-019-00081-0001	5000 CEBADA-SIN VARIEDAD	S	3,09	2,40	2,40		2,40
1700000006378071	18-149-019-00187-0002	8000 AVENA-SIN VARIEDAD	S	3,11	1,38	1,38		1,38
1700000006378070	18-149-019-00085-0001	8000 AVENA-SIN VARIEDAD	S	3,31	1,85	1,85		1,85
1700000006378065	18-149-019-00177-0001	20902 BARBECHO TRADICIONAL-CON CUBIERTA VEGETAL	S	3,39	11,07	11,07		11,07
1700000006378060	18-149-019-00099-0001	5000 CEBADA-SIN VARIEDAD	S	3,45	1,94	1,94		1,94
1700000006378058	04-063-022-00041-0002	20901 BARBECHO TRADICIONAL-SIN CUBIERTA VEGETAL	S	4,44	2,52	2,52		2,52
1700000006378064	04-063-021-00077-0001	20901 BARBECHO TRADICIONAL-SIN CUBIERTA VEGETAL	S	8,45	1,85	1,85		1,85

INCIDENCIAS**INCIDENCIA DESCRIPCIÓN**

85001 El recinto declarado no cumple con las normas de producción ecológica (artículo 5-1 e), Orden 26 mayo 2015)
Ref:1700000006378062 Recinto:18-149-019-00183-001 Cultivo:241000 MEZCLA VEZA - AVENA-SIN VARIEDAD Secano

RESUMEN CRITERIOS DE SELECCIÓN

11.2.1.1 Mantenimiento de prácticas y métodos de agricultura ecológica: Cultivos herbáceos - Conv 2018. PUNTOS: 7,00

	<u>PUNTOS</u>	<u>CUMPLE</u>
Porcentaje de superficie determinada en Red Natura 2000	0,00	0.0%
Porcentaje de superficie determinada situada en zonas RAMSAR	0,00	0.0%
Porcentaje de superficie determinada en zonas vulnerables a la contaminación por nitratos	0,00	0.0%
Pendiente media de la explotación	1,00	2.62%
Porcentaje de Superficie de la explotación en municipios con más del 40 por ciento de su superficie agraria dentro de la Zona de desertificación	6,00	100.0%

DETALLE CRITERIOS DE SELECCIÓN**11.2.1.1 Mantenimiento de prácticas y métodos de agricultura ecológica: Cultivos herbáceos - Conv 2018.****PUNTOS: 7,00****Porcentaje de superficie determinada en Red Natura 2000****PUNTOS: 0,00 0.0%**

REF.	REFERENCIA SIGPAC	CULTIVO	DESCRIPCIÓN CULTIVO	S/R	SUP. COMPROM. (ha)	SUP. CUMPLE (ha)
170000006378043	04-063-017-00022-0001	5000	CEBADA-SIN VARIEDAD	S	8,88	0,00
170000006378064	04-063-021-00077-0001	20901	BARBECHO TRADICIONAL-SIN CUBIERTA VEGETAL	S	1,85	0,00
170000006378058	04-063-022-00041-0002	20901	BARBECHO TRADICIONAL-SIN CUBIERTA VEGETAL	S	2,52	0,00
170000006378075	18-149-015-00149-0001	241000	MEZCLA VEZA - AVENA-SIN VARIEDAD	S	8,00	0,00
170000006378078	18-149-015-00150-0001	241000	MEZCLA VEZA - AVENA-SIN VARIEDAD	S	9,31	0,00
170000006378061	18-149-015-00219-0001	8000	AVENA-SIN VARIEDAD	S	2,60	0,00
170000006378077	18-149-015-00220-0001	8000	AVENA-SIN VARIEDAD	S	5,26	0,00
170000006378073	18-149-018-00143-0001	5000	CEBADA-SIN VARIEDAD	S	5,17	0,00
170000006378050	18-149-018-00154-0001	5000	CEBADA-SIN VARIEDAD	S	5,33	0,00
170000006378057	18-149-019-00015-0001	20901	BARBECHO TRADICIONAL-SIN CUBIERTA VEGETAL	S	1,62	0,00
-176679	18-149-019-00015-0004	20901	BARBECHO TRADICIONAL-SIN CUBIERTA VEGETAL	S	0,06	0,00
170000006378046	18-149-019-00078-0001	5000	CEBADA-SIN VARIEDAD	S	4,31	0,00
170000006378044	18-149-019-00081-0001	5000	CEBADA-SIN VARIEDAD	S	2,40	0,00
170000006378070	18-149-019-00085-0001	8000	AVENA-SIN VARIEDAD	S	1,85	0,00
170000006378060	18-149-019-00099-0001	5000	CEBADA-SIN VARIEDAD	S	1,94	0,00
170000006378059	18-149-019-00142-0001	20901	BARBECHO TRADICIONAL-SIN CUBIERTA VEGETAL	S	3,08	0,00
170000006378048	18-149-019-00170-0001	5000	CEBADA-SIN VARIEDAD	S	6,37	0,00
170000006378051	18-149-019-00171-0001	5000	CEBADA-SIN VARIEDAD	S	0,27	0,00
170000006378065	18-149-019-00177-0001	20902	BARBECHO TRADICIONAL-CON CUBIERTA VEGETAL	S	11,07	0,00
170000006378071	18-149-019-00187-0002	8000	AVENA-SIN VARIEDAD	S	1,38	0,00

Porcentaje de superficie determinada situada en zonas RAMSAR**PUNTOS: 0,00 0.0%**

REF.	REFERENCIA SIGPAC	CULTIVO	DESCRIPCIÓN CULTIVO	S/R	SUP. COMPROM. (ha)	SUP. CUMPLE (ha)
170000006378043	04-063-017-00022-0001	5000	CEBADA-SIN VARIEDAD	S	8,88	0,00
170000006378064	04-063-021-00077-0001	20901	BARBECHO TRADICIONAL-SIN CUBIERTA VEGETAL	S	1,85	0,00
170000006378058	04-063-022-00041-0002	20901	BARBECHO TRADICIONAL-SIN CUBIERTA VEGETAL	S	2,52	0,00
170000006378075	18-149-015-00149-0001	241000	MEZCLA VEZA - AVENA-SIN VARIEDAD	S	8,00	0,00
170000006378078	18-149-015-00150-0001	241000	MEZCLA VEZA - AVENA-SIN VARIEDAD	S	9,31	0,00
170000006378061	18-149-015-00219-0001	8000	AVENA-SIN VARIEDAD	S	2,60	0,00
170000006378077	18-149-015-00220-0001	8000	AVENA-SIN VARIEDAD	S	5,26	0,00
170000006378073	18-149-018-00143-0001	5000	CEBADA-SIN VARIEDAD	S	5,17	0,00
170000006378050	18-149-018-00154-0001	5000	CEBADA-SIN VARIEDAD	S	5,33	0,00
170000006378057	18-149-019-00015-0001	20901	BARBECHO TRADICIONAL-SIN CUBIERTA VEGETAL	S	1,62	0,00
-176679	18-149-019-00015-0004	20901	BARBECHO TRADICIONAL-SIN CUBIERTA VEGETAL	S	0,06	0,00
170000006378046	18-149-019-00078-0001	5000	CEBADA-SIN VARIEDAD	S	4,31	0,00
170000006378044	18-149-019-00081-0001	5000	CEBADA-SIN VARIEDAD	S	2,40	0,00
170000006378070	18-149-019-00085-0001	8000	AVENA-SIN VARIEDAD	S	1,85	0,00
170000006378060	18-149-019-00099-0001	5000	CEBADA-SIN VARIEDAD	S	1,94	0,00
170000006378059	18-149-019-00142-0001	20901	BARBECHO TRADICIONAL-SIN CUBIERTA VEGETAL	S	3,08	0,00
170000006378048	18-149-019-00170-0001	5000	CEBADA-SIN VARIEDAD	S	6,37	0,00
170000006378051	18-149-019-00171-0001	5000	CEBADA-SIN VARIEDAD	S	0,27	0,00
170000006378065	18-149-019-00177-0001	20902	BARBECHO TRADICIONAL-CON CUBIERTA VEGETAL	S	11,07	0,00
170000006378071	18-149-019-00187-0002	8000	AVENA-SIN VARIEDAD	S	1,38	0,00

Porcentaje de superficie determinada en zonas vulnerables a la contaminación por nitratos**PUNTOS: 0,00 0.0%**

<u>REF.</u>	<u>REFERENCIA SIGPAC</u>	<u>CULTIVO</u>	<u>DESCRIPCIÓN CULTIVO</u>	<u>S/R</u>	<u>SUP. COMPROM.</u> <u>(ha)</u>	<u>SUP. CUMPLE</u> <u>(ha)</u>
170000006378043	04-063-017-00022-0001	5000	CEBADA-SIN VARIEDAD	S	8,88	0,00
170000006378064	04-063-021-00077-0001	20901	BARBECHO TRADICIONAL-SIN CUBIERTA VEGETAL	S	1,85	0,00
170000006378058	04-063-022-00041-0002	20901	BARBECHO TRADICIONAL-SIN CUBIERTA VEGETAL	S	2,52	0,00
170000006378075	18-149-015-00149-0001	241000	MEZCLA VEZA - AVENA-SIN VARIEDAD	S	8,00	0,00
170000006378078	18-149-015-00150-0001	241000	MEZCLA VEZA - AVENA-SIN VARIEDAD	S	9,31	0,00
170000006378061	18-149-015-00219-0001	8000	AVENA-SIN VARIEDAD	S	2,60	0,00
170000006378077	18-149-015-00220-0001	8000	AVENA-SIN VARIEDAD	S	5,26	0,00
170000006378073	18-149-018-00143-0001	5000	CEBADA-SIN VARIEDAD	S	5,17	0,00
170000006378050	18-149-018-00154-0001	5000	CEBADA-SIN VARIEDAD	S	5,33	0,00
170000006378057	18-149-019-00015-0001	20901	BARBECHO TRADICIONAL-SIN CUBIERTA VEGETAL	S	1,62	0,00
-176679	18-149-019-00015-0004	20901	BARBECHO TRADICIONAL-SIN CUBIERTA VEGETAL	S	0,06	0,00
170000006378046	18-149-019-00078-0001	5000	CEBADA-SIN VARIEDAD	S	4,31	0,00
170000006378044	18-149-019-00081-0001	5000	CEBADA-SIN VARIEDAD	S	2,40	0,00
170000006378070	18-149-019-00085-0001	8000	AVENA-SIN VARIEDAD	S	1,85	0,00
170000006378060	18-149-019-00099-0001	5000	CEBADA-SIN VARIEDAD	S	1,94	0,00
170000006378059	18-149-019-00142-0001	20901	BARBECHO TRADICIONAL-SIN CUBIERTA VEGETAL	S	3,08	0,00
170000006378048	18-149-019-00170-0001	5000	CEBADA-SIN VARIEDAD	S	6,37	0,00
170000006378051	18-149-019-00171-0001	5000	CEBADA-SIN VARIEDAD	S	0,27	0,00
170000006378065	18-149-019-00177-0001	20902	BARBECHO TRADICIONAL-CON CUBIERTA VEGETAL	S	11,07	0,00
170000006378071	18-149-019-00187-0002	8000	AVENA-SIN VARIEDAD	S	1,38	0,00

Pendiente media de la explotación

PUNTOS: 1,00 2.62%

<u>REF.</u>	<u>REFERENCIA SIGPAC</u>	<u>CULTIVO</u>	<u>DESCRIPCIÓN CULTIVO</u>	<u>S/R</u>	<u>PENDIENTE MEDIA (%)</u>	<u>SUP. COMPROM.</u> <u>(ha)</u>
170000006378043	04-063-017-00022-0001	5000	CEBADA-SIN VARIEDAD	S	2,99	8,88
170000006378064	04-063-021-00077-0001	20901	BARBECHO TRADICIONAL-SIN CUBIERTA VEGETAL	S	8,45	1,85
170000006378058	04-063-022-00041-0002	20901	BARBECHO TRADICIONAL-SIN CUBIERTA VEGETAL	S	4,44	2,52
170000006378075	18-149-015-00149-0001	241000	MEZCLA VEZA - AVENA-SIN VARIEDAD	S	1,64	8,00
170000006378078	18-149-015-00150-0001	241000	MEZCLA VEZA - AVENA-SIN VARIEDAD	S	2,32	9,31
170000006378061	18-149-015-00219-0001	8000	AVENA-SIN VARIEDAD	S	1,28	2,60
170000006378077	18-149-015-00220-0001	8000	AVENA-SIN VARIEDAD	S	0,93	5,26
170000006378073	18-149-018-00143-0001	5000	CEBADA-SIN VARIEDAD	S	1,68	5,17
170000006378050	18-149-018-00154-0001	5000	CEBADA-SIN VARIEDAD	S	2,09	5,33
170000006378057	18-149-019-00015-0001	20901	BARBECHO TRADICIONAL-SIN CUBIERTA VEGETAL	S	2,12	1,62
-176679	18-149-019-00015-0004	20901	BARBECHO TRADICIONAL-SIN CUBIERTA VEGETAL	S	2,17	0,06
170000006378046	18-149-019-00078-0001	5000	CEBADA-SIN VARIEDAD	S	2,12	4,31
170000006378044	18-149-019-00081-0001	5000	CEBADA-SIN VARIEDAD	S	3,09	2,40
170000006378070	18-149-019-00085-0001	8000	AVENA-SIN VARIEDAD	S	3,31	1,85
170000006378060	18-149-019-00099-0001	5000	CEBADA-SIN VARIEDAD	S	3,45	1,94
170000006378059	18-149-019-00142-0001	20901	BARBECHO TRADICIONAL-SIN CUBIERTA VEGETAL	S	2,53	3,08
170000006378048	18-149-019-00170-0001	5000	CEBADA-SIN VARIEDAD	S	2,98	6,37
170000006378051	18-149-019-00171-0001	5000	CEBADA-SIN VARIEDAD	S	2,79	0,27
170000006378065	18-149-019-00177-0001	20902	BARBECHO TRADICIONAL-CON CUBIERTA VEGETAL	S	3,39	11,07
170000006378071	18-149-019-00187-0002	8000	AVENA-SIN VARIEDAD	S	3,11	1,38

Porcentaje de Superficie de la explotación en municipios con más del 40 por ciento de su superficie agraria dentro de la Zona de desertificación

PUNTOS: 6,00 100.0%

<u>REF.</u>	<u>REFERENCIA SIGPAC</u>	<u>CULTIVO</u>	<u>DESCRIPCIÓN CULTIVO</u>	<u>S/R</u>	<u>SUP. COMPROM.</u> <u>(ha)</u>	<u>SUP. CUMPLE</u> <u>(ha)</u>
-------------	--------------------------	----------------	----------------------------	------------	-------------------------------------	-----------------------------------

<u>REF.</u>	<u>REFERENCIA SIGPAC</u>	<u>CULTIVO</u>	<u>DESCRIPCIÓN CULTIVO</u>	<u>S/R</u>	<u>SUP. COMPROM.</u> <u>(ha)</u>	<u>SUP. CUMPLE</u> <u>(ha)</u>
170000006378043	04-063-017-00022-0001	5000	CEBADA-SIN VARIEDAD	S	8,88	8,88
170000006378064	04-063-021-00077-0001	20901	BARBECHO TRADICIONAL-SIN CUBIERTA VEGETAL	S	1,85	1,85
170000006378058	04-063-022-00041-0002	20901	BARBECHO TRADICIONAL-SIN CUBIERTA VEGETAL	S	2,52	2,52
170000006378075	18-149-015-00149-0001	241000	MEZCLA VEZA - AVENA-SIN VARIEDAD	S	8,00	8,00
170000006378078	18-149-015-00150-0001	241000	MEZCLA VEZA - AVENA-SIN VARIEDAD	S	9,31	9,31
170000006378061	18-149-015-00219-0001	8000	AVENA-SIN VARIEDAD	S	2,60	2,60
170000006378077	18-149-015-00220-0001	8000	AVENA-SIN VARIEDAD	S	5,26	5,26
170000006378073	18-149-018-00143-0001	5000	CEBADA-SIN VARIEDAD	S	5,17	5,17
170000006378050	18-149-018-00154-0001	5000	CEBADA-SIN VARIEDAD	S	5,33	5,33
170000006378057	18-149-019-00015-0001	20901	BARBECHO TRADICIONAL-SIN CUBIERTA VEGETAL	S	1,62	1,62
-176679	18-149-019-00015-0004	20901	BARBECHO TRADICIONAL-SIN CUBIERTA VEGETAL	S	0,06	0,06
170000006378046	18-149-019-00078-0001	5000	CEBADA-SIN VARIEDAD	S	4,31	4,31
170000006378044	18-149-019-00081-0001	5000	CEBADA-SIN VARIEDAD	S	2,40	2,40
170000006378070	18-149-019-00085-0001	8000	AVENA-SIN VARIEDAD	S	1,85	1,85
170000006378060	18-149-019-00099-0001	5000	CEBADA-SIN VARIEDAD	S	1,94	1,94
170000006378059	18-149-019-00142-0001	20901	BARBECHO TRADICIONAL-SIN CUBIERTA VEGETAL	S	3,08	3,08
170000006378048	18-149-019-00170-0001	5000	CEBADA-SIN VARIEDAD	S	6,37	6,37
170000006378051	18-149-019-00171-0001	5000	CEBADA-SIN VARIEDAD	S	0,27	0,27
170000006378065	18-149-019-00177-0001	20902	BARBECHO TRADICIONAL-CON CUBIERTA VEGETAL	S	11,07	11,07
170000006378071	18-149-019-00187-0002	8000	AVENA-SIN VARIEDAD	S	1,38	1,38



<u>APELLIDOS Y NOMBRE / RAZÓN SOCIAL</u>	<u>NIF</u>	<u>EXPEDIENTE</u>	<u>SUP. COMPROMETIDA</u>		
			<u>(ha)</u>		
UJAQUE GARCIA JUAN MIGUEL	****5587*	1075231	10.18		
RESOLUCIÓN					
ADMITIDO					
IMPORTES POR ANUALIDAD					
	2018	2019	2020	2021	2022
IMPORTE MÁXIMO SUBVENCIONABLE	2.269,37 €	2.269,37 €	2.269,37 €	2.269,37 €	2.269,37 €
IMPORTE MEDIO DE TRANSFERENCIA (€/ha)	222,92 €	222,92 €	222,92 €	222,92 €	222,92 €

DETALLE IMPORTES POR ANUALIDAD

<u>GRUPOS DE CULTIVO ADMITIDOS</u>	<u>SUP. COMPROM.</u>	2018	2019	2020	2021	2022
	<u>(ha)</u>					
FRUTALES REGADÍO	0,51	178,33 €	178,33 €	178,33 €	178,33 €	178,33 €
FRUTALES SECANO	9,67	2.091,04 €	2.091,04 €	2.091,04 €	2.091,04 €	2.091,04 €

RECINTOS COMPROMETIDOS

<u>REF.</u>	<u>REFERENCIA SIGPAC</u>	<u>CULTIVO DESCRIPCIÓN CULTIVO</u>	<u>S/R</u>	<u>PEND. MEDIA</u>	<u>SUP. DEC. ADMIN.</u>	<u>NU SUP. CERT.</u>	<u>SUP. CAMPO</u>	<u>SUP. COMPROM.</u>
				<u>(%)</u>	<u>(ha)</u>	<u>(ha)</u>	<u>(ha)</u>	<u>(ha)</u>
1700000005613178	18-149-016-00221-0001	104000 ALMENDROS-SIN VARIEDAD	S	1,05	2,22	2,22		2,22
1700000005613163	18-149-016-00220-0001	104000 ALMENDROS-SIN VARIEDAD	S	3,83	2,49	2,49		2,49
1700000005613175	18-149-016-00220-0003	104000 ALMENDROS-SIN VARIEDAD	S	4,48	2,80	2,80		2,80
1700000005613171	18-149-016-00771-0001	104000 ALMENDROS-SIN VARIEDAD	R	6,97	0,12	0,12		0,12
1700000005613172	18-149-016-00772-0001	104000 ALMENDROS-SIN VARIEDAD	R	7,80	0,20	0,20		0,20
1700000005613174	18-149-016-00799-0001	104000 ALMENDROS-SIN VARIEDAD	R	8,92	0,14	0,14		0,14
1700000005613167	18-149-017-00162-0001	104000 ALMENDROS-SIN VARIEDAD	S	9,48	0,59	0,59		0,59
1700000005613176	18-149-016-00220-0002	104000 ALMENDROS-SIN VARIEDAD	S	9,67	1,57	1,57		1,57
1700000005613168	18-149-016-00799-0002	104000 ALMENDROS-SIN VARIEDAD	R	19,74	0,05	0,05		0,05

RESUMEN CRITERIOS DE SELECCIÓN

11.2.1.1 Mantenimiento de prácticas y métodos de agricultura ecológica: Cultivos permanentes distintos de olivar - Conv 2018. PUNTOS: 7,00

	<u>PUNTOS</u>	<u>CUMPLE</u>
Porcentaje de superficie determinada en Red Natura 2000	0,00	0.0%
Porcentaje de superficie determinada situada en zonas RAMSAR	0,00	0.0%
Porcentaje de superficie determinada en zonas vulnerables a la contaminación por nitratos	0,00	0.0%
Pendiente media de la explotación	1,00	4.89%
Porcentaje de Superficie de la explotación en municipios con más del 40 por ciento de su superficie agraria dentro de la Zona de desertificación	6,00	100.0%



DETALLE CRITERIOS DE SELECCIÓN**11.2.1.1 Mantenimiento de prácticas y métodos de agricultura ecológica: Cultivos permanentes distintos de olivar - Conv 2018.****PUNTOS: 7,00****Porcentaje de superficie determinada en Red Natura 2000****PUNTOS: 0,00 0.0%**

<u>REF.</u>	<u>REFERENCIA SIGPAC</u>	<u>CULTIVO</u>	<u>DESCRIPCIÓN CULTIVO</u>	<u>S/R</u>	<u>SUP. COMPROM. (ha)</u>	<u>SUP. CUMPLE (ha)</u>
170000005613163	18-149-016-00220-0001	104000	ALMENDROS-SIN VARIEDAD	S	2,49	0,00
170000005613176	18-149-016-00220-0002	104000	ALMENDROS-SIN VARIEDAD	S	1,57	0,00
170000005613175	18-149-016-00220-0003	104000	ALMENDROS-SIN VARIEDAD	S	2,80	0,00
170000005613178	18-149-016-00221-0001	104000	ALMENDROS-SIN VARIEDAD	S	2,22	0,00
170000005613171	18-149-016-00771-0001	104000	ALMENDROS-SIN VARIEDAD	R	0,12	0,00
170000005613172	18-149-016-00772-0001	104000	ALMENDROS-SIN VARIEDAD	R	0,20	0,00
170000005613174	18-149-016-00799-0001	104000	ALMENDROS-SIN VARIEDAD	R	0,14	0,00
170000005613168	18-149-016-00799-0002	104000	ALMENDROS-SIN VARIEDAD	R	0,05	0,00
170000005613167	18-149-017-00162-0001	104000	ALMENDROS-SIN VARIEDAD	S	0,59	0,00

Porcentaje de superficie determinada situada en zonas RAMSAR**PUNTOS: 0,00 0.0%**

<u>REF.</u>	<u>REFERENCIA SIGPAC</u>	<u>CULTIVO</u>	<u>DESCRIPCIÓN CULTIVO</u>	<u>S/R</u>	<u>SUP. COMPROM. (ha)</u>	<u>SUP. CUMPLE (ha)</u>
170000005613163	18-149-016-00220-0001	104000	ALMENDROS-SIN VARIEDAD	S	2,49	0,00
170000005613176	18-149-016-00220-0002	104000	ALMENDROS-SIN VARIEDAD	S	1,57	0,00
170000005613175	18-149-016-00220-0003	104000	ALMENDROS-SIN VARIEDAD	S	2,80	0,00
170000005613178	18-149-016-00221-0001	104000	ALMENDROS-SIN VARIEDAD	S	2,22	0,00
170000005613171	18-149-016-00771-0001	104000	ALMENDROS-SIN VARIEDAD	R	0,12	0,00
170000005613172	18-149-016-00772-0001	104000	ALMENDROS-SIN VARIEDAD	R	0,20	0,00
170000005613174	18-149-016-00799-0001	104000	ALMENDROS-SIN VARIEDAD	R	0,14	0,00
170000005613168	18-149-016-00799-0002	104000	ALMENDROS-SIN VARIEDAD	R	0,05	0,00
170000005613167	18-149-017-00162-0001	104000	ALMENDROS-SIN VARIEDAD	S	0,59	0,00

Porcentaje de superficie determinada en zonas vulnerables a la contaminación por nitratos**PUNTOS: 0,00 0.0%**

<u>REF.</u>	<u>REFERENCIA SIGPAC</u>	<u>CULTIVO</u>	<u>DESCRIPCIÓN CULTIVO</u>	<u>S/R</u>	<u>SUP. COMPROM. (ha)</u>	<u>SUP. CUMPLE (ha)</u>
170000005613163	18-149-016-00220-0001	104000	ALMENDROS-SIN VARIEDAD	S	2,49	0,00
170000005613176	18-149-016-00220-0002	104000	ALMENDROS-SIN VARIEDAD	S	1,57	0,00
170000005613175	18-149-016-00220-0003	104000	ALMENDROS-SIN VARIEDAD	S	2,80	0,00
170000005613178	18-149-016-00221-0001	104000	ALMENDROS-SIN VARIEDAD	S	2,22	0,00
170000005613171	18-149-016-00771-0001	104000	ALMENDROS-SIN VARIEDAD	R	0,12	0,00
170000005613172	18-149-016-00772-0001	104000	ALMENDROS-SIN VARIEDAD	R	0,20	0,00
170000005613174	18-149-016-00799-0001	104000	ALMENDROS-SIN VARIEDAD	R	0,14	0,00
170000005613168	18-149-016-00799-0002	104000	ALMENDROS-SIN VARIEDAD	R	0,05	0,00
170000005613167	18-149-017-00162-0001	104000	ALMENDROS-SIN VARIEDAD	S	0,59	0,00

Pendiente media de la explotación**PUNTOS: 1,00 4.89%**

<u>REF.</u>	<u>REFERENCIA SIGPAC</u>	<u>CULTIVO</u>	<u>DESCRIPCIÓN CULTIVO</u>	<u>S/R</u>	<u>PENDIENTE MEDIA (%)</u>	<u>SUP. COMPROM. (ha)</u>
170000005613163	18-149-016-00220-0001	104000	ALMENDROS-SIN VARIEDAD	S	3,83	2,49
170000005613176	18-149-016-00220-0002	104000	ALMENDROS-SIN VARIEDAD	S	9,67	1,57
170000005613175	18-149-016-00220-0003	104000	ALMENDROS-SIN VARIEDAD	S	4,48	2,80
170000005613178	18-149-016-00221-0001	104000	ALMENDROS-SIN VARIEDAD	S	1,05	2,22
170000005613171	18-149-016-00771-0001	104000	ALMENDROS-SIN VARIEDAD	R	6,97	0,12
170000005613172	18-149-016-00772-0001	104000	ALMENDROS-SIN VARIEDAD	R	7,80	0,20
170000005613174	18-149-016-00799-0001	104000	ALMENDROS-SIN VARIEDAD	R	8,92	0,14
170000005613168	18-149-016-00799-0002	104000	ALMENDROS-SIN VARIEDAD	R	19,74	0,05

REF.	REFERENCIA SIGPAC	CULTIVO	DESCRIPCIÓN CULTIVO	S/R	PENDIENTE		SUP.
					MEDIA (%)	COMPROM.	
							(ha)
170000005613167	18-149-017-00162-0001	104000	ALMENDROS-SIN VARIEDAD	S	9,48		0,59

Porcentaje de Superficie de la explotación en municipios con más del 40 por ciento de su superficie agraria dentro de la Zona de desertificación PUNTOS: 6,00 100.0%

REF.	REFERENCIA SIGPAC	CULTIVO	DESCRIPCIÓN CULTIVO	S/R	SUP. CUMPLE	
					COMPROM. (ha)	(ha)
170000005613163	18-149-016-00220-0001	104000	ALMENDROS-SIN VARIEDAD	S	2,49	2,49
170000005613176	18-149-016-00220-0002	104000	ALMENDROS-SIN VARIEDAD	S	1,57	1,57
170000005613175	18-149-016-00220-0003	104000	ALMENDROS-SIN VARIEDAD	S	2,80	2,80
170000005613178	18-149-016-00221-0001	104000	ALMENDROS-SIN VARIEDAD	S	2,22	2,22
170000005613171	18-149-016-00771-0001	104000	ALMENDROS-SIN VARIEDAD	R	0,12	0,12
170000005613172	18-149-016-00772-0001	104000	ALMENDROS-SIN VARIEDAD	R	0,20	0,20
170000005613174	18-149-016-00799-0001	104000	ALMENDROS-SIN VARIEDAD	R	0,14	0,14
170000005613168	18-149-016-00799-0002	104000	ALMENDROS-SIN VARIEDAD	R	0,05	0,05
170000005613167	18-149-017-00162-0001	104000	ALMENDROS-SIN VARIEDAD	S	0,59	0,59



<u>APELLIDOS Y NOMBRE / RAZÓN SOCIAL</u>	<u>NIF</u>	<u>EXPEDIENTE</u>	<u>SUP. COMPROMETIDA</u> (ha)
URQUIZA MALDONADO MANUEL	***1715*	1224843	0
RESOLUCIÓN INADMITIDO			

INCIDENCIAS**INCIDENCIA DESCRIPCIÓN**

85001	El recinto declarado no cumple con las normas de producción ecológica (artículo 5-1 e), Orden 26 mayo 2015) Ref:4192112 Recinto:18-024-029-00001-012 Cultivo:104000 ALMENDROS-SIN VARIEDAD Secano
85013	Superficie resuelta para el grupo de pago menor que la mínima requerida (requisito anexo 1, Orden 26 mayo 2015) Sup. Resuelta:0 Grupo de Pago:FRUTALES SECANO
85018	Expendiente sin grupos de pago válidos
85046	Solicita recinto que está comprometido para la convocatoria 2015 de Agricultura o Ganadería Ecológica. Ref:1700000004994965 Recinto:18-024-029-00001-017 Cultivo:104000 ALMENDROS-SIN VARIEDAD Secano

RESUMEN CRITERIOS DE SELECCIÓN

11.2.1.1 Mantenimiento de prácticas y métodos de agricultura ecológica: Cultivos permanentes distintos de olivar - Conv 2018. PUNTOS: 0,00

	<u>PUNTOS</u>	<u>CUMPLE</u>
Porcentaje de superficie determinada en Red Natura 2000	0,00	0.0%
Porcentaje de superficie determinada situada en zonas RAMSAR	0,00	0.0%
Porcentaje de superficie determinada en zonas vulnerables a la contaminación por nitratos	0,00	0.0%
Pendiente media de la explotación	0,00	0.0%
Porcentaje de Superficie de la explotación en municipios con más del 40 por ciento de su superficie agraria dentro de la Zona de desertificación	0,00	0.0%

DETALLE CRITERIOS DE SELECCIÓN

11.2.1.1 Mantenimiento de prácticas y métodos de agricultura ecológica: Cultivos permanentes distintos de olivar - Conv 2018. PUNTOS: 0,00

Porcentaje de superficie determinada en Red Natura 2000	PUNTOS: 0,00	0.0%
Porcentaje de superficie determinada situada en zonas RAMSAR	PUNTOS: 0,00	0.0%
Porcentaje de superficie determinada en zonas vulnerables a la contaminación por nitratos	PUNTOS: 0,00	0.0%
Pendiente media de la explotación	PUNTOS: 0,00	0.0%
Porcentaje de Superficie de la explotación en municipios con más del 40 por ciento de su superficie agraria dentro de la Zona de desertificación	PUNTOS: 0,00	0.0%



<u>APELLIDOS Y NOMBRE / RAZÓN SOCIAL</u>	<u>NIF</u>	<u>EXPEDIENTE</u>	<u>SUP. COMPROMETIDA</u>		
			<u>(ha)</u>		
VACA JIMENEZ JOSE ANTONIO	***6493*	1150535	20.82		
<u>RESOLUCIÓN</u>					
ADMITIDO					

IMPORTES POR ANUALIDAD

	<u>2018</u>	<u>2019</u>	<u>2020</u>	<u>2021</u>	<u>2022</u>
IMPORTE MÁXIMO SUBVENCIONABLE	3.147,36 €	3.147,36 €	3.147,36 €	3.147,36 €	3.147,36 €
IMPORTE MEDIO DE TRANSFERENCIA (€/ha)	151,17 €	151,17 €	151,17 €	151,17 €	151,17 €

DETALLE IMPORTES POR ANUALIDAD

<u>GRUPOS DE CULTIVO ADMITIDOS</u>	<u>SUP. COMPROM.</u>	<u>2018</u>	<u>2019</u>	<u>2020</u>	<u>2021</u>	<u>2022</u>
	<u>(ha)</u>					
HERBÁCEOS	20,82	3.147,36 €	3.147,36 €	3.147,36 €	3.147,36 €	3.147,36 €

RECINTOS COMPROMETIDOS

<u>REF.</u>	<u>REFERENCIA SIGPAC</u>	<u>CULTIVO DESCRIPCIÓN CULTIVO</u>	<u>S/R</u>	<u>PEND. MEDIA (%)</u>	<u>SUP. DEC. ADMIN. (ha)</u>	<u>NU SUP. CERT. (ha)</u>	<u>SUP. CAMPO (ha)</u>	<u>SUP. COMPROM. (ha)</u>
1700000006256104	18-024-031-00025-0002	5000 CEBADA-SIN VARIEDAD	S	3,97	1,92	1,92	1,92	1,92
1700000006256120	18-087-000-80003-0003	5000 CEBADA-SIN VARIEDAD	S	4,02	0,05	0,10	0,05	0,05
1700000006256121	18-087-002-00753-0001	5000 CEBADA-SIN VARIEDAD	S	4,91	2,51	2,51	2,51	2,51
1700000006256111	18-024-031-00027-0001	5000 CEBADA-SIN VARIEDAD	S	5,68	0,90	0,90	0,90	0,90
1700000006256134	18-087-005-00164-0002	5000 CEBADA-SIN VARIEDAD	S	9,28	2,03	2,03	2,03	2,03
1700000006256147	18-087-005-00163-0001	5000 CEBADA-SIN VARIEDAD	S	11,43	7,91	7,91	7,91	7,91
1700000006256132	18-087-005-00155-0003	5000 CEBADA-SIN VARIEDAD	S	12,83	0,75	0,75	0,75	0,75
1700000006256131	18-087-005-00155-0004	5000 CEBADA-SIN VARIEDAD	S	13,04	0,68	0,68	0,68	0,68
1700000006256122	18-087-005-00155-0001	5000 CEBADA-SIN VARIEDAD	S	13,13	2,84	2,84	2,84	2,84
1700000006256146	18-087-005-00162-0001	5000 CEBADA-SIN VARIEDAD	S	15,93	1,23	1,23	1,23	1,23

RESUMEN CRITERIOS DE SELECCIÓN

11.2.1.1 Mantenimiento de prácticas y métodos de agricultura ecológica: Cultivos herbáceos - Conv 2018. PUNTOS: 8,00

	<u>PUNTOS</u>	<u>CUMPLE</u>
Porcentaje de superficie determinada en Red Natura 2000	0,00	0.0%
Porcentaje de superficie determinada situada en zonas RAMSAR	0,00	0.0%
Porcentaje de superficie determinada en zonas vulnerables a la contaminación por nitratos	0,00	0.0%
Pendiente media de la explotación	2,00	10.08%
Porcentaje de Superficie de la explotación en municipios con más del 40 por ciento de su superficie agraria dentro de la Zona de desertificación	6,00	100.0%



DETALLE CRITERIOS DE SELECCIÓN**11.2.1.1 Mantenimiento de prácticas y métodos de agricultura ecológica: Cultivos herbáceos - Conv 2018.****PUNTOS: 8,00****Porcentaje de superficie determinada en Red Natura 2000****PUNTOS: 0,00 0.0%**

<u>REF.</u>	<u>REFERENCIA SIGPAC</u>	<u>CULTIVO</u>	<u>DESCRIPCIÓN CULTIVO</u>	<u>S/R</u>	<u>SUP. COMPROM. (ha)</u>	<u>SUP. CUMPLE (ha)</u>
170000006256104	18-024-031-00025-0002	5000	CEBADA-SIN VARIEDAD	S	1,92	0,00
170000006256111	18-024-031-00027-0001	5000	CEBADA-SIN VARIEDAD	S	0,90	0,00
170000006256120	18-087-000-80003-0003	5000	CEBADA-SIN VARIEDAD	S	0,05	0,00
170000006256121	18-087-002-00753-0001	5000	CEBADA-SIN VARIEDAD	S	2,51	0,00
170000006256122	18-087-005-00155-0001	5000	CEBADA-SIN VARIEDAD	S	2,84	0,00
170000006256132	18-087-005-00155-0003	5000	CEBADA-SIN VARIEDAD	S	0,75	0,00
170000006256131	18-087-005-00155-0004	5000	CEBADA-SIN VARIEDAD	S	0,68	0,00
170000006256146	18-087-005-00162-0001	5000	CEBADA-SIN VARIEDAD	S	1,23	0,00
170000006256147	18-087-005-00163-0001	5000	CEBADA-SIN VARIEDAD	S	7,91	0,00
170000006256134	18-087-005-00164-0002	5000	CEBADA-SIN VARIEDAD	S	2,03	0,00

Porcentaje de superficie determinada situada en zonas RAMSAR**PUNTOS: 0,00 0.0%**

<u>REF.</u>	<u>REFERENCIA SIGPAC</u>	<u>CULTIVO</u>	<u>DESCRIPCIÓN CULTIVO</u>	<u>S/R</u>	<u>SUP. COMPROM. (ha)</u>	<u>SUP. CUMPLE (ha)</u>
170000006256104	18-024-031-00025-0002	5000	CEBADA-SIN VARIEDAD	S	1,92	0,00
170000006256111	18-024-031-00027-0001	5000	CEBADA-SIN VARIEDAD	S	0,90	0,00
170000006256120	18-087-000-80003-0003	5000	CEBADA-SIN VARIEDAD	S	0,05	0,00
170000006256121	18-087-002-00753-0001	5000	CEBADA-SIN VARIEDAD	S	2,51	0,00
170000006256122	18-087-005-00155-0001	5000	CEBADA-SIN VARIEDAD	S	2,84	0,00
170000006256132	18-087-005-00155-0003	5000	CEBADA-SIN VARIEDAD	S	0,75	0,00
170000006256131	18-087-005-00155-0004	5000	CEBADA-SIN VARIEDAD	S	0,68	0,00
170000006256146	18-087-005-00162-0001	5000	CEBADA-SIN VARIEDAD	S	1,23	0,00
170000006256147	18-087-005-00163-0001	5000	CEBADA-SIN VARIEDAD	S	7,91	0,00
170000006256134	18-087-005-00164-0002	5000	CEBADA-SIN VARIEDAD	S	2,03	0,00

Porcentaje de superficie determinada en zonas vulnerables a la contaminación por nitratos**PUNTOS: 0,00 0.0%**

<u>REF.</u>	<u>REFERENCIA SIGPAC</u>	<u>CULTIVO</u>	<u>DESCRIPCIÓN CULTIVO</u>	<u>S/R</u>	<u>SUP. COMPROM. (ha)</u>	<u>SUP. CUMPLE (ha)</u>
170000006256104	18-024-031-00025-0002	5000	CEBADA-SIN VARIEDAD	S	1,92	0,00
170000006256111	18-024-031-00027-0001	5000	CEBADA-SIN VARIEDAD	S	0,90	0,00
170000006256120	18-087-000-80003-0003	5000	CEBADA-SIN VARIEDAD	S	0,05	0,00
170000006256121	18-087-002-00753-0001	5000	CEBADA-SIN VARIEDAD	S	2,51	0,00
170000006256122	18-087-005-00155-0001	5000	CEBADA-SIN VARIEDAD	S	2,84	0,00
170000006256132	18-087-005-00155-0003	5000	CEBADA-SIN VARIEDAD	S	0,75	0,00
170000006256131	18-087-005-00155-0004	5000	CEBADA-SIN VARIEDAD	S	0,68	0,00
170000006256146	18-087-005-00162-0001	5000	CEBADA-SIN VARIEDAD	S	1,23	0,00
170000006256147	18-087-005-00163-0001	5000	CEBADA-SIN VARIEDAD	S	7,91	0,00
170000006256134	18-087-005-00164-0002	5000	CEBADA-SIN VARIEDAD	S	2,03	0,00

Pendiente media de la explotación**PUNTOS: 2,00 10.08%**

<u>REF.</u>	<u>REFERENCIA SIGPAC</u>	<u>CULTIVO</u>	<u>DESCRIPCIÓN CULTIVO</u>	<u>S/R</u>	<u>PENDIENTE MEDIA (%)</u>	<u>SUP. COMPROM. (ha)</u>
170000006256104	18-024-031-00025-0002	5000	CEBADA-SIN VARIEDAD	S	3,97	1,92
170000006256111	18-024-031-00027-0001	5000	CEBADA-SIN VARIEDAD	S	5,68	0,90
170000006256120	18-087-000-80003-0003	5000	CEBADA-SIN VARIEDAD	S	4,02	0,05
170000006256121	18-087-002-00753-0001	5000	CEBADA-SIN VARIEDAD	S	4,91	2,51
170000006256122	18-087-005-00155-0001	5000	CEBADA-SIN VARIEDAD	S	13,13	2,84

REF.	REFERENCIA SIGPAC	CULTIVO	DESCRIPCIÓN CULTIVO	S/R	PENDIENTE		SUP.
					MEDIA (%)	COMPROM.	
						(ha)	(ha)
170000006256132	18-087-005-00155-0003	5000	CEBADA-SIN VARIEDAD	S	12,83		0,75
170000006256131	18-087-005-00155-0004	5000	CEBADA-SIN VARIEDAD	S	13,04		0,68
170000006256146	18-087-005-00162-0001	5000	CEBADA-SIN VARIEDAD	S	15,93		1,23
170000006256147	18-087-005-00163-0001	5000	CEBADA-SIN VARIEDAD	S	11,43		7,91
170000006256134	18-087-005-00164-0002	5000	CEBADA-SIN VARIEDAD	S	9,28		2,03

Porcentaje de Superficie de la explotación en municipios con más del 40 por ciento de su superficie agraria dentro de la Zona de desertificación PUNTOS: 6,00 100.0%

REF.	REFERENCIA SIGPAC	CULTIVO	DESCRIPCIÓN CULTIVO	S/R	SUP.		
					COMPROM.	CUMPLE	
						(ha)	(ha)
170000006256104	18-024-031-00025-0002	5000	CEBADA-SIN VARIEDAD	S		1,92	1,92
170000006256111	18-024-031-00027-0001	5000	CEBADA-SIN VARIEDAD	S		0,90	0,90
170000006256120	18-087-000-80003-0003	5000	CEBADA-SIN VARIEDAD	S		0,05	0,05
170000006256121	18-087-002-00753-0001	5000	CEBADA-SIN VARIEDAD	S		2,51	2,51
170000006256122	18-087-005-00155-0001	5000	CEBADA-SIN VARIEDAD	S		2,84	2,84
170000006256132	18-087-005-00155-0003	5000	CEBADA-SIN VARIEDAD	S		0,75	0,75
170000006256131	18-087-005-00155-0004	5000	CEBADA-SIN VARIEDAD	S		0,68	0,68
170000006256146	18-087-005-00162-0001	5000	CEBADA-SIN VARIEDAD	S		1,23	1,23
170000006256147	18-087-005-00163-0001	5000	CEBADA-SIN VARIEDAD	S		7,91	7,91
170000006256134	18-087-005-00164-0002	5000	CEBADA-SIN VARIEDAD	S		2,03	2,03



<u>APELLIDOS Y NOMBRE / RAZÓN SOCIAL</u>	<u>NIF</u>	<u>EXPEDIENTE</u>	<u>SUP. COMPROMETIDA</u>		
			<u>(ha)</u>		
VALDIVIESO MUÑOZ ANTONIO	****1444*	1048707	7.04		
RESOLUCIÓN					
ADMITIDO					
IMPORTE POR ANUALIDAD					
	<u>2018</u>	<u>2019</u>	<u>2020</u>	<u>2021</u>	<u>2022</u>
IMPORTE MÁXIMO SUBVENCIONABLE	1.522,33 €	1.522,33 €	1.522,33 €	1.522,33 €	1.522,33 €
IMPORTE MEDIO DE TRANSFERENCIA (€/ha)	216,24 €	216,24 €	216,24 €	216,24 €	216,24 €

DETALLE IMPORTES POR ANUALIDAD

<u>GRUPOS DE CULTIVO ADMITIDOS</u>	<u>SUP. COMPROM.</u>	<u>2018</u>	<u>2019</u>	<u>2020</u>	<u>2021</u>	<u>2022</u>
	<u>(ha)</u>					
FRUTALES SECANO	7,04	1.522,33 €	1.522,33 €	1.522,33 €	1.522,33 €	1.522,33 €

RECINTOS COMPROMETIDOS

<u>REF.</u>	<u>REFERENCIA SIGPAC</u>	<u>CULTIVO DESCRIPCIÓN CULTIVO</u>	<u>S/R</u>	<u>PEND. MEDIA</u>	<u>SUP. DEC. ADMIN.</u>	<u>NU SUP. CERT.</u>	<u>SUP. CAMPO</u>	<u>SUP. COMPROM.</u>
				<u>(%)</u>	<u>(ha)</u>	<u>(ha)</u>	<u>(ha)</u>	<u>(ha)</u>
1700000004907512	18-024-033-00122-0001	104000 ALMENDROS-SIN VARIEDAD	S	4,57	2,64	2,64	2,64	2,64
1700000004907513	18-024-033-00124-0001	104000 ALMENDROS-SIN VARIEDAD	S	5,29	4,40	4,40	4,40	4,40

RESUMEN CRITERIOS DE SELECCIÓN

11.2.1.1 Mantenimiento de prácticas y métodos de agricultura ecológica: Cultivos permanentes distintos de olivar - Conv 2018. PUNTOS: 7,00

	<u>PUNTOS</u>	<u>CUMPLE</u>
Porcentaje de superficie determinada en Red Natura 2000	0,00	0.0%
Porcentaje de superficie determinada situada en zonas RAMSAR	0,00	0.0%
Porcentaje de superficie determinada en zonas vulnerables a la contaminación por nitratos	0,00	0.0%
Pendiente media de la explotación	1,00	5.02%
Porcentaje de Superficie de la explotación en municipios con más del 40 por ciento de su superficie agraria dentro de la Zona de desertificación	6,00	100.0%



DETALLE CRITERIOS DE SELECCIÓN**11.2.1.1 Mantenimiento de prácticas y métodos de agricultura ecológica: Cultivos permanentes distintos de olivar - Conv 2018.****PUNTOS: 7,00****Porcentaje de superficie determinada en Red Natura 2000****PUNTOS: 0,00 0.0%**

<u>REF.</u>	<u>REFERENCIA SIGPAC</u>	<u>CULTIVO</u>	<u>DESCRIPCIÓN CULTIVO</u>	<u>S/R</u>	<u>SUP. COMPROM. (ha)</u>	<u>SUP. CUMPLE (ha)</u>
1700000004907512	18-024-033-00122-0001	104000	ALMENDROS-SIN VARIEDAD	S	2,64	0,00
1700000004907513	18-024-033-00124-0001	104000	ALMENDROS-SIN VARIEDAD	S	4,40	0,00

Porcentaje de superficie determinada situada en zonas RAMSAR**PUNTOS: 0,00 0.0%**

<u>REF.</u>	<u>REFERENCIA SIGPAC</u>	<u>CULTIVO</u>	<u>DESCRIPCIÓN CULTIVO</u>	<u>S/R</u>	<u>SUP. COMPROM. (ha)</u>	<u>SUP. CUMPLE (ha)</u>
1700000004907512	18-024-033-00122-0001	104000	ALMENDROS-SIN VARIEDAD	S	2,64	0,00
1700000004907513	18-024-033-00124-0001	104000	ALMENDROS-SIN VARIEDAD	S	4,40	0,00

Porcentaje de superficie determinada en zonas vulnerables a la contaminación por nitratos**PUNTOS: 0,00 0.0%**

<u>REF.</u>	<u>REFERENCIA SIGPAC</u>	<u>CULTIVO</u>	<u>DESCRIPCIÓN CULTIVO</u>	<u>S/R</u>	<u>SUP. COMPROM. (ha)</u>	<u>SUP. CUMPLE (ha)</u>
1700000004907512	18-024-033-00122-0001	104000	ALMENDROS-SIN VARIEDAD	S	2,64	0,00
1700000004907513	18-024-033-00124-0001	104000	ALMENDROS-SIN VARIEDAD	S	4,40	0,00

Pendiente media de la explotación**PUNTOS: 1,00 5.02%**

<u>REF.</u>	<u>REFERENCIA SIGPAC</u>	<u>CULTIVO</u>	<u>DESCRIPCIÓN CULTIVO</u>	<u>S/R</u>	<u>PENDIENTE MEDIA (%)</u>	<u>SUP. COMPROM. (ha)</u>
1700000004907512	18-024-033-00122-0001	104000	ALMENDROS-SIN VARIEDAD	S	4,57	2,64
1700000004907513	18-024-033-00124-0001	104000	ALMENDROS-SIN VARIEDAD	S	5,29	4,40

Porcentaje de Superficie de la explotación en municipios con más del 40 por ciento de su superficie agraria dentro de la Zona de desertificación**PUNTOS: 6,00 100.0%**

<u>REF.</u>	<u>REFERENCIA SIGPAC</u>	<u>CULTIVO</u>	<u>DESCRIPCIÓN CULTIVO</u>	<u>S/R</u>	<u>SUP. COMPROM. (ha)</u>	<u>SUP. CUMPLE (ha)</u>
1700000004907512	18-024-033-00122-0001	104000	ALMENDROS-SIN VARIEDAD	S	2,64	2,64
1700000004907513	18-024-033-00124-0001	104000	ALMENDROS-SIN VARIEDAD	S	4,40	4,40



<u>APELLIDOS Y NOMBRE / RAZÓN SOCIAL</u>	<u>NIF</u>	<u>EXPEDIENTE</u>	<u>SUP. COMPROMETIDA</u>		
			<u>(ha)</u>		
VALDIVIESO PELAEZ NICANOR	****3453*	1166008	3.22		
<u>RESOLUCIÓN</u>					
ADMITIDO					
<u>IMPORTES POR ANUALIDAD</u>					

	<u>2018</u>	<u>2019</u>	<u>2020</u>	<u>2021</u>	<u>2022</u>
IMPORTE MÁXIMO SUBVENCIONABLE	696,29 €	696,29 €	696,29 €	696,29 €	696,29 €
IMPORTE MEDIO DE TRANSFERENCIA (€/ha)	216,24 €	216,24 €	216,24 €	216,24 €	216,24 €

DETALLE IMPORTES POR ANUALIDAD

<u>GRUPOS DE CULTIVO ADMITIDOS</u>	<u>SUP. COMPROM.</u>	<u>2018</u>	<u>2019</u>	<u>2020</u>	<u>2021</u>	<u>2022</u>
	<u>(ha)</u>					
FRUTALES SECANO	3,22	696,29 €	696,29 €	696,29 €	696,29 €	696,29 €

RECINTOS COMPROMETIDOS

<u>REF.</u>	<u>REFERENCIA SIGPAC</u>	<u>CULTIVO DESCRIPCIÓN CULTIVO</u>	<u>S/R</u>	<u>PEND. MEDIA</u>	<u>SUP. DEC. ADMIN.</u>	<u>NU SUP. CERT.</u>	<u>SUP. CAMPO</u>	<u>SUP. COMPROM.</u>
				<u>(%)</u>	<u>(ha)</u>	<u>(ha)</u>	<u>(ha)</u>	<u>(ha)</u>
1700000004860732	18-057-039-00005-0001	104000 ALMENDROS-SIN VARIEDAD	S	5,58	3,22	3,22		3,22

RESUMEN CRITERIOS DE SELECCIÓN

11.2.1.1 Mantenimiento de prácticas y métodos de agricultura ecológica: Cultivos permanentes distintos de olivar - Conv 2018. PUNTOS: 7,00

	<u>PUNTOS</u>	<u>CUMPLE</u>
Porcentaje de superficie determinada en Red Natura 2000	0,00	0.0%
Porcentaje de superficie determinada situada en zonas RAMSAR	0,00	0.0%
Porcentaje de superficie determinada en zonas vulnerables a la contaminación por nitratos	0,00	0.0%
Pendiente media de la explotación	1,00	5.58%
Porcentaje de Superficie de la explotación en municipios con más del 40 por ciento de su superficie agraria dentro de la Zona de desertificación	6,00	100.0%



DETALLE CRITERIOS DE SELECCIÓN**11.2.1.1 Mantenimiento de prácticas y métodos de agricultura ecológica: Cultivos permanentes distintos de olivar - Conv 2018.****PUNTOS: 7,00****Porcentaje de superficie determinada en Red Natura 2000****PUNTOS: 0,00 0.0%**

<u>REF.</u>	<u>REFERENCIA SIGPAC</u>	<u>CULTIVO</u>	<u>DESCRIPCIÓN CULTIVO</u>	<u>S/R</u>	<u>SUP. COMPROM. (ha)</u>	<u>SUP. CUMPLE (ha)</u>
1700000004860732	18-057-039-00005-0001	104000	ALMENDROS-SIN VARIEDAD	S	3,22	0,00

Porcentaje de superficie determinada situada en zonas RAMSAR**PUNTOS: 0,00 0.0%**

<u>REF.</u>	<u>REFERENCIA SIGPAC</u>	<u>CULTIVO</u>	<u>DESCRIPCIÓN CULTIVO</u>	<u>S/R</u>	<u>SUP. COMPROM. (ha)</u>	<u>SUP. CUMPLE (ha)</u>
1700000004860732	18-057-039-00005-0001	104000	ALMENDROS-SIN VARIEDAD	S	3,22	0,00

Porcentaje de superficie determinada en zonas vulnerables a la contaminación por nitratos**PUNTOS: 0,00 0.0%**

<u>REF.</u>	<u>REFERENCIA SIGPAC</u>	<u>CULTIVO</u>	<u>DESCRIPCIÓN CULTIVO</u>	<u>S/R</u>	<u>SUP. COMPROM. (ha)</u>	<u>SUP. CUMPLE (ha)</u>
1700000004860732	18-057-039-00005-0001	104000	ALMENDROS-SIN VARIEDAD	S	3,22	0,00

Pendiente media de la explotación**PUNTOS: 1,00 5.58%**

<u>REF.</u>	<u>REFERENCIA SIGPAC</u>	<u>CULTIVO</u>	<u>DESCRIPCIÓN CULTIVO</u>	<u>S/R</u>	<u>PENDIENTE MEDIA (%)</u>	<u>SUP. COMPROM. (ha)</u>
1700000004860732	18-057-039-00005-0001	104000	ALMENDROS-SIN VARIEDAD	S	5,58	3,22

Porcentaje de Superficie de la explotación en municipios con más del 40 por ciento de su superficie agraria dentro de la Zona de desertificación**PUNTOS: 6,00 100.0%**

<u>REF.</u>	<u>REFERENCIA SIGPAC</u>	<u>CULTIVO</u>	<u>DESCRIPCIÓN CULTIVO</u>	<u>S/R</u>	<u>SUP. COMPROM. (ha)</u>	<u>SUP. CUMPLE (ha)</u>
1700000004860732	18-057-039-00005-0001	104000	ALMENDROS-SIN VARIEDAD	S	3,22	3,22



<u>APELLIDOS Y NOMBRE / RAZÓN SOCIAL</u>	<u>NIF</u>	<u>EXPEDIENTE</u>	<u>SUP. COMPROMETIDA</u>			
			<u>(ha)</u>			
VALENZUELA GARCIA SIMON	***0267*	1064551	40.23			
RESOLUCIÓN						
ADMITIDO						
IMPORTE POR ANUALIDAD						
		2018	2019	2020	2021	2022
IMPORTE MÁXIMO SUBVENCIONABLE		8.679,44 €	8.679,44 €	8.679,44 €	8.679,44 €	8.679,44 €
IMPORTE MEDIO DE TRANSFERENCIA (€/ha)		215,75 €	215,75 €	215,75 €	215,75 €	215,75 €

DETALLE IMPORTES POR ANUALIDAD

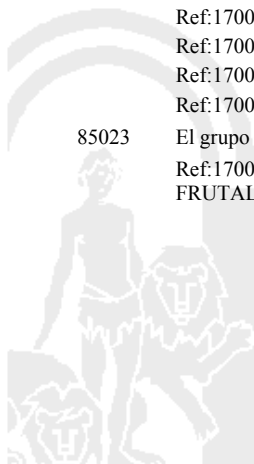
<u>GRUPOS DE CULTIVO ADMITIDOS</u>	<u>SUP. COMPROM.</u>	2018	2019	2020	2021	2022
	<u>(ha)</u>					
FRUTALES SECANO	40,23	8.679,44 €	8.679,44 €	8.679,44 €	8.679,44 €	8.679,44 €

RECINTOS COMPROMETIDOS

<u>REF.</u>	<u>REFERENCIA SIGPAC</u>	<u>CULTIVO DESCRIPCIÓN CULTIVO</u>	<u>S/R</u>	<u>PEND. MEDIA (%)</u>	<u>SUP. DEC. ADMIN. (ha)</u>	<u>NU SUP. CERT. (ha)</u>	<u>SUP. CAMPO (ha)</u>	<u>SUP. COMPROM. (ha)</u>
170000005440166	18-054-006-00093-0001	104000 ALMENDROS-SIN VARIEDAD	S	5,78	0,97	0,97		0,97
170000005440169	18-054-006-00261-0012	104000 ALMENDROS-SIN VARIEDAD	S	6,03	0,04	0,04		0,04
170000005440168	18-054-006-00261-0011	104000 ALMENDROS-SIN VARIEDAD	S	6,25	0,10	0,10		0,10
170000005440066	18-030-017-00002-0001	104000 ALMENDROS-SIN VARIEDAD	S	6,60	0,05	0,05		0,05
170000005440091	18-054-006-00096-0001	104000 ALMENDROS-SIN VARIEDAD	S	7,00	0,92	0,92		0,92
170000005440088	18-054-006-00266-0001	104000 ALMENDROS-SIN VARIEDAD	S	8,30	0,21	0,21		0,21
170000005440173	18-054-006-00264-0001	104000 ALMENDROS-SIN VARIEDAD	S	8,39	0,98	0,98		0,98
170000005440179	18-054-006-00096-0024	104000 ALMENDROS-SIN VARIEDAD	S	8,70	0,49	0,49		0,49
170000005440167	18-054-006-00094-0001	104000 ALMENDROS-SIN VARIEDAD	S	8,90	1,61	1,61		1,61
170000005440174	18-054-006-00265-0011	104000 ALMENDROS-SIN VARIEDAD	S	9,02	4,80	4,80		4,80
170000005440180	18-054-006-00095-0034	104000 ALMENDROS-SIN VARIEDAD	S	9,17	6,26	6,26		6,26
170000005440172	18-054-006-00095-0021	104000 ALMENDROS-SIN VARIEDAD	S	9,49	9,65	9,65		9,65
170000005440153	18-030-017-00002-0002	104000 ALMENDROS-SIN VARIEDAD	S	9,70	0,35	0,35		0,35
170000005440175	18-054-006-00095-0003	104000 ALMENDROS-SIN VARIEDAD	S	9,92	11,68	11,68		11,68
170000005440171	18-054-006-00095-0006	104000 ALMENDROS-SIN VARIEDAD	S	10,67	1,25	1,25		1,25
170000005440170	18-054-006-00265-0025	104000 ALMENDROS-SIN VARIEDAD	S	11,20	0,07	0,07		0,07
170000005440178	18-054-006-00095-0041	104000 ALMENDROS-SIN VARIEDAD	S	11,64	0,05	0,05		0,05
170000005440177	18-054-006-00095-0035	104000 ALMENDROS-SIN VARIEDAD	S	13,40	0,25	0,25		0,25
170000005440176	18-054-006-00095-0015	104000 ALMENDROS-SIN VARIEDAD	S	13,87	0,50	0,50		0,50

INCIDENCIAS**INCIDENCIA DESCRIPCIÓN**

85007	Cultivo, variedad, regimen y/o uso del recinto SIGPAC no compatible con la operación (anexo IV.I, Orden 26 mayo 2015) Ref:170000005440092 Recinto:18-054-006-00095-002 Cultivo:104000 ALMENDROS-SIN VARIEDAD Secano Uso SIGPAC:TA Ref:170000005440082 Recinto:18-054-006-00095-016 Cultivo:104000 ALMENDROS-SIN VARIEDAD Secano Uso SIGPAC:TA Ref:170000005440072 Recinto:18-054-006-00095-018 Cultivo:104000 ALMENDROS-SIN VARIEDAD Secano Uso SIGPAC:TA Ref:170000005440144 Recinto:18-054-006-00095-039 Cultivo:104000 ALMENDROS-SIN VARIEDAD Secano Uso SIGPAC:TA Ref:170000005440130 Recinto:18-054-006-00095-040 Cultivo:104000 ALMENDROS-SIN VARIEDAD Secano Uso SIGPAC:TA Ref:170000005440084 Recinto:18-054-006-00265-009 Cultivo:104000 ALMENDROS-SIN VARIEDAD Secano Uso SIGPAC:TA Ref:170000005440090 Recinto:18-054-006-00265-010 Cultivo:104000 ALMENDROS-SIN VARIEDAD Secano Uso SIGPAC:TA Ref:170000005440089 Recinto:18-054-006-00265-014 Cultivo:104000 ALMENDROS-SIN VARIEDAD Secano Uso SIGPAC:TA Ref:170000005440154 Recinto:18-054-006-00265-022 Cultivo:104000 ALMENDROS-SIN VARIEDAD Secano Uso SIGPAC:TA Ref:170000005440067 Recinto:18-054-006-00265-023 Cultivo:104000 ALMENDROS-SIN VARIEDAD Secano Uso SIGPAC:TA Ref:170000005440086 Recinto:18-054-006-00265-024 Cultivo:104000 ALMENDROS-SIN VARIEDAD Secano Uso SIGPAC:TA Ref:170000005440087 Recinto:18-054-006-00265-026 Cultivo:104000 ALMENDROS-SIN VARIEDAD Secano Uso SIGPAC:TA Ref:170000005440085 Recinto:18-054-006-00265-027 Cultivo:104000 ALMENDROS-SIN VARIEDAD Secano Uso SIGPAC:TA
85023	El grupo de cultivo declarado en el recinto no coincide con el grupo de cultivo existente en el Organismo de Certificación Ref:170000005440164 Recinto:18-054-006-00095-038 Cultivo:50000 GARBANZOS-SIN VARIEDAD Secano Grupo de SIPEA: FRUTALES



RESUMEN CRITERIOS DE SELECCIÓN**11.2.1.1 Mantenimiento de prácticas y métodos de agricultura ecológica: Cultivos herbáceos - Conv 2018.** PUNTOS: 0,00

	PUNTOS	CUMPLE
Porcentaje de superficie determinada en Red Natura 2000	0,00	0.0%
Porcentaje de superficie determinada situada en zonas RAMSAR	0,00	0.0%
Porcentaje de superficie determinada en zonas vulnerables a la contaminación por nitratos	0,00	0.0%
Pendiente media de la explotación	0,00	0.0%
Porcentaje de Superficie de la explotación en municipios con más del 40 por ciento de su superficie agraria dentro de la Zona de desertificación	0,00	0.0%

11.2.1.1 Mantenimiento de prácticas y métodos de agricultura ecológica: Cultivos permanentes distintos de olivar - Conv 2018. PUNTOS: 8,00

	PUNTOS	CUMPLE
Porcentaje de superficie determinada en Red Natura 2000	0,00	0.0%
Porcentaje de superficie determinada situada en zonas RAMSAR	0,00	0.0%
Porcentaje de superficie determinada en zonas vulnerables a la contaminación por nitratos	0,00	0.0%
Pendiente media de la explotación	2,00	9.4%
Porcentaje de Superficie de la explotación en municipios con más del 40 por ciento de su superficie agraria dentro de la Zona de desertificación	6,00	100.0%

DETALLE CRITERIOS DE SELECCIÓN**11.2.1.1 Mantenimiento de prácticas y métodos de agricultura ecológica: Cultivos herbáceos - Conv 2018.** PUNTOS: 0,00

Porcentaje de superficie determinada en Red Natura 2000	PUNTOS:	0,00	0.0%
Porcentaje de superficie determinada situada en zonas RAMSAR	PUNTOS:	0,00	0.0%
Porcentaje de superficie determinada en zonas vulnerables a la contaminación por nitratos	PUNTOS:	0,00	0.0%
Pendiente media de la explotación	PUNTOS:	0,00	0.0%
Porcentaje de Superficie de la explotación en municipios con más del 40 por ciento de su superficie agraria dentro de la Zona de desertificación	PUNTOS:	0,00	0.0%

11.2.1.1 Mantenimiento de prácticas y métodos de agricultura ecológica: Cultivos permanentes distintos de olivar - Conv 2018. PUNTOS: 8,00

Porcentaje de superficie determinada en Red Natura 2000	PUNTOS:	0,00	0.0%
---	---------	------	------

REF.	REFERENCIA SIGPAC	CULTIVO	DESCRIPCIÓN CULTIVO	S/R	SUP. COMPROM. (ha)	SUP. CUMPLE (ha)
170000005440066	18-030-017-00002-0001	104000	ALMENDROS-SIN VARIEDAD	S	0,05	0,00
1700000005440153	18-030-017-00002-0002	104000	ALMENDROS-SIN VARIEDAD	S	0,35	0,00
1700000005440166	18-054-006-00093-0001	104000	ALMENDROS-SIN VARIEDAD	S	0,97	0,00
1700000005440167	18-054-006-00094-0001	104000	ALMENDROS-SIN VARIEDAD	S	1,61	0,00
1700000005440175	18-054-006-00095-0003	104000	ALMENDROS-SIN VARIEDAD	S	11,68	0,00
1700000005440171	18-054-006-00095-0006	104000	ALMENDROS-SIN VARIEDAD	S	1,25	0,00
1700000005440176	18-054-006-00095-0015	104000	ALMENDROS-SIN VARIEDAD	S	0,50	0,00
1700000005440172	18-054-006-00095-0021	104000	ALMENDROS-SIN VARIEDAD	S	9,65	0,00
1700000005440180	18-054-006-00095-0034	104000	ALMENDROS-SIN VARIEDAD	S	6,26	0,00
1700000005440177	18-054-006-00095-0035	104000	ALMENDROS-SIN VARIEDAD	S	0,25	0,00
1700000005440178	18-054-006-00095-0041	104000	ALMENDROS-SIN VARIEDAD	S	0,05	0,00
1700000005440091	18-054-006-00096-0001	104000	ALMENDROS-SIN VARIEDAD	S	0,92	0,00
1700000005440179	18-054-006-00096-0024	104000	ALMENDROS-SIN VARIEDAD	S	0,49	0,00
1700000005440168	18-054-006-00261-0011	104000	ALMENDROS-SIN VARIEDAD	S	0,10	0,00
1700000005440169	18-054-006-00261-0012	104000	ALMENDROS-SIN VARIEDAD	S	0,04	0,00
1700000005440173	18-054-006-00264-0001	104000	ALMENDROS-SIN VARIEDAD	S	0,98	0,00
1700000005440174	18-054-006-00265-0011	104000	ALMENDROS-SIN VARIEDAD	S	4,80	0,00
1700000005440170	18-054-006-00265-0025	104000	ALMENDROS-SIN VARIEDAD	S	0,07	0,00
1700000005440088	18-054-006-00266-0001	104000	ALMENDROS-SIN VARIEDAD	S	0,21	0,00

Porcentaje de superficie determinada situada en zonas RAMSAR**PUNTOS:** 0,00 0.0%

<u>REF.</u>	<u>REFERENCIA SIGPAC</u>	<u>CULTIVO</u>	<u>DESCRIPCIÓN CULTIVO</u>	<u>S/R</u>	<u>SUP. COMPROM.</u> <u>(ha)</u>	<u>SUP. CUMPLE</u> <u>(ha)</u>
170000005440066	18-030-017-00002-0001	104000	ALMENDROS-SIN VARIEDAD	S	0,05	0,00
170000005440153	18-030-017-00002-0002	104000	ALMENDROS-SIN VARIEDAD	S	0,35	0,00
170000005440166	18-054-006-00093-0001	104000	ALMENDROS-SIN VARIEDAD	S	0,97	0,00
170000005440167	18-054-006-00094-0001	104000	ALMENDROS-SIN VARIEDAD	S	1,61	0,00
170000005440175	18-054-006-00095-0003	104000	ALMENDROS-SIN VARIEDAD	S	11,68	0,00
170000005440171	18-054-006-00095-0006	104000	ALMENDROS-SIN VARIEDAD	S	1,25	0,00
170000005440176	18-054-006-00095-0015	104000	ALMENDROS-SIN VARIEDAD	S	0,50	0,00
170000005440172	18-054-006-00095-0021	104000	ALMENDROS-SIN VARIEDAD	S	9,65	0,00
170000005440180	18-054-006-00095-0034	104000	ALMENDROS-SIN VARIEDAD	S	6,26	0,00
170000005440177	18-054-006-00095-0035	104000	ALMENDROS-SIN VARIEDAD	S	0,25	0,00
170000005440178	18-054-006-00095-0041	104000	ALMENDROS-SIN VARIEDAD	S	0,05	0,00
170000005440091	18-054-006-00096-0001	104000	ALMENDROS-SIN VARIEDAD	S	0,92	0,00
170000005440179	18-054-006-00096-0024	104000	ALMENDROS-SIN VARIEDAD	S	0,49	0,00
170000005440168	18-054-006-00261-0011	104000	ALMENDROS-SIN VARIEDAD	S	0,10	0,00
170000005440169	18-054-006-00261-0012	104000	ALMENDROS-SIN VARIEDAD	S	0,04	0,00
170000005440173	18-054-006-00264-0001	104000	ALMENDROS-SIN VARIEDAD	S	0,98	0,00
170000005440174	18-054-006-00265-0011	104000	ALMENDROS-SIN VARIEDAD	S	4,80	0,00
170000005440170	18-054-006-00265-0025	104000	ALMENDROS-SIN VARIEDAD	S	0,07	0,00
170000005440088	18-054-006-00266-0001	104000	ALMENDROS-SIN VARIEDAD	S	0,21	0,00

Porcentaje de superficie determinada en zonas vulnerables a la contaminación por nitratos**PUNTOS:** 0,00 0.0%

<u>REF.</u>	<u>REFERENCIA SIGPAC</u>	<u>CULTIVO</u>	<u>DESCRIPCIÓN CULTIVO</u>	<u>S/R</u>	<u>SUP. COMPROM.</u> <u>(ha)</u>	<u>SUP. CUMPLE</u> <u>(ha)</u>
170000005440066	18-030-017-00002-0001	104000	ALMENDROS-SIN VARIEDAD	S	0,05	0,00
170000005440153	18-030-017-00002-0002	104000	ALMENDROS-SIN VARIEDAD	S	0,35	0,00
170000005440166	18-054-006-00093-0001	104000	ALMENDROS-SIN VARIEDAD	S	0,97	0,00
170000005440167	18-054-006-00094-0001	104000	ALMENDROS-SIN VARIEDAD	S	1,61	0,00
170000005440175	18-054-006-00095-0003	104000	ALMENDROS-SIN VARIEDAD	S	11,68	0,00
170000005440171	18-054-006-00095-0006	104000	ALMENDROS-SIN VARIEDAD	S	1,25	0,00
170000005440176	18-054-006-00095-0015	104000	ALMENDROS-SIN VARIEDAD	S	0,50	0,00
170000005440172	18-054-006-00095-0021	104000	ALMENDROS-SIN VARIEDAD	S	9,65	0,00
170000005440180	18-054-006-00095-0034	104000	ALMENDROS-SIN VARIEDAD	S	6,26	0,00
170000005440177	18-054-006-00095-0035	104000	ALMENDROS-SIN VARIEDAD	S	0,25	0,00
170000005440178	18-054-006-00095-0041	104000	ALMENDROS-SIN VARIEDAD	S	0,05	0,00
170000005440091	18-054-006-00096-0001	104000	ALMENDROS-SIN VARIEDAD	S	0,92	0,00
170000005440179	18-054-006-00096-0024	104000	ALMENDROS-SIN VARIEDAD	S	0,49	0,00
170000005440168	18-054-006-00261-0011	104000	ALMENDROS-SIN VARIEDAD	S	0,10	0,00
170000005440169	18-054-006-00261-0012	104000	ALMENDROS-SIN VARIEDAD	S	0,04	0,00
170000005440173	18-054-006-00264-0001	104000	ALMENDROS-SIN VARIEDAD	S	0,98	0,00
170000005440174	18-054-006-00265-0011	104000	ALMENDROS-SIN VARIEDAD	S	4,80	0,00
170000005440170	18-054-006-00265-0025	104000	ALMENDROS-SIN VARIEDAD	S	0,07	0,00
170000005440088	18-054-006-00266-0001	104000	ALMENDROS-SIN VARIEDAD	S	0,21	0,00

Pendiente media de la explotación**PUNTOS:** 2,00 9.4%

<u>REF.</u>	<u>REFERENCIA SIGPAC</u>	<u>CULTIVO</u>	<u>DESCRIPCIÓN CULTIVO</u>	<u>S/R</u>	<u>PENDIENTE MEDIA (%)</u>	<u>SUP. COMPROM.</u> <u>(ha)</u>
170000005440066	18-030-017-00002-0001	104000	ALMENDROS-SIN VARIEDAD	S	6,60	0,05
170000005440153	18-030-017-00002-0002	104000	ALMENDROS-SIN VARIEDAD	S	9,70	0,35
170000005440166	18-054-006-00093-0001	104000	ALMENDROS-SIN VARIEDAD	S	5,78	0,97
170000005440167	18-054-006-00094-0001	104000	ALMENDROS-SIN VARIEDAD	S	8,90	1,61
170000005440175	18-054-006-00095-0003	104000	ALMENDROS-SIN VARIEDAD	S	9,92	11,68
170000005440171	18-054-006-00095-0006	104000	ALMENDROS-SIN VARIEDAD	S	10,67	1,25

REF.	REFERENCIA SIGPAC	CULTIVO	DESCRIPCIÓN CULTIVO	S/R	PENDIENTE		SUP.
					MEDIA (%)	COMPROM.	(ha)
170000005440176	18-054-006-00095-0015	104000	ALMENDROS-SIN VARIEDAD	S	13,87		0,50
170000005440172	18-054-006-00095-0021	104000	ALMENDROS-SIN VARIEDAD	S	9,49		9,65
170000005440180	18-054-006-00095-0034	104000	ALMENDROS-SIN VARIEDAD	S	9,17		6,26
170000005440177	18-054-006-00095-0035	104000	ALMENDROS-SIN VARIEDAD	S	13,40		0,25
170000005440178	18-054-006-00095-0041	104000	ALMENDROS-SIN VARIEDAD	S	11,64		0,05
170000005440091	18-054-006-00096-0001	104000	ALMENDROS-SIN VARIEDAD	S	7,00		0,92
170000005440179	18-054-006-00096-0024	104000	ALMENDROS-SIN VARIEDAD	S	8,70		0,49
170000005440168	18-054-006-00261-0011	104000	ALMENDROS-SIN VARIEDAD	S	6,25		0,10
170000005440169	18-054-006-00261-0012	104000	ALMENDROS-SIN VARIEDAD	S	6,03		0,04
170000005440173	18-054-006-00264-0001	104000	ALMENDROS-SIN VARIEDAD	S	8,39		0,98
170000005440174	18-054-006-00265-0011	104000	ALMENDROS-SIN VARIEDAD	S	9,02		4,80
170000005440170	18-054-006-00265-0025	104000	ALMENDROS-SIN VARIEDAD	S	11,20		0,07
170000005440088	18-054-006-00266-0001	104000	ALMENDROS-SIN VARIEDAD	S	8,30		0,21

Porcentaje de Superficie de la explotación en municipios con más del 40 por ciento de su superficie agraria dentro de la Zona de desertificación

PUNTOS: 6,00 100.0%

REF.	REFERENCIA SIGPAC	CULTIVO	DESCRIPCIÓN CULTIVO	S/R	SUP. CUMPLE	
					(ha)	(ha)
170000005440066	18-030-017-00002-0001	104000	ALMENDROS-SIN VARIEDAD	S	0,05	0,05
170000005440153	18-030-017-00002-0002	104000	ALMENDROS-SIN VARIEDAD	S	0,35	0,35
170000005440166	18-054-006-00093-0001	104000	ALMENDROS-SIN VARIEDAD	S	0,97	0,97
170000005440167	18-054-006-00094-0001	104000	ALMENDROS-SIN VARIEDAD	S	1,61	1,61
170000005440175	18-054-006-00095-0003	104000	ALMENDROS-SIN VARIEDAD	S	11,68	11,68
170000005440171	18-054-006-00095-0006	104000	ALMENDROS-SIN VARIEDAD	S	1,25	1,25
170000005440176	18-054-006-00095-0015	104000	ALMENDROS-SIN VARIEDAD	S	0,50	0,50
170000005440172	18-054-006-00095-0021	104000	ALMENDROS-SIN VARIEDAD	S	9,65	9,65
170000005440180	18-054-006-00095-0034	104000	ALMENDROS-SIN VARIEDAD	S	6,26	6,26
170000005440177	18-054-006-00095-0035	104000	ALMENDROS-SIN VARIEDAD	S	0,25	0,25
170000005440178	18-054-006-00095-0041	104000	ALMENDROS-SIN VARIEDAD	S	0,05	0,05
170000005440091	18-054-006-00096-0001	104000	ALMENDROS-SIN VARIEDAD	S	0,92	0,92
170000005440179	18-054-006-00096-0024	104000	ALMENDROS-SIN VARIEDAD	S	0,49	0,49
170000005440168	18-054-006-00261-0011	104000	ALMENDROS-SIN VARIEDAD	S	0,10	0,10
170000005440169	18-054-006-00261-0012	104000	ALMENDROS-SIN VARIEDAD	S	0,04	0,04
170000005440173	18-054-006-00264-0001	104000	ALMENDROS-SIN VARIEDAD	S	0,98	0,98
170000005440174	18-054-006-00265-0011	104000	ALMENDROS-SIN VARIEDAD	S	4,80	4,80
170000005440170	18-054-006-00265-0025	104000	ALMENDROS-SIN VARIEDAD	S	0,07	0,07
170000005440088	18-054-006-00266-0001	104000	ALMENDROS-SIN VARIEDAD	S	0,21	0,21



<u>APELLIDOS Y NOMBRE / RAZÓN SOCIAL</u>	<u>NIF</u>	<u>EXPEDIENTE</u>	<u>SUP. COMPROMETIDA</u>			
			<u>(ha)</u>			
VALERA MARTINEZ LEANDRO	****457*	1193860	81.14			
RESOLUCIÓN						
ADMITIDO						
IMPORTE POR ANUALIDAD						
		2018	2019	2020	2021	2022
IMPORTE MÁXIMO SUBVENCIONABLE		6.163,20 €	6.163,20 €	6.163,20 €	6.163,20 €	6.163,20 €
IMPORTE MEDIO DE TRANSFERENCIA (€/ha)		75,96 €	75,96 €	75,96 €	75,96 €	75,96 €

DETALLE IMPORTES POR ANUALIDAD

<u>GRUPOS DE CULTIVO ADMITIDOS</u>	<u>SUP. COMPROM.</u>	2018	2019	2020	2021	2022
	<u>(ha)</u>					
HERBÁCEOS	40,77	6.163,20 €	6.163,20 €	6.163,20 €	6.163,20 €	6.163,20 €
HERBÁCEOS NO ELEGIBLES	40,37	0,00 €	0,00 €	0,00 €	0,00 €	0,00 €

RECINTOS COMPROMETIDOS

<u>REF.</u>	<u>REFERENCIA SIGPAC</u>	<u>CULTIVO DESCRIPCIÓN CULTIVO</u>	<u>S/R</u>	<u>PEND. MEDIA</u>	<u>SUP. DEC. ADMIN.</u>	<u>NU SUP. CERT.</u>	<u>SUP. CAMPO</u>	<u>SUP. COMPROM.</u>
				<u>(%)</u>	<u>(ha)</u>	<u>(ha)</u>	<u>(ha)</u>	<u>(ha)</u>
1700000006777881	18-149-021-00276-0001	5000 CEBADA-SIN VARIEDAD	S	4,03	7,43	7,43	7,43	7,43
1700000006777879	18-149-021-00279-0001	5000 CEBADA-SIN VARIEDAD	S	4,12	5,19	5,19	5,19	5,19
1700000006777877	18-149-021-00291-0001	5000 CEBADA-SIN VARIEDAD	S	4,13	4,10	4,10	4,10	4,10
1700000006777892	18-149-021-00275-0003	5000 CEBADA-SIN VARIEDAD	S	5,20	3,64	3,64	3,64	3,64
1700000006777899	18-149-021-00295-0001	5000 CEBADA-SIN VARIEDAD	S	5,59	6,38	6,38	6,38	6,38
1700000006777876	18-149-021-00273-0007	20901 BARBECHO TRADICIONAL-SIN CUBIERTA VEGETAL	S	6,31	24,50	24,50	24,50	24,50
1700000006777857	18-149-001-00581-0001	20902 BARBECHO TRADICIONAL-CON CUBIERTA VEGETAL	S	6,88	1,29	1,29	1,29	1,29
1700000006777889	18-149-021-00257-0002	5000 CEBADA-SIN VARIEDAD	S	6,99	2,73	2,73	2,73	2,73
1700000006777887	18-149-021-00248-0001	5000 CEBADA-SIN VARIEDAD	S	7,58	1,36	1,36	1,36	1,36
1700000006777894	18-149-021-00275-0002	5000 CEBADA-SIN VARIEDAD	S	7,81	1,08	1,08	1,08	1,08
1700000006777862	18-149-021-00260-0001	20902 BARBECHO TRADICIONAL-CON CUBIERTA VEGETAL	S	8,40	5,44	5,44	5,44	5,44
1700000006777864	18-149-021-00262-0005	20902 BARBECHO TRADICIONAL-CON CUBIERTA VEGETAL	S	9,13	4,21	4,21	4,21	4,21
1700000006777897	18-149-021-00274-0004	5000 CEBADA-SIN VARIEDAD	S	9,32	6,46	6,46	6,46	6,46
1700000006777884	18-149-021-00275-0006	5000 CEBADA-SIN VARIEDAD	S	9,80	0,46	0,46	0,46	0,46
1700000006777861	18-149-021-00317-0002	20901 BARBECHO TRADICIONAL-SIN CUBIERTA VEGETAL	S	11,82	2,10	2,10	2,10	2,10
1700000006777886	18-149-021-00249-0002	5000 CEBADA-SIN VARIEDAD	S	12,79	1,94	1,94	1,94	1,94
1700000006777863	18-149-021-00261-0006	20902 BARBECHO TRADICIONAL-CON CUBIERTA VEGETAL	S	16,57	2,83	2,83	2,83	2,83

RESUMEN CRITERIOS DE SELECCIÓN**11.2.1.1 Mantenimiento de prácticas y métodos de agricultura ecológica: Cultivos herbáceos - Conv 2018.****PUNTOS: 7,00**

	PUNTOS	CUMPLE
Porcentaje de superficie determinada en Red Natura 2000	0,00	0.0%
Porcentaje de superficie determinada situada en zonas RAMSAR	0,00	0.0%
Porcentaje de superficie determinada en zonas vulnerables a la contaminación por nitratos	0,00	0.0%
Pendiente media de la explotación	1,00	7.02%
Porcentaje de Superficie de la explotación en municipios con más del 40 por ciento de su superficie agraria dentro de la Zona de desertificación	6,00	100.0%



DETALLE CRITERIOS DE SELECCIÓN**11.2.1.1 Mantenimiento de prácticas y métodos de agricultura ecológica: Cultivos herbáceos - Conv 2018.****PUNTOS: 7,00****Porcentaje de superficie determinada en Red Natura 2000****PUNTOS: 0,00 0.0%**

REF.	REFERENCIA SIGPAC	CULTIVO	DESCRIPCIÓN CULTIVO	S/R	SUP. COMPROM. (ha)	SUP. CUMPLE (ha)
170000006777857	18-149-001-00581-0001	20902	BARBECHO TRADICIONAL-CON CUBIERTA VEGETAL	S	1,29	0,00
170000006777887	18-149-021-00248-0001	5000	CEBADA-SIN VARIEDAD	S	1,36	0,00
170000006777886	18-149-021-00249-0002	5000	CEBADA-SIN VARIEDAD	S	1,94	0,00
170000006777889	18-149-021-00257-0002	5000	CEBADA-SIN VARIEDAD	S	2,73	0,00
170000006777862	18-149-021-00260-0001	20902	BARBECHO TRADICIONAL-CON CUBIERTA VEGETAL	S	5,44	0,00
170000006777863	18-149-021-00261-0006	20902	BARBECHO TRADICIONAL-CON CUBIERTA VEGETAL	S	2,83	0,00
170000006777864	18-149-021-00262-0005	20902	BARBECHO TRADICIONAL-CON CUBIERTA VEGETAL	S	4,21	0,00
170000006777876	18-149-021-00273-0007	20901	BARBECHO TRADICIONAL-SIN CUBIERTA VEGETAL	S	24,50	0,00
170000006777897	18-149-021-00274-0004	5000	CEBADA-SIN VARIEDAD	S	6,46	0,00
170000006777894	18-149-021-00275-0002	5000	CEBADA-SIN VARIEDAD	S	1,08	0,00
170000006777892	18-149-021-00275-0003	5000	CEBADA-SIN VARIEDAD	S	3,64	0,00
170000006777884	18-149-021-00275-0006	5000	CEBADA-SIN VARIEDAD	S	0,46	0,00
170000006777881	18-149-021-00276-0001	5000	CEBADA-SIN VARIEDAD	S	7,43	0,00
170000006777879	18-149-021-00279-0001	5000	CEBADA-SIN VARIEDAD	S	5,19	0,00
170000006777877	18-149-021-00291-0001	5000	CEBADA-SIN VARIEDAD	S	4,10	0,00
170000006777899	18-149-021-00295-0001	5000	CEBADA-SIN VARIEDAD	S	6,38	0,00
170000006777861	18-149-021-00317-0002	20901	BARBECHO TRADICIONAL-SIN CUBIERTA VEGETAL	S	2,10	0,00

Porcentaje de superficie determinada situada en zonas RAMSAR**PUNTOS: 0,00 0.0%**

REF.	REFERENCIA SIGPAC	CULTIVO	DESCRIPCIÓN CULTIVO	S/R	SUP. COMPROM. (ha)	SUP. CUMPLE (ha)
170000006777857	18-149-001-00581-0001	20902	BARBECHO TRADICIONAL-CON CUBIERTA VEGETAL	S	1,29	0,00
170000006777887	18-149-021-00248-0001	5000	CEBADA-SIN VARIEDAD	S	1,36	0,00
170000006777886	18-149-021-00249-0002	5000	CEBADA-SIN VARIEDAD	S	1,94	0,00
170000006777889	18-149-021-00257-0002	5000	CEBADA-SIN VARIEDAD	S	2,73	0,00
170000006777862	18-149-021-00260-0001	20902	BARBECHO TRADICIONAL-CON CUBIERTA VEGETAL	S	5,44	0,00
170000006777863	18-149-021-00261-0006	20902	BARBECHO TRADICIONAL-CON CUBIERTA VEGETAL	S	2,83	0,00
170000006777864	18-149-021-00262-0005	20902	BARBECHO TRADICIONAL-CON CUBIERTA VEGETAL	S	4,21	0,00
170000006777876	18-149-021-00273-0007	20901	BARBECHO TRADICIONAL-SIN CUBIERTA VEGETAL	S	24,50	0,00
170000006777897	18-149-021-00274-0004	5000	CEBADA-SIN VARIEDAD	S	6,46	0,00
170000006777894	18-149-021-00275-0002	5000	CEBADA-SIN VARIEDAD	S	1,08	0,00
170000006777892	18-149-021-00275-0003	5000	CEBADA-SIN VARIEDAD	S	3,64	0,00
170000006777884	18-149-021-00275-0006	5000	CEBADA-SIN VARIEDAD	S	0,46	0,00
170000006777881	18-149-021-00276-0001	5000	CEBADA-SIN VARIEDAD	S	7,43	0,00
170000006777879	18-149-021-00279-0001	5000	CEBADA-SIN VARIEDAD	S	5,19	0,00
170000006777877	18-149-021-00291-0001	5000	CEBADA-SIN VARIEDAD	S	4,10	0,00
170000006777899	18-149-021-00295-0001	5000	CEBADA-SIN VARIEDAD	S	6,38	0,00
170000006777861	18-149-021-00317-0002	20901	BARBECHO TRADICIONAL-SIN CUBIERTA VEGETAL	S	2,10	0,00

Porcentaje de superficie determinada en zonas vulnerables a la contaminación por nitratos**PUNTOS: 0,00 0.0%**

REF.	REFERENCIA SIGPAC	CULTIVO	DESCRIPCIÓN CULTIVO	S/R	SUP. COMPROM. (ha)	SUP. CUMPLE (ha)
170000006777857	18-149-001-00581-0001	20902	BARBECHO TRADICIONAL-CON CUBIERTA VEGETAL	S	1,29	0,00

<u>REF.</u>	<u>REFERENCIA SIGPAC</u>	<u>CULTIVO</u>	<u>DESCRIPCIÓN CULTIVO</u>	<u>S/R</u>	<u>SUP. COMPROM.</u> <u>(ha)</u>	<u>SUP. CUMPLE</u> <u>(ha)</u>
1700000006777887	18-149-021-00248-0001	5000	CEBADA-SIN VARIEDAD	S	1,36	0,00
1700000006777886	18-149-021-00249-0002	5000	CEBADA-SIN VARIEDAD	S	1,94	0,00
1700000006777889	18-149-021-00257-0002	5000	CEBADA-SIN VARIEDAD	S	2,73	0,00
1700000006777862	18-149-021-00260-0001	20902	BARBECHO TRADICIONAL-CON CUBIERTA VEGETAL	S	5,44	0,00
1700000006777863	18-149-021-00261-0006	20902	BARBECHO TRADICIONAL-CON CUBIERTA VEGETAL	S	2,83	0,00
1700000006777864	18-149-021-00262-0005	20902	BARBECHO TRADICIONAL-CON CUBIERTA VEGETAL	S	4,21	0,00
1700000006777876	18-149-021-00273-0007	20901	BARBECHO TRADICIONAL-SIN CUBIERTA VEGETAL	S	24,50	0,00
1700000006777897	18-149-021-00274-0004	5000	CEBADA-SIN VARIEDAD	S	6,46	0,00
1700000006777894	18-149-021-00275-0002	5000	CEBADA-SIN VARIEDAD	S	1,08	0,00
1700000006777892	18-149-021-00275-0003	5000	CEBADA-SIN VARIEDAD	S	3,64	0,00
1700000006777884	18-149-021-00275-0006	5000	CEBADA-SIN VARIEDAD	S	0,46	0,00
1700000006777881	18-149-021-00276-0001	5000	CEBADA-SIN VARIEDAD	S	7,43	0,00
1700000006777879	18-149-021-00279-0001	5000	CEBADA-SIN VARIEDAD	S	5,19	0,00
1700000006777877	18-149-021-00291-0001	5000	CEBADA-SIN VARIEDAD	S	4,10	0,00
1700000006777899	18-149-021-00295-0001	5000	CEBADA-SIN VARIEDAD	S	6,38	0,00
1700000006777861	18-149-021-00317-0002	20901	BARBECHO TRADICIONAL-SIN CUBIERTA VEGETAL	S	2,10	0,00

Pendiente media de la explotación**PUNTOS:** 1,00 7.02%

<u>REF.</u>	<u>REFERENCIA SIGPAC</u>	<u>CULTIVO</u>	<u>DESCRIPCIÓN CULTIVO</u>	<u>S/R</u>	<u>PENDIENTE MEDIA (%)</u>	<u>SUP. COMPROM.</u> <u>(ha)</u>
1700000006777857	18-149-001-00581-0001	20902	BARBECHO TRADICIONAL-CON CUBIERTA VEGETAL	S	6,88	1,29
1700000006777887	18-149-021-00248-0001	5000	CEBADA-SIN VARIEDAD	S	7,58	1,36
1700000006777886	18-149-021-00249-0002	5000	CEBADA-SIN VARIEDAD	S	12,79	1,94
1700000006777889	18-149-021-00257-0002	5000	CEBADA-SIN VARIEDAD	S	6,99	2,73
1700000006777862	18-149-021-00260-0001	20902	BARBECHO TRADICIONAL-CON CUBIERTA VEGETAL	S	8,40	5,44
1700000006777863	18-149-021-00261-0006	20902	BARBECHO TRADICIONAL-CON CUBIERTA VEGETAL	S	16,57	2,83
1700000006777864	18-149-021-00262-0005	20902	BARBECHO TRADICIONAL-CON CUBIERTA VEGETAL	S	9,13	4,21
1700000006777876	18-149-021-00273-0007	20901	BARBECHO TRADICIONAL-SIN CUBIERTA VEGETAL	S	6,31	24,50
1700000006777897	18-149-021-00274-0004	5000	CEBADA-SIN VARIEDAD	S	9,32	6,46
1700000006777894	18-149-021-00275-0002	5000	CEBADA-SIN VARIEDAD	S	7,81	1,08
1700000006777892	18-149-021-00275-0003	5000	CEBADA-SIN VARIEDAD	S	5,20	3,64
1700000006777884	18-149-021-00275-0006	5000	CEBADA-SIN VARIEDAD	S	9,80	0,46
1700000006777881	18-149-021-00276-0001	5000	CEBADA-SIN VARIEDAD	S	4,03	7,43
1700000006777879	18-149-021-00279-0001	5000	CEBADA-SIN VARIEDAD	S	4,12	5,19
1700000006777877	18-149-021-00291-0001	5000	CEBADA-SIN VARIEDAD	S	4,13	4,10
1700000006777899	18-149-021-00295-0001	5000	CEBADA-SIN VARIEDAD	S	5,59	6,38
1700000006777861	18-149-021-00317-0002	20901	BARBECHO TRADICIONAL-SIN CUBIERTA VEGETAL	S	11,82	2,10

Porcentaje de Superficie de la explotación en municipios con más del 40 por ciento de su superficie agraria dentro de la Zona de desertificación**PUNTOS:** 6,00 100.0%

<u>REF.</u>	<u>REFERENCIA SIGPAC</u>	<u>CULTIVO</u>	<u>DESCRIPCIÓN CULTIVO</u>	<u>S/R</u>	<u>SUP. COMPROM.</u> <u>(ha)</u>	<u>SUP. CUMPLE</u> <u>(ha)</u>
1700000006777857	18-149-001-00581-0001	20902	BARBECHO TRADICIONAL-CON CUBIERTA VEGETAL	S	1,29	1,29
1700000006777887	18-149-021-00248-0001	5000	CEBADA-SIN VARIEDAD	S	1,36	1,36
1700000006777886	18-149-021-00249-0002	5000	CEBADA-SIN VARIEDAD	S	1,94	1,94
1700000006777889	18-149-021-00257-0002	5000	CEBADA-SIN VARIEDAD	S	2,73	2,73
1700000006777862	18-149-021-00260-0001	20902	BARBECHO TRADICIONAL-CON CUBIERTA VEGETAL	S	5,44	5,44
1700000006777863	18-149-021-00261-0006	20902	BARBECHO TRADICIONAL-CON CUBIERTA VEGETAL	S	2,83	2,83

REF.	REFERENCIA SIGPAC	CULTIVO	DESCRIPCIÓN CULTIVO	S/R	SUP. COMPROM. (ha)	SUP. CUMPLE (ha)
1700000006777864	18-149-021-00262-0005	20902	BARBECHO TRADICIONAL-CON CUBIERTA VEGETAL	S	4,21	4,21
1700000006777876	18-149-021-00273-0007	20901	BARBECHO TRADICIONAL-SIN CUBIERTA VEGETAL	S	24,50	24,50
1700000006777897	18-149-021-00274-0004	5000	CEBADA-SIN VARIEDAD	S	6,46	6,46
1700000006777894	18-149-021-00275-0002	5000	CEBADA-SIN VARIEDAD	S	1,08	1,08
1700000006777892	18-149-021-00275-0003	5000	CEBADA-SIN VARIEDAD	S	3,64	3,64
1700000006777884	18-149-021-00275-0006	5000	CEBADA-SIN VARIEDAD	S	0,46	0,46
1700000006777881	18-149-021-00276-0001	5000	CEBADA-SIN VARIEDAD	S	7,43	7,43
1700000006777879	18-149-021-00279-0001	5000	CEBADA-SIN VARIEDAD	S	5,19	5,19
1700000006777877	18-149-021-00291-0001	5000	CEBADA-SIN VARIEDAD	S	4,10	4,10
1700000006777899	18-149-021-00295-0001	5000	CEBADA-SIN VARIEDAD	S	6,38	6,38
1700000006777861	18-149-021-00317-0002	20901	BARBECHO TRADICIONAL-SIN CUBIERTA VEGETAL	S	2,10	2,10



<u>APELLIDOS Y NOMBRE / RAZÓN SOCIAL</u>	<u>NIF</u>	<u>EXPEDIENTE</u>	<u>SUP. COMPROMETIDA</u> (ha)
VALERA ROMERO JESUS	****5605*	1067206	0
<u>RESOLUCIÓN</u>			
INADMITIDO			

DETALLE IMPORTES POR ANUALIDAD**GRUPOS DE CULTIVO NO ADMITIDOS**

FRUTALES SECANO
HERBÁCEOS

RECINTOS COMPROMETIDOS

<u>REF.</u>	<u>REFERENCIA SIGPAC</u>	<u>CULTIVO DESCRIPCIÓN CULTIVO</u>	<u>S/R</u>	<u>PEND. MEDIA (%)</u>	<u>SUP. DEC. ADMIN. (ha)</u>	<u>NU SUP. CERT. (ha)</u>	<u>SUP. CAMPO (ha)</u>	<u>SUP. COMPROM. (ha)</u>
170000002738381	18-149-016-00953-0002	8000 AVENA-SIN VARIEDAD	S	2,43	0,14	0,14	0,14	0,14
170000002738378	18-149-016-01121-0001	8000 AVENA-SIN VARIEDAD	R	2,57	0,10	0,10	0,10	0,10
170000002738400	18-149-001-00015-0001	104000 ALMENDROS-SIN VARIEDAD	S	2,94	3,19	3,19	3,19	3,19
170000002738401	18-149-021-00162-0001	104000 ALMENDROS-SIN VARIEDAD	S	3,29	3,28	3,28	3,28	3,28
170000002738374	18-149-006-00033-0001	5000 CEBADA-SIN VARIEDAD	S	5,93	2,53	2,53	2,53	2,53
170000002738379	18-149-016-01122-0002	8000 AVENA-SIN VARIEDAD	S	8,89	0,21	0,21	0,21	0,21
170000002738403	18-149-005-00006-0001	104000 ALMENDROS-SIN VARIEDAD	S	10,46	1,33	1,33	1,33	1,33
170000002738402	18-149-005-00008-0001	104000 ALMENDROS-SIN VARIEDAD	S	10,88	3,44	3,44	3,44	3,44

INCIDENCIAS**INCIDENCIA DESCRIPCIÓN**

85040 El solicitante se encuentra en situación de retirada de la certificación por su organismo de control

RESUMEN CRITERIOS DE SELECCIÓN**11.2.1.1 Mantenimiento de prácticas y métodos de agricultura ecológica: Cultivos herbáceos - Conv 2018. PUNTOS: 7,00**

	<u>PUNTOS</u>	<u>CUMPLE</u>
Porcentaje de superficie determinada en Red Natura 2000	0,00	0.0%
Porcentaje de superficie determinada situada en zonas RAMSAR	0,00	0.0%
Porcentaje de superficie determinada en zonas vulnerables a la contaminación por nitratos	0,00	0.0%
Pendiente media de la explotación	1,00	5.86%
Porcentaje de Superficie de la explotación en municipios con más del 40 por ciento de su superficie agraria dentro de la Zona de desertificación	6,00	100.0%

11.2.1.1 Mantenimiento de prácticas y métodos de agricultura ecológica: Cultivos permanentes distintos de olivar - Conv 2018. PUNTOS: 7,00

	<u>PUNTOS</u>	<u>CUMPLE</u>
Porcentaje de superficie determinada en Red Natura 2000	0,00	0.0%
Porcentaje de superficie determinada situada en zonas RAMSAR	0,00	0.0%
Porcentaje de superficie determinada en zonas vulnerables a la contaminación por nitratos	0,00	0.0%
Pendiente media de la explotación	1,00	6.36%
Porcentaje de Superficie de la explotación en municipios con más del 40 por ciento de su superficie agraria dentro de la Zona de desertificación	6,00	100.0%



DETALLE CRITERIOS DE SELECCIÓN**11.2.1.1 Mantenimiento de prácticas y métodos de agricultura ecológica: Cultivos herbáceos - Conv 2018.****PUNTOS: 7,00****Porcentaje de superficie determinada en Red Natura 2000****PUNTOS: 0,00 0.0%**

<u>REF.</u>	<u>REFERENCIA SIGPAC</u>	<u>CULTIVO</u>	<u>DESCRIPCIÓN CULTIVO</u>	<u>S/R</u>	<u>SUP. COMPROM. (ha)</u>	<u>SUP. CUMPLE (ha)</u>
170000002738374	18-149-006-00033-0001	5000	CEBADA-SIN VARIEDAD	S	2,53	0,00
170000002738381	18-149-016-00953-0002	8000	AVENA-SIN VARIEDAD	S	0,14	0,00
170000002738378	18-149-016-01121-0001	8000	AVENA-SIN VARIEDAD	R	0,10	0,00
170000002738379	18-149-016-01122-0002	8000	AVENA-SIN VARIEDAD	S	0,21	0,00

Porcentaje de superficie determinada situada en zonas RAMSAR**PUNTOS: 0,00 0.0%**

<u>REF.</u>	<u>REFERENCIA SIGPAC</u>	<u>CULTIVO</u>	<u>DESCRIPCIÓN CULTIVO</u>	<u>S/R</u>	<u>SUP. COMPROM. (ha)</u>	<u>SUP. CUMPLE (ha)</u>
170000002738374	18-149-006-00033-0001	5000	CEBADA-SIN VARIEDAD	S	2,53	0,00
170000002738381	18-149-016-00953-0002	8000	AVENA-SIN VARIEDAD	S	0,14	0,00
170000002738378	18-149-016-01121-0001	8000	AVENA-SIN VARIEDAD	R	0,10	0,00
170000002738379	18-149-016-01122-0002	8000	AVENA-SIN VARIEDAD	S	0,21	0,00

Porcentaje de superficie determinada en zonas vulnerables a la contaminación por nitratos**PUNTOS: 0,00 0.0%**

<u>REF.</u>	<u>REFERENCIA SIGPAC</u>	<u>CULTIVO</u>	<u>DESCRIPCIÓN CULTIVO</u>	<u>S/R</u>	<u>SUP. COMPROM. (ha)</u>	<u>SUP. CUMPLE (ha)</u>
170000002738374	18-149-006-00033-0001	5000	CEBADA-SIN VARIEDAD	S	2,53	0,00
170000002738381	18-149-016-00953-0002	8000	AVENA-SIN VARIEDAD	S	0,14	0,00
170000002738378	18-149-016-01121-0001	8000	AVENA-SIN VARIEDAD	R	0,10	0,00
170000002738379	18-149-016-01122-0002	8000	AVENA-SIN VARIEDAD	S	0,21	0,00

Pendiente media de la explotación**PUNTOS: 1,00 5.86%**

<u>REF.</u>	<u>REFERENCIA SIGPAC</u>	<u>CULTIVO</u>	<u>DESCRIPCIÓN CULTIVO</u>	<u>S/R</u>	<u>PENDIENTE MEDIA (%)</u>	<u>SUP. COMPROM. (ha)</u>
170000002738374	18-149-006-00033-0001	5000	CEBADA-SIN VARIEDAD	S	5,93	2,53
170000002738381	18-149-016-00953-0002	8000	AVENA-SIN VARIEDAD	S	2,43	0,14
170000002738378	18-149-016-01121-0001	8000	AVENA-SIN VARIEDAD	R	2,57	0,10
170000002738379	18-149-016-01122-0002	8000	AVENA-SIN VARIEDAD	S	8,89	0,21

Porcentaje de Superficie de la explotación en municipios con más del 40 por ciento de su superficie agraria dentro de la Zona de desertificación**PUNTOS: 6,00 100.0%**

<u>REF.</u>	<u>REFERENCIA SIGPAC</u>	<u>CULTIVO</u>	<u>DESCRIPCIÓN CULTIVO</u>	<u>S/R</u>	<u>SUP. COMPROM. (ha)</u>	<u>SUP. CUMPLE (ha)</u>
170000002738374	18-149-006-00033-0001	5000	CEBADA-SIN VARIEDAD	S	2,53	2,53
170000002738381	18-149-016-00953-0002	8000	AVENA-SIN VARIEDAD	S	0,14	0,14
170000002738378	18-149-016-01121-0001	8000	AVENA-SIN VARIEDAD	R	0,10	0,10
170000002738379	18-149-016-01122-0002	8000	AVENA-SIN VARIEDAD	S	0,21	0,21

11.2.1.1 Mantenimiento de prácticas y métodos de agricultura ecológica: Cultivos permanentes distintos de olivar - Conv 2018.**PUNTOS: 7,00****Porcentaje de superficie determinada en Red Natura 2000****PUNTOS: 0,00 0.0%**

<u>REF.</u>	<u>REFERENCIA SIGPAC</u>	<u>CULTIVO</u>	<u>DESCRIPCIÓN CULTIVO</u>	<u>S/R</u>	<u>SUP. COMPROM.</u> <u>(ha)</u>	<u>SUP. CUMPLE</u> <u>(ha)</u>
170000002738400	18-149-001-00015-0001	104000	ALMENDROS-SIN VARIEDAD	S	3,19	0,00
1700000002738403	18-149-005-00006-0001	104000	ALMENDROS-SIN VARIEDAD	S	1,33	0,00
1700000002738402	18-149-005-00008-0001	104000	ALMENDROS-SIN VARIEDAD	S	3,44	0,00
1700000002738401	18-149-021-00162-0001	104000	ALMENDROS-SIN VARIEDAD	S	3,28	0,00

Porcentaje de superficie determinada situada en zonas RAMSAR

PUNTOS: 0,00 0.0%

<u>REF.</u>	<u>REFERENCIA SIGPAC</u>	<u>CULTIVO</u>	<u>DESCRIPCIÓN CULTIVO</u>	<u>S/R</u>	<u>SUP. COMPROM.</u> <u>(ha)</u>	<u>SUP. CUMPLE</u> <u>(ha)</u>
1700000002738400	18-149-001-00015-0001	104000	ALMENDROS-SIN VARIEDAD	S	3,19	0,00
1700000002738403	18-149-005-00006-0001	104000	ALMENDROS-SIN VARIEDAD	S	1,33	0,00
1700000002738402	18-149-005-00008-0001	104000	ALMENDROS-SIN VARIEDAD	S	3,44	0,00
1700000002738401	18-149-021-00162-0001	104000	ALMENDROS-SIN VARIEDAD	S	3,28	0,00

Porcentaje de superficie determinada en zonas vulnerables a la contaminación por nitratos

PUNTOS: 0,00 0.0%

<u>REF.</u>	<u>REFERENCIA SIGPAC</u>	<u>CULTIVO</u>	<u>DESCRIPCIÓN CULTIVO</u>	<u>S/R</u>	<u>SUP. COMPROM.</u> <u>(ha)</u>	<u>SUP. CUMPLE</u> <u>(ha)</u>
1700000002738400	18-149-001-00015-0001	104000	ALMENDROS-SIN VARIEDAD	S	3,19	0,00
1700000002738403	18-149-005-00006-0001	104000	ALMENDROS-SIN VARIEDAD	S	1,33	0,00
1700000002738402	18-149-005-00008-0001	104000	ALMENDROS-SIN VARIEDAD	S	3,44	0,00
1700000002738401	18-149-021-00162-0001	104000	ALMENDROS-SIN VARIEDAD	S	3,28	0,00

Pendiente media de la explotación

PUNTOS: 1,00 6.36%

<u>REF.</u>	<u>REFERENCIA SIGPAC</u>	<u>CULTIVO</u>	<u>DESCRIPCIÓN CULTIVO</u>	<u>S/R</u>	<u>PENDIENTE MEDIA (%)</u>	<u>SUP. COMPROM.</u> <u>(ha)</u>
1700000002738400	18-149-001-00015-0001	104000	ALMENDROS-SIN VARIEDAD	S	2,94	3,19
1700000002738403	18-149-005-00006-0001	104000	ALMENDROS-SIN VARIEDAD	S	10,46	1,33
1700000002738402	18-149-005-00008-0001	104000	ALMENDROS-SIN VARIEDAD	S	10,88	3,44
1700000002738401	18-149-021-00162-0001	104000	ALMENDROS-SIN VARIEDAD	S	3,29	3,28

Porcentaje de Superficie de la explotación en municipios con más del 40 por ciento de su superficie agraria dentro de la Zona de desertificación

PUNTOS: 6,00 100.0%

<u>REF.</u>	<u>REFERENCIA SIGPAC</u>	<u>CULTIVO</u>	<u>DESCRIPCIÓN CULTIVO</u>	<u>S/R</u>	<u>SUP. COMPROM.</u> <u>(ha)</u>	<u>SUP. CUMPLE</u> <u>(ha)</u>
1700000002738400	18-149-001-00015-0001	104000	ALMENDROS-SIN VARIEDAD	S	3,19	3,19
1700000002738403	18-149-005-00006-0001	104000	ALMENDROS-SIN VARIEDAD	S	1,33	1,33
1700000002738402	18-149-005-00008-0001	104000	ALMENDROS-SIN VARIEDAD	S	3,44	3,44
1700000002738401	18-149-021-00162-0001	104000	ALMENDROS-SIN VARIEDAD	S	3,28	3,28



<u>APELLIDOS Y NOMBRE / RAZÓN SOCIAL</u>	<u>NIF</u>	<u>EXPEDIENTE</u>	<u>SUP. COMPROMETIDA (ha)</u>
VALERO ORTIZ MIGUEL ANGEL	***3042*	1154919	0
RESOLUCIÓN			
INADMITIDO			

INCIDENCIAS

INCIDENCIA DESCRIPCIÓN

85013	Superficie resuelta para el grupo de pago menor que la mínima requerida (requisito anexo 1, Orden 26 mayo 2015) Sup. Resuelta:0,5 Grupo de Pago:FRUTALES SECANO
85014	Recinto afectado por el requisito del cumplimiento de la superficie mínima para el grupo de pago (requisito anexo 1, Orden 26 mayo 2015) Ref:1700000006719683 Recinto:18-047-004-00299-001 Cultivo:104000 ALMENDROS-SIN VARIEDAD Secano Sup. Declarada:0,5 Superficie Resolver:0,5
85018	Expendiente sin grupos de pago válidos
85046	Solicita recinto que está comprometido para la convocatoria 2015 de Agricultura o Ganadería Ecológica. Ref:1700000006719685 Recinto:18-047-004-00318-002 Cultivo:104000 ALMENDROS-SIN VARIEDAD Secano

RESUMEN CRITERIOS DE SELECCIÓN

11.2.1.1 Mantenimiento de prácticas y métodos de agricultura ecológica: Cultivos permanentes distintos de olivar - Conv 2018. PUNTOS: 0,00

	<u>PUNTOS</u>	<u>CUMPLE</u>
Porcentaje de superficie determinada en Red Natura 2000	0,00	0.0%
Porcentaje de superficie determinada situada en zonas RAMSAR	0,00	0.0%
Porcentaje de superficie determinada en zonas vulnerables a la contaminación por nitratos	0,00	0.0%
Pendiente media de la explotación	0,00	0.0%
Porcentaje de Superficie de la explotación en municipios con más del 40 por ciento de su superficie agraria dentro de la Zona de desertificación	0,00	0.0%

DETALLE CRITERIOS DE SELECCIÓN

11.2.1.1 Mantenimiento de prácticas y métodos de agricultura ecológica: Cultivos permanentes distintos de olivar - Conv 2018. PUNTOS: 0,00

Porcentaje de superficie determinada en Red Natura 2000	PUNTOS:	0,00	0.0%
Porcentaje de superficie determinada situada en zonas RAMSAR	PUNTOS:	0,00	0.0%
Porcentaje de superficie determinada en zonas vulnerables a la contaminación por nitratos	PUNTOS:	0,00	0.0%
Pendiente media de la explotación	PUNTOS:	0,00	0.0%
Porcentaje de Superficie de la explotación en municipios con más del 40 por ciento de su superficie agraria dentro de la Zona de desertificación	PUNTOS:	0,00	0.0%



<u>APELLIDOS Y NOMBRE / RAZÓN SOCIAL</u>	<u>NIF</u>	<u>EXPEDIENTE</u>	<u>SUP. COMPROMETIDA</u>		
VALLECILLOS HERNANDEZ ANTONIO	***1093*	1111533	<u>(ha)</u>		
RESOLUCIÓN					
ADMITIDO					
IMPORTE POR ANUALIDAD					
	<u>2018</u>	<u>2019</u>	<u>2020</u>	<u>2021</u>	<u>2022</u>
IMPORTE MÁXIMO SUBVENCIONABLE	238,85 €	238,85 €	238,85 €	238,85 €	238,85 €
IMPORTE MEDIO DE TRANSFERENCIA (€/ha)	136,49 €	136,49 €	136,49 €	136,49 €	136,49 €

DETALLE IMPORTES POR ANUALIDAD

<u>GRUPOS DE CULTIVO ADMITIDOS</u>	<u>SUP. COMPROM.</u>	<u>2018</u>	<u>2019</u>	<u>2020</u>	<u>2021</u>	<u>2022</u>
	<u>(ha)</u>					
HERBÁCEOS	1,58	238,85 €	238,85 €	238,85 €	238,85 €	238,85 €
HERBÁCEOS NO ELEGIBLES	0,17	0,00 €	0,00 €	0,00 €	0,00 €	0,00 €

RECINTOS COMPROMETIDOS

<u>REF.</u>	<u>REFERENCIA SIGPAC</u>	<u>CULTIVO DESCRIPCIÓN CULTIVO</u>	<u>S/R</u>	<u>PEND. MEDIA</u>	<u>SUP. DEC. ADMIN.</u>	<u>NU SUP. CERT.</u>	<u>SUP. CAMPO</u>	<u>SUP. COMPROM.</u>
				<u>(%)</u>	<u>(ha)</u>	<u>(ha)</u>	<u>(ha)</u>	<u>(ha)</u>
1700000003065506	18-059-032-00055-0002	6000 CENTENO-SIN VARIEDAD	S	10,80	1,58	1,58	1,58	1,58
1700000003065499	18-059-032-00038-0002	20902 BARBECHO TRADICIONAL-CON CUBIERTA VEGETAL	S	11,95	0,17	0,17	0,17	0,17

INCIDENCIAS**INCIDENCIA DESCRIPCIÓN**

85046	Solicita recinto que está comprometido para la convocatoria 2015 de Agricultura o Ganadería Ecológica. Ref:1700000003065498 Recinto:18-059-042-00343-001 Cultivo:20902 BARBECHO TRADICIONAL-CON CUBIERTA VEGETAL Secano Ref:1700000003065525 Recinto:18-059-042-00344-001 Cultivo:20902 BARBECHO TRADICIONAL-CON CUBIERTA VEGETAL Secano
-------	--

RESUMEN CRITERIOS DE SELECCIÓN**11.2.1.1 Mantenimiento de prácticas y métodos de agricultura ecológica: Cultivos herbáceos - Conv 2018.**

PUNTOS: 12,00

	<u>PUNTOS</u>	<u>CUMPLE</u>
Porcentaje de superficie determinada en Red Natura 2000	4,00	100.0%
Porcentaje de superficie determinada situada en zonas RAMSAR	0,00	0.0%
Porcentaje de superficie determinada en zonas vulnerables a la contaminación por nitratos	0,00	0.0%
Pendiente media de la explotación	2,00	10.91%
Porcentaje de Superficie de la explotación en municipios con más del 40 por ciento de su superficie agraria dentro de la Zona de desertificación	6,00	100.0%



DETALLE CRITERIOS DE SELECCIÓN**11.2.1.1 Mantenimiento de prácticas y métodos de agricultura ecológica: Cultivos herbáceos - Conv 2018.****PUNTOS: 12,00****Porcentaje de superficie determinada en Red Natura 2000****PUNTOS: 4,00 100.0%**

<u>REF.</u>	<u>REFERENCIA SIGPAC</u>	<u>CULTIVO</u>	<u>DESCRIPCIÓN CULTIVO</u>	<u>S/R</u>	<u>SUP. COMPROM. (ha)</u>	<u>SUP. CUMPLE (ha)</u>
170000003065499	18-059-032-00038-0002	20902	BARBECHO TRADICIONAL-CON CUBIERTA VEGETAL	S	0,17	0,17
170000003065506	18-059-032-00055-0002	6000	CENTENO-SIN VARIEDAD	S	1,58	1,58

Porcentaje de superficie determinada situada en zonas RAMSAR**PUNTOS: 0,00 0.0%**

<u>REF.</u>	<u>REFERENCIA SIGPAC</u>	<u>CULTIVO</u>	<u>DESCRIPCIÓN CULTIVO</u>	<u>S/R</u>	<u>SUP. COMPROM. (ha)</u>	<u>SUP. CUMPLE (ha)</u>
170000003065499	18-059-032-00038-0002	20902	BARBECHO TRADICIONAL-CON CUBIERTA VEGETAL	S	0,17	0,00
170000003065506	18-059-032-00055-0002	6000	CENTENO-SIN VARIEDAD	S	1,58	0,00

Porcentaje de superficie determinada en zonas vulnerables a la contaminación por nitratos**PUNTOS: 0,00 0.0%**

<u>REF.</u>	<u>REFERENCIA SIGPAC</u>	<u>CULTIVO</u>	<u>DESCRIPCIÓN CULTIVO</u>	<u>S/R</u>	<u>SUP. COMPROM. (ha)</u>	<u>SUP. CUMPLE (ha)</u>
170000003065499	18-059-032-00038-0002	20902	BARBECHO TRADICIONAL-CON CUBIERTA VEGETAL	S	0,17	0,00
170000003065506	18-059-032-00055-0002	6000	CENTENO-SIN VARIEDAD	S	1,58	0,00

Pendiente media de la explotación**PUNTOS: 2,00 10.91%**

<u>REF.</u>	<u>REFERENCIA SIGPAC</u>	<u>CULTIVO</u>	<u>DESCRIPCIÓN CULTIVO</u>	<u>S/R</u>	<u>PENDIENTE MEDIA (%)</u>	<u>SUP. COMPROM. (ha)</u>
170000003065499	18-059-032-00038-0002	20902	BARBECHO TRADICIONAL-CON CUBIERTA VEGETAL	S	11,95	0,17
170000003065506	18-059-032-00055-0002	6000	CENTENO-SIN VARIEDAD	S	10,80	1,58

Porcentaje de Superficie de la explotación en municipios con más del 40 por ciento de su superficie agraria dentro de la Zona de desertificación**PUNTOS: 6,00 100.0%**

<u>REF.</u>	<u>REFERENCIA SIGPAC</u>	<u>CULTIVO</u>	<u>DESCRIPCIÓN CULTIVO</u>	<u>S/R</u>	<u>SUP. COMPROM. (ha)</u>	<u>SUP. CUMPLE (ha)</u>
170000003065499	18-059-032-00038-0002	20902	BARBECHO TRADICIONAL-CON CUBIERTA VEGETAL	S	0,17	0,17
170000003065506	18-059-032-00055-0002	6000	CENTENO-SIN VARIEDAD	S	1,58	1,58



<u>APELLIDOS Y NOMBRE / RAZÓN SOCIAL</u>	<u>NIF</u>	<u>EXPEDIENTE</u>	<u>SUP. COMPROMETIDA (ha)</u>
VARGAS JIMENEZ SANTIAGO	***7248*	1093472	0
RESOLUCIÓN			
INADMITIDO			

INCIDENCIAS**INCIDENCIA DESCRIPCIÓN**

85001	El recinto declarado no cumple con las normas de producción ecológica (artículo 5-1 e), Orden 26 mayo 2015) Ref:4106988 Recinto:18-007-006-00001-002 Cultivo:104000 ALMENDROS-SIN VARIEDAD Secano Ref:4106992 Recinto:18-007-006-00007-001 Cultivo:104000 ALMENDROS-SIN VARIEDAD Secano Ref:-53396 Recinto:18-007-007-00562-002 Cultivo:104000 ALMENDROS-SIN VARIEDAD Secano Ref:-53416 Recinto:18-007-007-00563-001 Cultivo:104000 ALMENDROS-SIN VARIEDAD Secano Ref:-53430 Recinto:18-007-007-00789-001 Cultivo:104000 ALMENDROS-SIN VARIEDAD Secano Ref:-53445 Recinto:18-007-007-00796-001 Cultivo:104000 ALMENDROS-SIN VARIEDAD Secano Ref:-53455 Recinto:18-144-019-00411-001 Cultivo:104000 ALMENDROS-SIN VARIEDAD Secano Ref:4107213 Recinto:18-144-019-00413-005 Cultivo:104000 ALMENDROS-SIN VARIEDAD Secano Ref:4107214 Recinto:18-144-019-00413-006 Cultivo:104000 ALMENDROS-SIN VARIEDAD Secano
85018	Expendiente sin grupos de pago válidos

RESUMEN CRITERIOS DE SELECCIÓN

11.2.1.1 Mantenimiento de prácticas y métodos de agricultura ecológica: Cultivos permanentes distintos de olivar - Conv 2018. PUNTOS: 0,00

	<u>PUNTOS</u>	<u>CUMPLE</u>
Porcentaje de superficie determinada en Red Natura 2000	0,00	0.0%
Porcentaje de superficie determinada situada en zonas RAMSAR	0,00	0.0%
Porcentaje de superficie determinada en zonas vulnerables a la contaminación por nitratos	0,00	0.0%
Pendiente media de la explotación	0,00	0.0%
Porcentaje de Superficie de la explotación en municipios con más del 40 por ciento de su superficie agraria dentro de la Zona de desertificación	0,00	0.0%

DETALLE CRITERIOS DE SELECCIÓN

11.2.1.1 Mantenimiento de prácticas y métodos de agricultura ecológica: Cultivos permanentes distintos de olivar - Conv 2018. PUNTOS: 0,00

Porcentaje de superficie determinada en Red Natura 2000	PUNTOS: 0,00	0.0%
Porcentaje de superficie determinada situada en zonas RAMSAR	PUNTOS: 0,00	0.0%
Porcentaje de superficie determinada en zonas vulnerables a la contaminación por nitratos	PUNTOS: 0,00	0.0%
Pendiente media de la explotación	PUNTOS: 0,00	0.0%
Porcentaje de Superficie de la explotación en municipios con más del 40 por ciento de su superficie agraria dentro de la Zona de desertificación	PUNTOS: 0,00	0.0%



<u>APELLIDOS Y NOMBRE / RAZÓN SOCIAL</u>	<u>NIF</u>	<u>EXPEDIENTE</u>	<u>SUP. COMPROMETIDA</u>		
			<u>(ha)</u>		
VARGAS LOPEZ AMADOR	***0407*	1208747	2.21		
RESOLUCIÓN					
ADMITIDO					
IMPORTES POR ANUALIDAD					

	<u>2018</u>	<u>2019</u>	<u>2020</u>	<u>2021</u>	<u>2022</u>
IMPORTE MÁXIMO SUBVENCIONABLE	477,89 €	477,89 €	477,89 €	477,89 €	477,89 €
IMPORTE MEDIO DE TRANSFERENCIA (€/ha)	216,24 €	216,24 €	216,24 €	216,24 €	216,24 €

DETALLE IMPORTES POR ANUALIDAD

<u>GRUPOS DE CULTIVO ADMITIDOS</u>	<u>SUP. COMPROM.</u>	<u>2018</u>	<u>2019</u>	<u>2020</u>	<u>2021</u>	<u>2022</u>
	<u>(ha)</u>					
FRUTALES SECANO	2,21	477,89 €	477,89 €	477,89 €	477,89 €	477,89 €

RECINTOS COMPROMETIDOS

<u>REF.</u>	<u>REFERENCIA SIGPAC</u>	<u>CULTIVO DESCRIPCIÓN CULTIVO</u>	<u>S/R</u>	<u>PEND. MEDIA (%)</u>	<u>SUP. DEC. ADMIN. (ha)</u>	<u>NU SUP. CERT. (ha)</u>	<u>SUP. CAMPO (ha)</u>	<u>SUP. COMPROM. (ha)</u>
4139470	18-185-009-00121-0003	104000 ALMENDROS-SIN VARIEDAD	S	29,20	0,64	0,64		0,64
-142664	18-185-009-00121-0002	218000 HIGUERA-SIN VARIEDAD	S	37,97	0,58	12,47		0,58
1700000006573364	18-185-009-00121-0004	104000 ALMENDROS-SIN VARIEDAD	S	45,92	0,70	0,69		0,69
1700000006573351	18-185-009-00121-0008	218000 HIGUERA-SIN VARIEDAD	S	46,74	0,30	1,58		0,30

INCIDENCIAS**INCIDENCIA DESCRIPCIÓN**

4012	Existen líneas de declaración de la solicitud que presentan solapes de superficie gráfica con líneas de declaración de otras solicitudes. Ref:-142291 Recinto:18-185-009-00121-002 Cultivo:104000 ALMENDROS-SIN VARIEDAD Secano Superficie solapada (Hectáreas): 0,02 Ref:-142302 Recinto:18-185-009-00121-002 Cultivo:104000 ALMENDROS-SIN VARIEDAD Secano Superficie solapada (Hectáreas): 0,03 Ref:-97540 Recinto:18-185-009-00121-029 Cultivo:104000 ALMENDROS-SIN VARIEDAD Secano Superficie solapada (Hectáreas): 0,06
85001	El recinto declarado no cumple con las normas de producción ecológica (artículo 5-1 e), Orden 26 mayo 2015) Ref:-97527 Recinto:18-185-009-00121-019 Cultivo:104000 ALMENDROS-SIN VARIEDAD Secano Ref:-97526 Recinto:18-185-009-00121-019 Cultivo:218000 HIGUERA-SIN VARIEDAD Secano Ref:-97540 Recinto:18-185-009-00121-029 Cultivo:104000 ALMENDROS-SIN VARIEDAD Secano
85002	Recinto declarado que no cumple en su totalidad con las normas de producción ecológica (artículo 5-1 e), Orden 26 mayo 2015) Ref:1700000006573364 Recinto:18-185-009-00121-004 Cultivo:104000 ALMENDROS-SIN VARIEDAD Secano Sup. Declarada:0,7 Superficie Certificada (Ha):0,69
85007	Cultivo, variedad, regimen y/o uso del recinto SIGPAC no compatible con la operación (anexo IV.I, Orden 26 mayo 2015) Ref:-142303 Recinto:18-185-009-00121-002 Cultivo:102000 VIÑEDO VINIFICACIÓN-SIN VARIEDAD Secano Uso SIGPAC:FY Ref:-142291 Recinto:18-185-009-00121-002 Cultivo:104000 ALMENDROS-SIN VARIEDAD Secano Uso SIGPAC:FY Ref:-142302 Recinto:18-185-009-00121-002 Cultivo:104000 ALMENDROS-SIN VARIEDAD Secano Uso SIGPAC:FY Ref:1700000006573365 Recinto:18-185-009-00121-008 Cultivo:104000 ALMENDROS-SIN VARIEDAD Secano Uso SIGPAC:FY Ref:-97527 Recinto:18-185-009-00121-019 Cultivo:104000 ALMENDROS-SIN VARIEDAD Secano Uso SIGPAC:FY Ref:-97540 Recinto:18-185-009-00121-029 Cultivo:104000 ALMENDROS-SIN VARIEDAD Secano Uso SIGPAC:FY
85023	El grupo de cultivo declarado en el recinto no coincide con el grupo de cultivo existente en el Organismo de Certificación Ref:-142303 Recinto:18-185-009-00121-002 Cultivo:102000 VIÑEDO VINIFICACIÓN-SIN VARIEDAD Secano Grupo de SIPEA: FRUTALES Ref:-142303 Recinto:18-185-009-00121-002 Cultivo:102000 VIÑEDO VINIFICACIÓN-SIN VARIEDAD Secano Grupo de SIPEA: PASTOS ASOCIADOS
85046	Solicita recinto que está comprometido para la convocatoria 2015 de Agricultura o Ganadería Ecológica. Ref:1700000006573360 Recinto:18-185-006-00262-001 Cultivo:104000 ALMENDROS-SIN VARIEDAD Secano

RESUMEN CRITERIOS DE SELECCIÓN

11.2.1.1 Mantenimiento de prácticas y métodos de agricultura ecológica: Cultivos permanentes distintos de olivar - Conv 2018. PUNTOS: 9,00

	<u>PUNTOS</u>	<u>CUMPLE</u>
Porcentaje de superficie determinada en Red Natura 2000	0,00	0.0%
Porcentaje de superficie determinada situada en zonas RAMSAR	0,00	0.0%
Porcentaje de superficie determinada en zonas vulnerables a la contaminación por nitratos	0,00	0.0%
Pendiente media de la explotación	3,00	39.1%
Porcentaje de Superficie de la explotación en municipios con más del 40 por ciento de su superficie agraria dentro de la Zona de desertificación	6,00	100.0%

DETALLE CRITERIOS DE SELECCIÓN**11.2.1.1 Mantenimiento de prácticas y métodos de agricultura ecológica: Cultivos permanentes distintos de olivar - Conv 2018.****PUNTOS: 9,00****Porcentaje de superficie determinada en Red Natura 2000****PUNTOS: 0,00 0.0%**

<u>REF.</u>	<u>REFERENCIA SIGPAC</u>	<u>CULTIVO</u>	<u>DESCRIPCIÓN CULTIVO</u>	<u>S/R</u>	<u>SUP. COMPROM. (ha)</u>	<u>SUP. CUMPLE (ha)</u>
-142664	18-185-009-00121-0002	218000	HIGUERA-SIN VARIEDAD	S	0,58	0,00
4139470	18-185-009-00121-0003	104000	ALMENDROS-SIN VARIEDAD	S	0,64	0,00
1700000006573364	18-185-009-00121-0004	104000	ALMENDROS-SIN VARIEDAD	S	0,69	0,00
1700000006573351	18-185-009-00121-0008	218000	HIGUERA-SIN VARIEDAD	S	0,30	0,00

Porcentaje de superficie determinada situada en zonas RAMSAR**PUNTOS: 0,00 0.0%**

<u>REF.</u>	<u>REFERENCIA SIGPAC</u>	<u>CULTIVO</u>	<u>DESCRIPCIÓN CULTIVO</u>	<u>S/R</u>	<u>SUP. COMPROM. (ha)</u>	<u>SUP. CUMPLE (ha)</u>
-142664	18-185-009-00121-0002	218000	HIGUERA-SIN VARIEDAD	S	0,58	0,00
4139470	18-185-009-00121-0003	104000	ALMENDROS-SIN VARIEDAD	S	0,64	0,00
1700000006573364	18-185-009-00121-0004	104000	ALMENDROS-SIN VARIEDAD	S	0,69	0,00
1700000006573351	18-185-009-00121-0008	218000	HIGUERA-SIN VARIEDAD	S	0,30	0,00

Porcentaje de superficie determinada en zonas vulnerables a la contaminación por nitratos**PUNTOS: 0,00 0.0%**

<u>REF.</u>	<u>REFERENCIA SIGPAC</u>	<u>CULTIVO</u>	<u>DESCRIPCIÓN CULTIVO</u>	<u>S/R</u>	<u>SUP. COMPROM. (ha)</u>	<u>SUP. CUMPLE (ha)</u>
-142664	18-185-009-00121-0002	218000	HIGUERA-SIN VARIEDAD	S	0,58	0,00
4139470	18-185-009-00121-0003	104000	ALMENDROS-SIN VARIEDAD	S	0,64	0,00
1700000006573364	18-185-009-00121-0004	104000	ALMENDROS-SIN VARIEDAD	S	0,69	0,00
1700000006573351	18-185-009-00121-0008	218000	HIGUERA-SIN VARIEDAD	S	0,30	0,00

Pendiente media de la explotación**PUNTOS: 3,00 39.1%**

<u>REF.</u>	<u>REFERENCIA SIGPAC</u>	<u>CULTIVO</u>	<u>DESCRIPCIÓN CULTIVO</u>	<u>S/R</u>	<u>PENDIENTE MEDIA (%)</u>	<u>SUP. COMPROM. (ha)</u>
-142664	18-185-009-00121-0002	218000	HIGUERA-SIN VARIEDAD	S	37,97	0,58
4139470	18-185-009-00121-0003	104000	ALMENDROS-SIN VARIEDAD	S	29,20	0,64
1700000006573364	18-185-009-00121-0004	104000	ALMENDROS-SIN VARIEDAD	S	45,92	0,69
1700000006573351	18-185-009-00121-0008	218000	HIGUERA-SIN VARIEDAD	S	46,74	0,30

Porcentaje de Superficie de la explotación en municipios con más del 40 por ciento de su superficie agraria dentro de la Zona de desertificación**PUNTOS: 6,00 100.0%**

<u>REF.</u>	<u>REFERENCIA SIGPAC</u>	<u>CULTIVO</u>	<u>DESCRIPCIÓN CULTIVO</u>	<u>S/R</u>	<u>SUP. COMPROM. (ha)</u>	<u>SUP. CUMPLE (ha)</u>
-142664	18-185-009-00121-0002	218000	HIGUERA-SIN VARIEDAD	S	0,58	0,58
4139470	18-185-009-00121-0003	104000	ALMENDROS-SIN VARIEDAD	S	0,64	0,64
1700000006573364	18-185-009-00121-0004	104000	ALMENDROS-SIN VARIEDAD	S	0,69	0,69
1700000006573351	18-185-009-00121-0008	218000	HIGUERA-SIN VARIEDAD	S	0,30	0,30



<u>APELLIDOS Y NOMBRE / RAZÓN SOCIAL</u>	<u>NIF</u>	<u>EXPEDIENTE</u>	<u>SUP. COMPROMETIDA (ha)</u>
VARGAS LOPEZ JUAN MANUEL	****5561*	1203299	0
RESOLUCIÓN			
INADMITIDO			

INCIDENCIAS

INCIDENCIA DESCRIPCIÓN

4012	Existen líneas de declaración de la solicitud que presentan solapes de superficie gráfica con líneas de declaración de otras solicitudes. Ref:1700000006572547 Recinto:18-185-009-00121-002 Cultivo:104000 ALMENDROS-SIN VARIEDAD Secano Superficie solapada (Hectáreas):0,03 Ref:-78130 Recinto:18-185-009-00121-029 Cultivo:104000 ALMENDROS-SIN VARIEDAD Secano Superficie solapada (Hectáreas): 0,06
85001	El recinto declarado no cumple con las normas de producción ecológica (artículo 5-1 e), Orden 26 mayo 2015) Ref:4139709 Recinto:18-185-009-00059-004 Cultivo:104000 ALMENDROS-SIN VARIEDAD Secano Ref:-78127 Recinto:18-185-009-00121-026 Cultivo:104000 ALMENDROS-SIN VARIEDAD Secano Ref:-78129 Recinto:18-185-009-00121-029 Cultivo:104000 ALMENDROS-SIN VARIEDAD Secano Ref:-78130 Recinto:18-185-009-00121-029 Cultivo:104000 ALMENDROS-SIN VARIEDAD Secano Ref:-78131 Recinto:18-185-009-00121-030 Cultivo:104000 ALMENDROS-SIN VARIEDAD Secano Ref:-78132 Recinto:18-185-009-00121-031 Cultivo:104000 ALMENDROS-SIN VARIEDAD Secano
85007	Cultivo, variedad, regimen y/o uso del recinto SIGPAC no compatible con la operación (anexo IV.I, Orden 26 mayo 2015) Ref:1700000006572546 Recinto:18-185-005-00106-001 Cultivo:104000 ALMENDROS-SIN VARIEDAD Secano Uso SIGPAC:FY Ref:1700000006572545 Recinto:18-185-009-00059-002 Cultivo:104000 ALMENDROS-SIN VARIEDAD Secano Uso SIGPAC:FY Ref:4139709 Recinto:18-185-009-00059-004 Cultivo:104000 ALMENDROS-SIN VARIEDAD Secano Uso SIGPAC:FY Ref:1700000006572541 Recinto:18-185-009-00065-002 Cultivo:104000 ALMENDROS-SIN VARIEDAD Secano Uso SIGPAC:FY Ref:1700000006572540 Recinto:18-185-009-00121-002 Cultivo:104000 ALMENDROS-SIN VARIEDAD Secano Uso SIGPAC:FY Ref:1700000006572547 Recinto:18-185-009-00121-002 Cultivo:104000 ALMENDROS-SIN VARIEDAD Secano Uso SIGPAC:FY Ref:-78127 Recinto:18-185-009-00121-026 Cultivo:104000 ALMENDROS-SIN VARIEDAD Secano Uso SIGPAC:PR Ref:-78129 Recinto:18-185-009-00121-029 Cultivo:104000 ALMENDROS-SIN VARIEDAD Secano Uso SIGPAC:FY Ref:-78130 Recinto:18-185-009-00121-029 Cultivo:104000 ALMENDROS-SIN VARIEDAD Secano Uso SIGPAC:FY Ref:-78131 Recinto:18-185-009-00121-030 Cultivo:104000 ALMENDROS-SIN VARIEDAD Secano Uso SIGPAC:FY Ref:-78132 Recinto:18-185-009-00121-031 Cultivo:104000 ALMENDROS-SIN VARIEDAD Secano Uso SIGPAC:FY
85013	Superficie resuelta para el grupo de pago menor que la mínima requerida (requisito anexo 1, Orden 26 mayo 2015) Sup. Resuelta:0,84 Grupo de Pago:FRUTALES SECANO
85014	Recinto afectado por el requisito del cumplimiento de la superficie mínima para el grupo de pago (requisito anexo 1, Orden 26 mayo 2015) Ref:1700000006572538 Recinto:18-185-006-00209-001 Cultivo:104000 ALMENDROS-SIN VARIEDAD Secano Sup. Declarada:0,57 Superficie Resolver:0,57 Ref:-142000 Recinto:18-185-009-00121-002 Cultivo:218000 HIGUERA-SIN VARIEDAD Secano Sup. Declarada:0,27 Superficie Resolver:0,27
85018	Expediente sin grupos de pago válidos

RESUMEN CRITERIOS DE SELECCIÓN

11.2.1.1 Mantenimiento de prácticas y métodos de agricultura ecológica: Cultivos permanentes distintos de olivar - Conv 2018. PUNTOS: 0,00

	<u>PUNTOS</u>	<u>CUMPLE</u>
Porcentaje de superficie determinada en Red Natura 2000	0,00	0.0%
Porcentaje de superficie determinada situada en zonas RAMSAR	0,00	0.0%
Porcentaje de superficie determinada en zonas vulnerables a la contaminación por nitratos	0,00	0.0%
Pendiente media de la explotación	0,00	0.0%
Porcentaje de Superficie de la explotación en municipios con más del 40 por ciento de su superficie agraria dentro de la Zona de desertificación	0,00	0.0%



DETALLE CRITERIOS DE SELECCIÓN**11.2.1.1 Mantenimiento de prácticas y métodos de agricultura ecológica: Cultivos permanentes distintos de olivar - Conv 2018.** **PUNTOS: 0,00**

Porcentaje de superficie determinada en Red Natura 2000	PUNTOS:	0,00	0.0%
Porcentaje de superficie determinada situada en zonas RAMSAR	PUNTOS:	0,00	0.0%
Porcentaje de superficie determinada en zonas vulnerables a la contaminación por nitratos	PUNTOS:	0,00	0.0%
Pendiente media de la explotación	PUNTOS:	0,00	0.0%
Porcentaje de Superficie de la explotación en municipios con más del 40 por ciento de su superficie agraria dentro de la Zona de desertificación	PUNTOS:	0,00	0.0%



<u>APELLIDOS Y NOMBRE / RAZÓN SOCIAL</u>	<u>NIF</u>	<u>EXPEDIENTE</u>	<u>SUP. COMPROMETIDA</u>		
			<u>(ha)</u>		
VARGAS LOPEZ NICOLAS	****3033*	1203125	1,24		
RESOLUCIÓN					
ADMITIDO					
IMPORTE POR ANUALIDAD					

	<u>2018</u>	<u>2019</u>	<u>2020</u>	<u>2021</u>	<u>2022</u>
IMPORTE MÁXIMO SUBVENCIONABLE	268,14 €	268,14 €	268,14 €	268,14 €	268,14 €
IMPORTE MEDIO DE TRANSFERENCIA (€/ha)	216,24 €	216,24 €	216,24 €	216,24 €	216,24 €

DETALLE IMPORTES POR ANUALIDAD

<u>GRUPOS DE CULTIVO ADMITIDOS</u>	<u>SUP. COMPROM.</u>	<u>2018</u>	<u>2019</u>	<u>2020</u>	<u>2021</u>	<u>2022</u>
	<u>(ha)</u>					
FRUTALES SECANO	1,24	268,14 €	268,14 €	268,14 €	268,14 €	268,14 €

RECINTOS COMPROMETIDOS

<u>REF.</u>	<u>REFERENCIA SIGPAC</u>	<u>CULTIVO DESCRIPCIÓN CULTIVO</u>	<u>S/R</u>	<u>PEND. MEDIA (%)</u>	<u>SUP. DEC. ADMIN. (ha)</u>	<u>NU SUP. CERT. (ha)</u>	<u>SUP. CAMPO (ha)</u>	<u>SUP. COMPROM. (ha)</u>
-78683	18-185-004-00036-0038	104000 ALMENDROS-SIN VARIEDAD	S	2,10	0,02	0,02		0,02
-78675	18-185-004-00036-0034	104000 ALMENDROS-SIN VARIEDAD	S	6,30	0,47	0,47		0,47
-78674	18-185-004-00036-0032	104000 ALMENDROS-SIN VARIEDAD	S	7,10	0,17	0,17		0,17
1700000006097669	18-185-004-00036-0015	104000 ALMENDROS-SIN VARIEDAD	S	7,60	0,35	0,35		0,35
-78663	18-185-004-00036-0022	104000 ALMENDROS-SIN VARIEDAD	S	9,90	0,23	0,23		0,23

INCIDENCIAS

INCIDENCIA DESCRIPCIÓN

- 85007 Cultivo, variedad, regimen y/o uso del recinto SIGPAC no compatible con la operación (anexo IV.I, Orden 26 mayo 2015)
Ref:-81348 Recinto:18-185-013-00194-002 Cultivo:104000 ALMENDROS-SIN VARIEDAD Secano Uso SIGPAC:VF
- 85013 Superficie resuelta para el grupo de pago menor que la mínima requerida (requisito anexo 1, Orden 26 mayo 2015)
Sup. Resuelta:0,3 Grupo de Pago:VIÑEDO
- 85014 Recinto afectado por el requisito del cumplimiento de la superficie mínima para el grupo de pago (requisito anexo 1, Orden 26 mayo 2015)
Ref:-121872 Recinto:18-185-013-00194-002 Cultivo:102000 VIÑEDO VINIFICACIÓN-SIN VARIEDAD Secano Sup. Declarada:0,3 Superficie Resolver:0,3

RESUMEN CRITERIOS DE SELECCIÓN

11.2.1.1 Mantenimiento de prácticas y métodos de agricultura ecológica: Cultivos permanentes distintos de olivar - Conv 2018. PUNTOS: 7,00

	<u>PUNTOS</u>	<u>CUMPLE</u>
Porcentaje de superficie determinada en Red Natura 2000	0,00	0.0%
Porcentaje de superficie determinada situada en zonas RAMSAR	0,00	0.0%
Porcentaje de superficie determinada en zonas vulnerables a la contaminación por nitratos	0,00	0.0%
Pendiente media de la explotación	1,00	7.38%
Porcentaje de Superficie de la explotación en municipios con más del 40 por ciento de su superficie agraria dentro de la Zona de desertificación	6,00	100.0%



DETALLE CRITERIOS DE SELECCIÓN

11.2.1.1 Mantenimiento de prácticas y métodos de agricultura ecológica: Cultivos permanentes distintos de olivar - Conv 2018.

PUNTOS: 7,00

Porcentaje de superficie determinada en Red Natura 2000

PUNTOS: 0,00 0.0%

REF.	REFERENCIA SIGPAC	CULTIVO	DESCRIPCIÓN CULTIVO	S/R	SUP. COMPROM. (ha)	SUP. CUMPLE (ha)
1700000006097669	18-185-004-00036-0015	104000	ALMENDROS-SIN VARIEDAD	S	0,35	0,00
-78663	18-185-004-00036-0022	104000	ALMENDROS-SIN VARIEDAD	S	0,23	0,00
-78674	18-185-004-00036-0032	104000	ALMENDROS-SIN VARIEDAD	S	0,17	0,00
-78675	18-185-004-00036-0034	104000	ALMENDROS-SIN VARIEDAD	S	0,47	0,00
-78683	18-185-004-00036-0038	104000	ALMENDROS-SIN VARIEDAD	S	0,02	0,00

Porcentaje de superficie determinada situada en zonas RAMSAR

PUNTOS: 0,00 0.0%

REF.	REFERENCIA SIGPAC	CULTIVO	DESCRIPCIÓN CULTIVO	S/R	SUP. COMPROM. (ha)	SUP. CUMPLE (ha)
1700000006097669	18-185-004-00036-0015	104000	ALMENDROS-SIN VARIEDAD	S	0,35	0,00
-78663	18-185-004-00036-0022	104000	ALMENDROS-SIN VARIEDAD	S	0,23	0,00
-78674	18-185-004-00036-0032	104000	ALMENDROS-SIN VARIEDAD	S	0,17	0,00
-78675	18-185-004-00036-0034	104000	ALMENDROS-SIN VARIEDAD	S	0,47	0,00
-78683	18-185-004-00036-0038	104000	ALMENDROS-SIN VARIEDAD	S	0,02	0,00

Porcentaje de superficie determinada en zonas vulnerables a la contaminación por nitratos

PUNTOS: 0,00 0.0%

REF.	REFERENCIA SIGPAC	CULTIVO	DESCRIPCIÓN CULTIVO	S/R	SUP. COMPROM. (ha)	SUP. CUMPLE (ha)
1700000006097669	18-185-004-00036-0015	104000	ALMENDROS-SIN VARIEDAD	S	0,35	0,00
-78663	18-185-004-00036-0022	104000	ALMENDROS-SIN VARIEDAD	S	0,23	0,00
-78674	18-185-004-00036-0032	104000	ALMENDROS-SIN VARIEDAD	S	0,17	0,00
-78675	18-185-004-00036-0034	104000	ALMENDROS-SIN VARIEDAD	S	0,47	0,00
-78683	18-185-004-00036-0038	104000	ALMENDROS-SIN VARIEDAD	S	0,02	0,00

Pendiente media de la explotación

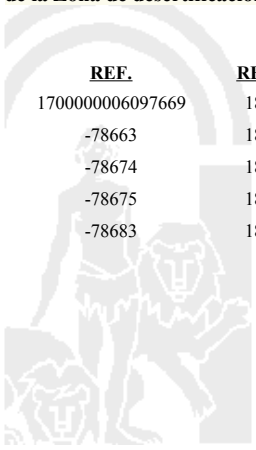
PUNTOS: 1,00 7.38%

REF.	REFERENCIA SIGPAC	CULTIVO	DESCRIPCIÓN CULTIVO	S/R	PENDIENTE MEDIA (%)	SUP. COMPROM. (ha)
1700000006097669	18-185-004-00036-0015	104000	ALMENDROS-SIN VARIEDAD	S	7,60	0,35
-78663	18-185-004-00036-0022	104000	ALMENDROS-SIN VARIEDAD	S	9,90	0,23
-78674	18-185-004-00036-0032	104000	ALMENDROS-SIN VARIEDAD	S	7,10	0,17
-78675	18-185-004-00036-0034	104000	ALMENDROS-SIN VARIEDAD	S	6,30	0,47
-78683	18-185-004-00036-0038	104000	ALMENDROS-SIN VARIEDAD	S	2,10	0,02

Porcentaje de Superficie de la explotación en municipios con más del 40 por ciento de su superficie agraria dentro de la Zona de desertificación

PUNTOS: 6,00 100.0%

REF.	REFERENCIA SIGPAC	CULTIVO	DESCRIPCIÓN CULTIVO	S/R	SUP. COMPROM. (ha)	SUP. CUMPLE (ha)
1700000006097669	18-185-004-00036-0015	104000	ALMENDROS-SIN VARIEDAD	S	0,35	0,35
-78663	18-185-004-00036-0022	104000	ALMENDROS-SIN VARIEDAD	S	0,23	0,23
-78674	18-185-004-00036-0032	104000	ALMENDROS-SIN VARIEDAD	S	0,17	0,17
-78675	18-185-004-00036-0034	104000	ALMENDROS-SIN VARIEDAD	S	0,47	0,47
-78683	18-185-004-00036-0038	104000	ALMENDROS-SIN VARIEDAD	S	0,02	0,02



<u>APELLIDOS Y NOMBRE / RAZÓN SOCIAL</u>	<u>NIF</u>	<u>EXPEDIENTE</u>	<u>SUP. COMPROMETIDA</u>		
			<u>(ha)</u>		
VEGETALES LOS CERRICOS, S.L.	****1479*	1112700	2.5		
RESOLUCIÓN					
ADMITIDO					
IMPORTE POR ANUALIDAD					
	2018	2019	2020	2021	2022
IMPORTE MÁXIMO SUBVENCIONABLE	874,15 €	874,15 €	874,15 €	874,15 €	874,15 €
IMPORTE MEDIO DE TRANSFERENCIA (€/ha)	349,66 €	349,66 €	349,66 €	349,66 €	349,66 €

DETALLE IMPORTES POR ANUALIDAD

<u>GRUPOS DE CULTIVO ADMITIDOS</u>	<u>SUP. COMPROM.</u>	2018	2019	2020	2021	2022
	<u>(ha)</u>					
FRUTALES REGADÍO	2,50	874,15 €	874,15 €	874,15 €	874,15 €	874,15 €

RECINTOS COMPROMETIDOS

<u>REF.</u>	<u>REFERENCIA SIGPAC</u>	<u>CULTIVO DESCRIPCIÓN CULTIVO</u>	<u>S/R</u>	<u>PEND. MEDIA (%)</u>	<u>SUP. DEC. ADMIN. (ha)</u>	<u>NU SUP. CERT. (ha)</u>	<u>SUP. CAMPO (ha)</u>	<u>SUP. COMPROM. (ha)</u>
1700000004439391	18-167-022-00066-0001	104000 ALMENDROS-SIN VARIEDAD	R	13,10	0,14	0,14		0,14
1700000004439394	18-167-022-00067-0001	112000 NOGALES-SIN VARIEDAD	R	13,33	0,54	0,54		0,54
1700000004439382	18-167-022-00066-0002	113000 OTROS FRUTALES-SIN VARIEDAD	R	16,52	0,28	0,28		0,28
1700000004439396	18-167-022-00071-0004	104000 ALMENDROS-SIN VARIEDAD	R	19,38	0,83	0,83		0,83
1700000004439392	18-167-022-00048-0002	104000 ALMENDROS-SIN VARIEDAD	R	22,22	0,59	0,59		0,59
1700000004439393	18-167-022-00067-0007	112000 NOGALES-SIN VARIEDAD	R	23,75	0,12	0,12		0,12

INCIDENCIAS**INCIDENCIA DESCRIPCIÓN**

85013	Superficie resuelta para el grupo de pago menor que la mínima requerida (requisito anexo 1, Orden 26 mayo 2015) Sup. Resuelta:0,57 Grupo de Pago:FRUTALES SECANO
85014	Recinto afectado por el requisito del cumplimiento de la superficie mínima para el grupo de pago (requisito anexo 1, Orden 26 mayo 2015) Ref:1700000004439395 Recinto:18-167-022-00077-002 Cultivo:104000 ALMENDROS-SIN VARIEDAD Secano Sup. Declarada:0,57 Superficie Resolver:0,57

RESUMEN CRITERIOS DE SELECCIÓN

11.2.1.1 Mantenimiento de prácticas y métodos de agricultura ecológica: Cultivos permanentes distintos de olivar - Conv 2018. PUNTOS: 12,00

	<u>PUNTOS</u>	<u>CUMPLE</u>
Porcentaje de superficie determinada en Red Natura 2000	4,00	100.0%
Porcentaje de superficie determinada situada en zonas RAMSAR	0,00	0.0%
Porcentaje de superficie determinada en zonas vulnerables a la contaminación por nitratos	0,00	0.0%
Pendiente media de la explotación	2,00	18.28%
Porcentaje de Superficie de la explotación en municipios con más del 40 por ciento de su superficie agraria dentro de la Zona de desertificación	6,00	100.0%



DETALLE CRITERIOS DE SELECCIÓN**11.2.1.1 Mantenimiento de prácticas y métodos de agricultura ecológica: Cultivos permanentes distintos de olivar - Conv 2018.****PUNTOS: 12,00****Porcentaje de superficie determinada en Red Natura 2000****PUNTOS: 4,00 100.0%**

<u>REF.</u>	<u>REFERENCIA SIGPAC</u>	<u>CULTIVO</u>	<u>DESCRIPCIÓN CULTIVO</u>	<u>S/R</u>	<u>SUP. COMPROM. (ha)</u>	<u>SUP. CUMPLE (ha)</u>
170000004439392	18-167-022-00048-0002	104000	ALMENDROS-SIN VARIEDAD	R	0,59	0,59
170000004439391	18-167-022-00066-0001	104000	ALMENDROS-SIN VARIEDAD	R	0,14	0,14
170000004439382	18-167-022-00066-0002	113000	OTROS FRUTALES-SIN VARIEDAD	R	0,28	0,28
170000004439394	18-167-022-00067-0001	112000	NOGALES-SIN VARIEDAD	R	0,54	0,54
170000004439393	18-167-022-00067-0007	112000	NOGALES-SIN VARIEDAD	R	0,12	0,12
170000004439396	18-167-022-00071-0004	104000	ALMENDROS-SIN VARIEDAD	R	0,83	0,83

Porcentaje de superficie determinada situada en zonas RAMSAR**PUNTOS: 0,00 0.0%**

<u>REF.</u>	<u>REFERENCIA SIGPAC</u>	<u>CULTIVO</u>	<u>DESCRIPCIÓN CULTIVO</u>	<u>S/R</u>	<u>SUP. COMPROM. (ha)</u>	<u>SUP. CUMPLE (ha)</u>
170000004439392	18-167-022-00048-0002	104000	ALMENDROS-SIN VARIEDAD	R	0,59	0,00
170000004439391	18-167-022-00066-0001	104000	ALMENDROS-SIN VARIEDAD	R	0,14	0,00
170000004439382	18-167-022-00066-0002	113000	OTROS FRUTALES-SIN VARIEDAD	R	0,28	0,00
170000004439394	18-167-022-00067-0001	112000	NOGALES-SIN VARIEDAD	R	0,54	0,00
170000004439393	18-167-022-00067-0007	112000	NOGALES-SIN VARIEDAD	R	0,12	0,00
170000004439396	18-167-022-00071-0004	104000	ALMENDROS-SIN VARIEDAD	R	0,83	0,00

Porcentaje de superficie determinada en zonas vulnerables a la contaminación por nitratos**PUNTOS: 0,00 0.0%**

<u>REF.</u>	<u>REFERENCIA SIGPAC</u>	<u>CULTIVO</u>	<u>DESCRIPCIÓN CULTIVO</u>	<u>S/R</u>	<u>SUP. COMPROM. (ha)</u>	<u>SUP. CUMPLE (ha)</u>
170000004439392	18-167-022-00048-0002	104000	ALMENDROS-SIN VARIEDAD	R	0,59	0,00
170000004439391	18-167-022-00066-0001	104000	ALMENDROS-SIN VARIEDAD	R	0,14	0,00
170000004439382	18-167-022-00066-0002	113000	OTROS FRUTALES-SIN VARIEDAD	R	0,28	0,00
170000004439394	18-167-022-00067-0001	112000	NOGALES-SIN VARIEDAD	R	0,54	0,00
170000004439393	18-167-022-00067-0007	112000	NOGALES-SIN VARIEDAD	R	0,12	0,00
170000004439396	18-167-022-00071-0004	104000	ALMENDROS-SIN VARIEDAD	R	0,83	0,00

Pendiente media de la explotación**PUNTOS: 2,00 18.28%**

<u>REF.</u>	<u>REFERENCIA SIGPAC</u>	<u>CULTIVO</u>	<u>DESCRIPCIÓN CULTIVO</u>	<u>S/R</u>	<u>PENDIENTE MEDIA (%)</u>	<u>SUP. COMPROM. (ha)</u>
170000004439392	18-167-022-00048-0002	104000	ALMENDROS-SIN VARIEDAD	R	22,22	0,59
170000004439391	18-167-022-00066-0001	104000	ALMENDROS-SIN VARIEDAD	R	13,10	0,14
170000004439382	18-167-022-00066-0002	113000	OTROS FRUTALES-SIN VARIEDAD	R	16,52	0,28
170000004439394	18-167-022-00067-0001	112000	NOGALES-SIN VARIEDAD	R	13,33	0,54
170000004439393	18-167-022-00067-0007	112000	NOGALES-SIN VARIEDAD	R	23,75	0,12
170000004439396	18-167-022-00071-0004	104000	ALMENDROS-SIN VARIEDAD	R	19,38	0,83

Porcentaje de Superficie de la explotación en municipios con más del 40 por ciento de su superficie agraria dentro de la Zona de desertificación**PUNTOS: 6,00 100.0%**

<u>REF.</u>	<u>REFERENCIA SIGPAC</u>	<u>CULTIVO</u>	<u>DESCRIPCIÓN CULTIVO</u>	<u>S/R</u>	<u>SUP. COMPROM. (ha)</u>	<u>SUP. CUMPLE (ha)</u>
170000004439392	18-167-022-00048-0002	104000	ALMENDROS-SIN VARIEDAD	R	0,59	0,59
170000004439391	18-167-022-00066-0001	104000	ALMENDROS-SIN VARIEDAD	R	0,14	0,14
170000004439382	18-167-022-00066-0002	113000	OTROS FRUTALES-SIN VARIEDAD	R	0,28	0,28
170000004439394	18-167-022-00067-0001	112000	NOGALES-SIN VARIEDAD	R	0,54	0,54

REF.	REFERENCIA SIGPAC	CULTIVO	DESCRIPCIÓN CULTIVO	S/R	SUP. COMPROM. (ha)	SUP. CUMPLE (ha)
170000004439393	18-167-022-00067-0007	112000	NOGALES-SIN VARIEDAD	R	0,12	0,12
170000004439396	18-167-022-00071-0004	104000	ALMENDROS-SIN VARIEDAD	R	0,83	0,83



<u>APELLIDOS Y NOMBRE / RAZÓN SOCIAL</u>	<u>NIF</u>	<u>EXPEDIENTE</u>	<u>SUP. COMPROMETIDA</u>		
			<u>(ha)</u>		
VERGARA ALCAZAR ALFREDO	****8362*	1066265	20.39		
RESOLUCIÓN					
ADMITIDO					
IMPORTES POR ANUALIDAD					
	2018	2019	2020	2021	2022
IMPORTE MÁXIMO SUBVENCIONABLE	6.765,34 €	6.765,34 €	6.765,34 €	6.765,34 €	6.765,34 €
IMPORTE MEDIO DE TRANSFERENCIA (€/ha)	331,80 €	331,80 €	331,80 €	331,80 €	331,80 €

DETALLE IMPORTES POR ANUALIDAD

<u>GRUPOS DE CULTIVO ADMITIDOS</u>	<u>SUP. COMPROM.</u>	2018	2019	2020	2021	2022
	<u>(ha)</u>					
FRUTALES REGADÍO	17,66	6.175,00 €	6.175,00 €	6.175,00 €	6.175,00 €	6.175,00 €
FRUTALES SECANO	2,73	590,34 €	590,34 €	590,34 €	590,34 €	590,34 €

RECINTOS COMPROMETIDOS

<u>REF.</u>	<u>REFERENCIA SIGPAC</u>	<u>CULTIVO DESCRIPCIÓN CULTIVO</u>	<u>S/R</u>	<u>PEND. MEDIA</u>	<u>SUP. DEC. ADMIN.</u>	<u>NU SUP. CERT.</u>	<u>SUP. CAMPO</u>	<u>SUP. COMPROM.</u>
				<u>(%)</u>	<u>(ha)</u>	<u>(ha)</u>	<u>(ha)</u>	<u>(ha)</u>
1700000006083911	18-091-065-00033-0001	104000 ALMENDROS-SIN VARIEDAD	R	2,60	1,23	1,23	1,23	1,23
1700000006083910	18-091-900-09603-0016	104000 ALMENDROS-SIN VARIEDAD	S	2,64	0,33	0,33	0,33	0,33
1700000006083908	18-087-005-00323-0003	104000 ALMENDROS-SIN VARIEDAD	S	3,14	2,25	2,25	2,25	2,25
1700000006083912	18-091-065-00033-0002	104000 ALMENDROS-SIN VARIEDAD	R	3,15	0,06	0,06	0,06	0,06
1700000006083909	18-091-065-00032-0001	104000 ALMENDROS-SIN VARIEDAD	R	3,49	12,68	12,68	12,68	12,68
1700000006083914	18-091-067-00025-0002	104000 ALMENDROS-SIN VARIEDAD	R	5,99	3,69	3,69	3,69	3,69
1700000006083915	18-091-067-00026-0002	104000 ALMENDROS-SIN VARIEDAD	S	9,00	0,05	0,05	0,05	0,05
1700000006083913	18-091-067-00001-0002	104000 ALMENDROS-SIN VARIEDAD	S	23,77	0,10	0,10	0,10	0,10

RESUMEN CRITERIOS DE SELECCIÓN

11.2.1.1 Mantenimiento de prácticas y métodos de agricultura ecológica: Cultivos permanentes distintos de olivar - Conv 2018. PUNTOS: 7,00

	<u>PUNTOS</u>	<u>CUMPLE</u>
Porcentaje de superficie determinada en Red Natura 2000	0,00	0.0%
Porcentaje de superficie determinada situada en zonas RAMSAR	0,00	0.0%
Porcentaje de superficie determinada en zonas vulnerables a la contaminación por nitratos	0,00	0.0%
Pendiente media de la explotación	1,00	3.95%
Porcentaje de Superficie de la explotación en municipios con más del 40 por ciento de su superficie agraria dentro de la Zona de desertificación	6,00	100.0%



DETALLE CRITERIOS DE SELECCIÓN**11.2.1.1 Mantenimiento de prácticas y métodos de agricultura ecológica: Cultivos permanentes distintos de olivar - Conv 2018.****PUNTOS: 7,00****Porcentaje de superficie determinada en Red Natura 2000****PUNTOS: 0,00 0.0%**

<u>REF.</u>	<u>REFERENCIA SIGPAC</u>	<u>CULTIVO</u>	<u>DESCRIPCIÓN CULTIVO</u>	<u>S/R</u>	<u>SUP. COMPROM. (ha)</u>	<u>SUP. CUMPLE (ha)</u>
170000006083908	18-087-005-00323-0003	104000	ALMENDROS-SIN VARIEDAD	S	2,25	0,00
170000006083909	18-091-065-00032-0001	104000	ALMENDROS-SIN VARIEDAD	R	12,68	0,00
170000006083911	18-091-065-00033-0001	104000	ALMENDROS-SIN VARIEDAD	R	1,23	0,00
170000006083912	18-091-065-00033-0002	104000	ALMENDROS-SIN VARIEDAD	R	0,06	0,00
170000006083913	18-091-067-00001-0002	104000	ALMENDROS-SIN VARIEDAD	S	0,10	0,00
170000006083914	18-091-067-00025-0002	104000	ALMENDROS-SIN VARIEDAD	R	3,69	0,00
170000006083915	18-091-067-00026-0002	104000	ALMENDROS-SIN VARIEDAD	S	0,05	0,00
170000006083910	18-091-900-09603-0016	104000	ALMENDROS-SIN VARIEDAD	S	0,33	0,00

Porcentaje de superficie determinada situada en zonas RAMSAR**PUNTOS: 0,00 0.0%**

<u>REF.</u>	<u>REFERENCIA SIGPAC</u>	<u>CULTIVO</u>	<u>DESCRIPCIÓN CULTIVO</u>	<u>S/R</u>	<u>SUP. COMPROM. (ha)</u>	<u>SUP. CUMPLE (ha)</u>
170000006083908	18-087-005-00323-0003	104000	ALMENDROS-SIN VARIEDAD	S	2,25	0,00
170000006083909	18-091-065-00032-0001	104000	ALMENDROS-SIN VARIEDAD	R	12,68	0,00
170000006083911	18-091-065-00033-0001	104000	ALMENDROS-SIN VARIEDAD	R	1,23	0,00
170000006083912	18-091-065-00033-0002	104000	ALMENDROS-SIN VARIEDAD	R	0,06	0,00
170000006083913	18-091-067-00001-0002	104000	ALMENDROS-SIN VARIEDAD	S	0,10	0,00
170000006083914	18-091-067-00025-0002	104000	ALMENDROS-SIN VARIEDAD	R	3,69	0,00
170000006083915	18-091-067-00026-0002	104000	ALMENDROS-SIN VARIEDAD	S	0,05	0,00
170000006083910	18-091-900-09603-0016	104000	ALMENDROS-SIN VARIEDAD	S	0,33	0,00

Porcentaje de superficie determinada en zonas vulnerables a la contaminación por nitratos**PUNTOS: 0,00 0.0%**

<u>REF.</u>	<u>REFERENCIA SIGPAC</u>	<u>CULTIVO</u>	<u>DESCRIPCIÓN CULTIVO</u>	<u>S/R</u>	<u>SUP. COMPROM. (ha)</u>	<u>SUP. CUMPLE (ha)</u>
170000006083908	18-087-005-00323-0003	104000	ALMENDROS-SIN VARIEDAD	S	2,25	0,00
170000006083909	18-091-065-00032-0001	104000	ALMENDROS-SIN VARIEDAD	R	12,68	0,00
170000006083911	18-091-065-00033-0001	104000	ALMENDROS-SIN VARIEDAD	R	1,23	0,00
170000006083912	18-091-065-00033-0002	104000	ALMENDROS-SIN VARIEDAD	R	0,06	0,00
170000006083913	18-091-067-00001-0002	104000	ALMENDROS-SIN VARIEDAD	S	0,10	0,00
170000006083914	18-091-067-00025-0002	104000	ALMENDROS-SIN VARIEDAD	R	3,69	0,00
170000006083915	18-091-067-00026-0002	104000	ALMENDROS-SIN VARIEDAD	S	0,05	0,00
170000006083910	18-091-900-09603-0016	104000	ALMENDROS-SIN VARIEDAD	S	0,33	0,00

Pendiente media de la explotación**PUNTOS: 1,00 3.95%**

<u>REF.</u>	<u>REFERENCIA SIGPAC</u>	<u>CULTIVO</u>	<u>DESCRIPCIÓN CULTIVO</u>	<u>S/R</u>	<u>PENDIENTE MEDIA (%)</u>	<u>SUP. COMPROM. (ha)</u>
170000006083908	18-087-005-00323-0003	104000	ALMENDROS-SIN VARIEDAD	S	3,14	2,25
170000006083909	18-091-065-00032-0001	104000	ALMENDROS-SIN VARIEDAD	R	3,49	12,68
170000006083911	18-091-065-00033-0001	104000	ALMENDROS-SIN VARIEDAD	R	2,60	1,23
170000006083912	18-091-065-00033-0002	104000	ALMENDROS-SIN VARIEDAD	R	3,15	0,06
170000006083913	18-091-067-00001-0002	104000	ALMENDROS-SIN VARIEDAD	S	23,77	0,10
170000006083914	18-091-067-00025-0002	104000	ALMENDROS-SIN VARIEDAD	R	5,99	3,69
170000006083915	18-091-067-00026-0002	104000	ALMENDROS-SIN VARIEDAD	S	9,00	0,05
170000006083910	18-091-900-09603-0016	104000	ALMENDROS-SIN VARIEDAD	S	2,64	0,33

Porcentaje de Superficie de la explotación en municipios con más del 40 por ciento de su superficie agraria dentro de la Zona de desertificación**PUNTOS: 6,00 100.0%**

REF.	REFERENCIA SIGPAC	CULTIVO	DESCRIPCIÓN CULTIVO	S/R	SUP. COMPROM. (ha)	SUP. CUMPLE (ha)
170000006083908	18-087-005-00323-0003	104000	ALMENDROS-SIN VARIEDAD	S	2,25	2,25
170000006083909	18-091-065-00032-0001	104000	ALMENDROS-SIN VARIEDAD	R	12,68	12,68
170000006083911	18-091-065-00033-0001	104000	ALMENDROS-SIN VARIEDAD	R	1,23	1,23
170000006083912	18-091-065-00033-0002	104000	ALMENDROS-SIN VARIEDAD	R	0,06	0,06
170000006083913	18-091-067-00001-0002	104000	ALMENDROS-SIN VARIEDAD	S	0,10	0,10
170000006083914	18-091-067-00025-0002	104000	ALMENDROS-SIN VARIEDAD	R	3,69	3,69
170000006083915	18-091-067-00026-0002	104000	ALMENDROS-SIN VARIEDAD	S	0,05	0,05
170000006083910	18-091-900-09603-0016	104000	ALMENDROS-SIN VARIEDAD	S	0,33	0,33



<u>APELLIDOS Y NOMBRE / RAZÓN SOCIAL</u>		<u>NIF</u>	<u>EXPEDIENTE</u>	<u>SUP. COMPROMETIDA</u>				
				<u>(ha)</u>				
VERGARA ALCAZAR MANUEL		***3272*	1178047	3.88				
<u>RESOLUCIÓN</u>								
ADMITIDO								
<u>IMPORTES POR ANUALIDAD</u>								
		<u>2018</u>	<u>2019</u>	<u>2020</u>	<u>2021</u>	<u>2022</u>		
IMPORTE MÁXIMO SUBVENCIONABLE		839,01 €	839,01 €	839,01 €	839,01 €	839,01 €		
IMPORTE MEDIO DE TRANSFERENCIA (€/ha)		216,24 €	216,24 €	216,24 €	216,24 €	216,24 €		
<u>DETALLE IMPORTES POR ANUALIDAD</u>								
<u>GRUPOS DE CULTIVO ADMITIDOS</u>		<u>SUP. COMPROM.</u>	<u>2018</u>	<u>2019</u>	<u>2020</u>	<u>2021</u>	<u>2022</u>	
		<u>(ha)</u>						
FRUTALES SECANO		3,88	839,01 €	839,01 €	839,01 €	839,01 €	839,01 €	
<u>RECINTOS COMPROMETIDOS</u>								
<u>REF.</u>	<u>REFERENCIA SIGPAC</u>	<u>CULTIVO DESCRIPCIÓN CULTIVO</u>	<u>S/R</u>	<u>PEND. MEDIA (%)</u>	<u>SUP. DEC. ADMIN. (ha)</u>	<u>NU SUP. CERT. (ha)</u>	<u>SUP. CAMPO (ha)</u>	<u>SUP. COMPROM. (ha)</u>
1700000005470430	18-087-003-00021-0001	104000 ALMENDROS-SIN VARIEDAD	S	3,41	3,88	3,88	3,88	3,88

RESUMEN CRITERIOS DE SELECCIÓN

11.2.1.1 Mantenimiento de prácticas y métodos de agricultura ecológica: Cultivos permanentes distintos de olivar - Conv 2018. PUNTOS: 7,00

	<u>PUNTOS</u>	<u>CUMPLE</u>
Porcentaje de superficie determinada en Red Natura 2000	0,00	0.0%
Porcentaje de superficie determinada situada en zonas RAMSAR	0,00	0.0%
Porcentaje de superficie determinada en zonas vulnerables a la contaminación por nitratos	0,00	0.0%
Pendiente media de la explotación	1,00	3.41%
Porcentaje de Superficie de la explotación en municipios con más del 40 por ciento de su superficie agraria dentro de la Zona de desertificación	6,00	100.0%



DETALLE CRITERIOS DE SELECCIÓN**11.2.1.1 Mantenimiento de prácticas y métodos de agricultura ecológica: Cultivos permanentes distintos de olivar - Conv 2018.****PUNTOS: 7,00****Porcentaje de superficie determinada en Red Natura 2000****PUNTOS: 0,00 0.0%**

<u>REF.</u>	<u>REFERENCIA SIGPAC</u>	<u>CULTIVO</u>	<u>DESCRIPCIÓN CULTIVO</u>	<u>S/R</u>	<u>SUP. COMPROM. (ha)</u>	<u>SUP. CUMPLE (ha)</u>
1700000005470430	18-087-003-00021-0001	104000	ALMENDROS-SIN VARIEDAD	S	3,88	0,00

Porcentaje de superficie determinada situada en zonas RAMSAR**PUNTOS: 0,00 0.0%**

<u>REF.</u>	<u>REFERENCIA SIGPAC</u>	<u>CULTIVO</u>	<u>DESCRIPCIÓN CULTIVO</u>	<u>S/R</u>	<u>SUP. COMPROM. (ha)</u>	<u>SUP. CUMPLE (ha)</u>
1700000005470430	18-087-003-00021-0001	104000	ALMENDROS-SIN VARIEDAD	S	3,88	0,00

Porcentaje de superficie determinada en zonas vulnerables a la contaminación por nitratos**PUNTOS: 0,00 0.0%**

<u>REF.</u>	<u>REFERENCIA SIGPAC</u>	<u>CULTIVO</u>	<u>DESCRIPCIÓN CULTIVO</u>	<u>S/R</u>	<u>SUP. COMPROM. (ha)</u>	<u>SUP. CUMPLE (ha)</u>
1700000005470430	18-087-003-00021-0001	104000	ALMENDROS-SIN VARIEDAD	S	3,88	0,00

Pendiente media de la explotación**PUNTOS: 1,00 3.41%**

<u>REF.</u>	<u>REFERENCIA SIGPAC</u>	<u>CULTIVO</u>	<u>DESCRIPCIÓN CULTIVO</u>	<u>S/R</u>	<u>PENDIENTE MEDIA (%)</u>	<u>SUP. COMPROM. (ha)</u>
1700000005470430	18-087-003-00021-0001	104000	ALMENDROS-SIN VARIEDAD	S	3,41	3,88

Porcentaje de Superficie de la explotación en municipios con más del 40 por ciento de su superficie agraria dentro de la Zona de desertificación**PUNTOS: 6,00 100.0%**

<u>REF.</u>	<u>REFERENCIA SIGPAC</u>	<u>CULTIVO</u>	<u>DESCRIPCIÓN CULTIVO</u>	<u>S/R</u>	<u>SUP. COMPROM. (ha)</u>	<u>SUP. CUMPLE (ha)</u>
1700000005470430	18-087-003-00021-0001	104000	ALMENDROS-SIN VARIEDAD	S	3,88	3,88



<u>APELLIDOS Y NOMBRE / RAZÓN SOCIAL</u>	<u>NIF</u>	<u>EXPEDIENTE</u>	<u>SUP. COMPROMETIDA</u>		
			<u>(ha)</u>		
VERGARA GARCIA MANUEL	****5983*	1178892	36.13		
RESOLUCIÓN					
ADMITIDO					
IMPORTES POR ANUALIDAD					
	2018	2019	2020	2021	2022
IMPORTE MÁXIMO SUBVENCIONABLE	7.812,75 €	7.812,75 €	7.812,75 €	7.812,75 €	7.812,75 €
IMPORTE MEDIO DE TRANSFERENCIA (€/ha)	216,24 €	216,24 €	216,24 €	216,24 €	216,24 €

DETALLE IMPORTES POR ANUALIDAD

<u>GRUPOS DE CULTIVO ADMITIDOS</u>	<u>SUP. COMPROM.</u>	2018	2019	2020	2021	2022
	<u>(ha)</u>					
FRUTALES SECANO	36,13	7.812,75 €	7.812,75 €	7.812,75 €	7.812,75 €	7.812,75 €

RECINTOS COMPROMETIDOS

<u>REF.</u>	<u>REFERENCIA SIGPAC</u>	<u>CULTIVO DESCRIPCIÓN CULTIVO</u>	<u>S/R</u>	<u>PEND. MEDIA</u>	<u>SUP. DEC. ADMIN.</u>	<u>NU SUP. CERT.</u>	<u>SUP. CAMPO</u>	<u>SUP. COMPROM.</u>
				<u>(%)</u>	<u>(ha)</u>	<u>(ha)</u>	<u>(ha)</u>	<u>(ha)</u>
170000005485416	18-087-004-00012-0002	104000 ALMENDROS-SIN VARIEDAD	S	2,60	1,36	1,36	1,36	1,36
170000005485430	18-087-003-00004-0001	104000 ALMENDROS-SIN VARIEDAD	S	2,64	2,61	2,61	2,62	2,61
170000005485423	18-091-066-00008-0001	104000 ALMENDROS-SIN VARIEDAD	S	2,99	3,17	3,17	3,17	3,17
170000005485426	18-091-066-00011-0001	104000 ALMENDROS-SIN VARIEDAD	S	3,27	1,25	1,25	1,25	1,25
170000005485419	18-091-067-00009-0001	104000 ALMENDROS-SIN VARIEDAD	S	3,56	3,16	3,16	3,16	3,16
170000005485420	18-091-067-00010-0001	104000 ALMENDROS-SIN VARIEDAD	S	3,60	1,35	1,35	1,35	1,35
170000005485417	18-087-004-00012-0010	104000 ALMENDROS-SIN VARIEDAD	S	3,70	1,00	1,00	1,00	1,00
170000005485418	18-091-067-00008-0001	104000 ALMENDROS-SIN VARIEDAD	S	3,76	3,27	3,27	3,27	3,27
170000005485433	18-087-004-00005-0001	104000 ALMENDROS-SIN VARIEDAD	S	4,34	2,04	2,04	2,04	2,04
170000005485424	18-091-066-00009-0001	104000 ALMENDROS-SIN VARIEDAD	S	4,90	1,58	1,58	1,58	1,58
170000005485429	18-087-004-00049-0001	104000 ALMENDROS-SIN VARIEDAD	S	5,17	1,38	1,38	1,38	1,38
170000005485422	18-091-066-00007-0001	104000 ALMENDROS-SIN VARIEDAD	S	5,81	4,74	4,74	4,75	4,74
170000005485425	18-091-066-00010-0001	104000 ALMENDROS-SIN VARIEDAD	S	6,13	1,67	1,67	1,67	1,67
170000005485428	18-091-066-00014-0001	104000 ALMENDROS-SIN VARIEDAD	S	6,26	2,13	2,13	2,14	2,13
170000005485427	18-091-066-00013-0001	104000 ALMENDROS-SIN VARIEDAD	S	6,77	2,26	2,26	2,26	2,26
170000005485421	18-091-066-00016-0001	104000 ALMENDROS-SIN VARIEDAD	S	7,17	3,16	3,16	3,16	3,16

INCIDENCIAS**INCIDENCIA DESCRIPCIÓN**

85013	Superficie resuelta para el grupo de pago menor que la mínima requerida (requisito anexo 1, Orden 26 mayo 2015) Sup. Resuelta:0,25 Grupo de Pago:FRUTALES REGADÍO
85014	Recinto afectado por el requisito del cumplimiento de la superficie mínima para el grupo de pago (requisito anexo 1, Orden 26 mayo 2015) Ref:170000005485414 Recinto:18-087-002-00553-002 Cultivo:104000 ALMENDROS-SIN VARIEDAD Regadío Sup. Declarada:0,25 Superficie Resolver:0,25

RESUMEN CRITERIOS DE SELECCIÓN

11.2.1.1 Mantenimiento de prácticas y métodos de agricultura ecológica: Cultivos permanentes distintos de olivar - Conv 2018. PUNTOS: 7,00

	<u>PUNTOS</u>	<u>CUMPLE</u>
Porcentaje de superficie determinada en Red Natura 2000	0,00	0.0%
Porcentaje de superficie determinada situada en zonas RAMSAR	0,00	0.0%
Porcentaje de superficie determinada en zonas vulnerables a la contaminación por nitratos	0,00	0.0%
Pendiente media de la explotación	1,00	4.67%
Porcentaje de Superficie de la explotación en municipios con más del 40 por ciento de su superficie agraria dentro de la Zona de desertificación	6,00	100.0%



DETALLE CRITERIOS DE SELECCIÓN**11.2.1.1 Mantenimiento de prácticas y métodos de agricultura ecológica: Cultivos permanentes distintos de olivar - Conv 2018.****PUNTOS: 7,00****Porcentaje de superficie determinada en Red Natura 2000****PUNTOS: 0,00 0.0%**

REF.	REFERENCIA SIGPAC	CULTIVO	DESCRIPCIÓN CULTIVO	S/R	SUP. COMPROM. (ha)	SUP. CUMPLE (ha)
170000005485430	18-087-003-00004-0001	104000	ALMENDROS-SIN VARIEDAD	S	2,61	0,00
170000005485433	18-087-004-00005-0001	104000	ALMENDROS-SIN VARIEDAD	S	2,04	0,00
170000005485416	18-087-004-00012-0002	104000	ALMENDROS-SIN VARIEDAD	S	1,36	0,00
170000005485417	18-087-004-00012-0010	104000	ALMENDROS-SIN VARIEDAD	S	1,00	0,00
170000005485429	18-087-004-00049-0001	104000	ALMENDROS-SIN VARIEDAD	S	1,38	0,00
170000005485422	18-091-066-00007-0001	104000	ALMENDROS-SIN VARIEDAD	S	4,74	0,00
170000005485423	18-091-066-00008-0001	104000	ALMENDROS-SIN VARIEDAD	S	3,17	0,00
170000005485424	18-091-066-00009-0001	104000	ALMENDROS-SIN VARIEDAD	S	1,58	0,00
170000005485425	18-091-066-00010-0001	104000	ALMENDROS-SIN VARIEDAD	S	1,67	0,00
170000005485426	18-091-066-00011-0001	104000	ALMENDROS-SIN VARIEDAD	S	1,25	0,00
170000005485427	18-091-066-00013-0001	104000	ALMENDROS-SIN VARIEDAD	S	2,26	0,00
170000005485428	18-091-066-00014-0001	104000	ALMENDROS-SIN VARIEDAD	S	2,13	0,00
170000005485421	18-091-066-00016-0001	104000	ALMENDROS-SIN VARIEDAD	S	3,16	0,00
170000005485418	18-091-067-00008-0001	104000	ALMENDROS-SIN VARIEDAD	S	3,27	0,00
170000005485419	18-091-067-00009-0001	104000	ALMENDROS-SIN VARIEDAD	S	3,16	0,00
170000005485420	18-091-067-00010-0001	104000	ALMENDROS-SIN VARIEDAD	S	1,35	0,00

Porcentaje de superficie determinada situada en zonas RAMSAR**PUNTOS: 0,00 0.0%**

REF.	REFERENCIA SIGPAC	CULTIVO	DESCRIPCIÓN CULTIVO	S/R	SUP. COMPROM. (ha)	SUP. CUMPLE (ha)
170000005485430	18-087-003-00004-0001	104000	ALMENDROS-SIN VARIEDAD	S	2,61	0,00
170000005485433	18-087-004-00005-0001	104000	ALMENDROS-SIN VARIEDAD	S	2,04	0,00
170000005485416	18-087-004-00012-0002	104000	ALMENDROS-SIN VARIEDAD	S	1,36	0,00
170000005485417	18-087-004-00012-0010	104000	ALMENDROS-SIN VARIEDAD	S	1,00	0,00
170000005485429	18-087-004-00049-0001	104000	ALMENDROS-SIN VARIEDAD	S	1,38	0,00
170000005485422	18-091-066-00007-0001	104000	ALMENDROS-SIN VARIEDAD	S	4,74	0,00
170000005485423	18-091-066-00008-0001	104000	ALMENDROS-SIN VARIEDAD	S	3,17	0,00
170000005485424	18-091-066-00009-0001	104000	ALMENDROS-SIN VARIEDAD	S	1,58	0,00
170000005485425	18-091-066-00010-0001	104000	ALMENDROS-SIN VARIEDAD	S	1,67	0,00
170000005485426	18-091-066-00011-0001	104000	ALMENDROS-SIN VARIEDAD	S	1,25	0,00
170000005485427	18-091-066-00013-0001	104000	ALMENDROS-SIN VARIEDAD	S	2,26	0,00
170000005485428	18-091-066-00014-0001	104000	ALMENDROS-SIN VARIEDAD	S	2,13	0,00
170000005485421	18-091-066-00016-0001	104000	ALMENDROS-SIN VARIEDAD	S	3,16	0,00
170000005485418	18-091-067-00008-0001	104000	ALMENDROS-SIN VARIEDAD	S	3,27	0,00
170000005485419	18-091-067-00009-0001	104000	ALMENDROS-SIN VARIEDAD	S	3,16	0,00
170000005485420	18-091-067-00010-0001	104000	ALMENDROS-SIN VARIEDAD	S	1,35	0,00

Porcentaje de superficie determinada en zonas vulnerables a la contaminación por nitratos**PUNTOS: 0,00 0.0%**

REF.	REFERENCIA SIGPAC	CULTIVO	DESCRIPCIÓN CULTIVO	S/R	SUP. COMPROM. (ha)	SUP. CUMPLE (ha)
170000005485430	18-087-003-00004-0001	104000	ALMENDROS-SIN VARIEDAD	S	2,61	0,00
170000005485433	18-087-004-00005-0001	104000	ALMENDROS-SIN VARIEDAD	S	2,04	0,00
170000005485416	18-087-004-00012-0002	104000	ALMENDROS-SIN VARIEDAD	S	1,36	0,00
170000005485417	18-087-004-00012-0010	104000	ALMENDROS-SIN VARIEDAD	S	1,00	0,00
170000005485429	18-087-004-00049-0001	104000	ALMENDROS-SIN VARIEDAD	S	1,38	0,00
170000005485422	18-091-066-00007-0001	104000	ALMENDROS-SIN VARIEDAD	S	4,74	0,00
170000005485423	18-091-066-00008-0001	104000	ALMENDROS-SIN VARIEDAD	S	3,17	0,00
170000005485424	18-091-066-00009-0001	104000	ALMENDROS-SIN VARIEDAD	S	1,58	0,00
170000005485425	18-091-066-00010-0001	104000	ALMENDROS-SIN VARIEDAD	S	1,67	0,00

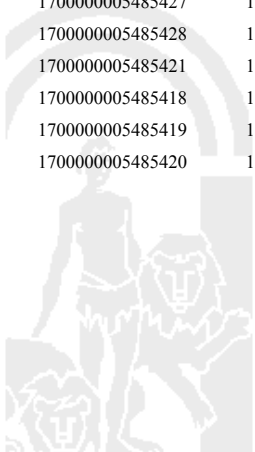
<u>REF.</u>	<u>REFERENCIA SIGPAC</u>	<u>CULTIVO</u>	<u>DESCRIPCIÓN CULTIVO</u>	<u>S/R</u>	<u>SUP. COMPROM.</u> <u>(ha)</u>	<u>SUP. CUMPLE</u> <u>(ha)</u>
170000005485426	18-091-066-00011-0001	104000	ALMENDROS-SIN VARIEDAD	S	1,25	0,00
170000005485427	18-091-066-00013-0001	104000	ALMENDROS-SIN VARIEDAD	S	2,26	0,00
170000005485428	18-091-066-00014-0001	104000	ALMENDROS-SIN VARIEDAD	S	2,13	0,00
170000005485421	18-091-066-00016-0001	104000	ALMENDROS-SIN VARIEDAD	S	3,16	0,00
170000005485418	18-091-067-00008-0001	104000	ALMENDROS-SIN VARIEDAD	S	3,27	0,00
170000005485419	18-091-067-00009-0001	104000	ALMENDROS-SIN VARIEDAD	S	3,16	0,00
170000005485420	18-091-067-00010-0001	104000	ALMENDROS-SIN VARIEDAD	S	1,35	0,00

Pendiente media de la explotación**PUNTOS:** 1,00 4.67%

<u>REF.</u>	<u>REFERENCIA SIGPAC</u>	<u>CULTIVO</u>	<u>DESCRIPCIÓN CULTIVO</u>	<u>S/R</u>	<u>PENDIENTE MEDIA (%)</u>	<u>SUP. COMPROM.</u> <u>(ha)</u>
170000005485430	18-087-003-00004-0001	104000	ALMENDROS-SIN VARIEDAD	S	2,64	2,61
170000005485433	18-087-004-00005-0001	104000	ALMENDROS-SIN VARIEDAD	S	4,34	2,04
170000005485416	18-087-004-00012-0002	104000	ALMENDROS-SIN VARIEDAD	S	2,60	1,36
170000005485417	18-087-004-00012-0010	104000	ALMENDROS-SIN VARIEDAD	S	3,70	1,00
170000005485429	18-087-004-00049-0001	104000	ALMENDROS-SIN VARIEDAD	S	5,17	1,38
170000005485422	18-091-066-00007-0001	104000	ALMENDROS-SIN VARIEDAD	S	5,81	4,74
170000005485423	18-091-066-00008-0001	104000	ALMENDROS-SIN VARIEDAD	S	2,99	3,17
170000005485424	18-091-066-00009-0001	104000	ALMENDROS-SIN VARIEDAD	S	4,90	1,58
170000005485425	18-091-066-00010-0001	104000	ALMENDROS-SIN VARIEDAD	S	6,13	1,67
170000005485426	18-091-066-00011-0001	104000	ALMENDROS-SIN VARIEDAD	S	3,27	1,25
170000005485427	18-091-066-00013-0001	104000	ALMENDROS-SIN VARIEDAD	S	6,77	2,26
170000005485428	18-091-066-00014-0001	104000	ALMENDROS-SIN VARIEDAD	S	6,26	2,13
170000005485421	18-091-066-00016-0001	104000	ALMENDROS-SIN VARIEDAD	S	7,17	3,16
170000005485418	18-091-067-00008-0001	104000	ALMENDROS-SIN VARIEDAD	S	3,76	3,27
170000005485419	18-091-067-00009-0001	104000	ALMENDROS-SIN VARIEDAD	S	3,56	3,16
170000005485420	18-091-067-00010-0001	104000	ALMENDROS-SIN VARIEDAD	S	3,60	1,35

Porcentaje de Superficie de la explotación en municipios con más del 40 por ciento de su superficie agraria dentro de la Zona de desertificación**PUNTOS:** 6,00 100.0%

<u>REF.</u>	<u>REFERENCIA SIGPAC</u>	<u>CULTIVO</u>	<u>DESCRIPCIÓN CULTIVO</u>	<u>S/R</u>	<u>SUP. COMPROM.</u> <u>(ha)</u>	<u>SUP. CUMPLE</u> <u>(ha)</u>
170000005485430	18-087-003-00004-0001	104000	ALMENDROS-SIN VARIEDAD	S	2,61	2,61
170000005485433	18-087-004-00005-0001	104000	ALMENDROS-SIN VARIEDAD	S	2,04	2,04
170000005485416	18-087-004-00012-0002	104000	ALMENDROS-SIN VARIEDAD	S	1,36	1,36
170000005485417	18-087-004-00012-0010	104000	ALMENDROS-SIN VARIEDAD	S	1,00	1,00
170000005485429	18-087-004-00049-0001	104000	ALMENDROS-SIN VARIEDAD	S	1,38	1,38
170000005485422	18-091-066-00007-0001	104000	ALMENDROS-SIN VARIEDAD	S	4,74	4,74
170000005485423	18-091-066-00008-0001	104000	ALMENDROS-SIN VARIEDAD	S	3,17	3,17
170000005485424	18-091-066-00009-0001	104000	ALMENDROS-SIN VARIEDAD	S	1,58	1,58
170000005485425	18-091-066-00010-0001	104000	ALMENDROS-SIN VARIEDAD	S	1,67	1,67
170000005485426	18-091-066-00011-0001	104000	ALMENDROS-SIN VARIEDAD	S	1,25	1,25
170000005485427	18-091-066-00013-0001	104000	ALMENDROS-SIN VARIEDAD	S	2,26	2,26
170000005485428	18-091-066-00014-0001	104000	ALMENDROS-SIN VARIEDAD	S	2,13	2,13
170000005485421	18-091-066-00016-0001	104000	ALMENDROS-SIN VARIEDAD	S	3,16	3,16
170000005485418	18-091-067-00008-0001	104000	ALMENDROS-SIN VARIEDAD	S	3,27	3,27
170000005485419	18-091-067-00009-0001	104000	ALMENDROS-SIN VARIEDAD	S	3,16	3,16
170000005485420	18-091-067-00010-0001	104000	ALMENDROS-SIN VARIEDAD	S	1,35	1,35



<u>APELLIDOS Y NOMBRE / RAZÓN SOCIAL</u>	<u>NIF</u>	<u>EXPEDIENTE</u>	<u>SUP. COMPROMETIDA</u>		
			<u>(ha)</u>		
VIDAL SANCHEZ EULALIA	****2193*	1083534	4.3		
RESOLUCIÓN					
ADMITIDO					
IMPORTE POR ANUALIDAD					
	<u>2018</u>	<u>2019</u>	<u>2020</u>	<u>2021</u>	<u>2022</u>
IMPORTE MÁXIMO SUBVENCIONABLE	929,83 €	929,83 €	929,83 €	929,83 €	929,83 €
IMPORTE MEDIO DE TRANSFERENCIA (€/ha)	216,24 €	216,24 €	216,24 €	216,24 €	216,24 €

DETALLE IMPORTES POR ANUALIDAD

<u>GRUPOS DE CULTIVO ADMITIDOS</u>	<u>SUP. COMPROM.</u>	<u>2018</u>	<u>2019</u>	<u>2020</u>	<u>2021</u>	<u>2022</u>
	<u>(ha)</u>					
FRUTALES SECANO	4,30	929,83 €	929,83 €	929,83 €	929,83 €	929,83 €

RECINTOS COMPROMETIDOS

<u>REF.</u>	<u>REFERENCIA SIGPAC</u>	<u>CULTIVO DESCRIPCIÓN CULTIVO</u>	<u>S/R</u>	<u>PEND. MEDIA (%)</u>	<u>SUP. DEC. ADMIN. (ha)</u>	<u>NU SUP. CERT. (ha)</u>	<u>SUP. CAMPO (ha)</u>	<u>SUP. COMPROM. (ha)</u>
1700000005484689	18-040-026-00313-0002	104000 ALMENDROS-SIN VARIEDAD	S	4,89	2,28	2,28	2,28	2,28
1700000005484698	18-040-026-00308-0001	104000 ALMENDROS-SIN VARIEDAD	S	8,86	1,41	1,41	1,41	1,41
-61377	18-040-023-00045-0005	104000 ALMENDROS-SIN VARIEDAD	S	8,97	0,61	0,61	0,61	0,61

RESUMEN CRITERIOS DE SELECCIÓN

11.2.1.1 Mantenimiento de prácticas y métodos de agricultura ecológica: Cultivos permanentes distintos de olivar - Conv 2018. PUNTOS: 7,00

	<u>PUNTOS</u>	<u>CUMPLE</u>
Porcentaje de superficie determinada en Red Natura 2000	0,00	0.0%
Porcentaje de superficie determinada situada en zonas RAMSAR	0,00	0.0%
Porcentaje de superficie determinada en zonas vulnerables a la contaminación por nitratos	0,00	0.0%
Pendiente media de la explotación	1,00	6.77%
Porcentaje de Superficie de la explotación en municipios con más del 40 por ciento de su superficie agraria dentro de la Zona de desertificación	6,00	100.0%



DETALLE CRITERIOS DE SELECCIÓN**11.2.1.1 Mantenimiento de prácticas y métodos de agricultura ecológica: Cultivos permanentes distintos de olivar - Conv 2018.****PUNTOS: 7,00****Porcentaje de superficie determinada en Red Natura 2000****PUNTOS: 0,00 0.0%**

<u>REF.</u>	<u>REFERENCIA SIGPAC</u>	<u>CULTIVO</u>	<u>DESCRIPCIÓN CULTIVO</u>	<u>S/R</u>	<u>SUP. COMPROM. (ha)</u>	<u>SUP. CUMPLE (ha)</u>
-61377	18-040-023-00045-0005	104000	ALMENDROS-SIN VARIEDAD	S	0,61	0,00
1700000005484698	18-040-026-00308-0001	104000	ALMENDROS-SIN VARIEDAD	S	1,41	0,00
1700000005484689	18-040-026-00313-0002	104000	ALMENDROS-SIN VARIEDAD	S	2,28	0,00

Porcentaje de superficie determinada situada en zonas RAMSAR**PUNTOS: 0,00 0.0%**

<u>REF.</u>	<u>REFERENCIA SIGPAC</u>	<u>CULTIVO</u>	<u>DESCRIPCIÓN CULTIVO</u>	<u>S/R</u>	<u>SUP. COMPROM. (ha)</u>	<u>SUP. CUMPLE (ha)</u>
-61377	18-040-023-00045-0005	104000	ALMENDROS-SIN VARIEDAD	S	0,61	0,00
1700000005484698	18-040-026-00308-0001	104000	ALMENDROS-SIN VARIEDAD	S	1,41	0,00
1700000005484689	18-040-026-00313-0002	104000	ALMENDROS-SIN VARIEDAD	S	2,28	0,00

Porcentaje de superficie determinada en zonas vulnerables a la contaminación por nitratos**PUNTOS: 0,00 0.0%**

<u>REF.</u>	<u>REFERENCIA SIGPAC</u>	<u>CULTIVO</u>	<u>DESCRIPCIÓN CULTIVO</u>	<u>S/R</u>	<u>SUP. COMPROM. (ha)</u>	<u>SUP. CUMPLE (ha)</u>
-61377	18-040-023-00045-0005	104000	ALMENDROS-SIN VARIEDAD	S	0,61	0,00
1700000005484698	18-040-026-00308-0001	104000	ALMENDROS-SIN VARIEDAD	S	1,41	0,00
1700000005484689	18-040-026-00313-0002	104000	ALMENDROS-SIN VARIEDAD	S	2,28	0,00

Pendiente media de la explotación**PUNTOS: 1,00 6.77%**

<u>REF.</u>	<u>REFERENCIA SIGPAC</u>	<u>CULTIVO</u>	<u>DESCRIPCIÓN CULTIVO</u>	<u>S/R</u>	<u>PENDIENTE MEDIA (%)</u>	<u>SUP. COMPROM. (ha)</u>
-61377	18-040-023-00045-0005	104000	ALMENDROS-SIN VARIEDAD	S	8,97	0,61
1700000005484698	18-040-026-00308-0001	104000	ALMENDROS-SIN VARIEDAD	S	8,86	1,41
1700000005484689	18-040-026-00313-0002	104000	ALMENDROS-SIN VARIEDAD	S	4,89	2,28

Porcentaje de Superficie de la explotación en municipios con más del 40 por ciento de su superficie agraria dentro de la Zona de desertificación**PUNTOS: 6,00 100.0%**

<u>REF.</u>	<u>REFERENCIA SIGPAC</u>	<u>CULTIVO</u>	<u>DESCRIPCIÓN CULTIVO</u>	<u>S/R</u>	<u>SUP. COMPROM. (ha)</u>	<u>SUP. CUMPLE (ha)</u>
-61377	18-040-023-00045-0005	104000	ALMENDROS-SIN VARIEDAD	S	0,61	0,61
1700000005484698	18-040-026-00308-0001	104000	ALMENDROS-SIN VARIEDAD	S	1,41	1,41
1700000005484689	18-040-026-00313-0002	104000	ALMENDROS-SIN VARIEDAD	S	2,28	2,28



<u>APELLIDOS Y NOMBRE / RAZÓN SOCIAL</u>	<u>NIF</u>	<u>EXPEDIENTE</u>	<u>SUP. COMPROMETIDA</u>			
			<u>(ha)</u>			
VILAR RODRIGUEZ JOSE ESTEBAN	****2416*	1154042	46.25			
RESOLUCIÓN						
ADMITIDO						
IMPORTE POR ANUALIDAD						
		2018	2019	2020	2021	2022
IMPORTE MÁXIMO SUBVENCIONABLE		9.460,50 €	9.460,50 €	9.460,50 €	9.460,50 €	9.460,50 €
IMPORTE MEDIO DE TRANSFERENCIA (€/ha)		204,55 €	204,55 €	204,55 €	204,55 €	204,55 €

DETALLE IMPORTES POR ANUALIDAD

<u>GRUPOS DE CULTIVO ADMITIDOS</u>	<u>SUP. COMPROM.</u>	2018	2019	2020	2021	2022
	<u>(ha)</u>					
FRUTALES SECANO	46,25	9.460,50 €	9.460,50 €	9.460,50 €	9.460,50 €	9.460,50 €

RECINTOS COMPROMETIDOS

<u>REF.</u>	<u>REFERENCIA SIGPAC</u>	<u>CULTIVO DESCRIPCIÓN CULTIVO</u>	<u>S/R</u>	<u>PEND. MEDIA (%)</u>	<u>SUP. DEC. ADMIN. (ha)</u>	<u>NU SUP. CERT. (ha)</u>	<u>SUP. CAMPO (ha)</u>	<u>SUP. COMPROM. (ha)</u>
170000006933947	18-057-008-00126-0002	104000 ALMENDROS-SIN VARIEDAD	S	3,61	24,03	24,03		24,03
170000006933979	18-057-034-00237-0007	104000 ALMENDROS-SIN VARIEDAD	S	4,06	0,10	0,10		0,10
170000006933977	18-057-034-00237-0001	104000 ALMENDROS-SIN VARIEDAD	S	4,09	0,42	0,42		0,42
170000006933945	18-057-008-00125-0001	104000 ALMENDROS-SIN VARIEDAD	S	4,20	4,01	4,01		4,01
170000006933955	18-057-021-00353-0001	104000 ALMENDROS-SIN VARIEDAD	S	4,51	0,34	0,34		0,34
170000006933948	18-057-008-00126-0003	104000 ALMENDROS-SIN VARIEDAD	S	5,03	12,02	12,02		12,02
170000006933959	18-057-034-00176-0001	104000 ALMENDROS-SIN VARIEDAD	S	7,61	1,05	1,05		1,05
170000006933965	18-057-035-00018-0002	104000 ALMENDROS-SIN VARIEDAD	S	7,86	0,89	0,89		0,89
170000006933967	18-057-034-00175-0004	104000 ALMENDROS-SIN VARIEDAD	S	12,46	0,35	0,35		0,35
170000006933952	18-057-036-00041-0002	104000 ALMENDROS-SIN VARIEDAD	S	14,45	1,40	1,40		1,40
170000006933953	18-057-034-00175-0002	104000 ALMENDROS-SIN VARIEDAD	S	16,49	0,05	0,05		0,05
170000006933962	18-057-034-00237-0003	104000 ALMENDROS-SIN VARIEDAD	S	19,87	0,28	0,28		0,28
170000006933966	18-057-035-00018-0004	104000 ALMENDROS-SIN VARIEDAD	S	19,93	0,11	0,11		0,11
170000006933943	18-057-034-00103-0001	104000 ALMENDROS-SIN VARIEDAD	S	20,91	0,06	0,06		0,06
170000006933978	18-057-034-00237-0006	104000 ALMENDROS-SIN VARIEDAD	S	22,23	0,28	0,28		0,28
170000006933946	18-057-034-00102-0002	104000 ALMENDROS-SIN VARIEDAD	S	22,50	0,20	0,20		0,20
170000006933960	18-057-034-00176-0003	104000 ALMENDROS-SIN VARIEDAD	S	24,01	0,66	0,66		0,66

INCIDENCIAS**INCIDENCIA DESCRIPCIÓN**

85001	El recinto declarado no cumple con las normas de producción ecológica (artículo 5-1 e), Orden 26 mayo 2015) Ref:-110385 Recinto:18-057-034-00175-005 Cultivo:104000 ALMENDROS-SIN VARIEDAD Secano Ref:-110512 Recinto:18-057-035-00024-004 Cultivo:104000 ALMENDROS-SIN VARIEDAD Secano
85007	Cultivo, variedad, regimen y/o uso del recinto SIGPAC no compatible con la operación (anexo IV.I, Orden 26 mayo 2015) Ref:-110385 Recinto:18-057-034-00175-005 Cultivo:104000 ALMENDROS-SIN VARIEDAD Secano Uso SIGPAC:TA
85013	Superficie resuelta para el grupo de pago menor que la mínima requerida (requisito anexo 1, Orden 26 mayo 2015) Sup. Resuelta:0,05 Grupo de Pago:FRUTALES REGADÍO
85014	Recinto afectado por el requisito del cumplimiento de la superficie mínima para el grupo de pago (requisito anexo 1, Orden 26 mayo 2015) Ref:170000006933957 Recinto:18-057-034-00174-001 Cultivo:104000 ALMENDROS-SIN VARIEDAD Regadío Sup. Declarada:0,05 Superficie Resolver:0,05

RESUMEN CRITERIOS DE SELECCIÓN

11.2.1.1 Mantenimiento de prácticas y métodos de agricultura ecológica: Cultivos permanentes distintos de olivar - Conv 2018. PUNTOS: 7,00

	<u>PUNTOS</u>	<u>CUMPLE</u>
Porcentaje de superficie determinada en Red Natura 2000	0,00	0.0%
Porcentaje de superficie determinada situada en zonas RAMSAR	0,00	0.0%
Porcentaje de superficie determinada en zonas vulnerables a la contaminación por nitratos	0,00	0.0%
Pendiente media de la explotación	1,00	5.27%
Porcentaje de Superficie de la explotación en municipios con más del 40 por ciento de su superficie agraria dentro de la Zona de desertificación	6,00	100.0%

DETALLE CRITERIOS DE SELECCIÓN**11.2.1.1 Mantenimiento de prácticas y métodos de agricultura ecológica: Cultivos permanentes distintos de olivar - Conv 2018.****PUNTOS: 7,00****Porcentaje de superficie determinada en Red Natura 2000****PUNTOS: 0,00 0.0%**

REF.	REFERENCIA SIGPAC	CULTIVO	DESCRIPCIÓN CULTIVO	S/R	SUP. COMPROM. (ha)	SUP. CUMPLE (ha)
170000006933945	18-057-008-00125-0001	104000	ALMENDROS-SIN VARIEDAD	S	4,01	0,00
170000006933947	18-057-008-00126-0002	104000	ALMENDROS-SIN VARIEDAD	S	24,03	0,00
170000006933948	18-057-008-00126-0003	104000	ALMENDROS-SIN VARIEDAD	S	12,02	0,00
170000006933955	18-057-021-00353-0001	104000	ALMENDROS-SIN VARIEDAD	S	0,34	0,00
170000006933946	18-057-034-00102-0002	104000	ALMENDROS-SIN VARIEDAD	S	0,20	0,00
170000006933943	18-057-034-00103-0001	104000	ALMENDROS-SIN VARIEDAD	S	0,06	0,00
170000006933953	18-057-034-00175-0002	104000	ALMENDROS-SIN VARIEDAD	S	0,05	0,00
170000006933967	18-057-034-00175-0004	104000	ALMENDROS-SIN VARIEDAD	S	0,35	0,00
170000006933959	18-057-034-00176-0001	104000	ALMENDROS-SIN VARIEDAD	S	1,05	0,00
170000006933960	18-057-034-00176-0003	104000	ALMENDROS-SIN VARIEDAD	S	0,66	0,00
170000006933977	18-057-034-00237-0001	104000	ALMENDROS-SIN VARIEDAD	S	0,42	0,00
170000006933962	18-057-034-00237-0003	104000	ALMENDROS-SIN VARIEDAD	S	0,28	0,00
170000006933978	18-057-034-00237-0006	104000	ALMENDROS-SIN VARIEDAD	S	0,28	0,00
170000006933979	18-057-034-00237-0007	104000	ALMENDROS-SIN VARIEDAD	S	0,10	0,00
170000006933965	18-057-035-00018-0002	104000	ALMENDROS-SIN VARIEDAD	S	0,89	0,00
170000006933966	18-057-035-00018-0004	104000	ALMENDROS-SIN VARIEDAD	S	0,11	0,00
170000006933952	18-057-036-00041-0002	104000	ALMENDROS-SIN VARIEDAD	S	1,40	0,00

Porcentaje de superficie determinada situada en zonas RAMSAR**PUNTOS: 0,00 0.0%**

REF.	REFERENCIA SIGPAC	CULTIVO	DESCRIPCIÓN CULTIVO	S/R	SUP. COMPROM. (ha)	SUP. CUMPLE (ha)
170000006933945	18-057-008-00125-0001	104000	ALMENDROS-SIN VARIEDAD	S	4,01	0,00
170000006933947	18-057-008-00126-0002	104000	ALMENDROS-SIN VARIEDAD	S	24,03	0,00
170000006933948	18-057-008-00126-0003	104000	ALMENDROS-SIN VARIEDAD	S	12,02	0,00
170000006933955	18-057-021-00353-0001	104000	ALMENDROS-SIN VARIEDAD	S	0,34	0,00
170000006933946	18-057-034-00102-0002	104000	ALMENDROS-SIN VARIEDAD	S	0,20	0,00
170000006933943	18-057-034-00103-0001	104000	ALMENDROS-SIN VARIEDAD	S	0,06	0,00
170000006933953	18-057-034-00175-0002	104000	ALMENDROS-SIN VARIEDAD	S	0,05	0,00
170000006933967	18-057-034-00175-0004	104000	ALMENDROS-SIN VARIEDAD	S	0,35	0,00
170000006933959	18-057-034-00176-0001	104000	ALMENDROS-SIN VARIEDAD	S	1,05	0,00
170000006933960	18-057-034-00176-0003	104000	ALMENDROS-SIN VARIEDAD	S	0,66	0,00
170000006933977	18-057-034-00237-0001	104000	ALMENDROS-SIN VARIEDAD	S	0,42	0,00
170000006933962	18-057-034-00237-0003	104000	ALMENDROS-SIN VARIEDAD	S	0,28	0,00
170000006933978	18-057-034-00237-0006	104000	ALMENDROS-SIN VARIEDAD	S	0,28	0,00
170000006933979	18-057-034-00237-0007	104000	ALMENDROS-SIN VARIEDAD	S	0,10	0,00
170000006933965	18-057-035-00018-0002	104000	ALMENDROS-SIN VARIEDAD	S	0,89	0,00
170000006933966	18-057-035-00018-0004	104000	ALMENDROS-SIN VARIEDAD	S	0,11	0,00
170000006933952	18-057-036-00041-0002	104000	ALMENDROS-SIN VARIEDAD	S	1,40	0,00

Porcentaje de superficie determinada en zonas vulnerables a la contaminación por nitratos**PUNTOS: 0,00 0.0%**

REF.	REFERENCIA SIGPAC	CULTIVO	DESCRIPCIÓN CULTIVO	S/R	SUP. COMPROM. (ha)	SUP. CUMPLE (ha)
170000006933945	18-057-008-00125-0001	104000	ALMENDROS-SIN VARIEDAD	S	4,01	0,00
170000006933947	18-057-008-00126-0002	104000	ALMENDROS-SIN VARIEDAD	S	24,03	0,00
170000006933948	18-057-008-00126-0003	104000	ALMENDROS-SIN VARIEDAD	S	12,02	0,00
170000006933955	18-057-021-00353-0001	104000	ALMENDROS-SIN VARIEDAD	S	0,34	0,00
170000006933946	18-057-034-00102-0002	104000	ALMENDROS-SIN VARIEDAD	S	0,20	0,00
170000006933943	18-057-034-00103-0001	104000	ALMENDROS-SIN VARIEDAD	S	0,06	0,00
170000006933953	18-057-034-00175-0002	104000	ALMENDROS-SIN VARIEDAD	S	0,05	0,00

<u>REF.</u>	<u>REFERENCIA SIGPAC</u>	<u>CULTIVO</u>	<u>DESCRIPCIÓN CULTIVO</u>	<u>S/R</u>	<u>SUP. COMPROM.</u> <u>(ha)</u>	<u>SUP. CUMPLE</u> <u>(ha)</u>
1700000006933967	18-057-034-00175-0004	104000	ALMENDROS-SIN VARIEDAD	S	0,35	0,00
1700000006933959	18-057-034-00176-0001	104000	ALMENDROS-SIN VARIEDAD	S	1,05	0,00
1700000006933960	18-057-034-00176-0003	104000	ALMENDROS-SIN VARIEDAD	S	0,66	0,00
1700000006933977	18-057-034-00237-0001	104000	ALMENDROS-SIN VARIEDAD	S	0,42	0,00
1700000006933962	18-057-034-00237-0003	104000	ALMENDROS-SIN VARIEDAD	S	0,28	0,00
1700000006933978	18-057-034-00237-0006	104000	ALMENDROS-SIN VARIEDAD	S	0,28	0,00
1700000006933979	18-057-034-00237-0007	104000	ALMENDROS-SIN VARIEDAD	S	0,10	0,00
1700000006933965	18-057-035-00018-0002	104000	ALMENDROS-SIN VARIEDAD	S	0,89	0,00
1700000006933966	18-057-035-00018-0004	104000	ALMENDROS-SIN VARIEDAD	S	0,11	0,00
1700000006933952	18-057-036-00041-0002	104000	ALMENDROS-SIN VARIEDAD	S	1,40	0,00

Pendiente media de la explotación**PUNTOS:** 1,00 5.27%

<u>REF.</u>	<u>REFERENCIA SIGPAC</u>	<u>CULTIVO</u>	<u>DESCRIPCIÓN CULTIVO</u>	<u>S/R</u>	<u>PENDIENTE MEDIA (%)</u>	<u>SUP. COMPROM.</u> <u>(ha)</u>
1700000006933945	18-057-008-00125-0001	104000	ALMENDROS-SIN VARIEDAD	S	4,20	4,01
1700000006933947	18-057-008-00126-0002	104000	ALMENDROS-SIN VARIEDAD	S	3,61	24,03
1700000006933948	18-057-008-00126-0003	104000	ALMENDROS-SIN VARIEDAD	S	5,03	12,02
1700000006933955	18-057-021-00353-0001	104000	ALMENDROS-SIN VARIEDAD	S	4,51	0,34
1700000006933946	18-057-034-00102-0002	104000	ALMENDROS-SIN VARIEDAD	S	22,50	0,20
1700000006933943	18-057-034-00103-0001	104000	ALMENDROS-SIN VARIEDAD	S	20,91	0,06
1700000006933953	18-057-034-00175-0002	104000	ALMENDROS-SIN VARIEDAD	S	16,49	0,05
1700000006933967	18-057-034-00175-0004	104000	ALMENDROS-SIN VARIEDAD	S	12,46	0,35
1700000006933959	18-057-034-00176-0001	104000	ALMENDROS-SIN VARIEDAD	S	7,61	1,05
1700000006933960	18-057-034-00176-0003	104000	ALMENDROS-SIN VARIEDAD	S	24,01	0,66
1700000006933977	18-057-034-00237-0001	104000	ALMENDROS-SIN VARIEDAD	S	4,09	0,42
1700000006933962	18-057-034-00237-0003	104000	ALMENDROS-SIN VARIEDAD	S	19,87	0,28
1700000006933978	18-057-034-00237-0006	104000	ALMENDROS-SIN VARIEDAD	S	22,23	0,28
1700000006933979	18-057-034-00237-0007	104000	ALMENDROS-SIN VARIEDAD	S	4,06	0,10
1700000006933965	18-057-035-00018-0002	104000	ALMENDROS-SIN VARIEDAD	S	7,86	0,89
1700000006933966	18-057-035-00018-0004	104000	ALMENDROS-SIN VARIEDAD	S	19,93	0,11
1700000006933952	18-057-036-00041-0002	104000	ALMENDROS-SIN VARIEDAD	S	14,45	1,40

Porcentaje de Superficie de la explotación en municipios con más del 40 por ciento de su superficie agraria dentro de la Zona de desertificación**PUNTOS:** 6,00 100.0%

<u>REF.</u>	<u>REFERENCIA SIGPAC</u>	<u>CULTIVO</u>	<u>DESCRIPCIÓN CULTIVO</u>	<u>S/R</u>	<u>SUP. COMPROM.</u> <u>(ha)</u>	<u>SUP. CUMPLE</u> <u>(ha)</u>
1700000006933945	18-057-008-00125-0001	104000	ALMENDROS-SIN VARIEDAD	S	4,01	4,01
1700000006933947	18-057-008-00126-0002	104000	ALMENDROS-SIN VARIEDAD	S	24,03	24,03
1700000006933948	18-057-008-00126-0003	104000	ALMENDROS-SIN VARIEDAD	S	12,02	12,02
1700000006933955	18-057-021-00353-0001	104000	ALMENDROS-SIN VARIEDAD	S	0,34	0,34
1700000006933946	18-057-034-00102-0002	104000	ALMENDROS-SIN VARIEDAD	S	0,20	0,20
1700000006933943	18-057-034-00103-0001	104000	ALMENDROS-SIN VARIEDAD	S	0,06	0,06
1700000006933953	18-057-034-00175-0002	104000	ALMENDROS-SIN VARIEDAD	S	0,05	0,05
1700000006933967	18-057-034-00175-0004	104000	ALMENDROS-SIN VARIEDAD	S	0,35	0,35
1700000006933959	18-057-034-00176-0001	104000	ALMENDROS-SIN VARIEDAD	S	1,05	1,05
1700000006933960	18-057-034-00176-0003	104000	ALMENDROS-SIN VARIEDAD	S	0,66	0,66
1700000006933977	18-057-034-00237-0001	104000	ALMENDROS-SIN VARIEDAD	S	0,42	0,42
1700000006933962	18-057-034-00237-0003	104000	ALMENDROS-SIN VARIEDAD	S	0,28	0,28
1700000006933978	18-057-034-00237-0006	104000	ALMENDROS-SIN VARIEDAD	S	0,28	0,28
1700000006933979	18-057-034-00237-0007	104000	ALMENDROS-SIN VARIEDAD	S	0,10	0,10
1700000006933965	18-057-035-00018-0002	104000	ALMENDROS-SIN VARIEDAD	S	0,89	0,89
1700000006933966	18-057-035-00018-0004	104000	ALMENDROS-SIN VARIEDAD	S	0,11	0,11
1700000006933952	18-057-036-00041-0002	104000	ALMENDROS-SIN VARIEDAD	S	1,40	1,40

<u>APELLIDOS Y NOMBRE / RAZÓN SOCIAL</u>	<u>NIF</u>	<u>EXPEDIENTE</u>	<u>SUP. COMPROMETIDA (ha)</u>
VILCHEZ FERNANDEZ JUAN	***5097*	1204799	0
<u>RESOLUCIÓN</u> INADMITIDO			

INCIDENCIAS**INCIDENCIA DESCRIPCIÓN**

7106	No indica en el impreso INFO_ADICIONAL-Reverso el Organismo de Control al que pertenece.
85000	No inscrito en un organismo de control y certificación ecológico (artículo 5-1 c), Orden 26 mayo 2015)
85001	El recinto declarado no cumple con las normas de producción ecológica (artículo 5-1 e), Orden 26 mayo 2015) Ref:1700000006864766 Recinto:18-157-001-00071-001 Cultivo:104000 ALMENDROS-SIN VARIEDAD Secano Ref:1700000006864767 Recinto:18-157-001-00132-001 Cultivo:104000 ALMENDROS-SIN VARIEDAD Secano Ref:1700000006864764 Recinto:18-157-008-00138-001 Cultivo:104000 ALMENDROS-SIN VARIEDAD Secano Ref:1700000006864765 Recinto:18-157-008-00206-001 Cultivo:104000 ALMENDROS-SIN VARIEDAD Secano Ref:1700000006864763 Recinto:18-157-009-00023-003 Cultivo:104000 ALMENDROS-SIN VARIEDAD Secano
85018	Expendiente sin grupos de pago válidos

RESUMEN CRITERIOS DE SELECCIÓN

11.2.1.1 Mantenimiento de prácticas y métodos de agricultura ecológica: Cultivos permanentes distintos de olivar - Conv 2018. PUNTOS: 0,00

	<u>PUNTOS</u>	<u>CUMPLE</u>
Porcentaje de superficie determinada en Red Natura 2000	0,00	0.0%
Porcentaje de superficie determinada situada en zonas RAMSAR	0,00	0.0%
Porcentaje de superficie determinada en zonas vulnerables a la contaminación por nitratos	0,00	0.0%
Pendiente media de la explotación	0,00	0.0%
Porcentaje de Superficie de la explotación en municipios con más del 40 por ciento de su superficie agraria dentro de la Zona de desertificación	0,00	0.0%

DETALLE CRITERIOS DE SELECCIÓN

11.2.1.1 Mantenimiento de prácticas y métodos de agricultura ecológica: Cultivos permanentes distintos de olivar - Conv 2018. PUNTOS: 0,00

Porcentaje de superficie determinada en Red Natura 2000	PUNTOS: 0,00	0.0%
Porcentaje de superficie determinada situada en zonas RAMSAR	PUNTOS: 0,00	0.0%
Porcentaje de superficie determinada en zonas vulnerables a la contaminación por nitratos	PUNTOS: 0,00	0.0%
Pendiente media de la explotación	PUNTOS: 0,00	0.0%
Porcentaje de Superficie de la explotación en municipios con más del 40 por ciento de su superficie agraria dentro de la Zona de desertificación	PUNTOS: 0,00	0.0%



<u>APELLIDOS Y NOMBRE / RAZÓN SOCIAL</u>	<u>NIF</u>	<u>EXPEDIENTE</u>	<u>SUP. COMPROMETIDA</u>		
VILLALOBOS LOPEZ MARIA ANGUSTIAS	****4564*	1183763	<u>(ha)</u>		
RESOLUCIÓN					
ADMITIDO					
IMPORTE POR ANUALIDAD					
	<u>2018</u>	<u>2019</u>	<u>2020</u>	<u>2021</u>	<u>2022</u>
IMPORTE MÁXIMO SUBVENCIONABLE	796,67 €	796,67 €	796,67 €	796,67 €	796,67 €
IMPORTE MEDIO DE TRANSFERENCIA (€/ha)	151,17 €	151,17 €	151,17 €	151,17 €	151,17 €

DETALLE IMPORTES POR ANUALIDAD

<u>GRUPOS DE CULTIVO ADMITIDOS</u>	<u>SUP. COMPROM.</u>	<u>2018</u>	<u>2019</u>	<u>2020</u>	<u>2021</u>	<u>2022</u>
	<u>(ha)</u>					
HERBÁCEOS	5,27	796,67 €	796,67 €	796,67 €	796,67 €	796,67 €

RECINTOS COMPROMETIDOS

<u>REF.</u>	<u>REFERENCIA SIGPAC</u>	<u>CULTIVO DESCRIPCIÓN CULTIVO</u>	<u>S/R</u>	<u>PEND. MEDIA (%)</u>	<u>SUP. DEC. ADMIN. (ha)</u>	<u>NU SUP. CERT. (ha)</u>	<u>SUP. CAMPO (ha)</u>	<u>SUP. COMPROM. (ha)</u>
4173906	18-149-003-00037-0001	1000 TRIGO BLANDO-SIN VARIEDAD	S	4,14	2,61	2,61		2,61
4173876	18-149-015-00085-0002	5000 CEBADA-SIN VARIEDAD	S	10,49	2,66	2,66		2,66

RESUMEN CRITERIOS DE SELECCIÓN

11.2.1.1 Mantenimiento de prácticas y métodos de agricultura ecológica: Cultivos herbáceos - Conv 2018. PUNTOS: 7,00

	<u>PUNTOS</u>	<u>CUMPLE</u>
Porcentaje de superficie determinada en Red Natura 2000	0,00	0.0%
Porcentaje de superficie determinada situada en zonas RAMSAR	0,00	0.0%
Porcentaje de superficie determinada en zonas vulnerables a la contaminación por nitratos	0,00	0.0%
Pendiente media de la explotación	1,00	7.35%
Porcentaje de Superficie de la explotación en municipios con más del 40 por ciento de su superficie agraria dentro de la Zona de desertificación	6,00	100.0%



DETALLE CRITERIOS DE SELECCIÓN**11.2.1.1 Mantenimiento de prácticas y métodos de agricultura ecológica: Cultivos herbáceos - Conv 2018.****PUNTOS: 7,00****Porcentaje de superficie determinada en Red Natura 2000****PUNTOS: 0,00 0.0%**

<u>REF.</u>	<u>REFERENCIA SIGPAC</u>	<u>CULTIVO</u>	<u>DESCRIPCIÓN CULTIVO</u>	<u>S/R</u>	<u>SUP. COMPROM. (ha)</u>	<u>SUP. CUMPLE (ha)</u>
4173906	18-149-003-00037-0001	1000	TRIGO BLANDO-SIN VARIEDAD	S	2,61	0,00
4173876	18-149-015-00085-0002	5000	CEBADA-SIN VARIEDAD	S	2,66	0,00

Porcentaje de superficie determinada situada en zonas RAMSAR**PUNTOS: 0,00 0.0%**

<u>REF.</u>	<u>REFERENCIA SIGPAC</u>	<u>CULTIVO</u>	<u>DESCRIPCIÓN CULTIVO</u>	<u>S/R</u>	<u>SUP. COMPROM. (ha)</u>	<u>SUP. CUMPLE (ha)</u>
4173906	18-149-003-00037-0001	1000	TRIGO BLANDO-SIN VARIEDAD	S	2,61	0,00
4173876	18-149-015-00085-0002	5000	CEBADA-SIN VARIEDAD	S	2,66	0,00

Porcentaje de superficie determinada en zonas vulnerables a la contaminación por nitratos**PUNTOS: 0,00 0.0%**

<u>REF.</u>	<u>REFERENCIA SIGPAC</u>	<u>CULTIVO</u>	<u>DESCRIPCIÓN CULTIVO</u>	<u>S/R</u>	<u>SUP. COMPROM. (ha)</u>	<u>SUP. CUMPLE (ha)</u>
4173906	18-149-003-00037-0001	1000	TRIGO BLANDO-SIN VARIEDAD	S	2,61	0,00
4173876	18-149-015-00085-0002	5000	CEBADA-SIN VARIEDAD	S	2,66	0,00

Pendiente media de la explotación**PUNTOS: 1,00 7.35%**

<u>REF.</u>	<u>REFERENCIA SIGPAC</u>	<u>CULTIVO</u>	<u>DESCRIPCIÓN CULTIVO</u>	<u>S/R</u>	<u>PENDIENTE MEDIA (%)</u>	<u>SUP. COMPROM. (ha)</u>
4173906	18-149-003-00037-0001	1000	TRIGO BLANDO-SIN VARIEDAD	S	4,14	2,61
4173876	18-149-015-00085-0002	5000	CEBADA-SIN VARIEDAD	S	10,49	2,66

Porcentaje de Superficie de la explotación en municipios con más del 40 por ciento de su superficie agraria dentro de la Zona de desertificación**PUNTOS: 6,00 100.0%**

<u>REF.</u>	<u>REFERENCIA SIGPAC</u>	<u>CULTIVO</u>	<u>DESCRIPCIÓN CULTIVO</u>	<u>S/R</u>	<u>SUP. COMPROM. (ha)</u>	<u>SUP. CUMPLE (ha)</u>
4173906	18-149-003-00037-0001	1000	TRIGO BLANDO-SIN VARIEDAD	S	2,61	2,61
4173876	18-149-015-00085-0002	5000	CEBADA-SIN VARIEDAD	S	2,66	2,66



<u>APELLIDOS Y NOMBRE / RAZÓN SOCIAL</u>	<u>NIF</u>	<u>EXPEDIENTE</u>	<u>SUP. COMPROMETIDA</u>		
			<u>(ha)</u>		
VINUESA ROMERA JUAN CARLOS	****5207*	1220950	0.95		
<u>RESOLUCIÓN</u>					
ADMITIDO					
<u>IMPORTES POR ANUALIDAD</u>					

	<u>2018</u>	<u>2019</u>	<u>2020</u>	<u>2021</u>	<u>2022</u>
IMPORTE MÁXIMO SUBVENCIONABLE	332,18 €	332,18 €	332,18 €	332,18 €	332,18 €
IMPORTE MEDIO DE TRANSFERENCIA (€/ha)	349,66 €	349,66 €	349,66 €	349,66 €	349,66 €

DETALLE IMPORTES POR ANUALIDAD

<u>GRUPOS DE CULTIVO ADMITIDOS</u>	<u>SUP. COMPROM.</u>	<u>2018</u>	<u>2019</u>	<u>2020</u>	<u>2021</u>	<u>2022</u>
	<u>(ha)</u>					
FRUTALES REGADÍO	0,95	332,18 €	332,18 €	332,18 €	332,18 €	332,18 €

RECINTOS COMPROMETIDOS

<u>REF.</u>	<u>REFERENCIA SIGPAC</u>	<u>CULTIVO DESCRIPCIÓN CULTIVO</u>	<u>S/R</u>	<u>PEND. MEDIA (%)</u>	<u>SUP. DEC. ADMIN. (ha)</u>	<u>NU SUP. CERT. (ha)</u>	<u>SUP. CAMPO (ha)</u>	<u>SUP. COMPROM. (ha)</u>
4189993	18-176-012-00135-0001	113000 OTROS FRUTALES-SIN VARIEDAD	R	21,97	0,39	0,37		0,37
1700000007087051	18-176-012-00188-0001	113000 OTROS FRUTALES-SIN VARIEDAD	R	23,17	0,20	0,36		0,20
-150055	18-176-012-00135-0003	113000 OTROS FRUTALES-SIN VARIEDAD	R	24,91	0,36	0,36		0,36
1700000007087052	18-176-012-00136-0001	113000 OTROS FRUTALES-SIN VARIEDAD	R	33,54	0,02	0,23		0,02

INCIDENCIASINCIDENCIA DESCRIPCIÓN

85002 Recinto declarado que no cumple en su totalidad con las normas de producción ecológica (artículo 5-1 e), Orden 26 mayo 2015)
Ref:4189993 Recinto:18-176-012-00135-001 Cultivo:113000 OTROS FRUTALES-SIN VARIEDAD Regadío Sup. Declarada:0,39
Superficie Certificada (Ha):0,37

RESUMEN CRITERIOS DE SELECCIÓN

11.2.1.1 Mantenimiento de prácticas y métodos de agricultura ecológica: Cultivos permanentes distintos de olivar - Conv 2018. PUNTOS: 9,00

	<u>PUNTOS</u>	<u>CUMPLE</u>
Porcentaje de superficie determinada en Red Natura 2000	0,00	0.0%
Porcentaje de superficie determinada situada en zonas RAMSAR	0,00	0.0%
Porcentaje de superficie determinada en zonas vulnerables a la contaminación por nitratos	0,00	0.0%
Pendiente media de la explotación	3,00	23.58%
Porcentaje de Superficie de la explotación en municipios con más del 40 por ciento de su superficie agraria dentro de la Zona de desertificación	6,00	100.0%



DETALLE CRITERIOS DE SELECCIÓN**11.2.1.1 Mantenimiento de prácticas y métodos de agricultura ecológica: Cultivos permanentes distintos de olivar - Conv 2018.****PUNTOS: 9,00****Porcentaje de superficie determinada en Red Natura 2000****PUNTOS: 0,00 0.0%**

<u>REF.</u>	<u>REFERENCIA SIGPAC</u>	<u>CULTIVO</u>	<u>DESCRIPCIÓN CULTIVO</u>	<u>S/R</u>	<u>SUP. COMPROM.</u> <u>(ha)</u>	<u>SUP. CUMPLE</u> <u>(ha)</u>
4189993	18-176-012-00135-0001	113000	OTROS FRUTALES-SIN VARIEDAD	R	0,37	0,00
-150055	18-176-012-00135-0003	113000	OTROS FRUTALES-SIN VARIEDAD	R	0,36	0,00
1700000007087052	18-176-012-00136-0001	113000	OTROS FRUTALES-SIN VARIEDAD	R	0,02	0,00
1700000007087051	18-176-012-00188-0001	113000	OTROS FRUTALES-SIN VARIEDAD	R	0,20	0,00

Porcentaje de superficie determinada situada en zonas RAMSAR**PUNTOS: 0,00 0.0%**

<u>REF.</u>	<u>REFERENCIA SIGPAC</u>	<u>CULTIVO</u>	<u>DESCRIPCIÓN CULTIVO</u>	<u>S/R</u>	<u>SUP. COMPROM.</u> <u>(ha)</u>	<u>SUP. CUMPLE</u> <u>(ha)</u>
4189993	18-176-012-00135-0001	113000	OTROS FRUTALES-SIN VARIEDAD	R	0,37	0,00
-150055	18-176-012-00135-0003	113000	OTROS FRUTALES-SIN VARIEDAD	R	0,36	0,00
1700000007087052	18-176-012-00136-0001	113000	OTROS FRUTALES-SIN VARIEDAD	R	0,02	0,00
1700000007087051	18-176-012-00188-0001	113000	OTROS FRUTALES-SIN VARIEDAD	R	0,20	0,00

Porcentaje de superficie determinada en zonas vulnerables a la contaminación por nitratos**PUNTOS: 0,00 0.0%**

<u>REF.</u>	<u>REFERENCIA SIGPAC</u>	<u>CULTIVO</u>	<u>DESCRIPCIÓN CULTIVO</u>	<u>S/R</u>	<u>SUP. COMPROM.</u> <u>(ha)</u>	<u>SUP. CUMPLE</u> <u>(ha)</u>
4189993	18-176-012-00135-0001	113000	OTROS FRUTALES-SIN VARIEDAD	R	0,37	0,00
-150055	18-176-012-00135-0003	113000	OTROS FRUTALES-SIN VARIEDAD	R	0,36	0,00
1700000007087052	18-176-012-00136-0001	113000	OTROS FRUTALES-SIN VARIEDAD	R	0,02	0,00
1700000007087051	18-176-012-00188-0001	113000	OTROS FRUTALES-SIN VARIEDAD	R	0,20	0,00

Pendiente media de la explotación**PUNTOS: 3,00 23.58%**

<u>REF.</u>	<u>REFERENCIA SIGPAC</u>	<u>CULTIVO</u>	<u>DESCRIPCIÓN CULTIVO</u>	<u>S/R</u>	<u>PENDIENTE MEDIA (%)</u>	<u>SUP. COMPROM.</u> <u>(ha)</u>
4189993	18-176-012-00135-0001	113000	OTROS FRUTALES-SIN VARIEDAD	R	21,97	0,37
-150055	18-176-012-00135-0003	113000	OTROS FRUTALES-SIN VARIEDAD	R	24,91	0,36
1700000007087052	18-176-012-00136-0001	113000	OTROS FRUTALES-SIN VARIEDAD	R	33,54	0,02
1700000007087051	18-176-012-00188-0001	113000	OTROS FRUTALES-SIN VARIEDAD	R	23,17	0,20

Porcentaje de Superficie de la explotación en municipios con más del 40 por ciento de su superficie agraria dentro de la Zona de desertificación**PUNTOS: 6,00 100.0%**

<u>REF.</u>	<u>REFERENCIA SIGPAC</u>	<u>CULTIVO</u>	<u>DESCRIPCIÓN CULTIVO</u>	<u>S/R</u>	<u>SUP. COMPROM.</u> <u>(ha)</u>	<u>SUP. CUMPLE</u> <u>(ha)</u>
4189993	18-176-012-00135-0001	113000	OTROS FRUTALES-SIN VARIEDAD	R	0,37	0,37
-150055	18-176-012-00135-0003	113000	OTROS FRUTALES-SIN VARIEDAD	R	0,36	0,36
1700000007087052	18-176-012-00136-0001	113000	OTROS FRUTALES-SIN VARIEDAD	R	0,02	0,02
1700000007087051	18-176-012-00188-0001	113000	OTROS FRUTALES-SIN VARIEDAD	R	0,20	0,20



<u>APELLIDOS Y NOMBRE / RAZÓN SOCIAL</u>	<u>NIF</u>	<u>EXPEDIENTE</u>	<u>SUP. COMPROMETIDA (ha)</u>
yesares lopez francisco de asis	****8164*	1203291	0
RESOLUCIÓN			
INADMITIDO			

INCIDENCIAS**INCIDENCIA DESCRIPCIÓN**

85001	El recinto declarado no cumple con las normas de producción ecológica (artículo 5-1 e), Orden 26 mayo 2015) Ref:1700000005918185 Recinto:18-070-011-00051-009 Cultivo:124000 PISTACHO-SIN VARIEDAD Secano
85018	Expendiente sin grupos de pago válidos

RESUMEN CRITERIOS DE SELECCIÓN

11.2.1.1 Mantenimiento de prácticas y métodos de agricultura ecológica: Cultivos permanentes distintos de olivar - Conv 2018. PUNTOS: 0,00

	<u>PUNTOS</u>	<u>CUMPLE</u>
Porcentaje de superficie determinada en Red Natura 2000	0,00	0.0%
Porcentaje de superficie determinada situada en zonas RAMSAR	0,00	0.0%
Porcentaje de superficie determinada en zonas vulnerables a la contaminación por nitratos	0,00	0.0%
Pendiente media de la explotación	0,00	0.0%
Porcentaje de Superficie de la explotación en municipios con más del 40 por ciento de su superficie agraria dentro de la Zona de desertificación	0,00	0.0%

DETALLE CRITERIOS DE SELECCIÓN

11.2.1.1 Mantenimiento de prácticas y métodos de agricultura ecológica: Cultivos permanentes distintos de olivar - Conv 2018. PUNTOS: 0,00

Porcentaje de superficie determinada en Red Natura 2000	PUNTOS: 0,00	0.0%
Porcentaje de superficie determinada situada en zonas RAMSAR	PUNTOS: 0,00	0.0%
Porcentaje de superficie determinada en zonas vulnerables a la contaminación por nitratos	PUNTOS: 0,00	0.0%
Pendiente media de la explotación	PUNTOS: 0,00	0.0%
Porcentaje de Superficie de la explotación en municipios con más del 40 por ciento de su superficie agraria dentro de la Zona de desertificación	PUNTOS: 0,00	0.0%



<u>APELLIDOS Y NOMBRE / RAZÓN SOCIAL</u>	<u>NIF</u>	<u>EXPEDIENTE</u>	<u>SUP. COMPROMETIDA</u>		
			<u>(ha)</u>		
YESTE RODRIGUEZ JOSE	***5477*	1234410	5.94		
RESOLUCIÓN ADMITIDO					
IMPORTES POR ANUALIDAD					
	<u>2018</u>	<u>2019</u>	<u>2020</u>	<u>2021</u>	<u>2022</u>
IMPORTE MÁXIMO SUBVENCIONABLE	995,55 €	995,55 €	995,55 €	995,55 €	995,55 €
IMPORTE MEDIO DE TRANSFERENCIA (€/ha)	167,60 €	167,60 €	167,60 €	167,60 €	167,60 €

DETALLE IMPORTES POR ANUALIDAD

<u>GRUPOS DE CULTIVO ADMITIDOS</u>	<u>SUP. COMPROM.</u>	<u>2018</u>	<u>2019</u>	<u>2020</u>	<u>2021</u>	<u>2022</u>
	<u>(ha)</u>					
FRUTALES SECANO	1,50	324,36 €	324,36 €	324,36 €	324,36 €	324,36 €
HERBÁCEOS	4,44	671,19 €	671,19 €	671,19 €	671,19 €	671,19 €

RECINTOS COMPROMETIDOS

<u>REF.</u>	<u>REFERENCIA SIGPAC</u>	<u>CULTIVO DESCRIPCIÓN CULTIVO</u>	<u>S/R</u>	<u>PEND. MEDIA (%)</u>	<u>SUP. DEC. ADMIN. (ha)</u>	<u>NU SUP. CERT. (ha)</u>	<u>SUP. CAMPO (ha)</u>	<u>SUP. COMPROM. (ha)</u>
4224784	18-040-025-00078-0001	113000 OTROS FRUTALES-SIN VARIEDAD	S	3,19	0,06	0,06	0,06	0,06
4224796	18-040-025-00076-0001	5000 CEBADA-SIN VARIEDAD	S	4,13	1,39	1,39	1,39	1,39
4224786	18-040-025-00078-0003	113000 OTROS FRUTALES-SIN VARIEDAD	S	4,74	0,19	0,19	0,19	0,19
4224789	18-040-025-00078-0011	113000 OTROS FRUTALES-SIN VARIEDAD	S	4,76	0,03	0,03	0,03	0,03
4224791	18-040-025-00078-0015	113000 OTROS FRUTALES-SIN VARIEDAD	S	4,87	0,29	0,29	0,29	0,29
4224792	18-040-025-00077-0002	5000 CEBADA-SIN VARIEDAD	S	5,15	0,24	0,13	0,24	0,13
4224785	18-040-025-00078-0002	113000 OTROS FRUTALES-SIN VARIEDAD	S	5,18	0,12	0,12	0,12	0,12
4224787	18-040-025-00078-0006	5000 CEBADA-SIN VARIEDAD	S	5,21	2,92	2,92	2,92	2,92
4224788	18-040-025-00078-0008	113000 OTROS FRUTALES-SIN VARIEDAD	S	6,54	0,81	0,81	0,81	0,81

INCIDENCIAS**INCIDENCIA DESCRIPCIÓN**

- 85001 El recinto declarado no cumple con las normas de producción ecológica (artículo 5-1 e), Orden 26 mayo 2015)
Ref:4224811 Recinto:18-040-023-00175-003 Cultivo:104000 ALMENDROS-SIN VARIEDAD Secano
Ref:4224790 Recinto:18-040-025-00078-014 Cultivo:113000 OTROS FRUTALES-SIN VARIEDAD Secano
- 85002 Recinto declarado que no cumple en su totalidad con las normas de producción ecológica (artículo 5-1 e), Orden 26 mayo 2015)
Ref:4224792 Recinto:18-040-025-00077-002 Cultivo:5000 CEBADA-SIN VARIEDAD Secano Sup. Declarada:0,24 Superficie Certificada (Ha):0,13

RESUMEN CRITERIOS DE SELECCIÓN**11.2.1.1 Mantenimiento de prácticas y métodos de agricultura ecológica: Cultivos herbáceos - Conv 2018.** PUNTOS: 7,00

	<u>PUNTOS</u>	<u>CUMPLE</u>
Porcentaje de superficie determinada en Red Natura 2000	0,00	0.0%
Porcentaje de superficie determinada situada en zonas RAMSAR	0,00	0.0%
Porcentaje de superficie determinada en zonas vulnerables a la contaminación por nitratos	0,00	0.0%
Pendiente media de la explotación	1,00	4.87%
Porcentaje de Superficie de la explotación en municipios con más del 40 por ciento de su superficie agraria dentro de la Zona de desertificación	6,00	100.0%

11.2.1.1 Mantenimiento de prácticas y métodos de agricultura ecológica: Cultivos permanentes distintos de olivar - Conv 2018. PUNTOS: 7,00

	<u>PUNTOS</u>	<u>CUMPLE</u>
Porcentaje de superficie determinada en Red Natura 2000	0,00	0.0%
Porcentaje de superficie determinada situada en zonas RAMSAR	0,00	0.0%
Porcentaje de superficie determinada en zonas vulnerables a la contaminación por nitratos	0,00	0.0%
Pendiente media de la explotación	1,00	5.71%
Porcentaje de Superficie de la explotación en municipios con más del 40 por ciento de su superficie agraria dentro de la Zona de desertificación	6,00	100.0%

DETALLE CRITERIOS DE SELECCIÓN**11.2.1.1 Mantenimiento de prácticas y métodos de agricultura ecológica: Cultivos herbáceos - Conv 2018.****PUNTOS: 7,00****Porcentaje de superficie determinada en Red Natura 2000****PUNTOS: 0,00 0.0%**

<u>REF.</u>	<u>REFERENCIA SIGPAC</u>	<u>CULTIVO</u>	<u>DESCRIPCIÓN CULTIVO</u>	<u>S/R</u>	<u>SUP. COMPROM.</u> <u>(ha)</u>	<u>SUP. CUMPLE</u> <u>(ha)</u>
4224796	18-040-025-00076-0001	5000	CEBADA-SIN VARIEDAD	S	1,39	0,00
4224792	18-040-025-00077-0002	5000	CEBADA-SIN VARIEDAD	S	0,13	0,00
4224787	18-040-025-00078-0006	5000	CEBADA-SIN VARIEDAD	S	2,92	0,00

Porcentaje de superficie determinada situada en zonas RAMSAR**PUNTOS: 0,00 0.0%**

<u>REF.</u>	<u>REFERENCIA SIGPAC</u>	<u>CULTIVO</u>	<u>DESCRIPCIÓN CULTIVO</u>	<u>S/R</u>	<u>SUP. COMPROM.</u> <u>(ha)</u>	<u>SUP. CUMPLE</u> <u>(ha)</u>
4224796	18-040-025-00076-0001	5000	CEBADA-SIN VARIEDAD	S	1,39	0,00
4224792	18-040-025-00077-0002	5000	CEBADA-SIN VARIEDAD	S	0,13	0,00
4224787	18-040-025-00078-0006	5000	CEBADA-SIN VARIEDAD	S	2,92	0,00

Porcentaje de superficie determinada en zonas vulnerables a la contaminación por nitratos**PUNTOS: 0,00 0.0%**

<u>REF.</u>	<u>REFERENCIA SIGPAC</u>	<u>CULTIVO</u>	<u>DESCRIPCIÓN CULTIVO</u>	<u>S/R</u>	<u>SUP. COMPROM.</u> <u>(ha)</u>	<u>SUP. CUMPLE</u> <u>(ha)</u>
4224796	18-040-025-00076-0001	5000	CEBADA-SIN VARIEDAD	S	1,39	0,00
4224792	18-040-025-00077-0002	5000	CEBADA-SIN VARIEDAD	S	0,13	0,00
4224787	18-040-025-00078-0006	5000	CEBADA-SIN VARIEDAD	S	2,92	0,00

Pendiente media de la explotación**PUNTOS: 1,00 4.87%**

<u>REF.</u>	<u>REFERENCIA SIGPAC</u>	<u>CULTIVO</u>	<u>DESCRIPCIÓN CULTIVO</u>	<u>S/R</u>	<u>PENDIENTE MEDIA (%)</u>	<u>SUP. COMPROM.</u> <u>(ha)</u>
4224796	18-040-025-00076-0001	5000	CEBADA-SIN VARIEDAD	S	4,13	1,39
4224792	18-040-025-00077-0002	5000	CEBADA-SIN VARIEDAD	S	5,15	0,13
4224787	18-040-025-00078-0006	5000	CEBADA-SIN VARIEDAD	S	5,21	2,92

Porcentaje de Superficie de la explotación en municipios con más del 40 por ciento de su superficie agraria dentro de la Zona de desertificación**PUNTOS: 6,00 100.0%**

<u>REF.</u>	<u>REFERENCIA SIGPAC</u>	<u>CULTIVO</u>	<u>DESCRIPCIÓN CULTIVO</u>	<u>S/R</u>	<u>SUP. COMPROM.</u> <u>(ha)</u>	<u>SUP. CUMPLE</u> <u>(ha)</u>
4224796	18-040-025-00076-0001	5000	CEBADA-SIN VARIEDAD	S	1,39	1,39
4224792	18-040-025-00077-0002	5000	CEBADA-SIN VARIEDAD	S	0,13	0,13
4224787	18-040-025-00078-0006	5000	CEBADA-SIN VARIEDAD	S	2,92	2,92

11.2.1.1 Mantenimiento de prácticas y métodos de agricultura ecológica: Cultivos permanentes distintos de olivar - Conv 2018.**PUNTOS: 7,00****Porcentaje de superficie determinada en Red Natura 2000****PUNTOS: 0,00 0.0%**

<u>REF.</u>	<u>REFERENCIA SIGPAC</u>	<u>CULTIVO</u>	<u>DESCRIPCIÓN CULTIVO</u>	<u>S/R</u>	<u>SUP. COMPROM.</u> <u>(ha)</u>	<u>SUP. CUMPLE</u> <u>(ha)</u>
4224784	18-040-025-00078-0001	113000	OTROS FRUTALES-SIN VARIEDAD	S	0,06	0,00
4224785	18-040-025-00078-0002	113000	OTROS FRUTALES-SIN VARIEDAD	S	0,12	0,00
4224786	18-040-025-00078-0003	113000	OTROS FRUTALES-SIN VARIEDAD	S	0,19	0,00
4224788	18-040-025-00078-0008	113000	OTROS FRUTALES-SIN VARIEDAD	S	0,81	0,00

<u>REF.</u>	<u>REFERENCIA SIGPAC</u>	<u>CULTIVO</u>	<u>DESCRIPCIÓN CULTIVO</u>	<u>S/R</u>	<u>SUP. COMPROM.</u> <u>(ha)</u>	<u>SUP. CUMPLE</u> <u>(ha)</u>
4224789	18-040-025-00078-0011	113000	OTROS FRUTALES-SIN VARIEDAD	S	0,03	0,00
4224791	18-040-025-00078-0015	113000	OTROS FRUTALES-SIN VARIEDAD	S	0,29	0,00

Porcentaje de superficie determinada situada en zonas RAMSAR**PUNTOS:** 0,00 0.0%

<u>REF.</u>	<u>REFERENCIA SIGPAC</u>	<u>CULTIVO</u>	<u>DESCRIPCIÓN CULTIVO</u>	<u>S/R</u>	<u>SUP. COMPROM.</u> <u>(ha)</u>	<u>SUP. CUMPLE</u> <u>(ha)</u>
4224784	18-040-025-00078-0001	113000	OTROS FRUTALES-SIN VARIEDAD	S	0,06	0,00
4224785	18-040-025-00078-0002	113000	OTROS FRUTALES-SIN VARIEDAD	S	0,12	0,00
4224786	18-040-025-00078-0003	113000	OTROS FRUTALES-SIN VARIEDAD	S	0,19	0,00
4224788	18-040-025-00078-0008	113000	OTROS FRUTALES-SIN VARIEDAD	S	0,81	0,00
4224789	18-040-025-00078-0011	113000	OTROS FRUTALES-SIN VARIEDAD	S	0,03	0,00
4224791	18-040-025-00078-0015	113000	OTROS FRUTALES-SIN VARIEDAD	S	0,29	0,00

Porcentaje de superficie determinada en zonas vulnerables a la contaminación por nitratos**PUNTOS:** 0,00 0.0%


<u>REF.</u>	<u>REFERENCIA SIGPAC</u>	<u>CULTIVO</u>	<u>DESCRIPCIÓN CULTIVO</u>	<u>S/R</u>	<u>SUP. COMPROM.</u> <u>(ha)</u>	<u>SUP. CUMPLE</u> <u>(ha)</u>
4224784	18-040-025-00078-0001	113000	OTROS FRUTALES-SIN VARIEDAD	S	0,06	0,00
4224785	18-040-025-00078-0002	113000	OTROS FRUTALES-SIN VARIEDAD	S	0,12	0,00
4224786	18-040-025-00078-0003	113000	OTROS FRUTALES-SIN VARIEDAD	S	0,19	0,00
4224788	18-040-025-00078-0008	113000	OTROS FRUTALES-SIN VARIEDAD	S	0,81	0,00
4224789	18-040-025-00078-0011	113000	OTROS FRUTALES-SIN VARIEDAD	S	0,03	0,00
4224791	18-040-025-00078-0015	113000	OTROS FRUTALES-SIN VARIEDAD	S	0,29	0,00

Pendiente media de la explotación**PUNTOS:** 1,00 5.71%

<u>REF.</u>	<u>REFERENCIA SIGPAC</u>	<u>CULTIVO</u>	<u>DESCRIPCIÓN CULTIVO</u>	<u>S/R</u>	<u>PENDIENTE MEDIA (%)</u>	<u>SUP. COMPROM.</u> <u>(ha)</u>
4224784	18-040-025-00078-0001	113000	OTROS FRUTALES-SIN VARIEDAD	S	3,19	0,06
4224785	18-040-025-00078-0002	113000	OTROS FRUTALES-SIN VARIEDAD	S	5,18	0,12
4224786	18-040-025-00078-0003	113000	OTROS FRUTALES-SIN VARIEDAD	S	4,74	0,19
4224788	18-040-025-00078-0008	113000	OTROS FRUTALES-SIN VARIEDAD	S	6,54	0,81
4224789	18-040-025-00078-0011	113000	OTROS FRUTALES-SIN VARIEDAD	S	4,76	0,03
4224791	18-040-025-00078-0015	113000	OTROS FRUTALES-SIN VARIEDAD	S	4,87	0,29

Porcentaje de Superficie de la explotación en municipios con más del 40 por ciento de su superficie agraria dentro de la Zona de desertificación**PUNTOS:** 6,00 100.0%

<u>REF.</u>	<u>REFERENCIA SIGPAC</u>	<u>CULTIVO</u>	<u>DESCRIPCIÓN CULTIVO</u>	<u>S/R</u>	<u>SUP. COMPROM.</u> <u>(ha)</u>	<u>SUP. CUMPLE</u> <u>(ha)</u>
4224784	18-040-025-00078-0001	113000	OTROS FRUTALES-SIN VARIEDAD	S	0,06	0,06
4224785	18-040-025-00078-0002	113000	OTROS FRUTALES-SIN VARIEDAD	S	0,12	0,12
4224786	18-040-025-00078-0003	113000	OTROS FRUTALES-SIN VARIEDAD	S	0,19	0,19
4224788	18-040-025-00078-0008	113000	OTROS FRUTALES-SIN VARIEDAD	S	0,81	0,81
4224789	18-040-025-00078-0011	113000	OTROS FRUTALES-SIN VARIEDAD	S	0,03	0,03
4224791	18-040-025-00078-0015	113000	OTROS FRUTALES-SIN VARIEDAD	S	0,29	0,29



HUELVA

<u>APELLIDOS Y NOMBRE / RAZÓN SOCIAL</u>	<u>NIF</u>	<u>EXPEDIENTE</u>	<u>SUP. COMPROMETIDA</u> <u>(ha)</u>
AGRICOLA MEMBALA, S.L.	****1850*	1214709	68.19

**RESOLUCIÓN
ADMITIDO****IMPORTE POR ANUALIDAD**

	<u>2018</u>	<u>2019</u>	<u>2020</u>	<u>2021</u>	<u>2022</u>
IMPORTE MÁXIMO SUBVENCIONABLE	12.307,08 €	12.307,08 €	12.307,08 €	12.307,08 €	12.307,08 €
IMPORTE MEDIO DE TRANSFERENCIA (€/ha)	180,48 €	180,48 €	180,48 €	180,48 €	180,48 €

DETALLE IMPORTE POR ANUALIDAD

<u>GRUPOS DE CULTIVO ADMITIDOS</u>	<u>SUP. COMPROM.</u> <u>(ha)</u>	<u>2018</u>	<u>2019</u>	<u>2020</u>	<u>2021</u>	<u>2022</u>
FRUTALES SECANO	68,19	12.307,08 €	12.307,08 €	12.307,08 €	12.307,08 €	12.307,08 €

RECINTOS COMPROMETIDOS

<u>REF.</u>	<u>REFERENCIA SIGPAC</u>	<u>CULTIVO DESCRIPCIÓN CULTIVO</u>	<u>S/R</u>	<u>PEND.</u> <u>MEDIA</u> <u>(%)</u>	<u>SUP. DEC.</u> <u>ADMIN.</u> <u>(ha)</u>	<u>NU SUP.</u> <u>CERT.</u> <u>(ha)</u>	<u>SUP.</u> <u>CAMPO</u> <u>(ha)</u>	<u>SUP.</u> <u>COMPROM.</u> <u>(ha)</u>
1700000007211233	21-075-058-00002-0045	122000 ALGARROBO-SIN VARIEDAD	S	6,43	9,15	9,15		9,15
1700000007211237	21-075-058-00002-0026	122000 ALGARROBO-SIN VARIEDAD	S	6,43	41,32	41,32		41,32
1700000007211238	21-075-052-00001-0019	122000 ALGARROBO-SIN VARIEDAD	S	6,61	3,94	3,94		3,94
1700000007211234	21-075-058-00002-0048	122000 ALGARROBO-SIN VARIEDAD	S	6,66	10,05	10,05		10,05
1700000007211239	21-075-052-00001-0017	122000 ALGARROBO-SIN VARIEDAD	S	7,48	3,63	3,63		3,63
-155475	21-075-052-00001-0023	122000 ALGARROBO-SIN VARIEDAD	S	7,90	0,10	0,10		0,10

RESUMEN CRITERIOS DE SELECCIÓN

11.2.1.1 Mantenimiento de prácticas y métodos de agricultura ecológica: Cultivos permanentes distintos de olivar - Conv 2018. PUNTOS: 1,00

	<u>PUNTOS</u>	<u>CUMPLE</u>
Porcentaje de superficie determinada en Red Natura 2000	0,00	0.0%
Porcentaje de superficie determinada situada en zonas RAMSAR	0,00	0.0%
Porcentaje de superficie determinada en zonas vulnerables a la contaminación por nitratos	0,00	0.0%
Pendiente media de la explotación	1,00	6.53%
Porcentaje de Superficie de la explotación en municipios con más del 40 por ciento de su superficie agraria dentro de la Zona de desertificación	0,00	0.0%



DETALLE CRITERIOS DE SELECCIÓN**11.2.1.1 Mantenimiento de prácticas y métodos de agricultura ecológica: Cultivos permanentes distintos de olivar - Conv 2018.****PUNTOS: 1,00****Porcentaje de superficie determinada en Red Natura 2000****PUNTOS: 0,00 0.0%**

<u>REF.</u>	<u>REFERENCIA SIGPAC</u>	<u>CULTIVO</u>	<u>DESCRIPCIÓN CULTIVO</u>	<u>S/R</u>	<u>SUP. COMPROM. (ha)</u>	<u>SUP. CUMPLE (ha)</u>
170000007211239	21-075-052-00001-0017	122000	ALGARROBO-SIN VARIEDAD	S	3,63	0,00
170000007211238	21-075-052-00001-0019	122000	ALGARROBO-SIN VARIEDAD	S	3,94	0,00
-155475	21-075-052-00001-0023	122000	ALGARROBO-SIN VARIEDAD	S	0,10	0,00
170000007211237	21-075-058-00002-0026	122000	ALGARROBO-SIN VARIEDAD	S	41,32	0,00
170000007211233	21-075-058-00002-0045	122000	ALGARROBO-SIN VARIEDAD	S	9,15	0,00
170000007211234	21-075-058-00002-0048	122000	ALGARROBO-SIN VARIEDAD	S	10,05	0,00

Porcentaje de superficie determinada situada en zonas RAMSAR**PUNTOS: 0,00 0.0%**

<u>REF.</u>	<u>REFERENCIA SIGPAC</u>	<u>CULTIVO</u>	<u>DESCRIPCIÓN CULTIVO</u>	<u>S/R</u>	<u>SUP. COMPROM. (ha)</u>	<u>SUP. CUMPLE (ha)</u>
170000007211239	21-075-052-00001-0017	122000	ALGARROBO-SIN VARIEDAD	S	3,63	0,00
170000007211238	21-075-052-00001-0019	122000	ALGARROBO-SIN VARIEDAD	S	3,94	0,00
-155475	21-075-052-00001-0023	122000	ALGARROBO-SIN VARIEDAD	S	0,10	0,00
170000007211237	21-075-058-00002-0026	122000	ALGARROBO-SIN VARIEDAD	S	41,32	0,00
170000007211233	21-075-058-00002-0045	122000	ALGARROBO-SIN VARIEDAD	S	9,15	0,00
170000007211234	21-075-058-00002-0048	122000	ALGARROBO-SIN VARIEDAD	S	10,05	0,00

Porcentaje de superficie determinada en zonas vulnerables a la contaminación por nitratos**PUNTOS: 0,00 0.0%**

<u>REF.</u>	<u>REFERENCIA SIGPAC</u>	<u>CULTIVO</u>	<u>DESCRIPCIÓN CULTIVO</u>	<u>S/R</u>	<u>SUP. COMPROM. (ha)</u>	<u>SUP. CUMPLE (ha)</u>
170000007211239	21-075-052-00001-0017	122000	ALGARROBO-SIN VARIEDAD	S	3,63	0,00
170000007211238	21-075-052-00001-0019	122000	ALGARROBO-SIN VARIEDAD	S	3,94	0,00
-155475	21-075-052-00001-0023	122000	ALGARROBO-SIN VARIEDAD	S	0,10	0,00
170000007211237	21-075-058-00002-0026	122000	ALGARROBO-SIN VARIEDAD	S	41,32	0,00
170000007211233	21-075-058-00002-0045	122000	ALGARROBO-SIN VARIEDAD	S	9,15	0,00
170000007211234	21-075-058-00002-0048	122000	ALGARROBO-SIN VARIEDAD	S	10,05	0,00

Pendiente media de la explotación**PUNTOS: 1,00 6.53%**

<u>REF.</u>	<u>REFERENCIA SIGPAC</u>	<u>CULTIVO</u>	<u>DESCRIPCIÓN CULTIVO</u>	<u>S/R</u>	<u>PENDIENTE MEDIA (%)</u>	<u>SUP. COMPROM. (ha)</u>
170000007211239	21-075-052-00001-0017	122000	ALGARROBO-SIN VARIEDAD	S	7,48	3,63
170000007211238	21-075-052-00001-0019	122000	ALGARROBO-SIN VARIEDAD	S	6,61	3,94
-155475	21-075-052-00001-0023	122000	ALGARROBO-SIN VARIEDAD	S	7,90	0,10
170000007211237	21-075-058-00002-0026	122000	ALGARROBO-SIN VARIEDAD	S	6,43	41,32
170000007211233	21-075-058-00002-0045	122000	ALGARROBO-SIN VARIEDAD	S	6,43	9,15
170000007211234	21-075-058-00002-0048	122000	ALGARROBO-SIN VARIEDAD	S	6,66	10,05

Porcentaje de Superficie de la explotación en municipios con más del 40 por ciento de su superficie agraria dentro de la Zona de desertificación**PUNTOS: 0,00 0.0%**

<u>REF.</u>	<u>REFERENCIA SIGPAC</u>	<u>CULTIVO</u>	<u>DESCRIPCIÓN CULTIVO</u>	<u>S/R</u>	<u>SUP. COMPROM. (ha)</u>	<u>SUP. CUMPLE (ha)</u>
170000007211239	21-075-052-00001-0017	122000	ALGARROBO-SIN VARIEDAD	S	3,63	0,00
170000007211238	21-075-052-00001-0019	122000	ALGARROBO-SIN VARIEDAD	S	3,94	0,00
-155475	21-075-052-00001-0023	122000	ALGARROBO-SIN VARIEDAD	S	0,10	0,00
170000007211237	21-075-058-00002-0026	122000	ALGARROBO-SIN VARIEDAD	S	41,32	0,00

REF.	REFERENCIA SIGPAC	CULTIVO	DESCRIPCIÓN CULTIVO	S/R	SUP. COMPROM. (ha)	SUP. CUMPLE (ha)
1700000007211233	21-075-058-00002-0045	122000	ALGARROBO-SIN VARIEDAD	S	9,15	0,00
1700000007211234	21-075-058-00002-0048	122000	ALGARROBO-SIN VARIEDAD	S	10,05	0,00



<u>APELLIDOS Y NOMBRE / RAZÓN SOCIAL</u>	<u>NIF</u>	<u>EXPEDIENTE</u>	<u>SUP. COMPROMETIDA</u> <u>(ha)</u>
ARTILLO PABON AGUSTIN	***0760*	1204610	0
RESOLUCIÓN			
INADMITIDO			

INCIDENCIAS**INCIDENCIA DESCRIPCIÓN**

85007	Cultivo, variedad, regimen y/o uso del recinto SIGPAC no compatible con la operación (anexo IV.I, Orden 26 mayo 2015) Ref.-151309 Recinto:41-085-018-00118-004 Cultivo:13000 TRITICALE-SIN VARIEDAD Secano Uso SIGPAC:OV Ref.-151100 Recinto:41-085-018-00118-004 Cultivo:24902 BARBECHO SIN PRODUCCIÓN-CON CUBIERTA VEGETAL Secano Uso SIGPAC:OV
85018	Expendiente sin grupos de pago válidos

RESUMEN CRITERIOS DE SELECCIÓN

11.2.1.1 Mantenimiento de prácticas y métodos de agricultura ecológica: Cultivos herbáceos - Conv 2018. PUNTOS: 0,00

	<u>PUNTOS</u>	<u>CUMPLE</u>
Porcentaje de superficie determinada en Red Natura 2000	0,00	0.0%
Porcentaje de superficie determinada situada en zonas RAMSAR	0,00	0.0%
Porcentaje de superficie determinada en zonas vulnerables a la contaminación por nitratos	0,00	0.0%
Pendiente media de la explotación	0,00	0.0%
Porcentaje de Superficie de la explotación en municipios con más del 40 por ciento de su superficie agraria dentro de la Zona de desertificación	0,00	0.0%

DETALLE CRITERIOS DE SELECCIÓN

11.2.1.1 Mantenimiento de prácticas y métodos de agricultura ecológica: Cultivos herbáceos - Conv 2018. PUNTOS: 0,00

Porcentaje de superficie determinada en Red Natura 2000	PUNTOS:	0,00	0.0%
Porcentaje de superficie determinada situada en zonas RAMSAR	PUNTOS:	0,00	0.0%
Porcentaje de superficie determinada en zonas vulnerables a la contaminación por nitratos	PUNTOS:	0,00	0.0%
Pendiente media de la explotación	PUNTOS:	0,00	0.0%
Porcentaje de Superficie de la explotación en municipios con más del 40 por ciento de su superficie agraria dentro de la Zona de desertificación	PUNTOS:	0,00	0.0%



<u>APELLIDOS Y NOMBRE / RAZÓN SOCIAL</u>	<u>NIF</u>	<u>EXPEDIENTE</u>	<u>SUP. COMPROMETIDA</u>		
			<u>(ha)</u>		
BAÑEZ GARCIA EDUARDO	***6678*	1210036	64		
RESOLUCIÓN					
ADMITIDO					
IMPORTE POR ANUALIDAD					
	2018	2019	2020	2021	2022
IMPORTE MÁXIMO SUBVENCIONABLE	9.674,88 €	9.674,88 €	9.674,88 €	9.674,88 €	9.674,88 €
IMPORTE MEDIO DE TRANSFERENCIA (€/ha)	151,17 €	151,17 €	151,17 €	151,17 €	151,17 €

DETALLE IMPORTES POR ANUALIDAD

<u>GRUPOS DE CULTIVO ADMITIDOS</u>	<u>SUP. COMPROM.</u>	2018	2019	2020	2021	2022
	<u>(ha)</u>					
HERBÁCEOS	64,00	9.674,88 €	9.674,88 €	9.674,88 €	9.674,88 €	9.674,88 €

RECINTOS COMPROMETIDOS

<u>REF.</u>	<u>REFERENCIA SIGPAC</u>	<u>CULTIVO DESCRIPCIÓN CULTIVO</u>	<u>S/R</u>	<u>PEND. MEDIA</u>	<u>SUP. DEC. ADMIN.</u>	<u>NU SUP. CERT.</u>	<u>SUP. CAMPO</u>	<u>SUP. COMPROM.</u>
				<u>(%)</u>	<u>(ha)</u>	<u>(ha)</u>	<u>(ha)</u>	<u>(ha)</u>
-63229	21-044-001-00006-0012	8000 AVENA-SIN VARIEDAD	S	9,76	17,60	30,39		17,60
-63234	21-044-001-00006-0017	8000 AVENA-SIN VARIEDAD	S	10,26	0,13	15,50		0,13
-63232	21-044-001-00006-0014	8000 AVENA-SIN VARIEDAD	S	10,44	9,47	13,12		9,47
1700000006063273	21-044-001-00006-0007	8000 AVENA-SIN VARIEDAD	S	11,06	36,80	62,34		36,80

RESUMEN CRITERIOS DE SELECCIÓN

11.2.1.1 Mantenimiento de prácticas y métodos de agricultura ecológica: Cultivos herbáceos - Conv 2018. PUNTOS: 6,00

	PUNTOS	CUMPLE
Porcentaje de superficie determinada en Red Natura 2000	4,00	100.0%
Porcentaje de superficie determinada situada en zonas RAMSAR	0,00	0.0%
Porcentaje de superficie determinada en zonas vulnerables a la contaminación por nitratos	0,00	0.0%
Pendiente media de la explotación	2,00	10.61%
Porcentaje de Superficie de la explotación en municipios con más del 40 por ciento de su superficie agraria dentro de la Zona de desertificación	0,00	0.0%



DETALLE CRITERIOS DE SELECCIÓN**11.2.1.1 Mantenimiento de prácticas y métodos de agricultura ecológica: Cultivos herbáceos - Conv 2018.****PUNTOS: 6,00****Porcentaje de superficie determinada en Red Natura 2000****PUNTOS: 4,00 100.0%**

<u>REF.</u>	<u>REFERENCIA SIGPAC</u>	<u>CULTIVO</u>	<u>DESCRIPCIÓN CULTIVO</u>	<u>S/R</u>	<u>SUP. COMPROM. (ha)</u>	<u>SUP. CUMPLE (ha)</u>
1700000006063273	21-044-001-00006-0007	8000	AVENA-SIN VARIEDAD	S	36,80	36,80
-63229	21-044-001-00006-0012	8000	AVENA-SIN VARIEDAD	S	17,60	17,60
-63232	21-044-001-00006-0014	8000	AVENA-SIN VARIEDAD	S	9,47	9,47
-63234	21-044-001-00006-0017	8000	AVENA-SIN VARIEDAD	S	0,13	0,13

Porcentaje de superficie determinada situada en zonas RAMSAR**PUNTOS: 0,00 0.0%**

<u>REF.</u>	<u>REFERENCIA SIGPAC</u>	<u>CULTIVO</u>	<u>DESCRIPCIÓN CULTIVO</u>	<u>S/R</u>	<u>SUP. COMPROM. (ha)</u>	<u>SUP. CUMPLE (ha)</u>
1700000006063273	21-044-001-00006-0007	8000	AVENA-SIN VARIEDAD	S	36,80	0,00
-63229	21-044-001-00006-0012	8000	AVENA-SIN VARIEDAD	S	17,60	0,00
-63232	21-044-001-00006-0014	8000	AVENA-SIN VARIEDAD	S	9,47	0,00
-63234	21-044-001-00006-0017	8000	AVENA-SIN VARIEDAD	S	0,13	0,00

Porcentaje de superficie determinada en zonas vulnerables a la contaminación por nitratos**PUNTOS: 0,00 0.0%**

<u>REF.</u>	<u>REFERENCIA SIGPAC</u>	<u>CULTIVO</u>	<u>DESCRIPCIÓN CULTIVO</u>	<u>S/R</u>	<u>SUP. COMPROM. (ha)</u>	<u>SUP. CUMPLE (ha)</u>
1700000006063273	21-044-001-00006-0007	8000	AVENA-SIN VARIEDAD	S	36,80	0,00
-63229	21-044-001-00006-0012	8000	AVENA-SIN VARIEDAD	S	17,60	0,00
-63232	21-044-001-00006-0014	8000	AVENA-SIN VARIEDAD	S	9,47	0,00
-63234	21-044-001-00006-0017	8000	AVENA-SIN VARIEDAD	S	0,13	0,00

Pendiente media de la explotación**PUNTOS: 2,00 10.61%**

<u>REF.</u>	<u>REFERENCIA SIGPAC</u>	<u>CULTIVO</u>	<u>DESCRIPCIÓN CULTIVO</u>	<u>S/R</u>	<u>PENDIENTE MEDIA (%)</u>	<u>SUP. COMPROM. (ha)</u>
1700000006063273	21-044-001-00006-0007	8000	AVENA-SIN VARIEDAD	S	11,06	36,80
-63229	21-044-001-00006-0012	8000	AVENA-SIN VARIEDAD	S	9,76	17,60
-63232	21-044-001-00006-0014	8000	AVENA-SIN VARIEDAD	S	10,44	9,47
-63234	21-044-001-00006-0017	8000	AVENA-SIN VARIEDAD	S	10,26	0,13

Porcentaje de Superficie de la explotación en municipios con más del 40 por ciento de su superficie agraria dentro de la Zona de desertificación**PUNTOS: 0,00 0.0%**

<u>REF.</u>	<u>REFERENCIA SIGPAC</u>	<u>CULTIVO</u>	<u>DESCRIPCIÓN CULTIVO</u>	<u>S/R</u>	<u>SUP. COMPROM. (ha)</u>	<u>SUP. CUMPLE (ha)</u>
1700000006063273	21-044-001-00006-0007	8000	AVENA-SIN VARIEDAD	S	36,80	0,00
-63229	21-044-001-00006-0012	8000	AVENA-SIN VARIEDAD	S	17,60	0,00
-63232	21-044-001-00006-0014	8000	AVENA-SIN VARIEDAD	S	9,47	0,00
-63234	21-044-001-00006-0017	8000	AVENA-SIN VARIEDAD	S	0,13	0,00



<u>APELLIDOS Y NOMBRE / RAZÓN SOCIAL</u>	<u>NIF</u>	<u>EXPEDIENTE</u>	<u>SUP. COMPROMETIDA</u>		
			<u>(ha)</u>		
BENITEZ ALFARO JOAQUIN	****5677*	1179476	4.97		
RESOLUCIÓN					
ADMITIDO					
IMPORTES POR ANUALIDAD					
	<u>2018</u>	<u>2019</u>	<u>2020</u>	<u>2021</u>	<u>2022</u>
IMPORTE MÁXIMO SUBVENCIONABLE	1.074,71 €	1.074,71 €	1.074,71 €	1.074,71 €	1.074,71 €
IMPORTE MEDIO DE TRANSFERENCIA (€/ha)	216,24 €	216,24 €	216,24 €	216,24 €	216,24 €

DETALLE IMPORTES POR ANUALIDAD

<u>GRUPOS DE CULTIVO ADMITIDOS</u>	<u>SUP. COMPROM.</u>	<u>2018</u>	<u>2019</u>	<u>2020</u>	<u>2021</u>	<u>2022</u>
	<u>(ha)</u>					
FRUTALES SECANO	4,97	1.074,71 €	1.074,71 €	1.074,71 €	1.074,71 €	1.074,71 €

RECINTOS COMPROMETIDOS

<u>REF.</u>	<u>REFERENCIA SIGPAC</u>	<u>CULTIVO DESCRIPCIÓN CULTIVO</u>	<u>S/R</u>	<u>PEND. MEDIA (%)</u>	<u>SUP. DEC. ADMIN. (ha)</u>	<u>NU SUP. CERT. (ha)</u>	<u>SUP. CAMPO (ha)</u>	<u>SUP. COMPROM. (ha)</u>
1700000006296772	21-004-001-01162-0001	117000 CASTAÑOS-SIN VARIEDAD	S	30,50	0,46	0,46		0,46
1700000006296766	21-004-001-00550-0001	117000 CASTAÑOS-SIN VARIEDAD	S	39,50	3,46	3,46		3,46
4133208	21-004-001-00351-0001	117000 CASTAÑOS-SIN VARIEDAD	S	43,44	1,05	1,05		1,05

INCIDENCIAS**INCIDENCIA DESCRIPCIÓN**

85023 El grupo de cultivo declarado en el recinto no coincide con el grupo de cultivo existente en el Organismo de Certificación
Ref:-91986 Recinto:21-004-001-00552-002 Cultivo:117000 CASTAÑOS-SIN VARIEDAD Secano Grupo de SIPEA:OLIVAR

RESUMEN CRITERIOS DE SELECCIÓN

11.2.1.1 Mantenimiento de prácticas y métodos de agricultura ecológica: Cultivos permanentes distintos de olivar - Conv 2018. PUNTOS: 7,00

	<u>PUNTOS</u>	<u>CUMPLE</u>
Porcentaje de superficie determinada en Red Natura 2000	4,00	100.0%
Porcentaje de superficie determinada situada en zonas RAMSAR	0,00	0.0%
Porcentaje de superficie determinada en zonas vulnerables a la contaminación por nitratos	0,00	0.0%
Pendiente media de la explotación	3,00	39.5%
Porcentaje de Superficie de la explotación en municipios con más del 40 por ciento de su superficie agraria dentro de la Zona de desertificación	0,00	0.0%



DETALLE CRITERIOS DE SELECCIÓN**11.2.1.1 Mantenimiento de prácticas y métodos de agricultura ecológica: Cultivos permanentes distintos de olivar - Conv 2018.****PUNTOS: 7,00****Porcentaje de superficie determinada en Red Natura 2000****PUNTOS: 4,00 100.0%**

<u>REF.</u>	<u>REFERENCIA SIGPAC</u>	<u>CULTIVO</u>	<u>DESCRIPCIÓN CULTIVO</u>	<u>S/R</u>	<u>SUP. COMPROM.</u> <u>(ha)</u>	<u>SUP. CUMPLE</u> <u>(ha)</u>
4133208	21-004-001-00351-0001	117000	CASTAÑOS-SIN VARIEDAD	S	1,05	1,05
1700000006296766	21-004-001-00550-0001	117000	CASTAÑOS-SIN VARIEDAD	S	3,46	3,46
1700000006296772	21-004-001-01162-0001	117000	CASTAÑOS-SIN VARIEDAD	S	0,46	0,46

Porcentaje de superficie determinada situada en zonas RAMSAR**PUNTOS: 0,00 0.0%**

<u>REF.</u>	<u>REFERENCIA SIGPAC</u>	<u>CULTIVO</u>	<u>DESCRIPCIÓN CULTIVO</u>	<u>S/R</u>	<u>SUP. COMPROM.</u> <u>(ha)</u>	<u>SUP. CUMPLE</u> <u>(ha)</u>
4133208	21-004-001-00351-0001	117000	CASTAÑOS-SIN VARIEDAD	S	1,05	0,00
1700000006296766	21-004-001-00550-0001	117000	CASTAÑOS-SIN VARIEDAD	S	3,46	0,00
1700000006296772	21-004-001-01162-0001	117000	CASTAÑOS-SIN VARIEDAD	S	0,46	0,00

Porcentaje de superficie determinada en zonas vulnerables a la contaminación por nitratos**PUNTOS: 0,00 0.0%**

<u>REF.</u>	<u>REFERENCIA SIGPAC</u>	<u>CULTIVO</u>	<u>DESCRIPCIÓN CULTIVO</u>	<u>S/R</u>	<u>SUP. COMPROM.</u> <u>(ha)</u>	<u>SUP. CUMPLE</u> <u>(ha)</u>
4133208	21-004-001-00351-0001	117000	CASTAÑOS-SIN VARIEDAD	S	1,05	0,00
1700000006296766	21-004-001-00550-0001	117000	CASTAÑOS-SIN VARIEDAD	S	3,46	0,00
1700000006296772	21-004-001-01162-0001	117000	CASTAÑOS-SIN VARIEDAD	S	0,46	0,00

Pendiente media de la explotación**PUNTOS: 3,00 39.5%**

<u>REF.</u>	<u>REFERENCIA SIGPAC</u>	<u>CULTIVO</u>	<u>DESCRIPCIÓN CULTIVO</u>	<u>S/R</u>	<u>PENDIENTE MEDIA (%)</u>	<u>SUP. COMPROM.</u> <u>(ha)</u>
4133208	21-004-001-00351-0001	117000	CASTAÑOS-SIN VARIEDAD	S	43,44	1,05
1700000006296766	21-004-001-00550-0001	117000	CASTAÑOS-SIN VARIEDAD	S	39,50	3,46
1700000006296772	21-004-001-01162-0001	117000	CASTAÑOS-SIN VARIEDAD	S	30,50	0,46

Porcentaje de Superficie de la explotación en municipios con más del 40 por ciento de su superficie agraria dentro de la Zona de desertificación**PUNTOS: 0,00 0.0%**

<u>REF.</u>	<u>REFERENCIA SIGPAC</u>	<u>CULTIVO</u>	<u>DESCRIPCIÓN CULTIVO</u>	<u>S/R</u>	<u>SUP. COMPROM.</u> <u>(ha)</u>	<u>SUP. CUMPLE</u> <u>(ha)</u>
4133208	21-004-001-00351-0001	117000	CASTAÑOS-SIN VARIEDAD	S	1,05	0,00
1700000006296766	21-004-001-00550-0001	117000	CASTAÑOS-SIN VARIEDAD	S	3,46	0,00
1700000006296772	21-004-001-01162-0001	117000	CASTAÑOS-SIN VARIEDAD	S	0,46	0,00



<u>APELLIDOS Y NOMBRE / RAZÓN SOCIAL</u>	<u>NIF</u>	<u>EXPEDIENTE</u>	<u>SUP. COMPROMETIDA</u>		
			<u>(ha)</u>		
BODEGAS CONTRERAS RUIZ, S.L.	***9524*	1177296	8.33		
RESOLUCIÓN					
ADMITIDO					
IMPORTE POR ANUALIDAD					
	<u>2018</u>	<u>2019</u>	<u>2020</u>	<u>2021</u>	<u>2022</u>
IMPORTE MÁXIMO SUBVENCIONABLE	1.998,70 €	1.998,70 €	1.998,70 €	1.998,70 €	1.998,70 €
IMPORTE MEDIO DE TRANSFERENCIA (€/ha)	239,94 €	239,94 €	239,94 €	239,94 €	239,94 €

DETALLE IMPORTES POR ANUALIDAD

<u>GRUPOS DE CULTIVO ADMITIDOS</u>	<u>SUP. COMPROM.</u>	<u>2018</u>	<u>2019</u>	<u>2020</u>	<u>2021</u>	<u>2022</u>
	<u>(ha)</u>					
VIÑEDO	8,33	1.998,70 €	1.998,70 €	1.998,70 €	1.998,70 €	1.998,70 €

RECINTOS COMPROMETIDOS

<u>REF.</u>	<u>REFERENCIA SIGPAC</u>	<u>CULTIVO DESCRIPCIÓN CULTIVO</u>	<u>S/R</u>	<u>PEND. MEDIA</u>	<u>SUP. DEC. ADMIN.</u>	<u>NU SUP. CERT.</u>	<u>SUP. CAMPO</u>	<u>SUP. COMPROM.</u>
				<u>(%)</u>	<u>(ha)</u>	<u>(ha)</u>	<u>(ha)</u>	<u>(ha)</u>
1700000005774815	21-060-006-00551-0001	102002 VIÑEDO VINIFICACIÓN-COSECHADA	S	3,89	0,74	0,74	0,74	0,74
1700000005774810	21-060-006-00546-0001	102002 VIÑEDO VINIFICACIÓN-COSECHADA	S	4,09	3,28	3,28	3,28	3,28
1700000005774814	21-060-007-00066-0001	102002 VIÑEDO VINIFICACIÓN-COSECHADA	S	4,37	3,95	3,95	3,95	3,95
1700000005774816	21-060-006-00548-0001	102002 VIÑEDO VINIFICACIÓN-COSECHADA	S	4,56	0,20	0,20	0,18	0,18
1700000005774808	21-060-006-00549-0001	102002 VIÑEDO VINIFICACIÓN-COSECHADA	S	5,77	0,18	0,18	0,18	0,18

RESUMEN CRITERIOS DE SELECCIÓN

11.2.1.1 Mantenimiento de prácticas y métodos de agricultura ecológica: Cultivos permanentes distintos de olivar - Conv 2018. PUNTOS: 1,00

	<u>PUNTOS</u>	<u>CUMPLE</u>
Porcentaje de superficie determinada en Red Natura 2000	0,00	0.0%
Porcentaje de superficie determinada situada en zonas RAMSAR	0,00	0.0%
Porcentaje de superficie determinada en zonas vulnerables a la contaminación por nitratos	0,00	0.0%
Pendiente media de la explotación	1,00	4.25%
Porcentaje de Superficie de la explotación en municipios con más del 40 por ciento de su superficie agraria dentro de la Zona de desertificación	0,00	0.0%



DETALLE CRITERIOS DE SELECCIÓN**11.2.1.1 Mantenimiento de prácticas y métodos de agricultura ecológica: Cultivos permanentes distintos de olivar - Conv 2018.****PUNTOS:** 1,00**Porcentaje de superficie determinada en Red Natura 2000****PUNTOS:** 0,00 0.0%

<u>REF.</u>	<u>REFERENCIA SIGPAC</u>	<u>CULTIVO</u>	<u>DESCRIPCIÓN CULTIVO</u>	<u>S/R</u>	<u>SUP. COMPROM.</u> <u>(ha)</u>	<u>SUP. CUMPLE</u> <u>(ha)</u>
170000005774810	21-060-006-00546-0001	102002	VIÑEDO VINIFICACIÓN-COSECHADA	S	3,28	0,00
170000005774816	21-060-006-00548-0001	102002	VIÑEDO VINIFICACIÓN-COSECHADA	S	0,18	0,00
170000005774808	21-060-006-00549-0001	102002	VIÑEDO VINIFICACIÓN-COSECHADA	S	0,18	0,00
170000005774815	21-060-006-00551-0001	102002	VIÑEDO VINIFICACIÓN-COSECHADA	S	0,74	0,00
170000005774814	21-060-007-00066-0001	102002	VIÑEDO VINIFICACIÓN-COSECHADA	S	3,95	0,00

Porcentaje de superficie determinada situada en zonas RAMSAR**PUNTOS:** 0,00 0.0%

<u>REF.</u>	<u>REFERENCIA SIGPAC</u>	<u>CULTIVO</u>	<u>DESCRIPCIÓN CULTIVO</u>	<u>S/R</u>	<u>SUP. COMPROM.</u> <u>(ha)</u>	<u>SUP. CUMPLE</u> <u>(ha)</u>
170000005774810	21-060-006-00546-0001	102002	VIÑEDO VINIFICACIÓN-COSECHADA	S	3,28	0,00
170000005774816	21-060-006-00548-0001	102002	VIÑEDO VINIFICACIÓN-COSECHADA	S	0,18	0,00
170000005774808	21-060-006-00549-0001	102002	VIÑEDO VINIFICACIÓN-COSECHADA	S	0,18	0,00
170000005774815	21-060-006-00551-0001	102002	VIÑEDO VINIFICACIÓN-COSECHADA	S	0,74	0,00
170000005774814	21-060-007-00066-0001	102002	VIÑEDO VINIFICACIÓN-COSECHADA	S	3,95	0,00

Porcentaje de superficie determinada en zonas vulnerables a la contaminación por nitratos**PUNTOS:** 0,00 0.0%

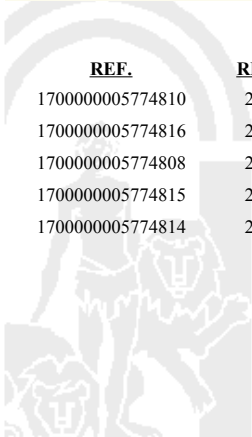
<u>REF.</u>	<u>REFERENCIA SIGPAC</u>	<u>CULTIVO</u>	<u>DESCRIPCIÓN CULTIVO</u>	<u>S/R</u>	<u>SUP. COMPROM.</u> <u>(ha)</u>	<u>SUP. CUMPLE</u> <u>(ha)</u>
170000005774810	21-060-006-00546-0001	102002	VIÑEDO VINIFICACIÓN-COSECHADA	S	3,28	0,00
170000005774816	21-060-006-00548-0001	102002	VIÑEDO VINIFICACIÓN-COSECHADA	S	0,18	0,00
170000005774808	21-060-006-00549-0001	102002	VIÑEDO VINIFICACIÓN-COSECHADA	S	0,18	0,00
170000005774815	21-060-006-00551-0001	102002	VIÑEDO VINIFICACIÓN-COSECHADA	S	0,74	0,00
170000005774814	21-060-007-00066-0001	102002	VIÑEDO VINIFICACIÓN-COSECHADA	S	3,95	0,00

Pendiente media de la explotación**PUNTOS:** 1,00 4.25%

<u>REF.</u>	<u>REFERENCIA SIGPAC</u>	<u>CULTIVO</u>	<u>DESCRIPCIÓN CULTIVO</u>	<u>S/R</u>	<u>PENDIENTE MEDIA (%)</u>	<u>SUP. COMPROM.</u> <u>(ha)</u>
170000005774810	21-060-006-00546-0001	102002	VIÑEDO VINIFICACIÓN-COSECHADA	S	4,09	3,28
170000005774816	21-060-006-00548-0001	102002	VIÑEDO VINIFICACIÓN-COSECHADA	S	4,56	0,18
170000005774808	21-060-006-00549-0001	102002	VIÑEDO VINIFICACIÓN-COSECHADA	S	5,77	0,18
170000005774815	21-060-006-00551-0001	102002	VIÑEDO VINIFICACIÓN-COSECHADA	S	3,89	0,74
170000005774814	21-060-007-00066-0001	102002	VIÑEDO VINIFICACIÓN-COSECHADA	S	4,37	3,95

Porcentaje de Superficie de la explotación en municipios con más del 40 por ciento de su superficie agraria dentro de la Zona de desertificación**PUNTOS:** 0,00 0.0%

<u>REF.</u>	<u>REFERENCIA SIGPAC</u>	<u>CULTIVO</u>	<u>DESCRIPCIÓN CULTIVO</u>	<u>S/R</u>	<u>SUP. COMPROM.</u> <u>(ha)</u>	<u>SUP. CUMPLE</u> <u>(ha)</u>
170000005774810	21-060-006-00546-0001	102002	VIÑEDO VINIFICACIÓN-COSECHADA	S	3,28	0,00
170000005774816	21-060-006-00548-0001	102002	VIÑEDO VINIFICACIÓN-COSECHADA	S	0,18	0,00
170000005774808	21-060-006-00549-0001	102002	VIÑEDO VINIFICACIÓN-COSECHADA	S	0,18	0,00
170000005774815	21-060-006-00551-0001	102002	VIÑEDO VINIFICACIÓN-COSECHADA	S	0,74	0,00
170000005774814	21-060-007-00066-0001	102002	VIÑEDO VINIFICACIÓN-COSECHADA	S	3,95	0,00



<u>APELLIDOS Y NOMBRE / RAZÓN SOCIAL</u>		<u>NIF</u>	<u>EXPEDIENTE</u>	<u>SUP. COMPROMETIDA</u>				
				<u>(ha)</u>				
CARRASCO IGLESIAS JUAN MIGUEL		****1613*	1190326	0.93				
RESOLUCIÓN								
ADMITIDO								
IMPORTE POR ANUALIDAD								
		<u>2018</u>	<u>2019</u>	<u>2020</u>	<u>2021</u>	<u>2022</u>		
IMPORTE MÁXIMO SUBVENCIONABLE		223,14 €	223,14 €	223,14 €	223,14 €	223,14 €		
IMPORTE MEDIO DE TRANSFERENCIA (€/ha)		239,94 €	239,94 €	239,94 €	239,94 €	239,94 €		
DETALLE IMPORTE POR ANUALIDAD								
<u>GRUPOS DE CULTIVO ADMITIDOS</u>		<u>SUP. COMPROM.</u>						
		<u>(ha)</u>	<u>2018</u>	<u>2019</u>	<u>2020</u>	<u>2021</u>	<u>2022</u>	
VIÑEDO		0,93	223,14 €	223,14 €	223,14 €	223,14 €	223,14 €	
RECINTOS COMPROMETIDOS								
<u>REF.</u>	<u>REFERENCIA SIGPAC</u>	<u>CULTIVO DESCRIPCIÓN CULTIVO</u>	<u>S/R</u>	<u>PEND. MEDIA (%)</u>	<u>SUP. DEC. ADMIN. (ha)</u>	<u>NU SUP. CERT. (ha)</u>	<u>SUP. CAMPO (ha)</u>	<u>SUP. COMPROM. (ha)</u>
4092035	21-013-014-00195-0001	103001 UVA DE MESA-COSECHADA	S	3,75	0,03	0,03		0,03
4092064	21-013-014-00197-0003	103001 UVA DE MESA-COSECHADA	S	5,00	0,17	0,17		0,17
4092036	21-013-014-00195-0002	103001 UVA DE MESA-COSECHADA	S	6,61	0,48	0,48		0,48
-34095	21-013-014-00197-0001	103001 UVA DE MESA-COSECHADA	S	7,00	0,25	0,25		0,25

INCIDENCIAS**INCIDENCIA DESCRIPCIÓN**

85007 Cultivo, variedad, regimen y/o uso del recinto SIGPAC no compatible con la operación (anexo IV.I, Orden 26 mayo 2015)
 Ref:-34162 Recinto:21-013-014-00186-003 Cultivo:103001 UVA DE MESA-COSECHADA Secano Uso SIGPAC:CA
 Ref:-34159 Recinto:21-013-014-09001-001 Cultivo:103001 UVA DE MESA-COSECHADA Secano Uso SIGPAC:CA

RESUMEN CRITERIOS DE SELECCIÓN

11.2.1.1 Mantenimiento de prácticas y métodos de agricultura ecológica: Cultivos permanentes distintos de olivar - Conv 2018.

PUNTOS: 7,00

	<u>PUNTOS</u>	<u>CUMPLE</u>
Porcentaje de superficie determinada en Red Natura 2000	0,00	0.0%
Porcentaje de superficie determinada situada en zonas RAMSAR	0,00	0.0%
Porcentaje de superficie determinada en zonas vulnerables a la contaminación por nitratos	0,00	0.0%
Pendiente media de la explotación	1,00	6.32%
Porcentaje de Superficie de la explotación en municipios con más del 40 por ciento de su superficie agraria dentro de la Zona de desertificación	6,00	100.0%



DETALLE CRITERIOS DE SELECCIÓN**11.2.1.1 Mantenimiento de prácticas y métodos de agricultura ecológica: Cultivos permanentes distintos de olivar - Conv 2018.****PUNTOS: 7,00****Porcentaje de superficie determinada en Red Natura 2000****PUNTOS: 0,00 0.0%**

<u>REF.</u>	<u>REFERENCIA SIGPAC</u>	<u>CULTIVO</u>	<u>DESCRIPCIÓN CULTIVO</u>	<u>S/R</u>	<u>SUP. COMPROM. (ha)</u>	<u>SUP. CUMPLE (ha)</u>
4092035	21-013-014-00195-0001	103001	UVA DE MESA-COSECHADA	S	0,03	0,00
4092036	21-013-014-00195-0002	103001	UVA DE MESA-COSECHADA	S	0,48	0,00
-34095	21-013-014-00197-0001	103001	UVA DE MESA-COSECHADA	S	0,25	0,00
4092064	21-013-014-00197-0003	103001	UVA DE MESA-COSECHADA	S	0,17	0,00

Porcentaje de superficie determinada situada en zonas RAMSAR**PUNTOS: 0,00 0.0%**

<u>REF.</u>	<u>REFERENCIA SIGPAC</u>	<u>CULTIVO</u>	<u>DESCRIPCIÓN CULTIVO</u>	<u>S/R</u>	<u>SUP. COMPROM. (ha)</u>	<u>SUP. CUMPLE (ha)</u>
4092035	21-013-014-00195-0001	103001	UVA DE MESA-COSECHADA	S	0,03	0,00
4092036	21-013-014-00195-0002	103001	UVA DE MESA-COSECHADA	S	0,48	0,00
-34095	21-013-014-00197-0001	103001	UVA DE MESA-COSECHADA	S	0,25	0,00
4092064	21-013-014-00197-0003	103001	UVA DE MESA-COSECHADA	S	0,17	0,00

Porcentaje de superficie determinada en zonas vulnerables a la contaminación por nitratos**PUNTOS: 0,00 0.0%**

<u>REF.</u>	<u>REFERENCIA SIGPAC</u>	<u>CULTIVO</u>	<u>DESCRIPCIÓN CULTIVO</u>	<u>S/R</u>	<u>SUP. COMPROM. (ha)</u>	<u>SUP. CUMPLE (ha)</u>
4092035	21-013-014-00195-0001	103001	UVA DE MESA-COSECHADA	S	0,03	0,00
4092036	21-013-014-00195-0002	103001	UVA DE MESA-COSECHADA	S	0,48	0,00
-34095	21-013-014-00197-0001	103001	UVA DE MESA-COSECHADA	S	0,25	0,00
4092064	21-013-014-00197-0003	103001	UVA DE MESA-COSECHADA	S	0,17	0,00

Pendiente media de la explotación**PUNTOS: 1,00 6.32%**

<u>REF.</u>	<u>REFERENCIA SIGPAC</u>	<u>CULTIVO</u>	<u>DESCRIPCIÓN CULTIVO</u>	<u>S/R</u>	<u>PENDIENTE MEDIA (%)</u>	<u>SUP. COMPROM. (ha)</u>
4092035	21-013-014-00195-0001	103001	UVA DE MESA-COSECHADA	S	3,75	0,03
4092036	21-013-014-00195-0002	103001	UVA DE MESA-COSECHADA	S	6,61	0,48
-34095	21-013-014-00197-0001	103001	UVA DE MESA-COSECHADA	S	7,00	0,25
4092064	21-013-014-00197-0003	103001	UVA DE MESA-COSECHADA	S	5,00	0,17

Porcentaje de Superficie de la explotación en municipios con más del 40 por ciento de su superficie agraria dentro de la Zona de desertificación**PUNTOS: 6,00 100.0%**

<u>REF.</u>	<u>REFERENCIA SIGPAC</u>	<u>CULTIVO</u>	<u>DESCRIPCIÓN CULTIVO</u>	<u>S/R</u>	<u>SUP. COMPROM. (ha)</u>	<u>SUP. CUMPLE (ha)</u>
4092035	21-013-014-00195-0001	103001	UVA DE MESA-COSECHADA	S	0,03	0,03
4092036	21-013-014-00195-0002	103001	UVA DE MESA-COSECHADA	S	0,48	0,48
-34095	21-013-014-00197-0001	103001	UVA DE MESA-COSECHADA	S	0,25	0,25
4092064	21-013-014-00197-0003	103001	UVA DE MESA-COSECHADA	S	0,17	0,17



<u>APELLIDOS Y NOMBRE / RAZÓN SOCIAL</u>		<u>NIF</u>	<u>EXPEDIENTE</u>	<u>SUP. COMPROMETIDA</u>				
				<u>(ha)</u>				
CENTENO CABRERA ANTONIO JESUS		***9733*	1077248	7.22				
<u>RESOLUCIÓN</u>								
ADMITIDO								
<u>IMPORTES POR ANUALIDAD</u>								
		<u>2018</u>	<u>2019</u>	<u>2020</u>	<u>2021</u>	<u>2022</u>		
IMPORTE MÁXIMO SUBVENCIONABLE		1.561,25 €	1.561,25 €	1.561,25 €	1.561,25 €	1.561,25 €		
IMPORTE MEDIO DE TRANSFERENCIA (€/ha)		216,24 €	216,24 €	216,24 €	216,24 €	216,24 €		
<u>DETALLE IMPORTES POR ANUALIDAD</u>								
<u>GRUPOS DE CULTIVO ADMITIDOS</u>		<u>SUP. COMPROM.</u>	<u>2018</u>	<u>2019</u>	<u>2020</u>	<u>2021</u>	<u>2022</u>	
		<u>(ha)</u>						
FRUTALES SECANO		7,22	1.561,25 €	1.561,25 €	1.561,25 €	1.561,25 €	1.561,25 €	
<u>RECINTOS COMPROMETIDOS</u>								
<u>REF.</u>	<u>REFERENCIA SIGPAC</u>	<u>CULTIVO DESCRIPCIÓN CULTIVO</u>	<u>S/R</u>	<u>PEND. MEDIA (%)</u>	<u>SUP. DEC. ADMIN. (ha)</u>	<u>NU SUP. CERT. (ha)</u>	<u>SUP. CAMPO (ha)</u>	<u>SUP. COMPROM. (ha)</u>
1700000006529596	21-043-003-00108-0002	117000 CASTAÑOS-SIN VARIEDAD	S	21,44	7,22	7,22		7,22

RESUMEN CRITERIOS DE SELECCIÓN

11.2.1.1 Mantenimiento de prácticas y métodos de agricultura ecológica: Cultivos permanentes distintos de olivar - Conv 2018. PUNTOS: 7,00

	<u>PUNTOS</u>	<u>CUMPLE</u>
Porcentaje de superficie determinada en Red Natura 2000	4,00	100.0%
Porcentaje de superficie determinada situada en zonas RAMSAR	0,00	0.0%
Porcentaje de superficie determinada en zonas vulnerables a la contaminación por nitratos	0,00	0.0%
Pendiente media de la explotación	3,00	21.44%
Porcentaje de Superficie de la explotación en municipios con más del 40 por ciento de su superficie agraria dentro de la Zona de desertificación	0,00	0.0%



DETALLE CRITERIOS DE SELECCIÓN**11.2.1.1 Mantenimiento de prácticas y métodos de agricultura ecológica: Cultivos permanentes distintos de olivar - Conv 2018.****PUNTOS: 7,00****Porcentaje de superficie determinada en Red Natura 2000****PUNTOS: 4,00 100.0%**

<u>REF.</u>	<u>REFERENCIA SIGPAC</u>	<u>CULTIVO</u>	<u>DESCRIPCIÓN CULTIVO</u>	<u>S/R</u>	<u>SUP. COMPROM. (ha)</u>	<u>SUP. CUMPLE (ha)</u>
1700000006529596	21-043-003-00108-0002	117000	CASTAÑOS-SIN VARIEDAD	S	7,22	7,22

Porcentaje de superficie determinada situada en zonas RAMSAR**PUNTOS: 0,00 0.0%**

<u>REF.</u>	<u>REFERENCIA SIGPAC</u>	<u>CULTIVO</u>	<u>DESCRIPCIÓN CULTIVO</u>	<u>S/R</u>	<u>SUP. COMPROM. (ha)</u>	<u>SUP. CUMPLE (ha)</u>
1700000006529596	21-043-003-00108-0002	117000	CASTAÑOS-SIN VARIEDAD	S	7,22	0,00

Porcentaje de superficie determinada en zonas vulnerables a la contaminación por nitratos**PUNTOS: 0,00 0.0%**

<u>REF.</u>	<u>REFERENCIA SIGPAC</u>	<u>CULTIVO</u>	<u>DESCRIPCIÓN CULTIVO</u>	<u>S/R</u>	<u>SUP. COMPROM. (ha)</u>	<u>SUP. CUMPLE (ha)</u>
1700000006529596	21-043-003-00108-0002	117000	CASTAÑOS-SIN VARIEDAD	S	7,22	0,00

Pendiente media de la explotación**PUNTOS: 3,00 21.44%**

<u>REF.</u>	<u>REFERENCIA SIGPAC</u>	<u>CULTIVO</u>	<u>DESCRIPCIÓN CULTIVO</u>	<u>S/R</u>	<u>PENDIENTE MEDIA (%)</u>	<u>SUP. COMPROM. (ha)</u>
1700000006529596	21-043-003-00108-0002	117000	CASTAÑOS-SIN VARIEDAD	S	21,44	7,22

Porcentaje de Superficie de la explotación en municipios con más del 40 por ciento de su superficie agraria dentro de la Zona de desertificación**PUNTOS: 0,00 0.0%**

<u>REF.</u>	<u>REFERENCIA SIGPAC</u>	<u>CULTIVO</u>	<u>DESCRIPCIÓN CULTIVO</u>	<u>S/R</u>	<u>SUP. COMPROM. (ha)</u>	<u>SUP. CUMPLE (ha)</u>
1700000006529596	21-043-003-00108-0002	117000	CASTAÑOS-SIN VARIEDAD	S	7,22	0,00



<u>APELLIDOS Y NOMBRE / RAZÓN SOCIAL</u>	<u>NIF</u>	<u>EXPEDIENTE</u>	<u>SUP. COMPROMETIDA</u>			
			<u>(ha)</u>			
CLAVIJO GARCIA ANTONIO HILARIO	***6250*	1140716	27.63			
RESOLUCIÓN ADMITIDO						
IMPORTE POR ANUALIDAD						
		2018	2019	2020	2021	2022
IMPORTE MÁXIMO SUBVENCIONABLE		3.939,49 €	3.939,49 €	3.939,49 €	3.939,49 €	3.939,49 €
IMPORTE MEDIO DE TRANSFERENCIA (€/ha)		142,58 €	142,58 €	142,58 €	142,58 €	142,58 €

DETALLE IMPORTES POR ANUALIDAD

<u>GRUPOS DE CULTIVO ADMITIDOS</u>	<u>SUP. COMPROM.</u>	2018	2019	2020	2021	2022
	<u>(ha)</u>					
HERBÁCEOS	26,06	3.939,49 €	3.939,49 €	3.939,49 €	3.939,49 €	3.939,49 €
HERBÁCEOS NO ELEGIBLES	1,57	0,00 €	0,00 €	0,00 €	0,00 €	0,00 €

RECINTOS COMPROMETIDOS

<u>REF.</u>	<u>REFERENCIA SIGPAC</u>	<u>CULTIVO DESCRIPCIÓN CULTIVO</u>	<u>S/R</u>	<u>PEND. MEDIA</u>	<u>SUP. DEC. ADMIN.</u>	<u>NU SUP. CERT.</u>	<u>SUP. CAMPO</u>	<u>SUP. COMPROM.</u>
				<u>(%)</u>	<u>(ha)</u>	<u>(ha)</u>	<u>(ha)</u>	<u>(ha)</u>
170000005592796	21-005-002-00527-0001	33129 GIRASOL-SY KIARA	S	2,31	0,44	0,44	0,44	0,44
170000005592785	21-005-002-00220-0001	33129 GIRASOL-SY KIARA	S	3,07	1,19	1,19	1,18	1,18
170000005592798	21-013-012-00559-0001	33129 GIRASOL-SY KIARA	S	3,56	0,73	0,73	0,73	0,73
170000005592805	21-005-002-00161-0005	50000 GARBANZOS-SIN VARIEDAD	S	3,69	0,02	0,04	0,02	0,02
170000005592786	21-005-002-00218-0008	33129 GIRASOL-SY KIARA	S	3,78	0,14	0,14	0,14	0,14
170000005592813	21-005-002-00261-0009	50000 GARBANZOS-SIN VARIEDAD	S	3,84	0,01	0,01	0,01	0,01
170000005592782	21-013-033-00264-0001	24901 BARBECHO SIN PRODUCCIÓN-SIN CUBIERTA VEGETAL	S	3,97	1,31	1,31	1,31	1,31
170000005592830	21-005-002-00253-0002	33129 GIRASOL-SY KIARA	S	4,14	1,16	1,16	1,16	1,16
170000005592837	21-005-002-00177-0001	24901 BARBECHO SIN PRODUCCIÓN-SIN CUBIERTA VEGETAL	S	4,18	0,26	0,26	0,26	0,26
170000005592787	21-005-002-00528-0005	33129 GIRASOL-SY KIARA	S	4,29	0,41	0,41	0,41	0,41
170000005592788	21-005-002-00528-0005	33129 GIRASOL-SY KIARA	S	4,29	3,03	3,03	3,03	3,03
170000005592843	21-005-002-00528-0005	50000 GARBANZOS-SIN VARIEDAD	S	4,29	0,94	0,94	0,94	0,94
170000005592824	21-005-002-00243-0003	33129 GIRASOL-SY KIARA	S	4,34	2,67	2,76	2,66	2,66
170000005592804	21-005-002-00161-0002	50000 GARBANZOS-SIN VARIEDAD	S	4,68	4,82	4,93	4,82	4,82
170000005592825	21-005-002-00245-0002	33129 GIRASOL-SY KIARA	S	4,86	2,33	2,33	2,31	2,31
170000005592789	21-005-002-00222-0001	50000 GARBANZOS-SIN VARIEDAD	S	4,89	1,71	1,71	1,71	1,71
170000005592797	21-013-012-00508-0001	33129 GIRASOL-SY KIARA	S	4,96	0,57	0,57	0,57	0,57
-71258	21-013-010-00220-0001	50000 GARBANZOS-SIN VARIEDAD	S	5,14	0,10	0,10	0,10	0,10
-71257	21-013-010-00220-0001	50000 GARBANZOS-SIN VARIEDAD	S	5,14	0,07	0,07	0,07	0,07
170000005592807	21-013-010-00220-0001	50000 GARBANZOS-SIN VARIEDAD	S	5,14	1,28	1,28	1,29	1,28
-71252	21-005-002-00259-0010	50000 GARBANZOS-SIN VARIEDAD	S	5,17	0,84	0,84	0,85	0,84
170000005592806	21-005-002-00161-0006	50000 GARBANZOS-SIN VARIEDAD	S	5,79	0,15	0,15	0,15	0,15
170000005592811	21-005-002-00259-0001	50000 GARBANZOS-SIN VARIEDAD	S	5,88	0,06	0,06	0,06	0,06
170000005592812	21-005-002-00259-0009	50000 GARBANZOS-SIN VARIEDAD	S	6,16	1,76	1,76	1,77	1,76
170000005592800	21-013-012-00013-0001	33129 GIRASOL-SY KIARA	S	6,59	1,58	1,58	1,58	1,58
170000005592810	21-005-002-00257-0003	50000 GARBANZOS-SIN VARIEDAD	S	6,89	0,08	0,08	0,08	0,08
170000005592814	21-005-002-00382-0003	50000 GARBANZOS-SIN VARIEDAD	S	9,33	0,01	0,01	0,01	0,01



INCIDENCIAS**INCIDENCIA DESCRIPCIÓN**

85001	El recinto declarado no cumple con las normas de producción ecológica (artículo 5-1 e), Orden 26 mayo 2015)
	Ref:1700000005592836 Recinto:21-005-002-00176-001 Cultivo:24901 BARBECHO SIN PRODUCCIÓN-SIN CUBIERTA VEGETAL Secano
	Ref:1700000005592827 Recinto:21-005-002-00176-003 Cultivo:24901 BARBECHO SIN PRODUCCIÓN-SIN CUBIERTA VEGETAL Secano
	Ref:1700000005592784 Recinto:21-005-002-00201-001 Cultivo:33129 GIRASOL-SY KIARA Secano
	Ref:1700000005592838 Recinto:21-005-002-00203-002 Cultivo:24901 BARBECHO SIN PRODUCCIÓN-SIN CUBIERTA VEGETAL Secano
	Ref:1700000005592791 Recinto:21-005-002-00375-003 Cultivo:50000 GARBANZOS-SIN VARIEDAD Secano
	Ref:1700000005592794 Recinto:21-005-002-00382-009 Cultivo:50000 GARBANZOS-SIN VARIEDAD Secano
	Ref:1700000005592795 Recinto:21-005-002-00382-009 Cultivo:50000 GARBANZOS-SIN VARIEDAD Secano
	Ref:-71253 Recinto:21-005-002-00382-009 Cultivo:50000 GARBANZOS-SIN VARIEDAD Secano
	Ref:-71254 Recinto:21-005-002-00382-009 Cultivo:50000 GARBANZOS-SIN VARIEDAD Secano
	Ref:-71255 Recinto:21-005-002-00382-009 Cultivo:50000 GARBANZOS-SIN VARIEDAD Secano
	Ref:-71256 Recinto:21-005-002-00382-009 Cultivo:50000 GARBANZOS-SIN VARIEDAD Secano
	Ref:1700000005592828 Recinto:21-005-002-60001-002 Cultivo:24901 BARBECHO SIN PRODUCCIÓN-SIN CUBIERTA VEGETAL Secano
	Ref:1700000005592822 Recinto:21-005-011-00081-001 Cultivo:33129 GIRASOL-SY KIARA Secano
	Ref:1700000005592821 Recinto:21-005-011-00081-002 Cultivo:33129 GIRASOL-SY KIARA Secano
	Ref:1700000005592823 Recinto:21-005-011-00082-004 Cultivo:33129 GIRASOL-SY KIARA Secano
	Ref:1700000005592801 Recinto:21-005-011-00089-003 Cultivo:33129 GIRASOL-SY KIARA Secano
	Ref:1700000005592802 Recinto:21-005-011-00090-001 Cultivo:33129 GIRASOL-SY KIARA Secano
	Ref:1700000005592818 Recinto:21-013-002-00571-001 Cultivo:33129 GIRASOL-SY KIARA Secano
	Ref:1700000005592820 Recinto:21-013-002-00578-001 Cultivo:33129 GIRASOL-SY KIARA Secano
	Ref:1700000005592816 Recinto:21-013-010-00261-002 Cultivo:50000 GARBANZOS-SIN VARIEDAD Secano
	Ref:1700000005592829 Recinto:21-013-010-60002-002 Cultivo:24901 BARBECHO SIN PRODUCCIÓN-SIN CUBIERTA VEGETAL Secano
	Ref:1700000005592819 Recinto:21-013-031-80007-003 Cultivo:33129 GIRASOL-SY KIARA Secano

RESUMEN CRITERIOS DE SELECCIÓN

11.2.1.1 Mantenimiento de prácticas y métodos de agricultura ecológica: Cultivos herbáceos - Conv 2018. PUNTOS: 5,25

	<u>PUNTOS</u>	<u>CUMPLE</u>
Porcentaje de superficie determinada en Red Natura 2000	0,00	0.0%
Porcentaje de superficie determinada situada en zonas RAMSAR	0,00	0.0%
Porcentaje de superficie determinada en zonas vulnerables a la contaminación por nitratos	1,05	4.74%
Pendiente media de la explotación	1,00	4.68%
Porcentaje de Superficie de la explotación en municipios con más del 40 por ciento de su superficie agraria dentro de la Zona de desertificación	3,20	20.41%

DETALLE CRITERIOS DE SELECCIÓN

11.2.1.1 Mantenimiento de prácticas y métodos de agricultura ecológica: Cultivos herbáceos - Conv 2018. PUNTOS: 5,25

Porcentaje de superficie determinada en Red Natura 2000 PUNTOS: 0,00 0.0%

REF.	REFERENCIA SIGPAC	CULTIVO	DESCRIPCIÓN CULTIVO	S/R	<u>SUP. COMPROM.</u> (ha)	<u>SUP. CUMPLE</u> (ha)
1700000005592804	21-005-002-00161-0002	50000	GARBANZOS-SIN VARIEDAD	S	4,82	0,00
1700000005592805	21-005-002-00161-0005	50000	GARBANZOS-SIN VARIEDAD	S	0,02	0,00
1700000005592806	21-005-002-00161-0006	50000	GARBANZOS-SIN VARIEDAD	S	0,15	0,00
1700000005592837	21-005-002-00177-0001	24901	BARBECHO SIN PRODUCCIÓN-SIN CUBIERTA VEGETAL	S	0,26	0,00
1700000005592786	21-005-002-00218-0008	33129	GIRASOL-SY KIARA	S	0,14	0,00
1700000005592785	21-005-002-00220-0001	33129	GIRASOL-SY KIARA	S	1,18	0,00
1700000005592789	21-005-002-00222-0001	50000	GARBANZOS-SIN VARIEDAD	S	1,71	0,00
1700000005592824	21-005-002-00243-0003	33129	GIRASOL-SY KIARA	S	2,66	0,00
1700000005592825	21-005-002-00245-0002	33129	GIRASOL-SY KIARA	S	2,31	0,00
1700000005592830	21-005-002-00253-0002	33129	GIRASOL-SY KIARA	S	1,16	0,00
1700000005592810	21-005-002-00257-0003	50000	GARBANZOS-SIN VARIEDAD	S	0,08	0,00
1700000005592811	21-005-002-00259-0001	50000	GARBANZOS-SIN VARIEDAD	S	0,06	0,00

<u>REF.</u>	<u>REFERENCIA SIGPAC</u>	<u>CULTIVO</u>	<u>DESCRIPCIÓN CULTIVO</u>	<u>S/R</u>	<u>SUP. COMPROM.</u> <u>(ha)</u>	<u>SUP. CUMPLE</u> <u>(ha)</u>
170000005592812	21-005-002-00259-0009	50000	GARBANZOS-SIN VARIEDAD	S	1,76	0,00
-71252	21-005-002-00259-0010	50000	GARBANZOS-SIN VARIEDAD	S	0,84	0,00
1700000005592813	21-005-002-00261-0009	50000	GARBANZOS-SIN VARIEDAD	S	0,01	0,00
1700000005592814	21-005-002-00382-0003	50000	GARBANZOS-SIN VARIEDAD	S	0,01	0,00
1700000005592796	21-005-002-00527-0001	33129	GIRASOL-SY KIARA	S	0,44	0,00
1700000005592787	21-005-002-00528-0005	33129	GIRASOL-SY KIARA	S	0,41	0,00
1700000005592788	21-005-002-00528-0005	33129	GIRASOL-SY KIARA	S	3,03	0,00
1700000005592843	21-005-002-00528-0005	50000	GARBANZOS-SIN VARIEDAD	S	0,94	0,00
1700000005592807	21-013-010-00220-0001	50000	GARBANZOS-SIN VARIEDAD	S	1,28	0,00
-71257	21-013-010-00220-0001	50000	GARBANZOS-SIN VARIEDAD	S	0,07	0,00
-71258	21-013-010-00220-0001	50000	GARBANZOS-SIN VARIEDAD	S	0,10	0,00
1700000005592800	21-013-012-00013-0001	33129	GIRASOL-SY KIARA	S	1,58	0,00
1700000005592797	21-013-012-00508-0001	33129	GIRASOL-SY KIARA	S	0,57	0,00
1700000005592798	21-013-012-00559-0001	33129	GIRASOL-SY KIARA	S	0,73	0,00
1700000005592782	21-013-033-00264-0001	24901	BARBECHO SIN PRODUCCIÓN-SIN CUBIERTA VEGETAL	S	1,31	0,00

Porcentaje de superficie determinada situada en zonas RAMSAR**PUNTOS:** 0,00 0.0%

<u>REF.</u>	<u>REFERENCIA SIGPAC</u>	<u>CULTIVO</u>	<u>DESCRIPCIÓN CULTIVO</u>	<u>S/R</u>	<u>SUP. COMPROM.</u> <u>(ha)</u>	<u>SUP. CUMPLE</u> <u>(ha)</u>
1700000005592804	21-005-002-00161-0002	50000	GARBANZOS-SIN VARIEDAD	S	4,82	0,00
1700000005592805	21-005-002-00161-0005	50000	GARBANZOS-SIN VARIEDAD	S	0,02	0,00
1700000005592806	21-005-002-00161-0006	50000	GARBANZOS-SIN VARIEDAD	S	0,15	0,00
1700000005592837	21-005-002-00177-0001	24901	BARBECHO SIN PRODUCCIÓN-SIN CUBIERTA VEGETAL	S	0,26	0,00
1700000005592786	21-005-002-00218-0008	33129	GIRASOL-SY KIARA	S	0,14	0,00
1700000005592785	21-005-002-00220-0001	33129	GIRASOL-SY KIARA	S	1,18	0,00
1700000005592789	21-005-002-00222-0001	50000	GARBANZOS-SIN VARIEDAD	S	1,71	0,00
1700000005592824	21-005-002-00243-0003	33129	GIRASOL-SY KIARA	S	2,66	0,00
1700000005592825	21-005-002-00245-0002	33129	GIRASOL-SY KIARA	S	2,31	0,00
1700000005592830	21-005-002-00253-0002	33129	GIRASOL-SY KIARA	S	1,16	0,00
1700000005592810	21-005-002-00257-0003	50000	GARBANZOS-SIN VARIEDAD	S	0,08	0,00
1700000005592811	21-005-002-00259-0001	50000	GARBANZOS-SIN VARIEDAD	S	0,06	0,00
1700000005592812	21-005-002-00259-0009	50000	GARBANZOS-SIN VARIEDAD	S	1,76	0,00
-71252	21-005-002-00259-0010	50000	GARBANZOS-SIN VARIEDAD	S	0,84	0,00
1700000005592813	21-005-002-00261-0009	50000	GARBANZOS-SIN VARIEDAD	S	0,01	0,00
1700000005592814	21-005-002-00382-0003	50000	GARBANZOS-SIN VARIEDAD	S	0,01	0,00
1700000005592796	21-005-002-00527-0001	33129	GIRASOL-SY KIARA	S	0,44	0,00
1700000005592788	21-005-002-00528-0005	33129	GIRASOL-SY KIARA	S	3,03	0,00
1700000005592787	21-005-002-00528-0005	33129	GIRASOL-SY KIARA	S	0,41	0,00
1700000005592843	21-005-002-00528-0005	50000	GARBANZOS-SIN VARIEDAD	S	0,94	0,00
-71258	21-013-010-00220-0001	50000	GARBANZOS-SIN VARIEDAD	S	0,10	0,00
-71257	21-013-010-00220-0001	50000	GARBANZOS-SIN VARIEDAD	S	0,07	0,00
1700000005592807	21-013-010-00220-0001	50000	GARBANZOS-SIN VARIEDAD	S	1,28	0,00
1700000005592800	21-013-012-00013-0001	33129	GIRASOL-SY KIARA	S	1,58	0,00
1700000005592797	21-013-012-00508-0001	33129	GIRASOL-SY KIARA	S	0,57	0,00
1700000005592798	21-013-012-00559-0001	33129	GIRASOL-SY KIARA	S	0,73	0,00
1700000005592782	21-013-033-00264-0001	24901	BARBECHO SIN PRODUCCIÓN-SIN CUBIERTA VEGETAL	S	1,31	0,00

Porcentaje de superficie determinada en zonas vulnerables a la contaminación por nitratos**PUNTOS:** 1,05 4.74%

<u>REF.</u>	<u>REFERENCIA SIGPAC</u>	<u>CULTIVO</u>	<u>DESCRIPCIÓN CULTIVO</u>	<u>S/R</u>	<u>SUP. COMPROM.</u> <u>(ha)</u>	<u>SUP. CUMPLE</u> <u>(ha)</u>
1700000005592804	21-005-002-00161-0002	50000	GARBANZOS-SIN VARIEDAD	S	4,82	0,00
1700000005592805	21-005-002-00161-0005	50000	GARBANZOS-SIN VARIEDAD	S	0,02	0,00

<u>REF.</u>	<u>REFERENCIA SIGPAC</u>	<u>CULTIVO</u>	<u>DESCRIPCIÓN CULTIVO</u>	<u>S/R</u>	<u>SUP. COMPROM.</u> <u>(ha)</u>	<u>SUP. CUMPLE</u> <u>(ha)</u>
170000005592806	21-005-002-00161-0006	50000	GARBANZOS-SIN VARIEDAD	S	0,15	0,00
170000005592837	21-005-002-00177-0001	24901	BARBECHO SIN PRODUCCIÓN-SIN CUBIERTA VEGETAL	S	0,26	0,00
170000005592786	21-005-002-00218-0008	33129	GIRASOL-SY KIARA	S	0,14	0,00
170000005592785	21-005-002-00220-0001	33129	GIRASOL-SY KIARA	S	1,18	0,00
170000005592789	21-005-002-00222-0001	50000	GARBANZOS-SIN VARIEDAD	S	1,71	0,00
170000005592824	21-005-002-00243-0003	33129	GIRASOL-SY KIARA	S	2,66	0,00
170000005592825	21-005-002-00245-0002	33129	GIRASOL-SY KIARA	S	2,31	0,00
170000005592830	21-005-002-00253-0002	33129	GIRASOL-SY KIARA	S	1,16	0,00
170000005592810	21-005-002-00257-0003	50000	GARBANZOS-SIN VARIEDAD	S	0,08	0,00
170000005592811	21-005-002-00259-0001	50000	GARBANZOS-SIN VARIEDAD	S	0,06	0,00
170000005592812	21-005-002-00259-0009	50000	GARBANZOS-SIN VARIEDAD	S	1,76	0,00
-71252	21-005-002-00259-0010	50000	GARBANZOS-SIN VARIEDAD	S	0,84	0,00
170000005592813	21-005-002-00261-0009	50000	GARBANZOS-SIN VARIEDAD	S	0,01	0,00
170000005592814	21-005-002-00382-0003	50000	GARBANZOS-SIN VARIEDAD	S	0,01	0,00
170000005592796	21-005-002-00527-0001	33129	GIRASOL-SY KIARA	S	0,44	0,00
170000005592787	21-005-002-00528-0005	33129	GIRASOL-SY KIARA	S	0,41	0,00
170000005592788	21-005-002-00528-0005	33129	GIRASOL-SY KIARA	S	3,03	0,00
170000005592843	21-005-002-00528-0005	50000	GARBANZOS-SIN VARIEDAD	S	0,94	0,00
-71257	21-013-010-00220-0001	50000	GARBANZOS-SIN VARIEDAD	S	0,07	0,00
-71258	21-013-010-00220-0001	50000	GARBANZOS-SIN VARIEDAD	S	0,10	0,00
170000005592807	21-013-010-00220-0001	50000	GARBANZOS-SIN VARIEDAD	S	1,28	0,00
170000005592800	21-013-012-00013-0001	33129	GIRASOL-SY KIARA	S	1,58	0,00
170000005592797	21-013-012-00508-0001	33129	GIRASOL-SY KIARA	S	0,57	0,00
170000005592798	21-013-012-00559-0001	33129	GIRASOL-SY KIARA	S	0,73	0,00
170000005592782	21-013-033-00264-0001	24901	BARBECHO SIN PRODUCCIÓN-SIN CUBIERTA VEGETAL	S	1,31	1,31

Pendiente media de la explotación**PUNTOS:** 1,00 4.68%

<u>REF.</u>	<u>REFERENCIA SIGPAC</u>	<u>CULTIVO</u>	<u>DESCRIPCIÓN CULTIVO</u>	<u>S/R</u>	<u>PENDIENTE MEDIA (%)</u>	<u>SUP. COMPROM.</u> <u>(ha)</u>
170000005592804	21-005-002-00161-0002	50000	GARBANZOS-SIN VARIEDAD	S	4,68	4,82
170000005592805	21-005-002-00161-0005	50000	GARBANZOS-SIN VARIEDAD	S	3,69	0,02
170000005592806	21-005-002-00161-0006	50000	GARBANZOS-SIN VARIEDAD	S	5,79	0,15
170000005592837	21-005-002-00177-0001	24901	BARBECHO SIN PRODUCCIÓN-SIN CUBIERTA VEGETAL	S	4,18	0,26
170000005592786	21-005-002-00218-0008	33129	GIRASOL-SY KIARA	S	3,78	0,14
170000005592785	21-005-002-00220-0001	33129	GIRASOL-SY KIARA	S	3,07	1,18
170000005592789	21-005-002-00222-0001	50000	GARBANZOS-SIN VARIEDAD	S	4,89	1,71
170000005592824	21-005-002-00243-0003	33129	GIRASOL-SY KIARA	S	4,34	2,66
170000005592825	21-005-002-00245-0002	33129	GIRASOL-SY KIARA	S	4,86	2,31
170000005592830	21-005-002-00253-0002	33129	GIRASOL-SY KIARA	S	4,14	1,16
170000005592810	21-005-002-00257-0003	50000	GARBANZOS-SIN VARIEDAD	S	6,89	0,08
170000005592811	21-005-002-00259-0001	50000	GARBANZOS-SIN VARIEDAD	S	5,88	0,06
170000005592812	21-005-002-00259-0009	50000	GARBANZOS-SIN VARIEDAD	S	6,16	1,76
-71252	21-005-002-00259-0010	50000	GARBANZOS-SIN VARIEDAD	S	5,17	0,84
170000005592813	21-005-002-00261-0009	50000	GARBANZOS-SIN VARIEDAD	S	3,84	0,01
170000005592814	21-005-002-00382-0003	50000	GARBANZOS-SIN VARIEDAD	S	9,33	0,01
170000005592796	21-005-002-00527-0001	33129	GIRASOL-SY KIARA	S	2,31	0,44
170000005592788	21-005-002-00528-0005	33129	GIRASOL-SY KIARA	S	4,29	3,03
170000005592787	21-005-002-00528-0005	33129	GIRASOL-SY KIARA	S	4,29	0,41
170000005592843	21-005-002-00528-0005	50000	GARBANZOS-SIN VARIEDAD	S	4,29	0,94
-71258	21-013-010-00220-0001	50000	GARBANZOS-SIN VARIEDAD	S	5,14	0,10
-71257	21-013-010-00220-0001	50000	GARBANZOS-SIN VARIEDAD	S	5,14	0,07
170000005592807	21-013-010-00220-0001	50000	GARBANZOS-SIN VARIEDAD	S	5,14	1,28
170000005592800	21-013-012-00013-0001	33129	GIRASOL-SY KIARA	S	6,59	1,58
170000005592797	21-013-012-00508-0001	33129	GIRASOL-SY KIARA	S	4,96	0,57

REF.	REFERENCIA SIGPAC	CULTIVO	DESCRIPCIÓN CULTIVO	S/R	PENDIENTE	SUP.
					MEDIA (%)	COMPROM. (ha)
170000005592798	21-013-012-00559-0001	33129	GIRASOL-SY KIARA	S	3,56	0,73
170000005592782	21-013-033-00264-0001	24901	BARBECHO SIN PRODUCCIÓN-SIN CUBIERTA VEGETAL	S	3,97	1,31

Porcentaje de Superficie de la explotación en municipios con más del 40 por ciento de su superficie agraria dentro de la Zona de desertificación

PUNTOS: 3,20 20.41%

REF.	REFERENCIA SIGPAC	CULTIVO	DESCRIPCIÓN CULTIVO	S/R	SUP.	SUP.
					COMPROM. (ha)	CUMPLE (ha)
170000005592804	21-005-002-00161-0002	50000	GARBANZOS-SIN VARIEDAD	S	4,82	0,00
170000005592805	21-005-002-00161-0005	50000	GARBANZOS-SIN VARIEDAD	S	0,02	0,00
170000005592806	21-005-002-00161-0006	50000	GARBANZOS-SIN VARIEDAD	S	0,15	0,00
170000005592837	21-005-002-00177-0001	24901	BARBECHO SIN PRODUCCIÓN-SIN CUBIERTA VEGETAL	S	0,26	0,00
170000005592786	21-005-002-00218-0008	33129	GIRASOL-SY KIARA	S	0,14	0,00
170000005592785	21-005-002-00220-0001	33129	GIRASOL-SY KIARA	S	1,18	0,00
170000005592789	21-005-002-00222-0001	50000	GARBANZOS-SIN VARIEDAD	S	1,71	0,00
170000005592824	21-005-002-00243-0003	33129	GIRASOL-SY KIARA	S	2,66	0,00
170000005592825	21-005-002-00245-0002	33129	GIRASOL-SY KIARA	S	2,31	0,00
170000005592830	21-005-002-00253-0002	33129	GIRASOL-SY KIARA	S	1,16	0,00
170000005592810	21-005-002-00257-0003	50000	GARBANZOS-SIN VARIEDAD	S	0,08	0,00
170000005592811	21-005-002-00259-0001	50000	GARBANZOS-SIN VARIEDAD	S	0,06	0,00
170000005592812	21-005-002-00259-0009	50000	GARBANZOS-SIN VARIEDAD	S	1,76	0,00
-71252	21-005-002-00259-0010	50000	GARBANZOS-SIN VARIEDAD	S	0,84	0,00
170000005592813	21-005-002-00261-0009	50000	GARBANZOS-SIN VARIEDAD	S	0,01	0,00
170000005592814	21-005-002-00382-0003	50000	GARBANZOS-SIN VARIEDAD	S	0,01	0,00
170000005592796	21-005-002-00527-0001	33129	GIRASOL-SY KIARA	S	0,44	0,00
170000005592788	21-005-002-00528-0005	33129	GIRASOL-SY KIARA	S	3,03	0,00
170000005592787	21-005-002-00528-0005	33129	GIRASOL-SY KIARA	S	0,41	0,00
170000005592843	21-005-002-00528-0005	50000	GARBANZOS-SIN VARIEDAD	S	0,94	0,00
-71258	21-013-010-00220-0001	50000	GARBANZOS-SIN VARIEDAD	S	0,10	0,10
170000005592807	21-013-010-00220-0001	50000	GARBANZOS-SIN VARIEDAD	S	1,28	1,28
-71257	21-013-010-00220-0001	50000	GARBANZOS-SIN VARIEDAD	S	0,07	0,07
170000005592800	21-013-012-00013-0001	33129	GIRASOL-SY KIARA	S	1,58	1,58
170000005592797	21-013-012-00508-0001	33129	GIRASOL-SY KIARA	S	0,57	0,57
170000005592798	21-013-012-00559-0001	33129	GIRASOL-SY KIARA	S	0,73	0,73
170000005592782	21-013-033-00264-0001	24901	BARBECHO SIN PRODUCCIÓN-SIN CUBIERTA VEGETAL	S	1,31	1,31



<u>APELLIDOS Y NOMBRE / RAZÓN SOCIAL</u>	<u>NIF</u>	<u>EXPEDIENTE</u>	<u>SUP. COMPROMETIDA</u>			
			<u>(ha)</u>			
CORTIJO DE JUAN VIDES, S.A.	****1005*	1107351	103.61			
RESOLUCIÓN						
ADMITIDO						
IMPORTES POR ANUALIDAD						
		<u>2018</u>	<u>2019</u>	<u>2020</u>	<u>2021</u>	<u>2022</u>
IMPORTE MÁXIMO SUBVENCIONABLE		15.444,43 €	15.444,43 €	15.444,43 €	15.444,43 €	15.444,43 €
IMPORTE MEDIO DE TRANSFERENCIA (€/ha)		149,06 €	149,06 €	149,06 €	149,06 €	149,06 €

DETALLE IMPORTES POR ANUALIDAD

<u>GRUPOS DE CULTIVO ADMITIDOS</u>	<u>SUP. COMPROM.</u>	<u>2018</u>	<u>2019</u>	<u>2020</u>	<u>2021</u>	<u>2022</u>
	<u>(ha)</u>					
HERBÁCEOS	103,61	15.444,43 €	15.444,43 €	15.444,43 €	15.444,43 €	15.444,43 €

RECINTOS COMPROMETIDOS

<u>REF.</u>	<u>REFERENCIA SIGPAC</u>	<u>CULTIVO DESCRIPCIÓN CULTIVO</u>	<u>S/R</u>	<u>PEND. MEDIA (%)</u>	<u>SUP. DEC. ADMIN. (ha)</u>	<u>NU SUP. CERT. (ha)</u>	<u>SUP. CAMPO (ha)</u>	<u>SUP. COMPROM. (ha)</u>
1700000006747416	21-069-002-00002-0006	8000 AVENA-SIN VARIEDAD	S	4,27	63,22	135,25		63,22
-24599	21-069-001-00018-0015	238000 ALTRAMUZ-SIN VARIEDAD	S	5,59	40,39	63,58		40,39

INCIDENCIAS**INCIDENCIA DESCRIPCIÓN**

85001	El recinto declarado no cumple con las normas de producción ecológica (artículo 5-1 e), Orden 26 mayo 2015) Ref:-24514 Recinto:21-069-002-00002-014 Cultivo:13000 TRITICALE-SIN VARIEDAD Secano Ref:-24935 Recinto:21-069-002-00002-014 Cultivo:20901 BARBECHO TRADICIONAL-SIN CUBIERTA VEGETAL Secano
85007	Cultivo, variedad, regimen y/o uso del recinto SIGPAC no compatible con la operación (anexo IV.I, Orden 26 mayo 2015) Ref:-24514 Recinto:21-069-002-00002-014 Cultivo:13000 TRITICALE-SIN VARIEDAD Secano Uso SIGPAC:PR Ref:-24935 Recinto:21-069-002-00002-014 Cultivo:20901 BARBECHO TRADICIONAL-SIN CUBIERTA VEGETAL Secano Uso SIGPAC:PR

RESUMEN CRITERIOS DE SELECCIÓN

11.2.1.1 Mantenimiento de prácticas y métodos de agricultura ecológica: Cultivos herbáceos - Conv 2018. PUNTOS: 1,00

	<u>PUNTOS</u>	<u>CUMPLE</u>
Porcentaje de superficie determinada en Red Natura 2000	0,00	0.0%
Porcentaje de superficie determinada situada en zonas RAMSAR	0,00	0.0%
Porcentaje de superficie determinada en zonas vulnerables a la contaminación por nitratos	0,00	0.0%
Pendiente media de la explotación	1,00	4.78%
Porcentaje de Superficie de la explotación en municipios con más del 40 por ciento de su superficie agraria dentro de la Zona de desertificación	0,00	0.0%



DETALLE CRITERIOS DE SELECCIÓN**11.2.1.1 Mantenimiento de prácticas y métodos de agricultura ecológica: Cultivos herbáceos - Conv 2018.****PUNTOS: 1,00****Porcentaje de superficie determinada en Red Natura 2000****PUNTOS: 0,00 0.0%**

<u>REF.</u>	<u>REFERENCIA SIGPAC</u>	<u>CULTIVO</u>	<u>DESCRIPCIÓN CULTIVO</u>	<u>S/R</u>	<u>SUP. COMPROM. (ha)</u>	<u>SUP. CUMPLE (ha)</u>
-24599	21-069-001-00018-0015	238000	ALTRAMUZ-SIN VARIEDAD	S	40,39	0,00
1700000006747416	21-069-002-00002-0006	8000	AVENA-SIN VARIEDAD	S	63,22	0,00

Porcentaje de superficie determinada situada en zonas RAMSAR**PUNTOS: 0,00 0.0%**

<u>REF.</u>	<u>REFERENCIA SIGPAC</u>	<u>CULTIVO</u>	<u>DESCRIPCIÓN CULTIVO</u>	<u>S/R</u>	<u>SUP. COMPROM. (ha)</u>	<u>SUP. CUMPLE (ha)</u>
-24599	21-069-001-00018-0015	238000	ALTRAMUZ-SIN VARIEDAD	S	40,39	0,00
1700000006747416	21-069-002-00002-0006	8000	AVENA-SIN VARIEDAD	S	63,22	0,00

Porcentaje de superficie determinada en zonas vulnerables a la contaminación por nitratos**PUNTOS: 0,00 0.0%**

<u>REF.</u>	<u>REFERENCIA SIGPAC</u>	<u>CULTIVO</u>	<u>DESCRIPCIÓN CULTIVO</u>	<u>S/R</u>	<u>SUP. COMPROM. (ha)</u>	<u>SUP. CUMPLE (ha)</u>
-24599	21-069-001-00018-0015	238000	ALTRAMUZ-SIN VARIEDAD	S	40,39	0,00
1700000006747416	21-069-002-00002-0006	8000	AVENA-SIN VARIEDAD	S	63,22	0,00

Pendiente media de la explotación**PUNTOS: 1,00 4.78%**

<u>REF.</u>	<u>REFERENCIA SIGPAC</u>	<u>CULTIVO</u>	<u>DESCRIPCIÓN CULTIVO</u>	<u>S/R</u>	<u>PENDIENTE MEDIA (%)</u>	<u>SUP. COMPROM. (ha)</u>
-24599	21-069-001-00018-0015	238000	ALTRAMUZ-SIN VARIEDAD	S	5,59	40,39
1700000006747416	21-069-002-00002-0006	8000	AVENA-SIN VARIEDAD	S	4,27	63,22

Porcentaje de Superficie de la explotación en municipios con más del 40 por ciento de su superficie agraria dentro de la Zona de desertificación**PUNTOS: 0,00 0.0%**

<u>REF.</u>	<u>REFERENCIA SIGPAC</u>	<u>CULTIVO</u>	<u>DESCRIPCIÓN CULTIVO</u>	<u>S/R</u>	<u>SUP. COMPROM. (ha)</u>	<u>SUP. CUMPLE (ha)</u>
-24599	21-069-001-00018-0015	238000	ALTRAMUZ-SIN VARIEDAD	S	40,39	0,00
1700000006747416	21-069-002-00002-0006	8000	AVENA-SIN VARIEDAD	S	63,22	0,00



<u>APELLIDOS Y NOMBRE / RAZÓN SOCIAL</u>	<u>NIF</u>	<u>EXPEDIENTE</u>	<u>SUP. COMPROMETIDA</u>		
			<u>(ha)</u>		
CUNA DE JABUGO	****2306*	1214730	49.36		
RESOLUCIÓN					
ADMITIDO					
IMPORTE POR ANUALIDAD					
	2018	2019	2020	2021	2022
IMPORTE MÁXIMO SUBVENCIONABLE	9.864,00 €	9.864,00 €	9.864,00 €	9.864,00 €	9.864,00 €
IMPORTE MEDIO DE TRANSFERENCIA (€/ha)	199,84 €	199,84 €	199,84 €	199,84 €	199,84 €

DETALLE IMPORTES POR ANUALIDAD

<u>GRUPOS DE CULTIVO ADMITIDOS</u>	<u>SUP. COMPROM.</u>	2018	2019	2020	2021	2022
	<u>(ha)</u>					
FRUTALES SECANO	49,36	9.864,00 €	9.864,00 €	9.864,00 €	9.864,00 €	9.864,00 €

RECINTOS COMPROMETIDOS

<u>REF.</u>	<u>REFERENCIA SIGPAC</u>	<u>CULTIVO DESCRIPCIÓN CULTIVO</u>	<u>S/R</u>	<u>PEND. MEDIA</u>	<u>SUP. DEC. ADMIN.</u>	<u>NU SUP. CERT.</u>	<u>SUP. CAMPO</u>	<u>SUP. COMPROM.</u>
				<u>(%)</u>	<u>(ha)</u>	<u>(ha)</u>	<u>(ha)</u>	<u>(ha)</u>
1700000007187735	21-075-051-09004-0002	122000 ALGARROBO-SIN VARIEDAD	S	2,82	0,36	0,36	0,36	0,36
1700000007187731	21-075-051-00002-0003	122000 ALGARROBO-SIN VARIEDAD	S	2,84	6,28	6,28	6,28	6,28
1700000007187734	21-075-051-09004-0001	122000 ALGARROBO-SIN VARIEDAD	S	3,25	0,35	0,35		0,35
1700000007187730	21-075-051-00001-0005	122000 ALGARROBO-SIN VARIEDAD	S	4,01	0,53	0,53	0,53	0,53
1700000007187733	21-075-051-00003-0033	122000 ALGARROBO-SIN VARIEDAD	S	4,51	1,09	1,09	1,09	1,09
1700000007187732	21-075-051-00003-0030	122000 ALGARROBO-SIN VARIEDAD	S	4,52	0,40	0,40		0,40
1700000007187736	21-075-052-00001-0014	122000 ALGARROBO-SIN VARIEDAD	S	5,13	27,16	27,16	27,16	27,16
-106460	21-075-052-00001-0024	122000 ALGARROBO-SIN VARIEDAD	S	5,56	1,45	1,45	1,45	1,45
1700000007187737	21-075-052-00001-0020	122000 ALGARROBO-SIN VARIEDAD	S	6,26	3,07	3,07		3,07
1700000007187738	21-075-052-00001-0021	122000 ALGARROBO-SIN VARIEDAD	S	7,47	8,67	8,67		8,67

RESUMEN CRITERIOS DE SELECCIÓN

11.2.1.1 Mantenimiento de prácticas y métodos de agricultura ecológica: Cultivos permanentes distintos de olivar - Conv 2018. PUNTOS: 1,00

	<u>PUNTOS</u>	<u>CUMPLE</u>
Porcentaje de superficie determinada en Red Natura 2000	0,00	0.0%
Porcentaje de superficie determinada situada en zonas RAMSAR	0,00	0.0%
Porcentaje de superficie determinada en zonas vulnerables a la contaminación por nitratos	0,00	0.0%
Pendiente media de la explotación	1,00	5.27%
Porcentaje de Superficie de la explotación en municipios con más del 40 por ciento de su superficie agraria dentro de la Zona de desertificación	0,00	0.0%



DETALLE CRITERIOS DE SELECCIÓN**11.2.1.1 Mantenimiento de prácticas y métodos de agricultura ecológica: Cultivos permanentes distintos de olivar - Conv 2018.****PUNTOS: 1,00****Porcentaje de superficie determinada en Red Natura 2000****PUNTOS: 0,00 0.0%**

REF.	REFERENCIA SIGPAC	CULTIVO	DESCRIPCIÓN CULTIVO	S/R	SUP. COMPROM. (ha)	SUP. CUMPLE (ha)
170000007187730	21-075-051-00001-0005	122000	ALGARROBO-SIN VARIEDAD	S	0,53	0,00
170000007187731	21-075-051-00002-0003	122000	ALGARROBO-SIN VARIEDAD	S	6,28	0,00
170000007187732	21-075-051-00003-0030	122000	ALGARROBO-SIN VARIEDAD	S	0,40	0,00
170000007187733	21-075-051-00003-0033	122000	ALGARROBO-SIN VARIEDAD	S	1,09	0,00
170000007187734	21-075-051-09004-0001	122000	ALGARROBO-SIN VARIEDAD	S	0,35	0,00
170000007187735	21-075-051-09004-0002	122000	ALGARROBO-SIN VARIEDAD	S	0,36	0,00
170000007187736	21-075-052-00001-0014	122000	ALGARROBO-SIN VARIEDAD	S	27,16	0,00
170000007187737	21-075-052-00001-0020	122000	ALGARROBO-SIN VARIEDAD	S	3,07	0,00
170000007187738	21-075-052-00001-0021	122000	ALGARROBO-SIN VARIEDAD	S	8,67	0,00
-106460	21-075-052-00001-0024	122000	ALGARROBO-SIN VARIEDAD	S	1,45	0,00

Porcentaje de superficie determinada situada en zonas RAMSAR**PUNTOS: 0,00 0.0%**

REF.	REFERENCIA SIGPAC	CULTIVO	DESCRIPCIÓN CULTIVO	S/R	SUP. COMPROM. (ha)	SUP. CUMPLE (ha)
170000007187730	21-075-051-00001-0005	122000	ALGARROBO-SIN VARIEDAD	S	0,53	0,00
170000007187731	21-075-051-00002-0003	122000	ALGARROBO-SIN VARIEDAD	S	6,28	0,00
170000007187732	21-075-051-00003-0030	122000	ALGARROBO-SIN VARIEDAD	S	0,40	0,00
170000007187733	21-075-051-00003-0033	122000	ALGARROBO-SIN VARIEDAD	S	1,09	0,00
170000007187734	21-075-051-09004-0001	122000	ALGARROBO-SIN VARIEDAD	S	0,35	0,00
170000007187735	21-075-051-09004-0002	122000	ALGARROBO-SIN VARIEDAD	S	0,36	0,00
170000007187736	21-075-052-00001-0014	122000	ALGARROBO-SIN VARIEDAD	S	27,16	0,00
170000007187737	21-075-052-00001-0020	122000	ALGARROBO-SIN VARIEDAD	S	3,07	0,00
170000007187738	21-075-052-00001-0021	122000	ALGARROBO-SIN VARIEDAD	S	8,67	0,00
-106460	21-075-052-00001-0024	122000	ALGARROBO-SIN VARIEDAD	S	1,45	0,00

Porcentaje de superficie determinada en zonas vulnerables a la contaminación por nitratos**PUNTOS: 0,00 0.0%**

REF.	REFERENCIA SIGPAC	CULTIVO	DESCRIPCIÓN CULTIVO	S/R	SUP. COMPROM. (ha)	SUP. CUMPLE (ha)
170000007187730	21-075-051-00001-0005	122000	ALGARROBO-SIN VARIEDAD	S	0,53	0,00
170000007187731	21-075-051-00002-0003	122000	ALGARROBO-SIN VARIEDAD	S	6,28	0,00
170000007187732	21-075-051-00003-0030	122000	ALGARROBO-SIN VARIEDAD	S	0,40	0,00
170000007187733	21-075-051-00003-0033	122000	ALGARROBO-SIN VARIEDAD	S	1,09	0,00
170000007187734	21-075-051-09004-0001	122000	ALGARROBO-SIN VARIEDAD	S	0,35	0,00
170000007187735	21-075-051-09004-0002	122000	ALGARROBO-SIN VARIEDAD	S	0,36	0,00
170000007187736	21-075-052-00001-0014	122000	ALGARROBO-SIN VARIEDAD	S	27,16	0,00
170000007187737	21-075-052-00001-0020	122000	ALGARROBO-SIN VARIEDAD	S	3,07	0,00
170000007187738	21-075-052-00001-0021	122000	ALGARROBO-SIN VARIEDAD	S	8,67	0,00
-106460	21-075-052-00001-0024	122000	ALGARROBO-SIN VARIEDAD	S	1,45	0,00

Pendiente media de la explotación**PUNTOS: 1,00 5.27%**

REF.	REFERENCIA SIGPAC	CULTIVO	DESCRIPCIÓN CULTIVO	S/R	PENDIENTE MEDIA (%)	SUP. COMPROM. (ha)
170000007187730	21-075-051-00001-0005	122000	ALGARROBO-SIN VARIEDAD	S	4,01	0,53
170000007187731	21-075-051-00002-0003	122000	ALGARROBO-SIN VARIEDAD	S	2,84	6,28
170000007187732	21-075-051-00003-0030	122000	ALGARROBO-SIN VARIEDAD	S	4,52	0,40
170000007187733	21-075-051-00003-0033	122000	ALGARROBO-SIN VARIEDAD	S	4,51	1,09
170000007187734	21-075-051-09004-0001	122000	ALGARROBO-SIN VARIEDAD	S	3,25	0,35

REF.	REFERENCIA SIGPAC	CULTIVO	DESCRIPCIÓN CULTIVO	S/R	PENDIENTE	SUP.
					MEDIA (%)	COMPROM. (ha)
170000007187735	21-075-051-09004-0002	122000	ALGARROBO-SIN VARIEDAD	S	2,82	0,36
170000007187736	21-075-052-00001-0014	122000	ALGARROBO-SIN VARIEDAD	S	5,13	27,16
170000007187737	21-075-052-00001-0020	122000	ALGARROBO-SIN VARIEDAD	S	6,26	3,07
170000007187738	21-075-052-00001-0021	122000	ALGARROBO-SIN VARIEDAD	S	7,47	8,67
-106460	21-075-052-00001-0024	122000	ALGARROBO-SIN VARIEDAD	S	5,56	1,45

Porcentaje de Superficie de la explotación en municipios con más del 40 por ciento de su superficie agraria dentro de la Zona de desertificación PUNTOS: 0,00 0.0%

REF.	REFERENCIA SIGPAC	CULTIVO	DESCRIPCIÓN CULTIVO	S/R	SUP.	SUP.
					COMPROM. (ha)	CUMPLE (ha)
170000007187730	21-075-051-00001-0005	122000	ALGARROBO-SIN VARIEDAD	S	0,53	0,00
170000007187731	21-075-051-00002-0003	122000	ALGARROBO-SIN VARIEDAD	S	6,28	0,00
170000007187732	21-075-051-00003-0030	122000	ALGARROBO-SIN VARIEDAD	S	0,40	0,00
170000007187733	21-075-051-00003-0033	122000	ALGARROBO-SIN VARIEDAD	S	1,09	0,00
170000007187734	21-075-051-09004-0001	122000	ALGARROBO-SIN VARIEDAD	S	0,35	0,00
170000007187735	21-075-051-09004-0002	122000	ALGARROBO-SIN VARIEDAD	S	0,36	0,00
170000007187736	21-075-052-00001-0014	122000	ALGARROBO-SIN VARIEDAD	S	27,16	0,00
170000007187737	21-075-052-00001-0020	122000	ALGARROBO-SIN VARIEDAD	S	3,07	0,00
170000007187738	21-075-052-00001-0021	122000	ALGARROBO-SIN VARIEDAD	S	8,67	0,00
-106460	21-075-052-00001-0024	122000	ALGARROBO-SIN VARIEDAD	S	1,45	0,00



<u>APELLIDOS Y NOMBRE / RAZÓN SOCIAL</u>	<u>NIF</u>	<u>EXPEDIENTE</u>	<u>SUP. COMPROMETIDA</u>			
			<u>(ha)</u>			
DELEA A MARCA VILLABLANCA SL	****2495*	1163141	8.3			
RESOLUCIÓN						
ADMITIDO						
IMPORTES POR ANUALIDAD						
		<u>2018</u>	<u>2019</u>	<u>2020</u>	<u>2021</u>	<u>2022</u>
IMPORTE MÁXIMO SUBVENCIONABLE		1.254,71 €	1.254,71 €	1.254,71 €	1.254,71 €	1.254,71 €
IMPORTE MEDIO DE TRANSFERENCIA (€/ha)		151,17 €	151,17 €	151,17 €	151,17 €	151,17 €

DETALLE IMPORTES POR ANUALIDAD

<u>GRUPOS DE CULTIVO ADMITIDOS</u>	<u>SUP. COMPROM.</u>	<u>2018</u>	<u>2019</u>	<u>2020</u>	<u>2021</u>	<u>2022</u>
	<u>(ha)</u>					
HERBÁCEOS	8,30	1.254,71 €	1.254,71 €	1.254,71 €	1.254,71 €	1.254,71 €

RECINTOS COMPROMETIDOS

<u>REF.</u>	<u>REFERENCIA SIGPAC</u>	<u>CULTIVO DESCRIPCIÓN CULTIVO</u>	<u>S/R</u>	<u>PEND. MEDIA (%)</u>	<u>SUP. DEC. ADMIN. (ha)</u>	<u>NU SUP. CERT. (ha)</u>	<u>SUP. CAMPO (ha)</u>	<u>SUP. COMPROM. (ha)</u>
1700000006217272	21-072-012-00097-0014	8000 AVENA-SIN VARIEDAD	R	3,33	4,49	4,49		4,49
1700000006217273	21-072-012-00097-0001	8000 AVENA-SIN VARIEDAD	R	4,78	2,93	5,07		2,93
1700000006217271	21-072-012-00126-0016	5000 CEBADA-SIN VARIEDAD	R	5,01	0,88	0,88		0,88

INCIDENCIAS**INCIDENCIA DESCRIPCIÓN**

85001	El recinto declarado no cumple con las normas de producción ecológica (artículo 5-1 e), Orden 26 mayo 2015) Ref:1700000006217270 Recinto:21-072-012-00097-015 Cultivo:102002 VIÑEDO VINIFICACIÓN-COSECHADA Regadío Ref:-117910 Recinto:21-072-012-00097-016 Cultivo:102002 VIÑEDO VINIFICACIÓN-COSECHADA Regadío Ref:-117911 Recinto:21-072-012-00097-016 Cultivo:102002 VIÑEDO VINIFICACIÓN-COSECHADA Regadío Ref:1700000006217269 Recinto:21-072-012-00097-016 Cultivo:102002 VIÑEDO VINIFICACIÓN-COSECHADA Regadío Ref:1700000006217268 Recinto:21-072-012-00126-004 Cultivo:102002 VIÑEDO VINIFICACIÓN-COSECHADA Regadío Ref:1700000006217274 Recinto:21-072-012-00126-005 Cultivo:102002 VIÑEDO VINIFICACIÓN-COSECHADA Regadío Ref:1700000006217275 Recinto:21-072-012-00126-014 Cultivo:102002 VIÑEDO VINIFICACIÓN-COSECHADA Regadío
-------	---

RESUMEN CRITERIOS DE SELECCIÓN**11.2.1.1 Mantenimiento de prácticas y métodos de agricultura ecológica: Cultivos herbáceos - Conv 2018. PUNTOS: 7,00**

	<u>PUNTOS</u>	<u>CUMPLE</u>
Porcentaje de superficie determinada en Red Natura 2000	0,00	0.0%
Porcentaje de superficie determinada situada en zonas RAMSAR	0,00	0.0%
Porcentaje de superficie determinada en zonas vulnerables a la contaminación por nitratos	0,00	0.0%
Pendiente media de la explotación	1,00	4.02%
Porcentaje de Superficie de la explotación en municipios con más del 40 por ciento de su superficie agraria dentro de la Zona de desertificación	6,00	100.0%

11.2.1.1 Mantenimiento de prácticas y métodos de agricultura ecológica: Cultivos permanentes distintos de olivar - Conv 2018. PUNTOS: 0,00

	<u>PUNTOS</u>	<u>CUMPLE</u>
Porcentaje de superficie determinada en Red Natura 2000	0,00	0.0%
Porcentaje de superficie determinada situada en zonas RAMSAR	0,00	0.0%
Porcentaje de superficie determinada en zonas vulnerables a la contaminación por nitratos	0,00	0.0%
Pendiente media de la explotación	0,00	0.0%
Porcentaje de Superficie de la explotación en municipios con más del 40 por ciento de su superficie agraria dentro de la Zona de desertificación	0,00	0.0%



DETALLE CRITERIOS DE SELECCIÓN**11.2.1.1 Mantenimiento de prácticas y métodos de agricultura ecológica: Cultivos herbáceos - Conv 2018.****PUNTOS: 7,00****Porcentaje de superficie determinada en Red Natura 2000****PUNTOS: 0,00 0.0%**

<u>REF.</u>	<u>REFERENCIA SIGPAC</u>	<u>CULTIVO</u>	<u>DESCRIPCIÓN CULTIVO</u>	<u>S/R</u>	<u>SUP. COMPROM.</u> <u>(ha)</u>	<u>SUP. CUMPLE</u> <u>(ha)</u>
170000006217273	21-072-012-00097-0001	8000	AVENA-SIN VARIEDAD	R	2,93	0,00
170000006217272	21-072-012-00097-0014	8000	AVENA-SIN VARIEDAD	R	4,49	0,00
170000006217271	21-072-012-00126-0016	5000	CEBADA-SIN VARIEDAD	R	0,88	0,00

Porcentaje de superficie determinada situada en zonas RAMSAR**PUNTOS: 0,00 0.0%**

<u>REF.</u>	<u>REFERENCIA SIGPAC</u>	<u>CULTIVO</u>	<u>DESCRIPCIÓN CULTIVO</u>	<u>S/R</u>	<u>SUP. COMPROM.</u> <u>(ha)</u>	<u>SUP. CUMPLE</u> <u>(ha)</u>
170000006217273	21-072-012-00097-0001	8000	AVENA-SIN VARIEDAD	R	2,93	0,00
170000006217272	21-072-012-00097-0014	8000	AVENA-SIN VARIEDAD	R	4,49	0,00
170000006217271	21-072-012-00126-0016	5000	CEBADA-SIN VARIEDAD	R	0,88	0,00

Porcentaje de superficie determinada en zonas vulnerables a la contaminación por nitratos**PUNTOS: 0,00 0.0%**

<u>REF.</u>	<u>REFERENCIA SIGPAC</u>	<u>CULTIVO</u>	<u>DESCRIPCIÓN CULTIVO</u>	<u>S/R</u>	<u>SUP. COMPROM.</u> <u>(ha)</u>	<u>SUP. CUMPLE</u> <u>(ha)</u>
170000006217273	21-072-012-00097-0001	8000	AVENA-SIN VARIEDAD	R	2,93	0,00
170000006217272	21-072-012-00097-0014	8000	AVENA-SIN VARIEDAD	R	4,49	0,00
170000006217271	21-072-012-00126-0016	5000	CEBADA-SIN VARIEDAD	R	0,88	0,00

Pendiente media de la explotación**PUNTOS: 1,00 4.02%**

<u>REF.</u>	<u>REFERENCIA SIGPAC</u>	<u>CULTIVO</u>	<u>DESCRIPCIÓN CULTIVO</u>	<u>S/R</u>	<u>PENDIENTE MEDIA (%)</u>	<u>SUP. COMPROM.</u> <u>(ha)</u>
170000006217273	21-072-012-00097-0001	8000	AVENA-SIN VARIEDAD	R	4,78	2,93
170000006217272	21-072-012-00097-0014	8000	AVENA-SIN VARIEDAD	R	3,33	4,49
170000006217271	21-072-012-00126-0016	5000	CEBADA-SIN VARIEDAD	R	5,01	0,88

Porcentaje de Superficie de la explotación en municipios con más del 40 por ciento de su superficie agraria dentro de la Zona de desertificación**PUNTOS: 6,00 100.0%**

<u>REF.</u>	<u>REFERENCIA SIGPAC</u>	<u>CULTIVO</u>	<u>DESCRIPCIÓN CULTIVO</u>	<u>S/R</u>	<u>SUP. COMPROM.</u> <u>(ha)</u>	<u>SUP. CUMPLE</u> <u>(ha)</u>
170000006217273	21-072-012-00097-0001	8000	AVENA-SIN VARIEDAD	R	2,93	2,93
170000006217272	21-072-012-00097-0014	8000	AVENA-SIN VARIEDAD	R	4,49	4,49
170000006217271	21-072-012-00126-0016	5000	CEBADA-SIN VARIEDAD	R	0,88	0,88

11.2.1.1 Mantenimiento de prácticas y métodos de agricultura ecológica: Cultivos permanentes distintos de olivar - Conv 2018.**PUNTOS: 0,00****Porcentaje de superficie determinada en Red Natura 2000****PUNTOS: 0,00 0.0%****Porcentaje de superficie determinada situada en zonas RAMSAR****PUNTOS: 0,00 0.0%****Porcentaje de superficie determinada en zonas vulnerables a la contaminación por nitratos****PUNTOS: 0,00 0.0%****Pendiente media de la explotación****PUNTOS: 0,00 0.0%****Porcentaje de Superficie de la explotación en municipios con más del 40 por ciento de su superficie agraria dentro de la Zona de desertificación****PUNTOS: 0,00 0.0%**

<u>APELLIDOS Y NOMBRE / RAZÓN SOCIAL</u>	<u>NIF</u>	<u>EXPEDIENTE</u>	<u>SUP. COMPROMETIDA</u> (ha)	<u>Nº DE SOCIOS</u>
ECOIBÉRICOS EL ANDÉVALO SAT	****3220*	1212313	81.47	6

RESOLUCIÓN
ADMITIDO

IMPORTES POR ANUALIDAD

	<u>2018</u>	<u>2019</u>	<u>2020</u>	<u>2021</u>	<u>2022</u>
IMPORTE MÁXIMO SUBVENCIONABLE	15.348,74 €	15.348,74 €	15.348,74 €	15.348,74 €	15.348,74 €
IMPORTE MEDIO DE TRANSFERENCIA (€/ha)	188,40 €	188,40 €	188,40 €	188,40 €	188,40 €

DETALLE IMPORTES POR ANUALIDAD

<u>GRUPOS DE CULTIVO ADMITIDOS</u>	<u>SUP. COMPROM.</u> (ha)	<u>2018</u>	<u>2019</u>	<u>2020</u>	<u>2021</u>	<u>2022</u>
FRUTALES REGADÍO	15,28	5.342,80 €	5.342,80 €	5.342,80 €	5.342,80 €	5.342,80 €
HERBÁCEOS	66,19	10.005,94 €	10.005,94 €	10.005,94 €	10.005,94 €	10.005,94 €

RECINTOS COMPROMETIDOS

<u>REF.</u>	<u>REFERENCIA SIGPAC</u>	<u>CULTIVO DESCRIPCIÓN CULTIVO</u>	<u>S/R</u>	<u>PEND. MEDIA</u> (%)	<u>SUP. DEC. ADMIN.</u> (ha)	<u>NU SUP. CERT.</u> (ha)	<u>SUP. CAMPO</u> (ha)	<u>SUP. COMPROM.</u> (ha)
1700000006551039	21-035-031-00002-0026	8000 AVENA-SIN VARIEDAD	S	4,89	66,19	66,19		66,19
1700000006550988	21-006-014-00008-0043	206000 NARANJO-SIN VARIEDAD	R	7,22	9,52	9,52		9,52
1700000006550984	21-006-014-00008-0044	209000 MANDARINO-SIN VARIEDAD	R	8,67	5,77	5,76		5,76

INCIDENCIAS

INCIDENCIA DESCRIPCIÓN

218	La superficie total declarada sobre un mismo recinto en el conjunto de los expedientes, no puede superar la superficie total que el SIGPAC establece para ese recinto. Ref:-75208 Recinto:21-035-031-00002-037 Cultivo:8000 AVENA-SIN VARIEDAD Secano Suma de superficies declaradas para este recinto por todos los solicitantes (Áreas):28922 Superficie SIGPAC medida para este recinto (Áreas):28903 Exceso de superficie declarada (Hectáreas):0,19
85002	Recinto declarado que no cumple en su totalidad con las normas de producción ecológica (artículo 5-1 e), Orden 26 mayo 2015) Ref:1700000006550984 Recinto:21-006-014-00008-044 Cultivo:209000 MANDARINO-SIN VARIEDAD Regadío Sup. Declarada:5,77 Superficie Certificada (Ha):5,76
85046	Solicita recinto que está comprometido para la convocatoria 2015 de Agricultura o Ganadería Ecológica. Ref:-75208 Recinto:21-035-031-00002-037 Cultivo:8000 AVENA-SIN VARIEDAD Secano

RESUMEN CRITERIOS DE SELECCIÓN

11.2.1.1 Mantenimiento de prácticas y métodos de agricultura ecológica: Cultivos herbáceos - Conv 2018. PUNTOS: 1,00

	<u>PUNTOS</u>	<u>CUMPLE</u>
Porcentaje de superficie determinada en Red Natura 2000	0,00	0.0%
Porcentaje de superficie determinada situada en zonas RAMSAR	0,00	0.0%
Porcentaje de superficie determinada en zonas vulnerables a la contaminación por nitratos	0,00	0.0%
Pendiente media de la explotación	1,00	4.89%
Porcentaje de Superficie de la explotación en municipios con más del 40 por ciento de su superficie agraria dentro de la Zona de desertificación	0,00	0.0%

11.2.1.1 Mantenimiento de prácticas y métodos de agricultura ecológica: Cultivos permanentes distintos de olivar - Conv 2018. PUNTOS: 1,00

	<u>PUNTOS</u>	<u>CUMPLE</u>
Porcentaje de superficie determinada en Red Natura 2000	0,00	0.0%
Porcentaje de superficie determinada situada en zonas RAMSAR	0,00	0.0%
Porcentaje de superficie determinada en zonas vulnerables a la contaminación por nitratos	0,00	0.0%
Pendiente media de la explotación	1,00	7.77%
Porcentaje de Superficie de la explotación en municipios con más del 40 por ciento de su superficie agraria dentro de la Zona de desertificación	0,00	0.0%



DETALLE CRITERIOS DE SELECCIÓN**11.2.1.1 Mantenimiento de prácticas y métodos de agricultura ecológica: Cultivos herbáceos - Conv 2018.****PUNTOS: 1,00****Porcentaje de superficie determinada en Red Natura 2000****PUNTOS: 0,00 0.0%**

<u>REF.</u>	<u>REFERENCIA SIGPAC</u>	<u>CULTIVO</u>	<u>DESCRIPCIÓN CULTIVO</u>	<u>S/R</u>	<u>SUP. COMPROM. (ha)</u>	<u>SUP. CUMPLE (ha)</u>
1700000006551039	21-035-031-00002-0026	8000	AVENA-SIN VARIEDAD	S	66,19	0,00

Porcentaje de superficie determinada situada en zonas RAMSAR**PUNTOS: 0,00 0.0%**

<u>REF.</u>	<u>REFERENCIA SIGPAC</u>	<u>CULTIVO</u>	<u>DESCRIPCIÓN CULTIVO</u>	<u>S/R</u>	<u>SUP. COMPROM. (ha)</u>	<u>SUP. CUMPLE (ha)</u>
1700000006551039	21-035-031-00002-0026	8000	AVENA-SIN VARIEDAD	S	66,19	0,00

Porcentaje de superficie determinada en zonas vulnerables a la contaminación por nitratos**PUNTOS: 0,00 0.0%**

<u>REF.</u>	<u>REFERENCIA SIGPAC</u>	<u>CULTIVO</u>	<u>DESCRIPCIÓN CULTIVO</u>	<u>S/R</u>	<u>SUP. COMPROM. (ha)</u>	<u>SUP. CUMPLE (ha)</u>
1700000006551039	21-035-031-00002-0026	8000	AVENA-SIN VARIEDAD	S	66,19	0,00

Pendiente media de la explotación**PUNTOS: 1,00 4.89%**

<u>REF.</u>	<u>REFERENCIA SIGPAC</u>	<u>CULTIVO</u>	<u>DESCRIPCIÓN CULTIVO</u>	<u>S/R</u>	<u>PENDIENTE MEDIA (%)</u>	<u>SUP. COMPROM. (ha)</u>
1700000006551039	21-035-031-00002-0026	8000	AVENA-SIN VARIEDAD	S	4,89	66,19

Porcentaje de Superficie de la explotación en municipios con más del 40 por ciento de su superficie agraria dentro de la Zona de desertificación**PUNTOS: 0,00 0.0%**

<u>REF.</u>	<u>REFERENCIA SIGPAC</u>	<u>CULTIVO</u>	<u>DESCRIPCIÓN CULTIVO</u>	<u>S/R</u>	<u>SUP. COMPROM. (ha)</u>	<u>SUP. CUMPLE (ha)</u>
1700000006551039	21-035-031-00002-0026	8000	AVENA-SIN VARIEDAD	S	66,19	0,00

11.2.1.1 Mantenimiento de prácticas y métodos de agricultura ecológica: Cultivos permanentes distintos de olivar - Conv 2018.**PUNTOS: 1,00****Porcentaje de superficie determinada en Red Natura 2000****PUNTOS: 0,00 0.0%**

<u>REF.</u>	<u>REFERENCIA SIGPAC</u>	<u>CULTIVO</u>	<u>DESCRIPCIÓN CULTIVO</u>	<u>S/R</u>	<u>SUP. COMPROM. (ha)</u>	<u>SUP. CUMPLE (ha)</u>
1700000006550988	21-006-014-00008-0043	206000	NARANJO-SIN VARIEDAD	R	9,52	0,00
1700000006550984	21-006-014-00008-0044	209000	MANDARINO-SIN VARIEDAD	R	5,76	0,00

Porcentaje de superficie determinada situada en zonas RAMSAR**PUNTOS: 0,00 0.0%**

<u>REF.</u>	<u>REFERENCIA SIGPAC</u>	<u>CULTIVO</u>	<u>DESCRIPCIÓN CULTIVO</u>	<u>S/R</u>	<u>SUP. COMPROM. (ha)</u>	<u>SUP. CUMPLE (ha)</u>
1700000006550988	21-006-014-00008-0043	206000	NARANJO-SIN VARIEDAD	R	9,52	0,00
1700000006550984	21-006-014-00008-0044	209000	MANDARINO-SIN VARIEDAD	R	5,76	0,00

Porcentaje de superficie determinada en zonas vulnerables a la contaminación por nitratos**PUNTOS: 0,00 0.0%**

<u>REF.</u>	<u>REFERENCIA SIGPAC</u>	<u>CULTIVO</u>	<u>DESCRIPCIÓN CULTIVO</u>	<u>S/R</u>	<u>SUP. COMPROM.</u> <u>(ha)</u>	<u>SUP. CUMPLE</u> <u>(ha)</u>
1700000006550988	21-006-014-00008-0043	206000	NARANJO-SIN VARIEDAD	R	9,52	0,00
1700000006550984	21-006-014-00008-0044	209000	MANDARINO-SIN VARIEDAD	R	5,76	0,00

Pendiente media de la explotación**PUNTOS:** 1,00 7.77%

<u>REF.</u>	<u>REFERENCIA SIGPAC</u>	<u>CULTIVO</u>	<u>DESCRIPCIÓN CULTIVO</u>	<u>S/R</u>	<u>PENDIENTE MEDIA (%)</u>	<u>SUP. COMPROM.</u> <u>(ha)</u>
1700000006550988	21-006-014-00008-0043	206000	NARANJO-SIN VARIEDAD	R	7,22	9,52
1700000006550984	21-006-014-00008-0044	209000	MANDARINO-SIN VARIEDAD	R	8,67	5,76

Porcentaje de Superficie de la explotación en municipios con más del 40 por ciento de su superficie agraria dentro de la Zona de desertificación**PUNTOS:** 0,00 0.0%

<u>REF.</u>	<u>REFERENCIA SIGPAC</u>	<u>CULTIVO</u>	<u>DESCRIPCIÓN CULTIVO</u>	<u>S/R</u>	<u>SUP. COMPROM.</u> <u>(ha)</u>	<u>SUP. CUMPLE</u> <u>(ha)</u>
1700000006550988	21-006-014-00008-0043	206000	NARANJO-SIN VARIEDAD	R	9,52	0,00
1700000006550984	21-006-014-00008-0044	209000	MANDARINO-SIN VARIEDAD	R	5,76	0,00



<u>APELLIDOS Y NOMBRE / RAZÓN SOCIAL</u>	<u>NIF</u>	<u>EXPEDIENTE</u>	<u>SUP. COMPROMETIDA</u>		
			<u>(ha)</u>		
FINCA EL PARTIDO, S.L.	****2464*	1052984	141.34		
RESOLUCIÓN					
ADMITIDO					
IMPORTE POR ANUALIDAD					
	2018	2019	2020	2021	2022
IMPORTE MÁXIMO SUBVENCIONABLE	13.464,71 €	13.464,71 €	13.464,71 €	13.464,71 €	13.464,71 €
IMPORTE MEDIO DE TRANSFERENCIA (€/ha)	95,26 €	95,26 €	95,26 €	95,26 €	95,26 €

DETALLE IMPORTES POR ANUALIDAD

<u>GRUPOS DE CULTIVO ADMITIDOS</u>	<u>SUP. COMPROM.</u>	2018	2019	2020	2021	2022
	<u>(ha)</u>					
HERBÁCEOS	89,07	13.464,71 €	13.464,71 €	13.464,71 €	13.464,71 €	13.464,71 €
HERBÁCEOS NO ELEGIBLES	52,27	0,00 €	0,00 €	0,00 €	0,00 €	0,00 €

RECINTOS COMPROMETIDOS

<u>REF.</u>	<u>REFERENCIA SIGPAC</u>	<u>CULTIVO DESCRIPCIÓN CULTIVO</u>	<u>S/R</u>	<u>PEND. MEDIA (%)</u>	<u>SUP. DEC. ADMIN. (ha)</u>	<u>NU SUP. CERT. (ha)</u>	<u>SUP. CAMPO (ha)</u>	<u>SUP. COMPROM. (ha)</u>
1700000006439433	21-035-028-00001-0019	20902 BARBECHO TRADICIONAL-CON CUBIERTA VEGETAL	S	2,76	12,75	12,75		12,75
1700000006439425	21-035-028-00001-0013	13000 TRITICALE-SIN VARIEDAD	S	3,91	3,79	4,10		3,79
1700000006439426	21-035-028-00001-0013	5000 CEBADA-SIN VARIEDAD	S	3,91	15,97	17,29		15,97
1700000006439430	21-035-028-00001-0013	40249 GUI SANTES-MYTHIC	S	3,91	8,87	9,60		8,87
1700000006439436	21-035-028-00001-0013	5000 CEBADA-SIN VARIEDAD	S	3,91	36,81	39,85		36,81
1700000006439428	21-035-028-00002-0011	5000 CEBADA-SIN VARIEDAD	S	6,34	12,58	25,15		12,58
-47561	21-035-028-00002-0015	20902 BARBECHO TRADICIONAL-CON CUBIERTA VEGETAL	S	6,53	6,86	6,86		6,86
-47553	21-035-028-00002-0015	40249 GUI SANTES-MYTHIC	S	6,53	5,45	5,45		5,45
-47534	21-035-028-00002-0015	5000 CEBADA-SIN VARIEDAD	S	6,53	5,60	5,60		5,60
1700000006439435	21-035-028-00002-0015	20902 BARBECHO TRADICIONAL-CON CUBIERTA VEGETAL	S	6,53	6,12	6,12		6,12
1700000006439434	21-035-028-00002-0014	20902 BARBECHO TRADICIONAL-CON CUBIERTA VEGETAL	S	6,82	14,86	14,86		14,86
1700000006439427	21-035-028-00002-0019	20902 BARBECHO TRADICIONAL-CON CUBIERTA VEGETAL	S	7,91	11,68	11,68		11,68

RESUMEN CRITERIOS DE SELECCIÓN

11.2.1.1 Mantenimiento de prácticas y métodos de agricultura ecológica: Cultivos herbáceos - Conv 2018. PUNTOS: 1,00

	<u>PUNTOS</u>	<u>CUMPLE</u>
Porcentaje de superficie determinada en Red Natura 2000	0,00	0.0%
Porcentaje de superficie determinada situada en zonas RAMSAR	0,00	0.0%
Porcentaje de superficie determinada en zonas vulnerables a la contaminación por nitratos	0,00	0.0%
Pendiente media de la explotación	1,00	5.1%
Porcentaje de Superficie de la explotación en municipios con más del 40 por ciento de su superficie agraria dentro de la Zona de desertificación	0,00	0.0%



DETALLE CRITERIOS DE SELECCIÓN**11.2.1.1 Mantenimiento de prácticas y métodos de agricultura ecológica: Cultivos herbáceos - Conv 2018.****PUNTOS: 1,00****Porcentaje de superficie determinada en Red Natura 2000****PUNTOS: 0,00 0.0%**

<u>REF.</u>	<u>REFERENCIA SIGPAC</u>	<u>CULTIVO</u>	<u>DESCRIPCIÓN CULTIVO</u>	<u>S/R</u>	<u>SUP. COMPROM.</u> <u>(ha)</u>	<u>SUP. CUMPLE</u> <u>(ha)</u>
170000006439436	21-035-028-00001-0013	5000	CEBADA-SIN VARIEDAD	S	36,81	0,00
170000006439426	21-035-028-00001-0013	5000	CEBADA-SIN VARIEDAD	S	15,97	0,00
170000006439425	21-035-028-00001-0013	13000	TRITICALE-SIN VARIEDAD	S	3,79	0,00
170000006439430	21-035-028-00001-0013	40249	GUISANTES-MYTHIC	S	8,87	0,00
170000006439433	21-035-028-00001-0019	20902	BARBECHO TRADICIONAL-CON CUBIERTA VEGETAL	S	12,75	0,00
170000006439428	21-035-028-00002-0011	5000	CEBADA-SIN VARIEDAD	S	12,58	0,00
170000006439434	21-035-028-00002-0014	20902	BARBECHO TRADICIONAL-CON CUBIERTA VEGETAL	S	14,86	0,00
-47534	21-035-028-00002-0015	5000	CEBADA-SIN VARIEDAD	S	5,60	0,00
170000006439435	21-035-028-00002-0015	20902	BARBECHO TRADICIONAL-CON CUBIERTA VEGETAL	S	6,12	0,00
-47561	21-035-028-00002-0015	20902	BARBECHO TRADICIONAL-CON CUBIERTA VEGETAL	S	6,86	0,00
-47553	21-035-028-00002-0015	40249	GUISANTES-MYTHIC	S	5,45	0,00
170000006439427	21-035-028-00002-0019	20902	BARBECHO TRADICIONAL-CON CUBIERTA VEGETAL	S	11,68	0,00

Porcentaje de superficie determinada situada en zonas RAMSAR**PUNTOS: 0,00 0.0%**

<u>REF.</u>	<u>REFERENCIA SIGPAC</u>	<u>CULTIVO</u>	<u>DESCRIPCIÓN CULTIVO</u>	<u>S/R</u>	<u>SUP. COMPROM.</u> <u>(ha)</u>	<u>SUP. CUMPLE</u> <u>(ha)</u>
170000006439426	21-035-028-00001-0013	5000	CEBADA-SIN VARIEDAD	S	15,97	0,00
170000006439436	21-035-028-00001-0013	5000	CEBADA-SIN VARIEDAD	S	36,81	0,00
170000006439425	21-035-028-00001-0013	13000	TRITICALE-SIN VARIEDAD	S	3,79	0,00
170000006439430	21-035-028-00001-0013	40249	GUISANTES-MYTHIC	S	8,87	0,00
170000006439433	21-035-028-00001-0019	20902	BARBECHO TRADICIONAL-CON CUBIERTA VEGETAL	S	12,75	0,00
170000006439428	21-035-028-00002-0011	5000	CEBADA-SIN VARIEDAD	S	12,58	0,00
170000006439434	21-035-028-00002-0014	20902	BARBECHO TRADICIONAL-CON CUBIERTA VEGETAL	S	14,86	0,00
-47534	21-035-028-00002-0015	5000	CEBADA-SIN VARIEDAD	S	5,60	0,00
170000006439435	21-035-028-00002-0015	20902	BARBECHO TRADICIONAL-CON CUBIERTA VEGETAL	S	6,12	0,00
-47561	21-035-028-00002-0015	20902	BARBECHO TRADICIONAL-CON CUBIERTA VEGETAL	S	6,86	0,00
-47553	21-035-028-00002-0015	40249	GUISANTES-MYTHIC	S	5,45	0,00
170000006439427	21-035-028-00002-0019	20902	BARBECHO TRADICIONAL-CON CUBIERTA VEGETAL	S	11,68	0,00

Porcentaje de superficie determinada en zonas vulnerables a la contaminación por nitratos**PUNTOS: 0,00 0.0%**

<u>REF.</u>	<u>REFERENCIA SIGPAC</u>	<u>CULTIVO</u>	<u>DESCRIPCIÓN CULTIVO</u>	<u>S/R</u>	<u>SUP. COMPROM.</u> <u>(ha)</u>	<u>SUP. CUMPLE</u> <u>(ha)</u>
170000006439436	21-035-028-00001-0013	5000	CEBADA-SIN VARIEDAD	S	36,81	0,00
170000006439426	21-035-028-00001-0013	5000	CEBADA-SIN VARIEDAD	S	15,97	0,00
170000006439425	21-035-028-00001-0013	13000	TRITICALE-SIN VARIEDAD	S	3,79	0,00
170000006439430	21-035-028-00001-0013	40249	GUISANTES-MYTHIC	S	8,87	0,00
170000006439433	21-035-028-00001-0019	20902	BARBECHO TRADICIONAL-CON CUBIERTA VEGETAL	S	12,75	0,00
170000006439428	21-035-028-00002-0011	5000	CEBADA-SIN VARIEDAD	S	12,58	0,00
170000006439434	21-035-028-00002-0014	20902	BARBECHO TRADICIONAL-CON CUBIERTA VEGETAL	S	14,86	0,00
-47534	21-035-028-00002-0015	5000	CEBADA-SIN VARIEDAD	S	5,60	0,00
-47561	21-035-028-00002-0015	20902	BARBECHO TRADICIONAL-CON CUBIERTA VEGETAL	S	6,86	0,00
170000006439435	21-035-028-00002-0015	20902	BARBECHO TRADICIONAL-CON CUBIERTA VEGETAL	S	6,12	0,00
-47553	21-035-028-00002-0015	40249	GUISANTES-MYTHIC	S	5,45	0,00

<u>REF.</u>	<u>REFERENCIA SIGPAC</u>	<u>CULTIVO</u>	<u>DESCRIPCIÓN CULTIVO</u>	<u>S/R</u>	<u>SUP. COMPROM.</u> <u>(ha)</u>	<u>SUP. CUMPLE</u> <u>(ha)</u>
170000006439427	21-035-028-00002-0019	20902	BARBECHO TRADICIONAL-CON CUBIERTA VEGETAL	S	11,68	0,00

Pendiente media de la explotación**PUNTOS:** 1,00 5.1%

<u>REF.</u>	<u>REFERENCIA SIGPAC</u>	<u>CULTIVO</u>	<u>DESCRIPCIÓN CULTIVO</u>	<u>S/R</u>	<u>PENDIENTE MEDIA (%)</u>	<u>SUP. COMPROM.</u> <u>(ha)</u>
170000006439426	21-035-028-00001-0013	5000	CEBADA-SIN VARIEDAD	S	3,91	15,97
170000006439436	21-035-028-00001-0013	5000	CEBADA-SIN VARIEDAD	S	3,91	36,81
170000006439425	21-035-028-00001-0013	13000	TRITICALE-SIN VARIEDAD	S	3,91	3,79
170000006439430	21-035-028-00001-0013	40249	GUISANTES-MYTHIC	S	3,91	8,87
170000006439433	21-035-028-00001-0019	20902	BARBECHO TRADICIONAL-CON CUBIERTA VEGETAL	S	2,76	12,75
170000006439428	21-035-028-00002-0011	5000	CEBADA-SIN VARIEDAD	S	6,34	12,58
170000006439434	21-035-028-00002-0014	20902	BARBECHO TRADICIONAL-CON CUBIERTA VEGETAL	S	6,82	14,86
-47534	21-035-028-00002-0015	5000	CEBADA-SIN VARIEDAD	S	6,53	5,60
-47561	21-035-028-00002-0015	20902	BARBECHO TRADICIONAL-CON CUBIERTA VEGETAL	S	6,53	6,86
170000006439435	21-035-028-00002-0015	20902	BARBECHO TRADICIONAL-CON CUBIERTA VEGETAL	S	6,53	6,12
-47553	21-035-028-00002-0015	40249	GUISANTES-MYTHIC	S	6,53	5,45
170000006439427	21-035-028-00002-0019	20902	BARBECHO TRADICIONAL-CON CUBIERTA VEGETAL	S	7,91	11,68

Porcentaje de Superficie de la explotación en municipios con más del 40 por ciento de su superficie agraria dentro de la Zona de desertificación**PUNTOS:** 0,00 0.0%

<u>REF.</u>	<u>REFERENCIA SIGPAC</u>	<u>CULTIVO</u>	<u>DESCRIPCIÓN CULTIVO</u>	<u>S/R</u>	<u>SUP. COMPROM.</u> <u>(ha)</u>	<u>SUP. CUMPLE</u> <u>(ha)</u>
170000006439426	21-035-028-00001-0013	5000	CEBADA-SIN VARIEDAD	S	15,97	0,00
170000006439436	21-035-028-00001-0013	5000	CEBADA-SIN VARIEDAD	S	36,81	0,00
170000006439425	21-035-028-00001-0013	13000	TRITICALE-SIN VARIEDAD	S	3,79	0,00
170000006439430	21-035-028-00001-0013	40249	GUISANTES-MYTHIC	S	8,87	0,00
170000006439433	21-035-028-00001-0019	20902	BARBECHO TRADICIONAL-CON CUBIERTA VEGETAL	S	12,75	0,00
170000006439428	21-035-028-00002-0011	5000	CEBADA-SIN VARIEDAD	S	12,58	0,00
170000006439434	21-035-028-00002-0014	20902	BARBECHO TRADICIONAL-CON CUBIERTA VEGETAL	S	14,86	0,00
-47534	21-035-028-00002-0015	5000	CEBADA-SIN VARIEDAD	S	5,60	0,00
170000006439435	21-035-028-00002-0015	20902	BARBECHO TRADICIONAL-CON CUBIERTA VEGETAL	S	6,12	0,00
-47561	21-035-028-00002-0015	20902	BARBECHO TRADICIONAL-CON CUBIERTA VEGETAL	S	6,86	0,00
-47553	21-035-028-00002-0015	40249	GUISANTES-MYTHIC	S	5,45	0,00
170000006439427	21-035-028-00002-0019	20902	BARBECHO TRADICIONAL-CON CUBIERTA VEGETAL	S	11,68	0,00



<u>APELLIDOS Y NOMBRE / RAZÓN SOCIAL</u>	<u>NIF</u>	<u>EXPEDIENTE</u>	<u>SUP. COMPROMETIDA</u>		
			<u>(ha)</u>		
FINCA NAGUELES SL	***0463*	1082345	7.29		
RESOLUCIÓN					
ADMITIDO					
IMPORTE POR ANUALIDAD					
	<u>2018</u>	<u>2019</u>	<u>2020</u>	<u>2021</u>	<u>2022</u>
IMPORTE MÁXIMO SUBVENCIONABLE	1.102,03 €	1.102,03 €	1.102,03 €	1.102,03 €	1.102,03 €
IMPORTE MEDIO DE TRANSFERENCIA (€/ha)	151,17 €	151,17 €	151,17 €	151,17 €	151,17 €

DETALLE IMPORTES POR ANUALIDAD

<u>GRUPOS DE CULTIVO ADMITIDOS</u>	<u>SUP. COMPROM.</u>	<u>2018</u>	<u>2019</u>	<u>2020</u>	<u>2021</u>	<u>2022</u>
	<u>(ha)</u>					
HERBÁCEOS	7,29	1.102,03 €	1.102,03 €	1.102,03 €	1.102,03 €	1.102,03 €

RECINTOS COMPROMETIDOS

<u>REF.</u>	<u>REFERENCIA SIGPAC</u>	<u>CULTIVO DESCRIPCIÓN CULTIVO</u>	<u>S/R</u>	<u>PEND. MEDIA (%)</u>	<u>SUP. DEC. ADMIN. (ha)</u>	<u>NU SUP. CERT. (ha)</u>	<u>SUP. CAMPO (ha)</u>	<u>SUP. COMPROM. (ha)</u>
1700000007145059	21-023-062-00040-0005	12000 TRANQUILLÓN-SIN VARIEDAD	S	8,02	3,08	3,08		3,08
-37299	21-023-062-00040-0007	12000 TRANQUILLÓN-SIN VARIEDAD	S	11,71	1,09	1,09		1,09
1700000007145045	21-023-062-00036-0010	12000 TRANQUILLÓN-SIN VARIEDAD	S	13,27	1,90	1,90		1,90
1700000007145083	21-023-062-00040-0004	12000 TRANQUILLÓN-SIN VARIEDAD	S	15,07	1,22	1,22		1,22

INCIDENCIAS**INCIDENCIA DESCRIPCIÓN**

85046	Solicita recinto que está comprometido para la convocatoria 2015 de Agricultura o Ganadería Ecológica. Ref:1700000007145050 Recinto:21-023-035-00021-001 Cultivo:12000 TRANQUILLÓN-SIN VARIEDAD Secano Ref:-37311 Recinto:21-023-035-00021-002 Cultivo:12000 TRANQUILLÓN-SIN VARIEDAD Secano Ref:1700000007145078 Recinto:21-023-062-00037-002 Cultivo:12000 TRANQUILLÓN-SIN VARIEDAD Secano Ref:1700000007145052 Recinto:21-023-062-00037-006 Cultivo:12000 TRANQUILLÓN-SIN VARIEDAD Secano Ref:1700000007145057 Recinto:21-023-062-00037-014 Cultivo:12000 TRANQUILLÓN-SIN VARIEDAD Secano Ref:1700000007145075 Recinto:21-023-062-00037-016 Cultivo:12000 TRANQUILLÓN-SIN VARIEDAD Secano Ref:1700000007145079 Recinto:21-023-062-00037-017 Cultivo:12000 TRANQUILLÓN-SIN VARIEDAD Secano
-------	---

RESUMEN CRITERIOS DE SELECCIÓN

11.2.1.1 Mantenimiento de prácticas y métodos de agricultura ecológica: Cultivos herbáceos - Conv 2018. PUNTOS: 2,00

	<u>PUNTOS</u>	<u>CUMPLE</u>
Porcentaje de superficie determinada en Red Natura 2000	0,00	0.0%
Porcentaje de superficie determinada situada en zonas RAMSAR	0,00	0.0%
Porcentaje de superficie determinada en zonas vulnerables a la contaminación por nitratos	0,00	0.0%
Pendiente media de la explotación	2,00	11.12%
Porcentaje de Superficie de la explotación en municipios con más del 40 por ciento de su superficie agraria dentro de la Zona de desertificación	0,00	0.0%



DETALLE CRITERIOS DE SELECCIÓN**11.2.1.1 Mantenimiento de prácticas y métodos de agricultura ecológica: Cultivos herbáceos - Conv 2018.****PUNTOS: 2,00****Porcentaje de superficie determinada en Red Natura 2000****PUNTOS: 0,00 0.0%**

<u>REF.</u>	<u>REFERENCIA SIGPAC</u>	<u>CULTIVO</u>	<u>DESCRIPCIÓN CULTIVO</u>	<u>S/R</u>	<u>SUP. COMPROM.</u> <u>(ha)</u>	<u>SUP. CUMPLE</u> <u>(ha)</u>
1700000007145045	21-023-062-00036-0010	12000	TRANQUILLÓN-SIN VARIEDAD	S	1,90	0,00
1700000007145083	21-023-062-00040-0004	12000	TRANQUILLÓN-SIN VARIEDAD	S	1,22	0,00
1700000007145059	21-023-062-00040-0005	12000	TRANQUILLÓN-SIN VARIEDAD	S	3,08	0,00
-37299	21-023-062-00040-0007	12000	TRANQUILLÓN-SIN VARIEDAD	S	1,09	0,00

Porcentaje de superficie determinada situada en zonas RAMSAR**PUNTOS: 0,00 0.0%**

<u>REF.</u>	<u>REFERENCIA SIGPAC</u>	<u>CULTIVO</u>	<u>DESCRIPCIÓN CULTIVO</u>	<u>S/R</u>	<u>SUP. COMPROM.</u> <u>(ha)</u>	<u>SUP. CUMPLE</u> <u>(ha)</u>
1700000007145045	21-023-062-00036-0010	12000	TRANQUILLÓN-SIN VARIEDAD	S	1,90	0,00
1700000007145083	21-023-062-00040-0004	12000	TRANQUILLÓN-SIN VARIEDAD	S	1,22	0,00
1700000007145059	21-023-062-00040-0005	12000	TRANQUILLÓN-SIN VARIEDAD	S	3,08	0,00
-37299	21-023-062-00040-0007	12000	TRANQUILLÓN-SIN VARIEDAD	S	1,09	0,00

Porcentaje de superficie determinada en zonas vulnerables a la contaminación por nitratos**PUNTOS: 0,00 0.0%**

<u>REF.</u>	<u>REFERENCIA SIGPAC</u>	<u>CULTIVO</u>	<u>DESCRIPCIÓN CULTIVO</u>	<u>S/R</u>	<u>SUP. COMPROM.</u> <u>(ha)</u>	<u>SUP. CUMPLE</u> <u>(ha)</u>
1700000007145045	21-023-062-00036-0010	12000	TRANQUILLÓN-SIN VARIEDAD	S	1,90	0,00
1700000007145083	21-023-062-00040-0004	12000	TRANQUILLÓN-SIN VARIEDAD	S	1,22	0,00
1700000007145059	21-023-062-00040-0005	12000	TRANQUILLÓN-SIN VARIEDAD	S	3,08	0,00
-37299	21-023-062-00040-0007	12000	TRANQUILLÓN-SIN VARIEDAD	S	1,09	0,00

Pendiente media de la explotación**PUNTOS: 2,00 11.12%**

<u>REF.</u>	<u>REFERENCIA SIGPAC</u>	<u>CULTIVO</u>	<u>DESCRIPCIÓN CULTIVO</u>	<u>S/R</u>	<u>PENDIENTE MEDIA (%)</u>	<u>SUP. COMPROM.</u> <u>(ha)</u>
1700000007145045	21-023-062-00036-0010	12000	TRANQUILLÓN-SIN VARIEDAD	S	13,27	1,90
1700000007145083	21-023-062-00040-0004	12000	TRANQUILLÓN-SIN VARIEDAD	S	15,07	1,22
1700000007145059	21-023-062-00040-0005	12000	TRANQUILLÓN-SIN VARIEDAD	S	8,02	3,08
-37299	21-023-062-00040-0007	12000	TRANQUILLÓN-SIN VARIEDAD	S	11,71	1,09

Porcentaje de Superficie de la explotación en municipios con más del 40 por ciento de su superficie agraria dentro de la Zona de desertificación**PUNTOS: 0,00 0.0%**

<u>REF.</u>	<u>REFERENCIA SIGPAC</u>	<u>CULTIVO</u>	<u>DESCRIPCIÓN CULTIVO</u>	<u>S/R</u>	<u>SUP. COMPROM.</u> <u>(ha)</u>	<u>SUP. CUMPLE</u> <u>(ha)</u>
1700000007145045	21-023-062-00036-0010	12000	TRANQUILLÓN-SIN VARIEDAD	S	1,90	0,00
1700000007145083	21-023-062-00040-0004	12000	TRANQUILLÓN-SIN VARIEDAD	S	1,22	0,00
1700000007145059	21-023-062-00040-0005	12000	TRANQUILLÓN-SIN VARIEDAD	S	3,08	0,00
-37299	21-023-062-00040-0007	12000	TRANQUILLÓN-SIN VARIEDAD	S	1,09	0,00



<u>APELLIDOS Y NOMBRE / RAZÓN SOCIAL</u>	<u>NIF</u>	<u>EXPEDIENTE</u>	<u>SUP. COMPROMETIDA</u>		
			<u>(ha)</u>		
FORESTAL DEL ANDEVALO, S.A.	***0791*	1073629	3.22		
RESOLUCIÓN					
ADMITIDO					
IMPORTE POR ANUALIDAD					

	<u>2018</u>	<u>2019</u>	<u>2020</u>	<u>2021</u>	<u>2022</u>
IMPORTE MÁXIMO SUBVENCIONABLE	486,77 €	486,77 €	486,77 €	486,77 €	486,77 €
IMPORTE MEDIO DE TRANSFERENCIA (€/ha)	151,17 €	151,17 €	151,17 €	151,17 €	151,17 €

DETALLE IMPORTES POR ANUALIDAD

<u>GRUPOS DE CULTIVO ADMITIDOS</u>	<u>SUP. COMPROM.</u>	<u>2018</u>	<u>2019</u>	<u>2020</u>	<u>2021</u>	<u>2022</u>
	<u>(ha)</u>					
HERBÁCEOS	3,22	486,77 €	486,77 €	486,77 €	486,77 €	486,77 €

RECINTOS COMPROMETIDOS

<u>REF.</u>	<u>REFERENCIA SIGPAC</u>	<u>CULTIVO DESCRIPCIÓN CULTIVO</u>	<u>S/R</u>	<u>PEND. MEDIA (%)</u>	<u>SUP. DEC. ADMIN. (ha)</u>	<u>NU SUP. CERT. (ha)</u>	<u>SUP. CAMPO (ha)</u>	<u>SUP. COMPROM. (ha)</u>
-54873	21-003-005-00001-0053	8000 AVENA-SIN VARIEDAD	S	8,68	0,22	0,22		0,22
1700000007098521	21-003-005-00001-0053	8000 AVENA-SIN VARIEDAD	S	8,68	3,00	3,02		3,00

INCIDENCIAS**INCIDENCIA DESCRIPCIÓN**

85001	El recinto declarado no cumple con las normas de producción ecológica (artículo 5-1 e), Orden 26 mayo 2015) Ref:-42133 Recinto:21-003-005-00001-104 Cultivo:8000 AVENA-SIN VARIEDAD Secano
85007	Cultivo, variedad, regimen y/o uso del recinto SIGPAC no compatible con la operación (anexo IV.I, Orden 26 mayo 2015) Ref:-54818 Recinto:21-003-005-00001-053 Cultivo:104000 ALMENDROS-SIN VARIEDAD Regadío Uso SIGPAC:TA

RESUMEN CRITERIOS DE SELECCIÓN**11.2.1.1 Mantenimiento de prácticas y métodos de agricultura ecológica: Cultivos herbáceos - Conv 2018. PUNTOS: 6,00**

	<u>PUNTOS</u>	<u>CUMPLE</u>
Porcentaje de superficie determinada en Red Natura 2000	4,00	100.0%
Porcentaje de superficie determinada situada en zonas RAMSAR	0,00	0.0%
Porcentaje de superficie determinada en zonas vulnerables a la contaminación por nitratos	0,00	0.0%
Pendiente media de la explotación	2,00	8.68%
Porcentaje de Superficie de la explotación en municipios con más del 40 por ciento de su superficie agraria dentro de la Zona de desertificación	0,00	0.0%

11.2.1.1 Mantenimiento de prácticas y métodos de agricultura ecológica: Cultivos permanentes distintos de olivar - Conv 2018. PUNTOS: 0,00

	<u>PUNTOS</u>	<u>CUMPLE</u>
Porcentaje de superficie determinada en Red Natura 2000	0,00	0.0%
Porcentaje de superficie determinada situada en zonas RAMSAR	0,00	0.0%
Porcentaje de superficie determinada en zonas vulnerables a la contaminación por nitratos	0,00	0.0%
Pendiente media de la explotación	0,00	0.0%
Porcentaje de Superficie de la explotación en municipios con más del 40 por ciento de su superficie agraria dentro de la Zona de desertificación	0,00	0.0%



DETALLE CRITERIOS DE SELECCIÓN**11.2.1.1 Mantenimiento de prácticas y métodos de agricultura ecológica: Cultivos herbáceos - Conv 2018.****PUNTOS: 6,00****Porcentaje de superficie determinada en Red Natura 2000****PUNTOS: 4,00 100.0%**

<u>REF.</u>	<u>REFERENCIA SIGPAC</u>	<u>CULTIVO</u>	<u>DESCRIPCIÓN CULTIVO</u>	<u>S/R</u>	<u>SUP. COMPROM. (ha)</u>	<u>SUP. CUMPLE (ha)</u>
-54873	21-003-005-00001-0053	8000	AVENA-SIN VARIEDAD	S	0,22	0,22
1700000007098521	21-003-005-00001-0053	8000	AVENA-SIN VARIEDAD	S	3,00	3,00

Porcentaje de superficie determinada situada en zonas RAMSAR**PUNTOS: 0,00 0.0%**

<u>REF.</u>	<u>REFERENCIA SIGPAC</u>	<u>CULTIVO</u>	<u>DESCRIPCIÓN CULTIVO</u>	<u>S/R</u>	<u>SUP. COMPROM. (ha)</u>	<u>SUP. CUMPLE (ha)</u>
1700000007098521	21-003-005-00001-0053	8000	AVENA-SIN VARIEDAD	S	3,00	0,00
-54873	21-003-005-00001-0053	8000	AVENA-SIN VARIEDAD	S	0,22	0,00

Porcentaje de superficie determinada en zonas vulnerables a la contaminación por nitratos**PUNTOS: 0,00 0.0%**

<u>REF.</u>	<u>REFERENCIA SIGPAC</u>	<u>CULTIVO</u>	<u>DESCRIPCIÓN CULTIVO</u>	<u>S/R</u>	<u>SUP. COMPROM. (ha)</u>	<u>SUP. CUMPLE (ha)</u>
-54873	21-003-005-00001-0053	8000	AVENA-SIN VARIEDAD	S	0,22	0,00
1700000007098521	21-003-005-00001-0053	8000	AVENA-SIN VARIEDAD	S	3,00	0,00

Pendiente media de la explotación**PUNTOS: 2,00 8.68%**

<u>REF.</u>	<u>REFERENCIA SIGPAC</u>	<u>CULTIVO</u>	<u>DESCRIPCIÓN CULTIVO</u>	<u>S/R</u>	<u>PENDIENTE MEDIA (%)</u>	<u>SUP. COMPROM. (ha)</u>
1700000007098521	21-003-005-00001-0053	8000	AVENA-SIN VARIEDAD	S	8,68	3,00
-54873	21-003-005-00001-0053	8000	AVENA-SIN VARIEDAD	S	8,68	0,22

Porcentaje de Superficie de la explotación en municipios con más del 40 por ciento de su superficie agraria dentro de la Zona de desertificación**PUNTOS: 0,00 0.0%**

<u>REF.</u>	<u>REFERENCIA SIGPAC</u>	<u>CULTIVO</u>	<u>DESCRIPCIÓN CULTIVO</u>	<u>S/R</u>	<u>SUP. COMPROM. (ha)</u>	<u>SUP. CUMPLE (ha)</u>
-54873	21-003-005-00001-0053	8000	AVENA-SIN VARIEDAD	S	0,22	0,00
1700000007098521	21-003-005-00001-0053	8000	AVENA-SIN VARIEDAD	S	3,00	0,00

11.2.1.1 Mantenimiento de prácticas y métodos de agricultura ecológica: Cultivos permanentes distintos de olivar - Conv 2018.**PUNTOS: 0,00****Porcentaje de superficie determinada en Red Natura 2000****PUNTOS: 0,00 0.0%****Porcentaje de superficie determinada situada en zonas RAMSAR****PUNTOS: 0,00 0.0%****Porcentaje de superficie determinada en zonas vulnerables a la contaminación por nitratos****PUNTOS: 0,00 0.0%****Pendiente media de la explotación****PUNTOS: 0,00 0.0%****Porcentaje de Superficie de la explotación en municipios con más del 40 por ciento de su superficie agraria dentro de la Zona de desertificación****PUNTOS: 0,00 0.0%**

<u>APELLIDOS Y NOMBRE / RAZÓN SOCIAL</u>	<u>NIF</u>	<u>EXPEDIENTE</u>	<u>SUP. COMPROMETIDA (ha)</u>
GARCIA MARTIN MARIA ENCARNACION	***2672*	1083213	0
RESOLUCIÓN			
INADMITIDO			

INCIDENCIAS**INCIDENCIA DESCRIPCIÓN**

226	Recinto abandonado según SIGPAC por el que solicita alguna ayuda. Ref:1700000003549197 Recinto:21-034-017-00011-019 Cultivo:117000 CASTAÑOS-SIN VARIEDAD Secano Ref:1700000003549187 Recinto:21-034-019-00011-001 Cultivo:117000 CASTAÑOS-SIN VARIEDAD Secano Ref:1700000003549192 Recinto:21-034-019-00011-003 Cultivo:117000 CASTAÑOS-SIN VARIEDAD Secano
7106	No indica en el impreso INFO_ADICIONAL-Reverso el Organismo de Control al que pertenece.
85008	Recinto incompatible por estar solicitado para otra submedida (anexo II, Orden 26 mayo 2015) Ref:1700000003549197 Recinto:21-034-017-00011-019 Cultivo:117000 CASTAÑOS-SIN VARIEDAD Secano Ref:1700000003549190 Recinto:21-034-018-00015-001 Cultivo:117000 CASTAÑOS-SIN VARIEDAD Secano Ref:-61304 Recinto:21-034-018-00015-002 Cultivo:117000 CASTAÑOS-SIN VARIEDAD Secano Ref:-61305 Recinto:21-034-018-00015-004 Cultivo:117000 CASTAÑOS-SIN VARIEDAD Secano Ref:1700000003549187 Recinto:21-034-019-00011-001 Cultivo:117000 CASTAÑOS-SIN VARIEDAD Secano Ref:1700000003549192 Recinto:21-034-019-00011-003 Cultivo:117000 CASTAÑOS-SIN VARIEDAD Secano Ref:1700000003549189 Recinto:21-034-019-00063-001 Cultivo:117000 CASTAÑOS-SIN VARIEDAD Secano
85013	Superficie resuelta para el grupo de pago menor que la mínima requerida (requisito anexo 1, Orden 26 mayo 2015) Sup. Resuelta:0 Grupo de Pago:FRUTALES SECANO
85018	Expendiente sin grupos de pago válidos

RESUMEN CRITERIOS DE SELECCIÓN

11.2.1.1 Mantenimiento de prácticas y métodos de agricultura ecológica: Cultivos permanentes distintos de olivar - Conv 2018. PUNTOS: 0,00

	<u>PUNTOS</u>	<u>CUMPLE</u>
Porcentaje de superficie determinada en Red Natura 2000	0,00	0.0%
Porcentaje de superficie determinada situada en zonas RAMSAR	0,00	0.0%
Porcentaje de superficie determinada en zonas vulnerables a la contaminación por nitratos	0,00	0.0%
Pendiente media de la explotación	0,00	0.0%
Porcentaje de Superficie de la explotación en municipios con más del 40 por ciento de su superficie agraria dentro de la Zona de desertificación	0,00	0.0%

DETALLE CRITERIOS DE SELECCIÓN

11.2.1.1 Mantenimiento de prácticas y métodos de agricultura ecológica: Cultivos permanentes distintos de olivar - Conv 2018. PUNTOS: 0,00

Porcentaje de superficie determinada en Red Natura 2000	PUNTOS: 0,00	0.0%
Porcentaje de superficie determinada situada en zonas RAMSAR	PUNTOS: 0,00	0.0%
Porcentaje de superficie determinada en zonas vulnerables a la contaminación por nitratos	PUNTOS: 0,00	0.0%
Pendiente media de la explotación	PUNTOS: 0,00	0.0%
Porcentaje de Superficie de la explotación en municipios con más del 40 por ciento de su superficie agraria dentro de la Zona de desertificación	PUNTOS: 0,00	0.0%



<u>APELLIDOS Y NOMBRE / RAZÓN SOCIAL</u>	<u>NIF</u>	<u>EXPEDIENTE</u>	<u>SUP. COMPROMETIDA</u> <u>(ha)</u>
GARCIA ORTA DOMINGUEZ MARIA VICTORIA	***9889*	1032622	44.93

RESOLUCIÓN
ADMITIDO

IMPORTE POR ANUALIDAD

	<u>2018</u>	<u>2019</u>	<u>2020</u>	<u>2021</u>	<u>2022</u>
IMPORTE MÁXIMO SUBVENCIONABLE	6.792,07 €	6.792,07 €	6.792,07 €	6.792,07 €	6.792,07 €
IMPORTE MEDIO DE TRANSFERENCIA (€/ha)	151,17 €	151,17 €	151,17 €	151,17 €	151,17 €

DETALLE IMPORTE POR ANUALIDAD

<u>GRUPOS DE CULTIVO ADMITIDOS</u>	<u>SUP. COMPROM.</u> <u>(ha)</u>	<u>2018</u>	<u>2019</u>	<u>2020</u>	<u>2021</u>	<u>2022</u>
HERBÁCEOS	44,93	6.792,07 €	6.792,07 €	6.792,07 €	6.792,07 €	6.792,07 €

RECINTOS COMPROMETIDOS

<u>REF.</u>	<u>REFERENCIA SIGPAC</u>	<u>CULTIVO DESCRIPCIÓN CULTIVO</u>	<u>S/R</u>	<u>PEND. MEDIA</u> <u>(%)</u>	<u>SUP. DEC. ADMIN.</u> <u>(ha)</u>	<u>NU SUP. CERT.</u> <u>(ha)</u>	<u>SUP. CAMPO</u> <u>(ha)</u>	<u>SUP. COMPROM.</u> <u>(ha)</u>
170000004831580	21-035-031-00039-0010	8000 AVENA-SIN VARIEDAD	S	3,62	0,19	0,19		0,19
170000004831581	21-035-031-00039-0002	8000 AVENA-SIN VARIEDAD	S	6,37	2,53	2,53		2,53
170000004831579	21-035-031-00039-0001	8000 AVENA-SIN VARIEDAD	S	8,15	27,23	27,23		27,23
-31601	21-035-031-00039-0018	8000 AVENA-SIN VARIEDAD	S	12,11	13,47	13,47		13,47
-31603	21-035-031-00039-0019	8000 AVENA-SIN VARIEDAD	S	13,89	1,51	1,51		1,51

RESUMEN CRITERIOS DE SELECCIÓN

11.2.1.1 Mantenimiento de prácticas y métodos de agricultura ecológica: Cultivos herbáceos - Conv 2018. PUNTOS: 2,00

	<u>PUNTOS</u>	<u>CUMPLE</u>
Porcentaje de superficie determinada en Red Natura 2000	0,00	0.0%
Porcentaje de superficie determinada situada en zonas RAMSAR	0,00	0.0%
Porcentaje de superficie determinada en zonas vulnerables a la contaminación por nitratos	0,00	0.0%
Pendiente media de la explotación	2,00	9.41%
Porcentaje de Superficie de la explotación en municipios con más del 40 por ciento de su superficie agraria dentro de la Zona de desertificación	0,00	0.0%



DETALLE CRITERIOS DE SELECCIÓN**11.2.1.1 Mantenimiento de prácticas y métodos de agricultura ecológica: Cultivos herbáceos - Conv 2018.****PUNTOS: 2,00****Porcentaje de superficie determinada en Red Natura 2000****PUNTOS: 0,00 0.0%**

<u>REF.</u>	<u>REFERENCIA SIGPAC</u>	<u>CULTIVO</u>	<u>DESCRIPCIÓN CULTIVO</u>	<u>S/R</u>	<u>SUP. COMPROM. (ha)</u>	<u>SUP. CUMPLE (ha)</u>
170000004831579	21-035-031-00039-0001	8000	AVENA-SIN VARIEDAD	S	27,23	0,00
170000004831581	21-035-031-00039-0002	8000	AVENA-SIN VARIEDAD	S	2,53	0,00
170000004831580	21-035-031-00039-0010	8000	AVENA-SIN VARIEDAD	S	0,19	0,00
-31601	21-035-031-00039-0018	8000	AVENA-SIN VARIEDAD	S	13,47	0,00
-31603	21-035-031-00039-0019	8000	AVENA-SIN VARIEDAD	S	1,51	0,00

Porcentaje de superficie determinada situada en zonas RAMSAR**PUNTOS: 0,00 0.0%**

<u>REF.</u>	<u>REFERENCIA SIGPAC</u>	<u>CULTIVO</u>	<u>DESCRIPCIÓN CULTIVO</u>	<u>S/R</u>	<u>SUP. COMPROM. (ha)</u>	<u>SUP. CUMPLE (ha)</u>
170000004831579	21-035-031-00039-0001	8000	AVENA-SIN VARIEDAD	S	27,23	0,00
170000004831581	21-035-031-00039-0002	8000	AVENA-SIN VARIEDAD	S	2,53	0,00
170000004831580	21-035-031-00039-0010	8000	AVENA-SIN VARIEDAD	S	0,19	0,00
-31601	21-035-031-00039-0018	8000	AVENA-SIN VARIEDAD	S	13,47	0,00
-31603	21-035-031-00039-0019	8000	AVENA-SIN VARIEDAD	S	1,51	0,00

Porcentaje de superficie determinada en zonas vulnerables a la contaminación por nitratos**PUNTOS: 0,00 0.0%**

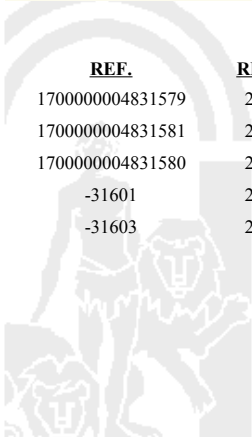
<u>REF.</u>	<u>REFERENCIA SIGPAC</u>	<u>CULTIVO</u>	<u>DESCRIPCIÓN CULTIVO</u>	<u>S/R</u>	<u>SUP. COMPROM. (ha)</u>	<u>SUP. CUMPLE (ha)</u>
170000004831579	21-035-031-00039-0001	8000	AVENA-SIN VARIEDAD	S	27,23	0,00
170000004831581	21-035-031-00039-0002	8000	AVENA-SIN VARIEDAD	S	2,53	0,00
170000004831580	21-035-031-00039-0010	8000	AVENA-SIN VARIEDAD	S	0,19	0,00
-31601	21-035-031-00039-0018	8000	AVENA-SIN VARIEDAD	S	13,47	0,00
-31603	21-035-031-00039-0019	8000	AVENA-SIN VARIEDAD	S	1,51	0,00

Pendiente media de la explotación**PUNTOS: 2,00 9.41%**

<u>REF.</u>	<u>REFERENCIA SIGPAC</u>	<u>CULTIVO</u>	<u>DESCRIPCIÓN CULTIVO</u>	<u>S/R</u>	<u>PENDIENTE MEDIA (%)</u>	<u>SUP. COMPROM. (ha)</u>
170000004831579	21-035-031-00039-0001	8000	AVENA-SIN VARIEDAD	S	8,15	27,23
170000004831581	21-035-031-00039-0002	8000	AVENA-SIN VARIEDAD	S	6,37	2,53
170000004831580	21-035-031-00039-0010	8000	AVENA-SIN VARIEDAD	S	3,62	0,19
-31601	21-035-031-00039-0018	8000	AVENA-SIN VARIEDAD	S	12,11	13,47
-31603	21-035-031-00039-0019	8000	AVENA-SIN VARIEDAD	S	13,89	1,51

Porcentaje de Superficie de la explotación en municipios con más del 40 por ciento de su superficie agraria dentro de la Zona de desertificación**PUNTOS: 0,00 0.0%**

<u>REF.</u>	<u>REFERENCIA SIGPAC</u>	<u>CULTIVO</u>	<u>DESCRIPCIÓN CULTIVO</u>	<u>S/R</u>	<u>SUP. COMPROM. (ha)</u>	<u>SUP. CUMPLE (ha)</u>
170000004831579	21-035-031-00039-0001	8000	AVENA-SIN VARIEDAD	S	27,23	0,00
170000004831581	21-035-031-00039-0002	8000	AVENA-SIN VARIEDAD	S	2,53	0,00
170000004831580	21-035-031-00039-0010	8000	AVENA-SIN VARIEDAD	S	0,19	0,00
-31601	21-035-031-00039-0018	8000	AVENA-SIN VARIEDAD	S	13,47	0,00
-31603	21-035-031-00039-0019	8000	AVENA-SIN VARIEDAD	S	1,51	0,00



<u>APELLIDOS Y NOMBRE / RAZÓN SOCIAL</u>	<u>NIF</u>	<u>EXPEDIENTE</u>	<u>SUP. COMPROMETIDA</u>		
			<u>(ha)</u>		
GUTIERREZ ACEDO JUAN	***6910*	1024793	9.72		
RESOLUCIÓN					
ADMITIDO					
IMPORTES POR ANUALIDAD					
	<u>2018</u>	<u>2019</u>	<u>2020</u>	<u>2021</u>	<u>2022</u>
IMPORTE MÁXIMO SUBVENCIONABLE	2.101,85 €	2.101,85 €	2.101,85 €	2.101,85 €	2.101,85 €
IMPORTE MEDIO DE TRANSFERENCIA (€/ha)	216,24 €	216,24 €	216,24 €	216,24 €	216,24 €

DETALLE IMPORTES POR ANUALIDAD

<u>GRUPOS DE CULTIVO ADMITIDOS</u>	<u>SUP. COMPROM.</u>	<u>2018</u>	<u>2019</u>	<u>2020</u>	<u>2021</u>	<u>2022</u>
	<u>(ha)</u>					
FRUTALES SECANO	9,72	2.101,85 €	2.101,85 €	2.101,85 €	2.101,85 €	2.101,85 €

RECINTOS COMPROMETIDOS

<u>REF.</u>	<u>REFERENCIA SIGPAC</u>	<u>CULTIVO DESCRIPCIÓN CULTIVO</u>	<u>S/R</u>	<u>PEND. MEDIA (%)</u>	<u>SUP. DEC. ADMIN. (ha)</u>	<u>NU SUP. CERT. (ha)</u>	<u>SUP. CAMPO (ha)</u>	<u>SUP. COMPROM. (ha)</u>
1700000004892910	21-071-023-00016-0007	104000 ALMENDROS-SIN VARIEDAD	S	11,31	2,63	2,63		2,63
1700000004892909	21-071-022-00030-0003	104000 ALMENDROS-SIN VARIEDAD	S	12,79	2,88	2,88		2,88
1700000004892911	21-071-023-00016-0008	104000 ALMENDROS-SIN VARIEDAD	S	14,80	4,21	7,85		4,21

INCIDENCIAS**INCIDENCIA DESCRIPCIÓN**

64 La cuenta bancaria declarada no existe para el CIF/NIF del solicitante en la relación de cuentas bancarias válidas según el O.P.

RESUMEN CRITERIOS DE SELECCIÓN

11.2.1.1 Mantenimiento de prácticas y métodos de agricultura ecológica: Cultivos permanentes distintos de olivar - Conv 2018. PUNTOS: 2,00

	<u>PUNTOS</u>	<u>CUMPLE</u>
Porcentaje de superficie determinada en Red Natura 2000	0,00	0.0%
Porcentaje de superficie determinada situada en zonas RAMSAR	0,00	0.0%
Porcentaje de superficie determinada en zonas vulnerables a la contaminación por nitratos	0,00	0.0%
Pendiente media de la explotación	2,00	13.26%
Porcentaje de Superficie de la explotación en municipios con más del 40 por ciento de su superficie agraria dentro de la Zona de desertificación	0,00	0.0%



DETALLE CRITERIOS DE SELECCIÓN**11.2.1.1 Mantenimiento de prácticas y métodos de agricultura ecológica: Cultivos permanentes distintos de olivar - Conv 2018.****PUNTOS: 2,00****Porcentaje de superficie determinada en Red Natura 2000****PUNTOS: 0,00 0.0%**

<u>REF.</u>	<u>REFERENCIA SIGPAC</u>	<u>CULTIVO</u>	<u>DESCRIPCIÓN CULTIVO</u>	<u>S/R</u>	<u>SUP. COMPROM. (ha)</u>	<u>SUP. CUMPLE (ha)</u>
170000004892909	21-071-022-00030-0003	104000	ALMENDROS-SIN VARIEDAD	S	2,88	0,00
1700000004892910	21-071-023-00016-0007	104000	ALMENDROS-SIN VARIEDAD	S	2,63	0,00
1700000004892911	21-071-023-00016-0008	104000	ALMENDROS-SIN VARIEDAD	S	4,21	0,00

Porcentaje de superficie determinada situada en zonas RAMSAR**PUNTOS: 0,00 0.0%**

<u>REF.</u>	<u>REFERENCIA SIGPAC</u>	<u>CULTIVO</u>	<u>DESCRIPCIÓN CULTIVO</u>	<u>S/R</u>	<u>SUP. COMPROM. (ha)</u>	<u>SUP. CUMPLE (ha)</u>
1700000004892909	21-071-022-00030-0003	104000	ALMENDROS-SIN VARIEDAD	S	2,88	0,00
1700000004892910	21-071-023-00016-0007	104000	ALMENDROS-SIN VARIEDAD	S	2,63	0,00
1700000004892911	21-071-023-00016-0008	104000	ALMENDROS-SIN VARIEDAD	S	4,21	0,00

Porcentaje de superficie determinada en zonas vulnerables a la contaminación por nitratos**PUNTOS: 0,00 0.0%**

<u>REF.</u>	<u>REFERENCIA SIGPAC</u>	<u>CULTIVO</u>	<u>DESCRIPCIÓN CULTIVO</u>	<u>S/R</u>	<u>SUP. COMPROM. (ha)</u>	<u>SUP. CUMPLE (ha)</u>
1700000004892909	21-071-022-00030-0003	104000	ALMENDROS-SIN VARIEDAD	S	2,88	0,00
1700000004892910	21-071-023-00016-0007	104000	ALMENDROS-SIN VARIEDAD	S	2,63	0,00
1700000004892911	21-071-023-00016-0008	104000	ALMENDROS-SIN VARIEDAD	S	4,21	0,00

Pendiente media de la explotación**PUNTOS: 2,00 13.26%**

<u>REF.</u>	<u>REFERENCIA SIGPAC</u>	<u>CULTIVO</u>	<u>DESCRIPCIÓN CULTIVO</u>	<u>S/R</u>	<u>PENDIENTE MEDIA (%)</u>	<u>SUP. COMPROM. (ha)</u>
1700000004892909	21-071-022-00030-0003	104000	ALMENDROS-SIN VARIEDAD	S	12,79	2,88
1700000004892910	21-071-023-00016-0007	104000	ALMENDROS-SIN VARIEDAD	S	11,31	2,63
1700000004892911	21-071-023-00016-0008	104000	ALMENDROS-SIN VARIEDAD	S	14,80	4,21

Porcentaje de Superficie de la explotación en municipios con más del 40 por ciento de su superficie agraria dentro de la Zona de desertificación**PUNTOS: 0,00 0.0%**

<u>REF.</u>	<u>REFERENCIA SIGPAC</u>	<u>CULTIVO</u>	<u>DESCRIPCIÓN CULTIVO</u>	<u>S/R</u>	<u>SUP. COMPROM. (ha)</u>	<u>SUP. CUMPLE (ha)</u>
1700000004892909	21-071-022-00030-0003	104000	ALMENDROS-SIN VARIEDAD	S	2,88	0,00
1700000004892910	21-071-023-00016-0007	104000	ALMENDROS-SIN VARIEDAD	S	2,63	0,00
1700000004892911	21-071-023-00016-0008	104000	ALMENDROS-SIN VARIEDAD	S	4,21	0,00



<u>APELLIDOS Y NOMBRE / RAZÓN SOCIAL</u>	<u>NIF</u>	<u>EXPEDIENTE</u>	<u>SUP. COMPROMETIDA</u>		
			<u>(ha)</u>		
HERMOSO AYUSO ESTEBAN	****4215*	1009795	42.86		
RESOLUCIÓN					
ADMITIDO					
IMPORTE POR ANUALIDAD					
	2018	2019	2020	2021	2022
IMPORTE MÁXIMO SUBVENCIONABLE	6.479,15 €	6.479,15 €	6.479,15 €	6.479,15 €	6.479,15 €
IMPORTE MEDIO DE TRANSFERENCIA (€/ha)	151,17 €	151,17 €	151,17 €	151,17 €	151,17 €

DETALLE IMPORTES POR ANUALIDAD

<u>GRUPOS DE CULTIVO ADMITIDOS</u>	<u>SUP. COMPROM.</u>	2018	2019	2020	2021	2022
	<u>(ha)</u>					
HERBÁCEOS	42,86	6.479,15 €	6.479,15 €	6.479,15 €	6.479,15 €	6.479,15 €

RECINTOS COMPROMETIDOS

<u>REF.</u>	<u>REFERENCIA SIGPAC</u>	<u>CULTIVO DESCRIPCIÓN CULTIVO</u>	<u>S/R</u>	<u>PEND. MEDIA (%)</u>	<u>SUP. DEC. ADMIN. (ha)</u>	<u>NU SUP. CERT. (ha)</u>	<u>SUP. CAMPO (ha)</u>	<u>SUP. COMPROM. (ha)</u>
170000002251862	21-035-028-00034-0005	307000 MEZCLA AVENA-TRITICALE-SIN VARIEDAD	S	1,50	13,83	13,83		13,83
170000002251877	21-035-028-00034-0005	307000 MEZCLA AVENA-TRITICALE-SIN VARIEDAD	S	1,50	8,30	8,30		8,30
-15882	21-035-028-00034-0007	307000 MEZCLA AVENA-TRITICALE-SIN VARIEDAD	S	2,72	0,69	0,69		0,69
170000002251866	21-035-028-00011-0002	6000 CENTENO-SIN VARIEDAD	S	2,82	3,25	3,25		3,25
170000002251878	21-035-028-00010-0009	13000 TRITICALE-SIN VARIEDAD	S	3,16	2,88	2,88		2,88
-15880	21-035-028-00009-0046	307000 MEZCLA AVENA-TRITICALE-SIN VARIEDAD	S	3,37	0,74	0,74		0,74
-16953	21-035-028-00009-0017	307000 MEZCLA AVENA-TRITICALE-SIN VARIEDAD	S	3,73	9,59	9,59		9,59
170000002251865	21-035-028-00009-0017	6000 CENTENO-SIN VARIEDAD	S	3,73	3,12	3,12		3,12
170000002251860	21-035-028-00009-0018	307000 MEZCLA AVENA-TRITICALE-SIN VARIEDAD	S	4,93	0,09	0,09		0,09
170000002251861	21-035-028-00009-0038	307000 MEZCLA AVENA-TRITICALE-SIN VARIEDAD	S	6,04	0,10	0,10		0,10
170000002251879	21-035-028-00010-0012	13000 TRITICALE-SIN VARIEDAD	S	7,58	0,07	0,07		0,07
170000002251880	21-035-028-00010-0011	13000 TRITICALE-SIN VARIEDAD	S	8,93	0,20	0,20		0,20

RESUMEN CRITERIOS DE SELECCIÓN

11.2.1.1 Mantenimiento de prácticas y métodos de agricultura ecológica: Cultivos herbáceos - Conv 2018. PUNTOS: 1,00

	<u>PUNTOS</u>	<u>CUMPLE</u>
Porcentaje de superficie determinada en Red Natura 2000	0,00	0.0%
Porcentaje de superficie determinada situada en zonas RAMSAR	0,00	0.0%
Porcentaje de superficie determinada en zonas vulnerables a la contaminación por nitratos	0,00	0.0%
Pendiente media de la explotación	1,00	2.49%
Porcentaje de Superficie de la explotación en municipios con más del 40 por ciento de su superficie agraria dentro de la Zona de desertificación	0,00	0.0%



DETALLE CRITERIOS DE SELECCIÓN**11.2.1.1 Mantenimiento de prácticas y métodos de agricultura ecológica: Cultivos herbáceos - Conv 2018.****PUNTOS: 1,00****Porcentaje de superficie determinada en Red Natura 2000****PUNTOS: 0,00 0.0%**

<u>REF.</u>	<u>REFERENCIA SIGPAC</u>	<u>CULTIVO</u>	<u>DESCRIPCIÓN CULTIVO</u>	<u>S/R</u>	<u>SUP. COMPROM.</u> <u>(ha)</u>	<u>SUP. CUMPLE</u> <u>(ha)</u>
170000002251865	21-035-028-00009-0017	6000	CENTENO-SIN VARIEDAD	S	3,12	0,00
-16953	21-035-028-00009-0017	307000	MEZCLA AVENA-TRITICALE-SIN VARIEDAD	S	9,59	0,00
170000002251860	21-035-028-00009-0018	307000	MEZCLA AVENA-TRITICALE-SIN VARIEDAD	S	0,09	0,00
170000002251861	21-035-028-00009-0038	307000	MEZCLA AVENA-TRITICALE-SIN VARIEDAD	S	0,10	0,00
-15880	21-035-028-00009-0046	307000	MEZCLA AVENA-TRITICALE-SIN VARIEDAD	S	0,74	0,00
170000002251878	21-035-028-00010-0009	13000	TRITICALE-SIN VARIEDAD	S	2,88	0,00
170000002251880	21-035-028-00010-0011	13000	TRITICALE-SIN VARIEDAD	S	0,20	0,00
170000002251879	21-035-028-00010-0012	13000	TRITICALE-SIN VARIEDAD	S	0,07	0,00
170000002251866	21-035-028-00011-0002	6000	CENTENO-SIN VARIEDAD	S	3,25	0,00
170000002251862	21-035-028-00034-0005	307000	MEZCLA AVENA-TRITICALE-SIN VARIEDAD	S	13,83	0,00
170000002251877	21-035-028-00034-0005	307000	MEZCLA AVENA-TRITICALE-SIN VARIEDAD	S	8,30	0,00
-15882	21-035-028-00034-0007	307000	MEZCLA AVENA-TRITICALE-SIN VARIEDAD	S	0,69	0,00

Porcentaje de superficie determinada situada en zonas RAMSAR**PUNTOS: 0,00 0.0%**

<u>REF.</u>	<u>REFERENCIA SIGPAC</u>	<u>CULTIVO</u>	<u>DESCRIPCIÓN CULTIVO</u>	<u>S/R</u>	<u>SUP. COMPROM.</u> <u>(ha)</u>	<u>SUP. CUMPLE</u> <u>(ha)</u>
170000002251865	21-035-028-00009-0017	6000	CENTENO-SIN VARIEDAD	S	3,12	0,00
-16953	21-035-028-00009-0017	307000	MEZCLA AVENA-TRITICALE-SIN VARIEDAD	S	9,59	0,00
170000002251860	21-035-028-00009-0018	307000	MEZCLA AVENA-TRITICALE-SIN VARIEDAD	S	0,09	0,00
170000002251861	21-035-028-00009-0038	307000	MEZCLA AVENA-TRITICALE-SIN VARIEDAD	S	0,10	0,00
-15880	21-035-028-00009-0046	307000	MEZCLA AVENA-TRITICALE-SIN VARIEDAD	S	0,74	0,00
170000002251878	21-035-028-00010-0009	13000	TRITICALE-SIN VARIEDAD	S	2,88	0,00
170000002251880	21-035-028-00010-0011	13000	TRITICALE-SIN VARIEDAD	S	0,20	0,00
170000002251879	21-035-028-00010-0012	13000	TRITICALE-SIN VARIEDAD	S	0,07	0,00
170000002251866	21-035-028-00011-0002	6000	CENTENO-SIN VARIEDAD	S	3,25	0,00
170000002251877	21-035-028-00034-0005	307000	MEZCLA AVENA-TRITICALE-SIN VARIEDAD	S	8,30	0,00
170000002251862	21-035-028-00034-0005	307000	MEZCLA AVENA-TRITICALE-SIN VARIEDAD	S	13,83	0,00
-15882	21-035-028-00034-0007	307000	MEZCLA AVENA-TRITICALE-SIN VARIEDAD	S	0,69	0,00

Porcentaje de superficie determinada en zonas vulnerables a la contaminación por nitratos**PUNTOS: 0,00 0.0%**

<u>REF.</u>	<u>REFERENCIA SIGPAC</u>	<u>CULTIVO</u>	<u>DESCRIPCIÓN CULTIVO</u>	<u>S/R</u>	<u>SUP. COMPROM.</u> <u>(ha)</u>	<u>SUP. CUMPLE</u> <u>(ha)</u>
170000002251865	21-035-028-00009-0017	6000	CENTENO-SIN VARIEDAD	S	3,12	0,00
-16953	21-035-028-00009-0017	307000	MEZCLA AVENA-TRITICALE-SIN VARIEDAD	S	9,59	0,00
170000002251860	21-035-028-00009-0018	307000	MEZCLA AVENA-TRITICALE-SIN VARIEDAD	S	0,09	0,00
170000002251861	21-035-028-00009-0038	307000	MEZCLA AVENA-TRITICALE-SIN VARIEDAD	S	0,10	0,00
-15880	21-035-028-00009-0046	307000	MEZCLA AVENA-TRITICALE-SIN VARIEDAD	S	0,74	0,00
170000002251878	21-035-028-00010-0009	13000	TRITICALE-SIN VARIEDAD	S	2,88	0,00
170000002251880	21-035-028-00010-0011	13000	TRITICALE-SIN VARIEDAD	S	0,20	0,00
170000002251879	21-035-028-00010-0012	13000	TRITICALE-SIN VARIEDAD	S	0,07	0,00
170000002251866	21-035-028-00011-0002	6000	CENTENO-SIN VARIEDAD	S	3,25	0,00
170000002251862	21-035-028-00034-0005	307000	MEZCLA AVENA-TRITICALE-SIN VARIEDAD	S	13,83	0,00
170000002251877	21-035-028-00034-0005	307000	MEZCLA AVENA-TRITICALE-SIN VARIEDAD	S	8,30	0,00
-15882	21-035-028-00034-0007	307000	MEZCLA AVENA-TRITICALE-SIN VARIEDAD	S	0,69	0,00

Pendiente media de la explotación**PUNTOS: 1,00 2.49%**

REF.	REFERENCIA SIGPAC	CULTIVO	DESCRIPCIÓN CULTIVO	S/R	PENDIENTE		SUP.
					MEDIA (%)	COMPROM.	(ha)
170000002251865	21-035-028-00009-0017	6000	CENTENO-SIN VARIEDAD	S	3,73		3,12
-16953	21-035-028-00009-0017	307000	MEZCLA AVENA-TRITICALE-SIN VARIEDAD	S	3,73		9,59
170000002251860	21-035-028-00009-0018	307000	MEZCLA AVENA-TRITICALE-SIN VARIEDAD	S	4,93		0,09
170000002251861	21-035-028-00009-0038	307000	MEZCLA AVENA-TRITICALE-SIN VARIEDAD	S	6,04		0,10
-15880	21-035-028-00009-0046	307000	MEZCLA AVENA-TRITICALE-SIN VARIEDAD	S	3,37		0,74
170000002251878	21-035-028-00010-0009	13000	TRITICALE-SIN VARIEDAD	S	3,16		2,88
170000002251880	21-035-028-00010-0011	13000	TRITICALE-SIN VARIEDAD	S	8,93		0,20
170000002251879	21-035-028-00010-0012	13000	TRITICALE-SIN VARIEDAD	S	7,58		0,07
170000002251866	21-035-028-00011-0002	6000	CENTENO-SIN VARIEDAD	S	2,82		3,25
170000002251862	21-035-028-00034-0005	307000	MEZCLA AVENA-TRITICALE-SIN VARIEDAD	S	1,50		13,83
170000002251877	21-035-028-00034-0005	307000	MEZCLA AVENA-TRITICALE-SIN VARIEDAD	S	1,50		8,30
-15882	21-035-028-00034-0007	307000	MEZCLA AVENA-TRITICALE-SIN VARIEDAD	S	2,72		0,69

Porcentaje de Superficie de la explotación en municipios con más del 40 por ciento de su superficie agraria dentro de la Zona de desertificación

PUNTOS: 0,00 0.0%

REF.	REFERENCIA SIGPAC	CULTIVO	DESCRIPCIÓN CULTIVO	S/R	PENDIENTE		SUP.
					MEDIA (%)	COMPROM.	(ha)
170000002251865	21-035-028-00009-0017	6000	CENTENO-SIN VARIEDAD	S			3,12
-16953	21-035-028-00009-0017	307000	MEZCLA AVENA-TRITICALE-SIN VARIEDAD	S			9,59
170000002251860	21-035-028-00009-0018	307000	MEZCLA AVENA-TRITICALE-SIN VARIEDAD	S			0,09
170000002251861	21-035-028-00009-0038	307000	MEZCLA AVENA-TRITICALE-SIN VARIEDAD	S			0,10
-15880	21-035-028-00009-0046	307000	MEZCLA AVENA-TRITICALE-SIN VARIEDAD	S			0,74
170000002251878	21-035-028-00010-0009	13000	TRITICALE-SIN VARIEDAD	S			2,88
170000002251880	21-035-028-00010-0011	13000	TRITICALE-SIN VARIEDAD	S			0,20
170000002251879	21-035-028-00010-0012	13000	TRITICALE-SIN VARIEDAD	S			0,07
170000002251866	21-035-028-00011-0002	6000	CENTENO-SIN VARIEDAD	S			3,25
170000002251862	21-035-028-00034-0005	307000	MEZCLA AVENA-TRITICALE-SIN VARIEDAD	S			13,83
170000002251877	21-035-028-00034-0005	307000	MEZCLA AVENA-TRITICALE-SIN VARIEDAD	S			8,30
-15882	21-035-028-00034-0007	307000	MEZCLA AVENA-TRITICALE-SIN VARIEDAD	S			0,69



<u>APELLIDOS Y NOMBRE / RAZÓN SOCIAL</u>	<u>NIF</u>	<u>EXPEDIENTE</u>	<u>SUP. COMPROMETIDA</u>		
			<u>(ha)</u>		
HORTIFEL, S.L.	***2308*	1216820	20		
RESOLUCIÓN					
ADMITIDO					
IMPORTE POR ANUALIDAD					
	2018	2019	2020	2021	2022
IMPORTE MÁXIMO SUBVENCIONABLE	2.385,46 €	2.385,46 €	2.385,46 €	2.385,46 €	2.385,46 €
IMPORTE MEDIO DE TRANSFERENCIA (€/ha)	119,27 €	119,27 €	119,27 €	119,27 €	119,27 €

DETALLE IMPORTES POR ANUALIDAD

<u>GRUPOS DE CULTIVO ADMITIDOS</u>	<u>SUP. COMPROM.</u>	2018	2019	2020	2021	2022
	<u>(ha)</u>					
HERBÁCEOS	15,78	2.385,46 €	2.385,46 €	2.385,46 €	2.385,46 €	2.385,46 €
HERBÁCEOS NO ELEGIBLES	4,22	0,00 €	0,00 €	0,00 €	0,00 €	0,00 €

RECINTOS COMPROMETIDOS

<u>REF.</u>	<u>REFERENCIA SIGPAC</u>	<u>CULTIVO DESCRIPCIÓN CULTIVO</u>	<u>S/R</u>	<u>PEND. MEDIA</u>	<u>SUP. DEC. ADMIN.</u>	<u>NU SUP. CERT.</u>	<u>SUP. CAMPO</u>	<u>SUP. COMPROM.</u>
				<u>(%)</u>	<u>(ha)</u>	<u>(ha)</u>	<u>(ha)</u>	<u>(ha)</u>
-166296	11-023-080-00015-0002	82118 REMOLACHA-SARBACANE	R	2,87	1,99	1,99		1,99
-166211	11-023-080-00015-0002	82118 REMOLACHA-SARBACANE	R	2,87	8,52	8,53		8,52
1700000007199265	11-023-080-00015-0002	99001 PATATA-CONSUMO	R	2,87	5,27	5,28		5,27
1700000007199266	11-023-080-00015-0002	24901 BARBECHO SIN PRODUCCIÓN-SIN CUBIERTA VEGETAL	R	2,87	4,22	4,22		4,22

INCIDENCIAS**INCIDENCIA DESCRIPCIÓN**

85023 El grupo de cultivo declarado en el recinto no coincide con el grupo de cultivo existente en el Organismo de Certificación
Ref:1700000007199267 Recinto:11-023-080-00029-001 Cultivo:82118 REMOLACHA-SARBACANE Regadío Grupo de SIPEA: HORTICOLAS

RESUMEN CRITERIOS DE SELECCIÓN

11.2.1.1 Mantenimiento de prácticas y métodos de agricultura ecológica: Cultivos herbáceos - Conv 2018. PUNTOS: 1,00

	<u>PUNTOS</u>	<u>CUMPLE</u>
Porcentaje de superficie determinada en Red Natura 2000	0,00	0.0%
Porcentaje de superficie determinada situada en zonas RAMSAR	0,00	0.0%
Porcentaje de superficie determinada en zonas vulnerables a la contaminación por nitratos	0,00	0.0%
Pendiente media de la explotación	1,00	2.87%
Porcentaje de Superficie de la explotación en municipios con más del 40 por ciento de su superficie agraria dentro de la Zona de desertificación	0,00	0.0%



DETALLE CRITERIOS DE SELECCIÓN**11.2.1.1 Mantenimiento de prácticas y métodos de agricultura ecológica: Cultivos herbáceos - Conv 2018.****PUNTOS: 1,00****Porcentaje de superficie determinada en Red Natura 2000****PUNTOS: 0,00 0.0%**

<u>REF.</u>	<u>REFERENCIA SIGPAC</u>	<u>CULTIVO</u>	<u>DESCRIPCIÓN CULTIVO</u>	<u>S/R</u>	<u>SUP. COMPROM.</u> <u>(ha)</u>	<u>SUP. CUMPLE</u> <u>(ha)</u>
170000007199266	11-023-080-00015-0002	24901	BARBECHO SIN PRODUCCIÓN-SIN CUBIERTA VEGETAL	R	4,22	0,00
-166211	11-023-080-00015-0002	82118	REMOLACHA-SARBACANE	R	8,52	0,00
-166296	11-023-080-00015-0002	82118	REMOLACHA-SARBACANE	R	1,99	0,00
170000007199265	11-023-080-00015-0002	99001	PATATA-CONSUMO	R	5,27	0,00

Porcentaje de superficie determinada situada en zonas RAMSAR**PUNTOS: 0,00 0.0%**

<u>REF.</u>	<u>REFERENCIA SIGPAC</u>	<u>CULTIVO</u>	<u>DESCRIPCIÓN CULTIVO</u>	<u>S/R</u>	<u>SUP. COMPROM.</u> <u>(ha)</u>	<u>SUP. CUMPLE</u> <u>(ha)</u>
170000007199266	11-023-080-00015-0002	24901	BARBECHO SIN PRODUCCIÓN-SIN CUBIERTA VEGETAL	R	4,22	0,00
-166211	11-023-080-00015-0002	82118	REMOLACHA-SARBACANE	R	8,52	0,00
-166296	11-023-080-00015-0002	82118	REMOLACHA-SARBACANE	R	1,99	0,00
170000007199265	11-023-080-00015-0002	99001	PATATA-CONSUMO	R	5,27	0,00

Porcentaje de superficie determinada en zonas vulnerables a la contaminación por nitratos**PUNTOS: 0,00 0.0%**


<u>REF.</u>	<u>REFERENCIA SIGPAC</u>	<u>CULTIVO</u>	<u>DESCRIPCIÓN CULTIVO</u>	<u>S/R</u>	<u>SUP. COMPROM.</u> <u>(ha)</u>	<u>SUP. CUMPLE</u> <u>(ha)</u>
170000007199266	11-023-080-00015-0002	24901	BARBECHO SIN PRODUCCIÓN-SIN CUBIERTA VEGETAL	R	4,22	0,00
-166211	11-023-080-00015-0002	82118	REMOLACHA-SARBACANE	R	8,52	0,00
-166296	11-023-080-00015-0002	82118	REMOLACHA-SARBACANE	R	1,99	0,00
170000007199265	11-023-080-00015-0002	99001	PATATA-CONSUMO	R	5,27	0,00

Pendiente media de la explotación**PUNTOS: 1,00 2.87%**

<u>REF.</u>	<u>REFERENCIA SIGPAC</u>	<u>CULTIVO</u>	<u>DESCRIPCIÓN CULTIVO</u>	<u>S/R</u>	<u>PENDIENTE MEDIA (%)</u>	<u>SUP. COMPROM.</u> <u>(ha)</u>
170000007199266	11-023-080-00015-0002	24901	BARBECHO SIN PRODUCCIÓN-SIN CUBIERTA VEGETAL	R	2,87	4,22
-166296	11-023-080-00015-0002	82118	REMOLACHA-SARBACANE	R	2,87	1,99
-166211	11-023-080-00015-0002	82118	REMOLACHA-SARBACANE	R	2,87	8,52
170000007199265	11-023-080-00015-0002	99001	PATATA-CONSUMO	R	2,87	5,27

Porcentaje de Superficie de la explotación en municipios con más del 40 por ciento de su superficie agraria dentro de la Zona de desertificación**PUNTOS: 0,00 0.0%**

<u>REF.</u>	<u>REFERENCIA SIGPAC</u>	<u>CULTIVO</u>	<u>DESCRIPCIÓN CULTIVO</u>	<u>S/R</u>	<u>SUP. COMPROM.</u> <u>(ha)</u>	<u>SUP. CUMPLE</u> <u>(ha)</u>
170000007199266	11-023-080-00015-0002	24901	BARBECHO SIN PRODUCCIÓN-SIN CUBIERTA VEGETAL	R	4,22	0,00
-166296	11-023-080-00015-0002	82118	REMOLACHA-SARBACANE	R	1,99	0,00
-166211	11-023-080-00015-0002	82118	REMOLACHA-SARBACANE	R	8,52	0,00
170000007199265	11-023-080-00015-0002	99001	PATATA-CONSUMO	R	5,27	0,00



<u>APELLIDOS Y NOMBRE / RAZÓN SOCIAL</u>	<u>NIF</u>	<u>EXPEDIENTE</u>	<u>SUP. COMPROMETIDA</u> <u>(ha)</u>	<u>Nº DE SOCIOS</u>
HORTOFRUTICOLA POLI SCA	***8489*	1214746	9.9	4

RESOLUCIÓN ADMITIDO

IMPORTE POR ANUALIDAD

	<u>2018</u>	<u>2019</u>	<u>2020</u>	<u>2021</u>	<u>2022</u>
IMPORTE MÁXIMO SUBVENCIONABLE	1.496,58 €	1.496,58 €	1.496,58 €	1.496,58 €	1.496,58 €
IMPORTE MEDIO DE TRANSFERENCIA (€/ha)	151,17 €	151,17 €	151,17 €	151,17 €	151,17 €

DETALLE IMPORTE POR ANUALIDAD

<u>GRUPOS DE CULTIVO ADMITIDOS</u>	<u>SUP. COMPROM.</u> <u>(ha)</u>	<u>2018</u>	<u>2019</u>	<u>2020</u>	<u>2021</u>	<u>2022</u>
HERBÁCEOS	9,90	1.496,58 €	1.496,58 €	1.496,58 €	1.496,58 €	1.496,58 €

RECINTOS COMPROMETIDOS

<u>REF.</u>	<u>REFERENCIA SIGPAC</u>	<u>CULTIVO DESCRIPCIÓN CULTIVO</u>	<u>S/R</u>	<u>PEND. MEDIA</u> <u>(%)</u>	<u>SUP. DEC. ADMIN.</u> <u>(ha)</u>	<u>NU SUP. CERT.</u> <u>(ha)</u>	<u>SUP. CAMPO</u> <u>(ha)</u>	<u>SUP. COMPROM.</u> <u>(ha)</u>
-95875	21-075-058-00002-0050	52000 VEZA-SIN VARIEDAD	R	1,54	0,21	0,21		0,21
1700000007187774	21-075-002-00115-0001	8000 AVENA-SIN VARIEDAD	S	3,27	1,77	1,77		1,77
1700000007187773	21-075-002-80004-0002	13000 TRITICALE-SIN VARIEDAD	S	4,00	1,67	1,67		1,67
1700000007187775	21-075-050-00002-0002	8000 AVENA-SIN VARIEDAD	S	4,03	1,82	1,82		1,82
-95872	21-075-058-00002-0049	52000 VEZA-SIN VARIEDAD	R	4,08	4,43	4,43		4,43

INCIDENCIAS**INCIDENCIA DESCRIPCIÓN**

85001	El recinto declarado no cumple con las normas de producción ecológica (artículo 5-1 e), Orden 26 mayo 2015) Ref:1700000007187752 Recinto:21-062-010-00012-001 Cultivo:209000 MANDARINO-SIN VARIEDAD Regadío Ref:1700000007187753 Recinto:21-062-010-00021-001 Cultivo:209000 MANDARINO-SIN VARIEDAD Regadío Ref:1700000007187747 Recinto:21-062-012-00029-001 Cultivo:209000 MANDARINO-SIN VARIEDAD Regadío Ref:1700000007187749 Recinto:21-075-023-00054-002 Cultivo:209000 MANDARINO-SIN VARIEDAD Regadío Ref:1700000007187760 Recinto:21-075-027-00058-003 Cultivo:209000 MANDARINO-SIN VARIEDAD Regadío
85007	Cultivo, variedad, regimen y/o uso del recinto SIGPAC no compatible con la operación (anexo IV.I, Orden 26 mayo 2015) Ref:1700000007187745 Recinto:21-062-010-09004-002 Cultivo:209000 MANDARINO-SIN VARIEDAD Secano Uso SIGPAC:CI Ref:1700000007187746 Recinto:21-062-010-60001-001 Cultivo:209000 MANDARINO-SIN VARIEDAD Secano Uso SIGPAC:CI Ref:1700000007187748 Recinto:21-062-012-60001-005 Cultivo:209000 MANDARINO-SIN VARIEDAD Secano Uso SIGPAC:CI
85023	El grupo de cultivo declarado en el recinto no coincide con el grupo de cultivo existente en el Organismo de Certificación Ref:1700000007187754 Recinto:21-062-013-00002-001 Cultivo:209000 MANDARINO-SIN VARIEDAD Regadío Grupo de SIPEA: PASTOS ASOCIADOS Ref:1700000007187755 Recinto:21-062-013-00004-001 Cultivo:209000 MANDARINO-SIN VARIEDAD Regadío Grupo de SIPEA: PASTOS ASOCIADOS Ref:1700000007187756 Recinto:21-075-019-00004-010 Cultivo:209000 MANDARINO-SIN VARIEDAD Regadío Grupo de SIPEA: PASTOS ASOCIADOS Ref:1700000007187759 Recinto:21-075-019-00006-001 Cultivo:209000 MANDARINO-SIN VARIEDAD Regadío Grupo de SIPEA: PASTOS ASOCIADOS Ref:1700000007187756 Recinto:21-075-019-09001-003 Cultivo:209000 MANDARINO-SIN VARIEDAD Regadío Grupo de SIPEA: PASTOS ASOCIADOS Ref:1700000007187758 Recinto:21-075-058-00002-005 Cultivo:209000 MANDARINO-SIN VARIEDAD Regadío Grupo de SIPEA: HERBACEOS Ref:1700000007187758 Recinto:21-075-058-00002-005 Cultivo:209000 MANDARINO-SIN VARIEDAD Regadío Grupo de SIPEA: PASTOS ASOCIADOS



RESUMEN CRITERIOS DE SELECCIÓN**11.2.1.1 Mantenimiento de prácticas y métodos de agricultura ecológica: Cultivos herbáceos - Conv 2018.** PUNTOS: 2,45

	PUNTOS	CUMPLE
Porcentaje de superficie determinada en Red Natura 2000	1,45	44.75%
Porcentaje de superficie determinada situada en zonas RAMSAR	0,00	0.0%
Porcentaje de superficie determinada en zonas vulnerables a la contaminación por nitratos	0,00	0.0%
Pendiente media de la explotación	1,00	3.86%
Porcentaje de Superficie de la explotación en municipios con más del 40 por ciento de su superficie agraria dentro de la Zona de desertificación	0,00	0.0%

11.2.1.1 Mantenimiento de prácticas y métodos de agricultura ecológica: Cultivos permanentes distintos de olivar - Conv 2018. PUNTOS: 0,00

	PUNTOS	CUMPLE
Porcentaje de superficie determinada en Red Natura 2000	0,00	0.0%
Porcentaje de superficie determinada situada en zonas RAMSAR	0,00	0.0%
Porcentaje de superficie determinada en zonas vulnerables a la contaminación por nitratos	0,00	0.0%
Pendiente media de la explotación	0,00	0.0%
Porcentaje de Superficie de la explotación en municipios con más del 40 por ciento de su superficie agraria dentro de la Zona de desertificación	0,00	0.0%

DETALLE CRITERIOS DE SELECCIÓN**11.2.1.1 Mantenimiento de prácticas y métodos de agricultura ecológica: Cultivos herbáceos - Conv 2018.** PUNTOS: 2,45

Porcentaje de superficie determinada en Red Natura 2000						PUNTOS:	1,45	44.75%
REF.	REFERENCIA SIGPAC	CULTIVO	DESCRIPCIÓN CULTIVO	S/R		SUP. COMPROM.	SUP. CUMPLE	
						(ha)	(ha)	
170000007187774	21-075-002-00115-0001	8000	AVENA-SIN VARIEDAD	S		1,77	0,00	
170000007187773	21-075-002-80004-0002	13000	TRITICALE-SIN VARIEDAD	S		1,67	0,00	
170000007187775	21-075-050-00002-0002	8000	AVENA-SIN VARIEDAD	S		1,82	0,00	
-95872	21-075-058-00002-0049	52000	VEZA-SIN VARIEDAD	R		4,43	4,43	
-95875	21-075-058-00002-0050	52000	VEZA-SIN VARIEDAD	R		0,21	0,00	

Porcentaje de superficie determinada situada en zonas RAMSAR						PUNTOS:	0,00	0.0%
REF.	REFERENCIA SIGPAC	CULTIVO	DESCRIPCIÓN CULTIVO	S/R		SUP. COMPROM.	SUP. CUMPLE	
						(ha)	(ha)	
170000007187774	21-075-002-00115-0001	8000	AVENA-SIN VARIEDAD	S		1,77	0,00	
170000007187773	21-075-002-80004-0002	13000	TRITICALE-SIN VARIEDAD	S		1,67	0,00	
170000007187775	21-075-050-00002-0002	8000	AVENA-SIN VARIEDAD	S		1,82	0,00	
-95872	21-075-058-00002-0049	52000	VEZA-SIN VARIEDAD	R		4,43	0,00	
-95875	21-075-058-00002-0050	52000	VEZA-SIN VARIEDAD	R		0,21	0,00	

Porcentaje de superficie determinada en zonas vulnerables a la contaminación por nitratos						PUNTOS:	0,00	0.0%
REF.	REFERENCIA SIGPAC	CULTIVO	DESCRIPCIÓN CULTIVO	S/R		SUP. COMPROM.	SUP. CUMPLE	
						(ha)	(ha)	
170000007187774	21-075-002-00115-0001	8000	AVENA-SIN VARIEDAD	S		1,77	0,00	
170000007187773	21-075-002-80004-0002	13000	TRITICALE-SIN VARIEDAD	S		1,67	0,00	
170000007187775	21-075-050-00002-0002	8000	AVENA-SIN VARIEDAD	S		1,82	0,00	
-95872	21-075-058-00002-0049	52000	VEZA-SIN VARIEDAD	R		4,43	0,00	
-95875	21-075-058-00002-0050	52000	VEZA-SIN VARIEDAD	R		0,21	0,00	

Pendiente media de la explotación	PUNTOS:	1,00	3.86%
-----------------------------------	---------	------	-------

REF.	REFERENCIA SIGPAC	CULTIVO	DESCRIPCIÓN CULTIVO	S/R	PENDIENTE	SUP.
					MEDIA (%)	COMPROM.
						(ha)
170000007187774	21-075-002-00115-0001	8000	AVENA-SIN VARIEDAD	S	3,27	1,77
170000007187773	21-075-002-80004-0002	13000	TRITICALE-SIN VARIEDAD	S	4,00	1,67
170000007187775	21-075-050-00002-0002	8000	AVENA-SIN VARIEDAD	S	4,03	1,82
-95872	21-075-058-00002-0049	52000	VEZA-SIN VARIEDAD	R	4,08	4,43
-95875	21-075-058-00002-0050	52000	VEZA-SIN VARIEDAD	R	1,54	0,21

Porcentaje de Superficie de la explotación en municipios con más del 40 por ciento de su superficie agraria dentro de la Zona de desertificación PUNTOS: 0,00 0.0%

REF.	REFERENCIA SIGPAC	CULTIVO	DESCRIPCIÓN CULTIVO	S/R	SUP.	SUP.
					COMPROM.	CUMPLE
					(ha)	(ha)
170000007187774	21-075-002-00115-0001	8000	AVENA-SIN VARIEDAD	S	1,77	0,00
170000007187773	21-075-002-80004-0002	13000	TRITICALE-SIN VARIEDAD	S	1,67	0,00
170000007187775	21-075-050-00002-0002	8000	AVENA-SIN VARIEDAD	S	1,82	0,00
-95872	21-075-058-00002-0049	52000	VEZA-SIN VARIEDAD	R	4,43	0,00
-95875	21-075-058-00002-0050	52000	VEZA-SIN VARIEDAD	R	0,21	0,00

11.2.1.1 Mantenimiento de prácticas y métodos de agricultura ecológica: Cultivos permanentes distintos de olivar - Conv 2018. PUNTOS: 0,00

Porcentaje de superficie determinada en Red Natura 2000 PUNTOS: 0,00 0.0%

Porcentaje de superficie determinada situada en zonas RAMSAR PUNTOS: 0,00 0.0%

Porcentaje de superficie determinada en zonas vulnerables a la contaminación por nitratos PUNTOS: 0,00 0.0%

Pendiente media de la explotación PUNTOS: 0,00 0.0%

Porcentaje de Superficie de la explotación en municipios con más del 40 por ciento de su superficie agraria dentro de la Zona de desertificación PUNTOS: 0,00 0.0%



<u>APELLIDOS Y NOMBRE / RAZÓN SOCIAL</u>	<u>NIF</u>	<u>EXPEDIENTE</u>	<u>SUP. COMPROMETIDA</u>		
			<u>(ha)</u>		
LEHMANN . FIEDRICH AUGUST	***3159*	1233694	1.29		
RESOLUCIÓN					
ADMITIDO					
IMPORTES POR ANUALIDAD					
	<u>2018</u>	<u>2019</u>	<u>2020</u>	<u>2021</u>	<u>2022</u>
IMPORTE MÁXIMO SUBVENCIONABLE	278,95 €	278,95 €	278,95 €	278,95 €	278,95 €
IMPORTE MEDIO DE TRANSFERENCIA (€/ha)	216,24 €	216,24 €	216,24 €	216,24 €	216,24 €

DETALLE IMPORTES POR ANUALIDAD

<u>GRUPOS DE CULTIVO ADMITIDOS</u>	<u>SUP. COMPROM.</u>	<u>2018</u>	<u>2019</u>	<u>2020</u>	<u>2021</u>	<u>2022</u>
	<u>(ha)</u>					
FRUTALES SECANO	1,29	278,95 €	278,95 €	278,95 €	278,95 €	278,95 €

RECINTOS COMPROMETIDOS

<u>REF.</u>	<u>REFERENCIA SIGPAC</u>	<u>CULTIVO DESCRIPCIÓN CULTIVO</u>	<u>S/R</u>	<u>PEND. MEDIA (%)</u>	<u>SUP. DEC. ADMIN. (ha)</u>	<u>NU SUP. CERT. (ha)</u>	<u>SUP. CAMPO (ha)</u>	<u>SUP. COMPROM. (ha)</u>
1700000006145734	21-035-019-00051-0001	113000 OTROS FRUTALES-SIN VARIEDAD	S	5,85	1,29	1,29		1,29

INCIDENCIAS**INCIDENCIA DESCRIPCIÓN**

85001	El recinto declarado no cumple con las normas de producción ecológica (artículo 5-1 e), Orden 26 mayo 2015) Ref:1700000006145725 Recinto:21-035-019-00019-011 Cultivo:20901 BARBECHO TRADICIONAL-SIN CUBIERTA VEGETAL Regadío
85007	Cultivo, variedad, regimen y/o uso del recinto SIGPAC no compatible con la operación (anexo IV.I, Orden 26 mayo 2015) Ref:-184444 Recinto:21-035-019-00018-017 Cultivo:206000 NARANJO-SIN VARIEDAD Secano Uso SIGPAC:IM Ref:1700000006145731 Recinto:21-035-019-00019-008 Cultivo:206000 NARANJO-SIN VARIEDAD Secano Uso SIGPAC:CI
85046	Solicita recinto que está comprometido para la convocatoria 2015 de Agricultura o Ganadería Ecológica. Ref:-184444 Recinto:21-035-019-00018-017 Cultivo:206000 NARANJO-SIN VARIEDAD Secano

RESUMEN CRITERIOS DE SELECCIÓN**11.2.1.1 Mantenimiento de prácticas y métodos de agricultura ecológica: Cultivos herbáceos - Conv 2018.** PUNTOS: 0,00

	<u>PUNTOS</u>	<u>CUMPLE</u>
Porcentaje de superficie determinada en Red Natura 2000	0,00	0.0%
Porcentaje de superficie determinada situada en zonas RAMSAR	0,00	0.0%
Porcentaje de superficie determinada en zonas vulnerables a la contaminación por nitratos	0,00	0.0%
Pendiente media de la explotación	0,00	0.0%
Porcentaje de Superficie de la explotación en municipios con más del 40 por ciento de su superficie agraria dentro de la Zona de desertificación	0,00	0.0%

11.2.1.1 Mantenimiento de prácticas y métodos de agricultura ecológica: Cultivos permanentes distintos de olivar - Conv 2018. PUNTOS: 1,00

	<u>PUNTOS</u>	<u>CUMPLE</u>
Porcentaje de superficie determinada en Red Natura 2000	0,00	0.0%
Porcentaje de superficie determinada situada en zonas RAMSAR	0,00	0.0%
Porcentaje de superficie determinada en zonas vulnerables a la contaminación por nitratos	0,00	0.0%
Pendiente media de la explotación	1,00	5.85%
Porcentaje de Superficie de la explotación en municipios con más del 40 por ciento de su superficie agraria dentro de la Zona de desertificación	0,00	0.0%



DETALLE CRITERIOS DE SELECCIÓN**11.2.1.1 Mantenimiento de prácticas y métodos de agricultura ecológica: Cultivos herbáceos - Conv 2018.** PUNTOS: 0,00

Porcentaje de superficie determinada en Red Natura 2000 PUNTOS: 0,00 0.0%

Porcentaje de superficie determinada situada en zonas RAMSAR PUNTOS: 0,00 0.0%

Porcentaje de superficie determinada en zonas vulnerables a la contaminación por nitratos PUNTOS: 0,00 0.0%

Pendiente media de la explotación PUNTOS: 0,00 0.0%

Porcentaje de Superficie de la explotación en municipios con más del 40 por ciento de su superficie agraria dentro de la Zona de desertificación PUNTOS: 0,00 0.0%

11.2.1.1 Mantenimiento de prácticas y métodos de agricultura ecológica: Cultivos permanentes distintos de olivar - Conv 2018. PUNTOS: 1,00

Porcentaje de superficie determinada en Red Natura 2000 PUNTOS: 0,00 0.0%

REF.	REFERENCIA SIGPAC	CULTIVO	DESCRIPCIÓN CULTIVO	S/R	SUP. COMPROM. (ha)	SUP. CUMPLE (ha)
1700000006145734	21-035-019-00051-0001	113000	OTROS FRUTALES-SIN VARIEDAD	S	1,29	0,00

Porcentaje de superficie determinada situada en zonas RAMSAR PUNTOS: 0,00 0.0%

REF.	REFERENCIA SIGPAC	CULTIVO	DESCRIPCIÓN CULTIVO	S/R	SUP. COMPROM. (ha)	SUP. CUMPLE (ha)
1700000006145734	21-035-019-00051-0001	113000	OTROS FRUTALES-SIN VARIEDAD	S	1,29	0,00

Porcentaje de superficie determinada en zonas vulnerables a la contaminación por nitratos PUNTOS: 0,00 0.0%

REF.	REFERENCIA SIGPAC	CULTIVO	DESCRIPCIÓN CULTIVO	S/R	SUP. COMPROM. (ha)	SUP. CUMPLE (ha)
1700000006145734	21-035-019-00051-0001	113000	OTROS FRUTALES-SIN VARIEDAD	S	1,29	0,00

Pendiente media de la explotación PUNTOS: 1,00 5.85%

REF.	REFERENCIA SIGPAC	CULTIVO	DESCRIPCIÓN CULTIVO	S/R	PENDIENTE MEDIA (%)	SUP. COMPROM. (ha)
1700000006145734	21-035-019-00051-0001	113000	OTROS FRUTALES-SIN VARIEDAD	S	5,85	1,29

Porcentaje de Superficie de la explotación en municipios con más del 40 por ciento de su superficie agraria dentro de la Zona de desertificación PUNTOS: 0,00 0.0%

REF.	REFERENCIA SIGPAC	CULTIVO	DESCRIPCIÓN CULTIVO	S/R	SUP. COMPROM. (ha)	SUP. CUMPLE (ha)
1700000006145734	21-035-019-00051-0001	113000	OTROS FRUTALES-SIN VARIEDAD	S	1,29	0,00



<u>APELLIDOS Y NOMBRE / RAZÓN SOCIAL</u>		<u>NIF</u>	<u>EXPEDIENTE</u>	<u>SUP. COMPROMETIDA</u>				
				<u>(ha)</u>				
MOLINA MENCHACA MARIA ROSARIO		***0009*	1104824	2.95				
<u>RESOLUCIÓN</u>								
ADMITIDO								
<u>IMPORTES POR ANUALIDAD</u>								
		<u>2018</u>	<u>2019</u>	<u>2020</u>	<u>2021</u>	<u>2022</u>		
IMPORTE MÁXIMO SUBVENCIONABLE		637,91 €	637,91 €	637,91 €	637,91 €	637,91 €		
IMPORTE MEDIO DE TRANSFERENCIA (€/ha)		216,24 €	216,24 €	216,24 €	216,24 €	216,24 €		
<u>DETALLE IMPORTES POR ANUALIDAD</u>								
<u>GRUPOS DE CULTIVO ADMITIDOS</u>		<u>SUP. COMPROM.</u>						
		<u>(ha)</u>	<u>2018</u>	<u>2019</u>	<u>2020</u>	<u>2021</u>	<u>2022</u>	
FRUTALES SECANO		2,95	637,91 €	637,91 €	637,91 €	637,91 €	637,91 €	
<u>RECINTOS COMPROMETIDOS</u>								
<u>REF.</u>	<u>REFERENCIA SIGPAC</u>	<u>CULTIVO DESCRIPCIÓN CULTIVO</u>	<u>S/R</u>	<u>PEND. MEDIA (%)</u>	<u>SUP. DEC. ADMIN. (ha)</u>	<u>NU SUP. CERT. (ha)</u>	<u>SUP. CAMPO (ha)</u>	<u>SUP. COMPROM. (ha)</u>
1700000006196350	21-043-002-00073-0027	117000 CASTAÑOS-SIN VARIEDAD	S	33,68	2,95	2,95		2,95

RESUMEN CRITERIOS DE SELECCIÓN

11.2.1.1 Mantenimiento de prácticas y métodos de agricultura ecológica: Cultivos permanentes distintos de olivar - Conv 2018. PUNTOS: 7,00

	<u>PUNTOS</u>	<u>CUMPLE</u>
Porcentaje de superficie determinada en Red Natura 2000	4,00	100.0%
Porcentaje de superficie determinada situada en zonas RAMSAR	0,00	0.0%
Porcentaje de superficie determinada en zonas vulnerables a la contaminación por nitratos	0,00	0.0%
Pendiente media de la explotación	3,00	33.68%
Porcentaje de Superficie de la explotación en municipios con más del 40 por ciento de su superficie agraria dentro de la Zona de desertificación	0,00	0.0%



DETALLE CRITERIOS DE SELECCIÓN**11.2.1.1 Mantenimiento de prácticas y métodos de agricultura ecológica: Cultivos permanentes distintos de olivar - Conv 2018.****PUNTOS: 7,00****Porcentaje de superficie determinada en Red Natura 2000****PUNTOS: 4,00 100.0%**

<u>REF.</u>	<u>REFERENCIA SIGPAC</u>	<u>CULTIVO</u>	<u>DESCRIPCIÓN CULTIVO</u>	<u>S/R</u>	<u>SUP. COMPROM. (ha)</u>	<u>SUP. CUMPLE (ha)</u>
1700000006196350	21-043-002-00073-0027	117000	CASTAÑOS-SIN VARIEDAD	S	2,95	2,95

Porcentaje de superficie determinada situada en zonas RAMSAR**PUNTOS: 0,00 0.0%**

<u>REF.</u>	<u>REFERENCIA SIGPAC</u>	<u>CULTIVO</u>	<u>DESCRIPCIÓN CULTIVO</u>	<u>S/R</u>	<u>SUP. COMPROM. (ha)</u>	<u>SUP. CUMPLE (ha)</u>
1700000006196350	21-043-002-00073-0027	117000	CASTAÑOS-SIN VARIEDAD	S	2,95	0,00

Porcentaje de superficie determinada en zonas vulnerables a la contaminación por nitratos**PUNTOS: 0,00 0.0%**

<u>REF.</u>	<u>REFERENCIA SIGPAC</u>	<u>CULTIVO</u>	<u>DESCRIPCIÓN CULTIVO</u>	<u>S/R</u>	<u>SUP. COMPROM. (ha)</u>	<u>SUP. CUMPLE (ha)</u>
1700000006196350	21-043-002-00073-0027	117000	CASTAÑOS-SIN VARIEDAD	S	2,95	0,00

Pendiente media de la explotación**PUNTOS: 3,00 33.68%**

<u>REF.</u>	<u>REFERENCIA SIGPAC</u>	<u>CULTIVO</u>	<u>DESCRIPCIÓN CULTIVO</u>	<u>S/R</u>	<u>PENDIENTE MEDIA (%)</u>	<u>SUP. COMPROM. (ha)</u>
1700000006196350	21-043-002-00073-0027	117000	CASTAÑOS-SIN VARIEDAD	S	33,68	2,95

Porcentaje de Superficie de la explotación en municipios con más del 40 por ciento de su superficie agraria dentro de la Zona de desertificación**PUNTOS: 0,00 0.0%**

<u>REF.</u>	<u>REFERENCIA SIGPAC</u>	<u>CULTIVO</u>	<u>DESCRIPCIÓN CULTIVO</u>	<u>S/R</u>	<u>SUP. COMPROM. (ha)</u>	<u>SUP. CUMPLE (ha)</u>
1700000006196350	21-043-002-00073-0027	117000	CASTAÑOS-SIN VARIEDAD	S	2,95	0,00



<u>APELLIDOS Y NOMBRE / RAZÓN SOCIAL</u>	<u>NIF</u>	<u>EXPEDIENTE</u>	<u>SUP. COMPROMETIDA</u>		
			<u>(ha)</u>		
MOYA VEGA FRANCISCO	****4276*	1067499	42.81		
RESOLUCIÓN					
ADMITIDO					
IMPORTE POR ANUALIDAD					
	2018	2019	2020	2021	2022
IMPORTE MÁXIMO SUBVENCIONABLE	6.471,59 €	6.471,59 €	6.471,59 €	6.471,59 €	6.471,59 €
IMPORTE MEDIO DE TRANSFERENCIA (€/ha)	151,17 €	151,17 €	151,17 €	151,17 €	151,17 €

DETALLE IMPORTES POR ANUALIDAD

<u>GRUPOS DE CULTIVO ADMITIDOS</u>	<u>SUP. COMPROM.</u>	2018	2019	2020	2021	2022
	<u>(ha)</u>					
HERBÁCEOS	42,81	6.471,59 €	6.471,59 €	6.471,59 €	6.471,59 €	6.471,59 €

RECINTOS COMPROMETIDOS

<u>REF.</u>	<u>REFERENCIA SIGPAC</u>	<u>CULTIVO DESCRIPCIÓN CULTIVO</u>	<u>S/R</u>	<u>PEND. MEDIA</u>	<u>SUP. DEC. ADMIN.</u>	<u>NU SUP. CERT.</u>	<u>SUP. CAMPO</u>	<u>SUP. COMPROM.</u>
				<u>(%)</u>	<u>(ha)</u>	<u>(ha)</u>	<u>(ha)</u>	<u>(ha)</u>
-51370	21-075-008-00006-0021	238000 ALTRAMUZ-SIN VARIEDAD	S	12,84	7,39	7,39		7,39
-51312	21-075-008-00006-0021	238000 ALTRAMUZ-SIN VARIEDAD	S	12,84	1,70	1,70		1,70
1700000005837104	21-075-008-00006-0021	5000 CEBADA-SIN VARIEDAD	S	12,84	9,55	9,55		9,55
1700000005837103	21-075-008-00006-0013	5000 CEBADA-SIN VARIEDAD	S	14,77	13,17	13,17		13,17
1700000005837106	21-075-008-00006-0007	238000 ALTRAMUZ-SIN VARIEDAD	S	15,66	0,67	0,67		0,67
-51506	21-075-008-00006-0032	238000 ALTRAMUZ-SIN VARIEDAD	S	19,07	2,72	2,72		2,72
-51504	21-075-008-00006-0032	238000 ALTRAMUZ-SIN VARIEDAD	S	19,07	1,55	1,55		1,55
1700000005837105	21-075-008-00006-0032	5000 CEBADA-SIN VARIEDAD	S	19,07	2,70	2,70		2,70
1700000005837102	21-075-008-00006-0006	238000 ALTRAMUZ-SIN VARIEDAD	S	19,32	3,36	3,36		3,36

RESUMEN CRITERIOS DE SELECCIÓN

11.2.1.1 Mantenimiento de prácticas y métodos de agricultura ecológica: Cultivos herbáceos - Conv 2018. PUNTOS: 2,00

	<u>PUNTOS</u>	<u>CUMPLE</u>
Porcentaje de superficie determinada en Red Natura 2000	0,00	0.0%
Porcentaje de superficie determinada situada en zonas RAMSAR	0,00	0.0%
Porcentaje de superficie determinada en zonas vulnerables a la contaminación por nitratos	0,00	0.0%
Pendiente media de la explotación	2,00	15.0%
Porcentaje de Superficie de la explotación en municipios con más del 40 por ciento de su superficie agraria dentro de la Zona de desertificación	0,00	0.0%



DETALLE CRITERIOS DE SELECCIÓN**11.2.1.1 Mantenimiento de prácticas y métodos de agricultura ecológica: Cultivos herbáceos - Conv 2018.****PUNTOS: 2,00****Porcentaje de superficie determinada en Red Natura 2000****PUNTOS: 0,00 0.0%**

<u>REF.</u>	<u>REFERENCIA SIGPAC</u>	<u>CULTIVO</u>	<u>DESCRIPCIÓN CULTIVO</u>	<u>S/R</u>	<u>SUP. COMPROM.</u> <u>(ha)</u>	<u>SUP. CUMPLE</u> <u>(ha)</u>
170000005837102	21-075-008-00006-0006	238000	ALTRAMUZ-SIN VARIEDAD	S	3,36	0,00
170000005837106	21-075-008-00006-0007	238000	ALTRAMUZ-SIN VARIEDAD	S	0,67	0,00
170000005837103	21-075-008-00006-0013	5000	CEBADA-SIN VARIEDAD	S	13,17	0,00
170000005837104	21-075-008-00006-0021	5000	CEBADA-SIN VARIEDAD	S	9,55	0,00
-51312	21-075-008-00006-0021	238000	ALTRAMUZ-SIN VARIEDAD	S	1,70	0,00
-51370	21-075-008-00006-0021	238000	ALTRAMUZ-SIN VARIEDAD	S	7,39	0,00
170000005837105	21-075-008-00006-0032	5000	CEBADA-SIN VARIEDAD	S	2,70	0,00
-51506	21-075-008-00006-0032	238000	ALTRAMUZ-SIN VARIEDAD	S	2,72	0,00
-51504	21-075-008-00006-0032	238000	ALTRAMUZ-SIN VARIEDAD	S	1,55	0,00

Porcentaje de superficie determinada situada en zonas RAMSAR**PUNTOS: 0,00 0.0%**

<u>REF.</u>	<u>REFERENCIA SIGPAC</u>	<u>CULTIVO</u>	<u>DESCRIPCIÓN CULTIVO</u>	<u>S/R</u>	<u>SUP. COMPROM.</u> <u>(ha)</u>	<u>SUP. CUMPLE</u> <u>(ha)</u>
170000005837102	21-075-008-00006-0006	238000	ALTRAMUZ-SIN VARIEDAD	S	3,36	0,00
170000005837106	21-075-008-00006-0007	238000	ALTRAMUZ-SIN VARIEDAD	S	0,67	0,00
170000005837103	21-075-008-00006-0013	5000	CEBADA-SIN VARIEDAD	S	13,17	0,00
170000005837104	21-075-008-00006-0021	5000	CEBADA-SIN VARIEDAD	S	9,55	0,00
-51370	21-075-008-00006-0021	238000	ALTRAMUZ-SIN VARIEDAD	S	7,39	0,00
-51312	21-075-008-00006-0021	238000	ALTRAMUZ-SIN VARIEDAD	S	1,70	0,00
170000005837105	21-075-008-00006-0032	5000	CEBADA-SIN VARIEDAD	S	2,70	0,00
-51506	21-075-008-00006-0032	238000	ALTRAMUZ-SIN VARIEDAD	S	2,72	0,00
-51504	21-075-008-00006-0032	238000	ALTRAMUZ-SIN VARIEDAD	S	1,55	0,00

Porcentaje de superficie determinada en zonas vulnerables a la contaminación por nitratos**PUNTOS: 0,00 0.0%**

<u>REF.</u>	<u>REFERENCIA SIGPAC</u>	<u>CULTIVO</u>	<u>DESCRIPCIÓN CULTIVO</u>	<u>S/R</u>	<u>SUP. COMPROM.</u> <u>(ha)</u>	<u>SUP. CUMPLE</u> <u>(ha)</u>
170000005837102	21-075-008-00006-0006	238000	ALTRAMUZ-SIN VARIEDAD	S	3,36	0,00
170000005837106	21-075-008-00006-0007	238000	ALTRAMUZ-SIN VARIEDAD	S	0,67	0,00
170000005837103	21-075-008-00006-0013	5000	CEBADA-SIN VARIEDAD	S	13,17	0,00
170000005837104	21-075-008-00006-0021	5000	CEBADA-SIN VARIEDAD	S	9,55	0,00
-51312	21-075-008-00006-0021	238000	ALTRAMUZ-SIN VARIEDAD	S	1,70	0,00
-51370	21-075-008-00006-0021	238000	ALTRAMUZ-SIN VARIEDAD	S	7,39	0,00
170000005837105	21-075-008-00006-0032	5000	CEBADA-SIN VARIEDAD	S	2,70	0,00
-51506	21-075-008-00006-0032	238000	ALTRAMUZ-SIN VARIEDAD	S	2,72	0,00
-51504	21-075-008-00006-0032	238000	ALTRAMUZ-SIN VARIEDAD	S	1,55	0,00

Pendiente media de la explotación**PUNTOS: 2,00 15.0%**

<u>REF.</u>	<u>REFERENCIA SIGPAC</u>	<u>CULTIVO</u>	<u>DESCRIPCIÓN CULTIVO</u>	<u>S/R</u>	<u>PENDIENTE MEDIA (%)</u>	<u>SUP. COMPROM.</u> <u>(ha)</u>
170000005837102	21-075-008-00006-0006	238000	ALTRAMUZ-SIN VARIEDAD	S	19,32	3,36
170000005837106	21-075-008-00006-0007	238000	ALTRAMUZ-SIN VARIEDAD	S	15,66	0,67
170000005837103	21-075-008-00006-0013	5000	CEBADA-SIN VARIEDAD	S	14,77	13,17
170000005837104	21-075-008-00006-0021	5000	CEBADA-SIN VARIEDAD	S	12,84	9,55
-51370	21-075-008-00006-0021	238000	ALTRAMUZ-SIN VARIEDAD	S	12,84	7,39
-51312	21-075-008-00006-0021	238000	ALTRAMUZ-SIN VARIEDAD	S	12,84	1,70
170000005837105	21-075-008-00006-0032	5000	CEBADA-SIN VARIEDAD	S	19,07	2,70
-51506	21-075-008-00006-0032	238000	ALTRAMUZ-SIN VARIEDAD	S	19,07	2,72

REF.	REFERENCIA SIGPAC	CULTIVO	DESCRIPCIÓN CULTIVO	S/R	PENDIENTE	SUP.
					MEDIA (%)	COMPROM.
						(ha)
-51504	21-075-008-00006-0032	238000	ALTRAMUZ-SIN VARIEDAD	S	19,07	1,55

Porcentaje de Superficie de la explotación en municipios con más del 40 por ciento de su superficie agraria dentro de la Zona de desertificación PUNTOS: 0,00 0.0%

REF.	REFERENCIA SIGPAC	CULTIVO	DESCRIPCIÓN CULTIVO	S/R	SUP.	SUP.
					COMPROM.	CUMPLE
					(ha)	(ha)
1700000005837102	21-075-008-00006-0006	238000	ALTRAMUZ-SIN VARIEDAD	S	3,36	0,00
1700000005837106	21-075-008-00006-0007	238000	ALTRAMUZ-SIN VARIEDAD	S	0,67	0,00
1700000005837103	21-075-008-00006-0013	5000	CEBADA-SIN VARIEDAD	S	13,17	0,00
1700000005837104	21-075-008-00006-0021	5000	CEBADA-SIN VARIEDAD	S	9,55	0,00
-51370	21-075-008-00006-0021	238000	ALTRAMUZ-SIN VARIEDAD	S	7,39	0,00
-51312	21-075-008-00006-0021	238000	ALTRAMUZ-SIN VARIEDAD	S	1,70	0,00
1700000005837105	21-075-008-00006-0032	5000	CEBADA-SIN VARIEDAD	S	2,70	0,00
-51504	21-075-008-00006-0032	238000	ALTRAMUZ-SIN VARIEDAD	S	1,55	0,00
-51506	21-075-008-00006-0032	238000	ALTRAMUZ-SIN VARIEDAD	S	2,72	0,00



<u>APELLIDOS Y NOMBRE / RAZÓN SOCIAL</u>	<u>NIF</u>	<u>EXPEDIENTE</u>	<u>SUP. COMPROMETIDA</u>		
			<u>(ha)</u>		
NAVARRO FERNANDEZ IGNACIO	****4394*	1091365	19.88		
RESOLUCIÓN					
ADMITIDO					
IMPORTES POR ANUALIDAD					
	<u>2018</u>	<u>2019</u>	<u>2020</u>	<u>2021</u>	<u>2022</u>
IMPORTE MÁXIMO SUBVENCIONABLE	4.298,85 €	4.298,85 €	4.298,85 €	4.298,85 €	4.298,85 €
IMPORTE MEDIO DE TRANSFERENCIA (€/ha)	216,24 €	216,24 €	216,24 €	216,24 €	216,24 €

DETALLE IMPORTES POR ANUALIDAD

<u>GRUPOS DE CULTIVO ADMITIDOS</u>	<u>SUP. COMPROM.</u>	<u>2018</u>	<u>2019</u>	<u>2020</u>	<u>2021</u>	<u>2022</u>
	<u>(ha)</u>					
FRUTALES SECANO	19,88	4.298,85 €	4.298,85 €	4.298,85 €	4.298,85 €	4.298,85 €

RECINTOS COMPROMETIDOS

<u>REF.</u>	<u>REFERENCIA SIGPAC</u>	<u>CULTIVO DESCRIPCIÓN CULTIVO</u>	<u>S/R</u>	<u>PEND. MEDIA (%)</u>	<u>SUP. DEC. ADMIN. (ha)</u>	<u>NU SUP. CERT. (ha)</u>	<u>SUP. CAMPO (ha)</u>	<u>SUP. COMPROM. (ha)</u>
1700000006771818	21-066-005-00342-0002	117000 CASTAÑOS-SIN VARIEDAD	S	16,11	9,67	9,67		9,67
1700000006771837	21-043-003-00247-0001	117000 CASTAÑOS-SIN VARIEDAD	S	18,30	3,89	3,89		3,89
1700000006771838	21-066-005-00342-0005	117000 CASTAÑOS-SIN VARIEDAD	S	21,13	3,30	3,30		3,30
1700000006771839	21-043-003-00254-0001	117000 CASTAÑOS-SIN VARIEDAD	S	24,44	3,02	3,02		3,02

INCIDENCIAS**INCIDENCIA DESCRIPCIÓN**

85001 El recinto declarado no cumple con las normas de producción ecológica (artículo 5-1 e), Orden 26 mayo 2015)
Ref:1700000006771836 Recinto:21-022-003-00052-001 Cultivo:117000 CASTAÑOS-SIN VARIEDAD Secano

RESUMEN CRITERIOS DE SELECCIÓN

11.2.1.1 Mantenimiento de prácticas y métodos de agricultura ecológica: Cultivos permanentes distintos de olivar - Conv 2018. PUNTOS: 6,00

	<u>PUNTOS</u>	<u>CUMPLE</u>
Porcentaje de superficie determinada en Red Natura 2000	4,00	100.0%
Porcentaje de superficie determinada situada en zonas RAMSAR	0,00	0.0%
Porcentaje de superficie determinada en zonas vulnerables a la contaminación por nitratos	0,00	0.0%
Pendiente media de la explotación	2,00	18.64%
Porcentaje de Superficie de la explotación en municipios con más del 40 por ciento de su superficie agraria dentro de la Zona de desertificación	0,00	0.0%



DETALLE CRITERIOS DE SELECCIÓN**11.2.1.1 Mantenimiento de prácticas y métodos de agricultura ecológica: Cultivos permanentes distintos de olivar - Conv 2018.****PUNTOS: 6,00****Porcentaje de superficie determinada en Red Natura 2000****PUNTOS: 4,00 100.0%**

<u>REF.</u>	<u>REFERENCIA SIGPAC</u>	<u>CULTIVO</u>	<u>DESCRIPCIÓN CULTIVO</u>	<u>S/R</u>	<u>SUP. COMPROM.</u> <u>(ha)</u>	<u>SUP. CUMPLE</u> <u>(ha)</u>
170000006771837	21-043-003-00247-0001	117000	CASTAÑOS-SIN VARIEDAD	S	3,89	3,89
170000006771839	21-043-003-00254-0001	117000	CASTAÑOS-SIN VARIEDAD	S	3,02	3,02
170000006771818	21-066-005-00342-0002	117000	CASTAÑOS-SIN VARIEDAD	S	9,67	9,67
170000006771838	21-066-005-00342-0005	117000	CASTAÑOS-SIN VARIEDAD	S	3,30	3,30

Porcentaje de superficie determinada situada en zonas RAMSAR**PUNTOS: 0,00 0.0%**

<u>REF.</u>	<u>REFERENCIA SIGPAC</u>	<u>CULTIVO</u>	<u>DESCRIPCIÓN CULTIVO</u>	<u>S/R</u>	<u>SUP. COMPROM.</u> <u>(ha)</u>	<u>SUP. CUMPLE</u> <u>(ha)</u>
170000006771837	21-043-003-00247-0001	117000	CASTAÑOS-SIN VARIEDAD	S	3,89	0,00
170000006771839	21-043-003-00254-0001	117000	CASTAÑOS-SIN VARIEDAD	S	3,02	0,00
170000006771818	21-066-005-00342-0002	117000	CASTAÑOS-SIN VARIEDAD	S	9,67	0,00
170000006771838	21-066-005-00342-0005	117000	CASTAÑOS-SIN VARIEDAD	S	3,30	0,00

Porcentaje de superficie determinada en zonas vulnerables a la contaminación por nitratos**PUNTOS: 0,00 0.0%**

<u>REF.</u>	<u>REFERENCIA SIGPAC</u>	<u>CULTIVO</u>	<u>DESCRIPCIÓN CULTIVO</u>	<u>S/R</u>	<u>SUP. COMPROM.</u> <u>(ha)</u>	<u>SUP. CUMPLE</u> <u>(ha)</u>
170000006771837	21-043-003-00247-0001	117000	CASTAÑOS-SIN VARIEDAD	S	3,89	0,00
170000006771839	21-043-003-00254-0001	117000	CASTAÑOS-SIN VARIEDAD	S	3,02	0,00
170000006771818	21-066-005-00342-0002	117000	CASTAÑOS-SIN VARIEDAD	S	9,67	0,00
170000006771838	21-066-005-00342-0005	117000	CASTAÑOS-SIN VARIEDAD	S	3,30	0,00

Pendiente media de la explotación**PUNTOS: 2,00 18.64%**

<u>REF.</u>	<u>REFERENCIA SIGPAC</u>	<u>CULTIVO</u>	<u>DESCRIPCIÓN CULTIVO</u>	<u>S/R</u>	<u>PENDIENTE MEDIA (%)</u>	<u>SUP. COMPROM.</u> <u>(ha)</u>
170000006771837	21-043-003-00247-0001	117000	CASTAÑOS-SIN VARIEDAD	S	18,30	3,89
170000006771839	21-043-003-00254-0001	117000	CASTAÑOS-SIN VARIEDAD	S	24,44	3,02
170000006771818	21-066-005-00342-0002	117000	CASTAÑOS-SIN VARIEDAD	S	16,11	9,67
170000006771838	21-066-005-00342-0005	117000	CASTAÑOS-SIN VARIEDAD	S	21,13	3,30

Porcentaje de Superficie de la explotación en municipios con más del 40 por ciento de su superficie agraria dentro de la Zona de desertificación**PUNTOS: 0,00 0.0%**

<u>REF.</u>	<u>REFERENCIA SIGPAC</u>	<u>CULTIVO</u>	<u>DESCRIPCIÓN CULTIVO</u>	<u>S/R</u>	<u>SUP. COMPROM.</u> <u>(ha)</u>	<u>SUP. CUMPLE</u> <u>(ha)</u>
170000006771837	21-043-003-00247-0001	117000	CASTAÑOS-SIN VARIEDAD	S	3,89	0,00
170000006771839	21-043-003-00254-0001	117000	CASTAÑOS-SIN VARIEDAD	S	3,02	0,00
170000006771818	21-066-005-00342-0002	117000	CASTAÑOS-SIN VARIEDAD	S	9,67	0,00
170000006771838	21-066-005-00342-0005	117000	CASTAÑOS-SIN VARIEDAD	S	3,30	0,00



<u>APELLIDOS Y NOMBRE / RAZÓN SOCIAL</u>	<u>NIF</u>	<u>EXPEDIENTE</u>	<u>SUP. COMPROMETIDA</u> <u>(ha)</u>
ORTEGA VILLA GERARDO	****8873*	1050434	0
<u>RESOLUCIÓN</u> INADMITIDO			

INCIDENCIAS**INCIDENCIA DESCRIPCIÓN**

85018 Expdiente sin grupos de pago válidos

RESUMEN CRITERIOS DE SELECCIÓN**DETALLE CRITERIOS DE SELECCIÓN**

<u>APELLIDOS Y NOMBRE / RAZÓN SOCIAL</u>	<u>NIF</u>	<u>EXPEDIENTE</u>	<u>SUP. COMPROMETIDA</u> <u>(ha)</u>
PUERTO MELCHOR AGROPECUARIA S.L.	****5021*	1202580	20.01

RESOLUCIÓN
ADMITIDO

IMPORTE POR ANUALIDAD

	<u>2018</u>	<u>2019</u>	<u>2020</u>	<u>2021</u>	<u>2022</u>
IMPORTE MÁXIMO SUBVENCIONABLE	3.024,91 €	3.024,91 €	3.024,91 €	3.024,91 €	3.024,91 €
IMPORTE MEDIO DE TRANSFERENCIA (€/ha)	151,17 €	151,17 €	151,17 €	151,17 €	151,17 €

DETALLE IMPORTE POR ANUALIDAD

<u>GRUPOS DE CULTIVO ADMITIDOS</u>	<u>SUP. COMPROM.</u> <u>(ha)</u>	<u>2018</u>	<u>2019</u>	<u>2020</u>	<u>2021</u>	<u>2022</u>
HERBÁCEOS	20,01	3.024,91 €	3.024,91 €	3.024,91 €	3.024,91 €	3.024,91 €

RECINTOS COMPROMETIDOS

<u>REF.</u>	<u>REFERENCIA SIGPAC</u>	<u>CULTIVO DESCRIPCIÓN CULTIVO</u>	<u>S/R</u>	<u>PEND. MEDIA</u> <u>(%)</u>	<u>SUP. DEC. ADMIN.</u> <u>(ha)</u>	<u>NU SUP. CERT.</u> <u>(ha)</u>	<u>SUP. CAMPO</u> <u>(ha)</u>	<u>SUP. COMPROM.</u> <u>(ha)</u>
1700000007168670	21-015-012-00032-0001	241000 MEZCLA VEZA - AVENA-SIN VARIEDAD	S	5,48	3,08	3,13		3,08
1700000007168671	21-015-012-00034-0002	241000 MEZCLA VEZA - AVENA-SIN VARIEDAD	S	6,98	2,97	2,98		2,97
1700000007168675	21-015-012-00034-0002	8000 AVENA-SIN VARIEDAD	S	6,98	13,96	14,03		13,96

RESUMEN CRITERIOS DE SELECCIÓN

11.2.1.1 Mantenimiento de prácticas y métodos de agricultura ecológica: Cultivos herbáceos - Conv 2018. PUNTOS: 1,00

	<u>PUNTOS</u>	<u>CUMPLE</u>
Porcentaje de superficie determinada en Red Natura 2000	0,00	0.0%
Porcentaje de superficie determinada situada en zonas RAMSAR	0,00	0.0%
Porcentaje de superficie determinada en zonas vulnerables a la contaminación por nitratos	0,00	0.0%
Pendiente media de la explotación	1,00	6.75%
Porcentaje de Superficie de la explotación en municipios con más del 40 por ciento de su superficie agraria dentro de la Zona de desertificación	0,00	0.0%



DETALLE CRITERIOS DE SELECCIÓN**11.2.1.1 Mantenimiento de prácticas y métodos de agricultura ecológica: Cultivos herbáceos - Conv 2018.****PUNTOS: 1,00****Porcentaje de superficie determinada en Red Natura 2000****PUNTOS: 0,00 0.0%**

<u>REF.</u>	<u>REFERENCIA SIGPAC</u>	<u>CULTIVO</u>	<u>DESCRIPCIÓN CULTIVO</u>	<u>S/R</u>	<u>SUP. COMPROM.</u> <u>(ha)</u>	<u>SUP. CUMPLE</u> <u>(ha)</u>
170000007168670	21-015-012-00032-0001	241000	MEZCLA VEZA - AVENA-SIN VARIEDAD	S	3,08	0,00
170000007168675	21-015-012-00034-0002	8000	AVENA-SIN VARIEDAD	S	13,96	0,00
170000007168671	21-015-012-00034-0002	241000	MEZCLA VEZA - AVENA-SIN VARIEDAD	S	2,97	0,00

Porcentaje de superficie determinada situada en zonas RAMSAR**PUNTOS: 0,00 0.0%**

<u>REF.</u>	<u>REFERENCIA SIGPAC</u>	<u>CULTIVO</u>	<u>DESCRIPCIÓN CULTIVO</u>	<u>S/R</u>	<u>SUP. COMPROM.</u> <u>(ha)</u>	<u>SUP. CUMPLE</u> <u>(ha)</u>
170000007168670	21-015-012-00032-0001	241000	MEZCLA VEZA - AVENA-SIN VARIEDAD	S	3,08	0,00
170000007168675	21-015-012-00034-0002	8000	AVENA-SIN VARIEDAD	S	13,96	0,00
170000007168671	21-015-012-00034-0002	241000	MEZCLA VEZA - AVENA-SIN VARIEDAD	S	2,97	0,00

Porcentaje de superficie determinada en zonas vulnerables a la contaminación por nitratos**PUNTOS: 0,00 0.0%**

<u>REF.</u>	<u>REFERENCIA SIGPAC</u>	<u>CULTIVO</u>	<u>DESCRIPCIÓN CULTIVO</u>	<u>S/R</u>	<u>SUP. COMPROM.</u> <u>(ha)</u>	<u>SUP. CUMPLE</u> <u>(ha)</u>
170000007168670	21-015-012-00032-0001	241000	MEZCLA VEZA - AVENA-SIN VARIEDAD	S	3,08	0,00
170000007168675	21-015-012-00034-0002	8000	AVENA-SIN VARIEDAD	S	13,96	0,00
170000007168671	21-015-012-00034-0002	241000	MEZCLA VEZA - AVENA-SIN VARIEDAD	S	2,97	0,00

Pendiente media de la explotación**PUNTOS: 1,00 6.75%**

<u>REF.</u>	<u>REFERENCIA SIGPAC</u>	<u>CULTIVO</u>	<u>DESCRIPCIÓN CULTIVO</u>	<u>S/R</u>	<u>PENDIENTE MEDIA (%)</u>	<u>SUP. COMPROM.</u> <u>(ha)</u>
170000007168670	21-015-012-00032-0001	241000	MEZCLA VEZA - AVENA-SIN VARIEDAD	S	5,48	3,08
170000007168675	21-015-012-00034-0002	8000	AVENA-SIN VARIEDAD	S	6,98	13,96
170000007168671	21-015-012-00034-0002	241000	MEZCLA VEZA - AVENA-SIN VARIEDAD	S	6,98	2,97

Porcentaje de Superficie de la explotación en municipios con más del 40 por ciento de su superficie agraria dentro de la Zona de desertificación**PUNTOS: 0,00 0.0%**

<u>REF.</u>	<u>REFERENCIA SIGPAC</u>	<u>CULTIVO</u>	<u>DESCRIPCIÓN CULTIVO</u>	<u>S/R</u>	<u>SUP. COMPROM.</u> <u>(ha)</u>	<u>SUP. CUMPLE</u> <u>(ha)</u>
170000007168670	21-015-012-00032-0001	241000	MEZCLA VEZA - AVENA-SIN VARIEDAD	S	3,08	0,00
170000007168675	21-015-012-00034-0002	8000	AVENA-SIN VARIEDAD	S	13,96	0,00
170000007168671	21-015-012-00034-0002	241000	MEZCLA VEZA - AVENA-SIN VARIEDAD	S	2,97	0,00



<u>APELLIDOS Y NOMBRE / RAZÓN SOCIAL</u>	<u>NIF</u>	<u>EXPEDIENTE</u>	<u>SUP. COMPROMETIDA</u>		
QUINONES PEÑATE RAIMUNDO	****2183*	1025905	<u>(ha)</u>		
RESOLUCIÓN					
ADMITIDO					
IMPORTES POR ANUALIDAD					
	<u>2018</u>	<u>2019</u>	<u>2020</u>	<u>2021</u>	<u>2022</u>
IMPORTE MÁXIMO SUBVENCIONABLE	2.755,83 €	2.755,83 €	2.755,83 €	2.755,83 €	2.755,83 €
IMPORTE MEDIO DE TRANSFERENCIA (€/ha)	151,17 €	151,17 €	151,17 €	151,17 €	151,17 €

DETALLE IMPORTES POR ANUALIDAD

<u>GRUPOS DE CULTIVO ADMITIDOS</u>	<u>SUP. COMPROM.</u>	<u>2018</u>	<u>2019</u>	<u>2020</u>	<u>2021</u>	<u>2022</u>
	<u>(ha)</u>					
HERBÁCEOS	18,23	2.755,83 €	2.755,83 €	2.755,83 €	2.755,83 €	2.755,83 €

RECINTOS COMPROMETIDOS

<u>REF.</u>	<u>REFERENCIA SIGPAC</u>	<u>CULTIVO DESCRIPCIÓN CULTIVO</u>	<u>S/R</u>	<u>PEND. MEDIA</u>	<u>SUP. DEC. ADMIN.</u>	<u>NU SUP. CERT.</u>	<u>SUP. CAMPO</u>	<u>SUP. COMPROM.</u>
				<u>(%)</u>	<u>(ha)</u>	<u>(ha)</u>	<u>(ha)</u>	<u>(ha)</u>
170000004950452	21-069-040-00002-0001	33129 GIRASOL-SY KIARA	S	2,60	0,22	0,22		0,22
170000004950445	21-069-042-00070-0001	33129 GIRASOL-SY KIARA	S	3,40	0,70	0,70		0,70
-28916	21-069-025-00079-0001	50001 GARBANZOS-GARBANZO DE AGRICULTURA ECOLÓGICA	S	3,46	1,43	1,43		1,43
170000004950449	21-069-039-00129-0001	241000 MEZCLA VEZA - AVENA-SIN VARIEDAD	S	3,51	0,16	0,16		0,16
170000004950432	21-063-006-00073-0001	33129 GIRASOL-RGT LLUIS	S	3,78	2,48	2,48		2,48
-25690	21-035-028-00078-0003	5000 CEBADA-SIN VARIEDAD	S	3,82	0,04	0,04		0,04
170000004950444	21-069-043-00041-0001	33129 GIRASOL-SY KIARA	S	3,83	0,58	0,58		0,58
170000004950437	21-063-004-00108-0001	5000 CEBADA-SIN VARIEDAD	S	4,25	1,38	1,38		1,38
170000004950433	21-069-013-00024-0002	5000 CEBADA-SIN VARIEDAD	S	4,26	0,67	0,67		0,67
170000004950430	21-035-028-00079-0001	5000 CEBADA-SIN VARIEDAD	S	4,30	0,93	0,93		0,93
170000004950429	21-035-028-00078-0001	5000 CEBADA-SIN VARIEDAD	S	4,31	0,86	0,86		0,86
170000004950435	21-069-019-00050-0001	5000 CEBADA-SIN VARIEDAD	S	4,35	0,67	0,67		0,67
170000004950451	21-069-038-00018-0002	5000 CEBADA-SIN VARIEDAD	S	4,39	0,46	0,46		0,46
170000004950442	21-069-041-00234-0001	33129 GIRASOL-SY KIARA	S	4,57	0,46	0,46		0,46
170000004950441	21-069-038-00018-0001	5000 CEBADA-SIN VARIEDAD	S	4,70	0,93	0,93		0,93
170000004950450	21-069-038-00018-0001	5000 CEBADA-SIN VARIEDAD	S	4,70	0,01	0,01		0,01
170000004950436	21-069-024-00020-0001	241000 MEZCLA VEZA - AVENA-SIN VARIEDAD	S	5,01	1,03	1,03		1,03
170000004950439	21-069-025-00037-0001	33129 GIRASOL-SY KIARA	S	5,30	1,62	1,62		1,62
170000004950443	21-069-041-00152-0001	33129 GIRASOL-SY KIARA	S	5,37	0,38	0,38		0,38
170000004950431	21-063-004-00134-0001	5000 CEBADA-SIN VARIEDAD	S	5,45	0,28	0,28		0,28
170000004950448	21-069-021-00115-0001	241000 MEZCLA VEZA - AVENA-SIN VARIEDAD	S	5,86	0,46	0,46		0,46
170000004950434	21-069-014-00002-0001	5000 CEBADA-SIN VARIEDAD	S	5,92	1,13	1,13		1,13
170000004950438	21-069-024-00068-0001	33129 GIRASOL-SY KIARA	S	6,06	0,37	0,37		0,37
170000004950447	21-069-038-00026-0001	5000 CEBADA-SIN VARIEDAD	S	6,99	0,98	0,98		0,98

RESUMEN CRITERIOS DE SELECCIÓN

11.2.1.1 Mantenimiento de prácticas y métodos de agricultura ecológica: Cultivos herbáceos - Conv 2018. PUNTOS: 1,00

	<u>PUNTOS</u>	<u>CUMPLE</u>
Porcentaje de superficie determinada en Red Natura 2000	0,00	0.0%
Porcentaje de superficie determinada situada en zonas RAMSAR	0,00	0.0%
Porcentaje de superficie determinada en zonas vulnerables a la contaminación por nitratos	0,00	0.0%
Pendiente media de la explotación	1,00	4.6%
Porcentaje de Superficie de la explotación en municipios con más del 40 por ciento de su superficie agraria dentro de la Zona de desertificación	0,00	0.0%



DETALLE CRITERIOS DE SELECCIÓN**11.2.1.1 Mantenimiento de prácticas y métodos de agricultura ecológica: Cultivos herbáceos - Conv 2018.****PUNTOS: 1,00****Porcentaje de superficie determinada en Red Natura 2000****PUNTOS: 0,00 0.0%**

<u>REF.</u>	<u>REFERENCIA SIGPAC</u>	<u>CULTIVO</u>	<u>DESCRIPCIÓN CULTIVO</u>	<u>S/R</u>	<u>SUP. COMPROM.</u> <u>(ha)</u>	<u>SUP. CUMPLE</u> <u>(ha)</u>
170000004950429	21-035-028-00078-0001	5000	CEBADA-SIN VARIEDAD	S	0,86	0,00
-25690	21-035-028-00078-0003	5000	CEBADA-SIN VARIEDAD	S	0,04	0,00
170000004950430	21-035-028-00079-0001	5000	CEBADA-SIN VARIEDAD	S	0,93	0,00
170000004950437	21-063-004-00108-0001	5000	CEBADA-SIN VARIEDAD	S	1,38	0,00
170000004950431	21-063-004-00134-0001	5000	CEBADA-SIN VARIEDAD	S	0,28	0,00
170000004950432	21-063-006-00073-0001	33178	GIRASOL-RGT LLUIS	S	2,48	0,00
170000004950433	21-069-013-00024-0002	5000	CEBADA-SIN VARIEDAD	S	0,67	0,00
170000004950434	21-069-014-00002-0001	5000	CEBADA-SIN VARIEDAD	S	1,13	0,00
170000004950435	21-069-019-00050-0001	5000	CEBADA-SIN VARIEDAD	S	0,67	0,00
170000004950448	21-069-021-00115-0001	241000	MEZCLA VEZA - AVENA-SIN VARIEDAD	S	0,46	0,00
170000004950436	21-069-024-00020-0001	241000	MEZCLA VEZA - AVENA-SIN VARIEDAD	S	1,03	0,00
170000004950438	21-069-024-00068-0001	33129	GIRASOL-SY KIARA	S	0,37	0,00
170000004950439	21-069-025-00037-0001	33129	GIRASOL-SY KIARA	S	1,62	0,00
-28916	21-069-025-00079-0001	50001	GARBANZOS-GARBANZO DE AGRICULTURA ECOLÓGICA	S	1,43	0,00
170000004950441	21-069-038-00018-0001	5000	CEBADA-SIN VARIEDAD	S	0,93	0,00
170000004950450	21-069-038-00018-0001	5000	CEBADA-SIN VARIEDAD	S	0,01	0,00
170000004950451	21-069-038-00018-0002	5000	CEBADA-SIN VARIEDAD	S	0,46	0,00
170000004950447	21-069-038-00026-0001	5000	CEBADA-SIN VARIEDAD	S	0,98	0,00
170000004950449	21-069-039-00129-0001	241000	MEZCLA VEZA - AVENA-SIN VARIEDAD	S	0,16	0,00
170000004950452	21-069-040-00002-0001	33129	GIRASOL-SY KIARA	S	0,22	0,00
170000004950443	21-069-041-00152-0001	33129	GIRASOL-SY KIARA	S	0,38	0,00
170000004950442	21-069-041-00234-0001	33129	GIRASOL-SY KIARA	S	0,46	0,00
170000004950445	21-069-042-00070-0001	33129	GIRASOL-SY KIARA	S	0,70	0,00
170000004950444	21-069-043-00041-0001	33129	GIRASOL-SY KIARA	S	0,58	0,00

Porcentaje de superficie determinada situada en zonas RAMSAR**PUNTOS: 0,00 0.0%**

<u>REF.</u>	<u>REFERENCIA SIGPAC</u>	<u>CULTIVO</u>	<u>DESCRIPCIÓN CULTIVO</u>	<u>S/R</u>	<u>SUP. COMPROM.</u> <u>(ha)</u>	<u>SUP. CUMPLE</u> <u>(ha)</u>
170000004950429	21-035-028-00078-0001	5000	CEBADA-SIN VARIEDAD	S	0,86	0,00
-25690	21-035-028-00078-0003	5000	CEBADA-SIN VARIEDAD	S	0,04	0,00
170000004950430	21-035-028-00079-0001	5000	CEBADA-SIN VARIEDAD	S	0,93	0,00
170000004950437	21-063-004-00108-0001	5000	CEBADA-SIN VARIEDAD	S	1,38	0,00
170000004950431	21-063-004-00134-0001	5000	CEBADA-SIN VARIEDAD	S	0,28	0,00
170000004950432	21-063-006-00073-0001	33178	GIRASOL-RGT LLUIS	S	2,48	0,00
170000004950433	21-069-013-00024-0002	5000	CEBADA-SIN VARIEDAD	S	0,67	0,00
170000004950434	21-069-014-00002-0001	5000	CEBADA-SIN VARIEDAD	S	1,13	0,00
170000004950435	21-069-019-00050-0001	5000	CEBADA-SIN VARIEDAD	S	0,67	0,00
170000004950448	21-069-021-00115-0001	241000	MEZCLA VEZA - AVENA-SIN VARIEDAD	S	0,46	0,00
170000004950436	21-069-024-00020-0001	241000	MEZCLA VEZA - AVENA-SIN VARIEDAD	S	1,03	0,00
170000004950438	21-069-024-00068-0001	33129	GIRASOL-SY KIARA	S	0,37	0,00
170000004950439	21-069-025-00037-0001	33129	GIRASOL-SY KIARA	S	1,62	0,00
-28916	21-069-025-00079-0001	50001	GARBANZOS-GARBANZO DE AGRICULTURA ECOLÓGICA	S	1,43	0,00
170000004950450	21-069-038-00018-0001	5000	CEBADA-SIN VARIEDAD	S	0,01	0,00
170000004950441	21-069-038-00018-0001	5000	CEBADA-SIN VARIEDAD	S	0,93	0,00
170000004950451	21-069-038-00018-0002	5000	CEBADA-SIN VARIEDAD	S	0,46	0,00
170000004950447	21-069-038-00026-0001	5000	CEBADA-SIN VARIEDAD	S	0,98	0,00
170000004950449	21-069-039-00129-0001	241000	MEZCLA VEZA - AVENA-SIN VARIEDAD	S	0,16	0,00
170000004950452	21-069-040-00002-0001	33129	GIRASOL-SY KIARA	S	0,22	0,00
170000004950443	21-069-041-00152-0001	33129	GIRASOL-SY KIARA	S	0,38	0,00
170000004950442	21-069-041-00234-0001	33129	GIRASOL-SY KIARA	S	0,46	0,00

<u>REF.</u>	<u>REFERENCIA SIGPAC</u>	<u>CULTIVO</u>	<u>DESCRIPCIÓN CULTIVO</u>	<u>S/R</u>	<u>SUP. COMPROM.</u> <u>(ha)</u>	<u>SUP. CUMPLE</u> <u>(ha)</u>
1700000004950445	21-069-042-00070-0001	33129	GIRASOL-SY KIARA	S	0,70	0,00
1700000004950444	21-069-043-00041-0001	33129	GIRASOL-SY KIARA	S	0,58	0,00

Porcentaje de superficie determinada en zonas vulnerables a la contaminación por nitratos**PUNTOS:** 0,00 0.0%

<u>REF.</u>	<u>REFERENCIA SIGPAC</u>	<u>CULTIVO</u>	<u>DESCRIPCIÓN CULTIVO</u>	<u>S/R</u>	<u>SUP. COMPROM.</u> <u>(ha)</u>	<u>SUP. CUMPLE</u> <u>(ha)</u>
1700000004950429	21-035-028-00078-0001	5000	CEBADA-SIN VARIEDAD	S	0,86	0,00
-25690	21-035-028-00078-0003	5000	CEBADA-SIN VARIEDAD	S	0,04	0,00
1700000004950430	21-035-028-00079-0001	5000	CEBADA-SIN VARIEDAD	S	0,93	0,00
1700000004950437	21-063-004-00108-0001	5000	CEBADA-SIN VARIEDAD	S	1,38	0,00
1700000004950431	21-063-004-00134-0001	5000	CEBADA-SIN VARIEDAD	S	0,28	0,00
1700000004950432	21-063-006-00073-0001	33178	GIRASOL-RGT LLUIS	S	2,48	0,00
1700000004950433	21-069-013-00024-0002	5000	CEBADA-SIN VARIEDAD	S	0,67	0,00
1700000004950434	21-069-014-00002-0001	5000	CEBADA-SIN VARIEDAD	S	1,13	0,00
1700000004950435	21-069-019-00050-0001	5000	CEBADA-SIN VARIEDAD	S	0,67	0,00
1700000004950448	21-069-021-00115-0001	241000	MEZCLA VEZA - AVENA-SIN VARIEDAD	S	0,46	0,00
1700000004950436	21-069-024-00020-0001	241000	MEZCLA VEZA - AVENA-SIN VARIEDAD	S	1,03	0,00
1700000004950438	21-069-024-00068-0001	33129	GIRASOL-SY KIARA	S	0,37	0,00
1700000004950439	21-069-025-00037-0001	33129	GIRASOL-SY KIARA	S	1,62	0,00
-28916	21-069-025-00079-0001	50001	GARBANZOS-GARBANZO DE AGRICULTURA ECOLÓGICA	S	1,43	0,00
1700000004950441	21-069-038-00018-0001	5000	CEBADA-SIN VARIEDAD	S	0,93	0,00
1700000004950450	21-069-038-00018-0001	5000	CEBADA-SIN VARIEDAD	S	0,01	0,00
1700000004950451	21-069-038-00018-0002	5000	CEBADA-SIN VARIEDAD	S	0,46	0,00
1700000004950447	21-069-038-00026-0001	5000	CEBADA-SIN VARIEDAD	S	0,98	0,00
1700000004950449	21-069-039-00129-0001	241000	MEZCLA VEZA - AVENA-SIN VARIEDAD	S	0,16	0,00
1700000004950452	21-069-040-00002-0001	33129	GIRASOL-SY KIARA	S	0,22	0,00
1700000004950443	21-069-041-00152-0001	33129	GIRASOL-SY KIARA	S	0,38	0,00
1700000004950442	21-069-041-00234-0001	33129	GIRASOL-SY KIARA	S	0,46	0,00
1700000004950445	21-069-042-00070-0001	33129	GIRASOL-SY KIARA	S	0,70	0,00
1700000004950444	21-069-043-00041-0001	33129	GIRASOL-SY KIARA	S	0,58	0,00

Pendiente media de la explotación**PUNTOS:** 1,00 4.6%

<u>REF.</u>	<u>REFERENCIA SIGPAC</u>	<u>CULTIVO</u>	<u>DESCRIPCIÓN CULTIVO</u>	<u>S/R</u>	<u>PENDIENTE MEDIA (%)</u>	<u>SUP. COMPROM.</u> <u>(ha)</u>
1700000004950429	21-035-028-00078-0001	5000	CEBADA-SIN VARIEDAD	S	4,31	0,86
-25690	21-035-028-00078-0003	5000	CEBADA-SIN VARIEDAD	S	3,82	0,04
1700000004950430	21-035-028-00079-0001	5000	CEBADA-SIN VARIEDAD	S	4,30	0,93
1700000004950437	21-063-004-00108-0001	5000	CEBADA-SIN VARIEDAD	S	4,25	1,38
1700000004950431	21-063-004-00134-0001	5000	CEBADA-SIN VARIEDAD	S	5,45	0,28
1700000004950432	21-063-006-00073-0001	33178	GIRASOL-RGT LLUIS	S	3,78	2,48
1700000004950433	21-069-013-00024-0002	5000	CEBADA-SIN VARIEDAD	S	4,26	0,67
1700000004950434	21-069-014-00002-0001	5000	CEBADA-SIN VARIEDAD	S	5,92	1,13
1700000004950435	21-069-019-00050-0001	5000	CEBADA-SIN VARIEDAD	S	4,35	0,67
1700000004950448	21-069-021-00115-0001	241000	MEZCLA VEZA - AVENA-SIN VARIEDAD	S	5,86	0,46
1700000004950436	21-069-024-00020-0001	241000	MEZCLA VEZA - AVENA-SIN VARIEDAD	S	5,01	1,03
1700000004950438	21-069-024-00068-0001	33129	GIRASOL-SY KIARA	S	6,06	0,37
1700000004950439	21-069-025-00037-0001	33129	GIRASOL-SY KIARA	S	5,30	1,62
-28916	21-069-025-00079-0001	50001	GARBANZOS-GARBANZO DE AGRICULTURA ECOLÓGICA	S	3,46	1,43
1700000004950450	21-069-038-00018-0001	5000	CEBADA-SIN VARIEDAD	S	4,70	0,01
1700000004950441	21-069-038-00018-0001	5000	CEBADA-SIN VARIEDAD	S	4,70	0,93
1700000004950451	21-069-038-00018-0002	5000	CEBADA-SIN VARIEDAD	S	4,39	0,46
1700000004950447	21-069-038-00026-0001	5000	CEBADA-SIN VARIEDAD	S	6,99	0,98

REF.	REFERENCIA SIGPAC	CULTIVO	DESCRIPCIÓN CULTIVO	S/R	PENDIENTE		SUP.
					MEDIA (%)	COMPROM.	
							(ha)
170000004950449	21-069-039-00129-0001	241000	MEZCLA VEZA - AVENA-SIN VARIEDAD	S	3,51		0,16
170000004950452	21-069-040-00002-0001	33129	GIRASOL-SY KIARA	S	2,60		0,22
170000004950443	21-069-041-00152-0001	33129	GIRASOL-SY KIARA	S	5,37		0,38
170000004950442	21-069-041-00234-0001	33129	GIRASOL-SY KIARA	S	4,57		0,46
170000004950445	21-069-042-00070-0001	33129	GIRASOL-SY KIARA	S	3,40		0,70
170000004950444	21-069-043-00041-0001	33129	GIRASOL-SY KIARA	S	3,83		0,58

Porcentaje de Superficie de la explotación en municipios con más del 40 por ciento de su superficie agraria dentro de la Zona de desertificación

PUNTOS: 0,00 0.0%

REF.	REFERENCIA SIGPAC	CULTIVO	DESCRIPCIÓN CULTIVO	S/R	SUP.	
					COMPROM.	CUMPLE
					(ha)	(ha)
170000004950429	21-035-028-00078-0001	5000	CEBADA-SIN VARIEDAD	S	0,86	0,00
-25690	21-035-028-00078-0003	5000	CEBADA-SIN VARIEDAD	S	0,04	0,00
170000004950430	21-035-028-00079-0001	5000	CEBADA-SIN VARIEDAD	S	0,93	0,00
170000004950437	21-063-004-00108-0001	5000	CEBADA-SIN VARIEDAD	S	1,38	0,00
170000004950431	21-063-004-00134-0001	5000	CEBADA-SIN VARIEDAD	S	0,28	0,00
170000004950432	21-063-006-00073-0001	33178	GIRASOL-RGT LLUIS	S	2,48	0,00
170000004950433	21-069-013-00024-0002	5000	CEBADA-SIN VARIEDAD	S	0,67	0,00
170000004950434	21-069-014-00002-0001	5000	CEBADA-SIN VARIEDAD	S	1,13	0,00
170000004950435	21-069-019-00050-0001	5000	CEBADA-SIN VARIEDAD	S	0,67	0,00
170000004950448	21-069-021-00115-0001	241000	MEZCLA VEZA - AVENA-SIN VARIEDAD	S	0,46	0,00
170000004950436	21-069-024-00020-0001	241000	MEZCLA VEZA - AVENA-SIN VARIEDAD	S	1,03	0,00
170000004950438	21-069-024-00068-0001	33129	GIRASOL-SY KIARA	S	0,37	0,00
170000004950439	21-069-025-00037-0001	33129	GIRASOL-SY KIARA	S	1,62	0,00
-28916	21-069-025-00079-0001	50001	GARBANZOS-GARBANZO DE AGRICULTURA ECOLÓGICA	S	1,43	0,00
170000004950441	21-069-038-00018-0001	5000	CEBADA-SIN VARIEDAD	S	0,93	0,00
170000004950450	21-069-038-00018-0001	5000	CEBADA-SIN VARIEDAD	S	0,01	0,00
170000004950451	21-069-038-00018-0002	5000	CEBADA-SIN VARIEDAD	S	0,46	0,00
170000004950447	21-069-038-00026-0001	5000	CEBADA-SIN VARIEDAD	S	0,98	0,00
170000004950449	21-069-039-00129-0001	241000	MEZCLA VEZA - AVENA-SIN VARIEDAD	S	0,16	0,00
170000004950452	21-069-040-00002-0001	33129	GIRASOL-SY KIARA	S	0,22	0,00
170000004950443	21-069-041-00152-0001	33129	GIRASOL-SY KIARA	S	0,38	0,00
170000004950442	21-069-041-00234-0001	33129	GIRASOL-SY KIARA	S	0,46	0,00
170000004950445	21-069-042-00070-0001	33129	GIRASOL-SY KIARA	S	0,70	0,00
170000004950444	21-069-043-00041-0001	33129	GIRASOL-SY KIARA	S	0,58	0,00



<u>APELLIDOS Y NOMBRE / RAZÓN SOCIAL</u>	<u>NIF</u>	<u>EXPEDIENTE</u>	<u>SUP. COMPROMETIDA</u>		
			<u>(ha)</u>		
RINCON ROLDAN ANTONIO	****3016*	1066715	42.7		
RESOLUCIÓN					
ADMITIDO					
IMPORTE POR ANUALIDAD					
	<u>2018</u>	<u>2019</u>	<u>2020</u>	<u>2021</u>	<u>2022</u>
IMPORTE MÁXIMO SUBVENCIONABLE	6.454,96 €	6.454,96 €	6.454,96 €	6.454,96 €	6.454,96 €
IMPORTE MEDIO DE TRANSFERENCIA (€/ha)	151,17 €	151,17 €	151,17 €	151,17 €	151,17 €

DETALLE IMPORTES POR ANUALIDAD

<u>GRUPOS DE CULTIVO ADMITIDOS</u>	<u>SUP. COMPROM.</u>	<u>2018</u>	<u>2019</u>	<u>2020</u>	<u>2021</u>	<u>2022</u>
	<u>(ha)</u>					
HERBÁCEOS	42,70	6.454,96 €	6.454,96 €	6.454,96 €	6.454,96 €	6.454,96 €

RECINTOS COMPROMETIDOS

<u>REF.</u>	<u>REFERENCIA SIGPAC</u>	<u>CULTIVO DESCRIPCIÓN CULTIVO</u>	<u>S/R</u>	<u>PEND. MEDIA (%)</u>	<u>SUP. DEC. ADMIN. (ha)</u>	<u>NU SUP. CERT. (ha)</u>	<u>SUP. CAMPO (ha)</u>	<u>SUP. COMPROM. (ha)</u>
1700000005837098	21-075-008-00007-0023	5000 CEBADA-SIN VARIEDAD	S	12,27	13,62	13,62		13,62
1700000005837097	21-075-008-00007-0009	5000 CEBADA-SIN VARIEDAD	S	14,01	20,37	20,37		20,37
1700000005837096	21-075-008-00007-0017	5000 CEBADA-SIN VARIEDAD	S	15,16	1,15	1,15		1,15
1700000005837095	21-075-008-00006-0018	5000 CEBADA-SIN VARIEDAD	S	16,17	7,56	7,56		7,56

INCIDENCIAS**INCIDENCIA DESCRIPCIÓN**

7106 No indica en el impreso INFO_ADICIONAL-Reverso el Organismo de Control al que pertenece.

RESUMEN CRITERIOS DE SELECCIÓN

11.2.1.1 Mantenimiento de prácticas y métodos de agricultura ecológica: Cultivos herbáceos - Conv 2018. PUNTOS: 2,00

	<u>PUNTOS</u>	<u>CUMPLE</u>
Porcentaje de superficie determinada en Red Natura 2000	0,00	0.0%
Porcentaje de superficie determinada situada en zonas RAMSAR	0,00	0.0%
Porcentaje de superficie determinada en zonas vulnerables a la contaminación por nitratos	0,00	0.0%
Pendiente media de la explotación	2,00	13.87%
Porcentaje de Superficie de la explotación en municipios con más del 40 por ciento de su superficie agraria dentro de la Zona de desertificación	0,00	0.0%



DETALLE CRITERIOS DE SELECCIÓN**11.2.1.1 Mantenimiento de prácticas y métodos de agricultura ecológica: Cultivos herbáceos - Conv 2018.****PUNTOS: 2,00****Porcentaje de superficie determinada en Red Natura 2000****PUNTOS: 0,00 0.0%**

<u>REF.</u>	<u>REFERENCIA SIGPAC</u>	<u>CULTIVO</u>	<u>DESCRIPCIÓN CULTIVO</u>	<u>S/R</u>	<u>SUP. COMPROM. (ha)</u>	<u>SUP. CUMPLE (ha)</u>
170000005837095	21-075-008-00006-0018	5000	CEBADA-SIN VARIEDAD	S	7,56	0,00
170000005837097	21-075-008-00007-0009	5000	CEBADA-SIN VARIEDAD	S	20,37	0,00
170000005837096	21-075-008-00007-0017	5000	CEBADA-SIN VARIEDAD	S	1,15	0,00
170000005837098	21-075-008-00007-0023	5000	CEBADA-SIN VARIEDAD	S	13,62	0,00

Porcentaje de superficie determinada situada en zonas RAMSAR**PUNTOS: 0,00 0.0%**

<u>REF.</u>	<u>REFERENCIA SIGPAC</u>	<u>CULTIVO</u>	<u>DESCRIPCIÓN CULTIVO</u>	<u>S/R</u>	<u>SUP. COMPROM. (ha)</u>	<u>SUP. CUMPLE (ha)</u>
170000005837095	21-075-008-00006-0018	5000	CEBADA-SIN VARIEDAD	S	7,56	0,00
170000005837097	21-075-008-00007-0009	5000	CEBADA-SIN VARIEDAD	S	20,37	0,00
170000005837096	21-075-008-00007-0017	5000	CEBADA-SIN VARIEDAD	S	1,15	0,00
170000005837098	21-075-008-00007-0023	5000	CEBADA-SIN VARIEDAD	S	13,62	0,00

Porcentaje de superficie determinada en zonas vulnerables a la contaminación por nitratos**PUNTOS: 0,00 0.0%**

<u>REF.</u>	<u>REFERENCIA SIGPAC</u>	<u>CULTIVO</u>	<u>DESCRIPCIÓN CULTIVO</u>	<u>S/R</u>	<u>SUP. COMPROM. (ha)</u>	<u>SUP. CUMPLE (ha)</u>
170000005837095	21-075-008-00006-0018	5000	CEBADA-SIN VARIEDAD	S	7,56	0,00
170000005837097	21-075-008-00007-0009	5000	CEBADA-SIN VARIEDAD	S	20,37	0,00
170000005837096	21-075-008-00007-0017	5000	CEBADA-SIN VARIEDAD	S	1,15	0,00
170000005837098	21-075-008-00007-0023	5000	CEBADA-SIN VARIEDAD	S	13,62	0,00

Pendiente media de la explotación**PUNTOS: 2,00 13.87%**

<u>REF.</u>	<u>REFERENCIA SIGPAC</u>	<u>CULTIVO</u>	<u>DESCRIPCIÓN CULTIVO</u>	<u>S/R</u>	<u>PENDIENTE MEDIA (%)</u>	<u>SUP. COMPROM. (ha)</u>
170000005837095	21-075-008-00006-0018	5000	CEBADA-SIN VARIEDAD	S	16,17	7,56
170000005837097	21-075-008-00007-0009	5000	CEBADA-SIN VARIEDAD	S	14,01	20,37
170000005837096	21-075-008-00007-0017	5000	CEBADA-SIN VARIEDAD	S	15,16	1,15
170000005837098	21-075-008-00007-0023	5000	CEBADA-SIN VARIEDAD	S	12,27	13,62

Porcentaje de Superficie de la explotación en municipios con más del 40 por ciento de su superficie agraria dentro de la Zona de desertificación**PUNTOS: 0,00 0.0%**

<u>REF.</u>	<u>REFERENCIA SIGPAC</u>	<u>CULTIVO</u>	<u>DESCRIPCIÓN CULTIVO</u>	<u>S/R</u>	<u>SUP. COMPROM. (ha)</u>	<u>SUP. CUMPLE (ha)</u>
170000005837095	21-075-008-00006-0018	5000	CEBADA-SIN VARIEDAD	S	7,56	0,00
170000005837097	21-075-008-00007-0009	5000	CEBADA-SIN VARIEDAD	S	20,37	0,00
170000005837096	21-075-008-00007-0017	5000	CEBADA-SIN VARIEDAD	S	1,15	0,00
170000005837098	21-075-008-00007-0023	5000	CEBADA-SIN VARIEDAD	S	13,62	0,00



<u>APELLIDOS Y NOMBRE / RAZÓN SOCIAL</u>	<u>NIF</u>	<u>EXPEDIENTE</u>	<u>SUP. COMPROMETIDA</u>			
			<u>(ha)</u>			
RIO TINTO FRUIT, S.A.	***0237*	1219349	96.6			
RESOLUCIÓN						
ADMITIDO						
IMPORTE POR ANUALIDAD						
		2018	2019	2020	2021	2022
IMPORTE MÁXIMO SUBVENCIONABLE		24.119,55 €	24.119,55 €	24.119,55 €	24.119,55 €	24.119,55 €
IMPORTE MEDIO DE TRANSFERENCIA (€/ha)		249,68 €	249,68 €	249,68 €	249,68 €	249,68 €

DETALLE IMPORTES POR ANUALIDAD

<u>GRUPOS DE CULTIVO ADMITIDOS</u>	<u>SUP. COMPROM.</u>	2018	2019	2020	2021	2022
	<u>(ha)</u>					
FRUTALES REGADÍO	96,60	24.119,55 €	24.119,55 €	24.119,55 €	24.119,55 €	24.119,55 €

RECINTOS COMPROMETIDOS

<u>REF.</u>	<u>REFERENCIA SIGPAC</u>	<u>CULTIVO DESCRIPCIÓN CULTIVO</u>	<u>S/R</u>	<u>PEND. MEDIA (%)</u>	<u>SUP. DEC. ADMIN. (ha)</u>	<u>NU SUP. CERT. (ha)</u>	<u>SUP. CAMPO (ha)</u>	<u>SUP. COMPROM. (ha)</u>
1700000006270002	21-018-017-00030-0016	206000 NARANJO-SIN VARIEDAD	R	8,47	4,08	3,27		3,27
1700000006270005	21-018-017-00025-0002	206000 NARANJO-SIN VARIEDAD	R	10,19	4,20	4,20		4,20
1700000006270017	21-077-008-00003-0025	206000 NARANJO-SIN VARIEDAD	R	11,00	1,57	1,55		1,55
1700000006269999	21-018-017-00025-0001	206000 NARANJO-SIN VARIEDAD	R	11,84	1,19	1,19		1,19
1700000006270020	21-077-008-00003-0026	206000 NARANJO-SIN VARIEDAD	R	13,00	0,10	0,10		0,10
1700000006270030	21-077-008-00003-0011	206000 NARANJO-SIN VARIEDAD	R	13,00	7,73	1,83		1,83
1700000006270031	21-077-008-00003-0011	206000 NARANJO-SIN VARIEDAD	R	13,00	7,71	1,82		1,82
1700000006270032	21-077-008-00003-0011	206000 NARANJO-SIN VARIEDAD	R	13,00	20,58	4,87		4,87
1700000006270026	21-018-015-00027-0013	207000 LIMONERO-SIN VARIEDAD	R	13,60	7,82	5,09		5,09
1700000006270059	21-018-015-00027-0013	206000 NARANJO-SIN VARIEDAD	R	13,60	15,47	10,07		10,07
1700000006270029	21-077-005-00039-0008	207000 LIMONERO-SIN VARIEDAD	R	14,72	8,01	8,01		8,01
1700000006270015	21-077-008-00006-0004	206000 NARANJO-SIN VARIEDAD	R	15,39	4,04	4,04		4,04
1700000006270033	21-077-008-00066-0007	206000 NARANJO-SIN VARIEDAD	R	15,86	4,94	4,94		4,94
1700000006270027	21-077-005-00040-0004	207000 LIMONERO-SIN VARIEDAD	R	18,46	6,91	6,63		6,63
1700000006269969	21-018-016-00021-0002	206000 NARANJO-SIN VARIEDAD	R	18,65	2,98	1,81		1,81
1700000006270051	21-018-016-00021-0002	206000 NARANJO-SIN VARIEDAD	R	18,65	3,82	2,32		2,32
1700000006270052	21-018-016-00021-0002	206000 NARANJO-SIN VARIEDAD	R	18,65	4,08	2,47		2,47
1700000006270063	21-018-016-00021-0002	206000 NARANJO-SIN VARIEDAD	R	18,65	7,13	4,32		4,32
1700000006270064	21-018-016-00021-0002	206000 NARANJO-SIN VARIEDAD	R	18,65	12,31	7,47		7,47
1700000006270065	21-018-016-00021-0002	206000 NARANJO-SIN VARIEDAD	R	18,65	9,83	5,96		5,96
1700000006270078	21-077-008-00003-0020	206000 NARANJO-SIN VARIEDAD	R	19,00	3,95	3,94		3,94
1700000006270061	21-018-016-00020-0002	206000 NARANJO-SIN VARIEDAD	R	21,50	11,97	7,22		7,22
1700000006270068	21-018-016-00055-0013	206000 NARANJO-SIN VARIEDAD	R	22,46	3,48	8,17		3,48



INCIDENCIAS**INCIDENCIA DESCRIPCIÓN**

85001	El recinto declarado no cumple con las normas de producción ecológica (artículo 5-1 e), Orden 26 mayo 2015) Ref:59032 Recinto:21-018-015-00027-028 Cultivo:207000 LIMONERO-SIN VARIEDAD Regadío Ref:1700000006269989 Recinto:21-018-017-00030-020 Cultivo:206000 NARANJO-SIN VARIEDAD Regadío Ref:1700000006270057 Recinto:21-052-001-00033-001 Cultivo:206000 NARANJO-SIN VARIEDAD Regadío Ref:1700000006270058 Recinto:21-077-006-00016-014 Cultivo:209000 MANDARINO-SIN VARIEDAD Regadío Ref:1700000006270042 Recinto:21-077-006-00016-017 Cultivo:209000 MANDARINO-SIN VARIEDAD Regadío Ref:1700000006269973 Recinto:21-077-006-00016-018 Cultivo:209000 MANDARINO-SIN VARIEDAD Regadío Ref:1700000006270019 Recinto:21-077-008-00066-008 Cultivo:206000 NARANJO-SIN VARIEDAD Regadío
85002	Recinto declarado que no cumple en su totalidad con las normas de producción ecológica (artículo 5-1 e), Orden 26 mayo 2015) Ref:1700000006270059 Recinto:21-018-015-00027-013 Cultivo:206000 NARANJO-SIN VARIEDAD Regadío Sup. Declarada:15,47 Superficie Certificada (Ha):10,07 Ref:1700000006270026 Recinto:21-018-015-00027-013 Cultivo:207000 LIMONERO-SIN VARIEDAD Regadío Sup. Declarada:7,82 Superficie Certificada (Ha):5,09 Ref:1700000006270061 Recinto:21-018-016-00020-002 Cultivo:206000 NARANJO-SIN VARIEDAD Regadío Sup. Declarada:11,97 Superficie Certificada (Ha):7,22 Ref:1700000006269969 Recinto:21-018-016-00021-002 Cultivo:206000 NARANJO-SIN VARIEDAD Regadío Sup. Declarada:2,98 Superficie Certificada (Ha):1,81 Ref:1700000006270051 Recinto:21-018-016-00021-002 Cultivo:206000 NARANJO-SIN VARIEDAD Regadío Sup. Declarada:3,82 Superficie Certificada (Ha):2,32 Ref:1700000006270052 Recinto:21-018-016-00021-002 Cultivo:206000 NARANJO-SIN VARIEDAD Regadío Sup. Declarada:4,08 Superficie Certificada (Ha):2,47 Ref:1700000006270063 Recinto:21-018-016-00021-002 Cultivo:206000 NARANJO-SIN VARIEDAD Regadío Sup. Declarada:7,13 Superficie Certificada (Ha):4,32 Ref:1700000006270064 Recinto:21-018-016-00021-002 Cultivo:206000 NARANJO-SIN VARIEDAD Regadío Sup. Declarada:12,31 Superficie Certificada (Ha):7,47 Ref:1700000006270065 Recinto:21-018-016-00021-002 Cultivo:206000 NARANJO-SIN VARIEDAD Regadío Sup. Declarada:9,83 Superficie Certificada (Ha):5,96 Ref:1700000006270002 Recinto:21-018-017-00030-016 Cultivo:206000 NARANJO-SIN VARIEDAD Regadío Sup. Declarada:4,08 Superficie Certificada (Ha):3,27 Ref:1700000006270027 Recinto:21-077-005-00040-004 Cultivo:207000 LIMONERO-SIN VARIEDAD Regadío Sup. Declarada:6,91 Superficie Certificada (Ha):6,63 Ref:1700000006270030 Recinto:21-077-008-00003-011 Cultivo:206000 NARANJO-SIN VARIEDAD Regadío Sup. Declarada:7,73 Superficie Certificada (Ha):1,83 Ref:1700000006270031 Recinto:21-077-008-00003-011 Cultivo:206000 NARANJO-SIN VARIEDAD Regadío Sup. Declarada:7,71 Superficie Certificada (Ha):1,82 Ref:1700000006270032 Recinto:21-077-008-00003-011 Cultivo:206000 NARANJO-SIN VARIEDAD Regadío Sup. Declarada:20,58 Superficie Certificada (Ha):4,87 Ref:1700000006270078 Recinto:21-077-008-00003-020 Cultivo:206000 NARANJO-SIN VARIEDAD Regadío Sup. Declarada:3,95 Superficie Certificada (Ha):3,94 Ref:1700000006270017 Recinto:21-077-008-00003-025 Cultivo:206000 NARANJO-SIN VARIEDAD Regadío Sup. Declarada:1,57 Superficie Certificada (Ha):1,55
85007	Cultivo, variedad, regimen y/o uso del recinto SIGPAC no compatible con la operación (anexo IV.I, Orden 26 mayo 2015) Ref:1700000006270016 Recinto:21-018-015-00027-027 Cultivo:213000 CAQUI o PALOSANTO-SIN VARIEDAD Regadío Uso SIGPAC:CI Ref:1700000006270062 Recinto:21-018-015-00027-027 Cultivo:213000 CAQUI o PALOSANTO-SIN VARIEDAD Regadío Uso SIGPAC:CI Ref:1700000006269973 Recinto:21-077-006-00016-018 Cultivo:209000 MANDARINO-SIN VARIEDAD Regadío Uso SIGPAC:FY

RESUMEN CRITERIOS DE SELECCIÓN

11.2.1.1 Mantenimiento de prácticas y métodos de agricultura ecológica: Cultivos permanentes distintos de olivar - Conv 2018.	PUNTOS: 2,00		
		PUNTOS	CUMPLE
Porcentaje de superficie determinada en Red Natura 2000		0,00	0.0%
Porcentaje de superficie determinada situada en zonas RAMSAR		0,00	0.0%
Porcentaje de superficie determinada en zonas vulnerables a la contaminación por nitratos		0,00	0.0%
Pendiente media de la explotación		2,00	16.18%
Porcentaje de Superficie de la explotación en municipios con más del 40 por ciento de su superficie agraria dentro de la Zona de desertificación		0,00	0.0%

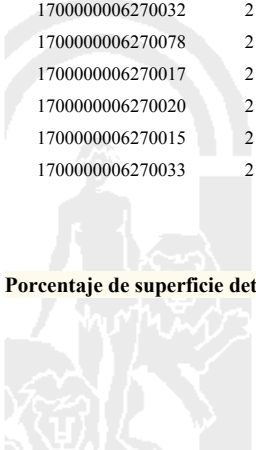
DETALLE CRITERIOS DE SELECCIÓN

11.2.1.1 Mantenimiento de prácticas y métodos de agricultura ecológica: Cultivos permanentes distintos de olivar - Conv 2018.	PUNTOS: 2,00		
Porcentaje de superficie determinada en Red Natura 2000		PUNTOS: 0,00	0.0%

<u>REF.</u>	<u>REFERENCIA SIGPAC</u>	<u>CULTIVO</u>	<u>DESCRIPCIÓN CULTIVO</u>	<u>S/R</u>	<u>SUP. COMPROM.</u> <u>(ha)</u>	<u>SUP. CUMPLE</u> <u>(ha)</u>
170000006270059	21-018-015-00027-0013	206000	NARANJO-SIN VARIEDAD	R	10,07	0,00
170000006270026	21-018-015-00027-0013	207000	LIMONERO-SIN VARIEDAD	R	5,09	0,00
170000006270061	21-018-016-00020-0002	206000	NARANJO-SIN VARIEDAD	R	7,22	0,00
170000006270052	21-018-016-00021-0002	206000	NARANJO-SIN VARIEDAD	R	2,47	0,00
170000006270051	21-018-016-00021-0002	206000	NARANJO-SIN VARIEDAD	R	2,32	0,00
170000006269969	21-018-016-00021-0002	206000	NARANJO-SIN VARIEDAD	R	1,81	0,00
170000006270064	21-018-016-00021-0002	206000	NARANJO-SIN VARIEDAD	R	7,47	0,00
170000006270065	21-018-016-00021-0002	206000	NARANJO-SIN VARIEDAD	R	5,96	0,00
170000006270063	21-018-016-00021-0002	206000	NARANJO-SIN VARIEDAD	R	4,32	0,00
170000006270068	21-018-016-00055-0013	206000	NARANJO-SIN VARIEDAD	R	3,48	0,00
170000006269999	21-018-017-00025-0001	206000	NARANJO-SIN VARIEDAD	R	1,19	0,00
170000006270005	21-018-017-00025-0002	206000	NARANJO-SIN VARIEDAD	R	4,20	0,00
170000006270002	21-018-017-00030-0016	206000	NARANJO-SIN VARIEDAD	R	3,27	0,00
170000006270029	21-077-005-00039-0008	207000	LIMONERO-SIN VARIEDAD	R	8,01	0,00
170000006270027	21-077-005-00040-0004	207000	LIMONERO-SIN VARIEDAD	R	6,63	0,00
170000006270031	21-077-008-00003-0011	206000	NARANJO-SIN VARIEDAD	R	1,82	0,00
170000006270030	21-077-008-00003-0011	206000	NARANJO-SIN VARIEDAD	R	1,83	0,00
170000006270032	21-077-008-00003-0011	206000	NARANJO-SIN VARIEDAD	R	4,87	0,00
170000006270078	21-077-008-00003-0020	206000	NARANJO-SIN VARIEDAD	R	3,94	0,00
170000006270017	21-077-008-00003-0025	206000	NARANJO-SIN VARIEDAD	R	1,55	0,00
170000006270020	21-077-008-00003-0026	206000	NARANJO-SIN VARIEDAD	R	0,10	0,00
170000006270015	21-077-008-00006-0004	206000	NARANJO-SIN VARIEDAD	R	4,04	0,00
170000006270033	21-077-008-00066-0007	206000	NARANJO-SIN VARIEDAD	R	4,94	0,00

Porcentaje de superficie determinada situada en zonas RAMSAR**PUNTOS:** 0,00 0.0%

<u>REF.</u>	<u>REFERENCIA SIGPAC</u>	<u>CULTIVO</u>	<u>DESCRIPCIÓN CULTIVO</u>	<u>S/R</u>	<u>SUP. COMPROM.</u> <u>(ha)</u>	<u>SUP. CUMPLE</u> <u>(ha)</u>
170000006270059	21-018-015-00027-0013	206000	NARANJO-SIN VARIEDAD	R	10,07	0,00
170000006270026	21-018-015-00027-0013	207000	LIMONERO-SIN VARIEDAD	R	5,09	0,00
170000006270061	21-018-016-00020-0002	206000	NARANJO-SIN VARIEDAD	R	7,22	0,00
170000006270064	21-018-016-00021-0002	206000	NARANJO-SIN VARIEDAD	R	7,47	0,00
170000006270065	21-018-016-00021-0002	206000	NARANJO-SIN VARIEDAD	R	5,96	0,00
170000006270063	21-018-016-00021-0002	206000	NARANJO-SIN VARIEDAD	R	4,32	0,00
170000006270052	21-018-016-00021-0002	206000	NARANJO-SIN VARIEDAD	R	2,47	0,00
170000006269969	21-018-016-00021-0002	206000	NARANJO-SIN VARIEDAD	R	1,81	0,00
170000006270051	21-018-016-00021-0002	206000	NARANJO-SIN VARIEDAD	R	2,32	0,00
170000006270068	21-018-016-00055-0013	206000	NARANJO-SIN VARIEDAD	R	3,48	0,00
170000006269999	21-018-017-00025-0001	206000	NARANJO-SIN VARIEDAD	R	1,19	0,00
170000006270005	21-018-017-00025-0002	206000	NARANJO-SIN VARIEDAD	R	4,20	0,00
170000006270002	21-018-017-00030-0016	206000	NARANJO-SIN VARIEDAD	R	3,27	0,00
170000006270029	21-077-005-00039-0008	207000	LIMONERO-SIN VARIEDAD	R	8,01	0,00
170000006270027	21-077-005-00040-0004	207000	LIMONERO-SIN VARIEDAD	R	6,63	0,00
170000006270031	21-077-008-00003-0011	206000	NARANJO-SIN VARIEDAD	R	1,82	0,00
170000006270030	21-077-008-00003-0011	206000	NARANJO-SIN VARIEDAD	R	1,83	0,00
170000006270032	21-077-008-00003-0011	206000	NARANJO-SIN VARIEDAD	R	4,87	0,00
170000006270078	21-077-008-00003-0020	206000	NARANJO-SIN VARIEDAD	R	3,94	0,00
170000006270017	21-077-008-00003-0025	206000	NARANJO-SIN VARIEDAD	R	1,55	0,00
170000006270020	21-077-008-00003-0026	206000	NARANJO-SIN VARIEDAD	R	0,10	0,00
170000006270015	21-077-008-00006-0004	206000	NARANJO-SIN VARIEDAD	R	4,04	0,00
170000006270033	21-077-008-00066-0007	206000	NARANJO-SIN VARIEDAD	R	4,94	0,00

Porcentaje de superficie determinada en zonas vulnerables a la contaminación por nitratos**PUNTOS:** 0,00 0.0%

<u>REF.</u>	<u>REFERENCIA SIGPAC</u>	<u>CULTIVO</u>	<u>DESCRIPCIÓN CULTIVO</u>	<u>S/R</u>	<u>SUP. COMPROM.</u> <u>(ha)</u>	<u>SUP. CUMPLE</u> <u>(ha)</u>
170000006270059	21-018-015-00027-0013	206000	NARANJO-SIN VARIEDAD	R	10,07	0,00
170000006270026	21-018-015-00027-0013	207000	LIMONERO-SIN VARIEDAD	R	5,09	0,00
170000006270061	21-018-016-00020-0002	206000	NARANJO-SIN VARIEDAD	R	7,22	0,00
170000006270065	21-018-016-00021-0002	206000	NARANJO-SIN VARIEDAD	R	5,96	0,00
170000006270063	21-018-016-00021-0002	206000	NARANJO-SIN VARIEDAD	R	4,32	0,00
170000006270064	21-018-016-00021-0002	206000	NARANJO-SIN VARIEDAD	R	7,47	0,00
170000006269969	21-018-016-00021-0002	206000	NARANJO-SIN VARIEDAD	R	1,81	0,00
170000006270052	21-018-016-00021-0002	206000	NARANJO-SIN VARIEDAD	R	2,47	0,00
170000006270051	21-018-016-00021-0002	206000	NARANJO-SIN VARIEDAD	R	2,32	0,00
170000006270068	21-018-016-00055-0013	206000	NARANJO-SIN VARIEDAD	R	3,48	0,00
170000006269999	21-018-017-00025-0001	206000	NARANJO-SIN VARIEDAD	R	1,19	0,00
170000006270005	21-018-017-00025-0002	206000	NARANJO-SIN VARIEDAD	R	4,20	0,00
170000006270002	21-018-017-00030-0016	206000	NARANJO-SIN VARIEDAD	R	3,27	0,00
170000006270029	21-077-005-00039-0008	207000	LIMONERO-SIN VARIEDAD	R	8,01	0,00
170000006270027	21-077-005-00040-0004	207000	LIMONERO-SIN VARIEDAD	R	6,63	0,00
170000006270030	21-077-008-00003-0011	206000	NARANJO-SIN VARIEDAD	R	1,83	0,00
170000006270032	21-077-008-00003-0011	206000	NARANJO-SIN VARIEDAD	R	4,87	0,00
170000006270031	21-077-008-00003-0011	206000	NARANJO-SIN VARIEDAD	R	1,82	0,00
170000006270078	21-077-008-00003-0020	206000	NARANJO-SIN VARIEDAD	R	3,94	0,00
170000006270017	21-077-008-00003-0025	206000	NARANJO-SIN VARIEDAD	R	1,55	0,00
170000006270020	21-077-008-00003-0026	206000	NARANJO-SIN VARIEDAD	R	0,10	0,00
170000006270015	21-077-008-00006-0004	206000	NARANJO-SIN VARIEDAD	R	4,04	0,00
170000006270033	21-077-008-00066-0007	206000	NARANJO-SIN VARIEDAD	R	4,94	0,00

Pendiente media de la explotación**PUNTOS:** 2,00 16.18%

<u>REF.</u>	<u>REFERENCIA SIGPAC</u>	<u>CULTIVO</u>	<u>DESCRIPCIÓN CULTIVO</u>	<u>S/R</u>	<u>PENDIENTE MEDIA (%)</u>	<u>SUP. COMPROM.</u> <u>(ha)</u>
170000006270059	21-018-015-00027-0013	206000	NARANJO-SIN VARIEDAD	R	13,60	10,07
170000006270026	21-018-015-00027-0013	207000	LIMONERO-SIN VARIEDAD	R	13,60	5,09
170000006270061	21-018-016-00020-0002	206000	NARANJO-SIN VARIEDAD	R	21,50	7,22
170000006270064	21-018-016-00021-0002	206000	NARANJO-SIN VARIEDAD	R	18,65	7,47
170000006269969	21-018-016-00021-0002	206000	NARANJO-SIN VARIEDAD	R	18,65	1,81
170000006270052	21-018-016-00021-0002	206000	NARANJO-SIN VARIEDAD	R	18,65	2,47
170000006270065	21-018-016-00021-0002	206000	NARANJO-SIN VARIEDAD	R	18,65	5,96
170000006270063	21-018-016-00021-0002	206000	NARANJO-SIN VARIEDAD	R	18,65	4,32
170000006270051	21-018-016-00021-0002	206000	NARANJO-SIN VARIEDAD	R	18,65	2,32
170000006270068	21-018-016-00055-0013	206000	NARANJO-SIN VARIEDAD	R	22,46	3,48
170000006269999	21-018-017-00025-0001	206000	NARANJO-SIN VARIEDAD	R	11,84	1,19
170000006270005	21-018-017-00025-0002	206000	NARANJO-SIN VARIEDAD	R	10,19	4,20
170000006270002	21-018-017-00030-0016	206000	NARANJO-SIN VARIEDAD	R	8,47	3,27
170000006270029	21-077-005-00039-0008	207000	LIMONERO-SIN VARIEDAD	R	14,72	8,01
170000006270027	21-077-005-00040-0004	207000	LIMONERO-SIN VARIEDAD	R	18,46	6,63
170000006270030	21-077-008-00003-0011	206000	NARANJO-SIN VARIEDAD	R	13,00	1,83
170000006270031	21-077-008-00003-0011	206000	NARANJO-SIN VARIEDAD	R	13,00	1,82
170000006270032	21-077-008-00003-0011	206000	NARANJO-SIN VARIEDAD	R	13,00	4,87
170000006270078	21-077-008-00003-0020	206000	NARANJO-SIN VARIEDAD	R	19,00	3,94
170000006270017	21-077-008-00003-0025	206000	NARANJO-SIN VARIEDAD	R	11,00	1,55
170000006270020	21-077-008-00003-0026	206000	NARANJO-SIN VARIEDAD	R	13,00	0,10
170000006270015	21-077-008-00006-0004	206000	NARANJO-SIN VARIEDAD	R	15,39	4,04
170000006270033	21-077-008-00066-0007	206000	NARANJO-SIN VARIEDAD	R	15,86	4,94

Porcentaje de Superficie de la explotación en municipios con más del 40 por ciento de su superficie agraria dentro de la Zona de desertificación**PUNTOS:** 0,00 0.0%

REF.	REFERENCIA SIGPAC	CULTIVO	DESCRIPCIÓN CULTIVO	S/R	SUP. COMPROM. (ha)	SUP. CUMPLE (ha)
1700000006270059	21-018-015-00027-0013	206000	NARANJO-SIN VARIEDAD	R	10,07	0,00
1700000006270026	21-018-015-00027-0013	207000	LIMONERO-SIN VARIEDAD	R	5,09	0,00
1700000006270061	21-018-016-00020-0002	206000	NARANJO-SIN VARIEDAD	R	7,22	0,00
1700000006269969	21-018-016-00021-0002	206000	NARANJO-SIN VARIEDAD	R	1,81	0,00
1700000006270051	21-018-016-00021-0002	206000	NARANJO-SIN VARIEDAD	R	2,32	0,00
1700000006270063	21-018-016-00021-0002	206000	NARANJO-SIN VARIEDAD	R	4,32	0,00
1700000006270064	21-018-016-00021-0002	206000	NARANJO-SIN VARIEDAD	R	7,47	0,00
1700000006270052	21-018-016-00021-0002	206000	NARANJO-SIN VARIEDAD	R	2,47	0,00
1700000006270065	21-018-016-00021-0002	206000	NARANJO-SIN VARIEDAD	R	5,96	0,00
1700000006270068	21-018-016-00055-0013	206000	NARANJO-SIN VARIEDAD	R	3,48	0,00
1700000006269999	21-018-017-00025-0001	206000	NARANJO-SIN VARIEDAD	R	1,19	0,00
1700000006270005	21-018-017-00025-0002	206000	NARANJO-SIN VARIEDAD	R	4,20	0,00
1700000006270002	21-018-017-00030-0016	206000	NARANJO-SIN VARIEDAD	R	3,27	0,00
1700000006270029	21-077-005-00039-0008	207000	LIMONERO-SIN VARIEDAD	R	8,01	0,00
1700000006270027	21-077-005-00040-0004	207000	LIMONERO-SIN VARIEDAD	R	6,63	0,00
1700000006270030	21-077-008-00003-0011	206000	NARANJO-SIN VARIEDAD	R	1,83	0,00
1700000006270031	21-077-008-00003-0011	206000	NARANJO-SIN VARIEDAD	R	1,82	0,00
1700000006270032	21-077-008-00003-0011	206000	NARANJO-SIN VARIEDAD	R	4,87	0,00
1700000006270078	21-077-008-00003-0020	206000	NARANJO-SIN VARIEDAD	R	3,94	0,00
1700000006270017	21-077-008-00003-0025	206000	NARANJO-SIN VARIEDAD	R	1,55	0,00
1700000006270020	21-077-008-00003-0026	206000	NARANJO-SIN VARIEDAD	R	0,10	0,00
1700000006270015	21-077-008-00006-0004	206000	NARANJO-SIN VARIEDAD	R	4,04	0,00
1700000006270033	21-077-008-00066-0007	206000	NARANJO-SIN VARIEDAD	R	4,94	0,00



<u>APELLIDOS Y NOMBRE / RAZÓN SOCIAL</u>	<u>NIF</u>	<u>EXPEDIENTE</u>	<u>SUP. COMPROMETIDA</u>		
			<u>(ha)</u>		
ROMERO LOPEZ RAFAEL	****1179*	1225287	2.02		
RESOLUCIÓN					
ADMITIDO					
IMPORTE POR ANUALIDAD					

	<u>2018</u>	<u>2019</u>	<u>2020</u>	<u>2021</u>	<u>2022</u>
IMPORTE MÁXIMO SUBVENCIONABLE	436,80 €	436,80 €	436,80 €	436,80 €	436,80 €
IMPORTE MEDIO DE TRANSFERENCIA (€/ha)	216,24 €	216,24 €	216,24 €	216,24 €	216,24 €

DETALLE IMPORTES POR ANUALIDAD

<u>GRUPOS DE CULTIVO ADMITIDOS</u>	<u>SUP. COMPROM.</u>	<u>2018</u>	<u>2019</u>	<u>2020</u>	<u>2021</u>	<u>2022</u>
	<u>(ha)</u>					
FRUTALES SECANO	2,02	436,80 €	436,80 €	436,80 €	436,80 €	436,80 €

RECINTOS COMPROMETIDOS

<u>REF.</u>	<u>REFERENCIA SIGPAC</u>	<u>CULTIVO DESCRIPCIÓN CULTIVO</u>	<u>S/R</u>	<u>PEND. MEDIA (%)</u>	<u>SUP. DEC. ADMIN. (ha)</u>	<u>NU SUP. CERT. (ha)</u>	<u>SUP. CAMPO (ha)</u>	<u>SUP. COMPROM. (ha)</u>
1700000006490128	21-051-001-00106-0016	117000 CASTAÑOS-SIN VARIEDAD	S	32,07	1,83	1,83		1,83
1700000006490127	21-051-001-00046-0016	117000 CASTAÑOS-SIN VARIEDAD	S	33,31	0,19	0,19		0,19

RESUMEN CRITERIOS DE SELECCIÓN

11.2.1.1 Mantenimiento de prácticas y métodos de agricultura ecológica: Cultivos permanentes distintos de olivar - Conv 2018. PUNTOS: 7,00

	<u>PUNTOS</u>	<u>CUMPLE</u>
Porcentaje de superficie determinada en Red Natura 2000	4,00	100.0%
Porcentaje de superficie determinada situada en zonas RAMSAR	0,00	0.0%
Porcentaje de superficie determinada en zonas vulnerables a la contaminación por nitratos	0,00	0.0%
Pendiente media de la explotación	3,00	32.19%
Porcentaje de Superficie de la explotación en municipios con más del 40 por ciento de su superficie agraria dentro de la Zona de desertificación	0,00	0.0%



DETALLE CRITERIOS DE SELECCIÓN**11.2.1.1 Mantenimiento de prácticas y métodos de agricultura ecológica: Cultivos permanentes distintos de olivar - Conv 2018.****PUNTOS: 7,00****Porcentaje de superficie determinada en Red Natura 2000****PUNTOS: 4,00 100.0%**

<u>REF.</u>	<u>REFERENCIA SIGPAC</u>	<u>CULTIVO</u>	<u>DESCRIPCIÓN CULTIVO</u>	<u>S/R</u>	<u>SUP. COMPROM. (ha)</u>	<u>SUP. CUMPLE (ha)</u>
1700000006490127	21-051-001-00046-0016	117000	CASTAÑOS-SIN VARIEDAD	S	0,19	0,19
1700000006490128	21-051-001-00106-0016	117000	CASTAÑOS-SIN VARIEDAD	S	1,83	1,83

Porcentaje de superficie determinada situada en zonas RAMSAR**PUNTOS: 0,00 0.0%**

<u>REF.</u>	<u>REFERENCIA SIGPAC</u>	<u>CULTIVO</u>	<u>DESCRIPCIÓN CULTIVO</u>	<u>S/R</u>	<u>SUP. COMPROM. (ha)</u>	<u>SUP. CUMPLE (ha)</u>
1700000006490127	21-051-001-00046-0016	117000	CASTAÑOS-SIN VARIEDAD	S	0,19	0,00
1700000006490128	21-051-001-00106-0016	117000	CASTAÑOS-SIN VARIEDAD	S	1,83	0,00

Porcentaje de superficie determinada en zonas vulnerables a la contaminación por nitratos**PUNTOS: 0,00 0.0%**

<u>REF.</u>	<u>REFERENCIA SIGPAC</u>	<u>CULTIVO</u>	<u>DESCRIPCIÓN CULTIVO</u>	<u>S/R</u>	<u>SUP. COMPROM. (ha)</u>	<u>SUP. CUMPLE (ha)</u>
1700000006490127	21-051-001-00046-0016	117000	CASTAÑOS-SIN VARIEDAD	S	0,19	0,00
1700000006490128	21-051-001-00106-0016	117000	CASTAÑOS-SIN VARIEDAD	S	1,83	0,00

Pendiente media de la explotación**PUNTOS: 3,00 32.19%**

<u>REF.</u>	<u>REFERENCIA SIGPAC</u>	<u>CULTIVO</u>	<u>DESCRIPCIÓN CULTIVO</u>	<u>S/R</u>	<u>PENDIENTE MEDIA (%)</u>	<u>SUP. COMPROM. (ha)</u>
1700000006490127	21-051-001-00046-0016	117000	CASTAÑOS-SIN VARIEDAD	S	33,31	0,19
1700000006490128	21-051-001-00106-0016	117000	CASTAÑOS-SIN VARIEDAD	S	32,07	1,83

Porcentaje de Superficie de la explotación en municipios con más del 40 por ciento de su superficie agraria dentro de la Zona de desertificación**PUNTOS: 0,00 0.0%**

<u>REF.</u>	<u>REFERENCIA SIGPAC</u>	<u>CULTIVO</u>	<u>DESCRIPCIÓN CULTIVO</u>	<u>S/R</u>	<u>SUP. COMPROM. (ha)</u>	<u>SUP. CUMPLE (ha)</u>
1700000006490127	21-051-001-00046-0016	117000	CASTAÑOS-SIN VARIEDAD	S	0,19	0,00
1700000006490128	21-051-001-00106-0016	117000	CASTAÑOS-SIN VARIEDAD	S	1,83	0,00



<u>APELLIDOS Y NOMBRE / RAZÓN SOCIAL</u>	<u>NIF</u>	<u>EXPEDIENTE</u>	<u>SUP. COMPROMETIDA</u>		
			<u>(ha)</u>		
SALIDO SAENZ LOPEZ FRANCISCO	***7370*	1078822	2.56		
RESOLUCIÓN					
ADMITIDO					
IMPORTES POR ANUALIDAD					
	<u>2018</u>	<u>2019</u>	<u>2020</u>	<u>2021</u>	<u>2022</u>
IMPORTE MÁXIMO SUBVENCIONABLE	553,57 €	553,57 €	553,57 €	553,57 €	553,57 €
IMPORTE MEDIO DE TRANSFERENCIA (€/ha)	216,24 €	216,24 €	216,24 €	216,24 €	216,24 €

DETALLE IMPORTES POR ANUALIDAD

<u>GRUPOS DE CULTIVO ADMITIDOS</u>	<u>SUP. COMPROM.</u>	<u>2018</u>	<u>2019</u>	<u>2020</u>	<u>2021</u>	<u>2022</u>
	<u>(ha)</u>					
FRUTALES SECANO	2,56	553,57 €	553,57 €	553,57 €	553,57 €	553,57 €

RECINTOS COMPROMETIDOS

<u>REF.</u>	<u>REFERENCIA SIGPAC</u>	<u>CULTIVO DESCRIPCIÓN CULTIVO</u>	<u>S/R</u>	<u>PEND. MEDIA (%)</u>	<u>SUP. DEC. ADMIN. (ha)</u>	<u>NU SUP. CERT. (ha)</u>	<u>SUP. CAMPO (ha)</u>	<u>SUP. COMPROM. (ha)</u>
1700000005093184	21-033-013-00029-0003	117000 CASTAÑOS-SIN VARIEDAD	S	20,99	2,56	2,56		2,56

RESUMEN CRITERIOS DE SELECCIÓN

11.2.1.1 Mantenimiento de prácticas y métodos de agricultura ecológica: Cultivos permanentes distintos de olivar - Conv 2018. PUNTOS: 7,00

	<u>PUNTOS</u>	<u>CUMPLE</u>
Porcentaje de superficie determinada en Red Natura 2000	4,00	100.0%
Porcentaje de superficie determinada situada en zonas RAMSAR	0,00	0.0%
Porcentaje de superficie determinada en zonas vulnerables a la contaminación por nitratos	0,00	0.0%
Pendiente media de la explotación	3,00	20.99%
Porcentaje de Superficie de la explotación en municipios con más del 40 por ciento de su superficie agraria dentro de la Zona de desertificación	0,00	0.0%



DETALLE CRITERIOS DE SELECCIÓN**11.2.1.1 Mantenimiento de prácticas y métodos de agricultura ecológica: Cultivos permanentes distintos de olivar - Conv 2018.****PUNTOS: 7,00****Porcentaje de superficie determinada en Red Natura 2000****PUNTOS: 4,00 100.0%**

<u>REF.</u>	<u>REFERENCIA SIGPAC</u>	<u>CULTIVO</u>	<u>DESCRIPCIÓN CULTIVO</u>	<u>S/R</u>	<u>SUP. COMPROM. (ha)</u>	<u>SUP. CUMPLE (ha)</u>
1700000005093184	21-033-013-00029-0003	117000	CASTAÑOS-SIN VARIEDAD	S	2,56	2,56

Porcentaje de superficie determinada situada en zonas RAMSAR**PUNTOS: 0,00 0.0%**

<u>REF.</u>	<u>REFERENCIA SIGPAC</u>	<u>CULTIVO</u>	<u>DESCRIPCIÓN CULTIVO</u>	<u>S/R</u>	<u>SUP. COMPROM. (ha)</u>	<u>SUP. CUMPLE (ha)</u>
1700000005093184	21-033-013-00029-0003	117000	CASTAÑOS-SIN VARIEDAD	S	2,56	0,00

Porcentaje de superficie determinada en zonas vulnerables a la contaminación por nitratos**PUNTOS: 0,00 0.0%**

<u>REF.</u>	<u>REFERENCIA SIGPAC</u>	<u>CULTIVO</u>	<u>DESCRIPCIÓN CULTIVO</u>	<u>S/R</u>	<u>SUP. COMPROM. (ha)</u>	<u>SUP. CUMPLE (ha)</u>
1700000005093184	21-033-013-00029-0003	117000	CASTAÑOS-SIN VARIEDAD	S	2,56	0,00

Pendiente media de la explotación**PUNTOS: 3,00 20.99%**

<u>REF.</u>	<u>REFERENCIA SIGPAC</u>	<u>CULTIVO</u>	<u>DESCRIPCIÓN CULTIVO</u>	<u>S/R</u>	<u>PENDIENTE MEDIA (%)</u>	<u>SUP. COMPROM. (ha)</u>
1700000005093184	21-033-013-00029-0003	117000	CASTAÑOS-SIN VARIEDAD	S	20,99	2,56

Porcentaje de Superficie de la explotación en municipios con más del 40 por ciento de su superficie agraria dentro de la Zona de desertificación**PUNTOS: 0,00 0.0%**

<u>REF.</u>	<u>REFERENCIA SIGPAC</u>	<u>CULTIVO</u>	<u>DESCRIPCIÓN CULTIVO</u>	<u>S/R</u>	<u>SUP. COMPROM. (ha)</u>	<u>SUP. CUMPLE (ha)</u>
1700000005093184	21-033-013-00029-0003	117000	CASTAÑOS-SIN VARIEDAD	S	2,56	0,00



<u>APELLIDOS Y NOMBRE / RAZÓN SOCIAL</u>	<u>NIF</u>	<u>EXPEDIENTE</u>	<u>SUP. COMPROMETIDA</u>		
			<u>(ha)</u>		
SAMPER GARCIA LAIA	***7614*	1148452	1.96		
RESOLUCIÓN					
ADMITIDO					
IMPORTE POR ANUALIDAD					
	<u>2018</u>	<u>2019</u>	<u>2020</u>	<u>2021</u>	<u>2022</u>
IMPORTE MÁXIMO SUBVENCIONABLE	423,83 €	423,83 €	423,83 €	423,83 €	423,83 €
IMPORTE MEDIO DE TRANSFERENCIA (€/ha)	216,24 €	216,24 €	216,24 €	216,24 €	216,24 €

DETALLE IMPORTES POR ANUALIDAD

<u>GRUPOS DE CULTIVO ADMITIDOS</u>	<u>SUP. COMPROM.</u>	<u>2018</u>	<u>2019</u>	<u>2020</u>	<u>2021</u>	<u>2022</u>
	<u>(ha)</u>					
FRUTALES SECANO	1,96	423,83 €	423,83 €	423,83 €	423,83 €	423,83 €

RECINTOS COMPROMETIDOS

<u>REF.</u>	<u>REFERENCIA SIGPAC</u>	<u>CULTIVO DESCRIPCIÓN CULTIVO</u>	<u>S/R</u>	<u>PEND. MEDIA</u>	<u>SUP. DEC. ADMIN.</u>	<u>NU SUP. CERT.</u>	<u>SUP. CAMPO</u>	<u>SUP. COMPROM.</u>
				<u>(%)</u>	<u>(ha)</u>	<u>(ha)</u>	<u>(ha)</u>	<u>(ha)</u>
1700000006144675	21-007-006-00128-0016	117000 CASTAÑOS-SIN VARIEDAD	S	28,38	0,37	0,37		0,37
1700000006144674	21-007-006-00128-0001	117000 CASTAÑOS-SIN VARIEDAD	S	29,91	1,59	1,59		1,59

RESUMEN CRITERIOS DE SELECCIÓN

11.2.1.1 Mantenimiento de prácticas y métodos de agricultura ecológica: Cultivos permanentes distintos de olivar - Conv 2018. PUNTOS: 7,00

	<u>PUNTOS</u>	<u>CUMPLE</u>
Porcentaje de superficie determinada en Red Natura 2000	4,00	100.0%
Porcentaje de superficie determinada situada en zonas RAMSAR	0,00	0.0%
Porcentaje de superficie determinada en zonas vulnerables a la contaminación por nitratos	0,00	0.0%
Pendiente media de la explotación	3,00	29.62%
Porcentaje de Superficie de la explotación en municipios con más del 40 por ciento de su superficie agraria dentro de la Zona de desertificación	0,00	0.0%



DETALLE CRITERIOS DE SELECCIÓN**11.2.1.1 Mantenimiento de prácticas y métodos de agricultura ecológica: Cultivos permanentes distintos de olivar - Conv 2018.****PUNTOS: 7,00****Porcentaje de superficie determinada en Red Natura 2000****PUNTOS: 4,00 100.0%**

<u>REF.</u>	<u>REFERENCIA SIGPAC</u>	<u>CULTIVO</u>	<u>DESCRIPCIÓN CULTIVO</u>	<u>S/R</u>	<u>SUP. COMPROM. (ha)</u>	<u>SUP. CUMPLE (ha)</u>
1700000006144674	21-007-006-00128-0001	117000	CASTAÑOS-SIN VARIEDAD	S	1,59	1,59
1700000006144675	21-007-006-00128-0016	117000	CASTAÑOS-SIN VARIEDAD	S	0,37	0,37

Porcentaje de superficie determinada situada en zonas RAMSAR**PUNTOS: 0,00 0.0%**

<u>REF.</u>	<u>REFERENCIA SIGPAC</u>	<u>CULTIVO</u>	<u>DESCRIPCIÓN CULTIVO</u>	<u>S/R</u>	<u>SUP. COMPROM. (ha)</u>	<u>SUP. CUMPLE (ha)</u>
1700000006144674	21-007-006-00128-0001	117000	CASTAÑOS-SIN VARIEDAD	S	1,59	0,00
1700000006144675	21-007-006-00128-0016	117000	CASTAÑOS-SIN VARIEDAD	S	0,37	0,00

Porcentaje de superficie determinada en zonas vulnerables a la contaminación por nitratos**PUNTOS: 0,00 0.0%**

<u>REF.</u>	<u>REFERENCIA SIGPAC</u>	<u>CULTIVO</u>	<u>DESCRIPCIÓN CULTIVO</u>	<u>S/R</u>	<u>SUP. COMPROM. (ha)</u>	<u>SUP. CUMPLE (ha)</u>
1700000006144674	21-007-006-00128-0001	117000	CASTAÑOS-SIN VARIEDAD	S	1,59	0,00
1700000006144675	21-007-006-00128-0016	117000	CASTAÑOS-SIN VARIEDAD	S	0,37	0,00

Pendiente media de la explotación**PUNTOS: 3,00 29.62%**

<u>REF.</u>	<u>REFERENCIA SIGPAC</u>	<u>CULTIVO</u>	<u>DESCRIPCIÓN CULTIVO</u>	<u>S/R</u>	<u>PENDIENTE MEDIA (%)</u>	<u>SUP. COMPROM. (ha)</u>
1700000006144674	21-007-006-00128-0001	117000	CASTAÑOS-SIN VARIEDAD	S	29,91	1,59
1700000006144675	21-007-006-00128-0016	117000	CASTAÑOS-SIN VARIEDAD	S	28,38	0,37

Porcentaje de Superficie de la explotación en municipios con más del 40 por ciento de su superficie agraria dentro de la Zona de desertificación**PUNTOS: 0,00 0.0%**

<u>REF.</u>	<u>REFERENCIA SIGPAC</u>	<u>CULTIVO</u>	<u>DESCRIPCIÓN CULTIVO</u>	<u>S/R</u>	<u>SUP. COMPROM. (ha)</u>	<u>SUP. CUMPLE (ha)</u>
1700000006144674	21-007-006-00128-0001	117000	CASTAÑOS-SIN VARIEDAD	S	1,59	0,00
1700000006144675	21-007-006-00128-0016	117000	CASTAÑOS-SIN VARIEDAD	S	0,37	0,00



<u>APELLIDOS Y NOMBRE / RAZÓN SOCIAL</u>	<u>NIF</u>	<u>EXPEDIENTE</u>	<u>SUP. COMPROMETIDA</u>		
			<u>(ha)</u>		
SANTURINO DURAN IGNACIO	****1641*	1029937	1.66		
RESOLUCIÓN					
ADMITIDO					
IMPORTE POR ANUALIDAD					
	<u>2018</u>	<u>2019</u>	<u>2020</u>	<u>2021</u>	<u>2022</u>
IMPORTE MÁXIMO SUBVENCIONABLE	358,96 €	358,96 €	358,96 €	358,96 €	358,96 €
IMPORTE MEDIO DE TRANSFERENCIA (€/ha)	216,24 €	216,24 €	216,24 €	216,24 €	216,24 €

DETALLE IMPORTES POR ANUALIDAD

<u>GRUPOS DE CULTIVO ADMITIDOS</u>	<u>SUP. COMPROM.</u>	<u>2018</u>	<u>2019</u>	<u>2020</u>	<u>2021</u>	<u>2022</u>
	<u>(ha)</u>					
FRUTALES SECANO	1,66	358,96 €	358,96 €	358,96 €	358,96 €	358,96 €

RECINTOS COMPROMETIDOS

<u>REF.</u>	<u>REFERENCIA SIGPAC</u>	<u>CULTIVO DESCRIPCIÓN CULTIVO</u>	<u>S/R</u>	<u>PEND. MEDIA</u>	<u>SUP. DEC. ADMIN.</u>	<u>NU SUP. CERT.</u>	<u>SUP. CAMPO</u>	<u>SUP. COMPROM.</u>
				<u>(%)</u>	<u>(ha)</u>	<u>(ha)</u>	<u>(ha)</u>	<u>(ha)</u>
1700000006117698	21-033-013-00024-0003	117000 CASTAÑOS-SIN VARIEDAD	S	26,60	1,66	1,66		1,66

RESUMEN CRITERIOS DE SELECCIÓN

11.2.1.1 Mantenimiento de prácticas y métodos de agricultura ecológica: Cultivos permanentes distintos de olivar - Conv 2018. PUNTOS: 7,00

	<u>PUNTOS</u>	<u>CUMPLE</u>
Porcentaje de superficie determinada en Red Natura 2000	4,00	100.0%
Porcentaje de superficie determinada situada en zonas RAMSAR	0,00	0.0%
Porcentaje de superficie determinada en zonas vulnerables a la contaminación por nitratos	0,00	0.0%
Pendiente media de la explotación	3,00	26.6%
Porcentaje de Superficie de la explotación en municipios con más del 40 por ciento de su superficie agraria dentro de la Zona de desertificación	0,00	0.0%



DETALLE CRITERIOS DE SELECCIÓN**11.2.1.1 Mantenimiento de prácticas y métodos de agricultura ecológica: Cultivos permanentes distintos de olivar - Conv 2018.****PUNTOS: 7,00****Porcentaje de superficie determinada en Red Natura 2000****PUNTOS: 4,00 100.0%**

<u>REF.</u>	<u>REFERENCIA SIGPAC</u>	<u>CULTIVO</u>	<u>DESCRIPCIÓN CULTIVO</u>	<u>S/R</u>	<u>SUP. COMPROM. (ha)</u>	<u>SUP. CUMPLE (ha)</u>
1700000006117698	21-033-013-00024-0003	117000	CASTAÑOS-SIN VARIEDAD	S	1,66	1,66

Porcentaje de superficie determinada situada en zonas RAMSAR**PUNTOS: 0,00 0.0%**

<u>REF.</u>	<u>REFERENCIA SIGPAC</u>	<u>CULTIVO</u>	<u>DESCRIPCIÓN CULTIVO</u>	<u>S/R</u>	<u>SUP. COMPROM. (ha)</u>	<u>SUP. CUMPLE (ha)</u>
1700000006117698	21-033-013-00024-0003	117000	CASTAÑOS-SIN VARIEDAD	S	1,66	0,00

Porcentaje de superficie determinada en zonas vulnerables a la contaminación por nitratos**PUNTOS: 0,00 0.0%**

<u>REF.</u>	<u>REFERENCIA SIGPAC</u>	<u>CULTIVO</u>	<u>DESCRIPCIÓN CULTIVO</u>	<u>S/R</u>	<u>SUP. COMPROM. (ha)</u>	<u>SUP. CUMPLE (ha)</u>
1700000006117698	21-033-013-00024-0003	117000	CASTAÑOS-SIN VARIEDAD	S	1,66	0,00

Pendiente media de la explotación**PUNTOS: 3,00 26.6%**

<u>REF.</u>	<u>REFERENCIA SIGPAC</u>	<u>CULTIVO</u>	<u>DESCRIPCIÓN CULTIVO</u>	<u>S/R</u>	<u>PENDIENTE MEDIA (%)</u>	<u>SUP. COMPROM. (ha)</u>
1700000006117698	21-033-013-00024-0003	117000	CASTAÑOS-SIN VARIEDAD	S	26,60	1,66

Porcentaje de Superficie de la explotación en municipios con más del 40 por ciento de su superficie agraria dentro de la Zona de desertificación**PUNTOS: 0,00 0.0%**

<u>REF.</u>	<u>REFERENCIA SIGPAC</u>	<u>CULTIVO</u>	<u>DESCRIPCIÓN CULTIVO</u>	<u>S/R</u>	<u>SUP. COMPROM. (ha)</u>	<u>SUP. CUMPLE (ha)</u>
1700000006117698	21-033-013-00024-0003	117000	CASTAÑOS-SIN VARIEDAD	S	1,66	0,00



<u>APELLIDOS Y NOMBRE / RAZÓN SOCIAL</u>	<u>NIF</u>	<u>EXPEDIENTE</u>	<u>SUP. COMPROMETIDA (ha)</u>
SIERRA ALTA DE HUELVA S.L	****7206*	1031831	0
<u>RESOLUCIÓN</u>			
INADMITIDO			

INCIDENCIAS**INCIDENCIA DESCRIPCIÓN**

85001	El recinto declarado no cumple con las normas de producción ecológica (artículo 5-1 e), Orden 26 mayo 2015) Ref:1700000006794158 Recinto:21-034-017-00056-002 Cultivo:117000 CASTAÑOS-SIN VARIEDAD Secano Ref:1700000006794157 Recinto:21-034-019-00045-001 Cultivo:117000 CASTAÑOS-SIN VARIEDAD Secano
85018	Expendiente sin grupos de pago válidos

RESUMEN CRITERIOS DE SELECCIÓN

11.2.1.1 Mantenimiento de prácticas y métodos de agricultura ecológica: Cultivos permanentes distintos de olivar - Conv 2018. PUNTOS: 0,00

	<u>PUNTOS</u>	<u>CUMPLE</u>
Porcentaje de superficie determinada en Red Natura 2000	0,00	0.0%
Porcentaje de superficie determinada situada en zonas RAMSAR	0,00	0.0%
Porcentaje de superficie determinada en zonas vulnerables a la contaminación por nitratos	0,00	0.0%
Pendiente media de la explotación	0,00	0.0%
Porcentaje de Superficie de la explotación en municipios con más del 40 por ciento de su superficie agraria dentro de la Zona de desertificación	0,00	0.0%

DETALLE CRITERIOS DE SELECCIÓN

11.2.1.1 Mantenimiento de prácticas y métodos de agricultura ecológica: Cultivos permanentes distintos de olivar - Conv 2018. PUNTOS: 0,00

Porcentaje de superficie determinada en Red Natura 2000	PUNTOS: 0,00	0.0%
Porcentaje de superficie determinada situada en zonas RAMSAR	PUNTOS: 0,00	0.0%
Porcentaje de superficie determinada en zonas vulnerables a la contaminación por nitratos	PUNTOS: 0,00	0.0%
Pendiente media de la explotación	PUNTOS: 0,00	0.0%
Porcentaje de Superficie de la explotación en municipios con más del 40 por ciento de su superficie agraria dentro de la Zona de desertificación	PUNTOS: 0,00	0.0%



<u>APELLIDOS Y NOMBRE / RAZÓN SOCIAL</u>	<u>NIF</u>	<u>EXPEDIENTE</u>	<u>SUP. COMPROMETIDA</u>		
			<u>(ha)</u>		
THINK FRUIT S.L.	***0562*	1223764	8.4		
RESOLUCIÓN					
ADMITIDO					
IMPORTE POR ANUALIDAD					
	<u>2018</u>	<u>2019</u>	<u>2020</u>	<u>2021</u>	<u>2022</u>
IMPORTE MÁXIMO SUBVENCIONABLE	2.937,14 €	2.937,14 €	2.937,14 €	2.937,14 €	2.937,14 €
IMPORTE MEDIO DE TRANSFERENCIA (€/ha)	349,66 €	349,66 €	349,66 €	349,66 €	349,66 €

DETALLE IMPORTES POR ANUALIDAD

<u>GRUPOS DE CULTIVO ADMITIDOS</u>	<u>SUP. COMPROM.</u>	<u>2018</u>	<u>2019</u>	<u>2020</u>	<u>2021</u>	<u>2022</u>
	<u>(ha)</u>					
FRUTALES REGADÍO	8,40	2.937,14 €	2.937,14 €	2.937,14 €	2.937,14 €	2.937,14 €

RECINTOS COMPROMETIDOS

<u>REF.</u>	<u>REFERENCIA SIGPAC</u>	<u>CULTIVO DESCRIPCIÓN CULTIVO</u>	<u>S/R</u>	<u>PEND. MEDIA</u>	<u>SUP. DEC. ADMIN.</u>	<u>NU SUP. CERT.</u>	<u>SUP. CAMPO</u>	<u>SUP. COMPROM.</u>
				<u>(%)</u>	<u>(ha)</u>	<u>(ha)</u>	<u>(ha)</u>	<u>(ha)</u>
-173704	21-075-029-00003-0006	209000 MANDARINO-SIN VARIEDAD	R	3,02	4,04	4,04		4,04
1700000006681484	21-075-029-00003-0001	209000 MANDARINO-SIN VARIEDAD	R	3,49	4,36	4,36		4,36

RESUMEN CRITERIOS DE SELECCIÓN

11.2.1.1 Mantenimiento de prácticas y métodos de agricultura ecológica: Cultivos permanentes distintos de olivar - Conv 2018. PUNTOS: 1,00

	<u>PUNTOS</u>	<u>CUMPLE</u>
Porcentaje de superficie determinada en Red Natura 2000	0,00	0.0%
Porcentaje de superficie determinada situada en zonas RAMSAR	0,00	0.0%
Porcentaje de superficie determinada en zonas vulnerables a la contaminación por nitratos	0,00	0.0%
Pendiente media de la explotación	1,00	3.26%
Porcentaje de Superficie de la explotación en municipios con más del 40 por ciento de su superficie agraria dentro de la Zona de desertificación	0,00	0.0%



DETALLE CRITERIOS DE SELECCIÓN**11.2.1.1 Mantenimiento de prácticas y métodos de agricultura ecológica: Cultivos permanentes distintos de olivar - Conv 2018.****PUNTOS: 1,00****Porcentaje de superficie determinada en Red Natura 2000****PUNTOS: 0,00 0.0%**

<u>REF.</u>	<u>REFERENCIA SIGPAC</u>	<u>CULTIVO</u>	<u>DESCRIPCIÓN CULTIVO</u>	<u>S/R</u>	<u>SUP. COMPROM. (ha)</u>	<u>SUP. CUMPLE (ha)</u>
1700000006681484	21-075-029-00003-0001	209000	MANDARINO-SIN VARIEDAD	R	4,36	0,00
-173704	21-075-029-00003-0006	209000	MANDARINO-SIN VARIEDAD	R	4,04	0,00

Porcentaje de superficie determinada situada en zonas RAMSAR**PUNTOS: 0,00 0.0%**

<u>REF.</u>	<u>REFERENCIA SIGPAC</u>	<u>CULTIVO</u>	<u>DESCRIPCIÓN CULTIVO</u>	<u>S/R</u>	<u>SUP. COMPROM. (ha)</u>	<u>SUP. CUMPLE (ha)</u>
1700000006681484	21-075-029-00003-0001	209000	MANDARINO-SIN VARIEDAD	R	4,36	0,00
-173704	21-075-029-00003-0006	209000	MANDARINO-SIN VARIEDAD	R	4,04	0,00

Porcentaje de superficie determinada en zonas vulnerables a la contaminación por nitratos**PUNTOS: 0,00 0.0%**

<u>REF.</u>	<u>REFERENCIA SIGPAC</u>	<u>CULTIVO</u>	<u>DESCRIPCIÓN CULTIVO</u>	<u>S/R</u>	<u>SUP. COMPROM. (ha)</u>	<u>SUP. CUMPLE (ha)</u>
1700000006681484	21-075-029-00003-0001	209000	MANDARINO-SIN VARIEDAD	R	4,36	0,00
-173704	21-075-029-00003-0006	209000	MANDARINO-SIN VARIEDAD	R	4,04	0,00

Pendiente media de la explotación**PUNTOS: 1,00 3.26%**

<u>REF.</u>	<u>REFERENCIA SIGPAC</u>	<u>CULTIVO</u>	<u>DESCRIPCIÓN CULTIVO</u>	<u>S/R</u>	<u>PENDIENTE MEDIA (%)</u>	<u>SUP. COMPROM. (ha)</u>
1700000006681484	21-075-029-00003-0001	209000	MANDARINO-SIN VARIEDAD	R	3,49	4,36
-173704	21-075-029-00003-0006	209000	MANDARINO-SIN VARIEDAD	R	3,02	4,04

Porcentaje de Superficie de la explotación en municipios con más del 40 por ciento de su superficie agraria dentro de la Zona de desertificación**PUNTOS: 0,00 0.0%**

<u>REF.</u>	<u>REFERENCIA SIGPAC</u>	<u>CULTIVO</u>	<u>DESCRIPCIÓN CULTIVO</u>	<u>S/R</u>	<u>SUP. COMPROM. (ha)</u>	<u>SUP. CUMPLE (ha)</u>
1700000006681484	21-075-029-00003-0001	209000	MANDARINO-SIN VARIEDAD	R	4,36	0,00
-173704	21-075-029-00003-0006	209000	MANDARINO-SIN VARIEDAD	R	4,04	0,00



<u>APELLIDOS Y NOMBRE / RAZÓN SOCIAL</u>	<u>NIF</u>	<u>EXPEDIENTE</u>	<u>SUP. COMPROMETIDA</u>		
			<u>(ha)</u>		
URBANO DIAZ MARIA BLANCA	***0201*	1186005	0.92		
<u>RESOLUCIÓN</u>					
INADMITIDO					
<u>IMPORTES POR ANUALIDAD</u>					

	<u>2018</u>	<u>2019</u>	<u>2020</u>	<u>2021</u>	<u>2022</u>
IMPORTE MÁXIMO SUBVENCIONABLE	0,00 €	0,00 €	0,00 €	0,00 €	0,00 €
IMPORTE MEDIO DE TRANSFERENCIA (€/ha)	0,00 €	0,00 €	0,00 €	0,00 €	0,00 €

DETALLE IMPORTES POR ANUALIDAD

<u>GRUPOS DE CULTIVO ADMITIDOS</u>	<u>SUP. COMPROM.</u>	<u>2018</u>	<u>2019</u>	<u>2020</u>	<u>2021</u>	<u>2022</u>
	<u>(ha)</u>					
HERBÁCEOS NO ELEGIBLES	0,92	0,00 €	0,00 €	0,00 €	0,00 €	0,00 €

RECINTOS COMPROMETIDOS

<u>REF.</u>	<u>REFERENCIA SIGPAC</u>	<u>CULTIVO DESCRIPCIÓN CULTIVO</u>	<u>S/R</u>	<u>PEND. MEDIA (%)</u>	<u>SUP. DEC. ADMIN. (ha)</u>	<u>NU SUP. CERT. (ha)</u>	<u>SUP. CAMPO (ha)</u>	<u>SUP. COMPROM. (ha)</u>
170000005856374	21-072-007-00035-0002	20902 BARBECHO TRADICIONAL-CON CUBIERTA VEGETAL	S	6,98	0,82	0,82		0,82
-187913	21-072-007-00040-0030	24901 BARBECHO SIN PRODUCCIÓN-SIN CUBIERTA VEGETAL	S	7,15	0,10	0,10		0,10

INCIDENCIASINCIDENCIA DESCRIPCIÓN

7106	No indica en el impreso INFO_ADICIONAL-Reverso el Organismo de Control al que pertenece.
87003	Expediente que no admitido en la ayuda por tener importe resuelto cero.

RESUMEN CRITERIOS DE SELECCIÓN

11.2.1.1 Mantenimiento de prácticas y métodos de agricultura ecológica: Cultivos herbáceos - Conv 2018. PUNTOS: 10,89

	<u>PUNTOS</u>	<u>CUMPLE</u>
Porcentaje de superficie determinada en Red Natura 2000	3,89	89.13%
Porcentaje de superficie determinada situada en zonas RAMSAR	0,00	0.0%
Porcentaje de superficie determinada en zonas vulnerables a la contaminación por nitratos	0,00	0.0%
Pendiente media de la explotación	1,00	7.0%
Porcentaje de Superficie de la explotación en municipios con más del 40 por ciento de su superficie agraria dentro de la Zona de desertificación	6,00	100.0%



DETALLE CRITERIOS DE SELECCIÓN**11.2.1.1 Mantenimiento de prácticas y métodos de agricultura ecológica: Cultivos herbáceos - Conv 2018.****PUNTOS: 10,89****Porcentaje de superficie determinada en Red Natura 2000****PUNTOS: 3,89 89.13%**

<u>REF.</u>	<u>REFERENCIA SIGPAC</u>	<u>CULTIVO</u>	<u>DESCRIPCIÓN CULTIVO</u>	<u>S/R</u>	<u>SUP. COMPROM. (ha)</u>	<u>SUP. CUMPLE (ha)</u>
1700000005856374	21-072-007-00035-0002	20902	BARBECHO TRADICIONAL-CON CUBIERTA VEGETAL	S	0,82	0,82
-187913	21-072-007-00040-0030	24901	BARBECHO SIN PRODUCCIÓN-SIN CUBIERTA VEGETAL	S	0,10	0,00

Porcentaje de superficie determinada situada en zonas RAMSAR**PUNTOS: 0,00 0.0%**

<u>REF.</u>	<u>REFERENCIA SIGPAC</u>	<u>CULTIVO</u>	<u>DESCRIPCIÓN CULTIVO</u>	<u>S/R</u>	<u>SUP. COMPROM. (ha)</u>	<u>SUP. CUMPLE (ha)</u>
1700000005856374	21-072-007-00035-0002	20902	BARBECHO TRADICIONAL-CON CUBIERTA VEGETAL	S	0,82	0,00
-187913	21-072-007-00040-0030	24901	BARBECHO SIN PRODUCCIÓN-SIN CUBIERTA VEGETAL	S	0,10	0,00

Porcentaje de superficie determinada en zonas vulnerables a la contaminación por nitratos**PUNTOS: 0,00 0.0%**

<u>REF.</u>	<u>REFERENCIA SIGPAC</u>	<u>CULTIVO</u>	<u>DESCRIPCIÓN CULTIVO</u>	<u>S/R</u>	<u>SUP. COMPROM. (ha)</u>	<u>SUP. CUMPLE (ha)</u>
1700000005856374	21-072-007-00035-0002	20902	BARBECHO TRADICIONAL-CON CUBIERTA VEGETAL	S	0,82	0,00
-187913	21-072-007-00040-0030	24901	BARBECHO SIN PRODUCCIÓN-SIN CUBIERTA VEGETAL	S	0,10	0,00

Pendiente media de la explotación**PUNTOS: 1,00 7.0%**

<u>REF.</u>	<u>REFERENCIA SIGPAC</u>	<u>CULTIVO</u>	<u>DESCRIPCIÓN CULTIVO</u>	<u>S/R</u>	<u>PENDIENTE MEDIA (%)</u>	<u>SUP. COMPROM. (ha)</u>
1700000005856374	21-072-007-00035-0002	20902	BARBECHO TRADICIONAL-CON CUBIERTA VEGETAL	S	6,98	0,82
-187913	21-072-007-00040-0030	24901	BARBECHO SIN PRODUCCIÓN-SIN CUBIERTA VEGETAL	S	7,15	0,10

Porcentaje de Superficie de la explotación en municipios con más del 40 por ciento de su superficie agraria dentro de la Zona de desertificación**PUNTOS: 6,00 100.0%**

<u>REF.</u>	<u>REFERENCIA SIGPAC</u>	<u>CULTIVO</u>	<u>DESCRIPCIÓN CULTIVO</u>	<u>S/R</u>	<u>SUP. COMPROM. (ha)</u>	<u>SUP. CUMPLE (ha)</u>
1700000005856374	21-072-007-00035-0002	20902	BARBECHO TRADICIONAL-CON CUBIERTA VEGETAL	S	0,82	0,82
-187913	21-072-007-00040-0030	24901	BARBECHO SIN PRODUCCIÓN-SIN CUBIERTA VEGETAL	S	0,10	0,10



JAEN

<u>APELLIDOS Y NOMBRE / RAZÓN SOCIAL</u>		<u>NIF</u>	<u>EXPEDIENTE</u>	<u>SUP. COMPROMETIDA</u>				
				<u>(ha)</u>				
ASTASIO ASTASIO MANUELA		****2483*	1183028	8,89				
<u>RESOLUCIÓN ADMITIDO</u>								
<u>IMPORTE POR ANUALIDAD</u>								
		<u>2018</u>	<u>2019</u>	<u>2020</u>	<u>2021</u>	<u>2022</u>		
IMPORTE MÁXIMO SUBVENCIONABLE		1.343,90 €	1.343,90 €	1.343,90 €	1.343,90 €	1.343,90 €		
IMPORTE MEDIO DE TRANSFERENCIA (€/ha)		151,17 €	151,17 €	151,17 €	151,17 €	151,17 €		
<u>DETALLE IMPORTES POR ANUALIDAD</u>								
<u>GRUPOS DE CULTIVO ADMITIDOS</u>		<u>SUP. COMPROM.</u>	<u>2018</u>	<u>2019</u>	<u>2020</u>	<u>2021</u>	<u>2022</u>	
		<u>(ha)</u>						
HERBÁCEOS		8,89	1.343,90 €	1.343,90 €	1.343,90 €	1.343,90 €	1.343,90 €	
<u>RECINTOS COMPROMETIDOS</u>								
<u>REF.</u>	<u>REFERENCIA SIGPAC</u>	<u>CULTIVO DESCRIPCIÓN CULTIVO</u>	<u>S/R</u>	<u>PEND. MEDIA (%)</u>	<u>SUP. DEC. ADMIN. (ha)</u>	<u>NU SUP. CERT. (ha)</u>	<u>SUP. CAMPO (ha)</u>	<u>SUP. COMPROM. (ha)</u>
1700000007217242	23-066-013-00165-0003	3323 TRIGO DURO-ATHORIS	S	10,61	8,89	8,89		8,89

RESUMEN CRITERIOS DE SELECCIÓN

11.2.1.1 Mantenimiento de prácticas y métodos de agricultura ecológica: Cultivos herbáceos - Conv 2018. PUNTOS: 2,00

	<u>PUNTOS</u>	<u>CUMPLE</u>
Porcentaje de superficie determinada en Red Natura 2000	0,00	0.0%
Porcentaje de superficie determinada situada en zonas RAMSAR	0,00	0.0%
Porcentaje de superficie determinada en zonas vulnerables a la contaminación por nitratos	0,00	0.0%
Pendiente media de la explotación	2,00	10.61%
Porcentaje de Superficie de la explotación en municipios con más del 40 por ciento de su superficie agraria dentro de la Zona de desertificación	0,00	0.0%



DETALLE CRITERIOS DE SELECCIÓN**11.2.1.1 Mantenimiento de prácticas y métodos de agricultura ecológica: Cultivos herbáceos - Conv 2018.****PUNTOS: 2,00****Porcentaje de superficie determinada en Red Natura 2000****PUNTOS: 0,00 0.0%**

<u>REF.</u>	<u>REFERENCIA SIGPAC</u>	<u>CULTIVO</u>	<u>DESCRIPCIÓN CULTIVO</u>	<u>S/R</u>	<u>SUP. COMPROM. (ha)</u>	<u>SUP. CUMPLE (ha)</u>
1700000007217242	23-066-013-00165-0003	3323	TRIGO DURO-ATHORIS	S	8,89	0,00

Porcentaje de superficie determinada situada en zonas RAMSAR**PUNTOS: 0,00 0.0%**

<u>REF.</u>	<u>REFERENCIA SIGPAC</u>	<u>CULTIVO</u>	<u>DESCRIPCIÓN CULTIVO</u>	<u>S/R</u>	<u>SUP. COMPROM. (ha)</u>	<u>SUP. CUMPLE (ha)</u>
1700000007217242	23-066-013-00165-0003	3323	TRIGO DURO-ATHORIS	S	8,89	0,00

Porcentaje de superficie determinada en zonas vulnerables a la contaminación por nitratos**PUNTOS: 0,00 0.0%**

<u>REF.</u>	<u>REFERENCIA SIGPAC</u>	<u>CULTIVO</u>	<u>DESCRIPCIÓN CULTIVO</u>	<u>S/R</u>	<u>SUP. COMPROM. (ha)</u>	<u>SUP. CUMPLE (ha)</u>
1700000007217242	23-066-013-00165-0003	3323	TRIGO DURO-ATHORIS	S	8,89	0,00

Pendiente media de la explotación**PUNTOS: 2,00 10.61%**

<u>REF.</u>	<u>REFERENCIA SIGPAC</u>	<u>CULTIVO</u>	<u>DESCRIPCIÓN CULTIVO</u>	<u>S/R</u>	<u>PENDIENTE MEDIA (%)</u>	<u>SUP. COMPROM. (ha)</u>
1700000007217242	23-066-013-00165-0003	3323	TRIGO DURO-ATHORIS	S	10,61	8,89

Porcentaje de Superficie de la explotación en municipios con más del 40 por ciento de su superficie agraria dentro de la Zona de desertificación**PUNTOS: 0,00 0.0%**

<u>REF.</u>	<u>REFERENCIA SIGPAC</u>	<u>CULTIVO</u>	<u>DESCRIPCIÓN CULTIVO</u>	<u>S/R</u>	<u>SUP. COMPROM. (ha)</u>	<u>SUP. CUMPLE (ha)</u>
1700000007217242	23-066-013-00165-0003	3323	TRIGO DURO-ATHORIS	S	8,89	0,00



<u>APELLIDOS Y NOMBRE / RAZÓN SOCIAL</u>	<u>NIF</u>	<u>EXPEDIENTE</u>	<u>SUP. COMPROMETIDA</u> <u>(ha)</u>
BLANCO LÓPEZ MIGUEL	***1498*	1111960	0
<u>RESOLUCIÓN</u> INADMITIDO			

INCIDENCIAS**INCIDENCIA DESCRIPCIÓN**

85000	No inscrito en un organismo de control y certificación ecológico (artículo 5-1 c), Orden 26 mayo 2015)
85001	El recinto declarado no cumple con las normas de producción ecológica (artículo 5-1 e), Orden 26 mayo 2015) Ref.-80162 Recinto:23-017-019-00008-010 Cultivo:113000 OTROS FRUTALES-SIN VARIEDAD Secano Ref.-80460 Recinto:23-017-019-00011-003 Cultivo:113000 OTROS FRUTALES-SIN VARIEDAD Secano
85018	Expendiente sin grupos de pago válidos

RESUMEN CRITERIOS DE SELECCIÓN

11.2.1.1 Mantenimiento de prácticas y métodos de agricultura ecológica: Cultivos permanentes distintos de olivar - Conv 2018. PUNTOS: 0,00

	<u>PUNTOS</u>	<u>CUMPLE</u>
Porcentaje de superficie determinada en Red Natura 2000	0,00	0.0%
Porcentaje de superficie determinada situada en zonas RAMSAR	0,00	0.0%
Porcentaje de superficie determinada en zonas vulnerables a la contaminación por nitratos	0,00	0.0%
Pendiente media de la explotación	0,00	0.0%
Porcentaje de Superficie de la explotación en municipios con más del 40 por ciento de su superficie agraria dentro de la Zona de desertificación	0,00	0.0%

DETALLE CRITERIOS DE SELECCIÓN

11.2.1.1 Mantenimiento de prácticas y métodos de agricultura ecológica: Cultivos permanentes distintos de olivar - Conv 2018. PUNTOS: 0,00

Porcentaje de superficie determinada en Red Natura 2000	PUNTOS: 0,00	0.0%
Porcentaje de superficie determinada situada en zonas RAMSAR	PUNTOS: 0,00	0.0%
Porcentaje de superficie determinada en zonas vulnerables a la contaminación por nitratos	PUNTOS: 0,00	0.0%
Pendiente media de la explotación	PUNTOS: 0,00	0.0%
Porcentaje de Superficie de la explotación en municipios con más del 40 por ciento de su superficie agraria dentro de la Zona de desertificación	PUNTOS: 0,00	0.0%



<u>APELLIDOS Y NOMBRE / RAZÓN SOCIAL</u>	<u>NIF</u>	<u>EXPEDIENTE</u>	<u>SUP. COMPROMETIDA</u>		
			<u>(ha)</u>		
CABEZUELO GARCIA DOLORES	****1758*	1100805	1.99		
RESOLUCIÓN					
ADMITIDO					
IMPORTE POR ANUALIDAD					

	<u>2018</u>	<u>2019</u>	<u>2020</u>	<u>2021</u>	<u>2022</u>
IMPORTE MÁXIMO SUBVENCIONABLE	430,32 €	430,32 €	430,32 €	430,32 €	430,32 €
IMPORTE MEDIO DE TRANSFERENCIA (€/ha)	216,24 €	216,24 €	216,24 €	216,24 €	216,24 €

DETALLE IMPORTES POR ANUALIDAD

<u>GRUPOS DE CULTIVO ADMITIDOS</u>	<u>SUP. COMPROM.</u>	<u>2018</u>	<u>2019</u>	<u>2020</u>	<u>2021</u>	<u>2022</u>
	<u>(ha)</u>					
FRUTALES SECANO	1,99	430,32 €	430,32 €	430,32 €	430,32 €	430,32 €

RECINTOS COMPROMETIDOS

<u>REF.</u>	<u>REFERENCIA SIGPAC</u>	<u>CULTIVO DESCRIPCIÓN CULTIVO</u>	<u>S/R</u>	<u>PEND. MEDIA (%)</u>	<u>SUP. DEC. ADMIN. (ha)</u>	<u>NU SUP. CERT. (ha)</u>	<u>SUP. CAMPO (ha)</u>	<u>SUP. COMPROM. (ha)</u>
1700000006338406	23-070-009-00069-0001	104000 ALMENDROS-SIN VARIEDAD	S	1,88	0,81	0,81		0,81
1700000006338405	23-070-007-00907-0001	104000 ALMENDROS-SIN VARIEDAD	S	8,60	1,18	1,18		1,18

RESUMEN CRITERIOS DE SELECCIÓN

11.2.1.1 Mantenimiento de prácticas y métodos de agricultura ecológica: Cultivos permanentes distintos de olivar - Conv 2018. PUNTOS: 1,00

	<u>PUNTOS</u>	<u>CUMPLE</u>
Porcentaje de superficie determinada en Red Natura 2000	0,00	0.0%
Porcentaje de superficie determinada situada en zonas RAMSAR	0,00	0.0%
Porcentaje de superficie determinada en zonas vulnerables a la contaminación por nitratos	0,00	0.0%
Pendiente media de la explotación	1,00	5.86%
Porcentaje de Superficie de la explotación en municipios con más del 40 por ciento de su superficie agraria dentro de la Zona de desertificación	0,00	0.0%



DETALLE CRITERIOS DE SELECCIÓN**11.2.1.1 Mantenimiento de prácticas y métodos de agricultura ecológica: Cultivos permanentes distintos de olivar - Conv 2018.****PUNTOS: 1,00****Porcentaje de superficie determinada en Red Natura 2000****PUNTOS: 0,00 0.0%**

<u>REF.</u>	<u>REFERENCIA SIGPAC</u>	<u>CULTIVO</u>	<u>DESCRIPCIÓN CULTIVO</u>	<u>S/R</u>	<u>SUP. COMPROM. (ha)</u>	<u>SUP. CUMPLE (ha)</u>
170000006338405	23-070-007-00907-0001	104000	ALMENDROS-SIN VARIEDAD	S	1,18	0,00
1700000006338406	23-070-009-00069-0001	104000	ALMENDROS-SIN VARIEDAD	S	0,81	0,00

Porcentaje de superficie determinada situada en zonas RAMSAR**PUNTOS: 0,00 0.0%**

<u>REF.</u>	<u>REFERENCIA SIGPAC</u>	<u>CULTIVO</u>	<u>DESCRIPCIÓN CULTIVO</u>	<u>S/R</u>	<u>SUP. COMPROM. (ha)</u>	<u>SUP. CUMPLE (ha)</u>
1700000006338405	23-070-007-00907-0001	104000	ALMENDROS-SIN VARIEDAD	S	1,18	0,00
1700000006338406	23-070-009-00069-0001	104000	ALMENDROS-SIN VARIEDAD	S	0,81	0,00

Porcentaje de superficie determinada en zonas vulnerables a la contaminación por nitratos**PUNTOS: 0,00 0.0%**

<u>REF.</u>	<u>REFERENCIA SIGPAC</u>	<u>CULTIVO</u>	<u>DESCRIPCIÓN CULTIVO</u>	<u>S/R</u>	<u>SUP. COMPROM. (ha)</u>	<u>SUP. CUMPLE (ha)</u>
1700000006338405	23-070-007-00907-0001	104000	ALMENDROS-SIN VARIEDAD	S	1,18	0,00
1700000006338406	23-070-009-00069-0001	104000	ALMENDROS-SIN VARIEDAD	S	0,81	0,00

Pendiente media de la explotación**PUNTOS: 1,00 5.86%**

<u>REF.</u>	<u>REFERENCIA SIGPAC</u>	<u>CULTIVO</u>	<u>DESCRIPCIÓN CULTIVO</u>	<u>S/R</u>	<u>PENDIENTE MEDIA (%)</u>	<u>SUP. COMPROM. (ha)</u>
1700000006338405	23-070-007-00907-0001	104000	ALMENDROS-SIN VARIEDAD	S	8,60	1,18
1700000006338406	23-070-009-00069-0001	104000	ALMENDROS-SIN VARIEDAD	S	1,88	0,81

Porcentaje de Superficie de la explotación en municipios con más del 40 por ciento de su superficie agraria dentro de la Zona de desertificación**PUNTOS: 0,00 0.0%**

<u>REF.</u>	<u>REFERENCIA SIGPAC</u>	<u>CULTIVO</u>	<u>DESCRIPCIÓN CULTIVO</u>	<u>S/R</u>	<u>SUP. COMPROM. (ha)</u>	<u>SUP. CUMPLE (ha)</u>
1700000006338405	23-070-007-00907-0001	104000	ALMENDROS-SIN VARIEDAD	S	1,18	0,00
1700000006338406	23-070-009-00069-0001	104000	ALMENDROS-SIN VARIEDAD	S	0,81	0,00



<u>APELLIDOS Y NOMBRE / RAZÓN SOCIAL</u>	<u>NIF</u>	<u>EXPEDIENTE</u>	<u>SUP. COMPROMETIDA</u>		
			<u>(ha)</u>		
CANO HIDALGO FRANCISCO	****2170*	1228802	11.08		
RESOLUCIÓN					
ADMITIDO					
IMPORTES POR ANUALIDAD					
	2018	2019	2020	2021	2022
IMPORTE MÁXIMO SUBVENCIONABLE	2.395,94 €	2.395,94 €	2.395,94 €	2.395,94 €	2.395,94 €
IMPORTE MEDIO DE TRANSFERENCIA (€/ha)	216,24 €	216,24 €	216,24 €	216,24 €	216,24 €

DETALLE IMPORTES POR ANUALIDAD

<u>GRUPOS DE CULTIVO ADMITIDOS</u>	<u>SUP. COMPROM.</u>	2018	2019	2020	2021	2022
	<u>(ha)</u>					
FRUTALES SECANO	11,08	2.395,94 €	2.395,94 €	2.395,94 €	2.395,94 €	2.395,94 €

RECINTOS COMPROMETIDOS

<u>REF.</u>	<u>REFERENCIA SIGPAC</u>	<u>CULTIVO DESCRIPCIÓN CULTIVO</u>	<u>S/R</u>	<u>PEND. MEDIA</u>	<u>SUP. DEC. ADMIN.</u>	<u>NU SUP. CERT.</u>	<u>SUP. CAMPO</u>	<u>SUP. COMPROM.</u>
				<u>(%)</u>	<u>(ha)</u>	<u>(ha)</u>	<u>(ha)</u>	<u>(ha)</u>
1700000007104276	23-002-049-00103-0001	104000 ALMENDROS-SIN VARIEDAD	S	1,88	0,91	0,91		0,91
1700000007104275	23-002-038-00029-0004	104000 ALMENDROS-SIN VARIEDAD	S	3,30	4,39	4,39		4,39
1700000007104279	23-002-038-00030-0003	104000 ALMENDROS-SIN VARIEDAD	S	3,79	1,09	1,09		1,09
-147528	23-002-049-00104-0001	104000 ALMENDROS-SIN VARIEDAD	S	7,62	1,08	1,08		1,08
1700000007104277	23-002-049-00104-0001	104000 ALMENDROS-SIN VARIEDAD	S	7,62	1,42	1,42		1,42
-143714	23-002-038-00030-0005	104000 ALMENDROS-SIN VARIEDAD	S	8,66	1,95	3,12		1,95
1700000007104278	23-002-049-00121-0002	104000 ALMENDROS-SIN VARIEDAD	S	13,98	0,24	0,24		0,24

INCIDENCIAS**INCIDENCIA DESCRIPCIÓN**

85007 Cultivo, variedad, regimen y/o uso del recinto SIGPAC no compatible con la operación (anexo IV.I, Orden 26 mayo 2015)
Ref:-147551 Recinto:23-002-049-00104-003 Cultivo:104000 ALMENDROS-SIN VARIEDAD Secano Uso SIGPAC:TA

RESUMEN CRITERIOS DE SELECCIÓN

11.2.1.1 Mantenimiento de prácticas y métodos de agricultura ecológica: Cultivos permanentes distintos de olivar - Conv 2018. PUNTOS: 1,00

	<u>PUNTOS</u>	<u>CUMPLE</u>
Porcentaje de superficie determinada en Red Natura 2000	0,00	0.0%
Porcentaje de superficie determinada situada en zonas RAMSAR	0,00	0.0%
Porcentaje de superficie determinada en zonas vulnerables a la contaminación por nitratos	0,00	0.0%
Pendiente media de la explotación	1,00	5.38%
Porcentaje de Superficie de la explotación en municipios con más del 40 por ciento de su superficie agraria dentro de la Zona de desertificación	0,00	0.0%



DETALLE CRITERIOS DE SELECCIÓN**11.2.1.1 Mantenimiento de prácticas y métodos de agricultura ecológica: Cultivos permanentes distintos de olivar - Conv 2018.****PUNTOS: 1,00****Porcentaje de superficie determinada en Red Natura 2000****PUNTOS: 0,00 0.0%**

REF.	REFERENCIA SIGPAC	CULTIVO	DESCRIPCIÓN CULTIVO	S/R	SUP. COMPROM. (ha)	SUP. CUMPLE (ha)
170000007104275	23-002-038-00029-0004	104000	ALMENDROS-SIN VARIEDAD	S	4,39	0,00
170000007104279	23-002-038-00030-0003	104000	ALMENDROS-SIN VARIEDAD	S	1,09	0,00
-143714	23-002-038-00030-0005	104000	ALMENDROS-SIN VARIEDAD	S	1,95	0,00
170000007104276	23-002-049-00103-0001	104000	ALMENDROS-SIN VARIEDAD	S	0,91	0,00
-147528	23-002-049-00104-0001	104000	ALMENDROS-SIN VARIEDAD	S	1,08	0,00
170000007104277	23-002-049-00104-0001	104000	ALMENDROS-SIN VARIEDAD	S	1,42	0,00
170000007104278	23-002-049-00121-0002	104000	ALMENDROS-SIN VARIEDAD	S	0,24	0,00

Porcentaje de superficie determinada situada en zonas RAMSAR**PUNTOS: 0,00 0.0%**

REF.	REFERENCIA SIGPAC	CULTIVO	DESCRIPCIÓN CULTIVO	S/R	SUP. COMPROM. (ha)	SUP. CUMPLE (ha)
170000007104275	23-002-038-00029-0004	104000	ALMENDROS-SIN VARIEDAD	S	4,39	0,00
170000007104279	23-002-038-00030-0003	104000	ALMENDROS-SIN VARIEDAD	S	1,09	0,00
-143714	23-002-038-00030-0005	104000	ALMENDROS-SIN VARIEDAD	S	1,95	0,00
170000007104276	23-002-049-00103-0001	104000	ALMENDROS-SIN VARIEDAD	S	0,91	0,00
170000007104277	23-002-049-00104-0001	104000	ALMENDROS-SIN VARIEDAD	S	1,42	0,00
-147528	23-002-049-00104-0001	104000	ALMENDROS-SIN VARIEDAD	S	1,08	0,00
170000007104278	23-002-049-00121-0002	104000	ALMENDROS-SIN VARIEDAD	S	0,24	0,00

Porcentaje de superficie determinada en zonas vulnerables a la contaminación por nitratos**PUNTOS: 0,00 0.0%**

REF.	REFERENCIA SIGPAC	CULTIVO	DESCRIPCIÓN CULTIVO	S/R	SUP. COMPROM. (ha)	SUP. CUMPLE (ha)
170000007104275	23-002-038-00029-0004	104000	ALMENDROS-SIN VARIEDAD	S	4,39	0,00
170000007104279	23-002-038-00030-0003	104000	ALMENDROS-SIN VARIEDAD	S	1,09	0,00
-143714	23-002-038-00030-0005	104000	ALMENDROS-SIN VARIEDAD	S	1,95	0,00
170000007104276	23-002-049-00103-0001	104000	ALMENDROS-SIN VARIEDAD	S	0,91	0,00
170000007104277	23-002-049-00104-0001	104000	ALMENDROS-SIN VARIEDAD	S	1,42	0,00
-147528	23-002-049-00104-0001	104000	ALMENDROS-SIN VARIEDAD	S	1,08	0,00
170000007104278	23-002-049-00121-0002	104000	ALMENDROS-SIN VARIEDAD	S	0,24	0,00

Pendiente media de la explotación**PUNTOS: 1,00 5.38%**

REF.	REFERENCIA SIGPAC	CULTIVO	DESCRIPCIÓN CULTIVO	S/R	PENDIENTE MEDIA (%)	SUP. COMPROM. (ha)
170000007104275	23-002-038-00029-0004	104000	ALMENDROS-SIN VARIEDAD	S	3,30	4,39
170000007104279	23-002-038-00030-0003	104000	ALMENDROS-SIN VARIEDAD	S	3,79	1,09
-143714	23-002-038-00030-0005	104000	ALMENDROS-SIN VARIEDAD	S	8,66	1,95
170000007104276	23-002-049-00103-0001	104000	ALMENDROS-SIN VARIEDAD	S	1,88	0,91
-147528	23-002-049-00104-0001	104000	ALMENDROS-SIN VARIEDAD	S	7,62	1,08
170000007104277	23-002-049-00104-0001	104000	ALMENDROS-SIN VARIEDAD	S	7,62	1,42
170000007104278	23-002-049-00121-0002	104000	ALMENDROS-SIN VARIEDAD	S	13,98	0,24

Porcentaje de Superficie de la explotación en municipios con más del 40 por ciento de su superficie agraria dentro de la Zona de desertificación**PUNTOS: 0,00 0.0%**

REF.	REFERENCIA SIGPAC	CULTIVO	DESCRIPCIÓN CULTIVO	S/R	SUP. COMPROM. (ha)	SUP. CUMPLE (ha)
------	-------------------	---------	---------------------	-----	--------------------	------------------

REF.	REFERENCIA SIGPAC	CULTIVO	DESCRIPCIÓN CULTIVO	S/R	SUP. COMPROM. (ha)	SUP. CUMPLE (ha)
1700000007104275	23-002-038-00029-0004	104000	ALMENDROS-SIN VARIEDAD	S	4,39	0,00
1700000007104279	23-002-038-00030-0003	104000	ALMENDROS-SIN VARIEDAD	S	1,09	0,00
-143714	23-002-038-00030-0005	104000	ALMENDROS-SIN VARIEDAD	S	1,95	0,00
1700000007104276	23-002-049-00103-0001	104000	ALMENDROS-SIN VARIEDAD	S	0,91	0,00
1700000007104277	23-002-049-00104-0001	104000	ALMENDROS-SIN VARIEDAD	S	1,42	0,00
-147528	23-002-049-00104-0001	104000	ALMENDROS-SIN VARIEDAD	S	1,08	0,00
1700000007104278	23-002-049-00121-0002	104000	ALMENDROS-SIN VARIEDAD	S	0,24	0,00



<u>APELLIDOS Y NOMBRE / RAZÓN SOCIAL</u>	<u>NIF</u>	<u>EXPEDIENTE</u>	<u>SUP. COMPROMETIDA</u> <u>(ha)</u>
CARDENETE RAMOS ANA MARIA	***9043*	1184226	0
<u>RESOLUCIÓN</u> INADMITIDO			



INCIDENCIAS**INCIDENCIA DESCRIPCIÓN**

- 218 La superficie total declarada sobre un mismo recinto en el conjunto de los expedientes, no puede superar la superficie total que el SIGPAC establece para ese recinto.
Ref:1700000006108885 Recinto:23-017-016-00015-001 Cultivo:20902 BARBECHO TRADICIONAL-CON CUBIERTA VEGETAL Secano Suma de superficies declaradas para este recinto por todos los solicitantes (Áreas):544 Superficie SIGPAC medida para este recinto (Áreas):542 Exceso de superficie declarada (Hectáreas):0,02
Ref:1700000006108881 Recinto:23-017-016-00015-001 Cultivo:24901 BARBECHO SIN PRODUCCIÓN-SIN CUBIERTA VEGETAL Secano Suma de superficies declaradas para este recinto por todos los solicitantes (Áreas):544 Superficie SIGPAC medida para este recinto (Áreas):542 Exceso de superficie declarada (Hectáreas):0,02
Ref:1700000006108898 Recinto:23-017-016-00015-001 Cultivo:24901 BARBECHO SIN PRODUCCIÓN-SIN CUBIERTA VEGETAL Secano Suma de superficies declaradas para este recinto por todos los solicitantes (Áreas):544 Superficie SIGPAC medida para este recinto (Áreas):542 Exceso de superficie declarada (Hectáreas):0,02
- 226 Recinto abandonado según SIGPAC por el que solicita alguna ayuda.
Ref:-135774 Recinto:23-017-015-00017-005 Cultivo:24902 BARBECHO SIN PRODUCCIÓN-CON CUBIERTA VEGETAL Secano
Ref:1700000006108892 Recinto:23-017-016-00008-004 Cultivo:24902 BARBECHO SIN PRODUCCIÓN-CON CUBIERTA VEGETAL Secano
Ref:-135780 Recinto:23-017-016-00008-006 Cultivo:24902 BARBECHO SIN PRODUCCIÓN-CON CUBIERTA VEGETAL Secano
Ref:-135781 Recinto:23-017-016-00008-006 Cultivo:24902 BARBECHO SIN PRODUCCIÓN-CON CUBIERTA VEGETAL Secano
Ref:-135782 Recinto:23-017-016-00014-005 Cultivo:24902 BARBECHO SIN PRODUCCIÓN-CON CUBIERTA VEGETAL Secano
Ref:1700000006108883 Recinto:23-017-016-00014-005 Cultivo:24902 BARBECHO SIN PRODUCCIÓN-CON CUBIERTA VEGETAL Secano
Ref:1700000006108884 Recinto:23-017-016-00014-005 Cultivo:24902 BARBECHO SIN PRODUCCIÓN-CON CUBIERTA VEGETAL Secano
Ref:-135784 Recinto:23-017-016-00014-012 Cultivo:24902 BARBECHO SIN PRODUCCIÓN-CON CUBIERTA VEGETAL Secano
Ref:-135785 Recinto:23-017-016-00014-015 Cultivo:24901 BARBECHO SIN PRODUCCIÓN-SIN CUBIERTA VEGETAL Secano
Ref:-135786 Recinto:23-017-016-00014-015 Cultivo:24902 BARBECHO SIN PRODUCCIÓN-CON CUBIERTA VEGETAL Secano
Ref:-135790 Recinto:23-017-016-00014-017 Cultivo:24902 BARBECHO SIN PRODUCCIÓN-CON CUBIERTA VEGETAL Secano
- 85000 No inscrito en un organismo de control y certificación ecológico (artículo 5-1 c), Orden 26 mayo 2015)
- 85001 El recinto declarado no cumple con las normas de producción ecológica (artículo 5-1 e), Orden 26 mayo 2015)
Ref:1700000006108867 Recinto:23-017-014-00004-001 Cultivo:13000 TRITICALE-SIN VARIEDAD Secano
Ref:1700000006108873 Recinto:23-017-014-00004-002 Cultivo:13000 TRITICALE-SIN VARIEDAD Secano
Ref:1700000006108875 Recinto:23-017-015-00014-001 Cultivo:13000 TRITICALE-SIN VARIEDAD Secano
Ref:1700000006108871 Recinto:23-017-015-00015-001 Cultivo:13000 TRITICALE-SIN VARIEDAD Secano
Ref:1700000006108869 Recinto:23-017-015-00017-001 Cultivo:13000 TRITICALE-SIN VARIEDAD Secano
Ref:-135774 Recinto:23-017-015-00017-005 Cultivo:24902 BARBECHO SIN PRODUCCIÓN-CON CUBIERTA VEGETAL Secano
Ref:1700000006108872 Recinto:23-017-015-00018-001 Cultivo:13000 TRITICALE-SIN VARIEDAD Secano
Ref:1700000006108874 Recinto:23-017-015-00018-002 Cultivo:13000 TRITICALE-SIN VARIEDAD Secano
Ref:1700000006108879 Recinto:23-017-015-00021-002 Cultivo:20901 BARBECHO TRADICIONAL-SIN CUBIERTA VEGETAL Secano
Ref:1700000006108870 Recinto:23-017-015-00022-002 Cultivo:20901 BARBECHO TRADICIONAL-SIN CUBIERTA VEGETAL Secano
Ref:1700000006108895 Recinto:23-017-016-00007-011 Cultivo:20901 BARBECHO TRADICIONAL-SIN CUBIERTA VEGETAL Secano
Ref:1700000006108882 Recinto:23-017-016-00007-011 Cultivo:24901 BARBECHO SIN PRODUCCIÓN-SIN CUBIERTA VEGETAL Secano
Ref:1700000006108880 Recinto:23-017-016-00007-011 Cultivo:24902 BARBECHO SIN PRODUCCIÓN-CON CUBIERTA VEGETAL Secano
Ref:1700000006108897 Recinto:23-017-016-00007-012 Cultivo:20901 BARBECHO TRADICIONAL-SIN CUBIERTA VEGETAL Secano
Ref:1700000006108892 Recinto:23-017-016-00008-004 Cultivo:24902 BARBECHO SIN PRODUCCIÓN-CON CUBIERTA VEGETAL Secano
Ref:-135775 Recinto:23-017-016-00008-005 Cultivo:24902 BARBECHO SIN PRODUCCIÓN-CON CUBIERTA VEGETAL Secano
Ref:-135776 Recinto:23-017-016-00008-005 Cultivo:24902 BARBECHO SIN PRODUCCIÓN-CON CUBIERTA VEGETAL Secano
Ref:-135778 Recinto:23-017-016-00008-005 Cultivo:24902 BARBECHO SIN PRODUCCIÓN-CON CUBIERTA VEGETAL Secano
Ref:-135779 Recinto:23-017-016-00008-005 Cultivo:24902 BARBECHO SIN PRODUCCIÓN-CON CUBIERTA VEGETAL Secano
Ref:-135780 Recinto:23-017-016-00008-006 Cultivo:24902 BARBECHO SIN PRODUCCIÓN-CON CUBIERTA VEGETAL Secano
Ref:-135781 Recinto:23-017-016-00008-006 Cultivo:24902 BARBECHO SIN PRODUCCIÓN-CON CUBIERTA VEGETAL Secano
Ref:1700000006108893 Recinto:23-017-016-00014-002 Cultivo:20901 BARBECHO TRADICIONAL-SIN CUBIERTA VEGETAL Secano
Ref:1700000006108888 Recinto:23-017-016-00014-002 Cultivo:24902 BARBECHO SIN PRODUCCIÓN-CON CUBIERTA VEGETAL Secano
Ref:1700000006108887 Recinto:23-017-016-00014-003 Cultivo:24901 BARBECHO SIN PRODUCCIÓN-SIN CUBIERTA VEGETAL Secano
Ref:-135782 Recinto:23-017-016-00014-005 Cultivo:24902 BARBECHO SIN PRODUCCIÓN-CON CUBIERTA VEGETAL Secano
Ref:1700000006108883 Recinto:23-017-016-00014-005 Cultivo:24902 BARBECHO SIN PRODUCCIÓN-CON CUBIERTA VEGETAL Secano
Ref:1700000006108884 Recinto:23-017-016-00014-005 Cultivo:24902 BARBECHO SIN PRODUCCIÓN-CON CUBIERTA VEGETAL Secano
Ref:-135784 Recinto:23-017-016-00014-012 Cultivo:24902 BARBECHO SIN PRODUCCIÓN-CON CUBIERTA VEGETAL Secano
Ref:-135785 Recinto:23-017-016-00014-015 Cultivo:24901 BARBECHO SIN PRODUCCIÓN-SIN CUBIERTA VEGETAL Secano
Ref:-135786 Recinto:23-017-016-00014-015 Cultivo:24902 BARBECHO SIN PRODUCCIÓN-CON CUBIERTA VEGETAL Secano
Ref:-135789 Recinto:23-017-016-00014-016 Cultivo:20901 BARBECHO TRADICIONAL-SIN CUBIERTA VEGETAL Secano



INCIDENCIAS**INCIDENCIA DESCRIPCIÓN**

Ref.-135787 Recinto:23-017-016-00014-016 Cultivo:24902 BARBECHO SIN PRODUCCIÓN-CON CUBIERTA VEGETAL Secano
 Ref.-135788 Recinto:23-017-016-00014-016 Cultivo:24902 BARBECHO SIN PRODUCCIÓN-CON CUBIERTA VEGETAL Secano
 Ref.-135790 Recinto:23-017-016-00014-017 Cultivo:24902 BARBECHO SIN PRODUCCIÓN-CON CUBIERTA VEGETAL Secano
 Ref.-135792 Recinto:23-017-016-00014-018 Cultivo:20901 BARBECHO TRADICIONAL-SIN CUBIERTA VEGETAL Secano
 Ref.-135791 Recinto:23-017-016-00014-018 Cultivo:24902 BARBECHO SIN PRODUCCIÓN-CON CUBIERTA VEGETAL Secano
 Ref:1700000006108885 Recinto:23-017-016-00015-001 Cultivo:20902 BARBECHO TRADICIONAL-CON CUBIERTA VEGETAL Secano
 Ref:1700000006108881 Recinto:23-017-016-00015-001 Cultivo:24901 BARBECHO SIN PRODUCCIÓN-SIN CUBIERTA VEGETAL Secano
 Ref:1700000006108898 Recinto:23-017-016-00015-001 Cultivo:24901 BARBECHO SIN PRODUCCIÓN-SIN CUBIERTA VEGETAL Secano
 Ref:1700000006108890 Recinto:23-017-016-00015-003 Cultivo:20901 BARBECHO TRADICIONAL-SIN CUBIERTA VEGETAL Secano

85018 Expendiente sin grupos de pago válidos

RESUMEN CRITERIOS DE SELECCIÓN

11.2.1.1 Mantenimiento de prácticas y métodos de agricultura ecológica: Cultivos herbáceos - Conv 2018. PUNTOS: 0,00

	<u>PUNTOS</u>	<u>CUMPLE</u>
Porcentaje de superficie determinada en Red Natura 2000	0,00	0.0%
Porcentaje de superficie determinada situada en zonas RAMSAR	0,00	0.0%
Porcentaje de superficie determinada en zonas vulnerables a la contaminación por nitratos	0,00	0.0%
Pendiente media de la explotación	0,00	0.0%
Porcentaje de Superficie de la explotación en municipios con más del 40 por ciento de su superficie agraria dentro de la Zona de desertificación	0,00	0.0%

DETALLE CRITERIOS DE SELECCIÓN

11.2.1.1 Mantenimiento de prácticas y métodos de agricultura ecológica: Cultivos herbáceos - Conv 2018. PUNTOS: 0,00

Porcentaje de superficie determinada en Red Natura 2000	PUNTOS: 0,00	0.0%
Porcentaje de superficie determinada situada en zonas RAMSAR	PUNTOS: 0,00	0.0%
Porcentaje de superficie determinada en zonas vulnerables a la contaminación por nitratos	PUNTOS: 0,00	0.0%
Pendiente media de la explotación	PUNTOS: 0,00	0.0%
Porcentaje de Superficie de la explotación en municipios con más del 40 por ciento de su superficie agraria dentro de la Zona de desertificación	PUNTOS: 0,00	0.0%



<u>APELLIDOS Y NOMBRE / RAZÓN SOCIAL</u>	<u>NIF</u>	<u>EXPEDIENTE</u>	<u>SUP. COMPROMETIDA (ha)</u>
CARRASCO CLAVIJO LUIS MIGUEL	***8613*	1232129	0
RESOLUCIÓN			
INADMITIDO			

INCIDENCIAS**INCIDENCIA DESCRIPCIÓN**

85001	El recinto declarado no cumple con las normas de producción ecológica (artículo 5-1 e), Orden 26 mayo 2015) Ref:1700000007002571 Recinto:23-029-020-00015-008 Cultivo:7000 SORGO-SIN VARIEDAD Regadío Ref:1700000007002559 Recinto:23-029-020-00015-008 Cultivo:60028 ALFALFA-ARAGON Regadío Ref:1700000007002565 Recinto:23-029-020-00015-015 Cultivo:60028 ALFALFA-ARAGON Regadío Ref:1700000007002564 Recinto:23-029-021-00156-004 Cultivo:60028 ALFALFA-ARAGON Regadío Ref:1700000007002567 Recinto:23-029-022-00113-002 Cultivo:60028 ALFALFA-ARAGON Regadío
85018	Expendiente sin grupos de pago válidos

RESUMEN CRITERIOS DE SELECCIÓN

11.2.1.1 Mantenimiento de prácticas y métodos de agricultura ecológica: Cultivos herbáceos - Conv 2018. PUNTOS: 0,00

	<u>PUNTOS</u>	<u>CUMPLE</u>
Porcentaje de superficie determinada en Red Natura 2000	0,00	0.0%
Porcentaje de superficie determinada situada en zonas RAMSAR	0,00	0.0%
Porcentaje de superficie determinada en zonas vulnerables a la contaminación por nitratos	0,00	0.0%
Pendiente media de la explotación	0,00	0.0%
Porcentaje de Superficie de la explotación en municipios con más del 40 por ciento de su superficie agraria dentro de la Zona de desertificación	0,00	0.0%

DETALLE CRITERIOS DE SELECCIÓN

11.2.1.1 Mantenimiento de prácticas y métodos de agricultura ecológica: Cultivos herbáceos - Conv 2018. PUNTOS: 0,00

Porcentaje de superficie determinada en Red Natura 2000	PUNTOS:	0,00	0.0%
Porcentaje de superficie determinada situada en zonas RAMSAR	PUNTOS:	0,00	0.0%
Porcentaje de superficie determinada en zonas vulnerables a la contaminación por nitratos	PUNTOS:	0,00	0.0%
Pendiente media de la explotación	PUNTOS:	0,00	0.0%
Porcentaje de Superficie de la explotación en municipios con más del 40 por ciento de su superficie agraria dentro de la Zona de desertificación	PUNTOS:	0,00	0.0%



<u>APELLIDOS Y NOMBRE / RAZÓN SOCIAL</u>	<u>NIF</u>	<u>EXPEDIENTE</u>	<u>SUP. COMPROMETIDA (ha)</u>
GARRIDO BASTERRECHEA MARIA LUISA	***6198*	1181149	0
RESOLUCIÓN			
INADMITIDO			

INCIDENCIAS**INCIDENCIA DESCRIPCIÓN**

218	La superficie total declarada sobre un mismo recinto en el conjunto de los expedientes, no puede superar la superficie total que el SIGPAC establece para ese recinto. Ref:-133128 Recinto:23-070-010-00183-004 Cultivo:124000 PISTACHO-SIN VARIEDAD Regadío Suma de superficies declaradas para este recinto por todos los solicitantes (Áreas):22 Superficie SIGPAC medida para este recinto (Áreas):11 Exceso de superficie declarada (Hectáreas):0,11
85000	No inscrito en un organismo de control y certificación ecológico (artículo 5-1 c), Orden 26 mayo 2015)
85001	El recinto declarado no cumple con las normas de producción ecológica (artículo 5-1 e), Orden 26 mayo 2015) Ref:1700000006665864 Recinto:18-199-003-00185-003 Cultivo:124000 PISTACHO-SIN VARIEDAD Regadío Ref:-133126 Recinto:18-199-003-01210-004 Cultivo:124000 PISTACHO-SIN VARIEDAD Regadío Ref:-133127 Recinto:18-199-003-01210-005 Cultivo:124000 PISTACHO-SIN VARIEDAD Regadío Ref:1700000006665862 Recinto:18-199-004-00199-002 Cultivo:124000 PISTACHO-SIN VARIEDAD Regadío Ref:1700000006665865 Recinto:23-070-009-00509-003 Cultivo:124000 PISTACHO-SIN VARIEDAD Regadío Ref:1700000006665866 Recinto:23-070-009-00509-006 Cultivo:124000 PISTACHO-SIN VARIEDAD Regadío Ref:1700000006665867 Recinto:23-070-010-00183-002 Cultivo:124000 PISTACHO-SIN VARIEDAD Regadío Ref:-133128 Recinto:23-070-010-00183-004 Cultivo:124000 PISTACHO-SIN VARIEDAD Regadío Ref:1700000006665868 Recinto:23-070-010-00962-002 Cultivo:124000 PISTACHO-SIN VARIEDAD Regadío Ref:1700000006665863 Recinto:23-070-010-00962-004 Cultivo:124000 PISTACHO-SIN VARIEDAD Regadío
85007	Cultivo, variedad, regimen y/o uso del recinto SIGPAC no compatible con la operación (anexo IV.I, Orden 26 mayo 2015) Ref:-133128 Recinto:23-070-010-00183-004 Cultivo:124000 PISTACHO-SIN VARIEDAD Regadío Uso SIGPAC:TA
85018	Expendiente sin grupos de pago válidos

RESUMEN CRITERIOS DE SELECCIÓN

11.2.1.1 Mantenimiento de prácticas y métodos de agricultura ecológica: Cultivos permanentes distintos de olivar - Conv 2018. PUNTOS: 0,00

	<u>PUNTOS</u>	<u>CUMPLE</u>
Porcentaje de superficie determinada en Red Natura 2000	0,00	0.0%
Porcentaje de superficie determinada situada en zonas RAMSAR	0,00	0.0%
Porcentaje de superficie determinada en zonas vulnerables a la contaminación por nitratos	0,00	0.0%
Pendiente media de la explotación	0,00	0.0%
Porcentaje de Superficie de la explotación en municipios con más del 40 por ciento de su superficie agraria dentro de la Zona de desertificación	0,00	0.0%

DETALLE CRITERIOS DE SELECCIÓN

11.2.1.1 Mantenimiento de prácticas y métodos de agricultura ecológica: Cultivos permanentes distintos de olivar - Conv 2018. PUNTOS: 0,00

Porcentaje de superficie determinada en Red Natura 2000	PUNTOS: 0,00	0.0%
Porcentaje de superficie determinada situada en zonas RAMSAR	PUNTOS: 0,00	0.0%
Porcentaje de superficie determinada en zonas vulnerables a la contaminación por nitratos	PUNTOS: 0,00	0.0%
Pendiente media de la explotación	PUNTOS: 0,00	0.0%
Porcentaje de Superficie de la explotación en municipios con más del 40 por ciento de su superficie agraria dentro de la Zona de desertificación	PUNTOS: 0,00	0.0%



<u>APELLIDOS Y NOMBRE / RAZÓN SOCIAL</u>	<u>NIF</u>	<u>EXPEDIENTE</u>	<u>SUP. COMPROMETIDA (ha)</u>
GONZALEZ SANCHEZ DAVID	***0825*	1035658	0
RESOLUCIÓN			
INADMITIDO			

INCIDENCIAS**INCIDENCIA DESCRIPCIÓN**

85000	No inscrito en un organismo de control y certificación ecológico (artículo 5-1 c), Orden 26 mayo 2015)
85001	El recinto declarado no cumple con las normas de producción ecológica (artículo 5-1 e), Orden 26 mayo 2015) Ref:4091891 Recinto:23-017-049-00207-003 Cultivo:113000 OTROS FRUTALES-SIN VARIEDAD Secano
85018	Expendiente sin grupos de pago válidos

RESUMEN CRITERIOS DE SELECCIÓN

11.2.1.1 Mantenimiento de prácticas y métodos de agricultura ecológica: Cultivos permanentes distintos de olivar - Conv 2018. PUNTOS: 0,00

	<u>PUNTOS</u>	<u>CUMPLE</u>
Porcentaje de superficie determinada en Red Natura 2000	0,00	0.0%
Porcentaje de superficie determinada situada en zonas RAMSAR	0,00	0.0%
Porcentaje de superficie determinada en zonas vulnerables a la contaminación por nitratos	0,00	0.0%
Pendiente media de la explotación	0,00	0.0%
Porcentaje de Superficie de la explotación en municipios con más del 40 por ciento de su superficie agraria dentro de la Zona de desertificación	0,00	0.0%

DETALLE CRITERIOS DE SELECCIÓN

11.2.1.1 Mantenimiento de prácticas y métodos de agricultura ecológica: Cultivos permanentes distintos de olivar - Conv 2018. PUNTOS: 0,00

Porcentaje de superficie determinada en Red Natura 2000	PUNTOS: 0,00	0.0%
Porcentaje de superficie determinada situada en zonas RAMSAR	PUNTOS: 0,00	0.0%
Porcentaje de superficie determinada en zonas vulnerables a la contaminación por nitratos	PUNTOS: 0,00	0.0%
Pendiente media de la explotación	PUNTOS: 0,00	0.0%
Porcentaje de Superficie de la explotación en municipios con más del 40 por ciento de su superficie agraria dentro de la Zona de desertificación	PUNTOS: 0,00	0.0%



<u>APELLIDOS Y NOMBRE / RAZÓN SOCIAL</u>	<u>NIF</u>	<u>EXPEDIENTE</u>	<u>SUP. COMPROMETIDA</u>		
GUERRERO ARIAS MIGUEL ANGEL	****5788*	1238108	<u>(ha)</u>		
<u>RESOLUCIÓN</u>					
ADMITIDO					
<u>IMPORTES POR ANUALIDAD</u>					
	<u>2018</u>	<u>2019</u>	<u>2020</u>	<u>2021</u>	<u>2022</u>
IMPORTE MÁXIMO SUBVENCIONABLE	1.396,81 €	1.396,81 €	1.396,81 €	1.396,81 €	1.396,81 €
IMPORTE MEDIO DE TRANSFERENCIA (€/ha)	151,17 €	151,17 €	151,17 €	151,17 €	151,17 €

DETALLE IMPORTES POR ANUALIDAD

<u>GRUPOS DE CULTIVO ADMITIDOS</u>	<u>SUP. COMPROM.</u>	<u>2018</u>	<u>2019</u>	<u>2020</u>	<u>2021</u>	<u>2022</u>
	<u>(ha)</u>					
HERBÁCEOS	9,24	1.396,81 €	1.396,81 €	1.396,81 €	1.396,81 €	1.396,81 €

RECINTOS COMPROMETIDOS

<u>REF.</u>	<u>REFERENCIA SIGPAC</u>	<u>CULTIVO DESCRIPCIÓN CULTIVO</u>	<u>S/R</u>	<u>PEND. MEDIA</u>	<u>SUP. DEC. ADMIN.</u>	<u>NU SUP. CERT.</u>	<u>SUP. CAMPO</u>	<u>SUP. COMPROM.</u>
				<u>(%)</u>	<u>(ha)</u>	<u>(ha)</u>	<u>(ha)</u>	<u>(ha)</u>
1700000007028311	23-065-008-00037-0023	8000 AVENA-SIN VARIEDAD	S	9,85	3,32	3,32		3,32
1700000007028313	23-065-008-00062-0001	5000 CEBADA-SIN VARIEDAD	S	10,03	0,72	0,72		0,72
1700000007028308	23-065-008-00037-0011	8000 AVENA-SIN VARIEDAD	S	13,60	0,56	0,56		0,56
1700000007028314	23-065-008-00037-0010	5000 CEBADA-SIN VARIEDAD	S	13,60	0,54	0,54		0,54
1700000007028312	23-065-008-00040-0005	5000 CEBADA-SIN VARIEDAD	S	18,73	0,80	0,80		0,80
1700000007028315	23-065-008-00037-0020	8000 AVENA-SIN VARIEDAD	S	19,73	2,62	7,02		2,62
1700000007028294	23-065-008-00040-0001	8000 AVENA-SIN VARIEDAD	S	20,47	0,68	0,68		0,68

INCIDENCIASINCIDENCIA DESCRIPCIÓN

7106 No indica en el impreso INFO_ADICIONAL-Reverso el Organismo de Control al que pertenece.

RESUMEN CRITERIOS DE SELECCIÓN

11.2.1.1 Mantenimiento de prácticas y métodos de agricultura ecológica: Cultivos herbáceos - Conv 2018. PUNTOS: 6,00

	<u>PUNTOS</u>	<u>CUMPLE</u>
Porcentaje de superficie determinada en Red Natura 2000	4,00	100.0%
Porcentaje de superficie determinada situada en zonas RAMSAR	0,00	0.0%
Porcentaje de superficie determinada en zonas vulnerables a la contaminación por nitratos	0,00	0.0%
Pendiente media de la explotación	2,00	14.66%
Porcentaje de Superficie de la explotación en municipios con más del 40 por ciento de su superficie agraria dentro de la Zona de desertificación	0,00	0.0%



DETALLE CRITERIOS DE SELECCIÓN**11.2.1.1 Mantenimiento de prácticas y métodos de agricultura ecológica: Cultivos herbáceos - Conv 2018.****PUNTOS: 6,00****Porcentaje de superficie determinada en Red Natura 2000****PUNTOS: 4,00 100.0%**

REF.	REFERENCIA SIGPAC	CULTIVO	DESCRIPCIÓN CULTIVO	S/R	SUP. COMPROM. (ha)	SUP. CUMPLE (ha)
1700000007028314	23-065-008-00037-0010	5000	CEBADA-SIN VARIEDAD	S	0,54	0,54
1700000007028308	23-065-008-00037-0011	8000	AVENA-SIN VARIEDAD	S	0,56	0,56
1700000007028315	23-065-008-00037-0020	8000	AVENA-SIN VARIEDAD	S	2,62	2,62
1700000007028311	23-065-008-00037-0023	8000	AVENA-SIN VARIEDAD	S	3,32	3,32
1700000007028294	23-065-008-00040-0001	8000	AVENA-SIN VARIEDAD	S	0,68	0,68
1700000007028312	23-065-008-00040-0005	5000	CEBADA-SIN VARIEDAD	S	0,80	0,80
1700000007028313	23-065-008-00062-0001	5000	CEBADA-SIN VARIEDAD	S	0,72	0,72

Porcentaje de superficie determinada situada en zonas RAMSAR**PUNTOS: 0,00 0.0%**

REF.	REFERENCIA SIGPAC	CULTIVO	DESCRIPCIÓN CULTIVO	S/R	SUP. COMPROM. (ha)	SUP. CUMPLE (ha)
1700000007028314	23-065-008-00037-0010	5000	CEBADA-SIN VARIEDAD	S	0,54	0,00
1700000007028308	23-065-008-00037-0011	8000	AVENA-SIN VARIEDAD	S	0,56	0,00
1700000007028315	23-065-008-00037-0020	8000	AVENA-SIN VARIEDAD	S	2,62	0,00
1700000007028311	23-065-008-00037-0023	8000	AVENA-SIN VARIEDAD	S	3,32	0,00
1700000007028294	23-065-008-00040-0001	8000	AVENA-SIN VARIEDAD	S	0,68	0,00
1700000007028312	23-065-008-00040-0005	5000	CEBADA-SIN VARIEDAD	S	0,80	0,00
1700000007028313	23-065-008-00062-0001	5000	CEBADA-SIN VARIEDAD	S	0,72	0,00

Porcentaje de superficie determinada en zonas vulnerables a la contaminación por nitratos**PUNTOS: 0,00 0.0%**

REF.	REFERENCIA SIGPAC	CULTIVO	DESCRIPCIÓN CULTIVO	S/R	SUP. COMPROM. (ha)	SUP. CUMPLE (ha)
1700000007028314	23-065-008-00037-0010	5000	CEBADA-SIN VARIEDAD	S	0,54	0,00
1700000007028308	23-065-008-00037-0011	8000	AVENA-SIN VARIEDAD	S	0,56	0,00
1700000007028315	23-065-008-00037-0020	8000	AVENA-SIN VARIEDAD	S	2,62	0,00
1700000007028311	23-065-008-00037-0023	8000	AVENA-SIN VARIEDAD	S	3,32	0,00
1700000007028294	23-065-008-00040-0001	8000	AVENA-SIN VARIEDAD	S	0,68	0,00
1700000007028312	23-065-008-00040-0005	5000	CEBADA-SIN VARIEDAD	S	0,80	0,00
1700000007028313	23-065-008-00062-0001	5000	CEBADA-SIN VARIEDAD	S	0,72	0,00

Pendiente media de la explotación**PUNTOS: 2,00 14.66%**

REF.	REFERENCIA SIGPAC	CULTIVO	DESCRIPCIÓN CULTIVO	S/R	PENDIENTE MEDIA (%)	SUP. COMPROM. (ha)
1700000007028314	23-065-008-00037-0010	5000	CEBADA-SIN VARIEDAD	S	13,60	0,54
1700000007028308	23-065-008-00037-0011	8000	AVENA-SIN VARIEDAD	S	13,60	0,56
1700000007028315	23-065-008-00037-0020	8000	AVENA-SIN VARIEDAD	S	19,73	2,62
1700000007028311	23-065-008-00037-0023	8000	AVENA-SIN VARIEDAD	S	9,85	3,32
1700000007028294	23-065-008-00040-0001	8000	AVENA-SIN VARIEDAD	S	20,47	0,68
1700000007028312	23-065-008-00040-0005	5000	CEBADA-SIN VARIEDAD	S	18,73	0,80
1700000007028313	23-065-008-00062-0001	5000	CEBADA-SIN VARIEDAD	S	10,03	0,72

Porcentaje de Superficie de la explotación en municipios con más del 40 por ciento de su superficie agraria dentro de la Zona de desertificación**PUNTOS: 0,00 0.0%**

REF.	REFERENCIA SIGPAC	CULTIVO	DESCRIPCIÓN CULTIVO	S/R	SUP. COMPROM. (ha)	SUP. CUMPLE (ha)
------	-------------------	---------	---------------------	-----	--------------------	------------------

REF.	REFERENCIA SIGPAC	CULTIVO	DESCRIPCIÓN CULTIVO	S/R	SUP. COMPROM. (ha)	SUP. CUMPLE (ha)
1700000007028314	23-065-008-00037-0010	5000	CEBADA-SIN VARIEDAD	S	0,54	0,00
1700000007028308	23-065-008-00037-0011	8000	AVENA-SIN VARIEDAD	S	0,56	0,00
1700000007028315	23-065-008-00037-0020	8000	AVENA-SIN VARIEDAD	S	2,62	0,00
1700000007028311	23-065-008-00037-0023	8000	AVENA-SIN VARIEDAD	S	3,32	0,00
1700000007028294	23-065-008-00040-0001	8000	AVENA-SIN VARIEDAD	S	0,68	0,00
1700000007028312	23-065-008-00040-0005	5000	CEBADA-SIN VARIEDAD	S	0,80	0,00
1700000007028313	23-065-008-00062-0001	5000	CEBADA-SIN VARIEDAD	S	0,72	0,00



<u>APELLIDOS Y NOMBRE / RAZÓN SOCIAL</u>	<u>NIF</u>	<u>EXPEDIENTE</u>	<u>SUP. COMPROMETIDA</u>			
			<u>(ha)</u>			
HERVAS PATERNA ANGEL	***0034*	1150507	18.09			
RESOLUCIÓN						
ADMITIDO						
IMPORTE POR ANUALIDAD						
		<u>2018</u>	<u>2019</u>	<u>2020</u>	<u>2021</u>	<u>2022</u>
IMPORTE MÁXIMO SUBVENCIONABLE		1.086,91 €	1.086,91 €	1.086,91 €	1.086,91 €	1.086,91 €
IMPORTE MEDIO DE TRANSFERENCIA (€/ha)		60,08 €	60,08 €	60,08 €	60,08 €	60,08 €

DETALLE IMPORTES POR ANUALIDAD

<u>GRUPOS DE CULTIVO ADMITIDOS</u>	<u>SUP. COMPROM.</u>	<u>2018</u>	<u>2019</u>	<u>2020</u>	<u>2021</u>	<u>2022</u>
	<u>(ha)</u>					
HERBÁCEOS	7,19	1.086,91 €	1.086,91 €	1.086,91 €	1.086,91 €	1.086,91 €
HERBÁCEOS NO ELEGIBLES	10,90	0,00 €	0,00 €	0,00 €	0,00 €	0,00 €

RECINTOS COMPROMETIDOS

<u>REF.</u>	<u>REFERENCIA SIGPAC</u>	<u>CULTIVO DESCRIPCIÓN CULTIVO</u>	<u>S/R</u>	<u>PEND. MEDIA</u>	<u>SUP. DEC. ADMIN.</u>	<u>NU SUP. CERT.</u>	<u>SUP. CAMPO</u>	<u>SUP. COMPROM.</u>
				<u>(%)</u>	<u>(ha)</u>	<u>(ha)</u>	<u>(ha)</u>	<u>(ha)</u>
1700000005565163	23-094-018-00013-0004	24902 BARBECHO SIN PRODUCCIÓN-CON CUBIERTA VEGETAL	S	3,69	1,02	1,03	1,02	1,02
1700000005565165	23-094-018-00013-0004	20902 BARBECHO TRADICIONAL-CON CUBIERTA VEGETAL	S	3,69	9,88	10,02	9,88	9,88
1700000005565162	23-094-018-00013-0003	8000 AVENA-SIN VARIEDAD	S	4,66	2,09	4,18	2,09	2,09
1700000005565164	23-094-018-00013-0016	8000 AVENA-SIN VARIEDAD	S	5,48	5,10	5,10	5,10	5,10

RESUMEN CRITERIOS DE SELECCIÓN

11.2.1.1 Mantenimiento de prácticas y métodos de agricultura ecológica: Cultivos herbáceos - Conv 2018. PUNTOS: 1,00

	<u>PUNTOS</u>	<u>CUMPLE</u>
Porcentaje de superficie determinada en Red Natura 2000	0,00	0.0%
Porcentaje de superficie determinada situada en zonas RAMSAR	0,00	0.0%
Porcentaje de superficie determinada en zonas vulnerables a la contaminación por nitratos	0,00	0.0%
Pendiente media de la explotación	1,00	4.31%
Porcentaje de Superficie de la explotación en municipios con más del 40 por ciento de su superficie agraria dentro de la Zona de desertificación	0,00	0.0%



DETALLE CRITERIOS DE SELECCIÓN**11.2.1.1 Mantenimiento de prácticas y métodos de agricultura ecológica: Cultivos herbáceos - Conv 2018.****PUNTOS: 1,00****Porcentaje de superficie determinada en Red Natura 2000****PUNTOS: 0,00 0.0%**

<u>REF.</u>	<u>REFERENCIA SIGPAC</u>	<u>CULTIVO</u>	<u>DESCRIPCIÓN CULTIVO</u>	<u>S/R</u>	<u>SUP. COMPROM.</u> <u>(ha)</u>	<u>SUP. CUMPLE</u> <u>(ha)</u>
170000005565162	23-094-018-00013-0003	8000	AVENA-SIN VARIEDAD	S	2,09	0,00
170000005565165	23-094-018-00013-0004	20902	BARBECHO TRADICIONAL-CON CUBIERTA VEGETAL	S	9,88	0,00
170000005565163	23-094-018-00013-0004	24902	BARBECHO SIN PRODUCCIÓN-CON CUBIERTA VEGETAL	S	1,02	0,00
170000005565164	23-094-018-00013-0016	8000	AVENA-SIN VARIEDAD	S	5,10	0,00

Porcentaje de superficie determinada situada en zonas RAMSAR**PUNTOS: 0,00 0.0%**

<u>REF.</u>	<u>REFERENCIA SIGPAC</u>	<u>CULTIVO</u>	<u>DESCRIPCIÓN CULTIVO</u>	<u>S/R</u>	<u>SUP. COMPROM.</u> <u>(ha)</u>	<u>SUP. CUMPLE</u> <u>(ha)</u>
170000005565162	23-094-018-00013-0003	8000	AVENA-SIN VARIEDAD	S	2,09	0,00
170000005565165	23-094-018-00013-0004	20902	BARBECHO TRADICIONAL-CON CUBIERTA VEGETAL	S	9,88	0,00
170000005565163	23-094-018-00013-0004	24902	BARBECHO SIN PRODUCCIÓN-CON CUBIERTA VEGETAL	S	1,02	0,00
170000005565164	23-094-018-00013-0016	8000	AVENA-SIN VARIEDAD	S	5,10	0,00

Porcentaje de superficie determinada en zonas vulnerables a la contaminación por nitratos**PUNTOS: 0,00 0.0%**

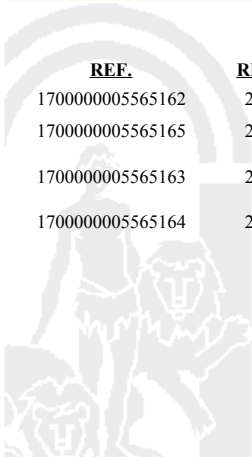
<u>REF.</u>	<u>REFERENCIA SIGPAC</u>	<u>CULTIVO</u>	<u>DESCRIPCIÓN CULTIVO</u>	<u>S/R</u>	<u>SUP. COMPROM.</u> <u>(ha)</u>	<u>SUP. CUMPLE</u> <u>(ha)</u>
170000005565162	23-094-018-00013-0003	8000	AVENA-SIN VARIEDAD	S	2,09	0,00
170000005565165	23-094-018-00013-0004	20902	BARBECHO TRADICIONAL-CON CUBIERTA VEGETAL	S	9,88	0,00
170000005565163	23-094-018-00013-0004	24902	BARBECHO SIN PRODUCCIÓN-CON CUBIERTA VEGETAL	S	1,02	0,00
170000005565164	23-094-018-00013-0016	8000	AVENA-SIN VARIEDAD	S	5,10	0,00

Pendiente media de la explotación**PUNTOS: 1,00 4.31%**

<u>REF.</u>	<u>REFERENCIA SIGPAC</u>	<u>CULTIVO</u>	<u>DESCRIPCIÓN CULTIVO</u>	<u>S/R</u>	<u>PENDIENTE MEDIA (%)</u>	<u>SUP. COMPROM.</u> <u>(ha)</u>
170000005565162	23-094-018-00013-0003	8000	AVENA-SIN VARIEDAD	S	4,66	2,09
170000005565165	23-094-018-00013-0004	20902	BARBECHO TRADICIONAL-CON CUBIERTA VEGETAL	S	3,69	9,88
170000005565163	23-094-018-00013-0004	24902	BARBECHO SIN PRODUCCIÓN-CON CUBIERTA VEGETAL	S	3,69	1,02
170000005565164	23-094-018-00013-0016	8000	AVENA-SIN VARIEDAD	S	5,48	5,10

Porcentaje de Superficie de la explotación en municipios con más del 40 por ciento de su superficie agraria dentro de la Zona de desertificación**PUNTOS: 0,00 0.0%**

<u>REF.</u>	<u>REFERENCIA SIGPAC</u>	<u>CULTIVO</u>	<u>DESCRIPCIÓN CULTIVO</u>	<u>S/R</u>	<u>SUP. COMPROM.</u> <u>(ha)</u>	<u>SUP. CUMPLE</u> <u>(ha)</u>
170000005565162	23-094-018-00013-0003	8000	AVENA-SIN VARIEDAD	S	2,09	0,00
170000005565165	23-094-018-00013-0004	20902	BARBECHO TRADICIONAL-CON CUBIERTA VEGETAL	S	9,88	0,00
170000005565163	23-094-018-00013-0004	24902	BARBECHO SIN PRODUCCIÓN-CON CUBIERTA VEGETAL	S	1,02	0,00
170000005565164	23-094-018-00013-0016	8000	AVENA-SIN VARIEDAD	S	5,10	0,00



<u>APELLIDOS Y NOMBRE / RAZÓN SOCIAL</u>	<u>NIF</u>	<u>EXPEDIENTE</u>	<u>SUP. COMPROMETIDA</u> <u>(ha)</u>
LOPEZ RUANO JUAN RAMON	***2752*	1161385	0
<u>RESOLUCIÓN</u>			
INADMITIDO			

INCIDENCIAS**INCIDENCIA DESCRIPCIÓN**

85001	El recinto declarado no cumple con las normas de producción ecológica (artículo 5-1 e), Orden 26 mayo 2015) Ref:1700000005467261 Recinto:23-002-059-00009-003 Cultivo:104000 ALMENDROS-SIN VARIEDAD Secano Ref:1700000005467259 Recinto:23-002-059-00009-004 Cultivo:104000 ALMENDROS-SIN VARIEDAD Secano Ref:1700000005467260 Recinto:23-002-059-00009-005 Cultivo:104000 ALMENDROS-SIN VARIEDAD Secano
85018	Expendiente sin grupos de pago válidos

RESUMEN CRITERIOS DE SELECCIÓN

11.2.1.1 Mantenimiento de prácticas y métodos de agricultura ecológica: Cultivos permanentes distintos de olivar - Conv 2018. PUNTOS: 0,00

	<u>PUNTOS</u>	<u>CUMPLE</u>
Porcentaje de superficie determinada en Red Natura 2000	0,00	0.0%
Porcentaje de superficie determinada situada en zonas RAMSAR	0,00	0.0%
Porcentaje de superficie determinada en zonas vulnerables a la contaminación por nitratos	0,00	0.0%
Pendiente media de la explotación	0,00	0.0%
Porcentaje de Superficie de la explotación en municipios con más del 40 por ciento de su superficie agraria dentro de la Zona de desertificación	0,00	0.0%

DETALLE CRITERIOS DE SELECCIÓN

11.2.1.1 Mantenimiento de prácticas y métodos de agricultura ecológica: Cultivos permanentes distintos de olivar - Conv 2018. PUNTOS: 0,00

Porcentaje de superficie determinada en Red Natura 2000	PUNTOS: 0,00	0.0%
Porcentaje de superficie determinada situada en zonas RAMSAR	PUNTOS: 0,00	0.0%
Porcentaje de superficie determinada en zonas vulnerables a la contaminación por nitratos	PUNTOS: 0,00	0.0%
Pendiente media de la explotación	PUNTOS: 0,00	0.0%
Porcentaje de Superficie de la explotación en municipios con más del 40 por ciento de su superficie agraria dentro de la Zona de desertificación	PUNTOS: 0,00	0.0%



<u>APELLIDOS Y NOMBRE / RAZÓN SOCIAL</u>	<u>NIF</u>	<u>EXPEDIENTE</u>	<u>SUP. COMPROMETIDA</u>		
			<u>(ha)</u>		
MARTINEZ VICIANA JORGE	***0249*	1109365	2.61		
RESOLUCIÓN					
ADMITIDO					
IMPORTE POR ANUALIDAD					
	<u>2018</u>	<u>2019</u>	<u>2020</u>	<u>2021</u>	<u>2022</u>
IMPORTE MÁXIMO SUBVENCIONABLE	912,61 €	912,61 €	912,61 €	912,61 €	912,61 €
IMPORTE MEDIO DE TRANSFERENCIA (€/ha)	349,66 €	349,66 €	349,66 €	349,66 €	349,66 €

DETALLE IMPORTES POR ANUALIDAD

<u>GRUPOS DE CULTIVO ADMITIDOS</u>	<u>SUP. COMPROM.</u>	<u>2018</u>	<u>2019</u>	<u>2020</u>	<u>2021</u>	<u>2022</u>
	<u>(ha)</u>					
FRUTALES REGADÍO	2,61	912,61 €	912,61 €	912,61 €	912,61 €	912,61 €

RECINTOS COMPROMETIDOS

<u>REF.</u>	<u>REFERENCIA SIGPAC</u>	<u>CULTIVO DESCRIPCIÓN CULTIVO</u>	<u>S/R</u>	<u>PEND. MEDIA (%)</u>	<u>SUP. DEC. ADMIN. (ha)</u>	<u>NU SUP. CERT. (ha)</u>	<u>SUP. CAMPO (ha)</u>	<u>SUP. COMPROM. (ha)</u>
1700000006764121	23-061-003-00171-0004	104000 ALMENDROS-SIN VARIEDAD	R	1,79	0,99	0,99		0,99
1700000006764120	23-061-003-00171-0002	104000 ALMENDROS-SIN VARIEDAD	R	2,12	1,62	1,62		1,62

RESUMEN CRITERIOS DE SELECCIÓN

11.2.1.1 Mantenimiento de prácticas y métodos de agricultura ecológica: Cultivos permanentes distintos de olivar - Conv 2018. PUNTOS: 1,00

	<u>PUNTOS</u>	<u>CUMPLE</u>
Porcentaje de superficie determinada en Red Natura 2000	0,00	0.0%
Porcentaje de superficie determinada situada en zonas RAMSAR	0,00	0.0%
Porcentaje de superficie determinada en zonas vulnerables a la contaminación por nitratos	0,00	0.0%
Pendiente media de la explotación	1,00	1.99%
Porcentaje de Superficie de la explotación en municipios con más del 40 por ciento de su superficie agraria dentro de la Zona de desertificación	0,00	0.0%



DETALLE CRITERIOS DE SELECCIÓN**11.2.1.1 Mantenimiento de prácticas y métodos de agricultura ecológica: Cultivos permanentes distintos de olivar - Conv 2018.****PUNTOS: 1,00****Porcentaje de superficie determinada en Red Natura 2000****PUNTOS: 0,00 0.0%**

<u>REF.</u>	<u>REFERENCIA SIGPAC</u>	<u>CULTIVO</u>	<u>DESCRIPCIÓN CULTIVO</u>	<u>S/R</u>	<u>SUP. COMPROM. (ha)</u>	<u>SUP. CUMPLE (ha)</u>
1700000006764120	23-061-003-00171-0002	104000	ALMENDROS-SIN VARIEDAD	R	1,62	0,00
1700000006764121	23-061-003-00171-0004	104000	ALMENDROS-SIN VARIEDAD	R	0,99	0,00

Porcentaje de superficie determinada situada en zonas RAMSAR**PUNTOS: 0,00 0.0%**

<u>REF.</u>	<u>REFERENCIA SIGPAC</u>	<u>CULTIVO</u>	<u>DESCRIPCIÓN CULTIVO</u>	<u>S/R</u>	<u>SUP. COMPROM. (ha)</u>	<u>SUP. CUMPLE (ha)</u>
1700000006764120	23-061-003-00171-0002	104000	ALMENDROS-SIN VARIEDAD	R	1,62	0,00
1700000006764121	23-061-003-00171-0004	104000	ALMENDROS-SIN VARIEDAD	R	0,99	0,00

Porcentaje de superficie determinada en zonas vulnerables a la contaminación por nitratos**PUNTOS: 0,00 0.0%**

<u>REF.</u>	<u>REFERENCIA SIGPAC</u>	<u>CULTIVO</u>	<u>DESCRIPCIÓN CULTIVO</u>	<u>S/R</u>	<u>SUP. COMPROM. (ha)</u>	<u>SUP. CUMPLE (ha)</u>
1700000006764120	23-061-003-00171-0002	104000	ALMENDROS-SIN VARIEDAD	R	1,62	0,00
1700000006764121	23-061-003-00171-0004	104000	ALMENDROS-SIN VARIEDAD	R	0,99	0,00

Pendiente media de la explotación**PUNTOS: 1,00 1.99%**

<u>REF.</u>	<u>REFERENCIA SIGPAC</u>	<u>CULTIVO</u>	<u>DESCRIPCIÓN CULTIVO</u>	<u>S/R</u>	<u>PENDIENTE MEDIA (%)</u>	<u>SUP. COMPROM. (ha)</u>
1700000006764120	23-061-003-00171-0002	104000	ALMENDROS-SIN VARIEDAD	R	2,12	1,62
1700000006764121	23-061-003-00171-0004	104000	ALMENDROS-SIN VARIEDAD	R	1,79	0,99

Porcentaje de Superficie de la explotación en municipios con más del 40 por ciento de su superficie agraria dentro de la Zona de desertificación**PUNTOS: 0,00 0.0%**

<u>REF.</u>	<u>REFERENCIA SIGPAC</u>	<u>CULTIVO</u>	<u>DESCRIPCIÓN CULTIVO</u>	<u>S/R</u>	<u>SUP. COMPROM. (ha)</u>	<u>SUP. CUMPLE (ha)</u>
1700000006764120	23-061-003-00171-0002	104000	ALMENDROS-SIN VARIEDAD	R	1,62	0,00
1700000006764121	23-061-003-00171-0004	104000	ALMENDROS-SIN VARIEDAD	R	0,99	0,00



<u>APELLIDOS Y NOMBRE / RAZÓN SOCIAL</u>	<u>NIF</u>	<u>EXPEDIENTE</u>	<u>SUP. COMPROMETIDA (ha)</u>
MUÑOZ VELEZ JOAQUIN	***2485*	1213751	0
<u>RESOLUCIÓN</u> INADMITIDO			

INCIDENCIAS**INCIDENCIA DESCRIPCIÓN**

85000	No inscrito en un organismo de control y certificación ecológico (artículo 5-1 c), Orden 26 mayo 2015)
85001	El recinto declarado no cumple con las normas de producción ecológica (artículo 5-1 e), Orden 26 mayo 2015) Ref:-163518 Recinto:23-079-043-00024-001 Cultivo:125000 FRUTOS DE CÁSCARA-SIN VARIEDAD Secano Ref:4202083 Recinto:23-079-043-00024-003 Cultivo:125000 FRUTOS DE CÁSCARA-SIN VARIEDAD Secano
85007	Cultivo, variedad, regimen y/o uso del recinto SIGPAC no compatible con la operación (anexo IV.I, Orden 26 mayo 2015) Ref:-163518 Recinto:23-079-043-00024-001 Cultivo:125000 FRUTOS DE CÁSCARA-SIN VARIEDAD Secano Uso SIGPAC:TA
85018	Expendiente sin grupos de pago válidos

RESUMEN CRITERIOS DE SELECCIÓN

11.2.1.1 Mantenimiento de prácticas y métodos de agricultura ecológica: Cultivos permanentes distintos de olivar - Conv 2018. PUNTOS: 0,00

	<u>PUNTOS</u>	<u>CUMPLE</u>
Porcentaje de superficie determinada en Red Natura 2000	0,00	0.0%
Porcentaje de superficie determinada situada en zonas RAMSAR	0,00	0.0%
Porcentaje de superficie determinada en zonas vulnerables a la contaminación por nitratos	0,00	0.0%
Pendiente media de la explotación	0,00	0.0%
Porcentaje de Superficie de la explotación en municipios con más del 40 por ciento de su superficie agraria dentro de la Zona de desertificación	0,00	0.0%

DETALLE CRITERIOS DE SELECCIÓN

11.2.1.1 Mantenimiento de prácticas y métodos de agricultura ecológica: Cultivos permanentes distintos de olivar - Conv 2018. PUNTOS: 0,00

Porcentaje de superficie determinada en Red Natura 2000	PUNTOS: 0,00	0.0%
Porcentaje de superficie determinada situada en zonas RAMSAR	PUNTOS: 0,00	0.0%
Porcentaje de superficie determinada en zonas vulnerables a la contaminación por nitratos	PUNTOS: 0,00	0.0%
Pendiente media de la explotación	PUNTOS: 0,00	0.0%
Porcentaje de Superficie de la explotación en municipios con más del 40 por ciento de su superficie agraria dentro de la Zona de desertificación	PUNTOS: 0,00	0.0%

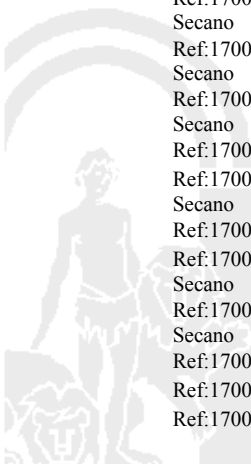


<u>APELLIDOS Y NOMBRE / RAZÓN SOCIAL</u>	<u>NIF</u>	<u>EXPEDIENTE</u>	<u>SUP. COMPROMETIDA</u> <u>(ha)</u>
NAVA EL SACH S.A.	***3646*	1232231	0
<u>RESOLUCIÓN</u> INADMITIDO			



INCIDENCIAS**INCIDENCIA DESCRIPCIÓN**

219	Superficie declarada sobre un mismo recinto, en un mismo expediente, mayor que la superficie total del recinto SIGPAC. Ref:1700000006688519 Recinto:23-011-033-00002-012 Cultivo:8000 AVENA-SIN VARIEDAD Secano Suma de superficies declaradas para este recinto por el solicitante (Áreas):7766 Superficie SIGPAC total para el recinto (Áreas):7765 Exceso de superficie declarada (Hectáreas):0,01 Ref:1700000006688514 Recinto:23-011-033-00002-012 Cultivo:20901 BARBECHO TRADICIONAL-SIN CUBIERTA VEGETAL Secano Suma de superficies declaradas para este recinto por el solicitante (Áreas):7766 Superficie SIGPAC total para el recinto (Áreas):7765 Exceso de superficie declarada (Hectáreas):0,01
7106	No indica en el impreso INFO_ADICIONAL-Reverso el Organismo de Control al que pertenece.
85000	No inscrito en un organismo de control y certificación ecológico (artículo 5-1 c), Orden 26 mayo 2015)
85001	El recinto declarado no cumple con las normas de producción ecológica (artículo 5-1 e), Orden 26 mayo 2015) Ref:1700000006688524 Recinto:23-011-003-00001-008 Cultivo:20901 BARBECHO TRADICIONAL-SIN CUBIERTA VEGETAL Secano Ref:1700000006688489 Recinto:23-011-003-00001-009 Cultivo:8000 AVENA-SIN VARIEDAD Secano Ref:1700000006688556 Recinto:23-011-003-00001-009 Cultivo:24902 BARBECHO SIN PRODUCCIÓN-CON CUBIERTA VEGETAL Secano Ref:1700000006688554 Recinto:23-011-003-00001-015 Cultivo:24902 BARBECHO SIN PRODUCCIÓN-CON CUBIERTA VEGETAL Secano Ref:1700000006688507 Recinto:23-011-003-00001-017 Cultivo:24902 BARBECHO SIN PRODUCCIÓN-CON CUBIERTA VEGETAL Secano Ref:1700000006688659 Recinto:23-011-003-00001-020 Cultivo:8000 AVENA-SIN VARIEDAD Secano Ref:1700000006688598 Recinto:23-011-003-00001-021 Cultivo:24901 BARBECHO SIN PRODUCCIÓN-SIN CUBIERTA VEGETAL Secano Ref:1700000006688518 Recinto:23-011-005-00003-001 Cultivo:20901 BARBECHO TRADICIONAL-SIN CUBIERTA VEGETAL Secano Ref:1700000006688655 Recinto:23-011-005-00003-002 Cultivo:24902 BARBECHO SIN PRODUCCIÓN-CON CUBIERTA VEGETAL Secano Ref:1700000006688636 Recinto:23-011-005-00003-005 Cultivo:24902 BARBECHO SIN PRODUCCIÓN-CON CUBIERTA VEGETAL Secano Ref:1700000006688491 Recinto:23-011-005-00003-008 Cultivo:20901 BARBECHO TRADICIONAL-SIN CUBIERTA VEGETAL Secano Ref:1700000006688634 Recinto:23-011-005-00003-013 Cultivo:24902 BARBECHO SIN PRODUCCIÓN-CON CUBIERTA VEGETAL Secano Ref:1700000006688523 Recinto:23-011-005-00004-009 Cultivo:20901 BARBECHO TRADICIONAL-SIN CUBIERTA VEGETAL Secano Ref:1700000006688498 Recinto:23-011-006-00001-004 Cultivo:24901 BARBECHO SIN PRODUCCIÓN-SIN CUBIERTA VEGETAL Secano Ref:1700000006688646 Recinto:23-011-006-00001-005 Cultivo:24902 BARBECHO SIN PRODUCCIÓN-CON CUBIERTA VEGETAL Secano Ref:1700000006688529 Recinto:23-011-006-00002-001 Cultivo:20901 BARBECHO TRADICIONAL-SIN CUBIERTA VEGETAL Secano Ref:1700000006688681 Recinto:23-011-006-00002-002 Cultivo:24902 BARBECHO SIN PRODUCCIÓN-CON CUBIERTA VEGETAL Secano Ref:1700000006688567 Recinto:23-011-006-00002-003 Cultivo:20901 BARBECHO TRADICIONAL-SIN CUBIERTA VEGETAL Secano Ref:1700000006688587 Recinto:23-011-006-00002-011 Cultivo:20901 BARBECHO TRADICIONAL-SIN CUBIERTA VEGETAL Secano Ref:1700000006688526 Recinto:23-011-006-00002-025 Cultivo:20901 BARBECHO TRADICIONAL-SIN CUBIERTA VEGETAL Secano Ref:1700000006688531 Recinto:23-011-006-00002-026 Cultivo:24902 BARBECHO SIN PRODUCCIÓN-CON CUBIERTA VEGETAL Secano Ref:1700000006688528 Recinto:23-011-006-00002-029 Cultivo:24902 BARBECHO SIN PRODUCCIÓN-CON CUBIERTA VEGETAL Secano Ref:1700000006688566 Recinto:23-011-006-00002-030 Cultivo:24902 BARBECHO SIN PRODUCCIÓN-CON CUBIERTA VEGETAL Secano Ref:1700000006688683 Recinto:23-011-006-00002-031 Cultivo:20901 BARBECHO TRADICIONAL-SIN CUBIERTA VEGETAL Secano Ref:1700000006688586 Recinto:23-011-027-00005-007 Cultivo:24902 BARBECHO SIN PRODUCCIÓN-CON CUBIERTA VEGETAL Secano Ref:1700000006688522 Recinto:23-011-032-00002-003 Cultivo:24902 BARBECHO SIN PRODUCCIÓN-CON CUBIERTA VEGETAL Secano Ref:1700000006688527 Recinto:23-011-032-00002-004 Cultivo:20901 BARBECHO TRADICIONAL-SIN CUBIERTA VEGETAL Secano Ref:1700000006688496 Recinto:23-011-032-00002-005 Cultivo:8000 AVENA-SIN VARIEDAD Secano Ref:1700000006688492 Recinto:23-011-032-00002-027 Cultivo:24902 BARBECHO SIN PRODUCCIÓN-CON CUBIERTA VEGETAL Secano Ref:1700000006688493 Recinto:23-011-032-00002-028 Cultivo:8000 AVENA-SIN VARIEDAD Secano Ref:1700000006688515 Recinto:23-011-032-00002-029 Cultivo:24902 BARBECHO SIN PRODUCCIÓN-CON CUBIERTA VEGETAL Secano Ref:1700000006688490 Recinto:23-011-032-00002-032 Cultivo:24902 BARBECHO SIN PRODUCCIÓN-CON CUBIERTA VEGETAL Secano Ref:1700000006688488 Recinto:23-011-032-00002-036 Cultivo:8000 AVENA-SIN VARIEDAD Secano Ref:1700000006688487 Recinto:23-011-032-00002-037 Cultivo:8000 AVENA-SIN VARIEDAD Secano Ref:1700000006688486 Recinto:23-011-032-00002-040 Cultivo:8000 AVENA-SIN VARIEDAD Secano



INCIDENCIAS**INCIDENCIA DESCRIPCIÓN**

Ref:170000006688501 Recinto:23-011-032-00002-041 Cultivo:8000 AVENA-SIN VARIEDAD Secano
 Ref:170000006688500 Recinto:23-011-032-00002-047 Cultivo:20901 BARBECHO TRADICIONAL-SIN CUBIERTA VEGETAL Secano
 Ref:170000006688499 Recinto:23-011-032-00002-059 Cultivo:20901 BARBECHO TRADICIONAL-SIN CUBIERTA VEGETAL Secano
 Ref:170000006688592 Recinto:23-011-032-00002-062 Cultivo:24902 BARBECHO SIN PRODUCCIÓN-CON CUBIERTA VEGETAL Secano
 Ref:170000006688532 Recinto:23-011-032-00002-064 Cultivo:24902 BARBECHO SIN PRODUCCIÓN-CON CUBIERTA VEGETAL Secano
 Ref:-140036 Recinto:23-011-032-00002-073 Cultivo:20901 BARBECHO TRADICIONAL-SIN CUBIERTA VEGETAL Secano
 Ref:170000006688661 Recinto:23-011-032-00006-020 Cultivo:24902 BARBECHO SIN PRODUCCIÓN-CON CUBIERTA VEGETAL Secano
 Ref:170000006688541 Recinto:23-011-032-00006-022 Cultivo:20901 BARBECHO TRADICIONAL-SIN CUBIERTA VEGETAL Secano
 Ref:170000006688497 Recinto:23-011-033-00002-001 Cultivo:8000 AVENA-SIN VARIEDAD Secano
 Ref:170000006688588 Recinto:23-011-033-00002-011 Cultivo:20901 BARBECHO TRADICIONAL-SIN CUBIERTA VEGETAL Secano
 Ref:170000006688519 Recinto:23-011-033-00002-012 Cultivo:8000 AVENA-SIN VARIEDAD Secano
 Ref:170000006688514 Recinto:23-011-033-00002-012 Cultivo:20901 BARBECHO TRADICIONAL-SIN CUBIERTA VEGETAL Secano
 Ref:170000006688597 Recinto:23-011-033-00002-014 Cultivo:24902 BARBECHO SIN PRODUCCIÓN-CON CUBIERTA VEGETAL Secano
 Ref:-140041 Recinto:23-011-033-00002-017 Cultivo:8000 AVENA-SIN VARIEDAD Secano
 Ref:-140042 Recinto:23-011-033-00002-019 Cultivo:20901 BARBECHO TRADICIONAL-SIN CUBIERTA VEGETAL Secano
 Ref:-140043 Recinto:23-011-033-00002-020 Cultivo:20901 BARBECHO TRADICIONAL-SIN CUBIERTA VEGETAL Secano
 Ref:-140045 Recinto:23-011-033-00002-025 Cultivo:24902 BARBECHO SIN PRODUCCIÓN-CON CUBIERTA VEGETAL Secano
 Ref:-142594 Recinto:23-011-033-00002-025 Cultivo:24902 BARBECHO SIN PRODUCCIÓN-CON CUBIERTA VEGETAL Secano

85018 Expendiente sin grupos de pago válidos

RESUMEN CRITERIOS DE SELECCIÓN

11.2.1.1 Mantenimiento de prácticas y métodos de agricultura ecológica: Cultivos herbáceos - Conv 2018. PUNTOS: 0,00

	<u>PUNTOS</u>	<u>CUMPLE</u>
Porcentaje de superficie determinada en Red Natura 2000	0,00	0.0%
Porcentaje de superficie determinada situada en zonas RAMSAR	0,00	0.0%
Porcentaje de superficie determinada en zonas vulnerables a la contaminación por nitratos	0,00	0.0%
Pendiente media de la explotación	0,00	0.0%
Porcentaje de Superficie de la explotación en municipios con más del 40 por ciento de su superficie agraria dentro de la Zona de desertificación	0,00	0.0%

DETALLE CRITERIOS DE SELECCIÓN

11.2.1.1 Mantenimiento de prácticas y métodos de agricultura ecológica: Cultivos herbáceos - Conv 2018. PUNTOS: 0,00

Porcentaje de superficie determinada en Red Natura 2000	PUNTOS: 0,00	0.0%
Porcentaje de superficie determinada situada en zonas RAMSAR	PUNTOS: 0,00	0.0%
Porcentaje de superficie determinada en zonas vulnerables a la contaminación por nitratos	PUNTOS: 0,00	0.0%
Pendiente media de la explotación	PUNTOS: 0,00	0.0%
Porcentaje de Superficie de la explotación en municipios con más del 40 por ciento de su superficie agraria dentro de la Zona de desertificación	PUNTOS: 0,00	0.0%



<u>APELLIDOS Y NOMBRE / RAZÓN SOCIAL</u>	<u>NIF</u>	<u>EXPEDIENTE</u>	<u>SUP. COMPROMETIDA (ha)</u>
ORTEGA CHAVARRIA FLORENTINO	****3807*	1194443	19.94

**RESOLUCIÓN
ADMITIDO**

IMPORTE POR ANUALIDAD

	<u>2018</u>	<u>2019</u>	<u>2020</u>	<u>2021</u>	<u>2022</u>
IMPORTE MÁXIMO SUBVENCIONABLE	1.502,63 €	1.502,63 €	1.502,63 €	1.502,63 €	1.502,63 €
IMPORTE MEDIO DE TRANSFERENCIA (€/ha)	75,36 €	75,36 €	75,36 €	75,36 €	75,36 €

DETALLE IMPORTES POR ANUALIDAD

<u>GRUPOS DE CULTIVO ADMITIDOS</u>	<u>SUP. COMPROM. (ha)</u>	<u>2018</u>	<u>2019</u>	<u>2020</u>	<u>2021</u>	<u>2022</u>
HERBÁCEOS	9,94	1.502,63 €	1.502,63 €	1.502,63 €	1.502,63 €	1.502,63 €
HERBÁCEOS NO ELEGIBLES	10,00	0,00 €	0,00 €	0,00 €	0,00 €	0,00 €

RECINTOS COMPROMETIDOS

<u>REF.</u>	<u>REFERENCIA SIGPAC</u>	<u>CULTIVO DESCRIPCIÓN CULTIVO</u>	<u>S/R</u>	<u>PEND. MEDIA (%)</u>	<u>SUP. DEC. ADMIN. (ha)</u>	<u>NU SUP. CERT. (ha)</u>	<u>SUP. CAMPO (ha)</u>	<u>SUP. COMPROM. (ha)</u>
1700000007154394	23-094-018-00013-0003	24901 BARBECHO SIN PRODUCCIÓN-SIN CUBIERTA VEGETAL	S	4,66	10,00	10,00	10,00	10,00
1700000007154395	23-094-018-00013-0003	8000 AVENA-SIN VARIEDAD	S	4,66	9,94	9,94	9,94	9,94

RESUMEN CRITERIOS DE SELECCIÓN

11.2.1.1 Mantenimiento de prácticas y métodos de agricultura ecológica: Cultivos herbáceos - Conv 2018. PUNTOS: 1,00

	<u>PUNTOS</u>	<u>CUMPLE</u>
Porcentaje de superficie determinada en Red Natura 2000	0,00	0.0%
Porcentaje de superficie determinada situada en zonas RAMSAR	0,00	0.0%
Porcentaje de superficie determinada en zonas vulnerables a la contaminación por nitratos	0,00	0.0%
Pendiente media de la explotación	1,00	4.66%
Porcentaje de Superficie de la explotación en municipios con más del 40 por ciento de su superficie agraria dentro de la Zona de desertificación	0,00	0.0%



DETALLE CRITERIOS DE SELECCIÓN**11.2.1.1 Mantenimiento de prácticas y métodos de agricultura ecológica: Cultivos herbáceos - Conv 2018.****PUNTOS:** 1,00**Porcentaje de superficie determinada en Red Natura 2000****PUNTOS:** 0,00 0.0%

<u>REF.</u>	<u>REFERENCIA SIGPAC</u>	<u>CULTIVO</u>	<u>DESCRIPCIÓN CULTIVO</u>	<u>S/R</u>	<u>SUP. COMPROM.</u> (ha)	<u>SUP. CUMPLE</u> (ha)
1700000007154395	23-094-018-00013-0003	8000	AVENA-SIN VARIEDAD	S	9,94	0,00
1700000007154394	23-094-018-00013-0003	24901	BARBECHO SIN PRODUCCIÓN-SIN CUBIERTA VEGETAL	S	10,00	0,00

Porcentaje de superficie determinada situada en zonas RAMSAR**PUNTOS:** 0,00 0.0%

<u>REF.</u>	<u>REFERENCIA SIGPAC</u>	<u>CULTIVO</u>	<u>DESCRIPCIÓN CULTIVO</u>	<u>S/R</u>	<u>SUP. COMPROM.</u> (ha)	<u>SUP. CUMPLE</u> (ha)
1700000007154395	23-094-018-00013-0003	8000	AVENA-SIN VARIEDAD	S	9,94	0,00
1700000007154394	23-094-018-00013-0003	24901	BARBECHO SIN PRODUCCIÓN-SIN CUBIERTA VEGETAL	S	10,00	0,00

Porcentaje de superficie determinada en zonas vulnerables a la contaminación por nitratos**PUNTOS:** 0,00 0.0%

<u>REF.</u>	<u>REFERENCIA SIGPAC</u>	<u>CULTIVO</u>	<u>DESCRIPCIÓN CULTIVO</u>	<u>S/R</u>	<u>SUP. COMPROM.</u> (ha)	<u>SUP. CUMPLE</u> (ha)
1700000007154395	23-094-018-00013-0003	8000	AVENA-SIN VARIEDAD	S	9,94	0,00
1700000007154394	23-094-018-00013-0003	24901	BARBECHO SIN PRODUCCIÓN-SIN CUBIERTA VEGETAL	S	10,00	0,00

Pendiente media de la explotación**PUNTOS:** 1,00 4.66%

<u>REF.</u>	<u>REFERENCIA SIGPAC</u>	<u>CULTIVO</u>	<u>DESCRIPCIÓN CULTIVO</u>	<u>S/R</u>	<u>PENDIENTE MEDIA (%)</u>	<u>SUP. COMPROM.</u> (ha)
1700000007154395	23-094-018-00013-0003	8000	AVENA-SIN VARIEDAD	S	4,66	9,94
1700000007154394	23-094-018-00013-0003	24901	BARBECHO SIN PRODUCCIÓN-SIN CUBIERTA VEGETAL	S	4,66	10,00

Porcentaje de Superficie de la explotación en municipios con más del 40 por ciento de su superficie agraria dentro de la Zona de desertificación**PUNTOS:** 0,00 0.0%

<u>REF.</u>	<u>REFERENCIA SIGPAC</u>	<u>CULTIVO</u>	<u>DESCRIPCIÓN CULTIVO</u>	<u>S/R</u>	<u>SUP. COMPROM.</u> (ha)	<u>SUP. CUMPLE</u> (ha)
1700000007154395	23-094-018-00013-0003	8000	AVENA-SIN VARIEDAD	S	9,94	0,00
1700000007154394	23-094-018-00013-0003	24901	BARBECHO SIN PRODUCCIÓN-SIN CUBIERTA VEGETAL	S	10,00	0,00



<u>APELLIDOS Y NOMBRE / RAZÓN SOCIAL</u>	<u>NIF</u>	<u>EXPEDIENTE</u>	<u>SUP. COMPROMETIDA</u> <u>(ha)</u>
RAMOS HERRERA ANA MARIA AURORA	***2906*	1185505	0
<u>RESOLUCIÓN</u> INADMITIDO			



INCIDENCIAS**INCIDENCIA DESCRIPCIÓN**

- 218 La superficie total declarada sobre un mismo recinto en el conjunto de los expedientes, no puede superar la superficie total que el SIGPAC establece para ese recinto.
Ref:1700000006106091 Recinto:23-017-016-00015-001 Cultivo:20901 BARBECHO TRADICIONAL-SIN CUBIERTA VEGETAL Secano Suma de superficies declaradas para este recinto por todos los solicitantes (Áreas):544 Superficie SIGPAC medida para este recinto (Áreas):542 Exceso de superficie declarada (Hectáreas):0,02
- 226 Recinto abandonado según SIGPAC por el que solicita alguna ayuda.
Ref:-136434 Recinto:23-017-015-00014-002 Cultivo:24902 BARBECHO SIN PRODUCCIÓN-CON CUBIERTA VEGETAL Secano
Ref:-136435 Recinto:23-017-015-00017-005 Cultivo:24902 BARBECHO SIN PRODUCCIÓN-CON CUBIERTA VEGETAL Secano
Ref:1700000006106101 Recinto:23-017-016-00008-004 Cultivo:24902 BARBECHO SIN PRODUCCIÓN-CON CUBIERTA VEGETAL Secano
Ref:-136442 Recinto:23-017-016-00008-006 Cultivo:20901 BARBECHO TRADICIONAL-SIN CUBIERTA VEGETAL Secano
Ref:-136443 Recinto:23-017-016-00008-006 Cultivo:24902 BARBECHO SIN PRODUCCIÓN-CON CUBIERTA VEGETAL Secano
Ref:-136444 Recinto:23-017-016-00014-005 Cultivo:20901 BARBECHO TRADICIONAL-SIN CUBIERTA VEGETAL Secano
Ref:1700000006106095 Recinto:23-017-016-00014-005 Cultivo:20901 BARBECHO TRADICIONAL-SIN CUBIERTA VEGETAL Secano
Ref:1700000006106076 Recinto:23-017-016-00014-005 Cultivo:24902 BARBECHO SIN PRODUCCIÓN-CON CUBIERTA VEGETAL Secano
Ref:-136448 Recinto:23-017-016-00014-015 Cultivo:24902 BARBECHO SIN PRODUCCIÓN-CON CUBIERTA VEGETAL Secano
Ref:-136451 Recinto:23-017-016-00014-017 Cultivo:24902 BARBECHO SIN PRODUCCIÓN-CON CUBIERTA VEGETAL Secano
Ref:1700000006106096 Recinto:23-054-004-00031-001 Cultivo:20902 BARBECHO TRADICIONAL-CON CUBIERTA VEGETAL Secano
- 85000 No inscrito en un organismo de control y certificación ecológico (artículo 5-1 c), Orden 26 mayo 2015)
- 85001 El recinto declarado no cumple con las normas de producción ecológica (artículo 5-1 e), Orden 26 mayo 2015)
Ref:1700000006106057 Recinto:23-017-014-00004-001 Cultivo:24902 BARBECHO SIN PRODUCCIÓN-CON CUBIERTA VEGETAL Secano
Ref:1700000006106067 Recinto:23-017-014-00004-002 Cultivo:13000 TRITICALE-SIN VARIEDAD Secano
Ref:1700000006106068 Recinto:23-017-015-00014-001 Cultivo:13000 TRITICALE-SIN VARIEDAD Secano
Ref:-136434 Recinto:23-017-015-00014-002 Cultivo:24902 BARBECHO SIN PRODUCCIÓN-CON CUBIERTA VEGETAL Secano
Ref:1700000006106069 Recinto:23-017-015-00015-001 Cultivo:13000 TRITICALE-SIN VARIEDAD Secano
Ref:1700000006106059 Recinto:23-017-015-00017-001 Cultivo:5000 CEBADA-SIN VARIEDAD Secano
Ref:1700000006106085 Recinto:23-017-015-00017-001 Cultivo:24902 BARBECHO SIN PRODUCCIÓN-CON CUBIERTA VEGETAL Secano
Ref:-136435 Recinto:23-017-015-00017-005 Cultivo:24902 BARBECHO SIN PRODUCCIÓN-CON CUBIERTA VEGETAL Secano
Ref:1700000006106066 Recinto:23-017-015-00018-001 Cultivo:13000 TRITICALE-SIN VARIEDAD Secano
Ref:1700000006106061 Recinto:23-017-015-00018-002 Cultivo:13000 TRITICALE-SIN VARIEDAD Secano
Ref:1700000006106081 Recinto:23-017-015-00021-002 Cultivo:20901 BARBECHO TRADICIONAL-SIN CUBIERTA VEGETAL Secano
Ref:1700000006106082 Recinto:23-017-015-00022-002 Cultivo:20901 BARBECHO TRADICIONAL-SIN CUBIERTA VEGETAL Secano
Ref:1700000006106083 Recinto:23-017-016-00007-011 Cultivo:20901 BARBECHO TRADICIONAL-SIN CUBIERTA VEGETAL Secano
Ref:-136585 Recinto:23-017-016-00007-012 Cultivo:24901 BARBECHO SIN PRODUCCIÓN-SIN CUBIERTA VEGETAL Secano
Ref:1700000006106101 Recinto:23-017-016-00008-004 Cultivo:24902 BARBECHO SIN PRODUCCIÓN-CON CUBIERTA VEGETAL Secano
Ref:-136436 Recinto:23-017-016-00008-005 Cultivo:24902 BARBECHO SIN PRODUCCIÓN-CON CUBIERTA VEGETAL Secano
Ref:-136437 Recinto:23-017-016-00008-005 Cultivo:24902 BARBECHO SIN PRODUCCIÓN-CON CUBIERTA VEGETAL Secano
Ref:-136438 Recinto:23-017-016-00008-005 Cultivo:24902 BARBECHO SIN PRODUCCIÓN-CON CUBIERTA VEGETAL Secano
Ref:-136439 Recinto:23-017-016-00008-005 Cultivo:24902 BARBECHO SIN PRODUCCIÓN-CON CUBIERTA VEGETAL Secano
Ref:-136441 Recinto:23-017-016-00008-005 Cultivo:24902 BARBECHO SIN PRODUCCIÓN-CON CUBIERTA VEGETAL Secano
Ref:-136442 Recinto:23-017-016-00008-006 Cultivo:20901 BARBECHO TRADICIONAL-SIN CUBIERTA VEGETAL Secano
Ref:-136443 Recinto:23-017-016-00008-006 Cultivo:24902 BARBECHO SIN PRODUCCIÓN-CON CUBIERTA VEGETAL Secano
Ref:1700000006106093 Recinto:23-017-016-00014-002 Cultivo:20901 BARBECHO TRADICIONAL-SIN CUBIERTA VEGETAL Secano
Ref:1700000006106090 Recinto:23-017-016-00014-003 Cultivo:20901 BARBECHO TRADICIONAL-SIN CUBIERTA VEGETAL Secano
Ref:-136444 Recinto:23-017-016-00014-005 Cultivo:20901 BARBECHO TRADICIONAL-SIN CUBIERTA VEGETAL Secano
Ref:1700000006106095 Recinto:23-017-016-00014-005 Cultivo:20901 BARBECHO TRADICIONAL-SIN CUBIERTA VEGETAL Secano
Ref:1700000006106076 Recinto:23-017-016-00014-005 Cultivo:24902 BARBECHO SIN PRODUCCIÓN-CON CUBIERTA VEGETAL Secano
Ref:-136447 Recinto:23-017-016-00014-014 Cultivo:24901 BARBECHO SIN PRODUCCIÓN-SIN CUBIERTA VEGETAL Secano
Ref:-136448 Recinto:23-017-016-00014-015 Cultivo:24902 BARBECHO SIN PRODUCCIÓN-CON CUBIERTA VEGETAL Secano
Ref:-136450 Recinto:23-017-016-00014-016 Cultivo:20901 BARBECHO TRADICIONAL-SIN CUBIERTA VEGETAL Secano
Ref:-136449 Recinto:23-017-016-00014-016 Cultivo:24902 BARBECHO SIN PRODUCCIÓN-CON CUBIERTA VEGETAL Secano
Ref:-136451 Recinto:23-017-016-00014-017 Cultivo:24902 BARBECHO SIN PRODUCCIÓN-CON CUBIERTA VEGETAL Secano
Ref:-136453 Recinto:23-017-016-00014-018 Cultivo:20901 BARBECHO TRADICIONAL-SIN CUBIERTA VEGETAL Secano
Ref:-136452 Recinto:23-017-016-00014-018 Cultivo:24902 BARBECHO SIN PRODUCCIÓN-CON CUBIERTA VEGETAL Secano
Ref:-136454 Recinto:23-017-016-00014-018 Cultivo:24902 BARBECHO SIN PRODUCCIÓN-CON CUBIERTA VEGETAL Secano
Ref:-136455 Recinto:23-017-016-00014-018 Cultivo:24902 BARBECHO SIN PRODUCCIÓN-CON CUBIERTA VEGETAL Secano
Ref:1700000006106091 Recinto:23-017-016-00015-001 Cultivo:20901 BARBECHO TRADICIONAL-SIN CUBIERTA VEGETAL



INCIDENCIAS**INCIDENCIA DESCRIPCIÓN**

	Secano
	Ref:1700000006106074 Recinto:23-054-004-00020-001 Cultivo:20901 BARBECHO TRADICIONAL-SIN CUBIERTA VEGETAL
	Secano
	Ref:-137212 Recinto:23-054-004-00027-002 Cultivo:20901 BARBECHO TRADICIONAL-SIN CUBIERTA VEGETAL Secano
	Ref:1700000006106096 Recinto:23-054-004-00031-001 Cultivo:20902 BARBECHO TRADICIONAL-CON CUBIERTA VEGETAL
	Secano
	Ref:1700000006106078 Recinto:23-054-004-00075-001 Cultivo:20901 BARBECHO TRADICIONAL-SIN CUBIERTA VEGETAL
	Secano
	Ref:1700000006106070 Recinto:23-054-007-00003-003 Cultivo:13000 TRITICALE-SIN VARIEDAD Secano
	Ref:1700000006106063 Recinto:23-054-018-00028-001 Cultivo:20901 BARBECHO TRADICIONAL-SIN CUBIERTA VEGETAL
	Secano
	Ref:1700000006106065 Recinto:23-054-018-00034-001 Cultivo:5000 CEBADA-SIN VARIEDAD Secano
	Ref:1700000006106058 Recinto:23-054-018-00035-001 Cultivo:5000 CEBADA-SIN VARIEDAD Secano
	Ref:1700000006106079 Recinto:23-054-018-00091-001 Cultivo:20901 BARBECHO TRADICIONAL-SIN CUBIERTA VEGETAL
	Secano
	Ref:1700000006106080 Recinto:23-054-018-00092-002 Cultivo:20901 BARBECHO TRADICIONAL-SIN CUBIERTA VEGETAL
	Secano
85018	Expendiente sin grupos de pago válidos

RESUMEN CRITERIOS DE SELECCIÓN

11.2.1.1 Mantenimiento de prácticas y métodos de agricultura ecológica: Cultivos herbáceos - Conv 2018. PUNTOS: 0,00

	PUNTOS	CUMPLE
Porcentaje de superficie determinada en Red Natura 2000	0,00	0.0%
Porcentaje de superficie determinada situada en zonas RAMSAR	0,00	0.0%
Porcentaje de superficie determinada en zonas vulnerables a la contaminación por nitratos	0,00	0.0%
Pendiente media de la explotación	0,00	0.0%
Porcentaje de Superficie de la explotación en municipios con más del 40 por ciento de su superficie agraria dentro de la Zona de desertificación	0,00	0.0%

DETALLE CRITERIOS DE SELECCIÓN

11.2.1.1 Mantenimiento de prácticas y métodos de agricultura ecológica: Cultivos herbáceos - Conv 2018. PUNTOS: 0,00

Porcentaje de superficie determinada en Red Natura 2000	PUNTOS: 0,00	0.0%
Porcentaje de superficie determinada situada en zonas RAMSAR	PUNTOS: 0,00	0.0%
Porcentaje de superficie determinada en zonas vulnerables a la contaminación por nitratos	PUNTOS: 0,00	0.0%
Pendiente media de la explotación	PUNTOS: 0,00	0.0%
Porcentaje de Superficie de la explotación en municipios con más del 40 por ciento de su superficie agraria dentro de la Zona de desertificación	PUNTOS: 0,00	0.0%



<u>APELLIDOS Y NOMBRE / RAZÓN SOCIAL</u>	<u>NIF</u>	<u>EXPEDIENTE</u>	<u>SUP. COMPROMETIDA (ha)</u>
RAMOS HERRERA TRINIDAD	***457*	1186022	0
RESOLUCIÓN			
INADMITIDO			

INCIDENCIAS**INCIDENCIA DESCRIPCIÓN**

85000	No inscrito en un organismo de control y certificación ecológico (artículo 5-1 c), Orden 26 mayo 2015)
85001	El recinto declarado no cumple con las normas de producción ecológica (artículo 5-1 e), Orden 26 mayo 2015) Ref:1700000006116428 Recinto:23-054-002-00026-002 Cultivo:5000 CEBADA-SIN VARIEDAD Secano Ref:1700000006116476 Recinto:23-054-002-00027-003 Cultivo:5000 CEBADA-SIN VARIEDAD Secano Ref:1700000006116430 Recinto:23-054-002-00028-003 Cultivo:5000 CEBADA-SIN VARIEDAD Secano Ref:1700000006116471 Recinto:23-054-002-09014-002 Cultivo:13000 TRITICALE-SIN VARIEDAD Secano Ref:1700000006116478 Recinto:23-054-002-80002-001 Cultivo:5000 CEBADA-SIN VARIEDAD Secano Ref:1700000006116463 Recinto:23-054-004-00013-004 Cultivo:20901 BARBECHO TRADICIONAL-SIN CUBIERTA VEGETAL Secano Ref:1700000006116474 Recinto:23-054-004-00013-006 Cultivo:24901 BARBECHO SIN PRODUCCIÓN-SIN CUBIERTA VEGETAL Secano Ref:1700000006116459 Recinto:23-054-004-00044-001 Cultivo:20901 BARBECHO TRADICIONAL-SIN CUBIERTA VEGETAL Secano Ref:1700000006116466 Recinto:23-054-004-09014-001 Cultivo:20901 BARBECHO TRADICIONAL-SIN CUBIERTA VEGETAL Secano Ref:1700000006116461 Recinto:23-054-004-09014-007 Cultivo:20901 BARBECHO TRADICIONAL-SIN CUBIERTA VEGETAL Secano Ref:1700000006116435 Recinto:23-054-007-00019-010 Cultivo:20901 BARBECHO TRADICIONAL-SIN CUBIERTA VEGETAL Secano Ref:1700000006116433 Recinto:23-054-016-00001-007 Cultivo:20901 BARBECHO TRADICIONAL-SIN CUBIERTA VEGETAL Secano Ref:1700000006116443 Recinto:23-054-016-00001-007 Cultivo:20901 BARBECHO TRADICIONAL-SIN CUBIERTA VEGETAL Secano Ref:1700000006116438 Recinto:23-054-016-00017-001 Cultivo:13000 TRITICALE-SIN VARIEDAD Secano Ref:1700000006116425 Recinto:23-054-017-00006-001 Cultivo:13000 TRITICALE-SIN VARIEDAD Secano Ref:1700000006116427 Recinto:23-054-017-00007-001 Cultivo:13000 TRITICALE-SIN VARIEDAD Secano Ref:1700000006116434 Recinto:23-054-017-00011-001 Cultivo:13000 TRITICALE-SIN VARIEDAD Secano Ref:1700000006116470 Recinto:23-054-018-00002-001 Cultivo:24901 BARBECHO SIN PRODUCCIÓN-SIN CUBIERTA VEGETAL Secano
85018	Expendiente sin grupos de pago válidos

RESUMEN CRITERIOS DE SELECCIÓN**11.2.1.1 Mantenimiento de prácticas y métodos de agricultura ecológica: Cultivos herbáceos - Conv 2018.****PUNTOS: 0,00**

	PUNTOS	CUMPLE
Porcentaje de superficie determinada en Red Natura 2000	0,00	0.0%
Porcentaje de superficie determinada situada en zonas RAMSAR	0,00	0.0%
Porcentaje de superficie determinada en zonas vulnerables a la contaminación por nitratos	0,00	0.0%
Pendiente media de la explotación	0,00	0.0%
Porcentaje de Superficie de la explotación en municipios con más del 40 por ciento de su superficie agraria dentro de la Zona de desertificación	0,00	0.0%



DETALLE CRITERIOS DE SELECCIÓN**11.2.1.1 Mantenimiento de prácticas y métodos de agricultura ecológica: Cultivos herbáceos - Conv 2018.****PUNTOS: 0,00**

Porcentaje de superficie determinada en Red Natura 2000	PUNTOS:	0,00	0.0%
Porcentaje de superficie determinada situada en zonas RAMSAR	PUNTOS:	0,00	0.0%
Porcentaje de superficie determinada en zonas vulnerables a la contaminación por nitratos	PUNTOS:	0,00	0.0%
Pendiente media de la explotación	PUNTOS:	0,00	0.0%
Porcentaje de Superficie de la explotación en municipios con más del 40 por ciento de su superficie agraria dentro de la Zona de desertificación	PUNTOS:	0,00	0.0%



<u>APELLIDOS Y NOMBRE / RAZÓN SOCIAL</u>	<u>NIF</u>	<u>EXPEDIENTE</u>	<u>SUP. COMPROMETIDA</u>			
			<u>(ha)</u>			
ROBLES FERNANDEZ FRANCISCO	***1814*	1234077	8.18			
RESOLUCIÓN						
ADMITIDO						
IMPORTE POR ANUALIDAD						
		2018	2019	2020	2021	2022
IMPORTE MÁXIMO SUBVENCIONABLE		1.768,84 €	1.768,84 €	1.768,84 €	1.768,84 €	1.768,84 €
IMPORTE MEDIO DE TRANSFERENCIA (€/ha)		216,24 €	216,24 €	216,24 €	216,24 €	216,24 €

DETALLE IMPORTES POR ANUALIDAD

<u>GRUPOS DE CULTIVO ADMITIDOS</u>	<u>SUP. COMPROM.</u>	2018	2019	2020	2021	2022
	<u>(ha)</u>					
FRUTALES SECANO	8,18	1.768,84 €	1.768,84 €	1.768,84 €	1.768,84 €	1.768,84 €

RECINTOS COMPROMETIDOS

<u>REF.</u>	<u>REFERENCIA SIGPAC</u>	<u>CULTIVO DESCRIPCIÓN CULTIVO</u>	<u>PEND. MEDIA</u>	<u>SUP. DEC. ADMIN.</u>	<u>NU SUP. CERT.</u>	<u>SUP. CAMPO</u>	<u>SUP. COMPROM.</u>
			<u>S/R</u>	<u>(%)</u>	<u>(ha)</u>	<u>(ha)</u>	<u>(ha)</u>
1700000006096947	23-078-022-00091-0007	112000 NOGALES-SIN VARIEDAD	S	4,30	8,18	8,18	8,18

INCIDENCIAS**INCIDENCIA DESCRIPCIÓN**

85007	Cultivo, variedad, regimen y/o uso del recinto SIGPAC no compatible con la operación (anexo IV.I, Orden 26 mayo 2015) Ref:1700000006096979 Recinto:23-078-021-00095-005 Cultivo:112000 NOGALES-SIN VARIEDAD Secano Uso SIGPAC:FO Ref:1700000006096984 Recinto:23-078-021-00096-003 Cultivo:112000 NOGALES-SIN VARIEDAD Secano Uso SIGPAC:FO Ref:1700000006096985 Recinto:23-078-021-00148-010 Cultivo:112000 NOGALES-SIN VARIEDAD Secano Uso SIGPAC:FO Ref:1700000006096983 Recinto:23-078-021-00148-011 Cultivo:112000 NOGALES-SIN VARIEDAD Secano Uso SIGPAC:FO Ref:1700000006096946 Recinto:23-078-022-00090-002 Cultivo:112000 NOGALES-SIN VARIEDAD Secano Uso SIGPAC:FO Ref:1700000006096948 Recinto:23-078-022-00091-008 Cultivo:112000 NOGALES-SIN VARIEDAD Secano Uso SIGPAC:FO Ref:1700000006096949 Recinto:23-078-022-00092-001 Cultivo:112000 NOGALES-SIN VARIEDAD Secano Uso SIGPAC:FO Ref:1700000006096950 Recinto:23-078-022-00097-008 Cultivo:112000 NOGALES-SIN VARIEDAD Secano Uso SIGPAC:FO Ref:1700000006096935 Recinto:23-078-022-00097-009 Cultivo:112000 NOGALES-SIN VARIEDAD Secano Uso SIGPAC:FO Ref:1700000006096934 Recinto:23-078-022-00097-010 Cultivo:112000 NOGALES-SIN VARIEDAD Secano Uso SIGPAC:FO Ref:1700000006096937 Recinto:23-078-022-00097-013 Cultivo:112000 NOGALES-SIN VARIEDAD Secano Uso SIGPAC:FO Ref:1700000006096980 Recinto:23-078-022-00097-015 Cultivo:112000 NOGALES-SIN VARIEDAD Secano Uso SIGPAC:FO Ref:1700000006096936 Recinto:23-078-022-00097-016 Cultivo:112000 NOGALES-SIN VARIEDAD Secano Uso SIGPAC:FO Ref:1700000006096939 Recinto:23-078-022-00097-018 Cultivo:112000 NOGALES-SIN VARIEDAD Secano Uso SIGPAC:FO Ref:1700000006096938 Recinto:23-078-022-00097-021 Cultivo:112000 NOGALES-SIN VARIEDAD Secano Uso SIGPAC:FO Ref:1700000006096941 Recinto:23-078-022-00097-022 Cultivo:112000 NOGALES-SIN VARIEDAD Secano Uso SIGPAC:FO Ref:1700000006096940 Recinto:23-078-022-00097-025 Cultivo:112000 NOGALES-SIN VARIEDAD Secano Uso SIGPAC:FO Ref:1700000006096943 Recinto:23-078-022-00097-026 Cultivo:112000 NOGALES-SIN VARIEDAD Secano Uso SIGPAC:FO Ref:1700000006096942 Recinto:23-078-022-00097-027 Cultivo:112000 NOGALES-SIN VARIEDAD Secano Uso SIGPAC:FO Ref:1700000006096944 Recinto:23-078-022-00097-034 Cultivo:112000 NOGALES-SIN VARIEDAD Secano Uso SIGPAC:FO Ref:1700000006096917 Recinto:23-078-022-00097-035 Cultivo:112000 NOGALES-SIN VARIEDAD Secano Uso SIGPAC:FO
-------	---

RESUMEN CRITERIOS DE SELECCIÓN

11.2.1.1 Mantenimiento de prácticas y métodos de agricultura ecológica: Cultivos permanentes distintos de olivar - Conv 2018. PUNTOS: 5,00

	PUNTOS	CUMPLE
Porcentaje de superficie determinada en Red Natura 2000	4,00	100.0%
Porcentaje de superficie determinada situada en zonas RAMSAR	0,00	0.0%
Porcentaje de superficie determinada en zonas vulnerables a la contaminación por nitratos	0,00	0.0%
Pendiente media de la explotación	1,00	4.3%
Porcentaje de Superficie de la explotación en municipios con más del 40 por ciento de su superficie agraria dentro de la Zona de desertificación	0,00	0.0%



DETALLE CRITERIOS DE SELECCIÓN**11.2.1.1 Mantenimiento de prácticas y métodos de agricultura ecológica: Cultivos permanentes distintos de olivar - Conv 2018.** **PUNTOS: 5,00**

Porcentaje de superficie determinada en Red Natura 2000						PUNTOS:	4,00	100.0%
<u>REF.</u>	<u>REFERENCIA SIGPAC</u>	<u>CULTIVO</u>	<u>DESCRIPCIÓN CULTIVO</u>	<u>S/R</u>		<u>SUP. COMPROM.</u>	<u>SUP. CUMPLE</u>	
						(ha)	(ha)	
1700000006096947	23-078-022-00091-0007	112000	NOGALES-SIN VARIEDAD	S		8,18	8,18	
Porcentaje de superficie determinada situada en zonas RAMSAR						PUNTOS:	0,00	0.0%
<u>REF.</u>	<u>REFERENCIA SIGPAC</u>	<u>CULTIVO</u>	<u>DESCRIPCIÓN CULTIVO</u>	<u>S/R</u>		<u>SUP. COMPROM.</u>	<u>SUP. CUMPLE</u>	
						(ha)	(ha)	
1700000006096947	23-078-022-00091-0007	112000	NOGALES-SIN VARIEDAD	S		8,18	0,00	
Porcentaje de superficie determinada en zonas vulnerables a la contaminación por nitratos						PUNTOS:	0,00	0.0%
<u>REF.</u>	<u>REFERENCIA SIGPAC</u>	<u>CULTIVO</u>	<u>DESCRIPCIÓN CULTIVO</u>	<u>S/R</u>		<u>SUP. COMPROM.</u>	<u>SUP. CUMPLE</u>	
						(ha)	(ha)	
1700000006096947	23-078-022-00091-0007	112000	NOGALES-SIN VARIEDAD	S		8,18	0,00	
Pendiente media de la explotación						PUNTOS:	1,00	4.3%
<u>REF.</u>	<u>REFERENCIA SIGPAC</u>	<u>CULTIVO</u>	<u>DESCRIPCIÓN CULTIVO</u>	<u>S/R</u>	<u>PENDIENTE MEDIA (%)</u>	<u>SUP. COMPROM.</u>	<u>SUP. CUMPLE</u>	
						(ha)	(ha)	
1700000006096947	23-078-022-00091-0007	112000	NOGALES-SIN VARIEDAD	S	4,30	8,18		
Porcentaje de Superficie de la explotación en municipios con más del 40 por ciento de su superficie agraria dentro de la Zona de desertificación						PUNTOS:	0,00	0.0%
<u>REF.</u>	<u>REFERENCIA SIGPAC</u>	<u>CULTIVO</u>	<u>DESCRIPCIÓN CULTIVO</u>	<u>S/R</u>		<u>SUP. COMPROM.</u>	<u>SUP. CUMPLE</u>	
						(ha)	(ha)	
1700000006096947	23-078-022-00091-0007	112000	NOGALES-SIN VARIEDAD	S		8,18	0,00	



<u>APELLIDOS Y NOMBRE / RAZÓN SOCIAL</u>	<u>NIF</u>	<u>EXPEDIENTE</u>	<u>SUP. COMPROMETIDA</u>		
			<u>(ha)</u>		
ROMERO MUÑOZ MIGUEL ANGEL	***4696*	1211822	3.62		
RESOLUCIÓN					
ADMITIDO					
IMPORTE POR ANUALIDAD					
	<u>2018</u>	<u>2019</u>	<u>2020</u>	<u>2021</u>	<u>2022</u>
IMPORTE MÁXIMO SUBVENCIONABLE	1.265,77 €	1.265,77 €	1.265,77 €	1.265,77 €	1.265,77 €
IMPORTE MEDIO DE TRANSFERENCIA (€/ha)	349,66 €	349,66 €	349,66 €	349,66 €	349,66 €

DETALLE IMPORTES POR ANUALIDAD

<u>GRUPOS DE CULTIVO ADMITIDOS</u>	<u>SUP. COMPROM.</u>	<u>2018</u>	<u>2019</u>	<u>2020</u>	<u>2021</u>	<u>2022</u>
	<u>(ha)</u>					
FRUTALES REGADÍO	3,62	1.265,77 €	1.265,77 €	1.265,77 €	1.265,77 €	1.265,77 €

RECINTOS COMPROMETIDOS

<u>REF.</u>	<u>REFERENCIA SIGPAC</u>	<u>CULTIVO DESCRIPCIÓN CULTIVO</u>	<u>S/R</u>	<u>PEND. MEDIA (%)</u>	<u>SUP. DEC. ADMIN. (ha)</u>	<u>NU SUP. CERT. (ha)</u>	<u>SUP. CAMPO (ha)</u>	<u>SUP. COMPROM. (ha)</u>
4200406	18-199-003-00751-0001	104000 ALMENDROS-SIN VARIEDAD	R	3,87	0,89	0,89		0,89
4200425	18-199-003-00825-0001	104000 ALMENDROS-SIN VARIEDAD	R	3,89	0,83	0,83		0,83
4200423	18-199-003-00750-0001	104000 ALMENDROS-SIN VARIEDAD	R	5,14	1,07	1,07		1,07
4200424	18-199-003-00821-0001	104000 ALMENDROS-SIN VARIEDAD	R	12,11	0,83	0,83		0,83

RESUMEN CRITERIOS DE SELECCIÓN

11.2.1.1 Mantenimiento de prácticas y métodos de agricultura ecológica: Cultivos permanentes distintos de olivar - Conv 2018. PUNTOS: 7,00

	<u>PUNTOS</u>	<u>CUMPLE</u>
Porcentaje de superficie determinada en Red Natura 2000	0,00	0.0%
Porcentaje de superficie determinada situada en zonas RAMSAR	0,00	0.0%
Porcentaje de superficie determinada en zonas vulnerables a la contaminación por nitratos	0,00	0.0%
Pendiente media de la explotación	1,00	6.14%
Porcentaje de Superficie de la explotación en municipios con más del 40 por ciento de su superficie agraria dentro de la Zona de desertificación	6,00	100.0%



DETALLE CRITERIOS DE SELECCIÓN**11.2.1.1 Mantenimiento de prácticas y métodos de agricultura ecológica: Cultivos permanentes distintos de olivar - Conv 2018.****PUNTOS: 7,00****Porcentaje de superficie determinada en Red Natura 2000****PUNTOS: 0,00 0.0%**

<u>REF.</u>	<u>REFERENCIA SIGPAC</u>	<u>CULTIVO</u>	<u>DESCRIPCIÓN CULTIVO</u>	<u>S/R</u>	<u>SUP. COMPROM. (ha)</u>	<u>SUP. CUMPLE (ha)</u>
4200423	18-199-003-00750-0001	104000	ALMENDROS-SIN VARIEDAD	R	1,07	0,00
4200406	18-199-003-00751-0001	104000	ALMENDROS-SIN VARIEDAD	R	0,89	0,00
4200424	18-199-003-00821-0001	104000	ALMENDROS-SIN VARIEDAD	R	0,83	0,00
4200425	18-199-003-00825-0001	104000	ALMENDROS-SIN VARIEDAD	R	0,83	0,00

Porcentaje de superficie determinada situada en zonas RAMSAR**PUNTOS: 0,00 0.0%**

<u>REF.</u>	<u>REFERENCIA SIGPAC</u>	<u>CULTIVO</u>	<u>DESCRIPCIÓN CULTIVO</u>	<u>S/R</u>	<u>SUP. COMPROM. (ha)</u>	<u>SUP. CUMPLE (ha)</u>
4200423	18-199-003-00750-0001	104000	ALMENDROS-SIN VARIEDAD	R	1,07	0,00
4200406	18-199-003-00751-0001	104000	ALMENDROS-SIN VARIEDAD	R	0,89	0,00
4200424	18-199-003-00821-0001	104000	ALMENDROS-SIN VARIEDAD	R	0,83	0,00
4200425	18-199-003-00825-0001	104000	ALMENDROS-SIN VARIEDAD	R	0,83	0,00

Porcentaje de superficie determinada en zonas vulnerables a la contaminación por nitratos**PUNTOS: 0,00 0.0%**

<u>REF.</u>	<u>REFERENCIA SIGPAC</u>	<u>CULTIVO</u>	<u>DESCRIPCIÓN CULTIVO</u>	<u>S/R</u>	<u>SUP. COMPROM. (ha)</u>	<u>SUP. CUMPLE (ha)</u>
4200423	18-199-003-00750-0001	104000	ALMENDROS-SIN VARIEDAD	R	1,07	0,00
4200406	18-199-003-00751-0001	104000	ALMENDROS-SIN VARIEDAD	R	0,89	0,00
4200424	18-199-003-00821-0001	104000	ALMENDROS-SIN VARIEDAD	R	0,83	0,00
4200425	18-199-003-00825-0001	104000	ALMENDROS-SIN VARIEDAD	R	0,83	0,00

Pendiente media de la explotación**PUNTOS: 1,00 6.14%**

<u>REF.</u>	<u>REFERENCIA SIGPAC</u>	<u>CULTIVO</u>	<u>DESCRIPCIÓN CULTIVO</u>	<u>S/R</u>	<u>PENDIENTE MEDIA (%)</u>	<u>SUP. COMPROM. (ha)</u>
4200423	18-199-003-00750-0001	104000	ALMENDROS-SIN VARIEDAD	R	5,14	1,07
4200406	18-199-003-00751-0001	104000	ALMENDROS-SIN VARIEDAD	R	3,87	0,89
4200424	18-199-003-00821-0001	104000	ALMENDROS-SIN VARIEDAD	R	12,11	0,83
4200425	18-199-003-00825-0001	104000	ALMENDROS-SIN VARIEDAD	R	3,89	0,83

Porcentaje de Superficie de la explotación en municipios con más del 40 por ciento de su superficie agraria dentro de la Zona de desertificación**PUNTOS: 6,00 100.0%**

<u>REF.</u>	<u>REFERENCIA SIGPAC</u>	<u>CULTIVO</u>	<u>DESCRIPCIÓN CULTIVO</u>	<u>S/R</u>	<u>SUP. COMPROM. (ha)</u>	<u>SUP. CUMPLE (ha)</u>
4200423	18-199-003-00750-0001	104000	ALMENDROS-SIN VARIEDAD	R	1,07	1,07
4200406	18-199-003-00751-0001	104000	ALMENDROS-SIN VARIEDAD	R	0,89	0,89
4200424	18-199-003-00821-0001	104000	ALMENDROS-SIN VARIEDAD	R	0,83	0,83
4200425	18-199-003-00825-0001	104000	ALMENDROS-SIN VARIEDAD	R	0,83	0,83



<u>APELLIDOS Y NOMBRE / RAZÓN SOCIAL</u>	<u>NIF</u>	<u>EXPEDIENTE</u>	<u>SUP. COMPROMETIDA (ha)</u>
RUIZ RODRIGUEZ FERNANDO	***0056*	1198522	0
RESOLUCIÓN			
INADMITIDO			

INCIDENCIAS**INCIDENCIA DESCRIPCIÓN**

85000	No inscrito en un organismo de control y certificación ecológico (artículo 5-1 c), Orden 26 mayo 2015)
85001	El recinto declarado no cumple con las normas de producción ecológica (artículo 5-1 e), Orden 26 mayo 2015) Ref:1700000006511163 Recinto:23-063-003-00010-010 Cultivo:8000 AVENA-SIN VARIEDAD Secano Ref:1700000006511165 Recinto:23-063-003-00010-010 Cultivo:20902 BARBECHO TRADICIONAL-CON CUBIERTA VEGETAL Secano Ref:1700000006511167 Recinto:23-063-003-00011-002 Cultivo:8000 AVENA-SIN VARIEDAD Secano Ref:-140645 Recinto:23-063-003-00011-002 Cultivo:20902 BARBECHO TRADICIONAL-CON CUBIERTA VEGETAL Secano Ref:1700000006511164 Recinto:23-063-003-00011-002 Cultivo:24902 BARBECHO SIN PRODUCCIÓN-CON CUBIERTA VEGETAL Secano Ref:1700000006511171 Recinto:23-063-003-00012-002 Cultivo:5000 CEBADA-SIN VARIEDAD Secano Ref:1700000006511169 Recinto:23-063-003-00012-003 Cultivo:5000 CEBADA-SIN VARIEDAD Secano Ref:1700000006511168 Recinto:23-079-056-00002-002 Cultivo:8000 AVENA-SIN VARIEDAD Secano Ref:1700000006511166 Recinto:23-079-056-00002-002 Cultivo:20902 BARBECHO TRADICIONAL-CON CUBIERTA VEGETAL Secano
85018	Expendiente sin grupos de pago válidos

RESUMEN CRITERIOS DE SELECCIÓN

11.2.1.1 Mantenimiento de prácticas y métodos de agricultura ecológica: Cultivos herbáceos - Conv 2018. PUNTOS: 0,00

	<u>PUNTOS</u>	<u>CUMPLE</u>
Porcentaje de superficie determinada en Red Natura 2000	0,00	0.0%
Porcentaje de superficie determinada situada en zonas RAMSAR	0,00	0.0%
Porcentaje de superficie determinada en zonas vulnerables a la contaminación por nitratos	0,00	0.0%
Pendiente media de la explotación	0,00	0.0%
Porcentaje de Superficie de la explotación en municipios con más del 40 por ciento de su superficie agraria dentro de la Zona de desertificación	0,00	0.0%

DETALLE CRITERIOS DE SELECCIÓN

11.2.1.1 Mantenimiento de prácticas y métodos de agricultura ecológica: Cultivos herbáceos - Conv 2018. PUNTOS: 0,00

Porcentaje de superficie determinada en Red Natura 2000	PUNTOS: 0,00	0.0%
Porcentaje de superficie determinada situada en zonas RAMSAR	PUNTOS: 0,00	0.0%
Porcentaje de superficie determinada en zonas vulnerables a la contaminación por nitratos	PUNTOS: 0,00	0.0%
Pendiente media de la explotación	PUNTOS: 0,00	0.0%
Porcentaje de Superficie de la explotación en municipios con más del 40 por ciento de su superficie agraria dentro de la Zona de desertificación	PUNTOS: 0,00	0.0%



<u>APELLIDOS Y NOMBRE / RAZÓN SOCIAL</u>	<u>NIF</u>	<u>EXPEDIENTE</u>	<u>SUP. COMPROMETIDA</u>		
			<u>(ha)</u>		
SEÑORET TORRES FELIX ISMAEL	****7430*	1127337	21.45		
RESOLUCIÓN					
ADMITIDO					
IMPORTE POR ANUALIDAD					
	2018	2019	2020	2021	2022
IMPORTE MÁXIMO SUBVENCIONABLE	1.590,31 €	1.590,31 €	1.590,31 €	1.590,31 €	1.590,31 €
IMPORTE MEDIO DE TRANSFERENCIA (€/ha)	74,14 €	74,14 €	74,14 €	74,14 €	74,14 €

DETALLE IMPORTES POR ANUALIDAD

<u>GRUPOS DE CULTIVO ADMITIDOS</u>	<u>SUP. COMPROM.</u>	2018	2019	2020	2021	2022
	<u>(ha)</u>					
HERBÁCEOS	10,52	1.590,31 €	1.590,31 €	1.590,31 €	1.590,31 €	1.590,31 €
HERBÁCEOS NO ELEGIBLES	10,93	0,00 €	0,00 €	0,00 €	0,00 €	0,00 €

RECINTOS COMPROMETIDOS

<u>REF.</u>	<u>REFERENCIA SIGPAC</u>	<u>CULTIVO DESCRIPCIÓN CULTIVO</u>	<u>S/R</u>	<u>PEND. MEDIA</u>	<u>SUP. DEC. ADMIN.</u>	<u>NU SUP. CERT.</u>	<u>SUP. CAMPO</u>	<u>SUP. COMPROM.</u>
				<u>(%)</u>	<u>(ha)</u>	<u>(ha)</u>	<u>(ha)</u>	<u>(ha)</u>
1700000006677265	23-062-015-00064-0001	5000 CEBADA-SIN VARIEDAD	S	0,92	0,10	0,10		0,10
1700000006677270	23-062-014-00020-0001	20902 BARBECHO TRADICIONAL-CON CUBIERTA VEGETAL	S	2,45	0,24	0,24		0,24
1700000006677268	23-062-014-00029-0001	20901 BARBECHO TRADICIONAL-SIN CUBIERTA VEGETAL	S	3,18	1,55	1,55		1,55
1700000006677269	23-062-014-00023-0001	20902 BARBECHO TRADICIONAL-CON CUBIERTA VEGETAL	S	3,30	0,23	0,23		0,23
1700000006677264	23-062-015-00063-0002	5000 CEBADA-SIN VARIEDAD	S	5,48	1,85	1,85		1,85
1700000006677262	23-062-014-00104-0003	5000 CEBADA-SIN VARIEDAD	S	5,98	2,34	2,34		2,34
1700000006677266	23-062-014-00081-0001	20901 BARBECHO TRADICIONAL-SIN CUBIERTA VEGETAL	S	6,15	4,63	4,63		4,63
1700000006677260	23-062-014-00104-0001	5000 CEBADA-SIN VARIEDAD	S	7,08	3,99	3,99		3,99
1700000006677263	23-062-015-00063-0001	5000 CEBADA-SIN VARIEDAD	S	7,25	1,89	1,89		1,89
1700000006677267	23-062-014-00080-0001	20901 BARBECHO TRADICIONAL-SIN CUBIERTA VEGETAL	S	8,23	4,08	4,08		4,08
1700000006677272	23-062-014-00022-0001	20901 BARBECHO TRADICIONAL-SIN CUBIERTA VEGETAL	R	9,14	0,15	0,15		0,15
1700000006677271	23-062-014-00021-0001	20901 BARBECHO TRADICIONAL-SIN CUBIERTA VEGETAL	S	10,02	0,05	0,05		0,05
1700000006677261	23-062-014-00105-0005	5000 CEBADA-SIN VARIEDAD	S	12,26	0,35	0,35		0,35

RESUMEN CRITERIOS DE SELECCIÓN

11.2.1.1 Mantenimiento de prácticas y métodos de agricultura ecológica: Cultivos herbáceos - Conv 2018. PUNTOS: 1,00

	PUNTOS	CUMPLE
Porcentaje de superficie determinada en Red Natura 2000	0,00	0.0%
Porcentaje de superficie determinada situada en zonas RAMSAR	0,00	0.0%
Porcentaje de superficie determinada en zonas vulnerables a la contaminación por nitratos	0,00	0.0%
Pendiente media de la explotación	1,00	6.56%
Porcentaje de Superficie de la explotación en municipios con más del 40 por ciento de su superficie agraria dentro de la Zona de desertificación	0,00	0.0%



DETALLE CRITERIOS DE SELECCIÓN**11.2.1.1 Mantenimiento de prácticas y métodos de agricultura ecológica: Cultivos herbáceos - Conv 2018.****PUNTOS: 1,00****Porcentaje de superficie determinada en Red Natura 2000****PUNTOS: 0,00 0.0%**

<u>REF.</u>	<u>REFERENCIA SIGPAC</u>	<u>CULTIVO</u>	<u>DESCRIPCIÓN CULTIVO</u>	<u>S/R</u>	<u>SUP. COMPROM. (ha)</u>	<u>SUP. CUMPLE (ha)</u>
170000006677270	23-062-014-00020-0001	20902	BARBECHO TRADICIONAL-CON CUBIERTA VEGETAL	S	0,24	0,00
170000006677271	23-062-014-00021-0001	20901	BARBECHO TRADICIONAL-SIN CUBIERTA VEGETAL	S	0,05	0,00
170000006677272	23-062-014-00022-0001	20901	BARBECHO TRADICIONAL-SIN CUBIERTA VEGETAL	R	0,15	0,00
170000006677269	23-062-014-00023-0001	20902	BARBECHO TRADICIONAL-CON CUBIERTA VEGETAL	S	0,23	0,00
170000006677268	23-062-014-00029-0001	20901	BARBECHO TRADICIONAL-SIN CUBIERTA VEGETAL	S	1,55	0,00
170000006677267	23-062-014-00080-0001	20901	BARBECHO TRADICIONAL-SIN CUBIERTA VEGETAL	S	4,08	0,00
170000006677266	23-062-014-00081-0001	20901	BARBECHO TRADICIONAL-SIN CUBIERTA VEGETAL	S	4,63	0,00
170000006677260	23-062-014-00104-0001	5000	CEBADA-SIN VARIEDAD	S	3,99	0,00
170000006677262	23-062-014-00104-0003	5000	CEBADA-SIN VARIEDAD	S	2,34	0,00
170000006677261	23-062-014-00105-0005	5000	CEBADA-SIN VARIEDAD	S	0,35	0,00
170000006677263	23-062-015-00063-0001	5000	CEBADA-SIN VARIEDAD	S	1,89	0,00
170000006677264	23-062-015-00063-0002	5000	CEBADA-SIN VARIEDAD	S	1,85	0,00
170000006677265	23-062-015-00064-0001	5000	CEBADA-SIN VARIEDAD	S	0,10	0,00

Porcentaje de superficie determinada situada en zonas RAMSAR**PUNTOS: 0,00 0.0%**

<u>REF.</u>	<u>REFERENCIA SIGPAC</u>	<u>CULTIVO</u>	<u>DESCRIPCIÓN CULTIVO</u>	<u>S/R</u>	<u>SUP. COMPROM. (ha)</u>	<u>SUP. CUMPLE (ha)</u>
170000006677270	23-062-014-00020-0001	20902	BARBECHO TRADICIONAL-CON CUBIERTA VEGETAL	S	0,24	0,00
170000006677271	23-062-014-00021-0001	20901	BARBECHO TRADICIONAL-SIN CUBIERTA VEGETAL	S	0,05	0,00
170000006677272	23-062-014-00022-0001	20901	BARBECHO TRADICIONAL-SIN CUBIERTA VEGETAL	R	0,15	0,00
170000006677269	23-062-014-00023-0001	20902	BARBECHO TRADICIONAL-CON CUBIERTA VEGETAL	S	0,23	0,00
170000006677268	23-062-014-00029-0001	20901	BARBECHO TRADICIONAL-SIN CUBIERTA VEGETAL	S	1,55	0,00
170000006677267	23-062-014-00080-0001	20901	BARBECHO TRADICIONAL-SIN CUBIERTA VEGETAL	S	4,08	0,00
170000006677266	23-062-014-00081-0001	20901	BARBECHO TRADICIONAL-SIN CUBIERTA VEGETAL	S	4,63	0,00
170000006677260	23-062-014-00104-0001	5000	CEBADA-SIN VARIEDAD	S	3,99	0,00
170000006677262	23-062-014-00104-0003	5000	CEBADA-SIN VARIEDAD	S	2,34	0,00
170000006677261	23-062-014-00105-0005	5000	CEBADA-SIN VARIEDAD	S	0,35	0,00
170000006677263	23-062-015-00063-0001	5000	CEBADA-SIN VARIEDAD	S	1,89	0,00
170000006677264	23-062-015-00063-0002	5000	CEBADA-SIN VARIEDAD	S	1,85	0,00
170000006677265	23-062-015-00064-0001	5000	CEBADA-SIN VARIEDAD	S	0,10	0,00

Porcentaje de superficie determinada en zonas vulnerables a la contaminación por nitratos**PUNTOS: 0,00 0.0%**

<u>REF.</u>	<u>REFERENCIA SIGPAC</u>	<u>CULTIVO</u>	<u>DESCRIPCIÓN CULTIVO</u>	<u>S/R</u>	<u>SUP. COMPROM. (ha)</u>	<u>SUP. CUMPLE (ha)</u>
170000006677270	23-062-014-00020-0001	20902	BARBECHO TRADICIONAL-CON CUBIERTA VEGETAL	S	0,24	0,00
170000006677271	23-062-014-00021-0001	20901	BARBECHO TRADICIONAL-SIN CUBIERTA VEGETAL	S	0,05	0,00
170000006677272	23-062-014-00022-0001	20901	BARBECHO TRADICIONAL-SIN CUBIERTA VEGETAL	R	0,15	0,00
170000006677269	23-062-014-00023-0001	20902	BARBECHO TRADICIONAL-CON CUBIERTA VEGETAL	S	0,23	0,00
170000006677268	23-062-014-00029-0001	20901	BARBECHO TRADICIONAL-SIN CUBIERTA VEGETAL	S	1,55	0,00
170000006677267	23-062-014-00080-0001	20901	BARBECHO TRADICIONAL-SIN CUBIERTA VEGETAL	S	4,08	0,00
170000006677266	23-062-014-00081-0001	20901	BARBECHO TRADICIONAL-SIN CUBIERTA VEGETAL	S	4,63	0,00

<u>REF.</u>	<u>REFERENCIA SIGPAC</u>	<u>CULTIVO</u>	<u>DESCRIPCIÓN CULTIVO</u>	<u>S/R</u>	<u>SUP. COMPROM.</u> <u>(ha)</u>	<u>SUP. CUMPLE</u> <u>(ha)</u>
			VEGETAL			
1700000006677260	23-062-014-00104-0001	5000	CEBADA-SIN VARIEDAD	S	3,99	0,00
1700000006677262	23-062-014-00104-0003	5000	CEBADA-SIN VARIEDAD	S	2,34	0,00
1700000006677261	23-062-014-00105-0005	5000	CEBADA-SIN VARIEDAD	S	0,35	0,00
1700000006677263	23-062-015-00063-0001	5000	CEBADA-SIN VARIEDAD	S	1,89	0,00
1700000006677264	23-062-015-00063-0002	5000	CEBADA-SIN VARIEDAD	S	1,85	0,00
1700000006677265	23-062-015-00064-0001	5000	CEBADA-SIN VARIEDAD	S	0,10	0,00

Pendiente media de la explotación**PUNTOS:** 1,00 6.56%

<u>REF.</u>	<u>REFERENCIA SIGPAC</u>	<u>CULTIVO</u>	<u>DESCRIPCIÓN CULTIVO</u>	<u>S/R</u>	<u>PENDIENTE MEDIA (%)</u>	<u>SUP. COMPROM.</u> <u>(ha)</u>
1700000006677270	23-062-014-00020-0001	20902	BARBECHO TRADICIONAL-CON CUBIERTA VEGETAL	S	2,45	0,24
1700000006677271	23-062-014-00021-0001	20901	BARBECHO TRADICIONAL-SIN CUBIERTA VEGETAL	S	10,02	0,05
1700000006677272	23-062-014-00022-0001	20901	BARBECHO TRADICIONAL-SIN CUBIERTA VEGETAL	R	9,14	0,15
1700000006677269	23-062-014-00023-0001	20902	BARBECHO TRADICIONAL-CON CUBIERTA VEGETAL	S	3,30	0,23
1700000006677268	23-062-014-00029-0001	20901	BARBECHO TRADICIONAL-SIN CUBIERTA VEGETAL	S	3,18	1,55
1700000006677267	23-062-014-00080-0001	20901	BARBECHO TRADICIONAL-SIN CUBIERTA VEGETAL	S	8,23	4,08
1700000006677266	23-062-014-00081-0001	20901	BARBECHO TRADICIONAL-SIN CUBIERTA VEGETAL	S	6,15	4,63
1700000006677260	23-062-014-00104-0001	5000	CEBADA-SIN VARIEDAD	S	7,08	3,99
1700000006677262	23-062-014-00104-0003	5000	CEBADA-SIN VARIEDAD	S	5,98	2,34
1700000006677261	23-062-014-00105-0005	5000	CEBADA-SIN VARIEDAD	S	12,26	0,35
1700000006677263	23-062-015-00063-0001	5000	CEBADA-SIN VARIEDAD	S	7,25	1,89
1700000006677264	23-062-015-00063-0002	5000	CEBADA-SIN VARIEDAD	S	5,48	1,85
1700000006677265	23-062-015-00064-0001	5000	CEBADA-SIN VARIEDAD	S	0,92	0,10

Porcentaje de Superficie de la explotación en municipios con más del 40 por ciento de su superficie agraria dentro de la Zona de desertificación**PUNTOS:** 0,00 0.0%

<u>REF.</u>	<u>REFERENCIA SIGPAC</u>	<u>CULTIVO</u>	<u>DESCRIPCIÓN CULTIVO</u>	<u>S/R</u>	<u>SUP. COMPROM.</u> <u>(ha)</u>	<u>SUP. CUMPLE</u> <u>(ha)</u>
1700000006677270	23-062-014-00020-0001	20902	BARBECHO TRADICIONAL-CON CUBIERTA VEGETAL	S	0,24	0,00
1700000006677271	23-062-014-00021-0001	20901	BARBECHO TRADICIONAL-SIN CUBIERTA VEGETAL	S	0,05	0,00
1700000006677272	23-062-014-00022-0001	20901	BARBECHO TRADICIONAL-SIN CUBIERTA VEGETAL	R	0,15	0,00
1700000006677269	23-062-014-00023-0001	20902	BARBECHO TRADICIONAL-CON CUBIERTA VEGETAL	S	0,23	0,00
1700000006677268	23-062-014-00029-0001	20901	BARBECHO TRADICIONAL-SIN CUBIERTA VEGETAL	S	1,55	0,00
1700000006677267	23-062-014-00080-0001	20901	BARBECHO TRADICIONAL-SIN CUBIERTA VEGETAL	S	4,08	0,00
1700000006677266	23-062-014-00081-0001	20901	BARBECHO TRADICIONAL-SIN CUBIERTA VEGETAL	S	4,63	0,00
1700000006677260	23-062-014-00104-0001	5000	CEBADA-SIN VARIEDAD	S	3,99	0,00
1700000006677262	23-062-014-00104-0003	5000	CEBADA-SIN VARIEDAD	S	2,34	0,00
1700000006677261	23-062-014-00105-0005	5000	CEBADA-SIN VARIEDAD	S	0,35	0,00
1700000006677263	23-062-015-00063-0001	5000	CEBADA-SIN VARIEDAD	S	1,89	0,00
1700000006677264	23-062-015-00063-0002	5000	CEBADA-SIN VARIEDAD	S	1,85	0,00
1700000006677265	23-062-015-00064-0001	5000	CEBADA-SIN VARIEDAD	S	0,10	0,00



<u>APELLIDOS Y NOMBRE / RAZÓN SOCIAL</u>	<u>NIF</u>	<u>EXPEDIENTE</u>	<u>SUP. COMPROMETIDA (ha)</u>
SOTO SANCHEZ-COLLADO JUAN CARLOS	***3286*	1211780	0
<u>RESOLUCIÓN</u>			
INADMITIDO			

INCIDENCIAS**INCIDENCIA DESCRIPCIÓN**

85018	Expendiente sin grupos de pago válidos
85023	El grupo de cultivo declarado en el recinto no coincide con el grupo de cultivo existente en el Organismo de Certificación Ref:1700000004653396 Recinto:23-055-008-00126-003 Cultivo:20901 BARBECHO TRADICIONAL-SIN CUBIERTA VEGETAL Regadío Grupo de SIPEA:PASTOS ASOCIADOS

RESUMEN CRITERIOS DE SELECCIÓN

11.2.1.1 Mantenimiento de prácticas y métodos de agricultura ecológica: Cultivos herbáceos - Conv 2018. PUNTOS: 0,00

	<u>PUNTOS</u>	<u>CUMPLE</u>
Porcentaje de superficie determinada en Red Natura 2000	0,00	0.0%
Porcentaje de superficie determinada situada en zonas RAMSAR	0,00	0.0%
Porcentaje de superficie determinada en zonas vulnerables a la contaminación por nitratos	0,00	0.0%
Pendiente media de la explotación	0,00	0.0%
Porcentaje de Superficie de la explotación en municipios con más del 40 por ciento de su superficie agraria dentro de la Zona de desertificación	0,00	0.0%

DETALLE CRITERIOS DE SELECCIÓN

11.2.1.1 Mantenimiento de prácticas y métodos de agricultura ecológica: Cultivos herbáceos - Conv 2018. PUNTOS: 0,00

Porcentaje de superficie determinada en Red Natura 2000	PUNTOS:	0,00	0.0%
Porcentaje de superficie determinada situada en zonas RAMSAR	PUNTOS:	0,00	0.0%
Porcentaje de superficie determinada en zonas vulnerables a la contaminación por nitratos	PUNTOS:	0,00	0.0%
Pendiente media de la explotación	PUNTOS:	0,00	0.0%
Porcentaje de Superficie de la explotación en municipios con más del 40 por ciento de su superficie agraria dentro de la Zona de desertificación	PUNTOS:	0,00	0.0%



<u>APELLIDOS Y NOMBRE / RAZÓN SOCIAL</u>	<u>NIF</u>	<u>EXPEDIENTE</u>	<u>SUP. COMPROMETIDA (ha)</u>
SUAREZ MARTINEZ CARMEN	***0675*	1041037	0
RESOLUCIÓN			
INADMITIDO			

INCIDENCIAS**INCIDENCIA DESCRIPCIÓN**

85000	No inscrito en un organismo de control y certificación ecológico (artículo 5-1 c), Orden 26 mayo 2015)
85001	El recinto declarado no cumple con las normas de producción ecológica (artículo 5-1 e), Orden 26 mayo 2015) Ref.-36510 Recinto:23-095-039-00140-003 Cultivo:113000 OTROS FRUTALES-SIN VARIEDAD Secano
85018	Expendiente sin grupos de pago válidos

RESUMEN CRITERIOS DE SELECCIÓN

11.2.1.1 Mantenimiento de prácticas y métodos de agricultura ecológica: Cultivos permanentes distintos de olivar - Conv 2018. PUNTOS: 0,00

	<u>PUNTOS</u>	<u>CUMPLE</u>
Porcentaje de superficie determinada en Red Natura 2000	0,00	0.0%
Porcentaje de superficie determinada situada en zonas RAMSAR	0,00	0.0%
Porcentaje de superficie determinada en zonas vulnerables a la contaminación por nitratos	0,00	0.0%
Pendiente media de la explotación	0,00	0.0%
Porcentaje de Superficie de la explotación en municipios con más del 40 por ciento de su superficie agraria dentro de la Zona de desertificación	0,00	0.0%

DETALLE CRITERIOS DE SELECCIÓN

11.2.1.1 Mantenimiento de prácticas y métodos de agricultura ecológica: Cultivos permanentes distintos de olivar - Conv 2018. PUNTOS: 0,00

Porcentaje de superficie determinada en Red Natura 2000	PUNTOS: 0,00	0.0%
Porcentaje de superficie determinada situada en zonas RAMSAR	PUNTOS: 0,00	0.0%
Porcentaje de superficie determinada en zonas vulnerables a la contaminación por nitratos	PUNTOS: 0,00	0.0%
Pendiente media de la explotación	PUNTOS: 0,00	0.0%
Porcentaje de Superficie de la explotación en municipios con más del 40 por ciento de su superficie agraria dentro de la Zona de desertificación	PUNTOS: 0,00	0.0%



<u>APELLIDOS Y NOMBRE / RAZÓN SOCIAL</u>	<u>NIF</u>	<u>EXPEDIENTE</u>	<u>SUP. COMPROMETIDA (ha)</u>
TORRES GONZALEZ ANTONIA	***4885*	1088716	0
<u>RESOLUCIÓN</u> INADMITIDO			

INCIDENCIAS**INCIDENCIA DESCRIPCIÓN**

85000	No inscrito en un organismo de control y certificación ecológico (artículo 5-1 c), Orden 26 mayo 2015)
85001	El recinto declarado no cumple con las normas de producción ecológica (artículo 5-1 e), Orden 26 mayo 2015) Ref:1700000005285680 Recinto:23-052-008-00064-001 Cultivo:104000 ALMENDROS-SIN VARIEDAD Secano Ref:1700000005285679 Recinto:23-052-008-00064-002 Cultivo:104000 ALMENDROS-SIN VARIEDAD Secano Ref:1700000005285681 Recinto:23-052-008-00067-002 Cultivo:104000 ALMENDROS-SIN VARIEDAD Secano Ref:-65365 Recinto:23-052-008-00067-007 Cultivo:104000 ALMENDROS-SIN VARIEDAD Secano Ref:1700000005285682 Recinto:23-052-008-00203-001 Cultivo:104000 ALMENDROS-SIN VARIEDAD Secano
85018	Expendiente sin grupos de pago válidos

RESUMEN CRITERIOS DE SELECCIÓN

11.2.1.1 Mantenimiento de prácticas y métodos de agricultura ecológica: Cultivos permanentes distintos de olivar - Conv 2018. PUNTOS: 0,00

	<u>PUNTOS</u>	<u>CUMPLE</u>
Porcentaje de superficie determinada en Red Natura 2000	0,00	0.0%
Porcentaje de superficie determinada situada en zonas RAMSAR	0,00	0.0%
Porcentaje de superficie determinada en zonas vulnerables a la contaminación por nitratos	0,00	0.0%
Pendiente media de la explotación	0,00	0.0%
Porcentaje de Superficie de la explotación en municipios con más del 40 por ciento de su superficie agraria dentro de la Zona de desertificación	0,00	0.0%

DETALLE CRITERIOS DE SELECCIÓN

11.2.1.1 Mantenimiento de prácticas y métodos de agricultura ecológica: Cultivos permanentes distintos de olivar - Conv 2018. PUNTOS: 0,00

Porcentaje de superficie determinada en Red Natura 2000	PUNTOS:	0,00	0.0%
Porcentaje de superficie determinada situada en zonas RAMSAR	PUNTOS:	0,00	0.0%
Porcentaje de superficie determinada en zonas vulnerables a la contaminación por nitratos	PUNTOS:	0,00	0.0%
Pendiente media de la explotación	PUNTOS:	0,00	0.0%
Porcentaje de Superficie de la explotación en municipios con más del 40 por ciento de su superficie agraria dentro de la Zona de desertificación	PUNTOS:	0,00	0.0%



MALAGA

<u>APELLIDOS Y NOMBRE / RAZÓN SOCIAL</u>	<u>NIF</u>	<u>EXPEDIENTE</u>	<u>SUP. COMPROMETIDA</u>				
			<u>(ha)</u>				
AGROGADITANA SL	****2459*	1214636	47.72				
<u>RESOLUCIÓN</u>							
<u>ADMITIDO</u>							
<u>IMPORTE POR ANUALIDAD</u>							
			<u>2018</u>	<u>2019</u>	<u>2020</u>	<u>2021</u>	<u>2022</u>
IMPORTE MÁXIMO SUBVENCIONABLE			11.350,31 €	11.350,31 €	11.350,31 €	11.350,31 €	11.350,31 €
IMPORTE MEDIO DE TRANSFERENCIA (€/ha)			237,85 €	237,85 €	237,85 €	237,85 €	237,85 €
<u>DETALLE IMPORTE POR ANUALIDAD</u>							
<u>GRUPOS DE CULTIVO ADMITIDOS</u>	<u>SUP. COMPROM.</u>		<u>2018</u>	<u>2019</u>	<u>2020</u>	<u>2021</u>	<u>2022</u>
	<u>(ha)</u>						
FRUTALES REGADÍO	7,73		2.702,87 €	2.702,87 €	2.702,87 €	2.702,87 €	2.702,87 €
FRUTALES SECANO	39,99		8.647,44 €	8.647,44 €	8.647,44 €	8.647,44 €	8.647,44 €



RECINTOS COMPROMETIDOS

REF.	REFERENCIA SIGPAC	CULTIVO	DESCRIPCIÓN CULTIVO	S/R	PEND. MEDIA (%)	SUP. DEC. ADMIN. (ha)	NU SUP. CERT. (ha)	SUP. CAMPO (ha)	SUP. COMPROM. (ha)
4202652	29-012-012-00544-0002	113000	OTROS FRUTALES-SIN VARIEDAD	R	8,26	0,08	0,08		0,08
4202649	29-012-012-00540-0002	113000	OTROS FRUTALES-SIN VARIEDAD	S	8,90	0,19	0,19		0,19
4202646	29-012-012-00409-0001	113000	OTROS FRUTALES-SIN VARIEDAD	S	10,92	1,08	1,08		1,08
4202654	29-012-012-00544-0001	113000	OTROS FRUTALES-SIN VARIEDAD	R	14,47	0,06	0,06		0,06
4202647	29-012-012-00540-0007	113000	OTROS FRUTALES-SIN VARIEDAD	S	15,90	0,76	0,76		0,76
4202645	29-012-012-00546-0004	113000	OTROS FRUTALES-SIN VARIEDAD	S	16,25	0,05	0,05		0,05
4202639	29-012-012-00545-0003	113000	OTROS FRUTALES-SIN VARIEDAD	S	17,69	0,16	0,16		0,16
4202633	29-012-012-00545-0001	113000	OTROS FRUTALES-SIN VARIEDAD	S	18,22	0,67	0,67		0,67
4202648	29-012-012-00547-0003	113000	OTROS FRUTALES-SIN VARIEDAD	S	22,10	0,15	0,15		0,15
4202637	29-012-012-00546-0001	113000	OTROS FRUTALES-SIN VARIEDAD	S	23,05	0,69	0,69		0,69
4202642	29-012-012-00546-0002	113000	OTROS FRUTALES-SIN VARIEDAD	S	23,63	0,16	0,16		0,16
4202650	29-012-012-00547-0002	113000	OTROS FRUTALES-SIN VARIEDAD	S	24,41	0,09	0,09		0,09
4202632	29-012-012-00417-0014	113000	OTROS FRUTALES-SIN VARIEDAD	S	24,71	0,58	0,58		0,58
4202643	29-012-012-00460-0002	113000	OTROS FRUTALES-SIN VARIEDAD	R	27,39	0,14	0,14		0,14
4202644	29-012-012-00547-0001	113000	OTROS FRUTALES-SIN VARIEDAD	S	29,41	0,60	0,60		0,60
4202582	29-012-011-00144-0001	113000	OTROS FRUTALES-SIN VARIEDAD	R	32,56	0,20	0,20		0,20
4202587	29-012-008-00888-0001	113000	OTROS FRUTALES-SIN VARIEDAD	S	33,35	1,79	1,79		1,79
4202611	29-012-008-00160-0006	113000	OTROS FRUTALES-SIN VARIEDAD	S	33,49	0,13	0,13		0,13
4202624	29-012-008-00160-0004	113000	OTROS FRUTALES-SIN VARIEDAD	S	36,39	1,01	1,01		1,01
4202589	29-012-012-00038-0007	113000	OTROS FRUTALES-SIN VARIEDAD	S	36,46	0,12	0,12		0,12
4202583	29-012-011-00159-0003	113000	OTROS FRUTALES-SIN VARIEDAD	S	37,53	0,14	0,14		0,14
4202579	29-012-008-00888-0003	113000	OTROS FRUTALES-SIN VARIEDAD	S	39,51	0,35	0,35		0,35
4202613	29-012-008-00165-0005	113000	OTROS FRUTALES-SIN VARIEDAD	S	42,14	0,10	0,10		0,10
4202605	29-012-012-00039-0018	113000	OTROS FRUTALES-SIN VARIEDAD	S	42,18	0,43	0,43		0,43
4202591	29-012-012-00039-0003	113000	OTROS FRUTALES-SIN VARIEDAD	S	42,54	0,36	0,36		0,36
4202628	29-012-012-00373-0002	113000	OTROS FRUTALES-SIN VARIEDAD	S	43,37	0,13	0,13		0,13
4202638	29-012-012-00459-0003	113000	OTROS FRUTALES-SIN VARIEDAD	S	43,50	0,68	0,68		0,68
4202606	29-012-012-00039-0017	113000	OTROS FRUTALES-SIN VARIEDAD	S	43,86	1,60	1,60		1,60
4202616	29-012-008-00165-0006	113000	OTROS FRUTALES-SIN VARIEDAD	S	43,88	0,89	0,89		0,89
4202615	29-012-008-00165-0007	113000	OTROS FRUTALES-SIN VARIEDAD	S	43,89	1,42	1,42		1,42
4202609	29-012-008-00164-0001	113000	OTROS FRUTALES-SIN VARIEDAD	S	43,90	5,34	6,34		5,34
4202601	29-012-012-00039-0023	113000	OTROS FRUTALES-SIN VARIEDAD	S	44,20	0,46	0,46		0,46
4202580	29-012-008-00888-0002	113000	OTROS FRUTALES-SIN VARIEDAD	S	44,29	1,08	1,08		1,08
4202590	29-012-012-00038-0005	113000	OTROS FRUTALES-SIN VARIEDAD	S	44,39	0,09	0,09		0,09
4202626	29-012-008-00160-0002	113000	OTROS FRUTALES-SIN VARIEDAD	S	44,61	2,81	2,81		2,81
4202641	29-012-012-00459-0005	113000	OTROS FRUTALES-SIN VARIEDAD	S	45,46	0,07	0,07		0,07
4202588	29-012-008-00165-0020	113000	OTROS FRUTALES-SIN VARIEDAD	S	45,47	0,05	0,05		0,05
4202599	29-012-012-00039-0022	113000	OTROS FRUTALES-SIN VARIEDAD	S	45,96	0,08	0,08		0,08
4202585	29-012-008-00165-0019	113000	OTROS FRUTALES-SIN VARIEDAD	S	46,46	0,94	0,94		0,94
4202598	29-012-012-00038-0002	113000	OTROS FRUTALES-SIN VARIEDAD	S	48,10	0,11	0,11		0,11
4202584	29-012-008-00165-0014	113000	OTROS FRUTALES-SIN VARIEDAD	S	48,77	0,15	0,15		0,15
4202619	29-012-012-00040-0004	113000	OTROS FRUTALES-SIN VARIEDAD	R	51,36	0,02	0,02		0,02
4202612	29-012-012-00372-0006	113000	OTROS FRUTALES-SIN VARIEDAD	S	52,25	0,56	0,56		0,56
4202581	29-012-011-00159-0001	113000	OTROS FRUTALES-SIN VARIEDAD	S	52,69	0,86	0,86		0,86
4202592	29-012-012-00039-0002	113000	OTROS FRUTALES-SIN VARIEDAD	S	53,20	1,73	1,73		1,73
4202620	29-012-012-00040-0003	113000	OTROS FRUTALES-SIN VARIEDAD	R	53,67	0,01	0,01		0,01
4202600	29-012-012-00039-0021	113000	OTROS FRUTALES-SIN VARIEDAD	S	53,78	0,34	0,34		0,34
4202608	29-012-012-00039-0019	113000	OTROS FRUTALES-SIN VARIEDAD	S	54,17	0,59	0,59		0,59
4202586	29-012-008-00165-0016	113000	OTROS FRUTALES-SIN VARIEDAD	S	54,38	0,18	0,18		0,18
4202604	29-012-012-00039-0007	113000	OTROS FRUTALES-SIN VARIEDAD	S	54,90	0,81	0,81		0,81
4202610	29-012-012-00373-0001	113000	OTROS FRUTALES-SIN VARIEDAD	S	56,79	0,75	0,75		0,75
4202640	29-012-012-00460-0001	113000	OTROS FRUTALES-SIN VARIEDAD	R	57,28	0,38	0,38		0,38
4202634	29-012-012-00417-0013	113000	OTROS FRUTALES-SIN VARIEDAD	S	57,86	0,03	0,03		0,03
4202607	29-012-012-00039-0020	113000	OTROS FRUTALES-SIN VARIEDAD	S	57,94	0,72	0,72		0,72
4202594	29-012-012-00037-0001	113000	OTROS FRUTALES-SIN VARIEDAD	R	58,30	3,63	3,63		3,63
4202627	29-012-012-00372-0004	113000	OTROS FRUTALES-SIN VARIEDAD	S	58,66	1,56	1,56		1,56
4202622	29-012-012-00372-0003	113000	OTROS FRUTALES-SIN VARIEDAD	S	59,85	0,38	0,38		0,38
4202618	29-012-012-00040-0001	113000	OTROS FRUTALES-SIN VARIEDAD	R	60,02	0,89	0,89		0,89
4202603	29-012-012-00039-0009	113000	OTROS FRUTALES-SIN VARIEDAD	S	61,10	0,81	0,81		0,81
4202636	29-012-012-00459-0004	113000	OTROS FRUTALES-SIN VARIEDAD	S	61,48	1,00	1,00		1,00

RECINTOS COMPROMETIDOS

REF.	REFERENCIA SIGPAC	CULTIVO	DESCRIPCIÓN CULTIVO	S/R	PEND.	SUP. DEC.	NU SUP.	SUP.	SUP.
					MEDIA	ADMIN.	CERT.	CAMPO	COMPROM.
					(%)	(ha)	(ha)	(ha)	(ha)
4202595	29-012-012-00038-0001	113000	OTROS FRUTALES-SIN VARIEDAD	S	61,58	4,03	4,03		4,03
4202593	29-012-012-00037-0002	113000	OTROS FRUTALES-SIN VARIEDAD	R	61,63	2,15	2,15		2,15
4202602	29-012-012-00039-0005	113000	OTROS FRUTALES-SIN VARIEDAD	S	65,93	0,13	0,13		0,13
4202617	29-012-012-00040-0002	113000	OTROS FRUTALES-SIN VARIEDAD	R	67,32	0,17	0,17		0,17

INCIDENCIAS**INCIDENCIA DESCRIPCIÓN**

7106	No indica en el impreso INFO_ADICIONAL-Reverso el Organismo de Control al que pertenece.
85007	Cultivo, variedad, regimen y/o uso del recinto SIGPAC no compatible con la operación (anexo IV.I, Orden 26 mayo 2015) Ref:4202621 Recinto:29-012-008-00160-001 Cultivo:113000 OTROS FRUTALES-SIN VARIEDAD Secano Uso SIGPAC:PS Ref:4202614 Recinto:29-012-008-00165-001 Cultivo:113000 OTROS FRUTALES-SIN VARIEDAD Secano Uso SIGPAC:PS Ref:4202596 Recinto:29-012-012-00037-005 Cultivo:113000 OTROS FRUTALES-SIN VARIEDAD Secano Uso SIGPAC:PS Ref:4202597 Recinto:29-012-012-00038-004 Cultivo:113000 OTROS FRUTALES-SIN VARIEDAD Secano Uso SIGPAC:OV Ref:4202623 Recinto:29-012-012-00372-001 Cultivo:113000 OTROS FRUTALES-SIN VARIEDAD Secano Uso SIGPAC:OV Ref:4202625 Recinto:29-012-012-00372-005 Cultivo:113000 OTROS FRUTALES-SIN VARIEDAD Secano Uso SIGPAC:OV Ref:4202653 Recinto:29-012-012-00417-003 Cultivo:113000 OTROS FRUTALES-SIN VARIEDAD Secano Uso SIGPAC:PR Ref:4202651 Recinto:29-012-012-00417-012 Cultivo:113000 OTROS FRUTALES-SIN VARIEDAD Secano Uso SIGPAC:OV Ref:4202635 Recinto:29-012-012-00544-003 Cultivo:113000 OTROS FRUTALES-SIN VARIEDAD Regadío Uso SIGPAC:TA

RESUMEN CRITERIOS DE SELECCIÓN**11.2.1.1 Mantenimiento de prácticas y métodos de agricultura ecológica: Cultivos permanentes distintos de olivar - Conv 2018. PUNTOS: 13,00**

	PUNTOS	CUMPLE
Porcentaje de superficie determinada en Red Natura 2000	0,00	0.0%
Porcentaje de superficie determinada situada en zonas RAMSAR	0,00	0.0%
Porcentaje de superficie determinada en zonas vulnerables a la contaminación por nitratos	4,00	100.0%
Pendiente media de la explotación	3,00	47.11%
Porcentaje de Superficie de la explotación en municipios con más del 40 por ciento de su superficie agraria dentro de la Zona de desertificación	6,00	100.0%

DETALLE CRITERIOS DE SELECCIÓN**11.2.1.1 Mantenimiento de prácticas y métodos de agricultura ecológica: Cultivos permanentes distintos de olivar - Conv 2018. PUNTOS: 13,00****Porcentaje de superficie determinada en Red Natura 2000 PUNTOS: 0,00 0.0%**

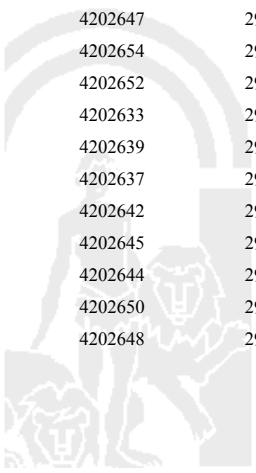
REF.	REFERENCIA SIGPAC	CULTIVO	DESCRIPCIÓN CULTIVO	S/R	SUP. COMPROM. (ha)	SUP. CUMPLE (ha)
4202626	29-012-008-00160-0002	113000	OTROS FRUTALES-SIN VARIEDAD	S	2,81	0,00
4202624	29-012-008-00160-0004	113000	OTROS FRUTALES-SIN VARIEDAD	S	1,01	0,00
4202611	29-012-008-00160-0006	113000	OTROS FRUTALES-SIN VARIEDAD	S	0,13	0,00
4202609	29-012-008-00164-0001	113000	OTROS FRUTALES-SIN VARIEDAD	S	5,34	0,00
4202613	29-012-008-00165-0005	113000	OTROS FRUTALES-SIN VARIEDAD	S	0,10	0,00
4202616	29-012-008-00165-0006	113000	OTROS FRUTALES-SIN VARIEDAD	S	0,89	0,00
4202615	29-012-008-00165-0007	113000	OTROS FRUTALES-SIN VARIEDAD	S	1,42	0,00
4202584	29-012-008-00165-0014	113000	OTROS FRUTALES-SIN VARIEDAD	S	0,15	0,00
4202586	29-012-008-00165-0016	113000	OTROS FRUTALES-SIN VARIEDAD	S	0,18	0,00
4202585	29-012-008-00165-0019	113000	OTROS FRUTALES-SIN VARIEDAD	S	0,94	0,00
4202588	29-012-008-00165-0020	113000	OTROS FRUTALES-SIN VARIEDAD	S	0,05	0,00
4202587	29-012-008-00888-0001	113000	OTROS FRUTALES-SIN VARIEDAD	S	1,79	0,00
4202580	29-012-008-00888-0002	113000	OTROS FRUTALES-SIN VARIEDAD	S	1,08	0,00
4202579	29-012-008-00888-0003	113000	OTROS FRUTALES-SIN VARIEDAD	S	0,35	0,00
4202582	29-012-011-00144-0001	113000	OTROS FRUTALES-SIN VARIEDAD	R	0,20	0,00
4202581	29-012-011-00159-0001	113000	OTROS FRUTALES-SIN VARIEDAD	S	0,86	0,00
4202583	29-012-011-00159-0003	113000	OTROS FRUTALES-SIN VARIEDAD	S	0,14	0,00
4202594	29-012-012-00037-0001	113000	OTROS FRUTALES-SIN VARIEDAD	R	3,63	0,00
4202593	29-012-012-00037-0002	113000	OTROS FRUTALES-SIN VARIEDAD	R	2,15	0,00
4202595	29-012-012-00038-0001	113000	OTROS FRUTALES-SIN VARIEDAD	S	4,03	0,00

<u>REF.</u>	<u>REFERENCIA SIGPAC</u>	<u>CULTIVO</u>	<u>DESCRIPCIÓN CULTIVO</u>	<u>S/R</u>	<u>SUP. COMPROM.</u> <u>(ha)</u>	<u>SUP. CUMPLE</u> <u>(ha)</u>
4202598	29-012-012-00038-0002	113000	OTROS FRUTALES-SIN VARIEDAD	S	0,11	0,00
4202590	29-012-012-00038-0005	113000	OTROS FRUTALES-SIN VARIEDAD	S	0,09	0,00
4202589	29-012-012-00038-0007	113000	OTROS FRUTALES-SIN VARIEDAD	S	0,12	0,00
4202592	29-012-012-00039-0002	113000	OTROS FRUTALES-SIN VARIEDAD	S	1,73	0,00
4202591	29-012-012-00039-0003	113000	OTROS FRUTALES-SIN VARIEDAD	S	0,36	0,00
4202602	29-012-012-00039-0005	113000	OTROS FRUTALES-SIN VARIEDAD	S	0,13	0,00
4202604	29-012-012-00039-0007	113000	OTROS FRUTALES-SIN VARIEDAD	S	0,81	0,00
4202603	29-012-012-00039-0009	113000	OTROS FRUTALES-SIN VARIEDAD	S	0,81	0,00
4202606	29-012-012-00039-0017	113000	OTROS FRUTALES-SIN VARIEDAD	S	1,60	0,00
4202605	29-012-012-00039-0018	113000	OTROS FRUTALES-SIN VARIEDAD	S	0,43	0,00
4202608	29-012-012-00039-0019	113000	OTROS FRUTALES-SIN VARIEDAD	S	0,59	0,00
4202607	29-012-012-00039-0020	113000	OTROS FRUTALES-SIN VARIEDAD	S	0,72	0,00
4202600	29-012-012-00039-0021	113000	OTROS FRUTALES-SIN VARIEDAD	S	0,34	0,00
4202599	29-012-012-00039-0022	113000	OTROS FRUTALES-SIN VARIEDAD	S	0,08	0,00
4202601	29-012-012-00039-0023	113000	OTROS FRUTALES-SIN VARIEDAD	S	0,46	0,00
4202618	29-012-012-00040-0001	113000	OTROS FRUTALES-SIN VARIEDAD	R	0,89	0,00
4202617	29-012-012-00040-0002	113000	OTROS FRUTALES-SIN VARIEDAD	R	0,17	0,00
4202620	29-012-012-00040-0003	113000	OTROS FRUTALES-SIN VARIEDAD	R	0,01	0,00
4202619	29-012-012-00040-0004	113000	OTROS FRUTALES-SIN VARIEDAD	R	0,02	0,00
4202622	29-012-012-00372-0003	113000	OTROS FRUTALES-SIN VARIEDAD	S	0,38	0,00
4202627	29-012-012-00372-0004	113000	OTROS FRUTALES-SIN VARIEDAD	S	1,56	0,00
4202612	29-012-012-00372-0006	113000	OTROS FRUTALES-SIN VARIEDAD	S	0,56	0,00
4202610	29-012-012-00373-0001	113000	OTROS FRUTALES-SIN VARIEDAD	S	0,75	0,00
4202628	29-012-012-00373-0002	113000	OTROS FRUTALES-SIN VARIEDAD	S	0,13	0,00
4202646	29-012-012-00409-0001	113000	OTROS FRUTALES-SIN VARIEDAD	S	1,08	0,00
4202634	29-012-012-00417-0013	113000	OTROS FRUTALES-SIN VARIEDAD	S	0,03	0,00
4202632	29-012-012-00417-0014	113000	OTROS FRUTALES-SIN VARIEDAD	S	0,58	0,00
4202638	29-012-012-00459-0003	113000	OTROS FRUTALES-SIN VARIEDAD	S	0,68	0,00
4202636	29-012-012-00459-0004	113000	OTROS FRUTALES-SIN VARIEDAD	S	1,00	0,00
4202641	29-012-012-00459-0005	113000	OTROS FRUTALES-SIN VARIEDAD	S	0,07	0,00
4202640	29-012-012-00460-0001	113000	OTROS FRUTALES-SIN VARIEDAD	R	0,38	0,00
4202643	29-012-012-00460-0002	113000	OTROS FRUTALES-SIN VARIEDAD	R	0,14	0,00
4202649	29-012-012-00540-0002	113000	OTROS FRUTALES-SIN VARIEDAD	S	0,19	0,00
4202647	29-012-012-00540-0007	113000	OTROS FRUTALES-SIN VARIEDAD	S	0,76	0,00
4202654	29-012-012-00544-0001	113000	OTROS FRUTALES-SIN VARIEDAD	R	0,06	0,00
4202652	29-012-012-00544-0002	113000	OTROS FRUTALES-SIN VARIEDAD	R	0,08	0,00
4202633	29-012-012-00545-0001	113000	OTROS FRUTALES-SIN VARIEDAD	S	0,67	0,00
4202639	29-012-012-00545-0003	113000	OTROS FRUTALES-SIN VARIEDAD	S	0,16	0,00
4202637	29-012-012-00546-0001	113000	OTROS FRUTALES-SIN VARIEDAD	S	0,69	0,00
4202642	29-012-012-00546-0002	113000	OTROS FRUTALES-SIN VARIEDAD	S	0,16	0,00
4202645	29-012-012-00546-0004	113000	OTROS FRUTALES-SIN VARIEDAD	S	0,05	0,00
4202644	29-012-012-00547-0001	113000	OTROS FRUTALES-SIN VARIEDAD	S	0,60	0,00
4202650	29-012-012-00547-0002	113000	OTROS FRUTALES-SIN VARIEDAD	S	0,09	0,00
4202648	29-012-012-00547-0003	113000	OTROS FRUTALES-SIN VARIEDAD	S	0,15	0,00

Porcentaje de superficie determinada situada en zonas RAMSAR**PUNTOS:** 0,00 0.0%

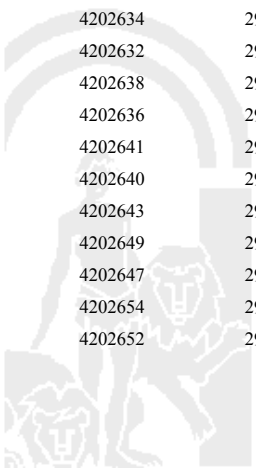
<u>REF.</u>	<u>REFERENCIA SIGPAC</u>	<u>CULTIVO</u>	<u>DESCRIPCIÓN CULTIVO</u>	<u>S/R</u>	<u>SUP. COMPROM.</u> <u>(ha)</u>	<u>SUP. CUMPLE</u> <u>(ha)</u>
4202626	29-012-008-00160-0002	113000	OTROS FRUTALES-SIN VARIEDAD	S	2,81	0,00
4202624	29-012-008-00160-0004	113000	OTROS FRUTALES-SIN VARIEDAD	S	1,01	0,00
4202611	29-012-008-00160-0006	113000	OTROS FRUTALES-SIN VARIEDAD	S	0,13	0,00
4202609	29-012-008-00164-0001	113000	OTROS FRUTALES-SIN VARIEDAD	S	5,34	0,00
4202613	29-012-008-00165-0005	113000	OTROS FRUTALES-SIN VARIEDAD	S	0,10	0,00
4202616	29-012-008-00165-0006	113000	OTROS FRUTALES-SIN VARIEDAD	S	0,89	0,00
4202615	29-012-008-00165-0007	113000	OTROS FRUTALES-SIN VARIEDAD	S	1,42	0,00

REF.	REFERENCIA SIGPAC	CULTIVO	DESCRIPCIÓN CULTIVO	S/R	SUP. COMPROM. (ha)	SUP. CUMPLE (ha)
4202584	29-012-008-00165-0014	113000	OTROS FRUTALES-SIN VARIEDAD	S	0,15	0,00
4202586	29-012-008-00165-0016	113000	OTROS FRUTALES-SIN VARIEDAD	S	0,18	0,00
4202585	29-012-008-00165-0019	113000	OTROS FRUTALES-SIN VARIEDAD	S	0,94	0,00
4202588	29-012-008-00165-0020	113000	OTROS FRUTALES-SIN VARIEDAD	S	0,05	0,00
4202587	29-012-008-00888-0001	113000	OTROS FRUTALES-SIN VARIEDAD	S	1,79	0,00
4202580	29-012-008-00888-0002	113000	OTROS FRUTALES-SIN VARIEDAD	S	1,08	0,00
4202579	29-012-008-00888-0003	113000	OTROS FRUTALES-SIN VARIEDAD	S	0,35	0,00
4202582	29-012-011-00144-0001	113000	OTROS FRUTALES-SIN VARIEDAD	R	0,20	0,00
4202581	29-012-011-00159-0001	113000	OTROS FRUTALES-SIN VARIEDAD	S	0,86	0,00
4202583	29-012-011-00159-0003	113000	OTROS FRUTALES-SIN VARIEDAD	S	0,14	0,00
4202594	29-012-012-00037-0001	113000	OTROS FRUTALES-SIN VARIEDAD	R	3,63	0,00
4202593	29-012-012-00037-0002	113000	OTROS FRUTALES-SIN VARIEDAD	R	2,15	0,00
4202595	29-012-012-00038-0001	113000	OTROS FRUTALES-SIN VARIEDAD	S	4,03	0,00
4202598	29-012-012-00038-0002	113000	OTROS FRUTALES-SIN VARIEDAD	S	0,11	0,00
4202590	29-012-012-00038-0005	113000	OTROS FRUTALES-SIN VARIEDAD	S	0,09	0,00
4202589	29-012-012-00038-0007	113000	OTROS FRUTALES-SIN VARIEDAD	S	0,12	0,00
4202592	29-012-012-00039-0002	113000	OTROS FRUTALES-SIN VARIEDAD	S	1,73	0,00
4202591	29-012-012-00039-0003	113000	OTROS FRUTALES-SIN VARIEDAD	S	0,36	0,00
4202602	29-012-012-00039-0005	113000	OTROS FRUTALES-SIN VARIEDAD	S	0,13	0,00
4202604	29-012-012-00039-0007	113000	OTROS FRUTALES-SIN VARIEDAD	S	0,81	0,00
4202603	29-012-012-00039-0009	113000	OTROS FRUTALES-SIN VARIEDAD	S	0,81	0,00
4202606	29-012-012-00039-0017	113000	OTROS FRUTALES-SIN VARIEDAD	S	1,60	0,00
4202605	29-012-012-00039-0018	113000	OTROS FRUTALES-SIN VARIEDAD	S	0,43	0,00
4202608	29-012-012-00039-0019	113000	OTROS FRUTALES-SIN VARIEDAD	S	0,59	0,00
4202607	29-012-012-00039-0020	113000	OTROS FRUTALES-SIN VARIEDAD	S	0,72	0,00
4202600	29-012-012-00039-0021	113000	OTROS FRUTALES-SIN VARIEDAD	S	0,34	0,00
4202599	29-012-012-00039-0022	113000	OTROS FRUTALES-SIN VARIEDAD	S	0,08	0,00
4202601	29-012-012-00039-0023	113000	OTROS FRUTALES-SIN VARIEDAD	S	0,46	0,00
4202618	29-012-012-00040-0001	113000	OTROS FRUTALES-SIN VARIEDAD	R	0,89	0,00
4202617	29-012-012-00040-0002	113000	OTROS FRUTALES-SIN VARIEDAD	R	0,17	0,00
4202620	29-012-012-00040-0003	113000	OTROS FRUTALES-SIN VARIEDAD	R	0,01	0,00
4202619	29-012-012-00040-0004	113000	OTROS FRUTALES-SIN VARIEDAD	R	0,02	0,00
4202622	29-012-012-00372-0003	113000	OTROS FRUTALES-SIN VARIEDAD	S	0,38	0,00
4202627	29-012-012-00372-0004	113000	OTROS FRUTALES-SIN VARIEDAD	S	1,56	0,00
4202612	29-012-012-00372-0006	113000	OTROS FRUTALES-SIN VARIEDAD	S	0,56	0,00
4202610	29-012-012-00373-0001	113000	OTROS FRUTALES-SIN VARIEDAD	S	0,75	0,00
4202628	29-012-012-00373-0002	113000	OTROS FRUTALES-SIN VARIEDAD	S	0,13	0,00
4202646	29-012-012-00409-0001	113000	OTROS FRUTALES-SIN VARIEDAD	S	1,08	0,00
4202634	29-012-012-00417-0013	113000	OTROS FRUTALES-SIN VARIEDAD	S	0,03	0,00
4202632	29-012-012-00417-0014	113000	OTROS FRUTALES-SIN VARIEDAD	S	0,58	0,00
4202638	29-012-012-00459-0003	113000	OTROS FRUTALES-SIN VARIEDAD	S	0,68	0,00
4202636	29-012-012-00459-0004	113000	OTROS FRUTALES-SIN VARIEDAD	S	1,00	0,00
4202641	29-012-012-00459-0005	113000	OTROS FRUTALES-SIN VARIEDAD	S	0,07	0,00
4202640	29-012-012-00460-0001	113000	OTROS FRUTALES-SIN VARIEDAD	R	0,38	0,00
4202643	29-012-012-00460-0002	113000	OTROS FRUTALES-SIN VARIEDAD	R	0,14	0,00
4202649	29-012-012-00540-0002	113000	OTROS FRUTALES-SIN VARIEDAD	S	0,19	0,00
4202647	29-012-012-00540-0007	113000	OTROS FRUTALES-SIN VARIEDAD	S	0,76	0,00
4202654	29-012-012-00544-0001	113000	OTROS FRUTALES-SIN VARIEDAD	R	0,06	0,00
4202652	29-012-012-00544-0002	113000	OTROS FRUTALES-SIN VARIEDAD	R	0,08	0,00
4202633	29-012-012-00545-0001	113000	OTROS FRUTALES-SIN VARIEDAD	S	0,67	0,00
4202639	29-012-012-00545-0003	113000	OTROS FRUTALES-SIN VARIEDAD	S	0,16	0,00
4202637	29-012-012-00546-0001	113000	OTROS FRUTALES-SIN VARIEDAD	S	0,69	0,00
4202642	29-012-012-00546-0002	113000	OTROS FRUTALES-SIN VARIEDAD	S	0,16	0,00
4202645	29-012-012-00546-0004	113000	OTROS FRUTALES-SIN VARIEDAD	S	0,05	0,00
4202644	29-012-012-00547-0001	113000	OTROS FRUTALES-SIN VARIEDAD	S	0,60	0,00
4202650	29-012-012-00547-0002	113000	OTROS FRUTALES-SIN VARIEDAD	S	0,09	0,00
4202648	29-012-012-00547-0003	113000	OTROS FRUTALES-SIN VARIEDAD	S	0,15	0,00



Porcentaje de superficie determinada en zonas vulnerables a la contaminación por nitratos**PUNTOS:** 4,00 100.0%

<u>REF.</u>	<u>REFERENCIA SIGPAC</u>	<u>CULTIVO</u>	<u>DESCRIPCIÓN CULTIVO</u>	<u>S/R</u>	<u>SUP. COMPROM.</u> <u>(ha)</u>	<u>SUP. CUMPLE</u> <u>(ha)</u>
4202626	29-012-008-00160-0002	113000	OTROS FRUTALES-SIN VARIEDAD	S	2,81	2,81
4202624	29-012-008-00160-0004	113000	OTROS FRUTALES-SIN VARIEDAD	S	1,01	1,01
4202611	29-012-008-00160-0006	113000	OTROS FRUTALES-SIN VARIEDAD	S	0,13	0,13
4202609	29-012-008-00164-0001	113000	OTROS FRUTALES-SIN VARIEDAD	S	5,34	5,34
4202613	29-012-008-00165-0005	113000	OTROS FRUTALES-SIN VARIEDAD	S	0,10	0,10
4202616	29-012-008-00165-0006	113000	OTROS FRUTALES-SIN VARIEDAD	S	0,89	0,89
4202615	29-012-008-00165-0007	113000	OTROS FRUTALES-SIN VARIEDAD	S	1,42	1,42
4202584	29-012-008-00165-0014	113000	OTROS FRUTALES-SIN VARIEDAD	S	0,15	0,15
4202586	29-012-008-00165-0016	113000	OTROS FRUTALES-SIN VARIEDAD	S	0,18	0,18
4202585	29-012-008-00165-0019	113000	OTROS FRUTALES-SIN VARIEDAD	S	0,94	0,94
4202588	29-012-008-00165-0020	113000	OTROS FRUTALES-SIN VARIEDAD	S	0,05	0,05
4202587	29-012-008-00888-0001	113000	OTROS FRUTALES-SIN VARIEDAD	S	1,79	1,79
4202580	29-012-008-00888-0002	113000	OTROS FRUTALES-SIN VARIEDAD	S	1,08	1,08
4202579	29-012-008-00888-0003	113000	OTROS FRUTALES-SIN VARIEDAD	S	0,35	0,35
4202582	29-012-011-00144-0001	113000	OTROS FRUTALES-SIN VARIEDAD	R	0,20	0,20
4202581	29-012-011-00159-0001	113000	OTROS FRUTALES-SIN VARIEDAD	S	0,86	0,86
4202583	29-012-011-00159-0003	113000	OTROS FRUTALES-SIN VARIEDAD	S	0,14	0,14
4202594	29-012-012-00037-0001	113000	OTROS FRUTALES-SIN VARIEDAD	R	3,63	3,63
4202593	29-012-012-00037-0002	113000	OTROS FRUTALES-SIN VARIEDAD	R	2,15	2,15
4202595	29-012-012-00038-0001	113000	OTROS FRUTALES-SIN VARIEDAD	S	4,03	4,03
4202598	29-012-012-00038-0002	113000	OTROS FRUTALES-SIN VARIEDAD	S	0,11	0,11
4202590	29-012-012-00038-0005	113000	OTROS FRUTALES-SIN VARIEDAD	S	0,09	0,09
4202589	29-012-012-00038-0007	113000	OTROS FRUTALES-SIN VARIEDAD	S	0,12	0,12
4202592	29-012-012-00039-0002	113000	OTROS FRUTALES-SIN VARIEDAD	S	1,73	1,73
4202591	29-012-012-00039-0003	113000	OTROS FRUTALES-SIN VARIEDAD	S	0,36	0,36
4202602	29-012-012-00039-0005	113000	OTROS FRUTALES-SIN VARIEDAD	S	0,13	0,13
4202604	29-012-012-00039-0007	113000	OTROS FRUTALES-SIN VARIEDAD	S	0,81	0,81
4202603	29-012-012-00039-0009	113000	OTROS FRUTALES-SIN VARIEDAD	S	0,81	0,81
4202606	29-012-012-00039-0017	113000	OTROS FRUTALES-SIN VARIEDAD	S	1,60	1,60
4202605	29-012-012-00039-0018	113000	OTROS FRUTALES-SIN VARIEDAD	S	0,43	0,43
4202608	29-012-012-00039-0019	113000	OTROS FRUTALES-SIN VARIEDAD	S	0,59	0,59
4202607	29-012-012-00039-0020	113000	OTROS FRUTALES-SIN VARIEDAD	S	0,72	0,72
4202600	29-012-012-00039-0021	113000	OTROS FRUTALES-SIN VARIEDAD	S	0,34	0,34
4202599	29-012-012-00039-0022	113000	OTROS FRUTALES-SIN VARIEDAD	S	0,08	0,08
4202601	29-012-012-00039-0023	113000	OTROS FRUTALES-SIN VARIEDAD	S	0,46	0,46
4202618	29-012-012-00040-0001	113000	OTROS FRUTALES-SIN VARIEDAD	R	0,89	0,89
4202617	29-012-012-00040-0002	113000	OTROS FRUTALES-SIN VARIEDAD	R	0,17	0,17
4202620	29-012-012-00040-0003	113000	OTROS FRUTALES-SIN VARIEDAD	R	0,01	0,01
4202619	29-012-012-00040-0004	113000	OTROS FRUTALES-SIN VARIEDAD	R	0,02	0,02
4202622	29-012-012-00372-0003	113000	OTROS FRUTALES-SIN VARIEDAD	S	0,38	0,38
4202627	29-012-012-00372-0004	113000	OTROS FRUTALES-SIN VARIEDAD	S	1,56	1,56
4202612	29-012-012-00372-0006	113000	OTROS FRUTALES-SIN VARIEDAD	S	0,56	0,56
4202610	29-012-012-00373-0001	113000	OTROS FRUTALES-SIN VARIEDAD	S	0,75	0,75
4202628	29-012-012-00373-0002	113000	OTROS FRUTALES-SIN VARIEDAD	S	0,13	0,13
4202646	29-012-012-00409-0001	113000	OTROS FRUTALES-SIN VARIEDAD	S	1,08	1,08
4202634	29-012-012-00417-0013	113000	OTROS FRUTALES-SIN VARIEDAD	S	0,03	0,03
4202632	29-012-012-00417-0014	113000	OTROS FRUTALES-SIN VARIEDAD	S	0,58	0,58
4202638	29-012-012-00459-0003	113000	OTROS FRUTALES-SIN VARIEDAD	S	0,68	0,68
4202636	29-012-012-00459-0004	113000	OTROS FRUTALES-SIN VARIEDAD	S	1,00	1,00
4202641	29-012-012-00459-0005	113000	OTROS FRUTALES-SIN VARIEDAD	S	0,07	0,07
4202640	29-012-012-00460-0001	113000	OTROS FRUTALES-SIN VARIEDAD	R	0,38	0,38
4202643	29-012-012-00460-0002	113000	OTROS FRUTALES-SIN VARIEDAD	R	0,14	0,14
4202649	29-012-012-00540-0002	113000	OTROS FRUTALES-SIN VARIEDAD	S	0,19	0,19
4202647	29-012-012-00540-0007	113000	OTROS FRUTALES-SIN VARIEDAD	S	0,76	0,76
4202654	29-012-012-00544-0001	113000	OTROS FRUTALES-SIN VARIEDAD	R	0,06	0,06
4202652	29-012-012-00544-0002	113000	OTROS FRUTALES-SIN VARIEDAD	R	0,08	0,08



<u>REF.</u>	<u>REFERENCIA SIGPAC</u>	<u>CULTIVO</u>	<u>DESCRIPCIÓN CULTIVO</u>	<u>S/R</u>	<u>SUP. COMPROM.</u> <u>(ha)</u>	<u>SUP. CUMPLE</u> <u>(ha)</u>
4202633	29-012-012-00545-0001	113000	OTROS FRUTALES-SIN VARIEDAD	S	0,67	0,67
4202639	29-012-012-00545-0003	113000	OTROS FRUTALES-SIN VARIEDAD	S	0,16	0,16
4202637	29-012-012-00546-0001	113000	OTROS FRUTALES-SIN VARIEDAD	S	0,69	0,69
4202642	29-012-012-00546-0002	113000	OTROS FRUTALES-SIN VARIEDAD	S	0,16	0,16
4202645	29-012-012-00546-0004	113000	OTROS FRUTALES-SIN VARIEDAD	S	0,05	0,05
4202644	29-012-012-00547-0001	113000	OTROS FRUTALES-SIN VARIEDAD	S	0,60	0,60
4202650	29-012-012-00547-0002	113000	OTROS FRUTALES-SIN VARIEDAD	S	0,09	0,09
4202648	29-012-012-00547-0003	113000	OTROS FRUTALES-SIN VARIEDAD	S	0,15	0,15

Pendiente media de la explotación**PUNTOS:** 3,00 47.11%

<u>REF.</u>	<u>REFERENCIA SIGPAC</u>	<u>CULTIVO</u>	<u>DESCRIPCIÓN CULTIVO</u>	<u>S/R</u>	<u>PENDIENTE MEDIA (%)</u>	<u>SUP. COMPROM.</u> <u>(ha)</u>
4202626	29-012-008-00160-0002	113000	OTROS FRUTALES-SIN VARIEDAD	S	44,61	2,81
4202624	29-012-008-00160-0004	113000	OTROS FRUTALES-SIN VARIEDAD	S	36,39	1,01
4202611	29-012-008-00160-0006	113000	OTROS FRUTALES-SIN VARIEDAD	S	33,49	0,13
4202609	29-012-008-00164-0001	113000	OTROS FRUTALES-SIN VARIEDAD	S	43,90	5,34
4202613	29-012-008-00165-0005	113000	OTROS FRUTALES-SIN VARIEDAD	S	42,14	0,10
4202616	29-012-008-00165-0006	113000	OTROS FRUTALES-SIN VARIEDAD	S	43,88	0,89
4202615	29-012-008-00165-0007	113000	OTROS FRUTALES-SIN VARIEDAD	S	43,89	1,42
4202584	29-012-008-00165-0014	113000	OTROS FRUTALES-SIN VARIEDAD	S	48,77	0,15
4202586	29-012-008-00165-0016	113000	OTROS FRUTALES-SIN VARIEDAD	S	54,38	0,18
4202585	29-012-008-00165-0019	113000	OTROS FRUTALES-SIN VARIEDAD	S	46,46	0,94
4202588	29-012-008-00165-0020	113000	OTROS FRUTALES-SIN VARIEDAD	S	45,47	0,05
4202587	29-012-008-00888-0001	113000	OTROS FRUTALES-SIN VARIEDAD	S	33,35	1,79
4202580	29-012-008-00888-0002	113000	OTROS FRUTALES-SIN VARIEDAD	S	44,29	1,08
4202579	29-012-008-00888-0003	113000	OTROS FRUTALES-SIN VARIEDAD	S	39,51	0,35
4202582	29-012-011-00144-0001	113000	OTROS FRUTALES-SIN VARIEDAD	R	32,56	0,20
4202581	29-012-011-00159-0001	113000	OTROS FRUTALES-SIN VARIEDAD	S	52,69	0,86
4202583	29-012-011-00159-0003	113000	OTROS FRUTALES-SIN VARIEDAD	S	37,53	0,14
4202594	29-012-012-00037-0001	113000	OTROS FRUTALES-SIN VARIEDAD	R	58,30	3,63
4202593	29-012-012-00037-0002	113000	OTROS FRUTALES-SIN VARIEDAD	R	61,63	2,15
4202595	29-012-012-00038-0001	113000	OTROS FRUTALES-SIN VARIEDAD	S	61,58	4,03
4202598	29-012-012-00038-0002	113000	OTROS FRUTALES-SIN VARIEDAD	S	48,10	0,11
4202590	29-012-012-00038-0005	113000	OTROS FRUTALES-SIN VARIEDAD	S	44,39	0,09
4202589	29-012-012-00038-0007	113000	OTROS FRUTALES-SIN VARIEDAD	S	36,46	0,12
4202592	29-012-012-00039-0002	113000	OTROS FRUTALES-SIN VARIEDAD	S	53,20	1,73
4202591	29-012-012-00039-0003	113000	OTROS FRUTALES-SIN VARIEDAD	S	42,54	0,36
4202602	29-012-012-00039-0005	113000	OTROS FRUTALES-SIN VARIEDAD	S	65,93	0,13
4202604	29-012-012-00039-0007	113000	OTROS FRUTALES-SIN VARIEDAD	S	54,90	0,81
4202603	29-012-012-00039-0009	113000	OTROS FRUTALES-SIN VARIEDAD	S	61,10	0,81
4202606	29-012-012-00039-0017	113000	OTROS FRUTALES-SIN VARIEDAD	S	43,86	1,60
4202605	29-012-012-00039-0018	113000	OTROS FRUTALES-SIN VARIEDAD	S	42,18	0,43
4202608	29-012-012-00039-0019	113000	OTROS FRUTALES-SIN VARIEDAD	S	54,17	0,59
4202607	29-012-012-00039-0020	113000	OTROS FRUTALES-SIN VARIEDAD	S	57,94	0,72
4202600	29-012-012-00039-0021	113000	OTROS FRUTALES-SIN VARIEDAD	S	53,78	0,34
4202599	29-012-012-00039-0022	113000	OTROS FRUTALES-SIN VARIEDAD	S	45,96	0,08
4202601	29-012-012-00039-0023	113000	OTROS FRUTALES-SIN VARIEDAD	S	44,20	0,46
4202618	29-012-012-00040-0001	113000	OTROS FRUTALES-SIN VARIEDAD	R	60,02	0,89
4202617	29-012-012-00040-0002	113000	OTROS FRUTALES-SIN VARIEDAD	R	67,32	0,17
4202620	29-012-012-00040-0003	113000	OTROS FRUTALES-SIN VARIEDAD	R	53,67	0,01
4202619	29-012-012-00040-0004	113000	OTROS FRUTALES-SIN VARIEDAD	R	51,36	0,02
4202622	29-012-012-00372-0003	113000	OTROS FRUTALES-SIN VARIEDAD	S	59,85	0,38
4202627	29-012-012-00372-0004	113000	OTROS FRUTALES-SIN VARIEDAD	S	58,66	1,56
4202612	29-012-012-00372-0006	113000	OTROS FRUTALES-SIN VARIEDAD	S	52,25	0,56
4202610	29-012-012-00373-0001	113000	OTROS FRUTALES-SIN VARIEDAD	S	56,79	0,75

REF.	REFERENCIA SIGPAC	CULTIVO	DESCRIPCIÓN CULTIVO	S/R	PENDIENTE		SUP.
					MEDIA (%)	(ha)	COMPROM.
4202628	29-012-012-00373-0002	113000	OTROS FRUTALES-SIN VARIEDAD	S	43,37		0,13
4202646	29-012-012-00409-0001	113000	OTROS FRUTALES-SIN VARIEDAD	S	10,92		1,08
4202634	29-012-012-00417-0013	113000	OTROS FRUTALES-SIN VARIEDAD	S	57,86		0,03
4202632	29-012-012-00417-0014	113000	OTROS FRUTALES-SIN VARIEDAD	S	24,71		0,58
4202638	29-012-012-00459-0003	113000	OTROS FRUTALES-SIN VARIEDAD	S	43,50		0,68
4202636	29-012-012-00459-0004	113000	OTROS FRUTALES-SIN VARIEDAD	S	61,48		1,00
4202641	29-012-012-00459-0005	113000	OTROS FRUTALES-SIN VARIEDAD	S	45,46		0,07
4202640	29-012-012-00460-0001	113000	OTROS FRUTALES-SIN VARIEDAD	R	57,28		0,38
4202643	29-012-012-00460-0002	113000	OTROS FRUTALES-SIN VARIEDAD	R	27,39		0,14
4202649	29-012-012-00540-0002	113000	OTROS FRUTALES-SIN VARIEDAD	S	8,90		0,19
4202647	29-012-012-00540-0007	113000	OTROS FRUTALES-SIN VARIEDAD	S	15,90		0,76
4202654	29-012-012-00544-0001	113000	OTROS FRUTALES-SIN VARIEDAD	R	14,47		0,06
4202652	29-012-012-00544-0002	113000	OTROS FRUTALES-SIN VARIEDAD	R	8,26		0,08
4202633	29-012-012-00545-0001	113000	OTROS FRUTALES-SIN VARIEDAD	S	18,22		0,67
4202639	29-012-012-00545-0003	113000	OTROS FRUTALES-SIN VARIEDAD	S	17,69		0,16
4202637	29-012-012-00546-0001	113000	OTROS FRUTALES-SIN VARIEDAD	S	23,05		0,69
4202642	29-012-012-00546-0002	113000	OTROS FRUTALES-SIN VARIEDAD	S	23,63		0,16
4202645	29-012-012-00546-0004	113000	OTROS FRUTALES-SIN VARIEDAD	S	16,25		0,05
4202644	29-012-012-00547-0001	113000	OTROS FRUTALES-SIN VARIEDAD	S	29,41		0,60
4202650	29-012-012-00547-0002	113000	OTROS FRUTALES-SIN VARIEDAD	S	24,41		0,09
4202648	29-012-012-00547-0003	113000	OTROS FRUTALES-SIN VARIEDAD	S	22,10		0,15

Porcentaje de Superficie de la explotación en municipios con más del 40 por ciento de su superficie agraria dentro de la Zona de desertificación

PUNTOS: 6,00 100.0%

REF.	REFERENCIA SIGPAC	CULTIVO	DESCRIPCIÓN CULTIVO	S/R	SUP.	
					COMPROM. (ha)	CUMPLE (ha)
4202626	29-012-008-00160-0002	113000	OTROS FRUTALES-SIN VARIEDAD	S	2,81	2,81
4202624	29-012-008-00160-0004	113000	OTROS FRUTALES-SIN VARIEDAD	S	1,01	1,01
4202611	29-012-008-00160-0006	113000	OTROS FRUTALES-SIN VARIEDAD	S	0,13	0,13
4202609	29-012-008-00164-0001	113000	OTROS FRUTALES-SIN VARIEDAD	S	5,34	5,34
4202613	29-012-008-00165-0005	113000	OTROS FRUTALES-SIN VARIEDAD	S	0,10	0,10
4202616	29-012-008-00165-0006	113000	OTROS FRUTALES-SIN VARIEDAD	S	0,89	0,89
4202615	29-012-008-00165-0007	113000	OTROS FRUTALES-SIN VARIEDAD	S	1,42	1,42
4202584	29-012-008-00165-0014	113000	OTROS FRUTALES-SIN VARIEDAD	S	0,15	0,15
4202586	29-012-008-00165-0016	113000	OTROS FRUTALES-SIN VARIEDAD	S	0,18	0,18
4202585	29-012-008-00165-0019	113000	OTROS FRUTALES-SIN VARIEDAD	S	0,94	0,94
4202588	29-012-008-00165-0020	113000	OTROS FRUTALES-SIN VARIEDAD	S	0,05	0,05
4202587	29-012-008-00888-0001	113000	OTROS FRUTALES-SIN VARIEDAD	S	1,79	1,79
4202580	29-012-008-00888-0002	113000	OTROS FRUTALES-SIN VARIEDAD	S	1,08	1,08
4202579	29-012-008-00888-0003	113000	OTROS FRUTALES-SIN VARIEDAD	S	0,35	0,35
4202582	29-012-011-00144-0001	113000	OTROS FRUTALES-SIN VARIEDAD	R	0,20	0,20
4202581	29-012-011-00159-0001	113000	OTROS FRUTALES-SIN VARIEDAD	S	0,86	0,86
4202583	29-012-011-00159-0003	113000	OTROS FRUTALES-SIN VARIEDAD	S	0,14	0,14
4202594	29-012-012-00037-0001	113000	OTROS FRUTALES-SIN VARIEDAD	R	3,63	3,63
4202593	29-012-012-00037-0002	113000	OTROS FRUTALES-SIN VARIEDAD	R	2,15	2,15
4202595	29-012-012-00038-0001	113000	OTROS FRUTALES-SIN VARIEDAD	S	4,03	4,03
4202598	29-012-012-00038-0002	113000	OTROS FRUTALES-SIN VARIEDAD	S	0,11	0,11
4202590	29-012-012-00038-0005	113000	OTROS FRUTALES-SIN VARIEDAD	S	0,09	0,09
4202589	29-012-012-00038-0007	113000	OTROS FRUTALES-SIN VARIEDAD	S	0,12	0,12
4202592	29-012-012-00039-0002	113000	OTROS FRUTALES-SIN VARIEDAD	S	1,73	1,73
4202591	29-012-012-00039-0003	113000	OTROS FRUTALES-SIN VARIEDAD	S	0,36	0,36
4202602	29-012-012-00039-0005	113000	OTROS FRUTALES-SIN VARIEDAD	S	0,13	0,13
4202604	29-012-012-00039-0007	113000	OTROS FRUTALES-SIN VARIEDAD	S	0,81	0,81
4202603	29-012-012-00039-0009	113000	OTROS FRUTALES-SIN VARIEDAD	S	0,81	0,81
4202606	29-012-012-00039-0017	113000	OTROS FRUTALES-SIN VARIEDAD	S	1,60	1,60
4202605	29-012-012-00039-0018	113000	OTROS FRUTALES-SIN VARIEDAD	S	0,43	0,43

REF.	REFERENCIA SIGPAC	CULTIVO	DESCRIPCIÓN CULTIVO	S/R	SUP. COMPROM. (ha)	SUP. CUMPLE (ha)
4202608	29-012-012-00039-0019	113000	OTROS FRUTALES-SIN VARIEDAD	S	0,59	0,59
4202607	29-012-012-00039-0020	113000	OTROS FRUTALES-SIN VARIEDAD	S	0,72	0,72
4202600	29-012-012-00039-0021	113000	OTROS FRUTALES-SIN VARIEDAD	S	0,34	0,34
4202599	29-012-012-00039-0022	113000	OTROS FRUTALES-SIN VARIEDAD	S	0,08	0,08
4202601	29-012-012-00039-0023	113000	OTROS FRUTALES-SIN VARIEDAD	S	0,46	0,46
4202618	29-012-012-00040-0001	113000	OTROS FRUTALES-SIN VARIEDAD	R	0,89	0,89
4202617	29-012-012-00040-0002	113000	OTROS FRUTALES-SIN VARIEDAD	R	0,17	0,17
4202620	29-012-012-00040-0003	113000	OTROS FRUTALES-SIN VARIEDAD	R	0,01	0,01
4202619	29-012-012-00040-0004	113000	OTROS FRUTALES-SIN VARIEDAD	R	0,02	0,02
4202622	29-012-012-00372-0003	113000	OTROS FRUTALES-SIN VARIEDAD	S	0,38	0,38
4202627	29-012-012-00372-0004	113000	OTROS FRUTALES-SIN VARIEDAD	S	1,56	1,56
4202612	29-012-012-00372-0006	113000	OTROS FRUTALES-SIN VARIEDAD	S	0,56	0,56
4202610	29-012-012-00373-0001	113000	OTROS FRUTALES-SIN VARIEDAD	S	0,75	0,75
4202628	29-012-012-00373-0002	113000	OTROS FRUTALES-SIN VARIEDAD	S	0,13	0,13
4202646	29-012-012-00409-0001	113000	OTROS FRUTALES-SIN VARIEDAD	S	1,08	1,08
4202634	29-012-012-00417-0013	113000	OTROS FRUTALES-SIN VARIEDAD	S	0,03	0,03
4202632	29-012-012-00417-0014	113000	OTROS FRUTALES-SIN VARIEDAD	S	0,58	0,58
4202638	29-012-012-00459-0003	113000	OTROS FRUTALES-SIN VARIEDAD	S	0,68	0,68
4202636	29-012-012-00459-0004	113000	OTROS FRUTALES-SIN VARIEDAD	S	1,00	1,00
4202641	29-012-012-00459-0005	113000	OTROS FRUTALES-SIN VARIEDAD	S	0,07	0,07
4202640	29-012-012-00460-0001	113000	OTROS FRUTALES-SIN VARIEDAD	R	0,38	0,38
4202643	29-012-012-00460-0002	113000	OTROS FRUTALES-SIN VARIEDAD	R	0,14	0,14
4202649	29-012-012-00540-0002	113000	OTROS FRUTALES-SIN VARIEDAD	S	0,19	0,19
4202647	29-012-012-00540-0007	113000	OTROS FRUTALES-SIN VARIEDAD	S	0,76	0,76
4202654	29-012-012-00544-0001	113000	OTROS FRUTALES-SIN VARIEDAD	R	0,06	0,06
4202652	29-012-012-00544-0002	113000	OTROS FRUTALES-SIN VARIEDAD	R	0,08	0,08
4202633	29-012-012-00545-0001	113000	OTROS FRUTALES-SIN VARIEDAD	S	0,67	0,67
4202639	29-012-012-00545-0003	113000	OTROS FRUTALES-SIN VARIEDAD	S	0,16	0,16
4202637	29-012-012-00546-0001	113000	OTROS FRUTALES-SIN VARIEDAD	S	0,69	0,69
4202642	29-012-012-00546-0002	113000	OTROS FRUTALES-SIN VARIEDAD	S	0,16	0,16
4202645	29-012-012-00546-0004	113000	OTROS FRUTALES-SIN VARIEDAD	S	0,05	0,05
4202644	29-012-012-00547-0001	113000	OTROS FRUTALES-SIN VARIEDAD	S	0,60	0,60
4202650	29-012-012-00547-0002	113000	OTROS FRUTALES-SIN VARIEDAD	S	0,09	0,09
4202648	29-012-012-00547-0003	113000	OTROS FRUTALES-SIN VARIEDAD	S	0,15	0,15



<u>APELLIDOS Y NOMBRE / RAZÓN SOCIAL</u>	<u>NIF</u>	<u>EXPEDIENTE</u>	<u>SUP. COMPROMETIDA</u>		
			<u>(ha)</u>		
ANAYA R RIOBOO JOAQUIN	****0780*	1140528	30.29		
RESOLUCIÓN					
ADMITIDO					
IMPORTES POR ANUALIDAD					
	<u>2018</u>	<u>2019</u>	<u>2020</u>	<u>2021</u>	<u>2022</u>
IMPORTE MÁXIMO SUBVENCIONABLE	6.549,91 €	6.549,91 €	6.549,91 €	6.549,91 €	6.549,91 €
IMPORTE MEDIO DE TRANSFERENCIA (€/ha)	216,24 €	216,24 €	216,24 €	216,24 €	216,24 €

DETALLE IMPORTES POR ANUALIDAD

<u>GRUPOS DE CULTIVO ADMITIDOS</u>	<u>SUP. COMPROM.</u>	<u>2018</u>	<u>2019</u>	<u>2020</u>	<u>2021</u>	<u>2022</u>
	<u>(ha)</u>					
FRUTALES SECANO	30,29	6.549,91 €	6.549,91 €	6.549,91 €	6.549,91 €	6.549,91 €

RECINTOS COMPROMETIDOS

<u>REF.</u>	<u>REFERENCIA SIGPAC</u>	<u>CULTIVO DESCRIPCIÓN CULTIVO</u>	<u>S/R</u>	<u>PEND. MEDIA (%)</u>	<u>SUP. DEC. ADMIN. (ha)</u>	<u>NU SUP. CERT. (ha)</u>	<u>SUP. CAMPO (ha)</u>	<u>SUP. COMPROM. (ha)</u>
1700000007237686	29-015-067-00002-0008	104000 ALMENDROS-SIN VARIEDAD	S	6,99	0,89	0,89		0,89
1700000007237689	29-015-067-00002-0021	104000 ALMENDROS-SIN VARIEDAD	S	13,38	9,62	9,62		9,62
1700000007237688	29-015-067-00002-0022	104000 ALMENDROS-SIN VARIEDAD	S	14,72	3,61	3,61		3,61
1700000007237687	29-015-095-00003-0001	104000 ALMENDROS-SIN VARIEDAD	S	15,34	11,60	11,60		11,60
1700000007237685	29-015-067-00002-0023	104000 ALMENDROS-SIN VARIEDAD	S	16,37	4,57	4,57		4,57

RESUMEN CRITERIOS DE SELECCIÓN

11.2.1.1 Mantenimiento de prácticas y métodos de agricultura ecológica: Cultivos permanentes distintos de olivar - Conv 2018. PUNTOS: 2,00

	<u>PUNTOS</u>	<u>CUMPLE</u>
Porcentaje de superficie determinada en Red Natura 2000	0,00	0.0%
Porcentaje de superficie determinada situada en zonas RAMSAR	0,00	0.0%
Porcentaje de superficie determinada en zonas vulnerables a la contaminación por nitratos	0,00	0.0%
Pendiente media de la explotación	2,00	14.55%
Porcentaje de Superficie de la explotación en municipios con más del 40 por ciento de su superficie agraria dentro de la Zona de desertificación	0,00	0.0%



DETALLE CRITERIOS DE SELECCIÓN**11.2.1.1 Mantenimiento de prácticas y métodos de agricultura ecológica: Cultivos permanentes distintos de olivar - Conv 2018.****PUNTOS: 2,00****Porcentaje de superficie determinada en Red Natura 2000****PUNTOS: 0,00 0.0%**

<u>REF.</u>	<u>REFERENCIA SIGPAC</u>	<u>CULTIVO</u>	<u>DESCRIPCIÓN CULTIVO</u>	<u>S/R</u>	<u>SUP. COMPROM.</u> <u>(ha)</u>	<u>SUP. CUMPLE</u> <u>(ha)</u>
170000007237686	29-015-067-00002-0008	104000	ALMENDROS-SIN VARIEDAD	S	0,89	0,00
170000007237689	29-015-067-00002-0021	104000	ALMENDROS-SIN VARIEDAD	S	9,62	0,00
170000007237688	29-015-067-00002-0022	104000	ALMENDROS-SIN VARIEDAD	S	3,61	0,00
170000007237685	29-015-067-00002-0023	104000	ALMENDROS-SIN VARIEDAD	S	4,57	0,00
170000007237687	29-015-095-00003-0001	104000	ALMENDROS-SIN VARIEDAD	S	11,60	0,00

Porcentaje de superficie determinada situada en zonas RAMSAR**PUNTOS: 0,00 0.0%**

<u>REF.</u>	<u>REFERENCIA SIGPAC</u>	<u>CULTIVO</u>	<u>DESCRIPCIÓN CULTIVO</u>	<u>S/R</u>	<u>SUP. COMPROM.</u> <u>(ha)</u>	<u>SUP. CUMPLE</u> <u>(ha)</u>
170000007237686	29-015-067-00002-0008	104000	ALMENDROS-SIN VARIEDAD	S	0,89	0,00
170000007237689	29-015-067-00002-0021	104000	ALMENDROS-SIN VARIEDAD	S	9,62	0,00
170000007237688	29-015-067-00002-0022	104000	ALMENDROS-SIN VARIEDAD	S	3,61	0,00
170000007237685	29-015-067-00002-0023	104000	ALMENDROS-SIN VARIEDAD	S	4,57	0,00
170000007237687	29-015-095-00003-0001	104000	ALMENDROS-SIN VARIEDAD	S	11,60	0,00

Porcentaje de superficie determinada en zonas vulnerables a la contaminación por nitratos**PUNTOS: 0,00 0.0%**

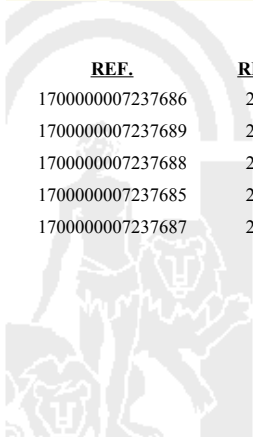
<u>REF.</u>	<u>REFERENCIA SIGPAC</u>	<u>CULTIVO</u>	<u>DESCRIPCIÓN CULTIVO</u>	<u>S/R</u>	<u>SUP. COMPROM.</u> <u>(ha)</u>	<u>SUP. CUMPLE</u> <u>(ha)</u>
170000007237686	29-015-067-00002-0008	104000	ALMENDROS-SIN VARIEDAD	S	0,89	0,00
170000007237689	29-015-067-00002-0021	104000	ALMENDROS-SIN VARIEDAD	S	9,62	0,00
170000007237688	29-015-067-00002-0022	104000	ALMENDROS-SIN VARIEDAD	S	3,61	0,00
170000007237685	29-015-067-00002-0023	104000	ALMENDROS-SIN VARIEDAD	S	4,57	0,00
170000007237687	29-015-095-00003-0001	104000	ALMENDROS-SIN VARIEDAD	S	11,60	0,00

Pendiente media de la explotación**PUNTOS: 2,00 14.55%**

<u>REF.</u>	<u>REFERENCIA SIGPAC</u>	<u>CULTIVO</u>	<u>DESCRIPCIÓN CULTIVO</u>	<u>S/R</u>	<u>PENDIENTE MEDIA (%)</u>	<u>SUP. COMPROM.</u> <u>(ha)</u>
170000007237686	29-015-067-00002-0008	104000	ALMENDROS-SIN VARIEDAD	S	6,99	0,89
170000007237689	29-015-067-00002-0021	104000	ALMENDROS-SIN VARIEDAD	S	13,38	9,62
170000007237688	29-015-067-00002-0022	104000	ALMENDROS-SIN VARIEDAD	S	14,72	3,61
170000007237685	29-015-067-00002-0023	104000	ALMENDROS-SIN VARIEDAD	S	16,37	4,57
170000007237687	29-015-095-00003-0001	104000	ALMENDROS-SIN VARIEDAD	S	15,34	11,60

Porcentaje de Superficie de la explotación en municipios con más del 40 por ciento de su superficie agraria dentro de la Zona de desertificación**PUNTOS: 0,00 0.0%**

<u>REF.</u>	<u>REFERENCIA SIGPAC</u>	<u>CULTIVO</u>	<u>DESCRIPCIÓN CULTIVO</u>	<u>S/R</u>	<u>SUP. COMPROM.</u> <u>(ha)</u>	<u>SUP. CUMPLE</u> <u>(ha)</u>
170000007237686	29-015-067-00002-0008	104000	ALMENDROS-SIN VARIEDAD	S	0,89	0,00
170000007237689	29-015-067-00002-0021	104000	ALMENDROS-SIN VARIEDAD	S	9,62	0,00
170000007237688	29-015-067-00002-0022	104000	ALMENDROS-SIN VARIEDAD	S	3,61	0,00
170000007237685	29-015-067-00002-0023	104000	ALMENDROS-SIN VARIEDAD	S	4,57	0,00
170000007237687	29-015-095-00003-0001	104000	ALMENDROS-SIN VARIEDAD	S	11,60	0,00



<u>APELLIDOS Y NOMBRE / RAZÓN SOCIAL</u>	<u>NIF</u>	<u>EXPEDIENTE</u>	<u>SUP. COMPROMETIDA</u>		
			<u>(ha)</u>		
ARANDA COTTA INMACULADA	****8456*	1078984	2.55		
RESOLUCIÓN					
ADMITIDO					
IMPORTE POR ANUALIDAD					
	<u>2018</u>	<u>2019</u>	<u>2020</u>	<u>2021</u>	<u>2022</u>
IMPORTE MÁXIMO SUBVENCIONABLE	891,63 €	891,63 €	891,63 €	891,63 €	891,63 €
IMPORTE MEDIO DE TRANSFERENCIA (€/ha)	349,66 €	349,66 €	349,66 €	349,66 €	349,66 €

DETALLE IMPORTES POR ANUALIDAD

<u>GRUPOS DE CULTIVO ADMITIDOS</u>	<u>SUP. COMPROM.</u>	<u>2018</u>	<u>2019</u>	<u>2020</u>	<u>2021</u>	<u>2022</u>
	<u>(ha)</u>					
FRUTALES REGADÍO	2,55	891,63 €	891,63 €	891,63 €	891,63 €	891,63 €

RECINTOS COMPROMETIDOS

<u>REF.</u>	<u>REFERENCIA SIGPAC</u>	<u>CULTIVO DESCRIPCIÓN CULTIVO</u>	<u>S/R</u>	<u>PEND. MEDIA (%)</u>	<u>SUP. DEC. ADMIN. (ha)</u>	<u>NU SUP. CERT. (ha)</u>	<u>SUP. CAMPO (ha)</u>	<u>SUP. COMPROM. (ha)</u>
-58839	29-012-014-09004-0019	207000 LIMONERO-SIN VARIEDAD	R	2,06	1,27	2,00		1,27
4112958	29-012-014-09004-0012	207000 LIMONERO-SIN VARIEDAD	R	3,75	1,28	1,90		1,28

RESUMEN CRITERIOS DE SELECCIÓN

11.2.1.1 Mantenimiento de prácticas y métodos de agricultura ecológica: Cultivos permanentes distintos de olivar - Conv 2018. PUNTOS: 11,00

	<u>PUNTOS</u>	<u>CUMPLE</u>
Porcentaje de superficie determinada en Red Natura 2000	0,00	0.0%
Porcentaje de superficie determinada situada en zonas RAMSAR	0,00	0.0%
Porcentaje de superficie determinada en zonas vulnerables a la contaminación por nitratos	4,00	100.0%
Pendiente media de la explotación	1,00	2.91%
Porcentaje de Superficie de la explotación en municipios con más del 40 por ciento de su superficie agraria dentro de la Zona de desertificación	6,00	100.0%



DETALLE CRITERIOS DE SELECCIÓN**11.2.1.1 Mantenimiento de prácticas y métodos de agricultura ecológica: Cultivos permanentes distintos de olivar - Conv 2018.****PUNTOS: 11,00****Porcentaje de superficie determinada en Red Natura 2000****PUNTOS: 0,00 0.0%**

<u>REF.</u>	<u>REFERENCIA SIGPAC</u>	<u>CULTIVO</u>	<u>DESCRIPCIÓN CULTIVO</u>	<u>S/R</u>	<u>SUP. COMPROM. (ha)</u>	<u>SUP. CUMPLE (ha)</u>
4112958	29-012-014-09004-0012	207000	LIMONERO-SIN VARIEDAD	R	1,28	0,00
-58839	29-012-014-09004-0019	207000	LIMONERO-SIN VARIEDAD	R	1,27	0,00

Porcentaje de superficie determinada situada en zonas RAMSAR**PUNTOS: 0,00 0.0%**

<u>REF.</u>	<u>REFERENCIA SIGPAC</u>	<u>CULTIVO</u>	<u>DESCRIPCIÓN CULTIVO</u>	<u>S/R</u>	<u>SUP. COMPROM. (ha)</u>	<u>SUP. CUMPLE (ha)</u>
4112958	29-012-014-09004-0012	207000	LIMONERO-SIN VARIEDAD	R	1,28	0,00
-58839	29-012-014-09004-0019	207000	LIMONERO-SIN VARIEDAD	R	1,27	0,00

Porcentaje de superficie determinada en zonas vulnerables a la contaminación por nitratos**PUNTOS: 4,00 100.0%**

<u>REF.</u>	<u>REFERENCIA SIGPAC</u>	<u>CULTIVO</u>	<u>DESCRIPCIÓN CULTIVO</u>	<u>S/R</u>	<u>SUP. COMPROM. (ha)</u>	<u>SUP. CUMPLE (ha)</u>
4112958	29-012-014-09004-0012	207000	LIMONERO-SIN VARIEDAD	R	1,28	1,28
-58839	29-012-014-09004-0019	207000	LIMONERO-SIN VARIEDAD	R	1,27	1,27

Pendiente media de la explotación**PUNTOS: 1,00 2.91%**

<u>REF.</u>	<u>REFERENCIA SIGPAC</u>	<u>CULTIVO</u>	<u>DESCRIPCIÓN CULTIVO</u>	<u>S/R</u>	<u>PENDIENTE MEDIA (%)</u>	<u>SUP. COMPROM. (ha)</u>
4112958	29-012-014-09004-0012	207000	LIMONERO-SIN VARIEDAD	R	3,75	1,28
-58839	29-012-014-09004-0019	207000	LIMONERO-SIN VARIEDAD	R	2,06	1,27

Porcentaje de Superficie de la explotación en municipios con más del 40 por ciento de su superficie agraria dentro de la Zona de desertificación**PUNTOS: 6,00 100.0%**

<u>REF.</u>	<u>REFERENCIA SIGPAC</u>	<u>CULTIVO</u>	<u>DESCRIPCIÓN CULTIVO</u>	<u>S/R</u>	<u>SUP. COMPROM. (ha)</u>	<u>SUP. CUMPLE (ha)</u>
4112958	29-012-014-09004-0012	207000	LIMONERO-SIN VARIEDAD	R	1,28	1,28
-58839	29-012-014-09004-0019	207000	LIMONERO-SIN VARIEDAD	R	1,27	1,27



<u>APELLIDOS Y NOMBRE / RAZÓN SOCIAL</u>	<u>NIF</u>	<u>EXPEDIENTE</u>	<u>SUP. COMPROMETIDA</u> <u>(ha)</u>
BEDOYA VARGAS FRANCISCO	***0797*	1025425	0
RESOLUCIÓN INADMITIDO			

INCIDENCIAS

<u>INCIDENCIA</u>	<u>DESCRIPCIÓN</u>
85018	Expediente sin grupos de pago válidos

RESUMEN CRITERIOS DE SELECCIÓN**DETALLE CRITERIOS DE SELECCIÓN**

<u>APELLIDOS Y NOMBRE / RAZÓN SOCIAL</u>	<u>NIF</u>	<u>EXPEDIENTE</u>	<u>SUP. COMPROMETIDA</u> <u>(ha)</u>
BENASABONE SL	***1519*	1233073	0
RESOLUCIÓN			
INADMITIDO			

INCIDENCIAS**INCIDENCIA DESCRIPCIÓN**

85000	No inscrito en un organismo de control y certificación ecológico (artículo 5-1 c), Orden 26 mayo 2015)
85001	El recinto declarado no cumple con las normas de producción ecológica (artículo 5-1 e), Orden 26 mayo 2015) Ref:4229405 Recinto:29-080-015-00008-001 Cultivo:206000 NARANJO-SIN VARIEDAD Regadio Ref:4229406 Recinto:29-080-015-00008-004 Cultivo:206000 NARANJO-SIN VARIEDAD Regadio Ref:4229399 Recinto:29-080-015-00009-004 Cultivo:206000 NARANJO-SIN VARIEDAD Regadio
85018	Expendiente sin grupos de pago válidos

RESUMEN CRITERIOS DE SELECCIÓN

11.2.1.1 Mantenimiento de prácticas y métodos de agricultura ecológica: Cultivos permanentes distintos de olivar - Conv 2018. PUNTOS: 0,00

	<u>PUNTOS</u>	<u>CUMPLE</u>
Porcentaje de superficie determinada en Red Natura 2000	0,00	0.0%
Porcentaje de superficie determinada situada en zonas RAMSAR	0,00	0.0%
Porcentaje de superficie determinada en zonas vulnerables a la contaminación por nitratos	0,00	0.0%
Pendiente media de la explotación	0,00	0.0%
Porcentaje de Superficie de la explotación en municipios con más del 40 por ciento de su superficie agraria dentro de la Zona de desertificación	0,00	0.0%

DETALLE CRITERIOS DE SELECCIÓN

11.2.1.1 Mantenimiento de prácticas y métodos de agricultura ecológica: Cultivos permanentes distintos de olivar - Conv 2018. PUNTOS: 0,00

Porcentaje de superficie determinada en Red Natura 2000	PUNTOS: 0,00	0.0%
Porcentaje de superficie determinada situada en zonas RAMSAR	PUNTOS: 0,00	0.0%
Porcentaje de superficie determinada en zonas vulnerables a la contaminación por nitratos	PUNTOS: 0,00	0.0%
Pendiente media de la explotación	PUNTOS: 0,00	0.0%
Porcentaje de Superficie de la explotación en municipios con más del 40 por ciento de su superficie agraria dentro de la Zona de desertificación	PUNTOS: 0,00	0.0%



<u>APELLIDOS Y NOMBRE / RAZÓN SOCIAL</u>	<u>NIF</u>	<u>EXPEDIENTE</u>	<u>SUP. COMPROMETIDA</u>		
			<u>(ha)</u>		
BERLANGA PACHECO AGUSTINA	****4623*	1183926	4.2		
<u>RESOLUCIÓN</u>					
ADMITIDO					
<u>IMPORTES POR ANUALIDAD</u>					
	<u>2018</u>	<u>2019</u>	<u>2020</u>	<u>2021</u>	<u>2022</u>
IMPORTE MÁXIMO SUBVENCIONABLE	1.468,57 €	1.468,57 €	1.468,57 €	1.468,57 €	1.468,57 €
IMPORTE MEDIO DE TRANSFERENCIA (€/ha)	349,66 €	349,66 €	349,66 €	349,66 €	349,66 €

DETALLE IMPORTES POR ANUALIDAD

<u>GRUPOS DE CULTIVO ADMITIDOS</u>	<u>SUP. COMPROM.</u>	<u>2018</u>	<u>2019</u>	<u>2020</u>	<u>2021</u>	<u>2022</u>
	<u>(ha)</u>					
FRUTALES REGADÍO	4,20	1.468,57 €	1.468,57 €	1.468,57 €	1.468,57 €	1.468,57 €

RECINTOS COMPROMETIDOS

<u>REF.</u>	<u>REFERENCIA SIGPAC</u>	<u>CULTIVO DESCRIPCIÓN CULTIVO</u>	<u>S/R</u>	<u>PEND. MEDIA</u>	<u>SUP. DEC. ADMIN.</u>	<u>NU SUP. CERT.</u>	<u>SUP. CAMPO</u>	<u>SUP. COMPROM.</u>
				<u>(%)</u>	<u>(ha)</u>	<u>(ha)</u>	<u>(ha)</u>	<u>(ha)</u>
1700000006538911	29-038-031-00032-0001	209000 MANDARINO-SIN VARIEDAD	R	0,60	1,06	1,06		1,06
1700000006538908	29-038-031-00034-0005	207000 LIMONERO-SIN VARIEDAD	R	0,69	1,04	1,04		1,04
1700000006538910	29-038-031-00034-0005	206000 NARANJO-SIN VARIEDAD	R	0,69	1,06	1,06		1,06
1700000006538907	29-038-031-00030-0001	209000 MANDARINO-SIN VARIEDAD	R	0,82	0,89	0,89		0,89
1700000006538909	29-038-031-00034-0006	206000 NARANJO-SIN VARIEDAD	R	6,46	0,15	0,15		0,15

RESUMEN CRITERIOS DE SELECCIÓN

11.2.1.1 Mantenimiento de prácticas y métodos de agricultura ecológica: Cultivos permanentes distintos de olivar - Conv 2018. PUNTOS: 11,00

	<u>PUNTOS</u>	<u>CUMPLE</u>
Porcentaje de superficie determinada en Red Natura 2000	0,00	0.0%
Porcentaje de superficie determinada situada en zonas RAMSAR	0,00	0.0%
Porcentaje de superficie determinada en zonas vulnerables a la contaminación por nitratos	4,00	100.0%
Pendiente media de la explotación	1,00	0.9%
Porcentaje de Superficie de la explotación en municipios con más del 40 por ciento de su superficie agraria dentro de la Zona de desertificación	6,00	100.0%



DETALLE CRITERIOS DE SELECCIÓN**11.2.1.1 Mantenimiento de prácticas y métodos de agricultura ecológica: Cultivos permanentes distintos de olivar - Conv 2018.****PUNTOS: 11,00****Porcentaje de superficie determinada en Red Natura 2000****PUNTOS: 0,00 0.0%**

<u>REF.</u>	<u>REFERENCIA SIGPAC</u>	<u>CULTIVO</u>	<u>DESCRIPCIÓN CULTIVO</u>	<u>S/R</u>	<u>SUP. COMPROM. (ha)</u>	<u>SUP. CUMPLE (ha)</u>
1700000006538907	29-038-031-00030-0001	209000	MANDARINO-SIN VARIEDAD	R	0,89	0,00
1700000006538911	29-038-031-00032-0001	209000	MANDARINO-SIN VARIEDAD	R	1,06	0,00
1700000006538910	29-038-031-00034-0005	206000	NARANJO-SIN VARIEDAD	R	1,06	0,00
1700000006538908	29-038-031-00034-0005	207000	LIMONERO-SIN VARIEDAD	R	1,04	0,00
1700000006538909	29-038-031-00034-0006	206000	NARANJO-SIN VARIEDAD	R	0,15	0,00

Porcentaje de superficie determinada situada en zonas RAMSAR**PUNTOS: 0,00 0.0%**

<u>REF.</u>	<u>REFERENCIA SIGPAC</u>	<u>CULTIVO</u>	<u>DESCRIPCIÓN CULTIVO</u>	<u>S/R</u>	<u>SUP. COMPROM. (ha)</u>	<u>SUP. CUMPLE (ha)</u>
1700000006538907	29-038-031-00030-0001	209000	MANDARINO-SIN VARIEDAD	R	0,89	0,00
1700000006538911	29-038-031-00032-0001	209000	MANDARINO-SIN VARIEDAD	R	1,06	0,00
1700000006538910	29-038-031-00034-0005	206000	NARANJO-SIN VARIEDAD	R	1,06	0,00
1700000006538908	29-038-031-00034-0005	207000	LIMONERO-SIN VARIEDAD	R	1,04	0,00
1700000006538909	29-038-031-00034-0006	206000	NARANJO-SIN VARIEDAD	R	0,15	0,00

Porcentaje de superficie determinada en zonas vulnerables a la contaminación por nitratos**PUNTOS: 4,00 100.0%**

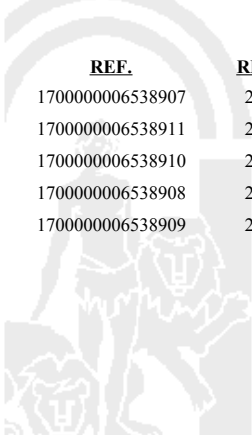
<u>REF.</u>	<u>REFERENCIA SIGPAC</u>	<u>CULTIVO</u>	<u>DESCRIPCIÓN CULTIVO</u>	<u>S/R</u>	<u>SUP. COMPROM. (ha)</u>	<u>SUP. CUMPLE (ha)</u>
1700000006538907	29-038-031-00030-0001	209000	MANDARINO-SIN VARIEDAD	R	0,89	0,89
1700000006538911	29-038-031-00032-0001	209000	MANDARINO-SIN VARIEDAD	R	1,06	1,06
1700000006538910	29-038-031-00034-0005	206000	NARANJO-SIN VARIEDAD	R	1,06	1,06
1700000006538908	29-038-031-00034-0005	207000	LIMONERO-SIN VARIEDAD	R	1,04	1,04
1700000006538909	29-038-031-00034-0006	206000	NARANJO-SIN VARIEDAD	R	0,15	0,15

Pendiente media de la explotación**PUNTOS: 1,00 0.9%**

<u>REF.</u>	<u>REFERENCIA SIGPAC</u>	<u>CULTIVO</u>	<u>DESCRIPCIÓN CULTIVO</u>	<u>S/R</u>	<u>PENDIENTE MEDIA (%)</u>	<u>SUP. COMPROM. (ha)</u>
1700000006538907	29-038-031-00030-0001	209000	MANDARINO-SIN VARIEDAD	R	0,82	0,89
1700000006538911	29-038-031-00032-0001	209000	MANDARINO-SIN VARIEDAD	R	0,60	1,06
1700000006538910	29-038-031-00034-0005	206000	NARANJO-SIN VARIEDAD	R	0,69	1,06
1700000006538908	29-038-031-00034-0005	207000	LIMONERO-SIN VARIEDAD	R	0,69	1,04
1700000006538909	29-038-031-00034-0006	206000	NARANJO-SIN VARIEDAD	R	6,46	0,15

Porcentaje de Superficie de la explotación en municipios con más del 40 por ciento de su superficie agraria dentro de la Zona de desertificación**PUNTOS: 6,00 100.0%**

<u>REF.</u>	<u>REFERENCIA SIGPAC</u>	<u>CULTIVO</u>	<u>DESCRIPCIÓN CULTIVO</u>	<u>S/R</u>	<u>SUP. COMPROM. (ha)</u>	<u>SUP. CUMPLE (ha)</u>
1700000006538907	29-038-031-00030-0001	209000	MANDARINO-SIN VARIEDAD	R	0,89	0,89
1700000006538911	29-038-031-00032-0001	209000	MANDARINO-SIN VARIEDAD	R	1,06	1,06
1700000006538910	29-038-031-00034-0005	206000	NARANJO-SIN VARIEDAD	R	1,06	1,06
1700000006538908	29-038-031-00034-0005	207000	LIMONERO-SIN VARIEDAD	R	1,04	1,04
1700000006538909	29-038-031-00034-0006	206000	NARANJO-SIN VARIEDAD	R	0,15	0,15



<u>APELLIDOS Y NOMBRE / RAZÓN SOCIAL</u>	<u>NIF</u>	<u>EXPEDIENTE</u>	<u>SUP. COMPROMETIDA</u>		
			<u>(ha)</u>		
BRENES RAMOS FRANCISCA	****5092*	1161631	1.16		
RESOLUCIÓN					
ADMITIDO					
IMPORTE POR ANUALIDAD					
	<u>2018</u>	<u>2019</u>	<u>2020</u>	<u>2021</u>	<u>2022</u>
IMPORTE MÁXIMO SUBVENCIONABLE	405,61 €	405,61 €	405,61 €	405,61 €	405,61 €
IMPORTE MEDIO DE TRANSFERENCIA (€/ha)	349,66 €	349,66 €	349,66 €	349,66 €	349,66 €

DETALLE IMPORTES POR ANUALIDAD

<u>GRUPOS DE CULTIVO ADMITIDOS</u>	<u>SUP. COMPROM.</u>	<u>2018</u>	<u>2019</u>	<u>2020</u>	<u>2021</u>	<u>2022</u>
	<u>(ha)</u>					
FRUTALES REGADÍO	1,16	405,61 €	405,61 €	405,61 €	405,61 €	405,61 €

RECINTOS COMPROMETIDOS

<u>REF.</u>	<u>REFERENCIA SIGPAC</u>	<u>CULTIVO DESCRIPCIÓN CULTIVO</u>	<u>S/R</u>	<u>PEND. MEDIA</u>	<u>SUP. DEC. ADMIN.</u>	<u>NU SUP. CERT.</u>	<u>SUP. CAMPO</u>	<u>SUP. COMPROM.</u>
				<u>(%)</u>	<u>(ha)</u>	<u>(ha)</u>	<u>(ha)</u>	<u>(ha)</u>
4156315	29-038-011-00077-0001	207000 LIMONERO-SIN VARIEDAD	R	1,57	1,16	1,16		1,16

RESUMEN CRITERIOS DE SELECCIÓN

11.2.1.1 Mantenimiento de prácticas y métodos de agricultura ecológica: Cultivos permanentes distintos de olivar - Conv 2018. PUNTOS: 11,00

	<u>PUNTOS</u>	<u>CUMPLE</u>
Porcentaje de superficie determinada en Red Natura 2000	0,00	0.0%
Porcentaje de superficie determinada situada en zonas RAMSAR	0,00	0.0%
Porcentaje de superficie determinada en zonas vulnerables a la contaminación por nitratos	4,00	100.0%
Pendiente media de la explotación	1,00	1.57%
Porcentaje de Superficie de la explotación en municipios con más del 40 por ciento de su superficie agraria dentro de la Zona de desertificación	6,00	100.0%



DETALLE CRITERIOS DE SELECCIÓN**11.2.1.1 Mantenimiento de prácticas y métodos de agricultura ecológica: Cultivos permanentes distintos de olivar - Conv 2018.****PUNTOS: 11,00****Porcentaje de superficie determinada en Red Natura 2000****PUNTOS: 0,00 0.0%**

<u>REF.</u>	<u>REFERENCIA SIGPAC</u>	<u>CULTIVO</u>	<u>DESCRIPCIÓN CULTIVO</u>	<u>S/R</u>	<u>SUP. COMPROM. (ha)</u>	<u>SUP. CUMPLE (ha)</u>
4156315	29-038-011-00077-0001	207000	LIMONERO-SIN VARIEDAD	R	1,16	0,00

Porcentaje de superficie determinada situada en zonas RAMSAR**PUNTOS: 0,00 0.0%**

<u>REF.</u>	<u>REFERENCIA SIGPAC</u>	<u>CULTIVO</u>	<u>DESCRIPCIÓN CULTIVO</u>	<u>S/R</u>	<u>SUP. COMPROM. (ha)</u>	<u>SUP. CUMPLE (ha)</u>
4156315	29-038-011-00077-0001	207000	LIMONERO-SIN VARIEDAD	R	1,16	0,00

Porcentaje de superficie determinada en zonas vulnerables a la contaminación por nitratos**PUNTOS: 4,00 100.0%**

<u>REF.</u>	<u>REFERENCIA SIGPAC</u>	<u>CULTIVO</u>	<u>DESCRIPCIÓN CULTIVO</u>	<u>S/R</u>	<u>SUP. COMPROM. (ha)</u>	<u>SUP. CUMPLE (ha)</u>
4156315	29-038-011-00077-0001	207000	LIMONERO-SIN VARIEDAD	R	1,16	1,16

Pendiente media de la explotación**PUNTOS: 1,00 1.57%**

<u>REF.</u>	<u>REFERENCIA SIGPAC</u>	<u>CULTIVO</u>	<u>DESCRIPCIÓN CULTIVO</u>	<u>S/R</u>	<u>PENDIENTE MEDIA (%)</u>	<u>SUP. COMPROM. (ha)</u>
4156315	29-038-011-00077-0001	207000	LIMONERO-SIN VARIEDAD	R	1,57	1,16

Porcentaje de Superficie de la explotación en municipios con más del 40 por ciento de su superficie agraria dentro de la Zona de desertificación**PUNTOS: 6,00 100.0%**

<u>REF.</u>	<u>REFERENCIA SIGPAC</u>	<u>CULTIVO</u>	<u>DESCRIPCIÓN CULTIVO</u>	<u>S/R</u>	<u>SUP. COMPROM. (ha)</u>	<u>SUP. CUMPLE (ha)</u>
4156315	29-038-011-00077-0001	207000	LIMONERO-SIN VARIEDAD	R	1,16	1,16



<u>APELLIDOS Y NOMBRE / RAZÓN SOCIAL</u>	<u>NIF</u>	<u>EXPEDIENTE</u>	<u>SUP. COMPROMETIDA (ha)</u>
CARRASCO VERGARA PEDRO ANTONIO	***0118*	1147631	30.95
RESOLUCIÓN ADMITIDO			
IMPORTES POR ANUALIDAD			

	<u>2018</u>	<u>2019</u>	<u>2020</u>	<u>2021</u>	<u>2022</u>
IMPORTE MÁXIMO SUBVENCIONABLE	3.755,06 €	3.755,06 €	3.755,06 €	3.755,06 €	3.755,06 €
IMPORTE MEDIO DE TRANSFERENCIA (€/ha)	121,33 €	121,33 €	121,33 €	121,33 €	121,33 €

DETALLE IMPORTES POR ANUALIDAD

<u>GRUPOS DE CULTIVO ADMITIDOS</u>	<u>SUP. COMPROM. (ha)</u>	<u>2018</u>	<u>2019</u>	<u>2020</u>	<u>2021</u>	<u>2022</u>
HERBÁCEOS	24,84	3.755,06 €	3.755,06 €	3.755,06 €	3.755,06 €	3.755,06 €
HERBÁCEOS NO ELEGIBLES	6,11	0,00 €	0,00 €	0,00 €	0,00 €	0,00 €

RECINTOS COMPROMETIDOS

<u>REF.</u>	<u>REFERENCIA SIGPAC</u>	<u>CULTIVO DESCRIPCIÓN CULTIVO</u>	<u>S/R</u>	<u>PEND. MEDIA (%)</u>	<u>SUP. DEC. ADMIN. (ha)</u>	<u>NU SUP. CERT. (ha)</u>	<u>SUP. CAMPO (ha)</u>	<u>SUP. COMPROM. (ha)</u>
170000006981945	29-015-125-00031-0001	8000 AVENA-SIN VARIEDAD	S	5,07	0,76	0,76		0,76
170000006981924	29-015-125-00045-0001	8000 AVENA-SIN VARIEDAD	S	6,55	0,49	0,49		0,49
170000006981909	29-015-125-00038-0016	8000 AVENA-SIN VARIEDAD	R	6,81	7,42	7,42		7,42
170000006981941	29-015-125-00038-0016	8000 AVENA-SIN VARIEDAD	R	6,81	2,22	2,22		2,22
170000006981907	29-015-125-00047-0002	8000 AVENA-SIN VARIEDAD	R	6,83	0,53	0,53		0,53
170000006981911	29-015-125-00047-0002	8000 AVENA-SIN VARIEDAD	S	6,83	0,59	0,59		0,59
170000006981917	29-015-125-00031-0020	8000 AVENA-SIN VARIEDAD	S	6,87	0,22	0,22		0,22
170000006981934	29-015-125-00046-0004	8000 AVENA-SIN VARIEDAD	R	6,94	0,47	0,43		0,43
170000006981939	29-015-125-00034-0005	8000 AVENA-SIN VARIEDAD	S	12,43	5,16	5,16		5,16
170000006981912	29-015-125-00034-0001	8000 AVENA-SIN VARIEDAD	S	12,53	5,63	5,63		5,63
170000006981915	29-015-169-00042-0001	24902 BARBECHO SIN PRODUCCIÓN-CON CUBIERTA VEGETAL	S	17,81	3,01	3,01		3,01
170000006981914	29-015-169-00040-0001	24902 BARBECHO SIN PRODUCCIÓN-CON CUBIERTA VEGETAL	S	20,50	3,10	3,10		3,10
170000006981900	29-015-124-00061-0001	8000 AVENA-SIN VARIEDAD	S	21,18	1,02	1,03		1,02
170000006981905	29-015-169-00042-0003	8000 AVENA-SIN VARIEDAD	S	28,24	0,37	0,37		0,37

INCIDENCIAS**INCIDENCIA DESCRIPCIÓN**

7106	No indica en el impreso INFO_ADICIONAL-Reverso el Organismo de Control al que pertenece.
85001	El recinto declarado no cumple con las normas de producción ecológica (artículo 5-1 e), Orden 26 mayo 2015) Ref:-105429 Recinto:29-015-124-00062-003 Cultivo:8000 AVENA-SIN VARIEDAD Secano Ref:-4616 Recinto:29-015-124-00063-003 Cultivo:8000 AVENA-SIN VARIEDAD Secano Ref:-105302 Recinto:29-015-125-00031-015 Cultivo:8000 AVENA-SIN VARIEDAD Secano Ref:-4620 Recinto:29-015-125-00037-006 Cultivo:8000 AVENA-SIN VARIEDAD Regadío Ref:170000006981940 Recinto:29-015-169-00042-002 Cultivo:8000 AVENA-SIN VARIEDAD Secano
85002	Recinto declarado que no cumple en su totalidad con las normas de producción ecológica (artículo 5-1 e), Orden 26 mayo 2015) Ref:170000006981934 Recinto:29-015-125-00046-004 Cultivo:8000 AVENA-SIN VARIEDAD Regadío Sup. Declarada:0,47 Superficie Certificada (Ha):0,43
85007	Cultivo, variedad, regimen y/o uso del recinto SIGPAC no compatible con la operación (anexo IV.I, Orden 26 mayo 2015) Ref:170000006981940 Recinto:29-015-169-00042-002 Cultivo:8000 AVENA-SIN VARIEDAD Secano Uso SIGPAC:PS

RESUMEN CRITERIOS DE SELECCIÓN**11.2.1.1 Mantenimiento de prácticas y métodos de agricultura ecológica: Cultivos herbáceos - Conv 2018.**

PUNTOS: 3,21

	<u>PUNTOS</u>	<u>CUMPLE</u>
Porcentaje de superficie determinada en Red Natura 2000	1,21	20.94%
Porcentaje de superficie determinada situada en zonas RAMSAR	0,00	0.0%
Porcentaje de superficie determinada en zonas vulnerables a la contaminación por nitratos	0,00	0.0%
Pendiente media de la explotación	2,00	11.91%
Porcentaje de Superficie de la explotación en municipios con más del 40 por ciento de su superficie agraria dentro de la Zona de desertificación	0,00	0.0%

DETALLE CRITERIOS DE SELECCIÓN**11.2.1.1 Mantenimiento de prácticas y métodos de agricultura ecológica: Cultivos herbáceos - Conv 2018.****PUNTOS: 3,21****Porcentaje de superficie determinada en Red Natura 2000****PUNTOS: 1,21 20.94%**

<u>REF.</u>	<u>REFERENCIA SIGPAC</u>	<u>CULTIVO</u>	<u>DESCRIPCIÓN CULTIVO</u>	<u>S/R</u>	<u>SUP. COMPROM.</u> <u>(ha)</u>	<u>SUP. CUMPLE</u> <u>(ha)</u>
170000006981900	29-015-124-00061-0001	8000	AVENA-SIN VARIEDAD	S	1,02	0,00
170000006981945	29-015-125-00031-0001	8000	AVENA-SIN VARIEDAD	S	0,76	0,00
170000006981917	29-015-125-00031-0020	8000	AVENA-SIN VARIEDAD	S	0,22	0,00
170000006981912	29-015-125-00034-0001	8000	AVENA-SIN VARIEDAD	S	5,63	0,00
170000006981939	29-015-125-00034-0005	8000	AVENA-SIN VARIEDAD	S	5,16	0,00
170000006981909	29-015-125-00038-0016	8000	AVENA-SIN VARIEDAD	R	7,42	0,00
170000006981941	29-015-125-00038-0016	8000	AVENA-SIN VARIEDAD	R	2,22	0,00
170000006981924	29-015-125-00045-0001	8000	AVENA-SIN VARIEDAD	S	0,49	0,00
170000006981934	29-015-125-00046-0004	8000	AVENA-SIN VARIEDAD	R	0,43	0,00
170000006981911	29-015-125-00047-0002	8000	AVENA-SIN VARIEDAD	S	0,59	0,00
170000006981907	29-015-125-00047-0002	8000	AVENA-SIN VARIEDAD	R	0,53	0,00
170000006981914	29-015-169-00040-0001	24902	BARBECHO SIN PRODUCCIÓN-CON CUBIERTA VEGETAL	S	3,10	3,10
170000006981915	29-015-169-00042-0001	24902	BARBECHO SIN PRODUCCIÓN-CON CUBIERTA VEGETAL	S	3,01	3,01
170000006981905	29-015-169-00042-0003	8000	AVENA-SIN VARIEDAD	S	0,37	0,37

Porcentaje de superficie determinada situada en zonas RAMSAR**PUNTOS: 0,00 0.0%**

<u>REF.</u>	<u>REFERENCIA SIGPAC</u>	<u>CULTIVO</u>	<u>DESCRIPCIÓN CULTIVO</u>	<u>S/R</u>	<u>SUP. COMPROM.</u> <u>(ha)</u>	<u>SUP. CUMPLE</u> <u>(ha)</u>
170000006981900	29-015-124-00061-0001	8000	AVENA-SIN VARIEDAD	S	1,02	0,00
170000006981945	29-015-125-00031-0001	8000	AVENA-SIN VARIEDAD	S	0,76	0,00
170000006981917	29-015-125-00031-0020	8000	AVENA-SIN VARIEDAD	S	0,22	0,00
170000006981912	29-015-125-00034-0001	8000	AVENA-SIN VARIEDAD	S	5,63	0,00
170000006981939	29-015-125-00034-0005	8000	AVENA-SIN VARIEDAD	S	5,16	0,00
170000006981941	29-015-125-00038-0016	8000	AVENA-SIN VARIEDAD	R	2,22	0,00
170000006981909	29-015-125-00038-0016	8000	AVENA-SIN VARIEDAD	R	7,42	0,00
170000006981924	29-015-125-00045-0001	8000	AVENA-SIN VARIEDAD	S	0,49	0,00
170000006981934	29-015-125-00046-0004	8000	AVENA-SIN VARIEDAD	R	0,43	0,00
170000006981907	29-015-125-00047-0002	8000	AVENA-SIN VARIEDAD	R	0,53	0,00
170000006981911	29-015-125-00047-0002	8000	AVENA-SIN VARIEDAD	S	0,59	0,00
170000006981914	29-015-169-00040-0001	24902	BARBECHO SIN PRODUCCIÓN-CON CUBIERTA VEGETAL	S	3,10	0,00
170000006981915	29-015-169-00042-0001	24902	BARBECHO SIN PRODUCCIÓN-CON CUBIERTA VEGETAL	S	3,01	0,00
170000006981905	29-015-169-00042-0003	8000	AVENA-SIN VARIEDAD	S	0,37	0,00

Porcentaje de superficie determinada en zonas vulnerables a la contaminación por nitratos**PUNTOS: 0,00 0.0%**

<u>REF.</u>	<u>REFERENCIA SIGPAC</u>	<u>CULTIVO</u>	<u>DESCRIPCIÓN CULTIVO</u>	<u>S/R</u>	<u>SUP. COMPROM.</u> <u>(ha)</u>	<u>SUP. CUMPLE</u> <u>(ha)</u>
170000006981900	29-015-124-00061-0001	8000	AVENA-SIN VARIEDAD	S	1,02	0,00
170000006981945	29-015-125-00031-0001	8000	AVENA-SIN VARIEDAD	S	0,76	0,00
170000006981917	29-015-125-00031-0020	8000	AVENA-SIN VARIEDAD	S	0,22	0,00
170000006981912	29-015-125-00034-0001	8000	AVENA-SIN VARIEDAD	S	5,63	0,00
170000006981939	29-015-125-00034-0005	8000	AVENA-SIN VARIEDAD	S	5,16	0,00
170000006981941	29-015-125-00038-0016	8000	AVENA-SIN VARIEDAD	R	2,22	0,00
170000006981909	29-015-125-00038-0016	8000	AVENA-SIN VARIEDAD	R	7,42	0,00
170000006981924	29-015-125-00045-0001	8000	AVENA-SIN VARIEDAD	S	0,49	0,00
170000006981934	29-015-125-00046-0004	8000	AVENA-SIN VARIEDAD	R	0,43	0,00
170000006981907	29-015-125-00047-0002	8000	AVENA-SIN VARIEDAD	R	0,53	0,00
170000006981911	29-015-125-00047-0002	8000	AVENA-SIN VARIEDAD	S	0,59	0,00

<u>REF.</u>	<u>REFERENCIA SIGPAC</u>	<u>CULTIVO</u>	<u>DESCRIPCIÓN CULTIVO</u>	<u>S/R</u>	<u>SUP. COMPROM.</u> <u>(ha)</u>	<u>SUP. CUMPLE</u> <u>(ha)</u>
170000006981914	29-015-169-00040-0001	24902	BARBECHO SIN PRODUCCIÓN-CON CUBIERTA VEGETAL	S	3,10	0,00
170000006981915	29-015-169-00042-0001	24902	BARBECHO SIN PRODUCCIÓN-CON CUBIERTA VEGETAL	S	3,01	0,00
170000006981905	29-015-169-00042-0003	8000	AVENA-SIN VARIEDAD	S	0,37	0,00

Pendiente media de la explotación**PUNTOS:** 2,00 11.91%

<u>REF.</u>	<u>REFERENCIA SIGPAC</u>	<u>CULTIVO</u>	<u>DESCRIPCIÓN CULTIVO</u>	<u>S/R</u>	<u>PENDIENTE MEDIA (%)</u>	<u>SUP. COMPROM.</u> <u>(ha)</u>
170000006981900	29-015-124-00061-0001	8000	AVENA-SIN VARIEDAD	S	21,18	1,02
170000006981945	29-015-125-00031-0001	8000	AVENA-SIN VARIEDAD	S	5,07	0,76
170000006981917	29-015-125-00031-0020	8000	AVENA-SIN VARIEDAD	S	6,87	0,22
170000006981912	29-015-125-00034-0001	8000	AVENA-SIN VARIEDAD	S	12,53	5,63
170000006981939	29-015-125-00034-0005	8000	AVENA-SIN VARIEDAD	S	12,43	5,16
170000006981909	29-015-125-00038-0016	8000	AVENA-SIN VARIEDAD	R	6,81	7,42
170000006981941	29-015-125-00038-0016	8000	AVENA-SIN VARIEDAD	R	6,81	2,22
170000006981924	29-015-125-00045-0001	8000	AVENA-SIN VARIEDAD	S	6,55	0,49
170000006981934	29-015-125-00046-0004	8000	AVENA-SIN VARIEDAD	R	6,94	0,43
170000006981907	29-015-125-00047-0002	8000	AVENA-SIN VARIEDAD	R	6,83	0,53
170000006981911	29-015-125-00047-0002	8000	AVENA-SIN VARIEDAD	S	6,83	0,59
170000006981914	29-015-169-00040-0001	24902	BARBECHO SIN PRODUCCIÓN-CON CUBIERTA VEGETAL	S	20,50	3,10
170000006981915	29-015-169-00042-0001	24902	BARBECHO SIN PRODUCCIÓN-CON CUBIERTA VEGETAL	S	17,81	3,01
170000006981905	29-015-169-00042-0003	8000	AVENA-SIN VARIEDAD	S	28,24	0,37

Porcentaje de Superficie de la explotación en municipios con más del 40 por ciento de su superficie agraria dentro de la Zona de desertificación**PUNTOS:** 0,00 0.0%

<u>REF.</u>	<u>REFERENCIA SIGPAC</u>	<u>CULTIVO</u>	<u>DESCRIPCIÓN CULTIVO</u>	<u>S/R</u>	<u>SUP. COMPROM.</u> <u>(ha)</u>	<u>SUP. CUMPLE</u> <u>(ha)</u>
170000006981900	29-015-124-00061-0001	8000	AVENA-SIN VARIEDAD	S	1,02	0,00
170000006981945	29-015-125-00031-0001	8000	AVENA-SIN VARIEDAD	S	0,76	0,00
170000006981917	29-015-125-00031-0020	8000	AVENA-SIN VARIEDAD	S	0,22	0,00
170000006981912	29-015-125-00034-0001	8000	AVENA-SIN VARIEDAD	S	5,63	0,00
170000006981939	29-015-125-00034-0005	8000	AVENA-SIN VARIEDAD	S	5,16	0,00
170000006981909	29-015-125-00038-0016	8000	AVENA-SIN VARIEDAD	R	7,42	0,00
170000006981941	29-015-125-00038-0016	8000	AVENA-SIN VARIEDAD	R	2,22	0,00
170000006981924	29-015-125-00045-0001	8000	AVENA-SIN VARIEDAD	S	0,49	0,00
170000006981934	29-015-125-00046-0004	8000	AVENA-SIN VARIEDAD	R	0,43	0,00
170000006981907	29-015-125-00047-0002	8000	AVENA-SIN VARIEDAD	R	0,53	0,00
170000006981911	29-015-125-00047-0002	8000	AVENA-SIN VARIEDAD	S	0,59	0,00
170000006981914	29-015-169-00040-0001	24902	BARBECHO SIN PRODUCCIÓN-CON CUBIERTA VEGETAL	S	3,10	0,00
170000006981915	29-015-169-00042-0001	24902	BARBECHO SIN PRODUCCIÓN-CON CUBIERTA VEGETAL	S	3,01	0,00
170000006981905	29-015-169-00042-0003	8000	AVENA-SIN VARIEDAD	S	0,37	0,00



<u>APELLIDOS Y NOMBRE / RAZÓN SOCIAL</u>	<u>NIF</u>	<u>EXPEDIENTE</u>	<u>SUP. COMPROMETIDA</u>		
			<u>(ha)</u>		
CARVAJAL GARCIA FRANCISCO	****7438*	1065148	4.84		
RESOLUCIÓN					
ADMITIDO					
IMPORTE POR ANUALIDAD					
	<u>2018</u>	<u>2019</u>	<u>2020</u>	<u>2021</u>	<u>2022</u>
IMPORTE MÁXIMO SUBVENCIONABLE	1.692,35 €	1.692,35 €	1.692,35 €	1.692,35 €	1.692,35 €
IMPORTE MEDIO DE TRANSFERENCIA (€/ha)	349,66 €	349,66 €	349,66 €	349,66 €	349,66 €

DETALLE IMPORTES POR ANUALIDAD

<u>GRUPOS DE CULTIVO ADMITIDOS</u>	<u>SUP. COMPROM.</u>	<u>2018</u>	<u>2019</u>	<u>2020</u>	<u>2021</u>	<u>2022</u>
	<u>(ha)</u>					
FRUTALES REGADÍO	4,84	1.692,35 €	1.692,35 €	1.692,35 €	1.692,35 €	1.692,35 €

RECINTOS COMPROMETIDOS

<u>REF.</u>	<u>REFERENCIA SIGPAC</u>	<u>CULTIVO DESCRIPCIÓN CULTIVO</u>	<u>S/R</u>	<u>PEND. MEDIA (%)</u>	<u>SUP. DEC. ADMIN. (ha)</u>	<u>NU SUP. CERT. (ha)</u>	<u>SUP. CAMPO (ha)</u>	<u>SUP. COMPROM. (ha)</u>
1700000002727175	29-080-018-00008-0006	207000 LIMONERO-SIN VARIEDAD	R	13,48	2,61	2,61		2,61
1700000002727176	29-080-018-00008-0015	207000 LIMONERO-SIN VARIEDAD	R	14,60	2,23	2,23		2,23

RESUMEN CRITERIOS DE SELECCIÓN

11.2.1.1 Mantenimiento de prácticas y métodos de agricultura ecológica: Cultivos permanentes distintos de olivar - Conv 2018. PUNTOS: 12,00

	<u>PUNTOS</u>	<u>CUMPLE</u>
Porcentaje de superficie determinada en Red Natura 2000	0,00	0.0%
Porcentaje de superficie determinada situada en zonas RAMSAR	0,00	0.0%
Porcentaje de superficie determinada en zonas vulnerables a la contaminación por nitratos	4,00	100.0%
Pendiente media de la explotación	2,00	14.0%
Porcentaje de Superficie de la explotación en municipios con más del 40 por ciento de su superficie agraria dentro de la Zona de desertificación	6,00	100.0%



DETALLE CRITERIOS DE SELECCIÓN**11.2.1.1 Mantenimiento de prácticas y métodos de agricultura ecológica: Cultivos permanentes distintos de olivar - Conv 2018.****PUNTOS: 12,00****Porcentaje de superficie determinada en Red Natura 2000****PUNTOS: 0,00 0.0%**

<u>REF.</u>	<u>REFERENCIA SIGPAC</u>	<u>CULTIVO</u>	<u>DESCRIPCIÓN CULTIVO</u>	<u>S/R</u>	<u>SUP. COMPROM. (ha)</u>	<u>SUP. CUMPLE (ha)</u>
1700000002727175	29-080-018-00008-0006	207000	LIMONERO-SIN VARIEDAD	R	2,61	0,00
1700000002727176	29-080-018-00008-0015	207000	LIMONERO-SIN VARIEDAD	R	2,23	0,00

Porcentaje de superficie determinada situada en zonas RAMSAR**PUNTOS: 0,00 0.0%**

<u>REF.</u>	<u>REFERENCIA SIGPAC</u>	<u>CULTIVO</u>	<u>DESCRIPCIÓN CULTIVO</u>	<u>S/R</u>	<u>SUP. COMPROM. (ha)</u>	<u>SUP. CUMPLE (ha)</u>
1700000002727175	29-080-018-00008-0006	207000	LIMONERO-SIN VARIEDAD	R	2,61	0,00
1700000002727176	29-080-018-00008-0015	207000	LIMONERO-SIN VARIEDAD	R	2,23	0,00

Porcentaje de superficie determinada en zonas vulnerables a la contaminación por nitratos**PUNTOS: 4,00 100.0%**

<u>REF.</u>	<u>REFERENCIA SIGPAC</u>	<u>CULTIVO</u>	<u>DESCRIPCIÓN CULTIVO</u>	<u>S/R</u>	<u>SUP. COMPROM. (ha)</u>	<u>SUP. CUMPLE (ha)</u>
1700000002727175	29-080-018-00008-0006	207000	LIMONERO-SIN VARIEDAD	R	2,61	2,61
1700000002727176	29-080-018-00008-0015	207000	LIMONERO-SIN VARIEDAD	R	2,23	2,23

Pendiente media de la explotación**PUNTOS: 2,00 14.0%**

<u>REF.</u>	<u>REFERENCIA SIGPAC</u>	<u>CULTIVO</u>	<u>DESCRIPCIÓN CULTIVO</u>	<u>S/R</u>	<u>PENDIENTE MEDIA (%)</u>	<u>SUP. COMPROM. (ha)</u>
1700000002727175	29-080-018-00008-0006	207000	LIMONERO-SIN VARIEDAD	R	13,48	2,61
1700000002727176	29-080-018-00008-0015	207000	LIMONERO-SIN VARIEDAD	R	14,60	2,23

Porcentaje de Superficie de la explotación en municipios con más del 40 por ciento de su superficie agraria dentro de la Zona de desertificación**PUNTOS: 6,00 100.0%**

<u>REF.</u>	<u>REFERENCIA SIGPAC</u>	<u>CULTIVO</u>	<u>DESCRIPCIÓN CULTIVO</u>	<u>S/R</u>	<u>SUP. COMPROM. (ha)</u>	<u>SUP. CUMPLE (ha)</u>
1700000002727175	29-080-018-00008-0006	207000	LIMONERO-SIN VARIEDAD	R	2,61	2,61
1700000002727176	29-080-018-00008-0015	207000	LIMONERO-SIN VARIEDAD	R	2,23	2,23



<u>APELLIDOS Y NOMBRE / RAZÓN SOCIAL</u>	<u>NIF</u>	<u>EXPEDIENTE</u>	<u>SUP. COMPROMETIDA</u>		
			<u>(ha)</u>		
CITRICOS DE ALHAURIN, S.L.	***0327*	1228487	1.82		
RESOLUCIÓN					
ADMITIDO					
IMPORTES POR ANUALIDAD					
	<u>2018</u>	<u>2019</u>	<u>2020</u>	<u>2021</u>	<u>2022</u>
IMPORTE MÁXIMO SUBVENCIONABLE	636,38 €	636,38 €	636,38 €	636,38 €	636,38 €
IMPORTE MEDIO DE TRANSFERENCIA (€/ha)	349,66 €	349,66 €	349,66 €	349,66 €	349,66 €

DETALLE IMPORTES POR ANUALIDAD

<u>GRUPOS DE CULTIVO ADMITIDOS</u>	<u>SUP. COMPROM.</u>	<u>2018</u>	<u>2019</u>	<u>2020</u>	<u>2021</u>	<u>2022</u>
	<u>(ha)</u>					
FRUTALES REGADÍO	1,82	636,38 €	636,38 €	636,38 €	636,38 €	636,38 €

RECINTOS COMPROMETIDOS

<u>REF.</u>	<u>REFERENCIA SIGPAC</u>	<u>CULTIVO DESCRIPCIÓN CULTIVO</u>	<u>S/R</u>	<u>PEND. MEDIA (%)</u>	<u>SUP. DEC. ADMIN. (ha)</u>	<u>NU SUP. CERT. (ha)</u>	<u>SUP. CAMPO (ha)</u>	<u>SUP. COMPROM. (ha)</u>
-178533	29-038-017-00056-0002	206000 NARANJO-SIN VARIEDAD	R	1,57	0,26	0,06		0,06
4222839	29-038-017-00056-0002	207000 LIMONERO-SIN VARIEDAD	R	1,57	0,77	0,19		0,19
-178507	29-008-001-00107-0002	206000 NARANJO-SIN VARIEDAD	R	4,56	0,32	0,32		0,32
4222836	29-008-001-00107-0002	207000 LIMONERO-SIN VARIEDAD	R	4,56	0,59	0,59		0,59
4222834	29-008-002-00198-0002	206000 NARANJO-SIN VARIEDAD	R	5,26	0,79	0,66		0,66

INCIDENCIAS**INCIDENCIA DESCRIPCIÓN**

85002	Recinto declarado que no cumple en su totalidad con las normas de producción ecológica (artículo 5-1 e), Orden 26 mayo 2015) Ref:4222834 Recinto:29-008-002-00198-002 Cultivo:206000 NARANJO-SIN VARIEDAD Regadío Sup. Declarada:0,79 Superficie Certificada (Ha):0,66 Ref:-178533 Recinto:29-038-017-00056-002 Cultivo:206000 NARANJO-SIN VARIEDAD Regadío Sup. Declarada:0,26 Superficie Certificada (Ha):0,06 Ref:4222839 Recinto:29-038-017-00056-002 Cultivo:207000 LIMONERO-SIN VARIEDAD Regadío Sup. Declarada:0,77 Superficie Certificada (Ha):0,19
85007	Cultivo, variedad, regimen y/o uso del recinto SIGPAC no compatible con la operación (anexo IV.I, Orden 26 mayo 2015) Ref:-178543 Recinto:29-038-017-00066-003 Cultivo:206000 NARANJO-SIN VARIEDAD Secano Uso SIGPAC:CI Ref:4222838 Recinto:29-038-017-00066-003 Cultivo:207000 LIMONERO-SIN VARIEDAD Secano Uso SIGPAC:CI

RESUMEN CRITERIOS DE SELECCIÓN

11.2.1.1 Mantenimiento de prácticas y métodos de agricultura ecológica: Cultivos permanentes distintos de olivar - Conv 2018. PUNTOS: 11,00

	<u>PUNTOS</u>	<u>CUMPLE</u>
Porcentaje de superficie determinada en Red Natura 2000	0,00	0.0%
Porcentaje de superficie determinada situada en zonas RAMSAR	0,00	0.0%
Porcentaje de superficie determinada en zonas vulnerables a la contaminación por nitratos	4,00	100.0%
Pendiente media de la explotación	1,00	4.4%
Porcentaje de Superficie de la explotación en municipios con más del 40 por ciento de su superficie agraria dentro de la Zona de desertificación	6,00	100.0%



DETALLE CRITERIOS DE SELECCIÓN**11.2.1.1 Mantenimiento de prácticas y métodos de agricultura ecológica: Cultivos permanentes distintos de olivar - Conv 2018.****PUNTOS: 11,00****Porcentaje de superficie determinada en Red Natura 2000****PUNTOS: 0,00 0.0%**

<u>REF.</u>	<u>REFERENCIA SIGPAC</u>	<u>CULTIVO</u>	<u>DESCRIPCIÓN CULTIVO</u>	<u>S/R</u>	<u>SUP. COMPROM. (ha)</u>	<u>SUP. CUMPLE (ha)</u>
-178507	29-008-001-00107-0002	206000	NARANJO-SIN VARIEDAD	R	0,32	0,00
4222836	29-008-001-00107-0002	207000	LIMONERO-SIN VARIEDAD	R	0,59	0,00
4222834	29-008-002-00198-0002	206000	NARANJO-SIN VARIEDAD	R	0,66	0,00
-178533	29-038-017-00056-0002	206000	NARANJO-SIN VARIEDAD	R	0,06	0,00
4222839	29-038-017-00056-0002	207000	LIMONERO-SIN VARIEDAD	R	0,19	0,00

Porcentaje de superficie determinada situada en zonas RAMSAR**PUNTOS: 0,00 0.0%**

<u>REF.</u>	<u>REFERENCIA SIGPAC</u>	<u>CULTIVO</u>	<u>DESCRIPCIÓN CULTIVO</u>	<u>S/R</u>	<u>SUP. COMPROM. (ha)</u>	<u>SUP. CUMPLE (ha)</u>
-178507	29-008-001-00107-0002	206000	NARANJO-SIN VARIEDAD	R	0,32	0,00
4222836	29-008-001-00107-0002	207000	LIMONERO-SIN VARIEDAD	R	0,59	0,00
4222834	29-008-002-00198-0002	206000	NARANJO-SIN VARIEDAD	R	0,66	0,00
-178533	29-038-017-00056-0002	206000	NARANJO-SIN VARIEDAD	R	0,06	0,00
4222839	29-038-017-00056-0002	207000	LIMONERO-SIN VARIEDAD	R	0,19	0,00

Porcentaje de superficie determinada en zonas vulnerables a la contaminación por nitratos**PUNTOS: 4,00 100.0%**

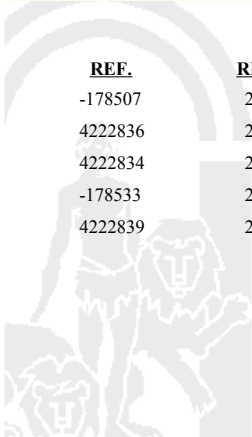
<u>REF.</u>	<u>REFERENCIA SIGPAC</u>	<u>CULTIVO</u>	<u>DESCRIPCIÓN CULTIVO</u>	<u>S/R</u>	<u>SUP. COMPROM. (ha)</u>	<u>SUP. CUMPLE (ha)</u>
-178507	29-008-001-00107-0002	206000	NARANJO-SIN VARIEDAD	R	0,32	0,32
4222836	29-008-001-00107-0002	207000	LIMONERO-SIN VARIEDAD	R	0,59	0,59
4222834	29-008-002-00198-0002	206000	NARANJO-SIN VARIEDAD	R	0,66	0,66
-178533	29-038-017-00056-0002	206000	NARANJO-SIN VARIEDAD	R	0,06	0,06
4222839	29-038-017-00056-0002	207000	LIMONERO-SIN VARIEDAD	R	0,19	0,19

Pendiente media de la explotación**PUNTOS: 1,00 4.4%**

<u>REF.</u>	<u>REFERENCIA SIGPAC</u>	<u>CULTIVO</u>	<u>DESCRIPCIÓN CULTIVO</u>	<u>S/R</u>	<u>PENDIENTE MEDIA (%)</u>	<u>SUP. COMPROM. (ha)</u>
-178507	29-008-001-00107-0002	206000	NARANJO-SIN VARIEDAD	R	4,56	0,32
4222836	29-008-001-00107-0002	207000	LIMONERO-SIN VARIEDAD	R	4,56	0,59
4222834	29-008-002-00198-0002	206000	NARANJO-SIN VARIEDAD	R	5,26	0,66
-178533	29-038-017-00056-0002	206000	NARANJO-SIN VARIEDAD	R	1,57	0,06
4222839	29-038-017-00056-0002	207000	LIMONERO-SIN VARIEDAD	R	1,57	0,19

Porcentaje de Superficie de la explotación en municipios con más del 40 por ciento de su superficie agraria dentro de la Zona de desertificación**PUNTOS: 6,00 100.0%**

<u>REF.</u>	<u>REFERENCIA SIGPAC</u>	<u>CULTIVO</u>	<u>DESCRIPCIÓN CULTIVO</u>	<u>S/R</u>	<u>SUP. COMPROM. (ha)</u>	<u>SUP. CUMPLE (ha)</u>
-178507	29-008-001-00107-0002	206000	NARANJO-SIN VARIEDAD	R	0,32	0,32
4222836	29-008-001-00107-0002	207000	LIMONERO-SIN VARIEDAD	R	0,59	0,59
4222834	29-008-002-00198-0002	206000	NARANJO-SIN VARIEDAD	R	0,66	0,66
-178533	29-038-017-00056-0002	206000	NARANJO-SIN VARIEDAD	R	0,06	0,06
4222839	29-038-017-00056-0002	207000	LIMONERO-SIN VARIEDAD	R	0,19	0,19



<u>APELLIDOS Y NOMBRE / RAZÓN SOCIAL</u>	<u>NIF</u>	<u>EXPEDIENTE</u>	<u>SUP. COMPROMETIDA</u> <u>(ha)</u>
CITRICOS EL ROMERAL, S.L	***9955*	1088678	0
<u>RESOLUCIÓN</u> INADMITIDO			

INCIDENCIAS**INCIDENCIA DESCRIPCIÓN**

85001	El recinto declarado no cumple con las normas de producción ecológica (artículo 5-1 e), Orden 26 mayo 2015) Ref:-64320 Recinto:29-007-007-00003-002 Cultivo:206000 NARANJO-SIN VARIEDAD Regadío Ref:-64350 Recinto:29-007-007-00205-004 Cultivo:206000 NARANJO-SIN VARIEDAD Regadío Ref:-64357 Recinto:29-007-007-00205-004 Cultivo:207000 LIMONERO-SIN VARIEDAD Regadío
85018	Expendiente sin grupos de pago válidos

RESUMEN CRITERIOS DE SELECCIÓN

11.2.1.1 Mantenimiento de prácticas y métodos de agricultura ecológica: Cultivos permanentes distintos de olivar - Conv 2018. PUNTOS: 0,00

	<u>PUNTOS</u>	<u>CUMPLE</u>
Porcentaje de superficie determinada en Red Natura 2000	0,00	0.0%
Porcentaje de superficie determinada situada en zonas RAMSAR	0,00	0.0%
Porcentaje de superficie determinada en zonas vulnerables a la contaminación por nitratos	0,00	0.0%
Pendiente media de la explotación	0,00	0.0%
Porcentaje de Superficie de la explotación en municipios con más del 40 por ciento de su superficie agraria dentro de la Zona de desertificación	0,00	0.0%

DETALLE CRITERIOS DE SELECCIÓN

11.2.1.1 Mantenimiento de prácticas y métodos de agricultura ecológica: Cultivos permanentes distintos de olivar - Conv 2018. PUNTOS: 0,00

Porcentaje de superficie determinada en Red Natura 2000	PUNTOS: 0,00	0.0%
Porcentaje de superficie determinada situada en zonas RAMSAR	PUNTOS: 0,00	0.0%
Porcentaje de superficie determinada en zonas vulnerables a la contaminación por nitratos	PUNTOS: 0,00	0.0%
Pendiente media de la explotación	PUNTOS: 0,00	0.0%
Porcentaje de Superficie de la explotación en municipios con más del 40 por ciento de su superficie agraria dentro de la Zona de desertificación	PUNTOS: 0,00	0.0%



<u>APELLIDOS Y NOMBRE / RAZÓN SOCIAL</u>	<u>NIF</u>	<u>EXPEDIENTE</u>	<u>SUP. COMPROMETIDA</u>		
			<u>(ha)</u>		
CONSPROSUR 2005 S L	***4900*	1223307	1.65		
<u>RESOLUCIÓN</u>					
ADMITIDO					
<u>IMPORTES POR ANUALIDAD</u>					

	<u>2018</u>	<u>2019</u>	<u>2020</u>	<u>2021</u>	<u>2022</u>
IMPORTE MÁXIMO SUBVENCIONABLE	249,43 €	249,43 €	249,43 €	249,43 €	249,43 €
IMPORTE MEDIO DE TRANSFERENCIA (€/ha)	151,17 €	151,17 €	151,17 €	151,17 €	151,17 €

DETALLE IMPORTES POR ANUALIDAD

<u>GRUPOS DE CULTIVO ADMITIDOS</u>	<u>SUP. COMPROM.</u>	<u>2018</u>	<u>2019</u>	<u>2020</u>	<u>2021</u>	<u>2022</u>
	<u>(ha)</u>					
HERBÁCEOS	1,65	249,43 €	249,43 €	249,43 €	249,43 €	249,43 €

RECINTOS COMPROMETIDOS

<u>REF.</u>	<u>REFERENCIA SIGPAC</u>	<u>CULTIVO DESCRIPCIÓN CULTIVO</u>	<u>S/R</u>	<u>PEND. MEDIA (%)</u>	<u>SUP. DEC. ADMIN. (ha)</u>	<u>NU SUP. CERT. (ha)</u>	<u>SUP. CAMPO (ha)</u>	<u>SUP. COMPROM. (ha)</u>
1700000006894033	29-032-002-00023-0016	8000 AVENA-SIN VARIEDAD	S	20,53	0,15	0,18		0,15
1700000006894034	29-032-002-00023-0016	8000 AVENA-SIN VARIEDAD	S	20,53	0,69	0,84		0,69
1700000006894037	29-032-002-00023-0016	8000 AVENA-SIN VARIEDAD	S	20,53	0,81	0,99		0,81

INCIDENCIASINCIDENCIA DESCRIPCIÓN

85007	Cultivo, variedad, regimen y/o uso del recinto SIGPAC no compatible con la operación (anexo IV.I, Orden 26 mayo 2015) Ref:1700000006894038 Recinto:29-032-002-00023-016 Cultivo:104000 ALMENDROS-SIN VARIEDAD Secano Uso SIGPAC:TA Ref:-49889 Recinto:29-032-002-00023-017 Cultivo:104000 ALMENDROS-SIN VARIEDAD Secano Uso SIGPAC:VI Ref:1700000006894035 Recinto:29-032-002-00023-018 Cultivo:105000 MELOCOTONEROS-SIN VARIEDAD Secano Uso SIGPAC: FY
-------	--

RESUMEN CRITERIOS DE SELECCIÓN**11.2.1.1 Mantenimiento de prácticas y métodos de agricultura ecológica: Cultivos herbáceos - Conv 2018. PUNTOS: 3,00**

	<u>PUNTOS</u>	<u>CUMPLE</u>
Porcentaje de superficie determinada en Red Natura 2000	0,00	0.0%
Porcentaje de superficie determinada situada en zonas RAMSAR	0,00	0.0%
Porcentaje de superficie determinada en zonas vulnerables a la contaminación por nitratos	0,00	0.0%
Pendiente media de la explotación	3,00	20.53%
Porcentaje de Superficie de la explotación en municipios con más del 40 por ciento de su superficie agraria dentro de la Zona de desertificación	0,00	0.0%

11.2.1.1 Mantenimiento de prácticas y métodos de agricultura ecológica: Cultivos permanentes distintos de olivar - Conv 2018. PUNTOS: 0,00

	<u>PUNTOS</u>	<u>CUMPLE</u>
Porcentaje de superficie determinada en Red Natura 2000	0,00	0.0%
Porcentaje de superficie determinada situada en zonas RAMSAR	0,00	0.0%
Porcentaje de superficie determinada en zonas vulnerables a la contaminación por nitratos	0,00	0.0%
Pendiente media de la explotación	0,00	0.0%
Porcentaje de Superficie de la explotación en municipios con más del 40 por ciento de su superficie agraria dentro de la Zona de desertificación	0,00	0.0%



DETALLE CRITERIOS DE SELECCIÓN**11.2.1.1 Mantenimiento de prácticas y métodos de agricultura ecológica: Cultivos herbáceos - Conv 2018.****PUNTOS: 3,00****Porcentaje de superficie determinada en Red Natura 2000****PUNTOS: 0,00 0.0%**

<u>REF.</u>	<u>REFERENCIA SIGPAC</u>	<u>CULTIVO</u>	<u>DESCRIPCIÓN CULTIVO</u>	<u>S/R</u>	<u>SUP. COMPROM.</u> <u>(ha)</u>	<u>SUP. CUMPLE</u> <u>(ha)</u>
170000006894033	29-032-002-00023-0016	8000	AVENA-SIN VARIEDAD	S	0,15	0,00
1700000006894037	29-032-002-00023-0016	8000	AVENA-SIN VARIEDAD	S	0,81	0,00
1700000006894034	29-032-002-00023-0016	8000	AVENA-SIN VARIEDAD	S	0,69	0,00

Porcentaje de superficie determinada situada en zonas RAMSAR**PUNTOS: 0,00 0.0%**

<u>REF.</u>	<u>REFERENCIA SIGPAC</u>	<u>CULTIVO</u>	<u>DESCRIPCIÓN CULTIVO</u>	<u>S/R</u>	<u>SUP. COMPROM.</u> <u>(ha)</u>	<u>SUP. CUMPLE</u> <u>(ha)</u>
1700000006894037	29-032-002-00023-0016	8000	AVENA-SIN VARIEDAD	S	0,81	0,00
1700000006894034	29-032-002-00023-0016	8000	AVENA-SIN VARIEDAD	S	0,69	0,00
1700000006894033	29-032-002-00023-0016	8000	AVENA-SIN VARIEDAD	S	0,15	0,00

Porcentaje de superficie determinada en zonas vulnerables a la contaminación por nitratos**PUNTOS: 0,00 0.0%**

<u>REF.</u>	<u>REFERENCIA SIGPAC</u>	<u>CULTIVO</u>	<u>DESCRIPCIÓN CULTIVO</u>	<u>S/R</u>	<u>SUP. COMPROM.</u> <u>(ha)</u>	<u>SUP. CUMPLE</u> <u>(ha)</u>
1700000006894034	29-032-002-00023-0016	8000	AVENA-SIN VARIEDAD	S	0,69	0,00
1700000006894033	29-032-002-00023-0016	8000	AVENA-SIN VARIEDAD	S	0,15	0,00
1700000006894037	29-032-002-00023-0016	8000	AVENA-SIN VARIEDAD	S	0,81	0,00

Pendiente media de la explotación**PUNTOS: 3,00 20.53%**

<u>REF.</u>	<u>REFERENCIA SIGPAC</u>	<u>CULTIVO</u>	<u>DESCRIPCIÓN CULTIVO</u>	<u>S/R</u>	<u>PENDIENTE MEDIA (%)</u>	<u>SUP. COMPROM.</u> <u>(ha)</u>
1700000006894034	29-032-002-00023-0016	8000	AVENA-SIN VARIEDAD	S	20,53	0,69
1700000006894033	29-032-002-00023-0016	8000	AVENA-SIN VARIEDAD	S	20,53	0,15
1700000006894037	29-032-002-00023-0016	8000	AVENA-SIN VARIEDAD	S	20,53	0,81

Porcentaje de Superficie de la explotación en municipios con más del 40 por ciento de su superficie agraria dentro de la Zona de desertificación**PUNTOS: 0,00 0.0%**

<u>REF.</u>	<u>REFERENCIA SIGPAC</u>	<u>CULTIVO</u>	<u>DESCRIPCIÓN CULTIVO</u>	<u>S/R</u>	<u>SUP. COMPROM.</u> <u>(ha)</u>	<u>SUP. CUMPLE</u> <u>(ha)</u>
1700000006894034	29-032-002-00023-0016	8000	AVENA-SIN VARIEDAD	S	0,69	0,00
1700000006894037	29-032-002-00023-0016	8000	AVENA-SIN VARIEDAD	S	0,81	0,00
1700000006894033	29-032-002-00023-0016	8000	AVENA-SIN VARIEDAD	S	0,15	0,00

11.2.1.1 Mantenimiento de prácticas y métodos de agricultura ecológica: Cultivos permanentes distintos de olivar - Conv 2018.**PUNTOS: 0,00****Porcentaje de superficie determinada en Red Natura 2000****PUNTOS: 0,00 0.0%****Porcentaje de superficie determinada situada en zonas RAMSAR****PUNTOS: 0,00 0.0%****Porcentaje de superficie determinada en zonas vulnerables a la contaminación por nitratos****PUNTOS: 0,00 0.0%****Pendiente media de la explotación****PUNTOS: 0,00 0.0%****Porcentaje de Superficie de la explotación en municipios con más del 40 por ciento de su superficie agraria dentro de la Zona de desertificación****PUNTOS: 0,00 0.0%**

<u>APELLIDOS Y NOMBRE / RAZÓN SOCIAL</u>	<u>NIF</u>	<u>EXPEDIENTE</u>	<u>SUP. COMPROMETIDA</u>		
			<u>(ha)</u>		
CORTIJO ECOVENTILLA, SLU	***7191*	1200417	3.12		
RESOLUCIÓN					
INADMITIDO					
IMPORTE POR ANUALIDAD					
	<u>2018</u>	<u>2019</u>	<u>2020</u>	<u>2021</u>	<u>2022</u>
IMPORTE MÁXIMO SUBVENCIONABLE	0,00 €	0,00 €	0,00 €	0,00 €	0,00 €
IMPORTE MEDIO DE TRANSFERENCIA (€/ha)	0,00 €	0,00 €	0,00 €	0,00 €	0,00 €

DETALLE IMPORTE POR ANUALIDAD

<u>GRUPOS DE CULTIVO ADMITIDOS</u>	<u>SUP. COMPROM.</u>	<u>2018</u>	<u>2019</u>	<u>2020</u>	<u>2021</u>	<u>2022</u>
	<u>(ha)</u>					
HERBÁCEOS NO ELEGIBLES	3,12	0,00 €	0,00 €	0,00 €	0,00 €	0,00 €

RECINTOS COMPROMETIDOS

<u>REF.</u>	<u>REFERENCIA SIGPAC</u>	<u>CULTIVO DESCRIPCIÓN CULTIVO</u>	<u>S/R</u>	<u>PEND. MEDIA (%)</u>	<u>SUP. DEC. ADMIN. (ha)</u>	<u>NU SUP. CERT. (ha)</u>	<u>SUP. CAMPO (ha)</u>	<u>SUP. COMPROM. (ha)</u>
-148821	29-038-029-00079-0001	20901 BARBECHO TRADICIONAL-SIN CUBIERTA VEGETAL	R	5,00	0,48	1,03		0,48
-148817	29-038-029-00079-0001	20901 BARBECHO TRADICIONAL-SIN CUBIERTA VEGETAL	R	5,00	0,93	2,01		0,93
-148769	29-038-030-00070-0001	20901 BARBECHO TRADICIONAL-SIN CUBIERTA VEGETAL	R	5,00	1,35	1,35		1,35
4188744	29-038-029-00086-0001	20901 BARBECHO TRADICIONAL-SIN CUBIERTA VEGETAL	R	6,00	0,13	0,13		0,13
-148766	29-038-029-00079-0003	20901 BARBECHO TRADICIONAL-SIN CUBIERTA VEGETAL	R	27,00	0,23	0,23		0,23

INCIDENCIAS**INCIDENCIA DESCRIPCIÓN**

85001	El recinto declarado no cumple con las normas de producción ecológica (artículo 5-1 e), Orden 26 mayo 2015) Ref:4188745 Recinto:29-038-029-00086-003 Cultivo:20901 BARBECHO TRADICIONAL-SIN CUBIERTA VEGETAL Regadío
87003	Expediente que no admitido en la ayuda por tener importe resuelto cero.

RESUMEN CRITERIOS DE SELECCIÓN

11.2.1.1 Mantenimiento de prácticas y métodos de agricultura ecológica: Cultivos herbáceos - Conv 2018. PUNTOS: 11,00

	<u>PUNTOS</u>	<u>CUMPLE</u>
Porcentaje de superficie determinada en Red Natura 2000	0,00	0.0%
Porcentaje de superficie determinada situada en zonas RAMSAR	0,00	0.0%
Porcentaje de superficie determinada en zonas vulnerables a la contaminación por nitratos	4,00	100.0%
Pendiente media de la explotación	1,00	6.66%
Porcentaje de Superficie de la explotación en municipios con más del 40 por ciento de su superficie agraria dentro de la Zona de desertificación	6,00	100.0%



DETALLE CRITERIOS DE SELECCIÓN**11.2.1.1 Mantenimiento de prácticas y métodos de agricultura ecológica: Cultivos herbáceos - Conv 2018.****PUNTOS: 11,00****Porcentaje de superficie determinada en Red Natura 2000****PUNTOS: 0,00 0.0%**

<u>REF.</u>	<u>REFERENCIA SIGPAC</u>	<u>CULTIVO</u>	<u>DESCRIPCIÓN CULTIVO</u>	<u>S/R</u>	<u>SUP. COMPROM. (ha)</u>	<u>SUP. CUMPLE (ha)</u>
-148817	29-038-029-00079-0001	20901	BARBECHO TRADICIONAL-SIN CUBIERTA VEGETAL	R	0,93	0,00
-148821	29-038-029-00079-0001	20901	BARBECHO TRADICIONAL-SIN CUBIERTA VEGETAL	R	0,48	0,00
-148766	29-038-029-00079-0003	20901	BARBECHO TRADICIONAL-SIN CUBIERTA VEGETAL	R	0,23	0,00
4188744	29-038-029-00086-0001	20901	BARBECHO TRADICIONAL-SIN CUBIERTA VEGETAL	R	0,13	0,00
-148769	29-038-030-00070-0001	20901	BARBECHO TRADICIONAL-SIN CUBIERTA VEGETAL	R	1,35	0,00

Porcentaje de superficie determinada situada en zonas RAMSAR**PUNTOS: 0,00 0.0%**

<u>REF.</u>	<u>REFERENCIA SIGPAC</u>	<u>CULTIVO</u>	<u>DESCRIPCIÓN CULTIVO</u>	<u>S/R</u>	<u>SUP. COMPROM. (ha)</u>	<u>SUP. CUMPLE (ha)</u>
-148821	29-038-029-00079-0001	20901	BARBECHO TRADICIONAL-SIN CUBIERTA VEGETAL	R	0,48	0,00
-148817	29-038-029-00079-0001	20901	BARBECHO TRADICIONAL-SIN CUBIERTA VEGETAL	R	0,93	0,00
-148766	29-038-029-00079-0003	20901	BARBECHO TRADICIONAL-SIN CUBIERTA VEGETAL	R	0,23	0,00
4188744	29-038-029-00086-0001	20901	BARBECHO TRADICIONAL-SIN CUBIERTA VEGETAL	R	0,13	0,00
-148769	29-038-030-00070-0001	20901	BARBECHO TRADICIONAL-SIN CUBIERTA VEGETAL	R	1,35	0,00

Porcentaje de superficie determinada en zonas vulnerables a la contaminación por nitratos**PUNTOS: 4,00 100.0%**

<u>REF.</u>	<u>REFERENCIA SIGPAC</u>	<u>CULTIVO</u>	<u>DESCRIPCIÓN CULTIVO</u>	<u>S/R</u>	<u>SUP. COMPROM. (ha)</u>	<u>SUP. CUMPLE (ha)</u>
-148817	29-038-029-00079-0001	20901	BARBECHO TRADICIONAL-SIN CUBIERTA VEGETAL	R	0,93	0,93
-148821	29-038-029-00079-0001	20901	BARBECHO TRADICIONAL-SIN CUBIERTA VEGETAL	R	0,48	0,48
-148766	29-038-029-00079-0003	20901	BARBECHO TRADICIONAL-SIN CUBIERTA VEGETAL	R	0,23	0,23
4188744	29-038-029-00086-0001	20901	BARBECHO TRADICIONAL-SIN CUBIERTA VEGETAL	R	0,13	0,13
-148769	29-038-030-00070-0001	20901	BARBECHO TRADICIONAL-SIN CUBIERTA VEGETAL	R	1,35	1,35

Pendiente media de la explotación**PUNTOS: 1,00 6.66%**

<u>REF.</u>	<u>REFERENCIA SIGPAC</u>	<u>CULTIVO</u>	<u>DESCRIPCIÓN CULTIVO</u>	<u>S/R</u>	<u>PENDIENTE MEDIA (%)</u>	<u>SUP. COMPROM. (ha)</u>
-148821	29-038-029-00079-0001	20901	BARBECHO TRADICIONAL-SIN CUBIERTA VEGETAL	R	5,00	0,48
-148817	29-038-029-00079-0001	20901	BARBECHO TRADICIONAL-SIN CUBIERTA VEGETAL	R	5,00	0,93
-148766	29-038-029-00079-0003	20901	BARBECHO TRADICIONAL-SIN CUBIERTA VEGETAL	R	27,00	0,23
4188744	29-038-029-00086-0001	20901	BARBECHO TRADICIONAL-SIN CUBIERTA VEGETAL	R	6,00	0,13
-148769	29-038-030-00070-0001	20901	BARBECHO TRADICIONAL-SIN CUBIERTA VEGETAL	R	5,00	1,35

Porcentaje de Superficie de la explotación en municipios con más del 40 por ciento de su superficie agraria dentro de la Zona de desertificación**PUNTOS: 6,00 100.0%**

<u>REF.</u>	<u>REFERENCIA SIGPAC</u>	<u>CULTIVO</u>	<u>DESCRIPCIÓN CULTIVO</u>	<u>S/R</u>	<u>SUP. COMPROM. (ha)</u>	<u>SUP. CUMPLE (ha)</u>
-------------	--------------------------	----------------	----------------------------	------------	---------------------------	-------------------------

REF.	REFERENCIA SIGPAC	CULTIVO	DESCRIPCIÓN CULTIVO	S/R	SUP. COMPROM. (ha)	SUP. CUMPLE (ha)
-148817	29-038-029-00079-0001	20901	BARBECHO TRADICIONAL-SIN CUBIERTA VEGETAL	R	0,93	0,93
-148821	29-038-029-00079-0001	20901	BARBECHO TRADICIONAL-SIN CUBIERTA VEGETAL	R	0,48	0,48
-148766	29-038-029-00079-0003	20901	BARBECHO TRADICIONAL-SIN CUBIERTA VEGETAL	R	0,23	0,23
4188744	29-038-029-00086-0001	20901	BARBECHO TRADICIONAL-SIN CUBIERTA VEGETAL	R	0,13	0,13
-148769	29-038-030-00070-0001	20901	BARBECHO TRADICIONAL-SIN CUBIERTA VEGETAL	R	1,35	1,35



<u>APELLIDOS Y NOMBRE / RAZÓN SOCIAL</u>	<u>NIF</u>	<u>EXPEDIENTE</u>	<u>SUP. COMPROMETIDA</u>		
			<u>(ha)</u>		
CORTIJO GOZALVEZ, S.C.	***9336*	1226706	5.04		
RESOLUCIÓN					
ADMITIDO					
IMPORTES POR ANUALIDAD					
	<u>2018</u>	<u>2019</u>	<u>2020</u>	<u>2021</u>	<u>2022</u>
IMPORTE MÁXIMO SUBVENCIONABLE	1.089,85 €	1.089,85 €	1.089,85 €	1.089,85 €	1.089,85 €
IMPORTE MEDIO DE TRANSFERENCIA (€/ha)	216,24 €	216,24 €	216,24 €	216,24 €	216,24 €

DETALLE IMPORTES POR ANUALIDAD

<u>GRUPOS DE CULTIVO ADMITIDOS</u>	<u>SUP. COMPROM.</u>	<u>2018</u>	<u>2019</u>	<u>2020</u>	<u>2021</u>	<u>2022</u>
	<u>(ha)</u>					
FRUTALES SECANO	5,04	1.089,85 €	1.089,85 €	1.089,85 €	1.089,85 €	1.089,85 €

RECINTOS COMPROMETIDOS

<u>REF.</u>	<u>REFERENCIA SIGPAC</u>	<u>CULTIVO DESCRIPCIÓN CULTIVO</u>	<u>S/R</u>	<u>PEND. MEDIA</u>	<u>SUP. DEC. ADMIN.</u>	<u>NU SUP. CERT.</u>	<u>SUP. CAMPO</u>	<u>SUP. COMPROM.</u>
				<u>(%)</u>	<u>(ha)</u>	<u>(ha)</u>	<u>(ha)</u>	<u>(ha)</u>
-176319	29-017-028-00019-0002	124000 PISTACHO-SIN VARIEDAD	S	3,48	5,04	5,04		5,04

RESUMEN CRITERIOS DE SELECCIÓN

11.2.1.1 Mantenimiento de prácticas y métodos de agricultura ecológica: Cultivos permanentes distintos de olivar - Conv 2018. PUNTOS: 1,00

	<u>PUNTOS</u>	<u>CUMPLE</u>
Porcentaje de superficie determinada en Red Natura 2000	0,00	0.0%
Porcentaje de superficie determinada situada en zonas RAMSAR	0,00	0.0%
Porcentaje de superficie determinada en zonas vulnerables a la contaminación por nitratos	0,00	0.0%
Pendiente media de la explotación	1,00	3.48%
Porcentaje de Superficie de la explotación en municipios con más del 40 por ciento de su superficie agraria dentro de la Zona de desertificación	0,00	0.0%



DETALLE CRITERIOS DE SELECCIÓN**11.2.1.1 Mantenimiento de prácticas y métodos de agricultura ecológica: Cultivos permanentes distintos de olivar - Conv 2018.****PUNTOS: 1,00****Porcentaje de superficie determinada en Red Natura 2000****PUNTOS: 0,00 0.0%**

<u>REF.</u>	<u>REFERENCIA SIGPAC</u>	<u>CULTIVO</u>	<u>DESCRIPCIÓN CULTIVO</u>	<u>S/R</u>	<u>SUP. COMPROM. (ha)</u>	<u>SUP. CUMPLE (ha)</u>
-176319	29-017-028-00019-0002	124000	PISTACHO-SIN VARIEDAD	S	5,04	0,00

Porcentaje de superficie determinada situada en zonas RAMSAR**PUNTOS: 0,00 0.0%**

<u>REF.</u>	<u>REFERENCIA SIGPAC</u>	<u>CULTIVO</u>	<u>DESCRIPCIÓN CULTIVO</u>	<u>S/R</u>	<u>SUP. COMPROM. (ha)</u>	<u>SUP. CUMPLE (ha)</u>
-176319	29-017-028-00019-0002	124000	PISTACHO-SIN VARIEDAD	S	5,04	0,00

Porcentaje de superficie determinada en zonas vulnerables a la contaminación por nitratos**PUNTOS: 0,00 0.0%**

<u>REF.</u>	<u>REFERENCIA SIGPAC</u>	<u>CULTIVO</u>	<u>DESCRIPCIÓN CULTIVO</u>	<u>S/R</u>	<u>SUP. COMPROM. (ha)</u>	<u>SUP. CUMPLE (ha)</u>
-176319	29-017-028-00019-0002	124000	PISTACHO-SIN VARIEDAD	S	5,04	0,00

Pendiente media de la explotación**PUNTOS: 1,00 3.48%**

<u>REF.</u>	<u>REFERENCIA SIGPAC</u>	<u>CULTIVO</u>	<u>DESCRIPCIÓN CULTIVO</u>	<u>S/R</u>	<u>PENDIENTE MEDIA (%)</u>	<u>SUP. COMPROM. (ha)</u>
-176319	29-017-028-00019-0002	124000	PISTACHO-SIN VARIEDAD	S	3,48	5,04

Porcentaje de Superficie de la explotación en municipios con más del 40 por ciento de su superficie agraria dentro de la Zona de desertificación**PUNTOS: 0,00 0.0%**

<u>REF.</u>	<u>REFERENCIA SIGPAC</u>	<u>CULTIVO</u>	<u>DESCRIPCIÓN CULTIVO</u>	<u>S/R</u>	<u>SUP. COMPROM. (ha)</u>	<u>SUP. CUMPLE (ha)</u>
-176319	29-017-028-00019-0002	124000	PISTACHO-SIN VARIEDAD	S	5,04	0,00



<u>APELLIDOS Y NOMBRE / RAZÓN SOCIAL</u>	<u>NIF</u>	<u>EXPEDIENTE</u>	<u>SUP. COMPROMETIDA (ha)</u>
DIAZ SANCHEZ DIEGO	***3477*	1236528	0
RESOLUCIÓN			
INADMITIDO			

INCIDENCIAS**INCIDENCIA DESCRIPCIÓN**

85001	El recinto declarado no cumple con las normas de producción ecológica (artículo 5-1 e), Orden 26 mayo 2015) Ref:1700000006675845 Recinto:29-042-004-00030-001 Cultivo:20902 BARBECHO TRADICIONAL-CON CUBIERTA VEGETAL Secano Ref:1700000006675852 Recinto:29-042-004-00145-002 Cultivo:20902 BARBECHO TRADICIONAL-CON CUBIERTA VEGETAL Secano Ref:1700000006675846 Recinto:29-042-008-00088-003 Cultivo:99000 PATATA-SIN VARIEDAD Regadío Ref:1700000006675847 Recinto:29-042-008-00088-003 Cultivo:99000 PATATA-SIN VARIEDAD Regadío Ref:1700000006675848 Recinto:29-042-008-00088-003 Cultivo:99000 PATATA-SIN VARIEDAD Regadío Ref:1700000006675850 Recinto:29-042-008-00088-003 Cultivo:99000 PATATA-SIN VARIEDAD Regadío Ref:1700000006675855 Recinto:29-042-008-00088-003 Cultivo:99000 PATATA-SIN VARIEDAD Regadío Ref:1700000006675856 Recinto:29-042-008-00088-003 Cultivo:99000 PATATA-SIN VARIEDAD Regadío Ref:1700000006675857 Recinto:29-042-008-00088-003 Cultivo:99000 PATATA-SIN VARIEDAD Regadío Ref:1700000006675854 Recinto:29-042-008-00089-006 Cultivo:99000 PATATA-SIN VARIEDAD Regadío
85002	Recinto declarado que no cumple en su totalidad con las normas de producción ecológica (artículo 5-1 e), Orden 26 mayo 2015) Ref:1700000006675858 Recinto:29-042-008-00088-004 Cultivo:113000 OTROS FRUTALES-SIN VARIEDAD Regadío Sup. Declarada: 0,17 Superficie Certificada (Ha):0,05
85013	Superficie resuelta para el grupo de pago menor que la mínima requerida (requisito anexo 1, Orden 26 mayo 2015) Sup. Resuelta:0,05 Grupo de Pago:FRUTALES REGADÍO
85014	Recinto afectado por el requisito del cumplimiento de la superficie mínima para el grupo de pago (requisito anexo 1, Orden 26 mayo 2015) Ref:1700000006675858 Recinto:29-042-008-00088-004 Cultivo:113000 OTROS FRUTALES-SIN VARIEDAD Regadío Sup. Declarada: 0,17 Superficie Resolver:0,05
85018	Expendiente sin grupos de pago válidos

RESUMEN CRITERIOS DE SELECCIÓN**11.2.1.1 Mantenimiento de prácticas y métodos de agricultura ecológica: Cultivos herbáceos - Conv 2018.**

PUNTOS: 0,00

	<u>PUNTOS</u>	<u>CUMPLE</u>
Porcentaje de superficie determinada en Red Natura 2000	0,00	0.0%
Porcentaje de superficie determinada situada en zonas RAMSAR	0,00	0.0%
Porcentaje de superficie determinada en zonas vulnerables a la contaminación por nitratos	0,00	0.0%
Pendiente media de la explotación	0,00	0.0%
Porcentaje de Superficie de la explotación en municipios con más del 40 por ciento de su superficie agraria dentro de la Zona de desertificación	0,00	0.0%

11.2.1.1 Mantenimiento de prácticas y métodos de agricultura ecológica: Cultivos permanentes distintos de olivar - Conv 2018.

PUNTOS: 0,00

	<u>PUNTOS</u>	<u>CUMPLE</u>
Porcentaje de superficie determinada en Red Natura 2000	0,00	0.0%
Porcentaje de superficie determinada situada en zonas RAMSAR	0,00	0.0%
Porcentaje de superficie determinada en zonas vulnerables a la contaminación por nitratos	0,00	0.0%
Pendiente media de la explotación	0,00	0.0%
Porcentaje de Superficie de la explotación en municipios con más del 40 por ciento de su superficie agraria dentro de la Zona de desertificación	0,00	0.0%



DETALLE CRITERIOS DE SELECCIÓN**11.2.1.1 Mantenimiento de prácticas y métodos de agricultura ecológica: Cultivos herbáceos - Conv 2018.****PUNTOS:** 0,00

Porcentaje de superficie determinada en Red Natura 2000	PUNTOS:	0,00	0.0%
Porcentaje de superficie determinada situada en zonas RAMSAR	PUNTOS:	0,00	0.0%
Porcentaje de superficie determinada en zonas vulnerables a la contaminación por nitratos	PUNTOS:	0,00	0.0%
Pendiente media de la explotación	PUNTOS:	0,00	0.0%
Porcentaje de Superficie de la explotación en municipios con más del 40 por ciento de su superficie agraria dentro de la Zona de desertificación	PUNTOS:	0,00	0.0%

11.2.1.1 Mantenimiento de prácticas y métodos de agricultura ecológica: Cultivos permanentes distintos de olivar - Conv 2018.**PUNTOS:** 0,00

Porcentaje de superficie determinada en Red Natura 2000	PUNTOS:	0,00	0.0%
Porcentaje de superficie determinada situada en zonas RAMSAR	PUNTOS:	0,00	0.0%
Porcentaje de superficie determinada en zonas vulnerables a la contaminación por nitratos	PUNTOS:	0,00	0.0%
Pendiente media de la explotación	PUNTOS:	0,00	0.0%
Porcentaje de Superficie de la explotación en municipios con más del 40 por ciento de su superficie agraria dentro de la Zona de desertificación	PUNTOS:	0,00	0.0%



<u>APELLIDOS Y NOMBRE / RAZÓN SOCIAL</u>	<u>NIF</u>	<u>EXPEDIENTE</u>	<u>SUP. COMPROMETIDA</u> <u>(ha)</u>
DOMINGUEZ DEL VALLE JOSE	****2172*	1211505	48.99
RESOLUCIÓN ADMITIDO			
IMPORTE POR ANUALIDAD			

	<u>2018</u>	<u>2019</u>	<u>2020</u>	<u>2021</u>	<u>2022</u>
IMPORTE MÁXIMO SUBVENCIONABLE	7.405,82 €	7.405,82 €	7.405,82 €	7.405,82 €	7.405,82 €
IMPORTE MEDIO DE TRANSFERENCIA (€/ha)	151,17 €	151,17 €	151,17 €	151,17 €	151,17 €

DETALLE IMPORTES POR ANUALIDAD

<u>GRUPOS DE CULTIVO ADMITIDOS</u>	<u>SUP. COMPROM.</u> <u>(ha)</u>	<u>2018</u>	<u>2019</u>	<u>2020</u>	<u>2021</u>	<u>2022</u>
HERBÁCEOS	48,99	7.405,82 €	7.405,82 €	7.405,82 €	7.405,82 €	7.405,82 €

RECINTOS COMPROMETIDOS

<u>REF.</u>	<u>REFERENCIA SIGPAC</u>	<u>CULTIVO DESCRIPCIÓN CULTIVO</u>	<u>S/R</u>	<u>PEND. MEDIA</u> <u>(%)</u>	<u>SUP. DEC. ADMIN.</u> <u>(ha)</u>	<u>NU SUP. CERT.</u> <u>(ha)</u>	<u>SUP. CAMPO</u> <u>(ha)</u>	<u>SUP. COMPROM.</u> <u>(ha)</u>
170000005600251	29-028-002-00093-0003	3116 TRIGO DURO-DURADERO=GALLARETA=GRANIZO	S	8,86	0,96	0,96		0,96
170000005600254	29-028-002-00120-0002	3116 TRIGO DURO-DURADERO=GALLARETA=GRANIZO	S	8,94	0,88	0,88		0,88
170000005600253	29-028-002-00115-0001	3116 TRIGO DURO-DURADERO=GALLARETA=GRANIZO	S	9,83	1,17	1,17		1,17
170000005600241	29-028-002-00113-0001	3116 TRIGO DURO-DURADERO=GALLARETA=GRANIZO	S	9,99	0,68	0,68		0,68
170000005600242	29-028-002-00121-0001	3116 TRIGO DURO-DURADERO=GALLARETA=GRANIZO	S	10,47	0,45	0,45		0,45
170000005600240	29-028-002-00094-0002	3116 TRIGO DURO-DURADERO=GALLARETA=GRANIZO	S	11,40	0,46	0,46		0,46
170000005600220	29-084-005-00175-0006	3116 TRIGO DURO-DURADERO=GALLARETA=GRANIZO	S	11,81	0,33	0,33		0,33
170000005600244	29-028-002-00105-0001	241000 MEZCLA VEZA - AVENA-SIN VARIEDAD	S	11,94	0,41	0,41		0,41
170000005600252	29-028-002-00095-0001	3116 TRIGO DURO-DURADERO=GALLARETA=GRANIZO	S	12,37	0,94	0,94		0,94
170000005600248	29-028-002-00092-0008	3116 TRIGO DURO-DURADERO=GALLARETA=GRANIZO	S	12,78	0,17	0,17		0,17
170000005600239	29-028-002-00089-0028	3116 TRIGO DURO-DURADERO=GALLARETA=GRANIZO	S	14,05	2,49	2,49		2,49
170000005600249	29-028-002-00092-0009	3116 TRIGO DURO-DURADERO=GALLARETA=GRANIZO	S	14,52	2,22	2,22		2,22
170000005600245	29-028-002-00111-0001	3116 TRIGO DURO-DURADERO=GALLARETA=GRANIZO	S	15,41	0,44	0,44		0,44
170000005600246	29-028-002-00111-0001	3116 TRIGO DURO-DURADERO=GALLARETA=GRANIZO	S	15,41	0,80	0,80		0,80
170000005600236	29-028-002-00089-0030	3116 TRIGO DURO-DURADERO=GALLARETA=GRANIZO	S	15,65	4,57	4,57		4,57
170000005600223	29-028-003-00037-0002	3116 TRIGO DURO-DURADERO=GALLARETA=GRANIZO	S	15,96	1,32	1,32		1,32
170000005600218	29-028-003-00027-0022	3116 TRIGO DURO-DURADERO=GALLARETA=GRANIZO	S	16,23	17,57	17,57		17,57
170000005600237	29-028-002-00089-0033	3116 TRIGO DURO-DURADERO=GALLARETA=GRANIZO	S	17,04	1,04	2,08		1,04
170000005600247	29-028-002-00114-0002	3116 TRIGO DURO-DURADERO=GALLARETA=GRANIZO	S	17,30	3,99	7,98		3,99
170000005600238	29-028-002-00096-0002	3116 TRIGO DURO-DURADERO=GALLARETA=GRANIZO	S	17,89	2,38	2,38		2,38
170000005600216	29-028-003-00027-0027	5000 CEBADA-SIN VARIEDAD	S	18,35	2,58	2,58		2,58
170000005600243	29-028-002-00122-0001	3116 TRIGO DURO-DURADERO=GALLARETA=GRANIZO	S	18,73	0,18	0,36		0,18
170000005600219	29-028-003-00039-0001	3116 TRIGO DURO-DURADERO=GALLARETA=GRANIZO	S	18,83	2,67	2,67		2,67
170000005600217	29-028-003-00016-0002	3116 TRIGO DURO-DURADERO=GALLARETA=GRANIZO	S	22,50	0,25	0,25		0,25
170000005600250	29-028-002-00093-0002	3116 TRIGO DURO-DURADERO=GALLARETA=GRANIZO	S	22,61	0,04	0,04		0,04



RESUMEN CRITERIOS DE SELECCIÓN**11.2.1.1 Mantenimiento de prácticas y métodos de agricultura ecológica: Cultivos herbáceos - Conv 2018.** PUNTOS: 2,00

	PUNTOS	CUMPLE
Porcentaje de superficie determinada en Red Natura 2000	0,00	0.0%
Porcentaje de superficie determinada situada en zonas RAMSAR	0,00	0.0%
Porcentaje de superficie determinada en zonas vulnerables a la contaminación por nitratos	0,00	0.0%
Pendiente media de la explotación	2,00	15.68%
Porcentaje de Superficie de la explotación en municipios con más del 40 por ciento de su superficie agraria dentro de la Zona de desertificación	0,00	0.0%

DETALLE CRITERIOS DE SELECCIÓN**11.2.1.1 Mantenimiento de prácticas y métodos de agricultura ecológica: Cultivos herbáceos - Conv 2018.** PUNTOS: 2,00

Porcentaje de superficie determinada en Red Natura 2000						PUNTOS:	0,00	0.0%
REF.	REFERENCIA SIGPAC	CULTIVO	DESCRIPCIÓN CULTIVO	S/R	SUP. COMPROM. (ha)	SUP. CUMPLE (ha)		
170000005600239	29-028-002-00089-0028	3116	TRIGO DURO-DURADERO=GALLARETA=GRANIZO	S	2,49	0,00		
170000005600236	29-028-002-00089-0030	3116	TRIGO DURO-DURADERO=GALLARETA=GRANIZO	S	4,57	0,00		
170000005600237	29-028-002-00089-0033	3116	TRIGO DURO-DURADERO=GALLARETA=GRANIZO	S	1,04	0,00		
170000005600248	29-028-002-00092-0008	3116	TRIGO DURO-DURADERO=GALLARETA=GRANIZO	S	0,17	0,00		
170000005600249	29-028-002-00092-0009	3116	TRIGO DURO-DURADERO=GALLARETA=GRANIZO	S	2,22	0,00		
170000005600250	29-028-002-00093-0002	3116	TRIGO DURO-DURADERO=GALLARETA=GRANIZO	S	0,04	0,00		
170000005600251	29-028-002-00093-0003	3116	TRIGO DURO-DURADERO=GALLARETA=GRANIZO	S	0,96	0,00		
170000005600240	29-028-002-00094-0002	3116	TRIGO DURO-DURADERO=GALLARETA=GRANIZO	S	0,46	0,00		
170000005600252	29-028-002-00095-0001	3116	TRIGO DURO-DURADERO=GALLARETA=GRANIZO	S	0,94	0,00		
170000005600238	29-028-002-00096-0002	3116	TRIGO DURO-DURADERO=GALLARETA=GRANIZO	S	2,38	0,00		
170000005600244	29-028-002-00105-0001	241000	MEZCLA VEZA - AVENA-SIN VARIEDAD	S	0,41	0,00		
170000005600245	29-028-002-00111-0001	3116	TRIGO DURO-DURADERO=GALLARETA=GRANIZO	S	0,44	0,00		
170000005600246	29-028-002-00111-0001	3116	TRIGO DURO-DURADERO=GALLARETA=GRANIZO	S	0,80	0,00		
170000005600241	29-028-002-00113-0001	3116	TRIGO DURO-DURADERO=GALLARETA=GRANIZO	S	0,68	0,00		
170000005600247	29-028-002-00114-0002	3116	TRIGO DURO-DURADERO=GALLARETA=GRANIZO	S	3,99	0,00		
170000005600253	29-028-002-00115-0001	3116	TRIGO DURO-DURADERO=GALLARETA=GRANIZO	S	1,17	0,00		
170000005600254	29-028-002-00120-0002	3116	TRIGO DURO-DURADERO=GALLARETA=GRANIZO	S	0,88	0,00		
170000005600242	29-028-002-00121-0001	3116	TRIGO DURO-DURADERO=GALLARETA=GRANIZO	S	0,45	0,00		
170000005600243	29-028-002-00122-0001	3116	TRIGO DURO-DURADERO=GALLARETA=GRANIZO	S	0,18	0,00		
170000005600217	29-028-003-00016-0002	3116	TRIGO DURO-DURADERO=GALLARETA=GRANIZO	S	0,25	0,00		
170000005600218	29-028-003-00027-0022	3116	TRIGO DURO-DURADERO=GALLARETA=GRANIZO	S	17,57	0,00		
170000005600216	29-028-003-00027-0027	5000	CEBADA-SIN VARIEDAD	S	2,58	0,00		
170000005600223	29-028-003-00037-0002	3116	TRIGO DURO-DURADERO=GALLARETA=GRANIZO	S	1,32	0,00		
170000005600219	29-028-003-00039-0001	3116	TRIGO DURO-DURADERO=GALLARETA=GRANIZO	S	2,67	0,00		
170000005600220	29-084-005-00175-0006	3116	TRIGO DURO-DURADERO=GALLARETA=GRANIZO	S	0,33	0,00		

Porcentaje de superficie determinada situada en zonas RAMSAR PUNTOS: 0,00 0.0%

REF.	REFERENCIA SIGPAC	CULTIVO	DESCRIPCIÓN CULTIVO	S/R	SUP. COMPROM. (ha)	SUP. CUMPLE (ha)		
170000005600239	29-028-002-00089-0028	3116	TRIGO DURO-DURADERO=GALLARETA=GRANIZO	S	2,49	0,00		
170000005600236	29-028-002-00089-0030	3116	TRIGO DURO-DURADERO=GALLARETA=GRANIZO	S	4,57	0,00		
170000005600237	29-028-002-00089-0033	3116	TRIGO DURO-DURADERO=GALLARETA=GRANIZO	S	1,04	0,00		
170000005600248	29-028-002-00092-0008	3116	TRIGO DURO-DURADERO=GALLARETA=GRANIZO	S	0,17	0,00		
170000005600249	29-028-002-00092-0009	3116	TRIGO DURO-DURADERO=GALLARETA=GRANIZO	S	2,22	0,00		
170000005600250	29-028-002-00093-0002	3116	TRIGO DURO-DURADERO=GALLARETA=GRANIZO	S	0,04	0,00		
170000005600251	29-028-002-00093-0003	3116	TRIGO DURO-DURADERO=GALLARETA=GRANIZO	S	0,96	0,00		
170000005600240	29-028-002-00094-0002	3116	TRIGO DURO-DURADERO=GALLARETA=GRANIZO	S	0,46	0,00		
170000005600252	29-028-002-00095-0001	3116	TRIGO DURO-DURADERO=GALLARETA=GRANIZO	S	0,94	0,00		
170000005600238	29-028-002-00096-0002	3116	TRIGO DURO-DURADERO=GALLARETA=GRANIZO	S	2,38	0,00		

<u>REF.</u>	<u>REFERENCIA SIGPAC</u>	<u>CULTIVO</u>	<u>DESCRIPCIÓN CULTIVO</u>	<u>S/R</u>	<u>SUP. COMPROM.</u> <u>(ha)</u>	<u>SUP. CUMPLE</u> <u>(ha)</u>
170000005600244	29-028-002-00105-0001	241000	MEZCLA VEZA - AVENA-SIN VARIEDAD	S	0,41	0,00
170000005600245	29-028-002-00111-0001	3116	TRIGO DURO-DURADERO=GALLARETA=GRANIZO	S	0,44	0,00
170000005600246	29-028-002-00111-0001	3116	TRIGO DURO-DURADERO=GALLARETA=GRANIZO	S	0,80	0,00
170000005600241	29-028-002-00113-0001	3116	TRIGO DURO-DURADERO=GALLARETA=GRANIZO	S	0,68	0,00
170000005600247	29-028-002-00114-0002	3116	TRIGO DURO-DURADERO=GALLARETA=GRANIZO	S	3,99	0,00
170000005600253	29-028-002-00115-0001	3116	TRIGO DURO-DURADERO=GALLARETA=GRANIZO	S	1,17	0,00
170000005600254	29-028-002-00120-0002	3116	TRIGO DURO-DURADERO=GALLARETA=GRANIZO	S	0,88	0,00
170000005600242	29-028-002-00121-0001	3116	TRIGO DURO-DURADERO=GALLARETA=GRANIZO	S	0,45	0,00
170000005600243	29-028-002-00122-0001	3116	TRIGO DURO-DURADERO=GALLARETA=GRANIZO	S	0,18	0,00
170000005600217	29-028-003-00016-0002	3116	TRIGO DURO-DURADERO=GALLARETA=GRANIZO	S	0,25	0,00
170000005600218	29-028-003-00027-0022	3116	TRIGO DURO-DURADERO=GALLARETA=GRANIZO	S	17,57	0,00
170000005600216	29-028-003-00027-0027	5000	CEBADA-SIN VARIEDAD	S	2,58	0,00
170000005600223	29-028-003-00037-0002	3116	TRIGO DURO-DURADERO=GALLARETA=GRANIZO	S	1,32	0,00
170000005600219	29-028-003-00039-0001	3116	TRIGO DURO-DURADERO=GALLARETA=GRANIZO	S	2,67	0,00
170000005600220	29-084-005-00175-0006	3116	TRIGO DURO-DURADERO=GALLARETA=GRANIZO	S	0,33	0,00

Porcentaje de superficie determinada en zonas vulnerables a la contaminación por nitratos**PUNTOS:** 0,00 0.0%

<u>REF.</u>	<u>REFERENCIA SIGPAC</u>	<u>CULTIVO</u>	<u>DESCRIPCIÓN CULTIVO</u>	<u>S/R</u>	<u>SUP. COMPROM.</u> <u>(ha)</u>	<u>SUP. CUMPLE</u> <u>(ha)</u>
170000005600239	29-028-002-00089-0028	3116	TRIGO DURO-DURADERO=GALLARETA=GRANIZO	S	2,49	0,00
170000005600236	29-028-002-00089-0030	3116	TRIGO DURO-DURADERO=GALLARETA=GRANIZO	S	4,57	0,00
170000005600237	29-028-002-00089-0033	3116	TRIGO DURO-DURADERO=GALLARETA=GRANIZO	S	1,04	0,00
170000005600248	29-028-002-00092-0008	3116	TRIGO DURO-DURADERO=GALLARETA=GRANIZO	S	0,17	0,00
170000005600249	29-028-002-00092-0009	3116	TRIGO DURO-DURADERO=GALLARETA=GRANIZO	S	2,22	0,00
170000005600250	29-028-002-00093-0002	3116	TRIGO DURO-DURADERO=GALLARETA=GRANIZO	S	0,04	0,00
170000005600251	29-028-002-00093-0003	3116	TRIGO DURO-DURADERO=GALLARETA=GRANIZO	S	0,96	0,00
170000005600240	29-028-002-00094-0002	3116	TRIGO DURO-DURADERO=GALLARETA=GRANIZO	S	0,46	0,00
170000005600252	29-028-002-00095-0001	3116	TRIGO DURO-DURADERO=GALLARETA=GRANIZO	S	0,94	0,00
170000005600238	29-028-002-00096-0002	3116	TRIGO DURO-DURADERO=GALLARETA=GRANIZO	S	2,38	0,00
170000005600244	29-028-002-00105-0001	241000	MEZCLA VEZA - AVENA-SIN VARIEDAD	S	0,41	0,00
170000005600245	29-028-002-00111-0001	3116	TRIGO DURO-DURADERO=GALLARETA=GRANIZO	S	0,44	0,00
170000005600246	29-028-002-00111-0001	3116	TRIGO DURO-DURADERO=GALLARETA=GRANIZO	S	0,80	0,00
170000005600241	29-028-002-00113-0001	3116	TRIGO DURO-DURADERO=GALLARETA=GRANIZO	S	0,68	0,00
170000005600247	29-028-002-00114-0002	3116	TRIGO DURO-DURADERO=GALLARETA=GRANIZO	S	3,99	0,00
170000005600253	29-028-002-00115-0001	3116	TRIGO DURO-DURADERO=GALLARETA=GRANIZO	S	1,17	0,00
170000005600254	29-028-002-00120-0002	3116	TRIGO DURO-DURADERO=GALLARETA=GRANIZO	S	0,88	0,00
170000005600242	29-028-002-00121-0001	3116	TRIGO DURO-DURADERO=GALLARETA=GRANIZO	S	0,45	0,00
170000005600243	29-028-002-00122-0001	3116	TRIGO DURO-DURADERO=GALLARETA=GRANIZO	S	0,18	0,00
170000005600217	29-028-003-00016-0002	3116	TRIGO DURO-DURADERO=GALLARETA=GRANIZO	S	0,25	0,00
170000005600218	29-028-003-00027-0022	3116	TRIGO DURO-DURADERO=GALLARETA=GRANIZO	S	17,57	0,00
170000005600216	29-028-003-00027-0027	5000	CEBADA-SIN VARIEDAD	S	2,58	0,00
170000005600223	29-028-003-00037-0002	3116	TRIGO DURO-DURADERO=GALLARETA=GRANIZO	S	1,32	0,00
170000005600219	29-028-003-00039-0001	3116	TRIGO DURO-DURADERO=GALLARETA=GRANIZO	S	2,67	0,00
170000005600220	29-084-005-00175-0006	3116	TRIGO DURO-DURADERO=GALLARETA=GRANIZO	S	0,33	0,00

Pendiente media de la explotación**PUNTOS:** 2,00 15.68%

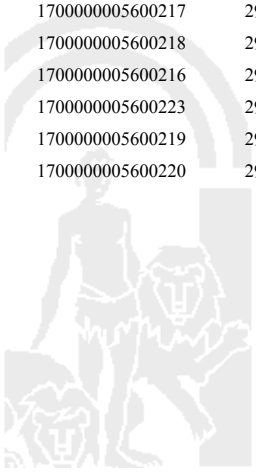
<u>REF.</u>	<u>REFERENCIA SIGPAC</u>	<u>CULTIVO</u>	<u>DESCRIPCIÓN CULTIVO</u>	<u>S/R</u>	<u>PENDIENTE MEDIA (%)</u>	<u>SUP. COMPROM.</u> <u>(ha)</u>
170000005600239	29-028-002-00089-0028	3116	TRIGO DURO-DURADERO=GALLARETA=GRANIZO	S	14,05	2,49
170000005600236	29-028-002-00089-0030	3116	TRIGO DURO-DURADERO=GALLARETA=GRANIZO	S	15,65	4,57
170000005600237	29-028-002-00089-0033	3116	TRIGO DURO-DURADERO=GALLARETA=GRANIZO	S	17,04	1,04
170000005600248	29-028-002-00092-0008	3116	TRIGO DURO-DURADERO=GALLARETA=GRANIZO	S	12,78	0,17
170000005600249	29-028-002-00092-0009	3116	TRIGO DURO-DURADERO=GALLARETA=GRANIZO	S	14,52	2,22

REF.	REFERENCIA SIGPAC	CULTIVO	DESCRIPCIÓN CULTIVO	S/R	PENDIENTE		SUP.
					MEDIA (%)	COMPROM.	(ha)
170000005600250	29-028-002-00093-0002	3116	TRIGO DURO-DURADERO=GALLARETA=GRANIZO	S	22,61		0,04
170000005600251	29-028-002-00093-0003	3116	TRIGO DURO-DURADERO=GALLARETA=GRANIZO	S	8,86		0,96
170000005600240	29-028-002-00094-0002	3116	TRIGO DURO-DURADERO=GALLARETA=GRANIZO	S	11,40		0,46
170000005600252	29-028-002-00095-0001	3116	TRIGO DURO-DURADERO=GALLARETA=GRANIZO	S	12,37		0,94
170000005600238	29-028-002-00096-0002	3116	TRIGO DURO-DURADERO=GALLARETA=GRANIZO	S	17,89		2,38
170000005600244	29-028-002-00105-0001	241000	MEZCLA VEZA - AVENA-SIN VARIEDAD	S	11,94		0,41
170000005600245	29-028-002-00111-0001	3116	TRIGO DURO-DURADERO=GALLARETA=GRANIZO	S	15,41		0,44
170000005600246	29-028-002-00111-0001	3116	TRIGO DURO-DURADERO=GALLARETA=GRANIZO	S	15,41		0,80
170000005600241	29-028-002-00113-0001	3116	TRIGO DURO-DURADERO=GALLARETA=GRANIZO	S	9,99		0,68
170000005600247	29-028-002-00114-0002	3116	TRIGO DURO-DURADERO=GALLARETA=GRANIZO	S	17,30		3,99
170000005600253	29-028-002-00115-0001	3116	TRIGO DURO-DURADERO=GALLARETA=GRANIZO	S	9,83		1,17
170000005600254	29-028-002-00120-0002	3116	TRIGO DURO-DURADERO=GALLARETA=GRANIZO	S	8,94		0,88
170000005600242	29-028-002-00121-0001	3116	TRIGO DURO-DURADERO=GALLARETA=GRANIZO	S	10,47		0,45
170000005600243	29-028-002-00122-0001	3116	TRIGO DURO-DURADERO=GALLARETA=GRANIZO	S	18,73		0,18
170000005600217	29-028-003-00016-0002	3116	TRIGO DURO-DURADERO=GALLARETA=GRANIZO	S	22,50		0,25
170000005600218	29-028-003-00027-0022	3116	TRIGO DURO-DURADERO=GALLARETA=GRANIZO	S	16,23		17,57
170000005600216	29-028-003-00027-0027	5000	CEBADA-SIN VARIEDAD	S	18,35		2,58
170000005600223	29-028-003-00037-0002	3116	TRIGO DURO-DURADERO=GALLARETA=GRANIZO	S	15,96		1,32
170000005600219	29-028-003-00039-0001	3116	TRIGO DURO-DURADERO=GALLARETA=GRANIZO	S	18,83		2,67
170000005600220	29-084-005-00175-0006	3116	TRIGO DURO-DURADERO=GALLARETA=GRANIZO	S	11,81		0,33

Porcentaje de Superficie de la explotación en municipios con más del 40 por ciento de su superficie agraria dentro de la Zona de desertificación

PUNTOS: 0,00 0.0%

REF.	REFERENCIA SIGPAC	CULTIVO	DESCRIPCIÓN CULTIVO	S/R	SUP.	
					COMPROM.	CUMPLE
					(ha)	(ha)
170000005600239	29-028-002-00089-0028	3116	TRIGO DURO-DURADERO=GALLARETA=GRANIZO	S	2,49	0,00
170000005600236	29-028-002-00089-0030	3116	TRIGO DURO-DURADERO=GALLARETA=GRANIZO	S	4,57	0,00
170000005600237	29-028-002-00089-0033	3116	TRIGO DURO-DURADERO=GALLARETA=GRANIZO	S	1,04	0,00
170000005600248	29-028-002-00092-0008	3116	TRIGO DURO-DURADERO=GALLARETA=GRANIZO	S	0,17	0,00
170000005600249	29-028-002-00092-0009	3116	TRIGO DURO-DURADERO=GALLARETA=GRANIZO	S	2,22	0,00
170000005600250	29-028-002-00093-0002	3116	TRIGO DURO-DURADERO=GALLARETA=GRANIZO	S	0,04	0,00
170000005600251	29-028-002-00093-0003	3116	TRIGO DURO-DURADERO=GALLARETA=GRANIZO	S	0,96	0,00
170000005600240	29-028-002-00094-0002	3116	TRIGO DURO-DURADERO=GALLARETA=GRANIZO	S	0,46	0,00
170000005600252	29-028-002-00095-0001	3116	TRIGO DURO-DURADERO=GALLARETA=GRANIZO	S	0,94	0,00
170000005600238	29-028-002-00096-0002	3116	TRIGO DURO-DURADERO=GALLARETA=GRANIZO	S	2,38	0,00
170000005600244	29-028-002-00105-0001	241000	MEZCLA VEZA - AVENA-SIN VARIEDAD	S	0,41	0,00
170000005600246	29-028-002-00111-0001	3116	TRIGO DURO-DURADERO=GALLARETA=GRANIZO	S	0,80	0,00
170000005600245	29-028-002-00111-0001	3116	TRIGO DURO-DURADERO=GALLARETA=GRANIZO	S	0,44	0,00
170000005600241	29-028-002-00113-0001	3116	TRIGO DURO-DURADERO=GALLARETA=GRANIZO	S	0,68	0,00
170000005600247	29-028-002-00114-0002	3116	TRIGO DURO-DURADERO=GALLARETA=GRANIZO	S	3,99	0,00
170000005600253	29-028-002-00115-0001	3116	TRIGO DURO-DURADERO=GALLARETA=GRANIZO	S	1,17	0,00
170000005600254	29-028-002-00120-0002	3116	TRIGO DURO-DURADERO=GALLARETA=GRANIZO	S	0,88	0,00
170000005600242	29-028-002-00121-0001	3116	TRIGO DURO-DURADERO=GALLARETA=GRANIZO	S	0,45	0,00
170000005600243	29-028-002-00122-0001	3116	TRIGO DURO-DURADERO=GALLARETA=GRANIZO	S	0,18	0,00
170000005600217	29-028-003-00016-0002	3116	TRIGO DURO-DURADERO=GALLARETA=GRANIZO	S	0,25	0,00
170000005600218	29-028-003-00027-0022	3116	TRIGO DURO-DURADERO=GALLARETA=GRANIZO	S	17,57	0,00
170000005600216	29-028-003-00027-0027	5000	CEBADA-SIN VARIEDAD	S	2,58	0,00
170000005600223	29-028-003-00037-0002	3116	TRIGO DURO-DURADERO=GALLARETA=GRANIZO	S	1,32	0,00
170000005600219	29-028-003-00039-0001	3116	TRIGO DURO-DURADERO=GALLARETA=GRANIZO	S	2,67	0,00
170000005600220	29-084-005-00175-0006	3116	TRIGO DURO-DURADERO=GALLARETA=GRANIZO	S	0,33	0,00



<u>APELLIDOS Y NOMBRE / RAZÓN SOCIAL</u>	<u>NIF</u>	<u>EXPEDIENTE</u>	<u>SUP. COMPROMETIDA</u> <u>(ha)</u>
ESCUA HOSTELERIA Y RESTAURACION, S.L.	***7332*	1234314	0
RESOLUCIÓN INADMITIDO			

INCIDENCIAS**INCIDENCIA DESCRIPCIÓN**

85001	El recinto declarado no cumple con las normas de producción ecológica (artículo 5-1 e), Orden 26 mayo 2015) Ref:1700000007027002 Recinto:29-017-018-00510-001 Cultivo:8000 AVENA-SIN VARIEDAD Secano Ref:1700000007026986 Recinto:29-017-018-00511-001 Cultivo:8000 AVENA-SIN VARIEDAD Regadío Ref:1700000007027003 Recinto:29-017-018-09002-001 Cultivo:8000 AVENA-SIN VARIEDAD Secano
85018	Expendiente sin grupos de pago válidos

RESUMEN CRITERIOS DE SELECCIÓN

11.2.1.1 Mantenimiento de prácticas y métodos de agricultura ecológica: Cultivos herbáceos - Conv 2018. PUNTOS: 0,00

	<u>PUNTOS</u>	<u>CUMPLE</u>
Porcentaje de superficie determinada en Red Natura 2000	0,00	0.0%
Porcentaje de superficie determinada situada en zonas RAMSAR	0,00	0.0%
Porcentaje de superficie determinada en zonas vulnerables a la contaminación por nitratos	0,00	0.0%
Pendiente media de la explotación	0,00	0.0%
Porcentaje de Superficie de la explotación en municipios con más del 40 por ciento de su superficie agraria dentro de la Zona de desertificación	0,00	0.0%

DETALLE CRITERIOS DE SELECCIÓN

11.2.1.1 Mantenimiento de prácticas y métodos de agricultura ecológica: Cultivos herbáceos - Conv 2018. PUNTOS: 0,00

Porcentaje de superficie determinada en Red Natura 2000	PUNTOS: 0,00	0.0%
Porcentaje de superficie determinada situada en zonas RAMSAR	PUNTOS: 0,00	0.0%
Porcentaje de superficie determinada en zonas vulnerables a la contaminación por nitratos	PUNTOS: 0,00	0.0%
Pendiente media de la explotación	PUNTOS: 0,00	0.0%
Porcentaje de Superficie de la explotación en municipios con más del 40 por ciento de su superficie agraria dentro de la Zona de desertificación	PUNTOS: 0,00	0.0%



<u>APELLIDOS Y NOMBRE / RAZÓN SOCIAL</u>	<u>NIF</u>	<u>EXPEDIENTE</u>	<u>SUP. COMPROMETIDA (ha)</u>
FAMILIA HEVILLA, C.B.	***0105*	1236611	0
RESOLUCIÓN INADMITIDO			

INCIDENCIAS**INCIDENCIA DESCRIPCIÓN**

85001	El recinto declarado no cumple con las normas de producción ecológica (artículo 5-1 e), Orden 26 mayo 2015) Ref:1700000006533580 Recinto:29-008-020-00017-008 Cultivo:24902 BARBECHO SIN PRODUCCIÓN-CON CUBIERTA VEGETAL Regadío Ref:-72748 Recinto:29-008-020-00035-002 Cultivo:113000 OTROS FRUTALES-SIN VARIEDAD Regadío
85007	Cultivo, variedad, regimen y/o uso del recinto SIGPAC no compatible con la operación (anexo IV.I, Orden 26 mayo 2015) Ref:1700000006533589 Recinto:29-008-020-00017-009 Cultivo:111000 CIRUELOS-SIN VARIEDAD Regadío Uso SIGPAC:TA Ref:-72748 Recinto:29-008-020-00035-002 Cultivo:113000 OTROS FRUTALES-SIN VARIEDAD Regadío Uso SIGPAC:TA Ref:1700000006533559 Recinto:29-042-025-00433-003 Cultivo:206000 NARANJO-SIN VARIEDAD Secano Uso SIGPAC:FS Ref:1700000006533560 Recinto:29-042-025-00433-005 Cultivo:206000 NARANJO-SIN VARIEDAD Secano Uso SIGPAC:EP Ref:1700000006533561 Recinto:29-042-025-00433-006 Cultivo:206000 NARANJO-SIN VARIEDAD Secano Uso SIGPAC:PS Ref:1700000006533558 Recinto:29-042-025-00433-003 Cultivo:206000 NARANJO-SIN VARIEDAD Secano Uso SIGPAC:CI Ref:1700000006533557 Recinto:29-042-032-00354-004 Cultivo:206000 NARANJO-SIN VARIEDAD Secano Uso SIGPAC:CI Ref:1700000006533588 Recinto:29-042-035-00264-001 Cultivo:111000 CIRUELOS-SIN VARIEDAD Regadío Uso SIGPAC:TH Ref:1700000006533556 Recinto:29-042-035-00355-003 Cultivo:206000 NARANJO-SIN VARIEDAD Secano Uso SIGPAC:CI Ref:1700000006533555 Recinto:29-042-035-00355-004 Cultivo:206000 NARANJO-SIN VARIEDAD Secano Uso SIGPAC:CI
85013	Superficie resuelta para el grupo de pago menor que la mínima requerida (requisito anexo 1, Orden 26 mayo 2015) Sup. Resuelta:0,29 Grupo de Pago:FRUTALES REGADÍO
85014	Recinto afectado por el requisito del cumplimiento de la superficie mínima para el grupo de pago (requisito anexo 1, Orden 26 mayo 2015) Ref:1700000006533562 Recinto:29-008-004-00124-003 Cultivo:209000 MANDARINO-SIN VARIEDAD Regadío Sup. Declarada:0,29 Superficie Resolver:0,29
85018	Expendiente sin grupos de pago válidos
85023	El grupo de cultivo declarado en el recinto no coincide con el grupo de cultivo existente en el Organismo de Certificación Ref:1700000006533593 Recinto:29-042-011-00024-001 Cultivo:24901 BARBECHO SIN PRODUCCIÓN-SIN CUBIERTA VEGETAL Secano Grupo de SIPEA:HORTICOLAS

RESUMEN CRITERIOS DE SELECCIÓN**11.2.1.1 Mantenimiento de prácticas y métodos de agricultura ecológica: Cultivos herbáceos - Conv 2018. PUNTOS: 0,00**

	<u>PUNTOS</u>	<u>CUMPLE</u>
Porcentaje de superficie determinada en Red Natura 2000	0,00	0.0%
Porcentaje de superficie determinada situada en zonas RAMSAR	0,00	0.0%
Porcentaje de superficie determinada en zonas vulnerables a la contaminación por nitratos	0,00	0.0%
Pendiente media de la explotación	0,00	0.0%
Porcentaje de Superficie de la explotación en municipios con más del 40 por ciento de su superficie agraria dentro de la Zona de desertificación	0,00	0.0%

11.2.1.1 Mantenimiento de prácticas y métodos de agricultura ecológica: Cultivos permanentes distintos de olivar - Conv 2018. PUNTOS: 0,00

	<u>PUNTOS</u>	<u>CUMPLE</u>
Porcentaje de superficie determinada en Red Natura 2000	0,00	0.0%
Porcentaje de superficie determinada situada en zonas RAMSAR	0,00	0.0%
Porcentaje de superficie determinada en zonas vulnerables a la contaminación por nitratos	0,00	0.0%
Pendiente media de la explotación	0,00	0.0%
Porcentaje de Superficie de la explotación en municipios con más del 40 por ciento de su superficie agraria dentro de la Zona de desertificación	0,00	0.0%

DETALLE CRITERIOS DE SELECCIÓN**11.2.1.1 Mantenimiento de prácticas y métodos de agricultura ecológica: Cultivos herbáceos - Conv 2018.****PUNTOS: 0,00**

Porcentaje de superficie determinada en Red Natura 2000	PUNTOS:	0,00	0.0%
Porcentaje de superficie determinada situada en zonas RAMSAR	PUNTOS:	0,00	0.0%
Porcentaje de superficie determinada en zonas vulnerables a la contaminación por nitratos	PUNTOS:	0,00	0.0%
Pendiente media de la explotación	PUNTOS:	0,00	0.0%
Porcentaje de Superficie de la explotación en municipios con más del 40 por ciento de su superficie agraria dentro de la Zona de desertificación	PUNTOS:	0,00	0.0%

11.2.1.1 Mantenimiento de prácticas y métodos de agricultura ecológica: Cultivos permanentes distintos de olivar - Conv 2018.**PUNTOS: 0,00**

Porcentaje de superficie determinada en Red Natura 2000	PUNTOS:	0,00	0.0%
Porcentaje de superficie determinada situada en zonas RAMSAR	PUNTOS:	0,00	0.0%
Porcentaje de superficie determinada en zonas vulnerables a la contaminación por nitratos	PUNTOS:	0,00	0.0%
Pendiente media de la explotación	PUNTOS:	0,00	0.0%
Porcentaje de Superficie de la explotación en municipios con más del 40 por ciento de su superficie agraria dentro de la Zona de desertificación	PUNTOS:	0,00	0.0%



<u>APELLIDOS Y NOMBRE / RAZÓN SOCIAL</u>	<u>NIF</u>	<u>EXPEDIENTE</u>	<u>SUP. COMPROMETIDA</u>				
FARFAN MANZANARES ISABEL MARIA	****1876*	1098615	<u>(ha)</u>				
RESOLUCIÓN							
ADMITIDO							
IMPORTES POR ANUALIDAD							
	<u>2018</u>	<u>2019</u>	<u>2020</u>	<u>2021</u>	<u>2022</u>		
IMPORTE MÁXIMO SUBVENCIONABLE	646,87 €	646,87 €	646,87 €	646,87 €	646,87 €		
IMPORTE MEDIO DE TRANSFERENCIA (€/ha)	349,66 €	349,66 €	349,66 €	349,66 €	349,66 €		
DETALLE IMPORTES POR ANUALIDAD							
<u>GRUPOS DE CULTIVO ADMITIDOS</u>	<u>SUP. COMPROM.</u>	<u>2018</u>	<u>2019</u>	<u>2020</u>	<u>2021</u>	<u>2022</u>	
FRUTALES REGADÍO	(ha)						
	1,85	646,87 €	646,87 €	646,87 €	646,87 €	646,87 €	
RECINTOS COMPROMETIDOS							
<u>REF.</u>	<u>REFERENCIA SIGPAC</u>	<u>CULTIVO DESCRIPCIÓN CULTIVO</u>	<u>PEND. MEDIA</u>	<u>SUP. DEC. ADMIN.</u>	<u>NU SUP. CERT.</u>	<u>SUP. CAMPO</u>	<u>SUP. COMPROM.</u>
1700000004912770	29-008-007-00005-0008	104000 ALMENDROS-SIN VARIEDAD	S/R	(%)	(ha)	(ha)	(ha)
			R	7,21	1,85	1,85	1,85

RESUMEN CRITERIOS DE SELECCIÓN

11.2.1.1 Mantenimiento de prácticas y métodos de agricultura ecológica: Cultivos permanentes distintos de olivar - Conv 2018. PUNTOS: 11,00

	<u>PUNTOS</u>	<u>CUMPLE</u>
Porcentaje de superficie determinada en Red Natura 2000	0,00	0.0%
Porcentaje de superficie determinada situada en zonas RAMSAR	0,00	0.0%
Porcentaje de superficie determinada en zonas vulnerables a la contaminación por nitratos	4,00	100.0%
Pendiente media de la explotación	1,00	7.21%
Porcentaje de Superficie de la explotación en municipios con más del 40 por ciento de su superficie agraria dentro de la Zona de desertificación	6,00	100.0%



DETALLE CRITERIOS DE SELECCIÓN**11.2.1.1 Mantenimiento de prácticas y métodos de agricultura ecológica: Cultivos permanentes distintos de olivar - Conv 2018.****PUNTOS: 11,00****Porcentaje de superficie determinada en Red Natura 2000****PUNTOS: 0,00 0.0%**

<u>REF.</u>	<u>REFERENCIA SIGPAC</u>	<u>CULTIVO</u>	<u>DESCRIPCIÓN CULTIVO</u>	<u>S/R</u>	<u>SUP. COMPROM. (ha)</u>	<u>SUP. CUMPLE (ha)</u>
1700000004912770	29-008-007-00005-0008	104000	ALMENDROS-SIN VARIEDAD	R	1,85	0,00

Porcentaje de superficie determinada situada en zonas RAMSAR**PUNTOS: 0,00 0.0%**

<u>REF.</u>	<u>REFERENCIA SIGPAC</u>	<u>CULTIVO</u>	<u>DESCRIPCIÓN CULTIVO</u>	<u>S/R</u>	<u>SUP. COMPROM. (ha)</u>	<u>SUP. CUMPLE (ha)</u>
1700000004912770	29-008-007-00005-0008	104000	ALMENDROS-SIN VARIEDAD	R	1,85	0,00

Porcentaje de superficie determinada en zonas vulnerables a la contaminación por nitratos**PUNTOS: 4,00 100.0%**

<u>REF.</u>	<u>REFERENCIA SIGPAC</u>	<u>CULTIVO</u>	<u>DESCRIPCIÓN CULTIVO</u>	<u>S/R</u>	<u>SUP. COMPROM. (ha)</u>	<u>SUP. CUMPLE (ha)</u>
1700000004912770	29-008-007-00005-0008	104000	ALMENDROS-SIN VARIEDAD	R	1,85	1,85

Pendiente media de la explotación**PUNTOS: 1,00 7.21%**

<u>REF.</u>	<u>REFERENCIA SIGPAC</u>	<u>CULTIVO</u>	<u>DESCRIPCIÓN CULTIVO</u>	<u>S/R</u>	<u>PENDIENTE MEDIA (%)</u>	<u>SUP. COMPROM. (ha)</u>
1700000004912770	29-008-007-00005-0008	104000	ALMENDROS-SIN VARIEDAD	R	7,21	1,85

Porcentaje de Superficie de la explotación en municipios con más del 40 por ciento de su superficie agraria dentro de la Zona de desertificación**PUNTOS: 6,00 100.0%**

<u>REF.</u>	<u>REFERENCIA SIGPAC</u>	<u>CULTIVO</u>	<u>DESCRIPCIÓN CULTIVO</u>	<u>S/R</u>	<u>SUP. COMPROM. (ha)</u>	<u>SUP. CUMPLE (ha)</u>
1700000004912770	29-008-007-00005-0008	104000	ALMENDROS-SIN VARIEDAD	R	1,85	1,85



<u>APELLIDOS Y NOMBRE / RAZÓN SOCIAL</u>	<u>NIF</u>	<u>EXPEDIENTE</u>	<u>SUP. COMPROMETIDA</u>			
			<u>(ha)</u>			
FRUTOS ECOLÓGICOS GUADALHORCE S.L.U.	****0070*	1236506	0.86			
RESOLUCIÓN ADMITIDO						
IMPORTE POR ANUALIDAD						
		<u>2018</u>	<u>2019</u>	<u>2020</u>	<u>2021</u>	<u>2022</u>
IMPORTE MÁXIMO SUBVENCIONABLE		300,71 €	300,71 €	300,71 €	300,71 €	300,71 €
IMPORTE MEDIO DE TRANSFERENCIA (€/ha)		349,66 €	349,66 €	349,66 €	349,66 €	349,66 €

DETALLE IMPORTES POR ANUALIDAD

<u>GRUPOS DE CULTIVO ADMITIDOS</u>	<u>SUP. COMPROM.</u>	<u>2018</u>	<u>2019</u>	<u>2020</u>	<u>2021</u>	<u>2022</u>
	<u>(ha)</u>					
FRUTALES REGADÍO	0,86	300,71 €	300,71 €	300,71 €	300,71 €	300,71 €

RECINTOS COMPROMETIDOS

<u>REF.</u>	<u>REFERENCIA SIGPAC</u>	<u>CULTIVO DESCRIPCIÓN CULTIVO</u>	<u>S/R</u>	<u>PEND. MEDIA (%)</u>	<u>SUP. DEC. ADMIN. (ha)</u>	<u>NU SUP. CERT. (ha)</u>	<u>SUP. CAMPO (ha)</u>	<u>SUP. COMPROM. (ha)</u>
4228449	29-080-004-09001-0004	207000 LIMONERO-SIN VARIEDAD	R	14,78	0,09	0,09		0,09
4228336	29-080-003-00214-0001	207000 LIMONERO-SIN VARIEDAD	R	16,50	0,43	0,43		0,43
4228340	29-080-003-00215-0001	207000 LIMONERO-SIN VARIEDAD	R	22,86	0,34	0,34		0,34

INCIDENCIAS**INCIDENCIA DESCRIPCIÓN**

85001	El recinto declarado no cumple con las normas de producción ecológica (artículo 5-1 e), Orden 26 mayo 2015) Ref:4228281 Recinto:29-008-005-00263-006 Cultivo:206000 NARANJO-SIN VARIEDAD Regadío Ref:4228284 Recinto:29-008-005-00264-001 Cultivo:206000 NARANJO-SIN VARIEDAD Regadío Ref:4228285 Recinto:29-008-005-00264-002 Cultivo:206000 NARANJO-SIN VARIEDAD Regadío Ref:4228297 Recinto:29-008-005-00264-003 Cultivo:206000 NARANJO-SIN VARIEDAD Regadío Ref:4228238 Recinto:29-012-014-00124-002 Cultivo:207000 LIMONERO-SIN VARIEDAD Regadío Ref:4228248 Recinto:29-038-021-00014-002 Cultivo:207000 LIMONERO-SIN VARIEDAD Regadío Ref:4228252 Recinto:29-038-021-00014-003 Cultivo:207000 LIMONERO-SIN VARIEDAD Regadío Ref:4228255 Recinto:29-038-021-00014-004 Cultivo:207000 LIMONERO-SIN VARIEDAD Regadío Ref:4228308 Recinto:29-038-021-00015-001 Cultivo:207000 LIMONERO-SIN VARIEDAD Regadío Ref:4228261 Recinto:29-038-021-00015-003 Cultivo:207000 LIMONERO-SIN VARIEDAD Regadío Ref:-184738 Recinto:29-038-021-09009-002 Cultivo:207000 LIMONERO-SIN VARIEDAD Regadío Ref:4228269 Recinto:29-038-021-09009-002 Cultivo:207000 LIMONERO-SIN VARIEDAD Regadío Ref:4228303 Recinto:29-080-003-00018-001 Cultivo:207000 LIMONERO-SIN VARIEDAD Regadío Ref:4228270 Recinto:29-080-003-00019-001 Cultivo:207000 LIMONERO-SIN VARIEDAD Regadío Ref:4228207 Recinto:29-080-005-00023-001 Cultivo:207000 LIMONERO-SIN VARIEDAD Regadío Ref:4228208 Recinto:29-080-005-00023-003 Cultivo:207000 LIMONERO-SIN VARIEDAD Regadío Ref:4228423 Recinto:29-080-005-00024-001 Cultivo:207000 LIMONERO-SIN VARIEDAD Regadío Ref:4228222 Recinto:29-080-011-00175-001 Cultivo:207000 LIMONERO-SIN VARIEDAD Regadío Ref:4228223 Recinto:29-080-011-00175-002 Cultivo:207000 LIMONERO-SIN VARIEDAD Regadío
85007	Cultivo, variedad, regimen y/o uso del recinto SIGPAC no compatible con la operación (anexo IV.I, Orden 26 mayo 2015) Ref:4228281 Recinto:29-008-005-00263-006 Cultivo:206000 NARANJO-SIN VARIEDAD Regadío Uso SIGPAC:IM Ref:4228284 Recinto:29-008-005-00264-001 Cultivo:206000 NARANJO-SIN VARIEDAD Regadío Uso SIGPAC:FY Ref:4228285 Recinto:29-008-005-00264-002 Cultivo:206000 NARANJO-SIN VARIEDAD Regadío Uso SIGPAC:PR Ref:4228297 Recinto:29-008-005-00264-003 Cultivo:206000 NARANJO-SIN VARIEDAD Regadío Uso SIGPAC:IM Ref:4228255 Recinto:29-038-021-00014-004 Cultivo:207000 LIMONERO-SIN VARIEDAD Regadío Uso SIGPAC:TA Ref:4228484 Recinto:29-080-003-00214-002 Cultivo:207000 LIMONERO-SIN VARIEDAD Regadío Uso SIGPAC:TA Ref:-184743 Recinto:29-080-003-00215-003 Cultivo:112000 NOGALES-SIN VARIEDAD Secano Uso SIGPAC:PR Ref:4228343 Recinto:29-080-003-00215-003 Cultivo:207000 LIMONERO-SIN VARIEDAD Regadío Uso SIGPAC:PR Ref:4228344 Recinto:29-080-003-00215-004 Cultivo:207000 LIMONERO-SIN VARIEDAD Regadío Uso SIGPAC:TA Ref:-184745 Recinto:29-080-003-00216-001 Cultivo:113000 OTROS FRUTALES-SIN VARIEDAD Regadío Uso SIGPAC:TA Ref:4228470 Recinto:29-080-003-00216-001 Cultivo:207000 LIMONERO-SIN VARIEDAD Regadío Uso SIGPAC:TA



RESUMEN CRITERIOS DE SELECCIÓN**11.2.1.1 Mantenimiento de prácticas y métodos de agricultura ecológica: Cultivos permanentes distintos de olivar - Conv 2018.** PUNTOS: 13,10

	PUNTOS	CUMPLE
Porcentaje de superficie determinada en Red Natura 2000	1,10	10.47%
Porcentaje de superficie determinada situada en zonas RAMSAR	0,00	0.0%
Porcentaje de superficie determinada en zonas vulnerables a la contaminación por nitratos	4,00	100.0%
Pendiente media de la explotación	2,00	18.84%
Porcentaje de Superficie de la explotación en municipios con más del 40 por ciento de su superficie agraria dentro de la Zona de desertificación	6,00	100.0%

DETALLE CRITERIOS DE SELECCIÓN**11.2.1.1 Mantenimiento de prácticas y métodos de agricultura ecológica: Cultivos permanentes distintos de olivar - Conv 2018.** PUNTOS: 13,10

Porcentaje de superficie determinada en Red Natura 2000						PUNTOS:	1,10	10.47%
REF.	REFERENCIA SIGPAC	CULTIVO	DESCRIPCIÓN CULTIVO	S/R		SUP. COMPROM. (ha)	SUP. CUMPLE (ha)	
4228336	29-080-003-00214-0001	207000	LIMONERO-SIN VARIEDAD	R		0,43	0,00	
4228340	29-080-003-00215-0001	207000	LIMONERO-SIN VARIEDAD	R		0,34	0,00	
4228449	29-080-004-09001-0004	207000	LIMONERO-SIN VARIEDAD	R		0,09	0,09	

Porcentaje de superficie determinada situada en zonas RAMSAR						PUNTOS:	0,00	0.0%
REF.	REFERENCIA SIGPAC	CULTIVO	DESCRIPCIÓN CULTIVO	S/R		SUP. COMPROM. (ha)	SUP. CUMPLE (ha)	
4228336	29-080-003-00214-0001	207000	LIMONERO-SIN VARIEDAD	R		0,43	0,00	
4228340	29-080-003-00215-0001	207000	LIMONERO-SIN VARIEDAD	R		0,34	0,00	
4228449	29-080-004-09001-0004	207000	LIMONERO-SIN VARIEDAD	R		0,09	0,00	

Porcentaje de superficie determinada en zonas vulnerables a la contaminación por nitratos						PUNTOS:	4,00	100.0%
REF.	REFERENCIA SIGPAC	CULTIVO	DESCRIPCIÓN CULTIVO	S/R		SUP. COMPROM. (ha)	SUP. CUMPLE (ha)	
4228336	29-080-003-00214-0001	207000	LIMONERO-SIN VARIEDAD	R		0,43	0,43	
4228340	29-080-003-00215-0001	207000	LIMONERO-SIN VARIEDAD	R		0,34	0,34	
4228449	29-080-004-09001-0004	207000	LIMONERO-SIN VARIEDAD	R		0,09	0,09	

Pendiente media de la explotación						PUNTOS:	2,00	18.84%
REF.	REFERENCIA SIGPAC	CULTIVO	DESCRIPCIÓN CULTIVO	S/R	PENDIENTE MEDIA (%)	SUP. COMPROM. (ha)		
4228336	29-080-003-00214-0001	207000	LIMONERO-SIN VARIEDAD	R	16,50	0,43		
4228340	29-080-003-00215-0001	207000	LIMONERO-SIN VARIEDAD	R	22,86	0,34		
4228449	29-080-004-09001-0004	207000	LIMONERO-SIN VARIEDAD	R	14,78	0,09		

Porcentaje de Superficie de la explotación en municipios con más del 40 por ciento de su superficie agraria dentro de la Zona de desertificación						PUNTOS:	6,00	100.0%
REF.	REFERENCIA SIGPAC	CULTIVO	DESCRIPCIÓN CULTIVO	S/R		SUP. COMPROM. (ha)	SUP. CUMPLE (ha)	
4228336	29-080-003-00214-0001	207000	LIMONERO-SIN VARIEDAD	R		0,43	0,43	
4228340	29-080-003-00215-0001	207000	LIMONERO-SIN VARIEDAD	R		0,34	0,34	
4228449	29-080-004-09001-0004	207000	LIMONERO-SIN VARIEDAD	R		0,09	0,09	

<u>APELLIDOS Y NOMBRE / RAZÓN SOCIAL</u>	<u>NIF</u>	<u>EXPEDIENTE</u>	<u>SUP. COMPROMETIDA</u>		
			<u>(ha)</u>		
GALLARDO CAMPOS MANUEL IGNACIO	***7910*	1107903	1.77		
RESOLUCIÓN					
ADMITIDO					
IMPORTE POR ANUALIDAD					
	<u>2018</u>	<u>2019</u>	<u>2020</u>	<u>2021</u>	<u>2022</u>
IMPORTE MÁXIMO SUBVENCIONABLE	382,74 €	382,74 €	382,74 €	382,74 €	382,74 €
IMPORTE MEDIO DE TRANSFERENCIA (€/ha)	216,24 €	216,24 €	216,24 €	216,24 €	216,24 €

DETALLE IMPORTES POR ANUALIDAD

<u>GRUPOS DE CULTIVO ADMITIDOS</u>	<u>SUP. COMPROM.</u>	<u>2018</u>	<u>2019</u>	<u>2020</u>	<u>2021</u>	<u>2022</u>
	<u>(ha)</u>					
FRUTALES SECANO	1,77	382,74 €	382,74 €	382,74 €	382,74 €	382,74 €

RECINTOS COMPROMETIDOS

<u>REF.</u>	<u>REFERENCIA SIGPAC</u>	<u>CULTIVO DESCRIPCIÓN CULTIVO</u>	<u>S/R</u>	<u>PEND. MEDIA</u>	<u>SUP. DEC. ADMIN.</u>	<u>NU SUP. CERT.</u>	<u>SUP. CAMPO</u>	<u>SUP. COMPROM.</u>
				<u>(%)</u>	<u>(ha)</u>	<u>(ha)</u>	<u>(ha)</u>	<u>(ha)</u>
4123900	29-094-025-00173-0004	113000 OTROS FRUTALES-SIN VARIEDAD	S	20,36	0,33	0,33		0,33
-77398	29-094-025-00486-0001	113000 OTROS FRUTALES-SIN VARIEDAD	S	20,71	0,59	0,59		0,59
-77400	29-094-024-00316-0001	113000 OTROS FRUTALES-SIN VARIEDAD	S	24,96	0,85	0,85		0,85

RESUMEN CRITERIOS DE SELECCIÓN

11.2.1.1 Mantenimiento de prácticas y métodos de agricultura ecológica: Cultivos permanentes distintos de olivar - Conv 2018. PUNTOS: 12,81

	<u>PUNTOS</u>	<u>CUMPLE</u>
Porcentaje de superficie determinada en Red Natura 2000	0,00	0.0%
Porcentaje de superficie determinada situada en zonas RAMSAR	0,00	0.0%
Porcentaje de superficie determinada en zonas vulnerables a la contaminación por nitratos	3,81	81.36%
Pendiente media de la explotación	3,00	22.69%
Porcentaje de Superficie de la explotación en municipios con más del 40 por ciento de su superficie agraria dentro de la Zona de desertificación	6,00	100.0%



DETALLE CRITERIOS DE SELECCIÓN**11.2.1.1 Mantenimiento de prácticas y métodos de agricultura ecológica: Cultivos permanentes distintos de olivar - Conv 2018.****PUNTOS: 12,81****Porcentaje de superficie determinada en Red Natura 2000****PUNTOS: 0,00 0.0%**

<u>REF.</u>	<u>REFERENCIA SIGPAC</u>	<u>CULTIVO</u>	<u>DESCRIPCIÓN CULTIVO</u>	<u>S/R</u>	<u>SUP. COMPROM. (ha)</u>	<u>SUP. CUMPLE (ha)</u>
-77400	29-094-024-00316-0001	113000	OTROS FRUTALES-SIN VARIEDAD	S	0,85	0,00
4123900	29-094-025-00173-0004	113000	OTROS FRUTALES-SIN VARIEDAD	S	0,33	0,00
-77398	29-094-025-00486-0001	113000	OTROS FRUTALES-SIN VARIEDAD	S	0,59	0,00

Porcentaje de superficie determinada situada en zonas RAMSAR**PUNTOS: 0,00 0.0%**

<u>REF.</u>	<u>REFERENCIA SIGPAC</u>	<u>CULTIVO</u>	<u>DESCRIPCIÓN CULTIVO</u>	<u>S/R</u>	<u>SUP. COMPROM. (ha)</u>	<u>SUP. CUMPLE (ha)</u>
-77400	29-094-024-00316-0001	113000	OTROS FRUTALES-SIN VARIEDAD	S	0,85	0,00
4123900	29-094-025-00173-0004	113000	OTROS FRUTALES-SIN VARIEDAD	S	0,33	0,00
-77398	29-094-025-00486-0001	113000	OTROS FRUTALES-SIN VARIEDAD	S	0,59	0,00

Porcentaje de superficie determinada en zonas vulnerables a la contaminación por nitratos**PUNTOS: 3,81 81.36%**

<u>REF.</u>	<u>REFERENCIA SIGPAC</u>	<u>CULTIVO</u>	<u>DESCRIPCIÓN CULTIVO</u>	<u>S/R</u>	<u>SUP. COMPROM. (ha)</u>	<u>SUP. CUMPLE (ha)</u>
-77400	29-094-024-00316-0001	113000	OTROS FRUTALES-SIN VARIEDAD	S	0,85	0,85
4123900	29-094-025-00173-0004	113000	OTROS FRUTALES-SIN VARIEDAD	S	0,33	0,00
-77398	29-094-025-00486-0001	113000	OTROS FRUTALES-SIN VARIEDAD	S	0,59	0,59

Pendiente media de la explotación**PUNTOS: 3,00 22.69%**

<u>REF.</u>	<u>REFERENCIA SIGPAC</u>	<u>CULTIVO</u>	<u>DESCRIPCIÓN CULTIVO</u>	<u>S/R</u>	<u>PENDIENTE MEDIA (%)</u>	<u>SUP. COMPROM. (ha)</u>
-77400	29-094-024-00316-0001	113000	OTROS FRUTALES-SIN VARIEDAD	S	24,96	0,85
4123900	29-094-025-00173-0004	113000	OTROS FRUTALES-SIN VARIEDAD	S	20,36	0,33
-77398	29-094-025-00486-0001	113000	OTROS FRUTALES-SIN VARIEDAD	S	20,71	0,59

Porcentaje de Superficie de la explotación en municipios con más del 40 por ciento de su superficie agraria dentro de la Zona de desertificación**PUNTOS: 6,00 100.0%**

<u>REF.</u>	<u>REFERENCIA SIGPAC</u>	<u>CULTIVO</u>	<u>DESCRIPCIÓN CULTIVO</u>	<u>S/R</u>	<u>SUP. COMPROM. (ha)</u>	<u>SUP. CUMPLE (ha)</u>
-77400	29-094-024-00316-0001	113000	OTROS FRUTALES-SIN VARIEDAD	S	0,85	0,85
4123900	29-094-025-00173-0004	113000	OTROS FRUTALES-SIN VARIEDAD	S	0,33	0,33
-77398	29-094-025-00486-0001	113000	OTROS FRUTALES-SIN VARIEDAD	S	0,59	0,59



<u>APELLIDOS Y NOMBRE / RAZÓN SOCIAL</u>	<u>NIF</u>	<u>EXPEDIENTE</u>	<u>SUP. COMPROMETIDA (ha)</u>
GARCIA ARANDA MARIA	***8976*	1167144	0
<u>RESOLUCIÓN</u>			
INADMITIDO			

INCIDENCIAS**INCIDENCIA DESCRIPCIÓN**

85000	No inscrito en un organismo de control y certificación ecológico (artículo 5-1 c), Orden 26 mayo 2015)
85001	El recinto declarado no cumple con las normas de producción ecológica (artículo 5-1 e), Orden 26 mayo 2015) Ref:4116640 Recinto:29-012-013-00057-010 Cultivo:104000 ALMENDROS-SIN VARIEDAD Secano Ref:-65446 Recinto:29-012-013-00057-012 Cultivo:104000 ALMENDROS-SIN VARIEDAD Secano Ref:4116609 Recinto:29-012-013-00061-004 Cultivo:104000 ALMENDROS-SIN VARIEDAD Secano Ref:-122190 Recinto:29-012-013-00061-004 Cultivo:206000 NARANJO-SIN VARIEDAD Regadío
85007	Cultivo, variedad, regimen y/o uso del recinto SIGPAC no compatible con la operación (anexo IV.I, Orden 26 mayo 2015) Ref:4116609 Recinto:29-012-013-00061-004 Cultivo:104000 ALMENDROS-SIN VARIEDAD Secano Uso SIGPAC:FY Ref:-122190 Recinto:29-012-013-00061-004 Cultivo:206000 NARANJO-SIN VARIEDAD Regadío Uso SIGPAC:FY
85018	Expendiente sin grupos de pago válidos

RESUMEN CRITERIOS DE SELECCIÓN**11.2.1.1 Mantenimiento de prácticas y métodos de agricultura ecológica: Cultivos permanentes distintos de olivar - Conv 2018.**

PUNTOS: 0,00

	<u>PUNTOS</u>	<u>CUMPLE</u>
Porcentaje de superficie determinada en Red Natura 2000	0,00	0.0%
Porcentaje de superficie determinada situada en zonas RAMSAR	0,00	0.0%
Porcentaje de superficie determinada en zonas vulnerables a la contaminación por nitratos	0,00	0.0%
Pendiente media de la explotación	0,00	0.0%
Porcentaje de Superficie de la explotación en municipios con más del 40 por ciento de su superficie agraria dentro de la Zona de desertificación	0,00	0.0%

DETALLE CRITERIOS DE SELECCIÓN**11.2.1.1 Mantenimiento de prácticas y métodos de agricultura ecológica: Cultivos permanentes distintos de olivar - Conv 2018.**

PUNTOS: 0,00

Porcentaje de superficie determinada en Red Natura 2000	PUNTOS: 0,00	0.0%
Porcentaje de superficie determinada situada en zonas RAMSAR	PUNTOS: 0,00	0.0%
Porcentaje de superficie determinada en zonas vulnerables a la contaminación por nitratos	PUNTOS: 0,00	0.0%
Pendiente media de la explotación	PUNTOS: 0,00	0.0%
Porcentaje de Superficie de la explotación en municipios con más del 40 por ciento de su superficie agraria dentro de la Zona de desertificación	PUNTOS: 0,00	0.0%



<u>APELLIDOS Y NOMBRE / RAZÓN SOCIAL</u>	<u>NIF</u>	<u>EXPEDIENTE</u>	<u>SUP. COMPROMETIDA</u>		
			<u>(ha)</u>		
GARCIA ARANDA MIGUEL	****3241*	1078003	1.12		
<u>RESOLUCIÓN</u>					
ADMITIDO					
<u>IMPORTES POR ANUALIDAD</u>					
	<u>2018</u>	<u>2019</u>	<u>2020</u>	<u>2021</u>	<u>2022</u>
IMPORTE MÁXIMO SUBVENCIONABLE	242,19 €	242,19 €	242,19 €	242,19 €	242,19 €
IMPORTE MEDIO DE TRANSFERENCIA (€/ha)	216,24 €	216,24 €	216,24 €	216,24 €	216,24 €

DETALLE IMPORTES POR ANUALIDAD

<u>GRUPOS DE CULTIVO ADMITIDOS</u>	<u>SUP. COMPROM.</u>	<u>2018</u>	<u>2019</u>	<u>2020</u>	<u>2021</u>	<u>2022</u>
	<u>(ha)</u>					
FRUTALES SECANO	1,12	242,19 €	242,19 €	242,19 €	242,19 €	242,19 €

RECINTOS COMPROMETIDOS

<u>REF.</u>	<u>REFERENCIA SIGPAC</u>	<u>CULTIVO DESCRIPCIÓN CULTIVO</u>	<u>S/R</u>	<u>PEND. MEDIA (%)</u>	<u>SUP. DEC. ADMIN. (ha)</u>	<u>NU SUP. CERT. (ha)</u>	<u>SUP. CAMPO (ha)</u>	<u>SUP. COMPROM. (ha)</u>
1700000004819661	29-012-012-00471-0007	104000 ALMENDROS-SIN VARIEDAD	S	22,64	0,06	0,06		0,06
1700000004819669	29-012-012-00287-0001	104000 ALMENDROS-SIN VARIEDAD	S	27,21	0,08	0,08		0,08
1700000004819672	29-012-012-00471-0001	104000 ALMENDROS-SIN VARIEDAD	S	44,43	0,73	0,73		0,73
1700000004819670	29-012-012-00286-0001	104000 ALMENDROS-SIN VARIEDAD	S	47,16	0,20	0,20		0,20
1700000004819662	29-012-012-00471-0008	104000 ALMENDROS-SIN VARIEDAD	S	47,18	0,05	0,05		0,05

RESUMEN CRITERIOS DE SELECCIÓN

11.2.1.1 Mantenimiento de prácticas y métodos de agricultura ecológica: Cultivos permanentes distintos de olivar - Conv 2018. PUNTOS: 13,00

	<u>PUNTOS</u>	<u>CUMPLE</u>
Porcentaje de superficie determinada en Red Natura 2000	0,00	0.0%
Porcentaje de superficie determinada situada en zonas RAMSAR	0,00	0.0%
Porcentaje de superficie determinada en zonas vulnerables a la contaminación por nitratos	4,00	100.0%
Pendiente media de la explotación	3,00	42.64%
Porcentaje de Superficie de la explotación en municipios con más del 40 por ciento de su superficie agraria dentro de la Zona de desertificación	6,00	100.0%



DETALLE CRITERIOS DE SELECCIÓN**11.2.1.1 Mantenimiento de prácticas y métodos de agricultura ecológica: Cultivos permanentes distintos de olivar - Conv 2018.****PUNTOS: 13,00****Porcentaje de superficie determinada en Red Natura 2000****PUNTOS: 0,00 0.0%**

<u>REF.</u>	<u>REFERENCIA SIGPAC</u>	<u>CULTIVO</u>	<u>DESCRIPCIÓN CULTIVO</u>	<u>S/R</u>	<u>SUP. COMPROM. (ha)</u>	<u>SUP. CUMPLE (ha)</u>
1700000004819670	29-012-012-00286-0001	104000	ALMENDROS-SIN VARIEDAD	S	0,20	0,00
1700000004819669	29-012-012-00287-0001	104000	ALMENDROS-SIN VARIEDAD	S	0,08	0,00
1700000004819672	29-012-012-00471-0001	104000	ALMENDROS-SIN VARIEDAD	S	0,73	0,00
1700000004819661	29-012-012-00471-0007	104000	ALMENDROS-SIN VARIEDAD	S	0,06	0,00
1700000004819662	29-012-012-00471-0008	104000	ALMENDROS-SIN VARIEDAD	S	0,05	0,00

Porcentaje de superficie determinada situada en zonas RAMSAR**PUNTOS: 0,00 0.0%**

<u>REF.</u>	<u>REFERENCIA SIGPAC</u>	<u>CULTIVO</u>	<u>DESCRIPCIÓN CULTIVO</u>	<u>S/R</u>	<u>SUP. COMPROM. (ha)</u>	<u>SUP. CUMPLE (ha)</u>
1700000004819670	29-012-012-00286-0001	104000	ALMENDROS-SIN VARIEDAD	S	0,20	0,00
1700000004819669	29-012-012-00287-0001	104000	ALMENDROS-SIN VARIEDAD	S	0,08	0,00
1700000004819672	29-012-012-00471-0001	104000	ALMENDROS-SIN VARIEDAD	S	0,73	0,00
1700000004819661	29-012-012-00471-0007	104000	ALMENDROS-SIN VARIEDAD	S	0,06	0,00
1700000004819662	29-012-012-00471-0008	104000	ALMENDROS-SIN VARIEDAD	S	0,05	0,00

Porcentaje de superficie determinada en zonas vulnerables a la contaminación por nitratos**PUNTOS: 4,00 100.0%**

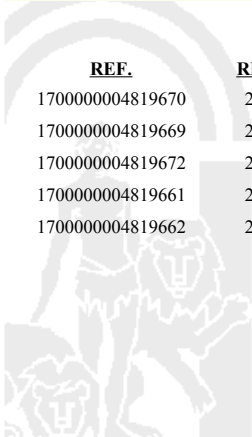
<u>REF.</u>	<u>REFERENCIA SIGPAC</u>	<u>CULTIVO</u>	<u>DESCRIPCIÓN CULTIVO</u>	<u>S/R</u>	<u>SUP. COMPROM. (ha)</u>	<u>SUP. CUMPLE (ha)</u>
1700000004819670	29-012-012-00286-0001	104000	ALMENDROS-SIN VARIEDAD	S	0,20	0,20
1700000004819669	29-012-012-00287-0001	104000	ALMENDROS-SIN VARIEDAD	S	0,08	0,08
1700000004819672	29-012-012-00471-0001	104000	ALMENDROS-SIN VARIEDAD	S	0,73	0,73
1700000004819661	29-012-012-00471-0007	104000	ALMENDROS-SIN VARIEDAD	S	0,06	0,06
1700000004819662	29-012-012-00471-0008	104000	ALMENDROS-SIN VARIEDAD	S	0,05	0,05

Pendiente media de la explotación**PUNTOS: 3,00 42.64%**

<u>REF.</u>	<u>REFERENCIA SIGPAC</u>	<u>CULTIVO</u>	<u>DESCRIPCIÓN CULTIVO</u>	<u>S/R</u>	<u>PENDIENTE MEDIA (%)</u>	<u>SUP. COMPROM. (ha)</u>
1700000004819670	29-012-012-00286-0001	104000	ALMENDROS-SIN VARIEDAD	S	47,16	0,20
1700000004819669	29-012-012-00287-0001	104000	ALMENDROS-SIN VARIEDAD	S	27,21	0,08
1700000004819672	29-012-012-00471-0001	104000	ALMENDROS-SIN VARIEDAD	S	44,43	0,73
1700000004819661	29-012-012-00471-0007	104000	ALMENDROS-SIN VARIEDAD	S	22,64	0,06
1700000004819662	29-012-012-00471-0008	104000	ALMENDROS-SIN VARIEDAD	S	47,18	0,05

Porcentaje de Superficie de la explotación en municipios con más del 40 por ciento de su superficie agraria dentro de la Zona de desertificación**PUNTOS: 6,00 100.0%**

<u>REF.</u>	<u>REFERENCIA SIGPAC</u>	<u>CULTIVO</u>	<u>DESCRIPCIÓN CULTIVO</u>	<u>S/R</u>	<u>SUP. COMPROM. (ha)</u>	<u>SUP. CUMPLE (ha)</u>
1700000004819670	29-012-012-00286-0001	104000	ALMENDROS-SIN VARIEDAD	S	0,20	0,20
1700000004819669	29-012-012-00287-0001	104000	ALMENDROS-SIN VARIEDAD	S	0,08	0,08
1700000004819672	29-012-012-00471-0001	104000	ALMENDROS-SIN VARIEDAD	S	0,73	0,73
1700000004819661	29-012-012-00471-0007	104000	ALMENDROS-SIN VARIEDAD	S	0,06	0,06
1700000004819662	29-012-012-00471-0008	104000	ALMENDROS-SIN VARIEDAD	S	0,05	0,05



<u>APELLIDOS Y NOMBRE / RAZÓN SOCIAL</u>	<u>NIF</u>	<u>EXPEDIENTE</u>	<u>SUP. COMPROMETIDA</u> (ha)
GARCIA CHICON ISIDORO	***1222*	1044214	0
RESOLUCIÓN			
INADMITIDO			

INCIDENCIAS**INCIDENCIA DESCRIPCIÓN**

85013	Superficie resuelta para el grupo de pago menor que la mínima requerida (requisito anexo 1, Orden 26 mayo 2015) Sup. Resuelta:0 Grupo de Pago:HERBÁCEOS
85018	Expendiente sin grupos de pago válidos
85046	Solicita recinto que está comprometido para la convocatoria 2015 de Agricultura o Ganadería Ecológica. Ref:1700000002686536 Recinto:29-031-018-00186-001 Cultivo:8000 AVENA-SIN VARIEDAD Secano Ref:1700000002686537 Recinto:29-031-018-00246-001 Cultivo:8000 AVENA-SIN VARIEDAD Secano

RESUMEN CRITERIOS DE SELECCIÓN**11.2.1.1 Mantenimiento de prácticas y métodos de agricultura ecológica: Cultivos herbáceos - Conv 2018.** PUNTOS: 0,00

	<u>PUNTOS</u>	<u>CUMPLE</u>
Porcentaje de superficie determinada en Red Natura 2000	0,00	0.0%
Porcentaje de superficie determinada situada en zonas RAMSAR	0,00	0.0%
Porcentaje de superficie determinada en zonas vulnerables a la contaminación por nitratos	0,00	0.0%
Pendiente media de la explotación	0,00	0.0%
Porcentaje de Superficie de la explotación en municipios con más del 40 por ciento de su superficie agraria dentro de la Zona de desertificación	0,00	0.0%

DETALLE CRITERIOS DE SELECCIÓN**11.2.1.1 Mantenimiento de prácticas y métodos de agricultura ecológica: Cultivos herbáceos - Conv 2018.** PUNTOS: 0,00

Porcentaje de superficie determinada en Red Natura 2000	PUNTOS: 0,00	0.0%
Porcentaje de superficie determinada situada en zonas RAMSAR	PUNTOS: 0,00	0.0%
Porcentaje de superficie determinada en zonas vulnerables a la contaminación por nitratos	PUNTOS: 0,00	0.0%
Pendiente media de la explotación	PUNTOS: 0,00	0.0%
Porcentaje de Superficie de la explotación en municipios con más del 40 por ciento de su superficie agraria dentro de la Zona de desertificación	PUNTOS: 0,00	0.0%



<u>APELLIDOS Y NOMBRE / RAZÓN SOCIAL</u>	<u>NIF</u>	<u>EXPEDIENTE</u>	<u>SUP. COMPROMETIDA</u>		
			<u>(ha)</u>		
GUERRERO GIL JOSE ANGEL	****8287*	1110519	1.32		
RESOLUCIÓN					
ADMITIDO					
IMPORTES POR ANUALIDAD					
	<u>2018</u>	<u>2019</u>	<u>2020</u>	<u>2021</u>	<u>2022</u>
IMPORTE MÁXIMO SUBVENCIONABLE	199,54 €	199,54 €	199,54 €	199,54 €	199,54 €
IMPORTE MEDIO DE TRANSFERENCIA (€/ha)	151,17 €	151,17 €	151,17 €	151,17 €	151,17 €

DETALLE IMPORTES POR ANUALIDAD

<u>GRUPOS DE CULTIVO ADMITIDOS</u>	<u>SUP. COMPROM.</u>	<u>2018</u>	<u>2019</u>	<u>2020</u>	<u>2021</u>	<u>2022</u>
	<u>(ha)</u>					
HERBÁCEOS	1,32	199,54 €	199,54 €	199,54 €	199,54 €	199,54 €

RECINTOS COMPROMETIDOS

<u>REF.</u>	<u>REFERENCIA SIGPAC</u>	<u>CULTIVO DESCRIPCIÓN CULTIVO</u>	<u>S/R</u>	<u>PEND. MEDIA</u>	<u>SUP. DEC. ADMIN.</u>	<u>NU SUP. CERT.</u>	<u>SUP. CAMPO</u>	<u>SUP. COMPROM.</u>
				<u>(%)</u>	<u>(ha)</u>	<u>(ha)</u>	<u>(ha)</u>	<u>(ha)</u>
1700000004980799	29-046-010-00088-0002	241000 MEZCLA VEZA - AVENA-SIN VARIEDAD	S	15,94	1,32	1,32		1,32

RESUMEN CRITERIOS DE SELECCIÓN

11.2.1.1 Mantenimiento de prácticas y métodos de agricultura ecológica: Cultivos herbáceos - Conv 2018. PUNTOS: 2,00

	<u>PUNTOS</u>	<u>CUMPLE</u>
Porcentaje de superficie determinada en Red Natura 2000	0,00	0.0%
Porcentaje de superficie determinada situada en zonas RAMSAR	0,00	0.0%
Porcentaje de superficie determinada en zonas vulnerables a la contaminación por nitratos	0,00	0.0%
Pendiente media de la explotación	2,00	15.94%
Porcentaje de Superficie de la explotación en municipios con más del 40 por ciento de su superficie agraria dentro de la Zona de desertificación	0,00	0.0%



DETALLE CRITERIOS DE SELECCIÓN**11.2.1.1 Mantenimiento de prácticas y métodos de agricultura ecológica: Cultivos herbáceos - Conv 2018.****PUNTOS: 2,00****Porcentaje de superficie determinada en Red Natura 2000****PUNTOS: 0,00 0.0%**

<u>REF.</u>	<u>REFERENCIA SIGPAC</u>	<u>CULTIVO</u>	<u>DESCRIPCIÓN CULTIVO</u>	<u>S/R</u>	<u>SUP. COMPROM. (ha)</u>	<u>SUP. CUMPLE (ha)</u>
1700000004980799	29-046-010-00088-0002	241000	MEZCLA VEZA - AVENA-SIN VARIEDAD	S	1,32	0,00

Porcentaje de superficie determinada situada en zonas RAMSAR**PUNTOS: 0,00 0.0%**

<u>REF.</u>	<u>REFERENCIA SIGPAC</u>	<u>CULTIVO</u>	<u>DESCRIPCIÓN CULTIVO</u>	<u>S/R</u>	<u>SUP. COMPROM. (ha)</u>	<u>SUP. CUMPLE (ha)</u>
1700000004980799	29-046-010-00088-0002	241000	MEZCLA VEZA - AVENA-SIN VARIEDAD	S	1,32	0,00

Porcentaje de superficie determinada en zonas vulnerables a la contaminación por nitratos**PUNTOS: 0,00 0.0%**

<u>REF.</u>	<u>REFERENCIA SIGPAC</u>	<u>CULTIVO</u>	<u>DESCRIPCIÓN CULTIVO</u>	<u>S/R</u>	<u>SUP. COMPROM. (ha)</u>	<u>SUP. CUMPLE (ha)</u>
1700000004980799	29-046-010-00088-0002	241000	MEZCLA VEZA - AVENA-SIN VARIEDAD	S	1,32	0,00

Pendiente media de la explotación**PUNTOS: 2,00 15.94%**

<u>REF.</u>	<u>REFERENCIA SIGPAC</u>	<u>CULTIVO</u>	<u>DESCRIPCIÓN CULTIVO</u>	<u>S/R</u>	<u>PENDIENTE MEDIA (%)</u>	<u>SUP. COMPROM. (ha)</u>
1700000004980799	29-046-010-00088-0002	241000	MEZCLA VEZA - AVENA-SIN VARIEDAD	S	15,94	1,32

Porcentaje de Superficie de la explotación en municipios con más del 40 por ciento de su superficie agraria dentro de la Zona de desertificación**PUNTOS: 0,00 0.0%**

<u>REF.</u>	<u>REFERENCIA SIGPAC</u>	<u>CULTIVO</u>	<u>DESCRIPCIÓN CULTIVO</u>	<u>S/R</u>	<u>SUP. COMPROM. (ha)</u>	<u>SUP. CUMPLE (ha)</u>
1700000004980799	29-046-010-00088-0002	241000	MEZCLA VEZA - AVENA-SIN VARIEDAD	S	1,32	0,00



<u>APELLIDOS Y NOMBRE / RAZÓN SOCIAL</u>	<u>NIF</u>	<u>EXPEDIENTE</u>	<u>SUP. COMPROMETIDA</u>		
			<u>(ha)</u>		
JIMENEZ PEREZ MANUEL	***2789*	1229959	0.6		
RESOLUCIÓN					
ADMITIDO					
IMPORTE POR ANUALIDAD					
	<u>2018</u>	<u>2019</u>	<u>2020</u>	<u>2021</u>	<u>2022</u>
IMPORTE MÁXIMO SUBVENCIONABLE	209,80 €	209,80 €	209,80 €	209,80 €	209,80 €
IMPORTE MEDIO DE TRANSFERENCIA (€/ha)	349,67 €	349,67 €	349,67 €	349,67 €	349,67 €

DETALLE IMPORTES POR ANUALIDAD

<u>GRUPOS DE CULTIVO ADMITIDOS</u>	<u>SUP. COMPROM.</u>	<u>2018</u>	<u>2019</u>	<u>2020</u>	<u>2021</u>	<u>2022</u>
	<u>(ha)</u>					
FRUTALES REGADÍO	0,60	209,80 €	209,80 €	209,80 €	209,80 €	209,80 €

RECINTOS COMPROMETIDOS

<u>REF.</u>	<u>REFERENCIA SIGPAC</u>	<u>CULTIVO DESCRIPCIÓN CULTIVO</u>	<u>S/R</u>	<u>PEND. MEDIA (%)</u>	<u>SUP. DEC. ADMIN. (ha)</u>	<u>NU SUP. CERT. (ha)</u>	<u>SUP. CAMPO (ha)</u>	<u>SUP. COMPROM. (ha)</u>
1700000004909192	29-038-026-00133-0006	113000 OTROS FRUTALES-SIN VARIEDAD	R	17,07	0,04	0,04		0,04
1700000004909197	29-038-026-00133-0004	113000 OTROS FRUTALES-SIN VARIEDAD	R	20,15	0,04	0,04		0,04
1700000004909194	29-038-026-00133-0003	207000 LIMONERO-SIN VARIEDAD	R	22,00	0,52	0,52		0,52

RESUMEN CRITERIOS DE SELECCIÓN

11.2.1.1 Mantenimiento de prácticas y métodos de agricultura ecológica: Cultivos permanentes distintos de olivar - Conv 2018. PUNTOS: 13,00

	<u>PUNTOS</u>	<u>CUMPLE</u>
Porcentaje de superficie determinada en Red Natura 2000	0,00	0.0%
Porcentaje de superficie determinada situada en zonas RAMSAR	0,00	0.0%
Porcentaje de superficie determinada en zonas vulnerables a la contaminación por nitratos	4,00	100.0%
Pendiente media de la explotación	3,00	21.55%
Porcentaje de Superficie de la explotación en municipios con más del 40 por ciento de su superficie agraria dentro de la Zona de desertificación	6,00	100.0%



DETALLE CRITERIOS DE SELECCIÓN**11.2.1.1 Mantenimiento de prácticas y métodos de agricultura ecológica: Cultivos permanentes distintos de olivar - Conv 2018.****PUNTOS: 13,00****Porcentaje de superficie determinada en Red Natura 2000****PUNTOS: 0,00 0.0%**

<u>REF.</u>	<u>REFERENCIA SIGPAC</u>	<u>CULTIVO</u>	<u>DESCRIPCIÓN CULTIVO</u>	<u>S/R</u>	<u>SUP. COMPROM. (ha)</u>	<u>SUP. CUMPLE (ha)</u>
170000004909194	29-038-026-00133-0003	207000	LIMONERO-SIN VARIEDAD	R	0,52	0,00
1700000004909197	29-038-026-00133-0004	113000	OTROS FRUTALES-SIN VARIEDAD	R	0,04	0,00
1700000004909192	29-038-026-00133-0006	113000	OTROS FRUTALES-SIN VARIEDAD	R	0,04	0,00

Porcentaje de superficie determinada situada en zonas RAMSAR**PUNTOS: 0,00 0.0%**

<u>REF.</u>	<u>REFERENCIA SIGPAC</u>	<u>CULTIVO</u>	<u>DESCRIPCIÓN CULTIVO</u>	<u>S/R</u>	<u>SUP. COMPROM. (ha)</u>	<u>SUP. CUMPLE (ha)</u>
1700000004909194	29-038-026-00133-0003	207000	LIMONERO-SIN VARIEDAD	R	0,52	0,00
1700000004909197	29-038-026-00133-0004	113000	OTROS FRUTALES-SIN VARIEDAD	R	0,04	0,00
1700000004909192	29-038-026-00133-0006	113000	OTROS FRUTALES-SIN VARIEDAD	R	0,04	0,00

Porcentaje de superficie determinada en zonas vulnerables a la contaminación por nitratos**PUNTOS: 4,00 100.0%**

<u>REF.</u>	<u>REFERENCIA SIGPAC</u>	<u>CULTIVO</u>	<u>DESCRIPCIÓN CULTIVO</u>	<u>S/R</u>	<u>SUP. COMPROM. (ha)</u>	<u>SUP. CUMPLE (ha)</u>
1700000004909194	29-038-026-00133-0003	207000	LIMONERO-SIN VARIEDAD	R	0,52	0,52
1700000004909197	29-038-026-00133-0004	113000	OTROS FRUTALES-SIN VARIEDAD	R	0,04	0,04
1700000004909192	29-038-026-00133-0006	113000	OTROS FRUTALES-SIN VARIEDAD	R	0,04	0,04

Pendiente media de la explotación**PUNTOS: 3,00 21.55%**

<u>REF.</u>	<u>REFERENCIA SIGPAC</u>	<u>CULTIVO</u>	<u>DESCRIPCIÓN CULTIVO</u>	<u>S/R</u>	<u>PENDIENTE MEDIA (%)</u>	<u>SUP. COMPROM. (ha)</u>
1700000004909194	29-038-026-00133-0003	207000	LIMONERO-SIN VARIEDAD	R	22,00	0,52
1700000004909197	29-038-026-00133-0004	113000	OTROS FRUTALES-SIN VARIEDAD	R	20,15	0,04
1700000004909192	29-038-026-00133-0006	113000	OTROS FRUTALES-SIN VARIEDAD	R	17,07	0,04

Porcentaje de Superficie de la explotación en municipios con más del 40 por ciento de su superficie agraria dentro de la Zona de desertificación**PUNTOS: 6,00 100.0%**

<u>REF.</u>	<u>REFERENCIA SIGPAC</u>	<u>CULTIVO</u>	<u>DESCRIPCIÓN CULTIVO</u>	<u>S/R</u>	<u>SUP. COMPROM. (ha)</u>	<u>SUP. CUMPLE (ha)</u>
1700000004909194	29-038-026-00133-0003	207000	LIMONERO-SIN VARIEDAD	R	0,52	0,52
1700000004909197	29-038-026-00133-0004	113000	OTROS FRUTALES-SIN VARIEDAD	R	0,04	0,04
1700000004909192	29-038-026-00133-0006	113000	OTROS FRUTALES-SIN VARIEDAD	R	0,04	0,04



<u>APELLIDOS Y NOMBRE / RAZÓN SOCIAL</u>	<u>NIF</u>	<u>EXPEDIENTE</u>	<u>SUP. COMPROMETIDA</u>		
			<u>(ha)</u>		
KIENINGER - MARTIN	***0471*	1132130	0.84		
RESOLUCIÓN					
ADMITIDO					
IMPORTE POR ANUALIDAD					
	<u>2018</u>	<u>2019</u>	<u>2020</u>	<u>2021</u>	<u>2022</u>
IMPORTE MÁXIMO SUBVENCIONABLE	201,55 €	201,55 €	201,55 €	201,55 €	201,55 €
IMPORTE MEDIO DE TRANSFERENCIA (€/ha)	239,94 €	239,94 €	239,94 €	239,94 €	239,94 €

DETALLE IMPORTE POR ANUALIDAD

<u>GRUPOS DE CULTIVO ADMITIDOS</u>	<u>SUP. COMPROM.</u>	<u>2018</u>	<u>2019</u>	<u>2020</u>	<u>2021</u>	<u>2022</u>
	<u>(ha)</u>					
VIÑEDO	0,84	201,55 €	201,55 €	201,55 €	201,55 €	201,55 €

RECINTOS COMPROMETIDOS

<u>REF.</u>	<u>REFERENCIA SIGPAC</u>	<u>CULTIVO DESCRIPCIÓN CULTIVO</u>	<u>S/R</u>	<u>PEND. MEDIA</u>	<u>SUP. DEC. ADMIN.</u>	<u>NU SUP. CERT.</u>	<u>SUP. CAMPO</u>	<u>SUP. COMPROM.</u>
				<u>(%)</u>	<u>(ha)</u>	<u>(ha)</u>	<u>(ha)</u>	<u>(ha)</u>
1700000006471806	29-020-001-00010-0002	102000 VIÑEDO VINIFICACIÓN-SIN VARIEDAD	R	11,20	0,84	0,84		0,84

RESUMEN CRITERIOS DE SELECCIÓN

11.2.1.1 Mantenimiento de prácticas y métodos de agricultura ecológica: Cultivos permanentes distintos de olivar - Conv 2018. PUNTOS: 2,00

	<u>PUNTOS</u>	<u>CUMPLE</u>
Porcentaje de superficie determinada en Red Natura 2000	0,00	0.0%
Porcentaje de superficie determinada situada en zonas RAMSAR	0,00	0.0%
Porcentaje de superficie determinada en zonas vulnerables a la contaminación por nitratos	0,00	0.0%
Pendiente media de la explotación	2,00	11.2%
Porcentaje de Superficie de la explotación en municipios con más del 40 por ciento de su superficie agraria dentro de la Zona de desertificación	0,00	0.0%



DETALLE CRITERIOS DE SELECCIÓN**11.2.1.1 Mantenimiento de prácticas y métodos de agricultura ecológica: Cultivos permanentes distintos de olivar - Conv 2018.****PUNTOS: 2,00****Porcentaje de superficie determinada en Red Natura 2000****PUNTOS: 0,00 0.0%**

<u>REF.</u>	<u>REFERENCIA SIGPAC</u>	<u>CULTIVO</u>	<u>DESCRIPCIÓN CULTIVO</u>	<u>S/R</u>	<u>SUP. COMPROM. (ha)</u>	<u>SUP. CUMPLE (ha)</u>
1700000006471806	29-020-001-00010-0002	102000	VIÑEDO VINIFICACIÓN-SIN VARIEDAD	R	0,84	0,00

Porcentaje de superficie determinada situada en zonas RAMSAR**PUNTOS: 0,00 0.0%**

<u>REF.</u>	<u>REFERENCIA SIGPAC</u>	<u>CULTIVO</u>	<u>DESCRIPCIÓN CULTIVO</u>	<u>S/R</u>	<u>SUP. COMPROM. (ha)</u>	<u>SUP. CUMPLE (ha)</u>
1700000006471806	29-020-001-00010-0002	102000	VIÑEDO VINIFICACIÓN-SIN VARIEDAD	R	0,84	0,00

Porcentaje de superficie determinada en zonas vulnerables a la contaminación por nitratos**PUNTOS: 0,00 0.0%**

<u>REF.</u>	<u>REFERENCIA SIGPAC</u>	<u>CULTIVO</u>	<u>DESCRIPCIÓN CULTIVO</u>	<u>S/R</u>	<u>SUP. COMPROM. (ha)</u>	<u>SUP. CUMPLE (ha)</u>
1700000006471806	29-020-001-00010-0002	102000	VIÑEDO VINIFICACIÓN-SIN VARIEDAD	R	0,84	0,00

Pendiente media de la explotación**PUNTOS: 2,00 11.2%**

<u>REF.</u>	<u>REFERENCIA SIGPAC</u>	<u>CULTIVO</u>	<u>DESCRIPCIÓN CULTIVO</u>	<u>S/R</u>	<u>PENDIENTE MEDIA (%)</u>	<u>SUP. COMPROM. (ha)</u>
1700000006471806	29-020-001-00010-0002	102000	VIÑEDO VINIFICACIÓN-SIN VARIEDAD	R	11,20	0,84

Porcentaje de Superficie de la explotación en municipios con más del 40 por ciento de su superficie agraria dentro de la Zona de desertificación**PUNTOS: 0,00 0.0%**

<u>REF.</u>	<u>REFERENCIA SIGPAC</u>	<u>CULTIVO</u>	<u>DESCRIPCIÓN CULTIVO</u>	<u>S/R</u>	<u>SUP. COMPROM. (ha)</u>	<u>SUP. CUMPLE (ha)</u>
1700000006471806	29-020-001-00010-0002	102000	VIÑEDO VINIFICACIÓN-SIN VARIEDAD	R	0,84	0,00



<u>APELLIDOS Y NOMBRE / RAZÓN SOCIAL</u>	<u>NIF</u>	<u>EXPEDIENTE</u>	<u>SUP. COMPROMETIDA</u>		
LARES RUIZ JOSÉ ANTONIO	****4268*	1138417	<u>(ha)</u>		
RESOLUCIÓN					
ADMITIDO					
IMPORTE POR ANUALIDAD					
	2018	2019	2020	2021	2022
IMPORTE MÁXIMO SUBVENCIONABLE	573,44 €	573,44 €	573,44 €	573,44 €	573,44 €
IMPORTE MEDIO DE TRANSFERENCIA (€/ha)	349,66 €	349,66 €	349,66 €	349,66 €	349,66 €

DETALLE IMPORTES POR ANUALIDAD

<u>GRUPOS DE CULTIVO ADMITIDOS</u>	<u>SUP. COMPROM.</u>	2018	2019	2020	2021	2022
	<u>(ha)</u>					
FRUTALES REGADÍO	1,64	573,44 €	573,44 €	573,44 €	573,44 €	573,44 €

RECINTOS COMPROMETIDOS

<u>REF.</u>	<u>REFERENCIA SIGPAC</u>	<u>CULTIVO DESCRIPCIÓN CULTIVO</u>	<u>S/R</u>	<u>PEND. MEDIA</u>	<u>SUP. DEC. ADMIN.</u>	<u>NU SUP. CERT.</u>	<u>SUP. CAMPO</u>	<u>SUP. COMPROM.</u>
				<u>(%)</u>	<u>(ha)</u>	<u>(ha)</u>	<u>(ha)</u>	<u>(ha)</u>
4139157	29-042-028-00207-0005	217000 GRANADO-SIN VARIEDAD	R	13,29	0,27	0,36		0,27
4139158	29-042-028-00207-0009	217000 GRANADO-SIN VARIEDAD	R	15,74	0,14	0,14		0,14
4139159	29-042-028-00207-0011	112000 NOGALES-SIN VARIEDAD	R	21,29	0,14	0,14		0,14
4139248	29-042-025-00438-0002	218000 HIGUERA-SIN VARIEDAD	R	25,54	0,04	0,04		0,04
4139160	29-042-028-00207-0013	112000 NOGALES-SIN VARIEDAD	R	29,23	0,03	0,03		0,03
4139156	29-042-028-00207-0003	217000 GRANADO-SIN VARIEDAD	R	31,32	0,27	0,27		0,27
4139249	29-042-025-00438-0003	218000 HIGUERA-SIN VARIEDAD	R	35,79	0,73	0,73		0,73
4139161	29-042-028-00207-0014	113000 OTROS FRUTALES-SIN VARIEDAD	R	38,39	0,02	0,02		0,02

INCIDENCIAS**INCIDENCIA DESCRIPCIÓN**

85007 Cultivo, variedad, regimen y/o uso del recinto SIGPAC no compatible con la operación (anexo IV.I, Orden 26 mayo 2015)
Ref:-98675 Recinto:29-042-028-00207-005 Cultivo:206000 NARANJO-SIN VARIEDAD Regadío Uso SIGPAC:FY

RESUMEN CRITERIOS DE SELECCIÓN

11.2.1.1 Mantenimiento de prácticas y métodos de agricultura ecológica: Cultivos permanentes distintos de olivar - Conv 2018. PUNTOS: 13,00

	<u>PUNTOS</u>	<u>CUMPLE</u>
Porcentaje de superficie determinada en Red Natura 2000	0,00	0.0%
Porcentaje de superficie determinada situada en zonas RAMSAR	0,00	0.0%
Porcentaje de superficie determinada en zonas vulnerables a la contaminación por nitratos	4,00	100.0%
Pendiente media de la explotación	3,00	28.07%
Porcentaje de Superficie de la explotación en municipios con más del 40 por ciento de su superficie agraria dentro de la Zona de desertificación	6,00	100.0%



DETALLE CRITERIOS DE SELECCIÓN**11.2.1.1 Mantenimiento de prácticas y métodos de agricultura ecológica: Cultivos permanentes distintos de olivar - Conv 2018.****PUNTOS: 13,00****Porcentaje de superficie determinada en Red Natura 2000****PUNTOS: 0,00 0.0%**

<u>REF.</u>	<u>REFERENCIA SIGPAC</u>	<u>CULTIVO</u>	<u>DESCRIPCIÓN CULTIVO</u>	<u>S/R</u>	<u>SUP. COMPROM. (ha)</u>	<u>SUP. CUMPLE (ha)</u>
4139248	29-042-025-00438-0002	218000	HIGUERA-SIN VARIEDAD	R	0,04	0,00
4139249	29-042-025-00438-0003	218000	HIGUERA-SIN VARIEDAD	R	0,73	0,00
4139156	29-042-028-00207-0003	217000	GRANADO-SIN VARIEDAD	R	0,27	0,00
4139157	29-042-028-00207-0005	217000	GRANADO-SIN VARIEDAD	R	0,27	0,00
4139158	29-042-028-00207-0009	217000	GRANADO-SIN VARIEDAD	R	0,14	0,00
4139159	29-042-028-00207-0011	112000	NOGALES-SIN VARIEDAD	R	0,14	0,00
4139160	29-042-028-00207-0013	112000	NOGALES-SIN VARIEDAD	R	0,03	0,00
4139161	29-042-028-00207-0014	113000	OTROS FRUTALES-SIN VARIEDAD	R	0,02	0,00

Porcentaje de superficie determinada situada en zonas RAMSAR**PUNTOS: 0,00 0.0%**

<u>REF.</u>	<u>REFERENCIA SIGPAC</u>	<u>CULTIVO</u>	<u>DESCRIPCIÓN CULTIVO</u>	<u>S/R</u>	<u>SUP. COMPROM. (ha)</u>	<u>SUP. CUMPLE (ha)</u>
4139248	29-042-025-00438-0002	218000	HIGUERA-SIN VARIEDAD	R	0,04	0,00
4139249	29-042-025-00438-0003	218000	HIGUERA-SIN VARIEDAD	R	0,73	0,00
4139156	29-042-028-00207-0003	217000	GRANADO-SIN VARIEDAD	R	0,27	0,00
4139157	29-042-028-00207-0005	217000	GRANADO-SIN VARIEDAD	R	0,27	0,00
4139158	29-042-028-00207-0009	217000	GRANADO-SIN VARIEDAD	R	0,14	0,00
4139159	29-042-028-00207-0011	112000	NOGALES-SIN VARIEDAD	R	0,14	0,00
4139160	29-042-028-00207-0013	112000	NOGALES-SIN VARIEDAD	R	0,03	0,00
4139161	29-042-028-00207-0014	113000	OTROS FRUTALES-SIN VARIEDAD	R	0,02	0,00

Porcentaje de superficie determinada en zonas vulnerables a la contaminación por nitratos**PUNTOS: 4,00 100.0%**

<u>REF.</u>	<u>REFERENCIA SIGPAC</u>	<u>CULTIVO</u>	<u>DESCRIPCIÓN CULTIVO</u>	<u>S/R</u>	<u>SUP. COMPROM. (ha)</u>	<u>SUP. CUMPLE (ha)</u>
4139248	29-042-025-00438-0002	218000	HIGUERA-SIN VARIEDAD	R	0,04	0,04
4139249	29-042-025-00438-0003	218000	HIGUERA-SIN VARIEDAD	R	0,73	0,73
4139156	29-042-028-00207-0003	217000	GRANADO-SIN VARIEDAD	R	0,27	0,27
4139157	29-042-028-00207-0005	217000	GRANADO-SIN VARIEDAD	R	0,27	0,27
4139158	29-042-028-00207-0009	217000	GRANADO-SIN VARIEDAD	R	0,14	0,14
4139159	29-042-028-00207-0011	112000	NOGALES-SIN VARIEDAD	R	0,14	0,14
4139160	29-042-028-00207-0013	112000	NOGALES-SIN VARIEDAD	R	0,03	0,03
4139161	29-042-028-00207-0014	113000	OTROS FRUTALES-SIN VARIEDAD	R	0,02	0,02

Pendiente media de la explotación**PUNTOS: 3,00 28.0%**

<u>REF.</u>	<u>REFERENCIA SIGPAC</u>	<u>CULTIVO</u>	<u>DESCRIPCIÓN CULTIVO</u>	<u>S/R</u>	<u>PENDIENTE MEDIA (%)</u>	<u>SUP. COMPROM. (ha)</u>
4139248	29-042-025-00438-0002	218000	HIGUERA-SIN VARIEDAD	R	25,54	0,04
4139249	29-042-025-00438-0003	218000	HIGUERA-SIN VARIEDAD	R	35,79	0,73
4139156	29-042-028-00207-0003	217000	GRANADO-SIN VARIEDAD	R	31,32	0,27
4139157	29-042-028-00207-0005	217000	GRANADO-SIN VARIEDAD	R	13,29	0,27
4139158	29-042-028-00207-0009	217000	GRANADO-SIN VARIEDAD	R	15,74	0,14
4139159	29-042-028-00207-0011	112000	NOGALES-SIN VARIEDAD	R	21,29	0,14
4139160	29-042-028-00207-0013	112000	NOGALES-SIN VARIEDAD	R	29,23	0,03
4139161	29-042-028-00207-0014	113000	OTROS FRUTALES-SIN VARIEDAD	R	38,39	0,02

Porcentaje de Superficie de la explotación en municipios con más del 40 por ciento de su superficie agraria dentro de la Zona de desertificación**PUNTOS: 6,00 100.0%**

REF.	REFERENCIA SIGPAC	CULTIVO	DESCRIPCIÓN CULTIVO	S/R	SUP. COMPROM. (ha)	SUP. CUMPLE (ha)
4139248	29-042-025-00438-0002	218000	HIGUERA-SIN VARIEDAD	R	0,04	0,04
4139249	29-042-025-00438-0003	218000	HIGUERA-SIN VARIEDAD	R	0,73	0,73
4139156	29-042-028-00207-0003	217000	GRANADO-SIN VARIEDAD	R	0,27	0,27
4139157	29-042-028-00207-0005	217000	GRANADO-SIN VARIEDAD	R	0,27	0,27
4139158	29-042-028-00207-0009	217000	GRANADO-SIN VARIEDAD	R	0,14	0,14
4139159	29-042-028-00207-0011	112000	NOGALES-SIN VARIEDAD	R	0,14	0,14
4139160	29-042-028-00207-0013	112000	NOGALES-SIN VARIEDAD	R	0,03	0,03
4139161	29-042-028-00207-0014	113000	OTROS FRUTALES-SIN VARIEDAD	R	0,02	0,02



<u>APELLIDOS Y NOMBRE / RAZÓN SOCIAL</u>	<u>NIF</u>	<u>EXPEDIENTE</u>	<u>SUP. COMPROMETIDA (ha)</u>
LAUROSUR S.L	***4644*	1163548	0
<u>RESOLUCIÓN</u>			
INADMITIDO			

INCIDENCIAS**INCIDENCIA DESCRIPCIÓN**

85000	No inscrito en un organismo de control y certificación ecológico (artículo 5-1 c), Orden 26 mayo 2015)
85001	El recinto declarado no cumple con las normas de producción ecológica (artículo 5-1 e), Orden 26 mayo 2015) Ref.-168808 Recinto:29-080-024-00014-001 Cultivo:206000 NARANJO-SIN VARIEDAD Regadío Ref.-118815 Recinto:29-080-024-00014-001 Cultivo:207000 LIMONERO-SIN VARIEDAD Regadío Ref.-168802 Recinto:29-080-024-00014-001 Cultivo:207000 LIMONERO-SIN VARIEDAD Regadío Ref.-168817 Recinto:29-080-024-00014-001 Cultivo:209000 MANDARINO-SIN VARIEDAD Regadío
85018	Expendiente sin grupos de pago válidos

RESUMEN CRITERIOS DE SELECCIÓN

11.2.1.1 Mantenimiento de prácticas y métodos de agricultura ecológica: Cultivos permanentes distintos de olivar - Conv 2018. PUNTOS: 0,00

	<u>PUNTOS</u>	<u>CUMPLE</u>
Porcentaje de superficie determinada en Red Natura 2000	0,00	0.0%
Porcentaje de superficie determinada situada en zonas RAMSAR	0,00	0.0%
Porcentaje de superficie determinada en zonas vulnerables a la contaminación por nitratos	0,00	0.0%
Pendiente media de la explotación	0,00	0.0%
Porcentaje de Superficie de la explotación en municipios con más del 40 por ciento de su superficie agraria dentro de la Zona de desertificación	0,00	0.0%

DETALLE CRITERIOS DE SELECCIÓN

11.2.1.1 Mantenimiento de prácticas y métodos de agricultura ecológica: Cultivos permanentes distintos de olivar - Conv 2018. PUNTOS: 0,00

Porcentaje de superficie determinada en Red Natura 2000	PUNTOS: 0,00	0.0%
Porcentaje de superficie determinada situada en zonas RAMSAR	PUNTOS: 0,00	0.0%
Porcentaje de superficie determinada en zonas vulnerables a la contaminación por nitratos	PUNTOS: 0,00	0.0%
Pendiente media de la explotación	PUNTOS: 0,00	0.0%
Porcentaje de Superficie de la explotación en municipios con más del 40 por ciento de su superficie agraria dentro de la Zona de desertificación	PUNTOS: 0,00	0.0%



<u>APELLIDOS Y NOMBRE / RAZÓN SOCIAL</u>	<u>NIF</u>	<u>EXPEDIENTE</u>	<u>SUP. COMPROMETIDA (ha)</u>
LÓPEZ FERNÁNDEZ MANUEL	***8363*	1129222	0
RESOLUCIÓN			
INADMITIDO			

INCIDENCIAS**INCIDENCIA DESCRIPCIÓN**

85001	El recinto declarado no cumple con las normas de producción ecológica (artículo 5-1 e), Orden 26 mayo 2015) Ref:-78430 Recinto:29-091-001-00210-006 Cultivo:113000 OTROS FRUTALES-SIN VARIEDAD Regadío
85002	Recinto declarado que no cumple en su totalidad con las normas de producción ecológica (artículo 5-1 e), Orden 26 mayo 2015) Ref:1700000007139508 Recinto:29-091-001-00652-001 Cultivo:113000 OTROS FRUTALES-SIN VARIEDAD Regadío Sup. Declarada: 0,04 Superficie Certificada (Ha):0,01 Ref:1700000007139509 Recinto:29-091-001-00653-001 Cultivo:113000 OTROS FRUTALES-SIN VARIEDAD Regadío Sup. Declarada: 0,11 Superficie Certificada (Ha):0,03 Ref:1700000007139511 Recinto:29-091-001-00655-001 Cultivo:113000 OTROS FRUTALES-SIN VARIEDAD Regadío Sup. Declarada: 0,02 Superficie Certificada (Ha):0,01
85007	Cultivo, variedad, regimen y/o uso del recinto SIGPAC no compatible con la operación (anexo IV.I, Orden 26 mayo 2015) Ref:1700000007139504 Recinto:29-091-001-00193-001 Cultivo:104000 ALMENDROS-SIN VARIEDAD Secano Uso SIGPAC:FY
85013	Superficie resuelta para el grupo de pago menor que la mínima requerida (requisito anexo 1, Orden 26 mayo 2015) Sup. Resuelta:0,16 Grupo de Pago:FRUTALES REGADÍO
85014	Recinto afectado por el requisito del cumplimiento de la superficie mínima para el grupo de pago (requisito anexo 1, Orden 26 mayo 2015) Ref:1700000007139508 Recinto:29-091-001-00652-001 Cultivo:113000 OTROS FRUTALES-SIN VARIEDAD Regadío Sup. Declarada: 0,04 Superficie Resolver:0,01 Ref:1700000007139509 Recinto:29-091-001-00653-001 Cultivo:113000 OTROS FRUTALES-SIN VARIEDAD Regadío Sup. Declarada: 0,11 Superficie Resolver:0,03 Ref:1700000007139510 Recinto:29-091-001-00654-001 Cultivo:113000 OTROS FRUTALES-SIN VARIEDAD Regadío Sup. Declarada: 0,05 Superficie Resolver:0,05 Ref:1700000007139511 Recinto:29-091-001-00655-001 Cultivo:113000 OTROS FRUTALES-SIN VARIEDAD Regadío Sup. Declarada: 0,02 Superficie Resolver:0,01 Ref:1700000007139505 Recinto:29-091-001-00656-001 Cultivo:113000 OTROS FRUTALES-SIN VARIEDAD Regadío Sup. Declarada: 0,06 Superficie Resolver:0,06
85018	Expendiente sin grupos de pago válidos
85023	El grupo de cultivo declarado en el recinto no coincide con el grupo de cultivo existente en el Organismo de Certificación Ref:1700000007139506 Recinto:29-091-001-00210-001 Cultivo:113000 OTROS FRUTALES-SIN VARIEDAD Regadío Grupo de SIPEA:OLIVAR

RESUMEN CRITERIOS DE SELECCIÓN

11.2.1.1 Mantenimiento de prácticas y métodos de agricultura ecológica: Cultivos permanentes distintos de olivar - Conv 2018. PUNTOS: 0,00

	<u>PUNTOS</u>	<u>CUMPLE</u>
Porcentaje de superficie determinada en Red Natura 2000	0,00	0.0%
Porcentaje de superficie determinada situada en zonas RAMSAR	0,00	0.0%
Porcentaje de superficie determinada en zonas vulnerables a la contaminación por nitratos	0,00	0.0%
Pendiente media de la explotación	0,00	0.0%
Porcentaje de Superficie de la explotación en municipios con más del 40 por ciento de su superficie agraria dentro de la Zona de desertificación	0,00	0.0%

DETALLE CRITERIOS DE SELECCIÓN

11.2.1.1 Mantenimiento de prácticas y métodos de agricultura ecológica: Cultivos permanentes distintos de olivar - Conv 2018. PUNTOS: 0,00

Porcentaje de superficie determinada en Red Natura 2000	PUNTOS: 0,00	0.0%
Porcentaje de superficie determinada situada en zonas RAMSAR	PUNTOS: 0,00	0.0%
Porcentaje de superficie determinada en zonas vulnerables a la contaminación por nitratos	PUNTOS: 0,00	0.0%
Pendiente media de la explotación	PUNTOS: 0,00	0.0%
Porcentaje de Superficie de la explotación en municipios con más del 40 por ciento de su superficie agraria dentro de la Zona de desertificación	PUNTOS: 0,00	0.0%

<u>APELLIDOS Y NOMBRE / RAZÓN SOCIAL</u>	<u>NIF</u>	<u>EXPEDIENTE</u>	<u>SUP. COMPROMETIDA</u>			
			<u>(ha)</u>			
LUCENA VAZQUEZ JOSE MIGUEL	***7944*	1147953	22.54			
RESOLUCIÓN						
ADMITIDO						
IMPORTE POR ANUALIDAD						
		2018	2019	2020	2021	2022
IMPORTE MÁXIMO SUBVENCIONABLE		7.881,34 €	7.881,34 €	7.881,34 €	7.881,34 €	7.881,34 €
IMPORTE MEDIO DE TRANSFERENCIA (€/ha)		349,66 €	349,66 €	349,66 €	349,66 €	349,66 €

DETALLE IMPORTES POR ANUALIDAD

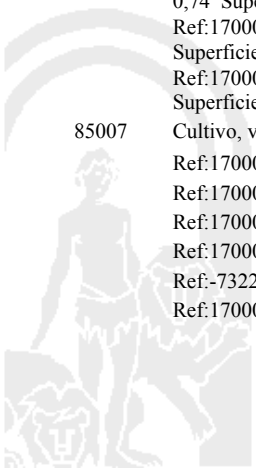
<u>GRUPOS DE CULTIVO ADMITIDOS</u>	<u>SUP. COMPROM.</u>	2018	2019	2020	2021	2022
	<u>(ha)</u>					
FRUTALES REGADÍO	22,54	7.881,34 €	7.881,34 €	7.881,34 €	7.881,34 €	7.881,34 €

RECINTOS COMPROMETIDOS

<u>REF.</u>	<u>REFERENCIA SIGPAC</u>	<u>CULTIVO DESCRIPCIÓN CULTIVO</u>	<u>S/R</u>	<u>PEND. MEDIA (%)</u>	<u>SUP. DEC. ADMIN. (ha)</u>	<u>NU SUP. CERT. (ha)</u>	<u>SUP. CAMPO (ha)</u>	<u>SUP. COMPROM. (ha)</u>
1700000007145371	29-038-012-00032-0001	207000 LIMONERO-SIN VARIEDAD	R	1,58	2,25	2,25		2,25
1700000007145364	29-038-028-00054-0001	207000 LIMONERO-SIN VARIEDAD	R	1,63	3,59	3,59		3,59
1700000007145368	29-038-027-00081-0002	207000 LIMONERO-SIN VARIEDAD	R	1,75	0,03	0,03		0,03
1700000007145360	29-080-017-00030-0001	209000 MANDARINO-SIN VARIEDAD	R	1,99	3,66	3,66		3,66
1700000007145385	29-012-015-00018-0002	206000 NARANJO-SIN VARIEDAD	R	2,04	2,54	2,54		2,54
1700000007145395	29-042-008-00029-0001	206000 NARANJO-SIN VARIEDAD	R	2,04	0,77	0,77		0,77
1700000007145367	29-038-027-00081-0004	207000 LIMONERO-SIN VARIEDAD	R	2,18	0,04	0,04		0,04
1700000007145379	29-012-030-00031-0001	207000 LIMONERO-SIN VARIEDAD	R	2,27	0,44	0,44		0,44
1700000007145363	29-080-014-00040-0001	207000 LIMONERO-SIN VARIEDAD	R	3,02	0,73	0,73		0,73
1700000007145370	29-038-027-00081-0005	207000 LIMONERO-SIN VARIEDAD	R	3,65	0,90	0,90		0,90
1700000007145366	29-080-014-00041-0003	207000 LIMONERO-SIN VARIEDAD	R	5,08	0,10	0,10		0,10
1700000007145382	29-008-007-00007-0012	207000 LIMONERO-SIN VARIEDAD	R	5,16	0,02	0,02		0,02
1700000007145391	29-008-007-00007-0012	206000 NARANJO-SIN VARIEDAD	R	5,16	0,01	0,01		0,01
1700000007145381	29-008-007-00004-0005	207000 LIMONERO-SIN VARIEDAD	R	5,76	0,34	0,23		0,23
1700000007145386	29-008-007-00004-0005	204000 CLEMENTINAS-SIN VARIEDAD	R	5,76	0,74	0,49		0,49
1700000007145388	29-008-007-00004-0005	206000 NARANJO-SIN VARIEDAD	R	5,76	1,14	0,76		0,76
1700000007145390	29-008-007-00006-0005	206000 NARANJO-SIN VARIEDAD	R	5,83	0,03	0,03		0,03
1700000007145376	29-012-030-00072-0001	207000 LIMONERO-SIN VARIEDAD	R	6,46	0,25	0,25		0,25
1700000007145375	29-012-030-00071-0001	207000 LIMONERO-SIN VARIEDAD	R	6,98	0,49	0,49		0,49
1700000007145389	29-008-007-00005-0003	206000 NARANJO-SIN VARIEDAD	R	7,37	0,01	0,01		0,01
1700000007145384	29-080-022-00104-0001	207000 LIMONERO-SIN VARIEDAD	R	7,42	1,86	1,86		1,86
1700000007145393	29-038-022-00006-0001	207000 LIMONERO-SIN VARIEDAD	R	7,78	2,35	2,35		2,35
1700000007145372	29-012-030-00066-0001	207000 LIMONERO-SIN VARIEDAD	R	9,26	0,28	0,28		0,28
1700000007145373	29-012-030-00067-0001	207000 LIMONERO-SIN VARIEDAD	R	11,81	0,24	0,24		0,24
1700000007145374	29-012-030-00070-0001	207000 LIMONERO-SIN VARIEDAD	R	12,69	0,37	0,37		0,37
1700000007145377	29-012-030-00074-0001	207000 LIMONERO-SIN VARIEDAD	R	14,86	0,10	0,10		0,10

INCIDENCIAS**INCIDENCIA DESCRIPCIÓN**

- 85002 Recinto declarado que no cumple en su totalidad con las normas de producción ecológica (artículo 5-1 e), Orden 26 mayo 2015)
Ref:1700000007145386 Recinto:29-008-007-00004-005 Cultivo:204000 CLEMENTINAS-SIN VARIEDAD Regadío Sup. Declarada: 0,74 Superficie Certificada (Ha):0,49
Ref:1700000007145388 Recinto:29-008-007-00004-005 Cultivo:206000 NARANJO-SIN VARIEDAD Regadío Sup. Declarada:1,14 Superficie Certificada (Ha):0,76
Ref:1700000007145381 Recinto:29-008-007-00004-005 Cultivo:207000 LIMONERO-SIN VARIEDAD Regadío Sup. Declarada:0,34 Superficie Certificada (Ha):0,23
- 85007 Cultivo, variedad, regimen y/o uso del recinto SIGPAC no compatible con la operación (anexo IV.I, Orden 26 mayo 2015)
Ref:1700000007145378 Recinto:29-012-030-00032-001 Cultivo:207000 LIMONERO-SIN VARIEDAD Secano Uso SIGPAC:CI
Ref:1700000007145380 Recinto:29-012-030-00032-002 Cultivo:207000 LIMONERO-SIN VARIEDAD Secano Uso SIGPAC:CI
Ref:1700000007145392 Recinto:29-038-022-00011-004 Cultivo:207000 LIMONERO-SIN VARIEDAD Secano Uso SIGPAC:CI
Ref:1700000007145394 Recinto:29-042-008-00023-003 Cultivo:206000 NARANJO-SIN VARIEDAD Secano Uso SIGPAC:CI
Ref:73222 Recinto:29-080-017-00001-005 Cultivo:209000 MANDARINO-SIN VARIEDAD Secano Uso SIGPAC:CI
Ref:1700000007145365 Recinto:29-080-017-00004-001 Cultivo:207000 LIMONERO-SIN VARIEDAD Secano Uso SIGPAC:CI



RESUMEN CRITERIOS DE SELECCIÓN**11.2.1.1 Mantenimiento de prácticas y métodos de agricultura ecológica: Cultivos permanentes distintos de olivar - Conv 2018.** PUNTOS: 12,35

	<u>PUNTOS</u>	<u>CUMPLE</u>
Porcentaje de superficie determinada en Red Natura 2000	1,35	35.14%
Porcentaje de superficie determinada situada en zonas RAMSAR	0,00	0.0%
Porcentaje de superficie determinada en zonas vulnerables a la contaminación por nitratos	4,00	100.0%
Pendiente media de la explotación	1,00	3.91%
Porcentaje de Superficie de la explotación en municipios con más del 40 por ciento de su superficie agraria dentro de la Zona de desertificación	6,00	100.0%

DETALLE CRITERIOS DE SELECCIÓN**11.2.1.1 Mantenimiento de prácticas y métodos de agricultura ecológica: Cultivos permanentes distintos de olivar - Conv 2018.** PUNTOS: 12,35

Porcentaje de superficie determinada en Red Natura 2000 PUNTOS: 1,35 35.14%

<u>REF.</u>	<u>REFERENCIA SIGPAC</u>	<u>CULTIVO</u>	<u>DESCRIPCIÓN CULTIVO</u>	<u>S/R</u>	<u>SUP. COMPROM. (ha)</u>	<u>SUP. CUMPLE (ha)</u>
170000007145386	29-008-007-00004-0005	204000	CLEMENTINAS-SIN VARIEDAD	R	0,49	0,00
170000007145388	29-008-007-00004-0005	206000	NARANJO-SIN VARIEDAD	R	0,76	0,00
170000007145381	29-008-007-00004-0005	207000	LIMONERO-SIN VARIEDAD	R	0,23	0,00
170000007145389	29-008-007-00005-0003	206000	NARANJO-SIN VARIEDAD	R	0,01	0,00
170000007145390	29-008-007-00006-0005	206000	NARANJO-SIN VARIEDAD	R	0,03	0,00
170000007145391	29-008-007-00007-0012	206000	NARANJO-SIN VARIEDAD	R	0,01	0,00
170000007145382	29-008-007-00007-0012	207000	LIMONERO-SIN VARIEDAD	R	0,02	0,00
170000007145385	29-012-015-00018-0002	206000	NARANJO-SIN VARIEDAD	R	2,54	2,54
170000007145379	29-012-030-00031-0001	207000	LIMONERO-SIN VARIEDAD	R	0,44	0,00
170000007145372	29-012-030-00066-0001	207000	LIMONERO-SIN VARIEDAD	R	0,28	0,28
170000007145373	29-012-030-00067-0001	207000	LIMONERO-SIN VARIEDAD	R	0,24	0,00
170000007145374	29-012-030-00070-0001	207000	LIMONERO-SIN VARIEDAD	R	0,37	0,00
170000007145375	29-012-030-00071-0001	207000	LIMONERO-SIN VARIEDAD	R	0,49	0,49
170000007145376	29-012-030-00072-0001	207000	LIMONERO-SIN VARIEDAD	R	0,25	0,25
170000007145377	29-012-030-00074-0001	207000	LIMONERO-SIN VARIEDAD	R	0,10	0,00
170000007145371	29-038-012-00032-0001	207000	LIMONERO-SIN VARIEDAD	R	2,25	0,00
170000007145393	29-038-022-00006-0001	207000	LIMONERO-SIN VARIEDAD	R	2,35	0,00
170000007145368	29-038-027-00081-0002	207000	LIMONERO-SIN VARIEDAD	R	0,03	0,00
170000007145367	29-038-027-00081-0004	207000	LIMONERO-SIN VARIEDAD	R	0,04	0,00
170000007145370	29-038-027-00081-0005	207000	LIMONERO-SIN VARIEDAD	R	0,90	0,00
170000007145364	29-038-028-00054-0001	207000	LIMONERO-SIN VARIEDAD	R	3,59	3,59
170000007145395	29-042-008-00029-0001	206000	NARANJO-SIN VARIEDAD	R	0,77	0,77
170000007145363	29-080-014-00040-0001	207000	LIMONERO-SIN VARIEDAD	R	0,73	0,00
170000007145366	29-080-014-00041-0003	207000	LIMONERO-SIN VARIEDAD	R	0,10	0,00
170000007145360	29-080-017-00030-0001	209000	MANDARINO-SIN VARIEDAD	R	3,66	0,00
170000007145384	29-080-022-00104-0001	207000	LIMONERO-SIN VARIEDAD	R	1,86	0,00

Porcentaje de superficie determinada situada en zonas RAMSAR PUNTOS: 0,00 0.0%

<u>REF.</u>	<u>REFERENCIA SIGPAC</u>	<u>CULTIVO</u>	<u>DESCRIPCIÓN CULTIVO</u>	<u>S/R</u>	<u>SUP. COMPROM. (ha)</u>	<u>SUP. CUMPLE (ha)</u>
170000007145386	29-008-007-00004-0005	204000	CLEMENTINAS-SIN VARIEDAD	R	0,49	0,00
170000007145388	29-008-007-00004-0005	206000	NARANJO-SIN VARIEDAD	R	0,76	0,00
170000007145381	29-008-007-00004-0005	207000	LIMONERO-SIN VARIEDAD	R	0,23	0,00
170000007145389	29-008-007-00005-0003	206000	NARANJO-SIN VARIEDAD	R	0,01	0,00
170000007145390	29-008-007-00006-0005	206000	NARANJO-SIN VARIEDAD	R	0,03	0,00
170000007145391	29-008-007-00007-0012	206000	NARANJO-SIN VARIEDAD	R	0,01	0,00
170000007145382	29-008-007-00007-0012	207000	LIMONERO-SIN VARIEDAD	R	0,02	0,00
170000007145385	29-012-015-00018-0002	206000	NARANJO-SIN VARIEDAD	R	2,54	0,00
170000007145379	29-012-030-00031-0001	207000	LIMONERO-SIN VARIEDAD	R	0,44	0,00

<u>REF.</u>	<u>REFERENCIA SIGPAC</u>	<u>CULTIVO</u>	<u>DESCRIPCIÓN CULTIVO</u>	<u>S/R</u>	<u>SUP. COMPROM.</u> <u>(ha)</u>	<u>SUP. CUMPLE</u> <u>(ha)</u>
1700000007145372	29-012-030-00066-0001	207000	LIMONERO-SIN VARIEDAD	R	0,28	0,00
1700000007145373	29-012-030-00067-0001	207000	LIMONERO-SIN VARIEDAD	R	0,24	0,00
1700000007145374	29-012-030-00070-0001	207000	LIMONERO-SIN VARIEDAD	R	0,37	0,00
1700000007145375	29-012-030-00071-0001	207000	LIMONERO-SIN VARIEDAD	R	0,49	0,00
1700000007145376	29-012-030-00072-0001	207000	LIMONERO-SIN VARIEDAD	R	0,25	0,00
1700000007145377	29-012-030-00074-0001	207000	LIMONERO-SIN VARIEDAD	R	0,10	0,00
1700000007145371	29-038-012-00032-0001	207000	LIMONERO-SIN VARIEDAD	R	2,25	0,00
1700000007145393	29-038-022-00006-0001	207000	LIMONERO-SIN VARIEDAD	R	2,35	0,00
1700000007145368	29-038-027-00081-0002	207000	LIMONERO-SIN VARIEDAD	R	0,03	0,00
1700000007145367	29-038-027-00081-0004	207000	LIMONERO-SIN VARIEDAD	R	0,04	0,00
1700000007145370	29-038-027-00081-0005	207000	LIMONERO-SIN VARIEDAD	R	0,90	0,00
1700000007145364	29-038-028-00054-0001	207000	LIMONERO-SIN VARIEDAD	R	3,59	0,00
1700000007145395	29-042-008-00029-0001	206000	NARANJO-SIN VARIEDAD	R	0,77	0,00
1700000007145363	29-080-014-00040-0001	207000	LIMONERO-SIN VARIEDAD	R	0,73	0,00
1700000007145366	29-080-014-00041-0003	207000	LIMONERO-SIN VARIEDAD	R	0,10	0,00
1700000007145360	29-080-017-00030-0001	209000	MANDARINO-SIN VARIEDAD	R	3,66	0,00
1700000007145384	29-080-022-00104-0001	207000	LIMONERO-SIN VARIEDAD	R	1,86	0,00

Porcentaje de superficie determinada en zonas vulnerables a la contaminación por nitratos**PUNTOS:** 4,00 100.0%

<u>REF.</u>	<u>REFERENCIA SIGPAC</u>	<u>CULTIVO</u>	<u>DESCRIPCIÓN CULTIVO</u>	<u>S/R</u>	<u>SUP. COMPROM.</u> <u>(ha)</u>	<u>SUP. CUMPLE</u> <u>(ha)</u>
1700000007145386	29-008-007-00004-0005	204000	CLEMENTINAS-SIN VARIEDAD	R	0,49	0,49
1700000007145388	29-008-007-00004-0005	206000	NARANJO-SIN VARIEDAD	R	0,76	0,76
1700000007145381	29-008-007-00004-0005	207000	LIMONERO-SIN VARIEDAD	R	0,23	0,23
1700000007145389	29-008-007-00005-0003	206000	NARANJO-SIN VARIEDAD	R	0,01	0,01
1700000007145390	29-008-007-00006-0005	206000	NARANJO-SIN VARIEDAD	R	0,03	0,03
1700000007145391	29-008-007-00007-0012	206000	NARANJO-SIN VARIEDAD	R	0,01	0,01
1700000007145382	29-008-007-00007-0012	207000	LIMONERO-SIN VARIEDAD	R	0,02	0,02
1700000007145385	29-012-015-00018-0002	206000	NARANJO-SIN VARIEDAD	R	2,54	2,54
1700000007145379	29-012-030-00031-0001	207000	LIMONERO-SIN VARIEDAD	R	0,44	0,44
1700000007145372	29-012-030-00066-0001	207000	LIMONERO-SIN VARIEDAD	R	0,28	0,28
1700000007145373	29-012-030-00067-0001	207000	LIMONERO-SIN VARIEDAD	R	0,24	0,24
1700000007145374	29-012-030-00070-0001	207000	LIMONERO-SIN VARIEDAD	R	0,37	0,37
1700000007145375	29-012-030-00071-0001	207000	LIMONERO-SIN VARIEDAD	R	0,49	0,49
1700000007145376	29-012-030-00072-0001	207000	LIMONERO-SIN VARIEDAD	R	0,25	0,25
1700000007145377	29-012-030-00074-0001	207000	LIMONERO-SIN VARIEDAD	R	0,10	0,10
1700000007145371	29-038-012-00032-0001	207000	LIMONERO-SIN VARIEDAD	R	2,25	2,25
1700000007145393	29-038-022-00006-0001	207000	LIMONERO-SIN VARIEDAD	R	2,35	2,35
1700000007145368	29-038-027-00081-0002	207000	LIMONERO-SIN VARIEDAD	R	0,03	0,03
1700000007145367	29-038-027-00081-0004	207000	LIMONERO-SIN VARIEDAD	R	0,04	0,04
1700000007145370	29-038-027-00081-0005	207000	LIMONERO-SIN VARIEDAD	R	0,90	0,90
1700000007145364	29-038-028-00054-0001	207000	LIMONERO-SIN VARIEDAD	R	3,59	3,59
1700000007145395	29-042-008-00029-0001	206000	NARANJO-SIN VARIEDAD	R	0,77	0,77
1700000007145363	29-080-014-00040-0001	207000	LIMONERO-SIN VARIEDAD	R	0,73	0,73
1700000007145366	29-080-014-00041-0003	207000	LIMONERO-SIN VARIEDAD	R	0,10	0,10
1700000007145360	29-080-017-00030-0001	209000	MANDARINO-SIN VARIEDAD	R	3,66	3,66
1700000007145384	29-080-022-00104-0001	207000	LIMONERO-SIN VARIEDAD	R	1,86	1,86

Pendiente media de la explotación**PUNTOS:** 1,00 3.91%

<u>REF.</u>	<u>REFERENCIA SIGPAC</u>	<u>CULTIVO</u>	<u>DESCRIPCIÓN CULTIVO</u>	<u>S/R</u>	<u>PENDIENTE MEDIA (%)</u>	<u>SUP. COMPROM.</u> <u>(ha)</u>
1700000007145386	29-008-007-00004-0005	204000	CLEMENTINAS-SIN VARIEDAD	R	5,76	0,49
1700000007145388	29-008-007-00004-0005	206000	NARANJO-SIN VARIEDAD	R	5,76	0,76

REF.	REFERENCIA SIGPAC	CULTIVO	DESCRIPCIÓN CULTIVO	S/R	SUP. COMPROM.	
					PENDIENTE MEDIA (%)	(ha)
170000007145381	29-008-007-00004-0005	207000	LIMONERO-SIN VARIEDAD	R	5,76	0,23
170000007145389	29-008-007-00005-0003	206000	NARANJO-SIN VARIEDAD	R	7,37	0,01
170000007145390	29-008-007-00006-0005	206000	NARANJO-SIN VARIEDAD	R	5,83	0,03
170000007145391	29-008-007-00007-0012	206000	NARANJO-SIN VARIEDAD	R	5,16	0,01
170000007145382	29-008-007-00007-0012	207000	LIMONERO-SIN VARIEDAD	R	5,16	0,02
170000007145385	29-012-015-00018-0002	206000	NARANJO-SIN VARIEDAD	R	2,04	2,54
170000007145379	29-012-030-00031-0001	207000	LIMONERO-SIN VARIEDAD	R	2,27	0,44
170000007145372	29-012-030-00066-0001	207000	LIMONERO-SIN VARIEDAD	R	9,26	0,28
170000007145373	29-012-030-00067-0001	207000	LIMONERO-SIN VARIEDAD	R	11,81	0,24
170000007145374	29-012-030-00070-0001	207000	LIMONERO-SIN VARIEDAD	R	12,69	0,37
170000007145375	29-012-030-00071-0001	207000	LIMONERO-SIN VARIEDAD	R	6,98	0,49
170000007145376	29-012-030-00072-0001	207000	LIMONERO-SIN VARIEDAD	R	6,46	0,25
170000007145377	29-012-030-00074-0001	207000	LIMONERO-SIN VARIEDAD	R	14,86	0,10
170000007145371	29-038-012-00032-0001	207000	LIMONERO-SIN VARIEDAD	R	1,58	2,25
170000007145393	29-038-022-00006-0001	207000	LIMONERO-SIN VARIEDAD	R	7,78	2,35
170000007145368	29-038-027-00081-0002	207000	LIMONERO-SIN VARIEDAD	R	1,75	0,03
170000007145367	29-038-027-00081-0004	207000	LIMONERO-SIN VARIEDAD	R	2,18	0,04
170000007145370	29-038-027-00081-0005	207000	LIMONERO-SIN VARIEDAD	R	3,65	0,90
170000007145364	29-038-028-00054-0001	207000	LIMONERO-SIN VARIEDAD	R	1,63	3,59
170000007145395	29-042-008-00029-0001	206000	NARANJO-SIN VARIEDAD	R	2,04	0,77
170000007145363	29-080-014-00040-0001	207000	LIMONERO-SIN VARIEDAD	R	3,02	0,73
170000007145366	29-080-014-00041-0003	207000	LIMONERO-SIN VARIEDAD	R	5,08	0,10
170000007145360	29-080-017-00030-0001	209000	MANDARINO-SIN VARIEDAD	R	1,99	3,66
170000007145384	29-080-022-00104-0001	207000	LIMONERO-SIN VARIEDAD	R	7,42	1,86

Porcentaje de Superficie de la explotación en municipios con más del 40 por ciento de su superficie agraria dentro de la Zona de desertificación

PUNTOS: 6,00 100.0%

REF.	REFERENCIA SIGPAC	CULTIVO	DESCRIPCIÓN CULTIVO	S/R	SUP. CUMPLE	
					(ha)	(ha)
170000007145386	29-008-007-00004-0005	204000	CLEMENTINAS-SIN VARIEDAD	R	0,49	0,49
170000007145388	29-008-007-00004-0005	206000	NARANJO-SIN VARIEDAD	R	0,76	0,76
170000007145381	29-008-007-00004-0005	207000	LIMONERO-SIN VARIEDAD	R	0,23	0,23
170000007145389	29-008-007-00005-0003	206000	NARANJO-SIN VARIEDAD	R	0,01	0,01
170000007145390	29-008-007-00006-0005	206000	NARANJO-SIN VARIEDAD	R	0,03	0,03
170000007145391	29-008-007-00007-0012	206000	NARANJO-SIN VARIEDAD	R	0,01	0,01
170000007145382	29-008-007-00007-0012	207000	LIMONERO-SIN VARIEDAD	R	0,02	0,02
170000007145385	29-012-015-00018-0002	206000	NARANJO-SIN VARIEDAD	R	2,54	2,54
170000007145379	29-012-030-00031-0001	207000	LIMONERO-SIN VARIEDAD	R	0,44	0,44
170000007145372	29-012-030-00066-0001	207000	LIMONERO-SIN VARIEDAD	R	0,28	0,28
170000007145373	29-012-030-00067-0001	207000	LIMONERO-SIN VARIEDAD	R	0,24	0,24
170000007145374	29-012-030-00070-0001	207000	LIMONERO-SIN VARIEDAD	R	0,37	0,37
170000007145375	29-012-030-00071-0001	207000	LIMONERO-SIN VARIEDAD	R	0,49	0,49
170000007145376	29-012-030-00072-0001	207000	LIMONERO-SIN VARIEDAD	R	0,25	0,25
170000007145377	29-012-030-00074-0001	207000	LIMONERO-SIN VARIEDAD	R	0,10	0,10
170000007145371	29-038-012-00032-0001	207000	LIMONERO-SIN VARIEDAD	R	2,25	2,25
170000007145393	29-038-022-00006-0001	207000	LIMONERO-SIN VARIEDAD	R	2,35	2,35
170000007145368	29-038-027-00081-0002	207000	LIMONERO-SIN VARIEDAD	R	0,03	0,03
170000007145367	29-038-027-00081-0004	207000	LIMONERO-SIN VARIEDAD	R	0,04	0,04
170000007145370	29-038-027-00081-0005	207000	LIMONERO-SIN VARIEDAD	R	0,90	0,90
170000007145364	29-038-028-00054-0001	207000	LIMONERO-SIN VARIEDAD	R	3,59	3,59
170000007145395	29-042-008-00029-0001	206000	NARANJO-SIN VARIEDAD	R	0,77	0,77
170000007145363	29-080-014-00040-0001	207000	LIMONERO-SIN VARIEDAD	R	0,73	0,73
170000007145366	29-080-014-00041-0003	207000	LIMONERO-SIN VARIEDAD	R	0,10	0,10
170000007145360	29-080-017-00030-0001	209000	MANDARINO-SIN VARIEDAD	R	3,66	3,66
170000007145384	29-080-022-00104-0001	207000	LIMONERO-SIN VARIEDAD	R	1,86	1,86

<u>APELLIDOS Y NOMBRE / RAZÓN SOCIAL</u>	<u>NIF</u>	<u>EXPEDIENTE</u>	<u>SUP. COMPROMETIDA</u>			
			<u>(ha)</u>			
MANUEL PEREZ GARCIA S.A.	***5844*	1229840	92.59			
RESOLUCIÓN						
ADMITIDO						
IMPORTE POR ANUALIDAD						
		2018	2019	2020	2021	2022
IMPORTE MÁXIMO SUBVENCIONABLE		13.996,83 €	13.996,83 €	13.996,83 €	13.996,83 €	13.996,83 €
IMPORTE MEDIO DE TRANSFERENCIA (€/ha)		151,17 €	151,17 €	151,17 €	151,17 €	151,17 €

DETALLE IMPORTES POR ANUALIDAD

<u>GRUPOS DE CULTIVO ADMITIDOS</u>	<u>SUP. COMPROM.</u>	2018	2019	2020	2021	2022
	<u>(ha)</u>					
HERBÁCEOS	92,59	13.996,83 €	13.996,83 €	13.996,83 €	13.996,83 €	13.996,83 €

RECINTOS COMPROMETIDOS

<u>REF.</u>	<u>REFERENCIA SIGPAC</u>	<u>CULTIVO DESCRIPCIÓN CULTIVO</u>	<u>S/R</u>	<u>PEND. MEDIA (%)</u>	<u>SUP. DEC. ADMIN. (ha)</u>	<u>NU SUP. CERT. (ha)</u>	<u>SUP. CAMPO (ha)</u>	<u>SUP. COMPROM. (ha)</u>
1700000006517370	29-074-005-00012-0008	1000 TRIGO BLANDO-SIN VARIEDAD	S	6,84	10,32	10,32		10,32
1700000006517426	29-074-005-00011-0003	1000 TRIGO BLANDO-SIN VARIEDAD	S	6,96	14,22	14,22		14,22
1700000006517425	29-074-005-00011-0001	1000 TRIGO BLANDO-SIN VARIEDAD	S	9,05	21,88	21,88		21,88
1700000006517418	29-074-005-00012-0015	1000 TRIGO BLANDO-SIN VARIEDAD	S	9,87	0,24	0,24		0,24
-172428	29-084-012-00013-0005	5000 CEBADA-SIN VARIEDAD	S	18,17	0,54	0,54		0,54
1700000006517420	29-074-005-00012-0012	1000 TRIGO BLANDO-SIN VARIEDAD	S	18,59	11,49	11,49		11,49
-172430	29-084-022-00042-0016	8000 AVENA-SIN VARIEDAD	S	21,21	10,60	10,60		10,60
1700000006517416	29-084-012-00013-0003	5000 CEBADA-SIN VARIEDAD	S	22,99	8,58	8,58		8,58
1700000006517414	29-084-022-00042-0001	5000 CEBADA-SIN VARIEDAD	S	28,61	13,21	13,21		13,21
-172431	29-084-022-00042-0017	5000 CEBADA-SIN VARIEDAD	S	29,17	0,15	0,15		0,15
1700000006517421	29-084-022-00043-0001	5000 CEBADA-SIN VARIEDAD	S	33,82	0,22	0,22		0,22
1700000006517415	29-084-022-00042-0008	8000 AVENA-SIN VARIEDAD	S	48,72	1,14	1,14		1,14

INCIDENCIAS**INCIDENCIA DESCRIPCIÓN**

85046 Solicita recinto que está comprometido para la convocatoria 2015 de Agricultura o Ganadería Ecológica.
Ref:-172427 Recinto:29-074-005-00012-016 Cultivo:1000 TRIGO BLANDO-SIN VARIEDAD Secano
Ref:1700000006517417 Recinto:29-084-012-00029-005 Cultivo:5000 CEBADA-SIN VARIEDAD Secano

RESUMEN CRITERIOS DE SELECCIÓN

11.2.1.1 Mantenimiento de prácticas y métodos de agricultura ecológica: Cultivos herbáceos - Conv 2018. PUNTOS: 5,63

	<u>PUNTOS</u>	<u>CUMPLE</u>
Porcentaje de superficie determinada en Red Natura 2000	3,63	62.8%
Porcentaje de superficie determinada situada en zonas RAMSAR	0,00	0.0%
Porcentaje de superficie determinada en zonas vulnerables a la contaminación por nitratos	0,00	0.0%
Pendiente media de la explotación	2,00	15.78%
Porcentaje de Superficie de la explotación en municipios con más del 40 por ciento de su superficie agraria dentro de la Zona de desertificación	0,00	0.0%



DETALLE CRITERIOS DE SELECCIÓN**11.2.1.1 Mantenimiento de prácticas y métodos de agricultura ecológica: Cultivos herbáceos - Conv 2018.****PUNTOS: 5,63****Porcentaje de superficie determinada en Red Natura 2000****PUNTOS: 3,63 62.8%**

REF.	REFERENCIA SIGPAC	CULTIVO	DESCRIPCIÓN CULTIVO	S/R	SUP. COMPROM. (ha)	SUP. CUMPLE (ha)
170000006517425	29-074-005-00011-0001	1000	TRIGO BLANDO-SIN VARIEDAD	S	21,88	21,88
170000006517426	29-074-005-00011-0003	1000	TRIGO BLANDO-SIN VARIEDAD	S	14,22	14,22
170000006517370	29-074-005-00012-0008	1000	TRIGO BLANDO-SIN VARIEDAD	S	10,32	10,32
170000006517420	29-074-005-00012-0012	1000	TRIGO BLANDO-SIN VARIEDAD	S	11,49	11,49
170000006517418	29-074-005-00012-0015	1000	TRIGO BLANDO-SIN VARIEDAD	S	0,24	0,24
170000006517416	29-084-012-00013-0003	5000	CEBADA-SIN VARIEDAD	S	8,58	0,00
-172428	29-084-012-00013-0005	5000	CEBADA-SIN VARIEDAD	S	0,54	0,00
170000006517414	29-084-022-00042-0001	5000	CEBADA-SIN VARIEDAD	S	13,21	0,00
170000006517415	29-084-022-00042-0008	8000	AVENA-SIN VARIEDAD	S	1,14	0,00
-172430	29-084-022-00042-0016	8000	AVENA-SIN VARIEDAD	S	10,60	0,00
-172431	29-084-022-00042-0017	5000	CEBADA-SIN VARIEDAD	S	0,15	0,00
170000006517421	29-084-022-00043-0001	5000	CEBADA-SIN VARIEDAD	S	0,22	0,00

Porcentaje de superficie determinada situada en zonas RAMSAR**PUNTOS: 0,00 0.0%**

REF.	REFERENCIA SIGPAC	CULTIVO	DESCRIPCIÓN CULTIVO	S/R	SUP. COMPROM. (ha)	SUP. CUMPLE (ha)
170000006517425	29-074-005-00011-0001	1000	TRIGO BLANDO-SIN VARIEDAD	S	21,88	0,00
170000006517426	29-074-005-00011-0003	1000	TRIGO BLANDO-SIN VARIEDAD	S	14,22	0,00
170000006517370	29-074-005-00012-0008	1000	TRIGO BLANDO-SIN VARIEDAD	S	10,32	0,00
170000006517420	29-074-005-00012-0012	1000	TRIGO BLANDO-SIN VARIEDAD	S	11,49	0,00
170000006517418	29-074-005-00012-0015	1000	TRIGO BLANDO-SIN VARIEDAD	S	0,24	0,00
170000006517416	29-084-012-00013-0003	5000	CEBADA-SIN VARIEDAD	S	8,58	0,00
-172428	29-084-012-00013-0005	5000	CEBADA-SIN VARIEDAD	S	0,54	0,00
170000006517414	29-084-022-00042-0001	5000	CEBADA-SIN VARIEDAD	S	13,21	0,00
170000006517415	29-084-022-00042-0008	8000	AVENA-SIN VARIEDAD	S	1,14	0,00
-172430	29-084-022-00042-0016	8000	AVENA-SIN VARIEDAD	S	10,60	0,00
-172431	29-084-022-00042-0017	5000	CEBADA-SIN VARIEDAD	S	0,15	0,00
170000006517421	29-084-022-00043-0001	5000	CEBADA-SIN VARIEDAD	S	0,22	0,00

Porcentaje de superficie determinada en zonas vulnerables a la contaminación por nitratos**PUNTOS: 0,00 0.0%**

REF.	REFERENCIA SIGPAC	CULTIVO	DESCRIPCIÓN CULTIVO	S/R	SUP. COMPROM. (ha)	SUP. CUMPLE (ha)
170000006517425	29-074-005-00011-0001	1000	TRIGO BLANDO-SIN VARIEDAD	S	21,88	0,00
170000006517426	29-074-005-00011-0003	1000	TRIGO BLANDO-SIN VARIEDAD	S	14,22	0,00
170000006517370	29-074-005-00012-0008	1000	TRIGO BLANDO-SIN VARIEDAD	S	10,32	0,00
170000006517420	29-074-005-00012-0012	1000	TRIGO BLANDO-SIN VARIEDAD	S	11,49	0,00
170000006517418	29-074-005-00012-0015	1000	TRIGO BLANDO-SIN VARIEDAD	S	0,24	0,00
170000006517416	29-084-012-00013-0003	5000	CEBADA-SIN VARIEDAD	S	8,58	0,00
-172428	29-084-012-00013-0005	5000	CEBADA-SIN VARIEDAD	S	0,54	0,00
170000006517414	29-084-022-00042-0001	5000	CEBADA-SIN VARIEDAD	S	13,21	0,00
170000006517415	29-084-022-00042-0008	8000	AVENA-SIN VARIEDAD	S	1,14	0,00
-172430	29-084-022-00042-0016	8000	AVENA-SIN VARIEDAD	S	10,60	0,00
-172431	29-084-022-00042-0017	5000	CEBADA-SIN VARIEDAD	S	0,15	0,00
170000006517421	29-084-022-00043-0001	5000	CEBADA-SIN VARIEDAD	S	0,22	0,00

Pendiente media de la explotación**PUNTOS: 2,00 15.78%**

REF.	REFERENCIA SIGPAC	CULTIVO	DESCRIPCIÓN CULTIVO	S/R	PENDIENTE		SUP.
					MEDIA (%)	COMPROM.	
						(ha)	(ha)
170000006517425	29-074-005-00011-0001	1000	TRIGO BLANDO-SIN VARIEDAD	S	9,05	21,88	
170000006517426	29-074-005-00011-0003	1000	TRIGO BLANDO-SIN VARIEDAD	S	6,96	14,22	
170000006517370	29-074-005-00012-0008	1000	TRIGO BLANDO-SIN VARIEDAD	S	6,84	10,32	
170000006517420	29-074-005-00012-0012	1000	TRIGO BLANDO-SIN VARIEDAD	S	18,59	11,49	
170000006517418	29-074-005-00012-0015	1000	TRIGO BLANDO-SIN VARIEDAD	S	9,87	0,24	
170000006517416	29-084-012-00013-0003	5000	CEBADA-SIN VARIEDAD	S	22,99	8,58	
-172428	29-084-012-00013-0005	5000	CEBADA-SIN VARIEDAD	S	18,17	0,54	
170000006517414	29-084-022-00042-0001	5000	CEBADA-SIN VARIEDAD	S	28,61	13,21	
170000006517415	29-084-022-00042-0008	8000	AVENA-SIN VARIEDAD	S	48,72	1,14	
-172430	29-084-022-00042-0016	8000	AVENA-SIN VARIEDAD	S	21,21	10,60	
-172431	29-084-022-00042-0017	5000	CEBADA-SIN VARIEDAD	S	29,17	0,15	
170000006517421	29-084-022-00043-0001	5000	CEBADA-SIN VARIEDAD	S	33,82	0,22	

Porcentaje de Superficie de la explotación en municipios con más del 40 por ciento de su superficie agraria dentro de la Zona de desertificación

PUNTOS: 0,00 0.0%

REF.	REFERENCIA SIGPAC	CULTIVO	DESCRIPCIÓN CULTIVO	S/R	SUP.	
					COMPROM. (ha)	CUMPLE (ha)
170000006517425	29-074-005-00011-0001	1000	TRIGO BLANDO-SIN VARIEDAD	S	21,88	0,00
170000006517426	29-074-005-00011-0003	1000	TRIGO BLANDO-SIN VARIEDAD	S	14,22	0,00
170000006517370	29-074-005-00012-0008	1000	TRIGO BLANDO-SIN VARIEDAD	S	10,32	0,00
170000006517420	29-074-005-00012-0012	1000	TRIGO BLANDO-SIN VARIEDAD	S	11,49	0,00
170000006517418	29-074-005-00012-0015	1000	TRIGO BLANDO-SIN VARIEDAD	S	0,24	0,00
170000006517416	29-084-012-00013-0003	5000	CEBADA-SIN VARIEDAD	S	8,58	0,00
-172428	29-084-012-00013-0005	5000	CEBADA-SIN VARIEDAD	S	0,54	0,00
170000006517414	29-084-022-00042-0001	5000	CEBADA-SIN VARIEDAD	S	13,21	0,00
170000006517415	29-084-022-00042-0008	8000	AVENA-SIN VARIEDAD	S	1,14	0,00
-172430	29-084-022-00042-0016	8000	AVENA-SIN VARIEDAD	S	10,60	0,00
-172431	29-084-022-00042-0017	5000	CEBADA-SIN VARIEDAD	S	0,15	0,00
170000006517421	29-084-022-00043-0001	5000	CEBADA-SIN VARIEDAD	S	0,22	0,00



<u>APELLIDOS Y NOMBRE / RAZÓN SOCIAL</u>	<u>NIF</u>	<u>EXPEDIENTE</u>	<u>SUP. COMPROMETIDA</u>		
			<u>(ha)</u>		
MARQUEZ MENA JUAN JOSE	***7732*	1224497	3.34		
RESOLUCIÓN					
ADMITIDO					
IMPORTES POR ANUALIDAD					

	<u>2018</u>	<u>2019</u>	<u>2020</u>	<u>2021</u>	<u>2022</u>
IMPORTE MÁXIMO SUBVENCIONABLE	722,24 €	722,24 €	722,24 €	722,24 €	722,24 €
IMPORTE MEDIO DE TRANSFERENCIA (€/ha)	216,24 €	216,24 €	216,24 €	216,24 €	216,24 €

DETALLE IMPORTES POR ANUALIDAD

<u>GRUPOS DE CULTIVO ADMITIDOS</u>	<u>SUP. COMPROM.</u>	<u>2018</u>	<u>2019</u>	<u>2020</u>	<u>2021</u>	<u>2022</u>
	<u>(ha)</u>					
FRUTALES SECANO	3,34	722,24 €	722,24 €	722,24 €	722,24 €	722,24 €

RECINTOS COMPROMETIDOS

<u>REF.</u>	<u>REFERENCIA SIGPAC</u>	<u>CULTIVO DESCRIPCIÓN CULTIVO</u>	<u>S/R</u>	<u>PEND. MEDIA (%)</u>	<u>SUP. DEC. ADMIN. (ha)</u>	<u>NU SUP. CERT. (ha)</u>	<u>SUP. CAMPO (ha)</u>	<u>SUP. COMPROM. (ha)</u>
1700000005356981	29-041-020-00042-0005	113000 OTROS FRUTALES-SIN VARIEDAD	S	10,09	2,58	2,58		2,58
-16087	29-041-020-00042-0018	113000 OTROS FRUTALES-SIN VARIEDAD	S	12,35	0,76	0,76		0,76

INCIDENCIAS**INCIDENCIA DESCRIPCIÓN**

85007 Cultivo, variedad, regimen y/o uso del recinto SIGPAC no compatible con la operación (anexo IV.I, Orden 26 mayo 2015)
 Ref:-173380 Recinto:29-041-020-00041-006 Cultivo:113000 OTROS FRUTALES-SIN VARIEDAD Regadío Uso SIGPAC:TH
 Ref:-53444 Recinto:29-041-020-00041-006 Cultivo:113000 OTROS FRUTALES-SIN VARIEDAD Regadío Uso SIGPAC:TH

RESUMEN CRITERIOS DE SELECCIÓN

11.2.1.1 Mantenimiento de prácticas y métodos de agricultura ecológica: Cultivos permanentes distintos de olivar - Conv 2018. PUNTOS: 6,00

	<u>PUNTOS</u>	<u>CUMPLE</u>
Porcentaje de superficie determinada en Red Natura 2000	0,00	0.0%
Porcentaje de superficie determinada situada en zonas RAMSAR	0,00	0.0%
Porcentaje de superficie determinada en zonas vulnerables a la contaminación por nitratos	4,00	100.0%
Pendiente media de la explotación	2,00	10.6%
Porcentaje de Superficie de la explotación en municipios con más del 40 por ciento de su superficie agraria dentro de la Zona de desertificación	0,00	0.0%



DETALLE CRITERIOS DE SELECCIÓN**11.2.1.1 Mantenimiento de prácticas y métodos de agricultura ecológica: Cultivos permanentes distintos de olivar - Conv 2018.** PUNTOS: 6,00**Porcentaje de superficie determinada en Red Natura 2000**

PUNTOS: 0,00 0.0%

REF.	REFERENCIA SIGPAC	CULTIVO	DESCRIPCIÓN CULTIVO	S/R	SUP. COMPROM. (ha)	SUP. CUMPLE (ha)
1700000005356981	29-041-020-00042-0005	113000	OTROS FRUTALES-SIN VARIEDAD	S	2,58	0,00
-16087	29-041-020-00042-0018	113000	OTROS FRUTALES-SIN VARIEDAD	S	0,76	0,00

Porcentaje de superficie determinada situada en zonas RAMSAR

PUNTOS: 0,00 0.0%

REF.	REFERENCIA SIGPAC	CULTIVO	DESCRIPCIÓN CULTIVO	S/R	SUP. COMPROM. (ha)	SUP. CUMPLE (ha)
1700000005356981	29-041-020-00042-0005	113000	OTROS FRUTALES-SIN VARIEDAD	S	2,58	0,00
-16087	29-041-020-00042-0018	113000	OTROS FRUTALES-SIN VARIEDAD	S	0,76	0,00

Porcentaje de superficie determinada en zonas vulnerables a la contaminación por nitratos

PUNTOS: 4,00 100.0%

REF.	REFERENCIA SIGPAC	CULTIVO	DESCRIPCIÓN CULTIVO	S/R	SUP. COMPROM. (ha)	SUP. CUMPLE (ha)
1700000005356981	29-041-020-00042-0005	113000	OTROS FRUTALES-SIN VARIEDAD	S	2,58	2,58
-16087	29-041-020-00042-0018	113000	OTROS FRUTALES-SIN VARIEDAD	S	0,76	0,76

Pendiente media de la explotación

PUNTOS: 2,00 10.6%

REF.	REFERENCIA SIGPAC	CULTIVO	DESCRIPCIÓN CULTIVO	S/R	PENDIENTE MEDIA (%)	SUP. COMPROM. (ha)
1700000005356981	29-041-020-00042-0005	113000	OTROS FRUTALES-SIN VARIEDAD	S	10,09	2,58
-16087	29-041-020-00042-0018	113000	OTROS FRUTALES-SIN VARIEDAD	S	12,35	0,76

Porcentaje de Superficie de la explotación en municipios con más del 40 por ciento de su superficie agraria dentro de la Zona de desertificación

PUNTOS: 0,00 0.0%

REF.	REFERENCIA SIGPAC	CULTIVO	DESCRIPCIÓN CULTIVO	S/R	SUP. COMPROM. (ha)	SUP. CUMPLE (ha)
1700000005356981	29-041-020-00042-0005	113000	OTROS FRUTALES-SIN VARIEDAD	S	2,58	0,00
-16087	29-041-020-00042-0018	113000	OTROS FRUTALES-SIN VARIEDAD	S	0,76	0,00



<u>APELLIDOS Y NOMBRE / RAZÓN SOCIAL</u>	<u>NIF</u>	<u>EXPEDIENTE</u>	<u>SUP. COMPROMETIDA</u>			
			<u>(ha)</u>			
MARTIN DE FUENTES JOSE LUIS	***6396*	1080185	6.29			
RESOLUCIÓN						
ADMITIDO						
IMPORTES POR ANUALIDAD						
		2018	2019	2020	2021	2022
IMPORTE MÁXIMO SUBVENCIONABLE		2.199,36 €	2.199,36 €	2.199,36 €	2.199,36 €	2.199,36 €
IMPORTE MEDIO DE TRANSFERENCIA (€/ha)		349,66 €	349,66 €	349,66 €	349,66 €	349,66 €

DETALLE IMPORTES POR ANUALIDAD


<u>GRUPOS DE CULTIVO ADMITIDOS</u>	<u>SUP. COMPROM.</u>	2018	2019	2020	2021	2022
	<u>(ha)</u>					
FRUTALES REGADÍO	6,29	2.199,36 €	2.199,36 €	2.199,36 €	2.199,36 €	2.199,36 €

RECINTOS COMPROMETIDOS

<u>REF.</u>	<u>REFERENCIA SIGPAC</u>	<u>CULTIVO DESCRIPCIÓN CULTIVO</u>	<u>S/R</u>	<u>PEND. MEDIA</u>	<u>SUP. DEC. ADMIN.</u>	<u>NU SUP. CERT.</u>	<u>SUP. CAMPO</u>	<u>SUP. COMPROM.</u>
				<u>(%)</u>	<u>(ha)</u>	<u>(ha)</u>	<u>(ha)</u>	<u>(ha)</u>
1700000007106276	29-058-003-00092-0003	113000 OTROS FRUTALES-SIN VARIEDAD	R	3,31	0,13	0,13		0,13
1700000007106271	29-058-003-00070-0004	113000 OTROS FRUTALES-SIN VARIEDAD	R	8,34	0,05	0,05		0,05
1700000007106274	29-058-003-00090-0001	113000 OTROS FRUTALES-SIN VARIEDAD	R	10,06	0,22	0,22		0,22
1700000007106291	29-058-003-00067-0001	113000 OTROS FRUTALES-SIN VARIEDAD	R	10,07	0,10	0,10		0,10
1700000007106295	29-058-003-00067-0004	207000 LIMONERO-SIN VARIEDAD	R	10,68	0,10	0,10		0,10
-59264	29-058-003-00062-0011	112000 NOGALES-SIN VARIEDAD	R	11,50	0,14	0,14		0,14
1700000007106294	29-058-003-00062-0008	207000 LIMONERO-SIN VARIEDAD	R	11,68	0,11	0,11		0,11
1700000007106284	29-058-003-00106-0010	207000 LIMONERO-SIN VARIEDAD	R	11,81	0,20	0,20		0,20
1700000007106296	29-058-002-00488-0001	113000 OTROS FRUTALES-SIN VARIEDAD	R	12,01	0,17	0,17		0,17
-59265	29-058-003-00068-0005	206000 NARANJO-SIN VARIEDAD	R	12,22	0,02	0,02		0,02
1700000007106290	29-058-003-00066-0003	113000 OTROS FRUTALES-SIN VARIEDAD	R	12,65	0,14	0,14		0,14
-59267	29-058-003-00106-0014	113000 OTROS FRUTALES-SIN VARIEDAD	R	12,87	0,66	0,66		0,66
1700000007106272	29-058-003-00071-0002	113000 OTROS FRUTALES-SIN VARIEDAD	R	12,90	0,16	0,16		0,16
1700000007106275	29-058-003-00091-0002	113000 OTROS FRUTALES-SIN VARIEDAD	R	13,09	0,08	0,08		0,08
1700000007106273	29-058-003-00089-0001	113000 OTROS FRUTALES-SIN VARIEDAD	R	14,13	0,14	0,14		0,14
1700000007106281	29-058-003-00068-0004	113000 OTROS FRUTALES-SIN VARIEDAD	R	15,46	0,23	0,20		0,20
1700000007106285	29-058-003-00068-0003	206000 NARANJO-SIN VARIEDAD	R	16,39	0,02	0,02		0,02
1700000007106278	29-058-003-00070-0001	113000 OTROS FRUTALES-SIN VARIEDAD	R	23,35	0,14	0,14		0,14
1700000007106279	29-058-003-00091-0001	113000 OTROS FRUTALES-SIN VARIEDAD	R	25,76	0,35	0,35		0,35
-59270	29-058-003-00106-0017	113000 OTROS FRUTALES-SIN VARIEDAD	R	30,49	0,01	0,01		0,01
-59269	29-058-003-00106-0016	113000 OTROS FRUTALES-SIN VARIEDAD	R	31,25	0,16	0,16		0,16
-59268	29-058-003-00106-0015	113000 OTROS FRUTALES-SIN VARIEDAD	R	31,35	0,01	0,01		0,01
-59261	29-058-003-00062-0002	113000 OTROS FRUTALES-SIN VARIEDAD	R	35,13	1,13	1,05		1,05
1700000007106287	29-058-003-00062-0002	113000 OTROS FRUTALES-SIN VARIEDAD	R	35,13	0,02	0,02		0,02
1700000007106282	29-058-003-00106-0002	113000 OTROS FRUTALES-SIN VARIEDAD	R	40,21	1,47	1,47		1,47
-59266	29-058-003-00106-0013	113000 OTROS FRUTALES-SIN VARIEDAD	R	42,73	0,44	0,44		0,44

INCIDENCIAS**INCIDENCIA DESCRIPCIÓN**

- 85001 El recinto declarado no cumple con las normas de producción ecológica (artículo 5-1 e), Orden 26 mayo 2015)
 Ref:1700000007106269 Recinto:29-042-012-00380-001 Cultivo:241000 MEZCLA VEZA - AVENA-SIN VARIEDAD Secano
 Ref:1700000007106270 Recinto:29-042-012-00381-002 Cultivo:241000 MEZCLA VEZA - AVENA-SIN VARIEDAD Secano
 Ref:-59262 Recinto:29-058-003-00062-009 Cultivo:206000 NARANJO-SIN VARIEDAD Regadío
 Ref:-59263 Recinto:29-058-003-00062-009 Cultivo:207000 LIMONERO-SIN VARIEDAD Regadío
- 85002 Recinto declarado que no cumple en su totalidad con las normas de producción ecológica (artículo 5-1 e), Orden 26 mayo 2015)
 Ref:-59261 Recinto:29-058-003-00062-002 Cultivo:113000 OTROS FRUTALES-SIN VARIEDAD Regadío Sup. Declarada:1,13
 Superficie Certificada (Ha):1,05
 Ref:1700000007106281 Recinto:29-058-003-00068-004 Cultivo:113000 OTROS FRUTALES-SIN VARIEDAD Regadío Sup. Declarada:
 0,23 Superficie Certificada (Ha):0,2



RESUMEN CRITERIOS DE SELECCIÓN**11.2.1.1 Mantenimiento de prácticas y métodos de agricultura ecológica: Cultivos herbáceos - Conv 2018.** PUNTOS: 0,00

	PUNTOS	CUMPLE
Porcentaje de superficie determinada en Red Natura 2000	0,00	0.0%
Porcentaje de superficie determinada situada en zonas RAMSAR	0,00	0.0%
Porcentaje de superficie determinada en zonas vulnerables a la contaminación por nitratos	0,00	0.0%
Pendiente media de la explotación	0,00	0.0%
Porcentaje de Superficie de la explotación en municipios con más del 40 por ciento de su superficie agraria dentro de la Zona de desertificación	0,00	0.0%

11.2.1.1 Mantenimiento de prácticas y métodos de agricultura ecológica: Cultivos permanentes distintos de olivar - Conv 2018. PUNTOS: 13,00

	PUNTOS	CUMPLE
Porcentaje de superficie determinada en Red Natura 2000	0,00	0.0%
Porcentaje de superficie determinada situada en zonas RAMSAR	0,00	0.0%
Porcentaje de superficie determinada en zonas vulnerables a la contaminación por nitratos	4,00	100.0%
Pendiente media de la explotación	3,00	26.21%
Porcentaje de Superficie de la explotación en municipios con más del 40 por ciento de su superficie agraria dentro de la Zona de desertificación	6,00	100.0%

DETALLE CRITERIOS DE SELECCIÓN**11.2.1.1 Mantenimiento de prácticas y métodos de agricultura ecológica: Cultivos herbáceos - Conv 2018.** PUNTOS: 0,00

Porcentaje de superficie determinada en Red Natura 2000	PUNTOS:	0,00	0.0%
Porcentaje de superficie determinada situada en zonas RAMSAR	PUNTOS:	0,00	0.0%
Porcentaje de superficie determinada en zonas vulnerables a la contaminación por nitratos	PUNTOS:	0,00	0.0%
Pendiente media de la explotación	PUNTOS:	0,00	0.0%
Porcentaje de Superficie de la explotación en municipios con más del 40 por ciento de su superficie agraria dentro de la Zona de desertificación	PUNTOS:	0,00	0.0%

11.2.1.1 Mantenimiento de prácticas y métodos de agricultura ecológica: Cultivos permanentes distintos de olivar - Conv 2018. PUNTOS: 13,00

Porcentaje de superficie determinada en Red Natura 2000	PUNTOS:	0,00	0.0%
---	---------	------	------

REF.	REFERENCIA SIGPAC	CULTIVO	DESCRIPCIÓN CULTIVO	S/R	SUP. COMPROM. (ha)	SUP. CUMPLE (ha)
1700000007106296	29-058-002-00488-0001	113000	OTROS FRUTALES-SIN VARIEDAD	R	0,17	0,00
1700000007106287	29-058-003-00062-0002	113000	OTROS FRUTALES-SIN VARIEDAD	R	0,02	0,00
-59261	29-058-003-00062-0002	113000	OTROS FRUTALES-SIN VARIEDAD	R	1,05	0,00
1700000007106294	29-058-003-00062-0008	207000	LIMONERO-SIN VARIEDAD	R	0,11	0,00
-59264	29-058-003-00062-0011	112000	NOGALES-SIN VARIEDAD	R	0,14	0,00
1700000007106290	29-058-003-00066-0003	113000	OTROS FRUTALES-SIN VARIEDAD	R	0,14	0,00
1700000007106291	29-058-003-00067-0001	113000	OTROS FRUTALES-SIN VARIEDAD	R	0,10	0,00
1700000007106295	29-058-003-00067-0004	207000	LIMONERO-SIN VARIEDAD	R	0,10	0,00
1700000007106285	29-058-003-00068-0003	206000	NARANJO-SIN VARIEDAD	R	0,02	0,00
1700000007106281	29-058-003-00068-0004	113000	OTROS FRUTALES-SIN VARIEDAD	R	0,20	0,00
-59265	29-058-003-00068-0005	206000	NARANJO-SIN VARIEDAD	R	0,02	0,00
1700000007106278	29-058-003-00070-0001	113000	OTROS FRUTALES-SIN VARIEDAD	R	0,14	0,00
1700000007106271	29-058-003-00070-0004	113000	OTROS FRUTALES-SIN VARIEDAD	R	0,05	0,00
1700000007106272	29-058-003-00071-0002	113000	OTROS FRUTALES-SIN VARIEDAD	R	0,16	0,00
1700000007106273	29-058-003-00089-0001	113000	OTROS FRUTALES-SIN VARIEDAD	R	0,14	0,00
1700000007106274	29-058-003-00090-0001	113000	OTROS FRUTALES-SIN VARIEDAD	R	0,22	0,00
1700000007106279	29-058-003-00091-0001	113000	OTROS FRUTALES-SIN VARIEDAD	R	0,35	0,00
1700000007106275	29-058-003-00091-0002	113000	OTROS FRUTALES-SIN VARIEDAD	R	0,08	0,00
1700000007106276	29-058-003-00092-0003	113000	OTROS FRUTALES-SIN VARIEDAD	R	0,13	0,00

<u>REF.</u>	<u>REFERENCIA SIGPAC</u>	<u>CULTIVO</u>	<u>DESCRIPCIÓN CULTIVO</u>	<u>S/R</u>	<u>SUP. COMPROM.</u> <u>(ha)</u>	<u>SUP. CUMPLE</u> <u>(ha)</u>
1700000007106282	29-058-003-00106-0002	113000	OTROS FRUTALES-SIN VARIEDAD	R	1,47	0,00
1700000007106284	29-058-003-00106-0010	207000	LIMONERO-SIN VARIEDAD	R	0,20	0,00
-59266	29-058-003-00106-0013	113000	OTROS FRUTALES-SIN VARIEDAD	R	0,44	0,00
-59267	29-058-003-00106-0014	113000	OTROS FRUTALES-SIN VARIEDAD	R	0,66	0,00
-59268	29-058-003-00106-0015	113000	OTROS FRUTALES-SIN VARIEDAD	R	0,01	0,00
-59269	29-058-003-00106-0016	113000	OTROS FRUTALES-SIN VARIEDAD	R	0,16	0,00
-59270	29-058-003-00106-0017	113000	OTROS FRUTALES-SIN VARIEDAD	R	0,01	0,00

Porcentaje de superficie determinada situada en zonas RAMSAR**PUNTOS:** 0,00 0.0%

<u>REF.</u>	<u>REFERENCIA SIGPAC</u>	<u>CULTIVO</u>	<u>DESCRIPCIÓN CULTIVO</u>	<u>S/R</u>	<u>SUP. COMPROM.</u> <u>(ha)</u>	<u>SUP. CUMPLE</u> <u>(ha)</u>
1700000007106296	29-058-002-00488-0001	113000	OTROS FRUTALES-SIN VARIEDAD	R	0,17	0,00
-59261	29-058-003-00062-0002	113000	OTROS FRUTALES-SIN VARIEDAD	R	1,05	0,00
1700000007106287	29-058-003-00062-0002	113000	OTROS FRUTALES-SIN VARIEDAD	R	0,02	0,00
1700000007106294	29-058-003-00062-0008	207000	LIMONERO-SIN VARIEDAD	R	0,11	0,00
-59264	29-058-003-00062-0011	112000	NOGALES-SIN VARIEDAD	R	0,14	0,00
1700000007106290	29-058-003-00066-0003	113000	OTROS FRUTALES-SIN VARIEDAD	R	0,14	0,00
1700000007106291	29-058-003-00067-0001	113000	OTROS FRUTALES-SIN VARIEDAD	R	0,10	0,00
1700000007106295	29-058-003-00067-0004	207000	LIMONERO-SIN VARIEDAD	R	0,10	0,00
1700000007106285	29-058-003-00068-0003	206000	NARANJO-SIN VARIEDAD	R	0,02	0,00
1700000007106281	29-058-003-00068-0004	113000	OTROS FRUTALES-SIN VARIEDAD	R	0,20	0,00
-59265	29-058-003-00068-0005	206000	NARANJO-SIN VARIEDAD	R	0,02	0,00
1700000007106278	29-058-003-00070-0001	113000	OTROS FRUTALES-SIN VARIEDAD	R	0,14	0,00
1700000007106271	29-058-003-00070-0004	113000	OTROS FRUTALES-SIN VARIEDAD	R	0,05	0,00
1700000007106272	29-058-003-00071-0002	113000	OTROS FRUTALES-SIN VARIEDAD	R	0,16	0,00
1700000007106273	29-058-003-00089-0001	113000	OTROS FRUTALES-SIN VARIEDAD	R	0,14	0,00
1700000007106274	29-058-003-00090-0001	113000	OTROS FRUTALES-SIN VARIEDAD	R	0,22	0,00
1700000007106279	29-058-003-00091-0001	113000	OTROS FRUTALES-SIN VARIEDAD	R	0,35	0,00
1700000007106275	29-058-003-00091-0002	113000	OTROS FRUTALES-SIN VARIEDAD	R	0,08	0,00
1700000007106276	29-058-003-00092-0003	113000	OTROS FRUTALES-SIN VARIEDAD	R	0,13	0,00
1700000007106282	29-058-003-00106-0002	113000	OTROS FRUTALES-SIN VARIEDAD	R	1,47	0,00
1700000007106284	29-058-003-00106-0010	207000	LIMONERO-SIN VARIEDAD	R	0,20	0,00
-59266	29-058-003-00106-0013	113000	OTROS FRUTALES-SIN VARIEDAD	R	0,44	0,00
-59267	29-058-003-00106-0014	113000	OTROS FRUTALES-SIN VARIEDAD	R	0,66	0,00
-59268	29-058-003-00106-0015	113000	OTROS FRUTALES-SIN VARIEDAD	R	0,01	0,00
-59269	29-058-003-00106-0016	113000	OTROS FRUTALES-SIN VARIEDAD	R	0,16	0,00
-59270	29-058-003-00106-0017	113000	OTROS FRUTALES-SIN VARIEDAD	R	0,01	0,00

Porcentaje de superficie determinada en zonas vulnerables a la contaminación por nitratos**PUNTOS:** 4,00 100.0%

<u>REF.</u>	<u>REFERENCIA SIGPAC</u>	<u>CULTIVO</u>	<u>DESCRIPCIÓN CULTIVO</u>	<u>S/R</u>	<u>SUP. COMPROM.</u> <u>(ha)</u>	<u>SUP. CUMPLE</u> <u>(ha)</u>
1700000007106296	29-058-002-00488-0001	113000	OTROS FRUTALES-SIN VARIEDAD	R	0,17	0,17
1700000007106287	29-058-003-00062-0002	113000	OTROS FRUTALES-SIN VARIEDAD	R	0,02	0,02
-59261	29-058-003-00062-0002	113000	OTROS FRUTALES-SIN VARIEDAD	R	1,05	1,05
1700000007106294	29-058-003-00062-0008	207000	LIMONERO-SIN VARIEDAD	R	0,11	0,11
-59264	29-058-003-00062-0011	112000	NOGALES-SIN VARIEDAD	R	0,14	0,14
1700000007106290	29-058-003-00066-0003	113000	OTROS FRUTALES-SIN VARIEDAD	R	0,14	0,14
1700000007106291	29-058-003-00067-0001	113000	OTROS FRUTALES-SIN VARIEDAD	R	0,10	0,10
1700000007106295	29-058-003-00067-0004	207000	LIMONERO-SIN VARIEDAD	R	0,10	0,10
1700000007106285	29-058-003-00068-0003	206000	NARANJO-SIN VARIEDAD	R	0,02	0,02
1700000007106281	29-058-003-00068-0004	113000	OTROS FRUTALES-SIN VARIEDAD	R	0,20	0,20
-59265	29-058-003-00068-0005	206000	NARANJO-SIN VARIEDAD	R	0,02	0,02
1700000007106278	29-058-003-00070-0001	113000	OTROS FRUTALES-SIN VARIEDAD	R	0,14	0,14

<u>REF.</u>	<u>REFERENCIA SIGPAC</u>	<u>CULTIVO</u>	<u>DESCRIPCIÓN CULTIVO</u>	<u>S/R</u>	<u>SUP. COMPROM.</u> <u>(ha)</u>	<u>SUP. CUMPLE</u> <u>(ha)</u>
1700000007106271	29-058-003-00070-0004	113000	OTROS FRUTALES-SIN VARIEDAD	R	0,05	0,05
1700000007106272	29-058-003-00071-0002	113000	OTROS FRUTALES-SIN VARIEDAD	R	0,16	0,16
1700000007106273	29-058-003-00089-0001	113000	OTROS FRUTALES-SIN VARIEDAD	R	0,14	0,14
1700000007106274	29-058-003-00090-0001	113000	OTROS FRUTALES-SIN VARIEDAD	R	0,22	0,22
1700000007106279	29-058-003-00091-0001	113000	OTROS FRUTALES-SIN VARIEDAD	R	0,35	0,35
1700000007106275	29-058-003-00091-0002	113000	OTROS FRUTALES-SIN VARIEDAD	R	0,08	0,08
1700000007106276	29-058-003-00092-0003	113000	OTROS FRUTALES-SIN VARIEDAD	R	0,13	0,13
1700000007106282	29-058-003-00106-0002	113000	OTROS FRUTALES-SIN VARIEDAD	R	1,47	1,47
1700000007106284	29-058-003-00106-0010	207000	LIMONERO-SIN VARIEDAD	R	0,20	0,20
-59266	29-058-003-00106-0013	113000	OTROS FRUTALES-SIN VARIEDAD	R	0,44	0,44
-59267	29-058-003-00106-0014	113000	OTROS FRUTALES-SIN VARIEDAD	R	0,66	0,66
-59268	29-058-003-00106-0015	113000	OTROS FRUTALES-SIN VARIEDAD	R	0,01	0,01
-59269	29-058-003-00106-0016	113000	OTROS FRUTALES-SIN VARIEDAD	R	0,16	0,16
-59270	29-058-003-00106-0017	113000	OTROS FRUTALES-SIN VARIEDAD	R	0,01	0,01

Pendiente media de la explotación**PUNTOS:** 3,00 26.21%

<u>REF.</u>	<u>REFERENCIA SIGPAC</u>	<u>CULTIVO</u>	<u>DESCRIPCIÓN CULTIVO</u>	<u>S/R</u>	<u>PENDIENTE MEDIA (%)</u>	<u>SUP. COMPROM.</u> <u>(ha)</u>
1700000007106296	29-058-002-00488-0001	113000	OTROS FRUTALES-SIN VARIEDAD	R	12,01	0,17
-59261	29-058-003-00062-0002	113000	OTROS FRUTALES-SIN VARIEDAD	R	35,13	1,05
1700000007106287	29-058-003-00062-0002	113000	OTROS FRUTALES-SIN VARIEDAD	R	35,13	0,02
1700000007106294	29-058-003-00062-0008	207000	LIMONERO-SIN VARIEDAD	R	11,68	0,11
-59264	29-058-003-00062-0011	112000	NOGALES-SIN VARIEDAD	R	11,50	0,14
1700000007106290	29-058-003-00066-0003	113000	OTROS FRUTALES-SIN VARIEDAD	R	12,65	0,14
1700000007106291	29-058-003-00067-0001	113000	OTROS FRUTALES-SIN VARIEDAD	R	10,07	0,10
1700000007106295	29-058-003-00067-0004	207000	LIMONERO-SIN VARIEDAD	R	10,68	0,10
1700000007106285	29-058-003-00068-0003	206000	NARANJO-SIN VARIEDAD	R	16,39	0,02
1700000007106281	29-058-003-00068-0004	113000	OTROS FRUTALES-SIN VARIEDAD	R	15,46	0,20
-59265	29-058-003-00068-0005	206000	NARANJO-SIN VARIEDAD	R	12,22	0,02
1700000007106278	29-058-003-00070-0001	113000	OTROS FRUTALES-SIN VARIEDAD	R	23,35	0,14
1700000007106271	29-058-003-00070-0004	113000	OTROS FRUTALES-SIN VARIEDAD	R	8,34	0,05
1700000007106272	29-058-003-00071-0002	113000	OTROS FRUTALES-SIN VARIEDAD	R	12,90	0,16
1700000007106273	29-058-003-00089-0001	113000	OTROS FRUTALES-SIN VARIEDAD	R	14,13	0,14
1700000007106274	29-058-003-00090-0001	113000	OTROS FRUTALES-SIN VARIEDAD	R	10,06	0,22
1700000007106279	29-058-003-00091-0001	113000	OTROS FRUTALES-SIN VARIEDAD	R	25,76	0,35
1700000007106275	29-058-003-00091-0002	113000	OTROS FRUTALES-SIN VARIEDAD	R	13,09	0,08
1700000007106276	29-058-003-00092-0003	113000	OTROS FRUTALES-SIN VARIEDAD	R	3,31	0,13
1700000007106282	29-058-003-00106-0002	113000	OTROS FRUTALES-SIN VARIEDAD	R	40,21	1,47
1700000007106284	29-058-003-00106-0010	207000	LIMONERO-SIN VARIEDAD	R	11,81	0,20
-59266	29-058-003-00106-0013	113000	OTROS FRUTALES-SIN VARIEDAD	R	42,73	0,44
-59267	29-058-003-00106-0014	113000	OTROS FRUTALES-SIN VARIEDAD	R	12,87	0,66
-59268	29-058-003-00106-0015	113000	OTROS FRUTALES-SIN VARIEDAD	R	31,35	0,01
-59269	29-058-003-00106-0016	113000	OTROS FRUTALES-SIN VARIEDAD	R	31,25	0,16
-59270	29-058-003-00106-0017	113000	OTROS FRUTALES-SIN VARIEDAD	R	30,49	0,01

Porcentaje de Superficie de la explotación en municipios con más del 40 por ciento de su superficie agraria dentro de la Zona de desertificación**PUNTOS:** 6,00 100.0%

<u>REF.</u>	<u>REFERENCIA SIGPAC</u>	<u>CULTIVO</u>	<u>DESCRIPCIÓN CULTIVO</u>	<u>S/R</u>	<u>SUP. COMPROM.</u> <u>(ha)</u>	<u>SUP. CUMPLE</u> <u>(ha)</u>
1700000007106296	29-058-002-00488-0001	113000	OTROS FRUTALES-SIN VARIEDAD	R	0,17	0,17
-59261	29-058-003-00062-0002	113000	OTROS FRUTALES-SIN VARIEDAD	R	1,05	1,05
1700000007106287	29-058-003-00062-0002	113000	OTROS FRUTALES-SIN VARIEDAD	R	0,02	0,02
1700000007106294	29-058-003-00062-0008	207000	LIMONERO-SIN VARIEDAD	R	0,11	0,11
-59264	29-058-003-00062-0011	112000	NOGALES-SIN VARIEDAD	R	0,14	0,14

<u>REF.</u>	<u>REFERENCIA SIGPAC</u>	<u>CULTIVO</u>	<u>DESCRIPCIÓN CULTIVO</u>	<u>S/R</u>	<u>SUP. COMPROM.</u> <u>(ha)</u>	<u>SUP. CUMPLE</u> <u>(ha)</u>
1700000007106290	29-058-003-00066-0003	113000	OTROS FRUTALES-SIN VARIEDAD	R	0,14	0,14
1700000007106291	29-058-003-00067-0001	113000	OTROS FRUTALES-SIN VARIEDAD	R	0,10	0,10
1700000007106295	29-058-003-00067-0004	207000	LIMONERO-SIN VARIEDAD	R	0,10	0,10
1700000007106285	29-058-003-00068-0003	206000	NARANJO-SIN VARIEDAD	R	0,02	0,02
1700000007106281	29-058-003-00068-0004	113000	OTROS FRUTALES-SIN VARIEDAD	R	0,20	0,20
-59265	29-058-003-00068-0005	206000	NARANJO-SIN VARIEDAD	R	0,02	0,02
1700000007106278	29-058-003-00070-0001	113000	OTROS FRUTALES-SIN VARIEDAD	R	0,14	0,14
1700000007106271	29-058-003-00070-0004	113000	OTROS FRUTALES-SIN VARIEDAD	R	0,05	0,05
1700000007106272	29-058-003-00071-0002	113000	OTROS FRUTALES-SIN VARIEDAD	R	0,16	0,16
1700000007106273	29-058-003-00089-0001	113000	OTROS FRUTALES-SIN VARIEDAD	R	0,14	0,14
1700000007106274	29-058-003-00090-0001	113000	OTROS FRUTALES-SIN VARIEDAD	R	0,22	0,22
1700000007106279	29-058-003-00091-0001	113000	OTROS FRUTALES-SIN VARIEDAD	R	0,35	0,35
1700000007106275	29-058-003-00091-0002	113000	OTROS FRUTALES-SIN VARIEDAD	R	0,08	0,08
1700000007106276	29-058-003-00092-0003	113000	OTROS FRUTALES-SIN VARIEDAD	R	0,13	0,13
1700000007106282	29-058-003-00106-0002	113000	OTROS FRUTALES-SIN VARIEDAD	R	1,47	1,47
1700000007106284	29-058-003-00106-0010	207000	LIMONERO-SIN VARIEDAD	R	0,20	0,20
-59266	29-058-003-00106-0013	113000	OTROS FRUTALES-SIN VARIEDAD	R	0,44	0,44
-59267	29-058-003-00106-0014	113000	OTROS FRUTALES-SIN VARIEDAD	R	0,66	0,66
-59268	29-058-003-00106-0015	113000	OTROS FRUTALES-SIN VARIEDAD	R	0,01	0,01
-59269	29-058-003-00106-0016	113000	OTROS FRUTALES-SIN VARIEDAD	R	0,16	0,16
-59270	29-058-003-00106-0017	113000	OTROS FRUTALES-SIN VARIEDAD	R	0,01	0,01



<u>APELLIDOS Y NOMBRE / RAZÓN SOCIAL</u>	<u>NIF</u>	<u>EXPEDIENTE</u>	<u>SUP. COMPROMETIDA</u>		
			<u>(ha)</u>		
MARTIN NARVAEZ MARIA CONCEPCION	***7699*	1018981	11.86		
RESOLUCIÓN					
ADMITIDO					
IMPORTE POR ANUALIDAD					
	<u>2018</u>	<u>2019</u>	<u>2020</u>	<u>2021</u>	<u>2022</u>
IMPORTE MÁXIMO SUBVENCIONABLE	1.792,88 €	1.792,88 €	1.792,88 €	1.792,88 €	1.792,88 €
IMPORTE MEDIO DE TRANSFERENCIA (€/ha)	151,17 €	151,17 €	151,17 €	151,17 €	151,17 €

DETALLE IMPORTES POR ANUALIDAD

<u>GRUPOS DE CULTIVO ADMITIDOS</u>	<u>SUP. COMPROM.</u>	<u>2018</u>	<u>2019</u>	<u>2020</u>	<u>2021</u>	<u>2022</u>
	<u>(ha)</u>					
HERBÁCEOS	11,86	1.792,88 €	1.792,88 €	1.792,88 €	1.792,88 €	1.792,88 €

RECINTOS COMPROMETIDOS

<u>REF.</u>	<u>REFERENCIA SIGPAC</u>	<u>CULTIVO DESCRIPCIÓN CULTIVO</u>	<u>S/R</u>	<u>PEND. MEDIA</u>	<u>SUP. DEC. ADMIN.</u>	<u>NU SUP. CERT.</u>	<u>SUP. CAMPO</u>	<u>SUP. COMPROM.</u>
				<u>(%)</u>	<u>(ha)</u>	<u>(ha)</u>	<u>(ha)</u>	<u>(ha)</u>
1700000002215798	29-035-028-00023-0001	52000 VEZA-SIN VARIEDAD	S	15,00	8,38	8,38		8,38
1700000002215794	29-035-025-00045-0001	8000 AVENA-SIN VARIEDAD	S	20,62	3,49	3,48		3,48

INCIDENCIAS**INCIDENCIA DESCRIPCIÓN**

85002 Recinto declarado que no cumple en su totalidad con las normas de producción ecológica (artículo 5-1 e), Orden 26 mayo 2015)
Ref:1700000002215794 Recinto:29-035-025-00045-001 Cultivo:8000 AVENA-SIN VARIEDAD Secano Sup. Declarada:3,49 Superficie Certificada (Ha):3,48

RESUMEN CRITERIOS DE SELECCIÓN

11.2.1.1 Mantenimiento de prácticas y métodos de agricultura ecológica: Cultivos herbáceos - Conv 2018. PUNTOS: 2,00

	<u>PUNTOS</u>	<u>CUMPLE</u>
Porcentaje de superficie determinada en Red Natura 2000	0,00	0.0%
Porcentaje de superficie determinada situada en zonas RAMSAR	0,00	0.0%
Porcentaje de superficie determinada en zonas vulnerables a la contaminación por nitratos	0,00	0.0%
Pendiente media de la explotación	2,00	16.65%
Porcentaje de Superficie de la explotación en municipios con más del 40 por ciento de su superficie agraria dentro de la Zona de desertificación	0,00	0.0%



DETALLE CRITERIOS DE SELECCIÓN**11.2.1.1 Mantenimiento de prácticas y métodos de agricultura ecológica: Cultivos herbáceos - Conv 2018.****PUNTOS: 2,00****Porcentaje de superficie determinada en Red Natura 2000****PUNTOS: 0,00 0.0%**

<u>REF.</u>	<u>REFERENCIA SIGPAC</u>	<u>CULTIVO</u>	<u>DESCRIPCIÓN CULTIVO</u>	<u>S/R</u>	<u>SUP. COMPROM. (ha)</u>	<u>SUP. CUMPLE (ha)</u>
170000002215794	29-035-025-00045-0001	8000	AVENA-SIN VARIEDAD	S	3,48	0,00
170000002215798	29-035-028-00023-0001	52000	VEZA-SIN VARIEDAD	S	8,38	0,00

Porcentaje de superficie determinada situada en zonas RAMSAR**PUNTOS: 0,00 0.0%**

<u>REF.</u>	<u>REFERENCIA SIGPAC</u>	<u>CULTIVO</u>	<u>DESCRIPCIÓN CULTIVO</u>	<u>S/R</u>	<u>SUP. COMPROM. (ha)</u>	<u>SUP. CUMPLE (ha)</u>
170000002215794	29-035-025-00045-0001	8000	AVENA-SIN VARIEDAD	S	3,48	0,00
170000002215798	29-035-028-00023-0001	52000	VEZA-SIN VARIEDAD	S	8,38	0,00

Porcentaje de superficie determinada en zonas vulnerables a la contaminación por nitratos**PUNTOS: 0,00 0.0%**

<u>REF.</u>	<u>REFERENCIA SIGPAC</u>	<u>CULTIVO</u>	<u>DESCRIPCIÓN CULTIVO</u>	<u>S/R</u>	<u>SUP. COMPROM. (ha)</u>	<u>SUP. CUMPLE (ha)</u>
170000002215794	29-035-025-00045-0001	8000	AVENA-SIN VARIEDAD	S	3,48	0,00
170000002215798	29-035-028-00023-0001	52000	VEZA-SIN VARIEDAD	S	8,38	0,00

Pendiente media de la explotación**PUNTOS: 2,00 16.65%**

<u>REF.</u>	<u>REFERENCIA SIGPAC</u>	<u>CULTIVO</u>	<u>DESCRIPCIÓN CULTIVO</u>	<u>S/R</u>	<u>PENDIENTE MEDIA (%)</u>	<u>SUP. COMPROM. (ha)</u>
170000002215794	29-035-025-00045-0001	8000	AVENA-SIN VARIEDAD	S	20,62	3,48
170000002215798	29-035-028-00023-0001	52000	VEZA-SIN VARIEDAD	S	15,00	8,38

Porcentaje de Superficie de la explotación en municipios con más del 40 por ciento de su superficie agraria dentro de la Zona de desertificación**PUNTOS: 0,00 0.0%**

<u>REF.</u>	<u>REFERENCIA SIGPAC</u>	<u>CULTIVO</u>	<u>DESCRIPCIÓN CULTIVO</u>	<u>S/R</u>	<u>SUP. COMPROM. (ha)</u>	<u>SUP. CUMPLE (ha)</u>
170000002215794	29-035-025-00045-0001	8000	AVENA-SIN VARIEDAD	S	3,48	0,00
170000002215798	29-035-028-00023-0001	52000	VEZA-SIN VARIEDAD	S	8,38	0,00



<u>APELLIDOS Y NOMBRE / RAZÓN SOCIAL</u>	<u>NIF</u>	<u>EXPEDIENTE</u>	<u>SUP. COMPROMETIDA (ha)</u>
MELENDEZ LUQUE VICTOR JESUS	****5337*	1040441	0
RESOLUCIÓN			
INADMITIDO			

INCIDENCIAS**INCIDENCIA DESCRIPCIÓN**

85001	El recinto declarado no cumple con las normas de producción ecológica (artículo 5-1 e), Orden 26 mayo 2015) Ref:1700000007230859 Recinto:29-003-001-00015-001 Cultivo:8000 AVENA-SIN VARIEDAD Secano Ref:1700000007230860 Recinto:29-003-001-00016-002 Cultivo:8000 AVENA-SIN VARIEDAD Secano Ref:1700000007230881 Recinto:29-003-001-00048-001 Cultivo:8000 AVENA-SIN VARIEDAD Secano Ref:1700000007230871 Recinto:29-003-001-00057-001 Cultivo:40079 GUI SANTES-CARTOUCHE Secano Ref:1700000007230847 Recinto:29-003-001-00059-002 Cultivo:8000 AVENA-SIN VARIEDAD Secano Ref:1700000007230848 Recinto:29-003-001-00064-001 Cultivo:8000 AVENA-SIN VARIEDAD Secano Ref:1700000007230866 Recinto:29-003-002-00010-001 Cultivo:8000 AVENA-SIN VARIEDAD Secano Ref:1700000007230868 Recinto:29-003-008-00012-002 Cultivo:8000 AVENA-SIN VARIEDAD Secano Ref:1700000007230869 Recinto:29-003-008-00013-001 Cultivo:8000 AVENA-SIN VARIEDAD Secano Ref:-33513 Recinto:29-003-008-00043-004 Cultivo:52000 VEZA-SIN VARIEDAD Secano Ref:1700000007230882 Recinto:29-043-002-00001-001 Cultivo:8000 AVENA-SIN VARIEDAD Secano
85018	Expendiente sin grupos de pago válidos

RESUMEN CRITERIOS DE SELECCIÓN

11.2.1.1 Mantenimiento de prácticas y métodos de agricultura ecológica: Cultivos herbáceos - Conv 2018. PUNTOS: 0,00

	<u>PUNTOS</u>	<u>CUMPLE</u>
Porcentaje de superficie determinada en Red Natura 2000	0,00	0.0%
Porcentaje de superficie determinada situada en zonas RAMSAR	0,00	0.0%
Porcentaje de superficie determinada en zonas vulnerables a la contaminación por nitratos	0,00	0.0%
Pendiente media de la explotación	0,00	0.0%
Porcentaje de Superficie de la explotación en municipios con más del 40 por ciento de su superficie agraria dentro de la Zona de desertificación	0,00	0.0%

DETALLE CRITERIOS DE SELECCIÓN

11.2.1.1 Mantenimiento de prácticas y métodos de agricultura ecológica: Cultivos herbáceos - Conv 2018. PUNTOS: 0,00

Porcentaje de superficie determinada en Red Natura 2000	PUNTOS: 0,00	0.0%
Porcentaje de superficie determinada situada en zonas RAMSAR	PUNTOS: 0,00	0.0%
Porcentaje de superficie determinada en zonas vulnerables a la contaminación por nitratos	PUNTOS: 0,00	0.0%
Pendiente media de la explotación	PUNTOS: 0,00	0.0%
Porcentaje de Superficie de la explotación en municipios con más del 40 por ciento de su superficie agraria dentro de la Zona de desertificación	PUNTOS: 0,00	0.0%



<u>APELLIDOS Y NOMBRE / RAZÓN SOCIAL</u>	<u>NIF</u>	<u>EXPEDIENTE</u>	<u>SUP. COMPROMETIDA (ha)</u>
MISAS BARBA FRANCISCO JAVIER	***2381*	1017204	0
RESOLUCIÓN			
INADMITIDO			

INCIDENCIAS**INCIDENCIA DESCRIPCIÓN**

85000	No inscrito en un organismo de control y certificación ecológico (artículo 5-1 c), Orden 26 mayo 2015)
85007	Cultivo, variedad, regimen y/o uso del recinto SIGPAC no compatible con la operación (anexo IV.I, Orden 26 mayo 2015) Ref:1700000006574034 Recinto:29-080-006-00098-004 Cultivo:207000 LIMONERO-SIN VARIEDAD Secano Uso SIGPAC:CI Ref:1700000006574039 Recinto:29-080-006-00100-001 Cultivo:207000 LIMONERO-SIN VARIEDAD Secano Uso SIGPAC:CI Ref:-22383 Recinto:29-080-006-00100-010 Cultivo:207000 LIMONERO-SIN VARIEDAD Secano Uso SIGPAC:CI Ref:1700000006574040 Recinto:29-080-006-00101-002 Cultivo:207000 LIMONERO-SIN VARIEDAD Secano Uso SIGPAC:CI Ref:1700000006574035 Recinto:29-080-006-00108-002 Cultivo:207000 LIMONERO-SIN VARIEDAD Secano Uso SIGPAC:CI Ref:1700000006574036 Recinto:29-080-006-00150-002 Cultivo:207000 LIMONERO-SIN VARIEDAD Secano Uso SIGPAC:CI
85018	Expendiente sin grupos de pago válidos

RESUMEN CRITERIOS DE SELECCIÓN

11.2.1.1 Mantenimiento de prácticas y métodos de agricultura ecológica: Cultivos permanentes distintos de olivar - Conv 2018. PUNTOS: 0,00

	<u>PUNTOS</u>	<u>CUMPLE</u>
Porcentaje de superficie determinada en Red Natura 2000	0,00	0.0%
Porcentaje de superficie determinada situada en zonas RAMSAR	0,00	0.0%
Porcentaje de superficie determinada en zonas vulnerables a la contaminación por nitratos	0,00	0.0%
Pendiente media de la explotación	0,00	0.0%
Porcentaje de Superficie de la explotación en municipios con más del 40 por ciento de su superficie agraria dentro de la Zona de desertificación	0,00	0.0%

DETALLE CRITERIOS DE SELECCIÓN

11.2.1.1 Mantenimiento de prácticas y métodos de agricultura ecológica: Cultivos permanentes distintos de olivar - Conv 2018. PUNTOS: 0,00

Porcentaje de superficie determinada en Red Natura 2000	PUNTOS:	0,00	0.0%
Porcentaje de superficie determinada situada en zonas RAMSAR	PUNTOS:	0,00	0.0%
Porcentaje de superficie determinada en zonas vulnerables a la contaminación por nitratos	PUNTOS:	0,00	0.0%
Pendiente media de la explotación	PUNTOS:	0,00	0.0%
Porcentaje de Superficie de la explotación en municipios con más del 40 por ciento de su superficie agraria dentro de la Zona de desertificación	PUNTOS:	0,00	0.0%



<u>APELLIDOS Y NOMBRE / RAZÓN SOCIAL</u>	<u>NIF</u>	<u>EXPEDIENTE</u>	<u>SUP. COMPROMETIDA</u> <u>(ha)</u>
MORIEL FERNANDEZ BOLAÑOS MANUEL	***5242*	1219271	0
RESOLUCIÓN			
INADMITIDO			

INCIDENCIAS**INCIDENCIA DESCRIPCIÓN**

85001	El recinto declarado no cumple con las normas de producción ecológica (artículo 5-1 e), Orden 26 mayo 2015) Ref:1700000006308076 Recinto:29-038-021-00052-007 Cultivo:207000 LIMONERO-SIN VARIEDAD Regadío
85018	Expendiente sin grupos de pago válidos

RESUMEN CRITERIOS DE SELECCIÓN

11.2.1.1 Mantenimiento de prácticas y métodos de agricultura ecológica: Cultivos permanentes distintos de olivar - Conv 2018. PUNTOS: 0,00

	<u>PUNTOS</u>	<u>CUMPLE</u>
Porcentaje de superficie determinada en Red Natura 2000	0,00	0.0%
Porcentaje de superficie determinada situada en zonas RAMSAR	0,00	0.0%
Porcentaje de superficie determinada en zonas vulnerables a la contaminación por nitratos	0,00	0.0%
Pendiente media de la explotación	0,00	0.0%
Porcentaje de Superficie de la explotación en municipios con más del 40 por ciento de su superficie agraria dentro de la Zona de desertificación	0,00	0.0%

DETALLE CRITERIOS DE SELECCIÓN

11.2.1.1 Mantenimiento de prácticas y métodos de agricultura ecológica: Cultivos permanentes distintos de olivar - Conv 2018. PUNTOS: 0,00

Porcentaje de superficie determinada en Red Natura 2000	PUNTOS: 0,00	0.0%
Porcentaje de superficie determinada situada en zonas RAMSAR	PUNTOS: 0,00	0.0%
Porcentaje de superficie determinada en zonas vulnerables a la contaminación por nitratos	PUNTOS: 0,00	0.0%
Pendiente media de la explotación	PUNTOS: 0,00	0.0%
Porcentaje de Superficie de la explotación en municipios con más del 40 por ciento de su superficie agraria dentro de la Zona de desertificación	PUNTOS: 0,00	0.0%



<u>APELLIDOS Y NOMBRE / RAZÓN SOCIAL</u>	<u>NIF</u>	<u>EXPEDIENTE</u>	<u>SUP. COMPROMETIDA</u>		
MUÑOZ RODRIGUEZ MARIA FRANCISCA	***2776*	1120826	<u>(ha)</u>		
RESOLUCIÓN					
ADMITIDO					
IMPORTE POR ANUALIDAD					
	<u>2018</u>	<u>2019</u>	<u>2020</u>	<u>2021</u>	<u>2022</u>
IMPORTE MÁXIMO SUBVENCIONABLE	828,41 €	828,41 €	828,41 €	828,41 €	828,41 €
IMPORTE MEDIO DE TRANSFERENCIA (€/ha)	151,17 €	151,17 €	151,17 €	151,17 €	151,17 €

DETALLE IMPORTES POR ANUALIDAD

<u>GRUPOS DE CULTIVO ADMITIDOS</u>	<u>SUP. COMPROM.</u>	<u>2018</u>	<u>2019</u>	<u>2020</u>	<u>2021</u>	<u>2022</u>
	<u>(ha)</u>					
HERBÁCEOS	5,48	828,41 €	828,41 €	828,41 €	828,41 €	828,41 €

RECINTOS COMPROMETIDOS

<u>REF.</u>	<u>REFERENCIA SIGPAC</u>	<u>CULTIVO DESCRIPCIÓN CULTIVO</u>	<u>S/R</u>	<u>PEND. MEDIA</u>	<u>SUP. DEC. ADMIN.</u>	<u>NU SUP. CERT.</u>	<u>SUP. CAMPO</u>	<u>SUP. COMPROM.</u>
				<u>(%)</u>	<u>(ha)</u>	<u>(ha)</u>	<u>(ha)</u>	<u>(ha)</u>
1700000004782930	29-017-019-00005-0001	8000 AVENA-SIN VARIEDAD	R	3,62	1,42	1,42		1,42
1700000004782952	29-017-019-00005-0002	8000 AVENA-SIN VARIEDAD	R	4,01	1,47	1,47		1,47
1700000004782946	29-017-019-00006-0001	8000 AVENA-SIN VARIEDAD	R	4,49	1,29	1,29		1,29
1700000004782951	29-017-019-00006-0001	8000 AVENA-SIN VARIEDAD	R	4,49	1,30	1,30		1,30

RESUMEN CRITERIOS DE SELECCIÓN

11.2.1.1 Mantenimiento de prácticas y métodos de agricultura ecológica: Cultivos herbáceos - Conv 2018. PUNTOS: 1,00

	<u>PUNTOS</u>	<u>CUMPLE</u>
Porcentaje de superficie determinada en Red Natura 2000	0,00	0.0%
Porcentaje de superficie determinada situada en zonas RAMSAR	0,00	0.0%
Porcentaje de superficie determinada en zonas vulnerables a la contaminación por nitratos	0,00	0.0%
Pendiente media de la explotación	1,00	4.14%
Porcentaje de Superficie de la explotación en municipios con más del 40 por ciento de su superficie agraria dentro de la Zona de desertificación	0,00	0.0%



DETALLE CRITERIOS DE SELECCIÓN**11.2.1.1 Mantenimiento de prácticas y métodos de agricultura ecológica: Cultivos herbáceos - Conv 2018.****PUNTOS: 1,00****Porcentaje de superficie determinada en Red Natura 2000****PUNTOS: 0,00 0.0%**

<u>REF.</u>	<u>REFERENCIA SIGPAC</u>	<u>CULTIVO</u>	<u>DESCRIPCIÓN CULTIVO</u>	<u>S/R</u>	<u>SUP. COMPROM. (ha)</u>	<u>SUP. CUMPLE (ha)</u>
1700000004782930	29-017-019-00005-0001	8000	AVENA-SIN VARIEDAD	R	1,42	0,00
1700000004782952	29-017-019-00005-0002	8000	AVENA-SIN VARIEDAD	R	1,47	0,00
1700000004782951	29-017-019-00006-0001	8000	AVENA-SIN VARIEDAD	R	1,30	0,00
1700000004782946	29-017-019-00006-0001	8000	AVENA-SIN VARIEDAD	R	1,29	0,00

Porcentaje de superficie determinada situada en zonas RAMSAR**PUNTOS: 0,00 0.0%**

<u>REF.</u>	<u>REFERENCIA SIGPAC</u>	<u>CULTIVO</u>	<u>DESCRIPCIÓN CULTIVO</u>	<u>S/R</u>	<u>SUP. COMPROM. (ha)</u>	<u>SUP. CUMPLE (ha)</u>
1700000004782930	29-017-019-00005-0001	8000	AVENA-SIN VARIEDAD	R	1,42	0,00
1700000004782952	29-017-019-00005-0002	8000	AVENA-SIN VARIEDAD	R	1,47	0,00
1700000004782946	29-017-019-00006-0001	8000	AVENA-SIN VARIEDAD	R	1,29	0,00
1700000004782951	29-017-019-00006-0001	8000	AVENA-SIN VARIEDAD	R	1,30	0,00

Porcentaje de superficie determinada en zonas vulnerables a la contaminación por nitratos**PUNTOS: 0,00 0.0%**

<u>REF.</u>	<u>REFERENCIA SIGPAC</u>	<u>CULTIVO</u>	<u>DESCRIPCIÓN CULTIVO</u>	<u>S/R</u>	<u>SUP. COMPROM. (ha)</u>	<u>SUP. CUMPLE (ha)</u>
1700000004782930	29-017-019-00005-0001	8000	AVENA-SIN VARIEDAD	R	1,42	0,00
1700000004782952	29-017-019-00005-0002	8000	AVENA-SIN VARIEDAD	R	1,47	0,00
1700000004782951	29-017-019-00006-0001	8000	AVENA-SIN VARIEDAD	R	1,30	0,00
1700000004782946	29-017-019-00006-0001	8000	AVENA-SIN VARIEDAD	R	1,29	0,00

Pendiente media de la explotación**PUNTOS: 1,00 4.14%**

<u>REF.</u>	<u>REFERENCIA SIGPAC</u>	<u>CULTIVO</u>	<u>DESCRIPCIÓN CULTIVO</u>	<u>S/R</u>	<u>PENDIENTE MEDIA (%)</u>	<u>SUP. COMPROM. (ha)</u>
1700000004782930	29-017-019-00005-0001	8000	AVENA-SIN VARIEDAD	R	3,62	1,42
1700000004782952	29-017-019-00005-0002	8000	AVENA-SIN VARIEDAD	R	4,01	1,47
1700000004782946	29-017-019-00006-0001	8000	AVENA-SIN VARIEDAD	R	4,49	1,29
1700000004782951	29-017-019-00006-0001	8000	AVENA-SIN VARIEDAD	R	4,49	1,30

Porcentaje de Superficie de la explotación en municipios con más del 40 por ciento de su superficie agraria dentro de la Zona de desertificación**PUNTOS: 0,00 0.0%**

<u>REF.</u>	<u>REFERENCIA SIGPAC</u>	<u>CULTIVO</u>	<u>DESCRIPCIÓN CULTIVO</u>	<u>S/R</u>	<u>SUP. COMPROM. (ha)</u>	<u>SUP. CUMPLE (ha)</u>
1700000004782930	29-017-019-00005-0001	8000	AVENA-SIN VARIEDAD	R	1,42	0,00
1700000004782952	29-017-019-00005-0002	8000	AVENA-SIN VARIEDAD	R	1,47	0,00
1700000004782946	29-017-019-00006-0001	8000	AVENA-SIN VARIEDAD	R	1,29	0,00
1700000004782951	29-017-019-00006-0001	8000	AVENA-SIN VARIEDAD	R	1,30	0,00



<u>APELLIDOS Y NOMBRE / RAZÓN SOCIAL</u>	<u>NIF</u>	<u>EXPEDIENTE</u>	<u>SUP. COMPROMETIDA</u>		
			<u>(ha)</u>		
NAGRIA S.L.	***2078*	1131384	13.32		
RESOLUCIÓN ADMITIDO					
IMPORTES POR ANUALIDAD					
	<u>2018</u>	<u>2019</u>	<u>2020</u>	<u>2021</u>	<u>2022</u>
IMPORTE MÁXIMO SUBVENCIONABLE	4.657,47 €	4.657,47 €	4.657,47 €	4.657,47 €	4.657,47 €
IMPORTE MEDIO DE TRANSFERENCIA (€/ha)	349,66 €	349,66 €	349,66 €	349,66 €	349,66 €

DETALLE IMPORTES POR ANUALIDAD

<u>GRUPOS DE CULTIVO ADMITIDOS</u>	<u>SUP. COMPROM.</u>	<u>2018</u>	<u>2019</u>	<u>2020</u>	<u>2021</u>	<u>2022</u>
	<u>(ha)</u>					
FRUTALES REGADÍO	13,32	4.657,47 €	4.657,47 €	4.657,47 €	4.657,47 €	4.657,47 €

RECINTOS COMPROMETIDOS

<u>REF.</u>	<u>REFERENCIA SIGPAC</u>	<u>CULTIVO DESCRIPCIÓN CULTIVO</u>	<u>S/R</u>	<u>PEND. MEDIA (%)</u>	<u>SUP. DEC. ADMIN. (ha)</u>	<u>NU SUP. CERT. (ha)</u>	<u>SUP. CAMPO (ha)</u>	<u>SUP. COMPROM. (ha)</u>
4135656	29-900-022-00001-0001	207000 LIMONERO-SIN VARIEDAD	R	0,85	13,32	13,32		13,32

RESUMEN CRITERIOS DE SELECCIÓN

11.2.1.1 Mantenimiento de prácticas y métodos de agricultura ecológica: Cultivos permanentes distintos de olivar - Conv 2018. PUNTOS: 11,00

	<u>PUNTOS</u>	<u>CUMPLE</u>
Porcentaje de superficie determinada en Red Natura 2000	0,00	0.0%
Porcentaje de superficie determinada situada en zonas RAMSAR	0,00	0.0%
Porcentaje de superficie determinada en zonas vulnerables a la contaminación por nitratos	4,00	100.0%
Pendiente media de la explotación	1,00	0.85%
Porcentaje de Superficie de la explotación en municipios con más del 40 por ciento de su superficie agraria dentro de la Zona de desertificación	6,00	100.0%



DETALLE CRITERIOS DE SELECCIÓN**11.2.1.1 Mantenimiento de prácticas y métodos de agricultura ecológica: Cultivos permanentes distintos de olivar - Conv 2018.****PUNTOS: 11,00****Porcentaje de superficie determinada en Red Natura 2000****PUNTOS: 0,00 0.0%**

<u>REF.</u>	<u>REFERENCIA SIGPAC</u>	<u>CULTIVO</u>	<u>DESCRIPCIÓN CULTIVO</u>	<u>S/R</u>	<u>SUP. COMPROM. (ha)</u>	<u>SUP. CUMPLE (ha)</u>
4135656	29-900-022-00001-0001	207000	LIMONERO-SIN VARIEDAD	R	13,32	0,00

Porcentaje de superficie determinada situada en zonas RAMSAR**PUNTOS: 0,00 0.0%**

<u>REF.</u>	<u>REFERENCIA SIGPAC</u>	<u>CULTIVO</u>	<u>DESCRIPCIÓN CULTIVO</u>	<u>S/R</u>	<u>SUP. COMPROM. (ha)</u>	<u>SUP. CUMPLE (ha)</u>
4135656	29-900-022-00001-0001	207000	LIMONERO-SIN VARIEDAD	R	13,32	0,00

Porcentaje de superficie determinada en zonas vulnerables a la contaminación por nitratos**PUNTOS: 4,00 100.0%**

<u>REF.</u>	<u>REFERENCIA SIGPAC</u>	<u>CULTIVO</u>	<u>DESCRIPCIÓN CULTIVO</u>	<u>S/R</u>	<u>SUP. COMPROM. (ha)</u>	<u>SUP. CUMPLE (ha)</u>
4135656	29-900-022-00001-0001	207000	LIMONERO-SIN VARIEDAD	R	13,32	13,32

Pendiente media de la explotación**PUNTOS: 1,00 0.85%**

<u>REF.</u>	<u>REFERENCIA SIGPAC</u>	<u>CULTIVO</u>	<u>DESCRIPCIÓN CULTIVO</u>	<u>S/R</u>	<u>PENDIENTE MEDIA (%)</u>	<u>SUP. COMPROM. (ha)</u>
4135656	29-900-022-00001-0001	207000	LIMONERO-SIN VARIEDAD	R	0,85	13,32

Porcentaje de Superficie de la explotación en municipios con más del 40 por ciento de su superficie agraria dentro de la Zona de desertificación**PUNTOS: 6,00 100.0%**

<u>REF.</u>	<u>REFERENCIA SIGPAC</u>	<u>CULTIVO</u>	<u>DESCRIPCIÓN CULTIVO</u>	<u>S/R</u>	<u>SUP. COMPROM. (ha)</u>	<u>SUP. CUMPLE (ha)</u>
4135656	29-900-022-00001-0001	207000	LIMONERO-SIN VARIEDAD	R	13,32	13,32



<u>APELLIDOS Y NOMBRE / RAZÓN SOCIAL</u>	<u>NIF</u>	<u>EXPEDIENTE</u>	<u>SUP. COMPROMETIDA</u>			
			<u>(ha)</u>			
NATURAL TROPIC, S.L.	****3057*	1146153	20.53			
RESOLUCIÓN ADMITIDO						
IMPORTES POR ANUALIDAD						
		2018	2019	2020	2021	2022
IMPORTE MÁXIMO SUBVENCIONABLE		4.439,41 €	4.439,41 €	4.439,41 €	4.439,41 €	4.439,41 €
IMPORTE MEDIO DE TRANSFERENCIA (€/ha)		216,24 €	216,24 €	216,24 €	216,24 €	216,24 €

DETALLE IMPORTES POR ANUALIDAD

<u>GRUPOS DE CULTIVO ADMITIDOS</u>	<u>SUP. COMPROM.</u>	2018	2019	2020	2021	2022
	<u>(ha)</u>					
FRUTALES SECANO	20,53	4.439,41 €	4.439,41 €	4.439,41 €	4.439,41 €	4.439,41 €

RECINTOS COMPROMETIDOS

<u>REF.</u>	<u>REFERENCIA SIGPAC</u>	<u>CULTIVO DESCRIPCIÓN CULTIVO</u>	<u>S/R</u>	<u>PEND. MEDIA (%)</u>	<u>SUP. DEC. ADMIN. (ha)</u>	<u>NU SUP. CERT. (ha)</u>	<u>SUP. CAMPO (ha)</u>	<u>SUP. COMPROM. (ha)</u>
170000006409240	29-050-004-00231-0014	113000 OTROS FRUTALES-SIN VARIEDAD	S	24,18	0,05	0,05		0,05
170000006409225	29-050-005-00074-0002	113000 OTROS FRUTALES-SIN VARIEDAD	S	30,94	0,06	0,06		0,06
170000006409231	29-050-005-00074-0021	113000 OTROS FRUTALES-SIN VARIEDAD	S	34,00	0,18	0,18		0,18
-76596	29-050-004-00231-0050	113000 OTROS FRUTALES-SIN VARIEDAD	S	35,29	0,02	0,02		0,02
170000006409239	29-050-004-00231-0013	113000 OTROS FRUTALES-SIN VARIEDAD	S	38,77	0,04	0,04		0,04
170000006409254	29-050-005-00074-0006	113000 OTROS FRUTALES-SIN VARIEDAD	S	39,53	0,08	0,08		0,08
170000006409230	29-050-005-00074-0020	113000 OTROS FRUTALES-SIN VARIEDAD	S	40,94	0,17	0,17		0,17
-76595	29-050-004-00231-0048	113000 OTROS FRUTALES-SIN VARIEDAD	S	43,39	0,08	0,08		0,08
-76592	29-050-004-00231-0039	113000 OTROS FRUTALES-SIN VARIEDAD	S	44,07	0,52	0,52		0,52
170000006409249	29-050-005-00074-0031	113000 OTROS FRUTALES-SIN VARIEDAD	S	44,62	0,22	0,22		0,22
170000006409255	29-050-005-00074-0028	113000 OTROS FRUTALES-SIN VARIEDAD	S	46,20	0,13	0,13		0,13
170000006409245	29-050-004-00233-0001	113000 OTROS FRUTALES-SIN VARIEDAD	S	49,04	0,06	0,06		0,06
170000006409253	29-050-004-00231-0018	113000 OTROS FRUTALES-SIN VARIEDAD	S	49,07	0,07	0,07		0,07
170000006409227	29-050-005-00074-0011	113000 OTROS FRUTALES-SIN VARIEDAD	S	49,18	1,26	1,26		1,26
170000006409258	29-050-005-00074-0032	113000 OTROS FRUTALES-SIN VARIEDAD	S	49,81	0,11	0,11		0,11
170000006409238	29-050-004-00231-0010	113000 OTROS FRUTALES-SIN VARIEDAD	S	50,78	0,12	0,12		0,12
-76593	29-050-004-00231-0040	113000 OTROS FRUTALES-SIN VARIEDAD	S	51,84	1,45	1,45		1,45
170000006409232	29-050-005-00074-0027	113000 OTROS FRUTALES-SIN VARIEDAD	S	52,71	0,32	0,32		0,32
170000006409243	29-050-004-00231-0031	113000 OTROS FRUTALES-SIN VARIEDAD	S	53,03	0,23	0,23		0,23
170000006409242	29-050-004-00231-0017	113000 OTROS FRUTALES-SIN VARIEDAD	S	54,31	2,49	2,49		2,49
170000006409244	29-050-004-00232-0001	113000 OTROS FRUTALES-SIN VARIEDAD	S	55,86	0,14	0,14		0,14
-76591	29-050-004-00231-0021	113000 OTROS FRUTALES-SIN VARIEDAD	S	57,03	0,04	0,52		0,04
-76598	29-050-005-00074-0037	113000 OTROS FRUTALES-SIN VARIEDAD	S	58,05	0,75	0,75		0,75
-125827	29-050-005-00074-0029	113000 OTROS FRUTALES-SIN VARIEDAD	S	59,14	2,01	2,01		2,01
170000006409251	29-050-005-00074-0029	113000 OTROS FRUTALES-SIN VARIEDAD	S	59,14	9,88	9,88		9,88
170000006409241	29-050-004-00231-0015	113000 OTROS FRUTALES-SIN VARIEDAD	S	62,55	0,03	0,03		0,03
170000006409229	29-050-005-00074-0017	113000 OTROS FRUTALES-SIN VARIEDAD	S	85,86	0,02	0,02		0,02

INCIDENCIAS**INCIDENCIA DESCRIPCIÓN**

85001 El recinto declarado no cumple con las normas de producción ecológica (artículo 5-1 e), Orden 26 mayo 2015)
 Ref:-125879 Recinto:29-050-004-00231-019 Cultivo:113000 OTROS FRUTALES-SIN VARIEDAD Secano
 Ref:-76590 Recinto:29-050-004-00231-019 Cultivo:113000 OTROS FRUTALES-SIN VARIEDAD Secano
 Ref:-76594 Recinto:29-050-004-00231-044 Cultivo:113000 OTROS FRUTALES-SIN VARIEDAD Secano



RESUMEN CRITERIOS DE SELECCIÓN**11.2.1.1 Mantenimiento de prácticas y métodos de agricultura ecológica: Cultivos permanentes distintos de olivar - Conv 2018.** PUNTOS: 13,00

	PUNTOS	CUMPLE
Porcentaje de superficie determinada en Red Natura 2000	0,00	0.0%
Porcentaje de superficie determinada situada en zonas RAMSAR	0,00	0.0%
Porcentaje de superficie determinada en zonas vulnerables a la contaminación por nitratos	4,00	100.0%
Pendiente media de la explotación	3,00	55.7%
Porcentaje de Superficie de la explotación en municipios con más del 40 por ciento de su superficie agraria dentro de la Zona de desertificación	6,00	100.0%

DETALLE CRITERIOS DE SELECCIÓN**11.2.1.1 Mantenimiento de prácticas y métodos de agricultura ecológica: Cultivos permanentes distintos de olivar - Conv 2018.** PUNTOS: 13,00

Porcentaje de superficie determinada en Red Natura 2000						PUNTOS:	0,00	0.0%
REF.	REFERENCIA SIGPAC	CULTIVO	DESCRIPCIÓN CULTIVO	S/R	SUP. COMPROM. (ha)	SUP. CUMPLE (ha)		
170000006409238	29-050-004-00231-0010	113000	OTROS FRUTALES-SIN VARIEDAD	S	0,12	0,00		
170000006409239	29-050-004-00231-0013	113000	OTROS FRUTALES-SIN VARIEDAD	S	0,04	0,00		
170000006409240	29-050-004-00231-0014	113000	OTROS FRUTALES-SIN VARIEDAD	S	0,05	0,00		
170000006409241	29-050-004-00231-0015	113000	OTROS FRUTALES-SIN VARIEDAD	S	0,03	0,00		
170000006409242	29-050-004-00231-0017	113000	OTROS FRUTALES-SIN VARIEDAD	S	2,49	0,00		
170000006409253	29-050-004-00231-0018	113000	OTROS FRUTALES-SIN VARIEDAD	S	0,07	0,00		
-76591	29-050-004-00231-0021	113000	OTROS FRUTALES-SIN VARIEDAD	S	0,04	0,00		
170000006409243	29-050-004-00231-0031	113000	OTROS FRUTALES-SIN VARIEDAD	S	0,23	0,00		
-76592	29-050-004-00231-0039	113000	OTROS FRUTALES-SIN VARIEDAD	S	0,52	0,00		
-76593	29-050-004-00231-0040	113000	OTROS FRUTALES-SIN VARIEDAD	S	1,45	0,00		
-76595	29-050-004-00231-0048	113000	OTROS FRUTALES-SIN VARIEDAD	S	0,08	0,00		
-76596	29-050-004-00231-0050	113000	OTROS FRUTALES-SIN VARIEDAD	S	0,02	0,00		
170000006409244	29-050-004-00232-0001	113000	OTROS FRUTALES-SIN VARIEDAD	S	0,14	0,00		
170000006409245	29-050-004-00233-0001	113000	OTROS FRUTALES-SIN VARIEDAD	S	0,06	0,00		
170000006409225	29-050-005-00074-0002	113000	OTROS FRUTALES-SIN VARIEDAD	S	0,06	0,00		
170000006409254	29-050-005-00074-0006	113000	OTROS FRUTALES-SIN VARIEDAD	S	0,08	0,00		
170000006409227	29-050-005-00074-0011	113000	OTROS FRUTALES-SIN VARIEDAD	S	1,26	0,00		
170000006409229	29-050-005-00074-0017	113000	OTROS FRUTALES-SIN VARIEDAD	S	0,02	0,00		
170000006409230	29-050-005-00074-0020	113000	OTROS FRUTALES-SIN VARIEDAD	S	0,17	0,00		
170000006409231	29-050-005-00074-0021	113000	OTROS FRUTALES-SIN VARIEDAD	S	0,18	0,00		
170000006409232	29-050-005-00074-0027	113000	OTROS FRUTALES-SIN VARIEDAD	S	0,32	0,00		
170000006409255	29-050-005-00074-0028	113000	OTROS FRUTALES-SIN VARIEDAD	S	0,13	0,00		
170000006409251	29-050-005-00074-0029	113000	OTROS FRUTALES-SIN VARIEDAD	S	9,88	0,00		
-125827	29-050-005-00074-0029	113000	OTROS FRUTALES-SIN VARIEDAD	S	2,01	0,00		
170000006409249	29-050-005-00074-0031	113000	OTROS FRUTALES-SIN VARIEDAD	S	0,22	0,00		
170000006409258	29-050-005-00074-0032	113000	OTROS FRUTALES-SIN VARIEDAD	S	0,11	0,00		
-76598	29-050-005-00074-0037	113000	OTROS FRUTALES-SIN VARIEDAD	S	0,75	0,00		

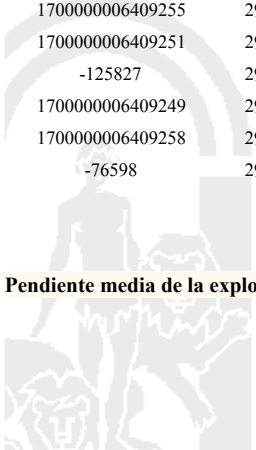
Porcentaje de superficie determinada situada en zonas RAMSAR PUNTOS: 0,00 0.0%

REF.	REFERENCIA SIGPAC	CULTIVO	DESCRIPCIÓN CULTIVO	S/R	SUP. COMPROM. (ha)	SUP. CUMPLE (ha)		
170000006409238	29-050-004-00231-0010	113000	OTROS FRUTALES-SIN VARIEDAD	S	0,12	0,00		
170000006409239	29-050-004-00231-0013	113000	OTROS FRUTALES-SIN VARIEDAD	S	0,04	0,00		
170000006409240	29-050-004-00231-0014	113000	OTROS FRUTALES-SIN VARIEDAD	S	0,05	0,00		
170000006409241	29-050-004-00231-0015	113000	OTROS FRUTALES-SIN VARIEDAD	S	0,03	0,00		
170000006409242	29-050-004-00231-0017	113000	OTROS FRUTALES-SIN VARIEDAD	S	2,49	0,00		
170000006409253	29-050-004-00231-0018	113000	OTROS FRUTALES-SIN VARIEDAD	S	0,07	0,00		
-76591	29-050-004-00231-0021	113000	OTROS FRUTALES-SIN VARIEDAD	S	0,04	0,00		
170000006409243	29-050-004-00231-0031	113000	OTROS FRUTALES-SIN VARIEDAD	S	0,23	0,00		

<u>REF.</u>	<u>REFERENCIA SIGPAC</u>	<u>CULTIVO</u>	<u>DESCRIPCIÓN CULTIVO</u>	<u>S/R</u>	<u>SUP. COMPROM.</u> <u>(ha)</u>	<u>SUP. CUMPLE</u> <u>(ha)</u>
-76592	29-050-004-00231-0039	113000	OTROS FRUTALES-SIN VARIEDAD	S	0,52	0,00
-76593	29-050-004-00231-0040	113000	OTROS FRUTALES-SIN VARIEDAD	S	1,45	0,00
-76595	29-050-004-00231-0048	113000	OTROS FRUTALES-SIN VARIEDAD	S	0,08	0,00
-76596	29-050-004-00231-0050	113000	OTROS FRUTALES-SIN VARIEDAD	S	0,02	0,00
1700000006409244	29-050-004-00232-0001	113000	OTROS FRUTALES-SIN VARIEDAD	S	0,14	0,00
1700000006409245	29-050-004-00233-0001	113000	OTROS FRUTALES-SIN VARIEDAD	S	0,06	0,00
1700000006409225	29-050-005-00074-0002	113000	OTROS FRUTALES-SIN VARIEDAD	S	0,06	0,00
1700000006409254	29-050-005-00074-0006	113000	OTROS FRUTALES-SIN VARIEDAD	S	0,08	0,00
1700000006409227	29-050-005-00074-0011	113000	OTROS FRUTALES-SIN VARIEDAD	S	1,26	0,00
1700000006409229	29-050-005-00074-0017	113000	OTROS FRUTALES-SIN VARIEDAD	S	0,02	0,00
1700000006409230	29-050-005-00074-0020	113000	OTROS FRUTALES-SIN VARIEDAD	S	0,17	0,00
1700000006409231	29-050-005-00074-0021	113000	OTROS FRUTALES-SIN VARIEDAD	S	0,18	0,00
1700000006409232	29-050-005-00074-0027	113000	OTROS FRUTALES-SIN VARIEDAD	S	0,32	0,00
1700000006409255	29-050-005-00074-0028	113000	OTROS FRUTALES-SIN VARIEDAD	S	0,13	0,00
-125827	29-050-005-00074-0029	113000	OTROS FRUTALES-SIN VARIEDAD	S	2,01	0,00
1700000006409251	29-050-005-00074-0029	113000	OTROS FRUTALES-SIN VARIEDAD	S	9,88	0,00
1700000006409249	29-050-005-00074-0031	113000	OTROS FRUTALES-SIN VARIEDAD	S	0,22	0,00
1700000006409258	29-050-005-00074-0032	113000	OTROS FRUTALES-SIN VARIEDAD	S	0,11	0,00
-76598	29-050-005-00074-0037	113000	OTROS FRUTALES-SIN VARIEDAD	S	0,75	0,00

Porcentaje de superficie determinada en zonas vulnerables a la contaminación por nitratos**PUNTOS:** 4,00 100.0%

<u>REF.</u>	<u>REFERENCIA SIGPAC</u>	<u>CULTIVO</u>	<u>DESCRIPCIÓN CULTIVO</u>	<u>S/R</u>	<u>SUP. COMPROM.</u> <u>(ha)</u>	<u>SUP. CUMPLE</u> <u>(ha)</u>
1700000006409238	29-050-004-00231-0010	113000	OTROS FRUTALES-SIN VARIEDAD	S	0,12	0,12
1700000006409239	29-050-004-00231-0013	113000	OTROS FRUTALES-SIN VARIEDAD	S	0,04	0,04
1700000006409240	29-050-004-00231-0014	113000	OTROS FRUTALES-SIN VARIEDAD	S	0,05	0,05
1700000006409241	29-050-004-00231-0015	113000	OTROS FRUTALES-SIN VARIEDAD	S	0,03	0,03
1700000006409242	29-050-004-00231-0017	113000	OTROS FRUTALES-SIN VARIEDAD	S	2,49	2,49
1700000006409253	29-050-004-00231-0018	113000	OTROS FRUTALES-SIN VARIEDAD	S	0,07	0,07
-76591	29-050-004-00231-0021	113000	OTROS FRUTALES-SIN VARIEDAD	S	0,04	0,04
1700000006409243	29-050-004-00231-0031	113000	OTROS FRUTALES-SIN VARIEDAD	S	0,23	0,23
-76592	29-050-004-00231-0039	113000	OTROS FRUTALES-SIN VARIEDAD	S	0,52	0,52
-76593	29-050-004-00231-0040	113000	OTROS FRUTALES-SIN VARIEDAD	S	1,45	1,45
-76595	29-050-004-00231-0048	113000	OTROS FRUTALES-SIN VARIEDAD	S	0,08	0,08
-76596	29-050-004-00231-0050	113000	OTROS FRUTALES-SIN VARIEDAD	S	0,02	0,02
1700000006409244	29-050-004-00232-0001	113000	OTROS FRUTALES-SIN VARIEDAD	S	0,14	0,14
1700000006409245	29-050-004-00233-0001	113000	OTROS FRUTALES-SIN VARIEDAD	S	0,06	0,06
1700000006409225	29-050-005-00074-0002	113000	OTROS FRUTALES-SIN VARIEDAD	S	0,06	0,06
1700000006409254	29-050-005-00074-0006	113000	OTROS FRUTALES-SIN VARIEDAD	S	0,08	0,08
1700000006409227	29-050-005-00074-0011	113000	OTROS FRUTALES-SIN VARIEDAD	S	1,26	1,26
1700000006409229	29-050-005-00074-0017	113000	OTROS FRUTALES-SIN VARIEDAD	S	0,02	0,02
1700000006409230	29-050-005-00074-0020	113000	OTROS FRUTALES-SIN VARIEDAD	S	0,17	0,17
1700000006409231	29-050-005-00074-0021	113000	OTROS FRUTALES-SIN VARIEDAD	S	0,18	0,18
1700000006409232	29-050-005-00074-0027	113000	OTROS FRUTALES-SIN VARIEDAD	S	0,32	0,32
1700000006409255	29-050-005-00074-0028	113000	OTROS FRUTALES-SIN VARIEDAD	S	0,13	0,13
1700000006409251	29-050-005-00074-0029	113000	OTROS FRUTALES-SIN VARIEDAD	S	9,88	9,88
-125827	29-050-005-00074-0029	113000	OTROS FRUTALES-SIN VARIEDAD	S	2,01	2,01
1700000006409249	29-050-005-00074-0031	113000	OTROS FRUTALES-SIN VARIEDAD	S	0,22	0,22
1700000006409258	29-050-005-00074-0032	113000	OTROS FRUTALES-SIN VARIEDAD	S	0,11	0,11
-76598	29-050-005-00074-0037	113000	OTROS FRUTALES-SIN VARIEDAD	S	0,75	0,75

Pendiente media de la explotación**PUNTOS:** 3,00 55.7%

REF.	REFERENCIA SIGPAC	CULTIVO	DESCRIPCIÓN CULTIVO	S/R	PENDIENTE	SUP.
					MEDIA (%)	COMPROM. (ha)
170000006409238	29-050-004-00231-0010	113000	OTROS FRUTALES-SIN VARIEDAD	S	50,78	0,12
170000006409239	29-050-004-00231-0013	113000	OTROS FRUTALES-SIN VARIEDAD	S	38,77	0,04
170000006409240	29-050-004-00231-0014	113000	OTROS FRUTALES-SIN VARIEDAD	S	24,18	0,05
170000006409241	29-050-004-00231-0015	113000	OTROS FRUTALES-SIN VARIEDAD	S	62,55	0,03
170000006409242	29-050-004-00231-0017	113000	OTROS FRUTALES-SIN VARIEDAD	S	54,31	2,49
170000006409253	29-050-004-00231-0018	113000	OTROS FRUTALES-SIN VARIEDAD	S	49,07	0,07
-76591	29-050-004-00231-0021	113000	OTROS FRUTALES-SIN VARIEDAD	S	57,03	0,04
170000006409243	29-050-004-00231-0031	113000	OTROS FRUTALES-SIN VARIEDAD	S	53,03	0,23
-76592	29-050-004-00231-0039	113000	OTROS FRUTALES-SIN VARIEDAD	S	44,07	0,52
-76593	29-050-004-00231-0040	113000	OTROS FRUTALES-SIN VARIEDAD	S	51,84	1,45
-76595	29-050-004-00231-0048	113000	OTROS FRUTALES-SIN VARIEDAD	S	43,39	0,08
-76596	29-050-004-00231-0050	113000	OTROS FRUTALES-SIN VARIEDAD	S	35,29	0,02
170000006409244	29-050-004-00232-0001	113000	OTROS FRUTALES-SIN VARIEDAD	S	55,86	0,14
170000006409245	29-050-004-00233-0001	113000	OTROS FRUTALES-SIN VARIEDAD	S	49,04	0,06
170000006409225	29-050-005-00074-0002	113000	OTROS FRUTALES-SIN VARIEDAD	S	30,94	0,06
170000006409254	29-050-005-00074-0006	113000	OTROS FRUTALES-SIN VARIEDAD	S	39,53	0,08
170000006409227	29-050-005-00074-0011	113000	OTROS FRUTALES-SIN VARIEDAD	S	49,18	1,26
170000006409229	29-050-005-00074-0017	113000	OTROS FRUTALES-SIN VARIEDAD	S	85,86	0,02
170000006409230	29-050-005-00074-0020	113000	OTROS FRUTALES-SIN VARIEDAD	S	40,94	0,17
170000006409231	29-050-005-00074-0021	113000	OTROS FRUTALES-SIN VARIEDAD	S	34,00	0,18
170000006409232	29-050-005-00074-0027	113000	OTROS FRUTALES-SIN VARIEDAD	S	52,71	0,32
170000006409255	29-050-005-00074-0028	113000	OTROS FRUTALES-SIN VARIEDAD	S	46,20	0,13
170000006409251	29-050-005-00074-0029	113000	OTROS FRUTALES-SIN VARIEDAD	S	59,14	9,88
-125827	29-050-005-00074-0029	113000	OTROS FRUTALES-SIN VARIEDAD	S	59,14	2,01
170000006409249	29-050-005-00074-0031	113000	OTROS FRUTALES-SIN VARIEDAD	S	44,62	0,22
170000006409258	29-050-005-00074-0032	113000	OTROS FRUTALES-SIN VARIEDAD	S	49,81	0,11
-76598	29-050-005-00074-0037	113000	OTROS FRUTALES-SIN VARIEDAD	S	58,05	0,75

Porcentaje de Superficie de la explotación en municipios con más del 40 por ciento de su superficie agraria dentro de la Zona de desertificación

PUNTOS: 6,00 100.0%

REF.	REFERENCIA SIGPAC	CULTIVO	DESCRIPCIÓN CULTIVO	S/R	SUP.	SUP.
					COMPROM. (ha)	CUMPLE (ha)
170000006409238	29-050-004-00231-0010	113000	OTROS FRUTALES-SIN VARIEDAD	S	0,12	0,12
170000006409239	29-050-004-00231-0013	113000	OTROS FRUTALES-SIN VARIEDAD	S	0,04	0,04
170000006409240	29-050-004-00231-0014	113000	OTROS FRUTALES-SIN VARIEDAD	S	0,05	0,05
170000006409241	29-050-004-00231-0015	113000	OTROS FRUTALES-SIN VARIEDAD	S	0,03	0,03
170000006409242	29-050-004-00231-0017	113000	OTROS FRUTALES-SIN VARIEDAD	S	2,49	2,49
170000006409253	29-050-004-00231-0018	113000	OTROS FRUTALES-SIN VARIEDAD	S	0,07	0,07
-76591	29-050-004-00231-0021	113000	OTROS FRUTALES-SIN VARIEDAD	S	0,04	0,04
170000006409243	29-050-004-00231-0031	113000	OTROS FRUTALES-SIN VARIEDAD	S	0,23	0,23
-76592	29-050-004-00231-0039	113000	OTROS FRUTALES-SIN VARIEDAD	S	0,52	0,52
-76593	29-050-004-00231-0040	113000	OTROS FRUTALES-SIN VARIEDAD	S	1,45	1,45
-76595	29-050-004-00231-0048	113000	OTROS FRUTALES-SIN VARIEDAD	S	0,08	0,08
-76596	29-050-004-00231-0050	113000	OTROS FRUTALES-SIN VARIEDAD	S	0,02	0,02
170000006409244	29-050-004-00232-0001	113000	OTROS FRUTALES-SIN VARIEDAD	S	0,14	0,14
170000006409245	29-050-004-00233-0001	113000	OTROS FRUTALES-SIN VARIEDAD	S	0,06	0,06
170000006409225	29-050-005-00074-0002	113000	OTROS FRUTALES-SIN VARIEDAD	S	0,06	0,06
170000006409254	29-050-005-00074-0006	113000	OTROS FRUTALES-SIN VARIEDAD	S	0,08	0,08
170000006409227	29-050-005-00074-0011	113000	OTROS FRUTALES-SIN VARIEDAD	S	1,26	1,26
170000006409229	29-050-005-00074-0017	113000	OTROS FRUTALES-SIN VARIEDAD	S	0,02	0,02
170000006409230	29-050-005-00074-0020	113000	OTROS FRUTALES-SIN VARIEDAD	S	0,17	0,17
170000006409231	29-050-005-00074-0021	113000	OTROS FRUTALES-SIN VARIEDAD	S	0,18	0,18
170000006409232	29-050-005-00074-0027	113000	OTROS FRUTALES-SIN VARIEDAD	S	0,32	0,32
170000006409255	29-050-005-00074-0028	113000	OTROS FRUTALES-SIN VARIEDAD	S	0,13	0,13
-125827	29-050-005-00074-0029	113000	OTROS FRUTALES-SIN VARIEDAD	S	2,01	2,01
170000006409251	29-050-005-00074-0029	113000	OTROS FRUTALES-SIN VARIEDAD	S	9,88	9,88

REF.	REFERENCIA SIGPAC	CULTIVO	DESCRIPCIÓN CULTIVO	S/R	SUP. COMPROM. (ha)	SUP. CUMPLE (ha)
170000006409249	29-050-005-00074-0031	113000	OTROS FRUTALES-SIN VARIEDAD	S	0,22	0,22
170000006409258	29-050-005-00074-0032	113000	OTROS FRUTALES-SIN VARIEDAD	S	0,11	0,11
-76598	29-050-005-00074-0037	113000	OTROS FRUTALES-SIN VARIEDAD	S	0,75	0,75



<u>APELLIDOS Y NOMBRE / RAZÓN SOCIAL</u>	<u>NIF</u>	<u>EXPEDIENTE</u>	<u>SUP. COMPROMETIDA</u>		
			<u>(ha)</u>		
ORDOÑEZ BECERRA HELI MANUEL	***0887*	1026202	0.98		
RESOLUCIÓN					
ADMITIDO					
IMPORTES POR ANUALIDAD					
	<u>2018</u>	<u>2019</u>	<u>2020</u>	<u>2021</u>	<u>2022</u>
IMPORTE MÁXIMO SUBVENCIONABLE	342,67 €	342,67 €	342,67 €	342,67 €	342,67 €
IMPORTE MEDIO DE TRANSFERENCIA (€/ha)	349,66 €	349,66 €	349,66 €	349,66 €	349,66 €

DETALLE IMPORTES POR ANUALIDAD

<u>GRUPOS DE CULTIVO ADMITIDOS</u>	<u>SUP. COMPROM.</u>	<u>2018</u>	<u>2019</u>	<u>2020</u>	<u>2021</u>	<u>2022</u>
	<u>(ha)</u>					
FRUTALES REGADÍO	0,98	342,67 €	342,67 €	342,67 €	342,67 €	342,67 €

RECINTOS COMPROMETIDOS

<u>REF.</u>	<u>REFERENCIA SIGPAC</u>	<u>CULTIVO DESCRIPCIÓN CULTIVO</u>	<u>S/R</u>	<u>PEND. MEDIA (%)</u>	<u>SUP. DEC. ADMIN. (ha)</u>	<u>NU SUP. CERT. (ha)</u>	<u>SUP. CAMPO (ha)</u>	<u>SUP. COMPROM. (ha)</u>
1700000006313152	29-042-031-00002-0002	206000 NARANJO-SIN VARIEDAD	R	2,51	0,57	0,57		0,57
1700000006313147	29-042-012-00288-0007	206000 NARANJO-SIN VARIEDAD	R	14,25	0,08	0,08		0,08
1700000006313148	29-042-012-00288-0008	206000 NARANJO-SIN VARIEDAD	R	17,64	0,33	0,33		0,33

INCIDENCIAS**INCIDENCIA DESCRIPCIÓN**

85007	Cultivo, variedad, regimen y/o uso del recinto SIGPAC no compatible con la operación (anexo IV.I, Orden 26 mayo 2015) Ref:4089090 Recinto:29-042-031-00131-002 Cultivo:206000 NARANJO-SIN VARIEDAD Secano Uso SIGPAC:CI
85023	El grupo de cultivo declarado en el recinto no coincide con el grupo de cultivo existente en el Organismo de Certificación Ref:1700000006313155 Recinto:29-042-031-00002-010 Cultivo:113000 OTROS FRUTALES-SIN VARIEDAD Secano Grupo de SIPEA:HERBACEOS

RESUMEN CRITERIOS DE SELECCIÓN

11.2.1.1 Mantenimiento de prácticas y métodos de agricultura ecológica: Cultivos permanentes distintos de olivar - Conv 2018. PUNTOS: 12,00

	<u>PUNTOS</u>	<u>CUMPLE</u>
Porcentaje de superficie determinada en Red Natura 2000	0,00	0.0%
Porcentaje de superficie determinada situada en zonas RAMSAR	0,00	0.0%
Porcentaje de superficie determinada en zonas vulnerables a la contaminación por nitratos	4,00	100.0%
Pendiente media de la explotación	2,00	8.56%
Porcentaje de Superficie de la explotación en municipios con más del 40 por ciento de su superficie agraria dentro de la Zona de desertificación	6,00	100.0%



DETALLE CRITERIOS DE SELECCIÓN**11.2.1.1 Mantenimiento de prácticas y métodos de agricultura ecológica: Cultivos permanentes distintos de olivar - Conv 2018.****PUNTOS: 12,00****Porcentaje de superficie determinada en Red Natura 2000****PUNTOS: 0,00 0.0%**

<u>REF.</u>	<u>REFERENCIA SIGPAC</u>	<u>CULTIVO</u>	<u>DESCRIPCIÓN CULTIVO</u>	<u>S/R</u>	<u>SUP. COMPROM. (ha)</u>	<u>SUP. CUMPLE (ha)</u>
170000006313147	29-042-012-00288-0007	206000	NARANJO-SIN VARIEDAD	R	0,08	0,00
170000006313148	29-042-012-00288-0008	206000	NARANJO-SIN VARIEDAD	R	0,33	0,00
170000006313152	29-042-031-00002-0002	206000	NARANJO-SIN VARIEDAD	R	0,57	0,00

Porcentaje de superficie determinada situada en zonas RAMSAR**PUNTOS: 0,00 0.0%**

<u>REF.</u>	<u>REFERENCIA SIGPAC</u>	<u>CULTIVO</u>	<u>DESCRIPCIÓN CULTIVO</u>	<u>S/R</u>	<u>SUP. COMPROM. (ha)</u>	<u>SUP. CUMPLE (ha)</u>
170000006313147	29-042-012-00288-0007	206000	NARANJO-SIN VARIEDAD	R	0,08	0,00
170000006313148	29-042-012-00288-0008	206000	NARANJO-SIN VARIEDAD	R	0,33	0,00
170000006313152	29-042-031-00002-0002	206000	NARANJO-SIN VARIEDAD	R	0,57	0,00

Porcentaje de superficie determinada en zonas vulnerables a la contaminación por nitratos**PUNTOS: 4,00 100.0%**

<u>REF.</u>	<u>REFERENCIA SIGPAC</u>	<u>CULTIVO</u>	<u>DESCRIPCIÓN CULTIVO</u>	<u>S/R</u>	<u>SUP. COMPROM. (ha)</u>	<u>SUP. CUMPLE (ha)</u>
170000006313147	29-042-012-00288-0007	206000	NARANJO-SIN VARIEDAD	R	0,08	0,08
170000006313148	29-042-012-00288-0008	206000	NARANJO-SIN VARIEDAD	R	0,33	0,33
170000006313152	29-042-031-00002-0002	206000	NARANJO-SIN VARIEDAD	R	0,57	0,57

Pendiente media de la explotación**PUNTOS: 2,00 8.56%**

<u>REF.</u>	<u>REFERENCIA SIGPAC</u>	<u>CULTIVO</u>	<u>DESCRIPCIÓN CULTIVO</u>	<u>S/R</u>	<u>PENDIENTE MEDIA (%)</u>	<u>SUP. COMPROM. (ha)</u>
170000006313147	29-042-012-00288-0007	206000	NARANJO-SIN VARIEDAD	R	14,25	0,08
170000006313148	29-042-012-00288-0008	206000	NARANJO-SIN VARIEDAD	R	17,64	0,33
170000006313152	29-042-031-00002-0002	206000	NARANJO-SIN VARIEDAD	R	2,51	0,57

Porcentaje de Superficie de la explotación en municipios con más del 40 por ciento de su superficie agraria dentro de la Zona de desertificación**PUNTOS: 6,00 100.0%**

<u>REF.</u>	<u>REFERENCIA SIGPAC</u>	<u>CULTIVO</u>	<u>DESCRIPCIÓN CULTIVO</u>	<u>S/R</u>	<u>SUP. COMPROM. (ha)</u>	<u>SUP. CUMPLE (ha)</u>
170000006313147	29-042-012-00288-0007	206000	NARANJO-SIN VARIEDAD	R	0,08	0,08
170000006313148	29-042-012-00288-0008	206000	NARANJO-SIN VARIEDAD	R	0,33	0,33
170000006313152	29-042-031-00002-0002	206000	NARANJO-SIN VARIEDAD	R	0,57	0,57



<u>APELLIDOS Y NOMBRE / RAZÓN SOCIAL</u>	<u>NIF</u>	<u>EXPEDIENTE</u>	<u>SUP. COMPROMETIDA</u> <u>(ha)</u>
PADILLA GARCIA JUAN FRANCISCO	***8174*	1167140	0
<u>RESOLUCIÓN</u> INADMITIDO			

INCIDENCIAS**INCIDENCIA DESCRIPCIÓN**

85018 Expediente sin grupos de pago válidos

RESUMEN CRITERIOS DE SELECCIÓN**DETALLE CRITERIOS DE SELECCIÓN**

<u>APELLIDOS Y NOMBRE / RAZÓN SOCIAL</u>	<u>NIF</u>	<u>EXPEDIENTE</u>	<u>SUP. COMPROMETIDA</u>		
			<u>(ha)</u>		
PATATAS ALCALDE SA	***8958*	1202698	10.79		
RESOLUCIÓN					
ADMITIDO					
IMPORTE POR ANUALIDAD					
	2018	2019	2020	2021	2022
IMPORTE MÁXIMO SUBVENCIONABLE	3.772,83 €	3.772,83 €	3.772,83 €	3.772,83 €	3.772,83 €
IMPORTE MEDIO DE TRANSFERENCIA (€/ha)	349,66 €	349,66 €	349,66 €	349,66 €	349,66 €

DETALLE IMPORTES POR ANUALIDAD

<u>GRUPOS DE CULTIVO ADMITIDOS</u>	<u>SUP. COMPROM.</u>	2018	2019	2020	2021	2022
	<u>(ha)</u>					
FRUTALES REGADÍO	10,79	3.772,83 €	3.772,83 €	3.772,83 €	3.772,83 €	3.772,83 €

RECINTOS COMPROMETIDOS

<u>REF.</u>	<u>REFERENCIA SIGPAC</u>	<u>CULTIVO DESCRIPCIÓN CULTIVO</u>	<u>S/R</u>	<u>PEND. MEDIA (%)</u>	<u>SUP. DEC. ADMIN. (ha)</u>	<u>NU SUP. CERT. (ha)</u>	<u>SUP. CAMPO (ha)</u>	<u>SUP. COMPROM. (ha)</u>
1700000006702614	29-900-023-00439-0004	206000 NARANJO-SIN VARIEDAD	R	2,75	4,53	4,53		4,53
1700000006702628	29-900-023-00539-0001	209000 MANDARINO-SIN VARIEDAD	R	5,25	0,63	0,62		0,62
1700000006702627	29-900-023-00422-0002	209000 MANDARINO-SIN VARIEDAD	R	8,12	2,01	1,99		1,99
1700000006702617	29-900-027-00161-0005	206000 NARANJO-SIN VARIEDAD	R	13,90	1,48	1,48		1,48
1700000006702607	29-900-027-00154-0024	207000 LIMONERO-SIN VARIEDAD	R	15,76	0,24	0,24		0,24
1700000006702618	29-900-027-00154-0022	207000 LIMONERO-SIN VARIEDAD	R	21,30	0,30	0,30		0,30
1700000006702658	29-900-027-00154-0023	207000 LIMONERO-SIN VARIEDAD	R	23,46	0,53	0,53		0,53
1700000006702639	29-012-023-00122-0004	207000 LIMONERO-SIN VARIEDAD	R	25,30	1,10	2,20		1,10

INCIDENCIAS**INCIDENCIA DESCRIPCIÓN**

85002	Recinto declarado que no cumple en su totalidad con las normas de producción ecológica (artículo 5-1 e), Orden 26 mayo 2015) Ref:1700000006702627 Recinto:29-900-023-00422-002 Cultivo:209000 MANDARINO-SIN VARIEDAD Regadío Sup. Declarada:2,01 Superficie Certificada (Ha):1,99 Ref:1700000006702628 Recinto:29-900-023-00539-001 Cultivo:209000 MANDARINO-SIN VARIEDAD Regadío Sup. Declarada:0,63 Superficie Certificada (Ha):0,62
85007	Cultivo, variedad, regimen y/o uso del recinto SIGPAC no compatible con la operación (anexo IV.I, Orden 26 mayo 2015) Ref:1700000006702613 Recinto:29-900-027-00149-004 Cultivo:207000 LIMONERO-SIN VARIEDAD Secano Uso SIGPAC:CI Ref:1700000006702606 Recinto:29-900-027-00156-004 Cultivo:207000 LIMONERO-SIN VARIEDAD Secano Uso SIGPAC:CI Ref:1700000006702625 Recinto:29-900-027-00156-015 Cultivo:207000 LIMONERO-SIN VARIEDAD Secano Uso SIGPAC:CI Ref:1700000006702621 Recinto:29-900-027-00156-018 Cultivo:206000 NARANJO-SIN VARIEDAD Secano Uso SIGPAC:CI Ref:1700000006702611 Recinto:29-900-027-00156-024 Cultivo:207000 LIMONERO-SIN VARIEDAD Secano Uso SIGPAC:CI

RESUMEN CRITERIOS DE SELECCIÓN**11.2.1.1 Mantenimiento de prácticas y métodos de agricultura ecológica: Cultivos permanentes distintos de olivar - Conv 2018.****PUNTOS: 12,00**

	<u>PUNTOS</u>	<u>CUMPLE</u>
Porcentaje de superficie determinada en Red Natura 2000	0,00	0.0%
Porcentaje de superficie determinada situada en zonas RAMSAR	0,00	0.0%
Porcentaje de superficie determinada en zonas vulnerables a la contaminación por nitratos	4,00	100.0%
Pendiente media de la explotación	2,00	9.53%
Porcentaje de Superficie de la explotación en municipios con más del 40 por ciento de su superficie agraria dentro de la Zona de desertificación	6,00	100.0%



DETALLE CRITERIOS DE SELECCIÓN**11.2.1.1 Mantenimiento de prácticas y métodos de agricultura ecológica: Cultivos permanentes distintos de olivar - Conv 2018.****PUNTOS: 12,00****Porcentaje de superficie determinada en Red Natura 2000****PUNTOS: 0,00 0.0%**

<u>REF.</u>	<u>REFERENCIA SIGPAC</u>	<u>CULTIVO</u>	<u>DESCRIPCIÓN CULTIVO</u>	<u>S/R</u>	<u>SUP. COMPROM. (ha)</u>	<u>SUP. CUMPLE (ha)</u>
170000006702639	29-012-023-00122-0004	207000	LIMONERO-SIN VARIEDAD	R	1,10	0,00
170000006702627	29-900-023-00422-0002	209000	MANDARINO-SIN VARIEDAD	R	1,99	0,00
170000006702614	29-900-023-00439-0004	206000	NARANJO-SIN VARIEDAD	R	4,53	0,00
170000006702628	29-900-023-00539-0001	209000	MANDARINO-SIN VARIEDAD	R	0,62	0,00
170000006702618	29-900-027-00154-0022	207000	LIMONERO-SIN VARIEDAD	R	0,30	0,00
170000006702658	29-900-027-00154-0023	207000	LIMONERO-SIN VARIEDAD	R	0,53	0,00
170000006702607	29-900-027-00154-0024	207000	LIMONERO-SIN VARIEDAD	R	0,24	0,00
170000006702617	29-900-027-00161-0005	206000	NARANJO-SIN VARIEDAD	R	1,48	0,00

Porcentaje de superficie determinada situada en zonas RAMSAR**PUNTOS: 0,00 0.0%**

<u>REF.</u>	<u>REFERENCIA SIGPAC</u>	<u>CULTIVO</u>	<u>DESCRIPCIÓN CULTIVO</u>	<u>S/R</u>	<u>SUP. COMPROM. (ha)</u>	<u>SUP. CUMPLE (ha)</u>
170000006702639	29-012-023-00122-0004	207000	LIMONERO-SIN VARIEDAD	R	1,10	0,00
170000006702627	29-900-023-00422-0002	209000	MANDARINO-SIN VARIEDAD	R	1,99	0,00
170000006702614	29-900-023-00439-0004	206000	NARANJO-SIN VARIEDAD	R	4,53	0,00
170000006702628	29-900-023-00539-0001	209000	MANDARINO-SIN VARIEDAD	R	0,62	0,00
170000006702618	29-900-027-00154-0022	207000	LIMONERO-SIN VARIEDAD	R	0,30	0,00
170000006702658	29-900-027-00154-0023	207000	LIMONERO-SIN VARIEDAD	R	0,53	0,00
170000006702607	29-900-027-00154-0024	207000	LIMONERO-SIN VARIEDAD	R	0,24	0,00
170000006702617	29-900-027-00161-0005	206000	NARANJO-SIN VARIEDAD	R	1,48	0,00

Porcentaje de superficie determinada en zonas vulnerables a la contaminación por nitratos**PUNTOS: 4,00 100.0%**

<u>REF.</u>	<u>REFERENCIA SIGPAC</u>	<u>CULTIVO</u>	<u>DESCRIPCIÓN CULTIVO</u>	<u>S/R</u>	<u>SUP. COMPROM. (ha)</u>	<u>SUP. CUMPLE (ha)</u>
170000006702639	29-012-023-00122-0004	207000	LIMONERO-SIN VARIEDAD	R	1,10	1,10
170000006702627	29-900-023-00422-0002	209000	MANDARINO-SIN VARIEDAD	R	1,99	1,99
170000006702614	29-900-023-00439-0004	206000	NARANJO-SIN VARIEDAD	R	4,53	4,53
170000006702628	29-900-023-00539-0001	209000	MANDARINO-SIN VARIEDAD	R	0,62	0,62
170000006702618	29-900-027-00154-0022	207000	LIMONERO-SIN VARIEDAD	R	0,30	0,30
170000006702658	29-900-027-00154-0023	207000	LIMONERO-SIN VARIEDAD	R	0,53	0,53
170000006702607	29-900-027-00154-0024	207000	LIMONERO-SIN VARIEDAD	R	0,24	0,24
170000006702617	29-900-027-00161-0005	206000	NARANJO-SIN VARIEDAD	R	1,48	1,48

Pendiente media de la explotación**PUNTOS: 2,00 9.53%**

<u>REF.</u>	<u>REFERENCIA SIGPAC</u>	<u>CULTIVO</u>	<u>DESCRIPCIÓN CULTIVO</u>	<u>S/R</u>	<u>PENDIENTE MEDIA (%)</u>	<u>SUP. COMPROM. (ha)</u>
170000006702639	29-012-023-00122-0004	207000	LIMONERO-SIN VARIEDAD	R	25,30	1,10
170000006702627	29-900-023-00422-0002	209000	MANDARINO-SIN VARIEDAD	R	8,12	1,99
170000006702614	29-900-023-00439-0004	206000	NARANJO-SIN VARIEDAD	R	2,75	4,53
170000006702628	29-900-023-00539-0001	209000	MANDARINO-SIN VARIEDAD	R	5,25	0,62
170000006702618	29-900-027-00154-0022	207000	LIMONERO-SIN VARIEDAD	R	21,30	0,30
170000006702658	29-900-027-00154-0023	207000	LIMONERO-SIN VARIEDAD	R	23,46	0,53
170000006702607	29-900-027-00154-0024	207000	LIMONERO-SIN VARIEDAD	R	15,76	0,24
170000006702617	29-900-027-00161-0005	206000	NARANJO-SIN VARIEDAD	R	13,90	1,48

Porcentaje de Superficie de la explotación en municipios con más del 40 por ciento de su superficie agraria dentro de la Zona de desertificación**PUNTOS: 6,00 100.0%**

REF.	REFERENCIA SIGPAC	CULTIVO	DESCRIPCIÓN CULTIVO	S/R	SUP. COMPROM. (ha)	SUP. CUMPLE (ha)
170000006702639	29-012-023-00122-0004	207000	LIMONERO-SIN VARIEDAD	R	1,10	1,10
170000006702627	29-900-023-00422-0002	209000	MANDARINO-SIN VARIEDAD	R	1,99	1,99
170000006702614	29-900-023-00439-0004	206000	NARANJO-SIN VARIEDAD	R	4,53	4,53
170000006702628	29-900-023-00539-0001	209000	MANDARINO-SIN VARIEDAD	R	0,62	0,62
170000006702618	29-900-027-00154-0022	207000	LIMONERO-SIN VARIEDAD	R	0,30	0,30
170000006702658	29-900-027-00154-0023	207000	LIMONERO-SIN VARIEDAD	R	0,53	0,53
170000006702607	29-900-027-00154-0024	207000	LIMONERO-SIN VARIEDAD	R	0,24	0,24
170000006702617	29-900-027-00161-0005	206000	NARANJO-SIN VARIEDAD	R	1,48	1,48



<u>APELLIDOS Y NOMBRE / RAZÓN SOCIAL</u>	<u>NIF</u>	<u>EXPEDIENTE</u>	<u>SUP. COMPROMETIDA</u>		
			<u>(ha)</u>		
PEREZ GONZALEZ MANUEL	****4847*	1201788	14.72		
RESOLUCIÓN					
ADMITIDO					
IMPORTES POR ANUALIDAD					
	<u>2018</u>	<u>2019</u>	<u>2020</u>	<u>2021</u>	<u>2022</u>
IMPORTE MÁXIMO SUBVENCIONABLE	2.225,22 €	2.225,22 €	2.225,22 €	2.225,22 €	2.225,22 €
IMPORTE MEDIO DE TRANSFERENCIA (€/ha)	151,17 €	151,17 €	151,17 €	151,17 €	151,17 €

DETALLE IMPORTES POR ANUALIDAD

<u>GRUPOS DE CULTIVO ADMITIDOS</u>	<u>SUP. COMPROM.</u>	<u>2018</u>	<u>2019</u>	<u>2020</u>	<u>2021</u>	<u>2022</u>
	<u>(ha)</u>					
HERBÁCEOS	14,72	2.225,22 €	2.225,22 €	2.225,22 €	2.225,22 €	2.225,22 €

RECINTOS COMPROMETIDOS

<u>REF.</u>	<u>REFERENCIA SIGPAC</u>	<u>CULTIVO DESCRIPCIÓN CULTIVO</u>	<u>S/R</u>	<u>PEND. MEDIA</u>	<u>SUP. DEC. ADMIN.</u>	<u>NU SUP. CERT.</u>	<u>SUP. CAMPO</u>	<u>SUP. COMPROM.</u>
				<u>(%)</u>	<u>(ha)</u>	<u>(ha)</u>	<u>(ha)</u>	<u>(ha)</u>
1700000005890466	29-084-009-00023-0009	241000 MEZCLA VEZA - AVENA-SIN VARIEDAD	R	2,18	0,15	0,15		0,15
1700000005890464	29-084-009-00062-0003	241000 MEZCLA VEZA - AVENA-SIN VARIEDAD	S	13,98	5,48	5,48		5,48
1700000005890461	29-084-026-00047-0003	5000 CEBADA-SIN VARIEDAD	S	18,31	8,15	9,73		8,15
1700000005890490	29-084-009-00023-0005	241000 MEZCLA VEZA - AVENA-SIN VARIEDAD	S	20,25	0,64	0,64		0,64
1700000005890463	29-084-009-00062-0002	241000 MEZCLA VEZA - AVENA-SIN VARIEDAD	S	24,49	0,30	0,30		0,30

INCIDENCIAS**INCIDENCIA DESCRIPCIÓN**

85046 Solicita recinto que está comprometido para la convocatoria 2015 de Agricultura o Ganadería Ecológica.
Ref:1700000005890488 Recinto:29-084-009-00019-002 Cultivo:8000 AVENA-SIN VARIEDAD Secano

RESUMEN CRITERIOS DE SELECCIÓN

11.2.1.1 Mantenimiento de prácticas y métodos de agricultura ecológica: Cultivos herbáceos - Conv 2018. PUNTOS: 2,00

	<u>PUNTOS</u>	<u>CUMPLE</u>
Porcentaje de superficie determinada en Red Natura 2000	0,00	0.0%
Porcentaje de superficie determinada situada en zonas RAMSAR	0,00	0.0%
Porcentaje de superficie determinada en zonas vulnerables a la contaminación por nitratos	0,00	0.0%
Pendiente media de la explotación	2,00	16.74%
Porcentaje de Superficie de la explotación en municipios con más del 40 por ciento de su superficie agraria dentro de la Zona de desertificación	0,00	0.0%



DETALLE CRITERIOS DE SELECCIÓN**11.2.1.1 Mantenimiento de prácticas y métodos de agricultura ecológica: Cultivos herbáceos - Conv 2018.****PUNTOS: 2,00****Porcentaje de superficie determinada en Red Natura 2000****PUNTOS: 0,00 0.0%**

<u>REF.</u>	<u>REFERENCIA SIGPAC</u>	<u>CULTIVO</u>	<u>DESCRIPCIÓN CULTIVO</u>	<u>S/R</u>	<u>SUP. COMPROM.</u> <u>(ha)</u>	<u>SUP. CUMPLE</u> <u>(ha)</u>
170000005890490	29-084-009-00023-0005	241000	MEZCLA VEZA - AVENA-SIN VARIEDAD	S	0,64	0,00
170000005890466	29-084-009-00023-0009	241000	MEZCLA VEZA - AVENA-SIN VARIEDAD	R	0,15	0,00
170000005890463	29-084-009-00062-0002	241000	MEZCLA VEZA - AVENA-SIN VARIEDAD	S	0,30	0,00
170000005890464	29-084-009-00062-0003	241000	MEZCLA VEZA - AVENA-SIN VARIEDAD	S	5,48	0,00
170000005890461	29-084-026-00047-0003	5000	CEBADA-SIN VARIEDAD	S	8,15	0,00

Porcentaje de superficie determinada situada en zonas RAMSAR**PUNTOS: 0,00 0.0%**

<u>REF.</u>	<u>REFERENCIA SIGPAC</u>	<u>CULTIVO</u>	<u>DESCRIPCIÓN CULTIVO</u>	<u>S/R</u>	<u>SUP. COMPROM.</u> <u>(ha)</u>	<u>SUP. CUMPLE</u> <u>(ha)</u>
170000005890490	29-084-009-00023-0005	241000	MEZCLA VEZA - AVENA-SIN VARIEDAD	S	0,64	0,00
170000005890466	29-084-009-00023-0009	241000	MEZCLA VEZA - AVENA-SIN VARIEDAD	R	0,15	0,00
170000005890463	29-084-009-00062-0002	241000	MEZCLA VEZA - AVENA-SIN VARIEDAD	S	0,30	0,00
170000005890464	29-084-009-00062-0003	241000	MEZCLA VEZA - AVENA-SIN VARIEDAD	S	5,48	0,00
170000005890461	29-084-026-00047-0003	5000	CEBADA-SIN VARIEDAD	S	8,15	0,00

Porcentaje de superficie determinada en zonas vulnerables a la contaminación por nitratos**PUNTOS: 0,00 0.0%**

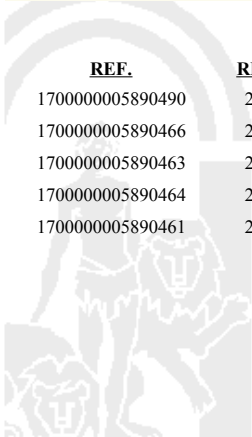
<u>REF.</u>	<u>REFERENCIA SIGPAC</u>	<u>CULTIVO</u>	<u>DESCRIPCIÓN CULTIVO</u>	<u>S/R</u>	<u>SUP. COMPROM.</u> <u>(ha)</u>	<u>SUP. CUMPLE</u> <u>(ha)</u>
170000005890490	29-084-009-00023-0005	241000	MEZCLA VEZA - AVENA-SIN VARIEDAD	S	0,64	0,00
170000005890466	29-084-009-00023-0009	241000	MEZCLA VEZA - AVENA-SIN VARIEDAD	R	0,15	0,00
170000005890463	29-084-009-00062-0002	241000	MEZCLA VEZA - AVENA-SIN VARIEDAD	S	0,30	0,00
170000005890464	29-084-009-00062-0003	241000	MEZCLA VEZA - AVENA-SIN VARIEDAD	S	5,48	0,00
170000005890461	29-084-026-00047-0003	5000	CEBADA-SIN VARIEDAD	S	8,15	0,00

Pendiente media de la explotación**PUNTOS: 2,00 16.74%**

<u>REF.</u>	<u>REFERENCIA SIGPAC</u>	<u>CULTIVO</u>	<u>DESCRIPCIÓN CULTIVO</u>	<u>S/R</u>	<u>PENDIENTE MEDIA (%)</u>	<u>SUP. COMPROM.</u> <u>(ha)</u>
170000005890490	29-084-009-00023-0005	241000	MEZCLA VEZA - AVENA-SIN VARIEDAD	S	20,25	0,64
170000005890466	29-084-009-00023-0009	241000	MEZCLA VEZA - AVENA-SIN VARIEDAD	R	2,18	0,15
170000005890463	29-084-009-00062-0002	241000	MEZCLA VEZA - AVENA-SIN VARIEDAD	S	24,49	0,30
170000005890464	29-084-009-00062-0003	241000	MEZCLA VEZA - AVENA-SIN VARIEDAD	S	13,98	5,48
170000005890461	29-084-026-00047-0003	5000	CEBADA-SIN VARIEDAD	S	18,31	8,15

Porcentaje de Superficie de la explotación en municipios con más del 40 por ciento de su superficie agraria dentro de la Zona de desertificación**PUNTOS: 0,00 0.0%**

<u>REF.</u>	<u>REFERENCIA SIGPAC</u>	<u>CULTIVO</u>	<u>DESCRIPCIÓN CULTIVO</u>	<u>S/R</u>	<u>SUP. COMPROM.</u> <u>(ha)</u>	<u>SUP. CUMPLE</u> <u>(ha)</u>
170000005890490	29-084-009-00023-0005	241000	MEZCLA VEZA - AVENA-SIN VARIEDAD	S	0,64	0,00
170000005890466	29-084-009-00023-0009	241000	MEZCLA VEZA - AVENA-SIN VARIEDAD	R	0,15	0,00
170000005890463	29-084-009-00062-0002	241000	MEZCLA VEZA - AVENA-SIN VARIEDAD	S	0,30	0,00
170000005890464	29-084-009-00062-0003	241000	MEZCLA VEZA - AVENA-SIN VARIEDAD	S	5,48	0,00
170000005890461	29-084-026-00047-0003	5000	CEBADA-SIN VARIEDAD	S	8,15	0,00



<u>APELLIDOS Y NOMBRE / RAZÓN SOCIAL</u>	<u>NIF</u>	<u>EXPEDIENTE</u>	<u>SUP. COMPROMETIDA</u>		
			<u>(ha)</u>		
PEREZ SOLANO CRISTOBAL JOSE	****7426*	1228218	5.56		
RESOLUCIÓN					
ADMITIDO					
IMPORTES POR ANUALIDAD					
	<u>2018</u>	<u>2019</u>	<u>2020</u>	<u>2021</u>	<u>2022</u>
IMPORTE MÁXIMO SUBVENCIONABLE	1.944,11 €	1.944,11 €	1.944,11 €	1.944,11 €	1.944,11 €
IMPORTE MEDIO DE TRANSFERENCIA (€/ha)	349,66 €	349,66 €	349,66 €	349,66 €	349,66 €

DETALLE IMPORTES POR ANUALIDAD

<u>GRUPOS DE CULTIVO ADMITIDOS</u>	<u>SUP. COMPROM.</u>	<u>2018</u>	<u>2019</u>	<u>2020</u>	<u>2021</u>	<u>2022</u>
	<u>(ha)</u>					
FRUTALES REGADÍO	5,56	1.944,11 €	1.944,11 €	1.944,11 €	1.944,11 €	1.944,11 €

RECINTOS COMPROMETIDOS

<u>REF.</u>	<u>REFERENCIA SIGPAC</u>	<u>CULTIVO DESCRIPCIÓN CULTIVO</u>	<u>S/R</u>	<u>PEND. MEDIA (%)</u>	<u>SUP. DEC. ADMIN. (ha)</u>	<u>NU SUP. CERT. (ha)</u>	<u>SUP. CAMPO (ha)</u>	<u>SUP. COMPROM. (ha)</u>
4141876	29-007-010-00017-0001	207000 LIMONERO-SIN VARIEDAD	R	5,03	2,19	2,19		2,19
4142244	29-007-010-00017-0001	209000 MANDARINO-SIN VARIEDAD	R	5,03	0,07	0,07		0,07
4142312	29-007-010-00017-0001	206000 NARANJO-SIN VARIEDAD	R	5,03	3,30	3,30		3,30

RESUMEN CRITERIOS DE SELECCIÓN

11.2.1.1 Mantenimiento de prácticas y métodos de agricultura ecológica: Cultivos permanentes distintos de olivar - Conv 2018. PUNTOS: 11,00

	<u>PUNTOS</u>	<u>CUMPLE</u>
Porcentaje de superficie determinada en Red Natura 2000	0,00	0.0%
Porcentaje de superficie determinada situada en zonas RAMSAR	0,00	0.0%
Porcentaje de superficie determinada en zonas vulnerables a la contaminación por nitratos	4,00	100.0%
Pendiente media de la explotación	1,00	5.03%
Porcentaje de Superficie de la explotación en municipios con más del 40 por ciento de su superficie agraria dentro de la Zona de desertificación	6,00	100.0%



DETALLE CRITERIOS DE SELECCIÓN**11.2.1.1 Mantenimiento de prácticas y métodos de agricultura ecológica: Cultivos permanentes distintos de olivar - Conv 2018.****PUNTOS: 11,00****Porcentaje de superficie determinada en Red Natura 2000****PUNTOS: 0,00 0.0%**

<u>REF.</u>	<u>REFERENCIA SIGPAC</u>	<u>CULTIVO</u>	<u>DESCRIPCIÓN CULTIVO</u>	<u>S/R</u>	<u>SUP. COMPROM.</u> <u>(ha)</u>	<u>SUP. CUMPLE</u> <u>(ha)</u>
4142312	29-007-010-00017-0001	206000	NARANJO-SIN VARIEDAD	R	3,30	0,00
4141876	29-007-010-00017-0001	207000	LIMONERO-SIN VARIEDAD	R	2,19	0,00
4142244	29-007-010-00017-0001	209000	MANDARINO-SIN VARIEDAD	R	0,07	0,00

Porcentaje de superficie determinada situada en zonas RAMSAR**PUNTOS: 0,00 0.0%**

<u>REF.</u>	<u>REFERENCIA SIGPAC</u>	<u>CULTIVO</u>	<u>DESCRIPCIÓN CULTIVO</u>	<u>S/R</u>	<u>SUP. COMPROM.</u> <u>(ha)</u>	<u>SUP. CUMPLE</u> <u>(ha)</u>
4142312	29-007-010-00017-0001	206000	NARANJO-SIN VARIEDAD	R	3,30	0,00
4141876	29-007-010-00017-0001	207000	LIMONERO-SIN VARIEDAD	R	2,19	0,00
4142244	29-007-010-00017-0001	209000	MANDARINO-SIN VARIEDAD	R	0,07	0,00

Porcentaje de superficie determinada en zonas vulnerables a la contaminación por nitratos**PUNTOS: 4,00 100.0%**

<u>REF.</u>	<u>REFERENCIA SIGPAC</u>	<u>CULTIVO</u>	<u>DESCRIPCIÓN CULTIVO</u>	<u>S/R</u>	<u>SUP. COMPROM.</u> <u>(ha)</u>	<u>SUP. CUMPLE</u> <u>(ha)</u>
4142312	29-007-010-00017-0001	206000	NARANJO-SIN VARIEDAD	R	3,30	3,30
4141876	29-007-010-00017-0001	207000	LIMONERO-SIN VARIEDAD	R	2,19	2,19
4142244	29-007-010-00017-0001	209000	MANDARINO-SIN VARIEDAD	R	0,07	0,07

Pendiente media de la explotación**PUNTOS: 1,00 5.03%**

<u>REF.</u>	<u>REFERENCIA SIGPAC</u>	<u>CULTIVO</u>	<u>DESCRIPCIÓN CULTIVO</u>	<u>S/R</u>	<u>PENDIENTE MEDIA (%)</u>	<u>SUP. COMPROM.</u> <u>(ha)</u>
4142312	29-007-010-00017-0001	206000	NARANJO-SIN VARIEDAD	R	5,03	3,30
4141876	29-007-010-00017-0001	207000	LIMONERO-SIN VARIEDAD	R	5,03	2,19
4142244	29-007-010-00017-0001	209000	MANDARINO-SIN VARIEDAD	R	5,03	0,07

Porcentaje de Superficie de la explotación en municipios con más del 40 por ciento de su superficie agraria dentro de la Zona de desertificación**PUNTOS: 6,00 100.0%**

<u>REF.</u>	<u>REFERENCIA SIGPAC</u>	<u>CULTIVO</u>	<u>DESCRIPCIÓN CULTIVO</u>	<u>S/R</u>	<u>SUP. COMPROM.</u> <u>(ha)</u>	<u>SUP. CUMPLE</u> <u>(ha)</u>
4142312	29-007-010-00017-0001	206000	NARANJO-SIN VARIEDAD	R	3,30	3,30
4141876	29-007-010-00017-0001	207000	LIMONERO-SIN VARIEDAD	R	2,19	2,19
4142244	29-007-010-00017-0001	209000	MANDARINO-SIN VARIEDAD	R	0,07	0,07



<u>APELLIDOS Y NOMBRE / RAZÓN SOCIAL</u>	<u>NIF</u>	<u>EXPEDIENTE</u>	<u>SUP. COMPROMETIDA</u>		
			<u>(ha)</u>		
PYTE S.A.	****6325*	1206445	36,93		
RESOLUCIÓN					
ADMITIDO					
IMPORTE POR ANUALIDAD					
	<u>2018</u>	<u>2019</u>	<u>2020</u>	<u>2021</u>	<u>2022</u>
IMPORTE MÁXIMO SUBVENCIONABLE	5.582,71 €	5.582,71 €	5.582,71 €	5.582,71 €	5.582,71 €
IMPORTE MEDIO DE TRANSFERENCIA (€/ha)	151,17 €	151,17 €	151,17 €	151,17 €	151,17 €

DETALLE IMPORTE POR ANUALIDAD

<u>GRUPOS DE CULTIVO ADMITIDOS</u>	<u>SUP. COMPROM.</u>	<u>2018</u>	<u>2019</u>	<u>2020</u>	<u>2021</u>	<u>2022</u>
	<u>(ha)</u>					
HERBÁCEOS	36,93	5.582,71 €	5.582,71 €	5.582,71 €	5.582,71 €	5.582,71 €

RECINTOS COMPROMETIDOS

<u>REF.</u>	<u>REFERENCIA SIGPAC</u>	<u>CULTIVO DESCRIPCIÓN CULTIVO</u>	<u>S/R</u>	<u>PEND. MEDIA</u>	<u>SUP. DEC. ADMIN.</u>	<u>NU SUP. CERT.</u>	<u>SUP. CAMPO</u>	<u>SUP. COMPROM.</u>
				<u>(%)</u>	<u>(ha)</u>	<u>(ha)</u>	<u>(ha)</u>	<u>(ha)</u>
-154746	29-015-118-00011-0001	40034 GUI SANTES-AUDIT	S	9,45	5,70	5,76		5,70
1700000007085649	29-015-118-00011-0001	5000 CEBADA-SIN VARIEDAD	S	9,45	18,95	19,15		18,95
1700000007085668	29-015-119-00006-0001	40034 GUI SANTES-AUDIT	S	13,90	12,28	12,32		12,28

RESUMEN CRITERIOS DE SELECCIÓN

11.2.1.1 Mantenimiento de prácticas y métodos de agricultura ecológica: Cultivos herbáceos - Conv 2018. PUNTOS: 2,00

	<u>PUNTOS</u>	<u>CUMPLE</u>
Porcentaje de superficie determinada en Red Natura 2000	0,00	0.0%
Porcentaje de superficie determinada situada en zonas RAMSAR	0,00	0.0%
Porcentaje de superficie determinada en zonas vulnerables a la contaminación por nitratos	0,00	0.0%
Pendiente media de la explotación	2,00	10.93%
Porcentaje de Superficie de la explotación en municipios con más del 40 por ciento de su superficie agraria dentro de la Zona de desertificación	0,00	0.0%



DETALLE CRITERIOS DE SELECCIÓN**11.2.1.1 Mantenimiento de prácticas y métodos de agricultura ecológica: Cultivos herbáceos - Conv 2018.****PUNTOS: 2,00****Porcentaje de superficie determinada en Red Natura 2000****PUNTOS: 0,00 0.0%**

<u>REF.</u>	<u>REFERENCIA SIGPAC</u>	<u>CULTIVO</u>	<u>DESCRIPCIÓN CULTIVO</u>	<u>S/R</u>	<u>SUP. COMPROM.</u> <u>(ha)</u>	<u>SUP. CUMPLE</u> <u>(ha)</u>
1700000007085649	29-015-118-00011-0001	5000	CEBADA-SIN VARIEDAD	S	18,95	0,00
-154746	29-015-118-00011-0001	40034	GUISANTES-AUDIT	S	5,70	0,00
1700000007085668	29-015-119-00006-0001	40034	GUISANTES-AUDIT	S	12,28	0,00

Porcentaje de superficie determinada situada en zonas RAMSAR**PUNTOS: 0,00 0.0%**

<u>REF.</u>	<u>REFERENCIA SIGPAC</u>	<u>CULTIVO</u>	<u>DESCRIPCIÓN CULTIVO</u>	<u>S/R</u>	<u>SUP. COMPROM.</u> <u>(ha)</u>	<u>SUP. CUMPLE</u> <u>(ha)</u>
1700000007085649	29-015-118-00011-0001	5000	CEBADA-SIN VARIEDAD	S	18,95	0,00
-154746	29-015-118-00011-0001	40034	GUISANTES-AUDIT	S	5,70	0,00
1700000007085668	29-015-119-00006-0001	40034	GUISANTES-AUDIT	S	12,28	0,00

Porcentaje de superficie determinada en zonas vulnerables a la contaminación por nitratos**PUNTOS: 0,00 0.0%**

<u>REF.</u>	<u>REFERENCIA SIGPAC</u>	<u>CULTIVO</u>	<u>DESCRIPCIÓN CULTIVO</u>	<u>S/R</u>	<u>SUP. COMPROM.</u> <u>(ha)</u>	<u>SUP. CUMPLE</u> <u>(ha)</u>
1700000007085649	29-015-118-00011-0001	5000	CEBADA-SIN VARIEDAD	S	18,95	0,00
-154746	29-015-118-00011-0001	40034	GUISANTES-AUDIT	S	5,70	0,00
1700000007085668	29-015-119-00006-0001	40034	GUISANTES-AUDIT	S	12,28	0,00

Pendiente media de la explotación**PUNTOS: 2,00 10.93%**

<u>REF.</u>	<u>REFERENCIA SIGPAC</u>	<u>CULTIVO</u>	<u>DESCRIPCIÓN CULTIVO</u>	<u>S/R</u>	<u>PENDIENTE MEDIA (%)</u>	<u>SUP. COMPROM.</u> <u>(ha)</u>
1700000007085649	29-015-118-00011-0001	5000	CEBADA-SIN VARIEDAD	S	9,45	18,95
-154746	29-015-118-00011-0001	40034	GUISANTES-AUDIT	S	9,45	5,70
1700000007085668	29-015-119-00006-0001	40034	GUISANTES-AUDIT	S	13,90	12,28

Porcentaje de Superficie de la explotación en municipios con más del 40 por ciento de su superficie agraria dentro de la Zona de desertificación**PUNTOS: 0,00 0.0%**

<u>REF.</u>	<u>REFERENCIA SIGPAC</u>	<u>CULTIVO</u>	<u>DESCRIPCIÓN CULTIVO</u>	<u>S/R</u>	<u>SUP. COMPROM.</u> <u>(ha)</u>	<u>SUP. CUMPLE</u> <u>(ha)</u>
1700000007085649	29-015-118-00011-0001	5000	CEBADA-SIN VARIEDAD	S	18,95	0,00
-154746	29-015-118-00011-0001	40034	GUISANTES-AUDIT	S	5,70	0,00
1700000007085668	29-015-119-00006-0001	40034	GUISANTES-AUDIT	S	12,28	0,00



<u>APELLIDOS Y NOMBRE / RAZÓN SOCIAL</u>	<u>NIF</u>	<u>EXPEDIENTE</u>	<u>SUP. COMPROMETIDA</u> (ha)
RUIZ DE MIER LANZAC MARIA DEL CARMEN	****7705*	1198795	0
RESOLUCIÓN			
INADMITIDO			

INCIDENCIAS**INCIDENCIA DESCRIPCIÓN**

85007	Cultivo, variedad, regimen y/o uso del recinto SIGPAC no compatible con la operación (anexo IV.I, Orden 26 mayo 2015) Ref:4188291 Recinto:29-080-016-00028-005 Cultivo:206000 NARANJO-SIN VARIEDAD Secano Uso SIGPAC:CI
85018	Expendiente sin grupos de pago válidos

RESUMEN CRITERIOS DE SELECCIÓN

11.2.1.1 Mantenimiento de prácticas y métodos de agricultura ecológica: Cultivos permanentes distintos de olivar - Conv 2018. PUNTOS: 0,00

	<u>PUNTOS</u>	<u>CUMPLE</u>
Porcentaje de superficie determinada en Red Natura 2000	0,00	0.0%
Porcentaje de superficie determinada situada en zonas RAMSAR	0,00	0.0%
Porcentaje de superficie determinada en zonas vulnerables a la contaminación por nitratos	0,00	0.0%
Pendiente media de la explotación	0,00	0.0%
Porcentaje de Superficie de la explotación en municipios con más del 40 por ciento de su superficie agraria dentro de la Zona de desertificación	0,00	0.0%

DETALLE CRITERIOS DE SELECCIÓN

11.2.1.1 Mantenimiento de prácticas y métodos de agricultura ecológica: Cultivos permanentes distintos de olivar - Conv 2018. PUNTOS: 0,00

Porcentaje de superficie determinada en Red Natura 2000	PUNTOS: 0,00	0.0%
Porcentaje de superficie determinada situada en zonas RAMSAR	PUNTOS: 0,00	0.0%
Porcentaje de superficie determinada en zonas vulnerables a la contaminación por nitratos	PUNTOS: 0,00	0.0%
Pendiente media de la explotación	PUNTOS: 0,00	0.0%
Porcentaje de Superficie de la explotación en municipios con más del 40 por ciento de su superficie agraria dentro de la Zona de desertificación	PUNTOS: 0,00	0.0%



<u>APELLIDOS Y NOMBRE / RAZÓN SOCIAL</u>	<u>NIF</u>	<u>EXPEDIENTE</u>	<u>SUP. COMPROMETIDA</u>		
			<u>(ha)</u>		
RUIZ GONZÁLEZ FRANCISCA	***0841*	1130906	3.39		
<u>RESOLUCIÓN</u>					
ADMITIDO					
<u>IMPORTES POR ANUALIDAD</u>					
	<u>2018</u>	<u>2019</u>	<u>2020</u>	<u>2021</u>	<u>2022</u>
IMPORTE MÁXIMO SUBVENCIONABLE	1.185,35 €	1.185,35 €	1.185,35 €	1.185,35 €	1.185,35 €
IMPORTE MEDIO DE TRANSFERENCIA (€/ha)	349,66 €	349,66 €	349,66 €	349,66 €	349,66 €

DETALLE IMPORTES POR ANUALIDAD

<u>GRUPOS DE CULTIVO ADMITIDOS</u>	<u>SUP. COMPROM.</u>	<u>2018</u>	<u>2019</u>	<u>2020</u>	<u>2021</u>	<u>2022</u>
	<u>(ha)</u>					
FRUTALES REGADÍO	3,39	1.185,35 €	1.185,35 €	1.185,35 €	1.185,35 €	1.185,35 €

RECINTOS COMPROMETIDOS

<u>REF.</u>	<u>REFERENCIA SIGPAC</u>	<u>CULTIVO DESCRIPCIÓN CULTIVO</u>	<u>S/R</u>	<u>PEND. MEDIA</u>	<u>SUP. DEC. ADMIN.</u>	<u>NU SUP. CERT.</u>	<u>SUP. CAMPO</u>	<u>SUP. COMPROM.</u>
				<u>(%)</u>	<u>(ha)</u>	<u>(ha)</u>	<u>(ha)</u>	<u>(ha)</u>
4135349	29-038-013-00205-0001	207000 LIMONERO-SIN VARIEDAD	R	5,00	1,63	1,63		1,63
4135350	29-038-013-00205-0006	207000 LIMONERO-SIN VARIEDAD	R	6,00	0,58	0,58		0,58
4135359	29-038-013-00206-0002	207000 LIMONERO-SIN VARIEDAD	R	6,59	1,18	1,18		1,18

RESUMEN CRITERIOS DE SELECCIÓN

11.2.1.1 Mantenimiento de prácticas y métodos de agricultura ecológica: Cultivos permanentes distintos de olivar - Conv 2018. PUNTOS: 11,00

	<u>PUNTOS</u>	<u>CUMPLE</u>
Porcentaje de superficie determinada en Red Natura 2000	0,00	0.0%
Porcentaje de superficie determinada situada en zonas RAMSAR	0,00	0.0%
Porcentaje de superficie determinada en zonas vulnerables a la contaminación por nitratos	4,00	100.0%
Pendiente media de la explotación	1,00	5.73%
Porcentaje de Superficie de la explotación en municipios con más del 40 por ciento de su superficie agraria dentro de la Zona de desertificación	6,00	100.0%



DETALLE CRITERIOS DE SELECCIÓN**11.2.1.1 Mantenimiento de prácticas y métodos de agricultura ecológica: Cultivos permanentes distintos de olivar - Conv 2018.****PUNTOS: 11,00****Porcentaje de superficie determinada en Red Natura 2000****PUNTOS: 0,00 0.0%**

<u>REF.</u>	<u>REFERENCIA SIGPAC</u>	<u>CULTIVO</u>	<u>DESCRIPCIÓN CULTIVO</u>	<u>S/R</u>	<u>SUP. COMPROM.</u> <u>(ha)</u>	<u>SUP. CUMPLE</u> <u>(ha)</u>
4135349	29-038-013-00205-0001	207000	LIMONERO-SIN VARIEDAD	R	1,63	0,00
4135350	29-038-013-00205-0006	207000	LIMONERO-SIN VARIEDAD	R	0,58	0,00
4135359	29-038-013-00206-0002	207000	LIMONERO-SIN VARIEDAD	R	1,18	0,00

Porcentaje de superficie determinada situada en zonas RAMSAR**PUNTOS: 0,00 0.0%**

<u>REF.</u>	<u>REFERENCIA SIGPAC</u>	<u>CULTIVO</u>	<u>DESCRIPCIÓN CULTIVO</u>	<u>S/R</u>	<u>SUP. COMPROM.</u> <u>(ha)</u>	<u>SUP. CUMPLE</u> <u>(ha)</u>
4135349	29-038-013-00205-0001	207000	LIMONERO-SIN VARIEDAD	R	1,63	0,00
4135350	29-038-013-00205-0006	207000	LIMONERO-SIN VARIEDAD	R	0,58	0,00
4135359	29-038-013-00206-0002	207000	LIMONERO-SIN VARIEDAD	R	1,18	0,00

Porcentaje de superficie determinada en zonas vulnerables a la contaminación por nitratos**PUNTOS: 4,00 100.0%**

<u>REF.</u>	<u>REFERENCIA SIGPAC</u>	<u>CULTIVO</u>	<u>DESCRIPCIÓN CULTIVO</u>	<u>S/R</u>	<u>SUP. COMPROM.</u> <u>(ha)</u>	<u>SUP. CUMPLE</u> <u>(ha)</u>
4135349	29-038-013-00205-0001	207000	LIMONERO-SIN VARIEDAD	R	1,63	1,63
4135350	29-038-013-00205-0006	207000	LIMONERO-SIN VARIEDAD	R	0,58	0,58
4135359	29-038-013-00206-0002	207000	LIMONERO-SIN VARIEDAD	R	1,18	1,18

Pendiente media de la explotación**PUNTOS: 1,00 5.73%**

<u>REF.</u>	<u>REFERENCIA SIGPAC</u>	<u>CULTIVO</u>	<u>DESCRIPCIÓN CULTIVO</u>	<u>S/R</u>	<u>PENDIENTE MEDIA (%)</u>	<u>SUP. COMPROM.</u> <u>(ha)</u>
4135349	29-038-013-00205-0001	207000	LIMONERO-SIN VARIEDAD	R	5,00	1,63
4135350	29-038-013-00205-0006	207000	LIMONERO-SIN VARIEDAD	R	6,00	0,58
4135359	29-038-013-00206-0002	207000	LIMONERO-SIN VARIEDAD	R	6,59	1,18

Porcentaje de Superficie de la explotación en municipios con más del 40 por ciento de su superficie agraria dentro de la Zona de desertificación**PUNTOS: 6,00 100.0%**

<u>REF.</u>	<u>REFERENCIA SIGPAC</u>	<u>CULTIVO</u>	<u>DESCRIPCIÓN CULTIVO</u>	<u>S/R</u>	<u>SUP. COMPROM.</u> <u>(ha)</u>	<u>SUP. CUMPLE</u> <u>(ha)</u>
4135349	29-038-013-00205-0001	207000	LIMONERO-SIN VARIEDAD	R	1,63	1,63
4135350	29-038-013-00205-0006	207000	LIMONERO-SIN VARIEDAD	R	0,58	0,58
4135359	29-038-013-00206-0002	207000	LIMONERO-SIN VARIEDAD	R	1,18	1,18



<u>APELLIDOS Y NOMBRE / RAZÓN SOCIAL</u>	<u>NIF</u>	<u>EXPEDIENTE</u>	<u>SUP. COMPROMETIDA</u>		
			<u>(ha)</u>		
RUIZ SANCHEZ ANTONIA	****7990*	1049744	9.44		
RESOLUCIÓN					
ADMITIDO					
IMPORTE POR ANUALIDAD					
	2018	2019	2020	2021	2022
IMPORTE MÁXIMO SUBVENCIONABLE	2.041,31 €	2.041,31 €	2.041,31 €	2.041,31 €	2.041,31 €
IMPORTE MEDIO DE TRANSFERENCIA (€/ha)	216,24 €	216,24 €	216,24 €	216,24 €	216,24 €

DETALLE IMPORTES POR ANUALIDAD

<u>GRUPOS DE CULTIVO ADMITIDOS</u>	<u>SUP. COMPROM.</u>	2018	2019	2020	2021	2022
	<u>(ha)</u>					
FRUTALES SECANO	9,44	2.041,31 €	2.041,31 €	2.041,31 €	2.041,31 €	2.041,31 €

RECINTOS COMPROMETIDOS

<u>REF.</u>	<u>REFERENCIA SIGPAC</u>	<u>CULTIVO DESCRIPCIÓN CULTIVO</u>	<u>S/R</u>	<u>PEND. MEDIA</u>	<u>SUP. DEC. ADMIN.</u>	<u>NU SUP. CERT.</u>	<u>SUP. CAMPO</u>	<u>SUP. COMPROM.</u>
				<u>(%)</u>	<u>(ha)</u>	<u>(ha)</u>	<u>(ha)</u>	<u>(ha)</u>
1700000007144036	29-900-035-00581-0009	104000 ALMENDROS-SIN VARIEDAD	S	46,31	0,84	0,84		0,84
1700000007144034	29-900-035-00581-0008	104000 ALMENDROS-SIN VARIEDAD	S	48,25	1,42	1,42		1,42
1700000007144035	29-900-035-00581-0011	104000 ALMENDROS-SIN VARIEDAD	S	51,56	1,19	1,19		1,19
1700000007144033	29-900-035-00581-0001	104000 ALMENDROS-SIN VARIEDAD	S	52,93	2,38	2,38		2,38
1700000007144037	29-900-035-00589-0001	104000 ALMENDROS-SIN VARIEDAD	S	56,19	3,09	3,09		3,09
1700000007144032	29-900-035-00589-0002	113000 OTROS FRUTALES-SIN VARIEDAD	S	62,52	0,52	0,52		0,52

RESUMEN CRITERIOS DE SELECCIÓN

11.2.1.1 Mantenimiento de prácticas y métodos de agricultura ecológica: Cultivos permanentes distintos de olivar - Conv 2018. PUNTOS: 9,00

	<u>PUNTOS</u>	<u>CUMPLE</u>
Porcentaje de superficie determinada en Red Natura 2000	0,00	0.0%
Porcentaje de superficie determinada situada en zonas RAMSAR	0,00	0.0%
Porcentaje de superficie determinada en zonas vulnerables a la contaminación por nitratos	0,00	0.0%
Pendiente media de la explotación	3,00	53.06%
Porcentaje de Superficie de la explotación en municipios con más del 40 por ciento de su superficie agraria dentro de la Zona de desertificación	6,00	100.0%



DETALLE CRITERIOS DE SELECCIÓN**11.2.1.1 Mantenimiento de prácticas y métodos de agricultura ecológica: Cultivos permanentes distintos de olivar - Conv 2018.****PUNTOS: 9,00****Porcentaje de superficie determinada en Red Natura 2000****PUNTOS: 0,00 0.0%**

<u>REF.</u>	<u>REFERENCIA SIGPAC</u>	<u>CULTIVO</u>	<u>DESCRIPCIÓN CULTIVO</u>	<u>S/R</u>	<u>SUP. COMPROM. (ha)</u>	<u>SUP. CUMPLE (ha)</u>
170000007144033	29-900-035-00581-0001	104000	ALMENDROS-SIN VARIEDAD	S	2,38	0,00
1700000007144034	29-900-035-00581-0008	104000	ALMENDROS-SIN VARIEDAD	S	1,42	0,00
1700000007144036	29-900-035-00581-0009	104000	ALMENDROS-SIN VARIEDAD	S	0,84	0,00
1700000007144035	29-900-035-00581-0011	104000	ALMENDROS-SIN VARIEDAD	S	1,19	0,00
1700000007144037	29-900-035-00589-0001	104000	ALMENDROS-SIN VARIEDAD	S	3,09	0,00
1700000007144032	29-900-035-00589-0002	113000	OTROS FRUTALES-SIN VARIEDAD	S	0,52	0,00

Porcentaje de superficie determinada situada en zonas RAMSAR**PUNTOS: 0,00 0.0%**

<u>REF.</u>	<u>REFERENCIA SIGPAC</u>	<u>CULTIVO</u>	<u>DESCRIPCIÓN CULTIVO</u>	<u>S/R</u>	<u>SUP. COMPROM. (ha)</u>	<u>SUP. CUMPLE (ha)</u>
1700000007144033	29-900-035-00581-0001	104000	ALMENDROS-SIN VARIEDAD	S	2,38	0,00
1700000007144034	29-900-035-00581-0008	104000	ALMENDROS-SIN VARIEDAD	S	1,42	0,00
1700000007144036	29-900-035-00581-0009	104000	ALMENDROS-SIN VARIEDAD	S	0,84	0,00
1700000007144035	29-900-035-00581-0011	104000	ALMENDROS-SIN VARIEDAD	S	1,19	0,00
1700000007144037	29-900-035-00589-0001	104000	ALMENDROS-SIN VARIEDAD	S	3,09	0,00
1700000007144032	29-900-035-00589-0002	113000	OTROS FRUTALES-SIN VARIEDAD	S	0,52	0,00

Porcentaje de superficie determinada en zonas vulnerables a la contaminación por nitratos**PUNTOS: 0,00 0.0%**

<u>REF.</u>	<u>REFERENCIA SIGPAC</u>	<u>CULTIVO</u>	<u>DESCRIPCIÓN CULTIVO</u>	<u>S/R</u>	<u>SUP. COMPROM. (ha)</u>	<u>SUP. CUMPLE (ha)</u>
1700000007144033	29-900-035-00581-0001	104000	ALMENDROS-SIN VARIEDAD	S	2,38	0,00
1700000007144034	29-900-035-00581-0008	104000	ALMENDROS-SIN VARIEDAD	S	1,42	0,00
1700000007144036	29-900-035-00581-0009	104000	ALMENDROS-SIN VARIEDAD	S	0,84	0,00
1700000007144035	29-900-035-00581-0011	104000	ALMENDROS-SIN VARIEDAD	S	1,19	0,00
1700000007144037	29-900-035-00589-0001	104000	ALMENDROS-SIN VARIEDAD	S	3,09	0,00
1700000007144032	29-900-035-00589-0002	113000	OTROS FRUTALES-SIN VARIEDAD	S	0,52	0,00

Pendiente media de la explotación**PUNTOS: 3,00 53.06%**

<u>REF.</u>	<u>REFERENCIA SIGPAC</u>	<u>CULTIVO</u>	<u>DESCRIPCIÓN CULTIVO</u>	<u>S/R</u>	<u>PENDIENTE MEDIA (%)</u>	<u>SUP. COMPROM. (ha)</u>
1700000007144033	29-900-035-00581-0001	104000	ALMENDROS-SIN VARIEDAD	S	52,93	2,38
1700000007144034	29-900-035-00581-0008	104000	ALMENDROS-SIN VARIEDAD	S	48,25	1,42
1700000007144036	29-900-035-00581-0009	104000	ALMENDROS-SIN VARIEDAD	S	46,31	0,84
1700000007144035	29-900-035-00581-0011	104000	ALMENDROS-SIN VARIEDAD	S	51,56	1,19
1700000007144037	29-900-035-00589-0001	104000	ALMENDROS-SIN VARIEDAD	S	56,19	3,09
1700000007144032	29-900-035-00589-0002	113000	OTROS FRUTALES-SIN VARIEDAD	S	62,52	0,52

Porcentaje de Superficie de la explotación en municipios con más del 40 por ciento de su superficie agraria dentro de la Zona de desertificación**PUNTOS: 6,00 100.0%**

<u>REF.</u>	<u>REFERENCIA SIGPAC</u>	<u>CULTIVO</u>	<u>DESCRIPCIÓN CULTIVO</u>	<u>S/R</u>	<u>SUP. COMPROM. (ha)</u>	<u>SUP. CUMPLE (ha)</u>
1700000007144033	29-900-035-00581-0001	104000	ALMENDROS-SIN VARIEDAD	S	2,38	2,38
1700000007144034	29-900-035-00581-0008	104000	ALMENDROS-SIN VARIEDAD	S	1,42	1,42
1700000007144036	29-900-035-00581-0009	104000	ALMENDROS-SIN VARIEDAD	S	0,84	0,84
1700000007144035	29-900-035-00581-0011	104000	ALMENDROS-SIN VARIEDAD	S	1,19	1,19

<u>REF.</u>	<u>REFERENCIA SIGPAC</u>	<u>CULTIVO</u>	<u>DESCRIPCIÓN CULTIVO</u>	<u>S/R</u>	<u>SUP. COMPROM.</u> (ha)	<u>SUP. CUMPLE</u> (ha)
170000007144037	29-900-035-00589-0001	104000	ALMENDROS-SIN VARIEDAD	S	3,09	3,09
1700000007144032	29-900-035-00589-0002	113000	OTROS FRUTALES-SIN VARIEDAD	S	0,52	0,52



<u>APELLIDOS Y NOMBRE / RAZÓN SOCIAL</u>	<u>NIF</u>	<u>EXPEDIENTE</u>	<u>SUP. COMPROMETIDA</u>		
			<u>(ha)</u>		
SANCHEZ BARRANCO JOSE	****3450*	1104241	0.84		
RESOLUCIÓN					
ADMITIDO					
IMPORTE POR ANUALIDAD					
	<u>2018</u>	<u>2019</u>	<u>2020</u>	<u>2021</u>	<u>2022</u>
IMPORTE MÁXIMO SUBVENCIONABLE	293,71 €	293,71 €	293,71 €	293,71 €	293,71 €
IMPORTE MEDIO DE TRANSFERENCIA (€/ha)	349,65 €	349,65 €	349,65 €	349,65 €	349,65 €

DETALLE IMPORTES POR ANUALIDAD

<u>GRUPOS DE CULTIVO ADMITIDOS</u>	<u>SUP. COMPROM.</u>	<u>2018</u>	<u>2019</u>	<u>2020</u>	<u>2021</u>	<u>2022</u>
	<u>(ha)</u>					
FRUTALES REGADÍO	0,84	293,71 €	293,71 €	293,71 €	293,71 €	293,71 €

RECINTOS COMPROMETIDOS

<u>REF.</u>	<u>REFERENCIA SIGPAC</u>	<u>CULTIVO DESCRIPCIÓN CULTIVO</u>	<u>S/R</u>	<u>PEND. MEDIA</u>	<u>SUP. DEC. ADMIN.</u>	<u>NU SUP. CERT.</u>	<u>SUP. CAMPO</u>	<u>SUP. COMPROM.</u>
				<u>(%)</u>	<u>(ha)</u>	<u>(ha)</u>	<u>(ha)</u>	<u>(ha)</u>
4122362	29-029-001-00822-0001	206000 NARANJO-SIN VARIEDAD	R	40,88	0,84	0,84		0,84

RESUMEN CRITERIOS DE SELECCIÓN

11.2.1.1 Mantenimiento de prácticas y métodos de agricultura ecológica: Cultivos permanentes distintos de olivar - Conv 2018. PUNTOS: 7,00

	<u>PUNTOS</u>	<u>CUMPLE</u>
Porcentaje de superficie determinada en Red Natura 2000	4,00	100.0%
Porcentaje de superficie determinada situada en zonas RAMSAR	0,00	0.0%
Porcentaje de superficie determinada en zonas vulnerables a la contaminación por nitratos	0,00	0.0%
Pendiente media de la explotación	3,00	40.88%
Porcentaje de Superficie de la explotación en municipios con más del 40 por ciento de su superficie agraria dentro de la Zona de desertificación	0,00	0.0%



DETALLE CRITERIOS DE SELECCIÓN**11.2.1.1 Mantenimiento de prácticas y métodos de agricultura ecológica: Cultivos permanentes distintos de olivar - Conv 2018.****PUNTOS: 7,00****Porcentaje de superficie determinada en Red Natura 2000****PUNTOS: 4,00 100.0%**

<u>REF.</u>	<u>REFERENCIA SIGPAC</u>	<u>CULTIVO</u>	<u>DESCRIPCIÓN CULTIVO</u>	<u>S/R</u>	<u>SUP. COMPROM. (ha)</u>	<u>SUP. CUMPLE (ha)</u>
4122362	29-029-001-00822-0001	206000	NARANJO-SIN VARIEDAD	R	0,84	0,84

Porcentaje de superficie determinada situada en zonas RAMSAR**PUNTOS: 0,00 0.0%**

<u>REF.</u>	<u>REFERENCIA SIGPAC</u>	<u>CULTIVO</u>	<u>DESCRIPCIÓN CULTIVO</u>	<u>S/R</u>	<u>SUP. COMPROM. (ha)</u>	<u>SUP. CUMPLE (ha)</u>
4122362	29-029-001-00822-0001	206000	NARANJO-SIN VARIEDAD	R	0,84	0,00

Porcentaje de superficie determinada en zonas vulnerables a la contaminación por nitratos**PUNTOS: 0,00 0.0%**

<u>REF.</u>	<u>REFERENCIA SIGPAC</u>	<u>CULTIVO</u>	<u>DESCRIPCIÓN CULTIVO</u>	<u>S/R</u>	<u>SUP. COMPROM. (ha)</u>	<u>SUP. CUMPLE (ha)</u>
4122362	29-029-001-00822-0001	206000	NARANJO-SIN VARIEDAD	R	0,84	0,00

Pendiente media de la explotación**PUNTOS: 3,00 40.88%**

<u>REF.</u>	<u>REFERENCIA SIGPAC</u>	<u>CULTIVO</u>	<u>DESCRIPCIÓN CULTIVO</u>	<u>S/R</u>	<u>PENDIENTE MEDIA (%)</u>	<u>SUP. COMPROM. (ha)</u>
4122362	29-029-001-00822-0001	206000	NARANJO-SIN VARIEDAD	R	40,88	0,84

Porcentaje de Superficie de la explotación en municipios con más del 40 por ciento de su superficie agraria dentro de la Zona de desertificación**PUNTOS: 0,00 0.0%**

<u>REF.</u>	<u>REFERENCIA SIGPAC</u>	<u>CULTIVO</u>	<u>DESCRIPCIÓN CULTIVO</u>	<u>S/R</u>	<u>SUP. COMPROM. (ha)</u>	<u>SUP. CUMPLE (ha)</u>
4122362	29-029-001-00822-0001	206000	NARANJO-SIN VARIEDAD	R	0,84	0,00



<u>APELLIDOS Y NOMBRE / RAZÓN SOCIAL</u>	<u>NIF</u>	<u>EXPEDIENTE</u>	<u>SUP. COMPROMETIDA</u> <u>(ha)</u>
SANCHEZ BERNAL PEDRO	****3218*	1097641	0
RESOLUCIÓN			
INADMITIDO			

INCIDENCIAS**INCIDENCIA DESCRIPCIÓN**

85000	No inscrito en un organismo de control y certificación ecológico (artículo 5-1 c), Orden 26 mayo 2015)
85007	Cultivo, variedad, regimen y/o uso del recinto SIGPAC no compatible con la operación (anexo IV.I, Orden 26 mayo 2015) Ref:1700000006198027 Recinto:29-007-001-00173-002 Cultivo:207000 LIMONERO-SIN VARIEDAD Secano Uso SIGPAC:CI
85018	Expendiente sin grupos de pago válidos

RESUMEN CRITERIOS DE SELECCIÓN

11.2.1.1 Mantenimiento de prácticas y métodos de agricultura ecológica: Cultivos permanentes distintos de olivar - Conv 2018. PUNTOS: 0,00

	<u>PUNTOS</u>	<u>CUMPLE</u>
Porcentaje de superficie determinada en Red Natura 2000	0,00	0.0%
Porcentaje de superficie determinada situada en zonas RAMSAR	0,00	0.0%
Porcentaje de superficie determinada en zonas vulnerables a la contaminación por nitratos	0,00	0.0%
Pendiente media de la explotación	0,00	0.0%
Porcentaje de Superficie de la explotación en municipios con más del 40 por ciento de su superficie agraria dentro de la Zona de desertificación	0,00	0.0%

DETALLE CRITERIOS DE SELECCIÓN

11.2.1.1 Mantenimiento de prácticas y métodos de agricultura ecológica: Cultivos permanentes distintos de olivar - Conv 2018. PUNTOS: 0,00

Porcentaje de superficie determinada en Red Natura 2000	PUNTOS: 0,00	0.0%
Porcentaje de superficie determinada situada en zonas RAMSAR	PUNTOS: 0,00	0.0%
Porcentaje de superficie determinada en zonas vulnerables a la contaminación por nitratos	PUNTOS: 0,00	0.0%
Pendiente media de la explotación	PUNTOS: 0,00	0.0%
Porcentaje de Superficie de la explotación en municipios con más del 40 por ciento de su superficie agraria dentro de la Zona de desertificación	PUNTOS: 0,00	0.0%



<u>APELLIDOS Y NOMBRE / RAZÓN SOCIAL</u>	<u>NIF</u>	<u>EXPEDIENTE</u>	<u>SUP. COMPROMETIDA (ha)</u>
SANCHEZ PEREA JUAN	***2250*	1033998	0
RESOLUCIÓN			
INADMITIDO			

INCIDENCIAS**INCIDENCIA DESCRIPCIÓN**

7106	No indica en el impreso INFO_ADICIONAL-Reverso el Organismo de Control al que pertenece.
85001	El recinto declarado no cumple con las normas de producción ecológica (artículo 5-1 e), Orden 26 mayo 2015) Ref:1700000005562785 Recinto:29-012-022-00180-008 Cultivo:207000 LIMONERO-SIN VARIEDAD Regadío Ref:4165072 Recinto:29-012-022-00181-002 Cultivo:207000 LIMONERO-SIN VARIEDAD Regadío Ref:-32429 Recinto:29-012-022-00181-003 Cultivo:207000 LIMONERO-SIN VARIEDAD Regadío Ref:-32431 Recinto:29-012-022-00181-004 Cultivo:207000 LIMONERO-SIN VARIEDAD Regadío
85007	Cultivo, variedad, regimen y/o uso del recinto SIGPAC no compatible con la operación (anexo IV.I, Orden 26 mayo 2015) Ref:1700000005562785 Recinto:29-012-022-00180-008 Cultivo:207000 LIMONERO-SIN VARIEDAD Regadío Uso SIGPAC:OV Ref:4165072 Recinto:29-012-022-00181-002 Cultivo:207000 LIMONERO-SIN VARIEDAD Regadío Uso SIGPAC:FY
85018	Expendiente sin grupos de pago válidos

RESUMEN CRITERIOS DE SELECCIÓN

11.2.1.1 Mantenimiento de prácticas y métodos de agricultura ecológica: Cultivos permanentes distintos de olivar - Conv 2018. PUNTOS: 0,00

	<u>PUNTOS</u>	<u>CUMPLE</u>
Porcentaje de superficie determinada en Red Natura 2000	0,00	0.0%
Porcentaje de superficie determinada situada en zonas RAMSAR	0,00	0.0%
Porcentaje de superficie determinada en zonas vulnerables a la contaminación por nitratos	0,00	0.0%
Pendiente media de la explotación	0,00	0.0%
Porcentaje de Superficie de la explotación en municipios con más del 40 por ciento de su superficie agraria dentro de la Zona de desertificación	0,00	0.0%

DETALLE CRITERIOS DE SELECCIÓN

11.2.1.1 Mantenimiento de prácticas y métodos de agricultura ecológica: Cultivos permanentes distintos de olivar - Conv 2018. PUNTOS: 0,00

Porcentaje de superficie determinada en Red Natura 2000	PUNTOS:	0,00	0.0%
Porcentaje de superficie determinada situada en zonas RAMSAR	PUNTOS:	0,00	0.0%
Porcentaje de superficie determinada en zonas vulnerables a la contaminación por nitratos	PUNTOS:	0,00	0.0%
Pendiente media de la explotación	PUNTOS:	0,00	0.0%
Porcentaje de Superficie de la explotación en municipios con más del 40 por ciento de su superficie agraria dentro de la Zona de desertificación	PUNTOS:	0,00	0.0%



<u>APELLIDOS Y NOMBRE / RAZÓN SOCIAL</u>	<u>NIF</u>	<u>EXPEDIENTE</u>	<u>SUP. COMPROMETIDA</u> <u>(ha)</u>
SANTAELLA PERAL JOSE MIGUEL	***2780*	1196954	0
<u>RESOLUCIÓN</u> INADMITIDO			

INCIDENCIAS

INCIDENCIA DESCRIPCIÓN

85007	Cultivo, variedad, regimen y/o uso del recinto SIGPAC no compatible con la operación (anexo IV.I, Orden 26 mayo 2015) Ref:-143020 Recinto:29-088-011-00016-002 Cultivo:169100 AJO-HORTALIZAS AIRE LIBRE Regadío Uso SIGPAC:TA Ref:-143033 Recinto:29-088-011-00016-002 Cultivo:169100 AJO-HORTALIZAS AIRE LIBRE Regadío Uso SIGPAC:TA
85018	Expendiente sin grupos de pago válidos

RESUMEN CRITERIOS DE SELECCIÓN

DETALLE CRITERIOS DE SELECCIÓN



<u>APELLIDOS Y NOMBRE / RAZÓN SOCIAL</u>	<u>NIF</u>	<u>EXPEDIENTE</u>	<u>SUP. COMPROMETIDA</u> <u>(ha)</u>
SANTAMARIA MAYORGAS MARIA ROSA	***0134*	1010157	0
RESOLUCIÓN			
INADMITIDO			

INCIDENCIAS**INCIDENCIA DESCRIPCIÓN**

85002	Recinto declarado que no cumple en su totalidad con las normas de producción ecológica (artículo 5-1 e), Orden 26 mayo 2015) Ref:1700000002960712 Recinto:29-093-003-00030-001 Cultivo:207000 LIMONERO-SIN VARIEDAD Regadío Sup. Declarada:0,53 Superficie Certificada (Ha):0,47
85013	Superficie resuelta para el grupo de pago menor que la mínima requerida (requisito anexo 1, Orden 26 mayo 2015) Sup. Resuelta:0,47 Grupo de Pago:FRUTALES REGADÍO
85014	Recinto afectado por el requisito del cumplimiento de la superficie mínima para el grupo de pago (requisito anexo 1, Orden 26 mayo 2015) Ref:1700000002960712 Recinto:29-093-003-00030-001 Cultivo:207000 LIMONERO-SIN VARIEDAD Regadío Sup. Declarada:0,53 Superficie Resolver:0,47
85018	Expendiente sin grupos de pago válidos

RESUMEN CRITERIOS DE SELECCIÓN

11.2.1.1 Mantenimiento de prácticas y métodos de agricultura ecológica: Cultivos permanentes distintos de olivar - Conv 2018. PUNTOS: 0,00

	<u>PUNTOS</u>	<u>CUMPLE</u>
Porcentaje de superficie determinada en Red Natura 2000	0,00	0.0%
Porcentaje de superficie determinada situada en zonas RAMSAR	0,00	0.0%
Porcentaje de superficie determinada en zonas vulnerables a la contaminación por nitratos	0,00	0.0%
Pendiente media de la explotación	0,00	0.0%
Porcentaje de Superficie de la explotación en municipios con más del 40 por ciento de su superficie agraria dentro de la Zona de desertificación	0,00	0.0%

DETALLE CRITERIOS DE SELECCIÓN

11.2.1.1 Mantenimiento de prácticas y métodos de agricultura ecológica: Cultivos permanentes distintos de olivar - Conv 2018. PUNTOS: 0,00

Porcentaje de superficie determinada en Red Natura 2000	PUNTOS: 0,00	0.0%
Porcentaje de superficie determinada situada en zonas RAMSAR	PUNTOS: 0,00	0.0%
Porcentaje de superficie determinada en zonas vulnerables a la contaminación por nitratos	PUNTOS: 0,00	0.0%
Pendiente media de la explotación	PUNTOS: 0,00	0.0%
Porcentaje de Superficie de la explotación en municipios con más del 40 por ciento de su superficie agraria dentro de la Zona de desertificación	PUNTOS: 0,00	0.0%



<u>APELLIDOS Y NOMBRE / RAZÓN SOCIAL</u>	<u>NIF</u>	<u>EXPEDIENTE</u>	<u>SUP. COMPROMETIDA</u>			
			<u>(ha)</u>			
SANTANA CAMPOS JOSE ALBERTO	***6653*	1141197	48.08			
RESOLUCIÓN						
ADMITIDO						
IMPORTE POR ANUALIDAD						
		2018	2019	2020	2021	2022
IMPORTE MÁXIMO SUBVENCIONABLE		7.268,25 €	7.268,25 €	7.268,25 €	7.268,25 €	7.268,25 €
IMPORTE MEDIO DE TRANSFERENCIA (€/ha)		151,17 €	151,17 €	151,17 €	151,17 €	151,17 €

DETALLE IMPORTES POR ANUALIDAD

<u>GRUPOS DE CULTIVO ADMITIDOS</u>	<u>SUP. COMPROM.</u>	2018	2019	2020	2021	2022
	<u>(ha)</u>					
HERBÁCEOS	48,08	7.268,25 €	7.268,25 €	7.268,25 €	7.268,25 €	7.268,25 €

RECINTOS COMPROMETIDOS

<u>REF.</u>	<u>REFERENCIA SIGPAC</u>	<u>CULTIVO DESCRIPCIÓN CULTIVO</u>	<u>S/R</u>	<u>PEND. MEDIA (%)</u>	<u>SUP. DEC. ADMIN. (ha)</u>	<u>NU SUP. CERT. (ha)</u>	<u>SUP. CAMPO (ha)</u>	<u>SUP. COMPROM. (ha)</u>
170000005322666	29-039-006-00049-0001	5000 CEBADA-SIN VARIEDAD	S	10,76	0,39	0,39		0,39
170000005322686	29-039-006-00308-0002	5000 CEBADA-SIN VARIEDAD	S	12,79	0,30	0,30		0,30
170000005322687	29-039-006-00309-0001	5000 CEBADA-SIN VARIEDAD	S	13,87	1,73	1,73		1,73
170000005322667	29-039-006-00050-0005	5000 CEBADA-SIN VARIEDAD	S	15,45	9,17	9,17		9,17
170000005322689	29-039-006-00051-0008	1000 TRIGO BLANDO-SIN VARIEDAD	S	17,50	16,62	16,62		16,62
170000005322668	29-039-006-00052-0001	5000 CEBADA-SIN VARIEDAD	S	18,09	0,68	0,68		0,00
170000005322665	29-039-006-00048-0015	5000 CEBADA-SIN VARIEDAD	S	18,97	8,32	6,01		6,01
170000005322674	29-039-006-00048-0015	8000 AVENA-SIN VARIEDAD	S	18,97	19,17	13,86		13,86

INCIDENCIAS**INCIDENCIA DESCRIPCIÓN**

218	La superficie total declarada sobre un mismo recinto en el conjunto de los expedientes, no puede superar la superficie total que el SIGPAC establece para ese recinto. Ref:170000005322668 Recinto:29-039-006-00052-001 Cultivo:5000 CEBADA-SIN VARIEDAD Secano Suma de superficies declaradas para este recinto por todos los solicitantes (Áreas):136 Superficie SIGPAC medida para este recinto (Áreas):68 Exceso de superficie declarada (Hectáreas):0,68
85001	El recinto declarado no cumple con las normas de producción ecológica (artículo 5-1 e), Orden 26 mayo 2015) Ref:170000005322669 Recinto:29-039-006-09015-003 Cultivo:5000 CEBADA-SIN VARIEDAD Secano Ref:170000005322675 Recinto:29-039-006-09029-015 Cultivo:8000 AVENA-SIN VARIEDAD Secano
85002	Recinto declarado que no cumple en su totalidad con las normas de producción ecológica (artículo 5-1 e), Orden 26 mayo 2015) Ref:170000005322665 Recinto:29-039-006-00048-015 Cultivo:5000 CEBADA-SIN VARIEDAD Secano Sup. Declarada:8,32 Superficie Certificada (Ha):6,01 Ref:170000005322674 Recinto:29-039-006-00048-015 Cultivo:8000 AVENA-SIN VARIEDAD Secano Sup. Declarada:19,17 Superficie Certificada (Ha):13,86

RESUMEN CRITERIOS DE SELECCIÓN

11.2.1.1 Mantenimiento de prácticas y métodos de agricultura ecológica: Cultivos herbáceos - Conv 2018. PUNTOS: 8,00

	<u>PUNTOS</u>	<u>CUMPLE</u>
Porcentaje de superficie determinada en Red Natura 2000	0,00	0.0%
Porcentaje de superficie determinada situada en zonas RAMSAR	0,00	0.0%
Porcentaje de superficie determinada en zonas vulnerables a la contaminación por nitratos	0,00	0.0%
Pendiente media de la explotación	2,00	17.5%
Porcentaje de Superficie de la explotación en municipios con más del 40 por ciento de su superficie agraria dentro de la Zona de desertificación	6,00	100.0%



DETALLE CRITERIOS DE SELECCIÓN**11.2.1.1 Mantenimiento de prácticas y métodos de agricultura ecológica: Cultivos herbáceos - Conv 2018.****PUNTOS: 8,00****Porcentaje de superficie determinada en Red Natura 2000****PUNTOS: 0,00 0.0%**

<u>REF.</u>	<u>REFERENCIA SIGPAC</u>	<u>CULTIVO</u>	<u>DESCRIPCIÓN CULTIVO</u>	<u>S/R</u>	<u>SUP. COMPROM.</u> <u>(ha)</u>	<u>SUP. CUMPLE</u> <u>(ha)</u>
170000005322665	29-039-006-00048-0015	5000	CEBADA-SIN VARIEDAD	S	6,01	0,00
170000005322674	29-039-006-00048-0015	8000	AVENA-SIN VARIEDAD	S	13,86	0,00
170000005322666	29-039-006-00049-0001	5000	CEBADA-SIN VARIEDAD	S	0,39	0,00
170000005322667	29-039-006-00050-0005	5000	CEBADA-SIN VARIEDAD	S	9,17	0,00
170000005322689	29-039-006-00051-0008	1000	TRIGO BLANDO-SIN VARIEDAD	S	16,62	0,00
170000005322668	29-039-006-00052-0001	5000	CEBADA-SIN VARIEDAD	S	0,00	0,00
170000005322686	29-039-006-00308-0002	5000	CEBADA-SIN VARIEDAD	S	0,30	0,00
170000005322687	29-039-006-00309-0001	5000	CEBADA-SIN VARIEDAD	S	1,73	0,00

Porcentaje de superficie determinada situada en zonas RAMSAR**PUNTOS: 0,00 0.0%**

<u>REF.</u>	<u>REFERENCIA SIGPAC</u>	<u>CULTIVO</u>	<u>DESCRIPCIÓN CULTIVO</u>	<u>S/R</u>	<u>SUP. COMPROM.</u> <u>(ha)</u>	<u>SUP. CUMPLE</u> <u>(ha)</u>
170000005322665	29-039-006-00048-0015	5000	CEBADA-SIN VARIEDAD	S	6,01	0,00
170000005322674	29-039-006-00048-0015	8000	AVENA-SIN VARIEDAD	S	13,86	0,00
170000005322666	29-039-006-00049-0001	5000	CEBADA-SIN VARIEDAD	S	0,39	0,00
170000005322667	29-039-006-00050-0005	5000	CEBADA-SIN VARIEDAD	S	9,17	0,00
170000005322689	29-039-006-00051-0008	1000	TRIGO BLANDO-SIN VARIEDAD	S	16,62	0,00
170000005322668	29-039-006-00052-0001	5000	CEBADA-SIN VARIEDAD	S	0,00	0,00
170000005322686	29-039-006-00308-0002	5000	CEBADA-SIN VARIEDAD	S	0,30	0,00
170000005322687	29-039-006-00309-0001	5000	CEBADA-SIN VARIEDAD	S	1,73	0,00

Porcentaje de superficie determinada en zonas vulnerables a la contaminación por nitratos**PUNTOS: 0,00 0.0%**

<u>REF.</u>	<u>REFERENCIA SIGPAC</u>	<u>CULTIVO</u>	<u>DESCRIPCIÓN CULTIVO</u>	<u>S/R</u>	<u>SUP. COMPROM.</u> <u>(ha)</u>	<u>SUP. CUMPLE</u> <u>(ha)</u>
170000005322665	29-039-006-00048-0015	5000	CEBADA-SIN VARIEDAD	S	6,01	0,00
170000005322674	29-039-006-00048-0015	8000	AVENA-SIN VARIEDAD	S	13,86	0,00
170000005322666	29-039-006-00049-0001	5000	CEBADA-SIN VARIEDAD	S	0,39	0,00
170000005322667	29-039-006-00050-0005	5000	CEBADA-SIN VARIEDAD	S	9,17	0,00
170000005322689	29-039-006-00051-0008	1000	TRIGO BLANDO-SIN VARIEDAD	S	16,62	0,00
170000005322668	29-039-006-00052-0001	5000	CEBADA-SIN VARIEDAD	S	0,00	0,00
170000005322686	29-039-006-00308-0002	5000	CEBADA-SIN VARIEDAD	S	0,30	0,00
170000005322687	29-039-006-00309-0001	5000	CEBADA-SIN VARIEDAD	S	1,73	0,00

Pendiente media de la explotación**PUNTOS: 2,00 17.5%**

<u>REF.</u>	<u>REFERENCIA SIGPAC</u>	<u>CULTIVO</u>	<u>DESCRIPCIÓN CULTIVO</u>	<u>S/R</u>	<u>PENDIENTE MEDIA (%)</u>	<u>SUP. COMPROM.</u> <u>(ha)</u>
170000005322665	29-039-006-00048-0015	5000	CEBADA-SIN VARIEDAD	S	18,97	6,01
170000005322674	29-039-006-00048-0015	8000	AVENA-SIN VARIEDAD	S	18,97	13,86
170000005322666	29-039-006-00049-0001	5000	CEBADA-SIN VARIEDAD	S	10,76	0,39
170000005322667	29-039-006-00050-0005	5000	CEBADA-SIN VARIEDAD	S	15,45	9,17
170000005322689	29-039-006-00051-0008	1000	TRIGO BLANDO-SIN VARIEDAD	S	17,50	16,62
170000005322668	29-039-006-00052-0001	5000	CEBADA-SIN VARIEDAD	S	18,09	0,00
170000005322686	29-039-006-00308-0002	5000	CEBADA-SIN VARIEDAD	S	12,79	0,30
170000005322687	29-039-006-00309-0001	5000	CEBADA-SIN VARIEDAD	S	13,87	1,73

Porcentaje de Superficie de la explotación en municipios con más del 40 por ciento de su superficie agraria dentro de la Zona de desertificación**PUNTOS: 6,00 100.0%**

REF.	REFERENCIA SIGPAC	CULTIVO	DESCRIPCIÓN CULTIVO	S/R	SUP. COMPROM. (ha)	SUP. CUMPLE (ha)
170000005322665	29-039-006-00048-0015	5000	CEBADA-SIN VARIEDAD	S	6,01	6,01
170000005322674	29-039-006-00048-0015	8000	AVENA-SIN VARIEDAD	S	13,86	13,86
170000005322666	29-039-006-00049-0001	5000	CEBADA-SIN VARIEDAD	S	0,39	0,39
170000005322667	29-039-006-00050-0005	5000	CEBADA-SIN VARIEDAD	S	9,17	9,17
170000005322689	29-039-006-00051-0008	1000	TRIGO BLANDO-SIN VARIEDAD	S	16,62	16,62
170000005322668	29-039-006-00052-0001	5000	CEBADA-SIN VARIEDAD	S	0,00	0,00
170000005322686	29-039-006-00308-0002	5000	CEBADA-SIN VARIEDAD	S	0,30	0,30
170000005322687	29-039-006-00309-0001	5000	CEBADA-SIN VARIEDAD	S	1,73	1,73



<u>APELLIDOS Y NOMBRE / RAZÓN SOCIAL</u>	<u>NIF</u>	<u>EXPEDIENTE</u>	<u>SUP. COMPROMETIDA</u>		
			<u>(ha)</u>		
SERRALVE GESTIÓN INMOBILIARIA S.L.	****1387*	1168320	26.19		
RESOLUCIÓN					
ADMITIDO					
IMPORTE POR ANUALIDAD					
	<u>2018</u>	<u>2019</u>	<u>2020</u>	<u>2021</u>	<u>2022</u>
IMPORTE MÁXIMO SUBVENCIONABLE	9.157,60 €	9.157,60 €	9.157,60 €	9.157,60 €	9.157,60 €
IMPORTE MEDIO DE TRANSFERENCIA (€/ha)	349,66 €	349,66 €	349,66 €	349,66 €	349,66 €

DETALLE IMPORTES POR ANUALIDAD

<u>GRUPOS DE CULTIVO ADMITIDOS</u>	<u>SUP. COMPROM.</u>	<u>2018</u>	<u>2019</u>	<u>2020</u>	<u>2021</u>	<u>2022</u>
	<u>(ha)</u>					
FRUTALES REGADÍO	26,19	9.157,60 €	9.157,60 €	9.157,60 €	9.157,60 €	9.157,60 €

RECINTOS COMPROMETIDOS

<u>REF.</u>	<u>REFERENCIA SIGPAC</u>	<u>CULTIVO DESCRIPCIÓN CULTIVO</u>	<u>S/R</u>	<u>PEND. MEDIA (%)</u>	<u>SUP. DEC. ADMIN. (ha)</u>	<u>NU SUP. CERT. (ha)</u>	<u>SUP. CAMPO (ha)</u>	<u>SUP. COMPROM. (ha)</u>
4162638	29-080-011-00128-0001	207000 LIMONERO-SIN VARIEDAD	R	10,00	5,33	5,33		5,33
4162635	29-080-011-00123-0001	207000 LIMONERO-SIN VARIEDAD	R	11,01	17,60	17,60		17,60
4162636	29-080-011-00127-0001	207000 LIMONERO-SIN VARIEDAD	R	18,78	3,26	3,26		3,26

RESUMEN CRITERIOS DE SELECCIÓN

11.2.1.1 Mantenimiento de prácticas y métodos de agricultura ecológica: Cultivos permanentes distintos de olivar - Conv 2018. PUNTOS: 12,00

	<u>PUNTOS</u>	<u>CUMPLE</u>
Porcentaje de superficie determinada en Red Natura 2000	0,00	0.0%
Porcentaje de superficie determinada situada en zonas RAMSAR	0,00	0.0%
Porcentaje de superficie determinada en zonas vulnerables a la contaminación por nitratos	4,00	100.0%
Pendiente media de la explotación	2,00	11.77%
Porcentaje de Superficie de la explotación en municipios con más del 40 por ciento de su superficie agraria dentro de la Zona de desertificación	6,00	100.0%



DETALLE CRITERIOS DE SELECCIÓN**11.2.1.1 Mantenimiento de prácticas y métodos de agricultura ecológica: Cultivos permanentes distintos de olivar - Conv 2018.****PUNTOS: 12,00****Porcentaje de superficie determinada en Red Natura 2000****PUNTOS: 0,00 0.0%**

<u>REF.</u>	<u>REFERENCIA SIGPAC</u>	<u>CULTIVO</u>	<u>DESCRIPCIÓN CULTIVO</u>	<u>S/R</u>	<u>SUP. COMPROM. (ha)</u>	<u>SUP. CUMPLE (ha)</u>
4162635	29-080-011-00123-0001	207000	LIMONERO-SIN VARIEDAD	R	17,60	0,00
4162636	29-080-011-00127-0001	207000	LIMONERO-SIN VARIEDAD	R	3,26	0,00
4162638	29-080-011-00128-0001	207000	LIMONERO-SIN VARIEDAD	R	5,33	0,00

Porcentaje de superficie determinada situada en zonas RAMSAR**PUNTOS: 0,00 0.0%**

<u>REF.</u>	<u>REFERENCIA SIGPAC</u>	<u>CULTIVO</u>	<u>DESCRIPCIÓN CULTIVO</u>	<u>S/R</u>	<u>SUP. COMPROM. (ha)</u>	<u>SUP. CUMPLE (ha)</u>
4162635	29-080-011-00123-0001	207000	LIMONERO-SIN VARIEDAD	R	17,60	0,00
4162636	29-080-011-00127-0001	207000	LIMONERO-SIN VARIEDAD	R	3,26	0,00
4162638	29-080-011-00128-0001	207000	LIMONERO-SIN VARIEDAD	R	5,33	0,00

Porcentaje de superficie determinada en zonas vulnerables a la contaminación por nitratos**PUNTOS: 4,00 100.0%**

<u>REF.</u>	<u>REFERENCIA SIGPAC</u>	<u>CULTIVO</u>	<u>DESCRIPCIÓN CULTIVO</u>	<u>S/R</u>	<u>SUP. COMPROM. (ha)</u>	<u>SUP. CUMPLE (ha)</u>
4162635	29-080-011-00123-0001	207000	LIMONERO-SIN VARIEDAD	R	17,60	17,60
4162636	29-080-011-00127-0001	207000	LIMONERO-SIN VARIEDAD	R	3,26	3,26
4162638	29-080-011-00128-0001	207000	LIMONERO-SIN VARIEDAD	R	5,33	5,33

Pendiente media de la explotación**PUNTOS: 2,00 11.77%**

<u>REF.</u>	<u>REFERENCIA SIGPAC</u>	<u>CULTIVO</u>	<u>DESCRIPCIÓN CULTIVO</u>	<u>S/R</u>	<u>PENDIENTE MEDIA (%)</u>	<u>SUP. COMPROM. (ha)</u>
4162635	29-080-011-00123-0001	207000	LIMONERO-SIN VARIEDAD	R	11,01	17,60
4162636	29-080-011-00127-0001	207000	LIMONERO-SIN VARIEDAD	R	18,78	3,26
4162638	29-080-011-00128-0001	207000	LIMONERO-SIN VARIEDAD	R	10,00	5,33

Porcentaje de Superficie de la explotación en municipios con más del 40 por ciento de su superficie agraria dentro de la Zona de desertificación**PUNTOS: 6,00 100.0%**

<u>REF.</u>	<u>REFERENCIA SIGPAC</u>	<u>CULTIVO</u>	<u>DESCRIPCIÓN CULTIVO</u>	<u>S/R</u>	<u>SUP. COMPROM. (ha)</u>	<u>SUP. CUMPLE (ha)</u>
4162635	29-080-011-00123-0001	207000	LIMONERO-SIN VARIEDAD	R	17,60	17,60
4162636	29-080-011-00127-0001	207000	LIMONERO-SIN VARIEDAD	R	3,26	3,26
4162638	29-080-011-00128-0001	207000	LIMONERO-SIN VARIEDAD	R	5,33	5,33



<u>APELLIDOS Y NOMBRE / RAZÓN SOCIAL</u>	<u>NIF</u>	<u>EXPEDIENTE</u>	<u>SUP. COMPROMETIDA</u>		
			<u>(ha)</u>		
SOLIS MORALES DOLORES	****3391*	1050825	1.68		
RESOLUCIÓN					
ADMITIDO					
IMPORTES POR ANUALIDAD					
	<u>2018</u>	<u>2019</u>	<u>2020</u>	<u>2021</u>	<u>2022</u>
IMPORTE MÁXIMO SUBVENCIONABLE	363,28 €	363,28 €	363,28 €	363,28 €	363,28 €
IMPORTE MEDIO DE TRANSFERENCIA (€/ha)	216,24 €	216,24 €	216,24 €	216,24 €	216,24 €

DETALLE IMPORTES POR ANUALIDAD

<u>GRUPOS DE CULTIVO ADMITIDOS</u>	<u>SUP. COMPROM.</u>	<u>2018</u>	<u>2019</u>	<u>2020</u>	<u>2021</u>	<u>2022</u>
	<u>(ha)</u>					
FRUTALES SECANO	1,68	363,28 €	363,28 €	363,28 €	363,28 €	363,28 €

RECINTOS COMPROMETIDOS

<u>REF.</u>	<u>REFERENCIA SIGPAC</u>	<u>CULTIVO DESCRIPCIÓN CULTIVO</u>	<u>S/R</u>	<u>PEND. MEDIA</u>	<u>SUP. DEC. ADMIN.</u>	<u>NU SUP. CERT.</u>	<u>SUP. CAMPO</u>	<u>SUP. COMPROM.</u>
				<u>(%)</u>	<u>(ha)</u>	<u>(ha)</u>	<u>(ha)</u>	<u>(ha)</u>
1700000005206937	29-042-031-00006-0001	112000 NOGALES-SIN VARIEDAD	S	4,42	0,91	0,91		0,91
1700000005206934	29-042-031-00028-0001	113000 OTROS FRUTALES-SIN VARIEDAD	S	11,58	0,17	0,17		0,17
1700000005206938	29-042-031-00028-0001	112000 NOGALES-SIN VARIEDAD	S	11,58	0,60	0,60		0,60

INCIDENCIAS**INCIDENCIA DESCRIPCIÓN**

7106 No indica en el impreso INFO_ADICIONAL-Reverso el Organismo de Control al que pertenece.

RESUMEN CRITERIOS DE SELECCIÓN

11.2.1.1 Mantenimiento de prácticas y métodos de agricultura ecológica: Cultivos permanentes distintos de olivar - Conv 2018. PUNTOS: 11,00

	<u>PUNTOS</u>	<u>CUMPLE</u>
Porcentaje de superficie determinada en Red Natura 2000	0,00	0.0%
Porcentaje de superficie determinada situada en zonas RAMSAR	0,00	0.0%
Porcentaje de superficie determinada en zonas vulnerables a la contaminación por nitratos	4,00	100.0%
Pendiente media de la explotación	1,00	7.7%
Porcentaje de Superficie de la explotación en municipios con más del 40 por ciento de su superficie agraria dentro de la Zona de desertificación	6,00	100.0%



DETALLE CRITERIOS DE SELECCIÓN**11.2.1.1 Mantenimiento de prácticas y métodos de agricultura ecológica: Cultivos permanentes distintos de olivar - Conv 2018.****PUNTOS: 11,00****Porcentaje de superficie determinada en Red Natura 2000****PUNTOS: 0,00 0.0%**

<u>REF.</u>	<u>REFERENCIA SIGPAC</u>	<u>CULTIVO</u>	<u>DESCRIPCIÓN CULTIVO</u>	<u>S/R</u>	<u>SUP. COMPROM. (ha)</u>	<u>SUP. CUMPLE (ha)</u>
170000005206937	29-042-031-00006-0001	112000	NOGALES-SIN VARIEDAD	S	0,91	0,00
170000005206938	29-042-031-00028-0001	112000	NOGALES-SIN VARIEDAD	S	0,60	0,00
170000005206934	29-042-031-00028-0001	113000	OTROS FRUTALES-SIN VARIEDAD	S	0,17	0,00

Porcentaje de superficie determinada situada en zonas RAMSAR**PUNTOS: 0,00 0.0%**

<u>REF.</u>	<u>REFERENCIA SIGPAC</u>	<u>CULTIVO</u>	<u>DESCRIPCIÓN CULTIVO</u>	<u>S/R</u>	<u>SUP. COMPROM. (ha)</u>	<u>SUP. CUMPLE (ha)</u>
170000005206937	29-042-031-00006-0001	112000	NOGALES-SIN VARIEDAD	S	0,91	0,00
170000005206938	29-042-031-00028-0001	112000	NOGALES-SIN VARIEDAD	S	0,60	0,00
170000005206934	29-042-031-00028-0001	113000	OTROS FRUTALES-SIN VARIEDAD	S	0,17	0,00

Porcentaje de superficie determinada en zonas vulnerables a la contaminación por nitratos**PUNTOS: 4,00 100.0%**

<u>REF.</u>	<u>REFERENCIA SIGPAC</u>	<u>CULTIVO</u>	<u>DESCRIPCIÓN CULTIVO</u>	<u>S/R</u>	<u>SUP. COMPROM. (ha)</u>	<u>SUP. CUMPLE (ha)</u>
170000005206937	29-042-031-00006-0001	112000	NOGALES-SIN VARIEDAD	S	0,91	0,91
170000005206938	29-042-031-00028-0001	112000	NOGALES-SIN VARIEDAD	S	0,60	0,60
170000005206934	29-042-031-00028-0001	113000	OTROS FRUTALES-SIN VARIEDAD	S	0,17	0,17

Pendiente media de la explotación**PUNTOS: 1,00 7.7%**

<u>REF.</u>	<u>REFERENCIA SIGPAC</u>	<u>CULTIVO</u>	<u>DESCRIPCIÓN CULTIVO</u>	<u>S/R</u>	<u>PENDIENTE MEDIA (%)</u>	<u>SUP. COMPROM. (ha)</u>
170000005206937	29-042-031-00006-0001	112000	NOGALES-SIN VARIEDAD	S	4,42	0,91
170000005206938	29-042-031-00028-0001	112000	NOGALES-SIN VARIEDAD	S	11,58	0,60
170000005206934	29-042-031-00028-0001	113000	OTROS FRUTALES-SIN VARIEDAD	S	11,58	0,17

Porcentaje de Superficie de la explotación en municipios con más del 40 por ciento de su superficie agraria dentro de la Zona de desertificación**PUNTOS: 6,00 100.0%**

<u>REF.</u>	<u>REFERENCIA SIGPAC</u>	<u>CULTIVO</u>	<u>DESCRIPCIÓN CULTIVO</u>	<u>S/R</u>	<u>SUP. COMPROM. (ha)</u>	<u>SUP. CUMPLE (ha)</u>
170000005206937	29-042-031-00006-0001	112000	NOGALES-SIN VARIEDAD	S	0,91	0,91
170000005206938	29-042-031-00028-0001	112000	NOGALES-SIN VARIEDAD	S	0,60	0,60
170000005206934	29-042-031-00028-0001	113000	OTROS FRUTALES-SIN VARIEDAD	S	0,17	0,17



<u>APELLIDOS Y NOMBRE / RAZÓN SOCIAL</u>	<u>NIF</u>	<u>EXPEDIENTE</u>	<u>SUP. COMPROMETIDA</u> <u>(ha)</u>
VALLE PEREZ DE VARGAS MARIA DE LA GLORIA	****1018*	1147896	0
RESOLUCIÓN			
INADMITIDO			

INCIDENCIAS**INCIDENCIA DESCRIPCIÓN**

85007	Cultivo, variedad, regimen y/o uso del recinto SIGPAC no compatible con la operación (anexo IV.I, Orden 26 mayo 2015) Ref:1700000006775734 Recinto:29-041-032-00003-030 Cultivo:209000 MANDARINO-SIN VARIEDAD Secano Uso SIGPAC:CI Ref:1700000006775733 Recinto:29-041-032-00004-001 Cultivo:209000 MANDARINO-SIN VARIEDAD Secano Uso SIGPAC:CI Ref:1700000006775762 Recinto:29-041-033-00030-002 Cultivo:206000 NARANJO-SIN VARIEDAD Secano Uso SIGPAC:CI Ref:1700000006775709 Recinto:29-041-033-00031-001 Cultivo:206000 NARANJO-SIN VARIEDAD Secano Uso SIGPAC:CI
85018	Expendiente sin grupos de pago válidos
85046	Solicita recinto que está comprometido para la convocatoria 2015 de Agricultura o Ganadería Ecológica. Ref:1700000006775734 Recinto:29-041-032-00003-030 Cultivo:209000 MANDARINO-SIN VARIEDAD Secano Ref:1700000006775762 Recinto:29-041-033-00030-002 Cultivo:206000 NARANJO-SIN VARIEDAD Secano

RESUMEN CRITERIOS DE SELECCIÓN

11.2.1.1 Mantenimiento de prácticas y métodos de agricultura ecológica: Cultivos permanentes distintos de olivar - Conv 2018. PUNTOS: 0,00

	<u>PUNTOS</u>	<u>CUMPLE</u>
Porcentaje de superficie determinada en Red Natura 2000	0,00	0.0%
Porcentaje de superficie determinada situada en zonas RAMSAR	0,00	0.0%
Porcentaje de superficie determinada en zonas vulnerables a la contaminación por nitratos	0,00	0.0%
Pendiente media de la explotación	0,00	0.0%
Porcentaje de Superficie de la explotación en municipios con más del 40 por ciento de su superficie agraria dentro de la Zona de desertificación	0,00	0.0%

DETALLE CRITERIOS DE SELECCIÓN

11.2.1.1 Mantenimiento de prácticas y métodos de agricultura ecológica: Cultivos permanentes distintos de olivar - Conv 2018. PUNTOS: 0,00

Porcentaje de superficie determinada en Red Natura 2000	PUNTOS:	0,00	0.0%
Porcentaje de superficie determinada situada en zonas RAMSAR	PUNTOS:	0,00	0.0%
Porcentaje de superficie determinada en zonas vulnerables a la contaminación por nitratos	PUNTOS:	0,00	0.0%
Pendiente media de la explotación	PUNTOS:	0,00	0.0%
Porcentaje de Superficie de la explotación en municipios con más del 40 por ciento de su superficie agraria dentro de la Zona de desertificación	PUNTOS:	0,00	0.0%



<u>APELLIDOS Y NOMBRE / RAZÓN SOCIAL</u>	<u>NIF</u>	<u>EXPEDIENTE</u>	<u>SUP. COMPROMETIDA</u>			
			<u>(ha)</u>			
VALLEJO GARCIA JUAN ENRIQUE	***6673*	1237495	3.77			
RESOLUCIÓN						
ADMITIDO						
IMPORTE POR ANUALIDAD						
		<u>2018</u>	<u>2019</u>	<u>2020</u>	<u>2021</u>	<u>2022</u>
IMPORTE MÁXIMO SUBVENCIONABLE		1.318,22 €	1.318,22 €	1.318,22 €	1.318,22 €	1.318,22 €
IMPORTE MEDIO DE TRANSFERENCIA (€/ha)		349,66 €	349,66 €	349,66 €	349,66 €	349,66 €

DETALLE IMPORTES POR ANUALIDAD

<u>GRUPOS DE CULTIVO ADMITIDOS</u>	<u>SUP. COMPROM.</u>	<u>2018</u>	<u>2019</u>	<u>2020</u>	<u>2021</u>	<u>2022</u>
	<u>(ha)</u>					
FRUTALES REGADÍO	3,77	1.318,22 €	1.318,22 €	1.318,22 €	1.318,22 €	1.318,22 €

RECINTOS COMPROMETIDOS

<u>REF.</u>	<u>REFERENCIA SIGPAC</u>	<u>CULTIVO DESCRIPCIÓN CULTIVO</u>	<u>S/R</u>	<u>PEND. MEDIA (%)</u>	<u>SUP. DEC. ADMIN. (ha)</u>	<u>NU SUP. CERT. (ha)</u>	<u>SUP. CAMPO (ha)</u>	<u>SUP. COMPROM. (ha)</u>
4239564	29-007-010-00137-0004	206000 NARANJO-SIN VARIEDAD	R	2,42	1,06	1,06		1,06
4239591	29-007-027-00036-0003	209000 MANDARINO-SIN VARIEDAD	R	3,55	0,93	0,63		0,63
4236125	29-007-010-00133-0001	206000 NARANJO-SIN VARIEDAD	R	6,16	1,21	1,21		1,21
4239668	29-007-026-00047-0001	207000 LIMONERO-SIN VARIEDAD	R	7,92	0,53	0,18		0,18
4239582	29-007-010-00121-0001	206000 NARANJO-SIN VARIEDAD	R	8,68	0,69	0,69		0,69

INCIDENCIAS**INCIDENCIA DESCRIPCIÓN**

85001	El recinto declarado no cumple con las normas de producción ecológica (artículo 5-1 e), Orden 26 mayo 2015) Ref:-188164 Recinto:29-007-010-00226-001 Cultivo:206000 NARANJO-SIN VARIEDAD Regadio Ref:4239675 Recinto:29-007-026-00047-010 Cultivo:209000 MANDARINO-SIN VARIEDAD Regadio
85002	Recinto declarado que no cumple en su totalidad con las normas de producción ecológica (artículo 5-1 e), Orden 26 mayo 2015) Ref:4239668 Recinto:29-007-026-00047-001 Cultivo:207000 LIMONERO-SIN VARIEDAD Regadio Sup. Declarada:0,53 Superficie Certificada (Ha):0,18 Ref:4239591 Recinto:29-007-027-00036-003 Cultivo:209000 MANDARINO-SIN VARIEDAD Regadio Sup. Declarada:0,93 Superficie Certificada (Ha):0,63
85007	Cultivo, variedad, regimen y/o uso del recinto SIGPAC no compatible con la operación (anexo IV.I, Orden 26 mayo 2015) Ref:4236439 Recinto:29-007-003-00079-006 Cultivo:207000 LIMONERO-SIN VARIEDAD Secano Uso SIGPAC:CI Ref:-188089 Recinto:29-007-003-00079-006 Cultivo:217000 GRANADO-SIN VARIEDAD Secano Uso SIGPAC:CI Ref:-187784 Recinto:29-007-004-00005-004 Cultivo:208000 POMELO-SIN VARIEDAD Secano Uso SIGPAC:CI Ref:-188118 Recinto:29-007-004-09020-001 Cultivo:208000 POMELO-SIN VARIEDAD Secano Uso SIGPAC:CA Ref:4236001 Recinto:29-007-005-00001-003 Cultivo:207000 LIMONERO-SIN VARIEDAD Secano Uso SIGPAC:CI Ref:4236016 Recinto:29-007-005-00001-009 Cultivo:206000 NARANJO-SIN VARIEDAD Secano Uso SIGPAC:CI Ref:-188115 Recinto:29-007-005-00001-009 Cultivo:207000 LIMONERO-SIN VARIEDAD Secano Uso SIGPAC:CI Ref:4236170 Recinto:29-007-005-00001-009 Cultivo:208000 POMELO-SIN VARIEDAD Secano Uso SIGPAC:CI Ref:4236021 Recinto:29-007-005-00002-003 Cultivo:209000 MANDARINO-SIN VARIEDAD Secano Uso SIGPAC:CI Ref:4236025 Recinto:29-007-005-00002-004 Cultivo:209000 MANDARINO-SIN VARIEDAD Secano Uso SIGPAC:CI Ref:4236027 Recinto:29-007-005-00002-006 Cultivo:209000 MANDARINO-SIN VARIEDAD Secano Uso SIGPAC:CI Ref:-187732 Recinto:29-007-005-00002-029 Cultivo:207000 LIMONERO-SIN VARIEDAD Secano Uso SIGPAC:CI Ref:-188116 Recinto:29-007-005-09001-001 Cultivo:206000 NARANJO-SIN VARIEDAD Secano Uso SIGPAC:FY Ref:-188117 Recinto:29-007-005-09001-001 Cultivo:207000 LIMONERO-SIN VARIEDAD Secano Uso SIGPAC:FY Ref:4239611 Recinto:29-007-026-00050-007 Cultivo:207000 LIMONERO-SIN VARIEDAD Secano Uso SIGPAC:CI Ref:4235990 Recinto:29-038-013-00250-003 Cultivo:207000 LIMONERO-SIN VARIEDAD Secano Uso SIGPAC:CI Ref:-187678 Recinto:29-038-013-00250-003 Cultivo:209000 MANDARINO-SIN VARIEDAD Secano Uso SIGPAC:CI Ref:-187679 Recinto:29-038-013-00250-011 Cultivo:206000 NARANJO-SIN VARIEDAD Secano Uso SIGPAC:CI Ref:4235997 Recinto:29-038-013-00250-011 Cultivo:207000 LIMONERO-SIN VARIEDAD Secano Uso SIGPAC:CI Ref:-188119 Recinto:29-038-013-00252-002 Cultivo:208000 POMELO-SIN VARIEDAD Secano Uso SIGPAC:CI



RESUMEN CRITERIOS DE SELECCIÓN**11.2.1.1 Mantenimiento de prácticas y métodos de agricultura ecológica: Cultivos permanentes distintos de olivar - Conv 2018.** PUNTOS: 11,00

	PUNTOS	CUMPLE
Porcentaje de superficie determinada en Red Natura 2000	0,00	0.0%
Porcentaje de superficie determinada situada en zonas RAMSAR	0,00	0.0%
Porcentaje de superficie determinada en zonas vulnerables a la contaminación por nitratos	4,00	100.0%
Pendiente media de la explotación	1,00	5.22%
Porcentaje de Superficie de la explotación en municipios con más del 40 por ciento de su superficie agraria dentro de la Zona de desertificación	6,00	100.0%

DETALLE CRITERIOS DE SELECCIÓN**11.2.1.1 Mantenimiento de prácticas y métodos de agricultura ecológica: Cultivos permanentes distintos de olivar - Conv 2018.** PUNTOS: 11,00

Porcentaje de superficie determinada en Red Natura 2000						PUNTOS:	0,00	0.0%
REF.	REFERENCIA SIGPAC	CULTIVO	DESCRIPCIÓN CULTIVO	S/R		SUP. COMPROM. (ha)	SUP. CUMPLE (ha)	
4239582	29-007-010-00121-0001	206000	NARANJO-SIN VARIEDAD	R		0,69	0,00	
4236125	29-007-010-00133-0001	206000	NARANJO-SIN VARIEDAD	R		1,21	0,00	
4239564	29-007-010-00137-0004	206000	NARANJO-SIN VARIEDAD	R		1,06	0,00	
4239668	29-007-026-00047-0001	207000	LIMONERO-SIN VARIEDAD	R		0,18	0,00	
4239591	29-007-027-00036-0003	209000	MANDARINO-SIN VARIEDAD	R		0,63	0,00	

Porcentaje de superficie determinada situada en zonas RAMSAR						PUNTOS:	0,00	0.0%
REF.	REFERENCIA SIGPAC	CULTIVO	DESCRIPCIÓN CULTIVO	S/R		SUP. COMPROM. (ha)	SUP. CUMPLE (ha)	
4239582	29-007-010-00121-0001	206000	NARANJO-SIN VARIEDAD	R		0,69	0,00	
4236125	29-007-010-00133-0001	206000	NARANJO-SIN VARIEDAD	R		1,21	0,00	
4239564	29-007-010-00137-0004	206000	NARANJO-SIN VARIEDAD	R		1,06	0,00	
4239668	29-007-026-00047-0001	207000	LIMONERO-SIN VARIEDAD	R		0,18	0,00	
4239591	29-007-027-00036-0003	209000	MANDARINO-SIN VARIEDAD	R		0,63	0,00	

Porcentaje de superficie determinada en zonas vulnerables a la contaminación por nitratos						PUNTOS:	4,00	100.0%
REF.	REFERENCIA SIGPAC	CULTIVO	DESCRIPCIÓN CULTIVO	S/R		SUP. COMPROM. (ha)	SUP. CUMPLE (ha)	
4239582	29-007-010-00121-0001	206000	NARANJO-SIN VARIEDAD	R		0,69	0,69	
4236125	29-007-010-00133-0001	206000	NARANJO-SIN VARIEDAD	R		1,21	1,21	
4239564	29-007-010-00137-0004	206000	NARANJO-SIN VARIEDAD	R		1,06	1,06	
4239668	29-007-026-00047-0001	207000	LIMONERO-SIN VARIEDAD	R		0,18	0,18	
4239591	29-007-027-00036-0003	209000	MANDARINO-SIN VARIEDAD	R		0,63	0,63	

Pendiente media de la explotación PUNTOS: 1,00 5.22%

REF.	REFERENCIA SIGPAC	CULTIVO	DESCRIPCIÓN CULTIVO	S/R	PENDIENTE MEDIA (%)	SUP. COMPROM. (ha)
4239582	29-007-010-00121-0001	206000	NARANJO-SIN VARIEDAD	R	8,68	0,69
4236125	29-007-010-00133-0001	206000	NARANJO-SIN VARIEDAD	R	6,16	1,21
4239564	29-007-010-00137-0004	206000	NARANJO-SIN VARIEDAD	R	2,42	1,06
4239668	29-007-026-00047-0001	207000	LIMONERO-SIN VARIEDAD	R	7,92	0,18
4239591	29-007-027-00036-0003	209000	MANDARINO-SIN VARIEDAD	R	3,55	0,63

Porcentaje de Superficie de la explotación en municipios con más del 40 por ciento de su superficie agraria dentro de la Zona de desertificación PUNTOS: 6,00 100.0%

REF.	REFERENCIA SIGPAC	CULTIVO	DESCRIPCIÓN CULTIVO	S/R	SUP. COMPROM. (ha)	SUP. CUMPLE (ha)
4239582	29-007-010-00121-0001	206000	NARANJO-SIN VARIEDAD	R	0,69	0,69
4236125	29-007-010-00133-0001	206000	NARANJO-SIN VARIEDAD	R	1,21	1,21
4239564	29-007-010-00137-0004	206000	NARANJO-SIN VARIEDAD	R	1,06	1,06
4239668	29-007-026-00047-0001	207000	LIMONERO-SIN VARIEDAD	R	0,18	0,18
4239591	29-007-027-00036-0003	209000	MANDARINO-SIN VARIEDAD	R	0,63	0,63



<u>APELLIDOS Y NOMBRE / RAZÓN SOCIAL</u>	<u>NIF</u>	<u>EXPEDIENTE</u>	<u>SUP. COMPROMETIDA</u>		
			<u>(ha)</u>		
VEGA VEGA JOSÉ	****1408*	1167900	11.16		
RESOLUCIÓN					
ADMITIDO					
IMPORTE POR ANUALIDAD					
	<u>2018</u>	<u>2019</u>	<u>2020</u>	<u>2021</u>	<u>2022</u>
IMPORTE MÁXIMO SUBVENCIONABLE	3.902,21 €	3.902,21 €	3.902,21 €	3.902,21 €	3.902,21 €
IMPORTE MEDIO DE TRANSFERENCIA (€/ha)	349,66 €	349,66 €	349,66 €	349,66 €	349,66 €

DETALLE IMPORTES POR ANUALIDAD

<u>GRUPOS DE CULTIVO ADMITIDOS</u>	<u>SUP. COMPROM.</u>	<u>2018</u>	<u>2019</u>	<u>2020</u>	<u>2021</u>	<u>2022</u>
	<u>(ha)</u>					
FRUTALES REGADÍO	11,16	3.902,21 €	3.902,21 €	3.902,21 €	3.902,21 €	3.902,21 €

RECINTOS COMPROMETIDOS

<u>REF.</u>	<u>REFERENCIA SIGPAC</u>	<u>CULTIVO DESCRIPCIÓN CULTIVO</u>	<u>S/R</u>	<u>PEND. MEDIA (%)</u>	<u>SUP. DEC. ADMIN. (ha)</u>	<u>NU SUP. CERT. (ha)</u>	<u>SUP. CAMPO (ha)</u>	<u>SUP. COMPROM. (ha)</u>
4161990	29-038-010-00124-0001	207000 LIMONERO-SIN VARIEDAD	R	3,57	9,48	9,48		9,48
4161995	29-038-010-00125-0001	207000 LIMONERO-SIN VARIEDAD	R	4,42	1,68	1,70		1,68

RESUMEN CRITERIOS DE SELECCIÓN

11.2.1.1 Mantenimiento de prácticas y métodos de agricultura ecológica: Cultivos permanentes distintos de olivar - Conv 2018. PUNTOS: 11,00

	<u>PUNTOS</u>	<u>CUMPLE</u>
Porcentaje de superficie determinada en Red Natura 2000	0,00	0.0%
Porcentaje de superficie determinada situada en zonas RAMSAR	0,00	0.0%
Porcentaje de superficie determinada en zonas vulnerables a la contaminación por nitratos	4,00	100.0%
Pendiente media de la explotación	1,00	3.7%
Porcentaje de Superficie de la explotación en municipios con más del 40 por ciento de su superficie agraria dentro de la Zona de desertificación	6,00	100.0%



DETALLE CRITERIOS DE SELECCIÓN**11.2.1.1 Mantenimiento de prácticas y métodos de agricultura ecológica: Cultivos permanentes distintos de olivar - Conv 2018.****PUNTOS: 11,00****Porcentaje de superficie determinada en Red Natura 2000****PUNTOS: 0,00 0.0%**

<u>REF.</u>	<u>REFERENCIA SIGPAC</u>	<u>CULTIVO</u>	<u>DESCRIPCIÓN CULTIVO</u>	<u>S/R</u>	<u>SUP. COMPROM. (ha)</u>	<u>SUP. CUMPLE (ha)</u>
4161990	29-038-010-00124-0001	207000	LIMONERO-SIN VARIEDAD	R	9,48	0,00
4161995	29-038-010-00125-0001	207000	LIMONERO-SIN VARIEDAD	R	1,68	0,00

Porcentaje de superficie determinada situada en zonas RAMSAR**PUNTOS: 0,00 0.0%**

<u>REF.</u>	<u>REFERENCIA SIGPAC</u>	<u>CULTIVO</u>	<u>DESCRIPCIÓN CULTIVO</u>	<u>S/R</u>	<u>SUP. COMPROM. (ha)</u>	<u>SUP. CUMPLE (ha)</u>
4161990	29-038-010-00124-0001	207000	LIMONERO-SIN VARIEDAD	R	9,48	0,00
4161995	29-038-010-00125-0001	207000	LIMONERO-SIN VARIEDAD	R	1,68	0,00

Porcentaje de superficie determinada en zonas vulnerables a la contaminación por nitratos**PUNTOS: 4,00 100.0%**

<u>REF.</u>	<u>REFERENCIA SIGPAC</u>	<u>CULTIVO</u>	<u>DESCRIPCIÓN CULTIVO</u>	<u>S/R</u>	<u>SUP. COMPROM. (ha)</u>	<u>SUP. CUMPLE (ha)</u>
4161990	29-038-010-00124-0001	207000	LIMONERO-SIN VARIEDAD	R	9,48	9,48
4161995	29-038-010-00125-0001	207000	LIMONERO-SIN VARIEDAD	R	1,68	1,68

Pendiente media de la explotación**PUNTOS: 1,00 3.7%**

<u>REF.</u>	<u>REFERENCIA SIGPAC</u>	<u>CULTIVO</u>	<u>DESCRIPCIÓN CULTIVO</u>	<u>S/R</u>	<u>PENDIENTE MEDIA (%)</u>	<u>SUP. COMPROM. (ha)</u>
4161990	29-038-010-00124-0001	207000	LIMONERO-SIN VARIEDAD	R	3,57	9,48
4161995	29-038-010-00125-0001	207000	LIMONERO-SIN VARIEDAD	R	4,42	1,68

Porcentaje de Superficie de la explotación en municipios con más del 40 por ciento de su superficie agraria dentro de la Zona de desertificación**PUNTOS: 6,00 100.0%**

<u>REF.</u>	<u>REFERENCIA SIGPAC</u>	<u>CULTIVO</u>	<u>DESCRIPCIÓN CULTIVO</u>	<u>S/R</u>	<u>SUP. COMPROM. (ha)</u>	<u>SUP. CUMPLE (ha)</u>
4161990	29-038-010-00124-0001	207000	LIMONERO-SIN VARIEDAD	R	9,48	9,48
4161995	29-038-010-00125-0001	207000	LIMONERO-SIN VARIEDAD	R	1,68	1,68



<u>APELLIDOS Y NOMBRE / RAZÓN SOCIAL</u>	<u>NIF</u>	<u>EXPEDIENTE</u>	<u>SUP. COMPROMETIDA (ha)</u>
VIDALES LOPEZ MARIA PILAR	****4525*	1223787	0
RESOLUCIÓN			
INADMITIDO			

INCIDENCIAS**INCIDENCIA DESCRIPCIÓN**

85001	El recinto declarado no cumple con las normas de producción ecológica (artículo 5-1 e), Orden 26 mayo 2015) Ref:171345 Recinto:29-058-003-00047-009 Cultivo:99000 PATATA-SIN VARIEDAD Regadío
85007	Cultivo, variedad, regimen y/o uso del recinto SIGPAC no compatible con la operación (anexo IV.I, Orden 26 mayo 2015) Ref:1700000004893446 Recinto:29-058-003-00047-008 Cultivo:99000 PATATA-SIN VARIEDAD Regadío Uso SIGPAC:IV
85013	Superficie resuelta para el grupo de pago menor que la mínima requerida (requisito anexo 1, Orden 26 mayo 2015) Sup. Resuelta:0,35 Grupo de Pago:FRUTALES REGADÍO
85014	Recinto afectado por el requisito del cumplimiento de la superficie mínima para el grupo de pago (requisito anexo 1, Orden 26 mayo 2015) Ref:1700000004893441 Recinto:29-058-003-00047-003 Cultivo:206000 NARANJO-SIN VARIEDAD Regadío Sup. Declarada:0,35 Superficie Resolver:0,35
85018	Expendiente sin grupos de pago válidos
85023	El grupo de cultivo declarado en el recinto no coincide con el grupo de cultivo existente en el Organismo de Certificación Ref:1700000004893429 Recinto:29-058-002-00668-001 Cultivo:99000 PATATA-SIN VARIEDAD Secano Grupo de SIPEA: HORTICOLAS Ref:1700000004893446 Recinto:29-058-003-00047-008 Cultivo:99000 PATATA-SIN VARIEDAD Regadío Grupo de SIPEA: HORTICOLAS Ref:-171346 Recinto:29-058-003-00047-010 Cultivo:99000 PATATA-SIN VARIEDAD Regadío Grupo de SIPEA:FRUTALES Ref:1700000004893445 Recinto:29-058-003-00048-001 Cultivo:99000 PATATA-SIN VARIEDAD Secano Grupo de SIPEA: HORTICOLAS Ref:1700000004893431 Recinto:29-058-003-00053-001 Cultivo:99000 PATATA-SIN VARIEDAD Secano Grupo de SIPEA: HORTICOLAS Ref:1700000004893433 Recinto:29-058-003-00053-001 Cultivo:99000 PATATA-SIN VARIEDAD Secano Grupo de SIPEA: HORTICOLAS Ref:1700000004893435 Recinto:29-058-003-00053-001 Cultivo:99000 PATATA-SIN VARIEDAD Secano Grupo de SIPEA: HORTICOLAS Ref:1700000004893440 Recinto:29-058-003-00055-002 Cultivo:99000 PATATA-SIN VARIEDAD Secano Grupo de SIPEA: HORTICOLAS Ref:1700000004893442 Recinto:29-058-003-00055-002 Cultivo:99000 PATATA-SIN VARIEDAD Secano Grupo de SIPEA: HORTICOLAS Ref:1700000004893443 Recinto:29-058-003-00055-002 Cultivo:99000 PATATA-SIN VARIEDAD Secano Grupo de SIPEA: HORTICOLAS

RESUMEN CRITERIOS DE SELECCIÓN**11.2.1.1 Mantenimiento de prácticas y métodos de agricultura ecológica: Cultivos herbáceos - Conv 2018.** PUNTOS: 0,00

	<u>PUNTOS</u>	<u>CUMPLE</u>
Porcentaje de superficie determinada en Red Natura 2000	0,00	0.0%
Porcentaje de superficie determinada situada en zonas RAMSAR	0,00	0.0%
Porcentaje de superficie determinada en zonas vulnerables a la contaminación por nitratos	0,00	0.0%
Pendiente media de la explotación	0,00	0.0%
Porcentaje de Superficie de la explotación en municipios con más del 40 por ciento de su superficie agraria dentro de la Zona de desertificación	0,00	0.0%

11.2.1.1 Mantenimiento de prácticas y métodos de agricultura ecológica: Cultivos permanentes distintos de olivar - Conv 2018. PUNTOS: 0,00

	<u>PUNTOS</u>	<u>CUMPLE</u>
Porcentaje de superficie determinada en Red Natura 2000	0,00	0.0%
Porcentaje de superficie determinada situada en zonas RAMSAR	0,00	0.0%
Porcentaje de superficie determinada en zonas vulnerables a la contaminación por nitratos	0,00	0.0%
Pendiente media de la explotación	0,00	0.0%
Porcentaje de Superficie de la explotación en municipios con más del 40 por ciento de su superficie agraria dentro de la Zona de desertificación	0,00	0.0%

DETALLE CRITERIOS DE SELECCIÓN**11.2.1.1 Mantenimiento de prácticas y métodos de agricultura ecológica: Cultivos herbáceos - Conv 2018.****PUNTOS: 0,00**

Porcentaje de superficie determinada en Red Natura 2000	PUNTOS:	0,00	0.0%
Porcentaje de superficie determinada situada en zonas RAMSAR	PUNTOS:	0,00	0.0%
Porcentaje de superficie determinada en zonas vulnerables a la contaminación por nitratos	PUNTOS:	0,00	0.0%
Pendiente media de la explotación	PUNTOS:	0,00	0.0%
Porcentaje de Superficie de la explotación en municipios con más del 40 por ciento de su superficie agraria dentro de la Zona de desertificación	PUNTOS:	0,00	0.0%

11.2.1.1 Mantenimiento de prácticas y métodos de agricultura ecológica: Cultivos permanentes distintos de olivar - Conv 2018.**PUNTOS: 0,00**

Porcentaje de superficie determinada en Red Natura 2000	PUNTOS:	0,00	0.0%
Porcentaje de superficie determinada situada en zonas RAMSAR	PUNTOS:	0,00	0.0%
Porcentaje de superficie determinada en zonas vulnerables a la contaminación por nitratos	PUNTOS:	0,00	0.0%
Pendiente media de la explotación	PUNTOS:	0,00	0.0%
Porcentaje de Superficie de la explotación en municipios con más del 40 por ciento de su superficie agraria dentro de la Zona de desertificación	PUNTOS:	0,00	0.0%



<u>APELLIDOS Y NOMBRE / RAZÓN SOCIAL</u>	<u>NIF</u>	<u>EXPEDIENTE</u>	<u>SUP. COMPROMETIDA</u> <u>(ha)</u>
VILLENA BARRANCO JESUS MANUEL	***3813*	1234334	0
RESOLUCIÓN			
INADMITIDO			

INCIDENCIAS**INCIDENCIA DESCRIPCIÓN**

85001	El recinto declarado no cumple con las normas de producción ecológica (artículo 5-1 e), Orden 26 mayo 2015) Ref:4143496 Recinto:29-094-014-00015-001 Cultivo:113000 OTROS FRUTALES-SIN VARIEDAD Regadío Ref:4143707 Recinto:29-094-014-00015-003 Cultivo:113000 OTROS FRUTALES-SIN VARIEDAD Regadío
85018	Expendiente sin grupos de pago válidos

RESUMEN CRITERIOS DE SELECCIÓN

11.2.1.1 Mantenimiento de prácticas y métodos de agricultura ecológica: Cultivos permanentes distintos de olivar - Conv 2018. PUNTOS: 0,00

	<u>PUNTOS</u>	<u>CUMPLE</u>
Porcentaje de superficie determinada en Red Natura 2000	0,00	0.0%
Porcentaje de superficie determinada situada en zonas RAMSAR	0,00	0.0%
Porcentaje de superficie determinada en zonas vulnerables a la contaminación por nitratos	0,00	0.0%
Pendiente media de la explotación	0,00	0.0%
Porcentaje de Superficie de la explotación en municipios con más del 40 por ciento de su superficie agraria dentro de la Zona de desertificación	0,00	0.0%

DETALLE CRITERIOS DE SELECCIÓN

11.2.1.1 Mantenimiento de prácticas y métodos de agricultura ecológica: Cultivos permanentes distintos de olivar - Conv 2018. PUNTOS: 0,00

Porcentaje de superficie determinada en Red Natura 2000	PUNTOS: 0,00	0.0%
Porcentaje de superficie determinada situada en zonas RAMSAR	PUNTOS: 0,00	0.0%
Porcentaje de superficie determinada en zonas vulnerables a la contaminación por nitratos	PUNTOS: 0,00	0.0%
Pendiente media de la explotación	PUNTOS: 0,00	0.0%
Porcentaje de Superficie de la explotación en municipios con más del 40 por ciento de su superficie agraria dentro de la Zona de desertificación	PUNTOS: 0,00	0.0%



SEVILLA

<u>APELLIDOS Y NOMBRE / RAZÓN SOCIAL</u>	<u>NIF</u>	<u>EXPEDIENTE</u>	<u>SUP. COMPROMETIDA (ha)</u>
AGROARUNCI SL	****1549*	1099225	119.02

**RESOLUCIÓN
ADMITIDO****IMPORTE POR ANUALIDAD**

	<u>2018</u>	<u>2019</u>	<u>2020</u>	<u>2021</u>	<u>2022</u>
IMPORTE MÁXIMO SUBVENCIONABLE	16.842,15 €	16.842,15 €	16.842,15 €	16.842,15 €	16.842,15 €
IMPORTE MEDIO DE TRANSFERENCIA (€/ha)	141,51 €	141,51 €	141,51 €	141,51 €	141,51 €

DETALLE IMPORTE POR ANUALIDAD

<u>GRUPOS DE CULTIVO ADMITIDOS</u>	<u>SUP. COMPROM. (ha)</u>	<u>2018</u>	<u>2019</u>	<u>2020</u>	<u>2021</u>	<u>2022</u>
HERBÁCEOS	119,02	16.842,15 €	16.842,15 €	16.842,15 €	16.842,15 €	16.842,15 €

RECINTOS COMPROMETIDOS

<u>REF.</u>	<u>REFERENCIA SIGPAC</u>	<u>CULTIVO DESCRIPCIÓN CULTIVO</u>	<u>S/R</u>	<u>PEND. MEDIA (%)</u>	<u>SUP. DEC. ADMIN. (ha)</u>	<u>NU SUP. CERT. (ha)</u>	<u>SUP. CAMPO (ha)</u>	<u>SUP. COMPROM. (ha)</u>
170000007220432	41-077-054-00012-0003	52010 VEZA-ALBINA	S	5,05	3,25	3,25		3,25
170000007220441	41-065-006-00004-0018	5000 CEBADA-SIN VARIEDAD	S	5,74	7,75	7,75		7,75
170000007220451	41-077-048-00010-0003	52010 VEZA-ALBINA	S	5,90	8,18	8,18		8,18
170000007220498	41-077-048-00002-0015	8000 AVENA-SIN VARIEDAD	S	6,89	1,66	1,66		1,66
170000007220438	41-077-048-00010-0010	8000 AVENA-SIN VARIEDAD	S	7,58	5,72	5,72		5,72
170000007220448	41-077-048-00009-0015	52010 VEZA-ALBINA	S	7,71	6,77	6,77		6,77
170000007220450	41-077-054-00012-0002	52010 VEZA-ALBINA	S	8,65	4,91	4,91		4,91
170000007220502	41-077-054-00011-0004	5000 CEBADA-SIN VARIEDAD	S	9,24	10,29	10,29		10,29
170000007220445	41-077-048-00009-0014	8000 AVENA-SIN VARIEDAD	S	9,98	11,29	11,29		11,29
170000007220446	41-065-006-00003-0019	5000 CEBADA-SIN VARIEDAD	S	10,43	12,08	12,08		12,08
170000007220439	41-065-006-00004-0014	5000 CEBADA-SIN VARIEDAD	S	10,98	18,15	18,15		18,15
170000007220501	41-077-048-00001-0010	8000 AVENA-SIN VARIEDAD	S	11,19	1,71	1,71		1,71
170000007220449	41-077-048-00009-0004	52010 VEZA-ALBINA	S	11,93	13,43	13,43		13,43
170000007220443	41-077-048-00010-0011	8000 AVENA-SIN VARIEDAD	S	12,07	0,60	0,60		0,60
170000007220440	41-077-048-00002-0012	8000 AVENA-SIN VARIEDAD	S	12,41	7,95	7,95		7,95
170000007220444	41-077-048-00002-0021	8000 AVENA-SIN VARIEDAD	S	13,57	0,71	0,71		0,71
170000007220447	41-077-048-00002-0022	8000 AVENA-SIN VARIEDAD	S	13,93	0,89	0,89		0,89
170000007220442	41-077-048-00002-0020	52010 VEZA-ALBINA	S	14,52	2,42	2,42		2,42
170000007220433	41-065-006-00003-0018	5000 CEBADA-SIN VARIEDAD	S	17,98	0,29	0,29		0,29
170000007220499	41-077-054-00011-0003	5000 CEBADA-SIN VARIEDAD	S	18,25	0,97	0,97		0,97

RESUMEN CRITERIOS DE SELECCIÓN

11.2.1.1 Mantenimiento de prácticas y métodos de agricultura ecológica: Cultivos herbáceos - Conv 2018. PUNTOS: 3,26

	<u>PUNTOS</u>	<u>CUMPLE</u>
Porcentaje de superficie determinada en Red Natura 2000	1,26	26.19%
Porcentaje de superficie determinada situada en zonas RAMSAR	0,00	0.0%
Porcentaje de superficie determinada en zonas vulnerables a la contaminación por nitratos	0,00	0.0%
Pendiente media de la explotación	2,00	9.72%
Porcentaje de Superficie de la explotación en municipios con más del 40 por ciento de su superficie agraria dentro de la Zona de desertificación	0,00	0.0%



DETALLE CRITERIOS DE SELECCIÓN**11.2.1.1 Mantenimiento de prácticas y métodos de agricultura ecológica: Cultivos herbáceos - Conv 2018.****PUNTOS:** 3,26**Porcentaje de superficie determinada en Red Natura 2000****PUNTOS:** 1,26 26.19%

REF.	REFERENCIA SIGPAC	CULTIVO	DESCRIPCIÓN CULTIVO	S/R	SUP. COMPROM. (ha)	SUP. CUMPLE (ha)
170000007220433	41-065-006-00003-0018	5000	CEBADA-SIN VARIEDAD	S	0,29	0,00
170000007220446	41-065-006-00003-0019	5000	CEBADA-SIN VARIEDAD	S	12,08	0,00
170000007220439	41-065-006-00004-0014	5000	CEBADA-SIN VARIEDAD	S	18,15	0,00
170000007220441	41-065-006-00004-0018	5000	CEBADA-SIN VARIEDAD	S	7,75	0,00
170000007220501	41-077-048-00001-0010	8000	AVENA-SIN VARIEDAD	S	1,71	1,71
170000007220440	41-077-048-00002-0012	8000	AVENA-SIN VARIEDAD	S	7,95	0,00
170000007220498	41-077-048-00002-0015	8000	AVENA-SIN VARIEDAD	S	1,66	0,00
170000007220442	41-077-048-00002-0020	52010	VEZA-ALBINA	S	2,42	0,00
170000007220444	41-077-048-00002-0021	8000	AVENA-SIN VARIEDAD	S	0,71	0,00
170000007220447	41-077-048-00002-0022	8000	AVENA-SIN VARIEDAD	S	0,89	0,00
170000007220449	41-077-048-00009-0004	52010	VEZA-ALBINA	S	13,43	0,00
170000007220445	41-077-048-00009-0014	8000	AVENA-SIN VARIEDAD	S	11,29	0,00
170000007220448	41-077-048-00009-0015	52010	VEZA-ALBINA	S	6,77	6,77
170000007220451	41-077-048-00010-0003	52010	VEZA-ALBINA	S	8,18	8,18
170000007220438	41-077-048-00010-0010	8000	AVENA-SIN VARIEDAD	S	5,72	0,00
170000007220443	41-077-048-00010-0011	8000	AVENA-SIN VARIEDAD	S	0,60	0,00
170000007220499	41-077-054-00011-0003	5000	CEBADA-SIN VARIEDAD	S	0,97	0,97
170000007220502	41-077-054-00011-0004	5000	CEBADA-SIN VARIEDAD	S	10,29	10,29
170000007220450	41-077-054-00012-0002	52010	VEZA-ALBINA	S	4,91	0,00
170000007220432	41-077-054-00012-0003	52010	VEZA-ALBINA	S	3,25	3,25

Porcentaje de superficie determinada situada en zonas RAMSAR**PUNTOS:** 0,00 0.0%

REF.	REFERENCIA SIGPAC	CULTIVO	DESCRIPCIÓN CULTIVO	S/R	SUP. COMPROM. (ha)	SUP. CUMPLE (ha)
170000007220433	41-065-006-00003-0018	5000	CEBADA-SIN VARIEDAD	S	0,29	0,00
170000007220446	41-065-006-00003-0019	5000	CEBADA-SIN VARIEDAD	S	12,08	0,00
170000007220439	41-065-006-00004-0014	5000	CEBADA-SIN VARIEDAD	S	18,15	0,00
170000007220441	41-065-006-00004-0018	5000	CEBADA-SIN VARIEDAD	S	7,75	0,00
170000007220501	41-077-048-00001-0010	8000	AVENA-SIN VARIEDAD	S	1,71	0,00
170000007220440	41-077-048-00002-0012	8000	AVENA-SIN VARIEDAD	S	7,95	0,00
170000007220498	41-077-048-00002-0015	8000	AVENA-SIN VARIEDAD	S	1,66	0,00
170000007220442	41-077-048-00002-0020	52010	VEZA-ALBINA	S	2,42	0,00
170000007220444	41-077-048-00002-0021	8000	AVENA-SIN VARIEDAD	S	0,71	0,00
170000007220447	41-077-048-00002-0022	8000	AVENA-SIN VARIEDAD	S	0,89	0,00
170000007220449	41-077-048-00009-0004	52010	VEZA-ALBINA	S	13,43	0,00
170000007220445	41-077-048-00009-0014	8000	AVENA-SIN VARIEDAD	S	11,29	0,00
170000007220448	41-077-048-00009-0015	52010	VEZA-ALBINA	S	6,77	0,00
170000007220451	41-077-048-00010-0003	52010	VEZA-ALBINA	S	8,18	0,00
170000007220438	41-077-048-00010-0010	8000	AVENA-SIN VARIEDAD	S	5,72	0,00
170000007220443	41-077-048-00010-0011	8000	AVENA-SIN VARIEDAD	S	0,60	0,00
170000007220499	41-077-054-00011-0003	5000	CEBADA-SIN VARIEDAD	S	0,97	0,00
170000007220502	41-077-054-00011-0004	5000	CEBADA-SIN VARIEDAD	S	10,29	0,00
170000007220450	41-077-054-00012-0002	52010	VEZA-ALBINA	S	4,91	0,00
170000007220432	41-077-054-00012-0003	52010	VEZA-ALBINA	S	3,25	0,00

Porcentaje de superficie determinada en zonas vulnerables a la contaminación por nitratos**PUNTOS:** 0,00 0.0%

REF.	REFERENCIA SIGPAC	CULTIVO	DESCRIPCIÓN CULTIVO	S/R	SUP. COMPROM. (ha)	SUP. CUMPLE (ha)
170000007220433	41-065-006-00003-0018	5000	CEBADA-SIN VARIEDAD	S	0,29	0,00

<u>REF.</u>	<u>REFERENCIA SIGPAC</u>	<u>CULTIVO</u>	<u>DESCRIPCIÓN CULTIVO</u>	<u>S/R</u>	<u>SUP. COMPROM.</u> <u>(ha)</u>	<u>SUP. CUMPLE</u> <u>(ha)</u>
1700000007220446	41-065-006-00003-0019	5000	CEBADA-SIN VARIEDAD	S	12,08	0,00
1700000007220439	41-065-006-00004-0014	5000	CEBADA-SIN VARIEDAD	S	18,15	0,00
1700000007220441	41-065-006-00004-0018	5000	CEBADA-SIN VARIEDAD	S	7,75	0,00
1700000007220501	41-077-048-00001-0010	8000	AVENA-SIN VARIEDAD	S	1,71	0,00
1700000007220440	41-077-048-00002-0012	8000	AVENA-SIN VARIEDAD	S	7,95	0,00
1700000007220498	41-077-048-00002-0015	8000	AVENA-SIN VARIEDAD	S	1,66	0,00
1700000007220442	41-077-048-00002-0020	52010	VEZA-ALBINA	S	2,42	0,00
1700000007220444	41-077-048-00002-0021	8000	AVENA-SIN VARIEDAD	S	0,71	0,00
1700000007220447	41-077-048-00002-0022	8000	AVENA-SIN VARIEDAD	S	0,89	0,00
1700000007220449	41-077-048-00009-0004	52010	VEZA-ALBINA	S	13,43	0,00
1700000007220445	41-077-048-00009-0014	8000	AVENA-SIN VARIEDAD	S	11,29	0,00
1700000007220448	41-077-048-00009-0015	52010	VEZA-ALBINA	S	6,77	0,00
1700000007220451	41-077-048-00010-0003	52010	VEZA-ALBINA	S	8,18	0,00
1700000007220438	41-077-048-00010-0010	8000	AVENA-SIN VARIEDAD	S	5,72	0,00
1700000007220443	41-077-048-00010-0011	8000	AVENA-SIN VARIEDAD	S	0,60	0,00
1700000007220499	41-077-054-00011-0003	5000	CEBADA-SIN VARIEDAD	S	0,97	0,00
1700000007220502	41-077-054-00011-0004	5000	CEBADA-SIN VARIEDAD	S	10,29	0,00
1700000007220450	41-077-054-00012-0002	52010	VEZA-ALBINA	S	4,91	0,00
1700000007220432	41-077-054-00012-0003	52010	VEZA-ALBINA	S	3,25	0,00

Pendiente media de la explotación**PUNTOS:** 2,00 9.72%

<u>REF.</u>	<u>REFERENCIA SIGPAC</u>	<u>CULTIVO</u>	<u>DESCRIPCIÓN CULTIVO</u>	<u>S/R</u>	<u>PENDIENTE MEDIA (%)</u>	<u>SUP. COMPROM.</u> <u>(ha)</u>
1700000007220433	41-065-006-00003-0018	5000	CEBADA-SIN VARIEDAD	S	17,98	0,29
1700000007220446	41-065-006-00003-0019	5000	CEBADA-SIN VARIEDAD	S	10,43	12,08
1700000007220439	41-065-006-00004-0014	5000	CEBADA-SIN VARIEDAD	S	10,98	18,15
1700000007220441	41-065-006-00004-0018	5000	CEBADA-SIN VARIEDAD	S	5,74	7,75
1700000007220501	41-077-048-00001-0010	8000	AVENA-SIN VARIEDAD	S	11,19	1,71
1700000007220440	41-077-048-00002-0012	8000	AVENA-SIN VARIEDAD	S	12,41	7,95
1700000007220498	41-077-048-00002-0015	8000	AVENA-SIN VARIEDAD	S	6,89	1,66
1700000007220442	41-077-048-00002-0020	52010	VEZA-ALBINA	S	14,52	2,42
1700000007220444	41-077-048-00002-0021	8000	AVENA-SIN VARIEDAD	S	13,57	0,71
1700000007220447	41-077-048-00002-0022	8000	AVENA-SIN VARIEDAD	S	13,93	0,89
1700000007220449	41-077-048-00009-0004	52010	VEZA-ALBINA	S	11,93	13,43
1700000007220445	41-077-048-00009-0014	8000	AVENA-SIN VARIEDAD	S	9,98	11,29
1700000007220448	41-077-048-00009-0015	52010	VEZA-ALBINA	S	7,71	6,77
1700000007220451	41-077-048-00010-0003	52010	VEZA-ALBINA	S	5,90	8,18
1700000007220438	41-077-048-00010-0010	8000	AVENA-SIN VARIEDAD	S	7,58	5,72
1700000007220443	41-077-048-00010-0011	8000	AVENA-SIN VARIEDAD	S	12,07	0,60
1700000007220499	41-077-054-00011-0003	5000	CEBADA-SIN VARIEDAD	S	18,25	0,97
1700000007220502	41-077-054-00011-0004	5000	CEBADA-SIN VARIEDAD	S	9,24	10,29
1700000007220450	41-077-054-00012-0002	52010	VEZA-ALBINA	S	8,65	4,91
1700000007220432	41-077-054-00012-0003	52010	VEZA-ALBINA	S	5,05	3,25

Porcentaje de Superficie de la explotación en municipios con más del 40 por ciento de su superficie agraria dentro de la Zona de desertificación**PUNTOS:** 0,00 0.0%

<u>REF.</u>	<u>REFERENCIA SIGPAC</u>	<u>CULTIVO</u>	<u>DESCRIPCIÓN CULTIVO</u>	<u>S/R</u>	<u>SUP. COMPROM.</u> <u>(ha)</u>	<u>SUP. CUMPLE</u> <u>(ha)</u>
1700000007220433	41-065-006-00003-0018	5000	CEBADA-SIN VARIEDAD	S	0,29	0,00
1700000007220446	41-065-006-00003-0019	5000	CEBADA-SIN VARIEDAD	S	12,08	0,00
1700000007220439	41-065-006-00004-0014	5000	CEBADA-SIN VARIEDAD	S	18,15	0,00
1700000007220441	41-065-006-00004-0018	5000	CEBADA-SIN VARIEDAD	S	7,75	0,00
1700000007220501	41-077-048-00001-0010	8000	AVENA-SIN VARIEDAD	S	1,71	0,00
1700000007220440	41-077-048-00002-0012	8000	AVENA-SIN VARIEDAD	S	7,95	0,00

<u>REF.</u>	<u>REFERENCIA SIGPAC</u>	<u>CULTIVO</u>	<u>DESCRIPCIÓN CULTIVO</u>	<u>S/R</u>	<u>SUP. COMPROM.</u> <u>(ha)</u>	<u>SUP. CUMPLE</u> <u>(ha)</u>
1700000007220498	41-077-048-00002-0015	8000	AVENA-SIN VARIEDAD	S	1,66	0,00
1700000007220442	41-077-048-00002-0020	52010	VEZA-ALBINA	S	2,42	0,00
1700000007220444	41-077-048-00002-0021	8000	AVENA-SIN VARIEDAD	S	0,71	0,00
1700000007220447	41-077-048-00002-0022	8000	AVENA-SIN VARIEDAD	S	0,89	0,00
1700000007220449	41-077-048-00009-0004	52010	VEZA-ALBINA	S	13,43	0,00
1700000007220445	41-077-048-00009-0014	8000	AVENA-SIN VARIEDAD	S	11,29	0,00
1700000007220448	41-077-048-00009-0015	52010	VEZA-ALBINA	S	6,77	0,00
1700000007220451	41-077-048-00010-0003	52010	VEZA-ALBINA	S	8,18	0,00
1700000007220438	41-077-048-00010-0010	8000	AVENA-SIN VARIEDAD	S	5,72	0,00
1700000007220443	41-077-048-00010-0011	8000	AVENA-SIN VARIEDAD	S	0,60	0,00
1700000007220499	41-077-054-00011-0003	5000	CEBADA-SIN VARIEDAD	S	0,97	0,00
1700000007220502	41-077-054-00011-0004	5000	CEBADA-SIN VARIEDAD	S	10,29	0,00
1700000007220450	41-077-054-00012-0002	52010	VEZA-ALBINA	S	4,91	0,00
1700000007220432	41-077-054-00012-0003	52010	VEZA-ALBINA	S	3,25	0,00



<u>APELLIDOS Y NOMBRE / RAZÓN SOCIAL</u>	<u>NIF</u>	<u>EXPEDIENTE</u>	<u>SUP. COMPROMETIDA</u>			
			<u>(ha)</u>			
BARBALOMAS,S.A.	****5857*	1148146	102.12			
RESOLUCIÓN ADMITIDO						
IMPORTE POR ANUALIDAD						
		<u>2018</u>	<u>2019</u>	<u>2020</u>	<u>2021</u>	<u>2022</u>
IMPORTE MÁXIMO SUBVENCIONABLE		9.247,07 €	9.247,07 €	9.247,07 €	9.247,07 €	9.247,07 €
IMPORTE MEDIO DE TRANSFERENCIA (€/ha)		90,55 €	90,55 €	90,55 €	90,55 €	90,55 €

DETALLE IMPORTES POR ANUALIDAD

<u>GRUPOS DE CULTIVO ADMITIDOS</u>	<u>SUP. COMPROM.</u>	<u>2018</u>	<u>2019</u>	<u>2020</u>	<u>2021</u>	<u>2022</u>
	<u>(ha)</u>					
HERBÁCEOS	61,17	9.247,07 €	9.247,07 €	9.247,07 €	9.247,07 €	9.247,07 €
HERBÁCEOS NO ELEGIBLES	40,95	0,00 €	0,00 €	0,00 €	0,00 €	0,00 €

RECINTOS COMPROMETIDOS

<u>REF.</u>	<u>REFERENCIA SIGPAC</u>	<u>CULTIVO DESCRIPCIÓN CULTIVO</u>	<u>S/R</u>	<u>PEND. MEDIA (%)</u>	<u>SUP. DEC. ADMIN. (ha)</u>	<u>NU SUP. CERT. (ha)</u>	<u>SUP. CAMPO (ha)</u>	<u>SUP. COMPROM. (ha)</u>
1700000006180167	41-013-014-00035-0002	13000 TRITICALE-SIN VARIEDAD	S	7,30	14,38	14,38		14,38
1700000006180137	41-013-016-00066-0001	20902 BARBECHO TRADICIONAL-CON CUBIERTA VEGETAL	S	9,40	10,29	10,29		10,29
-106132	41-013-016-00003-0010	20902 BARBECHO TRADICIONAL-CON CUBIERTA VEGETAL	S	12,86	20,15	20,15		20,15
1700000006180134	41-013-016-00003-0010	13000 TRITICALE-SIN VARIEDAD	S	12,86	22,29	22,30		22,29
-105547	41-013-016-00003-0014	20902 BARBECHO TRADICIONAL-CON CUBIERTA VEGETAL	S	14,00	10,51	10,51		10,51
-105546	41-013-016-00003-0014	13000 TRITICALE-SIN VARIEDAD	S	14,00	14,30	14,30		14,30
-105548	41-013-016-00003-0015	13000 TRITICALE-SIN VARIEDAD	S	17,66	10,20	10,20		10,20

INCIDENCIAS**INCIDENCIA DESCRIPCIÓN**

85007 Cultivo, variedad, regimen y/o uso del recinto SIGPAC no compatible con la operación (anexo IV.I, Orden 26 mayo 2015)
Ref:1700000006180145 Recinto:41-013-014-00001-001 Cultivo:13000 TRITICALE-SIN VARIEDAD Secano Uso SIGPAC:OV

RESUMEN CRITERIOS DE SELECCIÓN

11.2.1.1 Mantenimiento de prácticas y métodos de agricultura ecológica: Cultivos herbáceos - Conv 2018. PUNTOS: 7,00

	<u>PUNTOS</u>	<u>CUMPLE</u>
Porcentaje de superficie determinada en Red Natura 2000	3,86	85.92%
Porcentaje de superficie determinada situada en zonas RAMSAR	0,00	0.0%
Porcentaje de superficie determinada en zonas vulnerables a la contaminación por nitratos	1,14	14.08%
Pendiente media de la explotación	2,00	12.48%
Porcentaje de Superficie de la explotación en municipios con más del 40 por ciento de su superficie agraria dentro de la Zona de desertificación	0,00	0.0%



DETALLE CRITERIOS DE SELECCIÓN**11.2.1.1 Mantenimiento de prácticas y métodos de agricultura ecológica: Cultivos herbáceos - Conv 2018.****PUNTOS: 7,00****Porcentaje de superficie determinada en Red Natura 2000****PUNTOS: 3,86 85.92%**

<u>REF.</u>	<u>REFERENCIA SIGPAC</u>	<u>CULTIVO</u>	<u>DESCRIPCIÓN CULTIVO</u>	<u>S/R</u>	<u>SUP. COMPROM.</u> <u>(ha)</u>	<u>SUP. CUMPLE</u> <u>(ha)</u>
1700000006180167	41-013-014-00035-0002	13000	TRITICALE-SIN VARIEDAD	S	14,38	0,00
1700000006180134	41-013-016-00003-0010	13000	TRITICALE-SIN VARIEDAD	S	22,29	22,29
-106132	41-013-016-00003-0010	20902	BARBECHO TRADICIONAL-CON CUBIERTA VEGETAL	S	20,15	20,15
-105546	41-013-016-00003-0014	13000	TRITICALE-SIN VARIEDAD	S	14,30	14,30
-105547	41-013-016-00003-0014	20902	BARBECHO TRADICIONAL-CON CUBIERTA VEGETAL	S	10,51	10,51
-105548	41-013-016-00003-0015	13000	TRITICALE-SIN VARIEDAD	S	10,20	10,20
1700000006180137	41-013-016-00066-0001	20902	BARBECHO TRADICIONAL-CON CUBIERTA VEGETAL	S	10,29	10,29

Porcentaje de superficie determinada situada en zonas RAMSAR**PUNTOS: 0,00 0.0%**

<u>REF.</u>	<u>REFERENCIA SIGPAC</u>	<u>CULTIVO</u>	<u>DESCRIPCIÓN CULTIVO</u>	<u>S/R</u>	<u>SUP. COMPROM.</u> <u>(ha)</u>	<u>SUP. CUMPLE</u> <u>(ha)</u>
1700000006180167	41-013-014-00035-0002	13000	TRITICALE-SIN VARIEDAD	S	14,38	0,00
1700000006180134	41-013-016-00003-0010	13000	TRITICALE-SIN VARIEDAD	S	22,29	0,00
-106132	41-013-016-00003-0010	20902	BARBECHO TRADICIONAL-CON CUBIERTA VEGETAL	S	20,15	0,00
-105546	41-013-016-00003-0014	13000	TRITICALE-SIN VARIEDAD	S	14,30	0,00
-105547	41-013-016-00003-0014	20902	BARBECHO TRADICIONAL-CON CUBIERTA VEGETAL	S	10,51	0,00
-105548	41-013-016-00003-0015	13000	TRITICALE-SIN VARIEDAD	S	10,20	0,00
1700000006180137	41-013-016-00066-0001	20902	BARBECHO TRADICIONAL-CON CUBIERTA VEGETAL	S	10,29	0,00

Porcentaje de superficie determinada en zonas vulnerables a la contaminación por nitratos**PUNTOS: 1,14 14.08%**

<u>REF.</u>	<u>REFERENCIA SIGPAC</u>	<u>CULTIVO</u>	<u>DESCRIPCIÓN CULTIVO</u>	<u>S/R</u>	<u>SUP. COMPROM.</u> <u>(ha)</u>	<u>SUP. CUMPLE</u> <u>(ha)</u>
1700000006180167	41-013-014-00035-0002	13000	TRITICALE-SIN VARIEDAD	S	14,38	14,38
1700000006180134	41-013-016-00003-0010	13000	TRITICALE-SIN VARIEDAD	S	22,29	0,00
-106132	41-013-016-00003-0010	20902	BARBECHO TRADICIONAL-CON CUBIERTA VEGETAL	S	20,15	0,00
-105546	41-013-016-00003-0014	13000	TRITICALE-SIN VARIEDAD	S	14,30	0,00
-105547	41-013-016-00003-0014	20902	BARBECHO TRADICIONAL-CON CUBIERTA VEGETAL	S	10,51	0,00
-105548	41-013-016-00003-0015	13000	TRITICALE-SIN VARIEDAD	S	10,20	0,00
1700000006180137	41-013-016-00066-0001	20902	BARBECHO TRADICIONAL-CON CUBIERTA VEGETAL	S	10,29	0,00

Pendiente media de la explotación**PUNTOS: 2,00 12.48%**

<u>REF.</u>	<u>REFERENCIA SIGPAC</u>	<u>CULTIVO</u>	<u>DESCRIPCIÓN CULTIVO</u>	<u>S/R</u>	<u>PENDIENTE MEDIA (%)</u>	<u>SUP. COMPROM.</u> <u>(ha)</u>
1700000006180167	41-013-014-00035-0002	13000	TRITICALE-SIN VARIEDAD	S	7,30	14,38
1700000006180134	41-013-016-00003-0010	13000	TRITICALE-SIN VARIEDAD	S	12,86	22,29
-106132	41-013-016-00003-0010	20902	BARBECHO TRADICIONAL-CON CUBIERTA VEGETAL	S	12,86	20,15
-105546	41-013-016-00003-0014	13000	TRITICALE-SIN VARIEDAD	S	14,00	14,30
-105547	41-013-016-00003-0014	20902	BARBECHO TRADICIONAL-CON CUBIERTA VEGETAL	S	14,00	10,51
-105548	41-013-016-00003-0015	13000	TRITICALE-SIN VARIEDAD	S	17,66	10,20
1700000006180137	41-013-016-00066-0001	20902	BARBECHO TRADICIONAL-CON CUBIERTA VEGETAL	S	9,40	10,29

Porcentaje de Superficie de la explotación en municipios con más del 40 por ciento de su superficie agraria dentro de la Zona de desertificación**PUNTOS: 0,00 0.0%**

REF.	REFERENCIA SIGPAC	CULTIVO	DESCRIPCIÓN CULTIVO	S/R	SUP. COMPROM. (ha)	SUP. CUMPLE (ha)
1700000006180167	41-013-014-00035-0002	13000	TRITICALE-SIN VARIEDAD	S	14,38	0,00
1700000006180134	41-013-016-00003-0010	13000	TRITICALE-SIN VARIEDAD	S	22,29	0,00
-106132	41-013-016-00003-0010	20902	BARBECHO TRADICIONAL-CON CUBIERTA VEGETAL	S	20,15	0,00
-105546	41-013-016-00003-0014	13000	TRITICALE-SIN VARIEDAD	S	14,30	0,00
-105547	41-013-016-00003-0014	20902	BARBECHO TRADICIONAL-CON CUBIERTA VEGETAL	S	10,51	0,00
-105548	41-013-016-00003-0015	13000	TRITICALE-SIN VARIEDAD	S	10,20	0,00
1700000006180137	41-013-016-00066-0001	20902	BARBECHO TRADICIONAL-CON CUBIERTA VEGETAL	S	10,29	0,00



<u>APELLIDOS Y NOMBRE / RAZÓN SOCIAL</u>	<u>NIF</u>	<u>EXPEDIENTE</u>	<u>SUP. COMPROMETIDA</u>		
			<u>(ha)</u>		
BIOVEGS S.L	***2559*	1235611	12		
RESOLUCIÓN ADMITIDO					
IMPORTE POR ANUALIDAD					
	2018	2019	2020	2021	2022
IMPORTE MÁXIMO SUBVENCIONABLE	1.814,04 €	1.814,04 €	1.814,04 €	1.814,04 €	1.814,04 €
IMPORTE MEDIO DE TRANSFERENCIA (€/ha)	151,17 €	151,17 €	151,17 €	151,17 €	151,17 €

DETALLE IMPORTES POR ANUALIDAD

<u>GRUPOS DE CULTIVO ADMITIDOS</u>	<u>SUP. COMPROM.</u>	2018	2019	2020	2021	2022
	<u>(ha)</u>					
HERBÁCEOS	12,00	1.814,04 €	1.814,04 €	1.814,04 €	1.814,04 €	1.814,04 €

RECINTOS COMPROMETIDOS

<u>REF.</u>	<u>REFERENCIA SIGPAC</u>	<u>CULTIVO DESCRIPCIÓN CULTIVO</u>	<u>S/R</u>	<u>PEND. MEDIA (%)</u>	<u>SUP. DEC. ADMIN. (ha)</u>	<u>NU SUP. CERT. (ha)</u>	<u>SUP. CAMPO (ha)</u>	<u>SUP. COMPROM. (ha)</u>
1700000006749646	41-012-021-00008-0001	41090 HABAS-PALACIO	R	1,96	12,31	12,00		12,00

INCIDENCIAS**INCIDENCIA DESCRIPCIÓN**

- 85002 Recinto declarado que no cumple en su totalidad con las normas de producción ecológica (artículo 5-1 e), Orden 26 mayo 2015)
Ref:1700000006749646 Recinto:41-012-021-00008-001 Cultivo:41090 HABAS-PALACIO Regadío Sup. Declarada:12,31 Superficie Certificada (Ha):12
- 85043 Recinto solicitado para 11.2.1.1 para las Convocatorias 2018 y 2015 para el mismo expediente.
Ref:1700000006749644 Recinto:41-012-024-00032-004 Cultivo:41090 HABAS-PALACIO Regadío Superficie declarada (Hectáreas): 4,65 Superficie declarada para el recinto físico (Hectáreas):9,37 Superficie certificada ecológica (Hectáreas):9,36 Exceso de superficie declarada (Hectáreas):0,01

RESUMEN CRITERIOS DE SELECCIÓN

11.2.1.1 Mantenimiento de prácticas y métodos de agricultura ecológica: Cultivos herbáceos - Conv 2018. PUNTOS: 5,00

	PUNTOS	CUMPLE
Porcentaje de superficie determinada en Red Natura 2000	0,00	0.0%
Porcentaje de superficie determinada situada en zonas RAMSAR	0,00	0.0%
Porcentaje de superficie determinada en zonas vulnerables a la contaminación por nitratos	4,00	100.0%
Pendiente media de la explotación	1,00	1.96%
Porcentaje de Superficie de la explotación en municipios con más del 40 por ciento de su superficie agraria dentro de la Zona de desertificación	0,00	0.0%



DETALLE CRITERIOS DE SELECCIÓN**11.2.1.1 Mantenimiento de prácticas y métodos de agricultura ecológica: Cultivos herbáceos - Conv 2018.****PUNTOS: 5,00****Porcentaje de superficie determinada en Red Natura 2000****PUNTOS: 0,00 0.0%**

<u>REF.</u>	<u>REFERENCIA SIGPAC</u>	<u>CULTIVO</u>	<u>DESCRIPCIÓN CULTIVO</u>	<u>S/R</u>	<u>SUP. COMPROM. (ha)</u>	<u>SUP. CUMPLE (ha)</u>
1700000006749646	41-012-021-00008-0001	41090	HABAS-PALACIO	R	12,00	0,00

Porcentaje de superficie determinada situada en zonas RAMSAR**PUNTOS: 0,00 0.0%**

<u>REF.</u>	<u>REFERENCIA SIGPAC</u>	<u>CULTIVO</u>	<u>DESCRIPCIÓN CULTIVO</u>	<u>S/R</u>	<u>SUP. COMPROM. (ha)</u>	<u>SUP. CUMPLE (ha)</u>
1700000006749646	41-012-021-00008-0001	41090	HABAS-PALACIO	R	12,00	0,00

Porcentaje de superficie determinada en zonas vulnerables a la contaminación por nitratos**PUNTOS: 4,00 100.0%**

<u>REF.</u>	<u>REFERENCIA SIGPAC</u>	<u>CULTIVO</u>	<u>DESCRIPCIÓN CULTIVO</u>	<u>S/R</u>	<u>SUP. COMPROM. (ha)</u>	<u>SUP. CUMPLE (ha)</u>
1700000006749646	41-012-021-00008-0001	41090	HABAS-PALACIO	R	12,00	12,00

Pendiente media de la explotación**PUNTOS: 1,00 1.96%**

<u>REF.</u>	<u>REFERENCIA SIGPAC</u>	<u>CULTIVO</u>	<u>DESCRIPCIÓN CULTIVO</u>	<u>S/R</u>	<u>PENDIENTE MEDIA (%)</u>	<u>SUP. COMPROM. (ha)</u>
1700000006749646	41-012-021-00008-0001	41090	HABAS-PALACIO	R	1,96	12,00

Porcentaje de Superficie de la explotación en municipios con más del 40 por ciento de su superficie agraria dentro de la Zona de desertificación**PUNTOS: 0,00 0.0%**

<u>REF.</u>	<u>REFERENCIA SIGPAC</u>	<u>CULTIVO</u>	<u>DESCRIPCIÓN CULTIVO</u>	<u>S/R</u>	<u>SUP. COMPROM. (ha)</u>	<u>SUP. CUMPLE (ha)</u>
1700000006749646	41-012-021-00008-0001	41090	HABAS-PALACIO	R	12,00	0,00



<u>APELLIDOS Y NOMBRE / RAZÓN SOCIAL</u>	<u>NIF</u>	<u>EXPEDIENTE</u>	<u>SUP. COMPROMETIDA (ha)</u>
BLANCO TOAJAS JOSE ANTONIO	***4644*	1207637	0
<u>RESOLUCIÓN</u>			
INADMITIDO			

INCIDENCIAS**INCIDENCIA DESCRIPCIÓN**

85000	No inscrito en un organismo de control y certificación ecológico (artículo 5-1 c), Orden 26 mayo 2015)
85007	Cultivo, variedad, regimen y/o uso del recinto SIGPAC no compatible con la operación (anexo IV.I, Orden 26 mayo 2015) Ref:1700000005284351 Recinto:41-058-001-00086-001 Cultivo:206000 NARANJO-SIN VARIEDAD Secano Uso SIGPAC:CI
85018	Expendiente sin grupos de pago válidos

RESUMEN CRITERIOS DE SELECCIÓN

11.2.1.1 Mantenimiento de prácticas y métodos de agricultura ecológica: Cultivos permanentes distintos de olivar - Conv 2018. PUNTOS: 0,00

	<u>PUNTOS</u>	<u>CUMPLE</u>
Porcentaje de superficie determinada en Red Natura 2000	0,00	0.0%
Porcentaje de superficie determinada situada en zonas RAMSAR	0,00	0.0%
Porcentaje de superficie determinada en zonas vulnerables a la contaminación por nitratos	0,00	0.0%
Pendiente media de la explotación	0,00	0.0%
Porcentaje de Superficie de la explotación en municipios con más del 40 por ciento de su superficie agraria dentro de la Zona de desertificación	0,00	0.0%

DETALLE CRITERIOS DE SELECCIÓN

11.2.1.1 Mantenimiento de prácticas y métodos de agricultura ecológica: Cultivos permanentes distintos de olivar - Conv 2018. PUNTOS: 0,00

Porcentaje de superficie determinada en Red Natura 2000	PUNTOS: 0,00	0.0%
Porcentaje de superficie determinada situada en zonas RAMSAR	PUNTOS: 0,00	0.0%
Porcentaje de superficie determinada en zonas vulnerables a la contaminación por nitratos	PUNTOS: 0,00	0.0%
Pendiente media de la explotación	PUNTOS: 0,00	0.0%
Porcentaje de Superficie de la explotación en municipios con más del 40 por ciento de su superficie agraria dentro de la Zona de desertificación	PUNTOS: 0,00	0.0%



<u>APELLIDOS Y NOMBRE / RAZÓN SOCIAL</u>	<u>NIF</u>	<u>EXPEDIENTE</u>	<u>SUP. COMPROMETIDA</u> <u>(ha)</u>
CANTON MOLINA LUIS MIGUEL	***2373*	1229455	0
RESOLUCIÓN			
INADMITIDO			

INCIDENCIAS**INCIDENCIA DESCRIPCIÓN**

85013	Superficie resuelta para el grupo de pago menor que la mínima requerida (requisito anexo 1, Orden 26 mayo 2015) Sup. Resuelta:0,44 Grupo de Pago:FRUTALES REGADÍO
85014	Recinto afectado por el requisito del cumplimiento de la superficie mínima para el grupo de pago (requisito anexo 1, Orden 26 mayo 2015) Ref:1700000003544188 Recinto:41-085-006-00202-001 Cultivo:206000 NARANJO-SIN VARIEDAD Regadío Sup. Declarada:0,44 Superficie Resolver:0,44
85018	Expendiente sin grupos de pago válidos

RESUMEN CRITERIOS DE SELECCIÓN

11.2.1.1 Mantenimiento de prácticas y métodos de agricultura ecológica: Cultivos permanentes distintos de olivar - Conv 2018. PUNTOS: 0,00

	<u>PUNTOS</u>	<u>CUMPLE</u>
Porcentaje de superficie determinada en Red Natura 2000	0,00	0.0%
Porcentaje de superficie determinada situada en zonas RAMSAR	0,00	0.0%
Porcentaje de superficie determinada en zonas vulnerables a la contaminación por nitratos	0,00	0.0%
Pendiente media de la explotación	0,00	0.0%
Porcentaje de Superficie de la explotación en municipios con más del 40 por ciento de su superficie agraria dentro de la Zona de desertificación	0,00	0.0%

DETALLE CRITERIOS DE SELECCIÓN

11.2.1.1 Mantenimiento de prácticas y métodos de agricultura ecológica: Cultivos permanentes distintos de olivar - Conv 2018. PUNTOS: 0,00

Porcentaje de superficie determinada en Red Natura 2000	PUNTOS:	0,00	0.0%
Porcentaje de superficie determinada situada en zonas RAMSAR	PUNTOS:	0,00	0.0%
Porcentaje de superficie determinada en zonas vulnerables a la contaminación por nitratos	PUNTOS:	0,00	0.0%
Pendiente media de la explotación	PUNTOS:	0,00	0.0%
Porcentaje de Superficie de la explotación en municipios con más del 40 por ciento de su superficie agraria dentro de la Zona de desertificación	PUNTOS:	0,00	0.0%



<u>APELLIDOS Y NOMBRE / RAZÓN SOCIAL</u>	<u>NIF</u>	<u>EXPEDIENTE</u>	<u>SUP. COMPROMETIDA</u> <u>(ha)</u>
CASTILLA RUIZ JOSE	***2455*	1107834	0
<u>RESOLUCIÓN</u> INADMITIDO			

INCIDENCIAS**INCIDENCIA DESCRIPCIÓN**

85000	No inscrito en un organismo de control y certificación ecológico (artículo 5-1 c), Orden 26 mayo 2015)
85007	Cultivo, variedad, regimen y/o uso del recinto SIGPAC no compatible con la operación (anexo IV.I, Orden 26 mayo 2015) Ref:1700000002235320 Recinto:41-058-004-00002-011 Cultivo:204000 CLEMENTINAS-SIN VARIEDAD Secano Uso SIGPAC:CI Ref:1700000002235321 Recinto:41-058-004-00002-011 Cultivo:206000 NARANJO-SIN VARIEDAD Secano Uso SIGPAC:CI
85018	Expendiente sin grupos de pago válidos

RESUMEN CRITERIOS DE SELECCIÓN

11.2.1.1 Mantenimiento de prácticas y métodos de agricultura ecológica: Cultivos permanentes distintos de olivar - Conv 2018. PUNTOS: 0,00

	<u>PUNTOS</u>	<u>CUMPLE</u>
Porcentaje de superficie determinada en Red Natura 2000	0,00	0.0%
Porcentaje de superficie determinada situada en zonas RAMSAR	0,00	0.0%
Porcentaje de superficie determinada en zonas vulnerables a la contaminación por nitratos	0,00	0.0%
Pendiente media de la explotación	0,00	0.0%
Porcentaje de Superficie de la explotación en municipios con más del 40 por ciento de su superficie agraria dentro de la Zona de desertificación	0,00	0.0%

DETALLE CRITERIOS DE SELECCIÓN

11.2.1.1 Mantenimiento de prácticas y métodos de agricultura ecológica: Cultivos permanentes distintos de olivar - Conv 2018. PUNTOS: 0,00

Porcentaje de superficie determinada en Red Natura 2000	PUNTOS: 0,00	0.0%
Porcentaje de superficie determinada situada en zonas RAMSAR	PUNTOS: 0,00	0.0%
Porcentaje de superficie determinada en zonas vulnerables a la contaminación por nitratos	PUNTOS: 0,00	0.0%
Pendiente media de la explotación	PUNTOS: 0,00	0.0%
Porcentaje de Superficie de la explotación en municipios con más del 40 por ciento de su superficie agraria dentro de la Zona de desertificación	PUNTOS: 0,00	0.0%



<u>APELLIDOS Y NOMBRE / RAZÓN SOCIAL</u>	<u>NIF</u>	<u>EXPEDIENTE</u>	<u>SUP. COMPROMETIDA (ha)</u>
CASTILLA RUIZ RAFAEL	****5167*	1107780	0
<u>RESOLUCIÓN</u>			
INADMITIDO			

INCIDENCIAS**INCIDENCIA DESCRIPCIÓN**

85000	No inscrito en un organismo de control y certificación ecológico (artículo 5-1 c), Orden 26 mayo 2015)
85007	Cultivo, variedad, regimen y/o uso del recinto SIGPAC no compatible con la operación (anexo IV.I, Orden 26 mayo 2015) Ref:1700000002235372 Recinto:41-058-004-00002-011 Cultivo:206000 NARANJO-SIN VARIEDAD Secano Uso SIGPAC:CI
85018	Expendiente sin grupos de pago válidos

RESUMEN CRITERIOS DE SELECCIÓN

11.2.1.1 Mantenimiento de prácticas y métodos de agricultura ecológica: Cultivos permanentes distintos de olivar - Conv 2018. PUNTOS: 0,00

	<u>PUNTOS</u>	<u>CUMPLE</u>
Porcentaje de superficie determinada en Red Natura 2000	0,00	0.0%
Porcentaje de superficie determinada situada en zonas RAMSAR	0,00	0.0%
Porcentaje de superficie determinada en zonas vulnerables a la contaminación por nitratos	0,00	0.0%
Pendiente media de la explotación	0,00	0.0%
Porcentaje de Superficie de la explotación en municipios con más del 40 por ciento de su superficie agraria dentro de la Zona de desertificación	0,00	0.0%

DETALLE CRITERIOS DE SELECCIÓN

11.2.1.1 Mantenimiento de prácticas y métodos de agricultura ecológica: Cultivos permanentes distintos de olivar - Conv 2018. PUNTOS: 0,00

Porcentaje de superficie determinada en Red Natura 2000	PUNTOS: 0,00	0.0%
Porcentaje de superficie determinada situada en zonas RAMSAR	PUNTOS: 0,00	0.0%
Porcentaje de superficie determinada en zonas vulnerables a la contaminación por nitratos	PUNTOS: 0,00	0.0%
Pendiente media de la explotación	PUNTOS: 0,00	0.0%
Porcentaje de Superficie de la explotación en municipios con más del 40 por ciento de su superficie agraria dentro de la Zona de desertificación	PUNTOS: 0,00	0.0%



<u>APELLIDOS Y NOMBRE / RAZÓN SOCIAL</u>	<u>NIF</u>	<u>EXPEDIENTE</u>	<u>SUP. COMPROMETIDA</u>		
			<u>(ha)</u>		
CORNELLO PALACIOS JOSE MANUEL	****3566*	1192200	8.24		
RESOLUCIÓN					
ADMITIDO					
IMPORTE POR ANUALIDAD					
	<u>2018</u>	<u>2019</u>	<u>2020</u>	<u>2021</u>	<u>2022</u>
IMPORTE MÁXIMO SUBVENCIONABLE	1.245,64 €	1.245,64 €	1.245,64 €	1.245,64 €	1.245,64 €
IMPORTE MEDIO DE TRANSFERENCIA (€/ha)	151,17 €	151,17 €	151,17 €	151,17 €	151,17 €

DETALLE IMPORTES POR ANUALIDAD

<u>GRUPOS DE CULTIVO ADMITIDOS</u>	<u>SUP. COMPROM.</u>	<u>2018</u>	<u>2019</u>	<u>2020</u>	<u>2021</u>	<u>2022</u>
	<u>(ha)</u>					
HERBÁCEOS	8,24	1.245,64 €	1.245,64 €	1.245,64 €	1.245,64 €	1.245,64 €

RECINTOS COMPROMETIDOS

<u>REF.</u>	<u>REFERENCIA SIGPAC</u>	<u>CULTIVO DESCRIPCIÓN CULTIVO</u>	<u>S/R</u>	<u>PEND. MEDIA</u>	<u>SUP. DEC. ADMIN.</u>	<u>NU SUP. CERT.</u>	<u>SUP. CAMPO</u>	<u>SUP. COMPROM.</u>
				<u>(%)</u>	<u>(ha)</u>	<u>(ha)</u>	<u>(ha)</u>	<u>(ha)</u>
1700000006392258	41-032-007-00088-0004	8000 AVENA-SIN VARIEDAD	R	6,64	3,22	3,22		3,22
1700000006392289	41-032-009-00240-0001	8000 AVENA-SIN VARIEDAD	S	7,24	2,73	2,73		2,73
1700000006392288	41-032-009-00030-0001	8000 AVENA-SIN VARIEDAD	S	9,31	2,29	2,29		2,29

RESUMEN CRITERIOS DE SELECCIÓN

11.2.1.1 Mantenimiento de prácticas y métodos de agricultura ecológica: Cultivos herbáceos - Conv 2018. PUNTOS: 5,00

	<u>PUNTOS</u>	<u>CUMPLE</u>
Porcentaje de superficie determinada en Red Natura 2000	4,00	100.0%
Porcentaje de superficie determinada situada en zonas RAMSAR	0,00	0.0%
Porcentaje de superficie determinada en zonas vulnerables a la contaminación por nitratos	0,00	0.0%
Pendiente media de la explotación	1,00	7.58%
Porcentaje de Superficie de la explotación en municipios con más del 40 por ciento de su superficie agraria dentro de la Zona de desertificación	0,00	0.0%



DETALLE CRITERIOS DE SELECCIÓN**11.2.1.1 Mantenimiento de prácticas y métodos de agricultura ecológica: Cultivos herbáceos - Conv 2018.****PUNTOS: 5,00****Porcentaje de superficie determinada en Red Natura 2000****PUNTOS: 4,00 100.0%**

<u>REF.</u>	<u>REFERENCIA SIGPAC</u>	<u>CULTIVO</u>	<u>DESCRIPCIÓN CULTIVO</u>	<u>S/R</u>	<u>SUP. COMPROM.</u> <u>(ha)</u>	<u>SUP. CUMPLE</u> <u>(ha)</u>
170000006392258	41-032-007-00088-0004	8000	AVENA-SIN VARIEDAD	R	3,22	3,22
170000006392288	41-032-009-00030-0001	8000	AVENA-SIN VARIEDAD	S	2,29	2,29
170000006392289	41-032-009-00240-0001	8000	AVENA-SIN VARIEDAD	S	2,73	2,73

Porcentaje de superficie determinada situada en zonas RAMSAR**PUNTOS: 0,00 0.0%**

<u>REF.</u>	<u>REFERENCIA SIGPAC</u>	<u>CULTIVO</u>	<u>DESCRIPCIÓN CULTIVO</u>	<u>S/R</u>	<u>SUP. COMPROM.</u> <u>(ha)</u>	<u>SUP. CUMPLE</u> <u>(ha)</u>
170000006392258	41-032-007-00088-0004	8000	AVENA-SIN VARIEDAD	R	3,22	0,00
170000006392288	41-032-009-00030-0001	8000	AVENA-SIN VARIEDAD	S	2,29	0,00
170000006392289	41-032-009-00240-0001	8000	AVENA-SIN VARIEDAD	S	2,73	0,00

Porcentaje de superficie determinada en zonas vulnerables a la contaminación por nitratos**PUNTOS: 0,00 0.0%**

<u>REF.</u>	<u>REFERENCIA SIGPAC</u>	<u>CULTIVO</u>	<u>DESCRIPCIÓN CULTIVO</u>	<u>S/R</u>	<u>SUP. COMPROM.</u> <u>(ha)</u>	<u>SUP. CUMPLE</u> <u>(ha)</u>
170000006392258	41-032-007-00088-0004	8000	AVENA-SIN VARIEDAD	R	3,22	0,00
170000006392288	41-032-009-00030-0001	8000	AVENA-SIN VARIEDAD	S	2,29	0,00
170000006392289	41-032-009-00240-0001	8000	AVENA-SIN VARIEDAD	S	2,73	0,00

Pendiente media de la explotación**PUNTOS: 1,00 7.58%**

<u>REF.</u>	<u>REFERENCIA SIGPAC</u>	<u>CULTIVO</u>	<u>DESCRIPCIÓN CULTIVO</u>	<u>S/R</u>	<u>PENDIENTE MEDIA (%)</u>	<u>SUP. COMPROM.</u> <u>(ha)</u>
170000006392258	41-032-007-00088-0004	8000	AVENA-SIN VARIEDAD	R	6,64	3,22
170000006392288	41-032-009-00030-0001	8000	AVENA-SIN VARIEDAD	S	9,31	2,29
170000006392289	41-032-009-00240-0001	8000	AVENA-SIN VARIEDAD	S	7,24	2,73

Porcentaje de Superficie de la explotación en municipios con más del 40 por ciento de su superficie agraria dentro de la Zona de desertificación**PUNTOS: 0,00 0.0%**

<u>REF.</u>	<u>REFERENCIA SIGPAC</u>	<u>CULTIVO</u>	<u>DESCRIPCIÓN CULTIVO</u>	<u>S/R</u>	<u>SUP. COMPROM.</u> <u>(ha)</u>	<u>SUP. CUMPLE</u> <u>(ha)</u>
170000006392258	41-032-007-00088-0004	8000	AVENA-SIN VARIEDAD	R	3,22	0,00
170000006392288	41-032-009-00030-0001	8000	AVENA-SIN VARIEDAD	S	2,29	0,00
170000006392289	41-032-009-00240-0001	8000	AVENA-SIN VARIEDAD	S	2,73	0,00



<u>APELLIDOS Y NOMBRE / RAZÓN SOCIAL</u>	<u>NIF</u>	<u>EXPEDIENTE</u>	<u>SUP. COMPROMETIDA</u>		
			<u>(ha)</u>		
CORTIJO DE LA MARQUESA S.L.U.	****3608*	1207706	1.67		
RESOLUCIÓN					
ADMITIDO					
IMPORTE POR ANUALIDAD					
	2018	2019	2020	2021	2022
IMPORTE MÁXIMO SUBVENCIONABLE	252,45 €	252,45 €	252,45 €	252,45 €	252,45 €
IMPORTE MEDIO DE TRANSFERENCIA (€/ha)	151,17 €	151,17 €	151,17 €	151,17 €	151,17 €

DETALLE IMPORTES POR ANUALIDAD

<u>GRUPOS DE CULTIVO ADMITIDOS</u>	<u>SUP. COMPROM.</u>	2018	2019	2020	2021	2022
	<u>(ha)</u>					
HERBÁCEOS	1,67	252,45 €	252,45 €	252,45 €	252,45 €	252,45 €

RECINTOS COMPROMETIDOS

<u>REF.</u>	<u>REFERENCIA SIGPAC</u>	<u>CULTIVO DESCRIPCIÓN CULTIVO</u>	<u>S/R</u>	<u>PEND. MEDIA (%)</u>	<u>SUP. DEC. ADMIN. (ha)</u>	<u>NU SUP. CERT. (ha)</u>	<u>SUP. CAMPO (ha)</u>	<u>SUP. COMPROM. (ha)</u>
1700000004850187	41-095-048-00011-0014	50001 GARBANZOS-GARBANZO DE AGRICULTURA ECOLÓGICA	S	17,40	1,42	1,99		1,42
1700000004850177	41-095-048-00011-0009	50001 GARBANZOS-GARBANZO DE AGRICULTURA ECOLÓGICA	S	17,78	0,25	20,09		0,25

RESUMEN CRITERIOS DE SELECCIÓN

11.2.1.1 Mantenimiento de prácticas y métodos de agricultura ecológica: Cultivos herbáceos - Conv 2018. PUNTOS: 6,00

	<u>PUNTOS</u>	<u>CUMPLE</u>
Porcentaje de superficie determinada en Red Natura 2000	4,00	100.0%
Porcentaje de superficie determinada situada en zonas RAMSAR	0,00	0.0%
Porcentaje de superficie determinada en zonas vulnerables a la contaminación por nitratos	0,00	0.0%
Pendiente media de la explotación	2,00	17.46%
Porcentaje de Superficie de la explotación en municipios con más del 40 por ciento de su superficie agraria dentro de la Zona de desertificación	0,00	0.0%



DETALLE CRITERIOS DE SELECCIÓN**11.2.1.1 Mantenimiento de prácticas y métodos de agricultura ecológica: Cultivos herbáceos - Conv 2018.****PUNTOS: 6,00****Porcentaje de superficie determinada en Red Natura 2000****PUNTOS: 4,00 100.0%**

<u>REF.</u>	<u>REFERENCIA SIGPAC</u>	<u>CULTIVO</u>	<u>DESCRIPCIÓN CULTIVO</u>	<u>S/R</u>	<u>SUP. COMPROM.</u> <u>(ha)</u>	<u>SUP. CUMPLE</u> <u>(ha)</u>
1700000004850177	41-095-048-00011-0009	50001	GARBANZOS-GARBANZO DE AGRICULTURA ECOLÓGICA	S	0,25	0,25
1700000004850187	41-095-048-00011-0014	50001	GARBANZOS-GARBANZO DE AGRICULTURA ECOLÓGICA	S	1,42	1,42

Porcentaje de superficie determinada situada en zonas RAMSAR**PUNTOS: 0,00 0.0%**

<u>REF.</u>	<u>REFERENCIA SIGPAC</u>	<u>CULTIVO</u>	<u>DESCRIPCIÓN CULTIVO</u>	<u>S/R</u>	<u>SUP. COMPROM.</u> <u>(ha)</u>	<u>SUP. CUMPLE</u> <u>(ha)</u>
1700000004850177	41-095-048-00011-0009	50001	GARBANZOS-GARBANZO DE AGRICULTURA ECOLÓGICA	S	0,25	0,00
1700000004850187	41-095-048-00011-0014	50001	GARBANZOS-GARBANZO DE AGRICULTURA ECOLÓGICA	S	1,42	0,00

Porcentaje de superficie determinada en zonas vulnerables a la contaminación por nitratos**PUNTOS: 0,00 0.0%**

<u>REF.</u>	<u>REFERENCIA SIGPAC</u>	<u>CULTIVO</u>	<u>DESCRIPCIÓN CULTIVO</u>	<u>S/R</u>	<u>SUP. COMPROM.</u> <u>(ha)</u>	<u>SUP. CUMPLE</u> <u>(ha)</u>
1700000004850177	41-095-048-00011-0009	50001	GARBANZOS-GARBANZO DE AGRICULTURA ECOLÓGICA	S	0,25	0,00
1700000004850187	41-095-048-00011-0014	50001	GARBANZOS-GARBANZO DE AGRICULTURA ECOLÓGICA	S	1,42	0,00

Pendiente media de la explotación**PUNTOS: 2,00 17.46%**

<u>REF.</u>	<u>REFERENCIA SIGPAC</u>	<u>CULTIVO</u>	<u>DESCRIPCIÓN CULTIVO</u>	<u>S/R</u>	<u>PENDIENTE MEDIA (%)</u>	<u>SUP. COMPROM.</u> <u>(ha)</u>
1700000004850177	41-095-048-00011-0009	50001	GARBANZOS-GARBANZO DE AGRICULTURA ECOLÓGICA	S	17,78	0,25
1700000004850187	41-095-048-00011-0014	50001	GARBANZOS-GARBANZO DE AGRICULTURA ECOLÓGICA	S	17,40	1,42

Porcentaje de Superficie de la explotación en municipios con más del 40 por ciento de su superficie agraria dentro de la Zona de desertificación**PUNTOS: 0,00 0.0%**

<u>REF.</u>	<u>REFERENCIA SIGPAC</u>	<u>CULTIVO</u>	<u>DESCRIPCIÓN CULTIVO</u>	<u>S/R</u>	<u>SUP. COMPROM.</u> <u>(ha)</u>	<u>SUP. CUMPLE</u> <u>(ha)</u>
1700000004850177	41-095-048-00011-0009	50001	GARBANZOS-GARBANZO DE AGRICULTURA ECOLÓGICA	S	0,25	0,00
1700000004850187	41-095-048-00011-0014	50001	GARBANZOS-GARBANZO DE AGRICULTURA ECOLÓGICA	S	1,42	0,00



<u>APELLIDOS Y NOMBRE / RAZÓN SOCIAL</u>	<u>NIF</u>	<u>EXPEDIENTE</u>	<u>SUP. COMPROMETIDA</u>			
			<u>(ha)</u>			
CRUCES CASTRO JUAN	***1487*	1033791	23.52			
RESOLUCIÓN						
ADMITIDO						
IMPORTE POR ANUALIDAD						
		2018	2019	2020	2021	2022
IMPORTE MÁXIMO SUBVENCIONABLE		3.555,52 €	3.555,52 €	3.555,52 €	3.555,52 €	3.555,52 €
IMPORTE MEDIO DE TRANSFERENCIA (€/ha)		151,17 €	151,17 €	151,17 €	151,17 €	151,17 €

DETALLE IMPORTES POR ANUALIDAD

<u>GRUPOS DE CULTIVO ADMITIDOS</u>	<u>SUP. COMPROM.</u>	2018	2019	2020	2021	2022
	<u>(ha)</u>					
HERBÁCEOS	23,52	3.555,52 €	3.555,52 €	3.555,52 €	3.555,52 €	3.555,52 €

RECINTOS COMPROMETIDOS

<u>REF.</u>	<u>REFERENCIA SIGPAC</u>	<u>CULTIVO DESCRIPCIÓN CULTIVO</u>	<u>S/R</u>	<u>PEND. MEDIA (%)</u>	<u>SUP. DEC. ADMIN. (ha)</u>	<u>NU SUP. CERT. (ha)</u>	<u>SUP. CAMPO (ha)</u>	<u>SUP. COMPROM. (ha)</u>
1700000007234371	41-065-019-00016-0001	8000 AVENA-SIN VARIEDAD	S	15,02	4,74	4,74		4,74
1700000007234372	41-065-019-00020-0002	8000 AVENA-SIN VARIEDAD	S	15,53	5,25	5,27		5,25
1700000007234378	41-065-019-00034-0005	52000 VEZA-SIN VARIEDAD	S	15,99	1,36	0,84		0,84
1700000007234379	41-065-019-00034-0005	8000 AVENA-SIN VARIEDAD	S	15,99	5,32	3,30		3,30
1700000007234381	41-065-019-00034-0005	5000 CEBADA-SIN VARIEDAD	S	15,99	2,00	1,24		1,24
1700000007234380	41-065-019-00033-0003	5000 CEBADA-SIN VARIEDAD	S	16,57	2,30	2,37		2,30
1700000007234376	41-065-019-00034-0009	8000 AVENA-SIN VARIEDAD	S	21,64	2,21	2,21		2,21
-32202	41-065-019-00033-0002	52000 VEZA-SIN VARIEDAD	S	22,68	0,75	0,71		0,71
1700000007234377	41-065-019-00033-0002	5000 CEBADA-SIN VARIEDAD	S	22,68	3,08	2,93		2,93

INCIDENCIAS**INCIDENCIA DESCRIPCIÓN**

- 85001 El recinto declarado no cumple con las normas de producción ecológica (artículo 5-1 e), Orden 26 mayo 2015)
Ref:1700000007234370 Recinto:41-065-019-00012-004 Cultivo:8000 AVENA-SIN VARIEDAD Secano
Ref:1700000007234373 Recinto:41-065-019-00042-003 Cultivo:8000 AVENA-SIN VARIEDAD Secano
- 85002 Recinto declarado que no cumple en su totalidad con las normas de producción ecológica (artículo 5-1 e), Orden 26 mayo 2015)
Ref:1700000007234377 Recinto:41-065-019-00033-002 Cultivo:5000 CEBADA-SIN VARIEDAD Secano Sup. Declarada:3,08 Superficie Certificada (Ha):2,93
Ref:-32202 Recinto:41-065-019-00033-002 Cultivo:52000 VEZA-SIN VARIEDAD Secano Sup. Declarada:0,75 Superficie Certificada (Ha):0,71
Ref:1700000007234381 Recinto:41-065-019-00034-005 Cultivo:5000 CEBADA-SIN VARIEDAD Secano Sup. Declarada:2 Superficie Certificada (Ha):1,24
Ref:1700000007234379 Recinto:41-065-019-00034-005 Cultivo:8000 AVENA-SIN VARIEDAD Secano Sup. Declarada:5,32 Superficie Certificada (Ha):3,3
Ref:1700000007234378 Recinto:41-065-019-00034-005 Cultivo:52000 VEZA-SIN VARIEDAD Secano Sup. Declarada:1,36 Superficie Certificada (Ha):0,84

RESUMEN CRITERIOS DE SELECCIÓN

11.2.1.1 Mantenimiento de prácticas y métodos de agricultura ecológica: Cultivos herbáceos - Conv 2018. PUNTOS: 2,00

	PUNTOS	CUMPLE
Porcentaje de superficie determinada en Red Natura 2000	0,00	0.0%
Porcentaje de superficie determinada situada en zonas RAMSAR	0,00	0.0%
Porcentaje de superficie determinada en zonas vulnerables a la contaminación por nitratos	0,00	0.0%
Pendiente media de la explotación	2,00	17.31%
Porcentaje de Superficie de la explotación en municipios con más del 40 por ciento de su superficie agraria dentro de la Zona de desertificación	0,00	0.0%



DETALLE CRITERIOS DE SELECCIÓN**11.2.1.1 Mantenimiento de prácticas y métodos de agricultura ecológica: Cultivos herbáceos - Conv 2018.****PUNTOS: 2,00****Porcentaje de superficie determinada en Red Natura 2000****PUNTOS: 0,00 0.0%**

<u>REF.</u>	<u>REFERENCIA SIGPAC</u>	<u>CULTIVO</u>	<u>DESCRIPCIÓN CULTIVO</u>	<u>S/R</u>	<u>SUP. COMPROM.</u> <u>(ha)</u>	<u>SUP. CUMPLE</u> <u>(ha)</u>
170000007234371	41-065-019-00016-0001	8000	AVENA-SIN VARIEDAD	S	4,74	0,00
170000007234372	41-065-019-00020-0002	8000	AVENA-SIN VARIEDAD	S	5,25	0,00
170000007234377	41-065-019-00033-0002	5000	CEBADA-SIN VARIEDAD	S	2,93	0,00
-32202	41-065-019-00033-0002	52000	VEZA-SIN VARIEDAD	S	0,71	0,00
170000007234380	41-065-019-00033-0003	5000	CEBADA-SIN VARIEDAD	S	2,30	0,00
170000007234381	41-065-019-00034-0005	5000	CEBADA-SIN VARIEDAD	S	1,24	0,00
170000007234379	41-065-019-00034-0005	8000	AVENA-SIN VARIEDAD	S	3,30	0,00
170000007234378	41-065-019-00034-0005	52000	VEZA-SIN VARIEDAD	S	0,84	0,00
170000007234376	41-065-019-00034-0009	8000	AVENA-SIN VARIEDAD	S	2,21	0,00

Porcentaje de superficie determinada situada en zonas RAMSAR**PUNTOS: 0,00 0.0%**

<u>REF.</u>	<u>REFERENCIA SIGPAC</u>	<u>CULTIVO</u>	<u>DESCRIPCIÓN CULTIVO</u>	<u>S/R</u>	<u>SUP. COMPROM.</u> <u>(ha)</u>	<u>SUP. CUMPLE</u> <u>(ha)</u>
170000007234371	41-065-019-00016-0001	8000	AVENA-SIN VARIEDAD	S	4,74	0,00
170000007234372	41-065-019-00020-0002	8000	AVENA-SIN VARIEDAD	S	5,25	0,00
170000007234377	41-065-019-00033-0002	5000	CEBADA-SIN VARIEDAD	S	2,93	0,00
-32202	41-065-019-00033-0002	52000	VEZA-SIN VARIEDAD	S	0,71	0,00
170000007234380	41-065-019-00033-0003	5000	CEBADA-SIN VARIEDAD	S	2,30	0,00
170000007234381	41-065-019-00034-0005	5000	CEBADA-SIN VARIEDAD	S	1,24	0,00
170000007234379	41-065-019-00034-0005	8000	AVENA-SIN VARIEDAD	S	3,30	0,00
170000007234378	41-065-019-00034-0005	52000	VEZA-SIN VARIEDAD	S	0,84	0,00
170000007234376	41-065-019-00034-0009	8000	AVENA-SIN VARIEDAD	S	2,21	0,00

Porcentaje de superficie determinada en zonas vulnerables a la contaminación por nitratos**PUNTOS: 0,00 0.0%**

<u>REF.</u>	<u>REFERENCIA SIGPAC</u>	<u>CULTIVO</u>	<u>DESCRIPCIÓN CULTIVO</u>	<u>S/R</u>	<u>SUP. COMPROM.</u> <u>(ha)</u>	<u>SUP. CUMPLE</u> <u>(ha)</u>
170000007234371	41-065-019-00016-0001	8000	AVENA-SIN VARIEDAD	S	4,74	0,00
170000007234372	41-065-019-00020-0002	8000	AVENA-SIN VARIEDAD	S	5,25	0,00
170000007234377	41-065-019-00033-0002	5000	CEBADA-SIN VARIEDAD	S	2,93	0,00
-32202	41-065-019-00033-0002	52000	VEZA-SIN VARIEDAD	S	0,71	0,00
170000007234380	41-065-019-00033-0003	5000	CEBADA-SIN VARIEDAD	S	2,30	0,00
170000007234381	41-065-019-00034-0005	5000	CEBADA-SIN VARIEDAD	S	1,24	0,00
170000007234379	41-065-019-00034-0005	8000	AVENA-SIN VARIEDAD	S	3,30	0,00
170000007234378	41-065-019-00034-0005	52000	VEZA-SIN VARIEDAD	S	0,84	0,00
170000007234376	41-065-019-00034-0009	8000	AVENA-SIN VARIEDAD	S	2,21	0,00

Pendiente media de la explotación**PUNTOS: 2,00 17.31%**

<u>REF.</u>	<u>REFERENCIA SIGPAC</u>	<u>CULTIVO</u>	<u>DESCRIPCIÓN CULTIVO</u>	<u>S/R</u>	<u>PENDIENTE MEDIA (%)</u>	<u>SUP. COMPROM.</u> <u>(ha)</u>
170000007234371	41-065-019-00016-0001	8000	AVENA-SIN VARIEDAD	S	15,02	4,74
170000007234372	41-065-019-00020-0002	8000	AVENA-SIN VARIEDAD	S	15,53	5,25
170000007234377	41-065-019-00033-0002	5000	CEBADA-SIN VARIEDAD	S	22,68	2,93
-32202	41-065-019-00033-0002	52000	VEZA-SIN VARIEDAD	S	22,68	0,71
170000007234380	41-065-019-00033-0003	5000	CEBADA-SIN VARIEDAD	S	16,57	2,30
170000007234381	41-065-019-00034-0005	5000	CEBADA-SIN VARIEDAD	S	15,99	1,24
170000007234379	41-065-019-00034-0005	8000	AVENA-SIN VARIEDAD	S	15,99	3,30
170000007234378	41-065-019-00034-0005	52000	VEZA-SIN VARIEDAD	S	15,99	0,84

REF.	REFERENCIA SIGPAC	CULTIVO	DESCRIPCIÓN CULTIVO	S/R	PENDIENTE	SUP.
					MEDIA (%)	COMPROM. (ha)
1700000007234376	41-065-019-00034-0009	8000	AVENA-SIN VARIEDAD	S	21,64	2,21

Porcentaje de Superficie de la explotación en municipios con más del 40 por ciento de su superficie agraria dentro de la Zona de desertificación PUNTOS: 0,00 0.0%

REF.	REFERENCIA SIGPAC	CULTIVO	DESCRIPCIÓN CULTIVO	S/R	SUP.	SUP.
					COMPROM. (ha)	CUMPLE (ha)
1700000007234371	41-065-019-00016-0001	8000	AVENA-SIN VARIEDAD	S	4,74	0,00
1700000007234372	41-065-019-00020-0002	8000	AVENA-SIN VARIEDAD	S	5,25	0,00
1700000007234377	41-065-019-00033-0002	5000	CEBADA-SIN VARIEDAD	S	2,93	0,00
-32202	41-065-019-00033-0002	52000	VEZA-SIN VARIEDAD	S	0,71	0,00
1700000007234380	41-065-019-00033-0003	5000	CEBADA-SIN VARIEDAD	S	2,30	0,00
1700000007234381	41-065-019-00034-0005	5000	CEBADA-SIN VARIEDAD	S	1,24	0,00
1700000007234379	41-065-019-00034-0005	8000	AVENA-SIN VARIEDAD	S	3,30	0,00
1700000007234378	41-065-019-00034-0005	52000	VEZA-SIN VARIEDAD	S	0,84	0,00
1700000007234376	41-065-019-00034-0009	8000	AVENA-SIN VARIEDAD	S	2,21	0,00



<u>APELLIDOS Y NOMBRE / RAZÓN SOCIAL</u>	<u>NIF</u>	<u>EXPEDIENTE</u>	<u>SUP. COMPROMETIDA</u> <u>(ha)</u>
DIAZ MORENO ANA ROSA	***5006*	1045652	0
RESOLUCIÓN INADMITIDO			

INCIDENCIAS**INCIDENCIA DESCRIPCIÓN**

85000	No inscrito en un organismo de control y certificación ecológico (artículo 5-1 c), Orden 26 mayo 2015)
85001	El recinto declarado no cumple con las normas de producción ecológica (artículo 5-1 e), Orden 26 mayo 2015) Ref:1700000002575364 Recinto:41-007-003-00069-001 Cultivo:206000 NARANJO-SIN VARIEDAD Regadío Ref:4099069 Recinto:41-007-005-00024-001 Cultivo:206000 NARANJO-SIN VARIEDAD Regadío
85018	Expendiente sin grupos de pago válidos

RESUMEN CRITERIOS DE SELECCIÓN

11.2.1.1 Mantenimiento de prácticas y métodos de agricultura ecológica: Cultivos permanentes distintos de olivar - Conv 2018. PUNTOS: 0,00

	<u>PUNTOS</u>	<u>CUMPLE</u>
Porcentaje de superficie determinada en Red Natura 2000	0,00	0.0%
Porcentaje de superficie determinada situada en zonas RAMSAR	0,00	0.0%
Porcentaje de superficie determinada en zonas vulnerables a la contaminación por nitratos	0,00	0.0%
Pendiente media de la explotación	0,00	0.0%
Porcentaje de Superficie de la explotación en municipios con más del 40 por ciento de su superficie agraria dentro de la Zona de desertificación	0,00	0.0%

DETALLE CRITERIOS DE SELECCIÓN

11.2.1.1 Mantenimiento de prácticas y métodos de agricultura ecológica: Cultivos permanentes distintos de olivar - Conv 2018. PUNTOS: 0,00

Porcentaje de superficie determinada en Red Natura 2000	PUNTOS: 0,00	0.0%
Porcentaje de superficie determinada situada en zonas RAMSAR	PUNTOS: 0,00	0.0%
Porcentaje de superficie determinada en zonas vulnerables a la contaminación por nitratos	PUNTOS: 0,00	0.0%
Pendiente media de la explotación	PUNTOS: 0,00	0.0%
Porcentaje de Superficie de la explotación en municipios con más del 40 por ciento de su superficie agraria dentro de la Zona de desertificación	PUNTOS: 0,00	0.0%



<u>APELLIDOS Y NOMBRE / RAZÓN SOCIAL</u>	<u>NIF</u>	<u>EXPEDIENTE</u>	<u>SUP. COMPROMETIDA</u> <u>(ha)</u>
DIEZMA S.L.	****8051*	1206220	0
RESOLUCIÓN			
INADMITIDO			

INCIDENCIAS**INCIDENCIA DESCRIPCIÓN**

85001	El recinto declarado no cumple con las normas de producción ecológica (artículo 5-1 e), Orden 26 mayo 2015) Ref:1700000006066169 Recinto:41-081-006-00023-003 Cultivo:33146 GIRASOL-SY GIBRALTAR Regadío Ref:1700000006066176 Recinto:41-081-006-00024-002 Cultivo:33146 GIRASOL-SY GIBRALTAR Regadío Ref:1700000006066170 Recinto:41-081-012-00014-002 Cultivo:33146 GIRASOL-SY GIBRALTAR Regadío Ref:1700000006066175 Recinto:41-081-012-00014-004 Cultivo:33146 GIRASOL-SY GIBRALTAR Regadío
85018	Expendiente sin grupos de pago válidos

RESUMEN CRITERIOS DE SELECCIÓN

11.2.1.1 Mantenimiento de prácticas y métodos de agricultura ecológica: Cultivos herbáceos - Conv 2018. PUNTOS: 0,00

	<u>PUNTOS</u>	<u>CUMPLE</u>
Porcentaje de superficie determinada en Red Natura 2000	0,00	0.0%
Porcentaje de superficie determinada situada en zonas RAMSAR	0,00	0.0%
Porcentaje de superficie determinada en zonas vulnerables a la contaminación por nitratos	0,00	0.0%
Pendiente media de la explotación	0,00	0.0%
Porcentaje de Superficie de la explotación en municipios con más del 40 por ciento de su superficie agraria dentro de la Zona de desertificación	0,00	0.0%

DETALLE CRITERIOS DE SELECCIÓN

11.2.1.1 Mantenimiento de prácticas y métodos de agricultura ecológica: Cultivos herbáceos - Conv 2018. PUNTOS: 0,00

Porcentaje de superficie determinada en Red Natura 2000	PUNTOS:	0,00	0.0%
Porcentaje de superficie determinada situada en zonas RAMSAR	PUNTOS:	0,00	0.0%
Porcentaje de superficie determinada en zonas vulnerables a la contaminación por nitratos	PUNTOS:	0,00	0.0%
Pendiente media de la explotación	PUNTOS:	0,00	0.0%
Porcentaje de Superficie de la explotación en municipios con más del 40 por ciento de su superficie agraria dentro de la Zona de desertificación	PUNTOS:	0,00	0.0%



<u>APELLIDOS Y NOMBRE / RAZÓN SOCIAL</u>	<u>NIF</u>	<u>EXPEDIENTE</u>	<u>SUP. COMPROMETIDA (ha)</u>
DOMINGUEZ LOPEZ SEBASTIAN	***4045*	1059184	0
RESOLUCIÓN			
INADMITIDO			

INCIDENCIAS**INCIDENCIA DESCRIPCIÓN**

7106	No indica en el impreso INFO_ADICIONAL-Reverso el Organismo de Control al que pertenece.
85001	El recinto declarado no cumple con las normas de producción ecológica (artículo 5-1 e), Orden 26 mayo 2015) Ref:1700000007226596 Recinto:41-018-007-00013-001 Cultivo:206000 NARANJO-SIN VARIEDAD Regadío Ref:1700000007226592 Recinto:41-018-007-00017-001 Cultivo:206000 NARANJO-SIN VARIEDAD Regadío
85018	Expendiente sin grupos de pago válidos
85023	El grupo de cultivo declarado en el recinto no coincide con el grupo de cultivo existente en el Organismo de Certificación Ref:1700000007226591 Recinto:41-005-004-00144-001 Cultivo:206000 NARANJO-SIN VARIEDAD Regadío Grupo de SIPEA: HERBACEOS Ref:1700000007226585 Recinto:41-005-004-00144-001 Cultivo:208000 POMELO-SIN VARIEDAD Regadío Grupo de SIPEA: HERBACEOS Ref:1700000007226590 Recinto:41-018-007-00013-002 Cultivo:206000 NARANJO-SIN VARIEDAD Regadío Grupo de SIPEA: HERBACEOS Ref:1700000007226586 Recinto:41-018-007-00013-002 Cultivo:208000 POMELO-SIN VARIEDAD Regadío Grupo de SIPEA: HERBACEOS

RESUMEN CRITERIOS DE SELECCIÓN

11.2.1.1 Mantenimiento de prácticas y métodos de agricultura ecológica: Cultivos permanentes distintos de olivar - Conv 2018. PUNTOS: 0,00

	<u>PUNTOS</u>	<u>CUMPLE</u>
Porcentaje de superficie determinada en Red Natura 2000	0,00	0.0%
Porcentaje de superficie determinada situada en zonas RAMSAR	0,00	0.0%
Porcentaje de superficie determinada en zonas vulnerables a la contaminación por nitratos	0,00	0.0%
Pendiente media de la explotación	0,00	0.0%
Porcentaje de Superficie de la explotación en municipios con más del 40 por ciento de su superficie agraria dentro de la Zona de desertificación	0,00	0.0%

DETALLE CRITERIOS DE SELECCIÓN

11.2.1.1 Mantenimiento de prácticas y métodos de agricultura ecológica: Cultivos permanentes distintos de olivar - Conv 2018. PUNTOS: 0,00

Porcentaje de superficie determinada en Red Natura 2000	PUNTOS: 0,00	0.0%
Porcentaje de superficie determinada situada en zonas RAMSAR	PUNTOS: 0,00	0.0%
Porcentaje de superficie determinada en zonas vulnerables a la contaminación por nitratos	PUNTOS: 0,00	0.0%
Pendiente media de la explotación	PUNTOS: 0,00	0.0%
Porcentaje de Superficie de la explotación en municipios con más del 40 por ciento de su superficie agraria dentro de la Zona de desertificación	PUNTOS: 0,00	0.0%



<u>APELLIDOS Y NOMBRE / RAZÓN SOCIAL</u>	<u>NIF</u>	<u>EXPEDIENTE</u>	<u>SUP. COMPROMETIDA (ha)</u>
ESCRIBANO GONZALEZ CAMINO MARIA	***4532*	1204353	0
RESOLUCIÓN			
INADMITIDO			

INCIDENCIAS**INCIDENCIA DESCRIPCIÓN**

85000	No inscrito en un organismo de control y certificación ecológico (artículo 5-1 c), Orden 26 mayo 2015)
85001	El recinto declarado no cumple con las normas de producción ecológica (artículo 5-1 e), Orden 26 mayo 2015) Ref.-153761 Recinto:41-095-078-00019-007 Cultivo:24901 BARBECHO SIN PRODUCCIÓN-SIN CUBIERTA VEGETAL Regadío Ref.-153762 Recinto:41-095-078-00019-007 Cultivo:99000 PATATA-SIN VARIEDAD Regadío Ref.-153601 Recinto:41-095-078-00019-008 Cultivo:1000 TRIGO BLANDO-SIN VARIEDAD Regadío Ref.-153729 Recinto:41-095-078-00023-001 Cultivo:24901 BARBECHO SIN PRODUCCIÓN-SIN CUBIERTA VEGETAL Regadío
85007	Cultivo, variedad, regimen y/o uso del recinto SIGPAC no compatible con la operación (anexo IV.I, Orden 26 mayo 2015) Ref.-153729 Recinto:41-095-078-00023-001 Cultivo:24901 BARBECHO SIN PRODUCCIÓN-SIN CUBIERTA VEGETAL Regadío Uso SIGPAC:OV
85018	Expendiente sin grupos de pago válidos
85040	El solicitante se encuentra en situación de retirada de la certificación por su organismo de control

RESUMEN CRITERIOS DE SELECCIÓN

11.2.1.1 Mantenimiento de prácticas y métodos de agricultura ecológica: Cultivos herbáceos - Conv 2018. PUNTOS: 0,00

	<u>PUNTOS</u>	<u>CUMPLE</u>
Porcentaje de superficie determinada en Red Natura 2000	0,00	0.0%
Porcentaje de superficie determinada situada en zonas RAMSAR	0,00	0.0%
Porcentaje de superficie determinada en zonas vulnerables a la contaminación por nitratos	0,00	0.0%
Pendiente media de la explotación	0,00	0.0%
Porcentaje de Superficie de la explotación en municipios con más del 40 por ciento de su superficie agraria dentro de la Zona de desertificación	0,00	0.0%

DETALLE CRITERIOS DE SELECCIÓN

11.2.1.1 Mantenimiento de prácticas y métodos de agricultura ecológica: Cultivos herbáceos - Conv 2018. PUNTOS: 0,00

Porcentaje de superficie determinada en Red Natura 2000	PUNTOS: 0,00	0.0%
Porcentaje de superficie determinada situada en zonas RAMSAR	PUNTOS: 0,00	0.0%
Porcentaje de superficie determinada en zonas vulnerables a la contaminación por nitratos	PUNTOS: 0,00	0.0%
Pendiente media de la explotación	PUNTOS: 0,00	0.0%
Porcentaje de Superficie de la explotación en municipios con más del 40 por ciento de su superficie agraria dentro de la Zona de desertificación	PUNTOS: 0,00	0.0%



<u>APELLIDOS Y NOMBRE / RAZÓN SOCIAL</u>	<u>NIF</u>	<u>EXPEDIENTE</u>	<u>SUP. COMPROMETIDA</u> <u>(ha)</u>
EXPLOTACIONES AGRICOLA TRIMA S.L.	***9155*	1161525	0
RESOLUCIÓN			
INADMITIDO			

INCIDENCIAS**INCIDENCIA DESCRIPCIÓN**

85001	El recinto declarado no cumple con las normas de producción ecológica (artículo 5-1 e), Orden 26 mayo 2015) Ref:1700000007241598 Recinto:41-012-038-00021-003 Cultivo:20901 BARBECHO TRADICIONAL-SIN CUBIERTA VEGETAL Regadío Ref:4153288 Recinto:41-012-038-00022-002 Cultivo:20901 BARBECHO TRADICIONAL-SIN CUBIERTA VEGETAL Regadío Ref:1700000007241605 Recinto:41-012-038-00022-004 Cultivo:20901 BARBECHO TRADICIONAL-SIN CUBIERTA VEGETAL Regadío
85018	Expendiente sin grupos de pago válidos

RESUMEN CRITERIOS DE SELECCIÓN

11.2.1.1 Mantenimiento de prácticas y métodos de agricultura ecológica: Cultivos herbáceos - Conv 2018. PUNTOS: 0,00

	<u>PUNTOS</u>	<u>CUMPLE</u>
Porcentaje de superficie determinada en Red Natura 2000	0,00	0.0%
Porcentaje de superficie determinada situada en zonas RAMSAR	0,00	0.0%
Porcentaje de superficie determinada en zonas vulnerables a la contaminación por nitratos	0,00	0.0%
Pendiente media de la explotación	0,00	0.0%
Porcentaje de Superficie de la explotación en municipios con más del 40 por ciento de su superficie agraria dentro de la Zona de desertificación	0,00	0.0%

DETALLE CRITERIOS DE SELECCIÓN

11.2.1.1 Mantenimiento de prácticas y métodos de agricultura ecológica: Cultivos herbáceos - Conv 2018. PUNTOS: 0,00

Porcentaje de superficie determinada en Red Natura 2000	PUNTOS: 0,00	0.0%
Porcentaje de superficie determinada situada en zonas RAMSAR	PUNTOS: 0,00	0.0%
Porcentaje de superficie determinada en zonas vulnerables a la contaminación por nitratos	PUNTOS: 0,00	0.0%
Pendiente media de la explotación	PUNTOS: 0,00	0.0%
Porcentaje de Superficie de la explotación en municipios con más del 40 por ciento de su superficie agraria dentro de la Zona de desertificación	PUNTOS: 0,00	0.0%



<u>APELLIDOS Y NOMBRE / RAZÓN SOCIAL</u>	<u>NIF</u>	<u>EXPEDIENTE</u>	<u>SUP. COMPROMETIDA</u>		
EXPLOTACIONES AGRICOLAS INTEGRALES DE	***6715*	1207806	<u>(ha)</u>		
RESOLUCIÓN					
ADMITIDO					
IMPORTE POR ANUALIDAD					
	2018	2019	2020	2021	2022
IMPORTE MÁXIMO SUBVENCIONABLE	3.759,60 €	3.759,60 €	3.759,60 €	3.759,60 €	3.759,60 €
IMPORTE MEDIO DE TRANSFERENCIA (€/ha)	151,17 €	151,17 €	151,17 €	151,17 €	151,17 €

DETALLE IMPORTES POR ANUALIDAD

<u>GRUPOS DE CULTIVO ADMITIDOS</u>	<u>SUP. COMPROM.</u>	2018	2019	2020	2021	2022
	<u>(ha)</u>					
HERBÁCEOS	24,87	3.759,60 €	3.759,60 €	3.759,60 €	3.759,60 €	3.759,60 €

RECINTOS COMPROMETIDOS

<u>REF.</u>	<u>REFERENCIA SIGPAC</u>	<u>CULTIVO DESCRIPCIÓN CULTIVO</u>	<u>S/R</u>	<u>PEND. MEDIA</u>	<u>SUP. DEC. ADMIN.</u>	<u>NU SUP. CERT.</u>	<u>SUP. CAMPO</u>	<u>SUP. COMPROM.</u>
				<u>(%)</u>	<u>(ha)</u>	<u>(ha)</u>	<u>(ha)</u>	<u>(ha)</u>
170000005591562	41-011-030-00046-0001	5000 CEBADA-SIN VARIEDAD	S	0,75	1,14	1,14		1,14
-157386	41-024-112-00012-0001	1000 TRIGO BLANDO-SIN VARIEDAD	S	1,02	0,24	0,24		0,24
170000005591507	41-011-030-00041-0002	5000 CEBADA-SIN VARIEDAD	S	1,02	1,15	1,15		1,15
170000005591554	41-024-112-00012-0001	1000 TRIGO BLANDO-SIN VARIEDAD	S	1,02	11,82	11,82		11,82
170000005591513	41-011-030-00047-0002	5000 CEBADA-SIN VARIEDAD	S	1,07	1,65	1,65		1,65
170000005591559	41-011-030-00080-0001	5000 CEBADA-SIN VARIEDAD	S	1,11	0,29	0,58		0,29
170000005591561	41-011-030-00045-0001	5000 CEBADA-SIN VARIEDAD	S	1,15	0,37	0,37		0,37
170000005591566	41-011-030-00074-0001	5000 CEBADA-SIN VARIEDAD	S	1,36	1,71	1,71		1,71
170000005591550	41-024-112-00013-0001	1000 TRIGO BLANDO-SIN VARIEDAD	S	1,40	1,35	1,35		1,35
170000005591512	41-011-030-00044-0001	5000 CEBADA-SIN VARIEDAD	S	1,53	0,27	0,27		0,27
170000005591551	41-011-002-00261-0002	5000 CEBADA-SIN VARIEDAD	S	2,84	2,74	2,74		2,74
170000005591510	41-011-003-00059-0001	5000 CEBADA-SIN VARIEDAD	S	6,63	2,20	2,14		2,14

INCIDENCIAS**INCIDENCIA DESCRIPCIÓN**

85002 Recinto declarado que no cumple en su totalidad con las normas de producción ecológica (artículo 5-1 e), Orden 26 mayo 2015)
Ref:1700000005591510 Recinto:41-011-003-00059-001 Cultivo:5000 CEBADA-SIN VARIEDAD Secano Sup. Declarada:2,2 Superficie Certificada (Ha):2,14

RESUMEN CRITERIOS DE SELECCIÓN

11.2.1.1 Mantenimiento de prácticas y métodos de agricultura ecológica: Cultivos herbáceos - Conv 2018. PUNTOS: 1,00

	<u>PUNTOS</u>	<u>CUMPLE</u>
Porcentaje de superficie determinada en Red Natura 2000	0,00	0.0%
Porcentaje de superficie determinada situada en zonas RAMSAR	0,00	0.0%
Porcentaje de superficie determinada en zonas vulnerables a la contaminación por nitratos	0,00	0.0%
Pendiente media de la explotación	1,00	1.75%
Porcentaje de Superficie de la explotación en municipios con más del 40 por ciento de su superficie agraria dentro de la Zona de desertificación	0,00	0.0%



DETALLE CRITERIOS DE SELECCIÓN**11.2.1.1 Mantenimiento de prácticas y métodos de agricultura ecológica: Cultivos herbáceos - Conv 2018.****PUNTOS: 1,00****Porcentaje de superficie determinada en Red Natura 2000****PUNTOS: 0,00 0.0%**

<u>REF.</u>	<u>REFERENCIA SIGPAC</u>	<u>CULTIVO</u>	<u>DESCRIPCIÓN CULTIVO</u>	<u>S/R</u>	<u>SUP. COMPROM.</u> <u>(ha)</u>	<u>SUP. CUMPLE</u> <u>(ha)</u>
170000005591551	41-011-002-00261-0002	5000	CEBADA-SIN VARIEDAD	S	2,74	0,00
170000005591510	41-011-003-00059-0001	5000	CEBADA-SIN VARIEDAD	S	2,14	0,00
170000005591507	41-011-030-00041-0002	5000	CEBADA-SIN VARIEDAD	S	1,15	0,00
170000005591512	41-011-030-00044-0001	5000	CEBADA-SIN VARIEDAD	S	0,27	0,00
170000005591561	41-011-030-00045-0001	5000	CEBADA-SIN VARIEDAD	S	0,37	0,00
170000005591562	41-011-030-00046-0001	5000	CEBADA-SIN VARIEDAD	S	1,14	0,00
170000005591513	41-011-030-00047-0002	5000	CEBADA-SIN VARIEDAD	S	1,65	0,00
170000005591566	41-011-030-00074-0001	5000	CEBADA-SIN VARIEDAD	S	1,71	0,00
170000005591559	41-011-030-00080-0001	5000	CEBADA-SIN VARIEDAD	S	0,29	0,00
-157386	41-024-112-00012-0001	1000	TRIGO BLANDO-SIN VARIEDAD	S	0,24	0,00
170000005591554	41-024-112-00012-0001	1000	TRIGO BLANDO-SIN VARIEDAD	S	11,82	0,00
170000005591550	41-024-112-00013-0001	1000	TRIGO BLANDO-SIN VARIEDAD	S	1,35	0,00

Porcentaje de superficie determinada situada en zonas RAMSAR**PUNTOS: 0,00 0.0%**

<u>REF.</u>	<u>REFERENCIA SIGPAC</u>	<u>CULTIVO</u>	<u>DESCRIPCIÓN CULTIVO</u>	<u>S/R</u>	<u>SUP. COMPROM.</u> <u>(ha)</u>	<u>SUP. CUMPLE</u> <u>(ha)</u>
170000005591551	41-011-002-00261-0002	5000	CEBADA-SIN VARIEDAD	S	2,74	0,00
170000005591510	41-011-003-00059-0001	5000	CEBADA-SIN VARIEDAD	S	2,14	0,00
170000005591507	41-011-030-00041-0002	5000	CEBADA-SIN VARIEDAD	S	1,15	0,00
170000005591512	41-011-030-00044-0001	5000	CEBADA-SIN VARIEDAD	S	0,27	0,00
170000005591561	41-011-030-00045-0001	5000	CEBADA-SIN VARIEDAD	S	0,37	0,00
170000005591562	41-011-030-00046-0001	5000	CEBADA-SIN VARIEDAD	S	1,14	0,00
170000005591513	41-011-030-00047-0002	5000	CEBADA-SIN VARIEDAD	S	1,65	0,00
170000005591566	41-011-030-00074-0001	5000	CEBADA-SIN VARIEDAD	S	1,71	0,00
170000005591559	41-011-030-00080-0001	5000	CEBADA-SIN VARIEDAD	S	0,29	0,00
-157386	41-024-112-00012-0001	1000	TRIGO BLANDO-SIN VARIEDAD	S	0,24	0,00
170000005591554	41-024-112-00012-0001	1000	TRIGO BLANDO-SIN VARIEDAD	S	11,82	0,00
170000005591550	41-024-112-00013-0001	1000	TRIGO BLANDO-SIN VARIEDAD	S	1,35	0,00

Porcentaje de superficie determinada en zonas vulnerables a la contaminación por nitratos**PUNTOS: 0,00 0.0%**

<u>REF.</u>	<u>REFERENCIA SIGPAC</u>	<u>CULTIVO</u>	<u>DESCRIPCIÓN CULTIVO</u>	<u>S/R</u>	<u>SUP. COMPROM.</u> <u>(ha)</u>	<u>SUP. CUMPLE</u> <u>(ha)</u>
170000005591551	41-011-002-00261-0002	5000	CEBADA-SIN VARIEDAD	S	2,74	0,00
170000005591510	41-011-003-00059-0001	5000	CEBADA-SIN VARIEDAD	S	2,14	0,00
170000005591507	41-011-030-00041-0002	5000	CEBADA-SIN VARIEDAD	S	1,15	0,00
170000005591512	41-011-030-00044-0001	5000	CEBADA-SIN VARIEDAD	S	0,27	0,00
170000005591561	41-011-030-00045-0001	5000	CEBADA-SIN VARIEDAD	S	0,37	0,00
170000005591562	41-011-030-00046-0001	5000	CEBADA-SIN VARIEDAD	S	1,14	0,00
170000005591513	41-011-030-00047-0002	5000	CEBADA-SIN VARIEDAD	S	1,65	0,00
170000005591566	41-011-030-00074-0001	5000	CEBADA-SIN VARIEDAD	S	1,71	0,00
170000005591559	41-011-030-00080-0001	5000	CEBADA-SIN VARIEDAD	S	0,29	0,00
-157386	41-024-112-00012-0001	1000	TRIGO BLANDO-SIN VARIEDAD	S	0,24	0,00
170000005591554	41-024-112-00012-0001	1000	TRIGO BLANDO-SIN VARIEDAD	S	11,82	0,00
170000005591550	41-024-112-00013-0001	1000	TRIGO BLANDO-SIN VARIEDAD	S	1,35	0,00

Pendiente media de la explotación**PUNTOS: 1,00 1.75%**

REF.	REFERENCIA SIGPAC	CULTIVO	DESCRIPCIÓN CULTIVO	S/R	PENDIENTE	SUP.
					MEDIA (%)	COMPROM. (ha)
170000005591551	41-011-002-00261-0002	5000	CEBADA-SIN VARIEDAD	S	2,84	2,74
170000005591510	41-011-003-00059-0001	5000	CEBADA-SIN VARIEDAD	S	6,63	2,14
170000005591507	41-011-030-00041-0002	5000	CEBADA-SIN VARIEDAD	S	1,02	1,15
170000005591512	41-011-030-00044-0001	5000	CEBADA-SIN VARIEDAD	S	1,53	0,27
170000005591561	41-011-030-00045-0001	5000	CEBADA-SIN VARIEDAD	S	1,15	0,37
170000005591562	41-011-030-00046-0001	5000	CEBADA-SIN VARIEDAD	S	0,75	1,14
170000005591513	41-011-030-00047-0002	5000	CEBADA-SIN VARIEDAD	S	1,07	1,65
170000005591566	41-011-030-00074-0001	5000	CEBADA-SIN VARIEDAD	S	1,36	1,71
170000005591559	41-011-030-00080-0001	5000	CEBADA-SIN VARIEDAD	S	1,11	0,29
170000005591554	41-024-112-00012-0001	1000	TRIGO BLANDO-SIN VARIEDAD	S	1,02	11,82
-157386	41-024-112-00012-0001	1000	TRIGO BLANDO-SIN VARIEDAD	S	1,02	0,24
170000005591550	41-024-112-00013-0001	1000	TRIGO BLANDO-SIN VARIEDAD	S	1,40	1,35

Porcentaje de Superficie de la explotación en municipios con más del 40 por ciento de su superficie agraria dentro de la Zona de desertificación

PUNTOS: 0,00 0.0%

REF.	REFERENCIA SIGPAC	CULTIVO	DESCRIPCIÓN CULTIVO	S/R	SUP.	SUP.
					COMPROM. (ha)	CUMPLE (ha)
170000005591551	41-011-002-00261-0002	5000	CEBADA-SIN VARIEDAD	S	2,74	0,00
170000005591510	41-011-003-00059-0001	5000	CEBADA-SIN VARIEDAD	S	2,14	0,00
170000005591507	41-011-030-00041-0002	5000	CEBADA-SIN VARIEDAD	S	1,15	0,00
170000005591512	41-011-030-00044-0001	5000	CEBADA-SIN VARIEDAD	S	0,27	0,00
170000005591561	41-011-030-00045-0001	5000	CEBADA-SIN VARIEDAD	S	0,37	0,00
170000005591562	41-011-030-00046-0001	5000	CEBADA-SIN VARIEDAD	S	1,14	0,00
170000005591513	41-011-030-00047-0002	5000	CEBADA-SIN VARIEDAD	S	1,65	0,00
170000005591566	41-011-030-00074-0001	5000	CEBADA-SIN VARIEDAD	S	1,71	0,00
170000005591559	41-011-030-00080-0001	5000	CEBADA-SIN VARIEDAD	S	0,29	0,00
170000005591554	41-024-112-00012-0001	1000	TRIGO BLANDO-SIN VARIEDAD	S	11,82	0,00
-157386	41-024-112-00012-0001	1000	TRIGO BLANDO-SIN VARIEDAD	S	0,24	0,00
170000005591550	41-024-112-00013-0001	1000	TRIGO BLANDO-SIN VARIEDAD	S	1,35	0,00



<u>APELLIDOS Y NOMBRE / RAZÓN SOCIAL</u>	<u>NIF</u>	<u>EXPEDIENTE</u>	<u>SUP. COMPROMETIDA</u>			
			<u>(ha)</u>			
EXPLOTACIONES AGRICOLAS LA NAVARRA S.L.	****1850*	1025608	155.21			
RESOLUCIÓN						
ADMITIDO						
IMPORTE POR ANUALIDAD						
		2018	2019	2020	2021	2022
IMPORTE MÁXIMO SUBVENCIONABLE		20.044,84 €	20.044,84 €	20.044,84 €	20.044,84 €	20.044,84 €
IMPORTE MEDIO DE TRANSFERENCIA (€/ha)		129,15 €	129,15 €	129,15 €	129,15 €	129,15 €

DETALLE IMPORTES POR ANUALIDAD

<u>GRUPOS DE CULTIVO ADMITIDOS</u>	<u>SUP. COMPROM.</u>	2018	2019	2020	2021	2022
	<u>(ha)</u>					
HERBÁCEOS	154,33	20.044,84 €	20.044,84 €	20.044,84 €	20.044,84 €	20.044,84 €
HERBÁCEOS NO ELEGIBLES	0,88	0,00 €	0,00 €	0,00 €	0,00 €	0,00 €

RECINTOS COMPROMETIDOS

<u>REF.</u>	<u>REFERENCIA SIGPAC</u>	<u>CULTIVO DESCRIPCIÓN CULTIVO</u>	<u>S/R</u>	<u>PEND. MEDIA</u>	<u>SUP. DEC. ADMIN.</u>	<u>NU SUP. CERT.</u>	<u>SUP. CAMPO</u>	<u>SUP. COMPROM.</u>
				<u>(%)</u>	<u>(ha)</u>	<u>(ha)</u>	<u>(ha)</u>	<u>(ha)</u>
1700000005917819	41-024-028-00010-0022	222000 QUINOA-SIN VARIEDAD	S	0,58	0,50	0,50		0,50
-25485	41-024-028-00010-0021	43014 ALTRAMUZ DULCE-MARTA	S	2,39	45,08	45,09		45,08
1700000005917822	41-024-028-00010-0021	222000 QUINOA-SIN VARIEDAD	S	2,39	21,31	21,31		21,31
-25476	41-024-028-00010-0001	19000 TEFF-SIN VARIEDAD	S	3,51	7,74	7,74		7,74
1700000005917813	41-024-028-00010-0001	13000 TRITICALE-SIN VARIEDAD	S	3,51	65,81	65,81		65,81
1700000005917823	41-024-028-00010-0018	20902 BARBECHO TRADICIONAL-CON CUBIERTA VEGETAL	S	4,13	0,88	0,88		0,88
1700000005917824	41-024-028-00010-0018	222000 QUINOA-SIN VARIEDAD	S	4,13	12,03	12,03		12,03
-25439	41-024-028-00010-0023	19000 TEFF-SIN VARIEDAD	S	6,28	1,86	1,86		1,86

INCIDENCIAS**INCIDENCIA DESCRIPCIÓN**

- 85001 El recinto declarado no cumple con las normas de producción ecológica (artículo 5-1 e), Orden 26 mayo 2015)
 Ref:1700000005917814 Recinto:41-024-028-09003-001 Cultivo:13000 TRITICALE-SIN VARIEDAD Secano
 Ref:1700000005917815 Recinto:41-024-028-09003-006 Cultivo:13000 TRITICALE-SIN VARIEDAD Secano
 Ref:1700000005917816 Recinto:41-024-028-09003-010 Cultivo:13000 TRITICALE-SIN VARIEDAD Secano
 Ref:-25441 Recinto:41-024-028-09003-014 Cultivo:24901 BARBECHO SIN PRODUCCIÓN-SIN CUBIERTA VEGETAL Secano
 Ref:-25442 Recinto:41-024-028-09003-015 Cultivo:24901 BARBECHO SIN PRODUCCIÓN-SIN CUBIERTA VEGETAL Secano

RESUMEN CRITERIOS DE SELECCIÓN

11.2.1.1 Mantenimiento de prácticas y métodos de agricultura ecológica: Cultivos herbáceos - Conv 2018. PUNTOS: 1,00

	<u>PUNTOS</u>	<u>CUMPLE</u>
Porcentaje de superficie determinada en Red Natura 2000	0,00	0.0%
Porcentaje de superficie determinada situada en zonas RAMSAR	0,00	0.0%
Porcentaje de superficie determinada en zonas vulnerables a la contaminación por nitratos	0,00	0.0%
Pendiente media de la explotación	1,00	3.11%
Porcentaje de Superficie de la explotación en municipios con más del 40 por ciento de su superficie agraria dentro de la Zona de desertificación	0,00	0.0%



DETALLE CRITERIOS DE SELECCIÓN**11.2.1.1 Mantenimiento de prácticas y métodos de agricultura ecológica: Cultivos herbáceos - Conv 2018.****PUNTOS: 1,00****Porcentaje de superficie determinada en Red Natura 2000****PUNTOS: 0,00 0.0%**

<u>REF.</u>	<u>REFERENCIA SIGPAC</u>	<u>CULTIVO</u>	<u>DESCRIPCIÓN CULTIVO</u>	<u>S/R</u>	<u>SUP. COMPROM.</u> <u>(ha)</u>	<u>SUP. CUMPLE</u> <u>(ha)</u>
170000005917813	41-024-028-00010-0001	13000	TRITICALE-SIN VARIEDAD	S	65,81	0,00
-25476	41-024-028-00010-0001	19000	TEFF-SIN VARIEDAD	S	7,74	0,00
170000005917823	41-024-028-00010-0018	20902	BARBECHO TRADICIONAL-CON CUBIERTA VEGETAL	S	0,88	0,00
170000005917824	41-024-028-00010-0018	222000	QUINOA-SIN VARIEDAD	S	12,03	0,00
-25485	41-024-028-00010-0021	43014	ALTRAMUZ DULCE-MARTA	S	45,08	0,00
170000005917822	41-024-028-00010-0021	222000	QUINOA-SIN VARIEDAD	S	21,31	0,00
170000005917819	41-024-028-00010-0022	222000	QUINOA-SIN VARIEDAD	S	0,50	0,00
-25439	41-024-028-00010-0023	19000	TEFF-SIN VARIEDAD	S	1,86	0,00

Porcentaje de superficie determinada situada en zonas RAMSAR**PUNTOS: 0,00 0.0%**

<u>REF.</u>	<u>REFERENCIA SIGPAC</u>	<u>CULTIVO</u>	<u>DESCRIPCIÓN CULTIVO</u>	<u>S/R</u>	<u>SUP. COMPROM.</u> <u>(ha)</u>	<u>SUP. CUMPLE</u> <u>(ha)</u>
170000005917813	41-024-028-00010-0001	13000	TRITICALE-SIN VARIEDAD	S	65,81	0,00
-25476	41-024-028-00010-0001	19000	TEFF-SIN VARIEDAD	S	7,74	0,00
170000005917823	41-024-028-00010-0018	20902	BARBECHO TRADICIONAL-CON CUBIERTA VEGETAL	S	0,88	0,00
170000005917824	41-024-028-00010-0018	222000	QUINOA-SIN VARIEDAD	S	12,03	0,00
-25485	41-024-028-00010-0021	43014	ALTRAMUZ DULCE-MARTA	S	45,08	0,00
170000005917822	41-024-028-00010-0021	222000	QUINOA-SIN VARIEDAD	S	21,31	0,00
170000005917819	41-024-028-00010-0022	222000	QUINOA-SIN VARIEDAD	S	0,50	0,00
-25439	41-024-028-00010-0023	19000	TEFF-SIN VARIEDAD	S	1,86	0,00

Porcentaje de superficie determinada en zonas vulnerables a la contaminación por nitratos**PUNTOS: 0,00 0.0%**

<u>REF.</u>	<u>REFERENCIA SIGPAC</u>	<u>CULTIVO</u>	<u>DESCRIPCIÓN CULTIVO</u>	<u>S/R</u>	<u>SUP. COMPROM.</u> <u>(ha)</u>	<u>SUP. CUMPLE</u> <u>(ha)</u>
170000005917813	41-024-028-00010-0001	13000	TRITICALE-SIN VARIEDAD	S	65,81	0,00
-25476	41-024-028-00010-0001	19000	TEFF-SIN VARIEDAD	S	7,74	0,00
170000005917823	41-024-028-00010-0018	20902	BARBECHO TRADICIONAL-CON CUBIERTA VEGETAL	S	0,88	0,00
170000005917824	41-024-028-00010-0018	222000	QUINOA-SIN VARIEDAD	S	12,03	0,00
-25485	41-024-028-00010-0021	43014	ALTRAMUZ DULCE-MARTA	S	45,08	0,00
170000005917822	41-024-028-00010-0021	222000	QUINOA-SIN VARIEDAD	S	21,31	0,00
170000005917819	41-024-028-00010-0022	222000	QUINOA-SIN VARIEDAD	S	0,50	0,00
-25439	41-024-028-00010-0023	19000	TEFF-SIN VARIEDAD	S	1,86	0,00

Pendiente media de la explotación**PUNTOS: 1,00 3.11%**

<u>REF.</u>	<u>REFERENCIA SIGPAC</u>	<u>CULTIVO</u>	<u>DESCRIPCIÓN CULTIVO</u>	<u>S/R</u>	<u>PENDIENTE MEDIA (%)</u>	<u>SUP. COMPROM.</u> <u>(ha)</u>
170000005917813	41-024-028-00010-0001	13000	TRITICALE-SIN VARIEDAD	S	3,51	65,81
-25476	41-024-028-00010-0001	19000	TEFF-SIN VARIEDAD	S	3,51	7,74
170000005917823	41-024-028-00010-0018	20902	BARBECHO TRADICIONAL-CON CUBIERTA VEGETAL	S	4,13	0,88
170000005917824	41-024-028-00010-0018	222000	QUINOA-SIN VARIEDAD	S	4,13	12,03
-25485	41-024-028-00010-0021	43014	ALTRAMUZ DULCE-MARTA	S	2,39	45,08
170000005917822	41-024-028-00010-0021	222000	QUINOA-SIN VARIEDAD	S	2,39	21,31
170000005917819	41-024-028-00010-0022	222000	QUINOA-SIN VARIEDAD	S	0,58	0,50
-25439	41-024-028-00010-0023	19000	TEFF-SIN VARIEDAD	S	6,28	1,86

Porcentaje de Superficie de la explotación en municipios con más del 40 por ciento de su superficie agraria dentro**PUNTOS: 0,00 0.0%**

de la Zona de desertificación

<u>REF.</u>	<u>REFERENCIA SIGPAC</u>	<u>CULTIVO</u>	<u>DESCRIPCIÓN CULTIVO</u>	<u>S/R</u>	<u>SUP. COMPROM.</u> (ha)	<u>SUP. CUMPLE</u> (ha)
170000005917813	41-024-028-00010-0001	13000	TRITICALE-SIN VARIEDAD	S	65,81	0,00
-25476	41-024-028-00010-0001	19000	TEFF-SIN VARIEDAD	S	7,74	0,00
170000005917823	41-024-028-00010-0018	20902	BARBECHO TRADICIONAL-CON CUBIERTA VEGETAL	S	0,88	0,00
170000005917824	41-024-028-00010-0018	222000	QUINOA-SIN VARIEDAD	S	12,03	0,00
-25485	41-024-028-00010-0021	43014	ALTRAMUZ DULCE-MARTA	S	45,08	0,00
170000005917822	41-024-028-00010-0021	222000	QUINOA-SIN VARIEDAD	S	21,31	0,00
170000005917819	41-024-028-00010-0022	222000	QUINOA-SIN VARIEDAD	S	0,50	0,00
-25439	41-024-028-00010-0023	19000	TEFF-SIN VARIEDAD	S	1,86	0,00



<u>APELLIDOS Y NOMBRE / RAZÓN SOCIAL</u>	<u>NIF</u>	<u>EXPEDIENTE</u>	<u>SUP. COMPROMETIDA</u>		
			<u>(ha)</u>		
EXPLOTACIONES AGRICOLAS LA ROMANILLA SC	****5667*	1002754	37.62		
RESOLUCIÓN					
ADMITIDO					
IMPORTE POR ANUALIDAD					
	<u>2018</u>	<u>2019</u>	<u>2020</u>	<u>2021</u>	<u>2022</u>
IMPORTE MÁXIMO SUBVENCIONABLE	5.687,02 €	5.687,02 €	5.687,02 €	5.687,02 €	5.687,02 €
IMPORTE MEDIO DE TRANSFERENCIA (€/ha)	151,17 €	151,17 €	151,17 €	151,17 €	151,17 €

DETALLE IMPORTES POR ANUALIDAD

<u>GRUPOS DE CULTIVO ADMITIDOS</u>	<u>SUP. COMPROM.</u>	<u>2018</u>	<u>2019</u>	<u>2020</u>	<u>2021</u>	<u>2022</u>
	<u>(ha)</u>					
HERBÁCEOS	37,62	5.687,02 €	5.687,02 €	5.687,02 €	5.687,02 €	5.687,02 €

RECINTOS COMPROMETIDOS

<u>REF.</u>	<u>REFERENCIA SIGPAC</u>	<u>CULTIVO DESCRIPCIÓN CULTIVO</u>	<u>S/R</u>	<u>PEND. MEDIA (%)</u>	<u>SUP. DEC. ADMIN. (ha)</u>	<u>NU SUP. CERT. (ha)</u>	<u>SUP. CAMPO (ha)</u>	<u>SUP. COMPROM. (ha)</u>
1700000005370978	41-065-060-00006-0012	40079 GUIANTES-CARTOUCHE	S	12,94	2,10	2,10		2,10
1700000005370972	41-065-060-00009-0006	40079 GUIANTES-CARTOUCHE	S	24,43	0,06	0,06		0,06
-2608	41-065-057-00001-0014	40079 GUIANTES-CARTOUCHE	S	28,04	9,75	9,75		9,75
1700000005370976	41-065-057-00001-0009	40079 GUIANTES-CARTOUCHE	S	29,11	25,71	25,71		25,71

RESUMEN CRITERIOS DE SELECCIÓN

11.2.1.1 Mantenimiento de prácticas y métodos de agricultura ecológica: Cultivos herbáceos - Conv 2018. PUNTOS: 3,00

	<u>PUNTOS</u>	<u>CUMPLE</u>
Porcentaje de superficie determinada en Red Natura 2000	0,00	0.0%
Porcentaje de superficie determinada situada en zonas RAMSAR	0,00	0.0%
Porcentaje de superficie determinada en zonas vulnerables a la contaminación por nitratos	0,00	0.0%
Pendiente media de la explotación	3,00	27.92%
Porcentaje de Superficie de la explotación en municipios con más del 40 por ciento de su superficie agraria dentro de la Zona de desertificación	0,00	0.0%



DETALLE CRITERIOS DE SELECCIÓN**11.2.1.1 Mantenimiento de prácticas y métodos de agricultura ecológica: Cultivos herbáceos - Conv 2018.****PUNTOS: 3,00****Porcentaje de superficie determinada en Red Natura 2000****PUNTOS: 0,00 0.0%**

<u>REF.</u>	<u>REFERENCIA SIGPAC</u>	<u>CULTIVO</u>	<u>DESCRIPCIÓN CULTIVO</u>	<u>S/R</u>	<u>SUP. COMPROM. (ha)</u>	<u>SUP. CUMPLE (ha)</u>
170000005370976	41-065-057-00001-0009	40079	GUISANTES-CARTOUCHE	S	25,71	0,00
-2608	41-065-057-00001-0014	40079	GUISANTES-CARTOUCHE	S	9,75	0,00
170000005370978	41-065-060-00006-0012	40079	GUISANTES-CARTOUCHE	S	2,10	0,00
170000005370972	41-065-060-00009-0006	40079	GUISANTES-CARTOUCHE	S	0,06	0,00

Porcentaje de superficie determinada situada en zonas RAMSAR**PUNTOS: 0,00 0.0%**

<u>REF.</u>	<u>REFERENCIA SIGPAC</u>	<u>CULTIVO</u>	<u>DESCRIPCIÓN CULTIVO</u>	<u>S/R</u>	<u>SUP. COMPROM. (ha)</u>	<u>SUP. CUMPLE (ha)</u>
170000005370976	41-065-057-00001-0009	40079	GUISANTES-CARTOUCHE	S	25,71	0,00
-2608	41-065-057-00001-0014	40079	GUISANTES-CARTOUCHE	S	9,75	0,00
170000005370978	41-065-060-00006-0012	40079	GUISANTES-CARTOUCHE	S	2,10	0,00
170000005370972	41-065-060-00009-0006	40079	GUISANTES-CARTOUCHE	S	0,06	0,00

Porcentaje de superficie determinada en zonas vulnerables a la contaminación por nitratos**PUNTOS: 0,00 0.0%**

<u>REF.</u>	<u>REFERENCIA SIGPAC</u>	<u>CULTIVO</u>	<u>DESCRIPCIÓN CULTIVO</u>	<u>S/R</u>	<u>SUP. COMPROM. (ha)</u>	<u>SUP. CUMPLE (ha)</u>
170000005370976	41-065-057-00001-0009	40079	GUISANTES-CARTOUCHE	S	25,71	0,00
-2608	41-065-057-00001-0014	40079	GUISANTES-CARTOUCHE	S	9,75	0,00
170000005370978	41-065-060-00006-0012	40079	GUISANTES-CARTOUCHE	S	2,10	0,00
170000005370972	41-065-060-00009-0006	40079	GUISANTES-CARTOUCHE	S	0,06	0,00

Pendiente media de la explotación**PUNTOS: 3,00 27.92%**

<u>REF.</u>	<u>REFERENCIA SIGPAC</u>	<u>CULTIVO</u>	<u>DESCRIPCIÓN CULTIVO</u>	<u>S/R</u>	<u>PENDIENTE MEDIA (%)</u>	<u>SUP. COMPROM. (ha)</u>
170000005370976	41-065-057-00001-0009	40079	GUISANTES-CARTOUCHE	S	29,11	25,71
-2608	41-065-057-00001-0014	40079	GUISANTES-CARTOUCHE	S	28,04	9,75
170000005370978	41-065-060-00006-0012	40079	GUISANTES-CARTOUCHE	S	12,94	2,10
170000005370972	41-065-060-00009-0006	40079	GUISANTES-CARTOUCHE	S	24,43	0,06

Porcentaje de Superficie de la explotación en municipios con más del 40 por ciento de su superficie agraria dentro de la Zona de desertificación**PUNTOS: 0,00 0.0%**

<u>REF.</u>	<u>REFERENCIA SIGPAC</u>	<u>CULTIVO</u>	<u>DESCRIPCIÓN CULTIVO</u>	<u>S/R</u>	<u>SUP. COMPROM. (ha)</u>	<u>SUP. CUMPLE (ha)</u>
170000005370976	41-065-057-00001-0009	40079	GUISANTES-CARTOUCHE	S	25,71	0,00
-2608	41-065-057-00001-0014	40079	GUISANTES-CARTOUCHE	S	9,75	0,00
170000005370978	41-065-060-00006-0012	40079	GUISANTES-CARTOUCHE	S	2,10	0,00
170000005370972	41-065-060-00009-0006	40079	GUISANTES-CARTOUCHE	S	0,06	0,00



<u>APELLIDOS Y NOMBRE / RAZÓN SOCIAL</u>	<u>NIF</u>	<u>EXPEDIENTE</u>	<u>SUP. COMPROMETIDA (ha)</u>
FERNANDEZ CRUZ MANUEL	****4051*	1151380	0
RESOLUCIÓN			
INADMITIDO			

INCIDENCIAS**INCIDENCIA DESCRIPCIÓN**

85013	Superficie resuelta para el grupo de pago menor que la mínima requerida (requisito anexo 1, Orden 26 mayo 2015) Sup. Resuelta:0,19 Grupo de Pago:HERBÁCEOS
85014	Recinto afectado por el requisito del cumplimiento de la superficie mínima para el grupo de pago (requisito anexo 1, Orden 26 mayo 2015) Ref:1700000006837585 Recinto:41-052-005-00040-005 Cultivo:5000 CEBADA-SIN VARIEDAD Regadío Sup. Declarada:0,06 Superficie Resolver:0,06 Ref:1700000006837591 Recinto:41-052-005-00040-005 Cultivo:5000 CEBADA-SIN VARIEDAD Secano Sup. Declarada:0,05 Superficie Resolver:0,05 Ref:1700000006837579 Recinto:41-052-005-00050-001 Cultivo:5000 CEBADA-SIN VARIEDAD Secano Sup. Declarada:0,08 Superficie Resolver:0,08
85018	Expendiente sin grupos de pago válidos
85046	Solicita recinto que está comprometido para la convocatoria 2015 de Agricultura o Ganadería Ecológica. Ref:1700000006837577 Recinto:41-052-005-00040-002 Cultivo:5000 CEBADA-SIN VARIEDAD Secano Ref:1700000006837584 Recinto:41-052-005-00040-002 Cultivo:5000 CEBADA-SIN VARIEDAD Regadío Ref:4118128 Recinto:41-052-005-00040-002 Cultivo:5000 CEBADA-SIN VARIEDAD Regadío Ref:1700000006837580 Recinto:41-052-005-00050-002 Cultivo:5000 CEBADA-SIN VARIEDAD Secano Ref:1700000006837587 Recinto:41-052-005-00050-002 Cultivo:5000 CEBADA-SIN VARIEDAD Regadío

RESUMEN CRITERIOS DE SELECCIÓN

11.2.1.1 Mantenimiento de prácticas y métodos de agricultura ecológica: Cultivos herbáceos - Conv 2018. PUNTOS: 0,00

	PUNTOS	CUMPLE
Porcentaje de superficie determinada en Red Natura 2000	0,00	0.0%
Porcentaje de superficie determinada situada en zonas RAMSAR	0,00	0.0%
Porcentaje de superficie determinada en zonas vulnerables a la contaminación por nitratos	0,00	0.0%
Pendiente media de la explotación	0,00	0.0%
Porcentaje de Superficie de la explotación en municipios con más del 40 por ciento de su superficie agraria dentro de la Zona de desertificación	0,00	0.0%

DETALLE CRITERIOS DE SELECCIÓN

11.2.1.1 Mantenimiento de prácticas y métodos de agricultura ecológica: Cultivos herbáceos - Conv 2018. PUNTOS: 0,00

Porcentaje de superficie determinada en Red Natura 2000	PUNTOS: 0,00	0.0%
Porcentaje de superficie determinada situada en zonas RAMSAR	PUNTOS: 0,00	0.0%
Porcentaje de superficie determinada en zonas vulnerables a la contaminación por nitratos	PUNTOS: 0,00	0.0%
Pendiente media de la explotación	PUNTOS: 0,00	0.0%
Porcentaje de Superficie de la explotación en municipios con más del 40 por ciento de su superficie agraria dentro de la Zona de desertificación	PUNTOS: 0,00	0.0%



<u>APELLIDOS Y NOMBRE / RAZÓN SOCIAL</u>	<u>NIF</u>	<u>EXPEDIENTE</u>	<u>SUP. COMPROMETIDA (ha)</u>
FERNANDEZ SARMIENTO JOSE JESUS	****5481*	1082194	0
RESOLUCIÓN			
INADMITIDO			

INCIDENCIAS**INCIDENCIA DESCRIPCIÓN**

85000	No inscrito en un organismo de control y certificación ecológico (artículo 5-1 c), Orden 26 mayo 2015)
85001	El recinto declarado no cumple con las normas de producción ecológica (artículo 5-1 e), Orden 26 mayo 2015) Ref:1700000006611717 Recinto:41-101-007-00098-001 Cultivo:206000 NARANJO-SIN VARIEDAD Regadío Ref:1700000006611718 Recinto:41-101-007-00099-002 Cultivo:206000 NARANJO-SIN VARIEDAD Regadío Ref:1700000006611723 Recinto:41-101-007-00109-001 Cultivo:206000 NARANJO-SIN VARIEDAD Regadío Ref:1700000006611724 Recinto:41-101-007-00110-001 Cultivo:206000 NARANJO-SIN VARIEDAD Regadío
85018	Expendiente sin grupos de pago válidos

RESUMEN CRITERIOS DE SELECCIÓN

11.2.1.1 Mantenimiento de prácticas y métodos de agricultura ecológica: Cultivos permanentes distintos de olivar - Conv 2018. PUNTOS: 0,00

	<u>PUNTOS</u>	<u>CUMPLE</u>
Porcentaje de superficie determinada en Red Natura 2000	0,00	0.0%
Porcentaje de superficie determinada situada en zonas RAMSAR	0,00	0.0%
Porcentaje de superficie determinada en zonas vulnerables a la contaminación por nitratos	0,00	0.0%
Pendiente media de la explotación	0,00	0.0%
Porcentaje de Superficie de la explotación en municipios con más del 40 por ciento de su superficie agraria dentro de la Zona de desertificación	0,00	0.0%

DETALLE CRITERIOS DE SELECCIÓN

11.2.1.1 Mantenimiento de prácticas y métodos de agricultura ecológica: Cultivos permanentes distintos de olivar - Conv 2018. PUNTOS: 0,00

Porcentaje de superficie determinada en Red Natura 2000	PUNTOS: 0,00	0.0%
Porcentaje de superficie determinada situada en zonas RAMSAR	PUNTOS: 0,00	0.0%
Porcentaje de superficie determinada en zonas vulnerables a la contaminación por nitratos	PUNTOS: 0,00	0.0%
Pendiente media de la explotación	PUNTOS: 0,00	0.0%
Porcentaje de Superficie de la explotación en municipios con más del 40 por ciento de su superficie agraria dentro de la Zona de desertificación	PUNTOS: 0,00	0.0%



<u>APELLIDOS Y NOMBRE / RAZÓN SOCIAL</u>	<u>NIF</u>	<u>EXPEDIENTE</u>	<u>SUP. COMPROMETIDA</u>			
			<u>(ha)</u>			
FORIMPROFIT,S.L.	****8609*	1017571	8.15			
RESOLUCIÓN						
ADMITIDO						
IMPORTE POR ANUALIDAD						
		2018	2019	2020	2021	2022
IMPORTE MÁXIMO SUBVENCIONABLE		358,27 €	358,27 €	358,27 €	358,27 €	358,27 €
IMPORTE MEDIO DE TRANSFERENCIA (€/ha)		43,96 €	43,96 €	43,96 €	43,96 €	43,96 €

DETALLE IMPORTE POR ANUALIDAD

<u>GRUPOS DE CULTIVO ADMITIDOS</u>	<u>SUP. COMPROM.</u>	2018	2019	2020	2021	2022
	<u>(ha)</u>					
HERBÁCEOS	2,37	358,27 €	358,27 €	358,27 €	358,27 €	358,27 €
HERBÁCEOS NO ELEGIBLES	5,78	0,00 €	0,00 €	0,00 €	0,00 €	0,00 €

RECINTOS COMPROMETIDOS

<u>REF.</u>	<u>REFERENCIA SIGPAC</u>	<u>CULTIVO DESCRIPCIÓN CULTIVO</u>	<u>PEND. MEDIA</u>	<u>SUP. DEC. ADMIN.</u>	<u>NU SUP. CERT.</u>	<u>SUP. CAMPO</u>	<u>SUP. COMPROM.</u>
			<u>(%)</u>	<u>(ha)</u>	<u>(ha)</u>	<u>(ha)</u>	<u>(ha)</u>
1700000006967873	41-032-011-00065-0007	20902 BARBECHO TRADICIONAL-CON CUBIERTA VEGETAL	S	5,76	1,79	1,79	1,79
-22682	41-032-011-00060-0005	8000 AVENA-SIN VARIEDAD	S	7,03	2,37	2,37	2,37
1700000006967871	41-032-011-00060-0005	20902 BARBECHO TRADICIONAL-CON CUBIERTA VEGETAL	S	7,03	3,36	3,36	3,36
1700000006967872	41-032-020-00020-0006	20902 BARBECHO TRADICIONAL-CON CUBIERTA VEGETAL	R	11,35	0,63	0,63	0,63

INCIDENCIAS**INCIDENCIA DESCRIPCIÓN**

85001 El recinto declarado no cumple con las normas de producción ecológica (artículo 5-1 e), Orden 26 mayo 2015)
Ref:1700000006967875 Recinto:41-032-011-00060-008 Cultivo:113000 OTROS FRUTALES-SIN VARIEDAD Secano

RESUMEN CRITERIOS DE SELECCIÓN

11.2.1.1 Mantenimiento de prácticas y métodos de agricultura ecológica: Cultivos herbáceos - Conv 2018. PUNTOS: 5,00

	<u>PUNTOS</u>	<u>CUMPLE</u>
Porcentaje de superficie determinada en Red Natura 2000	4,00	100.0%
Porcentaje de superficie determinada situada en zonas RAMSAR	0,00	0.0%
Porcentaje de superficie determinada en zonas vulnerables a la contaminación por nitratos	0,00	0.0%
Pendiente media de la explotación	1,00	7.08%
Porcentaje de Superficie de la explotación en municipios con más del 40 por ciento de su superficie agraria dentro de la Zona de desertificación	0,00	0.0%

11.2.1.1 Mantenimiento de prácticas y métodos de agricultura ecológica: Cultivos permanentes distintos de olivar - Conv 2018. PUNTOS: 0,00

	<u>PUNTOS</u>	<u>CUMPLE</u>
Porcentaje de superficie determinada en Red Natura 2000	0,00	0.0%
Porcentaje de superficie determinada situada en zonas RAMSAR	0,00	0.0%
Porcentaje de superficie determinada en zonas vulnerables a la contaminación por nitratos	0,00	0.0%
Pendiente media de la explotación	0,00	0.0%
Porcentaje de Superficie de la explotación en municipios con más del 40 por ciento de su superficie agraria dentro de la Zona de desertificación	0,00	0.0%



DETALLE CRITERIOS DE SELECCIÓN**11.2.1.1 Mantenimiento de prácticas y métodos de agricultura ecológica: Cultivos herbáceos - Conv 2018.****PUNTOS: 5,00****Porcentaje de superficie determinada en Red Natura 2000****PUNTOS: 4,00 100.0%**

<u>REF.</u>	<u>REFERENCIA SIGPAC</u>	<u>CULTIVO</u>	<u>DESCRIPCIÓN CULTIVO</u>	<u>S/R</u>	<u>SUP. COMPROM.</u> <u>(ha)</u>	<u>SUP. CUMPLE</u> <u>(ha)</u>
-22682	41-032-011-00060-0005	8000	AVENA-SIN VARIEDAD	S	2,37	2,37
1700000006967871	41-032-011-00060-0005	20902	BARBECHO TRADICIONAL-CON CUBIERTA VEGETAL	S	3,36	3,36
1700000006967873	41-032-011-00065-0007	20902	BARBECHO TRADICIONAL-CON CUBIERTA VEGETAL	S	1,79	1,79
1700000006967872	41-032-020-00020-0006	20902	BARBECHO TRADICIONAL-CON CUBIERTA VEGETAL	R	0,63	0,63

Porcentaje de superficie determinada situada en zonas RAMSAR**PUNTOS: 0,00 0.0%**

<u>REF.</u>	<u>REFERENCIA SIGPAC</u>	<u>CULTIVO</u>	<u>DESCRIPCIÓN CULTIVO</u>	<u>S/R</u>	<u>SUP. COMPROM.</u> <u>(ha)</u>	<u>SUP. CUMPLE</u> <u>(ha)</u>
-22682	41-032-011-00060-0005	8000	AVENA-SIN VARIEDAD	S	2,37	0,00
1700000006967871	41-032-011-00060-0005	20902	BARBECHO TRADICIONAL-CON CUBIERTA VEGETAL	S	3,36	0,00
1700000006967873	41-032-011-00065-0007	20902	BARBECHO TRADICIONAL-CON CUBIERTA VEGETAL	S	1,79	0,00
1700000006967872	41-032-020-00020-0006	20902	BARBECHO TRADICIONAL-CON CUBIERTA VEGETAL	R	0,63	0,00

Porcentaje de superficie determinada en zonas vulnerables a la contaminación por nitratos**PUNTOS: 0,00 0.0%**

<u>REF.</u>	<u>REFERENCIA SIGPAC</u>	<u>CULTIVO</u>	<u>DESCRIPCIÓN CULTIVO</u>	<u>S/R</u>	<u>SUP. COMPROM.</u> <u>(ha)</u>	<u>SUP. CUMPLE</u> <u>(ha)</u>
-22682	41-032-011-00060-0005	8000	AVENA-SIN VARIEDAD	S	2,37	0,00
1700000006967871	41-032-011-00060-0005	20902	BARBECHO TRADICIONAL-CON CUBIERTA VEGETAL	S	3,36	0,00
1700000006967873	41-032-011-00065-0007	20902	BARBECHO TRADICIONAL-CON CUBIERTA VEGETAL	S	1,79	0,00
1700000006967872	41-032-020-00020-0006	20902	BARBECHO TRADICIONAL-CON CUBIERTA VEGETAL	R	0,63	0,00

Pendiente media de la explotación**PUNTOS: 1,00 7.08%**

<u>REF.</u>	<u>REFERENCIA SIGPAC</u>	<u>CULTIVO</u>	<u>DESCRIPCIÓN CULTIVO</u>	<u>S/R</u>	<u>PENDIENTE MEDIA (%)</u>	<u>SUP. COMPROM.</u> <u>(ha)</u>
-22682	41-032-011-00060-0005	8000	AVENA-SIN VARIEDAD	S	7,03	2,37
1700000006967871	41-032-011-00060-0005	20902	BARBECHO TRADICIONAL-CON CUBIERTA VEGETAL	S	7,03	3,36
1700000006967873	41-032-011-00065-0007	20902	BARBECHO TRADICIONAL-CON CUBIERTA VEGETAL	S	5,76	1,79
1700000006967872	41-032-020-00020-0006	20902	BARBECHO TRADICIONAL-CON CUBIERTA VEGETAL	R	11,35	0,63

Porcentaje de Superficie de la explotación en municipios con más del 40 por ciento de su superficie agraria dentro de la Zona de desertificación**PUNTOS: 0,00 0.0%**

<u>REF.</u>	<u>REFERENCIA SIGPAC</u>	<u>CULTIVO</u>	<u>DESCRIPCIÓN CULTIVO</u>	<u>S/R</u>	<u>SUP. COMPROM.</u> <u>(ha)</u>	<u>SUP. CUMPLE</u> <u>(ha)</u>
-22682	41-032-011-00060-0005	8000	AVENA-SIN VARIEDAD	S	2,37	0,00
1700000006967871	41-032-011-00060-0005	20902	BARBECHO TRADICIONAL-CON CUBIERTA VEGETAL	S	3,36	0,00
1700000006967873	41-032-011-00065-0007	20902	BARBECHO TRADICIONAL-CON CUBIERTA VEGETAL	S	1,79	0,00
1700000006967872	41-032-020-00020-0006	20902	BARBECHO TRADICIONAL-CON CUBIERTA VEGETAL	R	0,63	0,00

11.2.1.1 Mantenimiento de prácticas y métodos de agricultura ecológica: Cultivos permanentes distintos de olivar - Conv 2018.**PUNTOS: 0,00**

Porcentaje de superficie determinada en Red Natura 2000	PUNTOS:	0,00	0.0%
Porcentaje de superficie determinada situada en zonas RAMSAR	PUNTOS:	0,00	0.0%
Porcentaje de superficie determinada en zonas vulnerables a la contaminación por nitratos	PUNTOS:	0,00	0.0%
Pendiente media de la explotación	PUNTOS:	0,00	0.0%
Porcentaje de Superficie de la explotación en municipios con más del 40 por ciento de su superficie agraria dentro de la Zona de desertificación	PUNTOS:	0,00	0.0%



<u>APELLIDOS Y NOMBRE / RAZÓN SOCIAL</u>	<u>NIF</u>	<u>EXPEDIENTE</u>	<u>SUP. COMPROMETIDA</u>		
			<u>(ha)</u>		
FRANCO JIMENEZ MANUEL AMBROSIO	****3488*	1111639	3.95		
RESOLUCIÓN					
ADMITIDO					
IMPORTE POR ANUALIDAD					
	<u>2018</u>	<u>2019</u>	<u>2020</u>	<u>2021</u>	<u>2022</u>
IMPORTE MÁXIMO SUBVENCIONABLE	1.381,16 €	1.381,16 €	1.381,16 €	1.381,16 €	1.381,16 €
IMPORTE MEDIO DE TRANSFERENCIA (€/ha)	349,66 €	349,66 €	349,66 €	349,66 €	349,66 €

DETALLE IMPORTES POR ANUALIDAD

<u>GRUPOS DE CULTIVO ADMITIDOS</u>	<u>SUP. COMPROM.</u>	<u>2018</u>	<u>2019</u>	<u>2020</u>	<u>2021</u>	<u>2022</u>
	<u>(ha)</u>					
FRUTALES REGADÍO	3,95	1.381,16 €	1.381,16 €	1.381,16 €	1.381,16 €	1.381,16 €

RECINTOS COMPROMETIDOS

<u>REF.</u>	<u>REFERENCIA SIGPAC</u>	<u>CULTIVO DESCRIPCIÓN CULTIVO</u>	<u>S/R</u>	<u>PEND. MEDIA</u>	<u>SUP. DEC. ADMIN.</u>	<u>NU SUP. CERT.</u>	<u>SUP. CAMPO</u>	<u>SUP. COMPROM.</u>
				<u>(%)</u>	<u>(ha)</u>	<u>(ha)</u>	<u>(ha)</u>	<u>(ha)</u>
1700000005283559	41-004-036-00012-0002	206000 NARANJO-SIN VARIEDAD	R	3,89	0,28	0,28		0,28
1700000005283560	41-004-036-00012-0002	206000 NARANJO-SIN VARIEDAD	R	3,89	3,67	3,67		3,67

RESUMEN CRITERIOS DE SELECCIÓN

11.2.1.1 Mantenimiento de prácticas y métodos de agricultura ecológica: Cultivos permanentes distintos de olivar - Conv 2018. PUNTOS: 1,00

	<u>PUNTOS</u>	<u>CUMPLE</u>
Porcentaje de superficie determinada en Red Natura 2000	0,00	0.0%
Porcentaje de superficie determinada situada en zonas RAMSAR	0,00	0.0%
Porcentaje de superficie determinada en zonas vulnerables a la contaminación por nitratos	0,00	0.0%
Pendiente media de la explotación	1,00	3.89%
Porcentaje de Superficie de la explotación en municipios con más del 40 por ciento de su superficie agraria dentro de la Zona de desertificación	0,00	0.0%



DETALLE CRITERIOS DE SELECCIÓN**11.2.1.1 Mantenimiento de prácticas y métodos de agricultura ecológica: Cultivos permanentes distintos de olivar - Conv 2018.****PUNTOS: 1,00****Porcentaje de superficie determinada en Red Natura 2000****PUNTOS: 0,00 0.0%**

<u>REF.</u>	<u>REFERENCIA SIGPAC</u>	<u>CULTIVO</u>	<u>DESCRIPCIÓN CULTIVO</u>	<u>S/R</u>	<u>SUP. COMPROM. (ha)</u>	<u>SUP. CUMPLE (ha)</u>
170000005283560	41-004-036-00012-0002	206000	NARANJO-SIN VARIEDAD	R	3,67	0,00
170000005283559	41-004-036-00012-0002	206000	NARANJO-SIN VARIEDAD	R	0,28	0,00

Porcentaje de superficie determinada situada en zonas RAMSAR**PUNTOS: 0,00 0.0%**

<u>REF.</u>	<u>REFERENCIA SIGPAC</u>	<u>CULTIVO</u>	<u>DESCRIPCIÓN CULTIVO</u>	<u>S/R</u>	<u>SUP. COMPROM. (ha)</u>	<u>SUP. CUMPLE (ha)</u>
170000005283560	41-004-036-00012-0002	206000	NARANJO-SIN VARIEDAD	R	3,67	0,00
170000005283559	41-004-036-00012-0002	206000	NARANJO-SIN VARIEDAD	R	0,28	0,00

Porcentaje de superficie determinada en zonas vulnerables a la contaminación por nitratos**PUNTOS: 0,00 0.0%**

<u>REF.</u>	<u>REFERENCIA SIGPAC</u>	<u>CULTIVO</u>	<u>DESCRIPCIÓN CULTIVO</u>	<u>S/R</u>	<u>SUP. COMPROM. (ha)</u>	<u>SUP. CUMPLE (ha)</u>
170000005283560	41-004-036-00012-0002	206000	NARANJO-SIN VARIEDAD	R	3,67	0,00
170000005283559	41-004-036-00012-0002	206000	NARANJO-SIN VARIEDAD	R	0,28	0,00

Pendiente media de la explotación**PUNTOS: 1,00 3.89%**

<u>REF.</u>	<u>REFERENCIA SIGPAC</u>	<u>CULTIVO</u>	<u>DESCRIPCIÓN CULTIVO</u>	<u>S/R</u>	<u>PENDIENTE MEDIA (%)</u>	<u>SUP. COMPROM. (ha)</u>
170000005283560	41-004-036-00012-0002	206000	NARANJO-SIN VARIEDAD	R	3,89	3,67
170000005283559	41-004-036-00012-0002	206000	NARANJO-SIN VARIEDAD	R	3,89	0,28

Porcentaje de Superficie de la explotación en municipios con más del 40 por ciento de su superficie agraria dentro de la Zona de desertificación**PUNTOS: 0,00 0.0%**

<u>REF.</u>	<u>REFERENCIA SIGPAC</u>	<u>CULTIVO</u>	<u>DESCRIPCIÓN CULTIVO</u>	<u>S/R</u>	<u>SUP. COMPROM. (ha)</u>	<u>SUP. CUMPLE (ha)</u>
170000005283560	41-004-036-00012-0002	206000	NARANJO-SIN VARIEDAD	R	3,67	0,00
170000005283559	41-004-036-00012-0002	206000	NARANJO-SIN VARIEDAD	R	0,28	0,00



<u>APELLIDOS Y NOMBRE / RAZÓN SOCIAL</u>	<u>NIF</u>	<u>EXPEDIENTE</u>	<u>SUP. COMPROMETIDA</u> <u>(ha)</u>
FRANCO LOPEZ DOLORES	***1958*	1198568	0
RESOLUCIÓN INADMITIDO			

INCIDENCIAS**INCIDENCIA DESCRIPCIÓN**

85000	No inscrito en un organismo de control y certificación ecológico (artículo 5-1 c), Orden 26 mayo 2015)
85001	El recinto declarado no cumple con las normas de producción ecológica (artículo 5-1 e), Orden 26 mayo 2015) Ref:1700000005223121 Recinto:41-102-001-00158-039 Cultivo:206000 NARANJO-SIN VARIEDAD Regadío Ref:1700000005223122 Recinto:41-102-001-00193-035 Cultivo:206000 NARANJO-SIN VARIEDAD Regadío
85018	Expendiente sin grupos de pago válidos

RESUMEN CRITERIOS DE SELECCIÓN

11.2.1.1 Mantenimiento de prácticas y métodos de agricultura ecológica: Cultivos permanentes distintos de olivar - Conv 2018. PUNTOS: 0,00

	<u>PUNTOS</u>	<u>CUMPLE</u>
Porcentaje de superficie determinada en Red Natura 2000	0,00	0.0%
Porcentaje de superficie determinada situada en zonas RAMSAR	0,00	0.0%
Porcentaje de superficie determinada en zonas vulnerables a la contaminación por nitratos	0,00	0.0%
Pendiente media de la explotación	0,00	0.0%
Porcentaje de Superficie de la explotación en municipios con más del 40 por ciento de su superficie agraria dentro de la Zona de desertificación	0,00	0.0%

DETALLE CRITERIOS DE SELECCIÓN

11.2.1.1 Mantenimiento de prácticas y métodos de agricultura ecológica: Cultivos permanentes distintos de olivar - Conv 2018. PUNTOS: 0,00

Porcentaje de superficie determinada en Red Natura 2000	PUNTOS: 0,00	0.0%
Porcentaje de superficie determinada situada en zonas RAMSAR	PUNTOS: 0,00	0.0%
Porcentaje de superficie determinada en zonas vulnerables a la contaminación por nitratos	PUNTOS: 0,00	0.0%
Pendiente media de la explotación	PUNTOS: 0,00	0.0%
Porcentaje de Superficie de la explotación en municipios con más del 40 por ciento de su superficie agraria dentro de la Zona de desertificación	PUNTOS: 0,00	0.0%



<u>APELLIDOS Y NOMBRE / RAZÓN SOCIAL</u>		<u>NIF</u>	<u>EXPEDIENTE</u>	<u>SUP. COMPROMETIDA</u>				
GALLARDO MARTIN PEDRO		****3764*	1087574	<u>(ha)</u>				
<u>RESOLUCIÓN</u>								
INADMITIDO								
<u>IMPORTES POR ANUALIDAD</u>								
		<u>2018</u>	<u>2019</u>	<u>2020</u>	<u>2021</u>	<u>2022</u>		
IMPORTE MÁXIMO SUBVENCIONABLE		0,00 €	0,00 €	0,00 €	0,00 €	0,00 €		
IMPORTE MEDIO DE TRANSFERENCIA (€/ha)		0,00 €	0,00 €	0,00 €	0,00 €	0,00 €		
<u>DETALLE IMPORTES POR ANUALIDAD</u>								
<u>GRUPOS DE CULTIVO ADMITIDOS</u>		<u>SUP. COMPROM.</u>						
		<u>(ha)</u>	<u>2018</u>	<u>2019</u>	<u>2020</u>	<u>2021</u>	<u>2022</u>	
HERBÁCEOS NO ELEGIBLES		1,16	0,00 €	0,00 €	0,00 €	0,00 €	0,00 €	
<u>RECINTOS COMPROMETIDOS</u>								
<u>REF.</u>	<u>REFERENCIA SIGPAC</u>	<u>CULTIVO DESCRIPCIÓN CULTIVO</u>	<u>S/R</u>	<u>PEND. MEDIA (%)</u>	<u>SUP. DEC. ADMIN. (ha)</u>	<u>NU SUP. CERT. (ha)</u>	<u>SUP. CAMPO (ha)</u>	<u>SUP. COMPROM. (ha)</u>
1700000006122950	29-088-033-00021-0001	20901 BARBECHO TRADICIONAL-SIN CUBIERTA VEGETAL	S	9,73	1,16	1,16		1,16

INCIDENCIASINCIDENCIA DESCRIPCIÓN

87003 Expediente que no admitido en la ayuda por tener importe resuelto cero.

RESUMEN CRITERIOS DE SELECCIÓN**11.2.1.1 Mantenimiento de prácticas y métodos de agricultura ecológica: Cultivos herbáceos - Conv 2018.****PUNTOS: 2,00**

	<u>PUNTOS</u>	<u>CUMPLE</u>
Porcentaje de superficie determinada en Red Natura 2000	0,00	0.0%
Porcentaje de superficie determinada situada en zonas RAMSAR	0,00	0.0%
Porcentaje de superficie determinada en zonas vulnerables a la contaminación por nitratos	0,00	0.0%
Pendiente media de la explotación	2,00	9.73%
Porcentaje de Superficie de la explotación en municipios con más del 40 por ciento de su superficie agraria dentro de la Zona de desertificación	0,00	0.0%



DETALLE CRITERIOS DE SELECCIÓN**11.2.1.1 Mantenimiento de prácticas y métodos de agricultura ecológica: Cultivos herbáceos - Conv 2018.****PUNTOS: 2,00****Porcentaje de superficie determinada en Red Natura 2000****PUNTOS: 0,00 0.0%**

<u>REF.</u>	<u>REFERENCIA SIGPAC</u>	<u>CULTIVO</u>	<u>DESCRIPCIÓN CULTIVO</u>	<u>S/R</u>	<u>SUP. COMPROM. (ha)</u>	<u>SUP. CUMPLE (ha)</u>
1700000006122950	29-088-033-00021-0001	20901	BARBECHO TRADICIONAL-SIN CUBIERTA VEGETAL	S	1,16	0,00

Porcentaje de superficie determinada situada en zonas RAMSAR**PUNTOS: 0,00 0.0%**

<u>REF.</u>	<u>REFERENCIA SIGPAC</u>	<u>CULTIVO</u>	<u>DESCRIPCIÓN CULTIVO</u>	<u>S/R</u>	<u>SUP. COMPROM. (ha)</u>	<u>SUP. CUMPLE (ha)</u>
1700000006122950	29-088-033-00021-0001	20901	BARBECHO TRADICIONAL-SIN CUBIERTA VEGETAL	S	1,16	0,00

Porcentaje de superficie determinada en zonas vulnerables a la contaminación por nitratos**PUNTOS: 0,00 0.0%**

<u>REF.</u>	<u>REFERENCIA SIGPAC</u>	<u>CULTIVO</u>	<u>DESCRIPCIÓN CULTIVO</u>	<u>S/R</u>	<u>SUP. COMPROM. (ha)</u>	<u>SUP. CUMPLE (ha)</u>
1700000006122950	29-088-033-00021-0001	20901	BARBECHO TRADICIONAL-SIN CUBIERTA VEGETAL	S	1,16	0,00

Pendiente media de la explotación**PUNTOS: 2,00 9.73%**

<u>REF.</u>	<u>REFERENCIA SIGPAC</u>	<u>CULTIVO</u>	<u>DESCRIPCIÓN CULTIVO</u>	<u>S/R</u>	<u>PENDIENTE MEDIA (%)</u>	<u>SUP. COMPROM. (ha)</u>
1700000006122950	29-088-033-00021-0001	20901	BARBECHO TRADICIONAL-SIN CUBIERTA VEGETAL	S	9,73	1,16

Porcentaje de Superficie de la explotación en municipios con más del 40 por ciento de su superficie agraria dentro de la Zona de desertificación**PUNTOS: 0,00 0.0%**

<u>REF.</u>	<u>REFERENCIA SIGPAC</u>	<u>CULTIVO</u>	<u>DESCRIPCIÓN CULTIVO</u>	<u>S/R</u>	<u>SUP. COMPROM. (ha)</u>	<u>SUP. CUMPLE (ha)</u>
1700000006122950	29-088-033-00021-0001	20901	BARBECHO TRADICIONAL-SIN CUBIERTA VEGETAL	S	1,16	0,00



<u>APELLIDOS Y NOMBRE / RAZÓN SOCIAL</u>	<u>NIF</u>	<u>EXPEDIENTE</u>	<u>SUP. COMPROMETIDA</u>			
			<u>(ha)</u>			
GANADERIA SIERRA MORENA DE SEVILLA S.L.	***2188*	1103646	75.04			
RESOLUCIÓN						
ADMITIDO						
IMPORTES POR ANUALIDAD						
		<u>2018</u>	<u>2019</u>	<u>2020</u>	<u>2021</u>	<u>2022</u>
IMPORTE MÁXIMO SUBVENCIONABLE		11.343,80 €	11.343,80 €	11.343,80 €	11.343,80 €	11.343,80 €
IMPORTE MEDIO DE TRANSFERENCIA (€/ha)		151,17 €	151,17 €	151,17 €	151,17 €	151,17 €

DETALLE IMPORTES POR ANUALIDAD

<u>GRUPOS DE CULTIVO ADMITIDOS</u>	<u>SUP. COMPROM.</u>	<u>2018</u>	<u>2019</u>	<u>2020</u>	<u>2021</u>	<u>2022</u>
	<u>(ha)</u>					
HERBÁCEOS	75,04	11.343,80 €	11.343,80 €	11.343,80 €	11.343,80 €	11.343,80 €

RECINTOS COMPROMETIDOS

<u>REF.</u>	<u>REFERENCIA SIGPAC</u>	<u>CULTIVO DESCRIPCIÓN CULTIVO</u>	<u>S/R</u>	<u>PEND. MEDIA (%)</u>	<u>SUP. DEC. ADMIN. (ha)</u>	<u>NU SUP. CERT. (ha)</u>	<u>SUP. CAMPO (ha)</u>	<u>SUP. COMPROM. (ha)</u>
1700000004941506	41-002-047-00002-0001	241000 MEZCLA VEZA - AVENA-SIN VARIEDAD	S	3,45	6,60	6,60		6,60
1700000004941564	41-088-002-00002-0002	241000 MEZCLA VEZA - AVENA-SIN VARIEDAD	S	6,05	4,24	4,24		4,24
1700000004941563	41-002-047-00001-0002	241000 MEZCLA VEZA - AVENA-SIN VARIEDAD	S	6,65	23,73	23,73		23,73
1700000004941472	41-088-001-00034-0001	241000 MEZCLA VEZA - AVENA-SIN VARIEDAD	S	7,58	40,47	40,47		40,47

RESUMEN CRITERIOS DE SELECCIÓN

11.2.1.1 Mantenimiento de prácticas y métodos de agricultura ecológica: Cultivos herbáceos - Conv 2018. PUNTOS: 5,00

	<u>PUNTOS</u>	<u>CUMPLE</u>
Porcentaje de superficie determinada en Red Natura 2000	4,00	100.0%
Porcentaje de superficie determinada situada en zonas RAMSAR	0,00	0.0%
Porcentaje de superficie determinada en zonas vulnerables a la contaminación por nitratos	0,00	0.0%
Pendiente media de la explotación	1,00	6.84%
Porcentaje de Superficie de la explotación en municipios con más del 40 por ciento de su superficie agraria dentro de la Zona de desertificación	0,00	0.0%



DETALLE CRITERIOS DE SELECCIÓN**11.2.1.1 Mantenimiento de prácticas y métodos de agricultura ecológica: Cultivos herbáceos - Conv 2018.****PUNTOS: 5,00****Porcentaje de superficie determinada en Red Natura 2000****PUNTOS: 4,00 100.0%**

<u>REF.</u>	<u>REFERENCIA SIGPAC</u>	<u>CULTIVO</u>	<u>DESCRIPCIÓN CULTIVO</u>	<u>S/R</u>	<u>SUP. COMPROM.</u> (ha)	<u>SUP. CUMPLE</u> (ha)
170000004941563	41-002-047-00001-0002	241000	MEZCLA VEZA - AVENA-SIN VARIEDAD	S	23,73	23,73
1700000004941506	41-002-047-00002-0001	241000	MEZCLA VEZA - AVENA-SIN VARIEDAD	S	6,60	6,60
1700000004941472	41-088-001-00034-0001	241000	MEZCLA VEZA - AVENA-SIN VARIEDAD	S	40,47	40,47
1700000004941564	41-088-002-00002-0002	241000	MEZCLA VEZA - AVENA-SIN VARIEDAD	S	4,24	4,24

Porcentaje de superficie determinada situada en zonas RAMSAR**PUNTOS: 0,00 0.0%**

<u>REF.</u>	<u>REFERENCIA SIGPAC</u>	<u>CULTIVO</u>	<u>DESCRIPCIÓN CULTIVO</u>	<u>S/R</u>	<u>SUP. COMPROM.</u> (ha)	<u>SUP. CUMPLE</u> (ha)
1700000004941563	41-002-047-00001-0002	241000	MEZCLA VEZA - AVENA-SIN VARIEDAD	S	23,73	0,00
1700000004941506	41-002-047-00002-0001	241000	MEZCLA VEZA - AVENA-SIN VARIEDAD	S	6,60	0,00
1700000004941472	41-088-001-00034-0001	241000	MEZCLA VEZA - AVENA-SIN VARIEDAD	S	40,47	0,00
1700000004941564	41-088-002-00002-0002	241000	MEZCLA VEZA - AVENA-SIN VARIEDAD	S	4,24	0,00

Porcentaje de superficie determinada en zonas vulnerables a la contaminación por nitratos**PUNTOS: 0,00 0.0%**

<u>REF.</u>	<u>REFERENCIA SIGPAC</u>	<u>CULTIVO</u>	<u>DESCRIPCIÓN CULTIVO</u>	<u>S/R</u>	<u>SUP. COMPROM.</u> (ha)	<u>SUP. CUMPLE</u> (ha)
1700000004941563	41-002-047-00001-0002	241000	MEZCLA VEZA - AVENA-SIN VARIEDAD	S	23,73	0,00
1700000004941506	41-002-047-00002-0001	241000	MEZCLA VEZA - AVENA-SIN VARIEDAD	S	6,60	0,00
1700000004941472	41-088-001-00034-0001	241000	MEZCLA VEZA - AVENA-SIN VARIEDAD	S	40,47	0,00
1700000004941564	41-088-002-00002-0002	241000	MEZCLA VEZA - AVENA-SIN VARIEDAD	S	4,24	0,00

Pendiente media de la explotación**PUNTOS: 1,00 6.84%**

<u>REF.</u>	<u>REFERENCIA SIGPAC</u>	<u>CULTIVO</u>	<u>DESCRIPCIÓN CULTIVO</u>	<u>S/R</u>	<u>PENDIENTE MEDIA (%)</u>	<u>SUP. COMPROM.</u> (ha)
1700000004941563	41-002-047-00001-0002	241000	MEZCLA VEZA - AVENA-SIN VARIEDAD	S	6,65	23,73
1700000004941506	41-002-047-00002-0001	241000	MEZCLA VEZA - AVENA-SIN VARIEDAD	S	3,45	6,60
1700000004941472	41-088-001-00034-0001	241000	MEZCLA VEZA - AVENA-SIN VARIEDAD	S	7,58	40,47
1700000004941564	41-088-002-00002-0002	241000	MEZCLA VEZA - AVENA-SIN VARIEDAD	S	6,05	4,24

Porcentaje de Superficie de la explotación en municipios con más del 40 por ciento de su superficie agraria dentro de la Zona de desertificación**PUNTOS: 0,00 0.0%**

<u>REF.</u>	<u>REFERENCIA SIGPAC</u>	<u>CULTIVO</u>	<u>DESCRIPCIÓN CULTIVO</u>	<u>S/R</u>	<u>SUP. COMPROM.</u> (ha)	<u>SUP. CUMPLE</u> (ha)
1700000004941563	41-002-047-00001-0002	241000	MEZCLA VEZA - AVENA-SIN VARIEDAD	S	23,73	0,00
1700000004941506	41-002-047-00002-0001	241000	MEZCLA VEZA - AVENA-SIN VARIEDAD	S	6,60	0,00
1700000004941472	41-088-001-00034-0001	241000	MEZCLA VEZA - AVENA-SIN VARIEDAD	S	40,47	0,00
1700000004941564	41-088-002-00002-0002	241000	MEZCLA VEZA - AVENA-SIN VARIEDAD	S	4,24	0,00



<u>APELLIDOS Y NOMBRE / RAZÓN SOCIAL</u>	<u>NIF</u>	<u>EXPEDIENTE</u>	<u>SUP. COMPROMETIDA</u> <u>(ha)</u>
GEORGET LASSAGNE CATHERINE MARIA	***9775*	1157446	0
<u>RESOLUCIÓN</u> INADMITIDO			

INCIDENCIAS**INCIDENCIA DESCRIPCIÓN**

85000	No inscrito en un organismo de control y certificación ecológico (artículo 5-1 c), Orden 26 mayo 2015)
85001	El recinto declarado no cumple con las normas de producción ecológica (artículo 5-1 e), Orden 26 mayo 2015) Ref:1700000005052850 Recinto:41-024-087-00012-005 Cultivo:206000 NARANJO-SIN VARIEDAD Regadío Ref:1700000005052851 Recinto:41-024-087-00012-006 Cultivo:206000 NARANJO-SIN VARIEDAD Regadío
85018	Expendiente sin grupos de pago válidos

RESUMEN CRITERIOS DE SELECCIÓN

11.2.1.1 Mantenimiento de prácticas y métodos de agricultura ecológica: Cultivos permanentes distintos de olivar - Conv 2018. PUNTOS: 0,00

	<u>PUNTOS</u>	<u>CUMPLE</u>
Porcentaje de superficie determinada en Red Natura 2000	0,00	0.0%
Porcentaje de superficie determinada situada en zonas RAMSAR	0,00	0.0%
Porcentaje de superficie determinada en zonas vulnerables a la contaminación por nitratos	0,00	0.0%
Pendiente media de la explotación	0,00	0.0%
Porcentaje de Superficie de la explotación en municipios con más del 40 por ciento de su superficie agraria dentro de la Zona de desertificación	0,00	0.0%

DETALLE CRITERIOS DE SELECCIÓN

11.2.1.1 Mantenimiento de prácticas y métodos de agricultura ecológica: Cultivos permanentes distintos de olivar - Conv 2018. PUNTOS: 0,00

Porcentaje de superficie determinada en Red Natura 2000	PUNTOS: 0,00	0.0%
Porcentaje de superficie determinada situada en zonas RAMSAR	PUNTOS: 0,00	0.0%
Porcentaje de superficie determinada en zonas vulnerables a la contaminación por nitratos	PUNTOS: 0,00	0.0%
Pendiente media de la explotación	PUNTOS: 0,00	0.0%
Porcentaje de Superficie de la explotación en municipios con más del 40 por ciento de su superficie agraria dentro de la Zona de desertificación	PUNTOS: 0,00	0.0%



<u>APELLIDOS Y NOMBRE / RAZÓN SOCIAL</u>	<u>NIF</u>	<u>EXPEDIENTE</u>	<u>SUP. COMPROMETIDA</u>		
			<u>(ha)</u>		
GUTIERREZ QUINTERO FRANCISCO JAVIER	****3488*	1157978	0.54		
<u>RESOLUCIÓN</u>					
ADMITIDO					
<u>IMPORTES POR ANUALIDAD</u>					

	<u>2018</u>	<u>2019</u>	<u>2020</u>	<u>2021</u>	<u>2022</u>
IMPORTE MÁXIMO SUBVENCIONABLE	188,82 €	188,82 €	188,82 €	188,82 €	188,82 €
IMPORTE MEDIO DE TRANSFERENCIA (€/ha)	349,67 €	349,67 €	349,67 €	349,67 €	349,67 €

DETALLE IMPORTES POR ANUALIDAD

<u>GRUPOS DE CULTIVO ADMITIDOS</u>	<u>SUP. COMPROM.</u>	<u>2018</u>	<u>2019</u>	<u>2020</u>	<u>2021</u>	<u>2022</u>
	<u>(ha)</u>					
FRUTALES REGADÍO	0,54	188,82 €	188,82 €	188,82 €	188,82 €	188,82 €

RECINTOS COMPROMETIDOS

<u>REF.</u>	<u>REFERENCIA SIGPAC</u>	<u>CULTIVO DESCRIPCIÓN CULTIVO</u>	<u>S/R</u>	<u>PEND. MEDIA (%)</u>	<u>SUP. DEC. ADMIN. (ha)</u>	<u>NU SUP. CERT. (ha)</u>	<u>SUP. CAMPO (ha)</u>	<u>SUP. COMPROM. (ha)</u>
1700000005263451	41-058-006-00024-0009	206000 NARANJO-SIN VARIEDAD	R	2,67	0,54	0,54		0,54

INCIDENCIASINCIDENCIA DESCRIPCIÓN

85007	Cultivo, variedad, regimen y/o uso del recinto SIGPAC no compatible con la operación (anexo IV.I, Orden 26 mayo 2015) Ref:1700000005263444 Recinto:41-024-072-00029-003 Cultivo:206000 NARANJO-SIN VARIEDAD Secano Uso SIGPAC:CI Ref:1700000005263445 Recinto:41-024-072-09004-008 Cultivo:206000 NARANJO-SIN VARIEDAD Secano Uso SIGPAC:CI Ref:1700000005263453 Recinto:41-058-006-00003-033 Cultivo:206000 NARANJO-SIN VARIEDAD Secano Uso SIGPAC:OC Ref:1700000005263450 Recinto:41-058-006-00024-004 Cultivo:206000 NARANJO-SIN VARIEDAD Secano Uso SIGPAC:CI Ref:1700000005263454 Recinto:41-058-006-00024-005 Cultivo:206000 NARANJO-SIN VARIEDAD Secano Uso SIGPAC:CI Ref:1700000005263449 Recinto:41-058-006-00024-006 Cultivo:206000 NARANJO-SIN VARIEDAD Secano Uso SIGPAC:CI Ref:1700000005263452 Recinto:41-058-006-00025-001 Cultivo:206000 NARANJO-SIN VARIEDAD Secano Uso SIGPAC:CI
-------	---

RESUMEN CRITERIOS DE SELECCIÓN

11.2.1.1 Mantenimiento de prácticas y métodos de agricultura ecológica: Cultivos permanentes distintos de olivar - Conv 2018. PUNTOS: 5,00

	<u>PUNTOS</u>	<u>CUMPLE</u>
Porcentaje de superficie determinada en Red Natura 2000	0,00	0.0%
Porcentaje de superficie determinada situada en zonas RAMSAR	0,00	0.0%
Porcentaje de superficie determinada en zonas vulnerables a la contaminación por nitratos	4,00	100.0%
Pendiente media de la explotación	1,00	2.67%
Porcentaje de Superficie de la explotación en municipios con más del 40 por ciento de su superficie agraria dentro de la Zona de desertificación	0,00	0.0%



DETALLE CRITERIOS DE SELECCIÓN**11.2.1.1 Mantenimiento de prácticas y métodos de agricultura ecológica: Cultivos permanentes distintos de olivar - Conv 2018.****PUNTOS: 5,00****Porcentaje de superficie determinada en Red Natura 2000****PUNTOS: 0,00 0.0%**

<u>REF.</u>	<u>REFERENCIA SIGPAC</u>	<u>CULTIVO</u>	<u>DESCRIPCIÓN CULTIVO</u>	<u>S/R</u>	<u>SUP. COMPROM. (ha)</u>	<u>SUP. CUMPLE (ha)</u>
1700000005263451	41-058-006-00024-0009	206000	NARANJO-SIN VARIEDAD	R	0,54	0,00

Porcentaje de superficie determinada situada en zonas RAMSAR**PUNTOS: 0,00 0.0%**

<u>REF.</u>	<u>REFERENCIA SIGPAC</u>	<u>CULTIVO</u>	<u>DESCRIPCIÓN CULTIVO</u>	<u>S/R</u>	<u>SUP. COMPROM. (ha)</u>	<u>SUP. CUMPLE (ha)</u>
1700000005263451	41-058-006-00024-0009	206000	NARANJO-SIN VARIEDAD	R	0,54	0,00

Porcentaje de superficie determinada en zonas vulnerables a la contaminación por nitratos**PUNTOS: 4,00 100.0%**

<u>REF.</u>	<u>REFERENCIA SIGPAC</u>	<u>CULTIVO</u>	<u>DESCRIPCIÓN CULTIVO</u>	<u>S/R</u>	<u>SUP. COMPROM. (ha)</u>	<u>SUP. CUMPLE (ha)</u>
1700000005263451	41-058-006-00024-0009	206000	NARANJO-SIN VARIEDAD	R	0,54	0,54

Pendiente media de la explotación**PUNTOS: 1,00 2.67%**

<u>REF.</u>	<u>REFERENCIA SIGPAC</u>	<u>CULTIVO</u>	<u>DESCRIPCIÓN CULTIVO</u>	<u>S/R</u>	<u>PENDIENTE MEDIA (%)</u>	<u>SUP. COMPROM. (ha)</u>
1700000005263451	41-058-006-00024-0009	206000	NARANJO-SIN VARIEDAD	R	2,67	0,54

Porcentaje de Superficie de la explotación en municipios con más del 40 por ciento de su superficie agraria dentro de la Zona de desertificación**PUNTOS: 0,00 0.0%**

<u>REF.</u>	<u>REFERENCIA SIGPAC</u>	<u>CULTIVO</u>	<u>DESCRIPCIÓN CULTIVO</u>	<u>S/R</u>	<u>SUP. COMPROM. (ha)</u>	<u>SUP. CUMPLE (ha)</u>
1700000005263451	41-058-006-00024-0009	206000	NARANJO-SIN VARIEDAD	R	0,54	0,00



<u>APELLIDOS Y NOMBRE / RAZÓN SOCIAL</u>	<u>NIF</u>	<u>EXPEDIENTE</u>	<u>SUP. COMPROMETIDA</u> <u>(ha)</u>
HERENCIA YACENTE DOÑA MARIA TERESA MOLINA	****8657*	1083931	0
RESOLUCIÓN			
INADMITIDO			

INCIDENCIAS**INCIDENCIA DESCRIPCIÓN**

7106	No indica en el impreso INFO_ADICIONAL-Reverso el Organismo de Control al que pertenece.
85000	No inscrito en un organismo de control y certificación ecológico (artículo 5-1 c), Orden 26 mayo 2015)
85001	El recinto declarado no cumple con las normas de producción ecológica (artículo 5-1 e), Orden 26 mayo 2015) Ref:1700000006385620 Recinto:41-007-003-00064-002 Cultivo:206000 NARANJO-SIN VARIEDAD Regadío Ref:1700000006385621 Recinto:41-007-010-00028-001 Cultivo:206000 NARANJO-SIN VARIEDAD Regadío
85018	Expendiente sin grupos de pago válidos

RESUMEN CRITERIOS DE SELECCIÓN

11.2.1.1 Mantenimiento de prácticas y métodos de agricultura ecológica: Cultivos permanentes distintos de olivar - Conv 2018. PUNTOS: 0,00

	<u>PUNTOS</u>	<u>CUMPLE</u>
Porcentaje de superficie determinada en Red Natura 2000	0,00	0.0%
Porcentaje de superficie determinada situada en zonas RAMSAR	0,00	0.0%
Porcentaje de superficie determinada en zonas vulnerables a la contaminación por nitratos	0,00	0.0%
Pendiente media de la explotación	0,00	0.0%
Porcentaje de Superficie de la explotación en municipios con más del 40 por ciento de su superficie agraria dentro de la Zona de desertificación	0,00	0.0%

DETALLE CRITERIOS DE SELECCIÓN

11.2.1.1 Mantenimiento de prácticas y métodos de agricultura ecológica: Cultivos permanentes distintos de olivar - Conv 2018. PUNTOS: 0,00

Porcentaje de superficie determinada en Red Natura 2000	PUNTOS: 0,00	0.0%
Porcentaje de superficie determinada situada en zonas RAMSAR	PUNTOS: 0,00	0.0%
Porcentaje de superficie determinada en zonas vulnerables a la contaminación por nitratos	PUNTOS: 0,00	0.0%
Pendiente media de la explotación	PUNTOS: 0,00	0.0%
Porcentaje de Superficie de la explotación en municipios con más del 40 por ciento de su superficie agraria dentro de la Zona de desertificación	PUNTOS: 0,00	0.0%



<u>APELLIDOS Y NOMBRE / RAZÓN SOCIAL</u>	<u>NIF</u>	<u>EXPEDIENTE</u>	<u>SUP. COMPROMETIDA</u>				
LORENZO CUBERO CARMELO MANUEL	***0791*	1119161	<u>(ha)</u>				
RESOLUCIÓN							
ADMITIDO							
IMPORTES POR ANUALIDAD							
	<u>2018</u>	<u>2019</u>	<u>2020</u>	<u>2021</u>	<u>2022</u>		
IMPORTE MÁXIMO SUBVENCIONABLE	300,57 €	300,57 €	300,57 €	300,57 €	300,57 €		
IMPORTE MEDIO DE TRANSFERENCIA (€/ha)	216,24 €	216,24 €	216,24 €	216,24 €	216,24 €		
DETALLE IMPORTES POR ANUALIDAD							
<u>GRUPOS DE CULTIVO ADMITIDOS</u>	<u>SUP. COMPROM.</u>	<u>2018</u>	<u>2019</u>	<u>2020</u>	<u>2021</u>	<u>2022</u>	
FRUTALES SECANO	(ha)	2018	2019	2020	2021	2022	
	1,39	300,57 €	300,57 €	300,57 €	300,57 €	300,57 €	
RECINTOS COMPROMETIDOS							
<u>REF.</u>	<u>REFERENCIA SIGPAC</u>	<u>CULTIVO DESCRIPCIÓN CULTIVO</u>	<u>PEND. MEDIA</u>	<u>SUP. DEC. ADMIN.</u>	<u>NU SUP. CERT.</u>	<u>SUP. CAMPO</u>	<u>SUP. COMPROM.</u>
1700000002298950	41-032-009-00195-0004	117000 CASTAÑOS-SIN VARIEDAD	S/R (%)	(ha)	(ha)	(ha)	(ha)
			S 39,00	1,39	1,39		1,39

RESUMEN CRITERIOS DE SELECCIÓN

11.2.1.1 Mantenimiento de prácticas y métodos de agricultura ecológica: Cultivos permanentes distintos de olivar - Conv 2018. PUNTOS: 7,00

	<u>PUNTOS</u>	<u>CUMPLE</u>
Porcentaje de superficie determinada en Red Natura 2000	4,00	100.0%
Porcentaje de superficie determinada situada en zonas RAMSAR	0,00	0.0%
Porcentaje de superficie determinada en zonas vulnerables a la contaminación por nitratos	0,00	0.0%
Pendiente media de la explotación	3,00	39.0%
Porcentaje de Superficie de la explotación en municipios con más del 40 por ciento de su superficie agraria dentro de la Zona de desertificación	0,00	0.0%



DETALLE CRITERIOS DE SELECCIÓN**11.2.1.1 Mantenimiento de prácticas y métodos de agricultura ecológica: Cultivos permanentes distintos de olivar - Conv 2018.****PUNTOS: 7,00****Porcentaje de superficie determinada en Red Natura 2000****PUNTOS: 4,00 100.0%**

<u>REF.</u>	<u>REFERENCIA SIGPAC</u>	<u>CULTIVO</u>	<u>DESCRIPCIÓN CULTIVO</u>	<u>S/R</u>	<u>SUP. COMPROM. (ha)</u>	<u>SUP. CUMPLE (ha)</u>
1700000002298950	41-032-009-00195-0004	117000	CASTAÑOS-SIN VARIEDAD	S	1,39	1,39

Porcentaje de superficie determinada situada en zonas RAMSAR**PUNTOS: 0,00 0.0%**

<u>REF.</u>	<u>REFERENCIA SIGPAC</u>	<u>CULTIVO</u>	<u>DESCRIPCIÓN CULTIVO</u>	<u>S/R</u>	<u>SUP. COMPROM. (ha)</u>	<u>SUP. CUMPLE (ha)</u>
1700000002298950	41-032-009-00195-0004	117000	CASTAÑOS-SIN VARIEDAD	S	1,39	0,00

Porcentaje de superficie determinada en zonas vulnerables a la contaminación por nitratos**PUNTOS: 0,00 0.0%**

<u>REF.</u>	<u>REFERENCIA SIGPAC</u>	<u>CULTIVO</u>	<u>DESCRIPCIÓN CULTIVO</u>	<u>S/R</u>	<u>SUP. COMPROM. (ha)</u>	<u>SUP. CUMPLE (ha)</u>
1700000002298950	41-032-009-00195-0004	117000	CASTAÑOS-SIN VARIEDAD	S	1,39	0,00

Pendiente media de la explotación**PUNTOS: 3,00 39.0%**

<u>REF.</u>	<u>REFERENCIA SIGPAC</u>	<u>CULTIVO</u>	<u>DESCRIPCIÓN CULTIVO</u>	<u>S/R</u>	<u>PENDIENTE MEDIA (%)</u>	<u>SUP. COMPROM. (ha)</u>
1700000002298950	41-032-009-00195-0004	117000	CASTAÑOS-SIN VARIEDAD	S	39,00	1,39

Porcentaje de Superficie de la explotación en municipios con más del 40 por ciento de su superficie agraria dentro de la Zona de desertificación**PUNTOS: 0,00 0.0%**

<u>REF.</u>	<u>REFERENCIA SIGPAC</u>	<u>CULTIVO</u>	<u>DESCRIPCIÓN CULTIVO</u>	<u>S/R</u>	<u>SUP. COMPROM. (ha)</u>	<u>SUP. CUMPLE (ha)</u>
1700000002298950	41-032-009-00195-0004	117000	CASTAÑOS-SIN VARIEDAD	S	1,39	0,00



<u>APELLIDOS Y NOMBRE / RAZÓN SOCIAL</u>	<u>NIF</u>	<u>EXPEDIENTE</u>	<u>SUP. COMPROMETIDA</u>			
			<u>(ha)</u>			
MARIN RODRIGUEZ CRISTINA	***6926*	1231665	48.04			
RESOLUCIÓN						
ADMITIDO						
IMPORTES POR ANUALIDAD						
		<u>2018</u>	<u>2019</u>	<u>2020</u>	<u>2021</u>	<u>2022</u>
IMPORTE MÁXIMO SUBVENCIONABLE		7.262,21 €	7.262,21 €	7.262,21 €	7.262,21 €	7.262,21 €
IMPORTE MEDIO DE TRANSFERENCIA (€/ha)		151,17 €	151,17 €	151,17 €	151,17 €	151,17 €

DETALLE IMPORTES POR ANUALIDAD

<u>GRUPOS DE CULTIVO ADMITIDOS</u>	<u>SUP. COMPROM.</u>	<u>2018</u>	<u>2019</u>	<u>2020</u>	<u>2021</u>	<u>2022</u>
	<u>(ha)</u>					
HERBÁCEOS	48,04	7.262,21 €	7.262,21 €	7.262,21 €	7.262,21 €	7.262,21 €

RECINTOS COMPROMETIDOS

<u>REF.</u>	<u>REFERENCIA SIGPAC</u>	<u>CULTIVO DESCRIPCIÓN CULTIVO</u>	<u>S/R</u>	<u>PEND. MEDIA (%)</u>	<u>SUP. DEC. ADMIN. (ha)</u>	<u>NU SUP. CERT. (ha)</u>	<u>SUP. CAMPO (ha)</u>	<u>SUP. COMPROM. (ha)</u>
1700000005604636	41-048-030-00015-0014	241000 MEZCLA VEZA - AVENA-SIN VARIEDAD	S	4,97	0,17	0,17		0,17
1700000005604620	41-048-030-00015-0001	241000 MEZCLA VEZA - AVENA-SIN VARIEDAD	S	5,31	32,60	32,60		32,60
1700000005604629	41-048-030-00015-0001	40079 GUI SANTES-CARTOUCHE	S	5,31	15,27	15,27		15,27

INCIDENCIAS**INCIDENCIA DESCRIPCIÓN**

85046	Solicita recinto que está comprometido para la convocatoria 2015 de Agricultura o Ganadería Ecológica. Ref:1700000005604649 Recinto:41-048-030-00015-009 Cultivo:8000 AVENA-SIN VARIEDAD Secano Ref:1700000005604650 Recinto:41-048-030-00015-009 Cultivo:241000 MEZCLA VEZA - AVENA-SIN VARIEDAD Secano Ref:1700000005604651 Recinto:41-048-030-00015-010 Cultivo:241000 MEZCLA VEZA - AVENA-SIN VARIEDAD Secano Ref:1700000005604644 Recinto:41-048-030-00015-012 Cultivo:241000 MEZCLA VEZA - AVENA-SIN VARIEDAD Secano Ref:1700000005604637 Recinto:41-048-030-00015-017 Cultivo:241000 MEZCLA VEZA - AVENA-SIN VARIEDAD Secano Ref:1700000005604645 Recinto:41-048-030-00015-019 Cultivo:241000 MEZCLA VEZA - AVENA-SIN VARIEDAD Secano
-------	--

RESUMEN CRITERIOS DE SELECCIÓN

11.2.1.1 Mantenimiento de prácticas y métodos de agricultura ecológica: Cultivos herbáceos - Conv 2018. PUNTOS: 1,00

	<u>PUNTOS</u>	<u>CUMPLE</u>
Porcentaje de superficie determinada en Red Natura 2000	0,00	0.0%
Porcentaje de superficie determinada situada en zonas RAMSAR	0,00	0.0%
Porcentaje de superficie determinada en zonas vulnerables a la contaminación por nitratos	0,00	0.0%
Pendiente media de la explotación	1,00	5.31%
Porcentaje de Superficie de la explotación en municipios con más del 40 por ciento de su superficie agraria dentro de la Zona de desertificación	0,00	0.0%



DETALLE CRITERIOS DE SELECCIÓN**11.2.1.1 Mantenimiento de prácticas y métodos de agricultura ecológica: Cultivos herbáceos - Conv 2018.****PUNTOS: 1,00****Porcentaje de superficie determinada en Red Natura 2000****PUNTOS: 0,00 0.0%**

<u>REF.</u>	<u>REFERENCIA SIGPAC</u>	<u>CULTIVO</u>	<u>DESCRIPCIÓN CULTIVO</u>	<u>S/R</u>	<u>SUP. COMPROM.</u> <u>(ha)</u>	<u>SUP. CUMPLE</u> <u>(ha)</u>
170000005604629	41-048-030-00015-0001	40079	GUISANTES-CARTOUCHE	S	15,27	0,00
170000005604620	41-048-030-00015-0001	241000	MEZCLA VEZA - AVENA-SIN VARIEDAD	S	32,60	0,00
170000005604636	41-048-030-00015-0014	241000	MEZCLA VEZA - AVENA-SIN VARIEDAD	S	0,17	0,00

Porcentaje de superficie determinada situada en zonas RAMSAR**PUNTOS: 0,00 0.0%**

<u>REF.</u>	<u>REFERENCIA SIGPAC</u>	<u>CULTIVO</u>	<u>DESCRIPCIÓN CULTIVO</u>	<u>S/R</u>	<u>SUP. COMPROM.</u> <u>(ha)</u>	<u>SUP. CUMPLE</u> <u>(ha)</u>
170000005604629	41-048-030-00015-0001	40079	GUISANTES-CARTOUCHE	S	15,27	0,00
170000005604620	41-048-030-00015-0001	241000	MEZCLA VEZA - AVENA-SIN VARIEDAD	S	32,60	0,00
170000005604636	41-048-030-00015-0014	241000	MEZCLA VEZA - AVENA-SIN VARIEDAD	S	0,17	0,00

Porcentaje de superficie determinada en zonas vulnerables a la contaminación por nitratos**PUNTOS: 0,00 0.0%**

<u>REF.</u>	<u>REFERENCIA SIGPAC</u>	<u>CULTIVO</u>	<u>DESCRIPCIÓN CULTIVO</u>	<u>S/R</u>	<u>SUP. COMPROM.</u> <u>(ha)</u>	<u>SUP. CUMPLE</u> <u>(ha)</u>
170000005604629	41-048-030-00015-0001	40079	GUISANTES-CARTOUCHE	S	15,27	0,00
170000005604620	41-048-030-00015-0001	241000	MEZCLA VEZA - AVENA-SIN VARIEDAD	S	32,60	0,00
170000005604636	41-048-030-00015-0014	241000	MEZCLA VEZA - AVENA-SIN VARIEDAD	S	0,17	0,00

Pendiente media de la explotación**PUNTOS: 1,00 5.31%**

<u>REF.</u>	<u>REFERENCIA SIGPAC</u>	<u>CULTIVO</u>	<u>DESCRIPCIÓN CULTIVO</u>	<u>S/R</u>	<u>PENDIENTE MEDIA (%)</u>	<u>SUP. COMPROM.</u> <u>(ha)</u>
170000005604629	41-048-030-00015-0001	40079	GUISANTES-CARTOUCHE	S	5,31	15,27
170000005604620	41-048-030-00015-0001	241000	MEZCLA VEZA - AVENA-SIN VARIEDAD	S	5,31	32,60
170000005604636	41-048-030-00015-0014	241000	MEZCLA VEZA - AVENA-SIN VARIEDAD	S	4,97	0,17

Porcentaje de Superficie de la explotación en municipios con más del 40 por ciento de su superficie agraria dentro de la Zona de desertificación**PUNTOS: 0,00 0.0%**

<u>REF.</u>	<u>REFERENCIA SIGPAC</u>	<u>CULTIVO</u>	<u>DESCRIPCIÓN CULTIVO</u>	<u>S/R</u>	<u>SUP. COMPROM.</u> <u>(ha)</u>	<u>SUP. CUMPLE</u> <u>(ha)</u>
170000005604629	41-048-030-00015-0001	40079	GUISANTES-CARTOUCHE	S	15,27	0,00
170000005604620	41-048-030-00015-0001	241000	MEZCLA VEZA - AVENA-SIN VARIEDAD	S	32,60	0,00
170000005604636	41-048-030-00015-0014	241000	MEZCLA VEZA - AVENA-SIN VARIEDAD	S	0,17	0,00



<u>APELLIDOS Y NOMBRE / RAZÓN SOCIAL</u>	<u>NIF</u>	<u>EXPEDIENTE</u>	<u>SUP. COMPROMETIDA (ha)</u>
MARTIN HEREDIA OSCAR	***6984*	1155190	0
<u>RESOLUCIÓN</u>			
INADMITIDO			

INCIDENCIAS**INCIDENCIA DESCRIPCIÓN**

85001	El recinto declarado no cumple con las normas de producción ecológica (artículo 5-1 e), Orden 26 mayo 2015) Ref:1700000006395385 Recinto:41-032-016-00002-003 Cultivo:104000 ALMENDROS-SIN VARIEDAD Secano Ref:1700000006395389 Recinto:41-032-016-00002-004 Cultivo:104000 ALMENDROS-SIN VARIEDAD Secano Ref:1700000006395388 Recinto:41-032-016-00002-005 Cultivo:104000 ALMENDROS-SIN VARIEDAD Secano Ref:1700000006395384 Recinto:41-032-016-00002-009 Cultivo:104000 ALMENDROS-SIN VARIEDAD Secano Ref:1700000006395386 Recinto:41-032-016-00002-021 Cultivo:104000 ALMENDROS-SIN VARIEDAD Secano Ref:1700000006395387 Recinto:41-032-016-00002-026 Cultivo:104001 ALMENDROS-FITA MOLLAR Secano
85018	Expendiente sin grupos de pago válidos
85023	El grupo de cultivo declarado en el recinto no coincide con el grupo de cultivo existente en el Organismo de Certificación Ref:1700000006395357 Recinto:41-032-016-00002-007 Cultivo:8000 AVENA-SIN VARIEDAD Secano Grupo de SIPEA:PASTOS ASOCIADOS Ref:1700000006395380 Recinto:41-032-016-00002-010 Cultivo:8000 AVENA-SIN VARIEDAD Secano Grupo de SIPEA:PASTOS ASOCIADOS

RESUMEN CRITERIOS DE SELECCIÓN**11.2.1.1 Mantenimiento de prácticas y métodos de agricultura ecológica: Cultivos herbáceos - Conv 2018.** PUNTOS: 0,00

	<u>PUNTOS</u>	<u>CUMPLE</u>
Porcentaje de superficie determinada en Red Natura 2000	0,00	0.0%
Porcentaje de superficie determinada situada en zonas RAMSAR	0,00	0.0%
Porcentaje de superficie determinada en zonas vulnerables a la contaminación por nitratos	0,00	0.0%
Pendiente media de la explotación	0,00	0.0%
Porcentaje de Superficie de la explotación en municipios con más del 40 por ciento de su superficie agraria dentro de la Zona de desertificación	0,00	0.0%

11.2.1.1 Mantenimiento de prácticas y métodos de agricultura ecológica: Cultivos permanentes distintos de olivar - Conv 2018. PUNTOS: 0,00

	<u>PUNTOS</u>	<u>CUMPLE</u>
Porcentaje de superficie determinada en Red Natura 2000	0,00	0.0%
Porcentaje de superficie determinada situada en zonas RAMSAR	0,00	0.0%
Porcentaje de superficie determinada en zonas vulnerables a la contaminación por nitratos	0,00	0.0%
Pendiente media de la explotación	0,00	0.0%
Porcentaje de Superficie de la explotación en municipios con más del 40 por ciento de su superficie agraria dentro de la Zona de desertificación	0,00	0.0%



DETALLE CRITERIOS DE SELECCIÓN**11.2.1.1 Mantenimiento de prácticas y métodos de agricultura ecológica: Cultivos herbáceos - Conv 2018.****PUNTOS: 0,00**

Porcentaje de superficie determinada en Red Natura 2000	PUNTOS:	0,00	0.0%
Porcentaje de superficie determinada situada en zonas RAMSAR	PUNTOS:	0,00	0.0%
Porcentaje de superficie determinada en zonas vulnerables a la contaminación por nitratos	PUNTOS:	0,00	0.0%
Pendiente media de la explotación	PUNTOS:	0,00	0.0%
Porcentaje de Superficie de la explotación en municipios con más del 40 por ciento de su superficie agraria dentro de la Zona de desertificación	PUNTOS:	0,00	0.0%

11.2.1.1 Mantenimiento de prácticas y métodos de agricultura ecológica: Cultivos permanentes distintos de olivar - Conv 2018.**PUNTOS: 0,00**

Porcentaje de superficie determinada en Red Natura 2000	PUNTOS:	0,00	0.0%
Porcentaje de superficie determinada situada en zonas RAMSAR	PUNTOS:	0,00	0.0%
Porcentaje de superficie determinada en zonas vulnerables a la contaminación por nitratos	PUNTOS:	0,00	0.0%
Pendiente media de la explotación	PUNTOS:	0,00	0.0%
Porcentaje de Superficie de la explotación en municipios con más del 40 por ciento de su superficie agraria dentro de la Zona de desertificación	PUNTOS:	0,00	0.0%



<u>APELLIDOS Y NOMBRE / RAZÓN SOCIAL</u>	<u>NIF</u>	<u>EXPEDIENTE</u>	<u>SUP. COMPROMETIDA (ha)</u>
MARTINEZ JIMENEZ MARIA BELEN	***0933*	1132224	0
RESOLUCIÓN			
INADMITIDO			

INCIDENCIAS**INCIDENCIA DESCRIPCIÓN**

85000	No inscrito en un organismo de control y certificación ecológico (artículo 5-1 c), Orden 26 mayo 2015)
85001	El recinto declarado no cumple con las normas de producción ecológica (artículo 5-1 e), Orden 26 mayo 2015) Ref:4135927 Recinto:41-018-003-00010-002 Cultivo:206000 NARANJO-SIN VARIEDAD Regadío Ref:4135928 Recinto:41-018-003-00010-003 Cultivo:206000 NARANJO-SIN VARIEDAD Regadío Ref:4135935 Recinto:41-018-003-00011-001 Cultivo:206000 NARANJO-SIN VARIEDAD Regadío Ref:4135940 Recinto:41-018-003-00013-003 Cultivo:113000 OTROS FRUTALES-SIN VARIEDAD Regadío Ref:4135943 Recinto:41-018-003-00015-001 Cultivo:206000 NARANJO-SIN VARIEDAD Regadío Ref:4135946 Recinto:41-018-003-00016-001 Cultivo:206000 NARANJO-SIN VARIEDAD Regadío Ref:4211005 Recinto:41-018-003-00017-002 Cultivo:206000 NARANJO-SIN VARIEDAD Regadío
85018	Expendiente sin grupos de pago válidos

RESUMEN CRITERIOS DE SELECCIÓN

11.2.1.1 Mantenimiento de prácticas y métodos de agricultura ecológica: Cultivos permanentes distintos de olivar - Conv 2018. PUNTOS: 0,00

	<u>PUNTOS</u>	<u>CUMPLE</u>
Porcentaje de superficie determinada en Red Natura 2000	0,00	0.0%
Porcentaje de superficie determinada situada en zonas RAMSAR	0,00	0.0%
Porcentaje de superficie determinada en zonas vulnerables a la contaminación por nitratos	0,00	0.0%
Pendiente media de la explotación	0,00	0.0%
Porcentaje de Superficie de la explotación en municipios con más del 40 por ciento de su superficie agraria dentro de la Zona de desertificación	0,00	0.0%

DETALLE CRITERIOS DE SELECCIÓN

11.2.1.1 Mantenimiento de prácticas y métodos de agricultura ecológica: Cultivos permanentes distintos de olivar - Conv 2018. PUNTOS: 0,00

Porcentaje de superficie determinada en Red Natura 2000	PUNTOS: 0,00	0.0%
Porcentaje de superficie determinada situada en zonas RAMSAR	PUNTOS: 0,00	0.0%
Porcentaje de superficie determinada en zonas vulnerables a la contaminación por nitratos	PUNTOS: 0,00	0.0%
Pendiente media de la explotación	PUNTOS: 0,00	0.0%
Porcentaje de Superficie de la explotación en municipios con más del 40 por ciento de su superficie agraria dentro de la Zona de desertificación	PUNTOS: 0,00	0.0%



<u>APELLIDOS Y NOMBRE / RAZÓN SOCIAL</u>	<u>NIF</u>	<u>EXPEDIENTE</u>	<u>SUP. COMPROMETIDA (ha)</u>
MEJIAS GARCIA RAFAEL	***8374*	1004027	0
RESOLUCIÓN			
INADMITIDO			

INCIDENCIAS**INCIDENCIA DESCRIPCIÓN**

85001	El recinto declarado no cumple con las normas de producción ecológica (artículo 5-1 e), Orden 26 mayo 2015) Ref:1700000005637094 Recinto:41-005-009-00068-001 Cultivo:206000 NARANJO-SIN VARIEDAD Regadío Ref:1700000005637095 Recinto:41-005-009-09017-001 Cultivo:206000 NARANJO-SIN VARIEDAD Regadío
85018	Expendiente sin grupos de pago válidos

RESUMEN CRITERIOS DE SELECCIÓN

11.2.1.1 Mantenimiento de prácticas y métodos de agricultura ecológica: Cultivos permanentes distintos de olivar - Conv 2018. PUNTOS: 0,00

	<u>PUNTOS</u>	<u>CUMPLE</u>
Porcentaje de superficie determinada en Red Natura 2000	0,00	0.0%
Porcentaje de superficie determinada situada en zonas RAMSAR	0,00	0.0%
Porcentaje de superficie determinada en zonas vulnerables a la contaminación por nitratos	0,00	0.0%
Pendiente media de la explotación	0,00	0.0%
Porcentaje de Superficie de la explotación en municipios con más del 40 por ciento de su superficie agraria dentro de la Zona de desertificación	0,00	0.0%

DETALLE CRITERIOS DE SELECCIÓN

11.2.1.1 Mantenimiento de prácticas y métodos de agricultura ecológica: Cultivos permanentes distintos de olivar - Conv 2018. PUNTOS: 0,00

Porcentaje de superficie determinada en Red Natura 2000	PUNTOS: 0,00	0.0%
Porcentaje de superficie determinada situada en zonas RAMSAR	PUNTOS: 0,00	0.0%
Porcentaje de superficie determinada en zonas vulnerables a la contaminación por nitratos	PUNTOS: 0,00	0.0%
Pendiente media de la explotación	PUNTOS: 0,00	0.0%
Porcentaje de Superficie de la explotación en municipios con más del 40 por ciento de su superficie agraria dentro de la Zona de desertificación	PUNTOS: 0,00	0.0%



<u>APELLIDOS Y NOMBRE / RAZÓN SOCIAL</u>	<u>NIF</u>	<u>EXPEDIENTE</u>	<u>SUP. COMPROMETIDA (ha)</u>
MOLINA MALPARTIDA MANUEL	***0789*	1044634	0
RESOLUCIÓN			
INADMITIDO			

INCIDENCIAS**INCIDENCIA DESCRIPCIÓN**

85000	No inscrito en un organismo de control y certificación ecológico (artículo 5-1 c), Orden 26 mayo 2015)
85001	El recinto declarado no cumple con las normas de producción ecológica (artículo 5-1 e), Orden 26 mayo 2015) Ref:4072252 Recinto:41-007-002-00145-001 Cultivo:206000 NARANJO-SIN VARIEDAD Regadío Ref:4072255 Recinto:41-007-003-00013-001 Cultivo:206000 NARANJO-SIN VARIEDAD Regadío Ref:4072254 Recinto:41-007-009-00022-001 Cultivo:206000 NARANJO-SIN VARIEDAD Regadío Ref:4072253 Recinto:41-007-010-00079-001 Cultivo:206000 NARANJO-SIN VARIEDAD Regadío
85018	Expendiente sin grupos de pago válidos

RESUMEN CRITERIOS DE SELECCIÓN

11.2.1.1 Mantenimiento de prácticas y métodos de agricultura ecológica: Cultivos permanentes distintos de olivar - Conv 2018. PUNTOS: 0,00

	<u>PUNTOS</u>	<u>CUMPLE</u>
Porcentaje de superficie determinada en Red Natura 2000	0,00	0.0%
Porcentaje de superficie determinada situada en zonas RAMSAR	0,00	0.0%
Porcentaje de superficie determinada en zonas vulnerables a la contaminación por nitratos	0,00	0.0%
Pendiente media de la explotación	0,00	0.0%
Porcentaje de Superficie de la explotación en municipios con más del 40 por ciento de su superficie agraria dentro de la Zona de desertificación	0,00	0.0%

DETALLE CRITERIOS DE SELECCIÓN

11.2.1.1 Mantenimiento de prácticas y métodos de agricultura ecológica: Cultivos permanentes distintos de olivar - Conv 2018. PUNTOS: 0,00

Porcentaje de superficie determinada en Red Natura 2000	PUNTOS: 0,00	0.0%
Porcentaje de superficie determinada situada en zonas RAMSAR	PUNTOS: 0,00	0.0%
Porcentaje de superficie determinada en zonas vulnerables a la contaminación por nitratos	PUNTOS: 0,00	0.0%
Pendiente media de la explotación	PUNTOS: 0,00	0.0%
Porcentaje de Superficie de la explotación en municipios con más del 40 por ciento de su superficie agraria dentro de la Zona de desertificación	PUNTOS: 0,00	0.0%



<u>APELLIDOS Y NOMBRE / RAZÓN SOCIAL</u>	<u>NIF</u>	<u>EXPEDIENTE</u>	<u>SUP. COMPROMETIDA (ha)</u>
MOLINA Y MORA, S.C.	***6756*	1214769	0
RESOLUCIÓN			
INADMITIDO			

INCIDENCIAS**INCIDENCIA DESCRIPCIÓN**

85001	El recinto declarado no cumple con las normas de producción ecológica (artículo 5-1 e), Orden 26 mayo 2015) Ref:4175792 Recinto:41-007-008-00028-002 Cultivo:206000 NARANJO-SIN VARIEDAD Regadío Ref:4175864 Recinto:41-007-010-00048-002 Cultivo:206000 NARANJO-SIN VARIEDAD Regadío
85018	Expendiente sin grupos de pago válidos

RESUMEN CRITERIOS DE SELECCIÓN

11.2.1.1 Mantenimiento de prácticas y métodos de agricultura ecológica: Cultivos permanentes distintos de olivar - Conv 2018. PUNTOS: 0,00

	<u>PUNTOS</u>	<u>CUMPLE</u>
Porcentaje de superficie determinada en Red Natura 2000	0,00	0.0%
Porcentaje de superficie determinada situada en zonas RAMSAR	0,00	0.0%
Porcentaje de superficie determinada en zonas vulnerables a la contaminación por nitratos	0,00	0.0%
Pendiente media de la explotación	0,00	0.0%
Porcentaje de Superficie de la explotación en municipios con más del 40 por ciento de su superficie agraria dentro de la Zona de desertificación	0,00	0.0%

DETALLE CRITERIOS DE SELECCIÓN

11.2.1.1 Mantenimiento de prácticas y métodos de agricultura ecológica: Cultivos permanentes distintos de olivar - Conv 2018. PUNTOS: 0,00

Porcentaje de superficie determinada en Red Natura 2000	PUNTOS: 0,00	0.0%
Porcentaje de superficie determinada situada en zonas RAMSAR	PUNTOS: 0,00	0.0%
Porcentaje de superficie determinada en zonas vulnerables a la contaminación por nitratos	PUNTOS: 0,00	0.0%
Pendiente media de la explotación	PUNTOS: 0,00	0.0%
Porcentaje de Superficie de la explotación en municipios con más del 40 por ciento de su superficie agraria dentro de la Zona de desertificación	PUNTOS: 0,00	0.0%



<u>APELLIDOS Y NOMBRE / RAZÓN SOCIAL</u>	<u>NIF</u>	<u>EXPEDIENTE</u>	<u>SUP. COMPROMETIDA (ha)</u>
MORENO VEGA MARIA DEL CARMEN	****1032*	1057190	0
RESOLUCIÓN			
INADMITIDO			

INCIDENCIAS**INCIDENCIA DESCRIPCIÓN**

85000	No inscrito en un organismo de control y certificación ecológico (artículo 5-1 c), Orden 26 mayo 2015)
85001	El recinto declarado no cumple con las normas de producción ecológica (artículo 5-1 e), Orden 26 mayo 2015) Ref:1700000004707248 Recinto:41-018-008-00205-001 Cultivo:206000 NARANJO-SIN VARIEDAD Regadío
85018	Expendiente sin grupos de pago válidos

RESUMEN CRITERIOS DE SELECCIÓN

11.2.1.1 Mantenimiento de prácticas y métodos de agricultura ecológica: Cultivos permanentes distintos de olivar - Conv 2018. PUNTOS: 0,00

	<u>PUNTOS</u>	<u>CUMPLE</u>
Porcentaje de superficie determinada en Red Natura 2000	0,00	0.0%
Porcentaje de superficie determinada situada en zonas RAMSAR	0,00	0.0%
Porcentaje de superficie determinada en zonas vulnerables a la contaminación por nitratos	0,00	0.0%
Pendiente media de la explotación	0,00	0.0%
Porcentaje de Superficie de la explotación en municipios con más del 40 por ciento de su superficie agraria dentro de la Zona de desertificación	0,00	0.0%

DETALLE CRITERIOS DE SELECCIÓN

11.2.1.1 Mantenimiento de prácticas y métodos de agricultura ecológica: Cultivos permanentes distintos de olivar - Conv 2018. PUNTOS: 0,00

Porcentaje de superficie determinada en Red Natura 2000	PUNTOS: 0,00	0.0%
Porcentaje de superficie determinada situada en zonas RAMSAR	PUNTOS: 0,00	0.0%
Porcentaje de superficie determinada en zonas vulnerables a la contaminación por nitratos	PUNTOS: 0,00	0.0%
Pendiente media de la explotación	PUNTOS: 0,00	0.0%
Porcentaje de Superficie de la explotación en municipios con más del 40 por ciento de su superficie agraria dentro de la Zona de desertificación	PUNTOS: 0,00	0.0%



<u>APELLIDOS Y NOMBRE / RAZÓN SOCIAL</u>	<u>NIF</u>	<u>EXPEDIENTE</u>	<u>SUP. COMPROMETIDA (ha)</u>
PARDO ESCRIBANO JESUS	***1802*	1205080	0

RESOLUCIÓN
INADMITIDO

INCIDENCIAS**INCIDENCIA DESCRIPCIÓN**

219	Superficie declarada sobre un mismo recinto, en un mismo expediente, mayor que la superficie total del recinto SIGPAC. Ref:-154209 Recinto:41-095-078-00024-005 Cultivo:24901 BARBECHO SIN PRODUCCIÓN-SIN CUBIERTA VEGETAL Secano Suma de superficies declaradas para este recinto por el solicitante (Áreas):2378 Superficie SIGPAC total para el recinto (Áreas):2377 Exceso de superficie declarada (Hectáreas):0,01
85000	No inscrito en un organismo de control y certificación ecológico (artículo 5-1 c), Orden 26 mayo 2015)
85001	El recinto declarado no cumple con las normas de producción ecológica (artículo 5-1 e), Orden 26 mayo 2015) Ref:1700000006695117 Recinto:41-095-022-00002-001 Cultivo:24901 BARBECHO SIN PRODUCCIÓN-SIN CUBIERTA VEGETAL Regadío Ref:-154186 Recinto:41-095-078-00009-004 Cultivo:24901 BARBECHO SIN PRODUCCIÓN-SIN CUBIERTA VEGETAL Secano Ref:-154158 Recinto:41-095-078-00009-005 Cultivo:24901 BARBECHO SIN PRODUCCIÓN-SIN CUBIERTA VEGETAL Secano Ref:1700000006695127 Recinto:41-095-078-00021-001 Cultivo:1000 TRIGO BLANDO-SIN VARIEDAD Regadío Ref:1700000006695138 Recinto:41-095-078-00021-001 Cultivo:24901 BARBECHO SIN PRODUCCIÓN-SIN CUBIERTA VEGETAL Regadío Ref:-154338 Recinto:41-095-078-00022-002 Cultivo:1000 TRIGO BLANDO-SIN VARIEDAD Regadío Ref:-154209 Recinto:41-095-078-00024-005 Cultivo:24901 BARBECHO SIN PRODUCCIÓN-SIN CUBIERTA VEGETAL Secano Ref:-154470 Recinto:41-095-078-00028-002 Cultivo:24901 BARBECHO SIN PRODUCCIÓN-SIN CUBIERTA VEGETAL Regadío Ref:-154477 Recinto:41-095-078-00028-002 Cultivo:99000 PATATA-SIN VARIEDAD Regadío
85007	Cultivo, variedad, regimen y/o uso del recinto SIGPAC no compatible con la operación (anexo IV.I, Orden 26 mayo 2015) Ref:-154158 Recinto:41-095-078-00009-005 Cultivo:24901 BARBECHO SIN PRODUCCIÓN-SIN CUBIERTA VEGETAL Secano Uso SIGPAC:OV Ref:-154209 Recinto:41-095-078-00024-005 Cultivo:24901 BARBECHO SIN PRODUCCIÓN-SIN CUBIERTA VEGETAL Secano Uso SIGPAC:OV
85018	Expendiente sin grupos de pago válidos
85040	El solicitante se encuentra en situación de retirada de la certificación por su organismo de control

RESUMEN CRITERIOS DE SELECCIÓN

11.2.1.1 Mantenimiento de prácticas y métodos de agricultura ecológica: Cultivos herbáceos - Conv 2018. PUNTOS: 0,00

	<u>PUNTOS</u>	<u>CUMPLE</u>
Porcentaje de superficie determinada en Red Natura 2000	0,00	0.0%
Porcentaje de superficie determinada situada en zonas RAMSAR	0,00	0.0%
Porcentaje de superficie determinada en zonas vulnerables a la contaminación por nitratos	0,00	0.0%
Pendiente media de la explotación	0,00	0.0%
Porcentaje de Superficie de la explotación en municipios con más del 40 por ciento de su superficie agraria dentro de la Zona de desertificación	0,00	0.0%

DETALLE CRITERIOS DE SELECCIÓN

11.2.1.1 Mantenimiento de prácticas y métodos de agricultura ecológica: Cultivos herbáceos - Conv 2018. PUNTOS: 0,00

Porcentaje de superficie determinada en Red Natura 2000	PUNTOS: 0,00	0.0%
Porcentaje de superficie determinada situada en zonas RAMSAR	PUNTOS: 0,00	0.0%
Porcentaje de superficie determinada en zonas vulnerables a la contaminación por nitratos	PUNTOS: 0,00	0.0%
Pendiente media de la explotación	PUNTOS: 0,00	0.0%
Porcentaje de Superficie de la explotación en municipios con más del 40 por ciento de su superficie agraria dentro de la Zona de desertificación	PUNTOS: 0,00	0.0%

<u>APELLIDOS Y NOMBRE / RAZÓN SOCIAL</u>	<u>NIF</u>	<u>EXPEDIENTE</u>	<u>SUP. COMPROMETIDA</u> <u>(ha)</u>
PEREZ CALVO MANUEL	***4605*	1014457	0
<u>RESOLUCIÓN</u> INADMITIDO			

INCIDENCIAS**INCIDENCIA DESCRIPCIÓN**

85000	No inscrito en un organismo de control y certificación ecológico (artículo 5-1 c), Orden 26 mayo 2015)
85001	El recinto declarado no cumple con las normas de producción ecológica (artículo 5-1 e), Orden 26 mayo 2015) Ref:1700000005469448 Recinto:41-007-001-00047-001 Cultivo:206000 NARANJO-SIN VARIEDAD Regadío Ref:1700000005469449 Recinto:41-007-003-00075-001 Cultivo:206000 NARANJO-SIN VARIEDAD Regadío Ref:1700000005469450 Recinto:41-049-006-00024-001 Cultivo:206000 NARANJO-SIN VARIEDAD Regadío
85018	Expendiente sin grupos de pago válidos

RESUMEN CRITERIOS DE SELECCIÓN

11.2.1.1 Mantenimiento de prácticas y métodos de agricultura ecológica: Cultivos permanentes distintos de olivar - Conv 2018. PUNTOS: 0,00

	<u>PUNTOS</u>	<u>CUMPLE</u>
Porcentaje de superficie determinada en Red Natura 2000	0,00	0.0%
Porcentaje de superficie determinada situada en zonas RAMSAR	0,00	0.0%
Porcentaje de superficie determinada en zonas vulnerables a la contaminación por nitratos	0,00	0.0%
Pendiente media de la explotación	0,00	0.0%
Porcentaje de Superficie de la explotación en municipios con más del 40 por ciento de su superficie agraria dentro de la Zona de desertificación	0,00	0.0%

DETALLE CRITERIOS DE SELECCIÓN

11.2.1.1 Mantenimiento de prácticas y métodos de agricultura ecológica: Cultivos permanentes distintos de olivar - Conv 2018. PUNTOS: 0,00

Porcentaje de superficie determinada en Red Natura 2000	PUNTOS: 0,00	0.0%
Porcentaje de superficie determinada situada en zonas RAMSAR	PUNTOS: 0,00	0.0%
Porcentaje de superficie determinada en zonas vulnerables a la contaminación por nitratos	PUNTOS: 0,00	0.0%
Pendiente media de la explotación	PUNTOS: 0,00	0.0%
Porcentaje de Superficie de la explotación en municipios con más del 40 por ciento de su superficie agraria dentro de la Zona de desertificación	PUNTOS: 0,00	0.0%



<u>APELLIDOS Y NOMBRE / RAZÓN SOCIAL</u>	<u>NIF</u>	<u>EXPEDIENTE</u>	<u>SUP. COMPROMETIDA</u> <u>(ha)</u>
PEREZ GARCIA MARIA	***3222*	1017906	4.87
RESOLUCIÓN			
ADMITIDO			
IMPORTE POR ANUALIDAD			

	<u>2018</u>	<u>2019</u>	<u>2020</u>	<u>2021</u>	<u>2022</u>
IMPORTE MÁXIMO SUBVENCIONABLE	1.702,84 €	1.702,84 €	1.702,84 €	1.702,84 €	1.702,84 €
IMPORTE MEDIO DE TRANSFERENCIA (€/ha)	349,66 €	349,66 €	349,66 €	349,66 €	349,66 €

DETALLE IMPORTES POR ANUALIDAD

<u>GRUPOS DE CULTIVO ADMITIDOS</u>	<u>SUP. COMPROM.</u> <u>(ha)</u>	<u>2018</u>	<u>2019</u>	<u>2020</u>	<u>2021</u>	<u>2022</u>
FRUTALES REGADÍO	4,87	1.702,84 €	1.702,84 €	1.702,84 €	1.702,84 €	1.702,84 €

RECINTOS COMPROMETIDOS

<u>REF.</u>	<u>REFERENCIA SIGPAC</u>	<u>CULTIVO DESCRIPCIÓN CULTIVO</u>	<u>S/R</u>	<u>PEND. MEDIA</u> <u>(%)</u>	<u>SUP. DEC. ADMIN.</u> <u>(ha)</u>	<u>NU SUP. CERT.</u> <u>(ha)</u>	<u>SUP. CAMPO</u> <u>(ha)</u>	<u>SUP. COMPROM.</u> <u>(ha)</u>
1700000004510385	41-081-021-00014-0003	206000 NARANJO-SIN VARIEDAD	R	0,83	1,72	1,72		1,72
1700000004510388	41-081-021-00014-0003	206000 NARANJO-SIN VARIEDAD	R	0,83	3,15	3,15		3,15

INCIDENCIAS**INCIDENCIA DESCRIPCIÓN**

7106	No indica en el impreso INFO_ADICIONAL-Reverso el Organismo de Control al que pertenece.
85001	El recinto declarado no cumple con las normas de producción ecológica (artículo 5-1 e), Orden 26 mayo 2015) Ref:1700000004510386 Recinto:41-081-021-00016-001 Cultivo:206000 NARANJO-SIN VARIEDAD Regadío Ref:1700000004510387 Recinto:41-081-021-00033-002 Cultivo:206000 NARANJO-SIN VARIEDAD Regadío

RESUMEN CRITERIOS DE SELECCIÓN

11.2.1.1 Mantenimiento de prácticas y métodos de agricultura ecológica: Cultivos permanentes distintos de olivar - Conv 2018. PUNTOS: 11,00

	<u>PUNTOS</u>	<u>CUMPLE</u>
Porcentaje de superficie determinada en Red Natura 2000	0,00	0.0%
Porcentaje de superficie determinada situada en zonas RAMSAR	0,00	0.0%
Porcentaje de superficie determinada en zonas vulnerables a la contaminación por nitratos	4,00	100.0%
Pendiente media de la explotación	1,00	0.83%
Porcentaje de Superficie de la explotación en municipios con más del 40 por ciento de su superficie agraria dentro de la Zona de desertificación	6,00	100.0%



DETALLE CRITERIOS DE SELECCIÓN**11.2.1.1 Mantenimiento de prácticas y métodos de agricultura ecológica: Cultivos permanentes distintos de olivar - Conv 2018.****PUNTOS: 11,00****Porcentaje de superficie determinada en Red Natura 2000****PUNTOS: 0,00 0.0%**

<u>REF.</u>	<u>REFERENCIA SIGPAC</u>	<u>CULTIVO</u>	<u>DESCRIPCIÓN CULTIVO</u>	<u>S/R</u>	<u>SUP. COMPROM. (ha)</u>	<u>SUP. CUMPLE (ha)</u>
1700000004510385	41-081-021-00014-0003	206000	NARANJO-SIN VARIEDAD	R	1,72	0,00
1700000004510388	41-081-021-00014-0003	206000	NARANJO-SIN VARIEDAD	R	3,15	0,00

Porcentaje de superficie determinada situada en zonas RAMSAR**PUNTOS: 0,00 0.0%**

<u>REF.</u>	<u>REFERENCIA SIGPAC</u>	<u>CULTIVO</u>	<u>DESCRIPCIÓN CULTIVO</u>	<u>S/R</u>	<u>SUP. COMPROM. (ha)</u>	<u>SUP. CUMPLE (ha)</u>
1700000004510388	41-081-021-00014-0003	206000	NARANJO-SIN VARIEDAD	R	3,15	0,00
1700000004510385	41-081-021-00014-0003	206000	NARANJO-SIN VARIEDAD	R	1,72	0,00

Porcentaje de superficie determinada en zonas vulnerables a la contaminación por nitratos**PUNTOS: 4,00 100.0%**

<u>REF.</u>	<u>REFERENCIA SIGPAC</u>	<u>CULTIVO</u>	<u>DESCRIPCIÓN CULTIVO</u>	<u>S/R</u>	<u>SUP. COMPROM. (ha)</u>	<u>SUP. CUMPLE (ha)</u>
1700000004510388	41-081-021-00014-0003	206000	NARANJO-SIN VARIEDAD	R	3,15	3,15
1700000004510385	41-081-021-00014-0003	206000	NARANJO-SIN VARIEDAD	R	1,72	1,72

Pendiente media de la explotación**PUNTOS: 1,00 0.83%**

<u>REF.</u>	<u>REFERENCIA SIGPAC</u>	<u>CULTIVO</u>	<u>DESCRIPCIÓN CULTIVO</u>	<u>S/R</u>	<u>PENDIENTE MEDIA (%)</u>	<u>SUP. COMPROM. (ha)</u>
1700000004510385	41-081-021-00014-0003	206000	NARANJO-SIN VARIEDAD	R	0,83	1,72
1700000004510388	41-081-021-00014-0003	206000	NARANJO-SIN VARIEDAD	R	0,83	3,15

Porcentaje de Superficie de la explotación en municipios con más del 40 por ciento de su superficie agraria dentro de la Zona de desertificación**PUNTOS: 6,00 100.0%**

<u>REF.</u>	<u>REFERENCIA SIGPAC</u>	<u>CULTIVO</u>	<u>DESCRIPCIÓN CULTIVO</u>	<u>S/R</u>	<u>SUP. COMPROM. (ha)</u>	<u>SUP. CUMPLE (ha)</u>
1700000004510385	41-081-021-00014-0003	206000	NARANJO-SIN VARIEDAD	R	1,72	1,72
1700000004510388	41-081-021-00014-0003	206000	NARANJO-SIN VARIEDAD	R	3,15	3,15



<u>APELLIDOS Y NOMBRE / RAZÓN SOCIAL</u>	<u>NIF</u>	<u>EXPEDIENTE</u>	<u>SUP. COMPROMETIDA</u>		
			<u>(ha)</u>		
PISTACHOS DEL SOL, S.L.	***6183*	1215262	165.19		
RESOLUCIÓN					
ADMITIDO					
IMPORTE POR ANUALIDAD					
	2018	2019	2020	2021	2022
IMPORTE MÁXIMO SUBVENCIONABLE	19.365,81 €	19.365,81 €	19.365,81 €	19.365,81 €	19.365,81 €
IMPORTE MEDIO DE TRANSFERENCIA (€/ha)	117,23 €	117,23 €	117,23 €	117,23 €	117,23 €

DETALLE IMPORTES POR ANUALIDAD

<u>GRUPOS DE CULTIVO ADMITIDOS</u>	<u>SUP. COMPROM.</u>	2018	2019	2020	2021	2022
	<u>(ha)</u>					
FRUTALES SECANO	165,19	19.365,81 €	19.365,81 €	19.365,81 €	19.365,81 €	19.365,81 €

RECINTOS COMPROMETIDOS

<u>REF.</u>	<u>REFERENCIA SIGPAC</u>	<u>CULTIVO DESCRIPCIÓN CULTIVO</u>	<u>S/R</u>	<u>PEND. MEDIA (%)</u>	<u>SUP. DEC. ADMIN. (ha)</u>	<u>NU SUP. CERT. (ha)</u>	<u>SUP. CAMPO (ha)</u>	<u>SUP. COMPROM. (ha)</u>
-164452	41-024-091-00039-0014	124000 PISTACHO-SIN VARIEDAD	S	1,17	21,52	21,52		21,52
-164450	41-024-091-00039-0011	124000 PISTACHO-SIN VARIEDAD	S	1,80	18,72	18,72		18,72
-164449	41-024-091-00039-0010	124000 PISTACHO-SIN VARIEDAD	S	1,80	5,98	5,98		5,98
-164448	41-024-091-00039-0010	124000 PISTACHO-SIN VARIEDAD	S	1,80	22,32	22,32		22,32
1700000006034900	41-024-091-00039-0010	124000 PISTACHO-SIN VARIEDAD	S	1,80	32,44	32,44		32,44
1700000006034907	41-024-091-00037-0007	124000 PISTACHO-SIN VARIEDAD	S	1,91	1,66	1,66		1,66
-164447	41-024-091-00039-0007	124000 PISTACHO-SIN VARIEDAD	S	2,61	1,91	1,91		1,91
-164446	41-024-091-00039-0007	124000 PISTACHO-SIN VARIEDAD	S	2,61	3,68	3,68		3,68
1700000006034892	41-024-091-00039-0007	124000 PISTACHO-SIN VARIEDAD	S	2,61	28,65	28,65		28,65
1700000006034903	41-024-091-00036-0036	124000 PISTACHO-SIN VARIEDAD	S	2,61	0,02	0,02		0,02
1700000006034906	41-024-091-00037-0001	124000 PISTACHO-SIN VARIEDAD	S	2,65	2,04	2,04		2,04
1700000006034905	41-024-091-09020-0002	124000 PISTACHO-SIN VARIEDAD	S	2,95	0,07	0,07		0,07
1700000006034893	41-024-091-00039-0009	124000 PISTACHO-SIN VARIEDAD	S	3,47	13,12	13,12		13,12
1700000006034904	41-024-091-00036-0040	124000 PISTACHO-SIN VARIEDAD	S	3,69	2,01	2,01		2,01
1700000006034891	41-024-091-00036-0001	124000 PISTACHO-SIN VARIEDAD	S	4,91	5,14	5,14		5,14
1700000006034899	41-024-091-00039-0008	124000 PISTACHO-SIN VARIEDAD	S	4,98	2,02	2,02		2,02
1700000006034908	41-024-091-00036-0041	124000 PISTACHO-SIN VARIEDAD	S	13,33	3,89	3,89		3,89

INCIDENCIAS**INCIDENCIA DESCRIPCIÓN**

85007 Cultivo, variedad, regimen y/o uso del recinto SIGPAC no compatible con la operación (anexo IV.I, Orden 26 mayo 2015)
Ref:-164453 Recinto:41-024-091-00039-015 Cultivo:124000 PISTACHO-SIN VARIEDAD Secano Uso SIGPAC:TA

RESUMEN CRITERIOS DE SELECCIÓN

11.2.1.1 Mantenimiento de prácticas y métodos de agricultura ecológica: Cultivos permanentes distintos de olivar - Conv 2018. PUNTOS: 5,00

	<u>PUNTOS</u>	<u>CUMPLE</u>
Porcentaje de superficie determinada en Red Natura 2000	0,00	0.0%
Porcentaje de superficie determinada situada en zonas RAMSAR	0,00	0.0%
Porcentaje de superficie determinada en zonas vulnerables a la contaminación por nitratos	4,00	100.0%
Pendiente media de la explotación	1,00	2.46%
Porcentaje de Superficie de la explotación en municipios con más del 40 por ciento de su superficie agraria dentro de la Zona de desertificación	0,00	0.0%



DETALLE CRITERIOS DE SELECCIÓN**11.2.1.1 Mantenimiento de prácticas y métodos de agricultura ecológica: Cultivos permanentes distintos de olivar - Conv 2018.****PUNTOS: 5,00****Porcentaje de superficie determinada en Red Natura 2000****PUNTOS: 0,00 0.0%**

REF.	REFERENCIA SIGPAC	CULTIVO	DESCRIPCIÓN CULTIVO	S/R	SUP. COMPROM. (ha)	SUP. CUMPLE (ha)
170000006034891	41-024-091-00036-0001	124000	PISTACHO-SIN VARIEDAD	S	5,14	0,00
170000006034903	41-024-091-00036-0036	124000	PISTACHO-SIN VARIEDAD	S	0,02	0,00
170000006034904	41-024-091-00036-0040	124000	PISTACHO-SIN VARIEDAD	S	2,01	0,00
170000006034908	41-024-091-00036-0041	124000	PISTACHO-SIN VARIEDAD	S	3,89	0,00
170000006034906	41-024-091-00037-0001	124000	PISTACHO-SIN VARIEDAD	S	2,04	0,00
170000006034907	41-024-091-00037-0007	124000	PISTACHO-SIN VARIEDAD	S	1,66	0,00
170000006034892	41-024-091-00039-0007	124000	PISTACHO-SIN VARIEDAD	S	28,65	0,00
-164447	41-024-091-00039-0007	124000	PISTACHO-SIN VARIEDAD	S	1,91	0,00
-164446	41-024-091-00039-0007	124000	PISTACHO-SIN VARIEDAD	S	3,68	0,00
170000006034899	41-024-091-00039-0008	124000	PISTACHO-SIN VARIEDAD	S	2,02	0,00
170000006034893	41-024-091-00039-0009	124000	PISTACHO-SIN VARIEDAD	S	13,12	0,00
-164448	41-024-091-00039-0010	124000	PISTACHO-SIN VARIEDAD	S	22,32	0,00
170000006034900	41-024-091-00039-0010	124000	PISTACHO-SIN VARIEDAD	S	32,44	0,00
-164449	41-024-091-00039-0010	124000	PISTACHO-SIN VARIEDAD	S	5,98	0,00
-164450	41-024-091-00039-0011	124000	PISTACHO-SIN VARIEDAD	S	18,72	0,00
-164452	41-024-091-00039-0014	124000	PISTACHO-SIN VARIEDAD	S	21,52	0,00
170000006034905	41-024-091-09020-0002	124000	PISTACHO-SIN VARIEDAD	S	0,07	0,00

Porcentaje de superficie determinada situada en zonas RAMSAR**PUNTOS: 0,00 0.0%**

REF.	REFERENCIA SIGPAC	CULTIVO	DESCRIPCIÓN CULTIVO	S/R	SUP. COMPROM. (ha)	SUP. CUMPLE (ha)
170000006034891	41-024-091-00036-0001	124000	PISTACHO-SIN VARIEDAD	S	5,14	0,00
170000006034903	41-024-091-00036-0036	124000	PISTACHO-SIN VARIEDAD	S	0,02	0,00
170000006034904	41-024-091-00036-0040	124000	PISTACHO-SIN VARIEDAD	S	2,01	0,00
170000006034908	41-024-091-00036-0041	124000	PISTACHO-SIN VARIEDAD	S	3,89	0,00
170000006034906	41-024-091-00037-0001	124000	PISTACHO-SIN VARIEDAD	S	2,04	0,00
170000006034907	41-024-091-00037-0007	124000	PISTACHO-SIN VARIEDAD	S	1,66	0,00
-164447	41-024-091-00039-0007	124000	PISTACHO-SIN VARIEDAD	S	1,91	0,00
-164446	41-024-091-00039-0007	124000	PISTACHO-SIN VARIEDAD	S	3,68	0,00
170000006034892	41-024-091-00039-0007	124000	PISTACHO-SIN VARIEDAD	S	28,65	0,00
170000006034899	41-024-091-00039-0008	124000	PISTACHO-SIN VARIEDAD	S	2,02	0,00
170000006034893	41-024-091-00039-0009	124000	PISTACHO-SIN VARIEDAD	S	13,12	0,00
-164449	41-024-091-00039-0010	124000	PISTACHO-SIN VARIEDAD	S	5,98	0,00
170000006034900	41-024-091-00039-0010	124000	PISTACHO-SIN VARIEDAD	S	32,44	0,00
-164448	41-024-091-00039-0010	124000	PISTACHO-SIN VARIEDAD	S	22,32	0,00
-164450	41-024-091-00039-0011	124000	PISTACHO-SIN VARIEDAD	S	18,72	0,00
-164452	41-024-091-00039-0014	124000	PISTACHO-SIN VARIEDAD	S	21,52	0,00
170000006034905	41-024-091-09020-0002	124000	PISTACHO-SIN VARIEDAD	S	0,07	0,00

Porcentaje de superficie determinada en zonas vulnerables a la contaminación por nitratos**PUNTOS: 4,00 100.0%**

REF.	REFERENCIA SIGPAC	CULTIVO	DESCRIPCIÓN CULTIVO	S/R	SUP. COMPROM. (ha)	SUP. CUMPLE (ha)
170000006034891	41-024-091-00036-0001	124000	PISTACHO-SIN VARIEDAD	S	5,14	5,14
170000006034903	41-024-091-00036-0036	124000	PISTACHO-SIN VARIEDAD	S	0,02	0,02
170000006034904	41-024-091-00036-0040	124000	PISTACHO-SIN VARIEDAD	S	2,01	2,01
170000006034908	41-024-091-00036-0041	124000	PISTACHO-SIN VARIEDAD	S	3,89	3,89
170000006034906	41-024-091-00037-0001	124000	PISTACHO-SIN VARIEDAD	S	2,04	2,04
170000006034907	41-024-091-00037-0007	124000	PISTACHO-SIN VARIEDAD	S	1,66	1,66
-164447	41-024-091-00039-0007	124000	PISTACHO-SIN VARIEDAD	S	1,91	1,91

<u>REF.</u>	<u>REFERENCIA SIGPAC</u>	<u>CULTIVO</u>	<u>DESCRIPCIÓN CULTIVO</u>	<u>S/R</u>	<u>SUP. COMPROM.</u> (ha)	<u>SUP. CUMPLE</u> (ha)
1700000006034892	41-024-091-00039-0007	124000	PISTACHO-SIN VARIEDAD	S	28,65	28,65
-164446	41-024-091-00039-0007	124000	PISTACHO-SIN VARIEDAD	S	3,68	3,68
1700000006034899	41-024-091-00039-0008	124000	PISTACHO-SIN VARIEDAD	S	2,02	2,02
1700000006034893	41-024-091-00039-0009	124000	PISTACHO-SIN VARIEDAD	S	13,12	13,12
-164448	41-024-091-00039-0010	124000	PISTACHO-SIN VARIEDAD	S	22,32	22,32
-164449	41-024-091-00039-0010	124000	PISTACHO-SIN VARIEDAD	S	5,98	5,98
1700000006034900	41-024-091-00039-0010	124000	PISTACHO-SIN VARIEDAD	S	32,44	32,44
-164450	41-024-091-00039-0011	124000	PISTACHO-SIN VARIEDAD	S	18,72	18,72
-164452	41-024-091-00039-0014	124000	PISTACHO-SIN VARIEDAD	S	21,52	21,52
1700000006034905	41-024-091-09020-0002	124000	PISTACHO-SIN VARIEDAD	S	0,07	0,07

Pendiente media de la explotación**PUNTOS:** 1,00 2.46%

<u>REF.</u>	<u>REFERENCIA SIGPAC</u>	<u>CULTIVO</u>	<u>DESCRIPCIÓN CULTIVO</u>	<u>S/R</u>	<u>PENDIENTE MEDIA (%)</u>	<u>SUP. COMPROM.</u> (ha)
1700000006034891	41-024-091-00036-0001	124000	PISTACHO-SIN VARIEDAD	S	4,91	5,14
1700000006034903	41-024-091-00036-0036	124000	PISTACHO-SIN VARIEDAD	S	2,61	0,02
1700000006034904	41-024-091-00036-0040	124000	PISTACHO-SIN VARIEDAD	S	3,69	2,01
1700000006034908	41-024-091-00036-0041	124000	PISTACHO-SIN VARIEDAD	S	13,33	3,89
1700000006034906	41-024-091-00037-0001	124000	PISTACHO-SIN VARIEDAD	S	2,65	2,04
1700000006034907	41-024-091-00037-0007	124000	PISTACHO-SIN VARIEDAD	S	1,91	1,66
-164447	41-024-091-00039-0007	124000	PISTACHO-SIN VARIEDAD	S	2,61	1,91
1700000006034892	41-024-091-00039-0007	124000	PISTACHO-SIN VARIEDAD	S	2,61	28,65
-164446	41-024-091-00039-0007	124000	PISTACHO-SIN VARIEDAD	S	2,61	3,68
1700000006034899	41-024-091-00039-0008	124000	PISTACHO-SIN VARIEDAD	S	4,98	2,02
1700000006034893	41-024-091-00039-0009	124000	PISTACHO-SIN VARIEDAD	S	3,47	13,12
1700000006034900	41-024-091-00039-0010	124000	PISTACHO-SIN VARIEDAD	S	1,80	32,44
-164448	41-024-091-00039-0010	124000	PISTACHO-SIN VARIEDAD	S	1,80	22,32
-164449	41-024-091-00039-0010	124000	PISTACHO-SIN VARIEDAD	S	1,80	5,98
-164450	41-024-091-00039-0011	124000	PISTACHO-SIN VARIEDAD	S	1,80	18,72
-164452	41-024-091-00039-0014	124000	PISTACHO-SIN VARIEDAD	S	1,17	21,52
1700000006034905	41-024-091-09020-0002	124000	PISTACHO-SIN VARIEDAD	S	2,95	0,07

Porcentaje de Superficie de la explotación en municipios con más del 40 por ciento de su superficie agraria dentro de la Zona de desertificación**PUNTOS:** 0,00 0.0%

<u>REF.</u>	<u>REFERENCIA SIGPAC</u>	<u>CULTIVO</u>	<u>DESCRIPCIÓN CULTIVO</u>	<u>S/R</u>	<u>SUP. COMPROM.</u> (ha)	<u>SUP. CUMPLE</u> (ha)
1700000006034891	41-024-091-00036-0001	124000	PISTACHO-SIN VARIEDAD	S	5,14	0,00
1700000006034903	41-024-091-00036-0036	124000	PISTACHO-SIN VARIEDAD	S	0,02	0,00
1700000006034904	41-024-091-00036-0040	124000	PISTACHO-SIN VARIEDAD	S	2,01	0,00
1700000006034908	41-024-091-00036-0041	124000	PISTACHO-SIN VARIEDAD	S	3,89	0,00
1700000006034906	41-024-091-00037-0001	124000	PISTACHO-SIN VARIEDAD	S	2,04	0,00
1700000006034907	41-024-091-00037-0007	124000	PISTACHO-SIN VARIEDAD	S	1,66	0,00
1700000006034892	41-024-091-00039-0007	124000	PISTACHO-SIN VARIEDAD	S	28,65	0,00
-164446	41-024-091-00039-0007	124000	PISTACHO-SIN VARIEDAD	S	3,68	0,00
-164447	41-024-091-00039-0007	124000	PISTACHO-SIN VARIEDAD	S	1,91	0,00
1700000006034899	41-024-091-00039-0008	124000	PISTACHO-SIN VARIEDAD	S	2,02	0,00
1700000006034893	41-024-091-00039-0009	124000	PISTACHO-SIN VARIEDAD	S	13,12	0,00
1700000006034900	41-024-091-00039-0010	124000	PISTACHO-SIN VARIEDAD	S	32,44	0,00
-164448	41-024-091-00039-0010	124000	PISTACHO-SIN VARIEDAD	S	22,32	0,00
-164449	41-024-091-00039-0010	124000	PISTACHO-SIN VARIEDAD	S	5,98	0,00
-164450	41-024-091-00039-0011	124000	PISTACHO-SIN VARIEDAD	S	18,72	0,00
-164452	41-024-091-00039-0014	124000	PISTACHO-SIN VARIEDAD	S	21,52	0,00
1700000006034905	41-024-091-09020-0002	124000	PISTACHO-SIN VARIEDAD	S	0,07	0,00

<u>APELLIDOS Y NOMBRE / RAZÓN SOCIAL</u>	<u>NIF</u>	<u>EXPEDIENTE</u>	<u>SUP. COMPROMETIDA</u>		
			<u>(ha)</u>		
PORRAS RIVERO JOSEFA	***2591*	1206030	11.95		
RESOLUCIÓN					
ADMITIDO					
IMPORTE POR ANUALIDAD					
	<u>2018</u>	<u>2019</u>	<u>2020</u>	<u>2021</u>	<u>2022</u>
IMPORTE MÁXIMO SUBVENCIONABLE	1.806,48 €	1.806,48 €	1.806,48 €	1.806,48 €	1.806,48 €
IMPORTE MEDIO DE TRANSFERENCIA (€/ha)	151,17 €	151,17 €	151,17 €	151,17 €	151,17 €

DETALLE IMPORTES POR ANUALIDAD

<u>GRUPOS DE CULTIVO ADMITIDOS</u>	<u>SUP. COMPROM.</u>	<u>2018</u>	<u>2019</u>	<u>2020</u>	<u>2021</u>	<u>2022</u>
	<u>(ha)</u>					
HERBÁCEOS	11,95	1.806,48 €	1.806,48 €	1.806,48 €	1.806,48 €	1.806,48 €

RECINTOS COMPROMETIDOS

<u>REF.</u>	<u>REFERENCIA SIGPAC</u>	<u>CULTIVO DESCRIPCIÓN CULTIVO</u>	<u>S/R</u>	<u>PEND. MEDIA</u>	<u>SUP. DEC. ADMIN.</u>	<u>NU SUP. CERT.</u>	<u>SUP. CAMPO</u>	<u>SUP. COMPROM.</u>
				<u>(%)</u>	<u>(ha)</u>	<u>(ha)</u>	<u>(ha)</u>	<u>(ha)</u>
1700000006602732	41-032-007-00061-0019	8000 AVENA-SIN VARIEDAD	R	6,01	4,47	4,47		4,47
1700000006602731	41-032-007-00061-0017	13000 TRITICALE-SIN VARIEDAD	S	6,43	4,51	4,51		4,51
1700000006602729	41-032-007-00061-0022	40079 GUI SANTES-CARTOUCHE	S	6,86	2,43	2,43		2,43
1700000006602740	41-032-007-00061-0020	8000 AVENA-SIN VARIEDAD	S	11,34	0,54	0,54		0,54

INCIDENCIAS**INCIDENCIA DESCRIPCIÓN**

85001 El recinto declarado no cumple con las normas de producción ecológica (artículo 5-1 e), Orden 26 mayo 2015)
Ref:1700000006602738 Recinto:41-032-007-00061-011 Cultivo:40079 GUI SANTES-CARTOUCHE Secano
Ref:1700000006602733 Recinto:41-048-038-00233-001 Cultivo:8000 AVENA-SIN VARIEDAD Secano

RESUMEN CRITERIOS DE SELECCIÓN

11.2.1.1 Mantenimiento de prácticas y métodos de agricultura ecológica: Cultivos herbáceos - Conv 2018. PUNTOS: 5,00

	<u>PUNTOS</u>	<u>CUMPLE</u>
Porcentaje de superficie determinada en Red Natura 2000	4,00	100.0%
Porcentaje de superficie determinada situada en zonas RAMSAR	0,00	0.0%
Porcentaje de superficie determinada en zonas vulnerables a la contaminación por nitratos	0,00	0.0%
Pendiente media de la explotación	1,00	6.58%
Porcentaje de Superficie de la explotación en municipios con más del 40 por ciento de su superficie agraria dentro de la Zona de desertificación	0,00	0.0%



DETALLE CRITERIOS DE SELECCIÓN**11.2.1.1 Mantenimiento de prácticas y métodos de agricultura ecológica: Cultivos herbáceos - Conv 2018.****PUNTOS: 5,00****Porcentaje de superficie determinada en Red Natura 2000****PUNTOS: 4,00 100.0%**

<u>REF.</u>	<u>REFERENCIA SIGPAC</u>	<u>CULTIVO</u>	<u>DESCRIPCIÓN CULTIVO</u>	<u>S/R</u>	<u>SUP. COMPROM. (ha)</u>	<u>SUP. CUMPLE (ha)</u>
170000006602731	41-032-007-00061-0017	13000	TRITICALE-SIN VARIEDAD	S	4,51	4,51
170000006602732	41-032-007-00061-0019	8000	AVENA-SIN VARIEDAD	R	4,47	4,47
170000006602740	41-032-007-00061-0020	8000	AVENA-SIN VARIEDAD	S	0,54	0,54
170000006602729	41-032-007-00061-0022	40079	GUISANTES-CARTOUCHE	S	2,43	2,43

Porcentaje de superficie determinada situada en zonas RAMSAR**PUNTOS: 0,00 0.0%**

<u>REF.</u>	<u>REFERENCIA SIGPAC</u>	<u>CULTIVO</u>	<u>DESCRIPCIÓN CULTIVO</u>	<u>S/R</u>	<u>SUP. COMPROM. (ha)</u>	<u>SUP. CUMPLE (ha)</u>
170000006602731	41-032-007-00061-0017	13000	TRITICALE-SIN VARIEDAD	S	4,51	0,00
170000006602732	41-032-007-00061-0019	8000	AVENA-SIN VARIEDAD	R	4,47	0,00
170000006602740	41-032-007-00061-0020	8000	AVENA-SIN VARIEDAD	S	0,54	0,00
170000006602729	41-032-007-00061-0022	40079	GUISANTES-CARTOUCHE	S	2,43	0,00

Porcentaje de superficie determinada en zonas vulnerables a la contaminación por nitratos**PUNTOS: 0,00 0.0%**

<u>REF.</u>	<u>REFERENCIA SIGPAC</u>	<u>CULTIVO</u>	<u>DESCRIPCIÓN CULTIVO</u>	<u>S/R</u>	<u>SUP. COMPROM. (ha)</u>	<u>SUP. CUMPLE (ha)</u>
170000006602731	41-032-007-00061-0017	13000	TRITICALE-SIN VARIEDAD	S	4,51	0,00
170000006602732	41-032-007-00061-0019	8000	AVENA-SIN VARIEDAD	R	4,47	0,00
170000006602740	41-032-007-00061-0020	8000	AVENA-SIN VARIEDAD	S	0,54	0,00
170000006602729	41-032-007-00061-0022	40079	GUISANTES-CARTOUCHE	S	2,43	0,00

Pendiente media de la explotación**PUNTOS: 1,00 6.58%**

<u>REF.</u>	<u>REFERENCIA SIGPAC</u>	<u>CULTIVO</u>	<u>DESCRIPCIÓN CULTIVO</u>	<u>S/R</u>	<u>PENDIENTE MEDIA (%)</u>	<u>SUP. COMPROM. (ha)</u>
170000006602731	41-032-007-00061-0017	13000	TRITICALE-SIN VARIEDAD	S	6,43	4,51
170000006602732	41-032-007-00061-0019	8000	AVENA-SIN VARIEDAD	R	6,01	4,47
170000006602740	41-032-007-00061-0020	8000	AVENA-SIN VARIEDAD	S	11,34	0,54
170000006602729	41-032-007-00061-0022	40079	GUISANTES-CARTOUCHE	S	6,86	2,43

Porcentaje de Superficie de la explotación en municipios con más del 40 por ciento de su superficie agraria dentro de la Zona de desertificación**PUNTOS: 0,00 0.0%**

<u>REF.</u>	<u>REFERENCIA SIGPAC</u>	<u>CULTIVO</u>	<u>DESCRIPCIÓN CULTIVO</u>	<u>S/R</u>	<u>SUP. COMPROM. (ha)</u>	<u>SUP. CUMPLE (ha)</u>
170000006602731	41-032-007-00061-0017	13000	TRITICALE-SIN VARIEDAD	S	4,51	0,00
170000006602732	41-032-007-00061-0019	8000	AVENA-SIN VARIEDAD	R	4,47	0,00
170000006602740	41-032-007-00061-0020	8000	AVENA-SIN VARIEDAD	S	0,54	0,00
170000006602729	41-032-007-00061-0022	40079	GUISANTES-CARTOUCHE	S	2,43	0,00



<u>APELLIDOS Y NOMBRE / RAZÓN SOCIAL</u>	<u>NIF</u>	<u>EXPEDIENTE</u>	<u>SUP. COMPROMETIDA</u>		
			<u>(ha)</u>		
PROYDEMORON, SL	****2442*	1236866	7.6		
RESOLUCIÓN					
ADMITIDO					
IMPORTES POR ANUALIDAD					
	<u>2018</u>	<u>2019</u>	<u>2020</u>	<u>2021</u>	<u>2022</u>
IMPORTE MÁXIMO SUBVENCIONABLE	1.148,89 €	1.148,89 €	1.148,89 €	1.148,89 €	1.148,89 €
IMPORTE MEDIO DE TRANSFERENCIA (€/ha)	151,17 €	151,17 €	151,17 €	151,17 €	151,17 €

DETALLE IMPORTES POR ANUALIDAD

<u>GRUPOS DE CULTIVO ADMITIDOS</u>	<u>SUP. COMPROM.</u>	<u>2018</u>	<u>2019</u>	<u>2020</u>	<u>2021</u>	<u>2022</u>
	<u>(ha)</u>					
HERBÁCEOS	7,60	1.148,89 €	1.148,89 €	1.148,89 €	1.148,89 €	1.148,89 €

RECINTOS COMPROMETIDOS

<u>REF.</u>	<u>REFERENCIA SIGPAC</u>	<u>CULTIVO DESCRIPCIÓN CULTIVO</u>	<u>S/R</u>	<u>PEND. MEDIA</u>	<u>SUP. DEC. ADMIN.</u>	<u>NU SUP. CERT.</u>	<u>SUP. CAMPO</u>	<u>SUP. COMPROM.</u>
				<u>(%)</u>	<u>(ha)</u>	<u>(ha)</u>	<u>(ha)</u>	<u>(ha)</u>
1700000007231209	41-100-013-00012-0003	8000 AVENA-SIN VARIEDAD	S	18,80	0,34	0,34		0,34
1700000007231208	41-100-013-00011-0001	8000 AVENA-SIN VARIEDAD	S	19,84	4,19	4,19		4,19
1700000007231165	41-100-013-00003-0004	8000 AVENA-SIN VARIEDAD	S	25,44	3,07	3,07		3,07

RESUMEN CRITERIOS DE SELECCIÓN

11.2.1.1 Mantenimiento de prácticas y métodos de agricultura ecológica: Cultivos herbáceos - Conv 2018. PUNTOS: 3,00

	<u>PUNTOS</u>	<u>CUMPLE</u>
Porcentaje de superficie determinada en Red Natura 2000	0,00	0.0%
Porcentaje de superficie determinada situada en zonas RAMSAR	0,00	0.0%
Porcentaje de superficie determinada en zonas vulnerables a la contaminación por nitratos	0,00	0.0%
Pendiente media de la explotación	3,00	22.06%
Porcentaje de Superficie de la explotación en municipios con más del 40 por ciento de su superficie agraria dentro de la Zona de desertificación	0,00	0.0%



DETALLE CRITERIOS DE SELECCIÓN**11.2.1.1 Mantenimiento de prácticas y métodos de agricultura ecológica: Cultivos herbáceos - Conv 2018.****PUNTOS: 3,00****Porcentaje de superficie determinada en Red Natura 2000****PUNTOS: 0,00 0.0%**

<u>REF.</u>	<u>REFERENCIA SIGPAC</u>	<u>CULTIVO</u>	<u>DESCRIPCIÓN CULTIVO</u>	<u>S/R</u>	<u>SUP. COMPROM.</u> <u>(ha)</u>	<u>SUP. CUMPLE</u> <u>(ha)</u>
170000007231165	41-100-013-00003-0004	8000	AVENA-SIN VARIEDAD	S	3,07	0,00
1700000007231208	41-100-013-00011-0001	8000	AVENA-SIN VARIEDAD	S	4,19	0,00
1700000007231209	41-100-013-00012-0003	8000	AVENA-SIN VARIEDAD	S	0,34	0,00

Porcentaje de superficie determinada situada en zonas RAMSAR**PUNTOS: 0,00 0.0%**

<u>REF.</u>	<u>REFERENCIA SIGPAC</u>	<u>CULTIVO</u>	<u>DESCRIPCIÓN CULTIVO</u>	<u>S/R</u>	<u>SUP. COMPROM.</u> <u>(ha)</u>	<u>SUP. CUMPLE</u> <u>(ha)</u>
1700000007231165	41-100-013-00003-0004	8000	AVENA-SIN VARIEDAD	S	3,07	0,00
1700000007231208	41-100-013-00011-0001	8000	AVENA-SIN VARIEDAD	S	4,19	0,00
1700000007231209	41-100-013-00012-0003	8000	AVENA-SIN VARIEDAD	S	0,34	0,00

Porcentaje de superficie determinada en zonas vulnerables a la contaminación por nitratos**PUNTOS: 0,00 0.0%**

<u>REF.</u>	<u>REFERENCIA SIGPAC</u>	<u>CULTIVO</u>	<u>DESCRIPCIÓN CULTIVO</u>	<u>S/R</u>	<u>SUP. COMPROM.</u> <u>(ha)</u>	<u>SUP. CUMPLE</u> <u>(ha)</u>
1700000007231165	41-100-013-00003-0004	8000	AVENA-SIN VARIEDAD	S	3,07	0,00
1700000007231208	41-100-013-00011-0001	8000	AVENA-SIN VARIEDAD	S	4,19	0,00
1700000007231209	41-100-013-00012-0003	8000	AVENA-SIN VARIEDAD	S	0,34	0,00

Pendiente media de la explotación**PUNTOS: 3,00 22.06%**

<u>REF.</u>	<u>REFERENCIA SIGPAC</u>	<u>CULTIVO</u>	<u>DESCRIPCIÓN CULTIVO</u>	<u>S/R</u>	<u>PENDIENTE MEDIA (%)</u>	<u>SUP. COMPROM.</u> <u>(ha)</u>
1700000007231165	41-100-013-00003-0004	8000	AVENA-SIN VARIEDAD	S	25,44	3,07
1700000007231208	41-100-013-00011-0001	8000	AVENA-SIN VARIEDAD	S	19,84	4,19
1700000007231209	41-100-013-00012-0003	8000	AVENA-SIN VARIEDAD	S	18,80	0,34

Porcentaje de Superficie de la explotación en municipios con más del 40 por ciento de su superficie agraria dentro de la Zona de desertificación**PUNTOS: 0,00 0.0%**

<u>REF.</u>	<u>REFERENCIA SIGPAC</u>	<u>CULTIVO</u>	<u>DESCRIPCIÓN CULTIVO</u>	<u>S/R</u>	<u>SUP. COMPROM.</u> <u>(ha)</u>	<u>SUP. CUMPLE</u> <u>(ha)</u>
1700000007231165	41-100-013-00003-0004	8000	AVENA-SIN VARIEDAD	S	3,07	0,00
1700000007231208	41-100-013-00011-0001	8000	AVENA-SIN VARIEDAD	S	4,19	0,00
1700000007231209	41-100-013-00012-0003	8000	AVENA-SIN VARIEDAD	S	0,34	0,00



<u>APELLIDOS Y NOMBRE / RAZÓN SOCIAL</u>	<u>NIF</u>	<u>EXPEDIENTE</u>	<u>SUP. COMPROMETIDA (ha)</u>
PUERTO CUEVAS JOSE	***3429*	1038961	0
<u>RESOLUCIÓN</u> INADMITIDO			

INCIDENCIAS**INCIDENCIA DESCRIPCIÓN**

85000	No inscrito en un organismo de control y certificación ecológico (artículo 5-1 c), Orden 26 mayo 2015)
85001	El recinto declarado no cumple con las normas de producción ecológica (artículo 5-1 e), Orden 26 mayo 2015) Ref:1700000005066638 Recinto:41-024-004-00087-001 Cultivo:206001 NARANJO-LANE LATE Regadío
85018	Expendiente sin grupos de pago válidos

RESUMEN CRITERIOS DE SELECCIÓN

11.2.1.1 Mantenimiento de prácticas y métodos de agricultura ecológica: Cultivos permanentes distintos de olivar - Conv 2018. PUNTOS: 0,00

	<u>PUNTOS</u>	<u>CUMPLE</u>
Porcentaje de superficie determinada en Red Natura 2000	0,00	0.0%
Porcentaje de superficie determinada situada en zonas RAMSAR	0,00	0.0%
Porcentaje de superficie determinada en zonas vulnerables a la contaminación por nitratos	0,00	0.0%
Pendiente media de la explotación	0,00	0.0%
Porcentaje de Superficie de la explotación en municipios con más del 40 por ciento de su superficie agraria dentro de la Zona de desertificación	0,00	0.0%

DETALLE CRITERIOS DE SELECCIÓN

11.2.1.1 Mantenimiento de prácticas y métodos de agricultura ecológica: Cultivos permanentes distintos de olivar - Conv 2018. PUNTOS: 0,00

Porcentaje de superficie determinada en Red Natura 2000	PUNTOS: 0,00	0.0%
Porcentaje de superficie determinada situada en zonas RAMSAR	PUNTOS: 0,00	0.0%
Porcentaje de superficie determinada en zonas vulnerables a la contaminación por nitratos	PUNTOS: 0,00	0.0%
Pendiente media de la explotación	PUNTOS: 0,00	0.0%
Porcentaje de Superficie de la explotación en municipios con más del 40 por ciento de su superficie agraria dentro de la Zona de desertificación	PUNTOS: 0,00	0.0%



<u>APELLIDOS Y NOMBRE / RAZÓN SOCIAL</u>	<u>NIF</u>	<u>EXPEDIENTE</u>	<u>SUP. COMPROMETIDA</u> <u>(ha)</u>
PUERTO GONZALEZ ANTONIO	***1694*	1012164	0
RESOLUCIÓN			
INADMITIDO			

INCIDENCIAS**INCIDENCIA DESCRIPCIÓN**

7106	No indica en el impreso INFO_ADICIONAL-Reverso el Organismo de Control al que pertenece.
85000	No inscrito en un organismo de control y certificación ecológico (artículo 5-1 c), Orden 26 mayo 2015)
85001	El recinto declarado no cumple con las normas de producción ecológica (artículo 5-1 e), Orden 26 mayo 2015) Ref:1700000006667699 Recinto:41-024-003-00033-005 Cultivo:206000 NARANJO-SIN VARIEDAD Regadío Ref:1700000006667701 Recinto:41-024-004-00082-001 Cultivo:206000 NARANJO-SIN VARIEDAD Regadío Ref:1700000006667702 Recinto:41-024-004-00083-001 Cultivo:206000 NARANJO-SIN VARIEDAD Regadío Ref:1700000006667703 Recinto:41-024-004-00093-005 Cultivo:206000 NARANJO-SIN VARIEDAD Regadío
85007	Cultivo, variedad, regimen y/o uso del recinto SIGPAC no compatible con la operación (anexo IV.I, Orden 26 mayo 2015) Ref:1700000006667700 Recinto:41-024-003-09005-011 Cultivo:206000 NARANJO-SIN VARIEDAD Secano Uso SIGPAC:CI
85018	Expendiente sin grupos de pago válidos

RESUMEN CRITERIOS DE SELECCIÓN

11.2.1.1 Mantenimiento de prácticas y métodos de agricultura ecológica: Cultivos permanentes distintos de olivar - Conv 2018. PUNTOS: 0,00

	<u>PUNTOS</u>	<u>CUMPLE</u>
Porcentaje de superficie determinada en Red Natura 2000	0,00	0.0%
Porcentaje de superficie determinada situada en zonas RAMSAR	0,00	0.0%
Porcentaje de superficie determinada en zonas vulnerables a la contaminación por nitratos	0,00	0.0%
Pendiente media de la explotación	0,00	0.0%
Porcentaje de Superficie de la explotación en municipios con más del 40 por ciento de su superficie agraria dentro de la Zona de desertificación	0,00	0.0%

DETALLE CRITERIOS DE SELECCIÓN

11.2.1.1 Mantenimiento de prácticas y métodos de agricultura ecológica: Cultivos permanentes distintos de olivar - Conv 2018. PUNTOS: 0,00

Porcentaje de superficie determinada en Red Natura 2000	PUNTOS: 0,00	0.0%
Porcentaje de superficie determinada situada en zonas RAMSAR	PUNTOS: 0,00	0.0%
Porcentaje de superficie determinada en zonas vulnerables a la contaminación por nitratos	PUNTOS: 0,00	0.0%
Pendiente media de la explotación	PUNTOS: 0,00	0.0%
Porcentaje de Superficie de la explotación en municipios con más del 40 por ciento de su superficie agraria dentro de la Zona de desertificación	PUNTOS: 0,00	0.0%



<u>APELLIDOS Y NOMBRE / RAZÓN SOCIAL</u>	<u>NIF</u>	<u>EXPEDIENTE</u>	<u>SUP. COMPROMETIDA</u>		
			<u>(ha)</u>		
RAMA MORON MARIA TRINIDAD	***9968*	1065560	4.5		
RESOLUCIÓN					
ADMITIDO					
IMPORTE POR ANUALIDAD					
	<u>2018</u>	<u>2019</u>	<u>2020</u>	<u>2021</u>	<u>2022</u>
IMPORTE MÁXIMO SUBVENCIONABLE	1.573,47 €	1.573,47 €	1.573,47 €	1.573,47 €	1.573,47 €
IMPORTE MEDIO DE TRANSFERENCIA (€/ha)	349,66 €	349,66 €	349,66 €	349,66 €	349,66 €

DETALLE IMPORTES POR ANUALIDAD

<u>GRUPOS DE CULTIVO ADMITIDOS</u>	<u>SUP. COMPROM.</u>	<u>2018</u>	<u>2019</u>	<u>2020</u>	<u>2021</u>	<u>2022</u>
	<u>(ha)</u>					
FRUTALES REGADÍO	4,50	1.573,47 €	1.573,47 €	1.573,47 €	1.573,47 €	1.573,47 €

RECINTOS COMPROMETIDOS

<u>REF.</u>	<u>REFERENCIA SIGPAC</u>	<u>CULTIVO DESCRIPCIÓN CULTIVO</u>	<u>S/R</u>	<u>PEND. MEDIA (%)</u>	<u>SUP. DEC. ADMIN. (ha)</u>	<u>NU SUP. CERT. (ha)</u>	<u>SUP. CAMPO (ha)</u>	<u>SUP. COMPROM. (ha)</u>
1700000002858904	41-018-003-00069-0001	206000 NARANJO-SIN VARIEDAD	R	0,40	1,68	1,68		1,68
1700000002858906	41-018-008-00225-0001	206000 NARANJO-SIN VARIEDAD	R	1,05	2,82	2,82		2,82

RESUMEN CRITERIOS DE SELECCIÓN

11.2.1.1 Mantenimiento de prácticas y métodos de agricultura ecológica: Cultivos permanentes distintos de olivar - Conv 2018. PUNTOS: 5,00

	<u>PUNTOS</u>	<u>CUMPLE</u>
Porcentaje de superficie determinada en Red Natura 2000	0,00	0.0%
Porcentaje de superficie determinada situada en zonas RAMSAR	0,00	0.0%
Porcentaje de superficie determinada en zonas vulnerables a la contaminación por nitratos	4,00	100.0%
Pendiente media de la explotación	1,00	0.81%
Porcentaje de Superficie de la explotación en municipios con más del 40 por ciento de su superficie agraria dentro de la Zona de desertificación	0,00	0.0%



DETALLE CRITERIOS DE SELECCIÓN**11.2.1.1 Mantenimiento de prácticas y métodos de agricultura ecológica: Cultivos permanentes distintos de olivar - Conv 2018.****PUNTOS: 5,00****Porcentaje de superficie determinada en Red Natura 2000****PUNTOS: 0,00 0.0%**

<u>REF.</u>	<u>REFERENCIA SIGPAC</u>	<u>CULTIVO</u>	<u>DESCRIPCIÓN CULTIVO</u>	<u>S/R</u>	<u>SUP. COMPROM. (ha)</u>	<u>SUP. CUMPLE (ha)</u>
170000002858904	41-018-003-00069-0001	206000	NARANJO-SIN VARIEDAD	R	1,68	0,00
1700000002858906	41-018-008-00225-0001	206000	NARANJO-SIN VARIEDAD	R	2,82	0,00

Porcentaje de superficie determinada situada en zonas RAMSAR**PUNTOS: 0,00 0.0%**

<u>REF.</u>	<u>REFERENCIA SIGPAC</u>	<u>CULTIVO</u>	<u>DESCRIPCIÓN CULTIVO</u>	<u>S/R</u>	<u>SUP. COMPROM. (ha)</u>	<u>SUP. CUMPLE (ha)</u>
1700000002858904	41-018-003-00069-0001	206000	NARANJO-SIN VARIEDAD	R	1,68	0,00
1700000002858906	41-018-008-00225-0001	206000	NARANJO-SIN VARIEDAD	R	2,82	0,00

Porcentaje de superficie determinada en zonas vulnerables a la contaminación por nitratos**PUNTOS: 4,00 100.0%**

<u>REF.</u>	<u>REFERENCIA SIGPAC</u>	<u>CULTIVO</u>	<u>DESCRIPCIÓN CULTIVO</u>	<u>S/R</u>	<u>SUP. COMPROM. (ha)</u>	<u>SUP. CUMPLE (ha)</u>
1700000002858904	41-018-003-00069-0001	206000	NARANJO-SIN VARIEDAD	R	1,68	1,68
1700000002858906	41-018-008-00225-0001	206000	NARANJO-SIN VARIEDAD	R	2,82	2,82

Pendiente media de la explotación**PUNTOS: 1,00 0.81%**

<u>REF.</u>	<u>REFERENCIA SIGPAC</u>	<u>CULTIVO</u>	<u>DESCRIPCIÓN CULTIVO</u>	<u>S/R</u>	<u>PENDIENTE MEDIA (%)</u>	<u>SUP. COMPROM. (ha)</u>
1700000002858904	41-018-003-00069-0001	206000	NARANJO-SIN VARIEDAD	R	0,40	1,68
1700000002858906	41-018-008-00225-0001	206000	NARANJO-SIN VARIEDAD	R	1,05	2,82

Porcentaje de Superficie de la explotación en municipios con más del 40 por ciento de su superficie agraria dentro de la Zona de desertificación**PUNTOS: 0,00 0.0%**

<u>REF.</u>	<u>REFERENCIA SIGPAC</u>	<u>CULTIVO</u>	<u>DESCRIPCIÓN CULTIVO</u>	<u>S/R</u>	<u>SUP. COMPROM. (ha)</u>	<u>SUP. CUMPLE (ha)</u>
1700000002858904	41-018-003-00069-0001	206000	NARANJO-SIN VARIEDAD	R	1,68	0,00
1700000002858906	41-018-008-00225-0001	206000	NARANJO-SIN VARIEDAD	R	2,82	0,00



<u>APELLIDOS Y NOMBRE / RAZÓN SOCIAL</u>	<u>NIF</u>	<u>EXPEDIENTE</u>	<u>SUP. COMPROMETIDA</u> (ha)
RODRIGUEZ OCAÑA ANTONIO	***1015*	1128694	0
<u>RESOLUCIÓN</u> INADMITIDO			

INCIDENCIAS**INCIDENCIA DESCRIPCIÓN**

85002	Recinto declarado que no cumple en su totalidad con las normas de producción ecológica (artículo 5-1 e), Orden 26 mayo 2015) Ref:1700000002726472 Recinto:41-018-001-00091-005 Cultivo:213000 CAQUI o PALOSANTO-SIN VARIEDAD Regadío Sup. Declarada:3,51 Superficie Certificada (Ha):3,5
85013	Superficie resuelta para el grupo de pago menor que la mínima requerida (requisito anexo 1, Orden 26 mayo 2015) Sup. Resuelta:0 Grupo de Pago:FRUTALES REGADÍO
85018	Expendiente sin grupos de pago válidos
85046	Solicita recinto que está comprometido para la convocatoria 2015 de Agricultura o Ganadería Ecológica. Ref:1700000002726471 Recinto:41-018-001-00091-005 Cultivo:213000 CAQUI o PALOSANTO-SIN VARIEDAD Regadío Ref:1700000002726472 Recinto:41-018-001-00091-005 Cultivo:213000 CAQUI o PALOSANTO-SIN VARIEDAD Regadío Ref:1700000002726465 Recinto:41-018-001-00091-005 Cultivo:217000 GRANADO-SIN VARIEDAD Regadío Ref:1700000002726469 Recinto:41-018-008-00206-007 Cultivo:213000 CAQUI o PALOSANTO-SIN VARIEDAD Regadío Ref:1700000002726468 Recinto:41-018-008-00206-009 Cultivo:213000 CAQUI o PALOSANTO-SIN VARIEDAD Regadío

RESUMEN CRITERIOS DE SELECCIÓN

11.2.1.1 Mantenimiento de prácticas y métodos de agricultura ecológica: Cultivos permanentes distintos de olivar - Conv 2018. PUNTOS: 0,00

	<u>PUNTOS</u>	<u>CUMPLE</u>
Porcentaje de superficie determinada en Red Natura 2000	0,00	0.0%
Porcentaje de superficie determinada situada en zonas RAMSAR	0,00	0.0%
Porcentaje de superficie determinada en zonas vulnerables a la contaminación por nitratos	0,00	0.0%
Pendiente media de la explotación	0,00	0.0%
Porcentaje de Superficie de la explotación en municipios con más del 40 por ciento de su superficie agraria dentro de la Zona de desertificación	0,00	0.0%

DETALLE CRITERIOS DE SELECCIÓN

11.2.1.1 Mantenimiento de prácticas y métodos de agricultura ecológica: Cultivos permanentes distintos de olivar - Conv 2018. PUNTOS: 0,00

Porcentaje de superficie determinada en Red Natura 2000	PUNTOS: 0,00	0.0%
Porcentaje de superficie determinada situada en zonas RAMSAR	PUNTOS: 0,00	0.0%
Porcentaje de superficie determinada en zonas vulnerables a la contaminación por nitratos	PUNTOS: 0,00	0.0%
Pendiente media de la explotación	PUNTOS: 0,00	0.0%
Porcentaje de Superficie de la explotación en municipios con más del 40 por ciento de su superficie agraria dentro de la Zona de desertificación	PUNTOS: 0,00	0.0%



<u>APELLIDOS Y NOMBRE / RAZÓN SOCIAL</u>	<u>NIF</u>	<u>EXPEDIENTE</u>	<u>SUP. COMPROMETIDA (ha)</u>
ROLDAN PINEDA SERAFIN	***1791*	1167598	0
<u>RESOLUCIÓN</u>			
INADMITIDO			

INCIDENCIAS**INCIDENCIA DESCRIPCIÓN**

85000	No inscrito en un organismo de control y certificación ecológico (artículo 5-1 c), Orden 26 mayo 2015)
85001	El recinto declarado no cumple con las normas de producción ecológica (artículo 5-1 e), Orden 26 mayo 2015) Ref:1700000005057139 Recinto:41-024-084-00024-001 Cultivo:206000 NARANJO-SIN VARIEDAD Regadío Ref:1700000005057141 Recinto:41-024-084-00036-002 Cultivo:206000 NARANJO-SIN VARIEDAD Regadío Ref:1700000005057140 Recinto:41-024-084-00037-003 Cultivo:206000 NARANJO-SIN VARIEDAD Regadío Ref:-122212 Recinto:41-024-084-00037-007 Cultivo:206000 NARANJO-SIN VARIEDAD Regadío
85018	Expendiente sin grupos de pago válidos

RESUMEN CRITERIOS DE SELECCIÓN

11.2.1.1 Mantenimiento de prácticas y métodos de agricultura ecológica: Cultivos permanentes distintos de olivar - Conv 2018. PUNTOS: 0,00

	<u>PUNTOS</u>	<u>CUMPLE</u>
Porcentaje de superficie determinada en Red Natura 2000	0,00	0.0%
Porcentaje de superficie determinada situada en zonas RAMSAR	0,00	0.0%
Porcentaje de superficie determinada en zonas vulnerables a la contaminación por nitratos	0,00	0.0%
Pendiente media de la explotación	0,00	0.0%
Porcentaje de Superficie de la explotación en municipios con más del 40 por ciento de su superficie agraria dentro de la Zona de desertificación	0,00	0.0%

DETALLE CRITERIOS DE SELECCIÓN

11.2.1.1 Mantenimiento de prácticas y métodos de agricultura ecológica: Cultivos permanentes distintos de olivar - Conv 2018. PUNTOS: 0,00

Porcentaje de superficie determinada en Red Natura 2000	PUNTOS: 0,00	0.0%
Porcentaje de superficie determinada situada en zonas RAMSAR	PUNTOS: 0,00	0.0%
Porcentaje de superficie determinada en zonas vulnerables a la contaminación por nitratos	PUNTOS: 0,00	0.0%
Pendiente media de la explotación	PUNTOS: 0,00	0.0%
Porcentaje de Superficie de la explotación en municipios con más del 40 por ciento de su superficie agraria dentro de la Zona de desertificación	PUNTOS: 0,00	0.0%



<u>APELLIDOS Y NOMBRE / RAZÓN SOCIAL</u>	<u>NIF</u>	<u>EXPEDIENTE</u>	<u>SUP. COMPROMETIDA</u> <u>(ha)</u>
SANTOS CADENAS DOLORES	***5119*	1169751	0
<u>RESOLUCIÓN</u>			
INADMITIDO			

INCIDENCIAS**INCIDENCIA DESCRIPCIÓN**

85000	No inscrito en un organismo de control y certificación ecológico (artículo 5-1 c), Orden 26 mayo 2015)
85001	El recinto declarado no cumple con las normas de producción ecológica (artículo 5-1 e), Orden 26 mayo 2015) Ref:1700000005436032 Recinto:41-024-088-00012-006 Cultivo:206000 NARANJO-SIN VARIEDAD Regadío Ref:1700000005436033 Recinto:41-024-088-00012-008 Cultivo:206000 NARANJO-SIN VARIEDAD Regadío
85018	Expendiente sin grupos de pago válidos

RESUMEN CRITERIOS DE SELECCIÓN

11.2.1.1 Mantenimiento de prácticas y métodos de agricultura ecológica: Cultivos permanentes distintos de olivar - Conv 2018. PUNTOS: 0,00

	<u>PUNTOS</u>	<u>CUMPLE</u>
Porcentaje de superficie determinada en Red Natura 2000	0,00	0.0%
Porcentaje de superficie determinada situada en zonas RAMSAR	0,00	0.0%
Porcentaje de superficie determinada en zonas vulnerables a la contaminación por nitratos	0,00	0.0%
Pendiente media de la explotación	0,00	0.0%
Porcentaje de Superficie de la explotación en municipios con más del 40 por ciento de su superficie agraria dentro de la Zona de desertificación	0,00	0.0%

DETALLE CRITERIOS DE SELECCIÓN

11.2.1.1 Mantenimiento de prácticas y métodos de agricultura ecológica: Cultivos permanentes distintos de olivar - Conv 2018. PUNTOS: 0,00

Porcentaje de superficie determinada en Red Natura 2000	PUNTOS: 0,00	0.0%
Porcentaje de superficie determinada situada en zonas RAMSAR	PUNTOS: 0,00	0.0%
Porcentaje de superficie determinada en zonas vulnerables a la contaminación por nitratos	PUNTOS: 0,00	0.0%
Pendiente media de la explotación	PUNTOS: 0,00	0.0%
Porcentaje de Superficie de la explotación en municipios con más del 40 por ciento de su superficie agraria dentro de la Zona de desertificación	PUNTOS: 0,00	0.0%



<u>APELLIDOS Y NOMBRE / RAZÓN SOCIAL</u>	<u>NIF</u>	<u>EXPEDIENTE</u>	<u>SUP. COMPROMETIDA</u> <u>(ha)</u>	<u>Nº DE SOCIOS</u>
S.A.T FRUTAS CASTILLA	***8897*	1110550	0	3
RESOLUCIÓN				
INADMITIDO				

INCIDENCIAS**INCIDENCIA DESCRIPCIÓN**

85000	No inscrito en un organismo de control y certificación ecológico (artículo 5-1 c), Orden 26 mayo 2015)
85007	Cultivo, variedad, regimen y/o uso del recinto SIGPAC no compatible con la operación (anexo IV.I, Orden 26 mayo 2015) Ref:4123833 Recinto:41-058-004-00002-011 Cultivo:206000 NARANJO-SIN VARIEDAD Secano Uso SIGPAC:CI
85018	Expendiente sin grupos de pago válidos
85040	El solicitante se encuentra en situación de retirada de la certificación por su organismo de control

RESUMEN CRITERIOS DE SELECCIÓN

11.2.1.1 Mantenimiento de prácticas y métodos de agricultura ecológica: Cultivos permanentes distintos de olivar - Conv 2018. PUNTOS: 0,00

	<u>PUNTOS</u>	<u>CUMPLE</u>
Porcentaje de superficie determinada en Red Natura 2000	0,00	0.0%
Porcentaje de superficie determinada situada en zonas RAMSAR	0,00	0.0%
Porcentaje de superficie determinada en zonas vulnerables a la contaminación por nitratos	0,00	0.0%
Pendiente media de la explotación	0,00	0.0%
Porcentaje de Superficie de la explotación en municipios con más del 40 por ciento de su superficie agraria dentro de la Zona de desertificación	0,00	0.0%

DETALLE CRITERIOS DE SELECCIÓN

11.2.1.1 Mantenimiento de prácticas y métodos de agricultura ecológica: Cultivos permanentes distintos de olivar - Conv 2018. PUNTOS: 0,00

Porcentaje de superficie determinada en Red Natura 2000	PUNTOS:	0,00	0.0%
Porcentaje de superficie determinada situada en zonas RAMSAR	PUNTOS:	0,00	0.0%
Porcentaje de superficie determinada en zonas vulnerables a la contaminación por nitratos	PUNTOS:	0,00	0.0%
Pendiente media de la explotación	PUNTOS:	0,00	0.0%
Porcentaje de Superficie de la explotación en municipios con más del 40 por ciento de su superficie agraria dentro de la Zona de desertificación	PUNTOS:	0,00	0.0%



<u>APELLIDOS Y NOMBRE / RAZÓN SOCIAL</u>	<u>NIF</u>	<u>EXPEDIENTE</u>	<u>SUP. COMPROMETIDA</u> <u>(ha)</u>
VALENCIA AVILA MANUEL	***0448*	1238668	0
RESOLUCIÓN INADMITIDO			

INCIDENCIAS**INCIDENCIA DESCRIPCIÓN**

7106	No indica en el impreso INFO_ADICIONAL-Reverso el Organismo de Control al que pertenece.
85000	No inscrito en un organismo de control y certificación ecológico (artículo 5-1 c), Orden 26 mayo 2015)
85007	Cultivo, variedad, regimen y/o uso del recinto SIGPAC no compatible con la operación (anexo IV.I, Orden 26 mayo 2015) Ref:4189196 Recinto:41-024-091-09000-010 Cultivo:206000 NARANJO-SIN VARIEDAD Secano Uso SIGPAC:CI
85018	Expendiente sin grupos de pago válidos

RESUMEN CRITERIOS DE SELECCIÓN

11.2.1.1 Mantenimiento de prácticas y métodos de agricultura ecológica: Cultivos permanentes distintos de olivar - Conv 2018. PUNTOS: 0,00

	<u>PUNTOS</u>	<u>CUMPLE</u>
Porcentaje de superficie determinada en Red Natura 2000	0,00	0.0%
Porcentaje de superficie determinada situada en zonas RAMSAR	0,00	0.0%
Porcentaje de superficie determinada en zonas vulnerables a la contaminación por nitratos	0,00	0.0%
Pendiente media de la explotación	0,00	0.0%
Porcentaje de Superficie de la explotación en municipios con más del 40 por ciento de su superficie agraria dentro de la Zona de desertificación	0,00	0.0%

DETALLE CRITERIOS DE SELECCIÓN

11.2.1.1 Mantenimiento de prácticas y métodos de agricultura ecológica: Cultivos permanentes distintos de olivar - Conv 2018. PUNTOS: 0,00

Porcentaje de superficie determinada en Red Natura 2000	PUNTOS:	0,00	0.0%
Porcentaje de superficie determinada situada en zonas RAMSAR	PUNTOS:	0,00	0.0%
Porcentaje de superficie determinada en zonas vulnerables a la contaminación por nitratos	PUNTOS:	0,00	0.0%
Pendiente media de la explotación	PUNTOS:	0,00	0.0%
Porcentaje de Superficie de la explotación en municipios con más del 40 por ciento de su superficie agraria dentro de la Zona de desertificación	PUNTOS:	0,00	0.0%



<u>APELLIDOS Y NOMBRE / RAZÓN SOCIAL</u>	<u>NIF</u>	<u>EXPEDIENTE</u>	<u>SUP. COMPROMETIDA (ha)</u>
VELAZQUEZ ROJAS JOSE LUIS	***8403*	1093612	0
RESOLUCIÓN			
INADMITIDO			

INCIDENCIAS**INCIDENCIA DESCRIPCIÓN**

7106	No indica en el impreso INFO_ADICIONAL-Reverso el Organismo de Control al que pertenece.
85000	No inscrito en un organismo de control y certificación ecológica (artículo 5-1 c), Orden 26 mayo 2015)
85001	El recinto declarado no cumple con las normas de producción ecológica (artículo 5-1 e), Orden 26 mayo 2015) Ref:1700000005655069 Recinto:41-007-002-00039-001 Cultivo:206000 NARANJO-SIN VARIEDAD Regadío Ref:1700000005655074 Recinto:41-007-002-00040-002 Cultivo:206000 NARANJO-SIN VARIEDAD Regadío Ref:1700000005152726 Recinto:41-007-002-00041-001 Cultivo:206000 NARANJO-SIN VARIEDAD Regadío Ref:1700000005655072 Recinto:41-007-003-00071-005 Cultivo:206000 NARANJO-SIN VARIEDAD Regadío Ref:1700000005655073 Recinto:41-007-003-00077-001 Cultivo:206000 NARANJO-SIN VARIEDAD Regadío
85018	Expendiente sin grupos de pago válidos

RESUMEN CRITERIOS DE SELECCIÓN

11.2.1.1 Mantenimiento de prácticas y métodos de agricultura ecológica: Cultivos permanentes distintos de olivar - Conv 2018. PUNTOS: 0,00

	<u>PUNTOS</u>	<u>CUMPLE</u>
Porcentaje de superficie determinada en Red Natura 2000	0,00	0.0%
Porcentaje de superficie determinada situada en zonas RAMSAR	0,00	0.0%
Porcentaje de superficie determinada en zonas vulnerables a la contaminación por nitratos	0,00	0.0%
Pendiente media de la explotación	0,00	0.0%
Porcentaje de Superficie de la explotación en municipios con más del 40 por ciento de su superficie agraria dentro de la Zona de desertificación	0,00	0.0%

DETALLE CRITERIOS DE SELECCIÓN

11.2.1.1 Mantenimiento de prácticas y métodos de agricultura ecológica: Cultivos permanentes distintos de olivar - Conv 2018. PUNTOS: 0,00

Porcentaje de superficie determinada en Red Natura 2000	PUNTOS: 0,00	0.0%
Porcentaje de superficie determinada situada en zonas RAMSAR	PUNTOS: 0,00	0.0%
Porcentaje de superficie determinada en zonas vulnerables a la contaminación por nitratos	PUNTOS: 0,00	0.0%
Pendiente media de la explotación	PUNTOS: 0,00	0.0%
Porcentaje de Superficie de la explotación en municipios con más del 40 por ciento de su superficie agraria dentro de la Zona de desertificación	PUNTOS: 0,00	0.0%



<u>APELLIDOS Y NOMBRE / RAZÓN SOCIAL</u>	<u>NIF</u>	<u>EXPEDIENTE</u>	<u>SUP. COMPROMETIDA</u>			
			<u>(ha)</u>			
VERDUGO CABEZAS JUAN JOSE	***4809*	1223223	364.83			
RESOLUCIÓN						
ADMITIDO						
IMPORTE POR ANUALIDAD						
		<u>2018</u>	<u>2019</u>	<u>2020</u>	<u>2021</u>	<u>2022</u>
IMPORTE MÁXIMO SUBVENCIONABLE		31.662,41 €	31.662,41 €	31.662,41 €	31.662,41 €	31.662,41 €
IMPORTE MEDIO DE TRANSFERENCIA (€/ha)		86,79 €	86,79 €	86,79 €	86,79 €	86,79 €

DETALLE IMPORTES POR ANUALIDAD

<u>GRUPOS DE CULTIVO ADMITIDOS</u>	<u>SUP. COMPROM.</u>	<u>2018</u>	<u>2019</u>	<u>2020</u>	<u>2021</u>	<u>2022</u>
	<u>(ha)</u>					
HERBÁCEOS	364,83	31.662,41 €	31.662,41 €	31.662,41 €	31.662,41 €	31.662,41 €

RECINTOS COMPROMETIDOS

<u>REF.</u>	<u>REFERENCIA SIGPAC</u>	<u>CULTIVO DESCRIPCIÓN CULTIVO</u>	<u>S/R</u>	<u>PEND. MEDIA (%)</u>	<u>SUP. DEC. ADMIN. (ha)</u>	<u>NU SUP. CERT. (ha)</u>	<u>SUP. CAMPO (ha)</u>	<u>SUP. COMPROM. (ha)</u>
1700000006136583	41-012-045-00005-0003	8000 AVENA-SIN VARIEDAD	S	0,28	34,08	34,08		34,08
1700000006136585	41-012-045-00005-0004	8000 AVENA-SIN VARIEDAD	S	0,34	35,51	35,51		35,51
1700000006136582	41-012-044-00002-0007	41096 HABAS-PROTHABON 101	S	0,36	23,04	23,04		23,04
1700000006136587	41-012-045-00005-0005	8000 AVENA-SIN VARIEDAD	S	0,37	69,28	69,28		69,28
1700000006136578	41-012-044-00002-0009	8000 AVENA-SIN VARIEDAD	S	0,39	34,82	34,82		34,82
1700000006136584	41-012-044-00002-0008	8000 AVENA-SIN VARIEDAD	S	0,43	33,18	33,18		33,18
1700000006136577	41-012-044-00002-0005	8000 AVENA-SIN VARIEDAD	S	0,45	38,56	38,56		38,56
1700000006136597	41-012-046-00003-0003	8000 AVENA-SIN VARIEDAD	S	0,49	20,07	20,07		20,07
1700000006136591	41-012-045-00005-0006	8000 AVENA-SIN VARIEDAD	S	0,50	26,67	26,67		26,67
1700000006136575	41-012-044-00002-0004	8000 AVENA-SIN VARIEDAD	S	0,55	34,51	34,51		34,51
1700000006136579	41-012-044-00002-0002	41096 HABAS-PROTHABON 101	S	0,60	5,00	5,00		5,00
1700000006136580	41-012-044-00002-0003	41096 HABAS-PROTHABON 101	S	0,60	7,49	7,49		7,49
-88455	41-012-044-00002-0006	41096 HABAS-PROTHABON 101	S	1,20	2,62	2,62		2,62

RESUMEN CRITERIOS DE SELECCIÓN

11.2.1.1 Mantenimiento de prácticas y métodos de agricultura ecológica: Cultivos herbáceos - Conv 2018. PUNTOS: 1,00

	<u>PUNTOS</u>	<u>CUMPLE</u>
Porcentaje de superficie determinada en Red Natura 2000	0,00	0.0%
Porcentaje de superficie determinada situada en zonas RAMSAR	0,00	0.0%
Porcentaje de superficie determinada en zonas vulnerables a la contaminación por nitratos	0,00	0.0%
Pendiente media de la explotación	1,00	0.42%
Porcentaje de Superficie de la explotación en municipios con más del 40 por ciento de su superficie agraria dentro de la Zona de desertificación	0,00	0.0%



DETALLE CRITERIOS DE SELECCIÓN**11.2.1.1 Mantenimiento de prácticas y métodos de agricultura ecológica: Cultivos herbáceos - Conv 2018.****PUNTOS: 1,00****Porcentaje de superficie determinada en Red Natura 2000****PUNTOS: 0,00 0.0%**

<u>REF.</u>	<u>REFERENCIA SIGPAC</u>	<u>CULTIVO</u>	<u>DESCRIPCIÓN CULTIVO</u>	<u>S/R</u>	<u>SUP. COMPROM.</u> <u>(ha)</u>	<u>SUP. CUMPLE</u> <u>(ha)</u>
170000006136579	41-012-044-00002-0002	41096	HABAS-PROTHABON 101	S	5,00	0,00
170000006136580	41-012-044-00002-0003	41096	HABAS-PROTHABON 101	S	7,49	0,00
170000006136575	41-012-044-00002-0004	8000	AVENA-SIN VARIEDAD	S	34,51	0,00
170000006136577	41-012-044-00002-0005	8000	AVENA-SIN VARIEDAD	S	38,56	0,00
-88455	41-012-044-00002-0006	41096	HABAS-PROTHABON 101	S	2,62	0,00
170000006136582	41-012-044-00002-0007	41096	HABAS-PROTHABON 101	S	23,04	0,00
170000006136584	41-012-044-00002-0008	8000	AVENA-SIN VARIEDAD	S	33,18	0,00
170000006136578	41-012-044-00002-0009	8000	AVENA-SIN VARIEDAD	S	34,82	0,00
170000006136583	41-012-045-00005-0003	8000	AVENA-SIN VARIEDAD	S	34,08	0,00
170000006136585	41-012-045-00005-0004	8000	AVENA-SIN VARIEDAD	S	35,51	0,00
170000006136587	41-012-045-00005-0005	8000	AVENA-SIN VARIEDAD	S	69,28	0,00
170000006136591	41-012-045-00005-0006	8000	AVENA-SIN VARIEDAD	S	26,67	0,00
170000006136597	41-012-046-00003-0003	8000	AVENA-SIN VARIEDAD	S	20,07	0,00

Porcentaje de superficie determinada situada en zonas RAMSAR**PUNTOS: 0,00 0.0%**

<u>REF.</u>	<u>REFERENCIA SIGPAC</u>	<u>CULTIVO</u>	<u>DESCRIPCIÓN CULTIVO</u>	<u>S/R</u>	<u>SUP. COMPROM.</u> <u>(ha)</u>	<u>SUP. CUMPLE</u> <u>(ha)</u>
170000006136579	41-012-044-00002-0002	41096	HABAS-PROTHABON 101	S	5,00	0,00
170000006136580	41-012-044-00002-0003	41096	HABAS-PROTHABON 101	S	7,49	0,00
170000006136575	41-012-044-00002-0004	8000	AVENA-SIN VARIEDAD	S	34,51	0,00
170000006136577	41-012-044-00002-0005	8000	AVENA-SIN VARIEDAD	S	38,56	0,00
-88455	41-012-044-00002-0006	41096	HABAS-PROTHABON 101	S	2,62	0,00
170000006136582	41-012-044-00002-0007	41096	HABAS-PROTHABON 101	S	23,04	0,00
170000006136584	41-012-044-00002-0008	8000	AVENA-SIN VARIEDAD	S	33,18	0,00
170000006136578	41-012-044-00002-0009	8000	AVENA-SIN VARIEDAD	S	34,82	0,00
170000006136583	41-012-045-00005-0003	8000	AVENA-SIN VARIEDAD	S	34,08	0,00
170000006136585	41-012-045-00005-0004	8000	AVENA-SIN VARIEDAD	S	35,51	0,00
170000006136587	41-012-045-00005-0005	8000	AVENA-SIN VARIEDAD	S	69,28	0,00
170000006136591	41-012-045-00005-0006	8000	AVENA-SIN VARIEDAD	S	26,67	0,00
170000006136597	41-012-046-00003-0003	8000	AVENA-SIN VARIEDAD	S	20,07	0,00

Porcentaje de superficie determinada en zonas vulnerables a la contaminación por nitratos**PUNTOS: 0,00 0.0%**

<u>REF.</u>	<u>REFERENCIA SIGPAC</u>	<u>CULTIVO</u>	<u>DESCRIPCIÓN CULTIVO</u>	<u>S/R</u>	<u>SUP. COMPROM.</u> <u>(ha)</u>	<u>SUP. CUMPLE</u> <u>(ha)</u>
170000006136579	41-012-044-00002-0002	41096	HABAS-PROTHABON 101	S	5,00	0,00
170000006136580	41-012-044-00002-0003	41096	HABAS-PROTHABON 101	S	7,49	0,00
170000006136575	41-012-044-00002-0004	8000	AVENA-SIN VARIEDAD	S	34,51	0,00
170000006136577	41-012-044-00002-0005	8000	AVENA-SIN VARIEDAD	S	38,56	0,00
-88455	41-012-044-00002-0006	41096	HABAS-PROTHABON 101	S	2,62	0,00
170000006136582	41-012-044-00002-0007	41096	HABAS-PROTHABON 101	S	23,04	0,00
170000006136584	41-012-044-00002-0008	8000	AVENA-SIN VARIEDAD	S	33,18	0,00
170000006136578	41-012-044-00002-0009	8000	AVENA-SIN VARIEDAD	S	34,82	0,00
170000006136583	41-012-045-00005-0003	8000	AVENA-SIN VARIEDAD	S	34,08	0,00
170000006136585	41-012-045-00005-0004	8000	AVENA-SIN VARIEDAD	S	35,51	0,00
170000006136587	41-012-045-00005-0005	8000	AVENA-SIN VARIEDAD	S	69,28	0,00
170000006136591	41-012-045-00005-0006	8000	AVENA-SIN VARIEDAD	S	26,67	0,00
170000006136597	41-012-046-00003-0003	8000	AVENA-SIN VARIEDAD	S	20,07	0,00

Pendiente media de la explotación**PUNTOS: 1,00 0.42%**

REF.	REFERENCIA SIGPAC	CULTIVO	DESCRIPCIÓN CULTIVO	S/R	PENDIENTE	SUP.
					MEDIA (%)	COMPROM. (ha)
170000006136579	41-012-044-00002-0002	41096	HABAS-PROTHABON 101	S	0,60	5,00
170000006136580	41-012-044-00002-0003	41096	HABAS-PROTHABON 101	S	0,60	7,49
170000006136575	41-012-044-00002-0004	8000	AVENA-SIN VARIEDAD	S	0,55	34,51
170000006136577	41-012-044-00002-0005	8000	AVENA-SIN VARIEDAD	S	0,45	38,56
-88455	41-012-044-00002-0006	41096	HABAS-PROTHABON 101	S	1,20	2,62
170000006136582	41-012-044-00002-0007	41096	HABAS-PROTHABON 101	S	0,36	23,04
170000006136584	41-012-044-00002-0008	8000	AVENA-SIN VARIEDAD	S	0,43	33,18
170000006136578	41-012-044-00002-0009	8000	AVENA-SIN VARIEDAD	S	0,39	34,82
170000006136583	41-012-045-00005-0003	8000	AVENA-SIN VARIEDAD	S	0,28	34,08
170000006136585	41-012-045-00005-0004	8000	AVENA-SIN VARIEDAD	S	0,34	35,51
170000006136587	41-012-045-00005-0005	8000	AVENA-SIN VARIEDAD	S	0,37	69,28
170000006136591	41-012-045-00005-0006	8000	AVENA-SIN VARIEDAD	S	0,50	26,67
170000006136597	41-012-046-00003-0003	8000	AVENA-SIN VARIEDAD	S	0,49	20,07

Porcentaje de Superficie de la explotación en municipios con más del 40 por ciento de su superficie agraria dentro de la Zona de desertificación

PUNTOS: 0,00 0.0%

REF.	REFERENCIA SIGPAC	CULTIVO	DESCRIPCIÓN CULTIVO	S/R	SUP.	SUP.
					COMPROM. (ha)	CUMPLE (ha)
170000006136579	41-012-044-00002-0002	41096	HABAS-PROTHABON 101	S	5,00	0,00
170000006136580	41-012-044-00002-0003	41096	HABAS-PROTHABON 101	S	7,49	0,00
170000006136575	41-012-044-00002-0004	8000	AVENA-SIN VARIEDAD	S	34,51	0,00
170000006136577	41-012-044-00002-0005	8000	AVENA-SIN VARIEDAD	S	38,56	0,00
-88455	41-012-044-00002-0006	41096	HABAS-PROTHABON 101	S	2,62	0,00
170000006136582	41-012-044-00002-0007	41096	HABAS-PROTHABON 101	S	23,04	0,00
170000006136584	41-012-044-00002-0008	8000	AVENA-SIN VARIEDAD	S	33,18	0,00
170000006136578	41-012-044-00002-0009	8000	AVENA-SIN VARIEDAD	S	34,82	0,00
170000006136583	41-012-045-00005-0003	8000	AVENA-SIN VARIEDAD	S	34,08	0,00
170000006136585	41-012-045-00005-0004	8000	AVENA-SIN VARIEDAD	S	35,51	0,00
170000006136587	41-012-045-00005-0005	8000	AVENA-SIN VARIEDAD	S	69,28	0,00
170000006136591	41-012-045-00005-0006	8000	AVENA-SIN VARIEDAD	S	26,67	0,00
170000006136597	41-012-046-00003-0003	8000	AVENA-SIN VARIEDAD	S	20,07	0,00



<u>APELLIDOS Y NOMBRE / RAZÓN SOCIAL</u>	<u>NIF</u>	<u>EXPEDIENTE</u>	<u>SUP. COMPROMETIDA</u>		
			<u>(ha)</u>		
VERGARA RONCO ANTONIO	****8372*	1087093	5.33		
<u>RESOLUCIÓN</u>					
ADMITIDO					
<u>IMPORTES POR ANUALIDAD</u>					

	<u>2018</u>	<u>2019</u>	<u>2020</u>	<u>2021</u>	<u>2022</u>
IMPORTE MÁXIMO SUBVENCIONABLE	1.863,69 €	1.863,69 €	1.863,69 €	1.863,69 €	1.863,69 €
IMPORTE MEDIO DE TRANSFERENCIA (€/ha)	349,66 €	349,66 €	349,66 €	349,66 €	349,66 €

DETALLE IMPORTES POR ANUALIDAD

<u>GRUPOS DE CULTIVO ADMITIDOS</u>	<u>SUP. COMPROM.</u>	<u>2018</u>	<u>2019</u>	<u>2020</u>	<u>2021</u>	<u>2022</u>
	<u>(ha)</u>					
FRUTALES REGADÍO	5,33	1.863,69 €	1.863,69 €	1.863,69 €	1.863,69 €	1.863,69 €

RECINTOS COMPROMETIDOS

<u>REF.</u>	<u>REFERENCIA SIGPAC</u>	<u>CULTIVO DESCRIPCIÓN CULTIVO</u>	<u>S/R</u>	<u>PEND. MEDIA (%)</u>	<u>SUP. DEC. ADMIN. (ha)</u>	<u>NU SUP. CERT. (ha)</u>	<u>SUP. CAMPO (ha)</u>	<u>SUP. COMPROM. (ha)</u>
1700000006728824	41-007-010-00101-0001	206000 NARANJO-SIN VARIEDAD	R	0,31	1,32	1,32		1,32
1700000006728823	41-049-005-00205-0001	206000 NARANJO-SIN VARIEDAD	R	2,63	4,01	4,01		4,01

INCIDENCIASINCIDENCIA DESCRIPCIÓN

85001	El recinto declarado no cumple con las normas de producción ecológica (artículo 5-1 e), Orden 26 mayo 2015) Ref:1700000006728812 Recinto:41-005-010-00007-001 Cultivo:206000 NARANJO-SIN VARIEDAD Regadío Ref:1700000006728813 Recinto:41-005-010-00023-001 Cultivo:206000 NARANJO-SIN VARIEDAD Regadío Ref:1700000006728814 Recinto:41-005-010-00024-002 Cultivo:206000 NARANJO-SIN VARIEDAD Regadío
-------	--

RESUMEN CRITERIOS DE SELECCIÓN

11.2.1.1 Mantenimiento de prácticas y métodos de agricultura ecológica: Cultivos permanentes distintos de olivar - Conv 2018. PUNTOS: 5,00

	<u>PUNTOS</u>	<u>CUMPLE</u>
Porcentaje de superficie determinada en Red Natura 2000	0,00	0.0%
Porcentaje de superficie determinada situada en zonas RAMSAR	0,00	0.0%
Porcentaje de superficie determinada en zonas vulnerables a la contaminación por nitratos	4,00	100.0%
Pendiente media de la explotación	1,00	2.06%
Porcentaje de Superficie de la explotación en municipios con más del 40 por ciento de su superficie agraria dentro de la Zona de desertificación	0,00	0.0%



DETALLE CRITERIOS DE SELECCIÓN**11.2.1.1 Mantenimiento de prácticas y métodos de agricultura ecológica: Cultivos permanentes distintos de olivar - Conv 2018.****PUNTOS: 5,00****Porcentaje de superficie determinada en Red Natura 2000****PUNTOS: 0,00 0.0%**

<u>REF.</u>	<u>REFERENCIA SIGPAC</u>	<u>CULTIVO</u>	<u>DESCRIPCIÓN CULTIVO</u>	<u>S/R</u>	<u>SUP. COMPROM. (ha)</u>	<u>SUP. CUMPLE (ha)</u>
1700000006728824	41-007-010-00101-0001	206000	NARANJO-SIN VARIEDAD	R	1,32	0,00
1700000006728823	41-049-005-00205-0001	206000	NARANJO-SIN VARIEDAD	R	4,01	0,00

Porcentaje de superficie determinada situada en zonas RAMSAR**PUNTOS: 0,00 0.0%**

<u>REF.</u>	<u>REFERENCIA SIGPAC</u>	<u>CULTIVO</u>	<u>DESCRIPCIÓN CULTIVO</u>	<u>S/R</u>	<u>SUP. COMPROM. (ha)</u>	<u>SUP. CUMPLE (ha)</u>
1700000006728824	41-007-010-00101-0001	206000	NARANJO-SIN VARIEDAD	R	1,32	0,00
1700000006728823	41-049-005-00205-0001	206000	NARANJO-SIN VARIEDAD	R	4,01	0,00

Porcentaje de superficie determinada en zonas vulnerables a la contaminación por nitratos**PUNTOS: 4,00 100.0%**

<u>REF.</u>	<u>REFERENCIA SIGPAC</u>	<u>CULTIVO</u>	<u>DESCRIPCIÓN CULTIVO</u>	<u>S/R</u>	<u>SUP. COMPROM. (ha)</u>	<u>SUP. CUMPLE (ha)</u>
1700000006728824	41-007-010-00101-0001	206000	NARANJO-SIN VARIEDAD	R	1,32	1,32
1700000006728823	41-049-005-00205-0001	206000	NARANJO-SIN VARIEDAD	R	4,01	4,01

Pendiente media de la explotación**PUNTOS: 1,00 2.06%**

<u>REF.</u>	<u>REFERENCIA SIGPAC</u>	<u>CULTIVO</u>	<u>DESCRIPCIÓN CULTIVO</u>	<u>S/R</u>	<u>PENDIENTE MEDIA (%)</u>	<u>SUP. COMPROM. (ha)</u>
1700000006728824	41-007-010-00101-0001	206000	NARANJO-SIN VARIEDAD	R	0,31	1,32
1700000006728823	41-049-005-00205-0001	206000	NARANJO-SIN VARIEDAD	R	2,63	4,01

Porcentaje de Superficie de la explotación en municipios con más del 40 por ciento de su superficie agraria dentro de la Zona de desertificación**PUNTOS: 0,00 0.0%**

<u>REF.</u>	<u>REFERENCIA SIGPAC</u>	<u>CULTIVO</u>	<u>DESCRIPCIÓN CULTIVO</u>	<u>S/R</u>	<u>SUP. COMPROM. (ha)</u>	<u>SUP. CUMPLE (ha)</u>
1700000006728824	41-007-010-00101-0001	206000	NARANJO-SIN VARIEDAD	R	1,32	0,00
1700000006728823	41-049-005-00205-0001	206000	NARANJO-SIN VARIEDAD	R	4,01	0,00

Sevilla, a 03 de diciembre de 2019

EL/LA DIRECTOR/A GENERAL DE AYUDAS DIRECTAS Y DE MERCADOS



María Consolación Vera Sánchez







Operación 11.2.1.1: Mantenimiento de prácticas y métodos de agricultura ecológica. Conv. 2018.

<u>INCIDENCIA</u>	<u>LITERAL DE INCIDENCIA</u>	<u>EFECTO</u>
1	Solicitud cuyo titular se encuentra entre los excluidos.(Real Decreto 1075/2014 de 19 de diciembre, art.7)	Informativo
55	Código de provincia de notificación incorrecto o en blanco.(Real Decreto 1075/2014 de 19 de diciembre, art.92)	Informativo
56	Código de municipio de notificación incorrecto o en blanco.(Real Decreto 1075/2014 de 19 de diciembre, art.92)	Informativo
60	Solicitante que no existe en la relación de cuentas bancarias válidas según el O.P.(Real Decreto 1075/2014 de 19 de diciembre)	Informativo
64	La cuenta bancaria declarada no existe para el CIF/NIF del solicitante en la relación de cuentas bancarias válidas según el O.P.(Real Decreto 1075/2014 de 19 de diciembre)	Informativo
82	No existe ningún socio completamente identificado.(Real Decreto 1075/2014 de 19 de diciembre, art.7)	No se considera el socio afectado por la incidencia para el cálculo de la modulación del pago
83	No existe el CIF/NIF del socio o existe y no es correcto.(Real Decreto 1075/2014 de 19 de diciembre, art.7)	No se considera el socio afectado por la incidencia para el cálculo de la modulación del pago
84	No existen nombre/razón social, primer apellido y segundo apellido del socio.(Real Decreto 1075/2014 de 19 de diciembre, art.7)	No se considera el socio afectado por la incidencia para el cálculo de la modulación del pago
86	El CIF/NIF del socio coincide con el CIF/NIF del solicitante.(Real Decreto 1075/2014 de 19 de diciembre, art.7)	No se considera el socio afectado por la incidencia para el cálculo de la modulación del pago
87	Solicitud en la que el socio se encuentra entre los excluidos (Real Decreto 1075/2014 de 19 de diciembre, art.7)	No se considera el socio afectado por la incidencia para el cálculo de la modulación del pago
201	No existe la provincia declarada en los recintos o existe y es un valor no admitido.(Real Decreto 1075/2014 de 19 de diciembre, art.92)	Recinto no admisible
208	Misma parcela agrícola en varios recintos con diferentes códigos de productos o variedades/especies/tipos o líneas de ayuda solicitadas o sistemas de explotación.(Real Decreto 1075/2014 de 19 de diciembre, art.3)	Recinto no admisible
210	Recinto perteneciente a otra Comunidad Autónoma.(Real Decreto 1075/2014 de 19 de diciembre, art.99)	Recinto no admisible
211	No existe código de municipio declarado en el recinto o existe y es un valor no admitido para la provincia.(Real Decreto 1075/2014 de 19 de diciembre, art.92)	Recinto no admisible
212	No existe código de agregado declarado en el recinto o existe y es un valor no admitido para el municipio.(Real Decreto 1075/2014 de 19 de diciembre, art.92)	Recinto no admisible
213	No existe código de zona declarado en el recinto o existe y es un valor no admitido para el agregado.(Real Decreto 1075/2014 de 19 de diciembre, art.92)	Recinto no admisible
214	No existe código de polígono declarado en el recinto o existe y es un valor no admitido para la zona.(Real Decreto 1075/2014 de 19 de diciembre, art.92)	Recinto no admisible
215	No existe código de parcela declarado en el recinto o existe y es un valor no admitido para el polígono.(Real Decreto 1075/2014 de 19 de diciembre, art.92)	Recinto no admisible
216	No existe código de recinto declarado o existe y es un valor no admitido para la parcela.(Real Decreto 1075/2014 de 19 de diciembre, art.92)	Recinto no admisible
218	La superficie total declarada sobre un mismo recinto en el conjunto de los expedientes, no puede superar la superficie total que el SIGPAC establece para ese recinto.	Ajusta superficie
219	Superficie declarada sobre un mismo recinto, en un mismo expediente, mayor que la superficie total del recinto SIGPAC.	Ajusta superficie
226	Recinto abandonado según SIGPAC por el que solicita alguna ayuda.(Real Decreto 1075/2014 de 19 de diciembre, art.12)	Recinto no admisible
240	Régimen de tenencia nulo o con un valor no admitido.(Real Decreto 1075/2014 de 19 de diciembre, art.92)	Recinto no admisible
242	Recinto declarado que se encuentra entre los recintos no declarables.(Real Decreto 1075/2014 de 19 de diciembre)	Recinto no admisible
252	Sistema de explotación nulo o con un valor no admitido.(Real Decreto 1075/2014 de 19 de diciembre, art.92)	Recinto no admisible
253	Recinto con valores no coherentes de superficies declarada y administrativa.(Real Decreto 1075/2014 de 19 de diciembre, art.92)	Recinto no admisible
401	No cumple condición de agricultor activo (artículo 5-1 a), Orden 26 mayo 2015)	Titular no admisible
4012	Existen líneas de declaración de la solicitud que presentan solapes de superficie gráfica con líneas de declaración de otras solicitudes.	Ajusta superficie
7106	No indica en el impreso INFO_ADICIONAL-Reverso el Organismo de Control al que pertenece. (Orden de 26 de mayo de 2015, art.18)	Sin efecto en el pago
72112	Solicitante que marca en el DOC-Reverso que presenta Justificación sobre que se trata de una S. A.T. de producción, en el caso de que el solicitante sea una S.A.T., y a efecto del cálculo de la ayuda en función del número de socios, y el documento no se presenta o no es correcto. (Anexo VIII de la Orden de 26 de mayo de 2015)	Efecto en la Modulación
72127	Solicitante que, siendo SAT de Producción, no presenta el impreso de socios ni presenta Relación de comuneros/ socios que la componen, con sus respectivos NIF, o bien lo presenta y es erróneo.	Efecto en la Modulación

<u>INCIDENCIA</u>	<u>LITERAL DE INCIDENCIA</u>	<u>EFECTO</u>
	(Orden de 26 de mayo de 2015, art.18)	
85000	No inscrito en un organismo de control y certificación ecológico (artículo 5-1 c), Orden 26 mayo 2015)	Titular no admisible
85001	El recinto declarado no cumple con las normas de producción ecológica (artículo 5-1 e), Orden 26 mayo 2015)	Reducción admisibilidad
85002	Recinto declarado que no cumple en su totalidad con las normas de producción ecológica (artículo 5-1 e), Orden 26 mayo 2015)	Reducción admisibilidad
85007	Cultivo, variedad, regimen y/o uso del recinto SIGPAC no compatible con la operación (anexo IV.I, Orden 26 mayo 2015)	Recinto no admisible
85008	Recinto incompatible por estar solicitado para otra submedida (anexo II, Orden 26 mayo 2015)	Recinto no admisible
85013	Superficie resuelta para el grupo de pago menor que la mínima requerida (requisito anexo 1, Orden 26 mayo 2015)	Reducción admisibilidad
85014	Recinto afectado por el requisito del cumplimiento de la superficie mínima para el grupo de pago (requisito anexo 1, Orden 26 mayo 2015)	Recinto no admisible
85018	Expediente sin grupos de pago válidos	Titular no admisible
85023	El grupo de cultivo declarado en el recinto no coincide con el grupo de cultivo existente en el Organismo de Certificación	Recinto no admisible
85040	El solicitante se encuentra en situación de retirada de la certificación por su organismo de control (anexo I, Orden 26 mayo 2015).	Exclusión expediente operación.
85043	Recinto solicitado para 11.2.1.1 para las Convocatorias 2018 y 2015 para el mismo expediente.	Recinto no admisible
85046	Solicita recinto que está comprometido para la convocatoria 2015 de Agricultura o Ganadería Ecológica.	Recinto no admisible
87003	Expediente que no admitido en la ayuda por tener importe resuelto cero.	Titular no admisible al régimen

Sevilla, a 03 de diciembre de 2019

Jefe/a del Servicio de Ayudas de Medidas de Acompañamiento

Fdo.: Manuel Aguilar Reyes

